

**DATE DESPRE IMOBILUL NR. 29000**

Oficiul de Cadastru și Publicitate Imobiliară ALBA  
Biroul de Cadastru și Publicitate Imobiliară Campeni

**A. Partea I. Descrierea imobilului**

TEREN Extravilan

Adresa: Jud. Alba

Nr. Crt	Nr cadastral Nr. topografic	Suprafața* (mp)	Observații / Referințe
A1		1.000	Sector cadastral:29 Teren neimprejmuit;

**B. Partea II. Proprietari și acte**

Inscrieri privitoare la dreptul de proprietate și alte drepturi reale	Referințe
/	
Act Administrativ nr. 1696/58, din 28/12/1993 emis de CJSPDPAT ALBA (titlu de proprietate);	
B1	A1
Intabulare, drept de PROPRIETATE, dobandit prin Reconstituire, cota actuala 1/1 1) ȘOIT I GHEORGHE, LIPSA CNP	

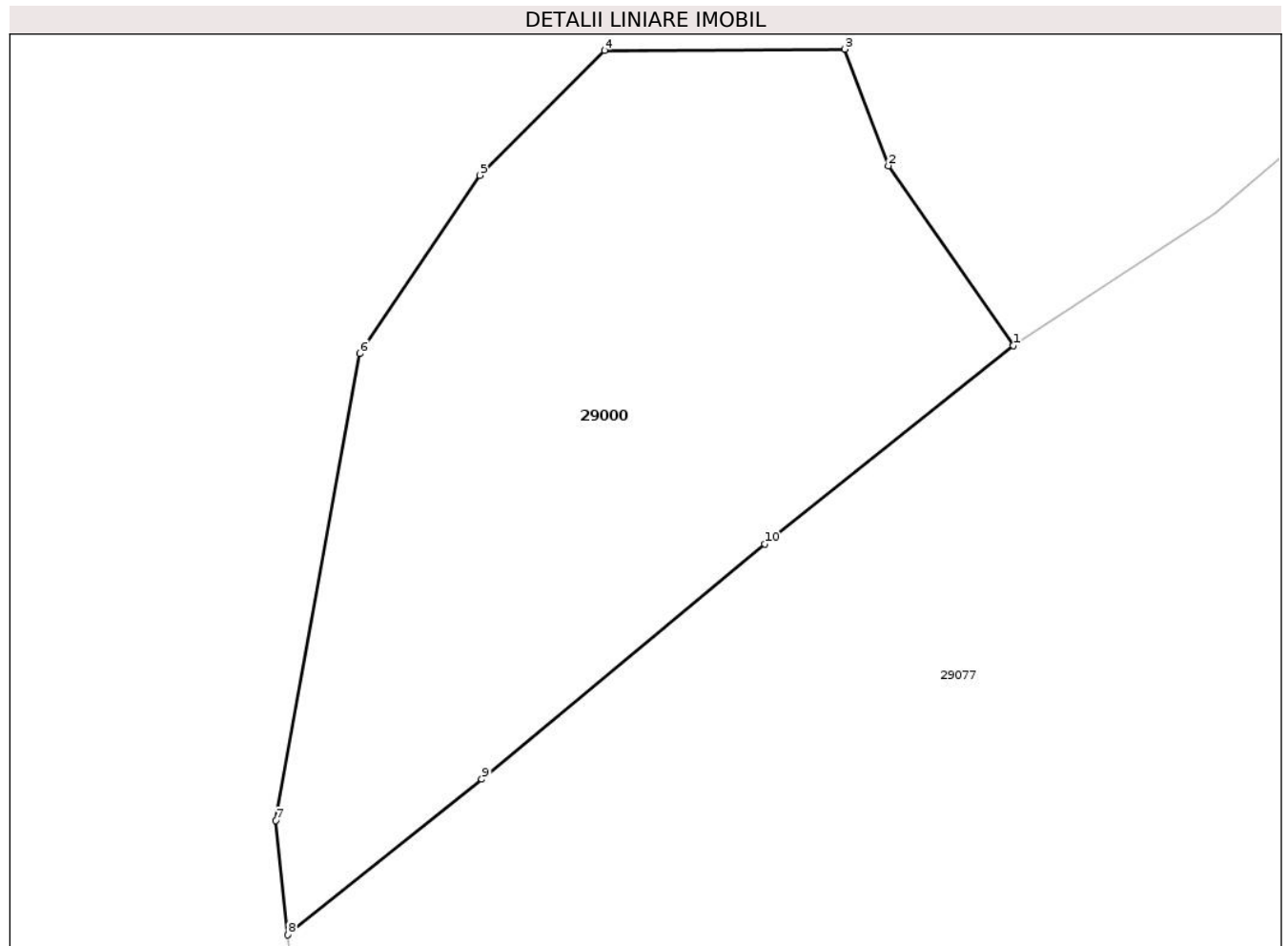
**C. Partea III. SARCINI .**

Inscrieri privind dezmembramintele dreptului de proprietate, drepturi reale de garanție și sarcini	Referințe
NU SUNT	

**Teren**

Nr cadastral	Suprafața (mp)*	Observații / Referințe
	1.000	

\* Suprafața este determinată în planul de proiecție Stereo 70.



**Date referitoare la teren**

Crt	Categorie folosință	Intravilan	Suprafața (mp)	Tarla	Parcelă	Nr. topo	Observații / Referințe
1	padure	NU	1.000	UP II	UA 56/2	-	

**Lungime Segmente**

1) Valorile lungimilor segmentelor sunt obținute din proiecție în plan.

Punct început	X / Y	Punct sfârșit	X / Y	Lungime segment (** (m)
1	351.415,146 537.433,147	2	351.408,276 537.443,019	12.028
2	351.408,276 537.443,019	3	351.405,852 537.449,429	6.852
3	351.405,852 537.449,429	4	351.392,646 537.449,354	13.206
4	351.392,646 537.449,354	5	351.385,792 537.442,502	9.692
5	351.385,792 537.442,502	6	351.379,2 537.432,698	11.814

Punct început	X / Y	Punct sfârșit	X / Y	Lungime segment (** (m)
6	351.379,2 537.432,698	7	351.374,562 537.407,044	26.07
7	351.374,562 537.407,044	8	351.375,24 537.400,766	6.315
8	351.375,24 537.400,766	9	351.385,906 537.409,314	13.669
9	351.385,906 537.409,314	10	351.401,473 537.422,235	20.231
10	351.401,473 537.422,235	1	351.415,146 537.433,147	17.493

\*\* Lungimile segmentelor sunt determinate în planul de proiecție Stereo 70 și sunt rotunjite la 1 milimetru.

\*\*\* Distanța dintre puncte este formată din segmente cumulate ce sunt mai mici decât valoarea 1 milimetru.



**DATE DESPRE IMOBILUL NR. 29001**

Oficiul de Cadastru și Publicitate Imobiliară ALBA  
Biroul de Cadastru și Publicitate Imobiliară Campeni

**A. Partea I. Descrierea imobilului**

TEREN Necunoscut

Adresa: Loc. Vârtop, Jud. Alba

Nr. Crt	Nr cadastral Nr. topografic	Suprafața* (mp)	Observații / Referințe
A1		10.051	Sector cadastral:29 Teren imprejmuit; Parte CF 334 Cărpiniș, cu nr. top 2828/1,2828/2

**Construcții**

Crt	Nr cadastral Nr. topografic	Adresa	Observații / Referințe
A1.1		Loc. Vârtop, Jud. Alba	Nr. niveluri:1; S. construita la sol:84 mp; S. construita desfasurata:84 mp; Casă de locuit
A1.2		Loc. Vârtop, Jud. Alba	Nr. niveluri:1; S. construita la sol:65 mp; S. construita desfasurata:65 mp; Șopron
A1.3		Loc. Vârtop, Jud. Alba	Nr. niveluri:1; S. construita la sol:63 mp; S. construita desfasurata:63 mp; Grajd

**B. Partea II. Proprietari și acte**

Inscrieri privitoare la dreptul de proprietate și alte drepturi reale		Referințe
/		
Act Normativ nr. 7, din 13/03/1996 emis de Parlamentul României (lege);		
B1	Intabulare, drept de PROPRIETATE, dobandit prin Lege, cota actuala 1/1 1) NEIDENTIFICAT NEIDENTIFICAT	A1
Act Administrativ nr. 8568, din 15/10/2025 emis de Primăria comunei Roşia Montană (adeverinta);		
B2	Se notează posesia faptică în favoarea lui 1) ȘOIT VASILE	A1
Act Administrativ nr. 8408, din 15/10/2025 emis de Primăria comunei Roşia Montană (adeverinta);		
B3	Intabulare, drept de PROPRIETATE, dobandit prin Construire, cota actuala 1/1 1) ȘOIT VASILE	A1.1, A1.2, A1.3

**C. Partea III. SARCINI .**

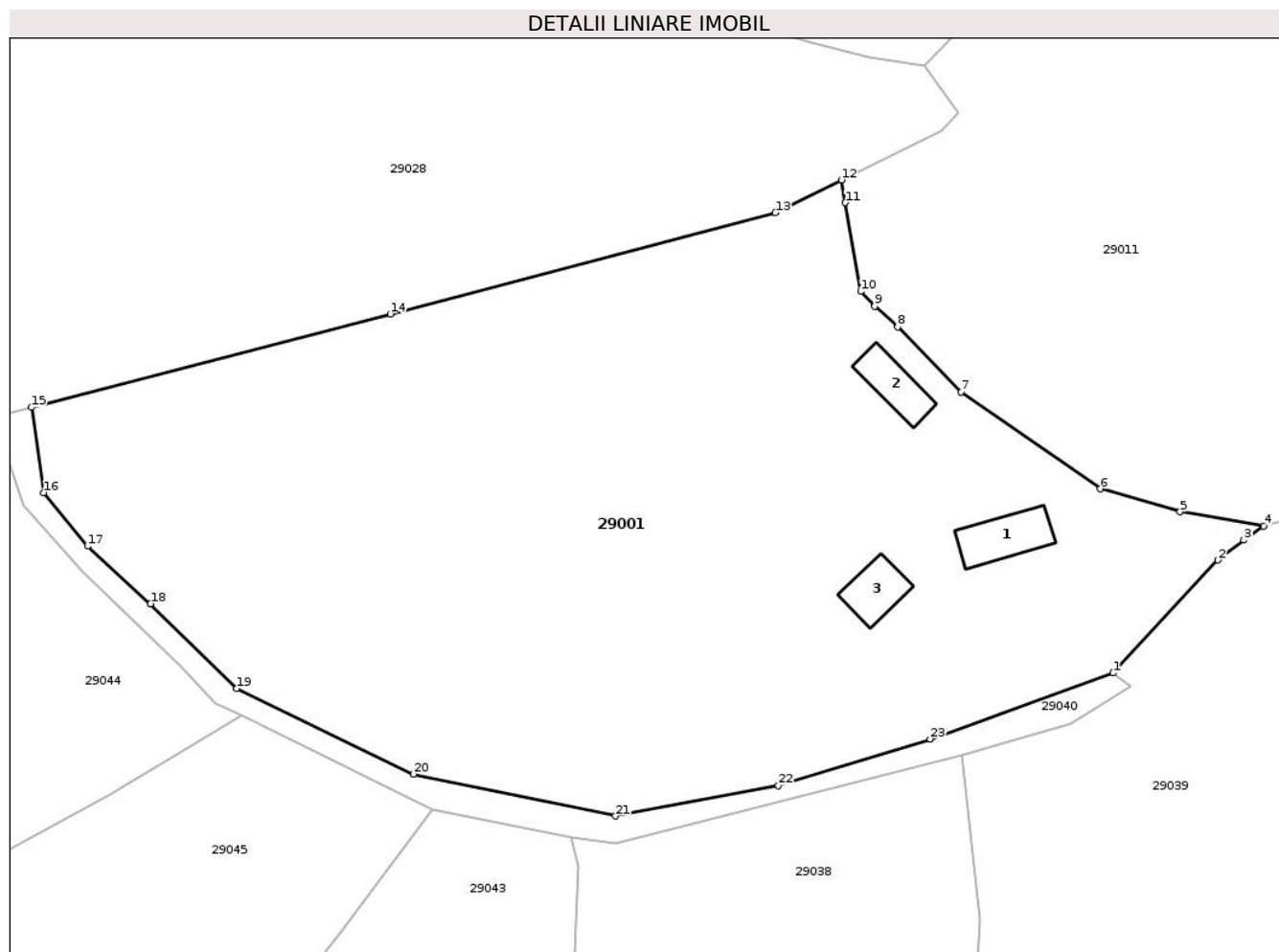
Inscrieri privind dezmembramintele dreptului de proprietate, drepturi reale de garanție și sarcini	Referințe
NU SUNT	

## Anexa Nr. 1 La Partea I

## Teren

Nr cadastral	Suprafața (mp)*	Observații / Referințe
	10.051	Parte CF 334 Cărpiniș, cu nr. top 2828/1,2828/2

\* Suprafața este determinată în planul de proiecție Stereo 70.



## Date referitoare la teren

Crt	Categorie folosință	Intravilan	Suprafața (mp)	Tarla	Parcelă	Nr. topo	Observații / Referințe
1	curti constructii	DA	250	-	-	-	
2	faneata	DA	538	-	-	-	
3	faneata	NU	9.263	-	-	-	

## Date referitoare la construcții

Crt	Număr	Destinație construcție	Supraf. (mp)	Situație juridică	Observații / Referințe
A1.1		construcții de locuințe	84	Cu acte	Nr. niveluri:1; S. construita la sol:84 mp; S. construita desfasurata:84 mp; Casă de locuit
A1.2		construcții anexa	65	Cu acte	Nr. niveluri:1; S. construita la sol:65 mp; S. construita desfasurata:65 mp; Șopron
A1.3		construcții anexa	63	Cu acte	Nr. niveluri:1; S. construita la sol:63 mp; S. construita desfasurata:63 mp; Grajd

## Lungime Segmente

1) Valorile lungimilor segmentelor sunt obținute din proiecție în plan.

Punct început	X / Y	Punct sfârșit	X / Y	Lungime segment (** (m)	Punct început	X / Y	Punct sfârșit	X / Y	Lungime segment (** (m)
---------------	-------	---------------	-------	-------------------------	---------------	-------	---------------	-------	-------------------------

Punct început	X / Y	Punct sfârșit	X / Y	Lungime segment (** (m)
1	351.918,808 537.389,732	2	351.934,506 537.406,643	23.074
3	351.938,399 537.409,657	4	351.941,382 537.411,738	3.636
5	351.928,837 537.413,874	6	351.916,926 537.417,32	12.4
7	351.896,039 537.431,828	8	351.886,503 537.441,568	13.631
9	351.883,042 537.444,657	10	351.880,992 537.446,894	3.034
11	351.878,653 537.460,186	12	351.878,082 537.463,596	3.458
13	351.868,171 537.458,668	14	351.810,442 537.443,524	59.682
15	351.756,689 537.429,522	16	351.758,458 537.416,744	12.899
17	351.765,054 537.408,721	18	351.774,534 537.400,113	12.805
19	351.787,451 537.387,413	20	351.813,928 537.374,62	29.406
21	351.844,224 537.368,302	22	351.868,649 537.372,868	24.848
23	351.891,358 537.379,835	1	351.918,808 537.389,732	29.18

Punct început	X / Y	Punct sfârșit	X / Y	Lungime segment (** (m)
2	351.934,506 537.406,643	3	351.938,399 537.409,657	4.924
4	351.941,382 537.411,738	5	351.928,837 537.413,874	12.725
6	351.916,926 537.417,32	7	351.896,039 537.431,828	25.431
8	351.886,503 537.441,568	9	351.883,042 537.444,657	4.639
10	351.880,992 537.446,894	11	351.878,653 537.460,186	13.496
12	351.878,082 537.463,596	13	351.868,171 537.458,668	11.069
14	351.810,442 537.443,524	15	351.756,689 537.429,522	55.547
16	351.758,458 537.416,744	17	351.765,054 537.408,721	10.387
18	351.774,534 537.400,113	19	351.787,451 537.387,413	18.114
20	351.813,928 537.374,62	21	351.844,224 537.368,302	30.947
22	351.868,649 537.372,868	23	351.891,358 537.379,835	23.754

\*\* Lungimile segmentelor sunt determinate în planul de proiecție Stereo 70 și sunt rotunjite la 1 milimetru.

\*\*\* Distanța dintre puncte este formată din segmente cumulate ce sunt mai mici decât valoarea 1 milimetru.





**DATE DESPRE IMOBILUL NR. 29002**

Oficiul de Cadastru și Publicitate Imobiliară ALBA  
Biroul de Cadastru și Publicitate Imobiliară Campeni

**A. Partea I. Descrierea imobilului**

TEREN Necunoscut

Adresa: Loc. Vârtop, Jud. Alba

Nr. Crt	Nr cadastral Nr. topografic	Suprafața* (mp)	Observații / Referințe
A1		3.128	Sector cadastral:29 Teren neimprejmuit;

**B. Partea II. Proprietari și acte**

Inscrieri privitoare la dreptul de proprietate și alte drepturi reale		Referințe
/		
Act Administrativ nr. HCL NR.56, din 30/11/2011 emis de Consiliul local al comunei Roșia Montană (Anexa 3, Inventar Domeniul public, poz. nr.161);		
B1	Intabulare, drept de PROPRIETATE, dobandit prin Lege, cota actuala 1/1	A1
1) COMUNA ROȘIA MONTANĂ-DOMENIUL PUBLIC, CIF:4562290		

**C. Partea III. SARCINI .**

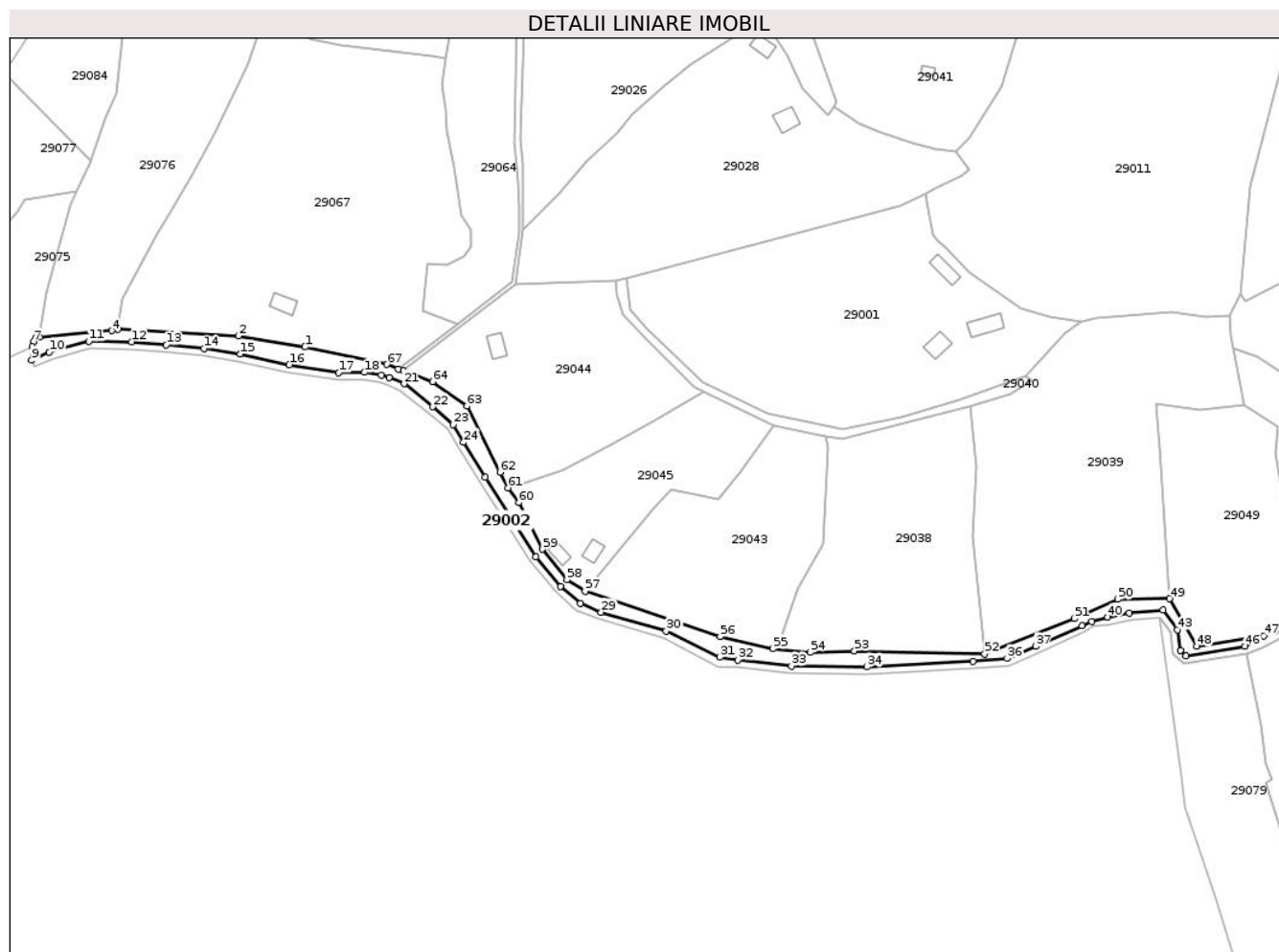
Inscrieri privind dezmembramintele dreptului de proprietate, drepturi reale de garanție și sarcini	Referințe
NU SUNT	

## Anexa Nr. 1 La Partea I

## Teren

Nr cadastral	Suprafața (mp)*	Observații / Referințe
	3.128	

\* Suprafața este determinată în planul de proiecție Stereo 70.



## Date referitoare la teren

Crt	Categorie folosință	Intravilan	Suprafața (mp)	Tarla	Parcelă	Nr. topo	Observații / Referințe
1	drum	NU	3.089	-	-	-	Calea Izvorului Valea Vârtopului
2	drum	DA	39	-	-	-	Calea Izvorului Valea Vârtopului

## Lungime Segmente

1) Valorile lungimilor segmentelor sunt obținute din proiecție în plan.

Punct început	X / Y	Punct sfârșit	X / Y	Lungime segment
1	351.626,233 537.401,464	2	351.599,115 537.405,903	27.478
4	351.547,643 537.408,036	5	351.518,425 537.405,51	29.327
7	351.515,955 537.403,455	8	351.515,536 537.401,495	2.004
10	351.522,397 537.399,431	11	351.538,461 537.403,676	16.616
13	351.569,843 537.402,278	14	351.585,13 537.400,778	15.36
2	351.599,115 537.405,903	3	351.550,328 537.408,691	48.867
5	351.518,425 537.405,51	6	351.516,928 537.405,157	1.538
8	351.515,536 537.401,495	9	351.515,191 537.396,113	5.393
11	351.538,461 537.403,676	12	351.555,826 537.403,513	17.366
14	351.585,13 537.400,778	15	351.599,814 537.398,611	14.843
3	351.550,328 537.408,691	4	351.547,643 537.408,036	2.763
6	351.516,928 537.405,157	7	351.515,955 537.403,455	1.96
9	351.515,191 537.396,113	10	351.522,397 537.399,431	7.933
12	351.555,826 537.403,513	13	351.569,843 537.402,278	14.071
15	351.599,814 537.398,611	16	351.619,868 537.394,206	20.532

Punct început	X / Y	Punct sfârșit	X / Y	Lungime segment	Punct început	X / Y	Punct sfârșit	X / Y	Lungime segment	Punct început	X / Y	Punct sfârșit	X / Y	Lungime segment
16	351.619,868 537.394,206	17	351.639,924 537.391,064	20.301	17	351.639,924 537.391,064	18	351.650,435 537.391,113	10.511	18	351.650,435 537.391,113	19	351.657,126 537.390,064	6.774
19	351.657,126 537.390,064	20	351.660,322 537.389,023	3.36	20	351.660,322 537.389,023	21	351.666,42 537.386,478	6.608	21	351.666,42 537.386,478	22	351.678,08 537.377,187	14.909
22	351.678,08 537.377,187	23	351.686,492 537.370,041	11.037	23	351.686,492 537.370,041	24	351.690,576 537.362,746	8.36	24	351.690,576 537.362,746	25	351.699,464 537.348,572	16.731
25	351.699,464 537.348,572	26	351.719,949 537.316,295	38.228	26	351.719,949 537.316,295	27	351.730,029 537.304,339	15.639	27	351.730,029 537.304,339	28	351.738,027 537.297,347	10.623
28	351.738,027 537.297,347	29	351.746,463 537.293,827	9.142	29	351.746,463 537.293,827	30	351.772,878 537.286,183	27.498	30	351.772,878 537.286,183	31	351.794,611 537.275,511	24.212
31	351.794,611 537.275,511	32	351.802,081 537.274,484	7.54	32	351.802,081 537.274,484	33	351.823,76 537.271,996	21.822	33	351.823,76 537.271,996	34	351.854,304 537.271,619	30.546
34	351.854,304 537.271,619	35	351.897,358 537.273,948	43.117	35	351.897,358 537.273,948	36	351.911,368 537.275,036	14.051	36	351.911,368 537.275,036	37	351.922,979 537.279,972	12.617
37	351.922,979 537.279,972	38	351.941,825 537.288,261	20.588	38	351.941,825 537.288,261	39	351.945,68 537.290,141	4.289	39	351.945,68 537.290,141	40	351.952,177 537.291,845	6.716
40	351.952,177 537.291,845	41	351.960,915 537.293,519	8.897	41	351.960,915 537.293,519	42	351.974,615 537.294,796	13.759	42	351.974,615 537.294,796	43	351.980,438 537.286,621	10.037
43	351.980,438 537.286,621	44	351.981,685 537.278,303	8.411	44	351.981,685 537.278,303	45	351.983,964 537.276,083	3.181	45	351.983,964 537.276,083	46	352.007,939 537.279,995	24.292
46	352.007,939 537.279,995	47	352.015,511 537.284,296	8.708	47	352.015,511 537.284,296	48	351.988,276 537.279,974	27.575	48	351.988,276 537.279,974	49	351.977,229 537.299,304	22.264
49	351.977,229 537.299,304	50	351.956,229 537.299,075	21.002	50	351.956,229 537.299,075	51	351.938,618 537.291,199	19.292	51	351.938,618 537.291,199	52	351.902,176 537.276,917	39.141
52	351.902,176 537.276,917	53	351.849,272 537.278,096	52.917	53	351.849,272 537.278,096	54	351.831,411 537.277,562	17.869	54	351.831,411 537.277,562	55	351.816,125 537.278,996	15.353
55	351.816,125 537.278,996	56	351.794,766 537.283,889	21.912	56	351.794,766 537.283,889	57	351.739,961 537.302,305	57.817	57	351.739,961 537.302,305	58	351.732,536 537.307,009	8.789
58	351.732,536 537.307,009	59	351.722,641 537.319,371	15.835	59	351.722,641 537.319,371	60	351.712,959 537.338,315	21.275	60	351.712,959 537.338,315	61	351.708,65 537.344,288	7.365
61	351.708,65 537.344,288	62	351.705,402 537.350,592	7.091	62	351.705,402 537.350,592	63	351.692,015 537.377,492	30.048	63	351.692,015 537.377,492	64	351.678,018 537.387,401	17.149
64	351.678,018 537.387,401	65	351.666,078 537.391,846	12.74	65	351.666,078 537.391,846	66	351.664,176 537.392,565	2.034	66	351.664,176 537.392,565	67	351.659,427 537.394,36	5.077
67	351.659,427 537.394,36	1	351.626,233 537.401,464	33.946										

\*\* Lungimile segmentelor sunt determinate în planul de proiecție Stereo 70 și sunt rotunjite la 1 milimetru.

\*\*\* Distanța dintre puncte este formată din segmente cumulate ce sunt mai mici decât valoarea 1 milimetru.



**DATE DESPRE IMOBILUL NR. 29003**

Oficiul de Cadastru și Publicitate Imobiliară ALBA  
Biroul de Cadastru și Publicitate Imobiliară Campeni

**A. Partea I. Descrierea imobilului**

TEREN Extravilan

Adresa: Jud. Alba

Nr. Crt	Nr cadastral Nr. topografic	Suprafața* (mp)	Observații / Referințe
A1		300	Sector cadastral:29 Teren neimprejmuit;

**B. Partea II. Proprietari și acte**

Inscrieri privitoare la dreptul de proprietate și alte drepturi reale	Referințe
/	
Act Administrativ nr. 1696/70, din 28/12/1993 emis de CJSPDPAT ALBA (titlu de proprietate);	
B1	A1
Intabulare, drept de PROPRIETATE, dobandit prin Reconstituire, cota actuala 1/1 1) BUCUREȘTEAN T IOAN, LIPSA CNP	

**C. Partea III. SARCINI .**

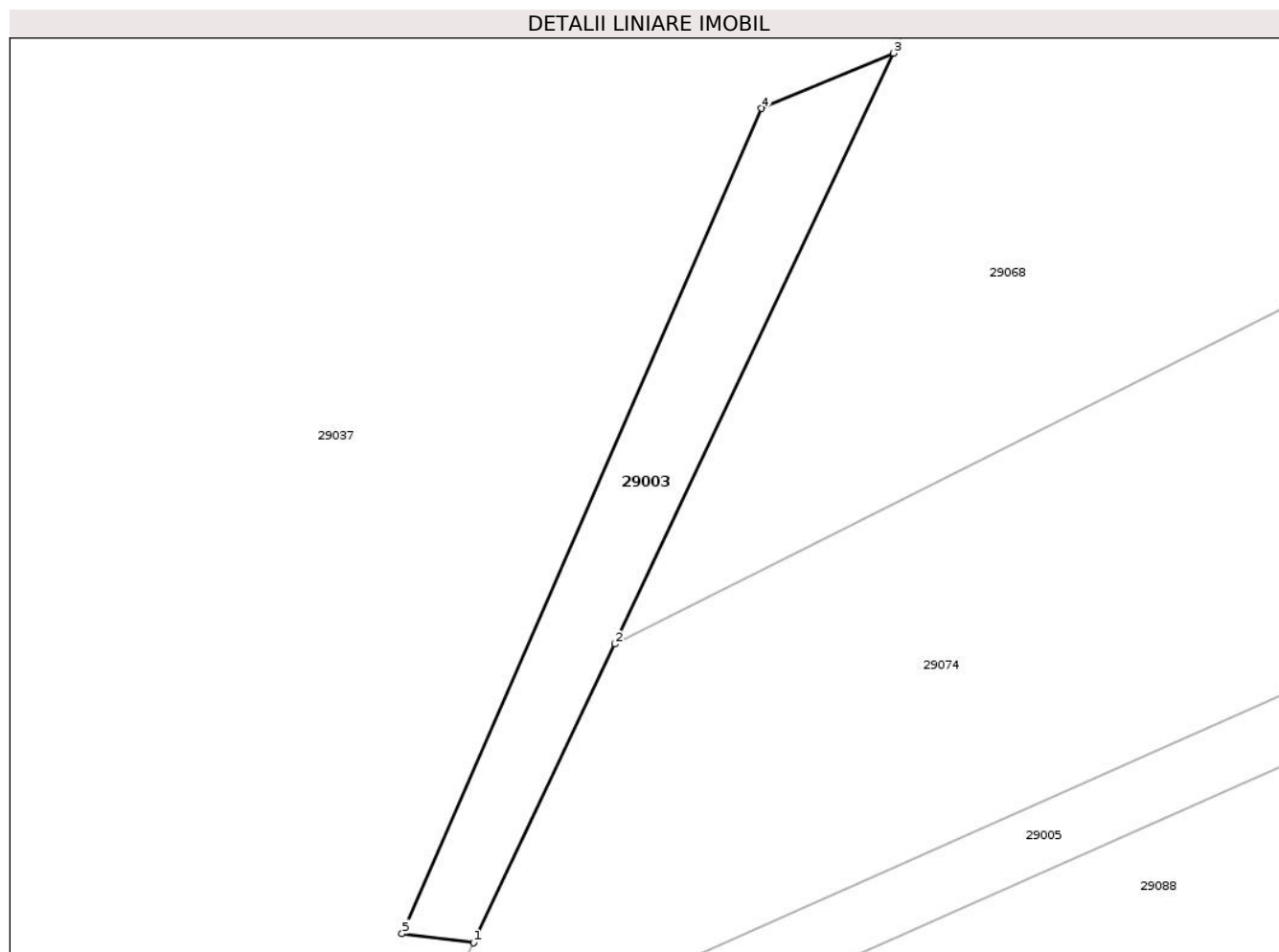
Inscrieri privind dezmembramintele dreptului de proprietate, drepturi reale de garanție și sarcini	Referințe
NU SUNT	

## Anexa Nr. 1 La Partea I

## Teren

Nr cadastral	Suprafața (mp)*	Observații / Referințe
	300	

\* Suprafața este determinată în planul de proiecție Stereo 70.



## Date referitoare la teren

Crt	Categorie folosință	Intravilan	Suprafața (mp)	Tarla	Parcelă	Nr. topo	Observații / Referințe
1	padure	NU	300	UP II	UA 63A/1	-	

## Lungime Segmente

1) Valorile lungimilor segmentelor sunt obținute din proiecție în plan.

Punct început	X / Y	Punct sfârșit	X / Y	Lungime segment (** (m)
1	352.221,97 537.381,41	2	352.230,72 537.399,892	20.449
2	352.230,72 537.399,892	3	352.247,958 537.436,43	40.4
3	352.247,958 537.436,43	4	352.239,792 537.433,008	8.854
4	352.239,792 537.433,008	5	352.217,557 537.381,978	55.664
5	352.217,557 537.381,978	1	352.221,97 537.381,41	4.449

**\*\* Lungimile segmentelor sunt determinate în planul de proiecție Stereo 70 și sunt rotunjite la 1 milimetru.**

**\*\*\* Distanța dintre puncte este formată din segmente cumulate ce sunt mai mici decât valoarea 1 milimetru.**





**DATE DESPRE IMOBILUL NR. 29004**

Oficiul de Cadastru și Publicitate Imobiliară ALBA  
Biroul de Cadastru și Publicitate Imobiliară Campeni

**A. Partea I. Descrierea imobilului**

TEREN Extravilan

Adresa: Jud. Alba

Nr. Crt	Nr cadastral Nr. topografic	Suprafața* (mp)	Observații / Referințe
A1		458	Sector cadastral:29 Teren neimpregmuit;

**B. Partea II. Proprietari și acte**

Inscrieri privitoare la dreptul de proprietate și alte drepturi reale		Referințe
/		
Act Normativ nr. 7, din 13/03/1996 emis de Parlamentul Romaniei (art. 13);		
B1	Inscrierea posesiei, drept de PROPRIETATE, dobandit prin Constituire, cota actuala 1/1 1) NEIDENTIFICAT NEIDENTIFICAT	A1
B2	Se noteaza mentiunea de proprietar neidentificat	A1

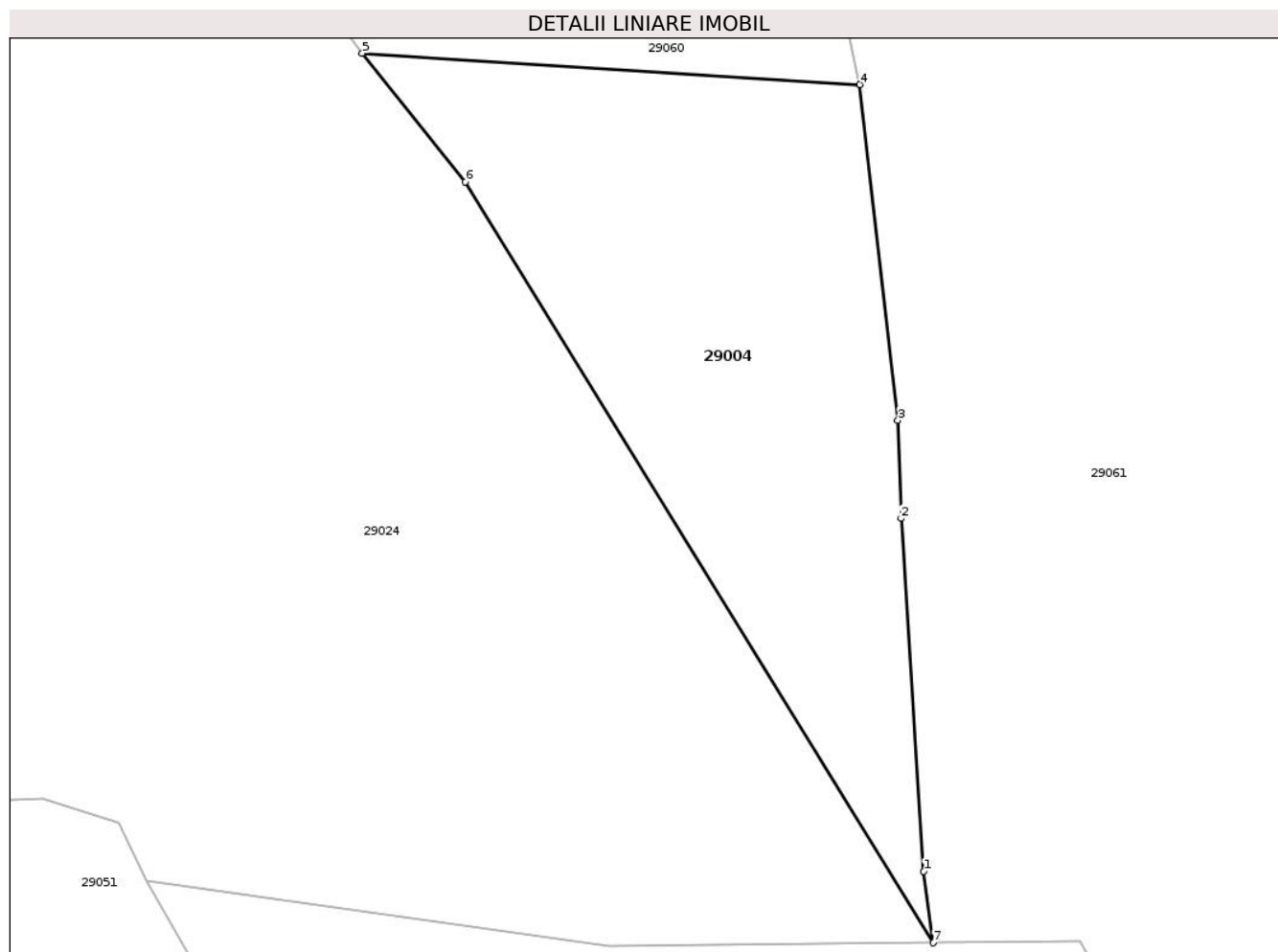
**C. Partea III. SARCINI .**

Inscrieri privind dezmembramintele dreptului de proprietate, drepturi reale de garanție și sarcini	Referințe
NU SUNT	

**Teren**

Nr cadastral	Suprafața (mp)*	Observații / Referințe
	458	

\* Suprafața este determinată în planul de proiecție Stereo 70.



**Date referitoare la teren**

Crt	Categorie folosință	Intravilan	Suprafața (mp)	Tarla	Parcelă	Nr. topo	Observații / Referințe
1	faneata	NU	458	-	-	-	

**Lungime Segmente**

1) Valorile lungimilor segmentelor sunt obținute din proiecție în plan.

Punct început	X / Y	Punct sfârșit	X / Y	Lungime segment (** (m)
1	352.762,8 537.348,089	2	352.761,738 537.364,737	16.682
2	352.761,738 537.364,737	3	352.761,578 537.369,366	4.631
3	352.761,578 537.369,366	4	352.759,788 537.385,214	15.949
4	352.759,788 537.385,214	5	352.736,289 537.386,691	23.545
5	352.736,289 537.386,691	6	352.741,155 537.380,612	7.787

Punct început	X / Y	Punct sfârșit	X / Y	Lungime segment (** (m)
6	352.741,155 537.380,612	7	352.763,237 537.344,712	42.148
7	352.763,237 537.344,712	1	352.762,8 537.348,089	3.406

\*\* Lungimile segmentelor sunt determinate în planul de proiecție Stereo 70 și sunt rotunjite la 1 milimetru.

\*\*\* Distanța dintre puncte este formată din segmente cumulate ce sunt mai mici decât valoarea 1 milimetru.



**DATE DESPRE IMOBILUL NR. 29005**

Oficiul de Cadastru și Publicitate Imobiliară ALBA  
Biroul de Cadastru și Publicitate Imobiliară Campeni

**A. Partea I. Descrierea imobilului**

TEREN Necunoscut

Adresa: Loc. Vârtop, Jud. Alba

Nr. Crt	Nr cadastral Nr. topografic	Suprafața* (mp)	Observații / Referințe
A1		5.555	Sector cadastral:29 Teren neimprejmuit;

**B. Partea II. Proprietari și acte**

Inscrieri privitoare la dreptul de proprietate și alte drepturi reale		Referințe
/		
Act Administrativ nr. HCL nr.56, din 30/11/2011 emis de Consiliul local al comunei Rosia Montana (Anexa 3. Inventar Domeniul Public, Pozitia nr.163);		
B1	Intabulare, drept de PROPRIETATE, dobandit prin Lege, cota actuala 1/1	A1
1) COMUNA ROȘIA MONTANĂ-DOMENIUL PUBLIC, CIF:4562290		

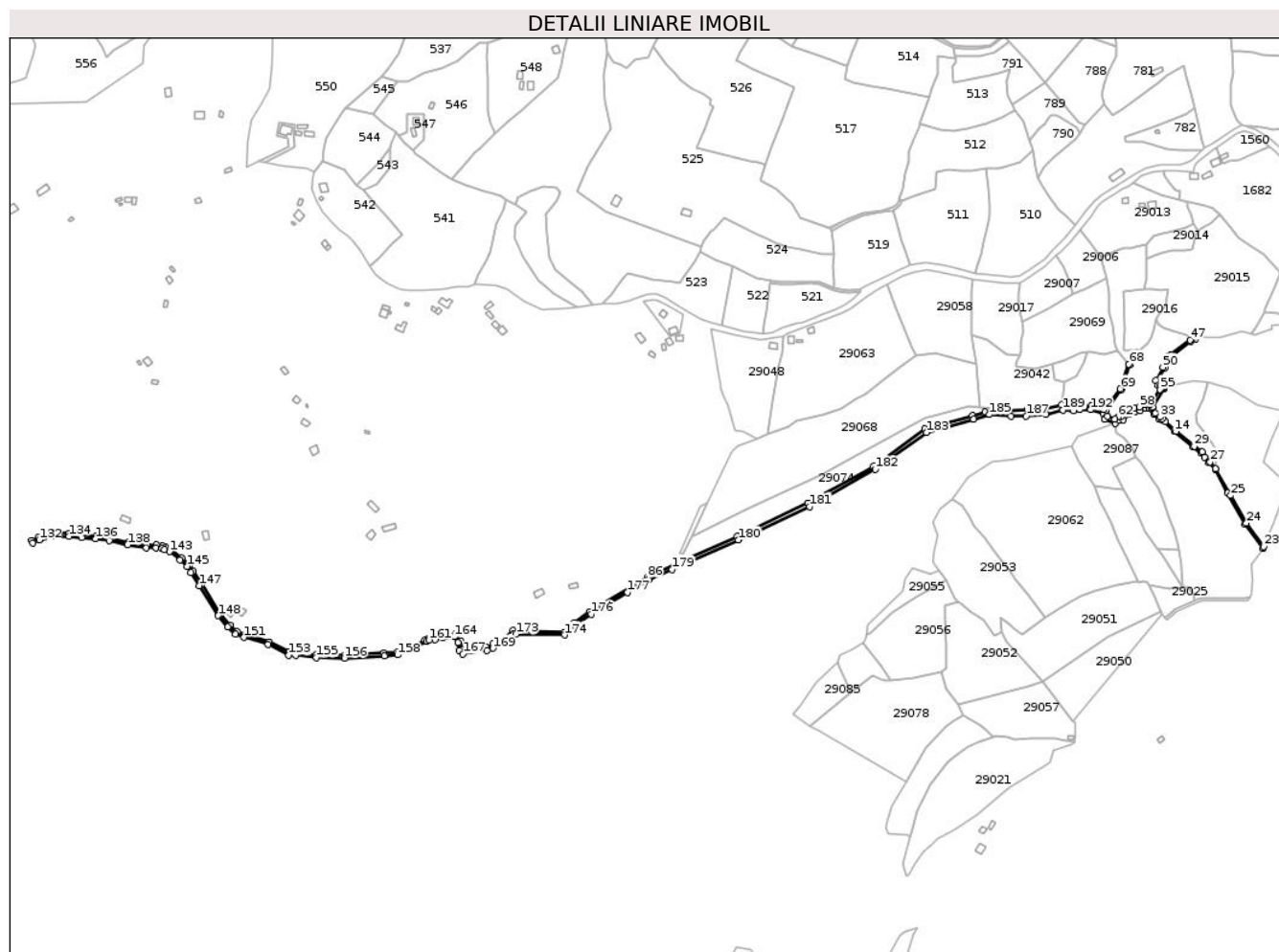
**C. Partea III. SARCINI .**

Inscrieri privind dezmembramintele dreptului de proprietate, drepturi reale de garanție și sarcini	Referințe
NU SUNT	

## Teren

Nr cadastral	Suprafața (mp)*	Observații / Referințe
	5.555	

\* Suprafața este determinată în planul de proiecție Stereo 70.



## Date referitoare la teren

Crt	Categorie folosință	Intravilan	Suprafața (mp)	Tarla	Parcelă	Nr. topo	Observații / Referințe
1	ape curgătoare	DA	121	-	-	-	Valea VÂRTOPULUI
2	ape curgătoare	NU	5.434	-	-	-	Valea VÂRTOPULUI

## Lungime Segmente

1) Valorile lungimilor segmentelor sunt obținute din proiecție în plan.

Punct început	X / Y	Punct sfârșit	X / Y	Lungime segment
1	352.677,303 537.533,248	2	352.678,601 537.527,254	6.133
4	352.695,07 537.525,994	5	352.698,4 537.526,744	3.413
7	352.711,599 537.535,877	8	352.717,231 537.536,784	5.704
10	352.726,528 537.539,063	11	352.731,856 537.532,833	8.197
2	352.678,601 537.527,254	3	352.690,121 537.522,556	12.441
5	352.698,4 537.526,744	6	352.704,968 537.532,574	8.783
8	352.717,231 537.536,784	9	352.722,961 537.539,063	6.167
11	352.731,856 537.532,833	12	352.737,376 537.528,09	7.278
3	352.690,121 537.522,556	4	352.695,07 537.525,994	6.026
6	352.704,968 537.532,574	7	352.711,599 537.535,877	7.408
9	352.722,961 537.539,063	10	352.726,528 537.539,063	3.567
12	352.737,376 537.528,09	13	352.740,251 537.526,43	3.319

Punct început	X / Y	Punct sfârșit	X / Y	Lungime segment
13	352.740,251 537.526,43	14	352.753,999 537.514,259	18.362
16	352.783,026 537.490,627	17	352.786,864 537.486,302	5.782
19	352.798,558 537.472,867	20	352.812,009 537.447,275	28.912
22	352.850,14 537.387,594	23	352.851,085 537.389,629	2.244
25	352.815,278 537.444,663	26	352.798,888 537.473,796	33.427
28	352.784,109 537.491,736	29	352.775,622 537.497,944	10.515
31	352.744,357 537.525,032	32	352.741,498 537.528,02	4.135
34	352.733,299 537.534,23	35	352.729,832 537.539,063	5.948
37	352.743,342 537.560,633	38	352.743,342 537.561,696	1.063
40	352.741,94 537.563,591	41	352.736,722 537.569,682	8.02
43	352.749,186 537.593,89	44	352.772,183 537.611,526	28.981
46	352.774,802 537.615,422	47	352.771,058 537.613,183	4.363
49	352.747,614 537.595,205	50	352.741,764 537.583,862	12.763
52	352.736,373 537.564,306	53	352.738,797 537.563,296	2.626
55	352.738,409 537.559,725	56	352.727,235 537.543,063	20.062
58	352.716,161 537.540,663	59	352.710,362 537.539,729	5.874
61	352.696,515 537.530,419	62	352.693,43 537.529,724	3.163
64	352.681,488 537.530,396	65	352.680,26 537.537,213	6.927
67	352.705,983 537.586,489	68	352.704,894 537.587,06	1.23
70	352.677,597 537.538,019	71	352.667,557 537.541,08	10.496
73	352.656,661 537.541,416	74	352.653,418 537.541,626	3.25
76	352.631,71 537.542,807	77	352.609,03 537.537,83	23.22
79	352.549,059 537.535,28	80	352.535,307 537.531,539	14.252
82	352.427,7 537.476,4	83	352.356,9 537.436,3	81.367
85	352.217,855 537.372,718	86	352.182,548 537.356,006	39.063
88	352.103,686 537.306,636	89	352.092,299 537.296,626	15.162
91	352.020,734 537.285,125	92	352.015,511 537.284,296	5.288
94	351.983,964 537.276,083	95	351.981,685 537.278,303	3.181
97	351.974,615 537.294,796	98	351.960,915 537.293,519	13.759
100	351.945,68 537.290,141	101	351.941,825 537.288,261	4.289
103	351.911,368 537.275,036	104	351.897,358 537.273,948	14.051
106	351.823,76 537.271,996	107	351.802,081 537.274,484	21.822
109	351.772,878 537.286,183	110	351.746,463 537.293,827	27.498

Punct început	X / Y	Punct sfârșit	X / Y	Lungime segment
14	352.753,999 537.514,259	15	352.774,852 537.496,992	27.073
17	352.786,864 537.486,302	18	352.791,737 537.480,166	7.836
20	352.812,009 537.447,275	21	352.830,811 537.413,834	38.364
23	352.851,085 537.389,629	24	352.832,374 537.414,831	31.388
26	352.798,888 537.473,796	27	352.792,973 537.481,203	9.479
29	352.775,622 537.497,944	30	352.756,202 537.514,608	25.59
32	352.741,498 537.528,02	33	352.738,538 537.529,729	3.418
35	352.729,832 537.539,063	36	352.730,434 537.540,643	1.691
38	352.743,342 537.561,696	39	352.742,91 537.562,445	0.865
41	352.736,722 537.569,682	42	352.743,542 537.582,946	14.915
44	352.772,183 537.611,526	45	352.777,141 537.614,49	5.777
47	352.771,058 537.613,183	48	352.750,694 537.597,566	25.663
50	352.741,764 537.583,862	51	352.734,329 537.569,401	16.26
53	352.738,797 537.563,296	54	352.739,703 537.561,654	1.875
56	352.727,235 537.543,063	57	352.722,194 537.543,063	5.041
59	352.710,362 537.539,729	60	352.702,71 537.535,918	8.548
62	352.693,43 537.529,724	63	352.689,622 537.527,079	4.636
65	352.680,26 537.537,213	66	352.696,996 537.559,184	27.619
68	352.704,894 537.587,06	69	352.695,624 537.560,307	28.314
71	352.667,557 537.541,08	72	352.663,79 537.541,706	3.818
74	352.653,418 537.541,626	75	352.644,638 537.543,412	8.959
77	352.609,03 537.537,83	78	352.594,469 537.537,745	14.561
80	352.535,307 537.531,539	81	352.483,8 537.516,6	53.63
83	352.356,9 537.436,3	84	352.279,913 537.400,24	85.014
86	352.182,548 537.356,006	87	352.120,35 537.318,61	72.574
89	352.092,299 537.296,626	90	352.036,74 537.298,214	55.582
92	352.015,511 537.284,296	93	352.007,939 537.279,995	8.708
95	351.981,685 537.278,303	96	351.980,438 537.286,621	8.411
98	351.960,915 537.293,519	99	351.952,177 537.291,845	8.897
101	351.941,825 537.288,261	102	351.922,979 537.279,972	20.588
104	351.897,358 537.273,948	105	351.854,304 537.271,619	43.117
107	351.802,081 537.274,484	108	351.794,611 537.275,511	7.54
110	351.746,463 537.293,827	111	351.738,027 537.297,347	9.142

Punct început	X / Y	Punct sfârșit	X / Y	Lungime segment
15	352.774,852 537.496,992	16	352.783,026 537.490,627	10.361
18	352.791,737 537.480,166	19	352.798,558 537.472,867	9.989
21	352.830,811 537.413,834	22	352.850,14 537.387,594	32.591
24	352.832,374 537.414,831	25	352.815,278 537.444,663	34.384
27	352.792,973 537.481,203	28	352.784,109 537.491,736	13.766
30	352.756,202 537.514,608	31	352.744,357 537.525,032	15.779
33	352.738,538 537.529,729	34	352.733,299 537.534,23	6.907
36	352.730,434 537.540,643	37	352.743,342 537.560,633	23.795
39	352.742,91 537.562,445	40	352.741,94 537.563,591	1.502
42	352.743,542 537.582,946	43	352.749,186 537.593,89	12.314
45	352.777,141 537.614,49	46	352.774,802 537.615,422	2.518
48	352.750,694 537.597,566	49	352.747,614 537.595,205	3.881
51	352.734,329 537.569,401	52	352.736,373 537.564,306	5.49
54	352.739,703 537.561,654	55	352.738,409 537.559,725	2.323
57	352.722,194 537.543,063	58	352.716,161 537.540,663	6.493
60	352.702,71 537.535,918	61	352.696,515 537.530,419	8.283
63	352.689,622 537.527,079	64	352.681,488 537.530,396	8.784
66	352.696,996 537.559,184	67	352.705,983 537.586,489	28.746
69	352.695,624 537.560,307	70	352.677,597 537.538,019	28.666
72	352.663,79 537.541,706	73	352.656,661 537.541,416	7.135
75	352.644,638 537.543,412	76	352.631,71 537.542,807	12.942
78	352.594,469 537.537,745	79	352.549,059 537.535,28	45.477
81	352.483,8 537.516,6	82	352.427,7 537.476,4	69.016
84	352.279,913 537.400,24	85	352.217,855 537.372,718	67.887
87	352.120,35 537.318,61	88	352.103,686 537.306,636	20.519
90	352.036,74 537.298,214	91	352.020,734 537.285,125	20.677
93	352.007,939 537.279,995	94	351.983,964 537.276,083	24.292
96	351.980,438 537.286,621	97	351.974,615 537.294,796	10.037
99	351.952,177 537.291,845	100	351.945,68 537.290,141	6.716
102	351.922,979 537.279,972	103	351.911,368 537.275,036	12.617
105	351.854,304 537.271,619	106	351.823,76 537.271,996	30.546
108	351.794,611 537.275,511	109	351.772,878 537.286,183	24.212
111	351.738,027 537.297,347	112	351.730,029 537.304,339	10.623

Punct început	X / Y	Punct sfârșit	X / Y	Lungime segment	Punct început	X / Y	Punct sfârșit	X / Y	Lungime segment	Punct început	X / Y	Punct sfârșit	X / Y	Lungime segment
112	351.730,029 537.304,339	113	351.719,949 537.316,295	15.639	113	351.719,949 537.316,295	114	351.699,464 537.348,572	38.228	114	351.699,464 537.348,572	115	351.690,576 537.362,746	16.731
115	351.690,576 537.362,746	116	351.686,492 537.370,041	8.36	116	351.686,492 537.370,041	117	351.678,08 537.377,187	11.037	117	351.678,08 537.377,187	118	351.666,42 537.386,478	14.909
118	351.666,42 537.386,478	119	351.660,322 537.389,023	6.608	119	351.660,322 537.389,023	120	351.657,126 537.390,064	3.36	120	351.657,126 537.390,064	121	351.650,435 537.391,113	6.774
121	351.650,435 537.391,113	122	351.639,924 537.391,064	10.511	122	351.639,924 537.391,064	123	351.619,868 537.394,206	20.301	123	351.619,868 537.394,206	124	351.599,814 537.398,611	20.532
124	351.599,814 537.398,611	125	351.585,13 537.400,778	14.843	125	351.585,13 537.400,778	126	351.569,843 537.402,278	15.36	126	351.569,843 537.402,278	127	351.555,826 537.403,513	14.071
127	351.555,826 537.403,513	128	351.538,461 537.403,676	17.366	128	351.538,461 537.403,676	129	351.522,397 537.399,431	16.616	129	351.522,397 537.399,431	130	351.515,191 537.396,113	7.933
130	351.515,191 537.396,113	131	351.516,445 537.393,388	3.0	131	351.516,445 537.393,388	132	351.523,415 537.396,597	7.673	132	351.523,415 537.396,597	133	351.538,837 537.400,672	15.951
133	351.538,837 537.400,672	134	351.555,68 537.400,514	16.844	134	351.555,68 537.400,514	135	351.569,565 537.399,29	13.939	135	351.569,565 537.399,29	136	351.584,764 537.397,8	15.272
136	351.584,764 537.397,8	137	351.599,272 537.395,658	14.666	137	351.599,272 537.395,658	138	351.619,313 537.391,256	20.518	138	351.619,313 537.391,256	139	351.639,698 537.388,063	20.633
139	351.639,698 537.388,063	140	351.650,208 537.388,112	10.51	140	351.650,208 537.388,112	141	351.656,425 537.387,137	6.293	141	351.656,425 537.387,137	142	351.659,278 537.386,208	3.0
142	351.659,278 537.386,208	143	351.664,878 537.383,87	6.068	143	351.664,878 537.383,87	144	351.676,174 537.374,87	14.444	144	351.676,174 537.374,87	145	351.684,138 537.368,104	10.45
145	351.684,138 537.368,104	146	351.687,995 537.361,215	7.895	146	351.687,995 537.361,215	147	351.696,927 537.346,971	16.814	147	351.696,927 537.346,971	148	351.717,525 537.314,516	38.439
148	351.717,525 537.314,516	149	351.727,883 537.302,23	16.07	149	351.727,883 537.302,23	150	351.736,42 537.294,767	11.34	150	351.736,42 537.294,767	151	351.745,466 537.290,992	9.801
151	351.745,466 537.290,992	152	351.771,737 537.283,39	27.349	152	351.771,737 537.283,39	153	351.793,855 537.271,484	25.119	153	351.793,855 537.271,484	154	351.801,909 537.271,484	8.054
154	351.801,909 537.271,484	155	351.823,57 537.268,998	21.804	155	351.823,57 537.268,998	156	351.854,367 537.268,618	30.799	156	351.854,367 537.268,618	157	351.897,556 537.270,954	43.252
157	351.897,556 537.270,954	158	351.912,089 537.272,083	14.578	158	351.912,089 537.272,083	159	351.924,219 537.277,24	13.18	159	351.924,219 537.277,24	160	351.943,292 537.286,448	21.18
160	351.943,292 537.286,448	161	351.946,098 537.288,248	3.334	161	351.946,098 537.288,248	162	351.952,604 537.288,872	6.535	162	351.952,604 537.288,872	163	351.961,338 537.290,545	8.893
163	351.961,338 537.290,545	164	351.973,376 537.291,668	12.09	164	351.973,376 537.291,668	165	351.977,764 537.285,604	7.485	165	351.977,764 537.285,604	166	351.978,73 537.276,992	8.666
166	351.978,73 537.276,992	167	351.982,954 537.272,879	5.896	167	351.982,954 537.272,879	168	352.008,664 537.277,074	26.05	168	352.008,664 537.277,074	169	352.015,125 537.279,249	6.817
169	352.015,125 537.279,249	170	352.035,155 537.289,859	22.666	170	352.035,155 537.289,859	171	352.036,047 537.292,913	3.181	171	352.036,047 537.292,913	172	352.037,804 537.294,47	2.347
172	352.037,804 537.294,47	173	352.040,305 537.294,43	2.502	173	352.040,305 537.294,43	174	352.093,393 537.293,594	53.094	174	352.093,393 537.293,594	175	352.105,556 537.304,286	16.195
175	352.105,556 537.304,286	176	352.122,001 537.316,102	20.249	176	352.122,001 537.316,102	177	352.161,14 537.339,634	45.669	177	352.161,14 537.339,634	178	352.183,966 537.353,358	26.634
178	352.183,966 537.353,358	179	352.209,631 537.364,695	28.057	179	352.209,631 537.364,695	180	352.281,572 537.396,6	78.698	180	352.281,572 537.396,6	181	352.358,737 537.432,743	85.21
181	352.358,737 537.432,743	182	352.429,857 537.473,024	81.735	182	352.429,857 537.473,024	183	352.485,573 537.512,949	68.544	183	352.485,573 537.512,949	184	352.536,39 537.527,688	52.911
184	352.536,39 537.527,688	185	352.553,497 537.532,342	17.729	185	352.553,497 537.532,342	186	352.577,19 537.530,435	23.769	186	352.577,19 537.530,435	187	352.593,589 537.530,894	16.406
187	352.593,589 537.530,894	188	352.614,919 537.532,858	21.42	188	352.614,919 537.532,858	189	352.633,487 537.537,14	19.056	189	352.633,487 537.537,14	190	352.645,122 537.536,638	11.645
190	352.645,122 537.536,638	191	352.651,9 537.537,7	6.861	191	352.651,9 537.537,7	192	352.663,541 537.537,693	11.641	192	352.663,541 537.537,693	193	352.677,303 537.533,248	14.462

\*\* Lungimile segmentelor sunt determinate în planul de proiecție Stereo 70 și sunt rotunjite la 1 milimetru.

\*\*\* Distanța dintre puncte este formată din segmente cumulate ce sunt mai mici decât valoarea 1 milimetru.



**DATE DESPRE IMOBILUL NR. 29006**

Oficiul de Cadastru și Publicitate Imobiliară ALBA  
Biroul de Cadastru și Publicitate Imobiliară Campeni

**A. Partea I. Descrierea imobilului**

TEREN Extravilan

Adresa: Jud. Alba

Nr. Crt	Nr cadastral Nr. topografic	Suprafața* (mp)	Observații / Referințe
A1		2.076	Sector cadastral:29 Teren imprejmuit; Parte CF 1407 Cărpiniș, cu nr. top 2889/1,2889/2

**B. Partea II. Proprietari și acte**

Inscrieri privitoare la dreptul de proprietate și alte drepturi reale		Referințe
/		
Act Normativ nr. 7, din 13/03/1996 emis de Parlamentul României (lege);		
B1	Intabulare, drept de PROPRIETATE, dobândit prin Lege, cota actuala 1/1 1) NEIDENTIFICAT NEIDENTIFICAT	A1
Act Administrativ nr. 8468, din 15/10/2025 emis de Primăria comunei Roșia Montană (adeverinta);		
B2	Se notează posesia faptică în favoarea lui 1) DEOANCA GABRIELA	A1

**C. Partea III. SARCINI .**

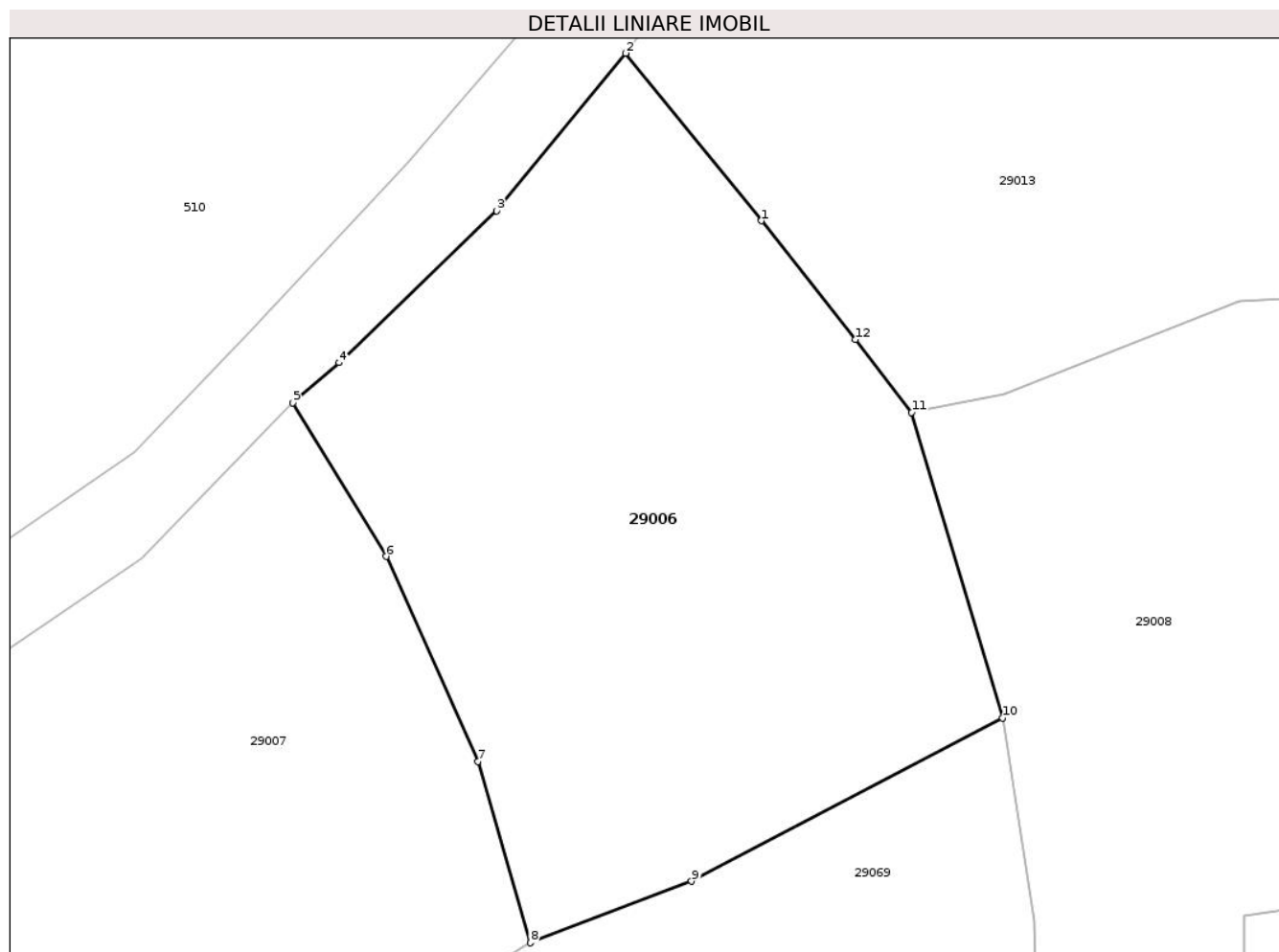
Inscrieri privind dezmembramintele dreptului de proprietate, drepturi reale de garanție și sarcini	Referințe
NU SUNT	

## Anexa Nr. 1 La Partea I

## Teren

Nr cadastral	Suprafața (mp)*	Observații / Referințe
	2.076	Parte CF 1407 Cărpiniș, cu nr. top 2889/1,2889/2

\* Suprafața este determinată în planul de proiecție Stereo 70.



## Date referitoare la teren

Crt	Categorie folosință	Intravilan	Suprafața (mp)	Tarla	Parcelă	Nr. topo	Observații / Referințe
1	faneata	NU	2.076	-	-	-	

## Lungime Segmente

1) Valorile lungimilor segmentelor sunt obținute din proiecție în plan.

Punct început	X / Y	Punct sfârșit	X / Y	Lungime segment (** (m)
1	352.661,99 537.718,885	2	352.651,509 537.731,826	16.653
2	352.651,509 537.731,826	3	352.641,567 537.719,658	15.714
3	352.641,567 537.719,658	4	352.629,39 537.707,931	16.905
4	352.629,39 537.707,931	5	352.625,806 537.704,841	4.732
5	352.625,806 537.704,841	6	352.633,023 537.692,974	13.889

Punct început	X / Y	Punct sfârşit	X / Y	Lungime segment (** (m)
6	352.633,023 537.692,974	7	352.640,132 537.677,163	17.336
7	352.640,132 537.677,163	8	352.644,167 537.663,155	14.578
8	352.644,167 537.663,155	9	352.656,624 537.667,903	13.331
9	352.656,624 537.667,903	10	352.680,644 537.680,507	27.126
10	352.680,644 537.680,507	11	352.673,622 537.704,093	24.608
11	352.673,622 537.704,093	12	352.669,272 537.709,724	7.116
12	352.669,272 537.709,724	1	352.661,99 537.718,885	11.703

\*\* Lungimile segmentelor sunt determinate în planul de proiecţie Stereo 70 şi sunt rotunjite la 1 milimetru.

\*\*\* Distanţa dintre puncte este formată din segmente cumulate ce sunt mai mici decât valoarea 1 milimetru.



**DATE DESPRE IMOBILUL NR. 29007**

Oficiul de Cadastru și Publicitate Imobiliară ALBA  
Biroul de Cadastru și Publicitate Imobiliară Campeni

**A. Partea I. Descrierea imobilului**

TEREN Extravilan

Adresa: Jud. Alba

Nr. Crt	Nr cadastral Nr. topografic	Suprafața* (mp)	Observații / Referințe
A1		2.392	Sector cadastral:29 Teren imprejmuit; Parte CF 370 Cărpiniș, cu nr. top 2885

**B. Partea II. Proprietari și acte**

Inscrieri privitoare la dreptul de proprietate și alte drepturi reale		Referințe
/		
Act Normativ nr. 7, din 13/03/1996 emis de Parlamentul României (lege);		
B1	Intabulare, drept de PROPRIETATE, dobandit prin Lege, cota actuala 1/1 1) NEIDENTIFICAT NEIDENTIFICAT	A1
Act Administrativ nr. 8568, din 15/10/2025 emis de Primăria comunei Roșia Montană (adeverinta);		
B2	Se notează posesia faptică în favoarea lui 1) RÎȘTEIU IOAN	A1

**C. Partea III. SARCINI .**

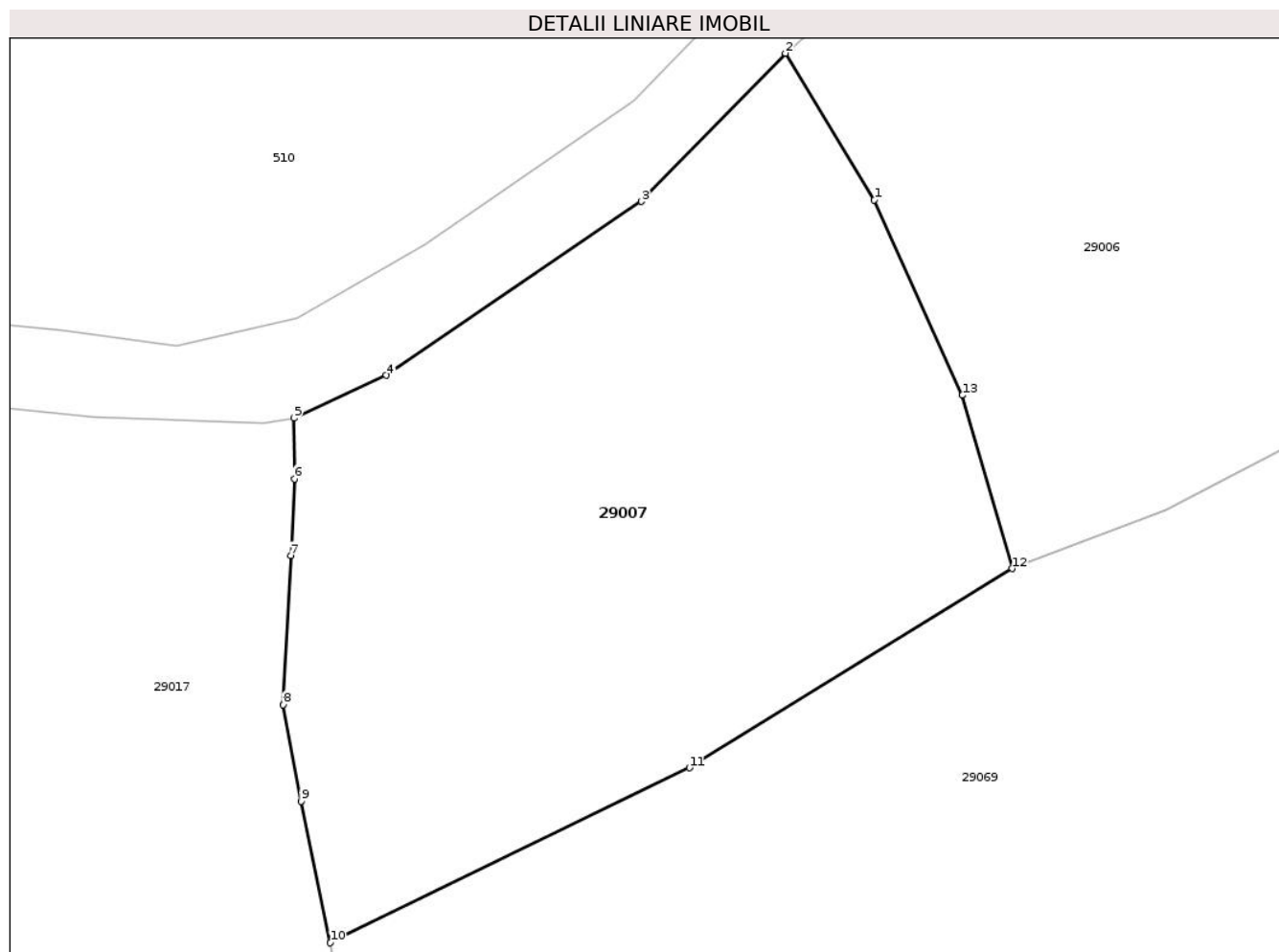
Inscrieri privind dezmembramintele dreptului de proprietate, drepturi reale de garanție și sarcini	Referințe
NU SUNT	

## Anexa Nr. 1 La Partea I

## Teren

Nr cadastral	Suprafața (mp)*	Observații / Referințe
	2.392	Parte CF 370 Cărpiniș, cu nr. top 2885

\* Suprafața este determinată în planul de proiecție Stereo 70.



## Date referitoare la teren

Crt	Categorie folosință	Intravilan	Suprafața (mp)	Tarla	Parcelă	Nr. topo	Observații / Referințe
1	faneata	NU	2.392	-	-	-	

## Lungime Segmente

1) Valorile lungimilor segmentelor sunt obținute din proiecție în plan.

Punct început	X / Y	Punct sfârșit	X / Y	Lungime segment (** (m)
1	352.633,023 537.692,974	2	352.625,806 537.704,841	13.889
2	352.625,806 537.704,841	3	352.614,16 537.692,849	16.717
3	352.614,16 537.692,849	4	352.593,507 537.678,781	24.988
4	352.593,507 537.678,781	5	352.586,032 537.675,319	8.238
5	352.586,032 537.675,319	6	352.586,064 537.670,404	4.916

Punct început	X / Y	Punct sfârșit	X / Y	Lungime segment (** (m)
6	352.586,064 537.670,404	7	352.585,771 537.664,214	6.196
7	352.585,771 537.664,214	8	352.585,168 537.652,136	12.094
8	352.585,168 537.652,136	9	352.586,604 537.644,324	7.942
9	352.586,604 537.644,324	10	352.588,975 537.632,876	11.691
10	352.588,975 537.632,876	11	352.618,052 537.647,037	32.343
11	352.618,052 537.647,037	12	352.644,167 537.663,155	30.688
12	352.644,167 537.663,155	13	352.640,132 537.677,163	14.578
13	352.640,132 537.677,163	1	352.633,023 537.692,974	17.336

\*\* Lungimile segmentelor sunt determinate în planul de proiecție Stereo 70 și sunt rotunjite la 1 milimetru.

\*\*\* Distanța dintre puncte este formată din segmente cumulate ce sunt mai mici decât valoarea 1 milimetru.





**DATE DESPRE IMOBILUL NR. 29008**

Oficiul de Cadastru și Publicitate Imobiliară ALBA  
Biroul de Cadastru și Publicitate Imobiliară Campeni

**A. Partea I. Descrierea imobilului**

TEREN Necunoscut

Adresa: Loc. Vârtop, Jud. Alba

Nr. Crt	Nr cadastral Nr. topografic	Suprafața* (mp)	Observații / Referințe
A1		6.575	Sector cadastral:29 Teren imprejmuit; Parte CF 810 Cărpiniș, cu nr. top 2841/1,2844/1,2845/1,2846/1,2847/1,2848/1

**B. Partea II. Proprietari și acte**

Inscrieri privitoare la dreptul de proprietate și alte drepturi reale	Referințe
<b>698 / 02/08/1988</b>	
Act Notarial nr. 558/988, din 02/08/1988 emis de Notariatul Cîmpeni (Certificat de moștenitor, Dosar succesoral nr.494/988);	
B1	A1
Intabulare, drept de PROPRIETATE, dobandit prin Succesiune, cota actuala 1/1 1) <b>ANDREIU LUCREȚIA</b> , LIPSA CNP	

**C. Partea III. SARCINI .**

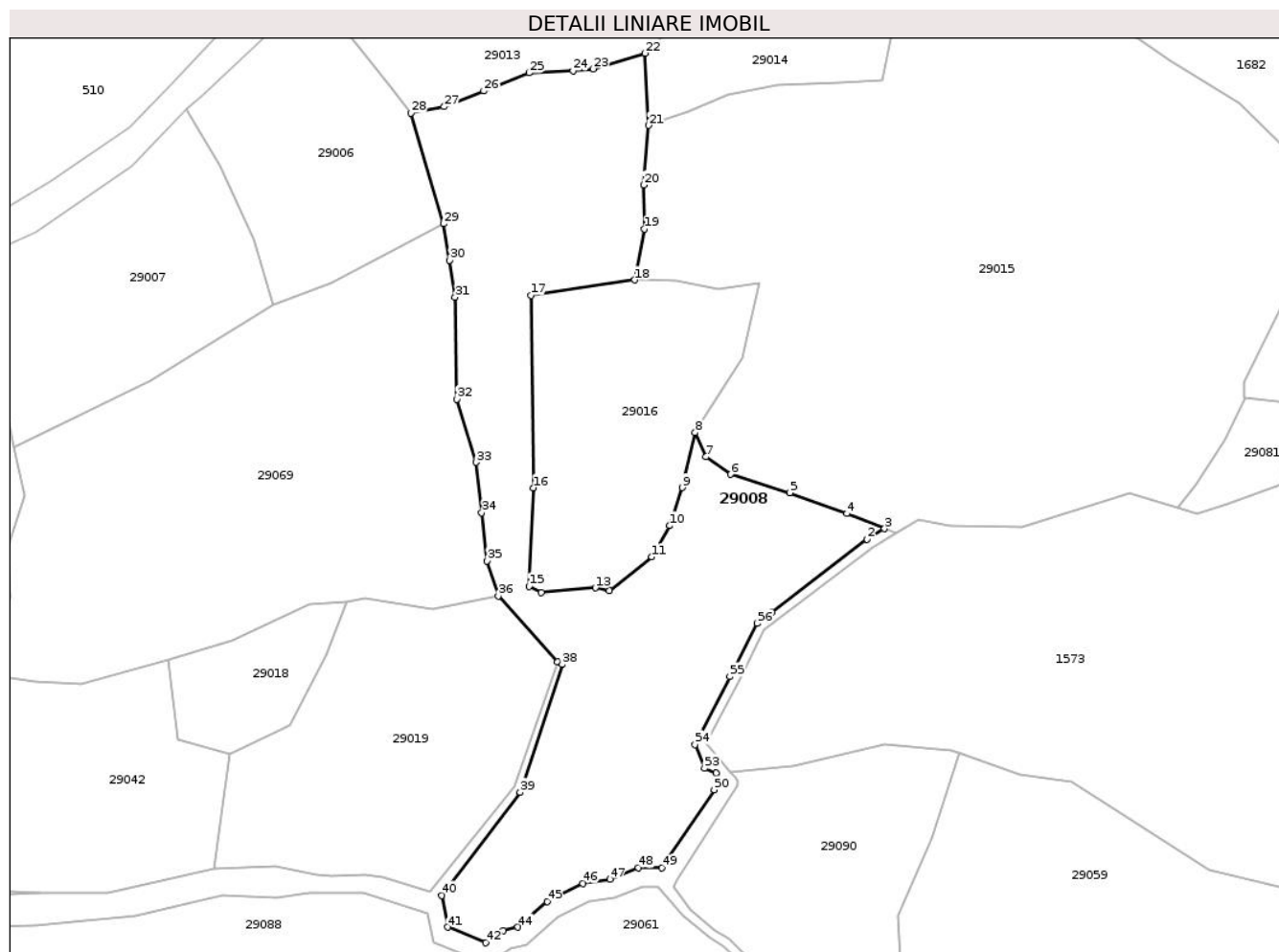
Inscrieri privind dezmembramintele dreptului de proprietate, drepturi reale de garanție și sarcini	Referințe
NU SUNT	

## Anexa Nr. 1 La Partea I

## Teren

Nr cadastral	Suprafața (mp)*	Observații / Referințe
	6.575	Parte CF 810 Cărpiniș, cu nr. top 2841/1,2844/1,2845/1,2846/1,2847/1,2848/1

\* Suprafața este determinată în planul de proiecție Stereo 70.



## Date referitoare la teren

Crt	Categorie folosință	Intra vilan	Suprafața (mp)	Tarla	Parcelă	Nr. topo	Observații / Referințe
1	faneata	DA	433	-	-	-	
2	faneata	NU	6.142	-	-	-	

## Lungime Segmente

1) Valorile lungimilor segmentelor sunt obținute din proiecție în plan.

Punct început	X / Y	Punct sfârșit	X / Y	Lungime segment	Punct început	X / Y	Punct sfârșit	X / Y	Lungime segment	Punct început	X / Y	Punct sfârșit	X / Y	Lungime segment
1	352.750,694 537.597,566	2	352.771,058 537.613,183	25.663	2	352.771,058 537.613,183	3	352.774,802 537.615,422	4.363	3	352.774,802 537.615,422	4	352.766,722 537.618,64	8.697
4	352.766,722 537.618,64	5	352.754,559 537.623,121	12.962	5	352.754,559 537.623,121	6	352.741,9 537.627,017	13.245	6	352.741,9 537.627,017	7	352.736,686 537.630,78	6.43
7	352.736,686 537.630,78	8	352.734,378 537.635,945	5.657	8	352.734,378 537.635,945	9	352.731,63 537.624,197	12.065	9	352.731,63 537.624,197	10	352.728,941 537.616,066	8.564
10	352.728,941 537.616,066	11	352.725,1 537.609,414	7.682	11	352.725,1 537.609,414	12	352.716,024 537.602,198	11.595	12	352.716,024 537.602,198	13	352.713,027 537.602,812	3.059
13	352.713,027 537.602,812	14	352.701,541 537.601,823	11.528	14	352.701,541 537.601,823	15	352.698,874 537.603,142	2.975	15	352.698,874 537.603,142	16	352.699,773 537.624,146	21.024

Punct început	X / Y	Punct sfârșit	X / Y	Lungime segment	Punct început	X / Y	Punct sfârșit	X / Y	Lungime segment	Punct început	X / Y	Punct sfârșit	X / Y	Lungime segment
16	352.699,773 537.624,146	17	352.699,285 537.665,24	41.097	17	352.699,285 537.665,24	18	352.721,442 537.668,514	22.397	18	352.721,442 537.668,514	19	352.723,503 537.679,397	11.077
19	352.723,503 537.679,397	20	352.723,356 537.688,802	9.406	20	352.723,356 537.688,802	21	352.724,428 537.701,489	12.732	21	352.724,428 537.701,489	22	352.723,597 537.716,898	15.432
22	352.723,597 537.716,898	23	352.712,575 537.713,544	11.521	23	352.712,575 537.713,544	24	352.708,274 537.713,128	4.321	24	352.708,274 537.713,128	25	352.698,913 537.712,723	9.37
25	352.698,913 537.712,723	26	352.689,221 537.708,85	10.437	26	352.689,221 537.708,85	27	352.680,754 537.705,478	9.115	27	352.680,754 537.705,478	28	352.673,622 537.704,093	7.265
28	352.673,622 537.704,093	29	352.680,644 537.680,507	24.608	29	352.680,644 537.680,507	30	352.681,859 537.672,679	7.922	30	352.681,859 537.672,679	31	352.683,064 537.664,852	7.919
31	352.683,064 537.664,852	32	352.683,416 537.643,058	21.796	32	352.683,416 537.643,058	33	352.687,576 537.629,602	14.084	33	352.687,576 537.629,602	34	352.688,761 537.618,841	10.827
34	352.688,761 537.618,841	35	352.689,881 537.608,582	10.32	35	352.689,881 537.608,582	36	352.692,282 537.601,1	7.858	36	352.692,282 537.601,1	37	352.704,894 537.587,06	18.873
37	352.704,894 537.587,06	38	352.705,983 537.586,489	1.23	38	352.705,983 537.586,489	39	352.696,996 537.559,184	28.746	39	352.696,996 537.559,184	40	352.680,26 537.537,213	27.619
40	352.680,26 537.537,213	41	352.681,488 537.530,396	6.927	41	352.681,488 537.530,396	42	352.689,622 537.527,079	8.784	42	352.689,622 537.527,079	43	352.693,43 537.529,724	4.636
43	352.693,43 537.529,724	44	352.696,515 537.530,419	3.163	44	352.696,515 537.530,419	45	352.702,71 537.535,918	8.283	45	352.702,71 537.535,918	46	352.710,362 537.539,729	8.548
46	352.710,362 537.539,729	47	352.716,161 537.540,663	5.874	47	352.716,161 537.540,663	48	352.722,194 537.543,063	6.493	48	352.722,194 537.543,063	49	352.727,235 537.543,063	5.041
49	352.727,235 537.543,063	50	352.738,409 537.559,725	20.062	50	352.738,409 537.559,725	51	352.739,703 537.561,654	2.323	51	352.739,703 537.561,654	52	352.738,797 537.563,296	1.875
52	352.738,797 537.563,296	53	352.736,373 537.564,306	2.626	53	352.736,373 537.564,306	54	352.734,329 537.569,401	5.49	54	352.734,329 537.569,401	55	352.741,764 537.583,862	16.26
55	352.741,764 537.583,862	56	352.747,614 537.595,205	12.763	56	352.747,614 537.595,205	1	352.750,694 537.597,566	3.881					

\*\* Lungimile segmentelor sunt determinate în planul de proiecție Stereo 70 și sunt rotunjite la 1 milimetru.

\*\*\* Distanța dintre puncte este formată din segmente cumulate ce sunt mai mici decât valoarea 1 milimetru.



**DATE DESPRE IMOBILUL NR. 29009**

Oficiul de Cadastru și Publicitate Imobiliară ALBA  
Biroul de Cadastru și Publicitate Imobiliară Campeni

**A. Partea I. Descrierea imobilului**

TEREN Necunoscut

Adresa: Loc. Vârtop, Jud. Alba

Nr. Crt	Nr cadastral Nr. topografic	Suprafața* (mp)	Observații / Referințe
A1		2.515	Sector cadastral:29 Teren imprejmuit; Parte CF 71743 Cărpiniș, cu nr. top 2751

**B. Partea II. Proprietari și acte**

Inscrieri privitoare la dreptul de proprietate și alte drepturi reale		Referințe
/		
Act Normativ nr. 7, din 13/03/1996 emis de Parlamentul României (lege);		
B1	Intabulare, drept de PROPRIETATE, dobandit prin Lege, cota actuala 1/1 1) NEIDENTIFICAT NEIDENTIFICAT	A1
Act Administrativ nr. 8468, din 15/10/2025 emis de Primăria comunei Roșia Montană (adeverinta);		
B2	Se notează posesia faptică în favoarea lui 1) ȘOIT MARCEL-CĂLIN	A1

**C. Partea III. SARCINI .**

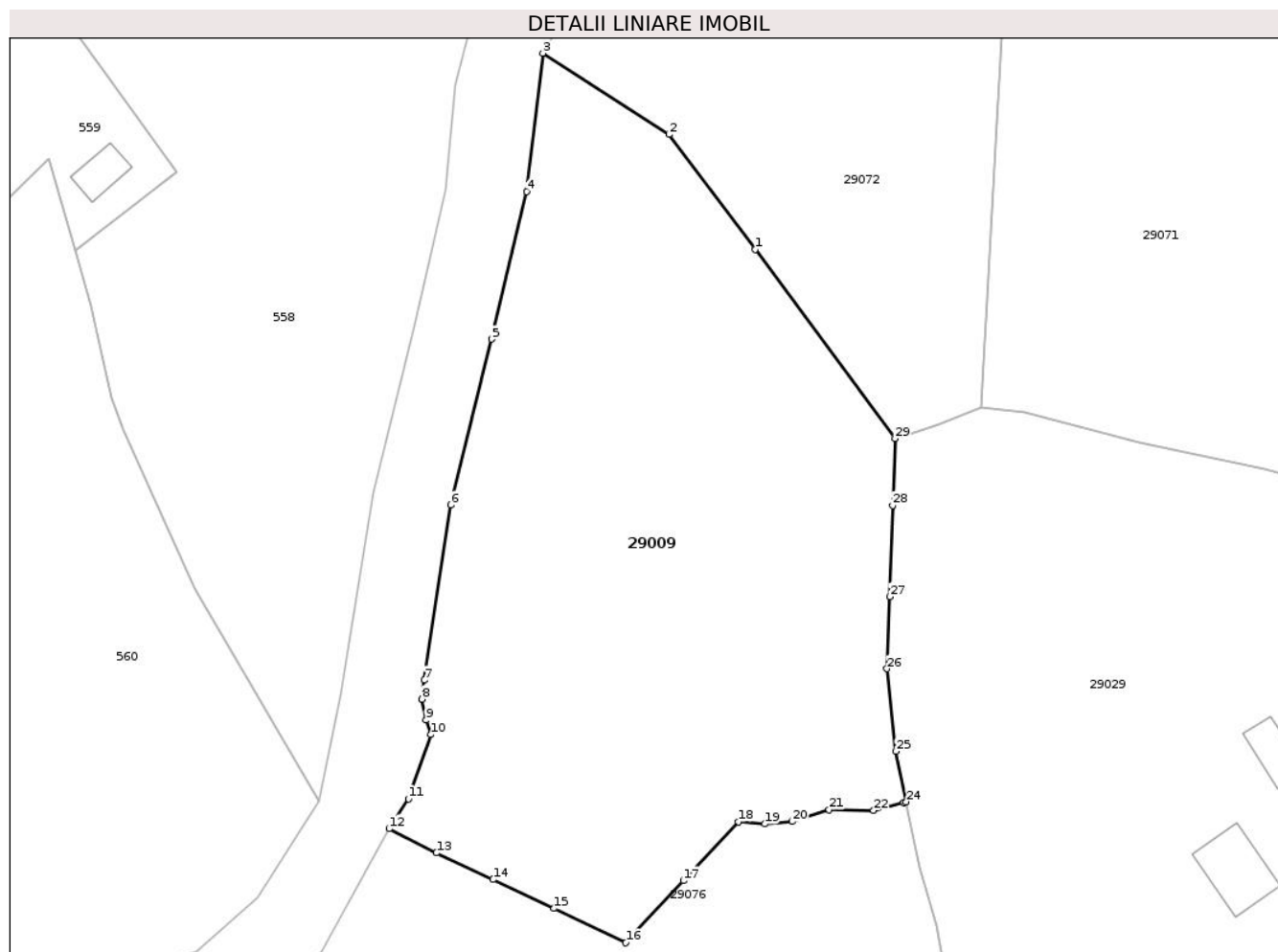
Inscrieri privind dezmembramintele dreptului de proprietate, drepturi reale de garanție și sarcini	Referințe
NU SUNT	

## Anexa Nr. 1 La Partea I

## Teren

Nr cadastral	Suprafața (mp)*	Observații / Referințe
	2.515	Parte CF 71743 Cărpiniș, cu nr. top 2751

\* Suprafața este determinată în planul de proiecție Stereo 70.



## Date referitoare la teren

Crt	Categorie folosință	Intravilan	Suprafața (mp)	Tarla	Parcelă	Nr. topo	Observații / Referințe
1	faneata	DA	237	-	-	-	
2	faneata	NU	2.278	-	-	-	

## Lungime Segmente

1) Valorile lungimilor segmentelor sunt obținute din proiecție în plan.

Punct început	X / Y	Punct sfârșit	X / Y	Lungime segment (** (m))
1	351.619,276 537.736,597	2	351.611,191 537.747,333	13.44
3	351.599,371 537.754,936	4	351.597,851 537.742,0	13.026
5	351.594,575 537.728,189	6	351.590,765 537.712,672	15.978
7	351.588,303 537.696,282	8	351.588,072 537.694,518	1.779

Punct început	X / Y	Punct sfârșit	X / Y	Lungime segment (** (m))
2	351.611,191 537.747,333	3	351.599,371 537.754,936	14.054
4	351.597,851 537.742,0	5	351.594,575 537.728,189	14.194
6	351.590,765 537.712,672	7	351.588,303 537.696,282	16.574
8	351.588,072 537.694,518	9	351.588,439 537.692,542	2.009

Punct început	X / Y	Punct sfârșit	X / Y	Lungime segment (** (m)
9	351.588,439 537.692,542	10	351.588,873 537.691,19	1.42
11	351.586,803 537.685,178	12	351.584,994 537.682,384	3.329
13	351.589,419 537.680,128	14	351.594,716 537.677,636	5.854
15	351.600,425 537.674,921	16	351.607,158 537.671,718	7.456
17	351.612,536 537.677,53	18	351.617,679 537.683,032	7.531
19	351.620,153 537.682,832	20	351.622,745 537.683,059	2.602
21	351.626,188 537.684,159	22	351.630,357 537.684,1	4.17
23	351.633,162 537.684,837	24	351.633,395 537.684,91	0.244
25	351.632,449 537.689,624	26	351.631,603 537.697,349	7.771
27	351.631,84 537.704,095	28	351.632,121 537.712,622	8.532
29	351.632,361 537.718,89	1	351.619,276 537.736,597	22.017

Punct început	X / Y	Punct sfârșit	X / Y	Lungime segment (** (m)
10	351.588,873 537.691,19	11	351.586,803 537.685,178	6.358
12	351.584,994 537.682,384	13	351.589,419 537.680,128	4.967
14	351.594,716 537.677,636	15	351.600,425 537.674,921	6.322
16	351.607,158 537.671,718	17	351.612,536 537.677,53	7.918
18	351.617,679 537.683,032	19	351.620,153 537.682,832	2.482
20	351.622,745 537.683,059	21	351.626,188 537.684,159	3.615
22	351.630,357 537.684,1	23	351.633,162 537.684,837	2.9
24	351.633,395 537.684,91	25	351.632,449 537.689,624	4.808
26	351.631,603 537.697,349	27	351.631,84 537.704,095	6.75
28	351.632,121 537.712,622	29	351.632,361 537.718,89	6.273

\*\* Lungimile segmentelor sunt determinate în planul de proiecție Stereo 70 și sunt rotunjite la 1 milimetru.

\*\*\* Distanța dintre puncte este formată din segmente cumulate ce sunt mai mici decât valoarea 1 milimetru.





**DATE DESPRE IMOBILUL NR. 29010**

Oficiul de Cadastru și Publicitate Imobiliară ALBA  
Biroul de Cadastru și Publicitate Imobiliară Campeni

**A. Partea I. Descrierea imobilului**

Nr. CF vechi:1188 Cărpiniș  
Nr. topografic:2804/1,2805/1,2806/1,  
2807/1

TEREN Necunoscut

Adresa: Loc. Vârtop, Jud. Alba

Nr. Crt	Nr cadastral Nr. topografic	Suprafața* (mp)	Observații / Referințe
A1		7.622	Sector cadastral:29 Teren imprejmuit;

**Construcții**

Crt	Nr cadastral Nr. topografic	Adresa	Observații / Referințe
A1.1		Loc. Vârtop, Jud. Alba	Nr. niveluri:1; S. construita la sol:30 mp; S. construita desfasurata:30 mp; GRAJD

**B. Partea II. Proprietari și acte**

Inscrieri privitoare la dreptul de proprietate și alte drepturi reale		Referințe
<b>2205 / 12/04/2006</b>		
Act Notarial nr. 58, din 12/04/2006 emis de NP BURDE IOAN (certificat de mostenitor);		
B1	Intabulare, drept de PROPRIETATEcumpărare, dobandit prin Succesiune, cota actuala 1/1 1) LAZAR G NICOLAE, LIPSA CNP, căsătorit cu 2) LAZAR MARIA, LIPSA CNP, bun comun	A1
/		
Act Administrativ nr. 8408, din 15/10/2025 emis de Primăria comunei Roșia Montană (adeverinta);		
B2	Intabulare, drept de PROPRIETATE, dobandit prin Construire, cota actuala 1/1 1) LAZAR G NICOLAE 2) LAZAR MARIA	A1.1

**C. Partea III. SARCINI .**

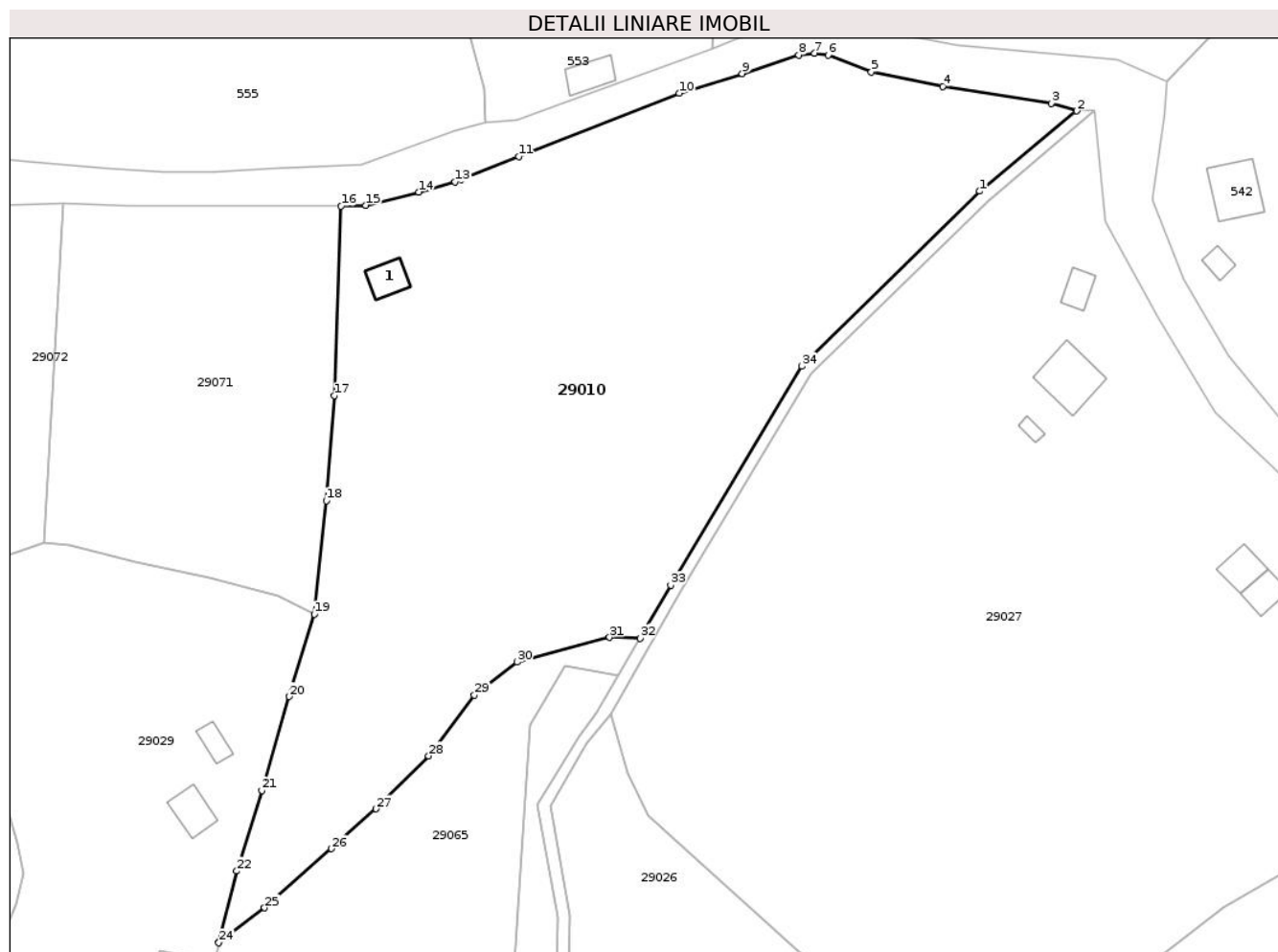
Inscrieri privind dezmembramintele dreptului de proprietate, drepturi reale de garanție și sarcini	Referințe
NU SUNT	

## Anexa Nr. 1 La Partea I

## Teren

Nr cadastral	Suprafaţa (mp)*	Observaţii / Referinţe
	7.622	

\* Suprafaţa este determinată în planul de proiecţie Stereo 70.



## Date referitoare la teren

Crt	Categorie folosinţă	Intravilan	Suprafaţa (mp)	Tarla	Parcelă	Nr. topo	Observaţii / Referinţe
1	curti constructii	DA	50	-	-	-	
2	faneata	NU	7.500	-	-	-	
3	faneata	DA	72	-	-	-	

## Date referitoare la construcţii

Crt	Număr	Destinaţie construcţie	Supraf. (mp)	Situaţie juridică	Observaţii / Referinţe
A1.1		construcţii anexa	30	Cu acte	Nr. niveluri:1; S. construita la sol:30 mp; S. construita desfasurata:30 mp; GRAJD

## Lungime Segmente

1) Valorile lungimilor segmentelor sunt obţinute din proiecţie în plan.

Punct început	X / Y	Punct sfârşit	X / Y	Lungime segment (** (m)	Punct început	X / Y	Punct sfârşit	X / Y	Lungime segment (** (m)
1	351.790,901 537.778,147	2	351.806,473 537.791,063	20.231	2	351.806,473 537.791,063	3	351.802,375 537.792,306	4.283
3	351.802,375 537.792,306	4	351.784,917 537.794,965	17.659	4	351.784,917 537.794,965	5	351.773,459 537.797,301	11.693

Punct început	X / Y	Punct sfârșit	X / Y	Lungime segment (** (m)
5	351.773,459 537.797,301	6	351.766,484 537.800,051	7.498
7	351.764,318 537.800,337	8	351.761,766 537.800,076	2.565
9	351.752,704 537.797,062	10	351.742,563 537.793,925	10.615
11	351.716,736 537.783,741	12	351.707,478 537.780,045	9.968
13	351.706,529 537.779,643	14	351.700,656 537.778,041	6.087
15	351.692,155 537.775,912	16	351.688,164 537.775,796	3.992
17	351.687,134 537.745,314	18	351.685,809 537.728,427	16.939
19	351.683,88 537.710,171	20	351.679,828 537.696,942	13.836
21	351.675,406 537.681,83	22	351.671,4 537.668,91	13.527
23	351.668,523 537.657,627	24	351.668,483 537.657,371	0.259
25	351.675,861 537.662,971	26	351.686,65 537.672,482	14.382
27	351.693,774 537.678,902	28	351.702,262 537.687,421	12.025
29	351.709,611 537.697,174	30	351.716,505 537.702,466	8.691
31	351.731,349 537.706,463	32	351.736,237 537.706,339	4.889
33	351.741,17 537.714,863	34	351.762,266 537.750,028	41.008

Punct început	X / Y	Punct sfârșit	X / Y	Lungime segment (** (m)
6	351.766,484 537.800,051	7	351.764,318 537.800,337	2.185
8	351.761,766 537.800,076	9	351.752,704 537.797,062	9.55
10	351.742,563 537.793,925	11	351.716,736 537.783,741	27.762
12	351.707,478 537.780,045	13	351.706,529 537.779,643	1.031
14	351.700,656 537.778,041	15	351.692,155 537.775,912	8.764
16	351.688,164 537.775,796	17	351.687,134 537.745,314	30.498
18	351.685,809 537.728,427	19	351.683,88 537.710,171	18.358
20	351.679,828 537.696,942	21	351.675,406 537.681,83	15.746
22	351.671,4 537.668,91	23	351.668,523 537.657,627	11.644
24	351.668,483 537.657,371	25	351.675,861 537.662,971	9.263
26	351.686,65 537.672,482	27	351.693,774 537.678,902	9.59
28	351.702,262 537.687,421	29	351.709,611 537.697,174	12.212
30	351.716,505 537.702,466	31	351.731,349 537.706,463	15.373
32	351.736,237 537.706,339	33	351.741,17 537.714,863	9.849
34	351.762,266 537.750,028	1	351.790,901 537.778,147	40.133

\*\* Lungimile segmentelor sunt determinate în planul de proiecție Stereo 70 și sunt rotunjite la 1 milimetru.

\*\*\* Distanța dintre puncte este formată din segmente cumulate ce sunt mai mici decât valoarea 1 milimetru.



**DATE DESPRE IMOBILUL NR. 29011**

Oficiul de Cadastru și Publicitate Imobiliară ALBA  
Biroul de Cadastru și Publicitate Imobiliară Campeni

**A. Partea I. Descrierea imobilului**

TEREN Necunoscut

Adresa: Loc. Vârtop, Jud. Alba

Nr. Crt	Nr cadastral Nr. topografic	Suprafața* (mp)	Observații / Referințe
A1		19.460	Sector cadastral:29 Teren imprejmuit; Parte CF 1291 Cărpiniș, cu nr. top 2822/2,2823/1

**B. Partea II. Proprietari și acte**

Inscrieri privitoare la dreptul de proprietate și alte drepturi reale		Referințe
/		
Act Normativ nr. 7, din 13/03/1996 emis de Parlamentul României (lege);		
B1	Intabulare, drept de PROPRIETATE, dobandit prin Lege, cota actuala 1/1 1) NEIDENTIFICAT NEIDENTIFICAT	A1
Act Administrativ nr. 8468, din 15/10/2025 emis de Primăria comunei Roșia Montană (adeverinta);		
B2	Se notează posesia faptică în favoarea lui 1) DEONCA GABRIELA	A1

**C. Partea III. SARCINI .**

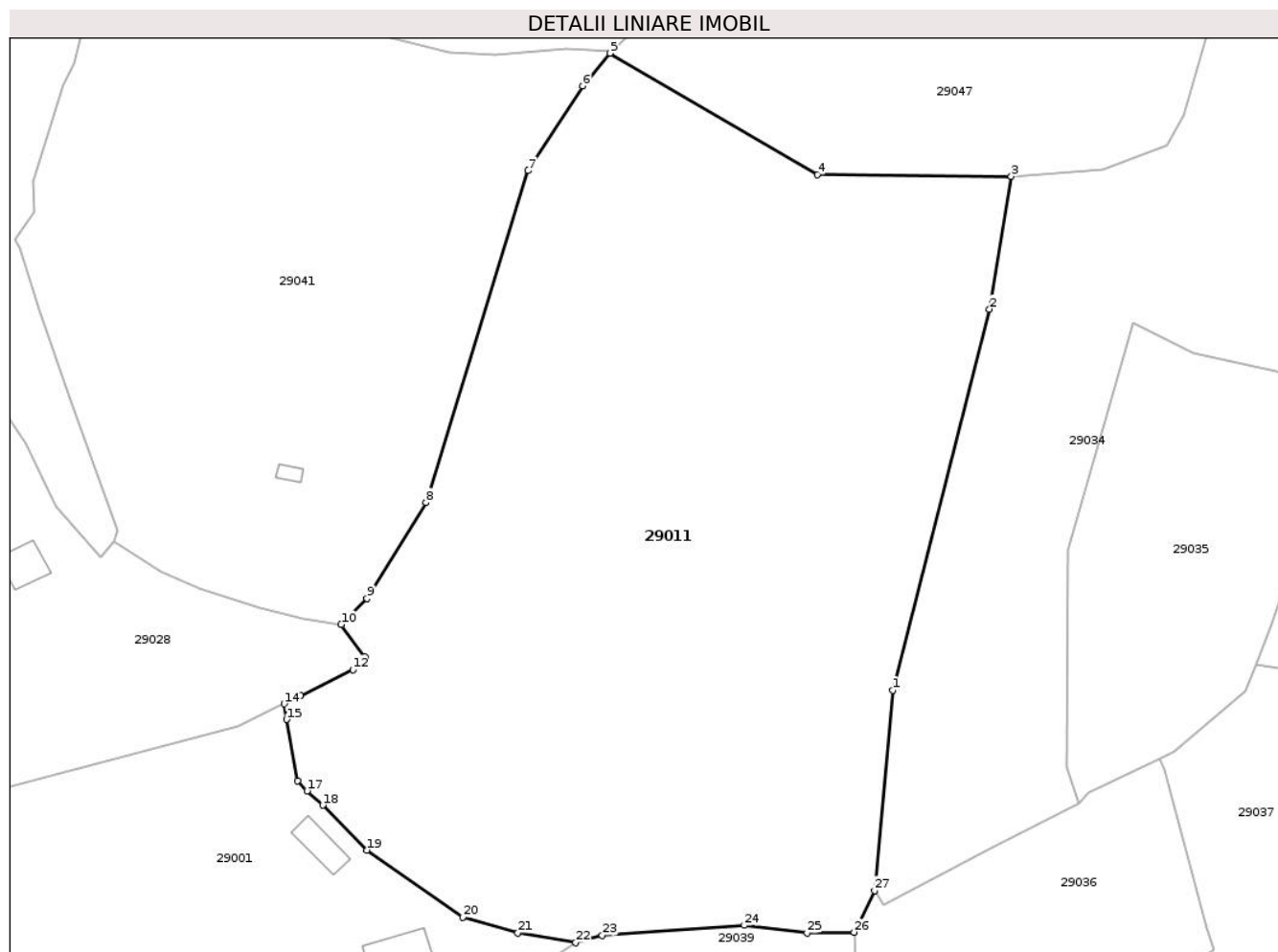
Inscrieri privind dezmembramintele dreptului de proprietate, drepturi reale de garanție și sarcini	Referințe
NU SUNT	

## Anexa Nr. 1 La Partea I

## Teren

Nr cadastral	Suprafața (mp)*	Observații / Referințe
	19.460	Parte CF 1291 Cărpiniș, cu nr. top 2822/2,2823/1

\* Suprafața este determinată în planul de proiecție Stereo 70.



## Date referitoare la teren

Crt	Categorie folosință	Intra vilan	Suprafața (mp)	Tarla	Parcelă	Nr. topo	Observații / Referințe
1	faneata	DA	636	-	-	-	
2	faneata	NU	18.824	-	-	-	

## Lungime Segmente

1) Valorile lungimilor segmentelor sunt obținute din proiecție în plan.

Punct început	X / Y	Punct sfârșit	X / Y	Lungime segment (** (m)
1	352.010,168 537.466,518	2	352.031,228 537.549,189	85.311
3	352.035,935 537.578,009	4	351.993,886 537.578,399	42.051
5	351.948,861 537.604,708	6	351.942,911 537.597,621	9.253
7	351.930,978 537.579,23	8	351.908,908 537.507,237	75.3

Punct început	X / Y	Punct sfârșit	X / Y	Lungime segment (** (m)
2	352.031,228 537.549,189	3	352.035,935 537.578,009	29.202
4	351.993,886 537.578,399	5	351.948,861 537.604,708	52.148
6	351.942,911 537.597,621	7	351.930,978 537.579,23	21.924
8	351.908,908 537.507,237	9	351.896,083 537.486,401	24.468

Punct început	X / Y	Punct sfârșit	X / Y	Lungime segment (** (m))
9	351.896,083 537.486,401	10	351.890,477 537.480,765	7.949
11	351.895,663 537.473,666	12	351.893,0 537.471,0	3.768
13	351.881,62 537.465,355	14	351.878,082 537.463,596	3.951
15	351.878,653 537.460,186	16	351.880,992 537.446,894	13.496
17	351.883,042 537.444,657	18	351.886,503 537.441,568	4.639
19	351.896,039 537.431,828	20	351.916,926 537.417,32	25.431
21	351.928,837 537.413,874	22	351.941,382 537.411,738	12.725
23	351.947,139 537.413,308	24	351.977,979 537.415,499	30.917
25	351.991,632 537.413,863	26	352.001,847 537.414,038	10.216
27	352.006,256 537.423,07	1	352.010,168 537.466,518	43.623

Punct început	X / Y	Punct sfârșit	X / Y	Lungime segment (** (m))
10	351.890,477 537.480,765	11	351.895,663 537.473,666	8.791
12	351.893,0 537.471,0	13	351.881,62 537.465,355	12.703
14	351.878,082 537.463,596	15	351.878,653 537.460,186	3.458
16	351.880,992 537.446,894	17	351.883,042 537.444,657	3.034
18	351.886,503 537.441,568	19	351.896,039 537.431,828	13.631
20	351.916,926 537.417,32	21	351.928,837 537.413,874	12.4
22	351.941,382 537.411,738	23	351.947,139 537.413,308	5.968
24	351.977,979 537.415,499	25	351.991,632 537.413,863	13.752
26	352.001,847 537.414,038	27	352.006,256 537.423,07	10.051

\*\* Lungimile segmentelor sunt determinate în planul de proiecție Stereo 70 și sunt rotunjite la 1 milimetru.

\*\*\* Distanța dintre puncte este formată din segmente cumulate ce sunt mai mici decât valoarea 1 milimetru.





**DATE DESPRE IMOBILUL NR. 29012**

Oficiul de Cadastru și Publicitate Imobiliară ALBA  
Biroul de Cadastru și Publicitate Imobiliară Campeni

**A. Partea I. Descrierea imobilului**

TEREN Extravilan

Adresa: Jud. Alba

Nr. Crt	Nr cadastral Nr. topografic	Suprafața* (mp)	Observații / Referințe
A1		604	Sector cadastral:29 Teren imprejmuit; Parte CF 354 Cărpiniș, cu nr. top 2895,2896/1,2897

**B. Partea II. Proprietari și acte**

Inscrieri privitoare la dreptul de proprietate și alte drepturi reale		Referințe
/		
Act Normativ nr. 7, din 13/03/1996 emis de Parlamentul României (lege);		
B1	Intabulare, drept de PROPRIETATE, dobandit prin Lege, cota actuala 1/1 1) NEIDENTIFICAT NEIDENTIFICAT	A1
Act Administrativ nr. 8468, din 15/10/2025 emis de Primăria comunei Roșia Montană (adeverinta);		
B2	Se notează posesia faptică în favoarea lui 1) ȘOIT DRAGOMIR-CĂLIN	A1

**C. Partea III. SARCINI .**

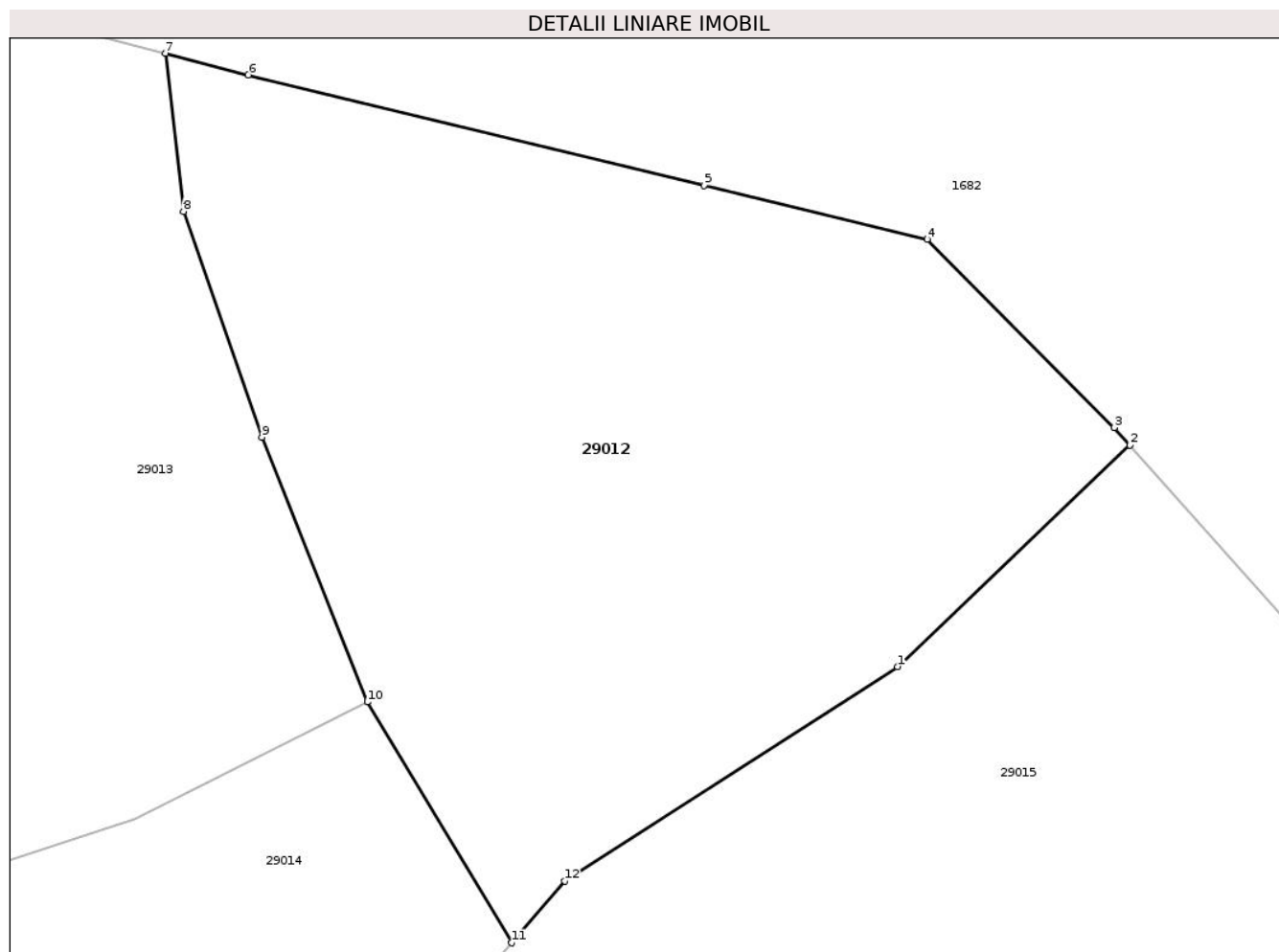
Inscrieri privind dezmembramintele dreptului de proprietate, drepturi reale de garanție și sarcini	Referințe
NU SUNT	

## Anexa Nr. 1 La Partea I

## Teren

Nr cadastral	Suprafața (mp)*	Observații / Referințe
	604	Parte CF 354 Cărpiniș, cu nr. top 2895,2896/1,2897

\* Suprafața este determinată în planul de proiecție Stereo 70.



## Date referitoare la teren

Crt	Categorie folosință	Intravilan	Suprafața (mp)	Tarla	Parcelă	Nr. topo	Observații / Referințe
1	faneata	NU	604	-	-	-	

## Lungime Segmente

1) Valorile lungimilor segmentelor sunt obținute din proiecție în plan.

Punct început	X / Y	Punct sfârșit	X / Y	Lungime segment (** (m)
1	352.794,748 537.740,862	2	352.803,176 537.748,883	11.635
2	352.803,176 537.748,883	3	352.802,615 537.749,516	0.846
3	352.802,615 537.749,516	4	352.795,826 537.756,331	9.619
4	352.795,826 537.756,331	5	352.787,734 537.758,289	8.326
5	352.787,734 537.758,289	6	352.771,22 537.762,284	16.99

Punct început	X / Y	Punct sfârșit	X / Y	Lungime segment (** (m)
6	352.771,22 537.762,284	7	352.768,222 537.763,071	3.1
7	352.768,222 537.763,071	8	352.768,882 537.757,348	5.761
8	352.768,882 537.757,348	9	352.771,713 537.749,166	8.657
9	352.771,713 537.749,166	10	352.775,543 537.739,578	10.325
10	352.775,543 537.739,578	11	352.780,772 537.730,858	10.167
11	352.780,772 537.730,858	12	352.782,695 537.733,099	2.953
12	352.782,695 537.733,099	1	352.794,748 537.740,862	14.336

\*\* Lungimile segmentelor sunt determinate în planul de proiecție Stereo 70 și sunt rotunjite la 1 milimetru.

\*\*\* Distanța dintre puncte este formată din segmente cumulate ce sunt mai mici decât valoarea 1 milimetru.



**DATE DESPRE IMOBILUL NR. 29013**

Oficiul de Cadastru și Publicitate Imobiliară ALBA  
Biroul de Cadastru și Publicitate Imobiliară Campeni

**A. Partea I. Descrierea imobilului**

TEREN Extravilan

Adresa: Jud. Alba

Nr. Crt	Nr cadastral Nr. topografic	Suprafața* (mp)	Observații / Referințe
A1		5.731	Sector cadastral:29 Teren imprejmuit; Parte CF 354 Cărpiniș, cu nr. top 2895,2896/1,2897

**Construcții**

Crt	Nr cadastral Nr. topografic	Adresa	Observații / Referințe
A1.1		Jud. Alba	Nr. niveluri:1; S. construita la sol:70 mp; S. construita desfasurata:70 mp; Casă de locuit
A1.2		Jud. Alba	Nr. niveluri:1; S. construita la sol:27 mp; S. construita desfasurata:27 mp; Magazie de lemne
A1.3		Jud. Alba	Nr. niveluri:1; S. construita la sol:42 mp; S. construita desfasurata:42 mp; Garaj

**B. Partea II. Proprietari și acte**

Inscrieri privitoare la dreptul de proprietate și alte drepturi reale		Referințe
/		
Act Normativ nr. 7, din 13/03/1996 emis de Parlamentul României (lege);		
B1	Intabulare, drept de PROPRIETATE, dobandit prin Lege, cota actuala 1/1 1) NEIDENTIFICAT NEIDENTIFICAT	A1
Act Administrativ nr. 8468, din 15/10/2025 emis de Primăria comunei Roșia Montană (adeverinta);		
B2	Se notează posesia faptică în favoarea lui 1) FLOCA I LETIȚIA	A1
Act Administrativ nr. 8408, din 15/10/2025 emis de Primăria comunei Roșia Montană (adeverinta);		
B3	Intabulare, drept de PROPRIETATE, dobandit prin Construire, cota actuala 1/1 1) FLOCA I LETIȚIA	A1.1, A1.2, A1.3

**C. Partea III. SARCINI .**

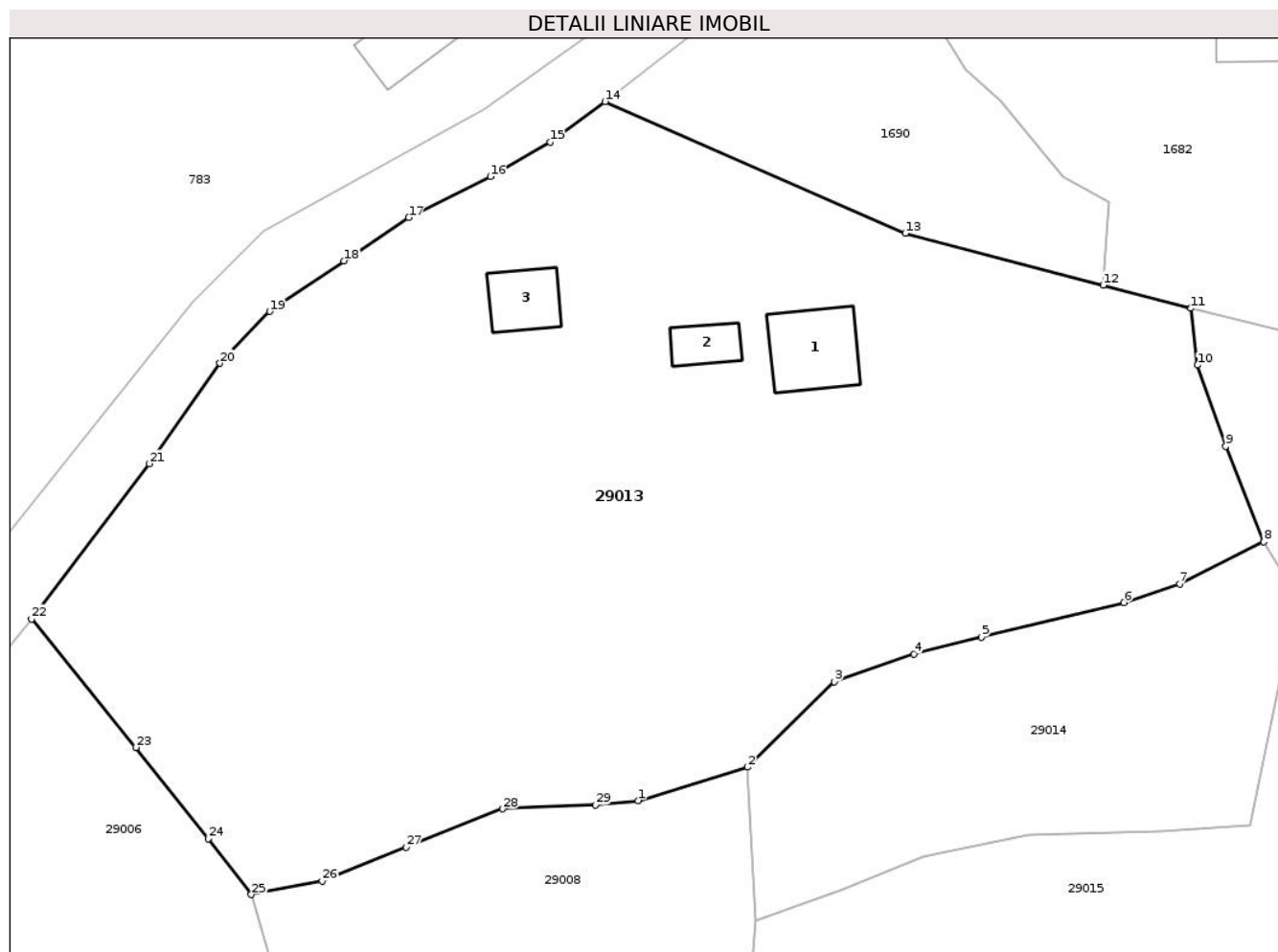
Inscrieri privind dezmembramintele dreptului de proprietate, drepturi reale de garanție și sarcini	Referințe
NU SUNT	

## Anexa Nr. 1 La Partea I

## Teren

Nr cadastral	Suprafața (mp)*	Observații / Referințe
	5.731	Parte CF 354 Cărpiniș, cu nr. top 2895,2896/1,2897

\* Suprafața este determinată în planul de proiecție Stereo 70.



## Date referitoare la teren

Crt	Categorie folosință	Intravilan	Suprafața (mp)	Tarla	Parcelă	Nr. topo	Observații / Referințe
1	curți construcții	NU	200	-	-	-	
2	faneata	NU	5.150	-	-	-	
3	faneata	NU	381	-	-	-	

## Date referitoare la construcții

Crt	Număr	Destinație construcție	Supraf. (mp)	Situație juridică	Observații / Referințe
A1.1		construcții de locuințe	70	Cu acte	Nr. niveluri:1; S. construita la sol:70 mp; S. construita desfasurata:70 mp; Casă de locuit
A1.2		construcții anexa	27	Cu acte	Nr. niveluri:1; S. construita la sol:27 mp; S. construita desfasurata:27 mp; Magazie de lemne
A1.3		construcții anexa	42	Cu acte	Nr. niveluri:1; S. construita la sol:42 mp; S. construita desfasurata:42 mp; Garaj

## Lungime Segmente

1) Valorile lungimilor segmentelor sunt obținute din proiecție în plan.

Punct început	X / Y	Punct sfârșit	X / Y	Lungime segment (** (m)	Punct început	X / Y	Punct sfârșit	X / Y	Lungime segment (** (m)
---------------	-------	---------------	-------	-------------------------	---------------	-------	---------------	-------	-------------------------

Punct început	X / Y	Punct sfârşit	X / Y	Lungime segment (** (m)
1	352.712,575 537.713,544	2	352.723,597 537.716,898	11.521
3	352.732,335 537.725,486	4	352.740,304 537.728,273	8.443
5	352.747,147 537.729,976	6	352.761,454 537.733,468	14.727
7	352.767,085 537.735,338	8	352.775,543 537.739,578	9.46
9	352.771,713 537.749,166	10	352.768,882 537.757,348	8.657
11	352.768,222 537.763,071	12	352.759,378 537.765,392	9.143
13	352.739,47 537.770,618	14	352.709,244 537.783,876	33.006
15	352.703,696 537.779,778	16	352.697,702 537.776,317	6.922
17	352.689,477 537.772,198	18	352.682,957 537.767,84	7.842
19	352.675,481 537.762,764	20	352.670,456 537.757,537	7.25
21	352.663,344 537.747,444	22	352.651,509 537.731,826	19.596
23	352.661,99 537.718,885	24	352.669,272 537.709,724	11.703
25	352.673,622 537.704,093	26	352.680,754 537.705,478	7.265
27	352.689,221 537.708,85	28	352.698,913 537.712,723	10.437
29	352.708,274 537.713,128	1	352.712,575 537.713,544	4.321

Punct început	X / Y	Punct sfârşit	X / Y	Lungime segment (** (m)
2	352.723,597 537.716,898	3	352.732,335 537.725,486	12.252
4	352.740,304 537.728,273	5	352.747,147 537.729,976	7.052
6	352.761,454 537.733,468	7	352.767,085 537.735,338	5.934
8	352.775,543 537.739,578	9	352.771,713 537.749,166	10.325
10	352.768,882 537.757,348	11	352.768,222 537.763,071	5.761
12	352.759,378 537.765,392	13	352.739,47 537.770,618	20.582
14	352.709,244 537.783,876	15	352.703,696 537.779,778	6.897
16	352.697,702 537.776,317	17	352.689,477 537.772,198	9.198
18	352.682,957 537.767,84	19	352.675,481 537.762,764	9.037
20	352.670,456 537.757,537	21	352.663,344 537.747,444	12.347
22	352.651,509 537.731,826	23	352.661,99 537.718,885	16.653
24	352.669,272 537.709,724	25	352.673,622 537.704,093	7.116
26	352.680,754 537.705,478	27	352.689,221 537.708,85	9.115
28	352.698,913 537.712,723	29	352.708,274 537.713,128	9.37

\*\* Lungimile segmentelor sunt determinate în planul de proiecție Stereo 70 și sunt rotunjite la 1 milimetru.

\*\*\* Distanța dintre puncte este formată din segmente cumulate ce sunt mai mici decât valoarea 1 milimetru.





**DATE DESPRE IMOBILUL NR. 29014**

Oficiul de Cadastru și Publicitate Imobiliară ALBA  
Biroul de Cadastru și Publicitate Imobiliară Campeni

**A. Partea I. Descrierea imobilului**

TEREN Extravilan

Adresa: Jud. Alba

Nr. Crt	Nr cadastral Nr. topografic	Suprafața* (mp)	Observații / Referințe
A1		1.174	Sector cadastral:29 Teren imprejmuit; Parte CF 354 Cărpiniș, cu nr. top 2895,2896/1,2897

**B. Partea II. Proprietari și acte**

Inscrieri privitoare la dreptul de proprietate și alte drepturi reale		Referințe
/		
Act Normativ nr. 7, din 13/03/1996 emis de Parlamentul României (lege);		
B1	Intabulare, drept de PROPRIETATE, dobandit prin Lege, cota actuala 1/1 1) NEIDENTIFICAT NEIDENTIFICAT	A1
Act Administrativ nr. 8468, din 15/10/2025 emis de Primăria comunei Roșia Montană (adeverinta);		
B2	Se notează posesia faptică în favoarea lui 1) ȘOIT IOAN-VASILE	A1

**C. Partea III. SARCINI .**

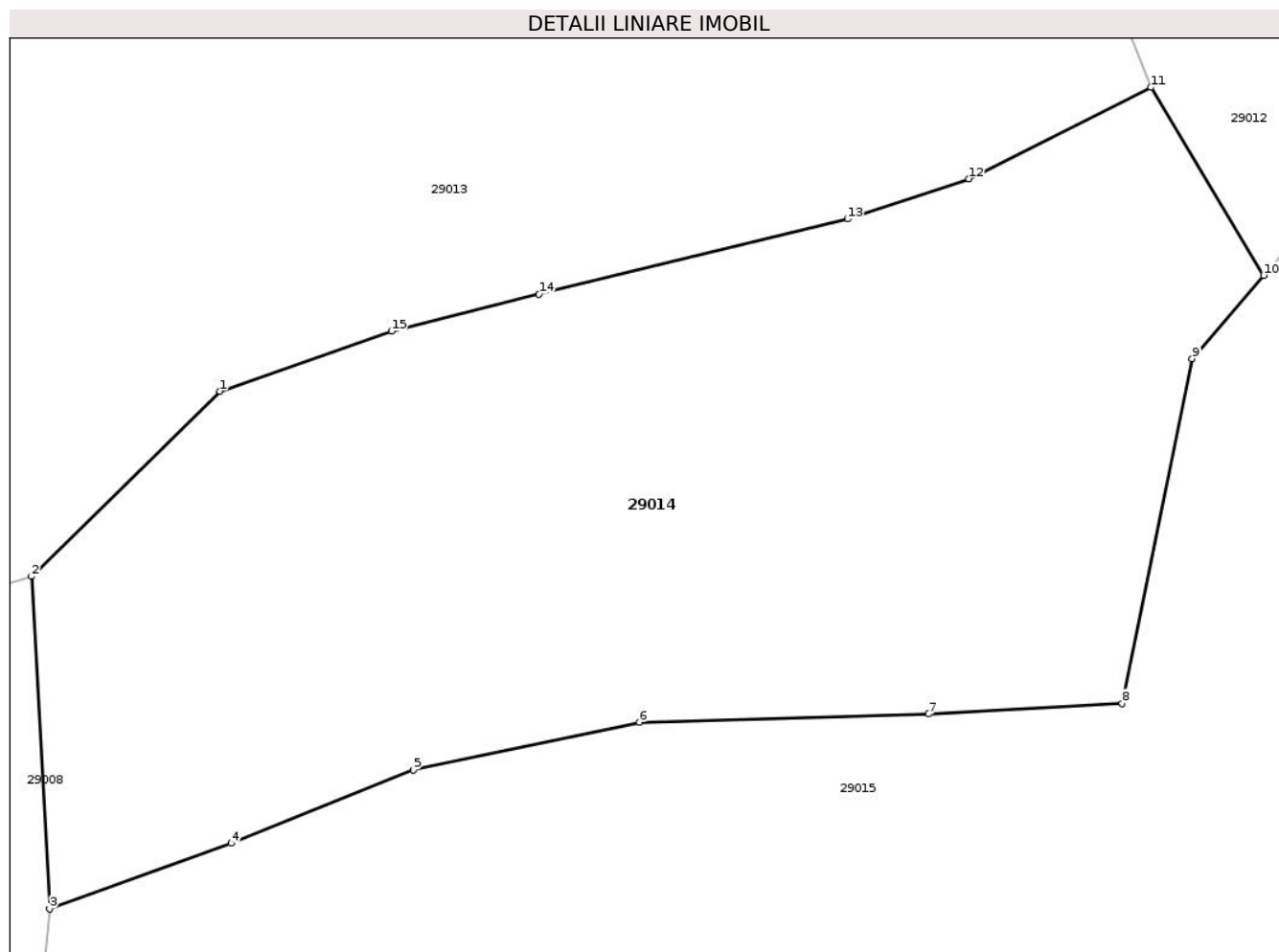
Inscrieri privind dezmembramintele dreptului de proprietate, drepturi reale de garanție și sarcini	Referințe
NU SUNT	

## Anexa Nr. 1 La Partea I

## Teren

Nr cadastral	Suprafața (mp)*	Observații / Referințe
	1.174	Parte CF 354 Cărpiniș, cu nr. top 2895,2896/1,2897

\* Suprafața este determinată în planul de proiecție Stereo 70.



## Date referitoare la teren

Crt	Categorie folosință	Intravilan	Suprafața (mp)	Tarla	Parcelă	Nr. topo	Observații / Referințe
1	faneata	NU	1.174	-	-	-	

## Lungime Segmente

1) Valorile lungimilor segmentelor sunt obținute din proiecție în plan.

Punct început	X / Y	Punct sfârșit	X / Y	Lungime segment (** (m)
1	352.732,335 537.725,486	2	352.723,597 537.716,898	12.252
2	352.723,597 537.716,898	3	352.724,428 537.701,489	15.432
3	352.724,428 537.701,489	4	352.732,85 537.704,521	8.95
4	352.732,85 537.704,521	5	352.741,307 537.707,93	9.119
5	352.741,307 537.707,93	6	352.751,813 537.710,135	10.735

Punct început	X / Y	Punct sfârşit	X / Y	Lungime segment (** (m)
6	352.751,813 537.710,135	7	352.765,214 537.710,514	13.406
7	352.765,214 537.710,514	8	352.774,208 537.711,014	9.009
8	352.774,208 537.711,014	9	352.777,448 537.726,989	16.3
9	352.777,448 537.726,989	10	352.780,772 537.730,858	5.1
10	352.780,772 537.730,858	11	352.775,543 537.739,578	10.167
11	352.775,543 537.739,578	12	352.767,085 537.735,338	9.46
12	352.767,085 537.735,338	13	352.761,454 537.733,468	5.934
13	352.761,454 537.733,468	14	352.747,147 537.729,976	14.727
14	352.747,147 537.729,976	15	352.740,304 537.728,273	7.052
15	352.740,304 537.728,273	1	352.732,335 537.725,486	8.443

\*\* Lungimile segmentelor sunt determinate în planul de proiecţie Stereo 70 şi sunt rotunjite la 1 milimetru.

\*\*\* Distanţa dintre puncte este formată din segmente cumulate ce sunt mai mici decât valoarea 1 milimetru.



**DATE DESPRE IMOBILUL NR. 29015**

Oficiul de Cadastru și Publicitate Imobiliară ALBA  
Biroul de Cadastru și Publicitate Imobiliară Campeni

**A. Partea I. Descrierea imobilului**

TEREN Extravilan

Adresa: Jud. Alba

Nr. Crt	Nr cadastral Nr. topografic	Suprafața* (mp)	Observații / Referințe
A1		12.473	Sector cadastral:29 Teren imprejmuit; Parte CF 370 Cărpiniș, cu nr. top 2885

**B. Partea II. Proprietari și acte**

Inscrieri privitoare la dreptul de proprietate și alte drepturi reale		Referințe
/		
Act Normativ nr. 7, din 13/03/1996 emis de Parlamentul României (lege);		
B1	Intabulare, drept de PROPRIETATE, dobandit prin Lege, cota actuala 1/1 1) NEIDENTIFICAT NEIDENTIFICAT	A1
Act Administrativ nr. 8468, din 15/10/2025 emis de Primăria comunei Roșia Montană (adeverinta);		
B2	Se notează posesia faptică în favoarea lui 1) FLOCA I LETIȚIA	A1

**C. Partea III. SARCINI .**

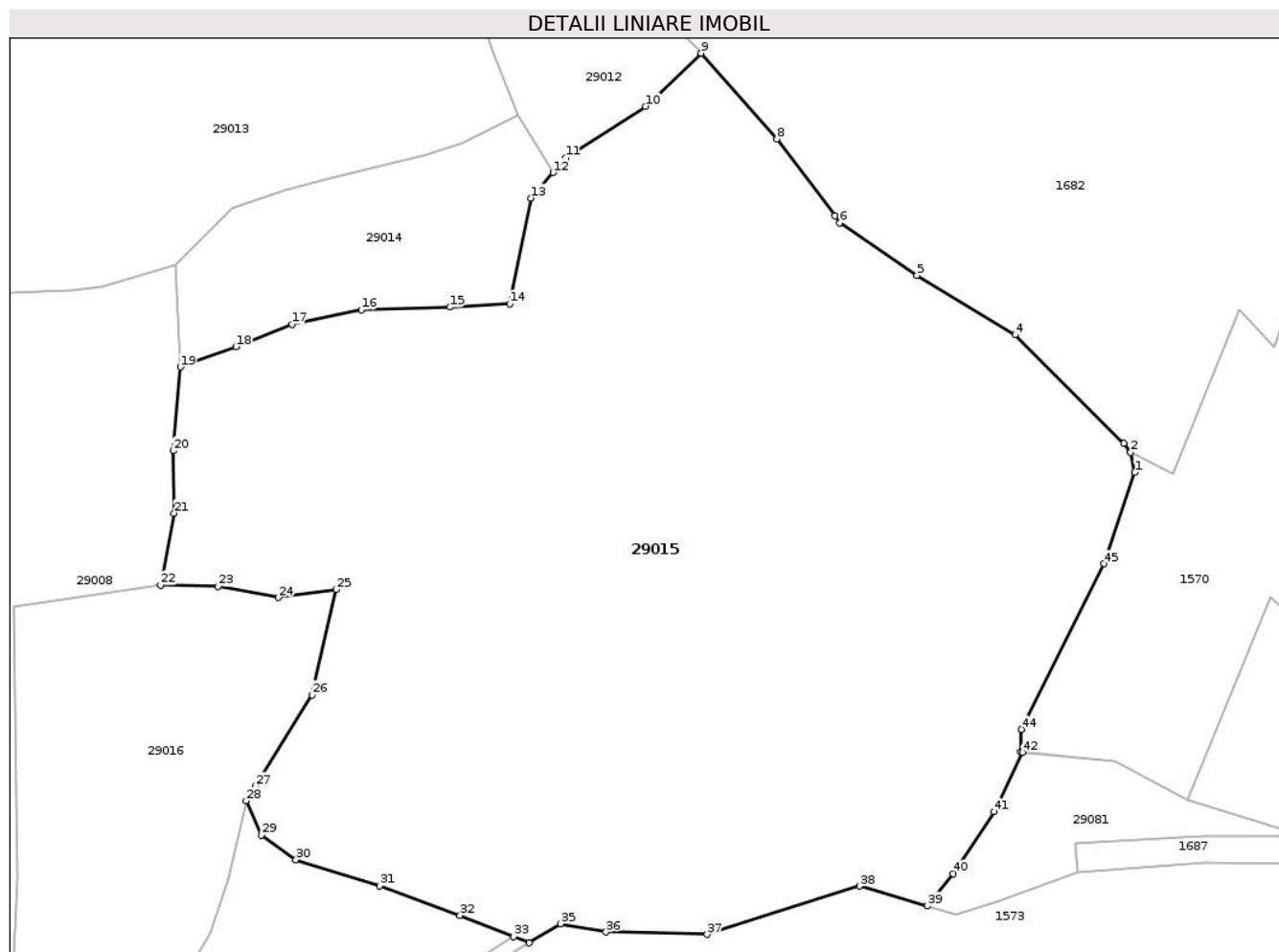
Inscrieri privind dezmembramintele dreptului de proprietate, drepturi reale de garanție și sarcini	Referințe
NU SUNT	

## Anexa Nr. 1 La Partea I

## Teren

Nr cadastral	Suprafața (mp)*	Observații / Referințe
	12.473	Parte CF 370 Cărpiniș, cu nr. top 2885

\* Suprafața este determinată în planul de proiecție Stereo 70.



## Date referitoare la teren

Crt	Categorie folosință	Intravilan	Suprafața (mp)	Tarla	Parcelă	Nr. topo	Observații / Referințe
1	faneata	NU	12.473	-	-	-	

## Lungime Segmente

1) Valorile lungimilor segmentelor sunt obținute din proiecție în plan.

Punct început	X / Y	Punct sfârșit	X / Y	Lungime segment
1	352.868,723 537.685,556	2	352.868,09 537.688,601	3.11
4	352.850,622 537.706,316	5	352.835,805 537.715,311	17.33 4
7	352.823,37 537.724,307	8	352.814,638 537.735,949	14.55 2
10	352.794,748 537.740,862	11	352.782,695 537.733,099	14.33 6
13	352.777,448 537.726,989	14	352.774,208 537.711,014	16.3
16	352.751,813 537.710,135	17	352.741,307 537.707,93	10.73 5
2	352.868,09 537.688,601	3	352.867,026 537.689,911	1.688
5	352.835,805 537.715,311	6	352.824,163 537.723,249	14.09
8	352.814,638 537.735,949	9	352.803,176 537.748,883	17.28 2
11	352.782,695 537.733,099	12	352.780,772 537.730,858	2.953
14	352.774,208 537.711,014	15	352.765,214 537.710,514	9.009
17	352.741,307 537.707,93	18	352.732,85 537.704,521	9.119
3	352.867,026 537.689,911	4	352.850,622 537.706,316	23.19 9
6	352.824,163 537.723,249	7	352.823,37 537.724,307	1.323
9	352.803,176 537.748,883	10	352.794,748 537.740,862	11.63 5
12	352.780,772 537.730,858	13	352.777,448 537.726,989	5.1
15	352.765,214 537.710,514	16	352.751,813 537.710,135	13.40 6
18	352.732,85 537.704,521	19	352.724,428 537.701,489	8.95

Punct început	X / Y	Punct sfârșit	X / Y	Lungime segment	Punct început	X / Y	Punct sfârșit	X / Y	Lungime segment	Punct început	X / Y	Punct sfârșit	X / Y	Lungime segment
19	352.724,428 537.701,489	20	352.723,356 537.688,802	12.732	20	352.723,356 537.688,802	21	352.723,503 537.679,397	9.406	21	352.723,503 537.679,397	22	352.721,442 537.668,514	11.077
22	352.721,442 537.668,514	23	352.730,139 537.668,32	8.699	23	352.730,139 537.668,32	24	352.739,254 537.666,646	9.268	24	352.739,254 537.666,646	25	352.747,952 537.667,858	8.782
25	352.747,952 537.667,858	26	352.744,353 537.651,935	16.324	26	352.744,353 537.651,935	27	352.735,802 537.638,158	16.215	27	352.735,802 537.638,158	28	352.734,378 537.635,945	2.631
28	352.734,378 537.635,945	29	352.736,686 537.630,78	5.657	29	352.736,686 537.630,78	30	352.741,9 537.627,017	6.43	30	352.741,9 537.627,017	31	352.754,559 537.623,121	13.245
31	352.754,559 537.623,121	32	352.766,722 537.618,64	12.962	32	352.766,722 537.618,64	33	352.774,802 537.615,422	8.697	33	352.774,802 537.615,422	34	352.777,141 537.614,49	2.518
34	352.777,141 537.614,49	35	352.781,921 537.617,348	5.569	35	352.781,921 537.617,348	36	352.788,765 537.616,124	6.953	36	352.788,765 537.616,124	37	352.804,069 537.615,744	15.309
37	352.804,069 537.615,744	38	352.827,091 537.623,046	24.152	38	352.827,091 537.623,046	39	352.837,338 537.620,028	10.682	39	352.837,338 537.620,028	40	352.841,284 537.624,896	6.267
40	352.841,284 537.624,896	41	352.847,46 537.634,288	11.241	41	352.847,46 537.634,288	42	352.851,732 537.643,268	9.945	42	352.851,732 537.643,268	43	352.851,516 537.643,29	0.217
43	352.851,516 537.643,29	44	352.851,541 537.646,74	3.45	44	352.851,541 537.646,74	45	352.864,054 537.671,761	27.975	45	352.864,054 537.671,761	1	352.868,723 537.685,556	14.564

\*\* Lungimile segmentelor sunt determinate în planul de proiecție Stereo 70 și sunt rotunjite la 1 milimetru.

\*\*\* Distanța dintre puncte este formată din segmente cumulate ce sunt mai mici decât valoarea 1 milimetru.





**DATE DESPRE IMOBILUL NR. 29016**

Oficiul de Cadastru și Publicitate Imobiliară ALBA  
Biroul de Cadastru și Publicitate Imobiliară Campeni

**A. Partea I. Descrierea imobilului**

TEREN Necunoscut

Adresa: Loc. Vârtop, Jud. Alba

Nr. Crt	Nr cadastral Nr. topografic	Suprafața* (mp)	Observații / Referințe
A1		2.335	Sector cadastral:29 Teren imprejmuit; Parte CF 810 Cărpiniș, cu nr. top 2844/1,2844/2,2846/1,2847/1/2848

**B. Partea II. Proprietari și acte**

Inscrieri privitoare la dreptul de proprietate și alte drepturi reale		Referințe
/		
Act Normativ nr. 7, din 13/03/1996 emis de Parlamentul României (lege);		
B1	Intabulare, drept de PROPRIETATE, dobandit prin Lege, cota actuala 1/1 1) <b>NEIDENTIFICAT NEIDENTIFICAT</b>	A1
Act Administrativ nr. 8468, din 15/10/2025 emis de Primăria comunei Roșia Montană (adeverinta);		
B2	Se notează posesia faptică în favoarea lui 1) <b>ONICIU OLIVIA</b>	A1

**C. Partea III. SARCINI .**

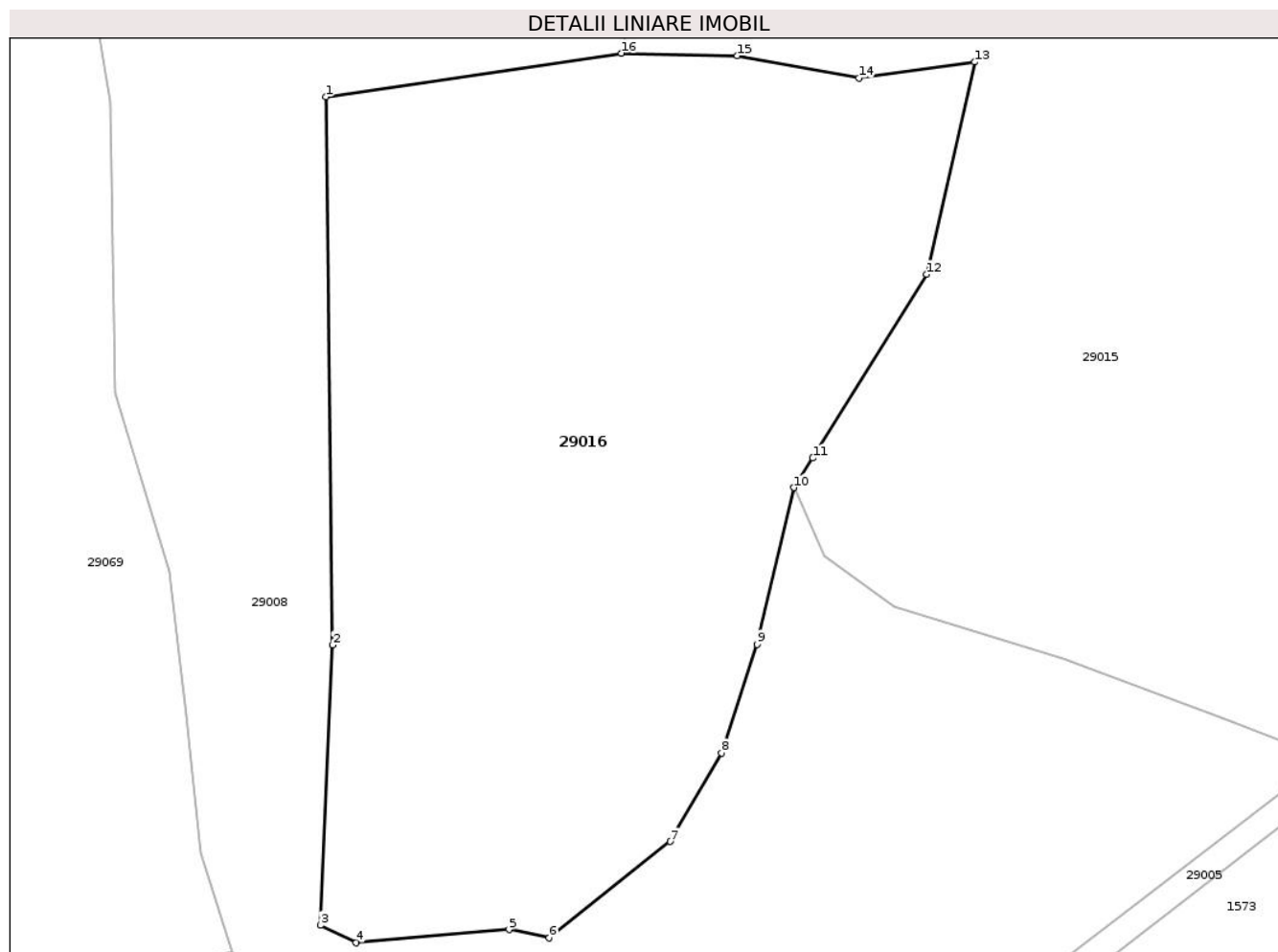
Inscrieri privind dezmembramintele dreptului de proprietate, drepturi reale de garanție și sarcini	Referințe
NU SUNT	

## Anexa Nr. 1 La Partea I

## Teren

Nr cadastral	Suprafața (mp)*	Observații / Referințe
	2.335	Parte CF 810 Cărpiniș, cu nr. top 2844/1,2844/2,2846/1,2847/1/2848

\* Suprafața este determinată în planul de proiecție Stereo 70.



## Date referitoare la teren

Crt	Categorie folosință	Intra vilan	Suprafața (mp)	Tarla	Parcelă	Nr. topo	Observații / Referințe
1	faneata	DA	22	-	-	-	
2	faneata	NU	2.313	-	-	-	

## Lungime Segmente

1) Valorile lungimilor segmentelor sunt obținute din proiecție în plan.

Punct început	X / Y	Punct sfârșit	X / Y	Lungime segment (** (m)
1	352.699,285 537.665,24	2	352.699,773 537.624,146	41.097
2	352.699,773 537.624,146	3	352.698,874 537.603,142	21.024
3	352.698,874 537.603,142	4	352.701,541 537.601,823	2.975
4	352.701,541 537.601,823	5	352.713,027 537.602,812	11.528

Punct început	X / Y	Punct sfârșit	X / Y	Lungime segment (** (m)
5	352.713,027 537.602,812	6	352.716,024 537.602,198	3.059
6	352.716,024 537.602,198	7	352.725,1 537.609,414	11.595
7	352.725,1 537.609,414	8	352.728,941 537.616,066	7.682
8	352.728,941 537.616,066	9	352.731,63 537.624,197	8.564
9	352.731,63 537.624,197	10	352.734,378 537.635,945	12.065
10	352.734,378 537.635,945	11	352.735,802 537.638,158	2.631
11	352.735,802 537.638,158	12	352.744,353 537.651,935	16.215
12	352.744,353 537.651,935	13	352.747,952 537.667,858	16.324
13	352.747,952 537.667,858	14	352.739,254 537.666,646	8.782
14	352.739,254 537.666,646	15	352.730,139 537.668,32	9.268
15	352.730,139 537.668,32	16	352.721,442 537.668,514	8.699
16	352.721,442 537.668,514	1	352.699,285 537.665,24	22.397

\*\* Lungimile segmentelor sunt determinate în planul de proiecție Stereo 70 și sunt rotunjite la 1 milimetru.

\*\*\* Distanța dintre puncte este formată din segmente cumulate ce sunt mai mici decât valoarea 1 milimetru.



**DATE DESPRE IMOBILUL NR. 29017**

Oficiul de Cadastru și Publicitate Imobiliară ALBA  
Biroul de Cadastru și Publicitate Imobiliară Campeni

**A. Partea I. Descrierea imobilului**

TEREN Extravilan

Adresa: Jud. Alba

Nr. Crt	Nr cadastral Nr. topografic	Suprafața* (mp)	Observații / Referințe
A1		3.713	Sector cadastral:29 Teren imprejmuit; Parte CF 370 Cărpiniș, cu nr. top 2884

**B. Partea II. Proprietari și acte**

Inscrieri privitoare la dreptul de proprietate și alte drepturi reale		Referințe
/		
Act Normativ nr. 7, din 13/03/1996 emis de Parlamentul României (lege);		
B1	Intabulare, drept de PROPRIETATE, dobandit prin Lege, cota actuala 1/1 1) NEIDENTIFICAT NEIDENTIFICAT	A1
Act Administrativ nr. 8468, din 15/10/2025 emis de Primăria comunei Roșia Montană (adeverinta);		
B2	Se notează posesia faptică în favoarea lui 1) FLOCA I LETIȚIA	A1

**C. Partea III. SARCINI .**

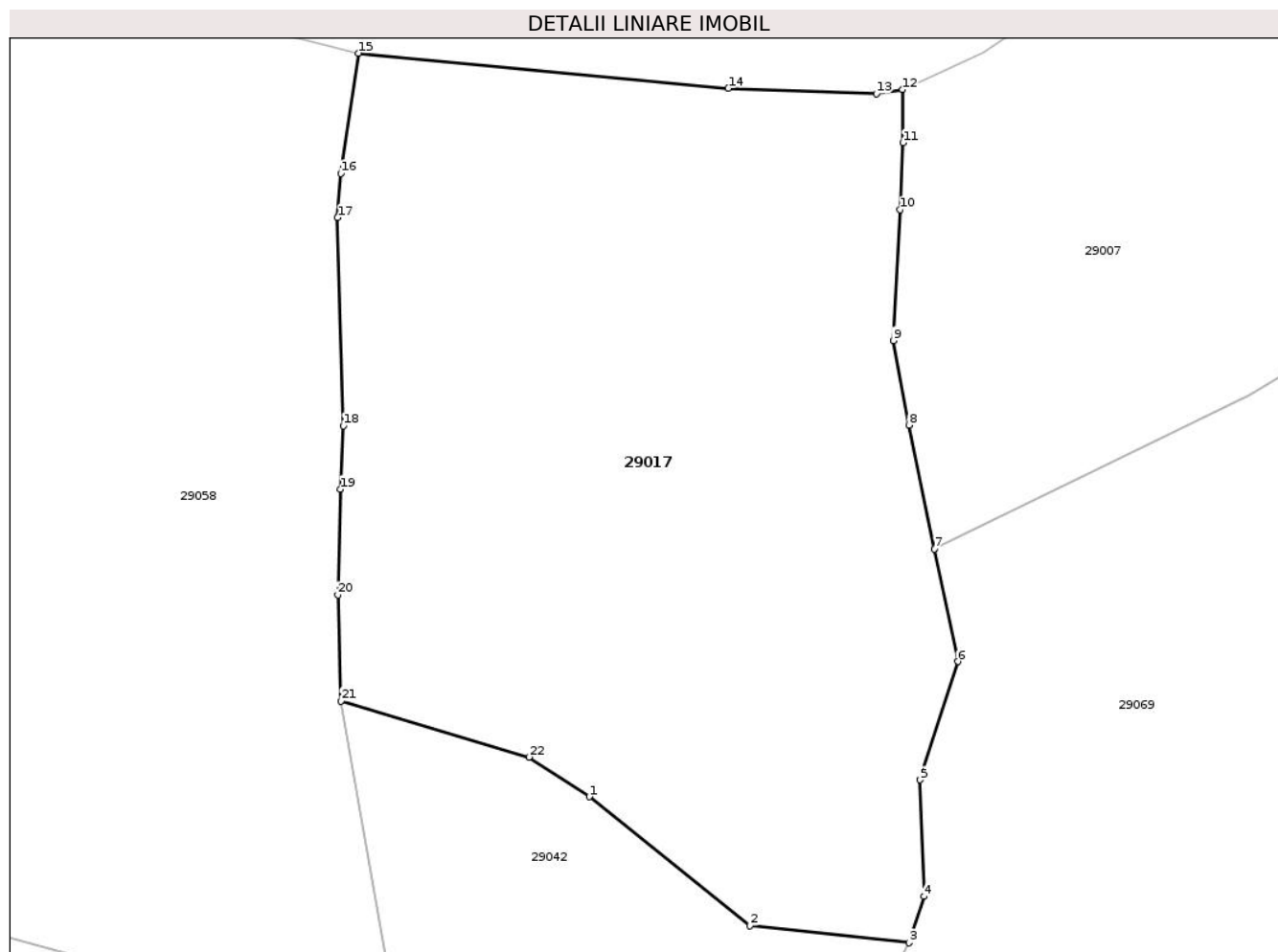
Inscrieri privind dezmembramintele dreptului de proprietate, drepturi reale de garanție și sarcini	Referințe
NU SUNT	

## Anexa Nr. 1 La Partea I

## Teren

Nr cadastral	Suprafața (mp)*	Observații / Referințe
	3.713	Parte CF 370 Cărpiniș, cu nr. top 2884

\* Suprafața este determinată în planul de proiecție Stereo 70.



## Date referitoare la teren

Crt	Categorie folosință	Intra vilan	Suprafața (mp)	Tarla	Parcelă	Nr. topo	Observații / Referințe
1	faneata	NU	3.713	-	-	-	

## Lungime Segmente

1) Valorile lungimilor segmentelor sunt obținute din proiecție în plan.

Punct început	X / Y	Punct sfârșit	X / Y	Lungime segment (** (m)
1	352.557,054 537.609,988	2	352.571,904 537.598,075	19.037
3	352.586,634 537.596,496	4	352.588,004 537.600,78	4.498
5	352.587,659 537.611,547	6	352.591,126 537.622,484	11.473
7	352.588,975 537.632,876	8	352.586,604 537.644,324	11.691
9	352.585,168 537.652,136	10	352.585,771 537.664,214	12.094

Punct început	X / Y	Punct sfârșit	X / Y	Lungime segment (** (m)
2	352.571,904 537.598,075	3	352.586,634 537.596,496	14.815
4	352.588,004 537.600,78	5	352.587,659 537.611,547	10.772
6	352.591,126 537.622,484	7	352.588,975 537.632,876	10.613
8	352.586,604 537.644,324	9	352.585,168 537.652,136	7.942
10	352.585,771 537.664,214	11	352.586,064 537.670,404	6.196

Punct început	X / Y	Punct sfârșit	X / Y	Lungime segment (** (m)
11	352.586,064 537.670,404	12	352.586,032 537.675,319	4.916
13	352.583,594 537.674,93	14	352.569,914 537.675,418	13.689
15	352.535,704 537.678,674	16	352.534,097 537.667,567	11.223
17	352.533,79 537.663,482	18	352.534,327 537.644,249	19.241
19	352.534,04 537.638,391	20	352.533,821 537.628,623	9.77
21	352.534,126 537.618,828	22	352.551,483 537.613,657	18.111

Punct început	X / Y	Punct sfârșit	X / Y	Lungime segment (** (m)
12	352.586,032 537.675,319	13	352.583,594 537.674,93	2.469
14	352.569,914 537.675,418	15	352.535,704 537.678,674	34.364
16	352.534,097 537.667,567	17	352.533,79 537.663,482	4.096
18	352.534,327 537.644,249	19	352.534,04 537.638,391	5.865
20	352.533,821 537.628,623	21	352.534,126 537.618,828	9.8
22	352.551,483 537.613,657	1	352.557,054 537.609,988	6.671

\*\* Lungimile segmentelor sunt determinate în planul de proiecție Stereo 70 și sunt rotunjite la 1 milimetru.

\*\*\* Distanța dintre puncte este formată din segmente cumulate ce sunt mai mici decât valoarea 1 milimetru.





**DATE DESPRE IMOBILUL NR. 29018**

Oficiul de Cadastru și Publicitate Imobiliară ALBA  
Biroul de Cadastru și Publicitate Imobiliară Campeni

**A. Partea I. Descrierea imobilului**

TEREN Necunoscut

Adresa: Loc. Vârtop, Jud. Alba

Nr. Crt	Nr cadastral Nr. topografic	Suprafața* (mp)	Observații / Referințe
A1		723	Sector cadastral:29 Teren imprejmuit; Parte CF 370 Cărpiniș, cu nr. top 2884

**B. Partea II. Proprietari și acte**

Inscrieri privitoare la dreptul de proprietate și alte drepturi reale		Referințe
/		
Act Normativ nr. 7, din 13/03/1996 emis de Parlamentul României (lege);		
B1	Intabulare, drept de PROPRIETATE, dobandit prin Lege, cota actuala 1/1 1) NEIDENTIFICAT NEIDENTIFICAT	A1
Act Administrativ nr. 8468, din 15/10/2025 emis de Primăria comunei Roșia Montană (adeverinta);		
B2	Se notează posesia faptică în favoarea lui 1) FLOCA I LETIȚIA	A1

**C. Partea III. SARCINI .**

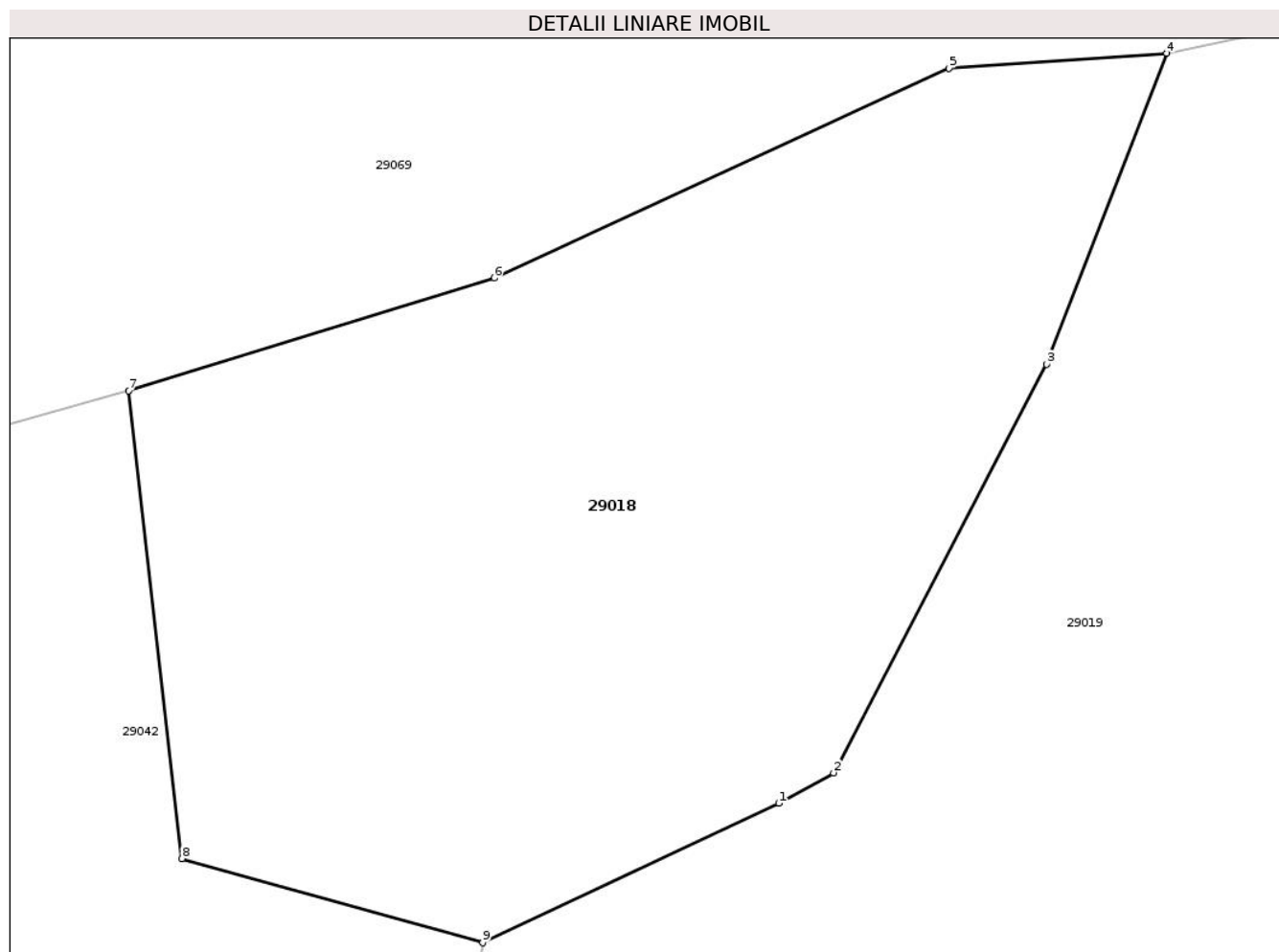
Inscrieri privind dezmembramintele dreptului de proprietate, drepturi reale de garanție și sarcini	Referințe
NU SUNT	

## Anexa Nr. 1 La Partea I

## Teren

Nr cadastral	Suprafața (mp)*	Observații / Referințe
	723	Parte CF 370 Cărpiniș, cu nr. top 2884

\* Suprafața este determinată în planul de proiecție Stereo 70.



## Date referitoare la teren

Crt	Categorie folosință	Intravilan	Suprafața (mp)	Tarla	Parcelă	Nr. topo	Observații / Referințe
1	faneata	NU	710	-	-	-	
2	faneata	DA	13	-	-	-	

## Lungime Segmente

1) Valorile lungimilor segmentelor sunt obținute din proiecție în plan.

Punct început	X / Y	Punct sfârșit	X / Y	Lungime segment (** (m)
1	352.645,793 537.572,437	2	352.647,802 537.573,546	2.295
2	352.647,802 537.573,546	3	352.655,619 537.588,523	16.894
3	352.655,619 537.588,523	4	352.660,032 537.599,92	12.221
4	352.660,032 537.599,92	5	352.652,04 537.599,371	8.01

Punct început	X / Y	Punct sfârșit	X / Y	Lungime segment (** (m)
5	352.652,04 537.599,371	6	352.635,361 537.591,681	18.367
6	352.635,361 537.591,681	7	352.621,946 537.587,548	14.037
7	352.621,946 537.587,548	8	352.623,911 537.570,407	17.253
8	352.623,911 537.570,407	9	352.634,932 537.567,319	11.446
9	352.634,932 537.567,319	1	352.645,793 537.572,437	12.006

\*\* Lungimile segmentelor sunt determinate în planul de proiecție Stereo 70 și sunt rotunjite la 1 milimetru.

\*\*\* Distanța dintre puncte este formată din segmente cumulate ce sunt mai mici decât valoarea 1 milimetru.



**DATE DESPRE IMOBILUL NR. 29019**

Oficiul de Cadastru și Publicitate Imobiliară ALBA  
Biroul de Cadastru și Publicitate Imobiliară Campeni

**A. Partea I. Descrierea imobilului**

TEREN Necunoscut

Adresa: Loc. Vârtop, Jud. Alba

Nr. Crt	Nr cadastral Nr. topografic	Suprafața* (mp)	Observații / Referințe
A1		3.050	Sector cadastral:29 Teren imprejmuit; Parte CF 810 Cărpiniș, cu nr. top 2841/1,2844/1,2845/1,2846/1,2847/1,2848/1

**B. Partea II. Proprietari și acte**

Inscrieri privitoare la dreptul de proprietate și alte drepturi reale	Referințe
<b>698 / 02/08/1988</b>	
Act Notarial nr. 558/988, din 02/08/1988 emis de Notariatul Cîmpeni (Certificat de moștenitor, Dosar succesoral nr.494/988);	
B1	A1
Intabulare, drept de PROPRIETATE, dobandit prin Succesiune, cota actuala 1/1 1) MUNTEAN OTILIA, LIPSA CNP	

**C. Partea III. SARCINI .**

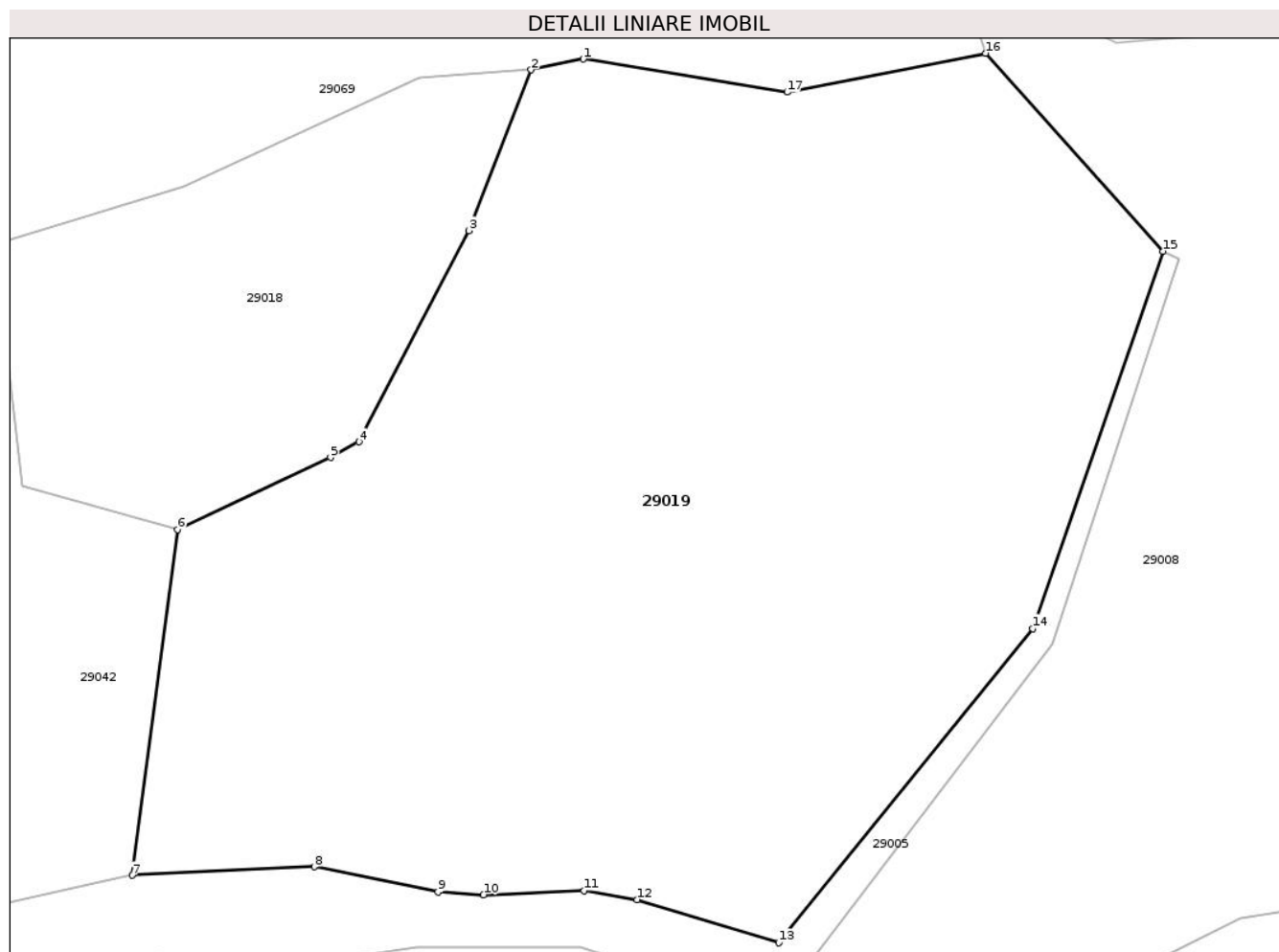
Inscrieri privind dezmembramintele dreptului de proprietate, drepturi reale de garanție și sarcini	Referințe
NU SUNT	

## Anexa Nr. 1 La Partea I

## Teren

Nr cadastral	Suprafața (mp)*	Observații / Referințe
	3.050	Parte CF 810 Cărpiniș, cu nr. top 2841/1,2844/1,2845/1,2846/1,2847/1,2848/1

\* Suprafața este determinată în planul de proiecție Stereo 70.



## Date referitoare la teren

Crt	Categorie folosință	Intravilan	Suprafața (mp)	Tarla	Parcelă	Nr. topo	Observații / Referințe
1	faneata	NU	2.946	-	-	-	
2	faneata	DA	104	-	-	-	

## Lungime Segmente

1) Valorile lungimilor segmentelor sunt obținute din proiecție în plan.

Punct început	X / Y	Punct sfârșit	X / Y	Lungime segment (** (m)
1	352.663,738 537.600,687	2	352.660,032 537.599,92	3.785
2	352.660,032 537.599,92	3	352.655,619 537.588,523	12.221
3	352.655,619 537.588,523	4	352.647,802 537.573,546	16.894
4	352.647,802 537.573,546	5	352.645,793 537.572,437	2.295

Punct început	X / Y	Punct sfârșit	X / Y	Lungime segment (** (m)
5	352.645,793 537.572,437	6	352.634,932 537.567,319	12.006
6	352.634,932 537.567,319	7	352.631,71 537.542,807	24.723
7	352.631,71 537.542,807	8	352.644,638 537.543,412	12.942
8	352.644,638 537.543,412	9	352.653,418 537.541,626	8.959
9	352.653,418 537.541,626	10	352.656,661 537.541,416	3.25
10	352.656,661 537.541,416	11	352.663,79 537.541,706	7.135
11	352.663,79 537.541,706	12	352.667,557 537.541,08	3.818
12	352.667,557 537.541,08	13	352.677,597 537.538,019	10.496
13	352.677,597 537.538,019	14	352.695,624 537.560,307	28.666
14	352.695,624 537.560,307	15	352.704,894 537.587,06	28.314
15	352.704,894 537.587,06	16	352.692,282 537.601,1	18.873
16	352.692,282 537.601,1	17	352.678,191 537.598,339	14.359
17	352.678,191 537.598,339	1	352.663,738 537.600,687	14.642

\*\* Lungimile segmentelor sunt determinate în planul de proiecție Stereo 70 și sunt rotunjite la 1 milimetru.

\*\*\* Distanța dintre puncte este formată din segmente cumulate ce sunt mai mici decât valoarea 1 milimetru.





**DATE DESPRE IMOBILUL NR. 29020**

Oficiul de Cadastru și Publicitate Imobiliară ALBA  
Biroul de Cadastru și Publicitate Imobiliară Campeni

**A. Partea I. Descrierea imobilului**

TEREN Necunoscut

Adresa: Loc. Vârtop, Jud. Alba

Nr. Crt	Nr cadastral Nr. topografic	Suprafața* (mp)	Observații / Referințe
A1		920	Sector cadastral:29 Teren neimprijmit;

**B. Partea II. Proprietari și acte**

Inscrieri privitoare la dreptul de proprietate și alte drepturi reale		Referințe
/		
Act Normativ nr. 7, din 13/03/1996 emis de Parlamentul Romaniei (art. 13);		
B1	Inscrierea posesiei, drept de PROPRIETATE, dobandit prin Constituire, cota actuala 1/1 1) <b>NEIDENTIFICAT NEIDENTIFICAT</b>	A1
B2	Se noteaza mentiunea de proprietar neidentificat	A1

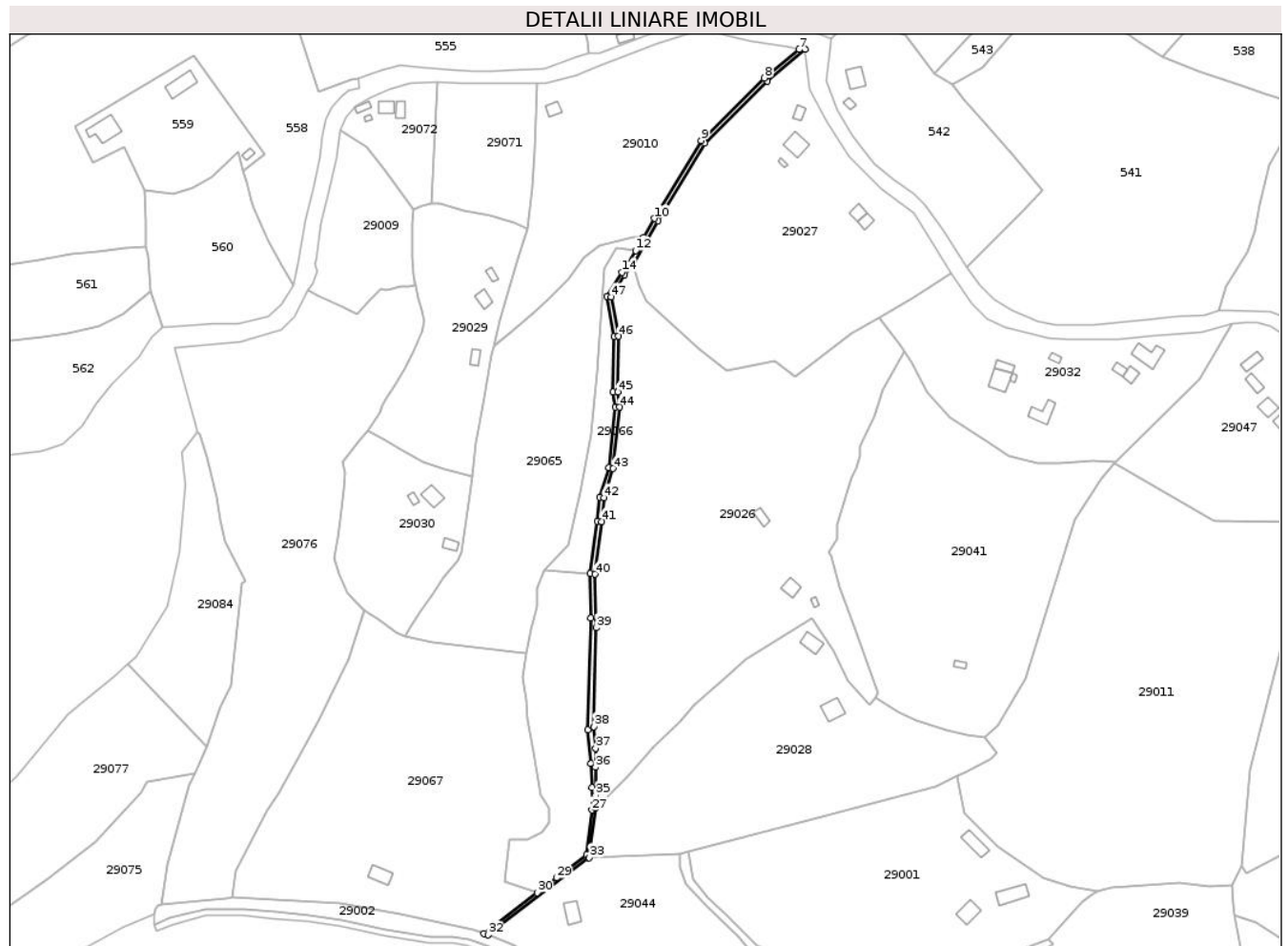
**C. Partea III. SARCINI .**

Inscrieri privind dezmembramintele dreptului de proprietate, drepturi reale de garanție și sarcini	Referințe
NU SUNT	

**Teren**

Nr cadastral	Suprafaţa (mp)*	Observaţii / Referinţe
	920	

\* Suprafaţa este determinată în planul de proiecţie Stereo 70.



**Date referitoare la teren**

Crt	Categorie folosinţă	Intravilan	Suprafaţa (mp)	Tarla	Parcelă	Nr. topo	Observaţii / Referinţe
1	ape curgătoare	DA	57	-	-	-	
2	ape curgătoare	NU	863	-	-	-	

**Lungime Segmente**

1) Valorile lungimilor segmentelor sunt obţinute din proiecţie în plan.

Punct început	X / Y	Punct sfârşit	X / Y	Lungime segment	Punct început	X / Y	Punct sfârşit	X / Y	Lungime segment	Punct început	X / Y	Punct sfârşit	X / Y	Lungime segment
1	351.727,69 537.689,519	2	351.731,473 537.694,112	5.95	2	351.731,473 537.694,112	3	351.742,893 537.713,848	22.80	3	351.742,893 537.713,848	4	351.763,85 537.748,78	40.73
4	351.763,85 537.748,78	5	351.792,252 537.776,671	39.80	5	351.792,252 537.776,671	6	351.809,276 537.791,181	22.36	6	351.809,276 537.791,181	7	351.806,473 537.791,063	2.806
7	351.806,473 537.791,063	8	351.790,901 537.778,147	20.23	8	351.790,901 537.778,147	9	351.762,266 537.750,028	40.13	9	351.762,266 537.750,028	10	351.741,17 537.714,863	41.00
10	351.741,17 537.714,863	11	351.736,237 537.706,339	9.849	11	351.736,237 537.706,339	12	351.732,775 537.700,355	6.913	12	351.732,775 537.700,355	13	351.729,312 537.694,372	6.913

Punct început	X / Y	Punct sfârșit	X / Y	Lungime segment	Punct început	X / Y	Punct sfârșit	X / Y	Lungime segment	Punct început	X / Y	Punct sfârșit	X / Y	Lungime segment
13	351.729,312 537.694,372	14	351.726,484 537.690,633	4.688	14	351.726,484 537.690,633	15	351.719,74 537.679,611	12.921	15	351.719,74 537.679,611	16	351.722,935 537.661,566	18.326
16	351.722,935 537.661,566	17	351.722,637 537.636,545	25.023	17	351.722,637 537.636,545	18	351.723,488 537.629,78	6.818	18	351.723,488 537.629,78	19	351.720,583 537.602,512	27.422
19	351.720,583 537.602,512	20	351.716,472 537.589,213	13.92	20	351.716,472 537.589,213	21	351.715,371 537.578,463	10.806	21	351.715,371 537.578,463	22	351.712,281 537.554,705	23.958
22	351.712,281 537.554,705	23	351.712,4 537.534,667	20.038	23	351.712,4 537.534,667	24	351.711,038 537.484,222	50.464	24	351.711,038 537.484,222	25	351.712,591 537.469,081	15.22
25	351.712,591 537.469,081	26	351.713,022 537.458,3	10.789	26	351.713,022 537.458,3	27	351.712,964 537.448,176	10.124	27	351.712,964 537.448,176	28	351.710,477 537.427,847	20.48
28	351.710,477 537.427,847	29	351.697,009 537.417,584	16.933	29	351.697,009 537.417,584	30	351.688,24 537.410,902	11.025	30	351.688,24 537.410,902	31	351.664,176 537.392,565	30.254
31	351.664,176 537.392,565	32	351.666,078 537.391,846	2.034	32	351.666,078 537.391,846	33	351.711,771 537.426,695	57.466	33	351.711,771 537.426,695	34	351.714,597 537.449,153	22.635
34	351.714,597 537.449,153	35	351.714,609 537.454,906	5.753	35	351.714,609 537.454,906	36	351.714,635 537.467,438	12.532	36	351.714,635 537.467,438	37	351.714,653 537.475,916	8.478
37	351.714,653 537.475,916	38	351.713,912 537.485,786	9.897	38	351.713,912 537.485,786	39	351.714,986 537.530,412	44.639	39	351.714,986 537.530,412	40	351.714,264 537.554,439	24.038
40	351.714,264 537.554,439	41	351.717,358 537.578,232	23.993	41	351.717,358 537.578,232	42	351.718,441 537.588,812	10.635	42	351.718,441 537.588,812	43	351.722,552 537.602,107	13.916
43	351.722,552 537.602,107	44	351.725,502 537.629,8	27.849	44	351.725,502 537.629,8	45	351.724,638 537.636,659	6.913	45	351.724,638 537.636,659	46	351.724,937 537.661,73	25.073
46	351.724,937 537.661,73	47	351.721,814 537.679,367	17.912	47	351.721,814 537.679,367	1	351.727,69 537.689,519	11.729					

\*\* Lungimile segmentelor sunt determinate în planul de proiecție Stereo 70 și sunt rotunjite la 1 milimetru.

\*\*\* Distanța dintre puncte este formată din segmente cumulate ce sunt mai mici decât valoarea 1 milimetru.



**DATE DESPRE IMOBILUL NR. 29021**

Oficiul de Cadastru și Publicitate Imobiliară ALBA  
Biroul de Cadastru și Publicitate Imobiliară Campeni

**A. Partea I. Descrierea imobilului**

TEREN Necunoscut

Nr. CF vechi:111 Cărpiniș  
Nr. topografic:3375/1

Adresa: Loc. Vârtop, Jud. Alba

Nr. Crt	Nr cadastral Nr. topografic	Suprafața* (mp)	Observații / Referințe
A1		9.645	Sector cadastral:29 Teren imprejmuit;

**B. Partea II. Proprietari și acte**

Inscrieri privitoare la dreptul de proprietate și alte drepturi reale		Referințe
/		
Act Normativ nr. 7, din 13/03/1996 emis de Parlamentul României (lege);		
B1	Intabulare, drept de PROPRIETATE, dobândit prin Lege, cota actuala 1/1 1) NEIDENTIFICAT NEIDENTIFICAT	A1
Act Administrativ nr. 8468, din 15/10/2025 emis de Primăria comunei Roșia Montană (adeverinta);		
B2	Se notează posesia faptică în favoarea lui 1) BENDEA RODICA	A1

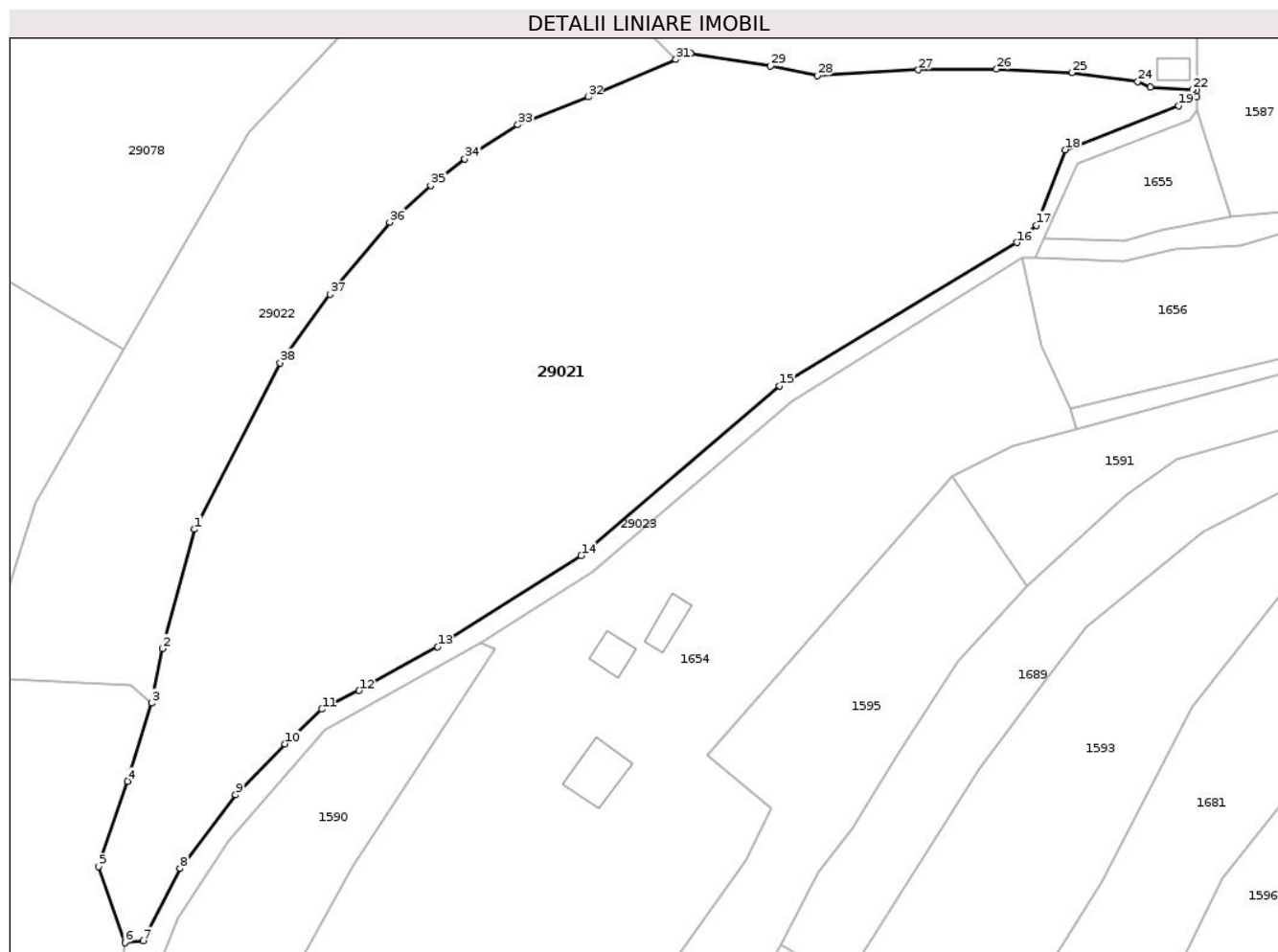
**C. Partea III. SARCINI .**

Inscrieri privind dezmembramintele dreptului de proprietate, drepturi reale de garanție și sarcini	Referințe
NU SUNT	

### Teren

Nr cadastral	Suprafața (mp)*	Observații / Referințe
	9.645	

\* Suprafața este determinată în planul de proiecție Stereo 70.



### Date referitoare la teren

Crt	Categorie folosință	Intravilan	Suprafața (mp)	Tarla	Parcelă	Nr. topo	Observații / Referințe
1	faneata	DA	970	-	-	-	
2	faneata	NU	8.675	-	-	-	

### Lungime Segmente

1) Valorile lungimilor segmentelor sunt obținute din proiecție în plan.

Punct început	X / Y	Punct sfârșit	X / Y	Lungime segment (** (m)
1	352.475,496 537.103,526	2	352.469,97 537.083,223	21.042
3	352.468,213 537.073,97	4	352.464,014 537.060,656	13.96
5	352.459,142 537.046,103	6	352.463,626 537.033,154	13.703
7	352.466,684 537.033,472	8	352.472,989 537.045,815	13.86

Punct început	X / Y	Punct sfârșit	X / Y	Lungime segment (** (m)
2	352.469,97 537.083,223	3	352.468,213 537.073,97	9.418
4	352.464,014 537.060,656	5	352.459,142 537.046,103	15.347
6	352.463,626 537.033,154	7	352.466,684 537.033,472	3.075
8	352.472,989 537.045,815	9	352.482,429 537.058,345	15.688

Punct început	X / Y	Punct sfârșit	X / Y	Lungime segment (** (m)
9	352.482,429 537.058,345	10	352.490,835 537.067,002	12.067
11	352.497,183 537.072,899	12	352.503,532 537.076,092	7.106
13	352.516,872 537.083,538	14	352.541,323 537.099,034	28.948
15	352.575,126 537.127,962	16	352.615,526 537.152,33	47.18
17	352.618,838 537.155,286	18	352.623,766 537.168,124	13.752
19	352.643,087 537.175,638	20	352.646,168 537.177,183	3.446
21	352.646,157 537.178,297	22	352.645,416 537.178,356	0.743
23	352.638,308 537.178,734	24	352.636,119 537.179,689	2.388
25	352.624,899 537.181,248	26	352.612,123 537.181,841	12.79
27	352.598,765 537.181,721	28	352.581,542 537.180,728	17.252
29	352.573,603 537.182,366	30	352.559,978 537.184,55	13.799
31	352.557,451 537.183,477	32	352.542,511 537.177,132	16.232
33	352.530,552 537.172,368	34	352.521,492 537.166,595	10.742
35	352.515,688 537.162,01	36	352.508,735 537.155,777	9.338
37	352.498,583 537.143,513	38	352.490,057 537.131,858	14.441

Punct început	X / Y	Punct sfârșit	X / Y	Lungime segment (** (m)
10	352.490,835 537.067,002	11	352.497,183 537.072,899	8.665
12	352.503,532 537.076,092	13	352.516,872 537.083,538	15.278
14	352.541,323 537.099,034	15	352.575,126 537.127,962	44.491
16	352.615,526 537.152,33	17	352.618,838 537.155,286	4.439
18	352.623,766 537.168,124	19	352.643,087 537.175,638	20.731
20	352.646,168 537.177,183	21	352.646,157 537.178,297	1.114
22	352.645,416 537.178,356	23	352.638,308 537.178,734	7.117
24	352.636,119 537.179,689	25	352.624,899 537.181,248	11.328
26	352.612,123 537.181,841	27	352.598,765 537.181,721	13.358
28	352.581,542 537.180,728	29	352.573,603 537.182,366	8.107
30	352.559,978 537.184,55	31	352.557,451 537.183,477	2.745
32	352.542,511 537.177,132	33	352.530,552 537.172,368	12.873
34	352.521,492 537.166,595	35	352.515,688 537.162,01	7.396
36	352.508,735 537.155,777	37	352.498,583 537.143,513	15.921
38	352.490,057 537.131,858	1	352.475,496 537.103,526	31.854

\*\* Lungimile segmentelor sunt determinate în planul de proiecție Stereo 70 și sunt rotunjite la 1 milimetru.

\*\*\* Distanța dintre puncte este formată din segmente cumulate ce sunt mai mici decât valoarea 1 milimetru.





**DATE DESPRE IMOBILUL NR. 29022**

Oficiul de Cadastru și Publicitate Imobiliară ALBA  
Biroul de Cadastru și Publicitate Imobiliară Campeni

**A. Partea I. Descrierea imobilului**

TEREN Necunoscut

Adresa: Loc. Vârtop, Jud. Alba

Nr. Crt	Nr cadastral Nr. topografic	Suprafața* (mp)	Observații / Referințe
A1		4.303	Sector cadastral:29 Teren imprejmuit;

**B. Partea II. Proprietari și acte**

Inscrieri privitoare la dreptul de proprietate și alte drepturi reale		Referințe
/		
Act Normativ nr. 7, din 13/03/1996 emis de Parlamentul României (lege);		
B1	Inscrierea posesiei, drept de PROPRIETATE, dobândit prin Lege, cota actuala 1/1 1) NEIDENTIFICAT NEIDENTIFICAT	A1
Act Normativ nr. 7, din 13/03/1996 emis de Parlamentul Romaniei (art.13);		
B2	Se noteaza mentiunea de proprietar neidentificat	A1

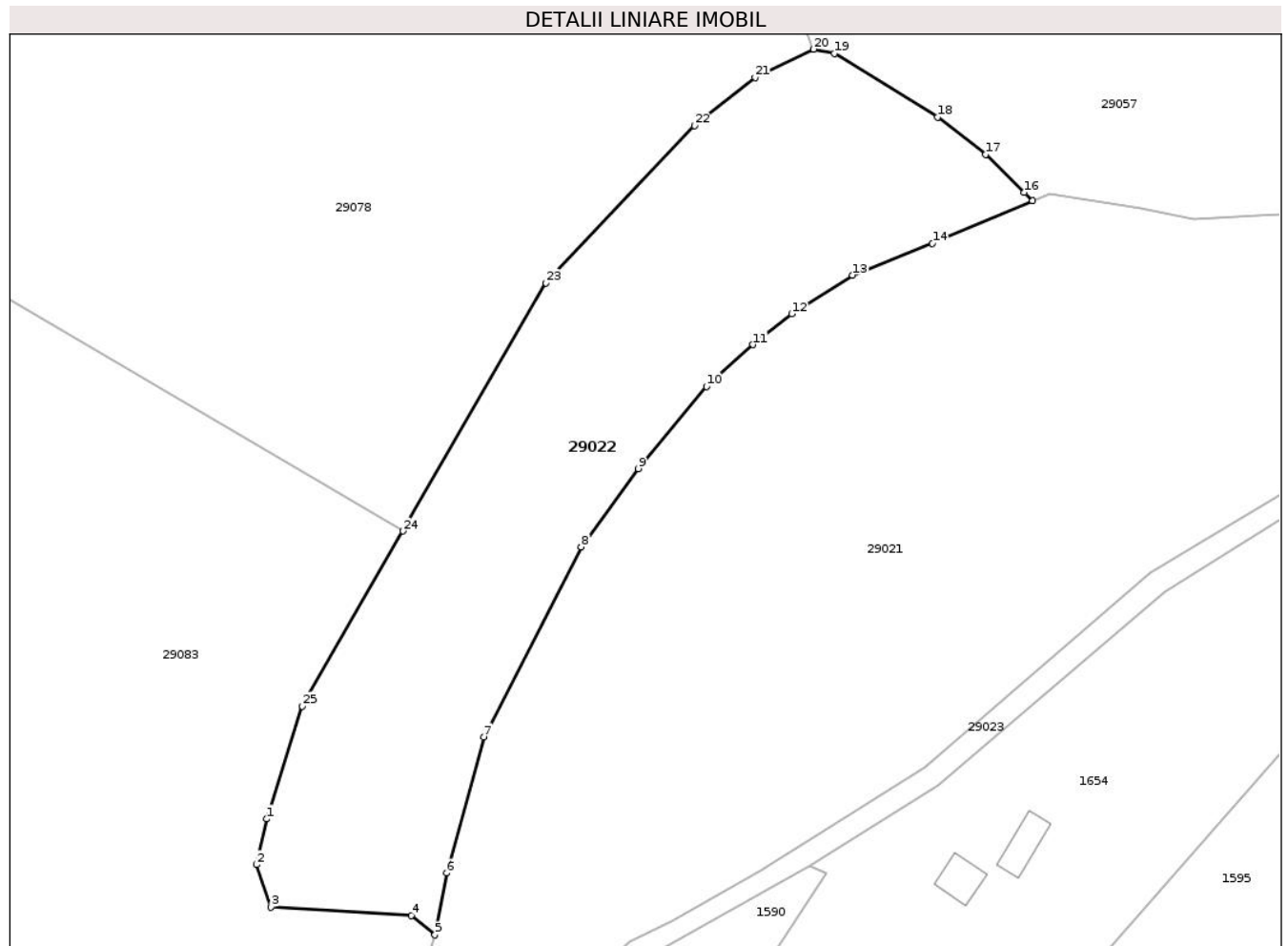
**C. Partea III. SARCINI .**

Inscrieri privind dezmembramintele dreptului de proprietate, drepturi reale de garanție și sarcini	Referințe
NU SUNT	

**Teren**

Nr cadastral	Suprafața (mp)*	Observații / Referințe
	4.303	

\* Suprafața este determinată în planul de proiecție Stereo 70.



**Date referitoare la teren**

Crt	Categorie folosință	Intra vilan	Suprafața (mp)	Tarla	Parcelă	Nr. topo	Observații / Referințe
1	faneata	NU	3.360	-	-	-	
2	faneata	DA	943	-	-	-	

**Lungime Segmente**

1) Valorile lungimilor segmentelor sunt obținute din proiecție în plan.

Punct început	X / Y	Punct sfârșit	X / Y	Lungime segment (** (m)
1	352.443,078 537.091,25	2	352.441,553 537.084,433	6.985
3	352.443,751 537.078,12	4	352.464,7 537.076,9	20.984
5	352.468,213 537.073,97	6	352.469,97 537.083,223	9.418
7	352.475,496 537.103,526	8	352.490,057 537.131,858	31.854

Punct început	X / Y	Punct sfârșit	X / Y	Lungime segment (** (m)
2	352.441,553 537.084,433	3	352.443,751 537.078,12	6.685
4	352.464,7 537.076,9	5	352.468,213 537.073,97	4.575
6	352.469,97 537.083,223	7	352.475,496 537.103,526	21.042
8	352.490,057 537.131,858	9	352.498,583 537.143,513	14.441

Punct început	X / Y	Punct sfârșit	X / Y	Lungime segment (** (m)
9	352.498,583 537.143,513	10	352.508,735 537.155,777	15.921
11	352.515,688 537.162,01	12	352.521,492 537.166,595	7.396
13	352.530,552 537.172,368	14	352.542,511 537.177,132	12.873
15	352.557,451 537.183,477	16	352.556,229 537.184,699	1.728
17	352.550,488 537.190,392	18	352.543,277 537.195,957	9.108
19	352.527,867 537.205,446	20	352.524,768 537.206,073	3.161
21	352.516,039 537.201,876	22	352.506,945 537.194,669	11.604
23	352.484,783 537.171,195	24	352.463,442 537.134,196	42.713
25	352.448,389 537.108,096	1	352.443,078 537.091,25	17.663

Punct început	X / Y	Punct sfârșit	X / Y	Lungime segment (** (m)
10	352.508,735 537.155,777	11	352.515,688 537.162,01	9.338
12	352.521,492 537.166,595	13	352.530,552 537.172,368	10.742
14	352.542,511 537.177,132	15	352.557,451 537.183,477	16.232
16	352.556,229 537.184,699	17	352.550,488 537.190,392	8.086
18	352.543,277 537.195,957	19	352.527,867 537.205,446	18.097
20	352.524,768 537.206,073	21	352.516,039 537.201,876	9.686
22	352.506,945 537.194,669	23	352.484,783 537.171,195	32.283
24	352.463,442 537.134,196	25	352.448,389 537.108,096	30.13

\*\* Lungimile segmentelor sunt determinate în planul de proiecție Stereo 70 și sunt rotunjite la 1 milimetru.

\*\*\* Distanța dintre puncte este formată din segmente cumulate ce sunt mai mici decât valoarea 1 milimetru.



**DATE DESPRE IMOBILUL NR. 29023**

Oficiul de Cadastru și Publicitate Imobiliară ALBA  
Biroul de Cadastru și Publicitate Imobiliară Campeni

**A. Partea I. Descrierea imobilului**

TEREN Extravilan

Adresa: Jud. Alba

Nr. Crt	Nr cadastral Nr. topografic	Suprafața* (mp)	Observații / Referințe
A1		4.321	Sector cadastral:29 Teren neimprejmuit;

**B. Partea II. Proprietari și acte**

Inscrieri privitoare la dreptul de proprietate și alte drepturi reale	Referințe
/	
Act Administrativ nr. 22/2009, din 30/11/2009 emis de Consiliul local al comunei Rosia Montana (și Hot. nr 56/2011 din 30.11.2011,poz 170 din anexa nr 3 domeniul public);	
B1	A1
Intabulare, drept de PROPRIETATE, dobandit prin Lege, cota actuala 1/1 1) COMUNA ROȘIA MONTANĂ-DOMENIUL PUBLIC, CIF:4562290	

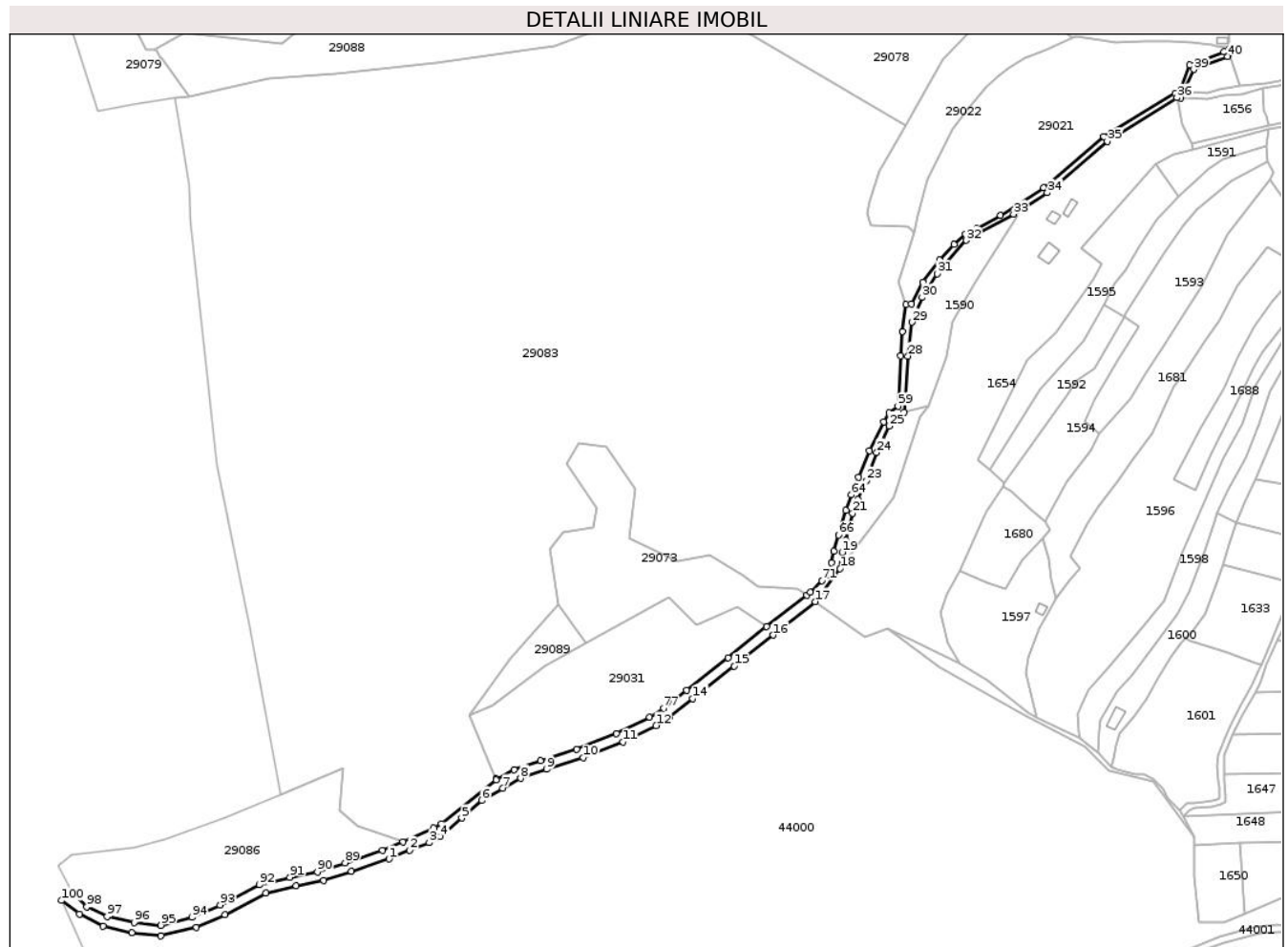
**C. Partea III. SARCINI .**

Inscrieri privind dezmembramintele dreptului de proprietate, drepturi reale de garanție și sarcini	Referințe
NU SUNT	

**Teren**

Nr cadastral	Suprafața (mp)*	Observații / Referințe
	4.321	

\* Suprafața este determinată în planul de proiecție Stereo 70.



**Date referitoare la teren**

Crt	Categorie folosință	Intravilan	Suprafața (mp)	Tarla	Parcelă	Nr. topo	Observații / Referințe
1	drum	NU	4.321	-	-	-	

**Lungime Segmente**

1) Valorile lungimilor segmentelor sunt obținute din proiecție în plan.

Punct început	X / Y	Punct sfârșit	X / Y	Lungime segment
1	352.171,682 536.720,496	2	352.183,346 536.725,49	12.688
4	352.200,777 536.733,054	5	352.212,828 536.743,565	15.991
7	352.235,887 536.760,42	8	352.246,104 536.765,956	11.62
10	352.281,286 536.777,559	11	352.303,784 536.786,488	24.205
13	352.330,369 536.800,691	14	352.343,261 536.810,967	16.486
16	352.388,546 536.846,788	17	352.412,423 536.865,647	30.427
2	352.183,346 536.725,49	3	352.194,497 536.729,721	11.927
5	352.212,828 536.743,565	6	352.224,188 536.753,475	15.075
8	352.246,104 536.765,956	9	352.260,77 536.771,038	15.522
11	352.303,784 536.786,488	12	352.322,47 536.795,721	20.843
14	352.343,261 536.810,967	15	352.366,61 536.829,274	29.67
17	352.412,423 536.865,647	18	352.426,35 536.884,189	23.19
3	352.194,497 536.729,721	4	352.200,777 536.733,054	7.11
6	352.224,188 536.753,475	7	352.235,887 536.760,42	13.605
9	352.260,77 536.771,038	10	352.281,286 536.777,559	21.527
12	352.322,47 536.795,721	13	352.330,369 536.800,691	9.332
15	352.366,61 536.829,274	16	352.388,546 536.846,788	28.07
18	352.426,35 536.884,189	19	352.427,459 536.893,438	9.315

Punct început	X / Y	Punct sfârșit	X / Y	Lungime segment	Punct început	X / Y	Punct sfârșit	X / Y	Lungime segment	Punct început	X / Y	Punct sfârșit	X / Y	Lungime segment
19	352.427,459 536.893,438	20	352.429,537 536.900,318	7.187	20	352.429,537 536.900,318	21	352.433,508 536.915,53	15.72 2	21	352.433,508 536.915,53	22	352.436,432 536.923,256	8.261
22	352.436,432 536.923,256	23	352.441,281 536.933,86	11.66	23	352.441,281 536.933,86	24	352.447,064 536.949,751	16.91	24	352.447,064 536.949,751	25	352.453,965 536.964,684	16.45 1
25	352.453,965 536.964,684	26	352.457,44 536.969,026	5.562	26	352.457,44 536.969,026	27	352.462,701 536.972,282	6.187	27	352.462,701 536.972,282	28	352.464,676 537.004,106	31.88 5
28	352.464,676 537.004,106	29	352.466,975 537.023,247	19.27 9	29	352.466,975 537.023,247	30	352.472,593 537.037,284	15.12	30	352.472,593 537.037,284	31	352.481,277 537.050,555	15.85 9
31	352.481,277 537.050,555	32	352.497,621 537.069,441	24.97 6	32	352.497,621 537.069,441	33	352.524,224 537.084,172	30.40 9	33	352.524,224 537.084,172	34	352.543,349 537.096,293	22.64 2
34	352.543,349 537.096,293	35	352.577,143 537.125,214	44.48	35	352.577,143 537.125,214	36	352.616,504 537.149,817	46.41 7	36	352.616,504 537.149,817	37	352.618,684 537.149,727	2.183
37	352.618,684 537.149,727	38	352.620,222 537.153,105	3.712	38	352.620,222 537.153,105	39	352.625,99 537.165,771	13.91 7	39	352.625,99 537.165,771	40	352.645,04 537.173,179	20.44
40	352.645,04 537.173,179	41	352.646,19 537.174,862	2.038	41	352.646,19 537.174,862	42	352.646,168 537.177,183	2.321	42	352.646,168 537.177,183	43	352.643,087 537.175,638	3.446
43	352.643,087 537.175,638	44	352.623,766 537.168,124	20.73 1	44	352.623,766 537.168,124	45	352.618,838 537.155,286	13.75 2	45	352.618,838 537.155,286	46	352.615,526 537.152,33	4.439
46	352.615,526 537.152,33	47	352.575,126 537.127,962	47.18	47	352.575,126 537.127,962	48	352.541,323 537.099,034	44.49 1	48	352.541,323 537.099,034	49	352.516,872 537.083,538	28.94 8
49	352.516,872 537.083,538	50	352.503,532 537.076,092	15.27 8	50	352.503,532 537.076,092	51	352.497,183 537.072,899	7.106	51	352.497,183 537.072,899	52	352.490,835 537.067,002	8.665
52	352.490,835 537.067,002	53	352.482,429 537.058,345	12.06 7	53	352.482,429 537.058,345	54	352.472,989 537.045,815	15.68 8	54	352.472,989 537.045,815	55	352.466,684 537.033,472	13.86
55	352.466,684 537.033,472	56	352.463,626 537.033,154	3.075	56	352.463,626 537.033,154	57	352.461,662 537.018,093	15.18 9	57	352.461,662 537.018,093	58	352.460,472 537.004,378	13.76 7
58	352.460,472 537.004,378	59	352.459,113 536.975,862	28.54 8	59	352.459,113 536.975,862	60	352.454,036 536.972,105	6.316	60	352.454,036 536.972,105	61	352.450,973 536.967,004	5.95
61	352.450,973 536.967,004	62	352.442,915 536.950,701	18.18 6	62	352.442,915 536.950,701	63	352.436,846 536.935,956	15.94 5	63	352.436,846 536.935,956	64	352.432,865 536.925,793	10.91 4
64	352.432,865 536.925,793	65	352.429,567 536.917,066	9.33	65	352.429,567 536.917,066	66	352.425,474 536.903,165	14.49 1	66	352.425,474 536.903,165	67	352.422,769 536.894,054	9.503
67	352.422,769 536.894,054	68	352.421,614 536.887,59	6.567	68	352.421,614 536.887,59	69	352.420,978 536.883,341	4.297	69	352.420,978 536.883,341	70	352.419,61 536.880,972	2.735
70	352.419,61 536.880,972	71	352.416,206 536.877,514	4.852	71	352.416,206 536.877,514	72	352.409,463 536.870,865	9.47	72	352.409,463 536.870,865	73	352.407,483 536.869,221	2.573
73	352.407,483 536.869,221	74	352.384,921 536.851,569	28.64 7	74	352.384,921 536.851,569	75	352.362,984 536.834,055	28.07 1	75	352.362,984 536.834,055	76	352.339,636 536.815,748	29.66 9
76	352.339,636 536.815,748	77	352.326,744 536.805,472	16.48 6	77	352.326,744 536.805,472	78	352.318,844 536.800,502	9.333	78	352.318,844 536.800,502	79	352.300,159 536.791,269	20.84 2
79	352.300,159 536.791,269	80	352.277,661 536.782,34	24.20 5	80	352.277,661 536.782,34	81	352.257,145 536.775,819	21.52 7	81	352.257,145 536.775,819	82	352.242,478 536.770,737	15.52 2
82	352.242,478 536.770,737	83	352.232,261 536.765,201	11.62	83	352.232,261 536.765,201	84	352.232,1 536.765,578	0.41	84	352.232,1 536.765,578	85	352.201,255 536.740,334	39.85 9
85	352.201,255 536.740,334	86	352.196,957 536.738,049	4.867	86	352.196,957 536.738,049	87	352.179,721 536.730,271	18.90 9	87	352.179,721 536.730,271	88	352.168,056 536.725,277	12.68 9
88	352.168,056 536.725,277	89	352.146,937 536.718,248	22.25 8	89	352.146,937 536.718,248	90	352.131,275 536.713,245	16.44 2	90	352.131,275 536.713,245	91	352.115,719 536.710,158	15.85 9
91	352.115,719 536.710,158	92	352.098,565 536.705,937	17.66 6	92	352.098,565 536.705,937	93	352.076,367 536.694,556	24.94 6	93	352.076,367 536.694,556	94	352.060,576 536.687,51	17.29 2
94	352.060,576 536.687,51	95	352.043,0 536.683,09	18.12 3	95	352.043,0 536.683,09	96	352.027,876 536.684,759	15.21 6	96	352.027,876 536.684,759	97	352.012,581 536.688,095	15.65 5
97	352.012,581 536.688,095	98	352.001,16 536.693,578	12.66 9	98	352.001,16 536.693,578	99	351.992,985 536.701,082	11.09 7	99	351.992,985 536.701,082	100	351.986,8 536.697,1	7.356
100	351.986,8 536.697,1	101	351.996,881 536.689,373	12.70 2	101	351.996,881 536.689,373	102	352.010,381 536.682,513	15.14 3	102	352.010,381 536.682,513	103	352.026,398 536.678,944	16.41
103	352.026,398 536.678,944	104	352.043,0 536.677,09	16.70 5	104	352.043,0 536.677,09	105	352.063,021 536.682,031	20.62 2	105	352.063,021 536.682,031	106	352.079,03 536.689,18	17.53 3
106	352.079,03 536.689,18	107	352.102,19 536.701,157	26.07 4	107	352.102,19 536.701,157	108	352.119,345 536.705,377	17.66 6	108	352.119,345 536.705,377	109	352.134,9 536.708,464	15.85 8
109	352.134,9 536.708,464	110	352.150,562 536.713,467	16.44 2	110	352.150,562 536.713,467	1	352.171,682 536.720,496	22.25 9					

\*\* Lungimile segmentelor sunt determinate în planul de proiecție Stereo 70 și sunt rotunjite la 1 milimetru.

\*\*\* Distanța dintre puncte este formată din segmente cumulate ce sunt mai mici decât valoarea 1 milimetru.





**DATE DESPRE IMOBILUL NR. 29024**

Oficiul de Cadastru și Publicitate Imobiliară ALBA  
Biroul de Cadastru și Publicitate Imobiliară Campeni

**A. Partea I. Descrierea imobilului**

TEREN Extravilan

Adresa: Jud. Alba

Nr. Crt	Nr cadastral Nr. topografic	Suprafața* (mp)	Observații / Referințe
A1		3.894	Sector cadastral:29 Teren imprejmuit;

**B. Partea II. Proprietari și acte**

Inscrieri privitoare la dreptul de proprietate și alte drepturi reale		Referințe
/		
Act Normativ nr. 7, din 13/03/1996 emis de Parlamentul României (lege);		
B1	Intabulare, drept de PROPRIETATE, dobândit prin Lege, cota actuala 1/1 1) NEIDENTIFICAT NEIDENTIFICAT	A1
Act Administrativ nr. 8468, din 15/10/2025 emis de Primăria comunei Roșia Montană (adeverinta);		
B2	Se notează posesia faptică în favoarea lui 1) GLIGOR MARIANA	A1

**C. Partea III. SARCINI .**

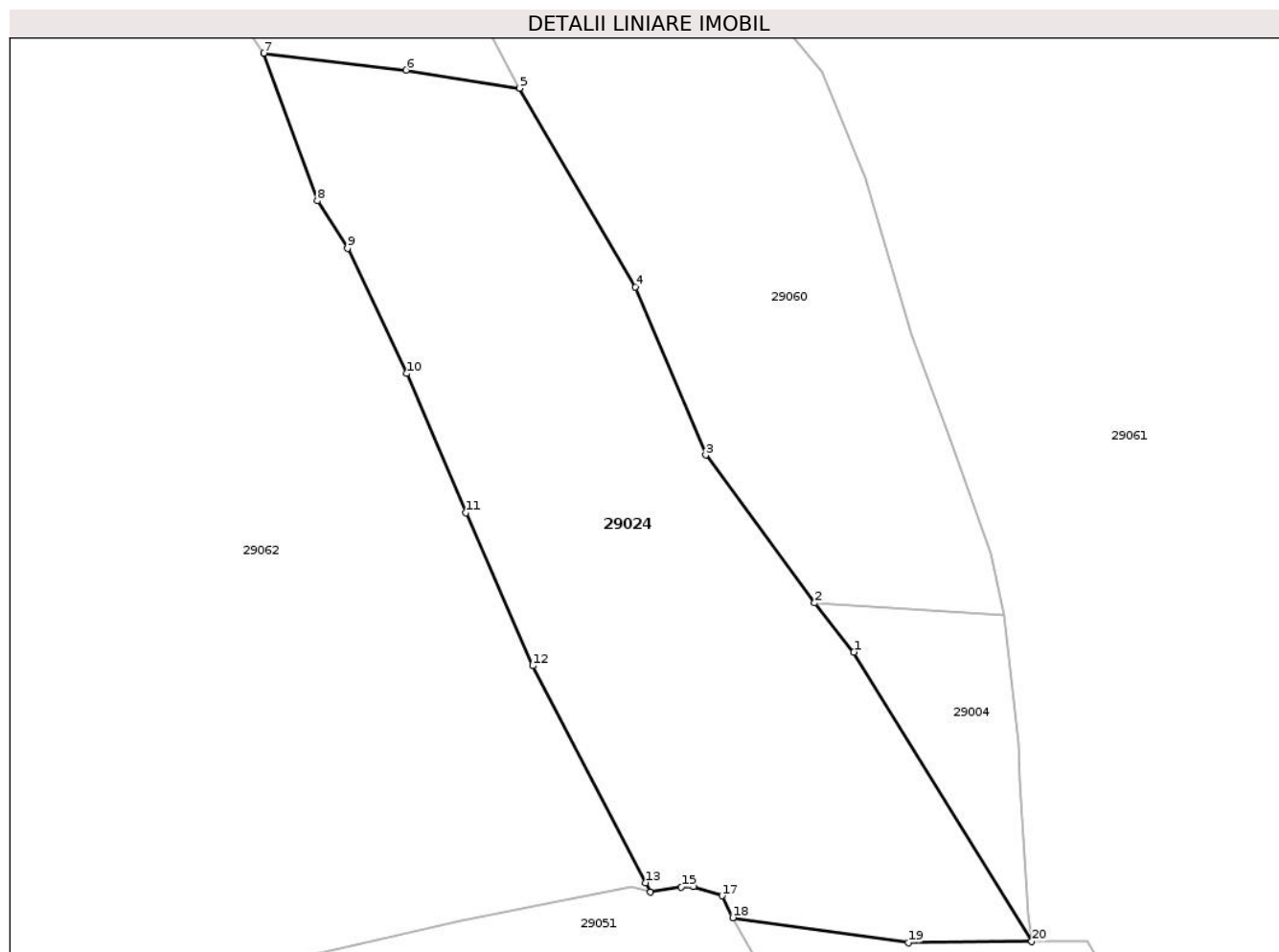
Inscrieri privind dezmembramintele dreptului de proprietate, drepturi reale de garanție și sarcini	Referințe
NU SUNT	

## Anexa Nr. 1 La Partea I

## Teren

Nr cadastral	Suprafața (mp)*	Observații / Referințe
	3.894	

\* Suprafața este determinată în planul de proiecție Stereo 70.



## Date referitoare la teren

Crt	Categorie folosință	Intravilan	Suprafața (mp)	Tarla	Parcelă	Nr. topo	Observații / Referințe
1	faneata	NU	3.894	-	-	-	

## Lungime Segmente

1) Valorile lungimilor segmentelor sunt obținute din proiecție în plan.

Punct început	X / Y	Punct sfârșit	X / Y	Lungime segment (** (m)
1	352.741,155 537.380,612	2	352.736,289 537.386,691	7.787
2	352.736,289 537.386,691	3	352.722,772 537.405,062	22.807
3	352.722,772 537.405,062	4	352.714,05 537.425,895	22.585
4	352.714,05 537.425,895	5	352.699,629 537.450,576	28.585
5	352.699,629 537.450,576	6	352.685,555 537.452,811	14.25

Punct început	X / Y	Punct sfârşit	X / Y	Lungime segment (** (m)
6	352.685,555 537.452,811	7	352.667,87 537.454,911	17.81
7	352.667,87 537.454,911	8	352.674,556 537.436,593	19.5
8	352.674,556 537.436,593	9	352.678,264 537.430,709	6.955
9	352.678,264 537.430,709	10	352.685,628 537.415,161	17.204
10	352.685,628 537.415,161	11	352.693,008 537.397,923	18.751
11	352.693,008 537.397,923	12	352.701,281 537.378,904	20.74
12	352.701,281 537.378,904	13	352.715,319 537.351,984	30.36
13	352.715,319 537.351,984	14	352.715,883 537.350,813	1.3
14	352.715,883 537.350,813	15	352.719,736 537.351,473	3.909
15	352.719,736 537.351,473	16	352.721,212 537.351,487	1.476
16	352.721,212 537.351,487	17	352.724,778 537.350,358	3.74
17	352.724,778 537.350,358	18	352.726,117 537.347,651	3.02
18	352.726,117 537.347,651	19	352.747,907 537.344,537	22.011
19	352.747,907 537.344,537	20	352.763,237 537.344,712	15.332
20	352.763,237 537.344,712	1	352.741,155 537.380,612	42.148

\*\* Lungimile segmentelor sunt determinate în planul de proiecţie Stereo 70 şi sunt rotunjite la 1 milimetru.

\*\*\* Distanţa dintre puncte este formată din segmente cumulate ce sunt mai mici decât valoarea 1 milimetru.



**DATE DESPRE IMOBILUL NR. 29025**

Oficiul de Cadastru și Publicitate Imobiliară ALBA  
Biroul de Cadastru și Publicitate Imobiliară Campeni

**A. Partea I. Descrierea imobilului**

TEREN Extravilan

Adresa: Jud. Alba

Nr. Crt	Nr cadastral Nr. topografic	Suprafața* (mp)	Observații / Referințe
A1		963	Sector cadastral:29 Teren imprejmuit; Parte CF 1094 Cărpiniș, cu nr. top 3310

**B. Partea II. Proprietari și acte**

Inscrieri privitoare la dreptul de proprietate și alte drepturi reale		Referințe
/		
Act Normativ nr. 7, din 13/03/1996 emis de Parlamentul României (lege);		
B1	Intabulare, drept de PROPRIETATE, dobandit prin Lege, cota actuala 1/1 1) NEIDENTIFICAT NEIDENTIFICAT	A1
Act Administrativ nr. 8468, din 15/10/2025 emis de Primăria comunei Roșia Montană (adeverinta);		
B2	Se notează posesia faptică în favoarea lui 1) RÎȘTEIU IOAN	A1

**C. Partea III. SARCINI .**

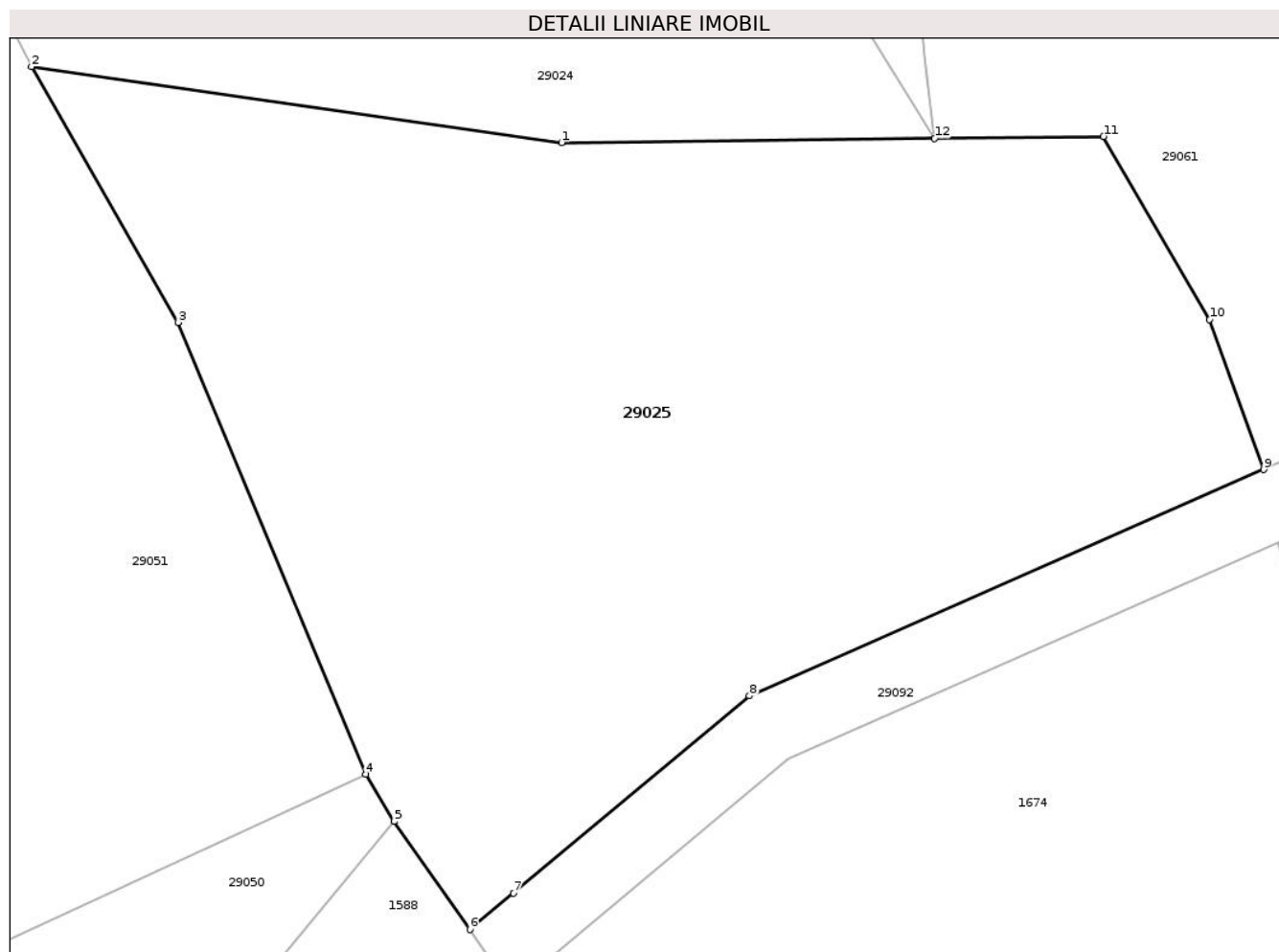
Inscrieri privind dezmembramintele dreptului de proprietate, drepturi reale de garanție și sarcini	Referințe
NU SUNT	

## Anexa Nr. 1 La Partea I

## Teren

Nr cadastral	Suprafața (mp)*	Observații / Referințe
	963	Parte CF 1094 Cărpiniș, cu nr. top 3310

\* Suprafața este determinată în planul de proiecție Stereo 70.



## Date referitoare la teren

Crt	Categorie folosință	Intravilan	Suprafața (mp)	Tarla	Parcelă	Nr. topo	Observații / Referințe
1	faneata	NU	963	-	-	-	

## Lungime Segmente

1) Valorile lungimilor segmentelor sunt obținute din proiecție în plan.

Punct început	X / Y	Punct sfârșit	X / Y	Lungime segment (** (m)
1	352.747,907 537.344,537	2	352.726,117 537.347,651	22.011
2	352.726,117 537.347,651	3	352.732,144 537.337,152	12.106
3	352.732,144 537.337,152	4	352.739,852 537.318,586	20.103
4	352.739,852 537.318,586	5	352.741,018 537.316,655	2.255
5	352.741,018 537.316,655	6	352.744,129 537.312,222	5.416

Punct început	X / Y	Punct sfârşit	X / Y	Lungime segment (** (m)
6	352.744,129 537.312,222	7	352.745,916 537.313,711	2.326
7	352.745,916 537.313,711	8	352.755,628 537.321,805	12.643
8	352.755,628 537.321,805	9	352.776,766 537.331,106	23.093
9	352.776,766 537.331,106	10	352.774,536 537.337,271	6.557
10	352.774,536 537.337,271	11	352.770,176 537.344,791	8.692
11	352.770,176 537.344,791	12	352.763,237 537.344,712	6.939
12	352.763,237 537.344,712	1	352.747,907 537.344,537	15.332

\*\* Lungimile segmentelor sunt determinate în planul de proiecţie Stereo 70 şi sunt rotunjite la 1 milimetru.

\*\*\* Distanţa dintre puncte este formată din segmente cumulate ce sunt mai mici decât valoarea 1 milimetru.





**DATE DESPRE IMOBILUL NR. 29026**

Oficiul de Cadastru și Publicitate Imobiliară ALBA  
Biroul de Cadastru și Publicitate Imobiliară Campeni

**A. Partea I. Descrierea imobilului**

Nr. CF vechi:1189 Cărpiniș\U+0219  
Nr. topografic:2804/2,2805/2,2806/2,  
2807/2

TEREN Necunoscut

Adresa: Loc. Vârtop, Jud. Alba

Nr. Crt	Nr cadastral Nr. topografic	Suprafața* (mp)	Observații / Referințe
A1		18.430	Sector cadastral:29 Teren imprejmuit; Stâlp susținere a rețelei electrice de distribuție sub 1 mp

**Construcții**

Crt	Nr cadastral Nr. topografic	Adresa	Observații / Referințe
A1.1		Loc. Vârtop, Jud. Alba	Nr. niveluri:1; S. construita la sol:41 mp; S. construita desfasurata:41 mp; Casă de locuit
A1.2		Loc. Vârtop, Jud. Alba	Nr. niveluri:1; S. construita la sol:8 mp; S. construita desfasurata:8 mp; Anexă
A1.3		Loc. Vârtop, Jud. Alba	Nr. niveluri:1; S. construita la sol:32 mp; S. construita desfasurata:32 mp; Anexă

**B. Partea II. Proprietari și acte**

Inscrieri privitoare la dreptul de proprietate și alte drepturi reale		Referințe
/		
Act Normativ nr. 7, din 13/03/1996 emis de Parlamentul României (lege);		
B1	Intabulare, drept de PROPRIETATE, dobandit prin Lege, cota actuala 1/1 1) NEIDENTIFICAT NEIDENTIFICAT	A1
Act Administrativ nr. 8468, din 15/10/2025 emis de Primăria comunei Roșia Montană (adeverinta);		
B2	Se notează posesia faptică în favoarea lui 1) GALDĂU NICOLAE	A1
Act Administrativ nr. 8408, din 15/10/2025 emis de Primăria comunei Roșia Montană (adeverinta);		
B3	Intabulare, drept de PROPRIETATE, dobandit prin Construire, cota actuala 1/1 1) GALDĂU NICOLAE	A1.1, A1.2, A1.3

**C. Partea III. SARCINI .**

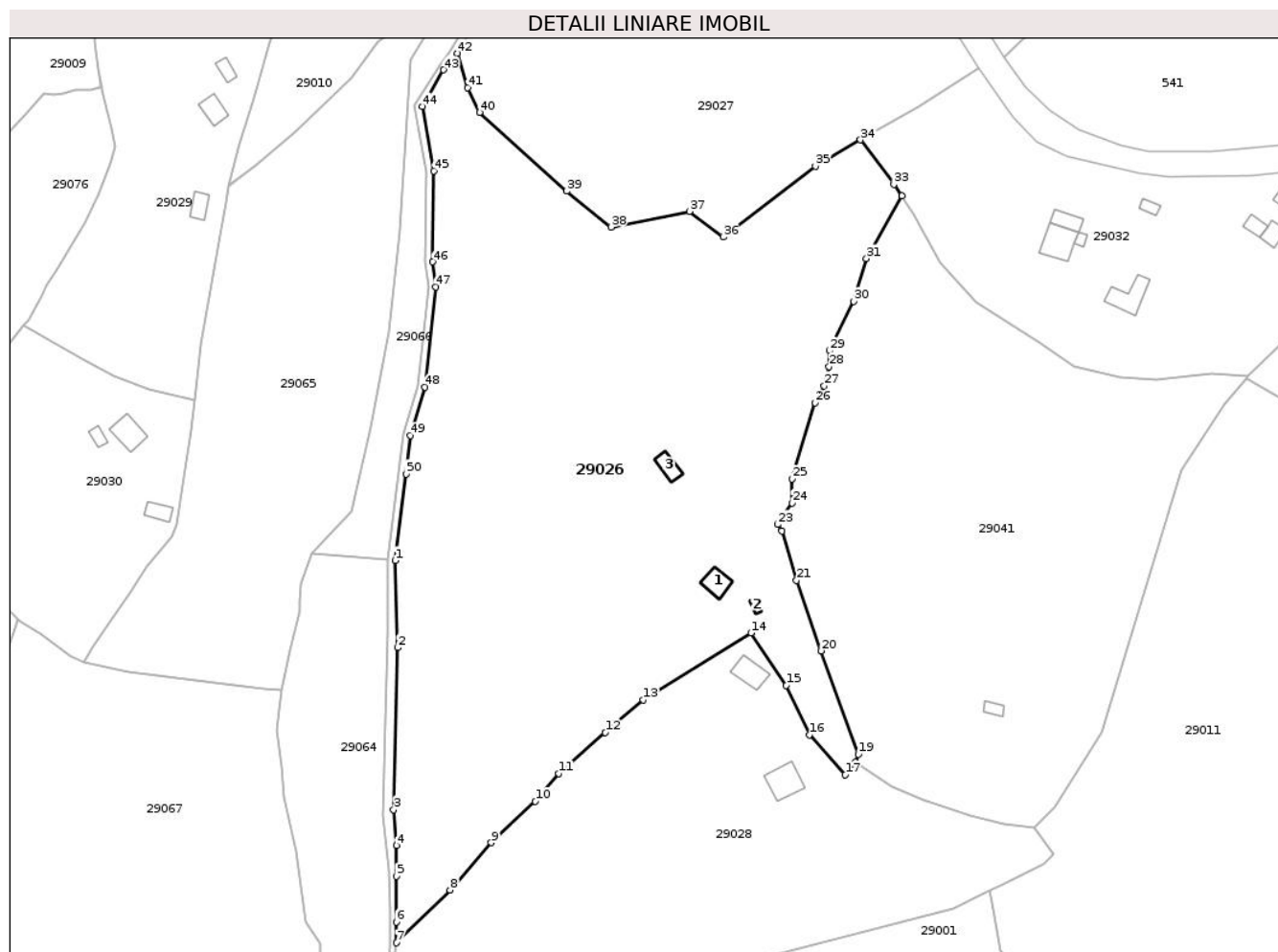
Inscrieri privind dezmembramintele dreptului de proprietate, drepturi reale de garanție și sarcini	Referințe
NU SUNT	

## Anexa Nr. 1 La Partea I

## Teren

Nr cadastral	Suprafața (mp)*	Observații / Referințe
	18.430	Stâlp susținere a rețelei electrice de distribuție sub 1 mp

\* Suprafața este determinată în planul de proiecție Stereo 70.



## Date referitoare la teren

Crt	Categorie folosință	Intravilan	Suprafața (mp)	Tarla	Parcelă	Nr. topo	Observații / Referințe
1	curți constructii	DA	200	-	-	-	
2	faneata	DA	1.196	-	-	-	
3	faneata	NU	17.034	-	-	-	

## Date referitoare la construcții

Crt	Număr	Destinație construcție	Supraf. (mp)	Situație juridică	Observații / Referințe
A1.1		construcții de locuințe	41	Cu acte	Nr. niveluri:1; S. construita la sol:41 mp; S. construita desfasurata:41 mp; Casă de locuit
A1.2		construcții anexa	8	Cu acte	Nr. niveluri:1; S. construita la sol:8 mp; S. construita desfasurata:8 mp; Anexă
A1.3		construcții anexa	32	Cu acte	Nr. niveluri:1; S. construita la sol:32 mp; S. construita desfasurata:32 mp; Anexă

## Lungime Segmente

1) Valorile lungimilor segmentelor sunt obținute din proiecție în plan.

Punct început	X / Y	Punct sfârșit	X / Y	Lungime segment	Punct început	X / Y	Punct sfârșit	X / Y	Lungime segment	Punct început	X / Y	Punct sfârșit	X / Y	Lungime segment
1	351.714,264 537.554,439	2	351.714,986 537.530,412	24.038	2	351.714,986 537.530,412	3	351.713,912 537.485,786	44.639	3	351.713,912 537.485,786	4	351.714,653 537.475,916	9.897

Punct început	X / Y	Punct sfârșit	X / Y	Lungime segment	Punct început	X / Y	Punct sfârșit	X / Y	Lungime segment	Punct început	X / Y	Punct sfârșit	X / Y	Lungime segment
4	351.714,653 537.475,916	5	351.714,635 537.467,438	8.478	5	351.714,635 537.467,438	6	351.714,609 537.454,906	12.53 2	6	351.714,609 537.454,906	7	351.714,597 537.449,153	5.753
7	351.714,597 537.449,153	8	351.729,482 537.463,674	20.79 5	8	351.729,482 537.463,674	9	351.740,745 537.476,714	17.23 1	9	351.740,745 537.476,714	10	351.752,961 537.488,073	16.68 1
10	351.752,961 537.488,073	11	351.759,364 537.495,759	10.00 4	11	351.759,364 537.495,759	12	351.772,194 537.507,087	17.11 5	12	351.772,194 537.507,087	13	351.782,683 537.516,019	13.77 7
13	351.782,683 537.516,019	14	351.812,333 537.534,461	34.91 7	14	351.812,333 537.534,461	15	351.822,095 537.520,0	17.44 8	15	351.822,095 537.520,0	16	351.828,441 537.506,406	15.00 2
16	351.828,441 537.506,406	17	351.838,354 537.495,407	14.80 7	17	351.838,354 537.495,407	18	351.841,197 537.498,855	4.469	18	351.841,197 537.498,855	19	351.841,915 537.501,022	2.283
19	351.841,915 537.501,022	20	351.831,719 537.529,542	30.28 7	20	351.831,719 537.529,542	21	351.824,933 537.548,958	20.56 8	21	351.824,933 537.548,958	22	351.820,825 537.562,55	14.2
22	351.820,825 537.562,55	23	351.819,772 537.564,345	2.08	23	351.819,772 537.564,345	24	351.823,776 537.570,214	7.105	24	351.823,776 537.570,214	25	351.823,708 537.576,859	6.645
25	351.823,708 537.576,859	26	351.830,089 537.597,802	21.89 4	26	351.830,089 537.597,802	27	351.832,557 537.602,527	5.33	27	351.832,557 537.602,527	28	351.833,871 537.607,841	5.474
28	351.833,871 537.607,841	29	351.834,004 537.612,228	4.39	29	351.834,004 537.612,228	30	351.840,726 537.625,771	15.11 9	30	351.840,726 537.625,771	31	351.844,208 537.637,59	12.32 2
31	351.844,208 537.637,59	32	351.853,874 537.654,815	19.75 2	32	351.853,874 537.654,815	33	351.851,742 537.657,978	3.815	33	351.851,742 537.657,978	34	351.842,558 537.670,251	15.32 9
34	351.842,558 537.670,251	35	351.830,146 537.662,993	14.37 8	35	351.830,146 537.662,993	36	351.804,672 537.643,51	32.07	36	351.804,672 537.643,51	37	351.795,425 537.650,583	11.64 2
37	351.795,425 537.650,583	38	351.773,897 537.646,266	21.95 7	38	351.773,897 537.646,266	39	351.761,544 537.656,116	15.79 9	39	351.761,544 537.656,116	40	351.737,552 537.677,802	32.34
40	351.737,552 537.677,802	41	351.734,261 537.684,611	7.563	41	351.734,261 537.684,611	42	351.731,473 537.694,112	9.902	42	351.731,473 537.694,112	43	351.727,69 537.689,519	5.95
43	351.727,69 537.689,519	44	351.721,814 537.679,367	11.72 9	44	351.721,814 537.679,367	45	351.724,937 537.661,73	17.91 2	45	351.724,937 537.661,73	46	351.724,638 537.636,659	25.07 3
46	351.724,638 537.636,659	47	351.725,502 537.629,8	6.913	47	351.725,502 537.629,8	48	351.722,552 537.602,107	27.84 9	48	351.722,552 537.602,107	49	351.718,441 537.588,812	13.91 6
49	351.718,441 537.588,812	50	351.717,358 537.578,232	10.63 5	50	351.717,358 537.578,232	1	351.714,264 537.554,439	23.99 3					

\*\* Lungimile segmentelor sunt determinate în planul de proiecție Stereo 70 și sunt rotunjite la 1 milimetru.

\*\*\* Distanța dintre puncte este formată din segmente cumulate ce sunt mai mici decât valoarea 1 milimetru.



**DATE DESPRE IMOBILUL NR. 29027**

Oficiul de Cadastru și Publicitate Imobiliară ALBA  
Biroul de Cadastru și Publicitate Imobiliară Campeni

**A. Partea I. Descrierea imobilului**

TEREN Intravilan

Nr. topografic:2818/2/1,2819/2,2820/2

Adresa: Loc. Vârtop, Nr. 1316, Jud. Alba

Nr. Crt	Nr cadastral Nr. topografic	Suprafața* (mp)	Observații / Referințe
A1	72267	11.349	Sector cadastral:29 Teren imprejmuit;

**Construcții**

Crt	Nr cadastral Nr. topografic	Adresa	Observații / Referințe
A1.1	72267-C1	Loc. Vârtop, Jud. Alba	Nr. niveluri:1; S. construita la sol:72 mp; S. construita desfasurata:72 mp; CASA DE LEMN CU 2 CAMERE, BUCATARIE, HOL SI CAMARA
A1.2	72267-C2	Loc. Vârtop, Jud. Alba	Nr. niveluri:1; S. construita la sol:33 mp; GRAJD
A1.3	72267-C3	Loc. Vârtop, Jud. Alba	Nr. niveluri:1; S. construita la sol:24 mp; S. construita desfasurata:24 mp; ȘOPRON
A1.4	72267-C4	Loc. Vârtop, Jud. Alba	Nr. niveluri:1; S. construita la sol:8 mp; S. construita desfasurata:8 mp; COCINĂ
A1.5	72267-C5	Loc. Vârtop, Jud. Alba	Nr. niveluri:1; S. construita la sol:29 mp; S. construita desfasurata:33 mp; ȘURĂ

**B. Partea II. Proprietari și acte**

Inscrieri privitoare la dreptul de proprietate și alte drepturi reale	Referințe	
<b>4818 / 08/06/2011</b>		
Hotarare Judecatoreasca nr. 1396 dosar 1418/203/2010, din 28/10/2010 emis de Judecătoria Câmpeni (încheiere dată de Judecătoria Câmpeni în dosar nr 1418/203/2010 și încheiere de cf 521 din 16.12.2010 în dosar nr 2688/203/2010 emisă de Judecătoria Câmpeni și documentațiile anexate);		
B1	imobilul de sub A 1 cu nr. top 2818/2/1, 2819/2, 2820/2 se identifica cu cf electronic 70093 UAT Roșia Montana ( provenita din conversia de pe hartie a cf nr1181 Cărpiniș )	A1, A1.1, A1.2
B2	Pe top 2820/2 se notează construcțiile C1, C2 descrise în foaia A.1.1, A.1.2	A1, A1.1, A1.2
B3	Intabulare, drept de PROPRIETATE, dobandit prin Hotarare Judecatoreasca, cota actuala 1/1 1) LAZAR CRINA- ELENA	A1, A1.1, A1.2
/		
Act Administrativ nr. 8408, din 15/10/2025 emis de Primăria comunei Roșia Montană (adeverinta);		
B4	Intabulare, drept de PROPRIETATE, dobandit prin Construire, cota actuala 1/1 1) LAZAR CRINA- ELENA	A1.3, A1.4, A1.5

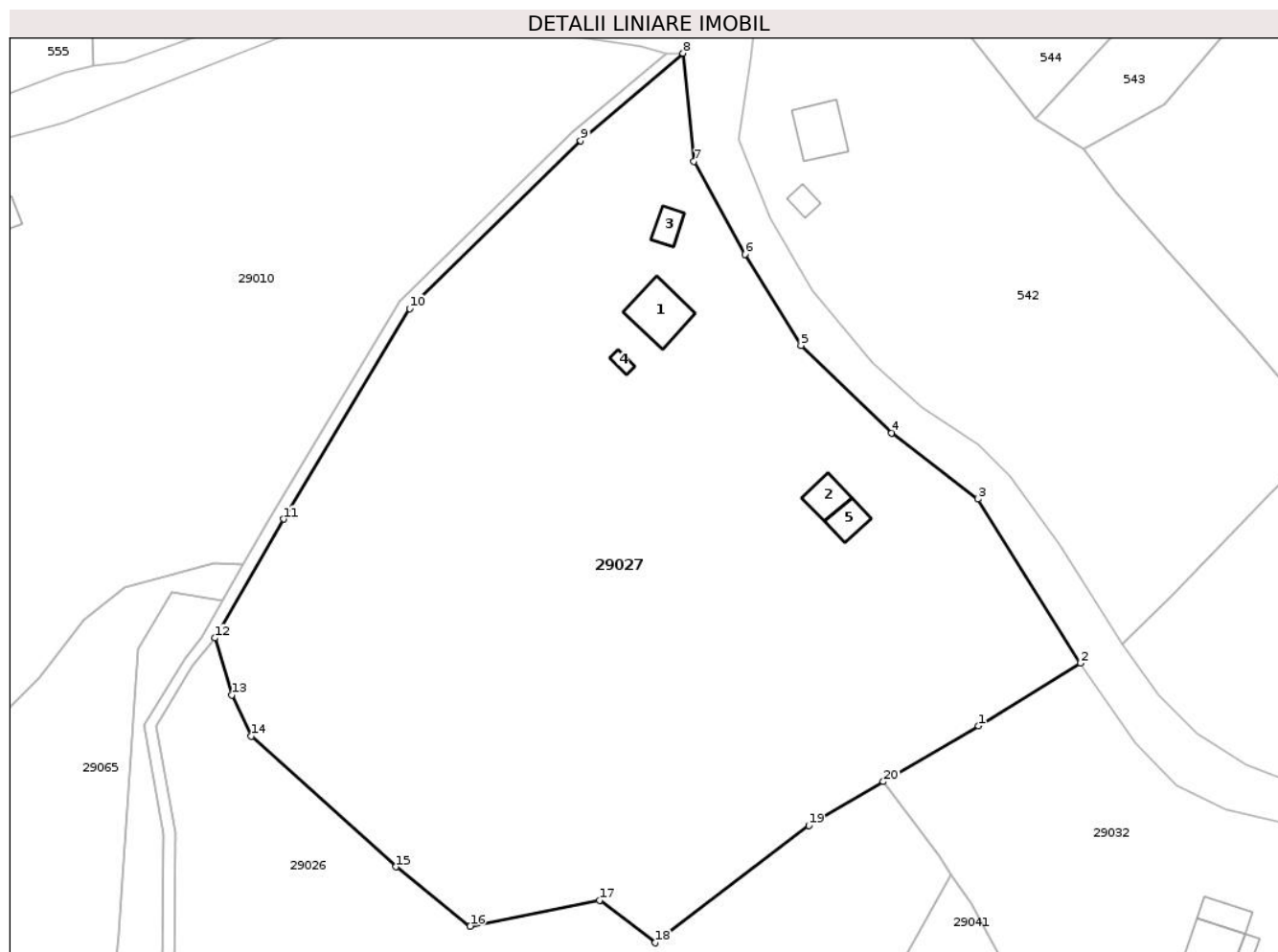
**C. Partea III. SARCINI .**

Inscrieri privind dezmembramintele dreptului de proprietate, drepturi reale de garanție și sarcini	Referințe
NU SUNT	

### Teren

Nr cadastral	Suprafața (mp)*	Observații / Referințe
72267	11.349	

\* Suprafața este determinată în planul de proiecție Stereo 70.



### Date referitoare la teren

Crt	Categorie folosință	Intra vilan	Suprafața (mp)	Tarla	Parcelă	Nr. topo	Observații / Referințe
1	curți constructii	DA	250	-	-	-	
2	faneata	DA	11.099	-	-	-	

### Date referitoare la construcții

Crt	Număr	Destinație construcție	Supraf. (mp)	Situație juridică	Observații / Referințe
A1.1	72267-C1	construcții de locuințe	72	Cu acte	Nr. niveluri:1; S. construita la sol:72 mp; S. construita desfasurata:72 mp; CASA DE LEMN CU 2 CAMERE, BUCATARIE, HOL SI CAMARA
A1.2	72267-C2	construcții anexa	33	Cu acte	Nr. niveluri:1; S. construita la sol:33 mp; GRAJD
A1.3	72267-C3	construcții anexa	24	Cu acte	Nr. niveluri:1; S. construita la sol:24 mp; S. construita desfasurata:24 mp; ȘOPRON
A1.4	72267-C4	construcții anexa	8	Cu acte	Nr. niveluri:1; S. construita la sol:8 mp; S. construita desfasurata:8 mp; COCINĂ
A1.5	72267-C5	construcții anexa	29	Cu acte	Nr. niveluri:1; S. construita la sol:29 mp; S. construita desfasurata:33 mp; ȘURĂ

**Lungime Segmente**

1) Valorile lungimilor segmentelor sunt obţinute din proiecţie în plan.

Punct început	X / Y	Punct sfârşit	X / Y	Lungime segment (** (m)
1	351.858,361 537.679,49	2	351.875,296 537.689,937	19.898
2	351.875,296 537.689,937	3	351.858,246 537.717,172	32.132
3	351.858,246 537.717,172	4	351.843,921 537.728,155	18.051
4	351.843,921 537.728,155	5	351.828,847 537.742,666	20.924
5	351.828,847 537.742,666	6	351.819,555 537.757,818	17.774
6	351.819,555 537.757,818	7	351.811,045 537.773,214	17.591
7	351.811,045 537.773,214	8	351.809,276 537.791,181	18.054
8	351.809,276 537.791,181	9	351.792,252 537.776,671	22.369
9	351.792,252 537.776,671	10	351.763,85 537.748,78	39.807
10	351.763,85 537.748,78	11	351.742,893 537.713,848	40.736
11	351.742,893 537.713,848	12	351.731,473 537.694,112	22.802
12	351.731,473 537.694,112	13	351.734,261 537.684,611	9.902
13	351.734,261 537.684,611	14	351.737,552 537.677,802	7.563
14	351.737,552 537.677,802	15	351.761,544 537.656,116	32.34
15	351.761,544 537.656,116	16	351.773,897 537.646,266	15.799
16	351.773,897 537.646,266	17	351.795,425 537.650,583	21.957
17	351.795,425 537.650,583	18	351.804,672 537.643,51	11.642
18	351.804,672 537.643,51	19	351.830,146 537.662,993	32.07
19	351.830,146 537.662,993	20	351.842,558 537.670,251	14.378
20	351.842,558 537.670,251	1	351.858,361 537.679,49	18.306

\*\* Lungimile segmentelor sunt determinate în planul de proiecţie Stereo 70 şi sunt rotunjite la 1 milimetru.

\*\*\* Distanţa dintre puncte este formată din segmente cumulate ce sunt mai mici decât valoarea 1 milimetru.





**DATE DESPRE IMOBILUL NR. 29028**

Oficiul de Cadastru și Publicitate Imobiliară ALBA  
Biroul de Cadastru și Publicitate Imobiliară Campeni

**A. Partea I. Descrierea imobilului**

TEREN Extravilan

Nr. CF vechi:1568 Cărpiniș  
Nr. topografic:2822/1/1,2822/1/2,

Adresa: Jud. Alba

Nr. Crt	Nr cadastral Nr. topografic	Suprafața* (mp)	Observații / Referințe
A1	72349	9.508	Sector cadastral:29 Teren imprejmuit;

**Construcții**

Crt	Nr cadastral Nr. topografic	Adresa	Observații / Referințe
A1.1	72349-C1	Jud. Alba	Nr. niveluri:1; S. construita la sol:68 mp; S. construita desfasurata:68 mp; CASA DE LOCUIT, CONSTRUITA IN ANUL 1950, PE FUNDATIE DE PIATRA, DIN LEMN, ACOPERITA CU TABLA, AVAND HOL, 3 CAMERE SI BAIE. NU DETINE CERTIFICAT DE PERFORMANTA ENERGETICA SI NICI LIFT
A1.2	72349-C2	Jud. Alba	Nr. niveluri:1; S. construita la sol:52 mp; S. construita desfasurata:52 mp; GRAJD, CONSTRUIT IN ANUL 1952, PE FUNDATIE DE PIATRA, DIN LEMN, ACOPERITA CU PLACI DE AZBOCIMENT. NU DETINE CERTIFICAT DE PERFORMANTA ENERGETICA SI NICI LIFT

**B. Partea II. Proprietari și acte**

Inscrieri privitoare la dreptul de proprietate și alte drepturi reale	Referințe
<b>8451 / 14/09/2012</b>	
Act Notarial nr. 1703, din 13/09/2012 emis de N.P.TRIFA ANCUTA ROXANDA;	
B1	A1, A1.1, A1.2
Intabulare, drept de PROPRIETATEcu titlu cumparare, dobandit prin Conventie, cota actuala 1/1 1) <b>NICOLA CATALIN ANDREI</b> , necasatorit ,bun propriu	

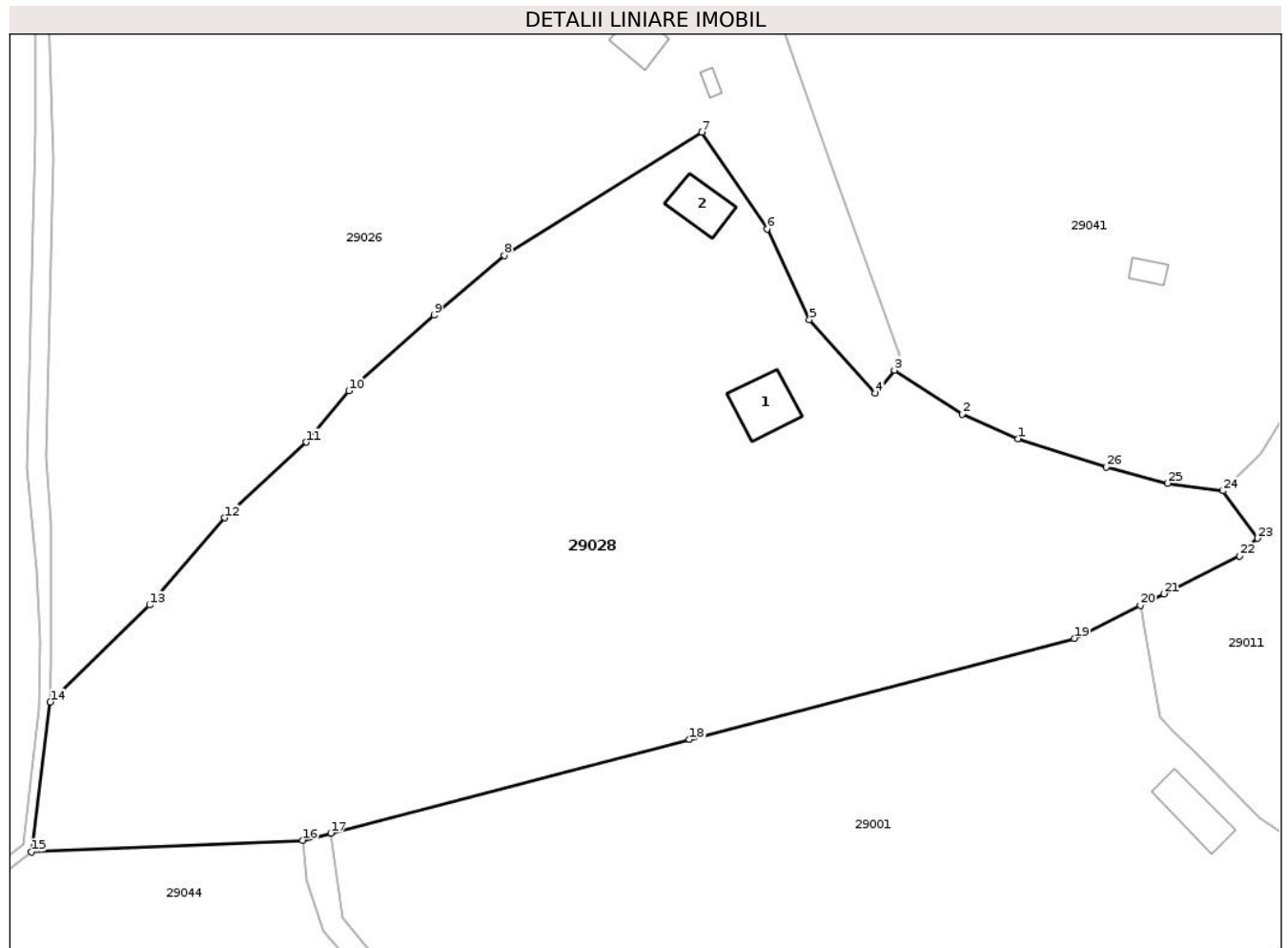
**C. Partea III. SARCINI .**

Inscrieri privind dezmembramintele dreptului de proprietate, drepturi reale de garanție și sarcini	Referințe
NU SUNT	

**Teren**

Nr cadastral	Suprafața (mp)*	Observații / Referințe
72349	9.508	

\* Suprafața este determinată în planul de proiecție Stereo 70.



**Date referitoare la teren**

Crt	Categorie folosință	Intravilan	Suprafața (mp)	Tarla	Parcelă	Nr. topo	Observații / Referințe
1	curți constructii	NU	809	-	-	2822/1/1	
2	pasune	NU	3.474	-	-	2822/1/2	
3	faneata	NU	5.225	-	-	-	

**Date referitoare la construcții**

Crt	Număr	Destinație construcție	Supraf. (mp)	Situație juridică	Observații / Referințe
A1.1	72349-C1	construcții de locuințe	68	Cu acte	Nr. niveluri:1; S. construită la sol:68 mp; S. construită desfasurata:68 mp; CASA DE LOUIT, CONSTRUITA IN ANUL 1950, PE FUNDATIE DE PIATRA, DIN LEMN, ACOPERITA CU TABLA, AVAND HOL, 3 CAMERE SI BAIE. NU DETINE CERTIFICAT DE PERFORMANTA ENERGETICA SI NICI LIFT
A1.2	72349-C2	construcții anexa	52	Cu acte	Nr. niveluri:1; S. construită la sol:52 mp; S. construită desfasurata:52 mp; GRAJD, CONSTRUIT IN ANUL 1952, PE FUNDATIE DE PIATRA, DIN LEMN, ACOPERITA CU PLACI DE AZBOCIMENT. NU DETINE CERTIFICAT DE PERFORMANTA ENERGETICA SI NICI LIFT

## Lungime Segmente

1) Valorile lungimilor segmentelor sunt obținute din proiecție în plan.

Punct început	X / Y	Punct sfârșit	X / Y	Lungime segment (** (m)
1	351.859,723 537.488,561	2	351.851,34 537.492,231	9.151
3	351.841,197 537.498,855	4	351.838,354 537.495,407	4.469
5	351.828,441 537.506,406	6	351.822,095 537.520,0	15.002
7	351.812,333 537.534,461	8	351.782,683 537.516,019	34.917
9	351.772,194 537.507,087	10	351.759,364 537.495,759	17.115
11	351.752,961 537.488,073	12	351.740,745 537.476,714	16.681
13	351.729,482 537.463,674	14	351.714,597 537.449,153	20.795
15	351.711,771 537.426,695	16	351.752,459 537.428,42	40.725
17	351.756,689 537.429,522	18	351.810,442 537.443,524	55.547
19	351.868,171 537.458,668	20	351.878,082 537.463,596	11.069
21	351.881,62 537.465,355	22	351.893,0 537.471,0	12.703
23	351.895,663 537.473,666	24	351.890,477 537.480,765	8.791
25	351.882,175 537.481,917	26	351.872,955 537.484,334	9.532

Punct început	X / Y	Punct sfârșit	X / Y	Lungime segment (** (m)
2	351.851,34 537.492,231	3	351.841,197 537.498,855	12.114
4	351.838,354 537.495,407	5	351.828,441 537.506,406	14.807
6	351.822,095 537.520,0	7	351.812,333 537.534,461	17.448
8	351.782,683 537.516,019	9	351.772,194 537.507,087	13.777
10	351.759,364 537.495,759	11	351.752,961 537.488,073	10.004
12	351.740,745 537.476,714	13	351.729,482 537.463,674	17.231
14	351.714,597 537.449,153	15	351.711,771 537.426,695	22.635
16	351.752,459 537.428,42	17	351.756,689 537.429,522	4.371
18	351.810,442 537.443,524	19	351.868,171 537.458,668	59.682
20	351.878,082 537.463,596	21	351.881,62 537.465,355	3.951
22	351.893,0 537.471,0	23	351.895,663 537.473,666	3.768
24	351.890,477 537.480,765	25	351.882,175 537.481,917	8.382
26	351.872,955 537.484,334	1	351.859,723 537.488,561	13.891

\*\* Lungimile segmentelor sunt determinate în planul de proiecție Stereo 70 și sunt rotunjite la 1 milimetru.

\*\*\* Distanța dintre puncte este formată din segmente cumulate ce sunt mai mici decât valoarea 1 milimetru.



**DATE DESPRE IMOBILUL NR. 29029**

Oficiul de Cadastru și Publicitate Imobiliară ALBA  
Biroul de Cadastru și Publicitate Imobiliară Campeni

**A. Partea I. Descrierea imobilului**

TEREN Intravilan

Nr. topografic:2800/1

Adresa: Loc. Vârtop, Nr. 1314, Jud. Alba

Nr. Crt	Nr cadastral Nr. topografic	Suprafața* (mp)	Observații / Referințe
A1	73119	4.794	Sector cadastral:29 Teren imprejmuit; Stâlp susținere a rețelei electrice de distribuție sub 1 mp

**Construcții**

Crt	Nr cadastral Nr. topografic	Adresa	Observații / Referințe
A1.1	73119-C1	Loc. Vârtop, Nr. 1314, Jud. Alba	Nr. niveluri:1; S. construita la sol:36 mp; S. construita desfasurata:36 mp; Casa de locuit, D+P, pe fundatie de piatra, pereti din lemn, acoperita cu placi de azbociment, la demisol un beci, la parter 1 camera, 1 bucatarie, hol, 1 camera.
A1.2	73119-C2	Loc. Vârtop, Jud. Alba	Nr. niveluri:1; S. construita la sol:19 mp; S. construita desfasurata:19 mp; Bucatarie de vara pe fundatie de piatra pereti din scandura acoperita cu placi de azbociment avand 1 incapere.
A1.3	73119-C3	Loc. Vârtop, Nr. 1314, Jud. Alba	Nr. niveluri:1; S. construita la sol:29 mp; S. construita desfasurata:29 mp; Grajd cu sura pe fundatie de piatra, pereti din lemn, acoperit cu placi de azbociment.

**B. Partea II. Proprietari și acte**

Inscrieri privitoare la dreptul de proprietate și alte drepturi reale	Referințe
<b>9917 / 04/11/2013</b>	
Hotarare Judecatoreasca nr. 638, din 15/05/2013 emis de JUDECATORIA CAMPENI (documentația tehnică extrajudiciară și documentatia cadastrala receptionata de compartimentul tehnic al OCPI Alba);	
B1	imobilul de sub A 1 cu nr. top 2799/1/1 2799/2, 2800/1, se unifică rezultând imobilul cu nr top 2800/1 si se identifica cu cf electronic 72884 UAT Roșia Montană și cf 72844 UAT Roșia Montană ( provenita din conversia de pe hartie a cf nr. 1377 , 1091 Cărpiniș ) .În baza sentinței civile , si a documentațiilor anexate , se înscriu construcțiile descrise în foaia A iar categoria de folosință reală va fi de fânaț și curți construcții .
B2	Intabulare, drept de PROPRIETATE, dobandit prin Hotarare Judecatoreasca, cota actuala 1/1 1) ISAC ANETA

**C. Partea III. SARCINI**

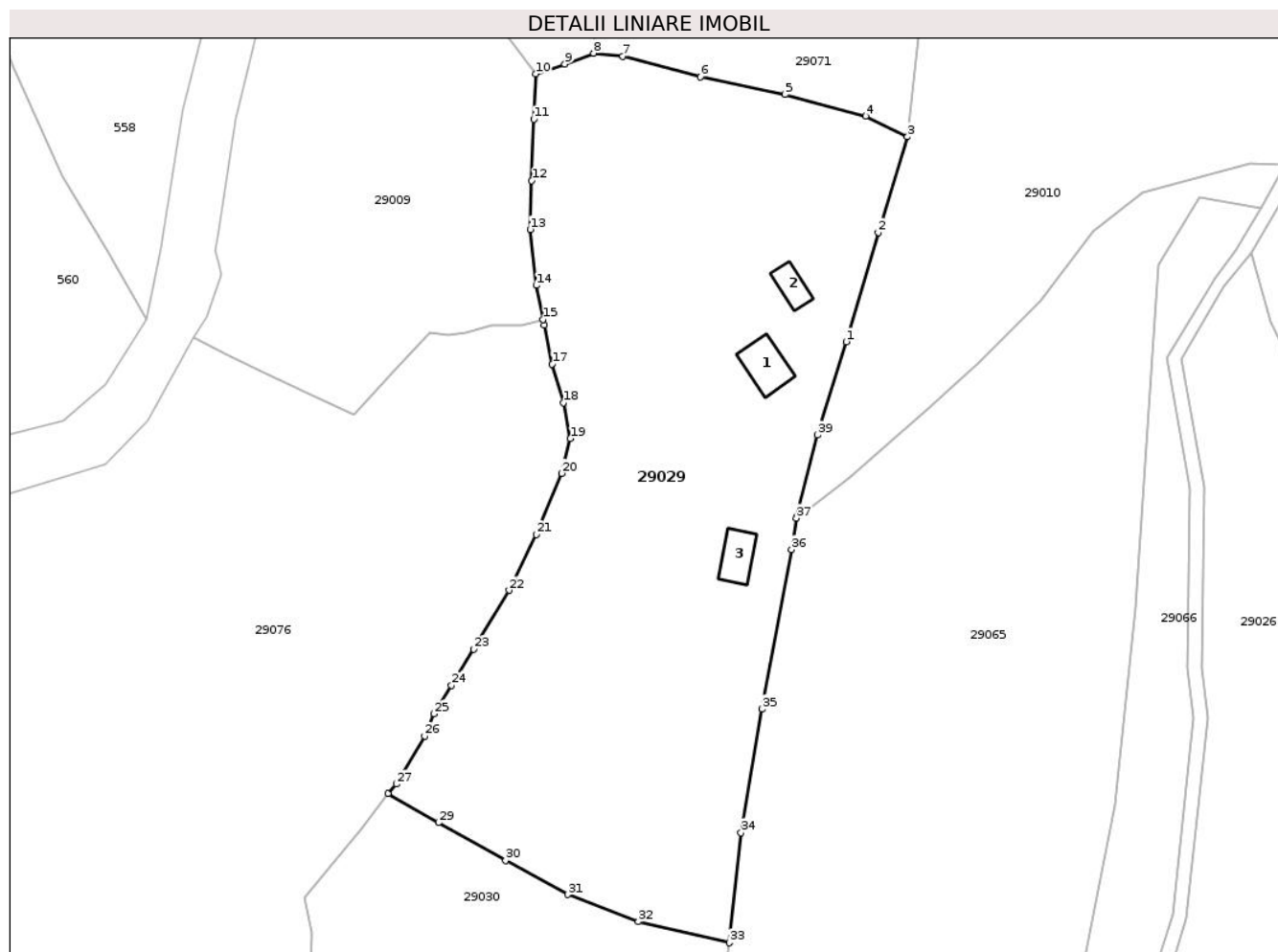
Inscrieri privind dezmembramintele dreptului de proprietate, drepturi reale de garanție și sarcini	Referințe
<b>9917 / 04/11/2013</b>	
Hotarare Judecatoreasca nr. 638, din 15/05/2013 emis de JUDECATORIA CAMPENI (documentația tehnică extrajudiciară și documentatia cadastrala receptionata de compartimentul tehnic al OCPI Alba);	
C1	Se întabulează obligația de întreținere în favoarea 1) BOIA AURELIA, LIPSA CNP
C2	Intabulare, drept de UZUFRACT VIAGER, dobandit prin Conventie, cota actuala 1/1 1) BOIA AURELIA, LIPSA CNP

## Anexa Nr. 1 La Partea I

## Teren

Nr cadastral	Suprafața (mp)*	Observații / Referințe
73119	4.794	Stâlp susținere a rețelei electrice de distribuție sub 1 mp

\* Suprafața este determinată în planul de proiecție Stereo 70.



## Date referitoare la teren

Crt	Categorie folosință	Intra vilan	Suprafața (mp)	Tarla	Parcelă	Nr. topo	Observații / Referințe
1	curți constructii	DA	100	-	-	-	neimprejmuit pe latura 53-56-97
2	faneata	DA	4.694	-	-	-	

## Date referitoare la construcții

Crt	Număr	Destinație construcție	Supraf. (mp)	Situație juridică	Observații / Referințe
A1.1	73119-C1	construcții de locuințe	36	Cu acte	Nr. niveluri:1; S. construita la sol:36 mp; S. construita desfasurata:36 mp; Casa de locuit, D+P, pe fundatie de piatra, pereti din lemn, acoperita cu placi de azbociment, la demisol un beci, la parter 1 camera, 1 bucatarie, hol, 1 camera.
A1.2	73119-C2	construcții anexa	19	Cu acte	Nr. niveluri:1; S. construita la sol:19 mp; S. construita desfasurata:19 mp; Bucatarie de vara pe fundatie de piatra pereti din scandura acoperita cu placi de azbociment avand 1 incapere.
A1.3	73119-C3	construcții anexa	29	Cu acte	Nr. niveluri:1; S. construita la sol:29 mp; S. construita desfasurata:29 mp; Grajd cu sura pe fundatie de piatra, pereti din lemn, acoperit cu placi de azbociment.

## Lungime Segmente

1) Valorile lungimilor segmentelor sunt obținute din proiecție în plan.

Punct început	X / Y	Punct sfârșit	X / Y	Lungime segment (** (m)
1	351.675,406 537.681,83	2	351.679,828 537.696,942	15.746
3	351.683,88 537.710,171	4	351.678,095 537.713,068	6.47
5	351.666,919 537.716,043	6	351.655,185 537.718,509	11.99
7	351.644,46 537.721,354	8	351.640,395 537.721,752	4.084
9	351.636,422 537.720,264	10	351.632,361 537.718,89	4.287
11	351.632,121 537.712,622	12	351.631,84 537.704,095	8.532
13	351.631,603 537.697,349	14	351.632,449 537.689,624	7.771
15	351.633,395 537.684,91	16	351.633,558 537.684,099	0.827
17	351.634,651 537.678,741	18	351.636,198 537.673,392	5.568
19	351.637,177 537.668,405	20	351.635,973 537.663,61	4.944
21	351.632,435 537.655,132	22	351.628,692 537.647,413	8.579
23	351.623,796 537.639,245	24	351.620,719 537.634,267	5.852
25	351.618,307 537.630,306	26	351.616,994 537.627,257	3.32
27	351.613,062 537.620,593	28	351.611,891 537.619,244	1.786
29	351.618,903 537.615,232	30	351.628,221 537.610,01	10.681
31	351.636,849 537.605,303	32	351.646,589 537.601,57	10.431
33	351.659,169 537.598,628	34	351.660,833 537.613,856	15.319
35	351.663,7 537.630,983	36	351.667,809 537.653,069	22.465
37	351.668,483 537.657,371	38	351.668,523 537.657,627	0.259
39	351.671,4 537.668,91	1	351.675,406 537.681,83	13.527

Punct început	X / Y	Punct sfârșit	X / Y	Lungime segment (** (m)
2	351.679,828 537.696,942	3	351.683,88 537.710,171	13.836
4	351.678,095 537.713,068	5	351.666,919 537.716,043	11.565
6	351.655,185 537.718,509	7	351.644,46 537.721,354	11.096
8	351.640,395 537.721,752	9	351.636,422 537.720,264	4.243
10	351.632,361 537.718,89	11	351.632,121 537.712,622	6.273
12	351.631,84 537.704,095	13	351.631,603 537.697,349	6.75
14	351.632,449 537.689,624	15	351.633,395 537.684,91	4.808
16	351.633,558 537.684,099	17	351.634,651 537.678,741	5.468
18	351.636,198 537.673,392	19	351.637,177 537.668,405	5.082
20	351.635,973 537.663,61	21	351.632,435 537.655,132	9.187
22	351.628,692 537.647,413	23	351.623,796 537.639,245	9.523
24	351.620,719 537.634,267	25	351.618,307 537.630,306	4.638
26	351.616,994 537.627,257	27	351.613,062 537.620,593	7.738
28	351.611,891 537.619,244	29	351.618,903 537.615,232	8.079
30	351.628,221 537.610,01	31	351.636,849 537.605,303	9.828
32	351.646,589 537.601,57	33	351.659,169 537.598,628	12.919
34	351.660,833 537.613,856	35	351.663,7 537.630,983	17.365
36	351.667,809 537.653,069	37	351.668,483 537.657,371	4.354
38	351.668,523 537.657,627	39	351.671,4 537.668,91	11.644

\*\* Lungimile segmentelor sunt determinate în planul de proiecție Stereo 70 și sunt rotunjite la 1 milimetru.

\*\*\* Distanța dintre puncte este formată din segmente cumulate ce sunt mai mici decât valoarea 1 milimetru.







## DATE DESPRE IMOBILUL NR. 29030

Oficiul de Cadastru și Publicitate Imobiliară ALBA  
Biroul de Cadastru și Publicitate Imobiliară Campeni

## A. Partea I. Descrierea imobilului

TEREN Intravilan

Nr. topografic:2802

Adresa: Loc. Vârtop, Nr. 1315, Jud. Alba

Nr. Crt	Nr cadastral Nr. topografic	Suprafața* (mp)	Observații / Referințe
A1	73120	3.813	Sector cadastral:29 Teren imprejmuit; Stâlp susținere a rețelei electrice de distribuție sub 1 mp

## Construcții

Crt	Nr cadastral Nr. topografic	Adresa	Observații / Referințe
A1.1	73120-C1	Loc. Vârtop, Nr. 1315, Jud. Alba	Nr. niveluri:1; S. construita la sol:55 mp; S. construita desfasurata:55 mp; Casa de locuit, D+P pe fundatie de piatra, pereti din lemn, acoperita cu placi de azbociment, la demisol un beci, la parter 2 camere, hol, 1 camera.
A1.2	73120-C2	Loc. Vârtop, Nr. 1315, Jud. Alba	Nr. niveluri:1; S. construita la sol:29 mp; S. construita desfasurata:29 mp; Bucatarie de vara pe fundatie de piatra, pereti din lemn, acoperita cu placi de azbociment avand 1 incapere.
A1.3	73120-C3	Loc. Vârtop, Nr. 1315, Jud. Alba	Nr. niveluri:1; S. construita la sol:15 mp; S. construita desfasurata:15 mp; Grajd cu sura pe fundatie de piatra, pereti din lemn, acoperit cu placi de azbociment.

## B. Partea II. Proprietari și acte

Inscrieri privitoare la dreptul de proprietate și alte drepturi reale	Referințe	
<b>9916 / 04/11/2013</b>		
Hotarare Judecatoreasca nr. 562 dosar nr 487/203/2013, din 22/04/2013 emis de JUDECATORIA CAMPENI (documentația extrajudiciară și documentatia cadastrala receptionata de compartimentul tehnic al OCPI Alba);		
B1	imobilul de sub A 1 cu nr. top 2802 se identifica cu cf electronic 72582 UAT ROSIA MONTANA ( provenita din conversia de pe hartie a cf nr 566 CARPINIS )	A1, A1.1, A1.2, A1.3
B2	Pe nr top 2802 se notează construcțiile C1, C2, C3	A1, A1.1, A1.2, A1.3
<b>9059 / 11/07/2022</b>		
Act Notarial nr. certificat de mostenitor numarul 129, din 11/07/2022 emis de BIN Luncean Ioan Lucian (act notarial nr cerere din 11.07.2022, emis de Luncean Ioan Lucian;act notarial nr certif fiscal din 11.07.2022, emis de BIN Luncean Ioan Lucian;act notarial nr extras CF din 11.07.2022, emis de BIN Luncean Ioan Lucian; act notarial nr chitanta din 11.07.2022, emis de Luncean Ioan Lucian);		
B3	Intabulare, drept de PROPRIETATEcu titlu moștenire legală , proprietatea defunctei Sicoe Eisaveta, dobandit prin Succesiune, cota actuala 1/4 1) SICOE MARINEL, fiu	A1, A1.1, A1.2, A1.3
B4	Intabulare, drept de PROPRIETATEcu titlu moștenire legală , proprietatea defunctei Sicoe Eisaveta, dobandit prin Succesiune, cota actuala 1/4 1) SICOE MARCEL, fiu	A1, A1.1, A1.2, A1.3
B5	Intabulare, drept de PROPRIETATEcu titlu moștenire legală , proprietatea defunctei Sicoe Eisaveta, dobandit prin Succesiune, cota actuala 1/4 1) ROȘCA DORINA, fiică	A1, A1.1, A1.2, A1.3
B6	Intabulare, drept de PROPRIETATEcu titlu moștenire legală , proprietatea defunctei Sicoe Eisaveta, dobandit prin Succesiune, cota actuala 1/4 1) ISAC ANETA, fiică	A1, A1.1, A1.2, A1.3

## C. Partea III. SARCINI .

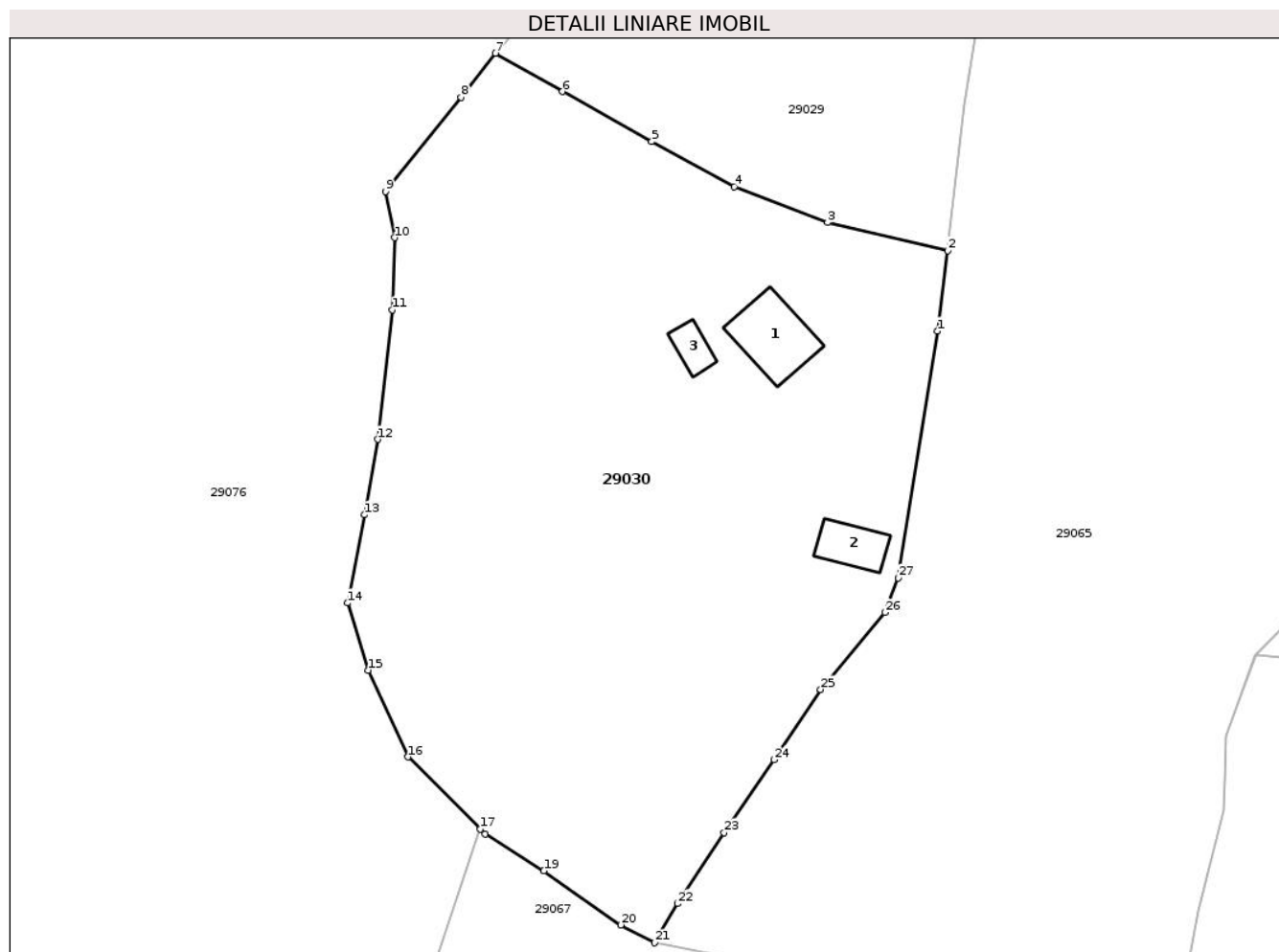
Inscrieri privind dezmembramintele dreptului de proprietate, drepturi reale de garanție și sarcini	Referințe
NU SUNT	

## Anexa Nr. 1 La Partea I

## Teren

Nr cadastral	Suprafața (mp)*	Observații / Referințe
73120	3.813	Stâlp susținere a rețelei electrice de distribuție sub 1 mp

\* Suprafața este determinată în planul de proiecție Stereo 70.



## Date referitoare la teren

Crt	Categorie folosință	Intravilan	Suprafața (mp)	Tarla	Parcelă	Nr. topo	Observații / Referințe
1	curți constructii	DA	150	-	-	-	
2	faneata	DA	3.663	-	-	-	

## Date referitoare la construcții

Crt	Număr	Destinație construcție	Supraf. (mp)	Situație juridică	Observații / Referințe
A1.1	73120-C1	construcții de locuințe	55	Cu acte	Nr. niveluri:1; S. construită la sol:55 mp; S. construită desfășurată:55 mp; Casa de locuit, D+P pe fundație de piatră, pereți din lemn, acoperită cu plăci de azbociment, la demisol un beci, la parter 2 camere, hol, 1 cameră.
A1.2	73120-C2	construcții anexa	29	Cu acte	Nr. niveluri:1; S. construită la sol:29 mp; S. construită desfășurată:29 mp; Bucătărie de vară pe fundație de piatră, pereți din lemn, acoperită cu plăci de azbociment având 1 încăpere.
A1.3	73120-C3	construcții anexa	15	Cu acte	Nr. niveluri:1; S. construită la sol:15 mp; S. construită desfășurată:15 mp; Grajd cu sura pe fundație de piatră, pereți din lemn, acoperit cu plăci de azbociment.

## Lungime Segmente

1) Valorile lungimilor segmentelor sunt obținute din proiecție în plan.

Punct început	X / Y	Punct sfârșit	X / Y	Lungime segment (** (m)
1	351.658,079 537.590,238	2	351.659,169 537.598,628	8.461
3	351.646,589 537.601,57	4	351.636,849 537.605,303	10.431
5	351.628,221 537.610,01	6	351.618,903 537.615,232	10.681
7	351.611,891 537.619,244	8	351.608,297 537.614,643	5.838
9	351.600,422 537.604,807	10	351.601,37 537.599,983	4.916
11	351.601,128 537.592,464	12	351.599,593 537.578,94	13.611
13	351.598,23 537.571,047	14	351.596,43 537.561,849	9.372
15	351.598,603 537.554,842	16	351.602,763 537.545,777	9.974
17	351.610,305 537.538,246	18	351.610,818 537.537,734	0.725
19	351.616,946 537.533,895	20	351.624,996 537.528,237	9.839
21	351.628,537 537.526,378	22	351.630,939 537.530,464	4.74
23	351.635,798 537.537,861	24	351.641,021 537.545,485	9.241
25	351.645,866 537.552,825	26	351.652,615 537.560,871	10.502
27	351.653,963 537.564,45	1	351.658,079 537.590,238	26.114

Punct început	X / Y	Punct sfârșit	X / Y	Lungime segment (** (m)
2	351.659,169 537.598,628	3	351.646,589 537.601,57	12.919
4	351.636,849 537.605,303	5	351.628,221 537.610,01	9.828
6	351.618,903 537.615,232	7	351.611,891 537.619,244	8.079
8	351.608,297 537.614,643	9	351.600,422 537.604,807	12.6
10	351.601,37 537.599,983	11	351.601,128 537.592,464	7.523
12	351.599,593 537.578,94	13	351.598,23 537.571,047	8.01
14	351.596,43 537.561,849	15	351.598,603 537.554,842	7.336
16	351.602,763 537.545,777	17	351.610,305 537.538,246	10.658
18	351.610,818 537.537,734	19	351.616,946 537.533,895	7.231
20	351.624,996 537.528,237	21	351.628,537 537.526,378	3.999
22	351.630,939 537.530,464	23	351.635,798 537.537,861	8.85
24	351.641,021 537.545,485	25	351.645,866 537.552,825	8.795
26	351.652,615 537.560,871	27	351.653,963 537.564,45	3.824

\*\* Lungimile segmentelor sunt determinate în planul de proiecție Stereo 70 și sunt rotunjite la 1 milimetru.

\*\*\* Distanța dintre puncte este formată din segmente cumulate ce sunt mai mici decât valoarea 1 milimetru.



**DATE DESPRE IMOBILUL NR. 29031**

Oficiul de Cadastru și Publicitate Imobiliară ALBA  
Biroul de Cadastru și Publicitate Imobiliară Campeni

**A. Partea I. Descrierea imobilului**

TEREN Extravilan

Nr. CF vechi:73190  
Nr. topografic:2315/2/1/1/2

Adresa: Jud. Alba

Nr. Crt	Nr cadastral Nr. topografic	Suprafața* (mp)	Observații / Referințe
A1	73190	7.342	Sector cadastral:29 Teren neimprejmuit;

**B. Partea II. Proprietari și acte**

Inscrieri privitoare la dreptul de proprietate și alte drepturi reale	Referințe
<b>7836 / 31/07/2014</b>	
Hotarare Judecatoreasca nr. 514 dosar nr 514/203/2013, din 27/05/2013 emis de Judecătoria Câmpeni (raport de expertiză tehnică extrajudiciară și documentatia cadastrala receptionata de compartimentul tehnic al OCPI Alba);	
B1	imobilul de sub A 1 cu nr. top 2315/2/1/1/2 se identifica cu cf electronic 71032 UAT ROȘIA MONTANA ( provenita din conversia de pe hartie a cf nr.2308)
Hotarare Judecatoreasca nr. Hotărâre jud. nr.514, din 27/05/2013 emis de Judecătoria Câmpeni ( dosar nr 514/203/2013,raport de expertiză tehnică extrajudiciară și documentatia cadastrala receptionata de compartimentul tehnic al OCPI Alba);	
B2	Intabulare, drept de PROPRIETATE, dobandit prin Hotarare Judecatoreasca, cota actuala 1/1
1) COMUNA ROȘIA MONTANA -DOMENIUL PRIVAT ., CIF:4562290	

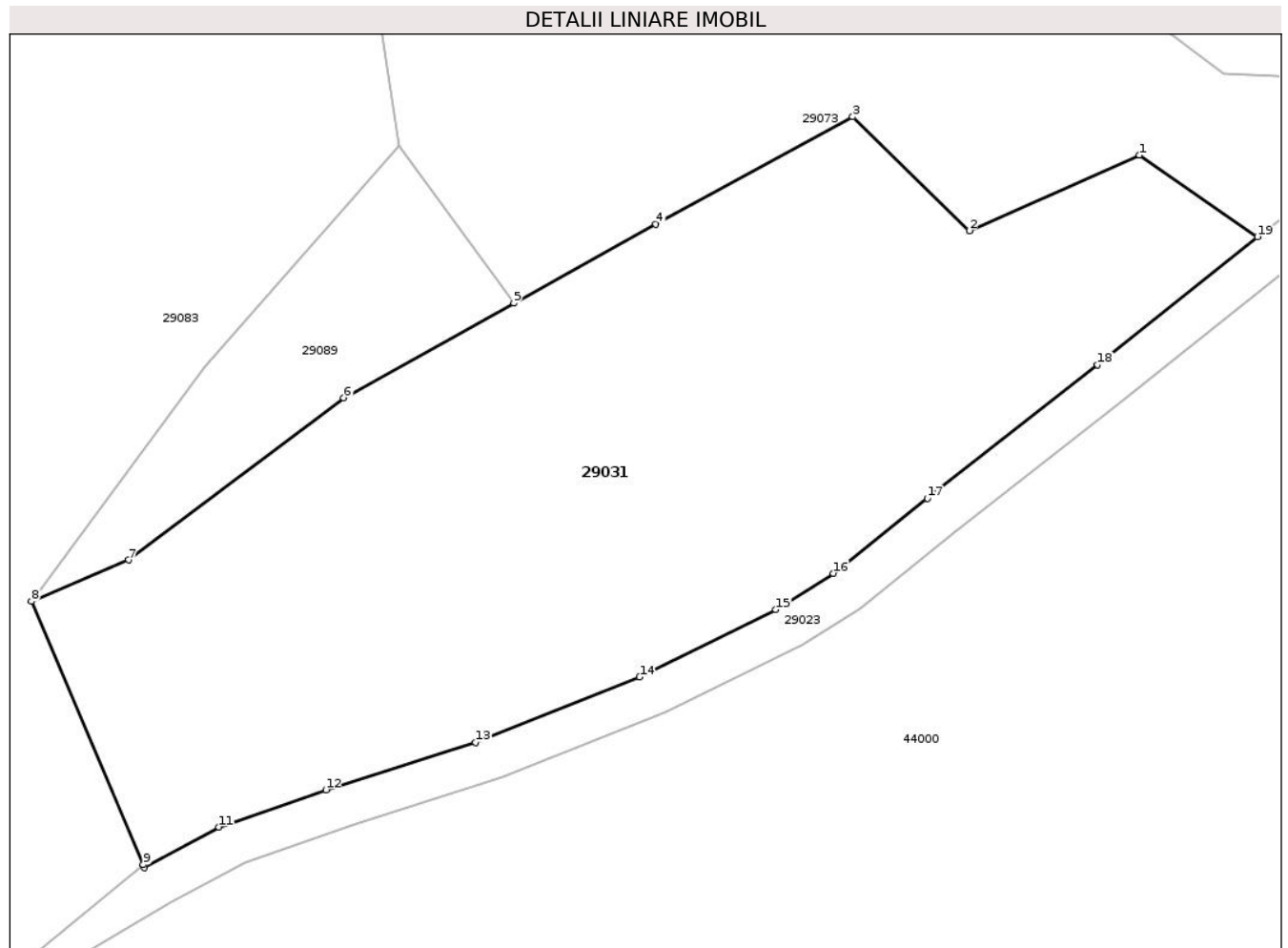
**C. Partea III. SARCINI .**

Inscrieri privind dezmembramintele dreptului de proprietate, drepturi reale de garanție și sarcini	Referințe
NU SUNT	

**Teren**

Nr cadastral	Suprafața (mp)*	Observații / Referințe
73190	7.342	

\* Suprafața este determinată în planul de proiecție Stereo 70.



**Date referitoare la teren**

Crt	Categorie folosință	Intra vilan	Suprafața (mp)	Tarla	Parcelă	Nr. topo	Observații / Referințe
1	pasune	NU	7.342	-	-	-	

**Lungime Segmente**

1) Valorile lungimilor segmentelor sunt obținute din proiecție în plan.

Punct început	X / Y	Punct sfârșit	X / Y	Lungime segment (** (m)
1	352.368,732 536.862,741	2	352.345,386 536.852,416	25.527
2	352.345,386 536.852,416	3	352.329,4 536.868,0	22.325
3	352.329,4 536.868,0	4	352.302,4 536.853,3	30.742
4	352.302,4 536.853,3	5	352.282,929 536.842,472	22.279
5	352.282,929 536.842,472	6	352.259,6 536.829,5	26.693

Punct început	X / Y	Punct sfârșit	X / Y	Lungime segment (** (m)
6	352.259,6 536.829,5	7	352.230,1 536.807,3	36.92
7	352.230,1 536.807,3	8	352.216,762 536.801,641	14.489
8	352.216,762 536.801,641	9	352.232,1 536.765,578	39.189
9	352.232,1 536.765,578	10	352.232,261 536.765,201	0.41
10	352.232,261 536.765,201	11	352.242,478 536.770,737	11.62
11	352.242,478 536.770,737	12	352.257,145 536.775,819	15.522
12	352.257,145 536.775,819	13	352.277,661 536.782,34	21.527
13	352.277,661 536.782,34	14	352.300,159 536.791,269	24.205
14	352.300,159 536.791,269	15	352.318,844 536.800,502	20.842
15	352.318,844 536.800,502	16	352.326,744 536.805,472	9.333
16	352.326,744 536.805,472	17	352.339,636 536.815,748	16.486
17	352.339,636 536.815,748	18	352.362,984 536.834,055	29.669
18	352.362,984 536.834,055	19	352.384,921 536.851,569	28.071
19	352.384,921 536.851,569	1	352.368,732 536.862,741	19.67

\*\* Lungimile segmentelor sunt determinate în planul de proiecție Stereo 70 și sunt rotunjite la 1 milimetru.

\*\*\* Distanța dintre puncte este formată din segmente cumulate ce sunt mai mici decât valoarea 1 milimetru.







## DATE DESPRE IMOBILUL NR. 29032

Oficiul de Cadastru și Publicitate Imobiliară ALBA  
Biroul de Cadastru și Publicitate Imobiliară Campeni

## A. Partea I. Descrierea imobilului

TEREN Intravilan

Nr. topografic:2675/1,2676/1,2821/1

Adresa: Loc. Vârtop, Jud. Alba

Nr. Crt	Nr cadastral Nr. topografic	Suprafața* (mp)	Observații / Referințe
A1	73743	6.894	Sector cadastral:29 Teren imprejmuit; Stâlp susținere a rețelei electrice de distribuție sub 1 mp

## Construcții

Crt	Nr cadastral Nr. topografic	Adresa	Observații / Referințe
A1.1	73743-C1	Loc. Vârtop, Jud. Alba	Nr. niveluri:1; S. construita la sol:73 mp; S. construita desfasurata:73 mp; C1-casa de locuit pe fundatie de beton, zidarie din BCA, acoperita cu tabla, avand la parter: bucatarie, baie, beci, camera si 1 camera, la etaj: 4 camere, la mansarda: 2 camere in suprafata de 73 mp
A1.2	73743-C2	Loc. Vârtop, Jud. Alba	Nr. niveluri:1; S. construita la sol:30 mp; S. construita desfasurata:30 mp; C2- grajd pe fundatie de beton, zidarie BCA, acoperit cu internit in suprafata de 30 mp;
A1.3	73743-C3	Loc. Vârtop, Jud. Alba	Nr. niveluri:1; S. construita la sol:66 mp; S. construita desfasurata:66 mp; Anexă
A1.4	73743-C4	Loc. Vârtop, Jud. Alba	Nr. niveluri:1; S. construita la sol:23 mp; S. construita desfasurata:23 mp; Anexă
A1.5	73743-C5	Loc. Vârtop, Jud. Alba	Nr. niveluri:1; S. construita la sol:15 mp; S. construita desfasurata:15 mp; Garaj
A1.7	73743-C7	Loc. Vârtop, Jud. Alba	Nr. niveluri:1; S. construita la sol:90 mp; S. construita desfasurata:90 mp; Fânar
A1.8	73743-C8	Loc. Vârtop, Jud. Alba	Nr. niveluri:1; S. construita la sol:8 mp; S. construita desfasurata:8 mp; Anexă

## B. Partea II. Proprietari și acte

Inscrieri privitoare la dreptul de proprietate și alte drepturi reale	Referințe	
<b>9201 / 08/07/2016</b>		
Hotarare Judecatoreasca nr. 673, din 02/06/2015 emis de JUDECATORIA CAMPENI (documentația tehnică extrajudiciară și documentatia cadastrala receptionata de compartimentul tehnic al OCPI Alba);		
B1	imobilul de sub A 1 cu nr. top 2675/1, 2676/1, 2821/1 , se identifica cu cf electronic 72845 UAT Rosia Montana ( provenita din conversia de pe hartie a cf nr. 1378 Carpinis)	A1
B2	Intabulare, drept de PROPRIETATEtitlu cumpărare, dobandit prin Hotarare Judecatoreasca, cota actuala 1/1 1) <b>DINIȘ VALENTIN-CĂLIN</b>	A1
B3	În baza sentinței civile , si a documentațiilor anexate , se înscriu construcțiile descrise în foaia A .	A1
B4	Intabulare, drept de PROPRIETATE, dobandit prin Hotarare Judecatoreasca, cota actuala 1/1 1) <b>DINIȘ VALENTIN-CĂLIN</b>	A1.1, A1.2
<b>3417 / 13/05/2020</b>		
Act Notarial nr. 280, din 13/05/2020 emis de Marcu Vladimir Ion;		
B5	Se notează interdicția de înstrăinare , grevare cu sarcini , închiriere , dezmembrare , comasare , construire , demolare , restructurare și amenajare , în favoarea 1) <b>SOCIETATEA DE FINANTARE RURALA FAER IFN S.A., CIF:18246351</b>	A1, A1.1, A1.2
B6	Se respinge capătul de cerere cu privire la notarea comunității legale de bunuri , cu notarea respingerii în cartea funciară	A1, A1.1, A1.2
<b>28922 / 18/10/2022</b>		
Act Notarial nr. 2338, din 18/10/2022 emis de Trifa Ancuta Roxanda;		
B7	Se notează interdicția de înstrăinare , grevare cu sarcini , închiriere , dezlipire , alipire , construire , demolare , restructurare și amenajare , în favoarea 1) <b>SOCIETATEA DE FINANTARE RURALA FAER IFN S.A., CIF:18246351</b>	A1, A1.1, A1.2
/		

Inscrieri privitoare la dreptul de proprietate şi alte drepturi reale		Referinţe
Act Administrativ nr. 8408, din 15/10/2025 emis de Primăria comunei Roşia Montană (adeverinta);		
B8	Intabulare, drept de PROPRIETATE, dobandit prin Construire, cota actuala 1/1 1) DINIŞ VALENTIN-CĂLIN 2) DINIŞ DANIELA-ELENA	A1.3, A1.4, A1.5, A1.7, A1.8

## C. Partea III. SARCINI

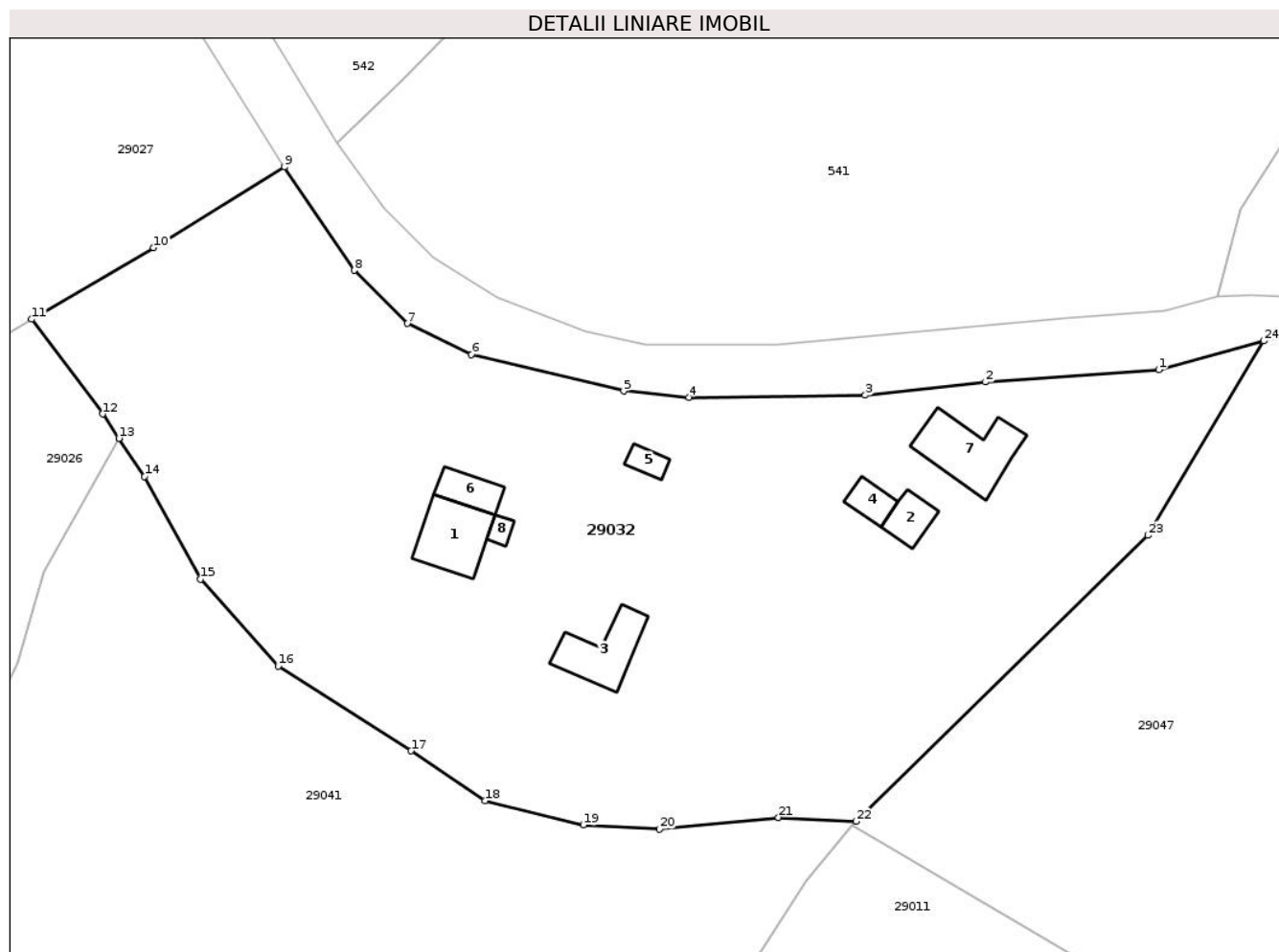
Inscrieri privind dezmembramintele dreptului de proprietate, drepturi reale de garanţie şi sarcini		Referinţe
<b>3417 / 13/05/2020</b>		
Act Notarial nr. 280, din 13/05/2020 emis de Marcu Vladimir Ion;		
C1	Intabulare, drept de IPOTECA, Valoare:75000 LEIşi celelalte obligaţii aferente creditului 1) SOCIETATEA DE FINANTARE RURALA FAER IFN S.A., CIF:18246351	A1, A1.1, A1.2
<b>28922 / 18/10/2022</b>		
Act Notarial nr. 2338, din 18/10/2022 emis de Trifa Ancuta Roxanda;		
C2	Intabulare, drept de IPOTECA, Valoare:120000 LEIşi celelalte obligaţii aferente creditului 1) SOCIETATEA DE FINANTARE RURALA FAER IFN S.A., CIF:18246351	A1, A1.1, A1.2

## Anexa Nr. 1 La Partea I

## Teren

Nr cadastral	Suprafața (mp)*	Observații / Referințe
73743	6.894	Stâlp susținere a rețelei electrice de distribuție sub 1 mp

\* Suprafața este determinată în planul de proiecție Stereo 70.



## Date referitoare la teren

Crt	Categorie folosință	Intra vilan	Suprafața (mp)	Tarla	Parcelă	Nr. topo	Observații / Referințe
1	curți constructii	DA	450	-	-	-	
2	faneata	DA	6.444	-	-	-	

## Date referitoare la construcții

Crt	Număr	Destinație construcție	Supraf. (mp)	Situație juridică	Observații / Referințe
A1.1	73743-C1	construcții de locuințe	73	Cu acte	Nr. niveluri:1; S. construita la sol:73 mp; S. construita desfasurata:73 mp; C1-casa de locuit pe fundatie de beton, zidarie din BCA, acoperita cu tabla, avand la parter: bucatarie, baie, beci, camera si 1 camera, la etaj: 4 camere, la mansarda: 2 camere in suprafata de 73 mp
A1.2	73743-C2	construcții anexa	30	Cu acte	Nr. niveluri:1; S. construita la sol:30 mp; S. construita desfasurata:30 mp; C2- grajd pe fundatie de beton, zidarie BCA, acoperit cu internit in suprafata de 30 mp;
A1.3	73743-C3	construcții anexa	66	Cu acte	Nr. niveluri:1; S. construita la sol:66 mp; S. construita desfasurata:66 mp; Anexă
A1.4	73743-C4	construcții anexa	23	Cu acte	Nr. niveluri:1; S. construita la sol:23 mp; S. construita desfasurata:23 mp; Anexă
A1.5	73743-C5	construcții anexa	15	Cu acte	Nr. niveluri:1; S. construita la sol:15 mp; S. construita desfasurata:15 mp; Garaj
A1.6	73743-C6	construcții anexa	32	Fara acte	Nr. niveluri:1; S. construita la sol:32 mp; S. construita desfasurata:32 mp; Anexă

Crt	Număr	Destinație construcție	Supraf. (mp)	Situație juridică	Observații / Referințe
A1.7	73743-C7	construcții anexa	90	Cu acte	Nr. niveluri:1; S. construita la sol:90 mp; S. construita desfasurata:90 mp; Fânar
A1.8	73743-C8	construcții anexa	8	Cu acte	Nr. niveluri:1; S. construita la sol:8 mp; S. construita desfasurata:8 mp; Anexă

**Lungime Segmente**

1) Valorile lungimilor segmentelor sunt obținute din proiecție în plan.

Punct început	X / Y	Punct sfârșit	X / Y	Lungime segment (** (m))
1	351.988,553 537.663,692	2	351.966,103 537.662,115	22.505
3	351.950,533 537.660,39	4	351.927,664 537.660,142	22.87
5	351.919,252 537.660,947	6	351.899,523 537.665,677	20.288
7	351.891,235 537.669,692	8	351.884,349 537.676,584	9.743
9	351.875,296 537.689,937	10	351.858,361 537.679,49	19.898
11	351.842,558 537.670,251	12	351.851,742 537.657,978	15.329
13	351.853,874 537.654,815	14	351.857,182 537.649,908	5.918
15	351.864,435 537.636,596	16	351.874,498 537.625,371	15.075
17	351.891,697 537.614,382	18	351.901,267 537.607,925	11.545
19	351.914,013 537.604,783	20	351.923,905 537.604,27	9.905
21	351.939,298 537.605,739	22	351.949,317 537.605,251	10.031
23	351.987,145 537.642,263	24	352.002,144 537.667,425	29.293

Punct început	X / Y	Punct sfârșit	X / Y	Lungime segment (** (m))
2	351.966,103 537.662,115	3	351.950,533 537.660,39	15.665
4	351.927,664 537.660,142	5	351.919,252 537.660,947	8.45
6	351.899,523 537.665,677	7	351.891,235 537.669,692	9.209
8	351.884,349 537.676,584	9	351.875,296 537.689,937	16.133
10	351.858,361 537.679,49	11	351.842,558 537.670,251	18.306
12	351.851,742 537.657,978	13	351.853,874 537.654,815	3.815
14	351.857,182 537.649,908	15	351.864,435 537.636,596	15.16
16	351.874,498 537.625,371	17	351.891,697 537.614,382	20.41
18	351.901,267 537.607,925	19	351.914,013 537.604,783	13.128
20	351.923,905 537.604,27	21	351.939,298 537.605,739	15.463
22	351.949,317 537.605,251	23	351.987,145 537.642,263	52.923
24	352.002,144 537.667,425	1	351.988,553 537.663,692	14.094

\*\* Lungimile segmentelor sunt determinate în planul de proiecție Stereo 70 și sunt rotunjite la 1 milimetru.

\*\*\* Distanța dintre puncte este formată din segmente cumulate ce sunt mai mici decât valoarea 1 milimetru.

**DATE DESPRE IMOBILUL NR. 29034**

Oficiul de Cadastru și Publicitate Imobiliară ALBA  
Biroul de Cadastru și Publicitate Imobiliară Campeni

**A. Partea I. Descrierea imobilului**

TEREN Extravilan

Adresa: Jud. Alba

Nr. Crt	Nr cadastral Nr. topografic	Suprafața* (mp)	Observații / Referințe
A1		9.855	Sector cadastral:29 Teren imprejmuit; Parte CF 1291 Cărpiniș, cu nr. top 2822/1,2823/1,2823/3,2825,2826,2824. Stâlp susținere a rețelei electrice de distribuție sub 1 mp

**B. Partea II. Proprietari și acte**

Inscrieri privitoare la dreptul de proprietate și alte drepturi reale		Referințe
/		
Act Normativ nr. 7, din 13/03/1996 emis de Parlamentul României (lege);		
B1	Intabulare, drept de PROPRIETATE, dobândit prin Lege, cota actuala 1/1 1) NEIDENTIFICAT NEIDENTIFICAT	A1
Act Administrativ nr. 8468, din 15/10/2025 emis de Primăria comunei Roșia Montană (adeverinta);		
B2	Se notează posesia faptică în favoarea lui 1) DUNA TELIUS	A1

**C. Partea III. SARCINI .**

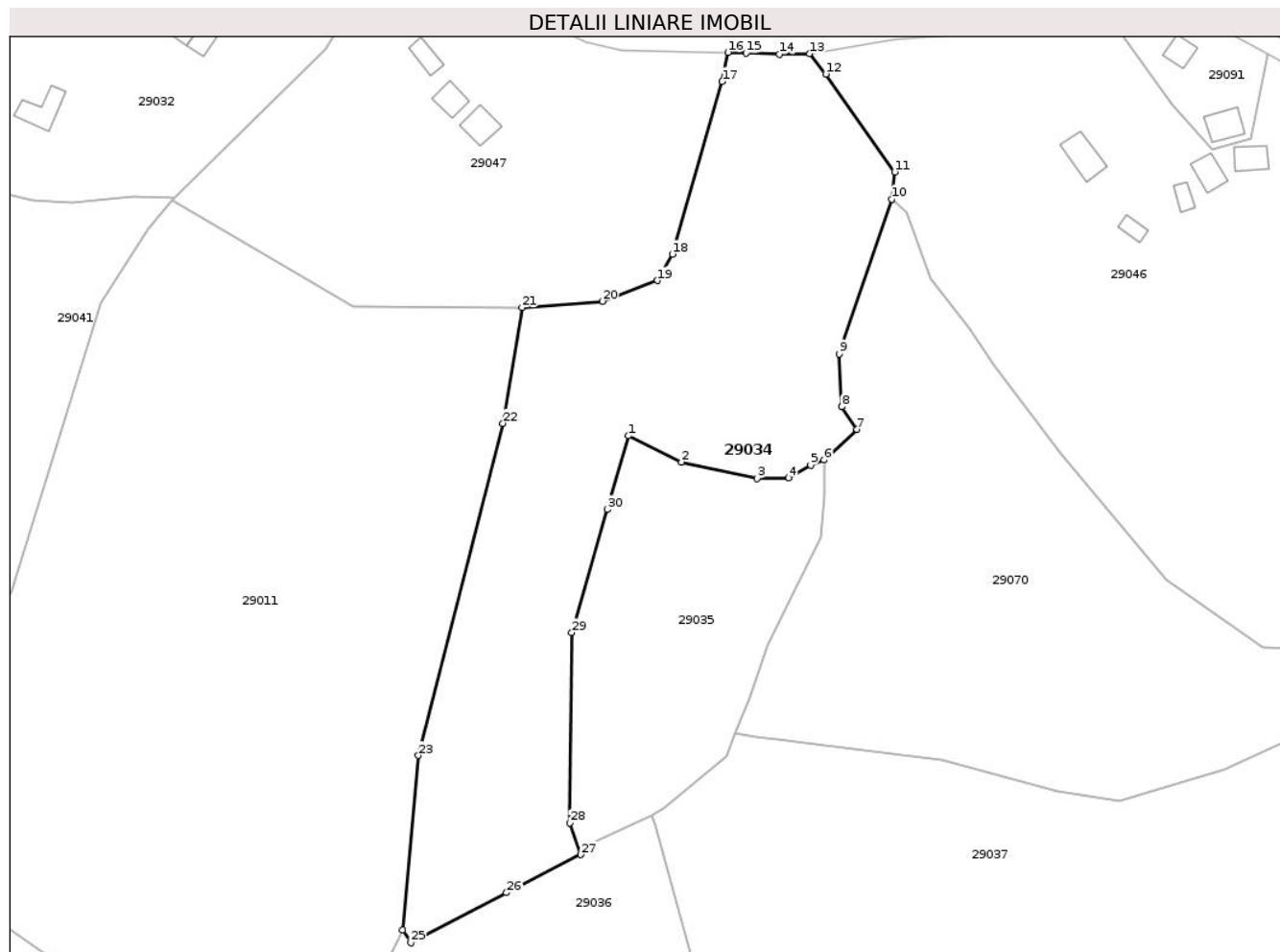
Inscrieri privind dezmembramintele dreptului de proprietate, drepturi reale de garanție și sarcini	Referințe
NU SUNT	

## Anexa Nr. 1 La Partea I

## Teren

Nr cadastral	Suprafața (mp)*	Observații / Referințe
	9.855	Parte CF 1291 Cărpiniș, cu nr. top 2822/1,2823/1,2823/3,2825,2826,2824. Stâlp susținere a rețelei electrice de distribuție sub 1 mp

\* Suprafața este determinată în planul de proiecție Stereo 70.



## Date referitoare la teren

Crt	Categorie folosință	Intra vilan	Suprafața (mp)	Tarla	Parcelă	Nr. topo	Observații / Referințe
1	faneata	NU	9.855	-	-	-	

## Lungime Segmente

1) Valorile lungimilor segmentelor sunt obținute din proiecție în plan.

Punct început	X / Y	Punct sfârșit	X / Y	Lungime segment (** (m)
1	352.062,404 537.546,078	2	352.075,622 537.539,553	14.741
3	352.094,486 537.535,48	4	352.102,32 537.535,667	7.836
5	352.107,811 537.538,843	6	352.111,112 537.540,07	3.522
7	352.119,352 537.547,727	8	352.115,557 537.553,302	6.744
9	352.114,91 537.566,508	10	352.127,935 537.604,99	40.626

Punct început	X / Y	Punct sfârșit	X / Y	Lungime segment (** (m)
2	352.075,622 537.539,553	3	352.094,486 537.535,48	19.298
4	352.102,32 537.535,667	5	352.107,811 537.538,843	6.343
6	352.111,112 537.540,07	7	352.119,352 537.547,727	11.248
8	352.115,557 537.553,302	9	352.114,91 537.566,508	13.222
10	352.127,935 537.604,99	11	352.128,716 537.611,79	6.845

Punct început	X / Y	Punct sfârșit	X / Y	Lungime segment (** (m)	Punct început	X / Y	Punct sfârșit	X / Y	Lungime segment (** (m)
11	352.128,716 537.611,79	12	352.111,609 537.636,148	29.766	12	352.111,609 537.636,148	13	352.107,545 537.641,186	6.473
13	352.107,545 537.641,186	14	352.100,091 537.641,09	7.454	14	352.100,091 537.641,09	15	352.091,718 537.641,416	8.38
15	352.091,718 537.641,416	16	352.087,207 537.641,531	4.512	16	352.087,207 537.641,531	17	352.085,78 537.634,294	7.377
17	352.085,78 537.634,294	18	352.073,407 537.591,338	44.702	18	352.073,407 537.591,338	19	352.069,678 537.584,766	7.556
19	352.069,678 537.584,766	20	352.055,974 537.579,563	14.659	20	352.055,974 537.579,563	21	352.035,935 537.578,009	20.098
21	352.035,935 537.578,009	22	352.031,228 537.549,189	29.202	22	352.031,228 537.549,189	23	352.010,168 537.466,518	85.311
23	352.010,168 537.466,518	24	352.006,256 537.423,07	43.623	24	352.006,256 537.423,07	25	352.008,273 537.419,935	3.728
25	352.008,273 537.419,935	26	352.032,087 537.432,412	26.884	26	352.032,087 537.432,412	27	352.050,557 537.441,871	20.752
27	352.050,557 537.441,871	28	352.047,906 537.449,733	8.297	28	352.047,906 537.449,733	29	352.048,353 537.497,088	47.357
29	352.048,353 537.497,088	30	352.057,172 537.527,773	31.927	30	352.057,172 537.527,773	1	352.062,404 537.546,078	19.038

\*\* Lungimile segmentelor sunt determinate în planul de proiecție Stereo 70 și sunt rotunjite la 1 milimetru.

\*\*\* Distanța dintre puncte este formată din segmente cumulate ce sunt mai mici decât valoarea 1 milimetru.





**DATE DESPRE IMOBILUL NR. 29035**

Oficiul de Cadastru și Publicitate Imobiliară ALBA  
Biroul de Cadastru și Publicitate Imobiliară Campeni

**A. Partea I. Descrierea imobilului**

TEREN Extravilan

Adresa: Jud. Alba

Nr. Crt	Nr cadastral Nr. topografic	Suprafața* (mp)	Observații / Referințe
A1		4.111	Sector cadastral:29 Teren imprejmuit; Parte CF 1291 Cărpiniș, cu nr. top 2822/1,2823/1,2823/3,2825,2826,2824

**B. Partea II. Proprietari și acte**

Inscrieri privitoare la dreptul de proprietate și alte drepturi reale		Referințe
/		
Act Normativ nr. 7, din 13/03/1996 emis de Parlamentul României (lege);		
B1	Intabulare, drept de PROPRIETATE, dobândit prin Lege, cota actuala 1/1 1) <b>NEIDENTIFICAT NEIDENTIFICAT</b>	A1
Act Administrativ nr. 8468, din 15/10/2025 emis de Primăria comunei Roșia Montană (adeverinta);		
B2	Se notează posesia faptică în favoarea lui 1) <b>NICOARA IOAN</b>	A1

**C. Partea III. SARCINI .**

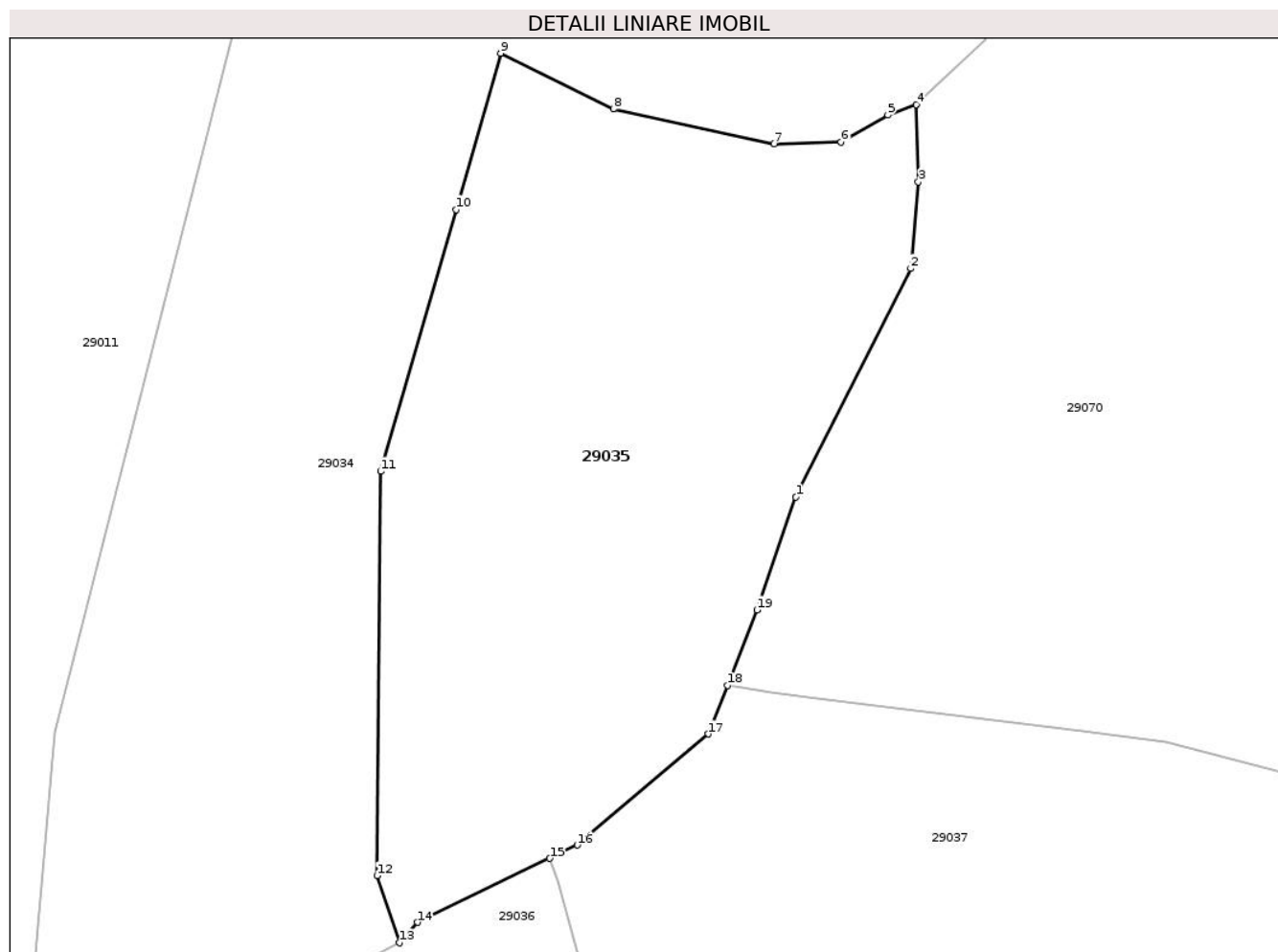
Inscrieri privind dezmembramintele dreptului de proprietate, drepturi reale de garanție și sarcini	Referințe
NU SUNT	

## Anexa Nr. 1 La Partea I

## Teren

Nr cadastral	Suprafața (mp)*	Observații / Referințe
	4.111	Parte CF 1291 Cărpiniș, cu nr. top 2822/1,2823/1,2823/3,2825,2826,2824

\* Suprafața este determinată în planul de proiecție Stereo 70.



## Date referitoare la teren

Crt	Categorie folosință	Intravilan	Suprafața (mp)	Tarla	Parcelă	Nr. topo	Observații / Referințe
1	faneata	NU	4.111	-	-	-	

## Lungime Segmente

1) Valorile lungimilor segmentelor sunt obținute din proiecție în plan.

Punct început	X / Y	Punct sfârșit	X / Y	Lungime segment (** (m)
1	352.097,008 537.494,086	2	352.110,473 537.520,859	29.969
2	352.110,473 537.520,859	3	352.111,384 537.531,004	10.186
3	352.111,384 537.531,004	4	352.111,112 537.540,07	9.07
4	352.111,112 537.540,07	5	352.107,811 537.538,843	3.522
5	352.107,811 537.538,843	6	352.102,32 537.535,667	6.343

Punct început	X / Y	Punct sfârșit	X / Y	Lungime segment (** (m)
6	352.102,32 537.535,667	7	352.094,486 537.535,48	7.836
7	352.094,486 537.535,48	8	352.075,622 537.539,553	19.298
8	352.075,622 537.539,553	9	352.062,404 537.546,078	14.741
9	352.062,404 537.546,078	10	352.057,172 537.527,773	19.038
10	352.057,172 537.527,773	11	352.048,353 537.497,088	31.927
11	352.048,353 537.497,088	12	352.047,906 537.449,733	47.357
12	352.047,906 537.449,733	13	352.050,557 537.441,871	8.297
13	352.050,557 537.441,871	14	352.052,645 537.444,272	3.181
14	352.052,645 537.444,272	15	352.068,179 537.451,77	17.249
15	352.068,179 537.451,77	16	352.071,387 537.453,318	3.562
16	352.071,387 537.453,318	17	352.086,762 537.466,322	20.137
17	352.086,762 537.466,322	18	352.088,993 537.472,02	6.119
18	352.088,993 537.472,02	19	352.092,454 537.480,862	9.494
19	352.092,454 537.480,862	1	352.097,008 537.494,086	13.986

\*\* Lungimile segmentelor sunt determinate în planul de proiecție Stereo 70 și sunt rotunjite la 1 milimetru.

\*\*\* Distanța dintre puncte este formată din segmente cumulate ce sunt mai mici decât valoarea 1 milimetru.



**DATE DESPRE IMOBILUL NR. 29036**

Oficiul de Cadastru și Publicitate Imobiliară ALBA  
Biroul de Cadastru și Publicitate Imobiliară Campeni

**A. Partea I. Descrierea imobilului**

TEREN Necunoscut

Adresa: Loc. Vârtop, Jud. Alba

Nr. Crt	Nr cadastral Nr. topografic	Suprafața* (mp)	Observații / Referințe
A1		3.042	Sector cadastral:29 Teren imprejmuit; Parte CF 1128 Cărpiniș, cu nr. top 2842

**B. Partea II. Proprietari și acte**

Inscrieri privitoare la dreptul de proprietate și alte drepturi reale		Referințe
/		
Act Normativ nr. 7, din 13/03/1996 emis de Parlamentul României (lege);		
B1	Intabulare, drept de PROPRIETATE, dobandit prin Lege, cota actuala 1/1 1) NEIDENTIFICAT NEIDENTIFICAT	A1
Act Administrativ nr. 8468, din 15/10/2025 emis de Primăria comunei Roșia Montană (adeverinta);		
B2	Se notează posesia faptică în favoarea lui 1) ȘOIT VASILE	A1

**C. Partea III. SARCINI .**

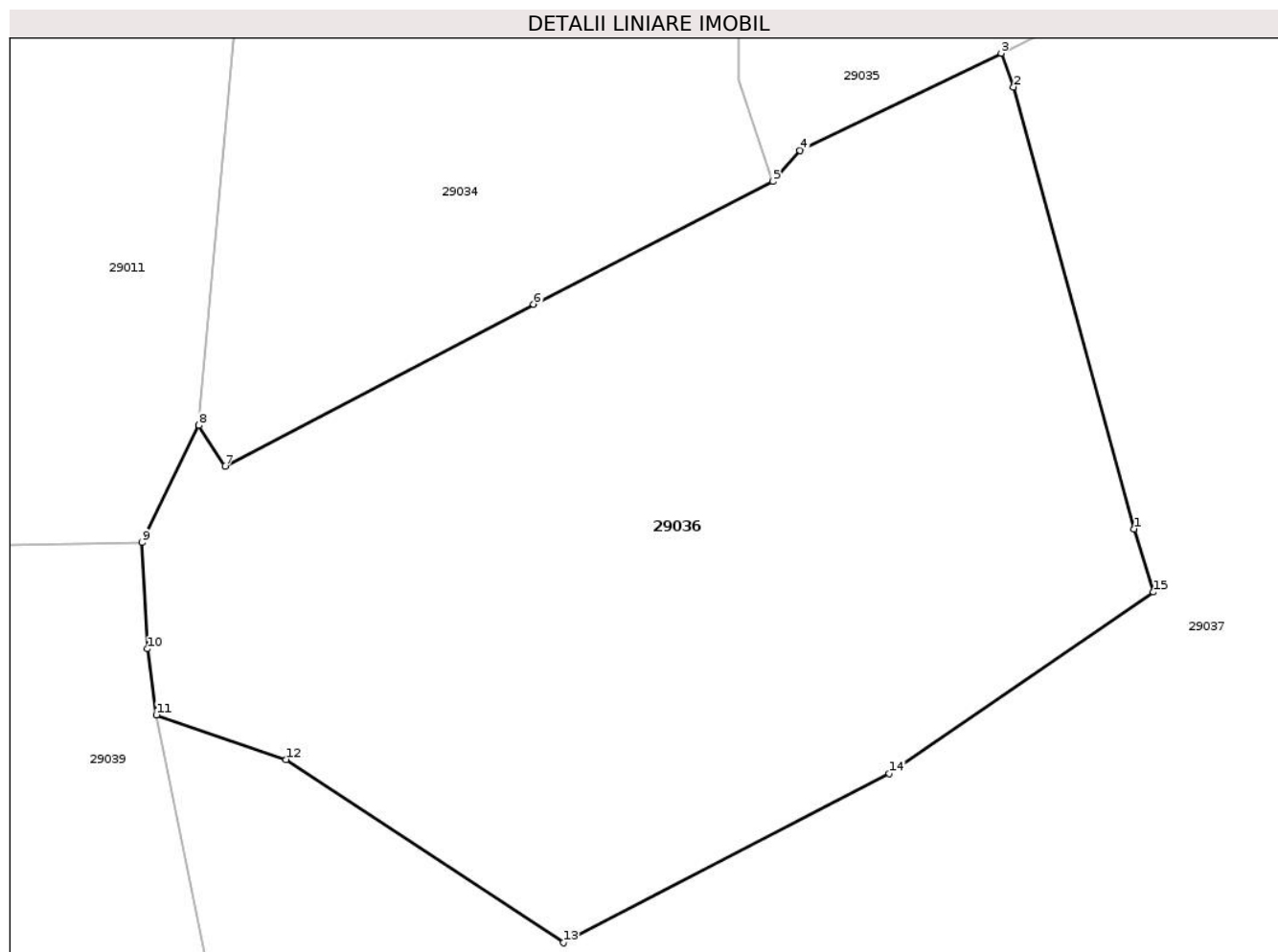
Inscrieri privind dezmembramintele dreptului de proprietate, drepturi reale de garanție și sarcini	Referințe
NU SUNT	

## Anexa Nr. 1 La Partea I

## Teren

Nr cadastral	Suprafața (mp)*	Observații / Referințe
	3.042	Parte CF 1128 Cărpiniș, cu nr. top 2842

\* Suprafața este determinată în planul de proiecție Stereo 70.



## Date referitoare la teren

Crt	Categorie folosință	Intravilan	Suprafața (mp)	Tarla	Parcelă	Nr. topo	Observații / Referințe
1	faneata	NU	2.128	-	-	-	
2	faneata	DA	914	-	-	-	

## Lungime Segmente

1) Valorile lungimilor segmentelor sunt obținute din proiecție în plan.

Punct început	X / Y	Punct sfârșit	X / Y	Lungime segment (** (m)
1	352.078,422 537.415,084	2	352.069,124 537.449,172	35.333
2	352.069,124 537.449,172	3	352.068,179 537.451,77	2.764
3	352.068,179 537.451,77	4	352.052,645 537.444,272	17.249
4	352.052,645 537.444,272	5	352.050,557 537.441,871	3.181

Punct început	X / Y	Punct sfârșit	X / Y	Lungime segment (** (m)
5	352.050,557 537.441,871	6	352.032,087 537.432,412	20.752
6	352.032,087 537.432,412	7	352.008,273 537.419,935	26.884
7	352.008,273 537.419,935	8	352.006,256 537.423,07	3.728
8	352.006,256 537.423,07	9	352.001,847 537.414,038	10.051
9	352.001,847 537.414,038	10	352.002,277 537.405,828	8.222
10	352.002,277 537.405,828	11	352.002,974 537.400,745	5.13
11	352.002,974 537.400,745	12	352.012,972 537.397,291	10.578
12	352.012,972 537.397,291	13	352.034,379 537.383,165	25.648
13	352.034,379 537.383,165	14	352.059,537 537.396,216	28.342
14	352.059,537 537.396,216	15	352.079,927 537.410,209	24.729
15	352.079,927 537.410,209	1	352.078,422 537.415,084	5.102

\*\* Lungimile segmentelor sunt determinate în planul de proiecție Stereo 70 și sunt rotunjite la 1 milimetru.

\*\*\* Distanța dintre puncte este formată din segmente cumulate ce sunt mai mici decât valoarea 1 milimetru.





**DATE DESPRE IMOBILUL NR. 29037**

Oficiul de Cadastru și Publicitate Imobiliară ALBA  
Biroul de Cadastru și Publicitate Imobiliară Campeni

**A. Partea I. Descrierea imobilului**

TEREN Necunoscut

Adresa: Loc. Vârtop, Jud. Alba

Nr. Crt	Nr cadastral Nr. topografic	Suprafața* (mp)	Observații / Referințe
A1		25.928	Sector cadastral:29 Teren imprejmuit; Parte CF 810 Cărpiniș, cu nr. top 2844/1,2844/2,2846/1,2847/1,2848/1,2845/1

**Construcții**

Crt	Nr cadastral Nr. topografic	Adresa	Observații / Referințe
A1.1		Loc. Vârtop, Jud. Alba	Nr. niveluri:1; S. construita la sol:70 mp; S. construita desfasurata:70 mp; Casă de locuit
A1.2		Loc. Vârtop, Jud. Alba	Nr. niveluri:1; S. construita la sol:45 mp; S. construita desfasurata:45 mp; Anexă

**B. Partea II. Proprietari și acte**

Inscrieri privitoare la dreptul de proprietate și alte drepturi reale		Referințe
/		
Act Normativ nr. 7, din 13/03/1996 emis de Parlamentul României (lege);		
B1	Intabulare, drept de PROPRIETATE, dobândit prin Lege, cota actuala 1/1 1) NEIDENTIFICAT NEIDENTIFICAT	A1
Act Administrativ nr. 8468, din 15/10/2025 emis de Primăria comunei Roşia Montană (adeverinta);		
B2	Se notează posesia faptică în favoarea lui 1) BUCUREȘTEAN I ELENA-ANICUȚA	A1
Act Administrativ nr. 8408, din 15/10/2025 emis de Primăria comunei Roşia Montană (adeverinta);		
B3	Intabulare, drept de PROPRIETATE, dobândit prin Construire, cota actuala 1/1 1) BUCUREȘTEAN I ELENA-ANICUȚA	A1.1, A1.2

**C. Partea III. SARCINI .**

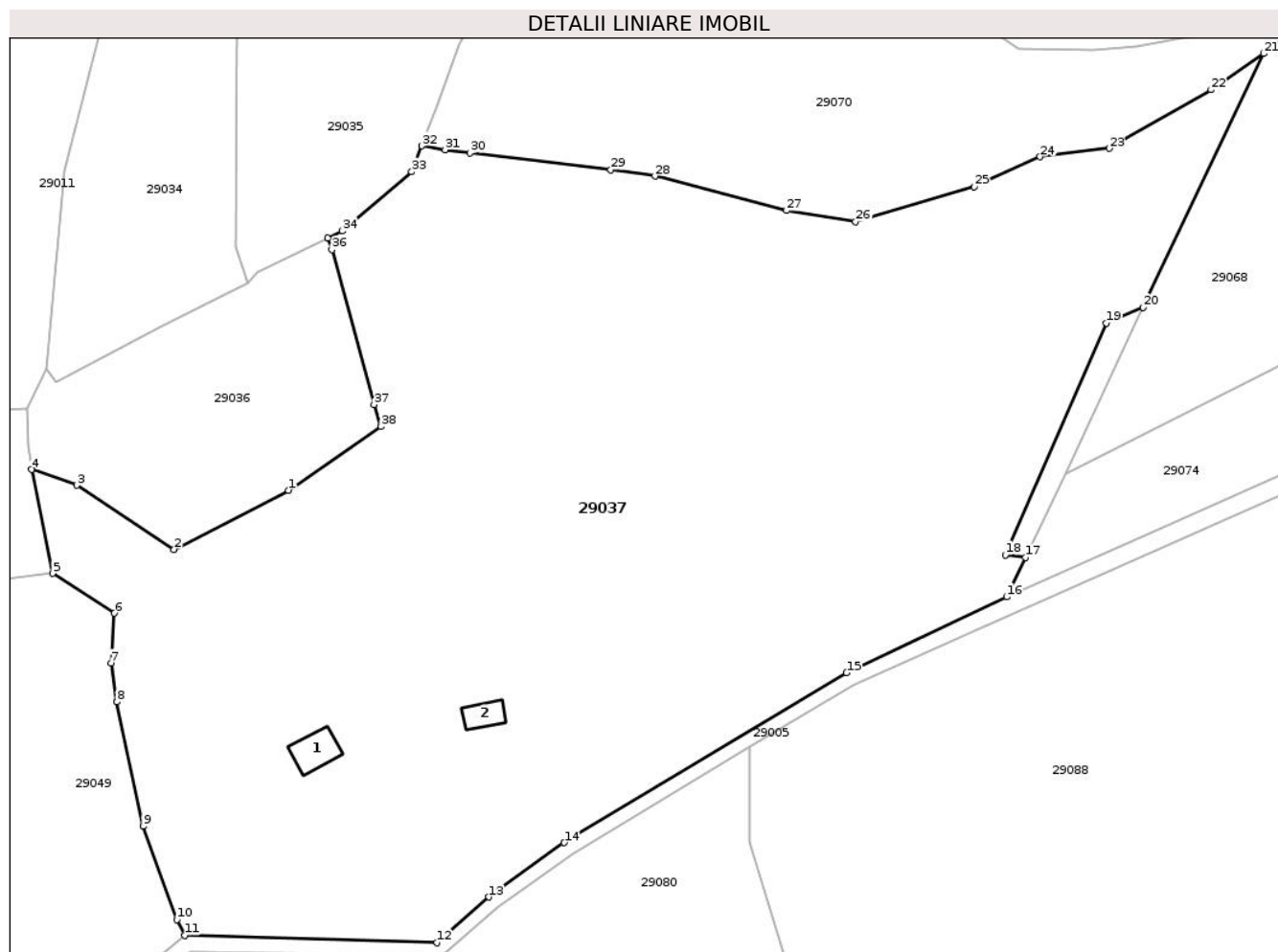
Inscrieri privind dezmembramintele dreptului de proprietate, drepturi reale de garanție și sarcini	Referințe
NU SUNT	

## Anexa Nr. 1 La Partea I

## Teren

Nr cadastral	Suprafața (mp)*	Observații / Referințe
	25.928	Parte CF 810 Cărpiniș, cu nr. top 2844/1,2844/2,2846/1,2847/1,2848/1,2845/1

\* Suprafața este determinată în planul de proiecție Stereo 70.



## Date referitoare la teren

Crt	Categorie folosință	Intravilan	Suprafața (mp)	Tarla	Parcelă	Nr. topo	Observații / Referințe
1	curți constructii	DA	200	-	-	-	
2	faneata	DA	1.204	-	-	-	
3	faneata	NU	24.524	-	-	-	

## Date referitoare la construcții

Crt	Număr	Destinație construcție	Supraf. (mp)	Situație juridică	Observații / Referințe
A1.1		construcții de locuințe	70	Cu acte	Nr. niveluri:1; S. construita la sol:70 mp; S. construita desfasurata:70 mp; Casă de locuit
A1.2		construcții anexa	45	Cu acte	Nr. niveluri:1; S. construita la sol:45 mp; S. construita desfasurata:45 mp; Anexă

## Lungime Segmente

1) Valorile lungimilor segmentelor sunt obținute din proiecție în plan.

Punct început	X / Y	Punct sfârșit	X / Y	Lungime segment (** (m)
1	352.059,537 537.396,216	2	352.034,379 537.383,165	28.342

Punct început	X / Y	Punct sfârșit	X / Y	Lungime segment (** (m)
2	352.034,379 537.383,165	3	352.012,972 537.397,291	25.648

Punct început	X / Y	Punct sfârșit	X / Y	Lungime segment (** (m)
3	352.012,972 537.397,291	4	352.002,974 537.400,745	10.578
5	352.007,609 537.377,896	6	352.021,248 537.369,114	16.221
7	352.020,476 537.358,112	8	352.021,776 537.349,555	8.656
9	352.027,51 537.322,204	10	352.034,969 537.301,685	21.832
11	352.036,74 537.298,214	12	352.092,299 537.296,626	55.582
13	352.103,686 537.306,636	14	352.120,35 537.318,61	20.519
15	352.182,548 537.356,006	16	352.217,855 537.372,718	39.063
17	352.221,97 537.381,41	18	352.217,557 537.381,978	4.449
19	352.239,792 537.433,008	20	352.247,958 537.436,43	8.854
21	352.274,495 537.492,354	22	352.262,892 537.484,367	14.087
23	352.240,412 537.471,494	24	352.225,247 537.469,629	15.279
25	352.210,756 537.463,086	26	352.184,552 537.455,369	27.317
27	352.169,334 537.457,78	28	352.140,332 537.465,372	29.979
29	352.130,591 537.466,739	30	352.099,543 537.470,443	31.268
31	352.094,092 537.471,183	32	352.088,993 537.472,02	5.168
33	352.086,762 537.466,322	34	352.071,387 537.453,318	20.137
35	352.068,179 537.451,77	36	352.069,124 537.449,172	2.764
37	352.078,422 537.415,084	38	352.079,927 537.410,209	5.102

Punct început	X / Y	Punct sfârșit	X / Y	Lungime segment (** (m)
4	352.002,974 537.400,745	5	352.007,609 537.377,896	23.315
6	352.021,248 537.369,114	7	352.020,476 537.358,112	11.029
8	352.021,776 537.349,555	9	352.027,51 537.322,204	27.945
10	352.034,969 537.301,685	11	352.036,74 537.298,214	3.897
12	352.092,299 537.296,626	13	352.103,686 537.306,636	15.162
14	352.120,35 537.318,61	15	352.182,548 537.356,006	72.574
16	352.217,855 537.372,718	17	352.221,97 537.381,41	9.617
18	352.217,557 537.381,978	19	352.239,792 537.433,008	55.664
20	352.247,958 537.436,43	21	352.274,495 537.492,354	61.901
22	352.262,892 537.484,367	23	352.240,412 537.471,494	25.905
24	352.225,247 537.469,629	25	352.210,756 537.463,086	15.9
26	352.184,552 537.455,369	27	352.169,334 537.457,78	15.407
28	352.140,332 537.465,372	29	352.130,591 537.466,739	9.836
30	352.099,543 537.470,443	31	352.094,092 537.471,183	5.501
32	352.088,993 537.472,02	33	352.086,762 537.466,322	6.119
34	352.071,387 537.453,318	35	352.068,179 537.451,77	3.562
36	352.069,124 537.449,172	37	352.078,422 537.415,084	35.333
38	352.079,927 537.410,209	1	352.059,537 537.396,216	24.729

\*\* Lungimile segmentelor sunt determinate în planul de proiecție Stereo 70 și sunt rotunjite la 1 milimetru.

\*\*\* Distanța dintre puncte este formată din segmente cumulate ce sunt mai mici decât valoarea 1 milimetru.



**DATE DESPRE IMOBILUL NR. 29038**

Oficiul de Cadastru și Publicitate Imobiliară ALBA  
Biroul de Cadastru și Publicitate Imobiliară Campeni

**A. Partea I. Descrierea imobilului**

TEREN Extravilan

Adresa: Jud. Alba

Nr. Crt	Nr cadastral Nr. topografic	Suprafața* (mp)	Observații / Referințe
A1		6.170	Sector cadastral:29 Teren imprejmuit; Parte CF 764 Cărpiniș, cu nr. top 2836/1

**B. Partea II. Proprietari și acte**

Inscrieri privitoare la dreptul de proprietate și alte drepturi reale		Referințe
/		
Act Normativ nr. 7, din 13/03/1996 emis de Parlamentul României (lege);		
B1	Intabulare, drept de PROPRIETATE, dobandit prin Lege, cota actuala 1/1 1) <b>NEIDENTIFICAT NEIDENTIFICAT</b>	A1
Act Administrativ nr. 8468, din 15/10/2025 emis de Primăria comunei Roșia Montană (adeverinta);		
B2	Se notează posesia faptică în favoarea lui 1) <b>ȘOIT VASILE</b>	A1

**C. Partea III. SARCINI .**

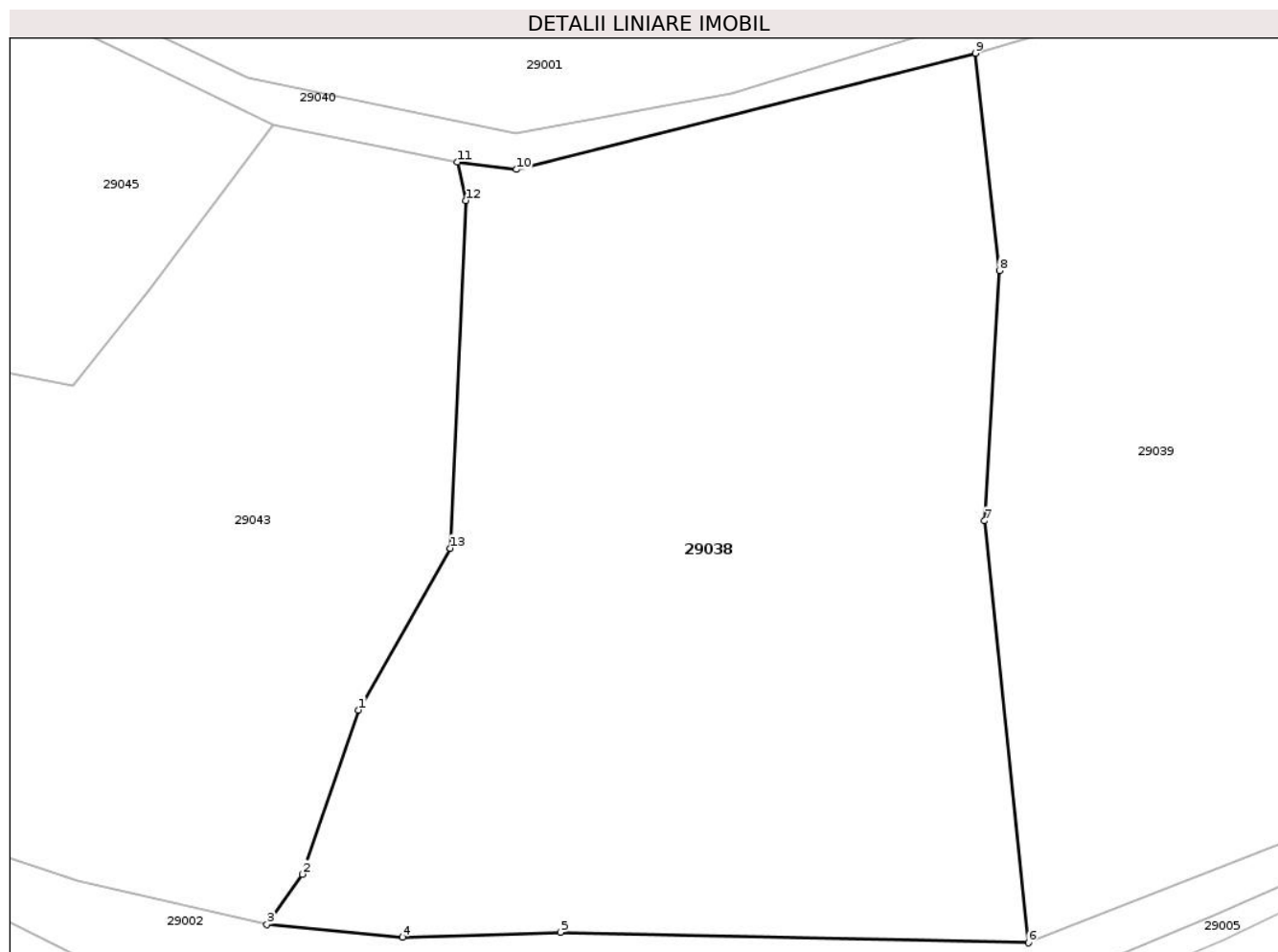
Inscrieri privind dezmembramintele dreptului de proprietate, drepturi reale de garanție și sarcini	Referințe
NU SUNT	

## Anexa Nr. 1 La Partea I

## Teren

Nr cadastral	Suprafața (mp)*	Observații / Referințe
	6.170	Parte CF 764 Cărpiniș, cu nr. top 2836/1

\* Suprafața este determinată în planul de proiecție Stereo 70.



## Date referitoare la teren

Crt	Categorie folosință	Intra vilan	Suprafața (mp)	Tarla	Parcelă	Nr. topo	Observații / Referințe
1	faneata	NU	6.170	-	-	-	

## Lungime Segmente

1) Valorile lungimilor segmentelor sunt obținute din proiecție în plan.

Punct început	X / Y	Punct sfârșit	X / Y	Lungime segment (** (m)
1	351.826,469 537.303,221	2	351.820,131 537.284,66	19.613
2	351.820,131 537.284,66	3	351.816,125 537.278,996	6.938
3	351.816,125 537.278,996	4	351.831,411 537.277,562	15.353
4	351.831,411 537.277,562	5	351.849,272 537.278,096	17.869
5	351.849,272 537.278,096	6	351.902,176 537.276,917	52.917

Punct început	X / Y	Punct sfârșit	X / Y	Lungime segment (** (m)
6	351.902,176 537.276,917	7	351.897,242 537.324,587	47.924
7	351.897,242 537.324,587	8	351.898,913 537.352,874	28.336
8	351.898,913 537.352,874	9	351.896,196 537.377,408	24.684
9	351.896,196 537.377,408	10	351.844,307 537.364,275	53.525
10	351.844,307 537.364,275	11	351.837,61 537.365,105	6.748
11	351.837,61 537.365,105	12	351.838,605 537.360,77	4.449
12	351.838,605 537.360,77	13	351.836,834 537.321,49	39.32
13	351.836,834 537.321,49	1	351.826,469 537.303,221	21.005

\*\* Lungimile segmentelor sunt determinate în planul de proiecție Stereo 70 și sunt rotunjite la 1 milimetru.

\*\*\* Distanța dintre puncte este formată din segmente cumulate ce sunt mai mici decât valoarea 1 milimetru.





**DATE DESPRE IMOBILUL NR. 29039**

Oficiul de Cadastru și Publicitate Imobiliară ALBA  
Biroul de Cadastru și Publicitate Imobiliară Campeni

**A. Partea I. Descrierea imobilului**

TEREN Extravilan

Adresa: Jud. Alba

Nr. Crt	Nr cadastral Nr. topografic	Suprafața* (mp)	Observații / Referințe
A1		9.589	Sector cadastral:29 Teren imprejmuit; Parte CF 1128 Cărpiniș, cu nr. top 2842

**B. Partea II. Proprietari și acte**

Inscrieri privitoare la dreptul de proprietate și alte drepturi reale		Referințe
/		
Act Normativ nr. 7, din 13/03/1996 emis de Parlamentul României (lege);		
B1	Intabulare, drept de PROPRIETATE, dobandit prin Lege, cota actuala 1/1 1) <b>NEIDENTIFICAT NEIDENTIFICAT</b>	A1
Act Administrativ nr. 8468, din 15/10/2025 emis de Primăria comunei Roșia Montană (adeverinta);		
B2	Se notează posesia faptică în favoarea lui 1) <b>ȘOIT ELENA</b>	A1

**C. Partea III. SARCINI .**

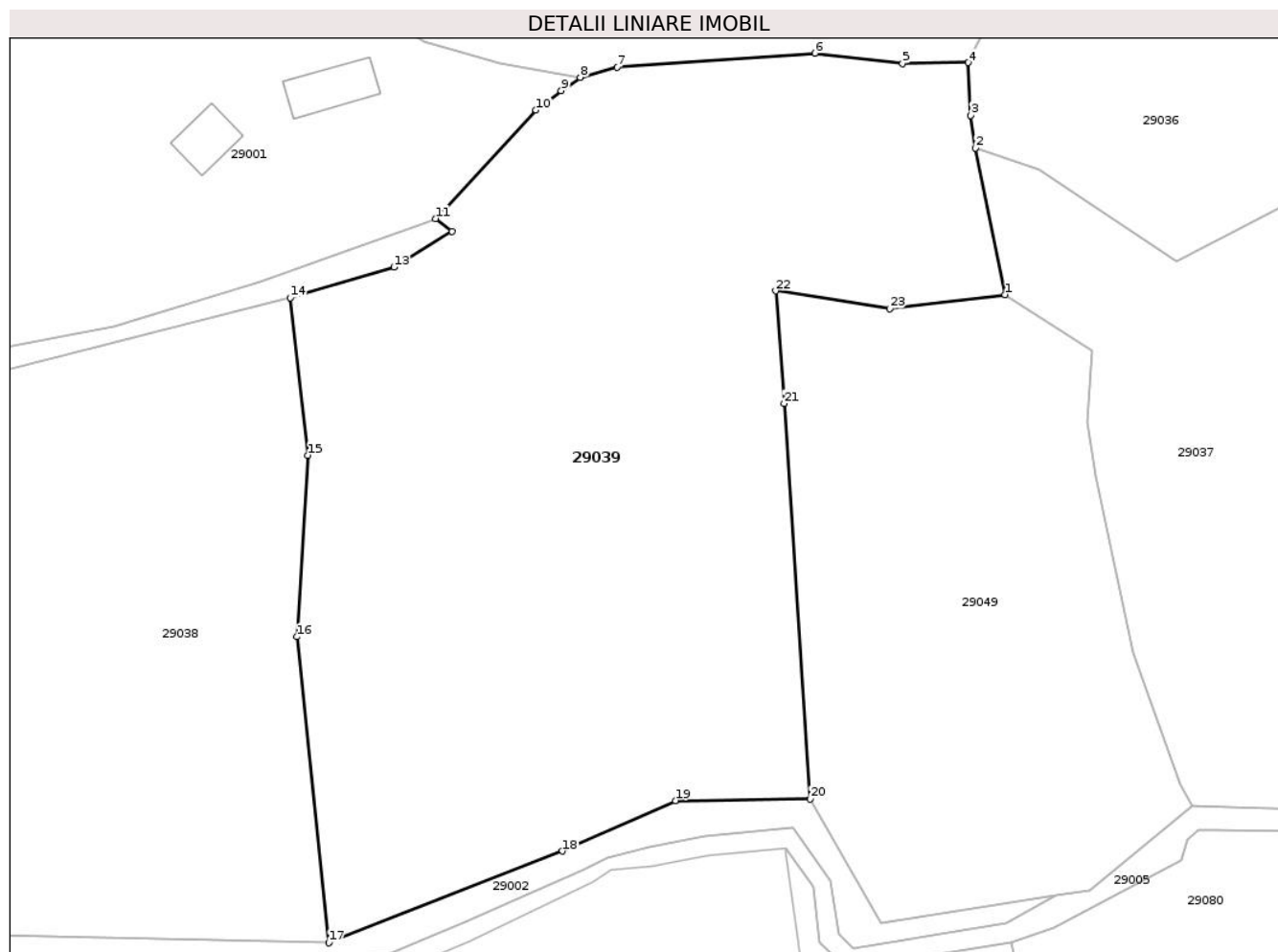
Inscrieri privind dezmembramintele dreptului de proprietate, drepturi reale de garanție și sarcini	Referințe
NU SUNT	

## Anexa Nr. 1 La Partea I

## Teren

Nr cadastral	Suprafața (mp)*	Observații / Referințe
	9.589	Parte CF 1128 Cărpiniș, cu nr. top 2842

\* Suprafața este determinată în planul de proiecție Stereo 70.



## Date referitoare la teren

Crt	Categorie folosință	Intravilan	Suprafața (mp)	Tarla	Parcelă	Nr. topo	Observații / Referințe
1	faneata	NU	9.589	-	-	-	

## Lungime Segmente

1) Valorile lungimilor segmentelor sunt obținute din proiecție în plan.

Punct început	X / Y	Punct sfârșit	X / Y	Lungime segment (** (m)
1	352.007,609 537.377,896	2	352.002,974 537.400,745	23.315
3	352.002,277 537.405,828	4	352.001,847 537.414,038	8.222
5	351.991,632 537.413,863	6	351.977,979 537.415,499	13.752
7	351.947,139 537.413,308	8	351.941,382 537.411,738	5.968
9	351.938,399 537.409,657	10	351.934,506 537.406,643	4.924

Punct început	X / Y	Punct sfârșit	X / Y	Lungime segment (** (m)
2	352.002,974 537.400,745	3	352.002,277 537.405,828	5.13
4	352.001,847 537.414,038	5	351.991,632 537.413,863	10.216
6	351.977,979 537.415,499	7	351.947,139 537.413,308	30.917
8	351.941,382 537.411,738	9	351.938,399 537.409,657	3.636
10	351.934,506 537.406,643	11	351.918,808 537.389,732	23.074

Punct început	X / Y	Punct sfârșit	X / Y	Lungime segment (** (m)
11	351.918,808 537.389,732	12	351.921,434 537.387,737	3.298
13	351.912,356 537.382,183	14	351.896,196 537.377,408	16.851
15	351.898,913 537.352,874	16	351.897,242 537.324,587	28.336
17	351.902,176 537.276,917	18	351.938,618 537.291,199	39.141
19	351.956,229 537.299,075	20	351.977,229 537.299,304	21.002
21	351.973,174 537.360,928	22	351.971,854 537.378,483	17.605
23	351.989,608 537.375,736	1	352.007,609 537.377,896	18.13

Punct început	X / Y	Punct sfârșit	X / Y	Lungime segment (** (m)
12	351.921,434 537.387,737	13	351.912,356 537.382,183	10.642
14	351.896,196 537.377,408	15	351.898,913 537.352,874	24.684
16	351.897,242 537.324,587	17	351.902,176 537.276,917	47.924
18	351.938,618 537.291,199	19	351.956,229 537.299,075	19.292
20	351.977,229 537.299,304	21	351.973,174 537.360,928	61.757
22	351.971,854 537.378,483	23	351.989,608 537.375,736	17.965

\*\* Lungimile segmentelor sunt determinate în planul de proiecție Stereo 70 și sunt rotunjite la 1 milimetru.

\*\*\* Distanța dintre puncte este formată din segmente cumulate ce sunt mai mici decât valoarea 1 milimetru.



**DATE DESPRE IMOBILUL NR. 29040**

Oficiul de Cadastru și Publicitate Imobiliară ALBA  
Biroul de Cadastru și Publicitate Imobiliară Campeni

**A. Partea I. Descrierea imobilului**

TEREN Extravilan

Adresa: Jud. Alba

Nr. Crt	Nr cadastral Nr. topografic	Suprafața* (mp)	Observații / Referințe
A1		719	Sector cadastral:29 Teren neimprejmuit;

**B. Partea II. Proprietari și acte**

Inscrieri privitoare la dreptul de proprietate și alte drepturi reale		Referințe
/		
Act Normativ nr. 7, din 13/03/1996 emis de Parlamentul Romaniei (art. 13);		
B1	Inscrierea posesiei, drept de PROPRIETATE, dobandit prin Constituire, cota actuala 1/1 1) NEIDENTIFICAT NEIDENTIFICAT	A1
B2	Se noteaza mentiunea de proprietar neidentificat	A1

**C. Partea III. SARCINI .**

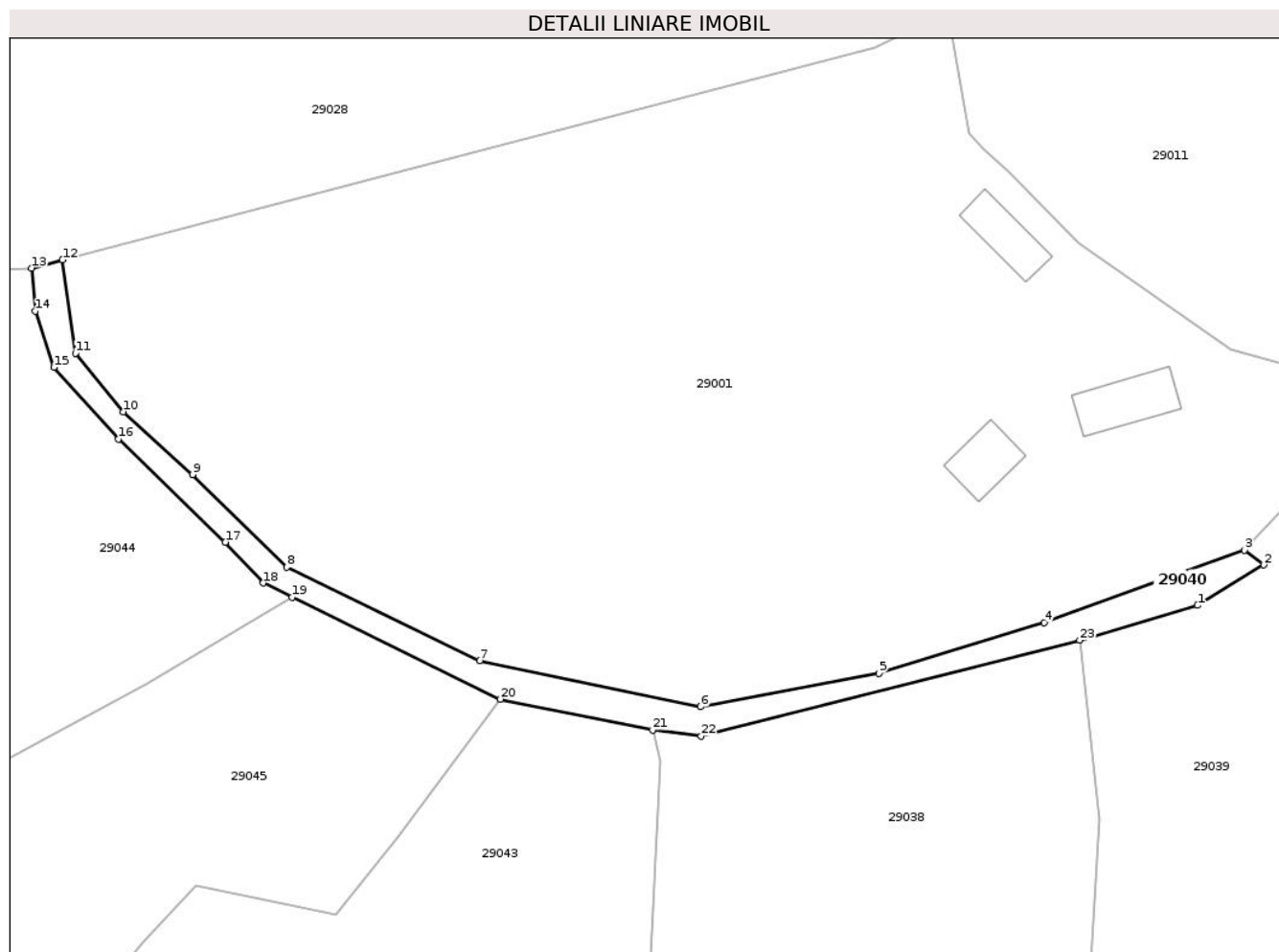
Inscrieri privind dezmembramintele dreptului de proprietate, drepturi reale de garanție și sarcini	Referințe
NU SUNT	

## Anexa Nr. 1 La Partea I

## Teren

Nr cadastral	Suprafața (mp)*	Observații / Referințe
	719	

\* Suprafața este determinată în planul de proiecție Stereo 70.



## Date referitoare la teren

Crt	Categorie folosință	Intravilan	Suprafața (mp)	Tarla	Parcelă	Nr. topo	Observații / Referințe
1	drum	NU	719	-	-	-	

## Lungime Segmente

1) Valorile lungimilor segmentelor sunt obținute din proiecție în plan.

Punct început	X / Y	Punct sfârșit	X / Y	Lungime segment (** (m)
1	351.912,356 537.382,183	2	351.921,434 537.387,737	10.642
3	351.918,808 537.389,732	4	351.891,358 537.379,835	29.18
5	351.868,649 537.372,868	6	351.844,224 537.368,302	24.848
7	351.813,928 537.374,62	8	351.787,451 537.387,413	29.406
9	351.774,534 537.400,113	10	351.765,054 537.408,721	12.805

Punct început	X / Y	Punct sfârșit	X / Y	Lungime segment (** (m)
2	351.921,434 537.387,737	3	351.918,808 537.389,732	3.298
4	351.891,358 537.379,835	5	351.868,649 537.372,868	23.754
6	351.844,224 537.368,302	7	351.813,928 537.374,62	30.947
8	351.787,451 537.387,413	9	351.774,534 537.400,113	18.114
10	351.765,054 537.408,721	11	351.758,458 537.416,744	10.387

Punct început	X / Y	Punct sfârșit	X / Y	Lungime segment (** (m)
11	351.758,458 537.416,744	12	351.756,689 537.429,522	12.899
13	351.752,459 537.428,42	14	351.752,981 537.422,489	5.954
15	351.755,523 537.414,819	16	351.764,371 537.404,954	13.252
17	351.779,016 537.390,837	18	351.784,22 537.385,244	7.64
19	351.788,17 537.383,312	20	351.816,746 537.369,331	31.813
21	351.837,61 537.365,105	22	351.844,307 537.364,275	6.748
23	351.896,196 537.377,408	1	351.912,356 537.382,183	16.851

Punct început	X / Y	Punct sfârșit	X / Y	Lungime segment (** (m)
12	351.756,689 537.429,522	13	351.752,459 537.428,42	4.371
14	351.752,981 537.422,489	15	351.755,523 537.414,819	8.08
16	351.764,371 537.404,954	17	351.779,016 537.390,837	20.341
18	351.784,22 537.385,244	19	351.788,17 537.383,312	4.398
20	351.816,746 537.369,331	21	351.837,61 537.365,105	21.287
22	351.844,307 537.364,275	23	351.896,196 537.377,408	53.525

\*\* Lungimile segmentelor sunt determinate în planul de proiecție Stereo 70 și sunt rotunjite la 1 milimetru.

\*\*\* Distanța dintre puncte este formată din segmente cumulate ce sunt mai mici decât valoarea 1 milimetru.





**DATE DESPRE IMOBILUL NR. 29041**

Oficiul de Cadastru și Publicitate Imobiliară ALBA  
Biroul de Cadastru și Publicitate Imobiliară Campeni

**A. Partea I. Descrierea imobilului**

TEREN Necunoscut

Nr. CF vechi:823 Cărpiniș

Nr. topografic:2822/1/3

Adresa: Loc. Vârtop, Jud. Alba

Nr. Crt	Nr cadastral Nr. topografic	Suprafața* (mp)	Observații / Referințe
A1		12.314	Sector cadastral:29 Teren imprejmuit;

**Construcții**

Crt	Nr cadastral Nr. topografic	Adresa	Observații / Referințe
A1.1		Loc. Vârtop, Jud. Alba	Nr. niveluri:1; S. construita la sol:16 mp; BUCĂTĂRIE DE VARĂ

**B. Partea II. Proprietari și acte**

Inscrieri privitoare la dreptul de proprietate și alte drepturi reale		Referințe
/		
Act Normativ nr. 7, din 13/03/1996 emis de Parlamentul României (lege);		
B1	Intabulare, drept de PROPRIETATE, dobandit prin Lege, cota actuala 1/1 1) NEIDENTIFICAT NEIDENTIFICAT	A1
Act Administrativ nr. 8468, din 15/10/2025 emis de Primăria comunei Roșia Montană (adeverinta);		
B2	Se notează posesia faptică în favoarea lui 1) JANTA A AUREL	A1
Act Administrativ nr. 8408, din 15/10/2025 emis de Primăria comunei Roșia Montană (adeverinta);		
B3	Intabulare, drept de PROPRIETATE, dobandit prin Construire, cota actuala 1/1 1) JANTA A AUREL	A1.1

**C. Partea III. SARCINI .**

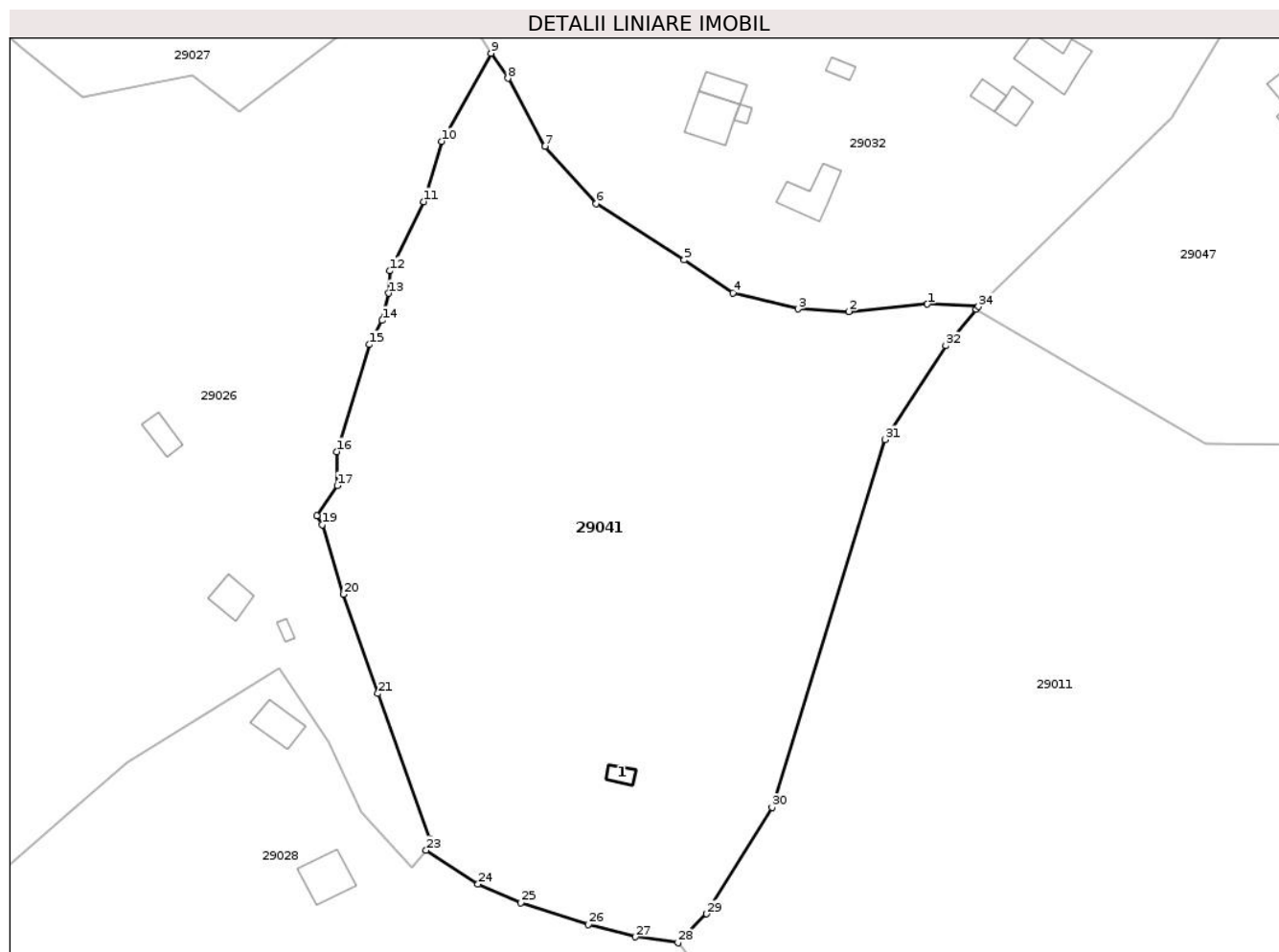
Inscrieri privind dezmembramintele dreptului de proprietate, drepturi reale de garanție și sarcini	Referințe
NU SUNT	

## Anexa Nr. 1 La Partea I

## Teren

Nr cadastral	Suprafața (mp)*	Observații / Referințe
	12.314	

\* Suprafața este determinată în planul de proiecție Stereo 70.



## Date referitoare la teren

Crt	Categorie folosință	Intravilan	Suprafața (mp)	Tarla	Parcelă	Nr. topo	Observații / Referințe
1	curți constructii	DA	50	-	-	-	
2	faneata	DA	4.351	-	-	-	
3	faneata	NU	7.914	-	-	-	

## Date referitoare la construcții

Crt	Număr	Destinație construcție	Supraf. (mp)	Situație juridică	Observații / Referințe
A1.1		construcții anexa	16	Cu acte	Nr. niveluri:1; S. construita la sol:16 mp; BUCĂTĂRIE DE VARĂ

## Lungime Segmente

1) Valorile lungimilor segmentelor sunt obținute din proiecție în plan.

Punct început	X / Y	Punct sfârșit	X / Y	Lungime segment (** (m)	Punct început	X / Y	Punct sfârșit	X / Y	Lungime segment (** (m)
1	351.939,298 537.605,739	2	351.923,905 537.604,27	15.463	2	351.923,905 537.604,27	3	351.914,013 537.604,783	9.905
3	351.914,013 537.604,783	4	351.901,267 537.607,925	13.128	4	351.901,267 537.607,925	5	351.891,697 537.614,382	11.545

Punct început	X / Y	Punct sfârşit	X / Y	Lungime segment (** (m)
5	351.891,697 537.614,382	6	351.874,498 537.625,371	20.41
7	351.864,435 537.636,596	8	351.857,182 537.649,908	15.16
9	351.853,874 537.654,815	10	351.844,208 537.637,59	19.752
11	351.840,726 537.625,771	12	351.834,004 537.612,228	15.119
13	351.833,871 537.607,841	14	351.832,557 537.602,527	5.474
15	351.830,089 537.597,802	16	351.823,708 537.576,859	21.894
17	351.823,776 537.570,214	18	351.819,772 537.564,345	7.105
19	351.820,825 537.562,55	20	351.824,933 537.548,958	14.2
21	351.831,719 537.529,542	22	351.841,915 537.501,022	30.287
23	351.841,197 537.498,855	24	351.851,34 537.492,231	12.114
25	351.859,723 537.488,561	26	351.872,955 537.484,334	13.891
27	351.882,175 537.481,917	28	351.890,477 537.480,765	8.382
29	351.896,083 537.486,401	30	351.908,908 537.507,237	24.468
31	351.930,978 537.579,23	32	351.942,911 537.597,621	21.924
33	351.948,861 537.604,708	34	351.949,317 537.605,251	0.709

Punct început	X / Y	Punct sfârşit	X / Y	Lungime segment (** (m)
6	351.874,498 537.625,371	7	351.864,435 537.636,596	15.075
8	351.857,182 537.649,908	9	351.853,874 537.654,815	5.918
10	351.844,208 537.637,59	11	351.840,726 537.625,771	12.322
12	351.834,004 537.612,228	13	351.833,871 537.607,841	4.39
14	351.832,557 537.602,527	15	351.830,089 537.597,802	5.33
16	351.823,708 537.576,859	17	351.823,776 537.570,214	6.645
18	351.819,772 537.564,345	19	351.820,825 537.562,55	2.08
20	351.824,933 537.548,958	21	351.831,719 537.529,542	20.568
22	351.841,915 537.501,022	23	351.841,197 537.498,855	2.283
24	351.851,34 537.492,231	25	351.859,723 537.488,561	9.151
26	351.872,955 537.484,334	27	351.882,175 537.481,917	9.532
28	351.890,477 537.480,765	29	351.896,083 537.486,401	7.949
30	351.908,908 537.507,237	31	351.930,978 537.579,23	75.3
32	351.942,911 537.597,621	33	351.948,861 537.604,708	9.253
34	351.949,317 537.605,251	1	351.939,298 537.605,739	10.031

\*\* Lungimile segmentelor sunt determinate în planul de proiecție Stereo 70 și sunt rotunjite la 1 milimetru.

\*\*\* Distanța dintre puncte este formată din segmente cumulate ce sunt mai mici decât valoarea 1 milimetru.



**DATE DESPRE IMOBILUL NR. 29042**

Oficiul de Cadastru și Publicitate Imobiliară ALBA  
Biroul de Cadastru și Publicitate Imobiliară Campeni

**A. Partea I. Descrierea imobilului**

TEREN Extravilan

Adresa: Jud. Alba

Nr. Crt	Nr cadastral Nr. topografic	Suprafața* (mp)	Observații / Referințe
A1		5.000	Sector cadastral:29 Teren neimprejmuit;

**B. Partea II. Proprietari și acte**

Inscrieri privitoare la dreptul de proprietate și alte drepturi reale	Referințe
/	
Act Administrativ nr. 1696/41, din 16/09/1993 emis de CJSPDPAT ALBA (titlu de proprietate);	
B1	A1
Intabulare, drept de PROPRIETATE, dobandit prin Reconstituire, cota actuala 1/1 1) FLOCA I LETIȚIA	

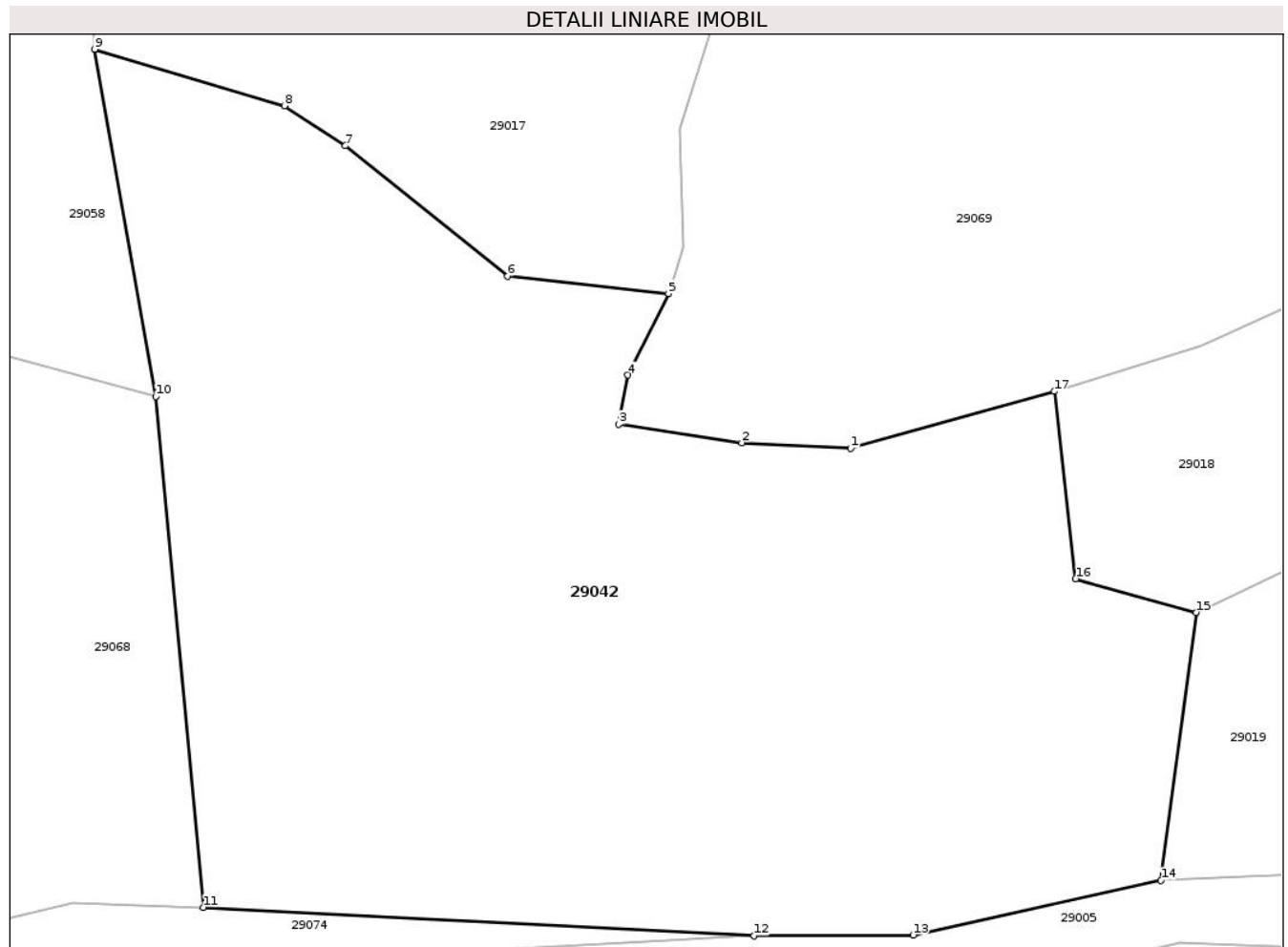
**C. Partea III. SARCINI .**

Inscrieri privind dezmembramintele dreptului de proprietate, drepturi reale de garanție și sarcini	Referințe
NU SUNT	

**Teren**

Nr cadastral	Suprafața (mp)*	Observații / Referințe
	5.000	

\* Suprafața este determinată în planul de proiecție Stereo 70.



**Date referitoare la teren**

Crt	Categorie folosință	Intravilan	Suprafața (mp)	Tarla	Parcelă	Nr. topo	Observații / Referințe
1	padure	NU	5.000	UPII	UA 63A/1	-	

**Lungime Segmente**

1) Valorile lungimilor segmentelor sunt obținute din proiecție în plan.

Punct început	X / Y	Punct sfârșit	X / Y	Lungime segment (** (m)
1	352.603,309 537.582,323	2	352.593,342 537.582,844	9.981
2	352.593,342 537.582,844	3	352.582,107 537.584,522	11.359
3	352.582,107 537.584,522	4	352.582,928 537.589,034	4.585
4	352.582,928 537.589,034	5	352.586,634 537.596,496	8.332
5	352.586,634 537.596,496	6	352.571,904 537.598,075	14.815

Punct început	X / Y	Punct sfârșit	X / Y	Lungime segment (** (m)
6	352.571,904 537.598,075	7	352.557,054 537.609,988	19.037
7	352.557,054 537.609,988	8	352.551,483 537.613,657	6.671
8	352.551,483 537.613,657	9	352.534,126 537.618,828	18.111
9	352.534,126 537.618,828	10	352.539,719 537.587,084	32.234
10	352.539,719 537.587,084	11	352.544,069 537.540,369	46.917
11	352.544,069 537.540,369	12	352.594,469 537.537,745	50.469
12	352.594,469 537.537,745	13	352.609,03 537.537,83	14.561
13	352.609,03 537.537,83	14	352.631,71 537.542,807	23.22
14	352.631,71 537.542,807	15	352.634,932 537.567,319	24.723
15	352.634,932 537.567,319	16	352.623,911 537.570,407	11.446
16	352.623,911 537.570,407	17	352.621,946 537.587,548	17.253
17	352.621,946 537.587,548	1	352.603,309 537.582,323	19.356

\*\* Lungimile segmentelor sunt determinate în planul de proiecție Stereo 70 și sunt rotunjite la 1 milimetru.

\*\*\* Distanța dintre puncte este formată din segmente cumulate ce sunt mai mici decât valoarea 1 milimetru.





**DATE DESPRE IMOBILUL NR. 29043**

Oficiul de Cadastru și Publicitate Imobiliară ALBA  
Biroul de Cadastru și Publicitate Imobiliară Campeni

**A. Partea I. Descrierea imobilului**

TEREN Extravilan

Adresa: Jud. Alba

Nr. Crt	Nr cadastral Nr. topografic	Suprafața* (mp)	Observații / Referințe
A1		5.001	Sector cadastral:29 Teren imprejmuit; Parte CF 1128 Cărpiniș, cu nr. top 2842

**B. Partea II. Proprietari și acte**

Inscrieri privitoare la dreptul de proprietate și alte drepturi reale		Referințe
/		
Act Normativ nr. 7, din 13/03/1996 emis de Parlamentul României (lege);		
B1	Intabulare, drept de PROPRIETATE, dobândit prin Lege, cota actuala 1/1 1) NEIDENTIFICAT NEIDENTIFICAT	A1
Act Administrativ nr. 8468, din 15/10/2025 emis de Primăria comunei Roșia Montană (adeverinta);		
B2	Se notează posesia faptică în favoarea lui 1) COROIU LIVIA	A1

**C. Partea III. SARCINI .**

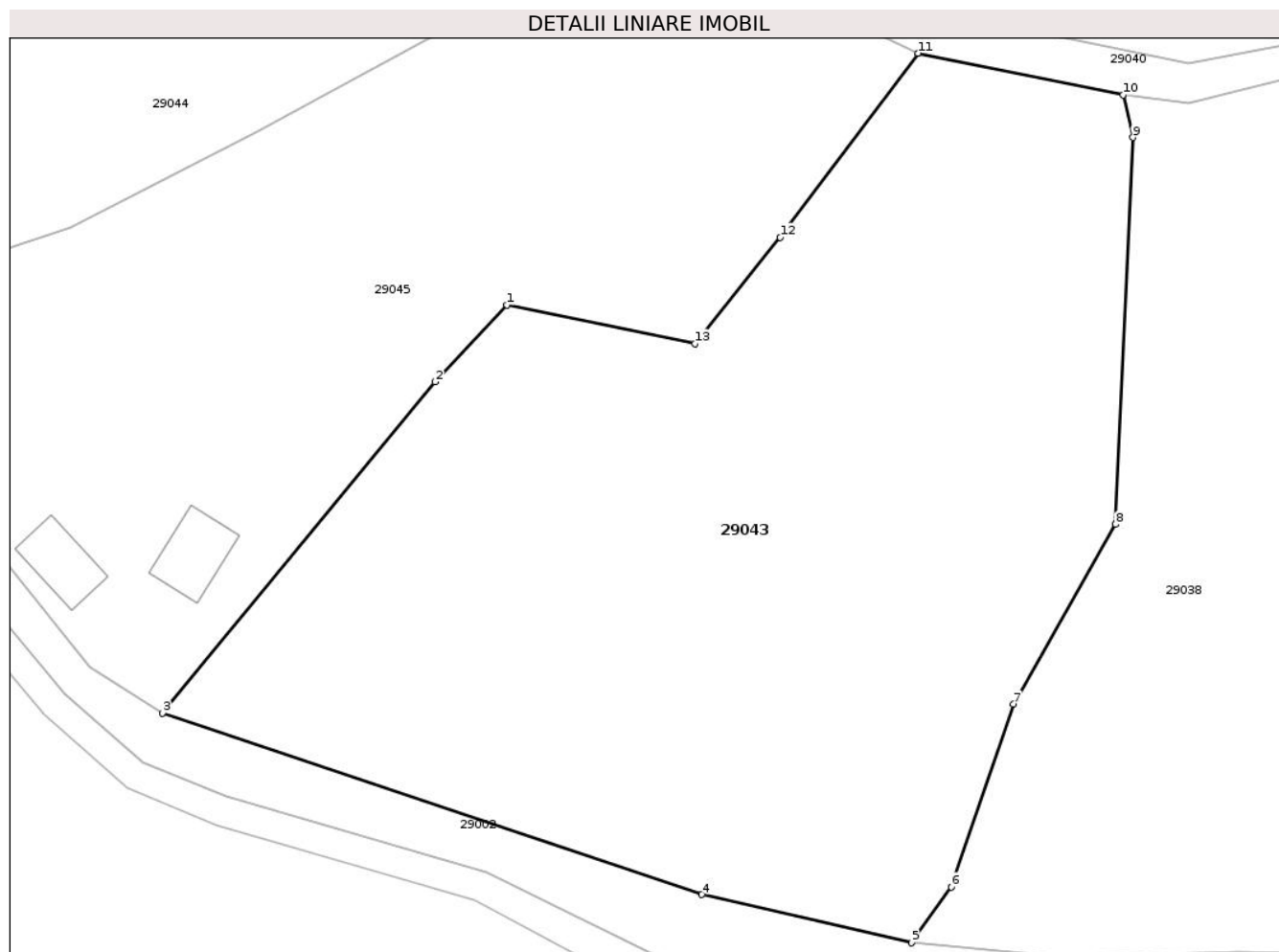
Inscrieri privind dezmembramintele dreptului de proprietate, drepturi reale de garanție și sarcini	Referințe
NU SUNT	

## Anexa Nr. 1 La Partea I

## Teren

Nr cadastral	Suprafața (mp)*	Observații / Referințe
	5.001	Parte CF 1128 Cărpiniș, cu nr. top 2842

\* Suprafața este determinată în planul de proiecție Stereo 70.



## Date referitoare la teren

Crt	Categorie folosință	Intravilan	Suprafața (mp)	Tarla	Parcelă	Nr. topo	Observații / Referințe
1	faneata	NU	5.001	-	-	-	

## Lungime Segmente

1) Valorile lungimilor segmentelor sunt obținute din proiecție în plan.

Punct început	X / Y	Punct sfârșit	X / Y	Lungime segment (** (m)
1	351.774,996 537.343,751	2	351.767,679 537.335,957	10.69
2	351.767,679 537.335,957	3	351.739,961 537.302,305	43.598
3	351.739,961 537.302,305	4	351.794,766 537.283,889	57.817
4	351.794,766 537.283,889	5	351.816,125 537.278,996	21.912
5	351.816,125 537.278,996	6	351.820,131 537.284,66	6.938

Punct început	X / Y	Punct sfârșit	X / Y	Lungime segment (** (m)
6	351.820,131 537.284,66	7	351.826,469 537.303,221	19.613
7	351.826,469 537.303,221	8	351.836,834 537.321,49	21.005
8	351.836,834 537.321,49	9	351.838,605 537.360,77	39.32
9	351.838,605 537.360,77	10	351.837,61 537.365,105	4.449
10	351.837,61 537.365,105	11	351.816,746 537.369,331	21.287
11	351.816,746 537.369,331	12	351.802,759 537.350,616	23.364
12	351.802,759 537.350,616	13	351.794,108 537.339,842	13.818
13	351.794,108 537.339,842	1	351.774,996 537.343,751	19.508

\*\* Lungimile segmentelor sunt determinate în planul de proiecție Stereo 70 și sunt rotunjite la 1 milimetru.

\*\*\* Distanța dintre puncte este formată din segmente cumulate ce sunt mai mici decât valoarea 1 milimetru.



**DATE DESPRE IMOBILUL NR. 29044**

Oficiul de Cadastru și Publicitate Imobiliară ALBA  
Biroul de Cadastru și Publicitate Imobiliară Campeni

**A. Partea I. Descrierea imobilului**

TEREN Extravilan

Adresa: Jud. Alba

Nr. Crt	Nr cadastral Nr. topografic	Suprafața* (mp)	Observații / Referințe
A1		5.605	Sector cadastral:29 Teren imprejmuit; Parte CF 1128 Cărpiniș, cu nr. top 2842

**Construcții**

Crt	Nr cadastral Nr. topografic	Adresa	Observații / Referințe
A1.1		Jud. Alba	Nr. niveluri:1; S. construita la sol:59 mp; S. construita desfasurata:59 mp; Casă de locuit

**B. Partea II. Proprietari și acte**

Inscrieri privitoare la dreptul de proprietate și alte drepturi reale		Referințe
/		
Act Normativ nr. 7, din 13/03/1996 emis de Parlamentul României (lege);		
B1	Intabulare, drept de PROPRIETATE, dobandit prin Lege, cota actuala 1/1 1) NEIDENTIFICAT NEIDENTIFICAT	A1
Act Administrativ nr. 8468, din 15/10/2025 emis de Primăria comunei Roșia Montană (adeverinta);		
B2	Se notează posesia faptică în favoarea lui 1) LAZAR MARIA	A1
Act Administrativ nr. 8408, din 15/10/2025 emis de Primăria comunei Roșia Montană (adeverinta);		
B3	Intabulare, drept de PROPRIETATE, dobandit prin Construire, cota actuala 1/1 1) LAZAR MARIA	A1.1

**C. Partea III. SARCINI .**

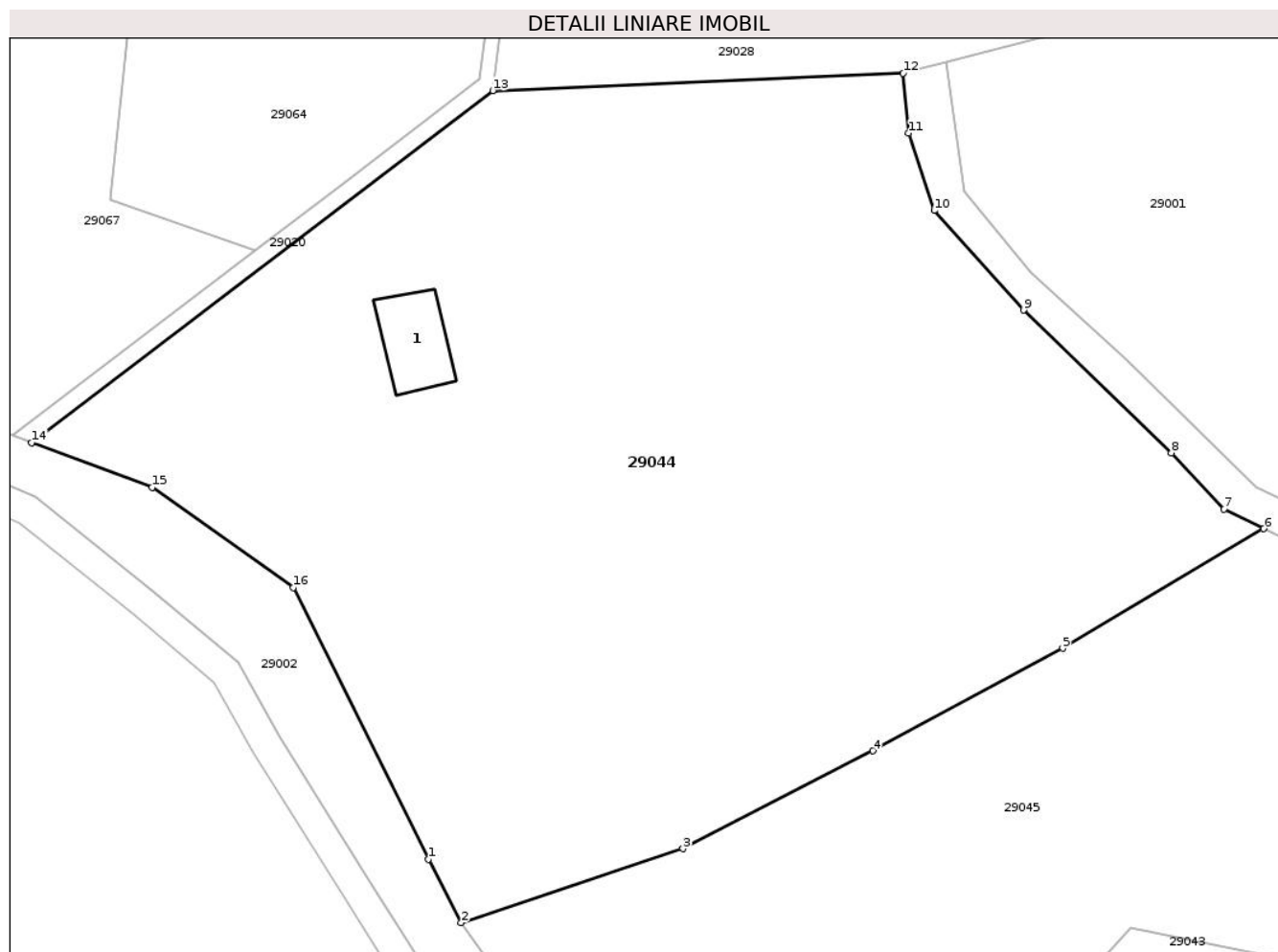
Inscrieri privind dezmembramintele dreptului de proprietate, drepturi reale de garanție și sarcini	Referințe
NU SUNT	

## Anexa Nr. 1 La Partea I

## Teren

Nr cadastral	Suprafața (mp)*	Observații / Referințe
	5.605	Parte CF 1128 Cărpiniș, cu nr. top 2842

\* Suprafața este determinată în planul de proiecție Stereo 70.



## Date referitoare la teren

Crt	Categorie folosință	Intra vilan	Suprafața (mp)	Tarla	Parcelă	Nr. topo	Observații / Referințe
1	curti constructii	NU	100	-	-	-	
2	faneata	NU	5.505	-	-	-	

## Date referitoare la construcții

Crt	Număr	Destinație construcție	Supraf. (mp)	Situație juridică	Observații / Referințe
A1.1		construcții de locuințe	59	Cu acte	Nr. niveluri:1; S. construita la sol:59 mp; S. construita desfasurata:59 mp; Casă de locuit

## Lungime Segmente

1) Valorile lungimilor segmentelor sunt obținute din proiecție în plan.

Punct început	X / Y	Punct sfârșit	X / Y	Lungime segment (** (m)
1	351.705,402 537.350,592	2	351.708,65 537.344,288	7.091
2	351.708,65 537.344,288	3	351.730,626 537.351,628	23.169
3	351.730,626 537.351,628	4	351.749,445 537.361,317	21.168

Punct început	X / Y	Punct sfârșit	X / Y	Lungime segment (** (m)
4	351.749,445 537.361,317	5	351.768,259 537.371,481	21.383
5	351.768,259 537.371,481	6	351.788,17 537.383,312	23.161
6	351.788,17 537.383,312	7	351.784,22 537.385,244	4.398
7	351.784,22 537.385,244	8	351.779,016 537.390,837	7.64
8	351.779,016 537.390,837	9	351.764,371 537.404,954	20.341
9	351.764,371 537.404,954	10	351.755,523 537.414,819	13.252
10	351.755,523 537.414,819	11	351.752,981 537.422,489	8.08
11	351.752,981 537.422,489	12	351.752,459 537.428,42	5.954
12	351.752,459 537.428,42	13	351.711,771 537.426,695	40.725
13	351.711,771 537.426,695	14	351.666,078 537.391,846	57.466
14	351.666,078 537.391,846	15	351.678,018 537.387,401	12.74
15	351.678,018 537.387,401	16	351.692,015 537.377,492	17.149
16	351.692,015 537.377,492	1	351.705,402 537.350,592	30.048

\*\* Lungimile segmentelor sunt determinate în planul de proiecție Stereo 70 și sunt rotunjite la 1 milimetru.

\*\*\* Distanța dintre puncte este formată din segmente cumulate ce sunt mai mici decât valoarea 1 milimetru.





**DATE DESPRE IMOBILUL NR. 29045**

Oficiul de Cadastru și Publicitate Imobiliară ALBA  
Biroul de Cadastru și Publicitate Imobiliară Campeni

**A. Partea I. Descrierea imobilului**

TEREN Extravilan

Adresa: Jud. Alba

Nr. Crt	Nr cadastral Nr. topografic	Suprafața* (mp)	Observații / Referințe
A1		3.615	Sector cadastral:29 Teren imprejmuit; Parte CF 1128 Cărpiniș, cu nr. top 2842

**Construcții**

Crt	Nr cadastral Nr. topografic	Adresa	Observații / Referințe
A1.1		Jud. Alba	Nr. niveluri:2; S. construita la sol:46 mp; S. construita desfasurata:92 mp; Casă de locuit
A1.2		Jud. Alba	Nr. niveluri:1; S. construita la sol:43 mp; S. construita desfasurata:43 mp; GRAJD

**B. Partea II. Proprietari și acte**

Inscrieri privitoare la dreptul de proprietate și alte drepturi reale		Referințe
/		
Act Normativ nr. 7, din 13/03/1996 emis de Parlamentul României (lege);		
B1	Intabulare, drept de PROPRIETATE, dobândit prin Lege, cota actuala 1/1 1) NEIDENTIFICAT NEIDENTIFICAT	A1
Act Administrativ nr. 8468, din 15/10/2025 emis de Primăria comunei Roșia Montană (adeverinta);		
B2	Se notează posesia faptică în favoarea lui 1) GLIGOR N ELENA	A1
Act Administrativ nr. 8408, din 15/10/2025 emis de Primăria comunei Roșia Montană (adeverinta);		
B3	Intabulare, drept de PROPRIETATE, dobândit prin Construire, cota actuala 1/1 1) GLIGOR N ELENA	A1.1, A1.2

**C. Partea III. SARCINI .**

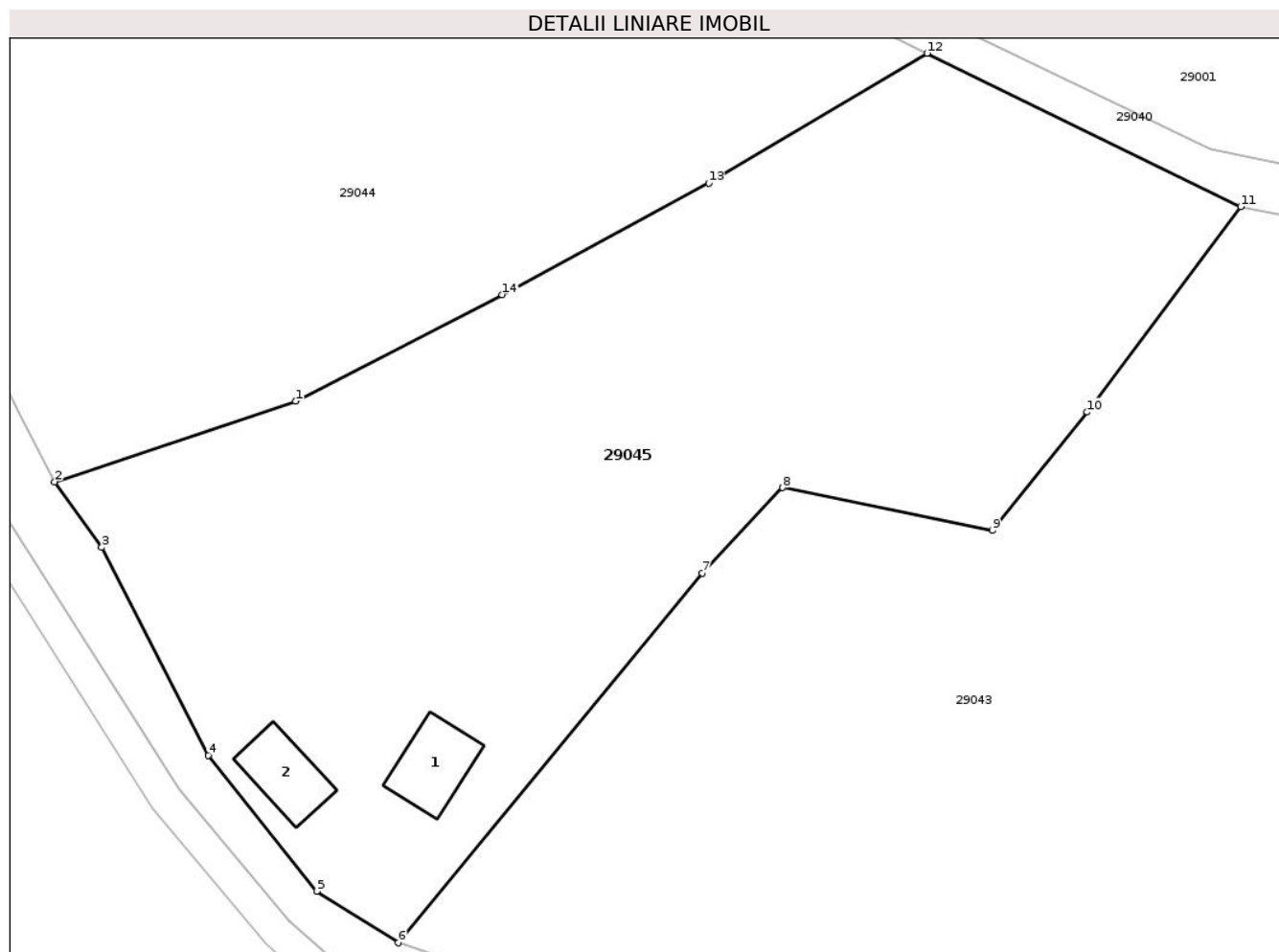
Inscrieri privind dezmembramintele dreptului de proprietate, drepturi reale de garanție și sarcini	Referințe
NU SUNT	

## Anexa Nr. 1 La Partea I

## Teren

Nr cadastral	Suprafața (mp)*	Observații / Referințe
	3.615	Parte CF 1128 Cărpiniș, cu nr. top 2842

\* Suprafața este determinată în planul de proiecție Stereo 70.



## Date referitoare la teren

Crt	Categorie folosință	Intra vilan	Suprafața (mp)	Tarla	Parcelă	Nr. topo	Observații / Referințe
1	curti constructii	NU	200	-	-	-	
2	faneata	NU	3.415	-	-	-	

## Date referitoare la construcții

Crt	Număr	Destinație construcție	Supraf. (mp)	Situație juridică	Observații / Referințe
A1.1		construcții de locuințe	46	Cu acte	Nr. niveluri:2; S. construita la sol:46 mp; S. construita desfasurata:92 mp; Casă de locuit
A1.2		construcții anexa	43	Cu acte	Nr. niveluri:1; S. construita la sol:43 mp; S. construita desfasurata:43 mp; GRAJD

## Lungime Segmente

1) Valorile lungimilor segmentelor sunt obținute din proiecție în plan.

Punct început	X / Y	Punct sfârșit	X / Y	Lungime segment (** (m)
1	351.730,626 537.351,628	2	351.708,65 537.344,288	23.169
2	351.708,65 537.344,288	3	351.712,959 537.338,315	7.365

Punct început	X / Y	Punct sfârșit	X / Y	Lungime segment (** (m)
3	351.712,959 537.338,315	4	351.722,641 537.319,371	21.275
4	351.722,641 537.319,371	5	351.732,536 537.307,009	15.835
5	351.732,536 537.307,009	6	351.739,961 537.302,305	8.789
6	351.739,961 537.302,305	7	351.767,679 537.335,957	43.598
7	351.767,679 537.335,957	8	351.774,996 537.343,751	10.69
8	351.774,996 537.343,751	9	351.794,108 537.339,842	19.508
9	351.794,108 537.339,842	10	351.802,759 537.350,616	13.818
10	351.802,759 537.350,616	11	351.816,746 537.369,331	23.364
11	351.816,746 537.369,331	12	351.788,17 537.383,312	31.813
12	351.788,17 537.383,312	13	351.768,259 537.371,481	23.161
13	351.768,259 537.371,481	14	351.749,445 537.361,317	21.383
14	351.749,445 537.361,317	1	351.730,626 537.351,628	21.168

\*\* Lungimile segmentelor sunt determinate în planul de proiecție Stereo 70 și sunt rotunjite la 1 milimetru.

\*\*\* Distanța dintre puncte este formată din segmente cumulate ce sunt mai mici decât valoarea 1 milimetru.



**DATE DESPRE IMOBILUL NR. 29046**

Oficiul de Cadastru și Publicitate Imobiliară ALBA  
Biroul de Cadastru și Publicitate Imobiliară Campeni

**A. Partea I. Descrierea imobilului**

TEREN Necunoscut

Adresa: Loc. Vârtop, Jud. Alba

Nr. Crt	Nr cadastral Nr. topografic	Suprafața* (mp)	Observații / Referințe
A1		15.603	Sector cadastral:29 Teren imprejmuit; Parte CF 73203 Roșia Montană, cu nr. top 2854,2855,2856/1,2858

**Construcții**

Crt	Nr cadastral Nr. topografic	Adresa	Observații / Referințe
A1.1		Loc. Vârtop, Jud. Alba	Nr. niveluri:1; S. construita la sol:49 mp; Casa de locuit
A1.2		Loc. Vârtop, Jud. Alba	Nr. niveluri:1; S. construita la sol:24 mp; Anexa
A1.3		Loc. Vârtop, Jud. Alba	Nr. niveluri:1; S. construita la sol:24 mp; Anexa
A1.4		Loc. Vârtop, Jud. Alba	Nr. niveluri:1; S. construita la sol:70 mp; Anexa
A1.5		Loc. Vârtop, Jud. Alba	Nr. niveluri:1; S. construita la sol:48 mp; Anexa

**B. Partea II. Proprietari și acte**

Inscrieri privitoare la dreptul de proprietate și alte drepturi reale		Referințe
<b>1644 / 17/11/1994</b>		
Act Notarial nr. 425 Certificat de Moștenitor, din 17/11/1994 emis de NOTARIATUL CÂMPENI;		
B1	Intabulare, drept de PROPRIETATE, dobândit prin Succesiune, cota actuala 2156/15603 1) BERINDEI HORTENZIA	A1
/		
Act Normativ nr. 7, din 13/03/1996 emis de Parlamentul României (lege);		
B2	Intabulare, drept de PROPRIETATE, dobândit prin Lege, cota actuala 13447/15603 1) NEIDENTIFICAT NEIDENTIFICAT	A1
Act Administrativ nr. 8468, din 15/10/2025 emis de Primăria comunei Roșia Montană (adeverinta);		
B3	Se notează posesia faptică în favoarea lui 1) BERINDEI HORTENZIA	A1
Act Administrativ nr. 8408, din 15/10/2025 emis de Primăria comunei Roșia Montană (adeverinta);		
B4	Intabulare, drept de PROPRIETATE, dobândit prin Construire, cota actuala 1/1 1) BERINDEI HORTENZIA	A1.1, A1.2, A1.3, A1.4, A1.5

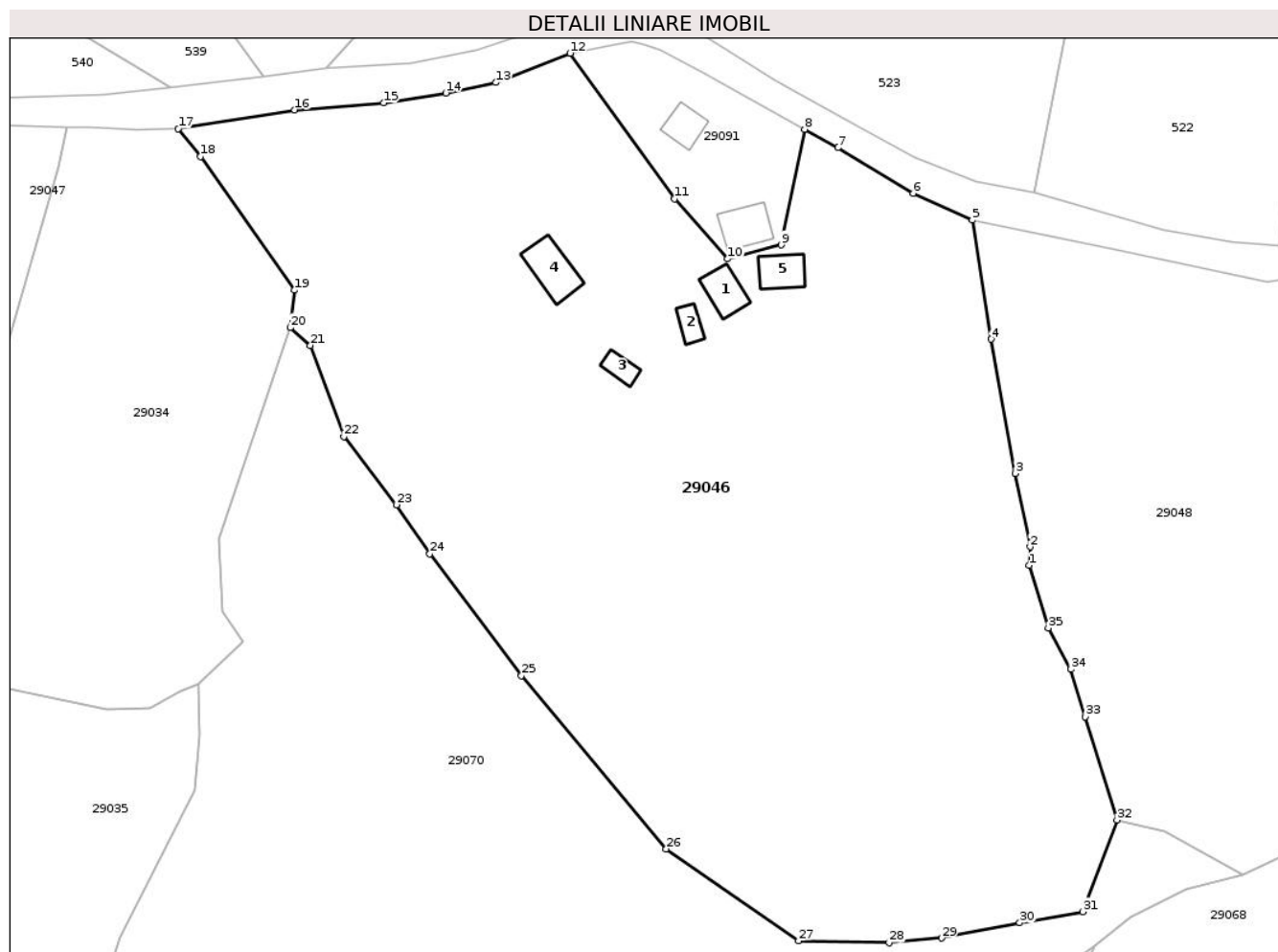
**C. Partea III. SARCINI .**

Inscrieri privind dezmembramintele dreptului de proprietate, drepturi reale de garanție și sarcini	Referințe
NU SUNT	

**Teren**

Nr cadastral	Suprafața (mp)*	Observații / Referințe
	15.603	Parte CF 73203 Roșia Montană, cu nr. top 2854,2855,2856/1,2858

\* Suprafața este determinată în planul de proiecție Stereo 70.



**Date referitoare la teren**

Crt	Categorie folosință	Intravilan	Suprafața (mp)	Tarla	Parcelă	Nr. topo	Observații / Referințe
1	curți constructii	DA	250	-	-	-	
2	faneata	DA	2.679	-	-	-	
3	faneata	NU	12.674	-	-	-	

**Date referitoare la construcții**

Crt	Număr	Destinație construcție	Supraf. (mp)	Situație juridică	Observații / Referințe
A1.1		construcții de locuințe	49	Cu acte	Nr. niveluri:1; S. construita la sol:49 mp; Casa de locuit
A1.2		construcții anexa	24	Cu acte	Nr. niveluri:1; S. construita la sol:24 mp; Anexa
A1.3		construcții anexa	24	Cu acte	Nr. niveluri:1; S. construita la sol:24 mp; Anexa
A1.4		construcții anexa	70	Cu acte	Nr. niveluri:1; S. construita la sol:70 mp; Anexa
A1.5		construcții anexa	48	Cu acte	Nr. niveluri:1; S. construita la sol:48 mp; Anexa

## Lungime Segmente

1) Valorile lungimilor segmentelor sunt obținute din proiecție în plan.

Punct început	X / Y	Punct sfârșit	X / Y	Lungime segment (** (m))
1	352.262,468 537.561,715	2	352.262,697 537.565,111	3.404
3	352.259,959 537.578,465	4	352.255,533 537.602,891	24.825
5	352.252,152 537.624,558	6	352.241,405 537.629,427	11.798
7	352.227,655 537.637,743	8	352.221,628 537.641,087	6.892
9	352.217,302 537.620,042	10	352.207,614 537.617,506	10.014
11	352.197,943 537.628,468	12	352.178,901 537.654,932	32.603
13	352.165,349 537.649,613	14	352.156,243 537.647,702	9.303
15	352.144,916 537.645,895	16	352.128,73 537.644,623	16.236
17	352.107,545 537.641,186	18	352.111,609 537.636,148	6.473
19	352.128,716 537.611,79	20	352.127,935 537.604,99	6.845
21	352.131,591 537.601,755	22	352.137,666 537.585,16	17.671
23	352.147,24 537.572,758	24	352.153,35 537.563,818	10.828
25	352.170,043 537.541,675	26	352.196,409 537.510,148	41.098
27	352.220,508 537.493,392	28	352.236,962 537.493,041	16.458
29	352.246,615 537.493,893	30	352.260,783 537.496,683	14.44
31	352.272,258 537.498,687	32	352.278,488 537.515,381	17.819
33	352.272,74 537.534,186	34	352.270,091 537.542,789	9.002
35	352.265,968 537.550,344	1	352.262,468 537.561,715	11.897

Punct început	X / Y	Punct sfârșit	X / Y	Lungime segment (** (m))
2	352.262,697 537.565,111	3	352.259,959 537.578,465	13.631
4	352.255,533 537.602,891	5	352.252,152 537.624,558	21.929
6	352.241,405 537.629,427	7	352.227,655 537.637,743	16.07
8	352.221,628 537.641,087	9	352.217,302 537.620,042	21.485
10	352.207,614 537.617,506	11	352.197,943 537.628,468	14.618
12	352.178,901 537.654,932	13	352.165,349 537.649,613	14.559
14	352.156,243 537.647,702	15	352.144,916 537.645,895	11.471
16	352.128,73 537.644,623	17	352.107,545 537.641,186	21.462
18	352.111,609 537.636,148	19	352.128,716 537.611,79	29.766
20	352.127,935 537.604,99	21	352.131,591 537.601,755	4.882
22	352.137,666 537.585,16	23	352.147,24 537.572,758	15.668
24	352.153,35 537.563,818	25	352.170,043 537.541,675	27.731
26	352.196,409 537.510,148	27	352.220,508 537.493,392	29.351
28	352.236,962 537.493,041	29	352.246,615 537.493,893	9.691
30	352.260,783 537.496,683	31	352.272,258 537.498,687	11.648
32	352.278,488 537.515,381	33	352.272,74 537.534,186	19.664
34	352.270,091 537.542,789	35	352.265,968 537.550,344	8.607

\*\* Lungimile segmentelor sunt determinate în planul de proiecție Stereo 70 și sunt rotunjite la 1 milimetru.

\*\*\* Distanța dintre puncte este formată din segmente cumulate ce sunt mai mici decât valoarea 1 milimetru.





**DATE DESPRE IMOBILUL NR. 29047**

Oficiul de Cadastru și Publicitate Imobiliară ALBA  
Biroul de Cadastru și Publicitate Imobiliară Campeni

**A. Partea I. Descrierea imobilului**

TEREN Necunoscut

Adresa: Loc. Vârtop, Jud. Alba

Nr. Crt	Nr cadastral Nr. topografic	Suprafața* (mp)	Observații / Referințe
A1		7.931	Sector cadastral:29 Teren imprejmuit; Parte CF 1291 Cărpiniș, cu nr. top 2822/2,2823/1,2823/3,2824,2825,2826. Stâlp susținere a rețelei electrice de distribuție sub 1 mp

**Construcții**

Crt	Nr cadastral Nr. topografic	Adresa	Observații / Referințe
A1.1		Loc. Vârtop, Jud. Alba	Nr. niveluri:1; S. construita la sol:44 mp; S. construita desfasurata:44 mp; Casă de locuit
A1.2		Loc. Vârtop, Jud. Alba	Nr. niveluri:1; S. construita la sol:52 mp; S. construita desfasurata:52 mp; Bucătărie de vară
A1.3		Loc. Vârtop, Jud. Alba	Nr. niveluri:1; S. construita la sol:36 mp; S. construita desfasurata:36 mp; Șopron
A1.4		Loc. Vârtop, Jud. Alba	Nr. niveluri:1; S. construita la sol:40 mp; S. construita desfasurata:40 mp; Grajd

**B. Partea II. Proprietari și acte**

Inscrieri privitoare la dreptul de proprietate și alte drepturi reale		Referințe
/		
Act Normativ nr. 7, din 13/03/1996 emis de Parlamentul României (lege);		
B1	Intabulare, drept de PROPRIETATE, dobandit prin Lege, cota actuala 1/1 1) NEIDENTIFICAT NEIDENTIFICAT	A1
Act Administrativ nr. 8468, din 15/10/2025 emis de Primăria comunei Roșia Montană (adeverinta);		
B2	Se notează posesia faptică în favoarea lui 1) DEOANCA GABRIELA	A1
Act Administrativ nr. 8408, din 15/10/2025 emis de Primăria comunei Roșia Montană (adeverinta);		
B3	Intabulare, drept de PROPRIETATE, dobandit prin Construire, cota actuala 1/1 1) DEOANCA GABRIELA	A1.1, A1.2, A1.3, A1.4

**C. Partea III. SARCINI .**

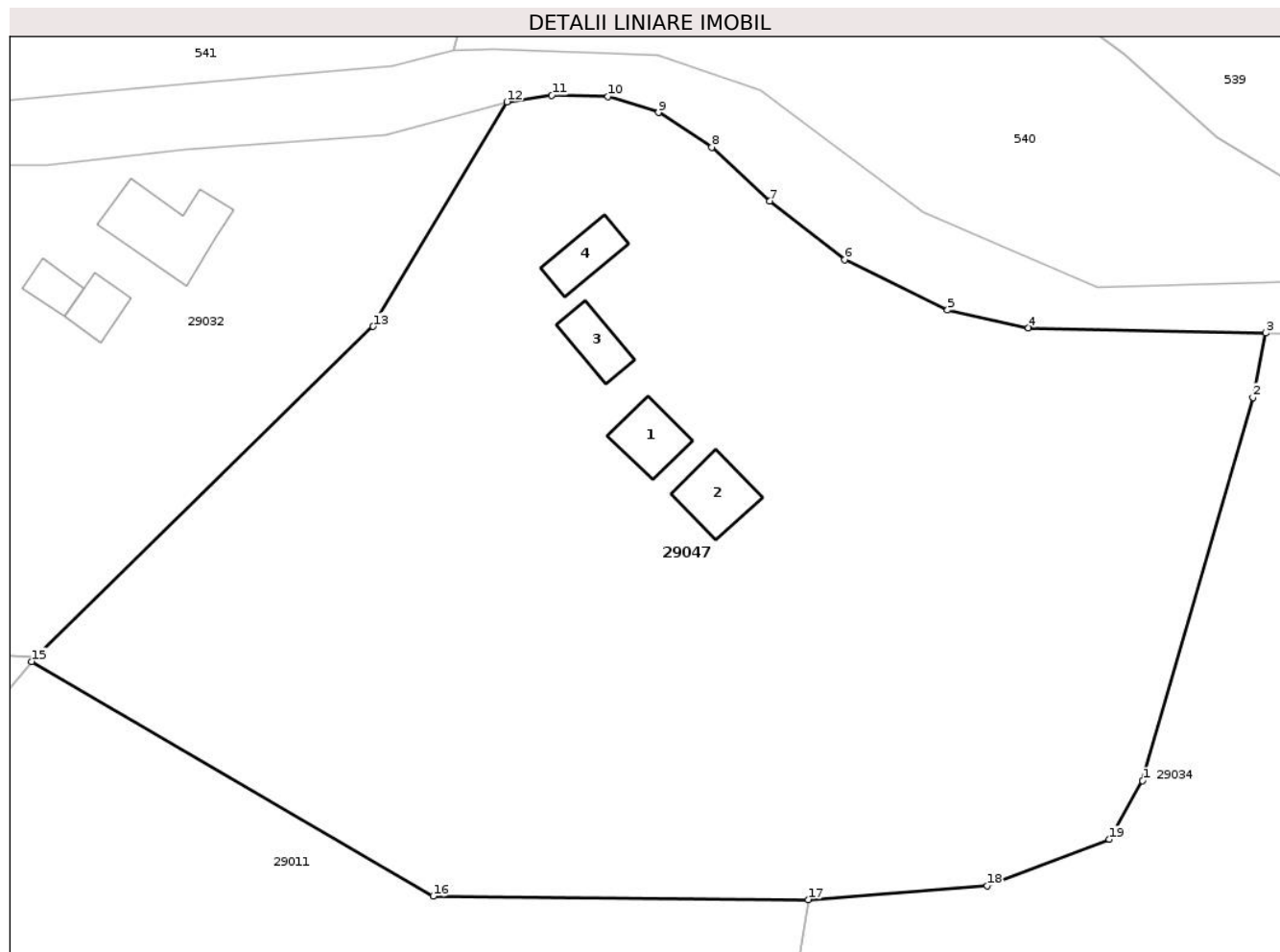
Inscrieri privind dezmembramintele dreptului de proprietate, drepturi reale de garanție și sarcini	Referințe
NU SUNT	

## Anexa Nr. 1 La Partea I

## Teren

Nr cadastral	Suprafața (mp)*	Observații / Referințe
	7.931	Parte CF 1291 Cărpiniș, cu nr. top 2822/2,2823/1,2823/3,2824,2825,2826. Stâlp susținere a rețelei electrice de distribuție sub 1 mp

\* Suprafața este determinată în planul de proiecție Stereo 70.



## Date referitoare la teren

Crt	Categorie folosință	Intra vilan	Suprafața (mp)	Tarla	Parcelă	Nr. topo	Observații / Referințe
1	curți construcții	DA	300	-	-	-	
2	faneata	DA	1.032	-	-	-	
3	faneata	NU	6.599	-	-	-	

## Date referitoare la construcții

Crt	Număr	Destinație construcție	Supraf. (mp)	Situație juridică	Observații / Referințe
A1.1		construcții de locuințe	44	Cu acte	Nr. niveluri:1; S. construita la sol:44 mp; S. construita desfasurata:44 mp; Casă de locuit
A1.2		construcții anexa	52	Cu acte	Nr. niveluri:1; S. construita la sol:52 mp; S. construita desfasurata:52 mp; Bucătărie de vară
A1.3		construcții anexa	36	Cu acte	Nr. niveluri:1; S. construita la sol:36 mp; S. construita desfasurata:36 mp; Șopron
A1.4		construcții anexa	40	Cu acte	Nr. niveluri:1; S. construita la sol:40 mp; S. construita desfasurata:40 mp; Grajd

**Lungime Segmente**

1) Valorile lungimilor segmentelor sunt obținute din proiecție în plan.

Punct început	X / Y	Punct sfârșit	X / Y	Lungime segment (** (m)
1	352.073,407 537.591,338	2	352.085,78 537.634,294	44.702
2	352.085,78 537.634,294	3	352.087,207 537.641,531	7.377
3	352.087,207 537.641,531	4	352.060,621 537.642,106	26.592
4	352.060,621 537.642,106	5	352.051,552 537.644,081	9.282
5	352.051,552 537.644,081	6	352.040,026 537.649,761	12.849
6	352.040,026 537.649,761	7	352.031,612 537.656,29	10.65
7	352.031,612 537.656,29	8	352.025,112 537.662,346	8.884
8	352.025,112 537.662,346	9	352.019,121 537.666,24	7.145
9	352.019,121 537.666,24	10	352.013,457 537.668,021	5.938
10	352.013,457 537.668,021	11	352.007,171 537.668,142	6.287
11	352.007,171 537.668,142	12	352.002,144 537.667,425	5.078
12	352.002,144 537.667,425	13	351.987,145 537.642,263	29.293
13	351.987,145 537.642,263	14	351.949,317 537.605,251	52.923
14	351.949,317 537.605,251	15	351.948,861 537.604,708	0.709
15	351.948,861 537.604,708	16	351.993,886 537.578,399	52.148
16	351.993,886 537.578,399	17	352.035,935 537.578,009	42.051
17	352.035,935 537.578,009	18	352.055,974 537.579,563	20.098
18	352.055,974 537.579,563	19	352.069,678 537.584,766	14.659
19	352.069,678 537.584,766	1	352.073,407 537.591,338	7.556

\*\* Lungimile segmentelor sunt determinate în planul de proiecție Stereo 70 și sunt rotunjite la 1 milimetru.

\*\*\* Distanța dintre puncte este formată din segmente cumulate ce sunt mai mici decât valoarea 1 milimetru.



**DATE DESPRE IMOBILUL NR. 29048**

Oficiul de Cadastru și Publicitate Imobiliară ALBA  
Biroul de Cadastru și Publicitate Imobiliară Campeni

**A. Partea I. Descrierea imobilului**

TEREN Necunoscut

Adresa: Loc. Vârtop, Jud. Alba

Nr. Crt	Nr cadastral Nr. topografic	Suprafața* (mp)	Observații / Referințe
A1		6.145	Sector cadastral:29 Teren imprejmuit; Parte CF310 Cărpiniș, cu nr. top 2856/2

**Construcții**

Crt	Nr cadastral Nr. topografic	Adresa	Observații / Referințe
A1.1		Loc. Vârtop, Jud. Alba	Nr. niveluri:1; S. construita la sol:60 mp; S. construita desfasurata:60 mp; Casă de locuit

**B. Partea II. Proprietari și acte**

Inscrieri privitoare la dreptul de proprietate și alte drepturi reale		Referințe
/		
Act Normativ nr. 7, din 13/03/1996 emis de Parlamentul României (lege);		
B1	Intabulare, drept de PROPRIETATE, dobandit prin Lege, cota actuala 1/1 1) NEIDENTIFICAT NEIDENTIFICAT	A1
Act Administrativ nr. 8468, din 15/10/2025 emis de Primăria comunei Roşia Montană (adeverinta);		
B2	Se notează posesia faptică în favoarea lui 1) GLIGOR VIOREL	A1
Act Administrativ nr. 8408, din 15/10/2025 emis de Primăria comunei Roşia Montană (adeverinta);		
B3	Intabulare, drept de PROPRIETATE, dobandit prin Construire, cota actuala 1/1 1) GLIGOR VIOREL	A1.1

**C. Partea III. SARCINI .**

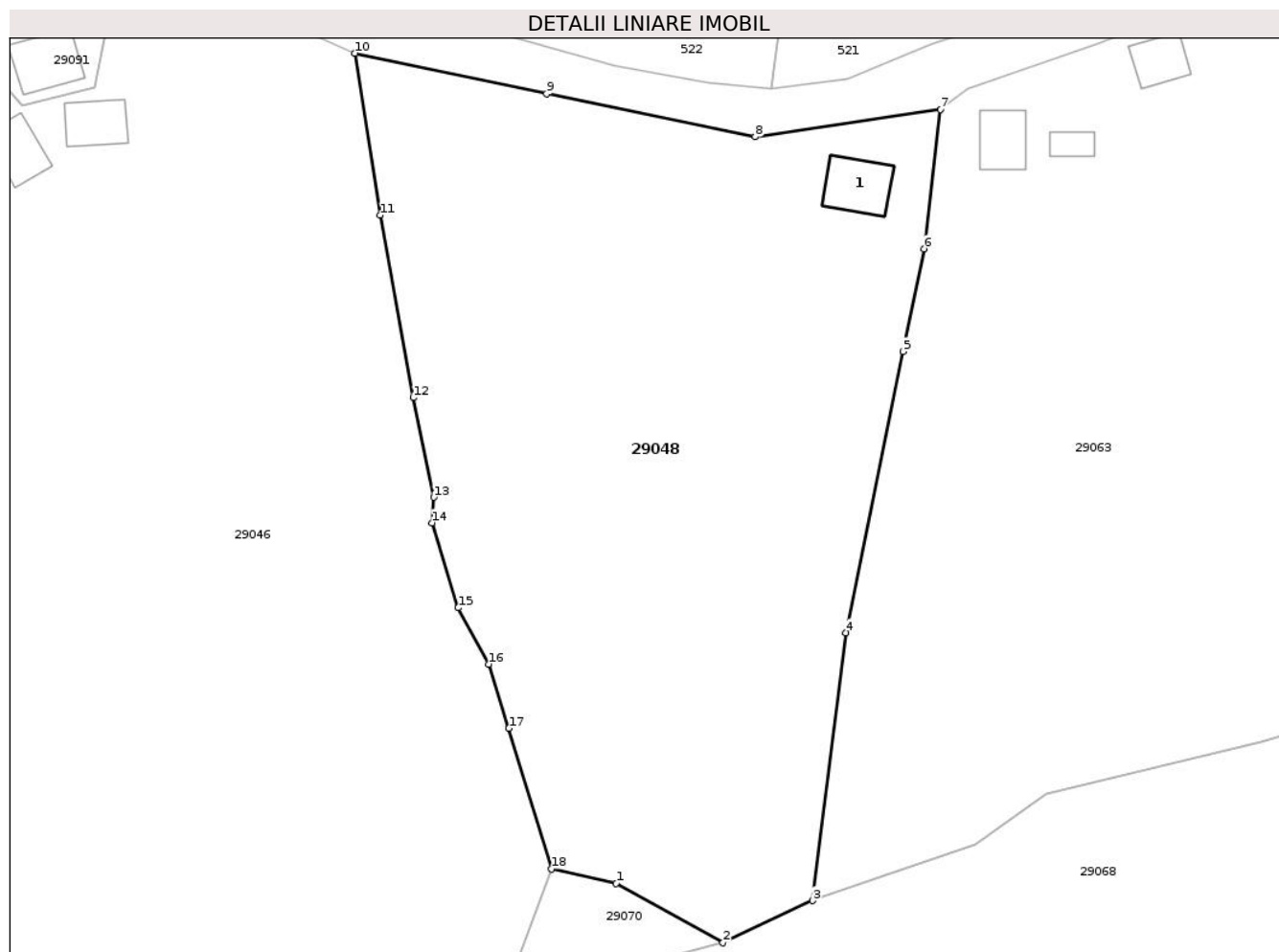
Inscrieri privind dezmembramintele dreptului de proprietate, drepturi reale de garanție și sarcini	Referințe
NU SUNT	

## Anexa Nr. 1 La Partea I

## Teren

Nr cadastral	Suprafața (mp)*	Observații / Referințe
	6.145	Parte CF310 Cărpiniș, cu nr. top 2856/2

\* Suprafața este determinată în planul de proiecție Stereo 70.



## Date referitoare la teren

Crt	Categorie folosință	Intra vilan	Suprafața (mp)	Tarla	Parcelă	Nr. topo	Observații / Referințe
1	curți constructii	DA	100	-	-	-	
2	faneata	DA	219	-	-	-	
3	faneata	NU	5.826	-	-	-	

## Date referitoare la construcții

Crt	Număr	Destinație construcție	Supraf. (mp)	Situație juridică	Observații / Referințe
A1.1		construcții de locuințe	60	Cu acte	Nr. niveluri:1; S. construita la sol:60 mp; S. construita desfasurata:60 mp; Casă de locuit

## Lungime Segmente

1) Valorile lungimilor segmentelor sunt obținute din proiecție în plan.

Punct început	X / Y	Punct sfârșit	X / Y	Lungime segment (** (m)
1	352.287,138 537.513,426	2	352.301,436 537.505,501	16.347
2	352.301,436 537.505,501	3	352.313,434 537.511,148	13.261

Punct început	X / Y	Punct sfârşit	X / Y	Lungime segment (** (m)
3	352.313,434 537.511,148	4	352.317,915 537.547,003	36.134
4	352.317,915 537.547,003	5	352.325,527 537.584,652	38.41
5	352.325,527 537.584,652	6	352.328,352 537.598,39	14.025
6	352.328,352 537.598,39	7	352.330,558 537.617,04	18.78
7	352.330,558 537.617,04	8	352.305,739 537.613,355	25.09
8	352.305,739 537.613,355	9	352.277,83 537.619,164	28.508
9	352.277,83 537.619,164	10	352.252,152 537.624,558	26.238
10	352.252,152 537.624,558	11	352.255,533 537.602,891	21.929
11	352.255,533 537.602,891	12	352.259,959 537.578,465	24.825
12	352.259,959 537.578,465	13	352.262,697 537.565,111	13.631
13	352.262,697 537.565,111	14	352.262,468 537.561,715	3.404
14	352.262,468 537.561,715	15	352.265,968 537.550,344	11.897
15	352.265,968 537.550,344	16	352.270,091 537.542,789	8.607
16	352.270,091 537.542,789	17	352.272,74 537.534,186	9.002
17	352.272,74 537.534,186	18	352.278,488 537.515,381	19.664
18	352.278,488 537.515,381	1	352.287,138 537.513,426	8.868

\*\* Lungimile segmentelor sunt determinate în planul de proiecţie Stereo 70 şi sunt rotunjite la 1 milimetru.

\*\*\* Distanţa dintre puncte este formată din segmente cumulate ce sunt mai mici decât valoarea 1 milimetru.





**DATE DESPRE IMOBILUL NR. 29049**

Oficiul de Cadastru și Publicitate Imobiliară ALBA  
Biroul de Cadastru și Publicitate Imobiliară Campeni

**A. Partea I. Descrierea imobilului**

TEREN Necunoscut

Adresa: Loc. Vârtop, Jud. Alba

Nr. Crt	Nr cadastral Nr. topografic	Suprafața* (mp)	Observații / Referințe
A1		4.670	Sector cadastral:29 Teren imprejmuit; Parte CF 1128 Cărpiniș, cu nr. top 2842

**B. Partea II. Proprietari și acte**

Inscrieri privitoare la dreptul de proprietate și alte drepturi reale		Referințe
/		
Act Normativ nr. 7, din 13/03/1996 emis de Parlamentul României (lege);		
B1	Intabulare, drept de PROPRIETATE, dobandit prin Lege, cota actuala 1/1 1) <b>NEIDENTIFICAT NEIDENTIFICAT</b>	A1
Act Administrativ nr. 8468, din 15/10/2025 emis de Primăria comunei Roșia Montană (adeverinta);		
B2	Se notează posesia faptică în favoarea lui 1) <b>GLIGOR N ELENA</b>	A1

**C. Partea III. SARCINI .**

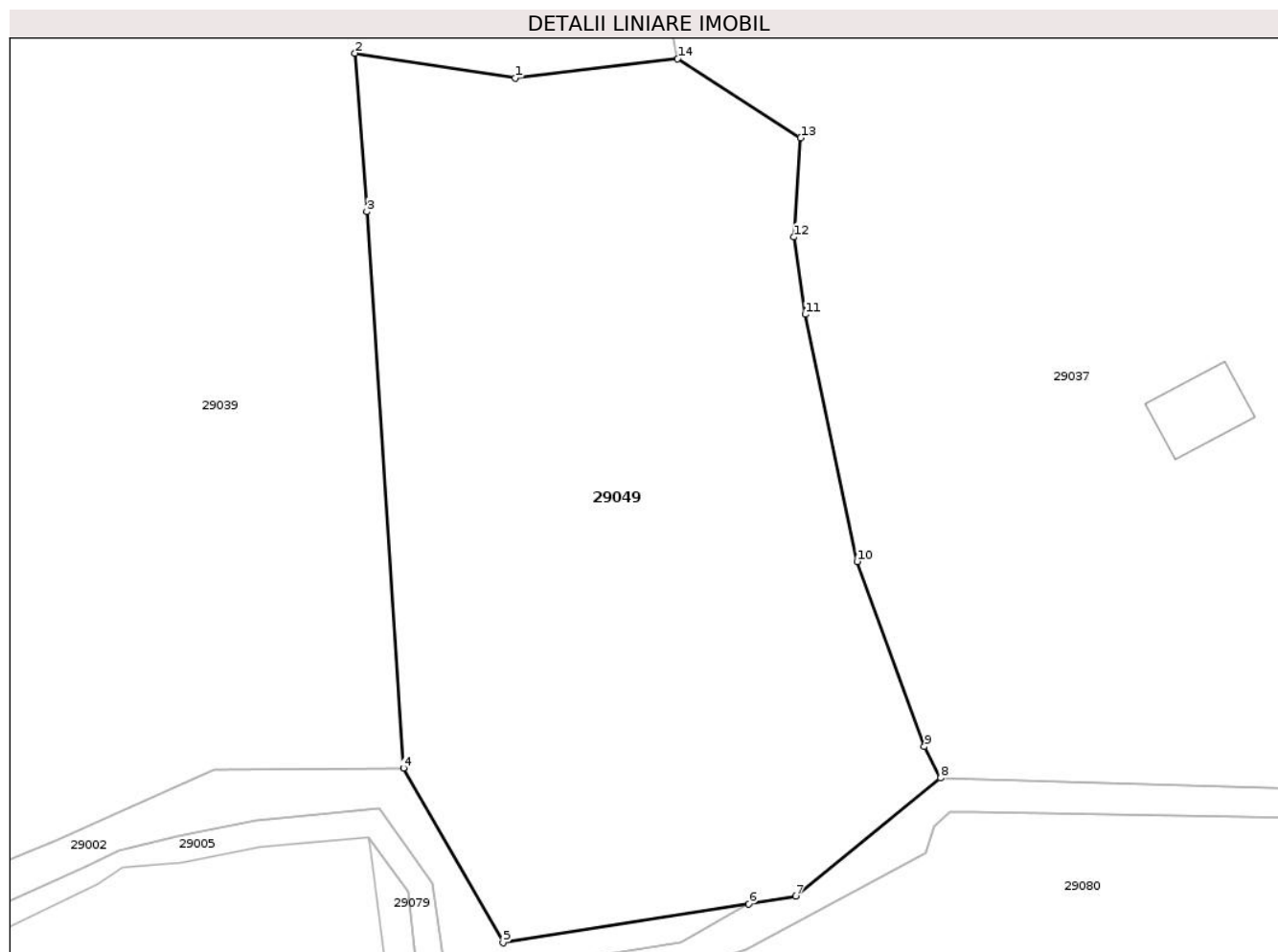
Inscrieri privind dezmembramintele dreptului de proprietate, drepturi reale de garanție și sarcini	Referințe
NU SUNT	

## Anexa Nr. 1 La Partea I

## Teren

Nr cadastral	Suprafața (mp)*	Observații / Referințe
	4.670	Parte CF 1128 Cărpiniș, cu nr. top 2842

\* Suprafața este determinată în planul de proiecție Stereo 70.



## Date referitoare la teren

Crt	Categorie folosință	Intra vilan	Suprafața (mp)	Tarla	Parcelă	Nr. topo	Observații / Referințe
1	faneata	NU	4.366	-	-	-	
2	faneata	DA	304	-	-	-	

## Lungime Segmente

1) Valorile lungimilor segmentelor sunt obținute din proiecție în plan.

Punct început	X / Y	Punct sfârșit	X / Y	Lungime segment (** (m)
1	351.989,608 537.375,736	2	351.971,854 537.378,483	17.965
2	351.971,854 537.378,483	3	351.973,174 537.360,928	17.605
3	351.973,174 537.360,928	4	351.977,229 537.299,304	61.757
4	351.977,229 537.299,304	5	351.988,276 537.279,974	22.264

Punct început	X / Y	Punct sfârșit	X / Y	Lungime segment (** (m)
5	351.988,276 537.279,974	6	352.015,511 537.284,296	27.575
6	352.015,511 537.284,296	7	352.020,734 537.285,125	5.288
7	352.020,734 537.285,125	8	352.036,74 537.298,214	20.677
8	352.036,74 537.298,214	9	352.034,969 537.301,685	3.897
9	352.034,969 537.301,685	10	352.027,51 537.322,204	21.832
10	352.027,51 537.322,204	11	352.021,776 537.349,555	27.945
11	352.021,776 537.349,555	12	352.020,476 537.358,112	8.656
12	352.020,476 537.358,112	13	352.021,248 537.369,114	11.029
13	352.021,248 537.369,114	14	352.007,609 537.377,896	16.221
14	352.007,609 537.377,896	1	351.989,608 537.375,736	18.13

\*\* Lungimile segmentelor sunt determinate în planul de proiecție Stereo 70 și sunt rotunjite la 1 milimetru.

\*\*\* Distanța dintre puncte este formată din segmente cumulate ce sunt mai mici decât valoarea 1 milimetru.





## DATE DESPRE IMOBILUL NR. 29050

Oficiul de Cadastru și Publicitate Imobiliară ALBA  
Biroul de Cadastru și Publicitate Imobiliară Campeni

## A. Partea I. Descrierea imobilului

TEREN Extravilan

Adresa: Jud. Alba

Nr. Crt	Nr cadastral Nr. topografic	Suprafața* (mp)	Observații / Referințe
A1		4.616	Sector cadastral:29 Teren imprejmuit; Parte CF 1094 Cărpiniș, cu nr. top 3310

## B. Partea II. Proprietari și acte

Inscrieri privitoare la dreptul de proprietate și alte drepturi reale		Referințe
/		
Act Normativ nr. 7, din 13/03/1996 emis de Parlamentul României (lege);		
B1	Intabulare, drept de PROPRIETATE, dobandit prin Lege, cota actuala 1/1 1) NEIDENTIFICAT NEIDENTIFICAT	A1
Act Administrativ nr. 8468, din 15/10/2025 emis de Primăria comunei Roșia Montană (adeverinta);		
B2	Se notează posesia faptică în favoarea lui 1) TOLOMEIU-VĂDAN VIOLETA-IULIANA	A1

## C. Partea III. SARCINI .

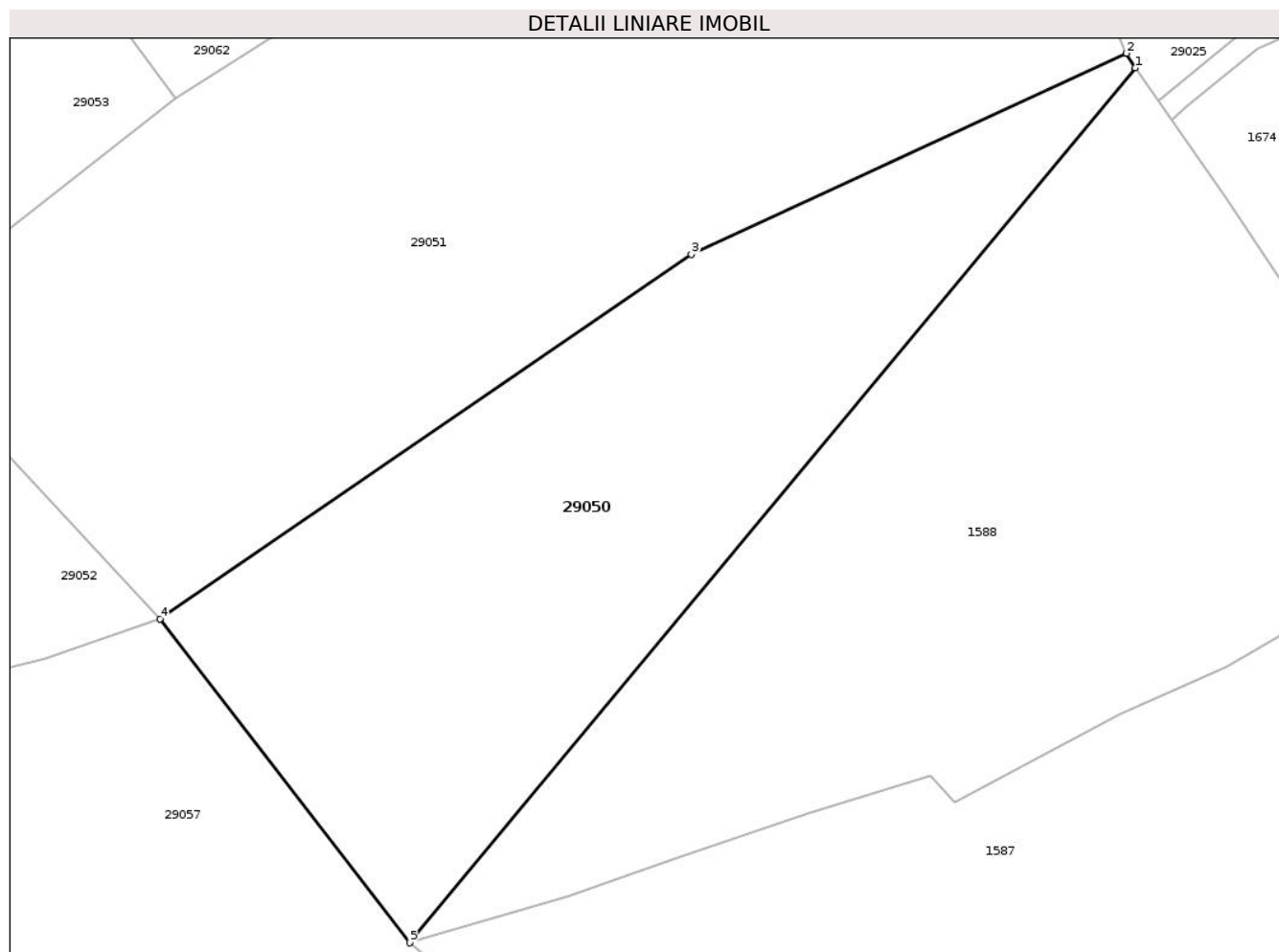
Inscrieri privind dezmembramintele dreptului de proprietate, drepturi reale de garanție și sarcini	Referințe
NU SUNT	

## Anexa Nr. 1 La Partea I

## Teren

Nr cadastral	Suprafața (mp)*	Observații / Referințe
	4.616	Parte CF 1094 Cărpiniș, cu nr. top 3310

\* Suprafața este determinată în planul de proiecție Stereo 70.



## Date referitoare la teren

Crt	Categorie folosință	Intravilan	Suprafața (mp)	Tarla	Parcelă	Nr. topo	Observații / Referințe
1	faneata	NU	4.616	-	-	-	

## Lungime Segmente

1) Valorile lungimilor segmentelor sunt obținute din proiecție în plan.

Punct început	X / Y	Punct sfârșit	X / Y	Lungime segment (** (m)
1	352.741,018 537.316,655	2	352.739,852 537.318,586	2.255
2	352.739,852 537.318,586	3	352.682,085 537.291,885	63.64
3	352.682,085 537.291,885	4	352.611,537 537.243,555	85.514
4	352.611,537 537.243,555	5	352.644,671 537.200,569	54.274
5	352.644,671 537.200,569	1	352.741,018 537.316,655	150.86

**\*\* Lungimile segmentelor sunt determinate în planul de proiecție Stereo 70 și sunt rotunjite la 1 milimetru.**

**\*\*\* Distanța dintre puncte este formată din segmente cumulate ce sunt mai mici decât valoarea 1 milimetru.**







## DATE DESPRE IMOBILUL NR. 29051

Oficiul de Cadastru și Publicitate Imobiliară ALBA  
Biroul de Cadastru și Publicitate Imobiliară Campeni

## A. Partea I. Descrierea imobilului

TEREN Extravilan

Adresa: Jud. Alba

Nr. Crt	Nr cadastral Nr. topografic	Suprafața* (mp)	Observații / Referințe
A1		8.364	Sector cadastral:29 Teren imprejmuit; Parte CF 1094 Cărpiniș, cu nr. top 3310

## B. Partea II. Proprietari și acte

Inscrieri privitoare la dreptul de proprietate și alte drepturi reale		Referințe
/		
Act Normativ nr. 7, din 13/03/1996 emis de Parlamentul României (lege);		
B1	Intabulare, drept de PROPRIETATE, dobandit prin Lege, cota actuala 1/1 1) <b>NEIDENTIFICAT NEIDENTIFICAT</b>	A1
Act Administrativ nr. 8468, din 15/10/2025 emis de Primăria comunei Roșia Montană (adeverinta);		
B2	Se notează posesia faptică în favoarea lui 1) <b>DANDEA-VĂDAN IULIANA</b>	A1

## C. Partea III. SARCINI .

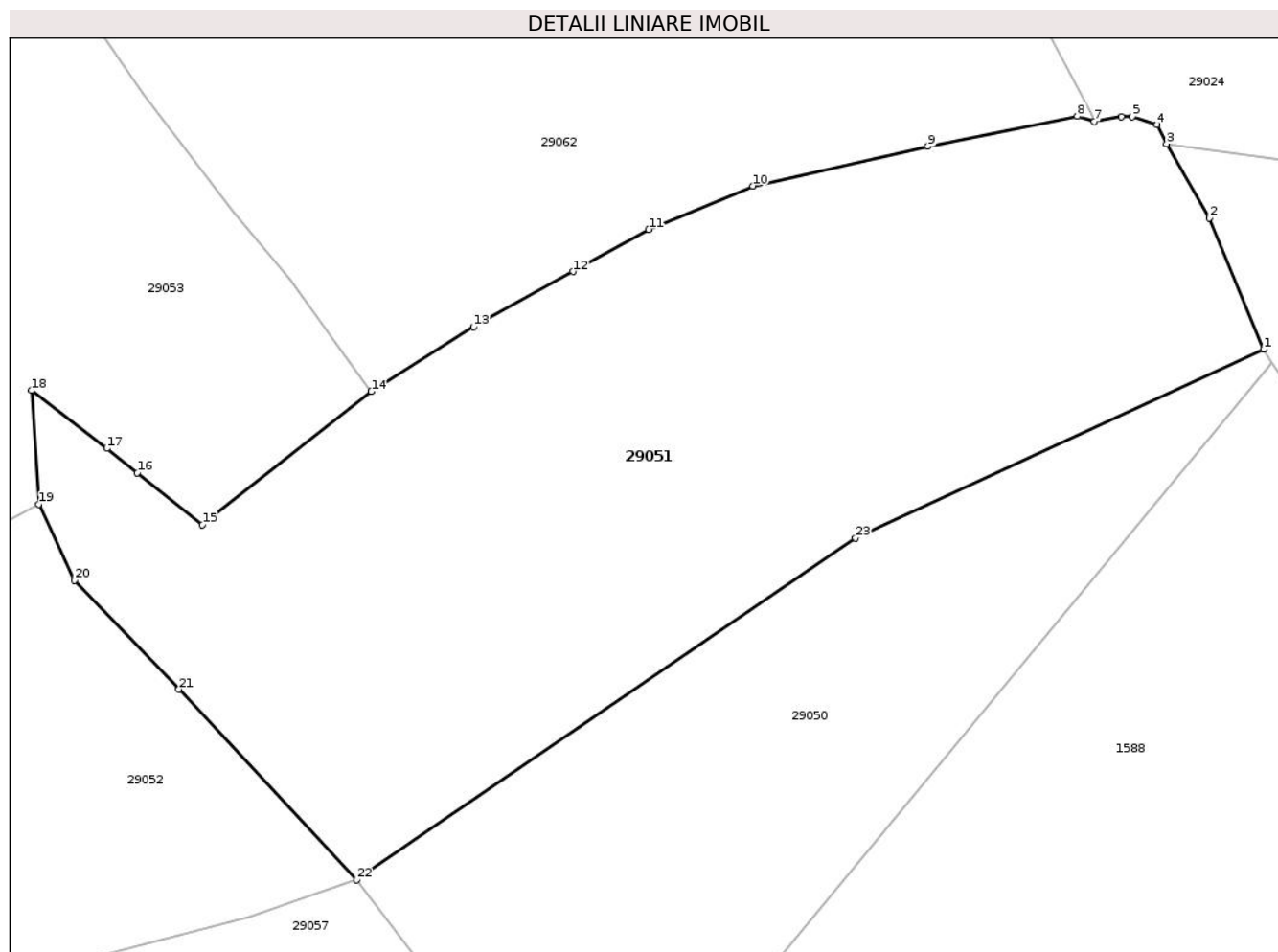
Inscrieri privind dezmembramintele dreptului de proprietate, drepturi reale de garanție și sarcini	Referințe
NU SUNT	

## Anexa Nr. 1 La Partea I

## Teren

Nr cadastral	Suprafața (mp)*	Observații / Referințe
	8.364	Parte CF 1094 Cărpiniș, cu nr. top 3310

\* Suprafața este determinată în planul de proiecție Stereo 70.



## Date referitoare la teren

Crt	Categorie folosință	Intra vilan	Suprafața (mp)	Tarla	Parcelă	Nr. topo	Observații / Referințe
1	faneata	NU	8.364	-	-	-	

## Lungime Segmente

1) Valorile lungimilor segmentelor sunt obținute din proiecție în plan.

Punct început	X / Y	Punct sfârșit	X / Y	Lungime segment (** (m)
1	352.739,852 537.318,586	2	352.732,144 537.337,152	20.103
3	352.726,117 537.347,651	4	352.724,778 537.350,358	3.02
5	352.721,212 537.351,487	6	352.719,736 537.351,473	1.476
7	352.715,883 537.350,813	8	352.713,478 537.351,554	2.516
9	352.692,344 537.347,28	10	352.667,561 537.341,661	25.412

Punct început	X / Y	Punct sfârșit	X / Y	Lungime segment (** (m)
2	352.732,144 537.337,152	3	352.726,117 537.347,651	12.106
4	352.724,778 537.350,358	5	352.721,212 537.351,487	3.74
6	352.719,736 537.351,473	7	352.715,883 537.350,813	3.909
8	352.713,478 537.351,554	9	352.692,344 537.347,28	21.562
10	352.667,561 537.341,661	11	352.652,819 537.335,541	15.961

Punct început	X / Y	Punct sfârșit	X / Y	Lungime segment (** (m)
11	352.652,819 537.335,541	12	352.642,103 537.329,579	12.264
13	352.628,05 537.321,761	14	352.613,556 537.312,624	17.133
15	352.589,676 537.293,788	16	352.580,466 537.301,118	11.771
17	352.576,169 537.304,557	18	352.565,501 537.312,752	13.453
19	352.566,502 537.296,694	20	352.571,568 537.285,902	11.922
21	352.586,36 537.270,496	22	352.611,537 537.243,555	36.874
23	352.682,085 537.291,885	1	352.739,852 537.318,586	63.64

Punct început	X / Y	Punct sfârșit	X / Y	Lungime segment (** (m)
12	352.642,103 537.329,579	13	352.628,05 537.321,761	16.081
14	352.613,556 537.312,624	15	352.589,676 537.293,788	30.414
16	352.580,466 537.301,118	17	352.576,169 537.304,557	5.504
18	352.565,501 537.312,752	19	352.566,502 537.296,694	16.09
20	352.571,568 537.285,902	21	352.586,36 537.270,496	21.357
22	352.611,537 537.243,555	23	352.682,085 537.291,885	85.514

\*\* Lungimile segmentelor sunt determinate în planul de proiecție Stereo 70 și sunt rotunjite la 1 milimetru.

\*\*\* Distanța dintre puncte este formată din segmente cumulate ce sunt mai mici decât valoarea 1 milimetru.





## DATE DESPRE IMOBILUL NR. 29052

Oficiul de Cadastru și Publicitate Imobiliară ALBA  
Biroul de Cadastru și Publicitate Imobiliară Campeni

## A. Partea I. Descrierea imobilului

TEREN Extravilan

Adresa: Jud. Alba

Nr. Crt	Nr cadastral Nr. topografic	Suprafața* (mp)	Observații / Referințe
A1		6.791	Sector cadastral:29 Teren imprejmuit; Parte CF 1033 Cărpiniș, cu nr. top 3307

## B. Partea II. Proprietari și acte

Inscrieri privitoare la dreptul de proprietate și alte drepturi reale		Referințe
/		
Act Normativ nr. 7, din 13/03/1996 emis de Parlamentul României (lege);		
B1	Intabulare, drept de PROPRIETATE, dobândit prin Lege, cota actuala 1/1 1) NEIDENTIFICAT NEIDENTIFICAT	A1
Act Administrativ nr. 8468, din 15/10/2025 emis de Primăria comunei Roșia Montană (adeverinta);		
B2	Se notează posesia faptică în favoarea lui 1) GLIGOR N ELENA	A1

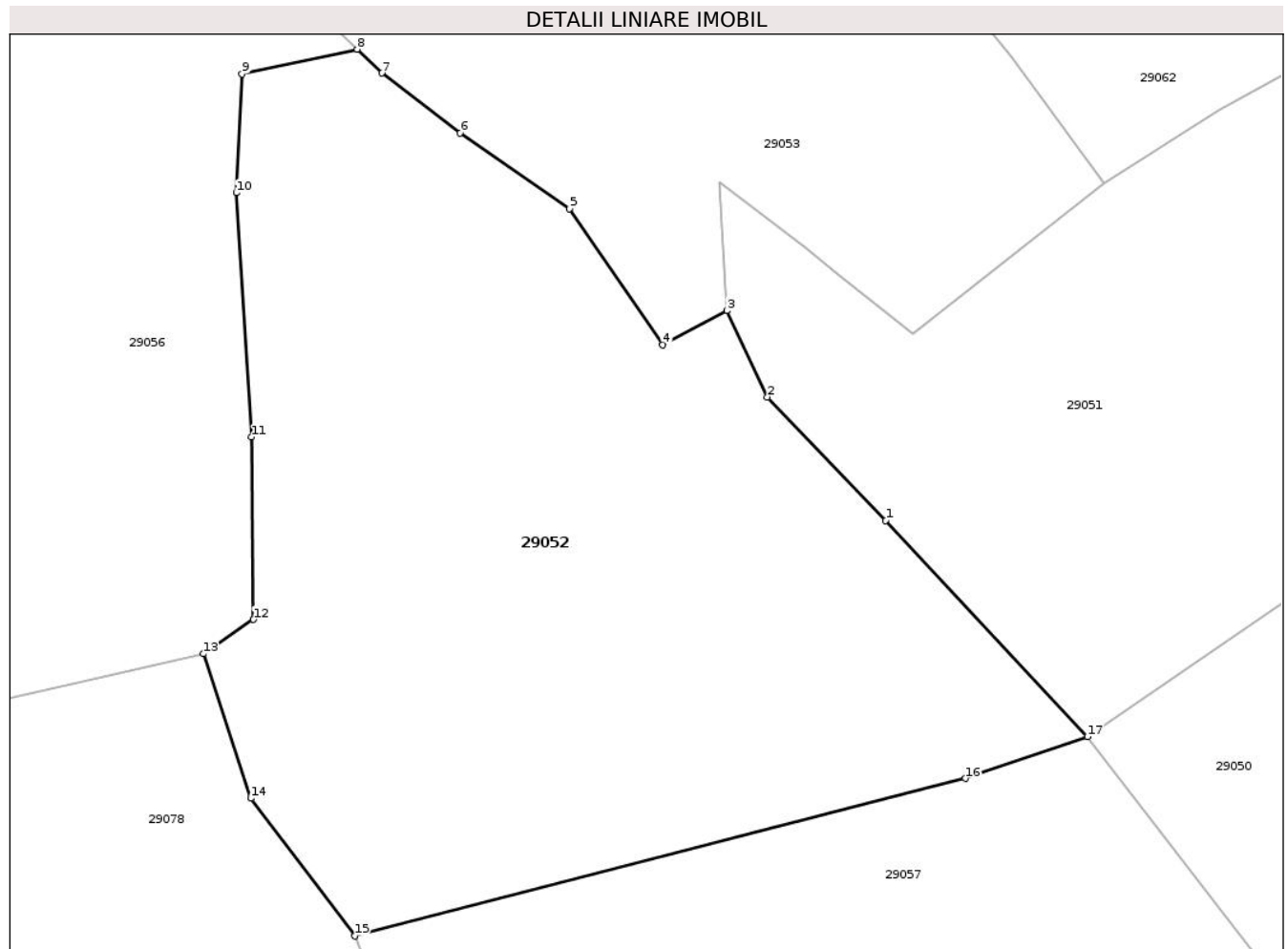
## C. Partea III. SARCINI .

Inscrieri privind dezmembramintele dreptului de proprietate, drepturi reale de garanție și sarcini	Referințe
NU SUNT	

**Teren**

Nr cadastral	Suprafața (mp)*	Observații / Referințe
	6.791	Parte CF 1033 Cărpiniș, cu nr. top 3307

\* Suprafața este determinată în planul de proiecție Stereo 70.



**Date referitoare la teren**

Crt	Categorie folosință	Intravilan	Suprafața (mp)	Tarla	Parcelă	Nr. topo	Observații / Referințe
1	faneata	NU	6.791	-	-	-	

**Lungime Segmente**

1) Valorile lungimilor segmentelor sunt obținute din proiecție în plan.

Punct început	X / Y	Punct sfârșit	X / Y	Lungime segment (** (m)
1	352.586,36 537.270,496	2	352.571,568 537.285,902	21.357
2	352.571,568 537.285,902	3	352.566,502 537.296,694	11.922
3	352.566,502 537.296,694	4	352.558,48 537.292,444	9.078
4	352.558,48 537.292,444	5	352.546,849 537.309,402	20.563
5	352.546,849 537.309,402	6	352.533,205 537.318,834	16.587

Punct început	X / Y	Punct sfârșit	X / Y	Lungime segment (** (m)
6	352.533,205 537.318,834	7	352.523,452 537.326,328	12.3
7	352.523,452 537.326,328	8	352.520,364 537.329,296	4.284
8	352.520,364 537.329,296	9	352.505,978 537.326,202	14.715
9	352.505,978 537.326,202	10	352.505,247 537.311,387	14.833
10	352.505,247 537.311,387	11	352.507,167 537.280,923	30.524
11	352.507,167 537.280,923	12	352.507,384 537.258,168	22.757
12	352.507,384 537.258,168	13	352.501,144 537.253,876	7.573
13	352.501,144 537.253,876	14	352.507,073 537.235,861	18.965
14	352.507,073 537.235,861	15	352.520,045 537.218,683	21.525
15	352.520,045 537.218,683	16	352.596,276 537.238,343	78.726
16	352.596,276 537.238,343	17	352.611,537 537.243,555	16.127
17	352.611,537 537.243,555	1	352.586,36 537.270,496	36.874

\*\* Lungimile segmentelor sunt determinate în planul de proiecție Stereo 70 și sunt rotunjite la 1 milimetru.

\*\*\* Distanța dintre puncte este formată din segmente cumulate ce sunt mai mici decât valoarea 1 milimetru.





**DATE DESPRE IMOBILUL NR. 29053**

Oficiul de Cadastru și Publicitate Imobiliară ALBA  
Biroul de Cadastru și Publicitate Imobiliară Campeni

**A. Partea I. Descrierea imobilului**

TEREN Extravilan

Adresa: Jud. Alba

Nr. Crt	Nr cadastral Nr. topografic	Suprafața* (mp)	Observații / Referințe
A1		8.463	Sector cadastral:29 Teren imprejmuit; Parte CF 1094 Cărpiniș, cu nr. top 3310

**B. Partea II. Proprietari și acte**

Inscrieri privitoare la dreptul de proprietate și alte drepturi reale		Referințe
/		
Act Normativ nr. 7, din 13/03/1996 emis de Parlamentul României (lege);		
B1	Intabulare, drept de PROPRIETATE, dobandit prin Lege, cota actuala 1/1 1) <b>NEIDENTIFICAT NEIDENTIFICAT</b>	A1
Act Administrativ nr. 8468, din 15/10/2025 emis de Primăria comunei Roșia Montană (adeverinta);		
B2	Se notează posesia faptică în favoarea lui 1) <b>LAZAR G NICOLAE</b> 2) <b>LAZAR MARIA</b>	A1

**C. Partea III. SARCINI .**

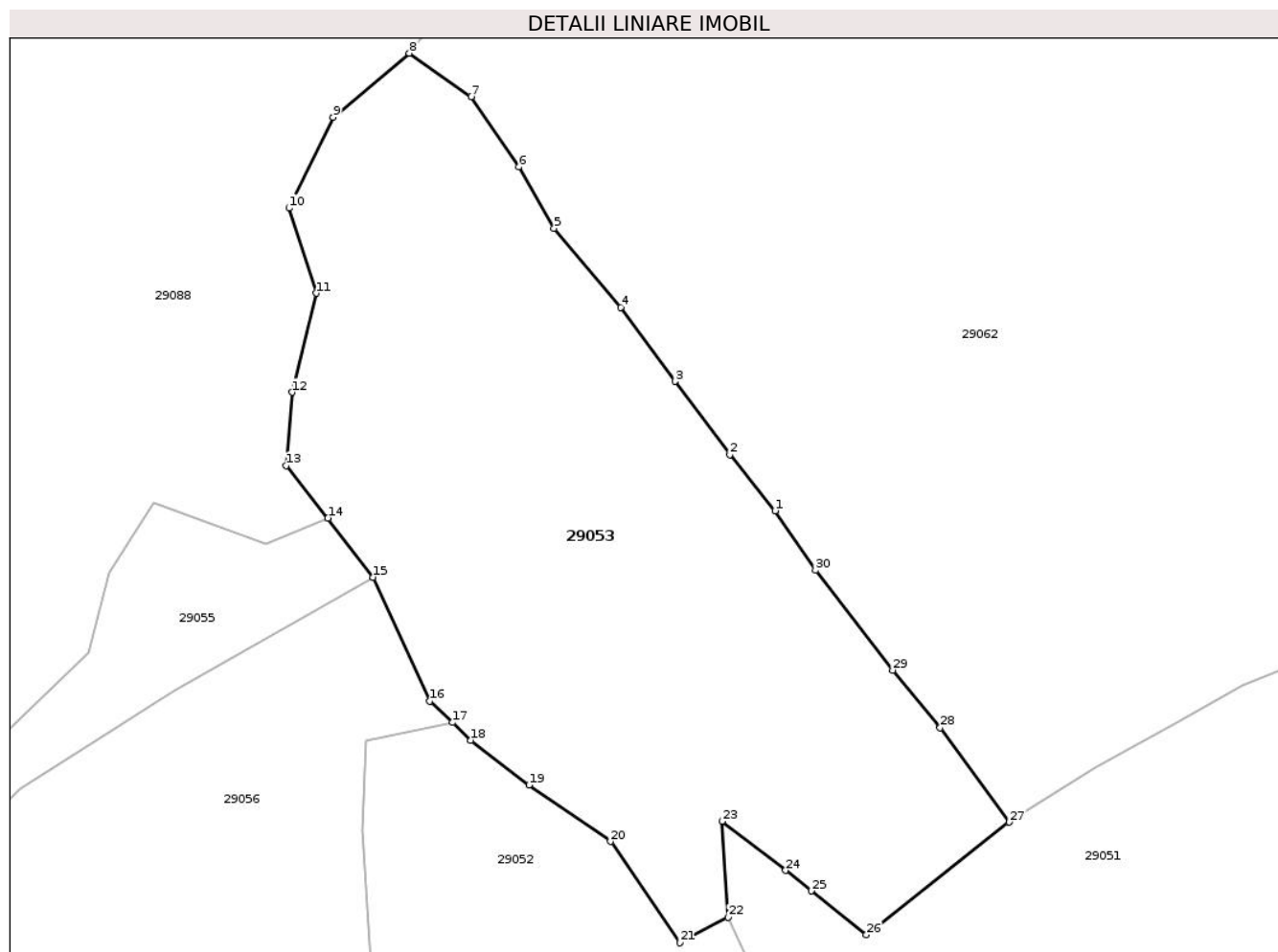
Inscrieri privind dezmembramintele dreptului de proprietate, drepturi reale de garanție și sarcini	Referințe
NU SUNT	

## Anexa Nr. 1 La Partea I

## Teren

Nr cadastral	Suprafața (mp)*	Observații / Referințe
	8.463	Parte CF 1094 Cărpiniș, cu nr. top 3310

\* Suprafața este determinată în planul de proiecție Stereo 70.



## Date referitoare la teren

Crt	Categorie folosință	Intravilan	Suprafața (mp)	Tarla	Parcelă	Nr. topo	Observații / Referințe
1	faneata	NU	8.463	-	-	-	

## Lungime Segmente

1) Valorile lungimilor segmentelor sunt obținute din proiecție în plan.

Punct început	X / Y	Punct sfârșit	X / Y	Lungime segment (** (m)
1	352.574,411 537.364,726	2	352.566,833 537.374,119	12.069
3	352.557,696 537.386,374	4	352.548,575 537.398,774	15.393
5	352.537,393 537.411,985	6	352.531,517 537.422,268	11.843
7	352.523,517 537.434,028	8	352.513,163 537.441,273	12.637
9	352.500,382 537.430,583	10	352.492,994 537.415,372	16.91

Punct început	X / Y	Punct sfârșit	X / Y	Lungime segment (** (m)
2	352.566,833 537.374,119	3	352.557,696 537.386,374	15.286
4	352.548,575 537.398,774	5	352.537,393 537.411,985	17.308
6	352.531,517 537.422,268	7	352.523,517 537.434,028	14.224
8	352.513,163 537.441,273	9	352.500,382 537.430,583	16.662
10	352.492,994 537.415,372	11	352.497,535 537.401,113	14.966

Punct început	X / Y	Punct sfârșit	X / Y	Lungime segment (** (m)
11	352.497,535 537.401,113	12	352.493,57 537.384,557	17.024
13	352.492,574 537.372,289	14	352.499,536 537.363,497	11.214
15	352.507,091 537.353,601	16	352.516,609 537.332,905	22.78
17	352.520,364 537.329,296	18	352.523,452 537.326,328	4.284
19	352.533,205 537.318,834	20	352.546,849 537.309,402	16.587
21	352.558,48 537.292,444	22	352.566,502 537.296,694	9.078
23	352.565,501 537.312,752	24	352.576,169 537.304,557	13.453
25	352.580,466 537.301,118	26	352.589,676 537.293,788	11.771
27	352.613,556 537.312,624	28	352.602,039 537.328,406	19.539
29	352.594,063 537.338,069	30	352.581,178 537.354,747	21.075

Punct început	X / Y	Punct sfârșit	X / Y	Lungime segment (** (m)
12	352.493,57 537.384,557	13	352.492,574 537.372,289	12.308
14	352.499,536 537.363,497	15	352.507,091 537.353,601	12.451
16	352.516,609 537.332,905	17	352.520,364 537.329,296	5.208
18	352.523,452 537.326,328	19	352.533,205 537.318,834	12.3
20	352.546,849 537.309,402	21	352.558,48 537.292,444	20.563
22	352.566,502 537.296,694	23	352.565,501 537.312,752	16.09
24	352.576,169 537.304,557	25	352.580,466 537.301,118	5.504
26	352.589,676 537.293,788	27	352.613,556 537.312,624	30.414
28	352.602,039 537.328,406	29	352.594,063 537.338,069	12.529
30	352.581,178 537.354,747	1	352.574,411 537.364,726	12.057

\*\* Lungimile segmentelor sunt determinate în planul de proiecție Stereo 70 și sunt rotunjite la 1 milimetru.

\*\*\* Distanța dintre puncte este formată din segmente cumulate ce sunt mai mici decât valoarea 1 milimetru.



**DATE DESPRE IMOBILUL NR. 29054**

Oficiul de Cadastru și Publicitate Imobiliară ALBA  
Biroul de Cadastru și Publicitate Imobiliară Campeni

**A. Partea I. Descrierea imobilului**

TEREN Extravilan

Adresa: Jud. Alba

Nr. Crt	Nr cadastral Nr. topografic	Suprafața* (mp)	Observații / Referințe
A1		1.553	Sector cadastral:29 Teren imprejmuit;

**B. Partea II. Proprietari și acte**

Inscrieri privitoare la dreptul de proprietate și alte drepturi reale		Referințe
/		
Act Normativ nr. 7, din 13/03/1996 emis de Parlamentul României (lege);		
B1	Intabulare, drept de PROPRIETATE, dobândit prin Lege, cota actuala 1/1 1) NEIDENTIFICAT NEIDENTIFICAT	A1
Act Administrativ nr. 8468, din 15/10/2025 emis de Primăria comunei Roșia Montană (adeverinta);		
B2	Se notează posesia faptică în favoarea lui 1) RÎȘTEIU IOAN	A1

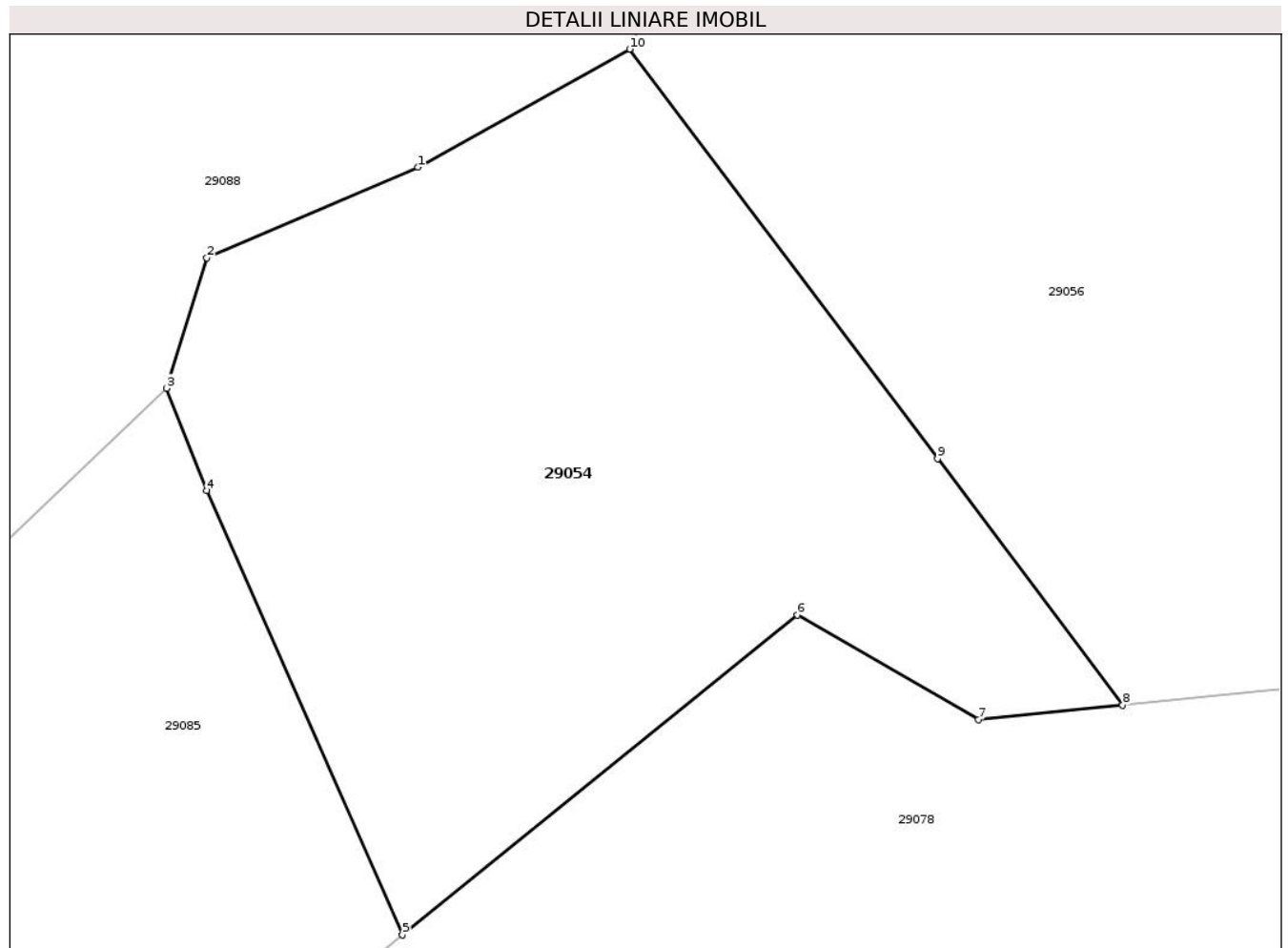
**C. Partea III. SARCINI .**

Inscrieri privind dezmembramintele dreptului de proprietate, drepturi reale de garanție și sarcini	Referințe
NU SUNT	

**Teren**

Nr cadastral	Suprafața (mp)*	Observații / Referințe
	1.553	

\* Suprafața este determinată în planul de proiecție Stereo 70.



**Date referitoare la teren**

Crt	Categorie folosință	Intravilan	Suprafața (mp)	Tarla	Parcelă	Nr. topo	Observații / Referințe
1	faneata	NU	1.553	-	-	-	

**Lungime Segmente**

1) Valorile lungimilor segmentelor sunt obținute din proiecție în plan.

Punct început	X / Y	Punct sfârșit	X / Y	Lungime segment (** (m)
1	352.404,086 537.277,465	2	352.391,233 537.271,942	13.989
2	352.391,233 537.271,942	3	352.388,776 537.264,028	8.286
3	352.388,776 537.264,028	4	352.391,247 537.257,811	6.69
4	352.391,247 537.257,811	5	352.403,139 537.230,803	29.51
5	352.403,139 537.230,803	6	352.427,181 537.250,241	30.917

Punct început	X / Y	Punct sfârșit	X / Y	Lungime segment (** (m)
6	352.427,181 537.250,241	7	352.438,198 537.243,889	12.717
7	352.438,198 537.243,889	8	352.446,968 537.244,78	8.815
8	352.446,968 537.244,78	9	352.435,699 537.259,755	18.742
9	352.435,699 537.259,755	10	352.416,961 537.284,629	31.142
10	352.416,961 537.284,629	1	352.404,086 537.277,465	14.734

\*\* Lungimile segmentelor sunt determinate în planul de proiecție Stereo 70 și sunt rotunjite la 1 milimetru.

\*\*\* Distanța dintre puncte este formată din segmente cumulate ce sunt mai mici decât valoarea 1 milimetru.





**DATE DESPRE IMOBILUL NR. 29055**

Oficiul de Cadastru și Publicitate Imobiliară ALBA  
Biroul de Cadastru și Publicitate Imobiliară Campeni

**A. Partea I. Descrierea imobilului**

TEREN Extravilan

Nr. CF vechi:1259 Cărpiniș  
Nr. topografic:3405/1

Adresa: Jud. Alba

Nr. Crt	Nr cadastral Nr. topografic	Suprafața* (mp)	Observații / Referințe
A1		1.454	Sector cadastral:29 Teren imprejmuit;

**B. Partea II. Proprietari și acte**

Inscrieri privitoare la dreptul de proprietate și alte drepturi reale		Referințe
/		
Act Normativ nr. 7, din 13/03/1996 emis de Parlamentul României (lege);		
B1	Intabulare, drept de PROPRIETATE, dobândit prin Lege, cota actuala 1/1 1) NEIDENTIFICAT NEIDENTIFICAT	A1
Act Administrativ nr. 8468, din 15/10/2025 emis de Primăria comunei Roșia Montană (adeverinta);		
B2	Se notează posesia faptică în favoarea lui 1) GLIGOR AUREL	A1

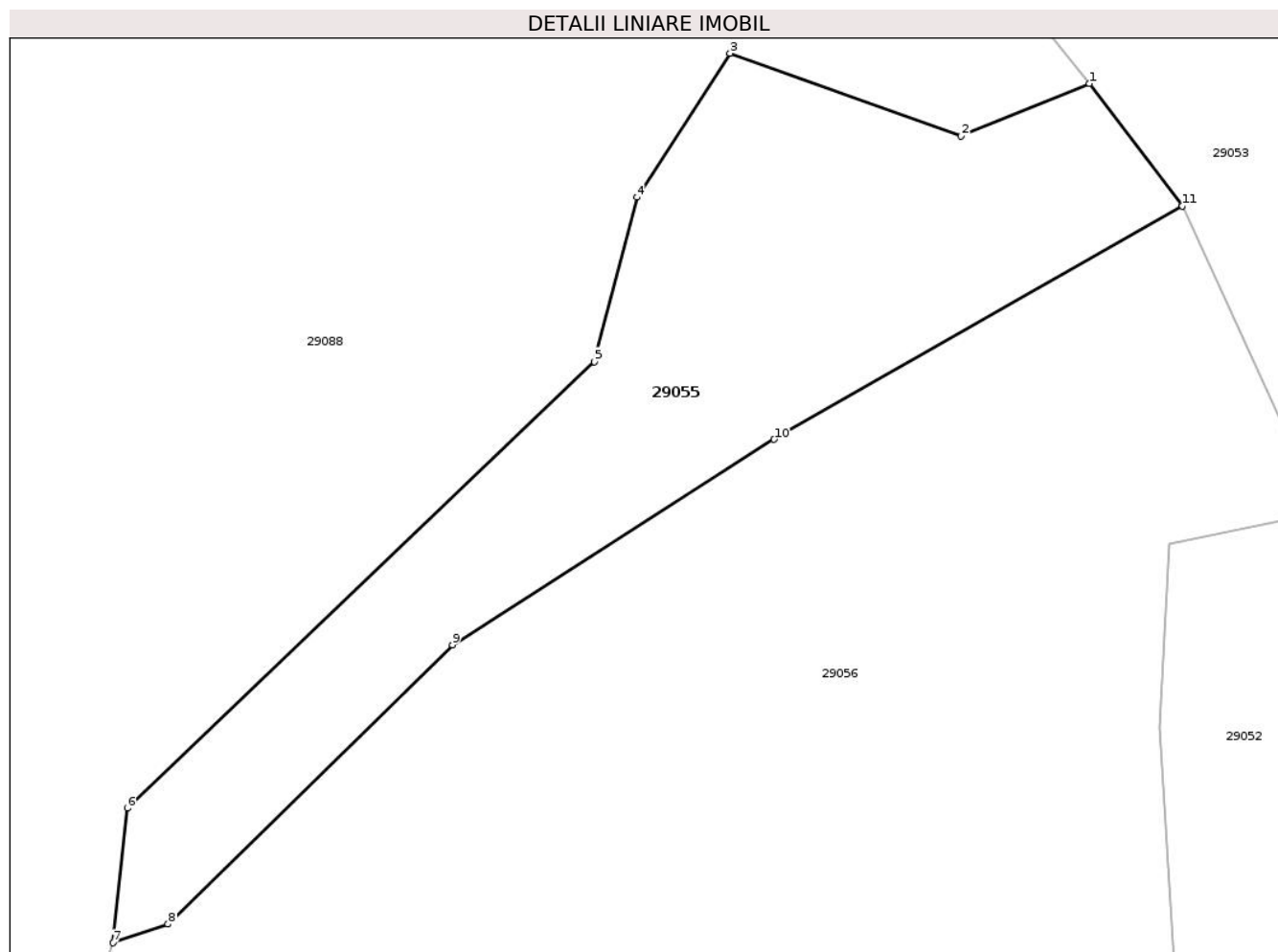
**C. Partea III. SARCINI .**

Inscrieri privind dezmembramintele dreptului de proprietate, drepturi reale de garanție și sarcini	Referințe
NU SUNT	

**Teren**

Nr cadastral	Suprafața (mp)*	Observații / Referințe
	1.454	

\* Suprafața este determinată în planul de proiecție Stereo 70.



**Date referitoare la teren**

Crt	Categorie folosință	Intravilan	Suprafața (mp)	Tarla	Parcelă	Nr. topo	Observații / Referințe
1	faneata	NU	1.454	-	-	-	

**Lungime Segmente**

1) Valorile lungimilor segmentelor sunt obținute din proiecție în plan.

Punct început	X / Y	Punct sfârșit	X / Y	Lungime segment (** (m)
1	352.499,536 537.363,497	2	352.489,171 537.359,248	11.202
2	352.489,171 537.359,248	3	352.470,447 537.365,959	19.89
3	352.470,447 537.365,959	4	352.462,91 537.354,306	13.878
4	352.462,91 537.354,306	5	352.459,471 537.340,996	13.747
5	352.459,471 537.340,996	6	352.421,632 537.304,868	52.316

Punct început	X / Y	Punct sfârșit	X / Y	Lungime segment (** (m)
6	352.421,632 537.304,868	7	352.420,461 537.293,968	10.963
7	352.420,461 537.293,968	8	352.424,937 537.295,477	4.724
8	352.424,937 537.295,477	9	352.447,96 537.318,08	32.263
9	352.447,96 537.318,08	10	352.474,011 537.334,704	30.904
10	352.474,011 537.334,704	11	352.507,091 537.353,601	38.096
11	352.507,091 537.353,601	1	352.499,536 537.363,497	12.451

\*\* Lungimile segmentelor sunt determinate în planul de proiecție Stereo 70 și sunt rotunjite la 1 milimetru.

\*\*\* Distanța dintre puncte este formată din segmente cumulate ce sunt mai mici decât valoarea 1 milimetru.



**DATE DESPRE IMOBILUL NR. 29056**

Oficiul de Cadastru și Publicitate Imobiliară ALBA  
Biroul de Cadastru și Publicitate Imobiliară Campeni

**A. Partea I. Descrierea imobilului**

TEREN Extravilan

Adresa: Jud. Alba

Nr. Crt	Nr cadastral Nr. topografic	Suprafața* (mp)	Observații / Referințe
A1		6.467	Sector cadastral:29 Teren imprejmuit; Parte CF 1259 Cărpiniș, cu nr. top 3405/1

**B. Partea II. Proprietari și acte**

Inscrieri privitoare la dreptul de proprietate și alte drepturi reale		Referințe
/		
Act Normativ nr. 7, din 13/03/1996 emis de Parlamentul României (lege);		
B1	Intabulare, drept de PROPRIETATE, dobandit prin Lege, cota actuala 1/1 1) <b>NEIDENTIFICAT NEIDENTIFICAT</b>	A1
Act Administrativ nr. 8468, din 15/10/2025 emis de Primăria comunei Roșia Montană (adeverinta);		
B2	Se notează posesia faptică în favoarea lui 1) <b>GLIGOR VIOREL</b>	A1

**C. Partea III. SARCINI .**

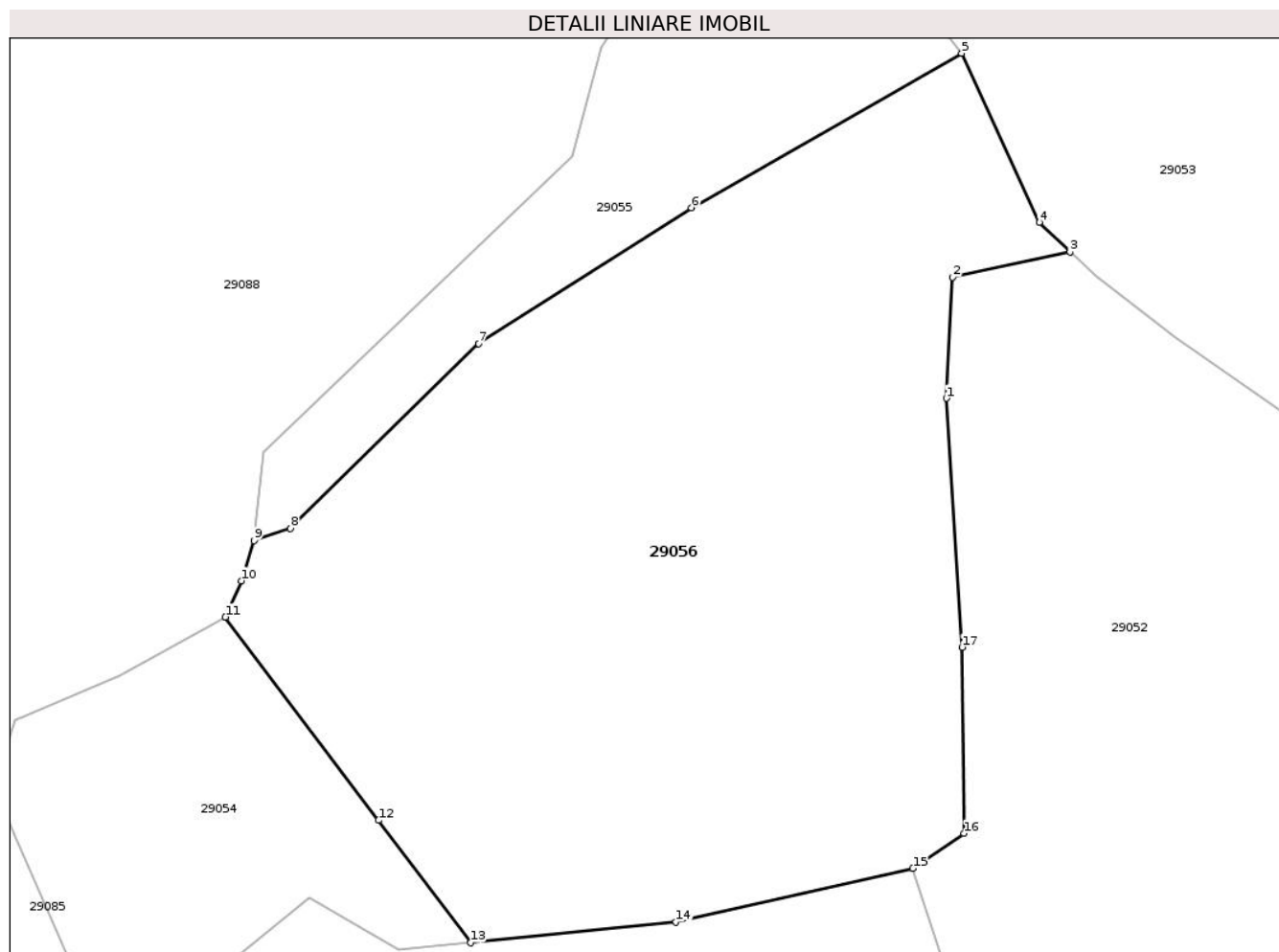
Inscrieri privind dezmembramintele dreptului de proprietate, drepturi reale de garanție și sarcini	Referințe
NU SUNT	

## Anexa Nr. 1 La Partea I

## Teren

Nr cadastral	Suprafața (mp)*	Observații / Referințe
	6.467	Parte CF 1259 Cărpiniș, cu nr. top 3405/1

\* Suprafața este determinată în planul de proiecție Stereo 70.



## Date referitoare la teren

Crt	Categorie folosință	Intravilan	Suprafața (mp)	Tarla	Parcelă	Nr. topo	Observații / Referințe
1	faneata	NU	6.467	-	-	-	

## Lungime Segmente

1) Valorile lungimilor segmentelor sunt obținute din proiecție în plan.

Punct început	X / Y	Punct sfârșit	X / Y	Lungime segment (** (m)
1	352.505,247 537.311,387	2	352.505,978 537.326,202	14.833
2	352.505,978 537.326,202	3	352.520,364 537.329,296	14.715
3	352.520,364 537.329,296	4	352.516,609 537.332,905	5.208
4	352.516,609 537.332,905	5	352.507,091 537.353,601	22.78
5	352.507,091 537.353,601	6	352.474,011 537.334,704	38.096

Punct început	X / Y	Punct sfârșit	X / Y	Lungime segment (** (m)
6	352.474,011 537.334,704	7	352.447,96 537.318,08	30.904
7	352.447,96 537.318,08	8	352.424,937 537.295,477	32.263
8	352.424,937 537.295,477	9	352.420,461 537.293,968	4.724
9	352.420,461 537.293,968	10	352.418,91 537.289,045	5.161
10	352.418,91 537.289,045	11	352.416,961 537.284,629	4.827
11	352.416,961 537.284,629	12	352.435,699 537.259,755	31.142
12	352.435,699 537.259,755	13	352.446,968 537.244,78	18.742
13	352.446,968 537.244,78	14	352.472,127 537.247,336	25.288
14	352.472,127 537.247,336	15	352.501,144 537.253,876	29.746
15	352.501,144 537.253,876	16	352.507,384 537.258,168	7.573
16	352.507,384 537.258,168	17	352.507,167 537.280,923	22.757
17	352.507,167 537.280,923	1	352.505,247 537.311,387	30.524

\*\* Lungimile segmentelor sunt determinate în planul de proiecție Stereo 70 și sunt rotunjite la 1 milimetru.

\*\*\* Distanța dintre puncte este formată din segmente cumulate ce sunt mai mici decât valoarea 1 milimetru.





**DATE DESPRE IMOBILUL NR. 29057**

Oficiul de Cadastru și Publicitate Imobiliară ALBA  
Biroul de Cadastru și Publicitate Imobiliară Campeni

**A. Partea I. Descrierea imobilului**

TEREN Necunoscut

Adresa: Loc. Vârtop, Jud. Alba

Nr. Crt	Nr cadastral Nr. topografic	Suprafața* (mp)	Observații / Referințe
A1		5.236	Sector cadastral:29 Teren imprejmuit; Parte CF 1094 Cărpiniș, cu nr. top 3011

**Construcții**

Crt	Nr cadastral Nr. topografic	Adresa	Observații / Referințe
A1.1		Loc. Vârtop, Jud. Alba	Nr. niveluri:1; S. construita la sol:20 mp; S. construita desfasurata:20 mp; Anexă

**B. Partea II. Proprietari și acte**

Inscrieri privitoare la dreptul de proprietate și alte drepturi reale		Referințe
/		
Act Normativ nr. 7, din 13/03/1996 emis de Parlamentul României (lege);		
B1	Intabulare, drept de PROPRIETATE, dobandit prin Lege, cota actuala 1/1 1) NEIDENTIFICAT NEIDENTIFICAT	A1
Act Administrativ nr. 8468, din 15/10/2025 emis de Primăria comunei Roșia Montană (adeverinta);		
B2	Se notează posesia faptică în favoarea lui 1) HUDREA RODICA	A1
Act Administrativ nr. 8408, din 15/10/2025 emis de Primăria comunei Roșia Montană (adeverinta);		
B3	Intabulare, drept de PROPRIETATE, dobandit prin Construire, cota actuala 1/1 1) HUDREA RODICA	A1.1

**C. Partea III. SARCINI .**

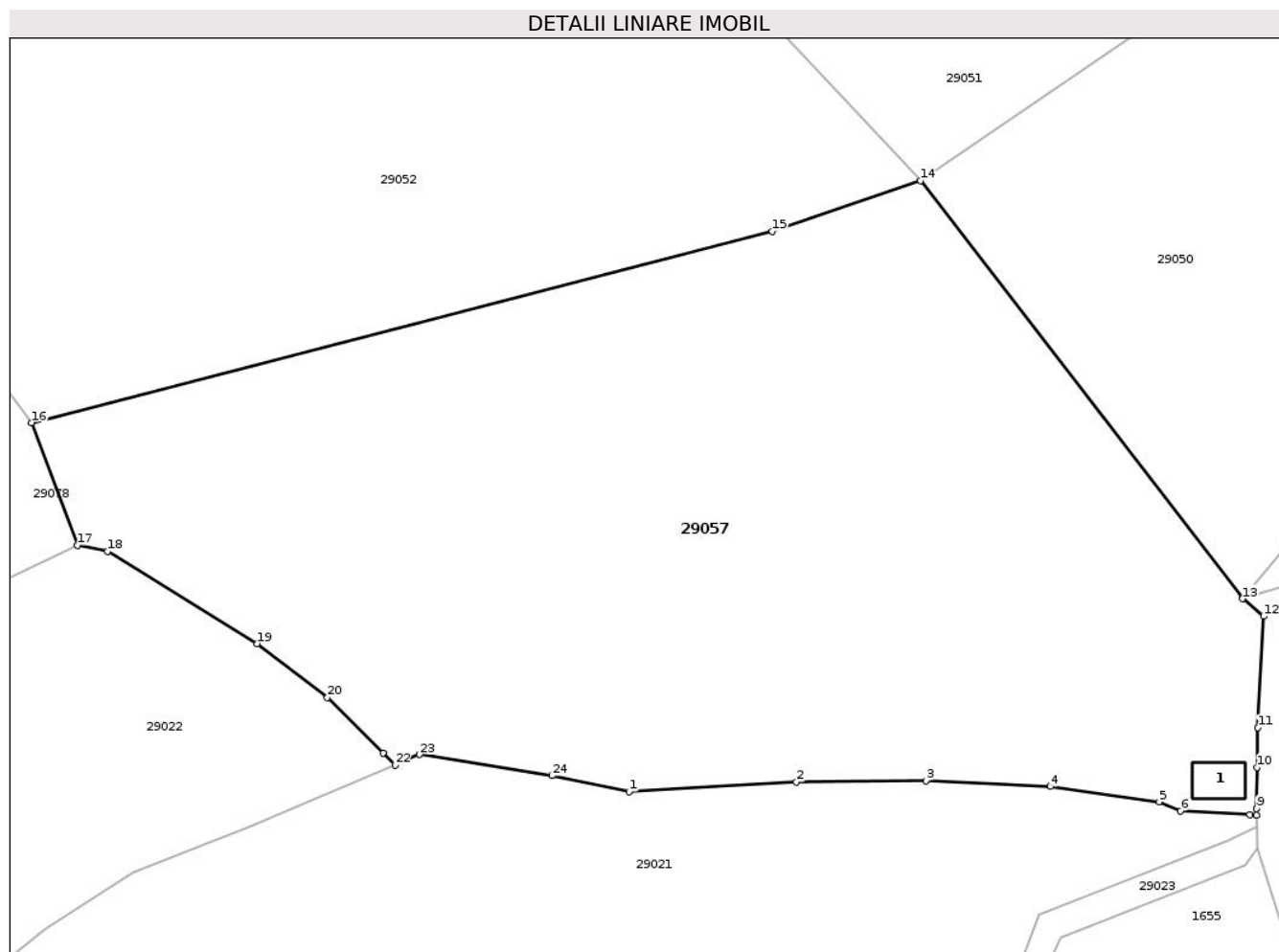
Inscrieri privind dezmembramintele dreptului de proprietate, drepturi reale de garanție și sarcini	Referințe
NU SUNT	

## Anexa Nr. 1 La Partea I

## Teren

Nr cadastral	Suprafața (mp)*	Observații / Referințe
	5.236	Parte CF 1094 Cărpiniș, cu nr. top 3011

\* Suprafața este determinată în planul de proiecție Stereo 70.



## Date referitoare la teren

Crt	Categorie folosință	Intravilan	Suprafața (mp)	Tarla	Parcelă	Nr. topo	Observații / Referințe
1	faneata	NU	5.027	-	-	-	
2	faneata	DA	179	-	-	-	
3	curti constructii	DA	30	-	-	-	

## Date referitoare la construcții

Crt	Număr	Destinație construcție	Supraf. (mp)	Situație juridică	Observații / Referințe
A1.1		constructii anexa	20	Cu acte	Nr. niveluri:1; S. construita la sol:20 mp; S. construita desfasurata:20 mp; Anexă

## Lungime Segmente

1) Valorile lungimilor segmentelor sunt obținute din proiecție în plan.

Punct început	X / Y	Punct sfârșit	X / Y	Lungime segment (** (m))	Punct început	X / Y	Punct sfârșit	X / Y	Lungime segment (** (m))
1	352.581,542 537.180,728	2	352.598,765 537.181,721	17.252	2	352.598,765 537.181,721	3	352.612,123 537.181,841	13.358
3	352.612,123 537.181,841	4	352.624,899 537.181,248	12.79	4	352.624,899 537.181,248	5	352.636,119 537.179,689	11.328

Punct început	X / Y	Punct sfârșit	X / Y	Lungime segment (** (m))	Punct început	X / Y	Punct sfârșit	X / Y	Lungime segment (** (m))
5	352.636,119 537.179,689	6	352.638,308 537.178,734	2.388	6	352.638,308 537.178,734	7	352.645,416 537.178,356	7.117
7	352.645,416 537.178,356	8	352.646,157 537.178,297	0.743	8	352.646,157 537.178,297	9	352.646,15 537.178,992	0.695
9	352.646,15 537.178,992	10	352.646,159 537.183,224	4.232	10	352.646,159 537.183,224	11	352.646,262 537.187,296	4.073
11	352.646,262 537.187,296	12	352.646,873 537.198,762	11.482	12	352.646,873 537.198,762	13	352.644,671 537.200,569	2.849
13	352.644,671 537.200,569	14	352.611,537 537.243,555	54.274	14	352.611,537 537.243,555	15	352.596,276 537.238,343	16.127
15	352.596,276 537.238,343	16	352.520,045 537.218,683	78.726	16	352.520,045 537.218,683	17	352.524,768 537.206,073	13.466
17	352.524,768 537.206,073	18	352.527,867 537.205,446	3.161	18	352.527,867 537.205,446	19	352.543,277 537.195,957	18.097
19	352.543,277 537.195,957	20	352.550,488 537.190,392	9.108	20	352.550,488 537.190,392	21	352.556,229 537.184,699	8.086
21	352.556,229 537.184,699	22	352.557,451 537.183,477	1.728	22	352.557,451 537.183,477	23	352.559,978 537.184,55	2.745
23	352.559,978 537.184,55	24	352.573,603 537.182,366	13.799	24	352.573,603 537.182,366	1	352.581,542 537.180,728	8.107

\*\* Lungimile segmentelor sunt determinate în planul de proiecție Stereo 70 și sunt rotunjite la 1 milimetru.

\*\*\* Distanța dintre puncte este formată din segmente cumulate ce sunt mai mici decât valoarea 1 milimetru.



**DATE DESPRE IMOBILUL NR. 29058**

Oficiul de Cadastru și Publicitate Imobiliară ALBA  
Biroul de Cadastru și Publicitate Imobiliară Campeni

**A. Partea I. Descrierea imobilului**

TEREN Extravilan

Nr. CF vechi:362 Cărpiniș  
Nr. topografic:3292/2

Adresa: Jud. Alba

Nr. Crt	Nr cadastral Nr. topografic	Suprafața* (mp)	Observații / Referințe
A1		6.988	Sector cadastral:29 Teren imprejmuit;

**B. Partea II. Proprietari și acte**

Inscrieri privitoare la dreptul de proprietate și alte drepturi reale		Referințe
/		
Act Normativ nr. 7, din 13/03/1996 emis de Parlamentul României (lege);		
B1	Intabulare, drept de PROPRIETATE, dobândit prin Lege, cota actuala 1/1 1) NEIDENTIFICAT NEIDENTIFICAT	A1
Act Administrativ nr. 8468, din 15/10/2025 emis de Primăria comunei Roșia Montană (adeverinta);		
B2	Se notează posesia faptică în favoarea lui 1) BERINDEI HORTENZIA	A1

**C. Partea III. SARCINI .**

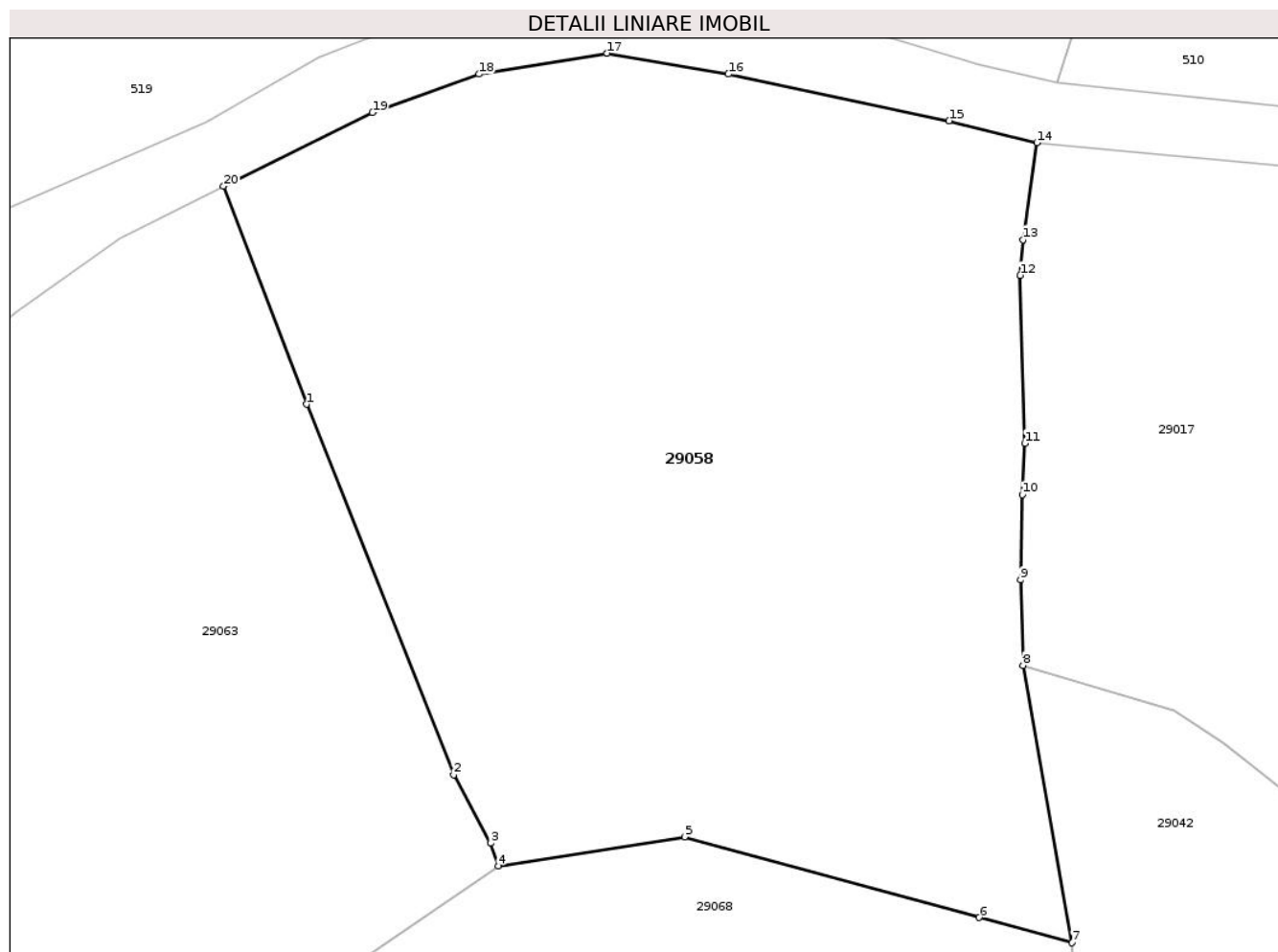
Inscrieri privind dezmembramentele dreptului de proprietate, drepturi reale de garanție și sarcini	Referințe
NU SUNT	

## Anexa Nr. 1 La Partea I

## Teren

Nr cadastral	Suprafața (mp)*	Observații / Referințe
	6.988	

\* Suprafața este determinată în planul de proiecție Stereo 70.



## Date referitoare la teren

Crt	Categorie folosință	Intravilan	Suprafața (mp)	Tarla	Parcelă	Nr. topo	Observații / Referințe
1	faneata	NU	6.988	-	-	-	

## Lungime Segmente

1) Valorile lungimilor segmentelor sunt obținute din proiecție în plan.

Punct început	X / Y	Punct sfârșit	X / Y	Lungime segment (** (m)
1	352.452,034 537.648,73	2	352.468,901 537.606,317	45.644
2	352.468,901 537.606,317	3	352.473,128 537.598,467	8.916
3	352.473,128 537.598,467	4	352.473,99 537.595,874	2.732
4	352.473,99 537.595,874	5	352.495,355 537.599,199	21.622
5	352.495,355 537.599,199	6	352.529,088 537.589,979	34.97

Punct început	X / Y	Punct sfârșit	X / Y	Lungime segment (** (m)
6	352.529,088 537.589,979	7	352.539,719 537.587,084	11.019
7	352.539,719 537.587,084	8	352.534,126 537.618,828	32.234
8	352.534,126 537.618,828	9	352.533,821 537.628,623	9.8
9	352.533,821 537.628,623	10	352.534,04 537.638,391	9.77
10	352.534,04 537.638,391	11	352.534,327 537.644,249	5.865
11	352.534,327 537.644,249	12	352.533,79 537.663,482	19.241
12	352.533,79 537.663,482	13	352.534,097 537.667,567	4.096
13	352.534,097 537.667,567	14	352.535,704 537.678,674	11.223
14	352.535,704 537.678,674	15	352.525,657 537.681,189	10.357
15	352.525,657 537.681,189	16	352.500,376 537.686,524	25.838
16	352.500,376 537.686,524	17	352.486,488 537.688,915	14.092
17	352.486,488 537.688,915	18	352.471,799 537.686,527	14.882
18	352.471,799 537.686,527	19	352.459,594 537.682,121	12.976
19	352.459,594 537.682,121	20	352.442,52 537.673,704	19.036
20	352.442,52 537.673,704	1	352.452,034 537.648,73	26.725

\*\* Lungimile segmentelor sunt determinate în planul de proiecție Stereo 70 și sunt rotunjite la 1 milimetru.

\*\*\* Distanța dintre puncte este formată din segmente cumulate ce sunt mai mici decât valoarea 1 milimetru.





**DATE DESPRE IMOBILUL NR. 29059**

Oficiul de Cadastru și Publicitate Imobiliară ALBA  
Biroul de Cadastru și Publicitate Imobiliară Campeni

**A. Partea I. Descrierea imobilului**

TEREN Extravilan

Adresa: Jud. Alba

Nr. Crt	Nr cadastral Nr. topografic	Suprafața* (mp)	Observații / Referințe
A1		9.273	Sector cadastral:29 Teren imprejmuit; Parte CF 1094 Cărpiniș, cu nr. top 3292/3

**B. Partea II. Proprietari și acte**

Inscrieri privitoare la dreptul de proprietate și alte drepturi reale		Referințe
/		
Act Normativ nr. 7, din 13/03/1996 emis de Parlamentul României (lege);		
B1	Intabulare, drept de PROPRIETATE, dobandit prin Lege, cota actuala 1/1 1) <b>NEIDENTIFICAT NEIDENTIFICAT</b>	A1
Act Administrativ nr. 8468, din 15/10/2025 emis de Primăria comunei Roșia Montană (adeverinta);		
B2	Se notează posesia faptică în favoarea lui 1) <b>BERINDEI HORTENZIA</b>	A1

**C. Partea III. SARCINI .**

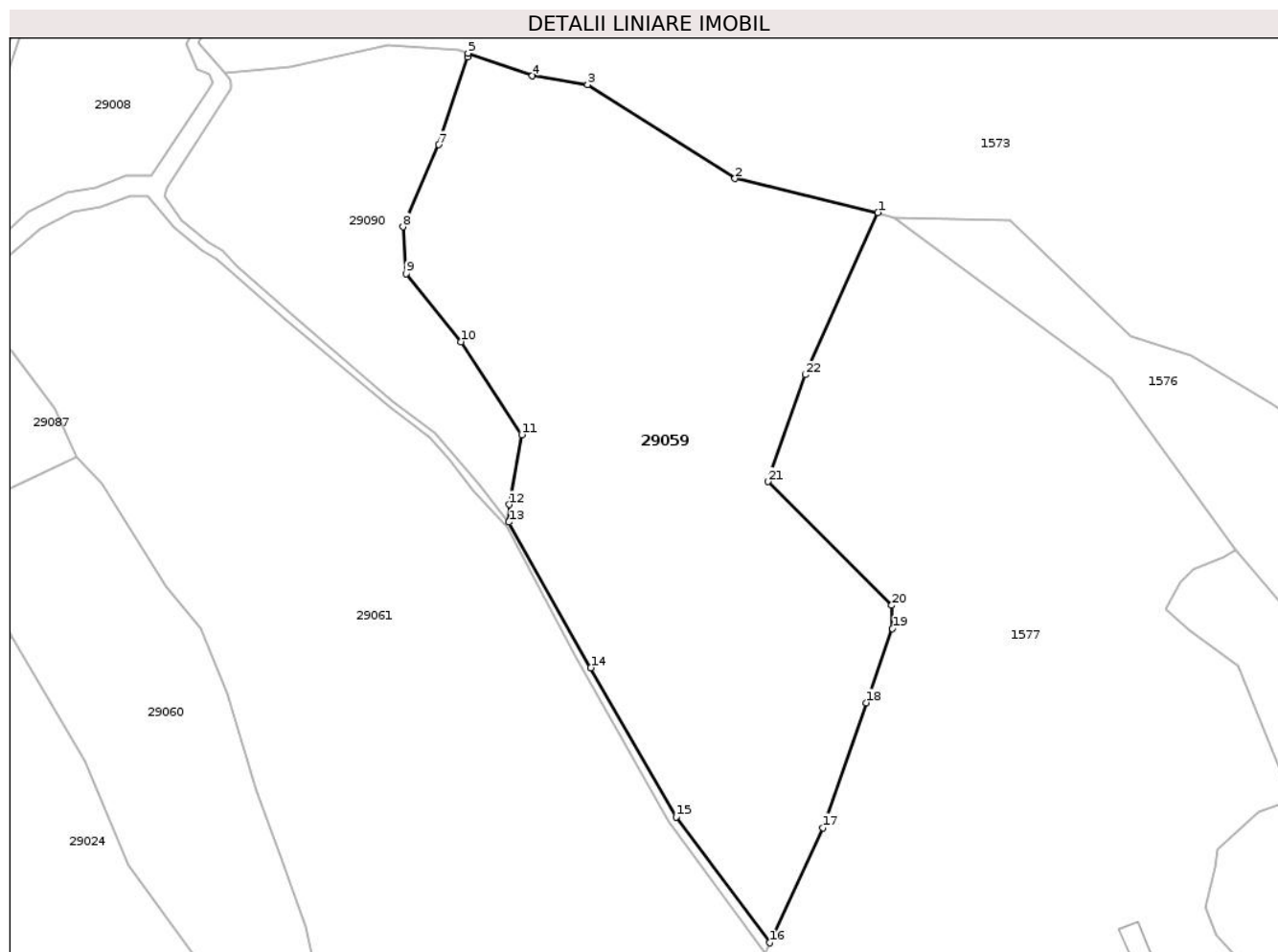
Inscrieri privind dezmembramintele dreptului de proprietate, drepturi reale de garanție și sarcini	Referințe
NU SUNT	

## Anexa Nr. 1 La Partea I

## Teren

Nr cadastral	Suprafața (mp)*	Observații / Referințe
	9.273	Parte CF 1094 Cărpiniș, cu nr. top 3292/3

\* Suprafața este determinată în planul de proiecție Stereo 70.



## Date referitoare la teren

Crt	Categorie folosință	Intravilan	Suprafața (mp)	Tarla	Parcelă	Nr. topo	Observații / Referințe
1	faneata	NU	9.273	-	-	-	

## Lungime Segmente

1) Valorile lungimilor segmentelor sunt obținute din proiecție în plan.

Punct început	X / Y	Punct sfârșit	X / Y	Lungime segment (** (m)
1	352.872,772 537.535,738	2	352.844,172 537.542,528	29.395
3	352.814,662 537.561,316	4	352.803,586 537.563,059	11.212
5	352.790,723 537.567,602	6	352.790,564 537.566,905	0.715
7	352.784,801 537.549,297	8	352.777,653 537.532,875	17.91
9	352.778,301 537.523,47	10	352.789,32 537.509,88	17.496

Punct început	X / Y	Punct sfârșit	X / Y	Lungime segment (** (m)
2	352.844,172 537.542,528	3	352.814,662 537.561,316	34.983
4	352.803,586 537.563,059	5	352.790,723 537.567,602	13.642
6	352.790,564 537.566,905	7	352.784,801 537.549,297	18.527
8	352.777,653 537.532,875	9	352.778,301 537.523,47	9.427
10	352.789,32 537.509,88	11	352.801,443 537.491,296	22.188

Punct început	X / Y	Punct sfârșit	X / Y	Lungime segment (** (m)
11	352.801,443 537.491,296	12	352.798,981 537.477,314	14.197
13	352.798,888 537.473,796	14	352.815,278 537.444,663	33.427
15	352.832,374 537.414,831	16	352.851,085 537.389,629	31.388
17	352.861,777 537.412,653	18	352.870,48 537.437,649	26.468
19	352.875,676 537.452,504	20	352.875,517 537.457,119	4.618
21	352.850,793 537.481,904	22	352.858,229 537.503,283	22.635

Punct început	X / Y	Punct sfârșit	X / Y	Lungime segment (** (m)
12	352.798,981 537.477,314	13	352.798,888 537.473,796	3.519
14	352.815,278 537.444,663	15	352.832,374 537.414,831	34.384
16	352.851,085 537.389,629	17	352.861,777 537.412,653	25.386
18	352.870,48 537.437,649	19	352.875,676 537.452,504	15.738
20	352.875,517 537.457,119	21	352.850,793 537.481,904	35.008
22	352.858,229 537.503,283	1	352.872,772 537.535,738	35.564

\*\* Lungimile segmentelor sunt determinate în planul de proiecție Stereo 70 și sunt rotunjite la 1 milimetru.

\*\*\* Distanța dintre puncte este formată din segmente cumulate ce sunt mai mici decât valoarea 1 milimetru.



**DATE DESPRE IMOBILUL NR. 29060**

Oficiul de Cadastru și Publicitate Imobiliară ALBA  
Biroul de Cadastru și Publicitate Imobiliară Campeni

**A. Partea I. Descrierea imobilului**

TEREN Extravilan

Adresa: Jud. Alba

Nr. Crt	Nr cadastral Nr. topografic	Suprafața* (mp)	Observații / Referințe
A1		3.160	Sector cadastral:29 Teren imprejmuit;

**B. Partea II. Proprietari și acte**

Inscrieri privitoare la dreptul de proprietate și alte drepturi reale		Referințe
/		
Act Normativ nr. 7, din 13/03/1996 emis de Parlamentul României (lege);		
B1	Intabulare, drept de PROPRIETATE, dobândit prin Lege, cota actuala 1/1 1) NEIDENTIFICAT NEIDENTIFICAT	A1
Act Administrativ nr. 8468, din 15/10/2025 emis de Primăria comunei Roșia Montană (adeverinta);		
B2	Se notează posesia faptică în favoarea lui 1) RÎȘTEIU IOAN	A1

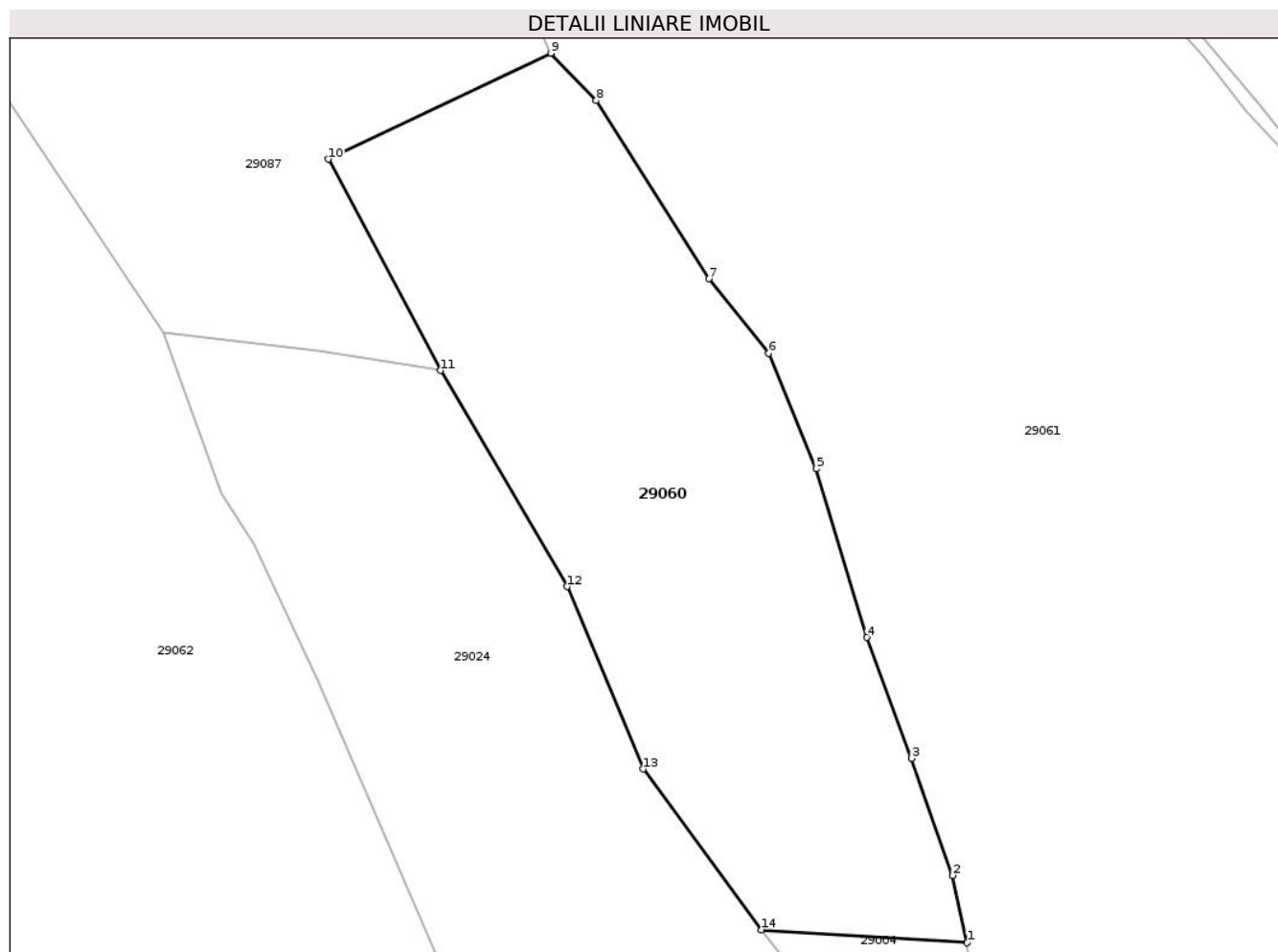
**C. Partea III. SARCINI .**

Inscrieri privind dezmembramintele dreptului de proprietate, drepturi reale de garanție și sarcini	Referințe
NU SUNT	

**Teren**

Nr cadastral	Suprafața (mp)*	Observații / Referințe
	3.160	

\* Suprafața este determinată în planul de proiecție Stereo 70.



**Date referitoare la teren**

Crt	Categorie folosință	Intravilan	Suprafața (mp)	Tarla	Parcelă	Nr. topo	Observații / Referințe
1	faneata	NU	3.160	-	-	-	

**Lungime Segmente**

1) Valorile lungimilor segmentelor sunt obținute din proiecție în plan.

Punct început	X / Y	Punct sfârșit	X / Y	Lungime segment (** (m)
1	352.759,788 537.385,214	2	352.758,159 537.392,901	7.858
2	352.758,159 537.392,901	3	352.753,426 537.406,27	14.182
3	352.753,426 537.406,27	4	352.748,312 537.420,102	14.747
4	352.748,312 537.420,102	5	352.742,564 537.439,36	20.098
5	352.742,564 537.439,36	6	352.737,135 537.452,556	14.269

Punct început	X / Y	Punct sfârşit	X / Y	Lungime segment (** (m)
6	352.737,135 537.452,556	7	352.730,298 537.461,053	10.906
7	352.730,298 537.461,053	8	352.717,41 537.481,418	24.1
8	352.717,41 537.481,418	9	352.712,21 537.486,813	7.493
9	352.712,21 537.486,813	10	352.686,774 537.474,709	28.169
10	352.686,774 537.474,709	11	352.699,629 537.450,576	27.344
11	352.699,629 537.450,576	12	352.714,05 537.425,895	28.585
12	352.714,05 537.425,895	13	352.722,772 537.405,062	22.585
13	352.722,772 537.405,062	14	352.736,289 537.386,691	22.807
14	352.736,289 537.386,691	1	352.759,788 537.385,214	23.545

\*\* Lungimile segmentelor sunt determinate în planul de proiecție Stereo 70 și sunt rotunjite la 1 milimetru.

\*\*\* Distanța dintre puncte este formată din segmente cumulate ce sunt mai mici decât valoarea 1 milimetru.





**DATE DESPRE IMOBILUL NR. 29061**

Oficiul de Cadastru și Publicitate Imobiliară ALBA  
Biroul de Cadastru și Publicitate Imobiliară Campeni

**A. Partea I. Descrierea imobilului**

TEREN Extravilan

Nr. CF vechi:1129 Cărpiniș  
Nr. topografic:3294

Adresa: Jud. Alba

Nr. Crt	Nr cadastral Nr. topografic	Suprafața* (mp)	Observații / Referințe
A1		14.638	Sector cadastral:29 Teren imprejmuit;

**B. Partea II. Proprietari și acte**

Inscrieri privitoare la dreptul de proprietate și alte drepturi reale		Referințe
/		
Act Normativ nr. 7, din 13/03/1996 emis de Parlamentul României (lege);		
B1	Intabulare, drept de PROPRIETATE, dobândit prin Lege, cota actuala 1/1 1) NEIDENTIFICAT NEIDENTIFICAT	A1
Act Administrativ nr. 8468, din 15/10/2025 emis de Primăria comunei Roșia Montană (adeverinta);		
B2	Se notează posesia faptică în favoarea lui 1) PAROHIA ORTODOXA ROMANA VARTOP, CIF:16066915	A1

**C. Partea III. SARCINI .**

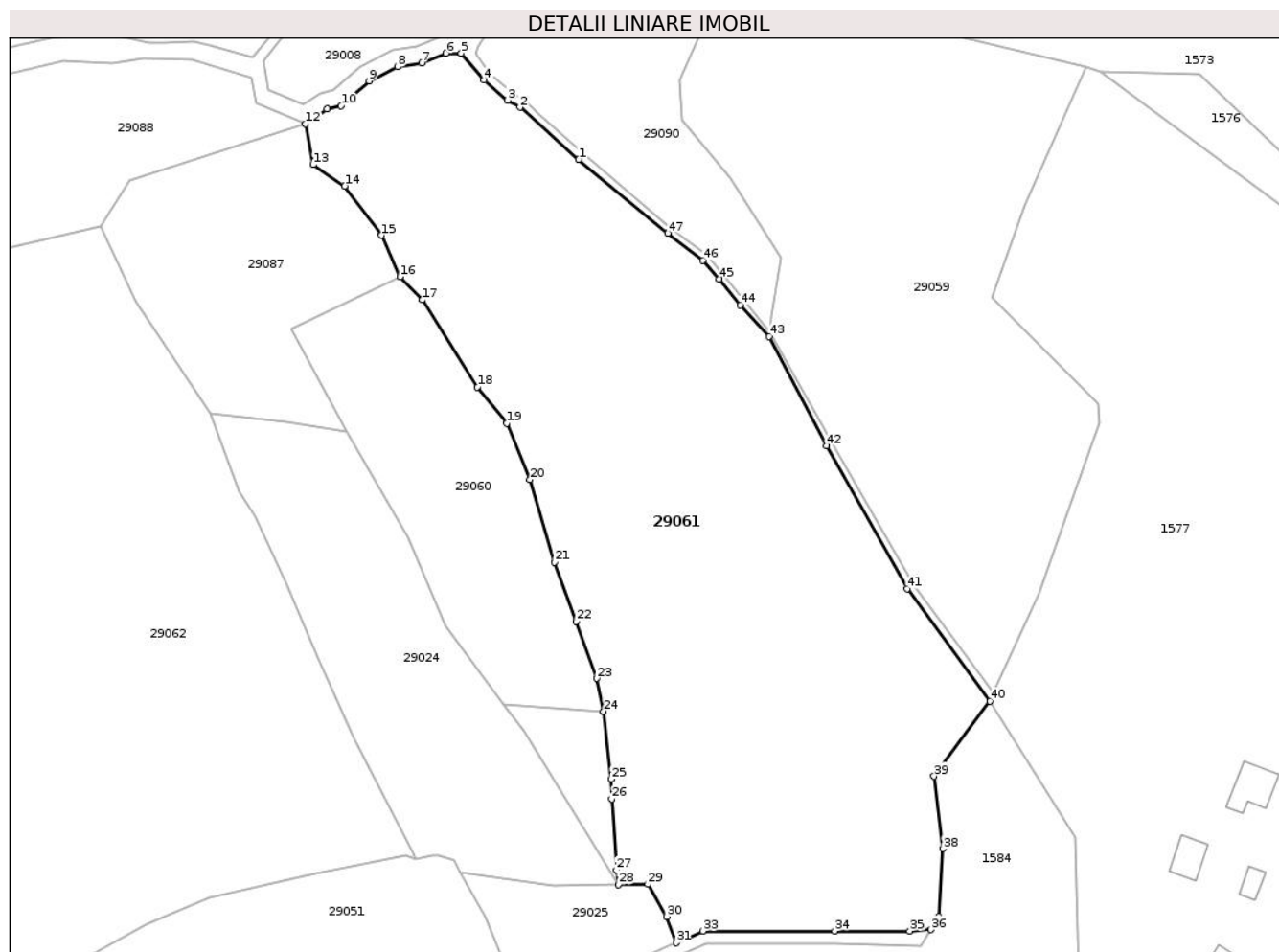
Inscrieri privind dezmembramintele dreptului de proprietate, drepturi reale de garanție și sarcini	Referințe
NU SUNT	

## Anexa Nr. 1 La Partea I

## Teren

Nr cadastral	Suprafața (mp)*	Observații / Referințe
	14.638	

\* Suprafața este determinată în planul de proiecție Stereo 70.



## Date referitoare la teren

Crt	Categorie folosință	Intravilan	Suprafața (mp)	Tarla	Parcelă	Nr. topo	Observații / Referințe
1	faneata	NU	14.638	-	-	-	

## Lungime Segmente

1) Valorile lungimilor segmentelor sunt obținute din proiecție în plan.

Punct început	X / Y	Punct sfârșit	X / Y	Lungime segment	Punct început	X / Y	Punct sfârșit	X / Y	Lungime segment	Punct început	X / Y	Punct sfârșit	X / Y	Lungime segment
1	352.753,999 537.514,259	2	352.740,251 537.526,43	18.362	2	352.740,251 537.526,43	3	352.737,376 537.528,09	3.319	3	352.737,376 537.528,09	4	352.731,856 537.532,833	7.278
4	352.731,856 537.532,833	5	352.726,528 537.539,063	8.197	5	352.726,528 537.539,063	6	352.722,961 537.539,063	3.567	6	352.722,961 537.539,063	7	352.717,231 537.536,784	6.167
7	352.717,231 537.536,784	8	352.711,599 537.535,877	5.704	8	352.711,599 537.535,877	9	352.704,968 537.532,574	7.408	9	352.704,968 537.532,574	10	352.698,4 537.526,744	8.783
10	352.698,4 537.526,744	11	352.695,07 537.525,994	3.413	11	352.695,07 537.525,994	12	352.690,121 537.522,556	6.026	12	352.690,121 537.522,556	13	352.691,853 537.513,007	9.705
13	352.691,853 537.513,007	14	352.699,276 537.508,003	8.952	14	352.699,276 537.508,003	15	352.707,9 537.496,5	14.376	15	352.707,9 537.496,5	16	352.712,21 537.486,813	10.603
16	352.712,21 537.486,813	17	352.717,41 537.481,418	7.493	17	352.717,41 537.481,418	18	352.730,298 537.461,053	24.1	18	352.730,298 537.461,053	19	352.737,135 537.452,556	10.906

Punct început	X / Y	Punct sfârșit	X / Y	Lungime segment	Punct început	X / Y	Punct sfârșit	X / Y	Lungime segment	Punct început	X / Y	Punct sfârșit	X / Y	Lungime segment
19	352.737,135 537.452,556	20	352.742,564 537.439,36	14.269	20	352.742,564 537.439,36	21	352.748,312 537.420,102	20.098	21	352.748,312 537.420,102	22	352.753,426 537.406,27	14.747
22	352.753,426 537.406,27	23	352.758,159 537.392,901	14.182	23	352.758,159 537.392,901	24	352.759,788 537.385,214	7.858	24	352.759,788 537.385,214	25	352.761,578 537.369,366	15.949
25	352.761,578 537.369,366	26	352.761,738 537.364,737	4.631	26	352.761,738 537.364,737	27	352.762,8 537.348,089	16.682	27	352.762,8 537.348,089	28	352.763,237 537.344,712	3.406
28	352.763,237 537.344,712	29	352.770,176 537.344,791	6.939	29	352.770,176 537.344,791	30	352.774,536 537.337,271	8.692	30	352.774,536 537.337,271	31	352.776,766 537.331,106	6.557
31	352.776,766 537.331,106	32	352.779,164 537.332,161	2.62	32	352.779,164 537.332,161	33	352.783,051 537.333,871	4.247	33	352.783,051 537.333,871	34	352.813,884 537.333,871	30.833
34	352.813,884 537.333,871	35	352.831,434 537.333,849	17.549	35	352.831,434 537.333,849	36	352.836,324 537.334,195	4.903	36	352.836,324 537.334,195	37	352.838,186 537.337,221	3.553
37	352.838,186 537.337,221	38	352.839,245 537.353,096	15.91	38	352.839,245 537.353,096	39	352.837,128 537.370,029	17.065	39	352.837,128 537.370,029	40	352.850,14 537.387,594	21.859
40	352.850,14 537.387,594	41	352.830,811 537.413,834	32.591	41	352.830,811 537.413,834	42	352.812,009 537.447,275	38.364	42	352.812,009 537.447,275	43	352.798,558 537.472,867	28.912
43	352.798,558 537.472,867	44	352.791,737 537.480,166	9.989	44	352.791,737 537.480,166	45	352.786,864 537.486,302	7.836	45	352.786,864 537.486,302	46	352.783,026 537.490,627	5.782
46	352.783,026 537.490,627	47	352.774,852 537.496,992	10.361	47	352.774,852 537.496,992	1	352.753,999 537.514,259	27.073					

\*\* Lungimile segmentelor sunt determinate în planul de proiecție Stereo 70 și sunt rotunjite la 1 milimetru.

\*\*\* Distanța dintre puncte este formată din segmente cumulate ce sunt mai mici decât valoarea 1 milimetru.



**DATE DESPRE IMOBILUL NR. 29062**

Oficiul de Cadastru și Publicitate Imobiliară ALBA  
Biroul de Cadastru și Publicitate Imobiliară Campeni

**A. Partea I. Descrierea imobilului**

TEREN Extravilan

Adresa: Jud. Alba

Nr. Crt	Nr cadastral Nr. topografic	Suprafața* (mp)	Observații / Referințe
A1		20.940	Sector cadastral:29 Teren imprejmuit;

**B. Partea II. Proprietari și acte**

Inscrieri privitoare la dreptul de proprietate și alte drepturi reale	Referințe
/	
Act Normativ nr. 7, din 13/03/1996 emis de Parlamentul României (lege);	
B1	A1
Intabulare, drept de PROPRIETATE, dobândit prin Lege, cota actuala 1/1 1) NEIDENTIFICAT NEIDENTIFICAT	
Act Administrativ nr. 8468, din 15/10/2025 emis de Primăria comunei Roșia Montană (adeverinta);	
B2	A1
Se notează posesia faptică în favoarea lui 1) RÎȘTEIU IOAN	

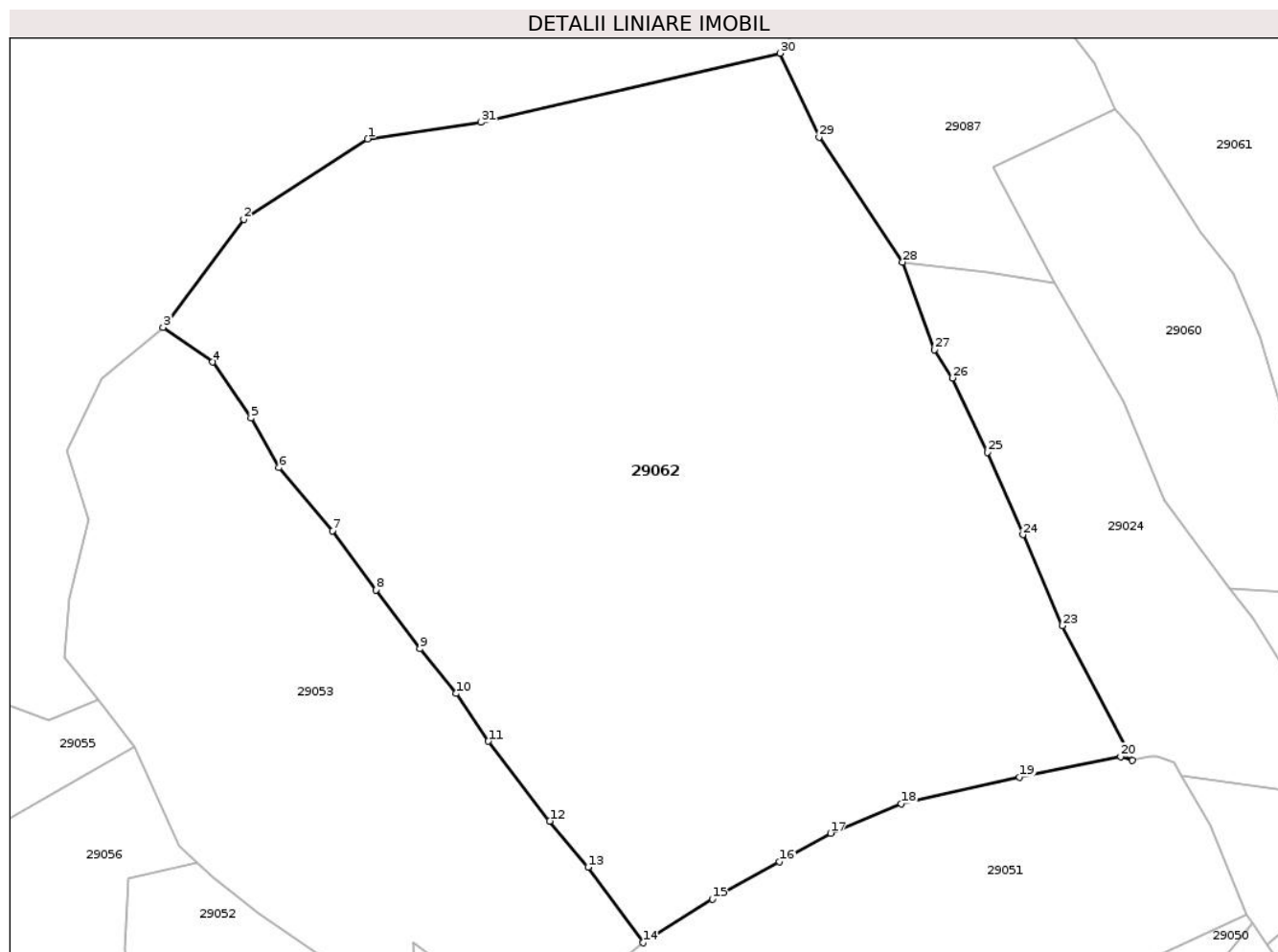
**C. Partea III. SARCINI .**

Inscrieri privind dezmembramintele dreptului de proprietate, drepturi reale de garanție și sarcini	Referințe
NU SUNT	

**Teren**

Nr cadastral	Suprafața (mp)*	Observații / Referințe
	20.940	

\* Suprafața este determinată în planul de proiecție Stereo 70.



**Date referitoare la teren**

Crt	Categorie folosință	Intravilan	Suprafața (mp)	Tarla	Parcelă	Nr. topo	Observații / Referințe
1	faneata	NU	20.940	-	-	-	

**Lungime Segmente**

1) Valorile lungimilor segmentelor sunt obținute din proiecție în plan.

Punct început	X / Y	Punct sfârșit	X / Y	Lungime segment (** (m)
1	352.555,958 537.480,662	2	352.529,993 537.463,838	30.94
3	352.513,163 537.441,273	4	352.523,517 537.434,028	12.637
5	352.531,517 537.422,268	6	352.537,393 537.411,985	11.843
7	352.548,575 537.398,774	8	352.557,696 537.386,374	15.393
9	352.566,833 537.374,119	10	352.574,411 537.364,726	12.069

Punct început	X / Y	Punct sfârșit	X / Y	Lungime segment (** (m)
2	352.529,993 537.463,838	3	352.513,163 537.441,273	28.15
4	352.523,517 537.434,028	5	352.531,517 537.422,268	14.224
6	352.537,393 537.411,985	7	352.548,575 537.398,774	17.308
8	352.557,696 537.386,374	9	352.566,833 537.374,119	15.286
10	352.574,411 537.364,726	11	352.581,178 537.354,747	12.057

Punct început	X / Y	Punct sfârșit	X / Y	Lungime segment (** (m))
11	352.581,178 537.354,747	12	352.594,063 537.338,069	21.075
13	352.602,039 537.328,406	14	352.613,556 537.312,624	19.539
15	352.628,05 537.321,761	16	352.642,103 537.329,579	16.081
17	352.652,819 537.335,541	18	352.667,561 537.341,661	15.961
19	352.692,344 537.347,28	20	352.713,478 537.351,554	21.562
21	352.715,883 537.350,813	22	352.715,319 537.351,984	1.3
23	352.701,281 537.378,904	24	352.693,008 537.397,923	20.74
25	352.685,628 537.415,161	26	352.678,264 537.430,709	17.204
27	352.674,556 537.436,593	28	352.667,87 537.454,911	19.5
29	352.650,356 537.481,067	30	352.642,205 537.498,588	19.324
31	352.579,593 537.484,115	1	352.555,958 537.480,662	23.885

Punct început	X / Y	Punct sfârșit	X / Y	Lungime segment (** (m))
12	352.594,063 537.338,069	13	352.602,039 537.328,406	12.529
14	352.613,556 537.312,624	15	352.628,05 537.321,761	17.133
16	352.642,103 537.329,579	17	352.652,819 537.335,541	12.264
18	352.667,561 537.341,661	19	352.692,344 537.347,28	25.412
20	352.713,478 537.351,554	21	352.715,883 537.350,813	2.516
22	352.715,319 537.351,984	23	352.701,281 537.378,904	30.36
24	352.693,008 537.397,923	25	352.685,628 537.415,161	18.751
26	352.678,264 537.430,709	27	352.674,556 537.436,593	6.955
28	352.667,87 537.454,911	29	352.650,356 537.481,067	31.478
30	352.642,205 537.498,588	31	352.579,593 537.484,115	64.263

\*\* Lungimile segmentelor sunt determinate în planul de proiecție Stereo 70 și sunt rotunjite la 1 milimetru.

\*\*\* Distanța dintre puncte este formată din segmente cumulate ce sunt mai mici decât valoarea 1 milimetru.





**DATE DESPRE IMOBILUL NR. 29063**

Oficiul de Cadastru și Publicitate Imobiliară ALBA  
Biroul de Cadastru și Publicitate Imobiliară Campeni

**A. Partea I. Descrierea imobilului**

Nr. CF vechi:310 Cărpiniș  
Nr. topografic:2856/2

TEREN Necunoscut

Adresa: Loc. Vârtop, Jud. Alba

Nr. Crt	Nr cadastral Nr. topografic	Suprafața* (mp)	Observații / Referințe
A1		13.818	Sector cadastral:29 Teren imprejmuit;

**Construcții**

Crt	Nr cadastral Nr. topografic	Adresa	Observații / Referințe
A1.1		Loc. Vârtop, Jud. Alba	Nr. niveluri:2; S. construita la sol:47 mp; S. construita desfasurata:154 mp; Casă de locuit
A1.2		Loc. Vârtop, Jud. Alba	Nr. niveluri:1; S. construita la sol:20 mp; S. construita desfasurata:20 mp; Șopron
A1.3		Loc. Vârtop, Jud. Alba	Nr. niveluri:1; S. construita la sol:41 mp; S. construita desfasurata:41 mp; Grajd

**B. Partea II. Proprietari și acte**

Inscrieri privitoare la dreptul de proprietate și alte drepturi reale		Referințe
/		
Act Normativ nr. 7, din 13/03/1996 emis de Parlamentul României (lege);		
B1	Intabulare, drept de PROPRIETATE, dobândit prin Lege, cota actuala 1/1 1) NEIDENTIFICAT NEIDENTIFICAT	A1
Act Administrativ nr. 8468, din 15/10/2025 emis de Primăria comunei Roșia Montană (adeverinta);		
B2	Se notează posesia faptică în favoarea lui 1) GLIGOR AUREL	A1
Act Administrativ nr. 8408, din 15/10/2025 emis de Primăria comunei Roșia Montană (adeverinta);		
B3	Intabulare, drept de PROPRIETATE, dobândit prin Construire, cota actuala 1/1 1) GLIGOR AUREL	A1.1, A1.2, A1.3

**C. Partea III. SARCINI .**

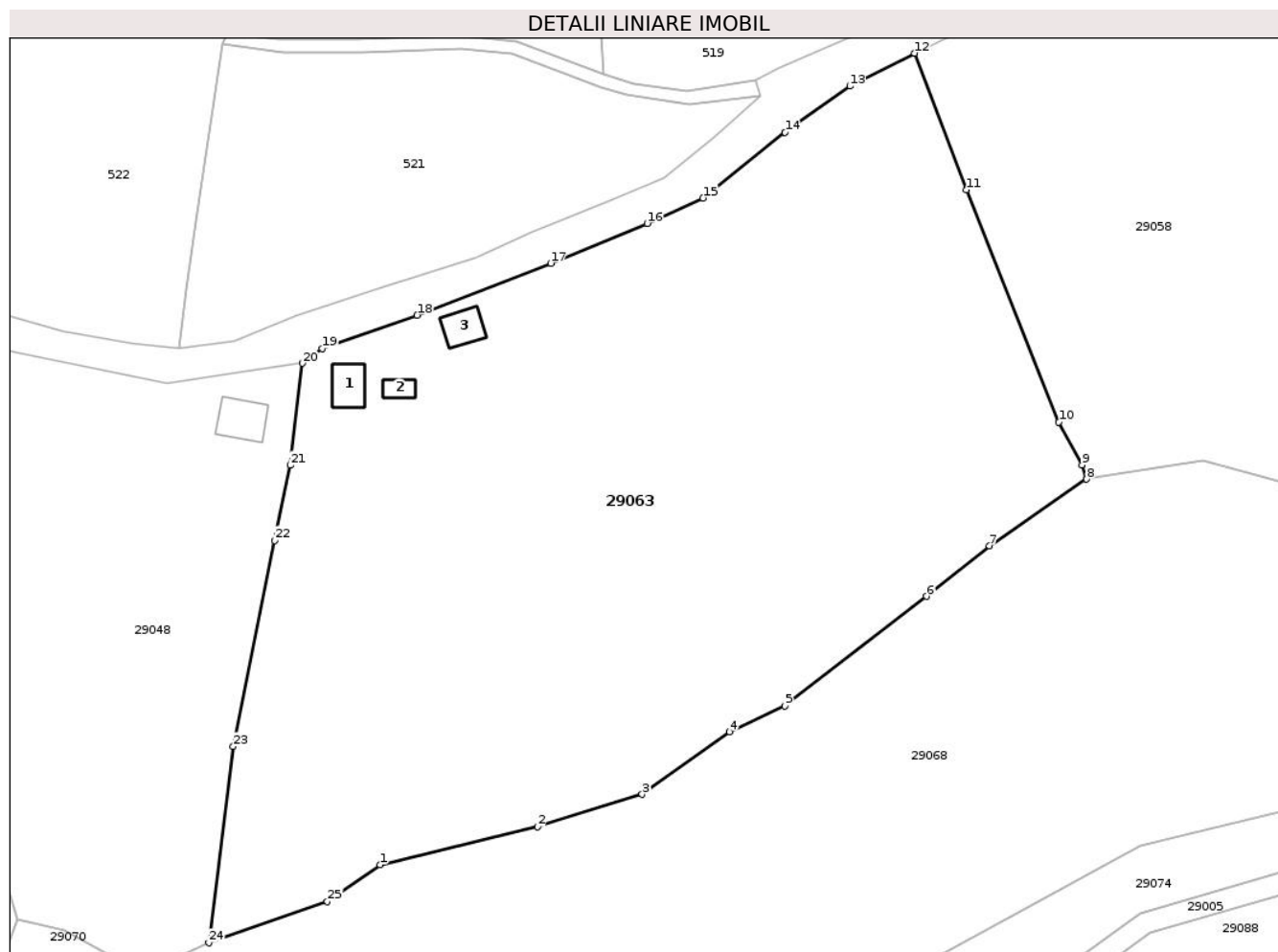
Inscrieri privind dezmembramintele dreptului de proprietate, drepturi reale de garanție și sarcini	Referințe
NU SUNT	

## Anexa Nr. 1 La Partea I

## Teren

Nr cadastral	Suprafața (mp)*	Observații / Referințe
	13.818	

\* Suprafața este determinată în planul de proiecție Stereo 70.



## Date referitoare la teren

Crt	Categorie folosință	Intravilan	Suprafața (mp)	Tarla	Parcelă	Nr. topo	Observații / Referințe
1	curți constructii	DA	200	-	-	-	
2	faneata	DA	1.614	-	-	-	
3	faneata	NU	12.004	-	-	-	

## Date referitoare la construcții

Crt	Număr	Destinație construcție	Supraf. (mp)	Situație juridică	Observații / Referințe
A1.1		construcții de locuințe	47	Cu acte	Nr. niveluri:2; S. construita la sol:47 mp; S. construita desfasurata:154 mp; Casă de locuit
A1.2		construcții anexa	20	Cu acte	Nr. niveluri:1; S. construita la sol:20 mp; S. construita desfasurata:20 mp; Șopron
A1.3		construcții anexa	41	Cu acte	Nr. niveluri:1; S. construita la sol:41 mp; S. construita desfasurata:41 mp; Grajd

## Lungime Segmente

1) Valorile lungimilor segmentelor sunt obținute din proiecție în plan.

Punct început	X / Y	Punct sfârșit	X / Y	Lungime segment (** (m))	Punct început	X / Y	Punct sfârșit	X / Y	Lungime segment (** (m))
---------------	-------	---------------	-------	--------------------------	---------------	-------	---------------	-------	--------------------------

Punct început	X / Y	Punct sfârșit	X / Y	Lungime segment (** (m)
1	352.344,782 537.525,385	2	352.373,556 537.532,363	29.609
3	352.392,699 537.538,28	4	352.408,7 537.549,711	19.665
5	352.418,76 537.554,433	6	352.444,672 537.574,467	32.754
7	352.456,218 537.583,698	8	352.473,99 537.595,874	21.543
9	352.473,128 537.598,467	10	352.468,901 537.606,317	8.916
11	352.452,034 537.648,73	12	352.442,52 537.673,704	26.725
13	352.430,682 537.667,688	14	352.418,844 537.659,247	14.539
15	352.403,818 537.647,256	16	352.393,64 537.642,588	11.198
17	352.375,988 537.635,317	18	352.351,538 537.625,854	26.217
19	352.334,193 537.619,738	20	352.330,558 537.617,04	4.528
21	352.328,352 537.598,39	22	352.325,527 537.584,652	14.025
23	352.317,915 537.547,003	24	352.313,434 537.511,148	36.134
25	352.335,142 537.518,692	1	352.344,782 537.525,385	11.735

Punct început	X / Y	Punct sfârșit	X / Y	Lungime segment (** (m)
2	352.373,556 537.532,363	3	352.392,699 537.538,28	20.036
4	352.408,7 537.549,711	5	352.418,76 537.554,433	11.113
6	352.444,672 537.574,467	7	352.456,218 537.583,698	14.782
8	352.473,99 537.595,874	9	352.473,128 537.598,467	2.732
10	352.468,901 537.606,317	11	352.452,034 537.648,73	45.644
12	352.442,52 537.673,704	13	352.430,682 537.667,688	13.279
14	352.418,844 537.659,247	15	352.403,818 537.647,256	19.224
16	352.393,64 537.642,588	17	352.375,988 537.635,317	19.091
18	352.351,538 537.625,854	19	352.334,193 537.619,738	18.391
20	352.330,558 537.617,04	21	352.328,352 537.598,39	18.78
22	352.325,527 537.584,652	23	352.317,915 537.547,003	38.41
24	352.313,434 537.511,148	25	352.335,142 537.518,692	22.981

\*\* Lungimile segmentelor sunt determinate în planul de proiecție Stereo 70 și sunt rotunjite la 1 milimetru.

\*\*\* Distanța dintre puncte este formată din segmente cumulate ce sunt mai mici decât valoarea 1 milimetru.



**DATE DESPRE IMOBILUL NR. 29064**

Oficiul de Cadastru și Publicitate Imobiliară ALBA  
Biroul de Cadastru și Publicitate Imobiliară Campeni

**A. Partea I. Descrierea imobilului**

TEREN Extravilan

Adresa: Jud. Alba

Nr. Crt	Nr cadastral Nr. topografic	Suprafața* (mp)	Observații / Referințe
A1		3.700	Sector cadastral:29 Teren neimprijmit;

**B. Partea II. Proprietari și acte**

Inscrieri privitoare la dreptul de proprietate și alte drepturi reale		Referințe
/		
Act Administrativ nr. 7045/329, din 01/10/2003 emis de CJPSDPAT ALBA (titlu de proprietate);		
B1	Intabulare, drept de PROPRIETATE, dobandit prin Reconstituire, cota actuala 1/1 1) SOIT MARIA, LIPSA CNP	A1

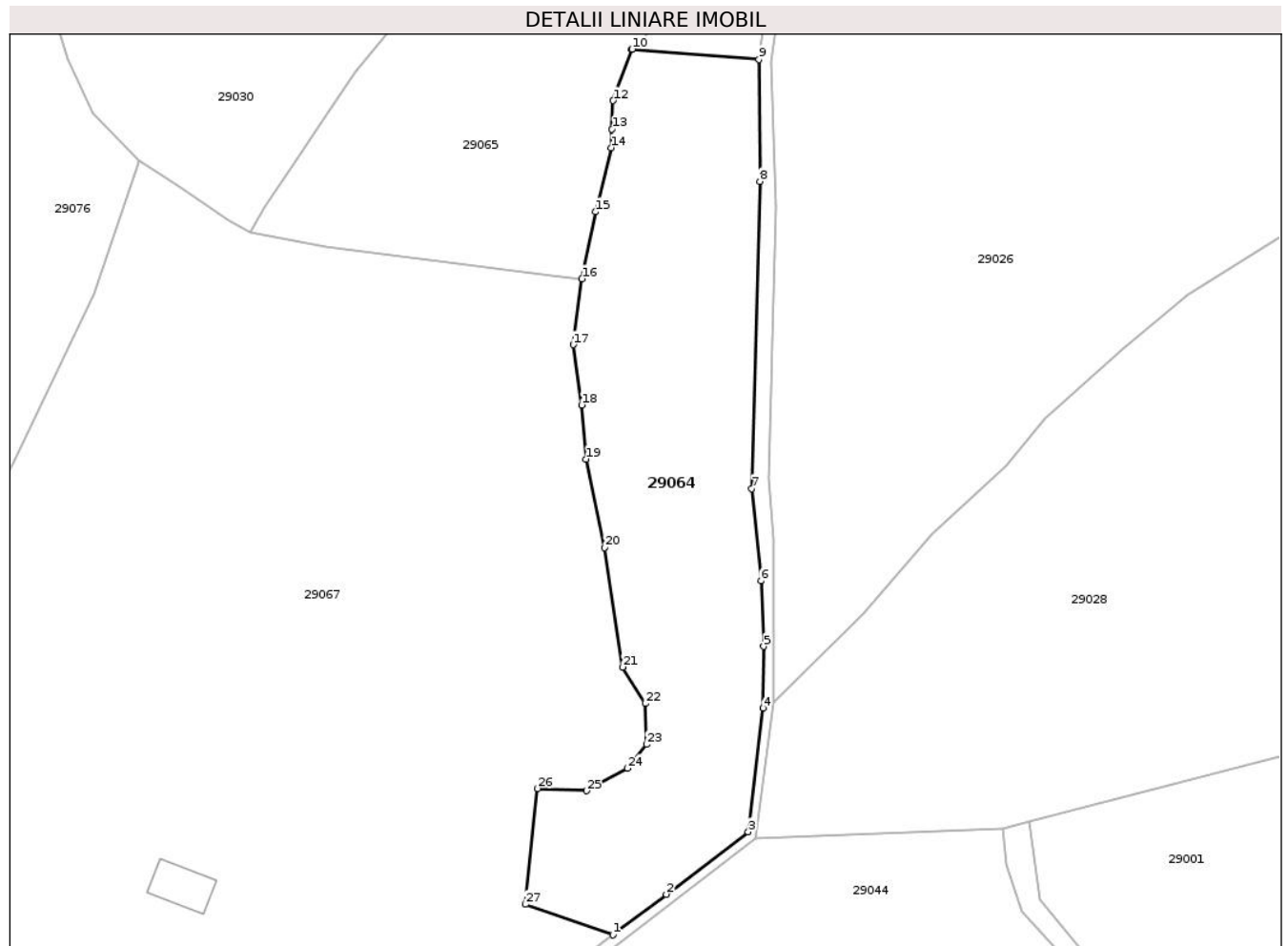
**C. Partea III. SARCINI .**

Inscrieri privind dezmembramintele dreptului de proprietate, drepturi reale de garanție și sarcini	Referințe
NU SUNT	

**Teren**

Nr cadastral	Suprafața (mp)*	Observații / Referințe
	3.700	

\* Suprafața este determinată în planul de proiecție Stereo 70.



**Date referitoare la teren**

Crt	Categorie folosință	Intra vilan	Suprafața (mp)	Tarla	Parcelă	Nr. topo	Observații / Referințe
1	padure	NU	3.700	UP II	UA 57/2	-	

**Lungime Segmente**

1) Valorile lungimilor segmentelor sunt obținute din proiecție în plan.

Punct început	X / Y	Punct sfârșit	X / Y	Lungime segment (** (m)
1	351.688,24 537.410,902	2	351.697,009 537.417,584	11.025
3	351.710,477 537.427,847	4	351.712,964 537.448,176	20.48
5	351.713,022 537.458,3	6	351.712,591 537.469,081	10.789
7	351.711,038 537.484,222	8	351.712,4 537.534,667	50.464
9	351.712,281 537.554,705	10	351.691,369 537.556,396	20.981

Punct început	X / Y	Punct sfârșit	X / Y	Lungime segment (** (m)
2	351.697,009 537.417,584	3	351.710,477 537.427,847	16.933
4	351.712,964 537.448,176	5	351.713,022 537.458,3	10.124
6	351.712,591 537.469,081	7	351.711,038 537.484,222	15.22
8	351.712,4 537.534,667	9	351.712,281 537.554,705	20.038
10	351.691,369 537.556,396	11	351.691,305 537.556,402	0.064

Punct început	X / Y	Punct sfârșit	X / Y	Lungime segment (** (m)
11	351.691,305 537.556,402	12	351.688,278 537.547,96	8.968
13	351.688,083 537.543,269	14	351.687,986 537.540,222	3.049
15	351.685,382 537.529,677	16	351.683,144 537.518,692	11.21
17	351.681,696 537.507,858	18	351.683,09 537.497,96	9.996
19	351.683,771 537.489,047	20	351.686,858 537.474,51	14.862
21	351.689,784 537.454,902	22	351.693,581 537.448,907	7.096
23	351.693,769 537.442,204	24	351.690,577 537.438,278	5.06
25	351.683,948 537.434,597	26	351.675,846 537.434,965	8.111
27	351.673,837 537.415,933	1	351.688,24 537.410,902	15.256

Punct început	X / Y	Punct sfârșit	X / Y	Lungime segment (** (m)
12	351.688,278 537.547,96	13	351.688,083 537.543,269	4.695
14	351.687,986 537.540,222	15	351.685,382 537.529,677	10.862
16	351.683,144 537.518,692	17	351.681,696 537.507,858	10.931
18	351.683,09 537.497,96	19	351.683,771 537.489,047	8.939
20	351.686,858 537.474,51	21	351.689,784 537.454,902	19.825
22	351.693,581 537.448,907	23	351.693,769 537.442,204	6.705
24	351.690,577 537.438,278	25	351.683,948 537.434,597	7.583
26	351.675,846 537.434,965	27	351.673,837 537.415,933	19.138

\*\* Lungimile segmentelor sunt determinate în planul de proiecție Stereo 70 și sunt rotunjite la 1 milimetru.

\*\*\* Distanța dintre puncte este formată din segmente cumulate ce sunt mai mici decât valoarea 1 milimetru.





**DATE DESPRE IMOBILUL NR. 29065**

Oficiul de Cadastru și Publicitate Imobiliară ALBA  
Biroul de Cadastru și Publicitate Imobiliară Campeni

**A. Partea I. Descrierea imobilului**

TEREN Extravilan

Adresa: Jud. Alba

Nr. Crt	Nr cadastral Nr. topografic	Suprafața* (mp)	Observații / Referințe
A1		7.842	Sector cadastral:29 Teren imprejmuit; Parte CF 1189 Cărpiniș, cu nr. top 2804/2,2805/2,2806/2,2807/2

**B. Partea II. Proprietari și acte**

Inscrieri privitoare la dreptul de proprietate și alte drepturi reale		Referințe
/		
Act Normativ nr. 7, din 13/03/1996 emis de Parlamentul României (lege);		
B1	Intabulare, drept de PROPRIETATE, dobandit prin Lege, cota actuala 1/1 1) <b>NEIDENTIFICAT NEIDENTIFICAT</b>	A1
Act Administrativ nr. 8468, din 15/10/2025 emis de Primăria comunei Roșia Montană (adeverinta);		
B2	Se notează posesia faptică în favoarea lui 1) <b>GALDĂU NICOLAE</b>	A1

**C. Partea III. SARCINI .**

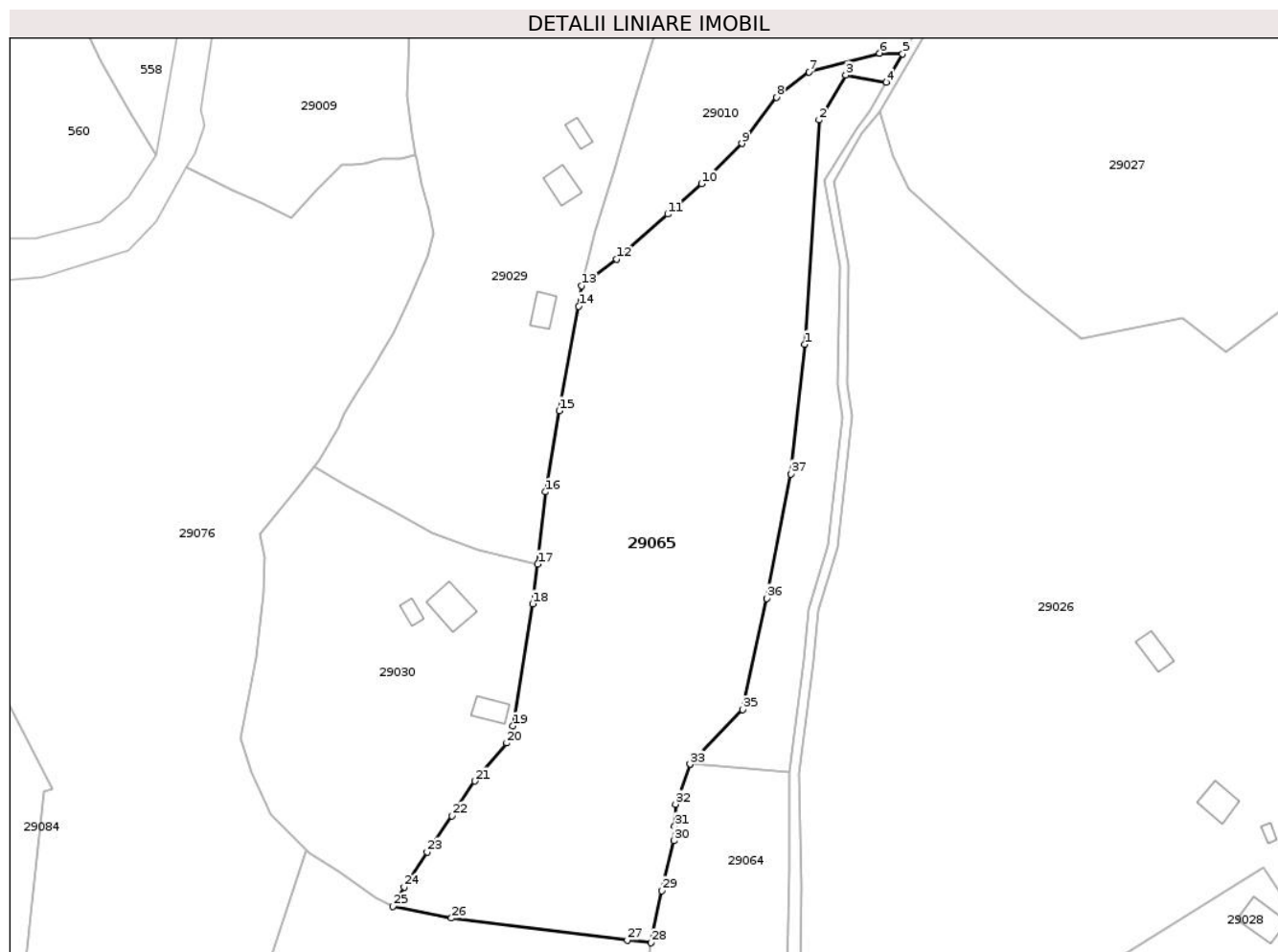
Inscrieri privind dezmembramintele dreptului de proprietate, drepturi reale de garanție și sarcini	Referințe
NU SUNT	

## Anexa Nr. 1 La Partea I

## Teren

Nr cadastral	Suprafața (mp)*	Observații / Referințe
	7.842	Parte CF 1189 Cărpiniș, cu nr. top 2804/2,2805/2,2806/2,2807/2

\* Suprafața este determinată în planul de proiecție Stereo 70.



## Date referitoare la teren

Crt	Categorie folosință	Intravilan	Suprafața (mp)	Tarla	Parcelă	Nr. topo	Observații / Referințe
1	faneata	NU	7.842	-	-	-	

## Lungime Segmente

1) Valorile lungimilor segmentelor sunt obținute din proiecție în plan.

Punct început	X / Y	Punct sfârșit	X / Y	Lungime segment (** (m)
1	351.715,543 537.645,014	2	351.718,624 537.692,388	47.473
3	351.724,24 537.701,797	4	351.732,775 537.700,355	8.656
5	351.736,237 537.706,339	6	351.731,349 537.706,463	4.889
7	351.716,505 537.702,466	8	351.709,611 537.697,174	8.691
9	351.702,262 537.687,421	10	351.693,774 537.678,902	12.025

Punct început	X / Y	Punct sfârșit	X / Y	Lungime segment (** (m)
2	351.718,624 537.692,388	3	351.724,24 537.701,797	10.958
4	351.732,775 537.700,355	5	351.736,237 537.706,339	6.913
6	351.731,349 537.706,463	7	351.716,505 537.702,466	15.373
8	351.709,611 537.697,174	9	351.702,262 537.687,421	12.212
10	351.693,774 537.678,902	11	351.686,65 537.672,482	9.59

Punct început	X / Y	Punct sfârșit	X / Y	Lungime segment (** (m)
11	351.686,65 537.672,482	12	351.675,861 537.662,971	14.382
13	351.668,483 537.657,371	14	351.667,809 537.653,069	4.354
15	351.663,7 537.630,983	16	351.660,833 537.613,856	17.365
17	351.659,169 537.598,628	18	351.658,079 537.590,238	8.461
19	351.653,963 537.564,45	20	351.652,615 537.560,871	3.824
21	351.645,866 537.552,825	22	351.641,021 537.545,485	8.795
23	351.635,798 537.537,861	24	351.630,939 537.530,464	8.85
25	351.628,537 537.526,378	26	351.640,932 537.523,895	12.641
27	351.678,066 537.519,26	28	351.683,144 537.518,692	5.109
29	351.685,382 537.529,677	30	351.687,986 537.540,222	10.862
31	351.688,083 537.543,269	32	351.688,278 537.547,96	4.695
33	351.691,305 537.556,402	34	351.691,369 537.556,396	0.064
35	351.702,448 537.567,896	36	351.707,487 537.591,386	24.025
37	351.712,615 537.617,666	1	351.715,543 537.645,014	27.504

Punct început	X / Y	Punct sfârșit	X / Y	Lungime segment (** (m)
12	351.675,861 537.662,971	13	351.668,483 537.657,371	9.263
14	351.667,809 537.653,069	15	351.663,7 537.630,983	22.465
16	351.660,833 537.613,856	17	351.659,169 537.598,628	15.319
18	351.658,079 537.590,238	19	351.653,963 537.564,45	26.114
20	351.652,615 537.560,871	21	351.645,866 537.552,825	10.502
22	351.641,021 537.545,485	23	351.635,798 537.537,861	9.241
24	351.630,939 537.530,464	25	351.628,537 537.526,378	4.74
26	351.640,932 537.523,895	27	351.678,066 537.519,26	37.423
28	351.683,144 537.518,692	29	351.685,382 537.529,677	11.21
30	351.687,986 537.540,222	31	351.688,083 537.543,269	3.049
32	351.688,278 537.547,96	33	351.691,305 537.556,402	8.968
34	351.691,369 537.556,396	35	351.702,448 537.567,896	15.968
36	351.707,487 537.591,386	37	351.712,615 537.617,666	26.776

\*\* Lungimile segmentelor sunt determinate în planul de proiecție Stereo 70 și sunt rotunjite la 1 milimetru.

\*\*\* Distanța dintre puncte este formată din segmente cumulate ce sunt mai mici decât valoarea 1 milimetru.



**DATE DESPRE IMOBILUL NR. 29066**

Oficiul de Cadastru și Publicitate Imobiliară ALBA  
Biroul de Cadastru și Publicitate Imobiliară Campeni

**A. Partea I. Descrierea imobilului**

TEREN Extravilan

Adresa: Jud. Alba

Nr. Crt	Nr cadastral Nr. topografic	Suprafața* (mp)	Observații / Referințe
A1		1.300	Sector cadastral:29 Teren neimprejmuit;

**B. Partea II. Proprietari și acte**

Inscrieri privitoare la dreptul de proprietate și alte drepturi reale	Referințe
/	
Act Administrativ nr. 1696/57, din 28/12/1993 emis de CJSPDPAT ALBA (titlu de proprietate);	
B1	A1
Intabulare, drept de PROPRIETATE, dobandit prin Reconstituire, cota actuala 1/1 1) GALDAU I RAFILA, LIPSA CNP	

**C. Partea III. SARCINI .**

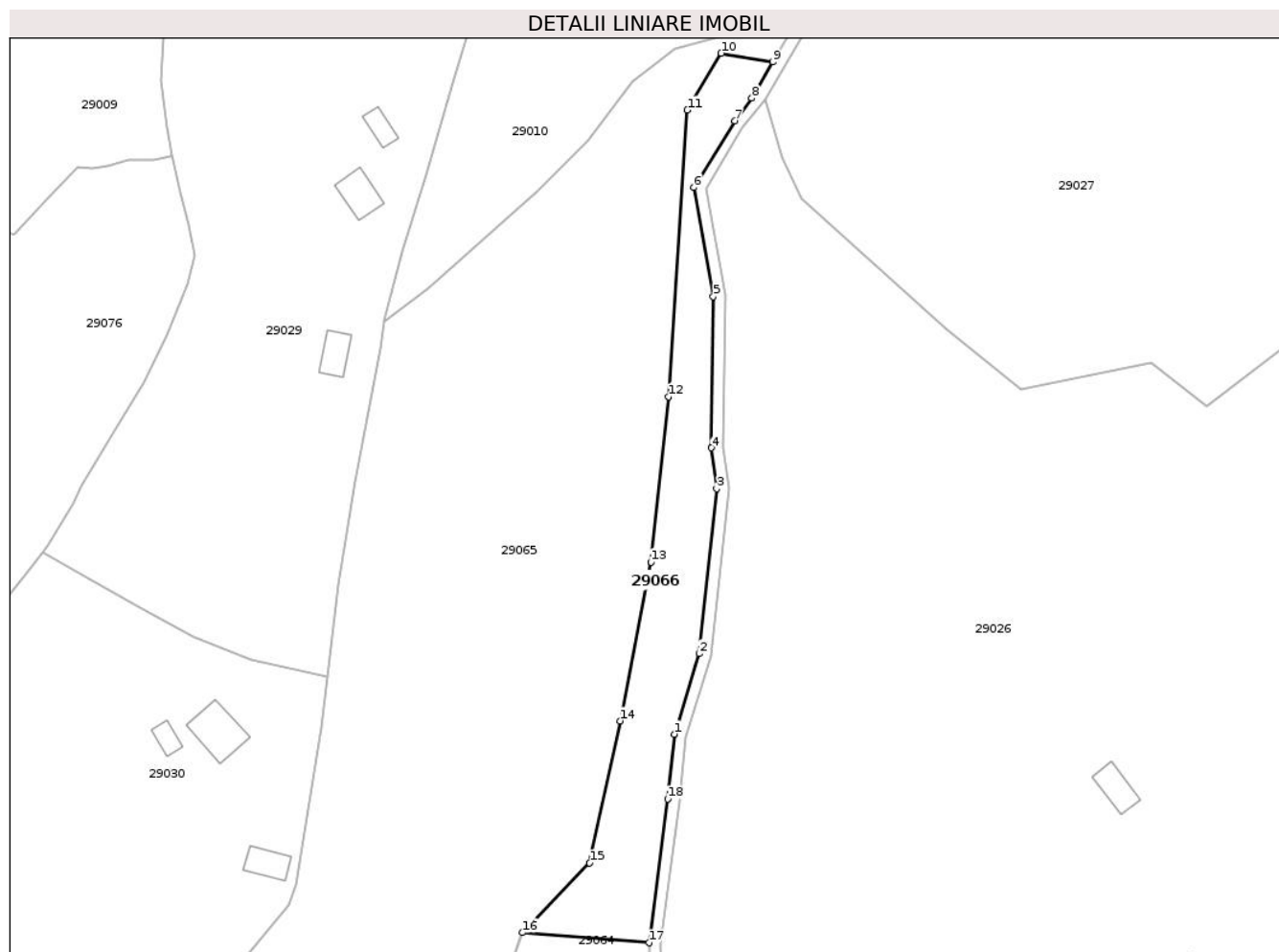
Inscrieri privind dezmembramintele dreptului de proprietate, drepturi reale de garanție și sarcini	Referințe
NU SUNT	

## Anexa Nr. 1 La Partea I

## Teren

Nr cadastral	Suprafața (mp)*	Observații / Referințe
	1.300	

\* Suprafața este determinată în planul de proiecție Stereo 70.



## Date referitoare la teren

Crt	Categorie folosință	Intra vilan	Suprafața (mp)	Tarla	Parcelă	Nr. topo	Observații / Referințe
1	padure	NU	1.300	UP II	UA 57/1	-	

## Lungime Segmente

1) Valorile lungimilor segmentelor sunt obținute din proiecție în plan.

Punct început	X / Y	Punct sfârșit	X / Y	Lungime segment (** (m)
1	351.716,472 537.589,213	2	351.720,583 537.602,512	13.92
2	351.720,583 537.602,512	3	351.723,488 537.629,78	27.422
3	351.723,488 537.629,78	4	351.722,637 537.636,545	6.818
4	351.722,637 537.636,545	5	351.722,935 537.661,566	25.023
5	351.722,935 537.661,566	6	351.719,74 537.679,611	18.326

Punct început	X / Y	Punct sfârșit	X / Y	Lungime segment (** (m)
6	351.719,74 537.679,611	7	351.726,484 537.690,633	12.921
7	351.726,484 537.690,633	8	351.729,312 537.694,372	4.688
8	351.729,312 537.694,372	9	351.732,775 537.700,355	6.913
9	351.732,775 537.700,355	10	351.724,24 537.701,797	8.656
10	351.724,24 537.701,797	11	351.718,624 537.692,388	10.958
11	351.718,624 537.692,388	12	351.715,543 537.645,014	47.473
12	351.715,543 537.645,014	13	351.712,615 537.617,666	27.504
13	351.712,615 537.617,666	14	351.707,487 537.591,386	26.776
14	351.707,487 537.591,386	15	351.702,448 537.567,896	24.025
15	351.702,448 537.567,896	16	351.691,369 537.556,396	15.968
16	351.691,369 537.556,396	17	351.712,281 537.554,705	20.981
17	351.712,281 537.554,705	18	351.715,371 537.578,463	23.958
18	351.715,371 537.578,463	1	351.716,472 537.589,213	10.806

\*\* Lungimile segmentelor sunt determinate în planul de proiecție Stereo 70 și sunt rotunjite la 1 milimetru.

\*\*\* Distanța dintre puncte este formată din segmente cumulate ce sunt mai mici decât valoarea 1 milimetru.





**DATE DESPRE IMOBILUL NR. 29067**

Oficiul de Cadastru și Publicitate Imobiliară ALBA  
Biroul de Cadastru și Publicitate Imobiliară Campeni

**A. Partea I. Descrierea imobilului**

TEREN Necunoscut

Adresa: Loc. Vârtop, Jud. Alba

Nr. Crt	Nr cadastral Nr. topografic	Suprafața* (mp)	Observații / Referințe
A1		13.249	Sector cadastral:29 Teren imprejmuit; Parte CF 334 Cărpiniș, cu nr. top 2828/1,2828/2

**Construcții**

Crt	Nr cadastral Nr. topografic	Adresa	Observații / Referințe
A1.1		Loc. Vârtop, Jud. Alba	Nr. niveluri:1; S. construita la sol:60 mp; S. construita desfasurata:60 mp; Casă de locuit

**B. Partea II. Proprietari și acte**

Inscrieri privitoare la dreptul de proprietate și alte drepturi reale		Referințe
/		
Act Normativ nr. 7, din 13/03/1996 emis de Parlamentul României (lege);		
B1	Intabulare, drept de PROPRIETATE, dobandit prin Lege, cota actuala 1/1 1) NEIDENTIFICAT NEIDENTIFICAT	A1
Act Administrativ nr. 8468, din 15/10/2025 emis de Primăria comunei Roșia Montană (adeverinta);		
B2	Se notează posesia faptică în favoarea lui 1) GLIGOR N ELENA 2) ȘOIT EUGENIA 3) ȘOIT VIOREL 4) ȘOIT VASILE	A1
Act Administrativ nr. 8408, din 15/10/2025 emis de Primăria comunei Roșia Montană (adeverinta);		
B3	Intabulare, drept de PROPRIETATE, dobandit prin Construire, cota actuala 1/1 1) GLIGOR N ELENA 2) ȘOIT EUGENIA 3) ȘOIT VIOREL 4) ȘOIT VASILE	A1.1

**C. Partea III. SARCINI .**

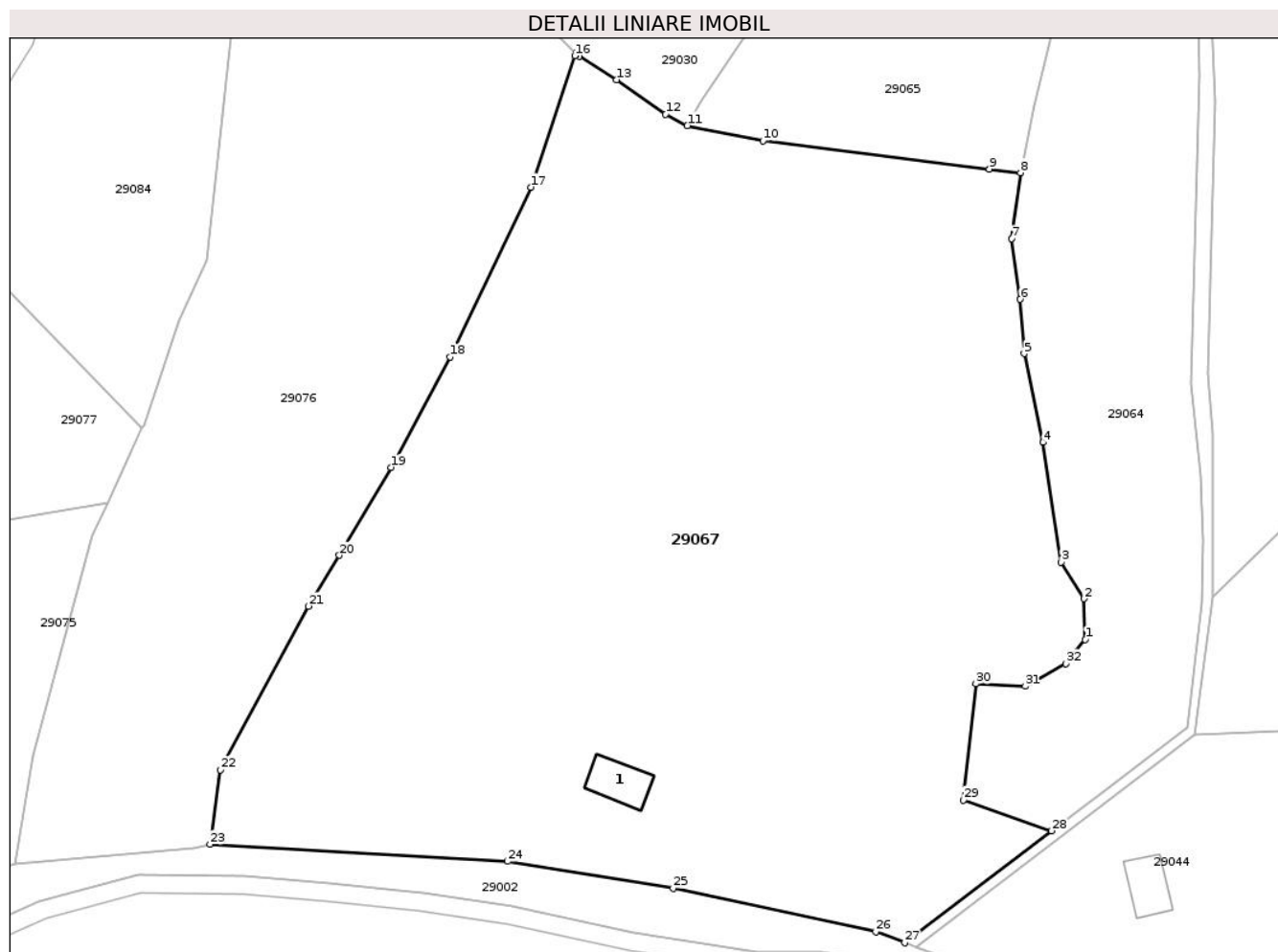
Inscrieri privind dezmembramintele dreptului de proprietate, drepturi reale de garanție și sarcini	Referințe
NU SUNT	

## Anexa Nr. 1 La Partea I

## Teren

Nr cadastral	Suprafața (mp)*	Observații / Referințe
	13.249	Parte CF 334 Cărpiniș, cu nr. top 2828/1,2828/2

\* Suprafața este determinată în planul de proiecție Stereo 70.



## Date referitoare la teren

Crt	Categorie folosință	Intravilan	Suprafața (mp)	Tarla	Parcelă	Nr. topo	Observații / Referințe
1	curți constructii	DA	100	-	-	-	
2	faneata	NU	11.603	-	-	-	
3	faneata	DA	1.546	-	-	-	

## Date referitoare la construcții

Crt	Număr	Destinație construcție	Supraf. (mp)	Situație juridică	Observații / Referințe
A1.1		construcții de locuințe	60	Cu acte	Nr. niveluri:1; S. construita la sol:60 mp; S. construita desfasurata:60 mp; Casă de locuit

## Lungime Segmente

1) Valorile lungimilor segmentelor sunt obținute din proiecție în plan.

Punct început	X / Y	Punct sfârșit	X / Y	Lungime segment (** (m)
1	351.693,769 537.442,204	2	351.693,581 537.448,907	6.705
3	351.689,784 537.454,902	4	351.686,858 537.474,51	19.825

Punct început	X / Y	Punct sfârșit	X / Y	Lungime segment (** (m)
2	351.693,581 537.448,907	3	351.689,784 537.454,902	7.096
4	351.686,858 537.474,51	5	351.683,771 537.489,047	14.862

Punct început	X / Y	Punct sfârșit	X / Y	Lungime segment (** (m)	Punct început	X / Y	Punct sfârșit	X / Y	Lungime segment (** (m)
5	351.683,771 537.489,047	6	351.683,09 537.497,96	8.939	6	351.683,09 537.497,96	7	351.681,696 537.507,858	9.996
7	351.681,696 537.507,858	8	351.683,144 537.518,692	10.931	8	351.683,144 537.518,692	9	351.678,066 537.519,26	5.109
9	351.678,066 537.519,26	10	351.640,932 537.523,895	37.423	10	351.640,932 537.523,895	11	351.628,537 537.526,378	12.641
11	351.628,537 537.526,378	12	351.624,996 537.528,237	3.999	12	351.624,996 537.528,237	13	351.616,946 537.533,895	9.839
13	351.616,946 537.533,895	14	351.610,818 537.537,734	7.231	14	351.610,818 537.537,734	15	351.610,305 537.538,246	0.725
15	351.610,305 537.538,246	16	351.610,124 537.537,822	0.461	16	351.610,124 537.537,822	17	351.602,909 537.516,293	22.707
17	351.602,909 537.516,293	18	351.589,641 537.488,523	30.776	18	351.589,641 537.488,523	19	351.579,951 537.470,427	20.528
19	351.579,951 537.470,427	20	351.571,532 537.456,029	16.678	20	351.571,532 537.456,029	21	351.566,457 537.447,683	9.768
21	351.566,457 537.447,683	22	351.551,975 537.420,897	30.45	22	351.551,975 537.420,897	23	351.550,328 537.408,691	12.317
23	351.550,328 537.408,691	24	351.599,115 537.405,903	48.867	24	351.599,115 537.405,903	25	351.626,233 537.401,464	27.478
25	351.626,233 537.401,464	26	351.659,427 537.394,36	33.946	26	351.659,427 537.394,36	27	351.664,176 537.392,565	5.077
27	351.664,176 537.392,565	28	351.688,24 537.410,902	30.254	28	351.688,24 537.410,902	29	351.673,837 537.415,933	15.256
29	351.673,837 537.415,933	30	351.675,846 537.434,965	19.138	30	351.675,846 537.434,965	31	351.683,948 537.434,597	8.111
31	351.683,948 537.434,597	32	351.690,577 537.438,278	7.583	32	351.690,577 537.438,278	1	351.693,769 537.442,204	5.06

\*\* Lungimile segmentelor sunt determinate în planul de proiecție Stereo 70 și sunt rotunjite la 1 milimetru.

\*\*\* Distanța dintre puncte este formată din segmente cumulate ce sunt mai mici decât valoarea 1 milimetru.



**DATE DESPRE IMOBILUL NR. 29068**

Oficiul de Cadastru și Publicitate Imobiliară ALBA  
Biroul de Cadastru și Publicitate Imobiliară Campeni

**A. Partea I. Descrierea imobilului**

TEREN Extravilan

Adresa: Jud. Alba

Nr. Crt	Nr cadastral Nr. topografic	Suprafața* (mp)	Observații / Referințe
A1		19.000	Sector cadastral:29 Teren neimprejmuit;

**B. Partea II. Proprietari și acte**

Inscrieri privitoare la dreptul de proprietate și alte drepturi reale	Referințe
/	
Act Administrativ nr. 297, din 06/11/2002 emis de CJPSDPAT ALBA (titlu de proprietate);	
B1	A1
Intabulare, drept de PROPRIETATE, dobandit prin Reconstituire, cota actuala 1/1	
1) PRIMARIA COMUNEI ROSIA MONTANA, CIF:4562290	

**C. Partea III. SARCINI .**

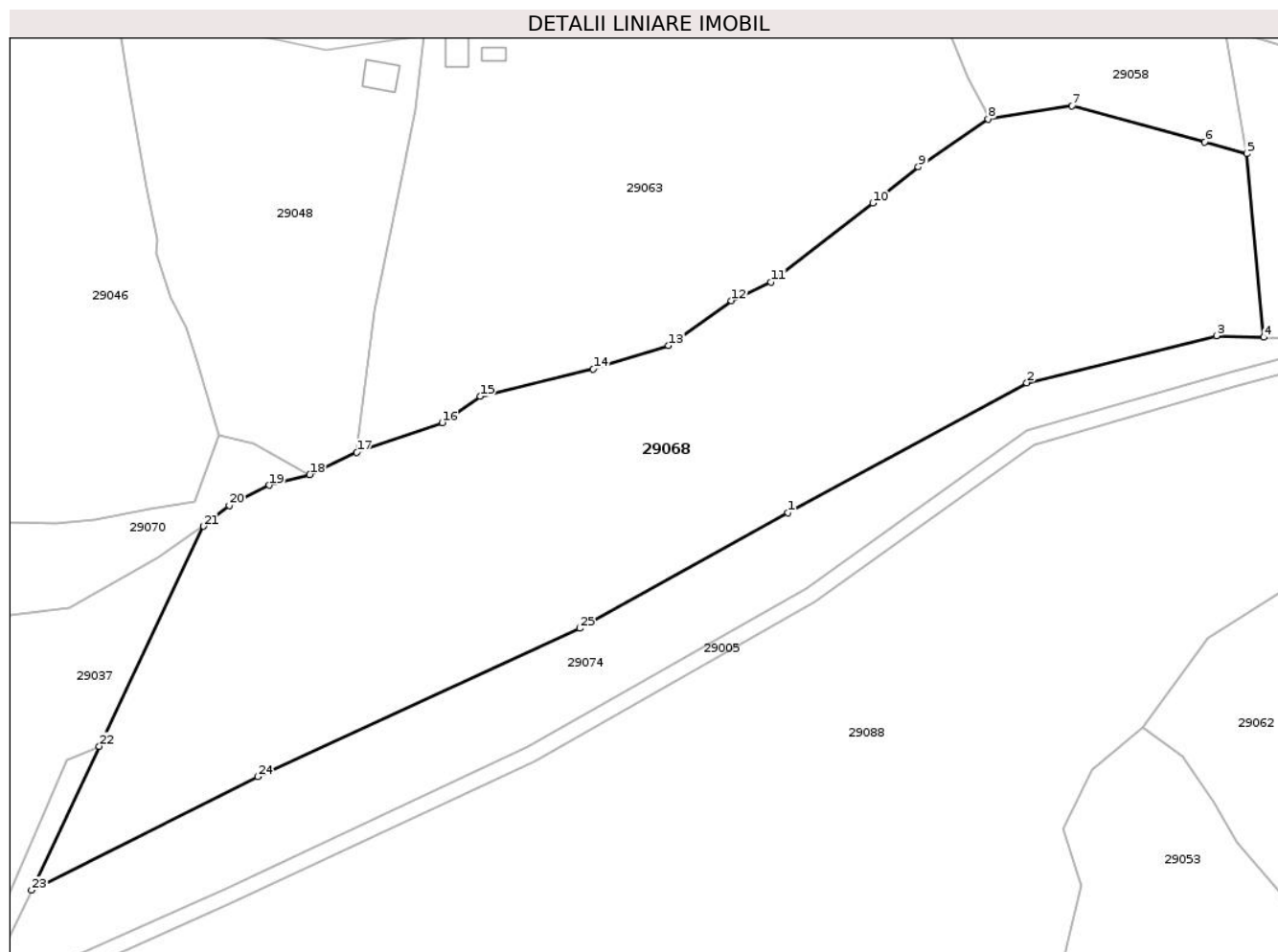
Inscrieri privind dezmembramintele dreptului de proprietate, drepturi reale de garanție și sarcini	Referințe
NU SUNT	

## Anexa Nr. 1 La Partea I

## Teren

Nr cadastral	Suprafața (mp)*	Observații / Referințe
	19.000	

\* Suprafața este determinată în planul de proiecție Stereo 70.



## Date referitoare la teren

Crt	Categorie folosință	Intra vilan	Suprafața (mp)	Tarla	Parcelă	Nr. topo	Observații / Referințe
1	padure	NU	19.000	UP II	UA 63A	-	

## Lungime Segmente

1) Valorile lungimilor segmentelor sunt obținute din proiecție în plan.

Punct început	X / Y	Punct sfârșit	X / Y	Lungime segment (** (m)
1	352.423,049 537.495,833	2	352.483,8 537.528,84	69.139
3	352.532,071 537.540,802	4	352.544,069 537.540,369	12.005
5	352.539,719 537.587,084	6	352.529,088 537.589,979	11.019
7	352.495,355 537.599,199	8	352.473,99 537.595,874	21.622
9	352.456,218 537.583,698	10	352.444,672 537.574,467	14.782

Punct început	X / Y	Punct sfârșit	X / Y	Lungime segment (** (m)
2	352.483,8 537.528,84	3	352.532,071 537.540,802	49.731
4	352.544,069 537.540,369	5	352.539,719 537.587,084	46.917
6	352.529,088 537.589,979	7	352.495,355 537.599,199	34.97
8	352.473,99 537.595,874	9	352.456,218 537.583,698	21.543
10	352.444,672 537.574,467	11	352.418,76 537.554,433	32.754

Punct început	X / Y	Punct sfârșit	X / Y	Lungime segment (** (m)
11	352.418,76 537.554,433	12	352.408,7 537.549,711	11.113
13	352.392,699 537.538,28	14	352.373,556 537.532,363	20.036
15	352.344,782 537.525,385	16	352.335,142 537.518,692	11.735
17	352.313,434 537.511,148	18	352.301,436 537.505,501	13.261
19	352.291,159 537.502,79	20	352.280,957 537.497,669	11.416
21	352.274,495 537.492,354	22	352.247,958 537.436,43	61.901
23	352.230,72 537.399,892	24	352.288,181 537.428,744	64.298
25	352.370,151 537.466,433	1	352.423,049 537.495,833	60.519

Punct început	X / Y	Punct sfârșit	X / Y	Lungime segment (** (m)
12	352.408,7 537.549,711	13	352.392,699 537.538,28	19.665
14	352.373,556 537.532,363	15	352.344,782 537.525,385	29.609
16	352.335,142 537.518,692	17	352.313,434 537.511,148	22.981
18	352.301,436 537.505,501	19	352.291,159 537.502,79	10.628
20	352.280,957 537.497,669	21	352.274,495 537.492,354	8.366
22	352.247,958 537.436,43	23	352.230,72 537.399,892	40.4
24	352.288,181 537.428,744	25	352.370,151 537.466,433	90.22

\*\* Lungimile segmentelor sunt determinate în planul de proiecție Stereo 70 și sunt rotunjite la 1 milimetru.

\*\*\* Distanța dintre puncte este formată din segmente cumulate ce sunt mai mici decât valoarea 1 milimetru.





**DATE DESPRE IMOBILUL NR. 29069**

Oficiul de Cadastru și Publicitate Imobiliară ALBA  
Biroul de Cadastru și Publicitate Imobiliară Campeni

**A. Partea I. Descrierea imobilului**

TEREN Necunoscut

Nr. CF vechi:820 Cărpiniș  
Nr. topografic:2823/2

Adresa: Loc. Vârtop, Jud. Alba

Nr. Crt	Nr cadastral Nr. topografic	Suprafața* (mp)	Observații / Referințe
A1		6.423	Sector cadastral:29 Teren imprejmuit;

**B. Partea II. Proprietari și acte**

Inscrieri privitoare la dreptul de proprietate și alte drepturi reale		Referințe
/		
Act Normativ nr. 7, din 13/03/1996 emis de Parlamentul României (lege);		
B1	Intabulare, drept de PROPRIETATE, dobândit prin Lege, cota actuala 1/1 1) NEIDENTIFICAT NEIDENTIFICAT	A1
Act Administrativ nr. 8468, din 15/10/2025 emis de Primăria comunei Roșia Montană (adeverinta);		
B2	Se notează posesia faptică în favoarea lui 1) PALADE BIANCA	A1

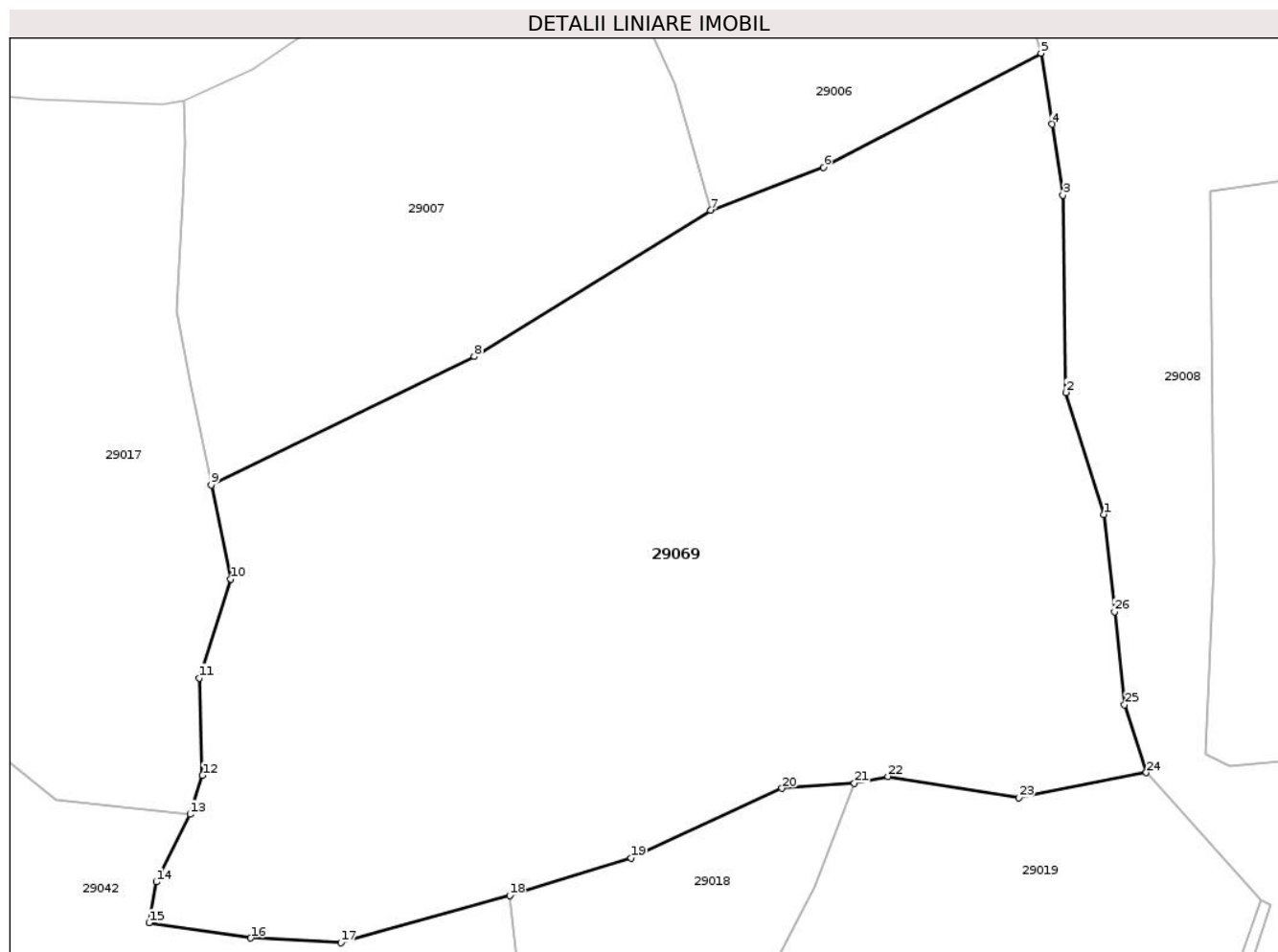
**C. Partea III. SARCINI .**

Inscrieri privind dezmembramintele dreptului de proprietate, drepturi reale de garanție și sarcini	Referințe
NU SUNT	

**Teren**

Nr cadastral	Suprafața (mp)*	Observații / Referințe
	6.423	

\* Suprafața este determinată în planul de proiecție Stereo 70.



**Date referitoare la teren**

Crt	Categorie folosință	Intravilan	Suprafața (mp)	Tarla	Parcelă	Nr. topo	Observații / Referințe
1	faneata	NU	5.149	-	-	-	
2	faneata	DA	1.274	-	-	-	

**Lungime Segmente**

1) Valorile lungimilor segmentelor sunt obținute din proiecție în plan.

Punct început	X / Y	Punct sfârșit	X / Y	Lungime segment (** (m))
1	352.687,576 537.629,602	2	352.683,416 537.643,058	14.084
3	352.683,064 537.664,852	4	352.681,859 537.672,679	7.919
5	352.680,644 537.680,507	6	352.656,624 537.667,903	27.126
7	352.644,167 537.663,155	8	352.618,052 537.647,037	30.688

Punct început	X / Y	Punct sfârșit	X / Y	Lungime segment (** (m))
2	352.683,416 537.643,058	3	352.683,064 537.664,852	21.796
4	352.681,859 537.672,679	5	352.680,644 537.680,507	7.922
6	352.656,624 537.667,903	7	352.644,167 537.663,155	13.331
8	352.618,052 537.647,037	9	352.588,975 537.632,876	32.343

Punct început	X / Y	Punct sfârșit	X / Y	Lungime segment (** (m)
9	352.588,975 537.632,876	10	352.591,126 537.622,484	10.613
11	352.587,659 537.611,547	12	352.588,004 537.600,78	10.772
13	352.586,634 537.596,496	14	352.582,928 537.589,034	8.332
15	352.582,107 537.584,522	16	352.593,342 537.582,844	11.359
17	352.603,309 537.582,323	18	352.621,946 537.587,548	19.356
19	352.635,361 537.591,681	20	352.652,04 537.599,371	18.367
21	352.660,032 537.599,92	22	352.663,738 537.600,687	3.785
23	352.678,191 537.598,339	24	352.692,282 537.601,1	14.359
25	352.689,881 537.608,582	26	352.688,761 537.618,841	10.32

Punct început	X / Y	Punct sfârșit	X / Y	Lungime segment (** (m)
10	352.591,126 537.622,484	11	352.587,659 537.611,547	11.473
12	352.588,004 537.600,78	13	352.586,634 537.596,496	4.498
14	352.582,928 537.589,034	15	352.582,107 537.584,522	4.585
16	352.593,342 537.582,844	17	352.603,309 537.582,323	9.981
18	352.621,946 537.587,548	19	352.635,361 537.591,681	14.037
20	352.652,04 537.599,371	21	352.660,032 537.599,92	8.01
22	352.663,738 537.600,687	23	352.678,191 537.598,339	14.642
24	352.692,282 537.601,1	25	352.689,881 537.608,582	7.858
26	352.688,761 537.618,841	1	352.687,576 537.629,602	10.827

\*\* Lungimile segmentelor sunt determinate în planul de proiecție Stereo 70 și sunt rotunjite la 1 milimetru.

\*\*\* Distanța dintre puncte este formată din segmente cumulate ce sunt mai mici decât valoarea 1 milimetru.



**DATE DESPRE IMOBILUL NR. 29070**

Oficiul de Cadastru și Publicitate Imobiliară ALBA  
Biroul de Cadastru și Publicitate Imobiliară Campeni

**A. Partea I. Descrierea imobilului**

TEREN Extravilan

Adresa: Jud. Alba

Nr. Crt	Nr cadastral Nr. topografic	Suprafața* (mp)	Observații / Referințe
A1		10.991	Sector cadastral:29 Teren imprejmuit; Parte CF 820 Cărpinis, cu nr top 2823/2

**B. Partea II. Proprietari și acte**

Inscrieri privitoare la dreptul de proprietate și alte drepturi reale		Referințe
/		
Act Normativ nr. 7, din 13/03/1996 emis de Parlamentul României (lege);		
B1	Intabulare, drept de PROPRIETATE, dobandit prin Lege, cota actuala 1/1 1) <b>NEIDENTIFICAT NEIDENTIFICAT</b>	A1
Act Administrativ nr. 8468, din 15/10/2025 emis de Primăria comunei Roșia Montană (adeverinta);		
B2	Se notează posesia faptică în favoarea lui 1) <b>PALADE BIANCA</b>	A1

**C. Partea III. SARCINI .**

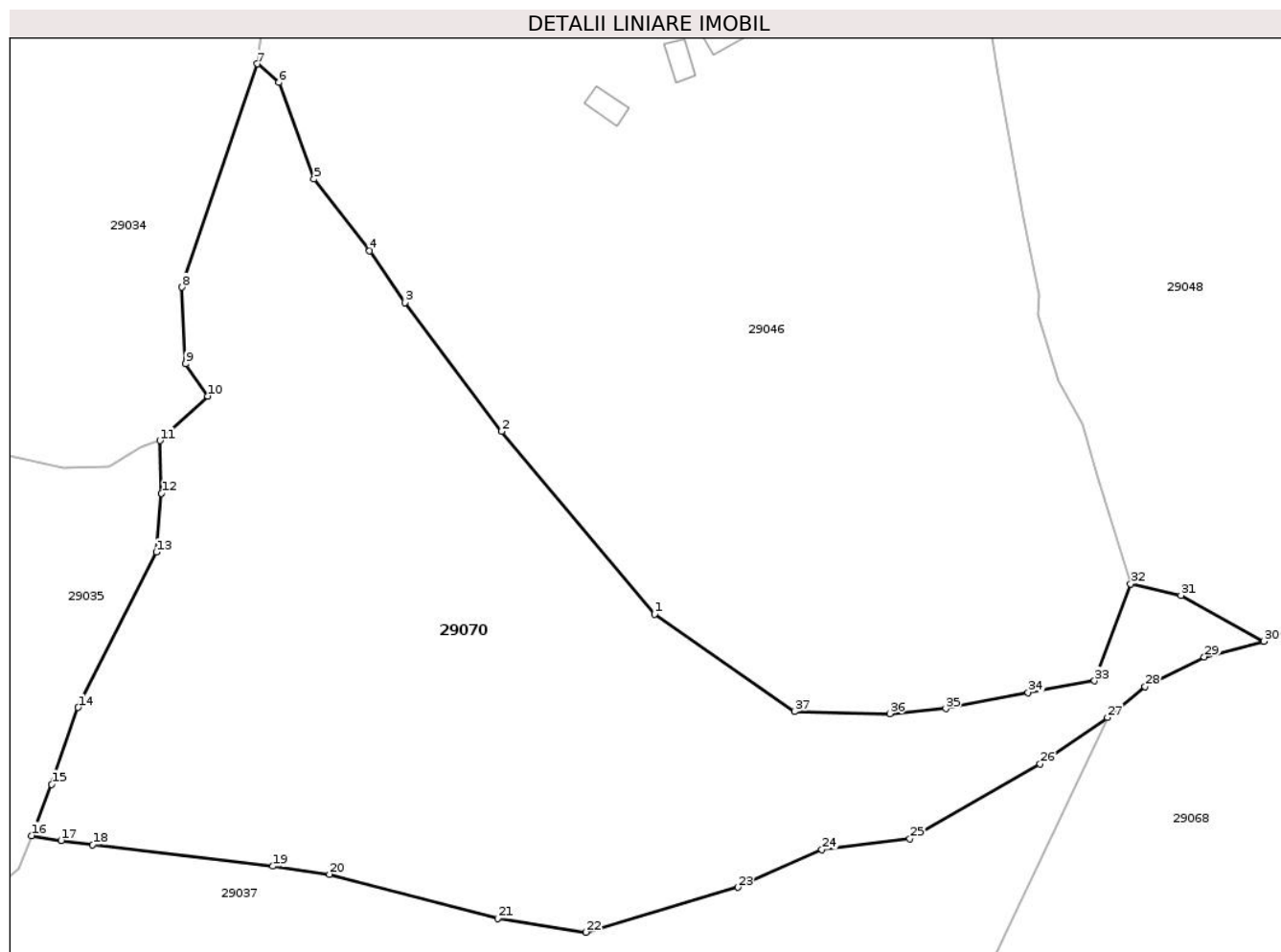
Inscrieri privind dezmembramintele dreptului de proprietate, drepturi reale de garanție și sarcini	Referințe
NU SUNT	

## Anexa Nr. 1 La Partea I

## Teren

Nr cadastral	Suprafața (mp)*	Observații / Referințe
	10.991	Parte CF 820 Cărpiniș, cu nr top 2823/2

\* Suprafața este determinată în planul de proiecție Stereo 70.



## Date referitoare la teren

Crt	Categorie folosință	Intra vilan	Suprafața (mp)	Tarla	Parcelă	Nr. topo	Observații / Referințe
1	faneata	NU	10.991	-	-	-	

## Lungime Segmente

1) Valorile lungimilor segmentelor sunt obținute din proiecție în plan.

Punct început	X / Y	Punct sfârșit	X / Y	Lungime segment (** (m)
1	352.196,409 537.510,148	2	352.170,043 537.541,675	41.098
3	352.153,35 537.563,818	4	352.147,24 537.572,758	10.828
5	352.137,666 537.585,16	6	352.131,591 537.601,755	17.671
7	352.127,935 537.604,99	8	352.114,91 537.566,508	40.626
9	352.115,557 537.553,302	10	352.119,352 537.547,727	6.744

Punct început	X / Y	Punct sfârșit	X / Y	Lungime segment (** (m)
2	352.170,043 537.541,675	3	352.153,35 537.563,818	27.731
4	352.147,24 537.572,758	5	352.137,666 537.585,16	15.668
6	352.131,591 537.601,755	7	352.127,935 537.604,99	4.882
8	352.114,91 537.566,508	9	352.115,557 537.553,302	13.222
10	352.119,352 537.547,727	11	352.111,112 537.540,07	11.248

Punct început	X / Y	Punct sfârșit	X / Y	Lungime segment (** (m)
11	352.111,112 537.540,07	12	352.111,384 537.531,004	9.07
13	352.110,473 537.520,859	14	352.097,008 537.494,086	29.969
15	352.092,454 537.480,862	16	352.088,993 537.472,02	9.494
17	352.094,092 537.471,183	18	352.099,543 537.470,443	5.501
19	352.130,591 537.466,739	20	352.140,332 537.465,372	9.836
21	352.169,334 537.457,78	22	352.184,552 537.455,369	15.407
23	352.210,756 537.463,086	24	352.225,247 537.469,629	15.9
25	352.240,412 537.471,494	26	352.262,892 537.484,367	25.905
27	352.274,495 537.492,354	28	352.280,957 537.497,669	8.366
29	352.291,159 537.502,79	30	352.301,436 537.505,501	10.628
31	352.287,138 537.513,426	32	352.278,488 537.515,381	8.868
33	352.272,258 537.498,687	34	352.260,783 537.496,683	11.648
35	352.246,615 537.493,893	36	352.236,962 537.493,041	9.691
37	352.220,508 537.493,392	1	352.196,409 537.510,148	29.351

Punct început	X / Y	Punct sfârșit	X / Y	Lungime segment (** (m)
12	352.111,384 537.531,004	13	352.110,473 537.520,859	10.186
14	352.097,008 537.494,086	15	352.092,454 537.480,862	13.986
16	352.088,993 537.472,02	17	352.094,092 537.471,183	5.168
18	352.099,543 537.470,443	19	352.130,591 537.466,739	31.268
20	352.140,332 537.465,372	21	352.169,334 537.457,78	29.979
22	352.184,552 537.455,369	23	352.210,756 537.463,086	27.317
24	352.225,247 537.469,629	25	352.240,412 537.471,494	15.279
26	352.262,892 537.484,367	27	352.274,495 537.492,354	14.087
28	352.280,957 537.497,669	29	352.291,159 537.502,79	11.416
30	352.301,436 537.505,501	31	352.287,138 537.513,426	16.347
32	352.278,488 537.515,381	33	352.272,258 537.498,687	17.819
34	352.260,783 537.496,683	35	352.246,615 537.493,893	14.44
36	352.236,962 537.493,041	37	352.220,508 537.493,392	16.458

\*\* Lungimile segmentelor sunt determinate în planul de proiecție Stereo 70 și sunt rotunjite la 1 milimetru.

\*\*\* Distanța dintre puncte este formată din segmente cumulate ce sunt mai mici decât valoarea 1 milimetru.





**DATE DESPRE IMOBILUL NR. 29071**

Oficiul de Cadastru și Publicitate Imobiliară ALBA  
Biroul de Cadastru și Publicitate Imobiliară Campeni

**A. Partea I. Descrierea imobilului**

TEREN Necunoscut

Nr. CF vechi:1354 Cărpiniș  
Nr. topografic:2795/2

Adresa: Loc. Vârtop, Jud. Alba

Nr. Crt	Nr cadastral Nr. topografic	Suprafața* (mp)	Observații / Referințe
A1		2.658	Sector cadastral:29 Teren imprejmuit;

**B. Partea II. Proprietari și acte**

Inscrieri privitoare la dreptul de proprietate și alte drepturi reale		Referințe
/		
Act Normativ nr. 7, din 13/03/1996 emis de Parlamentul României (lege);		
B1	Intabulare, drept de PROPRIETATE, dobândit prin Lege, cota actuala 1/1 1) NEIDENTIFICAT NEIDENTIFICAT	A1
Act Administrativ nr. 8468, din 15/10/2025 emis de Primăria comunei Roșia Montană (adeverinta);		
B2	Se notează posesia faptică în favoarea lui 1) GLIGOR MARIANA	A1

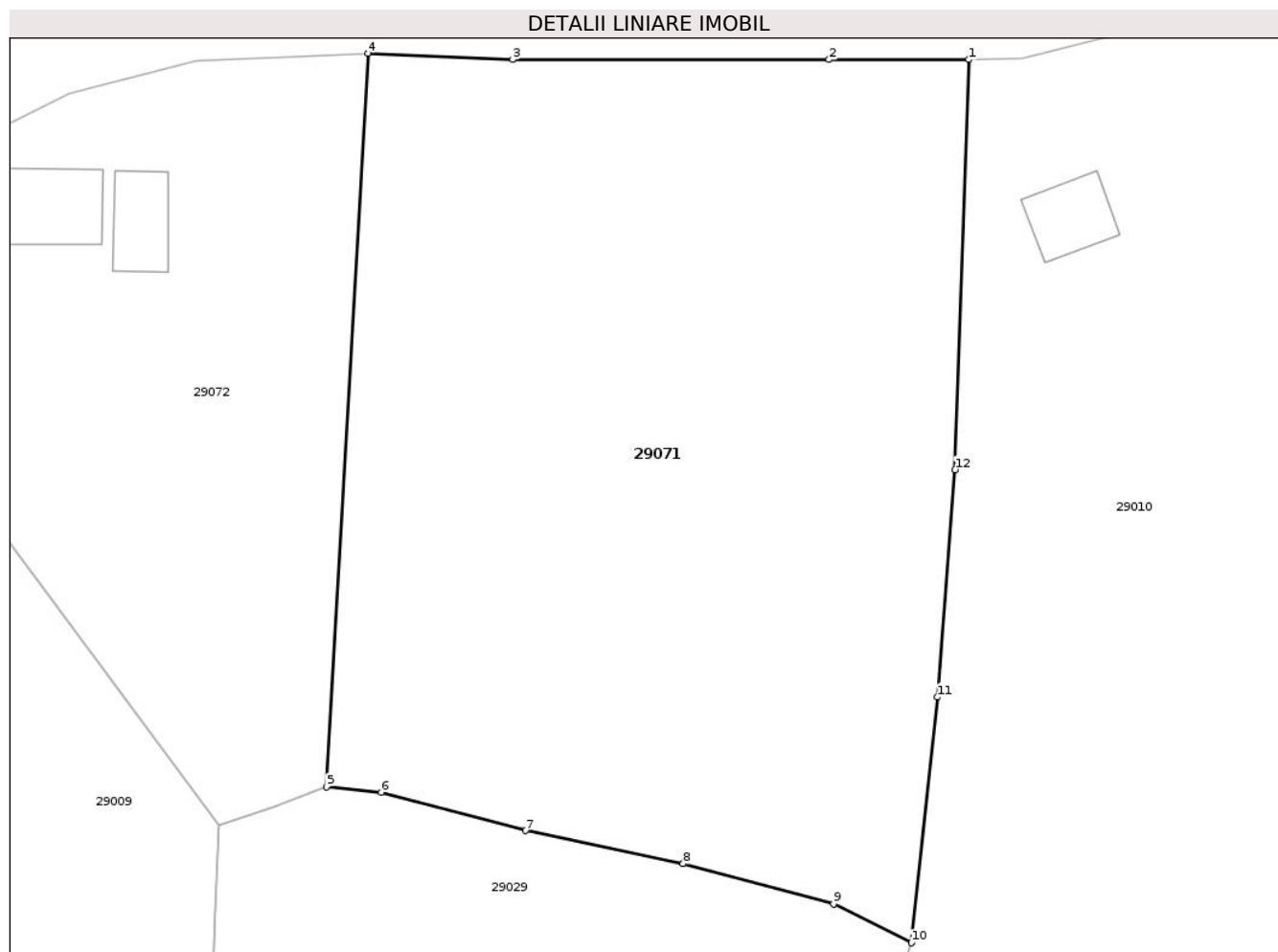
**C. Partea III. SARCINI .**

Inscrieri privind dezmembramintele dreptului de proprietate, drepturi reale de garanție și sarcini	Referințe
NU SUNT	

**Teren**

Nr cadastral	Suprafața (mp)*	Observații / Referințe
	2.658	

\* Suprafața este determinată în planul de proiecție Stereo 70.



**Date referitoare la teren**

Crt	Categorie folosință	Intravilan	Suprafața (mp)	Tarla	Parcelă	Nr. topo	Observații / Referințe
1	faneata	DA	255	-	-	-	
2	faneata	NU	2.403	-	-	-	

**Lungime Segmente**

1) Valorile lungimilor segmentelor sunt obținute din proiecție în plan.

Punct început	X / Y	Punct sfârșit	X / Y	Lungime segment (** (m)
1	351.688,164 537.775,796	2	351.677,76 537.775,796	10.404
2	351.677,76 537.775,796	3	351.654,236 537.775,796	23.524
3	351.654,236 537.775,796	4	351.643,486 537.776,269	10.76
4	351.643,486 537.776,269	5	351.640,395 537.721,752	54.604

Punct început	X / Y	Punct sfârșit	X / Y	Lungime segment (** (m)
5	351.640,395 537.721,752	6	351.644,46 537.721,354	4.084
6	351.644,46 537.721,354	7	351.655,185 537.718,509	11.096
7	351.655,185 537.718,509	8	351.666,919 537.716,043	11.99
8	351.666,919 537.716,043	9	351.678,095 537.713,068	11.565
9	351.678,095 537.713,068	10	351.683,88 537.710,171	6.47
10	351.683,88 537.710,171	11	351.685,809 537.728,427	18.358
11	351.685,809 537.728,427	12	351.687,134 537.745,314	16.939
12	351.687,134 537.745,314	1	351.688,164 537.775,796	30.498

\*\* Lungimile segmentelor sunt determinate în planul de proiecție Stereo 70 și sunt rotunjite la 1 milimetru.

\*\*\* Distanța dintre puncte este formată din segmente cumulate ce sunt mai mici decât valoarea 1 milimetru.





## DATE DESPRE IMOBILUL NR. 29072

Oficiul de Cadastru și Publicitate Imobiliară ALBA  
Biroul de Cadastru și Publicitate Imobiliară Campeni

## A. Partea I. Descrierea imobilului

TEREN Necunoscut

Nr. CF vechi:1090 CARPINIS

Nr. topografic:2751,2792,2793,2795/1

Adresa: Loc. Vârtop, Jud. Alba

Nr. Crt	Nr cadastral Nr. topografic	Suprafața* (mp)	Observații / Referințe
A1	71743	1.514	Sector cadastral:29 Teren imprejmuit;

## Construcții

Crt	Nr cadastral Nr. topografic	Adresa	Observații / Referințe
A1.1	71743-C1	Loc. Vârtop, Jud. Alba	Nr. niveluri:2; S. construita la sol:40 mp; S. construita desfasurata:80 mp; Casă de locuit
A1.2	71743-C2	Loc. Vârtop, Jud. Alba	Nr. niveluri:1; S. construita la sol:21 mp; S. construita desfasurata:21 mp; Anexă
A1.3	71743-C3	Loc. Vârtop, Jud. Alba	Nr. niveluri:1; S. construita la sol:8 mp; S. construita desfasurata:8 mp; Anexă
A1.4	71743-C4	Loc. Vârtop, Jud. Alba	Nr. niveluri:1; S. construita la sol:30 mp; S. construita desfasurata:30 mp; Anexă

## B. Partea II. Proprietari și acte

Inscrieri privitoare la dreptul de proprietate și alte drepturi reale	Referințe	
<b>951 / 12/06/2002</b>		
Act Notarial nr. 849, din 12/06/2002 emis de NP Marcu Vladimir (contract de vanzare-cumparare);		
B1	Intabulare, drept de PROPRIETATE, dobandit prin Conventie, cota actuala 422/1514 1) IGNA NICOLETA-MARIANA 2) NEDELUCU OCTAVIAN- ANGHEL, ca bun comun	A1
/		
Act Normativ nr. 7, din 13/03/1996 emis de Parlamentul României (lege);		
B2	Intabulare, drept de PROPRIETATE, dobandit prin Lege, cota actuala 1092/1514 1) NEIDENTIFICAT NEIDENTIFICAT	A1
Act Administrativ nr. 8468, din 15/10/2025 emis de Primaria Comuna Rosia- Montana (adeverinta);		
B3	Se noteaza posesia factica in favoarea lui 1) IGNA NICOLETA-MARIANA 2) NEDELUCU OCTAVIAN- ANGHEL, ca bun comun	A1
Act Administrativ nr. 8497, din 16/10/2025 emis de Primăria comunei Roșia Montană (adeverinta);		
B4	Intabulare, drept de PROPRIETATE, dobandit prin Construire, cota actuala 1/1 1) IGNA NICOLETA-MARIANA 2) NEDELUCU OCTAVIAN- ANGHEL, ca bun comun	A1.1, A1.2, A1.3, A1.4

## C. Partea III. SARCINI

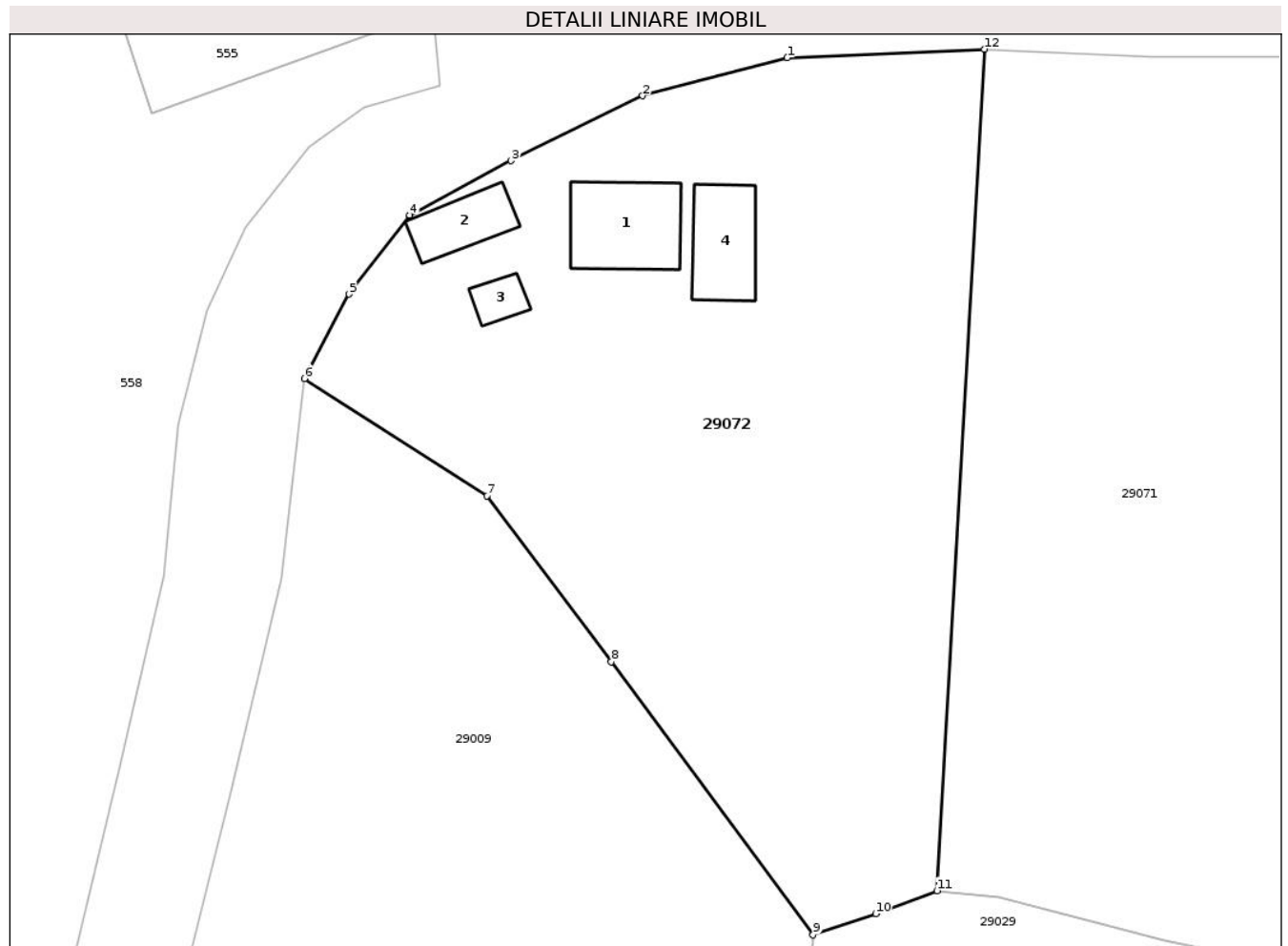
Inscrieri privind dezmembramintele dreptului de proprietate, drepturi reale de garanție și sarcini	Referințe	
<b>27375 / 02/09/2024</b>		
Hotarare Judecatoreasca nr. INCHEIERE NR. 1521/CC/2023 - DOSAR NR. 2302/203/2023, din 08/11/2023 emis de JUDECATORIA CAMPENI (act administrativ nr INCHEIERE NR. 3 - DOSAR NR. 1835/2023 din 20.12.2023, emis de EX JUD BABA TEODOR NICOLAE);		
C1	În baza încheierii nr 1521/CC/2023 din dosar 2302/203/2023 Judecatoria Campeni ,încheiere nr 3 din dosar executare nr 1835/2023 BEJ Baba Teodor Nicolae , cerere executor în dosar executare nr 1835/2023 BEJ Baba Teodor Nicolae ,asupra cotei de proprietate a debitorului NEDELUCU OCTAVIAN ANGHEL proprietar sub B 22.2 din imobilului de sub A1, se notează urmărirea silită formulată de creditorii NEDELUCU IONUT ADRIAN , NEDELUCU MARIANA IOANA pentru suma de 5.000,00 EUR ( la cursul BNR din ziua plăți ) reprezentând debit	A1

<b>Inscrieri privind dezmembramintele dreptului de proprietate, drepturi reale de garanție și sarcini</b>	<b>Referințe</b>
C1 principal , 1.666,00 EUR ( la cursul BNR din ziua plăți ) reprezentând dobânzi , care se adaugă în continuare până la achitarea întregrăă, 1.250,00 EUR ( la cursul BNR din ziua plăți ) reprezentând pensie de întreținere restată , recuperarea cheltuielilor de executare silită , precum și cheltuieli de executare și suma de 7.104,00 lei reprezentând cheltuieli de executare silită în dosar executiional 21835/2023	A1

**Teren**

Nr cadastral	Suprafața (mp)*	Observații / Referințe
71743	1.514	

\* Suprafața este determinată în planul de proiecție Stereo 70.



**Date referitoare la teren**

Crt	Categorie folosință	Intravilan	Suprafața (mp)	Tarla	Parcelă	Nr. topo	Observații / Referințe
1	curți constructii	DA	200	-	-	-	
2	faneata	DA	931	-	-	-	
3	faneata	NU	383	-	-	-	

**Date referitoare la construcții**

Crt	Număr	Destinație construcție	Supraf. (mp)	Situație juridică	Observații / Referințe
A1.1	71743-C1	construcții de locuințe	40	Cu acte	Nr. niveluri:2; S. construita la sol:40 mp; S. construita desfasurata:80 mp; Casă de locuit
A1.2	71743-C2	construcții anexa	21	Cu acte	Nr. niveluri:1; S. construita la sol:21 mp; S. construita desfasurata:21 mp; Anexă
A1.3	71743-C3	construcții anexa	8	Cu acte	Nr. niveluri:1; S. construita la sol:8 mp; S. construita desfasurata:8 mp; Anexă
A1.4	71743-C4	construcții anexa	30	Cu acte	Nr. niveluri:1; S. construita la sol:30 mp; S. construita desfasurata:30 mp; Anexă

**Lungime Segmente**

1) Valorile lungimilor segmentelor sunt obţinute din proiecţie în plan.

Punct început	X / Y	Punct sfârşit	X / Y	Lungime segment (** (m)
1	351.630,69 537.775,71	2	351.621,308 537.773,25	9.699
2	351.621,308 537.773,25	3	351.612,785 537.769,045	9.504
3	351.612,785 537.769,045	4	351.606,198 537.765,52	7.471
4	351.606,198 537.765,52	5	351.602,272 537.760,401	6.452
5	351.602,272 537.760,401	6	351.599,371 537.754,936	6.187
6	351.599,371 537.754,936	7	351.611,191 537.747,333	14.054
7	351.611,191 537.747,333	8	351.619,276 537.736,597	13.44
8	351.619,276 537.736,597	9	351.632,361 537.718,89	22.017
9	351.632,361 537.718,89	10	351.636,422 537.720,264	4.287
10	351.636,422 537.720,264	11	351.640,395 537.721,752	4.243
11	351.640,395 537.721,752	12	351.643,486 537.776,269	54.604
12	351.643,486 537.776,269	1	351.630,69 537.775,71	12.808

\*\* Lungimile segmentelor sunt determinate în planul de proiecţie Stereo 70 şi sunt rotunjite la 1 milimetru.

\*\*\* Distanţa dintre puncte este formată din segmente cumulate ce sunt mai mici decât valoarea 1 milimetru.



**DATE DESPRE IMOBILUL NR. 29073**

Oficiul de Cadastru și Publicitate Imobiliară ALBA  
Biroul de Cadastru și Publicitate Imobiliară Campeni

**A. Partea I. Descrierea imobilului**

TEREN Extravilan

Adresa: Jud. Alba

Nr. Crt	Nr cadastral Nr. topografic	Suprafața* (mp)	Observații / Referințe
A1		6.000	Sector cadastral:29 Teren neimprejmuit;

**B. Partea II. Proprietari și acte**

Inscrieri privitoare la dreptul de proprietate și alte drepturi reale		Referințe
/		
Act Administrativ nr. Proces verbal de punere în posesie nr.1, din 18/10/2006 emis de Primăria comunei Roşia Montană ( ANEXA 44);		
B1	Inscrierea provizorie, drept de PROPRIETATE, dobandit prin Reconstituire, cota actuala 1/1 1) ASOCIATIA COMPOSESORALA LCARPINIS -VIRTOP, CIF:18098816	A1

**C. Partea III. SARCINI .**

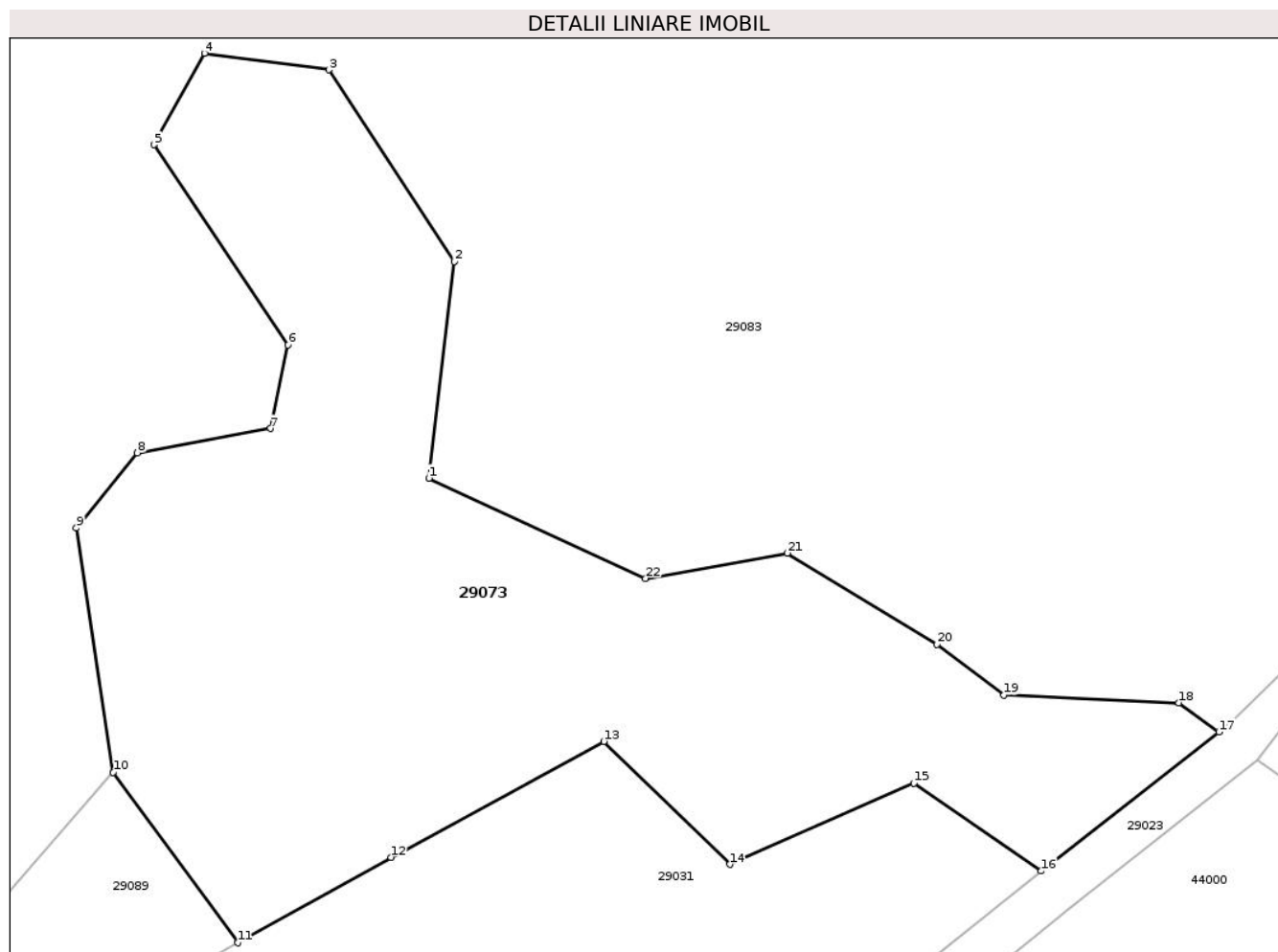
Inscrieri privind dezmembramintele dreptului de proprietate, drepturi reale de garanție și sarcini	Referințe
NU SUNT	

## Anexa Nr. 1 La Partea I

## Teren

Nr cadastral	Suprafața (mp)*	Observații / Referințe
	6.000	

\* Suprafața este determinată în planul de proiecție Stereo 70.



## Date referitoare la teren

Crt	Categorie folosință	Intravilan	Suprafața (mp)	Tarla	Parcelă	Nr. topo	Observații / Referințe
1	padure	NU	6.000	UPII	UA 63 V	-	

## Lungime Segmente

1) Valorile lungimilor segmentelor sunt obținute din proiecție în plan.

Punct început	X / Y	Punct sfârșit	X / Y	Lungime segment (** (m)
1	352.307,2 536.901,4	2	352.310,4 536.928,9	27.686
3	352.294,5 536.953,2	4	352.278,7 536.955,3	15.939
5	352.272,3 536.943,7	6	352.289,3 536.918,3	30.564
7	352.287,1 536.907,7	8	352.270,2 536.904,6	17.182
9	352.262,443 536.895,1	10	352.267,127 536.864,072	31.38

Punct început	X / Y	Punct sfârșit	X / Y	Lungime segment (** (m)
2	352.310,4 536.928,9	3	352.294,5 536.953,2	29.04
4	352.278,7 536.955,3	5	352.272,3 536.943,7	13.248
6	352.289,3 536.918,3	7	352.287,1 536.907,7	10.826
8	352.270,2 536.904,6	9	352.262,443 536.895,1	12.265
10	352.267,127 536.864,072	11	352.282,929 536.842,472	26.762

Punct început	X / Y	Punct sfârşit	X / Y	Lungime segment (** (m)
11	352.282,929 536.842,472	12	352.302,4 536.853,3	22.279
13	352.329,4 536.868,0	14	352.345,386 536.852,416	22.325
15	352.368,732 536.862,741	16	352.384,921 536.851,569	19.67
17	352.407,483 536.869,221	18	352.402,4 536.872,9	6.275
19	352.380,2 536.873,9	20	352.371,7 536.880,3	10.64
21	352.352,7 536.891,9	22	352.334,7 536.888,7	18.282

Punct început	X / Y	Punct sfârşit	X / Y	Lungime segment (** (m)
12	352.302,4 536.853,3	13	352.329,4 536.868,0	30.742
14	352.345,386 536.852,416	15	352.368,732 536.862,741	25.527
16	352.384,921 536.851,569	17	352.407,483 536.869,221	28.647
18	352.402,4 536.872,9	19	352.380,2 536.873,9	22.223
20	352.371,7 536.880,3	21	352.352,7 536.891,9	22.261
22	352.334,7 536.888,7	1	352.307,2 536.901,4	30.291

\*\* Lungimile segmentelor sunt determinate în planul de proiecție Stereo 70 și sunt rotunjite la 1 milimetru.

\*\*\* Distanța dintre puncte este formată din segmente cumulate ce sunt mai mici decât valoarea 1 milimetru.



**DATE DESPRE IMOBILUL NR. 29074**

Oficiul de Cadastru și Publicitate Imobiliară ALBA  
Biroul de Cadastru și Publicitate Imobiliară Campeni

**A. Partea I. Descrierea imobilului**

TEREN Extravilan

Adresa: Jud. Alba

Nr. Crt	Nr cadastral Nr. topografic	Suprafața* (mp)	Observații / Referințe
A1		6.472	Sector cadastral:29 Teren neimprejmuit; Diferența de suprafață se regasește in ID 29088

**B. Partea II. Proprietari și acte**

Inscrieri privitoare la dreptul de proprietate și alte drepturi reale		Referințe
/		
Act Administrativ nr. 297, din 06/11/2002 emis de CJPSDPAT ALBA (titlu de proprietate);		
B1	Intabulare, drept de PROPRIETATE, dobandit prin Reconstituire, cota actuala 1/1 1) PRIMARIA COMUNEI ROSIA MONTANA, CIF:4562290	A1

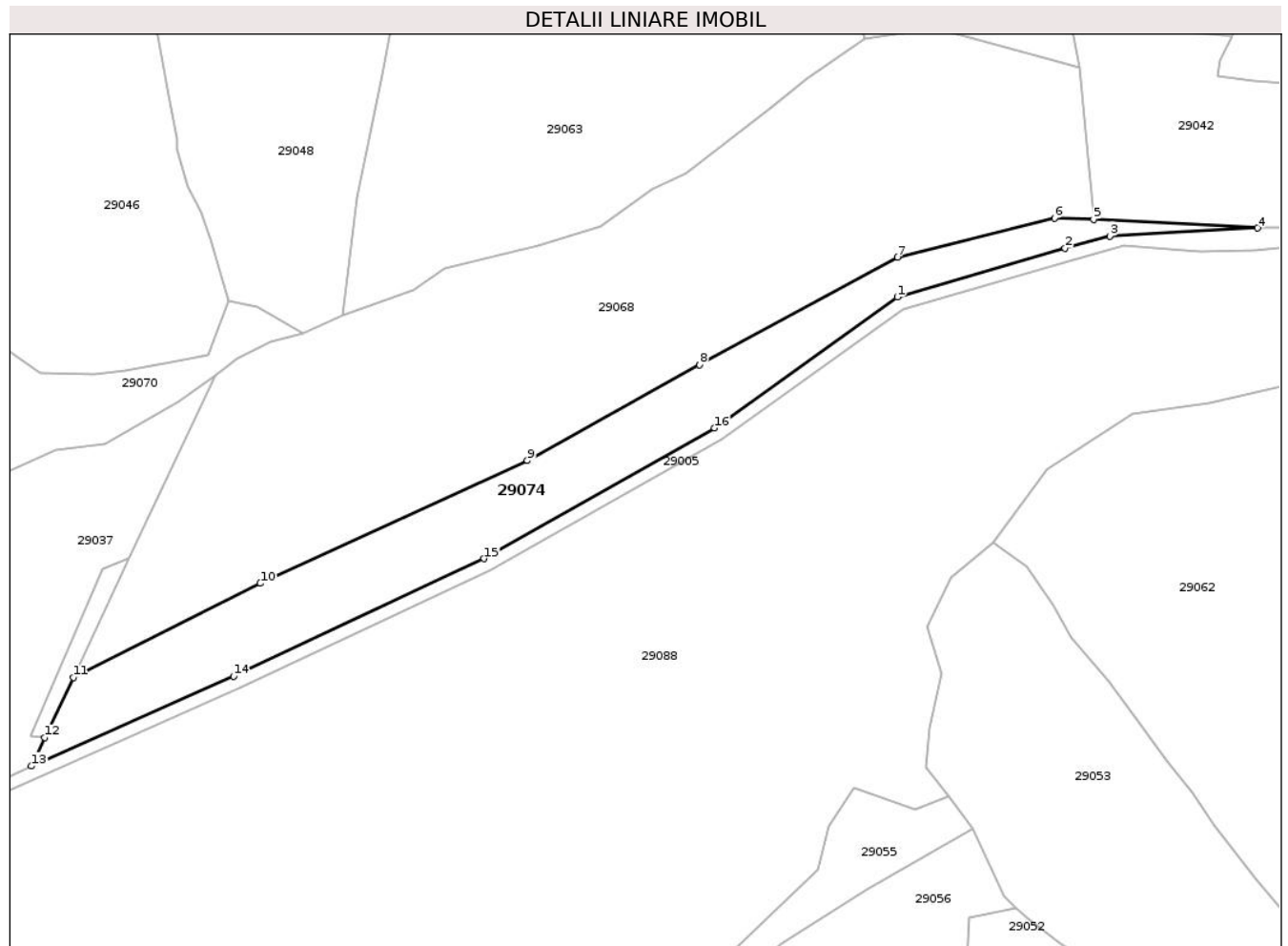
**C. Partea III. SARCINI .**

Inscrieri privind dezmembramintele dreptului de proprietate, drepturi reale de garanție și sarcini	Referințe
NU SUNT	

**Teren**

Nr cadastral	Suprafața (mp)*	Observații / Referințe
	6.472	Diferența de suprafață se regasește in ID 29088

\* Suprafața este determinată în planul de proiecție Stereo 70.



**Date referitoare la teren**

Crt	Categorie folosință	Intravilan	Suprafața (mp)	Tarla	Parcelă	Nr. topo	Observații / Referințe
1	padure	NU	6.472	UP II	UA 63 B/1	-	

**Lungime Segmente**

1) Valorile lungimilor segmentelor sunt obținute din proiecție în plan.

Punct început	X / Y	Punct sfârșit	X / Y	Lungime segment (** (m)
1	352.483,8 537.516,6	2	352.535,307 537.531,539	53.63
2	352.535,307 537.531,539	3	352.549,059 537.535,28	14.252
3	352.549,059 537.535,28	4	352.594,469 537.537,745	45.477
4	352.594,469 537.537,745	5	352.544,069 537.540,369	50.469
5	352.544,069 537.540,369	6	352.532,071 537.540,802	12.005

Punct început	X / Y	Punct sfârşit	X / Y	Lungime segment (** (m)
6	352.532,071 537.540,802	7	352.483,8 537.528,84	49.731
7	352.483,8 537.528,84	8	352.423,049 537.495,833	69.139
8	352.423,049 537.495,833	9	352.370,151 537.466,433	60.519
9	352.370,151 537.466,433	10	352.288,181 537.428,744	90.22
10	352.288,181 537.428,744	11	352.230,72 537.399,892	64.298
11	352.230,72 537.399,892	12	352.221,97 537.381,41	20.449
12	352.221,97 537.381,41	13	352.217,855 537.372,718	9.617
13	352.217,855 537.372,718	14	352.279,913 537.400,24	67.887
14	352.279,913 537.400,24	15	352.356,9 537.436,3	85.014
15	352.356,9 537.436,3	16	352.427,7 537.476,4	81.367
16	352.427,7 537.476,4	1	352.483,8 537.516,6	69.016

\*\* Lungimile segmentelor sunt determinate în planul de proiecţie Stereo 70 şi sunt rotunjite la 1 milimetru.

\*\*\* Distanţa dintre puncte este formată din segmente cumulate ce sunt mai mici decât valoarea 1 milimetru.





**DATE DESPRE IMOBILUL NR. 29075**

Oficiul de Cadastru și Publicitate Imobiliară ALBA  
Biroul de Cadastru și Publicitate Imobiliară Campeni

**A. Partea I. Descrierea imobilului**

TEREN Extravilan

Adresa: Jud. Alba

Nr. Crt	Nr cadastral Nr. topografic	Suprafața* (mp)	Observații / Referințe
A1		4.317	Sector cadastral:29 Teren imprejmuit; Parte CF 71743 Roșia Montana, Nr. top. 2751, 2792, 2793, 2795/1

**B. Partea II. Proprietari și acte**

Inscrieri privitoare la dreptul de proprietate și alte drepturi reale		Referințe
/		
Act Normativ nr. 7, din 13/03/1996 emis de Parlamentul României (lege);		
B1	Intabulare, drept de PROPRIETATE, dobandit prin Lege, cota actuala 1/1 1) NEIDENTIFICAT NEIDENTIFICAT	A1
Act Administrativ nr. 8468, din 15/10/2025 emis de Primăria comunei Roșia Montană (adeverinta);		
B2	Se notează posesia faptică în favoarea lui 1) ȘOIT MARCEL-CĂLIN	A1

**C. Partea III. SARCINI .**

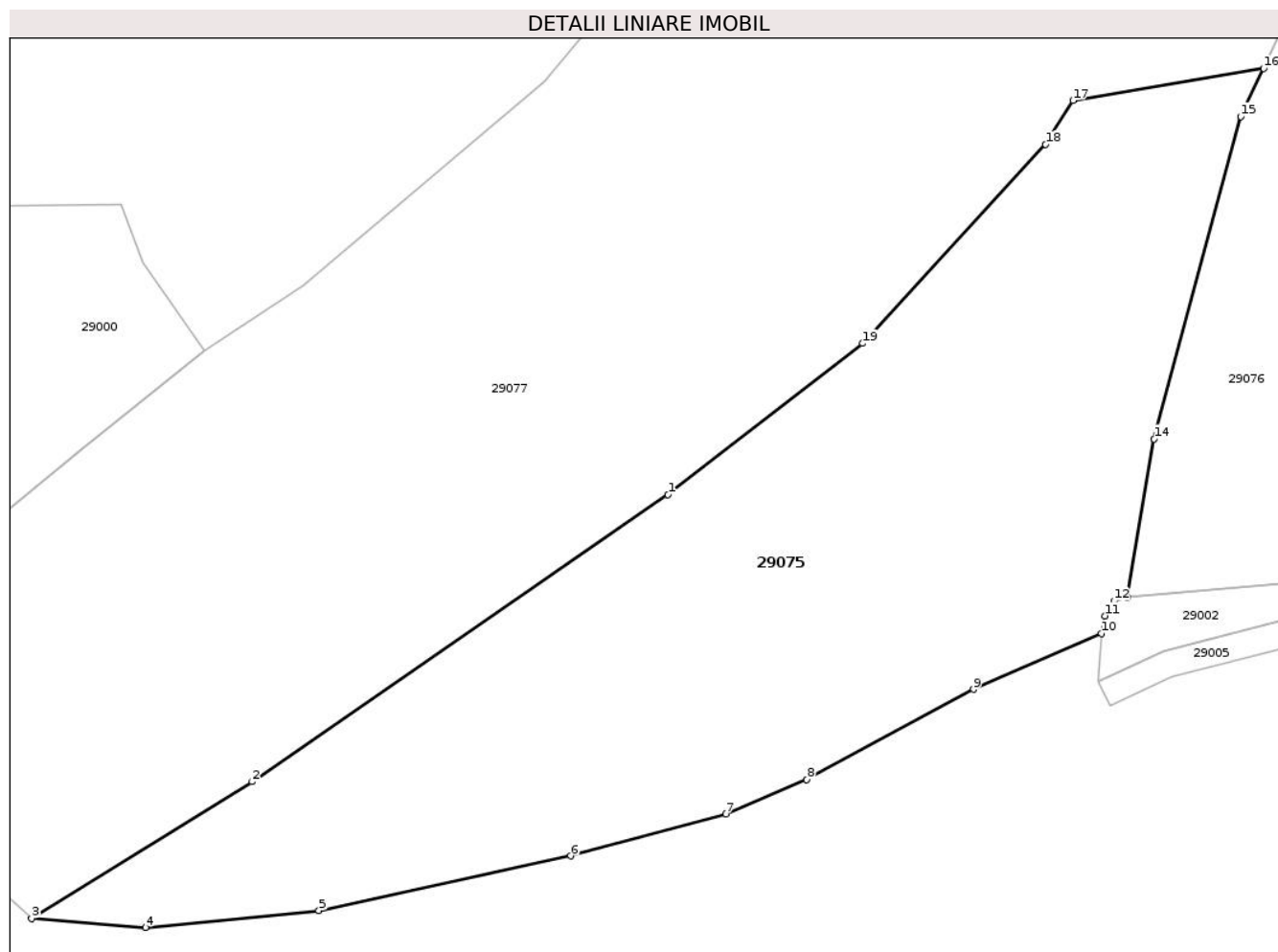
Inscrieri privind dezmembramintele dreptului de proprietate, drepturi reale de garanție și sarcini	Referințe
NU SUNT	

## Anexa Nr. 1 La Partea I

## Teren

Nr cadastral	Suprafața (mp)*	Observații / Referințe
	4.317	Parte CF 71743 Roșia Montana, Nr. top. 2751, 2792, 2793, 2795/1

\* Suprafața este determinată în planul de proiecție Stereo 70.



## Date referitoare la teren

Crt	Categorie folosință	Intravilan	Suprafața (mp)	Tarla	Parcelă	Nr. topo	Observații / Referințe
1	faneata	NU	4.317	-	-	-	

## Lungime Segmente

1) Valorile lungimilor segmentelor sunt obținute din proiecție în plan.

Punct început	X / Y	Punct sfârșit	X / Y	Lungime segment (** (m)
1	351.467,012 537.417,007	2	351.420,505 537.384,918	56.503
2	351.420,505 537.384,918	3	351.395,831 537.369,65	29.016
3	351.395,831 537.369,65	4	351.408,555 537.368,615	12.766
4	351.408,555 537.368,615	5	351.427,966 537.370,527	19.505
5	351.427,966 537.370,527	6	351.456,123 537.376,626	28.81

Punct început	X / Y	Punct sfârșit	X / Y	Lungime segment (** (m)
6	351.456,123 537.376,626	7	351.473,48 537.381,312	17.978
7	351.473,48 537.381,312	8	351.482,552 537.385,154	9.853
8	351.482,552 537.385,154	9	351.501,197 537.395,246	21.201
9	351.501,197 537.395,246	10	351.515,536 537.401,495	15.641
10	351.515,536 537.401,495	11	351.515,955 537.403,455	2.004
11	351.515,955 537.403,455	12	351.516,928 537.405,157	1.96
12	351.516,928 537.405,157	13	351.518,425 537.405,51	1.538
13	351.518,425 537.405,51	14	351.521,404 537.423,246	17.985
14	351.521,404 537.423,246	15	351.531,084 537.459,284	37.315
15	351.531,084 537.459,284	16	351.533,667 537.464,658	5.962
16	351.533,667 537.464,658	17	351.512,329 537.461,065	21.639
17	351.512,329 537.461,065	18	351.509,26 537.456,177	5.772
18	351.509,26 537.456,177	19	351.488,825 537.433,919	30.216
19	351.488,825 537.433,919	1	351.467,012 537.417,007	27.601

\*\* Lungimile segmentelor sunt determinate în planul de proiecție Stereo 70 și sunt rotunjite la 1 milimetru.

\*\*\* Distanța dintre puncte este formată din segmente cumulate ce sunt mai mici decât valoarea 1 milimetru.



**DATE DESPRE IMOBILUL NR. 29076**

Oficiul de Cadastru și Publicitate Imobiliară ALBA  
Biroul de Cadastru și Publicitate Imobiliară Campeni

**A. Partea I. Descrierea imobilului**

TEREN Extravilan

Adresa: Jud. Alba

Nr. Crt	Nr cadastral Nr. topografic	Suprafața* (mp)	Observații / Referințe
A1		15.103	Sector cadastral:29 Teren imprejmuit; Parte CF 901 Cărpiniș, cu nr. top 2810. Stâlp susținere a rețelei electrice de distribuție sub 1 mp

**B. Partea II. Proprietari și acte**

Inscrieri privitoare la dreptul de proprietate și alte drepturi reale		Referințe
/		
Act Normativ nr. 7, din 13/03/1996 emis de Parlamentul României (lege);		
B1	Intabulare, drept de PROPRIETATE, dobândit prin Lege, cota actuala 1/1 1) NEIDENTIFICAT NEIDENTIFICAT	A1
Act Administrativ nr. 8468, din 15/10/2025 emis de Primăria comunei Roșia Montană (adeverinta);		
B2	Se notează posesia faptică în favoarea lui 1) ȘOIT ELENA	A1

**C. Partea III. SARCINI .**

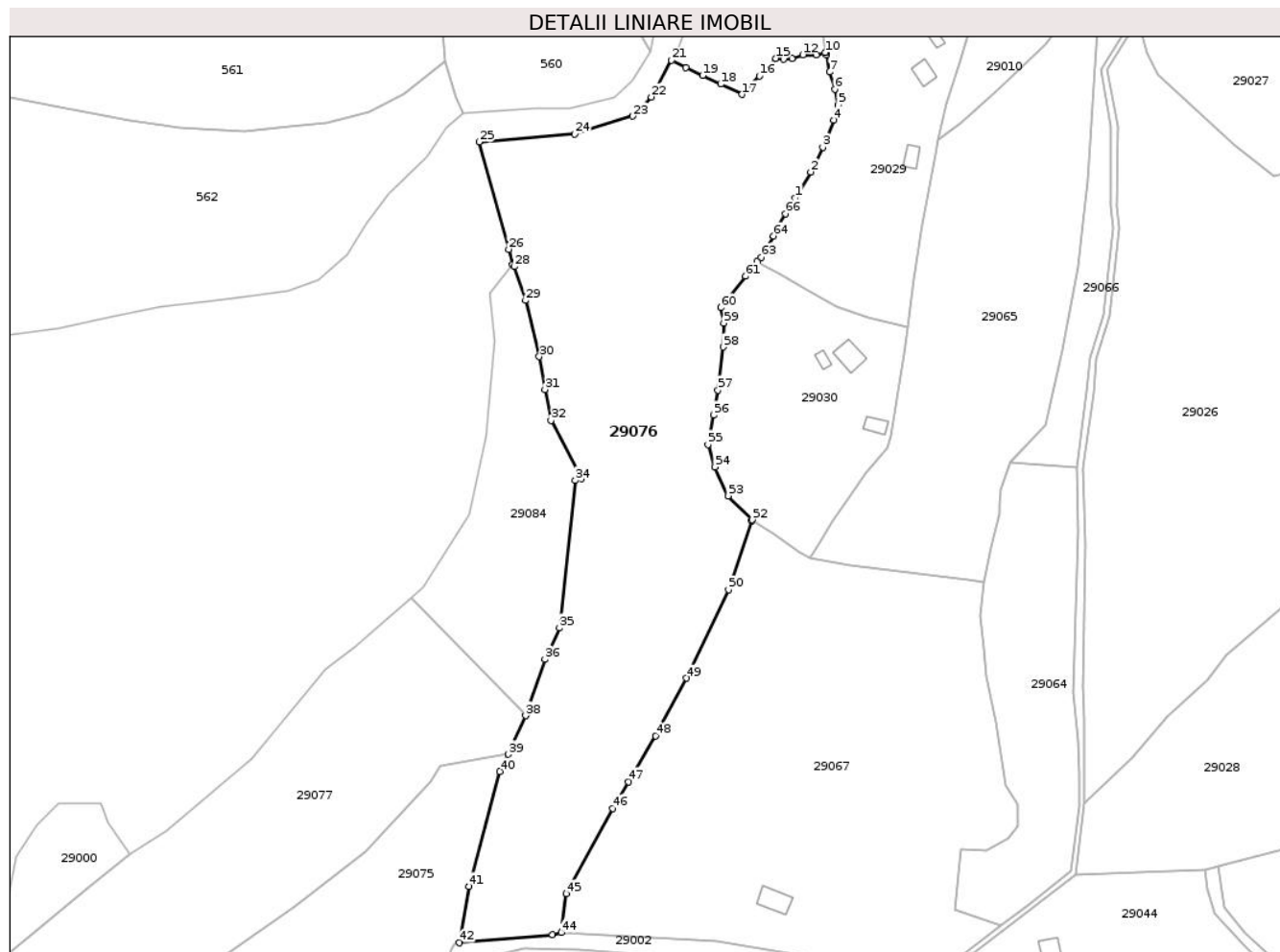
Inscrieri privind dezmembramintele dreptului de proprietate, drepturi reale de garanție și sarcini	Referințe
NU SUNT	

## Anexa Nr. 1 La Partea I

## Teren

Nr cadastral	Suprafața (mp)*	Observații / Referințe
	15.103	Parte CF 901 Cărpiniș, cu nr. top 2810. Stâlp susținere a rețelei electrice de distribuție sub 1 mp

\* Suprafața este determinată în planul de proiecție Stereo 70.



## Date referitoare la teren

Crt	Categorie folosință	Intra vilan	Suprafața (mp)	Tarla	Parcelă	Nr. topo	Observații / Referințe
1	faneata	NU	15.103	-	-	-	

## Lungime Segmente

1) Valorile lungimilor segmentelor sunt obținute din proiecție în plan.

Punct început	X / Y	Punct sfârșit	X / Y	Lungime segment	Punct început	X / Y	Punct sfârșit	X / Y	Lungime segment	Punct început	X / Y	Punct sfârșit	X / Y	Lungime segment
1	351.623,796 537.639,245	2	351.628,692 537.647,413	9.523	2	351.628,692 537.647,413	3	351.632,435 537.655,132	8.579	3	351.632,435 537.655,132	4	351.635,973 537.663,61	9.187
4	351.635,973 537.663,61	5	351.637,177 537.668,405	4.944	5	351.637,177 537.668,405	6	351.636,198 537.673,392	5.082	6	351.636,198 537.673,392	7	351.634,651 537.678,741	5.568
7	351.634,651 537.678,741	8	351.633,558 537.684,099	5.468	8	351.633,558 537.684,099	9	351.633,395 537.684,91	0.827	9	351.633,395 537.684,91	10	351.633,162 537.684,837	0.244
10	351.633,162 537.684,837	11	351.630,357 537.684,1	2.9	11	351.630,357 537.684,1	12	351.626,188 537.684,159	4.17	12	351.626,188 537.684,159	13	351.622,745 537.683,059	3.615
13	351.622,745 537.683,059	14	351.620,153 537.682,832	2.602	14	351.620,153 537.682,832	15	351.617,679 537.683,032	2.482	15	351.617,679 537.683,032	16	351.612,536 537.677,53	7.531

Punct început	X / Y	Punct sfârșit	X / Y	Lungime segment	Punct început	X / Y	Punct sfârșit	X / Y	Lungime segment	Punct început	X / Y	Punct sfârșit	X / Y	Lungime segment
16	351.612,536 537.677,53	17	351.607,158 537.671,718	7.918	17	351.607,158 537.671,718	18	351.600,425 537.674,921	7.456	18	351.600,425 537.674,921	19	351.594,716 537.677,636	6.322
19	351.594,716 537.677,636	20	351.589,419 537.680,128	5.854	20	351.589,419 537.680,128	21	351.584,994 537.682,384	4.967	21	351.584,994 537.682,384	22	351.578,653 537.670,886	13.13
22	351.578,653 537.670,886	23	351.572,703 537.664,882	8.453	23	351.572,703 537.664,882	24	351.554,491 537.659,311	19.045	24	351.554,491 537.659,311	25	351.524,691 537.656,793	29.907
25	351.524,691 537.656,793	26	351.533,904 537.623,138	34.894	26	351.533,904 537.623,138	27	351.535,025 537.618,388	4.88	27	351.535,025 537.618,388	28	351.535,7 537.617,697	0.966
28	351.535,7 537.617,697	29	351.539,21 537.607,057	11.204	29	351.539,21 537.607,057	30	351.543,442 537.589,41	18.147	30	351.543,442 537.589,41	31	351.545,232 537.579,144	10.421
31	351.545,232 537.579,144	32	351.547,133 537.569,413	9.915	32	351.547,133 537.569,413	33	351.556,638 537.551,146	20.591	33	351.556,638 537.551,146	34	351.554,794 537.550,549	1.938
34	351.554,794 537.550,549	35	351.549,796 537.504,337	46.481	35	351.549,796 537.504,337	36	351.545,242 537.494,401	10.93	36	351.545,242 537.494,401	37	351.539,43 537.477,209	18.147
37	351.539,43 537.477,209	38	351.539,169 537.476,802	0.484	38	351.539,169 537.476,802	39	351.533,667 537.464,658	13.332	39	351.533,667 537.464,658	40	351.531,084 537.459,284	5.962
40	351.531,084 537.459,284	41	351.521,404 537.423,246	37.315	41	351.521,404 537.423,246	42	351.518,425 537.405,51	17.985	42	351.518,425 537.405,51	43	351.547,643 537.408,036	29.327
43	351.547,643 537.408,036	44	351.550,328 537.408,691	2.763	44	351.550,328 537.408,691	45	351.551,975 537.420,897	12.317	45	351.551,975 537.420,897	46	351.566,457 537.447,683	30.45
46	351.566,457 537.447,683	47	351.571,532 537.456,029	9.768	47	351.571,532 537.456,029	48	351.579,951 537.470,427	16.678	48	351.579,951 537.470,427	49	351.589,641 537.488,523	20.528
49	351.589,641 537.488,523	50	351.602,909 537.516,293	30.776	50	351.602,909 537.516,293	51	351.610,124 537.537,822	22.707	51	351.610,124 537.537,822	52	351.610,305 537.538,246	0.461
52	351.610,305 537.538,246	53	351.602,763 537.545,777	10.658	53	351.602,763 537.545,777	54	351.598,603 537.554,842	9.974	54	351.598,603 537.554,842	55	351.596,43 537.561,849	7.336
55	351.596,43 537.561,849	56	351.598,23 537.571,047	9.372	56	351.598,23 537.571,047	57	351.599,593 537.578,94	8.01	57	351.599,593 537.578,94	58	351.601,128 537.592,464	13.611
58	351.601,128 537.592,464	59	351.601,37 537.599,983	7.523	59	351.601,37 537.599,983	60	351.600,422 537.604,807	4.916	60	351.600,422 537.604,807	61	351.608,297 537.614,643	12.6
61	351.608,297 537.614,643	62	351.611,891 537.619,244	5.838	62	351.611,891 537.619,244	63	351.613,062 537.620,593	1.786	63	351.613,062 537.620,593	64	351.616,994 537.627,257	7.738
64	351.616,994 537.627,257	65	351.618,307 537.630,306	3.32	65	351.618,307 537.630,306	66	351.620,719 537.634,267	4.638	66	351.620,719 537.634,267	1	351.623,796 537.639,245	5.852

\*\* Lungimile segmentelor sunt determinate în planul de proiecție Stereo 70 și sunt rotunjite la 1 milimetru.

\*\*\* Distanța dintre puncte este formată din segmente cumulate ce sunt mai mici decât valoarea 1 milimetru.





**DATE DESPRE IMOBILUL NR. 29077**

Oficiul de Cadastru și Publicitate Imobiliară ALBA  
Biroul de Cadastru și Publicitate Imobiliară Campeni

**A. Partea I. Descrierea imobilului**

TEREN Extravilan

Adresa: Jud. Alba

Nr. Crt	Nr cadastral Nr. topografic	Suprafața* (mp)	Observații / Referințe
A1		8.000	Sector cadastral:29 Teren neimprejmuit;

**B. Partea II. Proprietari și acte**

Inscrieri privitoare la dreptul de proprietate și alte drepturi reale	Referințe
/	
Act Administrativ nr. 1696/62, din 28/12/1993 emis de CJPSDPAT ALBA (titlu de proprietate);	
B1	A1
Intabulare, drept de PROPRIETATE, dobandit prin Reconstituire, cota actuala 1/1 1) GLIGOR I ELENA, LIPSA CNP	

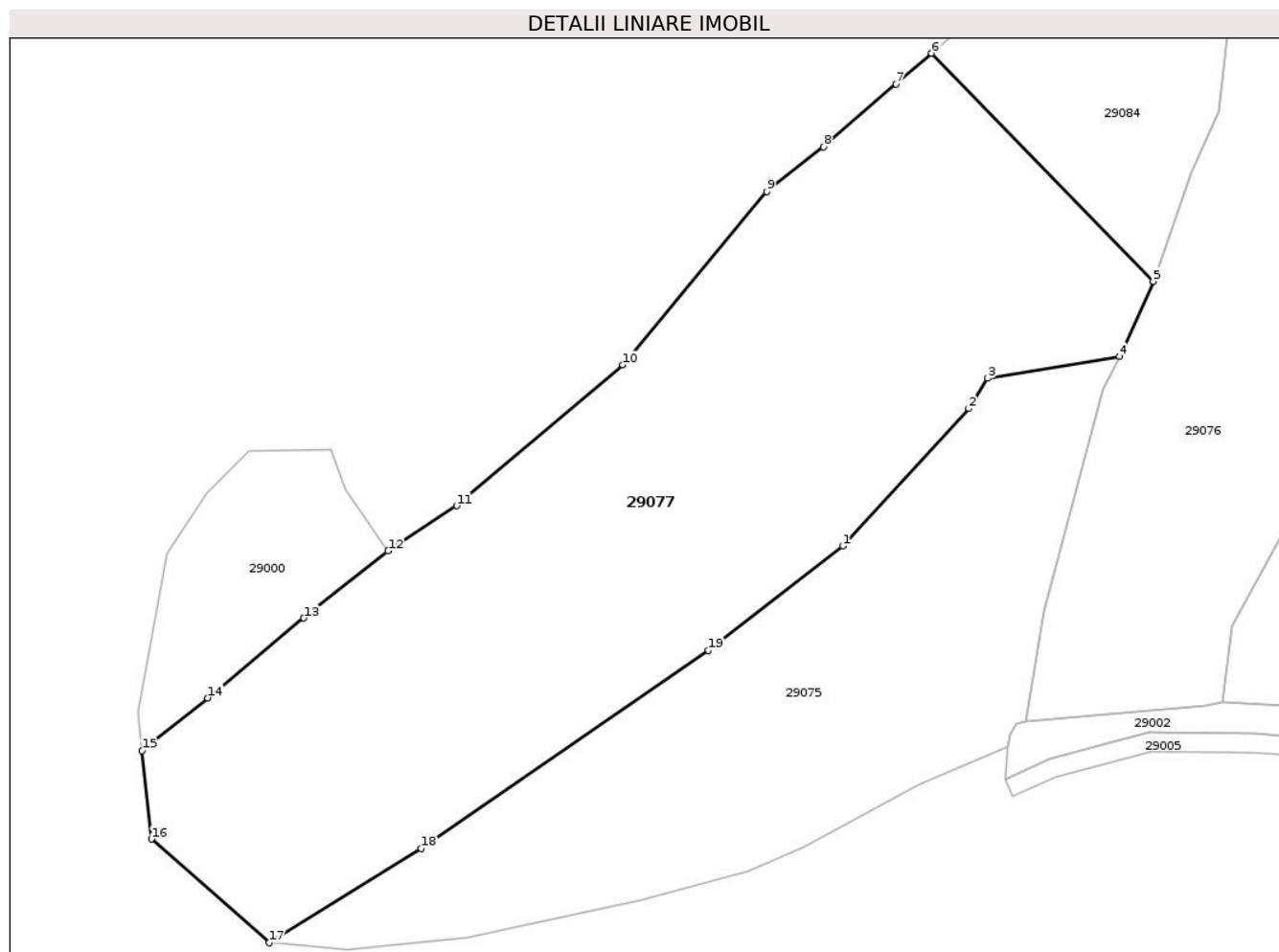
**C. Partea III. SARCINI .**

Inscrieri privind dezmembramintele dreptului de proprietate, drepturi reale de garanție și sarcini	Referințe
NU SUNT	

**Teren**

Nr cadastral	Suprafața (mp)*	Observații / Referințe
	8.000	

\* Suprafața este determinată în planul de proiecție Stereo 70.



**Date referitoare la teren**

Crt	Categorie folosință	Intravilan	Suprafața (mp)	Tarla	Parcelă	Nr. topo	Observații / Referințe
1	padure	NU	8.000	UP II	UA 56/1	-	

**Lungime Segmente**

1) Valorile lungimilor segmentelor sunt obținute din proiecție în plan.

Punct început	X / Y	Punct sfârșit	X / Y	Lungime segment (** (m)
1	351.488,825 537.433,919	2	351.509,26 537.456,177	30.216
2	351.509,26 537.456,177	3	351.512,329 537.461,065	5.772
3	351.512,329 537.461,065	4	351.533,667 537.464,658	21.639
4	351.533,667 537.464,658	5	351.539,169 537.476,802	13.332
5	351.539,169 537.476,802	6	351.503,22 537.513,739	51.544

Punct început	X / Y	Punct sfârșit	X / Y	Lungime segment (** (m)
6	351.503,22 537.513,739	7	351.497,469 537.508,748	7.614
7	351.497,469 537.508,748	8	351.485,733 537.498,559	15.542
8	351.485,733 537.498,559	9	351.476,523 537.491,356	11.693
9	351.476,523 537.491,356	10	351.453,189 537.463,252	36.528
10	351.453,189 537.463,252	11	351.426,228 537.440,44	35.317
11	351.426,228 537.440,44	12	351.415,146 537.433,147	13.267
12	351.415,146 537.433,147	13	351.401,473 537.422,235	17.493
13	351.401,473 537.422,235	14	351.385,906 537.409,314	20.231
14	351.385,906 537.409,314	15	351.375,24 537.400,766	13.669
15	351.375,24 537.400,766	16	351.376,785 537.386,467	14.382
16	351.376,785 537.386,467	17	351.395,831 537.369,65	25.408
17	351.395,831 537.369,65	18	351.420,505 537.384,918	29.016
18	351.420,505 537.384,918	19	351.467,012 537.417,007	56.503
19	351.467,012 537.417,007	1	351.488,825 537.433,919	27.601

\*\* Lungimile segmentelor sunt determinate în planul de proiecție Stereo 70 și sunt rotunjite la 1 milimetru.

\*\*\* Distanța dintre puncte este formată din segmente cumulate ce sunt mai mici decât valoarea 1 milimetru.



**DATE DESPRE IMOBILUL NR. 29078**

Oficiul de Cadastru și Publicitate Imobiliară ALBA  
Biroul de Cadastru și Publicitate Imobiliară Campeni

**A. Partea I. Descrierea imobilului**

TEREN Necunoscut

Adresa: Loc. Vârtop, Jud. Alba

Nr. Crt	Nr cadastral Nr. topografic	Suprafața* (mp)	Observații / Referințe
A1		10.800	Sector cadastral:29 Teren neimprejmuit;

**B. Partea II. Proprietari și acte**

Inscrieri privitoare la dreptul de proprietate și alte drepturi reale		Referințe
/		
Act Administrativ nr. 7045/336, din 01/10/2003 emis de CJPSDPAT ALBA (titlu de proprietate);		
B1	Intabulare, drept de PROPRIETATE, dobandit prin Reconstituire, cota actuala 1/1 1) GLIGOR N ELENA 2) GLIGOR NICOLAE, LIPSA CNP	A1

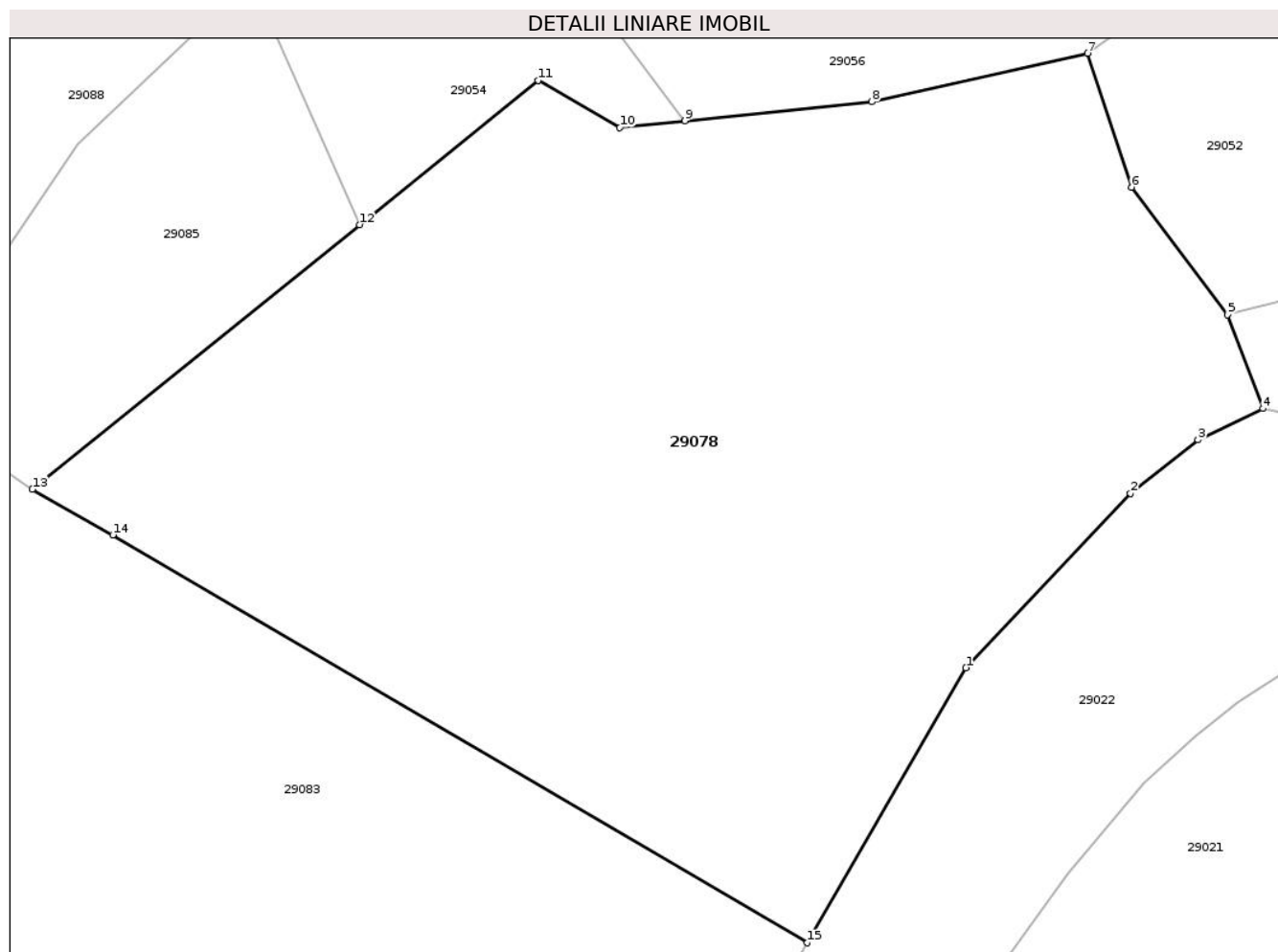
**C. Partea III. SARCINI .**

Inscrieri privind dezmembramintele dreptului de proprietate, drepturi reale de garanție și sarcini	Referințe
NU SUNT	

**Teren**

Nr cadastral	Suprafața (mp)*	Observații / Referințe
	10.800	

\* Suprafața este determinată în planul de proiecție Stereo 70.



**Date referitoare la teren**

Crt	Categorie folosință	Intravilan	Suprafața (mp)	Tarla	Parcelă	Nr. topo	Observații / Referințe
1	padure	NU	10.703	UP II	UA 63 B/2	-	
2	padure	DA	97	UP II	UA 63/B/2	-	

**Lungime Segmente**

1) Valorile lungimilor segmentelor sunt obținute din proiecție în plan.

Punct început	X / Y	Punct sfârșit	X / Y	Lungime segment (** (m)
1	352.484,783 537.171,195	2	352.506,945 537.194,669	32.283
2	352.506,945 537.194,669	3	352.516,039 537.201,876	11.604
3	352.516,039 537.201,876	4	352.524,768 537.206,073	9.686
4	352.524,768 537.206,073	5	352.520,045 537.218,683	13.466

Punct început	X / Y	Punct sfârșit	X / Y	Lungime segment (** (m)
5	352.520,045 537.218,683	6	352.507,073 537.235,861	21.525
6	352.507,073 537.235,861	7	352.501,144 537.253,876	18.965
7	352.501,144 537.253,876	8	352.472,127 537.247,336	29.746
8	352.472,127 537.247,336	9	352.446,968 537.244,78	25.288
9	352.446,968 537.244,78	10	352.438,198 537.243,889	8.815
10	352.438,198 537.243,889	11	352.427,181 537.250,241	12.717
11	352.427,181 537.250,241	12	352.403,139 537.230,803	30.917
12	352.403,139 537.230,803	13	352.359,116 537.195,211	56.611
13	352.359,116 537.195,211	14	352.369,942 537.189,079	12.442
14	352.369,942 537.189,079	15	352.463,442 537.134,196	108.418
15	352.463,442 537.134,196	1	352.484,783 537.171,195	42.713

\*\* Lungimile segmentelor sunt determinate în planul de proiecție Stereo 70 și sunt rotunjite la 1 milimetru.

\*\*\* Distanța dintre puncte este formată din segmente cumulate ce sunt mai mici decât valoarea 1 milimetru.





**DATE DESPRE IMOBILUL NR. 29079**

Oficiul de Cadastru și Publicitate Imobiliară ALBA  
Biroul de Cadastru și Publicitate Imobiliară Campeni

**A. Partea I. Descrierea imobilului**

TEREN Necunoscut

Adresa: Loc. Vârtop, Jud. Alba

Nr. Crt	Nr cadastral Nr. topografic	Suprafața* (mp)	Observații / Referințe
A1		5.032	Sector cadastral:29 Teren imprejmuit; Parte CF 764 Cărpiniș, cu nr. top 2836/1

**B. Partea II. Proprietari și acte**

Inscrieri privitoare la dreptul de proprietate și alte drepturi reale		Referințe
/		
Act Normativ nr. 7, din 13/03/1996 emis de Parlamentul României (lege);		
B1	Intabulare, drept de PROPRIETATE, dobandit prin Lege, cota actuala 1/1 1) NEIDENTIFICAT NEIDENTIFICAT	A1
Act Administrativ nr. 8468, din 15/10/2025 emis de Primăria comunei Roșia Montană (adeverinta);		
B2	Se notează posesia faptică în favoarea lui 1) ȘOIT VASILE	A1

**C. Partea III. SARCINI .**

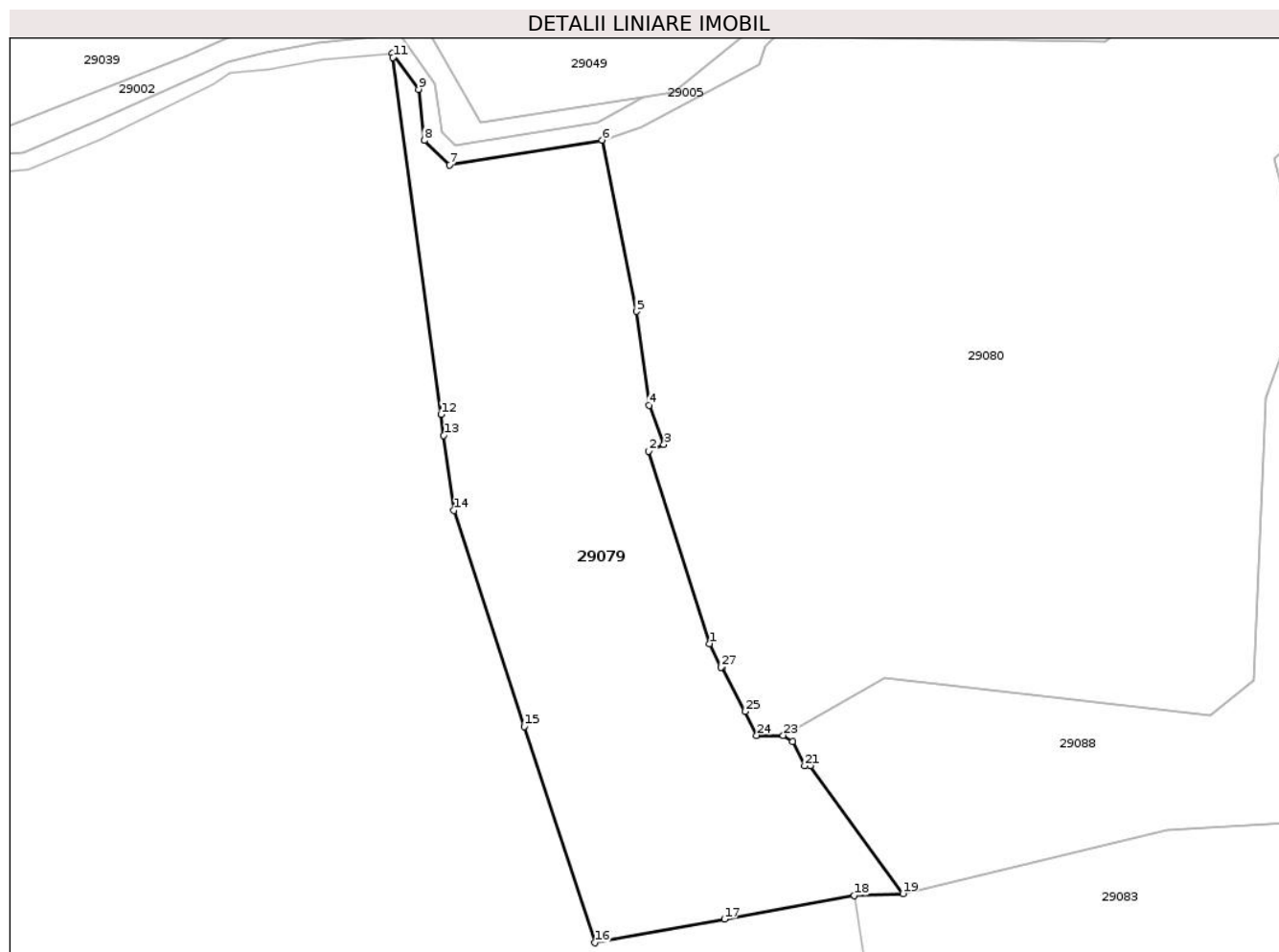
Inscrieri privind dezmembramintele dreptului de proprietate, drepturi reale de garanție și sarcini	Referințe
NU SUNT	

## Anexa Nr. 1 La Partea I

## Teren

Nr cadastral	Suprafața (mp)*	Observații / Referințe
	5.032	Parte CF 764 Cărpiniș, cu nr. top 2836/1

\* Suprafața este determinată în planul de proiecție Stereo 70.



## Date referitoare la teren

Crt	Categorie folosință	Intra vilan	Suprafața (mp)	Tarla	Parcelă	Nr. topo	Observații / Referințe
1	faneata	NU	4.829	-	-	-	
2	faneata	DA	203	-	-	-	

## Lungime Segmente

1) Valorile lungimilor segmentelor sunt obținute din proiecție în plan.

Punct început	X / Y	Punct sfârșit	X / Y	Lungime segment (** (m)
1	352.026,733 537.192,402	2	352.016,472 537.224,741	33.928
3	352.019,037 537.225,88	4	352.016,544 537.232,502	7.075
5	352.014,47 537.248,277	6	352.008,664 537.277,074	29.376
7	351.982,954 537.272,879	8	351.978,73 537.276,992	5.896

Punct început	X / Y	Punct sfârșit	X / Y	Lungime segment (** (m)
2	352.016,472 537.224,741	3	352.019,037 537.225,88	2.806
4	352.016,544 537.232,502	5	352.014,47 537.248,277	15.911
6	352.008,664 537.277,074	7	351.982,954 537.272,879	26.05
8	351.978,73 537.276,992	9	351.977,764 537.285,604	8.666

Punct început	X / Y	Punct sfârșit	X / Y	Lungime segment (** (m))
9	351.977,764 537.285,604	10	351.973,376 537.291,668	7.485
11	351.973,469 537.290,97	12	351.981,531 537.230,951	60.558
13	351.982,02 537.227,422	14	351.983,7 537.214,8	12.734
15	351.995,549 537.178,452	16	352.007,398 537.142,103	38.231
17	352.029,231 537.146,094	18	352.051,064 537.150,084	22.195
19	352.059,268 537.150,374	20	352.043,634 537.171,859	26.571
21	352.042,74 537.171,859	22	352.040,711 537.175,976	4.59
23	352.039,109 537.176,985	24	352.034,675 537.176,985	4.434
25	352.032,741 537.180,999	26	352.028,83 537.188,445	8.411
27	352.028,64 537.188,445	1	352.026,733 537.192,402	4.393

Punct început	X / Y	Punct sfârșit	X / Y	Lungime segment (** (m))
10	351.973,376 537.291,668	11	351.973,469 537.290,97	0.704
12	351.981,531 537.230,951	13	351.982,02 537.227,422	3.563
14	351.983,7 537.214,8	15	351.995,549 537.178,452	38.231
16	352.007,398 537.142,103	17	352.029,231 537.146,094	22.195
18	352.051,064 537.150,084	19	352.059,268 537.150,374	8.208
20	352.043,634 537.171,859	21	352.042,74 537.171,859	0.894
22	352.040,711 537.175,976	23	352.039,109 537.176,985	1.893
24	352.034,675 537.176,985	25	352.032,741 537.180,999	4.455
26	352.028,83 537.188,445	27	352.028,64 537.188,445	0.19

\*\* Lungimile segmentelor sunt determinate în planul de proiecție Stereo 70 și sunt rotunjite la 1 milimetru.

\*\*\* Distanța dintre puncte este formată din segmente cumulate ce sunt mai mici decât valoarea 1 milimetru.



**DATE DESPRE IMOBILUL NR. 29080**

Oficiul de Cadastru și Publicitate Imobiliară ALBA  
Biroul de Cadastru și Publicitate Imobiliară Campeni

**A. Partea I. Descrierea imobilului**

TEREN Necunoscut

Nr. CF vechi:1061

Adresa: Loc. Vârtop, Jud. Alba

Nr. Crt	Nr cadastral Nr. topografic	Suprafața* (mp)	Observații / Referințe
A1	72899	14.120	Sector cadastral:29 Teren imprejmuit; CF 72900 Roșia Montană,nr top 3409/1

**B. Partea II. Proprietari și acte**

Inscrieri privitoare la dreptul de proprietate și alte drepturi reale		Referințe
<b>149 / 21/01/2004</b>		
Act Notarial nr. 154/2004, din 21/01/2004 emis de NP I Burde (contract de vanzare-cumparare);		
B1	Intabulare, drept de PROPRIETATEtitlu cumpărare, dobandit prin Conventie, cota actuala 1/1 1) <b>SELAGE EMANOIL</b> , bun propriu,necăsătorit	A1

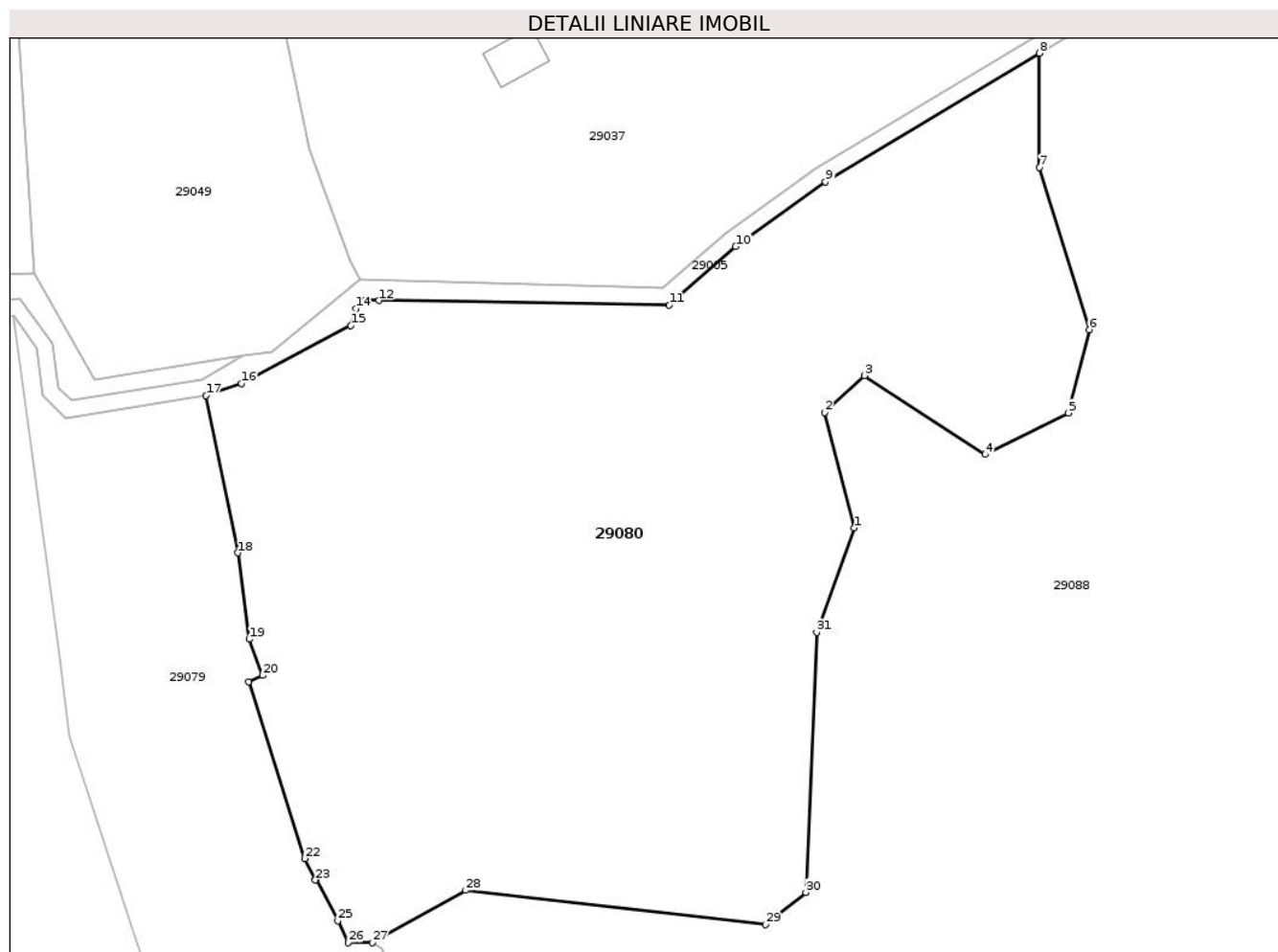
**C. Partea III. SARCINI**

Inscrieri privind dezmembramintele dreptului de proprietate, drepturi reale de garanție și sarcini		Referințe
<b>148 / 21/01/2004</b>		
Act Notarial nr. 0, din 21/01/2004 emis de -;		
C1	Intabulare, drept de UZUFRACT VIAGER, dobandit prin Conventie, cota actuala 1/1 1) <b>BUCURESTEAN SILVIA</b> <i>OBSERVATII: (provenita din conversia CF 1061 Carpinis)</i>	A1

**Teren**

Nr cadastral	Suprafața (mp)*	Observații / Referințe
72899	14.120	CF 72900 Roșia Montană, nr top 3409/1

\* Suprafața este determinată în planul de proiecție Stereo 70.



**Date referitoare la teren**

Crt	Categorie folosință	Intravilan	Suprafața (mp)	Tarla	Parcelă	Nr. topo	Observații / Referințe
1	faneata	NU	13.596	-	-	-	
2	faneata	DA	524	-	-	-	

**Lungime Segmente**

1) Valorile lungimilor segmentelor sunt obținute din proiecție în plan.

Punct început	X / Y	Punct sfârșit	X / Y	Lungime segment (** (m))
1	352.127,224 537.252,851	2	352.121,828 537.273,924	21.753
3	352.129,129 537.280,714	4	352.151,209 537.266,258	26.391
5	352.166,438 537.273,867	6	352.170,245 537.289,085	15.687
7	352.161,107 537.318,758	8	352.161,14 537.339,634	20.876

Punct început	X / Y	Punct sfârșit	X / Y	Lungime segment (** (m))
2	352.121,828 537.273,924	3	352.129,129 537.280,714	9.971
4	352.151,209 537.266,258	5	352.166,438 537.273,867	17.024
6	352.170,245 537.289,085	7	352.161,107 537.318,758	31.048
8	352.161,14 537.339,634	9	352.122,001 537.316,102	45.669

Punct început	X / Y	Punct sfârșit	X / Y	Lungime segment (** (m)
9	352.122,001 537.316,102	10	352.105,556 537.304,286	20.249
11	352.093,393 537.293,594	12	352.040,305 537.294,43	53.094
13	352.037,804 537.294,47	14	352.036,047 537.292,913	2.347
15	352.035,155 537.289,859	16	352.015,125 537.279,249	22.666
17	352.008,664 537.277,074	18	352.014,47 537.248,277	29.376
19	352.016,544 537.232,502	20	352.019,037 537.225,88	7.075
21	352.016,472 537.224,741	22	352.026,733 537.192,402	33.928
23	352.028,64 537.188,445	24	352.028,83 537.188,445	0.19
25	352.032,741 537.180,999	26	352.034,675 537.176,985	4.455
27	352.039,109 537.176,985	28	352.056,145 537.186,56	19.542
29	352.111,038 537.180,321	30	352.118,395 537.186,201	9.418
31	352.120,356 537.233,738	1	352.127,224 537.252,851	20.309

Punct început	X / Y	Punct sfârșit	X / Y	Lungime segment (** (m)
10	352.105,556 537.304,286	11	352.093,393 537.293,594	16.195
12	352.040,305 537.294,43	13	352.037,804 537.294,47	2.502
14	352.036,047 537.292,913	15	352.035,155 537.289,859	3.181
16	352.015,125 537.279,249	17	352.008,664 537.277,074	6.817
18	352.014,47 537.248,277	19	352.016,544 537.232,502	15.911
20	352.019,037 537.225,88	21	352.016,472 537.224,741	2.806
22	352.026,733 537.192,402	23	352.028,64 537.188,445	4.393
24	352.028,83 537.188,445	25	352.032,741 537.180,999	8.411
26	352.034,675 537.176,985	27	352.039,109 537.176,985	4.434
28	352.056,145 537.186,56	29	352.111,038 537.180,321	55.247
30	352.118,395 537.186,201	31	352.120,356 537.233,738	47.577

\*\* Lungimile segmentelor sunt determinate în planul de proiecție Stereo 70 și sunt rotunjite la 1 milimetru.

\*\*\* Distanța dintre puncte este formată din segmente cumulate ce sunt mai mici decât valoarea 1 milimetru.





**DATE DESPRE IMOBILUL NR. 29081**

Oficiul de Cadastru și Publicitate Imobiliară ALBA  
Biroul de Cadastru și Publicitate Imobiliară Campeni

**A. Partea I. Descrierea imobilului**

TEREN Extravilan

Adresa: Jud. Alba

Nr. Crt	Nr cadastral Nr. topografic	Suprafața* (mp)	Observații / Referințe
A1		525	Sector cadastral:29 Teren neimprijmit;

**B. Partea II. Proprietari și acte**

Inscrieri privitoare la dreptul de proprietate și alte drepturi reale		Referințe
/		
Act Normativ nr. 7, din 13/03/1996 emis de Parlamentul Romaniei (art. 13);		
B1	Inscrierea posesiei, drept de PROPRIETATE, dobandit prin Constituire, cota actuala 1/1 1) NEIDENTIFICAT NEIDENTIFICAT	A1
B2	Se noteaza mentiunea de proprietar neidentificat	A1

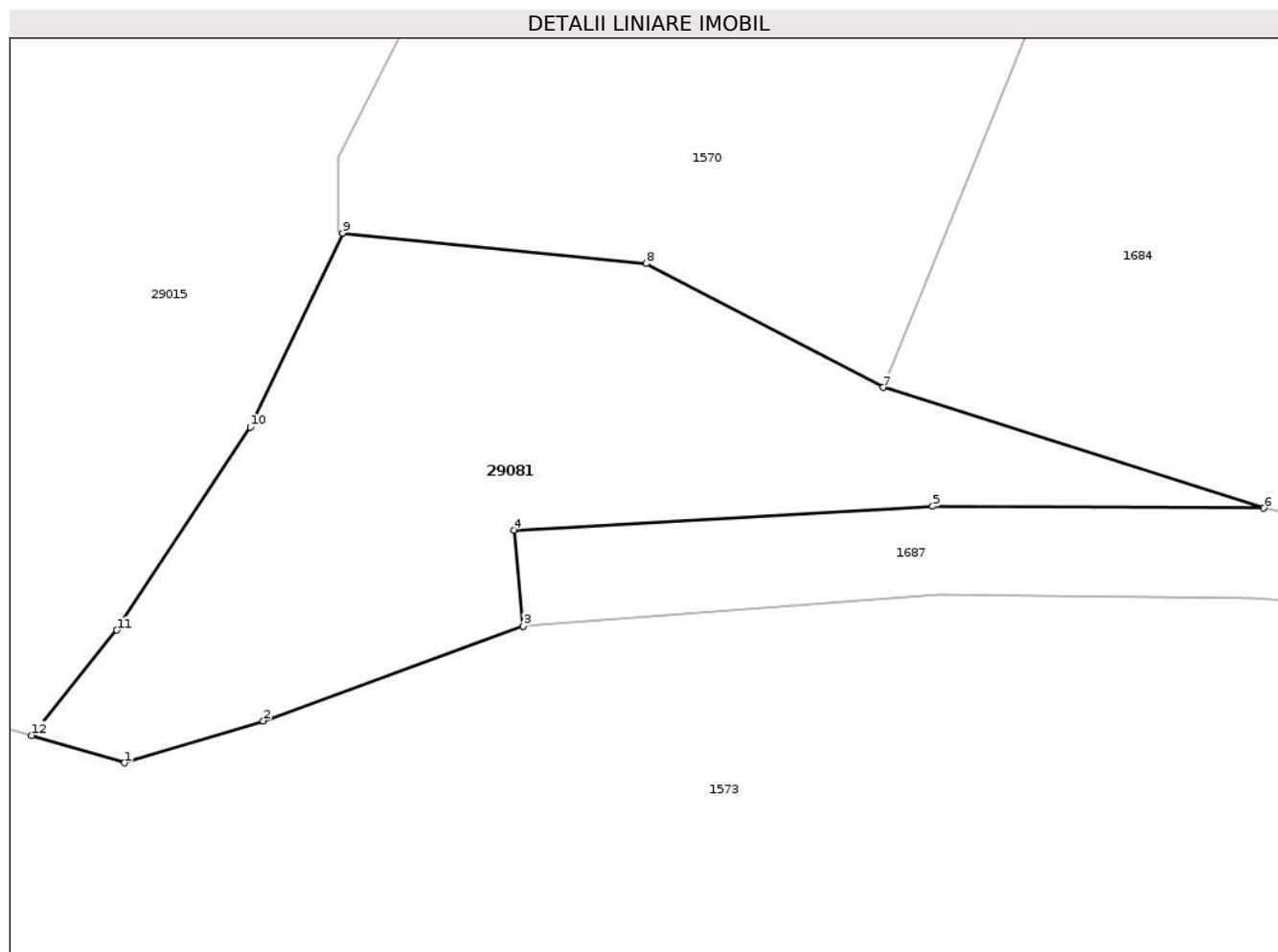
**C. Partea III. SARCINI .**

Inscrieri privind dezmembramintele dreptului de proprietate, drepturi reale de garanție și sarcini	Referințe
NU SUNT	

**Teren**

Nr cadastral	Suprafața (mp)*	Observații / Referințe
	525	

\* Suprafața este determinată în planul de proiecție Stereo 70.



**Date referitoare la teren**

Crt	Categorie folosință	Intravilan	Suprafața (mp)	Tarla	Parcelă	Nr. topo	Observații / Referințe
1	faneata	NU	525	-	-	-	

**Lungime Segmente**

1) Valorile lungimilor segmentelor sunt obținute din proiecție în plan.

Punct început	X / Y	Punct sfârșit	X / Y	Lungime segment (** (m)
1	352.841,651 537.618,757	2	352.848,062 537.620,697	6.698
2	352.848,062 537.620,697	3	352.860,093 537.625,089	12.808
3	352.860,093 537.625,089	4	352.859,67 537.629,531	4.462
4	352.859,67 537.629,531	5	352.879,061 537.630,625	19.422
5	352.879,061 537.630,625	6	352.894,379 537.630,54	15.318

Punct început	X / Y	Punct sfârșit	X / Y	Lungime segment (** (m)
6	352.894,379 537.630,54	7	352.876,765 537.636,13	18.48
7	352.876,765 537.636,13	8	352.865,802 537.641,861	12.371
8	352.865,802 537.641,861	9	352.851,732 537.643,268	14.14
9	352.851,732 537.643,268	10	352.847,46 537.634,288	9.945
10	352.847,46 537.634,288	11	352.841,284 537.624,896	11.241
11	352.841,284 537.624,896	12	352.837,338 537.620,028	6.267
12	352.837,338 537.620,028	1	352.841,651 537.618,757	4.496

\*\* Lungimile segmentelor sunt determinate în planul de proiecție Stereo 70 și sunt rotunjite la 1 milimetru.

\*\*\* Distanța dintre puncte este formată din segmente cumulate ce sunt mai mici decât valoarea 1 milimetru.



**DATE DESPRE IMOBILUL NR. 29083**

Oficiul de Cadastru și Publicitate Imobiliară ALBA  
Biroul de Cadastru și Publicitate Imobiliară Campeni

**A. Partea I. Descrierea imobilului**

TEREN Extravilan

Adresa: Jud. Alba

Nr. Crt	Nr cadastral Nr. topografic	Suprafața* (mp)	Observații / Referințe
A1		127.800	Sector cadastral:29 Teren neimprejmuit;

**B. Partea II. Proprietari și acte**

Inscrieri privitoare la dreptul de proprietate și alte drepturi reale		Referințe
/		
Act Administrativ nr. Proces verbal de punere în posesie nr.1, din 18/10/2006 emis de Primăria comunei Roșia Montană ( ANEXA 44);		
B1	Inscrierea provizorie, drept de PROPRIETATE, dobandit prin Reconstituire, cota actuala 1/1 1) ASOCIATIA COMPOSESORALA LCARPINIS -VIRTOP, CIF:18098816	A1

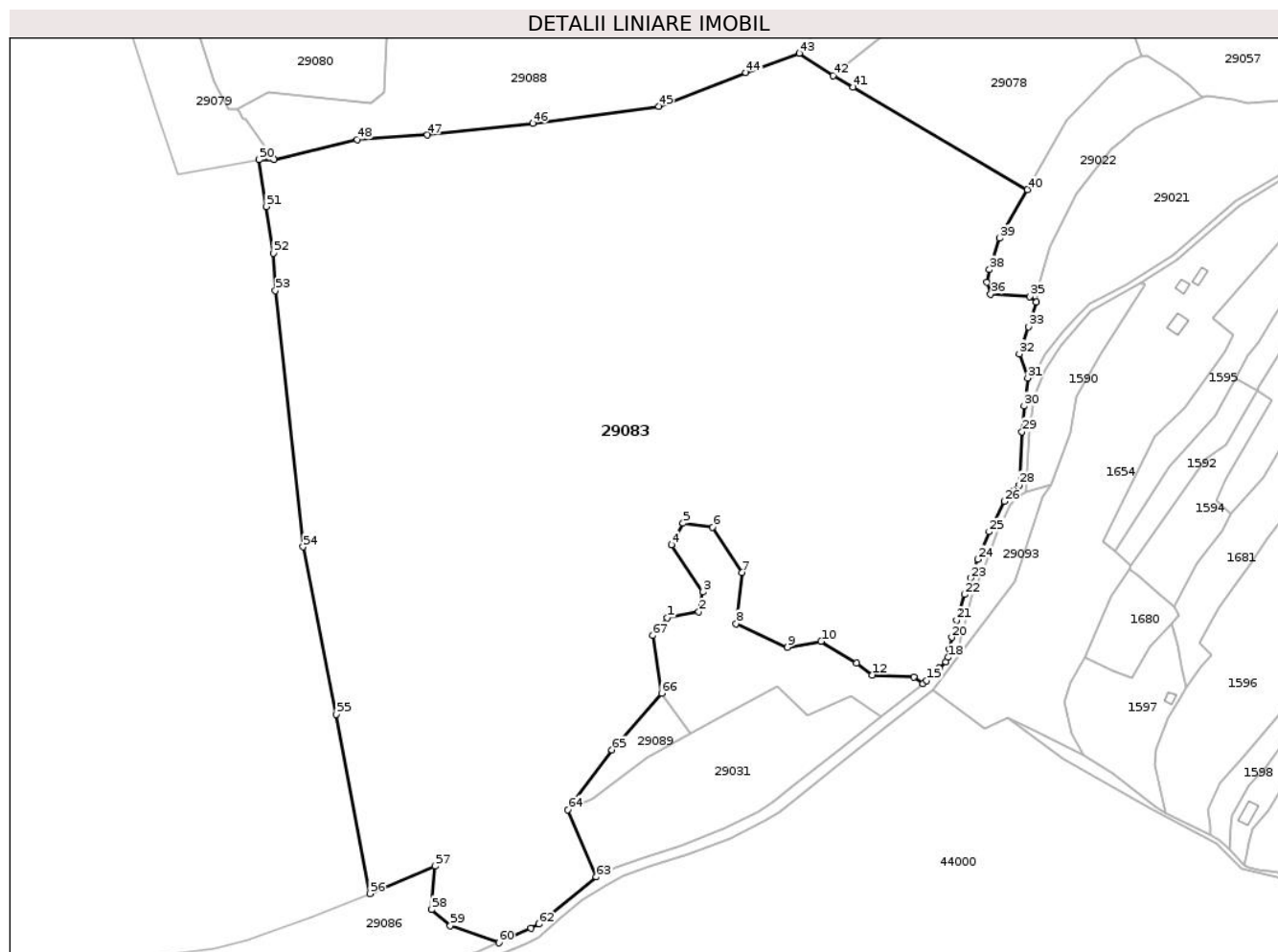
**C. Partea III. SARCINI .**

Inscrieri privind dezmembramintele dreptului de proprietate, drepturi reale de garanție și sarcini	Referințe
NU SUNT	

**Teren**

Nr cadastral	Suprafața (mp)*	Observații / Referințe
	127.800	

\* Suprafața este determinată în planul de proiecție Stereo 70.



**Date referitoare la teren**

Crt	Categorie folosință	Intravilan	Suprafața (mp)	Tarla	Parcelă	Nr. topo	Observații / Referințe
1	padure	NU	127.800	UPII	UA 63 B	-	

**Lungime Segmente**

1) Valorile lungimilor segmentelor sunt obținute din proiecție în plan.

Punct început	X / Y	Punct sfârșit	X / Y	Lungime segment
1	352.270,2 536.904,6	2	352.287,1 536.907,7	17.182
4	352.272,3 536.943,7	5	352.278,7 536.955,3	13.248
7	352.310,4 536.928,9	8	352.307,2 536.901,4	27.686
10	352.352,7 536.891,9	11	352.371,7 536.880,3	22.261
13	352.402,4 536.872,9	14	352.407,483 536.869,221	6.275
16	352.416,206 536.877,514	17	352.419,61 536.880,972	4.852
2	352.287,1 536.907,7	3	352.289,3 536.918,3	10.826
5	352.278,7 536.955,3	6	352.294,5 536.953,2	15.939
8	352.307,2 536.901,4	9	352.334,7 536.888,7	30.291
11	352.371,7 536.880,3	12	352.380,2 536.873,9	10.64
14	352.407,483 536.869,221	15	352.409,463 536.870,865	2.573
17	352.419,61 536.880,972	18	352.420,978 536.883,341	2.735
3	352.289,3 536.918,3	4	352.272,3 536.943,7	30.564
6	352.294,5 536.953,2	7	352.310,4 536.928,9	29.04
9	352.334,7 536.888,7	10	352.352,7 536.891,9	18.282
12	352.380,2 536.873,9	13	352.402,4 536.872,9	22.223
15	352.409,463 536.870,865	16	352.416,206 536.877,514	9.47
18	352.420,978 536.883,341	19	352.421,614 536.887,59	4.297

Punct început	X / Y	Punct sfârșit	X / Y	Lungime segment	Punct început	X / Y	Punct sfârșit	X / Y	Lungime segment	Punct început	X / Y	Punct sfârșit	X / Y	Lungime segment
19	352.421,614 536.887,59	20	352.422,769 536.894,054	6.567	20	352.422,769 536.894,054	21	352.425,474 536.903,165	9.503	21	352.425,474 536.903,165	22	352.429,567 536.917,066	14.491
22	352.429,567 536.917,066	23	352.432,865 536.925,793	9.33	23	352.432,865 536.925,793	24	352.436,846 536.935,956	10.914	24	352.436,846 536.935,956	25	352.442,915 536.950,701	15.945
25	352.442,915 536.950,701	26	352.450,973 536.967,004	18.186	26	352.450,973 536.967,004	27	352.454,036 536.972,105	5.95	27	352.454,036 536.972,105	28	352.459,113 536.975,862	6.316
28	352.459,113 536.975,862	29	352.460,472 537.004,378	28.548	29	352.460,472 537.004,378	30	352.461,662 537.018,093	13.767	30	352.461,662 537.018,093	31	352.463,626 537.033,154	15.189
31	352.463,626 537.033,154	32	352.459,142 537.046,103	13.703	32	352.459,142 537.046,103	33	352.464,014 537.060,656	15.347	33	352.464,014 537.060,656	34	352.468,213 537.073,97	13.96
34	352.468,213 537.073,97	35	352.464,7 537.076,9	4.575	35	352.464,7 537.076,9	36	352.443,751 537.078,12	20.984	36	352.443,751 537.078,12	37	352.441,553 537.084,433	6.685
37	352.441,553 537.084,433	38	352.443,078 537.091,25	6.985	38	352.443,078 537.091,25	39	352.448,389 537.108,096	17.663	39	352.448,389 537.108,096	40	352.463,442 537.134,196	30.13
40	352.463,442 537.134,196	41	352.369,942 537.189,079	108.418	41	352.369,942 537.189,079	42	352.359,116 537.195,211	12.442	42	352.359,116 537.195,211	43	352.341,01 537.207,282	21.761
43	352.341,01 537.207,282	44	352.312,214 537.196,92	30.604	44	352.312,214 537.196,92	45	352.265,6 537.178,854	49.992	45	352.265,6 537.178,854	46	352.198,035 537.169,756	68.175
46	352.198,035 537.169,756	47	352.141,422 537.163,419	56.967	47	352.141,422 537.163,419	48	352.103,714 537.160,993	37.786	48	352.103,714 537.160,993	49	352.059,268 537.150,374	45.697
49	352.059,268 537.150,374	50	352.051,064 537.150,084	8.208	50	352.051,064 537.150,084	51	352.054,982 537.125,092	25.297	51	352.054,982 537.125,092	52	352.058,9 537.100,1	25.297
52	352.058,9 537.100,1	53	352.059,9 537.080,0	20.125	53	352.059,9 537.080,0	54	352.074,7 536.942,6	138.195	54	352.074,7 536.942,6	55	352.092,6 536.852,8	91.567
55	352.092,6 536.852,8	56	352.110,6 536.756,6	97.87	56	352.110,6 536.756,6	57	352.145,635 536.771,464	38.058	57	352.145,635 536.771,464	58	352.143,774 536.748,149	23.389
58	352.143,774 536.748,149	59	352.153,734 536.739,432	13.236	59	352.153,734 536.739,432	60	352.179,721 536.730,271	27.554	60	352.179,721 536.730,271	61	352.196,957 536.738,049	18.909
61	352.196,957 536.738,049	62	352.201,255 536.740,334	4.867	62	352.201,255 536.740,334	63	352.232,1 536.765,578	39.859	63	352.232,1 536.765,578	64	352.216,762 536.801,641	39.189
64	352.216,762 536.801,641	65	352.240,445 536.833,734	39.885	65	352.240,445 536.833,734	66	352.267,127 536.864,072	40.402	66	352.267,127 536.864,072	67	352.262,443 536.895,1	31.38
67	352.262,443 536.895,1	1	352.270,2 536.904,6	12.265										

\*\* Lungimile segmentelor sunt determinate în planul de proiecție Stereo 70 și sunt rotunjite la 1 milimetru.

\*\*\* Distanța dintre puncte este formată din segmente cumulate ce sunt mai mici decât valoarea 1 milimetru.





**DATE DESPRE IMOBILUL NR. 29084**

Oficiul de Cadastru și Publicitate Imobiliară ALBA  
Biroul de Cadastru și Publicitate Imobiliară Campeni

**A. Partea I. Descrierea imobilului**

TEREN Extravilan

Adresa: Jud. Alba

Nr. Crt	Nr cadastral Nr. topografic	Suprafața* (mp)	Observații / Referințe
A1		3.397	Sector cadastral:29 Teren neimpregmuit;

**B. Partea II. Proprietari și acte**

Inscrieri privitoare la dreptul de proprietate și alte drepturi reale		Referințe
/		
Act Normativ nr. 7, din 13/03/1996 emis de Parlamentul României (lege);		
B1	Inscrierea posesiei, drept de PROPRIETATE, dobandit prin Constituire, cota actuala 1/1 1) NEIDENTIFICAT NEIDENTIFICAT	A1
Act Normativ nr. 7, din 13/03/1996 emis de Parlamentul Romaniei (art. 13);		
B2	Se noteaza mentiunea de proprietar neidentificat	A1

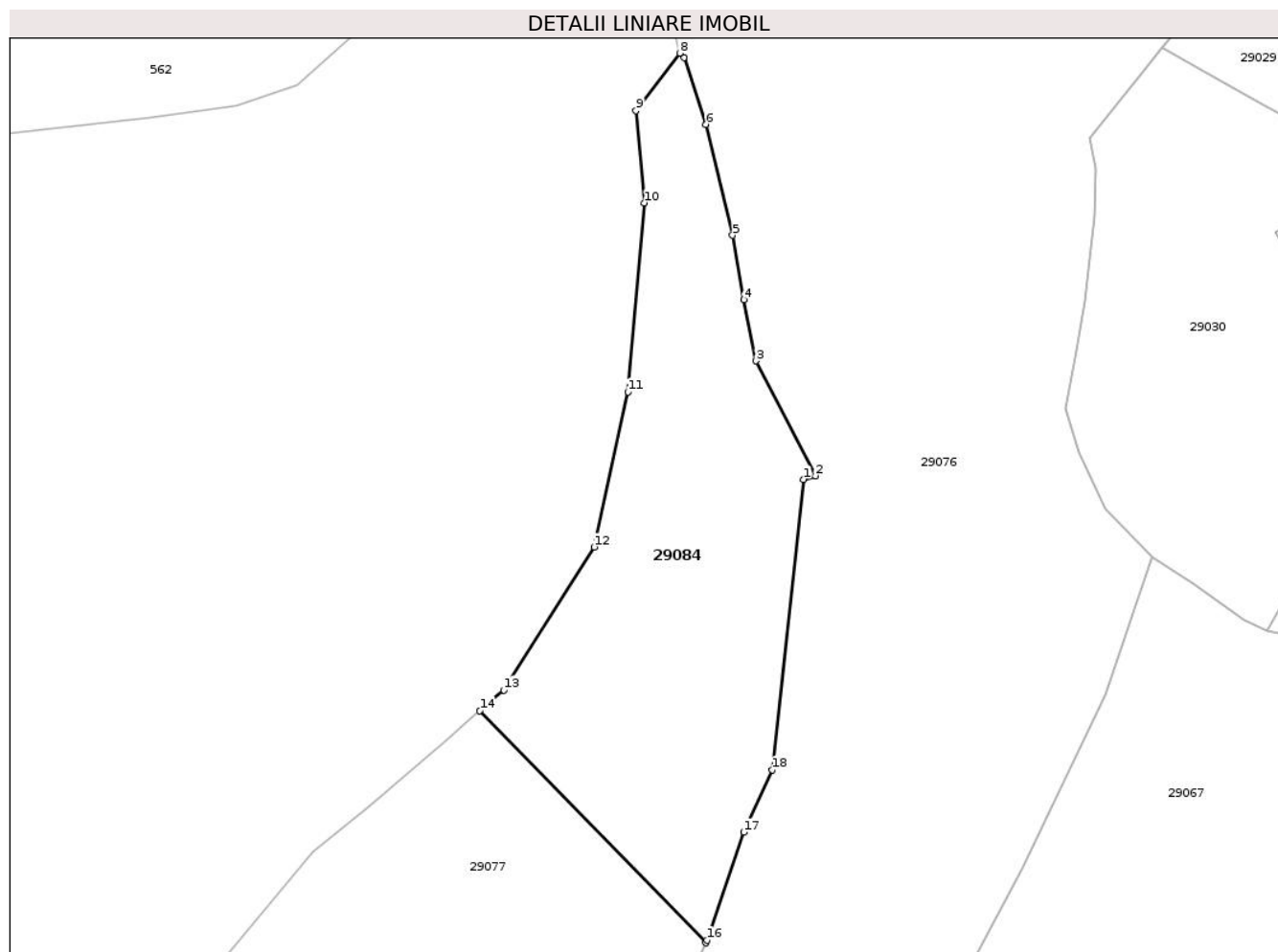
**C. Partea III. SARCINI .**

Inscrieri privind dezmembramintele dreptului de proprietate, drepturi reale de garanție și sarcini	Referințe
NU SUNT	

**Teren**

Nr cadastral	Suprafața (mp)*	Observații / Referințe
	3.397	

\* Suprafața este determinată în planul de proiecție Stereo 70.



**Date referitoare la teren**

Crt	Categorie folosință	Intravilan	Suprafața (mp)	Tarla	Parcelă	Nr. topo	Observații / Referințe
1	padure	NU	3.397	UPII	UA 56	-	

**Lungime Segmente**

1) Valorile lungimilor segmentelor sunt obținute din proiecție în plan.

Punct început	X / Y	Punct sfârșit	X / Y	Lungime segment (** (m)
1	351.554,794 537.550,549	2	351.556,638 537.551,146	1.938
2	351.556,638 537.551,146	3	351.547,133 537.569,413	20.591
3	351.547,133 537.569,413	4	351.545,232 537.579,144	9.915
4	351.545,232 537.579,144	5	351.543,442 537.589,41	10.421
5	351.543,442 537.589,41	6	351.539,21 537.607,057	18.147

Punct început	X / Y	Punct sfârșit	X / Y	Lungime segment (** (m)
6	351.539,21 537.607,057	7	351.535,7 537.617,697	11.204
7	351.535,7 537.617,697	8	351.535,025 537.618,388	0.966
8	351.535,025 537.618,388	9	351.528,055 537.609,272	11.475
9	351.528,055 537.609,272	10	351.529,375 537.594,58	14.752
10	351.529,375 537.594,58	11	351.526,801 537.564,504	30.185
11	351.526,801 537.564,504	12	351.521,419 537.539,804	25.28
12	351.521,419 537.539,804	13	351.507,011 537.517,03	26.949
13	351.507,011 537.517,03	14	351.503,22 537.513,739	5.02
14	351.503,22 537.513,739	15	351.539,169 537.476,802	51.544
15	351.539,169 537.476,802	16	351.539,43 537.477,209	0.484
16	351.539,43 537.477,209	17	351.545,242 537.494,401	18.147
17	351.545,242 537.494,401	18	351.549,796 537.504,337	10.93
18	351.549,796 537.504,337	1	351.554,794 537.550,549	46.481

\*\* Lungimile segmentelor sunt determinate în planul de proiecție Stereo 70 și sunt rotunjite la 1 milimetru.

\*\*\* Distanța dintre puncte este formată din segmente cumulate ce sunt mai mici decât valoarea 1 milimetru.



**DATE DESPRE IMOBILUL NR. 29085**

Oficiul de Cadastru și Publicitate Imobiliară ALBA  
Biroul de Cadastru și Publicitate Imobiliară Campeni

**A. Partea I. Descrierea imobilului**

TEREN Extravilan

Adresa: Jud. Alba

Nr. Crt	Nr cadastral Nr. topografic	Suprafața* (mp)	Observații / Referințe
A1		1.910	Sector cadastral:29 Teren imprejmuit;

**B. Partea II. Proprietari și acte**

Inscrieri privitoare la dreptul de proprietate și alte drepturi reale	Referințe
/	
Act Normativ nr. 7, din 13/03/1996 emis de Parlamentul României (lege);	
B1	A1
Intabulare, drept de PROPRIETATE, dobândit prin Lege, cota actuala 1/1 1) NEIDENTIFICAT NEIDENTIFICAT	
Act Administrativ nr. 8468, din 15/10/2025 emis de Primăria comunei Roșia Montană (adeverinta);	
B2	A1
Se notează posesia faptică în favoarea lui 1) PAROHIA ORTODOXA ROMANA VARTOP, CIF:16066915	

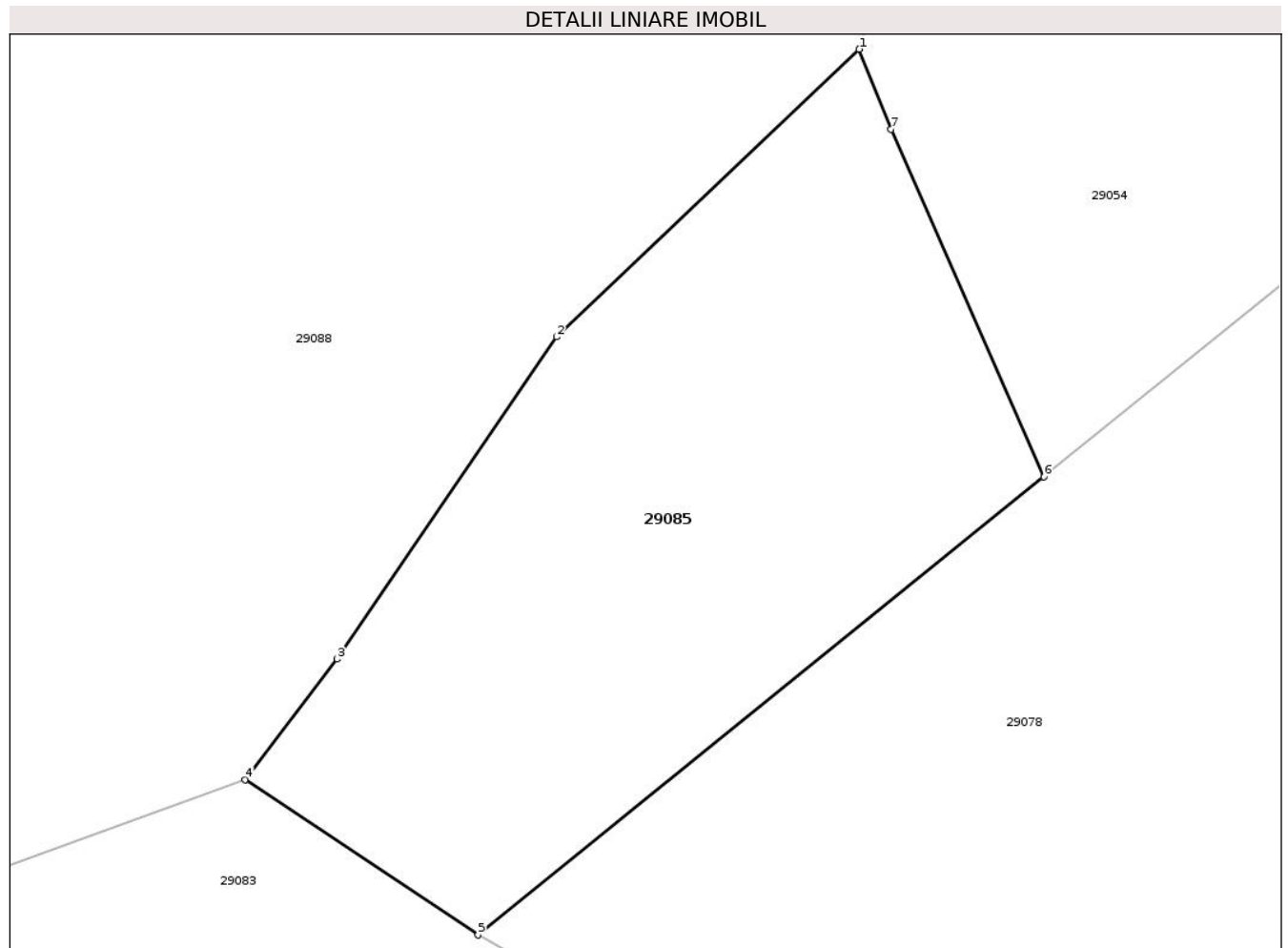
**C. Partea III. SARCINI .**

Inscrieri privind dezmembramintele dreptului de proprietate, drepturi reale de garanție și sarcini	Referințe
NU SUNT	

**Teren**

Nr cadastral	Suprafața (mp)*	Observații / Referințe
	1.910	

\* Suprafața este determinată în planul de proiecție Stereo 70.



**Date referitoare la teren**

Crt	Categorie folosință	Intravilan	Suprafața (mp)	Tarla	Parcelă	Nr. topo	Observații / Referințe
1	faneata	NU	1.910	-	-	-	

**Lungime Segmente**

1) Valorile lungimilor segmentelor sunt obținute din proiecție în plan.

Punct început	X / Y	Punct sfârșit	X / Y	Lungime segment (** (m)
1	352.388,776 537.264,028	2	352.365,249 537.241,678	32.45
2	352.365,249 537.241,678	3	352.348,159 537.216,655	30.303
3	352.348,159 537.216,655	4	352.341,01 537.207,282	11.788
4	352.341,01 537.207,282	5	352.359,116 537.195,211	21.761
5	352.359,116 537.195,211	6	352.403,139 537.230,803	56.611

Punct început	X / Y	Punct sfârşit	X / Y	Lungime segment (** (m)
6	352.403,139 537.230,803	7	352.391,247 537.257,811	29.51
7	352.391,247 537.257,811	1	352.388,776 537.264,028	6.69

\*\* Lungimile segmentelor sunt determinate în planul de proiecţie Stereo 70 şi sunt rotunjite la 1 milimetru.

\*\*\* Distanţa dintre puncte este formată din segmente cumulate ce sunt mai mici decât valoarea 1 milimetru.





**DATE DESPRE IMOBILUL NR. 29086**

Oficiul de Cadastru și Publicitate Imobiliară ALBA  
Biroul de Cadastru și Publicitate Imobiliară Campeni

**A. Partea I. Descrierea imobilului**

TEREN Extravilan

Nr. topografic: 2315/2/1/1/1

Adresa: Jud. Alba

Nr. Crt	Nr cadastral Nr. topografic	Suprafața* (mp)	Observații / Referințe
A1	73191	7.430	Sector cadastral:29 Teren neimprejmuit;

**B. Partea II. Proprietari și acte**

Inscrieri privitoare la dreptul de proprietate și alte drepturi reale		Referințe
<b>7833 / 31/07/2014</b>		
Hotarare Judecatoreasca nr. 514, din 27/05/2013 emis de Jud. Campeni (documentația tehnică extrajudiciară și documentatia cadastrala receptionata de compartimentul tehnic al OCPI Alba);		
B1	imobilul de sub A 1 cu nr. top 2315/2/1/1/1, se identifica cu cf electronic 71032 UAT Roșia Montană ( provenita din conversia de pe hartie a cf nr. 2308 Roșia Montană )	A1
Hotarare Judecatoreasca nr. Hotărâre jud .nr.514, din 27/05/2013 emis de Jud. Campeni (documentația tehnică extrajudiciară și documentatia cadastrala receptionata de compartimentul tehnic al OCPI Alba);		
B2	Intabulare, drept de PROPRIETATE, dobandit prin Hotarare Judecatoreasca, cota actuala 1/1 1) COMUNA ROSIA MONTANA DOMENIUL PRIVAT, CIF:4562290	A1

**C. Partea III. SARCINI .**

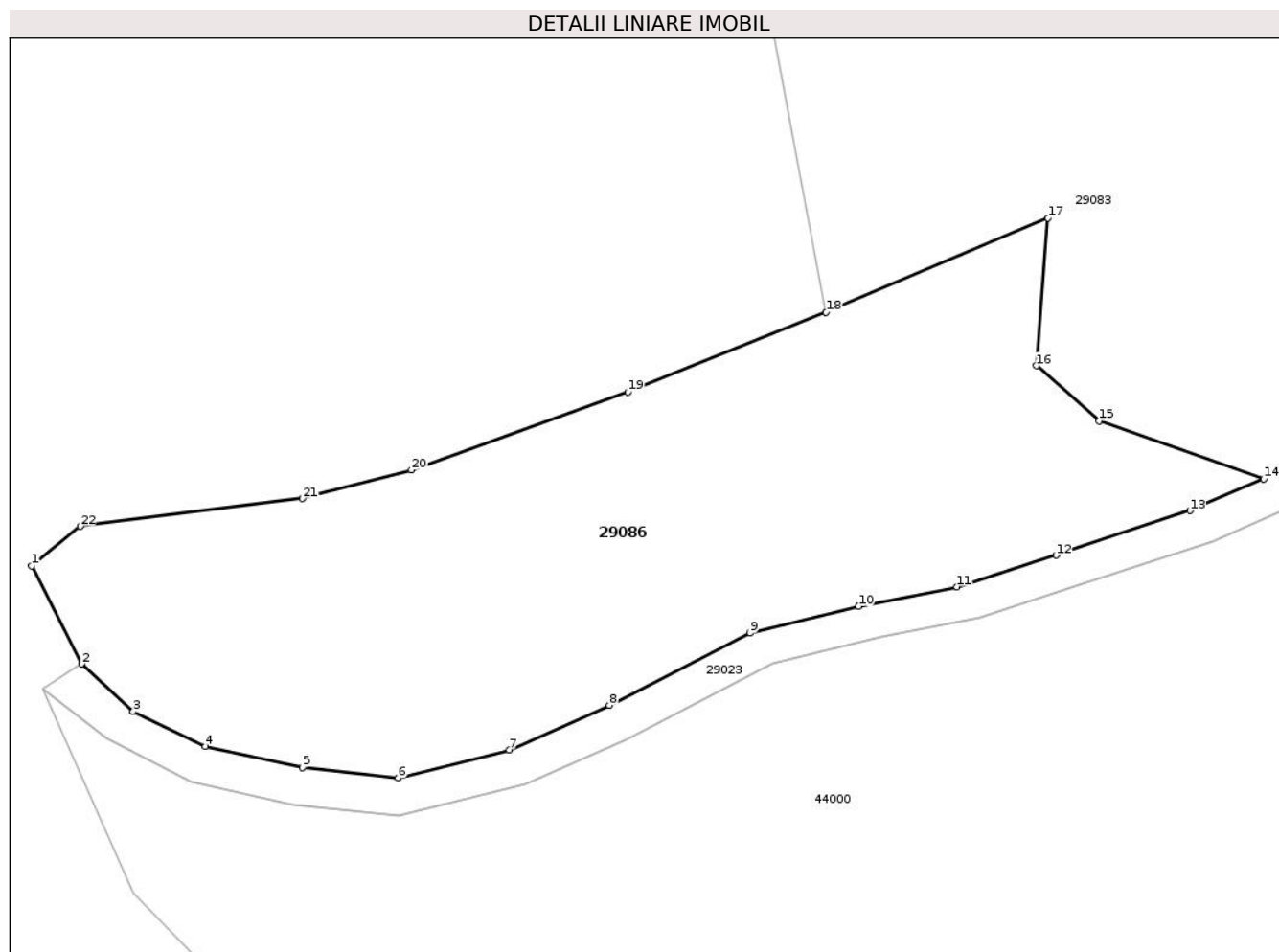
Inscrieri privind dezmembramintele dreptului de proprietate, drepturi reale de garanție și sarcini	Referințe
NU SUNT	

## Anexa Nr. 1 La Partea I

## Teren

Nr cadastral	Suprafața (mp)*	Observații / Referințe
73191	7.430	

\* Suprafața este determinată în planul de proiecție Stereo 70.



## Date referitoare la teren

Crt	Categorie folosință	Intra vilan	Suprafața (mp)	Tarla	Parcelă	Nr. topo	Observații / Referințe
1	pasune	NU	7.430	-	-	-	

## Lungime Segmente

1) Valorile lungimilor segmentelor sunt obținute din proiecție în plan.

Punct început	X / Y	Punct sfârșit	X / Y	Lungime segment (** (m)
1	351.985,109 536.716,551	2	351.992,985 536.701,082	17.359
3	352.001,16 536.693,578	4	352.012,581 536.688,095	12.669
5	352.027,876 536.684,759	6	352.043,0 536.683,09	15.216
7	352.060,576 536.687,51	8	352.076,367 536.694,556	17.292
9	352.098,565 536.705,937	10	352.115,719 536.710,158	17.666

Punct început	X / Y	Punct sfârșit	X / Y	Lungime segment (** (m)
2	351.992,985 536.701,082	3	352.001,16 536.693,578	11.097
4	352.012,581 536.688,095	5	352.027,876 536.684,759	15.655
6	352.043,0 536.683,09	7	352.060,576 536.687,51	18.123
8	352.076,367 536.694,556	9	352.098,565 536.705,937	24.946
10	352.115,719 536.710,158	11	352.131,275 536.713,245	15.859

Punct început	X / Y	Punct sfârșit	X / Y	Lungime segment (** (m)
11	352.131,275 536.713,245	12	352.146,937 536.718,248	16.442
13	352.168,056 536.725,277	14	352.179,721 536.730,271	12.689
15	352.153,734 536.739,432	16	352.143,774 536.748,149	13.236
17	352.145,635 536.771,464	18	352.110,6 536.756,6	38.058
19	352.079,3 536.744,0	20	352.045,1 536.731,7	36.345
21	352.027,9 536.727,2	22	351.992,8 536.722,8	35.375

Punct început	X / Y	Punct sfârșit	X / Y	Lungime segment (** (m)
12	352.146,937 536.718,248	13	352.168,056 536.725,277	22.258
14	352.179,721 536.730,271	15	352.153,734 536.739,432	27.554
16	352.143,774 536.748,149	17	352.145,635 536.771,464	23.389
18	352.110,6 536.756,6	19	352.079,3 536.744,0	33.741
20	352.045,1 536.731,7	21	352.027,9 536.727,2	17.779
22	351.992,8 536.722,8	1	351.985,109 536.716,551	9.91

\*\* Lungimile segmentelor sunt determinate în planul de proiecție Stereo 70 și sunt rotunjite la 1 milimetru.

\*\*\* Distanța dintre puncte este formată din segmente cumulate ce sunt mai mici decât valoarea 1 milimetru.



**DATE DESPRE IMOBILUL NR. 29087**

Oficiul de Cadastru și Publicitate Imobiliară ALBA  
Biroul de Cadastru și Publicitate Imobiliară Campeni

**A. Partea I. Descrierea imobilului**

TEREN Extravilan

Adresa: Jud. Alba

Nr. Crt	Nr cadastral Nr. topografic	Suprafața* (mp)	Observații / Referințe
A1		2.920	Sector cadastral:29 Teren neimprijmit;

**B. Partea II. Proprietari și acte**

Inscrieri privitoare la dreptul de proprietate și alte drepturi reale		Referințe
/		
Act Normativ nr. 7, din 13/03/1996 emis de Parlamentul României (lege);		
B1	Inscrierea posesiei, drept de PROPRIETATE, dobandit prin Constituire, cota actuala 1/1 1) NEIDENTIFICAT NEIDENTIFICAT	A1
Act Normativ nr. 7, din 13/03/1996 emis de Parlamentul Romaniei (art. 13);		
B2	Se noteaza mentiunea de proprietar neidentificat	A1

**C. Partea III. SARCINI .**

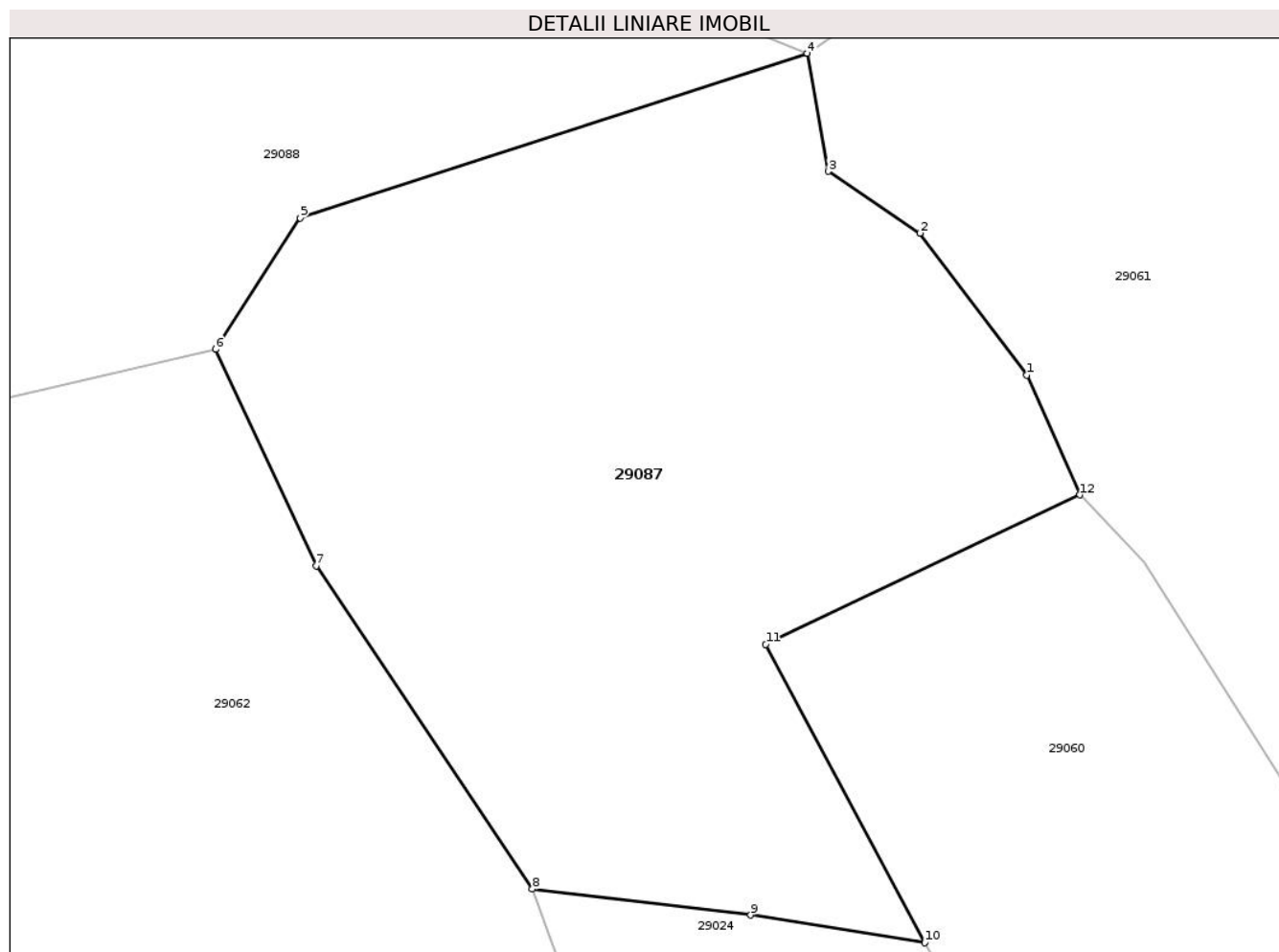
Inscrieri privind dezmembramintele dreptului de proprietate, drepturi reale de garanție și sarcini	Referințe
NU SUNT	

## Anexa Nr. 1 La Partea I

## Teren

Nr cadastral	Suprafața (mp)*	Observații / Referințe
	2.920	

\* Suprafața este determinată în planul de proiecție Stereo 70.



## Date referitoare la teren

Crt	Categorie folosință	Intra vilan	Suprafața (mp)	Tarla	Parcelă	Nr. topo	Observații / Referințe
1	faneata	NU	2.920	-	-	-	

## Lungime Segmente

1) Valorile lungimilor segmentelor sunt obținute din proiecție în plan.

Punct început	X / Y	Punct sfârșit	X / Y	Lungime segment (** (m)
1	352.707,9 537.496,5	2	352.699,276 537.508,003	14.376
2	352.699,276 537.508,003	3	352.691,853 537.513,007	8.952
3	352.691,853 537.513,007	4	352.690,121 537.522,556	9.705
4	352.690,121 537.522,556	5	352.649,06 537.509,232	43.169
5	352.649,06 537.509,232	6	352.642,205 537.498,588	12.66

Punct început	X / Y	Punct sfârșit	X / Y	Lungime segment (** (m)
6	352.642,205 537.498,588	7	352.650,356 537.481,067	19.324
7	352.650,356 537.481,067	8	352.667,87 537.454,911	31.478
8	352.667,87 537.454,911	9	352.685,555 537.452,811	17.81
9	352.685,555 537.452,811	10	352.699,629 537.450,576	14.25
10	352.699,629 537.450,576	11	352.686,774 537.474,709	27.344
11	352.686,774 537.474,709	12	352.712,21 537.486,813	28.169
12	352.712,21 537.486,813	1	352.707,9 537.496,5	10.603

\*\* Lungimile segmentelor sunt determinate în planul de proiecție Stereo 70 și sunt rotunjite la 1 milimetru.

\*\*\* Distanța dintre puncte este formată din segmente cumulate ce sunt mai mici decât valoarea 1 milimetru.





**DATE DESPRE IMOBILUL NR. 29088**

Oficiul de Cadastru și Publicitate Imobiliară ALBA  
Biroul de Cadastru și Publicitate Imobiliară Campeni

**A. Partea I. Descrierea imobilului**

TEREN Extravilan

Adresa: Jud. Alba

Nr. Crt	Nr cadastral Nr. topografic	Suprafața* (mp)	Observații / Referințe
A1		77.928	Sector cadastral:29 Teren neimprejmuit; Diferența de suprafață se regasește in ID 29074

**B. Partea II. Proprietari și acte**

Inscrieri privitoare la dreptul de proprietate și alte drepturi reale		Referințe
/		
Act Administrativ nr. 297, din 06/11/2002 emis de CJPSDPAT ALBA (titlu de proprietate);		
B1	Intabulare, drept de PROPRIETATE, dobandit prin Reconstituire, cota actuala 1/1 1) PRIMARIA COMUNEI ROSIA MONTANA, CIF:4562290	A1

**C. Partea III. SARCINI .**

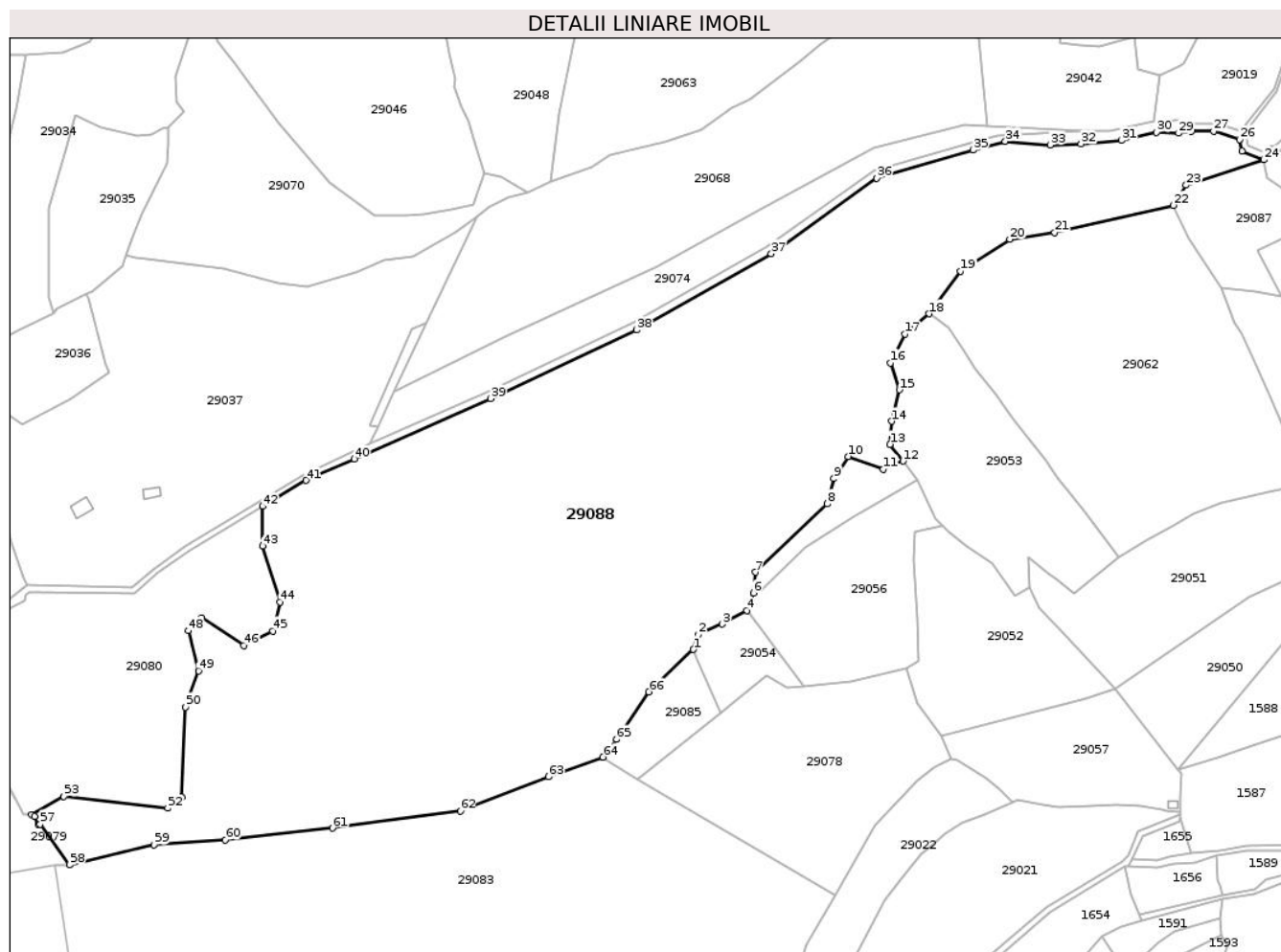
Inscrieri privind dezmembramintele dreptului de proprietate, drepturi reale de garanție și sarcini	Referințe
NU SUNT	

## Anexa Nr. 1 La Partea I

## Teren

Nr cadastral	Suprafața (mp)*	Observații / Referințe
	77.928	Diferența de suprafață se regasește in ID 29074

\* Suprafața este determinată in planul de proiecție Stereo 70.



## Date referitoare la teren

Crt	Categorie folosință	Intravilan	Suprafața (mp)	Tarla	Parcelă	Nr. topo	Observații / Referințe
1	padure	NU	77.928	UP II	UA 63 B/1	-	

## Lungime Segmente

1) Valorile lungimilor segmentelor sunt obținute din proiecție în plan.

Punct început	X / Y	Punct sfârșit	X / Y	Lungime segment
1	352.388,776 537.264,028	2	352.391,233 537.271,942	8.286
4	352.416,961 537.284,629	5	352.418,91 537.289,045	4.827
7	352.421,632 537.304,868	8	352.459,471 537.340,996	52.316
10	352.470,447 537.365,959	11	352.489,171 537.359,248	19.89
13	352.492,574 537.372,289	14	352.493,57 537.384,557	12.308
16	352.492,994 537.415,372	17	352.500,382 537.430,583	16.91
2	352.391,233 537.271,942	3	352.404,086 537.277,465	13.989
5	352.418,91 537.289,045	6	352.420,461 537.293,968	5.161
8	352.459,471 537.340,996	9	352.462,91 537.354,306	13.747
11	352.489,171 537.359,248	12	352.499,536 537.363,497	11.202
14	352.493,57 537.384,557	15	352.497,535 537.401,113	17.024
17	352.500,382 537.430,583	18	352.513,163 537.441,273	16.662
3	352.404,086 537.277,465	4	352.416,961 537.284,629	14.734
6	352.420,461 537.293,968	7	352.421,632 537.304,868	10.963
9	352.462,91 537.354,306	10	352.470,447 537.365,959	13.878
12	352.499,536 537.363,497	13	352.492,574 537.372,289	11.214
15	352.497,535 537.401,113	16	352.492,994 537.415,372	14.966
18	352.513,163 537.441,273	19	352.529,993 537.463,838	28.15

Punct început	X / Y	Punct sfârșit	X / Y	Lungime segment	Punct început	X / Y	Punct sfârșit	X / Y	Lungime segment	Punct început	X / Y	Punct sfârșit	X / Y	Lungime segment
19	352.529,993 537.463,838	20	352.555,958 537.480,662	30.94	20	352.555,958 537.480,662	21	352.579,593 537.484,115	23.885	21	352.579,593 537.484,115	22	352.642,205 537.498,588	64.263
22	352.642,205 537.498,588	23	352.649,06 537.509,232	12.66	23	352.649,06 537.509,232	24	352.690,121 537.522,556	43.169	24	352.690,121 537.522,556	25	352.678,601 537.527,254	12.441
25	352.678,601 537.527,254	26	352.677,303 537.533,248	6.133	26	352.677,303 537.533,248	27	352.663,541 537.537,693	14.462	27	352.663,541 537.537,693	28	352.651,9 537.537,7	11.641
28	352.651,9 537.537,7	29	352.645,122 537.536,638	6.861	29	352.645,122 537.536,638	30	352.633,487 537.537,14	11.645	30	352.633,487 537.537,14	31	352.614,919 537.532,858	19.056
31	352.614,919 537.532,858	32	352.593,589 537.530,894	21.42	32	352.593,589 537.530,894	33	352.577,19 537.530,435	16.406	33	352.577,19 537.530,435	34	352.553,497 537.532,342	23.769
34	352.553,497 537.532,342	35	352.536,39 537.527,688	17.729	35	352.536,39 537.527,688	36	352.485,573 537.512,949	52.911	36	352.485,573 537.512,949	37	352.429,857 537.473,024	68.544
37	352.429,857 537.473,024	38	352.358,737 537.432,743	81.735	38	352.358,737 537.432,743	39	352.281,572 537.396,6	85.21	39	352.281,572 537.396,6	40	352.209,631 537.364,695	78.698
40	352.209,631 537.364,695	41	352.183,966 537.353,358	28.057	41	352.183,966 537.353,358	42	352.161,14 537.339,634	26.634	42	352.161,14 537.339,634	43	352.161,107 537.318,758	20.876
43	352.161,107 537.318,758	44	352.170,245 537.289,085	31.048	44	352.170,245 537.289,085	45	352.166,438 537.273,867	15.687	45	352.166,438 537.273,867	46	352.151,209 537.266,258	17.024
46	352.151,209 537.266,258	47	352.129,129 537.280,714	26.391	47	352.129,129 537.280,714	48	352.121,828 537.273,924	9.971	48	352.121,828 537.273,924	49	352.127,224 537.252,851	21.753
49	352.127,224 537.252,851	50	352.120,356 537.233,738	20.309	50	352.120,356 537.233,738	51	352.118,395 537.186,201	47.577	51	352.118,395 537.186,201	52	352.111,038 537.180,321	9.418
52	352.111,038 537.180,321	53	352.056,145 537.186,56	55.247	53	352.056,145 537.186,56	54	352.039,109 537.176,985	19.542	54	352.039,109 537.176,985	55	352.040,711 537.175,976	1.893
55	352.040,711 537.175,976	56	352.042,74 537.171,859	4.59	56	352.042,74 537.171,859	57	352.043,634 537.171,859	0.894	57	352.043,634 537.171,859	58	352.059,268 537.150,374	26.571
58	352.059,268 537.150,374	59	352.103,714 537.160,993	45.697	59	352.103,714 537.160,993	60	352.141,422 537.163,419	37.786	60	352.141,422 537.163,419	61	352.198,035 537.169,756	56.967
61	352.198,035 537.169,756	62	352.265,6 537.178,854	68.175	62	352.265,6 537.178,854	63	352.312,214 537.196,92	49.992	63	352.312,214 537.196,92	64	352.341,01 537.207,282	30.604
64	352.341,01 537.207,282	65	352.348,159 537.216,655	11.788	65	352.348,159 537.216,655	66	352.365,249 537.241,678	30.303	66	352.365,249 537.241,678	1	352.388,776 537.264,028	32.45

\*\* Lungimile segmentelor sunt determinate în planul de proiecție Stereo 70 și sunt rotunjite la 1 milimetru.

\*\*\* Distanța dintre puncte este formată din segmente cumulate ce sunt mai mici decât valoarea 1 milimetru.



**DATE DESPRE IMOBILUL NR. 29089**

Oficiul de Cadastru și Publicitate Imobiliară ALBA  
Biroul de Cadastru și Publicitate Imobiliară Campeni

**A. Partea I. Descrierea imobilului**

TEREN Extravilan

Adresa: Jud. Alba

Nr. Crt	Nr cadastral Nr. topografic	Suprafața* (mp)	Observații / Referințe
A1		1.124	Sector cadastral:29 Teren neimprejmuit;

**B. Partea II. Proprietari și acte**

Inscrieri privitoare la dreptul de proprietate și alte drepturi reale		Referințe
/		
Act Administrativ nr. Proces verbal de punere în posesie nr.39, din 14/05/2012 emis de Primăria comunei Roșia Montană;		
B1	Inscrierea provizorie, drept de PROPRIETATE, dobandit prin Reconstituire, cota actuala 1/1 1) ASOCIATIA COMPOSESORALA LCARPINIS -VIRTOP, CIF:18098816	A1

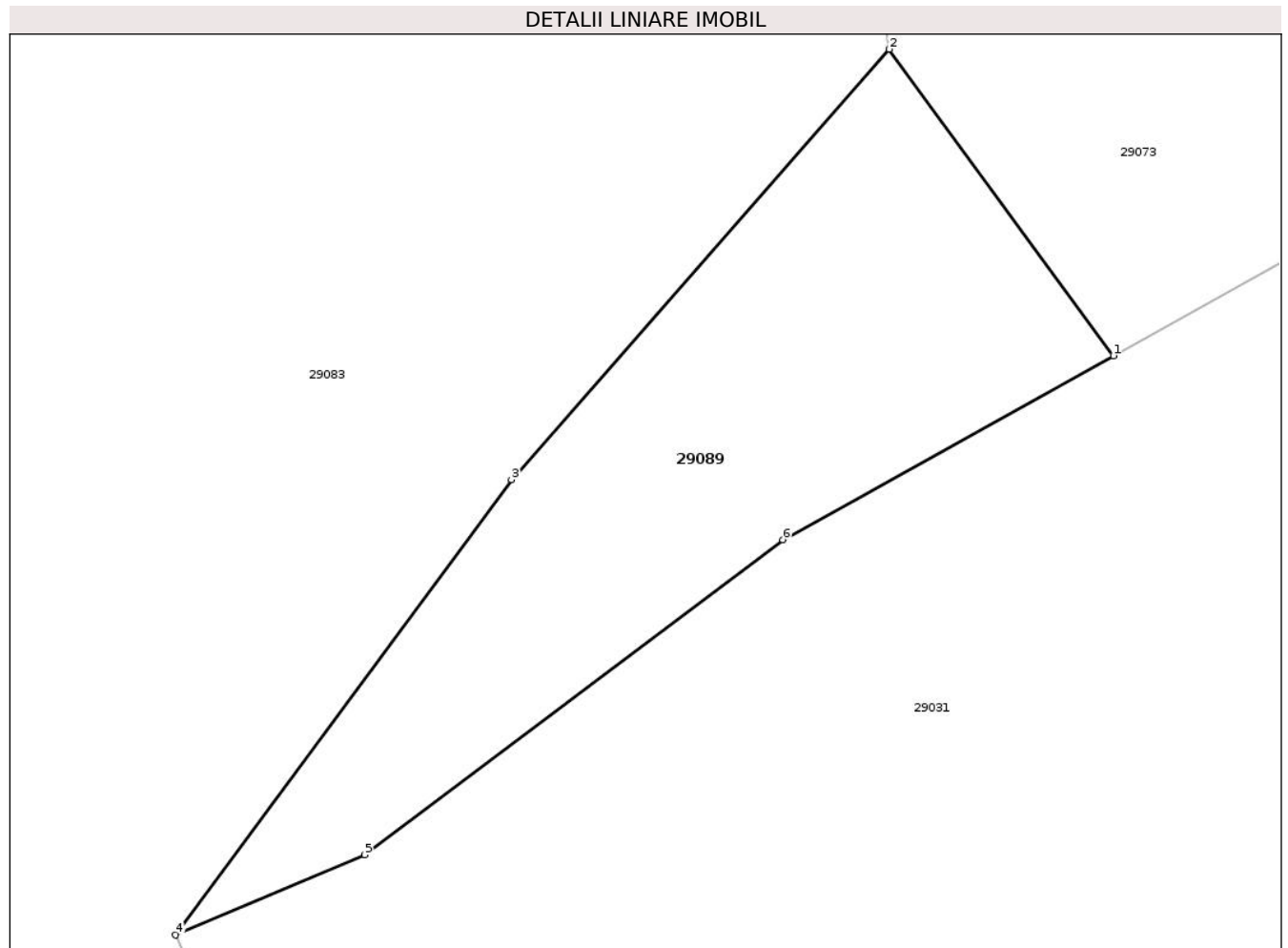
**C. Partea III. SARCINI .**

Inscrieri privind dezmembramintele dreptului de proprietate, drepturi reale de garanție și sarcini	Referințe
NU SUNT	

**Teren**

Nr cadastral	Suprafața (mp)*	Observații / Referințe
	1.124	

\* Suprafața este determinată în planul de proiecție Stereo 70.



**Date referitoare la teren**

Crt	Categorie folosință	Intravilan	Suprafața (mp)	Tarla	Parcelă	Nr. topo	Observații / Referințe
1	pasune	NU	1.124	-	-	-	

**Lungime Segmente**

1) Valorile lungimilor segmentelor sunt obținute din proiecție în plan.

Punct început	X / Y	Punct sfârșit	X / Y	Lungime segment (** (m)
1	352.282,929 536.842,472	2	352.267,127 536.864,072	26.762
2	352.267,127 536.864,072	3	352.240,445 536.833,734	40.402
3	352.240,445 536.833,734	4	352.216,762 536.801,641	39.885
4	352.216,762 536.801,641	5	352.230,1 536.807,3	14.489
5	352.230,1 536.807,3	6	352.259,6 536.829,5	36.92

Punct început	X / Y	Punct sfârșit	X / Y	Lungime segment (** (m)
6	352.259,6 536.829,5	1	352.282,929 536.842,472	26.693

\*\* Lungimile segmentelor sunt determinate în planul de proiecție Stereo 70 și sunt rotunjite la 1 milimetru.

\*\*\* Distanța dintre puncte este formată din segmente cumulate ce sunt mai mici decât valoarea 1 milimetru.





**DATE DESPRE IMOBILUL NR. 29090**

Oficiul de Cadastru și Publicitate Imobiliară ALBA  
Biroul de Cadastru și Publicitate Imobiliară Campeni

**A. Partea I. Descrierea imobilului**

TEREN Extravilan

Nr. CF vechi:974 Cărpiniș  
Nr. topografic:2881

Adresa: Jud. Alba

Nr. Crt	Nr cadastral Nr. topografic	Suprafața* (mp)	Observații / Referințe
A1		2.944	Sector cadastral:29 Teren neimprejmuit;

**B. Partea II. Proprietari și acte**

Inscrieri privitoare la dreptul de proprietate și alte drepturi reale		Referințe
<b>242 / 14/08/1952</b>		
Hotarare Judecatoreasca nr. 94, din 01/02/1951 emis de Judecătoria Populară Abrud;		
B1	Intabulare, drept de PROPRIETATEcu titlu de drept moștenire, dobandit prin Hotarare Judecatoreasca, cota actuala 1/1 1) BUCUREȘTEAN TODOR, LIPSA CNP, lui Moise	A1

**C. Partea III. SARCINI .**

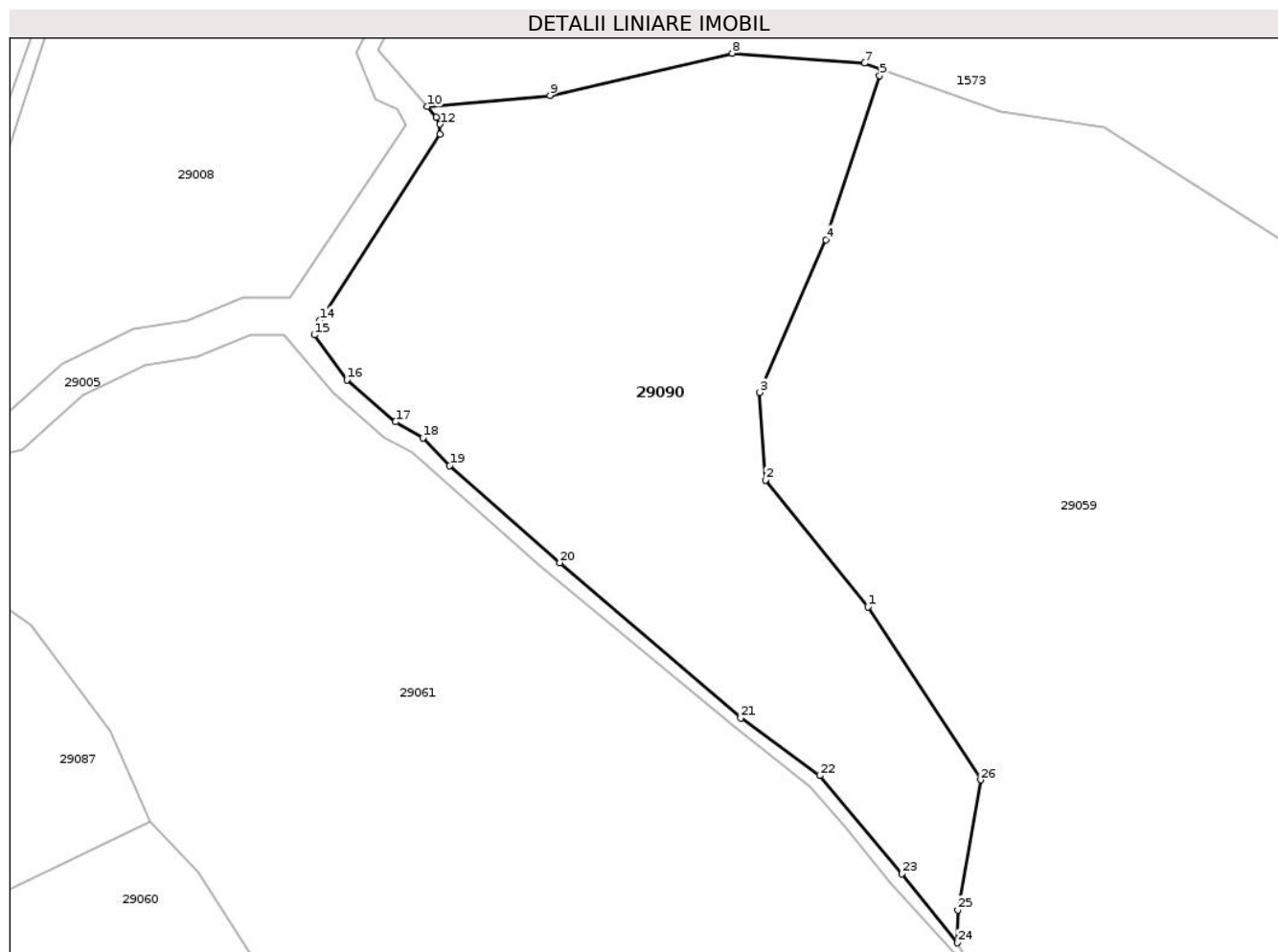
Inscrieri privind dezmembramintele dreptului de proprietate, drepturi reale de garanție și sarcini	Referințe
NU SUNT	

## Anexa Nr. 1 La Partea I

## Teren

Nr cadastral	Suprafața (mp)*	Observații / Referințe
	2.944	

\* Suprafața este determinată în planul de proiecție Stereo 70.



## Date referitoare la teren

Crt	Categorie folosință	Intravilan	Suprafața (mp)	Tarla	Parcelă	Nr. topo	Observații / Referințe
1	faneata	NU	2.944	-	-	-	

## Lungime Segmente

1) Valorile lungimilor segmentelor sunt obținute din proiecție în plan.

Punct început	X / Y	Punct sfârșit	X / Y	Lungime segment (** (m)
1	352.789,32 537.509,88	2	352.778,301 537.523,47	17.496
3	352.777,653 537.532,875	4	352.784,801 537.549,297	17.91
5	352.790,564 537.566,905	6	352.790,723 537.567,602	0.715
7	352.788,933 537.568,234	8	352.774,718 537.569,315	14.256
9	352.755,146 537.564,781	10	352.741,94 537.563,591	13.26

Punct început	X / Y	Punct sfârșit	X / Y	Lungime segment (** (m)
2	352.778,301 537.523,47	3	352.777,653 537.532,875	9.427
4	352.784,801 537.549,297	5	352.790,564 537.566,905	18.527
6	352.790,723 537.567,602	7	352.788,933 537.568,234	1.898
8	352.774,718 537.569,315	9	352.755,146 537.564,781	20.09
10	352.741,94 537.563,591	11	352.742,91 537.562,445	1.502

Punct început	X / Y	Punct sfârșit	X / Y	Lungime segment (** (m)
11	352.742,91 537.562,445	12	352.743,342 537.561,696	0.865
13	352.743,342 537.560,633	14	352.730,434 537.540,643	23.795
15	352.729,832 537.539,063	16	352.733,299 537.534,23	5.948
17	352.738,538 537.529,729	18	352.741,498 537.528,02	3.418
19	352.744,357 537.525,032	20	352.756,202 537.514,608	15.779
21	352.775,622 537.497,944	22	352.784,109 537.491,736	10.515
23	352.792,973 537.481,203	24	352.798,888 537.473,796	9.479
25	352.798,981 537.477,314	26	352.801,443 537.491,296	14.197

Punct început	X / Y	Punct sfârșit	X / Y	Lungime segment (** (m)
12	352.743,342 537.561,696	13	352.743,342 537.560,633	1.063
14	352.730,434 537.540,643	15	352.729,832 537.539,063	1.691
16	352.733,299 537.534,23	17	352.738,538 537.529,729	6.907
18	352.741,498 537.528,02	19	352.744,357 537.525,032	4.135
20	352.756,202 537.514,608	21	352.775,622 537.497,944	25.59
22	352.784,109 537.491,736	23	352.792,973 537.481,203	13.766
24	352.798,888 537.473,796	25	352.798,981 537.477,314	3.519
26	352.801,443 537.491,296	1	352.789,32 537.509,88	22.188

\*\* Lungimile segmentelor sunt determinate în planul de proiecție Stereo 70 și sunt rotunjite la 1 milimetru.

\*\*\* Distanța dintre puncte este formată din segmente cumulate ce sunt mai mici decât valoarea 1 milimetru.



**DATE DESPRE IMOBILUL NR. 29091**

Oficiul de Cadastru și Publicitate Imobiliară ALBA  
Biroul de Cadastru și Publicitate Imobiliară Campeni

**A. Partea I. Descrierea imobilului**

TEREN Necunoscut

Adresa: Loc. Vârtop, Jud. Alba

Nr. Crt	Nr cadastral Nr. topografic	Suprafața* (mp)	Observații / Referințe
A1		863	Sector cadastral:29 Teren imprejmuit; Parte CF 73203 Roșia Montană, cu nr. top 2854,2855,2856/1,2858. Stâlp susținere a rețelei electrice de distribuție sub 1 mp

**Construcții**

Crt	Nr cadastral Nr. topografic	Adresa	Observații / Referințe
A1.1		Loc. Vârtop, Jud. Alba	Nr. niveluri:1; S. construita la sol:60 mp; Casa de locuit
A1.2		Loc. Vârtop, Jud. Alba	Nr. niveluri:1; S. construita la sol:40 mp; Anexa

**B. Partea II. Proprietari și acte**

Inscrieri privitoare la dreptul de proprietate și alte drepturi reale		Referințe
/		
Act Normativ nr. 7, din 13/03/1996 emis de Parlamentul României (lege);		
B1	Intabulare, drept de PROPRIETATE, dobandit prin Lege, cota actuala 1/1 1) <b>NEIDENTIFICAT NEIDENTIFICAT</b>	A1
Act Administrativ nr. 8468, din 15/10/2025 emis de Primăria comunei Roșia Montană (adeverinta);		
B2	Se notează posesia faptică în favoarea lui 1) <b>BERINDEI HORTENZIA</b>	A1
Act Administrativ nr. 8408, din 15/10/2025 emis de Primăria comunei Roșia Montană (adeverinta);		
B3	Intabulare, drept de PROPRIETATE, dobandit prin Construire, cota actuala 1/1 1) <b>BERINDEI HORTENZIA</b>	A1.1, A1.2

**C. Partea III. SARCINI .**

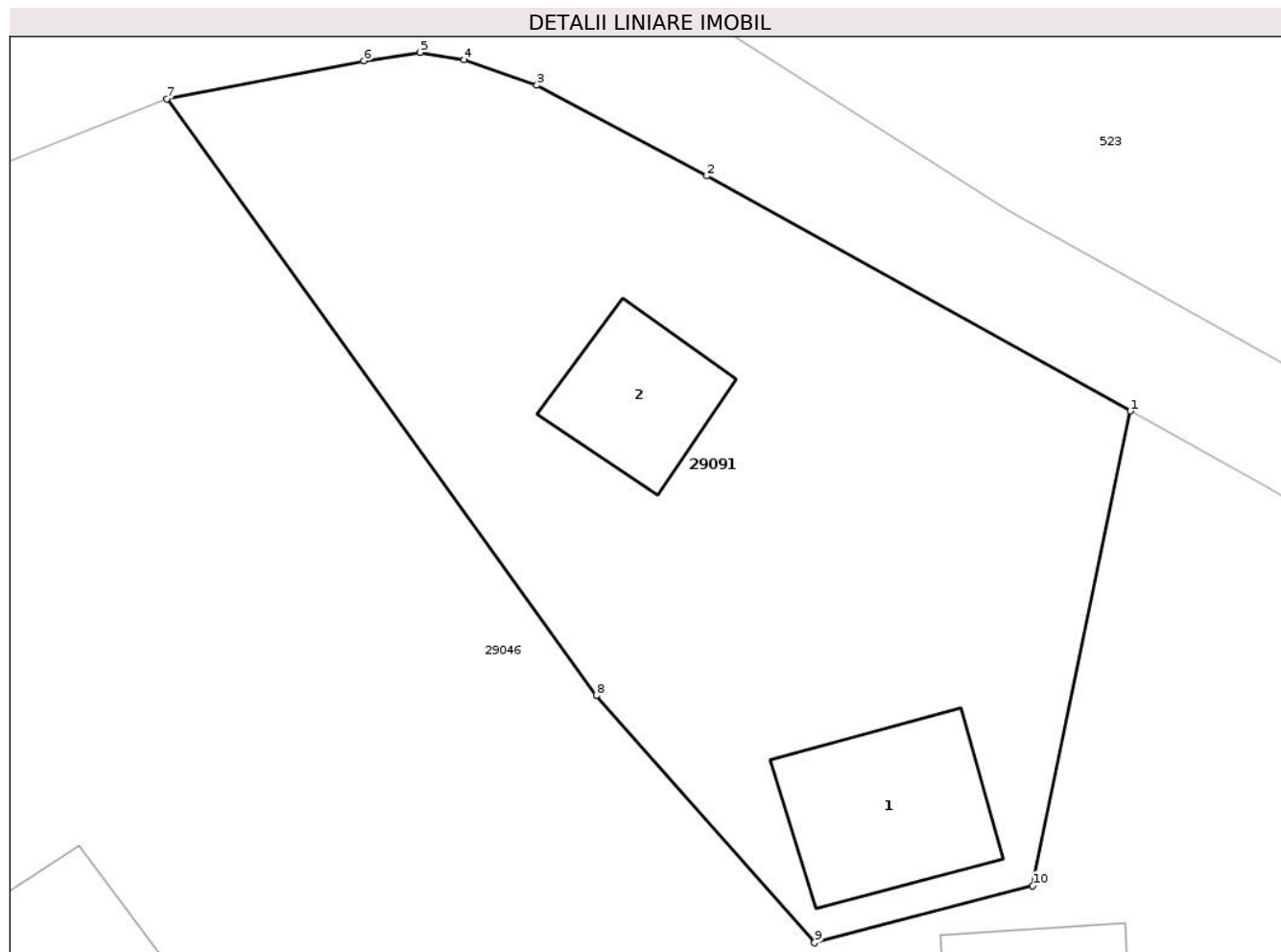
Inscrieri privind dezmembramintele dreptului de proprietate, drepturi reale de garanție și sarcini	Referințe
NU SUNT	

## Anexa Nr. 1 La Partea I

## Teren

Nr cadastral	Suprafața (mp)*	Observații / Referințe
	863	Parte CF 73203 Roșia Montană, cu nr. top 2854,2855,2856/1,2858. Stâlp susținere a rețelei electrice de distribuție sub 1 mp

\* Suprafața este determinată în planul de proiecție Stereo 70.



## Date referitoare la teren

Crt	Categorie folosință	Intra vilan	Suprafața (mp)	Tarla	Parcelă	Nr. topo	Observații / Referințe
1	curți constructii	DA	200	-	-	-	
2	faneata	DA	94	-	-	-	
3	faneata	NU	568	-	-	-	

## Date referitoare la construcții

Crt	Număr	Destinație construcție	Supraf. (mp)	Situație juridică	Observații / Referințe
A1.1		construcții de locuințe	60	Cu acte	Nr. niveluri:1; S. construita la sol:60 mp; Casa de locuit
A1.2		construcții anexa	40	Cu acte	Nr. niveluri:1; S. construita la sol:40 mp; Anexa

## Lungime Segmente

1) Valorile lungimilor segmentelor sunt obținute din proiecție în plan.

Punct început	X / Y	Punct sfârșit	X / Y	Lungime segment (** (m)
1	352.221,628 537.641,087	2	352.202,84 537.651,512	21.487

Punct început	X / Y	Punct sfârșit	X / Y	Lungime segment (** (m)
2	352.202,84 537.651,512	3	352.195,308 537.655,524	8.534
3	352.195,308 537.655,524	4	352.192,071 537.656,658	3.429
4	352.192,071 537.656,658	5	352.190,128 537.656,99	1.971
5	352.190,128 537.656,99	6	352.187,643 537.656,612	2.513
6	352.187,643 537.656,612	7	352.178,901 537.654,932	8.902
7	352.178,901 537.654,932	8	352.197,943 537.628,468	32.603
8	352.197,943 537.628,468	9	352.207,614 537.617,506	14.618
9	352.207,614 537.617,506	10	352.217,302 537.620,042	10.014
10	352.217,302 537.620,042	1	352.221,628 537.641,087	21.485

\*\* Lungimile segmentelor sunt determinate în planul de proiecție Stereo 70 și sunt rotunjite la 1 milimetru.

\*\*\* Distanța dintre puncte este formată din segmente cumulate ce sunt mai mici decât valoarea 1 milimetru.





**DATE DESPRE IMOBILUL NR. 29092**

Oficiul de Cadastru și Publicitate Imobiliară ALBA  
Biroul de Cadastru și Publicitate Imobiliară Campeni

**A. Partea I. Descrierea imobilului**

TEREN Extravilan

Adresa: Jud. Alba

Nr. Crt	Nr cadastral Nr. topografic	Suprafața* (mp)	Observații / Referințe
A1		294	Sector cadastral:29 Teren neimpregmuit;

**B. Partea II. Proprietari și acte**

Inscrieri privitoare la dreptul de proprietate și alte drepturi reale		Referințe
/		
Act Normativ nr. 7, din 13/03/1996 emis de Parlamentul României (lege);		
B1	Inscrierea posesiei, drept de PROPRIETATE, dobandit prin Constituire, cota actuala 1/1 1) NEIDENTIFICAT NEIDENTIFICAT	A1
Act Normativ nr. 7, din 13/03/1996 emis de Parlamentul Romaniei (art. 13);		
B2	Se noteaza mentiunea de proprietar neidentificat	A1

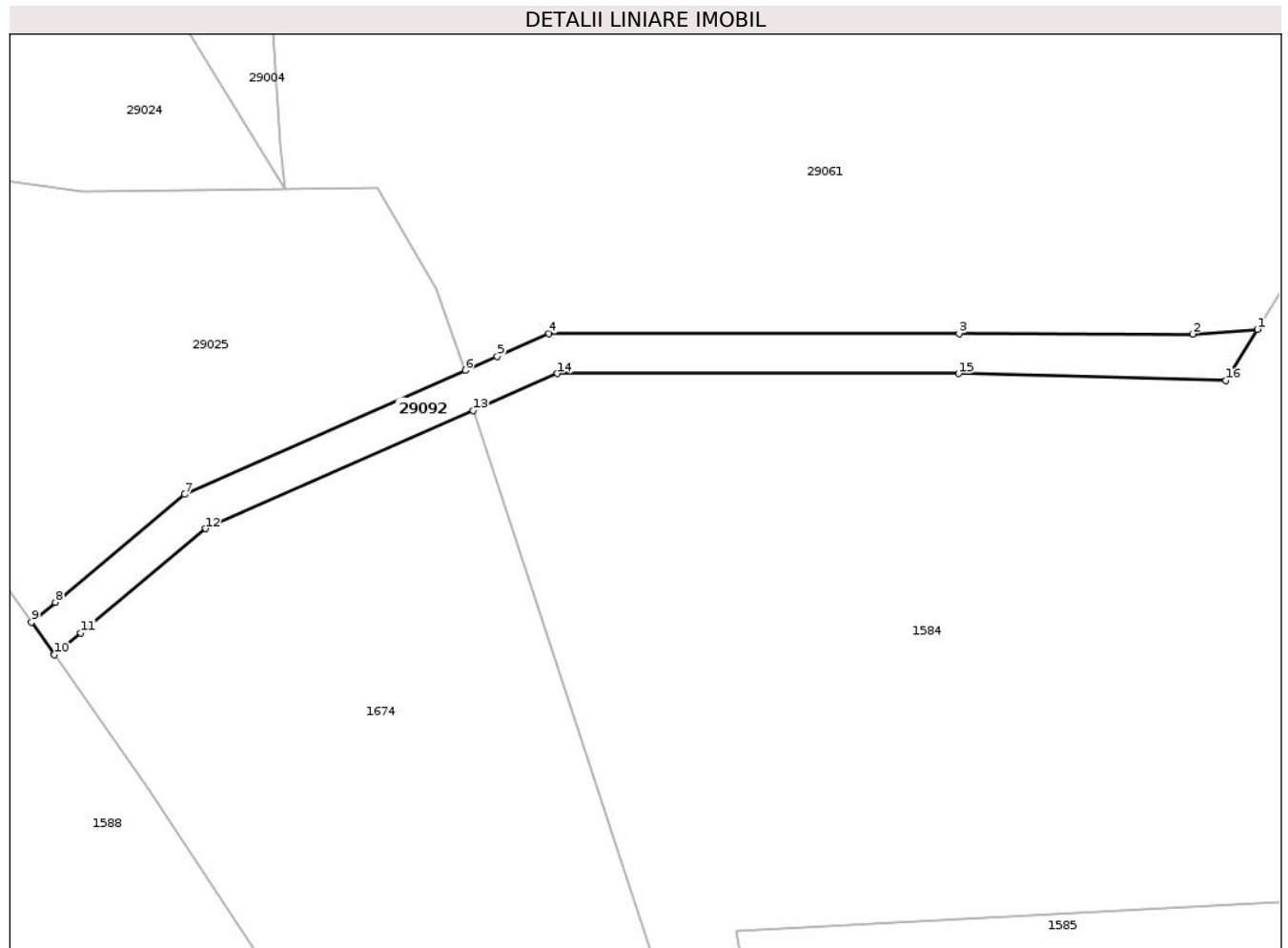
**C. Partea III. SARCINI .**

Inscrieri privind dezmembramintele dreptului de proprietate, drepturi reale de garanție și sarcini	Referințe
NU SUNT	

**Teren**

Nr cadastral	Suprafața (mp)*	Observații / Referințe
	294	

\* Suprafața este determinată în planul de proiecție Stereo 70.



**Date referitoare la teren**

Crt	Categorie folosință	Intravilan	Suprafața (mp)	Tarla	Parcelă	Nr. topo	Observații / Referințe
1	drum	NU	294	-	-	-	

**Lungime Segmente**

1) Valorile lungimilor segmentelor sunt obținute din proiecție în plan.

Punct început	X / Y	Punct sfârșit	X / Y	Lungime segment (** (m)
1	352.836,324 537.334,195	2	352.831,434 537.333,849	4.903
2	352.831,434 537.333,849	3	352.813,884 537.333,871	17.549
3	352.813,884 537.333,871	4	352.783,051 537.333,871	30.833
4	352.783,051 537.333,871	5	352.779,164 537.332,161	4.247
5	352.779,164 537.332,161	6	352.776,766 537.331,106	2.62

Punct început	X / Y	Punct sfârșit	X / Y	Lungime segment (** (m)
6	352.776,766 537.331,106	7	352.755,628 537.321,805	23.093
7	352.755,628 537.321,805	8	352.745,916 537.313,711	12.643
8	352.745,916 537.313,711	9	352.744,129 537.312,222	2.326
9	352.744,129 537.312,222	10	352.745,858 537.309,758	3.01
10	352.745,858 537.309,758	11	352.747,836 537.311,406	2.574
11	352.747,836 537.311,406	12	352.757,224 537.319,229	12.22
12	352.757,224 537.319,229	13	352.777,347 537.328,084	21.985
13	352.777,347 537.328,084	14	352.783,682 537.330,871	6.921
14	352.783,682 537.330,871	15	352.813,845 537.330,871	30.163
15	352.813,845 537.330,871	16	352.833,953 537.330,342	20.115
16	352.833,953 537.330,342	1	352.836,324 537.334,195	4.524

\*\* Lungimile segmentelor sunt determinate în planul de proiecție Stereo 70 și sunt rotunjite la 1 milimetru.

\*\*\* Distanța dintre puncte este formată din segmente cumulate ce sunt mai mici decât valoarea 1 milimetru.



**DATE DESPRE IMOBILUL NR. 29093**

Oficiul de Cadastru și Publicitate Imobiliară ALBA  
Biroul de Cadastru și Publicitate Imobiliară Campeni

**A. Partea I. Descrierea imobilului**

TEREN Extravilan

Adresa: Jud. Alba

Nr. Crt	Nr cadastral Nr. topografic	Suprafața* (mp)	Observații / Referințe
A1		1.283	Sector cadastral:29 Teren neimprijmit;

**B. Partea II. Proprietari și acte**

Inscrieri privitoare la dreptul de proprietate și alte drepturi reale		Referințe
/		
Act Normativ nr. 7, din 13/03/1996 emis de Parlamentul României (lege);		
B1	Inscrierea posesiei, drept de PROPRIETATE, dobandit prin Constituire, cota actuala 1/1 1) NEIDENTIFICAT NEIDENTIFICAT	A1
Act Normativ nr. 7, din 13/03/1996 emis de Parlamentul României (art. 13);		
B2	Se noteaza mentiunea de proprietar neidentificat	A1

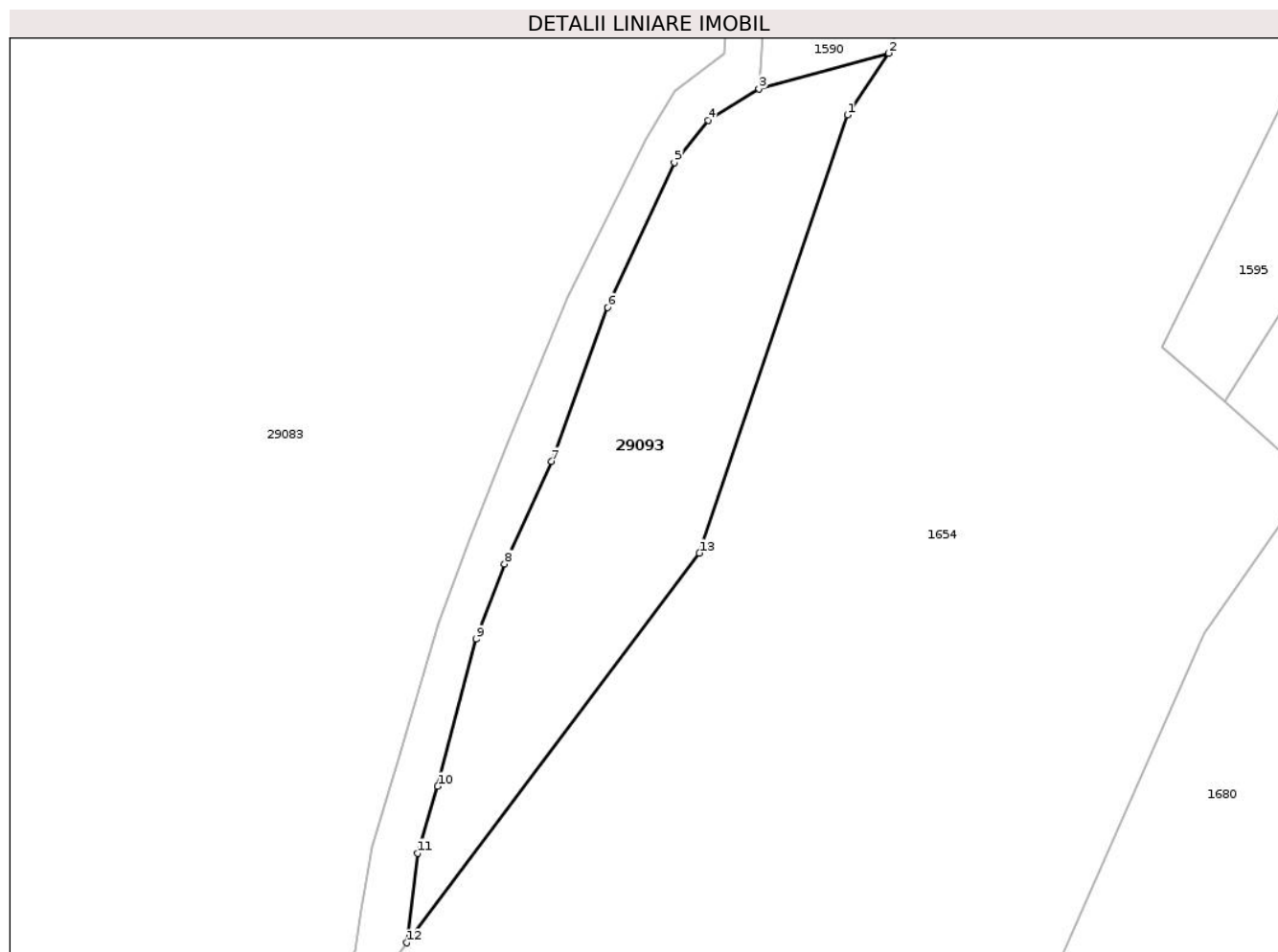
**C. Partea III. SARCINI .**

Inscrieri privind dezmembramintele dreptului de proprietate, drepturi reale de garanție și sarcini	Referințe
NU SUNT	

**Teren**

Nr cadastral	Suprafața (mp)*	Observații / Referințe
	1.283	

\* Suprafața este determinată în planul de proiecție Stereo 70.



**Date referitoare la teren**

Crt	Categorie folosință	Intra vilan	Suprafața (mp)	Tarla	Parcelă	Nr. topo	Observații / Referințe
1	faneata	NU	1.283	-	-	-	fânaț împădurit

**Lungime Segmente**

1) Valorile lungimilor segmentelor sunt obținute din proiecție în plan.

Punct început	X / Y	Punct sfârșit	X / Y	Lungime segment (** (m)
1	352.471,829 536.969,586	2	352.476,058 536.975,952	7.643
2	352.476,058 536.975,952	3	352.462,701 536.972,282	13.852
3	352.462,701 536.972,282	4	352.457,44 536.969,026	6.187
4	352.457,44 536.969,026	5	352.453,965 536.964,684	5.562
5	352.453,965 536.964,684	6	352.447,064 536.949,751	16.451

Punct început	X / Y	Punct sfârșit	X / Y	Lungime segment (** (m)
6	352.447,064 536.949,751	7	352.441,281 536.933,86	16.91
7	352.441,281 536.933,86	8	352.436,432 536.923,256	11.66
8	352.436,432 536.923,256	9	352.433,508 536.915,53	8.261
9	352.433,508 536.915,53	10	352.429,537 536.900,318	15.722
10	352.429,537 536.900,318	11	352.427,459 536.893,438	7.187
11	352.427,459 536.893,438	12	352.426,35 536.884,189	9.315
12	352.426,35 536.884,189	13	352.456,548 536.924,39	50.28
13	352.456,548 536.924,39	1	352.471,829 536.969,586	47.709

\*\* Lungimile segmentelor sunt determinate în planul de proiecție Stereo 70 și sunt rotunjite la 1 milimetru.

\*\*\* Distanța dintre puncte este formată din segmente cumulate ce sunt mai mici decât valoarea 1 milimetru.







## DATE DESPRE IMOBILUL NR. 30000

Oficiul de Cadastru și Publicitate Imobiliară ALBA  
Biroul de Cadastru și Publicitate Imobiliară Campeni

## A. Partea I. Descrierea imobilului

TEREN Necunoscut

Adresa: Loc. Gârda-Barbulesti, Nr. 1072, Jud. Alba

Nr. Crt	Nr cadastral Nr. topografic	Suprafața* (mp)	Observații / Referințe
A1		2.461	Sector cadastral:30 Teren imprejmuit; CF 254 Cărpiniș,nr top 2080/1,2080/2,2081

## Construcții

Crt	Nr cadastral Nr. topografic	Adresa	Observații / Referințe
A1.1		Loc. Gârda-Barbulesti, Nr. 1072 , Jud. Alba	Nr. niveluri:1; S. construita la sol:72 mp; Casa de locuit
A1.2		Loc. Gârda-Barbulesti, Nr. 1072 A, Jud. Alba	Nr. niveluri:1; S. construita la sol:42 mp; Casa de locuit
A1.3		Loc. Gârda-Barbulesti, Nr. 1072, Jud. Alba	Nr. niveluri:1; S. construita la sol:8 mp; cocină
A1.4		Loc. Gârda-Barbulesti, Nr. 1072, Jud. Alba	Nr. niveluri:1; S. construita la sol:72 mp; grajd
A1.5		Loc. Gârda-Barbulesti, Nr. 1072, Jud. Alba	Nr. niveluri:1; S. construita la sol:160 mp; fânar
A1.6		Loc. Gârda-Barbulesti, Nr. 1072, Jud. Alba	Nr. niveluri:1; S. construita la sol:20 mp; cocina
A1.7		Loc. Gârda-Barbulesti, Nr. 1072, Jud. Alba	Nr. niveluri:1; S. construita la sol:72 mp; grajd
A1.8		Loc. Gârda-Barbulesti, Nr. 1072, Jud. Alba	Nr. niveluri:1; S. construita la sol:10 mp; garaj

## B. Partea II. Proprietari și acte

Inscrieri privitoare la dreptul de proprietate și alte drepturi reale		Referințe
/		
Act Normativ nr. 7, din 13/03/1996 emis de Parlamentul României (lege);		
B1	Intabulare, drept de PROPRIETATE, dobandit prin Lege, cota actuala 1/1 1) NEIDENTIFICAT NEIDENTIFICAT	A1
Act Administrativ nr. 8400, din 15/10/2025 emis de Primăria comunei Roşia Montană (adeverinta);		
B1	Se notează posesia faptică în favoarea lui 1) BOIA AMBROZIE	A1
Act Administrativ nr. 8401, din 15/10/2025 emis de Primăria comunei Roşia Montană (adeverinta);		
B3	Intabulare, drept de PROPRIETATE, dobandit prin Construire, cota actuala 1/1 1) BOIA AMBROZIE	A1.1, A1.2, A1.3, A1.4, A1.5, A1.6, A1.7, A1.8

## C. Partea III. SARCINI .

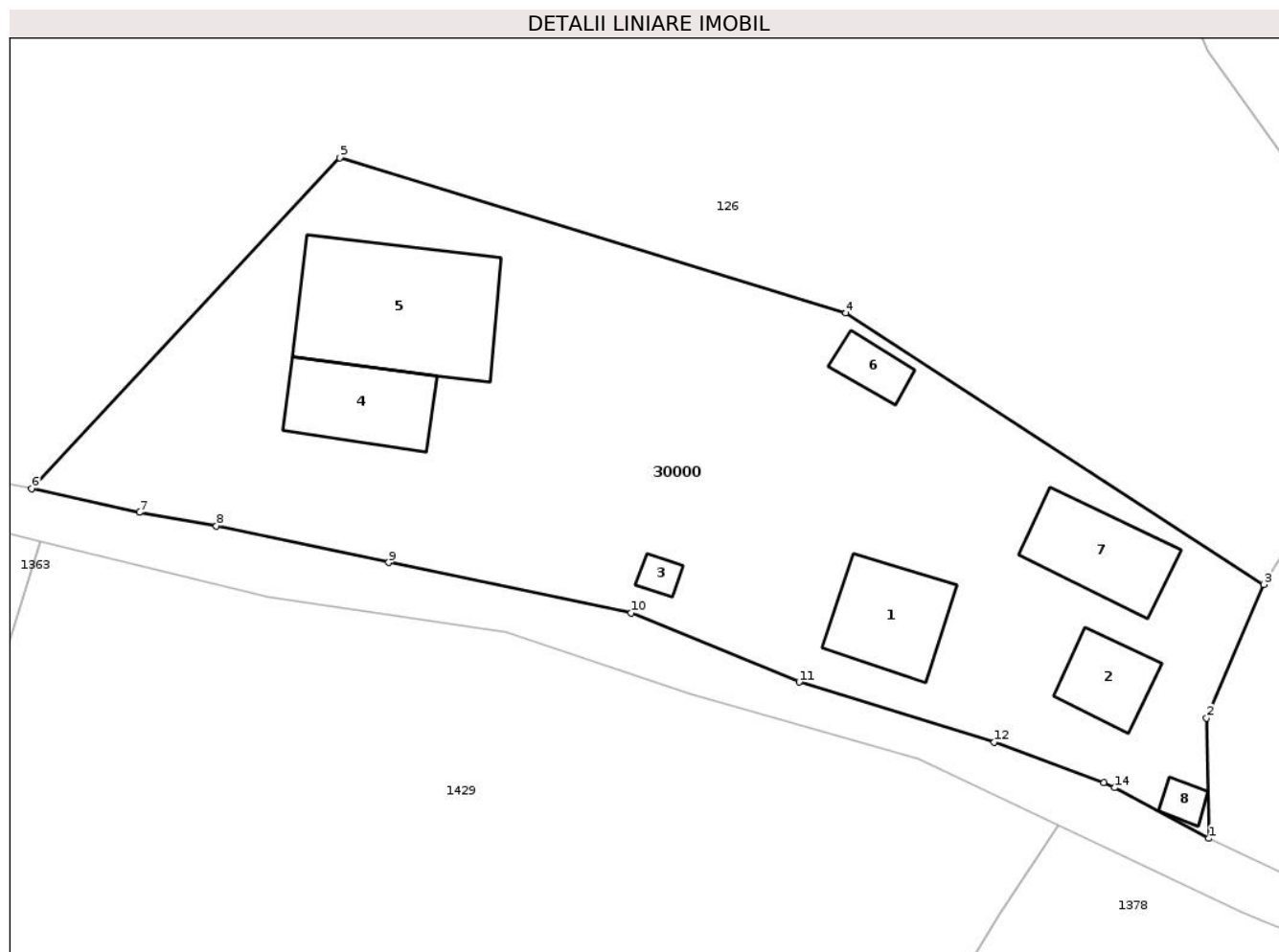
Inscrieri privind dezmembramentele dreptului de proprietate, drepturi reale de garanție și sarcini	Referințe
NU SUNT	

## Anexa Nr. 1 La Partea I

## Teren

Nr cadastral	Suprafața (mp)*	Observații / Referințe
	2.461	CF 254 Cărpiniș,nr top 2080/1,2080/2,2081

\* Suprafața este determinată în planul de proiecție Stereo 70.



## Date referitoare la teren

Crt	Categorie folosință	Intravilan	Suprafața (mp)	Tarla	Parcelă	Nr. topo	Observații / Referințe
1	curți constructii	DA	500	-	-	-	
2	faneata	DA	482	-	-	-	
3	faneata	NU	1.479	-	-	-	

## Date referitoare la construcții

Crt	Număr	Destinație construcție	Supraf. (mp)	Situație juridică	Observații / Referințe
A1.1		construcții de locuințe	72	Cu acte	Nr. niveluri:1; S. construita la sol:72 mp; Casa de locuit
A1.2		construcții de locuințe	42	Cu acte	Nr. niveluri:1; S. construita la sol:42 mp; Casa de locuit
A1.3		construcții anexa	8	Cu acte	Nr. niveluri:1; S. construita la sol:8 mp; cocină
A1.4		construcții anexa	72	Cu acte	Nr. niveluri:1; S. construita la sol:72 mp; grajd
A1.5		construcții anexa	160	Cu acte	Nr. niveluri:1; S. construita la sol:160 mp; fânar
A1.6		construcții anexa	20	Cu acte	Nr. niveluri:1; S. construita la sol:20 mp; cocina
A1.7		construcții anexa	72	Cu acte	Nr. niveluri:1; S. construita la sol:72 mp; grajd
A1.8		construcții anexa	10	Cu acte	Nr. niveluri:1; S. construita la sol:10 mp; garaj

**Lungime Segmente**

1) Valorile lungimilor segmentelor sunt obținute din proiecție în plan.

Punct început	X / Y	Punct sfârșit	X / Y	Lungime segment (** (m)
1	355.597,168 537.734,679	2	355.597,005 537.744,417	9.739
2	355.597,005 537.744,417	3	355.601,625 537.755,226	11.755
3	355.601,625 537.755,226	4	355.567,78 537.777,178	40.341
4	355.567,78 537.777,178	5	355.526,799 537.789,754	42.867
5	355.526,799 537.789,754	6	355.501,871 537.762,985	36.579
6	355.501,871 537.762,985	7	355.510,592 537.761,055	8.932
7	355.510,592 537.761,055	8	355.516,833 537.759,955	6.337
8	355.516,833 537.759,955	9	355.530,782 537.756,998	14.26
9	355.530,782 537.756,998	10	355.550,397 537.752,903	20.038
10	355.550,397 537.752,903	11	355.564,008 537.747,33	14.708
11	355.564,008 537.747,33	12	355.579,819 537.742,482	16.537
12	355.579,819 537.742,482	13	355.588,676 537.739,201	9.445
13	355.588,676 537.739,201	14	355.589,544 537.738,782	0.964
14	355.589,544 537.738,782	1	355.597,168 537.734,679	8.657

\*\* Lungimile segmentelor sunt determinate în planul de proiecție Stereo 70 și sunt rotunjite la 1 milimetru.

\*\*\* Distanța dintre puncte este formată din segmente cumulate ce sunt mai mici decât valoarea 1 milimetru.



**DATE DESPRE IMOBILUL NR. 31000**

Oficiul de Cadastru și Publicitate Imobiliară ALBA  
Biroul de Cadastru și Publicitate Imobiliară Campeni

**A. Partea I. Descrierea imobilului**

TEREN Necunoscut

Adresa: Loc. Gârda-Barbulesti, Nr. 1070, Jud. Alba

Nr. Crt	Nr cadastral Nr. topografic	Suprafața* (mp)	Observații / Referințe
A1		912	Sector cadastral:31 Teren imprejmuit; CF 255 Cărpiniș,nr top 2045/1,2046/1,2047

**Construcții**

Crt	Nr cadastral Nr. topografic	Adresa	Observații / Referințe
A1.1		Loc. Gârda-Barbulesti, Jud. Alba	Nr. niveluri:1; S. construita la sol:54 mp; S. construita desfasurata:108 mp; Casa de locuit ( D+ P)
A1.2		Loc. Gârda-Barbulesti, Jud. Alba	Nr. niveluri:1; S. construita la sol:18 mp; șopru
A1.3		Loc. Gârda-Barbulesti, Jud. Alba	Nr. niveluri:1; S. construita la sol:60 mp; grajd

**B. Partea II. Proprietari și acte**

Inscrieri privitoare la dreptul de proprietate și alte drepturi reale		Referințe
/		
Act Normativ nr. 7, din 13/03/1996 emis de Parlamentul României (lege);		
B1	Intabulare, drept de PROPRIETATE, dobandit prin Lege, cota actuala 1/1 1) NEIDENTIFICAT NEIDENTIFICAT	A1
Act Administrativ nr. 8402, din 15/10/2025 emis de Primăria comunei Roşia Montană (adeverinta);		
B1	Se notează posesia faptică în favoarea lui 1) TRIF MARIA 2) BÂRDEA SILVIA	A1
Act Administrativ nr. 8403, din 15/10/2025 emis de Primăria comunei Roşia Montană (adeverinta);		
B3	Intabulare, drept de PROPRIETATE, dobandit prin Construire, cota actuala 1/1 1) TRIF MARIA 2) BÂRDEA SILVIA	A1.1, A1.2, A1.3

**C. Partea III. SARCINI .**

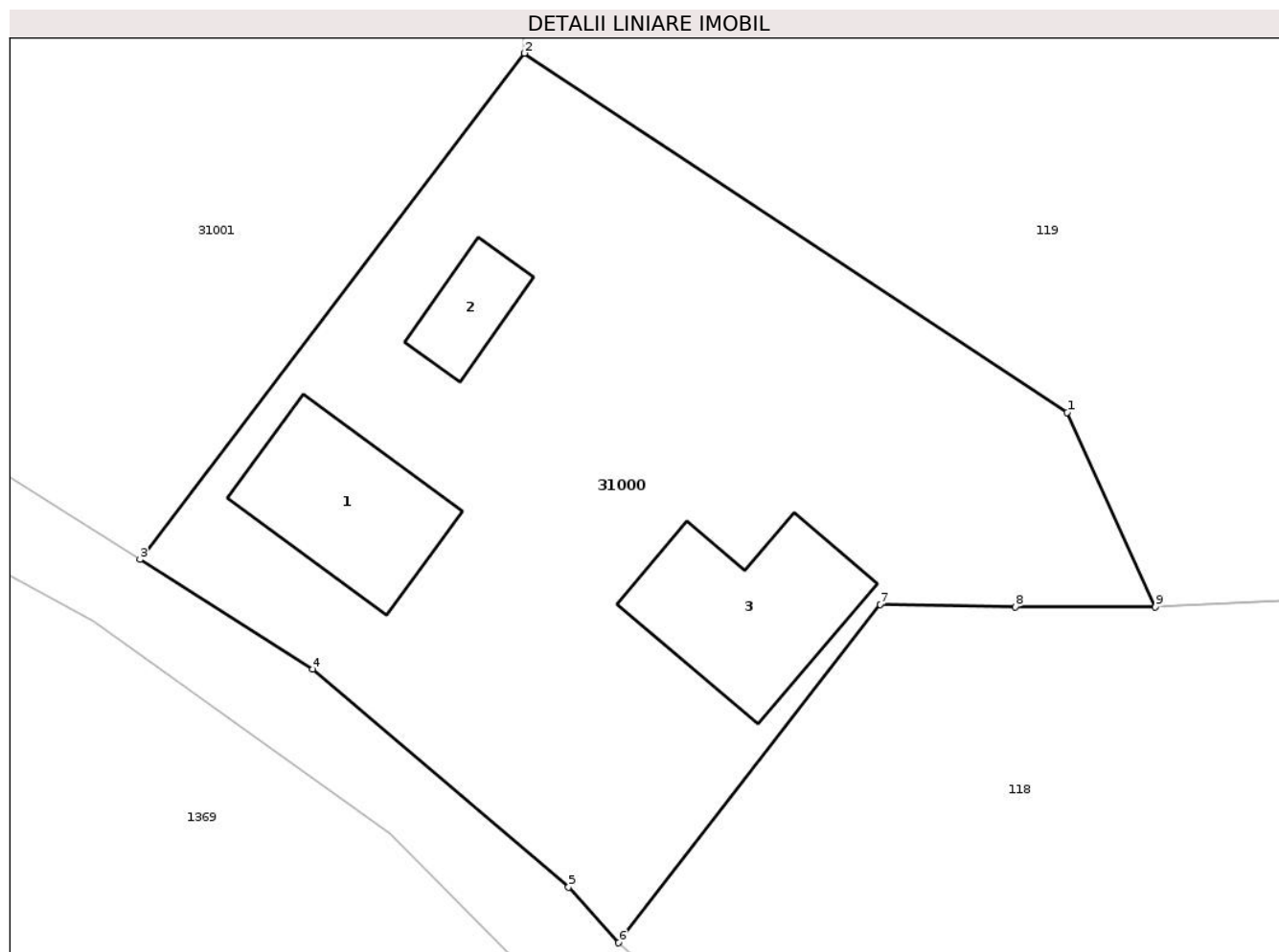
Inscrieri privind dezmembramintele dreptului de proprietate, drepturi reale de garanție și sarcini	Referințe
NU SUNT	

## Anexa Nr. 1 La Partea I

## Teren

Nr cadastral	Suprafața (mp)*	Observații / Referințe
	912	CF 255 Cărpiniș,nr top 2045/1,2046/1,2047

\* Suprafața este determinată în planul de proiecție Stereo 70.



## Date referitoare la teren

Crt	Categorie folosință	Intravilan	Suprafața (mp)	Tarla	Parcelă	Nr. topo	Observații / Referințe
1	curți constructii	DA	200	-	-	-	
2	faneata	DA	600	-	-	-	
3	faneata	NU	112	-	-	-	

## Date referitoare la construcții

Crt	Număr	Destinație construcție	Supraf. (mp)	Situație juridică	Observații / Referințe
A1.1		construcții de locuințe	54	Cu acte	Nr. niveluri:1; S. construita la sol:54 mp; S. construita desfasurata:108 mp; Casa de locuit ( D+ P)
A1.2		construcții anexa	18	Cu acte	Nr. niveluri:1; S. construita la sol:18 mp; șopru
A1.3		construcții anexa	60	Cu acte	Nr. niveluri:1; S. construita la sol:60 mp; grajd

## Lungime Segmente

1) Valorile lungimilor segmentelor sunt obținute din proiecție în plan.

Punct început	X / Y	Punct sfârșit	X / Y	Lungime segment (** (m)

Punct început	X / Y	Punct sfârşit	X / Y	Lungime segment (** (m)
1	355.898,312 537.661,552	2	355.873,343 537.678,059	29.932
2	355.873,343 537.678,059	3	355.855,661 537.654,796	29.22
3	355.855,661 537.654,796	4	355.863,604 537.649,74	9.416
4	355.863,604 537.649,74	5	355.875,37 537.639,736	15.445
5	355.875,37 537.639,736	6	355.877,677 537.637,175	3.446
6	355.877,677 537.637,175	7	355.889,706 537.652,722	19.657
7	355.889,706 537.652,722	8	355.895,916 537.652,615	6.211
8	355.895,916 537.652,615	9	355.902,363 537.652,606	6.447
9	355.902,363 537.652,606	1	355.898,312 537.661,552	9.82

\*\* Lungimile segmentelor sunt determinate în planul de proiecţie Stereo 70 şi sunt rotunjite la 1 milimetru.

\*\*\* Distanţa dintre puncte este formată din segmente cumulate ce sunt mai mici decât valoarea 1 milimetru.





**DATE DESPRE IMOBILUL NR. 31001**

Oficiul de Cadastru și Publicitate Imobiliară ALBA  
Biroul de Cadastru și Publicitate Imobiliară Campeni

**A. Partea I. Descrierea imobilului**

TEREN Necunoscut

Adresa: Loc. Gârda-Barbulesti, Nr. 1071, Jud. Alba

Nr. Crt	Nr cadastral Nr. topografic	Suprafața* (mp)	Observații / Referințe
A1		1.959	Sector cadastral:31 Teren imprejmuit; CF 256 Cărpiniș,nr top 2044/1,2044/2

**Construcții**

Crt	Nr cadastral Nr. topografic	Adresa	Observații / Referințe
A1.1		Loc. Gârda-Barbulesti, Jud. Alba	Nr. niveluri:1; S. construita la sol:41 mp; Casa de locuit
A1.2		Loc. Gârda-Barbulesti, Jud. Alba	Nr. niveluri:1; S. construita la sol:41 mp; sopra

**B. Partea II. Proprietari și acte**

Inscrieri privitoare la dreptul de proprietate și alte drepturi reale		Referințe
/		
Act Normativ nr. 7, din 13/03/1996 emis de Parlamentul României (lege);		
B1	Intabulare, drept de PROPRIETATE, dobandit prin Lege, cota actuala 1/1 1) <b>NEIDENTIFICAT NEIDENTIFICAT</b>	A1
Act Administrativ nr. 8405, din 15/10/2025 emis de Primăria comunei Roşia Montană (adeverinta);		
B2	Se notează posesia faptică în favoarea lui 1) <b>URS ANA</b> 2) <b>DANCIU VIOLETA</b>	A1
Act Administrativ nr. 8404, din 15/10/2025 emis de Primăria comunei Roşia Montană (adeverinta);		
B3	Intabulare, drept de PROPRIETATE, dobandit prin Construire, cota actuala 1/1 1) <b>URS ANA</b> 2) <b>DANCIU VIOLETA</b>	A1.1, A1.2

**C. Partea III. SARCINI .**

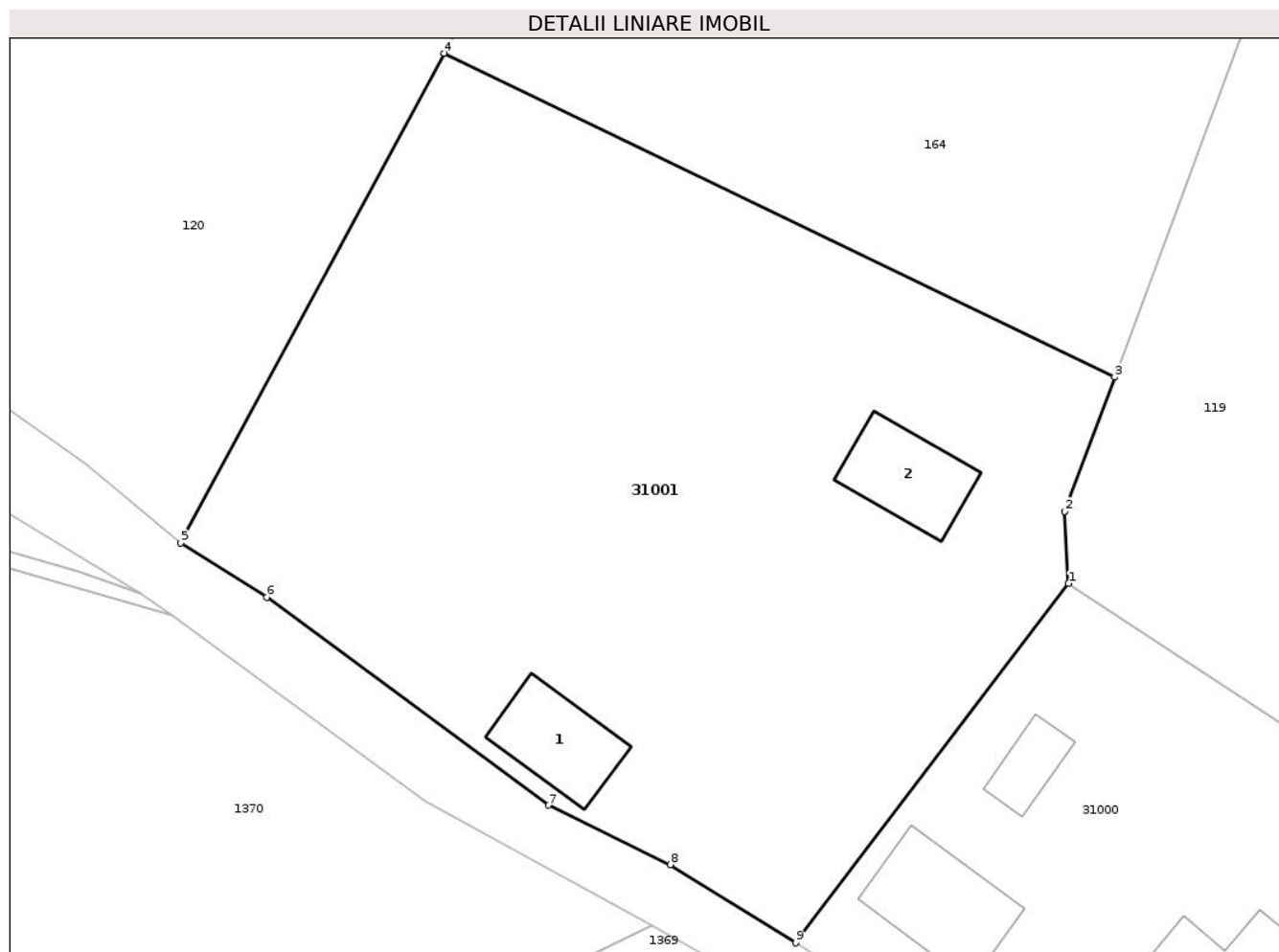
Inscrieri privind dezmembramintele dreptului de proprietate, drepturi reale de garanție și sarcini	Referințe
NU SUNT	

## Anexa Nr. 1 La Partea I

## Teren

Nr cadastral	Suprafața (mp)*	Observații / Referințe
	1.959	CF 256 Cărpiniș,nr top 2044/1,2044/2

\* Suprafața este determinată în planul de proiecție Stereo 70.



## Date referitoare la teren

Crt	Categorie folosință	Intra vilan	Suprafața (mp)	Tarla	Parcelă	Nr. topo	Observații / Referințe
1	curți constructii	DA	150	-	-	-	
2	faneata	NU	189	-	-	-	
3	faneata	DA	1.620	-	-	-	

## Date referitoare la construcții

Crt	Număr	Destinație construcție	Supraf. (mp)	Situație juridică	Observații / Referințe
A1.1		construcții de locuințe	41	Cu acte	Nr. niveluri:1; S. construita la sol:41 mp; Casa de locuit
A1.2		construcții anexa	41	Cu acte	Nr. niveluri:1; S. construita la sol:41 mp; sopra

## Lungime Segmente

1) Valorile lungimilor segmentelor sunt obținute din proiecție în plan.

Punct început	X / Y	Punct sfârșit	X / Y	Lungime segment (** (m)
1	355.873,343 537.678,059	2	355.873,094 537.682,732	4.68

Punct început	X / Y	Punct sfârşit	X / Y	Lungime segment (** (m)
2	355.873,094 537.682,732	3	355.876,325 537.691,428	9.277
3	355.876,325 537.691,428	4	355.832,902 537.712,393	48.219
4	355.832,902 537.712,393	5	355.815,827 537.680,679	36.019
5	355.815,827 537.680,679	6	355.821,4 537.677,164	6.589
6	355.821,4 537.677,164	7	355.839,642 537.663,706	22.669
7	355.839,642 537.663,706	8	355.847,552 537.659,861	8.795
8	355.847,552 537.659,861	9	355.855,661 537.654,796	9.561
9	355.855,661 537.654,796	1	355.873,343 537.678,059	29.22

\*\* Lungimile segmentelor sunt determinate în planul de proiecție Stereo 70 și sunt rotunjite la 1 milimetru.

\*\*\* Distanța dintre puncte este formată din segmente cumulate ce sunt mai mici decât valoarea 1 milimetru.



**DATE DESPRE IMOBILUL NR. 54000**

Oficiul de Cadastru și Publicitate Imobiliară ALBA  
Biroul de Cadastru și Publicitate Imobiliară Campeni

**A. Partea I. Descrierea imobilului**

TEREN Necunoscut

Nr. CF vechi:1439

Adresa: Loc. Balmosesti, Jud. Alba

Nr. Crt	Nr cadastral Nr. topografic	Suprafața* (mp)	Observații / Referințe
A1	71028	7.859	Sector cadastral:54 Teren imprejmuit;

**B. Partea II. Proprietari și acte**

Inscrieri privitoare la dreptul de proprietate și alte drepturi reale		Referințe
<b>514 / 27/02/2003</b>		
Act Notarial nr. 297 din 2003, din 27/02/2003 emis de BNP MARCU VLADIMIR ION (contract de vanzare-cumparare);		
B1	Intabulare, drept de PROPRIETATE, dobandit prin Conventie, cota actuala 1/1 1) SC ROȘIA MONTANA GOLD CORPORATION SA, CIF:9762620	A1

**C. Partea III. SARCINI .**

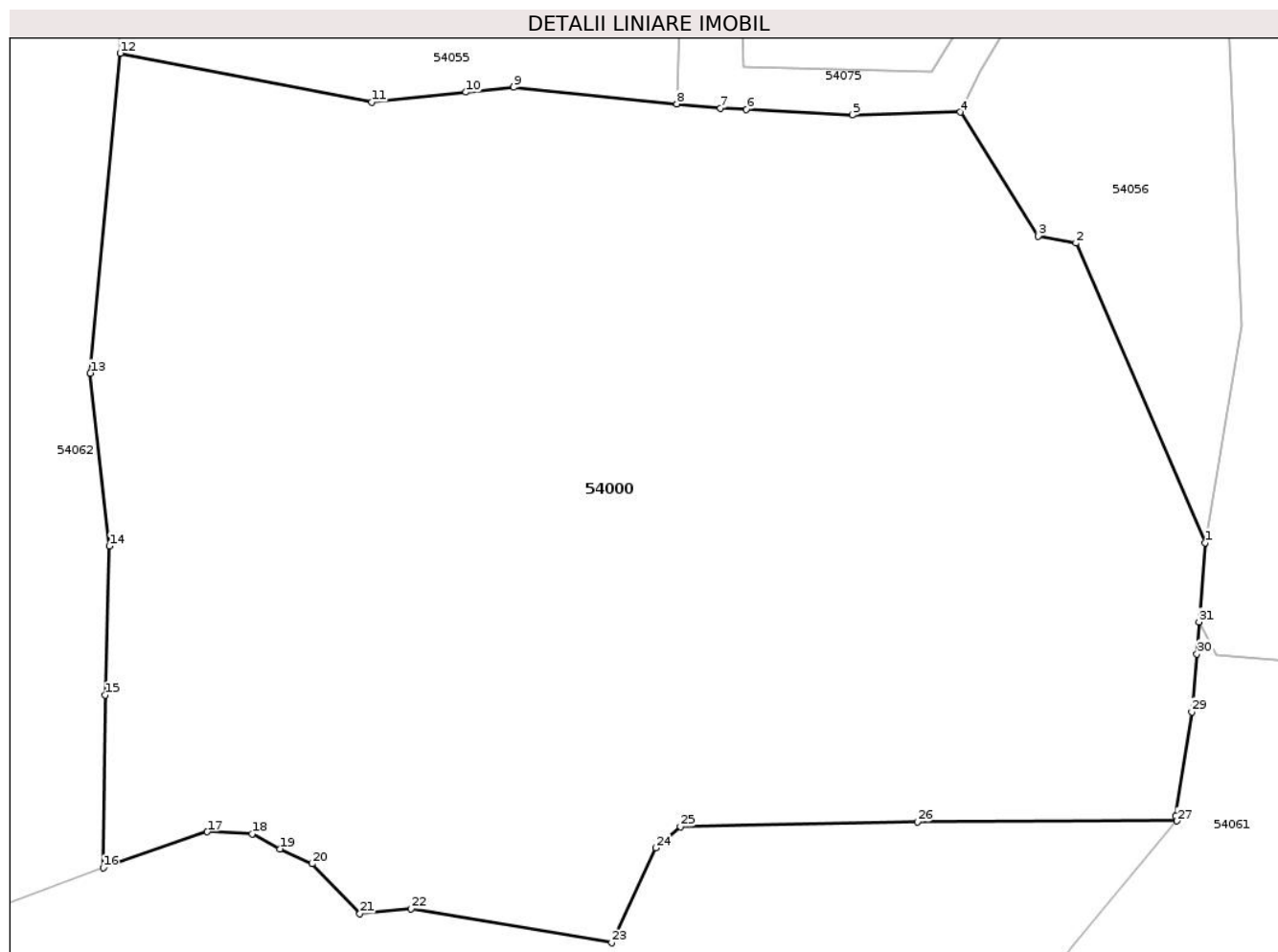
Inscrieri privind dezmembramintele dreptului de proprietate, drepturi reale de garanție și sarcini	Referințe
NU SUNT	

## Anexa Nr. 1 La Partea I

## Teren

Nr cadastral	Suprafața (mp)*	Observații / Referințe
71028	7.859	

\* Suprafața este determinată în planul de proiecție Stereo 70.



## Date referitoare la teren

Crt	Categorie folosință	Intravilan	Suprafața (mp)	Tarla	Parcelă	Nr. topo	Observații / Referințe
1	faneata	NU	7.264	-	-	2371	
2	faneata	DA	595	-	-	-	

## Lungime Segmente

1) Valorile lungimilor segmentelor sunt obținute din proiecție în plan.

Punct început	X / Y	Punct sfârșit	X / Y	Lungime segment (** (m)
1	353.867,116 535.787,428	2	353.854,2 535.817,4	32.637
3	353.850,4 535.818,1	4	353.842,6 535.830,5	14.649
5	353.831,8 535.830,2	6	353.821,183 535.830,763	10.632
7	353.818,6 535.830,9	8	353.814,223 535.831,344	4.399

Punct început	X / Y	Punct sfârșit	X / Y	Lungime segment (** (m)
2	353.854,2 535.817,4	3	353.850,4 535.818,1	3.864
4	353.842,6 535.830,5	5	353.831,8 535.830,2	10.804
6	353.821,183 535.830,763	7	353.818,6 535.830,9	2.587
8	353.814,223 535.831,344	9	353.797,9 535.833,0	16.407

Punct început	X / Y	Punct sfârșit	X / Y	Lungime segment (** (m))
9	353.797,9 535.833,0	10	353.793,1 535.832,5	4.826
11	353.783,7 535.831,5	12	353.758,5 535.836,4	25.672
13	353.755,5 535.804,4	14	353.757,4 535.787,1	17.404
15	353.757,0 535.772,2	16	353.756,8 535.754,9	17.301
17	353.767,2 535.758,5	18	353.771,7 535.758,3	4.504
19	353.774,5 535.756,8	20	353.777,7 535.755,3	3.534
21	353.782,5 535.750,3	22	353.787,6 535.750,8	5.124
23	353.807,7 535.747,4	24	353.812,1 535.756,9	10.469
25	353.814,6 535.759,0	26	353.838,3 535.759,5	23.705
27	353.864,3 535.759,6	28	353.864,2 535.760,1	0.51
29	353.865,8 535.770,5	30	353.866,3 535.776,3	5.822
31	353.866,5 535.779,5	1	353.867,116 535.787,428	7.952

Punct început	X / Y	Punct sfârșit	X / Y	Lungime segment (** (m))
10	353.793,1 535.832,5	11	353.783,7 535.831,5	9.453
12	353.758,5 535.836,4	13	353.755,5 535.804,4	32.14
14	353.757,4 535.787,1	15	353.757,0 535.772,2	14.905
16	353.756,8 535.754,9	17	353.767,2 535.758,5	11.005
18	353.771,7 535.758,3	19	353.774,5 535.756,8	3.176
20	353.777,7 535.755,3	21	353.782,5 535.750,3	6.931
22	353.787,6 535.750,8	23	353.807,7 535.747,4	20.386
24	353.812,1 535.756,9	25	353.814,6 535.759,0	3.265
26	353.838,3 535.759,5	27	353.864,3 535.759,6	26.0
28	353.864,2 535.760,1	29	353.865,8 535.770,5	10.522
30	353.866,3 535.776,3	31	353.866,5 535.779,5	3.206

\*\* Lungimile segmentelor sunt determinate în planul de proiecție Stereo 70 și sunt rotunjite la 1 milimetru.

\*\*\* Distanța dintre puncte este formată din segmente cumulate ce sunt mai mici decât valoarea 1 milimetru.





**DATE DESPRE IMOBILUL NR. 54001**

Oficiul de Cadastru și Publicitate Imobiliară ALBA  
Biroul de Cadastru și Publicitate Imobiliară Campeni

**A. Partea I. Descrierea imobilului**

TEREN Extravilan

Nr. CF vechi:576

Adresa: Jud. Alba

Nr. Crt	Nr cadastral Nr. topografic	Suprafața* (mp)	Observații / Referințe
A1	71541	9.222	Sector cadastral:54 Teren imprejmuit;

**B. Partea II. Proprietari și acte**

Inscrieri privitoare la dreptul de proprietate și alte drepturi reale	Referințe
<b>4656 / 08/06/2007</b>	
Act Notarial nr. 1420 din 2007, din 08/06/2007 emis de - (contract de vanzare-cumparare);	
B1	A1
Intabulare, drept de PROPRIETATE, dobandit prin Conventie, cota actuala 1/1	
1) SC ROȘIA MONTANA GOLD CORPORATION SA, CIF:9762620	

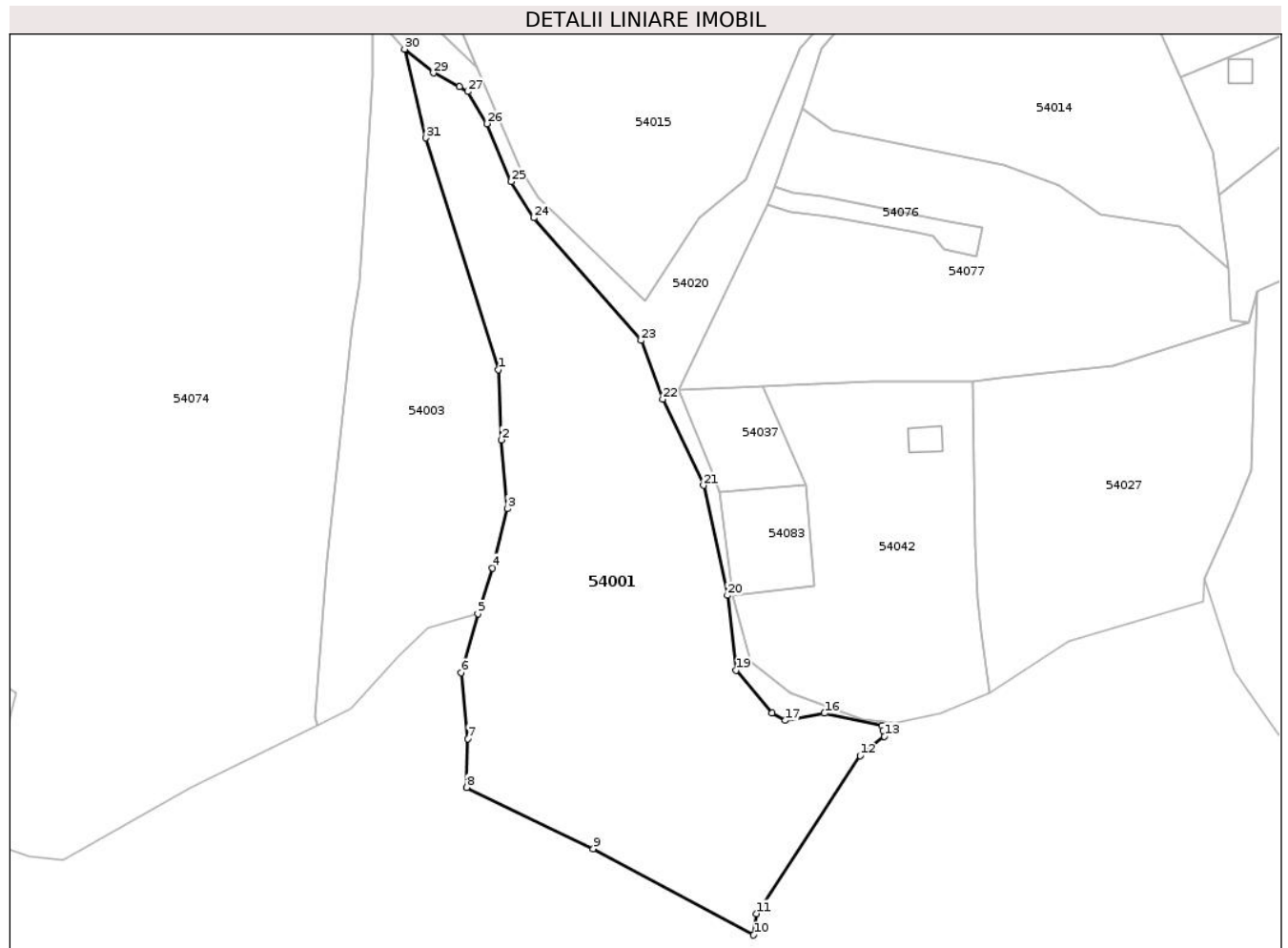
**C. Partea III. SARCINI .**

Inscrieri privind dezmembramintele dreptului de proprietate, drepturi reale de garanție și sarcini	Referințe
NU SUNT	

**Teren**

Nr cadastral	Suprafața (mp)*	Observații / Referințe
71541	9.222	

\* Suprafața este determinată în planul de proiecție Stereo 70.



**Date referitoare la teren**

Crt	Categorie folosință	Intravilan	Suprafața (mp)	Tarla	Parcelă	Nr. topo	Observații / Referințe
1	faneata	NU	9.222	-	-	2350	

**Lungime Segmente**

1) Valorile lungimilor segmentelor sunt obținute din proiecție în plan.

Punct început	X / Y	Punct sfârșit	X / Y	Lungime segment (** (m)
1	354.109,2 535.718,3	2	354.109,9 535.701,4	16.914
3	354.111,4 535.684,9	4	354.107,8 535.670,7	14.649
5	354.104,3 535.659,7	6	354.100,3 535.645,6	14.656
7	354.101,9 535.629,7	8	354.101,6 535.618,0	11.704
9	354.132,0 535.603,3	10	354.170,6 535.582,6	43.8

Punct început	X / Y	Punct sfârșit	X / Y	Lungime segment (** (m)
2	354.109,9 535.701,4	3	354.111,4 535.684,9	16.568
4	354.107,8 535.670,7	5	354.104,3 535.659,7	11.543
6	354.100,3 535.645,6	7	354.101,9 535.629,7	15.98
8	354.101,6 535.618,0	9	354.132,0 535.603,3	33.768
10	354.170,6 535.582,6	11	354.171,3 535.587,7	5.148

Punct început	X / Y	Punct sfârșit	X / Y	Lungime segment (** (m)
11	354.171,3 535.587,7	12	354.196,2 535.625,6	45.348
13	354.202,0 535.630,3	14	354.201,654 535.631,741	1.482
15	354.201,4 535.632,8	16	354.187,6 535.635,8	14.122
17	354.178,2 535.634,1	18	354.175,0 535.635,9	3.672
19	354.166,3 535.646,1	20	354.164,3 535.664,1	18.111
21	354.158,5 535.690,5	22	354.148,7 535.711,2	22.903
23	354.143,5 535.725,3	24	354.117,7 535.754,7	39.115
25	354.112,3 535.763,4	26	354.106,5 535.777,3	15.062
27	354.101,9 535.785,0	28	354.099,9 535.786,2	2.332
29	354.093,6 535.789,5	30	354.086,7 535.795,2	8.95
31	354.091,8 535.773,9	1	354.109,2 535.718,3	58.259

Punct început	X / Y	Punct sfârșit	X / Y	Lungime segment (** (m)
12	354.196,2 535.625,6	13	354.202,0 535.630,3	7.465
14	354.201,654 535.631,741	15	354.201,4 535.632,8	1.089
16	354.187,6 535.635,8	17	354.178,2 535.634,1	9.552
18	354.175,0 535.635,9	19	354.166,3 535.646,1	13.406
20	354.164,3 535.664,1	21	354.158,5 535.690,5	27.03
22	354.148,7 535.711,2	23	354.143,5 535.725,3	15.028
24	354.117,7 535.754,7	25	354.112,3 535.763,4	10.24
26	354.106,5 535.777,3	27	354.101,9 535.785,0	8.969
28	354.099,9 535.786,2	29	354.093,6 535.789,5	7.112
30	354.086,7 535.795,2	31	354.091,8 535.773,9	21.902

\*\* Lungimile segmentelor sunt determinate în planul de proiecție Stereo 70 și sunt rotunjite la 1 milimetru.

\*\*\* Distanța dintre puncte este formată din segmente cumulate ce sunt mai mici decât valoarea 1 milimetru.



**DATE DESPRE IMOBILUL NR. 54002**

Oficiul de Cadastru și Publicitate Imobiliară ALBA  
Biroul de Cadastru și Publicitate Imobiliară Campeni

**A. Partea I. Descrierea imobilului**

TEREN Extravilan

Nr. CF vechi:1287

Adresa: Jud. Alba

Nr. Crt	Nr cadastral Nr. topografic	Suprafața* (mp)	Observații / Referințe
A1	71133	833	Sector cadastral:54 Teren imprejmuit;

**B. Partea II. Proprietari și acte**

Inscrieri privitoare la dreptul de proprietate și alte drepturi reale		Referințe
<b>5486 / 03/07/2007</b>		
Act Notarial nr. 1624 DIN 2007, din 03/07/2007 emis de - (contract de schimb);		
B1	Intabulare, drept de PROPRIETATE, dobandit prin Conventie, cota actuala 1/1	A1
1) SC ROȘIA MONTANĂ GOLD CORPORATION SA, CIF:9762620		

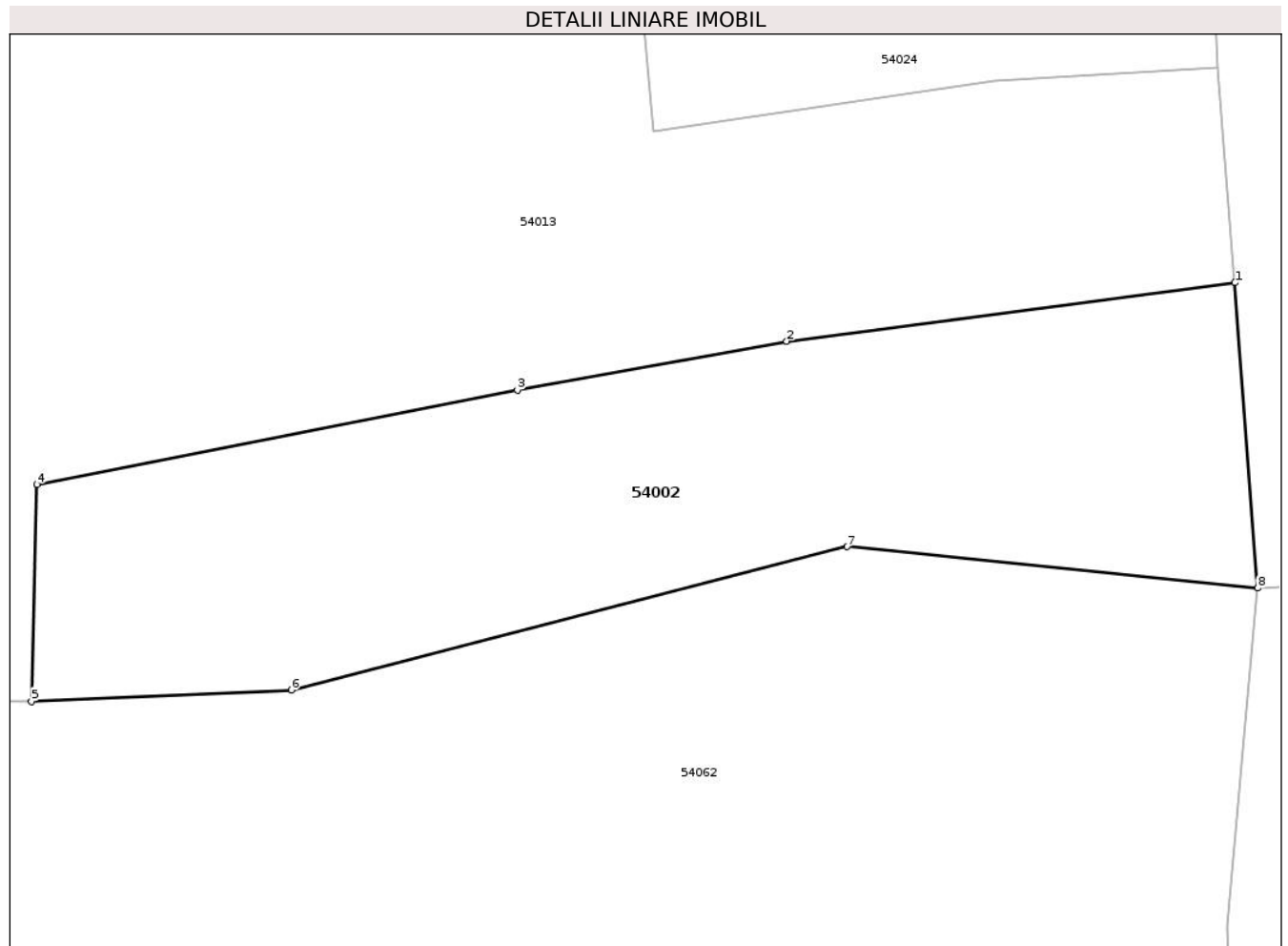
**C. Partea III. SARCINI .**

Inscrieri privind dezmembramintele dreptului de proprietate, drepturi reale de garanție și sarcini	Referințe
NU SUNT	

**Teren**

Nr cadastral	Suprafața (mp)*	Observații / Referințe
71133	833	

\* Suprafața este determinată în planul de proiecție Stereo 70.



**Date referitoare la teren**

Crt	Categorie folosință	Intravilan	Suprafața (mp)	Tarla	Parcelă	Nr. topo	Observații / Referințe
1	faneata	NU	833	-	-	2369/3	

**Lungime Segmente**

1) Valorile lungimilor segmentelor sunt obținute din proiecție în plan.

Punct început	X / Y	Punct sfârșit	X / Y	Lungime segment (** (m)
1	353.758,1 535.903,6	2	353.734,3 535.900,5	24.001
2	353.734,3 535.900,5	3	353.720,0 535.897,9	14.534
3	353.720,0 535.897,9	4	353.694,5 535.892,9	25.986
4	353.694,5 535.892,9	5	353.694,2 535.881,4	11.504
5	353.694,2 535.881,4	6	353.708,0 535.882,0	13.813

Punct început	X / Y	Punct sfârșit	X / Y	Lungime segment (** (m)
6	353.708,0 535.882,0	7	353.737,5 535.889,6	30.463
7	353.737,5 535.889,6	8	353.759,3 535.887,4	21.911
8	353.759,3 535.887,4	1	353.758,1 535.903,6	16.244

\*\* Lungimile segmentelor sunt determinate în planul de proiecție Stereo 70 și sunt rotunjite la 1 milimetru.

\*\*\* Distanța dintre puncte este formată din segmente cumulate ce sunt mai mici decât valoarea 1 milimetru.





**DATE DESPRE IMOBILUL NR. 54003**

Oficiul de Cadastru și Publicitate Imobiliară ALBA  
Biroul de Cadastru și Publicitate Imobiliară Campeni

**A. Partea I. Descrierea imobilului**

TEREN Extravilan

Nr. CF vechi:45

Adresa: Jud. Alba

Nr. Crt	Nr cadastral Nr. topografic	Suprafața* (mp)	Observații / Referințe
A1	71534	4.380	Sector cadastral:54 Teren imprejmuit;

**B. Partea II. Proprietari și acte**

Inscrieri privitoare la dreptul de proprietate și alte drepturi reale		Referințe
<b>1279 / 05/02/2008</b>		
Act Notarial nr. 106 din 2008, din 05/02/2008 emis de - (încheiere de cf 1280/05.02.2008, cumpărare act nr 105/2008);		
B1	Intabulare, drept de PROPRIETATE, dobandit prin Conventie, cota actuala 1/1 1) SC ROȘIA MONTANA GOLD CORPORATION SA, CIF:9762620	A1

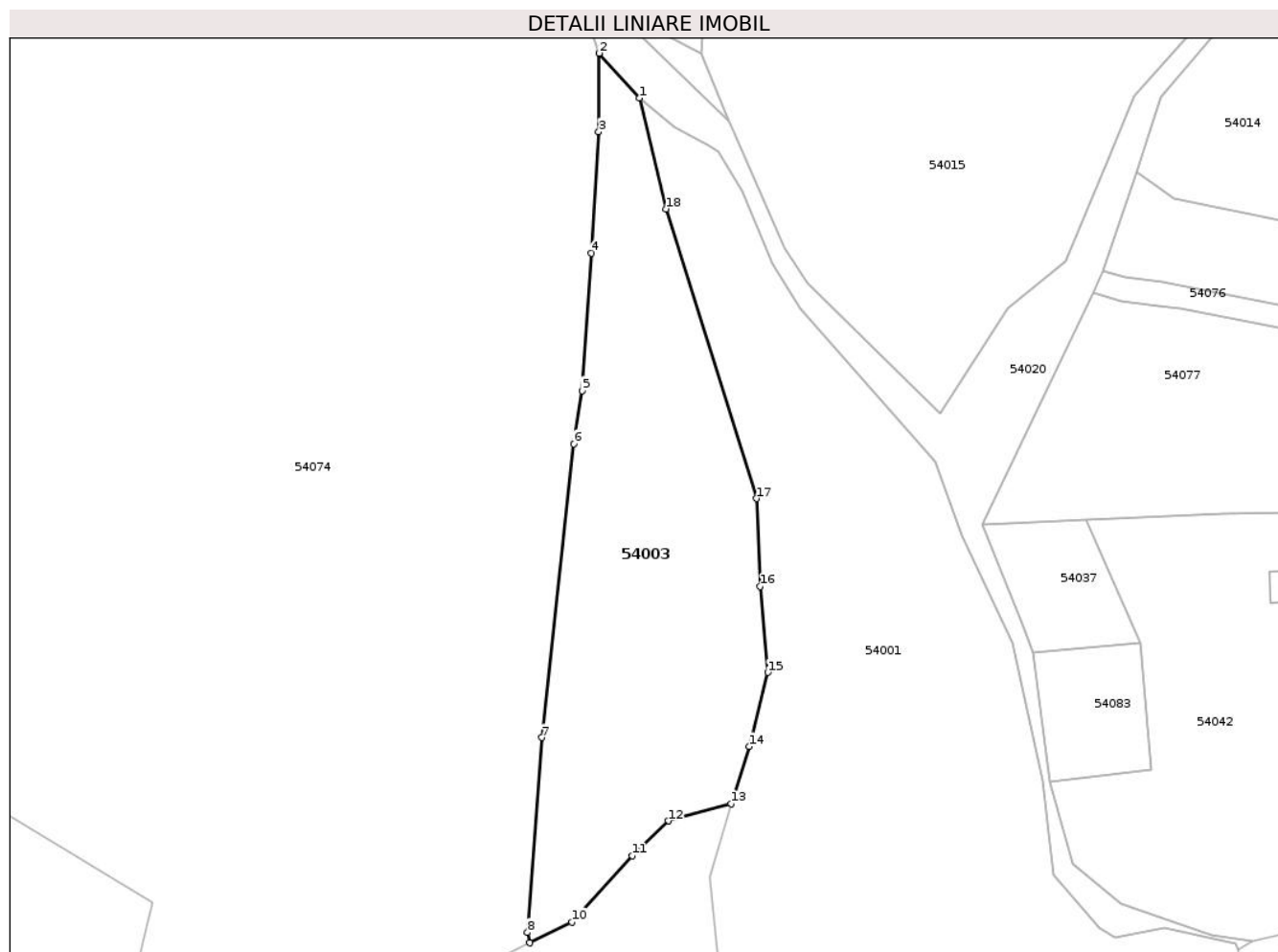
**C. Partea III. SARCINI .**

Inscrieri privind dezmembramintele dreptului de proprietate, drepturi reale de garanție și sarcini	Referințe
NU SUNT	

### Teren

Nr cadastral	Suprafața (mp)*	Observații / Referințe
71534	4.380	

\* Suprafața este determinată în planul de proiecție Stereo 70.



### Date referitoare la teren

Crt	Categorie folosință	Intra vilan	Suprafața (mp)	Tarla	Parcelă	Nr. topo	Observații / Referințe
1	faneata	NU	4.380	-	-	2353/2/1/2, 2353/2/2/2/2	

### Lungime Segmente

1) Valorile lungimilor segmentelor sunt obținute din proiecție în plan.

Punct început	X / Y	Punct sfârșit	X / Y	Lungime segment (** (m)
1	354.086,7 535.795,2	2	354.079,0 535.803,8	11.543
2	354.079,0 535.803,8	3	354.078,9 535.788,7	15.1
3	354.078,9 535.788,7	4	354.077,5 535.765,4	23.342
4	354.077,5 535.765,4	5	354.075,7 535.739,0	26.461
5	354.075,7 535.739,0	6	354.074,1 535.728,8	10.325

Punct început	X / Y	Punct sfârșit	X / Y	Lungime segment (** (m)
6	354.074,1 535.728,8	7	354.068,0 535.672,4	56.729
7	354.068,0 535.672,4	8	354.065,2 535.635,0	37.505
8	354.065,2 535.635,0	9	354.065,7 535.633,0	2.062
9	354.065,7 535.633,0	10	354.073,7 535.637,0	8.944
10	354.073,7 535.637,0	11	354.085,3 535.649,7	17.2
11	354.085,3 535.649,7	12	354.092,3 535.656,4	9.69
12	354.092,3 535.656,4	13	354.104,3 535.659,7	12.445
13	354.104,3 535.659,7	14	354.107,8 535.670,7	11.543
14	354.107,8 535.670,7	15	354.111,4 535.684,9	14.649
15	354.111,4 535.684,9	16	354.109,9 535.701,4	16.568
16	354.109,9 535.701,4	17	354.109,2 535.718,3	16.914
17	354.109,2 535.718,3	18	354.091,8 535.773,9	58.259
18	354.091,8 535.773,9	1	354.086,7 535.795,2	21.902

\*\* Lungimile segmentelor sunt determinate în planul de proiecție Stereo 70 și sunt rotunjite la 1 milimetru.

\*\*\* Distanța dintre puncte este formată din segmente cumulate ce sunt mai mici decât valoarea 1 milimetru.



**DATE DESPRE IMOBILUL NR. 54004**

Oficiul de Cadastru și Publicitate Imobiliară ALBA  
Biroul de Cadastru și Publicitate Imobiliară Campeni

**A. Partea I. Descrierea imobilului**

TEREN Necunoscut

Nr. CF vechi:1233

Adresa: Loc. Rosia Montana, Jud. Alba

Nr. Crt	Nr cadastral Nr. topografic	Suprafața* (mp)	Observații / Referințe
A1	71524	5.474	Sector cadastral:54 Teren imprejmuit; CF 71523 Roșia Montană, Nr top 2367/1

**B. Partea II. Proprietari și acte**

Inscrieri privitoare la dreptul de proprietate și alte drepturi reale		Referințe
<b>1279 / 05/02/2008</b>		
Act Notarial nr. 106 DIN 2008, din 05/02/2008 emis de - (contract de vanzare-cumparare);		
B1	Intabulare, drept de PROPRIETATE, dobandit prin Conventie, cota actuala 1/1 1) SC ROȘIA MONTANĂ GOLD CORPORATION SA, CIF:9762620	A1

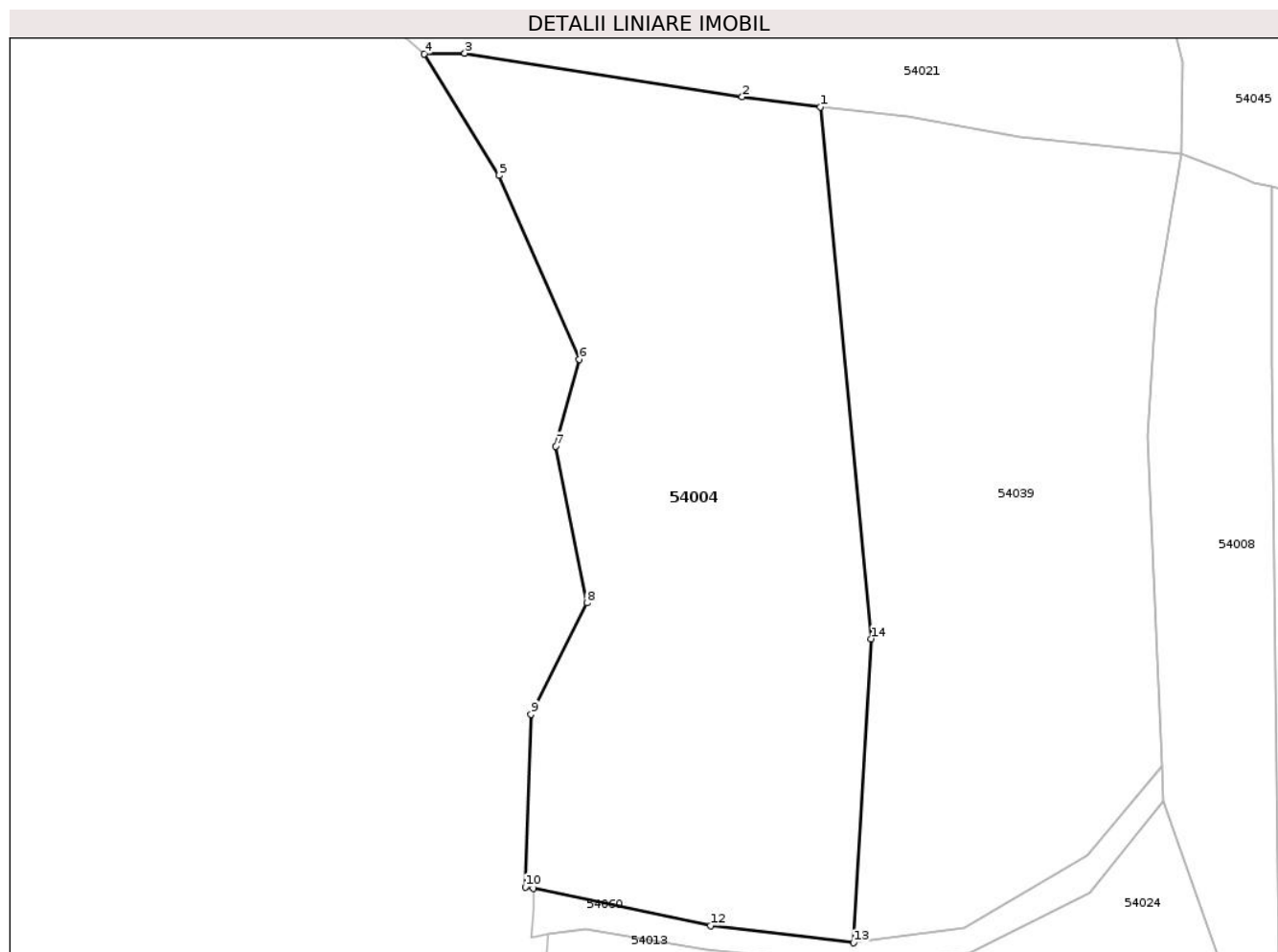
**C. Partea III. SARCINI .**

Inscrieri privind dezmembramintele dreptului de proprietate, drepturi reale de garanție și sarcini	Referințe
NU SUNT	

**Teren**

Nr cadastral	Suprafața (mp)*	Observații / Referințe
71524	5.474	CF 71523 Roșia Montană, Nr top 2367/1

\* Suprafața este determinată în planul de proiecție Stereo 70.



**Date referitoare la teren**

Crt	Categorie folosință	Intravilan	Suprafața (mp)	Tarla	Parcelă	Nr. topo	Observații / Referințe
1	faneata	DA	942	-	-	2367/2	
2	faneata	NU	4.532	-	-	-	

**Lungime Segmente**

1) Valorile lungimilor segmentelor sunt obținute din proiecție în plan.

Punct început	X / Y	Punct sfârșit	X / Y	Lungime segment (** (m)
1	353.730,2 536.177,1	2	353.718,9 536.178,6	11.399
2	353.718,9 536.178,6	3	353.678,7 536.184,9	40.691
3	353.678,7 536.184,9	4	353.672,8 536.184,8	5.901
4	353.672,8 536.184,8	5	353.683,7 536.167,2	20.702

Punct început	X / Y	Punct sfârșit	X / Y	Lungime segment (** (m)
5	353.683,7 536.167,2	6	353.695,3 536.140,6	29.019
6	353.695,3 536.140,6	7	353.691,9 536.128,0	13.051
7	353.691,9 536.128,0	8	353.696,4 536.105,3	23.142
8	353.696,4 536.105,3	9	353.688,3 536.089,2	18.023
9	353.688,3 536.089,2	10	353.687,5 536.064,2	25.013
10	353.687,5 536.064,2	11	353.688,66 536.063,958	1.185
11	353.688,66 536.063,958	12	353.714,3 536.058,6	26.194
12	353.714,3 536.058,6	13	353.735,0 536.056,1	20.85
13	353.735,0 536.056,1	14	353.737,6 536.100,1	44.077
14	353.737,6 536.100,1	1	353.730,2 536.177,1	77.355

\*\* Lungimile segmentelor sunt determinate în planul de proiecție Stereo 70 și sunt rotunjite la 1 milimetru.

\*\*\* Distanța dintre puncte este formată din segmente cumulate ce sunt mai mici decât valoarea 1 milimetru.





**DATE DESPRE IMOBILUL NR. 54005**

Oficiul de Cadastru și Publicitate Imobiliară ALBA  
Biroul de Cadastru și Publicitate Imobiliară Campeni

**A. Partea I. Descrierea imobilului**

TEREN Extravilan

Nr. CF vechi:2515

Adresa: Jud. Alba

Nr. Crt	Nr cadastral Nr. topografic	Suprafața* (mp)	Observații / Referințe
A1	71551	4.134	Sector cadastral:54 Teren imprejmuit;

**Construcții**

Crt	Nr cadastral Nr. topografic	Adresa	Observații / Referințe
A1.1	71551-C1	Jud. Alba	Nr. niveluri:1; S. construita la sol:14 mp; Casă

**B. Partea II. Proprietari și acte**

Inscrieri privitoare la dreptul de proprietate și alte drepturi reale	Referințe
<b>191 / 26/01/2004</b>	
Hotarare Judecatoreasca nr. 1151 din 2003, din 26/01/2004 emis de Judecătoria Câmpeni;	
B1	A1, A1.1
Intabulare, drept de PROPRIETATE, dobandit prin Hotarare Judecatoreasca, cota actuala 1/1	
1) KELL SORIN VALENTIN SC ROȘIA MONTANA GOLD CORPORATION SA, CIF:9762620, întabulat cu încheiere de cf 6371/25.	
2) 07.2007-cumpărare act nr 1803/2007, încheiere de cf 6385/26.07.2007-cumpărare act nr 1805 din 2007	

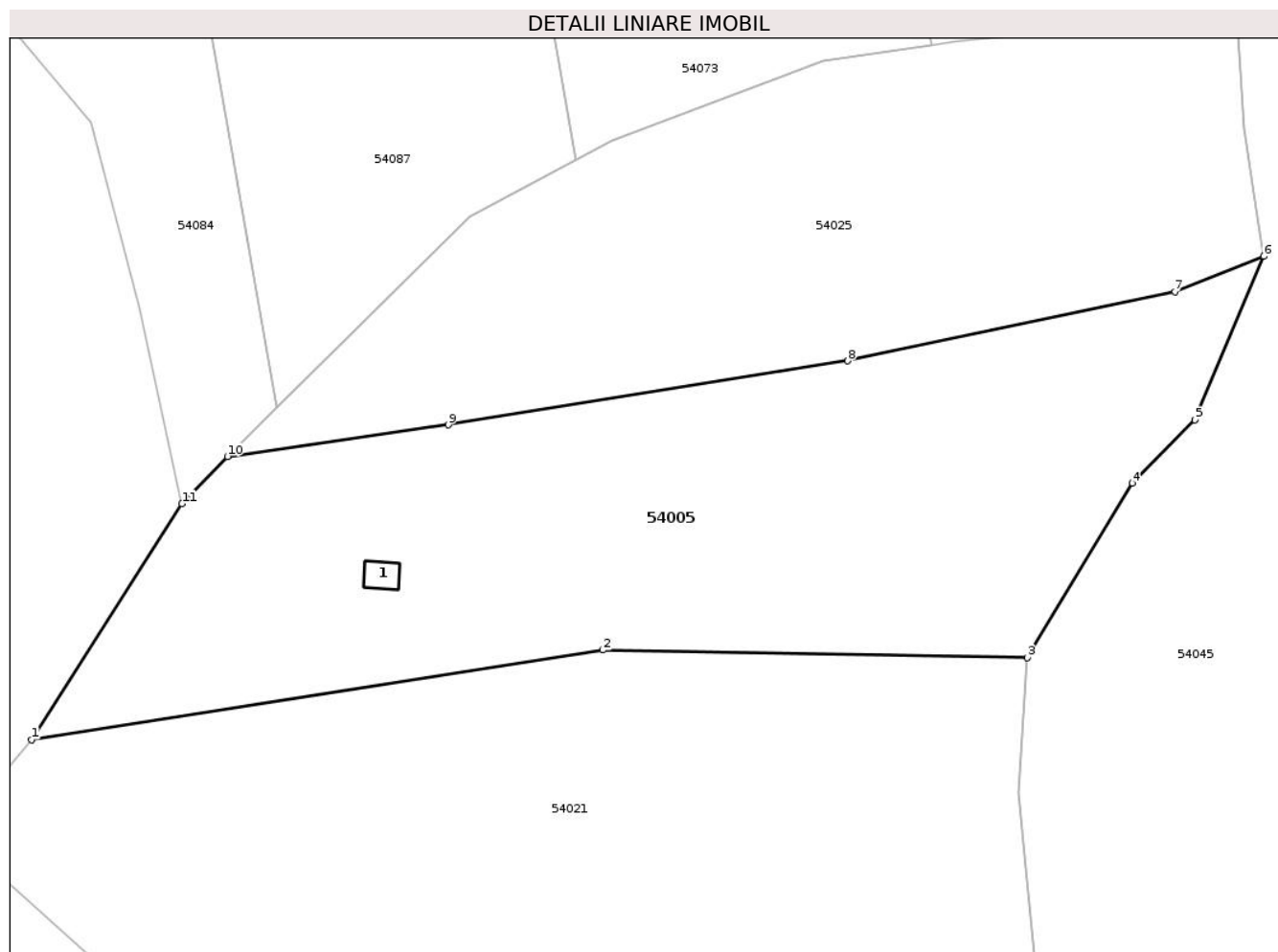
**C. Partea III. SARCINI .**

Inscrieri privind dezmembramintele dreptului de proprietate, drepturi reale de garanție și sarcini	Referințe
NU SUNT	

**Teren**

Nr cadastral	Suprafața (mp)*	Observații / Referințe
71551	4.134	

\* Suprafața este determinată în planul de proiecție Stereo 70.



**Date referitoare la teren**

Crt	Categorie folosință	Intra vilan	Suprafața (mp)	Tarla	Parcelă	Nr. topo	Observații / Referințe
1	faneata	NU	4.084	-	-	2366/2	
2	curți constructii	NU	50	-	-	-	

**Date referitoare la construcții**

Crt	Număr	Destinație construcție	Supraf. (mp)	Situație juridică	Observații / Referințe
A1.1	71551-C1	construcții de locuințe	14	Cu acte	Nr. niveluri:1; S. construita la sol:14 mp; Casă

**Lungime Segmente**

1) Valorile lungimilor segmentelor sunt obținute din proiecție în plan.

Punct început	X / Y	Punct sfârșit	X / Y	Lungime segment (** (m)
1	353.660,3 536.215,7	2	353.729,1 536.226,5	69.643
2	353.729,1 536.226,5	3	353.780,2 536.225,6	51.108
3	353.780,2 536.225,6	4	353.792,9 536.246,6	24.542

Punct început	X / Y	Punct sfârșit	X / Y	Lungime segment (** (m)
4	353.792,9 536.246,6	5	353.800,4 536.254,2	10.678
5	353.800,4 536.254,2	6	353.808,7 536.273,9	21.377
6	353.808,7 536.273,9	7	353.798,0 536.269,6	11.532
7	353.798,0 536.269,6	8	353.758,6 536.261,3	40.265
8	353.758,6 536.261,3	9	353.710,5 536.253,6	48.712
9	353.710,5 536.253,6	10	353.683,9 536.249,8	26.87
10	353.683,9 536.249,8	11	353.678,4 536.244,1	7.921
11	353.678,4 536.244,1	1	353.660,3 536.215,7	33.677

\*\* Lungimile segmentelor sunt determinate în planul de proiecție Stereo 70 și sunt rotunjite la 1 milimetru.

\*\*\* Distanța dintre puncte este formată din segmente cumulate ce sunt mai mici decât valoarea 1 milimetru.



**DATE DESPRE IMOBILUL NR. 54006**

Oficiul de Cadastru și Publicitate Imobiliară ALBA  
Biroul de Cadastru și Publicitate Imobiliară Campeni

**A. Partea I. Descrierea imobilului**

TEREN Extravilan

Nr. CF vechi:1786

Adresa: Jud. Alba

Nr. Crt	Nr cadastral Nr. topografic	Suprafața* (mp)	Observații / Referințe
A1	71174	5.005	Sector cadastral:54 Teren imprejmuit;

**B. Partea II. Proprietari și acte**

Inscrieri privitoare la dreptul de proprietate și alte drepturi reale		Referințe
<b>3104 / 14/03/2014</b>		
Act Notarial nr. 12, din 13/03/2014 emis de BIN Marcu Ioana;		
B1	Intabulare, drept de PROPRIETATEcu titlu moștenire asupra cotei de proprietate a defunctei Tomus Aurelia, dobandit prin Succesiune, cota actuala 1/3 1) <b>HAIZER AURELIA</b>	A1
B2	Intabulare, drept de PROPRIETATEcu titlu moștenire asupra cotei de proprietate a defunctei Tomus Aurelia, dobandit prin Succesiune, cota actuala 1/3 1) <b>TOMUȘ IOAN</b>	A1
B3	Intabulare, drept de PROPRIETATEcu titlu moștenire asupra cotei de proprietate a defunctei Tomus Aurelia, dobandit prin Succesiune, cota actuala 1/3 1) <b>TOMUȘ NICOLAE</b>	A1

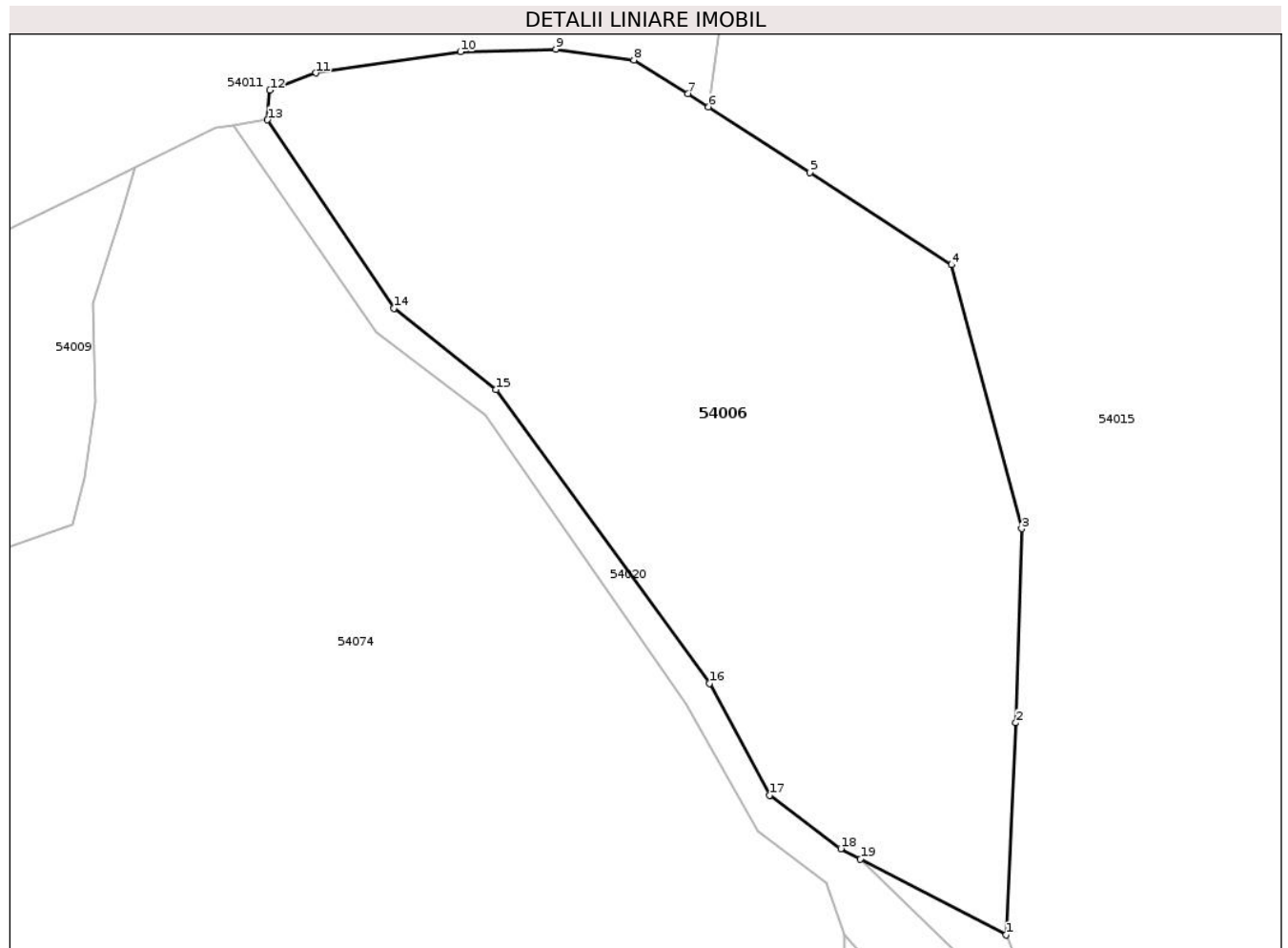
**C. Partea III. SARCINI .**

Inscrieri privind dezmembramintele dreptului de proprietate, drepturi reale de garanție și sarcini	Referințe
NU SUNT	

**Teren**

Nr cadastral	Suprafața (mp)*	Observații / Referințe
71174	5.005	

\* Suprafața este determinată în planul de proiecție Stereo 70.



**Date referitoare la teren**

Crt	Categorie folosință	Intra vilan	Suprafața (mp)	Tarla	Parcelă	Nr. topo	Observații / Referințe
1	faneata	NU	5.005	-	-	2353/1	

**Lungime Segmente**

1) Valorile lungimilor segmentelor sunt obținute din proiecție în plan.

Punct început	X / Y	Punct sfârșit	X / Y	Lungime segment (** (m)
1	354.098,7 535.803,8	2	354.099,9 535.829,6	25.828
2	354.099,9 535.829,6	3	354.100,6 535.853,2	23.61
3	354.100,6 535.853,2	4	354.092,1 535.885,3	33.206
4	354.092,1 535.885,3	5	354.074,8 535.896,5	20.609
5	354.074,8 535.896,5	6	354.062,5 535.904,5	14.673

Punct început	X / Y	Punct sfârșit	X / Y	Lungime segment (** (m)
6	354.062,5 535.904,5	7	354.060,0 535.906,1	2.968
7	354.060,0 535.906,1	8	354.053,4 535.910,2	7.77
8	354.053,4 535.910,2	9	354.043,9 535.911,5	9.589
9	354.043,9 535.911,5	10	354.032,3 535.911,2	11.604
10	354.032,3 535.911,2	11	354.014,7 535.908,6	17.791
11	354.014,7 535.908,6	12	354.009,1 535.906,5	5.981
12	354.009,1 535.906,5	13	354.008,8 535.902,9	3.612
13	354.008,8 535.902,9	14	354.024,2 535.880,0	27.597
14	354.024,2 535.880,0	15	354.036,6 535.870,1	15.867
15	354.036,6 535.870,1	16	354.062,6 535.834,4	44.164
16	354.062,6 535.834,4	17	354.069,9 535.820,8	15.435
17	354.069,9 535.820,8	18	354.078,6 535.814,3	10.86
18	354.078,6 535.814,3	19	354.080,978 535.813,058	2.683
19	354.080,978 535.813,058	1	354.098,7 535.803,8	19.994

\*\* Lungimile segmentelor sunt determinate în planul de proiecție Stereo 70 și sunt rotunjite la 1 milimetru.

\*\*\* Distanța dintre puncte este formată din segmente cumulate ce sunt mai mici decât valoarea 1 milimetru.





**DATE DESPRE IMOBILUL NR. 54007**

Oficiul de Cadastru și Publicitate Imobiliară ALBA  
Biroul de Cadastru și Publicitate Imobiliară Campeni

**A. Partea I. Descrierea imobilului**

TEREN Intravilan

Adresa: Loc. Rosia Montana, Jud. Alba

Nr. Crt	Nr cadastral Nr. topografic	Suprafața* (mp)	Observații / Referințe
A1	73115	1.977	Sector cadastral:54 Teren imprejmuit; cu nr top 2334

**B. Partea II. Proprietari și acte**

Inscrieri privitoare la dreptul de proprietate și alte drepturi reale		Referințe
<b>9027 / 03/10/2013</b>		
Hotarare Judecatoreasca nr. 273, din 17/02/2011 emis de JUDECATORIA CAMPENI (documentația tehnică extrajudiciară și documentatia cadastrala receptionata de compartimentul tehnic al OCPI Alba);		
B1	imobilul de sub A 1 cu nr. top 2334, se identifica cu cf electronic 71298 UAT Roșia Montană ( provenita din conversia de pe hartie a cf nr. 1225)	A1
B2	Intabulare, drept de PROPRIETATE în baza încheierii inițiale 691/17.03.2004 , act sentința civila 140/2004 emis de Judecătoria Câmpeni, dobandit prin Hotarare Judecatoreasca, cota actuala 1/2 1) <b>CENUSA IOAN</b> <i>OBSERVATII: pozitie transcrisa din CF 71298/ UAT Rosia Montana , inscrisa prin incheierea nr 691/17.03.2004</i>	A1
B3	Intabulare, drept de PROPRIETATE în baza încheierii inițiale 691/17.03.2004 , act sentința civila 140/2004 emis de Judecătoria Câmpeni, dobandit prin Hotarare Judecatoreasca, cota actuala 1/2 1) <b>CENUSA VIORICA</b> <i>OBSERVATII: pozitie transcrisa din CF 71298/ UAT Rosia Montana , inscrisa prin incheierea nr 691/17.03.2004</i>	A1

**C. Partea III. SARCINI .**

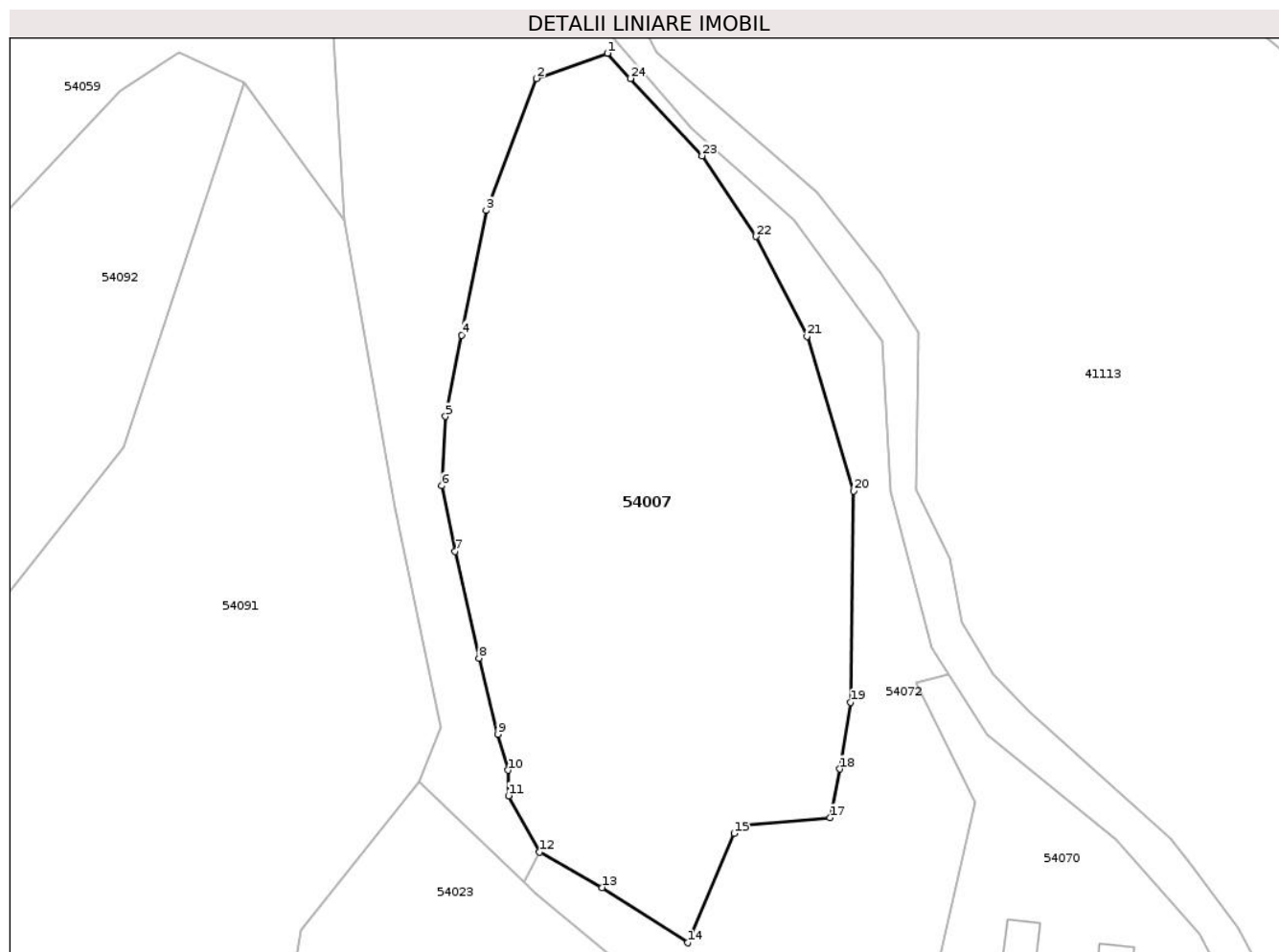
Inscrieri privind dezmembramintele dreptului de proprietate, drepturi reale de garanție și sarcini	Referințe
NU SUNT	

## Anexa Nr. 1 La Partea I

## Teren

Nr cadastral	Suprafața (mp)*	Observații / Referințe
73115	1.977	cu nr top 2334

\* Suprafața este determinată în planul de proiecție Stereo 70.



## Date referitoare la teren

Crt	Categorie folosință	Intravilan	Suprafața (mp)	Tarla	Parcelă	Nr. topo	Observații / Referințe
1	faneata	DA	1.977	-	-	-	

## Lungime Segmente

1) Valorile lungimilor segmentelor sunt obținute din proiecție în plan.

Punct început	X / Y	Punct sfârșit	X / Y	Lungime segment (** (m)
1	354.648,205 535.851,083	2	354.641,971 535.848,876	6.613
3	354.637,572 535.837,305	4	354.635,407 535.826,406	11.112
5	354.634,015 535.819,269	6	354.633,688 535.813,204	6.074
7	354.634,852 535.807,46	8	354.636,962 535.798,102	9.593
9	354.638,598 535.791,437	10	354.639,502 535.788,287	3.277

Punct început	X / Y	Punct sfârșit	X / Y	Lungime segment (** (m)
2	354.641,971 535.848,876	3	354.637,572 535.837,305	12.379
4	354.635,407 535.826,406	5	354.634,015 535.819,269	7.271
6	354.633,688 535.813,204	7	354.634,852 535.807,46	5.861
8	354.636,962 535.798,102	9	354.638,598 535.791,437	6.863
10	354.639,502 535.788,287	11	354.639,522 535.786,059	2.228

Punct început	X / Y	Punct sfârșit	X / Y	Lungime segment (** (m)
11	354.639,522 535.786,059	12	354.642,259 535.781,108	5.657
13	354.647,741 535.778,019	14	354.655,227 535.773,178	8.915
15	354.659,293 535.782,761	16	354.660,159 535.783,465	1.116
17	354.667,725 535.784,126	18	354.668,565 535.788,395	4.351
19	354.669,491 535.794,233	20	354.669,774 535.812,74	18.509
21	354.665,698 535.826,3	22	354.661,207 535.835,031	9.818
23	354.656,494 535.842,097	24	354.650,207 535.848,877	9.246

Punct început	X / Y	Punct sfârșit	X / Y	Lungime segment (** (m)
12	354.642,259 535.781,108	13	354.647,741 535.778,019	6.292
14	354.655,227 535.773,178	15	354.659,293 535.782,761	10.41
16	354.660,159 535.783,465	17	354.667,725 535.784,126	7.595
18	354.668,565 535.788,395	19	354.669,491 535.794,233	5.911
20	354.669,774 535.812,74	21	354.665,698 535.826,3	14.159
22	354.661,207 535.835,031	23	354.656,494 535.842,097	8.494
24	354.650,207 535.848,877	1	354.648,205 535.851,083	2.979

\*\* Lungimile segmentelor sunt determinate în planul de proiecție Stereo 70 și sunt rotunjite la 1 milimetru.

\*\*\* Distanța dintre puncte este formată din segmente cumulate ce sunt mai mici decât valoarea 1 milimetru.



**DATE DESPRE IMOBILUL NR. 54008**

Oficiul de Cadastru și Publicitate Imobiliară ALBA  
Biroul de Cadastru și Publicitate Imobiliară Campeni

**A. Partea I. Descrierea imobilului**

TEREN Extravilan

Nr. CF vechi:2003

Adresa: Jud. Alba

Nr. Crt	Nr cadastral Nr. topografic	Suprafața* (mp)	Observații / Referințe
A1	70701	2.294	Sector cadastral:54 Teren imprejmuit;

**B. Partea II. Proprietari și acte**

Inscrieri privitoare la dreptul de proprietate și alte drepturi reale		Referințe
<b>1318 / 07/05/2003</b>		
Act Notarial nr. 778, 779 , 769 din 2003, din 07/05/2003 emis de BNP MARCU (și încheierea cf 1319/2003, 1320/2003);		
B1	Intabulare, drept de PROPRIETATE, dobandit prin Conventie, cota actuala 1/1 1) SC ROȘIA MONTANĂ GOLD CORPORATION SA, CIF:9762620	A1

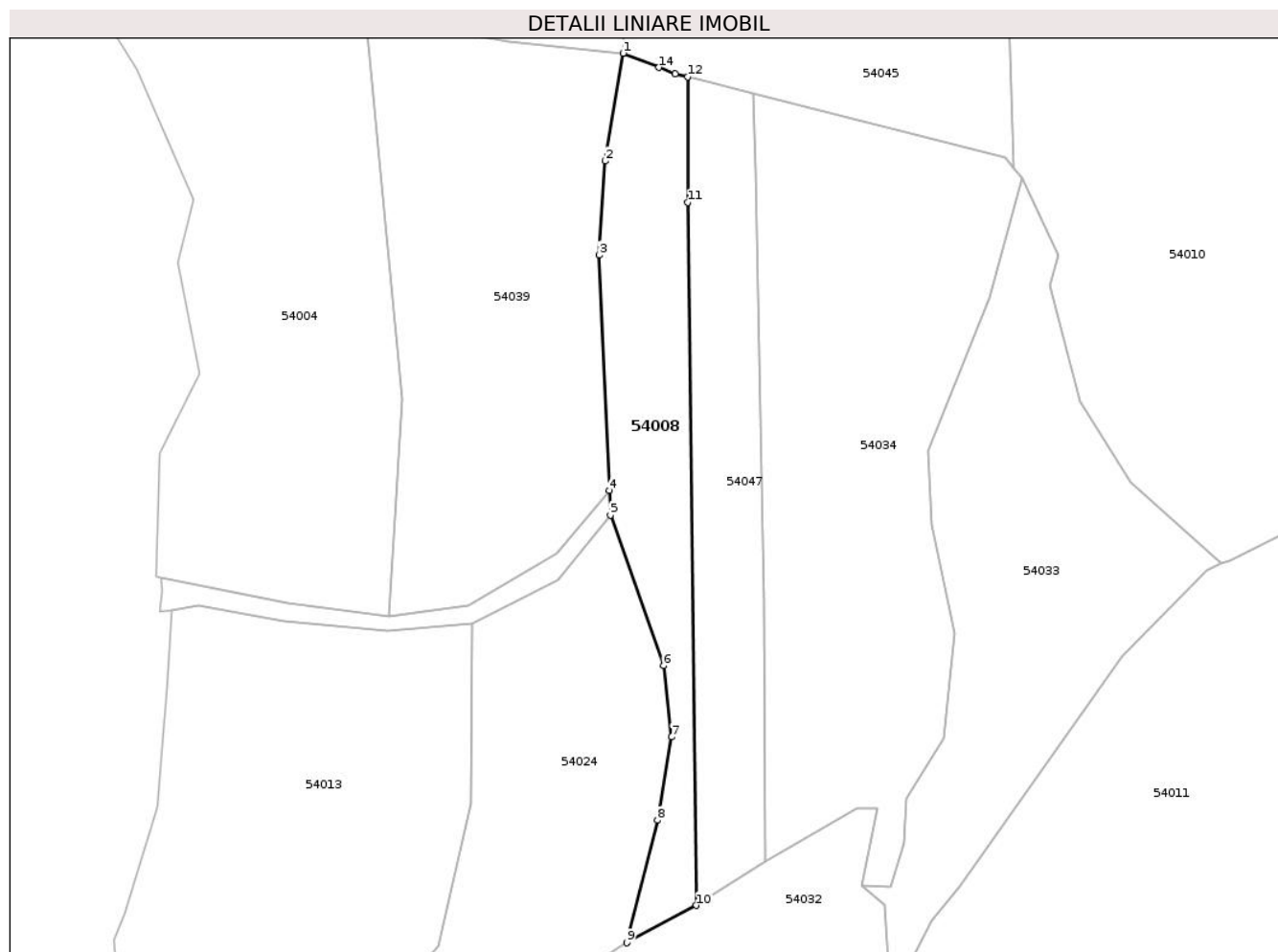
**C. Partea III. SARCINI .**

Inscrieri privind dezmembramintele dreptului de proprietate, drepturi reale de garanție și sarcini	Referințe
NU SUNT	

**Teren**

Nr cadastral	Suprafața (mp)*	Observații / Referințe
70701	2.294	

\* Suprafața este determinată în planul de proiecție Stereo 70.



**Date referitoare la teren**

Crt	Categorie folosință	Intra vilan	Suprafața (mp)	Tarla	Parcelă	Nr. topo	Observații / Referințe
1	faneata	NU	2.294	-	-	2358/2/3, 2361/3/2/2, , 2362/2/2	

**Lungime Segmente**

1) Valorile lungimilor segmentelor sunt obținute din proiecție în plan.

Punct început	X / Y	Punct sfârșit	X / Y	Lungime segment (** (m)
1	353.782,5 536.170,4	2	353.778,9 536.148,5	22.194
2	353.778,9 536.148,5	3	353.777,6 536.129,4	19.144
3	353.777,6 536.129,4	4	353.779,7 536.081,6	47.846
4	353.779,7 536.081,6	5	353.779,9 536.076,6	5.004

Punct început	X / Y	Punct sfârșit	X / Y	Lungime segment (** (m)
5	353.779,9 536.076,6	6	353.790,7 536.046,0	32.45
6	353.790,7 536.046,0	7	353.792,3 536.031,5	14.588
7	353.792,3 536.031,5	8	353.789,5 536.014,6	17.13
8	353.789,5 536.014,6	9	353.783,3 535.989,7	25.66
9	353.783,3 535.989,7	10	353.797,4 535.997,3	16.018
10	353.797,4 535.997,3	11	353.795,7 536.140,1	142.81
11	353.795,7 536.140,1	12	353.795,6 536.165,6	25.5
12	353.795,6 536.165,6	13	353.793,1 536.166,2	2.571
13	353.793,1 536.166,2	14	353.789,8 536.167,5	3.547
14	353.789,8 536.167,5	1	353.782,5 536.170,4	7.855

\*\* Lungimile segmentelor sunt determinate în planul de proiecție Stereo 70 și sunt rotunjite la 1 milimetru.

\*\*\* Distanța dintre puncte este formată din segmente cumulate ce sunt mai mici decât valoarea 1 milimetru.





**DATE DESPRE IMOBILUL NR. 54009**

Oficiul de Cadastru și Publicitate Imobiliară ALBA  
Biroul de Cadastru și Publicitate Imobiliară Campeni

**A. Partea I. Descrierea imobilului**

TEREN Extravilan

Nr. CF vechi:694

Adresa: Jud. Alba

Nr. Crt	Nr cadastral Nr. topografic	Suprafața* (mp)	Observații / Referințe
A1	70750	9.090	Sector cadastral:54 Teren imprejmuit;

**B. Partea II. Proprietari și acte**

Inscrieri privitoare la dreptul de proprietate și alte drepturi reale	Referințe
<b>3858 / 17/05/2007</b>	
Act Notarial nr. 1255 din 2007, din 17/05/2007 emis de - (contract de vanzare-cumparare);	
B1	A1
Intabulare, drept de PROPRIETATE, dobandit prin Conventie, cota actuala 1/1	
1) SC ROȘIA MONTANA GOLD CORPORATION SA, CIF:9762620	

**C. Partea III. SARCINI .**

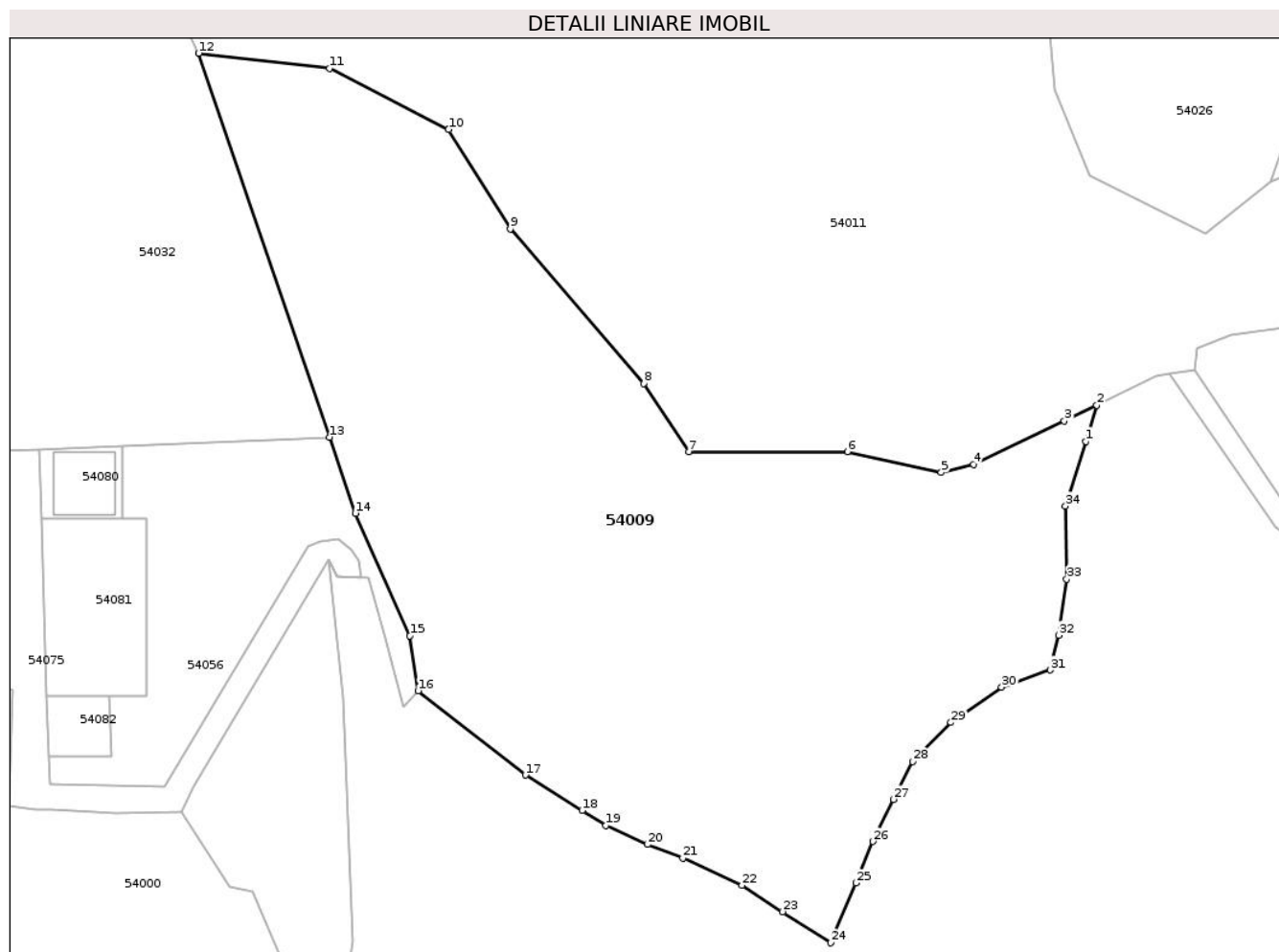
Inscrieri privind dezmembramintele dreptului de proprietate, drepturi reale de garanție și sarcini	Referințe
NU SUNT	

## Anexa Nr. 1 La Partea I

## Teren

Nr cadastral	Suprafața (mp)*	Observații / Referințe
70750	9.090	

\* Suprafața este determinată în planul de proiecție Stereo 70.



## Date referitoare la teren

Crt	Categorie folosință	Intravilan	Suprafața (mp)	Tarla	Parcelă	Nr. topo	Observații / Referințe
1	padure	NU	9.090	-	-	2354/1, 2354/2	

## Lungime Segmente

1) Valorile lungimilor segmentelor sunt obținute din proiecție în plan.

Punct început	X / Y	Punct sfârșit	X / Y	Lungime segment (** (m)
1	353.990,9 535.891,2	2	353.992,7 535.897,1	6.168
3	353.987,4 535.894,5	4	353.972,5 535.887,4	16.505
5	353.967,2 535.886,1	6	353.951,8 535.889,5	15.771
7	353.925,8 535.889,5	8	353.918,4 535.900,7	13.424
9	353.896,5 535.926,0	10	353.886,4 535.942,3	19.176

Punct început	X / Y	Punct sfârșit	X / Y	Lungime segment (** (m)
2	353.992,7 535.897,1	3	353.987,4 535.894,5	5.903
4	353.972,5 535.887,4	5	353.967,2 535.886,1	5.457
6	353.951,8 535.889,5	7	353.925,8 535.889,5	26.0
8	353.918,4 535.900,7	9	353.896,5 535.926,0	33.462
10	353.886,4 535.942,3	11	353.866,9 535.952,3	21.915

Punct început	X / Y	Punct sfârșit	X / Y	Lungime segment (** (m)
11	353.866,9 535.952,3	12	353.845,4 535.954,8	21.645
13	353.866,86 535.891,891	14	353.871,1 535.879,4	13.191
15	353.880,058 535.859,331	16	353.881,4 535.850,3	9.13
17	353.899,0 535.836,5	18	353.908,3 535.830,7	10.96
19	353.912,2 535.828,2	20	353.919,0 535.825,1	7.473
21	353.924,8 535.822,9	22	353.934,5 535.818,4	10.693
23	353.941,2 535.814,1	24	353.949,1 535.809,0	9.403
25	353.953,2 535.818,8	26	353.956,0 535.825,6	7.354
27	353.959,4 535.832,5	28	353.962,5 535.838,7	6.932
29	353.968,8 535.845,1	30	353.977,1 535.850,9	10.126
31	353.985,1 535.853,7	32	353.986,5 535.859,4	5.869
33	353.987,8 535.868,6	34	353.987,6 535.880,6	12.002

Punct început	X / Y	Punct sfârșit	X / Y	Lungime segment (** (m)
12	353.845,4 535.954,8	13	353.866,86 535.891,891	66.469
14	353.871,1 535.879,4	15	353.880,058 535.859,331	21.978
16	353.881,4 535.850,3	17	353.899,0 535.836,5	22.365
18	353.908,3 535.830,7	19	353.912,2 535.828,2	4.632
20	353.919,0 535.825,1	21	353.924,8 535.822,9	6.203
22	353.934,5 535.818,4	23	353.941,2 535.814,1	7.961
24	353.949,1 535.809,0	25	353.953,2 535.818,8	10.623
26	353.956,0 535.825,6	27	353.959,4 535.832,5	7.692
28	353.962,5 535.838,7	29	353.968,8 535.845,1	8.981
30	353.977,1 535.850,9	31	353.985,1 535.853,7	8.476
32	353.986,5 535.859,4	33	353.987,8 535.868,6	9.291
34	353.987,6 535.880,6	1	353.990,9 535.891,2	11.102

\*\* Lungimile segmentelor sunt determinate în planul de proiecție Stereo 70 și sunt rotunjite la 1 milimetru.

\*\*\* Distanța dintre puncte este formată din segmente cumulate ce sunt mai mici decât valoarea 1 milimetru.



**DATE DESPRE IMOBILUL NR. 54010**

Oficiul de Cadastru și Publicitate Imobiliară ALBA  
Biroul de Cadastru și Publicitate Imobiliară Campeni

**A. Partea I. Descrierea imobilului**

TEREN Extravilan

Nr. CF vechi:1286

Adresa: Jud. Alba

Nr. Crt	Nr cadastral Nr. topografic	Suprafața* (mp)	Observații / Referințe
A1	71038	10.643	Sector cadastral:54 Teren imprejmuit;

**B. Partea II. Proprietari și acte**

Inscrieri privitoare la dreptul de proprietate și alte drepturi reale		Referințe
<b>2164 / 02/07/2003</b>		
Act Notarial nr. 150 din 2003, din 02/07/2003 emis de BNP MARCU VLADIMIR ION (contract de vanzare-cumparare);		
B1	Intabulare, drept de PROPRIETATE, dobandit prin Conventie, cota actuala 1/1 1) SC ROȘIA MONTANA GOLD CORPORATION SA, CIF:9762620	A1

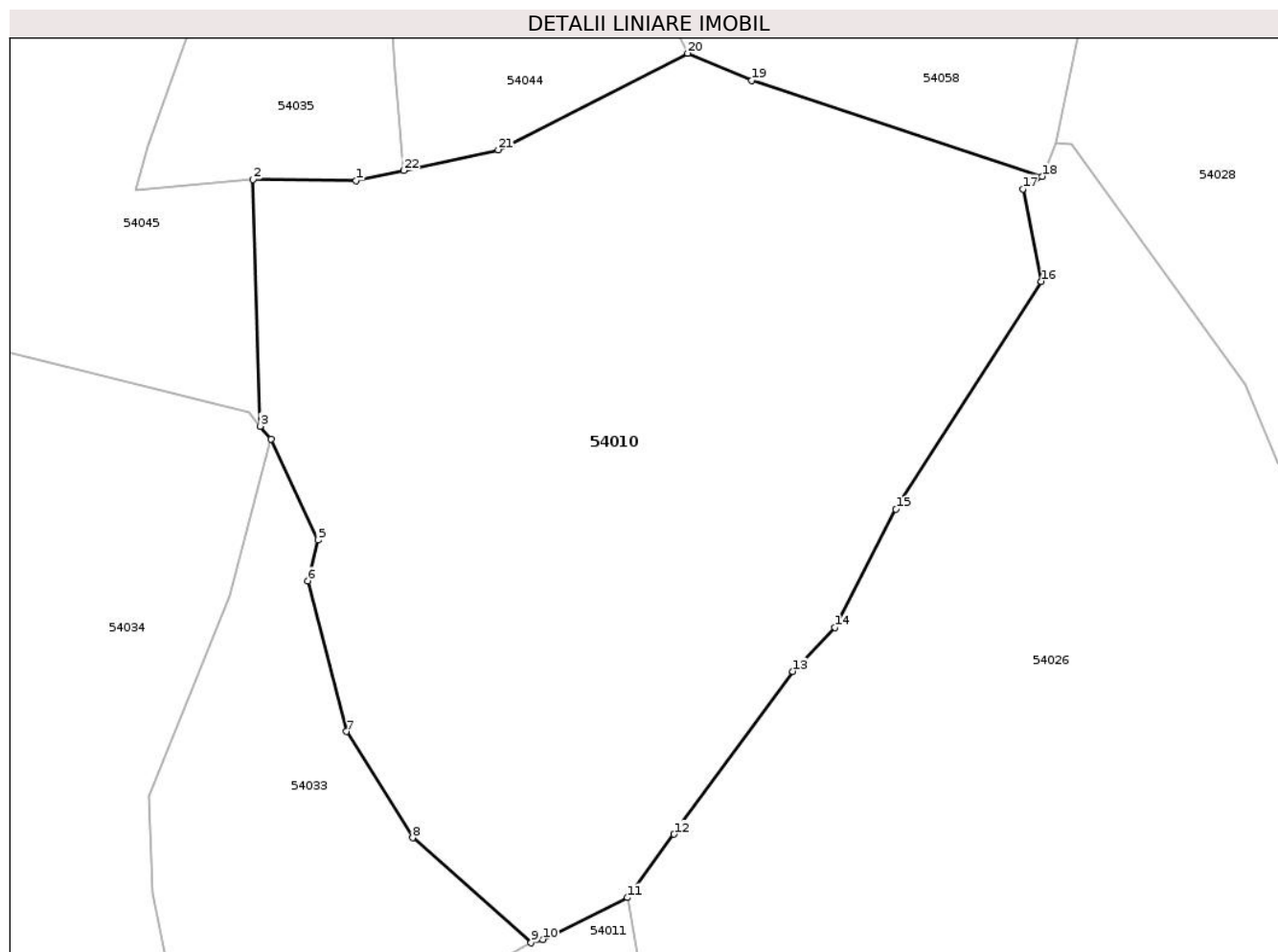
**C. Partea III. SARCINI .**

Inscrieri privind dezmembramintele dreptului de proprietate, drepturi reale de garanție și sarcini	Referințe
NU SUNT	

**Teren**

Nr cadastral	Suprafața (mp)*	Observații / Referințe
71038	10.643	

\* Suprafața este determinată în planul de proiecție Stereo 70.



**Date referitoare la teren**

Crt	Categorie folosință	Intra vilan	Suprafața (mp)	Tarla	Parcelă	Nr. topo	Observații / Referințe
1	faneata	NU	10.643	-	-	2357/2/3	

**Lungime Segmente**

1) Valorile lungimilor segmentelor sunt obținute din proiecție în plan.

Punct început	X / Y	Punct sfârșit	X / Y	Lungime segment (** (m)
1	353.876,8 536.185,2	2	353.860,8 536.185,4	16.001
3	353.861,9 536.147,1	4	353.863,6 536.145,1	2.625
5	353.870,9 536.129,4	6	353.869,3 536.123,1	6.5
7	353.875,3 536.099,7	8	353.885,6 536.083,2	19.451
9	353.904,0 536.066,9	10	353.905,8 536.067,4	1.868

Punct început	X / Y	Punct sfârșit	X / Y	Lungime segment (** (m)
2	353.860,8 536.185,4	3	353.861,9 536.147,1	38.316
4	353.863,6 536.145,1	5	353.870,9 536.129,4	17.314
6	353.869,3 536.123,1	7	353.875,3 536.099,7	24.157
8	353.885,6 536.083,2	9	353.904,0 536.066,9	24.581
10	353.905,8 536.067,4	11	353.918,996 536.073,909	14.714

Punct început	X / Y	Punct sfârșit	X / Y	Lungime segment (** (m)
11	353.918,996 536.073,909	12	353.926,183 536.083,755	12.19
13	353.944,623 536.109,018	14	353.951,147 536.115,85	9.447
15	353.960,7 536.134,2	16	353.983,273 536.169,583	41.97
17	353.980,386 536.183,936	18	353.983,4 536.185,9	3.597
19	353.938,3 536.200,8	20	353.928,3 536.205,0	10.846
21	353.898,9 536.190,0	22	353.884,191 536.186,805	15.052

Punct început	X / Y	Punct sfârșit	X / Y	Lungime segment (** (m)
12	353.926,183 536.083,755	13	353.944,623 536.109,018	31.277
14	353.951,147 536.115,85	15	353.960,7 536.134,2	20.687
16	353.983,273 536.169,583	17	353.980,386 536.183,936	14.641
18	353.983,4 536.185,9	19	353.938,3 536.200,8	47.498
20	353.928,3 536.205,0	21	353.898,9 536.190,0	33.005
22	353.884,191 536.186,805	1	353.876,8 536.185,2	7.563

\*\* Lungimile segmentelor sunt determinate în planul de proiecție Stereo 70 și sunt rotunjite la 1 milimetru.

\*\*\* Distanța dintre puncte este formată din segmente cumulate ce sunt mai mici decât valoarea 1 milimetru.





**DATE DESPRE IMOBILUL NR. 54011**

Oficiul de Cadastru și Publicitate Imobiliară ALBA  
Biroul de Cadastru și Publicitate Imobiliară Campeni

**A. Partea I. Descrierea imobilului**

TEREN Extravilan

Nr. CF vechi:1835

Adresa: Jud. Alba

Nr. Crt	Nr cadastral Nr. topografic	Suprafața* (mp)	Observații / Referințe
A1	70904	18.020	Sector cadastral:54 Teren imprejmuit;

**B. Partea II. Proprietari și acte**

Inscrieri privitoare la dreptul de proprietate și alte drepturi reale		Referințe
<b>1452 / 06/08/2002</b>		
Act Notarial nr. 1168 din 2002, din 06/08/2002 emis de BNP MARCU VLADIMIR ION;		
B1	Intabulare, drept de PROPRIETATE, dobandit prin Conventie, cota actuala 1/1	A1
1) SC ROȘIA MONTANĂ GOLD CORPORATION SA, CIF:9762620		

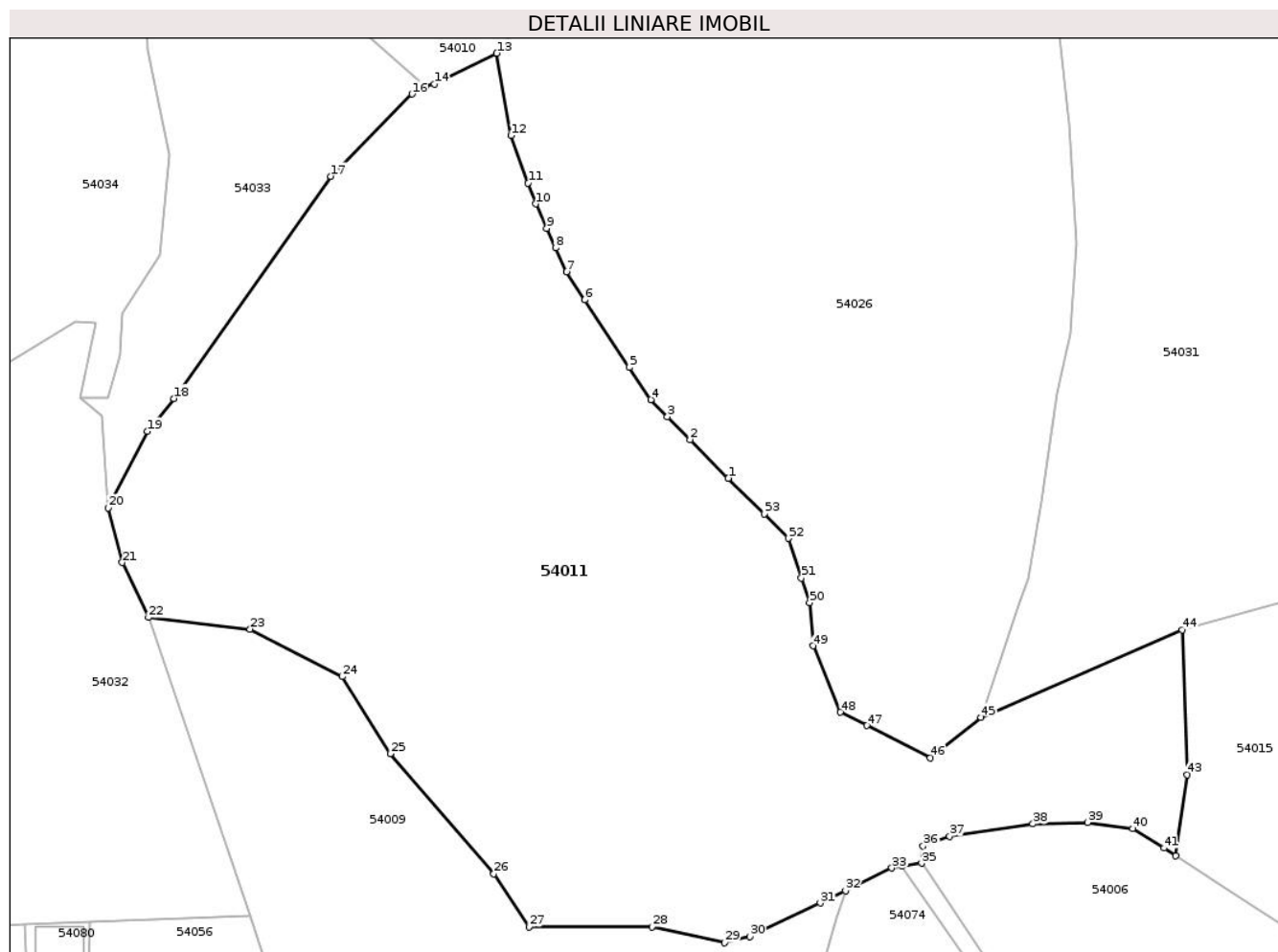
**C. Partea III. SARCINI .**

Inscrieri privind dezmembramintele dreptului de proprietate, drepturi reale de garanție și sarcini	Referințe
NU SUNT	

**Teren**

Nr cadastral	Suprafața (mp)*	Observații / Referințe
70904	18.020	

\* Suprafața este determinată în planul de proiecție Stereo 70.



**Date referitoare la teren**

Crt	Categorie folosință	Intravilan	Suprafața (mp)	Tarla	Parcelă	Nr. topo	Observații / Referințe
1	faneata	NU	18.020	-	-	2355	

**Lungime Segmente**

1) Valorile lungimilor segmentelor sunt obținute din proiecție în plan.

Punct început	X / Y	Punct sfârșit	X / Y	Lungime segment
1	353.967,959 535.984,195	2	353.959,88 535.992,328	11.464
2	353.959,88 535.992,328	3	353.955,077 535.997,198	6.841
3	353.955,077 535.997,198	4	353.951,545 536.000,779	5.029
4	353.951,545 536.000,779	5	353.947,062 536.007,567	8.135
5	353.947,062 536.007,567	6	353.937,602 536.021,855	17.137
6	353.937,602 536.021,855	7	353.933,716 536.027,726	7.04
7	353.933,716 536.027,726	8	353.931,438 536.032,789	5.552
8	353.931,438 536.032,789	9	353.929,572 536.036,939	4.55
9	353.929,572 536.036,939	10	353.927,244 536.042,116	5.676
10	353.927,244 536.042,116	11	353.925,649 536.046,526	4.69
11	353.925,649 536.046,526	12	353.922,031 536.056,528	10.636
12	353.922,031 536.056,528	13	353.918,996 536.073,909	17.643
13	353.918,996 536.073,909	14	353.905,8 536.067,4	14.714
14	353.905,8 536.067,4	15	353.904,0 536.066,9	1.868
15	353.904,0 536.066,9	16	353.901,1 536.065,3	3.312
16	353.901,1 536.065,3	17	353.884,0 536.047,9	24.396
17	353.884,0 536.047,9	18	353.850,8 536.001,0	57.462
18	353.850,8 536.001,0	19	353.845,2 535.994,1	8.887

Punct început	X / Y	Punct sfârșit	X / Y	Lungime segment	Punct început	X / Y	Punct sfârșit	X / Y	Lungime segment	Punct început	X / Y	Punct sfârșit	X / Y	Lungime segment
19	353.845,2 535.994,1	20	353.836,9 535.977,9	18.20 2	20	353.836,9 535.977,9	21	353.839,9 535.966,4	11.88 5	21	353.839,9 535.966,4	22	353.845,4 535.954,8	12.83 8
22	353.845,4 535.954,8	23	353.866,9 535.952,3	21.64 5	23	353.866,9 535.952,3	24	353.886,4 535.942,3	21.91 5	24	353.886,4 535.942,3	25	353.896,5 535.926,0	19.17 6
25	353.896,5 535.926,0	26	353.918,4 535.900,7	33.46 2	26	353.918,4 535.900,7	27	353.925,8 535.889,5	13.42 4	27	353.925,8 535.889,5	28	353.951,8 535.889,5	26.0
28	353.951,8 535.889,5	29	353.967,2 535.886,1	15.77 1	29	353.967,2 535.886,1	30	353.972,5 535.887,4	5.457	30	353.972,5 535.887,4	31	353.987,4 535.894,5	16.50 5
31	353.987,4 535.894,5	32	353.992,7 535.897,1	5.903	32	353.992,7 535.897,1	33	354.002,5 535.901,9	10.91 2	33	354.002,5 535.901,9	34	354.004,6 535.902,3	2.138
34	354.004,6 535.902,3	35	354.008,8 535.902,9	4.243	35	354.008,8 535.902,9	36	354.009,1 535.906,5	3.612	36	354.009,1 535.906,5	37	354.014,7 535.908,6	5.981
37	354.014,7 535.908,6	38	354.032,3 535.911,2	17.79 1	38	354.032,3 535.911,2	39	354.043,9 535.911,5	11.60 4	39	354.043,9 535.911,5	40	354.053,4 535.910,2	9.589
40	354.053,4 535.910,2	41	354.060,0 535.906,1	7.77	41	354.060,0 535.906,1	42	354.062,5 535.904,5	2.968	42	354.062,5 535.904,5	43	354.064,9 535.921,6	17.26 8
43	354.064,9 535.921,6	44	354.063,8 535.952,2	30.62	44	354.063,8 535.952,2	45	354.021,326 535.933,688	46.33 3	45	354.021,326 535.933,688	46	354.010,625 535.925,171	13.67 6
46	354.010,625 535.925,171	47	353.997,17 535.931,971	15.07 6	47	353.997,17 535.931,971	48	353.991,613 535.934,779	6.226	48	353.991,613 535.934,779	49	353.985,817 535.948,792	15.16 4
49	353.985,817 535.948,792	50	353.985,116 535.957,845	9.081	50	353.985,116 535.957,845	51	353.983,388 535.963,105	5.536	51	353.983,388 535.963,105	52	353.980,636 535.971,482	8.818
52	353.980,636 535.971,482	53	353.975,5 535.976,633	7.274	53	353.975,5 535.976,633	1	353.967,959 535.984,195	10.67 9					

\*\* Lungimile segmentelor sunt determinate în planul de proiecție Stereo 70 și sunt rotunjite la 1 milimetru.

\*\*\* Distanța dintre puncte este formată din segmente cumulate ce sunt mai mici decât valoarea 1 milimetru.



**DATE DESPRE IMOBILUL NR. 54012**

Oficiul de Cadastru și Publicitate Imobiliară ALBA  
Biroul de Cadastru și Publicitate Imobiliară Campeni

**A. Partea I. Descrierea imobilului**

TEREN Necunoscut

Nr. CF vechi:1977

Adresa: Loc. Rosia Montana, Jud. Alba

Nr. Crt	Nr cadastral Nr. topografic	Suprafața* (mp)	Observații / Referințe
A1	70236	16.032	Sector cadastral:54 Teren imprejmuit;

**B. Partea II. Proprietari și acte**

Inscrieri privitoare la dreptul de proprietate și alte drepturi reale		Referințe
<b>478 / 25/02/2003</b>		
Act Notarial nr. 264 din 2003, din 25/02/2003 emis de BNP MARCU VLADIMIR ION (contract de vanzare-cumparare);		
B1	Intabulare, drept de PROPRIETATE, dobandit prin Conventie, cota actuala 1/1 1) SC ROȘIA MONTANA GOLD CORPORATION SA, CIF:9762620	A1

**C. Partea III. SARCINI .**

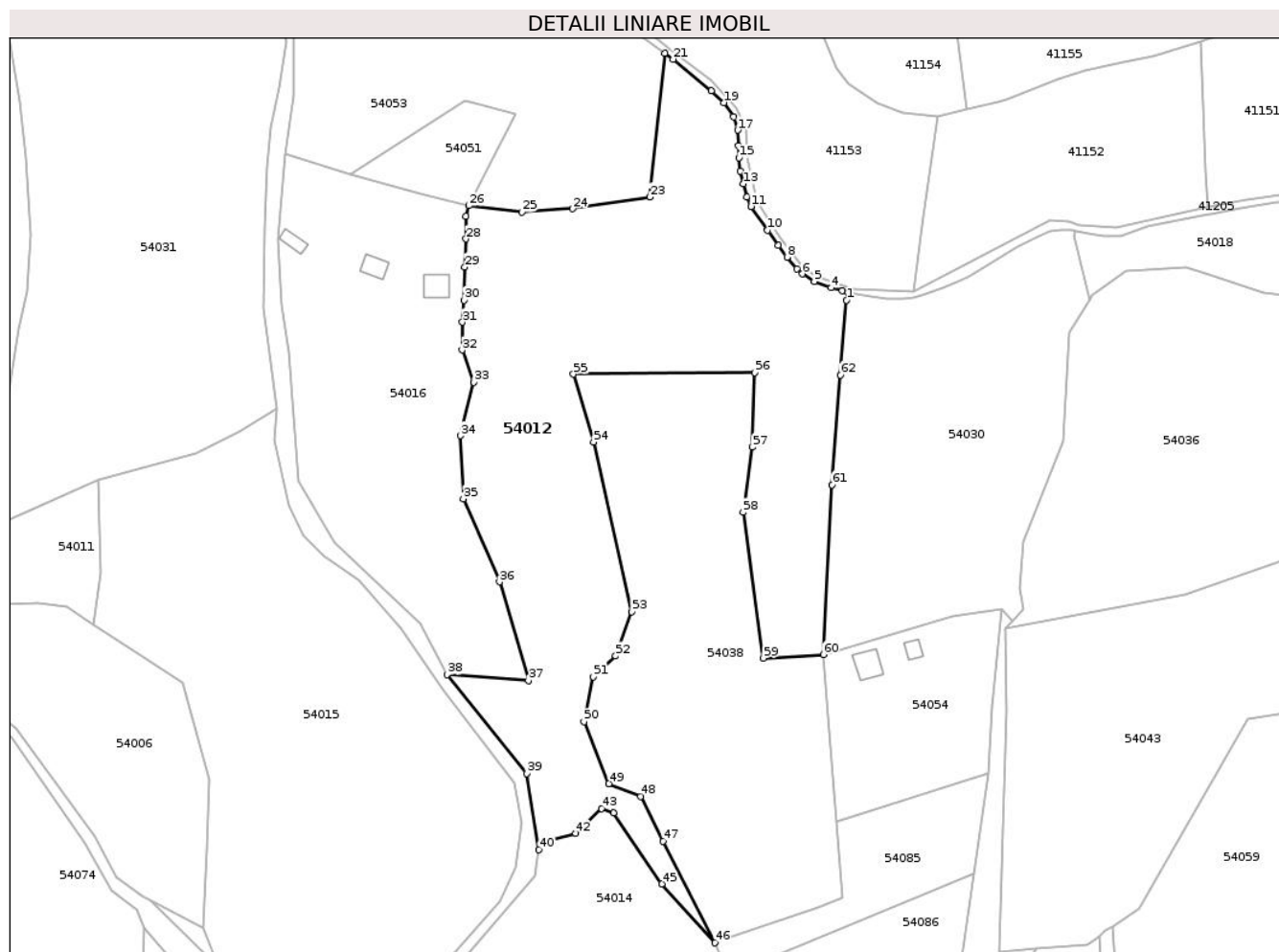
Inscrieri privind dezmembramintele dreptului de proprietate, drepturi reale de garanție și sarcini	Referințe
NU SUNT	

## Anexa Nr. 1 La Partea I

## Teren

Nr cadastral	Suprafaţa (mp)*	Observații / Referințe
70236	16.032	

\* Suprafața este determinată în planul de proiecție Stereo 70.



## Date referitoare la teren

Crt	Categorie folosință	Intravilan	Suprafața (mp)	Tarla	Parcelă	Nr. topo	Observații / Referințe
1	faneata	NU	15.850	-	-	2346/2/1/1, 2347/2/1, 2345/2/1	
2	faneata	DA	182	-	-	-	

## Lungime Segmente

1) Valorile lungimilor segmentelor sunt obținute din proiecție în plan.

Punct început	X / Y	Punct sfârșit	X / Y	Lungime segment
1	354.312,1 536.011,9	2	354.312,62 536.014,56	2.71
4	354.306,915 536.016,009	5	354.301,374 536.018,1	5.923
7	354.295,538 536.022,288	8	354.292,348 536.026,16	5.017
10	354.285,872 536.035,044	11	354.280,388 536.042,918	9.595

Punct început	X / Y	Punct sfârșit	X / Y	Lungime segment
2	354.312,62 536.014,56	3	354.310,652 536.015,021	2.021
5	354.301,374 536.018,1	6	354.297,381 536.020,587	4.704
8	354.292,348 536.026,16	9	354.289,446 536.030,079	4.876
11	354.280,388 536.042,918	12	354.279,087 536.046,156	3.49

Punct început	X / Y	Punct sfârșit	X / Y	Lungime segment
3	354.310,652 536.015,021	4	354.306,915 536.016,009	3.866
6	354.297,381 536.020,587	7	354.295,538 536.022,288	2.508
9	354.289,446 536.030,079	10	354.285,872 536.035,044	6.118
12	354.279,087 536.046,156	13	354.277,774 536.050,456	4.496

Punct început	X / Y	Punct sfârșit	X / Y	Lungime segment	Punct început	X / Y	Punct sfârșit	X / Y	Lungime segment	Punct început	X / Y	Punct sfârșit	X / Y	Lungime segment
13	354.277,774 536.050,456	14	354.276,849 536.054,704	4.348	14	354.276,849 536.054,704	15	354.276,415 536.059,06	4.377	15	354.276,415 536.059,06	16	354.276,295 536.063,018	3.96
16	354.276,295 536.063,018	17	354.275,921 536.068,243	5.239	17	354.275,921 536.068,243	18	354.274,61 536.072,668	4.615	18	354.274,61 536.072,668	19	354.271,401 536.077,34	5.667
19	354.271,401 536.077,34	20	354.267,253 536.081,347	5.768	20	354.267,253 536.081,347	21	354.254,572 536.091,751	16.403	21	354.254,572 536.091,751	22	354.251,849 536.093,74	3.372
22	354.251,849 536.093,74	23	354.246,9 536.046,1	47.896	23	354.246,9 536.046,1	24	354.221,3 536.042,2	25.895	24	354.221,3 536.042,2	25	354.204,5 536.041,1	16.836
25	354.204,5 536.041,1	26	354.186,8 536.043,2	17.824	26	354.186,8 536.043,2	27	354.185,9 536.039,7	3.614	27	354.185,9 536.039,7	28	354.185,9 536.032,2	7.5
28	354.185,9 536.032,2	29	354.185,5 536.022,9	9.309	29	354.185,5 536.022,9	30	354.185,3 536.011,9	11.002	30	354.185,3 536.011,9	31	354.184,7 536.004,6	7.325
31	354.184,7 536.004,6	32	354.184,6 535.995,4	9.201	32	354.184,6 535.995,4	33	354.188,5 535.984,7	11.389	33	354.188,5 535.984,7	34	354.184,1 535.967,0	18.239
34	354.184,1 535.967,0	35	354.185,0 535.946,1	20.919	35	354.185,0 535.946,1	36	354.197,0 535.918,6	30.004	36	354.197,0 535.918,6	37	354.206,6 535.885,9	34.08
37	354.206,6 535.885,9	38	354.179,6 535.887,8	27.067	38	354.179,6 535.887,8	39	354.206,1 535.855,1	42.09	39	354.206,1 535.855,1	40	354.210,1 535.829,9	25.515
40	354.210,1 535.829,9	41	354.214,3 535.833,3	5.404	41	354.214,3 535.833,3	42	354.222,2 535.835,2	8.125	42	354.222,2 535.835,2	43	354.230,8 535.843,4	11.883
43	354.230,8 535.843,4	44	354.234,9 535.842,0	4.332	44	354.234,9 535.842,0	45	354.250,8 535.818,5	28.374	45	354.250,8 535.818,5	46	354.268,456 535.798,969	26.329
46	354.268,456 535.798,969	47	354.251,2 535.832,6	37.8	47	354.251,2 535.832,6	48	354.243,8 535.847,5	16.636	48	354.243,8 535.847,5	49	354.233,2 535.851,7	11.402
49	354.233,2 535.851,7	50	354.225,0 535.872,2	22.079	50	354.225,0 535.872,2	51	354.228,1 535.887,1	15.219	51	354.228,1 535.887,1	52	354.235,5 535.894,0	10.118
52	354.235,5 535.894,0	53	354.240,8 535.908,6	15.532	53	354.240,8 535.908,6	54	354.228,2 535.964,9	57.693	54	354.228,2 535.964,9	55	354.221,5 535.987,4	23.476
55	354.221,5 535.987,4	56	354.281,6 535.987,9	60.102	56	354.281,6 535.987,9	57	354.280,9 535.963,2	24.71	57	354.280,9 535.963,2	58	354.277,8 535.941,6	21.821
58	354.277,8 535.941,6	59	354.284,5 535.893,3	48.762	59	354.284,5 535.893,3	60	354.304,36 535.894,519	19.897	60	354.304,36 535.894,519	61	354.307,3 535.950,7	56.258
61	354.307,3 535.950,7	62	354.310,0 535.987,1	36.5	62	354.310,0 535.987,1	1	354.312,1 536.011,9	24.889					

\*\* Lungimile segmentelor sunt determinate în planul de proiecție Stereo 70 și sunt rotunjite la 1 milimetru.

\*\*\* Distanța dintre puncte este formată din segmente cumulate ce sunt mai mici decât valoarea 1 milimetru.





**DATE DESPRE IMOBILUL NR. 54013**

Oficiul de Cadastru și Publicitate Imobiliară ALBA  
Biroul de Cadastru și Publicitate Imobiliară Campeni

**A. Partea I. Descrierea imobilului**

TEREN Extravilan

Nr. CF vechi:2623

Adresa: Jud. Alba

Nr. Crt	Nr cadastral Nr. topografic	Suprafața* (mp)	Observații / Referințe
A1	70829	9.615	Sector cadastral:54 Teren imprejmuit;

**B. Partea II. Proprietari și acte**

Inscrieri privitoare la dreptul de proprietate și alte drepturi reale		Referințe
<b>3810 / 19/10/2006</b>		
Act Notarial nr. 2385, 2386, 2387 din 2006, din 19/10/2006 emis de BNP MARCU VLADIMIR ION (încheieri de cf 3811, 3812 din 2006);		
B1	Intabulare, drept de PROPRIETATE, dobandit prin Conventie, cota actuala 1/1 1) SC ROȘIA MONTANA GOLD CORPORATION SA, CIF:9762620	A1

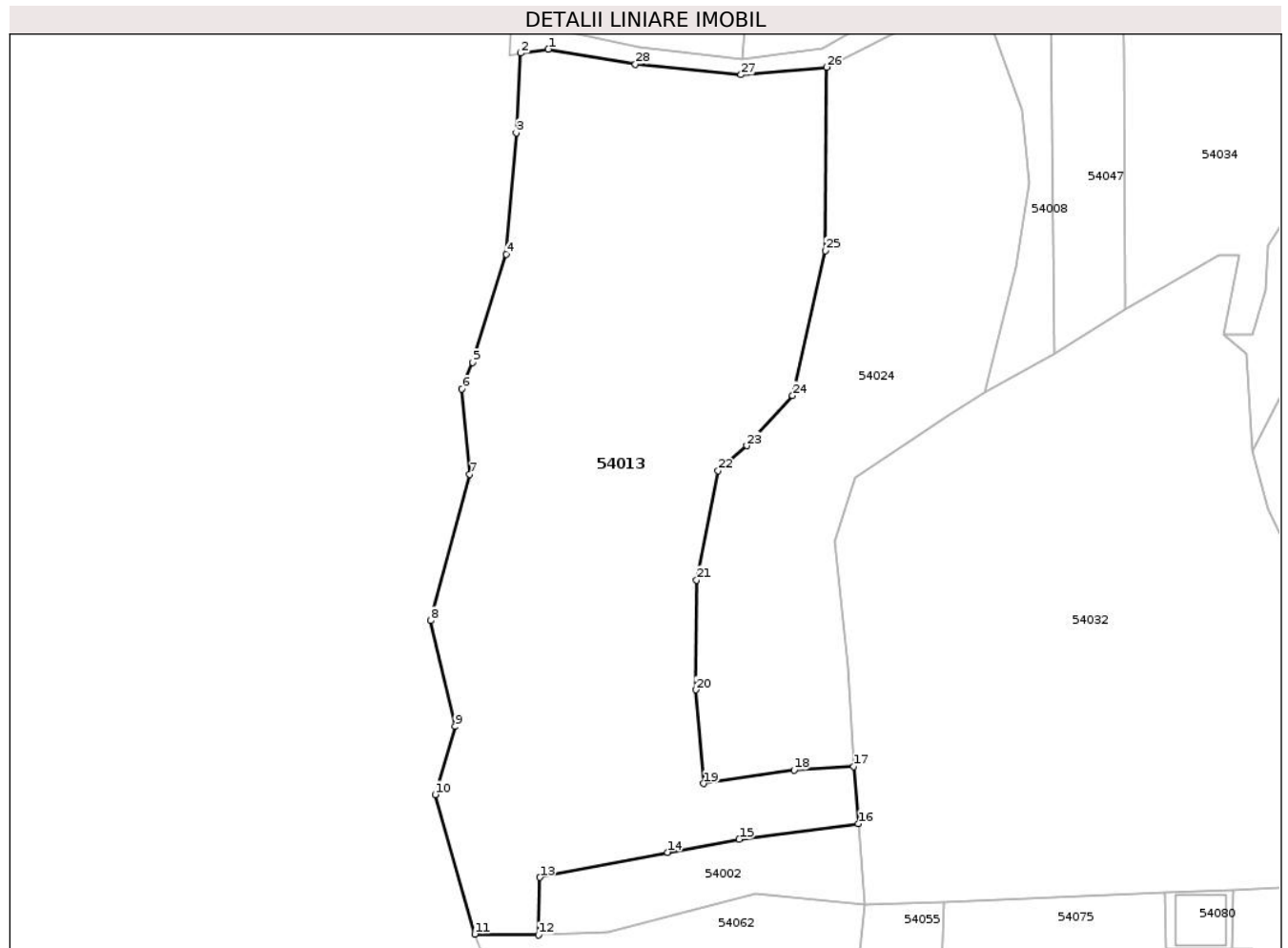
**C. Partea III. SARCINI .**

Inscrieri privind dezmembramintele dreptului de proprietate, drepturi reale de garanție și sarcini	Referințe
NU SUNT	

**Teren**

Nr cadastral	Suprafața (mp)*	Observații / Referințe
70829	9.615	

\* Suprafața este determinată în planul de proiecție Stereo 70.



**Date referitoare la teren**

Crt	Categorie folosință	Intravilan	Suprafața (mp)	Tarla	Parcelă	Nr. topo	Observații / Referințe
1	faneata	NU	9.615	-	-	2369/1	

**Lungime Segmente**

1) Valorile lungimilor segmentelor sunt obținute din proiecție în plan.

Punct început	X / Y	Punct sfârșit	X / Y	Lungime segment (** (m)
1	353.696,2 536.058,1	2	353.690,7 536.057,3	5.558
3	353.689,8 536.041,4	4	353.687,8 536.017,2	24.283
5	353.681,1 535.995,6	6	353.678,9 535.990,3	5.738
7	353.680,5 535.973,3	8	353.672,7 535.944,1	30.224
9	353.677,6 535.923,0	10	353.673,6 535.909,4	14.176

Punct început	X / Y	Punct sfârșit	X / Y	Lungime segment (** (m)
2	353.690,7 536.057,3	3	353.689,8 536.041,4	15.925
4	353.687,8 536.017,2	5	353.681,1 535.995,6	22.615
6	353.678,9 535.990,3	7	353.680,5 535.973,3	17.075
8	353.672,7 535.944,1	9	353.677,6 535.923,0	21.661
10	353.673,6 535.909,4	11	353.681,5 535.881,6	28.901

Punct început	X / Y	Punct sfârșit	X / Y	Lungime segment (** (m)
11	353.681,5 535.881,6	12	353.694,2 535.881,4	12.702
13	353.694,5 535.892,9	14	353.720,0 535.897,9	25.986
15	353.734,3 535.900,5	16	353.758,1 535.903,6	24.001
17	353.757,2 535.915,0	18	353.745,3 535.914,3	11.921
19	353.727,2 535.911,6	20	353.725,7 535.930,3	18.76
21	353.725,8 535.952,2	22	353.730,1 535.974,0	22.22
23	353.735,8 535.979,0	24	353.745,0 535.989,0	13.588
25	353.751,5 536.017,9	26	353.751,8 536.054,5	36.601
27	353.734,7 536.053,0	28	353.713,6 536.055,1	21.204

Punct început	X / Y	Punct sfârșit	X / Y	Lungime segment (** (m)
12	353.694,2 535.881,4	13	353.694,5 535.892,9	11.504
14	353.720,0 535.897,9	15	353.734,3 535.900,5	14.534
16	353.758,1 535.903,6	17	353.757,2 535.915,0	11.435
18	353.745,3 535.914,3	19	353.727,2 535.911,6	18.3
20	353.725,7 535.930,3	21	353.725,8 535.952,2	21.9
22	353.730,1 535.974,0	23	353.735,8 535.979,0	7.582
24	353.745,0 535.989,0	25	353.751,5 536.017,9	29.622
26	353.751,8 536.054,5	27	353.734,7 536.053,0	17.166
28	353.713,6 536.055,1	1	353.696,2 536.058,1	17.657

\*\* Lungimile segmentelor sunt determinate în planul de proiecție Stereo 70 și sunt rotunjite la 1 milimetru.

\*\*\* Distanța dintre puncte este formată din segmente cumulate ce sunt mai mici decât valoarea 1 milimetru.



**DATE DESPRE IMOBILUL NR. 54014**

Oficiul de Cadastru și Publicitate Imobiliară ALBA  
Biroul de Cadastru și Publicitate Imobiliară Campeni

**A. Partea I. Descrierea imobilului**

TEREN Necunoscut

Nr. CF vechi:2561 Rosia Montana

Adresa: Loc. Rosia Montana, Jud. Alba

Nr. Crt	Nr cadastral Nr. topografic	Suprafața* (mp)	Observații / Referințe
A1	73089	5.049	Sector cadastral:54 Teren imprejmuit;

**B. Partea II. Proprietari și acte**

Inscrieri privitoare la dreptul de proprietate și alte drepturi reale		Referințe
<b>4800 / 13/06/2007</b>		
Act Notarial nr. 1436/2007, din 13/06/2007 emis de - (contract de schimb);		
B1	Intabulare, drept de PROPRIETATE, dobandit prin Conventie, cota actuala 1/1	A1
1) SC ROSIA MONTANA GOLD CORPORATION SA, CIF:9762620		

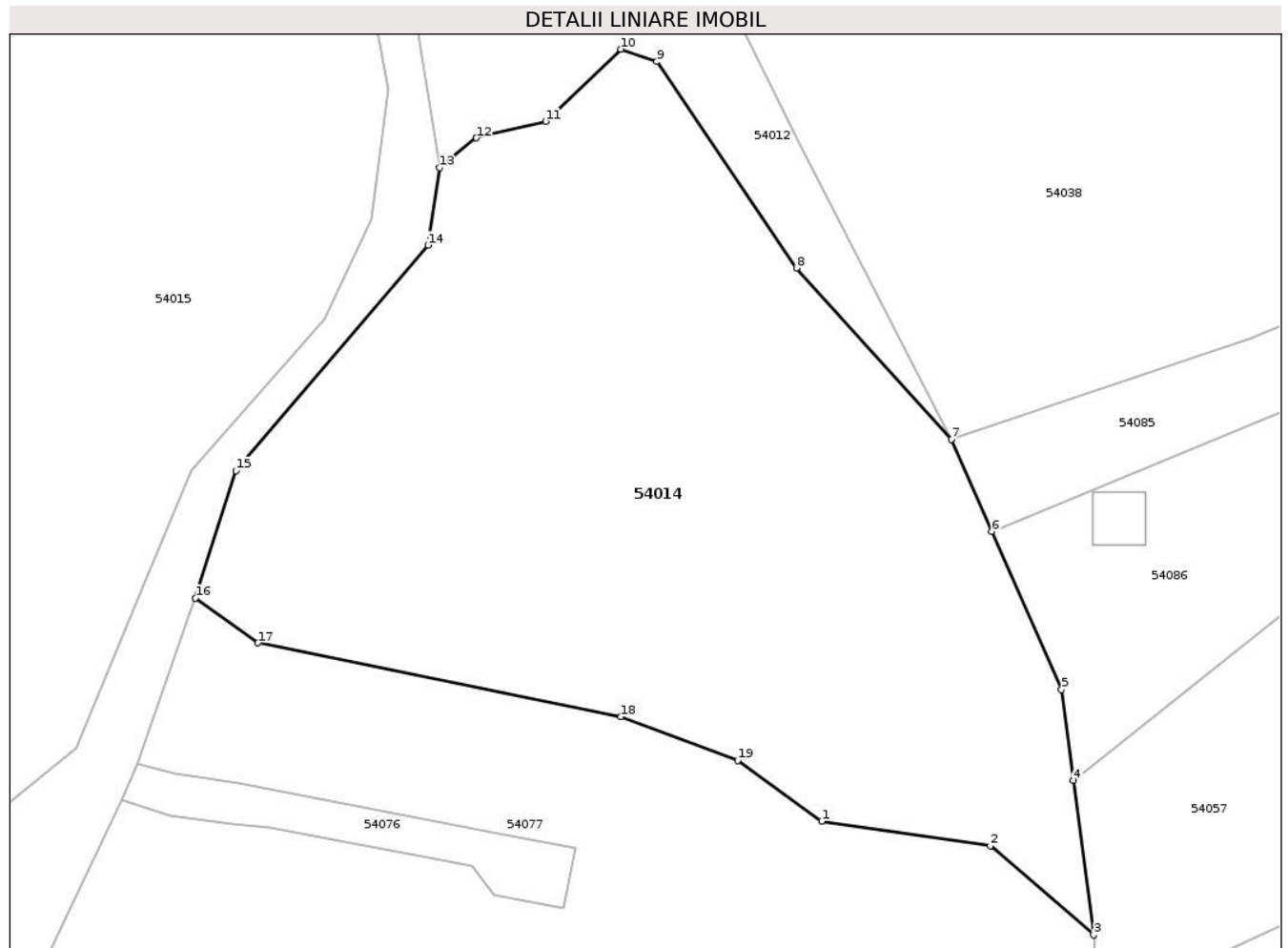
**C. Partea III. SARCINI .**

Inscrieri privind dezmembramintele dreptului de proprietate, drepturi reale de garanție și sarcini	Referințe
NU SUNT	

**Teren**

Nr cadastral	Suprafața (mp)*	Observații / Referințe
73089	5.049	

\* Suprafața este determinată în planul de proiecție Stereo 70.



**Date referitoare la teren**

Crt	Categorie folosință	Intravilan	Suprafața (mp)	Tarla	Parcelă	Nr. topo	Observații / Referințe
1	faneata	NU	4.892	-	-	2351/2/3	
2	faneata	DA	157	-	-	-	

**Lungime Segmente**

1) Valorile lungimilor segmentelor sunt obținute din proiecție în plan.

Punct început	X / Y	Punct sfârșit	X / Y	Lungime segment (** (m))
1	354.253,7 535.755,5	2	354.272,9 535.752,7	19.403
2	354.272,9 535.752,7	3	354.284,667 535.742,551	15.539
3	354.284,667 535.742,551	4	354.282,377 535.760,147	17.744
4	354.282,377 535.760,147	5	354.281,032 535.770,482	10.422

Punct început	X / Y	Punct sfârșit	X / Y	Lungime segment (** (m)
5	354.281,032 535.770,482	6	354.273,079 535.788,498	19.694
6	354.273,079 535.788,498	7	354.268,456 535.798,969	11.446
7	354.268,456 535.798,969	8	354.250,8 535.818,5	26.329
8	354.250,8 535.818,5	9	354.234,9 535.842,0	28.374
9	354.234,9 535.842,0	10	354.230,8 535.843,4	4.332
10	354.230,8 535.843,4	11	354.222,2 535.835,2	11.883
11	354.222,2 535.835,2	12	354.214,3 535.833,3	8.125
12	354.214,3 535.833,3	13	354.210,1 535.829,9	5.404
13	354.210,1 535.829,9	14	354.208,8 535.821,1	8.896
14	354.208,8 535.821,1	15	354.186,9 535.795,4	33.765
15	354.186,9 535.795,4	16	354.182,3 535.780,9	15.212
16	354.182,3 535.780,9	17	354.189,4 535.775,8	8.742
17	354.189,4 535.775,8	18	354.230,8 535.767,4	42.244
18	354.230,8 535.767,4	19	354.244,1 535.762,4	14.209
19	354.244,1 535.762,4	1	354.253,7 535.755,5	11.822

\*\* Lungimile segmentelor sunt determinate în planul de proiecție Stereo 70 și sunt rotunjite la 1 milimetru.

\*\*\* Distanța dintre puncte este formată din segmente cumulate ce sunt mai mici decât valoarea 1 milimetru.





**DATE DESPRE IMOBILUL NR. 54015**

Oficiul de Cadastru și Publicitate Imobiliară ALBA  
Biroul de Cadastru și Publicitate Imobiliară Campeni

**A. Partea I. Descrierea imobilului**

TEREN Extravilan

Nr. CF vechi:646 ROSIA MONTANA

Adresa: Jud. Alba

Nr. Crt	Nr cadastral Nr. topografic	Suprafața* (mp)	Observații / Referințe
A1	73099	17.492	Sector cadastral:54 Teren imprejmuit;

**B. Partea II. Proprietari și acte**

Inscrieri privitoare la dreptul de proprietate și alte drepturi reale		Referințe
<b>1542 / 22/05/2003</b>		
Act Notarial nr. 792/2003, din 22/05/2003 emis de NP MARCU VLADIMIR ION (contract de vanzare-cumparare);		
B1	Intabulare, drept de PROPRIETATEcu titlu cumpărare, dobandit prin Conventie, cota actuala 1/1 1) SC ROSIA MONTANA GOLD CORPORATION SA, CIF:9762620	A1

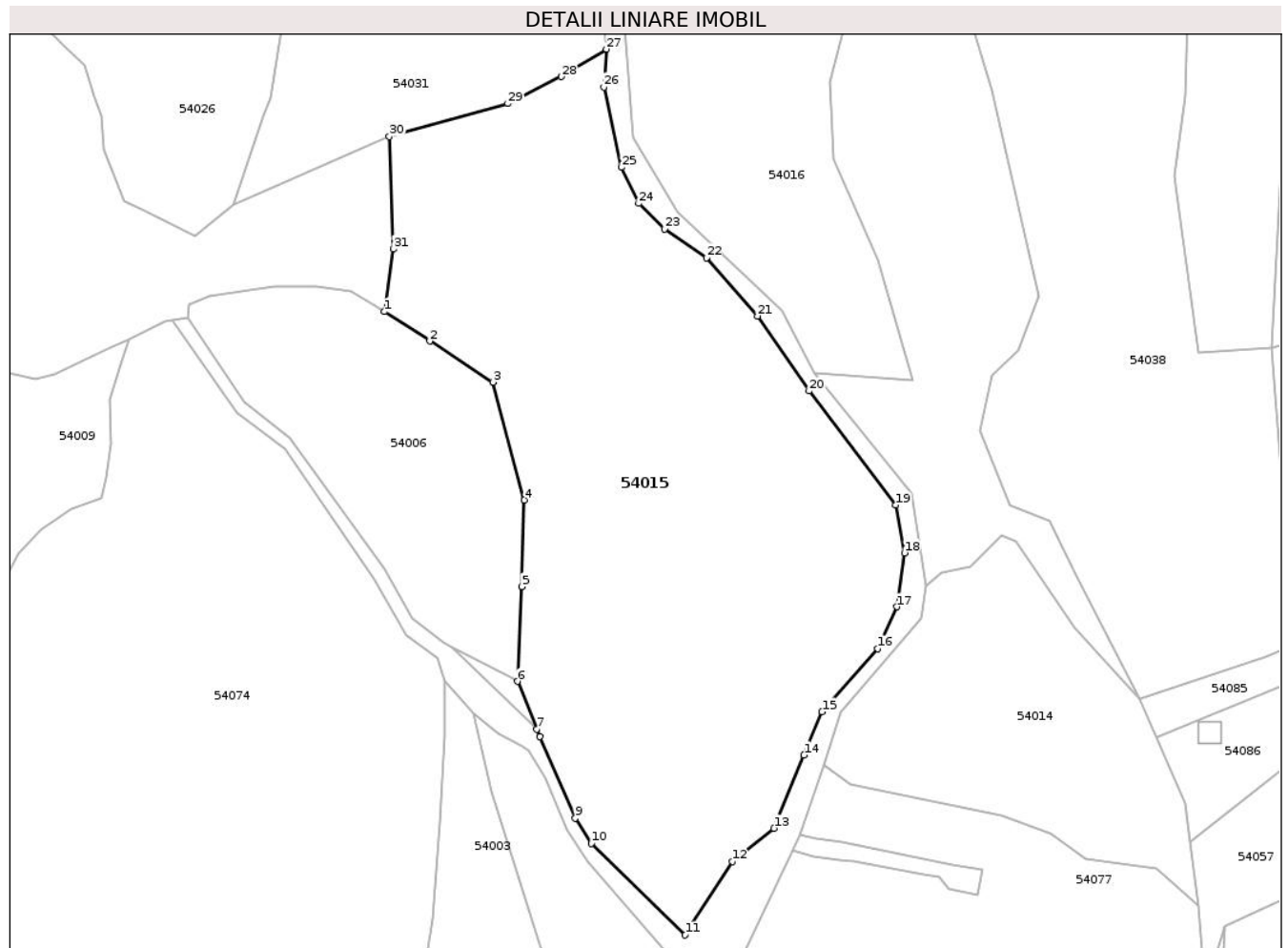
**C. Partea III. SARCINI .**

Inscrieri privind dezmembramintele dreptului de proprietate, drepturi reale de garanție și sarcini	Referințe
NU SUNT	

**Teren**

Nr cadastral	Suprafața (mp)*	Observații / Referințe
73099	17.492	

\* Suprafața este determinată în planul de proiecție Stereo 70.



**Date referitoare la teren**

Crt	Categorie folosință	Intravilan	Suprafața (mp)	Tarla	Parcelă	Nr. topo	Observații / Referințe
1	faneata	NU	17.492	-	-	2349	

**Lungime Segmente**

1) Valorile lungimilor segmentelor sunt obținute din proiecție în plan.

Punct început	X / Y	Punct sfârșit	X / Y	Lungime segment (** (m)
1	354.062,5 535.904,5	2	354.074,8 535.896,5	14.673
3	354.092,1 535.885,3	4	354.100,6 535.853,2	33.206
5	354.099,9 535.829,6	6	354.098,7 535.803,8	25.828
7	354.104,034 535.790,81	8	354.104,9 535.788,7	2.281
9	354.114,5 535.766,5	10	354.118,9 535.759,6	8.184

Punct început	X / Y	Punct sfârșit	X / Y	Lungime segment (** (m)
2	354.074,8 535.896,5	3	354.092,1 535.885,3	20.609
4	354.100,6 535.853,2	5	354.099,9 535.829,6	23.61
6	354.098,7 535.803,8	7	354.104,034 535.790,81	14.043
8	354.104,9 535.788,7	9	354.114,5 535.766,5	24.187
10	354.118,9 535.759,6	11	354.144,5 535.734,7	35.712

Punct început	X / Y	Punct sfârșit	X / Y	Lungime segment (** (m)
11	354.144,5 535.734,7	12	354.157,4 535.754,7	23.799
13	354.168,7 535.763,8	14	354.176,9 535.783,7	21.523
15	354.181,8 535.795,5	16	354.197,0 535.812,7	22.954
17	354.202,3 535.824,1	18	354.204,3 535.838,8	14.835
19	354.201,9 535.851,8	20	354.178,3 535.882,9	39.041
21	354.164,2 535.903,3	22	354.150,3 535.919,2	21.119
23	354.138,9 535.927,0	24	354.131,8 535.934,0	9.97
25	354.127,1 535.943,8	26	354.122,3 535.965,7	22.42
27	354.123,0 535.976,0	28	354.110,712 535.968,534	14.378
29	354.096,152 535.961,15	30	354.063,8 535.952,2	33.567
31	354.064,9 535.921,6	1	354.062,5 535.904,5	17.268

Punct început	X / Y	Punct sfârșit	X / Y	Lungime segment (** (m)
12	354.157,4 535.754,7	13	354.168,7 535.763,8	14.509
14	354.176,9 535.783,7	15	354.181,8 535.795,5	12.777
16	354.197,0 535.812,7	17	354.202,3 535.824,1	12.572
18	354.204,3 535.838,8	19	354.201,9 535.851,8	13.22
20	354.178,3 535.882,9	21	354.164,2 535.903,3	24.799
22	354.150,3 535.919,2	23	354.138,9 535.927,0	13.813
24	354.131,8 535.934,0	25	354.127,1 535.943,8	10.869
26	354.122,3 535.965,7	27	354.123,0 535.976,0	10.324
28	354.110,712 535.968,534	29	354.096,152 535.961,15	16.325
30	354.063,8 535.952,2	31	354.064,9 535.921,6	30.62

\*\* Lungimile segmentelor sunt determinate în planul de proiecție Stereo 70 și sunt rotunjite la 1 milimetru.

\*\*\* Distanța dintre puncte este formată din segmente cumulate ce sunt mai mici decât valoarea 1 milimetru.



**DATE DESPRE IMOBILUL NR. 54016**

Oficiul de Cadastru și Publicitate Imobiliară ALBA  
Biroul de Cadastru și Publicitate Imobiliară Campeni

**A. Partea I. Descrierea imobilului**

TEREN Necunoscut

Nr. CF vechi:971

Adresa: Loc. Rosia Montana, Jud. Alba

Nr. Crt	Nr cadastral Nr. topografic	Suprafața* (mp)	Observații / Referințe
A1	70220	8.519	Sector cadastral:54 Teren imprejmuit;

**Construcții**

Crt	Nr cadastral Nr. topografic	Adresa	Observații / Referințe
A1.1	70220-C1	Loc. Rosia Montana, Jud. Alba	Nr. niveluri:1; S. construita la sol:62 mp; Casa de locuit, din lemn cu 2 camere, coridor, camară , acoperita cu eternit.
A1.2	70220-C2	Loc. Rosia Montana, Jud. Alba	Nr. niveluri:1; S. construita la sol:50 mp; Casa de locuit din BCA si lemn cu P+1, pe fundatie de beton, planseu beton armat lemn, sarpanta lemn, învelitoare eternit, la parter bucătărie, cămară, baie, la etaj 2 camere hol, bucătărie, cămară, tâmplărie lemn, tencuieli interioare, exterioare,sopron fundatie beton, acoperit cu azbociment, cotet pt. porci, din lemn, pe fundatie de beton, acoperit cu placi de azbociment.

**B. Partea II. Proprietari și acte**

Inscrieri privitoare la dreptul de proprietate și alte drepturi reale	Referințe
<b>5485 / 03/07/2007</b>	
Act Notarial nr. 1623 din 2007, din 03/07/2007 emis de - (contract de vânzare cumpărare , aut. 1627/2007, înch. 5489/2007);	
B1 Intabulare, drept de PROPRIETATE, dobandit prin Conventie, cota actuala 1/1 1) SC ROSIA MONTANA GOLD CORPORATION SA, CIF:9762620	A1, A1.1, A1.2

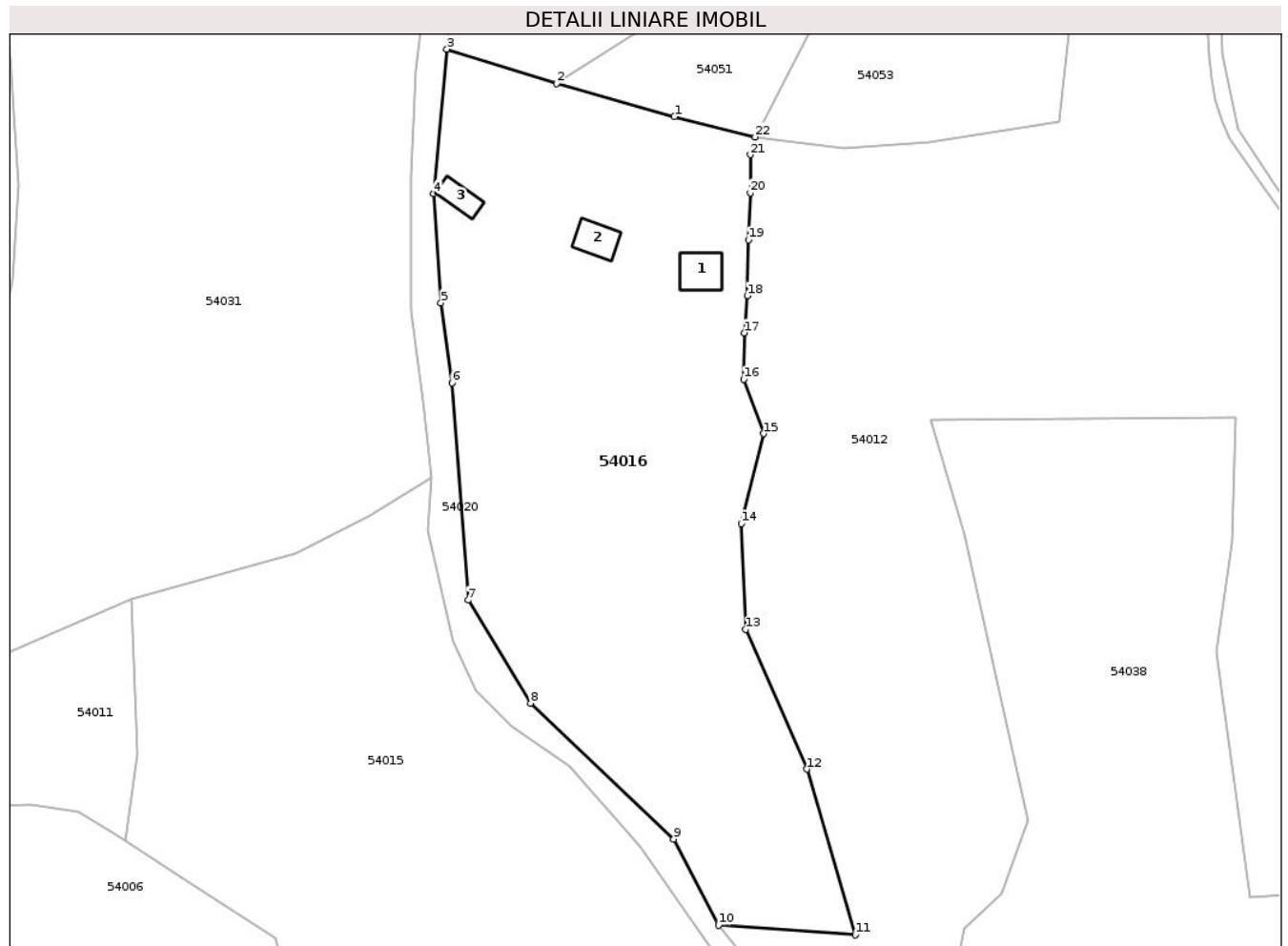
**C. Partea III. SARCINI .**

Inscrieri privind dezmembramintele dreptului de proprietate, drepturi reale de garanție și sarcini	Referințe
NU SUNT	

**Teren**

Nr cadastral	Suprafața (mp)*	Observații / Referințe
70220	8.519	

\* Suprafața este determinată în planul de proiecție Stereo 70.



**Date referitoare la teren**

Crt	Categorie folosință	Intravilan	Suprafața (mp)	Tarla	Parcelă	Nr. topo	Observații / Referințe
1	curți constructii	DA	200	-	-	2345/2/3	
2	faneata	DA	1.109	-	-	2346/2/1/3, 2347/2/3	
3	faneata	NU	7.210	-	-	-	

**Date referitoare la construcții**

Crt	Număr	Destinație construcție	Supraf. (mp)	Situație juridică	Observații / Referințe
A1.1	70220-C1	construcții de locuințe	62	Cu acte	Nr. niveluri:1; S. construită la sol:62 mp; Casa de locuit, din lemn cu 2 camere, coridor, cameră, acoperită cu eternit.
A1.2	70220-C2	construcții de locuințe	50	Cu acte	Nr. niveluri:1; S. construită la sol:50 mp; Casa de locuit din BCA și lemn cu P+1, pe fundație de beton, planșeu beton armat lemn, șarpanta lemn, înveliț eternit, la parter bucătărie, cameră, baie, la etaj 2 camere hol, bucătărie, cameră, tâmplărie lemn, tencuieli interioare, exterioare, șopron fundație beton, acoperit cu azbociment, cotet pt. porci, din lemn, pe fundație de beton, acoperit cu plăci de azbociment.
A1.3	70220-C3	construcții anexa	36	Fara acte	Nr. niveluri:1; S. construită la sol:36 mp; ANEXA

## Lungime Segmente

1) Valorile lungimilor segmentelor sunt obținute din proiecție în plan.

Punct început	X / Y	Punct sfârșit	X / Y	Lungime segment (** (m)
1	354.170,9 536.047,2	2	354.147,7 536.053,7	24.093
3	354.126,0 536.060,5	4	354.123,4 536.032,0	28.618
5	354.124,8 536.010,5	6	354.127,0 535.994,7	15.952
7	354.130,2 535.951,9	8	354.142,5 535.931,6	23.736
9	354.170,8 535.904,8	10	354.179,6 535.887,8	19.143
11	354.206,6 535.885,9	12	354.197,0 535.918,6	34.08
13	354.185,0 535.946,1	14	354.184,1 535.967,0	20.919
15	354.188,5 535.984,7	16	354.184,6 535.995,4	11.389
17	354.184,7 536.004,6	18	354.185,3 536.011,9	7.325
19	354.185,5 536.022,9	20	354.185,9 536.032,2	9.309
21	354.185,9 536.039,7	22	354.186,8 536.043,2	3.614

Punct început	X / Y	Punct sfârșit	X / Y	Lungime segment (** (m)
2	354.147,7 536.053,7	3	354.126,0 536.060,5	22.74
4	354.123,4 536.032,0	5	354.124,8 536.010,5	21.546
6	354.127,0 535.994,7	7	354.130,2 535.951,9	42.919
8	354.142,5 535.931,6	9	354.170,8 535.904,8	38.976
10	354.179,6 535.887,8	11	354.206,6 535.885,9	27.067
12	354.197,0 535.918,6	13	354.185,0 535.946,1	30.004
14	354.184,1 535.967,0	15	354.188,5 535.984,7	18.239
16	354.184,6 535.995,4	17	354.184,7 536.004,6	9.201
18	354.185,3 536.011,9	19	354.185,5 536.022,9	11.002
20	354.185,9 536.032,2	21	354.185,9 536.039,7	7.5
22	354.186,8 536.043,2	1	354.170,9 536.047,2	16.395

\*\* Lungimile segmentelor sunt determinate în planul de proiecție Stereo 70 și sunt rotunjite la 1 milimetru.

\*\*\* Distanța dintre puncte este formată din segmente cumulate ce sunt mai mici decât valoarea 1 milimetru.





**DATE DESPRE IMOBILUL NR. 54017**

Oficiul de Cadastru și Publicitate Imobiliară ALBA  
Biroul de Cadastru și Publicitate Imobiliară Campeni

**A. Partea I. Descrierea imobilului**

TEREN Necunoscut

Nr. CF vechi:2064

Adresa: Loc. Rosia Montana, Jud. Alba

Nr. Crt	Nr cadastral Nr. topografic	Suprafața* (mp)	Observații / Referințe
A1	70194	3.572	Sector cadastral:54 Teren imprejmuit;

**B. Partea II. Proprietari și acte**

Inscrieri privitoare la dreptul de proprietate și alte drepturi reale	Referințe
<b>5485 / 03/07/2007</b>	
Act Notarial nr. 1623 din 2007, din 03/07/2007 emis de - (contract de scimb);	
B1	A1
Intabulare, drept de PROPRIETATE, dobandit prin Conventie, cota actuala 1/1	
1) SC ROȘIA MONTANA GOLD CORPORATION SA, CIF:9762620	

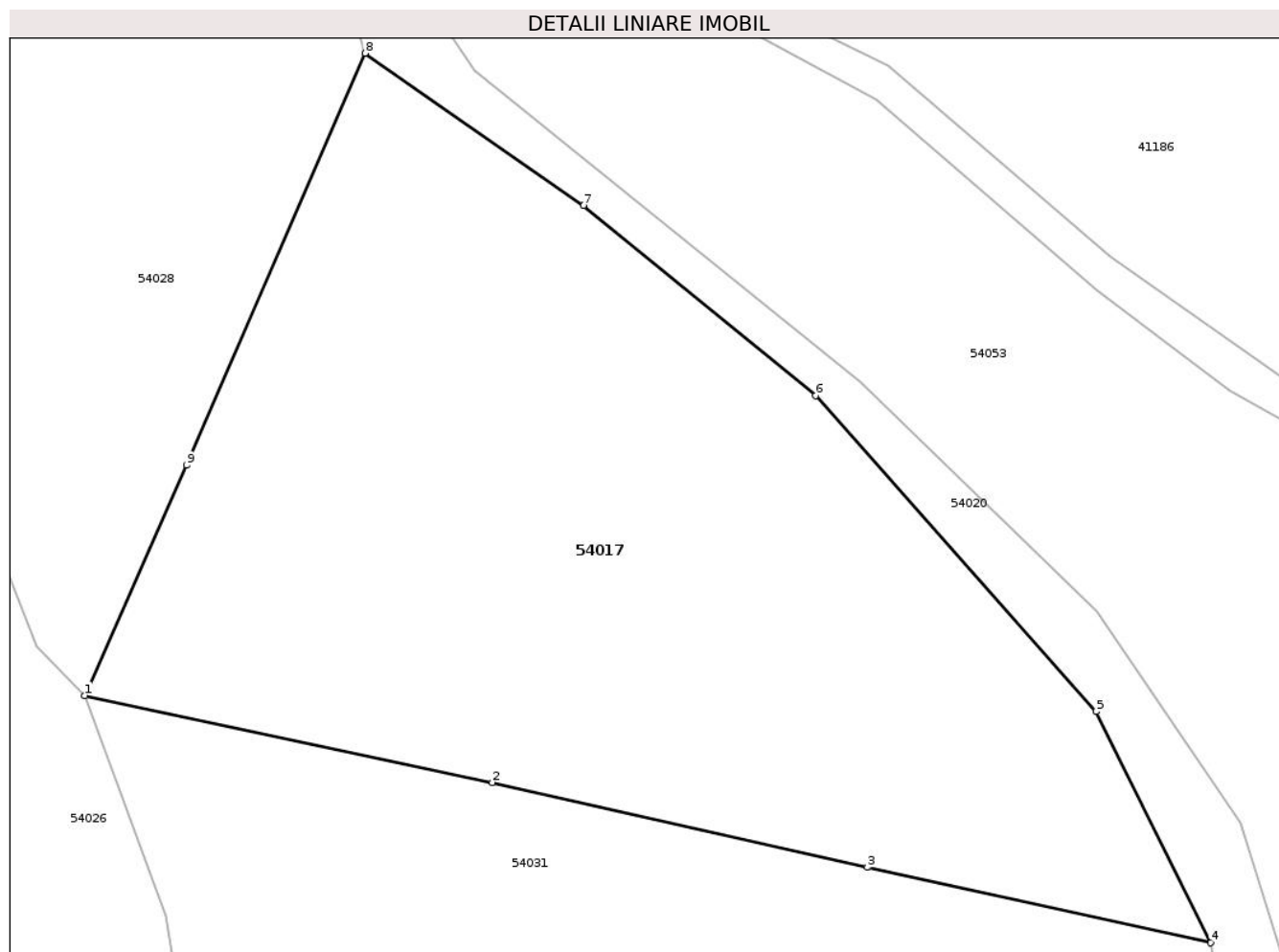
**C. Partea III. SARCINI .**

Inscrieri privind dezmembramintele dreptului de proprietate, drepturi reale de garanție și sarcini	Referințe
NU SUNT	

### Teren

Nr cadastral	Suprafața (mp)*	Observații / Referințe
70194	3.572	

\* Suprafața este determinată în planul de proiecție Stereo 70.



### Date referitoare la teren

Crt	Categorie folosință	Intravilan	Suprafața (mp)	Tarla	Parcelă	Nr. topo	Observații / Referințe
1	faneata	NU	2.628	-	-	2348/2	
2	faneata	DA	944	-	-	-	

### Lungime Segmente

1) Valorile lungimilor segmentelor sunt obținute din proiecție în plan.

Punct început	X / Y	Punct sfârșit	X / Y	Lungime segment (** (m)
1	354.024,1 536.137,0	2	354.059,7 536.129,4	36.402
2	354.059,7 536.129,4	3	354.092,5 536.122,0	33.624
3	354.092,5 536.122,0	4	354.122,5 536.115,4	30.717
4	354.122,5 536.115,4	5	354.112,5 536.135,6	22.54

Punct început	X / Y	Punct sfârșit	X / Y	Lungime segment (** (m)
5	354.112,5 536.135,6	6	354.088,0 536.163,2	36.905
6	354.088,0 536.163,2	7	354.067,7 536.179,8	26.223
7	354.067,7 536.179,8	8	354.048,6 536.193,1	23.274
8	354.048,6 536.193,1	9	354.033,0 536.157,1	39.235
9	354.033,0 536.157,1	1	354.024,1 536.137,0	21.982

\*\* Lungimile segmentelor sunt determinate în planul de proiecție Stereo 70 și sunt rotunjite la 1 milimetru.

\*\*\* Distanța dintre puncte este formată din segmente cumulate ce sunt mai mici decât valoarea 1 milimetru.



**DATE DESPRE IMOBILUL NR. 54018**

Oficiul de Cadastru și Publicitate Imobiliară ALBA  
Biroul de Cadastru și Publicitate Imobiliară Campeni

**A. Partea I. Descrierea imobilului**

TEREN Extravilan

Nr. CF vechi:2609 ROSIA MONTANA

Adresa: Jud. Alba

Nr. Crt	Nr cadastral Nr. topografic	Suprafața* (mp)	Observații / Referințe
A1	73087	2.037	Sector cadastral:54 Teren imprejmuit;

**B. Partea II. Proprietari și acte**

Inscrieri privitoare la dreptul de proprietate și alte drepturi reale		Referințe
<b>5723 / 09/07/2007</b>		
Act Notarial nr. 1682/2007, din 09/07/2007 emis de - (contract de schimb);		
B1	Intabulare, drept de PROPRIETATEcu titlu schimb, dobandit prin Conventie, cota actuala 1/1	A1
1) SC ROSIA MONTANA GOLD CORPORATION SA, CIF:9762620		

**C. Partea III. SARCINI .**

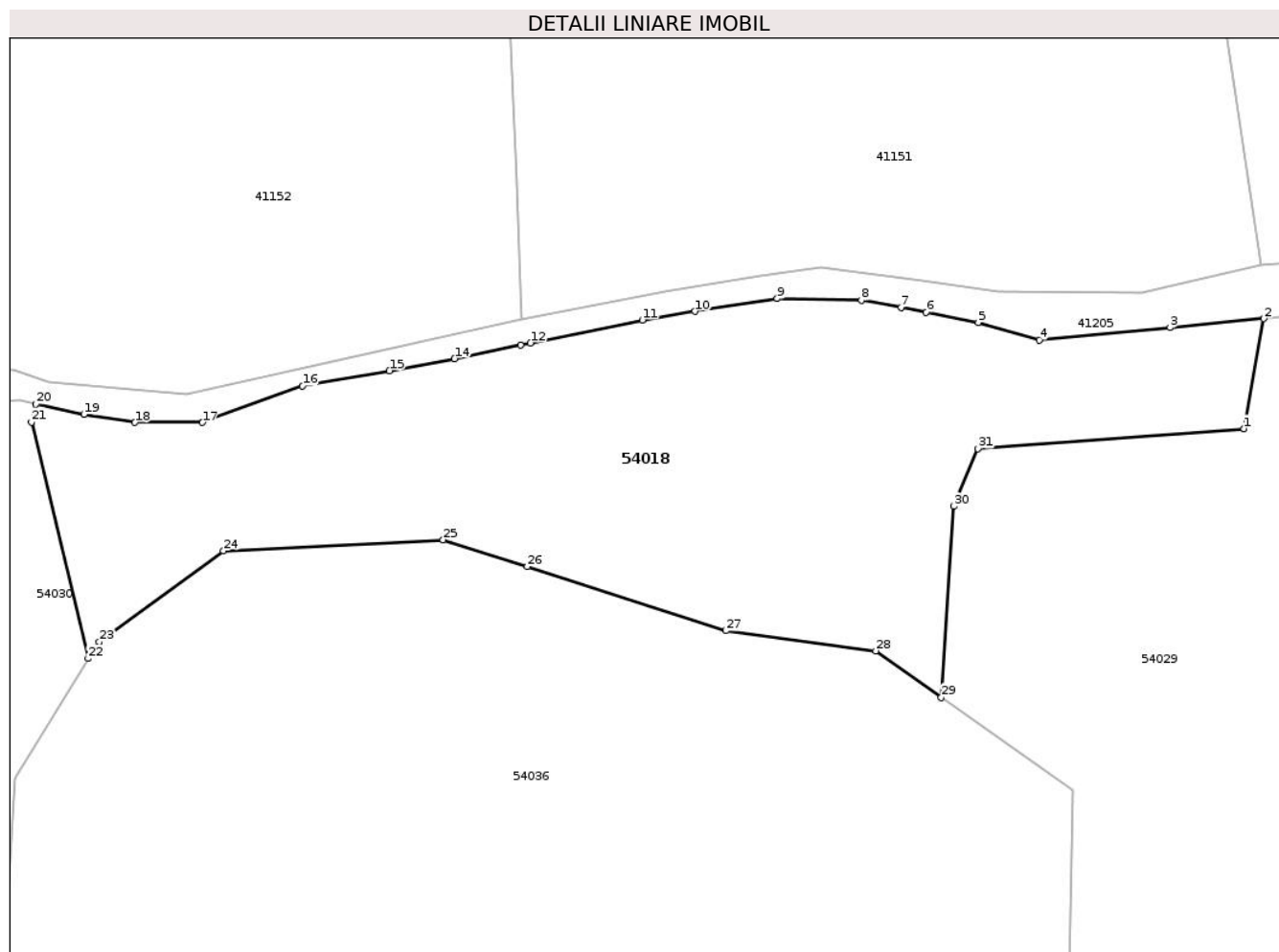
Inscrieri privind dezmembramintele dreptului de proprietate, drepturi reale de garanție și sarcini	Referințe
NU SUNT	

## Anexa Nr. 1 La Partea I

## Teren

Nr cadastral	Suprafața (mp)*	Observații / Referințe
73087	2.037	

\* Suprafața este determinată în planul de proiecție Stereo 70.



## Date referitoare la teren

Crt	Categorie folosință	Intravilan	Suprafața (mp)	Tarla	Parcelă	Nr. topo	Observații / Referințe
1	faneata	NU	2.037	-	-	2324/1/2	

## Lungime Segmente

1) Valorile lungimilor segmentelor sunt obținute din proiecție în plan.

Punct început	X / Y	Punct sfârșit	X / Y	Lungime segment (** (m)
1	354.496,9 536.032,7	2	354.498,671 536.042,619	10.076
3	354.490,231 536.041,82	4	354.478,44 536.040,689	11.845
5	354.472,95 536.042,266	6	354.468,248 536.043,198	4.794
7	354.465,972 536.043,632	8	354.462,399 536.044,262	3.628
9	354.454,824 536.044,42	10	354.447,384 536.043,276	7.528

Punct început	X / Y	Punct sfârșit	X / Y	Lungime segment (** (m)
2	354.498,671 536.042,619	3	354.490,231 536.041,82	8.478
4	354.478,44 536.040,689	5	354.472,95 536.042,266	5.712
6	354.468,248 536.043,198	7	354.465,972 536.043,632	2.317
8	354.462,399 536.044,262	9	354.454,824 536.044,42	7.576
10	354.447,384 536.043,276	11	354.442,654 536.042,5	4.793

Punct început	X / Y	Punct sfârșit	X / Y	Lungime segment (** (m))
11	354.442,654 536.042,5	12	354.432,563 536.040,418	10.304
13	354.431,666 536.040,233	14	354.425,72 536.039,011	6.071
15	354.419,866 536.037,921	16	354.412,024 536.036,547	7.961
17	354.403,009 536.033,263	18	354.396,919 536.033,263	6.09
19	354.392,316 536.033,994	20	354.388,006 536.034,909	4.407
21	354.387,6 536.033,3	22	354.392,7 536.012,0	21.902
23	354.393,7 536.013,5	24	354.404,9 536.021,7	13.881
25	354.424,7 536.022,7	26	354.432,291 536.020,276	7.968
27	354.450,2 536.014,5	28	354.463,7 536.012,7	13.619
29	354.469,6 536.008,5	30	354.470,7 536.025,7	17.235
31	354.472,9 536.030,9	1	354.496,9 536.032,7	24.067

Punct început	X / Y	Punct sfârșit	X / Y	Lungime segment (** (m))
12	354.432,563 536.040,418	13	354.431,666 536.040,233	0.916
14	354.425,72 536.039,011	15	354.419,866 536.037,921	5.955
16	354.412,024 536.036,547	17	354.403,009 536.033,263	9.594
18	354.396,919 536.033,263	19	354.392,316 536.033,994	4.661
20	354.388,006 536.034,909	21	354.387,6 536.033,3	1.659
22	354.392,7 536.012,0	23	354.393,7 536.013,5	1.803
24	354.404,9 536.021,7	25	354.424,7 536.022,7	19.825
26	354.432,291 536.020,276	27	354.450,2 536.014,5	18.818
28	354.463,7 536.012,7	29	354.469,6 536.008,5	7.242
30	354.470,7 536.025,7	31	354.472,9 536.030,9	5.646

\*\* Lungimile segmentelor sunt determinate în planul de proiecție Stereo 70 și sunt rotunjite la 1 milimetru.

\*\*\* Distanța dintre puncte este formată din segmente cumulate ce sunt mai mici decât valoarea 1 milimetru.





**DATE DESPRE IMOBILUL NR. 54019**

Oficiul de Cadastru și Publicitate Imobiliară ALBA  
Biroul de Cadastru și Publicitate Imobiliară Campeni

**A. Partea I. Descrierea imobilului**

TEREN Necunoscut

Nr. CF vechi:483 Rosia- Montana

Adresa: Loc. Rosia Montana, Jud. Alba

Nr. Crt	Nr cadastral Nr. topografic	Suprafața* (mp)	Observații / Referințe
A1	72999	1.319	Sector cadastral:54 Teren imprejmuit;

**B. Partea II. Proprietari și acte**

Inscrieri privitoare la dreptul de proprietate și alte drepturi reale		Referințe
<b>4139 / 17/12/2003</b>		
Hotarare Judecătoreasca nr. copie actiune civila ce formează obiectul dosarului 107/2004, din 17/12/2003 emis de JUDECĂTORIA CÂMPENI;		
B1	În baza copiei de pe actiunea civila ce formează obiectul dosarului 107/2004, se notează procesul aflat pe rol la judecătoria campeni, sub dosar nr de mai sus.	A1
<b>11646 / 13/12/2007</b>		
Act Notarial nr. 3006/2007, din 13/12/2007 emis de -;		
B2	Intabulare, drept de PROPRIETATE titlu schimb, dobandit prin Conventie, cota actuala 1/1 1) SC ROSIA MONTANA GOLD CORPORATION SA, CIF:9762620	A1
<b>566 / 22/01/2014</b>		
Act Administrativ nr. COPIE CF 72999, din 22/01/2014 emis de BCPI CAMPENI (act administrativ nr. COPIE CF 483/22-01-2014 emis de BCPI CAMPENI);		
B3	Se îndreaptă eroarea materiala strecurata odata cu conversia cartii funciare din format pe hârtie in format electronic, in sensul că din eroare s-a trecut parcela cu nr top 1271/2 gradină de 840 mp sub A1 , aceasta fiind transcrisă în cf nou 1904 Rosia Montana în baza incheierii 852/1974 .	A1

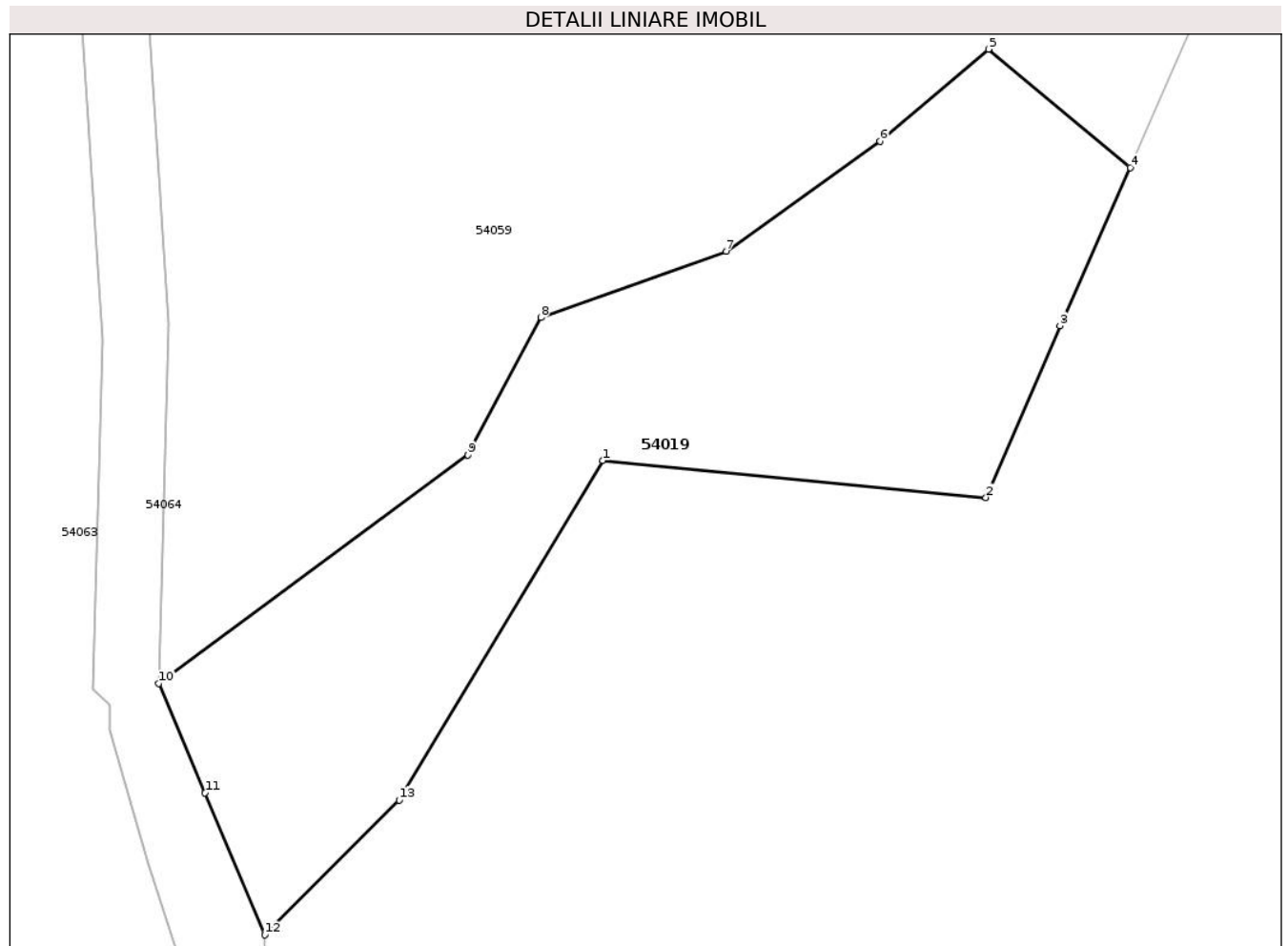
**C. Partea III. SARCINI .**

Inscrieri privind dezmembramintele dreptului de proprietate, drepturi reale de garanție și sarcini	Referințe
NU SUNT	

**Teren**

Nr cadastral	Suprafața (mp)*	Observații / Referințe
72999	1.319	

\* Suprafața este determinată în planul de proiecție Stereo 70.



**Date referitoare la teren**

Crt	Categorie folosință	Intravilan	Suprafața (mp)	Tarla	Parcelă	Nr. topo	Observații / Referințe
1	faneata	DA	248	-	-	1270,1271/1, 1272,1271/2	
2	faneata	NU	1.071	-	-	-	

**Lungime Segmente**

1) Valorile lungimilor segmentelor sunt obținute din proiecție în plan.

Punct început	X / Y	Punct sfârșit	X / Y	Lungime segment (** (m)
1	354.436,2 535.731,1	2	354.464,1 535.728,4	28.03
2	354.464,1 535.728,4	3	354.469,5 535.740,9	13.617
3	354.469,5 535.740,9	4	354.474,6 535.752,4	12.58
4	354.474,6 535.752,4	5	354.464,3 535.761,0	13.418

Punct început	X / Y	Punct sfârșit	X / Y	Lungime segment (** (m)
5	354.464,3 535.761,0	6	354.456,4 535.754,3	10.359
6	354.456,4 535.754,3	7	354.445,2 535.746,3	13.764
7	354.445,2 535.746,3	8	354.431,7 535.741,5	14.328
8	354.431,7 535.741,5	9	354.426,4 535.731,5	11.318
9	354.426,4 535.731,5	10	354.403,9 535.714,9	27.961
10	354.403,9 535.714,9	11	354.407,255 535.706,926	8.651
11	354.407,255 535.706,926	12	354.411,6 535.696,601	11.203
12	354.411,6 535.696,601	13	354.421,4 535.706,4	13.859
13	354.421,4 535.706,4	1	354.436,2 535.731,1	28.795

\*\* Lungimile segmentelor sunt determinate în planul de proiecție Stereo 70 și sunt rotunjite la 1 milimetru.

\*\*\* Distanța dintre puncte este formată din segmente cumulate ce sunt mai mici decât valoarea 1 milimetru.



**DATE DESPRE IMOBILUL NR. 54020**

Oficiul de Cadastru și Publicitate Imobiliară ALBA  
Biroul de Cadastru și Publicitate Imobiliară Campeni

**A. Partea I. Descrierea imobilului**

TEREN Necunoscut

Adresa: Loc. Rosia Montana, Jud. Alba

Nr. Crt	Nr cadastral Nr. topografic	Suprafața* (mp)	Observații / Referințe
A1		4.887	Sector cadastral:54 Teren neimprejmuit; Nr top 329

**B. Partea II. Proprietari și acte**

Inscrieri privitoare la dreptul de proprietate și alte drepturi reale	Referințe
/	
Act Administrativ nr. Hot 22/30.11.2009, din 30/11/2011 emis de Comuna Roșia Montană-Consiliul Local (Hot 56/30.11.2011 poziția 138 inventar domeniul public);	
B1 1/1 1) COMUNA ROȘIA MONTANĂ-DOMENIUL PUBLIC, CIF:4562290	A1

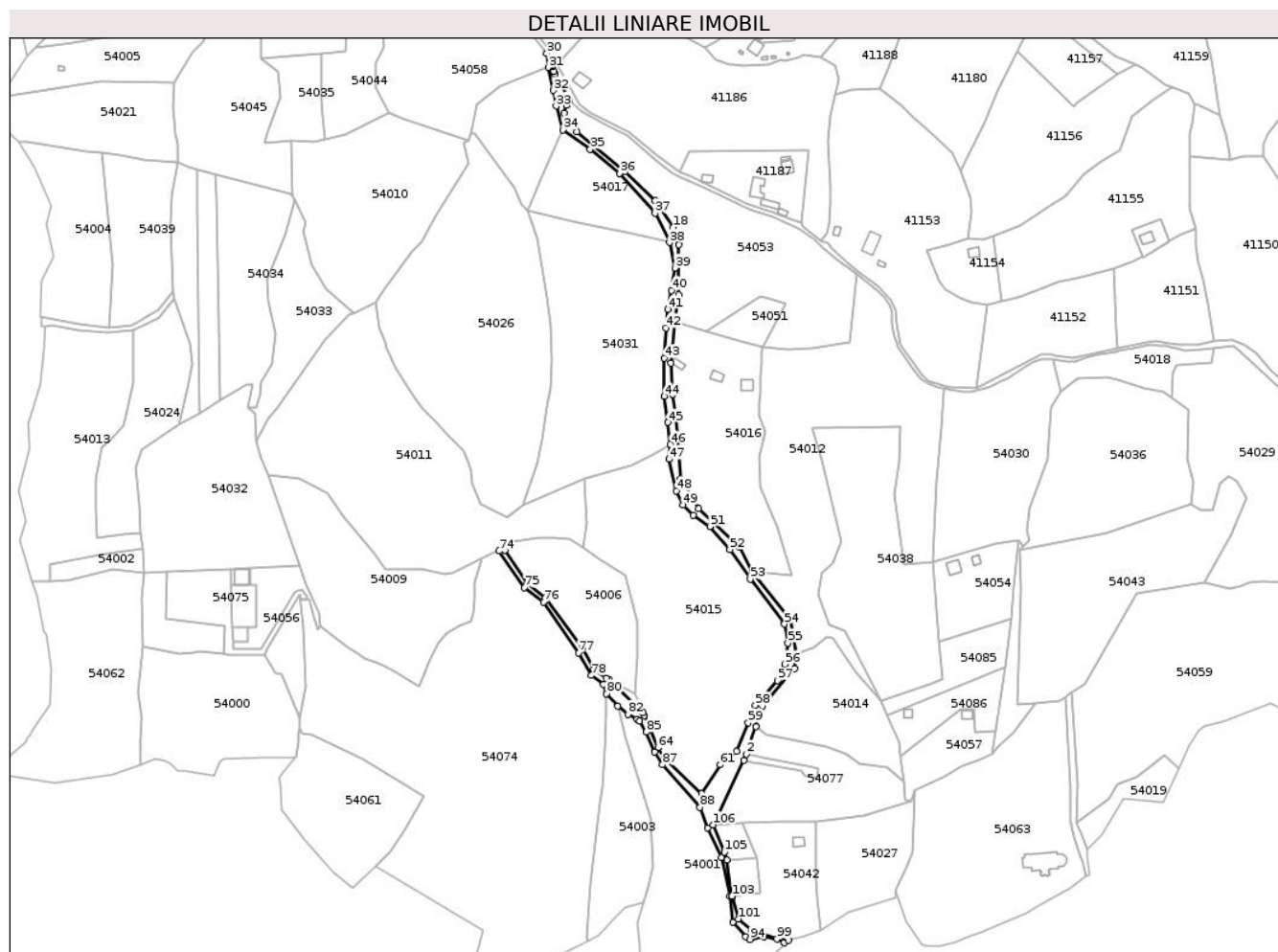
**C. Partea III. SARCINI .**

Inscrieri privind dezmembramintele dreptului de proprietate, drepturi reale de garanție și sarcini	Referințe
NU SUNT	

**Teren**

Nr cadastral	Suprafața (mp)*	Observații / Referințe
	4.887	Nr top 329

\* Suprafața este determinată în planul de proiecție Stereo 70.



**Date referitoare la teren**

Crt	Categorie folosință	Intravilan	Suprafața (mp)	Tarla	Parcelă	Nr. topo	Observații / Referințe
1	drum	NU	4.549	-	-	-	
2	drum	DA	338	-	-	-	

**Lungime Segmente**

1) Valorile lungimilor segmentelor sunt obținute din proiecție în plan.

Punct început	X / Y	Punct sfârșit	X / Y	Lungime segment
1	354.173,9 535.757,9	2	354.175,7 535.762,1	4.569
4	354.186,9 535.795,4	5	354.208,8 535.821,1	33.765
7	354.206,1 535.855,1	8	354.179,6 535.887,8	42.09
10	354.142,5 535.931,6	11	354.130,2 535.951,9	23.736
13	354.124,8 536.010,5	14	354.123,4 536.032,0	21.546
2	354.175,7 535.762,1	3	354.182,3 535.780,9	19.925
5	354.208,8 535.821,1	6	354.210,1 535.829,9	8.896
8	354.179,6 535.887,8	9	354.170,8 535.904,8	19.143
11	354.130,2 535.951,9	12	354.127,0 535.994,7	42.919
14	354.123,4 536.032,0	15	354.126,0 536.060,5	28.618
3	354.182,3 535.780,9	4	354.186,9 535.795,4	15.212
6	354.210,1 535.829,9	7	354.206,1 535.855,1	25.515
9	354.170,8 535.904,8	10	354.142,5 535.931,6	38.976
12	354.127,0 535.994,7	13	354.124,8 536.010,5	15.952
15	354.126,0 536.060,5	16	354.128,7 536.079,4	19.092







**DATE DESPRE IMOBILUL NR. 54021**

Oficiul de Cadastru și Publicitate Imobiliară ALBA  
Biroul de Cadastru și Publicitate Imobiliară Campeni

**A. Partea I. Descrierea imobilului**

TEREN Extravilan

Nr. CF vechi:2516

Adresa: Jud. Alba

Nr. Crt	Nr cadastral Nr. topografic	Suprafața* (mp)	Observații / Referințe
A1	70859	5.518	Sector cadastral:54 Teren imprejmuit;

**B. Partea II. Proprietari și acte**

Inscrieri privitoare la dreptul de proprietate și alte drepturi reale		Referințe
<b>305 / 05/02/2004</b>		
Act Notarial nr. 41 DIN 2004, din 05/02/2004 emis de BNP MARCU VLADIMIR ION;		
B1	Intabulare, drept de PROPRIETATE, dobandit prin Conventie, cota actuala 1/1 1) SC ROȘIA MONTANĂ GOLD CORPORATION SA, CIF:9762620	A1

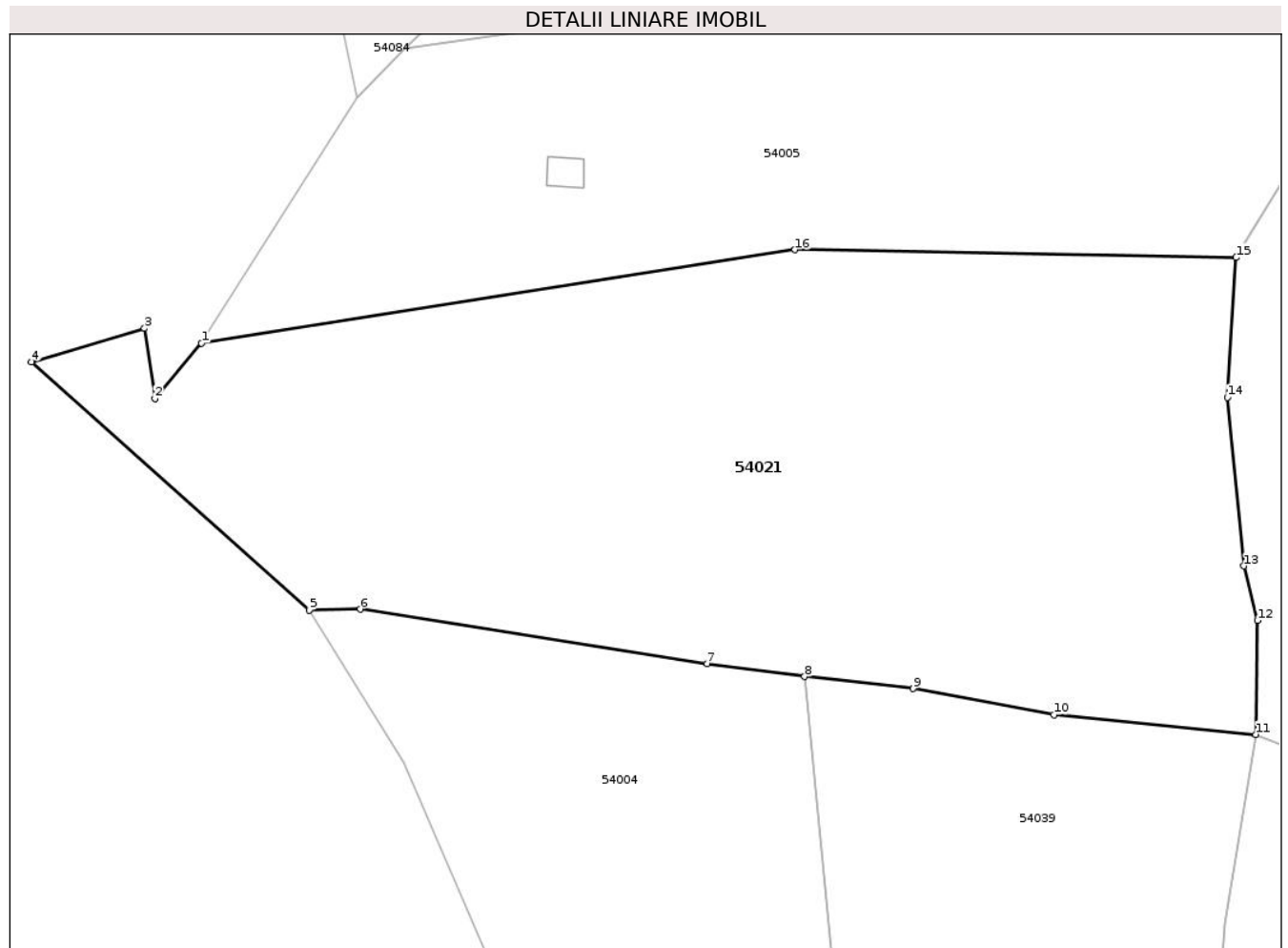
**C. Partea III. SARCINI .**

Inscrieri privind dezmembramintele dreptului de proprietate, drepturi reale de garanție și sarcini	Referințe
NU SUNT	

**Teren**

Nr cadastral	Suprafața (mp)*	Observații / Referințe
70859	5.518	

\* Suprafața este determinată în planul de proiecție Stereo 70.



**Date referitoare la teren**

Crt	Categorie folosință	Intra vilan	Suprafața (mp)	Tarla	Parcelă	Nr. topo	Observații / Referințe
1	faneata	NU	5.518	-	-	2366/3	

**Lungime Segmente**

1) Valorile lungimilor segmentelor sunt obținute din proiecție în plan.

Punct început	X / Y	Punct sfârșit	X / Y	Lungime segment (** (m)
1	353.660,3 536.215,7	2	353.654,9 536.209,3	8.374
2	353.654,9 536.209,3	3	353.653,7 536.217,4	8.188
3	353.653,7 536.217,4	4	353.640,6 536.213,5	13.668
4	353.640,6 536.213,5	5	353.672,8 536.184,8	43.134
5	353.672,8 536.184,8	6	353.678,7 536.184,9	5.901

Punct început	X / Y	Punct sfârşit	X / Y	Lungime segment (** (m)
6	353.678,7 536.184,9	7	353.718,9 536.178,6	40.691
7	353.718,9 536.178,6	8	353.730,2 536.177,1	11.399
8	353.730,2 536.177,1	9	353.742,8 536.175,7	12.678
9	353.742,8 536.175,7	10	353.759,1 536.172,7	16.574
10	353.759,1 536.172,7	11	353.782,5 536.170,4	23.513
11	353.782,5 536.170,4	12	353.782,7 536.183,6	13.202
12	353.782,7 536.183,6	13	353.781,1 536.189,9	6.5
13	353.781,1 536.189,9	14	353.779,2 536.209,4	19.592
14	353.779,2 536.209,4	15	353.780,2 536.225,6	16.231
15	353.780,2 536.225,6	16	353.729,1 536.226,5	51.108
16	353.729,1 536.226,5	1	353.660,3 536.215,7	69.643

\*\* Lungimile segmentelor sunt determinate în planul de proiecţie Stereo 70 şi sunt rotunjite la 1 milimetru.

\*\*\* Distanţa dintre puncte este formată din segmente cumulate ce sunt mai mici decât valoarea 1 milimetru.



**DATE DESPRE IMOBILUL NR. 54022**

Oficiul de Cadastru și Publicitate Imobiliară ALBA  
Biroul de Cadastru și Publicitate Imobiliară Campeni

**A. Partea I. Descrierea imobilului**

TEREN Necunoscut

Nr. CF vechi:604

Adresa: Loc. Rosia Montana, Jud. Alba

Nr. Crt	Nr cadastral Nr. topografic	Suprafața* (mp)	Observații / Referințe
A1	70814	1.337	Sector cadastral:54 Teren imprejmuit;

**B. Partea II. Proprietari și acte**

Inscrieri privitoare la dreptul de proprietate și alte drepturi reale		Referințe
<b>624 / 10/03/2004</b>		
Act Notarial nr. 76 din 2004, din 10/03/2004 emis de BNP MARCU VLADIMIR ION;		
B1	Intabulare, drept de PROPRIETATE, dobandit prin Conventie, cota actuala 1/1	A1
1) SC ROȘIA MONTANĂ GOLD CORPORATION SA, CIF:9762620		

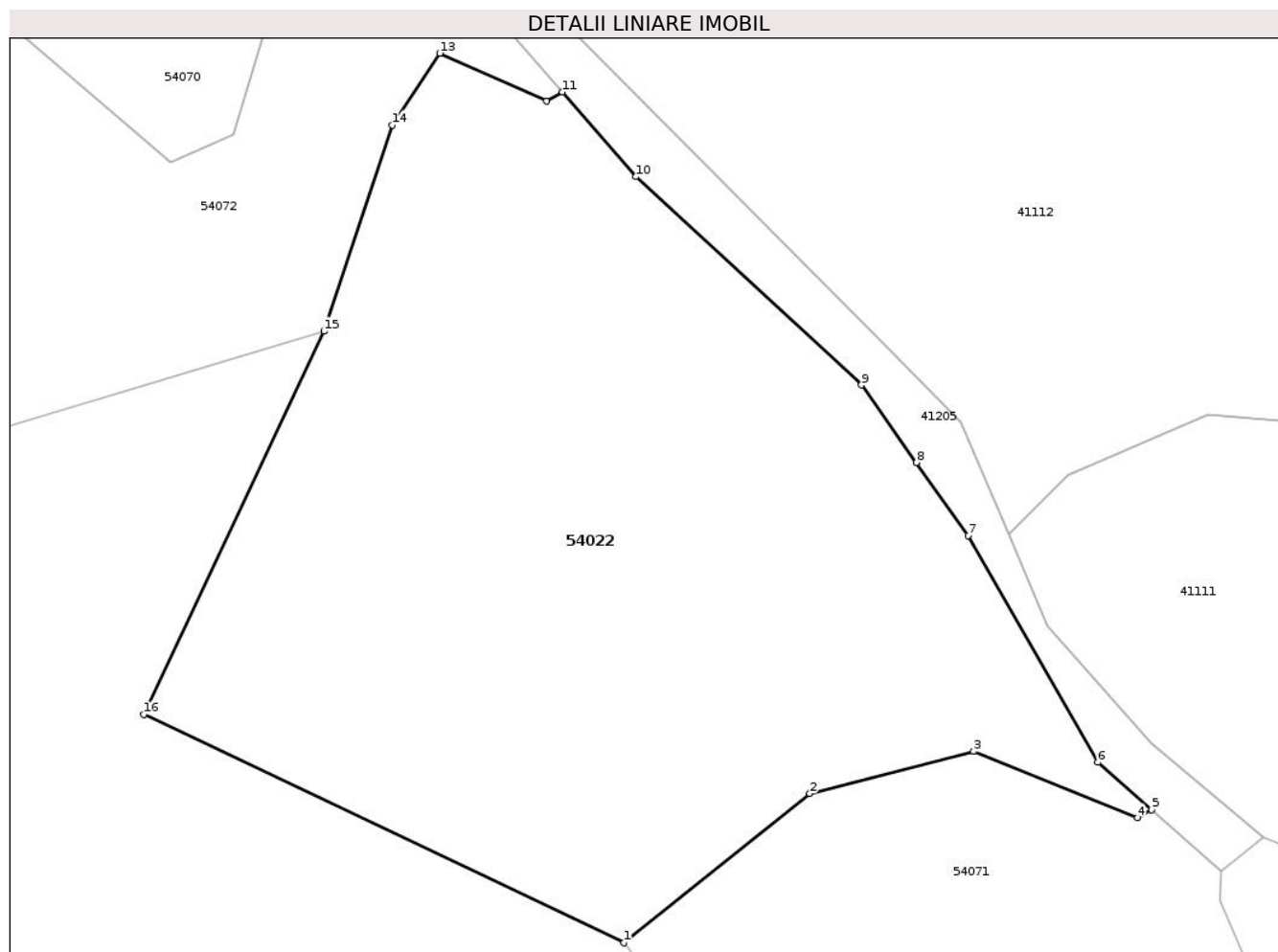
**C. Partea III. SARCINI .**

Inscrieri privind dezmembramintele dreptului de proprietate, drepturi reale de garanție și sarcini	Referințe
NU SUNT	

**Teren**

Nr cadastral	Suprafața (mp)*	Observații / Referințe
70814	1.337	

\* Suprafața este determinată în planul de proiecție Stereo 70.



**Date referitoare la teren**

Crt	Categorie folosință	Intra vilan	Suprafața (mp)	Tarla	Parcelă	Nr. topo	Observații / Referințe
1	faneata	DA	548	-	-	1194,1195	
2	faneata	NU	789	-	-	-	

**Lungime Segmente**

1) Valorile lungimilor segmentelor sunt obținute din proiecție în plan.

Punct început	X / Y	Punct sfârșit	X / Y	Lungime segment (** (m)
1	354.722,5 535.700,3	2	354.732,6 535.708,4	12.947
2	354.732,6 535.708,4	3	354.741,5 535.710,7	9.192
3	354.741,5 535.710,7	4	354.750,4 535.707,1	9.601
4	354.750,4 535.707,1	5	354.751,177 535.707,521	0.884

Punct început	X / Y	Punct sfârşit	X / Y	Lungime segment (** (m)
5	354.751,177 535.707,521	6	354.748,253 535.710,107	3.904
6	354.748,253 535.710,107	7	354.741,193 535.722,406	14.182
7	354.741,193 535.722,406	8	354.738,385 535.726,371	4.858
8	354.738,385 535.726,371	9	354.735,4 535.730,587	5.166
9	354.735,4 535.730,587	10	354.723,136 535.741,892	16.68
10	354.723,136 535.741,892	11	354.719,162 535.746,496	6.081
11	354.719,162 535.746,496	12	354.718,3 535.746,0	0.995
12	354.718,3 535.746,0	13	354.712,5 535.748,6	6.356
13	354.712,5 535.748,6	14	354.709,9 535.744,7	4.687
14	354.709,9 535.744,7	15	354.706,2 535.733,5	11.795
15	354.706,2 535.733,5	16	354.696,4 535.712,7	22.993
16	354.696,4 535.712,7	1	354.722,5 535.700,3	28.896

\*\* Lungimile segmentelor sunt determinate în planul de proiecţie Stereo 70 şi sunt rotunjite la 1 milimetru.

\*\*\* Distanţa dintre puncte este formată din segmente cumulate ce sunt mai mici decât valoarea 1 milimetru.





**DATE DESPRE IMOBILUL NR. 54023**

Oficiul de Cadastru și Publicitate Imobiliară ALBA  
Biroul de Cadastru și Publicitate Imobiliară Campeni

**A. Partea I. Descrierea imobilului**

TEREN Necunoscut

Nr. CF vechi:607

Adresa: Loc. Rosia Montana, Jud. Alba

Nr. Crt	Nr cadastral Nr. topografic	Suprafața* (mp)	Observații / Referințe
A1	70232	2.678	Sector cadastral:54 Teren imprejmuit; CF 605,606 Roșia Montană,Nr top 1196,1197,1198

**Construcții**

Crt	Nr cadastral Nr. topografic	Adresa	Observații / Referințe
A1.1	70232-C1	Loc. Rosia Montana, Jud. Alba	Nr. niveluri:1; S. construita la sol:48 mp; casa de lemn cu 2 camere
A1.2	70232-C2	Loc. Rosia Montana, Jud. Alba	Nr. niveluri:1; S. construita la sol:24 mp; Anexa
A1.3	70232-C3	Loc. Rosia Montana, Jud. Alba	Nr. niveluri:1; S. construita la sol:8 mp; Anexa

**B. Partea II. Proprietari și acte**

Inscrieri privitoare la dreptul de proprietate și alte drepturi reale		Referințe
<b>77 / 06/02/1968</b>		
Act Notarial nr. 92 din 1966, din 06/02/1968 emis de Notariatul de stat al Raionului Câmpeni;		
B1	Intabulare, drept de PROPRIETATE, dobandit prin Succesiune, cota actuala 3/16 1) EKART MARGARETA ANGELA	A1, A1.1
<b>624 / 05/08/1971</b>		
Act Notarial nr. 695 din 1968, din 05/08/1971 emis de Notariatul de Stat Local Câmpeni;		
B2	Intabulare, drept de PROPRIETATE, dobandit prin Succesiune, cota actuala 3/16 1) EKART MARGARETA ANGELA	A1, A1.1
<b>2018 / 27/11/1998</b>		
Act Notarial nr. 370 DIN 1998, din 27/11/1998 emis de NP I Bartoc;		
B3	Intabulare, drept de PROPRIETATE, dobandit prin Succesiune, cota actuala 10/16 1) EKART MARGARETA ANGELA...	A1, A1.1
/		
Act Administrativ nr. 8411, din 15/10/2025 emis de Primăria comunei Roșia Montană;		
B4	Intabulare, drept de PROPRIETATE, dobandit prin Construire, cota actuala 1/1 1) EKART MARGARETA ANGELA...	A1.2, A1.3

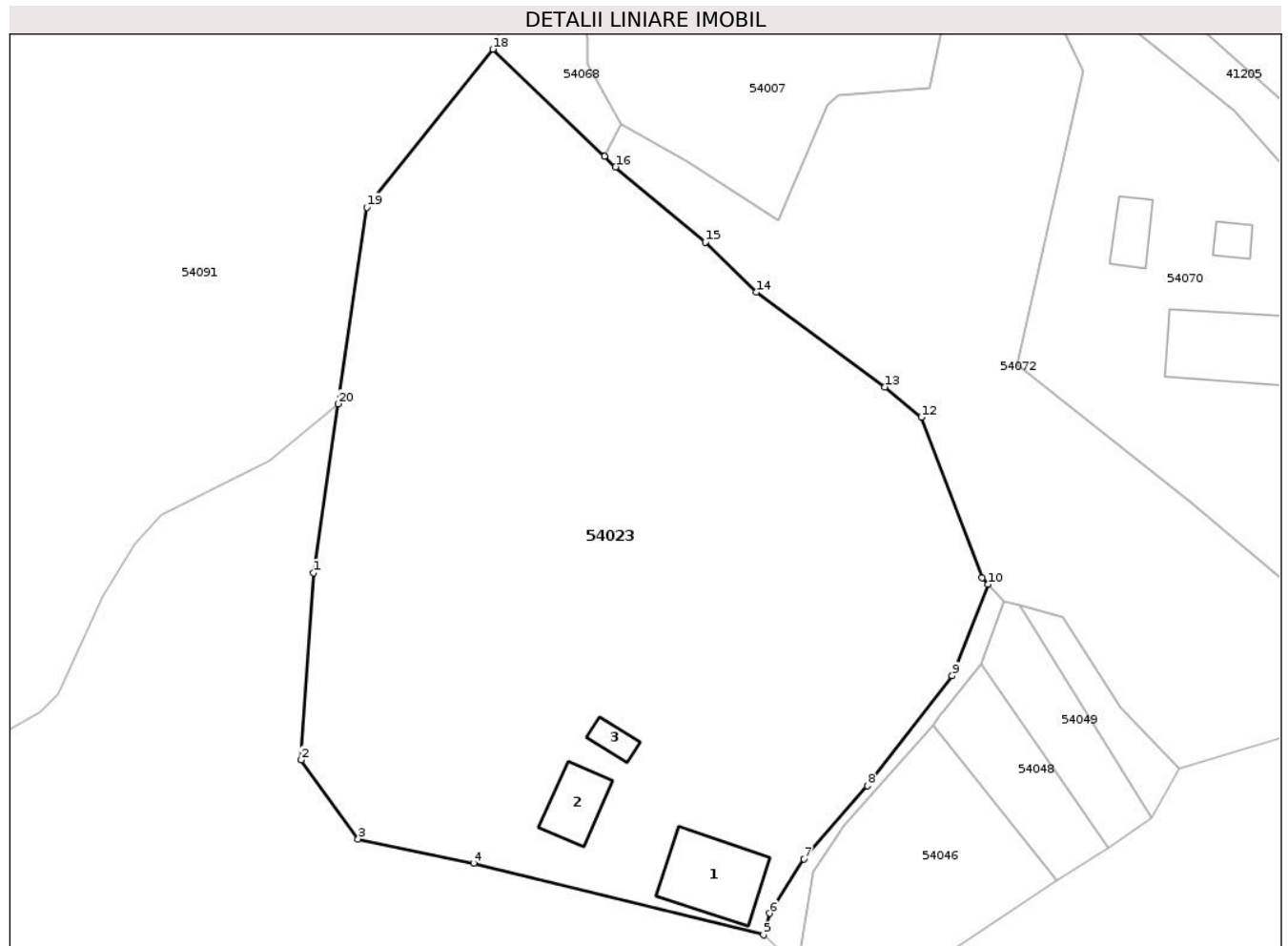
**C. Partea III. SARCINI .**

Inscrieri privind dezmembramintele dreptului de proprietate, drepturi reale de garanție și sarcini	Referințe
NU SUNT	

**Teren**

Nr cadastral	Suprafața (mp)*	Observații / Referințe
70232	2.678	CF 605,606 Roșia Montană,Nr top 1196,1197,1198

\* Suprafața este determinată în planul de proiecție Stereo 70.



**Date referitoare la teren**

Crt	Categorie folosință	Intravilan	Suprafața (mp)	Tarla	Parcelă	Nr. topo	Observații / Referințe
1	curți constructii	DA	200	-	-	1199	
2	faneata	DA	1.307	-	-	1200	
3	faneata	NU	1.171	-	-	-	

**Date referitoare la construcții**

Crt	Număr	Destinație construcție	Supraf. (mp)	Situație juridică	Observații / Referințe
A1.1	70232-C1	construcții de locuințe	48	Cu acte	Nr. niveluri:1; S. construita la sol:48 mp; casa de lemn cu 2 camere
A1.2	70232-C2	construcții anexa	24	Cu acte	Nr. niveluri:1; S. construita la sol:24 mp; Anexa
A1.3	70232-C3	construcții anexa	8	Cu acte	Nr. niveluri:1; S. construita la sol:8 mp; Anexa

**Lungime Segmente**

1) Valorile lungimilor segmentelor sunt obținute din proiecție în plan.

Punct început	X / Y	Punct sfârșit	X / Y	Lungime segment (** (m)
---------------	-------	---------------	-------	-------------------------

Punct început	X / Y	Punct sfârșit	X / Y	Lungime segment (** (m)
1	354.616,9 535.744,2	2	354.615,9 535.728,8	15.432
2	354.615,9 535.728,8	3	354.620,6 535.722,3	8.021
3	354.620,6 535.722,3	4	354.630,1 535.720,3	9.708
4	354.630,1 535.720,3	5	354.654,0 535.714,4	24.617
5	354.654,0 535.714,4	6	354.654,532 535.716,172	1.85
6	354.654,532 535.716,172	7	354.657,344 535.720,654	5.292
7	354.657,344 535.720,654	8	354.662,575 535.726,674	7.976
8	354.662,575 535.726,674	9	354.669,537 535.735,734	11.426
9	354.669,537 535.735,734	10	354.672,49 535.743,256	8.08
10	354.672,49 535.743,256	11	354.672,0 535.743,8	0.732
11	354.672,0 535.743,8	12	354.667,0 535.757,0	14.115
12	354.667,0 535.757,0	13	354.664,0 535.759,5	3.905
13	354.664,0 535.759,5	14	354.653,4 535.767,3	13.161
14	354.653,4 535.767,3	15	354.649,2 535.771,4	5.869
15	354.649,2 535.771,4	16	354.641,8 535.777,6	9.654
16	354.641,8 535.777,6	17	354.640,882 535.778,482	1.273
17	354.640,882 535.778,482	18	354.631,7 535.787,3	12.731
18	354.631,7 535.787,3	19	354.621,3 535.774,3	16.648
19	354.621,3 535.774,3	20	354.618,934 535.758,117	16.355
20	354.618,934 535.758,117	1	354.616,9 535.744,2	14.065

\*\* Lungimile segmentelor sunt determinate în planul de proiecție Stereo 70 și sunt rotunjite la 1 milimetru.

\*\*\* Distanța dintre puncte este formată din segmente cumulate ce sunt mai mici decât valoarea 1 milimetru.



**DATE DESPRE IMOBILUL NR. 54024**

Oficiul de Cadastru și Publicitate Imobiliară ALBA  
Biroul de Cadastru și Publicitate Imobiliară Campeni

**A. Partea I. Descrierea imobilului**

TEREN Extravilan

Nr. CF vechi:2624

Adresa: Jud. Alba

Nr. Crt	Nr cadastral Nr. topografic	Suprafața* (mp)	Observații / Referințe
A1	70824	5.117	Sector cadastral:54 Teren imprejmuit;

**B. Partea II. Proprietari și acte**

Inscrieri privitoare la dreptul de proprietate și alte drepturi reale	Referințe
<b>6471 / 27/07/2007</b>	
Act Notarial nr. 1856 din 2007, din 27/07/2007 emis de - (contract de vanzare-cumparare);	
B1	A1
Intabulare, drept de PROPRIETATE, dobandit prin Conventie, cota actuala 1/1	
1) SC ROȘIA MONTANA GOLD CORPORATION SA, CIF:9762620	

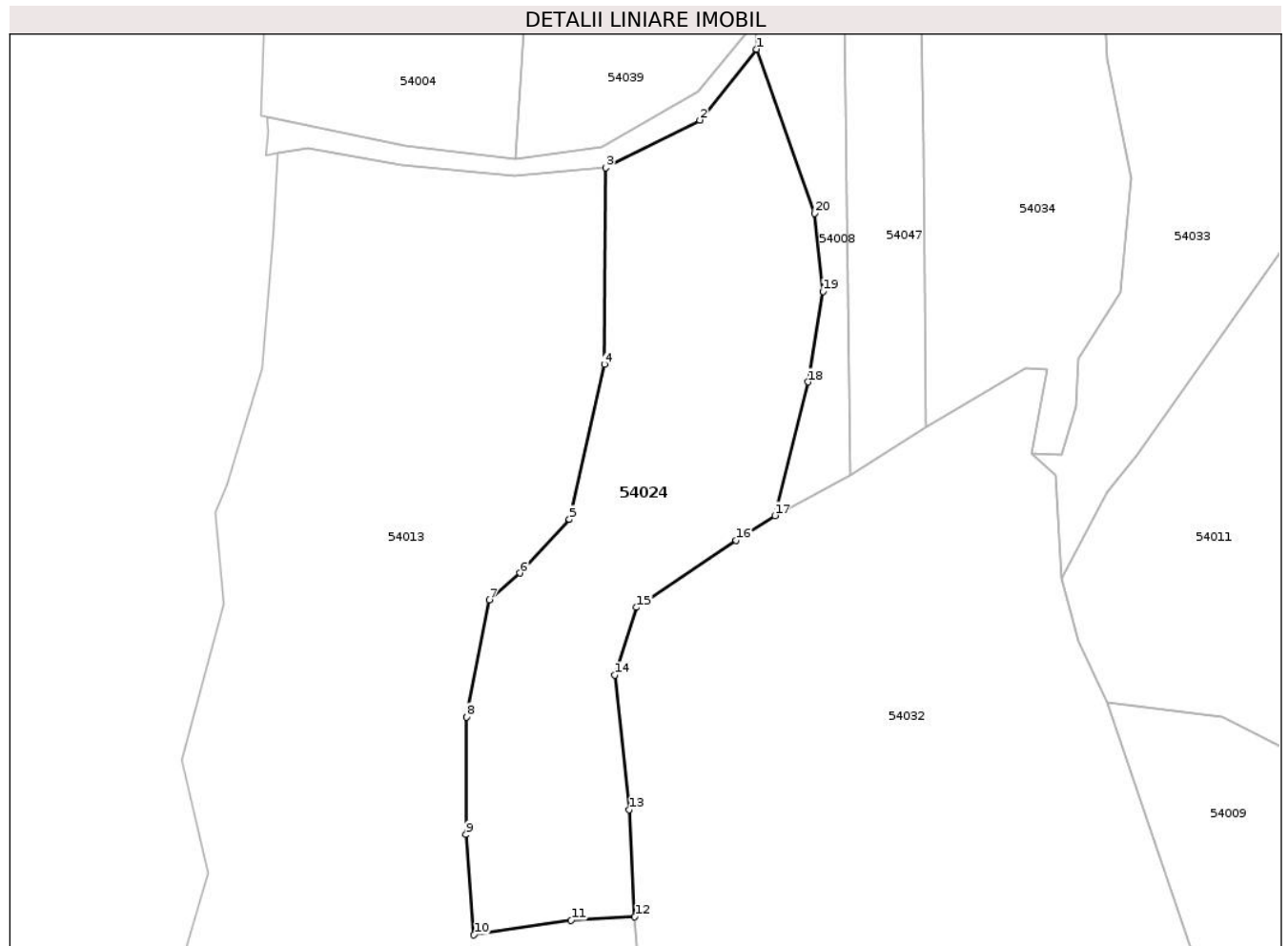
**C. Partea III. SARCINI .**

Inscrieri privind dezmembramintele dreptului de proprietate, drepturi reale de garanție și sarcini	Referințe
NU SUNT	

**Teren**

Nr cadastral	Suprafața (mp)*	Observații / Referințe
70824	5.117	

\* Suprafața este determinată în planul de proiecție Stereo 70.



**Date referitoare la teren**

Crt	Categorie folosință	Intravilan	Suprafața (mp)	Tarla	Parcelă	Nr. topo	Observații / Referințe
1	faneata	NU	5.117	-	-	2369/2	

**Lungime Segmente**

1) Valorile lungimilor segmentelor sunt obținute din proiecție în plan.

Punct început	X / Y	Punct sfârșit	X / Y	Lungime segment (** (m)
1	353.779,9 536.076,6	2	353.769,3 536.063,4	16.929
2	353.769,3 536.063,4	3	353.751,8 536.054,5	19.633
3	353.751,8 536.054,5	4	353.751,5 536.017,9	36.601
4	353.751,5 536.017,9	5	353.745,0 535.989,0	29.622
5	353.745,0 535.989,0	6	353.735,8 535.979,0	13.588

Punct început	X / Y	Punct sfârșit	X / Y	Lungime segment (** (m)
6	353.735,8 535.979,0	7	353.730,1 535.974,0	7.582
7	353.730,1 535.974,0	8	353.725,8 535.952,2	22.22
8	353.725,8 535.952,2	9	353.725,7 535.930,3	21.9
9	353.725,7 535.930,3	10	353.727,2 535.911,6	18.76
10	353.727,2 535.911,6	11	353.745,3 535.914,3	18.3
11	353.745,3 535.914,3	12	353.757,2 535.915,0	11.921
12	353.757,2 535.915,0	13	353.756,1 535.934,9	19.93
13	353.756,1 535.934,9	14	353.753,5 535.960,0	25.234
14	353.753,5 535.960,0	15	353.757,5 535.972,6	13.22
15	353.757,5 535.972,6	16	353.776,1 535.985,1	22.41
16	353.776,1 535.985,1	17	353.783,3 535.989,7	8.544
17	353.783,3 535.989,7	18	353.789,5 536.014,6	25.66
18	353.789,5 536.014,6	19	353.792,3 536.031,5	17.13
19	353.792,3 536.031,5	20	353.790,7 536.046,0	14.588
20	353.790,7 536.046,0	1	353.779,9 536.076,6	32.45

\*\* Lungimile segmentelor sunt determinate în planul de proiecție Stereo 70 și sunt rotunjite la 1 milimetru.

\*\*\* Distanța dintre puncte este formată din segmente cumulate ce sunt mai mici decât valoarea 1 milimetru.





**DATE DESPRE IMOBILUL NR. 54025**

Oficiul de Cadastru și Publicitate Imobiliară ALBA  
Biroul de Cadastru și Publicitate Imobiliară Campeni

**A. Partea I. Descrierea imobilului**

TEREN Extravilan

Nr. CF vechi:2514

Adresa: Jud. Alba

Nr. Crt	Nr cadastral Nr. topografic	Suprafața* (mp)	Observații / Referințe
A1	71576	3.456	Sector cadastral:54 Teren imprejmuit;

**B. Partea II. Proprietari și acte**

Inscrieri privitoare la dreptul de proprietate și alte drepturi reale		Referințe
<b>1275 / 19/05/2004</b>		
Act Notarial nr. 194 DIN 2004, din 19/05/2004 emis de BNP MARCU VLADIMIR ION;		
B1	Intabulare, drept de PROPRIETATE, dobandit prin Conventie, cota actuala 1/1	A1
1) SC ROȘIA MONTANĂ GOLD CORPORATION SA, CIF:9762620		

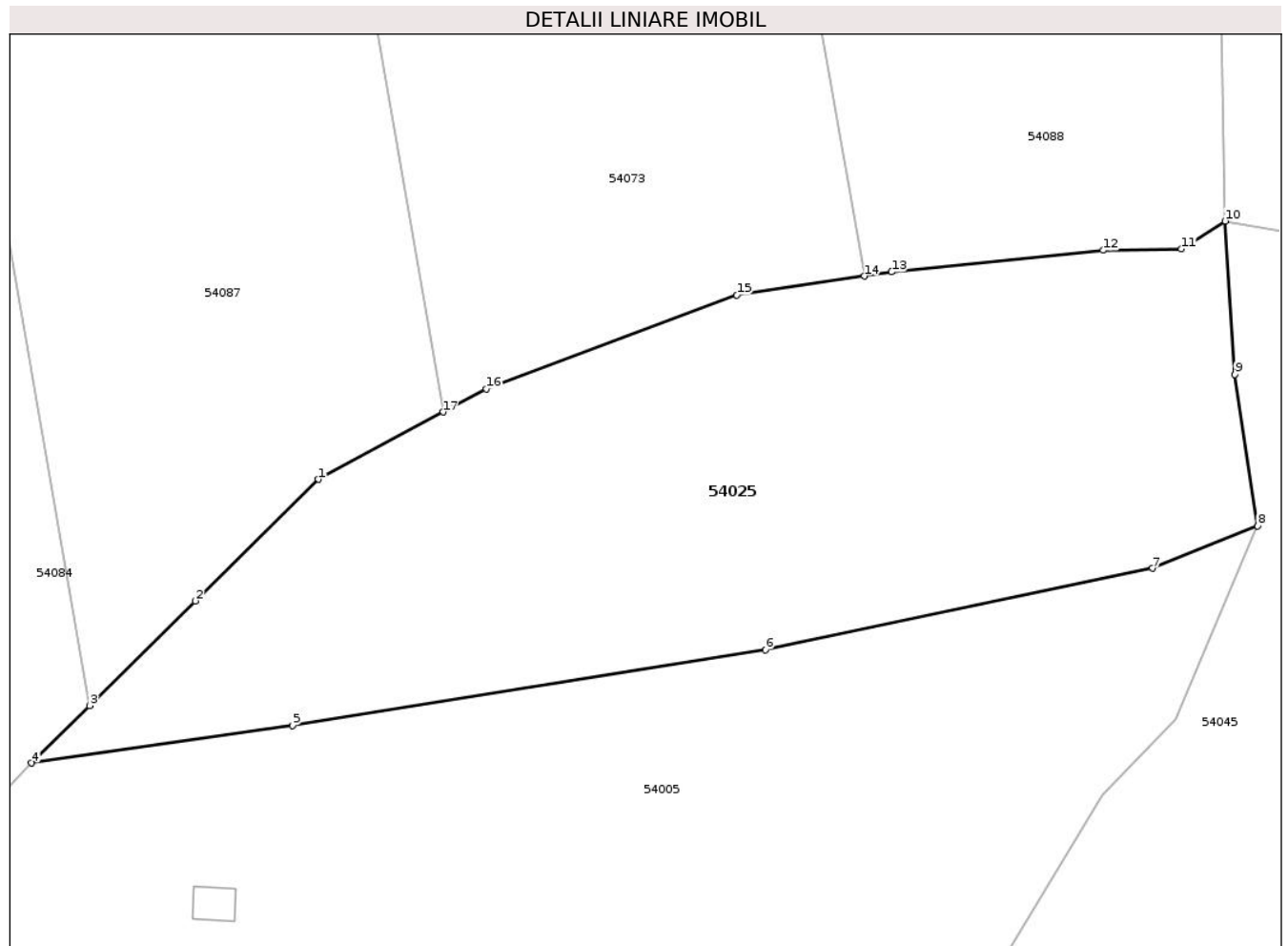
**C. Partea III. SARCINI .**

Inscrieri privind dezmembramintele dreptului de proprietate, drepturi reale de garanție și sarcini	Referințe
NU SUNT	

**Teren**

Nr cadastral	Suprafața (mp)*	Observații / Referințe
71576	3.456	

\* Suprafața este determinată în planul de proiecție Stereo 70.



**Date referitoare la teren**

Crt	Categorie folosință	Intravilan	Suprafața (mp)	Tarla	Parcelă	Nr. topo	Observații / Referințe
1	faneata	NU	3.456	-	-	2366/1	

**Lungime Segmente**

1) Valorile lungimilor segmentelor sunt obținute din proiecție în plan.

Punct început	X / Y	Punct sfârșit	X / Y	Lungime segment (** (m)
1	353.713,11 536.278,647	2	353.700,582 536.266,274	17.608
2	353.700,582 536.266,274	3	353.689,812 536.255,638	15.136
3	353.689,812 536.255,638	4	353.683,9 536.249,8	8.309
4	353.683,9 536.249,8	5	353.710,5 536.253,6	26.87
5	353.710,5 536.253,6	6	353.758,6 536.261,3	48.712

Punct început	X / Y	Punct sfârşit	X / Y	Lungime segment (** (m)
6	353.758,6 536.261,3	7	353.798,0 536.269,6	40.265
7	353.798,0 536.269,6	8	353.808,7 536.273,9	11.532
8	353.808,7 536.273,9	9	353.806,4 536.289,3	15.571
9	353.806,4 536.289,3	10	353.805,4 536.304,9	15.632
10	353.805,4 536.304,9	11	353.800,953 536.302,068	5.272
11	353.800,953 536.302,068	12	353.792,994 536.301,921	7.96
12	353.792,994 536.301,921	13	353.771,464 536.299,72	21.643
13	353.771,464 536.299,72	14	353.768,674 536.299,303	2.82
14	353.768,674 536.299,303	15	353.755,693 536.297,363	13.125
15	353.755,693 536.297,363	16	353.730,188 536.287,824	27.231
16	353.730,188 536.287,824	17	353.725,825 536.285,48	4.953
17	353.725,825 536.285,48	1	353.713,11 536.278,647	14.435

\*\* Lungimile segmentelor sunt determinate în planul de proiecţie Stereo 70 şi sunt rotunjite la 1 milimetru.

\*\*\* Distanţa dintre puncte este formată din segmente cumulate ce sunt mai mici decât valoarea 1 milimetru.



**DATE DESPRE IMOBILUL NR. 54026**

Oficiul de Cadastru și Publicitate Imobiliară ALBA  
Biroul de Cadastru și Publicitate Imobiliară Campeni

**A. Partea I. Descrierea imobilului**

TEREN Extravilan

Nr. CF vechi:1241

Adresa: Jud. Alba

Nr. Crt	Nr cadastral Nr. topografic	Suprafața* (mp)	Observații / Referințe
A1	71256	19.001	Sector cadastral:54 Teren imprejmuit;

**B. Partea II. Proprietari și acte**

Inscrieri privitoare la dreptul de proprietate și alte drepturi reale		Referințe
<b>829 / 23/05/2001</b>		
Act Notarial nr. 468 din 2001, din 23/05/2001 emis de BNP MARCU VLADIMIR ION (contract de vanzare-cumparare);		
B1	Intabulare, drept de PROPRIETATE, dobandit prin Conventie, cota actuala 1/1 1) <b>OAIDA REMUS</b> , căsătorit cu 2) <b>OAIDA VIORICA</b> , ca bun comun	A1

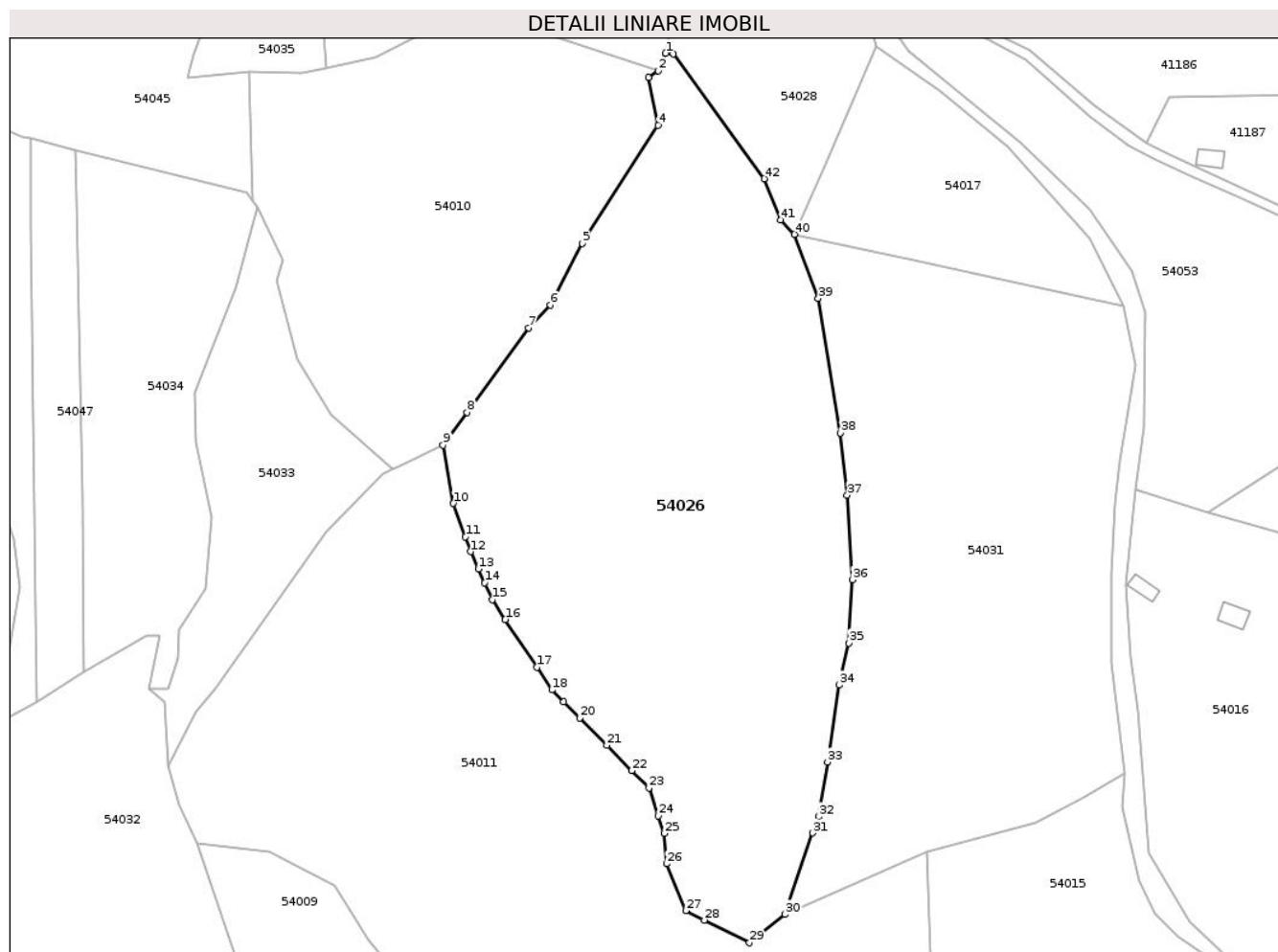
**C. Partea III. SARCINI .**

Inscrieri privind dezmembramintele dreptului de proprietate, drepturi reale de garanție și sarcini	Referințe
NU SUNT	

**Teren**

Nr cadastral	Suprafața (mp)*	Observații / Referințe
71256	19.001	

\* Suprafața este determinată în planul de proiecție Stereo 70.



**Date referitoare la teren**

Crt	Categorie folosință	Intravilan	Suprafața (mp)	Tarla	Parcelă	Nr. topo	Observații / Referințe
1	faneata	NU	19.001	-	-	2335,2356	

**Lungime Segmente**

1) Valorile lungimilor segmentelor sunt obținute din proiecție în plan.

Punct început	X / Y	Punct sfârșit	X / Y	Lungime segment
1	353.985,6 536.191,1	2	353.983,4 536.185,9	5.646
4	353.983,273 536.169,583	5	353.960,7 536.134,2	41.97
7	353.944,623 536.109,018	8	353.926,183 536.083,755	31.27 7
10	353.922,031 536.056,528	11	353.925,649 536.046,526	10.63 6
13	353.929,572 536.036,939	14	353.931,438 536.032,789	4.55
16	353.937,602 536.021,855	17	353.947,062 536.007,567	17.13 7
2	353.983,4 536.185,9	3	353.980,386 536.183,936	3.597
5	353.960,7 536.134,2	6	353.951,147 536.115,85	20.68 7
8	353.926,183 536.083,755	9	353.918,996 536.073,909	12.19
11	353.925,649 536.046,526	12	353.927,244 536.042,116	4.69
14	353.931,438 536.032,789	15	353.933,716 536.027,726	5.552
17	353.947,062 536.007,567	18	353.951,545 536.000,779	8.135
3	353.980,386 536.183,936	4	353.983,273 536.169,583	14.64 1
6	353.951,147 536.115,85	7	353.944,623 536.109,018	9.447
9	353.918,996 536.073,909	10	353.922,031 536.056,528	17.64 3
12	353.927,244 536.042,116	13	353.929,572 536.036,939	5.676
15	353.933,716 536.027,726	16	353.937,602 536.021,855	7.04
18	353.951,545 536.000,779	19	353.955,077 535.997,198	5.029

Punct început	X / Y	Punct sfârșit	X / Y	Lungime segment	Punct început	X / Y	Punct sfârșit	X / Y	Lungime segment	Punct început	X / Y	Punct sfârșit	X / Y	Lungime segment
19	353.955,077 535.997,198	20	353.959,88 535.992,328	6.841	20	353.959,88 535.992,328	21	353.967,959 535.984,195	11.464	21	353.967,959 535.984,195	22	353.975,5 535.976,633	10.679
22	353.975,5 535.976,633	23	353.980,636 535.971,482	7.274	23	353.980,636 535.971,482	24	353.983,388 535.963,105	8.818	24	353.983,388 535.963,105	25	353.985,116 535.957,845	5.536
25	353.985,116 535.957,845	26	353.985,817 535.948,792	9.081	26	353.985,817 535.948,792	27	353.991,613 535.934,779	15.164	27	353.991,613 535.934,779	28	353.997,17 535.931,971	6.226
28	353.997,17 535.931,971	29	354.010,625 535.925,171	15.076	29	354.010,625 535.925,171	30	354.021,326 535.933,688	13.676	30	354.021,326 535.933,688	31	354.029,6 535.958,0	25.681
31	354.029,6 535.958,0	32	354.031,3 535.962,9	5.187	32	354.031,3 535.962,9	33	354.034,0 535.979,2	16.522	33	354.034,0 535.979,2	34	354.037,4 536.002,2	23.25
34	354.037,4 536.002,2	35	354.040,3 536.014,8	12.929	35	354.040,3 536.014,8	36	354.041,4 536.033,7	18.932	36	354.041,4 536.033,7	37	354.039,9 536.059,0	25.344
37	354.039,9 536.059,0	38	354.037,9 536.077,6	18.707	38	354.037,9 536.077,6	39	354.031,2 536.117,8	40.755	39	354.031,2 536.117,8	40	354.024,1 536.137,0	20.471
40	354.024,1 536.137,0	41	354.019,944 536.141,325	5.998	41	354.019,944 536.141,325	42	354.015,037 536.153,604	13.224	42	354.015,037 536.153,604	43	353.987,898 536.190,91	46.133
43	353.987,898 536.190,91	1	353.985,6 536.191,1	2.306										

\*\* Lungimile segmentelor sunt determinate în planul de proiecție Stereo 70 și sunt rotunjite la 1 milimetru.

\*\*\* Distanța dintre puncte este formată din segmente cumulate ce sunt mai mici decât valoarea 1 milimetru.





**DATE DESPRE IMOBILUL NR. 54027**

Oficiul de Cadastru și Publicitate Imobiliară ALBA  
Biroul de Cadastru și Publicitate Imobiliară Campeni

**A. Partea I. Descrierea imobilului**

TEREN Necunoscut

Nr. CF vechi:2945

Adresa: Loc. Rosia Montana, Jud. Alba

Nr. Crt	Nr cadastral Nr. topografic	Suprafața* (mp)	Observații / Referințe
A1	71750	4.178	Sector cadastral:54 Teren imprejmuit;

**B. Partea II. Proprietari și acte**

Inscrieri privitoare la dreptul de proprietate și alte drepturi reale		Referințe
<b>1625 / 12/02/2008</b>		
Act Notarial nr. 161 din 2008, din 12/02/2008 emis de - (contract de vanzare-cumparare);		
B1	Intabulare, drept de PROPRIETATE, dobandit prin Conventie, cota actuala 3/8 1) SC ROȘIA MONTANA GOLD CORPORATION SA, CIF:9762620	A1
<b>1627 / 12/02/2008</b>		
Act Notarial nr. 164 din 2008, din 12/02/2008 emis de - (contract de vanzare-cumparare);		
B2	Intabulare, drept de PROPRIETATE, dobandit prin Conventie, cota actuala 3/8 1) SC ROȘIA MONTANA GOLD CORPORATION SA., CIF:9999999999999	A1
<b>2021 / 25/02/2008</b>		
Act Notarial nr. 162 din 2008, din 25/02/2008 emis de - (contract de vanzare-cumparare);		
B3	Intabulare, drept de PROPRIETATE, dobandit prin Conventie, cota actuala 2/8 1) SC ROȘIA MONTANA GOLD CORPORATION SA..., CIF:9999999999999	A1

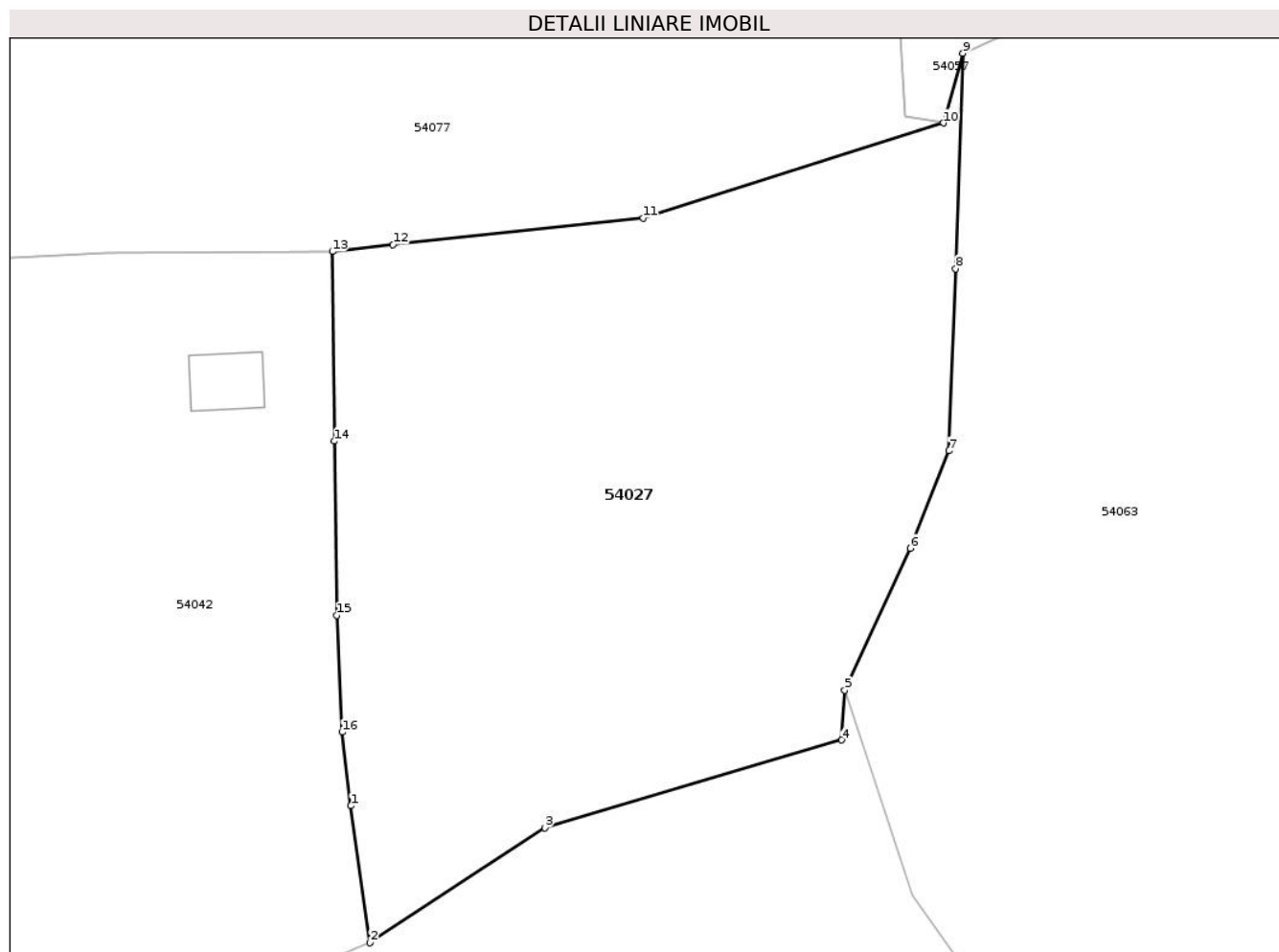
**C. Partea III. SARCINI .**

Inscrieri privind dezmembramintele dreptului de proprietate, drepturi reale de garanție și sarcini	Referințe
NU SUNT	

**Teren**

Nr cadastral	Suprafața (mp)*	Observații / Referințe
71750	4.178	

\* Suprafața este determinată în planul de proiecție Stereo 70.



**Date referitoare la teren**

Crt	Categorie folosință	Intravilan	Suprafața (mp)	Tarla	Parcelă	Nr. topo	Observații / Referințe
1	faneata	DA	418	-	-	2351/1	
2	faneata	NU	3.760	-	-	-	

**Lungime Segmente**

1) Valorile lungimilor segmentelor sunt obținute din proiecție în plan.

Punct început	X / Y	Punct sfârșit	X / Y	Lungime segment (** (m)
1	354.225,304 535.655,564	2	354.227,384 535.640,749	14.96
2	354.227,384 535.640,749	3	354.246,3 535.653,2	22.646
3	354.246,3 535.653,2	4	354.278,5 535.662,7	33.572
4	354.278,5 535.662,7	5	354.278,81 535.668,076	5.385

Punct început	X / Y	Punct sfârșit	X / Y	Lungime segment (** (m)
5	354.278,81 535.668,076	6	354.285,936 535.683,44	16.936
6	354.285,936 535.683,44	7	354.290,095 535.694,004	11.353
7	354.290,095 535.694,004	8	354.290,839 535.713,71	19.72
8	354.290,839 535.713,71	9	354.291,608 535.737,031	23.334
9	354.291,608 535.737,031	10	354.289,5 535.729,486	7.834
10	354.289,5 535.729,486	11	354.257,0 535.719,2	34.089
11	354.257,0 535.719,2	12	354.229,9 535.716,3	27.255
12	354.229,9 535.716,3	13	354.223,326 535.715,57	6.614
13	354.223,326 535.715,57	14	354.223,515 535.695,039	20.532
14	354.223,515 535.695,039	15	354.223,814 535.676,2	18.841
15	354.223,814 535.676,2	16	354.224,377 535.663,539	12.674
16	354.224,377 535.663,539	1	354.225,304 535.655,564	8.029

\*\* Lungimile segmentelor sunt determinate în planul de proiecție Stereo 70 și sunt rotunjite la 1 milimetru.

\*\*\* Distanța dintre puncte este formată din segmente cumulate ce sunt mai mici decât valoarea 1 milimetru.



**DATE DESPRE IMOBILUL NR. 54028**

Oficiul de Cadastru și Publicitate Imobiliară ALBA  
Biroul de Cadastru și Publicitate Imobiliară Campeni

**A. Partea I. Descrierea imobilului**

TEREN Extravilan

Nr. CF vechi:2063

Adresa: Jud. Alba

Nr. Crt	Nr cadastral Nr. topografic	Suprafața* (mp)	Observații / Referințe
A1	70195	3.554	Sector cadastral:54 Teren imprejmuit;

**B. Partea II. Proprietari și acte**

Inscrieri privitoare la dreptul de proprietate și alte drepturi reale		Referințe
<b>75 / 18/01/1996</b>		
Act Notarial nr. 197 din 1996, din 18/01/1996 emis de BNP I BURDE;		
B1	Intabulare, drept de PROPRIETATE, dobandit prin Conventie, cota actuala 1/1 1) MERA LUCREȚIA, ca bun propriu	A1

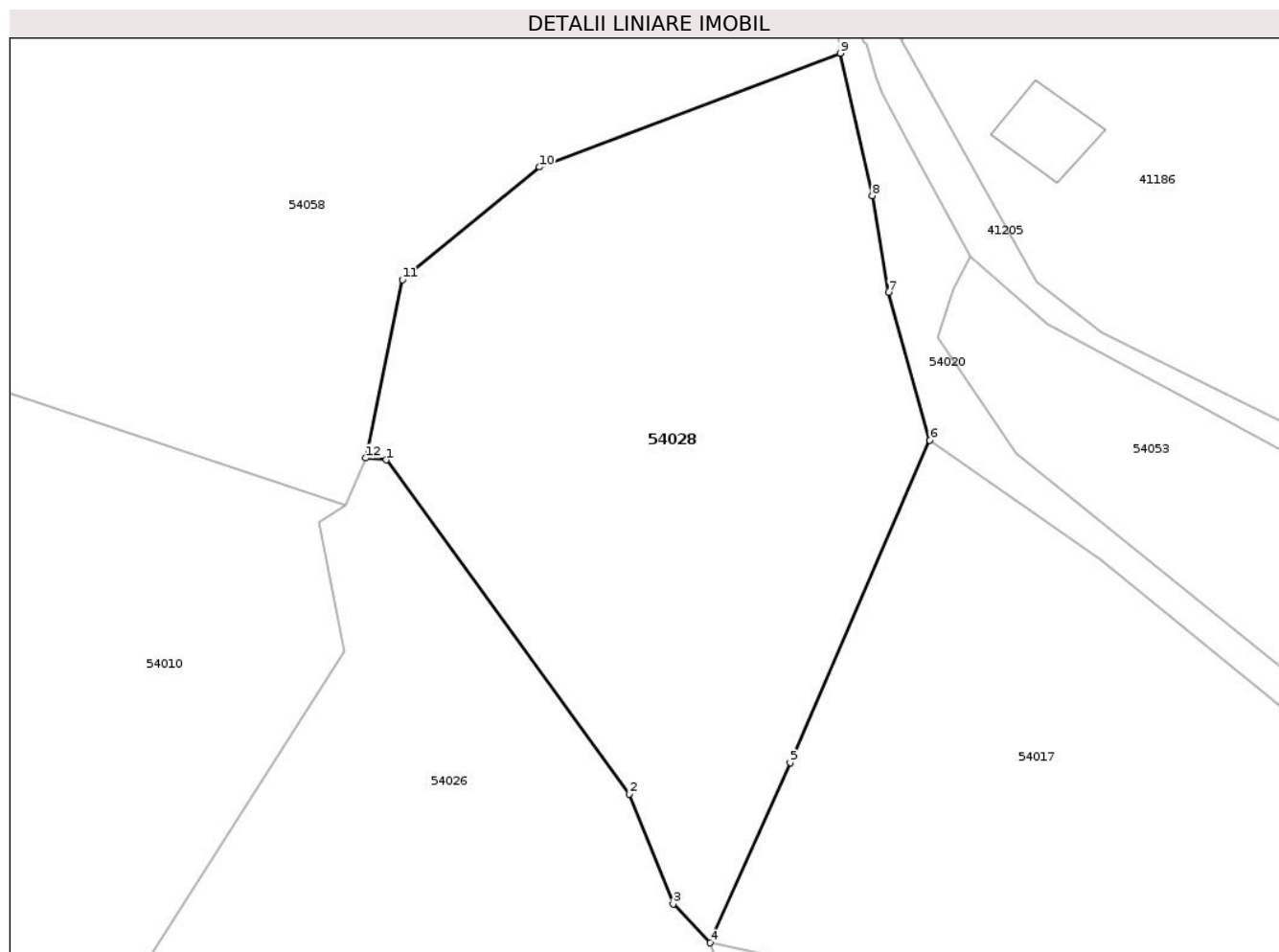
**C. Partea III. SARCINI .**

Inscrieri privind dezmembramintele dreptului de proprietate, drepturi reale de garanție și sarcini	Referințe
NU SUNT	

**Teren**

Nr cadastral	Suprafața (mp)*	Observații / Referințe
70195	3.554	

\* Suprafața este determinată în planul de proiecție Stereo 70.



**Date referitoare la teren**

Crt	Categorie folosință	Intravilan	Suprafața (mp)	Tarla	Parcelă	Nr. topo	Observații / Referințe
1	faneata	NU	3.554	-	-	2348/1	

**Lungime Segmente**

1) Valorile lungimilor segmentelor sunt obținute din proiecție în plan.

Punct început	X / Y	Punct sfârșit	X / Y	Lungime segment (** (m)
1	353.987,898 536.190,91	2	354.015,037 536.153,604	46.133
2	354.015,037 536.153,604	3	354.019,944 536.141,325	13.224
3	354.019,944 536.141,325	4	354.024,1 536.137,0	5.998
4	354.024,1 536.137,0	5	354.033,0 536.157,1	21.982
5	354.033,0 536.157,1	6	354.048,6 536.193,1	39.235

Punct început	X / Y	Punct sfârșit	X / Y	Lungime segment (** (m)
6	354.048,6 536.193,1	7	354.044,0 536.209,6	17.129
7	354.044,0 536.209,6	8	354.042,2 536.220,4	10.949
8	354.042,2 536.220,4	9	354.038,6 536.236,3	16.302
9	354.038,6 536.236,3	10	354.005,0 536.223,6	35.92
10	354.005,0 536.223,6	11	353.989,7 536.211,0	19.82
11	353.989,7 536.211,0	12	353.985,6 536.191,1	20.318
12	353.985,6 536.191,1	1	353.987,898 536.190,91	2.306

\*\* Lungimile segmentelor sunt determinate în planul de proiecție Stereo 70 și sunt rotunjite la 1 milimetru.

\*\*\* Distanța dintre puncte este formată din segmente cumulate ce sunt mai mici decât valoarea 1 milimetru.







## DATE DESPRE IMOBILUL NR. 54029

Oficiul de Cadastru și Publicitate Imobiliară ALBA  
Biroul de Cadastru și Publicitate Imobiliară Campeni

## A. Partea I. Descrierea imobilului

TEREN Extravilan

Nr. CF vechi:1000

Adresa: Jud. Alba

Nr. Crt	Nr cadastral Nr. topografic	Suprafața* (mp)	Observații / Referințe
A1	71304	9.998	Sector cadastral:54 Teren imprejmuit;

## B. Partea II. Proprietari și acte

Inscrieri privitoare la dreptul de proprietate și alte drepturi reale		Referințe
<b>375 / 26/04/1984</b>		
Act Notarial nr. 851 DIN 1983, din 26/04/1984 emis de Notariatul de Stat Local campeni;		
B1	Intabulare, drept de PROPRIETATE, dobandit prin Succesiune, cota actuala 4/36 1) <b>BADAU MIRCEA VASILE</b>	A1
B2	Intabulare, drept de PROPRIETATE, dobandit prin Succesiune, cota actuala 4/36 1) <b>BADAU NICOLAE</b>	A1
B3	Intabulare, drept de PROPRIETATE, dobandit prin Succesiune, cota actuala 4/36 1) <b>CIOANCA ANGELA</b> , născută BADAU	A1
B4	Intabulare, drept de PROPRIETATE, dobandit prin Succesiune, cota actuala 4/36 1) <b>MURESAN RODICA</b>	A1
<b>1610 / 04/02/2009</b>		
Act Notarial nr. 39 DIN 2008, din 04/02/2009 emis de BNP MIRCEA VOINEA (declarație autentică 930/2008 BNP Mircea Voinea);		
B5	Intabulare, drept de PROPRIETATE, dobandit prin Succesiune, cota actuala 1/36 1) <b>BADAU ALEXANDRA CARMEN</b>	A1
B6	Intabulare, drept de PROPRIETATE, dobandit prin Succesiune, cota actuala 1/36 1) <b>BADAU HORIA EUGEN</b>	A1
<b>11889 / 29/09/2016</b>		
Act Notarial nr. certificat de moștenitor nr 26, din 26/09/2016 emis de NP. CARPINEANU CLAUDIU CRISTIAN;		
B7	Intabulare, drept de PROPRIETATEcu titlu moștenire legală , cota de proprietate a defunctei Tomita Zoe Maria identică cu Tomita Zoe de sub B 2, dobandit prin Succesiune, cota actuala 2/36 1) <b>TOMIȚĂ GETA</b> , fiică	A1
B8	Intabulare, drept de PROPRIETATEcu titlu moștenire legală , cota de proprietate a defunctei Tomita Zoe Maria identică cu Tomita Zoe de sub B 2, dobandit prin Succesiune, cota actuala 2/36 1) <b>TOMITA HOREA</b> , fiu	A1
<b>12573 / 17/10/2016</b>		
Act Notarial nr. 922, din 14/10/2016 emis de NP. CARPINEANU CLAUDIU CRISTIAN;		
B9	Intabulare, drept de PROPRIETATEcu titlu donație, ca bun propriu , cota de propr de sub B 13, dobandit prin Conventie, cota actuala 1/72 1) <b>BĂDĂU NICOLAE</b>	A1
B10	Intabulare, drept de PROPRIETATEcu titlu donație, ca bun propriu , cota de propr de sub B 13, dobandit prin Conventie, cota actuala 1/72 1) <b>BĂDĂU RODICA-DOINA</b>	A1
B11	Intabulare, drept de PROPRIETATEcu titlu donație, ca bun propriu , cota de propr de sub B 13, dobandit prin Conventie, cota actuala 1/72 1) <b>BĂDĂU ALEXANDRA - CARMEN</b>	A1
B12	Intabulare, drept de PROPRIETATEcu titlu donație, ca bun propriu , cota de propr de sub B 13, dobandit prin Conventie, cota actuala 1/72 1) <b>TOMIȚĂ GETA.....</b>	A1
B13	Intabulare, drept de PROPRIETATEcu titlu donație, ca bun propriu , cota de propr de sub B 13, dobandit prin Conventie, cota actuala 1/72 1) <b>CIOANCA ANGELA ANA</b>	A1

Inscrieri privitoare la dreptul de proprietate și alte drepturi reale		Referințe
B14	Intabulare, drept de PROPRIETATE cu titlu donație, ca bun propriu , cota de propr de sub B 13, dobandit prin Conventie, cota actuala 1/72 1) <b>BOBAR ANDREEA ROZALIA</b>	A1
<b>17064 / 24/10/2017</b>		
Act Notarial nr. Contract de donatie imobiliara aut 1890, din 23/10/2017 emis de Mihutiu Oana;		
B15	Intabulare, drept de PROPRIETATE, titlu donație, ca bun propriu,, dobandit prin Conventie, cota actuala 9/144 1) <b>BĂDĂU RODICA-DOINA.....</b> , necăsătorită,	A1
B16	Intabulare, drept de PROPRIETATE, titlu donație, ca bun propriu,, dobandit prin Conventie, cota actuala 9/144 1) <b>CIOANCA ANGELA ANA.....</b> , văduvă,	A1
<b>19716 / 22/10/2021</b>		
Act Notarial nr. C.S.M.Nr. 106 DIN DOS. 142/2021, din 22/10/2021 emis de NEGRAU ANDREA-MONIKA (inscris sub semnatura privata nr CERERE din 22.10.2021, emis de NEGRAU ANDREA-MONIKA);		
B17	Intabulare, drept de PROPRIETATE cu titlu moștenire legală , proprietatea defunctei Valcea Anca Ligia de sub B 10, dobandit prin Succesiune, cota actuala 1/36 1) <b>VĂLCEANU BOGDAN-FLORIN</b> , fiu	A1
<b>22916 / 12/12/2023</b>		
Act Notarial nr. CERTIFICAT DE MOSTENITOR NR 49, din 11/12/2023 emis de Marcu Vladimir Ion (act notarial nr CERERI din 11.12.2023, emis de Marcu Vladimir Ion);		
B18	Intabulare, drept de PROPRIETATE, titlu mostenire legala, proprietatea defunctului Badau Petru Dumitru, dobandit prin Succesiune, cota actuala 36/1152 1) <b>BĂDĂU MARIA</b>	A1
B19	Intabulare, drept de PROPRIETATE, titlu mostenire legala, proprietatea defunctului Badau Petru Dumitru, dobandit prin Succesiune, cota actuala 54/1152 1) <b>BĂDĂU EUGEN-LUCIAN</b>	A1
B20	Intabulare, drept de PROPRIETATE, titlu mostenire legala, proprietatea defunctului Badau Petru Dumitru, dobandit prin Succesiune, cota actuala 54/1152 1) <b>BĂDĂU CLAUDIU-STELIAN</b>	A1
<b>5537 / 26/03/2025</b>		
Act Notarial nr. Certificat de Mostenitor Suplimentar 17 Eliberat in Dosar 2, din 26/03/2025 emis de Dragoiu Ilie;		
B21	Intabulare, drept de PROPRIETATE, titlu mostenire legala,, dobandit prin Succesiune, cota actuala 1/108 1) <b>VĂLCEANU BOGDAN-FLORIN.....</b>	A1
B22	Intabulare, drept de PROPRIETATE, titlu mostenire legala,, dobandit prin Succesiune, cota actuala 1/108 1) <b>BĂDĂU ALEXANDRA-CARMEN</b>	A1
B23	Intabulare, drept de PROPRIETATE, titlu mostenire legala,, dobandit prin Succesiune, cota actuala 1/108 1) <b>BĂDĂU HORIA-EUGEN</b>	A1

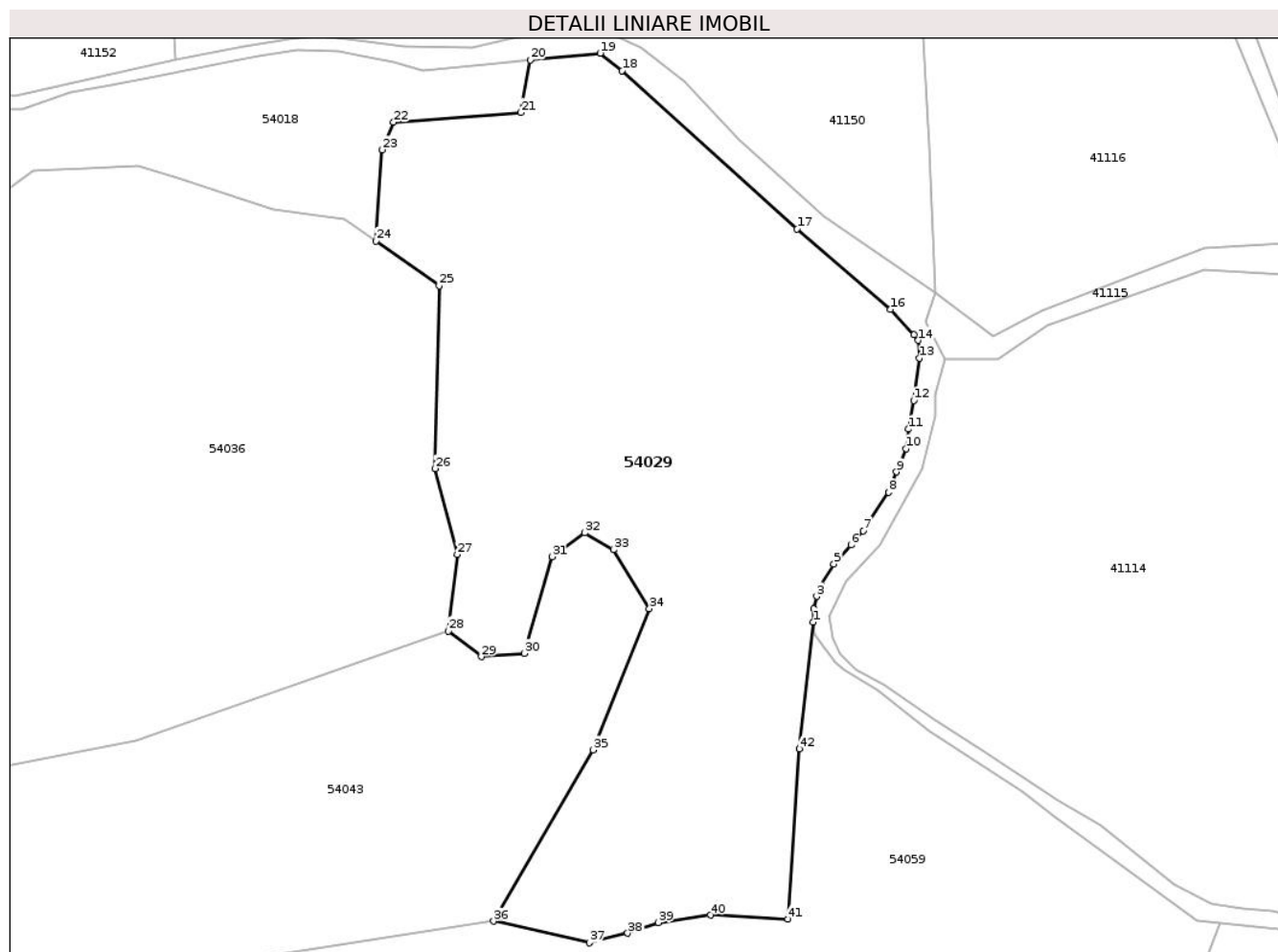
**C. Partea III. SARCINI .**

Inscrieri privind dezmembramintele dreptului de proprietate, drepturi reale de garanție și sarcini	Referințe
NU SUNT	

**Teren**

Nr cadastral	Suprafața (mp)*	Observații / Referințe
71304	9.998	

\* Suprafața este determinată în planul de proiecție Stereo 70.



**Date referitoare la teren**

Crt	Categorie folosință	Intravilan	Suprafața (mp)	Tarla	Parcelă	Nr. topo	Observații / Referințe
1	faneata	NU	9.998	-	-	2339/2,2340	

**Lungime Segmente**

1) Valorile lungimilor segmentelor sunt obținute din proiecție în plan.

Punct început	X / Y	Punct sfârșit	X / Y	Lungime segment
1	354.551,918 535.936,753	2	354.552,043 535.939,245	2.495
4	354.553,438 535.943,748	5	354.555,867 535.947,713	4.65
7	354.561,357 535.953,963	8	354.566,181 535.961,19	8.689
10	354.569,417 535.969,437	11	354.569,939 535.973,098	3.698
13	354.571,95 535.986,5	14	354.571,782 535.989,83	3.334
16	354.566,554 535.995,643	17	354.548,91 536.010,753	23.23
2	354.552,043 535.939,245	3	354.552,592 535.941,631	2.448
5	354.555,867 535.947,713	6	354.559,077 535.951,288	4.804
8	354.566,181 535.961,19	9	354.567,687 535.965,025	4.12
11	354.569,939 535.973,098	12	354.570,894 535.978,499	5.485
14	354.571,782 535.989,83	15	354.570,994 535.990,884	1.316
17	354.548,91 536.010,753	18	354.515,955 536.040,566	44.439
3	354.552,592 535.941,631	4	354.553,438 535.943,748	2.279
6	354.559,077 535.951,288	7	354.561,357 535.953,963	3.515
9	354.567,687 535.965,025	10	354.569,417 535.969,437	4.739
12	354.570,894 535.978,499	13	354.571,95 535.986,5	8.07
15	354.570,994 535.990,884	16	354.566,554 535.995,643	6.508
18	354.515,955 536.040,566	19	354.511,838 536.043,865	5.276

Punct început	X / Y	Punct sfârșit	X / Y	Lungime segment	Punct început	X / Y	Punct sfârșit	X / Y	Lungime segment	Punct început	X / Y	Punct sfârșit	X / Y	Lungime segment
19	354.511,838 536.043,865	20	354.498,671 536.042,619	13.226	20	354.498,671 536.042,619	21	354.496,9 536.032,7	10.076	21	354.496,9 536.032,7	22	354.472,9 536.030,9	24.067
22	354.472,9 536.030,9	23	354.470,7 536.025,7	5.646	23	354.470,7 536.025,7	24	354.469,6 536.008,5	17.235	24	354.469,6 536.008,5	25	354.481,5 536.000,1	14.566
25	354.481,5 536.000,1	26	354.480,7 535.965,7	34.409	26	354.480,7 535.965,7	27	354.484,9 535.949,5	16.736	27	354.484,9 535.949,5	28	354.483,245 535.935,095	14.5
28	354.483,245 535.935,095	29	354.489,437 535.930,269	7.851	29	354.489,437 535.930,269	30	354.497,5 535.930,9	8.088	30	354.497,5 535.930,9	31	354.502,8 535.949,1	18.956
31	354.502,8 535.949,1	32	354.508,932 535.953,576	7.592	32	354.508,932 535.953,576	33	354.514,3 535.950,4	6.237	33	354.514,3 535.950,4	34	354.521,1 535.939,3	13.017
34	354.521,1 535.939,3	35	354.510,452 535.912,695	28.657	35	354.510,452 535.912,695	36	354.491,762 535.880,471	37.252	36	354.491,762 535.880,471	37	354.509,8 535.876,4	18.492
37	354.509,8 535.876,4	38	354.517,0 535.878,2	7.422	38	354.517,0 535.878,2	39	354.522,8 535.880,2	6.135	39	354.522,8 535.880,2	40	354.532,6 535.881,6	9.899
40	354.532,6 535.881,6	41	354.547,2 535.880,8	14.622	41	354.547,2 535.880,8	42	354.549,4 535.912,9	32.175	42	354.549,4 535.912,9	1	354.551,918 535.936,753	23.986

\*\* Lungimile segmentelor sunt determinate în planul de proiecție Stereo 70 și sunt rotunjite la 1 milimetru.

\*\*\* Distanța dintre puncte este formată din segmente cumulate ce sunt mai mici decât valoarea 1 milimetru.

**DATE DESPRE IMOBILUL NR. 54030**

Oficiul de Cadastru și Publicitate Imobiliară ALBA  
Biroul de Cadastru și Publicitate Imobiliară Campeni

**A. Partea I. Descrierea imobilului**

TEREN Extravilan

Nr. CF vechi:2050

Adresa: Jud. Alba

Nr. Crt	Nr cadastral Nr. topografic	Suprafața* (mp)	Observații / Referințe
A1	72160	8.489	Sector cadastral:54 Teren imprejmuit;

**B. Partea II. Proprietari și acte**

Inscrieri privitoare la dreptul de proprietate și alte drepturi reale		Referințe
<b>1795 / 08/12/1994</b>		
Act Notarial nr. 2159 din 1994, din 08/12/1994 emis de NOTARIATUL CÂMPENI (contract de vânzare-cumpărare);		
B1	Intabulare, drept de PROPRIETATEcu titlu cumpărare , ca bun comun, dobandit prin Conventie, cota actuala 1/1 1) EKART IULIU, și soția 2) EKART MARGARETA ANGELA	A1
/		
Act Administrativ nr. 1, din 01/01/2025 emis de Primăria comunei Roșia Montană (adeverinta);		
B2	Se notează posesia faptică în favoarea lui 1) EKART MARGARETA ANGELA	A1

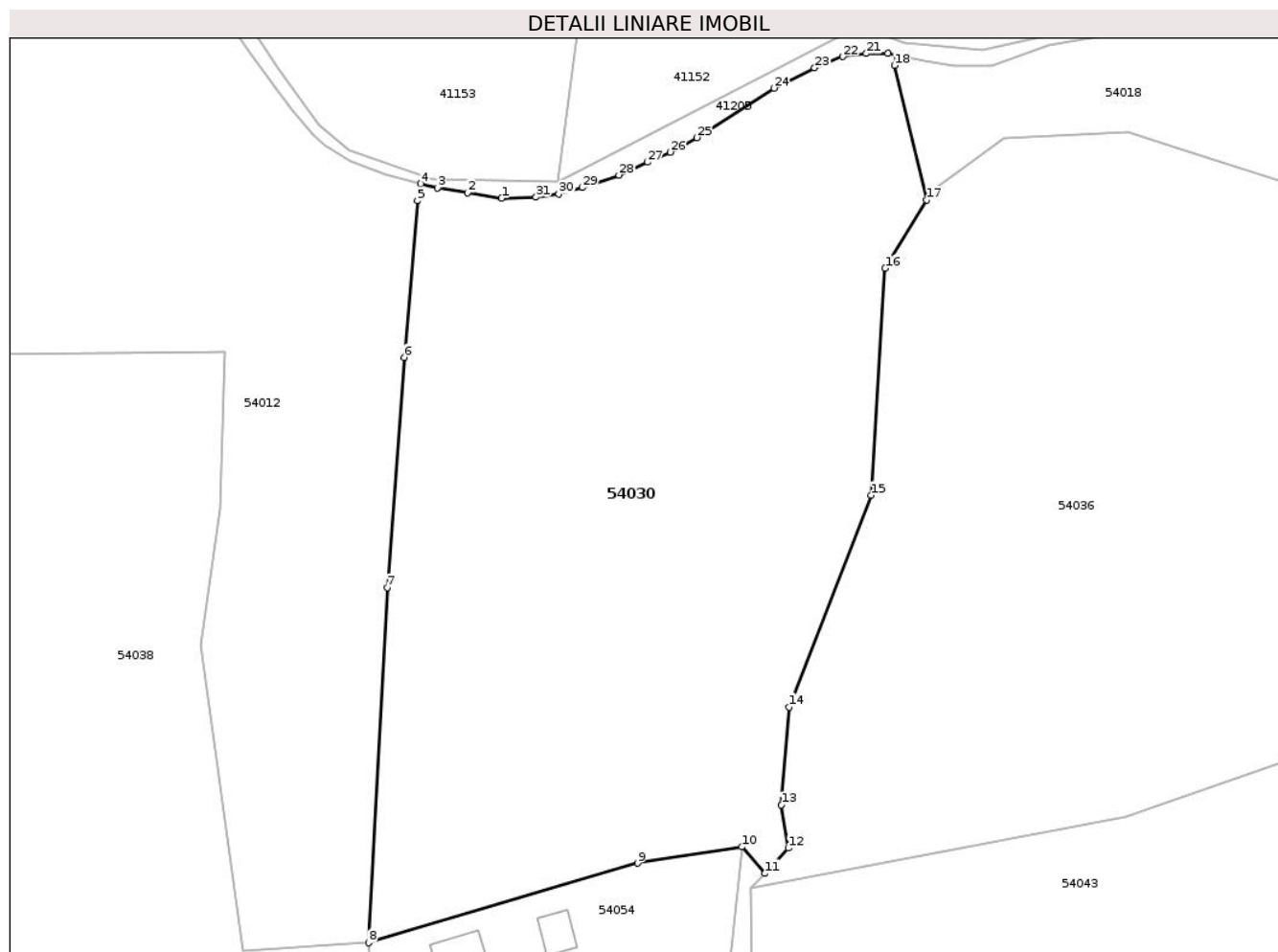
**C. Partea III. SARCINI .**

Inscrieri privind dezmembramintele dreptului de proprietate, drepturi reale de garanție și sarcini	Referințe
NU SUNT	

**Teren**

Nr cadastral	Suprafața (mp)*	Observații / Referințe
72160	8.489	

\* Suprafața este determinată în planul de proiecție Stereo 70.



**Date referitoare la teren**

Crt	Categorie folosință	Intravilan	Suprafața (mp)	Tarla	Parcelă	Nr. topo	Observații / Referințe
1	faneata	NU	8.489	-	-	2342/2/2	

**Lungime Segmente**

1) Valorile lungimilor segmentelor sunt obținute din proiecție în plan.

Punct început	X / Y	Punct sfârșit	X / Y	Lungime segment (** (m)
1	354.325,386 536.012,293	2	354.320,013 536.013,167	5.444
3	354.315,273 536.013,938	4	354.312,62 536.014,56	2.725
5	354.312,1 536.011,9	6	354.310,0 535.987,1	24.889
7	354.307,3 535.950,7	8	354.304,36 535.894,519	56.258
9	354.346,964 535.907,103	10	354.363,45 535.909,697	16.689

Punct început	X / Y	Punct sfârșit	X / Y	Lungime segment (** (m)
2	354.320,013 536.013,167	3	354.315,273 536.013,938	4.802
4	354.312,62 536.014,56	5	354.312,1 536.011,9	2.71
6	354.310,0 535.987,1	7	354.307,3 535.950,7	36.5
8	354.304,36 535.894,519	9	354.346,964 535.907,103	44.424
10	354.363,45 535.909,697	11	354.367,098 535.905,484	5.573

Punct început	X / Y	Punct sfârșit	X / Y	Lungime segment (** (m)
11	354.367,098 535.905,484	12	354.370,8 535.909,5	5.462
13	354.369,7 535.916,3	14	354.370,9 535.931,8	15.546
15	354.383,9 535.965,3	16	354.386,1 536.001,2	35.967
17	354.392,7 536.012,0	18	354.387,6 536.033,3	21.902
19	354.388,006 536.034,909	20	354.386,532 536.035,222	1.506
21	354.383,147 536.035,18	22	354.379,403 536.034,686	3.777
23	354.374,93 536.032,911	24	354.368,519 536.029,678	7.181
25	354.356,352 536.021,876	26	354.352,112 536.019,573	4.825
27	354.348,515 536.017,978	28	354.343,981 536.015,954	4.966
29	354.338,166 536.013,961	30	354.334,464 536.012,937	3.841
31	354.330,858 536.012,46	1	354.325,386 536.012,293	5.474

Punct început	X / Y	Punct sfârșit	X / Y	Lungime segment (** (m)
12	354.370,8 535.909,5	13	354.369,7 535.916,3	6.888
14	354.370,9 535.931,8	15	354.383,9 535.965,3	35.934
16	354.386,1 536.001,2	17	354.392,7 536.012,0	12.657
18	354.387,6 536.033,3	19	354.388,006 536.034,909	1.659
20	354.386,532 536.035,222	21	354.383,147 536.035,18	3.386
22	354.379,403 536.034,686	23	354.374,93 536.032,911	4.812
24	354.368,519 536.029,678	25	354.356,352 536.021,876	14.453
26	354.352,112 536.019,573	27	354.348,515 536.017,978	3.935
28	354.343,981 536.015,954	29	354.338,166 536.013,961	6.147
30	354.334,464 536.012,937	31	354.330,858 536.012,46	3.638

\*\* Lungimile segmentelor sunt determinate în planul de proiecție Stereo 70 și sunt rotunjite la 1 milimetru.

\*\*\* Distanța dintre puncte este formată din segmente cumulate ce sunt mai mici decât valoarea 1 milimetru.





**DATE DESPRE IMOBILUL NR. 54031**

Oficiul de Cadastru și Publicitate Imobiliară ALBA  
Biroul de Cadastru și Publicitate Imobiliară Campeni

**A. Partea I. Descrierea imobilului**

TEREN Necunoscut

Nr. CF vechi:1289

Adresa: Loc. Rosia Montana, Jud. Alba

Nr. Crt	Nr cadastral Nr. topografic	Suprafața* (mp)	Observații / Referințe
A1	70503	14.592	Sector cadastral:54 Teren imprejmuit;

**B. Partea II. Proprietari și acte**

Inscrieri privitoare la dreptul de proprietate și alte drepturi reale		Referințe
<b>1758 / 07/12/1993</b>		
Act Notarial nr. 1464 din 1993, din 07/12/1993 emis de Notariatul Campeni (proces verbal de uzucapiune, depozitii de martori, si incheierea cf 703/1995 declaratie autentica 108/1995 NP I Burde);		
B1	Intabulare, drept de PROPRIETATE, dobandit prin Uzucapiune, cota actuala 1/1 1) VIJDEA IOSEFINA	A1
/		
Act Administrativ nr. 8412, din 15/10/2025 emis de Primăria comunei Roşia Montană (adeverinta);		
B2	Se notează posesia faptică în favoarea lui 1) CAPROȘ GABRIELA-ADELA 2) CAPROȘ CĂLIN-IOSIF	A1

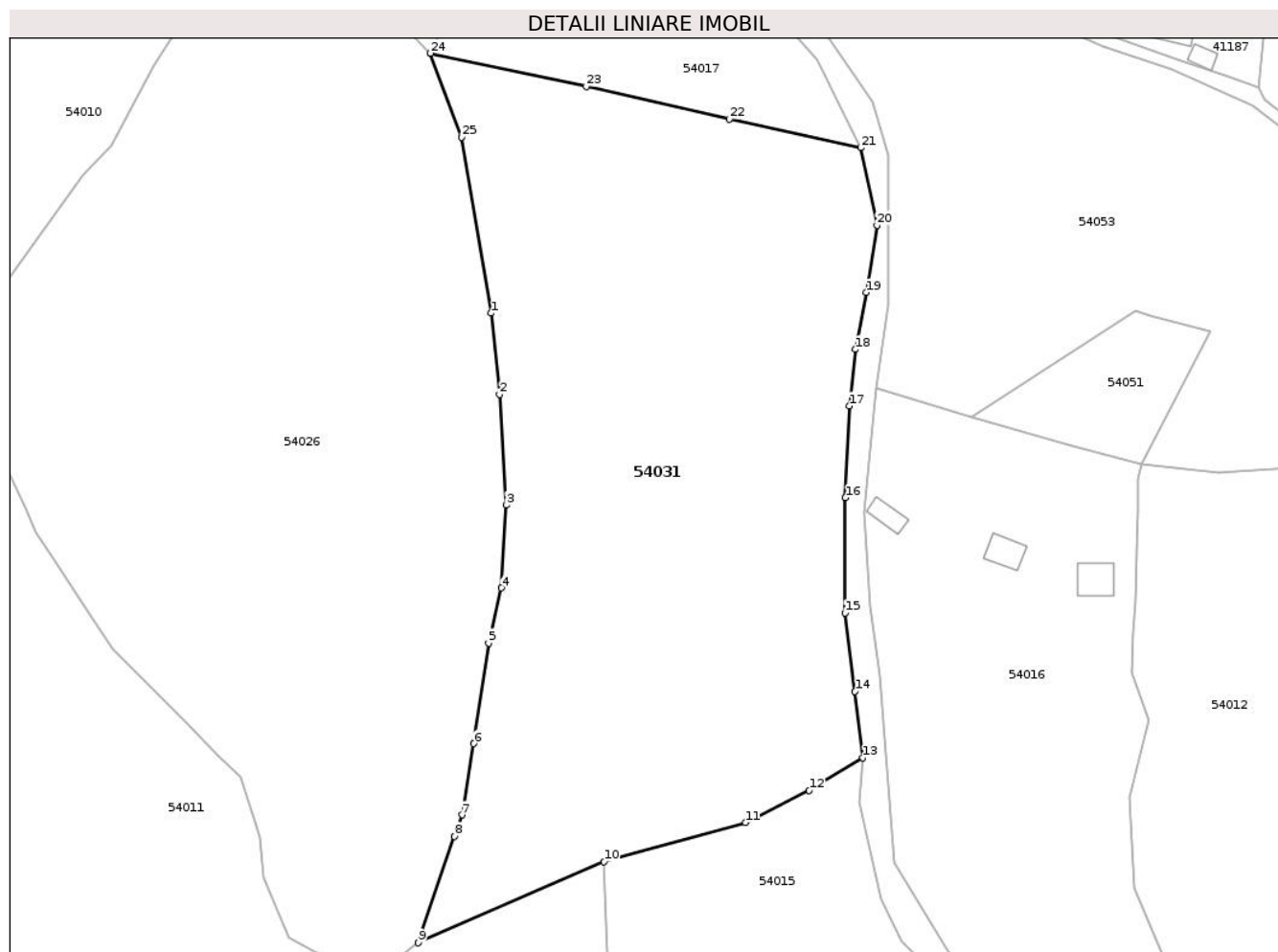
**C. Partea III. SARCINI .**

Inscrieri privind dezmembramintele dreptului de proprietate, drepturi reale de garanție și sarcini	Referințe
NU SUNT	

### Teren

Nr cadastral	Suprafața (mp)*	Observații / Referințe
70503	14.592	

\* Suprafața este determinată în planul de proiecție Stereo 70.



### Date referitoare la teren

Crt	Categorie folosință	Intra vilan	Suprafața (mp)	Tarla	Parcelă	Nr. topo	Observații / Referințe
1	faneata	NU	14.461	-	-	2348/3	
2	faneata	DA	131	-	-	-	

### Lungime Segmente

1) Valorile lungimilor segmentelor sunt obținute din proiecție în plan.

Punct început	X / Y	Punct sfârșit	X / Y	Lungime segment (** (m))
1	354.037,9 536.077,6	2	354.039,9 536.059,0	18.707
3	354.041,4 536.033,7	4	354.040,3 536.014,8	18.932
5	354.037,4 536.002,2	6	354.034,0 535.979,2	23.25
7	354.031,3 535.962,9	8	354.029,6 535.958,0	5.187

Punct început	X / Y	Punct sfârșit	X / Y	Lungime segment (** (m))
2	354.039,9 536.059,0	3	354.041,4 536.033,7	25.344
4	354.040,3 536.014,8	5	354.037,4 536.002,2	12.929
6	354.034,0 535.979,2	7	354.031,3 535.962,9	16.522
8	354.029,6 535.958,0	9	354.021,326 535.933,688	25.681

Punct început	X / Y	Punct sfârșit	X / Y	Lungime segment (** (m)
9	354.021,326 535.933,688	10	354.063,8 535.952,2	46.333
11	354.096,152 535.961,15	12	354.110,712 535.968,534	16.325
13	354.123,0 535.976,0	14	354.121,2 535.991,1	15.207
15	354.118,9 536.009,1	16	354.119,0 536.035,4	26.3
17	354.119,9 536.056,4	18	354.121,3 536.069,3	12.976
19	354.123,8 536.082,3	20	354.126,2 536.097,7	15.586
21	354.122,5 536.115,4	22	354.092,5 536.122,0	30.717
23	354.059,7 536.129,4	24	354.024,1 536.137,0	36.402
25	354.031,2 536.117,8	1	354.037,9 536.077,6	40.755

Punct început	X / Y	Punct sfârșit	X / Y	Lungime segment (** (m)
10	354.063,8 535.952,2	11	354.096,152 535.961,15	33.567
12	354.110,712 535.968,534	13	354.123,0 535.976,0	14.378
14	354.121,2 535.991,1	15	354.118,9 536.009,1	18.146
16	354.119,0 536.035,4	17	354.119,9 536.056,4	21.019
18	354.121,3 536.069,3	19	354.123,8 536.082,3	13.238
20	354.126,2 536.097,7	21	354.122,5 536.115,4	18.083
22	354.092,5 536.122,0	23	354.059,7 536.129,4	33.624
24	354.024,1 536.137,0	25	354.031,2 536.117,8	20.471

\*\* Lungimile segmentelor sunt determinate în planul de proiecție Stereo 70 și sunt rotunjite la 1 milimetru.

\*\*\* Distanța dintre puncte este formată din segmente cumulate ce sunt mai mici decât valoarea 1 milimetru.



**DATE DESPRE IMOBILUL NR. 54032**

Oficiul de Cadastru și Publicitate Imobiliară ALBA  
Biroul de Cadastru și Publicitate Imobiliară Campeni

**A. Partea I. Descrierea imobilului**

TEREN Extravilan

Nr. CF vechi:1526

Adresa: Jud. Alba

Nr. Crt	Nr cadastral Nr. topografic	Suprafața* (mp)	Observații / Referințe
A1	71515	9.903	Sector cadastral:54 Teren imprejmuit; CF 71170,71171 Rosia Montană,Nr top 2370/2,2370/3,2370/1/1

**B. Partea II. Proprietari și acte**

Inscrieri privitoare la dreptul de proprietate și alte drepturi reale		Referințe
<b>2604 / 28/10/2004</b>		
Hotarare Judecatoreasca nr. 1105 din 2004, din 28/10/2004 emis de Judecătoria Câmpeni (dosar 1081 din 2003);		
B1	Intabulare, drept de PROPRIETATE, dobandit prin Hotarare Judecatoreasca, cota actuala 4/16 1) <b>BLAJAN LETITIA</b>	A1
B2	Intabulare, drept de PROPRIETATE, dobandit prin Hotarare Judecatoreasca, cota actuala 3/16 1) <b>SZEKELY ESTERA</b>	A1
B3	Intabulare, drept de PROPRIETATE, dobandit prin Hotarare Judecatoreasca, cota actuala 3/16 1) <b>BLAJAN ALEXANDRU</b>	A1
B4	Intabulare, drept de PROPRIETATE, dobandit prin Hotarare Judecatoreasca, cota actuala 3/16 1) <b>JULA DEBORA</b>	A1
B5	Intabulare, drept de PROPRIETATE, dobandit prin Hotarare Judecatoreasca, cota actuala 3/16 1) <b>RUSU MARIA</b>	A1
<b>6008 / 14/07/2011</b>		
Actiune In Instanta nr. 1067/203, din 04/05/2011 emis de JUDECATORIA CAMPENI;		
B6	Se notează acțiunea civilă înregistrată la Judecătoria Câmpeni cu dosar numărul 1067/203/2011 între Blajan Marcu și Biroul de Cadastru și Publicitate Imobiliară Câmpeni , având ca obiect întabularea dreptului de proprietate .	A1

**C. Partea III. SARCINI .**

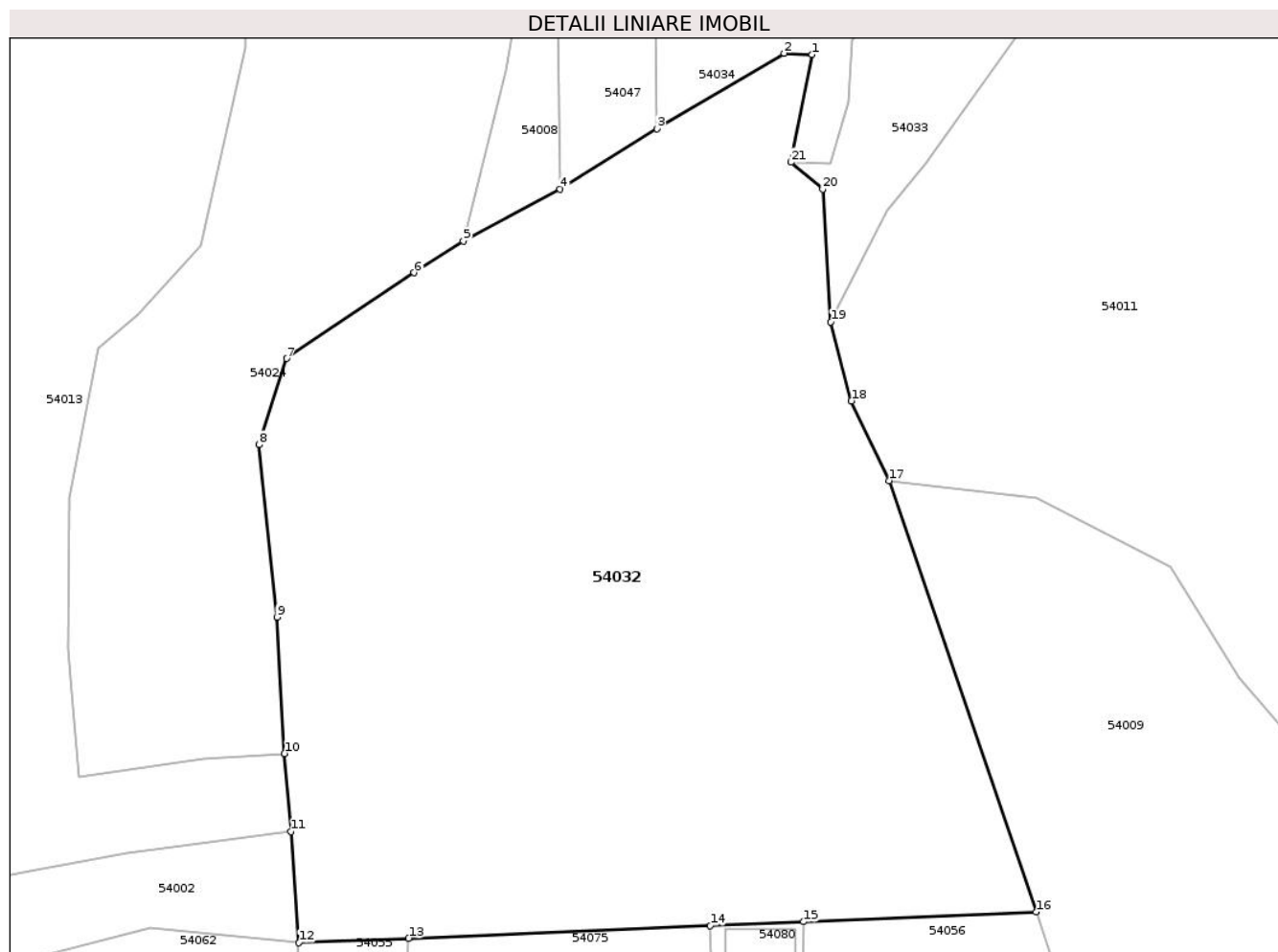
Inscrieri privind dezmembramintele dreptului de proprietate, drepturi reale de garanție și sarcini	Referințe
NU SUNT	

## Anexa Nr. 1 La Partea I

## Teren

Nr cadastral	Suprafața (mp)*	Observații / Referințe
71515	9.903	CF 71170,71171 Rosia Montană,Nr top 2370/2,2370/3,2370/1/1

\* Suprafața este determinată în planul de proiecție Stereo 70.



## Date referitoare la teren

Crt	Categorie folosință	Intra vilan	Suprafața (mp)	Tarla	Parcelă	Nr. topo	Observații / Referințe
1	faneata	NU	9.903	-	-	2370/2	și pădure tânără

## Lungime Segmente

1) Valorile lungimilor segmentelor sunt obținute din proiecție în plan.

Punct început	X / Y	Punct sfârșit	X / Y	Lungime segment (** (m)
1	353.834,2 536.016,9	2	353.830,1 536.017,1	4.105
3	353.811,5 536.006,1	4	353.797,4 535.997,3	16.621
5	353.783,3 535.989,7	6	353.776,1 535.985,1	8.544
7	353.757,5 535.972,6	8	353.753,5 535.960,0	13.22
9	353.756,1 535.934,9	10	353.757,2 535.915,0	19.93

Punct început	X / Y	Punct sfârșit	X / Y	Lungime segment (** (m)
2	353.830,1 536.017,1	3	353.811,5 536.006,1	21.609
4	353.797,4 535.997,3	5	353.783,3 535.989,7	16.018
6	353.776,1 535.985,1	7	353.757,5 535.972,6	22.41
8	353.753,5 535.960,0	9	353.756,1 535.934,9	25.234
10	353.757,2 535.915,0	11	353.758,1 535.903,6	11.435

Punct început	X / Y	Punct sfârșit	X / Y	Lungime segment (** (m)
11	353.758,1 535.903,6	12	353.759,3 535.887,4	16.244
13	353.775,302 535.888,068	14	353.819,324 535.889,906	44.06
15	353.832,944 535.890,475	16	353.866,86 535.891,891	33.946
17	353.845,4 535.954,8	18	353.839,9 535.966,4	12.838
19	353.836,9 535.977,9	20	353.835,7 535.997,3	19.437
21	353.831,1 536.001,2	1	353.834,2 536.016,9	16.003

Punct început	X / Y	Punct sfârșit	X / Y	Lungime segment (** (m)
12	353.759,3 535.887,4	13	353.775,302 535.888,068	16.016
14	353.819,324 535.889,906	15	353.832,944 535.890,475	13.632
16	353.866,86 535.891,891	17	353.845,4 535.954,8	66.469
18	353.839,9 535.966,4	19	353.836,9 535.977,9	11.885
20	353.835,7 535.997,3	21	353.831,1 536.001,2	6.031

\*\* Lungimile segmentelor sunt determinate în planul de proiecție Stereo 70 și sunt rotunjite la 1 milimetru.

\*\*\* Distanța dintre puncte este formată din segmente cumulate ce sunt mai mici decât valoarea 1 milimetru.





**DATE DESPRE IMOBILUL NR. 54033**

Oficiul de Cadastru și Publicitate Imobiliară ALBA  
Biroul de Cadastru și Publicitate Imobiliară Campeni

**A. Partea I. Descrierea imobilului**

TEREN Extravilan

Nr. CF vechi:1236

Adresa: Jud. Alba

Nr. Crt	Nr cadastral Nr. topografic	Suprafața* (mp)	Observații / Referințe
A1	71091	4.113	Sector cadastral:54 Teren imprejmuit;

**B. Partea II. Proprietari și acte**

Inscrieri privitoare la dreptul de proprietate și alte drepturi reale		Referințe
<b>5012 / 29/11/2006</b>		
Act Notarial nr. 3014 din 2006, din 29/11/2006 emis de BNP MARCU VLADIMIR ION (contract de vanzare-cumparare);		
B1	Intabulare, drept de PROPRIETATE, dobandit prin Conventie, cota actuala 1/1 1) SC ROȘIA MONTANĂ GOLD CORPORATION SA, CIF:9762620	A1

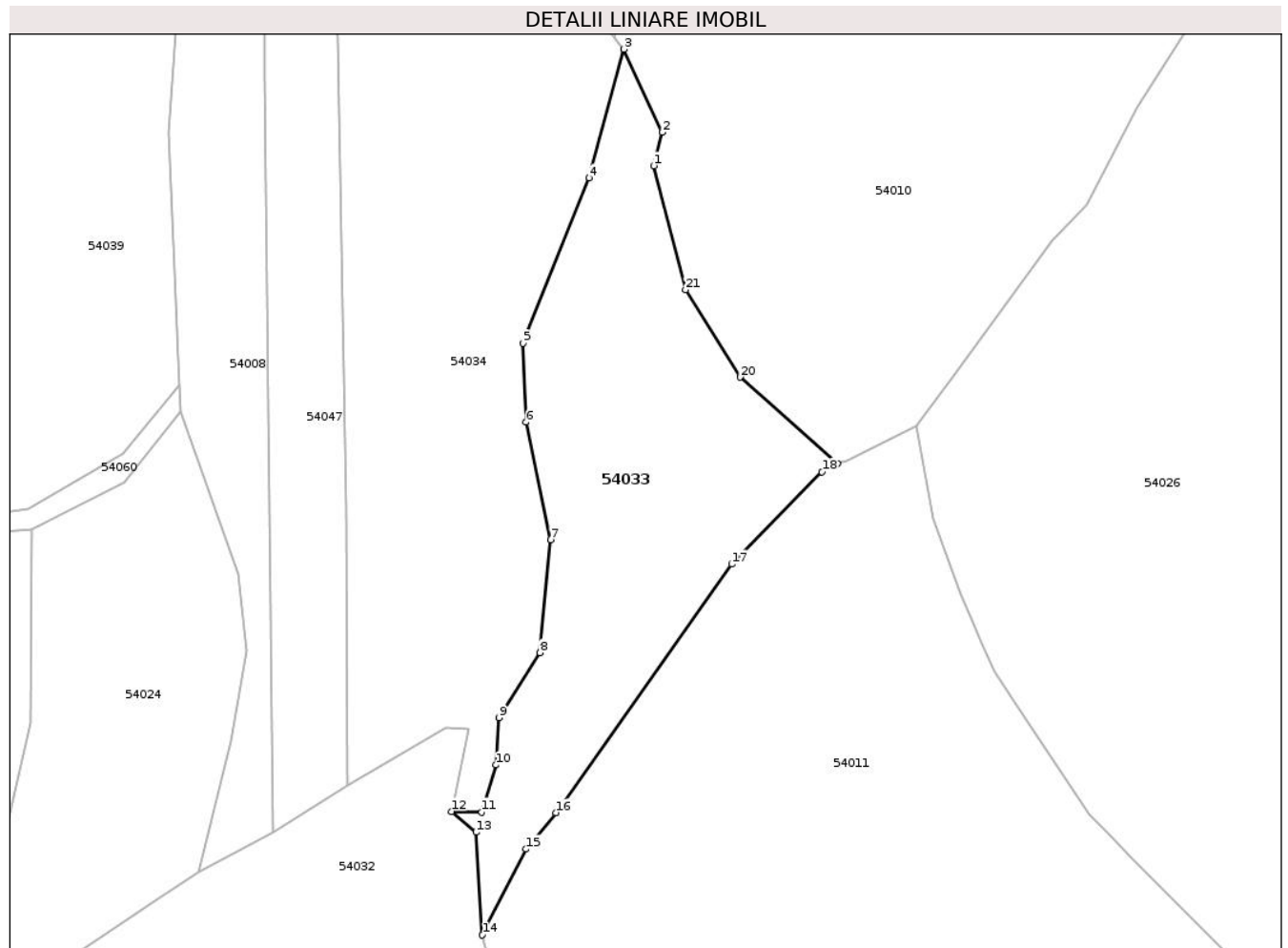
**C. Partea III. SARCINI .**

Inscrieri privind dezmembramintele dreptului de proprietate, drepturi reale de garanție și sarcini	Referințe
NU SUNT	

**Teren**

Nr cadastral	Suprafața (mp)*	Observații / Referințe
71091	4.113	

\* Suprafața este determinată în planul de proiecție Stereo 70.



**Date referitoare la teren**

Crt	Categorie folosință	Intravilan	Suprafața (mp)	Tarla	Parcelă	Nr. topo	Observații / Referințe
1	faneata	NU	4.113	-	-	2357/1	

**Lungime Segmente**

1) Valorile lungimilor segmentelor sunt obținute din proiecție în plan.

Punct început	X / Y	Punct sfârșit	X / Y	Lungime segment (** (m)
1	353.869,3 536.123,1	2	353.870,9 536.129,4	6.5
3	353.863,6 536.145,1	4	353.857,1 536.120,8	25.154
5	353.844,6 536.089,6	6	353.845,2 536.074,7	14.912
7	353.849,8 536.052,5	8	353.847,8 536.031,2	21.394
9	353.840,0 536.018,9	10	353.839,5 536.010,0	8.914

Punct început	X / Y	Punct sfârșit	X / Y	Lungime segment (** (m)
2	353.870,9 536.129,4	3	353.863,6 536.145,1	17.314
4	353.857,1 536.120,8	5	353.844,6 536.089,6	33.611
6	353.845,2 536.074,7	7	353.849,8 536.052,5	22.672
8	353.847,8 536.031,2	9	353.840,0 536.018,9	14.565
10	353.839,5 536.010,0	11	353.836,8 536.001,1	9.301

Punct început	X / Y	Punct sfârșit	X / Y	Lungime segment (** (m)
11	353.836,8 536.001,1	12	353.831,1 536.001,2	5.701
13	353.835,7 535.997,3	14	353.836,9 535.977,9	19.437
15	353.845,2 535.994,1	16	353.850,8 536.001,0	8.887
17	353.884,0 536.047,9	18	353.901,1 536.065,3	24.396
19	353.904,0 536.066,9	20	353.885,6 536.083,2	24.581
21	353.875,3 536.099,7	1	353.869,3 536.123,1	24.157

Punct început	X / Y	Punct sfârșit	X / Y	Lungime segment (** (m)
12	353.831,1 536.001,2	13	353.835,7 535.997,3	6.031
14	353.836,9 535.977,9	15	353.845,2 535.994,1	18.202
16	353.850,8 536.001,0	17	353.884,0 536.047,9	57.462
18	353.901,1 536.065,3	19	353.904,0 536.066,9	3.312
20	353.885,6 536.083,2	21	353.875,3 536.099,7	19.451

\*\* Lungimile segmentelor sunt determinate în planul de proiecție Stereo 70 și sunt rotunjite la 1 milimetru.

\*\*\* Distanța dintre puncte este formată din segmente cumulate ce sunt mai mici decât valoarea 1 milimetru.



**DATE DESPRE IMOBILUL NR. 54034**

Oficiul de Cadastru și Publicitate Imobiliară ALBA  
Biroul de Cadastru și Publicitate Imobiliară Campeni

**A. Partea I. Descrierea imobilului**

TEREN Extravilan

Nr. CF vechi:2080

Adresa: Jud. Alba

Nr. Crt	Nr cadastral Nr. topografic	Suprafața* (mp)	Observații / Referințe
A1	70632	5.814	Sector cadastral:54 Teren imprejmuit;

**B. Partea II. Proprietari și acte**

Inscrieri privitoare la dreptul de proprietate și alte drepturi reale		Referințe
<b>10918 / 19/10/2009</b>		
Act Notarial nr. 1740 din 2009, din 16/10/2009 emis de notar public MARCU VLADIMIR ION;		
B1	Intabulare, drept de PROPRIETATE, dobandit prin Conventie, cota actuala 4/8 1) BĂRZ RODICA	A1
<b>7444 / 01/08/2013</b>		
Act Notarial nr. 30, din 29/07/2013 emis de BIN Marcu Ioana (act notarial nr. 485/29-07-2013 emis de BIN Marcu Ioana);		
B2	În baza actului de lichidare a regimului comunității legale de bunuri , autentificat cu nr. 485/2013, de notar public Marcu Ioana se stabilesc cotele proprietarilor de sub B 2.1, 2.2, la cîte \U+00BD-1/2 -părți pentru fiecare .	A1
Act Notarial nr. 30, din 29/07/2013 emis de BIN Marcu Ioana (act notarial nr. 485/29-07-2013 emis de BIN Marcu Ioana);		
B3	Intabulare, drept de PROPRIETATEtitlu moștenire, dobandit prin Succesiune, cota actuala 1/8 1) BĂRZ RODICA	A1
B4	Intabulare, drept de PROPRIETATEtitlu moștenire, dobandit prin Succesiune, cota actuala 3/8 1) BĂRZ NICOLAE	A1

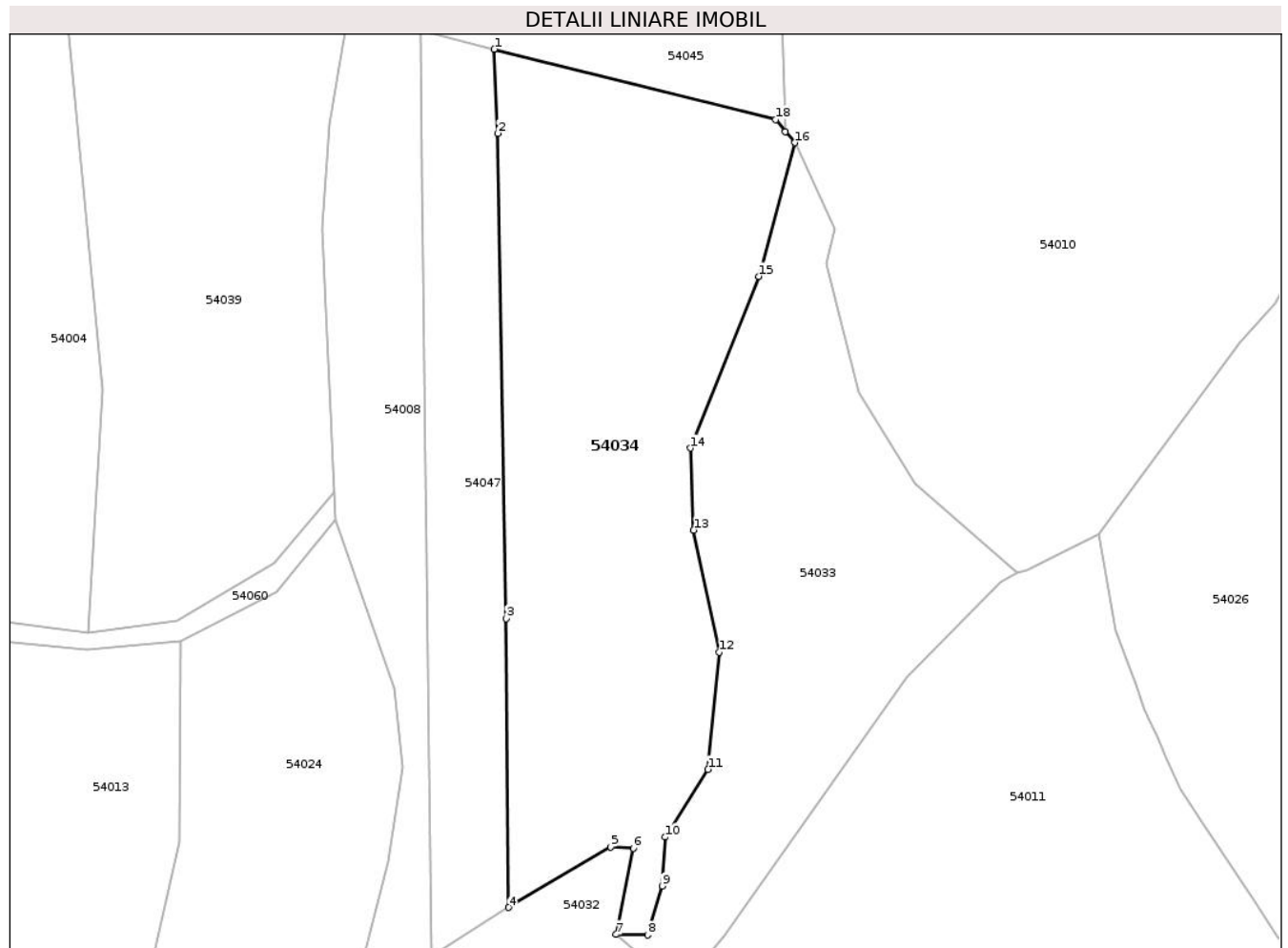
**C. Partea III. SARCINI .**

Inscrieri privind dezmembramintele dreptului de proprietate, drepturi reale de garanție și sarcini	Referințe
NU SUNT	

**Teren**

Nr cadastral	Suprafața (mp)*	Observații / Referințe
70632	5.814	

\* Suprafața este determinată în planul de proiecție Stereo 70.



**Date referitoare la teren**

Crt	Categorie folosință	Intra vilan	Suprafața (mp)	Tarla	Parcelă	Nr. topo	Observații / Referințe
1	faneata	NU	5.814	-	-	2358/2/1, 2705/2382/5/ 2/2/1	

**Lungime Segmente**

1) Valorile lungimilor segmentelor sunt obținute din proiecție în plan.

Punct început	X / Y	Punct sfârșit	X / Y	Lungime segment (** (m)
1	353.808,9 536.162,1	2	353.809,5 536.146,8	15.312
2	353.809,5 536.146,8	3	353.811,1 536.058,6	88.215
3	353.811,1 536.058,6	4	353.811,5 536.006,1	52.502
4	353.811,5 536.006,1	5	353.830,1 536.017,1	21.609

Punct început	X / Y	Punct sfârșit	X / Y	Lungime segment (** (m)
5	353.830,1 536.017,1	6	353.834,2 536.016,9	4.105
6	353.834,2 536.016,9	7	353.831,1 536.001,2	16.003
7	353.831,1 536.001,2	8	353.836,8 536.001,1	5.701
8	353.836,8 536.001,1	9	353.839,5 536.010,0	9.301
9	353.839,5 536.010,0	10	353.840,0 536.018,9	8.914
10	353.840,0 536.018,9	11	353.847,8 536.031,2	14.565
11	353.847,8 536.031,2	12	353.849,8 536.052,5	21.394
12	353.849,8 536.052,5	13	353.845,2 536.074,7	22.672
13	353.845,2 536.074,7	14	353.844,6 536.089,6	14.912
14	353.844,6 536.089,6	15	353.857,1 536.120,8	33.611
15	353.857,1 536.120,8	16	353.863,6 536.145,1	25.154
16	353.863,6 536.145,1	17	353.861,9 536.147,1	2.625
17	353.861,9 536.147,1	18	353.860,1 536.149,3	2.843
18	353.860,1 536.149,3	1	353.808,9 536.162,1	52.776

\*\* Lungimile segmentelor sunt determinate în planul de proiecție Stereo 70 și sunt rotunjite la 1 milimetru.

\*\*\* Distanța dintre puncte este formată din segmente cumulate ce sunt mai mici decât valoarea 1 milimetru.





**DATE DESPRE IMOBILUL NR. 54035**

Oficiul de Cadastru și Publicitate Imobiliară ALBA  
Biroul de Cadastru și Publicitate Imobiliară Campeni

**A. Partea I. Descrierea imobilului**

TEREN Extravilan

Adresa: Jud. Alba

Nr. Crt	Nr cadastral Nr. topografic	Suprafața* (mp)	Observații / Referințe
A1		2.000	Sector cadastral:54 Teren neimprejmuit;

**B. Partea II. Proprietari și acte**

Inscrieri privitoare la dreptul de proprietate și alte drepturi reale	Referințe
/	
Act Administrativ nr. 1696/27, din 16/09/1993 emis de CJPSDPAT ALBA (titlu de proprietate);	
B1	A1
Intabulare, drept de PROPRIETATE, dobandit prin Reconstituire, cota actuala 1/1 1) CENUȘA I RAFILA	

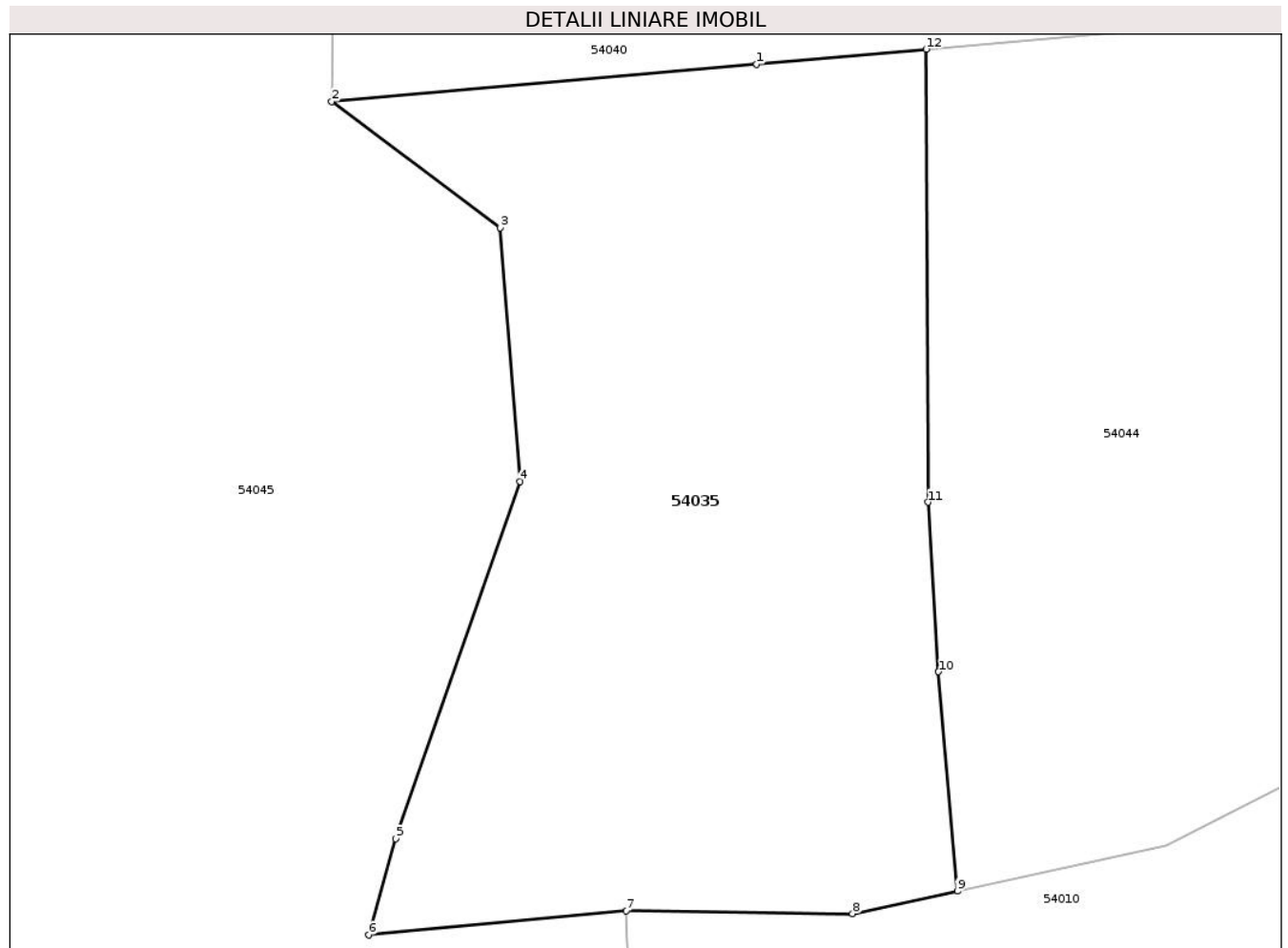
**C. Partea III. SARCINI .**

Inscrieri privind dezmembramintele dreptului de proprietate, drepturi reale de garanție și sarcini	Referințe
NU SUNT	

**Teren**

Nr cadastral	Suprafața (mp)*	Observații / Referințe
	2.000	

\* Suprafața este determinată în planul de proiecție Stereo 70.



**Date referitoare la teren**

Crt	Categorie folosință	Intra vilan	Suprafața (mp)	Tarla	Parcelă	Nr. topo	Observații / Referințe
1	padure	NU	2.000	UPII	UA 70 A/1	-	

**Lungime Segmente**

1) Valorile lungimilor segmentelor sunt obținute din proiecție în plan.

Punct început	X / Y	Punct sfârșit	X / Y	Lungime segment (** (m)
1	353.870,024 536.245,142	2	353.840,0 536.242,5	30.14
2	353.840,0 536.242,5	3	353.851,9 536.233,6	14.86
3	353.851,9 536.233,6	4	353.853,3 536.215,7	17.955
4	353.853,3 536.215,7	5	353.844,5 536.190,5	26.692
5	353.844,5 536.190,5	6	353.842,6 536.183,7	7.06

Punct început	X / Y	Punct sfârșit	X / Y	Lungime segment (** (m)
6	353.842,6 536.183,7	7	353.860,8 536.185,4	18.279
7	353.860,8 536.185,4	8	353.876,8 536.185,2	16.001
8	353.876,8 536.185,2	9	353.884,191 536.186,805	7.563
9	353.884,191 536.186,805	10	353.882,866 536.202,276	15.528
10	353.882,866 536.202,276	11	353.882,119 536.214,233	11.98
11	353.882,119 536.214,233	12	353.882,0 536.246,195	31.963
12	353.882,0 536.246,195	1	353.870,024 536.245,142	12.023

\*\* Lungimile segmentelor sunt determinate în planul de proiecție Stereo 70 și sunt rotunjite la 1 milimetru.

\*\*\* Distanța dintre puncte este formată din segmente cumulate ce sunt mai mici decât valoarea 1 milimetru.



**DATE DESPRE IMOBILUL NR. 54036**

Oficiul de Cadastru și Publicitate Imobiliară ALBA  
Biroul de Cadastru și Publicitate Imobiliară Campeni

**A. Partea I. Descrierea imobilului**

TEREN Extravilan

Adresa: Jud. Alba

Nr. Crt	Nr cadastral Nr. topografic	Suprafața* (mp)	Observații / Referințe
A1	70403	10.000	Sector cadastral:54 Teren neimprijmit;

**B. Partea II. Proprietari și acte**

Inscrieri privitoare la dreptul de proprietate și alte drepturi reale		Referințe
<b>5955 / 06/05/2009</b>		
Act Administrativ nr. TP 1696/11, din 16/09/1993 emis de CONSILIUL JUDETEAN ALBA;		
B1	Intabulare, drept de PROPRIETATE in baza Legii 18/1991, dobandit prin Lege, cota actuala 1/1	A1
	1) BADAU N EUGEN 2) TOMITA ZOE MARIA 3) BADAU MIRCEA VASILE 4) BADAU NICOLAE 5) ALEXIU OLIVIA CONSTANTA 6) BADAU PETRU DUMITRU 7) BADAU GHEORGHE 8) CIOANCA ANGELA ANA 9) MURESAN RODICA DOINA	

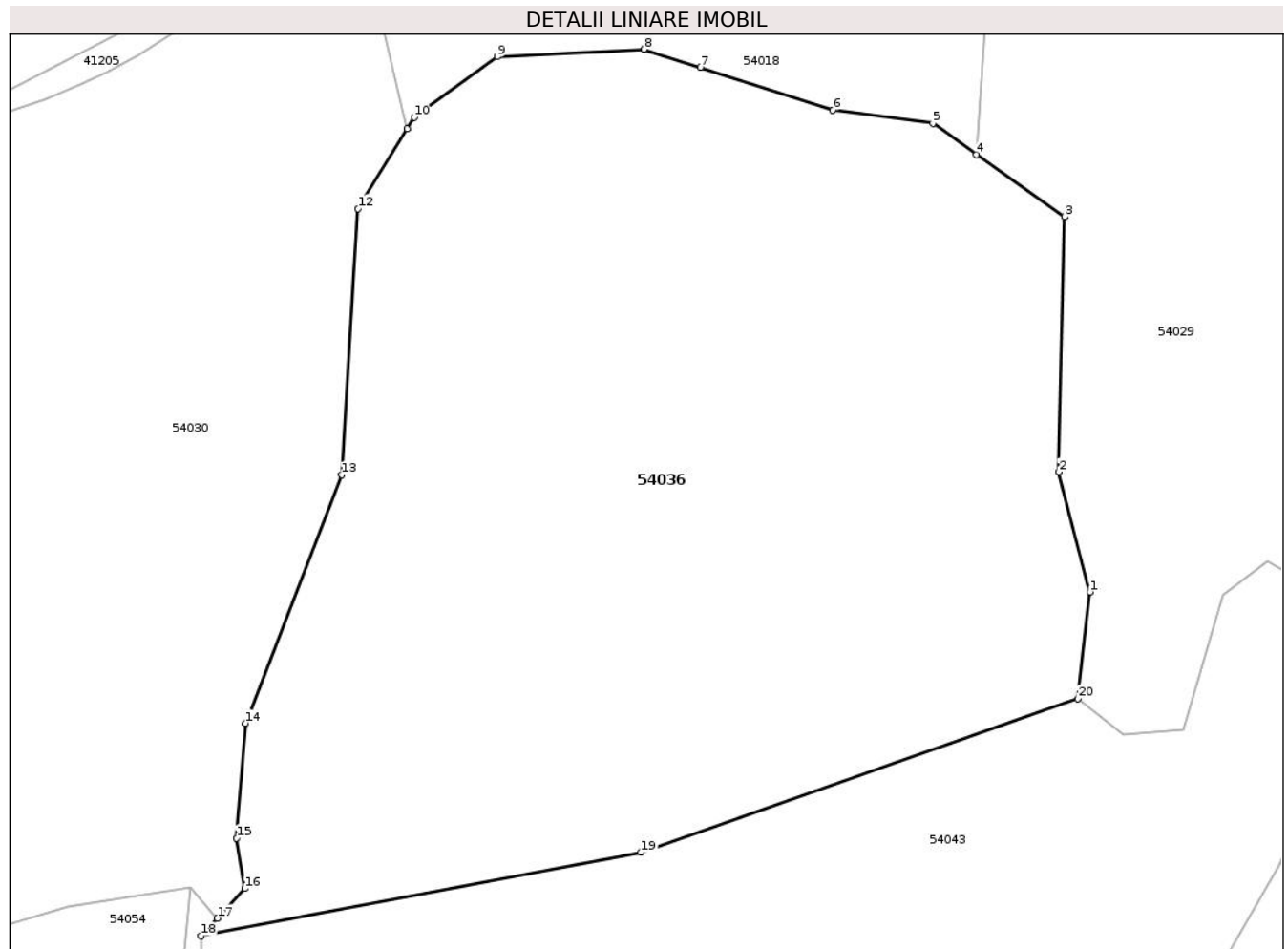
**C. Partea III. SARCINI .**

Inscrieri privind dezmembramintele dreptului de proprietate, drepturi reale de garanție și sarcini	Referințe
NU SUNT	

**Teren**

Nr cadastral	Suprafața (mp)*	Observații / Referințe
70403	10.000	

\* Suprafața este determinată în planul de proiecție Stereo 70.



**Date referitoare la teren**

Crt	Categorie folosință	Intra vilan	Suprafața (mp)	Tarla	Parcelă	Nr. topo	Observații / Referințe
1	padure	NU	10.000	UP II	UA 71/1	-	

**Lungime Segmente**

1) Valorile lungimilor segmentelor sunt obținute din proiecție în plan.

Punct început	X / Y	Punct sfârșit	X / Y	Lungime segment (** (m)
1	354.484,9 535.949,5	2	354.480,7 535.965,7	16.736
2	354.480,7 535.965,7	3	354.481,5 536.000,1	34.409
3	354.481,5 536.000,1	4	354.469,6 536.008,5	14.566
4	354.469,6 536.008,5	5	354.463,7 536.012,7	7.242
5	354.463,7 536.012,7	6	354.450,2 536.014,5	13.619

Punct început	X / Y	Punct sfârșit	X / Y	Lungime segment (** (m)
6	354.450,2 536.014,5	7	354.432,291 536.020,276	18.818
7	354.432,291 536.020,276	8	354.424,7 536.022,7	7.968
8	354.424,7 536.022,7	9	354.404,9 536.021,7	19.825
9	354.404,9 536.021,7	10	354.393,7 536.013,5	13.881
10	354.393,7 536.013,5	11	354.392,7 536.012,0	1.803
11	354.392,7 536.012,0	12	354.386,1 536.001,2	12.657
12	354.386,1 536.001,2	13	354.383,9 535.965,3	35.967
13	354.383,9 535.965,3	14	354.370,9 535.931,8	35.934
14	354.370,9 535.931,8	15	354.369,7 535.916,3	15.546
15	354.369,7 535.916,3	16	354.370,8 535.909,5	6.888
16	354.370,8 535.909,5	17	354.367,098 535.905,484	5.462
17	354.367,098 535.905,484	18	354.364,9 535.903,1	3.243
18	354.364,9 535.903,1	19	354.424,313 535.914,37	60.473
19	354.424,313 535.914,37	20	354.483,245 535.935,095	62.47
20	354.483,245 535.935,095	1	354.484,9 535.949,5	14.5

\*\* Lungimile segmentelor sunt determinate în planul de proiecție Stereo 70 și sunt rotunjite la 1 milimetru.

\*\*\* Distanța dintre puncte este formată din segmente cumulate ce sunt mai mici decât valoarea 1 milimetru.





**DATE DESPRE IMOBILUL NR. 54037**

Oficiul de Cadastru și Publicitate Imobiliară ALBA  
Biroul de Cadastru și Publicitate Imobiliară Campeni

**A. Partea I. Descrierea imobilului**

TEREN Extravilan

Adresa: Jud. Alba

Nr. Crt	Nr cadastral Nr. topografic	Suprafața* (mp)	Observații / Referințe
A1	72602	500	Sector cadastral:54 Teren imprejmuit; nr top 2351/2/4

**B. Partea II. Proprietari și acte**

Inscrieri privitoare la dreptul de proprietate și alte drepturi reale	Referințe
<b>9909 / 10/11/2011</b>	
Hotarare Judecatoreasca nr. 470 dosar nr 226/203/2011, din 14/03/2011 emis de JUDECATORIA CAMPENI (și documentațiile anexate);	
B1	imobilul de sub A 1 cu nr. top 2351/2/4 se identifica cu cf electronic 70539 UAT Roșia Montana ( provenita din conversia de pe hartie a cf nr 2052 )
	A1
<b>8375 / 05/09/2013</b>	
Act Notarial nr. 943, din 04/09/2013 emis de BIN Marcu Vladimir Ion;	
B2	Intabulare, drept de PROPRIETATEcu titlu donație, ca bun propriu, dobandit prin Conventie, cota actuala 1/1
	A1
	1) PETRUȚA ALEXANDRU -IOAN

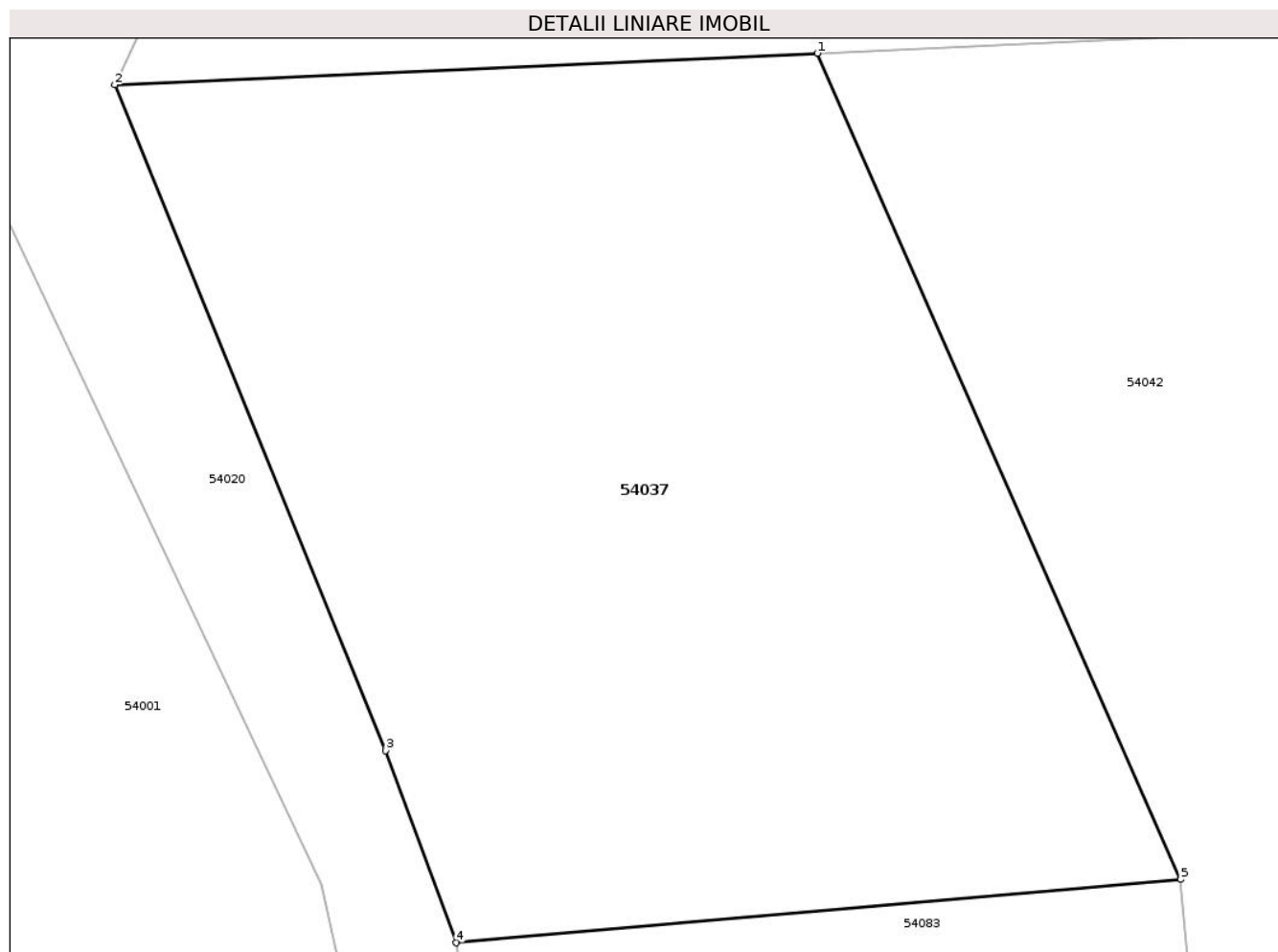
**C. Partea III. SARCINI .**

Inscrieri privind dezmembramintele dreptului de proprietate, drepturi reale de garanție și sarcini	Referințe
NU SUNT	

**Teren**

Nr cadastral	Suprafața (mp)*	Observații / Referințe
72602	500	nr top 2351/2/4

\* Suprafața este determinată în planul de proiecție Stereo 70.



**Date referitoare la teren**

Crt	Categorie folosință	Intravilan	Suprafața (mp)	Tarla	Parcelă	Nr. topo	Observații / Referințe
1	curți constructii	NU	500	-	-	-	nr top 2351/2/4

**Lungime Segmente**

1) Valorile lungimilor segmentelor sunt obținute din proiecție în plan.

Punct început	X / Y	Punct sfârșit	X / Y	Lungime segment (** (m)
1	354.172,648 535.714,198	2	354.152,6 535.713,3	20.068
2	354.152,6 535.713,3	3	354.160,338 535.694,314	20.503
3	354.160,338 535.694,314	4	354.162,349 535.688,834	5.837
4	354.162,349 535.688,834	5	354.183,019 535.690,638	20.749
5	354.183,019 535.690,638	1	354.172,648 535.714,198	25.742

**\*\* Lungimile segmentelor sunt determinate în planul de proiecție Stereo 70 și sunt rotunjite la 1 milimetru.**

**\*\*\* Distanța dintre puncte este formată din segmente cumulate ce sunt mai mici decât valoarea 1 milimetru.**



**DATE DESPRE IMOBILUL NR. 54038**

Oficiul de Cadastru și Publicitate Imobiliară ALBA  
Biroul de Cadastru și Publicitate Imobiliară Campeni

**A. Partea I. Descrierea imobilului**

TEREN Extravilan

Nr. CF vechi:1660

Adresa: Jud. Alba

Nr. Crt	Nr cadastral Nr. topografic	Suprafața* (mp)	Observații / Referințe
A1	70107	10.370	Sector cadastral:54 Teren imprejmuit;

**B. Partea II. Proprietari și acte**

Inscrieri privitoare la dreptul de proprietate și alte drepturi reale		Referințe
<b>1713 / 09/06/2003</b>		
Act Notarial nr. 3 din 2003, din 09/06/2003 emis de BNP Marcu Vladimir Ion (contract de vanzare-cumparare);		
B1	Intabulare, drept de PROPRIETATE, dobandit prin Conventie, cota actuala 1/1 1) SC ROSIA MONTANA GOLD CORPORATION SA, CIF:9762620	A1

**C. Partea III. SARCINI .**

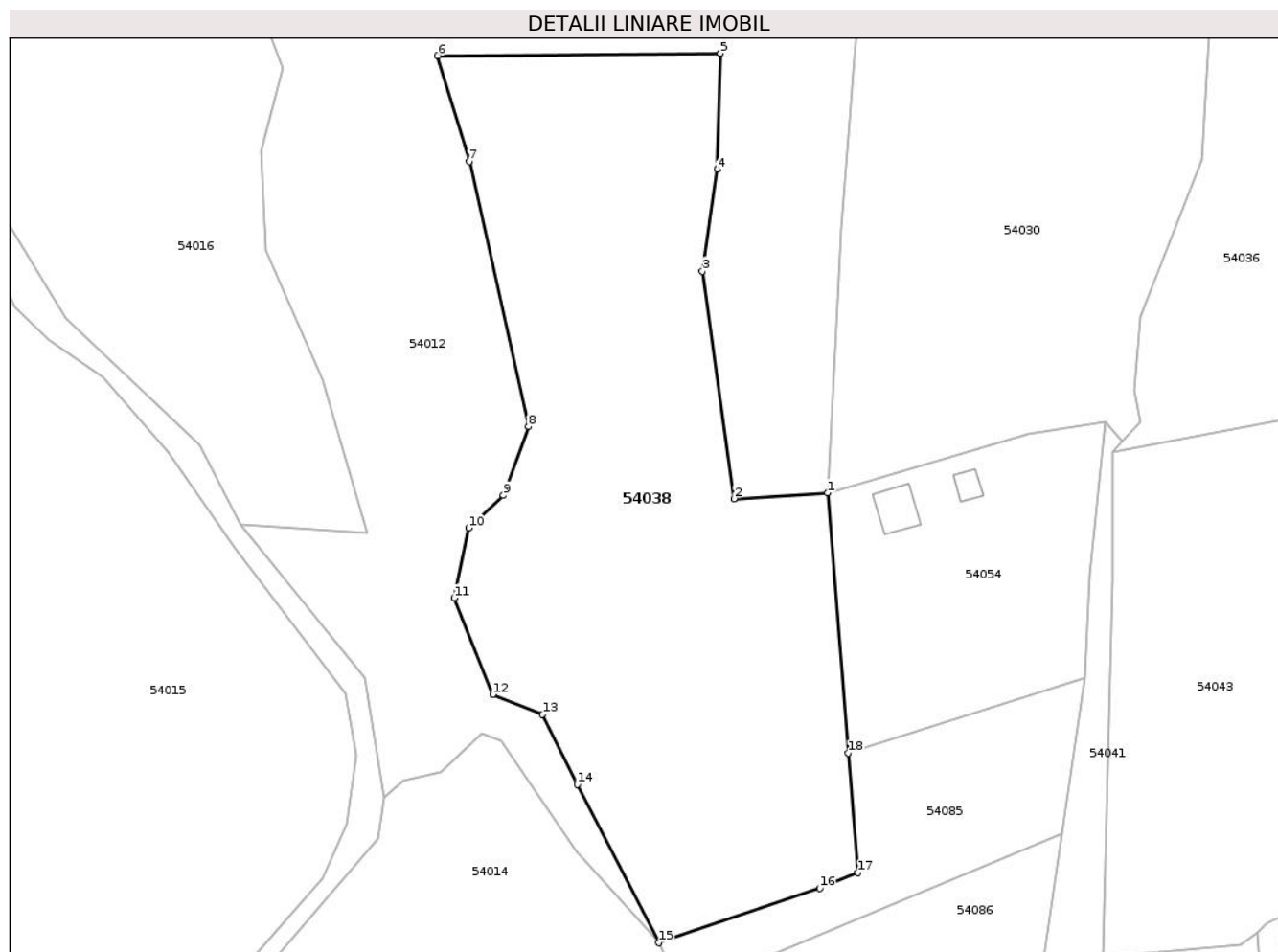
Inscrieri privind dezmembramintele dreptului de proprietate, drepturi reale de garanție și sarcini	Referințe
NU SUNT	

## Anexa Nr. 1 La Partea I

## Teren

Nr cadastral	Suprafața (mp)*	Observații / Referințe
70107	10.370	

\* Suprafața este determinată în planul de proiecție Stereo 70.



## Date referitoare la teren

Crt	Categorie folosință	Intra vilan	Suprafața (mp)	Tarla	Parcelă	Nr. topo	Observații / Referințe
1	faneata	NU	10.370	-	-	2345/1	

## Lungime Segmente

1) Valorile lungimilor segmentelor sunt obținute din proiecție în plan.

Punct început	X / Y	Punct sfârșit	X / Y	Lungime segment (** (m)
1	354.304,36 535.894,519	2	354.284,5 535.893,3	19.897
2	354.284,5 535.893,3	3	354.277,8 535.941,6	48.762
3	354.277,8 535.941,6	4	354.280,9 535.963,2	21.821
4	354.280,9 535.963,2	5	354.281,6 535.987,9	24.71
5	354.281,6 535.987,9	6	354.221,5 535.987,4	60.102

Punct început	X / Y	Punct sfârșit	X / Y	Lungime segment (** (m)
6	354.221,5 535.987,4	7	354.228,2 535.964,9	23.476
7	354.228,2 535.964,9	8	354.240,8 535.908,6	57.693
8	354.240,8 535.908,6	9	354.235,5 535.894,0	15.532
9	354.235,5 535.894,0	10	354.228,1 535.887,1	10.118
10	354.228,1 535.887,1	11	354.225,0 535.872,2	15.219
11	354.225,0 535.872,2	12	354.233,2 535.851,7	22.079
12	354.233,2 535.851,7	13	354.243,8 535.847,5	11.402
13	354.243,8 535.847,5	14	354.251,2 535.832,6	16.636
14	354.251,2 535.832,6	15	354.268,456 535.798,969	37.8
15	354.268,456 535.798,969	16	354.302,716 535.810,52	36.155
16	354.302,716 535.810,52	17	354.310,783 535.813,845	8.725
17	354.310,783 535.813,845	18	354.308,755 535.839,317	25.553
18	354.308,755 535.839,317	1	354.304,36 535.894,519	55.377

\*\* Lungimile segmentelor sunt determinate în planul de proiecție Stereo 70 și sunt rotunjite la 1 milimetru.

\*\*\* Distanța dintre puncte este formată din segmente cumulate ce sunt mai mici decât valoarea 1 milimetru.





**DATE DESPRE IMOBILUL NR. 54039**

Oficiul de Cadastru și Publicitate Imobiliară ALBA  
Biroul de Cadastru și Publicitate Imobiliară Campeni

**A. Partea I. Descrierea imobilului**

TEREN Necunoscut

Nr. CF vechi:1985

Adresa: Loc. Rosia Montana, Jud. Alba

Nr. Crt	Nr cadastral Nr. topografic	Suprafața* (mp)	Observații / Referințe
A1	70937	4.858	Sector cadastral:54 Teren imprejmuit;

**B. Partea II. Proprietari și acte**

Inscrieri privitoare la dreptul de proprietate și alte drepturi reale		Referințe
<b>1865 / 17/06/2003</b>		
Act Notarial nr. 57 din 2003, din 17/06/2003 emis de BNP MARCU VLADIMIR ION;		
B1	Intabulare, drept de PROPRIETATE, dobandit prin Conventie, cota actuala 1/1	A1
1) SC ROȘIA MONTANĂ GOLD CORPORATION SA, CIF:9762620		

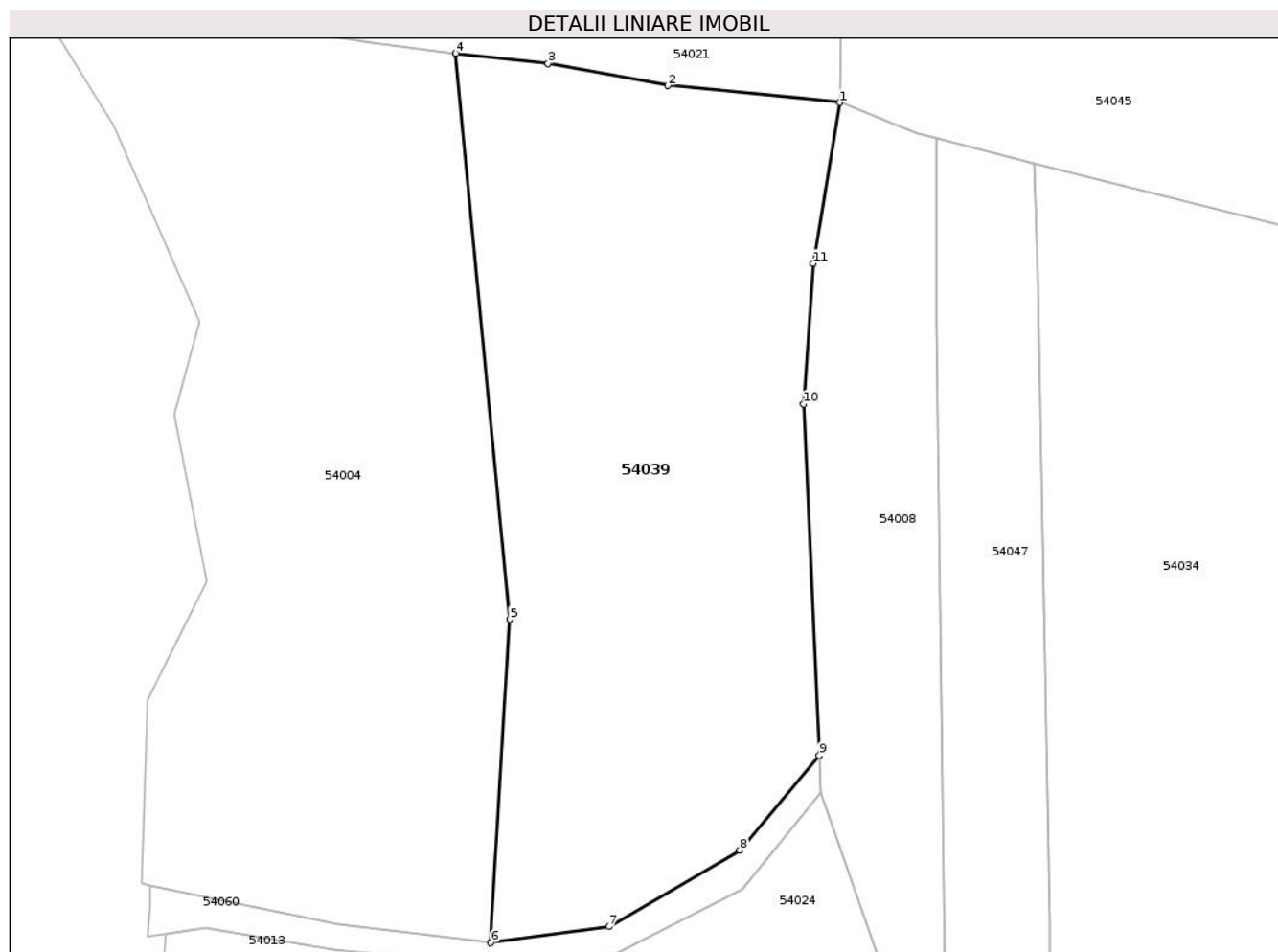
**C. Partea III. SARCINI**

Inscrieri privind dezmembramintele dreptului de proprietate, drepturi reale de garanție și sarcini		Referințe
<b>16078 / 28/09/2017</b>		
Act Administrativ nr. PV DE SECHESTRU PENTRU BUNURI IMOBILE NR 17733, din 20/09/2017 emis de ANAF DGRFP BRASOV ( AJFP ALBA SERVICIUL FISCAL ORĂȘENESC CÎMPENI);		
C1	Intabulare, drept de IPOTECA LEGALA, Valoare:26909901 LEI	A1
1) ANAF DGRFP BRASOV AJFP ALBA SERVICIUL FISCAL ORĂȘENESC CÎMPENI, CIF:999999999999		

### Teren

Nr cadastral	Suprafața (mp)*	Observații / Referințe
70937	4.858	

\* Suprafața este determinată în planul de proiecție Stereo 70.



### Date referitoare la teren

Crt	Categorie folosință	Intra vilan	Suprafața (mp)	Tarla	Parcelă	Nr. topo	Observații / Referințe
1	faneata	NU	4.457	-	-	2367/3	
2	faneata	DA	401	-	-	-	

### Lungime Segmente

1) Valorile lungimilor segmentelor sunt obținute din proiecție în plan.

Punct început	X / Y	Punct sfârșit	X / Y	Lungime segment (** (m)
1	353.782,5 536.170,4	2	353.759,1 536.172,7	23.513
2	353.759,1 536.172,7	3	353.742,8 536.175,7	16.574
3	353.742,8 536.175,7	4	353.730,2 536.177,1	12.678
4	353.730,2 536.177,1	5	353.737,6 536.100,1	77.355

Punct început	X / Y	Punct sfârșit	X / Y	Lungime segment (** (m)
5	353.737,6 536.100,1	6	353.735,0 536.056,1	44.077
6	353.735,0 536.056,1	7	353.751,1 536.058,3	16.25
7	353.751,1 536.058,3	8	353.768,9 536.068,7	20.616
8	353.768,9 536.068,7	9	353.779,7 536.081,6	16.824
9	353.779,7 536.081,6	10	353.777,6 536.129,4	47.846
10	353.777,6 536.129,4	11	353.778,9 536.148,5	19.144
11	353.778,9 536.148,5	1	353.782,5 536.170,4	22.194

\*\* Lungimile segmentelor sunt determinate în planul de proiecție Stereo 70 și sunt rotunjite la 1 milimetru.

\*\*\* Distanța dintre puncte este formată din segmente cumulate ce sunt mai mici decât valoarea 1 milimetru.



**DATE DESPRE IMOBILUL NR. 54040**

Oficiul de Cadastru și Publicitate Imobiliară ALBA  
Biroul de Cadastru și Publicitate Imobiliară Campeni

**A. Partea I. Descrierea imobilului**

TEREN Extravilan

Adresa: Jud. Alba

Nr. Crt	Nr cadastral Nr. topografic	Suprafața* (mp)	Observații / Referințe
A1	70326	10.000	Sector cadastral:54 Teren neimprijmit;

**B. Partea II. Proprietari și acte**

Inscrieri privitoare la dreptul de proprietate și alte drepturi reale		Referințe
<b>9062 / 13/10/2011</b>		
Act Notarial nr. certificat de moștenitor nr 291, din 22/12/1998 emis de BIROUL NOTARULUI PUBLIC IOAN BURDE;		
B1	Intabulare, drept de PROPRIETATE, dobandit prin Succesiune, cota actuala 1/5 1) <b>STANCIU AURELIA</b>	A1
B2	Intabulare, drept de PROPRIETATE, dobandit prin Succesiune, cota actuala 1/5 1) <b>BALEA ANA</b>	A1
B3	Intabulare, drept de PROPRIETATE, dobandit prin Succesiune, cota actuala 1/5 1) <b>COROIU NICOLAE</b>	A1
B4	Intabulare, drept de PROPRIETATE, dobandit prin Succesiune, cota actuala 1/5 1) <b>NOVAC AUGUSTA</b>	A1
B5	Intabulare, drept de PROPRIETATE, dobandit prin Succesiune, cota actuala 1/5 1) <b>COROIU EUGENIA</b>	A1

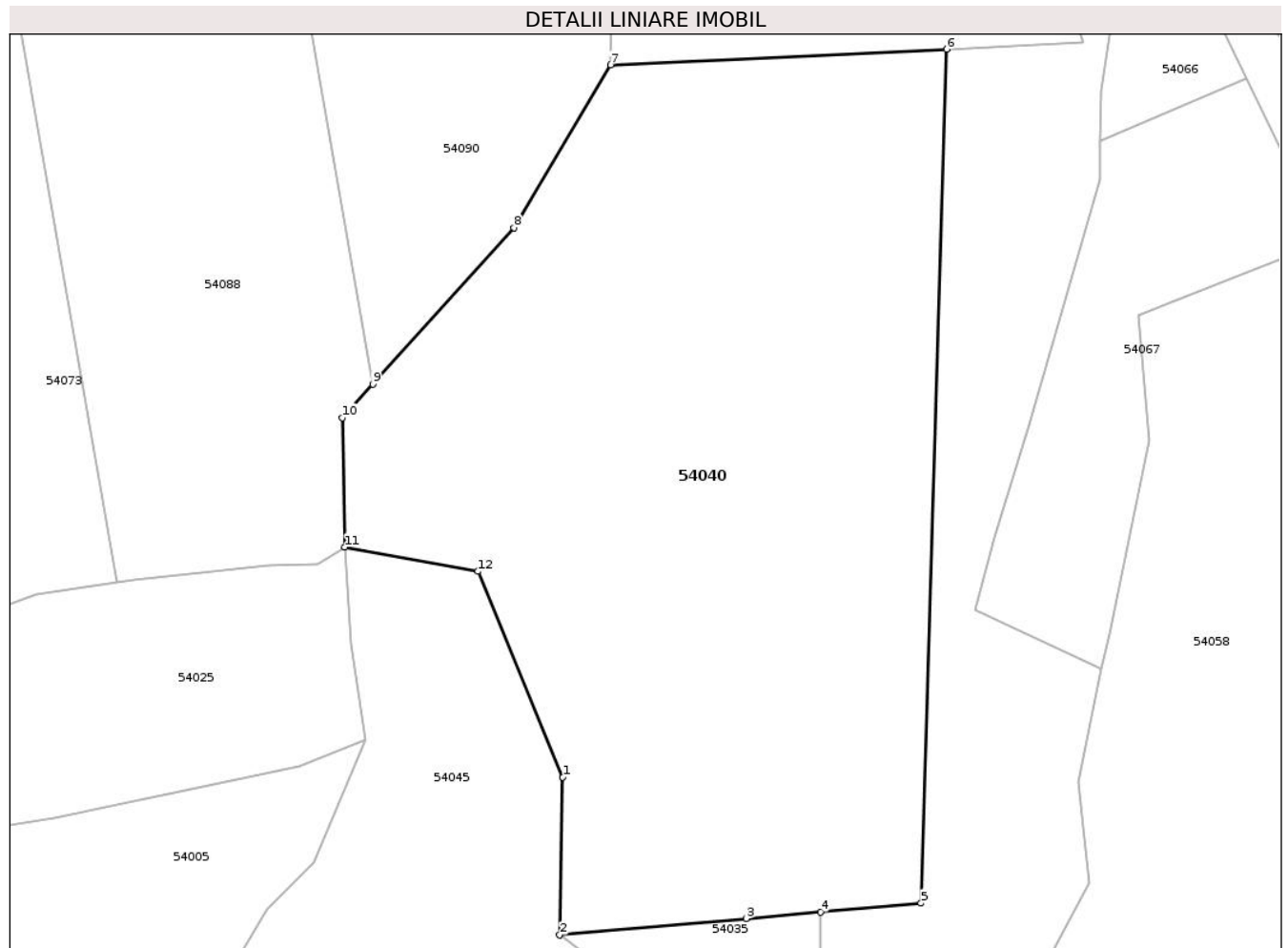
**C. Partea III. SARCINI .**

Inscrieri privind dezmembramintele dreptului de proprietate, drepturi reale de garanție și sarcini	Referințe
NU SUNT	

**Teren**

Nr cadastral	Suprafața (mp)*	Observații / Referințe
70326	10.000	

\* Suprafața este determinată în planul de proiecție Stereo 70.



**Date referitoare la teren**

Crt	Categorie folosință	Intravilan	Suprafața (mp)	Tarla	Parcelă	Nr. topo	Observații / Referințe
1	padure	NU	10.000	-	70A/4	-	

**Lungime Segmente**

1) Valorile lungimilor segmentelor sunt obținute din proiecție în plan.

Punct început	X / Y	Punct sfârșit	X / Y	Lungime segment (** (m)
1	353.840,5 536.267,9	2	353.840,0 536.242,5	25.405
2	353.840,0 536.242,5	3	353.870,024 536.245,142	30.14
3	353.870,024 536.245,142	4	353.882,0 536.246,195	12.023
4	353.882,0 536.246,195	5	353.898,214 536.247,622	16.277
5	353.898,214 536.247,622	6	353.902,328 536.385,004	137.444

Punct început	X / Y	Punct sfârșit	X / Y	Lungime segment (** (m)
6	353.902,328 536.385,004	7	353.848,2 536.382,5	54.186
7	353.848,2 536.382,5	8	353.832,6 536.356,3	30.493
8	353.832,6 536.356,3	9	353.809,891 536.331,123	33.905
9	353.809,891 536.331,123	10	353.805,0 536.325,7	7.303
10	353.805,0 536.325,7	11	353.805,4 536.304,9	20.804
11	353.805,4 536.304,9	12	353.826,8 536.301,0	21.752
12	353.826,8 536.301,0	1	353.840,5 536.267,9	35.823

\*\* Lungimile segmentelor sunt determinate în planul de proiecție Stereo 70 și sunt rotunjite la 1 milimetru.

\*\*\* Distanța dintre puncte este formată din segmente cumulate ce sunt mai mici decât valoarea 1 milimetru.





**DATE DESPRE IMOBILUL NR. 54041**

Oficiul de Cadastru și Publicitate Imobiliară ALBA  
Biroul de Cadastru și Publicitate Imobiliară Campeni

**A. Partea I. Descrierea imobilului**

TEREN Extravilan

Nr. CF vechi:2946 /ROSIA MONTANA

Adresa: Jud. Alba

Nr. Crt	Nr cadastral Nr. topografic	Suprafața* (mp)	Observații / Referințe
A1	72791	1.181	Sector cadastral:54 Teren imprejmuit;

**B. Partea II. Proprietari și acte**

Inscrieri privitoare la dreptul de proprietate și alte drepturi reale	Referințe
<b>1625 / 12/02/2008</b>	
Act Notarial nr. 161/2008, 164/2008, 162/2008, din 12/02/2008 emis de -;	
B1	A1
Intabulare, drept de PROPRIETATEcu titlu cumparare, dobandit prin Conventie, cota actuala 1/1	
1) SC ROSIA MONTANA GOLD CORPORATION SA, CIF:9762620	

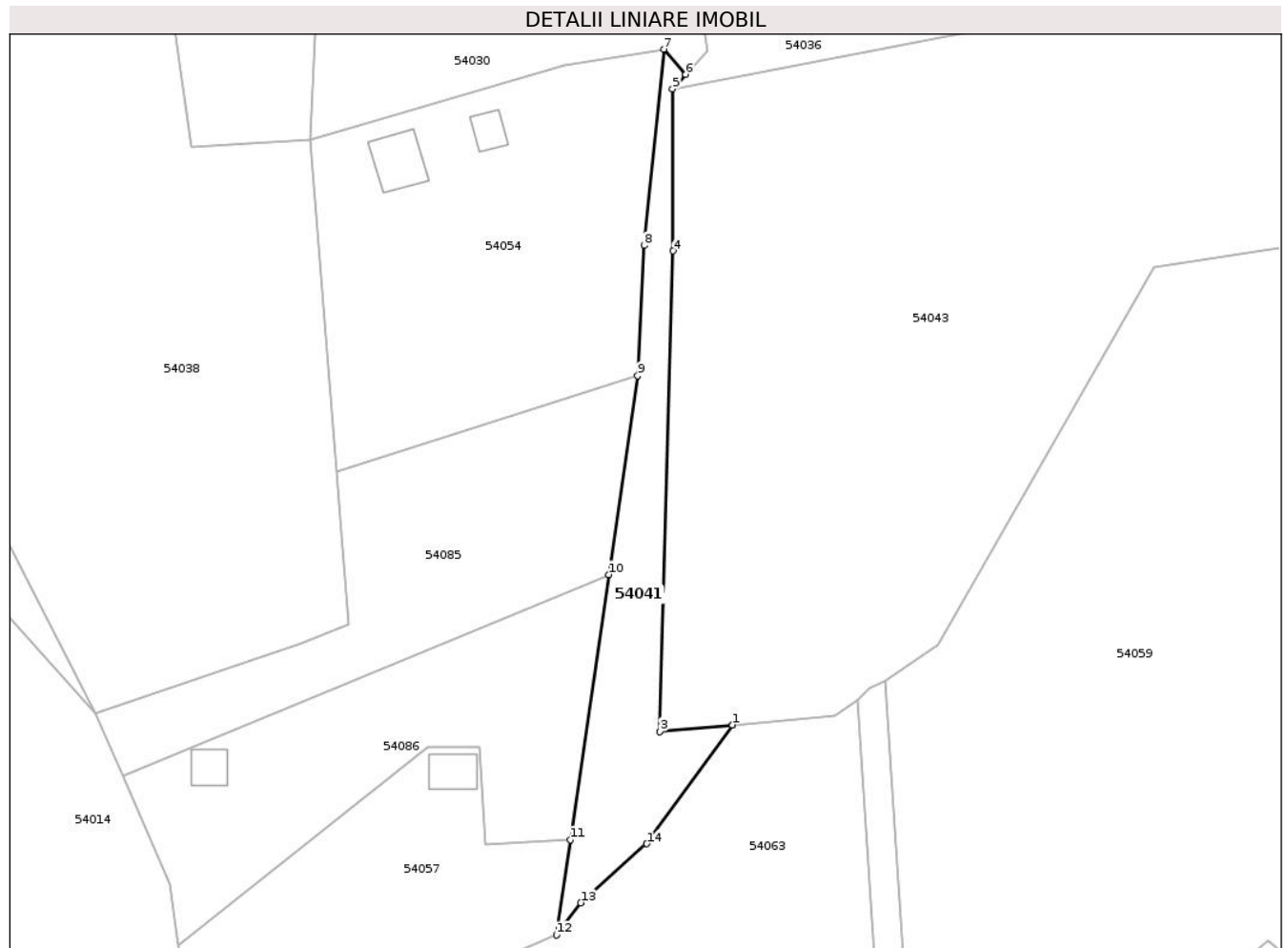
**C. Partea III. SARCINI .**

Inscrieri privind dezmembramintele dreptului de proprietate, drepturi reale de garanție și sarcini	Referințe
NU SUNT	

**Teren**

Nr cadastral	Suprafața (mp)*	Observații / Referințe
72791	1.181	

\* Suprafața este determinată în planul de proiecție Stereo 70.



**Date referitoare la teren**

Crt	Categorie folosință	Intra vilan	Suprafața (mp)	Tarla	Parcelă	Nr. topo	Observații / Referințe
1	faneata	NU	1.181	-	-	2342/1/1	

**Lungime Segmente**

1) Valorile lungimilor segmentelor sunt obținute din proiecție în plan.

Punct început	X / Y	Punct sfârșit	X / Y	Lungime segment (** (m)
1	354.374,951 535.796,98	2	354.374,881 535.796,974	0.071
2	354.374,881 535.796,974	3	354.362,826 535.795,905	12.102
3	354.362,826 535.795,905	4	354.364,999 535.876,043	80.167
4	354.364,999 535.876,043	5	354.364,9 535.903,1	27.057
5	354.364,9 535.903,1	6	354.367,098 535.905,484	3.243

Punct început	X / Y	Punct sfârșit	X / Y	Lungime segment (** (m)
6	354.367,098 535.905,484	7	354.363,45 535.909,697	5.573
7	354.363,45 535.909,697	8	354.360,142 535.876,953	32.911
8	354.360,142 535.876,953	9	354.359,08 535.855,228	21.751
9	354.359,08 535.855,228	10	354.354,255 535.822,052	33.525
10	354.354,255 535.822,052	11	354.347,822 535.777,808	44.709
11	354.347,822 535.777,808	12	354.345,515 535.761,944	16.031
12	354.345,515 535.761,944	13	354.349,573 535.767,32	6.736
13	354.349,573 535.767,32	14	354.360,594 535.777,175	14.785
14	354.360,594 535.777,175	1	354.374,951 535.796,98	24.462

\*\* Lungimile segmentelor sunt determinate în planul de proiecție Stereo 70 și sunt rotunjite la 1 milimetru.

\*\*\* Distanța dintre puncte este formată din segmente cumulate ce sunt mai mici decât valoarea 1 milimetru.



**DATE DESPRE IMOBILUL NR. 54042**

Oficiul de Cadastru și Publicitate Imobiliară ALBA  
Biroul de Cadastru și Publicitate Imobiliară Campeni

**A. Partea I. Descrierea imobilului**

TEREN Extravilan

Adresa: Jud. Alba

Nr. Crt	Nr cadastral Nr. topografic	Suprafața* (mp)	Observații / Referințe
A1	72237	3.707	Sector cadastral:54 Teren imprejmuit; cu nr top 2351/2/1, 2351/2/2, 2351/2/3

**Construcții**

Crt	Nr cadastral Nr. topografic	Adresa	Observații / Referințe
A1.1	72237-C1	Jud. Alba	Nr. niveluri:2; S. construita la sol:48 mp; CASA DE LOCUIT, P+M,

**B. Partea II. Proprietari și acte**

Inscrieri privitoare la dreptul de proprietate și alte drepturi reale		Referințe
<b>4068 / 12/05/2011</b>		
Hotarare Judecatoreasca nr. 470, dosar 226/203/2011, din 14/03/2011 emis de JUDECATORIA CAMPENI (și documentațiile anexate,);		
B1	imobilul de sub A 1 cu nr. top 2351/2/1, 2351/2/2, 2351/2/3 , se identifica cu cf electronic 70539 UAT ROȘIA MONTANĂ ( provenita din conversia de pe hartie a cf nr. 2052)	A1, A1.1
B2	se notează construcția casă de locuit .	A1, A1.1
B3	- se schimbă categoria de folosință a parcelei 3 din fânaț în pădure .	A1, A1.1
B4	Intabulare, drept de PROPRIETATE, dobândit prin Hotarare Judecatoreasca, cota actuala 1/1	A1, A1.1
	1) PETRUTA GHEORGHE ILIE 2) PETRUTA LIGIA IOANA	

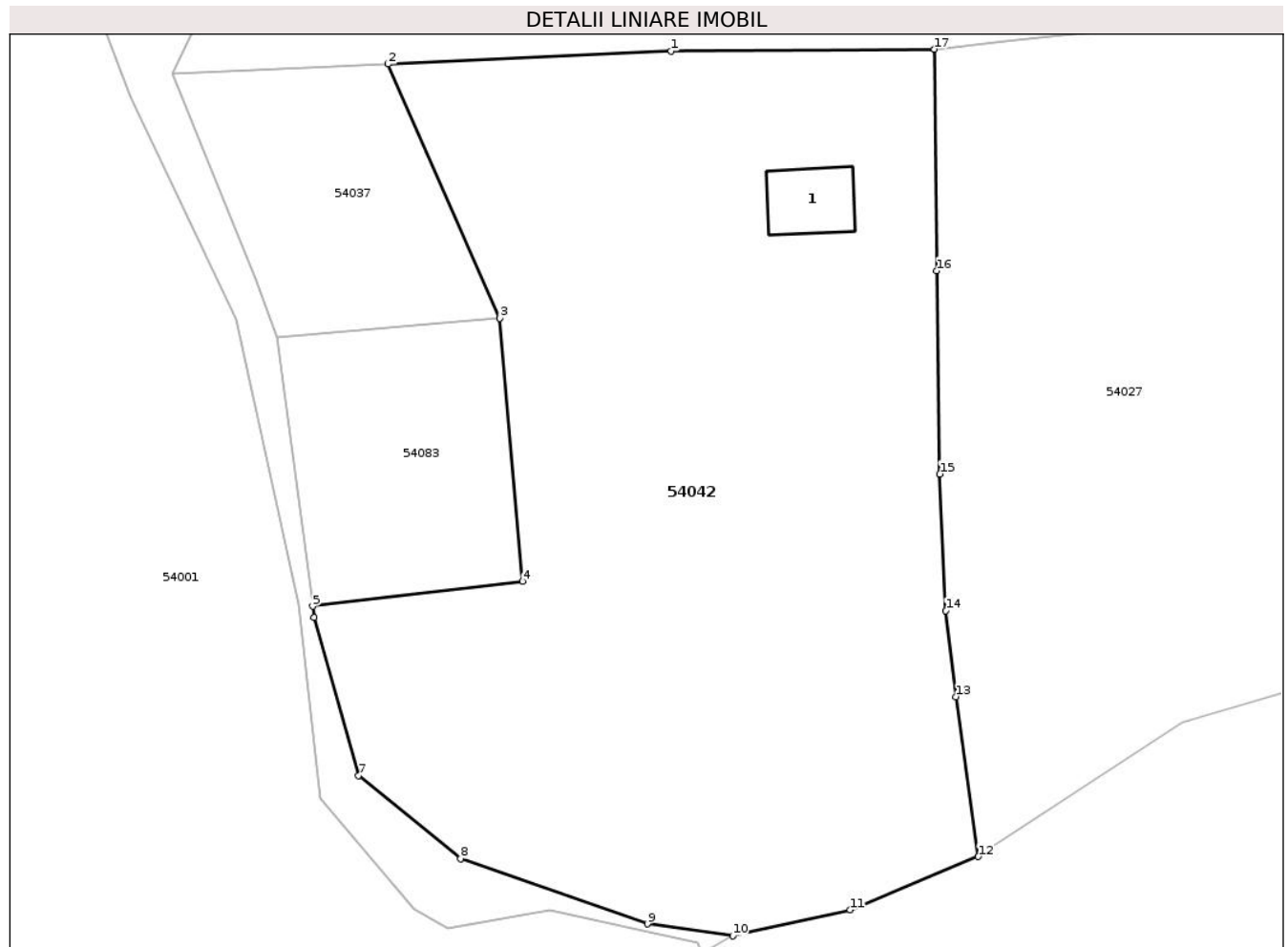
**C. Partea III. SARCINI .**

Inscrieri privind dezmembramintele dreptului de proprietate, drepturi reale de garanție și sarcini	Referințe
NU SUNT	

**Teren**

Nr cadastral	Suprafața (mp)*	Observații / Referințe
72237	3.707	cu nr top 2351/2/1, 2351/2/2, 2351/2/3

\* Suprafața este determinată în planul de proiecție Stereo 70.



**Date referitoare la teren**

Crt	Categorie folosință	Intra vilan	Suprafața (mp)	Tarla	Parcelă	Nr. topo	Observații / Referințe
1	curți constructii	NU	500	-	-	-	cu nr top 2351/2/1
2	faneata	NU	2.403	-	-	-	cu nr top 2351/2/2
3	padure	NU	804	-	-	-	cu nr top 2351/2/3

**Date referitoare la construcții**

Crt	Număr	Destinație construcție	Supraf. (mp)	Situație juridică	Observații / Referințe
A1.1	72237-C1	construcții de locuințe	48	Cu acte	Nr. niveluri:2; S. construita la sol:48 mp; CASA DE LOCUIT, P+M,

**Lungime Segmente**

1) Valorile lungimilor segmentelor sunt obținute din proiecție în plan.

Punct început	X / Y	Punct sfârșit	X / Y	Lungime segment (** (m)
1	354.198,9 535.715,4	2	354.172,648 535.714,198	26.28
2	354.172,648 535.714,198	3	354.183,019 535.690,638	25.742

Punct început	X / Y	Punct sfârșit	X / Y	Lungime segment (** (m)
3	354.183,019 535.690,638	4	354.185,127 535.666,27	24.459
4	354.185,127 535.666,27	5	354.165,641 535.663,944	19.624
5	354.165,641 535.663,944	6	354.165,781 535.662,885	1.068
6	354.165,781 535.662,885	7	354.169,893 535.648,252	15.2
7	354.169,893 535.648,252	8	354.179,373 535.640,573	12.2
8	354.179,373 535.640,573	9	354.196,7 535.634,5	18.36
9	354.196,7 535.634,5	10	354.204,616 535.633,398	7.992
10	354.204,616 535.633,398	11	354.215,521 535.635,811	11.169
11	354.215,521 535.635,811	12	354.227,384 535.640,749	12.85
12	354.227,384 535.640,749	13	354.225,304 535.655,564	14.96
13	354.225,304 535.655,564	14	354.224,377 535.663,539	8.029
14	354.224,377 535.663,539	15	354.223,814 535.676,2	12.674
15	354.223,814 535.676,2	16	354.223,515 535.695,039	18.841
16	354.223,515 535.695,039	17	354.223,326 535.715,57	20.532
17	354.223,326 535.715,57	1	354.198,9 535.715,4	24.427

\*\* Lungimile segmentelor sunt determinate în planul de proiecție Stereo 70 și sunt rotunjite la 1 milimetru.

\*\*\* Distanța dintre puncte este formată din segmente cumulate ce sunt mai mici decât valoarea 1 milimetru.





**DATE DESPRE IMOBILUL NR. 54043**

Oficiul de Cadastru și Publicitate Imobiliară ALBA  
Biroul de Cadastru și Publicitate Imobiliară Campeni

**A. Partea I. Descrierea imobilului**

TEREN Extravilan

Adresa: Jud. Alba

Nr. Crt	Nr cadastral Nr. topografic	Suprafața* (mp)	Observații / Referințe
A1	73153	11.000	Sector cadastral:54 Teren neimprijmit;

**B. Partea II. Proprietari și acte**

Inscrieri privitoare la dreptul de proprietate și alte drepturi reale		Referințe
<b>697 / 27/01/2014</b>		
Act Administrativ nr. 245 TITLU DE PROPRIETATE, din 30/04/2002 emis de CJPSDPAT ALBA;		
B1	Intabulare, drept de PROPRIETATE în baza Legii 18/1991, 169/1997, 1/2000,, dobândit prin Lege, cota actuala 1/1	A1
	1) BADAU MIRCEA VASILE 2) BADAU EUGEN 3) BADAU OLIVIA 4) TOMUTA ZOE 5) CIOANCA ANGELA 6) BADAU NICOLAE 7) MURESAN RODICA 8) BADAU GHEORGHE 9) BADAU PETRU DUMITRU	
<b>22921 / 12/12/2023</b>		
Act Notarial nr. CERTIFICAT DE MOSTENITOR NR 49, din 11/12/2023 emis de Marcu Vladimir Ion (act notarial nr CERERI din 11.12.2023, emis de Marcu Vladimir Ion);		
B2	- Se respinge cererea de intabulare certificat de mostenitor depusa de Badau Maria prin NP Marcu Vladimir Ion, cu notarea respingerii in cartea funciara .	A1

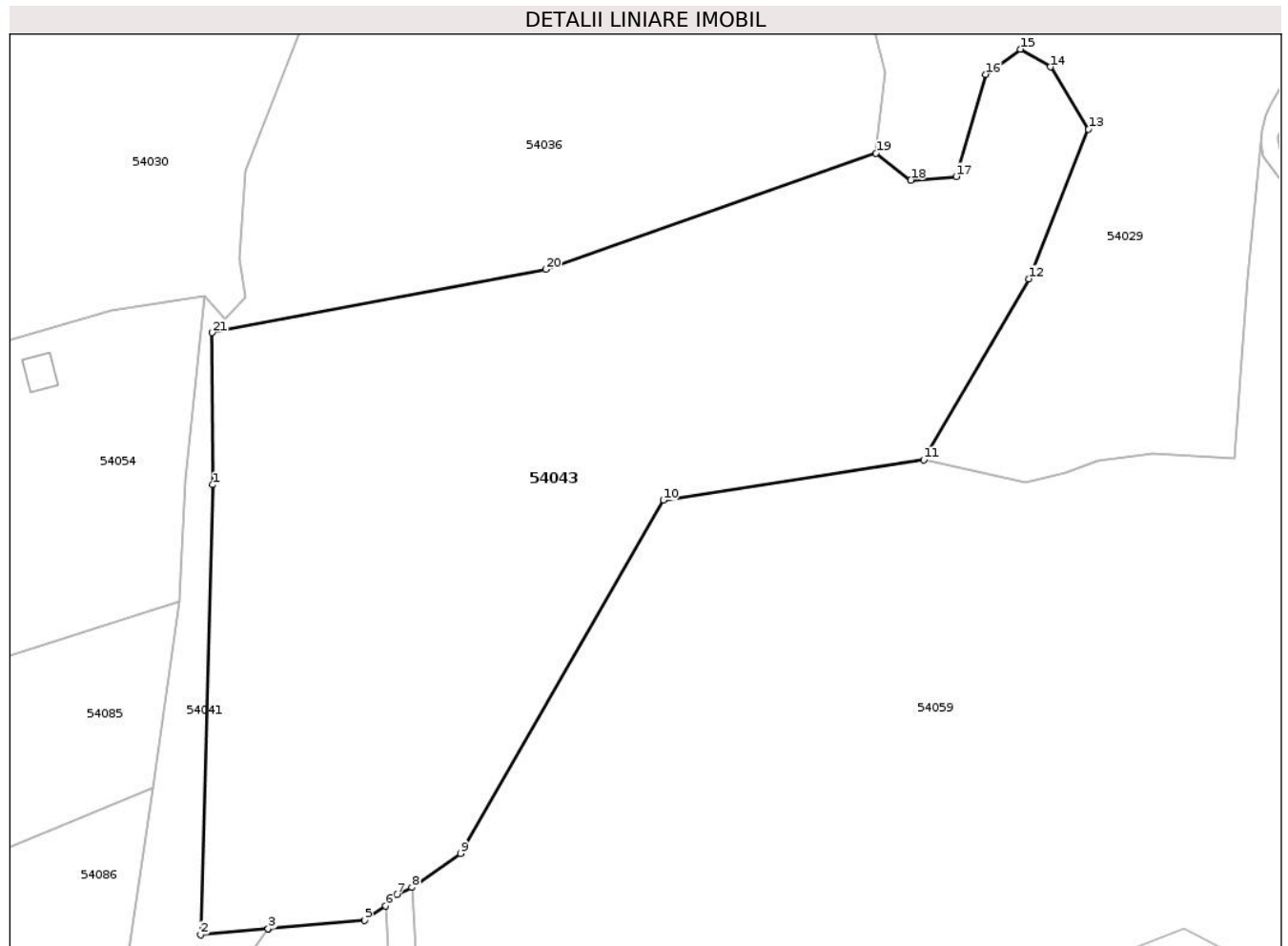
**C. Partea III. SARCINI .**

Inscrieri privind dezmembramentele dreptului de proprietate, drepturi reale de garanție și sarcini	Referințe
NU SUNT	

**Teren**

Nr cadastral	Suprafața (mp)*	Observații / Referințe
73153	11.000	

\* Suprafața este determinată în planul de proiecție Stereo 70.



**Date referitoare la teren**

Crt	Categorie folosință	Intravilan	Suprafața (mp)	Tarla	Parcelă	Nr. topo	Observații / Referințe
1	padure	NU	11.000	UP II	UA 71	-	

**Lungime Segmente**

1) Valorile lungimilor segmentelor sunt obținute din proiecție în plan.

Punct început	X / Y	Punct sfârșit	X / Y	Lungime segment (** (m)
1	354.364,999 535.876,043	2	354.362,826 535.795,905	80.167
3	354.374,881 535.796,974	4	354.374,951 535.796,98	0.071
5	354.392,1 535.798,5	6	354.395,82 535.801,089	4.532
7	354.397,817 535.803,09	8	354.400,494 535.804,342	2.956
9	354.409,2 535.810,4	10	354.445,3 535.873,3	72.523

Punct început	X / Y	Punct sfârșit	X / Y	Lungime segment (** (m)
2	354.362,826 535.795,905	3	354.374,881 535.796,974	12.102
4	354.374,951 535.796,98	5	354.392,1 535.798,5	17.216
6	354.395,82 535.801,089	7	354.397,817 535.803,09	2.827
8	354.400,494 535.804,342	9	354.409,2 535.810,4	10.606
10	354.445,3 535.873,3	11	354.491,762 535.880,471	47.012

Punct început	X / Y	Punct sfârșit	X / Y	Lungime segment (** (m)
11	354.491,762 535.880,471	12	354.510,452 535.912,695	37.252
13	354.521,1 535.939,3	14	354.514,3 535.950,4	13.017
15	354.508,932 535.953,576	16	354.502,8 535.949,1	7.592
17	354.497,5 535.930,9	18	354.489,437 535.930,269	8.088
19	354.483,245 535.935,095	20	354.424,313 535.914,37	62.47
21	354.364,9 535.903,1	1	354.364,999 535.876,043	27.057

Punct început	X / Y	Punct sfârșit	X / Y	Lungime segment (** (m)
12	354.510,452 535.912,695	13	354.521,1 535.939,3	28.657
14	354.514,3 535.950,4	15	354.508,932 535.953,576	6.237
16	354.502,8 535.949,1	17	354.497,5 535.930,9	18.956
18	354.489,437 535.930,269	19	354.483,245 535.935,095	7.851
20	354.424,313 535.914,37	21	354.364,9 535.903,1	60.473

\*\* Lungimile segmentelor sunt determinate în planul de proiecție Stereo 70 și sunt rotunjite la 1 milimetru.

\*\*\* Distanța dintre puncte este formată din segmente cumulate ce sunt mai mici decât valoarea 1 milimetru.



**DATE DESPRE IMOBILUL NR. 54044**

Oficiul de Cadastru și Publicitate Imobiliară ALBA  
Biroul de Cadastru și Publicitate Imobiliară Campeni

**A. Partea I. Descrierea imobilului**

TEREN Extravilan

Adresa: Jud. Alba

Nr. Crt	Nr cadastral Nr. topografic	Suprafața* (mp)	Observații / Referințe
A1		5.504	Sector cadastral:54 Teren neimprijmit;

**B. Partea II. Proprietari și acte**

Inscrieri privitoare la dreptul de proprietate și alte drepturi reale		Referințe
/		
Act Normativ nr. 7, din 13/03/1996 emis de PARLAMENTUL ROMANIEI;		
B1	Inscrierea posesiei, drept de PROPRIETATE, dobandit prin Constituire, cota actuala 1/1 1) NEIDENTIFICAT NEIDENTIFICAT	A1
Act Normativ nr. 7, din 13/03/1996 emis de Parlamentul Romaniei;		
B2	Se noteaza mentiunea de proprietar neidentificat	A1

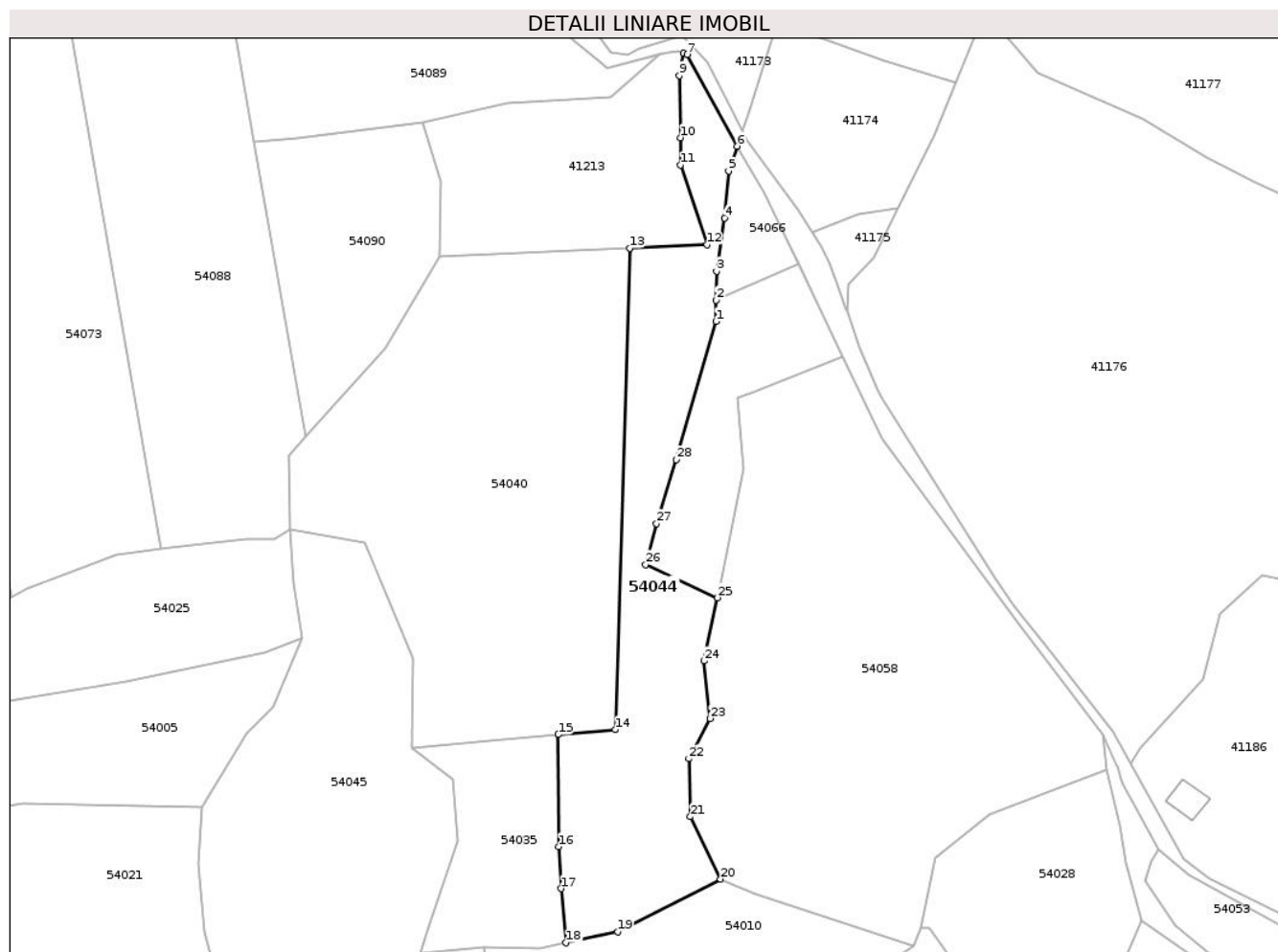
**C. Partea III. SARCINI .**

Inscrieri privind dezmembramintele dreptului de proprietate, drepturi reale de garanție și sarcini	Referințe
NU SUNT	

**Teren**

Nr cadastral	Suprafaţa (mp)*	Observaţii / Referinţe
	5.504	

\* Suprafaţa este determinată în planul de proiecţie Stereo 70.



**Date referitoare la teren**

Crt	Categorie folosinţă	Intravilan	Suprafaţa (mp)	Tarla	Parcelă	Nr. topo	Observaţii / Referinţe
1	padure	NU	5.504	UP II	UA 70	-	

**Lungime Segmente**

1) Valorile lungimilor segmentelor sunt obţinute din proiecţie în plan.

Punct început	X / Y	Punct sfârşit	X / Y	Lungime segment (** (m)
1	353.927,0 536.364,1	2	353.927,085 536.370,159	6.059
3	353.927,2 536.378,4	4	353.929,5 536.393,6	15.373
5	353.930,6 536.407,0	6	353.932,982 536.414,103	7.492
7	353.918,847 536.440,195	8	353.917,659 536.440,589	1.252
9	353.916,587 536.434,245	10	353.916,802 536.416,471	17.775

Punct început	X / Y	Punct sfârşit	X / Y	Lungime segment (** (m)
2	353.927,085 536.370,159	3	353.927,2 536.378,4	8.242
4	353.929,5 536.393,6	5	353.930,6 536.407,0	13.445
6	353.932,982 536.414,103	7	353.918,847 536.440,195	29.674
8	353.917,659 536.440,589	9	353.916,587 536.434,245	6.434
10	353.916,802 536.416,471	11	353.916,895 536.408,724	7.748

Punct început	X / Y	Punct sfârșit	X / Y	Lungime segment (** (m)
11	353.916,895 536.408,724	12	353.924,372 536.386,024	23.9
13	353.902,328 536.385,004	14	353.898,214 536.247,622	137.444
15	353.882,0 536.246,195	16	353.882,119 536.214,233	31.963
17	353.882,866 536.202,276	18	353.884,191 536.186,805	15.528
19	353.898,9 536.190,0	20	353.928,3 536.205,0	33.005
21	353.919,7 536.222,8	22	353.919,2 536.239,3	16.508
23	353.925,3 536.250,8	24	353.923,6 536.267,2	16.488
25	353.927,328 536.285,232	26	353.906,957 536.294,731	22.477
27	353.910,0 536.306,4	28	353.915,6 536.324,6	19.042

Punct început	X / Y	Punct sfârșit	X / Y	Lungime segment (** (m)
12	353.924,372 536.386,024	13	353.902,328 536.385,004	22.068
14	353.898,214 536.247,622	15	353.882,0 536.246,195	16.277
16	353.882,119 536.214,233	17	353.882,866 536.202,276	11.98
18	353.884,191 536.186,805	19	353.898,9 536.190,0	15.052
20	353.928,3 536.205,0	21	353.919,7 536.222,8	19.769
22	353.919,2 536.239,3	23	353.925,3 536.250,8	13.018
24	353.923,6 536.267,2	25	353.927,328 536.285,232	18.414
26	353.906,957 536.294,731	27	353.910,0 536.306,4	12.059
28	353.915,6 536.324,6	1	353.927,0 536.364,1	41.112

\*\* Lungimile segmentelor sunt determinate în planul de proiecție Stereo 70 și sunt rotunjite la 1 milimetru.

\*\*\* Distanța dintre puncte este formată din segmente cumulate ce sunt mai mici decât valoarea 1 milimetru.





**DATE DESPRE IMOBILUL NR. 54045**

Oficiul de Cadastru și Publicitate Imobiliară ALBA  
Biroul de Cadastru și Publicitate Imobiliară Campeni

**A. Partea I. Descrierea imobilului**

TEREN Extravilan

Nr. CF vechi:802

Adresa: Jud. Alba

Nr. Crt	Nr cadastral Nr. topografic	Suprafața* (mp)	Observații / Referințe
A1	70769	7.880	Sector cadastral:54 Teren imprejmuit;

**B. Partea II. Proprietari și acte**

Inscrieri privitoare la dreptul de proprietate și alte drepturi reale		Referințe
<b>2510 / 08/08/2003</b>		
Act Notarial nr. 365 din 2003, din 08/08/2003 emis de BNP MARCU VLADIMIR ION;		
B1	Intabulare, drept de PROPRIETATE, dobandit prin Conventie, cota actuala 1/1	A1
1) SC ROȘIA MONTANA GOLD CORPORATION SA, CIF:9762620		

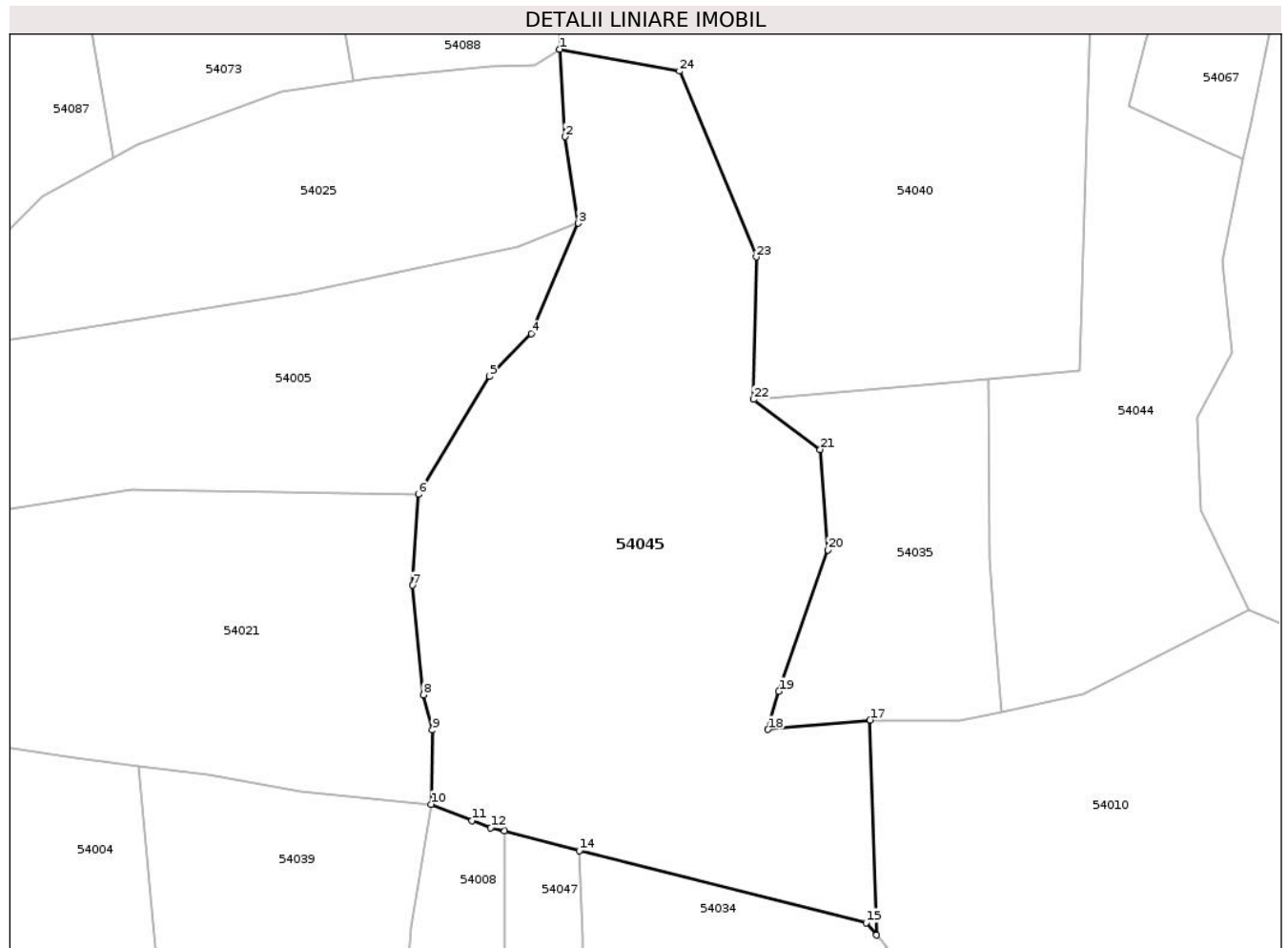
**C. Partea III. SARCINI .**

Inscrieri privind dezmembramintele dreptului de proprietate, drepturi reale de garanție și sarcini	Referințe
NU SUNT	

**Teren**

Nr cadastral	Suprafața (mp)*	Observații / Referințe
70769	7.880	

\* Suprafața este determinată în planul de proiecție Stereo 70.



**Date referitoare la teren**

Crt	Categorie folosință	Intra vilan	Suprafața (mp)	Tarla	Parcelă	Nr. topo	Observații / Referințe
1	faneata	NU	7.880	-	-	2358/1	

**Lungime Segmente**

1) Valorile lungimilor segmentelor sunt obținute din proiecție în plan.

Punct început	X / Y	Punct sfârșit	X / Y	Lungime segment (** (m)
1	353.805,4 536.304,9	2	353.806,4 536.289,3	15.632
3	353.808,7 536.273,9	4	353.800,4 536.254,2	21.377
5	353.792,9 536.246,6	6	353.780,2 536.225,6	24.542
7	353.779,2 536.209,4	8	353.781,1 536.189,9	19.592
9	353.782,7 536.183,6	10	353.782,5 536.170,4	13.202

Punct început	X / Y	Punct sfârșit	X / Y	Lungime segment (** (m)
2	353.806,4 536.289,3	3	353.808,7 536.273,9	15.571
4	353.800,4 536.254,2	5	353.792,9 536.246,6	10.678
6	353.780,2 536.225,6	7	353.779,2 536.209,4	16.231
8	353.781,1 536.189,9	9	353.782,7 536.183,6	6.5
10	353.782,5 536.170,4	11	353.789,8 536.167,5	7.855

Punct început	X / Y	Punct sfârşit	X / Y	Lungime segment (** (m)
11	353.789,8 536.167,5	12	353.793,1 536.166,2	3.547
13	353.795,6 536.165,6	14	353.808,9 536.162,1	13.753
15	353.860,1 536.149,3	16	353.861,9 536.147,1	2.843
17	353.860,8 536.185,4	18	353.842,6 536.183,7	18.279
19	353.844,5 536.190,5	20	353.853,3 536.215,7	26.692
21	353.851,9 536.233,6	22	353.840,0 536.242,5	14.86
23	353.840,5 536.267,9	24	353.826,8 536.301,0	35.823

Punct început	X / Y	Punct sfârşit	X / Y	Lungime segment (** (m)
12	353.793,1 536.166,2	13	353.795,6 536.165,6	2.571
14	353.808,9 536.162,1	15	353.860,1 536.149,3	52.776
16	353.861,9 536.147,1	17	353.860,8 536.185,4	38.316
18	353.842,6 536.183,7	19	353.844,5 536.190,5	7.06
20	353.853,3 536.215,7	21	353.851,9 536.233,6	17.955
22	353.840,0 536.242,5	23	353.840,5 536.267,9	25.405
24	353.826,8 536.301,0	1	353.805,4 536.304,9	21.752

\*\* Lungimile segmentelor sunt determinate în planul de proiecţie Stereo 70 şi sunt rotunjite la 1 milimetru.

\*\*\* Distanţa dintre puncte este formată din segmente cumulate ce sunt mai mici decât valoarea 1 milimetru.



**DATE DESPRE IMOBILUL NR. 54046**

Oficiul de Cadastru și Publicitate Imobiliară ALBA  
Biroul de Cadastru și Publicitate Imobiliară Campeni

**A. Partea I. Descrierea imobilului**

TEREN Intravilan

Nr. CF vechi:2426

Adresa: Loc. Rosia Montana, Jud. Alba

Nr. Crt	Nr cadastral Nr. topografic	Suprafața* (mp)	Observații / Referințe
A1	71016	263	Sector cadastral:54 Teren imprejmuit;

**B. Partea II. Proprietari și acte**

Inscrieri privitoare la dreptul de proprietate și alte drepturi reale		Referințe
<b>1082 / 04/05/2004</b>		
Act Notarial nr. 145, 146 din 2004, din 04/05/2004 emis de BNP MARCU VLADIMIR ION (încheiere de cf 1083 din 2004);		
B1	Intabulare, drept de PROPRIETATE, dobandit prin Conventie, cota actuala 1/1 1) SC ROȘIA MONTANA GOLD CORPORATION SA, CIF:9762620	A1

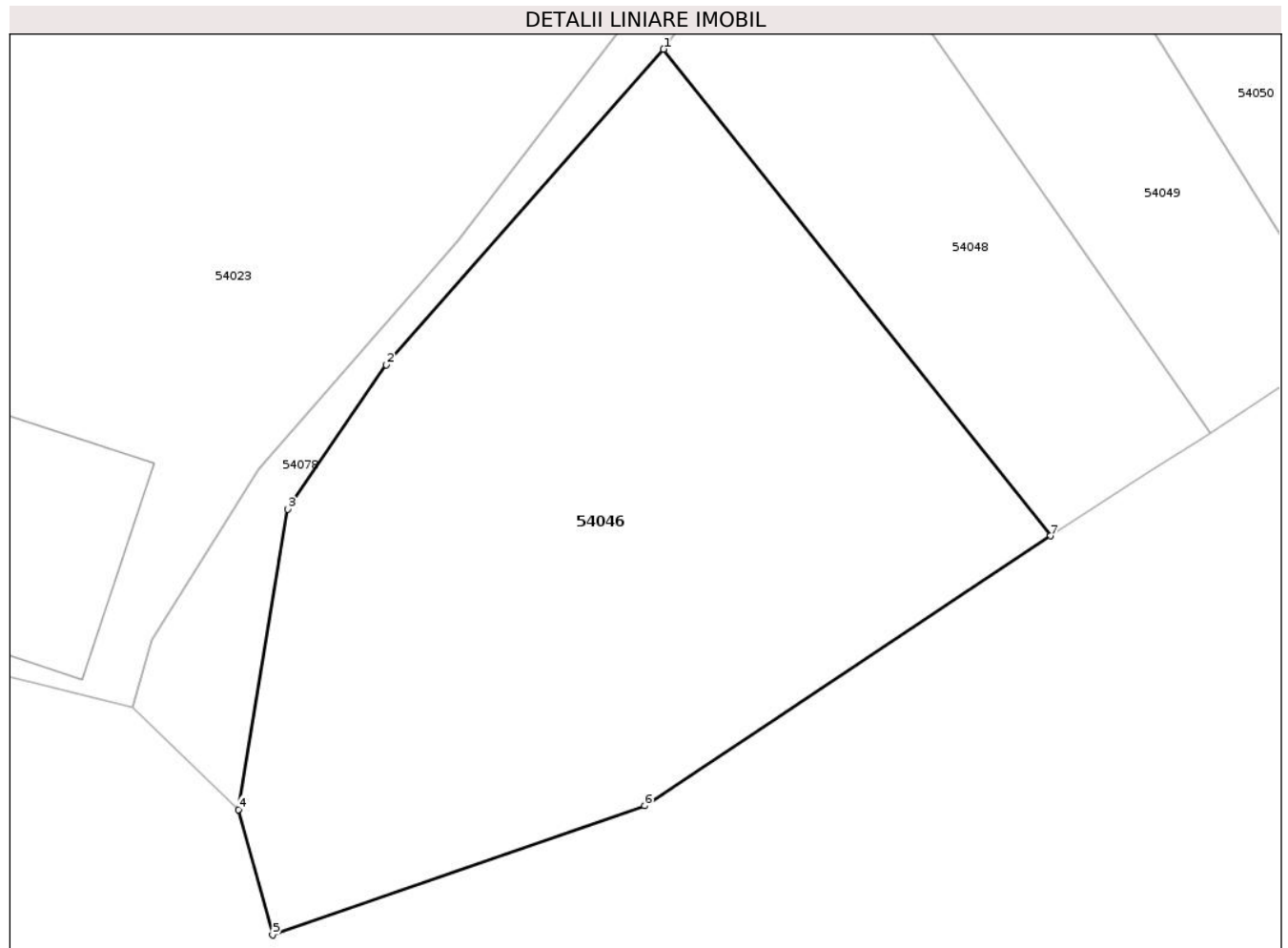
**C. Partea III. SARCINI .**

Inscrieri privind dezmembramintele dreptului de proprietate, drepturi reale de garanție și sarcini	Referințe
NU SUNT	

**Teren**

Nr cadastral	Suprafața (mp)*	Observații / Referințe
71016	263	

\* Suprafața este determinată în planul de proiecție Stereo 70.



**Date referitoare la teren**

Crt	Categorie folosință	Intravilan	Suprafața (mp)	Tarla	Parcelă	Nr. topo	Observații / Referințe
1	faneata	DA	263	-	-	1201/1, 1202/1	

**Lungime Segmente**

1) Valorile lungimilor segmentelor sunt obținute din proiecție în plan.

Punct început	X / Y	Punct sfârșit	X / Y	Lungime segment (** (m)
1	354.668,0 535.731,7	2	354.660,7 535.723,4	11.054
2	354.660,7 535.723,4	3	354.658,1 535.719,6	4.604
3	354.658,1 535.719,6	4	354.656,8 535.711,7	8.006
4	354.656,8 535.711,7	5	354.657,7 535.708,4	3.421
5	354.657,7 535.708,4	6	354.667,5 535.711,8	10.373

Punct început	X / Y	Punct sfârşit	X / Y	Lungime segment (** (m)
6	354.667,5 535.711,8	7	354.678,2 535.718,9	12.841
7	354.678,2 535.718,9	1	354.668,0 535.731,7	16.367

\*\* Lungimile segmentelor sunt determinate în planul de proiecţie Stereo 70 şi sunt rotunjite la 1 milimetru.

\*\*\* Distanţa dintre puncte este formată din segmente cumulate ce sunt mai mici decât valoarea 1 milimetru.





**DATE DESPRE IMOBILUL NR. 54047**

Oficiul de Cadastru și Publicitate Imobiliară ALBA  
Biroul de Cadastru și Publicitate Imobiliară Campeni

**A. Partea I. Descrierea imobilului**

TEREN Extravilan

Nr. CF vechi:1635

Adresa: Jud. Alba

Nr. Crt	Nr cadastral Nr. topografic	Suprafața* (mp)	Observații / Referințe
A1		2.293	Sector cadastral:54 Teren imprejmuit; Parte CF 70634 Roșia Montană,Diferența de suprafață se regăsete în S 52 UAT Roșia Montană

**B. Partea II. Proprietari și acte**

Inscrieri privitoare la dreptul de proprietate și alte drepturi reale		Referințe
<b>2095 / 02/07/2003</b>		
Act Notarial nr. 217 din 2003, din 02/07/2003 emis de NP Marcu Vladimir Ion;		
B1	Intabulare, drept de PROPRIETATE, dobandit prin Conventie, cota actuala 1/1 1) SC ROSIA MONTANA GOLD CORPORATION SA, CIF:9762620	A1

**C. Partea III. SARCINI .**

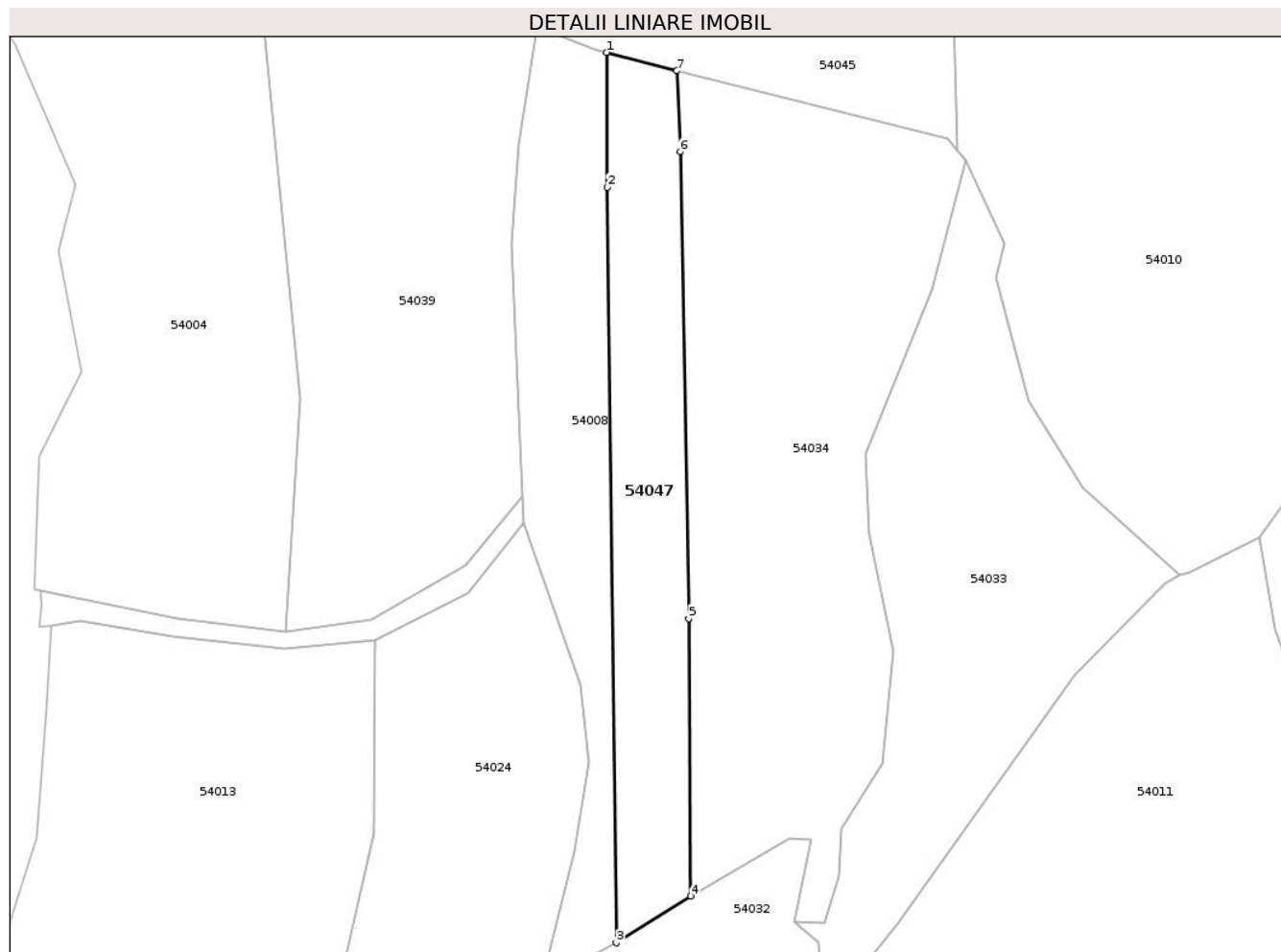
Inscrieri privind dezmembramintele dreptului de proprietate, drepturi reale de garanție și sarcini	Referințe
NU SUNT	

## Anexa Nr. 1 La Partea I

## Teren

Nr cadastral	Suprafața (mp)*	Observații / Referințe
	2.293	Parte CF 70634 Roșia Montană, Diferența de suprafață se regăsește în S 52 UAT Roșia Montană

\* Suprafața este determinată în planul de proiecție Stereo 70.



## Date referitoare la teren

Crt	Categorie folosință	Intra vilan	Suprafața (mp)	Tarla	Parcelă	Nr. topo	Observații / Referințe
1	faneata	NU	2.293	-	-	2358/2/2, 2361/3/2/1, 2361/2/2/2/1, 2362/2/1	

## Lungime Segmente

1) Valorile lungimilor segmentelor sunt obținute din proiecție în plan.

Punct început	X / Y	Punct sfârșit	X / Y	Lungime segment (** (m)
1	353.795,6 536.165,6	2	353.795,7 536.140,1	25.5
2	353.795,7 536.140,1	3	353.797,4 535.997,3	142.81
3	353.797,4 535.997,3	4	353.811,5 536.006,1	16.621
4	353.811,5 536.006,1	5	353.811,1 536.058,6	52.502

Punct început	X / Y	Punct sfârșit	X / Y	Lungime segment (** (m)
5	353.811,1 536.058,6	6	353.809,5 536.146,8	88.215
6	353.809,5 536.146,8	7	353.808,9 536.162,1	15.312
7	353.808,9 536.162,1	1	353.795,6 536.165,6	13.753

\*\* Lungimile segmentelor sunt determinate în planul de proiecție Stereo 70 și sunt rotunjite la 1 milimetru.

\*\*\* Distanța dintre puncte este formată din segmente cumulate ce sunt mai mici decât valoarea 1 milimetru.



**DATE DESPRE IMOBILUL NR. 54048**

Oficiul de Cadastru și Publicitate Imobiliară ALBA  
Biroul de Cadastru și Publicitate Imobiliară Campeni

**A. Partea I. Descrierea imobilului**

TEREN Intravilan

Nr. CF vechi:2427

Adresa: Loc. Rosia Montana, Jud. Alba

Nr. Crt	Nr cadastral Nr. topografic	Suprafața* (mp)	Observații / Referințe
A1	71062	96	Sector cadastral:54 Teren imprejmuit;

**B. Partea II. Proprietari și acte**

Inscrieri privitoare la dreptul de proprietate și alte drepturi reale		Referințe
<b>3034 / 17/09/2003</b>		
Act Notarial nr. 375 din 2003, din 17/09/2003 emis de BNP MARCU VLADIMIR ION;		
B1	Intabulare, drept de PROPRIETATE, dobandit prin Conventie, cota actuala 1/1	A1
1) SC ROȘIA MONTANĂ GOLD CORPORATION SA, CIF:9762620		

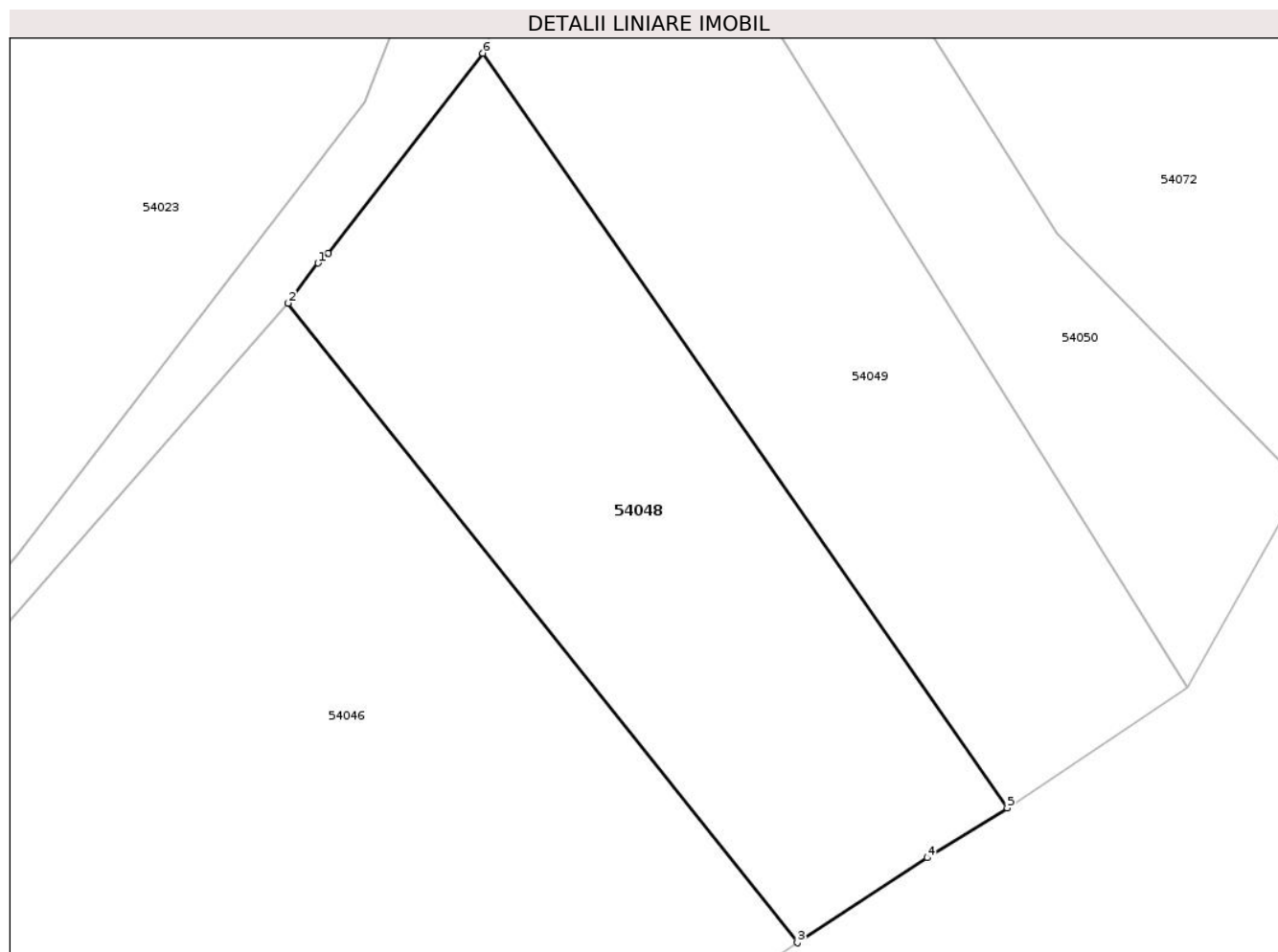
**C. Partea III. SARCINI .**

Inscrieri privind dezmembramintele dreptului de proprietate, drepturi reale de garanție și sarcini	Referințe
NU SUNT	

**Teren**

Nr cadastral	Suprafața (mp)*	Observații / Referințe
71062	96	

\* Suprafața este determinată în planul de proiecție Stereo 70.



**Date referitoare la teren**

Crt	Categorie folosință	Intravilan	Suprafața (mp)	Tarla	Parcelă	Nr. topo	Observații / Referințe
1	faneata	DA	96	-	-	1201/2, 1202/2	

**Lungime Segmente**

1) Valorile lungimilor segmentelor sunt obținute din proiecție în plan.

Punct început	X / Y	Punct sfârșit	X / Y	Lungime segment (** (m)
1	354.668,6 535.732,5	2	354.668,0 535.731,7	1.0
2	354.668,0 535.731,7	3	354.678,2 535.718,9	16.367
3	354.678,2 535.718,9	4	354.680,8 535.720,6	3.106
4	354.680,8 535.720,6	5	354.682,4 535.721,6	1.887
5	354.682,4 535.721,6	6	354.671,9 535.736,7	18.392

Punct început	X / Y	Punct sfârșit	X / Y	Lungime segment (** (m)
6	354.671,9 535.736,7	7	354.668,8 535.732,7	5.061
7	354.668,8 535.732,7	1	354.668,6 535.732,5	0.283

\*\* Lungimile segmentelor sunt determinate în planul de proiecție Stereo 70 și sunt rotunjite la 1 milimetru.

\*\*\* Distanța dintre puncte este formată din segmente cumulate ce sunt mai mici decât valoarea 1 milimetru.





**DATE DESPRE IMOBILUL NR. 54049**

Oficiul de Cadastru și Publicitate Imobiliară ALBA  
Biroul de Cadastru și Publicitate Imobiliară Campeni

**A. Partea I. Descrierea imobilului**

TEREN Intravilan

Nr. CF vechi:608

Adresa: Loc. Rosia Montana, Jud. Alba

Nr. Crt	Nr cadastral Nr. topografic	Suprafața* (mp)	Observații / Referințe
A1	70755	98	Sector cadastral:54 Teren imprejmuit;

**B. Partea II. Proprietari și acte**

Inscrieri privitoare la dreptul de proprietate și alte drepturi reale		Referințe
<b>3289 / 08/10/2003</b>		
Act Notarial nr. 540 din 2003, din 08/10/2003 emis de BNP MARCU VLADIMIR ION;		
B1	Intabulare, drept de PROPRIETATE, dobandit prin Conventie, cota actuala 1/1	A1
1) SC ROȘIA MONTANA GOLD CORPORATION SA, CIF:9762620		

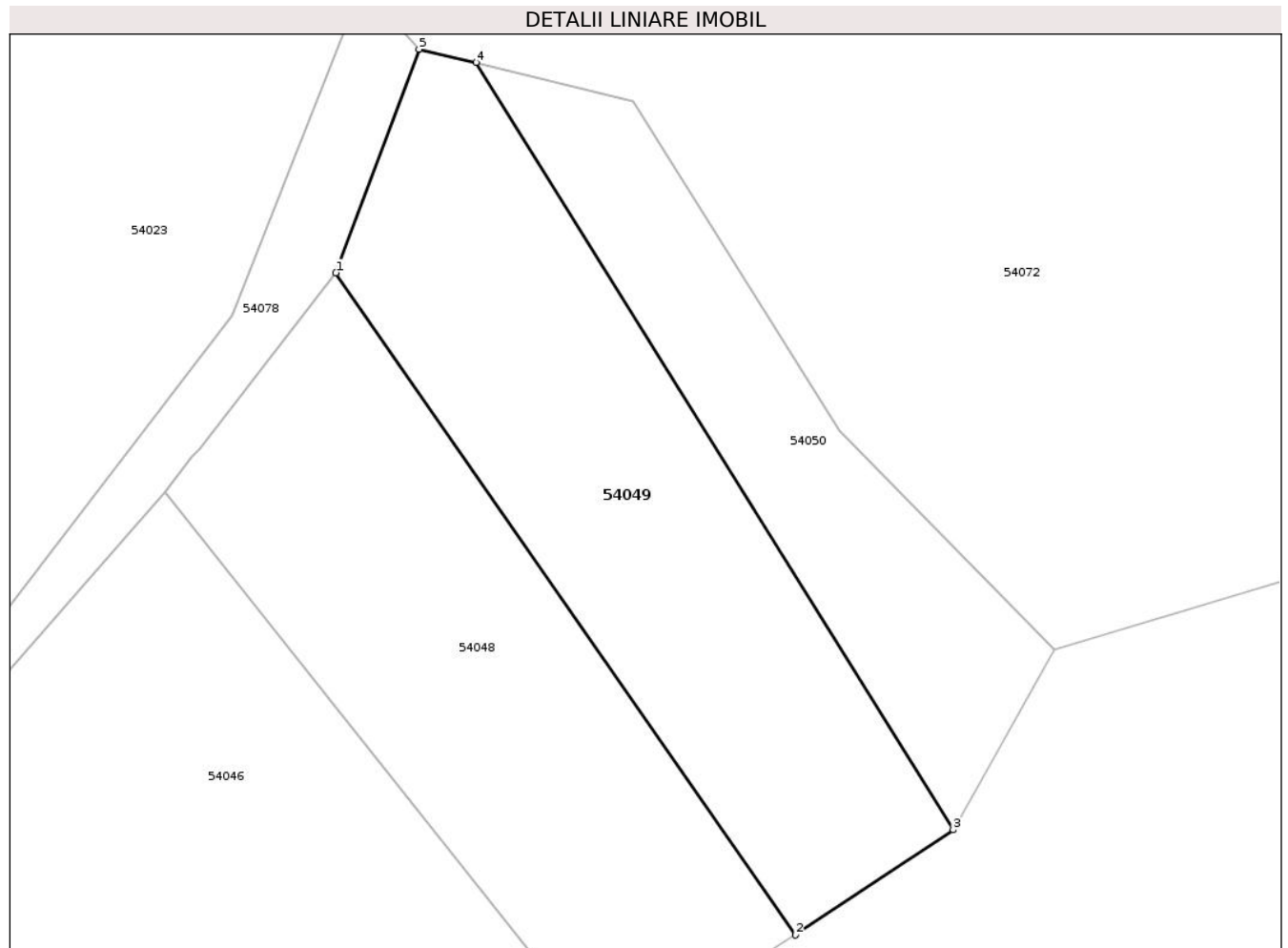
**C. Partea III. SARCINI .**

Inscrieri privind dezmembramintele dreptului de proprietate, drepturi reale de garanție și sarcini	Referințe
NU SUNT	

**Teren**

Nr cadastral	Suprafața (mp)*	Observații / Referințe
70755	98	

\* Suprafața este determinată în planul de proiecție Stereo 70.



**Date referitoare la teren**

Crt	Categorie folosință	Intravilan	Suprafața (mp)	Tarla	Parcelă	Nr. topo	Observații / Referințe
1	faneata	DA	98	-	-	1201/3, 1202/3	

**Lungime Segmente**

1) Valorile lungimilor segmentelor sunt obținute din proiecție în plan.

Punct început	X / Y	Punct sfârșit	X / Y	Lungime segment (** (m)
1	354.671,9 535.736,7	2	354.682,4 535.721,6	18.392
2	354.682,4 535.721,6	3	354.686,0 535.724,0	4.327
3	354.686,0 535.724,0	4	354.675,1 535.741,5	20.617
4	354.675,1 535.741,5	5	354.673,8 535.741,8	1.334
5	354.673,8 535.741,8	1	354.671,9 535.736,7	5.442

**\*\* Lungimile segmentelor sunt determinate în planul de proiecție Stereo 70 și sunt rotunjite la 1 milimetru.**

**\*\*\* Distanța dintre puncte este formată din segmente cumulate ce sunt mai mici decât valoarea 1 milimetru.**



**DATE DESPRE IMOBILUL NR. 54050**

Oficiul de Cadastru și Publicitate Imobiliară ALBA  
Biroul de Cadastru și Publicitate Imobiliară Campeni

**A. Partea I. Descrierea imobilului**

TEREN Intravilan

Nr. CF vechi:2428

Adresa: Loc. Rosia Montana, Jud. Alba

Nr. Crt	Nr cadastral Nr. topografic	Suprafața* (mp)	Observații / Referințe
A1	71002	54	Sector cadastral:54 Teren imprejmuit;

**B. Partea II. Proprietari și acte**

Inscrieri privitoare la dreptul de proprietate și alte drepturi reale		Referințe
<b>3133 / 24/09/2003</b>		
Act Notarial nr. 506 din 2003, din 24/09/2003 emis de BNP MARCU VLADIMIR ION;		
B1	Intabulare, drept de PROPRIETATE, dobandit prin Conventie, cota actuala 1/1	A1
1) SC ROȘIA MONTANA GOLD CORPORATION SA, CIF:9762620		

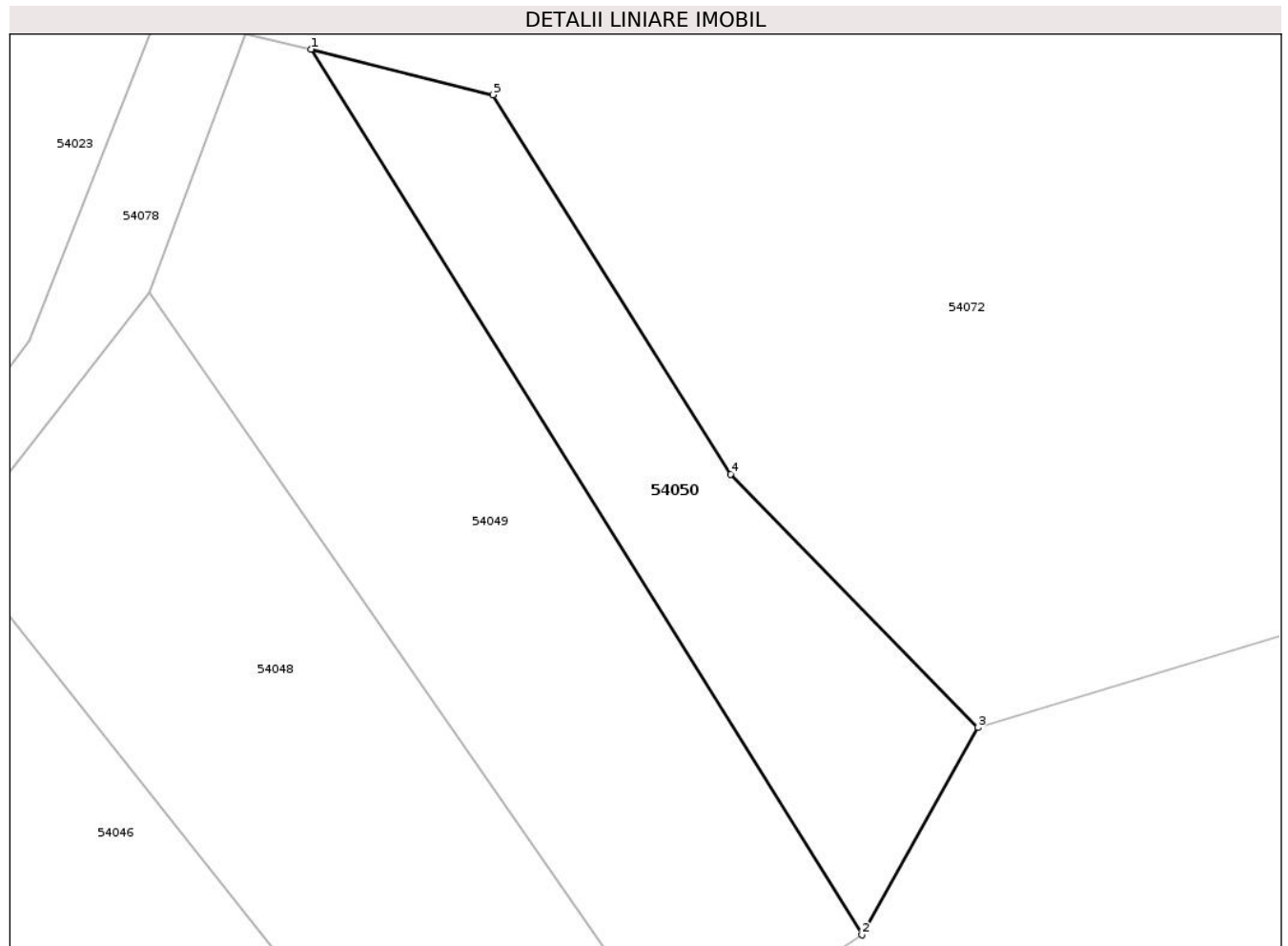
**C. Partea III. SARCINI .**

Inscrieri privind dezmembramintele dreptului de proprietate, drepturi reale de garanție și sarcini	Referințe
NU SUNT	

**Teren**

Nr cadastral	Suprafața (mp)*	Observații / Referințe
71002	54	

\* Suprafața este determinată în planul de proiecție Stereo 70.



**Date referitoare la teren**

Crt	Categorie folosință	Intravilan	Suprafața (mp)	Tarla	Parcelă	Nr. topo	Observații / Referințe
1	faneata	DA	54	-	-	1201/4, 1202/4	

**Lungime Segmente**

1) Valorile lungimilor segmentelor sunt obținute din proiecție în plan.

Punct început	X / Y	Punct sfârșit	X / Y	Lungime segment (** (m)
1	354.675,1 535.741,5	2	354.686,0 535.724,0	20.617
2	354.686,0 535.724,0	3	354.688,3 535.728,1	4.701
3	354.688,3 535.728,1	4	354.683,4 535.733,1	7.001
4	354.683,4 535.733,1	5	354.678,7 535.740,6	8.851
5	354.678,7 535.740,6	1	354.675,1 535.741,5	3.711

**\*\* Lungimile segmentelor sunt determinate în planul de proiecție Stereo 70 și sunt rotunjite la 1 milimetru.**

**\*\*\* Distanța dintre puncte este formată din segmente cumulate ce sunt mai mici decât valoarea 1 milimetru.**





**DATE DESPRE IMOBILUL NR. 54051**

Oficiul de Cadastru și Publicitate Imobiliară ALBA  
Biroul de Cadastru și Publicitate Imobiliară Campeni

**A. Partea I. Descrierea imobilului**

TEREN Necunoscut

Nr. CF vechi:2609

Adresa: Loc. Rosia Montana, Jud. Alba

Nr. Crt	Nr cadastral Nr. topografic	Suprafața* (mp)	Observații / Referințe
A1	70216	974	Sector cadastral:54 Teren imprejmuit;

**B. Partea II. Proprietari și acte**

Inscrieri privitoare la dreptul de proprietate și alte drepturi reale	Referințe
<b>5723 / 09/07/2007</b>	
Act Notarial nr. 1682 din 2007, din 09/07/2007 emis de - (contract de schimb);	
B1	A1
Intabulare, drept de PROPRIETATE, dobandit prin Conventie, cota actuala 1/1	
1) SC ROȘIA MONTANA GOLD CORPORATION SA, CIF:9762620	

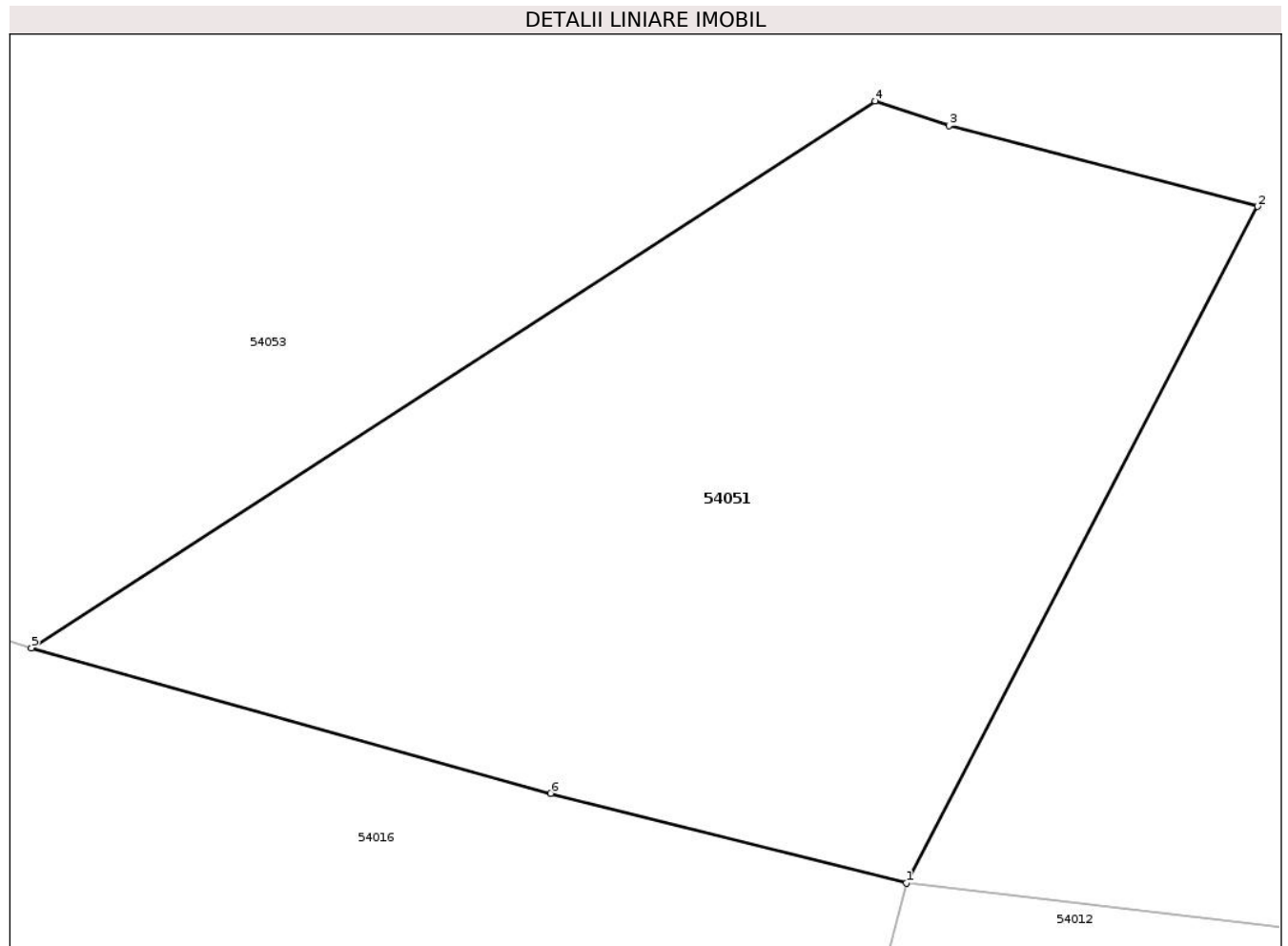
**C. Partea III. SARCINI .**

Inscrieri privind dezmembramintele dreptului de proprietate, drepturi reale de garanție și sarcini	Referințe
NU SUNT	

**Teren**

Nr cadastral	Suprafața (mp)*	Observații / Referințe
70216	974	

\* Suprafața este determinată în planul de proiecție Stereo 70.



**Date referitoare la teren**

Crt	Categorie folosință	Intravilan	Suprafața (mp)	Tarla	Parcelă	Nr. topo	Observații / Referințe
1	faneata	NU	116	-	-	2347/2/2/2, 2346/2/1/2/2, 2345/2/2/2	
2	faneata	DA	858	-	-	-	

**Lungime Segmente**

1) Valorile lungimilor segmentelor sunt obținute din proiecție în plan.

Punct început	X / Y	Punct sfârșit	X / Y	Lungime segment (** (m)
1	354.186,8 536.043,2	2	354.202,5 536.073,4	34.037
2	354.202,5 536.073,4	3	354.188,7 536.077,0	14.262
3	354.188,7 536.077,0	4	354.185,4 536.078,1	3.479
4	354.185,4 536.078,1	5	354.147,7 536.053,7	44.907

Punct început	X / Y	Punct sfârșit	X / Y	Lungime segment (** (m)
5	354.147,7 536.053,7	6	354.170,9 536.047,2	24.093
6	354.170,9 536.047,2	1	354.186,8 536.043,2	16.395

\*\* Lungimile segmentelor sunt determinate în planul de proiecție Stereo 70 și sunt rotunjite la 1 milimetru.

\*\*\* Distanța dintre puncte este formată din segmente cumulate ce sunt mai mici decât valoarea 1 milimetru.



**DATE DESPRE IMOBILUL NR. 54052**

Oficiul de Cadastru și Publicitate Imobiliară ALBA  
Biroul de Cadastru și Publicitate Imobiliară Campeni

**A. Partea I. Descrierea imobilului**

TEREN Extravilan

Nr. CF vechi:976

Adresa: Jud. Alba

Nr. Crt	Nr cadastral Nr. topografic	Suprafața* (mp)	Observații / Referințe
A1	71319	90	Sector cadastral:54 Teren neimprijmit;

**B. Partea II. Proprietari și acte**

Inscrieri privitoare la dreptul de proprietate și alte drepturi reale		Referințe
<b>3813 / 19/09/1899</b>		
Hotarare Judecatoreasca nr. 0, din 19/09/1899 emis de JUDECĂTORIA TERITORIALĂ REGALĂ;		
B1	Intabulare, drept de PROPRIETATE, dobandit prin Hotarare Judecatoreasca, cota actuala 7680/38400 1) CSORA NUCS, lui Ioan	A1
<b>1330 / 07/08/1917</b>		
Hotarare Judecatoreasca nr. 0, din 07/08/1917 emis de Judecătoria Teritorială Regală;		
B2	Intabulare, drept de PROPRIETATE, dobandit prin Hotarare Judecatoreasca, cota actuala 80/38400 1) FURDUJ LAURA, căsătorită cu Dr Russu Benone	A1
B3	Intabulare, drept de PROPRIETATE, dobandit prin Hotarare Judecatoreasca, cota actuala 80/38400 1) FURDUJ SORIN, minor	A1
B4	Intabulare, drept de PROPRIETATE, dobandit prin Hotarare Judecatoreasca, cota actuala 80/38400 1) FURDUJ IUSTIN, minor	A1
<b>1528 / 24/10/1929</b>		
Act Notarial nr. 0, din 18/10/1929 emis de -;		
B5	Intabulare, drept de PROPRIETATE, dobandit prin Conventie, cota actuala 80/38400 1) NAGY AGNETA, măritată cu Dr Furdui Sever	A1
<b>453 / 13/08/1940</b>		
Act Notarial nr. 2826 din 1939, din 13/08/1940 emis de Judecătoria Mixtă Abrud;		
B6	Intabulare, drept de PROPRIETATE, dobandit prin Succesiune, cota actuala 6080/38400 1) LUCREȚIA CIOARA, măritată Chel	A1
<b>291 / 14/09/1948</b>		
Act Notarial nr. 1129 din 1943, din 14/09/1948 emis de Tribunalul Abrud Instanța Tutelară;		
B7	Intabulare, drept de PROPRIETATE, dobandit prin Succesiune, cota actuala 1216/38400 1) DALEA ȘTEFANIA, lui Iustinian minoră	A1
B8	Intabulare, drept de PROPRIETATE, dobandit prin Succesiune, cota actuala 1216/38400 1) DALEA AUGUSTIN, lui Iustinian minor	A1
B9	Intabulare, drept de PROPRIETATE, dobandit prin Succesiune, cota actuala 1216/38400 1) DALEA VIRGIL, lui Iustinian	A1
B10	Intabulare, drept de PROPRIETATE, dobandit prin Succesiune, cota actuala 1216/38400 1) DALEA SABINA, lui Iustinian	A1
B11	Intabulare, drept de PROPRIETATE, dobandit prin Succesiune, cota actuala 1216/38400 1) DALEA MARGARETA, lui Iustinian minoră	A1
<b>540 / 16/05/1974</b>		
Act Notarial nr. 209 din 1973, din 16/05/1974 emis de Notaraiuol de Stat Local Câmpeni;		
B12	Intabulare, drept de PROPRIETATE, dobandit prin Succesiune, cota actuala 1520/38400 1) DALEA VIRGIL.....	A1

Inscrieri privitoare la dreptul de proprietate și alte drepturi reale		Referințe
B13	Intabulare, drept de PROPRIETATE, dobândit prin Succesiune, cota actuala 1520/38400 1) <b>MIC AUGUSTA</b> , născută Dalea	A1
Act Notarial nr. 209 din 1973, din 16/05/1974 emis de Notariatul de Stat Local Câmpeni;		
B14	Intabulare, drept de PROPRIETATE, dobândit prin Succesiune, cota actuala 1520/38400 1) <b>PRODAN SABINA</b> , născută Dalea	A1
Act Notarial nr. 209 din 1973, din 16/05/1974 emis de Notariatul de Stat Local campeni;		
B15	Intabulare, drept de PROPRIETATE, dobândit prin Succesiune, cota actuala 1520/38400 1) <b>MIHON MARGARETA</b> , născută Dalea	A1
<b>1232 / 31/07/1992</b>		
Act Notarial nr. 1452 din 1992, din 31/07/1992 emis de -;		
B16	Intabulare, drept de PROPRIETATE, dobândit prin Conventie, cota actuala 6080/38400 1) <b>KELL VALERIA</b> , ca bun propriu	A1
<b>439 / 15/03/1999</b>		
Act Notarial nr. 921 din 1992, din 15/03/1999 emis de Notariatul Câmpeni;		
B17	Intabulare, drept de PROPRIETATE, dobândit prin Succesiune, cota actuala 570/38400 1) <b>KELL STEFAN</b> , lui Stefan	A1
Act Notarial nr. 921 din 1992, din 15/02/1999 emis de Notariatul Câmpeni;		
B18	Intabulare, drept de PROPRIETATE, dobândit prin Succesiune, cota actuala 570/38400 1) <b>ZLAGNEAN ELENA.....</b> , născută Kell	A1
Act Notarial nr. 921 din 1992, din 15/03/1999 emis de Notariatul Câmpeni;		
B19	Intabulare, drept de PROPRIETATE, dobândit prin Succesiune, cota actuala 570/38400 1) <b>KELL IOAN</b> , lui Stefan	A1
<b>448 / 16/03/1999</b>		
Act Notarial nr. 79 din 1999, din 16/03/1999 emis de notar public I Bartoc;		
B20	Intabulare, drept de PROPRIETATE, dobândit prin Succesiune, cota actuala 950/38400 1) <b>KELL STEFAN.....</b>	A1
Act Notarial nr. 79 din 1999, din 16/03/1999 emis de nottar public I Bartoc;		
B21	Intabulare, drept de PROPRIETATE, dobândit prin Succesiune, cota actuala 950/38400 1) <b>ZLAGNEAN ELENA</b> , născută Kell	A1
Act Notarial nr. 79 din 1999, din 16/03/1999 emis de notar public I Bartoc;		
B22	Intabulare, drept de PROPRIETATE, dobândit prin Succesiune, cota actuala 475/38400 1) <b>KELL SORIN VALENTIN</b>	A1
B23	Intabulare, drept de PROPRIETATE, dobândit prin Succesiune, cota actuala 475/38400 1) <b>KELL IOAN STEFAN</b>	A1
<b>1739 / 28/11/2000</b>		
Act Notarial nr. 288 din 2000, din 28/11/2000 emis de notar public I Bartoc;		
B24	Intabulare, drept de PROPRIETATE, dobândit prin Succesiune, cota actuala 1520/38400 1) <b>JURCA ELISABETA MARIANA</b> , născută Dumitras	A1

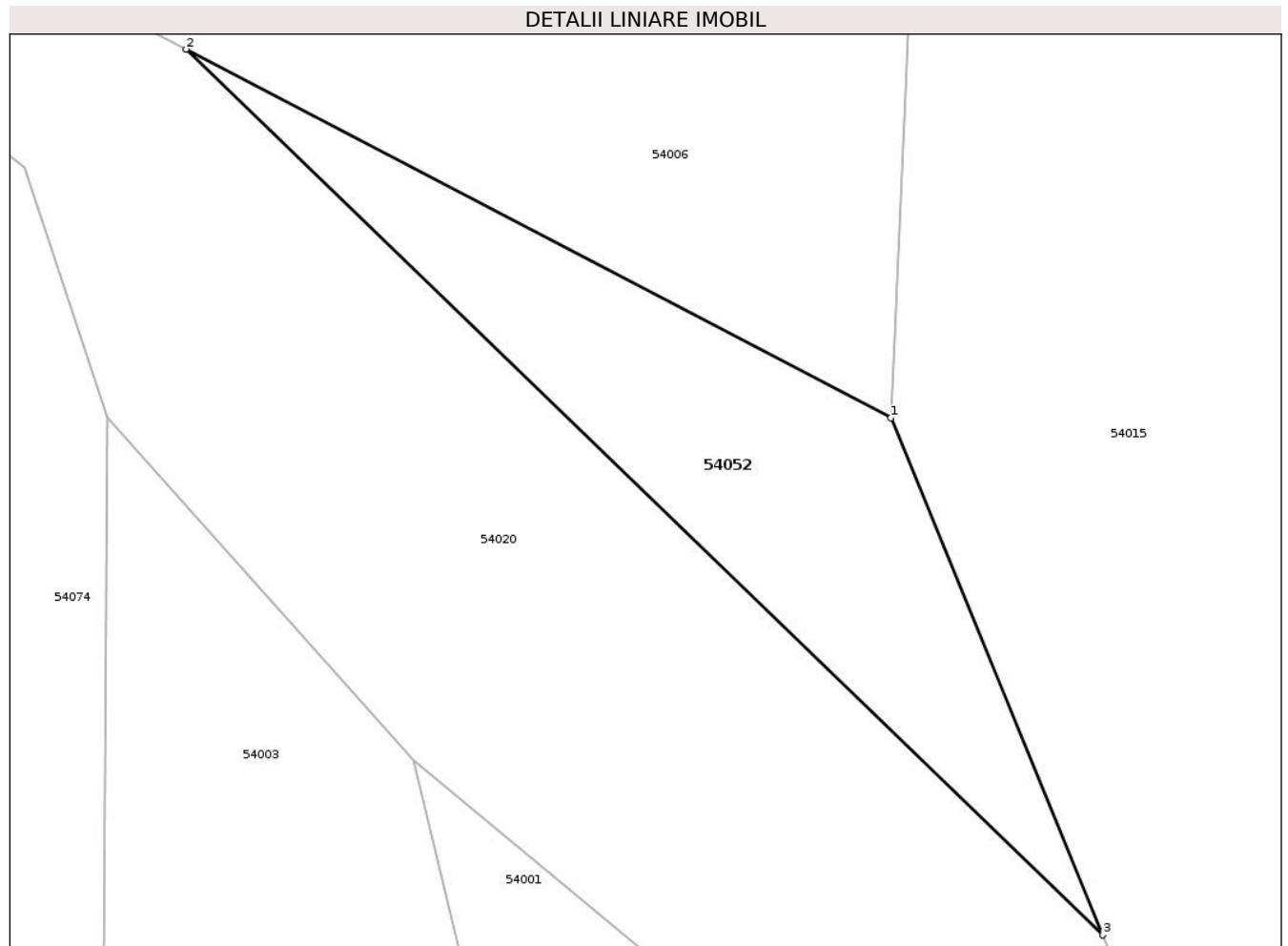
**C. Partea III. SARCINI .**

Inscrieri privind dezmembramintele dreptului de proprietate, drepturi reale de garanție și sarcini	Referințe
NU SUNT	

**Teren**

Nr cadastral	Suprafața (mp)*	Observații / Referințe
71319	90	

\* Suprafața este determinată în planul de proiecție Stereo 70.



**Date referitoare la teren**

Crt	Categorie folosință	Intravilan	Suprafața (mp)	Tarla	Parcelă	Nr. topo	Observații / Referințe
1	faneata	NU	90	-	-	2353/3	

**Lungime Segmente**

1) Valorile lungimilor segmentelor sunt obținute din proiecție în plan.

Punct început	X / Y	Punct sfârșit	X / Y	Lungime segment (** (m)
1	354.098,7 535.803,8	2	354.080,978 535.813,058	19.994
2	354.080,978 535.813,058	3	354.104,034 535.790,81	32.039
3	354.104,034 535.790,81	1	354.098,7 535.803,8	14.043

\*\* Lungimile segmentelor sunt determinate în planul de proiecție Stereo 70 și sunt rotunjite la 1 milimetru.

\*\*\* Distanța dintre puncte este formată din segmente cumulate ce sunt mai mici decât valoarea 1 milimetru.





**DATE DESPRE IMOBILUL NR. 54053**

Oficiul de Cadastru și Publicitate Imobiliară ALBA  
Biroul de Cadastru și Publicitate Imobiliară Campeni

**A. Partea I. Descrierea imobilului**

TEREN Necunoscut

Nr. CF vechi:506

Adresa: Loc. Rosia Montana, Jud. Alba

Nr. Crt	Nr cadastral Nr. topografic	Suprafața* (mp)	Observații / Referințe
A1	70105	11.322	Sector cadastral:54 Teren imprejmuit;

**B. Partea II. Proprietari și acte**

Inscrieri privitoare la dreptul de proprietate și alte drepturi reale	Referințe
<b>4948 / 28/11/2006</b>	
Act Notarial nr. 2885, 2886 din 2006, din 28/11/2006 emis de BNP Marcu Vladimir Ion (înch 4949/2006);	
B1	Intabulare, drept de PROPRIETATE, dobandit prin Conventie, cota actuala 1/1
	1) SC ROSIA MONTANA GOLD CORPORATION SA, CIF:9762620

**C. Partea III. SARCINI .**

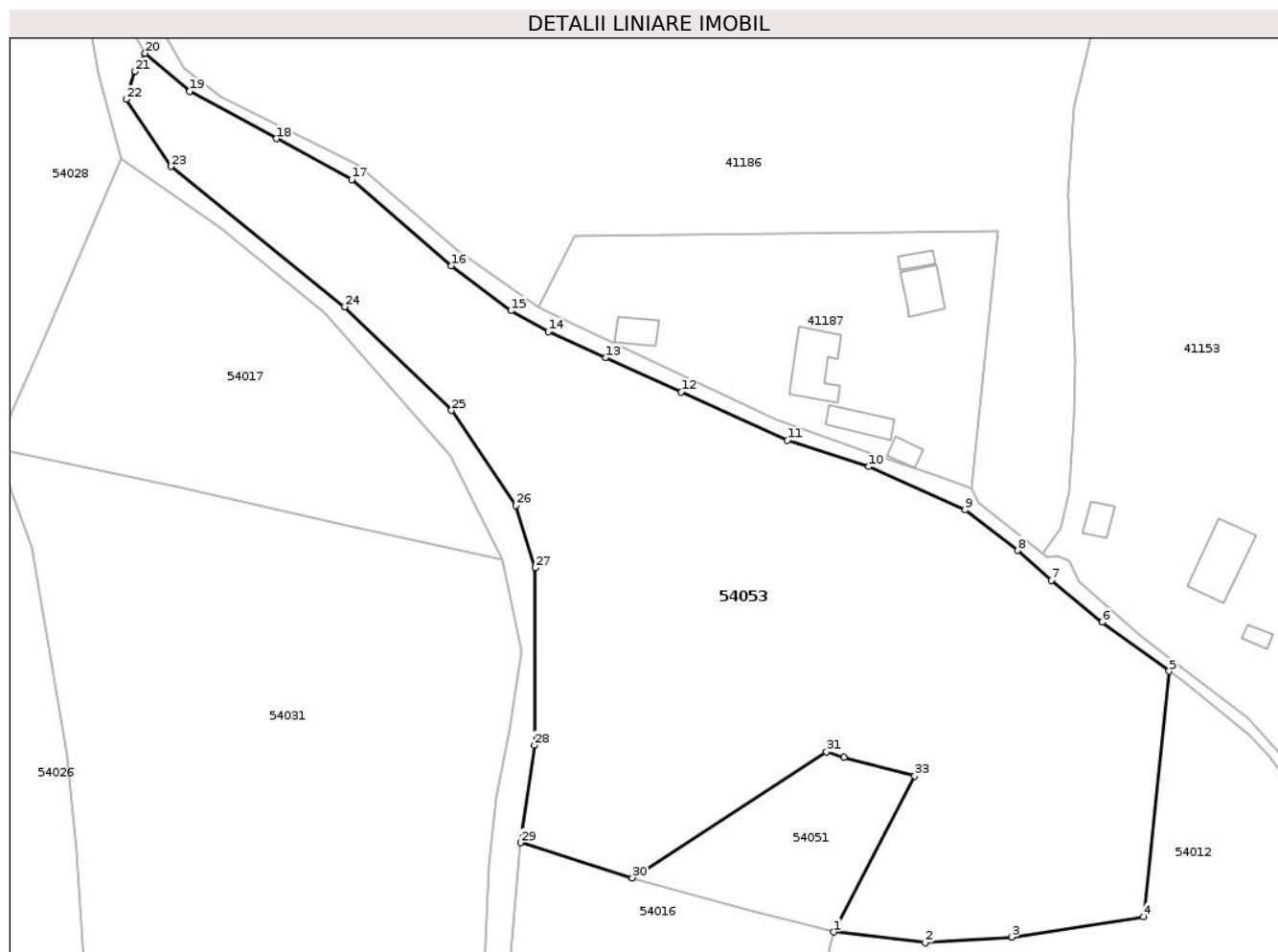
Inscrieri privind dezmembramintele dreptului de proprietate, drepturi reale de garanție și sarcini	Referințe
NU SUNT	

## Anexa Nr. 1 La Partea I

## Teren

Nr cadastral	Suprafața (mp)*	Observații / Referințe
70105	11.322	

\* Suprafața este determinată în planul de proiecție Stereo 70.



## Date referitoare la teren

Crt	Categorie folosință	Intra vilan	Suprafața (mp)	Tarla	Parcelă	Nr. topo	Observații / Referințe
1	faneata	NU	5.208	-	-	2347/2/2/1, 2345/2/2/1, 2346/2/1/2/1	
2	faneata	DA	6.114	-	-	-	

## Lungime Segmente

1) Valorile lungimilor segmentelor sunt obținute din proiecție în plan.

Punct început	X / Y	Punct sfârșit	X / Y	Lungime segment (** (m)
1	354.186,8 536.043,2	2	354.204,5 536.041,1	17.824
3	354.221,3 536.042,2	4	354.246,9 536.046,1	25.895
5	354.251,849 536.093,74	6	354.238,84 536.103,244	16.111
7	354.228,978 536.111,386	8	354.222,464 536.117,146	8.696

Punct început	X / Y	Punct sfârșit	X / Y	Lungime segment (** (m)
2	354.204,5 536.041,1	3	354.221,3 536.042,2	16.836
4	354.246,9 536.046,1	5	354.251,849 536.093,74	47.896
6	354.238,84 536.103,244	7	354.228,978 536.111,386	12.788
8	354.222,464 536.117,146	9	354.212,22 536.125,009	12.914

Punct început	X / Y	Punct sfârșit	X / Y	Lungime segment (** (m)
9	354.212,22 536.125,009	10	354.193,606 536.133,417	20.425
11	354.177,812 536.138,506	12	354.157,21 536.147,866	22.629
13	354.142,565 536.154,519	14	354.131,414 536.159,585	12.248
15	354.124,125 536.163,61	16	354.112,604 536.172,364	14.471
17	354.093,283 536.189,062	18	354.078,67 536.196,988	16.624
19	354.061,824 536.206,126	20	354.053,179 536.213,542	11.391
21	354.051,2 536.210,0	22	354.049,5 536.204,6	5.661
23	354.058,2 536.191,6	24	354.091,9 536.164,4	43.307
25	354.112,6 536.144,3	26	354.125,1 536.125,9	22.244
27	354.128,9 536.113,8	28	354.128,7 536.079,4	34.401
29	354.126,0 536.060,5	30	354.147,7 536.053,7	22.74
31	354.185,4 536.078,1	32	354.188,7 536.077,0	3.479
33	354.202,5 536.073,4	1	354.186,8 536.043,2	34.037

Punct început	X / Y	Punct sfârșit	X / Y	Lungime segment (** (m)
10	354.193,606 536.133,417	11	354.177,812 536.138,506	16.594
12	354.157,21 536.147,866	13	354.142,565 536.154,519	16.085
14	354.131,414 536.159,585	15	354.124,125 536.163,61	8.326
16	354.112,604 536.172,364	17	354.093,283 536.189,062	25.536
18	354.078,67 536.196,988	19	354.061,824 536.206,126	19.165
20	354.053,179 536.213,542	21	354.051,2 536.210,0	4.058
22	354.049,5 536.204,6	23	354.058,2 536.191,6	15.643
24	354.091,9 536.164,4	25	354.112,6 536.144,3	28.853
26	354.125,1 536.125,9	27	354.128,9 536.113,8	12.683
28	354.128,7 536.079,4	29	354.126,0 536.060,5	19.092
30	354.147,7 536.053,7	31	354.185,4 536.078,1	44.907
32	354.188,7 536.077,0	33	354.202,5 536.073,4	14.262

\*\* Lungimile segmentelor sunt determinate în planul de proiecție Stereo 70 și sunt rotunjite la 1 milimetru.

\*\*\* Distanța dintre puncte este formată din segmente cumulate ce sunt mai mici decât valoarea 1 milimetru.



**DATE DESPRE IMOBILUL NR. 54054**

Oficiul de Cadastru și Publicitate Imobiliară ALBA  
Biroul de Cadastru și Publicitate Imobiliară Campeni

**A. Partea I. Descrierea imobilului**

TEREN Extravilan

Adresa: Jud. Alba

Nr. Crt	Nr cadastral Nr. topografic	Suprafața* (mp)	Observații / Referințe
A1	73035	3.030	Sector cadastral:54 Teren imprejmuit;

**Construcții**

Crt	Nr cadastral Nr. topografic	Adresa	Observații / Referințe
A1.1	73035-C1	Jud. Alba	Nr. niveluri:1; S. construita la sol:71 mp; CASA DE LOUIT, CONSTRUITA IN ANUL 2008, PE FUNDATIE DE BETON, DIN LEMN ACOPERITA CU PLACI DE AZBOCIMENT. NU DETINE CERTIFICAT DE PERFORMANTA ENERGETICA SI NICI LIFT.
A1.2	73035-C2	Jud. Alba	Nr. niveluri:1; S. construita la sol:30 mp; BUCATARIE DE VARA , CONSTRUITA IN ANUL 2008, PE FUNDATIE DE BETON, DIN LEMN ACOPERITA CU PLACI DE AZBOCIMENT. NU DETINE CERTIFICAT DE PERFORMANTA ENERGETICA SI NICI LIFT.

**B. Partea II. Proprietari și acte**

Inscrieri privitoare la dreptul de proprietate și alte drepturi reale	Referințe
<b>7958 / 21/08/2013</b>	
Act Administrativ nr. DOCUMENTATIE CADASTRALA NR. 7134/2013, din 23/07/2013 emis de BCPI CAMPENI (hotarare judecatoreasca nr. 546/17-04-2013 emis de JUDECATORIA CAMPENI);	
B1	Se infiinteaza cartea funciara 73035 a imobilului cu numarul cadastral 73035/Rosia Montana, rezultat din dezmembrarea imobilului cu numarul cadastral 70518 inscris in cartea funciara 2947 (identificator electronic 70518);
	A1, A1.1, A1.2
Act Notarial nr. 880, din 03/07/2009 emis de NOTAR PUBLIC LUNCEAN IOAN LUCIAN;	
B2	Intabulare, drept de PROPRIETATE, dobandit prin Conventie, cota actuala 1/1
	1) <b>BAR IOAN</b> , lui Ioan căsătorit cu 2) <b>BAR IOANA-GEORGETA</b> , născută Nicoară
	A1
Hotarare Judecatoreasca nr. 1324 dosar nr 1519/203/2011, din 30/08/2011 emis de JUDECATORIA CAMPENI (și documentațiile anexate);	
B3	Intabulare, drept de PROPRIETATEca bun comun, dobandit prin Hotarare Judecatoreasca, cota actuala 1/1
	1) <b>BAR IOAN...</b> 2) <b>BAR IOANA-GEORGETA....</b>
	A1.1, A1.2

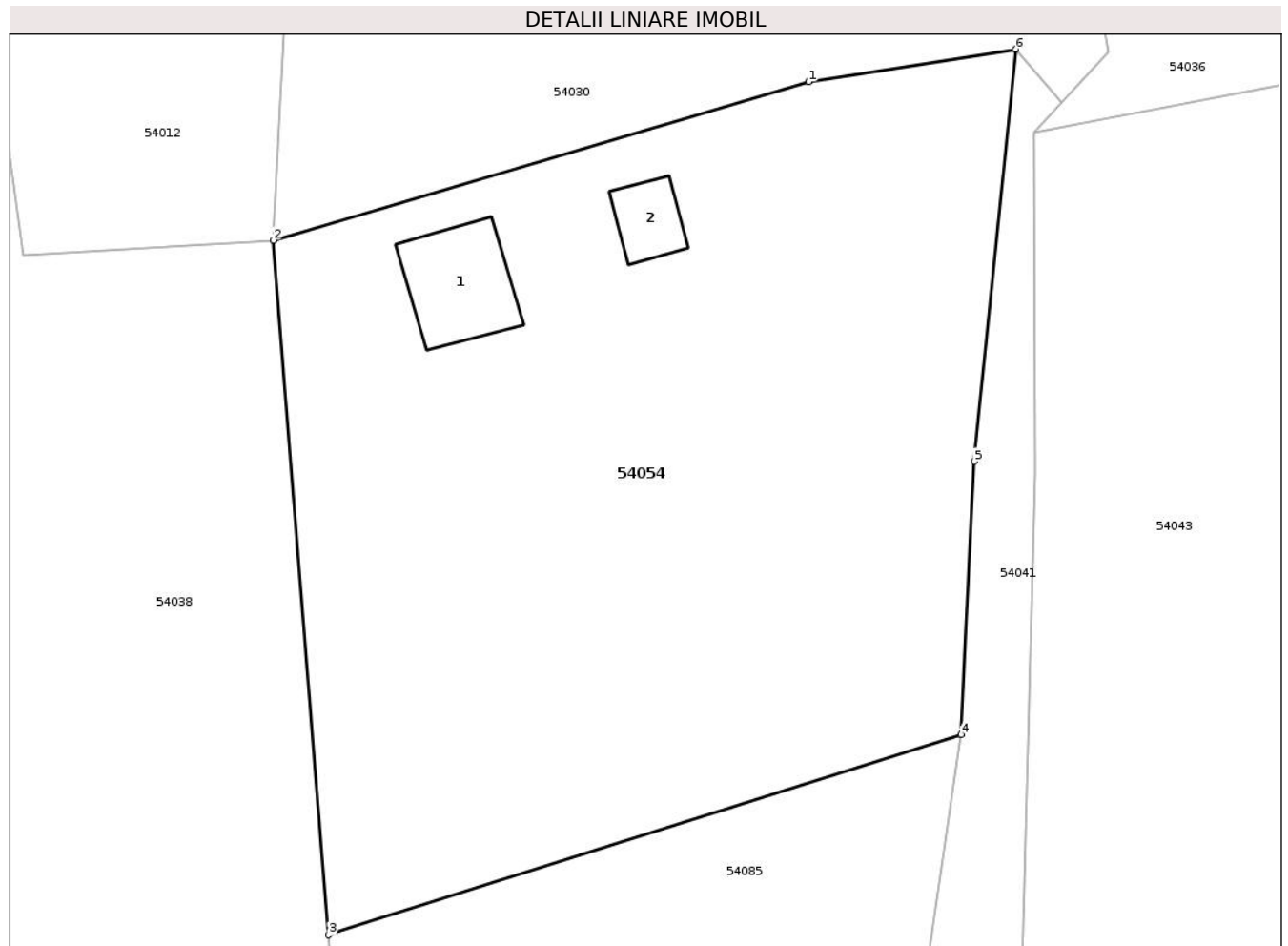
**C. Partea III. SARCINI .**

Inscrieri privind dezmembramintele dreptului de proprietate, drepturi reale de garanție și sarcini	Referințe
NU SUNT	

**Teren**

Nr cadastral	Suprafața (mp)*	Observații / Referințe
73035	3.030	

\* Suprafața este determinată în planul de proiecție Stereo 70.



**Date referitoare la teren**

Crt	Categorie folosință	Intra vilan	Suprafața (mp)	Tarla	Parcelă	Nr. topo	Observații / Referințe
1	curti constructii	NU	200	-	-	-	IMPREJMUIT CU GARD
2	faneata	NU	2.830	-	-	-	

**Date referitoare la construcții**

Crt	Număr	Destinație construcție	Supraf. (mp)	Situație juridică	Observații / Referințe
A1.1	73035-C1	construcții de locuințe	71	Cu acte	Nr. niveluri:1; S. construită la sol:71 mp; CASA DE LOCUIT, CONSTRUITA IN ANUL 2008, PE FUNDATIE DE BETON, DIN LEMN ACOPERITA CU PLACI DE AZBOCIMENT. NU DETINE CERTIFICAT DE PERFORMANTA ENERGETICA SI NICI LIFT.
A1.2	73035-C2	construcții anexa	30	Cu acte	Nr. niveluri:1; S. construită la sol:30 mp; BUCATARIE DE VARA , CONSTRUITA IN ANUL 2008, PE FUNDATIE DE BETON, DIN LEMN ACOPERITA CU PLACI DE AZBOCIMENT. NU DETINE CERTIFICAT DE PERFORMANTA ENERGETICA SI NICI LIFT.

**Lungime Segmente**

1) Valorile lungimilor segmentelor sunt obținute din proiecție în plan.

Punct început	X / Y	Punct sfârșit	X / Y	Lungime segment (** (m)
1	354.346,964 535.907,103	2	354.304,36 535.894,519	44.424
2	354.304,36 535.894,519	3	354.308,755 535.839,317	55.377
3	354.308,755 535.839,317	4	354.359,08 535.855,228	52.78
4	354.359,08 535.855,228	5	354.360,142 535.876,953	21.751
5	354.360,142 535.876,953	6	354.363,45 535.909,697	32.911
6	354.363,45 535.909,697	1	354.346,964 535.907,103	16.689

\*\* Lungimile segmentelor sunt determinate în planul de proiecție Stereo 70 și sunt rotunjite la 1 milimetru.

\*\*\* Distanța dintre puncte este formată din segmente cumulate ce sunt mai mici decât valoarea 1 milimetru.





**DATE DESPRE IMOBILUL NR. 54055**

Oficiul de Cadastru și Publicitate Imobiliară ALBA  
Biroul de Cadastru și Publicitate Imobiliară Campeni

**A. Partea I. Descrierea imobilului**

TEREN Extravilan

Adresa: Jud. Alba

Nr. Crt	Nr cadastral Nr. topografic	Suprafața* (mp)	Observații / Referințe
A1	72415	1.701	Sector cadastral:54 Teren imprejmuit;

**B. Partea II. Proprietari și acte**

Inscrieri privitoare la dreptul de proprietate și alte drepturi reale		Referințe
<b>8950 / 11/10/2011</b>		
Act Notarial nr. declarație de dezlipire aut nr 796, din 10/10/2011 emis de NOTAR PUBLIC OPRUTA TATIANA;		
B1	Se infiinteaza cartea funciara 72415 a imobilului cu numarul cadastral 72415/Rosia Montana, rezultat din dezmembrarea imobilului cu numarul cadastral 71293 inscris in cartea funciara 1525 (identificator electronic 71293);	A1
<b>2516 / 18/02/2025</b>		
Act Notarial nr. CONTRACT DE DONATIE AUT 22, din 17/02/2025 emis de Marcu Ioana (act notarial nr CERERE din 17.02.2025, emis de Marcu Ioana);		
B2	Intabulare, drept de PROPRIETATE, titlu donatie ca bun propriu, dobandit prin Conventie, cota actuala 1/1 1) FURDUI EDUARD-ALEX	A1
<b>3419 / 04/03/2025</b>		
Act Notarial nr. 22, din 17/02/2025 emis de NP. Marcu Ioana;		
B3	Se indreapta eroarea materiala strecurata odata cu inscrierea contractului de donatie de sub B 6 in sensul ca din eroare s a inscris clauza de inalienabilitate si grevare de sub B 7 asupra acestui imobil. Prin urmare, aceasta se radiaza .	A1

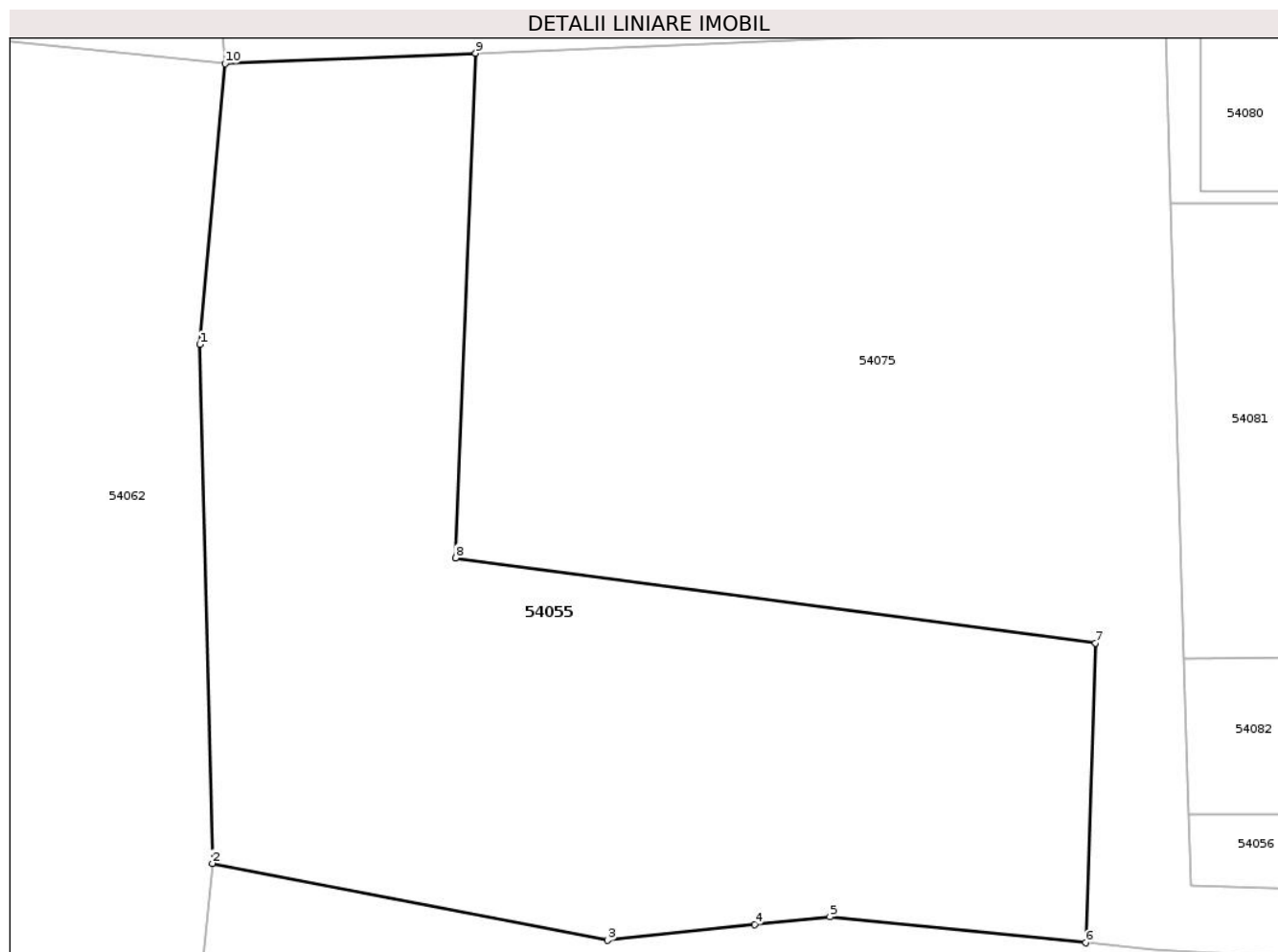
**C. Partea III. SARCINI .**

Inscrieri privind dezmembramintele dreptului de proprietate, drepturi reale de garanție și sarcini	Referințe
NU SUNT	

**Teren**

Nr cadastral	Suprafața (mp)*	Observații / Referințe
72415	1.701	

\* Suprafața este determinată în planul de proiecție Stereo 70.



**Date referitoare la teren**

Crt	Categorie folosință	Intra vilan	Suprafața (mp)	Tarla	Parcelă	Nr. topo	Observații / Referințe
1	faneata	NU	1.701	-	-	2370/1/2/3	și pădure tânără

**Lungime Segmente**

1) Valorile lungimilor segmentelor sunt obținute din proiecție în plan.

Punct început	X / Y	Punct sfârșit	X / Y	Lungime segment (** (m)
1	353.757,7 535.869,5	2	353.758,5 535.836,4	33.11
2	353.758,5 535.836,4	3	353.783,7 535.831,5	25.672
3	353.783,7 535.831,5	4	353.793,1 535.832,5	9.453
4	353.793,1 535.832,5	5	353.797,9 535.833,0	4.826
5	353.797,9 535.833,0	6	353.814,223 535.831,344	16.407

Punct început	X / Y	Punct sfârșit	X / Y	Lungime segment (** (m)
6	353.814,223 535.831,344	7	353.814,853 535.850,464	19.13
7	353.814,853 535.850,464	8	353.774,015 535.855,882	41.196
8	353.774,015 535.855,882	9	353.775,302 535.888,068	32.212
9	353.775,302 535.888,068	10	353.759,3 535.887,4	16.016
10	353.759,3 535.887,4	1	353.757,7 535.869,5	17.971

\*\* Lungimile segmentelor sunt determinate în planul de proiecție Stereo 70 și sunt rotunjite la 1 milimetru.

\*\*\* Distanța dintre puncte este formată din segmente cumulate ce sunt mai mici decât valoarea 1 milimetru.



**DATE DESPRE IMOBILUL NR. 54056**

Oficiul de Cadastru și Publicitate Imobiliară ALBA  
Biroul de Cadastru și Publicitate Imobiliară Campeni

**A. Partea I. Descrierea imobilului**

TEREN Extravilan

Adresa: Jud. Alba

Nr. Crt	Nr cadastral Nr. topografic	Suprafața* (mp)	Observații / Referințe
A1	73028	2.573	Sector cadastral:54 Teren neimprejmit;

**B. Partea II. Proprietari și acte**

Inscrieri privitoare la dreptul de proprietate și alte drepturi reale		Referințe
<b>7756 / 12/08/2013</b>		
Hotarare Judecatoreasca nr. 230, din 01/03/2012 emis de JUDECATORIA CAMPENI (documentația tehnică extrajudiciară și documentatia cadastrala nr 6659/03-07-2013 receptionata de compartimentul tehnic al OCPI Alba);		
B1	Se infiinteaza cartea funciara 73028 a imobilului cu numarul cadastral 73028/Rosia Montana, rezultat din dezmembrarea imobilului cu numarul cadastral 72414 inscris in cartea funciara 72414;	A1
Act Notarial nr. contract de vânzare cumpărare aut nr 800, din 11/10/2011 emis de NOTAR PUBLIC OPRUTA TATIANA;		
B2	Intabulare, drept de PROPRIETATEcu titlu cumpărare, dobandit prin Conventie, cota actuala 1/1 1) <b>SOCIETATEA COMERCIALĂ "PROSPER APUSENI "SRL, CIF:999999999999</b>	A1
Act Administrativ nr. documentatia cadastrala receptionata de compartimentul tehnic al OCPI Alba nr 6659, din 03/07/2013 emis de OCPI ALBA - SERVICIUL CADASTRU;		
B3	Se radiază din oficiu propunerea de dezmembrare notată sub B 2 cu încheiere 7632/2013.	A1

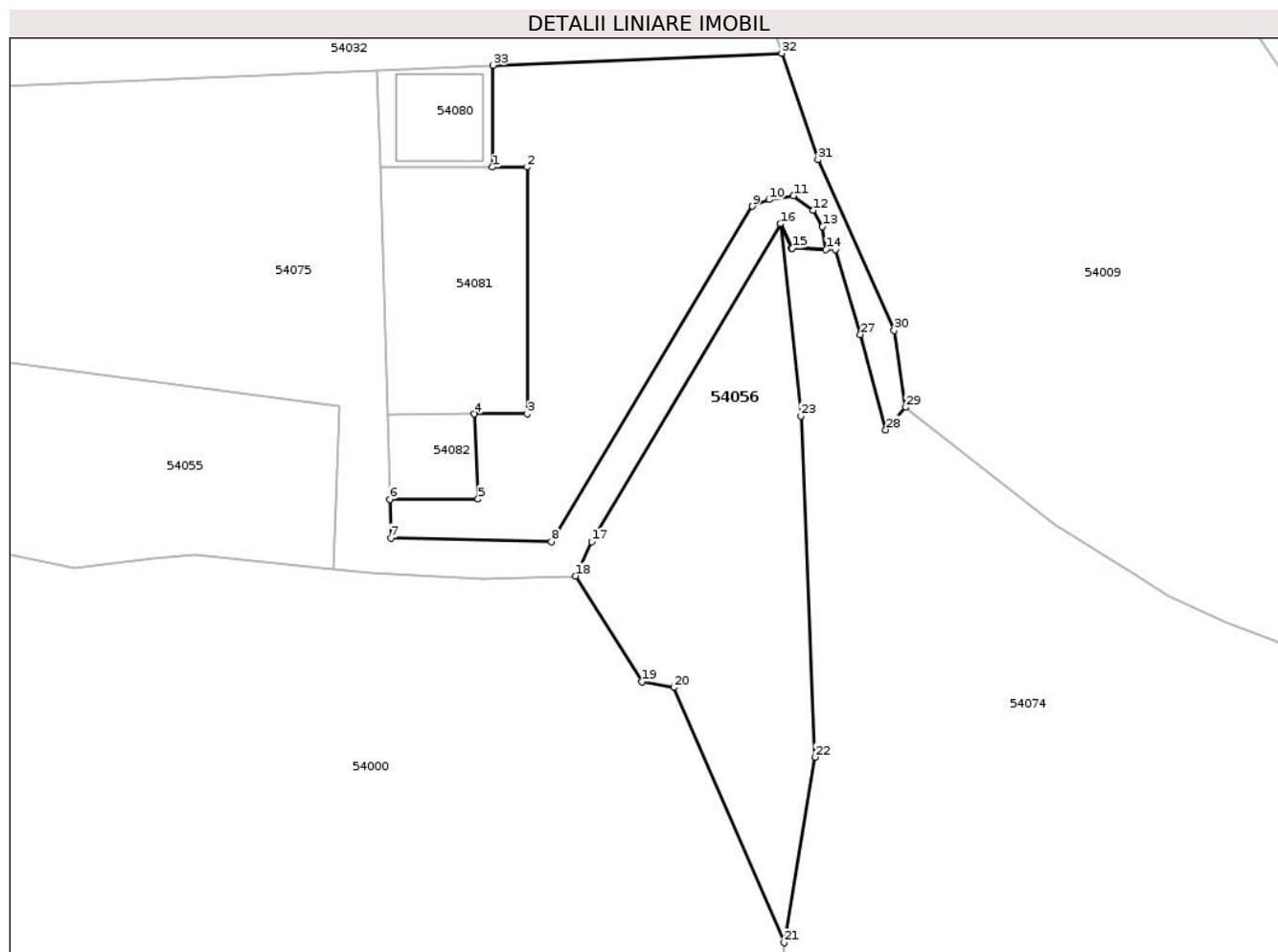
**C. Partea III. SARCINI .**

Inscrieri privind dezmembramintele dreptului de proprietate, drepturi reale de garanție și sarcini	Referințe
NU SUNT	

**Teren**

Nr cadastral	Suprafața (mp)*	Observații / Referințe
73028	2.573	

\* Suprafața este determinată în planul de proiecție Stereo 70.



**Date referitoare la teren**

Crt	Categorie folosință	Intra vilan	Suprafața (mp)	Tarla	Parcelă	Nr. topo	Observații / Referințe
1	faneata	NU	2.573	-	-	-	

**Lungime Segmente**

1) Valorile lungimilor segmentelor sunt obținute din proiecție în plan.

Punct început	X / Y	Punct sfârșit	X / Y	Lungime segment (** (m)
1	353.832,834 535.878,515	2	353.836,928 535.878,514	4.094
3	353.836,928 535.849,539	4	353.830,725 535.849,523	6.203
5	353.831,156 535.839,53	6	353.820,793 535.839,498	10.363
7	353.820,925 535.834,972	8	353.839,786 535.834,528	18.866
9	353.863,423 535.873,923	10	353.865,373 535.874,697	2.098

Punct început	X / Y	Punct sfârșit	X / Y	Lungime segment (** (m)
2	353.836,928 535.878,514	3	353.836,928 535.849,539	28.975
4	353.830,725 535.849,523	5	353.831,156 535.839,53	10.002
6	353.820,793 535.839,498	7	353.820,925 535.834,972	4.528
8	353.839,786 535.834,528	9	353.863,423 535.873,923	45.942
10	353.865,373 535.874,697	11	353.868,244 535.875,145	2.906

Punct început	X / Y	Punct sfârșit	X / Y	Lungime segment (** (m)
11	353.868,244 535.875,145	12	353.870,542 535.873,444	2.859
13	353.871,648 535.871,542	14	353.872,062 535.868,852	2.722
15	353.868,086 535.869,005	16	353.866,709 535.871,861	3.171
17	353.844,541 535.834,518	18	353.842,6 535.830,5	4.462
19	353.850,4 535.818,1	20	353.854,2 535.817,4	3.864
21	353.867,116 535.787,428	22	353.870,771 535.809,229	22.105
23	353.869,1 535.849,3	24	353.866,721 535.871,819	22.644
25	353.868,031 535.868,943	26	353.873,2 535.868,8	5.171
27	353.876,086 535.858,87	28	353.879,065 535.847,652	11.607
29	353.881,4 535.850,3	30	353.880,058 535.859,331	9.13
31	353.871,1 535.879,4	32	353.866,86 535.891,891	13.191
33	353.832,944 535.890,475	1	353.832,834 535.878,515	11.961

Punct început	X / Y	Punct sfârșit	X / Y	Lungime segment (** (m)
12	353.870,542 535.873,444	13	353.871,648 535.871,542	2.2
14	353.872,062 535.868,852	15	353.868,086 535.869,005	3.979
16	353.866,709 535.871,861	17	353.844,541 535.834,518	43.427
18	353.842,6 535.830,5	19	353.850,4 535.818,1	14.649
20	353.854,2 535.817,4	21	353.867,116 535.787,428	32.637
22	353.870,771 535.809,229	23	353.869,1 535.849,3	40.106
24	353.866,721 535.871,819	25	353.868,031 535.868,943	3.16
26	353.873,2 535.868,8	27	353.876,086 535.858,87	10.341
28	353.879,065 535.847,652	29	353.881,4 535.850,3	3.53
30	353.880,058 535.859,331	31	353.871,1 535.879,4	21.978
32	353.866,86 535.891,891	33	353.832,944 535.890,475	33.946

\*\* Lungimile segmentelor sunt determinate în planul de proiecție Stereo 70 și sunt rotunjite la 1 milimetru.

\*\*\* Distanța dintre puncte este formată din segmente cumulate ce sunt mai mici decât valoarea 1 milimetru.





**DATE DESPRE IMOBILUL NR. 54057**

Oficiul de Cadastru și Publicitate Imobiliară ALBA  
Biroul de Cadastru și Publicitate Imobiliară Campeni

**A. Partea I. Descrierea imobilului**

TEREN Necunoscut

Adresa: Loc. Balmosesti, Jud. Alba, sat. Balmosesti, nr. 588D

Nr. Crt	Nr cadastral Nr. topografic	Suprafața* (mp)	Observații / Referințe
A1	73038	2.000	Sector cadastral:54 Teren imprejmuit;

**Construcții**

Crt	Nr cadastral Nr. topografic	Adresa	Observații / Referințe
A1.1	73038-C1	Loc. Balmosesti, Jud. Alba	Nr. niveluri:2; S. construita la sol:48 mp; CASA DE LOCUIT, P+M, CONSTRUITA IN ANUL 2012, PE FUNDATIE DE BETON, DIN LEMN, ACOPERITA CU TABLA AVAND LA:- PARTER: LIVING, O CAMERA SI BAIE- MANSARDA: 2 CAMERENU DETINE CERTIFICAT DE PERFORMANTA ENERGETICA SI NICI LIFT

**B. Partea II. Proprietari și acte**

Inscrieri privitoare la dreptul de proprietate și alte drepturi reale	Referințe
<b>7958 / 21/08/2013</b>	
Act Administrativ nr. DOCUMENTATIE CADASTRALA NR. 7134/2013, din 23/07/2013 emis de BCPI CAMPENI (hotarare judecatoreasca nr. 546/17-04-2013 emis de JUDECATORIA CAMPENI);	
B1	Se infiinteaza cartea funciara 73038 a imobilului cu numarul cadastral 73038/Rosia Montana, rezultat din dezmembrarea imobilului cu numarul cadastral 70518 in scris in cartea funciara 2947 (identificator electronic 70518);
	A1
Act Administrativ nr. 7134, din 23/07/2013 emis de OCPI ALBA - SERVICIUL CADASTRU;	
B2	Intabulare, drept de PROPRIETATEtitlu sistarea stării de indiviziune, ca bun comun,, dobandit prin Hotarare Judecatoreasca, cota actuala 1/1
	A1
	1) <b>BAR ADRIAN FLORIN</b> , și soția 2) <b>BAR MIHAELA</b>
<b>9986 / 05/11/2013</b>	
Hotarare Judecatoreasca nr. 546, din 17/04/2013 emis de JUDECATORIA CAMPENI (documentația tehnică extrajudiciară și documentatia cadastrala receptionata de compartimentul tehnic al OCPI Alba);	
B3	În baza sentinței civile și a documentatiei cadastrale de înscriere constructie , se înscrie construcția casă de locuit P+M, construită în anul 2012 descrisă în foaia A sub A1.1 .
	A1, A1.1
B4	Intabulare, drept de PROPRIETATEca bun comun,, dobandit prin Hotarare Judecatoreasca, cota actuala 1/1
	A1.1
	1) <b>BAR MIHAELA</b> 2) <b>BAR ADRIAN FLORIN</b>
<b>27821 / 10/09/2024</b>	
Act Administrativ nr. adeverinta nr. 7735, din 10/09/2024 emis de COMUNA ROSIA MONTANA;	
B5	În baza adeverinței nr 7735/2024 emisă de Primăria Comunei Rosia Montana și a vizei inspectorului de cadastru se notează adesa mobilului ca fiind loc Rosia Montana , sat Balmosesti , nr 588D.
	A1, A1.1

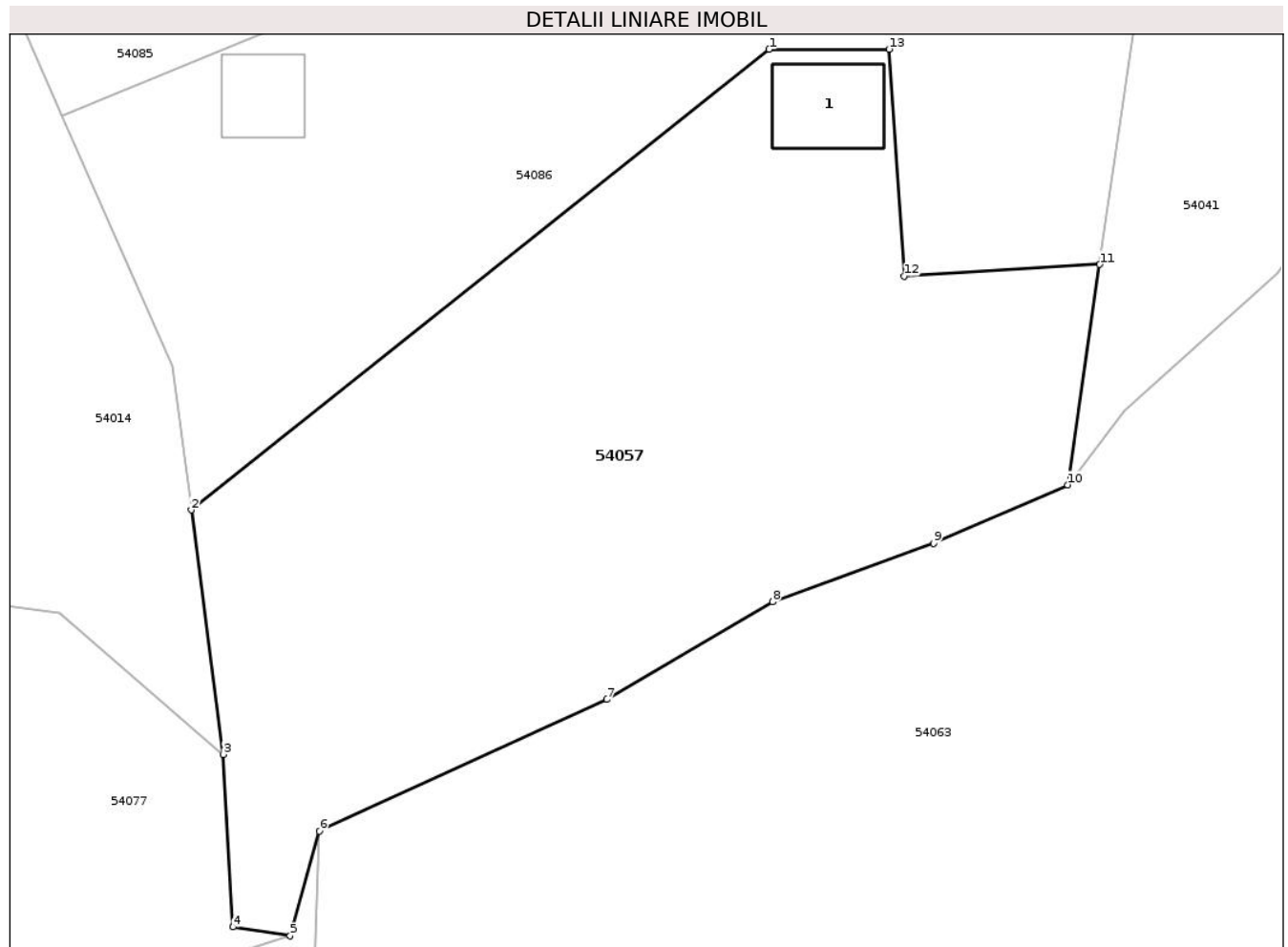
**C. Partea III. SARCINI .**

Inscrieri privind dezmembramintele dreptului de proprietate, drepturi reale de garanție și sarcini	Referințe
NU SUNT	

**Teren**

Nr cadastral	Suprafața (mp)*	Observații / Referințe
73038	2.000	

\* Suprafața este determinată în planul de proiecție Stereo 70.



**Date referitoare la teren**

Crt	Categorie folosință	Intra vilan	Suprafața (mp)	Tarla	Parcelă	Nr. topo	Observații / Referințe
1	curți constructii	DA	50	-	-	-	IMPREJMUIT CU GARD
2	faneata	DA	371	-	-	-	
3	faneata	NU	1.579	-	-	-	

**Date referitoare la construcții**

Crt	Număr	Destinație construcție	Supraf. (mp)	Situație juridică	Observații / Referințe
A1.1	73038-C1	construcții de locuințe	48	Cu acte	Nr. niveluri:2; S. construita la sol:48 mp; CASA DE LOCUIT, P+M, CONSTRUITA IN ANUL 2012, PE FUNDATIE DE BETON, DIN LEMN, ACOPERITA CU TABLA AVAND LA:- PARTER: LIVING, O CAMERA SI BAIE- MANSARDA: 2 CAMERENU DETINE CERTIFICAT DE PERFORMANTA ENERGETICA SI NICI LIFT

**Lungime Segmente**

1) Valorile lungimilor segmentelor sunt obținute din proiecție în plan.

Punct început	X / Y	Punct sfârșit	X / Y	Lungime segment (** (m)
---------------	-------	---------------	-------	-------------------------

Punct început	X / Y	Punct sfârșit	X / Y	Lungime segment (** (m)
1	354.324,005 535.793,288	2	354.282,377 535.760,147	53.209
2	354.282,377 535.760,147	3	354.284,667 535.742,551	17.744
3	354.284,667 535.742,551	4	354.285,395 535.730,126	12.446
4	354.285,395 535.730,126	5	354.289,5 535.729,486	4.155
5	354.289,5 535.729,486	6	354.291,608 535.737,031	7.834
6	354.291,608 535.737,031	7	354.312,328 535.746,505	22.783
7	354.312,328 535.746,505	8	354.324,268 535.753,523	13.85
8	354.324,268 535.753,523	9	354.335,857 535.757,734	12.33
9	354.335,857 535.757,734	10	354.345,515 535.761,944	10.536
10	354.345,515 535.761,944	11	354.347,822 535.777,808	16.031
11	354.347,822 535.777,808	12	354.333,722 535.776,972	14.125
12	354.333,722 535.776,972	13	354.332,65 535.793,298	16.361
13	354.332,65 535.793,298	1	354.324,005 535.793,288	8.645

\*\* Lungimile segmentelor sunt determinate în planul de proiecție Stereo 70 și sunt rotunjite la 1 milimetru.

\*\*\* Distanța dintre puncte este formată din segmente cumulate ce sunt mai mici decât valoarea 1 milimetru.



**DATE DESPRE IMOBILUL NR. 54058**

Oficiul de Cadastru și Publicitate Imobiliară ALBA  
Biroul de Cadastru și Publicitate Imobiliară Campeni

**A. Partea I. Descrierea imobilului**

TEREN Necunoscut

Nr. CF vechi:1783

Adresa: Loc. Rosia Montana, Jud. Alba

Nr. Crt	Nr cadastral Nr. topografic	Suprafața* (mp)	Observații / Referințe
A1	70973	11.551	Sector cadastral:54 Teren imprejmuit;

**B. Partea II. Proprietari și acte**

Inscrieri privitoare la dreptul de proprietate și alte drepturi reale		Referințe
<b>1542 / 22/05/2003</b>		
Act Notarial nr. 1040 din 2003, din 22/05/2003 emis de BNP MARCU VLADIMIR ION (declarație autentică 1040 din 2003 emisă de BNP MARCU VLADIMIR ION , încheiere de cf 2370 din 24 iulie 2003, contract de vânzare cumpărare autentic nr 298 din 2003 de BNP MARCU VLADIMIR ION);		
B1	Intabulare, drept de PROPRIETATE, dobândit prin Conventie, cota actuala 1/1	A1
1) SC ROȘIA MONTANA GOLD CORPORATION SA, CIF:9762620		

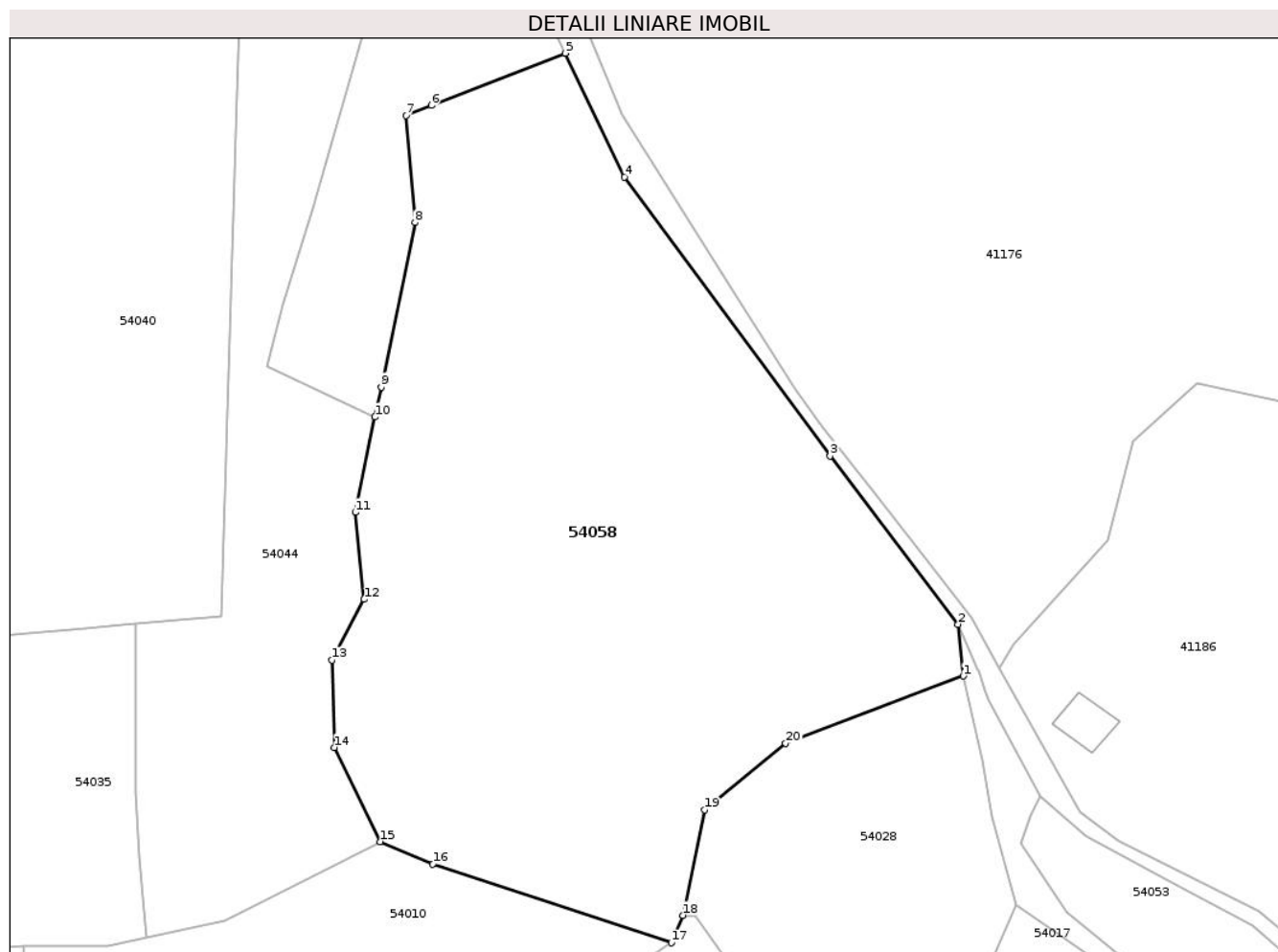
**C. Partea III. SARCINI**

Inscrieri privind dezmembramentele dreptului de proprietate, drepturi reale de garanție și sarcini		Referințe
<b>16252 / 03/10/2017</b>		
Act Administrativ nr. PV DE SECHESTRU PENTRU BUNURI IMOBILE NR. 17732, din 22/09/2017 emis de ANAF DGRFP BRASOV (AJFP ALBA SERVICIUL FISCAL ORĂȘENESC CÎMPENI);		
C1	Intabulare, drept de IPOTECA LEGALA, Valoare:26909901 LEI	A1
1) ANAF DGRFP BRASOV AJFP ALBA SERVICIUL FISCAL ORĂȘENESC CÎMPENI, CIF:999999999999		

### Teren

Nr cadastral	Suprafața (mp)*	Observații / Referințe
70973	11.551	

\* Suprafața este determinată în planul de proiecție Stereo 70.



### Date referitoare la teren

Crt	Categorie folosință	Intra vilan	Suprafața (mp)	Tarla	Parcelă	Nr. topo	Observații / Referințe
1	faneata	NU	9.254	-	-	2357/2/2	
2	faneata	DA	2.297	-	-	-	

### Lungime Segmente

1) Valorile lungimilor segmentelor sunt obținute din proiecție în plan.

Punct început	X / Y	Punct sfârșit	X / Y	Lungime segment (** (m)
1	354.038,6 536.236,3	2	354.037,585 536.246,082	9.835
2	354.037,585 536.246,082	3	354.013,4 536.277,884	39.953
3	354.013,4 536.277,884	4	353.974,515 536.330,55	65.466
4	353.974,515 536.330,55	5	353.963,278 536.353,974	25.98

Punct început	X / Y	Punct sfârșit	X / Y	Lungime segment (** (m)
5	353.963,278 536.353,974	6	353.938,0 536.344,1	27.139
6	353.938,0 536.344,1	7	353.933,2 536.342,2	5.162
7	353.933,2 536.342,2	8	353.934,9 536.322,0	20.271
8	353.934,9 536.322,0	9	353.928,5 536.290,9	31.752
9	353.928,5 536.290,9	10	353.927,328 536.285,232	5.788
10	353.927,328 536.285,232	11	353.923,6 536.267,2	18.414
11	353.923,6 536.267,2	12	353.925,3 536.250,8	16.488
12	353.925,3 536.250,8	13	353.919,2 536.239,3	13.018
13	353.919,2 536.239,3	14	353.919,7 536.222,8	16.508
14	353.919,7 536.222,8	15	353.928,3 536.205,0	19.769
15	353.928,3 536.205,0	16	353.938,3 536.200,8	10.846
16	353.938,3 536.200,8	17	353.983,4 536.185,9	47.498
17	353.983,4 536.185,9	18	353.985,6 536.191,1	5.646
18	353.985,6 536.191,1	19	353.989,7 536.211,0	20.318
19	353.989,7 536.211,0	20	354.005,0 536.223,6	19.82
20	354.005,0 536.223,6	1	354.038,6 536.236,3	35.92

\*\* Lungimile segmentelor sunt determinate în planul de proiecție Stereo 70 și sunt rotunjite la 1 milimetru.

\*\*\* Distanța dintre puncte este formată din segmente cumulate ce sunt mai mici decât valoarea 1 milimetru.





**DATE DESPRE IMOBILUL NR. 54059**

Oficiul de Cadastru și Publicitate Imobiliară ALBA  
Biroul de Cadastru și Publicitate Imobiliară Campeni

**A. Partea I. Descrierea imobilului**

TEREN Necunoscut

Adresa: Loc. Rosia Montana, Jud. Alba

Nr. Crt	Nr cadastral Nr. topografic	Suprafața* (mp)	Observații / Referințe
A1		21.313	Sector cadastral:54 Teren neimprejmuit;

**B. Partea II. Proprietari și acte**

Inscrieri privitoare la dreptul de proprietate și alte drepturi reale	Referințe
/	
Act Administrativ nr. Hot 19/28.10.2009, din 30/11/2011 emis de Comuna Roșia Montană-Consiliul Local ( poziția 13 inventar domeniul privat);	
B1	A1
Intabulare, drept de PROPRIETATE, dobandit prin Lege, cota actuala 1/1 1) COMUNA ROȘIA MONTANĂ-DOMENIUL PRIVAT, CIF:4562290	

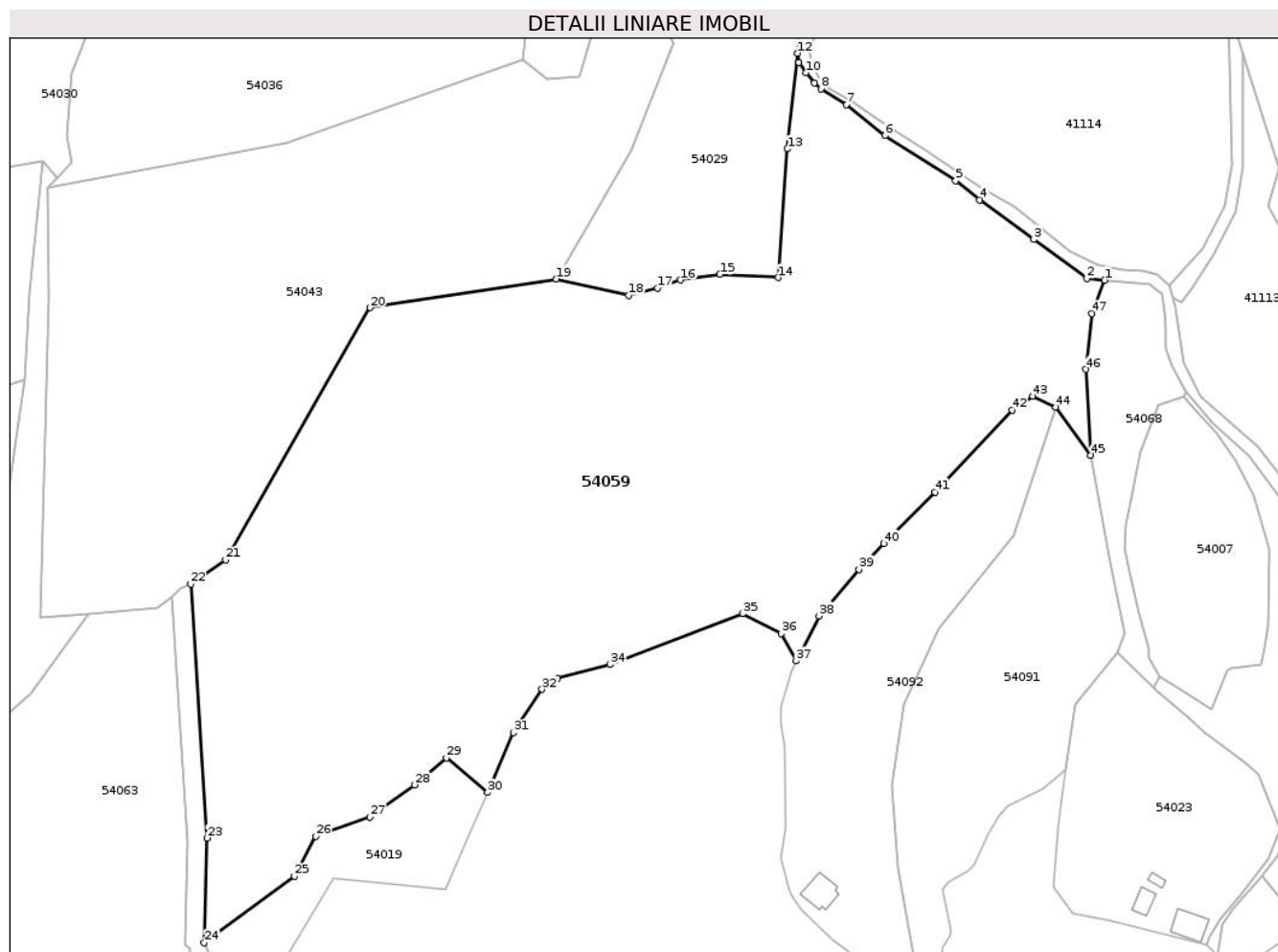
**C. Partea III. SARCINI .**

Inscrieri privind dezmembramintele dreptului de proprietate, drepturi reale de garanție și sarcini	Referințe
NU SUNT	

**Teren**

Nr cadastral	Suprafața (mp)*	Observații / Referințe
	21.313	

\* Suprafața este determinată în planul de proiecție Stereo 70.



**Date referitoare la teren**

Crt	Categorie folosință	Intravilan	Suprafața (mp)	Tarla	Parcelă	Nr. topo	Observații / Referințe
1	pasune	DA	203	-	-	-	
2	pasune	NU	21.110	-	-	-	

**Lungime Segmente**

1) Valorile lungimilor segmentelor sunt obținute din proiecție în plan.

Punct început	X / Y	Punct sfârșit	X / Y	Lungime segment
1	354.628,59 535.880,132	2	354.624,198 535.880,582	4.415
4	354.597,47 535.900,19	5	354.591,417 535.904,925	7.684
7	354.564,138 535.923,897	8	354.557,776 535.927,85	7.491
10	354.554,076 535.931,92	11	354.552,318 535.934,46	3.089
13	354.549,4 535.912,9	14	354.547,2 535.880,8	32.175
2	354.624,198 535.880,582	3	354.610,928 535.890,317	16.459
5	354.591,417 535.904,925	6	354.573,765 535.916,175	20.932
8	354.557,776 535.927,85	9	354.556,098 535.929,285	2.208
11	354.552,318 535.934,46	12	354.551,918 535.936,753	2.328
14	354.547,2 535.880,8	15	354.532,6 535.881,6	14.622
3	354.610,928 535.890,317	4	354.597,47 535.900,19	16.691
6	354.573,765 535.916,175	7	354.564,138 535.923,897	12.341
9	354.556,098 535.929,285	10	354.554,076 535.931,92	3.322
12	354.551,918 535.936,753	13	354.549,4 535.912,9	23.986
15	354.532,6 535.881,6	16	354.522,8 535.880,2	9.899

Punct început	X / Y	Punct sfârșit	X / Y	Lungime segment	Punct început	X / Y	Punct sfârșit	X / Y	Lungime segment	Punct început	X / Y	Punct sfârșit	X / Y	Lungime segment
16	354.522,8 535.880,2	17	354.517,0 535.878,2	6.135	17	354.517,0 535.878,2	18	354.509,8 535.876,4	7.422	18	354.509,8 535.876,4	19	354.491,762 535.880,471	18.492
19	354.491,762 535.880,471	20	354.445,3 535.873,3	47.012	20	354.445,3 535.873,3	21	354.409,2 535.810,4	72.523	21	354.409,2 535.810,4	22	354.400,494 535.804,342	10.606
22	354.400,494 535.804,342	23	354.404,6 535.741,0	63.475	23	354.404,6 535.741,0	24	354.403,9 535.714,9	26.109	24	354.403,9 535.714,9	25	354.426,4 535.731,5	27.961
25	354.426,4 535.731,5	26	354.431,7 535.741,5	11.318	26	354.431,7 535.741,5	27	354.445,2 535.746,3	14.328	27	354.445,2 535.746,3	28	354.456,4 535.754,3	13.764
28	354.456,4 535.754,3	29	354.464,3 535.761,0	10.359	29	354.464,3 535.761,0	30	354.474,6 535.752,4	13.418	30	354.474,6 535.752,4	31	354.481,1 535.767,3	16.256
31	354.481,1 535.767,3	32	354.488,2 535.778,1	12.925	32	354.488,2 535.778,1	33	354.492,1 535.780,9	4.801	33	354.492,1 535.780,9	34	354.505,1 535.784,3	13.437
34	354.505,1 535.784,3	35	354.538,2 535.797,0	35.453	35	354.538,2 535.797,0	36	354.547,9 535.792,0	10.913	36	354.547,9 535.792,0	37	354.551,6 535.785,2	7.741
37	354.551,6 535.785,2	38	354.557,3 535.796,4	12.567	38	354.557,3 535.796,4	39	354.567,3 535.808,0	15.315	39	354.567,3 535.808,0	40	354.573,522 535.814,475	8.98
40	354.573,522 535.814,475	41	354.586,222 535.827,306	18.053	41	354.586,222 535.827,306	42	354.605,5 535.847,8	28.136	42	354.605,5 535.847,8	43	354.610,7 535.851,2	6.213
43	354.610,7 535.851,2	44	354.616,4 535.848,5	6.307	44	354.616,4 535.848,5	45	354.625,1 535.836,5	14.822	45	354.625,1 535.836,5	46	354.623,9 535.857,9	21.434
46	354.623,9 535.857,9	47	354.625,4 535.871,8	13.981	47	354.625,4 535.871,8	1	354.628,59 535.880,132	8.922					

\*\* Lungimile segmentelor sunt determinate în planul de proiecție Stereo 70 și sunt rotunjite la 1 milimetru.

\*\*\* Distanța dintre puncte este formată din segmente cumulate ce sunt mai mici decât valoarea 1 milimetru.



**DATE DESPRE IMOBILUL NR. 54060**

Oficiul de Cadastru și Publicitate Imobiliară ALBA  
Biroul de Cadastru și Publicitate Imobiliară Campeni

**A. Partea I. Descrierea imobilului**

TEREN Extravilan

Adresa: Jud. Alba

Nr. Crt	Nr cadastral Nr. topografic	Suprafața* (mp)	Observații / Referințe
A1		386	Sector cadastral:54 Teren neimprejmuit;

**B. Partea II. Proprietari și acte**

Inscrieri privitoare la dreptul de proprietate și alte drepturi reale		Referințe
/		
Act Administrativ nr. Hot 22/30.11 2009, din 30/11/2011 emis de Comuna Roșia Montană-Consiliul Local (Hot 56/30.11.2011, poziția 185 inventar domenil public);		
B1	Intabulare, drept de PROPRIETATE, dobandit prin Lege, cota actuala 1/1	A1
1) COMUNA ROȘIA MONTANĂ-DOMENIUL PUBLIC, CIF:4562290		

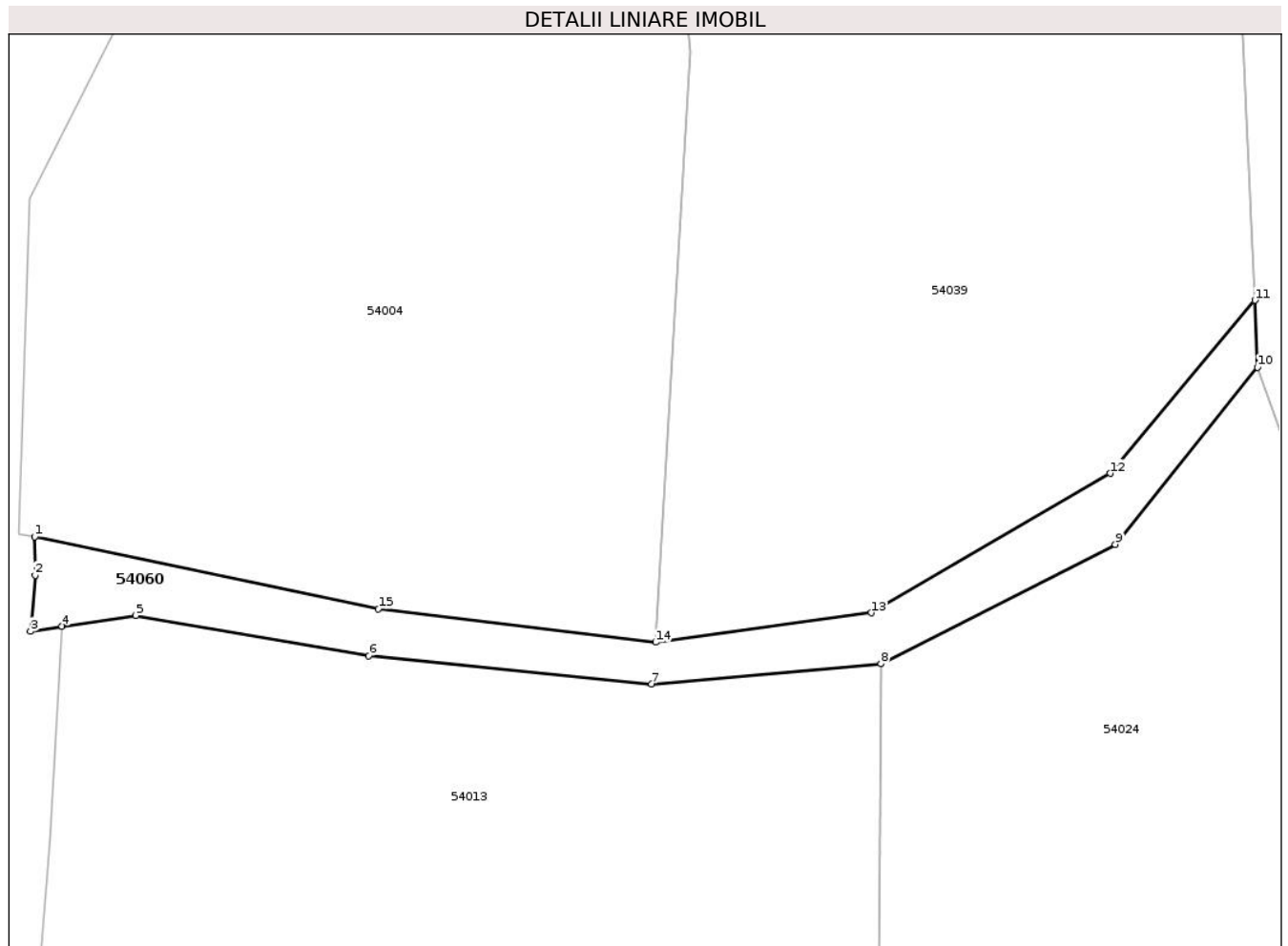
**C. Partea III. SARCINI .**

Inscrieri privind dezmembramintele dreptului de proprietate, drepturi reale de garanție și sarcini	Referințe
NU SUNT	

**Teren**

Nr cadastral	Suprafața (mp)*	Observații / Referințe
	386	

\* Suprafața este determinată în planul de proiecție Stereo 70.



**Date referitoare la teren**

Crt	Categorie folosință	Intra vilan	Suprafața (mp)	Tarla	Parcelă	Nr. topo	Observații / Referințe
1	drum	NU	386	-	-	-	

**Lungime Segmente**

1) Valorile lungimilor segmentelor sunt obținute din proiecție în plan.

Punct început	X / Y	Punct sfârșit	X / Y	Lungime segment (** (m)
1	353.688,66 536.063,958	2	353.688,7 536.061,1	2.858
2	353.688,7 536.061,1	3	353.688,35 536.056,924	4.19
3	353.688,35 536.056,924	4	353.690,7 536.057,3	2.38
4	353.690,7 536.057,3	5	353.696,2 536.058,1	5.558
5	353.696,2 536.058,1	6	353.713,6 536.055,1	17.657

Punct început	X / Y	Punct sfârșit	X / Y	Lungime segment (** (m)
6	353.713,6 536.055,1	7	353.734,7 536.053,0	21.204
7	353.734,7 536.053,0	8	353.751,8 536.054,5	17.166
8	353.751,8 536.054,5	9	353.769,3 536.063,4	19.633
9	353.769,3 536.063,4	10	353.779,9 536.076,6	16.929
10	353.779,9 536.076,6	11	353.779,7 536.081,6	5.004
11	353.779,7 536.081,6	12	353.768,9 536.068,7	16.824
12	353.768,9 536.068,7	13	353.751,1 536.058,3	20.616
13	353.751,1 536.058,3	14	353.735,0 536.056,1	16.25
14	353.735,0 536.056,1	15	353.714,3 536.058,6	20.85
15	353.714,3 536.058,6	1	353.688,66 536.063,958	26.194

\*\* Lungimile segmentelor sunt determinate în planul de proiecție Stereo 70 și sunt rotunjite la 1 milimetru.

\*\*\* Distanța dintre puncte este formată din segmente cumulate ce sunt mai mici decât valoarea 1 milimetru.





**DATE DESPRE IMOBILUL NR. 54061**

Oficiul de Cadastru și Publicitate Imobiliară ALBA  
Biroul de Cadastru și Publicitate Imobiliară Campeni

**A. Partea I. Descrierea imobilului**

TEREN Extravilan

Nr. CF vechi:2293

Adresa: Jud. Alba

Nr. Crt	Nr cadastral Nr. topografic	Suprafața* (mp)	Observații / Referințe
A1		6.142	Sector cadastral:54 Teren imprejmuit; Parte CF 70667 Roşia Montană,Diferența de suprafață se regăsește în S 64

**B. Partea II. Proprietari și acte**

Inscrieri privitoare la dreptul de proprietate și alte drepturi reale		Referințe
<b>1312 / 07/05/2003</b>		
Act Notarial nr. 784 din 2003, din 07/05/2003 emis de BNP MARCU VLADIMIR ION;		
B1	Intabulare, drept de PROPRIETATE, dobandit prin Conventie, cota actuala 1/1 1) SC ROȘIA MONTANA GOLD CORPORATION SA, CIF:9762620	A1

**C. Partea III. SARCINI .**

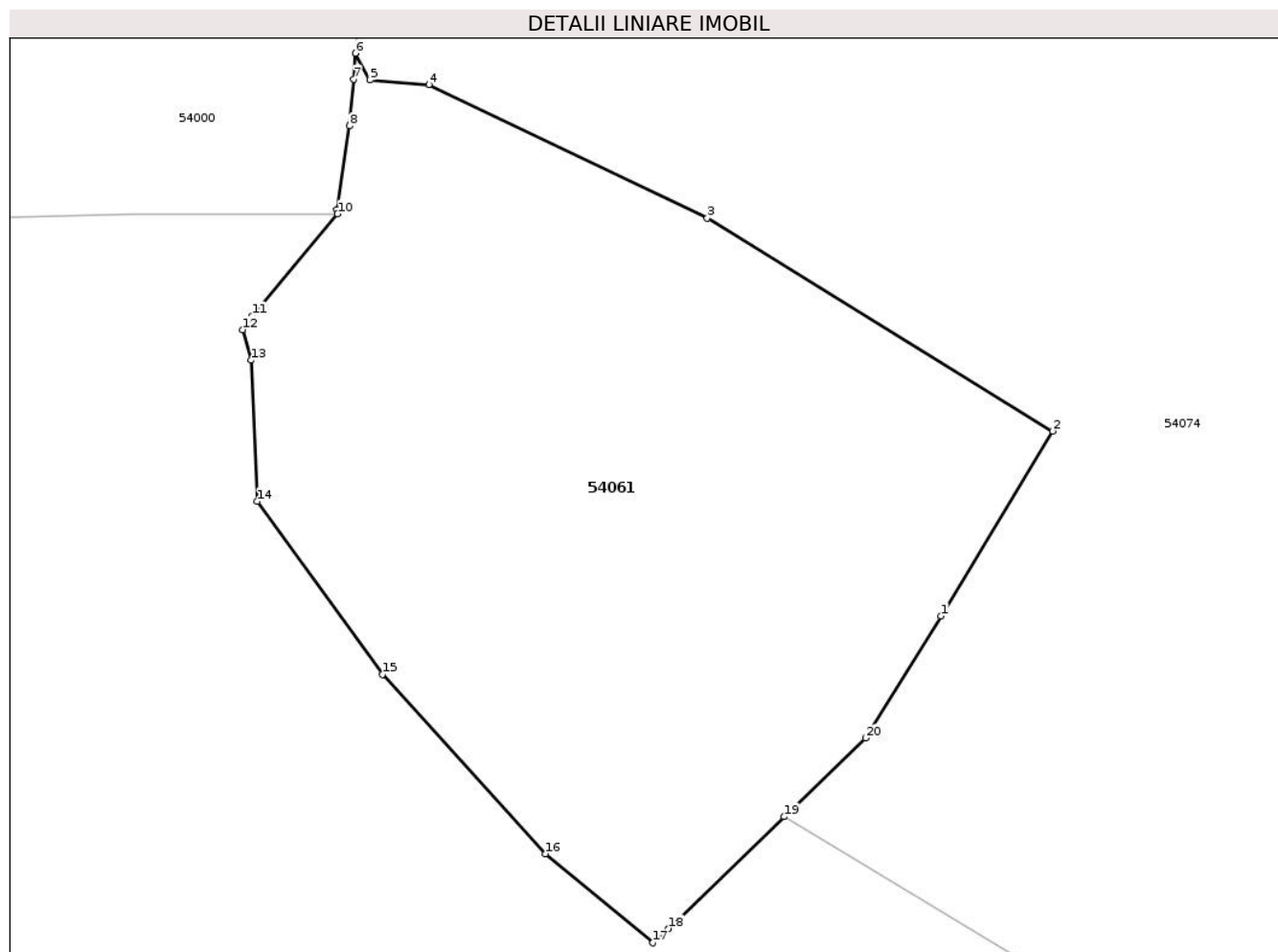
Inscrieri privind dezmembramintele dreptului de proprietate, drepturi reale de garanție și sarcini	Referințe
NU SUNT	

## Anexa Nr. 1 La Partea I

## Teren

Nr cadastral	Suprafața (mp)*	Observații / Referințe
	6.142	Parte CF 70667 Roșia Montană, Diferența de suprafață se regăsește în S 64

\* Suprafața este determinată în planul de proiecție Stereo 70.



## Date referitoare la teren

Crt	Categorie folosință	Intra vilan	Suprafața (mp)	Tarla	Parcelă	Nr. topo	Observații / Referințe
1	faneata	NU	6.142	-	-	2353/2/1/1/2	

## Lungime Segmente

1) Valorile lungimilor segmentelor sunt obținute din proiecție în plan.

Punct început	X / Y	Punct sfârșit	X / Y	Lungime segment (** (m)
1	353.939,1 535.709,8	2	353.952,9 535.732,7	26.737
2	353.952,9 535.732,7	3	353.910,1 535.759,1	50.287
3	353.910,1 535.759,1	4	353.875,6 535.775,6	38.243
4	353.875,6 535.775,6	5	353.868,3 535.776,2	7.325
5	353.868,3 535.776,2	6	353.866,5 535.779,5	3.759

Punct început	X / Y	Punct sfârșit	X / Y	Lungime segment (** (m)
6	353.866,5 535.779,5	7	353.866,3 535.776,3	3.206
7	353.866,3 535.776,3	8	353.865,8 535.770,5	5.822
8	353.865,8 535.770,5	9	353.864,2 535.760,1	10.522
9	353.864,2 535.760,1	10	353.864,3 535.759,6	0.51
10	353.864,3 535.759,6	11	353.853,7 535.747,0	16.466
11	353.853,7 535.747,0	12	353.852,54 535.745,255	2.095
12	353.852,54 535.745,255	13	353.853,569 535.741,484	3.909
13	353.853,569 535.741,484	14	353.854,363 535.724,021	17.481
14	353.854,363 535.724,021	15	353.869,841 535.702,59	26.436
15	353.869,841 535.702,59	16	353.890,081 535.680,365	30.061
16	353.890,081 535.680,365	17	353.903,376 535.669,35	17.265
17	353.903,376 535.669,35	18	353.905,3 535.671,1	2.601
18	353.905,3 535.671,1	19	353.919,624 535.684,954	19.927
19	353.919,624 535.684,954	20	353.929,7 535.694,7	14.018
20	353.929,7 535.694,7	1	353.939,1 535.709,8	17.787

\*\* Lungimile segmentelor sunt determinate în planul de proiecție Stereo 70 și sunt rotunjite la 1 milimetru.

\*\*\* Distanța dintre puncte este formată din segmente cumulate ce sunt mai mici decât valoarea 1 milimetru.



**DATE DESPRE IMOBILUL NR. 54062**

Oficiul de Cadastru și Publicitate Imobiliară ALBA  
Biroul de Cadastru și Publicitate Imobiliară Campeni

**A. Partea I. Descrierea imobilului**

TEREN Necunoscut

Nr. CF vechi:2112

Adresa: Loc. Balmosesti, Jud. Alba

Nr. Crt	Nr cadastral Nr. topografic	Suprafața* (mp)	Observații / Referințe
A1	70987	10.034	Sector cadastral:54 Teren imprejmuit; CF 70988 Roşia Montană,Nr top 2372

**B. Partea II. Proprietari și acte**

Inscrieri privitoare la dreptul de proprietate și alte drepturi reale		Referințe
<b>3152 / 25/09/2003</b>		
Act Notarial nr. 513 din 2003, din 25/09/2003 emis de BNP MARCU VLADIMIR ION;		
B1	Intabulare, drept de PROPRIETATE, dobandit prin Conventie, cota actuala 1/1 1) SC ROȘIA MONTANA GOLD CORPORATION SA, CIF:9762620	A1

**C. Partea III. SARCINI .**

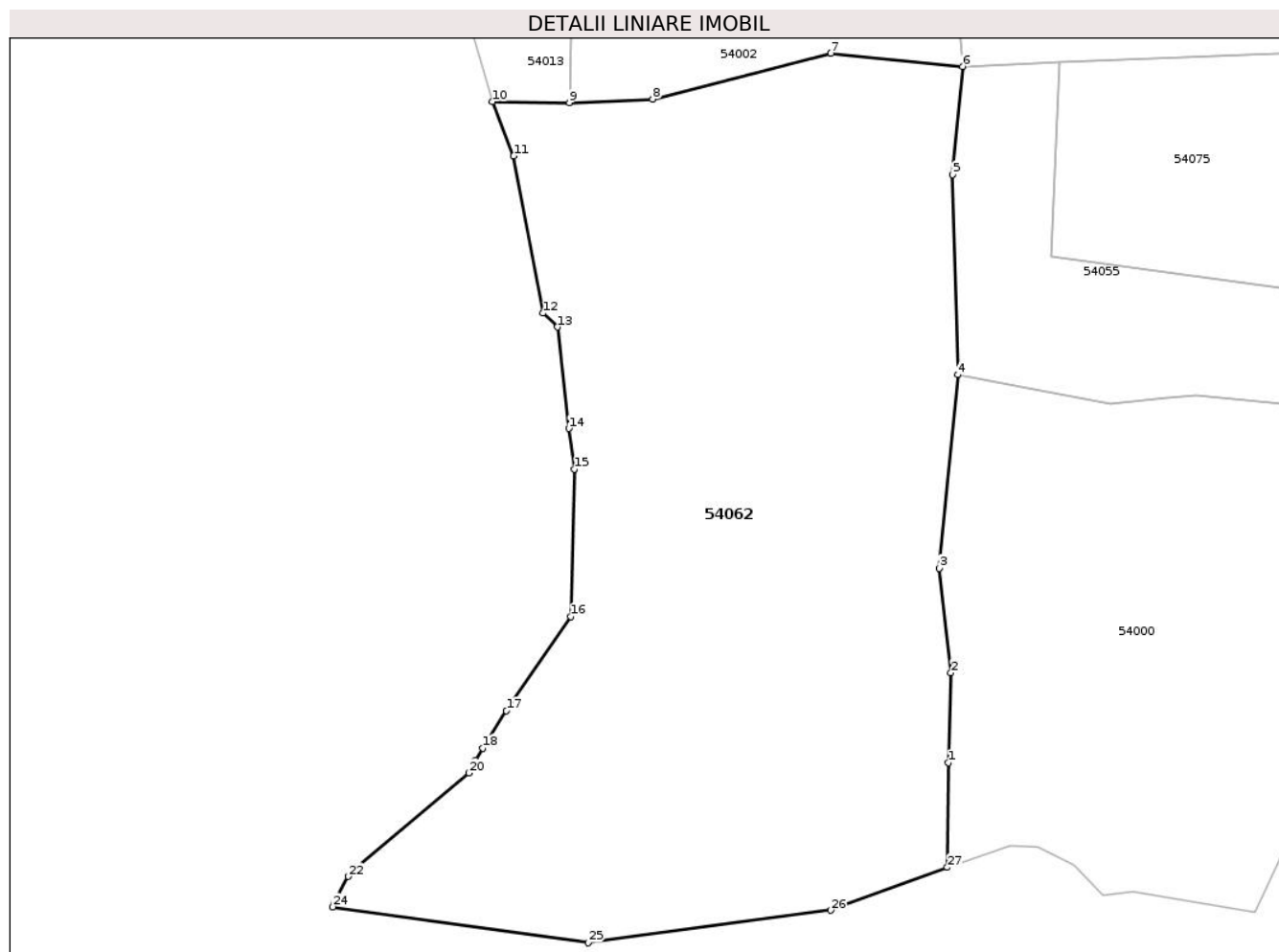
Inscrieri privind dezmembramintele dreptului de proprietate, drepturi reale de garanție și sarcini	Referințe
NU SUNT	

## Anexa Nr. 1 La Partea I

## Teren

Nr cadastral	Suprafața (mp)*	Observații / Referințe
70987	10.034	CF 70988 Roșia Montană, Nr top 2372

\* Suprafața este determinată în planul de proiecție Stereo 70.



## Date referitoare la teren

Crt	Categorie folosință	Intra vilan	Suprafața (mp)	Tarla	Parcelă	Nr. topo	Observații / Referințe
1	faneata	DA	20	-	-	1413/1	grădină
2	faneata	NU	10.014	-	-	-	

## Lungime Segmente

1) Valorile lungimilor segmentelor sunt obținute din proiecție în plan.

Punct început	X / Y	Punct sfârșit	X / Y	Lungime segment (** (m)
1	353.757,0 535.772,2	2	353.757,4 535.787,1	14.905
3	353.755,5 535.804,4	4	353.758,5 535.836,4	32.14
5	353.757,7 535.869,5	6	353.759,3 535.887,4	17.971
7	353.737,5 535.889,6	8	353.708,0 535.882,0	30.463

Punct început	X / Y	Punct sfârșit	X / Y	Lungime segment (** (m)
2	353.757,4 535.787,1	3	353.755,5 535.804,4	17.404
4	353.758,5 535.836,4	5	353.757,7 535.869,5	33.11
6	353.759,3 535.887,4	7	353.737,5 535.889,6	21.911
8	353.708,0 535.882,0	9	353.694,2 535.881,4	13.813

Punct început	X / Y	Punct sfârșit	X / Y	Lungime segment (** (m)
9	353.694,2 535.881,4	10	353.681,5 535.881,6	12.702
11	353.685,0 535.872,6	12	353.689,8 535.846,6	26.439
13	353.692,2 535.844,3	14	353.694,1 535.827,5	16.907
15	353.695,0 535.820,8	16	353.694,4 535.796,4	24.407
17	353.683,8 535.780,8	18	353.679,9 535.774,6	7.325
19	353.678,7 535.772,6	20	353.677,6 535.770,5	2.371
21	353.659,0 535.754,8	22	353.657,6 535.753,4	1.98
23	353.655,234 535.748,849	24	353.655,047 535.748,36	0.524
25	353.697,376 535.742,421	26	353.737,5 535.747,8	40.483
27	353.756,8 535.754,9	1	353.757,0 535.772,2	17.301

Punct început	X / Y	Punct sfârșit	X / Y	Lungime segment (** (m)
10	353.681,5 535.881,6	11	353.685,0 535.872,6	9.657
12	353.689,8 535.846,6	13	353.692,2 535.844,3	3.324
14	353.694,1 535.827,5	15	353.695,0 535.820,8	6.76
16	353.694,4 535.796,4	17	353.683,8 535.780,8	18.861
18	353.679,9 535.774,6	19	353.678,7 535.772,6	2.332
20	353.677,6 535.770,5	21	353.659,0 535.754,8	24.34
22	353.657,6 535.753,4	23	353.655,234 535.748,849	5.129
24	353.655,047 535.748,36	25	353.697,376 535.742,421	42.743
26	353.737,5 535.747,8	27	353.756,8 535.754,9	20.565

\*\* Lungimile segmentelor sunt determinate în planul de proiecție Stereo 70 și sunt rotunjite la 1 milimetru.

\*\*\* Distanța dintre puncte este formată din segmente cumulate ce sunt mai mici decât valoarea 1 milimetru.





**DATE DESPRE IMOBILUL NR. 54063**

Oficiul de Cadastru și Publicitate Imobiliară ALBA  
Biroul de Cadastru și Publicitate Imobiliară Campeni

**A. Partea I. Descrierea imobilului**

TEREN Necunoscut

Adresa: Loc. Rosia Montana, Str Principala, Nr. 137A, Jud. Alba

Nr. Crt	Nr cadastral Nr. topografic	Suprafața* (mp)	Observații / Referințe
A1	74303	13.991	Sector cadastral:54 Teren imprejmuit;

**Construcții**

Crt	Nr cadastral Nr. topografic	Adresa	Observații / Referințe
A1.1	74303-C1	Loc. Rosia Montana, Jud. Alba	Nr. niveluri:1; S. construita la sol:331 mp; S. construita desfasurata:331 mp; C1-Biserica in suprafata de 331 mp

**B. Partea II. Proprietari și acte**

Inscrieri privitoare la dreptul de proprietate și alte drepturi reale	Referințe	
<b>2118 / 11/03/2019</b>		
Act Administrativ nr. 1225, din 13/02/2019 emis de BCPI CAMPENI (DOCUEMNTATIE CADASTRALA DE PRIMA INSCRIERE, certificat fiscal ,);		
B1	- imobilul de sub A 1 cu nr. top 1269, se identifica cu cf electronic 73207 UAT Rosia Montana ( provenita din conversia de pe hartie a cf nr. 2466 ) In baza documentatiei cadastrale de prima inscriere si conform art 84 alin 4 din Ordin 700/2014 categoria de folosință/destinația și descrierea construcțiilor se preiau din documentația cadastrală recepționată , prin urmare imobilul de sub A1 se afla situat in intravilan str Principala nr 137A , avand categoria de folosinta curti constructii , .	A1, A1.1
B2	Intabulare, drept de PROPRIETATE- Adresa nr. 83, 84, din 24/10/2003 emis de PAROHIA ROMANA UNITA CU ROM. GRECO CATOLICA DIN COM.ROȘIA MONTANA, (SENTINȚA CIVILĂ 854/2002 DOSAR CIVIL 648/2002 JUD. CÂMPENI DEFINITIVĂ PRIN DEC.65/a/2003 EMISĂ ÎN DOSAR CIVIL 6946/2002 TRIBUNAL ALBA ȘI DECIZIA CIVILĂ 1935/2003 DOSAR3314/2003 CURTEA DE APEL ALBA IULIA IN BAZA INCHEIERII INITIALE DE CF 3509/24.10.2003, dobandit prin Hotarare Judecatoreasca, cota actuala 1/1	A1, A1.1
1) <b>PAROHIA ROMANA UNITA CU ROMA GRECO CATOLICA ROSIA MONTANA, CIF:999999999999</b> <i>OBSERVATII: - pozitie transcrisa din CF 73207/ UAT ROSIA MONTANA , inscrisa prin incheierea nr . 3509/24.10.2003</i>		
<b>6677 / 24/07/2019</b>		
Hotarare Judecatoreasca nr. 1633/2004 dosar 107/2004, din 24/11/2004 emis de JUDECATORIA CAMPENI (hotarare judecatoreasca nr 144/2005 dosar 102/2005 din 16.03.2005, emis de TRIBUNALUL ALBA;hotarare judecatoreasca nr DECIZIE CIVILA NR. 624/2005 dosar 4628/2005 din 14.09.2005, emis de CURTEA DE APEL ALBA IULIA);		
B3	În baza sentinței civile 1633/2004 Judecatoria Campeni în dosar 107/2004, sentință civilă 144/2005 dosar 102/2005 Tribunalul Alba, decizie civila 624/2005 dosar 4628/2005 Curtea de Apel Alba Iulia se radiază procesul notat sub B 3 cu încheiere de carte funciara inițială 4139/2003	A1, A1.1

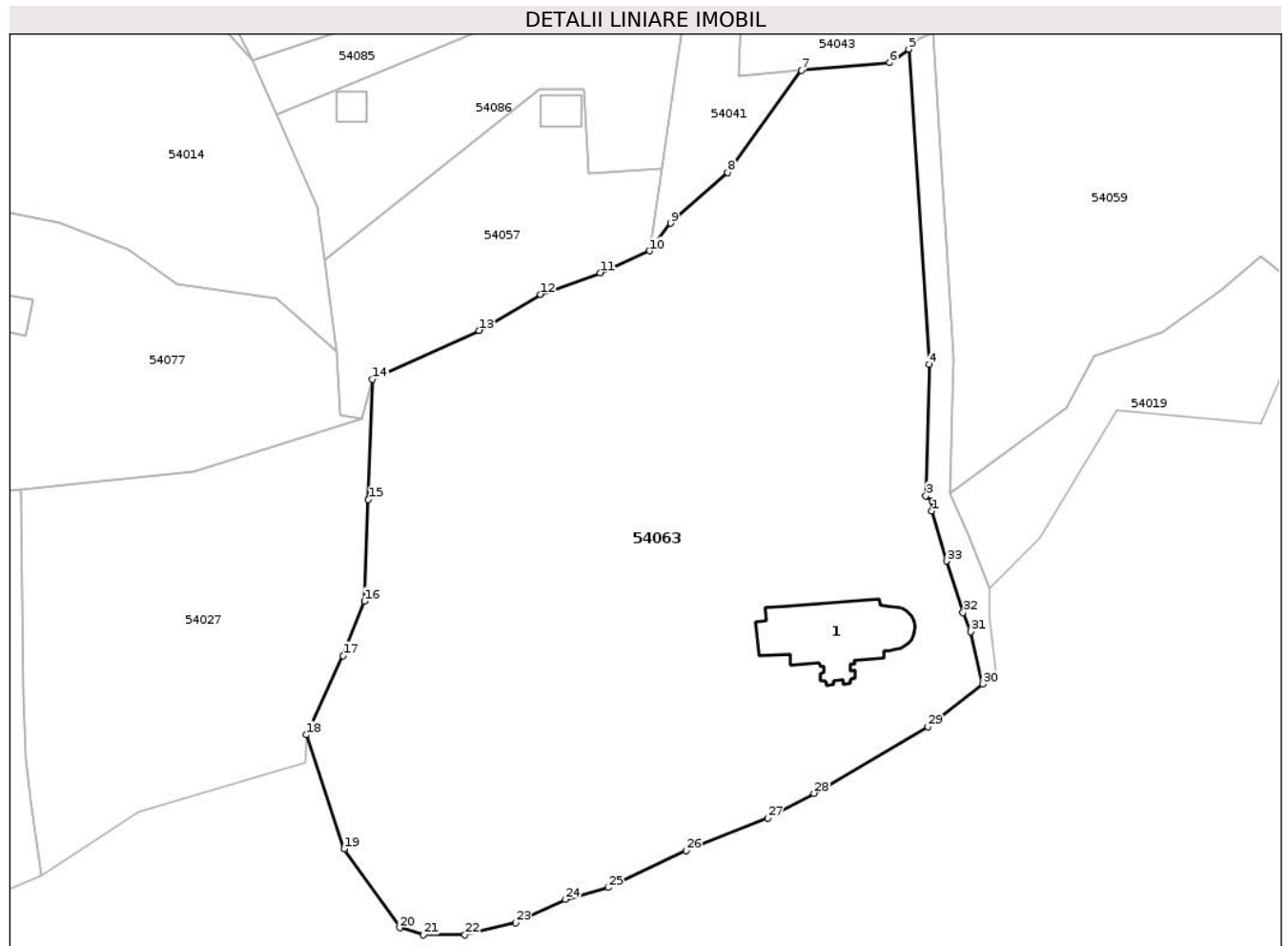
**C. Partea III. SARCINI .**

Inscrieri privind dezmembramentele dreptului de proprietate, drepturi reale de garanție și sarcini	Referințe
NU SUNT	

### Teren

Nr cadastral	Suprafața (mp)*	Observații / Referințe
74303	13.991	

\* Suprafața este determinată în planul de proiecție Stereo 70.



### Date referitoare la teren

Crt	Categorie folosință	Intravilan	Suprafața (mp)	Tarla	Parcelă	Nr. topo	Observații / Referințe
1	curți constructii	DA	11.707	-	-	1269	
2	curți constructii	NU	2.284	-	-	-	

### Date referitoare la construcții

Crt	Număr	Destinație construcție	Supraf. (mp)	Situație juridică	Observații / Referințe
A1.1	74303-C1	construcții administrative și social culturale	331	Cu acte	Nr. niveluri:1; S. construita la sol:331 mp; S. construita desfasurata:331 mp; C1-Biserica in suprafata de 331 mp

### Lungime Segmente

1) Valorile lungimilor segmentelor sunt obținute din proiecție în plan.

Punct început	X / Y	Punct sfârșit	X / Y	Lungime segment (** (m)
1	354.400,289 535.711,479	2	354.400,349 535.713,35	1.872
3	354.399,12 535.714,439	4	354.399,8 535.739,9	25.47

Punct început	X / Y	Punct sfârșit	X / Y	Lungime segment (** (m)
2	354.400,349 535.713,35	3	354.399,12 535.714,439	1.642
4	354.399,8 535.739,9	5	354.395,82 535.801,089	61.318

Punct început	X / Y	Punct sfârșit	X / Y	Lungime segment (** (m)
5	354.395,82 535.801,089	6	354.392,1 535.798,5	4.532
7	354.374,951 535.796,98	8	354.360,594 535.777,175	24.462
9	354.349,573 535.767,32	10	354.345,515 535.761,944	6.736
11	354.335,857 535.757,734	12	354.324,268 535.753,523	12.33
13	354.312,328 535.746,505	14	354.291,608 535.737,031	22.783
15	354.290,839 535.713,71	16	354.290,095 535.694,004	19.72
17	354.285,936 535.683,44	18	354.278,81 535.668,076	16.936
19	354.286,098 535.645,94	20	354.296,939 535.630,641	18.751
21	354.301,564 535.629,26	22	354.309,594 535.629,26	8.03
23	354.319,462 535.631,643	24	354.329,107 535.636,158	10.649
25	354.337,384 535.638,46	26	354.352,584 535.645,641	16.811
27	354.368,445 535.651,889	28	354.377,408 535.656,704	10.174
29	354.399,56 535.669,619	30	354.410,147 535.677,925	13.456
31	354.407,895 535.688,046	32	354.406,354 535.691,783	4.042
33	354.403,13 535.701,784	1	354.400,289 535.711,479	10.103

Punct început	X / Y	Punct sfârșit	X / Y	Lungime segment (** (m)
6	354.392,1 535.798,5	7	354.374,951 535.796,98	17.216
8	354.360,594 535.777,175	9	354.349,573 535.767,32	14.785
10	354.345,515 535.761,944	11	354.335,857 535.757,734	10.536
12	354.324,268 535.753,523	13	354.312,328 535.746,505	13.85
14	354.291,608 535.737,031	15	354.290,839 535.713,71	23.334
16	354.290,095 535.694,004	17	354.285,936 535.683,44	11.353
18	354.278,81 535.668,076	19	354.286,098 535.645,94	23.305
20	354.296,939 535.630,641	21	354.301,564 535.629,26	4.827
22	354.309,594 535.629,26	23	354.319,462 535.631,643	10.152
24	354.329,107 535.636,158	25	354.337,384 535.638,46	8.591
26	354.352,584 535.645,641	27	354.368,445 535.651,889	17.047
28	354.377,408 535.656,704	29	354.399,56 535.669,619	25.642
30	354.410,147 535.677,925	31	354.407,895 535.688,046	10.369
32	354.406,354 535.691,783	33	354.403,13 535.701,784	10.508

\*\* Lungimile segmentelor sunt determinate în planul de proiecție Stereo 70 și sunt rotunjite la 1 milimetru.

\*\*\* Distanța dintre puncte este formată din segmente cumulate ce sunt mai mici decât valoarea 1 milimetru.



**DATE DESPRE IMOBILUL NR. 54064**

Oficiul de Cadastru și Publicitate Imobiliară ALBA  
Biroul de Cadastru și Publicitate Imobiliară Campeni

**A. Partea I. Descrierea imobilului**

TEREN Necunoscut

Adresa: Loc. Rosia Montana, Jud. Alba

Nr. Crt	Nr cadastral Nr. topografic	Suprafața* (mp)	Observații / Referințe
A1		610	Sector cadastral:54 Teren neimprejmut;

**B. Partea II. Proprietari și acte**

Inscrieri privitoare la dreptul de proprietate și alte drepturi reale		Referințe
/		
Act Normativ nr. 7, din 13/03/1996 emis de Parlamentul României;		
B1	Inscrierea posesiei, drept de PROPRIETATE, dobandit prin Constituire, cota actuala 1/1 1) NEIDENTIFICAT NEIDENTIFICAT	A1
Act Normativ nr. 7, din 13/03/1996 emis de Parlamentul României (art 13);		
B2	Se notează mențiunea de proprietar neidentificat	A1

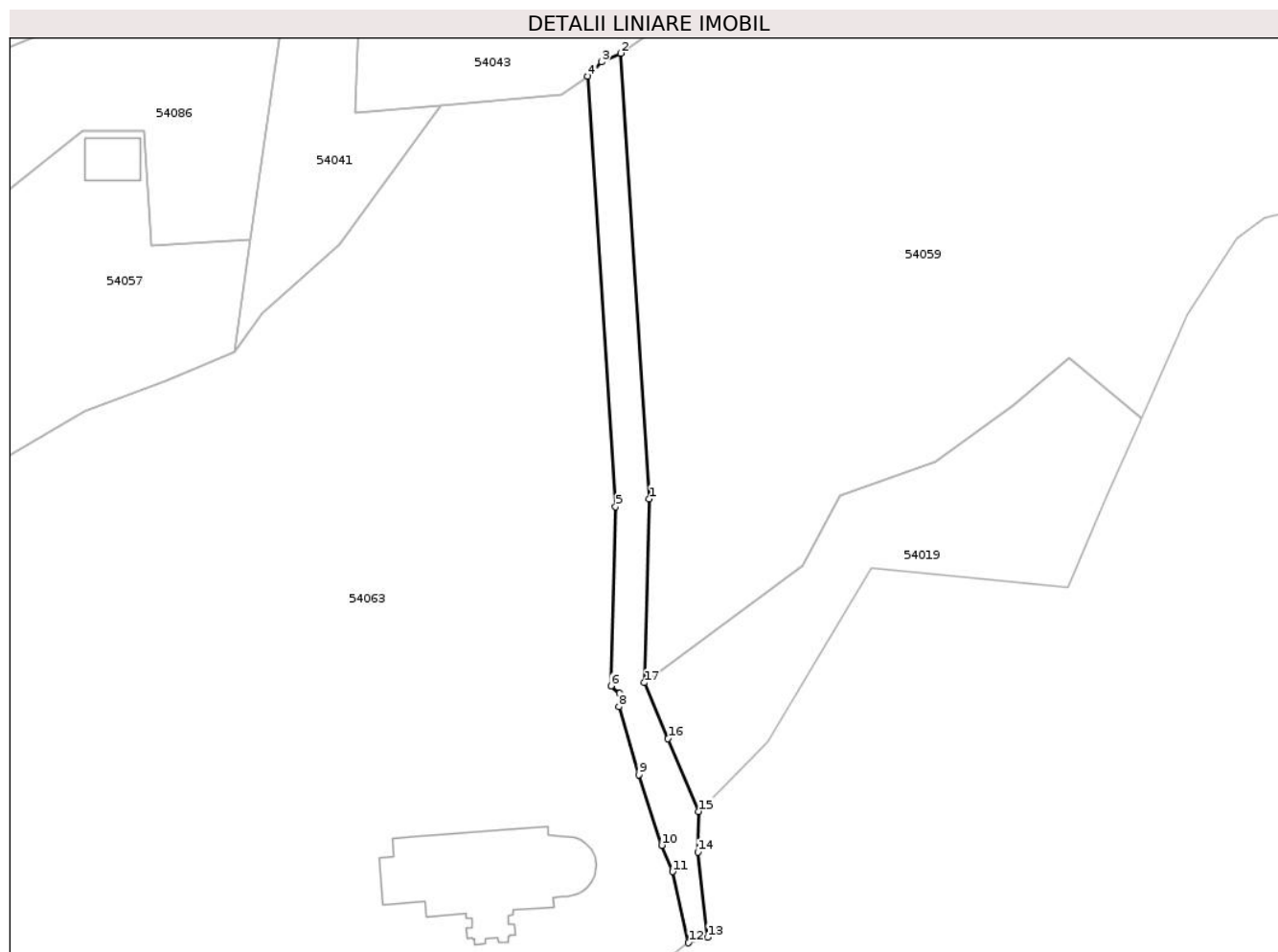
**C. Partea III. SARCINI .**

Inscrieri privind dezmembramintele dreptului de proprietate, drepturi reale de garanție și sarcini	Referințe
NU SUNT	

### Teren

Nr cadastral	Suprafața (mp)*	Observații / Referințe
	610	

\* Suprafața este determinată în planul de proiecție Stereo 70.



### Date referitoare la teren

Crt	Categorie folosință	Intravilan	Suprafața (mp)	Tarla	Parcelă	Nr. topo	Observații / Referințe
1	ape curgătoare	DA	396	-	-	-	
2	ape curgătoare	NU	214	-	-	-	

### Lungime Segmente

1) Valorile lungimilor segmentelor sunt obținute din proiecție în plan.

Punct început	X / Y	Punct sfârșit	X / Y	Lungime segment (** (m)
1	354.404,6 535.741,0	2	354.400,494 535.804,342	63.475
2	354.400,494 535.804,342	3	354.397,817 535.803,09	2.956
3	354.397,817 535.803,09	4	354.395,82 535.801,089	2.827
4	354.395,82 535.801,089	5	354.399,8 535.739,9	61.318

Punct început	X / Y	Punct sfârșit	X / Y	Lungime segment (** (m)
5	354.399,8 535.739,9	6	354.399,12 535.714,439	25.47
6	354.399,12 535.714,439	7	354.400,349 535.713,35	1.642
7	354.400,349 535.713,35	8	354.400,289 535.711,479	1.872
8	354.400,289 535.711,479	9	354.403,13 535.701,784	10.103
9	354.403,13 535.701,784	10	354.406,354 535.691,783	10.508
10	354.406,354 535.691,783	11	354.407,895 535.688,046	4.042
11	354.407,895 535.688,046	12	354.410,147 535.677,925	10.369
12	354.410,147 535.677,925	13	354.412,882 535.678,716	2.847
13	354.412,882 535.678,716	14	354.411,5 535.690,8	12.163
14	354.411,5 535.690,8	15	354.411,6 535.696,601	5.802
15	354.411,6 535.696,601	16	354.407,255 535.706,926	11.203
16	354.407,255 535.706,926	17	354.403,9 535.714,9	8.651
17	354.403,9 535.714,9	1	354.404,6 535.741,0	26.109

\*\* Lungimile segmentelor sunt determinate în planul de proiecție Stereo 70 și sunt rotunjite la 1 milimetru.

\*\*\* Distanța dintre puncte este formată din segmente cumulate ce sunt mai mici decât valoarea 1 milimetru.





**DATE DESPRE IMOBILUL NR. 54066**

Oficiul de Cadastru și Publicitate Imobiliară ALBA  
Biroul de Cadastru și Publicitate Imobiliară Campeni

**A. Partea I. Descrierea imobilului**

TEREN Extravilan

Adresa: Jud. Alba

Nr. Crt	Nr cadastral Nr. topografic	Suprafața* (mp)	Observații / Referințe
A1		538	Sector cadastral:54 Teren neimprejmuit;

**B. Partea II. Proprietari și acte**

Inscrieri privitoare la dreptul de proprietate și alte drepturi reale	Referințe
<b>4948 / 28/11/2006</b>	
Act Notarial nr. 2885,2886/2006, din 28/11/2006 emis de BNP Marcu Vladimir Ion;	
B1	A1
Intabulare, drept de PROPRIETATE, dobandit prin Conventie, cota actuala 1/1	
1) SC ROȘIA MONTANĂ GOLD CORPORATION SA, CIF:9762620	

**C. Partea III. SARCINI .**

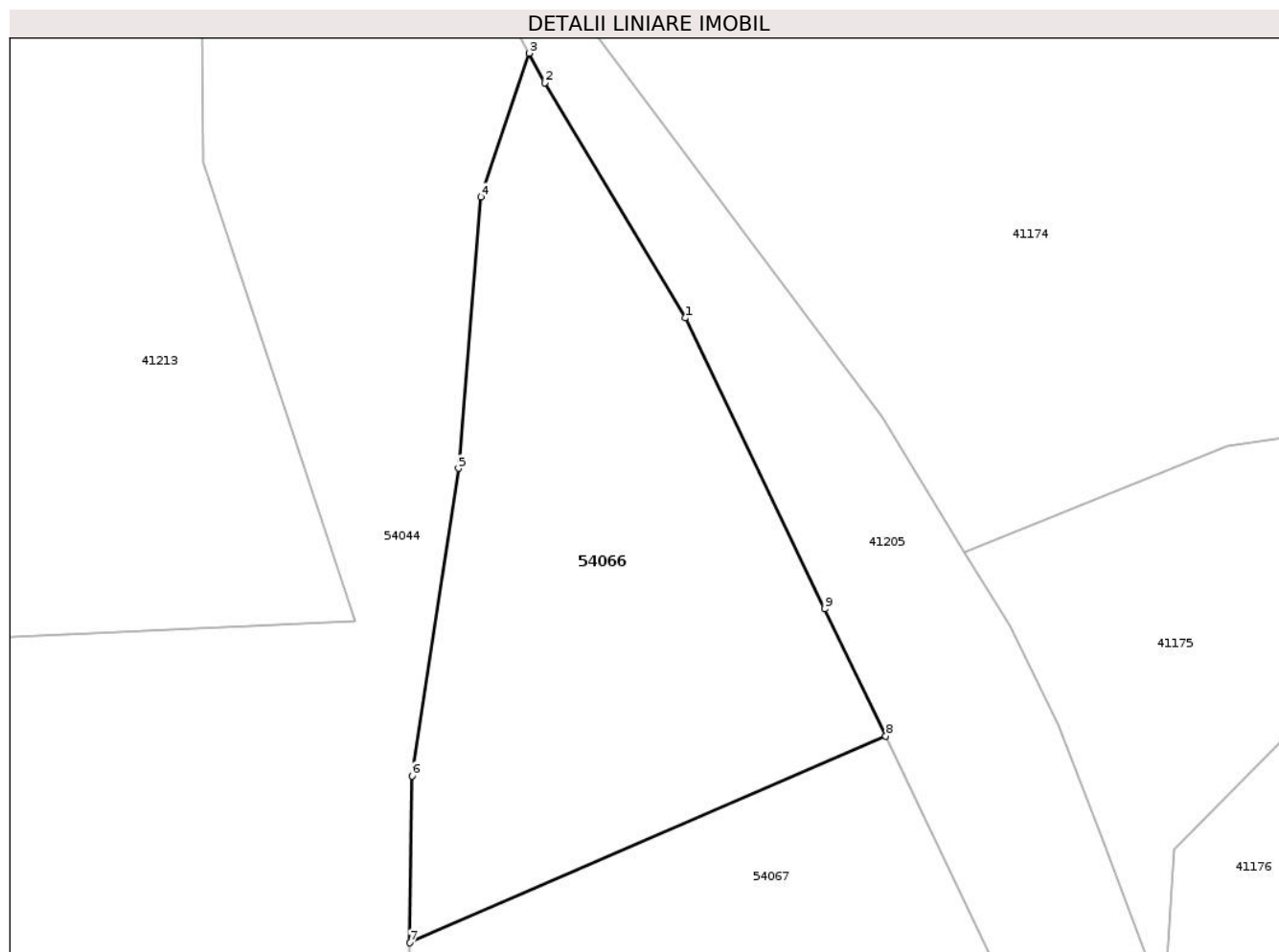
Inscrieri privind dezmembramintele dreptului de proprietate, drepturi reale de garanție și sarcini	Referințe
NU SUNT	

## Anexa Nr. 1 La Partea I

## Teren

Nr cadastral	Suprafața (mp)*	Observații / Referințe
	538	

\* Suprafața este determinată în planul de proiecție Stereo 70.



## Date referitoare la teren

Crt	Categorie folosință	Intravilan	Suprafața (mp)	Tarla	Parcelă	Nr. topo	Observații / Referințe
1	pasune	NU	538	UPII	UA 70 A/2	-	

## Lungime Segmente

1) Valorile lungimilor segmentelor sunt obținute din proiecție în plan.

Punct început	X / Y	Punct sfârșit	X / Y	Lungime segment (** (m)
1	353.940,709 536.401,025	2	353.933,77 536.412,65	13.538
2	353.933,77 536.412,65	3	353.932,982 536.414,103	1.653
3	353.932,982 536.414,103	4	353.930,6 536.407,0	7.492
4	353.930,6 536.407,0	5	353.929,5 536.393,6	13.445
5	353.929,5 536.393,6	6	353.927,2 536.378,4	15.373

Punct început	X / Y	Punct sfârşit	X / Y	Lungime segment (** (m)
6	353.927,2 536.378,4	7	353.927,085 536.370,159	8.242
7	353.927,085 536.370,159	8	353.950,619 536.380,365	25.652
8	353.950,619 536.380,365	9	353.947,603 536.386,652	6.973
9	353.947,603 536.386,652	1	353.940,709 536.401,025	15.941

\*\* Lungimile segmentelor sunt determinate în planul de proiecţie Stereo 70 şi sunt rotunjite la 1 milimetru.

\*\*\* Distanţa dintre puncte este formată din segmente cumulate ce sunt mai mici decât valoarea 1 milimetru.



**DATE DESPRE IMOBILUL NR. 54067**

Oficiul de Cadastru și Publicitate Imobiliară ALBA  
Biroul de Cadastru și Publicitate Imobiliară Campeni

**A. Partea I. Descrierea imobilului**

TEREN Extravilan

Adresa: Jud. Alba

Nr. Crt	Nr cadastral Nr. topografic	Suprafața* (mp)	Observații / Referințe
A1		2.006	Sector cadastral:54 Teren neimprejmuit;

**B. Partea II. Proprietari și acte**

Inscrieri privitoare la dreptul de proprietate și alte drepturi reale		Referințe
<b>1508 / 29/06/2005</b>		
Act Notarial nr. 624/2005, din 29/06/2005 emis de -;		
B1	Intabulare, drept de PROPRIETATE, dobandit prin Conventie, cota actuala 1/1 1) SC ROȘIA MONTANĂ GOLD CORPORATION SA, CIF:9762620	A1

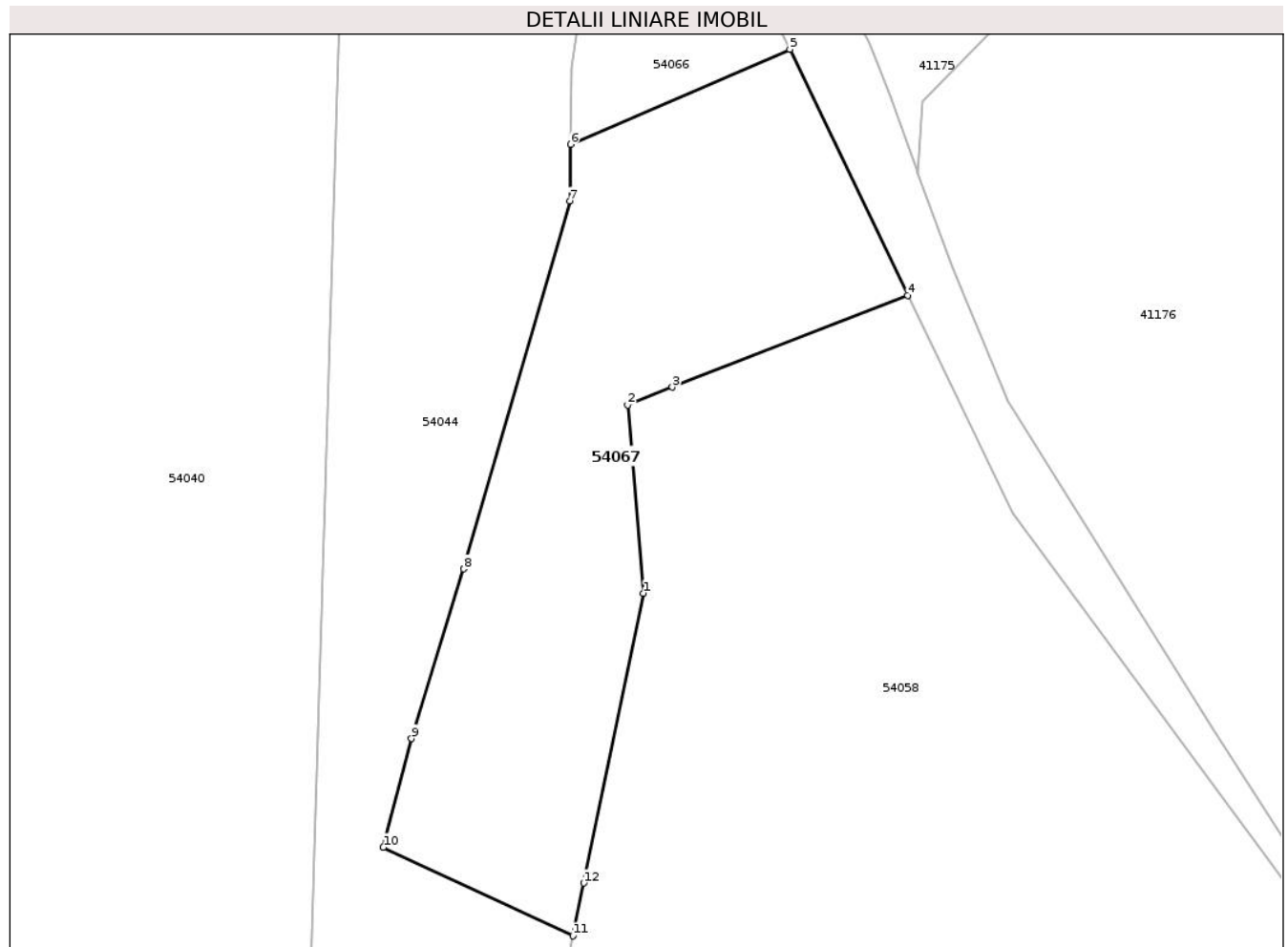
**C. Partea III. SARCINI .**

Inscrieri privind dezmembramintele dreptului de proprietate, drepturi reale de garanție și sarcini	Referințe
NU SUNT	

**Teren**

Nr cadastral	Suprafața (mp)*	Observații / Referințe
	2.006	

\* Suprafața este determinată în planul de proiecție Stereo 70.



**Date referitoare la teren**

Crt	Categorie folosință	Intravilan	Suprafața (mp)	Tarla	Parcelă	Nr. topo	Observații / Referințe
1	padure	NU	2.006	-	UPII	UA 70 A/3	

**Lungime Segmente**

1) Valorile lungimilor segmentelor sunt obținute din proiecție în plan.

Punct început	X / Y	Punct sfârșit	X / Y	Lungime segment (** (m)
1	353.934,9 536.322,0	2	353.933,2 536.342,2	20.271
2	353.933,2 536.342,2	3	353.938,0 536.344,1	5.162
3	353.938,0 536.344,1	4	353.963,278 536.353,974	27.139
4	353.963,278 536.353,974	5	353.950,619 536.380,365	29.27
5	353.950,619 536.380,365	6	353.927,085 536.370,159	25.652

Punct început	X / Y	Punct sfârșit	X / Y	Lungime segment (** (m)
6	353.927,085 536.370,159	7	353.927,0 536.364,1	6.059
7	353.927,0 536.364,1	8	353.915,6 536.324,6	41.112
8	353.915,6 536.324,6	9	353.910,0 536.306,4	19.042
9	353.910,0 536.306,4	10	353.906,957 536.294,731	12.059
10	353.906,957 536.294,731	11	353.927,328 536.285,232	22.477
11	353.927,328 536.285,232	12	353.928,5 536.290,9	5.788
12	353.928,5 536.290,9	1	353.934,9 536.322,0	31.752

\*\* Lungimile segmentelor sunt determinate în planul de proiecție Stereo 70 și sunt rotunjite la 1 milimetru.

\*\*\* Distanța dintre puncte este formată din segmente cumulate ce sunt mai mici decât valoarea 1 milimetru.





**DATE DESPRE IMOBILUL NR. 54068**

Oficiul de Cadastru și Publicitate Imobiliară ALBA  
Biroul de Cadastru și Publicitate Imobiliară Campeni

**A. Partea I. Descrierea imobilului**

TEREN Extravilan

Adresa: Jud. Alba

Nr. Crt	Nr cadastral Nr. topografic	Suprafața* (mp)	Observații / Referințe
A1		1.136	Sector cadastral:54 Teren neimprejmuit;

**B. Partea II. Proprietari și acte**

Inscrieri privitoare la dreptul de proprietate și alte drepturi reale		Referințe
/		
Act Administrativ nr. Hot 19/28.10.2009, din 30/11/2011 emis de Comuna Roșia Montană-Consiliul Local ( poziția 13 inventar domeniul privat);		
B1	Intabulare, drept de PROPRIETATE, dobandit prin Lege, cota actuala 1/1 1) COMUNA ROȘIA MONTANĂ-DOMENIUL PRIVAT, CIF:4562290	A1

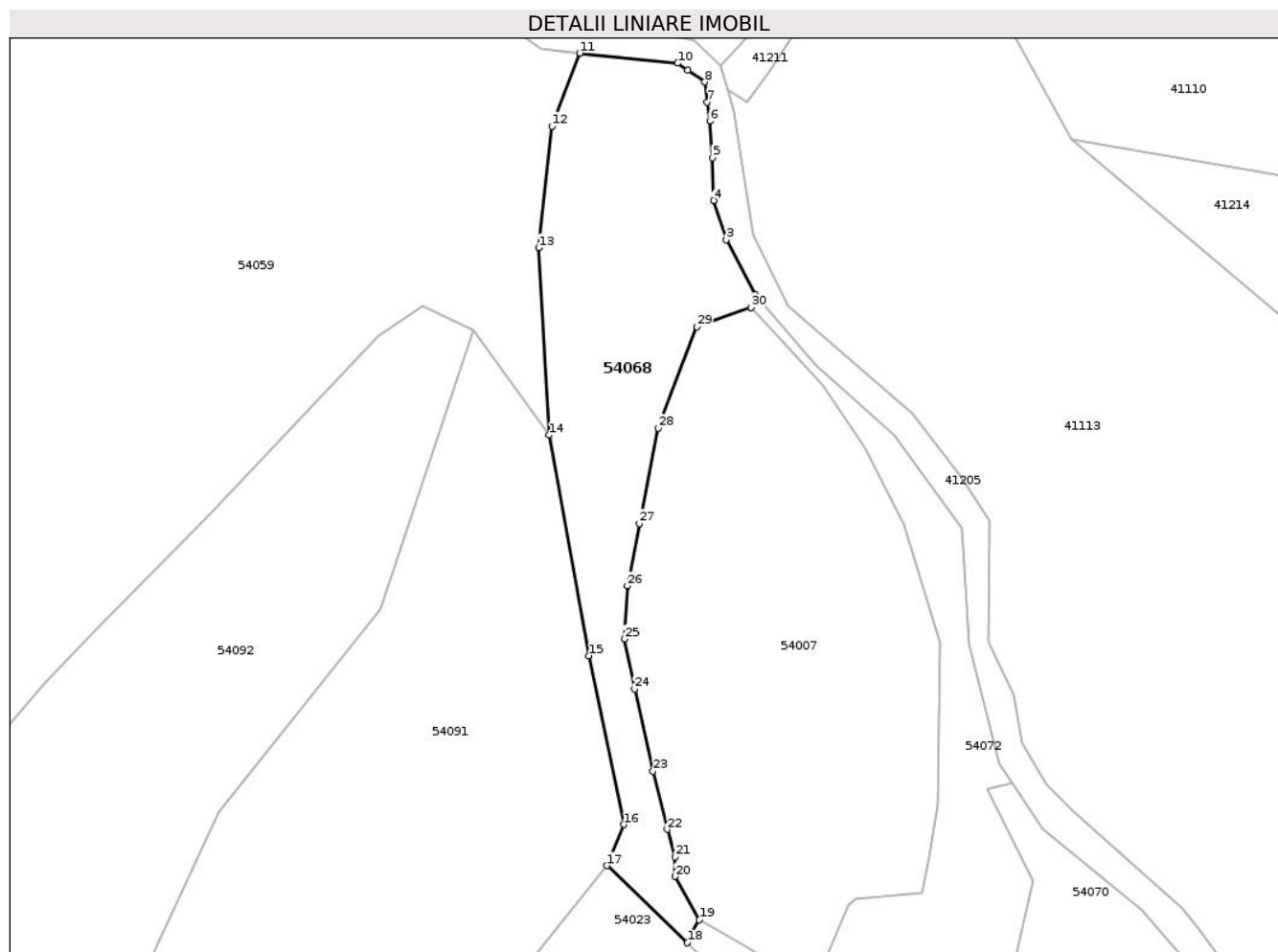
**C. Partea III. SARCINI .**

Inscrieri privind dezmembramintele dreptului de proprietate, drepturi reale de garanție și sarcini	Referințe
NU SUNT	

**Teren**

Nr cadastral	Suprafața (mp)*	Observații / Referințe
	1.136	

\* Suprafața este determinată în planul de proiecție Stereo 70.



**Date referitoare la teren**

Crt	Categorie folosință	Intravilan	Suprafața (mp)	Tarla	Parcelă	Nr. topo	Observații / Referințe
1	faneata	NU	1.136	-	-	-	

**Lungime Segmente**

1) Valorile lungimilor segmentelor sunt obținute din proiecție în plan.

Punct început	X / Y	Punct sfârșit	X / Y	Lungime segment (** (m)
1	354.648,816 535.852,312	2	354.648,636 535.852,52	0.275
3	354.645,325 535.858,83	4	354.643,876 535.863,317	4.715
5	354.643,76 535.868,17	6	354.643,474 535.872,38	4.22
7	354.643,167 535.874,547	8	354.642,899 535.876,854	2.323
9	354.640,931 535.878,199	10	354.639,776 535.878,988	1.399

Punct început	X / Y	Punct sfârșit	X / Y	Lungime segment (** (m)
2	354.648,636 535.852,52	3	354.645,325 535.858,83	7.126
4	354.643,876 535.863,317	5	354.643,76 535.868,17	4.854
6	354.643,474 535.872,38	7	354.643,167 535.874,547	2.189
8	354.642,899 535.876,854	9	354.640,931 535.878,199	2.383
10	354.639,776 535.878,988	11	354.628,59 535.880,132	11.244

Punct început	X / Y	Punct sfârșit	X / Y	Lungime segment (** (m)
11	354.628,59 535.880,132	12	354.625,4 535.871,8	8.922
13	354.623,9 535.857,9	14	354.625,1 535.836,5	21.434
15	354.629,6 535.811,3	16	354.633,6 535.792,0	19.71
17	354.631,7 535.787,3	18	354.640,882 535.778,482	12.731
19	354.642,259 535.781,108	20	354.639,522 535.786,059	5.657
21	354.639,502 535.788,287	22	354.638,598 535.791,437	3.277
23	354.636,962 535.798,102	24	354.634,852 535.807,46	9.593
25	354.633,688 535.813,204	26	354.634,015 535.819,269	6.074
27	354.635,407 535.826,406	28	354.637,572 535.837,305	11.112
29	354.641,971 535.848,876	30	354.648,205 535.851,083	6.613

Punct început	X / Y	Punct sfârșit	X / Y	Lungime segment (** (m)
12	354.625,4 535.871,8	13	354.623,9 535.857,9	13.981
14	354.625,1 535.836,5	15	354.629,6 535.811,3	25.599
16	354.633,6 535.792,0	17	354.631,7 535.787,3	5.07
18	354.640,882 535.778,482	19	354.642,259 535.781,108	2.965
20	354.639,522 535.786,059	21	354.639,502 535.788,287	2.228
22	354.638,598 535.791,437	23	354.636,962 535.798,102	6.863
24	354.634,852 535.807,46	25	354.633,688 535.813,204	5.861
26	354.634,015 535.819,269	27	354.635,407 535.826,406	7.271
28	354.637,572 535.837,305	29	354.641,971 535.848,876	12.379
30	354.648,205 535.851,083	1	354.648,816 535.852,312	1.372

\*\* Lungimile segmentelor sunt determinate în planul de proiecție Stereo 70 și sunt rotunjite la 1 milimetru.

\*\*\* Distanța dintre puncte este formată din segmente cumulate ce sunt mai mici decât valoarea 1 milimetru.



**DATE DESPRE IMOBILUL NR. 54070**

Oficiul de Cadastru și Publicitate Imobiliară ALBA  
Biroul de Cadastru și Publicitate Imobiliară Campeni

**A. Partea I. Descrierea imobilului**

TEREN Necunoscut

Nr. CF vechi:1893

Adresa: Loc. Rosia Montana, Jud. Alba

Nr. Crt	Nr cadastral Nr. topografic	Suprafața* (mp)	Observații / Referințe
A1	71427	880	Sector cadastral:54 Teren imprejmuit;

**Construcții**

Crt	Nr cadastral Nr. topografic	Adresa	Observații / Referințe
A1.1	71427-C1	Loc. Rosia Montana, Jud. Alba	Nr. niveluri:1; S. construita la sol:84 mp; CASA DE LOCUIT CU 3 CAMERE, 2 HOLURI, CĂMARĂ,
A1.2	71427-C2	Loc. Rosia Montana, Jud. Alba	Nr. niveluri:1; S. construita la sol:17 mp; BUCĂTĂRIE DE VARĂ , GRAJD ȘI COCINI

**B. Partea II. Proprietari și acte**

Inscrieri privitoare la dreptul de proprietate și alte drepturi reale		Referințe
<b>313 / 10/02/2005</b>		
Hotarare Judecatoreasca nr. 2 DIN 2004 , DOSAR 3057/2004, din 10/02/2005 emis de JUDECĂTORIA CĂMPENI;		
B1	Intabulare, drept de PROPRIETATE, dobandit prin Hotarare Judecatoreasca, cota actuala 3/8 1) MIGNEA IULIANA, ȘI ÎNCHEIEREA CF 1358/2005 ACT ORDIN PREFECT 240/2005 2) SC ROȘIA MONTANĂ GOLD CORPORATION SA, CIF:9762620	A1, A1.1, A1.2
<b>5340 / 12/12/2006</b>		
Act Notarial nr. 3229 din 2006, din 12/12/2006 emis de BNP MARCU VLADIMIR ION;		
B2	Intabulare, drept de PROPRIETATE, dobandit prin Conventie, cota actuala 5/8 1) SC ROȘIA MONTANĂ GOLD CORPORATION SA..., CIF:9999999999999	A1, A1.1, A1.2

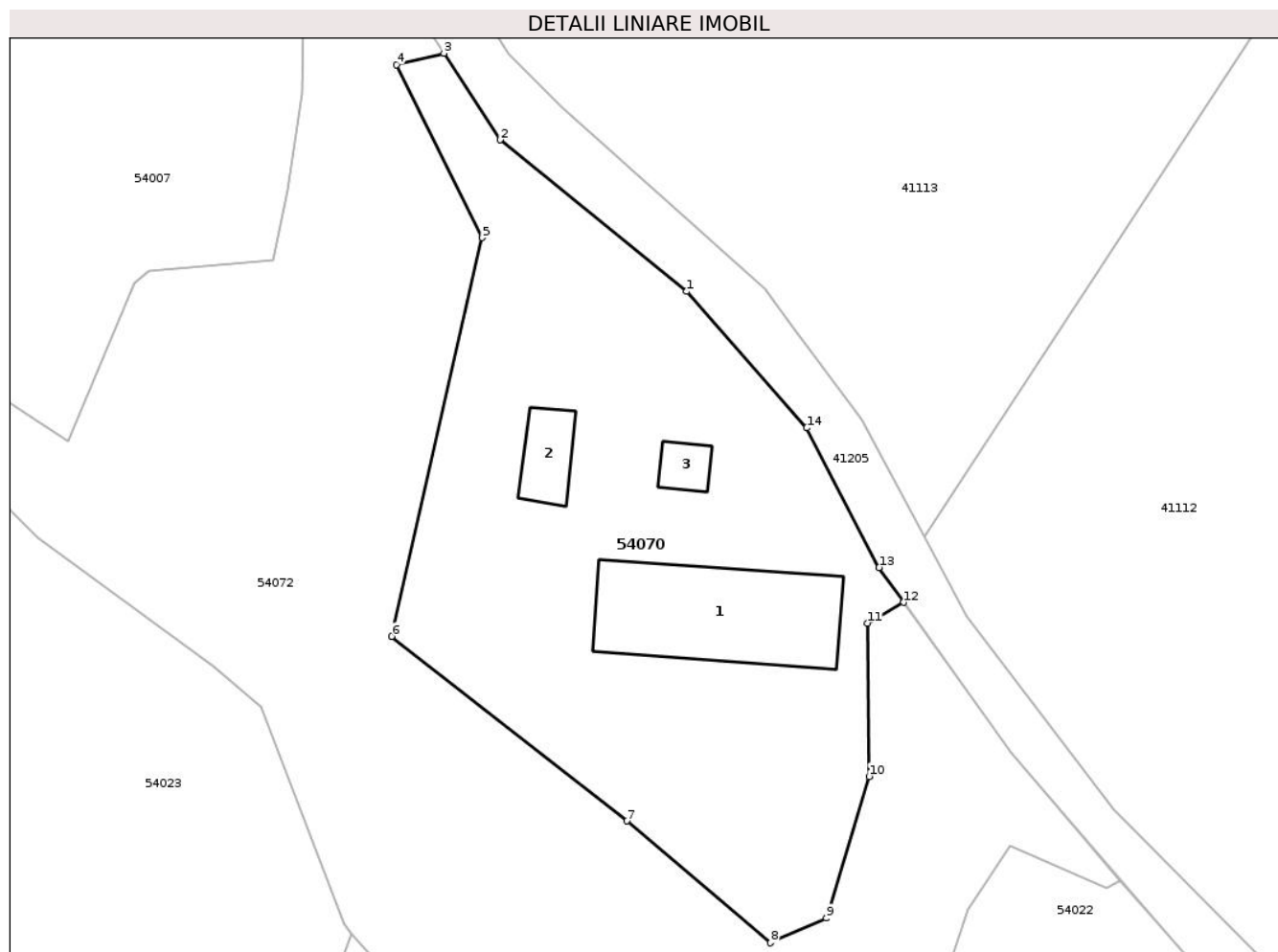
**C. Partea III. SARCINI .**

Inscrieri privind dezmembramintele dreptului de proprietate, drepturi reale de garanție și sarcini	Referințe
NU SUNT	

## Teren

Nr cadastral	Suprafața (mp)*	Observații / Referințe
71427	880	

\* Suprafața este determinată în planul de proiecție Stereo 70.



## Date referitoare la teren

Crt	Categorie folosință	Intra vilan	Suprafața (mp)	Tarla	Parcelă	Nr. topo	Observații / Referințe
1	curți constructii	NU	200	-	-	2332/2/1/1	
2	faneata	NU	582	-	-	-	
3	faneata	DA	98	-	-	-	

## Date referitoare la construcții

Crt	Număr	Destinație construcție	Supraf. (mp)	Situație juridică	Observații / Referințe
A1.1	71427-C1	construcții de locuințe	84	Cu acte	Nr. niveluri:1; S. construită la sol:84 mp; CASA DE LOCUIT CU 3 CAMERE, 2 HOLURI, CĂMARĂ,
A1.2	71427-C2	construcții anexa	17	Cu acte	Nr. niveluri:1; S. construită la sol:17 mp; BUCĂTĂRIE DE VARĂ, GRAJD ȘI COCINI
A1.3	71427-C3	construcții anexa	8	Fara acte	Nr. niveluri:1; S. construită la sol:8 mp; Anexa

## Lungime Segmente

1) Valorile lungimilor segmentelor sunt obținute din proiecție în plan.

Punct început	X / Y	Punct sfârșit	X / Y	Lungime segment (** (m)
---------------	-------	---------------	-------	-------------------------

Punct început	X / Y	Punct sfârșit	X / Y	Lungime segment (** (m)
1	354.692,825 535.782,241	2	354.681,478 535.791,439	14.607
2	354.681,478 535.791,439	3	354.678,078 535.796,695	6.26
3	354.678,078 535.796,695	4	354.675,2 535.796,0	2.961
4	354.675,2 535.796,0	5	354.680,4 535.785,5	11.717
5	354.680,4 535.785,5	6	354.674,9 535.761,3	24.817
6	354.674,9 535.761,3	7	354.689,2 535.750,1	18.164
7	354.689,2 535.750,1	8	354.697,9 535.742,7	11.421
8	354.697,9 535.742,7	9	354.701,3 535.744,2	3.716
9	354.701,3 535.744,2	10	354.703,9 535.752,8	8.984
10	354.703,9 535.752,8	11	354.703,8 535.762,1	9.301
11	354.703,8 535.762,1	12	354.705,996 535.763,368	2.536
12	354.705,996 535.763,368	13	354.704,5 535.765,474	2.584
13	354.704,5 535.765,474	14	354.700,114 535.773,954	9.547
14	354.700,114 535.773,954	1	354.692,825 535.782,241	11.037

\*\* Lungimile segmentelor sunt determinate în planul de proiecție Stereo 70 și sunt rotunjite la 1 milimetru.

\*\*\* Distanța dintre puncte este formată din segmente cumulate ce sunt mai mici decât valoarea 1 milimetru.





**DATE DESPRE IMOBILUL NR. 54071**

Oficiul de Cadastru și Publicitate Imobiliară ALBA  
Biroul de Cadastru și Publicitate Imobiliară Campeni

**A. Partea I. Descrierea imobilului**

TEREN Necunoscut

Nr. CF vechi:1314

Adresa: Loc. Rosia Montana, Jud. Alba

Nr. Crt	Nr cadastral Nr. topografic	Suprafața* (mp)	Observații / Referințe
A1		761	Sector cadastral:54 Teren imprejmuit; Parte CF 71066,CF 71065 Rosia Montană,Nr top 1191,1192

**B. Partea II. Proprietari și acte**

Inscrieri privitoare la dreptul de proprietate și alte drepturi reale		Referințe
<b>475 / 25/02/2003</b>		
Act Notarial nr. 256 din 2003, din 25/02/2003 emis de BNP MARCU VLADIMIR ION;		
B1	Intabulare, drept de PROPRIETATE, dobandit prin Conventie, cota actuala 1/1 1) SC ROȘIA MONTANA GOLD CORPORATION SA, CIF:9762620	A1

**C. Partea III. SARCINI .**

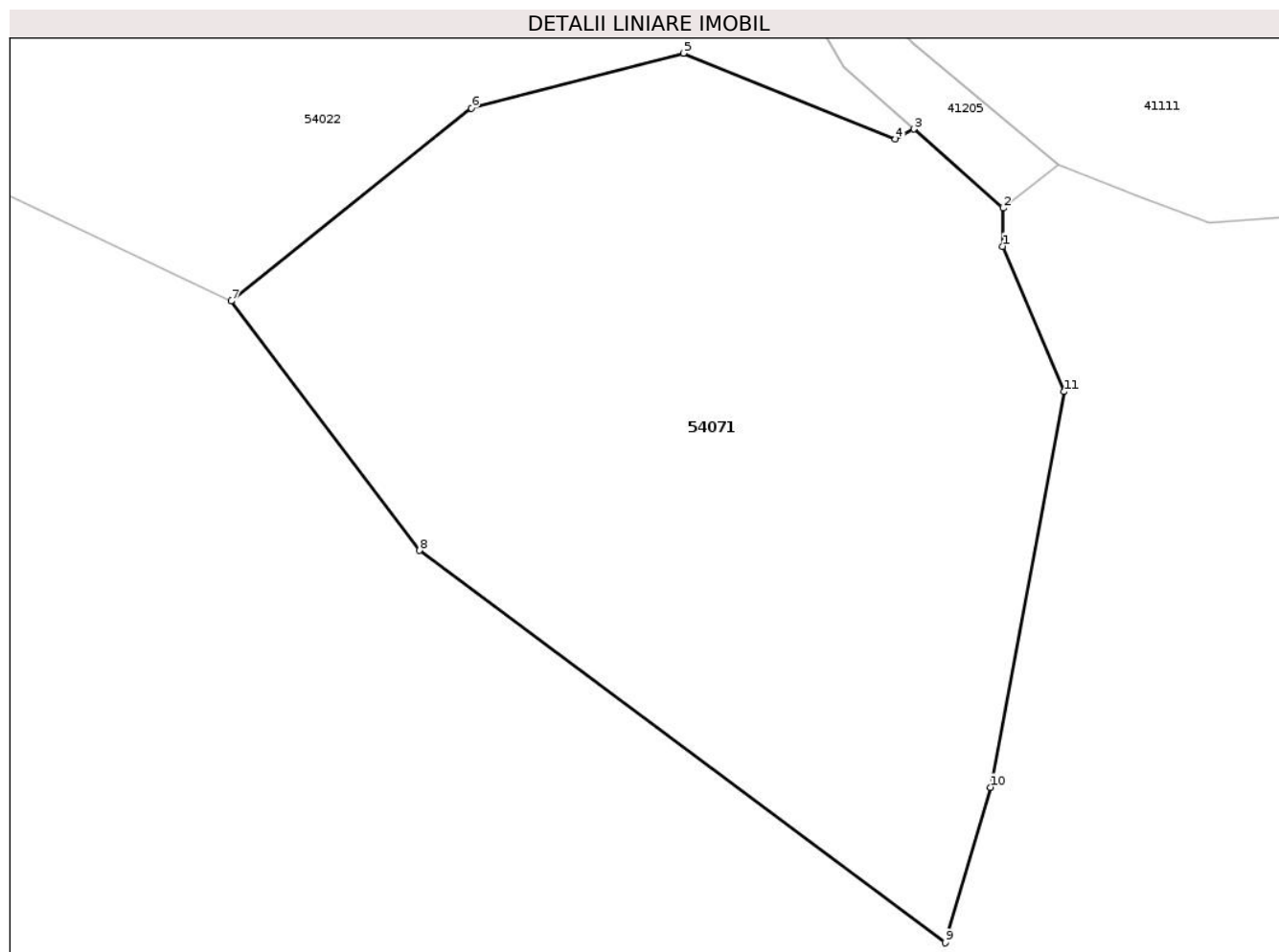
Inscrieri privind dezmembramintele dreptului de proprietate, drepturi reale de garanție și sarcini	Referințe
NU SUNT	

## Anexa Nr. 1 La Partea I

## Teren

Nr cadastral	Suprafața (mp)*	Observații / Referințe
	761	Parte CF 71066,CF 71065 Rosia Montană,Nr top 1191,1192

\* Suprafața este determinată în planul de proiecție Stereo 70.



## Date referitoare la teren

Crt	Categorie folosință	Intravilan	Suprafața (mp)	Tarla	Parcelă	Nr. topo	Observații / Referințe
1	faneata	DA	639	-	-	1190	
2	faneata	NU	122	-	-	-	

## Lungime Segmente

1) Valorile lungimilor segmentelor sunt obținute din proiecție în plan.

Punct început	X / Y	Punct sfârșit	X / Y	Lungime segment (** (m)
1	354.754,9 535.702,6	2	354.754,93 535.704,202	1.603
2	354.754,93 535.704,202	3	354.751,177 535.707,521	5.01
3	354.751,177 535.707,521	4	354.750,4 535.707,1	0.884
4	354.750,4 535.707,1	5	354.741,5 535.710,7	9.601

Punct început	X / Y	Punct sfârșit	X / Y	Lungime segment (** (m)
5	354.741,5 535.710,7	6	354.732,6 535.708,4	9.192
6	354.732,6 535.708,4	7	354.722,5 535.700,3	12.947
7	354.722,5 535.700,3	8	354.730,426 535.689,837	13.126
8	354.730,426 535.689,837	9	354.752,505 535.673,372	27.542
9	354.752,505 535.673,372	10	354.754,4 535.679,9	6.798
10	354.754,4 535.679,9	11	354.757,5 535.696,5	16.887
11	354.757,5 535.696,5	1	354.754,9 535.702,6	6.631

\*\* Lungimile segmentelor sunt determinate în planul de proiecție Stereo 70 și sunt rotunjite la 1 milimetru.

\*\*\* Distanța dintre puncte este formată din segmente cumulate ce sunt mai mici decât valoarea 1 milimetru.



**DATE DESPRE IMOBILUL NR. 54072**

Oficiul de Cadastru și Publicitate Imobiliară ALBA  
Biroul de Cadastru și Publicitate Imobiliară Campeni

**A. Partea I. Descrierea imobilului**

TEREN Necunoscut

Adresa: Loc. Rosia Montana, Jud. Alba

Nr. Crt	Nr cadastral Nr. topografic	Suprafața* (mp)	Observații / Referințe
A1		1.731	Sector cadastral:54 Teren imprejmuit;

**B. Partea II. Proprietari și acte**

Inscrieri privitoare la dreptul de proprietate și alte drepturi reale	Referințe
/	
Act Administrativ nr. Hot 19/28.10.2009, din 30/11/2011 emis de Comuna Roșia Montană-Consiliul Local ( poziția 13 inventar domeniul privat);	
B1	A1
Intabulare, drept de PROPRIETATE, dobandit prin Lege, cota actuala 1/1 1) COMUNA ROȘIA MONTANĂ-DOMENIUL PRIVAT, CIF:4562290	

**C. Partea III. SARCINI .**

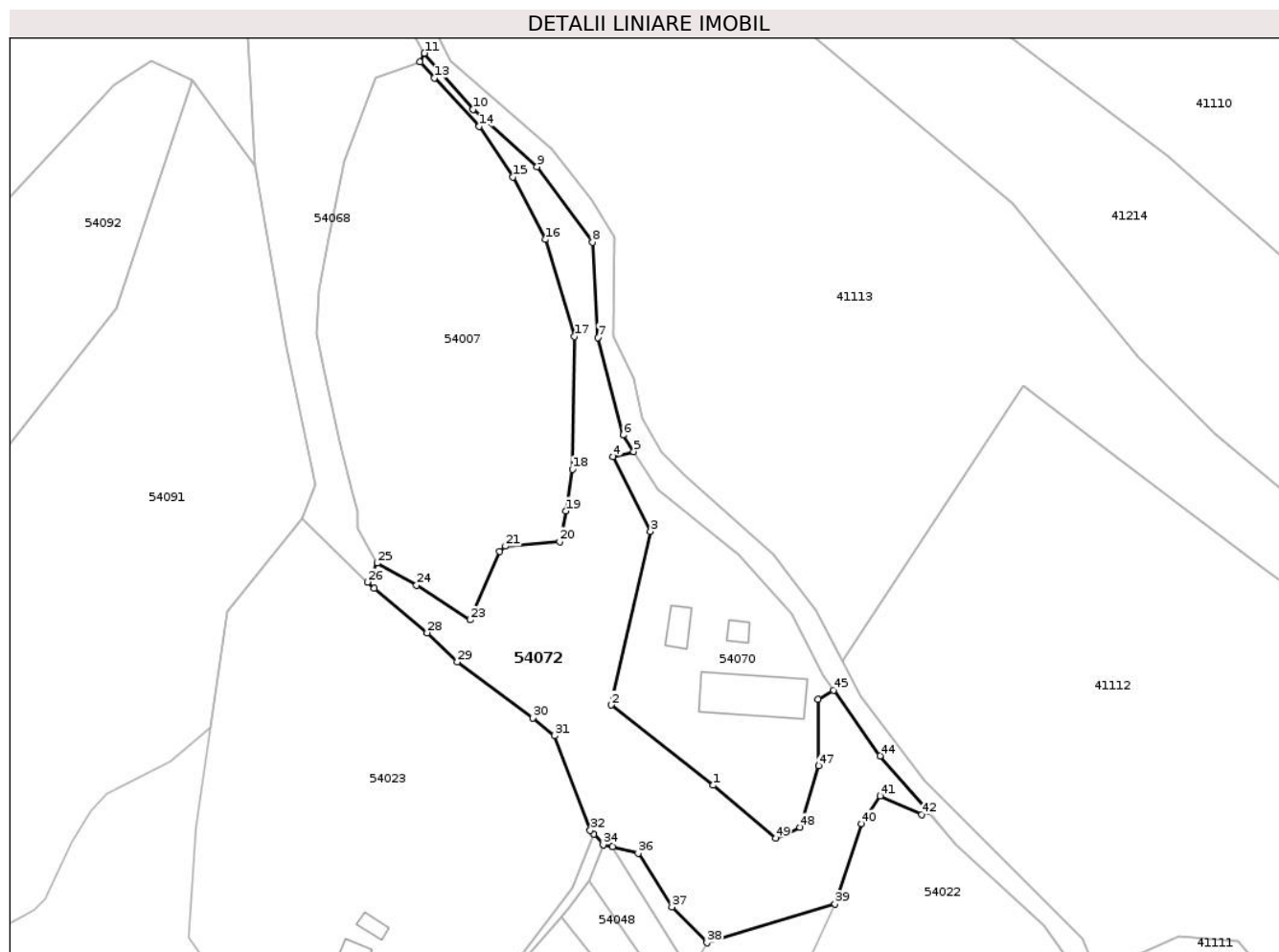
Inscrieri privind dezmembramintele dreptului de proprietate, drepturi reale de garanție și sarcini	Referințe
NU SUNT	

## Anexa Nr. 1 La Partea I

## Teren

Nr cadastral	Suprafața (mp)*	Observații / Referințe
	1.731	

\* Suprafața este determinată în planul de proiecție Stereo 70.



## Date referitoare la teren

Crt	Categorie folosință	Intravilan	Suprafața (mp)	Tarla	Parcelă	Nr. topo	Observații / Referințe
1	faneata	DA	278	-	-	-	
2	faneata	NU	1.453	-	-	-	

## Lungime Segmente

1) Valorile lungimilor segmentelor sunt obținute din proiecție în plan.

Punct început	X / Y	Punct sfârșit	X / Y	Lungime segment	Punct început	X / Y	Punct sfârșit	X / Y	Lungime segment	Punct început	X / Y	Punct sfârșit	X / Y	Lungime segment
1	354.689,2 535.750,1	2	354.674,9 535.761,3	18.164	2	354.674,9 535.761,3	3	354.680,4 535.785,5	24.817	3	354.680,4 535.785,5	4	354.675,2 535.796,0	11.717
4	354.675,2 535.796,0	5	354.678,078 535.796,695	2.961	5	354.678,078 535.796,695	6	354.676,59 535.798,996	2.741	6	354.676,59 535.798,996	7	354.673,054 535.812,614	14.069
7	354.673,054 535.812,614	8	354.672,32 535.825,925	13.331	8	354.672,32 535.825,925	9	354.664,566 535.836,459	13.08	9	354.664,566 535.836,459	10	354.655,619 535.844,471	12.01
10	354.655,619 535.844,471	11	354.648,816 535.852,312	10.381	11	354.648,816 535.852,312	12	354.648,205 535.851,083	1.372	12	354.648,205 535.851,083	13	354.650,207 535.848,877	2.979
13	354.650,207 535.848,877	14	354.656,494 535.842,097	9.246	14	354.656,494 535.842,097	15	354.661,207 535.835,031	8.494	15	354.661,207 535.835,031	16	354.665,698 535.826,3	9.818

Punct început	X / Y	Punct sfârșit	X / Y	Lungime segment	Punct început	X / Y	Punct sfârșit	X / Y	Lungime segment	Punct început	X / Y	Punct sfârșit	X / Y	Lungime segment
16	354.665,698 535.826,3	17	354.669,774 535.812,74	14.159	17	354.669,774 535.812,74	18	354.669,491 535.794,233	18.509	18	354.669,491 535.794,233	19	354.668,565 535.788,395	5.911
19	354.668,565 535.788,395	20	354.667,725 535.784,126	4.351	20	354.667,725 535.784,126	21	354.660,159 535.783,465	7.595	21	354.660,159 535.783,465	22	354.659,293 535.782,761	1.116
22	354.659,293 535.782,761	23	354.655,227 535.773,178	10.41	23	354.655,227 535.773,178	24	354.647,741 535.778,019	8.915	24	354.647,741 535.778,019	25	354.642,259 535.781,108	6.292
25	354.642,259 535.781,108	26	354.640,882 535.778,482	2.965	26	354.640,882 535.778,482	27	354.641,8 535.777,6	1.273	27	354.641,8 535.777,6	28	354.649,2 535.771,4	9.654
28	354.649,2 535.771,4	29	354.653,4 535.767,3	5.869	29	354.653,4 535.767,3	30	354.664,0 535.759,5	13.161	30	354.664,0 535.759,5	31	354.667,0 535.757,0	3.905
31	354.667,0 535.757,0	32	354.672,0 535.743,8	14.115	32	354.672,0 535.743,8	33	354.672,49 535.743,256	0.732	33	354.672,49 535.743,256	34	354.673,8 535.741,8	1.958
34	354.673,8 535.741,8	35	354.675,1 535.741,5	1.334	35	354.675,1 535.741,5	36	354.678,7 535.740,6	3.711	36	354.678,7 535.740,6	37	354.683,4 535.733,1	8.851
37	354.683,4 535.733,1	38	354.688,3 535.728,1	7.001	38	354.688,3 535.728,1	39	354.706,2 535.733,5	18.697	39	354.706,2 535.733,5	40	354.709,9 535.744,7	11.795
40	354.709,9 535.744,7	41	354.712,5 535.748,6	4.687	41	354.712,5 535.748,6	42	354.718,3 535.746,0	6.356	42	354.718,3 535.746,0	43	354.719,162 535.746,496	0.995
43	354.719,162 535.746,496	44	354.712,508 535.754,204	10.183	44	354.712,508 535.754,204	45	354.705,996 535.763,368	11.242	45	354.705,996 535.763,368	46	354.703,8 535.762,1	2.536
46	354.703,8 535.762,1	47	354.703,9 535.752,8	9.301	47	354.703,9 535.752,8	48	354.701,3 535.744,2	8.984	48	354.701,3 535.744,2	49	354.697,9 535.742,7	3.716
49	354.697,9 535.742,7	1	354.689,2 535.750,1	11.421										

\*\* Lungimile segmentelor sunt determinate în planul de proiecție Stereo 70 și sunt rotunjite la 1 milimetru.

\*\*\* Distanța dintre puncte este formată din segmente cumulate ce sunt mai mici decât valoarea 1 milimetru.





**DATE DESPRE IMOBILUL NR. 54073**

Oficiul de Cadastru și Publicitate Imobiliară ALBA  
Biroul de Cadastru și Publicitate Imobiliară Campeni

**A. Partea I. Descrierea imobilului**

TEREN Necunoscut

Adresa: Loc. Rosia Montana, Jud. Alba

Nr. Crt	Nr cadastral Nr. topografic	Suprafața* (mp)	Observații / Referințe
A1		8.665	Sector cadastral:54 Teren imprejmuit; CF 71705 Roșia Montană,nr top 2360/1,2360/2

**Construcții**

Crt	Nr cadastral Nr. topografic	Adresa	Observații / Referințe
A1.1		Loc. Rosia Montana, Jud. Alba	Nr. niveluri:1; S. construita la sol:30 mp; CASA DE LOCUIT

**B. Partea II. Proprietari și acte**

Inscrieri privitoare la dreptul de proprietate și alte drepturi reale		Referințe
<b>54 / 12/01/2004</b>		
Hotarare Judecatoreasca nr. 1518/2003, din 12/01/2004 emis de Judecătoria Câmpeni;		
B1	Intabulare, drept de PROPRIETATE, dobandit prin Hotarare Judecatoreasca, cota actuala 1/1 1) STANCIU AURELIA	A1
/		
Act Administrativ nr. 8409, din 15/10/2025 emis de Primăria comunei Roșia Montană (adeverinta);		
B2	Se notează posesia faptică în favoarea lui 1) STANCIU BOGDAN	A1
Act Administrativ nr. 8410, din 15/10/2025 emis de Primăria comunei Roșia Montană (adeverinta);		
B3	Intabulare, drept de PROPRIETATE, dobandit prin Construire, cota actuala 1/1 1) STANCIU BOGDAN	A1.1

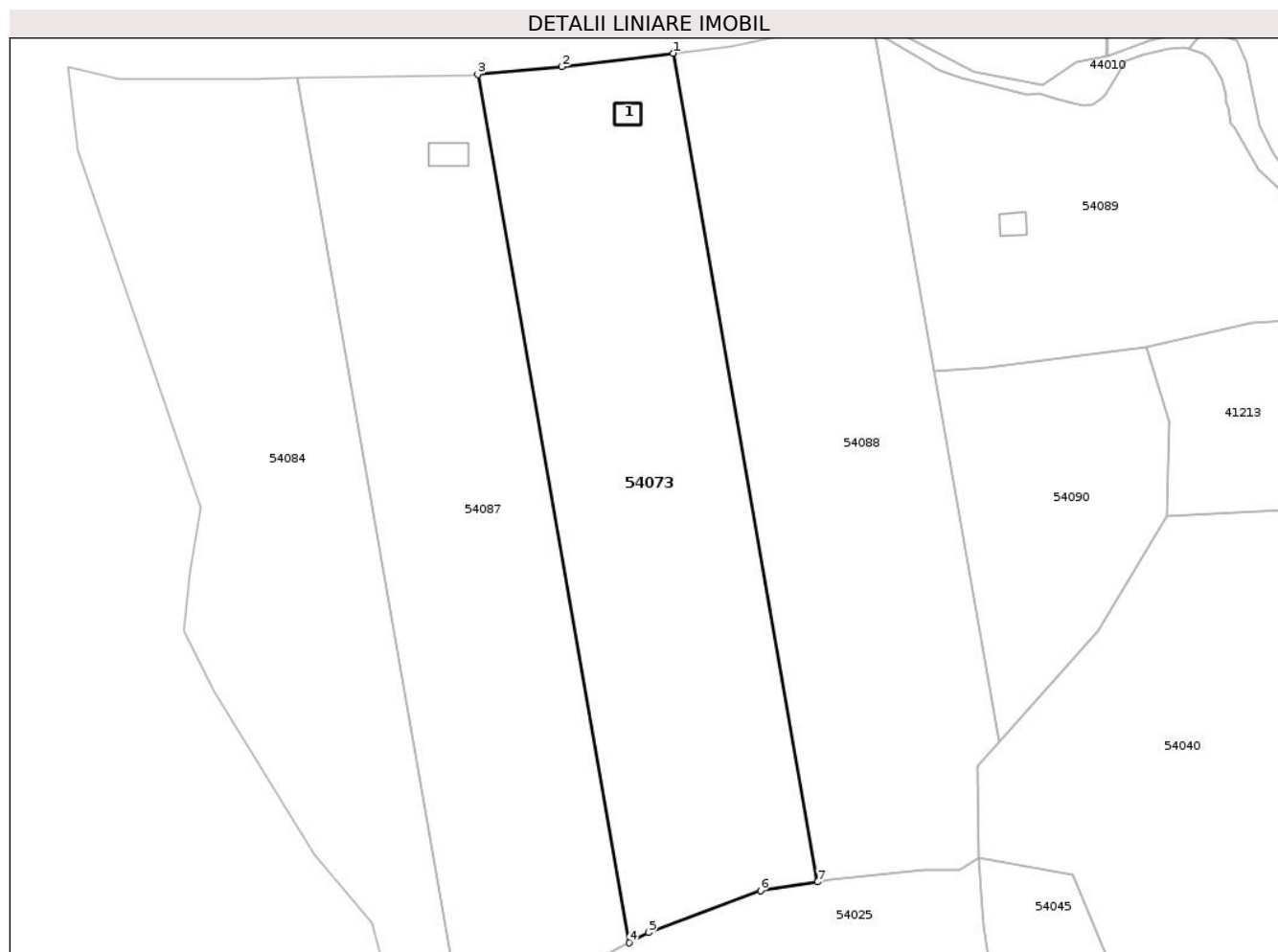
**C. Partea III. SARCINI .**

Inscrieri privind dezmembramintele dreptului de proprietate, drepturi reale de garanție și sarcini	Referințe
NU SUNT	

### Teren

Nr cadastral	Suprafața (mp)*	Observații / Referințe
	8.665	CF 71705 Roșia Montană, nr top 2360/1,2360/2

\* Suprafața este determinată în planul de proiecție Stereo 70.



### Date referitoare la teren

Crt	Categorie folosință	Intravilan	Suprafața (mp)	Tarla	Parcelă	Nr. topo	Observații / Referințe
1	curți constructii	DA	50	-	-	-	
2	faneata	NU	7.194	-	-	-	
3	faneata	DA	1.421	-	-	-	

### Date referitoare la construcții

Crt	Număr	Destinație construcție	Supraf. (mp)	Situație juridică	Observații / Referințe
A1.1		construcții de locuințe	30	Cu acte	Nr. niveluri:1; S. construita la sol:30 mp; CASA DE LOCUIT

### Lungime Segmente

1) Valorile lungimilor segmentelor sunt obținute din proiecție în plan.

Punct început	X / Y	Punct sfârșit	X / Y	Lungime segment (** (m)
1	353.735,812 536.487,674	2	353.710,5 536.484,6	25.498
2	353.710,5 536.484,6	3	353.691,393 536.482,846	19.187

Punct început	X / Y	Punct sfârșit	X / Y	Lungime segment (** (m)
3	353.691,393 536.482,846	4	353.725,825 536.285,48	200.347
4	353.725,825 536.285,48	5	353.730,188 536.287,824	4.953
5	353.730,188 536.287,824	6	353.755,693 536.297,363	27.231
6	353.755,693 536.297,363	7	353.768,674 536.299,303	13.125
7	353.768,674 536.299,303	1	353.735,812 536.487,674	191.216

\*\* Lungimile segmentelor sunt determinate în planul de proiecție Stereo 70 și sunt rotunjite la 1 milimetru.

\*\*\* Distanța dintre puncte este formată din segmente cumulate ce sunt mai mici decât valoarea 1 milimetru.



**DATE DESPRE IMOBILUL NR. 54074**

Oficiul de Cadastru și Publicitate Imobiliară ALBA  
Biroul de Cadastru și Publicitate Imobiliară Campeni

**A. Partea I. Descrierea imobilului**

TEREN Extravilan

Nr. CF vechi:687

Adresa: Jud. Alba

Nr. Crt	Nr cadastral Nr. topografic	Suprafața* (mp)	Observații / Referințe
A1	70751	35.268	Sector cadastral:54 Teren imprejmuit; Parte CF 70699 Roșia Montană,Nr top 2353/2/1/1/3,2353/2/2/1/2,Diferența de suprafață se află în sector 63 UAT Roșia Montană

**B. Partea II. Proprietari și acte**

Inscrieri privitoare la dreptul de proprietate și alte drepturi reale	Referințe
<b>769 / 14/03/2003</b>	
Act Notarial nr. 434/2003, din 14/03/2003 emis de BNP MARCU VLADIMIR ION (si încheierea cf 3859/2007 act 1256/2007);	
B1	A1
Intabulare, drept de PROPRIETATE, dobandit prin Conventie, cota actuala 1/1 1) SC ROȘIA MONTANA GOLD CORPORATION SA, CIF:9762620	

**C. Partea III. SARCINI .**

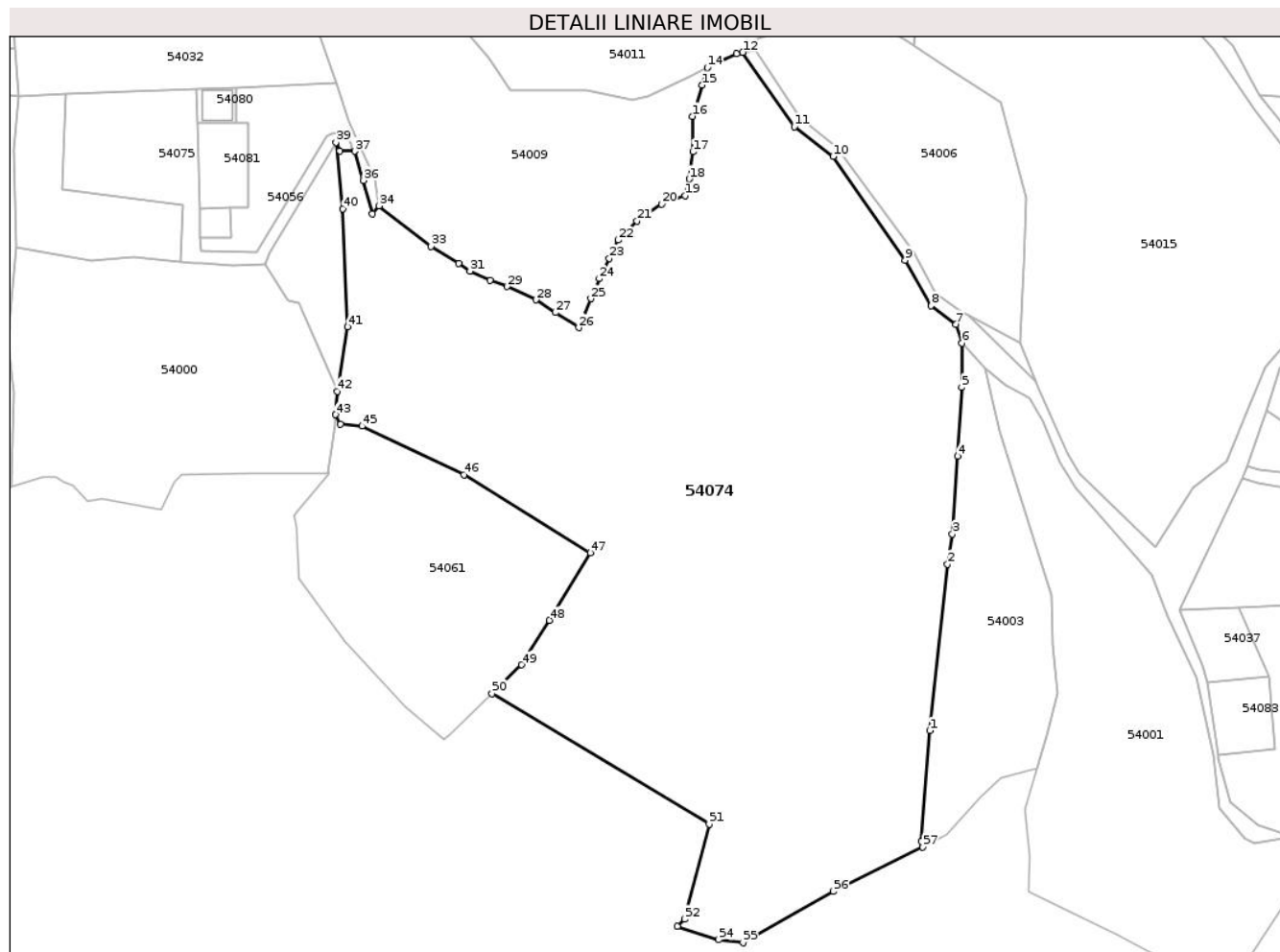
Inscrieri privind dezmembramintele dreptului de proprietate, drepturi reale de garanție și sarcini	Referințe
NU SUNT	

## Anexa Nr. 1 La Partea I

## Teren

Nr cadastral	Suprafața (mp)*	Observații / Referințe
70751	35.268	Parte CF 70699 Roșia Montană, Nr top 2353/2/1/1/3, 2353/2/2/1/2, Diferența de suprafață se află în sector 63 UAT Roșia Montană

\* Suprafața este determinată în planul de proiecție Stereo 70.



## Date referitoare la teren

Crt	Categorie folosință	Intra vilan	Suprafața (mp)	Tarla	Parcelă	Nr. topo	Observații / Referințe
1	faneata	NU	35.268	-	-	1378,1379	

## Lungime Segmente

1) Valorile lungimilor segmentelor sunt obținute din proiecție în plan.

Punct început	X / Y	Punct sfârșit	X / Y	Lungime segment	Punct început	X / Y	Punct sfârșit	X / Y	Lungime segment	Punct început	X / Y	Punct sfârșit	X / Y	Lungime segment
1	354.068,0 535.672,4	2	354.074,1 535.728,8	56.729	2	354.074,1 535.728,8	3	354.075,7 535.739,0	10.325	3	354.075,7 535.739,0	4	354.077,5 535.765,4	26.461
4	354.077,5 535.765,4	5	354.078,9 535.788,7	23.342	5	354.078,9 535.788,7	6	354.079,0 535.803,8	15.1	6	354.079,0 535.803,8	7	354.076,9 535.810,1	6.641
7	354.076,9 535.810,1	8	354.068,5 535.816,4	10.5	8	354.068,5 535.816,4	9	354.059,7 535.831,9	17.824	9	354.059,7 535.831,9	10	354.035,3 535.867,0	42.748
10	354.035,3 535.867,0	11	354.022,1 535.877,1	16.621	11	354.022,1 535.877,1	12	354.004,6 535.902,3	30.68	12	354.004,6 535.902,3	13	354.002,5 535.901,9	2.138
13	354.002,5 535.901,9	14	353.992,7 535.897,1	10.912	14	353.992,7 535.897,1	15	353.990,9 535.891,2	6.168	15	353.990,9 535.891,2	16	353.987,6 535.880,6	11.102

Punct început	X / Y	Punct sfârșit	X / Y	Lungime segment	Punct început	X / Y	Punct sfârșit	X / Y	Lungime segment	Punct început	X / Y	Punct sfârșit	X / Y	Lungime segment
16	353.987,6 535.880,6	17	353.987,8 535.868,6	12.002	17	353.987,8 535.868,6	18	353.986,5 535.859,4	9.291	18	353.986,5 535.859,4	19	353.985,1 535.853,7	5.869
19	353.985,1 535.853,7	20	353.977,1 535.850,9	8.476	20	353.977,1 535.850,9	21	353.968,8 535.845,1	10.126	21	353.968,8 535.845,1	22	353.962,5 535.838,7	8.981
22	353.962,5 535.838,7	23	353.959,4 535.832,5	6.932	23	353.959,4 535.832,5	24	353.956,0 535.825,6	7.692	24	353.956,0 535.825,6	25	353.953,2 535.818,8	7.354
25	353.953,2 535.818,8	26	353.949,1 535.809,0	10.623	26	353.949,1 535.809,0	27	353.941,2 535.814,1	9.403	27	353.941,2 535.814,1	28	353.934,5 535.818,4	7.961
28	353.934,5 535.818,4	29	353.924,8 535.822,9	10.693	29	353.924,8 535.822,9	30	353.919,0 535.825,1	6.203	30	353.919,0 535.825,1	31	353.912,2 535.828,2	7.473
31	353.912,2 535.828,2	32	353.908,3 535.830,7	4.632	32	353.908,3 535.830,7	33	353.899,0 535.836,5	10.96	33	353.899,0 535.836,5	34	353.881,4 535.850,3	22.365
34	353.881,4 535.850,3	35	353.879,065 535.847,652	3.53	35	353.879,065 535.847,652	36	353.876,086 535.858,87	11.607	36	353.876,086 535.858,87	37	353.873,2 535.868,8	10.341
37	353.873,2 535.868,8	38	353.868,031 535.868,943	5.171	38	353.868,031 535.868,943	39	353.866,721 535.871,819	3.16	39	353.866,721 535.871,819	40	353.869,1 535.849,3	22.644
40	353.869,1 535.849,3	41	353.870,771 535.809,229	40.106	41	353.870,771 535.809,229	42	353.867,116 535.787,428	22.105	42	353.867,116 535.787,428	43	353.866,5 535.779,5	7.952
43	353.866,5 535.779,5	44	353.868,3 535.776,2	3.759	44	353.868,3 535.776,2	45	353.875,6 535.775,6	7.325	45	353.875,6 535.775,6	46	353.910,1 535.759,1	38.243
46	353.910,1 535.759,1	47	353.952,9 535.732,7	50.287	47	353.952,9 535.732,7	48	353.939,1 535.709,8	26.737	48	353.939,1 535.709,8	49	353.929,7 535.694,7	17.787
49	353.929,7 535.694,7	50	353.919,624 535.684,954	14.018	50	353.919,624 535.684,954	51	353.993,269 535.640,677	85.931	51	353.993,269 535.640,677	52	353.984,935 535.608,53	33.21
52	353.984,935 535.608,53	53	353.982,5 535.606,1	3.44	53	353.982,5 535.606,1	54	353.996,5 535.601,5	14.736	54	353.996,5 535.601,5	55	354.004,7 535.600,5	8.261
55	354.004,7 535.600,5	56	354.035,3 535.617,9	35.201	56	354.035,3 535.617,9	57	354.065,7 535.633,0	33.944	57	354.065,7 535.633,0	58	354.065,2 535.635,0	2.062
58	354.065,2 535.635,0	1	354.068,0 535.672,4	37.505										

\*\* Lungimile segmentelor sunt determinate în planul de proiecție Stereo 70 și sunt rotunjite la 1 milimetru.

\*\*\* Distanța dintre puncte este formată din segmente cumulate ce sunt mai mici decât valoarea 1 milimetru.





**DATE DESPRE IMOBILUL NR. 54075**

Oficiul de Cadastru și Publicitate Imobiliară ALBA  
Biroul de Cadastru și Publicitate Imobiliară Campeni

**A. Partea I. Descrierea imobilului**

TEREN Extravilan

Adresa: Jud. Alba

Nr. Crt	Nr cadastral Nr. topografic	Suprafața* (mp)	Observații / Referințe
A1	72416	2.061	Sector cadastral:54 Teren imprejmuit;

**B. Partea II. Proprietari și acte**

Inscrieri privitoare la dreptul de proprietate și alte drepturi reale	Referințe	
<b>8950 / 11/10/2011</b>		
Act Notarial nr. declarație de dezlipire aut nr 796, din 10/10/2011 emis de NOTAR PUBLIC OPRUTA TATIANA;		
B1	Se infiinteaza cartea funciara 72416 a imobilului cu numarul cadastral 72416/Rosia Montana, rezultat din dezmembrarea imobilului cu numarul cadastral 71293 inscris in cartea funciara 1525 (identificator electronic 71293);	A1
Hotarare Judecatoreasca nr. 2105 din 2004, din 11/10/2011 emis de Judecătoria Campeni (hotarare judecatoreasca nr 1105 din 19.08.2004, emis de JUDECATORIA CAMPENI);		
B2	Intabulare, drept de PROPRIETATE, dobandit prin Hotarare Judecatoreasca, cota actuala 3/4 1) <b>BLĂJAN MARIA</b>	A1
<b>6241 / 12/05/2022</b>		
Hotarare Judecatoreasca nr. INCH. NR. 195 dosar 11/203/2003 ( numar în format vechi 1681/2003), din 05/04/2022 emis de JUDECATORIA CAMPENI (hotarare judecatoreasca nr 1105 din 19.08.2004, emis de JUDECATORIA CAMPENI);		
B3	În baza încheieri civile nr 195/2022 dosar 11/203/2003 număr în format vechi 1681/2003 Judecatoria Campeni , se îndreaptă cuprinsul sentinței civile 1105/2004 din dosar 1681/2003 în sensul că numele intervenientei va fi BLĂJAN MARIA în loc de BLĂJAN MARIANA , cum a fost trecut , prin urmare numele coproprietarei de sub B 3 va fi BLĂJAN MARIA și nu Mariana	A1
B4	Se îndreaptă și eroarea materială în ceea ce privește numărul sentinței civile în baza căruia a fost înscris dreptul de proprietate strecurată la conversia cărții funciara de pe hârtie în format electronic în sesnul că din eroare s-a trecut sentință civilă nr 2105/2004 în loc de 1105/2004 așa cum era trecut în cartea funciară pe hartie , dosarul instanței fiind 1681/2003	A1
<b>7978 / 16/06/2022</b>		
Act Notarial nr. Certificat de mostenitor suplimentar nr. 76, din 15/06/2022 emis de Hotoiu Ioan;		
B5	Intabulare, drept de PROPRIETATEcu titlu moștenire legală , proprietatea defunctei Blajan Maria de sub B 2.1, dobandit prin Succesiune, cota actuala 1/4 1) <b>BLĂJAN ANNEMARIA -MENARU</b> , nepoată de fiică	A1

**C. Partea III. SARCINI .**

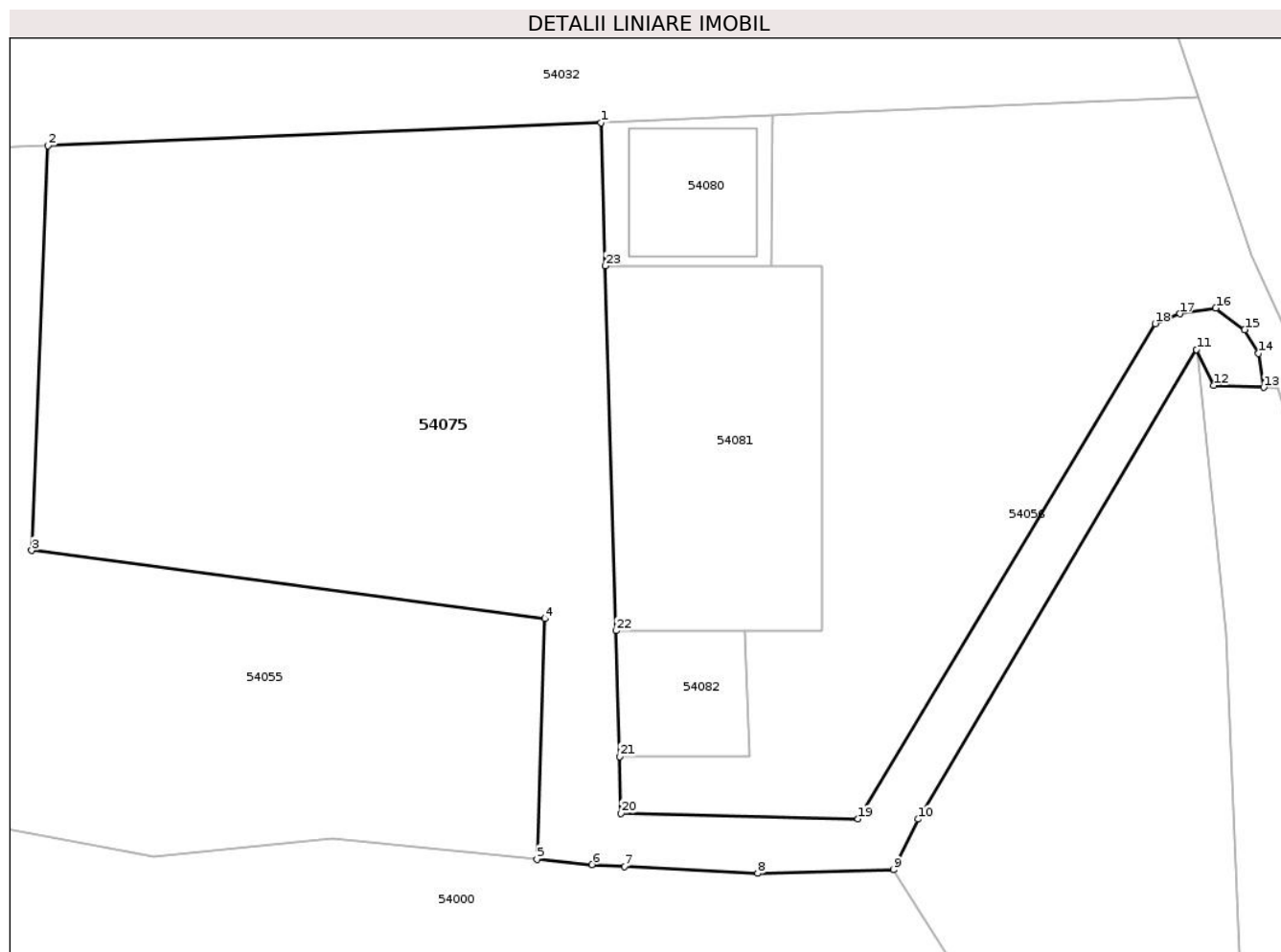
Inscrieri privind dezmembramintele dreptului de proprietate, drepturi reale de garanție și sarcini	Referințe
NU SUNT	

## Anexa Nr. 1 La Partea I

## Teren

Nr cadastral	Suprafața (mp)*	Observații / Referințe
72416	2.061	

\* Suprafața este determinată în planul de proiecție Stereo 70.



## Date referitoare la teren

Crt	Categorie folosință	Intra vilan	Suprafața (mp)	Tarla	Parcelă	Nr. topo	Observații / Referințe
1	faneata	NU	2.061	-	-	2370/1/2/1	și pădure tânără

## Lungime Segmente

1) Valorile lungimilor segmentelor sunt obținute din proiecție în plan.

Punct început	X / Y	Punct sfârșit	X / Y	Lungime segment (** (m)
1	353.819,324 535.889,906	2	353.775,302 535.888,068	44.06
3	353.774,015 535.855,882	4	353.814,853 535.850,464	41.196
5	353.814,223 535.831,344	6	353.818,6 535.830,9	4.399
7	353.821,183 535.830,763	8	353.831,8 535.830,2	10.632
9	353.842,6 535.830,5	10	353.844,541 535.834,518	4.462

Punct început	X / Y	Punct sfârșit	X / Y	Lungime segment (** (m)
2	353.775,302 535.888,068	3	353.774,015 535.855,882	32.212
4	353.814,853 535.850,464	5	353.814,223 535.831,344	19.13
6	353.818,6 535.830,9	7	353.821,183 535.830,763	2.587
8	353.831,8 535.830,2	9	353.842,6 535.830,5	10.804
10	353.844,541 535.834,518	11	353.866,709 535.871,861	43.427

Punct început	X / Y	Punct sfârșit	X / Y	Lungime segment (** (m)
11	353.866,709 535.871,861	12	353.868,086 535.869,005	3.171
13	353.872,062 535.868,852	14	353.871,648 535.871,542	2.722
15	353.870,542 535.873,444	16	353.868,244 535.875,145	2.859
17	353.865,373 535.874,697	18	353.863,423 535.873,923	2.098
19	353.839,786 535.834,528	20	353.820,925 535.834,972	18.866
21	353.820,793 535.839,498	22	353.820,502 535.849,492	9.998
23	353.819,656 535.878,517	1	353.819,324 535.889,906	11.394

Punct început	X / Y	Punct sfârșit	X / Y	Lungime segment (** (m)
12	353.868,086 535.869,005	13	353.872,062 535.868,852	3.979
14	353.871,648 535.871,542	15	353.870,542 535.873,444	2.2
16	353.868,244 535.875,145	17	353.865,373 535.874,697	2.906
18	353.863,423 535.873,923	19	353.839,786 535.834,528	45.942
20	353.820,925 535.834,972	21	353.820,793 535.839,498	4.528
22	353.820,502 535.849,492	23	353.819,656 535.878,517	29.037

\*\* Lungimile segmentelor sunt determinate în planul de proiecție Stereo 70 și sunt rotunjite la 1 milimetru.

\*\*\* Distanța dintre puncte este formată din segmente cumulate ce sunt mai mici decât valoarea 1 milimetru.



**DATE DESPRE IMOBILUL NR. 54076**

Oficiul de Cadastru și Publicitate Imobiliară ALBA  
Biroul de Cadastru și Publicitate Imobiliară Campeni

**A. Partea I. Descrierea imobilului**

TEREN Necunoscut

Nr. CF vechi:1994

Adresa: Loc. Rosia Montana, Jud. Alba

Nr. Crt	Nr cadastral Nr. topografic	Suprafața* (mp)	Observații / Referințe
A1	73088	250	Sector cadastral:54 Teren imprejmuit;

**B. Partea II. Proprietari și acte**

Inscrieri privitoare la dreptul de proprietate și alte drepturi reale	Referințe
<b>1313 / 07/05/2003</b>	
Act Notarial nr. 786/2003, din 07/05/2003 emis de BNP MARCU VLADIMIR ION;	
B1	A1
Intabulare, drept de PROPRIETATEcu titlu cumpărare, dobandit prin Conventie, cota actuala 1/1	
1) SC ROȘIA MONTANA GOLD CORPORATION SA, CIF:9762620	

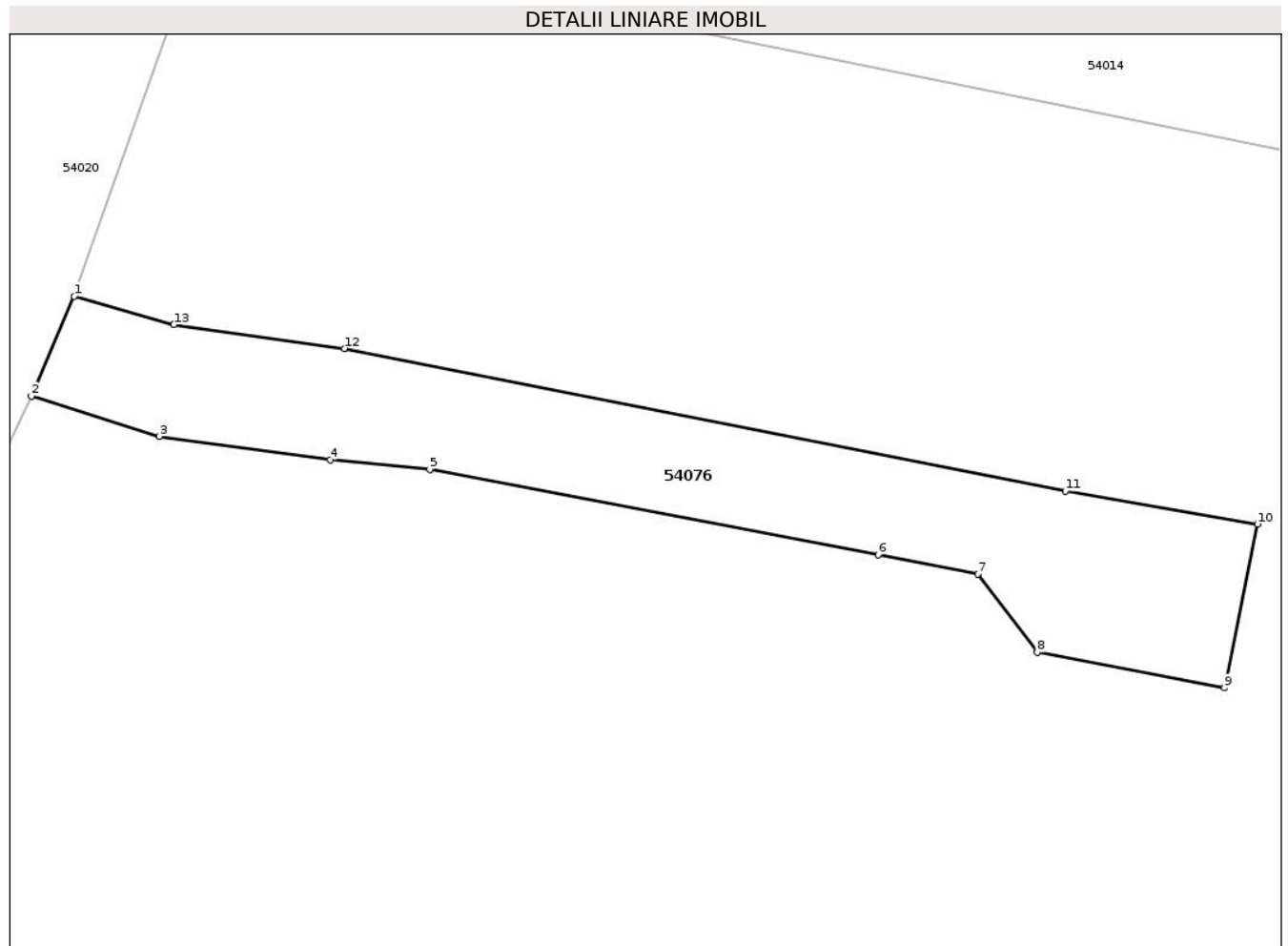
**C. Partea III. SARCINI .**

Inscrieri privind dezmembramintele dreptului de proprietate, drepturi reale de garanție și sarcini	Referințe
NU SUNT	

**Teren**

Nr cadastral	Suprafața (mp)*	Observații / Referințe
73088	250	

\* Suprafața este determinată în planul de proiecție Stereo 70.



**Date referitoare la teren**

Crt	Categorie folosință	Intravilan	Suprafața (mp)	Tarla	Parcelă	Nr. topo	Observații / Referințe
1	faneata	DA	148	-	2351/2/1	-	
2	faneata	NU	102	-	-	-	

**Lungime Segmente**

1) Valorile lungimilor segmentelor sunt obținute din proiecție în plan.

Punct început	X / Y	Punct sfârșit	X / Y	Lungime segment (** (m)
1	354.175,7 535.762,1	2	354.173,9 535.757,9	4.569
2	354.173,9 535.757,9	3	354.179,3 535.756,2	5.661
3	354.179,3 535.756,2	4	354.186,5 535.755,2	7.269
4	354.186,5 535.755,2	5	354.190,7 535.754,8	4.219

Punct început	X / Y	Punct sfârșit	X / Y	Lungime segment (** (m)
5	354.190,7 535.754,8	6	354.209,6 535.751,2	19.24
6	354.209,6 535.751,2	7	354.213,8 535.750,4	4.276
7	354.213,8 535.750,4	8	354.216,3 535.747,1	4.14
8	354.216,3 535.747,1	9	354.224,2 535.745,6	8.041
9	354.224,2 535.745,6	10	354.225,6 535.752,5	7.041
10	354.225,6 535.752,5	11	354.217,5 535.753,9	8.22
11	354.217,5 535.753,9	12	354.187,1 535.759,9	30.986
12	354.187,1 535.759,9	13	354.179,9 535.760,9	7.269
13	354.179,9 535.760,9	1	354.175,7 535.762,1	4.368

\*\* Lungimile segmentelor sunt determinate în planul de proiecție Stereo 70 și sunt rotunjite la 1 milimetru.

\*\*\* Distanța dintre puncte este formată din segmente cumulate ce sunt mai mici decât valoarea 1 milimetru.





**DATE DESPRE IMOBILUL NR. 54077**

Oficiul de Cadastru și Publicitate Imobiliară ALBA  
Biroul de Cadastru și Publicitate Imobiliară Campeni

**A. Partea I. Descrierea imobilului**

TEREN Necunoscut

Nr. CF vechi:1577

Adresa: Loc. Rosia Montana, Jud. Alba

Nr. Crt	Nr cadastral Nr. topografic	Suprafața* (mp)	Observații / Referințe
A1	71698	5.366	Sector cadastral:54 Teren imprejmuit;

**B. Partea II. Proprietari și acte**

Inscrieri privitoare la dreptul de proprietate și alte drepturi reale	Referințe
<b>1447 / 03/06/2004</b>	
Act Notarial nr. 225 din 2004, din 03/06/2004 emis de BNP MARCU Vladimir Ion;	
B1	A1
Intabulare, drept de PROPRIETATE, dobandit prin Conventie, cota actuala 1/1	
1) SC ROȘIA MONTANĂ GOLD CORPORATION SA, CIF:9762620	

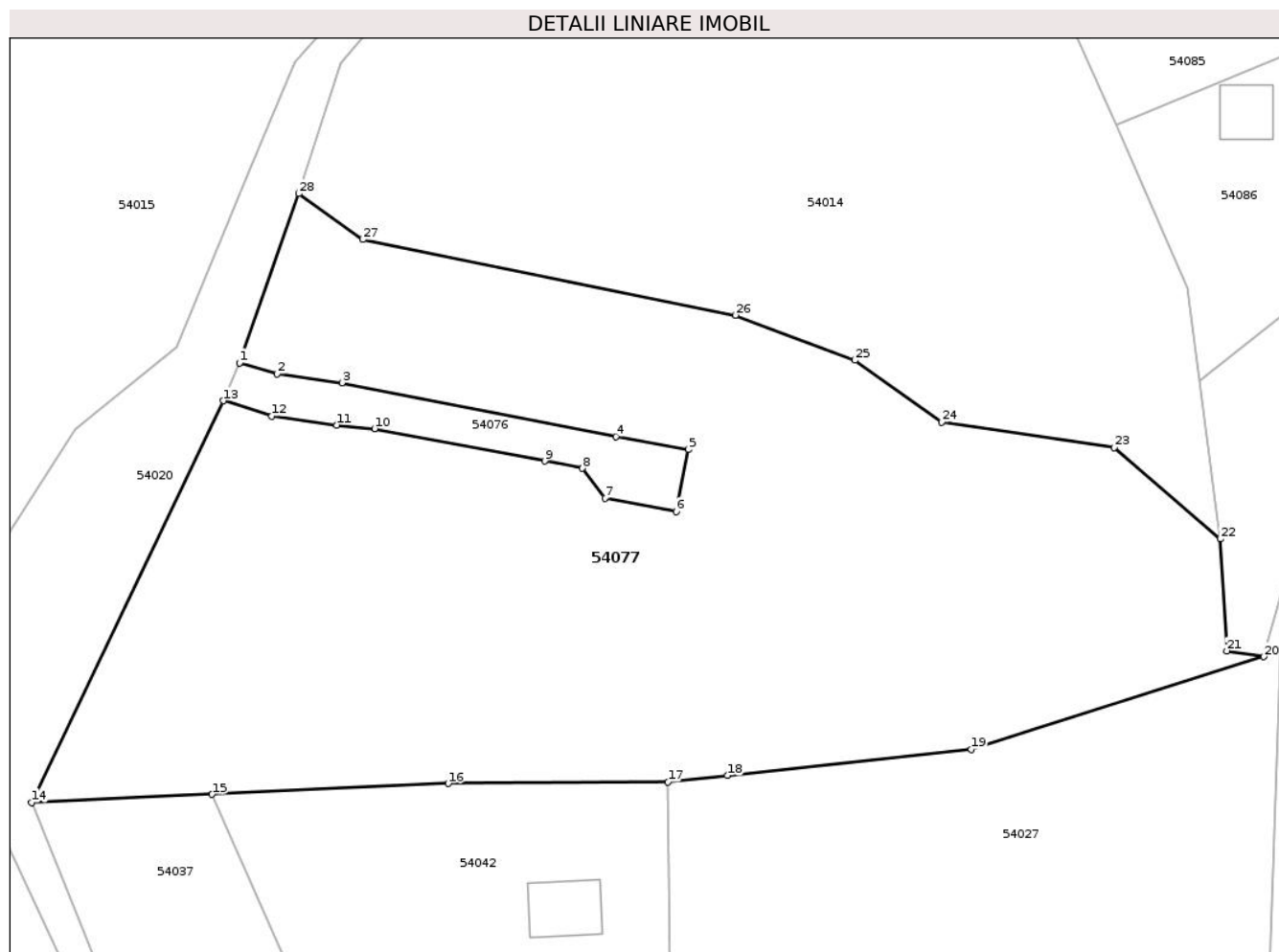
**C. Partea III. SARCINI .**

Inscrieri privind dezmembramintele dreptului de proprietate, drepturi reale de garanție și sarcini	Referințe
NU SUNT	

**Teren**

Nr cadastral	Suprafața (mp)*	Observații / Referințe
71698	5.366	

\* Suprafața este determinată în planul de proiecție Stereo 70.



**Date referitoare la teren**

Crt	Categorie folosință	Intra vilan	Suprafața (mp)	Tarla	Parcelă	Nr. topo	Observații / Referințe
1	faneata	NU	4.236	-	-	2351/2/2	
2	faneata	DA	1.130	-	-	-	

**Lungime Segmente**

1) Valorile lungimilor segmentelor sunt obținute din proiecție în plan.

Punct început	X / Y	Punct sfârșit	X / Y	Lungime segment (** (m))
1	354.175,7 535.762,1	2	354.179,9 535.760,9	4.368
3	354.187,1 535.759,9	4	354.217,5 535.753,9	30.986
5	354.225,6 535.752,5	6	354.224,2 535.745,6	7.041
7	354.216,3 535.747,1	8	354.213,8 535.750,4	4.14

Punct început	X / Y	Punct sfârșit	X / Y	Lungime segment (** (m))
2	354.179,9 535.760,9	3	354.187,1 535.759,9	7.269
4	354.217,5 535.753,9	5	354.225,6 535.752,5	8.22
6	354.224,2 535.745,6	7	354.216,3 535.747,1	8.041
8	354.213,8 535.750,4	9	354.209,6 535.751,2	4.276

Punct început	X / Y	Punct sfârșit	X / Y	Lungime segment (** (m)
9	354.209,6 535.751,2	10	354.190,7 535.754,8	19.24
11	354.186,5 535.755,2	12	354.179,3 535.756,2	7.269
13	354.173,9 535.757,9	14	354.152,6 535.713,3	49.425
15	354.172,648 535.714,198	16	354.198,9 535.715,4	26.28
17	354.223,326 535.715,57	18	354.229,9 535.716,3	6.614
19	354.257,0 535.719,2	20	354.289,5 535.729,486	34.089
21	354.285,395 535.730,126	22	354.284,667 535.742,551	12.446
23	354.272,9 535.752,7	24	354.253,7 535.755,5	19.403
25	354.244,1 535.762,4	26	354.230,8 535.767,4	14.209
27	354.189,4 535.775,8	28	354.182,3 535.780,9	8.742

Punct început	X / Y	Punct sfârșit	X / Y	Lungime segment (** (m)
10	354.190,7 535.754,8	11	354.186,5 535.755,2	4.219
12	354.179,3 535.756,2	13	354.173,9 535.757,9	5.661
14	354.152,6 535.713,3	15	354.172,648 535.714,198	20.068
16	354.198,9 535.715,4	17	354.223,326 535.715,57	24.427
18	354.229,9 535.716,3	19	354.257,0 535.719,2	27.255
20	354.289,5 535.729,486	21	354.285,395 535.730,126	4.155
22	354.284,667 535.742,551	23	354.272,9 535.752,7	15.539
24	354.253,7 535.755,5	25	354.244,1 535.762,4	11.822
26	354.230,8 535.767,4	27	354.189,4 535.775,8	42.244
28	354.182,3 535.780,9	1	354.175,7 535.762,1	19.925

\*\* Lungimile segmentelor sunt determinate în planul de proiecție Stereo 70 și sunt rotunjite la 1 milimetru.

\*\*\* Distanța dintre puncte este formată din segmente cumulate ce sunt mai mici decât valoarea 1 milimetru.



**DATE DESPRE IMOBILUL NR. 54078**

Oficiul de Cadastru și Publicitate Imobiliară ALBA  
Biroul de Cadastru și Publicitate Imobiliară Campeni

**A. Partea I. Descrierea imobilului**

TEREN Intravilan

Adresa: Loc. Rosia Montana, Jud. Alba

Nr. Crt	Nr cadastral Nr. topografic	Suprafața* (mp)	Observații / Referințe
A1		51	Sector cadastral:54 Teren neimpregmuit;

**B. Partea II. Proprietari și acte**

Inscrieri privitoare la dreptul de proprietate și alte drepturi reale		Referințe
/		
Act Normativ nr. 7, din 13/03/1996 emis de Parlamentul României;		
B1	Inscrierea posesiei, drept de PROPRIETATE, dobandit prin Constituire, cota actuala 1/1 1) NEIDENTIFICAT NEIDENTIFICAT	A1
Act Normativ nr. 7, din 13/03/1996 emis de Parlamentul României (art 13);		
B2	Se notează mențiunea de proprietar neidentificat	A1

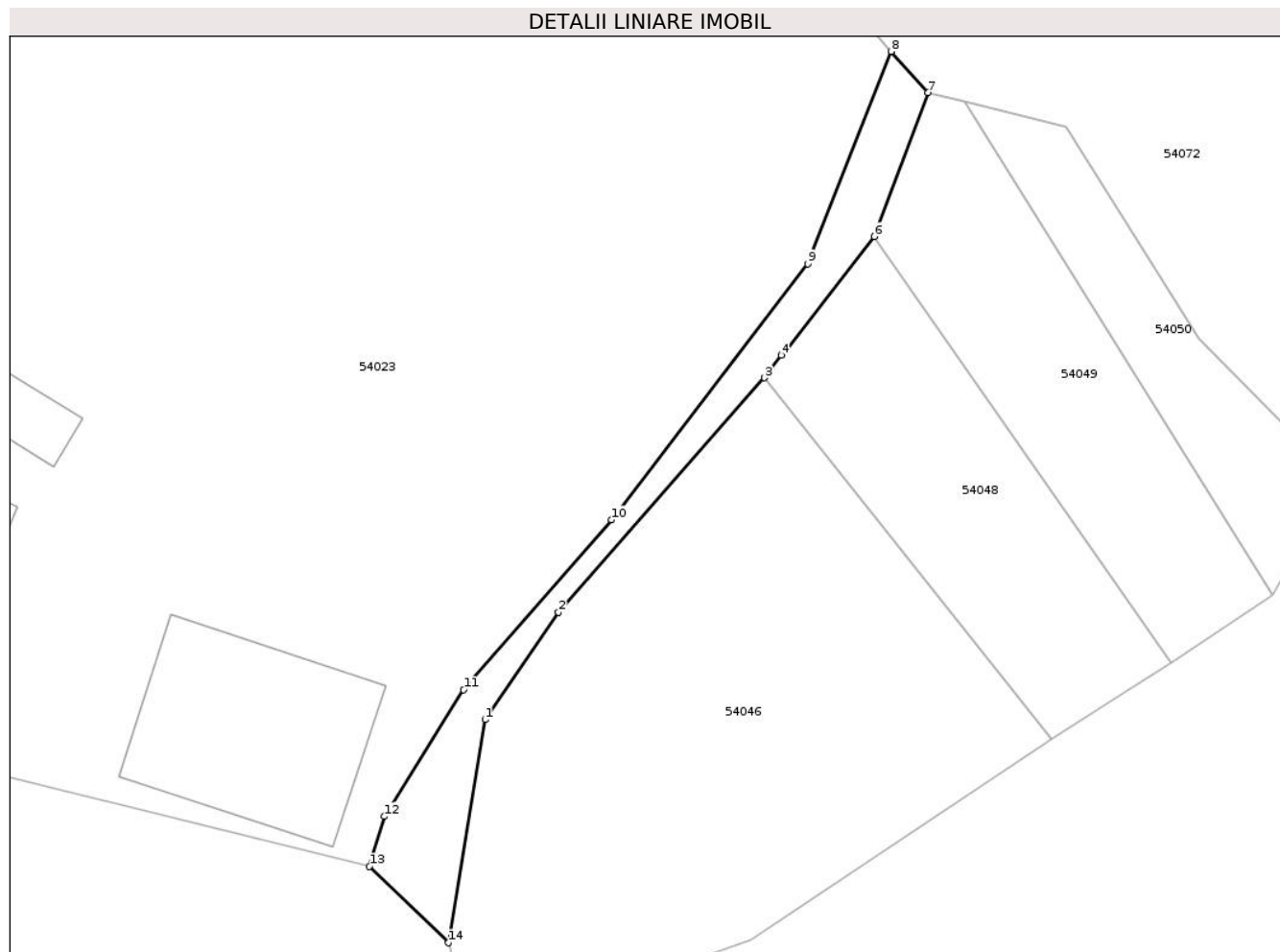
**C. Partea III. SARCINI .**

Inscrieri privind dezmembramintele dreptului de proprietate, drepturi reale de garanție și sarcini	Referințe
NU SUNT	

**Teren**

Nr cadastral	Suprafața (mp)*	Observații / Referințe
	51	

\* Suprafața este determinată în planul de proiecție Stereo 70.



**Date referitoare la teren**

Crt	Categorie folosință	Intra vilan	Suprafața (mp)	Tarla	Parcelă	Nr. topo	Observații / Referințe
1	drum	DA	51	-	-	-	

**Lungime Segmente**

1) Valorile lungimilor segmentelor sunt obținute din proiecție în plan.

Punct început	X / Y	Punct sfârșit	X / Y	Lungime segment (** (m)
1	354.658,1 535.719,6	2	354.660,7 535.723,4	4.604
2	354.660,7 535.723,4	3	354.668,0 535.731,7	11.054
3	354.668,0 535.731,7	4	354.668,6 535.732,5	1.0
4	354.668,6 535.732,5	5	354.668,8 535.732,7	0.283
5	354.668,8 535.732,7	6	354.671,9 535.736,7	5.061

Punct început	X / Y	Punct sfârşit	X / Y	Lungime segment (** (m)
6	354.671,9 535.736,7	7	354.673,8 535.741,8	5.442
7	354.673,8 535.741,8	8	354.672,49 535.743,256	1.958
8	354.672,49 535.743,256	9	354.669,537 535.735,734	8.08
9	354.669,537 535.735,734	10	354.662,575 535.726,674	11.426
10	354.662,575 535.726,674	11	354.657,344 535.720,654	7.976
11	354.657,344 535.720,654	12	354.654,532 535.716,172	5.292
12	354.654,532 535.716,172	13	354.654,0 535.714,4	1.85
13	354.654,0 535.714,4	14	354.656,8 535.711,7	3.89
14	354.656,8 535.711,7	1	354.658,1 535.719,6	8.006

\*\* Lungimile segmentelor sunt determinate în planul de proiecție Stereo 70 și sunt rotunjite la 1 milimetru.

\*\*\* Distanța dintre puncte este formată din segmente cumulate ce sunt mai mici decât valoarea 1 milimetru.





**DATE DESPRE IMOBILUL NR. 54080**

Oficiul de Cadastru și Publicitate Imobiliară ALBA  
Biroul de Cadastru și Publicitate Imobiliară Campeni

**A. Partea I. Descrierea imobilului**

TEREN Extravilan

Adresa: Jud. Alba

Nr. Crt	Nr cadastral Nr. topografic	Suprafața* (mp)	Observații / Referințe
A1	73029	156	Sector cadastral:54 Teren imprejmuit;

**Construcții**

Crt	Nr cadastral Nr. topografic	Adresa	Observații / Referințe
A1.1	73029-C1	Jud. Alba	Nr. niveluri:4; S. construita la sol:103 mp; C1 CASA DE LOCUIT P+3, CONSTRUCTIE DIN LEMN SI CARAMIDA, BCA ACOPERITA CU ONDULINA, NU ARE LIFT, NICI CERTIFICAT DE PERFORMANTA TERMICA

**B. Partea II. Proprietari și acte**

Inscrieri privitoare la dreptul de proprietate și alte drepturi reale		Referințe
<b>7756 / 12/08/2013</b>		
Hotarare Judecatoreasca nr. 230, din 01/03/2012 emis de JUDECATORIA CAMPENI (documentația tehnică extrajudiciară și documentatia cadastrala nr 6659/03-07-2013 receptionata de compartimentul tehnic al OCPI Alba);		
B1	Se infiinteaza cartea funciara 73029 a imobilului cu numarul cadastral 73029/Rosia Montana, rezultat din dezmembrarea imobilului cu numarul cadastral 72414 inscris in cartea funciara 72414;	A1
Act Notarial nr. contract de vânzare cumpărare aut nr 800, din 11/10/2011 emis de NOTAR PUBLIC OPRUTA TATIANA;		
B2	Intabulare, drept de PROPRIETATEcu titlu cumpărare, dobandit prin Conventie, cota actuala 1/1 1) SOCIETATEA COMERCIALĂ "PROSPER APUSENI "SRL, CIF:999999999999	A1
Act Administrativ nr. documentatia cadastrala receptionata de compartimentul tehnic al OCPI Alba nr 6659, din 03/07/2013 emis de OCPI ALBA - SERVICIUL CADASTRU;		
B3	Se radiază din oficiu propunerea de dezmembrare notată sub B 2 cu încheiere 7632/2013.	A1
<b>77 / 09/01/2014</b>		
Hotarare Judecatoreasca nr. 230, din 01/03/2012 emis de JUDECATORIA CAMPENI (documentația tehnică extrajudiciară și documentatia cadastrala receptionata de compartimentul tehnic al OCPI Alba);		
B4	În baza sentinței civile și a documentațiilor anexate , se înscrie construcția descrisă în foaia A , sub A1.1 .Conform art 39 al 6 din Ordinul 633/2006 Regulamentul de organizare și funcționare a birourilor de cadastru și publicitate imobiliară , categoria de folosință , destinația și descrierea construcțiilor se preiau din documentația cadastrală și se înscriu în cartea funciara.	A1, A1.1
B5	Intabulare, drept de PROPRIETATE, dobandit prin Hotarare Judecatoreasca, cota actuala 1/1 1) OAIDA ANA 2) OAIDA MARIUS	A1.1


**C. Partea III. SARCINI .**

Inscrieri privind dezmembramintele dreptului de proprietate, drepturi reale de garanție și sarcini	Referințe
NU SUNT	

**Teren**

Nr cadastral	Suprafața (mp)*	Observații / Referințe
73029	156	

\* Suprafața este determinată în planul de proiecție Stereo 70.



**Date referitoare la teren**

Crt	Categorie folosință	Intra vilan	Suprafața (mp)	Tarla	Parcelă	Nr. topo	Observații / Referințe
1	curți constructii	NU	156	-	-	-	

**Date referitoare la construcții**

Crt	Număr	Destinație construcție	Supraf. (mp)	Situație juridică	Observații / Referințe
A1.1	73029-C1	construcții de locuințe	103	Cu acte	Nr. niveluri:4; S. construita la sol:103 mp; C1 CASA DE LOCUIT P+3, CONSTRUCTIE DIN LEMN SI CARAMIDA, BCA ACOPERITA CU ONDULINA, NU ARE LIFT, NICI CERTIFICAT DE PERFORMANTA TERMICA

**Lungime Segmente**

1) Valorile lungimilor segmentelor sunt obținute din proiecție în plan.

Punct început	X / Y	Punct sfârșit	X / Y	Lungime segment (** (m)
1	353.832,944 535.890,475	2	353.819,324 535.889,906	13.632
2	353.819,324 535.889,906	3	353.819,656 535.878,517	11.394

Punct început	X / Y	Punct sfârșit	X / Y	Lungime segment (** (m)
3	353.819,656 535.878,517	4	353.832,834 535.878,515	13.178
4	353.832,834 535.878,515	1	353.832,944 535.890,475	11.961

\*\* Lungimile segmentelor sunt determinate în planul de proiecție Stereo 70 și sunt rotunjite la 1 milimetru.

\*\*\* Distanța dintre puncte este formată din segmente cumulate ce sunt mai mici decât valoarea 1 milimetru.



**DATE DESPRE IMOBILUL NR. 54081**

Oficiul de Cadastru și Publicitate Imobiliară ALBA  
Biroul de Cadastru și Publicitate Imobiliară Campeni

**A. Partea I. Descrierea imobilului**

TEREN Extravilan

Adresa: Jud. Alba

Nr. Crt	Nr cadastral Nr. topografic	Suprafața* (mp)	Observații / Referințe
A1	73030	489	Sector cadastral:54 Teren imprejmuit;

**B. Partea II. Proprietari și acte**

Inscrieri privitoare la dreptul de proprietate și alte drepturi reale		Referințe
<b>7756 / 12/08/2013</b>		
Hotarare Judecatoreasca nr. 230, din 01/03/2012 emis de JUDECATORIA CAMPENI (documentația tehnică extrajudiciară și documentatia cadastrala nr 6659/03-07-2013 receptionata de compartimentul tehnic al OCPI Alba);		
B1	Se infiinteaza cartea funciara 73030 a imobilului cu numarul cadastral 73030/Rosia Montana, rezultat din dezmembrarea imobilului cu numarul cadastral 72414 in scris in cartea funciara 72414;	A1
Act Notarial nr. contract de vânzare cumpărare aut nr 800, din 11/10/2011 emis de NOTAR PUBLIC OPRUTA TATIANA;		
B2	Intabulare, drept de PROPRIETATEcu titlu cumpărare, dobandit prin Conventie, cota actuala 1/1 1) <b>SOCIETATEA COMERCIALĂ "PROSPER APUSENI "SRL, CIF:999999999999</b>	A1
Act Administrativ nr. documentatia cadastrala receptionata de compartimentul tehnic al OCPI Alba nr 6659, din 03/07/2013 emis de OCPI ALBA - SERVICIUL CADASTRU;		
B3	Se radiază din oficiu propunerea de dezmembrare notată sub B 2 cu încheiere 7632/2013.	A1
<b>76 / 09/01/2014</b>		
Hotarare Judecatoreasca nr. 230 dosar 2628/203/2011, din 01/03/2012 emis de JUDECATORIA CAMPENI;		
B4	Se respinge cererea înaintată de SC PROSPER APUSENI SRL prin mandatar MOGA LUCA, având ca obiect înscrierea unei construcții, cu notarea respingerii în cartea funciara .	A1

**C. Partea III. SARCINI .**

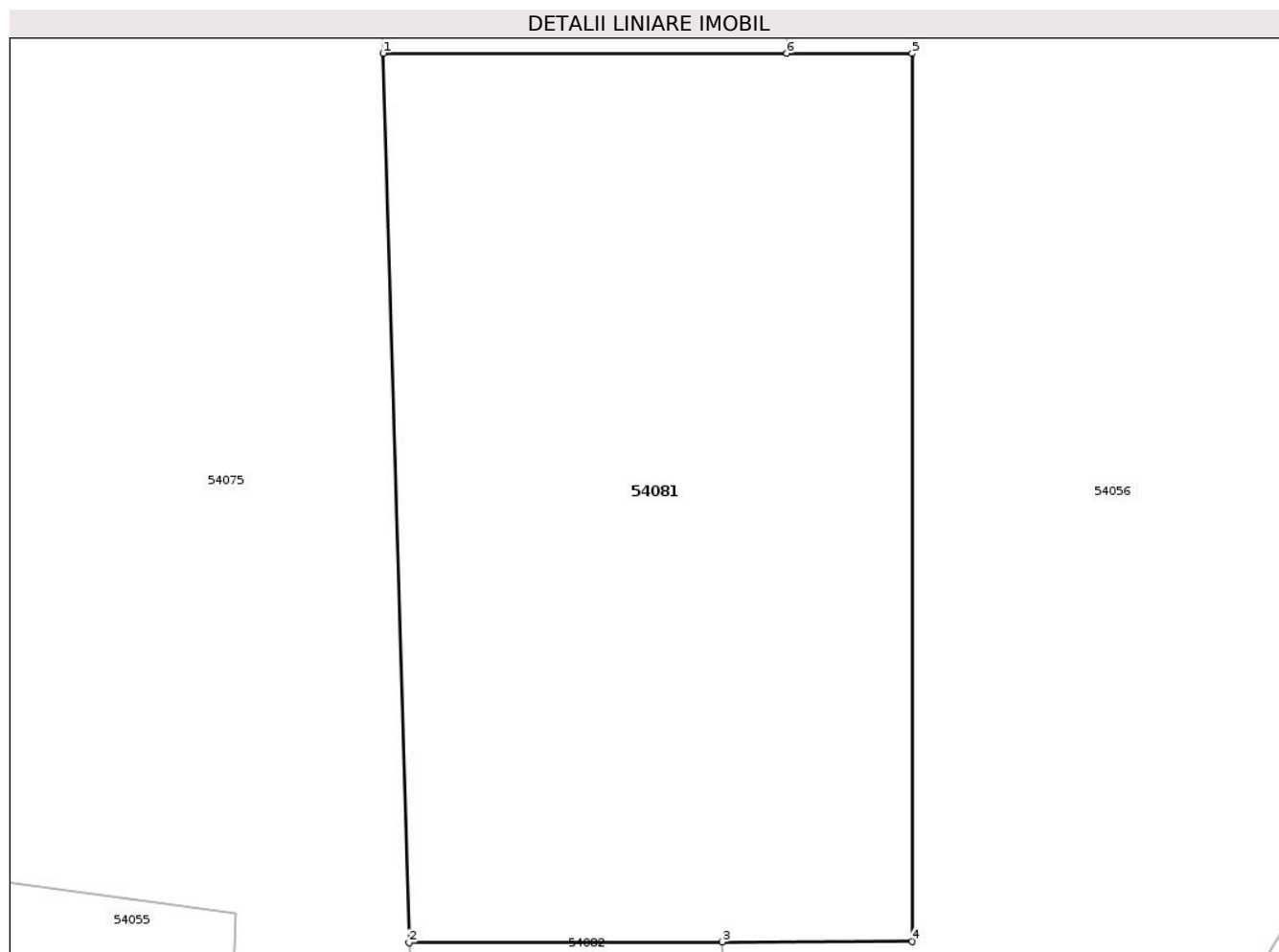
Inscrieri privind dezmembramintele dreptului de proprietate, drepturi reale de garanție și sarcini	Referințe
NU SUNT	

## Anexa Nr. 1 La Partea I

## Teren

Nr cadastral	Suprafața (mp)*	Observații / Referințe
73030	489	

\* Suprafața este determinată în planul de proiecție Stereo 70.



## Date referitoare la teren

Crt	Categorie folosință	Intravilan	Suprafața (mp)	Tarla	Parcelă	Nr. topo	Observații / Referințe
1	faneata	NU	489	-	-	-	

## Lungime Segmente

1) Valorile lungimilor segmentelor sunt obținute din proiecție în plan.

Punct început	X / Y	Punct sfârșit	X / Y	Lungime segment (** (m)
1	353.819,656 535.878,517	2	353.820,502 535.849,492	29.037
2	353.820,502 535.849,492	3	353.830,725 535.849,523	10.223
3	353.830,725 535.849,523	4	353.836,928 535.849,539	6.203
4	353.836,928 535.849,539	5	353.836,928 535.878,514	28.975
5	353.836,928 535.878,514	6	353.832,834 535.878,515	4.094

Punct început	X / Y	Punct sfârșit	X / Y	Lungime segment (** (m)
6	353.832,834 535.878,515	1	353.819,656 535.878,517	13.178

\*\* Lungimile segmentelor sunt determinate în planul de proiecție Stereo 70 și sunt rotunjite la 1 milimetru.

\*\*\* Distanța dintre puncte este formată din segmente cumulate ce sunt mai mici decât valoarea 1 milimetru.





**DATE DESPRE IMOBILUL NR. 54082**

Oficiul de Cadastru și Publicitate Imobiliară ALBA  
Biroul de Cadastru și Publicitate Imobiliară Campeni

**A. Partea I. Descrierea imobilului**

TEREN Extravilan

Adresa: Jud. Alba

Nr. Crt	Nr cadastral Nr. topografic	Suprafața* (mp)	Observații / Referințe
A1	73031	103	Sector cadastral:54 Teren imprejmuit;

**B. Partea II. Proprietari și acte**

Inscrieri privitoare la dreptul de proprietate și alte drepturi reale	Referințe
<b>7756 / 12/08/2013</b>	
Hotarare Judecatoreasca nr. 230, din 01/03/2012 emis de JUDECATORIA CAMPENI (documentația tehnică extrajudiciară și documentatia cadastrala nr 6659/03-07-2013 receptionata de compartimentul tehnic al OCPI Alba);	
B1	Se infiinteaza cartea funciara 73031 a imobilului cu numarul cadastral 73031/Rosia Montana, rezultat din dezmembrarea imobilului cu numarul cadastral 72414 inscris in cartea funciara 72414;
Act Notarial nr. contract de vânzare cumpărare aut nr 800, din 11/10/2011 emis de NOTAR PUBLIC OPRUTA TATIANA;	
B2	Intabulare, drept de PROPRIETATEcu titlu cumpărare, dobandit prin Conventie, cota actuala 1/1 1) <b>SOCIETATEA COMERCIALĂ "PROSPER APUSENI "SRL, CIF:999999999999</b>
Act Administrativ nr. documentatia cadastrala receptionata de compartimentul tehnic al OCPI Alba nr 6659, din 03/07/2013 emis de OCPI ALBA - SERVICIUL CADASTRU;	
B3	Se radiază din oficiu propunerea de dezmembrare notată sub B 2 cu încheiere 7632/2013.

**C. Partea III. SARCINI .**

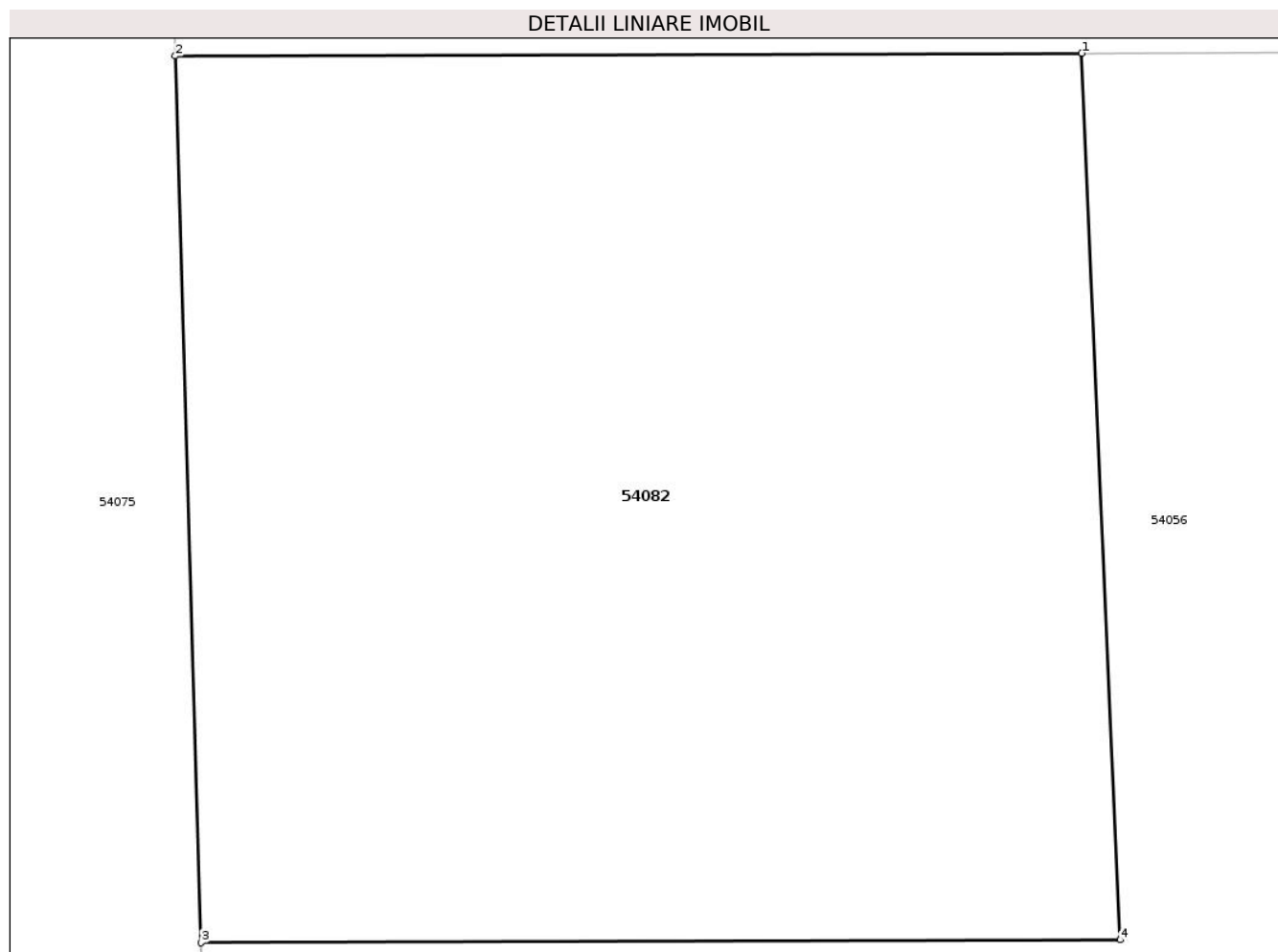
Inscrieri privind dezmembramintele dreptului de proprietate, drepturi reale de garanție și sarcini	Referințe
NU SUNT	

## Anexa Nr. 1 La Partea I

## Teren

Nr cadastral	Suprafața (mp)*	Observații / Referințe
73031	103	

\* Suprafața este determinată în planul de proiecție Stereo 70.



## Date referitoare la teren

Crt	Categorie folosință	Intravilan	Suprafața (mp)	Tarla	Parcelă	Nr. topo	Observații / Referințe
1	faneata	NU	103	-	-	-	

## Lungime Segmente

1) Valorile lungimilor segmentelor sunt obținute din proiecție în plan.

Punct început	X / Y	Punct sfârșit	X / Y	Lungime segment (** (m)
1	353.830,725 535.849,523	2	353.820,502 535.849,492	10.223
2	353.820,502 535.849,492	3	353.820,793 535.839,498	9.998
3	353.820,793 535.839,498	4	353.831,156 535.839,53	10.363
4	353.831,156 535.839,53	1	353.830,725 535.849,523	10.002

\*\* Lungimile segmentelor sunt determinate în planul de proiecție Stereo 70 și sunt rotunjite la 1 milimetru.

**\*\*\* Distanţa dintre puncte este formată din segmente cumulate ce sunt mai mici decât valoarea 1 milimetru.**



**DATE DESPRE IMOBILUL NR. 54083**

Oficiul de Cadastru și Publicitate Imobiliară ALBA  
Biroul de Cadastru și Publicitate Imobiliară Campeni

**A. Partea I. Descrierea imobilului**

TEREN Extravilan

Adresa: Jud. Alba

Nr. Crt	Nr cadastral Nr. topografic	Suprafața* (mp)	Observații / Referințe
A1	72236	500	Sector cadastral:54 Teren imprejmuit; nr top 2351/2/5

**B. Partea II. Proprietari și acte**

Inscrieri privitoare la dreptul de proprietate și alte drepturi reale		Referințe
<b>4069 / 12/05/2011</b>		
Hotarare Judecatoreasca nr. 470 dosar nr 226/203/2011, din 14/03/2011 emis de JUDECATORIA CAMPENI (și documentațiile anexate);		
B1	imobilul de sub A 1 cu nr. top 2351/2/5 se identifica cu cf electronic 70539 UAT Roșia Montana ( provenita din conversia de pe hartie a cf nr 2052)	A1
B2	Intabulare, drept de PROPRIETATE, dobandit prin Hotarare Judecatoreasca, cota actuala 1/1 1) PETRUTA GHEORGHE ILIE 2) PETRUTA LIGIA IOANA	A1

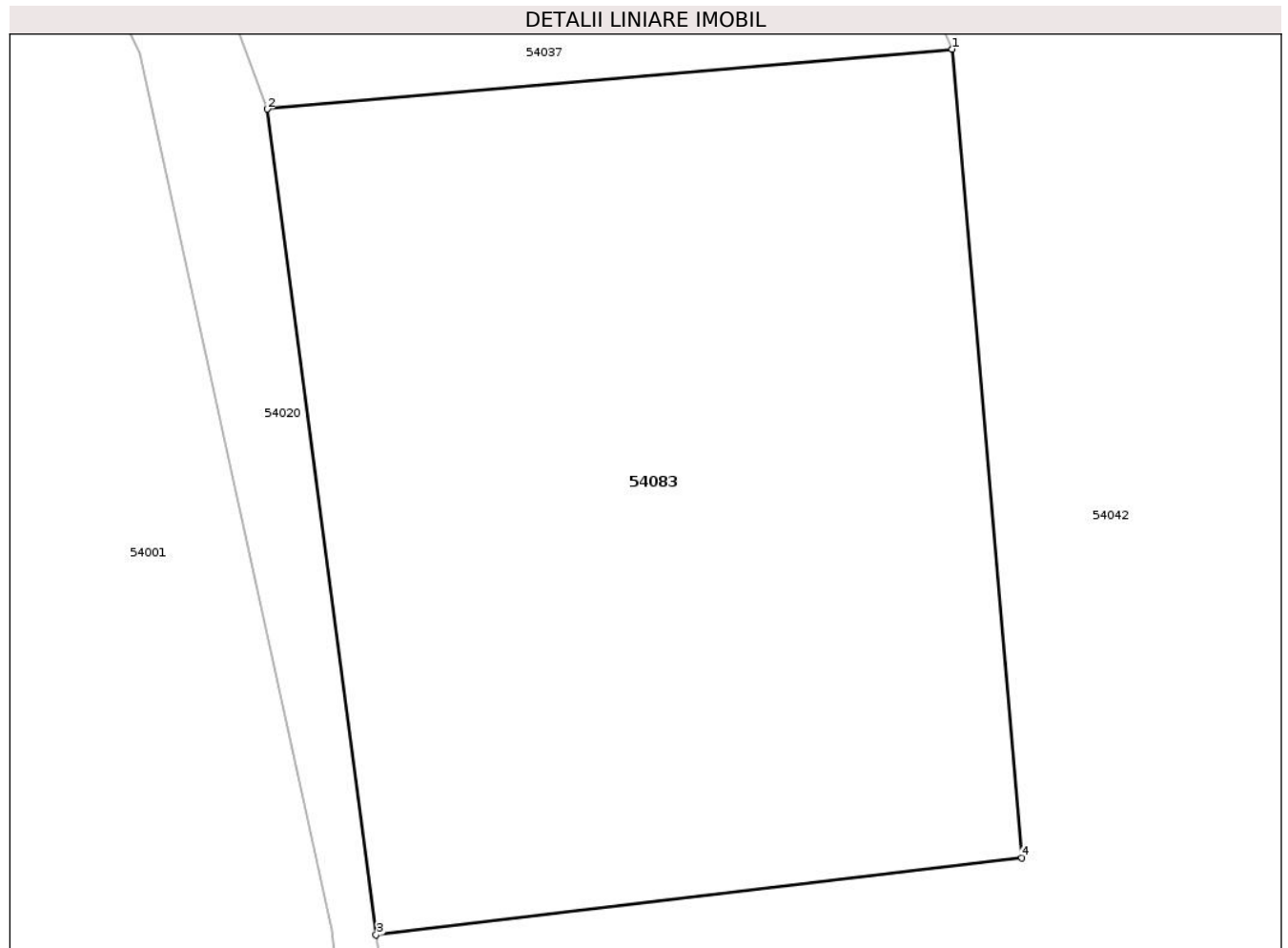
**C. Partea III. SARCINI .**

Inscrieri privind dezmembramintele dreptului de proprietate, drepturi reale de garanție și sarcini	Referințe
NU SUNT	

**Teren**

Nr cadastral	Suprafața (mp)*	Observații / Referințe
72236	500	nr top 2351/2/5

\* Suprafața este determinată în planul de proiecție Stereo 70.



**Date referitoare la teren**

Crt	Categorie folosință	Intravilan	Suprafața (mp)	Tarla	Parcelă	Nr. topo	Observații / Referințe
1	curți constructii	NU	500	-	-	-	nr top 2351/2/5

**Lungime Segmente**

1) Valorile lungimilor segmentelor sunt obținute din proiecție în plan.

Punct început	X / Y	Punct sfârșit	X / Y	Lungime segment (** (m)
1	354.183,019 535.690,638	2	354.162,349 535.688,834	20.749
2	354.162,349 535.688,834	3	354.165,641 535.663,944	25.107
3	354.165,641 535.663,944	4	354.185,127 535.666,27	19.624
4	354.185,127 535.666,27	1	354.183,019 535.690,638	24.459

**\*\* Lungimile segmentelor sunt determinate în planul de proiecție Stereo 70 și sunt rotunjite la 1 milimetru.**

**\*\*\* Distanța dintre puncte este formată din segmente cumulate ce sunt mai mici decât valoarea 1 milimetru.**





**DATE DESPRE IMOBILUL NR. 54084**

Oficiul de Cadastru și Publicitate Imobiliară ALBA  
Biroul de Cadastru și Publicitate Imobiliară Campeni

**A. Partea I. Descrierea imobilului**

TEREN Necunoscut

Adresa: Loc. Rosia Montana, Jud. Alba

Nr. Crt	Nr cadastral Nr. topografic	Suprafața* (mp)	Observații / Referințe
A1		8.665	Sector cadastral:54 Teren imprejmuit; Parte CF 71705 Roșia Montană,nr .2360/1,2360/2

**B. Partea II. Proprietari și acte**

Inscrieri privitoare la dreptul de proprietate și alte drepturi reale		Referințe
<b>54 / 12/01/2004</b>		
Hotarare Judecatoreasca nr. 1518/2003, din 12/01/2004 emis de Judecătoria Câmpeni;		
B1	Intabulare, drept de PROPRIETATE, dobandit prin Hotarare Judecatoreasca, cota actuala 1/1 1) <b>BALEA ANA</b> , LIPSĂ CNP	A1

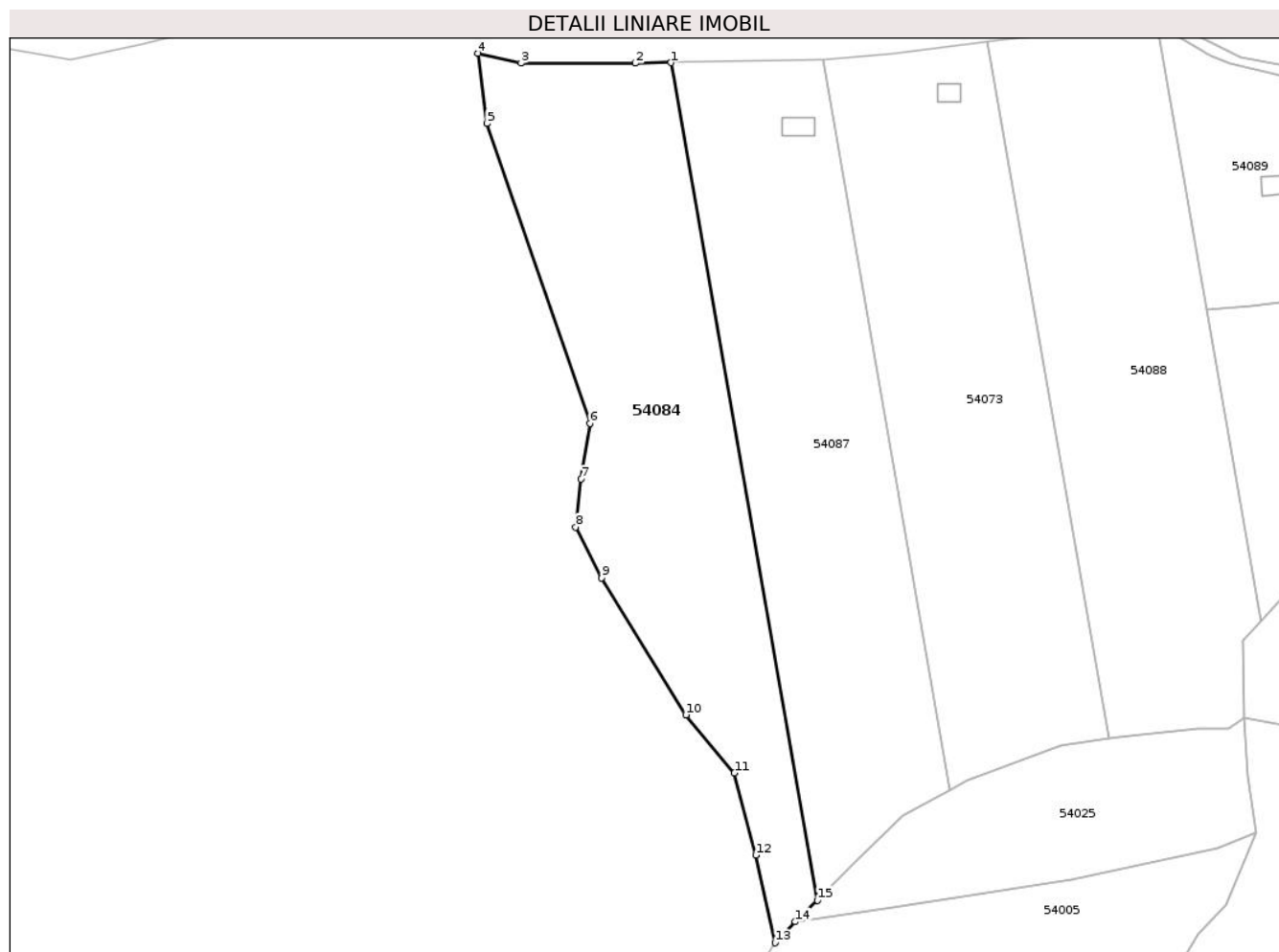
**C. Partea III. SARCINI .**

Inscrieri privind dezmembramintele dreptului de proprietate, drepturi reale de garanție și sarcini	Referințe
NU SUNT	

**Teren**

Nr cadastral	Suprafața (mp)*	Observații / Referințe
	8.665	Parte CF 71705 Roșia Montană, nr .2360/1,2360/2

\* Suprafața este determinată în planul de proiecție Stereo 70.



**Date referitoare la teren**

Crt	Categorie folosință	Intra vilan	Suprafața (mp)	Tarla	Parcelă	Nr. topo	Observații / Referințe
1	faneata	NU	7.562	-	-	-	
2	faneata	DA	1.103	-	-	-	

**Lungime Segmente**

1) Valorile lungimilor segmentelor sunt obținute din proiecție în plan.

Punct început	X / Y	Punct sfârșit	X / Y	Lungime segment (** (m)
1	353.650,311 536.482,058	2	353.640,6 536.481,9	9.712
2	353.640,6 536.481,9	3	353.609,7 536.481,9	30.9
3	353.609,7 536.481,9	4	353.598,1 536.484,6	11.91
4	353.598,1 536.484,6	5	353.600,4 536.465,6	19.139

Punct început	X / Y	Punct sfârșit	X / Y	Lungime segment (** (m)
5	353.600,4 536.465,6	6	353.628,3 536.384,5	85.765
6	353.628,3 536.384,5	7	353.625,9 536.369,5	15.191
7	353.625,9 536.369,5	8	353.624,5 536.356,5	13.075
8	353.624,5 536.356,5	9	353.631,5 536.342,8	15.385
9	353.631,5 536.342,8	10	353.654,3 536.305,7	43.546
10	353.654,3 536.305,7	11	353.667,4 536.290,0	20.447
11	353.667,4 536.290,0	12	353.673,2 536.267,8	22.945
12	353.673,2 536.267,8	13	353.678,4 536.244,1	24.264
13	353.678,4 536.244,1	14	353.683,9 536.249,8	7.921
14	353.683,9 536.249,8	15	353.689,812 536.255,638	8.309
15	353.689,812 536.255,638	1	353.650,311 536.482,058	229.839

\*\* Lungimile segmentelor sunt determinate în planul de proiecție Stereo 70 și sunt rotunjite la 1 milimetru.

\*\*\* Distanța dintre puncte este formată din segmente cumulate ce sunt mai mici decât valoarea 1 milimetru.



**DATE DESPRE IMOBILUL NR. 54085**

Oficiul de Cadastru și Publicitate Imobiliară ALBA  
Biroul de Cadastru și Publicitate Imobiliară Campeni

**A. Partea I. Descrierea imobilului**

TEREN Extravilan

Adresa: Jud. Alba

Nr. Crt	Nr cadastral Nr. topografic	Suprafața* (mp)	Observații / Referințe
A1	73036	2.000	Sector cadastral:54 Teren imprejmuit;

**B. Partea II. Proprietari și acte**

Inscrieri privitoare la dreptul de proprietate și alte drepturi reale		Referințe
<b>7958 / 21/08/2013</b>		
Act Administrativ nr. DOCUMENTATIE CADASTRALA NR. 7134/2013, din 23/07/2013 emis de BCPI CAMPENI (hotarare judecatoreasca nr. 546/17-04-2013 emis de JUDECATORIA CAMPENI);		
B1	Se infiinteaza cartea funciara 73036 a imobilului cu numarul cadastral 73036/Rosia Montana, rezultat din dezmembrarea imobilului cu numarul cadastral 70518 inscris in cartea funciara 2947 (identificator electronic 70518);	A1
Act Administrativ nr. 7134, din 23/07/2013 emis de OCPI ALBA - SERVICIUL CADASTRU;		
B2	Intabulare, drept de PROPRIETATEtitlu sistarea stării de indiviziune, ca bun propriu,, dobandit prin Hotarare Judecatoreasca, cota actuala 1/1 1) <b>BAR SORIN COSMIN</b>	A1

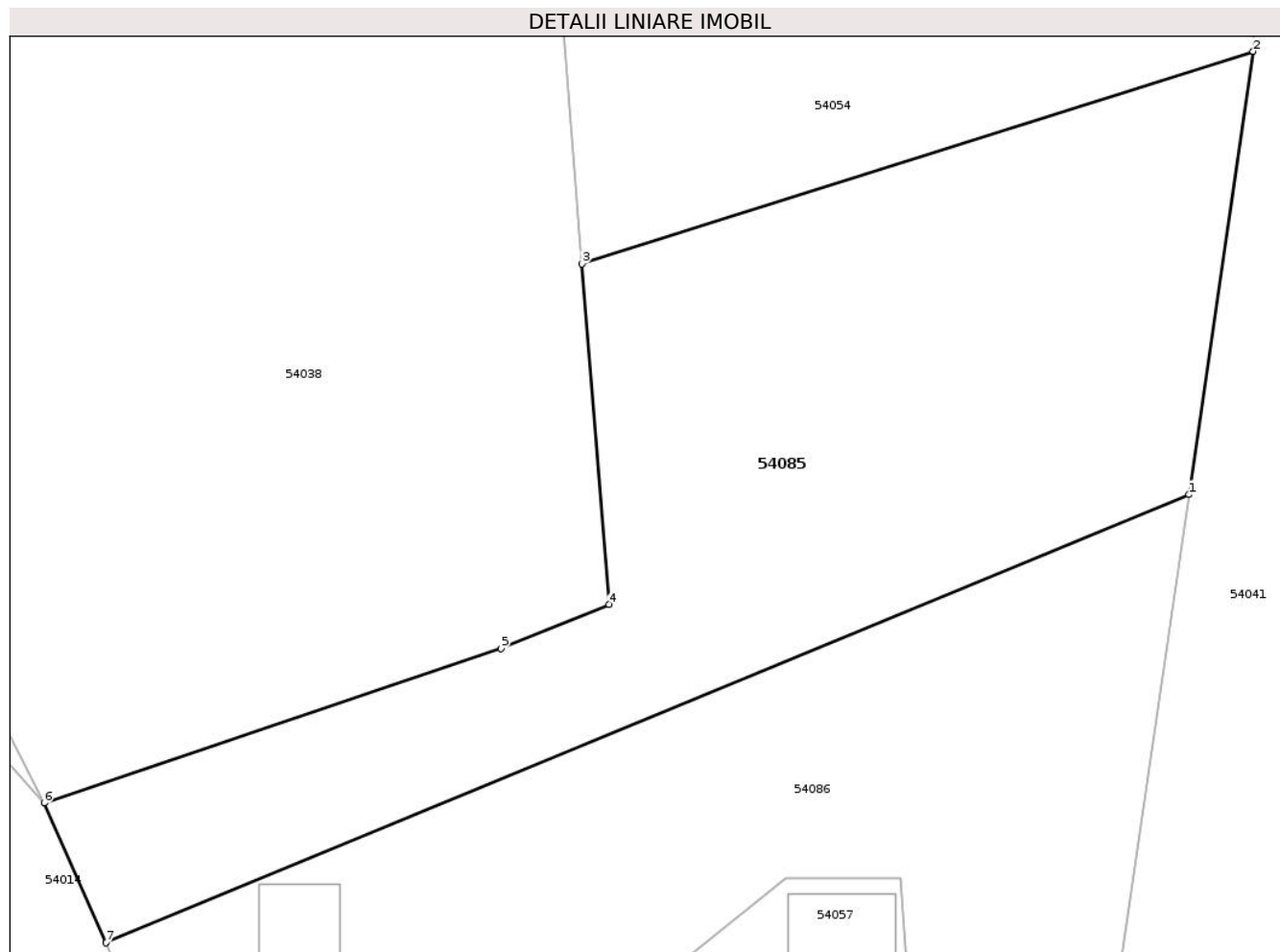
**C. Partea III. SARCINI .**

Inscrieri privind dezmembramintele dreptului de proprietate, drepturi reale de garanție și sarcini	Referințe
NU SUNT	

**Teren**

Nr cadastral	Suprafața (mp)*	Observații / Referințe
73036	2.000	

\* Suprafața este determinată în planul de proiecție Stereo 70.



**Date referitoare la teren**

Crt	Categorie folosință	Intra vilan	Suprafața (mp)	Tarla	Parcelă	Nr. topo	Observații / Referințe
1	faneata	NU	2.000	-	-	-	

**Lungime Segmente**

1) Valorile lungimilor segmentelor sunt obținute din proiecție în plan.

Punct început	X / Y	Punct sfârșit	X / Y	Lungime segment (** (m)
1	354.354,255 535.822,052	2	354.359,08 535.855,228	33.525
2	354.359,08 535.855,228	3	354.308,755 535.839,317	52.78
3	354.308,755 535.839,317	4	354.310,783 535.813,845	25.553
4	354.310,783 535.813,845	5	354.302,716 535.810,52	8.725
5	354.302,716 535.810,52	6	354.268,456 535.798,969	36.155

Punct început	X / Y	Punct sfârșit	X / Y	Lungime segment (** (m)
6	354.268,456 535.798,969	7	354.273,079 535.788,498	11.446
7	354.273,079 535.788,498	1	354.354,255 535.822,052	87.838

\*\* Lungimile segmentelor sunt determinate în planul de proiecție Stereo 70 și sunt rotunjite la 1 milimetru.

\*\*\* Distanța dintre puncte este formată din segmente cumulate ce sunt mai mici decât valoarea 1 milimetru.





**DATE DESPRE IMOBILUL NR. 54086**

Oficiul de Cadastru și Publicitate Imobiliară ALBA  
Biroul de Cadastru și Publicitate Imobiliară Campeni

**A. Partea I. Descrierea imobilului**

TEREN Necunoscut

Adresa: Loc. Rosia Montana, Jud. Alba

Nr. Crt	Nr cadastral Nr. topografic	Suprafața* (mp)	Observații / Referințe
A1	73037	2.000	Sector cadastral:54 Teren imprejmuit;

**Construcții**

Crt	Nr cadastral Nr. topografic	Adresa	Observații / Referințe
A1.1	73037-C1	Loc. Rosia Montana, Jud. Alba	Nr. niveluri:1; S. construita la sol:36 mp; CASA DE LOCUIT, construita in anul 2013, pe fundatie de beton din lemn acoperita cu tabla avand la:Parter: living, bucatarie si baie cu scara interioaraMansarda: 2 camereNu detine certificat de performanta energetica si nici lift.

**B. Partea II. Proprietari și acte**

Inscrieri privitoare la dreptul de proprietate și alte drepturi reale	Referințe
<b>7958 / 21/08/2013</b>	
Act Administrativ nr. DOCUMENTATIE CADASTRALA NR. 7134/2013, din 23/07/2013 emis de BCPI CAMPENI (hotarare judecatoreasca nr. 546/17-04-2013 emis de JUDECATORIA CAMPENI);	
B1	Se infiinteaza cartea funciara 73037 a imobilului cu numarul cadastral 73037/Rosia Montana, rezultat din dezmembrarea imobilului cu numarul cadastral 70518 in scris in cartea funciara 2947 (identificator electronic 70518);
Act Administrativ nr. 7134, din 23/07/2013 emis de OCPI ALBA - SERVICIUL CADASTRU;	
B2	Intabulare, drept de PROPRIETATEtitlu sistarea stării de indiviziune, ca bun comun,, dobandit prin Hotarare Judecatoreasca, cota actuala 1/1 1) <b>BERINDIU PETRU-ONEDIN</b> , și soția 2) <b>BERINDIU ANDREEA LARISA</b>
<b>12811 / 23/12/2014</b>	
Hotarare Judecatoreasca nr. 197, din 06/03/2014 emis de JUDECATORIA CAMPENI (documentație tehnică extrajudiciară, documentație cadastrală,);	
B3	În baza sentinței civile si a documentatiilor anexate se schimba categoria de folosinta a parcelei cu suprafata de 109 mp din fânaț în curti construcții apoi se înscrie constructia casa de locuit sub A1.1 .
B4	Intabulare, drept de PROPRIETATEcu titlu construire , ca bun comun,, dobandit prin Hotarare Judecatoreasca, cota actuala 1/1 1) <b>BERINDIU ANDREEA LARISA</b> 2) <b>BERINDIU PETRU ONEDIN</b> , și soția

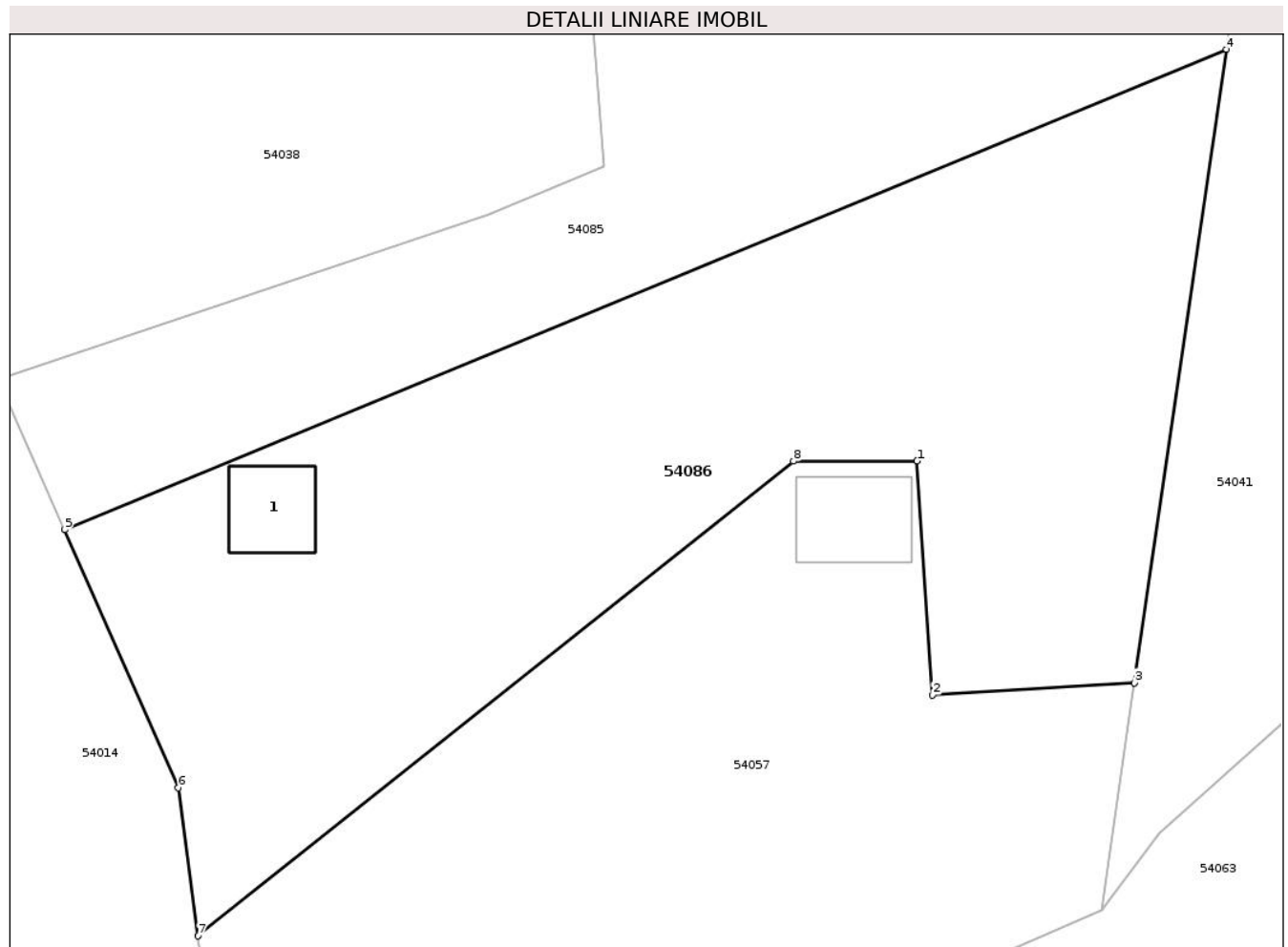
**C. Partea III. SARCINI .**

Inscrieri privind dezmembramintele dreptului de proprietate, drepturi reale de garanție și sarcini	Referințe
NU SUNT	

### Teren

Nr cadastral	Suprafața (mp)*	Observații / Referințe
73037	2.000	

\* Suprafața este determinată în planul de proiecție Stereo 70.



### Date referitoare la teren

Crt	Categorie folosință	Intravilan	Suprafața (mp)	Tarla	Parcelă	Nr. topo	Observații / Referințe
1	faneata	NU	1.889	-	-	-	IMPREJMUIT PARTIAL CU GARD
2	curti constructii	NU	109	-	-	-	IMPREJMUIT PARTIAL CU GARD
3	faneata	DA	2	-	-	-	

### Date referitoare la construcții

Crt	Număr	Destinație construcție	Supraf. (mp)	Situație juridică	Observații / Referințe
A1.1	73037-C1	construcții de locuințe	36	Cu acte	Nr. niveluri:1; S. construita la sol:36 mp; CASA DE LOCUIT, construita in anul 2013, pe fundatie de beton din lemn acoperita cu tabla avand la: Parter: living, bucatarie si baie cu scara interioaraMansarda: 2 camereNu detine certificat de performanta energetica si nici lift.

### Lungime Segmente

1) Valorile lungimilor segmentelor sunt obținute din proiecție în plan.

Punct început	X / Y	Punct sfârșit	X / Y	Lungime segment (** (m)
---------------	-------	---------------	-------	-------------------------

Punct început	X / Y	Punct sfârșit	X / Y	Lungime segment (** (m)
1	354.332,65 535.793,298	2	354.333,722 535.776,972	16.361
2	354.333,722 535.776,972	3	354.347,822 535.777,808	14.125
3	354.347,822 535.777,808	4	354.354,255 535.822,052	44.709
4	354.354,255 535.822,052	5	354.273,079 535.788,498	87.838
5	354.273,079 535.788,498	6	354.281,032 535.770,482	19.694
6	354.281,032 535.770,482	7	354.282,377 535.760,147	10.422
7	354.282,377 535.760,147	8	354.324,005 535.793,288	53.209
8	354.324,005 535.793,288	1	354.332,65 535.793,298	8.645

\*\* Lungimile segmentelor sunt determinate în planul de proiecție Stereo 70 și sunt rotunjite la 1 milimetru.

\*\*\* Distanța dintre puncte este formată din segmente cumulate ce sunt mai mici decât valoarea 1 milimetru.



**DATE DESPRE IMOBILUL NR. 54087**

Oficiul de Cadastru și Publicitate Imobiliară ALBA  
Biroul de Cadastru și Publicitate Imobiliară Campeni

**A. Partea I. Descrierea imobilului**

TEREN Necunoscut

Adresa: Loc. Rosia Montana, Jud. Alba

Nr. Crt	Nr cadastral Nr. topografic	Suprafața* (mp)	Observații / Referințe
A1		8.665	Sector cadastral:54 Teren imprejmuit; Parte CF 71705 Roșia Montană, nr .2360/1,2360/2

**Construcții**

Crt	Nr cadastral Nr. topografic	Adresa	Observații / Referințe
A1.1		Loc. Rosia Montana, Jud. Alba	Nr. niveluri:1; S. construita la sol:45 mp; Anexa

**B. Partea II. Proprietari și acte**

Inscrieri privitoare la dreptul de proprietate și alte drepturi reale		Referințe
<b>54 / 12/01/2004</b>		
Hotarare Judecatoreasca nr. 1518/2003, din 12/01/2004 emis de Judecătoria Câmpeni;		
B1	Intabulare, drept de PROPRIETATE, dobandit prin Hotarare Judecatoreasca, cota actuala 1/1 1) COROIU EUGENIA	A1
/		
Act Administrativ nr. 8495, din 16/10/2025 emis de Primăria comunei Roșia Montană (adeverinta);		
B2	Intabulare, drept de PROPRIETATE, dobandit prin Construire, cota actuala 1/1 1) COROIU EUGENIA	A1.1

**C. Partea III. SARCINI .**

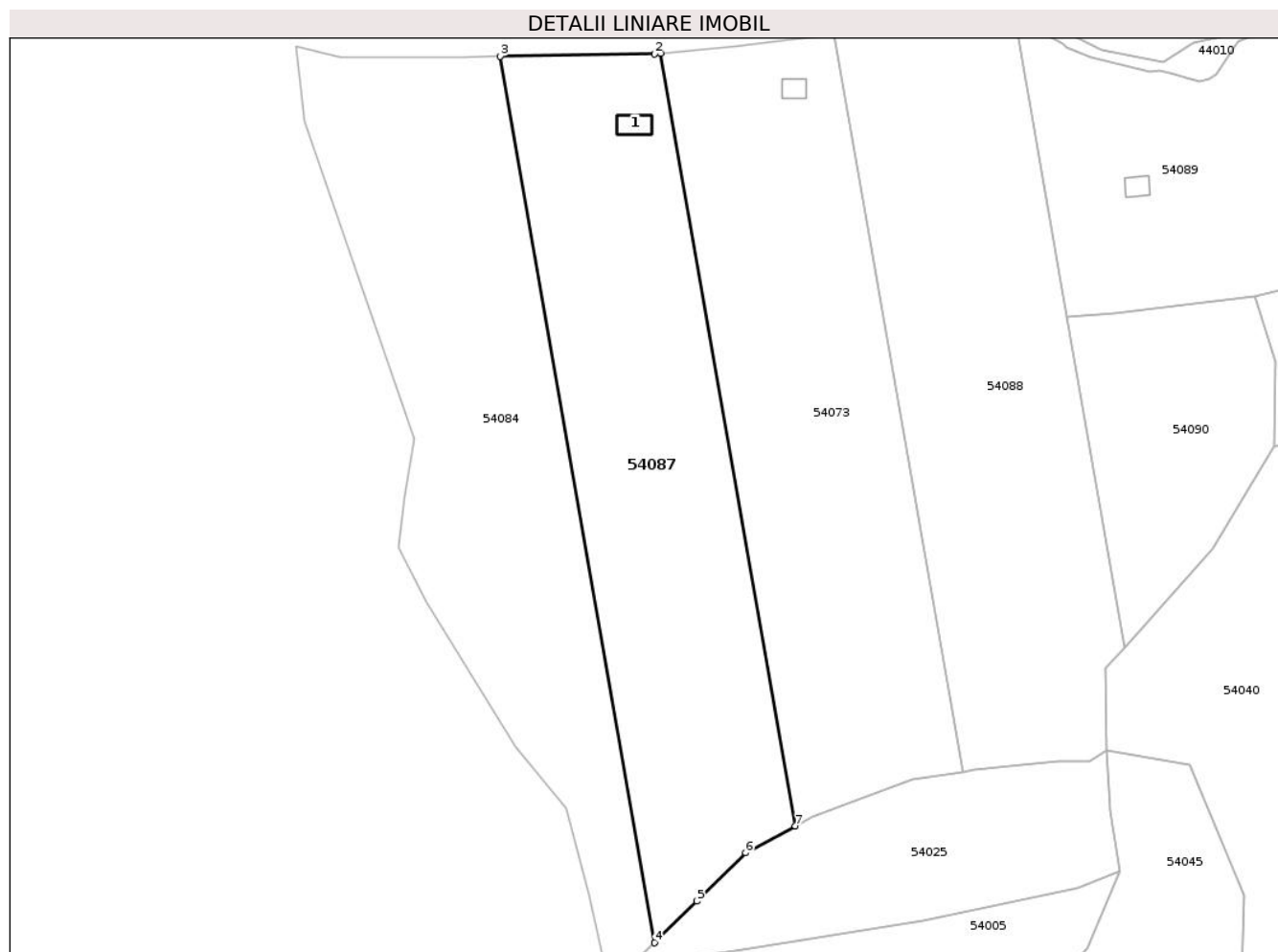
Inscrieri privind dezmembramintele dreptului de proprietate, drepturi reale de garanție și sarcini	Referințe
NU SUNT	

## Anexa Nr. 1 La Partea I

## Teren

Nr cadastral	Suprafața (mp)*	Observații / Referințe
	8.665	Parte CF 71705 Roșia Montană, nr .2360/1,2360/2

\* Suprafața este determinată în planul de proiecție Stereo 70.



## Date referitoare la teren

Crt	Categorie folosință	Intra vilan	Suprafața (mp)	Tarla	Parcelă	Nr. topo	Observații / Referințe
1	curti constructii	DA	50	-	-	-	
2	faneata	NU	6.958	-	-	-	
3	faneata	DA	1.657	-	-	-	

## Date referitoare la construcții

Crt	Număr	Destinație construcție	Supraf. (mp)	Situație juridică	Observații / Referințe
A1.1		constructii anexa	45	Cu acte	Nr. niveluri:1; S. construita la sol:45 mp; Anexa

## Lungime Segmente

1) Valorile lungimilor segmentelor sunt obținute din proiecție în plan.

Punct început	X / Y	Punct sfârșit	X / Y	Lungime segment (** (m)
1	353.691,393 536.482,846	2	353.689,8 536.482,7	1.6
2	353.689,8 536.482,7	3	353.650,311 536.482,058	39.494

Punct început	X / Y	Punct sfârșit	X / Y	Lungime segment (** (m)
3	353.650,311 536.482,058	4	353.689,812 536.255,638	229.839
4	353.689,812 536.255,638	5	353.700,582 536.266,274	15.136
5	353.700,582 536.266,274	6	353.713,11 536.278,647	17.608
6	353.713,11 536.278,647	7	353.725,825 536.285,48	14.435
7	353.725,825 536.285,48	1	353.691,393 536.482,846	200.347

\*\* Lungimile segmentelor sunt determinate în planul de proiecție Stereo 70 și sunt rotunjite la 1 milimetru.

\*\*\* Distanța dintre puncte este formată din segmente cumulate ce sunt mai mici decât valoarea 1 milimetru.





**DATE DESPRE IMOBILUL NR. 54088**

Oficiul de Cadastru și Publicitate Imobiliară ALBA  
Biroul de Cadastru și Publicitate Imobiliară Campeni

**A. Partea I. Descrierea imobilului**

TEREN Necunoscut

Adresa: Loc. Rosia Montana, Jud. Alba

Nr. Crt	Nr cadastral Nr. topografic	Suprafața* (mp)	Observații / Referințe
A1		8.665	Sector cadastral:54 Teren imprejmuit; Parte CF 71705 Roșia Montană,nr .2360/1,2360/2

**B. Partea II. Proprietari și acte**

Inscrieri privitoare la dreptul de proprietate și alte drepturi reale		Referințe
<b>54 / 12/01/2004</b>		
Hotarare Judecatoreasca nr. 1518/2003, din 12/01/2004 emis de Judecătoria Câmpeni;		
B1	Intabulare, drept de PROPRIETATE, dobandit prin Hotarare Judecatoreasca, cota actuala 1/1 1) NOVAC AUGUSTA	A1

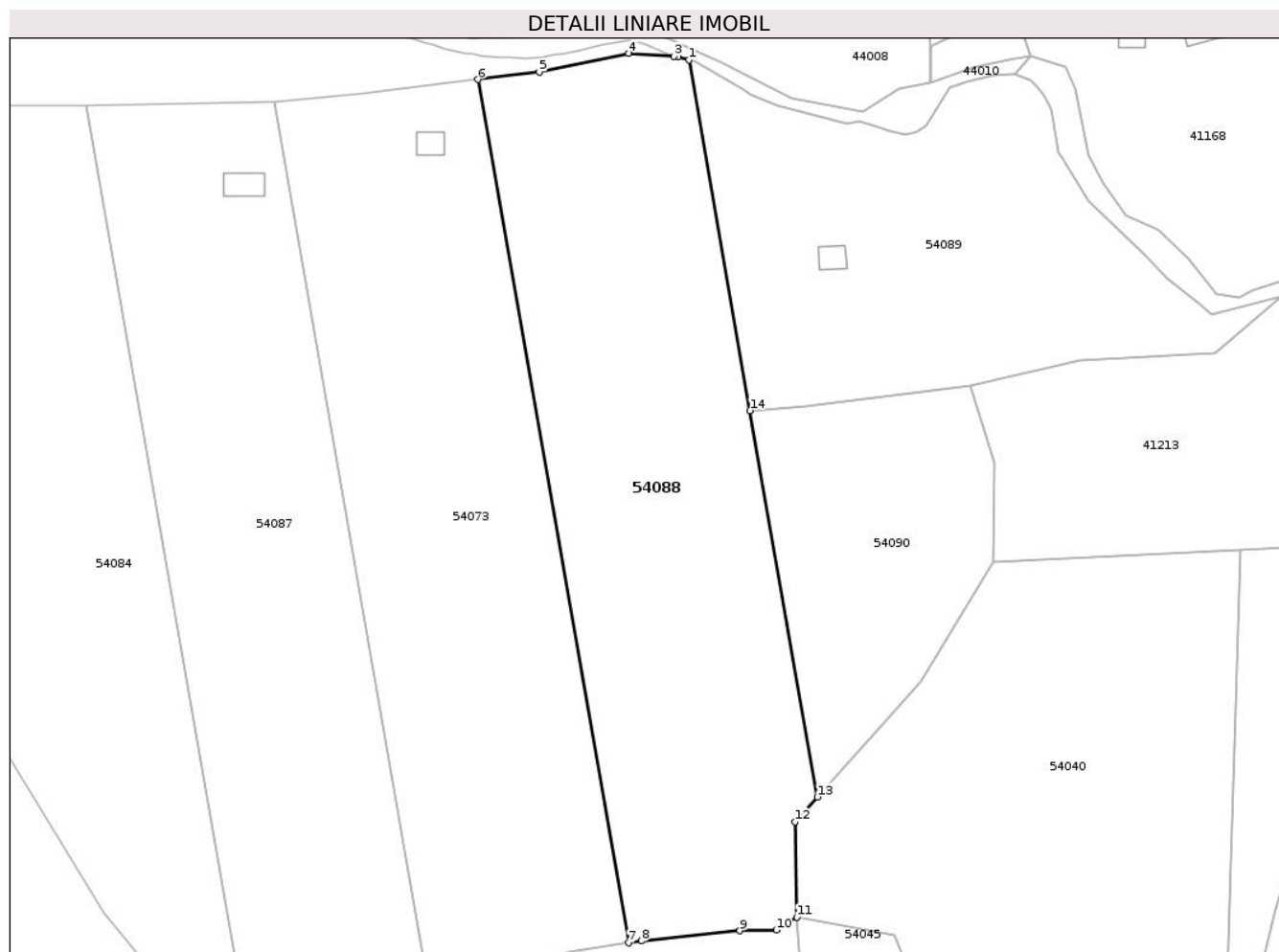
**C. Partea III. SARCINI .**

Inscrieri privind dezmembramintele dreptului de proprietate, drepturi reale de garanție și sarcini	Referințe
NU SUNT	

## Teren

Nr cadastral	Suprafața (mp)*	Observații / Referințe
	8.665	Parte CF 71705 Roșia Montană, nr .2360/1,2360/2

\* Suprafața este determinată în planul de proiecție Stereo 70.



## Date referitoare la teren

Crt	Categorie folosință	Intra vilan	Suprafața (mp)	Tarla	Parcelă	Nr. topo	Observații / Referințe
1	faneata	NU	8.579	-	-	-	
2	faneata	DA	86	-	-	-	

## Lungime Segmente

1) Valorile lungimilor segmentelor sunt obținute din proiecție în plan.

Punct început	X / Y	Punct sfârșit	X / Y	Lungime segment (** (m)
1	353.781,836 536.491,938	2	353.779,517 536.492,555	2.399
2	353.779,517 536.492,555	3	353.778,644 536.492,75	0.894
3	353.778,644 536.492,75	4	353.768,7 536.493,4	9.966
4	353.768,7 536.493,4	5	353.749,2 536.489,3	19.926

Punct început	X / Y	Punct sfârșit	X / Y	Lungime segment (** (m)
5	353.749,2 536.489,3	6	353.735,812 536.487,674	13.487
6	353.735,812 536.487,674	7	353.768,674 536.299,303	191.216
7	353.768,674 536.299,303	8	353.771,464 536.299,72	2.82
8	353.771,464 536.299,72	9	353.792,994 536.301,921	21.643
9	353.792,994 536.301,921	10	353.800,953 536.302,068	7.96
10	353.800,953 536.302,068	11	353.805,4 536.304,9	5.272
11	353.805,4 536.304,9	12	353.805,0 536.325,7	20.804
12	353.805,0 536.325,7	13	353.809,891 536.331,123	7.303
13	353.809,891 536.331,123	14	353.795,182 536.415,436	85.587
14	353.795,182 536.415,436	1	353.781,836 536.491,938	77.657

\*\* Lungimile segmentelor sunt determinate în planul de proiecție Stereo 70 și sunt rotunjite la 1 milimetru.

\*\*\* Distanța dintre puncte este formată din segmente cumulate ce sunt mai mici decât valoarea 1 milimetru.



**DATE DESPRE IMOBILUL NR. 54089**

Oficiul de Cadastru și Publicitate Imobiliară ALBA  
Biroul de Cadastru și Publicitate Imobiliară Campeni

**A. Partea I. Descrierea imobilului**

TEREN Extravilan

Adresa: Jud. Alba

Nr. Crt	Nr cadastral Nr. topografic	Suprafața* (mp)	Observații / Referințe
A1		5.588	Sector cadastral:54 Teren imprejmuit; Parte CF 71705 Roșia Montană, nr top 2360/1,2360/2

**Construcții**

Crt	Nr cadastral Nr. topografic	Adresa	Observații / Referințe
A1.1		Jud. Alba	Nr. niveluri:1; S. construita la sol:30 mp; Anexa

**B. Partea II. Proprietari și acte**

Inscrieri privitoare la dreptul de proprietate și alte drepturi reale		Referințe
<b>54 / 12/01/2004</b>		
Hotarare Judecatoreasca nr. 1518/2003, din 12/01/2004 emis de Judecătoria Câmpeni;		
B1	Intabulare, drept de PROPRIETATE, dobandit prin Hotarare Judecatoreasca, cota actuala 1/1 1) COROIU NICOLAE, DEFUNCT DEFUNCT:Da	A1
/		
Act Administrativ nr. 8413, din 15/10/2025 emis de Primăria comunei Roșia Montană (adeverinta);		
B2	Se notează posesia faptică în favoarea lui 1) DANDEA IOANA-DIDA	A1
Act Administrativ nr. 8414, din 15/10/2025 emis de Primăria comunei Roșia Montană (adeverinta);		
B3	Intabulare, drept de PROPRIETATE, dobandit prin Construire, cota actuala 1/1 1) DANDEA IOANA-DIDA	A1.1

**C. Partea III. SARCINI .**

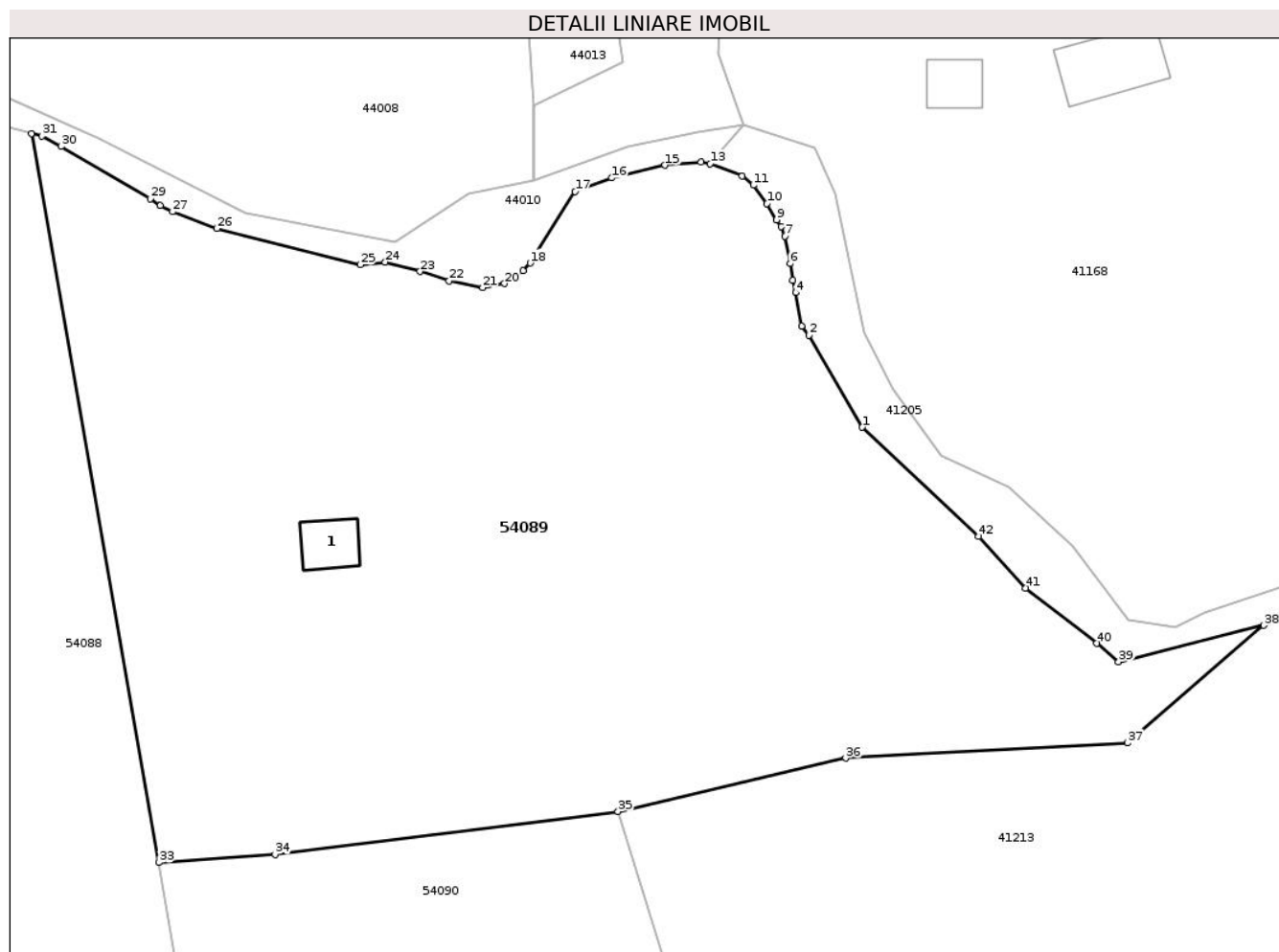
Inscrieri privind dezmembramintele dreptului de proprietate, drepturi reale de garanție și sarcini	Referințe
NU SUNT	

## Anexa Nr. 1 La Partea I

## Teren

Nr cadastral	Suprafața (mp)*	Observații / Referințe
	5.588	Parte CF 71705 Roșia Montană, nr top 2360/1,2360/2

\* Suprafața este determinată în planul de proiecție Stereo 70.



## Date referitoare la teren

Crt	Categorie folosință	Intravilan	Suprafața (mp)	Tarla	Parcelă	Nr. topo	Observații / Referințe
1	curți construcții	NU	50	-	-	-	
2	faneata	NU	5.538	-	-	-	

## Date referitoare la construcții

Crt	Număr	Destinație construcție	Supraf. (mp)	Situație juridică	Observații / Referințe
A1.1		construcții anexa	30	Cu acte	Nr. niveluri:1; S. construita la sol:30 mp; Anexa

## Lungime Segmente

1) Valorile lungimilor segmentelor sunt obținute din proiecție în plan.

Punct început	X / Y	Punct sfârșit	X / Y	Lungime segment	Punct început	X / Y	Punct sfârșit	X / Y	Lungime segment	Punct început	X / Y	Punct sfârșit	X / Y	Lungime segment
1	353.869,028 536.461,106	2	353.863,427 536.470,76	11.161	2	353.863,427 536.470,76	3	353.862,656 536.471,685	1.204	3	353.862,656 536.471,685	4	353.862,048 536.475,237	3.604
4	353.862,048 536.475,237	5	353.861,716 536.476,519	1.325	5	353.861,716 536.476,519	6	353.861,479 536.478,27	1.766	6	353.861,479 536.478,27	7	353.860,899 536.481,142	2.93
7	353.860,899 536.481,142	8	353.860,533 536.482,155	1.077	8	353.860,533 536.482,155	9	353.860,055 536.482,877	0.866	9	353.860,055 536.482,877	10	353.859,03 536.484,586	1.993

Punct început	X / Y	Punct sfârșit	X / Y	Lungime segment	Punct început	X / Y	Punct sfârșit	X / Y	Lungime segment	Punct început	X / Y	Punct sfârșit	X / Y	Lungime segment
10	353.859,03 536.484,586	11	353.857,618 536.486,51	2.386	11	353.857,618 536.486,51	12	353.856,448 536.487,456	1.504	12	353.856,448 536.487,456	13	353.853,069 536.488,768	3.625
13	353.853,069 536.488,768	14	353.852,112 536.488,906	0.966	14	353.852,112 536.488,906	15	353.848,324 536.488,596	3.801	15	353.848,324 536.488,596	16	353.842,73 536.487,267	5.75
16	353.842,73 536.487,267	17	353.838,888 536.485,836	4.1	17	353.838,888 536.485,836	18	353.834,168 536.478,332	8.865	18	353.834,168 536.478,332	19	353.833,46 536.477,509	1.086
19	353.833,46 536.477,509	20	353.831,476 536.476,182	2.386	20	353.831,476 536.476,182	21	353.829,191 536.475,746	2.327	21	353.829,191 536.475,746	22	353.825,675 536.476,479	3.591
22	353.825,675 536.476,479	23	353.822,613 536.477,454	3.213	23	353.822,613 536.477,454	24	353.818,96 536.478,436	3.783	24	353.818,96 536.478,436	25	353.816,356 536.478,153	2.619
25	353.816,356 536.478,153	26	353.801,29 536.481,955	15.539	26	353.801,29 536.481,955	27	353.796,649 536.483,722	4.966	27	353.796,649 536.483,722	28	353.795,353 536.484,362	1.446
28	353.795,353 536.484,362	29	353.794,287 536.485,089	1.29	29	353.794,287 536.485,089	30	353.784,936 536.490,574	10.841	30	353.784,936 536.490,574	31	353.782,932 536.491,646	2.272
31	353.782,932 536.491,646	32	353.781,836 536.491,938	1.135	32	353.781,836 536.491,938	33	353.795,182 536.415,436	77.657	33	353.795,182 536.415,436	34	353.807,395 536.416,284	12.242
34	353.807,395 536.416,284	35	353.843,4 536.420,8	36.287	35	353.843,4 536.420,8	36	353.867,3 536.426,4	24.547	36	353.867,3 536.426,4	37	353.896,9 536.428,0	29.643
37	353.896,9 536.428,0	38	353.911,186 536.440,33	18.871	38	353.911,186 536.440,33	39	353.895,955 536.436,498	15.705	39	353.895,955 536.436,498	40	353.893,646 536.438,428	3.01
40	353.893,646 536.438,428	41	353.886,2 536.444,248	9.45	41	353.886,2 536.444,248	42	353.881,262 536.449,66	7.326	42	353.881,262 536.449,66	1	353.869,028 536.461,106	16.754

\*\* Lungimile segmentelor sunt determinate în planul de proiecție Stereo 70 și sunt rotunjite la 1 milimetru.

\*\*\* Distanța dintre puncte este formată din segmente cumulate ce sunt mai mici decât valoarea 1 milimetru.





**DATE DESPRE IMOBILUL NR. 54090**

Oficiul de Cadastru și Publicitate Imobiliară ALBA  
Biroul de Cadastru și Publicitate Imobiliară Campeni

**A. Partea I. Descrierea imobilului**

TEREN Extravilan

Adresa: Jud. Alba

Nr. Crt	Nr cadastral Nr. topografic	Suprafața* (mp)	Observații / Referințe
A1		3.077	Sector cadastral:54 Teren imprejmuit; Parte CF71705 Roșia Montană,nr top 2360/1,2360/2

**B. Partea II. Proprietari și acte**

Inscrieri privitoare la dreptul de proprietate și alte drepturi reale		Referințe
<b>54 / 12/01/2004</b>		
Hotarare Judecatoreasca nr. 1518/2003, din 12/01/2004 emis de Judecătoria Câmpeni;		
B1	Intabulare, drept de PROPRIETATE, dobandit prin Hotarare Judecatoreasca, cota actuala 1/1 1) <b>COROIU NICOLAE, DEFUNCT DEFUNCT:Da</b>	A1
/		
Act Administrativ nr. 8415, din 15/10/2025 emis de Primăria comunei Roșia Montană (adeverinta);		
B2	Se notează posesia faptică în favoarea lui 1) <b>CIOARA VIORICA-FELICIA</b>	A1

**C. Partea III. SARCINI .**

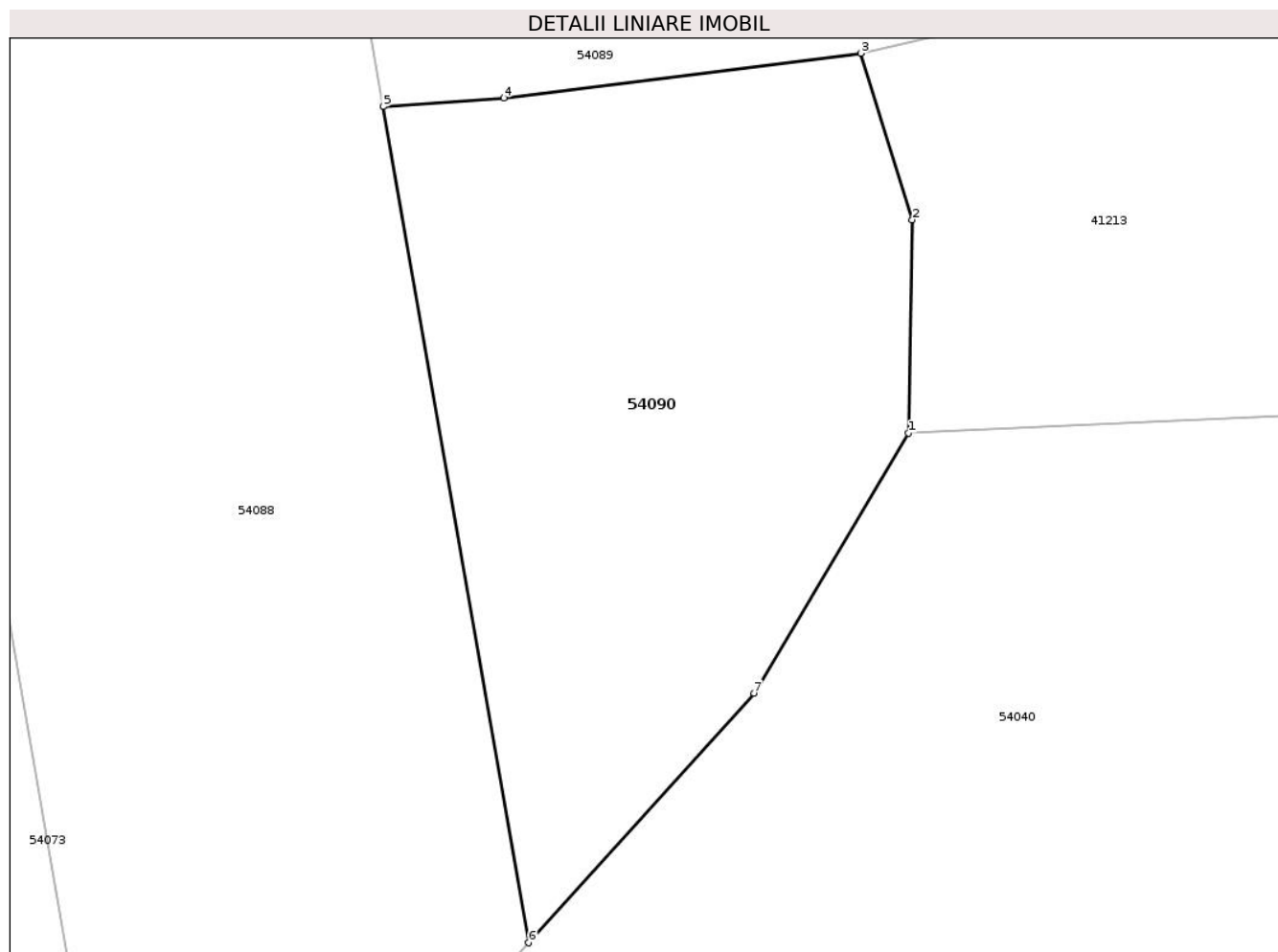
Inscrieri privind dezmembramintele dreptului de proprietate, drepturi reale de garanție și sarcini	Referințe
NU SUNT	

## Anexa Nr. 1 La Partea I

## Teren

Nr cadastral	Suprafața (mp)*	Observații / Referințe
	3.077	Parte CF71705 Roșia Montană, nr top 2360/1,2360/2

\* Suprafața este determinată în planul de proiecție Stereo 70.



## Date referitoare la teren

Crt	Categorie folosință	Intra vilan	Suprafața (mp)	Tarla	Parcelă	Nr. topo	Observații / Referințe
1	faneata	NU	3.077	-	-	-	

## Lungime Segmente

1) Valorile lungimilor segmentelor sunt obținute din proiecție în plan.

Punct început	X / Y	Punct sfârșit	X / Y	Lungime segment (** (m)
1	353.848,2 536.382,5	2	353.848,6 536.404,0	21.504
2	353.848,6 536.404,0	3	353.843,4 536.420,8	17.586
3	353.843,4 536.420,8	4	353.807,395 536.416,284	36.287
4	353.807,395 536.416,284	5	353.795,182 536.415,436	12.242
5	353.795,182 536.415,436	6	353.809,891 536.331,123	85.587

Punct început	X / Y	Punct sfârșit	X / Y	Lungime segment (** (m)
6	353.809,891 536.331,123	7	353.832,6 536.356,3	33.905
7	353.832,6 536.356,3	1	353.848,2 536.382,5	30.493

\*\* Lungimile segmentelor sunt determinate în planul de proiecție Stereo 70 și sunt rotunjite la 1 milimetru.

\*\*\* Distanța dintre puncte este formată din segmente cumulate ce sunt mai mici decât valoarea 1 milimetru.



**DATE DESPRE IMOBILUL NR. 54091**

Oficiul de Cadastru și Publicitate Imobiliară ALBA  
Biroul de Cadastru și Publicitate Imobiliară Campeni

**A. Partea I. Descrierea imobilului**

TEREN Necunoscut

Nr. CF vechi:1931  
Nr. topografic:2341

Adresa: Loc. Rosia Montana, Jud. Alba

Nr. Crt	Nr cadastral Nr. topografic	Suprafața* (mp)	Observații / Referințe
A1	71362	3.745	Sector cadastral:54 Teren imprejmuit;

**B. Partea II. Proprietari și acte**

Inscrieri privitoare la dreptul de proprietate și alte drepturi reale		Referințe
<b>906 / 03/02/2011</b>		
Act Notarial nr. 23, din 01/02/2011 emis de NOTAR PUBLIC MARCU VLADIMIR ION;		
B1	Intabulare, drept de PROPRIETATE, dobandit prin Succesiune, cota actuala 1/1 1) CIOARA DANIELA-SABINA	A1

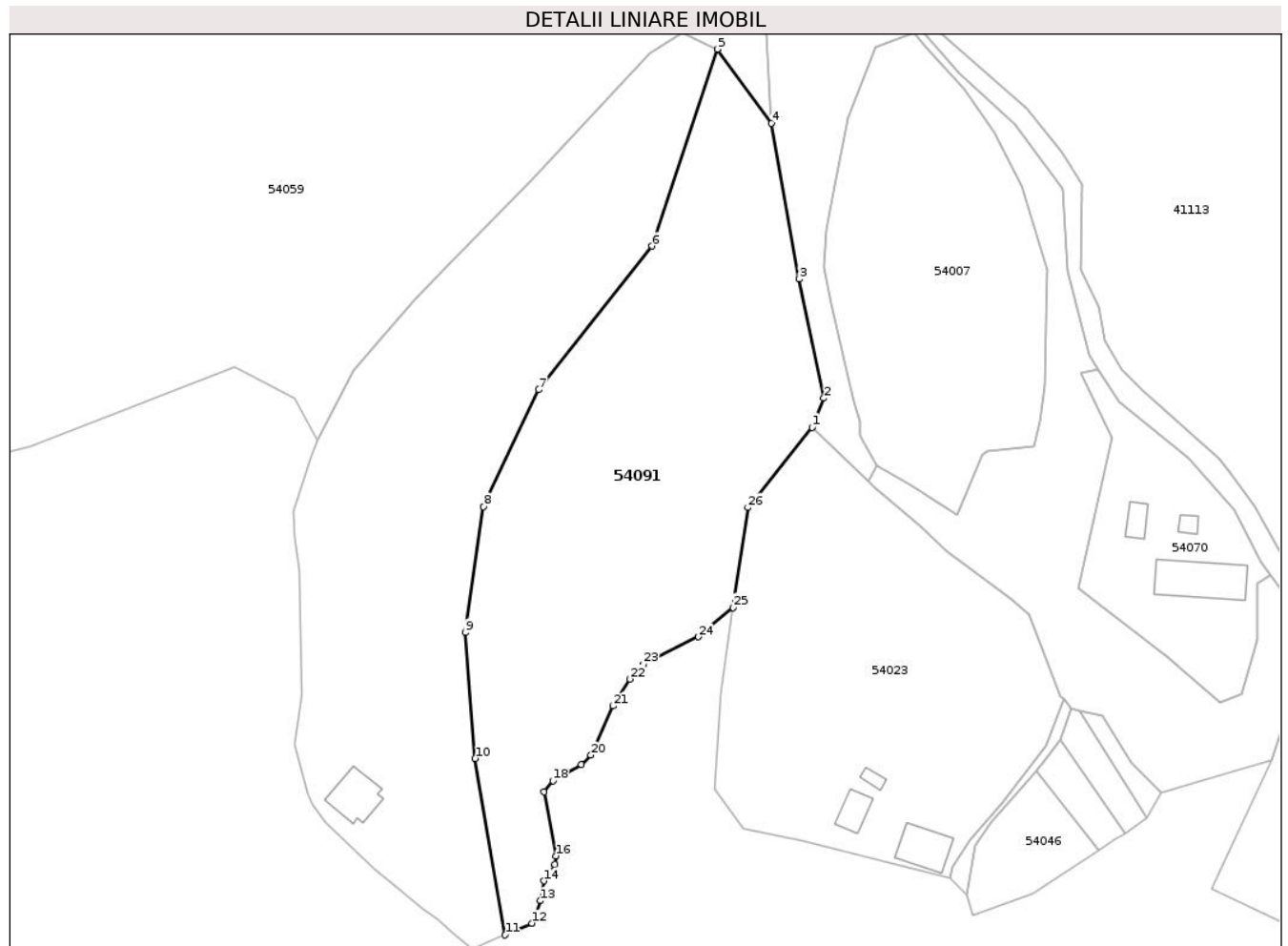
**C. Partea III. SARCINI .**

Inscrieri privind dezmembramintele dreptului de proprietate, drepturi reale de garanție și sarcini	Referințe
NU SUNT	

**Teren**

Nr cadastral	Suprafața (mp)*	Observații / Referințe
71362	3.745	

\* Suprafața este determinată în planul de proiecție Stereo 70.



**Date referitoare la teren**

Crt	Categorie folosință	Intra vilan	Suprafața (mp)	Tarla	Parcelă	Nr. topo	Observații / Referințe
1	faneata	NU	3.391	-	-	2341	
2	faneata	DA	354	-	-	-	

**Lungime Segmente**

1) Valorile lungimilor segmentelor sunt obținute din proiecție în plan.

Punct început	X / Y	Punct sfârșit	X / Y	Lungime segment (** (m)
1	354.631,7 535.787,3	2	354.633,6 535.792,0	5.07
3	354.629,6 535.811,3	4	354.625,1 535.836,5	25.599
5	354.616,4 535.848,5	6	354.605,782 535.816,621	33.601
7	354.587,374 535.793,379	8	354.578,487 535.774,445	20.916

Punct început	X / Y	Punct sfârșit	X / Y	Lungime segment (** (m)
2	354.633,6 535.792,0	3	354.629,6 535.811,3	19.71
4	354.625,1 535.836,5	5	354.616,4 535.848,5	14.822
6	354.605,782 535.816,621	7	354.587,374 535.793,379	29.648
8	354.578,487 535.774,445	9	354.575,524 535.754,065	20.595

Punct început	X / Y	Punct sfârșit	X / Y	Lungime segment (** (m)
9	354.575,524 535.754,065	10	354.577,123 535.733,684	20.443
11	354.581,995 535.705,142	12	354.586,279 535.707,026	4.68
13	354.587,716 535.710,676	14	354.588,277 535.713,889	3.262
15	354.589,986 535.716,546	16	354.590,2 535.717,95	1.42
17	354.588,252 535.728,293	18	354.589,71 535.730,112	2.331
19	354.594,347 535.732,734	20	354.595,866 535.734,259	2.152
21	354.599,498 535.742,206	22	354.602,176 535.746,56	5.112
23	354.604,408 535.748,947	24	354.613,281 535.753,384	9.921
25	354.618,934 535.758,117	26	354.621,3 535.774,3	16.355

Punct început	X / Y	Punct sfârșit	X / Y	Lungime segment (** (m)
10	354.577,123 535.733,684	11	354.581,995 535.705,142	28.955
12	354.586,279 535.707,026	13	354.587,716 535.710,676	3.923
14	354.588,277 535.713,889	15	354.589,986 535.716,546	3.159
16	354.590,2 535.717,95	17	354.588,252 535.728,293	10.525
18	354.589,71 535.730,112	19	354.594,347 535.732,734	5.327
20	354.595,866 535.734,259	21	354.599,498 535.742,206	8.738
22	354.602,176 535.746,56	23	354.604,408 535.748,947	3.268
24	354.613,281 535.753,384	25	354.618,934 535.758,117	7.373
26	354.621,3 535.774,3	1	354.631,7 535.787,3	16.648

\*\* Lungimile segmentelor sunt determinate în planul de proiecție Stereo 70 și sunt rotunjite la 1 milimetru.

\*\*\* Distanța dintre puncte este formată din segmente cumulate ce sunt mai mici decât valoarea 1 milimetru.





**DATE DESPRE IMOBILUL NR. 54092**

Oficiul de Cadastru și Publicitate Imobiliară ALBA  
Biroul de Cadastru și Publicitate Imobiliară Campeni

**A. Partea I. Descrierea imobilului**

TEREN Intravilan

Nr. CF vechi:1931  
Nr. topografic:2341

Adresa: Loc. Rosia Montana, Nr. 142 A, Jud. Alba

Nr. Crt	Nr cadastral Nr. topografic	Suprafața* (mp)	Observații / Referințe
A1		3.745	Sector cadastral:54 Teren imprejmuit; Parte CF 71362 Rosia-Montana

**Construcții**

Crt	Nr cadastral Nr. topografic	Adresa	Observații / Referințe
A1.1		Loc. Rosia Montana, Nr. 142 A, Jud. Alba	Nr. niveluri:2; S. construita la sol:49 mp; Casa de locuit.

**B. Partea II. Proprietari și acte**

Inscrieri privitoare la dreptul de proprietate și alte drepturi reale		Referințe
<b>906 / 03/02/2011</b>		
Act Notarial nr. 23, din 01/02/2011 emis de NOTAR PUBLIC MARCU VLADIMIR ION;		
B1	Intabulare, drept de PROPRIETATE, dobandit prin Succesiune, cota actuala 1/1 1) CIURA MIHAELA-VICTORIA	A1
/		
Act Administrativ nr. 8500, din 16/10/2025 emis de Primaria Comuna Rosia-Montana (Adeverinta);		
B2	Intabulare, drept de PROPRIETATE, dobandit prin Construire, cota actuala 1/1 1) CIURA MIHAELA-VICTORIA 2) CIURA VALENTIN	A1.1

**C. Partea III. SARCINI .**

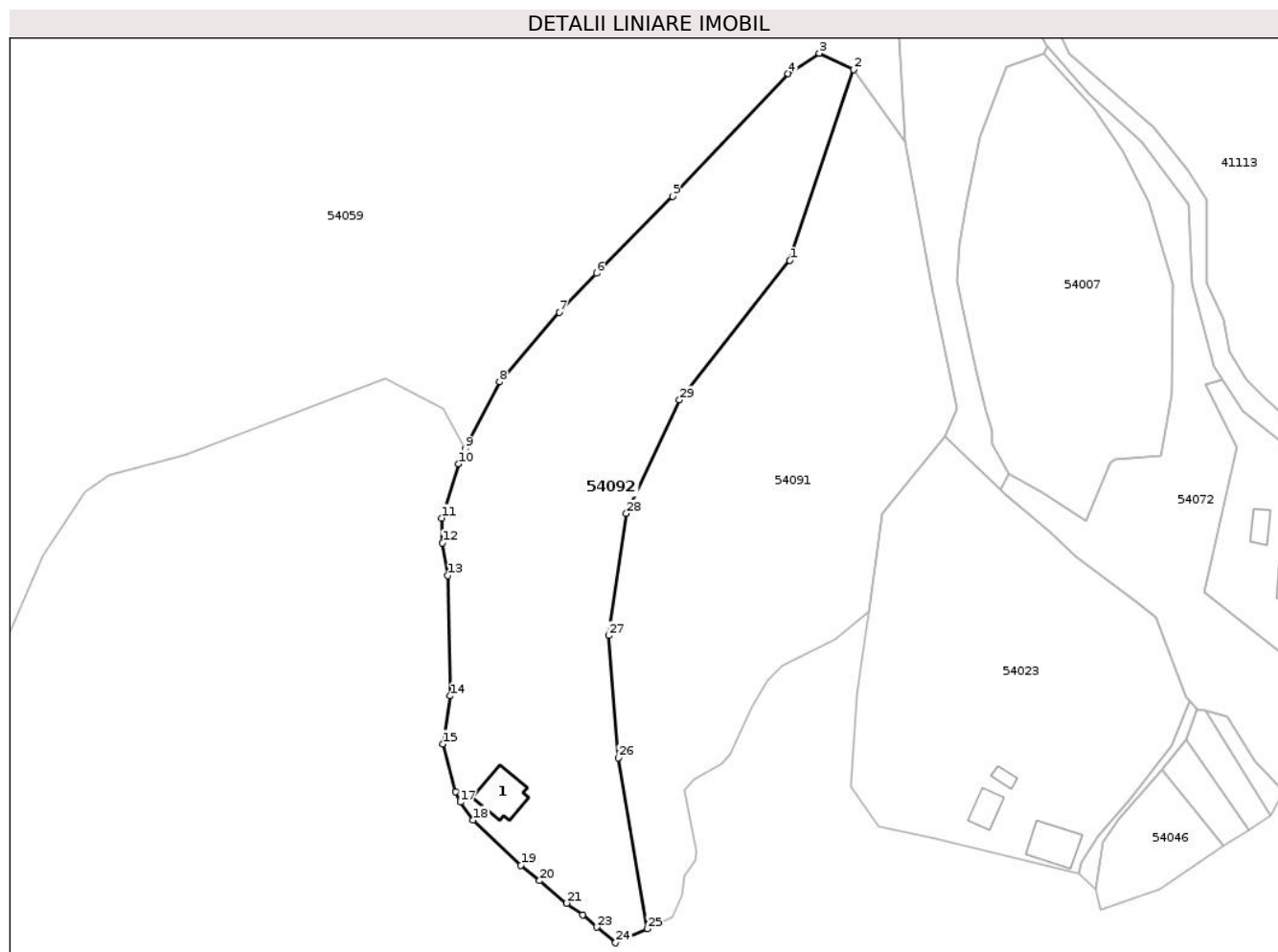
Inscrieri privind dezmembramintele dreptului de proprietate, drepturi reale de garanție și sarcini	Referințe
NU SUNT	

## Anexa Nr. 1 La Partea I

## Teren

Nr cadastral	Suprafața (mp)*	Observații / Referințe
	3.745	Parte CF 71362 Rosia-Montana

\* Suprafața este determinată în planul de proiecție Stereo 70.



## Date referitoare la teren

Crt	Categorie folosință	Intravilan	Suprafața (mp)	Tarla	Parcelă	Nr. topo	Observații / Referințe
1	faneata	DA	3.251	-	-	2341	
2	curti constructii	DA	100	-	-	-	
3	faneata	DA	394	-	-	-	

## Date referitoare la construcții

Crt	Număr	Destinație construcție	Supraf. (mp)	Situație juridică	Observații / Referințe
A1.1		construcții de locuințe	49	Cu acte	Nr. niveluri:2; S. construita la sol:49 mp; Casa de locuit.

## Lungime Segmente

1) Valorile lungimilor segmentelor sunt obținute din proiecție în plan.

Punct început	X / Y	Punct sfârșit	X / Y	Lungime segment (** (m)
1	354.605,782 535.816,621	2	354.616,4 535.848,5	33.601
3	354.610,7 535.851,2	4	354.605,5 535.847,8	6.213

Punct început	X / Y	Punct sfârșit	X / Y	Lungime segment (** (m)
2	354.616,4 535.848,5	3	354.610,7 535.851,2	6.307
4	354.605,5 535.847,8	5	354.586,222 535.827,306	28.136

Punct început	X / Y	Punct sfârșit	X / Y	Lungime segment (** (m)
5	354.586,222 535.827,306	6	354.573,522 535.814,475	18.053
7	354.567,3 535.808,0	8	354.557,3 535.796,4	15.315
9	354.551,6 535.785,2	10	354.550,525 535.782,709	2.713
11	354.547,702 535.773,655	12	354.547,791 535.769,533	4.123
13	354.548,724 535.764,064	14	354.549,063 535.744,002	20.065
15	354.547,822 535.735,966	16	354.549,988 535.727,973	8.281
17	354.550,748 535.726,254	18	354.552,94 535.723,276	3.698
19	354.560,882 535.715,728	20	354.564,011 535.713,185	4.032
21	354.568,542 535.709,406	22	354.571,227 535.707,516	3.283
23	354.573,542 535.705,417	24	354.576,703 535.702,815	4.094
25	354.581,995 535.705,142	26	354.577,123 535.733,684	28.955
27	354.575,524 535.754,065	28	354.578,487 535.774,445	20.595
29	354.587,374 535.793,379	1	354.605,782 535.816,621	29.648

Punct început	X / Y	Punct sfârșit	X / Y	Lungime segment (** (m)
6	354.573,522 535.814,475	7	354.567,3 535.808,0	8.98
8	354.557,3 535.796,4	9	354.551,6 535.785,2	12.567
10	354.550,525 535.782,709	11	354.547,702 535.773,655	9.484
12	354.547,791 535.769,533	13	354.548,724 535.764,064	5.548
14	354.549,063 535.744,002	15	354.547,822 535.735,966	8.131
16	354.549,988 535.727,973	17	354.550,748 535.726,254	1.88
18	354.552,94 535.723,276	19	354.560,882 535.715,728	10.957
20	354.564,011 535.713,185	21	354.568,542 535.709,406	5.9
22	354.571,227 535.707,516	23	354.573,542 535.705,417	3.125
24	354.576,703 535.702,815	25	354.581,995 535.705,142	5.781
26	354.577,123 535.733,684	27	354.575,524 535.754,065	20.443
28	354.578,487 535.774,445	29	354.587,374 535.793,379	20.916

\*\* Lungimile segmentelor sunt determinate în planul de proiecție Stereo 70 și sunt rotunjite la 1 milimetru.

\*\*\* Distanța dintre puncte este formată din segmente cumulate ce sunt mai mici decât valoarea 1 milimetru.



**DATE DESPRE IMOBILUL NR. 82000**

Oficiul de Cadastru și Publicitate Imobiliară ALBA  
Biroul de Cadastru și Publicitate Imobiliară Campeni

**A. Partea I. Descrierea imobilului**

TEREN Extravilan

Adresa: Jud. Alba

Nr. Crt	Nr cadastral Nr. topografic	Suprafața* (mp)	Observații / Referințe
A1		2.791	Sector cadastral:82 Teren imprejmuit; CF 70586,70614,70628,70704 Abrud,Nr top 1850/1,1847/1,1844/2,1846. Diferența de suprafață se regăsește în S 89 la id 89007

**B. Partea II. Proprietari și acte**

Inscrieri privitoare la dreptul de proprietate și alte drepturi reale		Referințe
<b>7086 / 15/08/2007</b>		
Act Notarial nr. Contract de scimb.nr 2025/2007, din 15/08/2007 emis de - (și 948/03/05/2005, 2025/01/01/2007);		
B1	Intabulare, drept de PROPRIETATE, dobandit prin Conventie, cota actuala 1/1 1) SC ROȘIA MONTANĂ GOLD CORPORATION SA, CIF:9762620	A1

**C. Partea III. SARCINI .**

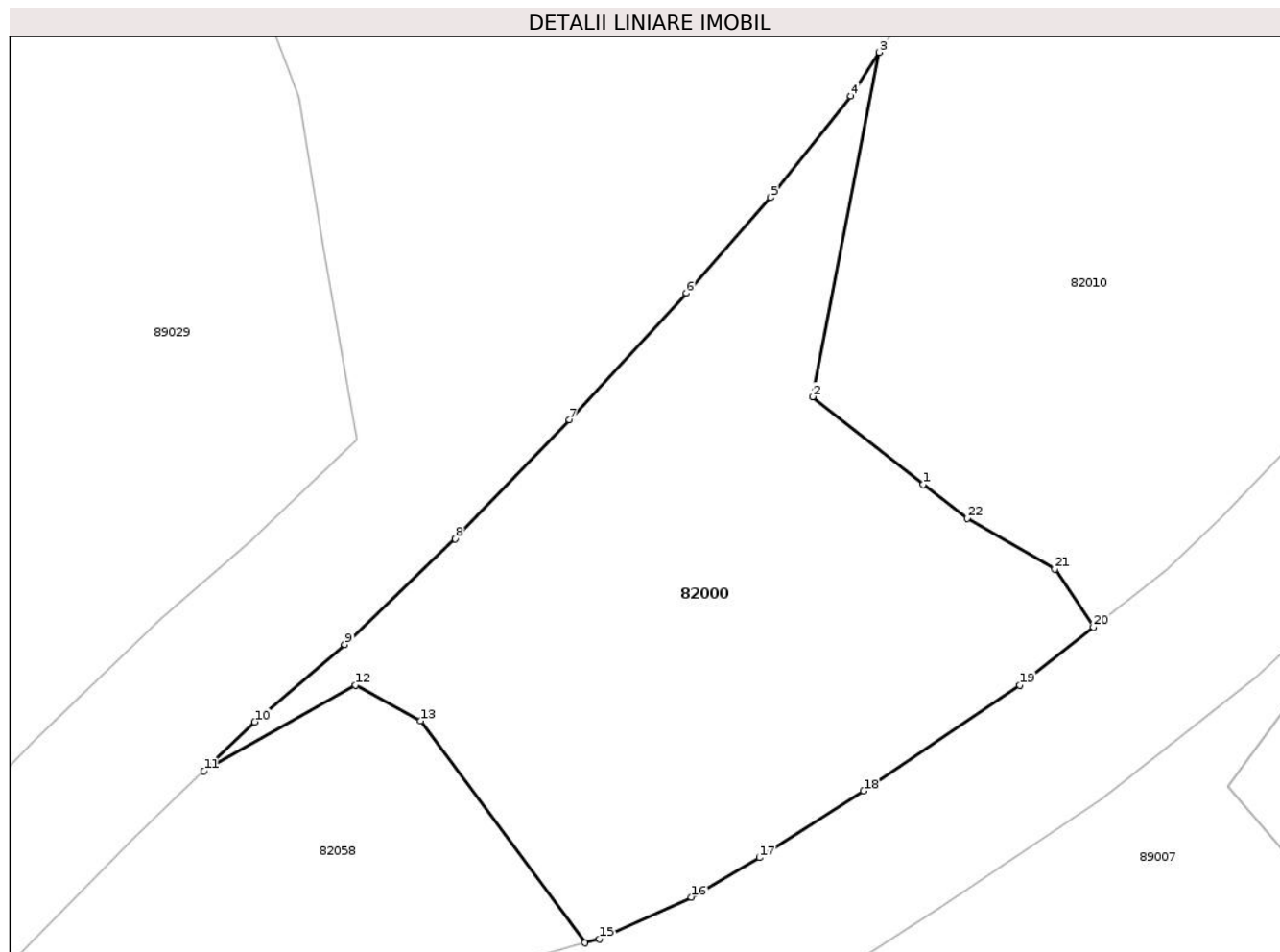
Inscrieri privind dezmembramintele dreptului de proprietate, drepturi reale de garanție și sarcini	Referințe
NU SUNT	

## Anexa Nr. 1 La Partea I

## Teren

Nr cadastral	Suprafața (mp)*	Observații / Referințe
	2.791	CF 70586,70614,70628,70704 Abrud,Nr top 1850/1,1847/1,1844/2,1846.Diferența de suprafață se regăsește în S 89 la id 89007

\* Suprafața este determinată în planul de proiecție Stereo 70.



## Date referitoare la teren

Crt	Categorie folosință	Intra vilan	Suprafața (mp)	Tarla	Parcelă	Nr. topo	Observații / Referințe
1	faneata	NU	2.791	-	-	-	

## Lungime Segmente

1) Valorile lungimilor segmentelor sunt obținute din proiecție în plan.

Punct început	X / Y	Punct sfârșit	X / Y	Lungime segment (** (m)
1	355.509,2 533.347,4	2	355.498,1 533.356,2	14.165
3	355.504,795 533.390,722	4	355.501,943 533.386,332	5.235
5	355.493,882 533.376,158	6	355.485,451 533.366,598	12.747
7	355.473,727 533.353,881	8	355.462,279 533.341,947	16.537
9	355.451,21 533.331,356	10	355.442,191 533.323,602	11.894

Punct început	X / Y	Punct sfârșit	X / Y	Lungime segment (** (m)
2	355.498,1 533.356,2	3	355.504,795 533.390,722	35.166
4	355.501,943 533.386,332	5	355.493,882 533.376,158	12.98
6	355.485,451 533.366,598	7	355.473,727 533.353,881	17.297
8	355.462,279 533.341,947	9	355.451,21 533.331,356	15.32
10	355.442,191 533.323,602	11	355.437,086 533.318,676	7.094

Punct început	X / Y	Punct sfârșit	X / Y	Lungime segment (** (m)
11	355.437,086 533.318,676	12	355.452,3 533.327,3	17.488
13	355.458,8 533.323,7	14	355.475,309 533.301,456	27.701
15	355.476,766 533.301,86	16	355.485,958 533.306,023	10.092
17	355.492,773 533.309,983	18	355.503,238 533.316,67	12.418
19	355.518,885 533.327,284	20	355.526,274 533.333,09	9.397
21	355.522,4 533.338,9	22	355.513,6 533.344,0	10.171

Punct început	X / Y	Punct sfârșit	X / Y	Lungime segment (** (m)
12	355.452,3 533.327,3	13	355.458,8 533.323,7	7.43
14	355.475,309 533.301,456	15	355.476,766 533.301,86	1.512
16	355.485,958 533.306,023	17	355.492,773 533.309,983	7.882
18	355.503,238 533.316,67	19	355.518,885 533.327,284	18.907
20	355.526,274 533.333,09	21	355.522,4 533.338,9	6.983
22	355.513,6 533.344,0	1	355.509,2 533.347,4	5.561

\*\* Lungimile segmentelor sunt determinate în planul de proiecție Stereo 70 și sunt rotunjite la 1 milimetru.

\*\*\* Distanța dintre puncte este formată din segmente cumulate ce sunt mai mici decât valoarea 1 milimetru.





**DATE DESPRE IMOBILUL NR. 82001**

Oficiul de Cadastru și Publicitate Imobiliară ALBA  
Biroul de Cadastru și Publicitate Imobiliară Campeni

**A. Partea I. Descrierea imobilului**

TEREN Extravilan

Adresa: Jud. Alba

Nr. Crt	Nr cadastral Nr. topografic	Suprafața* (mp)	Observații / Referințe
A1		21.000	Sector cadastral:82 Teren neimprejmut;

**B. Partea II. Proprietari și acte**

Inscrieri privitoare la dreptul de proprietate și alte drepturi reale		Referințe
/		
Act Normativ nr. 1705, din 29/11/2006 emis de Guvernul României (HG);		
B1	Intabulare, drept de PROPRIETATE, dobandit prin Lege, cota actuala 1/1 1) STATULUI ROMÂN - DOMENIUL PUBLIC, CIF:99999999999999, Proprietar neidentificat	A1
Act Normativ nr. 46, din 19/03/2008 emis de Parlamentul României (lege);		
B2	Intabulare, drept de ADMINISTRARE, dobandit prin Lege, cota actuala 1/1 1) RNP ROMSILVA DIRECȚIA SILVICĂ ALBA- OCOLUL SILVIC ALBA-IULIA, CIF:4612754	A1

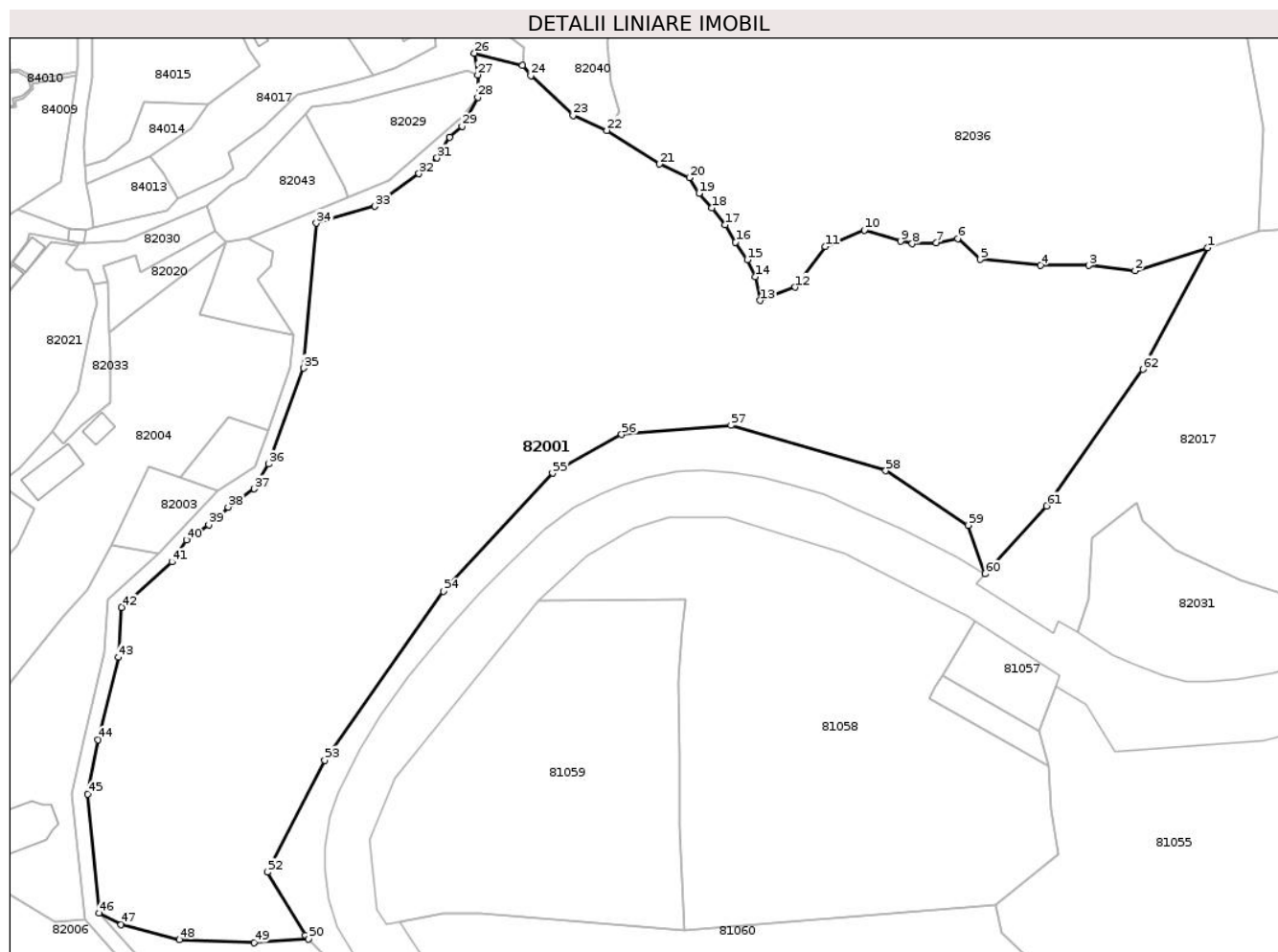
**C. Partea III. SARCINI .**

Inscrieri privind dezmembramintele dreptului de proprietate, drepturi reale de garanție și sarcini	Referințe
NU SUNT	

**Teren**

Nr cadastral	Suprafața (mp)*	Observații / Referințe
	21.000	

\* Suprafața este determinată în planul de proiecție Stereo 70.



**Date referitoare la teren**

Crt	Categorie folosință	Intravilan	Suprafața (mp)	Tarla	Parcelă	Nr. topo	Observații / Referințe
1	padure	NU	21.000	UP II	UA 133A	-	

**Lungime Segmente**

1) Valorile lungimilor segmentelor sunt obținute din proiecție în plan.

Punct început	X / Y	Punct sfârșit	X / Y	Lungime segment
1	355.879,9 533.696,2	2	355.861,9 533.690,5	18.881
4	355.838,4 533.691,8	5	355.823,4 533.693,3	15.075
7	355.812,5 533.697,4	8	355.806,5 533.697,2	6.003
10	355.794,6 533.700,6	11	355.784,9 533.696,5	10.531
13	355.768,7 533.683,1	14	355.767,5 533.689,0	6.021
16	355.762,6 533.697,6	17	355.760,0 533.701,9	5.025
2	355.861,9 533.690,5	3	355.850,4 533.691,8	11.573
5	355.823,4 533.693,3	6	355.817,8 533.698,5	7.642
8	355.806,5 533.697,2	9	355.803,6 533.697,8	2.961
11	355.784,9 533.696,5	12	355.777,4 533.686,4	12.58
14	355.767,5 533.689,0	15	355.765,5 533.693,2	4.652
17	355.760,0 533.701,9	18	355.756,7 533.706,1	5.341
3	355.850,4 533.691,8	4	355.838,4 533.691,8	12.0
6	355.817,8 533.698,5	7	355.812,5 533.697,4	5.413
9	355.803,6 533.697,8	10	355.794,6 533.700,6	9.425
12	355.777,4 533.686,4	13	355.768,7 533.683,1	9.305
15	355.765,5 533.693,2	16	355.762,6 533.697,6	5.27
18	355.756,7 533.706,1	19	355.753,5 533.709,7	4.817

Punct început	X / Y	Punct sfârșit	X / Y	Lungime segment	Punct început	X / Y	Punct sfârșit	X / Y	Lungime segment	Punct început	X / Y	Punct sfârșit	X / Y	Lungime segment
19	355.753,5 533.709,7	20	355.751,1 533.713,6	4.579	20	355.751,1 533.713,6	21	355.743,7 533.717,0	8.144	21	355.743,7 533.717,0	22	355.730,6 533.725,3	15.508
22	355.730,6 533.725,3	23	355.722,2 533.729,0	9.179	23	355.722,2 533.729,0	24	355.711,7 533.738,9	14.431	24	355.711,7 533.738,9	25	355.709,6 533.741,5	3.342
25	355.709,6 533.741,5	26	355.697,7 533.744,5	12.272	26	355.697,7 533.744,5	27	355.698,5 533.739,1	5.459	27	355.698,5 533.739,1	28	355.698,5 533.733,6	5.5
28	355.698,5 533.733,6	29	355.694,6 533.726,4	8.188	29	355.694,6 533.726,4	30	355.691,5 533.723,7	4.111	30	355.691,5 533.723,7	31	355.688,4 533.718,5	6.054
31	355.688,4 533.718,5	32	355.683,9 533.714,6	5.955	32	355.683,9 533.714,6	33	355.673,0 533.706,5	13.58	33	355.673,0 533.706,5	34	355.658,4 533.702,3	15.192
34	355.658,4 533.702,3	35	355.655,2 533.666,3	36.142	35	355.655,2 533.666,3	36	355.646,5 533.642,5	25.34	36	355.646,5 533.642,5	37	355.643,0 533.636,3	7.12
37	355.643,0 533.636,3	38	355.636,5 533.631,8	7.906	38	355.636,5 533.631,8	39	355.631,7 533.627,4	6.512	39	355.631,7 533.627,4	40	355.626,1 533.623,6	6.768
40	355.626,1 533.623,6	41	355.622,5 533.618,2	6.49	41	355.622,5 533.618,2	42	355.610,0 533.606,9	16.851	42	355.610,0 533.606,9	43	355.609,2 533.594,5	12.426
43	355.609,2 533.594,5	44	355.604,2 533.574,0	21.101	44	355.604,2 533.574,0	45	355.601,6 533.560,5	13.748	45	355.601,6 533.560,5	46	355.604,4 533.531,0	29.633
46	355.604,4 533.531,0	47	355.609,9 533.528,1	6.218	47	355.609,9 533.528,1	48	355.624,4 533.524,4	14.965	48	355.624,4 533.524,4	49	355.642,9 533.523,6	18.517
49	355.642,9 533.523,6	50	355.656,5 533.524,6	13.637	50	355.656,5 533.524,6	51	355.655,7 533.525,5	1.204	51	355.655,7 533.525,5	52	355.646,2 533.541,1	18.265
52	355.646,2 533.541,1	53	355.660,5 533.568,9	31.262	53	355.660,5 533.568,9	54	355.689,994 533.610,863	51.291	54	355.689,994 533.610,863	55	355.717,1 533.640,2	39.942
55	355.717,1 533.640,2	56	355.734,3 533.649,8	19.698	56	355.734,3 533.649,8	57	355.761,5 533.652,1	27.297	57	355.761,5 533.652,1	58	355.799,9 533.640,8	40.028
58	355.799,9 533.640,8	59	355.820,4 533.627,3	24.546	59	355.820,4 533.627,3	60	355.824,61 533.615,237	12.776	60	355.824,61 533.615,237	61	355.839,9 533.632,1	22.763
61	355.839,9 533.632,1	62	355.863,8 533.666,0	41.478	62	355.863,8 533.666,0	1	355.879,9 533.696,2	34.224					

\*\* Lungimile segmentelor sunt determinate în planul de proiecție Stereo 70 și sunt rotunjite la 1 milimetru.

\*\*\* Distanța dintre puncte este formată din segmente cumulate ce sunt mai mici decât valoarea 1 milimetru.



**DATE DESPRE IMOBILUL NR. 82002**

Oficiul de Cadastru și Publicitate Imobiliară ALBA  
Biroul de Cadastru și Publicitate Imobiliară Campeni

**A. Partea I. Descrierea imobilului**

TEREN Extravilan

Adresa: Jud. Alba

Nr. Crt	Nr cadastral Nr. topografic	Suprafața* (mp)	Observații / Referințe
A1		2.271	Sector cadastral:82 Teren neimprijmit;

**B. Partea II. Proprietari și acte**

Inscrieri privitoare la dreptul de proprietate și alte drepturi reale		Referințe
/		
Act Normativ nr. 7, din 13/03/1996 emis de Parlamentul României;		
B1	Inscrierea posesiei, drept de PROPRIETATE, dobandit prin Constituire, cota actuala 1/1 1) NEIDENTIFICAT NEIDENTIFICAT	A1
Act Normativ nr. 7, din 13/03/1996 emis de Parlamentul României (art 13);		
B2	Se notează mențiunea de proprietar neidentificat	A1

**C. Partea III. SARCINI .**

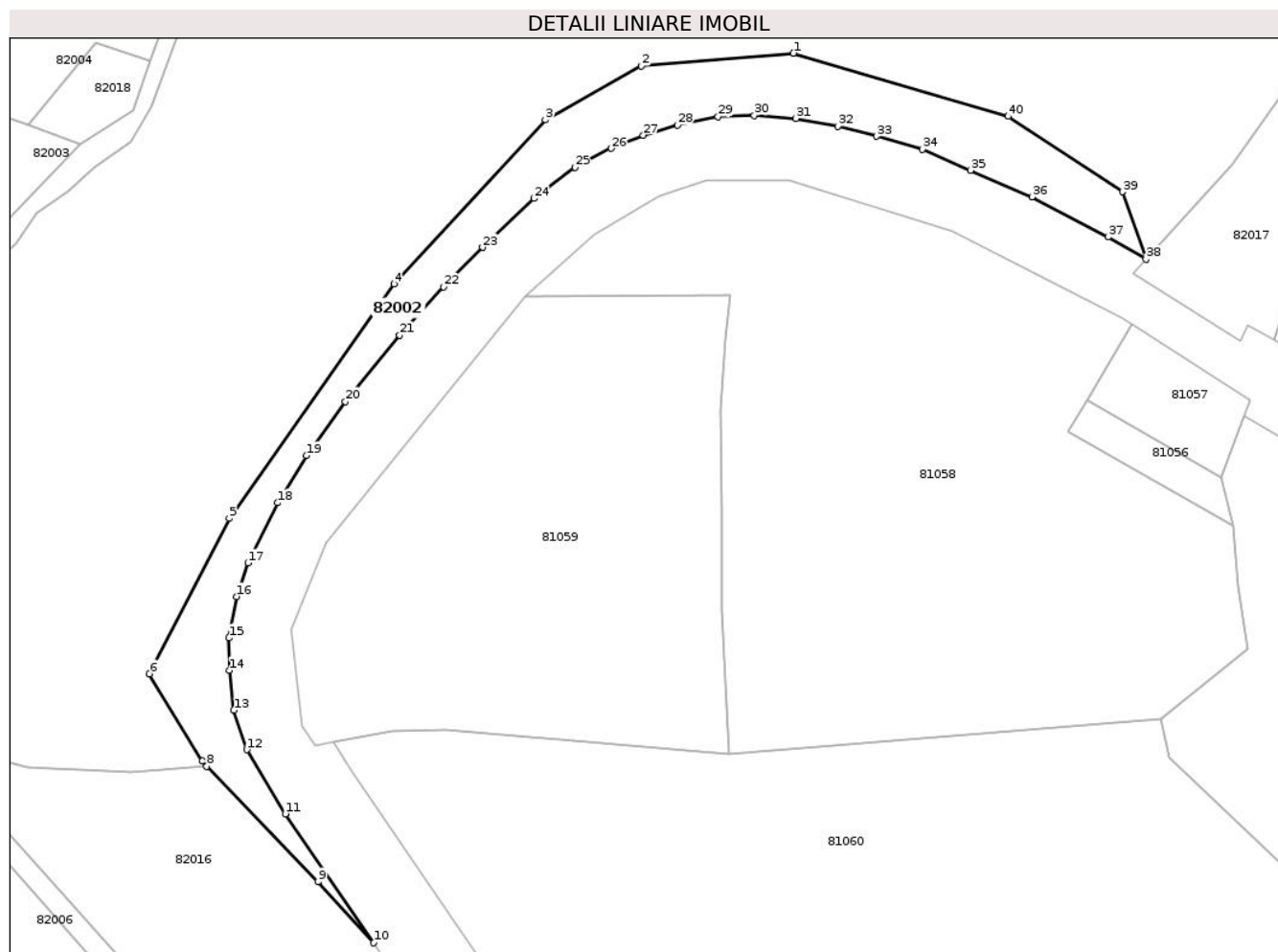
Inscrieri privind dezmembramintele dreptului de proprietate, drepturi reale de garanție și sarcini	Referințe
NU SUNT	

## Anexa Nr. 1 La Partea I

## Teren

Nr cadastral	Suprafața (mp)*	Observații / Referințe
	2.271	

\* Suprafața este determinată în planul de proiecție Stereo 70.



## Date referitoare la teren

Crt	Categorie folosință	Intravilan	Suprafața (mp)	Tarla	Parcelă	Nr. topo	Observații / Referințe
1	faneata	NU	2.271	-	-	-	

## Lungime Segmente

1) Valorile lungimilor segmentelor sunt obținute din proiecție în plan.

Punct început	X / Y	Punct sfârșit	X / Y	Lungime segment (** (m)
1	355.761,5 533.652,1	2	355.734,3 533.649,8	27.297
3	355.717,1 533.640,2	4	355.689,994 533.610,863	39.942
5	355.660,5 533.568,9	6	355.646,2 533.541,1	31.262
7	355.655,7 533.525,5	8	355.656,5 533.524,6	1.204
9	355.676,4 533.503,9	10	355.686,361 533.493,013	14.756

Punct început	X / Y	Punct sfârșit	X / Y	Lungime segment (** (m)
2	355.734,3 533.649,8	3	355.717,1 533.640,2	19.698
4	355.689,994 533.610,863	5	355.660,5 533.568,9	51.291
6	355.646,2 533.541,1	7	355.655,7 533.525,5	18.265
8	355.656,5 533.524,6	9	355.676,4 533.503,9	28.714
10	355.686,361 533.493,013	11	355.670,549 533.516,085	27.97

Punct început	X / Y	Punct sfârșit	X / Y	Lungime segment (** (m)
11	355.670,549 533.516,085	12	355.663,685 533.527,547	13.36
13	355.661,346 533.534,594	14	355.660,529 533.541,734	7.187
15	355.660,457 533.547,518	16	355.661,836 533.554,951	7.56
17	355.663,856 533.560,943	18	355.669,164 533.571,71	12.004
19	355.674,323 533.580,161	20	355.681,323 533.589,809	11.92
21	355.691,032 533.601,656	22	355.698,83 533.610,34	11.671
23	355.705,848 533.617,392	24	355.715,063 533.626,124	12.696
25	355.722,432 533.631,689	26	355.728,89 533.635,087	7.297
27	355.734,634 533.637,421	28	355.740,74 533.639,267	6.379
29	355.747,99 533.640,727	30	355.754,508 533.640,949	6.521
31	355.761,948 533.640,426	32	355.769,416 533.639,028	7.598
33	355.776,407 533.637,245	34	355.784,578 533.634,906	8.498
35	355.793,194 533.631,151	36	355.804,218 533.626,404	12.003
37	355.817,779 533.619,23	38	355.824,61 533.615,237	7.912
39	355.820,4 533.627,3	40	355.799,9 533.640,8	24.546

Punct început	X / Y	Punct sfârșit	X / Y	Lungime segment (** (m)
12	355.663,685 533.527,547	13	355.661,346 533.534,594	7.425
14	355.660,529 533.541,734	15	355.660,457 533.547,518	5.784
16	355.661,836 533.554,951	17	355.663,856 533.560,943	6.323
18	355.669,164 533.571,71	19	355.674,323 533.580,161	9.901
20	355.681,323 533.589,809	21	355.691,032 533.601,656	15.317
22	355.698,83 533.610,34	23	355.705,848 533.617,392	9.949
24	355.715,063 533.626,124	25	355.722,432 533.631,689	9.234
26	355.728,89 533.635,087	27	355.734,634 533.637,421	6.2
28	355.740,74 533.639,267	29	355.747,99 533.640,727	7.395
30	355.754,508 533.640,949	31	355.761,948 533.640,426	7.458
32	355.769,416 533.639,028	33	355.776,407 533.637,245	7.215
34	355.784,578 533.634,906	35	355.793,194 533.631,151	9.399
36	355.804,218 533.626,404	37	355.817,779 533.619,23	15.342
38	355.824,61 533.615,237	39	355.820,4 533.627,3	12.776
40	355.799,9 533.640,8	1	355.761,5 533.652,1	40.028

\*\* Lungimile segmentelor sunt determinate în planul de proiecție Stereo 70 și sunt rotunjite la 1 milimetru.

\*\*\* Distanța dintre puncte este formată din segmente cumulate ce sunt mai mici decât valoarea 1 milimetru.





**DATE DESPRE IMOBILUL NR. 82003**

Oficiul de Cadastru și Publicitate Imobiliară ALBA  
Biroul de Cadastru și Publicitate Imobiliară Campeni

**A. Partea I. Descrierea imobilului**

TEREN Extravilan

Adresa: Jud. Alba

Nr. Crt	Nr cadastral Nr. topografic	Suprafața* (mp)	Observații / Referințe
A1		300	Sector cadastral:82 Teren imprejmuit; CF 70884 Abrud,nr top 1889/b

**B. Partea II. Proprietari și acte**

Inscrieri privitoare la dreptul de proprietate și alte drepturi reale		Referințe
<b>1615 / 12/02/2008</b>		
Act Notarial nr. Contract de scimb. nr.137 din 2008, din 12/02/2008 emis de -;		
B1	Intabulare, drept de PROPRIETATE, dobandit prin Conventie, cota actuala 1/1 1) SC ROȘIA MONTANĂ GOLD CORPORATION, CIF:9762620	A1

**C. Partea III. SARCINI .**

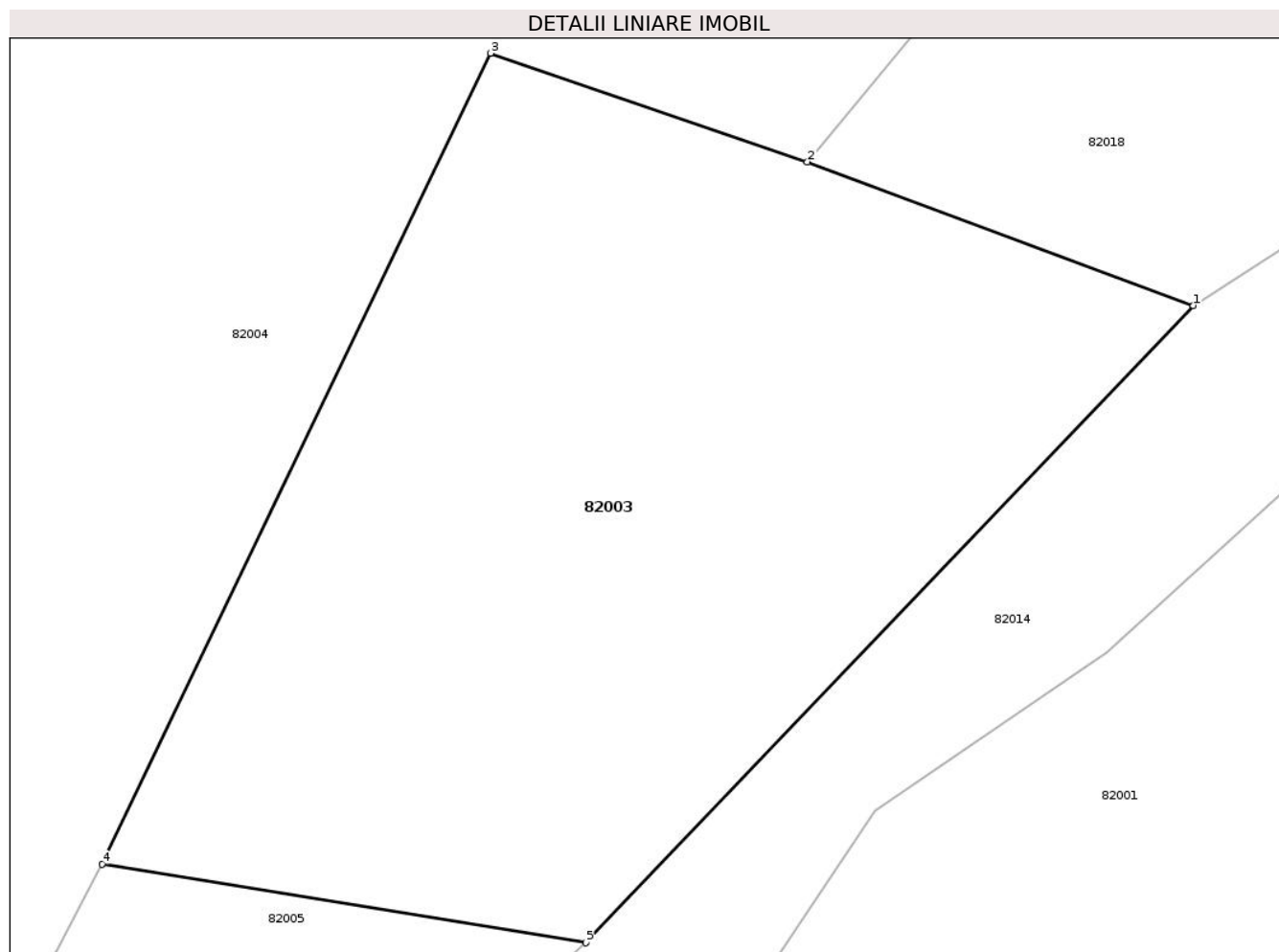
Inscrieri privind dezmembramintele dreptului de proprietate, drepturi reale de garanție și sarcini	Referințe
NU SUNT	

## Anexa Nr. 1 La Partea I

## Teren

Nr cadastral	Suprafața (mp)*	Observații / Referințe
	300	CF 70884 Abrud,nr top 1889/b

\* Suprafața este determinată în planul de proiecție Stereo 70.



## Date referitoare la teren

Crt	Categorie folosință	Intravilan	Suprafața (mp)	Tarla	Parcelă	Nr. topo	Observații / Referințe
1	faneata	NU	300	-	-	-	

## Lungime Segmente

1) Valorile lungimilor segmentelor sunt obținute din proiecție în plan.

Punct început	X / Y	Punct sfârșit	X / Y	Lungime segment (** (m)
1	355.633,8 533.635,8	2	355.624,465 533.639,276	9.961
2	355.624,465 533.639,276	3	355.616,8 533.641,9	8.102
3	355.616,8 533.641,9	4	355.607,4 533.622,3	21.738
4	355.607,4 533.622,3	5	355.619,1 533.620,4	11.853
5	355.619,1 533.620,4	1	355.633,8 533.635,8	21.29

**\*\* Lungimile segmentelor sunt determinate în planul de proiecție Stereo 70 și sunt rotunjite la 1 milimetru.**

**\*\*\* Distanța dintre puncte este formată din segmente cumulate ce sunt mai mici decât valoarea 1 milimetru.**



**DATE DESPRE IMOBILUL NR. 82004**

Oficiul de Cadastru și Publicitate Imobiliară ALBA  
Biroul de Cadastru și Publicitate Imobiliară Campeni

**A. Partea I. Descrierea imobilului**

TEREN Necunoscut

Adresa: Loc. Corna, Jud. Alba

Nr. Crt	Nr cadastral Nr. topografic	Suprafața* (mp)	Observații / Referințe
A1	71864	3.342	Sector cadastral:82 Teren imprejmuit;

**Construcții**

Crt	Nr cadastral Nr. topografic	Adresa	Observații / Referințe
A1.1	71864-C1	Loc. Corna, Jud. Alba	Nr. niveluri:1; S. construita la sol:94 mp; Casa de locuit
A1.2	71864-C2	Loc. Corna, Jud. Alba	Nr. niveluri:1; S. construita la sol:32 mp; Casa de locuit

**B. Partea II. Proprietari și acte**

Inscrieri privitoare la dreptul de proprietate și alte drepturi reale	Referințe
<b>7665 / 31/08/2010</b>	
Hotarare Judecatoreasca nr. 423 dosar nr 1281/203/2008, din 24/04/2009 emis de JUDECATORIA CAMPENI (și documentațiile anexate);	
B1	Intabulare, drept de PROPRIETATE, dobandit prin Hotarare Judecatoreasca, cota actuala 1/1 1) SC ROSIA MONTANA GOLD CORPORATION SA, CIF:9762620
	A1, A1.1, A1.2

**C. Partea III. SARCINI .**

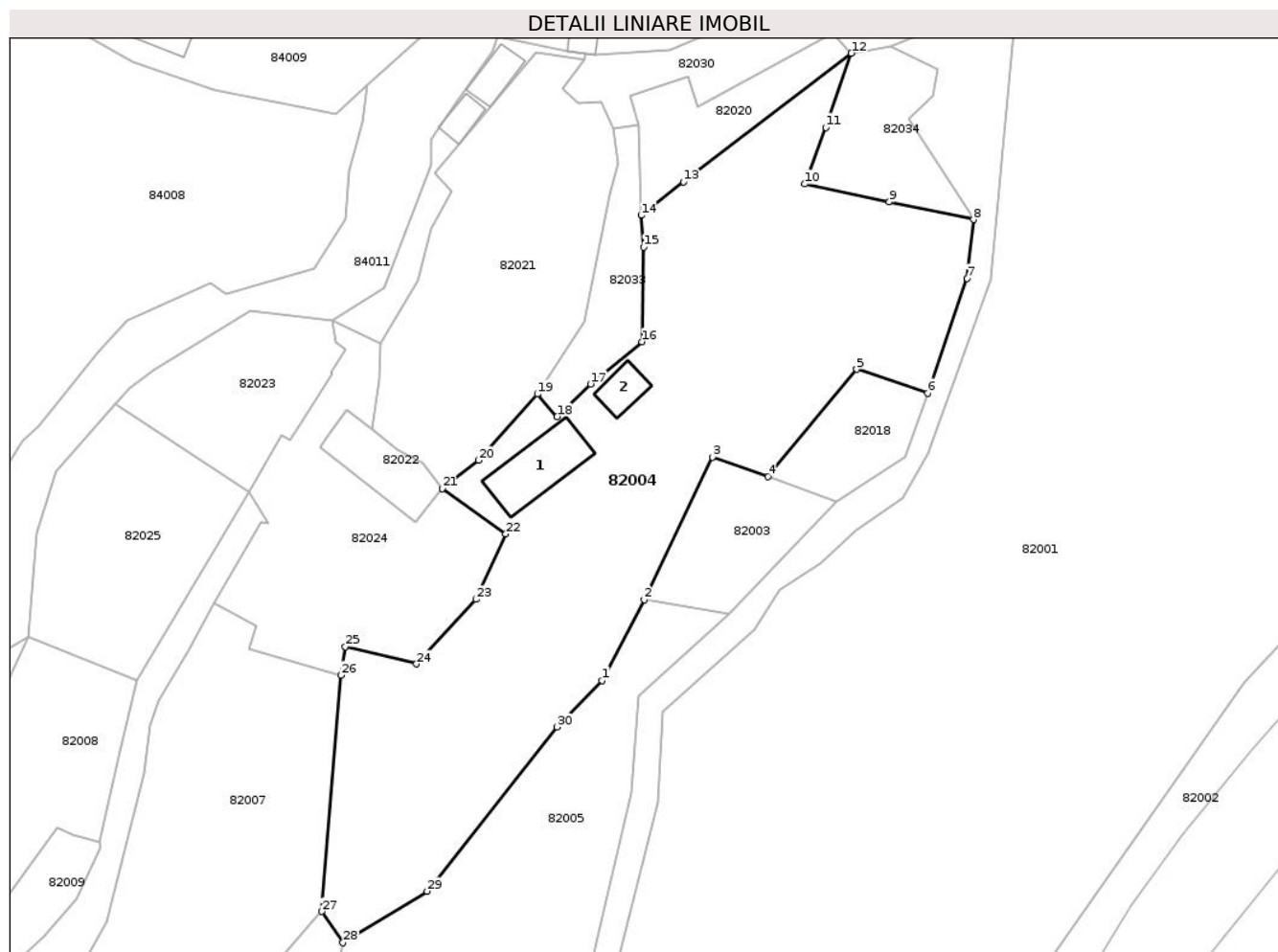
Inscrieri privind dezmembramintele dreptului de proprietate, drepturi reale de garanție și sarcini	Referințe
NU SUNT	

## Anexa Nr. 1 La Partea I

## Teren

Nr cadastral	Suprafața (mp)*	Observații / Referințe
71864	3.342	

\* Suprafața este determinată în planul de proiecție Stereo 70.



## Date referitoare la teren

Crt	Categorie folosință	Intravilan	Suprafața (mp)	Tarla	Parcelă	Nr. topo	Observații / Referințe
1	faneata	NU	2.790	-	-	-	
2	curți construcții	DA	350	-	-	-	
3	faneata	DA	202	-	-	-	

## Date referitoare la construcții

Crt	Număr	Destinație construcție	Supraf. (mp)	Situație juridică	Observații / Referințe
A1.1	71864-C1	construcții de locuințe	94	Cu acte	Nr. niveluri:1; S. construita la sol:94 mp; Casa de locuit
A1.2	71864-C2	construcții de locuințe	32	Cu acte	Nr. niveluri:1; S. construita la sol:32 mp; Casa de locuit

## Lungime Segmente

1) Valorile lungimilor segmentelor sunt obținute din proiecție în plan.

Punct început	X / Y	Punct sfârșit	X / Y	Lungime segment (** (m))	Punct început	X / Y	Punct sfârșit	X / Y	Lungime segment (** (m))
1	355.601,6 533.611,2	2	355.607,4 533.622,3	12.524	2	355.607,4 533.622,3	3	355.616,8 533.641,9	21.738

Punct început	X / Y	Punct sfârșit	X / Y	Lungime segment (** (m)
3	355.616,8 533.641,9	4	355.624,465 533.639,276	8.102
5	355.636,643 533.654,006	6	355.646,425 533.650,735	10.314
7	355.651,876 533.666,52	8	355.652,739 533.674,613	8.139
9	355.641,15 533.677,05	10	355.629,5 533.679,5	11.905
11	355.632,4 533.687,3	12	355.635,9 533.697,5	10.784
13	355.612,8 533.679,8	14	355.607,0 533.675,2	7.403
15	355.607,3 533.670,8	16	355.607,1 533.657,8	13.002
17	355.600,0 533.652,0	18	355.595,4 533.647,5	6.435
19	355.592,7 533.650,6	20	355.584,6 533.641,5	12.183
21	355.579,6 533.637,6	22	355.588,319 533.631,354	10.725
23	355.584,245 533.622,351	24	355.576,04 533.613,455	12.102
25	355.566,248 533.615,862	26	355.565,6 533.611,9	4.015
27	355.563,0 533.579,4	28	355.565,9 533.575,1	5.187
29	355.577,5 533.582,2	30	355.595,4 533.604,8	28.83

Punct început	X / Y	Punct sfârșit	X / Y	Lungime segment (** (m)
4	355.624,465 533.639,276	5	355.636,643 533.654,006	19.112
6	355.646,425 533.650,735	7	355.651,876 533.666,52	16.699
8	355.652,739 533.674,613	9	355.641,15 533.677,05	11.842
10	355.629,5 533.679,5	11	355.632,4 533.687,3	8.322
12	355.635,9 533.697,5	13	355.612,8 533.679,8	29.102
14	355.607,0 533.675,2	15	355.607,3 533.670,8	4.41
16	355.607,1 533.657,8	17	355.600,0 533.652,0	9.168
18	355.595,4 533.647,5	19	355.592,7 533.650,6	4.111
20	355.584,6 533.641,5	21	355.579,6 533.637,6	6.341
22	355.588,319 533.631,354	23	355.584,245 533.622,351	9.882
24	355.576,04 533.613,455	25	355.566,248 533.615,862	10.084
26	355.565,6 533.611,9	27	355.563,0 533.579,4	32.604
28	355.565,9 533.575,1	29	355.577,5 533.582,2	13.6
30	355.595,4 533.604,8	1	355.601,6 533.611,2	8.911

\*\* Lungimile segmentelor sunt determinate în planul de proiecție Stereo 70 și sunt rotunjite la 1 milimetru.

\*\*\* Distanța dintre puncte este formată din segmente cumulate ce sunt mai mici decât valoarea 1 milimetru.





**DATE DESPRE IMOBILUL NR. 82005**

Oficiul de Cadastru și Publicitate Imobiliară ALBA  
Biroul de Cadastru și Publicitate Imobiliară Campeni

**A. Partea I. Descrierea imobilului**

TEREN Intravilan

Adresa: Loc. Corna, Jud. Alba

Nr. Crt	Nr cadastral Nr. topografic	Suprafața* (mp)	Observații / Referințe
A1	72632	2.206	Sector cadastral:82 Teren imprejmuit; nr top 1904

**Construcții**

Crt	Nr cadastral Nr. topografic	Adresa	Observații / Referințe
A1.1	72632-C1	Loc. Corna, Jud. Alba	Nr. niveluri:1; S. construita la sol:206 mp; Locaș de cult-Biserica

**B. Partea II. Proprietari și acte**

Inscrieri privitoare la dreptul de proprietate și alte drepturi reale	Referințe
<b>11252 / 21/12/2011</b>	
Hotarare Judecatoreasca nr. 1340 dosar nr 1706/203/2011, din 31/08/2011 emis de JUDECATORIA CAMPENI (și documentațiile anexate);	
B1	Intabulare, drept de PROPRIETATE, dobandit prin Hotarare Judecatoreasca, cota actuala 1/1 1) <b>COMUNA ROȘIA MONTANA</b> , CIF:999999999999
<b>355 / 12/01/2012</b>	
Act Notarial nr. 42, din 12/01/2012 emis de NOTAR PUBLIC MARCU VLADIMIR ION;	
B2	Intabulare, drept de PROPRIETATE, dobandit prin Conventie, cota actuala 1/1 1) <b>SC ROSIA MONTANA GOLD CORPORATION SA</b> , CIF:9762620

**C. Partea III. SARCINI**

Inscrieri privind dezmembramintele dreptului de proprietate, drepturi reale de garanție și sarcini	Referințe
<b>355 / 12/01/2012</b>	
Act Notarial nr. 42, din 12/01/2012 emis de NOTAR PUBLIC MARCU VLADIMIR ION;	
C2	Intabulare, drept de SUPERFICIE 1) <b>SC ROSIA MONTANA GOLD CORPORATION SA</b> , CIF:9762620

## Anexa Nr. 1 La Partea I

## Teren

Nr cadastral	Suprafața (mp)*	Observații / Referințe
72632	2.206	nr top 1904

\* Suprafața este determinată în planul de proiecție Stereo 70.



## Date referitoare la teren

Crt	Categorie folosință	Intra vilan	Suprafața (mp)	Tarla	Parcelă	Nr. topo	Observații / Referințe
1	curți constructii	DA	2.206	-	-	-	-nr top 1904-cimitir

## Date referitoare la construcții

Crt	Număr	Destinație construcție	Supraf. (mp)	Situație juridică	Observații / Referințe
A1.1	72632-C1	construcții administrative și social culturale	206	Cu acte	Nr. niveluri:1; S. construita la sol:206 mp; Locaș de cult-Biserica

## Lungime Segmente

1) Valorile lungimilor segmentelor sunt obținute din proiecție în plan.

Punct început	X / Y	Punct sfârșit	X / Y	Lungime segment (** (m)
1	355.597,7 533.560,7	2	355.600,8 533.575,2	14.828
2	355.600,8 533.575,2	3	355.605,7 533.595,7	21.077
3	355.605,7 533.595,7	4	355.606,6 533.609,0	13.33

Punct început	X / Y	Punct sfârşit	X / Y	Lungime segment (** (m)
4	355.606,6 533.609,0	5	355.619,1 533.620,4	16.918
5	355.619,1 533.620,4	6	355.607,4 533.622,3	11.853
6	355.607,4 533.622,3	7	355.601,6 533.611,2	12.524
7	355.601,6 533.611,2	8	355.595,4 533.604,8	8.911
8	355.595,4 533.604,8	9	355.577,5 533.582,2	28.83
9	355.577,5 533.582,2	10	355.565,9 533.575,1	13.6
10	355.565,9 533.575,1	11	355.563,8 533.564,5	10.806
11	355.563,8 533.564,5	12	355.557,9 533.554,6	11.525
12	355.557,9 533.554,6	13	355.563,5 533.546,8	9.602
13	355.563,5 533.546,8	14	355.593,5 533.528,9	34.934
14	355.593,5 533.528,9	15	355.601,0 533.529,5	7.524
15	355.601,0 533.529,5	1	355.597,7 533.560,7	31.374

\*\* Lungimile segmentelor sunt determinate în planul de proiecţie Stereo 70 şi sunt rotunjite la 1 milimetru.

\*\*\* Distanţa dintre puncte este formată din segmente cumulate ce sunt mai mici decât valoarea 1 milimetru.



**DATE DESPRE IMOBILUL NR. 82006**

Oficiul de Cadastru și Publicitate Imobiliară ALBA  
Biroul de Cadastru și Publicitate Imobiliară Campeni

**A. Partea I. Descrierea imobilului**

TEREN Necunoscut

Adresa: Loc. Corna, Jud. Alba

Nr. Crt	Nr cadastral Nr. topografic	Suprafața* (mp)	Observații / Referințe
A1		5.761	Sector cadastral:82 Teren imprejmuit; Parte CF 71754 Abrud,Nr top 1885,1897,1900,1905,1905a,1910.Diferența de suprafață se regăsește la ID 82016 și în sector 81

**B. Partea II. Proprietari și acte**

Inscrieri privitoare la dreptul de proprietate și alte drepturi reale		Referințe
<b>199 / 26/01/2005</b>		
Act Administrativ nr. Cerere nr 0, din 26/01/2005 emis de emis Primăria Abrud și Roșia Montană (și încheiere cf 200/2005,Hotărâre 58/2004 Consiliul Local Abrud,Hotărâre 2/2005 Consiliul Local Roșia Montană,raport de expertiză);		
B1	Intabulare, drept de PROPRIETATE, dobandit prin Lege, cota actuala 1/1 1) COMUNA ROȘIA MONTANA, CIF:999999999999	A1

**C. Partea III. SARCINI .**

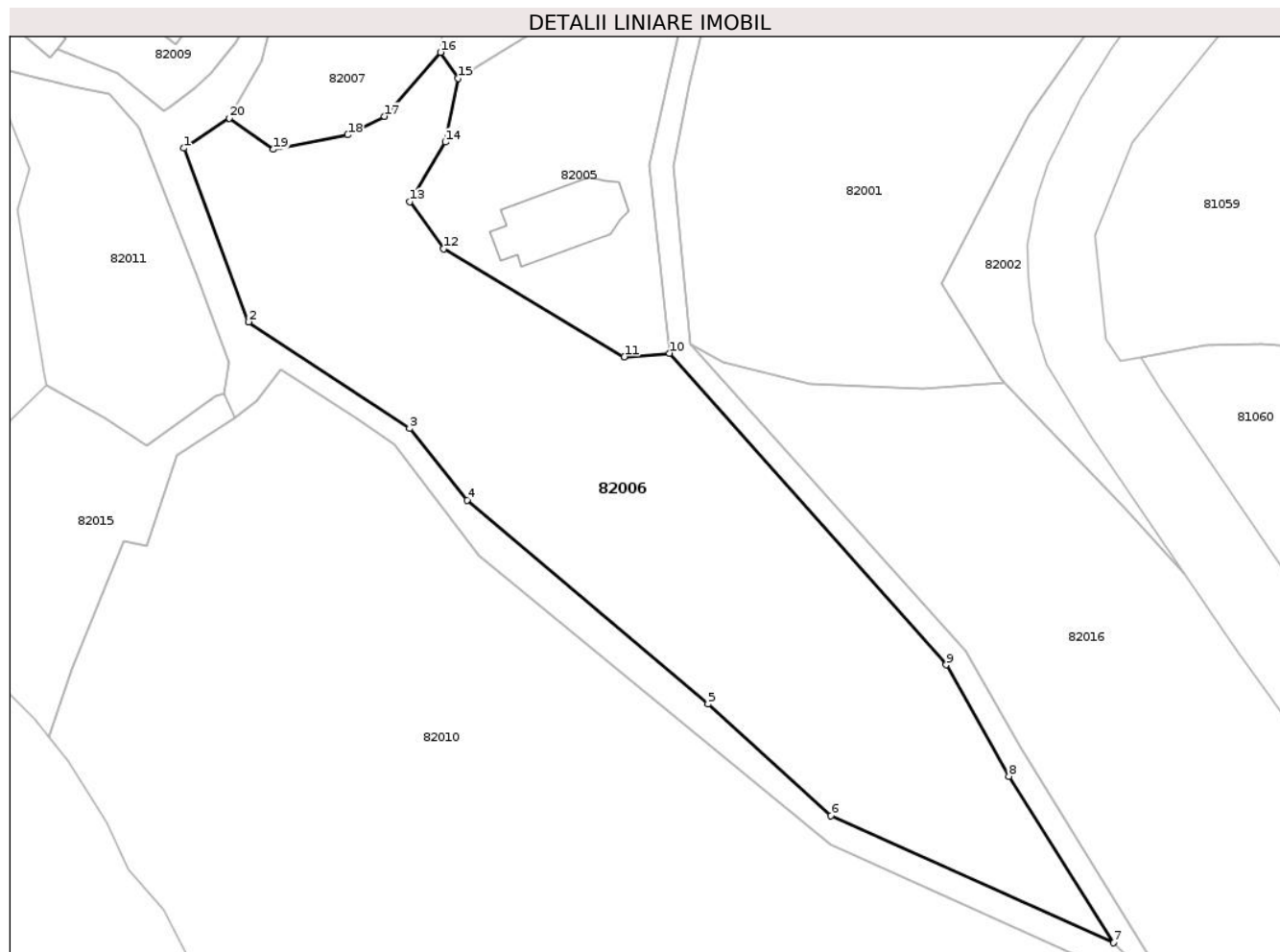
Inscrieri privind dezmembramentele dreptului de proprietate, drepturi reale de garanție și sarcini	Referințe
NU SUNT	

## Anexa Nr. 1 La Partea I

## Teren

Nr cadastral	Suprafața (mp)*	Observații / Referințe
	5.761	Parte CF 71754 Abrud,Nr top 1885,1897,1900,1905,1905a,1910.Diferența de suprafață se regăsește la ID 82016 și în sector 81

\* Suprafața este determinată în planul de proiecție Stereo 70.



## Date referitoare la teren

Crt	Categorie folosință	Intra vilan	Suprafața (mp)	Tarla	Parcelă	Nr. topo	Observații / Referințe
1	faneata	NU	5.612	-	-	-	
2	faneata	DA	149	-	-	-	

## Lungime Segmente

1) Valorile lungimilor segmentelor sunt obținute din proiecție în plan.

Punct început	X / Y	Punct sfârșit	X / Y	Lungime segment (** (m)
1	355.520,4 533.563,5	2	355.531,2 533.534,7	30.758
2	355.531,2 533.534,7	3	355.557,9 533.517,0	32.034
3	355.557,9 533.517,0	4	355.567,4 533.505,1	15.227
4	355.567,4 533.505,1	5	355.607,4 533.471,3	52.368

Punct început	X / Y	Punct sfârșit	X / Y	Lungime segment (** (m)
5	355.607,4 533.471,3	6	355.627,8 533.452,8	27.539
6	355.627,8 533.452,8	7	355.674,7 533.431,7	51.428
7	355.674,7 533.431,7	8	355.657,3 533.459,3	32.627
8	355.657,3 533.459,3	9	355.646,9 533.477,8	21.223
9	355.646,9 533.477,8	10	355.601,0 533.529,5	69.135
10	355.601,0 533.529,5	11	355.593,5 533.528,9	7.524
11	355.593,5 533.528,9	12	355.563,5 533.546,8	34.934
12	355.563,5 533.546,8	13	355.557,9 533.554,6	9.602
13	355.557,9 533.554,6	14	355.563,8 533.564,5	11.525
14	355.563,8 533.564,5	15	355.565,9 533.575,1	10.806
15	355.565,9 533.575,1	16	355.563,0 533.579,4	5.187
16	355.563,0 533.579,4	17	355.553,7 533.568,8	14.101
17	355.553,7 533.568,8	18	355.547,6 533.565,7	6.843
18	355.547,6 533.565,7	19	355.535,3 533.563,3	12.532
19	355.535,3 533.563,3	20	355.528,0 533.568,5	8.963
20	355.528,0 533.568,5	1	355.520,4 533.563,5	9.097

\*\* Lungimile segmentelor sunt determinate în planul de proiecție Stereo 70 și sunt rotunjite la 1 milimetru.

\*\*\* Distanța dintre puncte este formată din segmente cumulate ce sunt mai mici decât valoarea 1 milimetru.





**DATE DESPRE IMOBILUL NR. 82007**

Oficiul de Cadastru și Publicitate Imobiliară ALBA  
Biroul de Cadastru și Publicitate Imobiliară Campeni

**A. Partea I. Descrierea imobilului**

TEREN Necunoscut

Adresa: Loc. Corna, Jud. Alba

Nr. Crt	Nr cadastral Nr. topografic	Suprafața* (mp)	Observații / Referințe
A1		1.332	Sector cadastral:82 Teren imprejmuit; CF 70767 Abrud,Nr top.1898,1899

**B. Partea II. Proprietari și acte**

Inscrieri privitoare la dreptul de proprietate și alte drepturi reale		Referințe
<b>4014 / 04/12/2003</b>		
Act Notarial nr. 692/2003, din 04/12/2003 emis de BNP Marcu Vladimir Ion (contract de vanzare-cumparare);		
B1	Intabulare, drept de PROPRIETATE, dobandit prin Conventie, cota actuala 1/1 1) SC ROSIA MONTANA GOLD CORPORATION SA, CIF:9762620	A1

**C. Partea III. SARCINI**

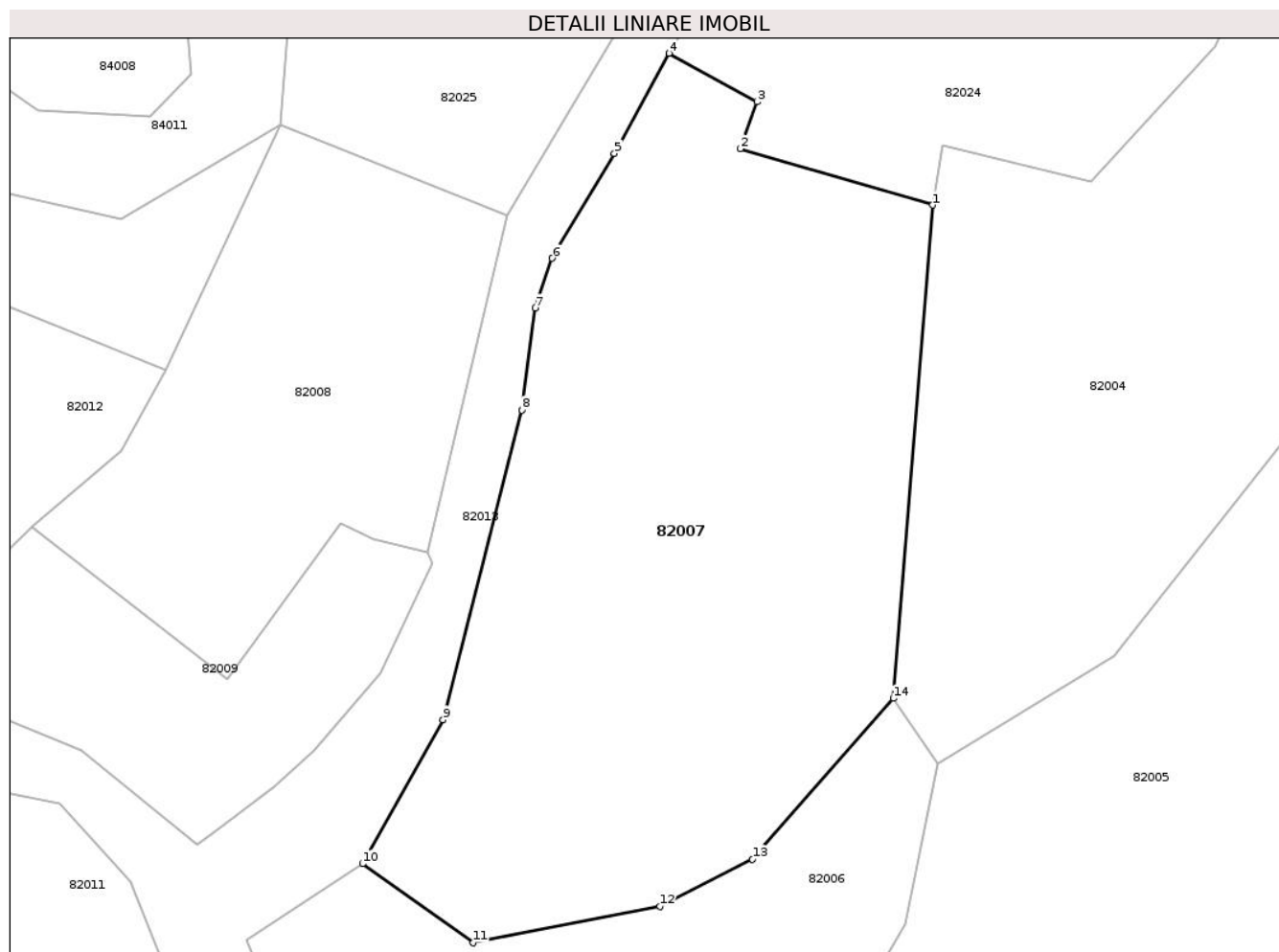
Inscrieri privind dezmembramintele dreptului de proprietate, drepturi reale de garanție și sarcini		Referințe
<b>16029 / 28/09/2017</b>		
Act Administrativ nr. PV DE SECHESTRU PENTRU BUNURI IMOBILE NR. 17733, din 20/09/2017 emis de ANAF DGRFP BRASOV ( AJFP ALBA SERVICIUL FISCAL ORĂȘENESC CÎMPENI);		
C1	Intabulare, drept de IPOTECA LEGALA, Valoare:26909901 LEI 1) ANAF DGRFP BRASOV AJFP ALBA SERVICIUL FISCAL ORĂȘENESC CÎMPENI, CIF:999999999999	A1

## Anexa Nr. 1 La Partea I

## Teren

Nr cadastral	Suprafața (mp)*	Observații / Referințe
	1.332	CF 70767 Abrud,Nr top.1898,1899

\* Suprafața este determinată în planul de proiecție Stereo 70.



## Date referitoare la teren

Crt	Categorie folosință	Intravilan	Suprafața (mp)	Tarla	Parcelă	Nr. topo	Observații / Referințe
1	faneata	DA	432	-	-	-	
2	faneata	NU	900	-	-	-	

## Lungime Segmente

1) Valorile lungimilor segmentelor sunt obținute din proiecție în plan.

Punct început	X / Y	Punct sfârșit	X / Y	Lungime segment (** (m)
1	355.565,6 533.611,9	2	355.552,9 533.615,6	13.228
2	355.552,9 533.615,6	3	355.554,0 533.618,7	3.289
3	355.554,0 533.618,7	4	355.548,2 533.621,9	6.624
4	355.548,2 533.621,9	5	355.544,6 533.615,3	7.518

Punct început	X / Y	Punct sfârşit	X / Y	Lungime segment (** (m)
5	355.544,6 533.615,3	6	355.540,5 533.608,4	8.026
6	355.540,5 533.608,4	7	355.539,4 533.605,1	3.479
7	355.539,4 533.605,1	8	355.538,5 533.598,4	6.76
8	355.538,5 533.598,4	9	355.533,3 533.578,0	21.052
9	355.533,3 533.578,0	10	355.528,0 533.568,5	10.878
10	355.528,0 533.568,5	11	355.535,3 533.563,3	8.963
11	355.535,3 533.563,3	12	355.547,6 533.565,7	12.532
12	355.547,6 533.565,7	13	355.553,7 533.568,8	6.843
13	355.553,7 533.568,8	14	355.563,0 533.579,4	14.101
14	355.563,0 533.579,4	1	355.565,6 533.611,9	32.604

\*\* Lungimile segmentelor sunt determinate în planul de proiecţie Stereo 70 şi sunt rotunjite la 1 milimetru.

\*\*\* Distanţa dintre puncte este formată din segmente cumulate ce sunt mai mici decât valoarea 1 milimetru.



**DATE DESPRE IMOBILUL NR. 82008**

Oficiul de Cadastru și Publicitate Imobiliară ALBA  
Biroul de Cadastru și Publicitate Imobiliară Campeni

**A. Partea I. Descrierea imobilului**

TEREN Intravilan

Adresa: Loc. Corna, Jud. Alba

Nr. Crt	Nr cadastral Nr. topografic	Suprafața* (mp)	Observații / Referințe
A1		585	Sector cadastral:82 Teren imprejmuit; CF 70868 Abrud,Nr top 1877

**B. Partea II. Proprietari și acte**

Inscrieri privitoare la dreptul de proprietate și alte drepturi reale		Referințe
<b>5482 / 03/07/2007</b>		
Act Notarial nr. 1612, din 03/07/2007 emis de - (contract de vanzare-cumparare);		
B1	Intabulare, drept de PROPRIETATE, dobandit prin Conventie, cota actuala 1/1 1) SC ROȘIA MONTANĂ GOLD CORPORATION SA, CIF:9762620	A1

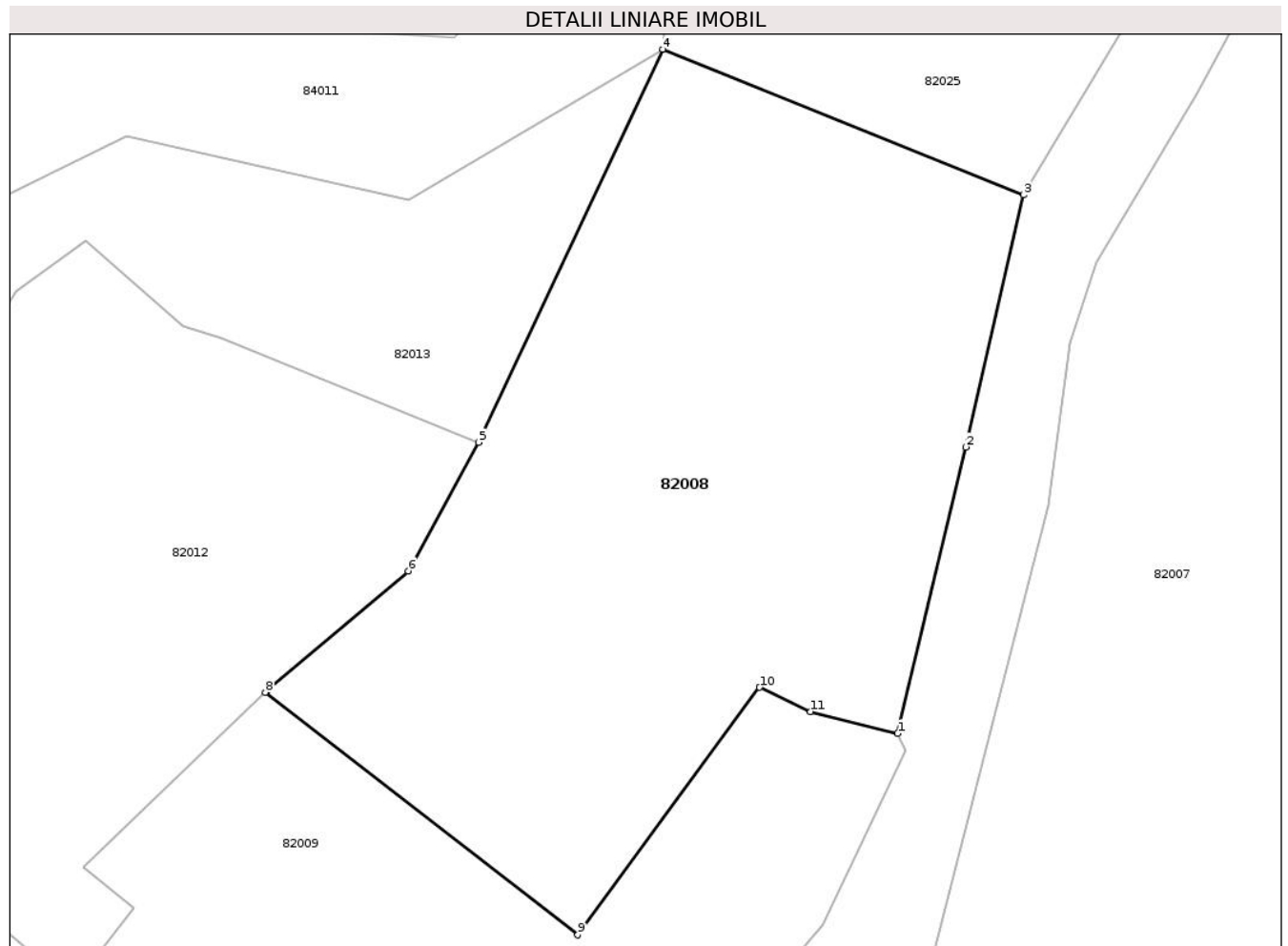
**C. Partea III. SARCINI .**

Inscrieri privind dezmembramintele dreptului de proprietate, drepturi reale de garanție și sarcini	Referințe
NU SUNT	

**Teren**

Nr cadastral	Suprafața (mp)*	Observații / Referințe
	585	CF 70868 Abrud,Nr top 1877

\* Suprafața este determinată în planul de proiecție Stereo 70.



**Date referitoare la teren**

Crt	Categorie folosință	Intravilan	Suprafața (mp)	Tarla	Parcelă	Nr. topo	Observații / Referințe
1	faneata	DA	585	-	-	-	

**Lungime Segmente**

1) Valorile lungimilor segmentelor sunt obținute din proiecție în plan.

Punct început	X / Y	Punct sfârșit	X / Y	Lungime segment (** (m)
1	355.532,3 533.589,0	2	355.535,1 533.600,8	12.128
2	355.535,1 533.600,8	3	355.537,5 533.611,2	10.673
3	355.537,5 533.611,2	4	355.522,6 533.617,2	16.063
4	355.522,6 533.617,2	5	355.515,0 533.601,0	17.894
5	355.515,0 533.601,0	6	355.512,1 533.595,7	6.042

Punct început	X / Y	Punct sfârşit	X / Y	Lungime segment (** (m)
6	355.512,1 533.595,7	7	355.506,3 533.590,8	7.593
7	355.506,3 533.590,8	8	355.506,2 533.590,7	0.141
8	355.506,2 533.590,7	9	355.519,1 533.580,7	16.322
9	355.519,1 533.580,7	10	355.526,6 533.590,9	12.661
10	355.526,6 533.590,9	11	355.528,7 533.589,9	2.326
11	355.528,7 533.589,9	1	355.532,3 533.589,0	3.711

\*\* Lungimile segmentelor sunt determinate în planul de proiecție Stereo 70 și sunt rotunjite la 1 milimetru.

\*\*\* Distanța dintre puncte este formată din segmente cumulate ce sunt mai mici decât valoarea 1 milimetru.





**DATE DESPRE IMOBILUL NR. 82009**

Oficiul de Cadastru și Publicitate Imobiliară ALBA  
Biroul de Cadastru și Publicitate Imobiliară Campeni

**A. Partea I. Descrierea imobilului**

TEREN Intravilan

Adresa: Loc. Corna, Jud. Alba

Nr. Crt	Nr cadastral Nr. topografic	Suprafața* (mp)	Observații / Referințe
A1		345	Sector cadastral:82 Teren imprejmuit; CF 70794 Abrud,Nr top 1876

**B. Partea II. Proprietari și acte**

Inscrieri privitoare la dreptul de proprietate și alte drepturi reale	Referințe
<b>5482 / 03/07/2007</b>	
Act Notarial nr. 1612/2007, din 03/07/2007 emis de - (incheiere de cf 6684 din 06.08.2007,act nr 1929 din 2007,incheiere de cf 11673 din 17.11.2007,act nr 3081 din 2007);	
B1	A1
Intabulare, drept de PROPRIETATE, dobandit prin Conventie, cota actuala 1/1 1) SC ROȘIA MONTANĂ GOLD CORPORATION SA, CIF:9762620	

**C. Partea III. SARCINI .**

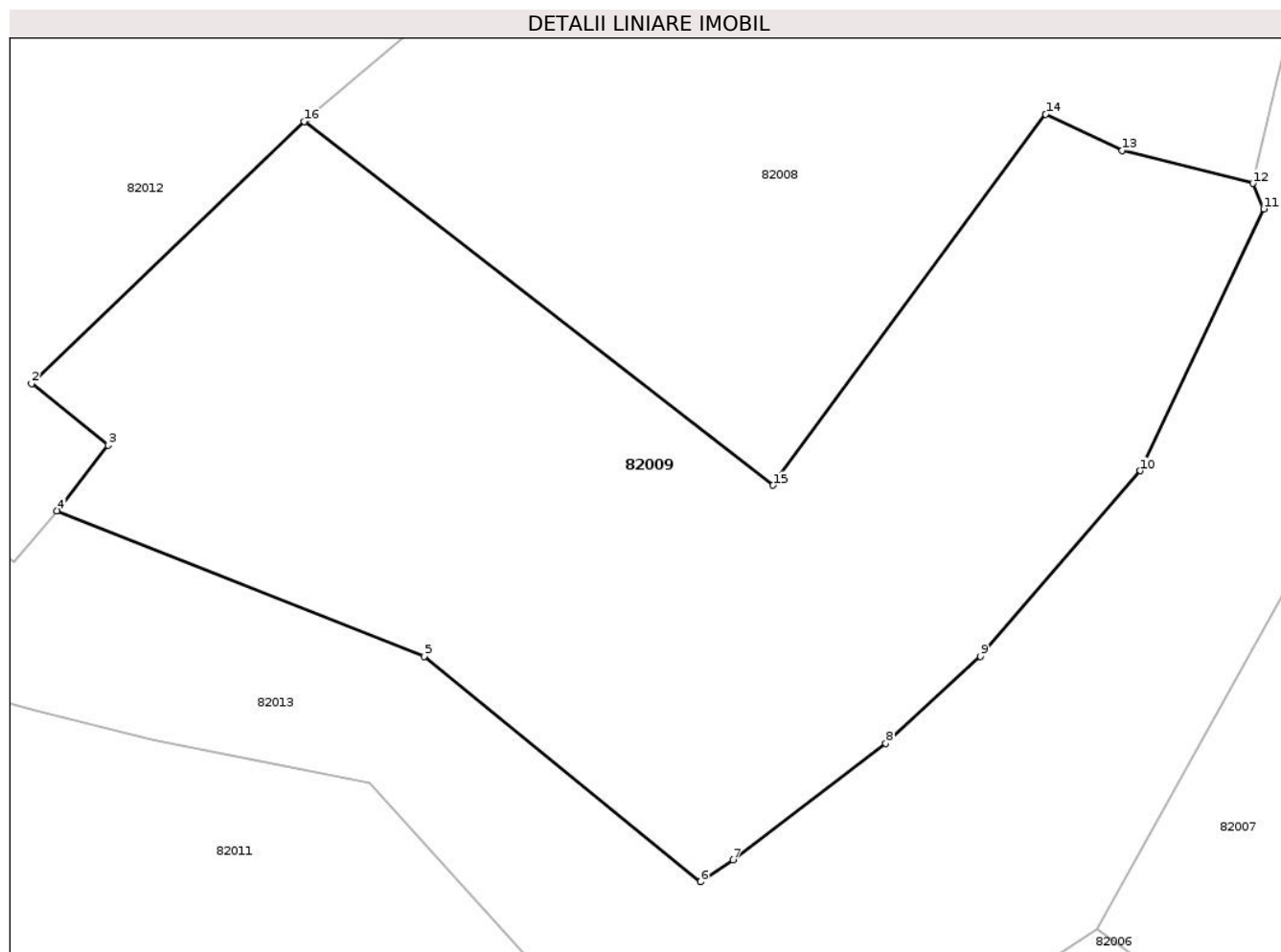
Inscrieri privind dezmembramintele dreptului de proprietate, drepturi reale de garanție și sarcini	Referințe
NU SUNT	

## Anexa Nr. 1 La Partea I

## Teren

Nr cadastral	Suprafața (mp)*	Observații / Referințe
	345	CF 70794 Abrud,Nr top 1876

\* Suprafața este determinată în planul de proiecție Stereo 70.



## Date referitoare la teren

Crt	Categorie folosință	Intravilan	Suprafața (mp)	Tarla	Parcelă	Nr. topo	Observații / Referințe
1	faneata	DA	345	-	-	-	

## Lungime Segmente

1) Valorile lungimilor segmentelor sunt obținute din proiecție în plan.

Punct început	X / Y	Punct sfârșit	X / Y	Lungime segment (** (m)
1	355.506,3 533.590,8	2	355.498,7 533.583,5	10.538
2	355.498,7 533.583,5	3	355.500,8 533.581,8	2.702
3	355.500,8 533.581,8	4	355.499,4 533.580,0	2.28
4	355.499,4 533.580,0	5	355.509,5 533.576,0	10.863
5	355.509,5 533.576,0	6	355.517,1 533.569,8	9.808

Punct început	X / Y	Punct sfârșit	X / Y	Lungime segment (** (m)
6	355.517,1 533.569,8	7	355.518,0 533.570,4	1.082
7	355.518,0 533.570,4	8	355.522,2 533.573,6	5.28
8	355.522,2 533.573,6	9	355.524,8 533.576,0	3.538
9	355.524,8 533.576,0	10	355.529,2 533.581,1	6.736
10	355.529,2 533.581,1	11	355.532,6 533.588,3	7.962
11	355.532,6 533.588,3	12	355.532,3 533.589,0	0.762
12	355.532,3 533.589,0	13	355.528,7 533.589,9	3.711
13	355.528,7 533.589,9	14	355.526,6 533.590,9	2.326
14	355.526,6 533.590,9	15	355.519,1 533.580,7	12.661
15	355.519,1 533.580,7	16	355.506,2 533.590,7	16.322
16	355.506,2 533.590,7	1	355.506,3 533.590,8	0.141

\*\* Lungimile segmentelor sunt determinate în planul de proiecție Stereo 70 și sunt rotunjite la 1 milimetru.

\*\*\* Distanța dintre puncte este formată din segmente cumulate ce sunt mai mici decât valoarea 1 milimetru.



**DATE DESPRE IMOBILUL NR. 82010**

Oficiul de Cadastru și Publicitate Imobiliară ALBA  
Biroul de Cadastru și Publicitate Imobiliară Campeni

**A. Partea I. Descrierea imobilului**

TEREN Extravilan

Adresa: Jud. Alba

Nr. Crt	Nr cadastral Nr. topografic	Suprafața* (mp)	Observații / Referințe
A1		15.882	Sector cadastral:82 Teren imprejmuit; CF 70678,70645 Abrud,Nr top 1845/2,1845/1

**B. Partea II. Proprietari și acte**

Inscrieri privitoare la dreptul de proprietate și alte drepturi reale	Referințe
<b>5204 / 06/12/2006</b>	
Act Notarial nr. 3201/2006, din 06/12/2006 emis de BNP Marcu Vladimir Ion (contract de vanzare-cumparare);	
B1	A1
Intabulare, drept de PROPRIETATE, dobandit prin Conventie, cota actuala 1/1 1) SC ROȘIA MONTANĂ GOLD CORPORATION SA, CIF:9762620	

**C. Partea III. SARCINI .**

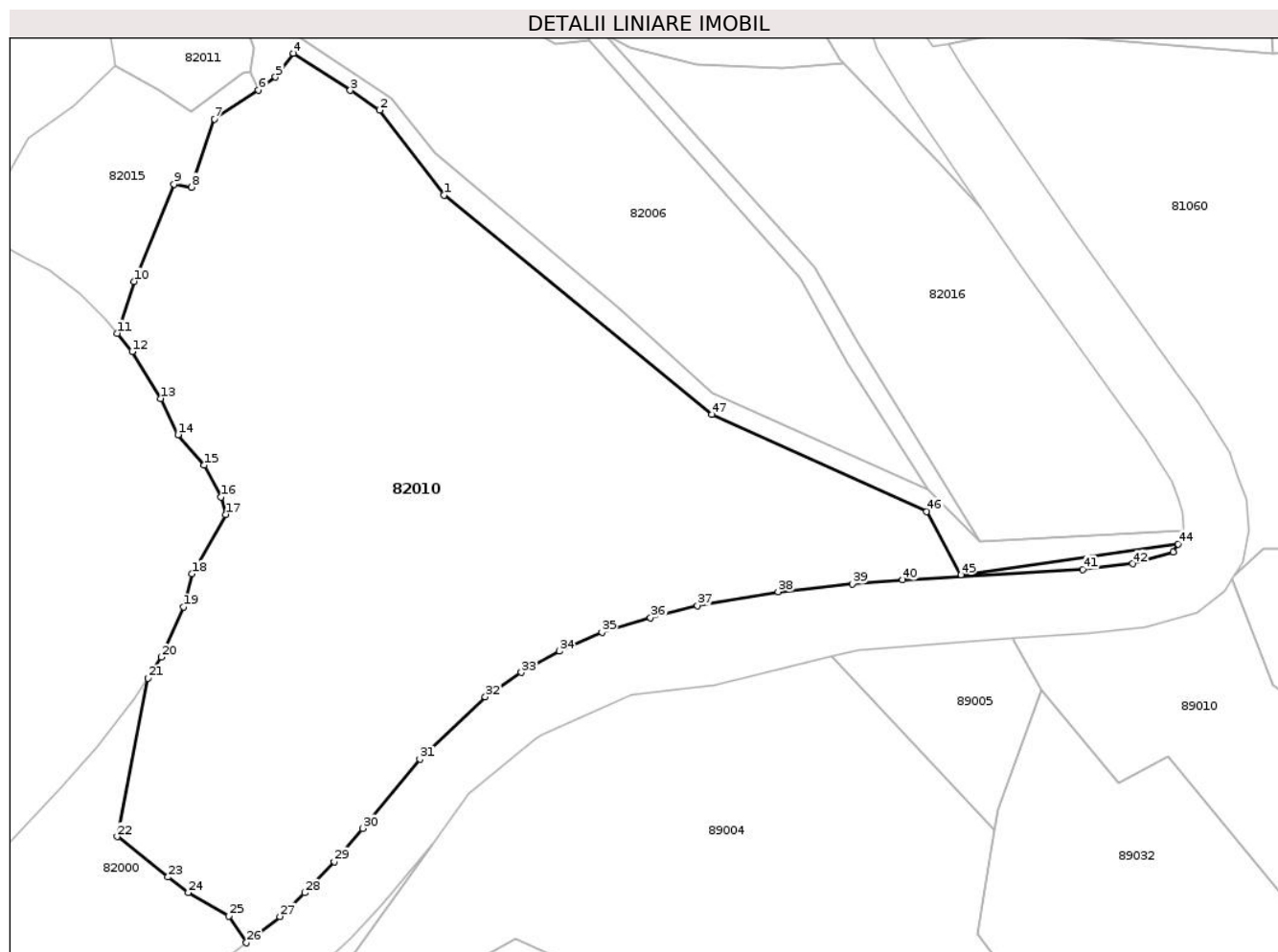
Inscrieri privind dezmembramintele dreptului de proprietate, drepturi reale de garanție și sarcini	Referințe
NU SUNT	

## Anexa Nr. 1 La Partea I

## Teren

Nr cadastral	Suprafața (mp)*	Observații / Referințe
	15.882	CF 70678,70645 Abrud,Nr top 1845/2,1845/1

\* Suprafața este determinată în planul de proiecție Stereo 70.



## Date referitoare la teren

Crt	Categorie folosință	Intravilan	Suprafața (mp)	Tarla	Parcelă	Nr. topo	Observații / Referințe
1	faneata	NU	15.882	-	-	-	

## Lungime Segmente

1) Valorile lungimilor segmentelor sunt obținute din proiecție în plan.

Punct început	X / Y	Punct sfârșit	X / Y	Lungime segment
1	355.569,3 533.495,9	2	355.555,3 533.514,4	23.2
4	355.536,5 533.526,8	5	355.532,6 533.521,6	6.5
7	355.519,3 533.512,5	8	355.514,3 533.497,6	15.717
10	355.501,8 533.477,1	11	355.498,074 533.465,834	11.866
13	355.507,568 533.451,638	14	355.511,358 533.443,733	8.766
16	355.520,673 533.430,135	17	355.521,729 533.426,35	3.929
2	355.555,3 533.514,4	3	355.548,9 533.518,7	7.71
5	355.532,6 533.521,6	6	355.528,9 533.518,8	4.64
8	355.514,3 533.497,6	9	355.510,5 533.498,3	3.864
11	355.498,074 533.465,834	12	355.501,341 533.461,816	5.179
14	355.511,358 533.443,733	15	355.517,089 533.437,083	8.778
17	355.521,729 533.426,35	18	355.514,462 533.413,427	14.826
3	355.548,9 533.518,7	4	355.536,5 533.526,8	14.811
6	355.528,9 533.518,8	7	355.519,3 533.512,5	11.483
9	355.510,5 533.498,3	10	355.501,8 533.477,1	22.916
12	355.501,341 533.461,816	13	355.507,568 533.451,638	11.932
15	355.517,089 533.437,083	16	355.520,673 533.430,135	7.818
18	355.514,462 533.413,427	19	355.512,522 533.406,213	7.471

Punct început	X / Y	Punct sfârșit	X / Y	Lungime segment	Punct început	X / Y	Punct sfârșit	X / Y	Lungime segment	Punct început	X / Y	Punct sfârșit	X / Y	Lungime segment
19	355.512,522 533.406,213	20	355.507,756 533.395,282	11.924	20	355.507,756 533.395,282	21	355.504,795 533.390,722	5.437	21	355.504,795 533.390,722	22	355.498,1 533.356,2	35.166
22	355.498,1 533.356,2	23	355.509,2 533.347,4	14.165	23	355.509,2 533.347,4	24	355.513,6 533.344,0	5.561	24	355.513,6 533.344,0	25	355.522,4 533.338,9	10.171
25	355.522,4 533.338,9	26	355.526,274 533.333,09	6.983	26	355.526,274 533.333,09	27	355.533,554 533.338,81	9.26	27	355.533,554 533.338,81	28	355.538,964 533.343,962	7.47
28	355.538,964 533.343,962	29	355.545,426 533.350,74	9.364	29	355.545,426 533.350,74	30	355.551,545 533.358,024	9.513	30	355.551,545 533.358,024	31	355.564,079 533.373,065	19.579
31	355.564,079 533.373,065	32	355.578,332 533.386,648	19.689	32	355.578,332 533.386,648	33	355.586,177 533.391,966	9.477	33	355.586,177 533.391,966	34	355.594,402 533.396,611	9.446
34	355.594,402 533.396,611	35	355.603,75 533.400,671	10.192	35	355.603,75 533.400,671	36	355.614,328 533.403,907	11.062	36	355.614,328 533.403,907	37	355.624,544 533.406,522	10.545
37	355.624,544 533.406,522	38	355.642,095 533.409,539	17.809	38	355.642,095 533.409,539	39	355.658,276 533.411,206	16.266	39	355.658,276 533.411,206	40	355.669,29 533.412,12	11.052
40	355.669,29 533.412,12	41	355.708,535 533.414,42	39.313	41	355.708,535 533.414,42	42	355.719,374 533.415,619	10.905	42	355.719,374 533.415,619	43	355.728,238 533.418,123	9.212
43	355.728,238 533.418,123	44	355.729,333 533.419,948	2.128	44	355.729,333 533.419,948	45	355.682,0 533.413,2	47.812	45	355.682,0 533.413,2	46	355.674,5 533.427,0	15.706
46	355.674,5 533.427,0	47	355.627,7 533.448,1	51.337	47	355.627,7 533.448,1	1	355.569,3 533.495,9	75.468					

\*\* Lungimile segmentelor sunt determinate în planul de proiecție Stereo 70 și sunt rotunjite la 1 milimetru.

\*\*\* Distanța dintre puncte este formată din segmente cumulate ce sunt mai mici decât valoarea 1 milimetru.





**DATE DESPRE IMOBILUL NR. 82011**

Oficiul de Cadastru și Publicitate Imobiliară ALBA  
Biroul de Cadastru și Publicitate Imobiliară Campeni

**A. Partea I. Descrierea imobilului**

TEREN Necunoscut

Adresa: Loc. Corna, Jud. Alba

Nr. Crt	Nr cadastral Nr. topografic	Suprafața* (mp)	Observații / Referințe
A1		1.435	Sector cadastral:82 Teren imprejmuit; CF 70656 Abrud Nr top 1873,1874

**B. Partea II. Proprietari și acte**

Inscrieri privitoare la dreptul de proprietate și alte drepturi reale	Referințe
<b>2371 / 24/07/2003</b>	
Act Notarial nr. 299,2300/2003, din 24/07/2003 emis de BNP Marcu Vladimir Ion (contract de vanzare-cumparare);	
B1	A1
Intabulare, drept de PROPRIETATE, dobandit prin Conventie, cota actuala 1/1 1) SC ROȘIA MONTANĂ GOLD CORPORATION SA, CIF:9762620	

**C. Partea III. SARCINI .**

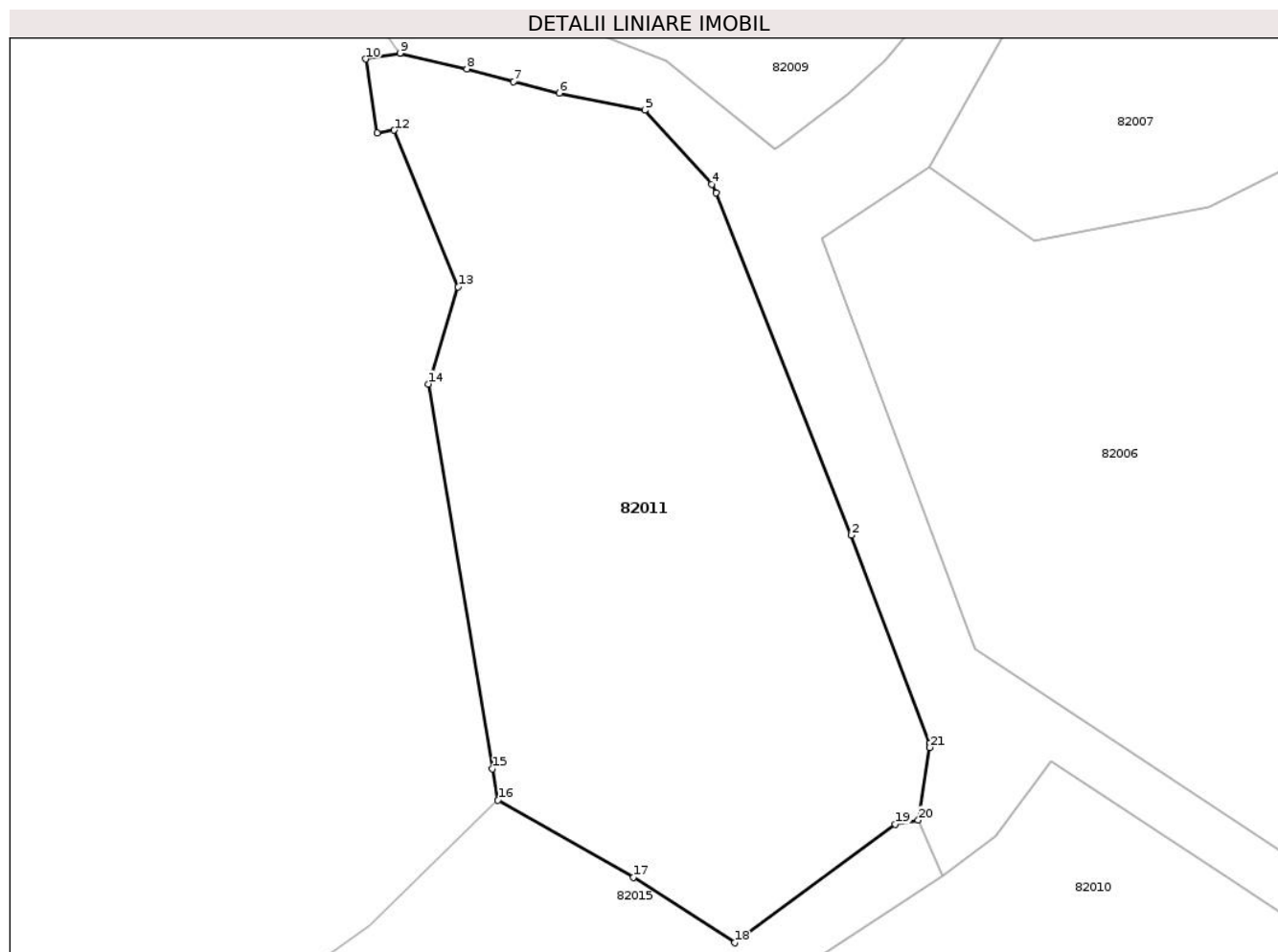
Inscrieri privind dezmembramintele dreptului de proprietate, drepturi reale de garanție și sarcini	Referințe
NU SUNT	

## Anexa Nr. 1 La Partea I

## Teren

Nr cadastral	Suprafața (mp)*	Observații / Referințe
	1.435	CF 70656 Abrud Nr top 1873,1874

\* Suprafața este determinată în planul de proiecție Stereo 70.



## Date referitoare la teren

Crt	Categorie folosință	Intra vilan	Suprafața (mp)	Tarla	Parcelă	Nr. topo	Observații / Referințe
1	faneata	DA	460	-	-	-	
2	faneata	NU	975	-	-	-	

## Lungime Segmente

1) Valorile lungimilor segmentelor sunt obținute din proiecție în plan.

Punct început	X / Y	Punct sfârșit	X / Y	Lungime segment (** (m))
1	355.528,0 533.528,1	2	355.522,5 533.542,7	15.602
3	355.513,0 533.566,7	4	355.512,7 533.567,3	0.671
5	355.508,0 533.572,5	6	355.502,0 533.573,7	6.119
7	355.498,8 533.574,5	8	355.495,5 533.575,4	3.421

Punct început	X / Y	Punct sfârșit	X / Y	Lungime segment (** (m))
2	355.522,5 533.542,7	3	355.513,0 533.566,7	25.812
4	355.512,7 533.567,3	5	355.508,0 533.572,5	7.009
6	355.502,0 533.573,7	7	355.498,8 533.574,5	3.298
8	355.495,5 533.575,4	9	355.490,8 533.576,5	4.827

Punct început	X / Y	Punct sfârşit	X / Y	Lungime segment (** (m)
9	355.490,8 533.576,5	10	355.488,4 533.576,1	2.433
11	355.489,2 533.570,9	12	355.490,4 533.571,1	1.217
13	355.494,9 533.560,1	14	355.492,8 533.553,3	7.117
15	355.497,3 533.526,3	16	355.497,7 533.524,1	2.236
17	355.507,2 533.518,7	18	355.514,3 533.514,1	8.46
19	355.525,6 533.522,4	20	355.527,2 533.522,7	1.628
21	355.528,0 533.527,8	1	355.528,0 533.528,1	0.3

Punct început	X / Y	Punct sfârşit	X / Y	Lungime segment (** (m)
10	355.488,4 533.576,1	11	355.489,2 533.570,9	5.261
12	355.490,4 533.571,1	13	355.494,9 533.560,1	11.885
14	355.492,8 533.553,3	15	355.497,3 533.526,3	27.372
16	355.497,7 533.524,1	17	355.507,2 533.518,7	10.927
18	355.514,3 533.514,1	19	355.525,6 533.522,4	14.021
20	355.527,2 533.522,7	21	355.528,0 533.527,8	5.162

\*\* Lungimile segmentelor sunt determinate în planul de proiecție Stereo 70 și sunt rotunjite la 1 milimetru.

\*\*\* Distanța dintre puncte este formată din segmente cumulate ce sunt mai mici decât valoarea 1 milimetru.



**DATE DESPRE IMOBILUL NR. 82012**

Oficiul de Cadastru și Publicitate Imobiliară ALBA  
Biroul de Cadastru și Publicitate Imobiliară Campeni

**A. Partea I. Descrierea imobilului**

TEREN Intravilan

Adresa: Loc. Corna, Jud. Alba

Nr. Crt	Nr cadastral Nr. topografic	Suprafața* (mp)	Observații / Referințe
A1		415	Sector cadastral:82 Teren imprejmuit; CF 70887 Abrud,Nr top 1875

**B. Partea II. Proprietari și acte**

Inscrieri privitoare la dreptul de proprietate și alte drepturi reale	Referințe
<b>2371 / 24/07/2003</b>	
Act Notarial nr. 299,300/2003, din 24/07/2003 emis de BNP Marcu Vladimir Ion (și încheierea cf 2372/2003);	
B1	A1
Intabulare, drept de PROPRIETATE, dobandit prin Construire, cota actuala 1/1 1) SC ROȘIA MONTANĂ GOLD CORPORATION SA, CIF:9762620	

**C. Partea III. SARCINI .**

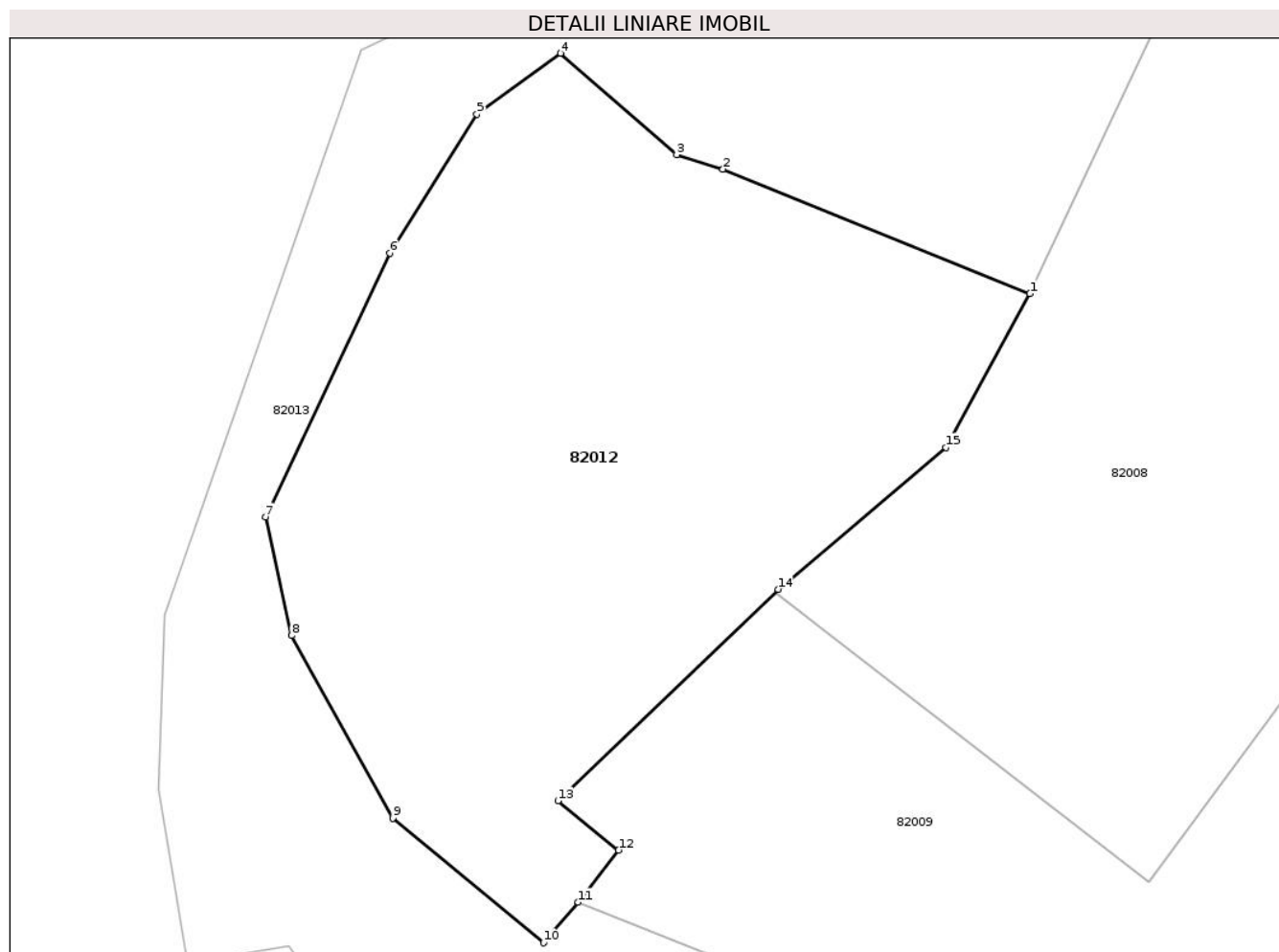
Inscrieri privind dezmembramintele dreptului de proprietate, drepturi reale de garanție și sarcini	Referințe
NU SUNT	

## Anexa Nr. 1 La Partea I

## Teren

Nr cadastral	Suprafața (mp)*	Observații / Referințe
	415	CF 70887 Abrud,Nr top 1875

\* Suprafața este determinată în planul de proiecție Stereo 70.



## Date referitoare la teren

Crt	Categorie folosință	Intravilan	Suprafața (mp)	Tarla	Parcelă	Nr. topo	Observații / Referințe
1	faneata	DA	415	-	-	-	

## Lungime Segmente

1) Valorile lungimilor segmentelor sunt obținute din proiecție în plan.

Punct început	X / Y	Punct sfârșit	X / Y	Lungime segment (** (m)
1	355.515,0 533.601,0	2	355.504,4 533.605,3	11.439
2	355.504,4 533.605,3	3	355.502,8 533.605,8	1.676
3	355.502,8 533.605,8	4	355.498,8 533.609,3	5.315
4	355.498,8 533.609,3	5	355.495,9 533.607,2	3.581
5	355.495,9 533.607,2	6	355.492,9 533.602,4	5.66

Punct început	X / Y	Punct sfârșit	X / Y	Lungime segment (** (m)
6	355.492,9 533.602,4	7	355.488,6 533.593,3	10.065
7	355.488,6 533.593,3	8	355.489,5 533.589,2	4.198
8	355.489,5 533.589,2	9	355.493,0 533.582,9	7.207
9	355.493,0 533.582,9	10	355.498,2 533.578,6	6.748
10	355.498,2 533.578,6	11	355.499,4 533.580,0	1.844
11	355.499,4 533.580,0	12	355.500,8 533.581,8	2.28
12	355.500,8 533.581,8	13	355.498,7 533.583,5	2.702
13	355.498,7 533.583,5	14	355.506,3 533.590,8	10.538
14	355.506,3 533.590,8	15	355.512,1 533.595,7	7.593
15	355.512,1 533.595,7	1	355.515,0 533.601,0	6.042

\*\* Lungimile segmentelor sunt determinate în planul de proiecție Stereo 70 și sunt rotunjite la 1 milimetru.

\*\*\* Distanța dintre puncte este formată din segmente cumulate ce sunt mai mici decât valoarea 1 milimetru.





**DATE DESPRE IMOBILUL NR. 82013**

Oficiul de Cadastru și Publicitate Imobiliară ALBA  
Biroul de Cadastru și Publicitate Imobiliară Campeni

**A. Partea I. Descrierea imobilului**

TEREN Necunoscut

Adresa: Loc. Corna, Jud. Alba

Nr. Crt	Nr cadastral Nr. topografic	Suprafața* (mp)	Observații / Referințe
A1		2.194	Sector cadastral:82 Teren neimprejmut;

**B. Partea II. Proprietari și acte**

Inscrieri privitoare la dreptul de proprietate și alte drepturi reale		Referințe
/		
Act Normativ nr. 7, din 13/03/1996 emis de Parlamentul României;		
B1	Inscrierea posesiei, drept de PROPRIETATE, dobandit prin Constituire, cota actuala 1/1 1) NEIDENTIFICAT NEIDENTIFICAT	A1
Act Normativ nr. 7, din 13/03/1996 emis de Parlamentul României (art 13);		
B2	Se notează mențiunea de proprietar neidentificat	A1

**C. Partea III. SARCINI .**

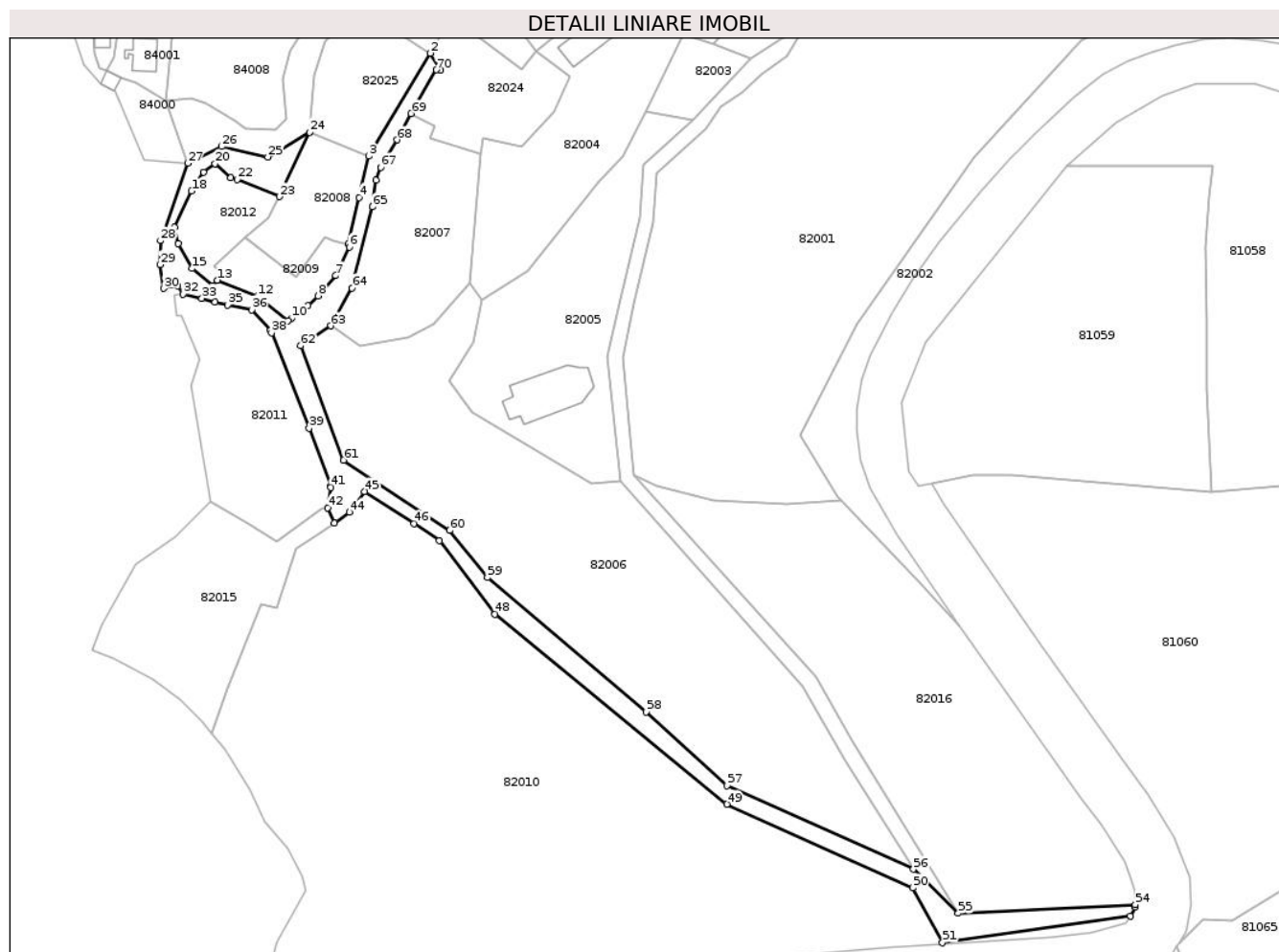
Inscrieri privind dezmembramintele dreptului de proprietate, drepturi reale de garanție și sarcini	Referințe
NU SUNT	

## Anexa Nr. 1 La Partea I

## Teren

Nr cadastral	Suprafața (mp)*	Observații / Referințe
	2.194	

\* Suprafața este determinată în planul de proiecție Stereo 70.



## Date referitoare la teren

Crt	Categorie folosință	Intravilan	Suprafața (mp)	Tarla	Parcelă	Nr. topo	Observații / Referințe
1	drum	NU	1.307	-	-	-	
2	drum	DA	887	-	-	-	

## Lungime Segmente

1) Valorile lungimilor segmentelor sunt obținute din proiecție în plan.

Punct început	X / Y	Punct sfârșit	X / Y	Lungime segment
1	355.555,6 533.632,8	2	355.553,0 533.637,1	5.025
4	355.535,1 533.600,8	5	355.532,3 533.589,0	12.128
7	355.529,2 533.581,1	8	355.524,8 533.576,0	6.736
10	355.518,0 533.570,4	11	355.517,1 533.569,8	1.082
13	355.499,4 533.580,0	14	355.498,2 533.578,6	1.844
2	355.553,0 533.637,1	3	355.537,5 533.611,2	30.184
5	355.532,3 533.589,0	6	355.532,6 533.588,3	0.762
8	355.524,8 533.576,0	9	355.522,2 533.573,6	3.538
11	355.517,1 533.569,8	12	355.509,5 533.576,0	9.808
14	355.498,2 533.578,6	15	355.493,0 533.582,9	6.748
3	355.537,5 533.611,2	4	355.535,1 533.600,8	10.673
6	355.532,6 533.588,3	7	355.529,2 533.581,1	7.962
9	355.522,2 533.573,6	10	355.518,0 533.570,4	5.28
12	355.509,5 533.576,0	13	355.499,4 533.580,0	10.863
15	355.493,0 533.582,9	16	355.489,5 533.589,2	7.207

Punct început	X / Y	Punct sfârșit	X / Y	Lungime segment	Punct început	X / Y	Punct sfârșit	X / Y	Lungime segment	Punct început	X / Y	Punct sfârșit	X / Y	Lungime segment
16	355.489,5 533.589,2	17	355.488,6 533.593,3	4.198	17	355.488,6 533.593,3	18	355.492,9 533.602,4	10.065	18	355.492,9 533.602,4	19	355.495,9 533.607,2	5.66
19	355.495,9 533.607,2	20	355.498,8 533.609,3	3.581	20	355.498,8 533.609,3	21	355.502,8 533.605,8	5.315	21	355.502,8 533.605,8	22	355.504,4 533.605,3	1.676
22	355.504,4 533.605,3	23	355.515,0 533.601,0	11.439	23	355.515,0 533.601,0	24	355.522,6 533.617,2	17.894	24	355.522,6 533.617,2	25	355.512,1 533.611,0	12.194
25	355.512,1 533.611,0	26	355.500,5 533.613,6	11.888	26	355.500,5 533.613,6	27	355.491,9 533.609,4	9.571	27	355.491,9 533.609,4	28	355.485,1 533.589,9	20.652
28	355.485,1 533.589,9	29	355.484,9 533.583,9	6.003	29	355.484,9 533.583,9	30	355.485,9 533.577,9	6.083	30	355.485,9 533.577,9	31	355.489,4 533.578,5	3.551
31	355.489,4 533.578,5	32	355.490,8 533.576,5	2.441	32	355.490,8 533.576,5	33	355.495,5 533.575,4	4.827	33	355.495,5 533.575,4	34	355.498,8 533.574,5	3.421
34	355.498,8 533.574,5	35	355.502,0 533.573,7	3.298	35	355.502,0 533.573,7	36	355.508,0 533.572,5	6.119	36	355.508,0 533.572,5	37	355.512,7 533.567,3	7.009
37	355.512,7 533.567,3	38	355.513,0 533.566,7	0.671	38	355.513,0 533.566,7	39	355.522,5 533.542,7	25.812	39	355.522,5 533.542,7	40	355.528,0 533.528,1	15.602
40	355.528,0 533.528,1	41	355.528,0 533.527,8	0.3	41	355.528,0 533.527,8	42	355.527,2 533.522,7	5.162	42	355.527,2 533.522,7	43	355.528,9 533.518,8	4.254
43	355.528,9 533.518,8	44	355.532,6 533.521,6	4.64	44	355.532,6 533.521,6	45	355.536,5 533.526,8	6.5	45	355.536,5 533.526,8	46	355.548,9 533.518,7	14.811
46	355.548,9 533.518,7	47	355.555,3 533.514,4	7.71	47	355.555,3 533.514,4	48	355.569,3 533.495,9	23.2	48	355.569,3 533.495,9	49	355.627,7 533.448,1	75.468
49	355.627,7 533.448,1	50	355.674,5 533.427,0	51.337	50	355.674,5 533.427,0	51	355.682,0 533.413,2	15.706	51	355.682,0 533.413,2	52	355.729,333 533.419,948	47.812
52	355.729,333 533.419,948	53	355.730,644 533.422,132	2.547	53	355.730,644 533.422,132	54	355.730,61 533.422,781	0.65	54	355.730,61 533.422,781	55	355.686,0 533.420,6	44.663
55	355.686,0 533.420,6	56	355.674,7 533.431,7	15.84	56	355.674,7 533.431,7	57	355.627,8 533.452,8	51.428	57	355.627,8 533.452,8	58	355.607,4 533.471,3	27.539
58	355.607,4 533.471,3	59	355.567,4 533.505,1	52.368	59	355.567,4 533.505,1	60	355.557,9 533.517,0	15.227	60	355.557,9 533.517,0	61	355.531,2 533.534,7	32.034
61	355.531,2 533.534,7	62	355.520,4 533.563,5	30.758	62	355.520,4 533.563,5	63	355.528,0 533.568,5	9.097	63	355.528,0 533.568,5	64	355.533,3 533.578,0	10.878
64	355.533,3 533.578,0	65	355.538,5 533.598,4	21.052	65	355.538,5 533.598,4	66	355.539,4 533.605,1	6.76	66	355.539,4 533.605,1	67	355.540,5 533.608,4	3.479
67	355.540,5 533.608,4	68	355.544,6 533.615,3	8.026	68	355.544,6 533.615,3	69	355.548,2 533.621,9	7.518	69	355.548,2 533.621,9	70	355.554,6 533.632,9	12.726
70	355.554,6 533.632,9	1	355.555,6 533.632,8	1.005										

\*\* Lungimile segmentelor sunt determinate în planul de proiecție Stereo 70 și sunt rotunjite la 1 milimetru.

\*\*\* Distanța dintre puncte este formată din segmente cumulate ce sunt mai mici decât valoarea 1 milimetru.



**DATE DESPRE IMOBILUL NR. 82014**

Oficiul de Cadastru și Publicitate Imobiliară ALBA  
Biroul de Cadastru și Publicitate Imobiliară Campeni

**A. Partea I. Descrierea imobilului**

TEREN Necunoscut

Adresa: Loc. Corna, Jud. Alba

Nr. Crt	Nr cadastral Nr. topografic	Suprafața* (mp)	Observații / Referințe
A1		1.539	Sector cadastral:82 Teren neimprijmit;

**B. Partea II. Proprietari și acte**

Inscrieri privitoare la dreptul de proprietate și alte drepturi reale		Referințe
/		
Act Normativ nr. 7, din 13/03/1996 emis de Parlamentul României;		
B1	Inscrierea posesiei, drept de PROPRIETATE, dobandit prin Constituire, cota actuala 1/1 1) NEIDENTIFICAT NEIDENTIFICAT	A1
Act Normativ nr. 7, din 13/03/1996 emis de Parlamentul României (art 13);		
B2	Se notează mențiunea de proprietar neidentificat	A1

**C. Partea III. SARCINI .**

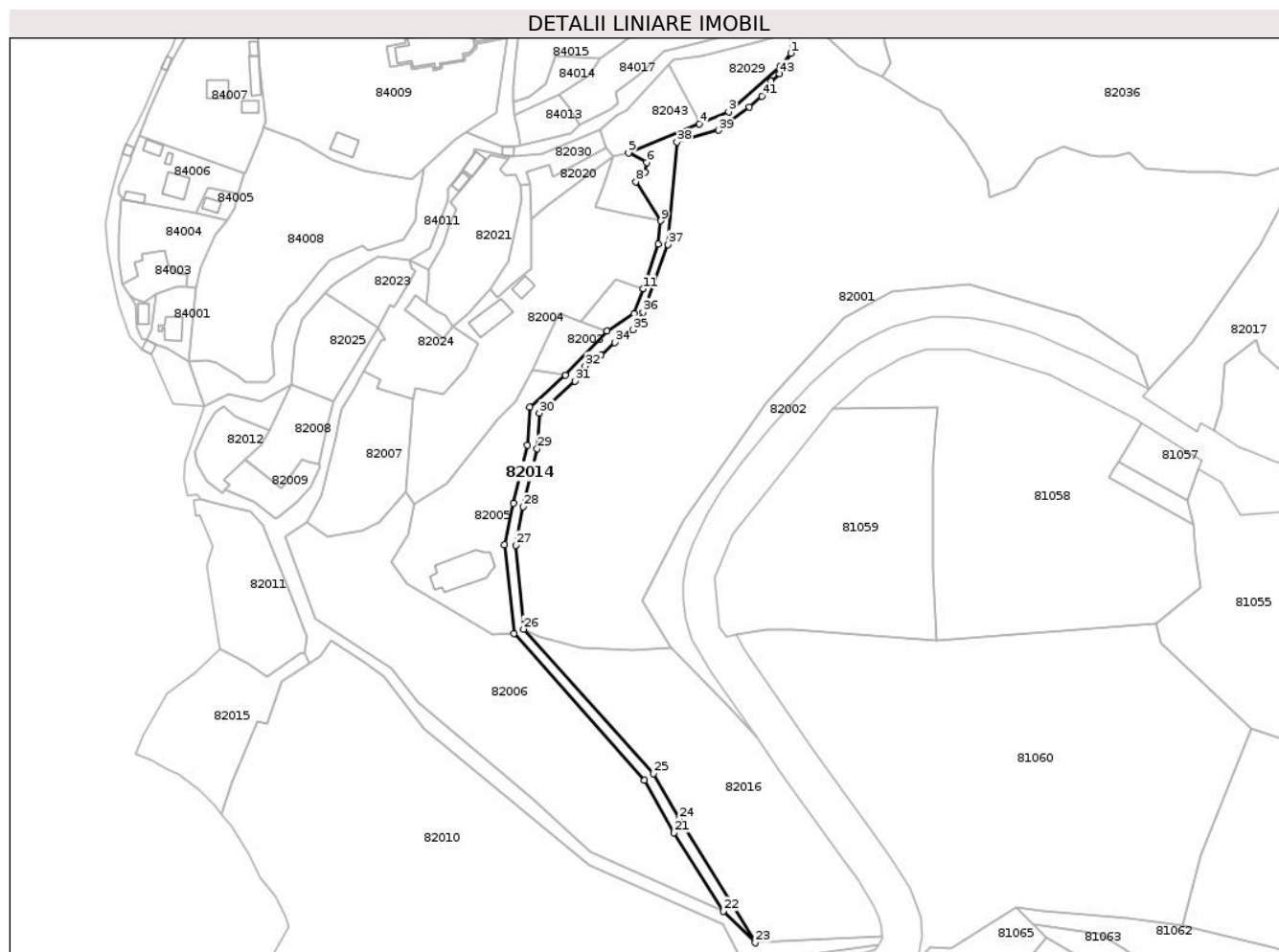
Inscrieri privind dezmembramintele dreptului de proprietate, drepturi reale de garanție și sarcini	Referințe
NU SUNT	

## Anexa Nr. 1 La Partea I

## Teren

Nr cadastral	Suprafața (mp)*	Observații / Referințe
	1.539	

\* Suprafața este determinată în planul de proiecție Stereo 70.



## Date referitoare la teren

Crt	Categorie folosință	Intravilan	Suprafața (mp)	Tarla	Parcelă	Nr. topo	Observații / Referințe
1	drum	NU	1.493	-	-	-	
2	drum	DA	46	-	-	-	

## Lungime Segmente

1) Valorile lungimilor segmentelor sunt obținute din proiecție în plan.

Punct început	X / Y	Punct sfârșit	X / Y	Lungime segment	Punct început	X / Y	Punct sfârșit	X / Y	Lungime segment	Punct început	X / Y	Punct sfârșit	X / Y	Lungime segment
1	355.698,5 533.733,6	2	355.694,7 533.728,9	6.044	2	355.694,7 533.728,9	3	355.676,6 533.713,0	24.092	3	355.676,6 533.713,0	4	355.666,3 533.708,8	11.123
4	355.666,3 533.708,8	5	355.641,4 533.698,5	26.946	5	355.641,4 533.698,5	6	355.647,8 533.695,2	7.201	6	355.647,8 533.695,2	7	355.647,1 533.691,7	3.569
7	355.647,1 533.691,7	8	355.643,9 533.688,4	4.597	8	355.643,9 533.688,4	9	355.652,739 533.674,613	16.377	9	355.652,739 533.674,613	10	355.651,876 533.666,52	8.139
10	355.651,876 533.666,52	11	355.646,425 533.650,735	16.699	11	355.646,425 533.650,735	12	355.643,3 533.641,9	9.371	12	355.643,3 533.641,9	13	355.633,8 533.635,8	11.29
13	355.633,8 533.635,8	14	355.619,1 533.620,4	21.29	14	355.619,1 533.620,4	15	355.606,6 533.609,0	16.918	15	355.606,6 533.609,0	16	355.605,7 533.595,7	13.33

Punct început	X / Y	Punct sfârşit	X / Y	Lungime segment	Punct început	X / Y	Punct sfârşit	X / Y	Lungime segment	Punct început	X / Y	Punct sfârşit	X / Y	Lungime segment
16	355.605,7 533.595,7	17	355.600,8 533.575,2	21.077	17	355.600,8 533.575,2	18	355.597,7 533.560,7	14.828	18	355.597,7 533.560,7	19	355.601,0 533.529,5	31.374
19	355.601,0 533.529,5	20	355.646,9 533.477,8	69.135	20	355.646,9 533.477,8	21	355.657,3 533.459,3	21.223	21	355.657,3 533.459,3	22	355.674,7 533.431,7	32.627
22	355.674,7 533.431,7	23	355.686,0 533.420,6	15.84	23	355.686,0 533.420,6	24	355.659,2 533.464,2	51.178	24	355.659,2 533.464,2	25	355.650,2 533.480,1	18.27
25	355.650,2 533.480,1	26	355.604,4 533.531,0	68.472	26	355.604,4 533.531,0	27	355.601,6 533.560,5	29.633	27	355.601,6 533.560,5	28	355.604,2 533.574,0	13.748
28	355.604,2 533.574,0	29	355.609,2 533.594,5	21.101	29	355.609,2 533.594,5	30	355.610,0 533.606,9	12.426	30	355.610,0 533.606,9	31	355.622,5 533.618,2	16.851
31	355.622,5 533.618,2	32	355.626,1 533.623,6	6.49	32	355.626,1 533.623,6	33	355.631,7 533.627,4	6.768	33	355.631,7 533.627,4	34	355.636,5 533.631,8	6.512
34	355.636,5 533.631,8	35	355.643,0 533.636,3	7.906	35	355.643,0 533.636,3	36	355.646,5 533.642,5	7.12	36	355.646,5 533.642,5	37	355.655,2 533.666,3	25.34
37	355.655,2 533.666,3	38	355.658,4 533.702,3	36.142	38	355.658,4 533.702,3	39	355.673,0 533.706,5	15.192	39	355.673,0 533.706,5	40	355.683,9 533.714,6	13.58
40	355.683,9 533.714,6	41	355.688,4 533.718,5	5.955	41	355.688,4 533.718,5	42	355.691,5 533.723,7	6.054	42	355.691,5 533.723,7	43	355.694,6 533.726,4	4.111
43	355.694,6 533.726,4	1	355.698,5 533.733,6	8.188										

\*\* Lungimile segmentelor sunt determinate în planul de proiecţie Stereo 70 şi sunt rotunjite la 1 milimetru.

\*\*\* Distanţa dintre puncte este formată din segmente cumulate ce sunt mai mici decât valoarea 1 milimetru.





**DATE DESPRE IMOBILUL NR. 82015**

Oficiul de Cadastru și Publicitate Imobiliară ALBA  
Biroul de Cadastru și Publicitate Imobiliară Campeni

**A. Partea I. Descrierea imobilului**

TEREN Extravilan

Adresa: Jud. Alba

Nr. Crt	Nr cadastral Nr. topografic	Suprafața* (mp)	Observații / Referințe
A1		1.570	Sector cadastral:82 Teren imprejmuit; CF 70631,70632,70644,70677 Abrud ,Nr top 1872,1971/3,1871/2,1871/1, Diferența de suprafață se regăsește în sector 87 UAT Roșia Montană

**B. Partea II. Proprietari și acte**

Inscrieri privitoare la dreptul de proprietate și alte drepturi reale		Referințe
<b>4293 / 03/11/2006</b>		
Act Notarial nr. 2688,2695,2696//2006, din 03/11/2006 emis de BNP Marcu Vladimir Ion (încheiere de CF 4299 din 03.11.2006, încheiere de cf 5421 din 14.12.2006, în baza contractului de vânzare cumpărare autentificat cu nr.3407 din 2006 de BNP Marcu Vladimir Ion);		
B1	Intabulare, drept de PROPRIETATE, dobândit prin Conventie, cota actuala 1/1	A1
1) SC ROȘIA MONTANĂ GOLD CORPORATION SA, CIF:9762620		

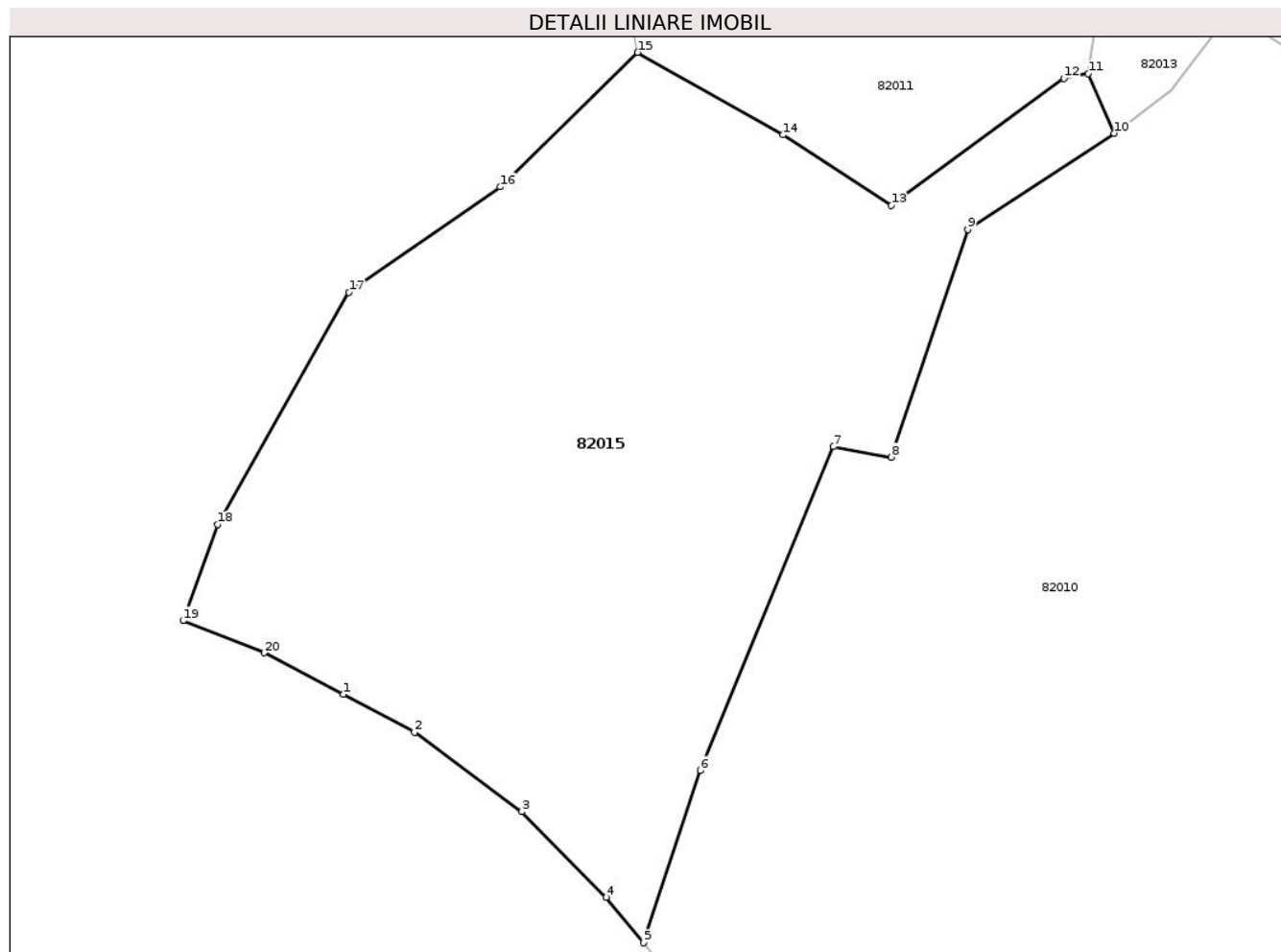
**C. Partea III. SARCINI .**

Inscrieri privind dezmembramintele dreptului de proprietate, drepturi reale de garanție și sarcini	Referințe
NU SUNT	

**Teren**

Nr cadastral	Suprafața (mp)*	Observații / Referințe
	1.570	CF 70631,70632,70644,70677 Abrud ,Nr top 1872,1971/3,1871/2,1871/1,Diferența de suprafață se regăsește în sector 87 UAT Roșia Montană

\* Suprafața este determinată în planul de proiecție Stereo 70.



**Date referitoare la teren**

Crt	Categorie folosință	Intra vilan	Suprafața (mp)	Tarla	Parcelă	Nr. topo	Observații / Referințe
1	faneata	NU	1.570	-	-	-	

**Lungime Segmente**

1) Valorile lungimilor segmentelor sunt obținute din proiecție în plan.

Punct început	X / Y	Punct sfârșit	X / Y	Lungime segment (** (m)
1	355.478,45 533.482,09	2	355.483,09 533.479,613	5.26
2	355.483,09 533.479,613	3	355.490,118 533.474,417	8.74
3	355.490,118 533.474,417	4	355.495,652 533.468,812	7.877
4	355.495,652 533.468,812	5	355.498,074 533.465,834	3.838
5	355.498,074 533.465,834	6	355.501,8 533.477,1	11.866

Punct început	X / Y	Punct sfârșit	X / Y	Lungime segment (** (m)
6	355.501,8 533.477,1	7	355.510,5 533.498,3	22.916
7	355.510,5 533.498,3	8	355.514,3 533.497,6	3.864
8	355.514,3 533.497,6	9	355.519,3 533.512,5	15.717
9	355.519,3 533.512,5	10	355.528,9 533.518,8	11.483
10	355.528,9 533.518,8	11	355.527,2 533.522,7	4.254
11	355.527,2 533.522,7	12	355.525,6 533.522,4	1.628
12	355.525,6 533.522,4	13	355.514,3 533.514,1	14.021
13	355.514,3 533.514,1	14	355.507,2 533.518,7	8.46
14	355.507,2 533.518,7	15	355.497,7 533.524,1	10.927
15	355.497,7 533.524,1	16	355.488,7 533.515,3	12.587
16	355.488,7 533.515,3	17	355.478,8 533.508,4	12.067
17	355.478,8 533.508,4	18	355.470,2 533.493,2	17.464
18	355.470,2 533.493,2	19	355.467,942 533.486,905	6.688
19	355.467,942 533.486,905	20	355.473,26 533.484,81	5.716
20	355.473,26 533.484,81	1	355.478,45 533.482,09	5.86

\*\* Lungimile segmentelor sunt determinate în planul de proiecție Stereo 70 și sunt rotunjite la 1 milimetru.

\*\*\* Distanța dintre puncte este formată din segmente cumulate ce sunt mai mici decât valoarea 1 milimetru.



**DATE DESPRE IMOBILUL NR. 82016**

Oficiul de Cadastru și Publicitate Imobiliară ALBA  
Biroul de Cadastru și Publicitate Imobiliară Campeni

**A. Partea I. Descrierea imobilului**

TEREN Extravilan

Adresa: Jud. Alba

Nr. Crt	Nr cadastral Nr. topografic	Suprafața* (mp)	Observații / Referințe
A1		4.909	Sector cadastral:82 Teren imprejmuit; Parte CF 71754 Abrud Nr top 1885,1897,1900,1905,1905a,1910,Diferența de suprafață se regăsește la id 82006 și în sector 81 UAT Roșia Montană

**B. Partea II. Proprietari și acte**

Inscrieri privitoare la dreptul de proprietate și alte drepturi reale		Referințe
<b>199 / 26/01/2005</b>		
Act Administrativ nr. Cerere nr 0, din 26/01/2005 emis de emis Primăria Abrud și Roșia Montană (și încheiere cf 200/2005,Hotărâre 58/2004 Consiliul Local Abrud,Hotărâre 2/2005 Consiliul Local Roșia Montană,raport de expertiză);		
B1	Intabulare, drept de PROPRIETATE, dobandit prin Lege, cota actuala 1/1 1) COMUNA ROȘIA MONTANĂ, CIF:999999999999	A1

**C. Partea III. SARCINI .**

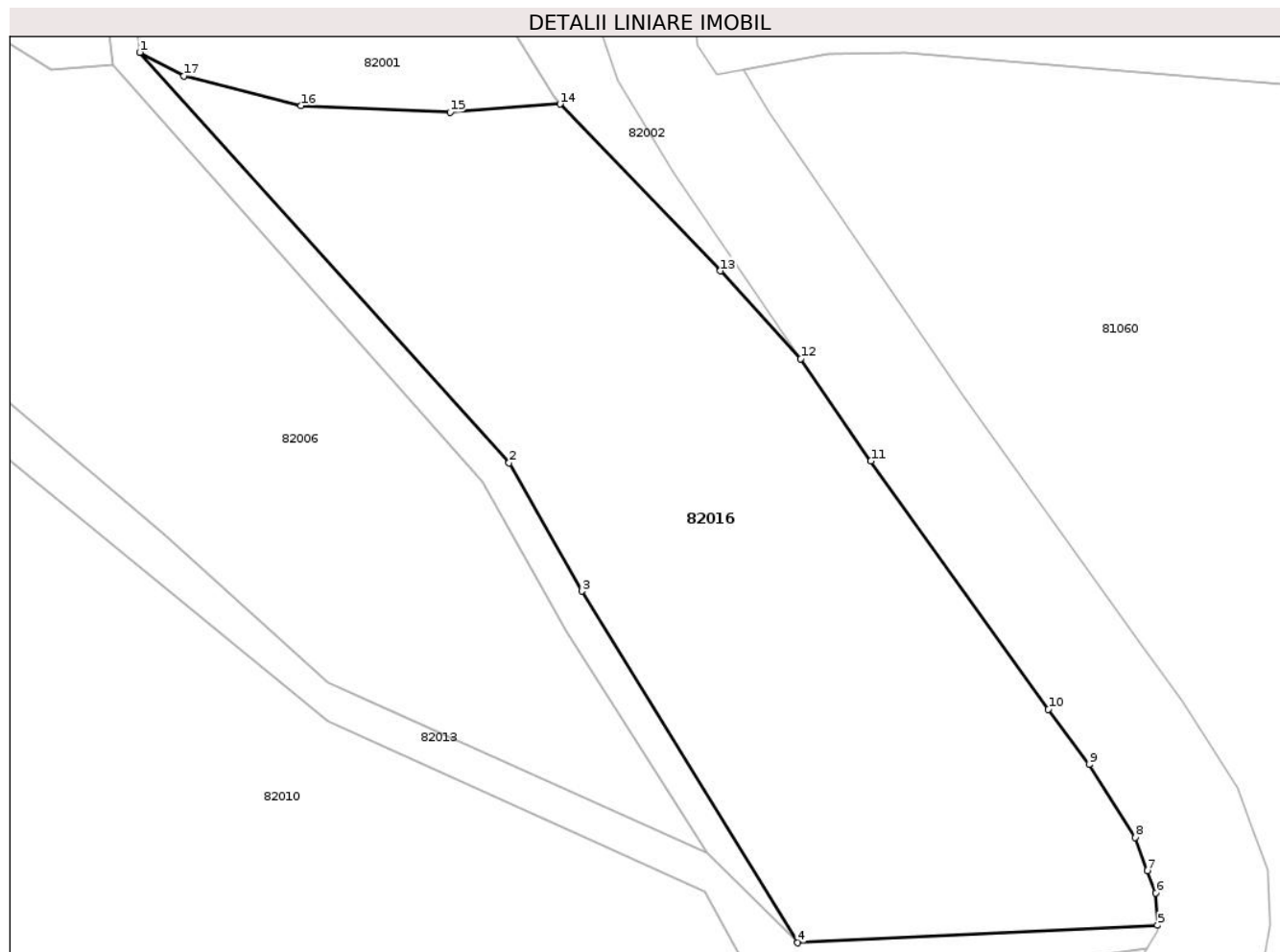
Inscrieri privind dezmembramintele dreptului de proprietate, drepturi reale de garanție și sarcini	Referințe
NU SUNT	

## Anexa Nr. 1 La Partea I

## Teren

Nr cadastral	Suprafața (mp)*	Observații / Referințe
	4.909	Parte CF 71754 Abrud Nr top 1885,1897,1900,1905,1905a,1910,Diferența de suprafață se regăsește la id 82006 și în sector 81 UAT Roșia Montană

\* Suprafața este determinată în planul de proiecție Stereo 70.



## Date referitoare la teren

Crt	Categorie folosință	Intra vilan	Suprafața (mp)	Tarla	Parcelă	Nr. topo	Observații / Referințe
1	faneata	NU	4.909	-	-	-	

## Lungime Segmente

1) Valorile lungimilor segmentelor sunt obținute din proiecție în plan.

Punct început	X / Y	Punct sfârșit	X / Y	Lungime segment (** (m)
1	355.604,4 533.531,0	2	355.650,2 533.480,1	68.472
2	355.650,2 533.480,1	3	355.659,2 533.464,2	18.27
3	355.659,2 533.464,2	4	355.686,0 533.420,6	51.178
4	355.686,0 533.420,6	5	355.730,61 533.422,781	44.663
5	355.730,61 533.422,781	6	355.730,397 533.426,787	4.012

Punct început	X / Y	Punct sfârșit	X / Y	Lungime segment (** (m)
6	355.730,397 533.426,787	7	355.729,362 533.429,535	2.936
7	355.729,362 533.429,535	8	355.727,847 533.433,665	4.399
8	355.727,847 533.433,665	9	355.722,111 533.442,709	10.71
9	355.722,111 533.442,709	10	355.717,074 533.449,56	8.503
10	355.717,074 533.449,56	11	355.695,047 533.480,34	37.85
11	355.695,047 533.480,34	12	355.686,361 533.493,013	15.364
12	355.686,361 533.493,013	13	355.676,4 533.503,9	14.756
13	355.676,4 533.503,9	14	355.656,5 533.524,6	28.714
14	355.656,5 533.524,6	15	355.642,9 533.523,6	13.637
15	355.642,9 533.523,6	16	355.624,4 533.524,4	18.517
16	355.624,4 533.524,4	17	355.609,9 533.528,1	14.965
17	355.609,9 533.528,1	1	355.604,4 533.531,0	6.218

\*\* Lungimile segmentelor sunt determinate în planul de proiecție Stereo 70 și sunt rotunjite la 1 milimetru.

\*\*\* Distanța dintre puncte este formată din segmente cumulate ce sunt mai mici decât valoarea 1 milimetru.





**DATE DESPRE IMOBILUL NR. 82017**

Oficiul de Cadastru și Publicitate Imobiliară ALBA  
Biroul de Cadastru și Publicitate Imobiliară Campeni

**A. Partea I. Descrierea imobilului**

TEREN Extravilan

Adresa: Jud. Alba

Nr. Crt	Nr cadastral Nr. topografic	Suprafața* (mp)	Observații / Referințe
A1	71830	13.500	Sector cadastral:82 Teren neimprejmuit;

**B. Partea II. Proprietari și acte**

Inscrieri privitoare la dreptul de proprietate și alte drepturi reale		Referințe
<b>6552 / 27/07/2010</b>		
Act Administrativ nr. TITLU DE PROPRIETATE 14179/382, din 01/10/2008 emis de COMISIA JUDETEANA ALBA (și documentația cadastrală);		
B1	Intabulare, drept de PROPRIETATE în baza Legii 18/1991, L 1/2000, L 247/2005, dobândit prin Lege, cota actuala 1/1 1) <b>BOTARIU R ILIE</b>	A1

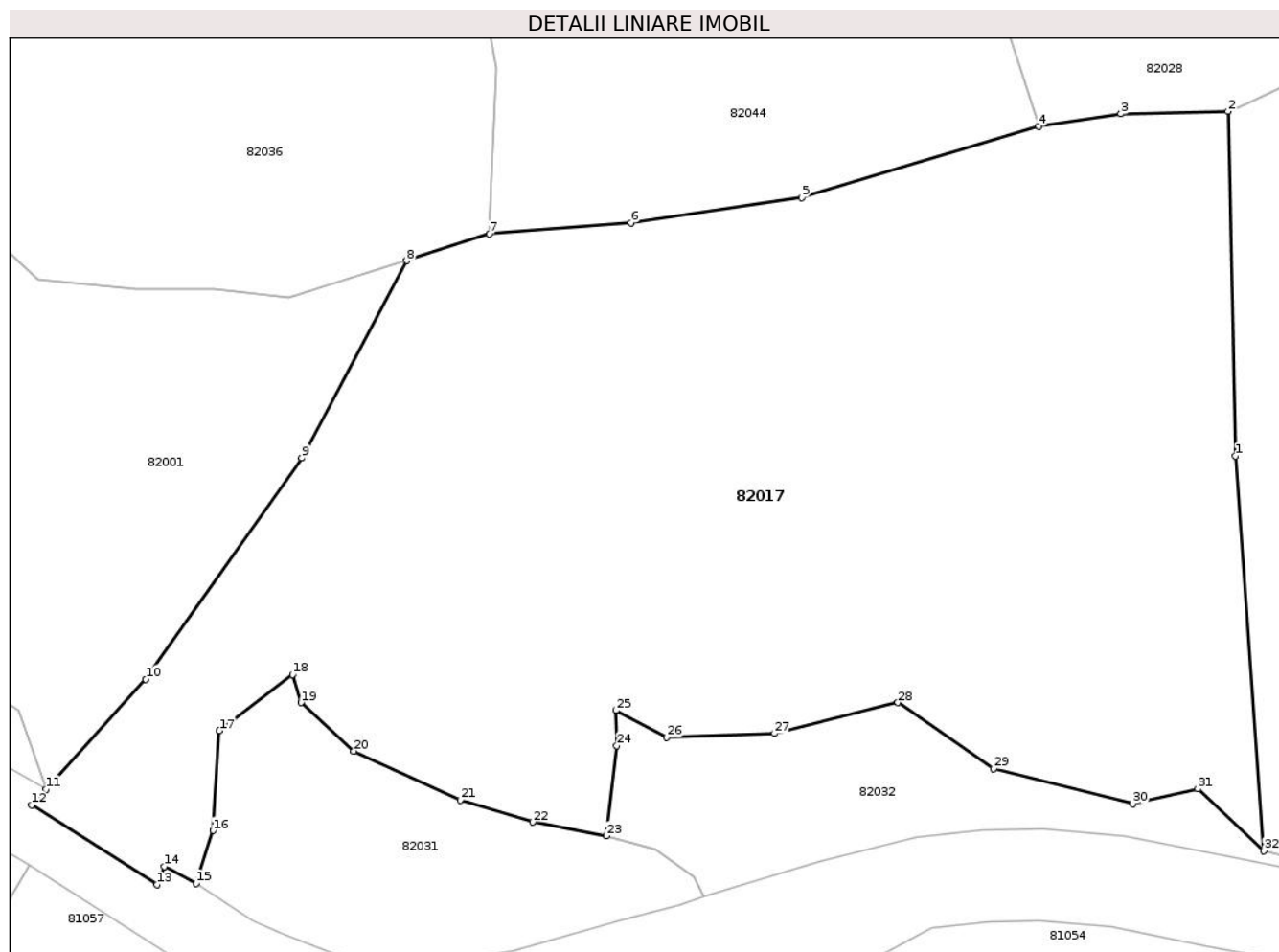
**C. Partea III. SARCINI .**

Inscrieri privind dezmembramintele dreptului de proprietate, drepturi reale de garanție și sarcini	Referințe
NU SUNT	

**Teren**

Nr cadastral	Suprafața (mp)*	Observații / Referințe
71830	13.500	

\* Suprafața este determinată în planul de proiecție Stereo 70.



**Date referitoare la teren**

Crt	Categorie folosință	Intravilan	Suprafața (mp)	Tarla	Parcelă	Nr. topo	Observații / Referințe
1	padure	NU	13.500	-	UA 133B/2/2	-	

**Lungime Segmente**

1) Valorile lungimilor segmentelor sunt obținute din proiecție în plan.

Punct început	X / Y	Punct sfârșit	X / Y	Lungime segment (** (m)
1	356.006,953 533.666,299	2	356.005,8 533.719,1	52.814
3	355.989,4 533.718,7	4	355.976,8 533.716,8	12.742
5	355.940,5 533.705,9	6	355.914,3 533.702,0	26.489
7	355.892,6 533.700,3	8	355.879,9 533.696,2	13.345
9	355.863,8 533.666,0	10	355.839,9 533.632,1	41.478

Punct început	X / Y	Punct sfârșit	X / Y	Lungime segment (** (m)
2	356.005,8 533.719,1	3	355.989,4 533.718,7	16.405
4	355.976,8 533.716,8	5	355.940,5 533.705,9	37.901
6	355.914,3 533.702,0	7	355.892,6 533.700,3	21.766
8	355.879,9 533.696,2	9	355.863,8 533.666,0	34.224
10	355.839,9 533.632,1	11	355.824,61 533.615,237	22.763

Punct început	X / Y	Punct sfârșit	X / Y	Lungime segment (** (m)
11	355.824,61 533.615,237	12	355.822,4 533.612,8	3.29
13	355.841,6 533.600,6	14	355.842,7 533.603,4	3.008
15	355.847,6 533.600,8	16	355.850,2 533.608,9	8.507
17	355.851,2 533.624,2	18	355.862,4 533.632,8	14.121
19	355.863,7 533.628,5	20	355.871,8 533.621,093	10.976
21	355.888,1 533.613,6	22	355.899,2 533.610,2	11.609
23	355.910,5 533.608,1	24	355.912,1 533.621,9	13.892
25	355.912,0 533.627,3	26	355.919,8 533.623,2	8.812
27	355.936,3 533.623,8	28	355.955,2 533.628,5	19.476
29	355.969,9 533.618,4	30	355.991,2 533.613,0	21.974
31	356.001,2 533.615,3	32	356.011,3 533.605,8	13.866

Punct început	X / Y	Punct sfârșit	X / Y	Lungime segment (** (m)
12	355.822,4 533.612,8	13	355.841,6 533.600,6	22.748
14	355.842,7 533.603,4	15	355.847,6 533.600,8	5.547
16	355.850,2 533.608,9	17	355.851,2 533.624,2	15.333
18	355.862,4 533.632,8	19	355.863,7 533.628,5	4.492
20	355.871,8 533.621,093	21	355.888,1 533.613,6	17.94
22	355.899,2 533.610,2	23	355.910,5 533.608,1	11.493
24	355.912,1 533.621,9	25	355.912,0 533.627,3	5.401
26	355.919,8 533.623,2	27	355.936,3 533.623,8	16.511
28	355.955,2 533.628,5	29	355.969,9 533.618,4	17.835
30	355.991,2 533.613,0	31	356.001,2 533.615,3	10.261
32	356.011,3 533.605,8	1	356.006,953 533.666,299	60.655

\*\* Lungimile segmentelor sunt determinate în planul de proiecție Stereo 70 și sunt rotunjite la 1 milimetru.

\*\*\* Distanța dintre puncte este formată din segmente cumulate ce sunt mai mici decât valoarea 1 milimetru.



**DATE DESPRE IMOBILUL NR. 82018**

Oficiul de Cadastru și Publicitate Imobiliară ALBA  
Biroul de Cadastru și Publicitate Imobiliară Campeni

**A. Partea I. Descrierea imobilului**

TEREN Extravilan

Adresa: Jud. Alba

Nr. Crt	Nr cadastral Nr. topografic	Suprafața* (mp)	Observații / Referințe
A1	71863	216	Sector cadastral:82 Teren imprejmuit;

**B. Partea II. Proprietari și acte**

Inscrieri privitoare la dreptul de proprietate și alte drepturi reale	Referințe
<b>7672 / 31/08/2010</b>	
Hotarare Judecatoreasca nr. 423, dosar 1281/203/2008, din 24/04/2009 emis de JUDECATORIA CAMPENI (și documentațiile anexate);	
B2	A1
Intabulare, drept de PROPRIETATE, dobandit prin Hotarare Judecatoreasca, cota actuala 1/1 1) SC ROȘIA MONTANĂ GOLD CORPORATION SA, CIF:9762620	

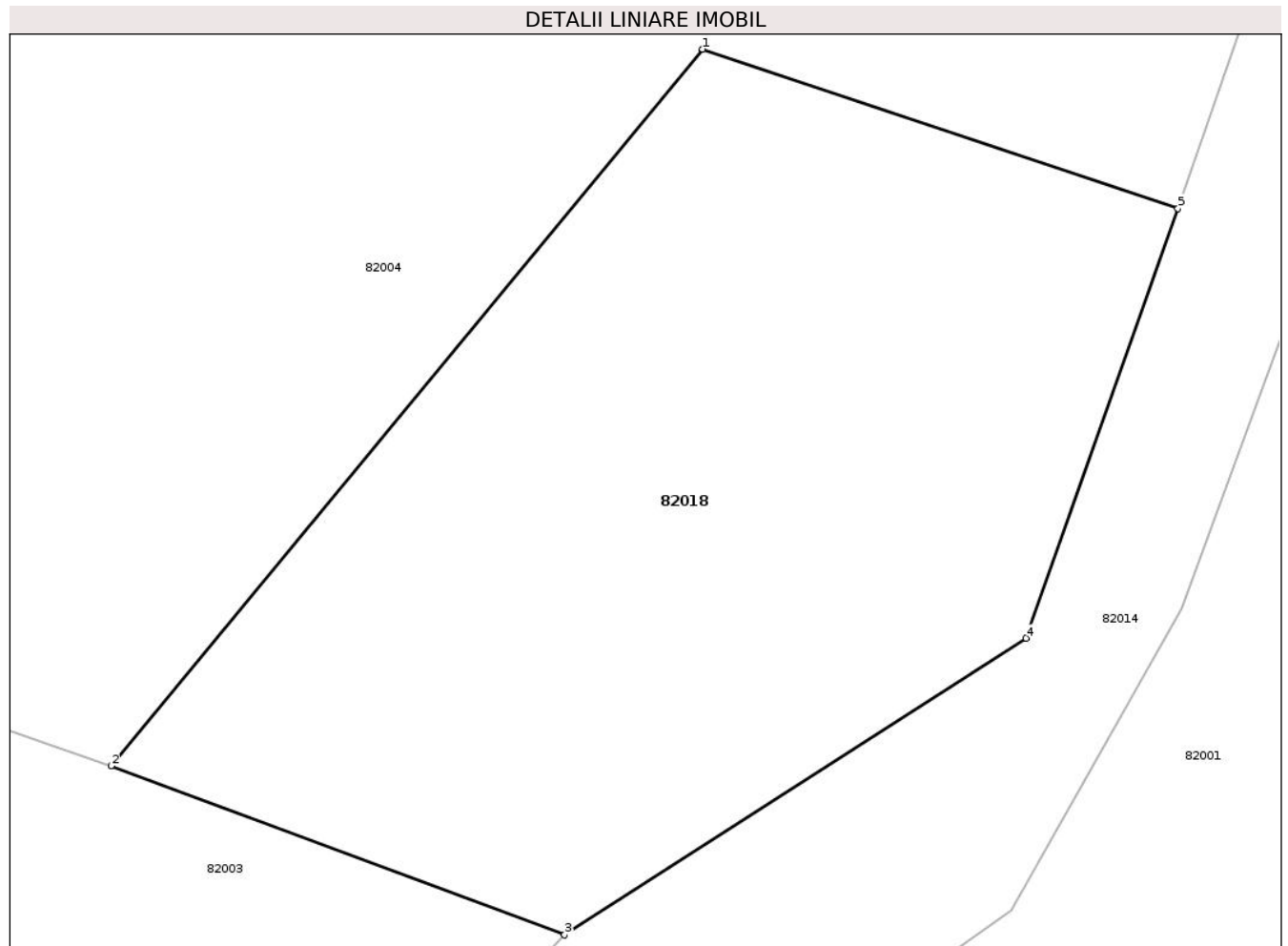
**C. Partea III. SARCINI .**

Inscrieri privind dezmembramintele dreptului de proprietate, drepturi reale de garanție și sarcini	Referințe
NU SUNT	

**Teren**

Nr cadastral	Suprafața (mp)*	Observații / Referințe
71863	216	

\* Suprafața este determinată în planul de proiecție Stereo 70.



**Date referitoare la teren**

Crt	Categorie folosință	Intravilan	Suprafața (mp)	Tarla	Parcelă	Nr. topo	Observații / Referințe
1	faneata	NU	216	-	-	-	

**Lungime Segmente**

1) Valorile lungimilor segmentelor sunt obținute din proiecție în plan.

Punct început	X / Y	Punct sfârșit	X / Y	Lungime segment (** (m)
1	355.636,643 533.654,006	2	355.624,465 533.639,276	19.112
2	355.624,465 533.639,276	3	355.633,8 533.635,8	9.961
3	355.633,8 533.635,8	4	355.643,3 533.641,9	11.29
4	355.643,3 533.641,9	5	355.646,425 533.650,735	9.371
5	355.646,425 533.650,735	1	355.636,643 533.654,006	10.314

**\*\* Lungimile segmentelor sunt determinate în planul de proiecție Stereo 70 și sunt rotunjite la 1 milimetru.**

**\*\*\* Distanța dintre puncte este formată din segmente cumulate ce sunt mai mici decât valoarea 1 milimetru.**





**DATE DESPRE IMOBILUL NR. 82019**

Oficiul de Cadastru și Publicitate Imobiliară ALBA  
Biroul de Cadastru și Publicitate Imobiliară Campeni

**A. Partea I. Descrierea imobilului**

TEREN Extravilan

Adresa: Jud. Alba

Nr. Crt	Nr cadastral Nr. topografic	Suprafața* (mp)	Observații / Referințe
A1		4.268	Sector cadastral:82 Teren imprejmuit; CF 70769 Abrud,Nr top 1815,1816,1820,1821,1817/1,1818/1.Diferența de suprafață se regăsește în sector 81 la ID 81051

**B. Partea II. Proprietari și acte**

Inscrieri privitoare la dreptul de proprietate și alte drepturi reale	Referințe
<b>5707 / 22/12/2006</b>	
Act Notarial nr. 3564, din 22/11/2006 emis de BNP Marcu Vladimir Ion (contract de vanzare-cumparare);	
B1	A1
Intabulare, drept de PROPRIETATE, dobandit prin Conventie, cota actuala 1/1	
1) SC ROȘIA MONTANĂ GOLD CORPORATION SA, CIF:9762620	

**C. Partea III. SARCINI .**

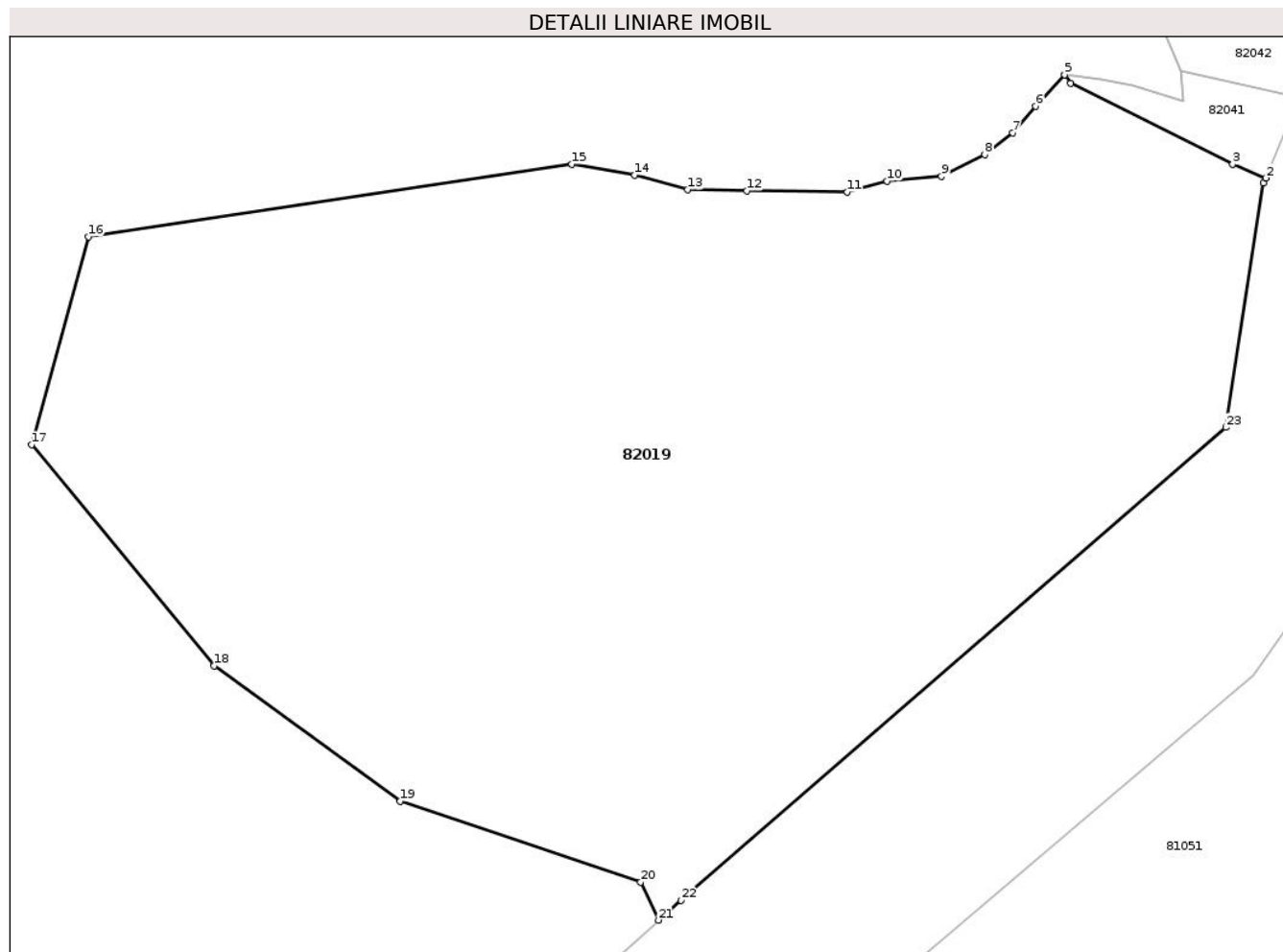
Inscrieri privind dezmembramintele dreptului de proprietate, drepturi reale de garanție și sarcini	Referințe
NU SUNT	

## Anexa Nr. 1 La Partea I

## Teren

Nr cadastral	Suprafața (mp)*	Observații / Referințe
	4.268	CF 70769 Abrud,Nr top 1815,1816,1820,1821,1817/1,1818/1.Diferența de suprafață se regăsește în sector 81 la ID 81051

\* Suprafața este determinată în planul de proiecție Stereo 70.



## Date referitoare la teren

Crt	Categorie folosință	Intra vilan	Suprafața (mp)	Tarla	Parcelă	Nr. topo	Observații / Referințe
1	faneata	NU	4.268	-	-	-	

## Lungime Segmente

1) Valorile lungimilor segmentelor sunt obținute din proiecție în plan.

Punct început	X / Y	Punct sfârșit	X / Y	Lungime segment (** (m)
1	356.134,468 533.708,744	2	356.134,645 533.709,171	0.462
3	356.131,9 533.710,3	4	356.118,5 533.717,0	14.982
5	356.118,0 533.717,7	6	356.115,6 533.715,1	3.538
7	356.113,7 533.712,9	8	356.111,4 533.711,1	2.921
9	356.107,8 533.709,3	10	356.103,3 533.708,9	4.518

Punct început	X / Y	Punct sfârșit	X / Y	Lungime segment (** (m)
2	356.134,645 533.709,171	3	356.131,9 533.710,3	2.968
4	356.118,5 533.717,0	5	356.118,0 533.717,7	0.86
6	356.115,6 533.715,1	7	356.113,7 533.712,9	2.907
8	356.111,4 533.711,1	9	356.107,8 533.709,3	4.025
10	356.103,3 533.708,9	11	356.100,0 533.708,0	3.421

Punct început	X / Y	Punct sfârșit	X / Y	Lungime segment (** (m)
11	356.100,0 533.708,0	12	356.091,7 533.708,1	8.301
13	356.086,8 533.708,2	14	356.082,4 533.709,4	4.561
15	356.077,2 533.710,3	16	356.037,2 533.704,3	40.447
17	356.032,5 533.687,1	18	356.047,6 533.668,8	23.726
19	356.063,0 533.657,6	20	356.082,9 533.650,9	20.998
21	356.084,386 533.647,749	22	356.086,231 533.649,392	2.47
23	356.131,323 533.688,54	1	356.134,468 533.708,744	20.447

Punct început	X / Y	Punct sfârșit	X / Y	Lungime segment (** (m)
12	356.091,7 533.708,1	13	356.086,8 533.708,2	4.901
14	356.082,4 533.709,4	15	356.077,2 533.710,3	5.277
16	356.037,2 533.704,3	17	356.032,5 533.687,1	17.831
18	356.047,6 533.668,8	19	356.063,0 533.657,6	19.042
20	356.082,9 533.650,9	21	356.084,386 533.647,749	3.484
22	356.086,231 533.649,392	23	356.131,323 533.688,54	59.715

\*\* Lungimile segmentelor sunt determinate în planul de proiecție Stereo 70 și sunt rotunjite la 1 milimetru.

\*\*\* Distanța dintre puncte este formată din segmente cumulate ce sunt mai mici decât valoarea 1 milimetru.



**DATE DESPRE IMOBILUL NR. 82020**

Oficiul de Cadastru și Publicitate Imobiliară ALBA  
Biroul de Cadastru și Publicitate Imobiliară Campeni

**A. Partea I. Descrierea imobilului**

TEREN Intravilan

Adresa: Loc. Corna, Jud. Alba

Nr. Crt	Nr cadastral Nr. topografic	Suprafața* (mp)	Observații / Referințe
A1		253	Sector cadastral:82 Teren imprejmuit; CF 70869 Abrud,Nr top 1892/a,1901,1902,1903.Diferența de suprafață se regăsește la id 82021

**B. Partea II. Proprietari și acte**

Inscrieri privitoare la dreptul de proprietate și alte drepturi reale	Referințe
<b>2180 / 02/07/2003</b>	
Act Notarial nr. 219/2003, din 02/07/2004 emis de BNP Marcu Vladimir Ion (contract de vanzare-cumparare);	
B1	A1
Intabulare, drept de PROPRIETATE, dobandit prin Conventie, cota actuala 1/1 1) SC ROȘIA MONTANĂ GOLD CORPORATION SA, CIF:9762620	

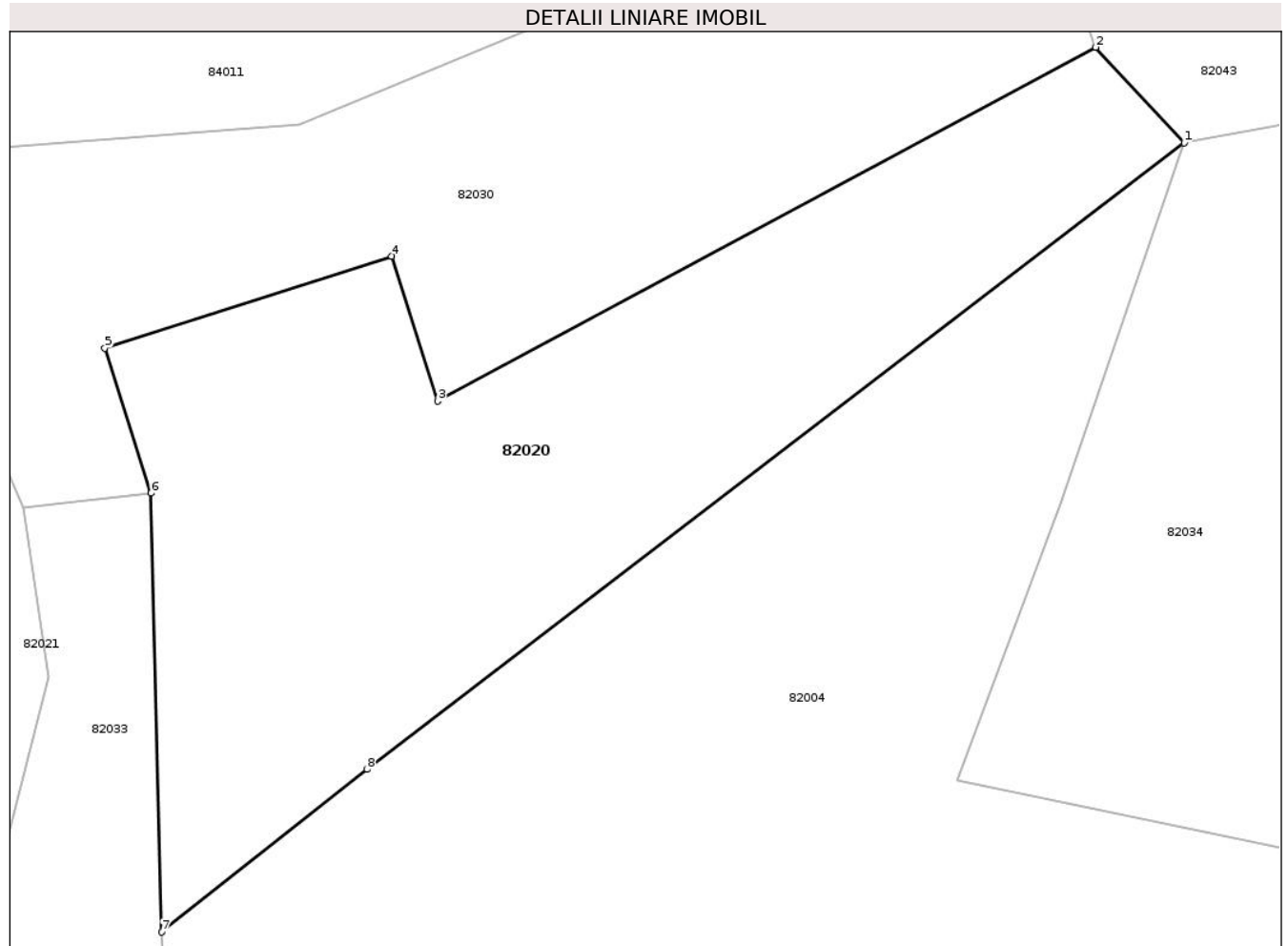
**C. Partea III. SARCINI .**

Inscrieri privind dezmembramintele dreptului de proprietate, drepturi reale de garanție și sarcini	Referințe
NU SUNT	

**Teren**

Nr cadastral	Suprafața (mp)*	Observații / Referințe
	253	CF 70869 Abrud,Nr top 1892/a,1901,1902,1903.Diferența de suprafață se regăsește la id 82021

\* Suprafața este determinată în planul de proiecție Stereo 70.



**Date referitoare la teren**

Crt	Categorie folosință	Intra vilan	Suprafața (mp)	Tarla	Parcelă	Nr. topo	Observații / Referințe
1	faneata	DA	253	-	-	-	

**Lungime Segmente**

1) Valorile lungimilor segmentelor sunt obținute din proiecție în plan.

Punct început	X / Y	Punct sfârșit	X / Y	Lungime segment (** (m)
1	355.635,9 533.697,5	2	355.633,4 533.700,2	3.68
2	355.633,4 533.700,2	3	355.614,8 533.690,2	21.118
3	355.614,8 533.690,2	4	355.613,5 533.694,3	4.301
4	355.613,5 533.694,3	5	355.605,4 533.691,7	8.507
5	355.605,4 533.691,7	6	355.606,7 533.687,6	4.301

Punct început	X / Y	Punct sfârșit	X / Y	Lungime segment (** (m)
6	355.606,7 533.687,6	7	355.607,0 533.675,2	12.404
7	355.607,0 533.675,2	8	355.612,8 533.679,8	7.403
8	355.612,8 533.679,8	1	355.635,9 533.697,5	29.102

\*\* Lungimile segmentelor sunt determinate în planul de proiecție Stereo 70 și sunt rotunjite la 1 milimetru.

\*\*\* Distanța dintre puncte este formată din segmente cumulate ce sunt mai mici decât valoarea 1 milimetru.





**DATE DESPRE IMOBILUL NR. 82021**

Oficiul de Cadastru și Publicitate Imobiliară ALBA  
Biroul de Cadastru și Publicitate Imobiliară Campeni

**A. Partea I. Descrierea imobilului**

TEREN Intravilan

Adresa: Loc. Corna, Jud. Alba

Nr. Crt	Nr cadastral Nr. topografic	Suprafața* (mp)	Observații / Referințe
A1		1.157	Sector cadastral:82 Teren imprejmuit; Parte CF 70869 Abrud,Nr top 1892/a,1901,1902,1903.Diferența de suprafață se regăsește la ID 82020

**B. Partea II. Proprietari și acte**

Inscrieri privitoare la dreptul de proprietate și alte drepturi reale	Referințe
<b>2180 / 02/07/2003</b>	
Act Notarial nr. 219/2003, din 02/07/2003 emis de BNP Marcu Vladimir Ion (contract de vanzare-cumparare);	
B1	A1
Intabulare, drept de PROPRIETATE, dobandit prin Conventie, cota actuala 1/1 1) SC ROȘIA MONTANĂ GOLD CORPORATION SA, CIF:9762620	

**C. Partea III. SARCINI .**

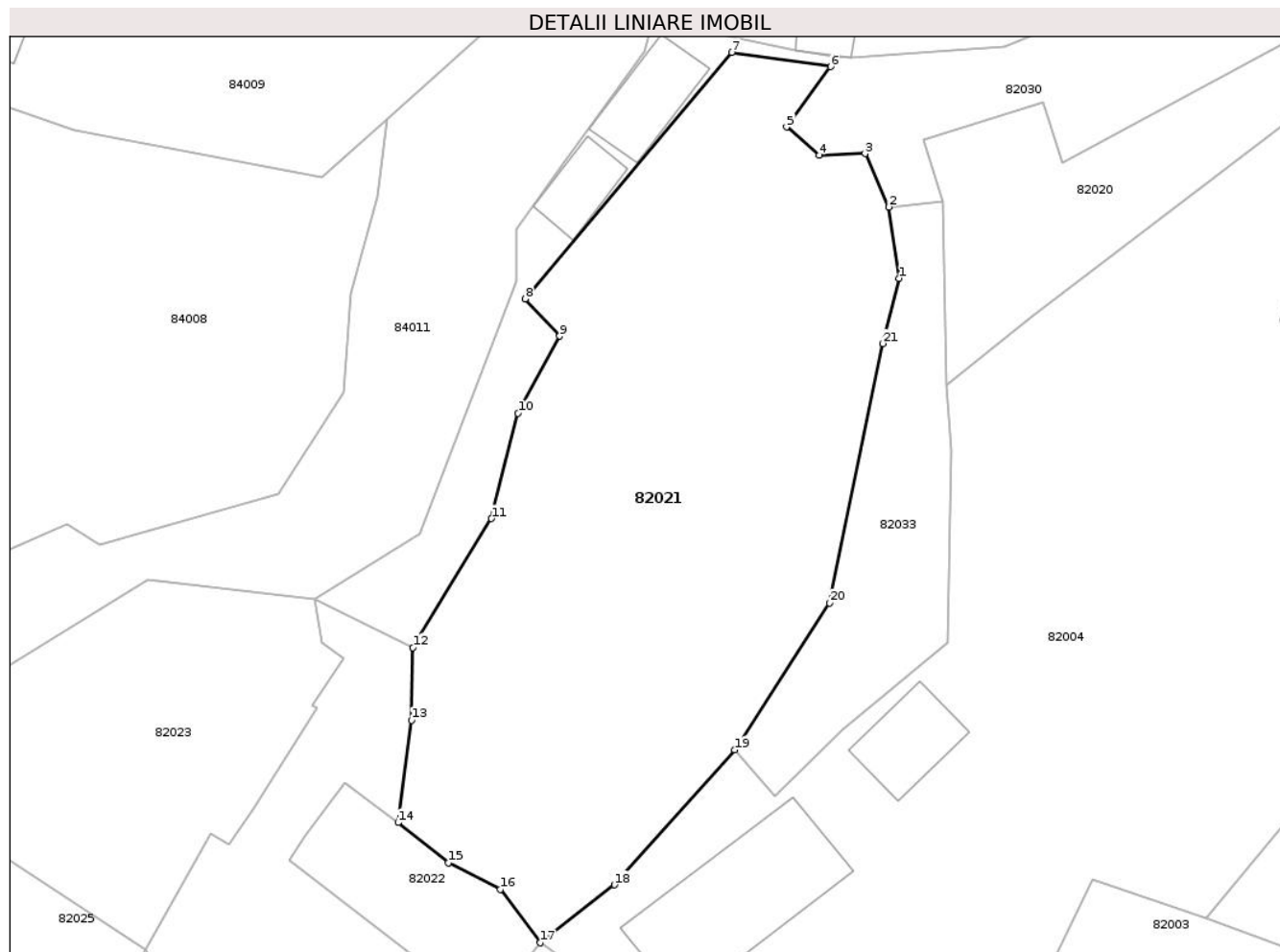
Inscrieri privind dezmembramintele dreptului de proprietate, drepturi reale de garanție și sarcini	Referințe
NU SUNT	

## Anexa Nr. 1 La Partea I

## Teren

Nr cadastral	Suprafața (mp)*	Observații / Referințe
	1.157	Parte CF 70869 Abrud,Nr top 1892/a,1901,1902,1903.Diferența de suprafață se regăsește la ID 82020

\* Suprafața este determinată în planul de proiecție Stereo 70.



## Date referitoare la teren

Crt	Categorie folosință	Intra vilan	Suprafața (mp)	Tarla	Parcelă	Nr. topo	Observații / Referințe
1	faneata	DA	1.157	-	-	-	

## Lungime Segmente

1) Valorile lungimilor segmentelor sunt obținute din proiecție în plan.

Punct început	X / Y	Punct sfârșit	X / Y	Lungime segment (** (m)
1	355.603,8 533.682,4	2	355.603,1 533.687,2	4.851
3	355.601,5 533.690,8	4	355.598,4 533.690,7	3.102
5	355.596,2 533.692,6	6	355.599,17 533.696,674	5.042
7	355.592,507 533.697,631	8	355.578,569 533.681,007	21.694
9	355.580,9 533.678,5	10	355.578,1 533.673,3	5.906

Punct început	X / Y	Punct sfârșit	X / Y	Lungime segment (** (m)
2	355.603,1 533.687,2	3	355.601,5 533.690,8	3.94
4	355.598,4 533.690,7	5	355.596,2 533.692,6	2.907
6	355.599,17 533.696,674	7	355.592,507 533.697,631	6.731
8	355.578,569 533.681,007	9	355.580,9 533.678,5	3.423
10	355.578,1 533.673,3	11	355.576,3 533.666,2	7.325

Punct început	X / Y	Punct sfârșit	X / Y	Lungime segment (** (m)
11	355.576,3 533.666,2	12	355.571,0 533.657,5	10.187
13	355.570,9 533.652,6	14	355.570,0 533.645,7	6.958
15	355.573,4 533.643,0	16	355.576,9 533.641,2	3.936
17	355.579,6 533.637,6	18	355.584,6 533.641,5	6.341
19	355.592,7 533.650,6	20	355.599,1 533.660,5	11.789
21	355.602,7 533.678,0	1	355.603,8 533.682,4	4.535

Punct început	X / Y	Punct sfârșit	X / Y	Lungime segment (** (m)
12	355.571,0 533.657,5	13	355.570,9 533.652,6	4.901
14	355.570,0 533.645,7	15	355.573,4 533.643,0	4.342
16	355.576,9 533.641,2	17	355.579,6 533.637,6	4.5
18	355.584,6 533.641,5	19	355.592,7 533.650,6	12.183
20	355.599,1 533.660,5	21	355.602,7 533.678,0	17.866

\*\* Lungimile segmentelor sunt determinate în planul de proiecție Stereo 70 și sunt rotunjite la 1 milimetru.

\*\*\* Distanța dintre puncte este formată din segmente cumulate ce sunt mai mici decât valoarea 1 milimetru.



**DATE DESPRE IMOBILUL NR. 82022**

Oficiul de Cadastru și Publicitate Imobiliară ALBA  
Biroul de Cadastru și Publicitate Imobiliară Campeni

**A. Partea I. Descrierea imobilului**

TEREN Intravilan

Adresa: Loc. Corna, Jud. Alba

Nr. Crt	Nr cadastral Nr. topografic	Suprafața* (mp)	Observații / Referințe
A1		110	Sector cadastral:82 Teren imprejmuit; CF 70778 Abrud,Nr top 1895/2,1896/2

**B. Partea II. Proprietari și acte**

Inscrieri privitoare la dreptul de proprietate și alte drepturi reale	Referințe
<b>5421 / 14/12/2006</b>	
Act Notarial nr. 3407/2006, din 14/12/2006 emis de BNP Marcu Vladimir Ion (contract de vanzare-cumparare);	
B1	A1
Intabulare, drept de PROPRIETATE, dobandit prin Conventie, cota actuala 1/1 1) SC ROȘIA MONTANĂ GOLD CORPORATION SA, CIF:9762620	

**C. Partea III. SARCINI .**

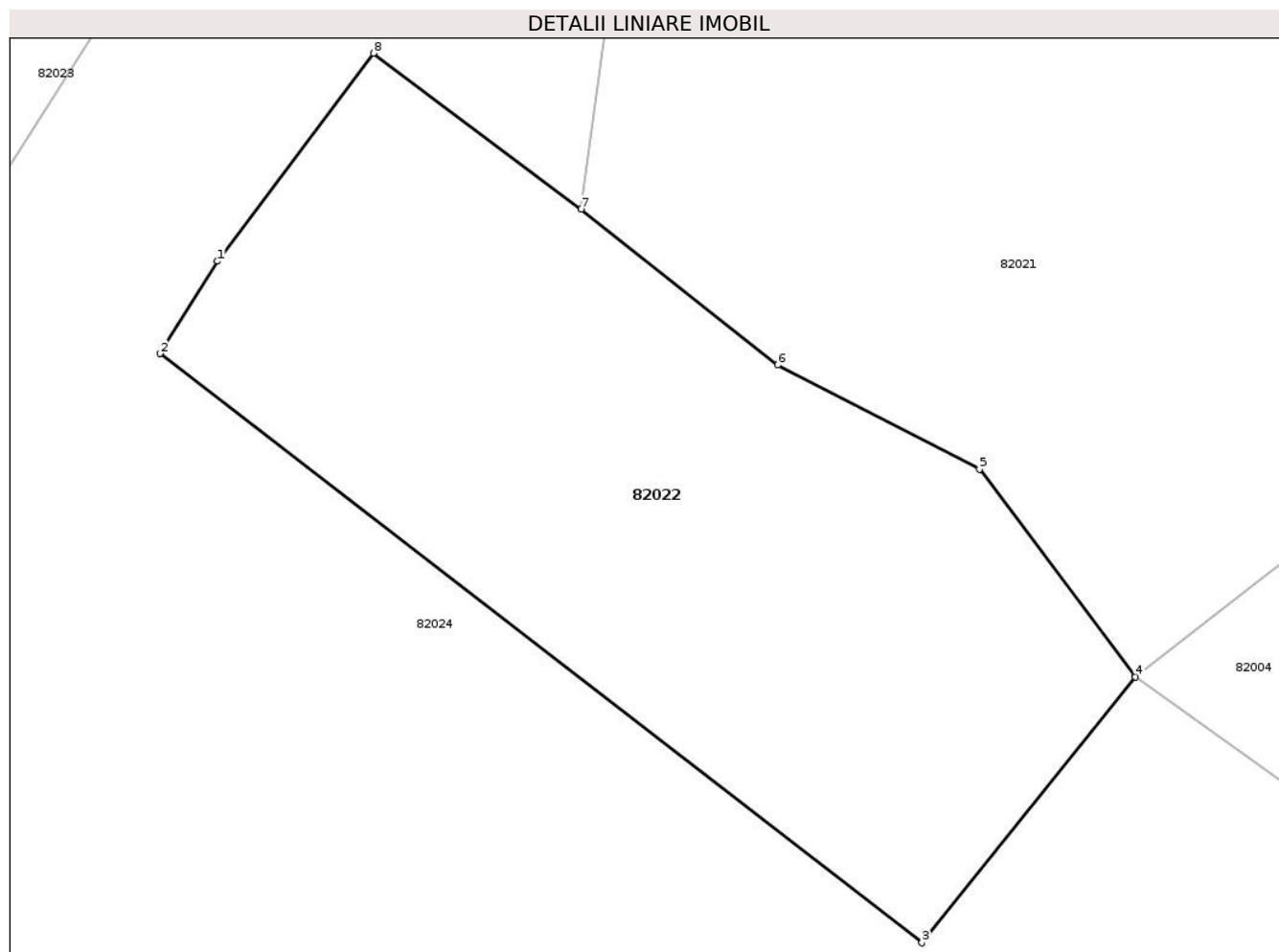
Inscrieri privind dezmembramintele dreptului de proprietate, drepturi reale de garanție și sarcini	Referințe
NU SUNT	

## Anexa Nr. 1 La Partea I

## Teren

Nr cadastral	Suprafața (mp)*	Observații / Referințe
	110	CF 70778 Abrud,Nr top 1895/2,1896/2

\* Suprafața este determinată în planul de proiecție Stereo 70.



## Date referitoare la teren

Crt	Categorie folosință	Intravilan	Suprafața (mp)	Tarla	Parcelă	Nr. topo	Observații / Referințe
1	faneata	DA	110	-	-	-	

## Lungime Segmente

1) Valorile lungimilor segmentelor sunt obținute din proiecție în plan.

Punct început	X / Y	Punct sfârșit	X / Y	Lungime segment (** (m)
1	355.563,7 533.644,8	2	355.562,7 533.643,2	1.887
2	355.562,7 533.643,2	3	355.575,9 533.633,0	16.682
3	355.575,9 533.633,0	4	355.579,6 533.637,6	5.903
4	355.579,6 533.637,6	5	355.576,9 533.641,2	4.5
5	355.576,9 533.641,2	6	355.573,4 533.643,0	3.936

Punct început	X / Y	Punct sfârșit	X / Y	Lungime segment (** (m)
6	355.573,4 533.643,0	7	355.570,0 533.645,7	4.342
7	355.570,0 533.645,7	8	355.566,4 533.648,4	4.5
8	355.566,4 533.648,4	1	355.563,7 533.644,8	4.5

\*\* Lungimile segmentelor sunt determinate în planul de proiecție Stereo 70 și sunt rotunjite la 1 milimetru.

\*\*\* Distanța dintre puncte este formată din segmente cumulate ce sunt mai mici decât valoarea 1 milimetru.





**DATE DESPRE IMOBILUL NR. 82023**

Oficiul de Cadastru și Publicitate Imobiliară ALBA  
Biroul de Cadastru și Publicitate Imobiliară Campeni

**A. Partea I. Descrierea imobilului**

TEREN Intravilan

Adresa: Loc. Corna, Jud. Alba

Nr. Crt	Nr cadastral Nr. topografic	Suprafața* (mp)	Observații / Referințe
A1		429	Sector cadastral:82 Teren imprejmuit; CF 70779,70780 Abrud,Nr top1879/2

**B. Partea II. Proprietari și acte**

Inscrieri privitoare la dreptul de proprietate și alte drepturi reale		Referințe
<b>5421 / 14/12/2006</b>		
Act Notarial nr. 3407, din 14/12/2006 emis de BNP Marcu Vladimir Ion (contract de vanzare-cumparare);		
B1	Intabulare, drept de PROPRIETATE, dobandit prin Conventie, cota actuala 1/1 1) SC ROSIA MONTANA GOLD CORPORATION SA, CIF:9762620	A1

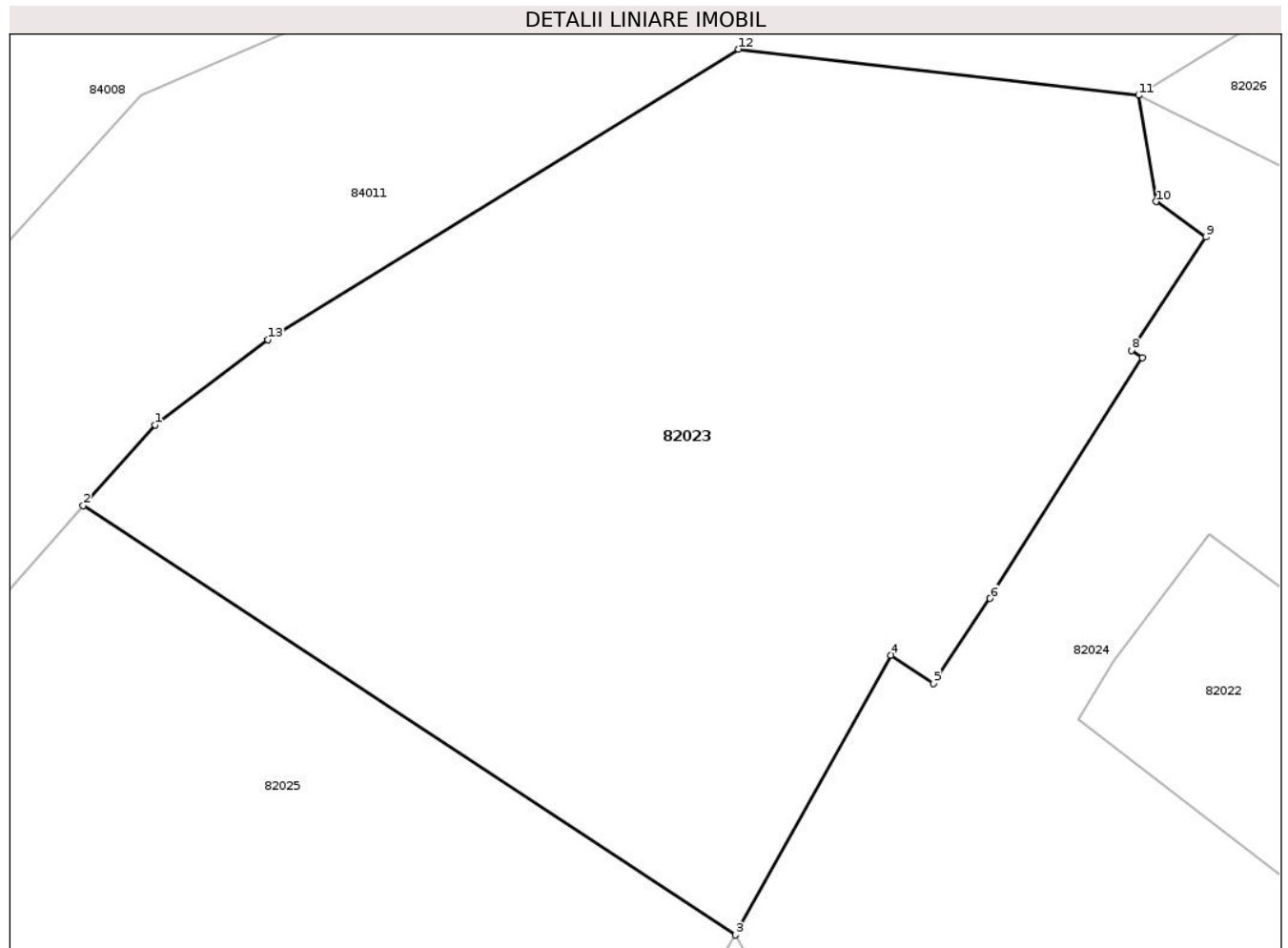
**C. Partea III. SARCINI .**

Inscrieri privind dezmembramintele dreptului de proprietate, drepturi reale de garanție și sarcini	Referințe
NU SUNT	

**Teren**

Nr cadastral	Suprafața (mp)*	Observații / Referințe
	429	CF 70779,70780 Abrud,Nr top1879/2

\* Suprafața este determinată în planul de proiecție Stereo 70.



**Date referitoare la teren**

Crt	Categorie folosință	Intra vilan	Suprafața (mp)	Tarla	Parcelă	Nr. topo	Observații / Referințe
1	faneata	DA	429	-	-	-	

**Lungime Segmente**

1) Valorile lungimilor segmentelor sunt obținute din proiecție în plan.

Punct început	X / Y	Punct sfârșit	X / Y	Lungime segment (** (m)
1	355.536,6 533.651,5	2	355.534,576 533.649,218	3.05
2	355.534,576 533.649,218	3	355.553,0 533.637,1	22.052
3	355.553,0 533.637,1	4	355.557,4 533.645,0	9.043
4	355.557,4 533.645,0	5	355.558,6 533.644,2	1.442
5	355.558,6 533.644,2	6	355.560,2 533.646,6	2.884

Punct început	X / Y	Punct sfârșit	X / Y	Lungime segment (** (m)
6	355.560,2 533.646,6	7	355.564,5 533.653,4	8.045
7	355.564,5 533.653,4	8	355.564,2 533.653,6	0.361
8	355.564,2 533.653,6	9	355.566,3 533.656,8	3.828
9	355.566,3 533.656,8	10	355.564,9 533.657,8	1.72
10	355.564,9 533.657,8	11	355.564,4 533.660,8	3.041
11	355.564,4 533.660,8	12	355.553,1 533.662,1	11.375
12	355.553,1 533.662,1	13	355.539,8 533.653,9	15.625
13	355.539,8 533.653,9	1	355.536,6 533.651,5	4.0

\*\* Lungimile segmentelor sunt determinate în planul de proiecție Stereo 70 și sunt rotunjite la 1 milimetru.

\*\*\* Distanța dintre puncte este formată din segmente cumulate ce sunt mai mici decât valoarea 1 milimetru.



**DATE DESPRE IMOBILUL NR. 82024**

Oficiul de Cadastru și Publicitate Imobiliară ALBA  
Biroul de Cadastru și Publicitate Imobiliară Campeni

**A. Partea I. Descrierea imobilului**

TEREN Necunoscut

Adresa: Loc. Corna, Jud. Alba

Nr. Crt	Nr cadastral Nr. topografic	Suprafața* (mp)	Observații / Referințe
A1		882	Sector cadastral:82 Teren imprejmuit; CF 70636 Abrud, cf 70638 Abud,Nr top 1878/1,1879/1,1895/1,1896/1

**B. Partea II. Proprietari și acte**

Inscrieri privitoare la dreptul de proprietate și alte drepturi reale	Referințe
<b>4293 / 03/11/2006</b>	
Act Notarial nr. 2688/2006,2694/2006, din 03/11/2006 emis de BNP Marcu Vladimir Ion (și încheierile CF4298/2006,4299/2006,act contract de vânzare cumpărare 2695/2006);	
B1	A1
Intabulare, drept de PROPRIETATE, dobandit prin Conventie, cota actuala 1/1 1) SC ROSIA MONTANA GOLD CORPORATION SA, CIF:9762620	

**C. Partea III. SARCINI .**

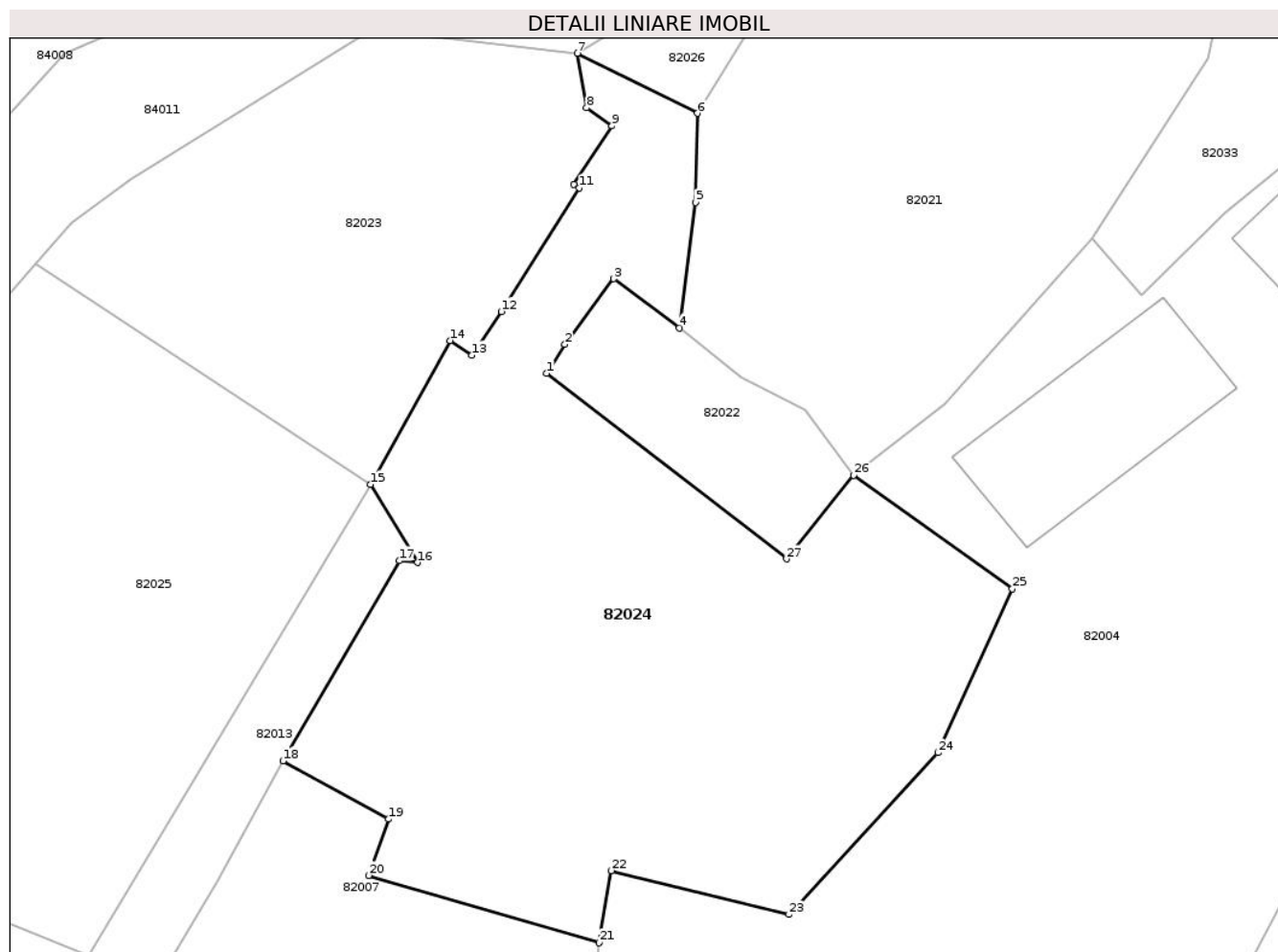
Inscrieri privind dezmembramintele dreptului de proprietate, drepturi reale de garanție și sarcini	Referințe
NU SUNT	

## Anexa Nr. 1 La Partea I

## Teren

Nr cadastral	Suprafața (mp)*	Observații / Referințe
	882	CF 70636 Abrud, cf 70638 Abud, Nr top 1878/1,1879/1,1895/1,1896/1

\* Suprafața este determinată în planul de proiecție Stereo 70.



## Date referitoare la teren

Crt	Categorie folosință	Intravilan	Suprafața (mp)	Tarla	Parcelă	Nr. topo	Observații / Referințe
1	faneata	DA	764	-	-	-	
2	faneata	NU	118	-	-	-	

## Lungime Segmente

1) Valorile lungimilor segmentelor sunt obținute din proiecție în plan.

Punct început	X / Y	Punct sfârșit	X / Y	Lungime segment (** (m))
1	355.562,7 533.643,2	2	355.563,7 533.644,8	1.887
3	355.566,4 533.648,4	4	355.570,0 533.645,7	4.5
5	355.570,9 533.652,6	6	355.571,0 533.657,5	4.901
7	355.564,4 533.660,8	8	355.564,9 533.657,8	3.041

Punct început	X / Y	Punct sfârșit	X / Y	Lungime segment (** (m))
2	355.563,7 533.644,8	3	355.566,4 533.648,4	4.5
4	355.570,0 533.645,7	5	355.570,9 533.652,6	6.958
6	355.571,0 533.657,5	7	355.564,4 533.660,8	7.379
8	355.564,9 533.657,8	9	355.566,3 533.656,8	1.72

Punct început	X / Y	Punct sfârșit	X / Y	Lungime segment (** (m)
9	355.566,3 533.656,8	10	355.564,2 533.653,6	3.828
11	355.564,5 533.653,4	12	355.560,2 533.646,6	8.045
13	355.558,6 533.644,2	14	355.557,4 533.645,0	1.442
15	355.553,0 533.637,1	16	355.555,6 533.632,8	5.025
17	355.554,6 533.632,9	18	355.548,2 533.621,9	12.726
19	355.554,0 533.618,7	20	355.552,9 533.615,6	3.289
21	355.565,6 533.611,9	22	355.566,248 533.615,862	4.015
23	355.576,04 533.613,455	24	355.584,245 533.622,351	12.102
25	355.588,319 533.631,354	26	355.579,6 533.637,6	10.725
27	355.575,9 533.633,0	1	355.562,7 533.643,2	16.682

Punct început	X / Y	Punct sfârșit	X / Y	Lungime segment (** (m)
10	355.564,2 533.653,6	11	355.564,5 533.653,4	0.361
12	355.560,2 533.646,6	13	355.558,6 533.644,2	2.884
14	355.557,4 533.645,0	15	355.553,0 533.637,1	9.043
16	355.555,6 533.632,8	17	355.554,6 533.632,9	1.005
18	355.548,2 533.621,9	19	355.554,0 533.618,7	6.624
20	355.552,9 533.615,6	21	355.565,6 533.611,9	13.228
22	355.566,248 533.615,862	23	355.576,04 533.613,455	10.084
24	355.584,245 533.622,351	25	355.588,319 533.631,354	9.882
26	355.579,6 533.637,6	27	355.575,9 533.633,0	5.903

\*\* Lungimile segmentelor sunt determinate în planul de proiecție Stereo 70 și sunt rotunjite la 1 milimetru.

\*\*\* Distanța dintre puncte este formată din segmente cumulate ce sunt mai mici decât valoarea 1 milimetru.





**DATE DESPRE IMOBILUL NR. 82025**

Oficiul de Cadastru și Publicitate Imobiliară ALBA  
Biroul de Cadastru și Publicitate Imobiliară Campeni

**A. Partea I. Descrierea imobilului**

TEREN Intravilan

Adresa: Loc. Corna, Jud. Alba

Nr. Crt	Nr cadastral Nr. topografic	Suprafața* (mp)	Observații / Referințe
A1		697	Sector cadastral:82 Teren imprejmuit; Parte CF 70636,70638 Abrud,Nr top 1878/1,1879/1,1895/1,1896/1

**B. Partea II. Proprietari și acte**

Inscrieri privitoare la dreptul de proprietate și alte drepturi reale	Referințe
<b>4293 / 03/11/2006</b>	
Act Notarial nr. 2688/2006,2694/2006, din 03/11/2006 emis de BNP Marcu Vladimir Ion (și încheierile CF4298/2006,4299/2006,act contract de vânzare cumpărare 2695/2006);	
B1	A1
Intabulare, drept de PROPRIETATE, dobandit prin Conventie, cota actuala 1/1 1) SC ROSIA MONTANA GOLD CORPORATION SA, CIF:9762620	

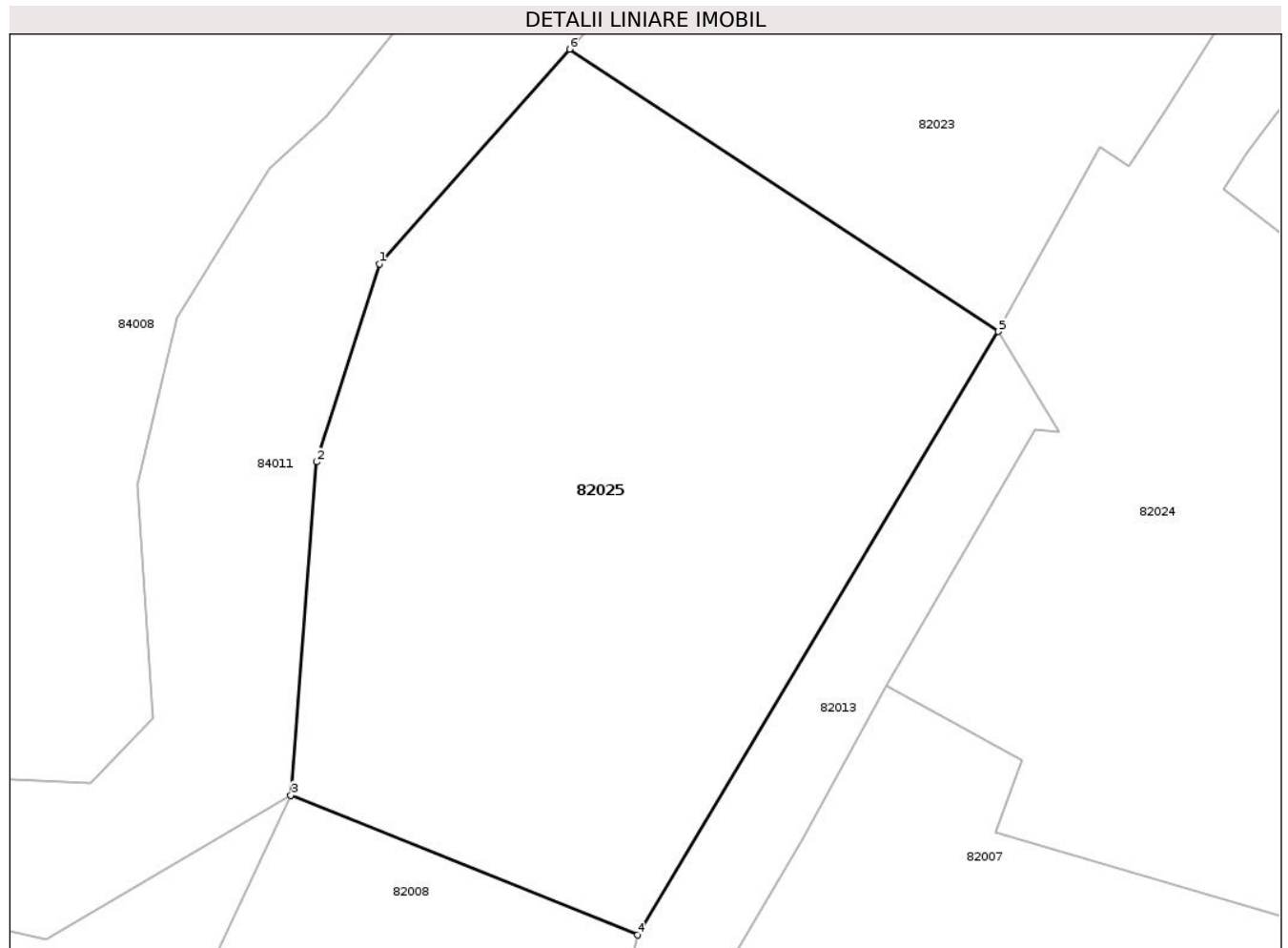
**C. Partea III. SARCINI**

Inscrieri privind dezmembramintele dreptului de proprietate, drepturi reale de garanție și sarcini	Referințe
<b>16298 / 03/10/2017</b>	
Act Administrativ nr. PV DE SECHESTRU PENTRU BUNURI IMOBILE NR. 17955, din 26/09/2017 emis de ANAF DGRFP BRASOV (AJFP ALBA SERVICIUL FISCAL ORĂȘENESC CÎMPENI.Nr cerere 16299/03.10.2017);	
C1	A1
Intabulare, drept de IPOTECA LEGALA, Valoare:26909901 LEI 1) ANAF DGRFP BRASOV AJFP ALBA SERVICIUL FISCAL ORĂȘENESC CÎMPENI, CIF:999999999999	

**Teren**

Nr cadastral	Suprafața (mp)*	Observații / Referințe
	697	Parte CF 70636,70638 Abrud,Nr top 1878/1,1879/1,1895/1,1896/1

\* Suprafața este determinată în planul de proiecție Stereo 70.



**Date referitoare la teren**

Crt	Categorie folosință	Intra vilan	Suprafața (mp)	Tarla	Parcelă	Nr. topo	Observații / Referințe
1	faneata	DA	697	-	-	-	

**Lungime Segmente**

1) Valorile lungimilor segmentelor sunt obținute din proiecție în plan.

Punct început	X / Y	Punct sfârșit	X / Y	Lungime segment (** (m)
1	355.526,4 533.640,0	2	355.523,7 533.631,5	8.919
2	355.523,7 533.631,5	3	355.522,6 533.617,2	14.342
3	355.522,6 533.617,2	4	355.537,5 533.611,2	16.063
4	355.537,5 533.611,2	5	355.553,0 533.637,1	30.184
5	355.553,0 533.637,1	6	355.534,576 533.649,218	22.052

Punct început	X / Y	Punct sfârșit	X / Y	Lungime segment (** (m)
6	355.534,576 533.649,218	1	355.526,4 533.640,0	12.322

\*\* Lungimile segmentelor sunt determinate în planul de proiecție Stereo 70 și sunt rotunjite la 1 milimetru.

\*\*\* Distanța dintre puncte este formată din segmente cumulate ce sunt mai mici decât valoarea 1 milimetru.



**DATE DESPRE IMOBILUL NR. 82026**

Oficiul de Cadastru și Publicitate Imobiliară ALBA  
Biroul de Cadastru și Publicitate Imobiliară Campeni

**A. Partea I. Descrierea imobilului**

TEREN Intravilan

Adresa: Loc. Corna, Jud. Alba

Nr. Crt	Nr cadastral Nr. topografic	Suprafața* (mp)	Observații / Referințe
A1	71851	192	Sector cadastral:82 Teren imprejmuit; nr. top 1882

**Construcții**

Crt	Nr cadastral Nr. topografic	Adresa	Observații / Referințe
A1.1	71851-C1	Loc. Corna, Jud. Alba	Nr. niveluri:1; S. construita la sol:32 mp; CASA DE LOCUIT, CONSTRUITA IN ANUL 2010, PE FUNDATIE DE PIATRA DIN LEMN, ACOPERITA CU PLACI DE AZBOCIMENT, NU ARE CERTIFICAT DE PERFORMANTA ENERGETICA SI LIFT
A1.2	71851-C2	Loc. Corna, Jud. Alba	Nr. niveluri:1; S. construita la sol:21 mp; GARAJ, CONSTRUIT IN ANUL 2010, PE FUNDATIE DE PIATRA DIN LEMN, ACOPERIT CU PLACI DE AZBOCIMENT, NU ARE CERTIFICAT DE PERFORMANTA ENERGETICA SI LIFT

**B. Partea II. Proprietari și acte**

Inscrieri privitoare la dreptul de proprietate și alte drepturi reale		Referințe
<b>7229 / 18/08/2010</b>		
Hotarare Judecatoreasca nr. 640/2008, dosar 422/203/2008, din 08/05/2008 emis de JUDECATORIA CAMPENI (și documentațiile anexate);		
B1	Intabulare, drept de PROPRIETATEcu titlu cumpărare, dobandit prin Hotarare Judecatoreasca, cota actuala 1/1 1) JORJA MIRCEA	A1
<b>7597 / 05/09/2011</b>		
Hotarare Judecatoreasca nr. 1241 dosar nr 1189/203/2011, din 29/07/2011 emis de JUDECATORIA CAMPENI (și documentațiile anexate);		
B2	Intabulare, drept de PROPRIETATE, dobandit prin Hotarare Judecatoreasca, cota actuala 1/1 1) JORJA MIRCEA	A1.1, A1.2

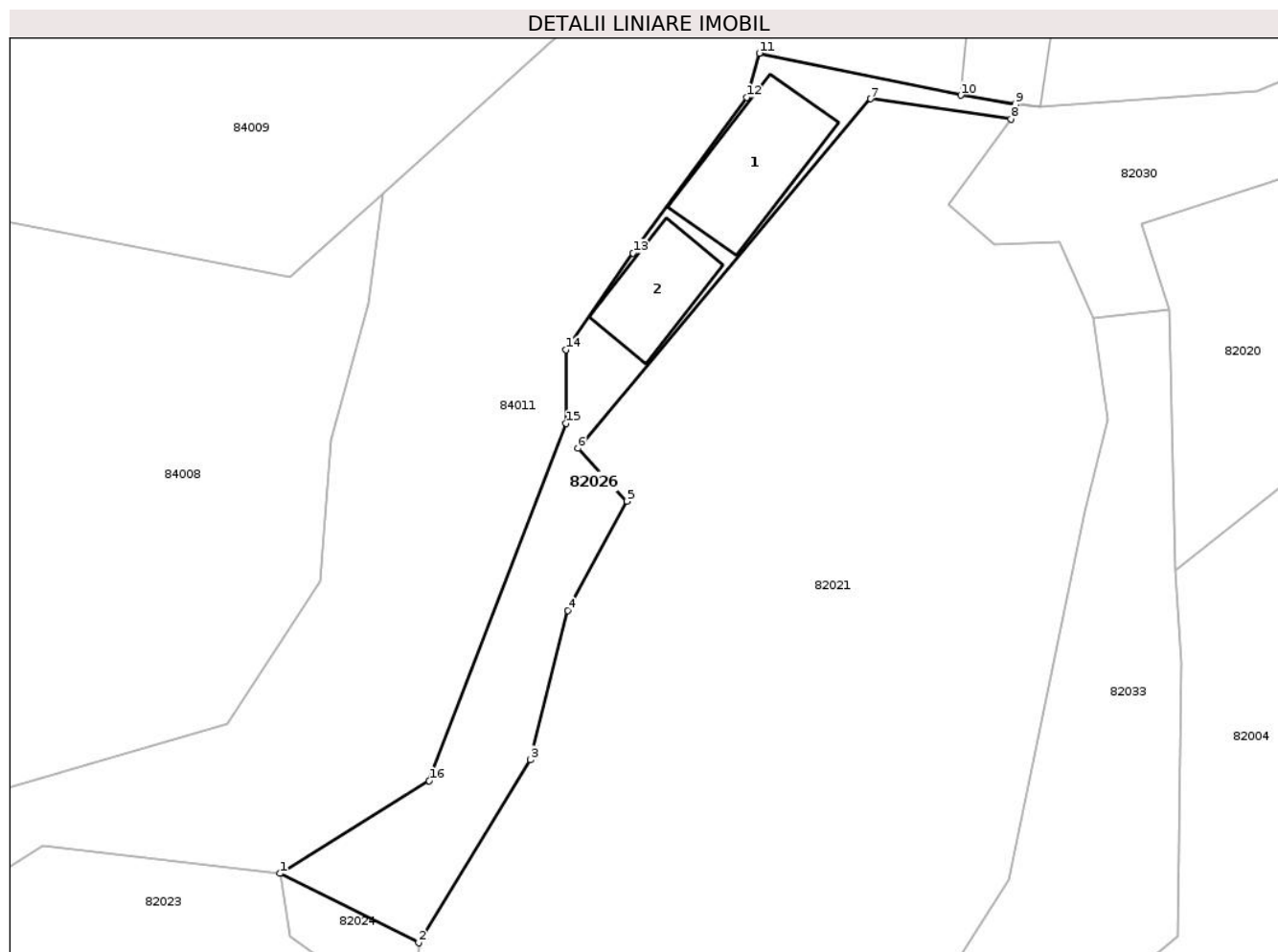
**C. Partea III. SARCINI .**

Inscrieri privind dezmembramintele dreptului de proprietate, drepturi reale de garanție și sarcini	Referințe
NU SUNT	

### Teren

Nr cadastral	Suprafața (mp)*	Observații / Referințe
71851	192	nr. top 1882

\* Suprafața este determinată în planul de proiecție Stereo 70.



### Date referitoare la teren

Crt	Categorie folosință	Intravilan	Suprafața (mp)	Tarla	Parcelă	Nr. topo	Observații / Referințe
1	curți constructii	DA	192	-	-	-	nr. top 1882

### Date referitoare la construcții

Crt	Număr	Destinație construcție	Supraf. (mp)	Situație juridică	Observații / Referințe
A1.1	71851-C1	construcții de locuințe	32	Cu acte	Nr. niveluri:1; S. construită la sol:32 mp; CASA DE LOCUIT, CONSTRUITĂ ÎN ANUL 2010, PE FUNDATIE DE PIATRA DIN LEMN, ACOPERITĂ CU PLACI DE AZBOCIMENT, NU ARE CERTIFICAT DE PERFORMANȚĂ ENERGETICĂ ȘI LIFT
A1.2	71851-C2	construcții anexa	21	Cu acte	Nr. niveluri:1; S. construită la sol:21 mp; GARAJ, CONSTRUIT ÎN ANUL 2010, PE FUNDATIE DE PIATRA DIN LEMN, ACOPERIT CU PLACI DE AZBOCIMENT, NU ARE CERTIFICAT DE PERFORMANȚĂ ENERGETICĂ ȘI LIFT

### Lungime Segmente

1) Valorile lungimilor segmentelor sunt obținute din proiecție în plan.

Punct început	X / Y	Punct sfârșit	X / Y	Lungime segment (** (m)
---------------	-------	---------------	-------	-------------------------

Punct început	X / Y	Punct sfârşit	X / Y	Lungime segment (** (m)
1	355.564,4 533.660,8	2	355.571,0 533.657,5	7.379
2	355.571,0 533.657,5	3	355.576,3 533.666,2	10.187
3	355.576,3 533.666,2	4	355.578,1 533.673,3	7.325
4	355.578,1 533.673,3	5	355.580,9 533.678,5	5.906
5	355.580,9 533.678,5	6	355.578,569 533.681,007	3.423
6	355.578,569 533.681,007	7	355.592,507 533.697,631	21.694
7	355.592,507 533.697,631	8	355.599,17 533.696,674	6.731
8	355.599,17 533.696,674	9	355.599,381 533.697,378	0.735
9	355.599,381 533.697,378	10	355.596,8 533.697,8	2.615
10	355.596,8 533.697,8	11	355.587,2 533.699,8	9.806
11	355.587,2 533.699,8	12	355.586,6 533.697,7	2.184
12	355.586,6 533.697,7	13	355.581,2 533.690,3	9.161
13	355.581,2 533.690,3	14	355.578,0 533.685,7	5.604
14	355.578,0 533.685,7	15	355.578,0 533.682,2	3.5
15	355.578,0 533.682,2	16	355.571,5 533.665,2	18.2
16	355.571,5 533.665,2	1	355.564,4 533.660,8	8.353

\*\* Lungimile segmentelor sunt determinate în planul de proiecţie Stereo 70 şi sunt rotunjite la 1 milimetru.

\*\*\* Distanţa dintre puncte este formată din segmente cumulate ce sunt mai mici decât valoarea 1 milimetru.





**DATE DESPRE IMOBILUL NR. 82027**

Oficiul de Cadastru și Publicitate Imobiliară ALBA  
Biroul de Cadastru și Publicitate Imobiliară Campeni

**A. Partea I. Descrierea imobilului**

TEREN Extravilan

Adresa: Jud. Alba

Nr. Crt	Nr cadastral Nr. topografic	Suprafața* (mp)	Observații / Referințe
A1		8.968	Sector cadastral:82 Teren imprejmuit; CF 70711 Abrud,Nr top 1928,1927,1926/1/1,1932/1/1,1930

**B. Partea II. Proprietari și acte**

Inscrieri privitoare la dreptul de proprietate și alte drepturi reale		Referințe
<b>4797 / 13/06/2007</b>		
Act Notarial nr. 1434/2007, din 13/06/2007 emis de - (contract de vanzare-cumparare);		
B1	Intabulare, drept de PROPRIETATE, dobandit prin Conventie, cota actuala 1/1 1) SC ROȘIA MONTANĂ GOLD CORPORATION SA, CIF:9762620	A1

**C. Partea III. SARCINI .**

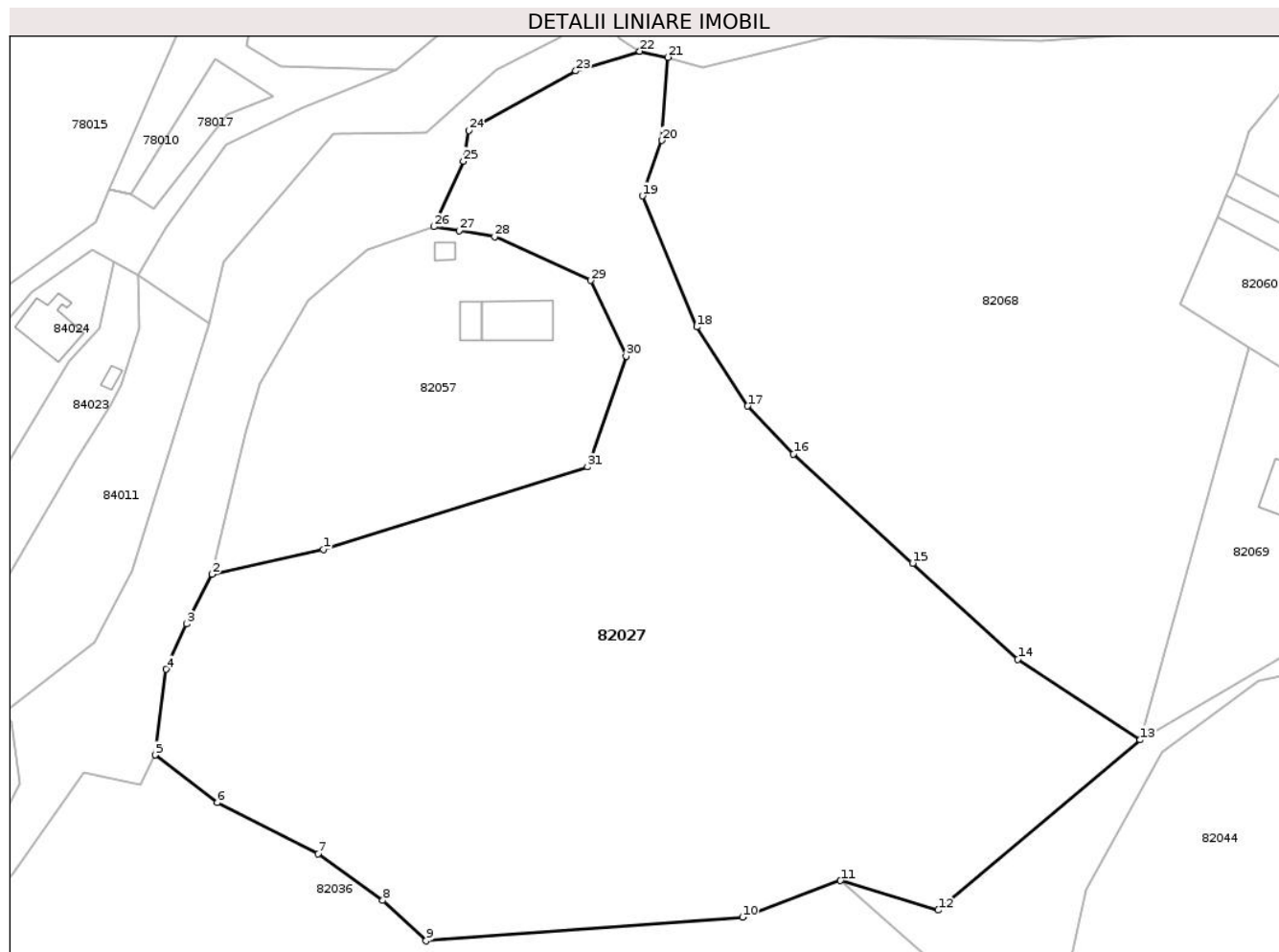
Inscrieri privind dezmembramintele dreptului de proprietate, drepturi reale de garanție și sarcini	Referințe
NU SUNT	

## Anexa Nr. 1 La Partea I

## Teren

Nr cadastral	Suprafața (mp)*	Observații / Referințe
	8.968	CF 70711 Abrud,Nr top 1928,1927,1926/1/1,1932/1/1,1930

\* Suprafața este determinată în planul de proiecție Stereo 70.



## Date referitoare la teren

Crt	Categorie folosință	Intravilan	Suprafața (mp)	Tarla	Parcelă	Nr. topo	Observații / Referințe
1	faneata	NU	8.968	-	-	-	

## Lungime Segmente

1) Valorile lungimilor segmentelor sunt obținute din proiecție în plan.

Punct început	X / Y	Punct sfârșit	X / Y	Lungime segment (** (m)
1	355.788,9 533.818,9	2	355.771,9 533.815,1	17.42
3	355.768,0 533.807,5	4	355.764,9 533.800,6	7.564
5	355.763,2 533.787,5	6	355.772,7 533.780,2	11.981
7	355.788,1 533.772,4	8	355.798,0 533.765,3	12.183
9	355.804,6 533.759,1	10	355.853,0 533.762,7	48.534

Punct început	X / Y	Punct sfârșit	X / Y	Lungime segment (** (m)
2	355.771,9 533.815,1	3	355.768,0 533.807,5	8.542
4	355.764,9 533.800,6	5	355.763,2 533.787,5	13.21
6	355.772,7 533.780,2	7	355.788,1 533.772,4	17.263
8	355.798,0 533.765,3	9	355.804,6 533.759,1	9.055
10	355.853,0 533.762,7	11	355.868,0 533.768,3	16.011

Punct început	X / Y	Punct sfârșit	X / Y	Lungime segment (** (m)
11	355.868,0 533.768,3	12	355.882,9 533.763,8	15.565
13	355.913,8 533.789,8	14	355.895,1 533.802,1	22.383
15	355.879,0 533.816,8	16	355.860,8 533.833,5	24.701
17	355.853,8 533.840,8	18	355.846,0 533.852,9	14.396
19	355.837,7 533.872,9	20	355.840,7 533.881,4	9.014
21	355.841,6 533.894,1	22	355.837,3 533.895,0	4.393
23	355.827,5 533.892,0	24	355.811,2 533.882,9	18.668
25	355.810,3 533.878,2	26	355.805,8 533.868,2	10.966
27	355.809,7 533.867,6	28	355.815,1 533.866,7	5.474
29	355.829,8 533.860,0	30	355.835,2 533.848,4	12.795
31	355.829,3 533.831,5	1	355.788,9 533.818,9	42.319

Punct început	X / Y	Punct sfârșit	X / Y	Lungime segment (** (m)
12	355.882,9 533.763,8	13	355.913,8 533.789,8	40.383
14	355.895,1 533.802,1	15	355.879,0 533.816,8	21.801
16	355.860,8 533.833,5	17	355.853,8 533.840,8	10.114
18	355.846,0 533.852,9	19	355.837,7 533.872,9	21.654
20	355.840,7 533.881,4	21	355.841,6 533.894,1	12.732
22	355.837,3 533.895,0	23	355.827,5 533.892,0	10.249
24	355.811,2 533.882,9	25	355.810,3 533.878,2	4.785
26	355.805,8 533.868,2	27	355.809,7 533.867,6	3.946
28	355.815,1 533.866,7	29	355.829,8 533.860,0	16.155
30	355.835,2 533.848,4	31	355.829,3 533.831,5	17.9

\*\* Lungimile segmentelor sunt determinate în planul de proiecție Stereo 70 și sunt rotunjite la 1 milimetru.

\*\*\* Distanța dintre puncte este formată din segmente cumulate ce sunt mai mici decât valoarea 1 milimetru.



**DATE DESPRE IMOBILUL NR. 82028**

Oficiul de Cadastru și Publicitate Imobiliară ALBA  
Biroul de Cadastru și Publicitate Imobiliară Campeni

**A. Partea I. Descrierea imobilului**

TEREN Extravilan

Adresa: Jud. Alba

Nr. Crt	Nr cadastral Nr. topografic	Suprafața* (mp)	Observații / Referințe
A1		2.707	Sector cadastral:82 Teren imprejmuit; CF 71102 Abrud,Nr top 1917/1/2

**B. Partea II. Proprietari și acte**

Inscrieri privitoare la dreptul de proprietate și alte drepturi reale		Referințe
<b>853 / 16/02/2007</b>		
Act Notarial nr. 364/2007, din 16/02/2007 emis de BNP Marcu Vladimir Ion (contract de vanzare-cumparare);		
B1	Intabulare, drept de PROPRIETATE, dobandit prin Conventie, cota actuala 1/1 1) SC ROȘIA MONTANĂ GOLD CORPORATION SA, CIF:9762620	A1

**C. Partea III. SARCINI .**

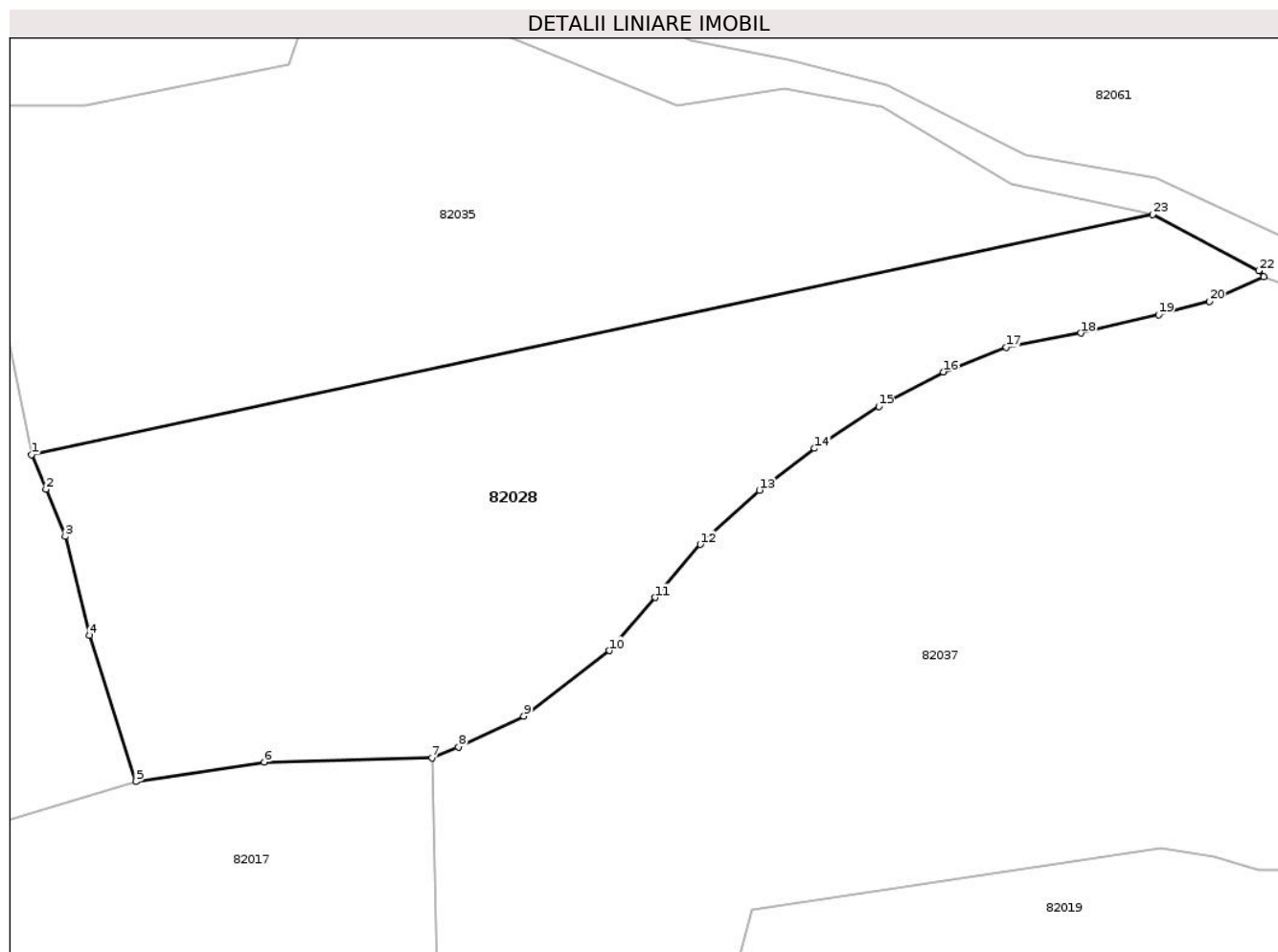
Inscrieri privind dezmembramintele dreptului de proprietate, drepturi reale de garanție și sarcini	Referințe
NU SUNT	

## Anexa Nr. 1 La Partea I

## Teren

Nr cadastral	Suprafața (mp)*	Observații / Referințe
	2.707	CF 71102 Abrud,Nr top 1917/1/2

\* Suprafața este determinată în planul de proiecție Stereo 70.



## Date referitoare la teren

Crt	Categorie folosință	Intravilan	Suprafața (mp)	Tarla	Parcelă	Nr. topo	Observații / Referințe
1	faneata	NU	2.707	-	-	-	

## Lungime Segmente

1) Valorile lungimilor segmentelor sunt obținute din proiecție în plan.

Punct început	X / Y	Punct sfârșit	X / Y	Lungime segment (** (m)
1	355.966,6 533.748,8	2	355.968,0 533.745,4	3.677
3	355.969,9 533.740,8	4	355.972,3 533.731,1	9.992
5	355.976,8 533.716,8	6	355.989,4 533.718,7	12.742
7	356.005,8 533.719,1	8	356.008,4 533.720,2	2.823
9	356.014,8 533.723,2	10	356.023,2 533.729,6	10.56

Punct început	X / Y	Punct sfârșit	X / Y	Lungime segment (** (m)
2	355.968,0 533.745,4	3	355.969,9 533.740,8	4.977
4	355.972,3 533.731,1	5	355.976,8 533.716,8	14.991
6	355.989,4 533.718,7	7	356.005,8 533.719,1	16.405
8	356.008,4 533.720,2	9	356.014,8 533.723,2	7.068
10	356.023,2 533.729,6	11	356.027,7 533.734,8	6.877

Punct început	X / Y	Punct sfârşit	X / Y	Lungime segment (** (m)
11	356.027,7 533.734,8	12	356.032,1 533.740,0	6.812
13	356.037,9 533.745,3	14	356.043,3 533.749,4	6.78
15	356.049,6 533.753,5	16	356.055,9 533.756,9	7.159
17	356.062,1 533.759,3	18	356.069,4 533.760,7	7.433
19	356.077,0 533.762,5	20	356.082,0 533.763,8	5.166
21	356.087,3 533.766,2	22	356.086,8 533.766,8	0.781
23	356.076,4 533.772,3	1	355.966,6 533.748,8	112.287

Punct început	X / Y	Punct sfârşit	X / Y	Lungime segment (** (m)
12	356.032,1 533.740,0	13	356.037,9 533.745,3	7.857
14	356.043,3 533.749,4	15	356.049,6 533.753,5	7.517
16	356.055,9 533.756,9	17	356.062,1 533.759,3	6.648
18	356.069,4 533.760,7	19	356.077,0 533.762,5	7.81
20	356.082,0 533.763,8	21	356.087,3 533.766,2	5.818
22	356.086,8 533.766,8	23	356.076,4 533.772,3	11.765

\*\* Lungimile segmentelor sunt determinate în planul de proiecţie Stereo 70 şi sunt rotunjite la 1 milimetru.

\*\*\* Distanţa dintre puncte este formată din segmente cumulate ce sunt mai mici decât valoarea 1 milimetru.





**DATE DESPRE IMOBILUL NR. 82029**

Oficiul de Cadastru și Publicitate Imobiliară ALBA  
Biroul de Cadastru și Publicitate Imobiliară Campeni

**A. Partea I. Descrierea imobilului**

TEREN Necunoscut

Adresa: Loc. Corna, Jud. Alba

Nr. Crt	Nr cadastral Nr. topografic	Suprafața* (mp)	Observații / Referințe
A1		693	Sector cadastral:82 Teren imprejmuit; CF 70975 Abrud ,Nr top 1884,1886,1887

**B. Partea II. Proprietari și acte**

Inscrieri privitoare la dreptul de proprietate și alte drepturi reale	Referințe
<b>1285 / 05/02/2008</b>	
Act Notarial nr. 98/2008, din 05/02/2008 emis de - (și încheiere de CF 1288 din 05.02.2008 act nr.97 din 2008, încheiere de CF 1926 din 20.02.2008, act nr.115 din 2008);	
B1	A1
Intabulare, drept de PROPRIETATE, dobandit prin Conventie, cota actuala 1/1 1) SC ROȘIA MONTANĂ GOLD CORPORATION SA, CIF:9762620	

**C. Partea III. SARCINI .**

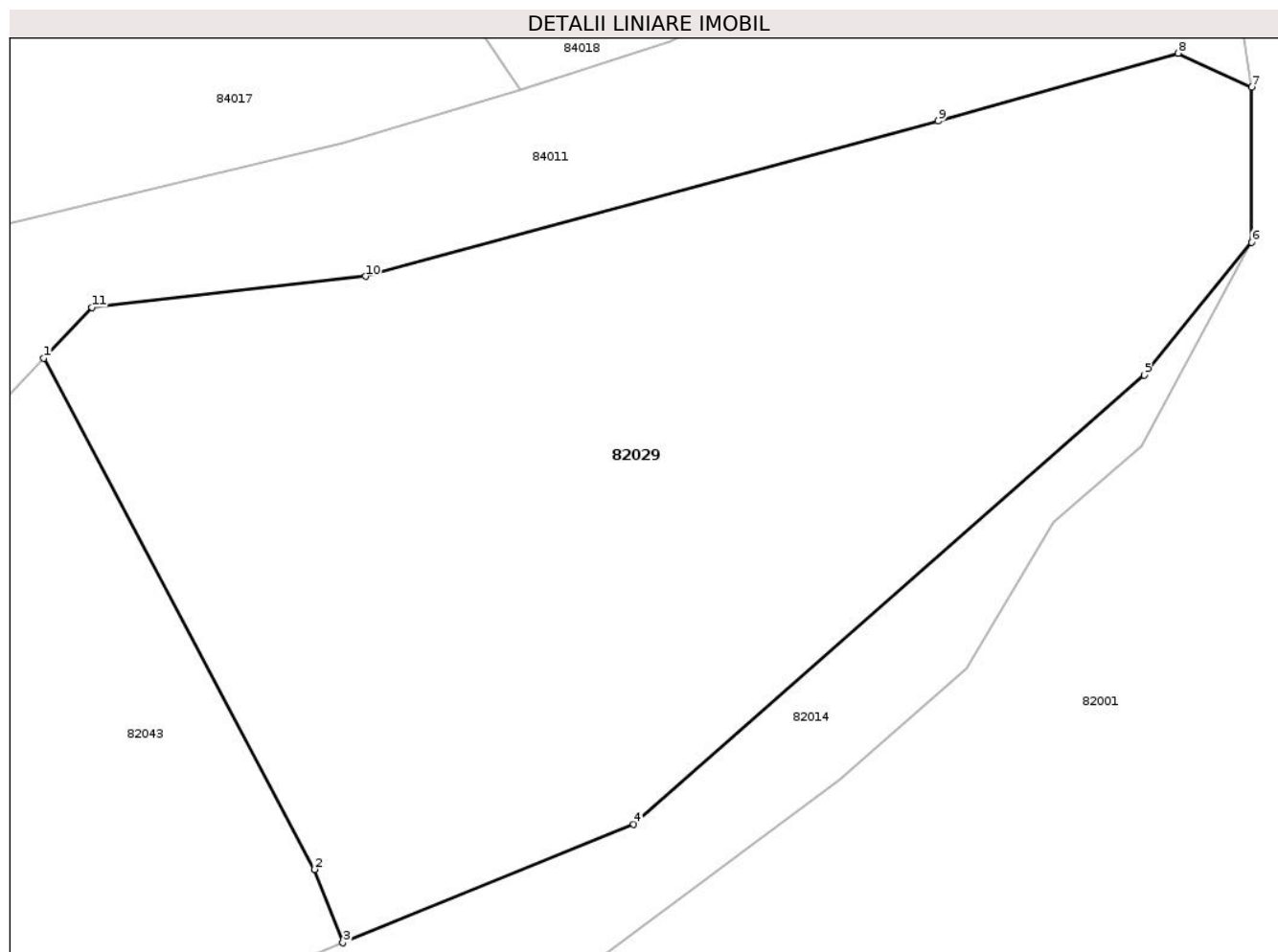
Inscrieri privind dezmembramintele dreptului de proprietate, drepturi reale de garanție și sarcini	Referințe
NU SUNT	

## Anexa Nr. 1 La Partea I

## Teren

Nr cadastral	Suprafața (mp)*	Observații / Referințe
	693	CF 70975 Abrud ,Nr top 1884,1886,1887

\* Suprafața este determinată în planul de proiecție Stereo 70.



## Date referitoare la teren

Crt	Categorie folosință	Intra vilan	Suprafața (mp)	Tarla	Parcelă	Nr. topo	Observații / Referințe
1	faneata	DA	375	-	-	-	
2	faneata	NU	318	-	-	-	

## Lungime Segmente

1) Valorile lungimilor segmentelor sunt obținute din proiecție în plan.

Punct început	X / Y	Punct sfârșit	X / Y	Lungime segment (** (m)
1	355.655,7 533.729,5	2	355.665,3 533.711,4	20.488
2	355.665,3 533.711,4	3	355.666,3 533.708,8	2.786
3	355.666,3 533.708,8	4	355.676,6 533.713,0	11.123
4	355.676,6 533.713,0	5	355.694,7 533.728,9	24.092

Punct început	X / Y	Punct sfârşit	X / Y	Lungime segment (** (m)
5	355.694,7 533.728,9	6	355.698,5 533.733,6	6.044
6	355.698,5 533.733,6	7	355.698,5 533.739,1	5.5
7	355.698,5 533.739,1	8	355.695,9 533.740,3	2.864
8	355.695,9 533.740,3	9	355.687,4 533.737,9	8.832
9	355.687,4 533.737,9	10	355.667,1 533.732,4	21.032
10	355.667,1 533.732,4	11	355.657,4 533.731,3	9.762
11	355.657,4 533.731,3	1	355.655,7 533.729,5	2.476

\*\* Lungimile segmentelor sunt determinate în planul de proiecţie Stereo 70 şi sunt rotunjite la 1 milimetru.

\*\*\* Distanţa dintre puncte este formată din segmente cumulate ce sunt mai mici decât valoarea 1 milimetru.



**DATE DESPRE IMOBILUL NR. 82030**

Oficiul de Cadastru și Publicitate Imobiliară ALBA  
Biroul de Cadastru și Publicitate Imobiliară Campeni

**A. Partea I. Descrierea imobilului**

TEREN Intravilan

Adresa: Loc. Corna, Jud. Alba

Nr. Crt	Nr cadastral Nr. topografic	Suprafața* (mp)	Observații / Referințe
A1		261	Sector cadastral:82 Teren neimpregmuit;

**B. Partea II. Proprietari și acte**

Inscrieri privitoare la dreptul de proprietate și alte drepturi reale		Referințe
/		
Act Normativ nr. 7, din 13/03/1996 emis de Parlamentul României;		
B1	Inscrierea posesiei, drept de PROPRIETATE, dobandit prin Constituire, cota actuala 1/1 1) NEIDENTIFICAT NEIDENTIFICAT	A1
Act Normativ nr. 7, din 13/03/1996 emis de Parlamentul României (art 13);		
B2	Se notează mențiunea de proprietar neidentificat	A1

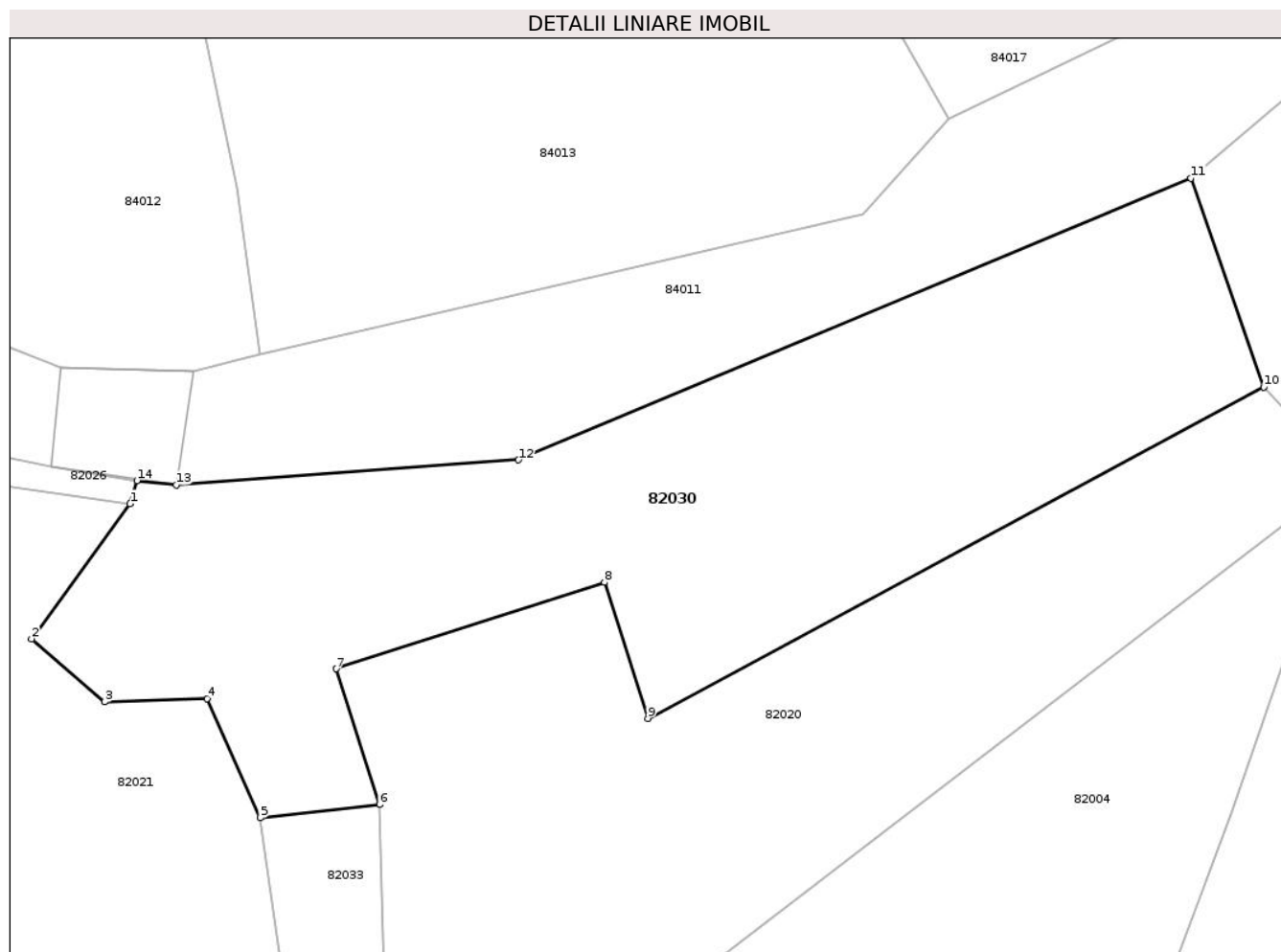
**C. Partea III. SARCINI .**

Inscrieri privind dezmembramintele dreptului de proprietate, drepturi reale de garanție și sarcini	Referințe
NU SUNT	

### Teren

Nr cadastral	Suprafața (mp)*	Observații / Referințe
	261	

\* Suprafața este determinată în planul de proiecție Stereo 70.



### Date referitoare la teren

Crt	Categorie folosință	Intravilan	Suprafața (mp)	Tarla	Parcelă	Nr. topo	Observații / Referințe
1	drum	DA	261	-	-	-	

### Lungime Segmente

1) Valorile lungimilor segmentelor sunt obținute din proiecție în plan.

Punct început	X / Y	Punct sfârșit	X / Y	Lungime segment (** (m)
1	355.599,17 533.696,674	2	355.596,2 533.692,6	5.042
2	355.596,2 533.692,6	3	355.598,4 533.690,7	2.907
3	355.598,4 533.690,7	4	355.601,5 533.690,8	3.102
4	355.601,5 533.690,8	5	355.603,1 533.687,2	3.94
5	355.603,1 533.687,2	6	355.606,7 533.687,6	3.622

Punct început	X / Y	Punct sfârșit	X / Y	Lungime segment (** (m)
6	355.606,7 533.687,6	7	355.605,4 533.691,7	4.301
7	355.605,4 533.691,7	8	355.613,5 533.694,3	8.507
8	355.613,5 533.694,3	9	355.614,8 533.690,2	4.301
9	355.614,8 533.690,2	10	355.633,4 533.700,2	21.118
10	355.633,4 533.700,2	11	355.631,2 533.706,5	6.673
11	355.631,2 533.706,5	12	355.610,9 533.698,0	22.008
12	355.610,9 533.698,0	13	355.600,57 533.697,245	10.358
13	355.600,57 533.697,245	14	355.599,381 533.697,378	1.196
14	355.599,381 533.697,378	1	355.599,17 533.696,674	0.735

\*\* Lungimile segmentelor sunt determinate în planul de proiecție Stereo 70 și sunt rotunjite la 1 milimetru.

\*\*\* Distanța dintre puncte este formată din segmente cumulate ce sunt mai mici decât valoarea 1 milimetru.





**DATE DESPRE IMOBILUL NR. 82031**

Oficiul de Cadastru și Publicitate Imobiliară ALBA  
Biroul de Cadastru și Publicitate Imobiliară Campeni

**A. Partea I. Descrierea imobilului**

TEREN Extravilan

Adresa: Jud. Alba

Nr. Crt	Nr cadastral Nr. topografic	Suprafața* (mp)	Observații / Referințe
A1		1.753	Sector cadastral:82 Teren imprejmuit; CF 71705 Abrud Nr ttop 1908,1909

**B. Partea II. Proprietari și acte**

Inscrieri privitoare la dreptul de proprietate și alte drepturi reale		Referințe
/		
Act Normativ nr. 7, din 13/03/1996 emis de Parlamentul României;		
B1	Inscrierea posesiei, drept de PROPRIETATE, dobandit prin Constituire, cota actuala 1/1 1) <b>NEIDENTIFICAT NEIDENTIFICAT</b>	A1
Act Normativ nr. 7, din 13/03/1996 emis de Parlamentul Romaniei (art.13);		
B2	Se noteaza mentiunea de proprietar neidentificat	A1

**C. Partea III. SARCINI .**

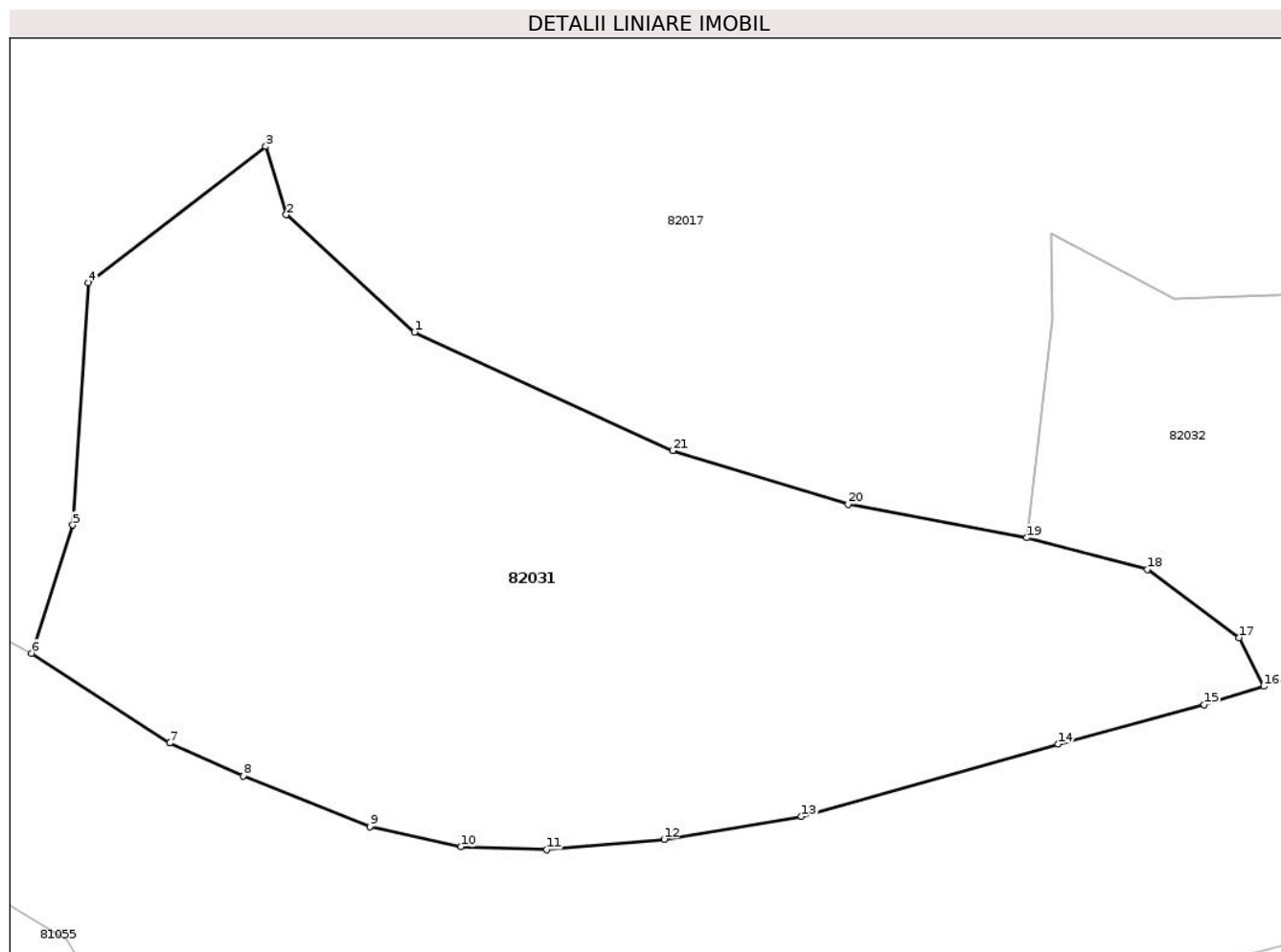
Inscrieri privind dezmembramintele dreptului de proprietate, drepturi reale de garanție și sarcini	Referințe
NU SUNT	

## Anexa Nr. 1 La Partea I

## Teren

Nr cadastral	Suprafața (mp)*	Observații / Referințe
	1.753	CF 71705 Abrud Nr ttop 1908,1909

\* Suprafața este determinată în planul de proiecție Stereo 70.



## Date referitoare la teren

Crt	Categorie folosință	Intra vilan	Suprafața (mp)	Tarla	Parcelă	Nr. topo	Observații / Referințe
1	faneata	NU	1.753	-	-	-	

## Lungime Segmente

1) Valorile lungimilor segmentelor sunt obținute din proiecție în plan.

Punct început	X / Y	Punct sfârșit	X / Y	Lungime segment (** (m)
1	355.871,8 533.621,093	2	355.863,7 533.628,5	10.976
3	355.862,4 533.632,8	4	355.851,2 533.624,2	14.121
5	355.850,2 533.608,9	6	355.847,6 533.600,8	8.507
7	355.856,345 533.595,135	8	355.860,983 533.593,066	5.079
9	355.868,976 533.589,844	10	355.874,719 533.588,59	5.879

Punct început	X / Y	Punct sfârșit	X / Y	Lungime segment (** (m)
2	355.863,7 533.628,5	3	355.862,4 533.632,8	4.492
4	355.851,2 533.624,2	5	355.850,2 533.608,9	15.333
6	355.847,6 533.600,8	7	355.856,345 533.595,135	10.419
8	355.860,983 533.593,066	9	355.868,976 533.589,844	8.618
10	355.874,719 533.588,59	11	355.880,151 533.588,417	5.435

Punct început	X / Y	Punct sfârșit	X / Y	Lungime segment (** (m)
11	355.880,151 533.588,417	12	355.887,569 533.589,059	7.446
13	355.896,252 533.590,492	14	355.912,457 533.595,074	16.841
15	355.921,708 533.597,545	16	355.925,469 533.598,719	3.94
17	355.923,9 533.601,8	18	355.918,1 533.606,1	7.22
19	355.910,5 533.608,1	20	355.899,2 533.610,2	11.493
21	355.888,1 533.613,6	1	355.871,8 533.621,093	17.94

Punct început	X / Y	Punct sfârșit	X / Y	Lungime segment (** (m)
12	355.887,569 533.589,059	13	355.896,252 533.590,492	8.8
14	355.912,457 533.595,074	15	355.921,708 533.597,545	9.575
16	355.925,469 533.598,719	17	355.923,9 533.601,8	3.457
18	355.918,1 533.606,1	19	355.910,5 533.608,1	7.859
20	355.899,2 533.610,2	21	355.888,1 533.613,6	11.609

\*\* Lungimile segmentelor sunt determinate în planul de proiecție Stereo 70 și sunt rotunjite la 1 milimetru.

\*\*\* Distanța dintre puncte este formată din segmente cumulate ce sunt mai mici decât valoarea 1 milimetru.



**DATE DESPRE IMOBILUL NR. 82032**

Oficiul de Cadastru și Publicitate Imobiliară ALBA  
Biroul de Cadastru și Publicitate Imobiliară Campeni

**A. Partea I. Descrierea imobilului**

TEREN Extravilan

Adresa: Jud. Alba

Nr. Crt	Nr cadastral Nr. topografic	Suprafața* (mp)	Observații / Referințe
A1		1.448	Sector cadastral:82 Teren imprejmuit; CF 71067 Abrud,Nr top 1914/a,1914/b

**B. Partea II. Proprietari și acte**

Inscrieri privitoare la dreptul de proprietate și alte drepturi reale		Referințe
<b>11673 / 17/12/2007</b>		
Act Notarial nr. 3081/2007, din 17/12/2007 emis de - (contract de vanzare-cumparare);		
B1	Intabulare, drept de PROPRIETATE, dobandit prin Conventie, cota actuala 1/1 1) SC ROȘIA MONTANĂ GOLD CORPORATION SA, CIF:9762620	A1

**C. Partea III. SARCINI**

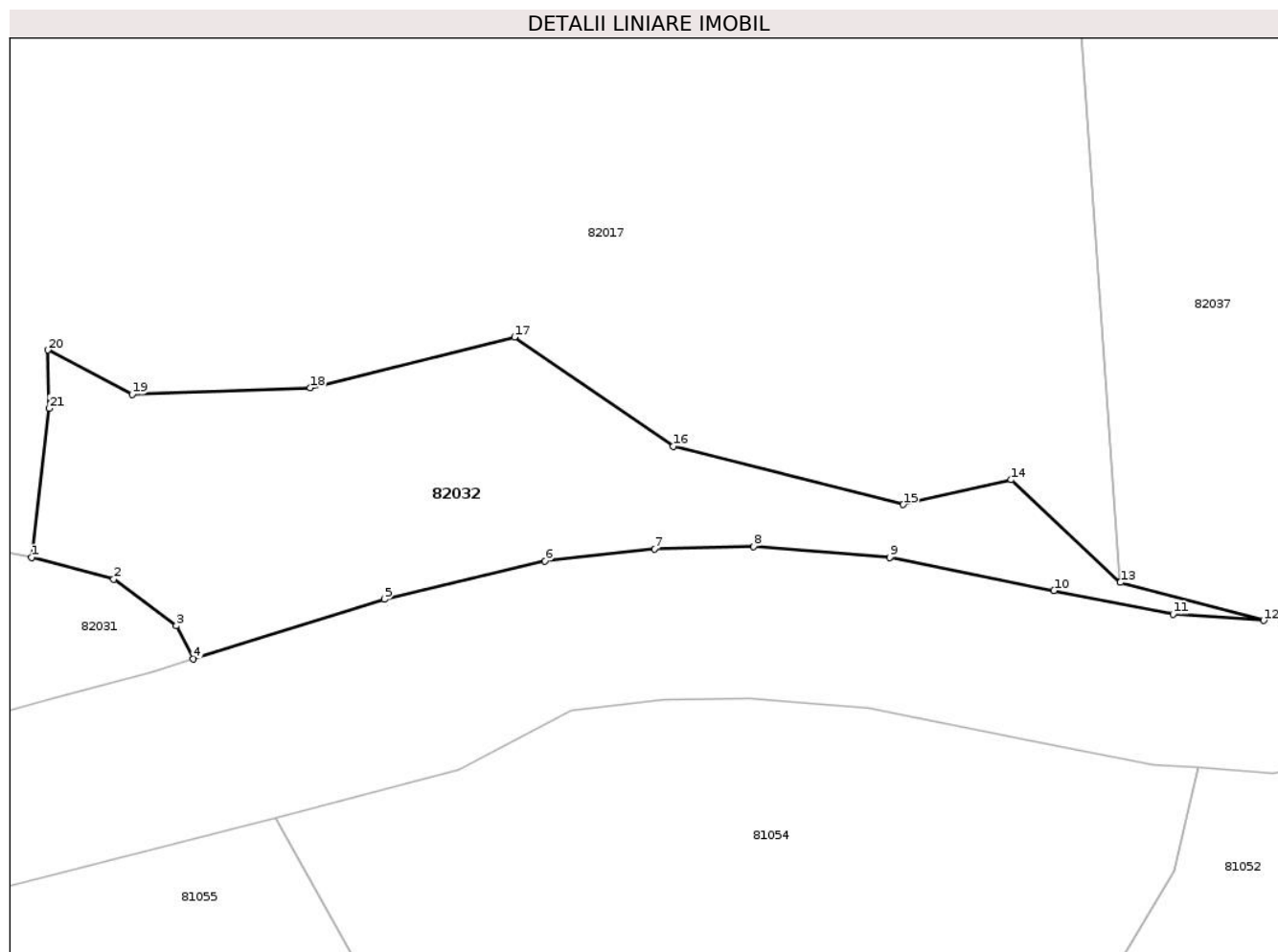
Inscrieri privind dezmembramintele dreptului de proprietate, drepturi reale de garanție și sarcini		Referințe
<b>95 / 12/11/2006</b>		
Hotarare Judecatoreasca nr. 904/2005, din 12/11/2006 emis de JUDECATORIA CAMPENI;		
C1	Se notează sulta pentru suma de 172,18 RON în favoarea Petrinca Ana	A1
<b>95 / 12/01/2006</b>		
Hotarare Judecatoreasca nr. 904, din 12/01/2006 emis de JUDECATORIA CAMPENI;		
C2	Se notează sulta pentru suma de 172,18 RON în favoarea Dragan Livia	A1

## Anexa Nr. 1 La Partea I

## Teren

Nr cadastral	Suprafața (mp)*	Observații / Referințe
	1.448	CF 71067 Abrud,Nr top 1914/a,1914/b

\* Suprafața este determinată în planul de proiecție Stereo 70.



## Date referitoare la teren

Crt	Categorie folosință	Intravilan	Suprafața (mp)	Tarla	Parcelă	Nr. topo	Observații / Referințe
1	faneata	NU	1.448	-	-	-	

## Lungime Segmente

1) Valorile lungimilor segmentelor sunt obținute din proiecție în plan.

Punct început	X / Y	Punct sfârșit	X / Y	Lungime segment (** (m)
1	355.910,5 533.608,1	2	355.918,1 533.606,1	7.859
3	355.923,9 533.601,8	4	355.925,469 533.598,719	3.457
5	355.943,14 533.604,235	6	355.958,029 533.607,778	15.305
7	355.968,151 533.608,905	8	355.977,337 533.609,118	9.189
9	355.989,967 533.608,109	10	356.005,149 533.605,034	15.491

Punct început	X / Y	Punct sfârșit	X / Y	Lungime segment (** (m)
2	355.918,1 533.606,1	3	355.923,9 533.601,8	7.22
4	355.925,469 533.598,719	5	355.943,14 533.604,235	18.511
6	355.958,029 533.607,778	7	355.968,151 533.608,905	10.185
8	355.977,337 533.609,118	9	355.989,967 533.608,109	12.67
10	356.005,149 533.605,034	11	356.016,178 533.602,868	11.239

Punct început	X / Y	Punct sfârșit	X / Y	Lungime segment (** (m)
11	356.016,178 533.602,868	12	356.024,567 533.602,288	8.409
13	356.011,3 533.605,8	14	356.001,2 533.615,3	13.866
15	355.991,2 533.613,0	16	355.969,9 533.618,4	21.974
17	355.955,2 533.628,5	18	355.936,3 533.623,8	19.476
19	355.919,8 533.623,2	20	355.912,0 533.627,3	8.812
21	355.912,1 533.621,9	1	355.910,5 533.608,1	13.892

Punct început	X / Y	Punct sfârșit	X / Y	Lungime segment (** (m)
12	356.024,567 533.602,288	13	356.011,3 533.605,8	13.724
14	356.001,2 533.615,3	15	355.991,2 533.613,0	10.261
16	355.969,9 533.618,4	17	355.955,2 533.628,5	17.835
18	355.936,3 533.623,8	19	355.919,8 533.623,2	16.511
20	355.912,0 533.627,3	21	355.912,1 533.621,9	5.401

\*\* Lungimile segmentelor sunt determinate în planul de proiecție Stereo 70 și sunt rotunjite la 1 milimetru.

\*\*\* Distanța dintre puncte este formată din segmente cumulate ce sunt mai mici decât valoarea 1 milimetru.





**DATE DESPRE IMOBILUL NR. 82033**

Oficiul de Cadastru și Publicitate Imobiliară ALBA  
Biroul de Cadastru și Publicitate Imobiliară Campeni

**A. Partea I. Descrierea imobilului**

TEREN Intravilan

Adresa: Loc. Corna, Jud. Alba

Nr. Crt	Nr cadastral Nr. topografic	Suprafața* (mp)	Observații / Referințe
A1		231	Sector cadastral:82 Teren imprejmuit; CF 71794,71439 Abrud Nr top 1881,180,1893,1894

**B. Partea II. Proprietari și acte**

Inscrieri privitoare la dreptul de proprietate și alte drepturi reale		Referințe
<b>630 / 24/04/2001</b>		
Hotarare Judecatoreasca nr. 305/2001, din 24/04/2001 emis de -;		
B1	Intabulare, drept de PROPRIETATE, dobandit prin Hotarare Judecatoreasca, cota actuala 1/4 1) SUMUT AURELIA	A1
<b>6044 / 17/07/2007</b>		
Act Notarial nr. 1759/2007, din 17/07/2007 emis de BNP Marcu Vladimir Ion (147,137/2008 cu încheierile CF 1615/2008,1620/2008,);		
B1	Intabulare, drept de PROPRIETATE, dobandit prin Conventie, cota actuala 3/4 1) SC ROSIA MONTANA GOLD CORPORATION SA, CIF:9762620	A1

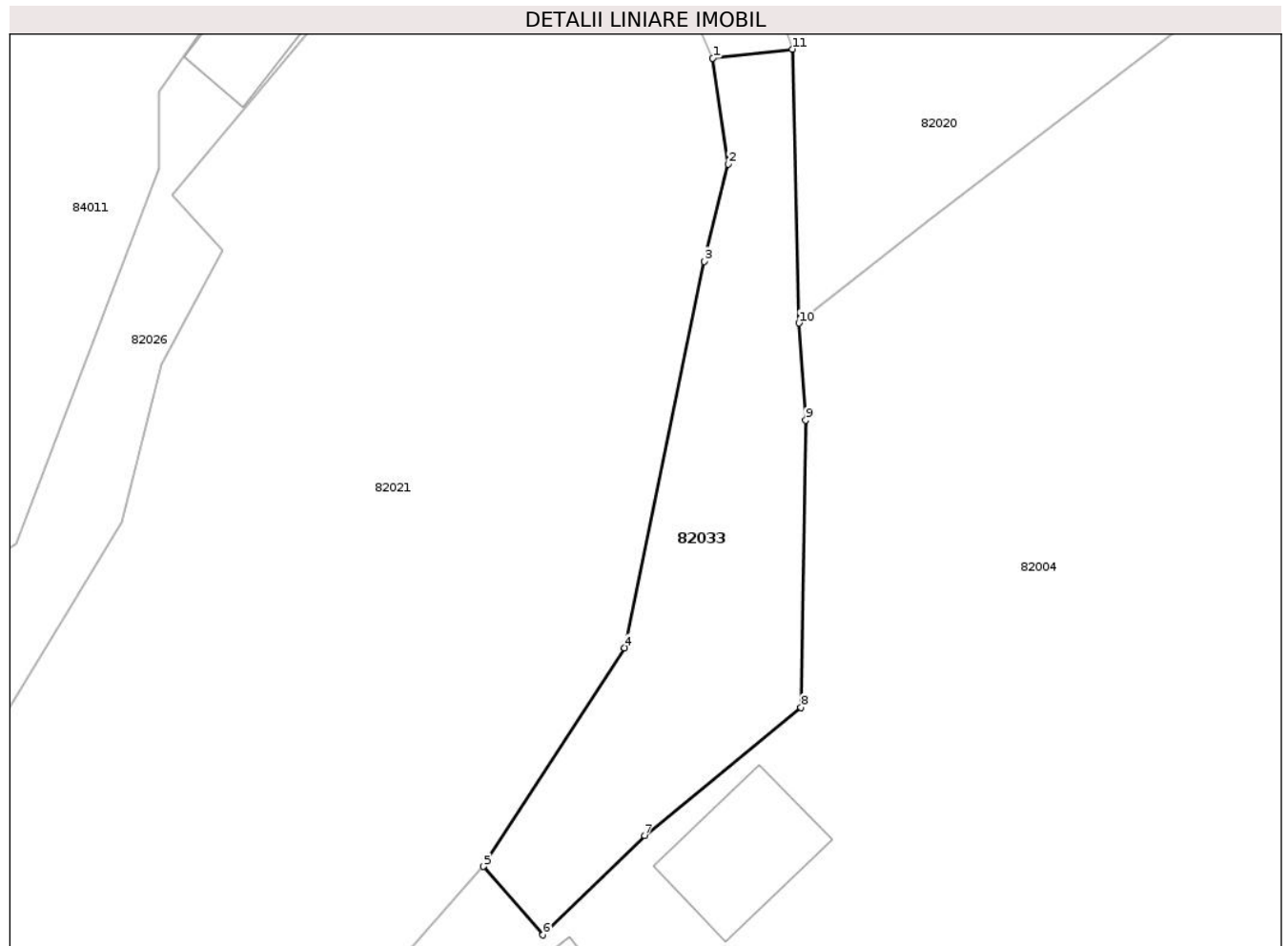
**C. Partea III. SARCINI .**

Inscrieri privind dezmembramintele dreptului de proprietate, drepturi reale de garanție și sarcini	Referințe
NU SUNT	

**Teren**

Nr cadastral	Suprafața (mp)*	Observații / Referințe
	231	CF 71794,71439 Abrud Nr top 1881,180,1893,1894

\* Suprafața este determinată în planul de proiecție Stereo 70.



**Date referitoare la teren**

Crt	Categorie folosință	Intravilan	Suprafața (mp)	Tarla	Parcelă	Nr. topo	Observații / Referințe
1	faneata	DA	231	-	-	-	

**Lungime Segmente**

1) Valorile lungimilor segmentelor sunt obținute din proiecție în plan.

Punct început	X / Y	Punct sfârșit	X / Y	Lungime segment (** (m)
1	355.603,1 533.687,2	2	355.603,8 533.682,4	4.851
2	355.603,8 533.682,4	3	355.602,7 533.678,0	4.535
3	355.602,7 533.678,0	4	355.599,1 533.660,5	17.866
4	355.599,1 533.660,5	5	355.592,7 533.650,6	11.789
5	355.592,7 533.650,6	6	355.595,4 533.647,5	4.111

Punct început	X / Y	Punct sfârșit	X / Y	Lungime segment (** (m)
6	355.595,4 533.647,5	7	355.600,0 533.652,0	6.435
7	355.600,0 533.652,0	8	355.607,1 533.657,8	9.168
8	355.607,1 533.657,8	9	355.607,3 533.670,8	13.002
9	355.607,3 533.670,8	10	355.607,0 533.675,2	4.41
10	355.607,0 533.675,2	11	355.606,7 533.687,6	12.404
11	355.606,7 533.687,6	1	355.603,1 533.687,2	3.622

\*\* Lungimile segmentelor sunt determinate în planul de proiecție Stereo 70 și sunt rotunjite la 1 milimetru.

\*\*\* Distanța dintre puncte este formată din segmente cumulate ce sunt mai mici decât valoarea 1 milimetru.



**DATE DESPRE IMOBILUL NR. 82034**

Oficiul de Cadastru și Publicitate Imobiliară ALBA  
Biroul de Cadastru și Publicitate Imobiliară Campeni

**A. Partea I. Descrierea imobilului**

TEREN Necunoscut

Adresa: Loc. Corna, Jud. Alba

Nr. Crt	Nr cadastral Nr. topografic	Suprafața* (mp)	Observații / Referințe
A1		300	Sector cadastral:82 Teren imprejmuit; CF 70886 Abrud,Nr top 1889/a

**B. Partea II. Proprietari și acte**

Inscrieri privitoare la dreptul de proprietate și alte drepturi reale		Referințe
<b>1620 / 12/02/2008</b>		
Act Notarial nr. 147/2008, din 12/02/2008 emis de - (contract de vanzare-cumparare);		
B1	Intabulare, drept de PROPRIETATE, dobandit prin Conventie, cota actuala 1/1 1) SC ROSIA MONTANA GOLD CORPORATION SA, CIF:9762620	A1

**C. Partea III. SARCINI .**

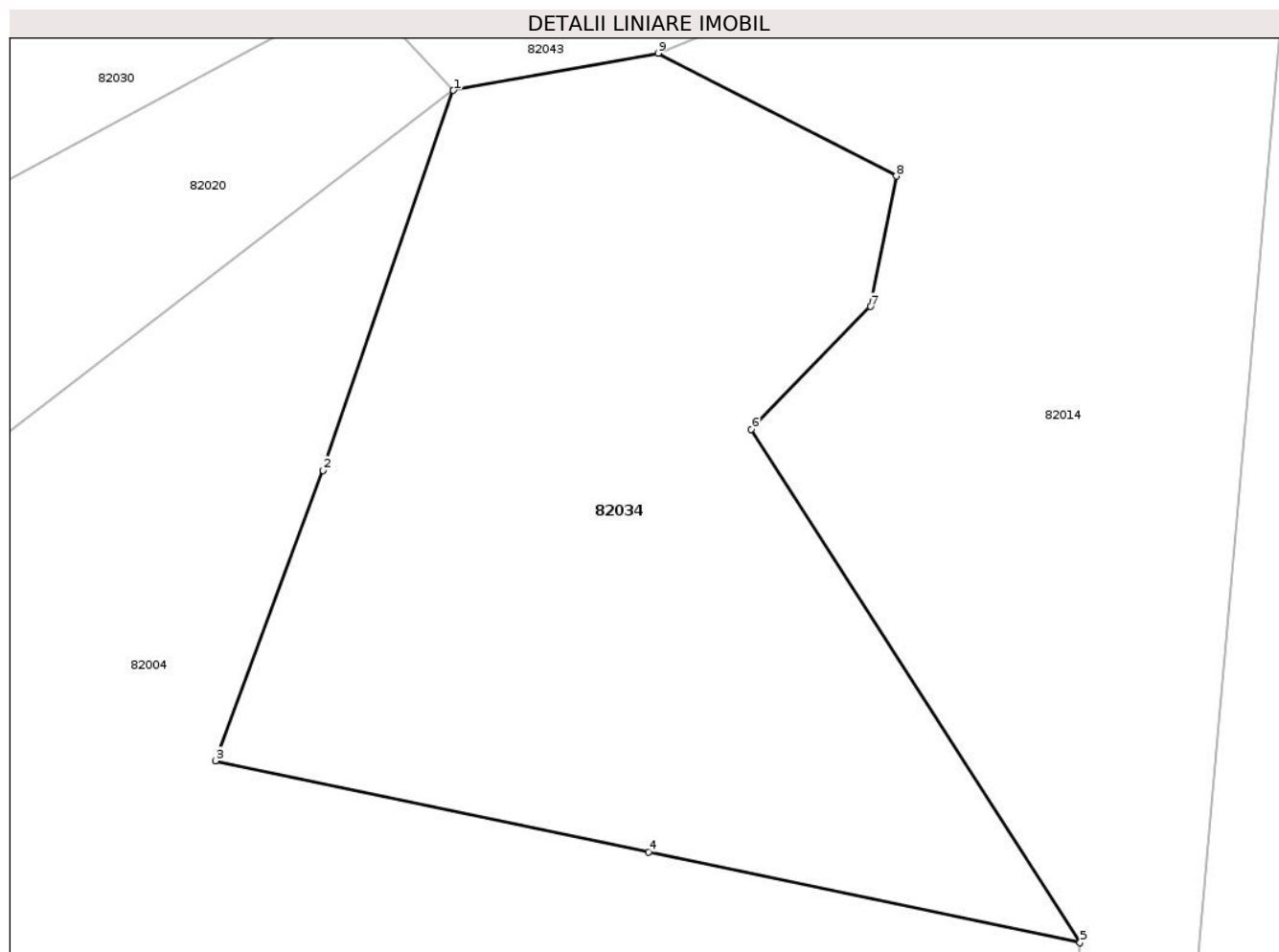
Inscrieri privind dezmembramintele dreptului de proprietate, drepturi reale de garanție și sarcini	Referințe
NU SUNT	

## Anexa Nr. 1 La Partea I

## Teren

Nr cadastral	Suprafața (mp)*	Observații / Referințe
	300	CF 70886 Abrud,Nr top 1889/a

\* Suprafața este determinată în planul de proiecție Stereo 70.



## Date referitoare la teren

Crt	Categorie folosință	Intravilan	Suprafața (mp)	Tarla	Parcelă	Nr. topo	Observații / Referințe
1	faneata	DA	134	-	-	-	
2	faneata	NU	166	-	-	-	

## Lungime Segmente

1) Valorile lungimilor segmentelor sunt obținute din proiecție în plan.

Punct început	X / Y	Punct sfârșit	X / Y	Lungime segment (** (m)
1	355.635,9 533.697,5	2	355.632,4 533.687,3	10.784
2	355.632,4 533.687,3	3	355.629,5 533.679,5	8.322
3	355.629,5 533.679,5	4	355.641,15 533.677,05	11.905
4	355.641,15 533.677,05	5	355.652,739 533.674,613	11.842

Punct început	X / Y	Punct sfârșit	X / Y	Lungime segment (** (m)
5	355.652,739 533.674,613	6	355.643,9 533.688,4	16.377
6	355.643,9 533.688,4	7	355.647,1 533.691,7	4.597
7	355.647,1 533.691,7	8	355.647,8 533.695,2	3.569
8	355.647,8 533.695,2	9	355.641,4 533.698,5	7.201
9	355.641,4 533.698,5	1	355.635,9 533.697,5	5.59

\*\* Lungimile segmentelor sunt determinate în planul de proiecție Stereo 70 și sunt rotunjite la 1 milimetru.

\*\*\* Distanța dintre puncte este formată din segmente cumulate ce sunt mai mici decât valoarea 1 milimetru.





**DATE DESPRE IMOBILUL NR. 82035**

Oficiul de Cadastru și Publicitate Imobiliară ALBA  
Biroul de Cadastru și Publicitate Imobiliară Campeni

**A. Partea I. Descrierea imobilului**

TEREN Extravilan

Adresa: Jud. Alba

Nr. Crt	Nr cadastral Nr. topografic	Suprafața* (mp)	Observații / Referințe
A1		2.706	Sector cadastral:82 Teren imprejmuit; CF 71088 Abrud Nr top 1917/1/1

**B. Partea II. Proprietari și acte**

Inscrieri privitoare la dreptul de proprietate și alte drepturi reale		Referințe
<b>579 / 06/02/2007</b>		
Act Notarial nr. 305/2007, din 06/02/2007 emis de BNP Marcu Vladimir Ion (contract de schimb);		
B1	Intabulare, drept de PROPRIETATE, dobandit prin Conventie, cota actuala 1/1 1) SC ROSIA MONTANA GOLD CORPORATION SA, CIF:9762620	A1

**C. Partea III. SARCINI .**

Inscrieri privind dezmembramintele dreptului de proprietate, drepturi reale de garanție și sarcini	Referințe
NU SUNT	

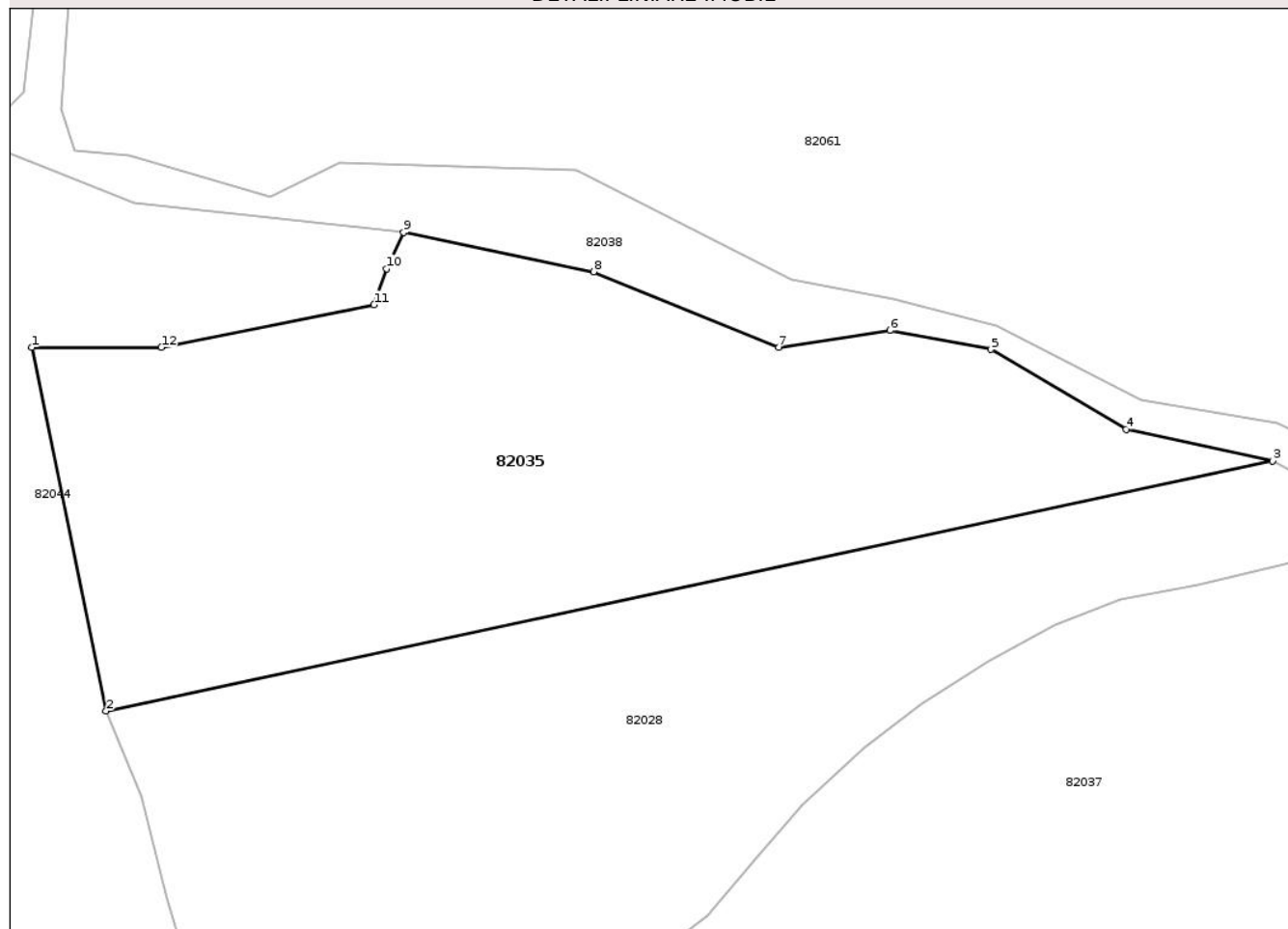
## Anexa Nr. 1 La Partea I

## Teren

Nr cadastral	Suprafața (mp)*	Observații / Referințe
	2.706	CF 71088 Abrud Nr top 1917/1/1

\* Suprafața este determinată în planul de proiecție Stereo 70.

## DETALII LINIARE IMOBIL



## Date referitoare la teren

Crt	Categorie folosință	Intravilan	Suprafața (mp)	Tarla	Parcelă	Nr. topo	Observații / Referințe
1	faneata	NU	2.706	-	-	-	

## Lungime Segmente

1) Valorile lungimilor segmentelor sunt obținute din proiecție în plan.

Punct început	X / Y	Punct sfârșit	X / Y	Lungime segment (** (m)
1	355.959,6 533.783,0	2	355.966,6 533.748,8	34.909
2	355.966,6 533.748,8	3	356.076,4 533.772,3	112.287
3	356.076,4 533.772,3	4	356.062,6 533.775,3	14.122
4	356.062,6 533.775,3	5	356.049,9 533.782,8	14.749
5	356.049,9 533.782,8	6	356.040,4 533.784,6	9.669

Punct început	X / Y	Punct sfârşit	X / Y	Lungime segment (** (m)
6	356.040,4 533.784,6	7	356.029,9 533.783,0	10.621
7	356.029,9 533.783,0	8	356.012,5 533.790,1	18.793
8	356.012,5 533.790,1	9	355.994,6 533.793,8	18.278
9	355.994,6 533.793,8	10	355.993,0 533.790,4	3.758
10	355.993,0 533.790,4	11	355.991,8 533.787,0	3.606
11	355.991,8 533.787,0	12	355.971,8 533.783,0	20.396
12	355.971,8 533.783,0	1	355.959,6 533.783,0	12.2

\*\* Lungimile segmentelor sunt determinate în planul de proiecţie Stereo 70 şi sunt rotunjite la 1 milimetru.

\*\*\* Distanţa dintre puncte este formată din segmente cumulate ce sunt mai mici decât valoarea 1 milimetru.



**DATE DESPRE IMOBILUL NR. 82036**

Oficiul de Cadastru și Publicitate Imobiliară ALBA  
Biroul de Cadastru și Publicitate Imobiliară Campeni

**A. Partea I. Descrierea imobilului**

TEREN Extravilan

Adresa: Jud. Alba

Nr. Crt	Nr cadastral Nr. topografic	Suprafața* (mp)	Observații / Referințe
A1		11.107	Sector cadastral:82 Teren imprejmuit; CF 70949,70951 Abrud,Nr top 1921,1918/2,1920

**B. Partea II. Proprietari și acte**

Inscrieri privitoare la dreptul de proprietate și alte drepturi reale		Referințe
<b>1518 / 11/02/2008</b>		
Act Notarial nr. 89/2008, din 11/02/2008 emis de - (contract de vanzare-cumparare);		
B1	Intabulare, drept de PROPRIETATE, dobandit prin Conventie, cota actuala 1/1 1) SC ROȘIA MONTANĂ GOLD CORPORATION SA, CIF:9762620	A1

**C. Partea III. SARCINI .**

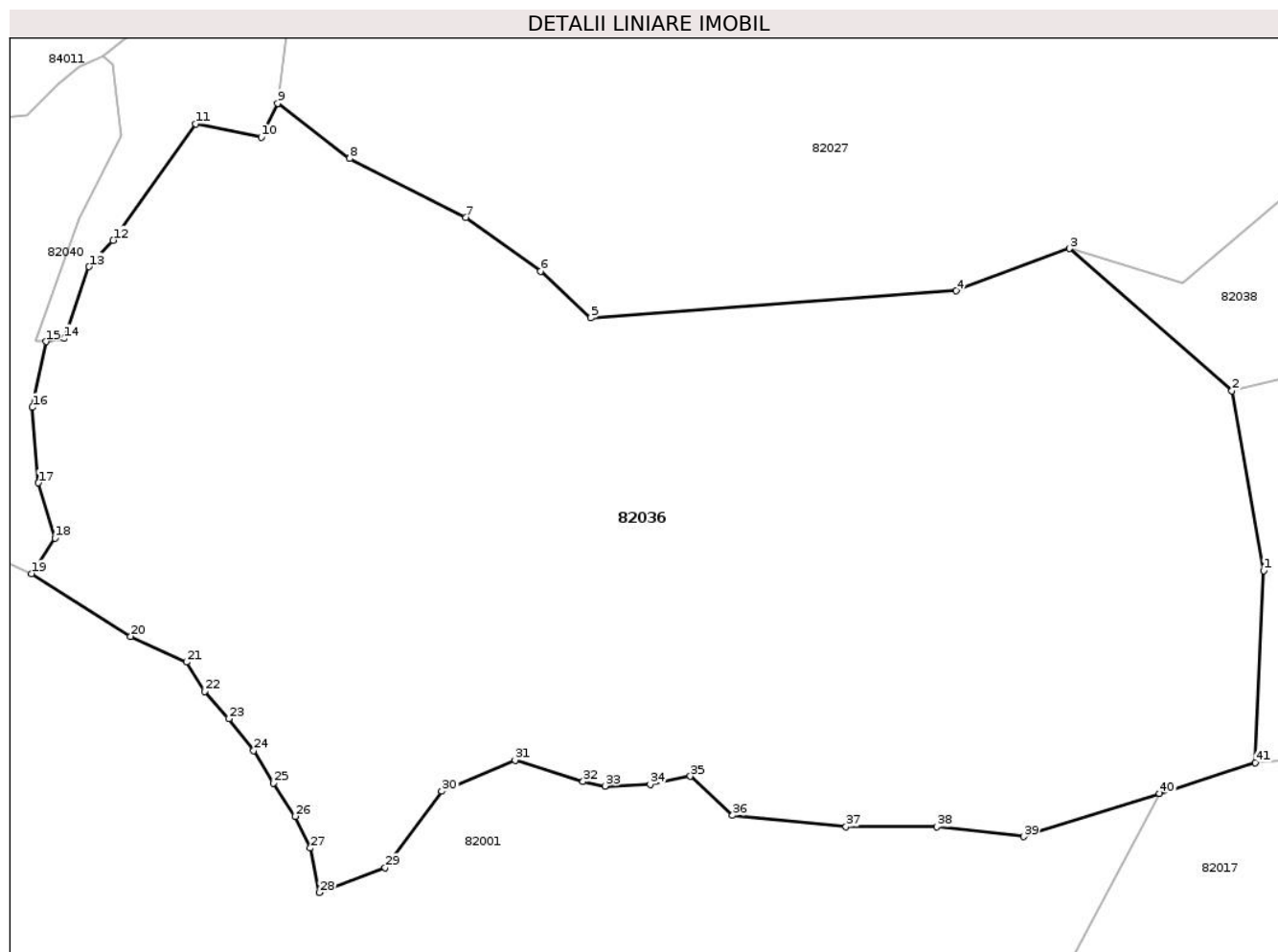
Inscrieri privind dezmembramintele dreptului de proprietate, drepturi reale de garanție și sarcini	Referințe
NU SUNT	

## Anexa Nr. 1 La Partea I

## Teren

Nr cadastral	Suprafața (mp)*	Observații / Referințe
	11.107	CF 70949,70951 Abrud,Nr top 1921,1918/2,1920

\* Suprafața este determinată în planul de proiecție Stereo 70.



## Date referitoare la teren

Crt	Categorie folosință	Intra vilan	Suprafața (mp)	Tarla	Parcelă	Nr. topo	Observații / Referințe
1	faneata	NU	11.107	-	-	-	

## Lungime Segmente

1) Valorile lungimilor segmentelor sunt obținute din proiecție în plan.

Punct început	X / Y	Punct sfârșit	X / Y	Lungime segment
1	355.893,7 533.725,7	2	355.889,5 533.749,5	24.168
4	355.853,0 533.762,7	5	355.804,6 533.759,1	48.534
7	355.788,1 533.772,4	8	355.772,7 533.780,2	17.263
10	355.761,0 533.783,0	11	355.752,3 533.784,8	8.884
13	355.738,2 533.765,9	14	355.734,9 533.756,4	10.057
16	355.730,7 533.747,3	17	355.731,5 533.737,3	10.032
2	355.889,5 533.749,5	3	355.868,0 533.768,3	28.568
5	355.804,6 533.759,1	6	355.798,0 533.765,3	9.055
8	355.772,7 533.780,2	9	355.763,2 533.787,5	11.981
11	355.752,3 533.784,8	12	355.741,4 533.769,4	18.867
14	355.734,9 533.756,4	15	355.732,5 533.756,0	2.433
17	355.731,5 533.737,3	18	355.733,7 533.730,0	7.624
3	355.868,0 533.768,3	4	355.853,0 533.762,7	16.011
6	355.798,0 533.765,3	7	355.788,1 533.772,4	12.183
9	355.763,2 533.787,5	10	355.761,0 533.783,0	5.009
12	355.741,4 533.769,4	13	355.738,2 533.765,9	4.742
15	355.732,5 533.756,0	16	355.730,7 533.747,3	8.884
18	355.733,7 533.730,0	19	355.730,6 533.725,3	5.63

Punct început	X / Y	Punct sfârșit	X / Y	Lungime segment	Punct început	X / Y	Punct sfârșit	X / Y	Lungime segment	Punct început	X / Y	Punct sfârșit	X / Y	Lungime segment
19	355.730,6 533.725,3	20	355.743,7 533.717,0	15.508	20	355.743,7 533.717,0	21	355.751,1 533.713,6	8.144	21	355.751,1 533.713,6	22	355.753,5 533.709,7	4.579
22	355.753,5 533.709,7	23	355.756,7 533.706,1	4.817	23	355.756,7 533.706,1	24	355.760,0 533.701,9	5.341	24	355.760,0 533.701,9	25	355.762,6 533.697,6	5.025
25	355.762,6 533.697,6	26	355.765,5 533.693,2	5.27	26	355.765,5 533.693,2	27	355.767,5 533.689,0	4.652	27	355.767,5 533.689,0	28	355.768,7 533.683,1	6.021
28	355.768,7 533.683,1	29	355.777,4 533.686,4	9.305	29	355.777,4 533.686,4	30	355.784,9 533.696,5	12.58	30	355.784,9 533.696,5	31	355.794,6 533.700,6	10.531
31	355.794,6 533.700,6	32	355.803,6 533.697,8	9.425	32	355.803,6 533.697,8	33	355.806,5 533.697,2	2.961	33	355.806,5 533.697,2	34	355.812,5 533.697,4	6.003
34	355.812,5 533.697,4	35	355.817,8 533.698,5	5.413	35	355.817,8 533.698,5	36	355.823,4 533.693,3	7.642	36	355.823,4 533.693,3	37	355.838,4 533.691,8	15.075
37	355.838,4 533.691,8	38	355.850,4 533.691,8	12.0	38	355.850,4 533.691,8	39	355.861,9 533.690,5	11.573	39	355.861,9 533.690,5	40	355.879,9 533.696,2	18.881
40	355.879,9 533.696,2	41	355.892,6 533.700,3	13.345	41	355.892,6 533.700,3	1	355.893,7 533.725,7	25.424					

\*\* Lungimile segmentelor sunt determinate în planul de proiecție Stereo 70 și sunt rotunjite la 1 milimetru.

\*\*\* Distanța dintre puncte este formată din segmente cumulate ce sunt mai mici decât valoarea 1 milimetru.





**DATE DESPRE IMOBILUL NR. 82037**

Oficiul de Cadastru și Publicitate Imobiliară ALBA  
Biroul de Cadastru și Publicitate Imobiliară Campeni

**A. Partea I. Descrierea imobilului**

TEREN Extravilan

Adresa: Jud. Alba

Nr. Crt	Nr cadastral Nr. topografic	Suprafața* (mp)	Observații / Referințe
A1		9.280	Sector cadastral:82 Teren neimprijmit;

**B. Partea II. Proprietari și acte**

Inscrieri privitoare la dreptul de proprietate și alte drepturi reale		Referințe
/		
Act Normativ nr. 7, din 13/03/1996 emis de Parlamentul României;		
B2	Inscrierea posesiei, drept de PROPRIETATE, dobandit prin Constituire, cota actuala 1/1 1) NEIDENTIFICAT NEIDENTIFICAT	A1
Act Normativ nr. 7, din 13/03/1996 emis de Parlamentul României (art 13);		
B2	Se notează mențiunea de proprietar neidentificat	A1

**C. Partea III. SARCINI .**

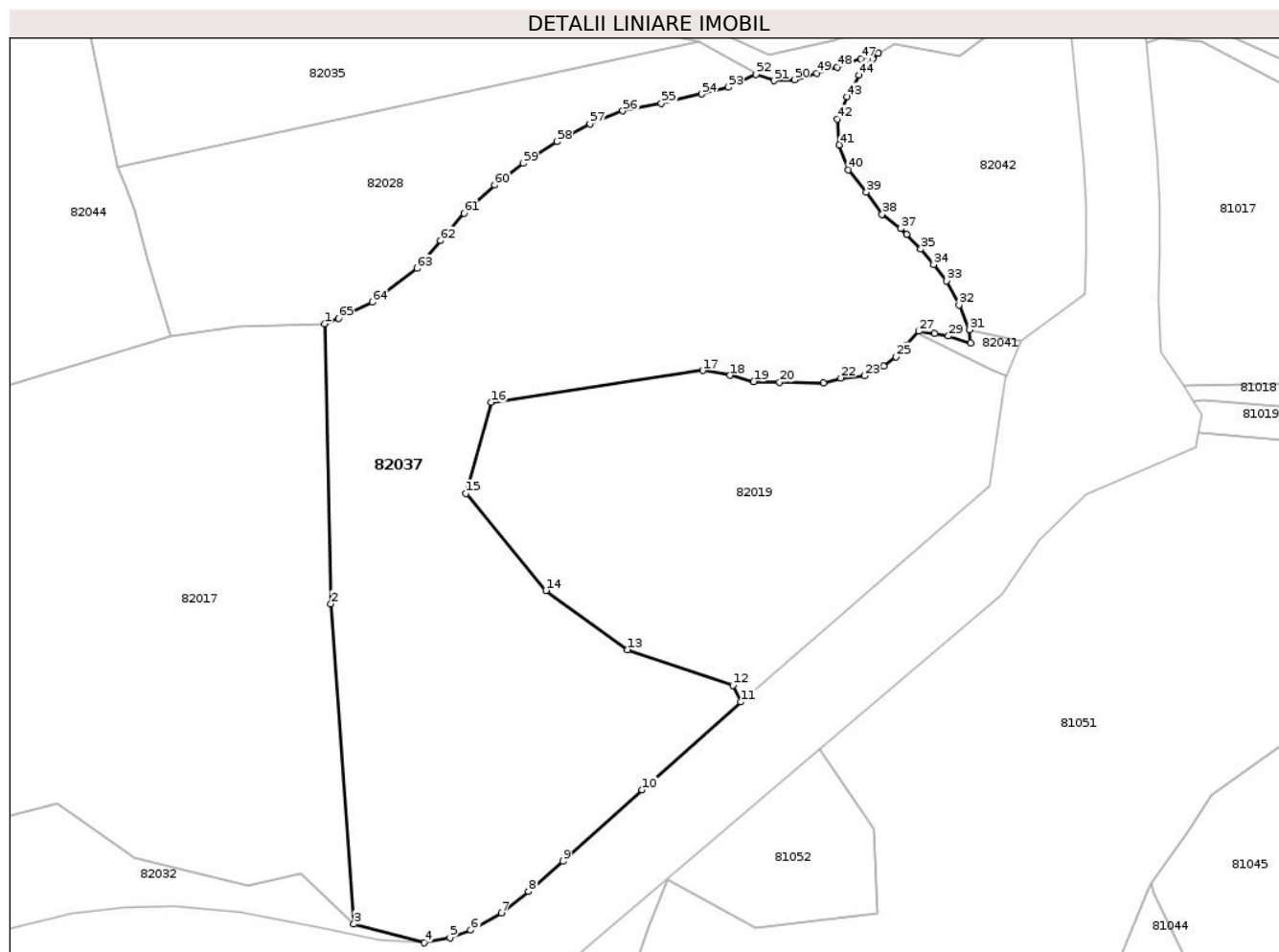
Inscrieri privind dezmembramintele dreptului de proprietate, drepturi reale de garanție și sarcini	Referințe
NU SUNT	

## Anexa Nr. 1 La Partea I

## Teren

Nr cadastral	Suprafața (mp)*	Observații / Referințe
	9.280	

\* Suprafața este determinată în planul de proiecție Stereo 70.



## Date referitoare la teren

Crt	Categorie folosință	Intravilan	Suprafața (mp)	Tarla	Parcelă	Nr. topo	Observații / Referințe
1	padure	NU	9.280	UPII	UA 133B	-	

## Lungime Segmente

1) Valorile lungimilor segmentelor sunt obținute din proiecție în plan.

Punct început	X / Y	Punct sfârșit	X / Y	Lungime segment	Punct început	X / Y	Punct sfârșit	X / Y	Lungime segment	Punct început	X / Y	Punct sfârșit	X / Y	Lungime segment
1	356.005,8 533.719,1	2	356.006,953 533.666,299	52.814	2	356.006,953 533.666,299	3	356.011,3 533.605,8	60.655	3	356.011,3 533.605,8	4	356.024,567 533.602,288	13.724
4	356.024,567 533.602,288	5	356.029,461 533.603,234	4.985	5	356.029,461 533.603,234	6	356.033,388 533.604,669	4.181	6	356.033,388 533.604,669	7	356.039,152 533.607,916	6.616
7	356.039,152 533.607,916	8	356.044,282 533.611,991	6.552	8	356.044,282 533.611,991	9	356.050,834 533.617,689	8.683	9	356.050,834 533.617,689	10	356.065,743 533.631,148	20.086
10	356.065,743 533.631,148	11	356.084,386 533.647,749	24.963	11	356.084,386 533.647,749	12	356.082,9 533.650,9	3.484	12	356.082,9 533.650,9	13	356.063,0 533.657,6	20.998
13	356.063,0 533.657,6	14	356.047,6 533.668,8	19.042	14	356.047,6 533.668,8	15	356.032,5 533.687,1	23.726	15	356.032,5 533.687,1	16	356.037,2 533.704,3	17.831
16	356.037,2 533.704,3	17	356.077,2 533.710,3	40.447	17	356.077,2 533.710,3	18	356.082,4 533.709,4	5.277	18	356.082,4 533.709,4	19	356.086,8 533.708,2	4.561

Punct început	X / Y	Punct sfârșit	X / Y	Lungime segment	Punct început	X / Y	Punct sfârșit	X / Y	Lungime segment	Punct început	X / Y	Punct sfârșit	X / Y	Lungime segment
19	356.086,8 533.708,2	20	356.091,7 533.708,1	4.901	20	356.091,7 533.708,1	21	356.100,0 533.708,0	8.301	21	356.100,0 533.708,0	22	356.103,3 533.708,9	3.421
22	356.103,3 533.708,9	23	356.107,8 533.709,3	4.518	23	356.107,8 533.709,3	24	356.111,4 533.711,1	4.025	24	356.111,4 533.711,1	25	356.113,7 533.712,9	2.921
25	356.113,7 533.712,9	26	356.115,6 533.715,1	2.907	26	356.115,6 533.715,1	27	356.118,0 533.717,7	3.538	27	356.118,0 533.717,7	28	356.121,0 533.717,3	3.027
28	356.121,0 533.717,3	29	356.123,6 533.716,8	2.648	29	356.123,6 533.716,8	30	356.127,8 533.715,5	4.397	30	356.127,8 533.715,5	31	356.127,6 533.718,0	2.508
31	356.127,6 533.718,0	32	356.125,6 533.722,7	5.108	32	356.125,6 533.722,7	33	356.123,2 533.727,2	5.1	33	356.123,2 533.727,2	34	356.120,8 533.730,3	3.92
34	356.120,8 533.730,3	35	356.118,4 533.733,2	3.764	35	356.118,4 533.733,2	36	356.115,7 533.736,0	3.89	36	356.115,7 533.736,0	37	356.114,6 533.737,1	1.556
37	356.114,6 533.737,1	38	356.111,1 533.739,8	4.42	38	356.111,1 533.739,8	39	356.108,1 533.744,0	5.161	39	356.108,1 533.744,0	40	356.104,7 533.748,2	5.404
40	356.104,7 533.748,2	41	356.103,0 533.752,9	4.998	41	356.103,0 533.752,9	42	356.102,6 533.757,8	4.916	42	356.102,6 533.757,8	43	356.104,5 533.762,0	4.61
43	356.104,5 533.762,0	44	356.106,7 533.766,1	4.653	44	356.106,7 533.766,1	45	356.109,3 533.769,1	3.97	45	356.109,3 533.769,1	46	356.110,4 533.770,2	1.556
46	356.110,4 533.770,2	47	356.107,1 533.769,2	3.448	47	356.107,1 533.769,2	48	356.102,6 533.767,6	4.776	48	356.102,6 533.767,6	49	356.098,7 533.766,4	4.08
49	356.098,7 533.766,4	50	356.094,5 533.765,2	4.368	50	356.094,5 533.765,2	51	356.090,7 533.765,0	3.805	51	356.090,7 533.765,0	52	356.087,3 533.766,2	3.606
52	356.087,3 533.766,2	53	356.082,0 533.763,8	5.818	53	356.082,0 533.763,8	54	356.077,0 533.762,5	5.166	54	356.077,0 533.762,5	55	356.069,4 533.760,7	7.81
55	356.069,4 533.760,7	56	356.062,1 533.759,3	7.433	56	356.062,1 533.759,3	57	356.055,9 533.756,9	6.648	57	356.055,9 533.756,9	58	356.049,6 533.753,5	7.159
58	356.049,6 533.753,5	59	356.043,3 533.749,4	7.517	59	356.043,3 533.749,4	60	356.037,9 533.745,3	6.78	60	356.037,9 533.745,3	61	356.032,1 533.740,0	7.857
61	356.032,1 533.740,0	62	356.027,7 533.734,8	6.812	62	356.027,7 533.734,8	63	356.023,2 533.729,6	6.877	63	356.023,2 533.729,6	64	356.014,8 533.723,2	10.56
64	356.014,8 533.723,2	65	356.008,4 533.720,2	7.068	65	356.008,4 533.720,2	1	356.005,8 533.719,1	2.823					

\*\* Lungimile segmentelor sunt determinate în planul de proiecție Stereo 70 și sunt rotunjite la 1 milimetru.

\*\*\* Distanța dintre puncte este formată din segmente cumulate ce sunt mai mici decât valoarea 1 milimetru.



**DATE DESPRE IMOBILUL NR. 82038**

Oficiul de Cadastru și Publicitate Imobiliară ALBA  
Biroul de Cadastru și Publicitate Imobiliară Campeni

**A. Partea I. Descrierea imobilului**

TEREN Necunoscut

Adresa: Loc. Corna, Jud. Alba

Nr. Crt	Nr cadastral Nr. topografic	Suprafața* (mp)	Observații / Referințe
A1		4.155	Sector cadastral:82 Teren neimprejmuit; Nr top1925

**B. Partea II. Proprietari și acte**

Inscrieri privitoare la dreptul de proprietate și alte drepturi reale	Referințe
/	
Act Administrativ nr. HOT 22/2009, din 30/11/2009 emis de Primăria comunei Roșia Montană (HOT 56/2011/30.11.2011,poz.188 inventar domeniul public);	
B1 1/1 1) COMUNA ROȘIA MONTANA-DOMENIUL PUBLIC, CIF:4562290	A1

**C. Partea III. SARCINI .**

Inscrieri privind dezmembramintele dreptului de proprietate, drepturi reale de garanție și sarcini	Referințe
NU SUNT	

## Anexa Nr. 1 La Partea I

## Teren

Nr cadastral	Suprafața (mp)*	Observații / Referințe
	4.155	Nr top1925

\* Suprafața este determinată în planul de proiecție Stereo 70.

## DETALII LINIARE IMOBIL



## Date referitoare la teren

Crt	Categorie folosință	Intra vilan	Suprafața (mp)	Tarla	Parcelă	Nr. topo	Observații / Referințe
1	drum	NU	3.824	-	-	-	
2	drum	DA	331	-	-	-	

## Lungime Segmente

1) Valorile lungimilor segmentelor sunt obținute din proiecție în plan.

Punct început	X / Y	Punct sfârșit	X / Y	Lungime segment
1	355.966,6 533.837,1	2	355.961,8 533.845,9	10.024
4	355.959,4 533.871,9	5	355.973,2 533.885,0	19.028
7	355.976,113 533.891,216	8	355.978,404 533.895,263	4.65
10	355.989,25 533.897,125	11	356.014,19 533.896,79	24.942
13	356.037,9 533.905,1	14	356.059,3 533.910,5	22.071
2	355.961,8 533.845,9	3	355.952,0 533.852,9	12.043
5	355.973,2 533.885,0	6	355.976,0 533.888,5	4.482
8	355.978,404 533.895,263	9	355.981,108 533.896,729	3.076
11	356.014,19 533.896,79	12	356.018,6 533.901,9	6.749
14	356.059,3 533.910,5	15	356.079,4 533.911,4	20.12
3	355.952,0 533.852,9	4	355.959,4 533.871,9	20.39
6	355.976,0 533.888,5	7	355.976,113 533.891,216	2.719
9	355.981,108 533.896,729	10	355.989,25 533.897,125	8.152
12	356.018,6 533.901,9	13	356.037,9 533.905,1	19.563
15	356.079,4 533.911,4	16	356.096,7 533.912,0	17.31

Punct început	X / Y	Punct sfârșit	X / Y	Lungime segment
16	356.096,7 533.912,0	17	356.096,3 533.915,3	3.324
19	356.057,2 533.916,2	20	356.032,8 533.911,4	24.868
22	355.998,0 533.900,2	23	355.989,6 533.899,9	8.405
25	355.963,8 533.905,7	26	355.961,4 533.903,3	3.394
28	355.945,9 533.905,0	29	355.876,0 533.904,0	69.907
31	355.856,1 533.902,4	32	355.851,0 533.906,2	6.36
34	355.834,083 533.897,03	35	355.837,3 533.895,0	3.804
37	355.846,9 533.892,6	38	355.866,7 533.897,3	20.35
40	355.935,5 533.899,1	41	355.938,4 533.892,3	7.393
43	355.972,2 533.891,8	44	355.959,0 533.878,0	19.097
46	355.951,3 533.864,3	47	355.950,2 533.861,1	3.384
49	355.946,1 533.847,1	50	355.955,6 533.843,4	10.195
52	355.962,0 533.834,9	53	355.960,7 533.824,0	10.977
55	355.956,6 533.804,8	56	355.946,8 533.806,0	9.873
58	355.913,8 533.789,8	59	355.882,9 533.763,8	40.383
61	355.889,5 533.749,5	62	355.898,9 533.751,7	9.654
64	355.905,6 533.766,9	65	355.917,1 533.788,0	24.03
67	355.952,2 533.803,2	68	355.959,7 533.800,4	8.006
70	355.994,6 533.793,8	71	356.012,5 533.790,1	18.278
73	356.040,4 533.784,6	74	356.049,9 533.782,8	9.669
76	356.076,4 533.772,3	77	356.086,8 533.766,8	11.765
79	356.090,7 533.765,0	80	356.094,5 533.765,2	3.805
82	356.102,6 533.767,6	83	356.107,1 533.769,2	4.776
85	356.113,4 533.772,0	86	356.125,6 533.769,6	12.434
88	356.143,1 533.782,4	89	356.146,904 533.781,555	3.897
91	356.148,469 533.794,628	92	356.140,4 533.796,4	8.261
94	356.123,9 533.775,0	95	356.111,9 533.776,3	12.07
97	356.089,7 533.769,8	98	356.076,8 533.775,9	14.27
100	356.050,4 533.785,0	101	356.040,7 533.787,5	10.017
103	356.010,8 533.799,7	104	355.988,6 533.800,3	22.208
106	355.968,8 533.801,0	107	355.963,6 533.801,5	5.224
109	355.963,3 533.819,7	110	355.967,5 533.829,2	10.387

Punct început	X / Y	Punct sfârșit	X / Y	Lungime segment
17	356.096,3 533.915,3	18	356.081,5 533.918,5	15.142
20	356.032,8 533.911,4	21	356.016,3 533.906,3	17.27
23	355.989,6 533.899,9	24	355.978,0 533.898,1	11.739
26	355.961,4 533.903,3	27	355.955,9 533.902,0	5.652
29	355.876,0 533.904,0	30	355.856,1 533.902,2	19.981
32	355.851,0 533.906,2	33	355.832,0 533.901,888	19.483
35	355.837,3 533.895,0	36	355.841,6 533.894,1	4.393
38	355.866,7 533.897,3	39	355.898,7 533.896,6	32.008
41	355.938,4 533.892,3	42	355.951,7 533.894,9	13.552
44	355.959,0 533.878,0	45	355.955,5 533.875,9	4.082
47	355.950,2 533.861,1	48	355.949,0 533.857,0	4.272
50	355.955,6 533.843,4	51	355.961,2 533.837,8	7.92
53	355.960,7 533.824,0	54	355.958,8 533.807,0	17.106
56	355.946,8 533.806,0	57	355.939,6 533.805,0	7.269
59	355.882,9 533.763,8	60	355.868,0 533.768,3	15.565
62	355.898,9 533.751,7	63	355.903,3 533.756,8	6.736
65	355.917,1 533.788,0	66	355.931,9 533.798,8	18.322
68	355.959,7 533.800,4	69	355.969,2 533.796,6	10.232
71	356.012,5 533.790,1	72	356.029,9 533.783,0	18.793
74	356.049,9 533.782,8	75	356.062,6 533.775,3	14.749
77	356.086,8 533.766,8	78	356.087,3 533.766,2	0.781
80	356.094,5 533.765,2	81	356.098,7 533.766,4	4.368
83	356.107,1 533.769,2	84	356.110,4 533.770,2	3.448
86	356.125,6 533.769,6	87	356.139,3 533.779,8	17.08
89	356.146,904 533.781,555	90	356.147,078 533.785,698	4.147
92	356.140,4 533.796,4	93	356.138,9 533.785,1	11.399
95	356.111,9 533.776,3	96	356.102,1 533.772,7	10.44
98	356.076,8 533.775,9	99	356.064,0 533.778,1	12.988
101	356.040,7 533.787,5	102	356.031,1 533.789,4	9.786
104	355.988,6 533.800,3	105	355.982,0 533.797,1	7.335
107	355.963,6 533.801,5	108	355.962,4 533.805,4	4.08
110	355.967,5 533.829,2	1	355.966,6 533.837,1	7.951

Punct început	X / Y	Punct sfârșit	X / Y	Lungime segment
18	356.081,5 533.918,5	19	356.057,2 533.916,2	24.409
21	356.016,3 533.906,3	22	355.998,0 533.900,2	19.29
24	355.978,0 533.898,1	25	355.963,8 533.905,7	16.106
27	355.955,9 533.902,0	28	355.945,9 533.905,0	10.44
30	355.856,1 533.902,2	31	355.856,1 533.902,4	0.2
33	355.832,0 533.901,888	34	355.834,083 533.897,03	5.285
36	355.841,6 533.894,1	37	355.846,9 533.892,6	5.508
39	355.898,7 533.896,6	40	355.935,5 533.899,1	36.885
42	355.951,7 533.894,9	43	355.972,2 533.891,8	20.733
45	355.955,5 533.875,9	46	355.951,3 533.864,3	12.337
48	355.949,0 533.857,0	49	355.946,1 533.847,1	10.316
51	355.961,2 533.837,8	52	355.962,0 533.834,9	3.008
54	355.958,8 533.807,0	55	355.956,6 533.804,8	3.111
57	355.939,6 533.805,0	58	355.913,8 533.789,8	29.945
60	355.868,0 533.768,3	61	355.889,5 533.749,5	28.56
63	355.903,3 533.756,8	64	355.905,6 533.766,9	10.359
66	355.931,9 533.798,8	67	355.952,2 533.803,2	20.771
69	355.969,2 533.796,6	70	355.994,6 533.793,8	25.554
72	356.029,9 533.783,0	73	356.040,4 533.784,6	10.621
75	356.062,6 533.775,3	76	356.076,4 533.772,3	14.122
78	356.087,3 533.766,2	79	356.090,7 533.765,0	3.606
81	356.098,7 533.766,4	82	356.102,6 533.767,6	4.08
84	356.110,4 533.770,2	85	356.113,4 533.772,0	3.499
87	356.139,3 533.779,8	88	356.143,1 533.782,4	4.604
90	356.147,078 533.785,698	91	356.148,469 533.794,628	9.038
93	356.138,9 533.785,1	94	356.123,9 533.775,0	18.083
96	356.102,1 533.772,7	97	356.089,7 533.769,8	12.735
99	356.064,0 533.778,1	100	356.050,4 533.785,0	15.25
102	356.031,1 533.789,4	103	356.010,8 533.799,7	22.764
105	355.982,0 533.797,1	106	355.968,8 533.801,0	13.764
108	355.962,4 533.805,4	109	355.963,3 533.819,7	14.328

**\*\* Lungimile segmentelor sunt determinate în planul de proiecţie Stereo 70 şi sunt rotunjite la 1 milimetru.**

**\*\*\* Distanţa dintre puncte este formată din segmente cumulate ce sunt mai mici decât valoarea 1 milimetru.**



**DATE DESPRE IMOBILUL NR. 82039**

Oficiul de Cadastru și Publicitate Imobiliară ALBA  
Biroul de Cadastru și Publicitate Imobiliară Campeni

**A. Partea I. Descrierea imobilului**

TEREN Necunoscut

Adresa: Loc. Corna, Jud. Alba

Nr. Crt	Nr cadastral Nr. topografic	Suprafața* (mp)	Observații / Referințe
A1		1.944	Sector cadastral:82 Teren imprejmuit; CF 71755 Abrud,Nr top 1924,1929,1931

**B. Partea II. Proprietari și acte**

Inscrieri privitoare la dreptul de proprietate și alte drepturi reale		Referințe
<b>199 / 26/01/2005</b>		
Act Administrativ nr. Cerere nr 0, din 26/01/2005 emis de emis Primăria Abrud și Roșia Montană (și încheiere cf 200/2005,Hotărâre 58/2004 Consiliul Local Abrud,Hotărâre 2/2005 Consiliul Local Roșia Montană,raport de expertiză);		
B1	Intabulare, drept de PROPRIETATE, dobandit prin Lege, cota actuala 1/1 1) COMUNA ROȘIA MONTANA, CIF:9999999999999	A1

**C. Partea III. SARCINI .**

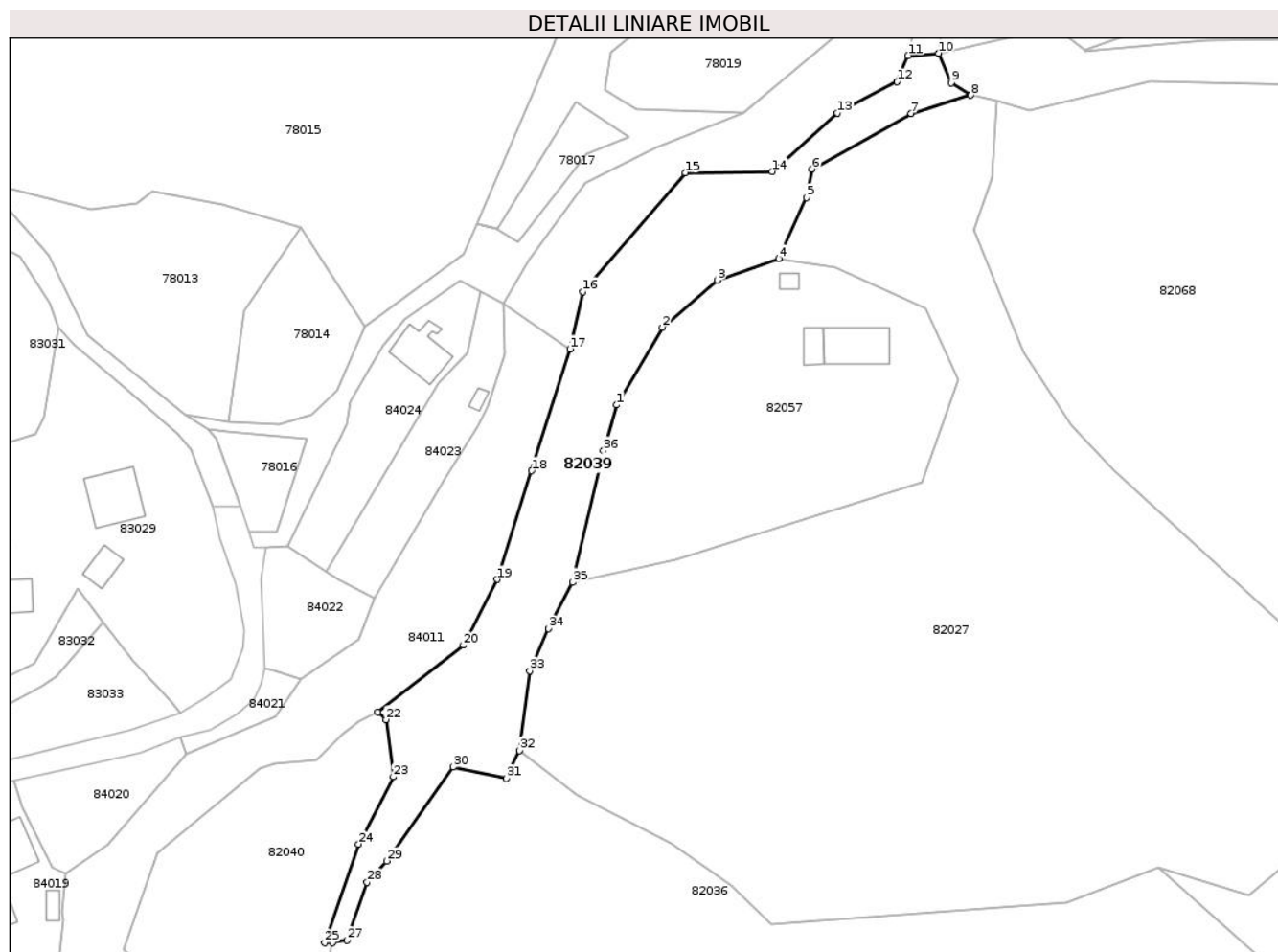
Inscrieri privind dezmembramintele dreptului de proprietate, drepturi reale de garanție și sarcini	Referințe
NU SUNT	

## Anexa Nr. 1 La Partea I

## Teren

Nr cadastral	Suprafața (mp)*	Observații / Referințe
	1.944	CF 71755 Abrud,Nr top 1924,1929,1931

\* Suprafața este determinată în planul de proiecție Stereo 70.



## Date referitoare la teren

Crt	Categorie folosință	Intra vilan	Suprafața (mp)	Tarla	Parcelă	Nr. topo	Observații / Referințe
1	faneata	DA	178	-	-	-	
2	faneata	NU	1.766	-	-	-	

## Lungime Segmente

1) Valorile lungimilor segmentelor sunt obținute din proiecție în plan.

Punct început	X / Y	Punct sfârșit	X / Y	Lungime segment (** (m)
1	355.779,2 533.844,2	2	355.786,671 533.856,945	14.773
3	355.795,7 533.864,68	4	355.805,8 533.868,2	10.696
5	355.810,3 533.878,2	6	355.811,2 533.882,9	4.785
7	355.827,5 533.892,0	8	355.837,3 533.895,0	10.249

Punct început	X / Y	Punct sfârșit	X / Y	Lungime segment (** (m)
2	355.786,671 533.856,945	3	355.795,7 533.864,68	11.889
4	355.805,8 533.868,2	5	355.810,3 533.878,2	10.966
6	355.811,2 533.882,9	7	355.827,5 533.892,0	18.668
8	355.837,3 533.895,0	9	355.834,083 533.897,03	3.804

Punct început	X / Y	Punct sfârșit	X / Y	Lungime segment (** (m)	Punct început	X / Y	Punct sfârșit	X / Y	Lungime segment (** (m)
9	355.834,083 533.897,03	10	355.832,0 533.901,888	5.285	10	355.832,0 533.901,888	11	355.827,0 533.901,5	5.015
11	355.827,0 533.901,5	12	355.825,2 533.897,2	4.662	12	355.825,2 533.897,2	13	355.815,4 533.892,1	11.048
13	355.815,4 533.892,1	14	355.804,7 533.882,5	14.375	14	355.804,7 533.882,5	15	355.790,4 533.882,3	14.301
15	355.790,4 533.882,3	16	355.773,6 533.862,8	25.739	16	355.773,6 533.862,8	17	355.771,5 533.853,4	9.632
17	355.771,5 533.853,4	18	355.765,2 533.833,4	20.969	18	355.765,2 533.833,4	19	355.759,6 533.815,6	18.66
19	355.759,6 533.815,6	20	355.754,0 533.804,8	12.166	20	355.754,0 533.804,8	21	355.740,0 533.793,8	17.804
21	355.740,0 533.793,8	22	355.741,3 533.792,6	1.769	22	355.741,3 533.792,6	23	355.742,5 533.783,2	9.476
23	355.742,5 533.783,2	24	355.736,8 533.772,2	12.389	24	355.736,8 533.772,2	25	355.731,2 533.756,0	17.141
25	355.731,2 533.756,0	26	355.732,5 533.756,0	1.3	26	355.732,5 533.756,0	27	355.734,9 533.756,4	2.433
27	355.734,9 533.756,4	28	355.738,2 533.765,9	10.057	28	355.738,2 533.765,9	29	355.741,4 533.769,4	4.742
29	355.741,4 533.769,4	30	355.752,3 533.784,8	18.867	30	355.752,3 533.784,8	31	355.761,0 533.783,0	8.884
31	355.761,0 533.783,0	32	355.763,2 533.787,5	5.009	32	355.763,2 533.787,5	33	355.764,9 533.800,6	13.21
33	355.764,9 533.800,6	34	355.768,0 533.807,5	7.564	34	355.768,0 533.807,5	35	355.771,9 533.815,1	8.542
35	355.771,9 533.815,1	36	355.777,0 533.836,7	22.194	36	355.777,0 533.836,7	1	355.779,2 533.844,2	7.816

\*\* Lungimile segmentelor sunt determinate în planul de proiecție Stereo 70 și sunt rotunjite la 1 milimetru.

\*\*\* Distanța dintre puncte este formată din segmente cumulate ce sunt mai mici decât valoarea 1 milimetru.



**DATE DESPRE IMOBILUL NR. 82040**

Oficiul de Cadastru și Publicitate Imobiliară ALBA  
Biroul de Cadastru și Publicitate Imobiliară Campeni

**A. Partea I. Descrierea imobilului**

TEREN Necunoscut

Adresa: Loc. Corna, Jud. Alba

Nr. Crt	Nr cadastral Nr. topografic	Suprafața* (mp)	Observații / Referințe
A1		1.546	Sector cadastral:82 Teren imprejmuit; CF 70899,70902 Abrud,Nr top 1923/1,1923/2/1,1922

**B. Partea II. Proprietari și acte**

Inscrieri privitoare la dreptul de proprietate și alte drepturi reale		Referințe
<b>282 / 31/01/2006</b>		
Act Notarial nr. 126/2006, din 31/01/2006 emis de BNP Marcu Vladimir Ion;		
B1	promisiunea de înstrăinare și interdicția de înstrăinare și grevare în favoarea 1) SC ROSIA MONTANA GOLD CORPORATION SA, CIF:9762620	A1
<b>3817 / 19/10/2006</b>		
Act Notarial nr. 2414/2006, din 19/10/2006 emis de BNP Marcu Vladimir Ion;		
B1	Intabulare, drept de PROPRIETATE, dobandit prin Conventie, cota actuala 1/1 1) SC ROSIA MONTANA GOLD CORPORATION SA., CIF:9999999999999	A1

**C. Partea III. SARCINI .**

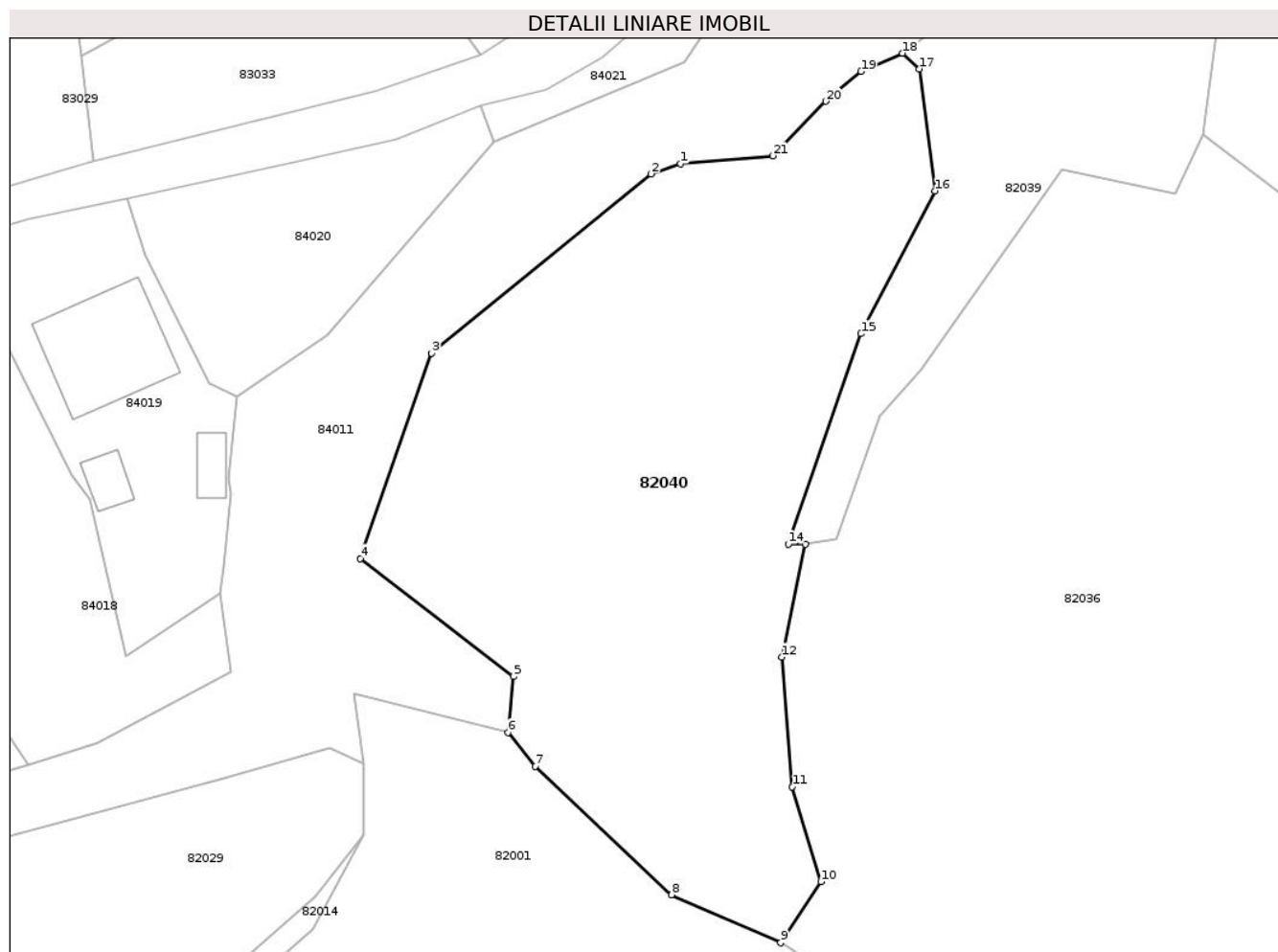
Inscrieri privind dezmembramintele dreptului de proprietate, drepturi reale de garanție și sarcini	Referințe
NU SUNT	

## Anexa Nr. 1 La Partea I

## Teren

Nr cadastral	Suprafața (mp)*	Observații / Referințe
	1.546	CF 70899,70902 Abrud,Nr top 1923/1,1923/2/1,1922

\* Suprafața este determinată în planul de proiecție Stereo 70.



## Date referitoare la teren

Crt	Categorie folosință	Intra vilan	Suprafața (mp)	Tarla	Parcelă	Nr. topo	Observații / Referințe
1	faneata	DA	439	-	-	-	
2	faneata	NU	1.107	-	-	-	

## Lungime Segmente

1) Valorile lungimilor segmentelor sunt obținute din proiecție în plan.

Punct început	X / Y	Punct sfârșit	X / Y	Lungime segment (** (m)
1	355.722,9 533.785,3	2	355.720,6 533.784,5	2.435
3	355.703,7 533.770,7	4	355.698,2 533.754,9	16.73
5	355.710,0 533.745,8	6	355.709,6 533.741,5	4.319
7	355.711,7 533.738,9	8	355.722,2 533.729,0	14.431

Punct început	X / Y	Punct sfârșit	X / Y	Lungime segment (** (m)
2	355.720,6 533.784,5	3	355.703,7 533.770,7	21.819
4	355.698,2 533.754,9	5	355.710,0 533.745,8	14.901
6	355.709,6 533.741,5	7	355.711,7 533.738,9	3.342
8	355.722,2 533.729,0	9	355.730,6 533.725,3	9.179

Punct început	X / Y	Punct sfârșit	X / Y	Lungime segment (** (m)
9	355.730,6 533.725,3	10	355.733,7 533.730,0	5.63
11	355.731,5 533.737,3	12	355.730,7 533.747,3	10.032
13	355.732,5 533.756,0	14	355.731,2 533.756,0	1.3
15	355.736,8 533.772,2	16	355.742,5 533.783,2	12.389
17	355.741,3 533.792,6	18	355.740,0 533.793,8	1.769
19	355.736,8 533.792,4	20	355.734,1 533.790,1	3.547
21	355.730,0 533.785,9	1	355.722,9 533.785,3	7.125

Punct început	X / Y	Punct sfârșit	X / Y	Lungime segment (** (m)
10	355.733,7 533.730,0	11	355.731,5 533.737,3	7.624
12	355.730,7 533.747,3	13	355.732,5 533.756,0	8.884
14	355.731,2 533.756,0	15	355.736,8 533.772,2	17.141
16	355.742,5 533.783,2	17	355.741,3 533.792,6	9.476
18	355.740,0 533.793,8	19	355.736,8 533.792,4	3.493
20	355.734,1 533.790,1	21	355.730,0 533.785,9	5.869

\*\* Lungimile segmentelor sunt determinate în planul de proiecție Stereo 70 și sunt rotunjite la 1 milimetru.

\*\*\* Distanța dintre puncte este formată din segmente cumulate ce sunt mai mici decât valoarea 1 milimetru.





**DATE DESPRE IMOBILUL NR. 82041**

Oficiul de Cadastru și Publicitate Imobiliară ALBA  
Biroul de Cadastru și Publicitate Imobiliară Campeni

**A. Partea I. Descrierea imobilului**

TEREN Extravilan

Adresa: Jud. Alba

Nr. Crt	Nr cadastral Nr. topografic	Suprafața* (mp)	Observații / Referințe
A1		74	Sector cadastral:82 Teren imprejmuit; CF 71027,71029 Abrud,Nr top 1947/b/2,1944/2,1945/2,1950/2,Diferența de suprafață se regăsește in sector 81 UAT Roșia Montană la ID 81019

**B. Partea II. Proprietari și acte**

Inscrieri privitoare la dreptul de proprietate și alte drepturi reale		Referințe
<b>4798 / 13/06/2007</b>		
Act Notarial nr. 1435/2007, din 13/06/2007 emis de - (contract de vanzare-cumparare);		
B1	Intabulare, drept de PROPRIETATE, dobandit prin Conventie, cota actuala 1/1 1) SC ROSIA MONTANA GOLD CORPORATION SA, CIF:9762620	A1

**C. Partea III. SARCINI .**

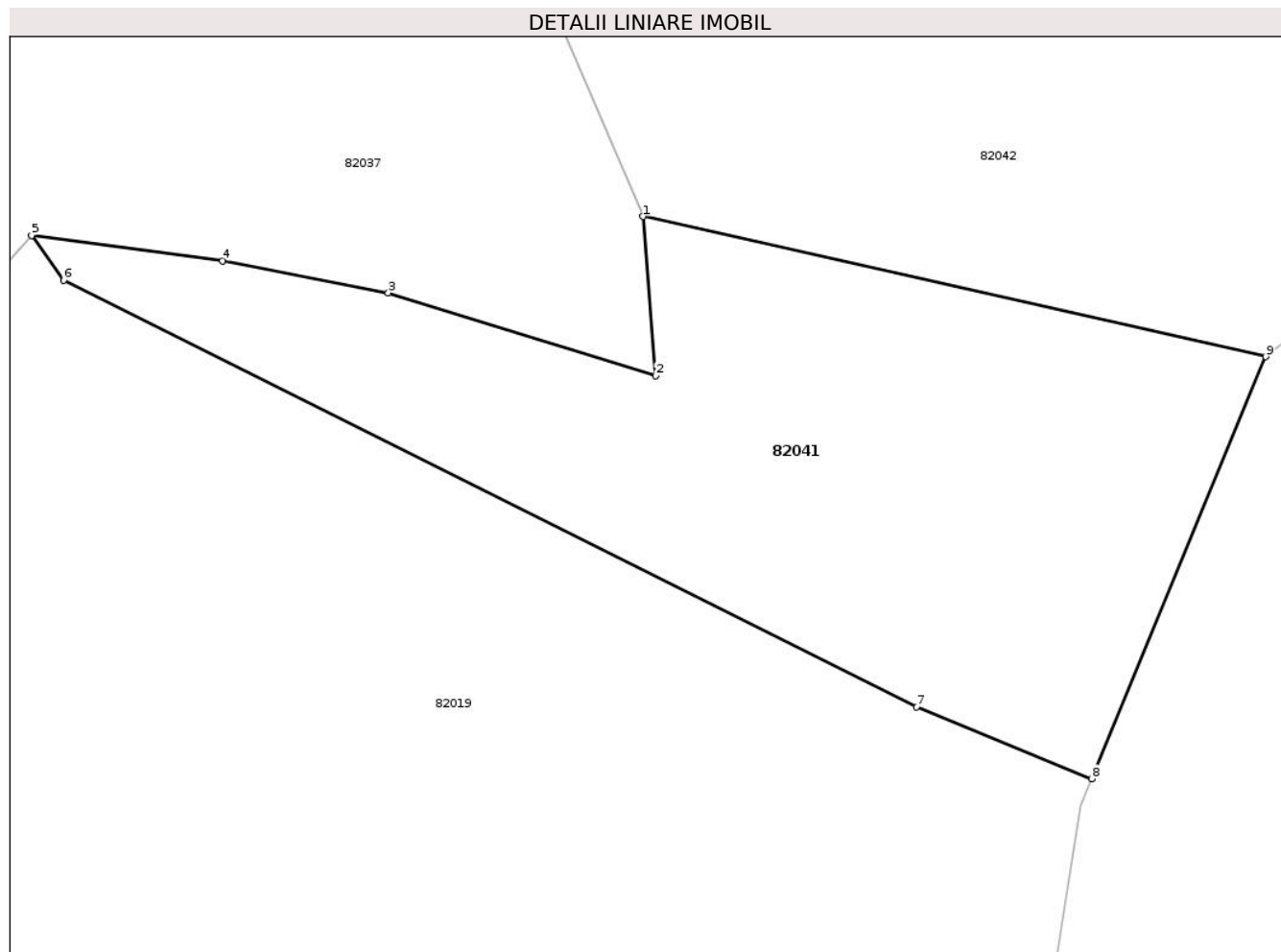
Inscrieri privind dezmembramintele dreptului de proprietate, drepturi reale de garanție și sarcini	Referințe
NU SUNT	

## Anexa Nr. 1 La Partea I

## Teren

Nr cadastral	Suprafața (mp)*	Observații / Referințe
	74	CF 71027,71029 Abrud,Nr top 1947/b/2,1944/2,1945/2,1950/2,Diferența de suprafață se regăsește în sector 81 UAT Roșia Montană la ID 81019

\* Suprafața este determinată în planul de proiecție Stereo 70.



## Date referitoare la teren

Crt	Categorie folosință	Intra vilan	Suprafața (mp)	Tarla	Parcelă	Nr. topo	Observații / Referințe
1	faneata	NU	74	-	-	-	

## Lungime Segmente

1) Valorile lungimilor segmentelor sunt obținute din proiecție în plan.

Punct început	X / Y	Punct sfârșit	X / Y	Lungime segment (** (m)
1	356.127,6 533.718,0	2	356.127,8 533.715,5	2.508
2	356.127,8 533.715,5	3	356.123,6 533.716,8	4.397
3	356.123,6 533.716,8	4	356.121,0 533.717,3	2.648
4	356.121,0 533.717,3	5	356.118,0 533.717,7	3.027
5	356.118,0 533.717,7	6	356.118,5 533.717,0	0.86

Punct început	X / Y	Punct sfârșit	X / Y	Lungime segment (** (m)
6	356.118,5 533.717,0	7	356.131,9 533.710,3	14.982
7	356.131,9 533.710,3	8	356.134,645 533.709,171	2.968
8	356.134,645 533.709,171	9	356.137,38 533.715,798	7.169
9	356.137,38 533.715,798	1	356.127,6 533.718,0	10.024

\*\* Lungimile segmentelor sunt determinate în planul de proiecție Stereo 70 și sunt rotunjite la 1 milimetru.

\*\*\* Distanța dintre puncte este formată din segmente cumulate ce sunt mai mici decât valoarea 1 milimetru.



**DATE DESPRE IMOBILUL NR. 82042**

Oficiul de Cadastru și Publicitate Imobiliară ALBA  
Biroul de Cadastru și Publicitate Imobiliară Campeni

**A. Partea I. Descrierea imobilului**

TEREN Extravilan

Adresa: Jud. Alba

Nr. Crt	Nr cadastral Nr. topografic	Suprafața* (mp)	Observații / Referințe
A1		2.063	Sector cadastral:82 Teren imprejmuit; CF 71585,71586 Abrud,Nr top 1944/1,1945/1,1950/1,1947/b/1,Diferența de suprafață se regăsește in sector 81 UAT Roșia Montană la ID 81017

**B. Partea II. Proprietari și acte**

Inscrieri privitoare la dreptul de proprietate și alte drepturi reale	Referințe
<b>3170 / 16/12/2005</b>	
Hotarare Judecatoreasca nr. 697/2005, din 16/12/2005 emis de JUDECATORIA CAMPENI (dosar 1140/2005);	
B1	A1
Intabulare, drept de PROPRIETATEcu titlu uzucapiune, dobandit prin Hotarare Judecatoreasca, cota actuala 1/1 1) COSMA SOFIA	

**C. Partea III. SARCINI .**

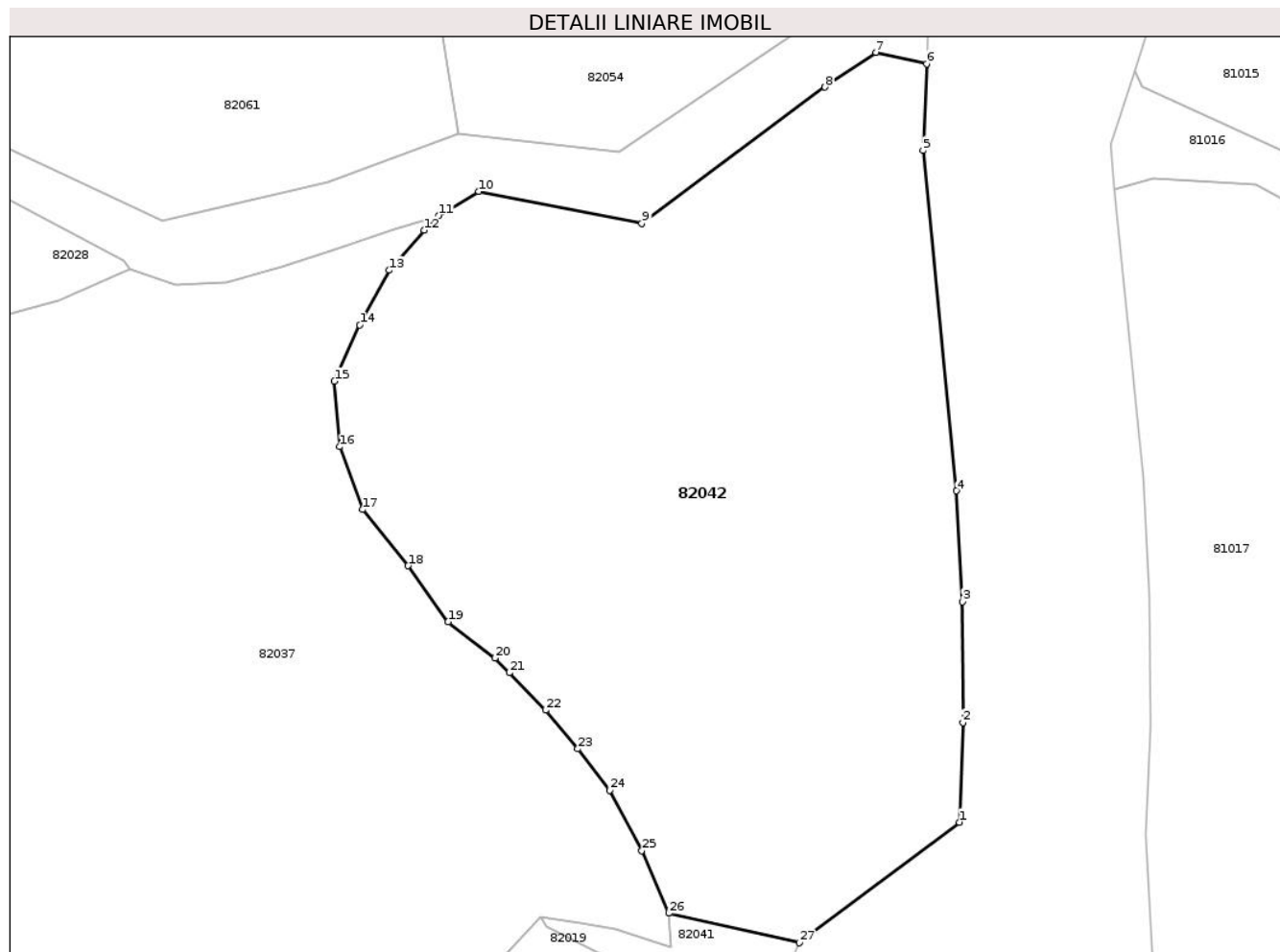
Inscrieri privind dezmembramintele dreptului de proprietate, drepturi reale de garanție și sarcini	Referințe
NU SUNT	

## Anexa Nr. 1 La Partea I

## Teren

Nr cadastral	Suprafața (mp)*	Observații / Referințe
	2.063	CF 71585,71586 Abrud,Nr top 1944/1,1945/1,1950/1,1947/b/1,Diferența de suprafață se regăsește în sector 81 UAT Roșia Montană la ID 81017

\* Suprafața este determinată în planul de proiecție Stereo 70.



## Date referitoare la teren

Crt	Categorie folosință	Intra vilan	Suprafața (mp)	Tarla	Parcelă	Nr. topo	Observații / Referințe
1	faneata	NU	2.063	-	-	-	

## Lungime Segmente

1) Valorile lungimilor segmentelor sunt obținute din proiecție în plan.

Punct început	X / Y	Punct sfârșit	X / Y	Lungime segment (** (m)
1	356.149,344 533.724,813	2	356.149,612 533.732,257	7.449
3	356.149,579 533.741,306	4	356.149,126 533.749,602	8.308
5	356.146,631 533.775,053	6	356.146,904 533.781,555	6.508
7	356.143,1 533.782,4	8	356.139,3 533.779,8	4.604
9	356.125,6 533.769,6	10	356.113,4 533.772,0	12.434

Punct început	X / Y	Punct sfârșit	X / Y	Lungime segment (** (m)
2	356.149,612 533.732,257	3	356.149,579 533.741,306	9.049
4	356.149,126 533.749,602	5	356.146,631 533.775,053	25.573
6	356.146,904 533.781,555	7	356.143,1 533.782,4	3.897
8	356.139,3 533.779,8	9	356.125,6 533.769,6	17.08
10	356.113,4 533.772,0	11	356.110,4 533.770,2	3.499

Punct început	X / Y	Punct sfârșit	X / Y	Lungime segment (** (m)
11	356.110,4 533.770,2	12	356.109,3 533.769,1	1.556
13	356.106,7 533.766,1	14	356.104,5 533.762,0	4.653
15	356.102,6 533.757,8	16	356.103,0 533.752,9	4.916
17	356.104,7 533.748,2	18	356.108,1 533.744,0	5.404
19	356.111,1 533.739,8	20	356.114,6 533.737,1	4.42
21	356.115,7 533.736,0	22	356.118,4 533.733,2	3.89
23	356.120,8 533.730,3	24	356.123,2 533.727,2	3.92
25	356.125,6 533.722,7	26	356.127,6 533.718,0	5.108
27	356.137,38 533.715,798	1	356.149,344 533.724,813	14.98

Punct început	X / Y	Punct sfârșit	X / Y	Lungime segment (** (m)
12	356.109,3 533.769,1	13	356.106,7 533.766,1	3.97
14	356.104,5 533.762,0	15	356.102,6 533.757,8	4.61
16	356.103,0 533.752,9	17	356.104,7 533.748,2	4.998
18	356.108,1 533.744,0	19	356.111,1 533.739,8	5.161
20	356.114,6 533.737,1	21	356.115,7 533.736,0	1.556
22	356.118,4 533.733,2	23	356.120,8 533.730,3	3.764
24	356.123,2 533.727,2	25	356.125,6 533.722,7	5.1
26	356.127,6 533.718,0	27	356.137,38 533.715,798	10.024

\*\* Lungimile segmentelor sunt determinate în planul de proiecție Stereo 70 și sunt rotunjite la 1 milimetru.

\*\*\* Distanța dintre puncte este formată din segmente cumulate ce sunt mai mici decât valoarea 1 milimetru.





**DATE DESPRE IMOBILUL NR. 82043**

Oficiul de Cadastru și Publicitate Imobiliară ALBA  
Biroul de Cadastru și Publicitate Imobiliară Campeni

**A. Partea I. Descrierea imobilului**

TEREN Necunoscut

Adresa: Loc. Corna, Jud. Alba

Nr. Crt	Nr cadastral Nr. topografic	Suprafața* (mp)	Observații / Referințe
A1		544	Sector cadastral:82 Teren imprejmuit; CF 70885 Abrud,Nr top 1883

**B. Partea II. Proprietari și acte**

Inscrieri privitoare la dreptul de proprietate și alte drepturi reale	Referințe
<b>5665 / 19/12/2006</b>	
Act Notarial nr. 3246,3427,3546/2006, din 19/12/2006 emis de BNP Marcu Vladimir Ion (și încheierile 5667,5718 din 21.12.2006);	
B1	A1
Intabulare, drept de PROPRIETATE, dobandit prin Conventie, cota actuala 1/1 1) SC ROSIA MONTANA GOLD CORPORATION SA, CIF:9762620	

**C. Partea III. SARCINI .**

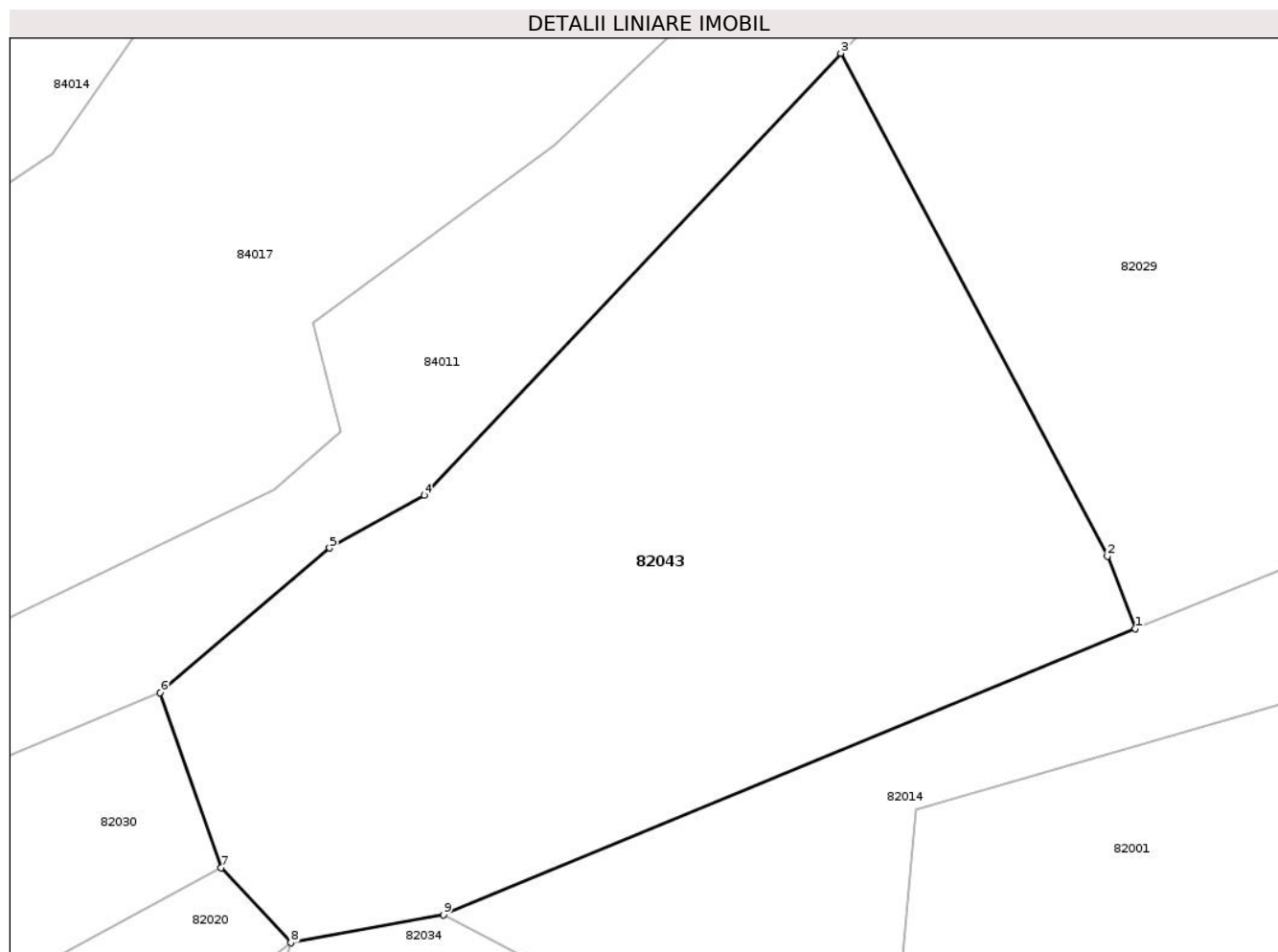
Inscrieri privind dezmembramintele dreptului de proprietate, drepturi reale de garanție și sarcini	Referințe
NU SUNT	

## Anexa Nr. 1 La Partea I

## Teren

Nr cadastral	Suprafața (mp)*	Observații / Referințe
	544	CF 70885 Abrud,Nr top 1883

\* Suprafața este determinată în planul de proiecție Stereo 70.



## Date referitoare la teren

Crt	Categorie folosință	Intra vilan	Suprafața (mp)	Tarla	Parcelă	Nr. topo	Observații / Referințe
1	faneata	DA	527	-	-	-	
2	faneata	NU	17	-	-	-	

## Lungime Segmente

1) Valorile lungimilor segmentelor sunt obținute din proiecție în plan.

Punct început	X / Y	Punct sfârșit	X / Y	Lungime segment (** (m)
1	355.666,3 533.708,8	2	355.665,3 533.711,4	2.786
2	355.665,3 533.711,4	3	355.655,7 533.729,5	20.488
3	355.655,7 533.729,5	4	355.640,7 533.713,6	21.859
4	355.640,7 533.713,6	5	355.637,3 533.711,7	3.895

Punct început	X / Y	Punct sfârșit	X / Y	Lungime segment (** (m)
5	355.637,3 533.711,7	6	355.631,2 533.706,5	8.016
6	355.631,2 533.706,5	7	355.633,4 533.700,2	6.673
7	355.633,4 533.700,2	8	355.635,9 533.697,5	3.68
8	355.635,9 533.697,5	9	355.641,4 533.698,5	5.59
9	355.641,4 533.698,5	1	355.666,3 533.708,8	26.946

\*\* Lungimile segmentelor sunt determinate în planul de proiecție Stereo 70 și sunt rotunjite la 1 milimetru.

\*\*\* Distanța dintre puncte este formată din segmente cumulate ce sunt mai mici decât valoarea 1 milimetru.



**DATE DESPRE IMOBILUL NR. 82044**

Oficiul de Cadastru și Publicitate Imobiliară ALBA  
Biroul de Cadastru și Publicitate Imobiliară Campeni

**A. Partea I. Descrierea imobilului**

TEREN Necunoscut

Adresa: Loc. Corna, Jud. Alba

Nr. Crt	Nr cadastral Nr. topografic	Suprafața* (mp)	Observații / Referințe
A1		6.450	Sector cadastral:82 Teren imprejmuit; CF 70013Abrud,Nr top 1917/2

**B. Partea II. Proprietari și acte**

Inscrieri privitoare la dreptul de proprietate și alte drepturi reale	Referințe
<b>341 / 13/02/2003</b>	
Act Notarial nr. 219/2003, din 13/02/2003 emis de BNP Marcu Vladimir Ion (contract de vânzare cumpărare autentic 218/2003 223,224,225,226,235,222,/2003 cu încheierea 342/2003,383,384,385,386,387,388/2003);	
B1	A1
Intabulare, drept de PROPRIETATE, dobandit prin Conventie, cota actuala 1/1 1) SC ROȘIA MONTANĂ GOLD CORPORATION SA, CIF:9762620	

**C. Partea III. SARCINI .**

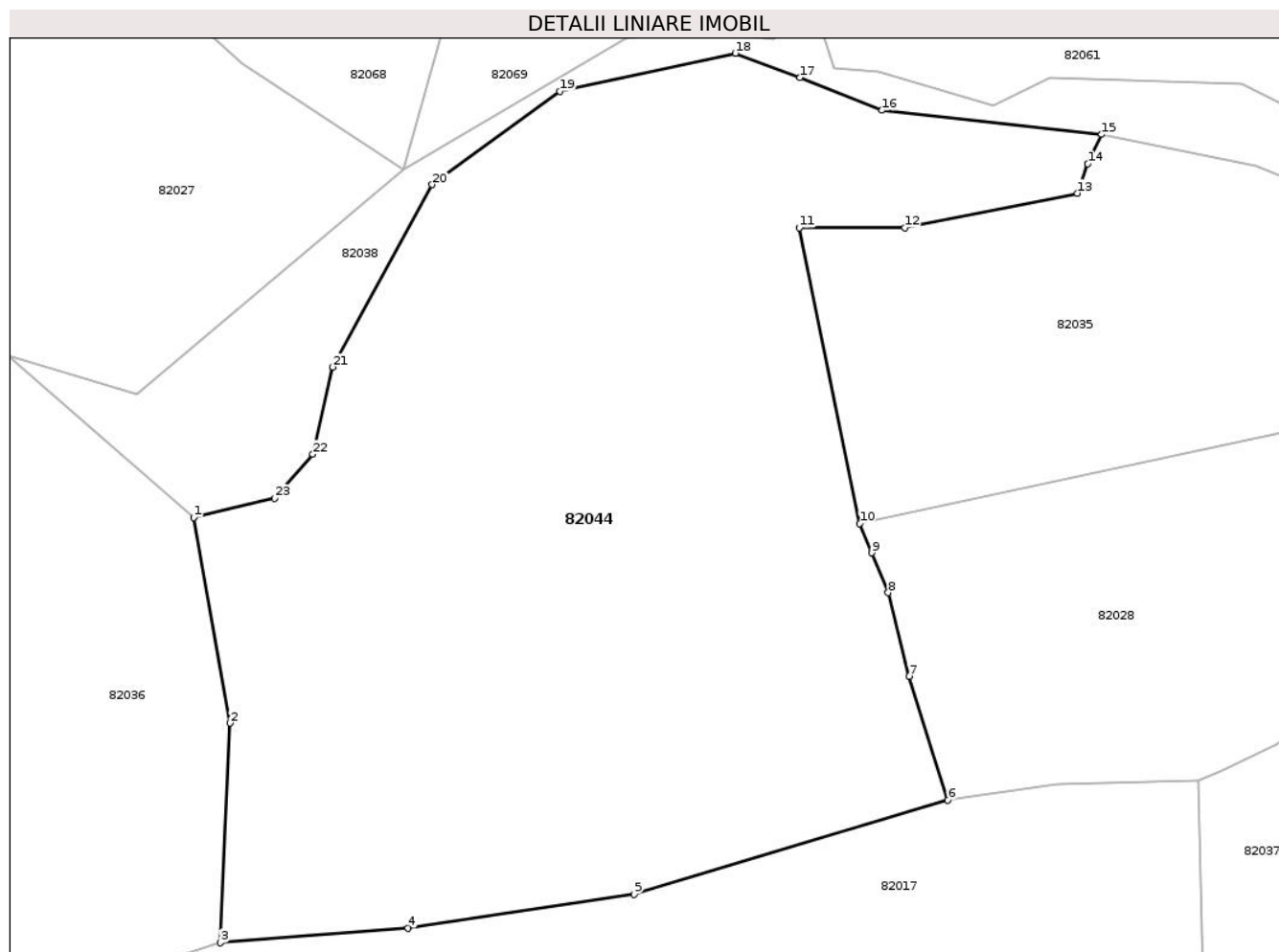
Inscrieri privind dezmembramintele dreptului de proprietate, drepturi reale de garanție și sarcini	Referințe
NU SUNT	

## Anexa Nr. 1 La Partea I

## Teren

Nr cadastral	Suprafața (mp)*	Observații / Referințe
	6.450	CF 70013Abrud,Nr top 1917/2

\* Suprafața este determinată în planul de proiecție Stereo 70.



## Date referitoare la teren

Crt	Categorie folosință	Intravilan	Suprafața (mp)	Tarla	Parcelă	Nr. topo	Observații / Referințe
1	faneata	DA	76	-	-	-	
2	faneata	NU	6.374	-	-	-	

## Lungime Segmente

1) Valorile lungimilor segmentelor sunt obținute din proiecție în plan.

Punct început	X / Y	Punct sfârșit	X / Y	Lungime segment (** (m)
1	355.889,5 533.749,5	2	355.893,7 533.725,7	24.168
3	355.892,6 533.700,3	4	355.914,3 533.702,0	21.766
5	355.940,5 533.705,9	6	355.976,8 533.716,8	37.901
7	355.972,3 533.731,1	8	355.969,9 533.740,8	9.992

Punct început	X / Y	Punct sfârșit	X / Y	Lungime segment (** (m)
2	355.893,7 533.725,7	3	355.892,6 533.700,3	25.424
4	355.914,3 533.702,0	5	355.940,5 533.705,9	26.489
6	355.976,8 533.716,8	7	355.972,3 533.731,1	14.991
8	355.969,9 533.740,8	9	355.968,0 533.745,4	4.977

Punct început	X / Y	Punct sfârșit	X / Y	Lungime segment (** (m)
9	355.968,0 533.745,4	10	355.966,6 533.748,8	3.677
11	355.959,6 533.783,0	12	355.971,8 533.783,0	12.2
13	355.991,8 533.787,0	14	355.993,0 533.790,4	3.606
15	355.994,6 533.793,8	16	355.969,2 533.796,6	25.554
17	355.959,7 533.800,4	18	355.952,2 533.803,2	8.006
19	355.931,9 533.798,8	20	355.917,1 533.788,0	18.322
21	355.905,6 533.766,9	22	355.903,3 533.756,8	10.359
23	355.898,9 533.751,7	1	355.889,5 533.749,5	9.654

Punct început	X / Y	Punct sfârșit	X / Y	Lungime segment (** (m)
10	355.966,6 533.748,8	11	355.959,6 533.783,0	34.909
12	355.971,8 533.783,0	13	355.991,8 533.787,0	20.396
14	355.993,0 533.790,4	15	355.994,6 533.793,8	3.758
16	355.969,2 533.796,6	17	355.959,7 533.800,4	10.232
18	355.952,2 533.803,2	19	355.931,9 533.798,8	20.771
20	355.917,1 533.788,0	21	355.905,6 533.766,9	24.03
22	355.903,3 533.756,8	23	355.898,9 533.751,7	6.736

\*\* Lungimile segmentelor sunt determinate în planul de proiecție Stereo 70 și sunt rotunjite la 1 milimetru.

\*\*\* Distanța dintre puncte este formată din segmente cumulate ce sunt mai mici decât valoarea 1 milimetru.





**DATE DESPRE IMOBILUL NR. 82046**

Oficiul de Cadastru și Publicitate Imobiliară ALBA  
Biroul de Cadastru și Publicitate Imobiliară Campeni

**A. Partea I. Descrierea imobilului**

TEREN Extravilan

Adresa: Jud. Alba

Nr. Crt	Nr cadastral Nr. topografic	Suprafața* (mp)	Observații / Referințe
A1		8.326	Sector cadastral:82 Teren imprejmuit; CF 71959 Abrud,Nr top 2000/2

**B. Partea II. Proprietari și acte**

Inscrieri privitoare la dreptul de proprietate și alte drepturi reale		Referințe
<b>1548 / 10/10/1925</b>		
Act Notarial nr. 0, din 28/05/1925 emis de - (contract de vanzare-cumparare);		
B1	Intabulare, drept de PROPRIETATE, dobandit prin Conventie, cota actuala 1/2 1) <b>SUMUȚ LETIȚIA</b> , lui Simion	A1
<b>251 / 26/04/1945</b>		
Act Notarial nr. Contract de donație 2280 nr.0, din 16/04/1945 emis de - (contract de donație);		
B2	Intabulare, drept de PROPRIETATE, dobandit prin Conventie, cota actuala 1/2 1) <b>BOTAR GHEORGHE</b>	A1
<b>3243 / 03/10/2003</b>		
Hotarare Judecatoreasca nr. cerere nr. 0, din 03/10/2003 emis de - (emis de Botar Gheorghe Lazăr ,copie acțiune dosar 1511/2003 Judecătoria Câmpeni);		
B3	Se notează procesul existent până la soluționarea definitivă și irevocabilă a dosarului de mai sus	A1

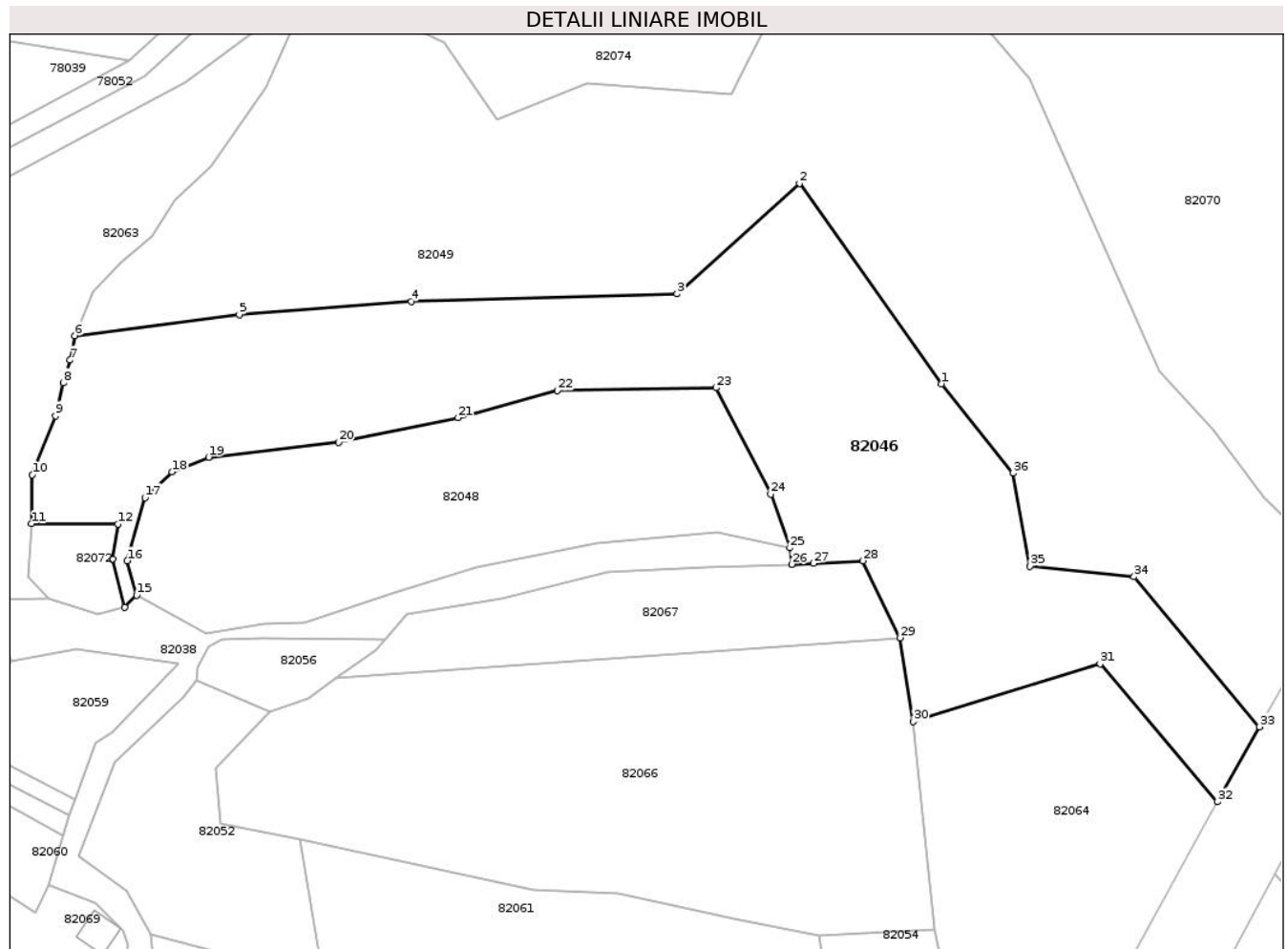
**C. Partea III. SARCINI .**

Inscrieri privind dezmembramintele dreptului de proprietate, drepturi reale de garanție și sarcini	Referințe
NU SUNT	

**Teren**

Nr cadastral	Suprafața (mp)*	Observații / Referințe
	8.326	CF 71959 Abrud,Nr top 2000/2

\* Suprafața este determinată în planul de proiecție Stereo 70.



**Date referitoare la teren**

Crt	Categorie folosință	Intravilan	Suprafața (mp)	Tarla	Parcelă	Nr. topo	Observații / Referințe
1	faneata	NU	8.326	-	-	-	

**Lungime Segmente**

1) Valorile lungimilor segmentelor sunt obținute din proiecție în plan.

Punct început	X / Y	Punct sfârșit	X / Y	Lungime segment (** (m)
1	356.127,043 533.948,544	2	356.098,268 533.989,18	49.792
3	356.073,402 533.966,808	4	356.019,497 533.965,204	53.929
5	355.984,634 533.962,591	6	355.951,285 533.958,29	33.625
7	355.950,356 533.953,362	8	355.948,918 533.948,761	4.821
9	355.947,355 533.942,06	10	355.942,686 533.930,114	12.827

Punct început	X / Y	Punct sfârșit	X / Y	Lungime segment (** (m)
2	356.098,268 533.989,18	3	356.073,402 533.966,808	33.448
4	356.019,497 533.965,204	5	355.984,634 533.962,591	34.961
6	355.951,285 533.958,29	7	355.950,356 533.953,362	5.015
8	355.948,918 533.948,761	9	355.947,355 533.942,06	6.88
10	355.942,686 533.930,114	11	355.942,504 533.920,208	9.907

Punct început	X / Y	Punct sfârșit	X / Y	Lungime segment (** (m)
11	355.942,504 533.920,208	12	355.960,012 533.920,14	17.508
13	355.958,9 533.913,1	14	355.961,4 533.903,3	10.114
15	355.963,8 533.905,7	16	355.961,9 533.912,7	7.253
17	355.965,5 533.925,5	18	355.971,0 533.930,7	7.569
19	355.978,4 533.933,7	20	356.004,8 533.936,7	26.57
21	356.029,0 533.941,7	22	356.049,2 533.947,2	20.935
23	356.081,304 533.947,744	24	356.092,4 533.926,2	24.234
25	356.096,3 533.915,3	26	356.096,7 533.912,0	3.324
27	356.101,1 533.912,2	28	356.111,1 533.912,7	10.012
29	356.118,6 533.897,1	30	356.121,3 533.880,1	17.213
31	356.159,2 533.891,8	32	356.182,938 533.863,845	36.674
33	356.191,509 533.879,08	34	356.166,068 533.909,444	39.614
35	356.144,99 533.911,631	36	356.141,56 533.930,415	19.095

Punct început	X / Y	Punct sfârșit	X / Y	Lungime segment (** (m)
12	355.960,012 533.920,14	13	355.958,9 533.913,1	7.127
14	355.961,4 533.903,3	15	355.963,8 533.905,7	3.394
16	355.961,9 533.912,7	17	355.965,5 533.925,5	13.297
18	355.971,0 533.930,7	19	355.978,4 533.933,7	7.985
20	356.004,8 533.936,7	21	356.029,0 533.941,7	24.711
22	356.049,2 533.947,2	23	356.081,304 533.947,744	32.109
24	356.092,4 533.926,2	25	356.096,3 533.915,3	11.577
26	356.096,7 533.912,0	27	356.101,1 533.912,2	4.405
28	356.111,1 533.912,7	29	356.118,6 533.897,1	17.309
30	356.121,3 533.880,1	31	356.159,2 533.891,8	39.665
32	356.182,938 533.863,845	33	356.191,509 533.879,08	17.481
34	356.166,068 533.909,444	35	356.144,99 533.911,631	21.191
36	356.141,56 533.930,415	1	356.127,043 533.948,544	23.226

\*\* Lungimile segmentelor sunt determinate în planul de proiecție Stereo 70 și sunt rotunjite la 1 milimetru.

\*\*\* Distanța dintre puncte este formată din segmente cumulate ce sunt mai mici decât valoarea 1 milimetru.



**DATE DESPRE IMOBILUL NR. 82048**

Oficiul de Cadastru și Publicitate Imobiliară ALBA  
Biroul de Cadastru și Publicitate Imobiliară Campeni

**A. Partea I. Descrierea imobilului**

TEREN Extravilan

Adresa: Jud. Alba

Nr. Crt	Nr cadastral Nr. topografic	Suprafața* (mp)	Observații / Referințe
A1		4.005	Sector cadastral:82 Teren imprejmuit; CF 71605 Abrud,Nr top 1999,2000/1

**B. Partea II. Proprietari și acte**

Inscrieri privitoare la dreptul de proprietate și alte drepturi reale		Referințe
<b>1908 / 17/08/2005</b>		
Hotarare Judecatoreasca nr. 852/2004, din 17/08/2005 emis de JUDECATORIA CAMPENI (dosar 964/2004);		
B1	Intabulare, drept de PROPRIETATEcu titlu partaj, dobandit prin lesire Din indiviziune, cota actuala 1/1 1) <b>COSMA SOFIA</b>	A1

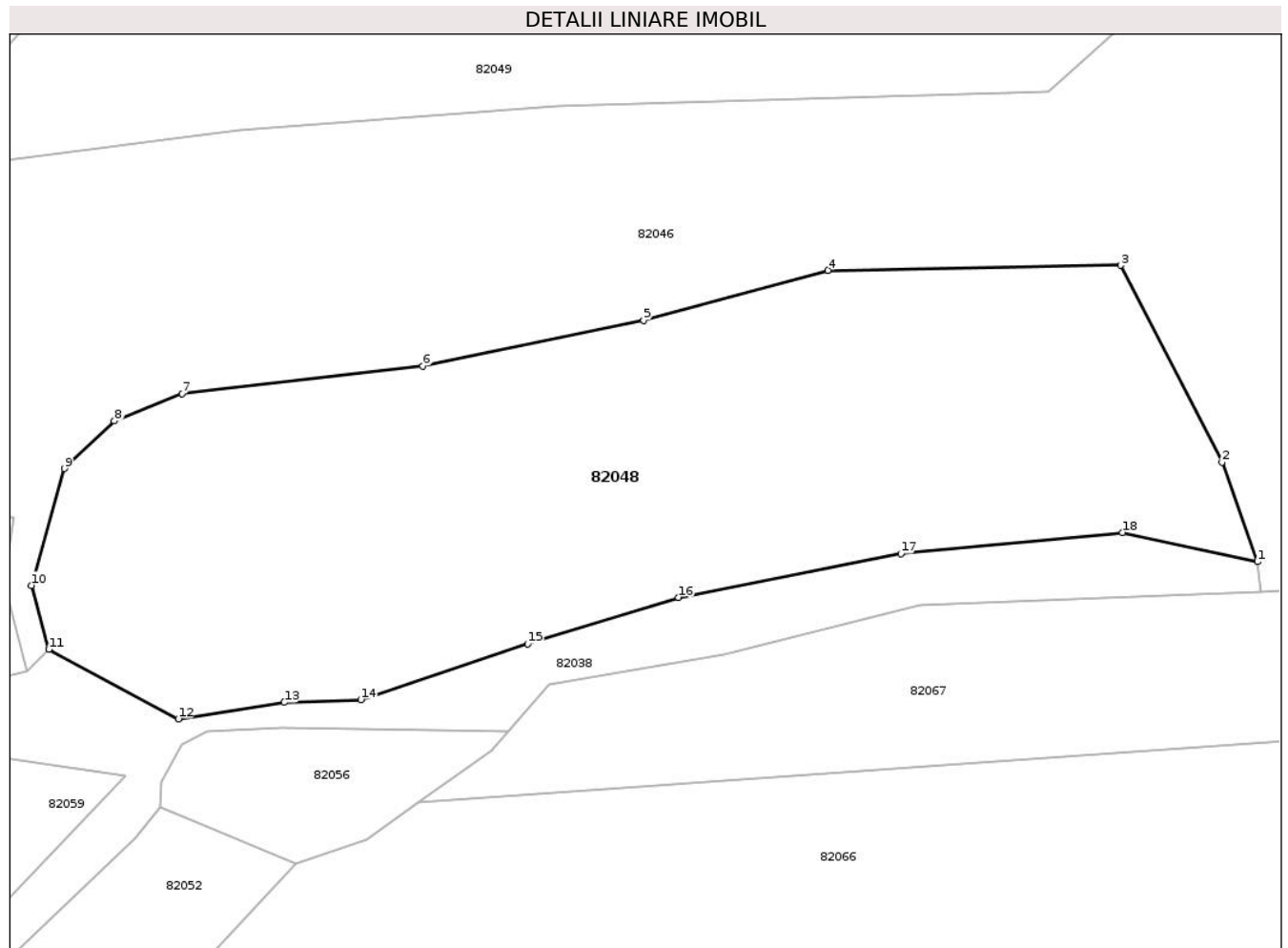
**C. Partea III. SARCINI**

Inscrieri privind dezmembramintele dreptului de proprietate, drepturi reale de garanție și sarcini		Referințe
<b>422 / 08/07/1935</b>		
Act Administrativ nr. 0, din 08/07/1935 emis de -;		
C1	Intabulare, drept de UZUFRUCT VIAGER, cota actuala 1/1 1) <b>BOTAR MARIA</b> , văduva lui Macavei Iosif <i>OBSERVATII: (provenita din conversia CF 825)</i>	A1
<b>1908 / 17/08/2005</b>		
Hotarare Judecatoreasca nr. 852/2004, din 17/07/2005 emis de JUDECATORIA CAMPENI;		
C2	Se notează sulta pentru suma de 1.112.000 lei în favoarea 1) <b>VISA FLORICA</b>	A1
Hotarare Judecatoreasca nr. 852/2004, din 17/08/2005 emis de JUDECATORIA CAMPENI;		
C3	Se notează sulta pentru suma de 1.112.000 lei în favoarea 1) <b>CRISAN MIHAI</b>	A1
C4	Se notează sulta pentru suma de 1.112.000 lei în favoarea 1) <b>CRISAN ADRIANA</b>	A1

**Teren**

Nr cadastral	Suprafața (mp)*	Observații / Referințe
	4.005	CF 71605 Abrud,Nr top 1999,2000/1

\* Suprafața este determinată în planul de proiecție Stereo 70.



**Date referitoare la teren**

Crt	Categorie folosință	Intravilan	Suprafața (mp)	Tarla	Parcelă	Nr. topo	Observații / Referințe
1	faneata	NU	4.005	-	-	-	

**Lungime Segmente**

1) Valorile lungimilor segmentelor sunt obținute din proiecție în plan.

Punct început	X / Y	Punct sfârșit	X / Y	Lungime segment (** (m)
1	356.096,3 533.915,3	2	356.092,4 533.926,2	11.577
2	356.092,4 533.926,2	3	356.081,304 533.947,744	24.234
3	356.081,304 533.947,744	4	356.049,2 533.947,2	32.109
4	356.049,2 533.947,2	5	356.029,0 533.941,7	20.935
5	356.029,0 533.941,7	6	356.004,8 533.936,7	24.711

Punct început	X / Y	Punct sfârșit	X / Y	Lungime segment (** (m)
6	356.004,8 533.936,7	7	355.978,4 533.933,7	26.57
7	355.978,4 533.933,7	8	355.971,0 533.930,7	7.985
8	355.971,0 533.930,7	9	355.965,5 533.925,5	7.569
9	355.965,5 533.925,5	10	355.961,9 533.912,7	13.297
10	355.961,9 533.912,7	11	355.963,8 533.905,7	7.253
11	355.963,8 533.905,7	12	355.978,0 533.898,1	16.106
12	355.978,0 533.898,1	13	355.989,6 533.899,9	11.739
13	355.989,6 533.899,9	14	355.998,0 533.900,2	8.405
14	355.998,0 533.900,2	15	356.016,3 533.906,3	19.29
15	356.016,3 533.906,3	16	356.032,8 533.911,4	17.27
16	356.032,8 533.911,4	17	356.057,2 533.916,2	24.868
17	356.057,2 533.916,2	18	356.081,5 533.918,5	24.409
18	356.081,5 533.918,5	1	356.096,3 533.915,3	15.142

\*\* Lungimile segmentelor sunt determinate în planul de proiecție Stereo 70 și sunt rotunjite la 1 milimetru.

\*\*\* Distanța dintre puncte este formată din segmente cumulate ce sunt mai mici decât valoarea 1 milimetru.





**DATE DESPRE IMOBILUL NR. 82049**

Oficiul de Cadastru și Publicitate Imobiliară ALBA  
Biroul de Cadastru și Publicitate Imobiliară Campeni

**A. Partea I. Descrierea imobilului**

TEREN Extravilan

Adresa: Jud. Alba

Nr. Crt	Nr cadastral Nr. topografic	Suprafața* (mp)	Observații / Referințe
A1		12.774	Sector cadastral:82 Teren imprejmuit; CF 71021 Abrud,Nr top 1990,1991,1993,1994,1996,1997,1998

**B. Partea II. Proprietari și acte**

Inscrieri privitoare la dreptul de proprietate și alte drepturi reale		Referințe
<b>889 / 25/03/2003</b>		
Act Notarial nr. 516/2003, din 25/03/2003 emis de BNP Marcu Vladimir Ion (contract de vanzare-cumparare);		
B1	Intabulare, drept de PROPRIETATE, dobandit prin Conventie, cota actuala 1/1 1) SC ROȘIA MONTANĂ GOLD CORPORATION SA, CIF:9762620	A1

**C. Partea III. SARCINI .**

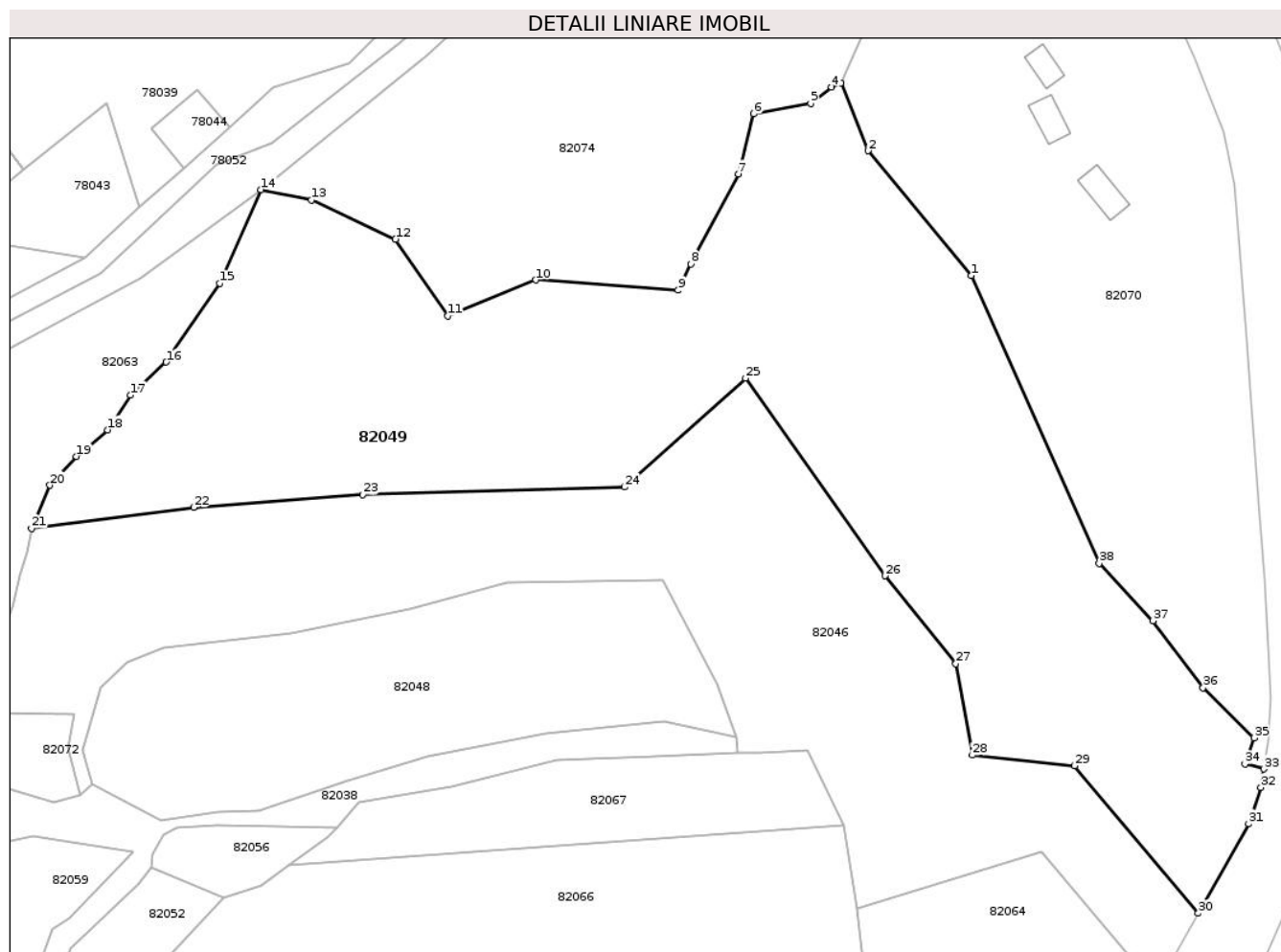
Inscrieri privind dezmembramintele dreptului de proprietate, drepturi reale de garanție și sarcini	Referințe
NU SUNT	

## Anexa Nr. 1 La Partea I

## Teren

Nr cadastral	Suprafața (mp)*	Observații / Referințe
	12.774	CF 71021 Abrud,Nr top 1990,1991,1993,1994,1996,1997,1998

\* Suprafața este determinată în planul de proiecție Stereo 70.



## Date referitoare la teren

Crt	Categorie folosință	Intra vilan	Suprafața (mp)	Tarla	Parcelă	Nr. topo	Observații / Referințe
1	faneata	NU	12.774	-	-	-	

## Lungime Segmente

1) Valorile lungimilor segmentelor sunt obținute din proiecție în plan.

Punct început	X / Y	Punct sfârșit	X / Y	Lungime segment (** (m)
1	356.144,8 534.010,3	2	356.123,5 534.036,0	33.379
3	356.118,0 534.050,0	4	356.116,0 534.049,1	2.193
5	356.111,7 534.045,7	6	356.100,0 534.043,6	11.887
7	356.096,8 534.031,2	8	356.087,0 534.012,7	20.935
9	356.084,4 534.007,3	10	356.055,1 534.009,4	29.375

Punct început	X / Y	Punct sfârșit	X / Y	Lungime segment (** (m)
2	356.123,5 534.036,0	3	356.118,0 534.050,0	15.042
4	356.116,0 534.049,1	5	356.111,7 534.045,7	5.482
6	356.100,0 534.043,6	7	356.096,8 534.031,2	12.806
8	356.087,0 534.012,7	9	356.084,4 534.007,3	5.993
10	356.055,1 534.009,4	11	356.037,0 534.002,0	19.554

Punct început	X / Y	Punct sfârșit	X / Y	Lungime segment (** (m)
11	356.037,0 534.002,0	12	356.026,2 534.017,8	19.138
13	356.008,9 534.025,9	14	355.998,5 534.028,0	10.61
15	355.990,025 534.008,702	16	355.978,999 533.992,502	19.596
17	355.971,648 533.985,721	18	355.966,936 533.978,562	8.57
19	355.960,528 533.973,1	20	355.955,062 533.967,166	8.068
21	355.951,285 533.958,29	22	355.984,634 533.962,591	33.625
23	356.019,497 533.965,204	24	356.073,402 533.966,808	53.929
25	356.098,268 533.989,18	26	356.127,043 533.948,544	49.792
27	356.141,56 533.930,415	28	356.144,99 533.911,631	19.095
29	356.166,068 533.909,444	30	356.191,509 533.879,08	39.614
31	356.201,882 533.897,517	32	356.204,38 533.905,004	7.893
33	356.205,006 533.908,764	34	356.201,1 533.909,8	4.041
35	356.203,0 533.915,2	36	356.192,5 533.925,5	14.709
37	356.182,2 533.939,3	38	356.171,1 533.951,1	16.2

Punct început	X / Y	Punct sfârșit	X / Y	Lungime segment (** (m)
12	356.026,2 534.017,8	13	356.008,9 534.025,9	19.102
14	355.998,5 534.028,0	15	355.990,025 534.008,702	21.077
16	355.978,999 533.992,502	17	355.971,648 533.985,721	10.001
18	355.966,936 533.978,562	19	355.960,528 533.973,1	8.421
20	355.955,062 533.967,166	21	355.951,285 533.958,29	9.646
22	355.984,634 533.962,591	23	356.019,497 533.965,204	34.961
24	356.073,402 533.966,808	25	356.098,268 533.989,18	33.448
26	356.127,043 533.948,544	27	356.141,56 533.930,415	23.226
28	356.144,99 533.911,631	29	356.166,068 533.909,444	21.191
30	356.191,509 533.879,08	31	356.201,882 533.897,517	21.155
32	356.204,38 533.905,004	33	356.205,006 533.908,764	3.811
34	356.201,1 533.909,8	35	356.203,0 533.915,2	5.725
36	356.192,5 533.925,5	37	356.182,2 533.939,3	17.22
38	356.171,1 533.951,1	1	356.144,8 534.010,3	64.779

\*\* Lungimile segmentelor sunt determinate în planul de proiecție Stereo 70 și sunt rotunjite la 1 milimetru.

\*\*\* Distanța dintre puncte este formată din segmente cumulate ce sunt mai mici decât valoarea 1 milimetru.



**DATE DESPRE IMOBILUL NR. 82050**

Oficiul de Cadastru și Publicitate Imobiliară ALBA  
Biroul de Cadastru și Publicitate Imobiliară Campeni

**A. Partea I. Descrierea imobilului**

TEREN Extravilan

Adresa: Jud. Alba

Nr. Crt	Nr cadastral Nr. topografic	Suprafața* (mp)	Observații / Referințe
A1		136	Sector cadastral:82 Teren imprejmuit; CF 71541 Abrud Nr top 2005

**B. Partea II. Proprietari și acte**

Inscrieri privitoare la dreptul de proprietate și alte drepturi reale		Referințe
<b>3700 / 03/05/2011</b>		
Act Notarial nr. 58, din 02/05/2011 emis de BNP Marcu Vladimir Ion (certificat de mostenitor);		
B1	Intabulare, drept de PROPRIETATE, dobandit prin Succesiune, cota actuala 1/2 1) <b>COSMA REMUS</b> , fiu	A1
B2	Intabulare, drept de PROPRIETATE, dobandit prin Succesiune, cota actuala 1/2 1) <b>NEAGU OFELIA-DANIELA</b> , fiică	A1

**C. Partea III. SARCINI .**

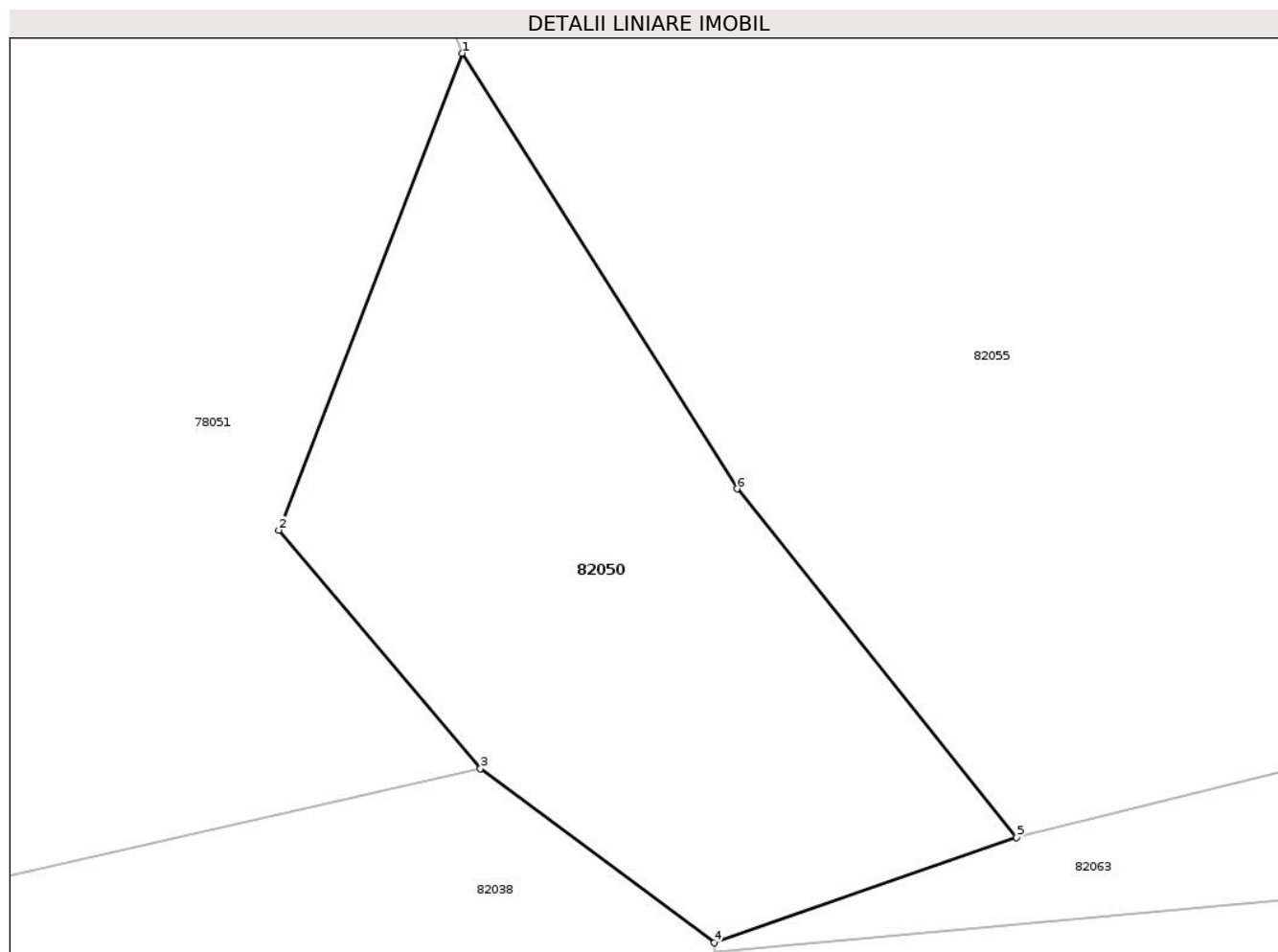
Inscrieri privind dezmembramintele dreptului de proprietate, drepturi reale de garanție și sarcini	Referințe
NU SUNT	

## Anexa Nr. 1 La Partea I

## Teren

Nr cadastral	Suprafața (mp)*	Observații / Referințe
	136	CF 71541 Abrud Nr top 2005

\* Suprafața este determinată în planul de proiecție Stereo 70.



## Date referitoare la teren

Crt	Categorie folosință	Intravilan	Suprafața (mp)	Tarla	Parcelă	Nr. topo	Observații / Referințe
1	faneata	NU	136	-	-	-	

## Lungime Segmente

1) Valorile lungimilor segmentelor sunt obținute din proiecție în plan.

Punct început	X / Y	Punct sfârșit	X / Y	Lungime segment (** (m)
1	355.850,6 533.921,8	2	355.846,6 533.911,4	11.143
2	355.846,6 533.911,4	3	355.851,0 533.906,2	6.812
3	355.851,0 533.906,2	4	355.856,1 533.902,4	6.36
4	355.856,1 533.902,4	5	355.862,7 533.904,7	6.989
5	355.862,7 533.904,7	6	355.856,6 533.912,3	9.745

Punct început	X / Y	Punct sfârșit	X / Y	Lungime segment (** (m)
6	355.856,6 533.912,3	1	355.850,6 533.921,8	11.236

\*\* Lungimile segmentelor sunt determinate în planul de proiecție Stereo 70 și sunt rotunjite la 1 milimetru.

\*\*\* Distanța dintre puncte este formată din segmente cumulate ce sunt mai mici decât valoarea 1 milimetru.





**DATE DESPRE IMOBILUL NR. 82051**

Oficiul de Cadastru și Publicitate Imobiliară ALBA  
Biroul de Cadastru și Publicitate Imobiliară Campeni

**A. Partea I. Descrierea imobilului**

TEREN Extravilan

Adresa: Jud. Alba

Nr. Crt	Nr cadastral Nr. topografic	Suprafața* (mp)	Observații / Referințe
A1		101	Sector cadastral:82 Teren imprejmuit; CF 71104 Abrud Nr top 1935/2

**B. Partea II. Proprietari și acte**

Inscrieri privitoare la dreptul de proprietate și alte drepturi reale		Referințe
<b>853 / 16/02/2007</b>		
Act Notarial nr. 364/2007, din 16/02/2007 emis de BNP Marcu Vladimir Ion (contract de vanzare-cumparare);		
B1	Intabulare, drept de PROPRIETATE, dobandit prin Conventie, cota actuala 1/1 1) SC ROSIA MONTANA GOLD CORPORATION SA, CIF:9762620	A1

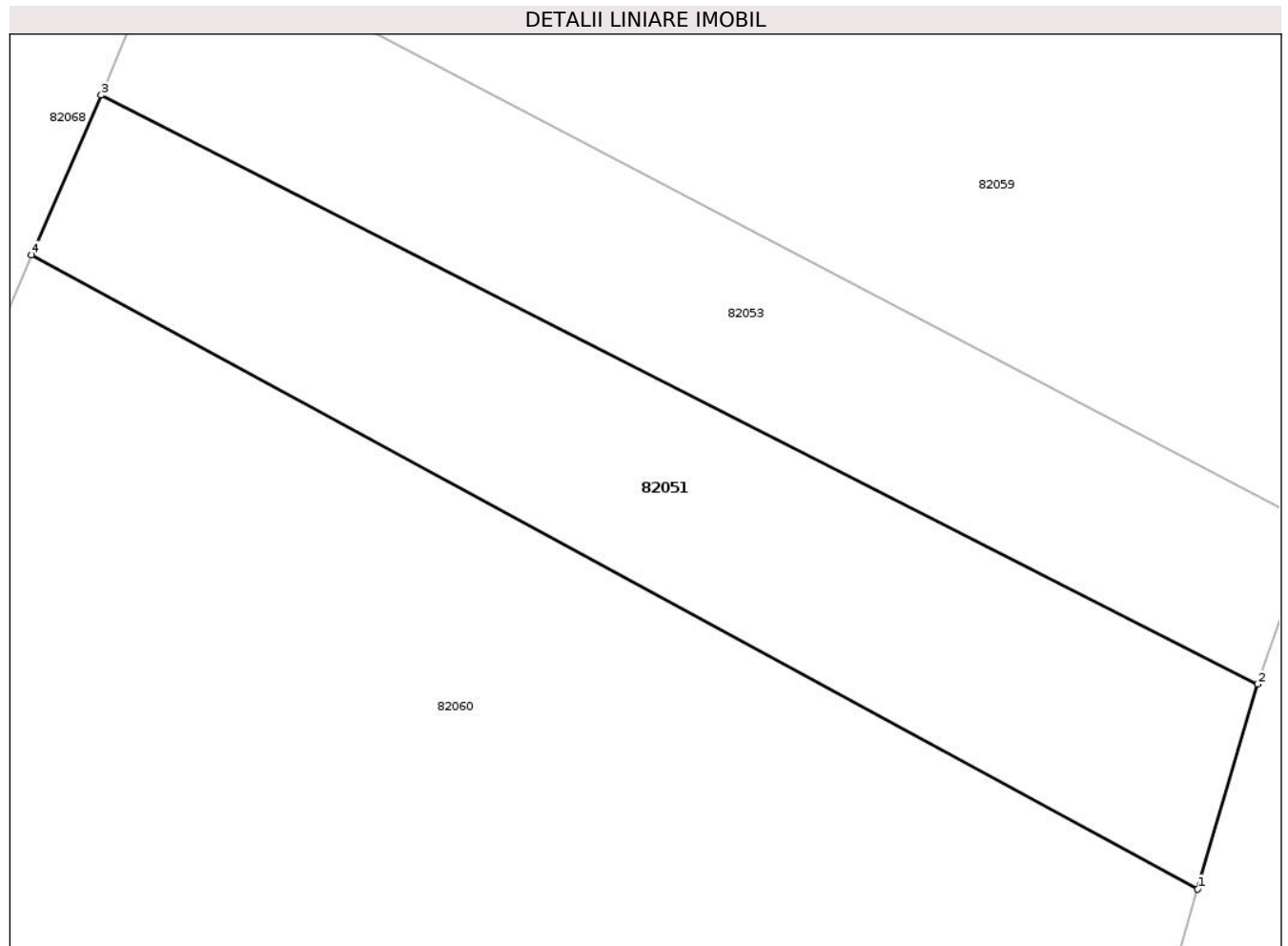
**C. Partea III. SARCINI .**

Inscrieri privind dezmembramintele dreptului de proprietate, drepturi reale de garanție și sarcini	Referințe
NU SUNT	

**Teren**

Nr cadastral	Suprafața (mp)*	Observații / Referințe
	101	CF 71104 Abrud Nr top 1935/2

\* Suprafața este determinată în planul de proiecție Stereo 70.



**Date referitoare la teren**

Crt	Categorie folosință	Intra vilan	Suprafața (mp)	Tarla	Parcelă	Nr. topo	Observații / Referințe
1	faneata	NU	101	-	-	-	

**Lungime Segmente**

1) Valorile lungimilor segmentelor sunt obținute din proiecție în plan.

Punct început	X / Y	Punct sfârșit	X / Y	Lungime segment (** (m)
1	355.949,0 533.857,0	2	355.950,2 533.861,1	4.272
2	355.950,2 533.861,1	3	355.927,0 533.872,9	26.028
3	355.927,0 533.872,9	4	355.925,6 533.869,7	3.493
4	355.925,6 533.869,7	1	355.949,0 533.857,0	26.624

\*\* Lungimile segmentelor sunt determinate în planul de proiecție Stereo 70 și sunt rotunjite la 1 milimetru.

**\*\*\* Distanţa dintre puncte este formată din segmente cumulate ce sunt mai mici decât valoarea 1 milimetru.**



**DATE DESPRE IMOBILUL NR. 82052**

Oficiul de Cadastru și Publicitate Imobiliară ALBA  
Biroul de Cadastru și Publicitate Imobiliară Campeni

**A. Partea I. Descrierea imobilului**

TEREN Necunoscut

Adresa: Loc. Corna, Jud. Alba

Nr. Crt	Nr cadastral Nr. topografic	Suprafața* (mp)	Observații / Referințe
A1		1.587	Sector cadastral:82 Teren imprejmuit; CF 71103 Abrud,Nr top 1943/1/3

**B. Partea II. Proprietari și acte**

Inscrieri privitoare la dreptul de proprietate și alte drepturi reale		Referințe
<b>853 / 16/02/2007</b>		
Act Notarial nr. 364/2007, din 16/02/2007 emis de BNP Marcu Vladimir Ion (contract de vanzare-cumparare);		
B1	Intabulare, drept de PROPRIETATE, dobandit prin Conventie, cota actuala 1/1 1) SC ROSIA MONTANA GOLD CORPORATION SA, CIF:9762620	A1

**C. Partea III. SARCINI .**

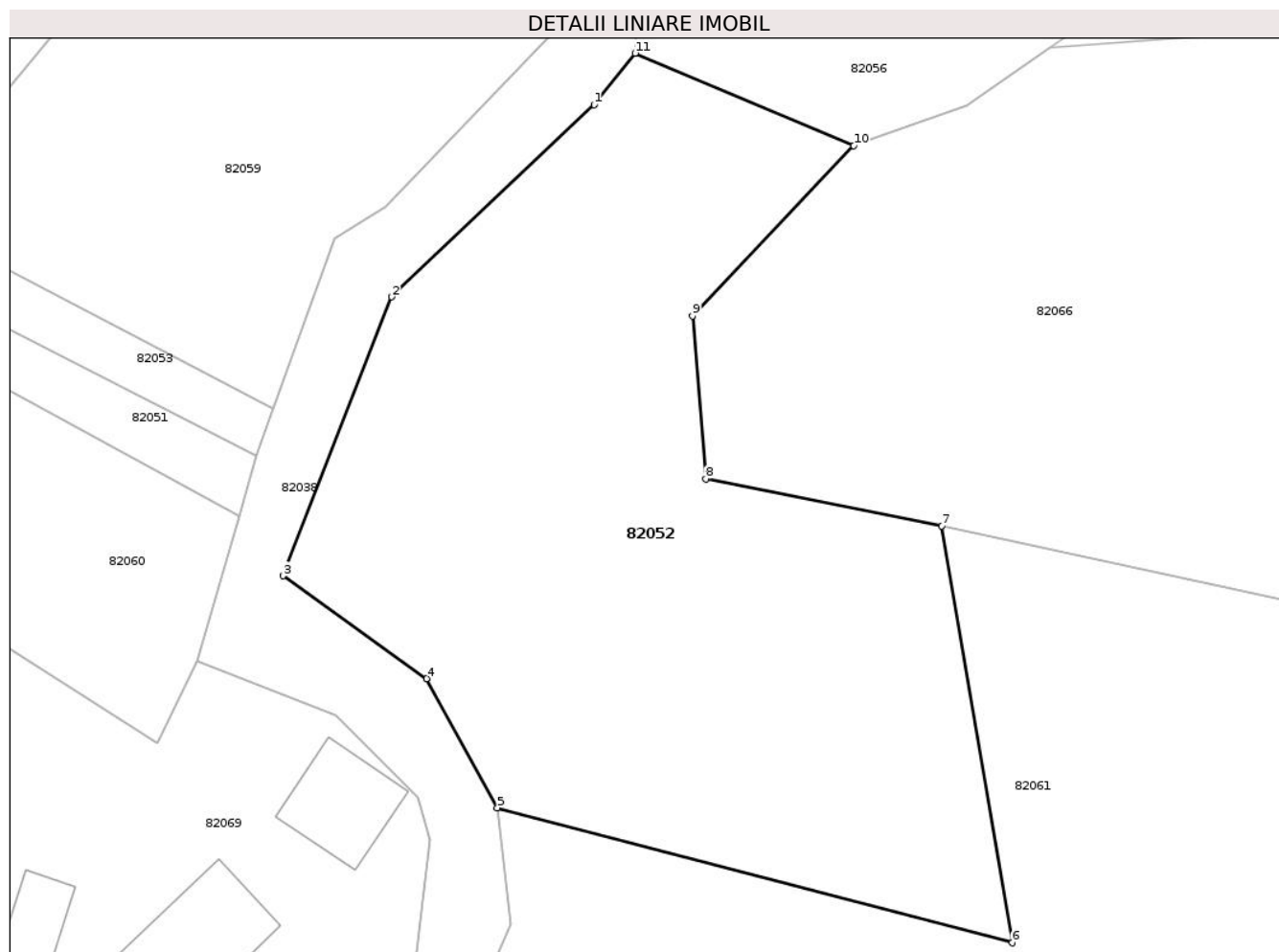
Inscrieri privind dezmembramintele dreptului de proprietate, drepturi reale de garanție și sarcini	Referințe
NU SUNT	

## Anexa Nr. 1 La Partea I

## Teren

Nr cadastral	Suprafața (mp)*	Observații / Referințe
	1.587	CF 71103 Abrud,Nr top 1943/1/3

\* Suprafața este determinată în planul de proiecție Stereo 70.



## Date referitoare la teren

Crt	Categorie folosință	Intra vilan	Suprafața (mp)	Tarla	Parcelă	Nr. topo	Observații / Referințe
1	faneata	DA	544	-	-	-	
2	faneata	NU	1.043	-	-	-	

## Lungime Segmente

1) Valorile lungimilor segmentelor sunt obținute din proiecție în plan.

Punct început	X / Y	Punct sfârșit	X / Y	Lungime segment (** (m)
1	355.973,2 533.885,0	2	355.959,4 533.871,9	19.028
2	355.959,4 533.871,9	3	355.952,0 533.852,9	20.39
3	355.952,0 533.852,9	4	355.961,8 533.845,9	12.043
4	355.961,8 533.845,9	5	355.966,6 533.837,1	10.024

Punct început	X / Y	Punct sfârşit	X / Y	Lungime segment (** (m)
5	355.966,6 533.837,1	6	356.001,7 533.827,9	36.286
6	356.001,7 533.827,9	7	355.996,9 533.856,3	28.803
7	355.996,9 533.856,3	8	355.980,8 533.859,5	16.415
8	355.980,8 533.859,5	9	355.979,9 533.870,6	11.136
9	355.979,9 533.870,6	10	355.990,9 533.882,2	15.986
10	355.990,9 533.882,2	11	355.976,0 533.888,5	16.177
11	355.976,0 533.888,5	1	355.973,2 533.885,0	4.482

\*\* Lungimile segmentelor sunt determinate în planul de proiecţie Stereo 70 şi sunt rotunjite la 1 milimetru.

\*\*\* Distanţa dintre puncte este formată din segmente cumulate ce sunt mai mici decât valoarea 1 milimetru.





**DATE DESPRE IMOBILUL NR. 82053**

Oficiul de Cadastru și Publicitate Imobiliară ALBA  
Biroul de Cadastru și Publicitate Imobiliară Campeni

**A. Partea I. Descrierea imobilului**

TEREN Extravilan

Adresa: Jud. Alba

Nr. Crt	Nr cadastral Nr. topografic	Suprafața* (mp)	Observații / Referințe
A1		91	Sector cadastral:82 Teren imprejmuit; CF 70012 Abrud. Nr top 1935/1

**B. Partea II. Proprietari și acte**

Inscrieri privitoare la dreptul de proprietate și alte drepturi reale		Referințe
<b>2793 / 19/11/2004</b>		
Hotarare Judecatoreasca nr. 1188/2004, din 19/11/2004 emis de JUDECATORIA CAMPENI (dosar 2392/2003);		
B1	Intabulare, drept de PROPRIETATE, dobandit prin Hotarare Judecatoreasca, cota actuala 1/1 1) <b>BOTAR GHEORGHE-LAZAR</b>	A1

**C. Partea III. SARCINI .**

Inscrieri privind dezmembramintele dreptului de proprietate, drepturi reale de garanție și sarcini	Referințe
NU SUNT	

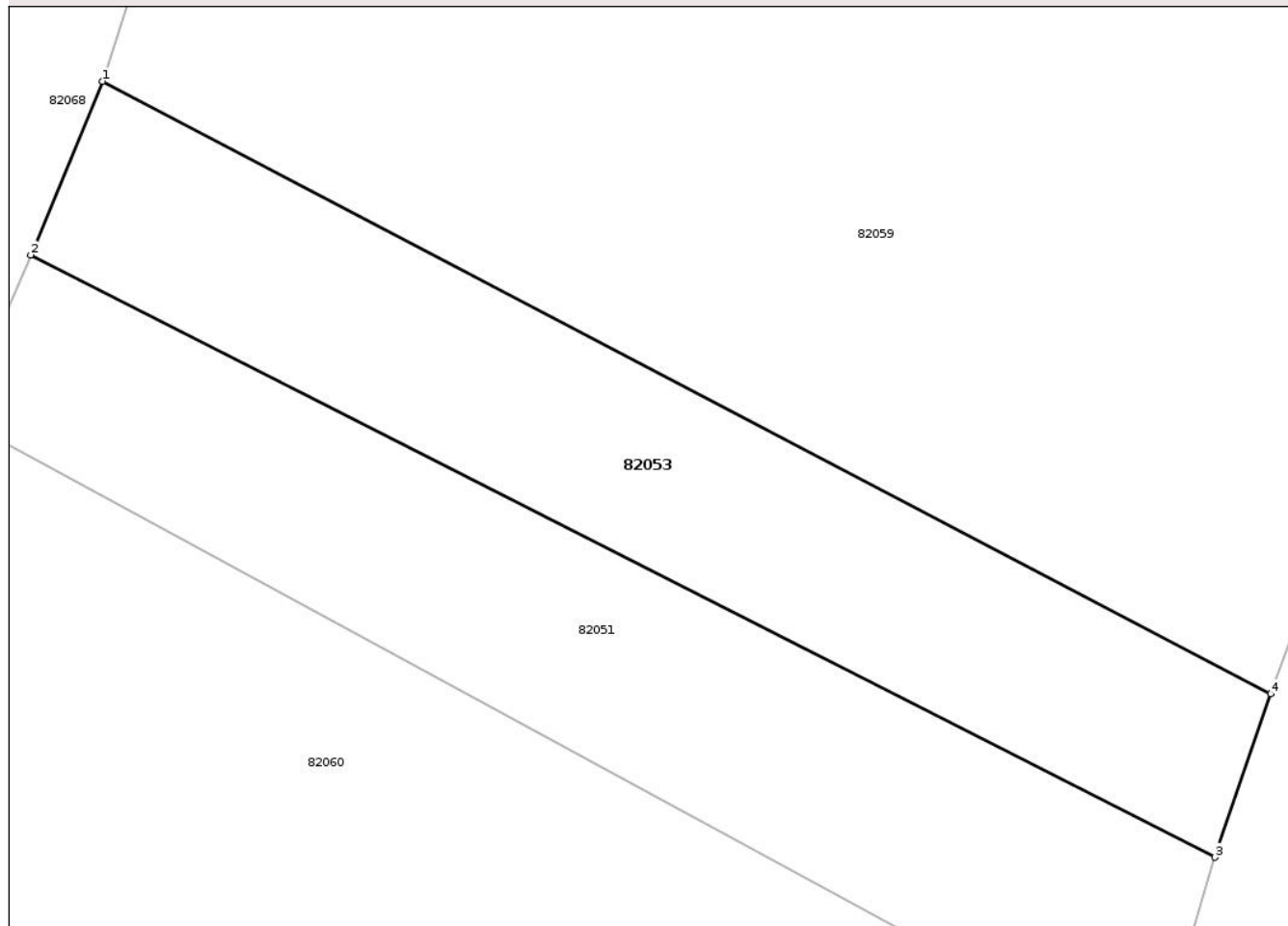
## Anexa Nr. 1 La Partea I

## Teren

Nr cadastral	Suprafața (mp)*	Observații / Referințe
	91	CF 70012 Abrud. Nr top 1935/1

\* Suprafața este determinată în planul de proiecție Stereo 70.

## DETALII LINIARE IMOBIL



## Date referitoare la teren

Crt	Categorie folosință	Intra vilan	Suprafața (mp)	Tarla	Parcelă	Nr. topo	Observații / Referințe
1	faneata	NU	91	-	-	-	

## Lungime Segmente

1) Valorile lungimilor segmentelor sunt obținute din proiecție în plan.

Punct început	X / Y	Punct sfârșit	X / Y	Lungime segment (** (m)
1	355.928,4 533.876,3	2	355.927,0 533.872,9	3.677
2	355.927,0 533.872,9	3	355.950,2 533.861,1	26.028
3	355.950,2 533.861,1	4	355.951,3 533.864,3	3.384
4	355.951,3 533.864,3	1	355.928,4 533.876,3	25.854

\*\* Lungimile segmentelor sunt determinate în planul de proiecție Stereo 70 și sunt rotunjite la 1 milimetru.

**\*\*\* Distanţa dintre puncte este formată din segmente cumulate ce sunt mai mici decât valoarea 1 milimetru.**



**DATE DESPRE IMOBILUL NR. 82054**

Oficiul de Cadastru și Publicitate Imobiliară ALBA  
Biroul de Cadastru și Publicitate Imobiliară Campeni

**A. Partea I. Descrierea imobilului**

TEREN Extravilan

Adresa: Jud. Alba

Nr. Crt	Nr cadastral Nr. topografic	Suprafața* (mp)	Observații / Referințe
A1		1.594	Sector cadastral:82 Teren imprejmuit; CF 71819 Abrud,Nr top 1919,1933,1943/1/1

**B. Partea II. Proprietari și acte**

Inscrieri privitoare la dreptul de proprietate și alte drepturi reale		Referințe
<b>2793 / 19/11/2004</b>		
Hotarare Judecatoreasca nr. 1188/2004, din 19/10/2004 emis de JUDECATORIA CAMPENI (dosar 2392/2003);		
B1	Intabulare, drept de PROPRIETATE, dobandit prin Hotarare Judecatoreasca, cota actuala 1/1 1) <b>BOTAR GHEORGHE-LAZAR</b>	A1

**C. Partea III. SARCINI .**

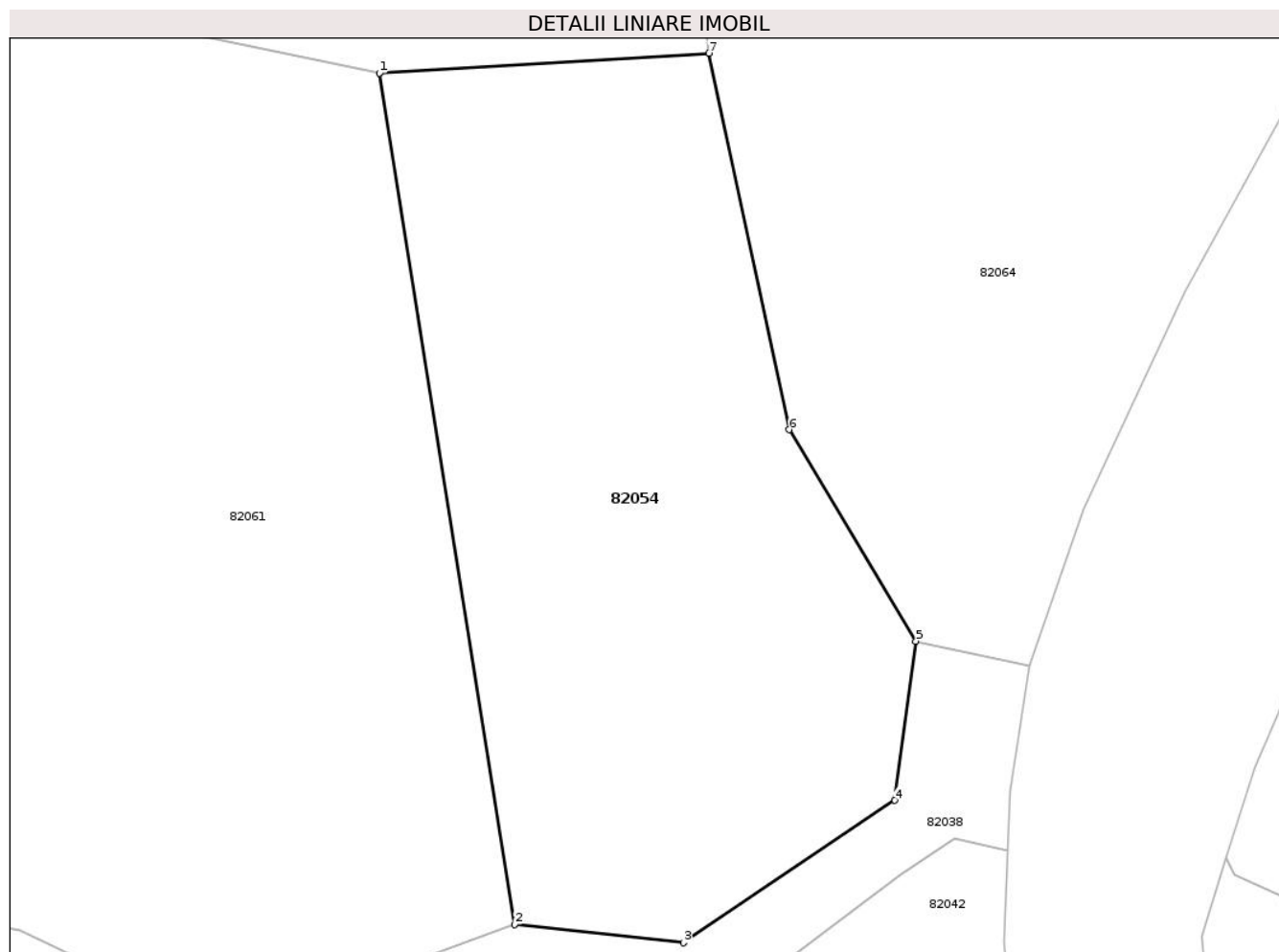
Inscrieri privind dezmembramintele dreptului de proprietate, drepturi reale de garanție și sarcini	Referințe
NU SUNT	

## Anexa Nr. 1 La Partea I

## Teren

Nr cadastral	Suprafața (mp)*	Observații / Referințe
	1.594	CF 71819 Abrud,Nr top 1919,1933,1943/1/1

\* Suprafața este determinată în planul de proiecție Stereo 70.



## Date referitoare la teren

Crt	Categorie folosință	Intra vilan	Suprafața (mp)	Tarla	Parcelă	Nr. topo	Observații / Referințe
1	faneata	NU	1.594	-	-	-	

## Lungime Segmente

1) Valorile lungimilor segmentelor sunt obținute din proiecție în plan.

Punct început	X / Y	Punct sfârșit	X / Y	Lungime segment (** (m)
1	356.102,3 533.836,7	2	356.111,9 533.776,3	61.158
2	356.111,9 533.776,3	3	356.123,9 533.775,0	12.07
3	356.123,9 533.775,0	4	356.138,9 533.785,1	18.083
4	356.138,9 533.785,1	5	356.140,4 533.796,4	11.399
5	356.140,4 533.796,4	6	356.131,4 533.811,4	17.493

Punct început	X / Y	Punct sfârşit	X / Y	Lungime segment (** (m)
6	356.131,4 533.811,4	7	356.125,7 533.838,1	27.302
7	356.125,7 533.838,1	1	356.102,3 533.836,7	23.442

\*\* Lungimile segmentelor sunt determinate în planul de proiecţie Stereo 70 şi sunt rotunjite la 1 milimetru.

\*\*\* Distanţa dintre puncte este formată din segmente cumulate ce sunt mai mici decât valoarea 1 milimetru.





**DATE DESPRE IMOBILUL NR. 82055**

Oficiul de Cadastru și Publicitate Imobiliară ALBA  
Biroul de Cadastru și Publicitate Imobiliară Campeni

**A. Partea I. Descrierea imobilului**

TEREN Extravilan

Adresa: Jud. Alba

Nr. Crt	Nr cadastral Nr. topografic	Suprafața* (mp)	Observații / Referințe
A1		1.431	Sector cadastral:82 Teren imprejmuit; CF 71817,71837 Abrud ,nr top 2006,2008

**B. Partea II. Proprietari și acte**

Inscrieri privitoare la dreptul de proprietate și alte drepturi reale		Referințe
<b>11474 / 10/12/2007</b>		
Hotarare Judecatoreasca nr. 1350/2007, din 10/12/2007 emis de JUDECATORIA CAMPENI (dosar 1226/203/2007);		
B1	Intabulare, drept de PROPRIETATE, dobandit prin lesire Din Indiviziune, cota actuala 540/1431 1) COSMA REMUS	A1
<b>8993 / 15/10/2007</b>		
Hotarare Judecatoreasca nr. 972/2007, din 15/10/2007 emis de JUDECATORIA CAMPENI;		
B2	Intabulare, drept de PROPRIETATE, dobandit prin Hotarare Judecatoreasca, cota actuala 891/1431 1) COSMA REMUS	A1

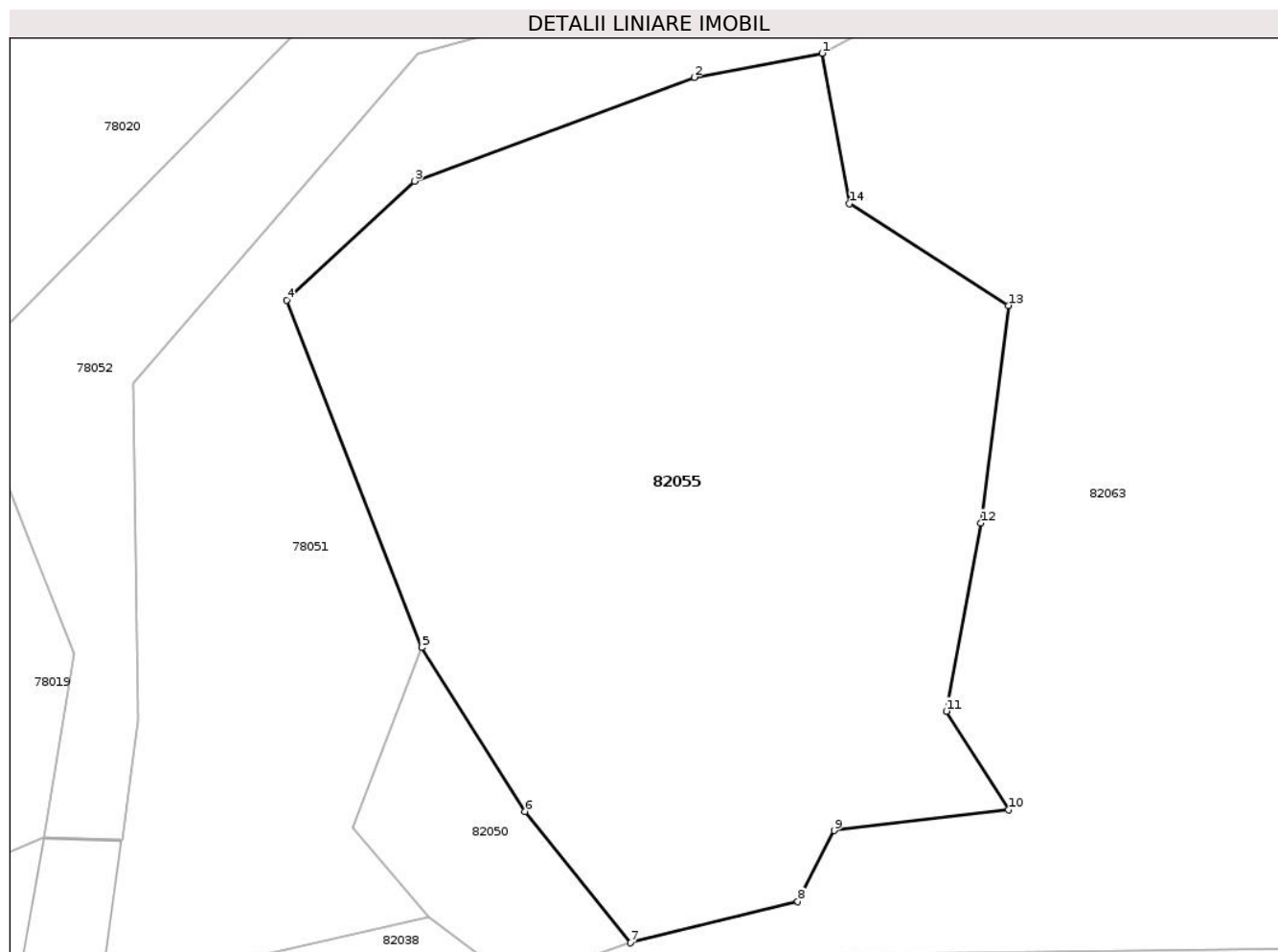
**C. Partea III. SARCINI .**

Inscrieri privind dezmembramintele dreptului de proprietate, drepturi reale de garanție și sarcini	Referințe
NU SUNT	

**Teren**

Nr cadastral	Suprafața (mp)*	Observații / Referințe
	1.431	CF 71817,71837 Abrud ,nr top 2006,2008

\* Suprafața este determinată în planul de proiecție Stereo 70.



**Date referitoare la teren**

Crt	Categorie folosință	Intravilan	Suprafața (mp)	Tarla	Parcelă	Nr. topo	Observații / Referințe
1	faneata	NU	1.431	-	-	-	

**Lungime Segmente**

1) Valorile lungimilor segmentelor sunt obținute din proiecție în plan.

Punct început	X / Y	Punct sfârșit	X / Y	Lungime segment (** (m)
1	355.873,8 533.956,2	2	355.866,4 533.954,8	7.531
2	355.866,4 533.954,8	3	355.850,2 533.948,8	17.275
3	355.850,2 533.948,8	4	355.842,8 533.941,9	10.118
4	355.842,8 533.941,9	5	355.850,6 533.921,8	21.56
5	355.850,6 533.921,8	6	355.856,6 533.912,3	11.236

Punct început	X / Y	Punct sfârșit	X / Y	Lungime segment (** (m)
6	355.856,6 533.912,3	7	355.862,7 533.904,7	9.745
7	355.862,7 533.904,7	8	355.872,4 533.907,1	9.992
8	355.872,4 533.907,1	9	355.874,5 533.911,2	4.607
9	355.874,5 533.911,2	10	355.884,6 533.912,4	10.171
10	355.884,6 533.912,4	11	355.881,0 533.918,1	6.742
11	355.881,0 533.918,1	12	355.883,0 533.929,0	11.082
12	355.883,0 533.929,0	13	355.884,6 533.941,6	12.701
13	355.884,6 533.941,6	14	355.875,4 533.947,5	10.929
14	355.875,4 533.947,5	1	355.873,8 533.956,2	8.846

\*\* Lungimile segmentelor sunt determinate în planul de proiecție Stereo 70 și sunt rotunjite la 1 milimetru.

\*\*\* Distanța dintre puncte este formată din segmente cumulate ce sunt mai mici decât valoarea 1 milimetru.



**DATE DESPRE IMOBILUL NR. 82056**

Oficiul de Cadastru și Publicitate Imobiliară ALBA  
Biroul de Cadastru și Publicitate Imobiliară Campeni

**A. Partea I. Descrierea imobilului**

TEREN Extravilan

Adresa: Jud. Alba

Nr. Crt	Nr cadastral Nr. topografic	Suprafața* (mp)	Observații / Referințe
A1		365	Sector cadastral:82 Teren imprejmuit; CF 71041 Abrud Nr top 1926/4/2,1932/3/2/1

**B. Partea II. Proprietari și acte**

Inscrieri privitoare la dreptul de proprietate și alte drepturi reale		Referințe
<b>579 / 06/02/2007</b>		
Act Notarial nr. 305/2007, din 06/02/2007 emis de BNP Marcu Vladimir Ion;		
B1	Intabulare, drept de PROPRIETATE, dobandit prin Conventie, cota actuala 1/1 1) SC ROSIA MONTANA GOLD CORPORATION SA, CIF:9762620	A1

**C. Partea III. SARCINI .**

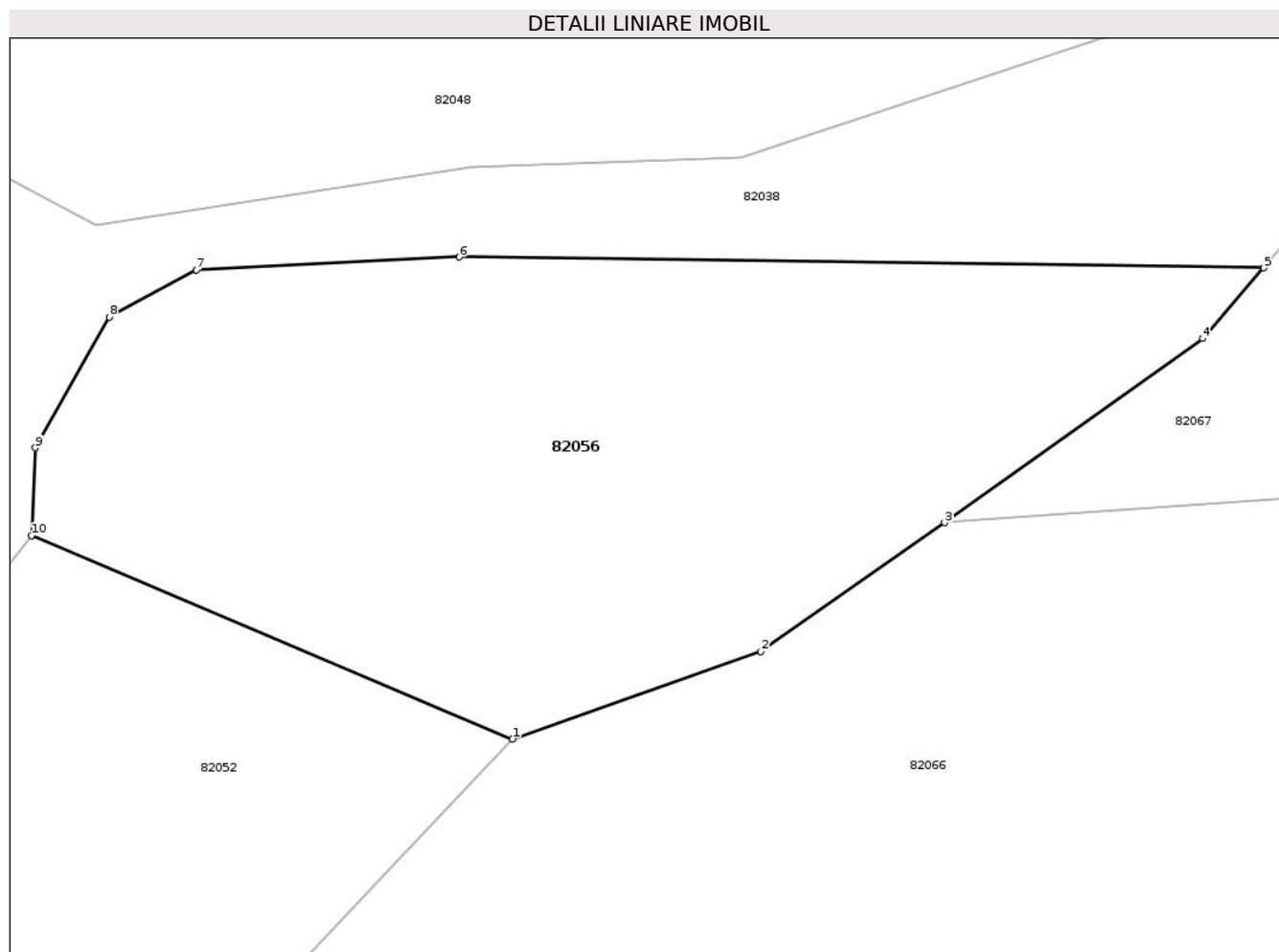
Inscrieri privind dezmembramintele dreptului de proprietate, drepturi reale de garanție și sarcini	Referințe
NU SUNT	

## Anexa Nr. 1 La Partea I

## Teren

Nr cadastral	Suprafața (mp)*	Observații / Referințe
	365	CF 71041 Abrud Nr top 1926/4/2,1932/3/2/1

\* Suprafața este determinată în planul de proiecție Stereo 70.



## Date referitoare la teren

Crt	Categorie folosință	Intra vilan	Suprafața (mp)	Tarla	Parcelă	Nr. topo	Observații / Referințe
1	faneata	NU	365	-	-	-	

## Lungime Segmente

1) Valorile lungimilor segmentelor sunt obținute din proiecție în plan.

Punct început	X / Y	Punct sfârșit	X / Y	Lungime segment (** (m)
1	355.990,9 533.882,2	2	355.998,6 533.884,9	8.16
2	355.998,6 533.884,9	3	356.004,3 533.888,9	6.963
3	356.004,3 533.888,9	4	356.012,3 533.894,6	9.823
4	356.012,3 533.894,6	5	356.014,19 533.896,79	2.893
5	356.014,19 533.896,79	6	355.989,25 533.897,125	24.942

Punct început	X / Y	Punct sfârșit	X / Y	Lungime segment (** (m)
6	355.989,25 533.897,125	7	355.981,108 533.896,729	8.152
7	355.981,108 533.896,729	8	355.978,404 533.895,263	3.076
8	355.978,404 533.895,263	9	355.976,113 533.891,216	4.65
9	355.976,113 533.891,216	10	355.976,0 533.888,5	2.719
10	355.976,0 533.888,5	1	355.990,9 533.882,2	16.177

\*\* Lungimile segmentelor sunt determinate în planul de proiecție Stereo 70 și sunt rotunjite la 1 milimetru.

\*\*\* Distanța dintre puncte este formată din segmente cumulate ce sunt mai mici decât valoarea 1 milimetru.





**DATE DESPRE IMOBILUL NR. 82057**

Oficiul de Cadastru și Publicitate Imobiliară ALBA  
Biroul de Cadastru și Publicitate Imobiliară Campeni

**A. Partea I. Descrierea imobilului**

TEREN Extravilan

Adresa: Jud. Alba

Nr. Crt	Nr cadastral Nr. topografic	Suprafața* (mp)	Observații / Referințe
A1		2.128	Sector cadastral:82 Teren imprejmuit; CF 71553 Abrud,Nr top 1926/1/2,1932/1/2

**B. Partea II. Proprietari și acte**

Inscrieri privitoare la dreptul de proprietate și alte drepturi reale		Referințe
/		
Act Normativ nr. 7, din 13/03/1996 emis de Parlamentul României;		
B1	Inscrierea posesiei, drept de PROPRIETATE, dobandit prin Constituire, cota actuala 1/1 1) <b>NEIDENTIFICAT NEIDENTIFICAT</b>	A1
Act Normativ nr. 7, din 13/03/1996 emis de PARLAMENTUL ROMANIEI (ART.13);		
B2	Se noteaza mentiunea de proprietar neidentificat	A1

**C. Partea III. SARCINI .**

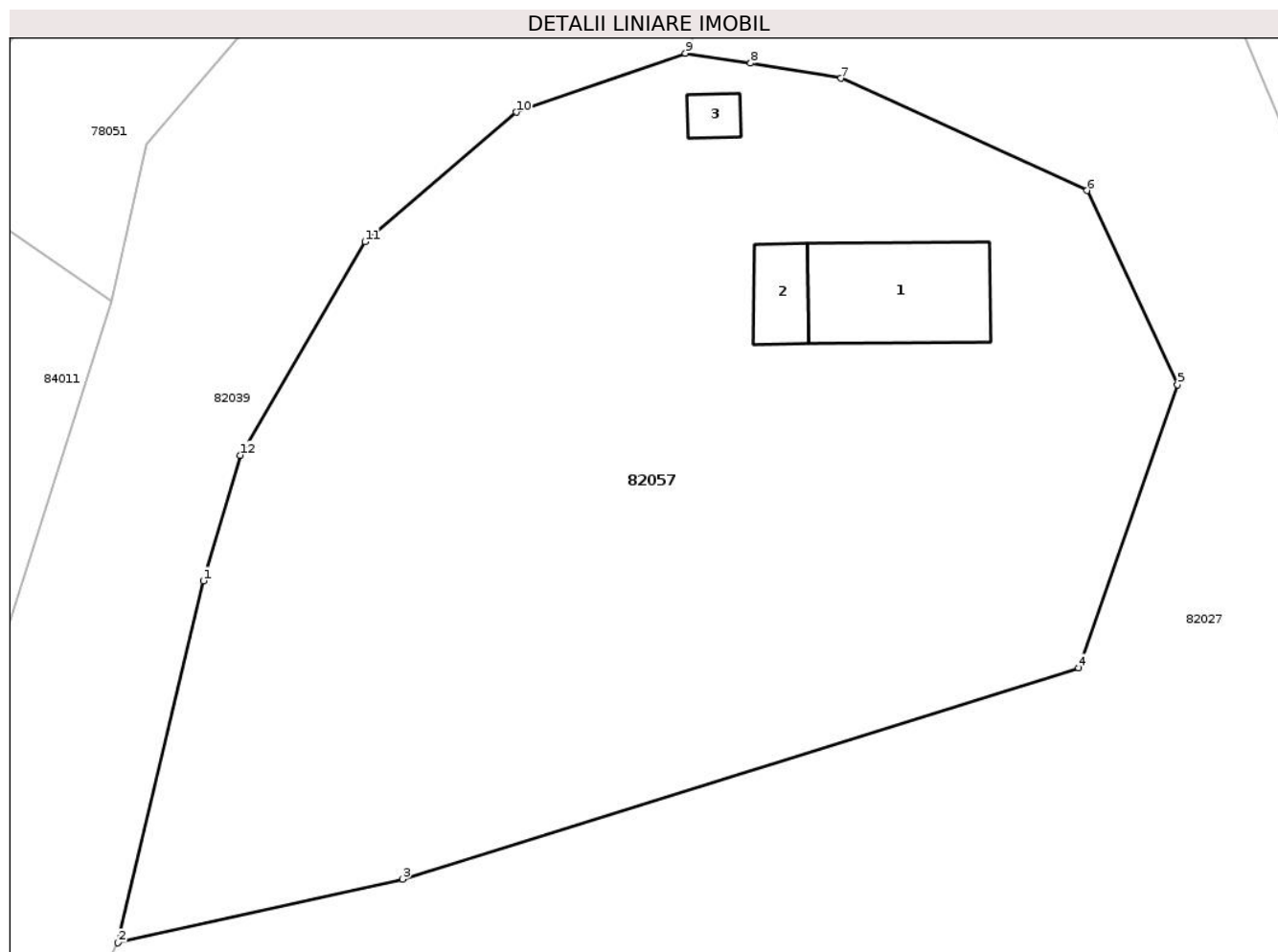
Inscrieri privind dezmembramintele dreptului de proprietate, drepturi reale de garanție și sarcini	Referințe
NU SUNT	

## Anexa Nr. 1 La Partea I

## Teren

Nr cadastral	Suprafața (mp)*	Observații / Referințe
	2.128	CF 71553 Abrud,Nr top 1926/1/2,1932/1/2

\* Suprafața este determinată în planul de proiecție Stereo 70.



## Date referitoare la teren

Crt	Categorie folosință	Intra vilan	Suprafața (mp)	Tarla	Parcelă	Nr. topo	Observații / Referințe
1	curți constructii	NU	100	-	-	-	
2	faneata	NU	2.028	-	-	-	

## Date referitoare la construcții

Crt	Număr	Destinație construcție	Supraf. (mp)	Situație juridică	Observații / Referințe
A1.1		construcții de locuințe	65	Fara acte	Nr. niveluri:1; S. construita la sol:65 mp; Casa de locuit
A1.2		construcții anexa	19	Fara acte	Nr. niveluri:1; S. construita la sol:19 mp; Anexa
A1.3		construcții anexa	8	Fara acte	Nr. niveluri:1; S. construita la sol:8 mp; Anexa

## Lungime Segmente

1) Valorile lungimilor segmentelor sunt obținute din proiecție în plan.

Punct început	X / Y	Punct sfârșit	X / Y	Lungime segment (** (m)
1	355.777,0 533.836,7	2	355.771,9 533.815,1	22.194

Punct început	X / Y	Punct sfârșit	X / Y	Lungime segment (** (m)
2	355.771,9 533.815,1	3	355.788,9 533.818,9	17.42
3	355.788,9 533.818,9	4	355.829,3 533.831,5	42.319
4	355.829,3 533.831,5	5	355.835,2 533.848,4	17.9
5	355.835,2 533.848,4	6	355.829,8 533.860,0	12.795
6	355.829,8 533.860,0	7	355.815,1 533.866,7	16.155
7	355.815,1 533.866,7	8	355.809,7 533.867,6	5.474
8	355.809,7 533.867,6	9	355.805,8 533.868,2	3.946
9	355.805,8 533.868,2	10	355.795,7 533.864,68	10.696
10	355.795,7 533.864,68	11	355.786,671 533.856,945	11.889
11	355.786,671 533.856,945	12	355.779,2 533.844,2	14.773
12	355.779,2 533.844,2	1	355.777,0 533.836,7	7.816

\*\* Lungimile segmentelor sunt determinate în planul de proiecție Stereo 70 și sunt rotunjite la 1 milimetru.

\*\*\* Distanța dintre puncte este formată din segmente cumulate ce sunt mai mici decât valoarea 1 milimetru.



**DATE DESPRE IMOBILUL NR. 82058**

Oficiul de Cadastru și Publicitate Imobiliară ALBA  
Biroul de Cadastru și Publicitate Imobiliară Campeni

**A. Partea I. Descrierea imobilului**

TEREN Extravilan

Adresa: Jud. Alba

Nr. Crt	Nr cadastral Nr. topografic	Suprafața* (mp)	Observații / Referințe
A1		2.649	Sector cadastral:82 Teren imprejmuit; CF 71000 Abrud,Nr top 1851/2

**B. Partea II. Proprietari și acte**

Inscrieri privitoare la dreptul de proprietate și alte drepturi reale		Referințe
<b>1285 / 05/02/2008</b>		
Act Notarial nr. 98.97/2008, din 05/02/2008 emis de -- (încheierea CF 1288/2008);		
B1	Intabulare, drept de PROPRIETATE, dobandit prin Conventie, cota actuala 2/3 1) SC ROȘIA MONTANĂ GOLD CORPORATION SA, CIF:9762620	A1
<b>1926 / 20/02/2008</b>		
Act Notarial nr. Schimb 115/2008, din 20/02/2008 emis de -;		
B1	Intabulare, drept de PROPRIETATE, dobandit prin Conventie, cota actuala 1/3 1) SC ROȘIA MONTANĂ GOLD CORPORATION SA, CIF:9762620	A1

**C. Partea III. SARCINI .**

Inscrieri privind dezmembramintele dreptului de proprietate, drepturi reale de garanție și sarcini	Referințe
NU SUNT	

## Anexa Nr. 1 La Partea I

## Teren

Nr cadastral	Suprafața (mp)*	Observații / Referințe
	2.649	CF 71000 Abrud,Nr top 1851/2

\* Suprafața este determinată în planul de proiecție Stereo 70.



## Date referitoare la teren

Crt	Categorie folosință	Intra vilan	Suprafața (mp)	Tarla	Parcelă	Nr. topo	Observații / Referințe
1	faneata	NU	2.649	-	-	-	

## Lungime Segmente

1) Valorile lungimilor segmentelor sunt obținute din proiecție în plan.

Punct început	X / Y	Punct sfârșit	X / Y	Lungime segment (** (m)
1	355.422,726 533.273,188	2	355.431,505 533.282,196	12.578
3	355.439,316 533.288,057	4	355.448,315 533.293,127	10.329
5	355.460,084 533.297,229	6	355.475,309 533.301,456	15.8
7	355.458,8 533.323,7	8	355.452,3 533.327,3	7.43
9	355.437,086 533.318,676	10	355.430,058 533.311,895	9.766

Punct început	X / Y	Punct sfârșit	X / Y	Lungime segment (** (m)
2	355.431,505 533.282,196	3	355.439,316 533.288,057	9.765
4	355.448,315 533.293,127	5	355.460,084 533.297,229	12.464
6	355.475,309 533.301,456	7	355.458,8 533.323,7	27.701
8	355.452,3 533.327,3	9	355.437,086 533.318,676	17.488
10	355.430,058 533.311,895	11	355.401,195 533.282,699	41.055

Punct început	X / Y	Punct sfârșit	X / Y	Lungime segment (** (m)
11	355.401,195 533.282,699	12	355.392,209 533.273,551	12.823
13	355.390,625 533.269,598	14	355.389,383 533.263,679	6.048
15	355.388,035 533.256,706	16	355.387,012 533.247,089	9.671
17	355.386,615 533.239,372	18	355.386,884 533.235,555	3.827
19	355.388,138 533.232,496	20	355.391,084 533.231,224	3.209
21	355.395,054 533.234,047	22	355.398,546 533.238,374	5.56
23	355.404,873 533.248,164	24	355.412,436 533.259,942	13.998

Punct început	X / Y	Punct sfârșit	X / Y	Lungime segment (** (m)
12	355.392,209 533.273,551	13	355.390,625 533.269,598	4.259
14	355.389,383 533.263,679	15	355.388,035 533.256,706	7.102
16	355.387,012 533.247,089	17	355.386,615 533.239,372	7.727
18	355.386,884 533.235,555	19	355.388,138 533.232,496	3.306
20	355.391,084 533.231,224	21	355.395,054 533.234,047	4.871
22	355.398,546 533.238,374	23	355.404,873 533.248,164	11.657
24	355.412,436 533.259,942	1	355.422,726 533.273,188	16.773

\*\* Lungimile segmentelor sunt determinate în planul de proiecție Stereo 70 și sunt rotunjite la 1 milimetru.

\*\*\* Distanța dintre puncte este formată din segmente cumulate ce sunt mai mici decât valoarea 1 milimetru.





**DATE DESPRE IMOBILUL NR. 82059**

Oficiul de Cadastru și Publicitate Imobiliară ALBA  
Biroul de Cadastru și Publicitate Imobiliară Campeni

**A. Partea I. Descrierea imobilului**

TEREN Extravilan

Adresa: Jud. Alba

Nr. Crt	Nr cadastral Nr. topografic	Suprafața* (mp)	Observații / Referințe
A1		723	Sector cadastral:82 Teren imprejmuit; CF 71134 Abrud,Nr top 1926/4/1,1932/3/1

**B. Partea II. Proprietari și acte**

Inscrieri privitoare la dreptul de proprietate și alte drepturi reale	Referințe
<b>3623 / 11/10/2006</b>	
Act Normativ nr. 2750,2752,2753,2754,2755,2751/2006, din 11/10/2006 emis de BNP Marcu Vladimir Ion (și încheierile cf 4759,4760,4761,4762 din 2006);	
B1	A1
Intabulare, drept de PROPRIETATE, dobandit prin Conventie, cota actuala 1/1 1) SC ROSIA MONTANA GOLD CORPORATION SA, CIF:9762620	

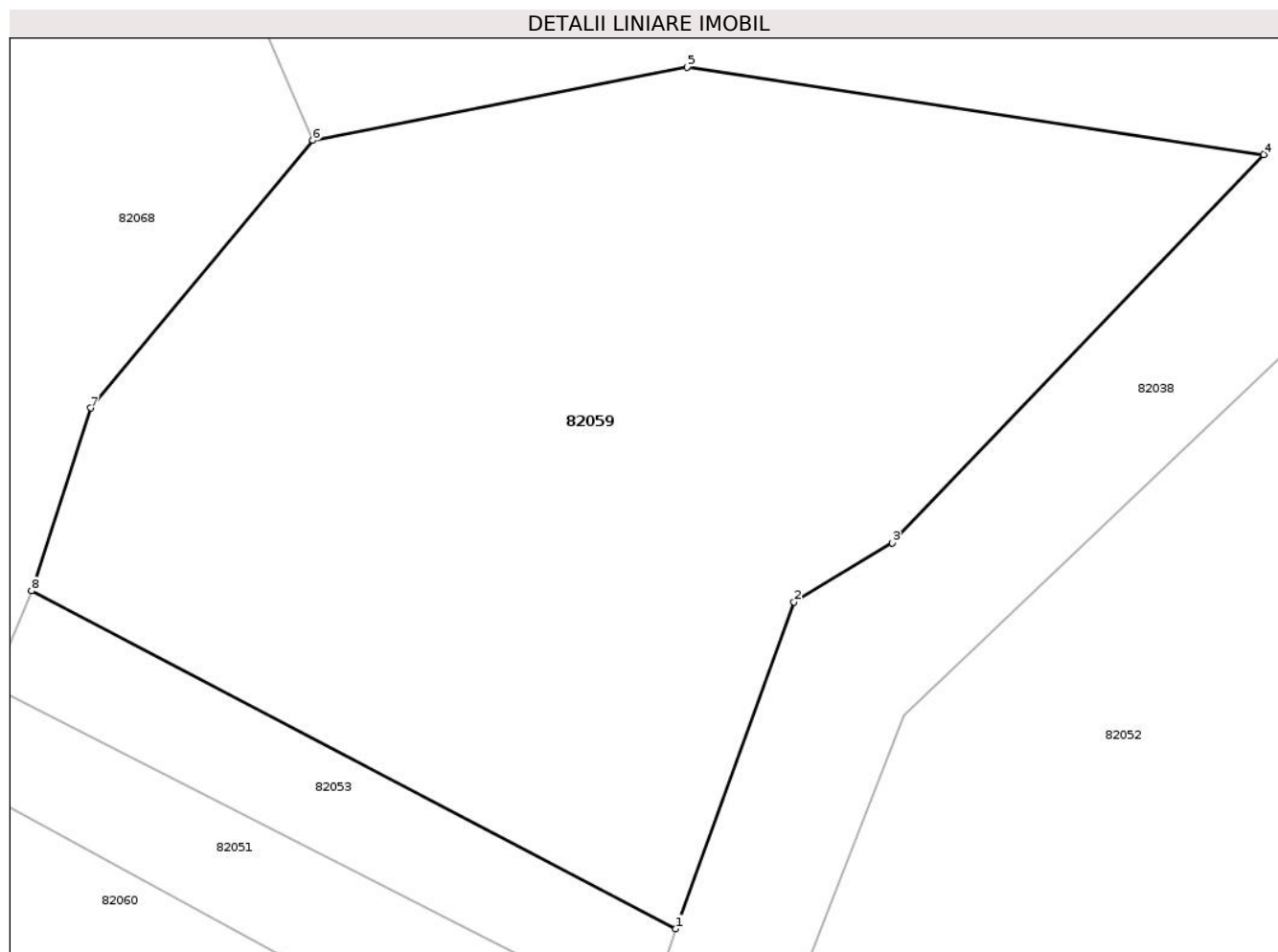
**C. Partea III. SARCINI .**

Inscrieri privind dezmembramintele dreptului de proprietate, drepturi reale de garanție și sarcini	Referințe
NU SUNT	

**Teren**

Nr cadastral	Suprafața (mp)*	Observații / Referințe
	723	CF 71134 Abrud,Nr top 1926/4/1,1932/3/1

\* Suprafața este determinată în planul de proiecție Stereo 70.



**Date referitoare la teren**

Crt	Categorie folosință	Intravilan	Suprafața (mp)	Tarla	Parcelă	Nr. topo	Observații / Referințe
1	curți constructii	NU	723	-	-	-	

**Lungime Segmente**

1) Valorile lungimilor segmentelor sunt obținute din proiecție în plan.

Punct început	X / Y	Punct sfârșit	X / Y	Lungime segment (** (m)
1	355.951,3 533.864,3	2	355.955,5 533.875,9	12.337
2	355.955,5 533.875,9	3	355.959,0 533.878,0	4.082
3	355.959,0 533.878,0	4	355.972,2 533.891,8	19.097
4	355.972,2 533.891,8	5	355.951,7 533.894,9	20.733
5	355.951,7 533.894,9	6	355.938,4 533.892,3	13.552

Punct început	X / Y	Punct sfârșit	X / Y	Lungime segment (** (m)
6	355.938,4 533.892,3	7	355.930,5 533.882,8	12.356
7	355.930,5 533.882,8	8	355.928,4 533.876,3	6.831
8	355.928,4 533.876,3	1	355.951,3 533.864,3	25.854

\*\* Lungimile segmentelor sunt determinate în planul de proiecție Stereo 70 și sunt rotunjite la 1 milimetru.

\*\*\* Distanța dintre puncte este formată din segmente cumulate ce sunt mai mici decât valoarea 1 milimetru.



**DATE DESPRE IMOBILUL NR. 82060**

Oficiul de Cadastru și Publicitate Imobiliară ALBA  
Biroul de Cadastru și Publicitate Imobiliară Campeni

**A. Partea I. Descrierea imobilului**

TEREN Extravilan

Adresa: Jud. Alba

Nr. Crt	Nr cadastral Nr. topografic	Suprafața* (mp)	Observații / Referințe
A1		420	Sector cadastral:82 Teren imprejmuit; CF 70662 Abrud Nr top 1935/3/,1936

**B. Partea II. Proprietari și acte**

Inscrieri privitoare la dreptul de proprietate și alte drepturi reale		Referințe
<b>579 / 06/02/2007</b>		
Act Notarial nr. Schimb nr.305/2007, din 06/02/2007 emis de BNP Marcu Vladimir Ion;		
B1	Intabulare, drept de PROPRIETATE, dobandit prin Conventie, cota actuala 1/1 1) SC ROSIA MONTANA GOLD CORPORATION SA, CIF:9762620	A1

**C. Partea III. SARCINI .**

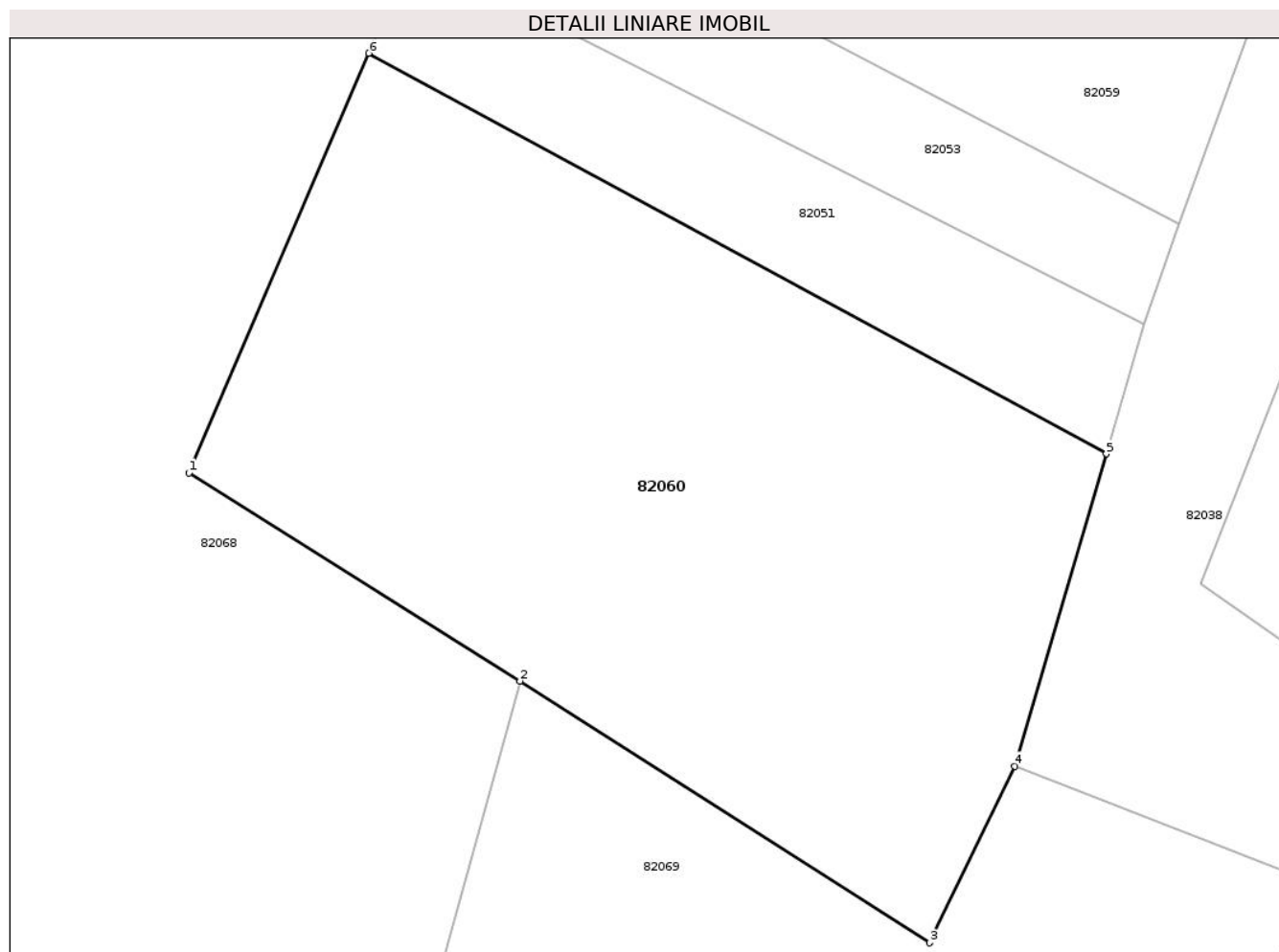
Inscrieri privind dezmembramintele dreptului de proprietate, drepturi reale de garanție și sarcini	Referințe
NU SUNT	

## Anexa Nr. 1 La Partea I

## Teren

Nr cadastral	Suprafața (mp)*	Observații / Referințe
	420	CF 70662 Abrud Nr top 1935/3,1936

\* Suprafața este determinată în planul de proiecție Stereo 70.



## Date referitoare la teren

Crt	Categorie folosință	Intra vilan	Suprafața (mp)	Tarla	Parcelă	Nr. topo	Observații / Referințe
1	faneata	NU	420	-	-	-	

## Lungime Segmente

1) Valorile lungimilor segmentelor sunt obținute din proiecție în plan.

Punct început	X / Y	Punct sfârșit	X / Y	Lungime segment (** (m)
1	355.919,9 533.856,4	2	355.930,4 533.849,8	12.402
2	355.930,4 533.849,8	3	355.943,4 533.841,5	15.424
3	355.943,4 533.841,5	4	355.946,1 533.847,1	6.217
4	355.946,1 533.847,1	5	355.949,0 533.857,0	10.316
5	355.949,0 533.857,0	6	355.925,6 533.869,7	26.624

Punct început	X / Y	Punct sfârşit	X / Y	Lungime segment (** (m)
6	355.925,6 533.869,7	1	355.919,9 533.856,4	14.47

\*\* Lungimile segmentelor sunt determinate în planul de proiecţie Stereo 70 şi sunt rotunjite la 1 milimetru.

\*\*\* Distanţa dintre puncte este formată din segmente cumulate ce sunt mai mici decât valoarea 1 milimetru.





**DATE DESPRE IMOBILUL NR. 82061**

Oficiul de Cadastru și Publicitate Imobiliară ALBA  
Biroul de Cadastru și Publicitate Imobiliară Campeni

**A. Partea I. Descrierea imobilului**

TEREN Necunoscut

Adresa: Loc. Corna, Jud. Alba

Nr. Crt	Nr cadastral Nr. topografic	Suprafața* (mp)	Observații / Referințe
A1		7.834	Sector cadastral:82 Teren imprejmuit; CF 70659 Abrud , CF 70660 Abrud Nr top 1938,1941,1942,1943/1/2

**B. Partea II. Proprietari și acte**

Inscrieri privitoare la dreptul de proprietate și alte drepturi reale		Referințe
<b>579 / 06/02/2007</b>		
Act Notarial nr. 305/2007, din 06/02/2007 emis de BNP Marcu Vladimir Ion (contract de schimb);		
B1	Intabulare, drept de PROPRIETATE, dobandit prin Conventie, cota actuala 1/1 1) SC ROSIA MONTANA GOLD CORPORATION SA, CIF:9762620	A1

**C. Partea III. SARCINI .**

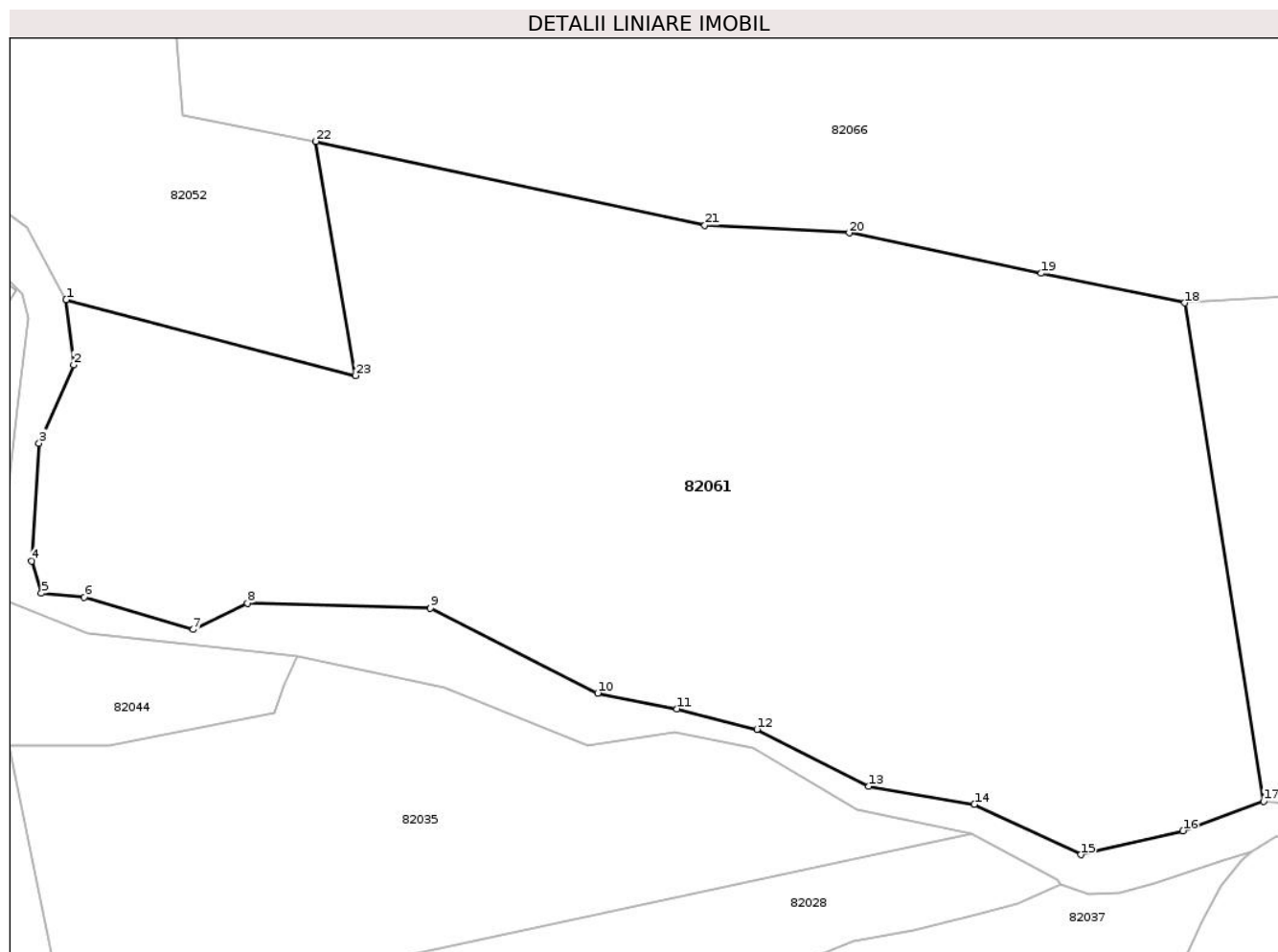
Inscrieri privind dezmembramintele dreptului de proprietate, drepturi reale de garanție și sarcini	Referințe
NU SUNT	

## Anexa Nr. 1 La Partea I

## Teren

Nr cadastral	Suprafața (mp)*	Observații / Referințe
	7.834	CF 70659 Abrud , CF 70660 Abrud Nr top 1938,1941,1942,1943/1/2

\* Suprafața este determinată în planul de proiecție Stereo 70.



## Date referitoare la teren

Crt	Categorie folosință	Intravilan	Suprafața (mp)	Tarla	Parcelă	Nr. topo	Observații / Referințe
1	faneata	DA	522	-	-	-	
2	faneata	NU	7.312	-	-	-	

## Lungime Segmente

1) Valorile lungimilor segmentelor sunt obținute din proiecție în plan.

Punct început	X / Y	Punct sfârșit	X / Y	Lungime segment (** (m)
1	355.966,6 533.837,1	2	355.967,5 533.829,2	7.951
3	355.963,3 533.819,7	4	355.962,4 533.805,4	14.328
5	355.963,6 533.801,5	6	355.968,8 533.801,0	5.224
7	355.982,0 533.797,1	8	355.988,6 533.800,3	7.335

Punct început	X / Y	Punct sfârșit	X / Y	Lungime segment (** (m)
2	355.967,5 533.829,2	3	355.963,3 533.819,7	10.387
4	355.962,4 533.805,4	5	355.963,6 533.801,5	4.08
6	355.968,8 533.801,0	7	355.982,0 533.797,1	13.764
8	355.988,6 533.800,3	9	356.010,8 533.799,7	22.208

Punct început	X / Y	Punct sfârșit	X / Y	Lungime segment (** (m)
9	356.010,8 533.799,7	10	356.031,1 533.789,4	22.764
11	356.040,7 533.787,5	12	356.050,4 533.785,0	10.017
13	356.064,0 533.778,1	14	356.076,8 533.775,9	12.988
15	356.089,7 533.769,8	16	356.102,1 533.772,7	12.735
17	356.111,9 533.776,3	18	356.102,3 533.836,7	61.158
19	356.084,9 533.840,3	20	356.061,6 533.845,2	23.81
21	356.044,1 533.846,1	22	355.996,9 533.856,3	48.29
23	356.001,7 533.827,9	1	355.966,6 533.837,1	36.286

Punct început	X / Y	Punct sfârșit	X / Y	Lungime segment (** (m)
10	356.031,1 533.789,4	11	356.040,7 533.787,5	9.786
12	356.050,4 533.785,0	13	356.064,0 533.778,1	15.25
14	356.076,8 533.775,9	15	356.089,7 533.769,8	14.27
16	356.102,1 533.772,7	17	356.111,9 533.776,3	10.44
18	356.102,3 533.836,7	19	356.084,9 533.840,3	17.769
20	356.061,6 533.845,2	21	356.044,1 533.846,1	17.523
22	355.996,9 533.856,3	23	356.001,7 533.827,9	28.803

\*\* Lungimile segmentelor sunt determinate în planul de proiecție Stereo 70 și sunt rotunjite la 1 milimetru.

\*\*\* Distanța dintre puncte este formată din segmente cumulate ce sunt mai mici decât valoarea 1 milimetru.



**DATE DESPRE IMOBILUL NR. 82063**

Oficiul de Cadastru și Publicitate Imobiliară ALBA  
Biroul de Cadastru și Publicitate Imobiliară Campeni

**A. Partea I. Descrierea imobilului**

TEREN Extravilan

Adresa: Jud. Alba

Nr. Crt	Nr cadastral Nr. topografic	Suprafața* (mp)	Observații / Referințe
A1		6.023	Sector cadastral:82 Teren imprejmuit; CF 71742 Abrud Nr top 2004,2007,2009

**B. Partea II. Proprietari și acte**

Inscrieri privitoare la dreptul de proprietate și alte drepturi reale		Referințe
<b>199 / 26/01/2005</b>		
Act Administrativ nr. 58/2004, din 26/01/2005 emis de Consiliul Local Abrud (și încheiere de CF nr 200 din 2005, cerere de la Primăria Abrud și Roșia Montană hotărâre nr.2 din 2005 emisă de consiliul Local Roșia Montană, raport de expertiză tehnică);		
B1	Intabulare, drept de PROPRIETATE, dobândit prin Lege, cota actuala 1/1 1) COMUNA ROȘIA MONTANA, CIF:4562290	A1

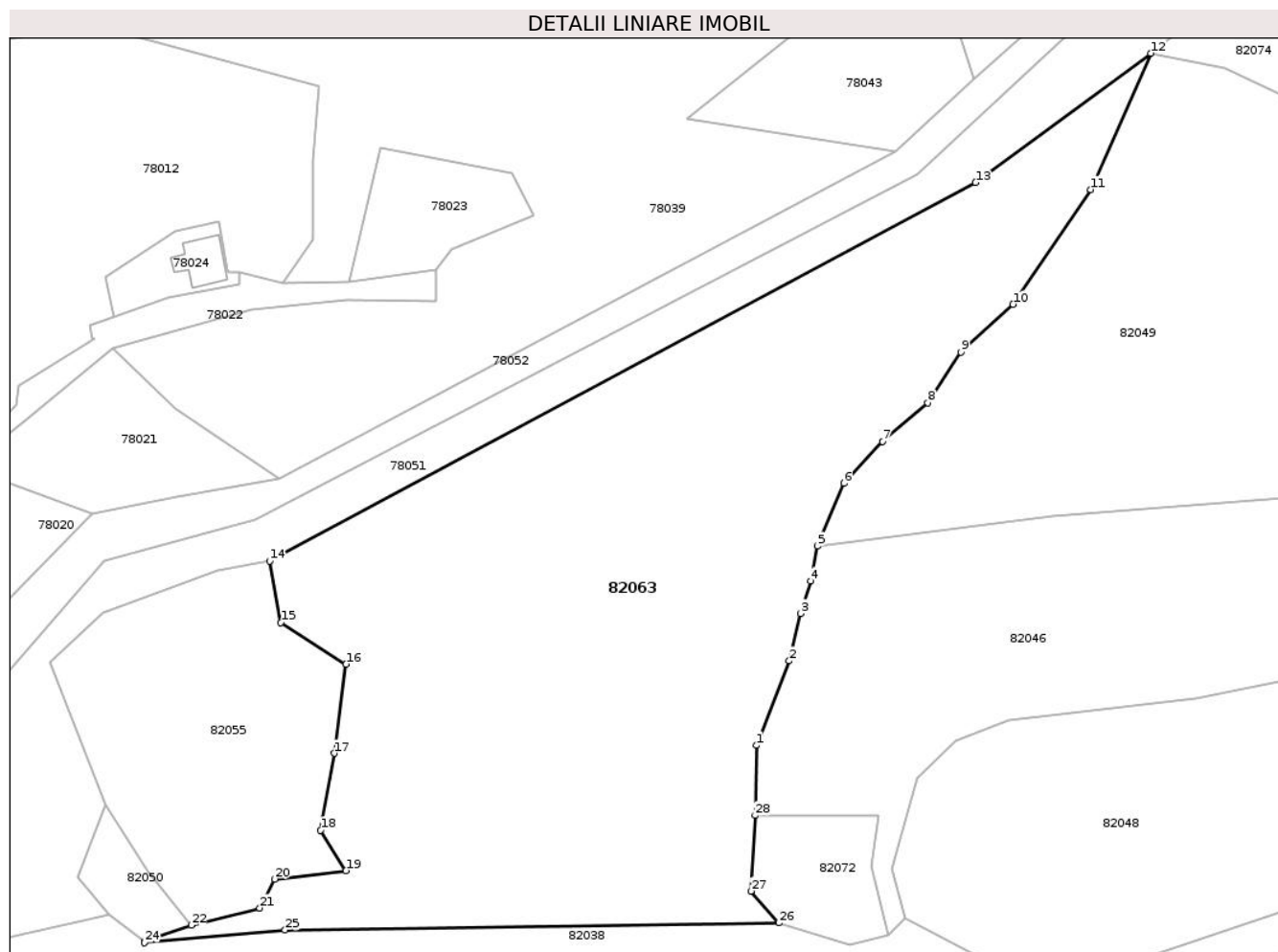
**C. Partea III. SARCINI .**

Inscrieri privind dezmembramintele dreptului de proprietate, drepturi reale de garanție și sarcini	Referințe
NU SUNT	

**Teren**

Nr cadastral	Suprafața (mp)*	Observații / Referințe
	6.023	CF 71742 Abrud Nr top 2004,2007,2009

\* Suprafața este determinată în planul de proiecție Stereo 70.



**Date referitoare la teren**

Crt	Categorie folosință	Intra vilan	Suprafața (mp)	Tarla	Parcelă	Nr. topo	Observații / Referințe
1	pasune	NU	6.023	-	-	-	

**Lungime Segmente**

1) Valorile lungimilor segmentelor sunt obținute din proiecție în plan.

Punct început	X / Y	Punct sfârșit	X / Y	Lungime segment (** (m)
1	355.942,686 533.930,114	2	355.947,355 533.942,06	12.827
3	355.948,918 533.948,761	4	355.950,356 533.953,362	4.821
5	355.951,285 533.958,29	6	355.955,062 533.967,166	9.646
7	355.960,528 533.973,1	8	355.966,936 533.978,562	8.421
9	355.971,648 533.985,721	10	355.978,999 533.992,502	10.001

Punct început	X / Y	Punct sfârșit	X / Y	Lungime segment (** (m)
2	355.947,355 533.942,06	3	355.948,918 533.948,761	6.88
4	355.950,356 533.953,362	5	355.951,285 533.958,29	5.015
6	355.955,062 533.967,166	7	355.960,528 533.973,1	8.068
8	355.966,936 533.978,562	9	355.971,648 533.985,721	8.57
10	355.978,999 533.992,502	11	355.990,025 534.008,702	19.596

Punct început	X / Y	Punct sfârșit	X / Y	Lungime segment (** (m)
11	355.990,025 534.008,702	12	355.998,5 534.028,0	21.077
13	355.973,7 534.009,7	14	355.873,8 533.956,2	113.324
15	355.875,4 533.947,5	16	355.884,6 533.941,6	10.929
17	355.883,0 533.929,0	18	355.881,0 533.918,1	11.082
19	355.884,6 533.912,4	20	355.874,5 533.911,2	10.171
21	355.872,4 533.907,1	22	355.862,7 533.904,7	9.992
23	355.856,1 533.902,4	24	355.856,1 533.902,2	0.2
25	355.876,0 533.904,0	26	355.945,9 533.905,0	69.907
27	355.941,9 533.909,5	28	355.942,504 533.920,208	10.725

Punct început	X / Y	Punct sfârșit	X / Y	Lungime segment (** (m)
12	355.998,5 534.028,0	13	355.973,7 534.009,7	30.821
14	355.873,8 533.956,2	15	355.875,4 533.947,5	8.846
16	355.884,6 533.941,6	17	355.883,0 533.929,0	12.701
18	355.881,0 533.918,1	19	355.884,6 533.912,4	6.742
20	355.874,5 533.911,2	21	355.872,4 533.907,1	4.607
22	355.862,7 533.904,7	23	355.856,1 533.902,4	6.989
24	355.856,1 533.902,2	25	355.876,0 533.904,0	19.981
26	355.945,9 533.905,0	27	355.941,9 533.909,5	6.021
28	355.942,504 533.920,208	1	355.942,686 533.930,114	9.907

\*\* Lungimile segmentelor sunt determinate în planul de proiecție Stereo 70 și sunt rotunjite la 1 milimetru.

\*\*\* Distanța dintre puncte este formată din segmente cumulate ce sunt mai mici decât valoarea 1 milimetru.





**DATE DESPRE IMOBILUL NR. 82064**

Oficiul de Cadastru și Publicitate Imobiliară ALBA  
Biroul de Cadastru și Publicitate Imobiliară Campeni

**A. Partea I. Descrierea imobilului**

TEREN Extravilan

Adresa: Jud. Alba

Nr. Crt	Nr cadastral Nr. topografic	Suprafața* (mp)	Observații / Referințe
A1		3.608	Sector cadastral:82 Teren imprejmuit; CF 70823 Abrud,Nr top 1982

**B. Partea II. Proprietari și acte**

Inscrieri privitoare la dreptul de proprietate și alte drepturi reale		Referințe
<b>1617 / 12/02/2008</b>		
Act Notarial nr. 140/2008, din 12/02/2008 emis de -;		
B1	Intabulare, drept de PROPRIETATE, dobandit prin Conventie, cota actuala 1/1 1) SC ROSIA MONTANA GOLD CORPORATION SA, CIF:9762620	A1

**C. Partea III. SARCINI .**

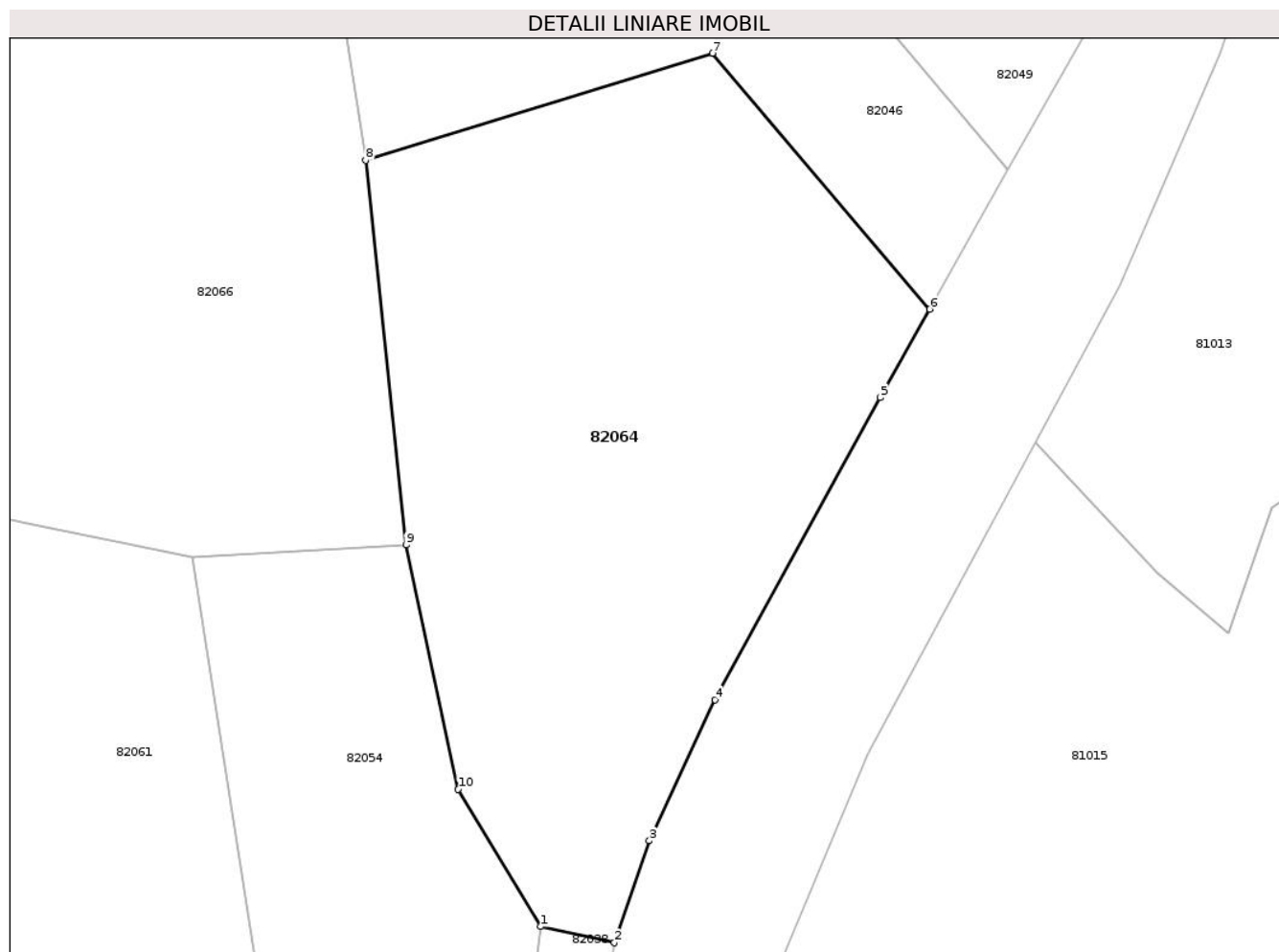
Inscrieri privind dezmembramintele dreptului de proprietate, drepturi reale de garanție și sarcini	Referințe
NU SUNT	

## Anexa Nr. 1 La Partea I

## Teren

Nr cadastral	Suprafața (mp)*	Observații / Referințe
	3.608	CF 70823 Abrud,Nr top 1982

\* Suprafața este determinată în planul de proiecție Stereo 70.



## Date referitoare la teren

Crt	Categorie folosință	Intravilan	Suprafața (mp)	Tarla	Parcelă	Nr. topo	Observații / Referințe
1	faneata	NU	3.608	-	-	-	

## Lungime Segmente

1) Valorile lungimilor segmentelor sunt obținute din proiecție în plan.

Punct început	X / Y	Punct sfârșit	X / Y	Lungime segment (** (m)
1	356.140,4 533.796,4	2	356.148,469 533.794,628	8.261
2	356.148,469 533.794,628	3	356.152,298 533.805,77	11.781
3	356.152,298 533.805,77	4	356.159,5 533.821,17	17.001
4	356.159,5 533.821,17	5	356.177,504 533.854,186	37.605
5	356.177,504 533.854,186	6	356.182,938 533.863,845	11.082

Punct început	X / Y	Punct sfârșit	X / Y	Lungime segment (** (m)
6	356.182,938 533.863,845	7	356.159,2 533.891,8	36.674
7	356.159,2 533.891,8	8	356.121,3 533.880,1	39.665
8	356.121,3 533.880,1	9	356.125,7 533.838,1	42.23
9	356.125,7 533.838,1	10	356.131,4 533.811,4	27.302
10	356.131,4 533.811,4	1	356.140,4 533.796,4	17.493

\*\* Lungimile segmentelor sunt determinate în planul de proiecție Stereo 70 și sunt rotunjite la 1 milimetru.

\*\*\* Distanța dintre puncte este formată din segmente cumulate ce sunt mai mici decât valoarea 1 milimetru.



**DATE DESPRE IMOBILUL NR. 82066**

Oficiul de Cadastru și Publicitate Imobiliară ALBA  
Biroul de Cadastru și Publicitate Imobiliară Campeni

**A. Partea I. Descrierea imobilului**

TEREN Extravilan

Adresa: Jud. Alba

Nr. Crt	Nr cadastral Nr. topografic	Suprafața* (mp)	Observații / Referințe
A1		6.361	Sector cadastral:82 Teren imprejmuit; CF 71583 Abrud Nr top 1934/1,1943/2/1

**B. Partea II. Proprietari și acte**

Inscrieri privitoare la dreptul de proprietate și alte drepturi reale		Referințe
<b>3170 / 16/12/2005</b>		
Hotarare Judecatoreasca nr. 697/2005, din 16/12/2005 emis de JUDECATORIA CAMPENI (dosar 1140/2005);		
B1	Intabulare, drept de PROPRIETATE, dobandit prin Hotarare Judecatoreasca, cota actuala 1/1 1) COSMA SOFIA	A1

**C. Partea III. SARCINI .**

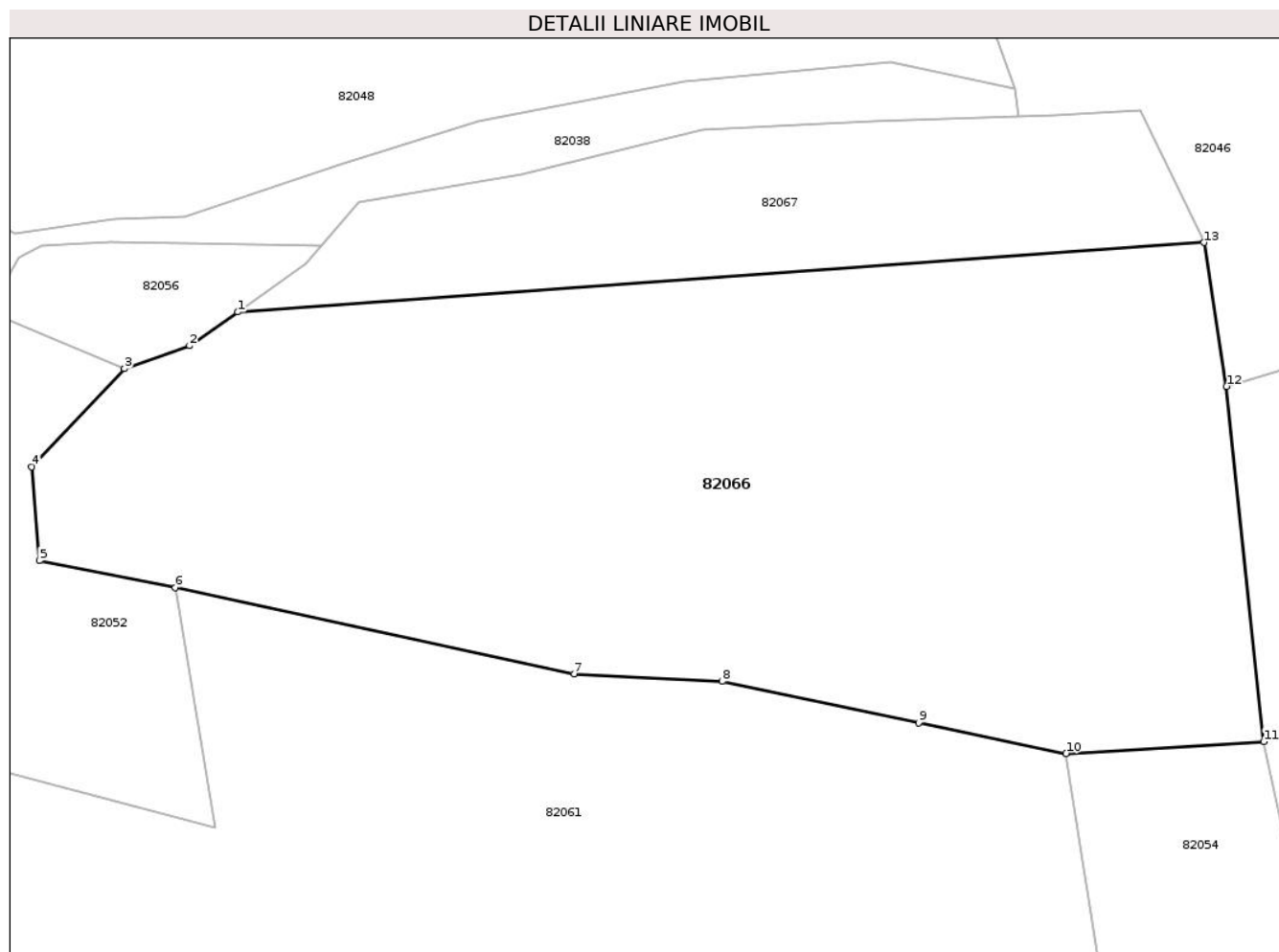
Inscrieri privind dezmembramintele dreptului de proprietate, drepturi reale de garanție și sarcini	Referințe
NU SUNT	

## Anexa Nr. 1 La Partea I

## Teren

Nr cadastral	Suprafața (mp)*	Observații / Referințe
	6.361	CF 71583 Abrud Nr top 1934/1,1943/2/1

\* Suprafața este determinată în planul de proiecție Stereo 70.



## Date referitoare la teren

Crt	Categorie folosință	Intravilan	Suprafața (mp)	Tarla	Parcelă	Nr. topo	Observații / Referințe
1	faneata	NU	6.361	-	-	-	

## Lungime Segmente

1) Valorile lungimilor segmentelor sunt obținute din proiecție în plan.

Punct început	X / Y	Punct sfârșit	X / Y	Lungime segment (** (m)
1	356.004,3 533.888,9	2	355.998,6 533.884,9	6.963
2	355.998,6 533.884,9	3	355.990,9 533.882,2	8.16
3	355.990,9 533.882,2	4	355.979,9 533.870,6	15.986
4	355.979,9 533.870,6	5	355.980,8 533.859,5	11.136
5	355.980,8 533.859,5	6	355.996,9 533.856,3	16.415

Punct început	X / Y	Punct sfârșit	X / Y	Lungime segment (** (m)
6	355.996,9 533.856,3	7	356.044,1 533.846,1	48.29
7	356.044,1 533.846,1	8	356.061,6 533.845,2	17.523
8	356.061,6 533.845,2	9	356.084,9 533.840,3	23.81
9	356.084,9 533.840,3	10	356.102,3 533.836,7	17.769
10	356.102,3 533.836,7	11	356.125,7 533.838,1	23.442
11	356.125,7 533.838,1	12	356.121,3 533.880,1	42.23
12	356.121,3 533.880,1	13	356.118,6 533.897,1	17.213
13	356.118,6 533.897,1	1	356.004,3 533.888,9	114.594

\*\* Lungimile segmentelor sunt determinate în planul de proiecție Stereo 70 și sunt rotunjite la 1 milimetru.

\*\*\* Distanța dintre puncte este formată din segmente cumulate ce sunt mai mici decât valoarea 1 milimetru.





**DATE DESPRE IMOBILUL NR. 82067**

Oficiul de Cadastru și Publicitate Imobiliară ALBA  
Biroul de Cadastru și Publicitate Imobiliară Campeni

**A. Partea I. Descrierea imobilului**

TEREN Extravilan

Adresa: Jud. Alba

Nr. Crt	Nr cadastral Nr. topografic	Suprafața* (mp)	Observații / Referințe
A1		1.595	Sector cadastral:82 Teren imprejmuit; CF 71028 Abrud,Nr top 1934/2,1943/2/2

**B. Partea II. Proprietari și acte**

Inscrieri privitoare la dreptul de proprietate și alte drepturi reale		Referințe
<b>4798 / 13/06/2007</b>		
Act Notarial nr. 1435/2007, din 13/06/2007 emis de -;		
B1	Intabulare, drept de PROPRIETATE, dobandit prin Conventie, cota actuala 1/1 1) SC ROSIA MONTANA GOLD CORPORATION SA, CIF:9762620	A1

**C. Partea III. SARCINI .**

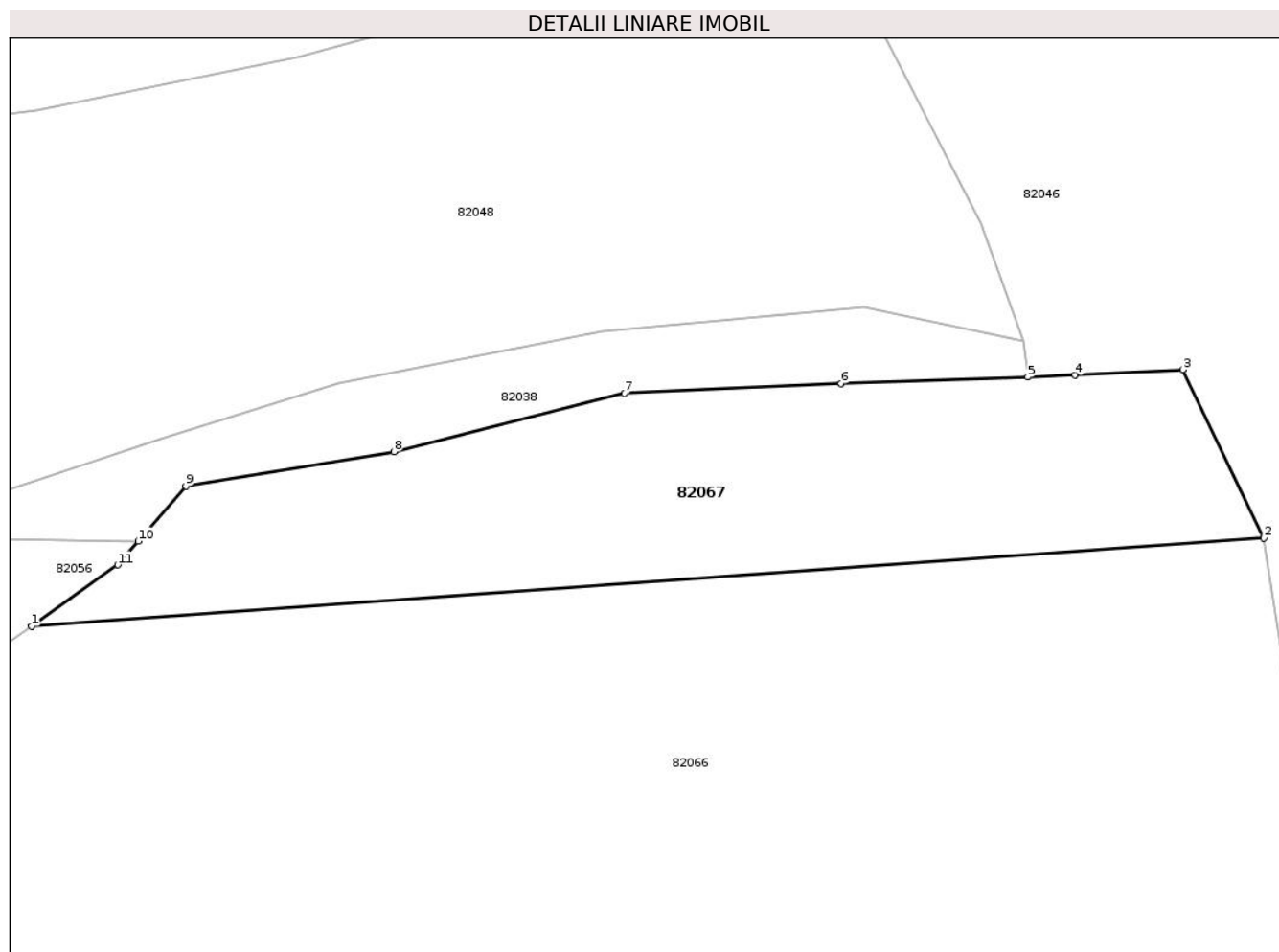
Inscrieri privind dezmembramintele dreptului de proprietate, drepturi reale de garanție și sarcini	Referințe
NU SUNT	

## Anexa Nr. 1 La Partea I

## Teren

Nr cadastral	Suprafața (mp)*	Observații / Referințe
	1.595	CF 71028 Abrud,Nr top 1934/2,1943/2/2

\* Suprafața este determinată în planul de proiecție Stereo 70.



## Date referitoare la teren

Crt	Categorie folosință	Intra vilan	Suprafața (mp)	Tarla	Parcelă	Nr. topo	Observații / Referințe
1	faneata	NU	1.595	-	-	-	

## Lungime Segmente

1) Valorile lungimilor segmentelor sunt obținute din proiecție în plan.

Punct început	X / Y	Punct sfârșit	X / Y	Lungime segment (** (m)
1	356.004,3 533.888,9	2	356.118,6 533.897,1	114.594
2	356.118,6 533.897,1	3	356.111,1 533.912,7	17.309
3	356.111,1 533.912,7	4	356.101,1 533.912,2	10.012
4	356.101,1 533.912,2	5	356.096,7 533.912,0	4.405
5	356.096,7 533.912,0	6	356.079,4 533.911,4	17.31

Punct început	X / Y	Punct sfârşit	X / Y	Lungime segment (** (m)
6	356.079,4 533.911,4	7	356.059,3 533.910,5	20.12
7	356.059,3 533.910,5	8	356.037,9 533.905,1	22.071
8	356.037,9 533.905,1	9	356.018,6 533.901,9	19.563
9	356.018,6 533.901,9	10	356.014,19 533.896,79	6.749
10	356.014,19 533.896,79	11	356.012,3 533.894,6	2.893
11	356.012,3 533.894,6	1	356.004,3 533.888,9	9.823

\*\* Lungimile segmentelor sunt determinate în planul de proiecţie Stereo 70 şi sunt rotunjite la 1 milimetru.

\*\*\* Distanţa dintre puncte este formată din segmente cumulate ce sunt mai mici decât valoarea 1 milimetru.



**DATE DESPRE IMOBILUL NR. 82068**

Oficiul de Cadastru și Publicitate Imobiliară ALBA  
Biroul de Cadastru și Publicitate Imobiliară Campeni

**A. Partea I. Descrierea imobilului**

TEREN Necunoscut

Adresa: Loc. Corna, Jud. Alba

Nr. Crt	Nr cadastral Nr. topografic	Suprafața* (mp)	Observații / Referințe
A1		6.791	Sector cadastral:82 Teren imprejmuit; CF 71625 Abrud, Nr top 1926/3,1932/2

**B. Partea II. Proprietari și acte**

Inscrieri privitoare la dreptul de proprietate și alte drepturi reale		Referințe
<b>8713 / 04/10/2007</b>		
Hotarare Judecatoreasca nr. 450/2006, din 04/10/2007 emis de JUDECATORIA CAMPENI;		
B1	Intabulare, drept de PROPRIETATE, dobandit prin Hotarare Judecatoreasca, cota actuala 1/1 1) COSMA SOFIA	A1

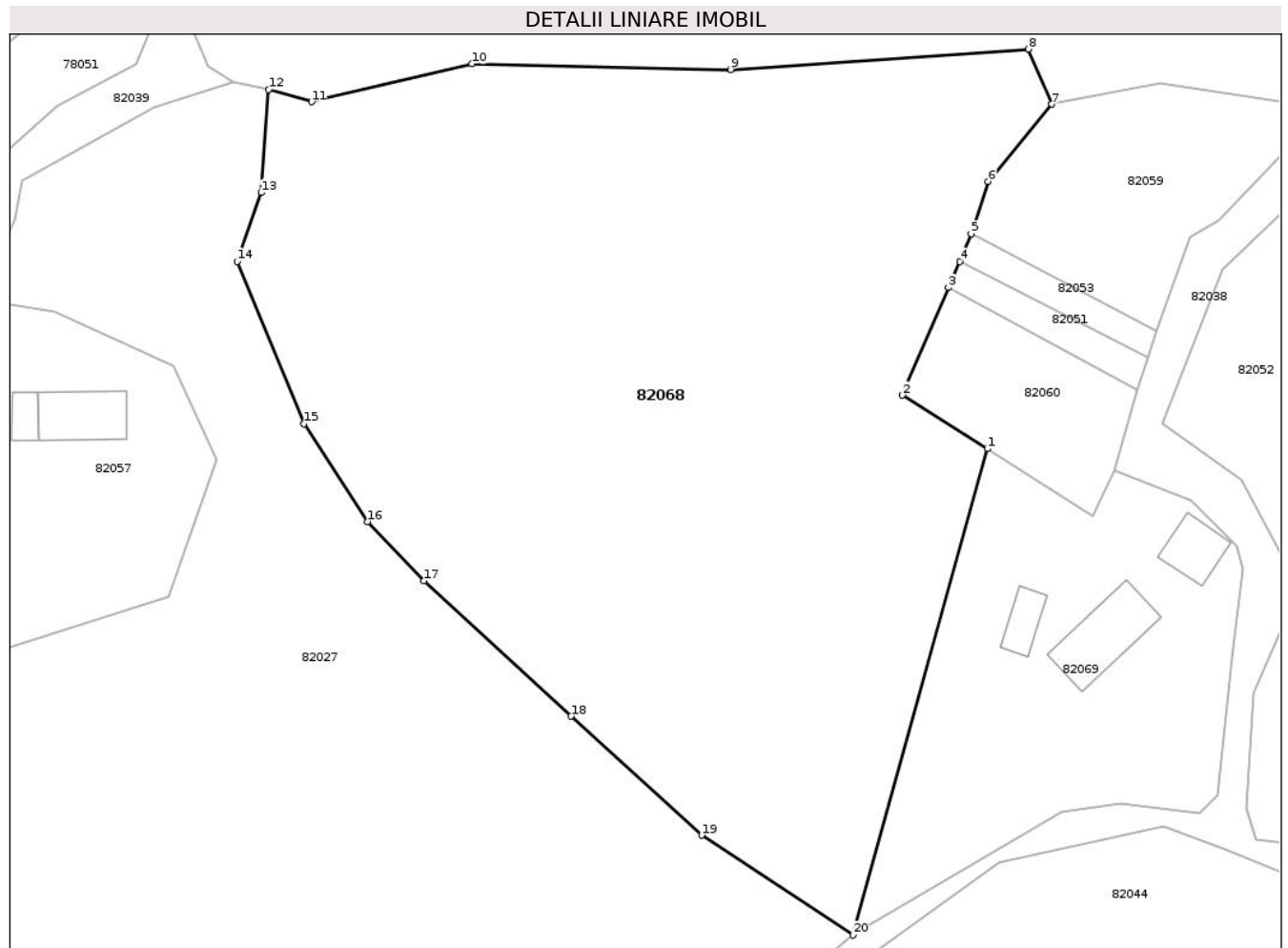
**C. Partea III. SARCINI .**

Inscrieri privind dezmembramintele dreptului de proprietate, drepturi reale de garanție și sarcini	Referințe
NU SUNT	

**Teren**

Nr cadastral	Suprafața (mp)*	Observații / Referințe
	6.791	CF 71625 Abrud, Nr top 1926/3,1932/2

\* Suprafața este determinată în planul de proiecție Stereo 70.



**Date referitoare la teren**

Crt	Categorie folosință	Intra vilan	Suprafața (mp)	Tarla	Parcelă	Nr. topo	Observații / Referințe
1	faneata	DA	3.637	-	-	-	
2	faneata	NU	3.154	-	-	-	

**Lungime Segmente**

1) Valorile lungimilor segmentelor sunt obținute din proiecție în plan.

Punct început	X / Y	Punct sfârșit	X / Y	Lungime segment (** (m)
1	355.930,4 533.849,8	2	355.919,9 533.856,4	12.402
2	355.919,9 533.856,4	3	355.925,6 533.869,7	14.47
3	355.925,6 533.869,7	4	355.927,0 533.872,9	3.493
4	355.927,0 533.872,9	5	355.928,4 533.876,3	3.677

Punct început	X / Y	Punct sfârșit	X / Y	Lungime segment (** (m)
5	355.928,4 533.876,3	6	355.930,5 533.882,8	6.831
6	355.930,5 533.882,8	7	355.938,4 533.892,3	12.356
7	355.938,4 533.892,3	8	355.935,5 533.899,1	7.393
8	355.935,5 533.899,1	9	355.898,7 533.896,6	36.885
9	355.898,7 533.896,6	10	355.866,7 533.897,3	32.008
10	355.866,7 533.897,3	11	355.846,9 533.892,6	20.35
11	355.846,9 533.892,6	12	355.841,6 533.894,1	5.508
12	355.841,6 533.894,1	13	355.840,7 533.881,4	12.732
13	355.840,7 533.881,4	14	355.837,7 533.872,9	9.014
14	355.837,7 533.872,9	15	355.846,0 533.852,9	21.654
15	355.846,0 533.852,9	16	355.853,8 533.840,8	14.396
16	355.853,8 533.840,8	17	355.860,8 533.833,5	10.114
17	355.860,8 533.833,5	18	355.879,0 533.816,8	24.701
18	355.879,0 533.816,8	19	355.895,1 533.802,1	21.801
19	355.895,1 533.802,1	20	355.913,8 533.789,8	22.383
20	355.913,8 533.789,8	1	355.930,4 533.849,8	62.254

\*\* Lungimile segmentelor sunt determinate în planul de proiecție Stereo 70 și sunt rotunjite la 1 milimetru.

\*\*\* Distanța dintre puncte este formată din segmente cumulate ce sunt mai mici decât valoarea 1 milimetru.





**DATE DESPRE IMOBILUL NR. 82069**

Oficiul de Cadastru și Publicitate Imobiliară ALBA  
Biroul de Cadastru și Publicitate Imobiliară Campeni

**A. Partea I. Descrierea imobilului**

TEREN Necunoscut

Adresa: Loc. Corna, Jud. Alba

Nr. Crt	Nr cadastral Nr. topografic	Suprafața* (mp)	Observații / Referințe
A1		1.622	Sector cadastral:82 Teren imprejmuit; CF 71584 Abrud,Nr top 1939,1940

**Construcții**

Crt	Nr cadastral Nr. topografic	Adresa	Observații / Referințe
A1.1		Loc. Corna, Jud. Alba	Nr. niveluri:1; S. construita la sol:83 mp; Casa de locuit

**B. Partea II. Proprietari și acte**

Inscrieri privitoare la dreptul de proprietate și alte drepturi reale	Referințe
<b>3170 / 16/12/2005</b>	
Hotarare Judecatoreasca nr. 697/2005,, din 16/12/2005 emis de JUDECATORIA CAMPENI (dosar 1140/2005);	
B1	A1, A1.1
Intabulare, drept de PROPRIETATEcu titlu uzucapiune, dobandit prin Hotarare Judecatoreasca, cota actuala 1/1 1) COSMA SOFIA	

**C. Partea III. SARCINI .**

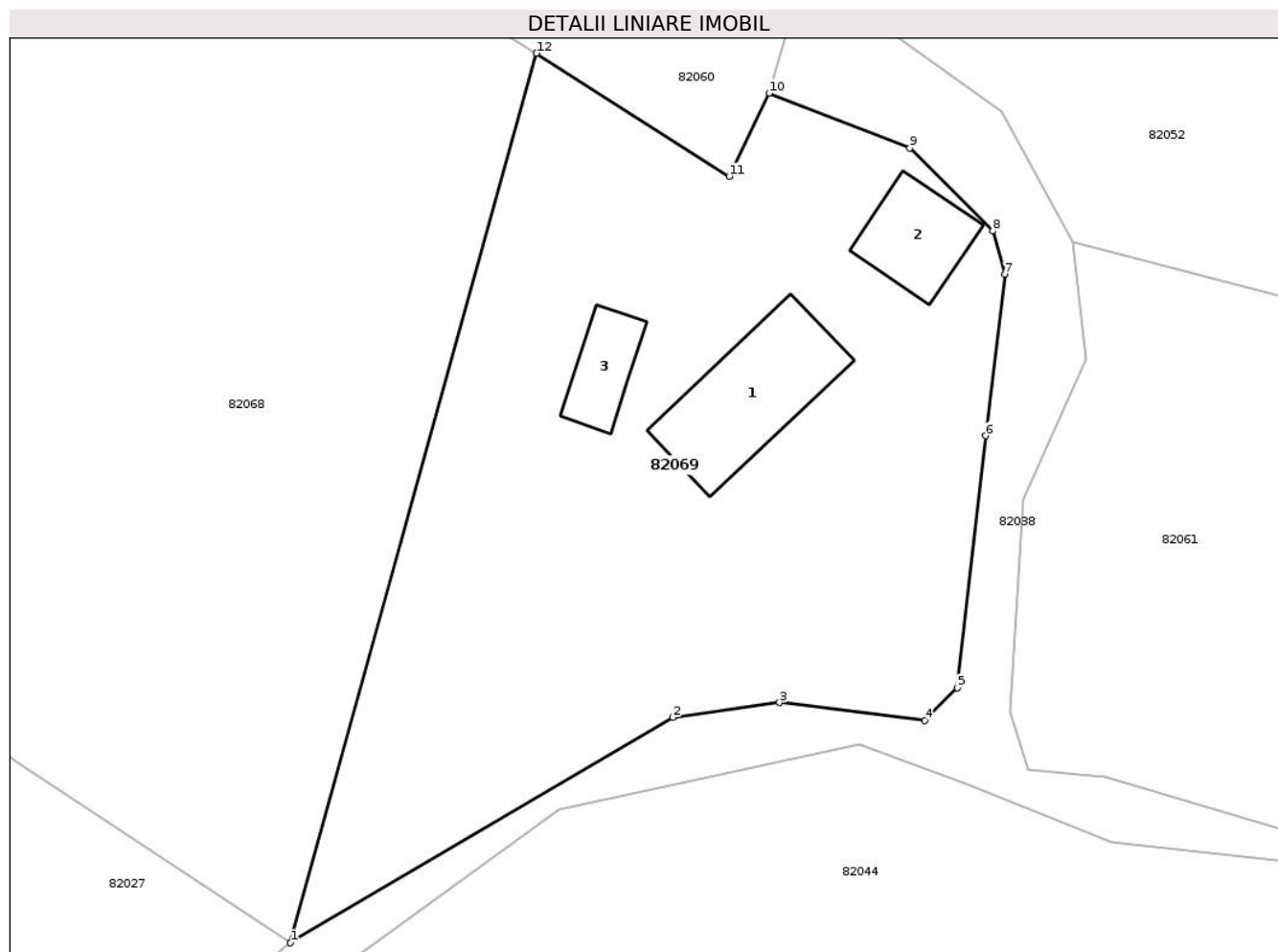
Inscrieri privind dezmembramintele dreptului de proprietate, drepturi reale de garanție și sarcini	Referințe
NU SUNT	

## Anexa Nr. 1 La Partea I

## Teren

Nr cadastral	Suprafața (mp)*	Observații / Referințe
	1.622	CF 71584 Abrud,Nr top 1939,1940

\* Suprafața este determinată în planul de proiecție Stereo 70.



## Date referitoare la teren

Crt	Categorie folosință	Intra vilan	Suprafața (mp)	Tarla	Parcelă	Nr. topo	Observații / Referințe
1	curți constructii	DA	200	-	-	-	
2	faneata	DA	959	-	-	-	
3	faneata	NU	463	-	-	-	

## Date referitoare la construcții

Crt	Număr	Destinație construcție	Supraf. (mp)	Situație juridică	Observații / Referințe
A1.1		construcții de locuințe	83	Cu acte	Nr. niveluri:1; S. construita la sol:83 mp; Casa de locuit
A1.2		construcții anexa	42	Fara acte	Nr. niveluri:1; S. construita la sol:42 mp; Casa de locuit
A1.3		construcții anexa	29	Fara acte	Nr. niveluri:1; S. construita la sol:29 mp; Anexa

## Lungime Segmente

1) Valorile lungimilor segmentelor sunt obținute din proiecție în plan.

Punct început	X / Y	Punct sfârșit	X / Y	Lungime segment (** (m)
---------------	-------	---------------	-------	-------------------------

Punct început	X / Y	Punct sfârșit	X / Y	Lungime segment (** (m)
1	355.913,8 533.789,8	2	355.939,6 533.805,0	29.945
2	355.939,6 533.805,0	3	355.946,8 533.806,0	7.269
3	355.946,8 533.806,0	4	355.956,6 533.804,8	9.873
4	355.956,6 533.804,8	5	355.958,8 533.807,0	3.111
5	355.958,8 533.807,0	6	355.960,7 533.824,0	17.106
6	355.960,7 533.824,0	7	355.962,0 533.834,9	10.977
7	355.962,0 533.834,9	8	355.961,2 533.837,8	3.008
8	355.961,2 533.837,8	9	355.955,6 533.843,4	7.92
9	355.955,6 533.843,4	10	355.946,1 533.847,1	10.195
10	355.946,1 533.847,1	11	355.943,4 533.841,5	6.217
11	355.943,4 533.841,5	12	355.930,4 533.849,8	15.424
12	355.930,4 533.849,8	1	355.913,8 533.789,8	62.254

\*\* Lungimile segmentelor sunt determinate în planul de proiecție Stereo 70 și sunt rotunjite la 1 milimetru.

\*\*\* Distanța dintre puncte este formată din segmente cumulate ce sunt mai mici decât valoarea 1 milimetru.



**DATE DESPRE IMOBILUL NR. 82070**

Oficiul de Cadastru și Publicitate Imobiliară ALBA  
Biroul de Cadastru și Publicitate Imobiliară Campeni

**A. Partea I. Descrierea imobilului**

TEREN Necunoscut

Adresa: Loc. Corna, Jud. Alba

Nr. Crt	Nr cadastral Nr. topografic	Suprafața* (mp)	Observații / Referințe
A1		11.343	Sector cadastral:82 Teren imprejmuit; CF 71656 Abrud,Nr top 2013,2016,2023/1,2019/1/3,2023/2,2019/1/1,2019/1/4

**Construcții**

Crt	Nr cadastral Nr. topografic	Adresa	Observații / Referințe
A1.1		Loc. Corna, Jud. Alba	Nr. niveluri:1; S. construita la sol:37 mp; Casa de locuit
A1.2		Loc. Corna, Jud. Alba	Nr. niveluri:1; S. construita la sol:47 mp; bucatarie vara
A1.3		Loc. Corna, Jud. Alba	Nr. niveluri:1; S. construita la sol:53 mp; grajd și șură

**B. Partea II. Proprietari și acte**

Inscrieri privitoare la dreptul de proprietate și alte drepturi reale		Referințe
<b>3467 / 21/10/2003</b>		
Hotarare Judecatoreasca nr. 1143/2003, din 21/10/2003 emis de JUDECATORIA CAMPENI (dosar civil 127/2003);		
B1	Intabulare, drept de PROPRIETATE, dobandit prin Hotarare Judecatoreasca, cota actuala 1/4 1) <b>HEBEDEAN FLORIA</b>	A1, A1.1, A1.2, A1.3
B2	Intabulare, drept de PROPRIETATE, dobandit prin Hotarare Judecatoreasca, cota actuala 1/4 1) <b>HEBEDEAN DAN</b>	A1, A1.1, A1.2, A1.3
B3	Intabulare, drept de PROPRIETATE, dobandit prin Hotarare Judecatoreasca, cota actuala 1/4 1) <b>VADAN DANIELA-FLORICA</b>	A1, A1.1, A1.2, A1.3
B4	Intabulare, drept de PROPRIETATE, dobandit prin Hotarare Judecatoreasca, cota actuala 1/4 1) <b>BOTA LILIANA</b>	A1, A1.1, A1.2, A1.3

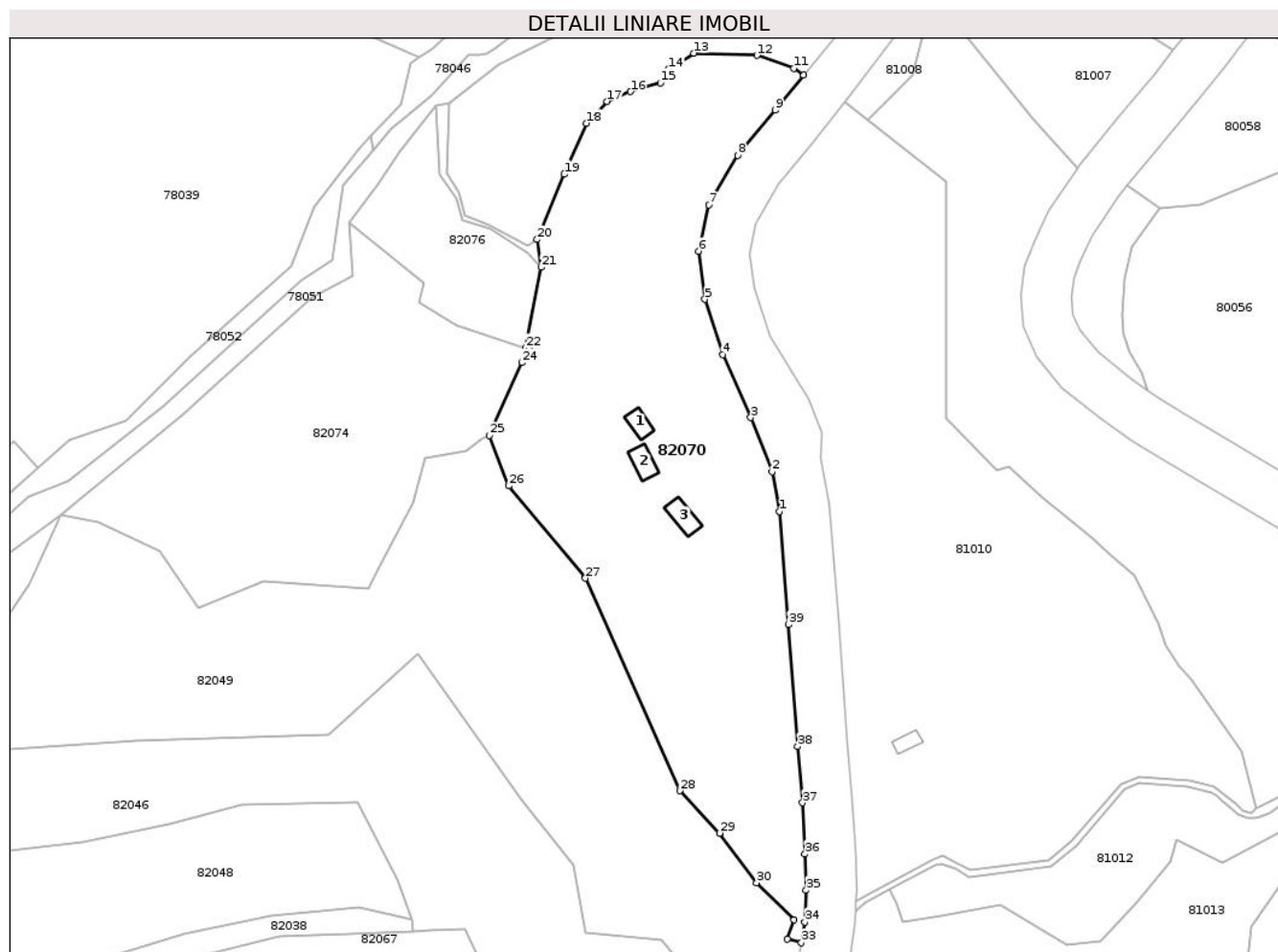
**C. Partea III. SARCINI .**

Inscrieri privind dezmembramintele dreptului de proprietate, drepturi reale de garanție și sarcini	Referințe
NU SUNT	

## Teren

Nr cadastral	Suprafața (mp)*	Observații / Referințe
	11.343	CF 71656 Abrud,Nr top 2013,2016,2023/1,2019/1/3,2023/2,2019/1/1,2019/1/4

\* Suprafața este determinată în planul de proiecție Stereo 70.



## Date referitoare la teren

Crt	Categorie folosință	Intravilan	Suprafața (mp)	Tarla	Parcelă	Nr. topo	Observații / Referințe
1	curti constructii	DA	200	-	-	-	
2	faneata	DA	1.646	-	-	-	
3	faneata	NU	9.497	-	-	-	

## Date referitoare la construcții

Crt	Număr	Destinație construcție	Supraf. (mp)	Situație juridică	Observații / Referințe
A1.1		construcții de locuințe	37	Cu acte	Nr. niveluri:1; S. construita la sol:37 mp; Casa de locuit
A1.2		construcții anexa	47	Cu acte	Nr. niveluri:1; S. construita la sol:47 mp; bucatarie vara
A1.3		construcții anexa	53	Cu acte	Nr. niveluri:1; S. construita la sol:53 mp; grajd și șură

## Lungime Segmente

1) Valorile lungimilor segmentelor sunt obținute din proiecție în plan.

Punct început	X / Y	Punct sfârșit	X / Y	Lungime segment (** (m)	Punct început	X / Y	Punct sfârșit	X / Y	Lungime segment (** (m)
---------------	-------	---------------	-------	-------------------------	---------------	-------	---------------	-------	-------------------------

Punct început	X / Y	Punct sfârșit	X / Y	Lungime segment (** (m))
1	356.198,963 534.028,911	2	356.196,8 534.039,939	11.239
3	356.190,89 534.055,003	4	356.183,062 534.072,548	19.211
5	356.178,084 534.087,971	6	356.176,394 534.101,346	13.481
7	356.179,19 534.114,26	8	356.187,245 534.128,043	15.964
9	356.197,738 534.140,673	10	356.205,654 534.150,331	12.488
11	356.202,9 534.152,3	12	356.192,6 534.155,9	10.911
13	356.175,0 534.156,5	14	356.168,0 534.152,1	8.268
15	356.165,7 534.148,3	16	356.157,4 534.145,8	8.668
17	356.150,9 534.143,1	18	356.145,1 534.137,0	8.417
19	356.138,9 534.122,8	20	356.131,4 534.104,6	19.685
21	356.132,5 534.096,9	22	356.128,2 534.074,4	22.907
23	356.129,1 534.074,1	24	356.127,1 534.070,3	4.294
25	356.118,0 534.050,0	26	356.123,5 534.036,0	15.042
27	356.144,8 534.010,3	28	356.171,1 533.951,1	64.779
29	356.182,2 533.939,3	30	356.192,5 533.925,5	17.22
31	356.203,0 533.915,2	32	356.201,1 533.909,8	5.725
33	356.205,006 533.908,764	34	356.205,975 533.914,584	5.9
35	356.206,326 533.923,381	36	356.206,02 533.933,458	10.081
37	356.205,313 533.947,724	38	356.203,946 533.963,373	15.708
39	356.201,367 533.997,387	1	356.198,963 534.028,911	31.616

Punct început	X / Y	Punct sfârșit	X / Y	Lungime segment (** (m))
2	356.196,8 534.039,939	3	356.190,89 534.055,003	16.182
4	356.183,062 534.072,548	5	356.178,084 534.087,971	16.207
6	356.176,394 534.101,346	7	356.179,19 534.114,26	13.214
8	356.187,245 534.128,043	9	356.197,738 534.140,673	16.42
10	356.205,654 534.150,331	11	356.202,9 534.152,3	3.386
12	356.192,6 534.155,9	13	356.175,0 534.156,5	17.61
14	356.168,0 534.152,1	15	356.165,7 534.148,3	4.442
16	356.157,4 534.145,8	17	356.150,9 534.143,1	7.038
18	356.145,1 534.137,0	19	356.138,9 534.122,8	15.495
20	356.131,4 534.104,6	21	356.132,5 534.096,9	7.778
22	356.128,2 534.074,4	23	356.129,1 534.074,1	0.949
24	356.127,1 534.070,3	25	356.118,0 534.050,0	22.246
26	356.123,5 534.036,0	27	356.144,8 534.010,3	33.379
28	356.171,1 533.951,1	29	356.182,2 533.939,3	16.2
30	356.192,5 533.925,5	31	356.203,0 533.915,2	14.709
32	356.201,1 533.909,8	33	356.205,006 533.908,764	4.041
34	356.205,975 533.914,584	35	356.206,326 533.923,381	8.804
36	356.206,02 533.933,458	37	356.205,313 533.947,724	14.284
38	356.203,946 533.963,373	39	356.201,367 533.997,387	34.111

\*\* Lungimile segmentelor sunt determinate în planul de proiecție Stereo 70 și sunt rotunjite la 1 milimetru.

\*\*\* Distanța dintre puncte este formată din segmente cumulate ce sunt mai mici decât valoarea 1 milimetru.





**DATE DESPRE IMOBILUL NR. 82072**

Oficiul de Cadastru și Publicitate Imobiliară ALBA  
Biroul de Cadastru și Publicitate Imobiliară Campeni

**A. Partea I. Descrierea imobilului**

TEREN Extravilan

Adresa: Jud. Alba

Nr. Crt	Nr cadastral Nr. topografic	Suprafața* (mp)	Observații / Referințe
A1	71862	286	Sector cadastral:82 Teren imprejmuit;

**B. Partea II. Proprietari și acte**

Inscrieri privitoare la dreptul de proprietate și alte drepturi reale	Referințe
<b>7677 / 31/08/2010</b>	
Hotarare Judecatoreasca nr. 423 dosar 1281/203/2008, din 24/04/2009 emis de JUDECATORIA CAMPENI (și documentațiile anexate);	
B1	A1
Intabulare, drept de PROPRIETATE, dobandit prin Hotarare Judecatoreasca, cota actuala 1/1 1) SC ROSIA MONTANA GOLD CORPORATION SA, CIF:9762620	

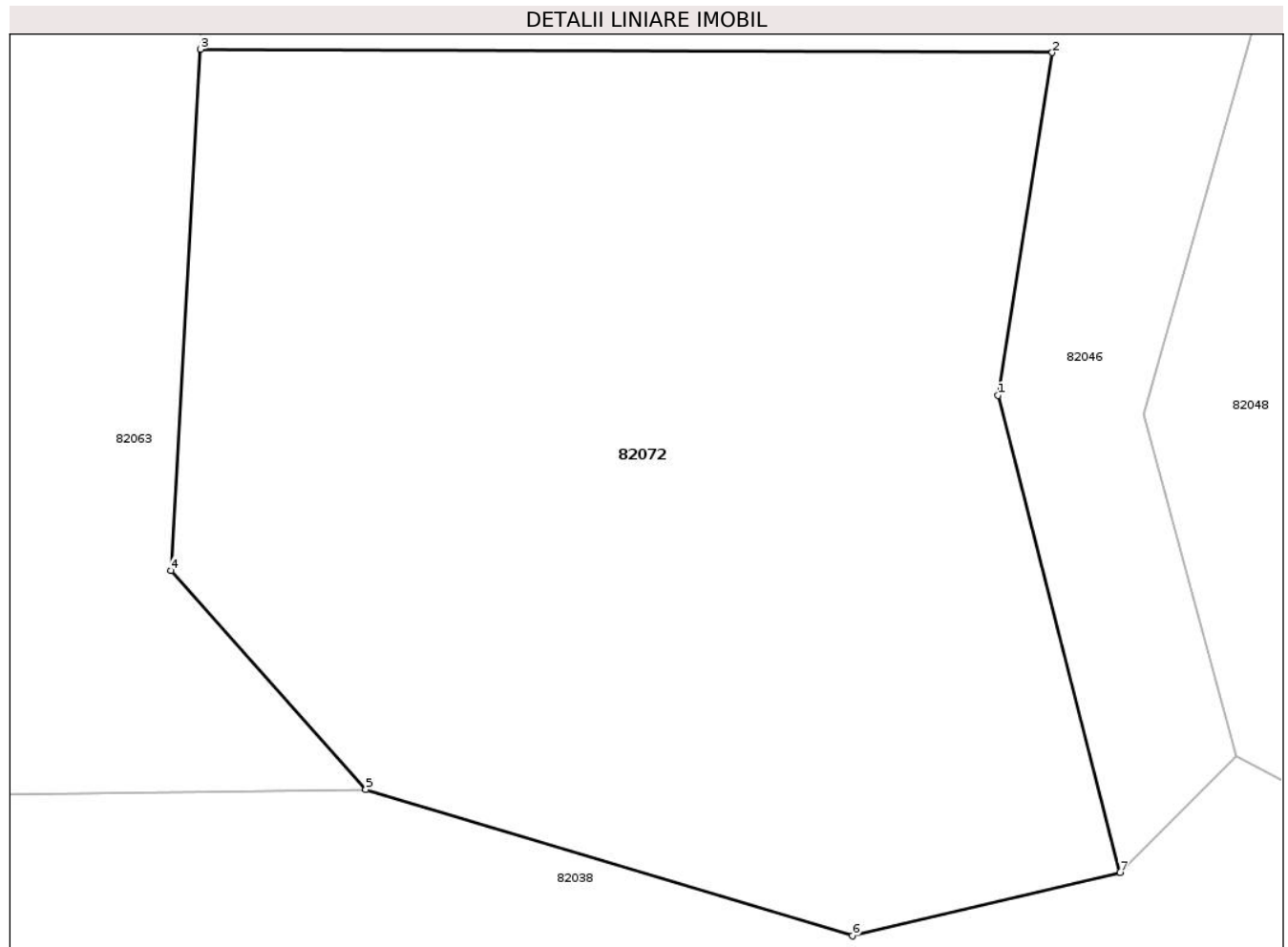
**C. Partea III. SARCINI .**

Inscrieri privind dezmembramintele dreptului de proprietate, drepturi reale de garanție și sarcini	Referințe
NU SUNT	

## Teren

Nr cadastral	Suprafața (mp)*	Observații / Referințe
71862	286	

\* Suprafața este determinată în planul de proiecție Stereo 70.



## Date referitoare la teren

Crt	Categorie folosință	Intravilan	Suprafața (mp)	Tarla	Parcelă	Nr. topo	Observații / Referințe
1	faneata	NU	286	-	-	-	

## Lungime Segmente

1) Valorile lungimilor segmentelor sunt obținute din proiecție în plan.

Punct început	X / Y	Punct sfârșit	X / Y	Lungime segment (** (m)
1	355.958,9 533.913,1	2	355.960,012 533.920,14	7.127
2	355.960,012 533.920,14	3	355.942,504 533.920,208	17.508
3	355.942,504 533.920,208	4	355.941,9 533.909,5	10.725
4	355.941,9 533.909,5	5	355.945,9 533.905,0	6.021
5	355.945,9 533.905,0	6	355.955,9 533.902,0	10.44

Punct început	X / Y	Punct sfârșit	X / Y	Lungime segment (** (m)
6	355.955,9 533.902,0	7	355.961,4 533.903,3	5.652
7	355.961,4 533.903,3	1	355.958,9 533.913,1	10.114

\*\* Lungimile segmentelor sunt determinate în planul de proiecție Stereo 70 și sunt rotunjite la 1 milimetru.

\*\*\* Distanța dintre puncte este formată din segmente cumulate ce sunt mai mici decât valoarea 1 milimetru.



**DATE DESPRE IMOBILUL NR. 82073**

Oficiul de Cadastru și Publicitate Imobiliară ALBA  
Biroul de Cadastru și Publicitate Imobiliară Campeni

**A. Partea I. Descrierea imobilului**

TEREN Extravilan

Adresa: Jud. Alba

Nr. Crt	Nr cadastral Nr. topografic	Suprafața* (mp)	Observații / Referințe
A1		118	Sector cadastral:82 Teren neimprijmit;

**B. Partea II. Proprietari și acte**

Inscrieri privitoare la dreptul de proprietate și alte drepturi reale		Referințe
/		
Act Normativ nr. 7, din 13/03/1996 emis de Parlamentul României;		
B1	Inscrierea posesiei, drept de PROPRIETATE, dobandit prin Constituire, cota actuala 1/1 1) NEIDENTIFICAT NEIDENTIFICAT	A1
Act Normativ nr. 7, din 13/03/1996 emis de Parlamentul României (art 13);		
B2	Se notează mențiunea de proprietar neidentificat	A1

**C. Partea III. SARCINI .**

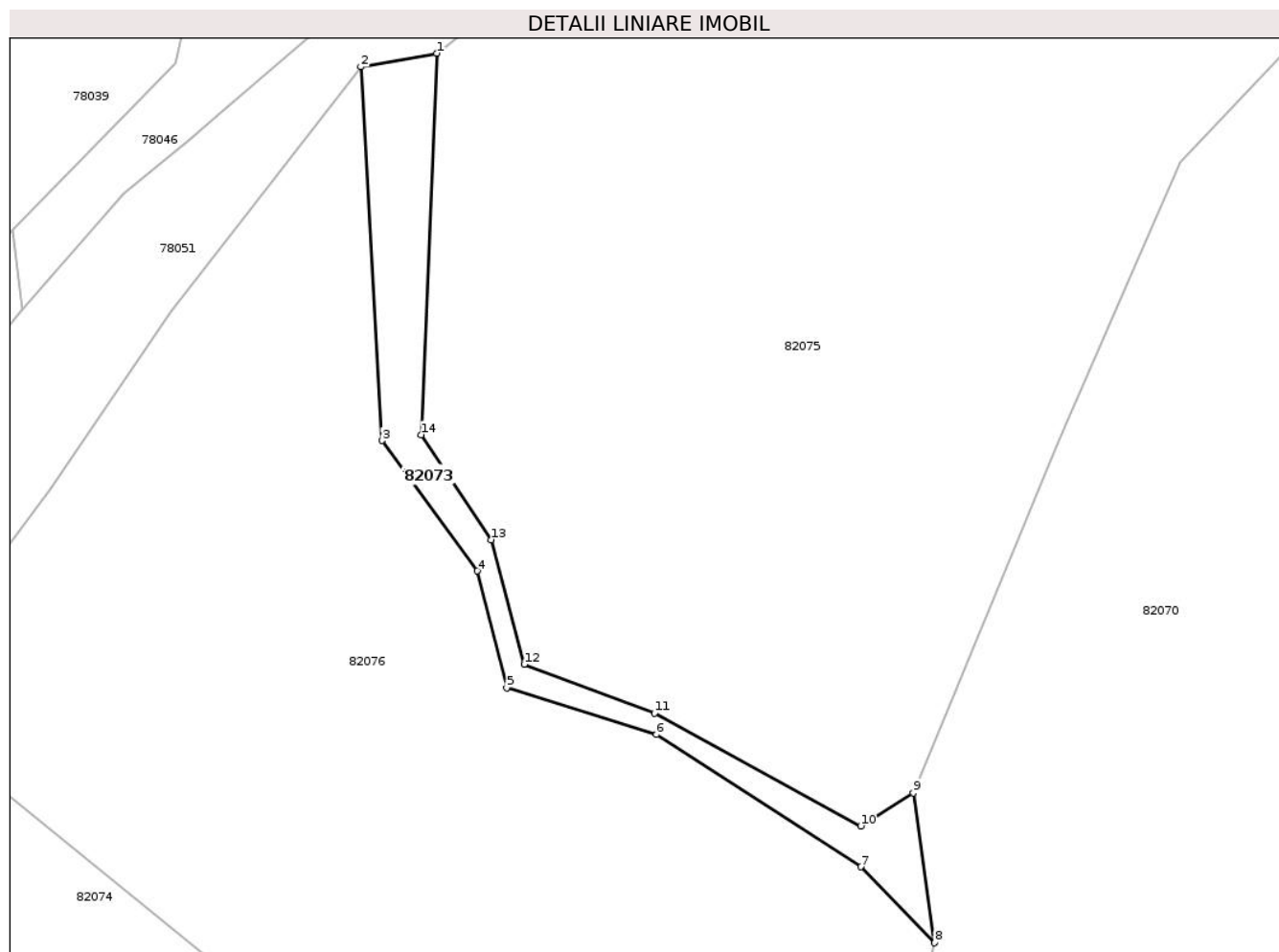
Inscrieri privind dezmembramintele dreptului de proprietate, drepturi reale de garanție și sarcini	Referințe
NU SUNT	

## Anexa Nr. 1 La Partea I

## Teren

Nr cadastral	Suprafața (mp)*	Observații / Referințe
	118	

\* Suprafața este determinată în planul de proiecție Stereo 70.



## Date referitoare la teren

Crt	Categorie folosință	Intravilan	Suprafața (mp)	Tarla	Parcelă	Nr. topo	Observații / Referințe
1	drum	NU	118	-	-	-	

## Lungime Segmente

1) Valorile lungimilor segmentelor sunt obținute din proiecție în plan.

Punct început	X / Y	Punct sfârșit	X / Y	Lungime segment (** (m)
1	356.106,9 534.142,6	2	356.103,0 534.141,9	3.962
2	356.103,0 534.141,9	3	356.104,1 534.122,7	19.231
3	356.104,1 534.122,7	4	356.109,0 534.116,0	8.301
4	356.109,0 534.116,0	5	356.110,5 534.110,0	6.185
5	356.110,5 534.110,0	6	356.118,2 534.107,6	8.065

Punct început	X / Y	Punct sfârșit	X / Y	Lungime segment (** (m)
6	356.118,2 534.107,6	7	356.128,7 534.100,8	12.51
7	356.128,7 534.100,8	8	356.132,5 534.096,9	5.445
8	356.132,5 534.096,9	9	356.131,4 534.104,6	7.778
9	356.131,4 534.104,6	10	356.128,7 534.102,9	3.191
10	356.128,7 534.102,9	11	356.118,1 534.108,7	12.083
11	356.118,1 534.108,7	12	356.111,4 534.111,2	7.151
12	356.111,4 534.111,2	13	356.109,7 534.117,6	6.622
13	356.109,7 534.117,6	14	356.106,1 534.123,0	6.49
14	356.106,1 534.123,0	1	356.106,9 534.142,6	19.616

\*\* Lungimile segmentelor sunt determinate în planul de proiecție Stereo 70 și sunt rotunjite la 1 milimetru.

\*\*\* Distanța dintre puncte este formată din segmente cumulate ce sunt mai mici decât valoarea 1 milimetru.





**DATE DESPRE IMOBILUL NR. 82074**

Oficiul de Cadastru și Publicitate Imobiliară ALBA  
Biroul de Cadastru și Publicitate Imobiliară Campeni

**A. Partea I. Descrierea imobilului**

TEREN Extravilan

Adresa: Jud. Alba

Nr. Crt	Nr cadastral Nr. topografic	Suprafața* (mp)	Observații / Referințe
A1		6.390	Sector cadastral:82 Teren imprejmuit; CF 70743,70744 Abrud,Nr top 2012,2010

**B. Partea II. Proprietari și acte**

Inscrieri privitoare la dreptul de proprietate și alte drepturi reale		Referințe
<b>4300 / 03/11/2006</b>		
Act Notarial nr. 2696/2006, din 03/11/2006 emis de -;		
B1	Intabulare, drept de PROPRIETATE, dobândit prin Conventie, cota actuala 1/1 1) SC ROȘIA MONTANĂ GOLD CORPORATION SA, CIF:9762620	A1

**C. Partea III. SARCINI .**

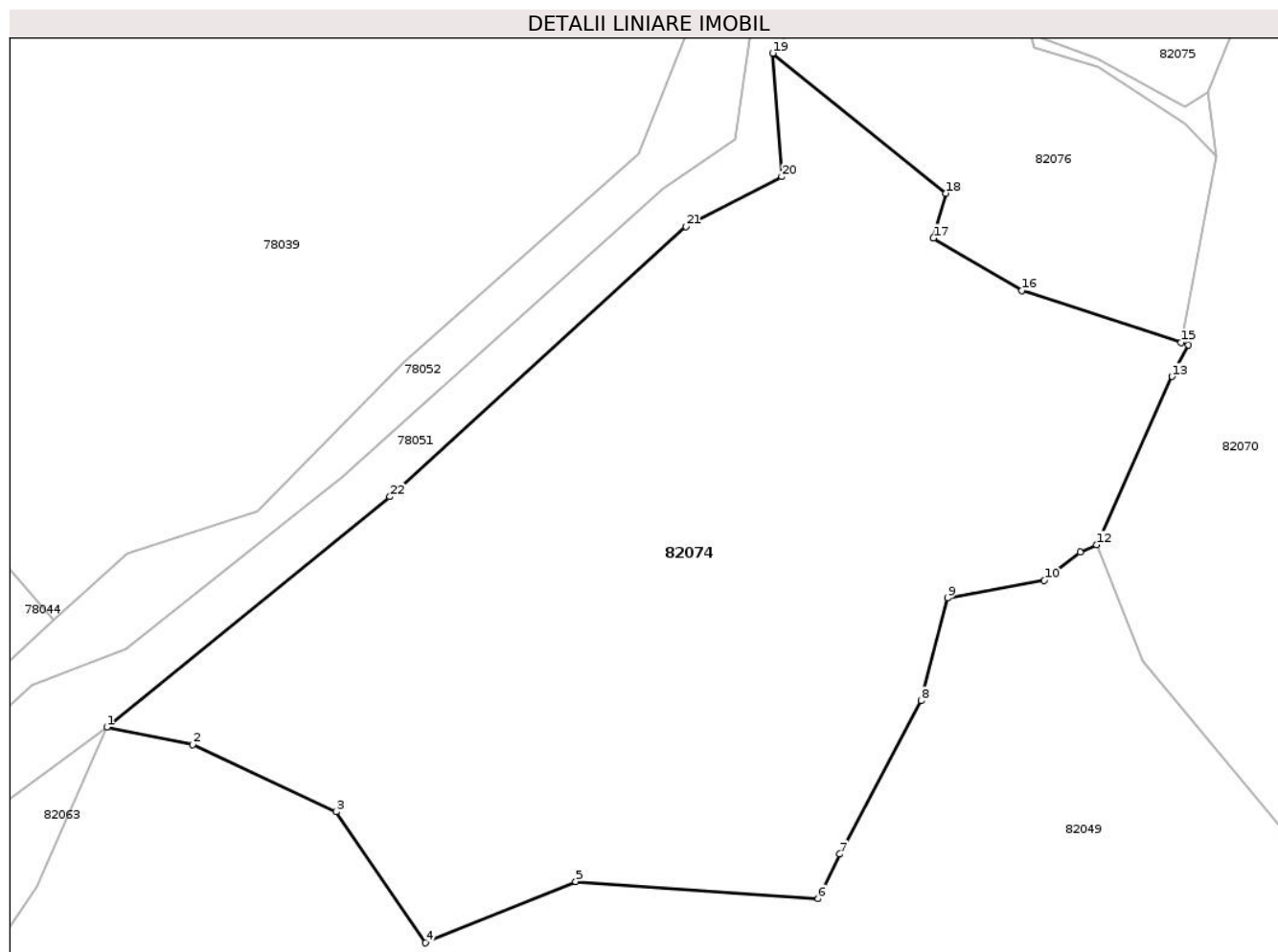
Inscrieri privind dezmembramintele dreptului de proprietate, drepturi reale de garanție și sarcini	Referințe
NU SUNT	

## Anexa Nr. 1 La Partea I

## Teren

Nr cadastral	Suprafața (mp)*	Observații / Referințe
	6.390	CF 70743,70744 Abrud,Nr top 2012,2010

\* Suprafața este determinată în planul de proiecție Stereo 70.



## Date referitoare la teren

Crt	Categorie folosință	Intravilan	Suprafața (mp)	Tarla	Parcelă	Nr. topo	Observații / Referințe
1	faneata	NU	6.390	-	-	-	

## Lungime Segmente

1) Valorile lungimilor segmentelor sunt obținute din proiecție în plan.

Punct început	X / Y	Punct sfârșit	X / Y	Lungime segment (** (m)
1	355.998,5 534.028,0	2	356.008,9 534.025,9	10.61
3	356.026,2 534.017,8	4	356.037,0 534.002,0	19.138
5	356.055,1 534.009,4	6	356.084,4 534.007,3	29.375
7	356.087,0 534.012,7	8	356.096,8 534.031,2	20.935
9	356.100,0 534.043,6	10	356.111,7 534.045,7	11.887

Punct început	X / Y	Punct sfârșit	X / Y	Lungime segment (** (m)
2	356.008,9 534.025,9	3	356.026,2 534.017,8	19.102
4	356.037,0 534.002,0	5	356.055,1 534.009,4	19.554
6	356.084,4 534.007,3	7	356.087,0 534.012,7	5.993
8	356.096,8 534.031,2	9	356.100,0 534.043,6	12.806
10	356.111,7 534.045,7	11	356.116,0 534.049,1	5.482

Punct început	X / Y	Punct sfârșit	X / Y	Lungime segment (** (m)
11	356.116,0 534.049,1	12	356.118,0 534.050,0	2.193
13	356.127,1 534.070,3	14	356.129,1 534.074,1	4.294
15	356.128,2 534.074,4	16	356.109,0 534.080,7	20.207
17	356.098,3 534.087,0	18	356.099,8 534.092,4	5.604
19	356.078,9 534.109,3	20	356.080,0 534.094,4	14.941
21	356.068,4 534.088,4	22	356.032,7 534.055,8	48.345

Punct început	X / Y	Punct sfârșit	X / Y	Lungime segment (** (m)
12	356.118,0 534.050,0	13	356.127,1 534.070,3	22.246
14	356.129,1 534.074,1	15	356.128,2 534.074,4	0.949
16	356.109,0 534.080,7	17	356.098,3 534.087,0	12.417
18	356.099,8 534.092,4	19	356.078,9 534.109,3	26.878
20	356.080,0 534.094,4	21	356.068,4 534.088,4	13.06
22	356.032,7 534.055,8	1	355.998,5 534.028,0	44.074

\*\* Lungimile segmentelor sunt determinate în planul de proiecție Stereo 70 și sunt rotunjite la 1 milimetru.

\*\*\* Distanța dintre puncte este formată din segmente cumulate ce sunt mai mici decât valoarea 1 milimetru.



**DATE DESPRE IMOBILUL NR. 82075**

Oficiul de Cadastru și Publicitate Imobiliară ALBA  
Biroul de Cadastru și Publicitate Imobiliară Campeni

**A. Partea I. Descrierea imobilului**

TEREN Extravilan

Adresa: Jud. Alba

Nr. Crt	Nr cadastral Nr. topografic	Suprafața* (mp)	Observații / Referințe
A1		3.072	Sector cadastral:82 Teren imprejmuit; CF 70815 Abrud,Nr top 2020/2

**B. Partea II. Proprietari și acte**

Inscrieri privitoare la dreptul de proprietate și alte drepturi reale	Referințe
<b>2756 / 26/08/2003</b>	
Act Notarial nr. 393,394/2004, din 26/08/2003 emis de BNP Marcu Vladimir Ion (încheiere CF 2758 din 26.08.2006);	
B1	A1
Intabulare, drept de PROPRIETATE, dobandit prin Conventie, cota actuala 1/1 1) SC ROSIA MONTANA GOLD CORPORATION SA, CIF:9762620	

**C. Partea III. SARCINI .**

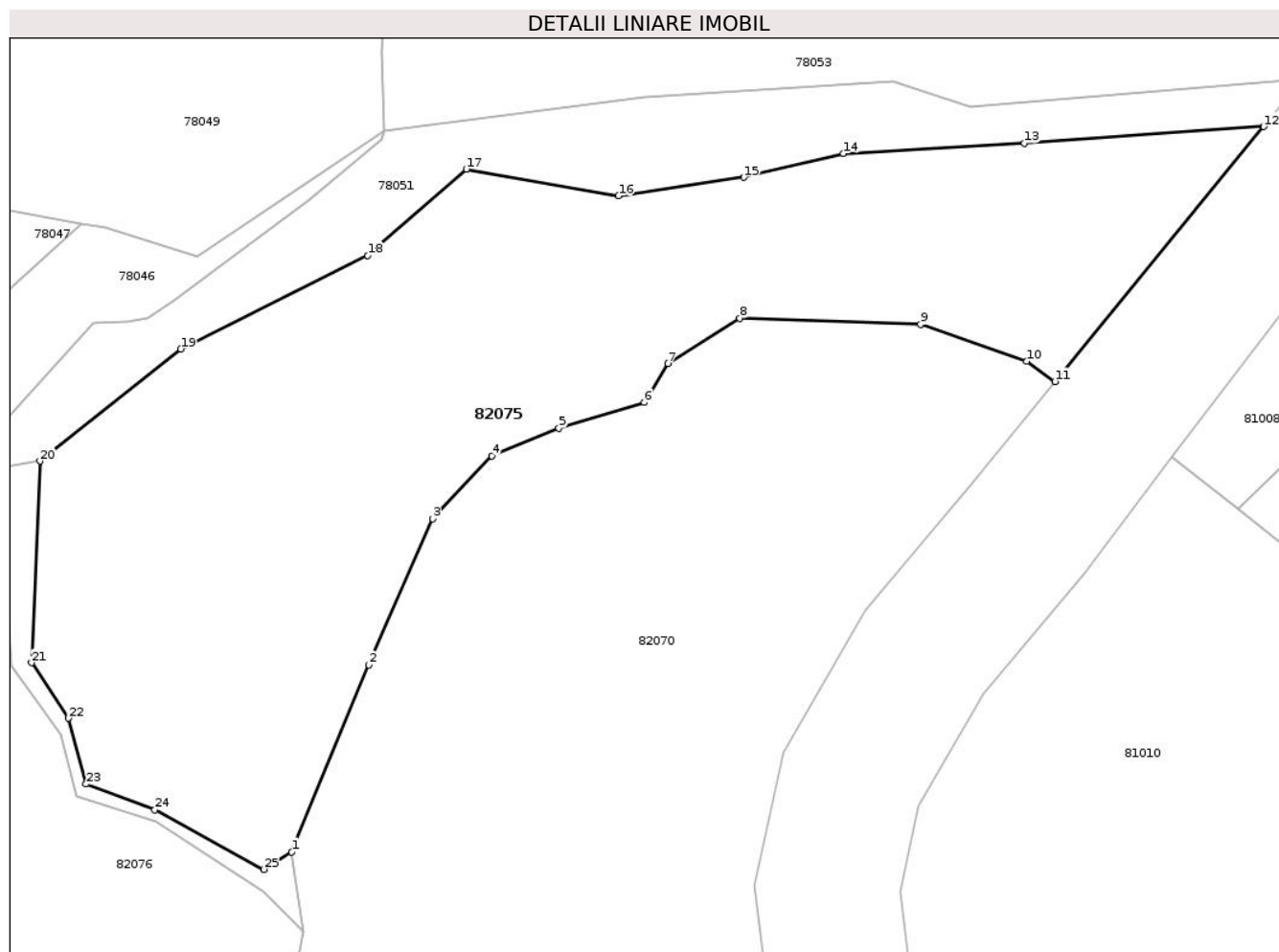
Inscrieri privind dezmembramintele dreptului de proprietate, drepturi reale de garanție și sarcini	Referințe
NU SUNT	

## Anexa Nr. 1 La Partea I

## Teren

Nr cadastral	Suprafața (mp)*	Observații / Referințe
	3.072	CF 70815 Abrud,Nr top 2020/2

\* Suprafața este determinată în planul de proiecție Stereo 70.



## Date referitoare la teren

Crt	Categorie folosință	Intra vilan	Suprafața (mp)	Tarla	Parcelă	Nr. topo	Observații / Referințe
1	faneata	NU	3.072	-	-	-	

## Lungime Segmente

1) Valorile lungimilor segmentelor sunt obținute din proiecție în plan.

Punct început	X / Y	Punct sfârșit	X / Y	Lungime segment (** (m)
1	356.131,4 534.104,6	2	356.138,9 534.122,8	19.685
3	356.145,1 534.137,0	4	356.150,9 534.143,1	8.417
5	356.157,4 534.145,8	6	356.165,7 534.148,3	8.668
7	356.168,0 534.152,1	8	356.175,0 534.156,5	8.268
9	356.192,6 534.155,9	10	356.202,9 534.152,3	10.911

Punct început	X / Y	Punct sfârșit	X / Y	Lungime segment (** (m)
2	356.138,9 534.122,8	3	356.145,1 534.137,0	15.495
4	356.150,9 534.143,1	5	356.157,4 534.145,8	7.038
6	356.165,7 534.148,3	7	356.168,0 534.152,1	4.442
8	356.175,0 534.156,5	9	356.192,6 534.155,9	17.61
10	356.202,9 534.152,3	11	356.205,654 534.150,331	3.386

Punct început	X / Y	Punct sfârșit	X / Y	Lungime segment (** (m)
11	356.205,654 534.150,331	12	356.225,981 534.175,129	32.064
13	356.202,7 534.173,5	14	356.185,1 534.172,5	17.628
15	356.175,4 534.170,2	16	356.163,2 534.168,4	12.332
17	356.148,4 534.171,0	18	356.138,8 534.162,6	12.756
19	356.120,6 534.153,5	20	356.106,9 534.142,6	17.507
21	356.106,1 534.123,0	22	356.109,7 534.117,6	6.49
23	356.111,4 534.111,2	24	356.118,1 534.108,7	7.151
25	356.128,7 534.102,9	1	356.131,4 534.104,6	3.191

Punct început	X / Y	Punct sfârșit	X / Y	Lungime segment (** (m)
12	356.225,981 534.175,129	13	356.202,7 534.173,5	23.338
14	356.185,1 534.172,5	15	356.175,4 534.170,2	9.969
16	356.163,2 534.168,4	17	356.148,4 534.171,0	15.027
18	356.138,8 534.162,6	19	356.120,6 534.153,5	20.348
20	356.106,9 534.142,6	21	356.106,1 534.123,0	19.616
22	356.109,7 534.117,6	23	356.111,4 534.111,2	6.622
24	356.118,1 534.108,7	25	356.128,7 534.102,9	12.083

\*\* Lungimile segmentelor sunt determinate în planul de proiecție Stereo 70 și sunt rotunjite la 1 milimetru.

\*\*\* Distanța dintre puncte este formată din segmente cumulate ce sunt mai mici decât valoarea 1 milimetru.





**DATE DESPRE IMOBILUL NR. 82076**

Oficiul de Cadastru și Publicitate Imobiliară ALBA  
Biroul de Cadastru și Publicitate Imobiliară Campeni

**A. Partea I. Descrierea imobilului**

TEREN Extravilan

Adresa: Jud. Alba

Nr. Crt	Nr cadastral Nr. topografic	Suprafața* (mp)	Observații / Referințe
A1		1.511	Sector cadastral:82 Teren imprejmuit; CF 70639,70643 Abrud,Nr top 2014,2015,2020/1

**B. Partea II. Proprietari și acte**

Inscrieri privitoare la dreptul de proprietate și alte drepturi reale	Referințe
<b>341 / 13/02/2003</b>	
Act Notarial nr. 219/2003, din 13/02/2003 emis de BNP Marcu Vladimir Ion (încheiere de cf 342 din 13.12.2003, în baza contractului de vânzare cumpărare autentificat cu nr.218 din 2003 de BNP MARCU VLADIMIR ION, încheiere de cf 383,384,385,386,387,388 din 18.02,2003 în baza contractelor de vânzare cumpărare autentificate cu nr.223,224,225,226,235,222 din 2003 de BNP MARCU VLADIMIR ION);	
B1	A1
Intabulare, drept de PROPRIETATE, dobândit prin Conventie, cota actuala 1/1 1) SC ROSIA MONTANA GOLD CORPORATION SA, CIF:9762620	

**C. Partea III. SARCINI .**

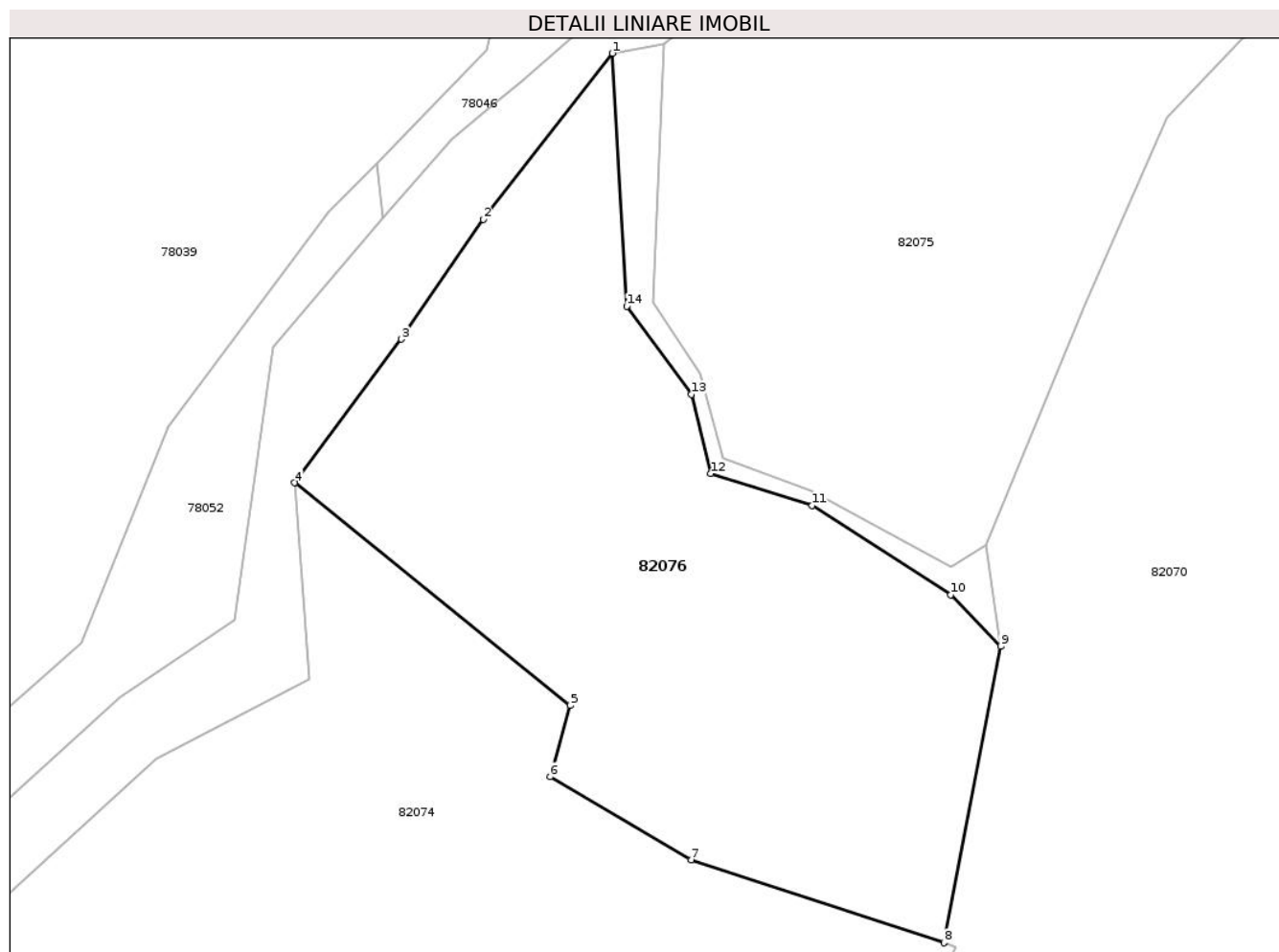
Inscrieri privind dezmembramintele dreptului de proprietate, drepturi reale de garanție și sarcini	Referințe
NU SUNT	

## Anexa Nr. 1 La Partea I

## Teren

Nr cadastral	Suprafața (mp)*	Observații / Referințe
	1.511	CF 70639,70643 Abrud,Nr top 2014,2015,2020/1

\* Suprafața este determinată în planul de proiecție Stereo 70.



## Date referitoare la teren

Crt	Categorie folosință	Intra vilan	Suprafața (mp)	Tarla	Parcelă	Nr. topo	Observații / Referințe
1	faneata	NU	1.511	-	-	-	

## Lungime Segmente

1) Valorile lungimilor segmentelor sunt obținute din proiecție în plan.

Punct început	X / Y	Punct sfârșit	X / Y	Lungime segment (** (m)
1	356.103,0 534.141,9	2	356.093,2 534.129,3	15.962
2	356.093,2 534.129,3	3	356.087,0 534.120,2	11.011
3	356.087,0 534.120,2	4	356.078,9 534.109,3	13.58
4	356.078,9 534.109,3	5	356.099,8 534.092,4	26.878
5	356.099,8 534.092,4	6	356.098,3 534.087,0	5.604

Punct început	X / Y	Punct sfârșit	X / Y	Lungime segment (** (m)
6	356.098,3 534.087,0	7	356.109,0 534.080,7	12.417
7	356.109,0 534.080,7	8	356.128,2 534.074,4	20.207
8	356.128,2 534.074,4	9	356.132,5 534.096,9	22.907
9	356.132,5 534.096,9	10	356.128,7 534.100,8	5.445
10	356.128,7 534.100,8	11	356.118,2 534.107,6	12.51
11	356.118,2 534.107,6	12	356.110,5 534.110,0	8.065
12	356.110,5 534.110,0	13	356.109,0 534.116,0	6.185
13	356.109,0 534.116,0	14	356.104,1 534.122,7	8.301
14	356.104,1 534.122,7	1	356.103,0 534.141,9	19.231

\*\* Lungimile segmentelor sunt determinate în planul de proiecție Stereo 70 și sunt rotunjite la 1 milimetru.

\*\*\* Distanța dintre puncte este formată din segmente cumulate ce sunt mai mici decât valoarea 1 milimetru.



**DATE DESPRE IMOBILUL NR. 89000**

Oficiul de Cadastru și Publicitate Imobiliară ALBA  
Biroul de Cadastru și Publicitate Imobiliară Campeni

**A. Partea I. Descrierea imobilului**

TEREN Extravilan

Nr. CF vechi:1593

Adresa: Jud. Alba

Nr. Crt	Nr cadastral Nr. topografic	Suprafața* (mp)	Observații / Referințe
A1		2.488	Sector cadastral:89 Teren imprejmuit; CF71621 Abrud cu nr. top 1709/b/1

**B. Partea II. Proprietari și acte**

Inscrieri privitoare la dreptul de proprietate și alte drepturi reale		Referințe
<b>474 / 01/11/1948</b>		
Hotarare Judecatoreasca nr. Decizie nr. 771 din 1935, din 01/02/1953 emis de Judecătoria Mixtă Abrud;		
B1	Intabulare, drept de PROPRIETATE, dobândit prin Succesiune, cota actuala 1/1 1) DRĂGAN MELANIA, Lipsă CNP. Născută Drăgan	A1

**C. Partea III. SARCINI .**

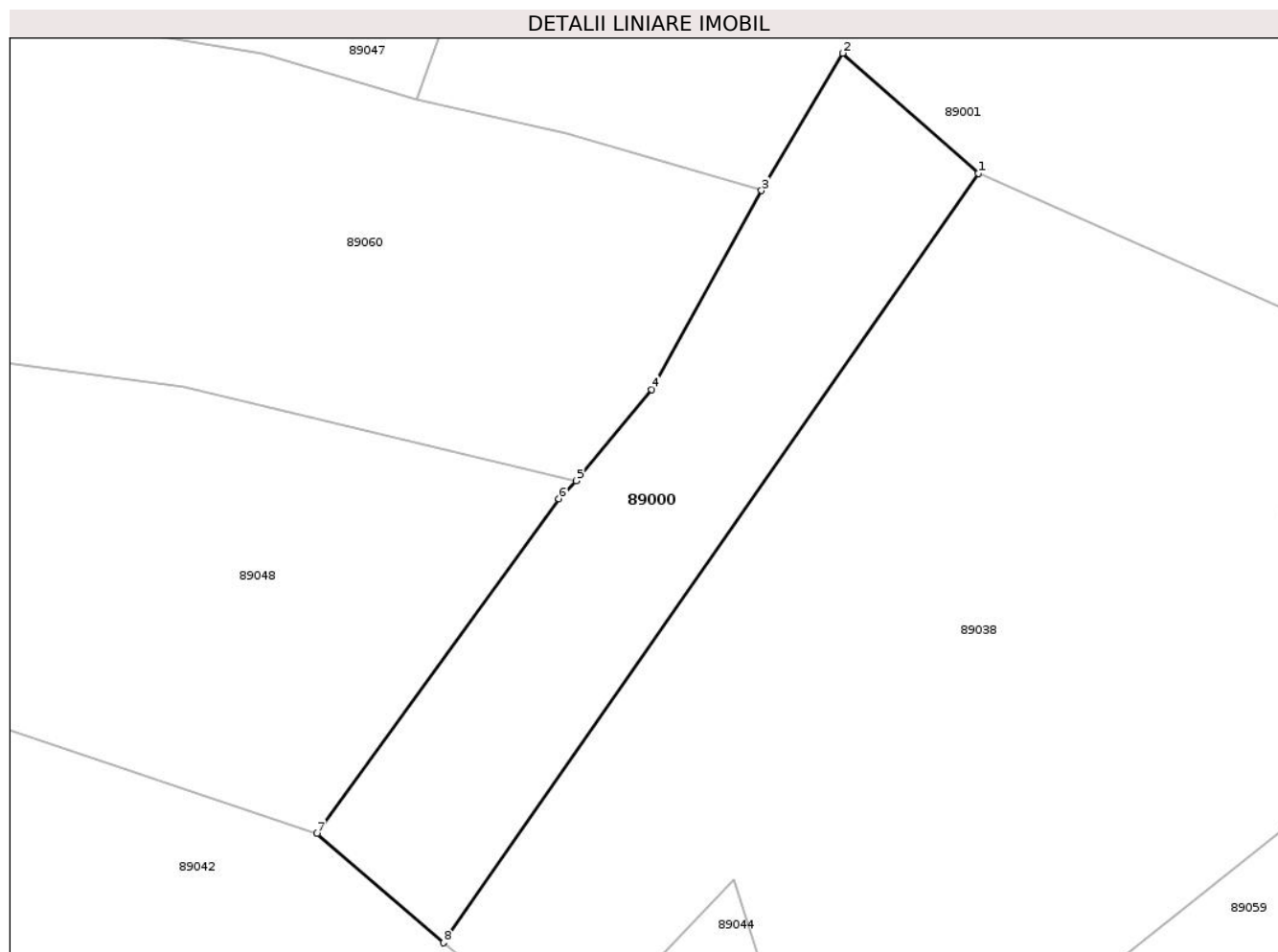
Inscrieri privind dezmembramintele dreptului de proprietate, drepturi reale de garanție și sarcini	Referințe
NU SUNT	

## Anexa Nr. 1 La Partea I

## Teren

Nr cadastral	Suprafața (mp)*	Observații / Referințe
	2.488	CF71621 Abrud cu nr. top 1709/b/1

\* Suprafața este determinată în planul de proiecție Stereo 70.



## Date referitoare la teren

Crt	Categorie folosință	Intravilan	Suprafața (mp)	Tarla	Parcelă	Nr. topo	Observații / Referințe
1	faneata	NU	2.488	-	-	-	

## Lungime Segmente

1) Valorile lungimilor segmentelor sunt obținute din proiecție în plan.

Punct început	X / Y	Punct sfârșit	X / Y	Lungime segment (** (m)
1	355.797,2 532.947,6	2	355.779,8 532.963,0	23.236
2	355.779,8 532.963,0	3	355.769,4 532.945,4	20.443
3	355.769,4 532.945,4	4	355.755,3 532.919,9	29.139
4	355.755,3 532.919,9	5	355.745,6 532.908,2	15.198
5	355.745,6 532.908,2	6	355.743,4 532.905,9	3.183

Punct început	X / Y	Punct sfârșit	X / Y	Lungime segment (** (m)
6	355.743,4 532.905,9	7	355.712,4 532.863,0	52.928
7	355.712,4 532.863,0	8	355.728,62 532.848,969	21.447
8	355.728,62 532.848,969	1	355.797,2 532.947,6	120.13

\*\* Lungimile segmentelor sunt determinate în planul de proiecție Stereo 70 și sunt rotunjite la 1 milimetru.

\*\*\* Distanța dintre puncte este formată din segmente cumulate ce sunt mai mici decât valoarea 1 milimetru.





**DATE DESPRE IMOBILUL NR. 89001**

Oficiul de Cadastru și Publicitate Imobiliară ALBA  
Biroul de Cadastru și Publicitate Imobiliară Campeni

**A. Partea I. Descrierea imobilului**

TEREN Extravilan

Nr. CF vechi:1605

Adresa: Jud. Alba

Nr. Crt	Nr cadastral Nr. topografic	Suprafața* (mp)	Observații / Referințe
A1		31.191	Sector cadastral:89 Teren imprejmuit; CF 70612 Abrud cu nr. top. 1705, 1706/2, 1707, 1792, 1793

**B. Partea II. Proprietari și acte**

Inscrieri privitoare la dreptul de proprietate și alte drepturi reale		Referințe
<b>1624 / 12/02/2008</b>		
Act Notarial nr. Contract de vânzare cumpărare nr.160 din 2008, din 12/02/2008 emis de -;		
B1	Intabulare, drept de PROPRIETATE, dobândit prin Conventie, cota actuala 1/1 1) SC ROSIA MONTANA GOLD CORPORATION SA, CIF:9762620	A1

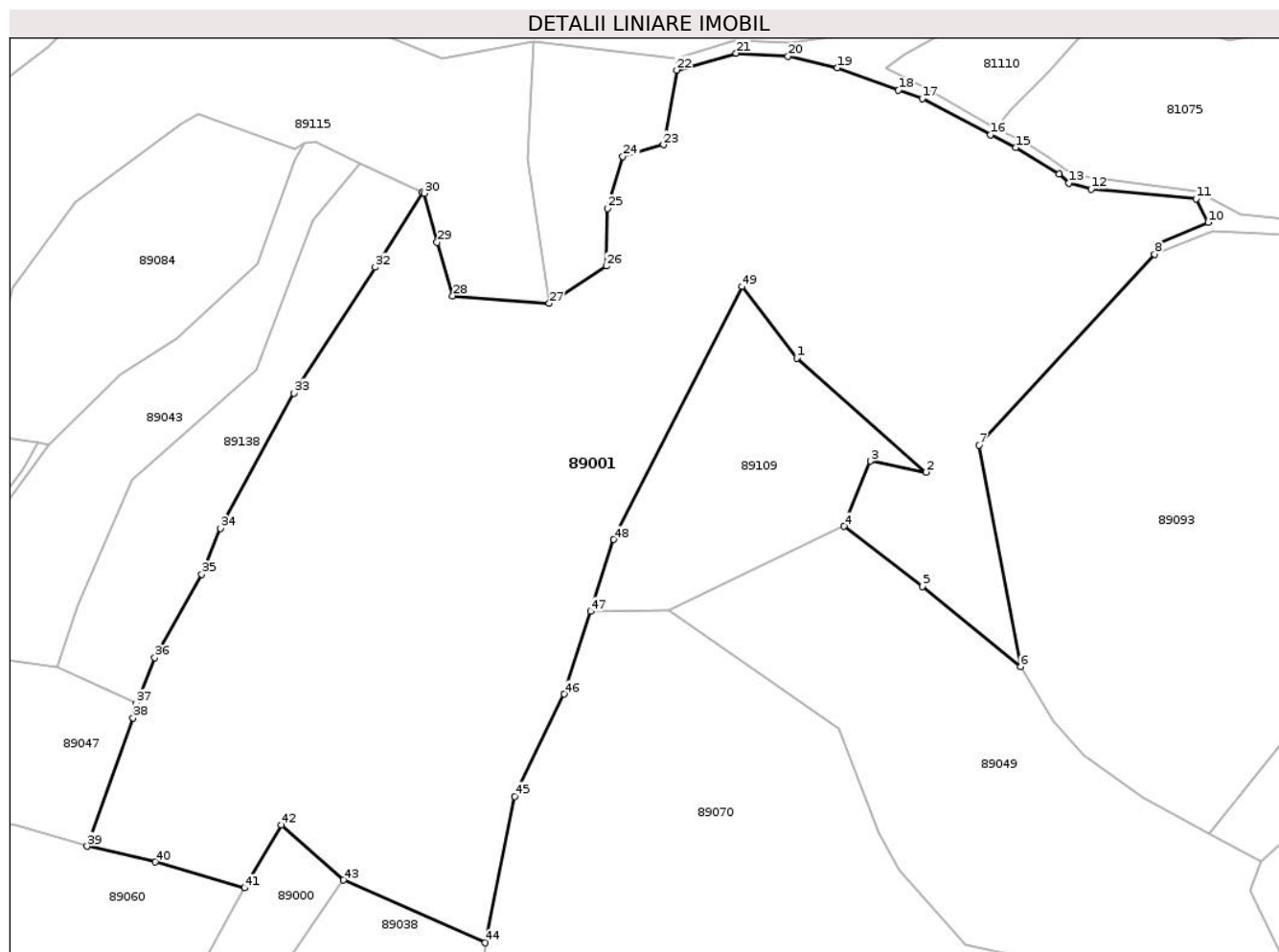
**C. Partea III. SARCINI .**

Inscrieri privind dezmembramintele dreptului de proprietate, drepturi reale de garanție și sarcini	Referințe
NU SUNT	

### Teren

Nr cadastral	Suprafața (mp)*	Observații / Referințe
	31.191	CF 70612 Abrud cu nr. top. 1705, 1706/2, 1707, 1792, 1793

\* Suprafața este determinată în planul de proiecție Stereo 70.



### Date referitoare la teren

Crt	Categorie folosință	Intra vilan	Suprafața (mp)	Tarla	Parcelă	Nr. topo	Observații / Referințe
1	faneata	NU	8.000	-	-	-	Fânaț împădurit
2	faneata	NU	23.191	-	-	-	

### Lungime Segmente

1) Valorile lungimilor segmentelor sunt obținute din proiecție în plan.

Punct început	X / Y	Punct sfârșit	X / Y	Lungime segment
1	355.924,5 533.094,1	2	355.960,9 533.062,1	48.466
4	355.937,8 533.046,9	5	355.959,8 533.030,0	27.742
7	355.975,7 533.069,7	8	356.025,0 533.123,3	72.825
10	356.040,1 533.132,2	11	356.036,7 533.138,8	7.424
13	356.001,0 533.143,3	14	355.998,2 533.145,8	3.754
2	355.960,9 533.062,1	3	355.945,2 533.065,2	16.003
5	355.959,8 533.030,0	6	355.987,4 533.007,5	35.609
8	356.025,0 533.123,3	9	356.025,5 533.125,9	2.648
11	356.036,7 533.138,8	12	356.007,2 533.141,5	29.623
14	355.998,2 533.145,8	15	355.986,0 533.153,2	14.269
3	355.945,2 533.065,2	4	355.937,8 533.046,9	19.74
6	355.987,4 533.007,5	7	355.975,7 533.069,7	63.291
9	356.025,5 533.125,9	10	356.040,1 533.132,2	15.901
12	356.007,2 533.141,5	13	356.001,0 533.143,3	6.456
15	355.986,0 533.153,2	16	355.978,9 533.156,8	7.961

Punct început	X / Y	Punct sfârșit	X / Y	Lungime segment	Punct început	X / Y	Punct sfârșit	X / Y	Lungime segment	Punct început	X / Y	Punct sfârșit	X / Y	Lungime segment
16	355.978,9 533.156,8	17	355.959,8 533.167,0	21.653	17	355.959,8 533.167,0	18	355.953,1 533.169,3	7.084	18	355.953,1 533.169,3	19	355.935,9 533.175,6	18.317
19	355.935,9 533.175,6	20	355.922,1 533.178,8	14.166	20	355.922,1 533.178,8	21	355.907,5 533.179,7	14.628	21	355.907,5 533.179,7	22	355.890,8 533.175,0	17.349
22	355.890,8 533.175,0	23	355.887,1 533.154,0	21.323	23	355.887,1 533.154,0	24	355.875,7 533.150,7	11.868	24	355.875,7 533.150,7	25	355.871,3 533.136,1	15.249
25	355.871,3 533.136,1	26	355.871,02 533.119,951	16.152	26	355.871,02 533.119,951	27	355.855,0 533.109,5	19.128	27	355.855,0 533.109,5	28	355.827,9 533.111,6	27.181
28	355.827,9 533.111,6	29	355.823,5 533.126,6	15.632	29	355.823,5 533.126,6	30	355.819,9 533.140,4	14.262	30	355.819,9 533.140,4	31	355.819,3 533.140,7	0.671
31	355.819,3 533.140,7	32	355.806,1 533.119,6	24.889	32	355.806,1 533.119,6	33	355.783,3 533.084,3	42.023	33	355.783,3 533.084,3	34	355.762,7 533.046,3	43.225
34	355.762,7 533.046,3	35	355.757,4 533.033,4	13.946	35	355.757,4 533.033,4	36	355.744,2 533.010,0	26.866	36	355.744,2 533.010,0	37	355.739,0 532.997,2	13.816
37	355.739,0 532.997,2	38	355.738,1 532.993,1	4.198	38	355.738,1 532.993,1	39	355.725,2 532.957,1	38.241	39	355.725,2 532.957,1	40	355.744,4 532.952,7	19.698
40	355.744,4 532.952,7	41	355.769,4 532.945,4	26.044	41	355.769,4 532.945,4	42	355.779,8 532.963,0	20.443	42	355.779,8 532.963,0	43	355.797,2 532.947,6	23.236
43	355.797,2 532.947,6	44	355.837,0 532.930,0	43.518	44	355.837,0 532.930,0	45	355.845,3 532.971,1	41.93	45	355.845,3 532.971,1	46	355.859,2 532.999,8	31.889
46	355.859,2 532.999,8	47	355.866,6 533.023,0	24.352	47	355.866,6 533.023,0	48	355.873,1 533.043,2	21.22	48	355.873,1 533.043,2	49	355.909,1 533.114,2	79.605
49	355.909,1 533.114,2	1	355.924,5 533.094,1	25.321										

\*\* Lungimile segmentelor sunt determinate în planul de proiecție Stereo 70 și sunt rotunjite la 1 milimetru.

\*\*\* Distanța dintre puncte este formată din segmente cumulate ce sunt mai mici decât valoarea 1 milimetru.



**DATE DESPRE IMOBILUL NR. 89002**

Oficiul de Cadastru și Publicitate Imobiliară ALBA  
Biroul de Cadastru și Publicitate Imobiliară Campeni

**A. Partea I. Descrierea imobilului**

TEREN Extravilan

Adresa: Jud. Alba

Nr. Crt	Nr cadastral Nr. topografic	Suprafața* (mp)	Observații / Referințe
A1	72914	8.500	Sector cadastral:89 Teren neimprejmit;

**B. Partea II. Proprietari și acte**

Inscrieri privitoare la dreptul de proprietate și alte drepturi reale		Referințe
<b>2160 / 04/03/2020</b>		
Act Notarial nr. 142, din 03/03/2020 emis de Marcu Ioana;		
B1	Intabulare, drept de PROPRIETATE, titlu donație, nuda proprietate , ca bun propriu,, dobandit prin Conventie, cota actuala 1/1 1) MÎRZA PAULA-MARIA	A1

**C. Partea III. SARCINI**

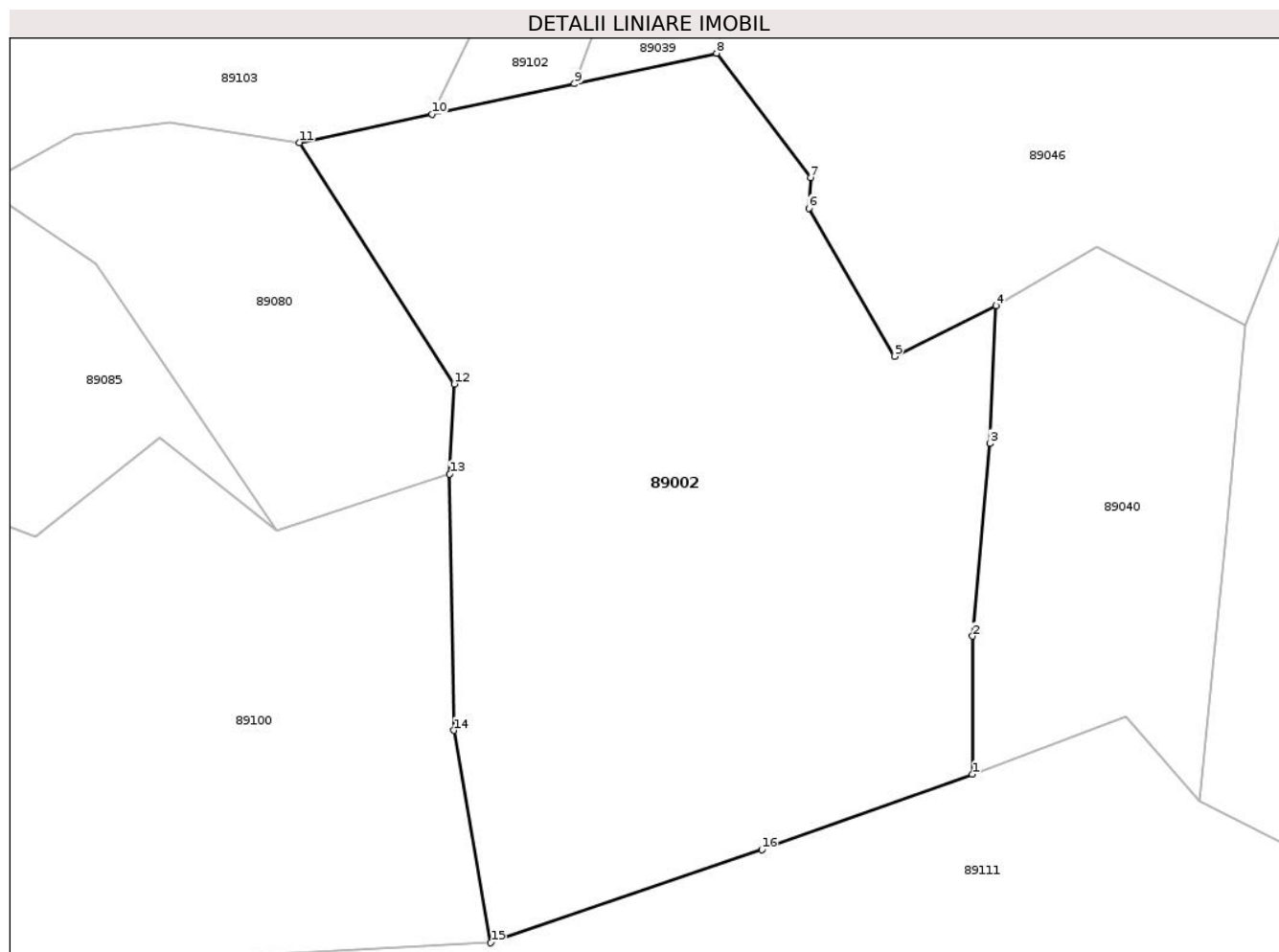
Inscrieri privind dezmembramintele dreptului de proprietate, drepturi reale de garanție și sarcini		Referințe
<b>2160 / 04/03/2020</b>		
Act Notarial nr. 142, din 03/03/2020 emis de Marcu Ioana;		
C1	Intabulare, drept de UZUFRACT VIAGER, cota actuala 1/1, cota initiala 1/1 1) MÎRZA ILIE	A1

## Anexa Nr. 1 La Partea I

## Teren

Nr cadastral	Suprafața (mp)*	Observații / Referințe
72914	8.500	

\* Suprafața este determinată în planul de proiecție Stereo 70.



## Date referitoare la teren

Crt	Categorie folosință	Intravilan	Suprafața (mp)	Tarla	Parcelă	Nr. topo	Observații / Referințe
1	padure	NU	8.500	UPII	UA140/12	-	

## Lungime Segmente

1) Valorile lungimilor segmentelor sunt obținute din proiecție în plan.

Punct început	X / Y	Punct sfârșit	X / Y	Lungime segment (** (m)
1	355.806,5 532.259,1	2	355.806,587 532.279,513	20.413
2	355.806,587 532.279,513	3	355.809,117 532.308,01	28.609
3	355.809,117 532.308,01	4	355.810,0 532.328,4	20.409
4	355.810,0 532.328,4	5	355.795,0 532.320,9	16.771
5	355.795,0 532.320,9	6	355.782,328 532.342,789	25.293

Punct început	X / Y	Punct sfârșit	X / Y	Lungime segment (** (m)
6	355.782,328 532.342,789	7	355.782,6 532.347,3	4.519
7	355.782,6 532.347,3	8	355.768,7 532.365,7	23.06
8	355.768,7 532.365,7	9	355.747,65 532.361,197	21.526
9	355.747,65 532.361,197	10	355.726,6 532.356,7	21.525
10	355.726,6 532.356,7	11	355.707,0 532.352,5	20.045
11	355.707,0 532.352,5	12	355.729,9 532.316,8	42.413
12	355.729,9 532.316,8	13	355.729,2 532.303,5	13.318
13	355.729,2 532.303,5	14	355.729,8 532.265,6	37.905
14	355.729,8 532.265,6	15	355.735,3 532.234,2	31.878
15	355.735,3 532.234,2	16	355.775,4 532.248,0	42.408
16	355.775,4 532.248,0	1	355.806,5 532.259,1	33.022

\*\* Lungimile segmentelor sunt determinate în planul de proiecție Stereo 70 și sunt rotunjite la 1 milimetru.

\*\*\* Distanța dintre puncte este formată din segmente cumulate ce sunt mai mici decât valoarea 1 milimetru.





**DATE DESPRE IMOBILUL NR. 89003**

Oficiul de Cadastru și Publicitate Imobiliară ALBA  
Biroul de Cadastru și Publicitate Imobiliară Campeni

**A. Partea I. Descrierea imobilului**

TEREN Extravilan

Nr. topografic:1787/b

Adresa: Jud. Alba

Nr. Crt	Nr cadastral Nr. topografic	Suprafața* (mp)	Observații / Referințe
A1		6.263	Sector cadastral:89 Teren imprejmuit; Parte CF 71997 Abrud

**B. Partea II. Proprietari și acte**

Inscrieri privitoare la dreptul de proprietate și alte drepturi reale	Referințe
<b>2789 / 19/11/2004</b>	
Hotarare Judecatoreasca nr. 1413 Sentinta Civila, din 19/11/2004 emis de Judecătoria Câmpeni;	
B1	Intabulare, drept de PROPRIETATE, dobandit prin Hotarare Judecatoreasca, cota actuala 1/1 1) <b>HEBEDEAN MARIA, LIPSA CNP</b>
/	
Act Administrativ nr. 8394, din 15/10/2025 emis de Primăria Comunei Rosia Montană (adeverinta);	
B2	Se notează posesia faptică în favoarea lui 1) <b>ROBA GABRIELA-IOANA</b> 2) <b>ROBA GHEORGHE</b>

**C. Partea III. SARCINI .**

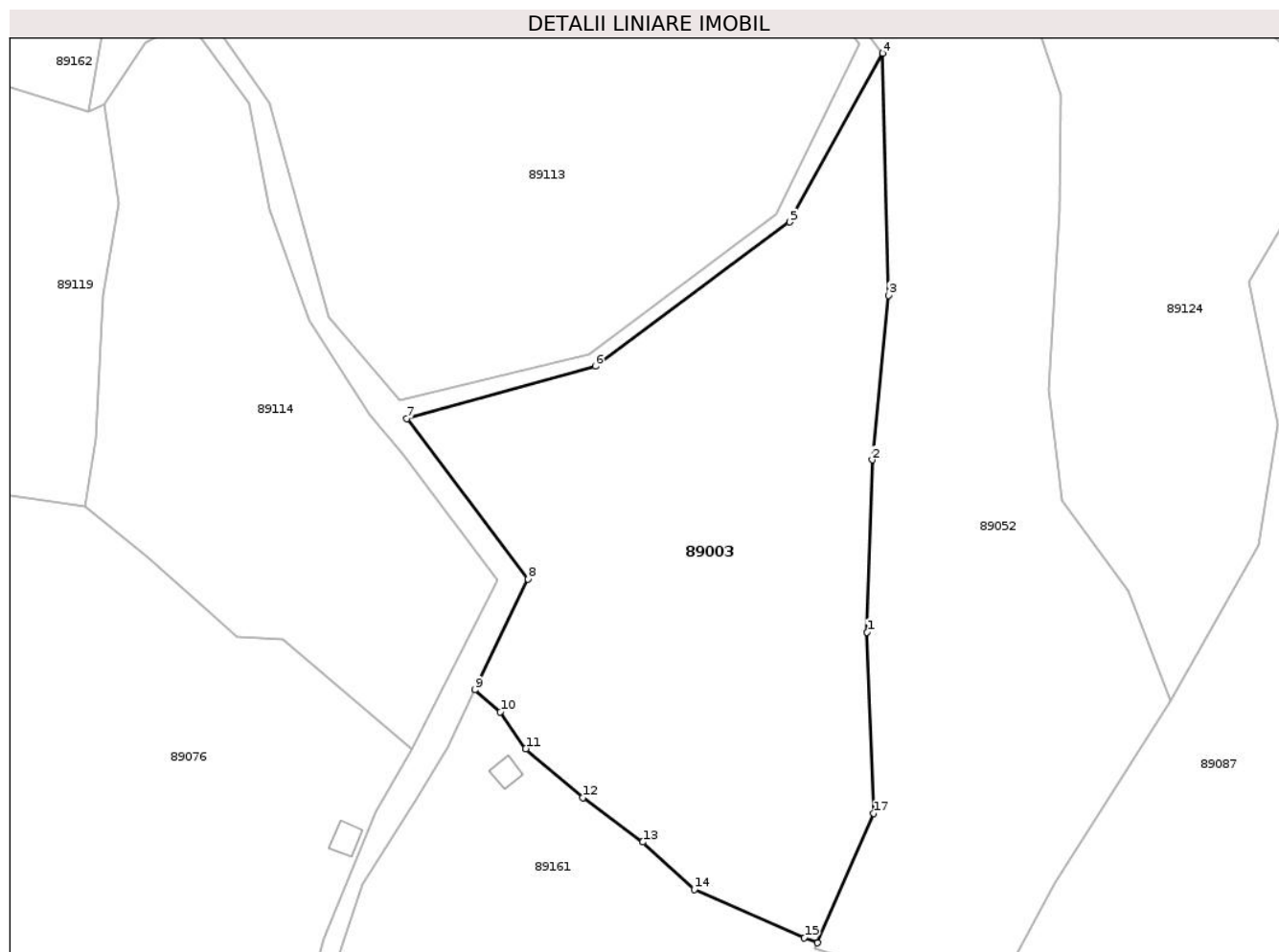
Inscrieri privind dezmembramintele dreptului de proprietate, drepturi reale de garanție și sarcini	Referințe
NU SUNT	

## Anexa Nr. 1 La Partea I

## Teren

Nr cadastral	Suprafața (mp)*	Observații / Referințe
	6.263	Parte CF 71997 Abrud

\* Suprafața este determinată în planul de proiecție Stereo 70.



## Date referitoare la teren

Crt	Categorie folosință	Intravilan	Suprafața (mp)	Tarla	Parcelă	Nr. topo	Observații / Referințe
1	faneata	NU	6.263	-	-	-	

## Lungime Segmente

1) Valorile lungimilor segmentelor sunt obținute din proiecție în plan.

Punct început	X / Y	Punct sfârșit	X / Y	Lungime segment (** (m)
1	355.487,9 532.980,4	2	355.488,8 533.009,3	28.914
2	355.488,8 533.009,3	3	355.491,5 533.036,9	27.732
3	355.491,5 533.036,9	4	355.490,5 533.077,5	40.612
4	355.490,5 533.077,5	5	355.474,9 533.049,2	32.315
5	355.474,9 533.049,2	6	355.442,3 533.025,0	40.6

Punct început	X / Y	Punct sfârșit	X / Y	Lungime segment (** (m)
6	355.442,3 533.025,0	7	355.410,7 533.016,2	32.802
7	355.410,7 533.016,2	8	355.431,0 532.989,3	33.7
8	355.431,0 532.989,3	9	355.422,078 532.970,73	20.602
9	355.422,078 532.970,73	10	355.426,375 532.967,025	5.673
10	355.426,375 532.967,025	11	355.430,649 532.960,842	7.516
11	355.430,649 532.960,842	12	355.440,18 532.952,601	12.6
12	355.440,18 532.952,601	13	355.450,287 532.945,205	12.524
13	355.450,287 532.945,205	14	355.458,922 532.937,261	11.733
14	355.458,922 532.937,261	15	355.477,411 532.929,122	20.201
15	355.477,411 532.929,122	16	355.479,59 532.928,299	2.329
16	355.479,59 532.928,299	17	355.489,0 532.950,0	23.653
17	355.489,0 532.950,0	1	355.487,9 532.980,4	30.42

\*\* Lungimile segmentelor sunt determinate în planul de proiecție Stereo 70 și sunt rotunjite la 1 milimetru.

\*\*\* Distanța dintre puncte este formată din segmente cumulate ce sunt mai mici decât valoarea 1 milimetru.



**DATE DESPRE IMOBILUL NR. 89004**

Oficiul de Cadastru și Publicitate Imobiliară ALBA  
Biroul de Cadastru și Publicitate Imobiliară Campeni

**A. Partea I. Descrierea imobilului**

TEREN Extravilan

Nr. CF vechi:778

Nr. topografic:1842, 1844/1/1

Adresa: Jud. Alba

Nr. Crt	Nr cadastral Nr. topografic	Suprafața* (mp)	Observații / Referințe
A1	71867	9.697	Sector cadastral:89 Teren imprejmuit;

**B. Partea II. Proprietari și acte**

Inscrieri privitoare la dreptul de proprietate și alte drepturi reale	Referințe
<b>7671 / 31/08/2010</b>	
Hotarare Judecatoreasca nr. 423 dosar 1281/203/2008, din 24/04/2009 emis de JUDECATORIA CAMPENI (și documentațiile anexate);	
B1	imobilul de sub A 1 cu nr. top 1842, 1844/1/1 se identifica cu cf electronic 70953 UAT Abrud ( provenita din conversia de pe hartie a cf nr 778)
B2	Intabulare, drept de PROPRIETATE, dobandit prin Hotarare Judecatoreasca, cota actuala 1/1
1) SC ROSIA MONTANA GOLD CORPORATION SA, CIF:9762620	

**C. Partea III. SARCINI .**

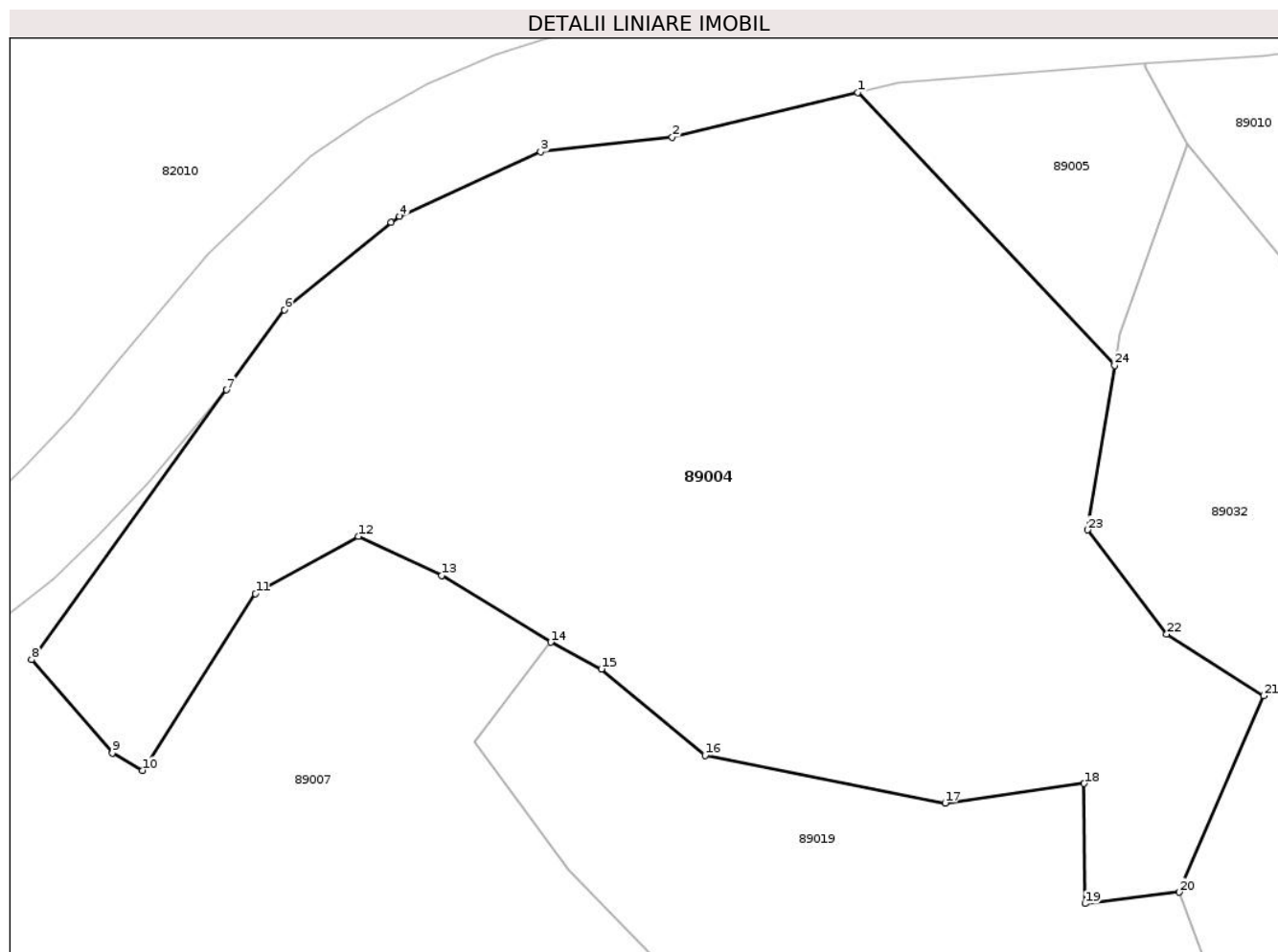
Inscrieri privind dezmembramintele dreptului de proprietate, drepturi reale de garanție și sarcini	Referințe
NU SUNT	

## Anexa Nr. 1 La Partea I

## Teren

Nr cadastral	Suprafața (mp)*	Observații / Referințe
71867	9.697	

\* Suprafața este determinată în planul de proiecție Stereo 70.



## Date referitoare la teren

Crt	Categorie folosință	Intravilan	Suprafața (mp)	Tarla	Parcelă	Nr. topo	Observații / Referințe
1	faneata	NU	8.000	-	-	-	
2	faneata	NU	1.697	-	-	-	

## Lungime Segmente

1) Valorile lungimilor segmentelor sunt obținute din proiecție în plan.

Punct început	X / Y	Punct sfârșit	X / Y	Lungime segment (** (m))
1	355.653,915 533.395,42	2	355.628,3 533.389,2	26.359
3	355.610,1 533.387,2	4	355.590,6 533.378,3	21.435
5	355.589,4 533.377,5	6	355.574,7 533.365,4	19.039
7	355.566,708 533.354,351	8	355.539,768 533.317,105	45.968

Punct început	X / Y	Punct sfârșit	X / Y	Lungime segment (** (m))
2	355.628,3 533.389,2	3	355.610,1 533.387,2	18.31
4	355.590,6 533.378,3	5	355.589,4 533.377,5	1.442
6	355.574,7 533.365,4	7	355.566,708 533.354,351	13.636
8	355.539,768 533.317,105	9	355.550,9 533.304,2	17.043

Punct început	X / Y	Punct sfârșit	X / Y	Lungime segment (** (m)
9	355.550,9 533.304,2	10	355.555,1 533.301,8	4.837
11	355.570,7 533.326,2	12	355.584,9 533.334,1	16.25
13	355.596,4 533.328,7	14	355.611,5 533.319,5	17.682
15	355.618,5 533.315,8	16	355.632,8 533.303,9	18.604
17	355.666,0 533.297,3	18	355.685,2 533.300,0	19.389
19	355.685,3 533.283,4	20	355.698,3 533.285,0	13.098
21	355.710,0 533.312,1	22	355.696,6 533.320,6	15.869
23	355.685,7 533.335,0	24	355.689,398 533.357,69	22.989

Punct început	X / Y	Punct sfârșit	X / Y	Lungime segment (** (m)
10	355.555,1 533.301,8	11	355.570,7 533.326,2	28.961
12	355.584,9 533.334,1	13	355.596,4 533.328,7	12.705
14	355.611,5 533.319,5	15	355.618,5 533.315,8	7.918
16	355.632,8 533.303,9	17	355.666,0 533.297,3	33.85
18	355.685,2 533.300,0	19	355.685,3 533.283,4	16.6
20	355.698,3 533.285,0	21	355.710,0 533.312,1	29.518
22	355.696,6 533.320,6	23	355.685,7 533.335,0	18.06
24	355.689,398 533.357,69	1	355.653,915 533.395,42	51.794

\*\* Lungimile segmentelor sunt determinate în planul de proiecție Stereo 70 și sunt rotunjite la 1 milimetru.

\*\*\* Distanța dintre puncte este formată din segmente cumulate ce sunt mai mici decât valoarea 1 milimetru.





**DATE DESPRE IMOBILUL NR. 89005**

Oficiul de Cadastru și Publicitate Imobiliară ALBA  
Biroul de Cadastru și Publicitate Imobiliară Campeni

**A. Partea I. Descrierea imobilului**

TEREN Extravilan

Nr. CF vechi:1228  
Nr. topografic:1843/1

Adresa: Jud. Alba

Nr. Crt	Nr cadastral Nr. topografic	Suprafața* (mp)	Observații / Referințe
A1	71869	971	Sector cadastral:89 Teren neimprejmuit;

**B. Partea II. Proprietari și acte**

Inscrieri privitoare la dreptul de proprietate și alte drepturi reale		Referințe
<b>7668 / 31/08/2010</b>		
Hotarare Judecatoreasca nr. 423, dosar 1281/203/2008, din 24/04/2009 emis de JUDECATORIA CAMPENI (și documentațiile anexate);		
B1	imobilul de sub A 1 cu nr. top 1843/1, se identifica cu cf electronic 71407 UAT Abrud ( provenita din conversia de pe hartie a cf nr . 1228)	A1
B2	Intabulare, drept de PROPRIETATE, dobandit prin Hotarare Judecatoreasca, cota actuala 1/1 1) SC ROSIA MONTANA GOLD CORPORATION SA, CIF:9762620	A1

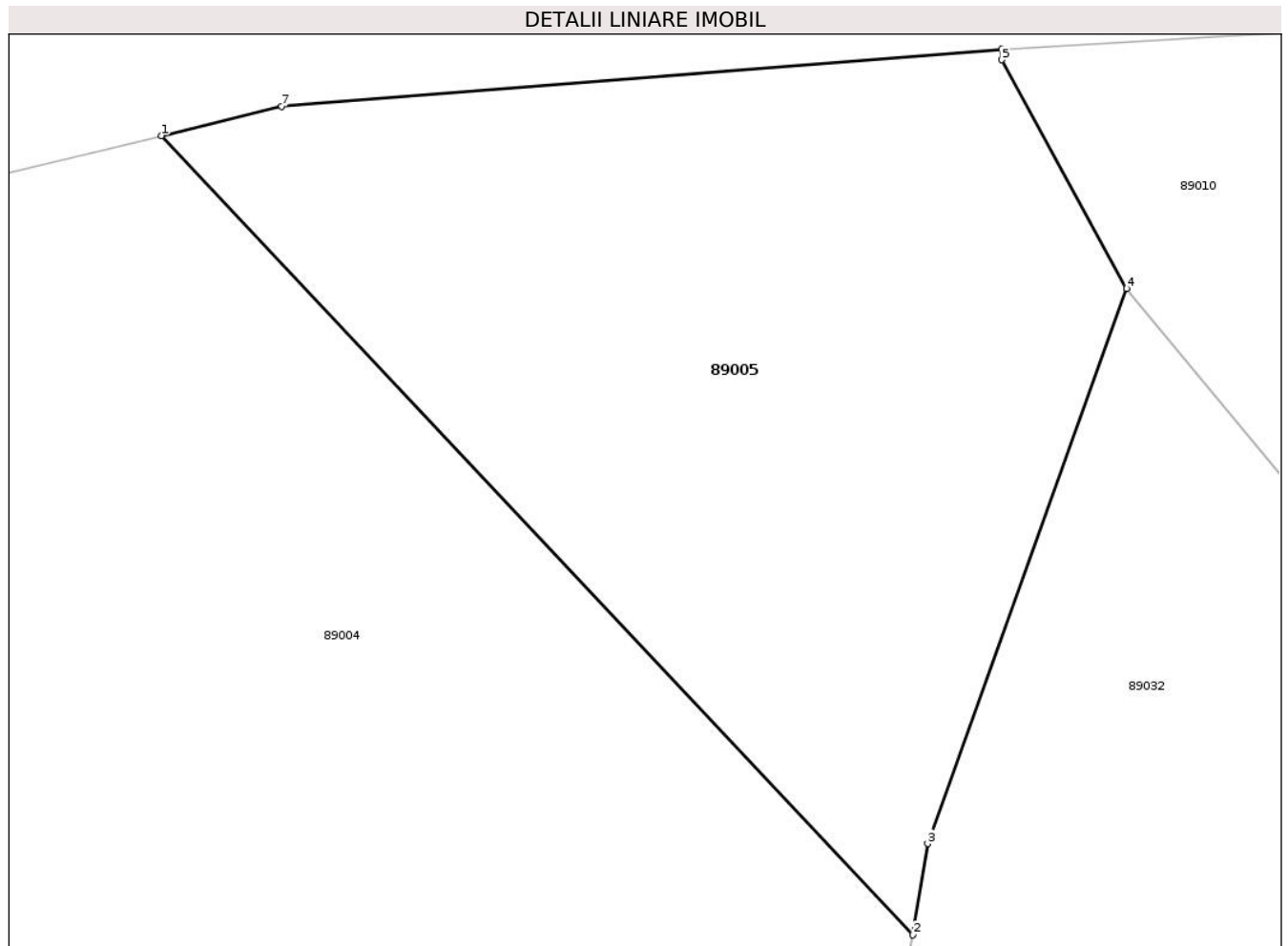
**C. Partea III. SARCINI .**

Inscrieri privind dezmembramintele dreptului de proprietate, drepturi reale de garanție și sarcini	Referințe
NU SUNT	

**Teren**

Nr cadastral	Suprafața (mp)*	Observații / Referințe
71869	971	

\* Suprafața este determinată în planul de proiecție Stereo 70.



**Date referitoare la teren**

Crt	Categorie folosință	Intra vilan	Suprafața (mp)	Tarla	Parcelă	Nr. topo	Observații / Referințe
1	padure	NU	971	-	-	-	

**Lungime Segmente**

1) Valorile lungimilor segmentelor sunt obținute din proiecție în plan.

Punct început	X / Y	Punct sfârșit	X / Y	Lungime segment (** (m)
1	355.653,915 533.395,42	2	355.689,398 533.357,69	51.794
2	355.689,398 533.357,69	3	355.690,1 533.362,0	4.367
3	355.690,1 533.362,0	4	355.699,5 533.388,2	27.835
4	355.699,5 533.388,2	5	355.693,6 533.399,0	12.307
5	355.693,6 533.399,0	6	355.693,6 533.399,5	0.5

Punct început	X / Y	Punct sfârșit	X / Y	Lungime segment (** (m)
6	355.693,6 533.399,5	7	355.659,6 533.396,8	34.107
7	355.659,6 533.396,8	1	355.653,915 533.395,42	5.85

\*\* Lungimile segmentelor sunt determinate în planul de proiecție Stereo 70 și sunt rotunjite la 1 milimetru.

\*\*\* Distanța dintre puncte este formată din segmente cumulate ce sunt mai mici decât valoarea 1 milimetru.



**DATE DESPRE IMOBILUL NR. 89006**

Oficiul de Cadastru și Publicitate Imobiliară ALBA  
Biroul de Cadastru și Publicitate Imobiliară Campeni

**A. Partea I. Descrierea imobilului**

TEREN Extravilan

Nr. CF vechi:4236  
Nr. topografic:1851/1

Adresa: Jud. Alba

Nr. Crt	Nr cadastral Nr. topografic	Suprafața* (mp)	Observații / Referințe
A1	71917	8.121	Sector cadastral:89 Teren imprejmuit;

**B. Partea II. Proprietari și acte**

Inscrieri privitoare la dreptul de proprietate și alte drepturi reale		Referințe
<b>8932 / 19/10/2010</b>		
Hotarare Judecatoreasca nr. 423 dosar 1281/203/2008, din 24/04/2009 emis de JUDECATORIA CAMPENI (și documentațiile anexate);		
B1	imobilul de sub A 1 cu nr. top 1851/1 se identifica cu cf electronic 70980 UAT Abrud ( provenita din conversia de pe hartie a cf nr 4236 )	A1
B2	Se rectifică suprafața imobilului de sub A.1. de la 10802 mp la suprafața reală de 8121 mp.	A1
B3	Intabulare, drept de PROPRIETATE, dobandit prin Hotarare Judecatoreasca, cota actuala 1/1 1) SC ROSIA MONTANA GOLD CORPORATION SA, CIF:9762620	A1

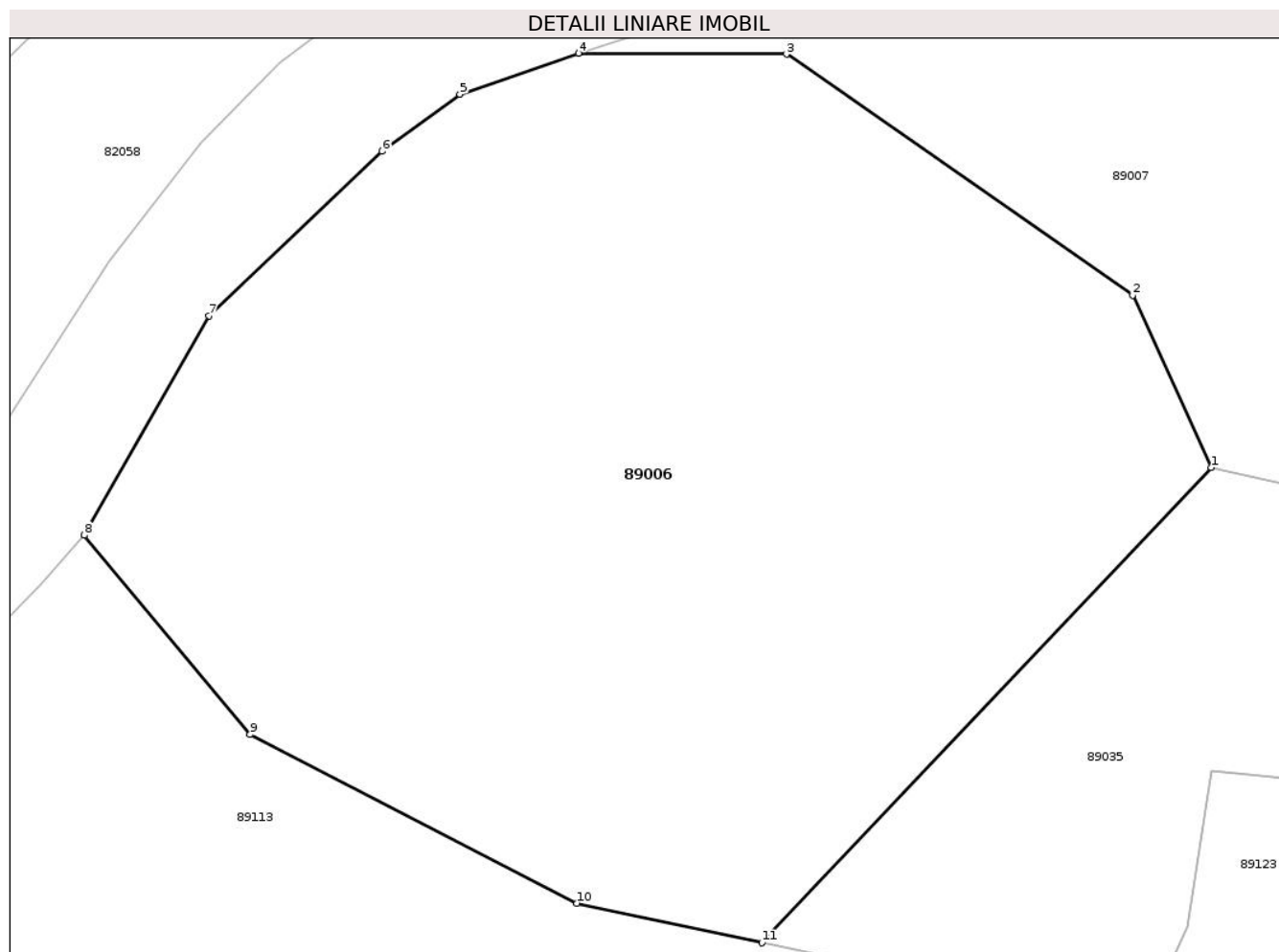
**C. Partea III. SARCINI .**

Inscrieri privind dezmembramintele dreptului de proprietate, drepturi reale de garanție și sarcini	Referințe
NU SUNT	

### Teren

Nr cadastral	Suprafața (mp)*	Observații / Referințe
71917	8.121	

\* Suprafața este determinată în planul de proiecție Stereo 70.



### Date referitoare la teren

Crt	Categorie folosință	Intravilan	Suprafața (mp)	Tarla	Parcelă	Nr. topo	Observații / Referințe
1	faneata	NU	8.121	-	-	-	

### Lungime Segmente

1) Valorile lungimilor segmentelor sunt obținute din proiecție în plan.

Punct început	X / Y	Punct sfârșit	X / Y	Lungime segment (** (m)
1	355.536,0 533.236,9	2	355.527,2 533.256,2	21.212
2	355.527,2 533.256,2	3	355.488,4 533.283,2	47.27
3	355.488,4 533.283,2	4	355.465,1 533.283,3	23.3
4	355.465,1 533.283,3	5	355.451,8 533.278,7	14.073
5	355.451,8 533.278,7	6	355.443,1 533.272,3	10.8

Punct început	X / Y	Punct sfârşit	X / Y	Lungime segment (** (m)
6	355.443,1 533.272,3	7	355.423,7 533.253,9	26.738
7	355.423,7 533.253,9	8	355.409,7 533.229,3	28.305
8	355.409,7 533.229,3	9	355.428,3 533.207,0	29.039
9	355.428,3 533.207,0	10	355.464,9 533.188,1	41.192
10	355.464,9 533.188,1	11	355.485,636 533.183,669	21.204
11	355.485,636 533.183,669	1	355.536,0 533.236,9	73.281

\*\* Lungimile segmentelor sunt determinate în planul de proiecţie Stereo 70 şi sunt rotunjite la 1 milimetru.

\*\*\* Distanţa dintre puncte este formată din segmente cumulate ce sunt mai mici decât valoarea 1 milimetru.





**DATE DESPRE IMOBILUL NR. 89007**

Oficiul de Cadastru și Publicitate Imobiliară ALBA  
Biroul de Cadastru și Publicitate Imobiliară Campeni

**A. Partea I. Descrierea imobilului**

TEREN Extravilan

Nr. CF vechi:3720, 3931, 1235, 3930

Adresa: Jud. Alba

Nr. Crt	Nr cadastral Nr. topografic	Suprafața* (mp)	Observații / Referințe
A1		10.731	Sector cadastral:89 Teren imprejmuit; Parte CF 70586, CF 70614, CF 70628, CF 70704 Abrud cu nr. top. 1850/1, 1847/1, 1844/2, 1846. Diferența de suprafață se regăsește în S 82, ID 82000.

**B. Partea II. Proprietari și acte**

Inscrieri privitoare la dreptul de proprietate și alte drepturi reale	Referințe
<b>7086 / 15/08/2007</b>	
Act Notarial nr. Contract de schimb nr. 2025 din 2007, din 15/08/2007 emis de - (și încheierea nr. 2025/01.01.2007);	
B1	A1
Intabulare, drept de PROPRIETATE, dobandit prin Conventie, cota actuala 1/1 1) SC ROSIA MONTANA GOLD CORPORATION SA, CIF:9762620	

**C. Partea III. SARCINI .**

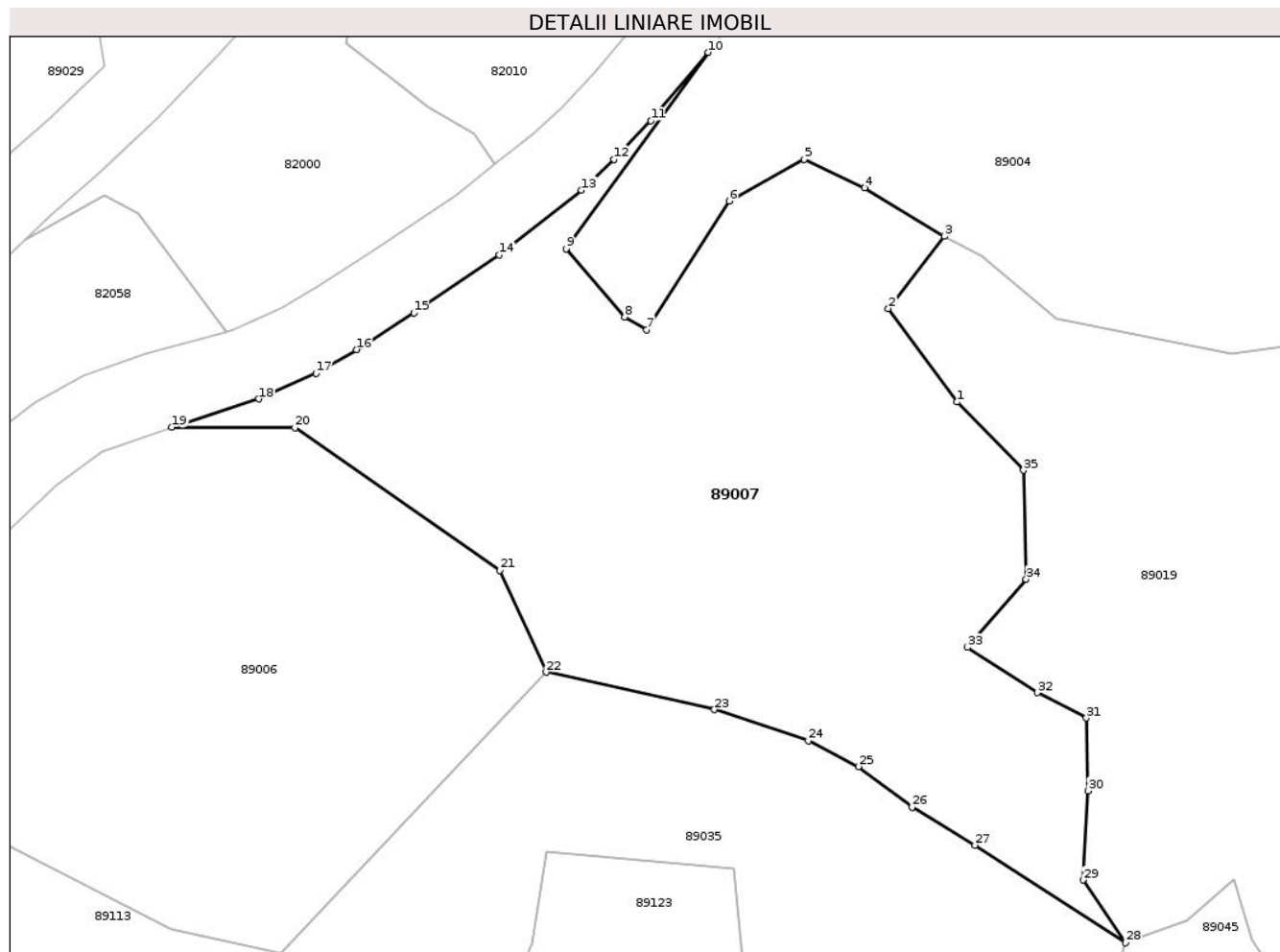
Inscrieri privind dezmembramintele dreptului de proprietate, drepturi reale de garanție și sarcini	Referințe
NU SUNT	

## Anexa Nr. 1 La Partea I

## Teren

Nr cadastral	Suprafața (mp)*	Observații / Referințe
	10.731	Parte CF 70586, CF 70614, CF 70628, CF 70704 Abrud cu nr. top. 1850/1, 1847/1, 1844/2, 1846. Diferența de suprafață se regăsește în S 82, ID 82000.

\* Suprafața este determinată în planul de proiecție Stereo 70.



## Date referitoare la teren

Crt	Categorie folosință	Intra vilan	Suprafața (mp)	Tarla	Parcelă	Nr. topo	Observații / Referințe
1	faneata	NU	10.731	-	-	-	

## Lungime Segmente

1) Valorile lungimilor segmentelor sunt obținute din proiecție în plan.

Punct început	X / Y	Punct sfârșit	X / Y	Lungime segment (** (m)
1	355.613,9 533.288,1	2	355.600,9 533.305,8	21.961
3	355.611,5 533.319,5	4	355.596,4 533.328,7	17.682
5	355.584,9 533.334,1	6	355.570,7 533.326,2	16.25
7	355.555,1 533.301,8	8	355.550,9 533.304,2	4.837
9	355.539,768 533.317,105	10	355.566,708 533.354,351	45.968

Punct început	X / Y	Punct sfârșit	X / Y	Lungime segment (** (m)
2	355.600,9 533.305,8	3	355.611,5 533.319,5	17.322
4	355.596,4 533.328,7	5	355.584,9 533.334,1	12.705
6	355.570,7 533.326,2	7	355.555,1 533.301,8	28.961
8	355.550,9 533.304,2	9	355.539,768 533.317,105	17.043
10	355.566,708 533.354,351	11	355.555,862 533.341,398	16.895

Punct început	X / Y	Punct sfârșit	X / Y	Lungime segment (** (m)
11	355.555,862 533.341,398	12	355.548,864 533.334,058	10.142
13	355.542,728 533.328,214	14	355.527,149 533.315,972	19.812
15	355.510,938 533.304,976	16	355.500,063 533.298,027	12.906
17	355.492,38 533.293,563	18	355.481,554 533.288,66	11.884
19	355.465,1 533.283,3	20	355.488,4 533.283,2	23.3
21	355.527,2 533.256,2	22	355.536,0 533.236,9	21.212
23	355.567,9 533.229,8	24	355.585,7 533.223,9	18.752
25	355.595,2 533.219,0	26	355.605,4 533.211,3	12.78
27	355.617,3 533.204,1	28	355.645,8 533.185,6	33.978
29	355.637,8 533.197,5	30	355.638,7 533.214,4	16.924
31	355.638,4 533.228,2	32	355.629,1 533.233,0	10.466
33	355.615,9 533.241,6	34	355.627,0 533.254,5	17.018
35	355.626,498 533.275,16	1	355.613,9 533.288,1	18.06

Punct început	X / Y	Punct sfârșit	X / Y	Lungime segment (** (m)
12	355.548,864 533.334,058	13	355.542,728 533.328,214	8.474
14	355.527,149 533.315,972	15	355.510,938 533.304,976	19.589
16	355.500,063 533.298,027	17	355.492,38 533.293,563	8.886
18	355.481,554 533.288,66	19	355.465,1 533.283,3	17.305
20	355.488,4 533.283,2	21	355.527,2 533.256,2	47.27
22	355.536,0 533.236,9	23	355.567,9 533.229,8	32.681
24	355.585,7 533.223,9	25	355.595,2 533.219,0	10.689
26	355.605,4 533.211,3	27	355.617,3 533.204,1	13.909
28	355.645,8 533.185,6	29	355.637,8 533.197,5	14.339
30	355.638,7 533.214,4	31	355.638,4 533.228,2	13.803
32	355.629,1 533.233,0	33	355.615,9 533.241,6	15.754
34	355.627,0 533.254,5	35	355.626,498 533.275,16	20.666

\*\* Lungimile segmentelor sunt determinate în planul de proiecție Stereo 70 și sunt rotunjite la 1 milimetru.

\*\*\* Distanța dintre puncte este formată din segmente cumulate ce sunt mai mici decât valoarea 1 milimetru.



**DATE DESPRE IMOBILUL NR. 89008**

Oficiul de Cadastru și Publicitate Imobiliară ALBA  
Biroul de Cadastru și Publicitate Imobiliară Campeni

**A. Partea I. Descrierea imobilului**

TEREN Extravilan

Nr. CF vechi:688

Adresa: Jud. Alba

Nr. Crt	Nr cadastral Nr. topografic	Suprafața* (mp)	Observații / Referințe
A1		531	Sector cadastral:89 Teren imprejmuit; CF 70910 Abrud cu nr. 1767/1, 1767/2

**B. Partea II. Proprietari și acte**

Inscrieri privitoare la dreptul de proprietate și alte drepturi reale		Referințe
<b>11101 / 29/11/2007</b>		
Act Notarial nr. Contract de vânzare cumpărare nr.2979 din 2007, din 29/11/2007 emis de -;		
B1	Intabulare, drept de PROPRIETATE, dobandit prin Conventie, cota actuala 1/1 1) SC ROSIA MONTANA GOLD CORPORATION SA, CIF:9762620	A1

**C. Partea III. SARCINI .**

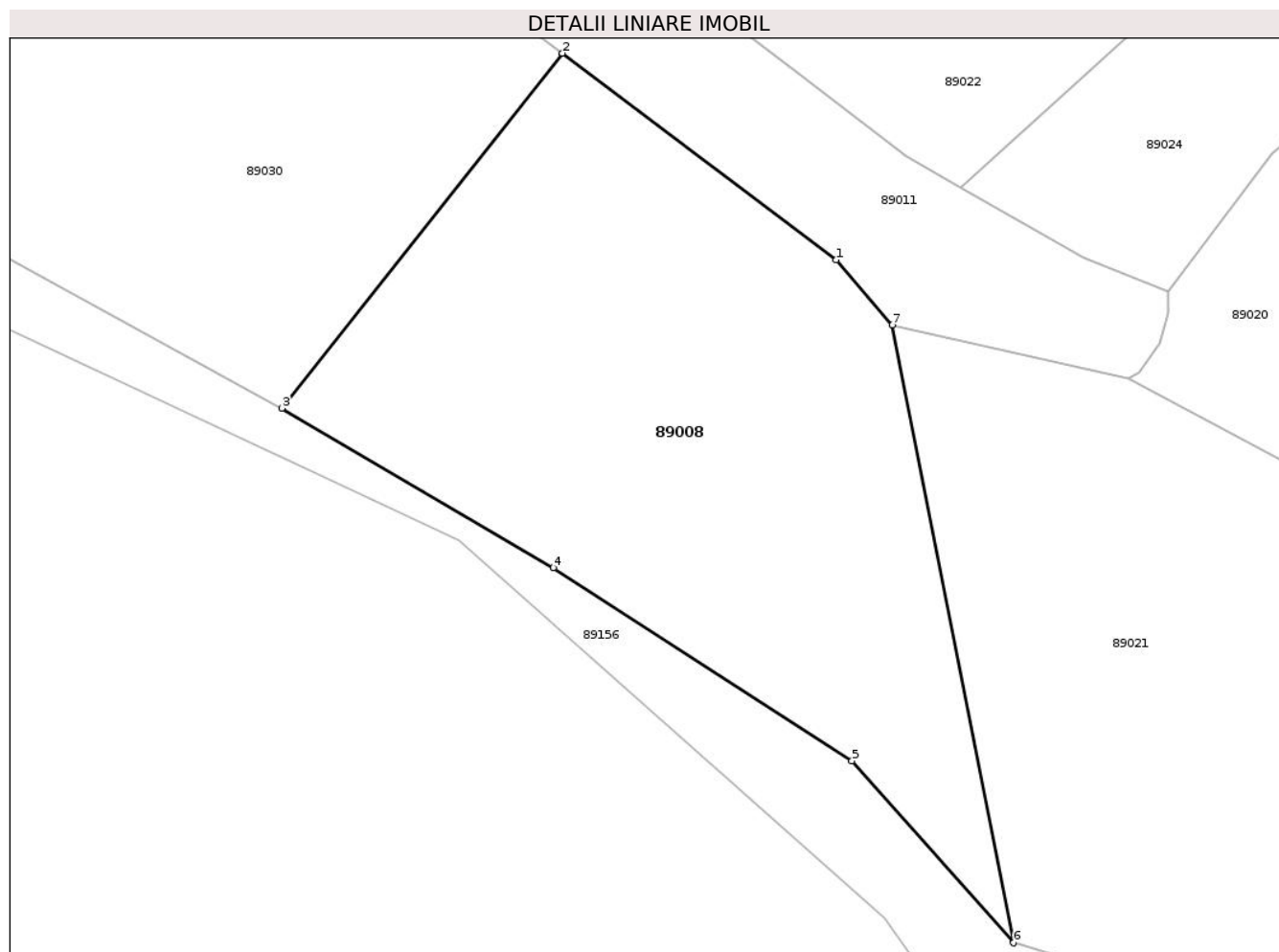
Inscrieri privind dezmembramintele dreptului de proprietate, drepturi reale de garanție și sarcini	Referințe
NU SUNT	

## Anexa Nr. 1 La Partea I

## Teren

Nr cadastral	Suprafața (mp)*	Observații / Referințe
	531	CF 70910 Abrud cu nr. 1767/1, 1767/2

\* Suprafața este determinată în planul de proiecție Stereo 70.



## Date referitoare la teren

Crt	Categorie folosință	Intravilan	Suprafața (mp)	Tarla	Parcelă	Nr. topo	Observații / Referințe
1	faneata	NU	531	-	-	-	

## Lungime Segmente

1) Valorile lungimilor segmentelor sunt obținute din proiecție în plan.

Punct început	X / Y	Punct sfârșit	X / Y	Lungime segment (** (m)
1	355.030,3 532.698,9	2	355.018,1 532.708,1	15.28
2	355.018,1 532.708,1	3	355.005,6 532.692,3	20.147
3	355.005,6 532.692,3	4	355.017,7 532.685,2	14.029
4	355.017,7 532.685,2	5	355.031,0 532.676,6	15.838
5	355.031,0 532.676,6	6	355.038,2 532.668,5	10.837

Punct început	X / Y	Punct sfârșit	X / Y	Lungime segment (** (m)
6	355.038,2 532.668,5	7	355.032,8 532.696,0	28.025
7	355.032,8 532.696,0	1	355.030,3 532.698,9	3.829

\*\* Lungimile segmentelor sunt determinate în planul de proiecție Stereo 70 și sunt rotunjite la 1 milimetru.

\*\*\* Distanța dintre puncte este formată din segmente cumulate ce sunt mai mici decât valoarea 1 milimetru.





**DATE DESPRE IMOBILUL NR. 89009**

Oficiul de Cadastru și Publicitate Imobiliară ALBA  
Biroul de Cadastru și Publicitate Imobiliară Campeni

**A. Partea I. Descrierea imobilului**

TEREN Extravilan

Nr. CF vechi:3739

Adresa: Jud. Alba

Nr. Crt	Nr cadastral Nr. topografic	Suprafața* (mp)	Observații / Referințe
A1		9.529	Sector cadastral:89 Teren imprejmuit; CF 71129 Abrud cu nr. top. 1843/4/1

**B. Partea II. Proprietari și acte**

Inscrieri privitoare la dreptul de proprietate și alte drepturi reale		Referințe
<b>5119 / 20/06/2007</b>		
Act Notarial nr. Contract de schimb nr.1515 din 2007, din 20/06/2007 emis de -;		
B1	Intabulare, drept de PROPRIETATE, dobandit prin Conventie, cota actuala 1/1 1) SC ROSIA MONTANA GOLD CORPORATION SA, CIF:9762620	A1

**C. Partea III. SARCINI .**

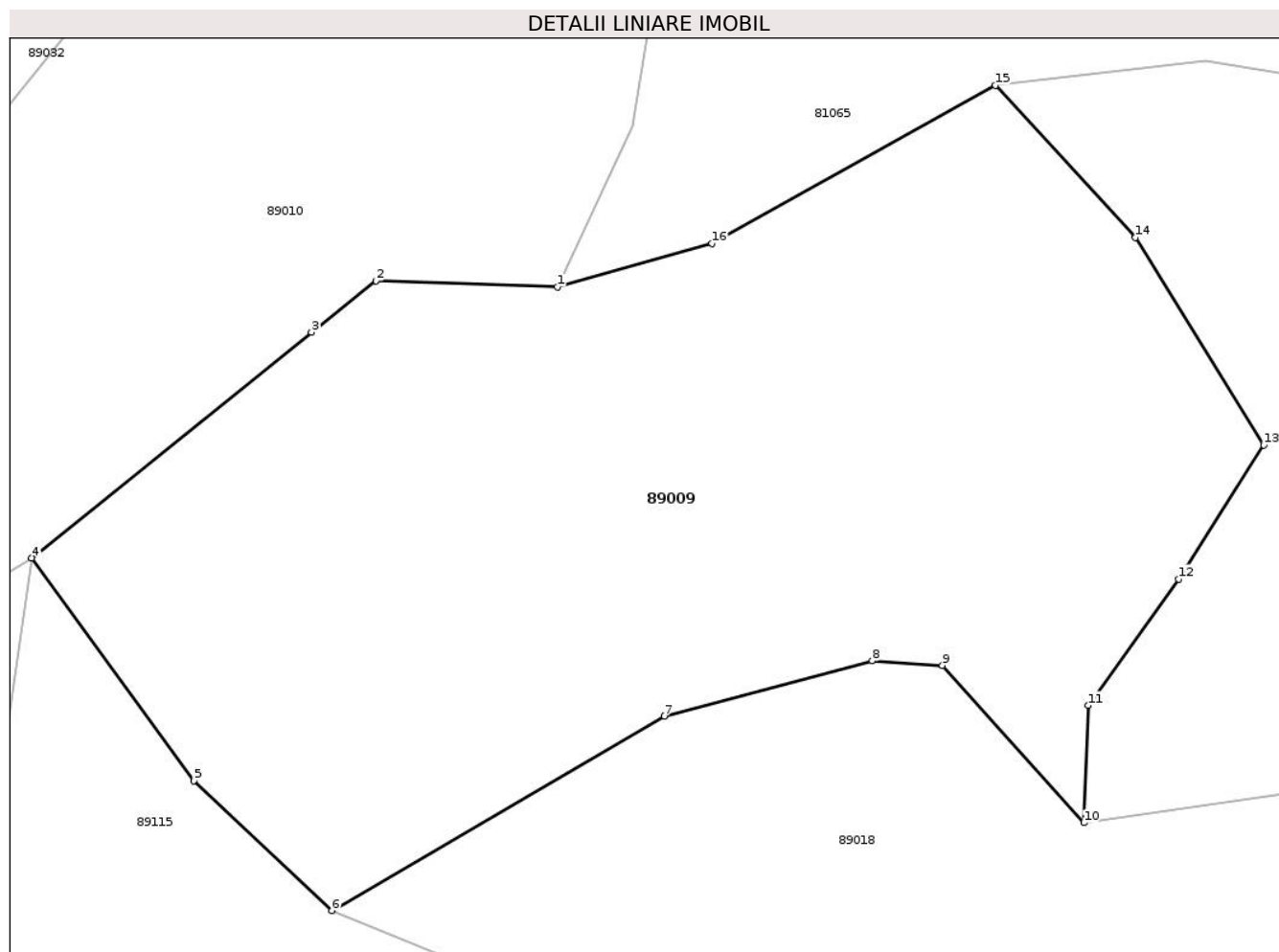
Inscrieri privind dezmembramintele dreptului de proprietate, drepturi reale de garanție și sarcini	Referințe
NU SUNT	

## Anexa Nr. 1 La Partea I

## Teren

Nr cadastral	Suprafața (mp)*	Observații / Referințe
	9.529	CF 71129 Abrud cu nr. top. 1843/4/1

\* Suprafața este determinată în planul de proiecție Stereo 70.



## Date referitoare la teren

Crt	Categorie folosință	Intravilan	Suprafața (mp)	Tarla	Parcelă	Nr. topo	Observații / Referințe
1	faneata	NU	9.529	-	-	-	

## Lungime Segmente

1) Valorile lungimilor segmentelor sunt obținute din proiecție în plan.

Punct început	X / Y	Punct sfârșit	X / Y	Lungime segment (** (m)
1	355.813,3 533.277,5	2	355.789,3 533.278,3	24.013
2	355.789,3 533.278,3	3	355.780,8 533.271,5	10.885
3	355.780,8 533.271,5	4	355.743,8 533.241,7	47.508
4	355.743,8 533.241,7	5	355.765,239 533.212,258	36.42
5	355.765,239 533.212,258	6	355.783,5 533.195,1	25.057

Punct început	X / Y	Punct sfârșit	X / Y	Lungime segment (** (m)
6	355.783,5 533.195,1	7	355.827,4 533.220,8	50.869
7	355.827,4 533.220,8	8	355.854,9 533.228,1	28.452
8	355.854,9 533.228,1	9	355.864,2 533.227,5	9.319
9	355.864,2 533.227,5	10	355.882,9 533.206,7	27.97
10	355.882,9 533.206,7	11	355.883,5 533.222,2	15.512
11	355.883,5 533.222,2	12	355.895,4 533.238,9	20.506
12	355.895,4 533.238,9	13	355.906,666 533.256,609	20.988
13	355.906,666 533.256,609	14	355.889,7 533.284,0	32.22
14	355.889,7 533.284,0	15	355.871,2 533.304,1	27.318
15	355.871,2 533.304,1	16	355.833,7 533.283,2	42.931
16	355.833,7 533.283,2	1	355.813,3 533.277,5	21.181

\*\* Lungimile segmentelor sunt determinate în planul de proiecție Stereo 70 și sunt rotunjite la 1 milimetru.

\*\*\* Distanța dintre puncte este formată din segmente cumulate ce sunt mai mici decât valoarea 1 milimetru.



**DATE DESPRE IMOBILUL NR. 89010**

Oficiul de Cadastru și Publicitate Imobiliară ALBA  
Biroul de Cadastru și Publicitate Imobiliară Campeni

**A. Partea I. Descrierea imobilului**

TEREN Extravilan

Nr. CF vechi:805

Adresa: Jud. Alba

Nr. Crt	Nr cadastral Nr. topografic	Suprafața* (mp)	Observații / Referințe
A1		10.934	Sector cadastral:89 Teren imprejmuit; CF 70932 Abrud cu nr. top. 1840, 1841

**B. Partea II. Proprietari și acte**

Inscrieri privitoare la dreptul de proprietate și alte drepturi reale	Referințe
<b>3615 / 05/11/2003</b>	
Act Notarial nr. Contract de vânzare cumpărare nr.589 din 2003, din 05/11/2003 emis de BNP MARCU VLADIMIR ION;	
B1	A1
Intabulare, drept de PROPRIETATE, dobandit prin Conventie, cota actuala 1/1 1) SC ROSIA MONTANA GOLD CORPORATION SA, CIF:9762620	

**C. Partea III. SARCINI .**

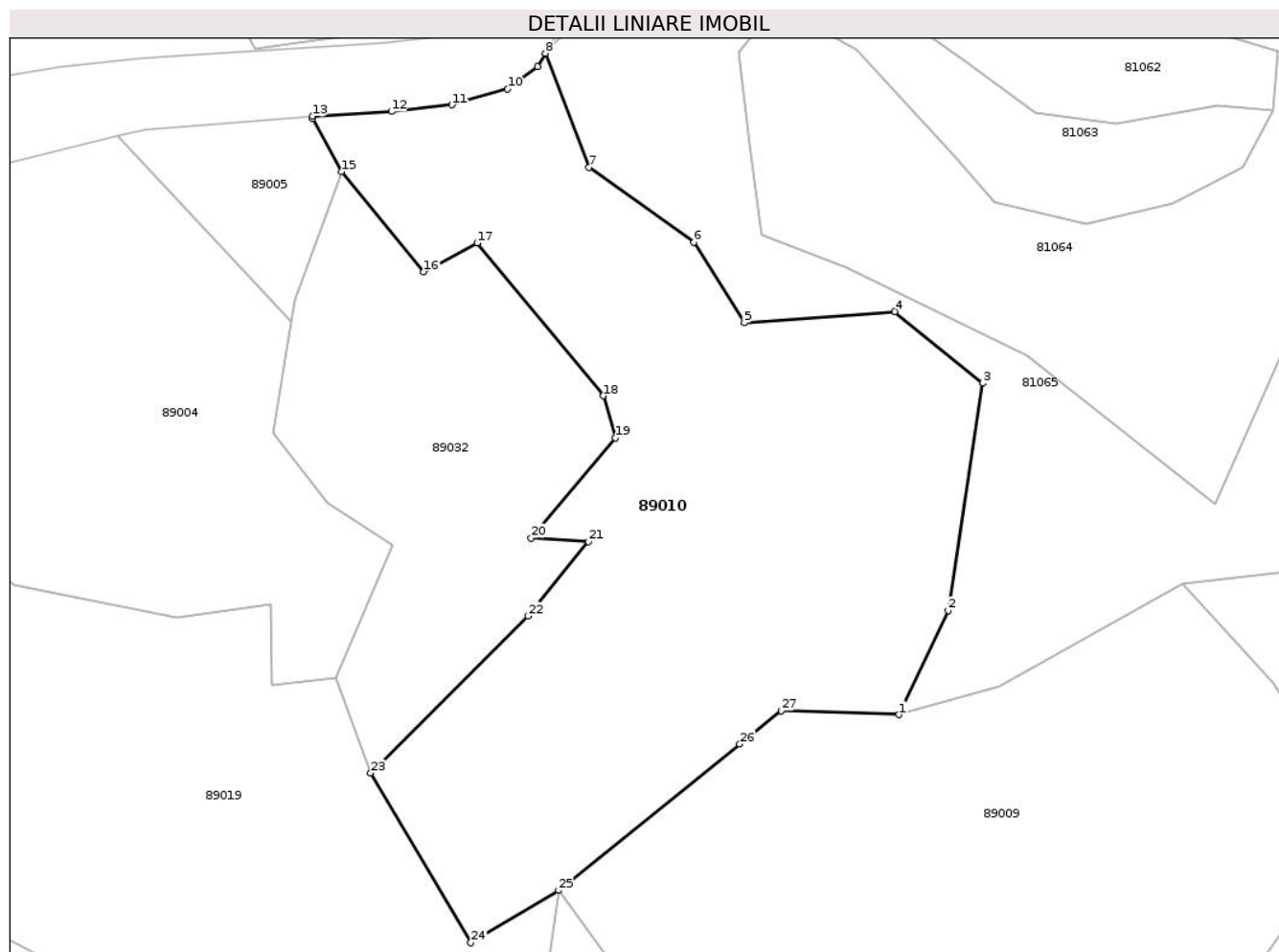
Inscrieri privind dezmembramintele dreptului de proprietate, drepturi reale de garanție și sarcini	Referințe
NU SUNT	

## Anexa Nr. 1 La Partea I

## Teren

Nr cadastral	Suprafața (mp)*	Observații / Referințe
	10.934	CF 70932 Abrud cu nr. top. 1840, 1841

\* Suprafața este determinată în planul de proiecție Stereo 70.



## Date referitoare la teren

Crt	Categorie folosință	Intra vilan	Suprafața (mp)	Tarla	Parcelă	Nr. topo	Observații / Referințe
1	faneata	NU	10.934	-	-	-	

## Lungime Segmente

1) Valorile lungimilor segmentelor sunt obținute din proiecție în plan.

Punct început	X / Y	Punct sfârșit	X / Y	Lungime segment (** (m)
1	355.813,3 533.277,5	2	355.823,3 533.298,7	23.44
3	355.830,4 533.345,1	4	355.812,4 533.359,7	23.177
5	355.781,7 533.357,4	6	355.771,4 533.373,8	19.366
7	355.750,0 533.389,1	8	355.741,098 533.412,344	24.891
9	355.739,49 533.409,665	10	355.733,43 533.405,042	7.622

Punct început	X / Y	Punct sfârșit	X / Y	Lungime segment (** (m)
2	355.823,3 533.298,7	3	355.830,4 533.345,1	46.94
4	355.812,4 533.359,7	5	355.781,7 533.357,4	30.786
6	355.771,4 533.373,8	7	355.750,0 533.389,1	26.307
8	355.741,098 533.412,344	9	355.739,49 533.409,665	3.125
10	355.733,43 533.405,042	11	355.722,064 533.401,831	11.81

Punct început	X / Y	Punct sfârșit	X / Y	Lungime segment (** (m)
11	355.722,064 533.401,831	12	355.709,715 533.400,466	12.425
13	355.693,6 533.399,5	14	355.693,6 533.399,0	0.5
15	355.699,5 533.388,2	16	355.716,3 533.367,8	26.427
17	355.727,186 533.373,658	18	355.752,9 533.342,5	40.399
19	355.755,4 533.333,9	20	355.738,2 533.313,5	26.683
21	355.749,9 533.312,8	22	355.737,6 533.297,6	19.553
23	355.705,5 533.265,6	24	355.725,9 533.231,0	40.166
25	355.743,8 533.241,7	26	355.780,8 533.271,5	47.508
27	355.789,3 533.278,3	1	355.813,3 533.277,5	24.013

Punct început	X / Y	Punct sfârșit	X / Y	Lungime segment (** (m)
12	355.709,715 533.400,466	13	355.693,6 533.399,5	16.144
14	355.693,6 533.399,0	15	355.699,5 533.388,2	12.307
16	355.716,3 533.367,8	17	355.727,186 533.373,658	12.362
18	355.752,9 533.342,5	19	355.755,4 533.333,9	8.956
20	355.738,2 533.313,5	21	355.749,9 533.312,8	11.721
22	355.737,6 533.297,6	23	355.705,5 533.265,6	45.326
24	355.725,9 533.231,0	25	355.743,8 533.241,7	20.854
26	355.780,8 533.271,5	27	355.789,3 533.278,3	10.885

\*\* Lungimile segmentelor sunt determinate în planul de proiecție Stereo 70 și sunt rotunjite la 1 milimetru.

\*\*\* Distanța dintre puncte este formată din segmente cumulate ce sunt mai mici decât valoarea 1 milimetru.





**DATE DESPRE IMOBILUL NR. 89011**

Oficiul de Cadastru și Publicitate Imobiliară ALBA  
Biroul de Cadastru și Publicitate Imobiliară Campeni

**A. Partea I. Descrierea imobilului**

TEREN Necunoscut

Adresa: Loc. Bunta, Jud. Alba

Nr. Crt	Nr cadastral Nr. topografic	Suprafața* (mp)	Observații / Referințe
A1		979	Sector cadastral:89 Teren neimprijmit;

**B. Partea II. Proprietari și acte**

Inscrieri privitoare la dreptul de proprietate și alte drepturi reale		Referințe
/		
Act Normativ nr. 7, din 13/03/1996 emis de Parlamentul Romaniei (art. 13);		
B1	Inscrierea posesiei, drept de PROPRIETATE, dobandit prin Lege, cota actuala 1/1 1) NEIDENTIFICAT NEIDENTIFICAT	A1
B2	Se noteaza mentiunea de proprietar neidentificat	A1

**C. Partea III. SARCINI .**

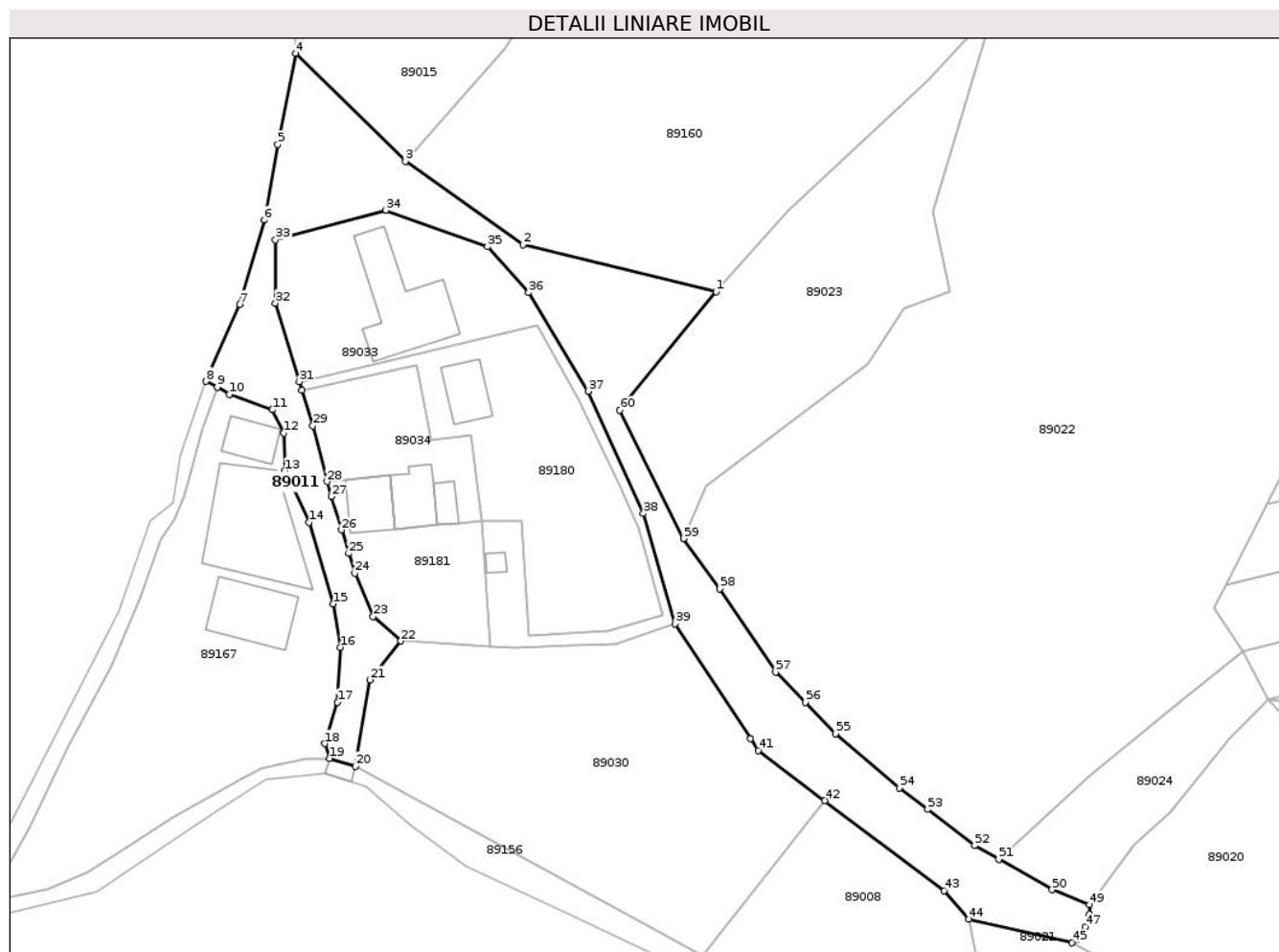
Inscrieri privind dezmembramintele dreptului de proprietate, drepturi reale de garanție și sarcini	Referințe
NU SUNT	

## Anexa Nr. 1 La Partea I

## Teren

Nr cadastral	Suprafața (mp)*	Observații / Referințe
	979	

\* Suprafața este determinată în planul de proiecție Stereo 70.



## Date referitoare la teren

Crt	Categorie folosință	Intravilan	Suprafața (mp)	Tarla	Parcelă	Nr. topo	Observații / Referințe
1	drum	DA	214	-	-	-	
2	drum	NU	765	-	-	-	

## Lungime Segmente

1) Valorile lungimilor segmentelor sunt obținute din proiecție în plan.

Punct început	X / Y	Punct sfârșit	X / Y	Lungime segment
1	355.007,0 532.760,0	2	354.987,3 532.764,8	20.276
4	354.964,1 532.784,3	5	354.962,3 532.775,0	9.473
7	354.958,4 532.758,7	8	354.954,969 532.750,844	8.573
10	354.957,356 532.749,51	11	354.961,745 532.747,948	4.659
13	354.962,999 532.741,731	14	354.965,48 532.736,483	5.805
2	354.987,3 532.764,8	3	354.975,3 532.773,3	14.705
5	354.962,3 532.775,0	6	354.960,9 532.767,3	7.826
8	354.954,969 532.750,844	9	354.956,105 532.750,271	1.273
11	354.961,745 532.747,948	12	354.962,898 532.745,555	2.656
14	354.965,48 532.736,483	15	354.967,96 532.728,174	8.671
3	354.975,3 532.773,3	4	354.964,1 532.784,3	15.698
6	354.960,9 532.767,3	7	354.958,4 532.758,7	8.956
9	354.956,105 532.750,271	10	354.957,356 532.749,51	1.464
12	354.962,898 532.745,555	13	354.962,999 532.741,731	3.825
15	354.967,96 532.728,174	16	354.968,691 532.723,732	4.502

Punct început	X / Y	Punct sfârșit	X / Y	Lungime segment	Punct început	X / Y	Punct sfârșit	X / Y	Lungime segment	Punct început	X / Y	Punct sfârșit	X / Y	Lungime segment
16	354.968,691 532.723,732	17	354.968,382 532.718,139	5.602	17	354.968,382 532.718,139	18	354.967,091 532.713,903	4.428	18	354.967,091 532.713,903	19	354.967,585 532.712,417	1.566
19	354.967,585 532.712,417	20	354.970,2 532.711,6	2.74	20	354.970,2 532.711,6	21	354.971,7 532.720,4	8.927	21	354.971,7 532.720,4	22	354.974,854 532.724,364	5.066
22	354.974,854 532.724,364	23	354.972,014 532.726,853	3.776	23	354.972,014 532.726,853	24	354.970,147 532.731,279	4.804	24	354.970,147 532.731,279	25	354.969,531 532.733,287	2.1
25	354.969,531 532.733,287	26	354.968,789 532.735,703	2.527	26	354.968,789 532.735,703	27	354.967,746 532.739,098	3.552	27	354.967,746 532.739,098	28	354.967,321 532.740,627	1.587
28	354.967,321 532.740,627	29	354.965,864 532.746,306	5.863	29	354.965,864 532.746,306	30	354.964,761 532.749,914	3.773	30	354.964,761 532.749,914	31	354.964,487 532.750,812	0.939
31	354.964,487 532.750,812	32	354.962,034 532.758,832	8.387	32	354.962,034 532.758,832	33	354.962,059 532.765,288	6.456	33	354.962,059 532.765,288	34	354.973,312 532.768,304	11.65
34	354.973,312 532.768,304	35	354.983,671 532.764,593	11.004	35	354.983,671 532.764,593	36	354.987,881 532.759,913	6.295	36	354.987,881 532.759,913	37	354.993,953 532.749,835	11.765
37	354.993,953 532.749,835	38	354.999,596 532.737,377	13.677	38	354.999,596 532.737,377	39	355.002,808 532.726,125	11.701	39	355.002,808 532.726,125	40	355.010,5 532.714,4	14.023
40	355.010,5 532.714,4	41	355.011,3 532.713,2	1.442	41	355.011,3 532.713,2	42	355.018,1 532.708,1	8.5	42	355.018,1 532.708,1	43	355.030,3 532.698,9	15.28
43	355.030,3 532.698,9	44	355.032,8 532.696,0	3.829	44	355.032,8 532.696,0	45	355.043,3 532.693,6	10.771	45	355.043,3 532.693,6	46	355.043,8 532.693,9	0.583
46	355.043,8 532.693,9	47	355.044,7 532.695,2	1.581	47	355.044,7 532.695,2	48	355.045,1 532.696,5	1.36	48	355.045,1 532.696,5	49	355.045,1 532.697,5	1.0
49	355.045,1 532.697,5	50	355.041,3 532.699,0	4.085	50	355.041,3 532.699,0	51	355.035,857 532.702,1	6.264	51	355.035,857 532.702,1	52	355.033,4 532.703,5	2.828
52	355.033,4 532.703,5	53	355.028,6 532.707,2	6.061	53	355.028,6 532.707,2	54	355.025,7 532.709,4	3.64	54	355.025,7 532.709,4	55	355.019,2 532.714,9	8.515
55	355.019,2 532.714,9	56	355.016,1 532.718,1	4.455	56	355.016,1 532.718,1	57	355.013,1 532.721,2	4.314	57	355.013,1 532.721,2	58	355.007,4 532.729,7	10.234
58	355.007,4 532.729,7	59	355.003,7 532.734,8	6.301	59	355.003,7 532.734,8	60	354.997,2 532.747,9	14.624	60	354.997,2 532.747,9	1	355.007,0 532.760,0	15.571

\*\* Lungimile segmentelor sunt determinate în planul de proiecție Stereo 70 și sunt rotunjite la 1 milimetru.

\*\*\* Distanța dintre puncte este formată din segmente cumulate ce sunt mai mici decât valoarea 1 milimetru.



**DATE DESPRE IMOBILUL NR. 89012**

Oficiul de Cadastru și Publicitate Imobiliară ALBA  
Biroul de Cadastru și Publicitate Imobiliară Campeni

**A. Partea I. Descrierea imobilului**

TEREN Necunoscut

Nr. CF vechi:2046

Adresa: Loc. Bunta, Jud. Alba

Nr. Crt	Nr cadastral Nr. topografic	Suprafața* (mp)	Observații / Referințe
A1		804	Sector cadastral:89 Teren imprejmuit; CF 71775 Abrud cu nr. top.1783/2

**B. Partea II. Proprietari și acte**

Inscrieri privitoare la dreptul de proprietate și alte drepturi reale		Referințe
<b>619 / 24/03/2005</b>		
Hotarare Judecatoreasca nr. Sentință civilă nr.61 din 2005, dosar 3016/2004, din 24/03/2005 emis de Judecătoria Câmpeni;		
B1	Intabulare, drept de PROPRIETATE, dobandit prin Hotarare Judecatoreasca, cota actuala 1/9 1) VASINCA MIRCEA, Lipsă CNP	A1
Hotarare Judecatoreasca nr. Sentință civilă nr.61 din 2005, dosar 3016/2004, din 24/03/2005 emis de Judecătoria Câmpeni;		
B2	Intabulare, drept de PROPRIETATE, dobandit prin Hotarare Judecatoreasca, cota actuala 1/9 1) VASINCA DORICA, Lipsă CNP	A1
B3	Intabulare, drept de PROPRIETATE, dobandit prin Hotarare Judecatoreasca, cota actuala 1/9 1) VASINCA VASILE, Lipsă CNP	A1
B4	Intabulare, drept de PROPRIETATE, dobandit prin Hotarare Judecatoreasca, cota actuala 1/9 1) TAROTA VIRGINIA, Lipsă CNP	A1
B5	Intabulare, drept de PROPRIETATE, dobandit prin Hotarare Judecatoreasca, cota actuala 1/9 1) VASINCA NICOLAE, Lipsă CNP	A1
<b>5756 / 02/12/2006</b>		
Act Notarial nr. Contract de vânzare cumpărare nr.3587, 3588 DIN 2006, din 02/12/2006 emis de BNP MARCU (și încheierea cf 5757/2006);		
B6	Intabulare, drept de PROPRIETATE, dobandit prin Conventie, cota actuala 2/9 1) SC ROSIA MONTANA GOLD CORPORATION SA, CIF:9762620	A1
<b>160 / 12/01/2007</b>		
Act Notarial nr. Contract de vânzare cumpărare nr.76 din 2007, 1721 din 2007, din 12/01/2007 emis de -;		
B7	Intabulare, drept de PROPRIETATE, dobandit prin Conventie, cota actuala 2/9 1) SC ROSIA MONTANA GOLD CORPORATION SA, CIF:9762620	A1

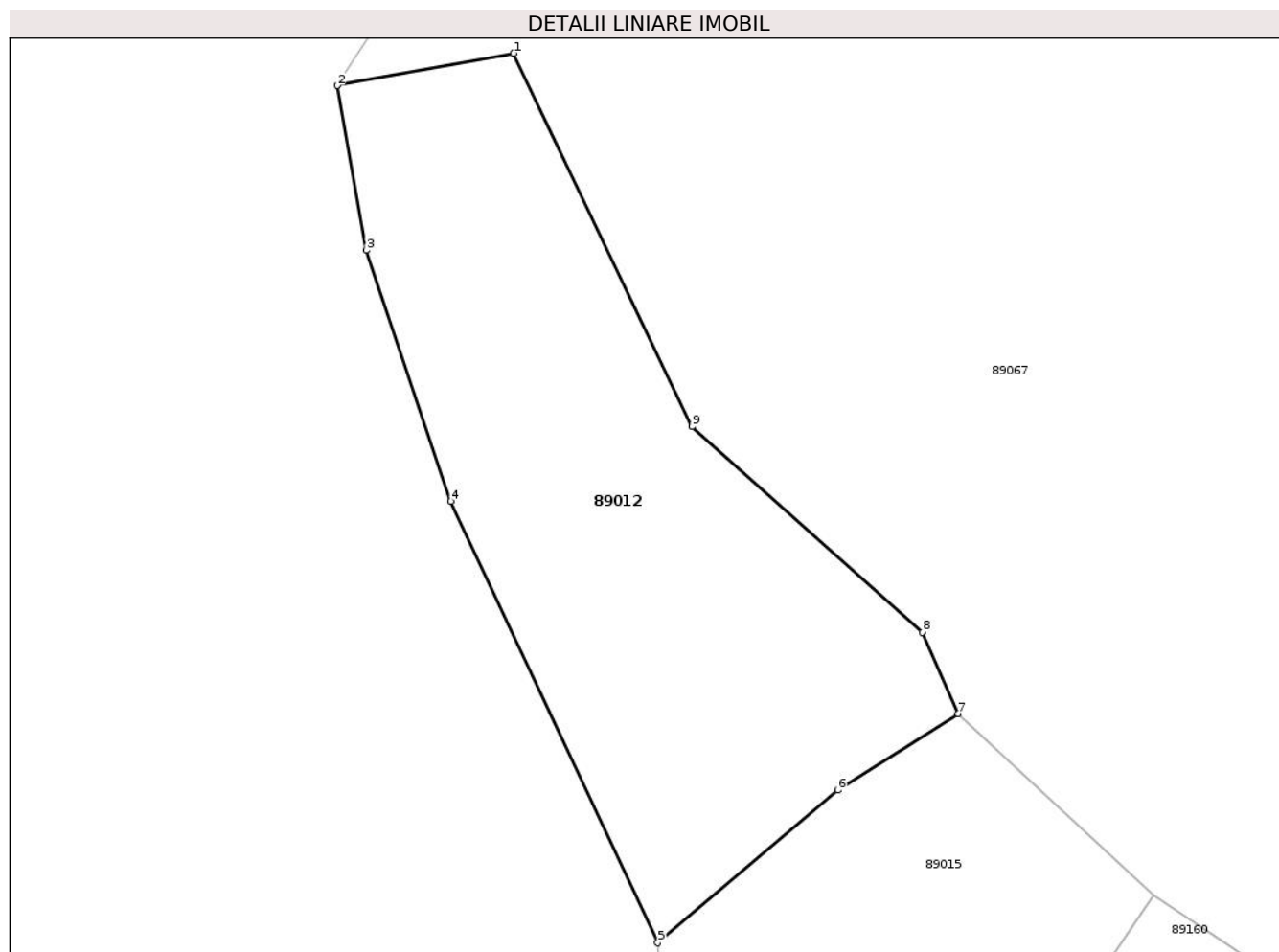
**C. Partea III. SARCINI**

Inscrieri privind dezmembramentele dreptului de proprietate, drepturi reale de garanție și sarcini		Referințe
<b>424 / 07/05/1988</b>		
Act Administrativ nr. 13, din 07/05/1988 emis de Consiliul Popular Roșia Montană;		
C1	Intabulare, drept de FOLOSINTApe perioada existenței construcției asupra cotei de 250/863 parte din teren, în favoarea 1) IGNAT VASILE OBSERVATII: (provenita din conversia CF 2046)	A1

**Teren**

Nr cadastral	Suprafața (mp)*	Observații / Referințe
	804	CF 71775 Abrud cu nr. top.1783/2

\* Suprafața este determinată în planul de proiecție Stereo 70.



**Date referitoare la teren**

Crt	Categorie folosință	Intravilan	Suprafața (mp)	Tarla	Parcelă	Nr. topo	Observații / Referințe
1	faneata	DA	407	-	-	-	
2	faneata	NU	397	-	-	-	

**Lungime Segmente**

1) Valorile lungimilor segmentelor sunt obținute din proiecție în plan.

Punct început	X / Y	Punct sfârșit	X / Y	Lungime segment (** (m)
1	354.955,3 532.845,7	2	354.944,9 532.843,8	10.572
2	354.944,9 532.843,8	3	354.946,6 532.834,1	9.848
3	354.946,6 532.834,1	4	354.951,6 532.819,3	15.622
4	354.951,6 532.819,3	5	354.963,8 532.793,3	28.72

Punct început	X / Y	Punct sfârșit	X / Y	Lungime segment (** (m)
5	354.963,8 532.793,3	6	354.974,4 532.802,3	13.905
6	354.974,4 532.802,3	7	354.981,5 532.806,8	8.406
7	354.981,5 532.806,8	8	354.979,4 532.811,6	5.239
8	354.979,4 532.811,6	9	354.965,8 532.823,7	18.204
9	354.965,8 532.823,7	1	354.955,3 532.845,7	24.377

\*\* Lungimile segmentelor sunt determinate în planul de proiecție Stereo 70 și sunt rotunjite la 1 milimetru.

\*\*\* Distanța dintre puncte este formată din segmente cumulate ce sunt mai mici decât valoarea 1 milimetru.





**DATE DESPRE IMOBILUL NR. 89013**

Oficiul de Cadastru și Publicitate Imobiliară ALBA  
Biroul de Cadastru și Publicitate Imobiliară Campeni

**A. Partea I. Descrierea imobilului**

TEREN Extravilan

Nr. CF vechi:1330

Adresa: Jud. Alba

Nr. Crt	Nr cadastral Nr. topografic	Suprafața* (mp)	Observații / Referințe
A1		72	Sector cadastral:89 Teren imprejmuit; CF 70699 Abrud cu nr. top. 1750/4

**B. Partea II. Proprietari și acte**

Inscrieri privitoare la dreptul de proprietate și alte drepturi reale	Referințe
<b>4731 / 22/11/2006</b>	
Act Notarial nr. Contract de vânzare cumpărare nr.2785, 2786, 2787 din 2006, din 22/11/2006 emis de BNP MARCU VLADIMIR ION (ȘI ÎNCHEIERILE CF 4732, 4733 DIN 2006);	
B1	A1
Intabulare, drept de PROPRIETATE, dobandit prin Conventie, cota actuala 1/1 1) SC ROSIA MONTANA GOLD CORPORATION SA, CIF:9762620	

**C. Partea III. SARCINI .**

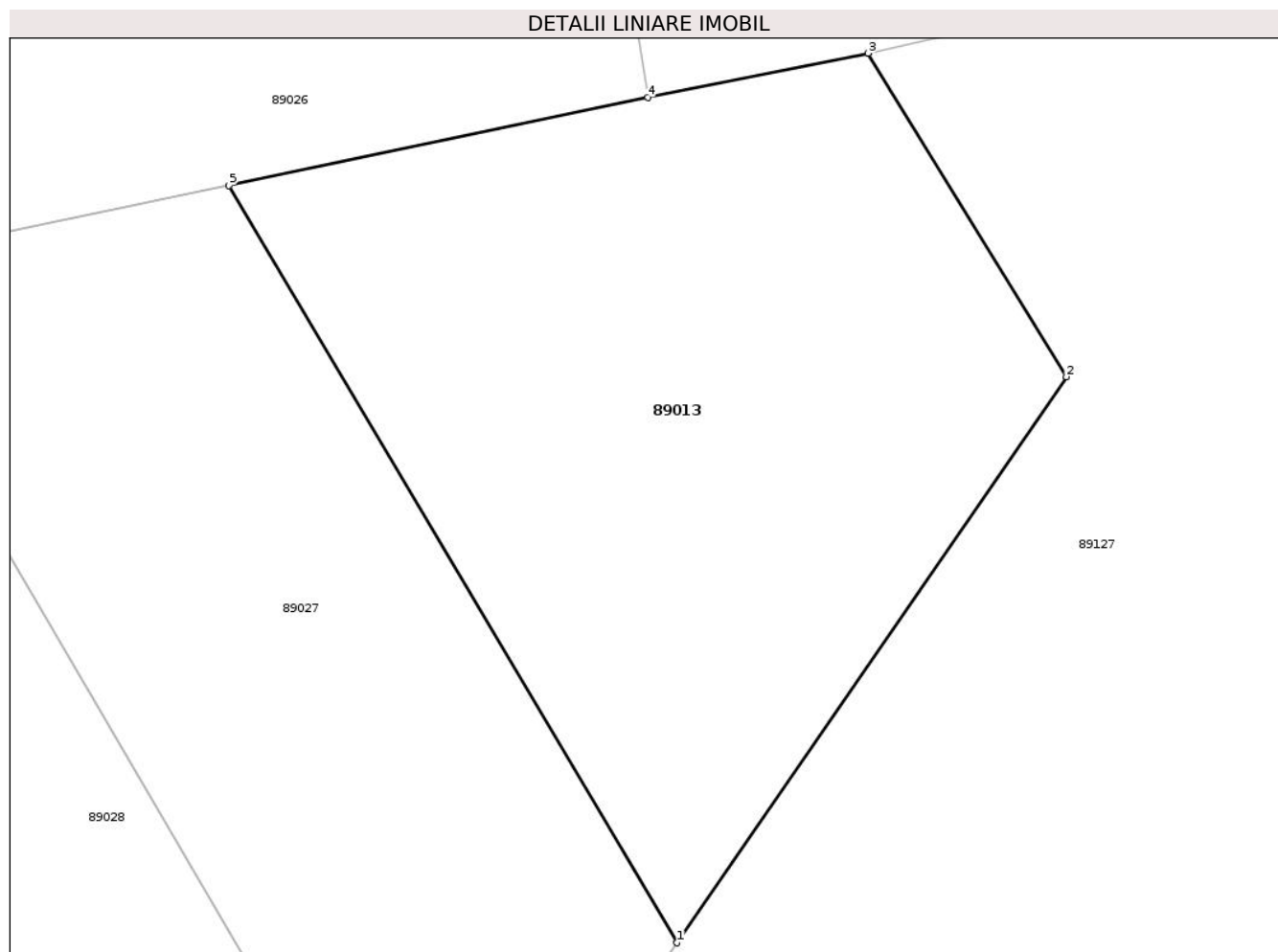
Inscrieri privind dezmembramintele dreptului de proprietate, drepturi reale de garanție și sarcini	Referințe
NU SUNT	

## Anexa Nr. 1 La Partea I

## Teren

Nr cadastral	Suprafața (mp)*	Observații / Referințe
	72	CF 70699 Abrud cu nr. top. 1750/4

\* Suprafața este determinată în planul de proiecție Stereo 70.



## Date referitoare la teren

Crt	Categorie folosință	Intra vilan	Suprafața (mp)	Tarla	Parcelă	Nr. topo	Observații / Referințe
1	faneata	NU	72	-	-	-	

## Lungime Segmente

1) Valorile lungimilor segmentelor sunt obținute din proiecție în plan.

Punct început	X / Y	Punct sfârșit	X / Y	Lungime segment (** (m)
1	355.096,4 532.692,7	2	355.101,7 532.700,4	9.348
2	355.101,7 532.700,4	3	355.099,0 532.704,8	5.162
3	355.099,0 532.704,8	4	355.096,0 532.704,2	3.059
4	355.096,0 532.704,2	5	355.090,3 532.703,0	5.825
5	355.090,3 532.703,0	1	355.096,4 532.692,7	11.971

**\*\* Lungimile segmentelor sunt determinate în planul de proiecție Stereo 70 și sunt rotunjite la 1 milimetru.**

**\*\*\* Distanța dintre puncte este formată din segmente cumulate ce sunt mai mici decât valoarea 1 milimetru.**



**DATE DESPRE IMOBILUL NR. 89014**

Oficiul de Cadastru și Publicitate Imobiliară ALBA  
Biroul de Cadastru și Publicitate Imobiliară Campeni

**A. Partea I. Descrierea imobilului**

TEREN Extravilan

Nr. CF vechi:227

Adresa: Jud. Alba

Nr. Crt	Nr cadastral Nr. topografic	Suprafața* (mp)	Observații / Referințe
A1		242	Sector cadastral:89 Teren imprejmuit; CF 71519 Abrud cu nr. top. 1868

**B. Partea II. Proprietari și acte**

Inscrieri privitoare la dreptul de proprietate și alte drepturi reale		Referințe
<b>1857 / 29/02/2012</b>		
Act Notarial nr. certificat de legatar suplimentar nr 16, din 28/02/2012 emis de NP TRIFA ANCUTA ROXANDA;		
B1	Intabulare, drept de PROPRIETATE, dobandit prin Succesiune, cota actuala 1/1 1) HEBEDEAN FLORIA	A1

**C. Partea III. SARCINI .**

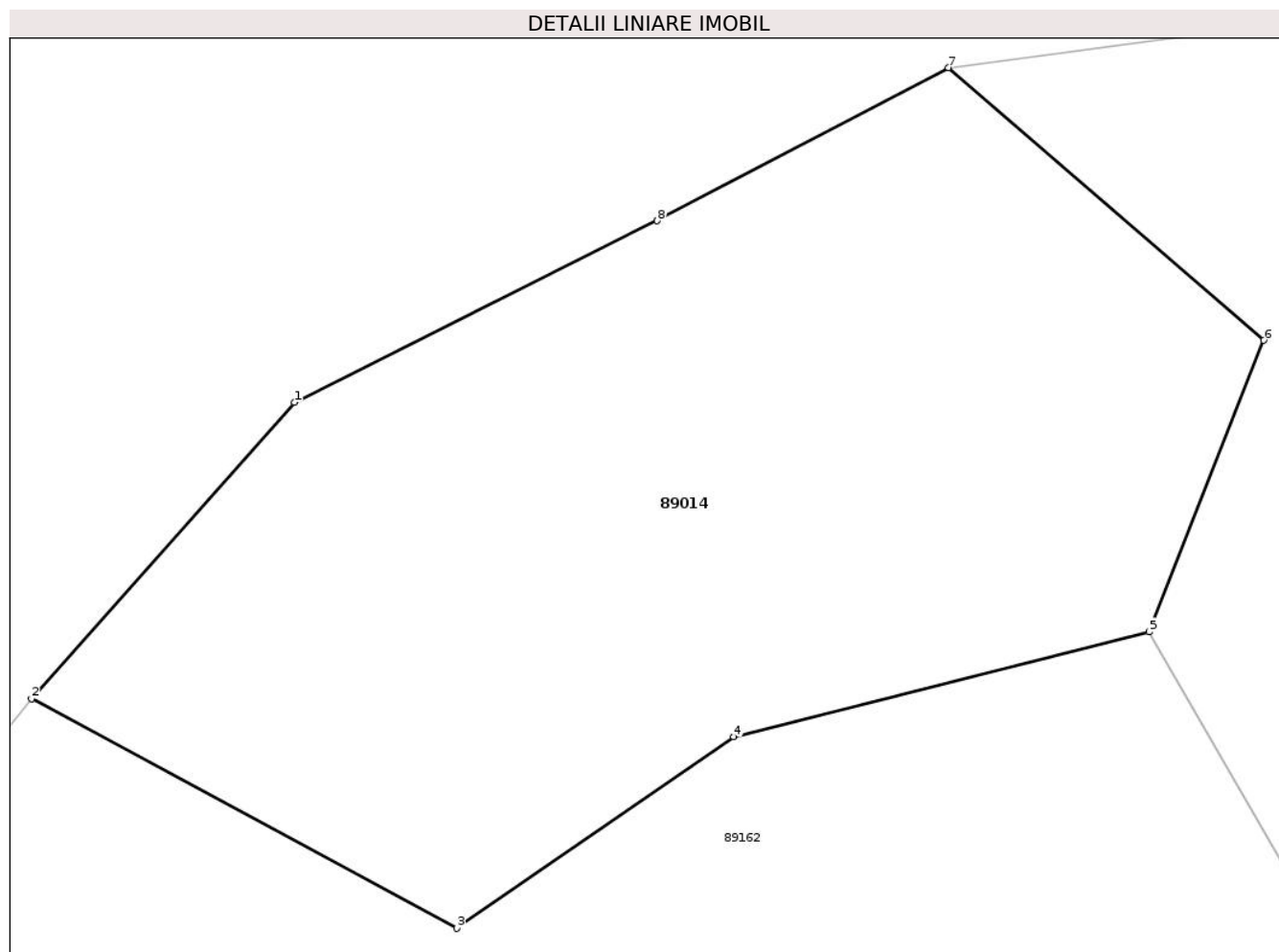
Inscrieri privind dezmembramintele dreptului de proprietate, drepturi reale de garanție și sarcini	Referințe
NU SUNT	

## Anexa Nr. 1 La Partea I

## Teren

Nr cadastral	Suprafața (mp)*	Observații / Referințe
	242	CF 71519 Abrud cu nr. top. 1868

\* Suprafața este determinată în planul de proiecție Stereo 70.



## Date referitoare la teren

Crt	Categorie folosință	Intra vilan	Suprafața (mp)	Tarla	Parcelă	Nr. topo	Observații / Referințe
1	faneata	NU	242	-	-	-	

## Lungime Segmente

1) Valorile lungimilor segmentelor sunt obținute din proiecție în plan.

Punct început	X / Y	Punct sfârșit	X / Y	Lungime segment (** (m)
1	355.354,0 533.395,8	2	355.348,5 533.389,6	8.288
2	355.348,5 533.389,6	3	355.357,4 533.384,8	10.112
3	355.357,4 533.384,8	4	355.363,2 533.388,8	7.046
4	355.363,2 533.388,8	5	355.371,9 533.391,0	8.974
5	355.371,9 533.391,0	6	355.374,3 533.397,1	6.555

Punct început	X / Y	Punct sfârșit	X / Y	Lungime segment (** (m)
6	355.374,3 533.397,1	7	355.367,7 533.402,8	8.721
7	355.367,7 533.402,8	8	355.361,6 533.399,6	6.888
8	355.361,6 533.399,6	1	355.354,0 533.395,8	8.497

\*\* Lungimile segmentelor sunt determinate în planul de proiecție Stereo 70 și sunt rotunjite la 1 milimetru.

\*\*\* Distanța dintre puncte este formată din segmente cumulate ce sunt mai mici decât valoarea 1 milimetru.





**DATE DESPRE IMOBILUL NR. 89015**

Oficiul de Cadastru și Publicitate Imobiliară ALBA  
Biroul de Cadastru și Publicitate Imobiliară Campeni

**A. Partea I. Descrierea imobilului**

TEREN Extravilan

Nr. CF vechi:709

Adresa: Jud. Alba

Nr. Crt	Nr cadastral Nr. topografic	Suprafața* (mp)	Observații / Referințe
A1		551	Sector cadastral:89 Teren imprejmuit; CF 70930 Abrud cu nr. top. 1782

**B. Partea II. Proprietari și acte**

Inscrieri privitoare la dreptul de proprietate și alte drepturi reale		Referințe
<b>2880 / 03/09/2003</b>		
Act Notarial nr. Contract de vânzare cumpărare nr.432 din 2003, din 03/09/2003 emis de BNP MARCU VLADIMIR ION (încheiere de cf 2919 din 13.02.2003 în baza contractului de vânzare cumpărare autentificat cu nr 431 din 2003 de BNP MARCU VLADIMIR ION);		
B1	Intabulare, drept de PROPRIETATE, dobândit prin Conventie, cota actuala 1/1 1) SC ROSIA MONTANA GOLD CORPORATION SA, CIF:9762620	A1

**C. Partea III. SARCINI**

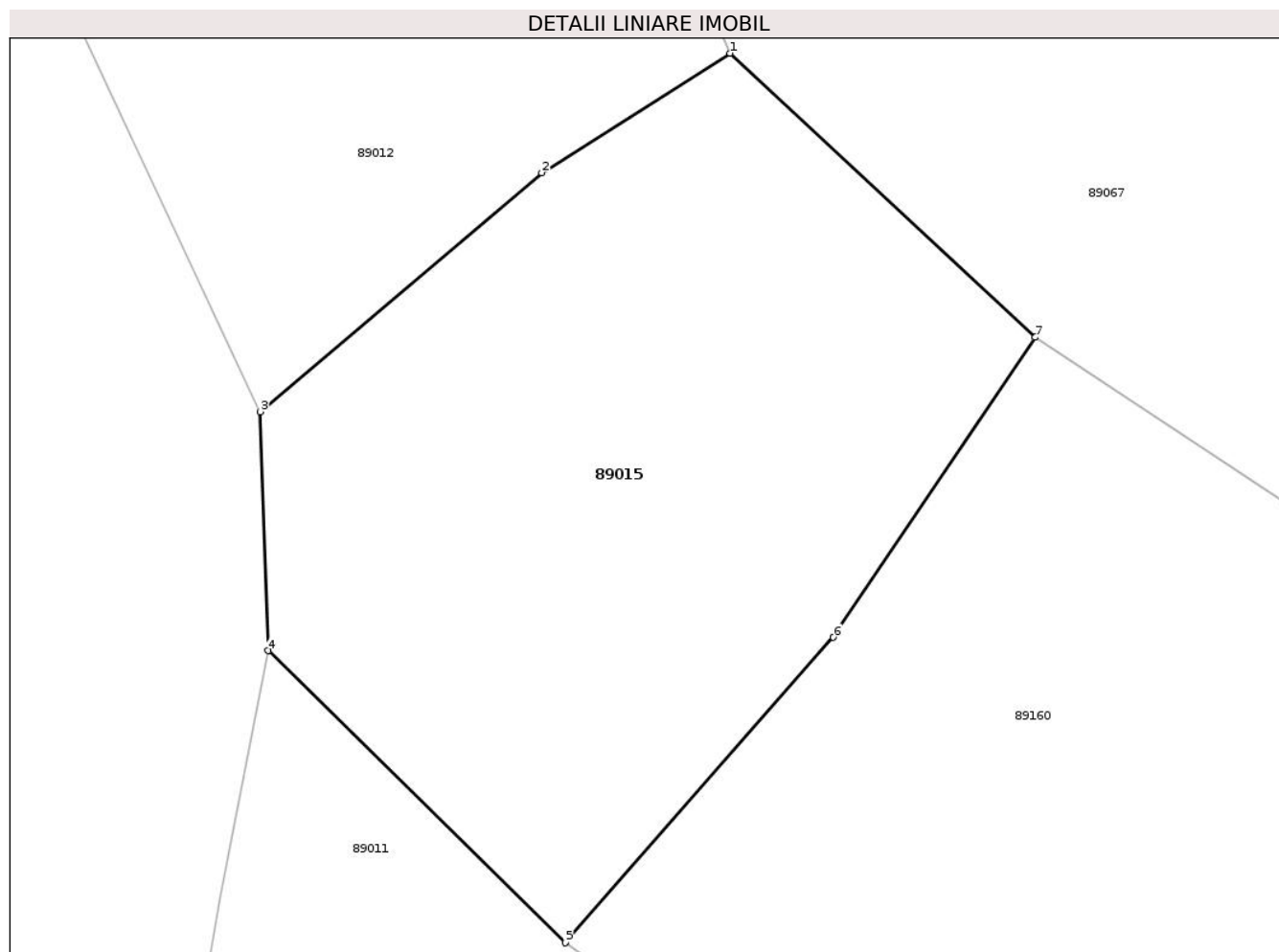
Inscrieri privind dezmembramintele dreptului de proprietate, drepturi reale de garanție și sarcini		Referințe
<b>16032 / 28/09/2017</b>		
Act Administrativ nr. PV DE SECHESTRU PENTRU BUNURI IMOBILE NR. 17733, din 20/09/2017 emis de ANAF DGRFP BRASOV (AJFP ALBA SERVICIUL FISCAL ORĂȘENESC CÎMPENI);		
C1	Intabulare, drept de IPOTECA LEGALA, Valoare:26909901 LEI 1) ANAF DGRFP BRASOV AJFP ALBA SERVICIUL FISCAL ORĂȘENESC CÎMPENI, CIF:999999999999	A1

## Anexa Nr. 1 La Partea I

## Teren

Nr cadastral	Suprafața (mp)*	Observații / Referințe
	551	CF 70930 Abrud cu nr. top. 1782

\* Suprafața este determinată în planul de proiecție Stereo 70.



## Date referitoare la teren

Crt	Categorie folosință	Intravilan	Suprafața (mp)	Tarla	Parcelă	Nr. topo	Observații / Referințe
1	faneata	NU	551	-	-	-	

## Lungime Segmente

1) Valorile lungimilor segmentelor sunt obținute din proiecție în plan.

Punct început	X / Y	Punct sfârșit	X / Y	Lungime segment (** (m)
1	354.981,5 532.806,8	2	354.974,4 532.802,3	8.406
2	354.974,4 532.802,3	3	354.963,8 532.793,3	13.905
3	354.963,8 532.793,3	4	354.964,1 532.784,3	9.005
4	354.964,1 532.784,3	5	354.975,3 532.773,3	15.698
5	354.975,3 532.773,3	6	354.985,4 532.784,8	15.306

Punct început	X / Y	Punct sfârşit	X / Y	Lungime segment (** (m)
6	354.985,4 532.784,8	7	354.993,0 532.796,1	13.618
7	354.993,0 532.796,1	1	354.981,5 532.806,8	15.708

\*\* Lungimile segmentelor sunt determinate în planul de proiecţie Stereo 70 şi sunt rotunjite la 1 milimetru.

\*\*\* Distanţa dintre puncte este formată din segmente cumulate ce sunt mai mici decât valoarea 1 milimetru.



**DATE DESPRE IMOBILUL NR. 89016**

Oficiul de Cadastru și Publicitate Imobiliară ALBA  
Biroul de Cadastru și Publicitate Imobiliară Campeni

**A. Partea I. Descrierea imobilului**

TEREN Extravilan

Nr. CF vechi:2960  
Nr. cadastral vechi:471

Adresa: Jud. Alba

Nr. Crt	Nr cadastral Nr. topografic	Suprafața* (mp)	Observații / Referințe
A1	70123	4.300	Sector cadastral:89 Teren neimprejmuit;

**B. Partea II. Proprietari și acte**

Inscrieri privitoare la dreptul de proprietate și alte drepturi reale		Referințe
<b>10617 / 02/12/2011</b>		
Act Notarial nr. 3569, din 19/09/2011 emis de NOTAR PUBLIC DOTIU DAN ADRIAN;		
B1	Intabulare, drept de PROPRIETATEcu titlu cumpărare, dobandit prin Conventie, cota actuala 1/1 1) SC ROSIA MONTANA GOLD CORPORATION SA, CIF:9762620	A1

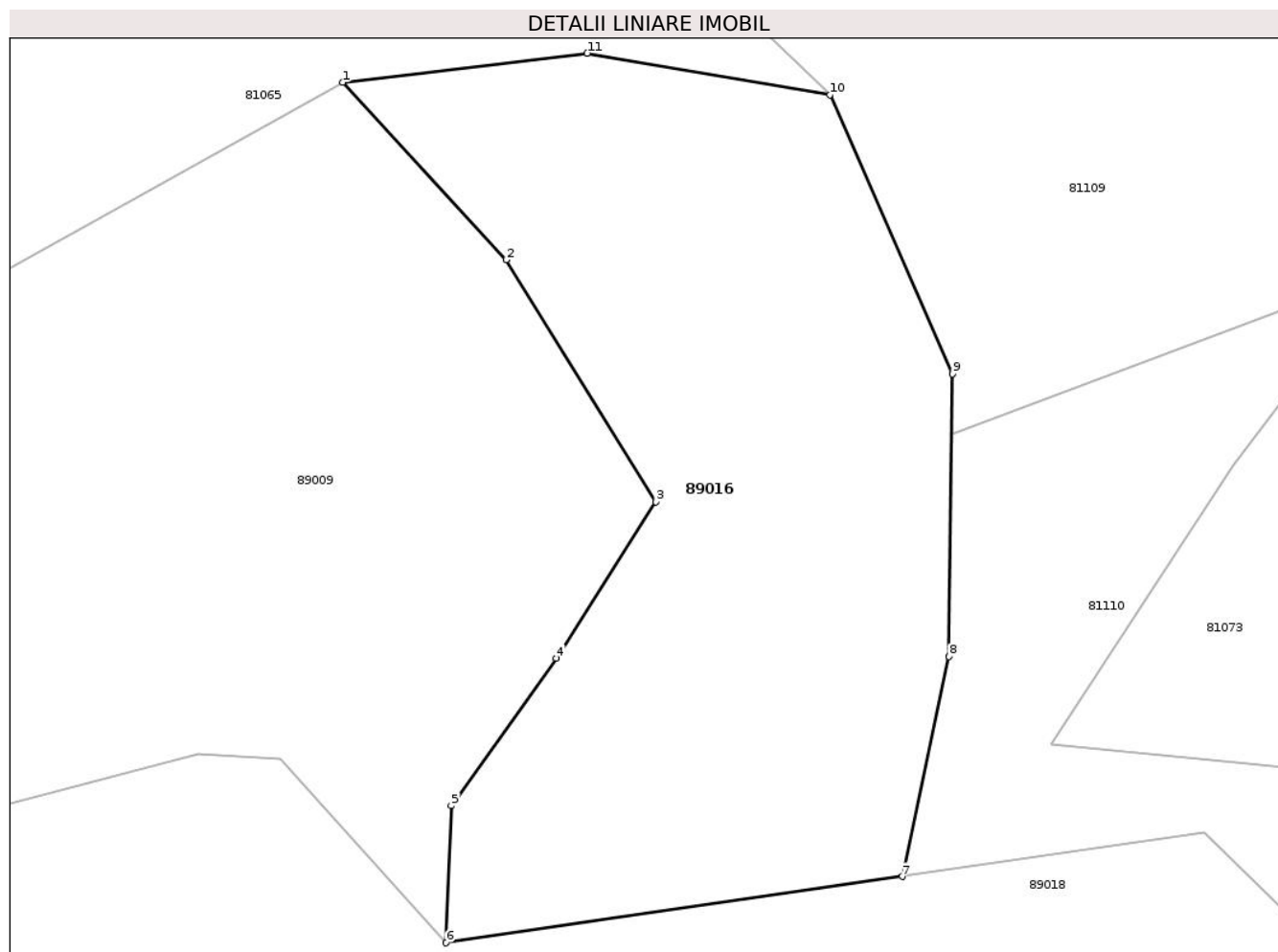
**C. Partea III. SARCINI .**

Inscrieri privind dezmembramintele dreptului de proprietate, drepturi reale de garanție și sarcini	Referințe
NU SUNT	

**Teren**

Nr cadastral	Suprafața (mp)*	Observații / Referințe
70123	4.300	

\* Suprafața este determinată în planul de proiecție Stereo 70.



**Date referitoare la teren**

Crt	Categorie folosință	Intra vilan	Suprafața (mp)	Tarla	Parcelă	Nr. topo	Observații / Referințe
1	padure	NU	4.300	UP II	UA 134/3	-	

**Lungime Segmente**

1) Valorile lungimilor segmentelor sunt obținute din proiecție în plan.

Punct început	X / Y	Punct sfârșit	X / Y	Lungime segment (** (m)
1	355.871,2 533.304,1	2	355.889,7 533.284,0	27.318
2	355.889,7 533.284,0	3	355.906,666 533.256,609	32.22
3	355.906,666 533.256,609	4	355.895,4 533.238,9	20.988
4	355.895,4 533.238,9	5	355.883,5 533.222,2	20.506
5	355.883,5 533.222,2	6	355.882,9 533.206,7	15.512

Punct început	X / Y	Punct sfârșit	X / Y	Lungime segment (** (m)
6	355.882,9 533.206,7	7	355.934,6 533.214,2	52.241
7	355.934,6 533.214,2	8	355.939,9 533.239,1	25.458
8	355.939,9 533.239,1	9	355.940,3 533.271,1	32.002
9	355.940,3 533.271,1	10	355.926,4 533.302,7	34.522
10	355.926,4 533.302,7	11	355.898,9 533.307,4	27.899
11	355.898,9 533.307,4	1	355.871,2 533.304,1	27.896

\*\* Lungimile segmentelor sunt determinate în planul de proiecție Stereo 70 și sunt rotunjite la 1 milimetru.

\*\*\* Distanța dintre puncte este formată din segmente cumulate ce sunt mai mici decât valoarea 1 milimetru.





**DATE DESPRE IMOBILUL NR. 89018**

Oficiul de Cadastru și Publicitate Imobiliară ALBA  
Biroul de Cadastru și Publicitate Imobiliară Campeni

**A. Partea I. Descrierea imobilului**

TEREN Extravilan

Nr. CF vechi:3612

Adresa: Jud. Alba

Nr. Crt	Nr cadastral Nr. topografic	Suprafața* (mp)	Observații / Referințe
A1		6.012	Sector cadastral:89 Teren imprejmuit; CF 71172 Abrud cu nr. top. 1791, 1838

**B. Partea II. Proprietari și acte**

Inscrieri privitoare la dreptul de proprietate și alte drepturi reale	Referințe
<b>3617 / 05/11/2003</b>	
Act Notarial nr. Contract de vânzare cumpărare nr.590 din 2003, din 05/11/2003 emis de BNP MARCU VLADIMIR ION;	
B1	A1
Intabulare, drept de PROPRIETATE, dobandit prin Conventie, cota actuala 1/1 1) SC ROSIA MONTANA GOLD CORPORATION SA, CIF:9762620	

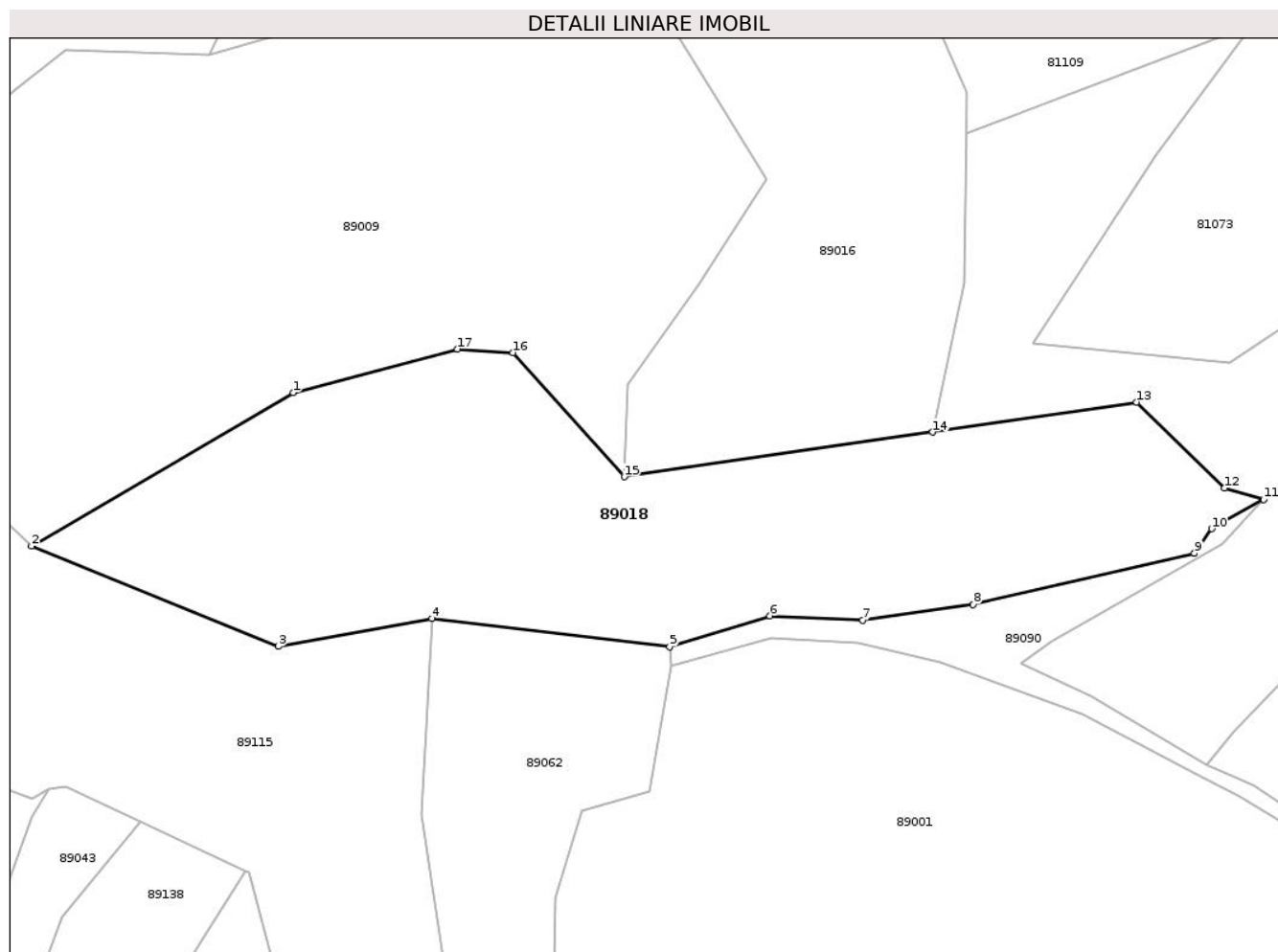
**C. Partea III. SARCINI**

Inscrieri privind dezmembramintele dreptului de proprietate, drepturi reale de garanție și sarcini	Referințe
<b>16022 / 28/09/2017</b>	
Act Administrativ nr. PV DE SECHESTRU PENTRU BUNURI IMOBILE NR. 17733, din 20/09/2017 emis de ANAF DGRFP BRASOV (AJFP ALBA SERVICIUL FISCAL ORĂȘENESC CÎMPENI);	
C1	A1
Intabulare, drept de IPOTECA LEGALA, Valoare:26909901 LEI 1) ANAF DGRFP BRASOV AJFP ALBA SERVICIUL FISCAL ORĂȘENESC CÎMPENI, CIF:999999999999	

**Teren**

Nr cadastral	Suprafața (mp)*	Observații / Referințe
	6.012	CF 71172 Abrud cu nr. top. 1791, 1838

\* Suprafața este determinată în planul de proiecție Stereo 70.



**Date referitoare la teren**

Crt	Categorie folosință	Intravilan	Suprafața (mp)	Tarla	Parcelă	Nr. topo	Observații / Referințe
1	faneata	NU	6.012	-	-	-	

**Lungime Segmente**

1) Valorile lungimilor segmentelor sunt obținute din proiecție în plan.

Punct început	X / Y	Punct sfârșit	X / Y	Lungime segment (** (m)
1	355.827,4 533.220,8	2	355.783,5 533.195,1	50.869
2	355.783,5 533.195,1	3	355.824,9 533.178,3	44.679
3	355.824,9 533.178,3	4	355.850,6 533.183,0	26.126
4	355.850,6 533.183,0	5	355.890,5 533.178,2	40.188
5	355.890,5 533.178,2	6	355.907,3 533.183,4	17.586

Punct început	X / Y	Punct sfârșit	X / Y	Lungime segment (** (m)
6	355.907,3 533.183,4	7	355.922,9 533.182,7	15.616
7	355.922,9 533.182,7	8	355.941,4 533.185,3	18.682
8	355.941,4 533.185,3	9	355.978,5 533.193,9	38.084
9	355.978,5 533.193,9	10	355.981,4 533.198,0	5.022
10	355.981,4 533.198,0	11	355.990,1 533.202,9	9.985
11	355.990,1 533.202,9	12	355.983,5 533.204,8	6.868
12	355.983,5 533.204,8	13	355.968,8 533.219,2	20.578
13	355.968,8 533.219,2	14	355.934,6 533.214,2	34.564
14	355.934,6 533.214,2	15	355.882,9 533.206,7	52.241
15	355.882,9 533.206,7	16	355.864,2 533.227,5	27.97
16	355.864,2 533.227,5	17	355.854,9 533.228,1	9.319
17	355.854,9 533.228,1	1	355.827,4 533.220,8	28.452

\*\* Lungimile segmentelor sunt determinate în planul de proiecție Stereo 70 și sunt rotunjite la 1 milimetru.

\*\*\* Distanța dintre puncte este formată din segmente cumulate ce sunt mai mici decât valoarea 1 milimetru.



**DATE DESPRE IMOBILUL NR. 89019**

Oficiul de Cadastru și Publicitate Imobiliară ALBA  
Biroul de Cadastru și Publicitate Imobiliară Campeni

**A. Partea I. Descrierea imobilului**

TEREN Extravilan

Nr. CF vechi:35 nedefinitivat

Nr. cadastral vechi:87

Adresa: Jud. Alba

Nr. Crt	Nr cadastral Nr. topografic	Suprafața* (mp)	Observații / Referințe
A1	70071	11.100	Sector cadastral:89 Teren neimprejmuit;

**B. Partea II. Proprietari și acte**

Inscrieri privitoare la dreptul de proprietate și alte drepturi reale		Referințe
<b>1426 / 22/06/2005</b>		
Act Notarial nr. Contract de vânzare cumpărare nr.65, 66, 67 din 2003, din 22/06/2005 emis de BNP Marcu Vladimir Ion;		
B1	Intabulare, drept de PROPRIETATE, dobandit prin Conventie, cota actuala 1/1 1) SC ROSIA MONTANA GOLD CORPORATION SA, CIF:9762620	A1

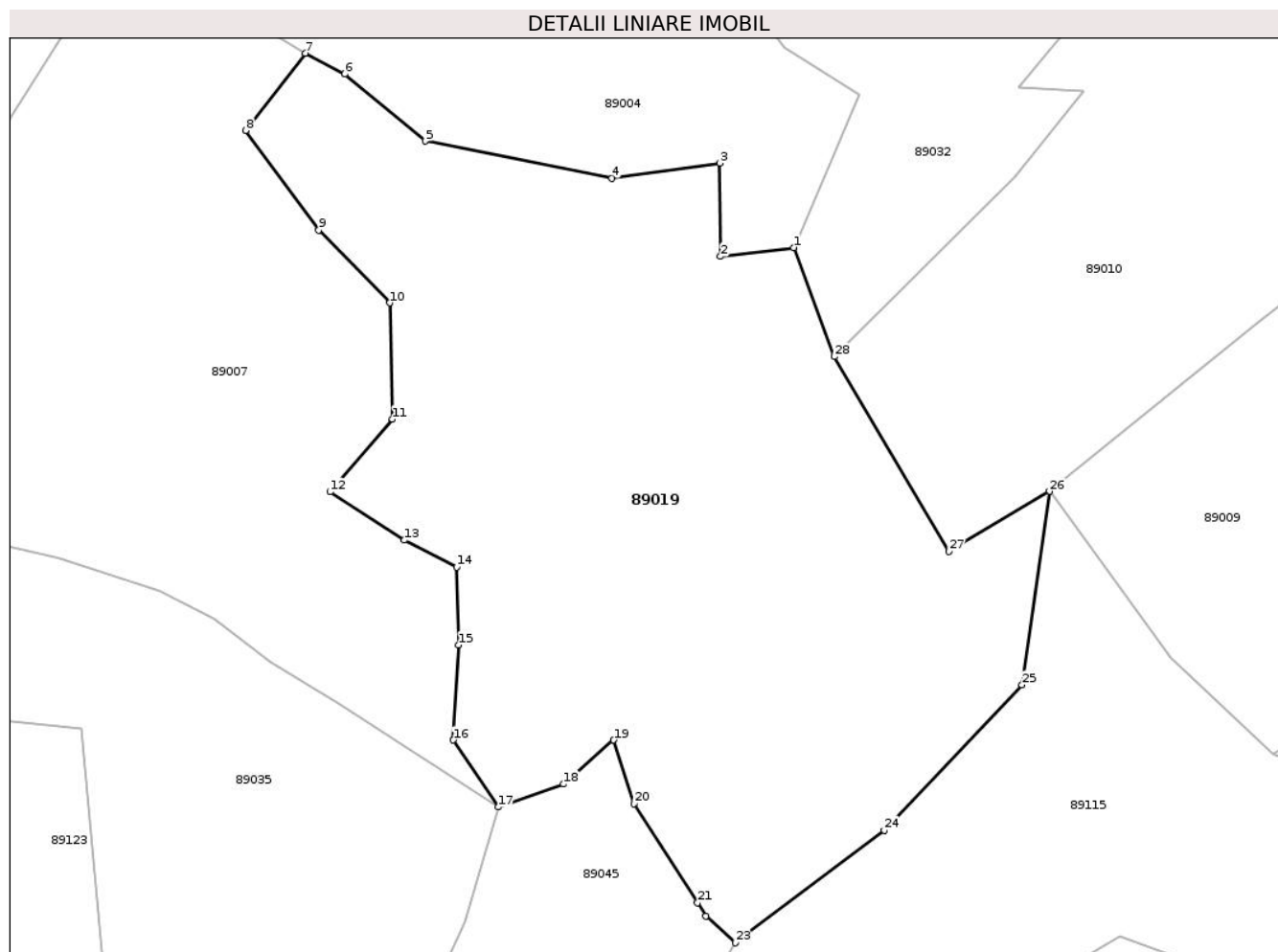
**C. Partea III. SARCINI**

Inscrieri privind dezmembramintele dreptului de proprietate, drepturi reale de garanție și sarcini		Referințe
<b>16335 / 03/10/2017</b>		
Act Administrativ nr. PV DE SECHESTRU PENTRU BUNURI IMOBILE NR. 17955, din 29/09/2017 emis de ANAF DGRFP BRASOV (AJFP ALBA SERVICIUL FISCAL ORĂȘENESC CÎMPENI);		
C1	Intabulare, drept de IPOTECA LEGALA, Valoare:26909901 LEI 1) ANAF DGRFP BRASOV AJFP ALBA SERVICIUL FISCAL ORĂȘENESC CÎMPENI, CIF:999999999999	A1

**Teren**

Nr cadastral	Suprafața (mp)*	Observații / Referințe
70071	11.100	

\* Suprafața este determinată în planul de proiecție Stereo 70.



**Date referitoare la teren**

Crt	Categorie folosință	Intra vilan	Suprafața (mp)	Tarla	Parcelă	Nr. topo	Observații / Referințe
1	padure	NU	11.100	UP II	UA 135/4	-	

**Lungime Segmente**

1) Valorile lungimilor segmentelor sunt obținute din proiecție în plan.

Punct început	X / Y	Punct sfârșit	X / Y	Lungime segment (** (m)
1	355.698,3 533.285,0	2	355.685,3 533.283,4	13.098
3	355.685,2 533.300,0	4	355.666,0 533.297,3	19.389
5	355.632,8 533.303,9	6	355.618,5 533.315,8	18.604
7	355.611,5 533.319,5	8	355.600,9 533.305,8	17.322
9	355.613,9 533.288,1	10	355.626,498 533.275,16	18.06

Punct început	X / Y	Punct sfârșit	X / Y	Lungime segment (** (m)
2	355.685,3 533.283,4	3	355.685,2 533.300,0	16.6
4	355.666,0 533.297,3	5	355.632,8 533.303,9	33.85
6	355.618,5 533.315,8	7	355.611,5 533.319,5	7.918
8	355.600,9 533.305,8	9	355.613,9 533.288,1	21.961
10	355.626,498 533.275,16	11	355.627,0 533.254,5	20.666

Punct început	X / Y	Punct sfârșit	X / Y	Lungime segment (** (m)
11	355.627,0 533.254,5	12	355.615,9 533.241,6	17.018
13	355.629,1 533.233,0	14	355.638,4 533.228,2	10.466
15	355.638,7 533.214,4	16	355.637,8 533.197,5	16.924
17	355.645,8 533.185,6	18	355.657,4 533.189,7	12.303
19	355.666,3 533.197,5	20	355.669,9 533.186,2	11.86
21	355.681,2 533.168,6	22	355.682,7 533.166,2	2.83
23	355.687,9 533.161,5	24	355.714,4 533.181,5	33.2
25	355.738,9 533.207,3	26	355.743,8 533.241,7	34.747
27	355.725,9 533.231,0	28	355.705,5 533.265,6	40.166

Punct început	X / Y	Punct sfârșit	X / Y	Lungime segment (** (m)
12	355.615,9 533.241,6	13	355.629,1 533.233,0	15.754
14	355.638,4 533.228,2	15	355.638,7 533.214,4	13.803
16	355.637,8 533.197,5	17	355.645,8 533.185,6	14.339
18	355.657,4 533.189,7	19	355.666,3 533.197,5	11.834
20	355.669,9 533.186,2	21	355.681,2 533.168,6	20.915
22	355.682,7 533.166,2	23	355.687,9 533.161,5	7.009
24	355.714,4 533.181,5	25	355.738,9 533.207,3	35.579
26	355.743,8 533.241,7	27	355.725,9 533.231,0	20.854
28	355.705,5 533.265,6	1	355.698,3 533.285,0	20.693

\*\* Lungimile segmentelor sunt determinate în planul de proiecție Stereo 70 și sunt rotunjite la 1 milimetru.

\*\*\* Distanța dintre puncte este formată din segmente cumulate ce sunt mai mici decât valoarea 1 milimetru.





**DATE DESPRE IMOBILUL NR. 89020**

Oficiul de Cadastru și Publicitate Imobiliară ALBA  
Biroul de Cadastru și Publicitate Imobiliară Campeni

**A. Partea I. Descrierea imobilului**

TEREN Extravilan

Nr. CF vechi:695

Adresa: Jud. Alba

Nr. Crt	Nr cadastral Nr. topografic	Suprafața* (mp)	Observații / Referințe
A1		933	Sector cadastral:89 Teren imprejmuit; CF 70505 Abrud cu nr. top. 1759, 1765

**B. Partea II. Proprietari și acte**

Inscrieri privitoare la dreptul de proprietate și alte drepturi reale	Referințe
<b>283 / 12/02/2003</b>	
Act Notarial nr. Contract de vânzare cumpărare nr.171 din 2003, din 12/02/2003 emis de BNP Marcu Vladimir Ion;	
B1	A1
Intabulare, drept de PROPRIETATE, dobandit prin Conventie, cota actuala 1/1 1) SC ROSIA MONTANA GOLD CORPORATION SA, CIF:9762620	

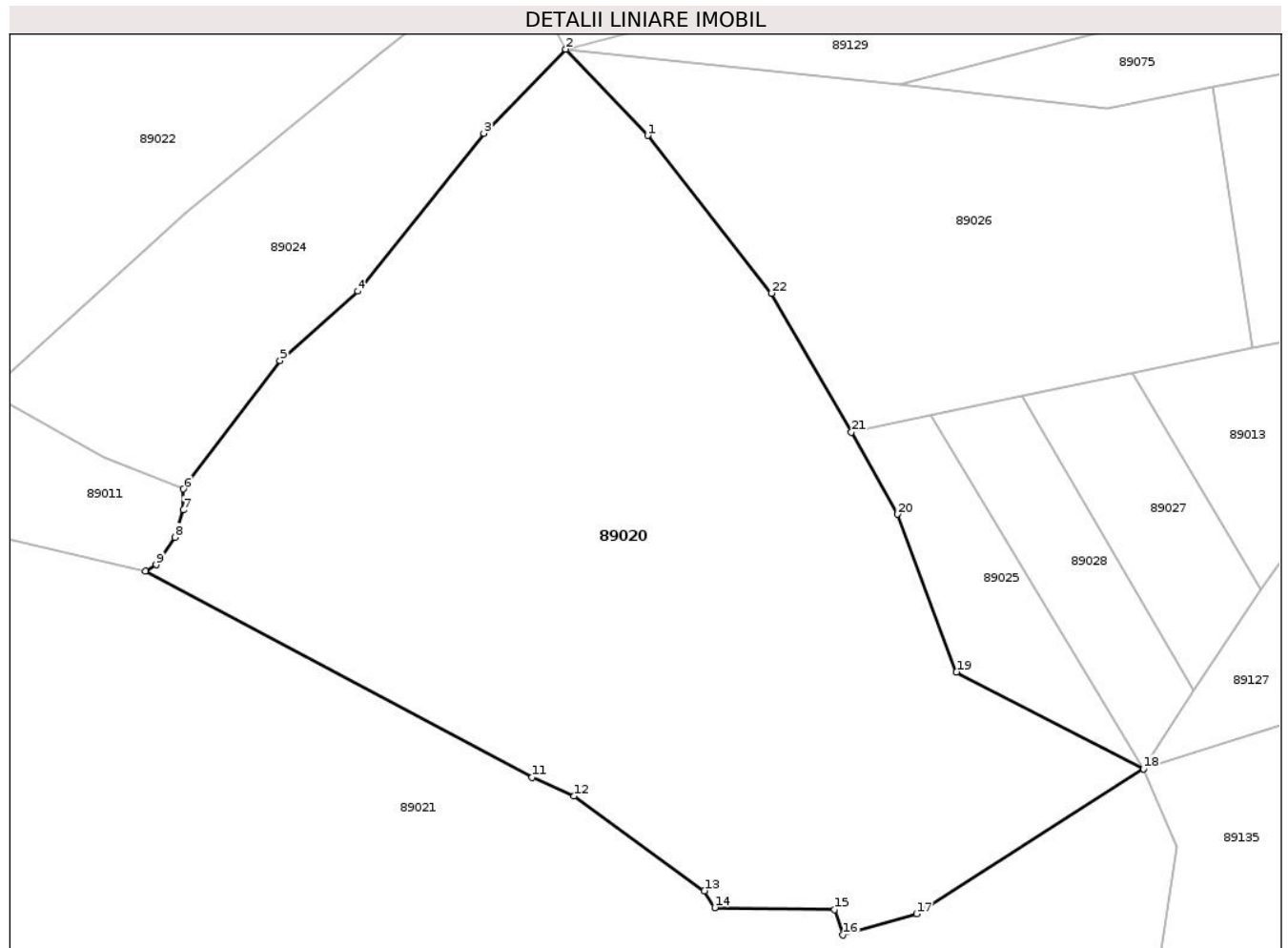
**C. Partea III. SARCINI .**

Inscrieri privind dezmembramintele dreptului de proprietate, drepturi reale de garanție și sarcini	Referințe
NU SUNT	

**Teren**

Nr cadastral	Suprafața (mp)*	Observații / Referințe
	933	CF 70505 Abrud cu nr. top. 1759, 1765

\* Suprafața este determinată în planul de proiecție Stereo 70.



**Date referitoare la teren**

Crt	Categorie folosință	Intravilan	Suprafața (mp)	Tarla	Parcelă	Nr. topo	Observații / Referințe
1	faneata	NU	933	-	-	-	

**Lungime Segmente**

1) Valorile lungimilor segmentelor sunt obținute din proiecție în plan.

Punct început	X / Y	Punct sfârșit	X / Y	Lungime segment (** (m)
1	355.067,2 532.714,3	2	355.063,3 532.718,4	5.659
3	355.059,4 532.714,4	4	355.053,4 532.706,9	9.605
5	355.049,7 532.703,6	6	355.045,1 532.697,5	7.64
7	355.045,1 532.696,5	8	355.044,7 532.695,2	1.36
9	355.043,8 532.693,9	10	355.043,3 532.693,6	0.583

Punct început	X / Y	Punct sfârșit	X / Y	Lungime segment (** (m)
2	355.063,3 532.718,4	3	355.059,4 532.714,4	5.587
4	355.053,4 532.706,9	5	355.049,7 532.703,6	4.958
6	355.045,1 532.697,5	7	355.045,1 532.696,5	1.0
8	355.044,7 532.695,2	9	355.043,8 532.693,9	1.581
10	355.043,3 532.693,6	11	355.061,7 532.683,8	20.847

Punct început	X / Y	Punct sfârșit	X / Y	Lungime segment (** (m)
11	355.061,7 532.683,8	12	355.063,7 532.682,9	2.193
13	355.069,9 532.678,4	14	355.070,4 532.677,6	0.943
15	355.076,1 532.677,5	16	355.076,5 532.676,3	1.265
17	355.080,0 532.677,3	18	355.090,8 532.684,2	12.816
19	355.081,9 532.688,8	20	355.079,1 532.696,3	8.006
21	355.076,9 532.700,2	22	355.073,1 532.706,8	7.616

Punct început	X / Y	Punct sfârșit	X / Y	Lungime segment (** (m)
12	355.063,7 532.682,9	13	355.069,9 532.678,4	7.661
14	355.070,4 532.677,6	15	355.076,1 532.677,5	5.701
16	355.076,5 532.676,3	17	355.080,0 532.677,3	3.64
18	355.090,8 532.684,2	19	355.081,9 532.688,8	10.018
20	355.079,1 532.696,3	21	355.076,9 532.700,2	4.478
22	355.073,1 532.706,8	1	355.067,2 532.714,3	9.543

\*\* Lungimile segmentelor sunt determinate în planul de proiecție Stereo 70 și sunt rotunjite la 1 milimetru.

\*\*\* Distanța dintre puncte este formată din segmente cumulate ce sunt mai mici decât valoarea 1 milimetru.



**DATE DESPRE IMOBILUL NR. 89021**

Oficiul de Cadastru și Publicitate Imobiliară ALBA  
Biroul de Cadastru și Publicitate Imobiliară Campeni

**A. Partea I. Descrierea imobilului**

TEREN Extravilan

Nr. CF vechi:3540

Adresa: Jud. Alba

Nr. Crt	Nr cadastral Nr. topografic	Suprafața* (mp)	Observații / Referințe
A1		1.479	Sector cadastral:89 Teren imprejmuit; CF 70592 Abrud și CF 70595 Abrud cu nr. top. 1756, 1757, 1763, 1764, 1766

**B. Partea II. Proprietari și acte**

Inscrieri privitoare la dreptul de proprietate și alte drepturi reale	Referințe
<b>4126 / 16/12/2003</b>	
Act Notarial nr. Contract de vânzare cumpărare nr.726, 727 din 2003, din 16/12/2003 emis de BNP MARCU VLADIMIR ION (și încheierea cf 4127/2003);	
B1	A1
Intabulare, drept de PROPRIETATE, dobandit prin Conventie, cota actuala 1/1 1) SC ROSIA MONTANA GOLD CORPORATION SA, CIF:9762620	

**C. Partea III. SARCINI .**

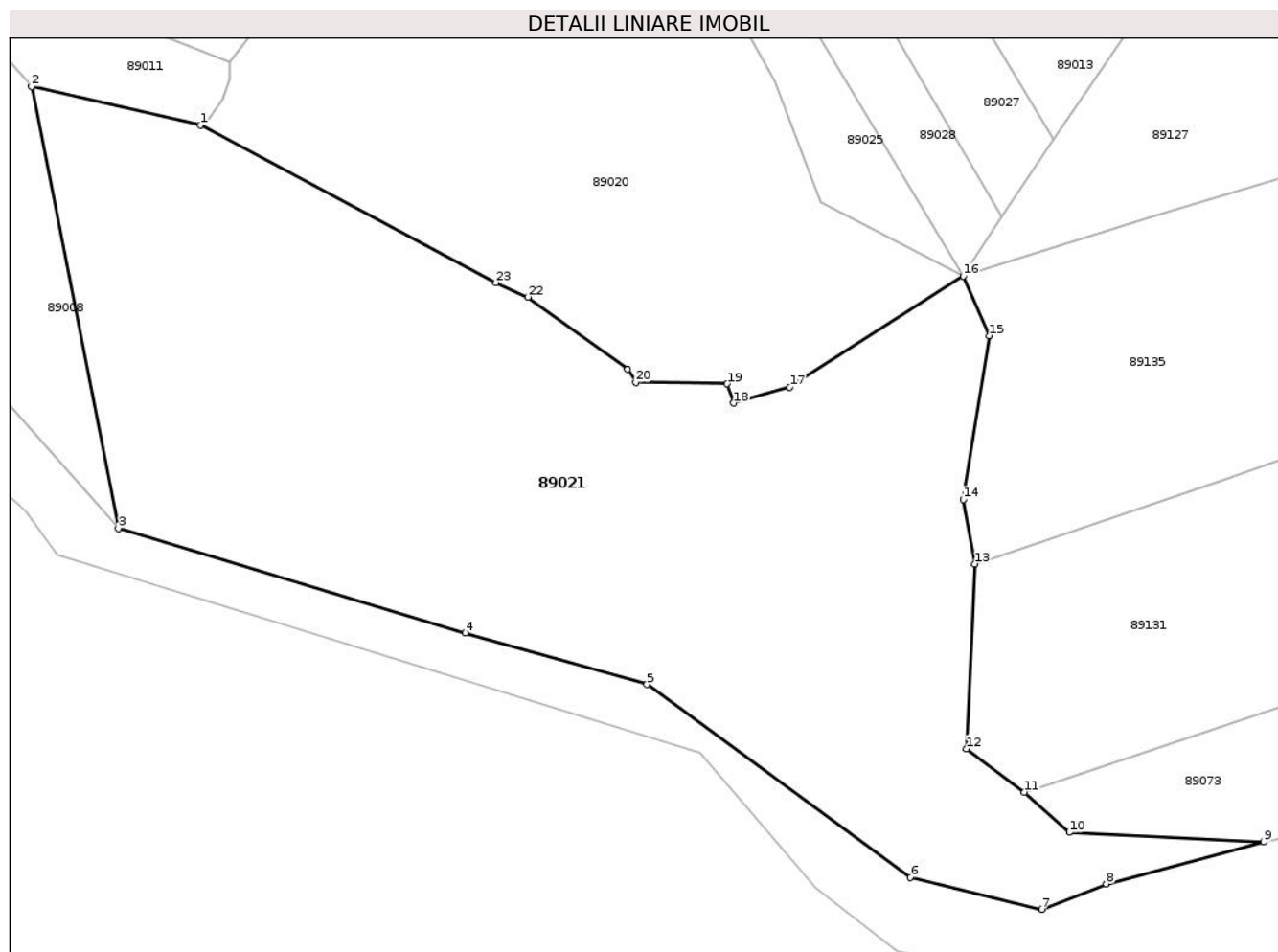
Inscrieri privind dezmembramintele dreptului de proprietate, drepturi reale de garanție și sarcini	Referințe
NU SUNT	

## Anexa Nr. 1 La Partea I

## Teren

Nr cadastral	Suprafața (mp)*	Observații / Referințe
	1.479	CF 70592 Abrud și CF 70595 Abrud cu nr. top. 1756, 1757, 1763, 1764, 1766

\* Suprafața este determinată în planul de proiecție Stereo 70.



## Date referitoare la teren

Crt	Categorie folosință	Intravilan	Suprafața (mp)	Tarla	Parcelă	Nr. topo	Observații / Referințe
1	faneata	NU	1.479	-	-	-	

## Lungime Segmente

1) Valorile lungimilor segmentelor sunt obținute din proiecție în plan.

Punct început	X / Y	Punct sfârșit	X / Y	Lungime segment (** (m)
1	355.043,3 532.693,6	2	355.032,8 532.696,0	10.771
3	355.038,2 532.668,5	4	355.059,8 532.662,0	22.557
5	355.071,1 532.658,8	6	355.087,5 532.646,8	20.321
7	355.095,7 532.644,8	8	355.099,7 532.646,4	4.308
9	355.109,5 532.649,0	10	355.097,4 532.649,6	12.115

Punct început	X / Y	Punct sfârșit	X / Y	Lungime segment (** (m)
2	355.032,8 532.696,0	3	355.038,2 532.668,5	28.025
4	355.059,8 532.662,0	5	355.071,1 532.658,8	11.744
6	355.087,5 532.646,8	7	355.095,7 532.644,8	8.44
8	355.099,7 532.646,4	9	355.109,5 532.649,0	10.139
10	355.097,4 532.649,6	11	355.094,6 532.652,1	3.754

Punct început	X / Y	Punct sfârşit	X / Y	Lungime segment (** (m)
11	355.094,6 532.652,1	12	355.091,0 532.654,8	4.5
13	355.091,5 532.666,3	14	355.090,8 532.670,3	4.061
15	355.092,4 532.680,5	16	355.090,8 532.684,2	4.031
17	355.080,0 532.677,3	18	355.076,5 532.676,3	3.64
19	355.076,1 532.677,5	20	355.070,4 532.677,6	5.701
21	355.069,9 532.678,4	22	355.063,7 532.682,9	7.661
23	355.061,7 532.683,8	1	355.043,3 532.693,6	20.847

Punct început	X / Y	Punct sfârşit	X / Y	Lungime segment (** (m)
12	355.091,0 532.654,8	13	355.091,5 532.666,3	11.511
14	355.090,8 532.670,3	15	355.092,4 532.680,5	10.325
16	355.090,8 532.684,2	17	355.080,0 532.677,3	12.816
18	355.076,5 532.676,3	19	355.076,1 532.677,5	1.265
20	355.070,4 532.677,6	21	355.069,9 532.678,4	0.943
22	355.063,7 532.682,9	23	355.061,7 532.683,8	2.193

\*\* Lungimile segmentelor sunt determinate în planul de proiecţie Stereo 70 şi sunt rotunjite la 1 milimetru.

\*\*\* Distanţa dintre puncte este formată din segmente cumulate ce sunt mai mici decât valoarea 1 milimetru.





**DATE DESPRE IMOBILUL NR. 89022**

Oficiul de Cadastru și Publicitate Imobiliară ALBA  
Biroul de Cadastru și Publicitate Imobiliară Campeni

**A. Partea I. Descrierea imobilului**

TEREN Extravilan

Nr. CF vechi:3540

Adresa: Jud. Alba

Nr. Crt	Nr cadastral Nr. topografic	Suprafața* (mp)	Observații / Referințe
A1		8.300	Sector cadastral:89 Teren imprejmuit; CF 70591 și CF 70596 Abrud cu nr. top. 1747, 1777, 1778, 1776/2, 1780

**B. Partea II. Proprietari și acte**

Inscrieri privitoare la dreptul de proprietate și alte drepturi reale		Referințe
<b>4126 / 16/12/2003</b>		
Act Notarial nr. Contract de vânzare cumpărare nr.726,727 din 2003, din 16/12/2003 emis de BNP MARCU VLADIMIR ION (și încheierea cf 4127/2003);		
B1	Intabulare, drept de PROPRIETATE, dobandit prin Conventie, cota actuala 1/1 1) SC ROSIA MONTANA GOLD CORPORATION SA, CIF:9762620	A1

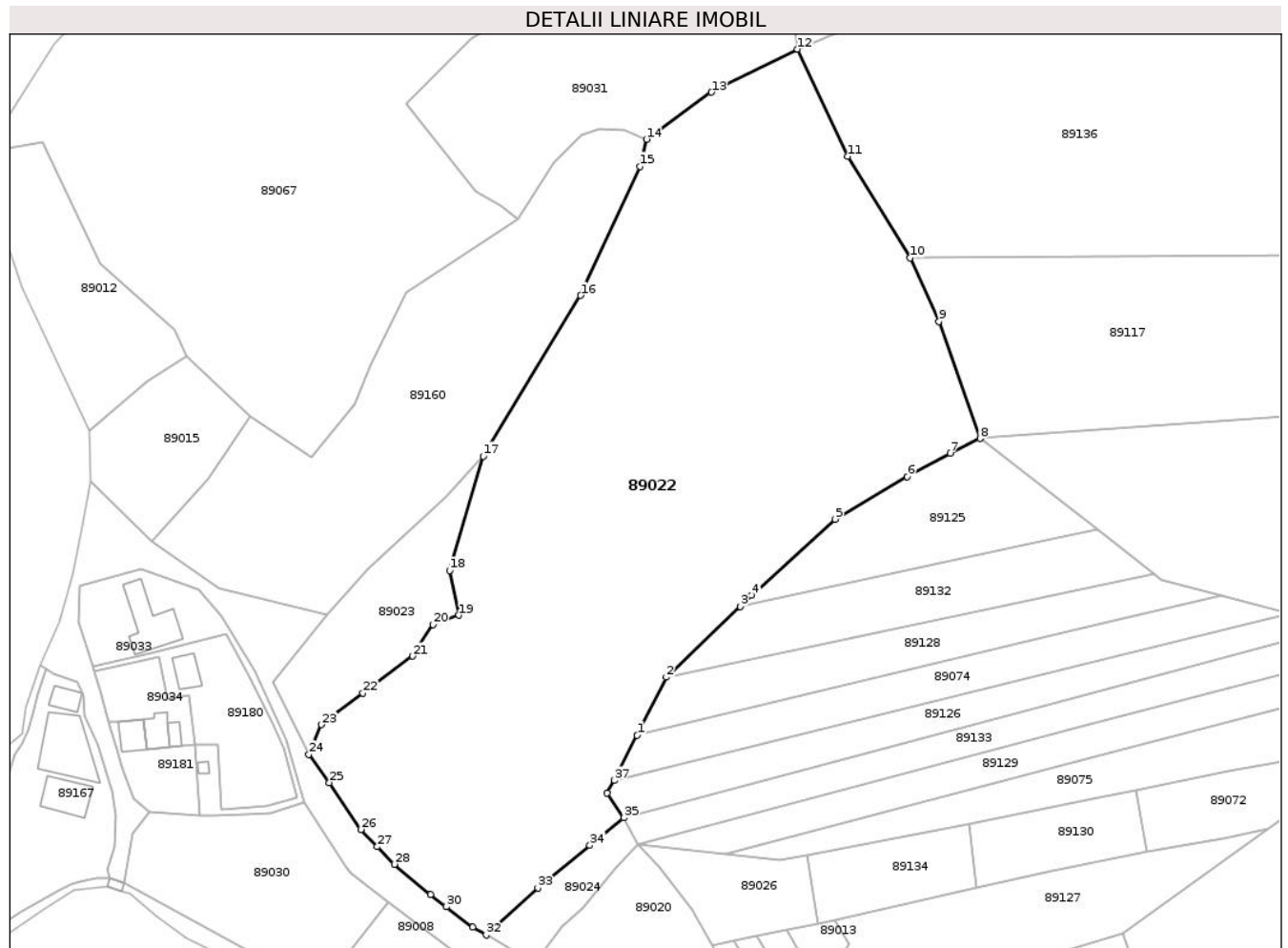
**C. Partea III. SARCINI**

Inscrieri privind dezmembramintele dreptului de proprietate, drepturi reale de garanție și sarcini		Referințe
<b>16288 / 03/10/2017</b>		
Act Administrativ nr. PV DE SECHESTRU PENTRU BUNURI IMOBILE NR. 17955, din 26/09/2017 emis de ANAF DGRFP BRASOV (AJFP ALBA SERVICIUL FISCAL ORĂȘENESC CÎMPENI.NR CERERE 16289/03.10.2017);		
C1	Intabulare, drept de IPOTECA LEGALA, Valoare:26909901 LEI 1) ANAF DGRFP BRASOV AJFP ALBA SERVICIUL FISCAL ORĂȘENESC CÎMPENI, CIF:999999999999	A1

**Teren**

Nr cadastral	Suprafața (mp)*	Observații / Referințe
	8.300	CF 70591 și CF 70596 Abrud cu nr. top. 1747, 1777, 1778, 1776/2, 1780

\* Suprafața este determinată în planul de proiecție Stereo 70.



**Date referitoare la teren**

Crt	Categorie folosință	Intra vilan	Suprafața (mp)	Tarla	Parcelă	Nr. topo	Observații / Referințe
1	faneata	NU	8.300	-	-	-	

**Lungime Segmente**

1) Valorile lungimilor segmentelor sunt obținute din proiecție în plan.

Punct început	X / Y	Punct sfârșit	X / Y	Lungime segment (** (m)
1	355.063,2 532.738,3	2	355.068,5 532.748,8	11.762
3	355.081,9 532.761,6	4	355.084,0 532.763,6	2.9
5	355.099,1 532.777,4	6	355.112,2 532.785,1	15.195
7	355.120,0 532.789,3	8	355.125,4 532.792,0	6.037
9	355.117,956 532.813,218	10	355.112,7 532.824,7	12.628

Punct început	X / Y	Punct sfârșit	X / Y	Lungime segment (** (m)
2	355.068,5 532.748,8	3	355.081,9 532.761,6	18.531
4	355.084,0 532.763,6	5	355.099,1 532.777,4	20.456
6	355.112,2 532.785,1	7	355.120,0 532.789,3	8.859
8	355.125,4 532.792,0	9	355.117,956 532.813,218	22.486
10	355.112,7 532.824,7	11	355.101,4 532.843,1	21.593

Punct început	X / Y	Punct sfârşit	X / Y	Lungime segment (** (m)
11	355.101,4 532.843,1	12	355.092,3 532.862,5	21.428
13	355.076,7 532.854,7	14	355.064,9 532.846,2	14.543
15	355.063,7 532.841,3	16	355.053,0 532.817,9	25.73
17	355.035,3 532.788,8	18	355.029,2 532.768,1	21.58
19	355.030,9 532.760,0	20	355.026,2 532.758,3	4.998
21	355.022,5 532.752,6	22	355.013,5 532.745,9	11.22
23	355.006,0 532.740,2	24	355.003,7 532.734,8	5.869
25	355.007,4 532.729,7	26	355.013,1 532.721,2	10.234
27	355.016,1 532.718,1	28	355.019,2 532.714,9	4.455
29	355.025,7 532.709,4	30	355.028,6 532.707,2	3.64
31	355.033,4 532.703,5	32	355.035,857 532.702,1	2.828
33	355.045,187 532.710,615	34	355.054,638 532.718,338	12.205
35	355.060,8 532.723,3	36	355.057,8 532.727,8	5.408
37	355.059,1 532.730,1	1	355.063,2 532.738,3	9.168

Punct început	X / Y	Punct sfârşit	X / Y	Lungime segment (** (m)
12	355.092,3 532.862,5	13	355.076,7 532.854,7	17.441
14	355.064,9 532.846,2	15	355.063,7 532.841,3	5.045
16	355.053,0 532.817,9	17	355.035,3 532.788,8	34.06
18	355.029,2 532.768,1	19	355.030,9 532.760,0	8.276
20	355.026,2 532.758,3	21	355.022,5 532.752,6	6.796
22	355.013,5 532.745,9	23	355.006,0 532.740,2	9.42
24	355.003,7 532.734,8	25	355.007,4 532.729,7	6.301
26	355.013,1 532.721,2	27	355.016,1 532.718,1	4.314
28	355.019,2 532.714,9	29	355.025,7 532.709,4	8.515
30	355.028,6 532.707,2	31	355.033,4 532.703,5	6.061
32	355.035,857 532.702,1	33	355.045,187 532.710,615	12.631
34	355.054,638 532.718,338	35	355.060,8 532.723,3	7.912
36	355.057,8 532.727,8	37	355.059,1 532.730,1	2.642

\*\* Lungimile segmentelor sunt determinate în planul de proiecţie Stereo 70 și sunt rotunjite la 1 milimetru.

\*\*\* Distanţa dintre puncte este formată din segmente cumulate ce sunt mai mici decât valoarea 1 milimetru.



**DATE DESPRE IMOBILUL NR. 89023**

Oficiul de Cadastru și Publicitate Imobiliară ALBA  
Biroul de Cadastru și Publicitate Imobiliară Campeni

**A. Partea I. Descrierea imobilului**

TEREN Extravilan

Nr. CF vechi:3587

Adresa: Jud. Alba

Nr. Crt	Nr cadastral Nr. topografic	Suprafața* (mp)	Observații / Referințe
A1		664	Sector cadastral:89 Teren neimprejmuit; CF 71638 Abrud cu nr. top. 1775, 1776/1

**B. Partea II. Proprietari și acte**

Inscrieri privitoare la dreptul de proprietate și alte drepturi reale		Referințe
<b>4074 / 11/12/2003</b>		
Act Notarial nr. Certificat de moștenitor nr.166 din 2003, din 11/12/2003 emis de notar public Sulea;		
B1	Intabulare, drept de PROPRIETATE, dobandit prin Succesiune, cota actuala 1/2 1) HEINRICHS GABRIELA MARIANA, Lipsă CNP	A1
B2	Intabulare, drept de PROPRIETATE, dobandit prin Succesiune, cota actuala 1/2 1) DRAGAN MARIA MARIETA, Lipsă CNP	A1

**C. Partea III. SARCINI .**

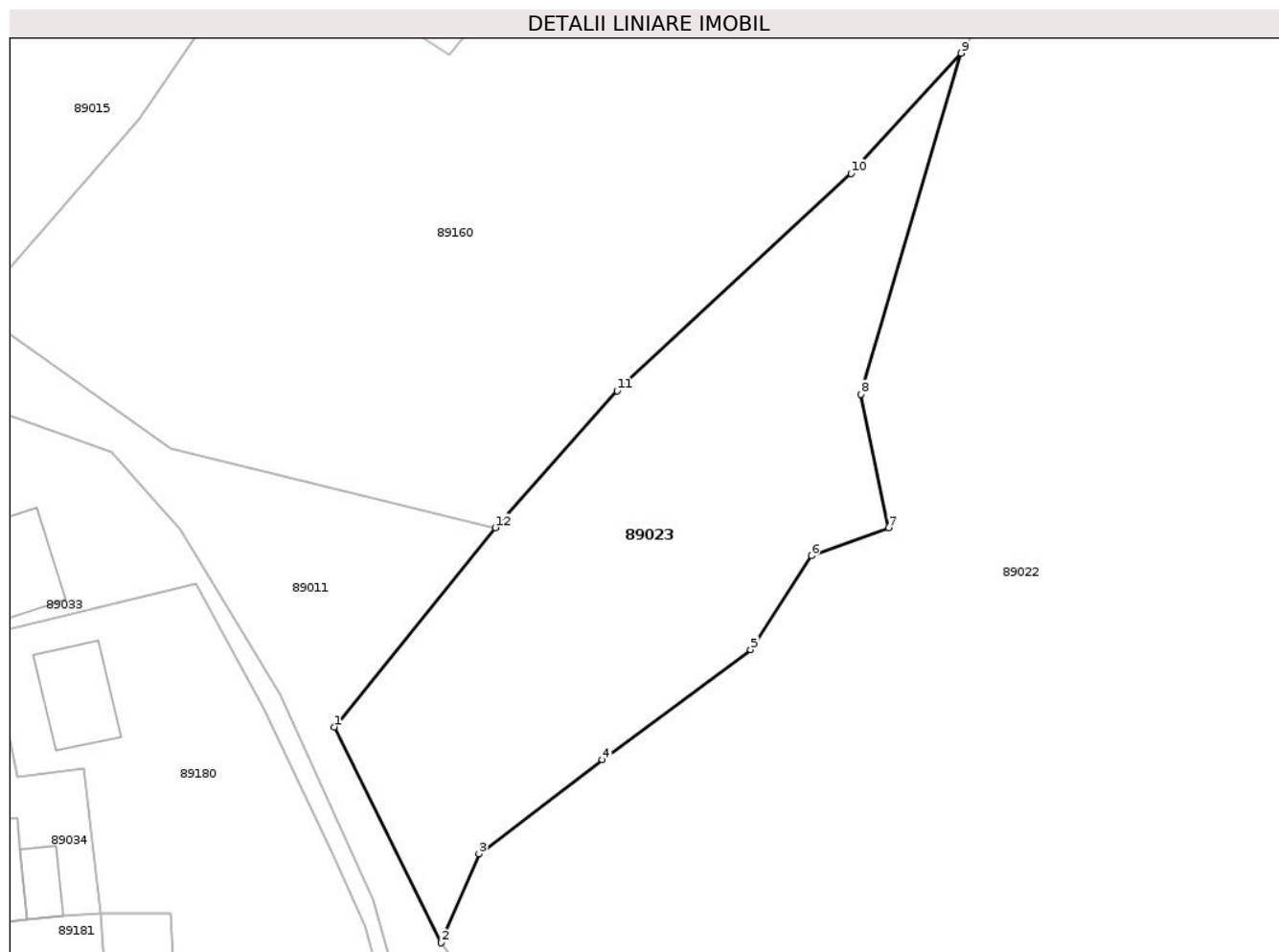
Inscrieri privind dezmembramintele dreptului de proprietate, drepturi reale de garanție și sarcini	Referințe
NU SUNT	

## Anexa Nr. 1 La Partea I

## Teren

Nr cadastral	Suprafața (mp)*	Observații / Referințe
	664	CF 71638 Abrud cu nr. top. 1775, 1776/1

\* Suprafața este determinată în planul de proiecție Stereo 70.



## Date referitoare la teren

Crt	Categorie folosință	Intravilan	Suprafața (mp)	Tarla	Parcelă	Nr. topo	Observații / Referințe
1	padure	NU	664	-	-	-	

## Lungime Segmente

1) Valorile lungimilor segmentelor sunt obținute din proiecție în plan.

Punct început	X / Y	Punct sfârșit	X / Y	Lungime segment (** (m)
1	354.997,2 532.747,9	2	355.003,7 532.734,8	14.624
2	355.003,7 532.734,8	3	355.006,0 532.740,2	5.869
3	355.006,0 532.740,2	4	355.013,5 532.745,9	9.42
4	355.013,5 532.745,9	5	355.022,5 532.752,6	11.22
5	355.022,5 532.752,6	6	355.026,2 532.758,3	6.796

Punct început	X / Y	Punct sfârșit	X / Y	Lungime segment (** (m)
6	355.026,2 532.758,3	7	355.030,9 532.760,0	4.998
7	355.030,9 532.760,0	8	355.029,2 532.768,1	8.276
8	355.029,2 532.768,1	9	355.035,3 532.788,8	21.58
9	355.035,3 532.788,8	10	355.028,6 532.781,5	9.909
10	355.028,6 532.781,5	11	355.014,4 532.768,3	19.388
11	355.014,4 532.768,3	12	355.007,0 532.760,0	11.12
12	355.007,0 532.760,0	1	354.997,2 532.747,9	15.571

\*\* Lungimile segmentelor sunt determinate în planul de proiecție Stereo 70 și sunt rotunjite la 1 milimetru.

\*\*\* Distanța dintre puncte este formată din segmente cumulate ce sunt mai mici decât valoarea 1 milimetru.





**DATE DESPRE IMOBILUL NR. 89024**

Oficiul de Cadastru și Publicitate Imobiliară ALBA  
Biroul de Cadastru și Publicitate Imobiliară Campeni

**A. Partea I. Descrierea imobilului**

TEREN Extravilan

Nr. CF vechi:1703

Adresa: Jud. Alba

Nr. Crt	Nr cadastral Nr. topografic	Suprafața* (mp)	Observații / Referințe
A1		230	Sector cadastral:89 Teren imprejmuit; CF 71700 Abrud cu nr. top. 1774

**B. Partea II. Proprietari și acte**

Inscrieri privitoare la dreptul de proprietate și alte drepturi reale		Referințe
<b>629 / 12/09/1973</b>		
Act Notarial nr. Contract de vânzare cumpărare nr. 719 din 1973, din 12/09/1973 emis de NOTARIATUL DE STAT LOCA CÂMPENI;		
B1	Intabulare, drept de PROPRIETATE, dobandit prin Conventie, cota actuala 2/8 1) DRAGAN AURELIA, născută Haneș. Lipsă CNP	A1
<b>24 / 10/02/1975</b>		
Act Notarial nr. 0, din 10/02/1975 emis de -;		
B2	Intabulare, drept de PROPRIETATE, dobandit prin Conventie, cota actuala 4/8 1) STATUL ROMÂN, CIF:9999999999999, Lipsă CUI	A1
<b>2553 / 22/10/2004</b>		
Act Notarial nr. Certificat de moștenitor nr. 197 din 2004, din 22/10/2004 emis de BNP MIRCEA RADU SULEA;		
B3	Intabulare, drept de PROPRIETATE, dobandit prin Succesiune, cota actuala 1/8 1) HEINRICHS GABRIELA MARIANA, Lipsă CNP	A1
Act Notarial nr. Certificat de moștenitor nr.2553, din 22/10/2004 emis de BNP MIRCEA RADU SULEA;		
B4	Intabulare, drept de PROPRIETATE, dobandit prin Succesiune, cota actuala 1/8 1) DRAGAN MARIA MARIETA, Lipsă CNP	A1

**C. Partea III. SARCINI .**

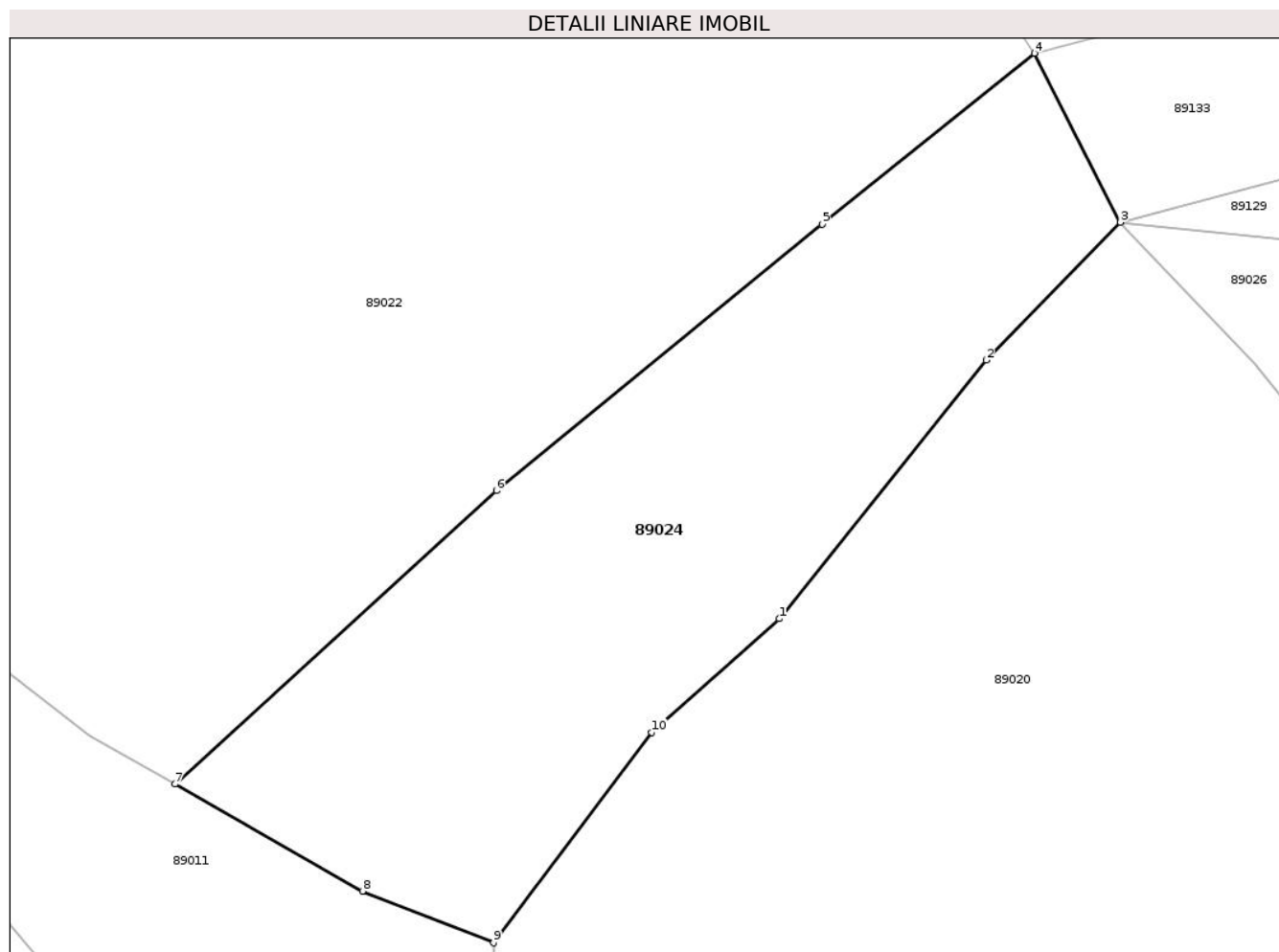
Inscrieri privind dezmembramintele dreptului de proprietate, drepturi reale de garanție și sarcini	Referințe
NU SUNT	

## Anexa Nr. 1 La Partea I

## Teren

Nr cadastral	Suprafața (mp)*	Observații / Referințe
	230	CF 71700 Abrud cu nr. top. 1774

\* Suprafața este determinată în planul de proiecție Stereo 70.



## Date referitoare la teren

Crt	Categorie folosință	Intravilan	Suprafața (mp)	Tarla	Parcelă	Nr. topo	Observații / Referințe
1	curți constructii	NU	230	-	-	-	

## Lungime Segmente

1) Valorile lungimilor segmentelor sunt obținute din proiecție în plan.

Punct început	X / Y	Punct sfârșit	X / Y	Lungime segment (** (m)
1	355.053,4 532.706,9	2	355.059,4 532.714,4	9.605
2	355.059,4 532.714,4	3	355.063,3 532.718,4	5.587
3	355.063,3 532.718,4	4	355.060,8 532.723,3	5.501
4	355.060,8 532.723,3	5	355.054,638 532.718,338	7.912
5	355.054,638 532.718,338	6	355.045,187 532.710,615	12.205

Punct început	X / Y	Punct sfârșit	X / Y	Lungime segment (** (m)
6	355.045,187 532.710,615	7	355.035,857 532.702,1	12.631
7	355.035,857 532.702,1	8	355.041,3 532.699,0	6.264
8	355.041,3 532.699,0	9	355.045,1 532.697,5	4.085
9	355.045,1 532.697,5	10	355.049,7 532.703,6	7.64
10	355.049,7 532.703,6	1	355.053,4 532.706,9	4.958

\*\* Lungimile segmentelor sunt determinate în planul de proiecție Stereo 70 și sunt rotunjite la 1 milimetru.

\*\*\* Distanța dintre puncte este formată din segmente cumulate ce sunt mai mici decât valoarea 1 milimetru.



**DATE DESPRE IMOBILUL NR. 89025**

Oficiul de Cadastru și Publicitate Imobiliară ALBA  
Biroul de Cadastru și Publicitate Imobiliară Campeni

**A. Partea I. Descrierea imobilului**

TEREN Extravilan

Nr. CF vechi:3578

Adresa: Jud. Alba

Nr. Crt	Nr cadastral Nr. topografic	Suprafața* (mp)	Observații / Referințe
A1		72	Sector cadastral:89 Teren imprejmuit; CF 71233 Abrud cu nr. top. 1750/1

**B. Partea II. Proprietari și acte**

Inscrieri privitoare la dreptul de proprietate și alte drepturi reale	Referințe
<b>4733 / 22/11/2006</b>	
Act Notarial nr. Contract de vânzare cumpărare nr.2787 din 2006, din 22/11/2006 emis de BNP MARCU VLADIMIR ION;	
B1	A1
Intabulare, drept de PROPRIETATE, dobandit prin Conventie, cota actuala 1/1 1) SC ROSIA MONTANA GOLD CORPORATION SA, CIF:9762620	

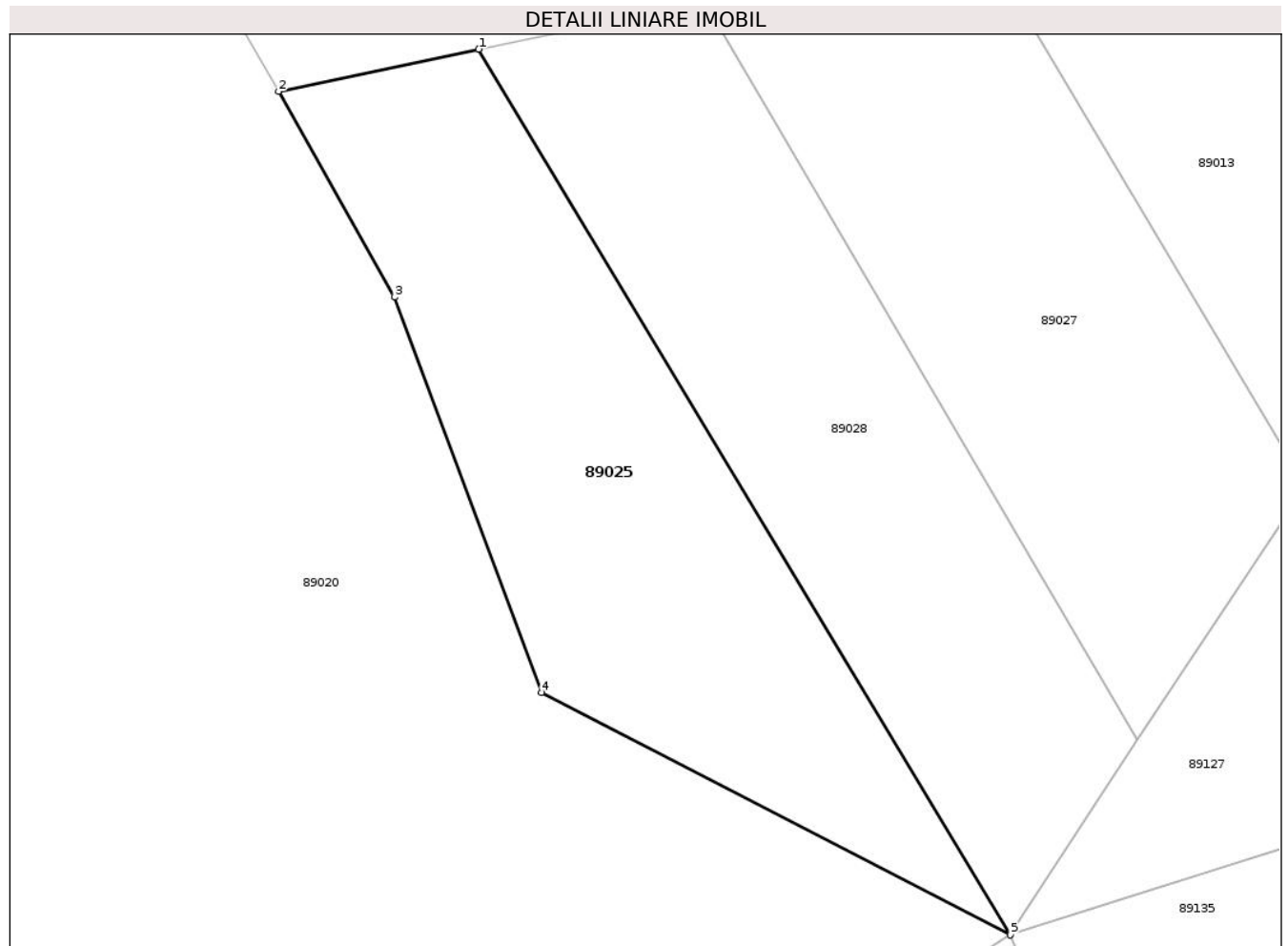
**C. Partea III. SARCINI .**

Inscrieri privind dezmembramintele dreptului de proprietate, drepturi reale de garanție și sarcini	Referințe
NU SUNT	

**Teren**

Nr cadastral	Suprafața (mp)*	Observații / Referințe
	72	CF 71233 Abrud cu nr. top. 1750/1

\* Suprafața este determinată în planul de proiecție Stereo 70.



**Date referitoare la teren**

Crt	Categorie folosință	Intravilan	Suprafața (mp)	Tarla	Parcelă	Nr. topo	Observații / Referințe
1	faneata	NU	72	-	-	-	

**Lungime Segmente**

1) Valorile lungimilor segmentelor sunt obținute din proiecție în plan.

Punct început	X / Y	Punct sfârșit	X / Y	Lungime segment (** (m)
1	355.080,7 532.701,0	2	355.076,9 532.700,2	3.883
2	355.076,9 532.700,2	3	355.079,1 532.696,3	4.478
3	355.079,1 532.696,3	4	355.081,9 532.688,8	8.006
4	355.081,9 532.688,8	5	355.090,8 532.684,2	10.018
5	355.090,8 532.684,2	1	355.080,7 532.701,0	19.602

**\*\* Lungimile segmentelor sunt determinate în planul de proiecție Stereo 70 și sunt rotunjite la 1 milimetru.**

**\*\*\* Distanța dintre puncte este formată din segmente cumulate ce sunt mai mici decât valoarea 1 milimetru.**





**DATE DESPRE IMOBILUL NR. 89026**

Oficiul de Cadastru și Publicitate Imobiliară ALBA  
Biroul de Cadastru și Publicitate Imobiliară Campeni

**A. Partea I. Descrierea imobilului**

TEREN Extravilan

Nr. CF vechi:3699

Adresa: Jud. Alba

Nr. Crt	Nr cadastral Nr. topografic	Suprafața* (mp)	Observații / Referințe
A1		358	Sector cadastral:89 Teren imprejmuit; CF 71190 Abrud cu nr. top.1748/1, 1749/1, 1760/1

**B. Partea II. Proprietari și acte**

Inscrieri privitoare la dreptul de proprietate și alte drepturi reale	Referințe
<b>4753 / 22/11/2006</b>	
Act Notarial nr. Contract de vânzare cumpărare nr.2787 din 2006, din 22/11/2006 emis de BNP MARCU VLADIMIR ION;	
B1	A1
Intabulare, drept de PROPRIETATE, dobandit prin Conventie, cota actuala 1/1 1) SC ROSIA MONTANA GOLD CORPORATION SA, CIF:9762620	

**C. Partea III. SARCINI .**

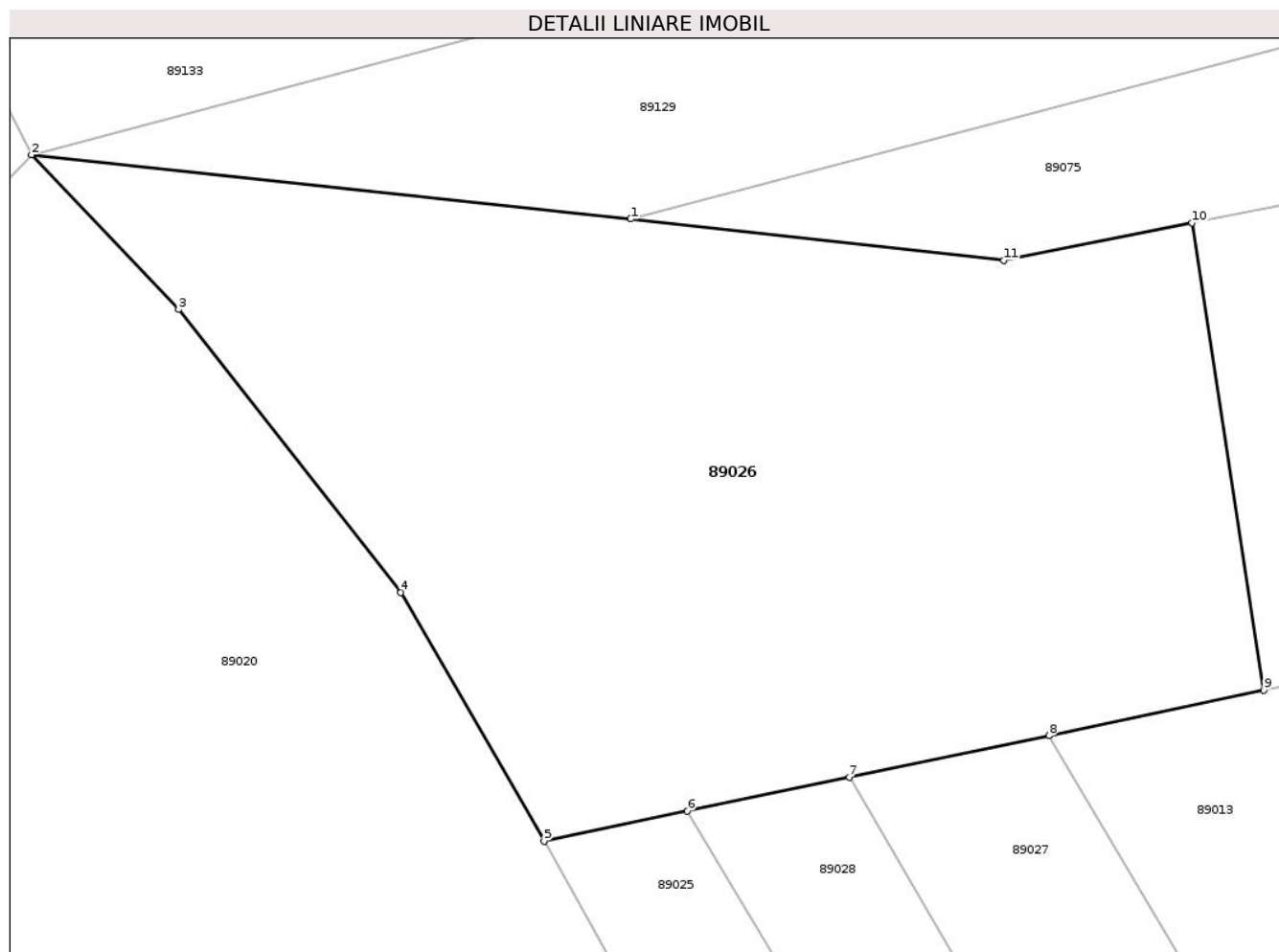
Inscrieri privind dezmembramintele dreptului de proprietate, drepturi reale de garanție și sarcini	Referințe
NU SUNT	

## Anexa Nr. 1 La Partea I

## Teren

Nr cadastral	Suprafața (mp)*	Observații / Referințe
	358	CF 71190 Abrud cu nr. top.1748/1, 1749/1, 1760/1

\* Suprafața este determinată în planul de proiecție Stereo 70.



## Date referitoare la teren

Crt	Categorie folosință	Intravilan	Suprafața (mp)	Tarla	Parcelă	Nr. topo	Observații / Referințe
1	faneata	NU	358	-	-	-	

## Lungime Segmente

1) Valorile lungimilor segmentelor sunt obținute din proiecție în plan.

Punct început	X / Y	Punct sfârșit	X / Y	Lungime segment (** (m)
1	355.079,2 532.716,7	2	355.063,3 532.718,4	15.991
2	355.063,3 532.718,4	3	355.067,2 532.714,3	5.659
3	355.067,2 532.714,3	4	355.073,1 532.706,8	9.543
4	355.073,1 532.706,8	5	355.076,9 532.700,2	7.616
5	355.076,9 532.700,2	6	355.080,7 532.701,0	3.883

Punct început	X / Y	Punct sfârşit	X / Y	Lungime segment (** (m)
6	355.080,7 532.701,0	7	355.085,0 532.701,9	4.393
7	355.085,0 532.701,9	8	355.090,3 532.703,0	5.413
8	355.090,3 532.703,0	9	355.096,0 532.704,2	5.825
9	355.096,0 532.704,2	10	355.094,1 532.716,6	12.545
10	355.094,1 532.716,6	11	355.089,1 532.715,6	5.099
11	355.089,1 532.715,6	1	355.079,2 532.716,7	9.961

\*\* Lungimile segmentelor sunt determinate în planul de proiecție Stereo 70 și sunt rotunjite la 1 milimetru.

\*\*\* Distanța dintre puncte este formată din segmente cumulate ce sunt mai mici decât valoarea 1 milimetru.



**DATE DESPRE IMOBILUL NR. 89027**

Oficiul de Cadastru și Publicitate Imobiliară ALBA  
Biroul de Cadastru și Publicitate Imobiliară Campeni

**A. Partea I. Descrierea imobilului**

TEREN Extravilan

Nr. CF vechi:1529

Adresa: Jud. Alba

Nr. Crt	Nr cadastral Nr. topografic	Suprafața* (mp)	Observații / Referințe
A1		73	Sector cadastral:89 Teren imprejmuit; CF 70193 Abrud cu nr. top. 1750/3

**B. Partea II. Proprietari și acte**

Inscrieri privitoare la dreptul de proprietate și alte drepturi reale		Referințe
<b>4842 / 26/03/2009</b>		
Act Notarial nr. 2785, din 02/11/2006 emis de BNP MARCU VLADIMIR ION;		
B1	Intabulare, drept de PROPRIETATE, dobandit prin Conventie, cota actuala 1/1 1) SC ROSIA MONTANA GOLD CORPORATION SA, CIF:9762620	A1

**C. Partea III. SARCINI .**

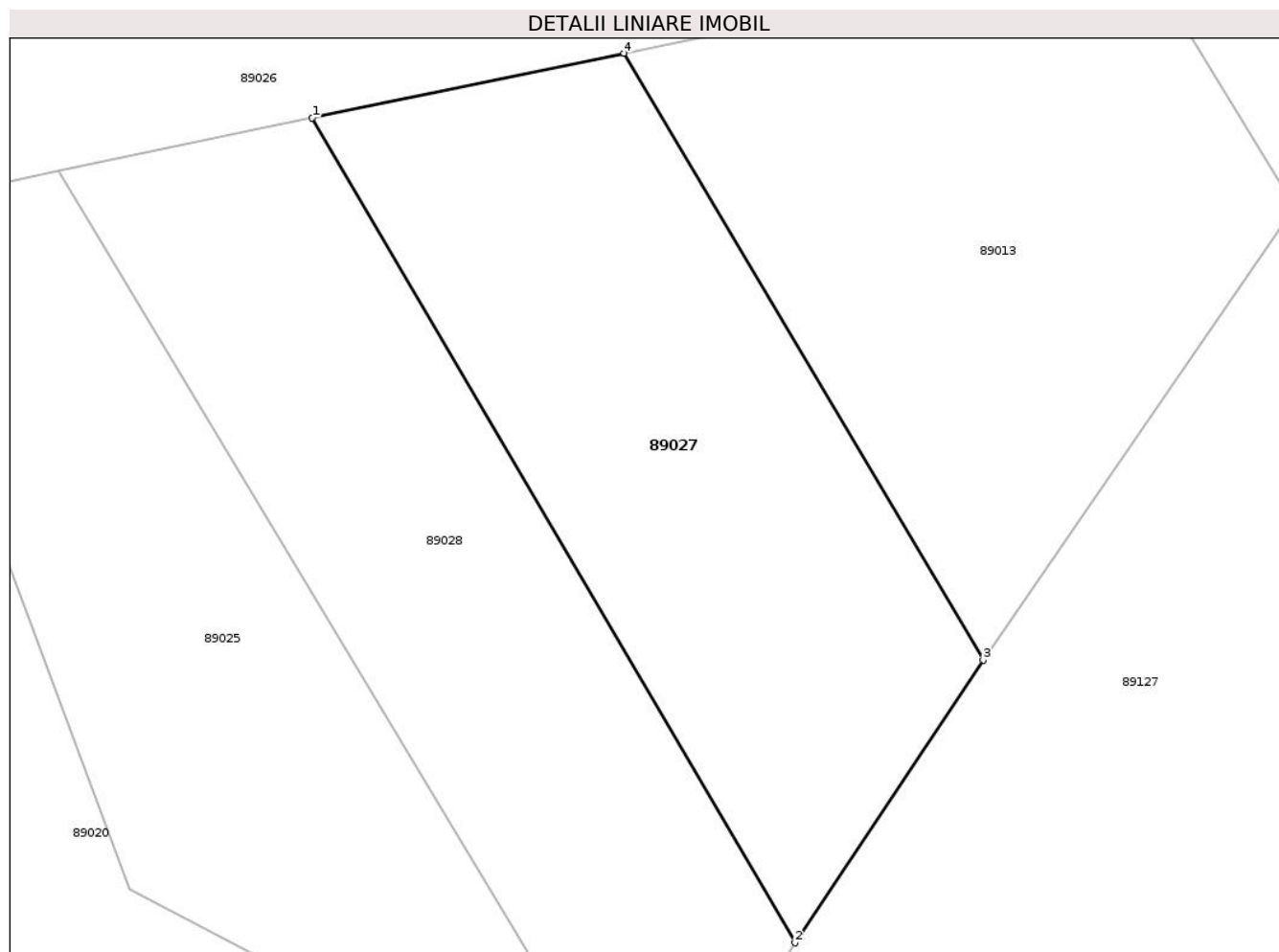
Inscrieri privind dezmembramintele dreptului de proprietate, drepturi reale de garanție și sarcini	Referințe
NU SUNT	

## Anexa Nr. 1 La Partea I

## Teren

Nr cadastral	Suprafața (mp)*	Observații / Referințe
	73	CF 70193 Abrud cu nr. top. 1750/3

\* Suprafața este determinată în planul de proiecție Stereo 70.



## Date referitoare la teren

Crt	Categorie folosință	Intra vilan	Suprafața (mp)	Tarla	Parcelă	Nr. topo	Observații / Referințe
1	faneata	NU	73	-	-	-	

## Lungime Segmente

1) Valorile lungimilor segmentelor sunt obținute din proiecție în plan.

Punct început	X / Y	Punct sfârșit	X / Y	Lungime segment (** (m)
1	355.085,0 532.701,9	2	355.093,2 532.687,9	16.225
2	355.093,2 532.687,9	3	355.096,4 532.692,7	5.769
3	355.096,4 532.692,7	4	355.090,3 532.703,0	11.971
4	355.090,3 532.703,0	1	355.085,0 532.701,9	5.413

\*\* Lungimile segmentelor sunt determinate în planul de proiecție Stereo 70 și sunt rotunjite la 1 milimetru.

**\*\*\* Distanţa dintre puncte este formată din segmente cumulate ce sunt mai mici decât valoarea 1 milimetru.**





**DATE DESPRE IMOBILUL NR. 89028**

Oficiul de Cadastru și Publicitate Imobiliară ALBA  
Biroul de Cadastru și Publicitate Imobiliară Campeni

**A. Partea I. Descrierea imobilului**

TEREN Extravilan

Nr. CF vechi:3579

Adresa: Jud. Alba

Nr. Crt	Nr cadastral Nr. topografic	Suprafața* (mp)	Observații / Referințe
A1		73	Sector cadastral:89 Teren imprejmuit; CF71248 Abrud cu nr. top. 1750/2

**B. Partea II. Proprietari și acte**

Inscrieri privitoare la dreptul de proprietate și alte drepturi reale	Referințe
<b>4732 / 22/11/2006</b>	
Act Notarial nr. Contract de vânzare cumpărare nr.2786 din 2006, din 22/11/2006 emis de BNP MARCU VLADIMIR ION;	
B1	A1
Intabulare, drept de PROPRIETATE, dobandit prin Conventie, cota actuala 1/1 1) SC ROSIA MONTANA GOLD CORPORATION SA, CIF:9762620	

**C. Partea III. SARCINI .**

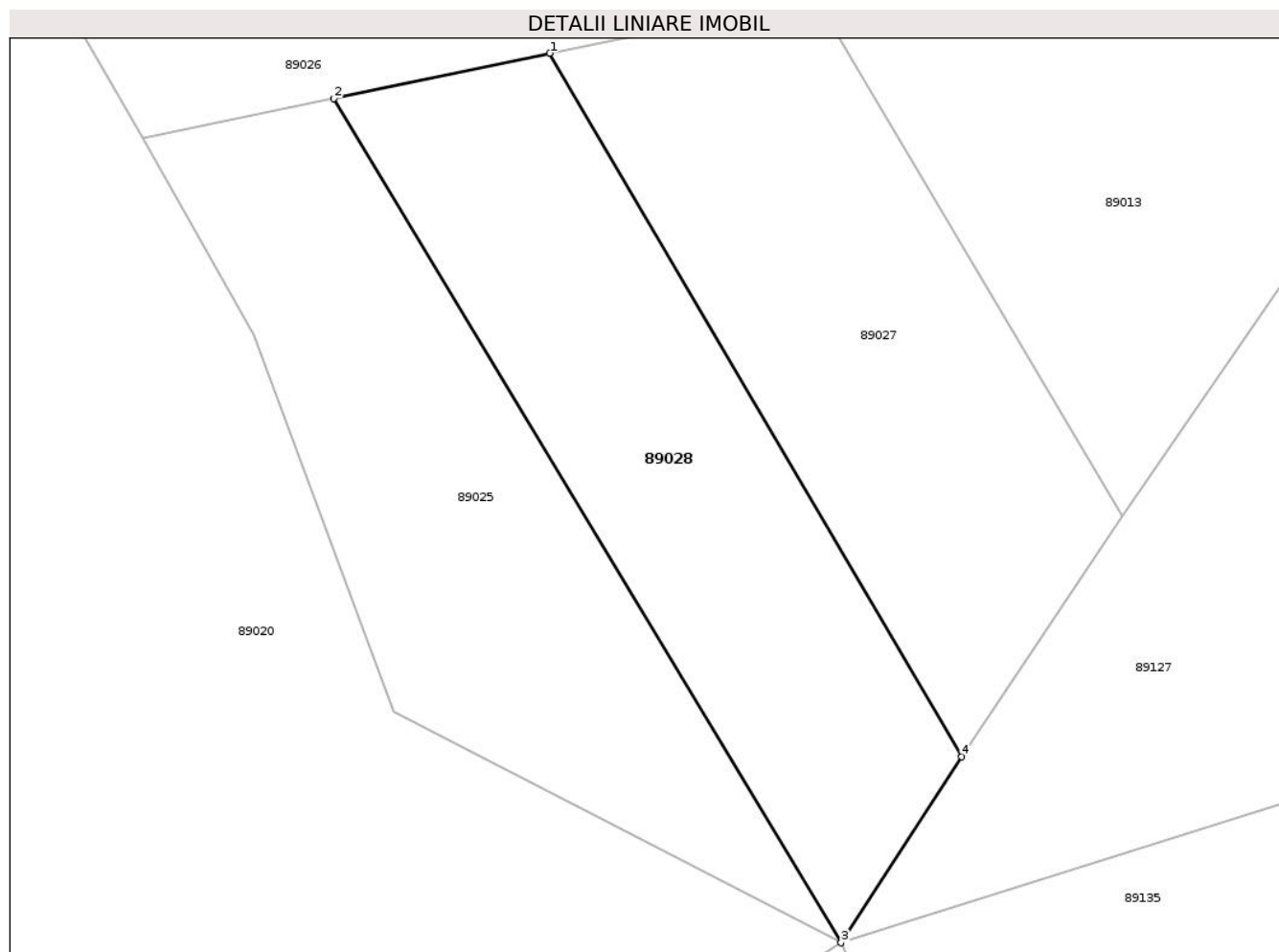
Inscrieri privind dezmembramintele dreptului de proprietate, drepturi reale de garanție și sarcini	Referințe
NU SUNT	

## Anexa Nr. 1 La Partea I

## Teren

Nr cadastral	Suprafața (mp)*	Observații / Referințe
	73	CF71248 Abrud cu nr. topo. 1750/2

\* Suprafața este determinată în planul de proiecție Stereo 70.



## Date referitoare la teren

Crt	Categorie folosință	Intra vilan	Suprafața (mp)	Tarla	Parcelă	Nr. topo	Observații / Referințe
1	faneata	NU	73	-	-	-	

## Lungime Segmente

1) Valorile lungimilor segmentelor sunt obținute din proiecție în plan.

Punct început	X / Y	Punct sfârșit	X / Y	Lungime segment (** (m)
1	355.085,0 532.701,9	2	355.080,7 532.701,0	4.393
2	355.080,7 532.701,0	3	355.090,8 532.684,2	19.602
3	355.090,8 532.684,2	4	355.093,2 532.687,9	4.41
4	355.093,2 532.687,9	1	355.085,0 532.701,9	16.225

\*\* Lungimile segmentelor sunt determinate în planul de proiecție Stereo 70 și sunt rotunjite la 1 milimetru.

**\*\*\* Distanţa dintre puncte este formată din segmente cumulate ce sunt mai mici decât valoarea 1 milimetru.**



**DATE DESPRE IMOBILUL NR. 89029**

Oficiul de Cadastru și Publicitate Imobiliară ALBA  
Biroul de Cadastru și Publicitate Imobiliară Campeni

**A. Partea I. Descrierea imobilului**

TEREN Extravilan

Nr. CF vechi:1598

Adresa: Jud. Alba

Nr. Crt	Nr cadastral Nr. topografic	Suprafața* (mp)	Observații / Referințe
A1		4.883	Sector cadastral:89 Teren imprejmuit; CF 70159 Abrud cu nr. top. 1869, 1870/1,1870/2

**B. Partea II. Proprietari și acte**

Inscrieri privitoare la dreptul de proprietate și alte drepturi reale	Referințe
<b>5204 / 06/12/2006</b>	
Act Notarial nr. Contract de vânzare cumpărare nr.3201 din 2006, din 06/12/2006 emis de BNP Marcu Vladimir Ion;	
B1	A1
Intabulare, drept de PROPRIETATE, dobandit prin Conventie, cota actuala 1/1 1) SC ROSIA MONTANA GOLD CORPORATION SA, CIF:9762620	

**C. Partea III. SARCINI .**

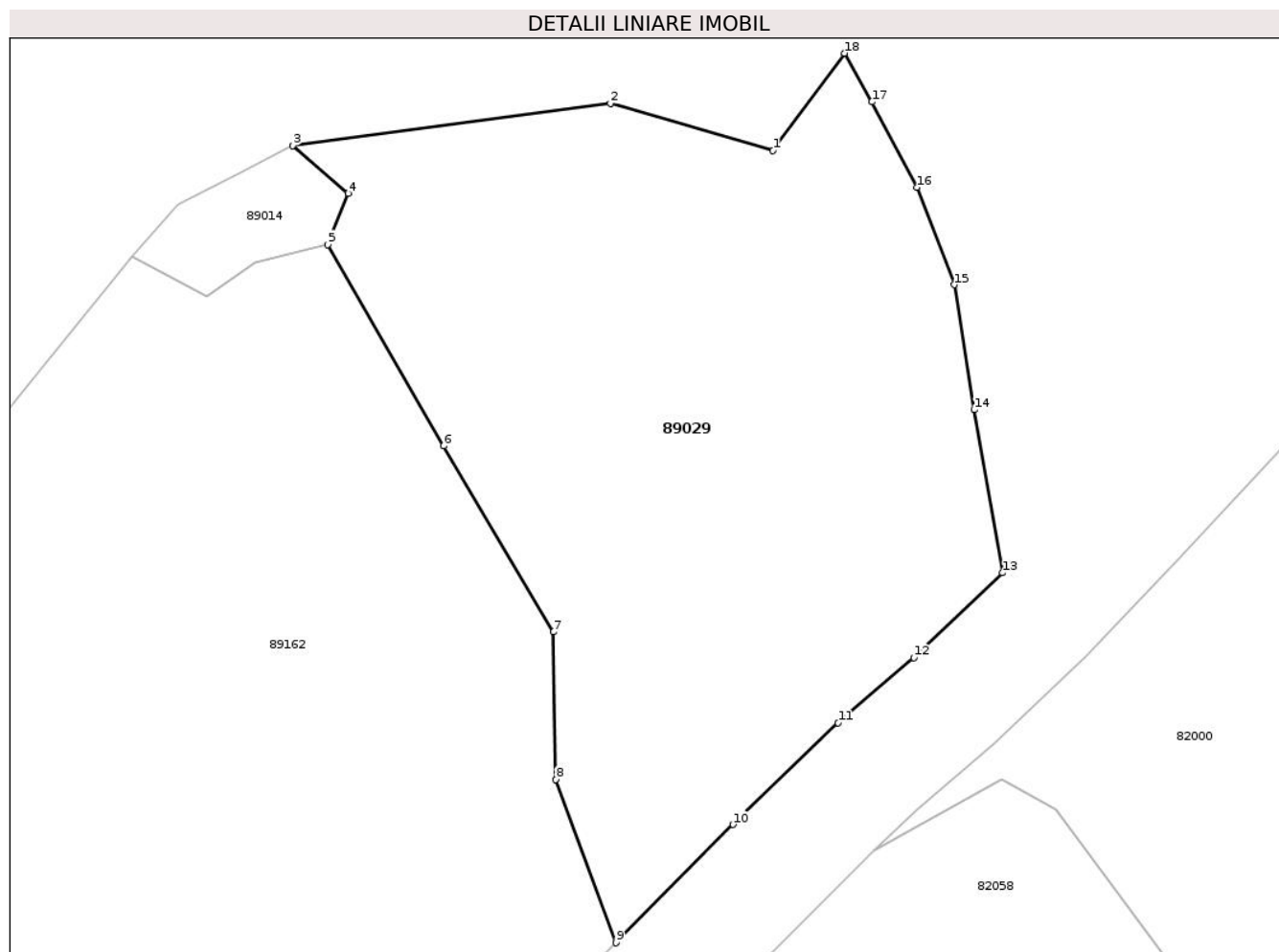
Inscrieri privind dezmembramintele dreptului de proprietate, drepturi reale de garanție și sarcini	Referințe
NU SUNT	

## Anexa Nr. 1 La Partea I

## Teren

Nr cadastral	Suprafața (mp)*	Observații / Referințe
	4.883	CF 70159 Abrud cu nr. top. 1869, 1870/1,1870/2

\* Suprafața este determinată în planul de proiecție Stereo 70.



## Date referitoare la teren

Crt	Categorie folosință	Intra vilan	Suprafața (mp)	Tarla	Parcelă	Nr. topo	Observații / Referințe
1	faneata	NU	4.883	-	-	-	

## Lungime Segmente

1) Valorile lungimilor segmentelor sunt obținute din proiecție în plan.

Punct început	X / Y	Punct sfârșit	X / Y	Lungime segment (** (m)
1	355.425,0 533.402,2	2	355.405,6 533.407,8	20.192
2	355.405,6 533.407,8	3	355.367,7 533.402,8	38.228
3	355.367,7 533.402,8	4	355.374,3 533.397,1	8.721
4	355.374,3 533.397,1	5	355.371,9 533.391,0	6.555
5	355.371,9 533.391,0	6	355.385,7 533.367,0	27.685

Punct început	X / Y	Punct sfârșit	X / Y	Lungime segment (** (m)
6	355.385,7 533.367,0	7	355.398,8 533.344,8	25.777
7	355.398,8 533.344,8	8	355.399,1 533.327,2	17.603
8	355.399,1 533.327,2	9	355.406,275 533.307,751	20.73
9	355.406,275 533.307,751	10	355.420,218 533.321,855	19.832
10	355.420,218 533.321,855	11	355.432,759 533.333,956	17.427
11	355.432,759 533.333,956	12	355.441,8 533.341,728	11.923
12	355.441,8 533.341,728	13	355.452,383 533.351,855	14.647
13	355.452,383 533.351,855	14	355.449,0 533.371,3	19.737
14	355.449,0 533.371,3	15	355.446,6 533.386,2	15.092
15	355.446,6 533.386,2	16	355.442,2 533.397,8	12.406
16	355.442,2 533.397,8	17	355.436,8 533.408,0	11.541
17	355.436,8 533.408,0	18	355.433,5 533.413,8	6.673
18	355.433,5 533.413,8	1	355.425,0 533.402,2	14.381

\*\* Lungimile segmentelor sunt determinate în planul de proiecție Stereo 70 și sunt rotunjite la 1 milimetru.

\*\*\* Distanța dintre puncte este formată din segmente cumulate ce sunt mai mici decât valoarea 1 milimetru.





**DATE DESPRE IMOBILUL NR. 89030**

Oficiul de Cadastru și Publicitate Imobiliară ALBA  
Biroul de Cadastru și Publicitate Imobiliară Campeni

**A. Partea I. Descrierea imobilului**

TEREN Extravilan

Nr. CF vechi:2025

Adresa: Jud. Alba

Nr. Crt	Nr cadastral Nr. topografic	Suprafața* (mp)	Observații / Referințe
A1		939	Sector cadastral:89 Teren imprejmuit; CF 70873, CF 70874 Abrud cu nr. top. 1769, 1768

**B. Partea II. Proprietari și acte**

Inscrieri privitoare la dreptul de proprietate și alte drepturi reale		Referințe
<b>11100 / 29/11/2007</b>		
Act Notarial nr. Contract de vânzare cumpărare nr.2978 din 2007, din 29/11/2007 emis de -;		
B1	Intabulare, drept de PROPRIETATE, dobândit prin Convenție, cota actuala 1/1 1) SC ROSIA MONTANA GOLD CORPORATION SA, CIF:9762620	A1

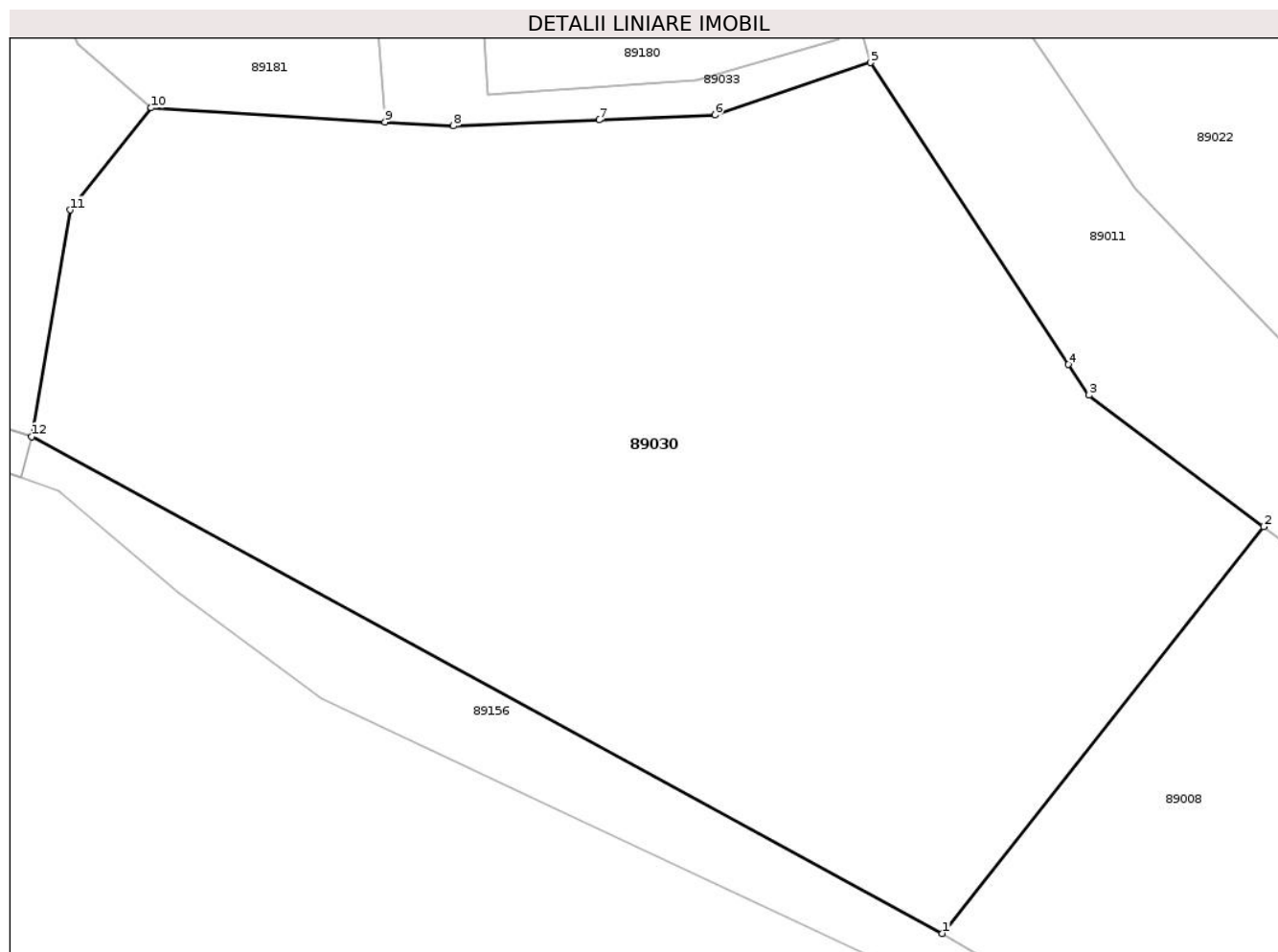
**C. Partea III. SARCINI .**

Inscrieri privind dezmembramintele dreptului de proprietate, drepturi reale de garanție și sarcini	Referințe
NU SUNT	

**Teren**

Nr cadastral	Suprafața (mp)*	Observații / Referințe
	939	CF 70873, CF 70874 Abrud cu nr. top. 1769, 1768

\* Suprafața este determinată în planul de proiecție Stereo 70.



**Date referitoare la teren**

Crt	Categorie folosință	Intra vilan	Suprafața (mp)	Tarla	Parcelă	Nr. topo	Observații / Referințe
1	faneata	NU	939	-	-	-	

**Lungime Segmente**

1) Valorile lungimilor segmentelor sunt obținute din proiecție în plan.

Punct început	X / Y	Punct sfârșit	X / Y	Lungime segment (** (m)
1	355.005,6 532.692,3	2	355.018,1 532.708,1	20.147
2	355.018,1 532.708,1	3	355.011,3 532.713,2	8.5
3	355.011,3 532.713,2	4	355.010,5 532.714,4	1.442
4	355.010,5 532.714,4	5	355.002,808 532.726,125	14.023
5	355.002,808 532.726,125	6	354.996,766 532.724,09	6.375

Punct început	X / Y	Punct sfârșit	X / Y	Lungime segment (** (m)
6	354.996,766 532.724,09	7	354.992,268 532.723,901	4.502
7	354.992,268 532.723,901	8	354.986,598 532.723,662	5.675
8	354.986,598 532.723,662	9	354.983,936 532.723,821	2.666
9	354.983,936 532.723,821	10	354.974,854 532.724,364	9.099
10	354.974,854 532.724,364	11	354.971,7 532.720,4	5.066
11	354.971,7 532.720,4	12	354.970,2 532.711,6	8.927
12	354.970,2 532.711,6	1	355.005,6 532.692,3	40.319

\*\* Lungimile segmentelor sunt determinate în planul de proiecție Stereo 70 și sunt rotunjite la 1 milimetru.

\*\*\* Distanța dintre puncte este formată din segmente cumulate ce sunt mai mici decât valoarea 1 milimetru.



**DATE DESPRE IMOBILUL NR. 89031**

Oficiul de Cadastru și Publicitate Imobiliară ALBA  
Biroul de Cadastru și Publicitate Imobiliară Campeni

**A. Partea I. Descrierea imobilului**

TEREN Necunoscut

Nr. CF vechi:1373

Adresa: Loc. Bunta, Jud. Alba

Nr. Crt	Nr cadastral Nr. topografic	Suprafața* (mp)	Observații / Referințe
A1		2.131	Sector cadastral:89 Teren imprejmuit; CF 70535 Abrud cu nr. top.1746/b.

**B. Partea II. Proprietari și acte**

Inscrieri privitoare la dreptul de proprietate și alte drepturi reale		Referințe
<b>0 / 04/07/2007</b>		
Hotarare Judecatoreasca nr. Sentință civilă nr.305 din 2007, din 04/07/2007 emis de Judecătoria Cîmpeni (dosar 451/203/2007);		
B1	Intabulare, drept de PROPRIETATE, dobandit prin lesire Din Indiviziune, cota actuala 1/5 1) LAUDONI MELANIA, Lipsă CNP	A1
B2	Intabulare, drept de PROPRIETATE, dobandit prin lesire Din Indiviziune, cota actuala 1/10 1) DEOANCA TUDOR, Lipsă CNP	A1
<b>1626 / 12/02/2008</b>		
Act Notarial nr. Contract de vânzare cumpărare nr.163 din 2008, din 12/02/2008 emis de - (încheiere de cf 2016 din 25.02.2008, contract de vânzare cumpărare autentic nr 151 din 2008);		
B3	Intabulare, drept de PROPRIETATE, dobandit prin Conventie, cota actuala 2/5 1) SC ROSIA MONTANA GOLD CORPORATION SA, CIF:9762620	A1
<b>10435 / 02/10/2009</b>		
Act Notarial nr. 2538, din 29/09/2009 emis de NOTAR PUBLIC BĂTEA IOAN (și încheierea 10436/02,10,2009);		
B5	Intabulare, drept de PROPRIETATE, dobandit prin Conventie, cota actuala 1/5 1) LAUDONI MELANIA....., și soțul 2) LAUDONI GHEORGHE, ca bun comun	A1
<b>9947 / 10/06/2021</b>		
Act Notarial nr. 541, din 09/06/2021 emis de Marcu Vladimir Ion (registrul cadastral al proprietarilor nr 9719 din 07.06.2021, emis de BCPI CAMPENI);		
B6	Intabulare, drept de PROPRIETATE titlu donatie, ca bun propriu,, dobandit prin Conventie, cota actuala 1/10 1) MOGOI GEORGETA	A1

**C. Partea III. SARCINI .**

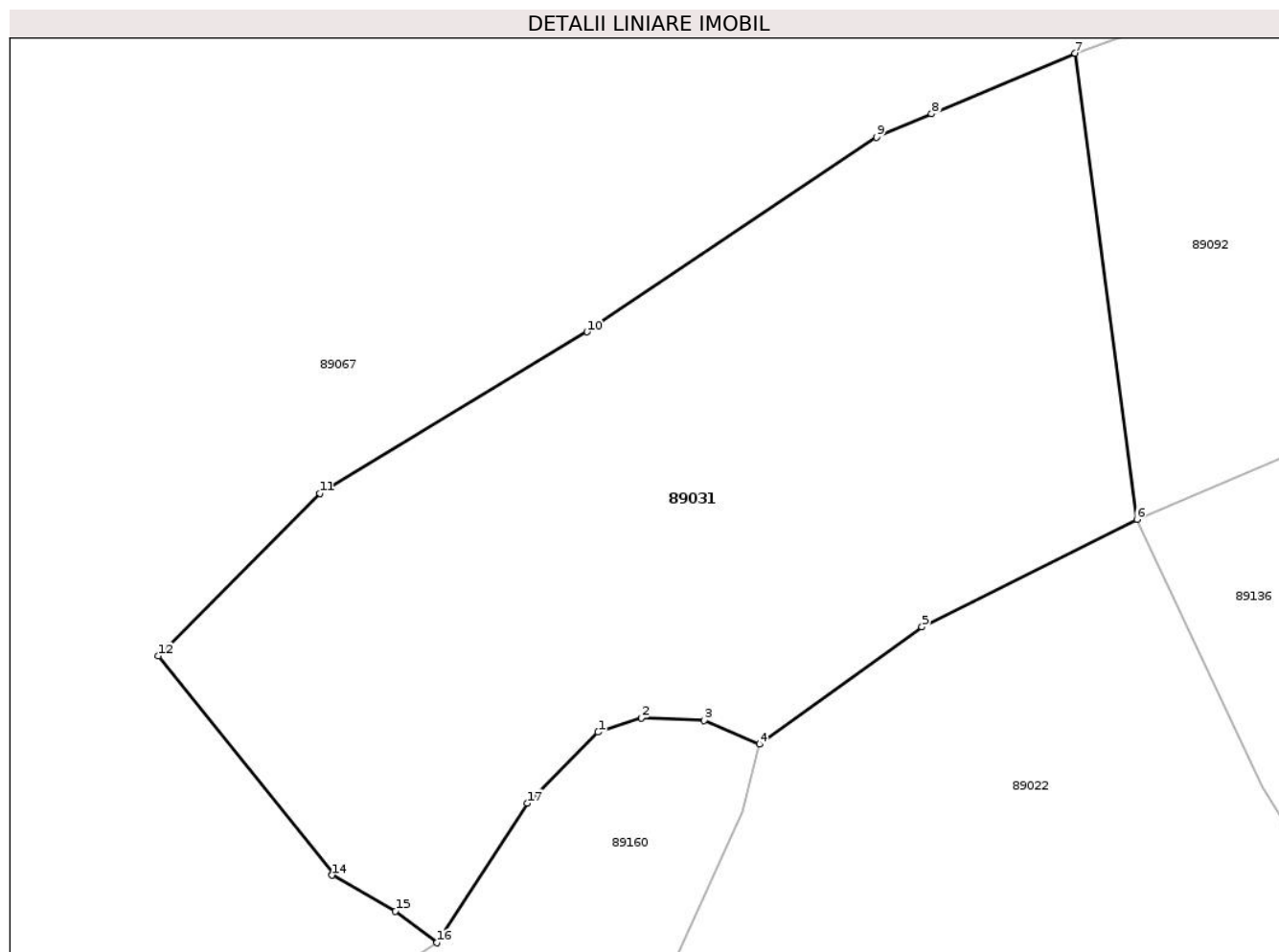
Inscrieri privind dezmembramintele dreptului de proprietate, drepturi reale de garanție și sarcini	Referințe
NU SUNT	

## Anexa Nr. 1 La Partea I

## Teren

Nr cadastral	Suprafața (mp)*	Observații / Referințe
	2.131	CF 70535 Abrud cu nr. top.1746/b.

\* Suprafața este determinată în planul de proiecție Stereo 70.



## Date referitoare la teren

Crt	Categorie folosință	Intravilan	Suprafața (mp)	Tarla	Parcelă	Nr. topo	Observații / Referințe
1	faneata	DA	394	-	-	-	
2	faneata	NU	1.737	-	-	-	

## Lungime Segmente

1) Valorile lungimilor segmentelor sunt obținute din proiecție în plan.

Punct început	X / Y	Punct sfârșit	X / Y	Lungime segment (** (m)
1	355.053,211 532.847,067	2	355.056,325 532.848,112	3.284
2	355.056,325 532.848,112	3	355.060,913 532.847,914	4.593
3	355.060,913 532.847,914	4	355.064,9 532.846,2	4.34
4	355.064,9 532.846,2	5	355.076,7 532.854,7	14.543

Punct început	X / Y	Punct sfârșit	X / Y	Lungime segment (** (m)
5	355.076,7 532.854,7	6	355.092,3 532.862,5	17.441
6	355.092,3 532.862,5	7	355.087,8 532.896,3	34.098
7	355.087,8 532.896,3	8	355.077,4 532.891,9	11.292
8	355.077,4 532.891,9	9	355.073,4 532.890,2	4.346
9	355.073,4 532.890,2	10	355.052,4 532.876,1	25.294
10	355.052,4 532.876,1	11	355.033,0 532.864,4	22.655
11	355.033,0 532.864,4	12	355.021,3 532.852,6	16.617
12	355.021,3 532.852,6	13	355.034,0 532.836,8	20.271
13	355.034,0 532.836,8	14	355.033,9 532.836,7	0.141
14	355.033,9 532.836,7	15	355.038,5 532.834,1	5.284
15	355.038,5 532.834,1	16	355.041,5 532.831,8	3.78
16	355.041,5 532.831,8	17	355.048,065 532.841,912	12.056
17	355.048,065 532.841,912	1	355.053,211 532.847,067	7.284

\*\* Lungimile segmentelor sunt determinate în planul de proiecție Stereo 70 și sunt rotunjite la 1 milimetru.

\*\*\* Distanța dintre puncte este formată din segmente cumulate ce sunt mai mici decât valoarea 1 milimetru.





**DATE DESPRE IMOBILUL NR. 89032**

Oficiul de Cadastru și Publicitate Imobiliară ALBA  
Biroul de Cadastru și Publicitate Imobiliară Campeni

**A. Partea I. Descrierea imobilului**

TEREN Extravilan

Nr. CF vechi:2849  
Nr. cadastral vechi:408

Adresa: Jud. Alba

Nr. Crt	Nr cadastral Nr. topografic	Suprafața* (mp)	Observații / Referințe
A1	70170	4.500	Sector cadastral:89 Teren neimprejmuit;

**B. Partea II. Proprietari și acte**

Inscrieri privitoare la dreptul de proprietate și alte drepturi reale		Referințe
<b>3141 / 26/04/2007</b>		
Act Notarial nr. Contract de vânzare cumpărare nr.1120 din 2007, din 26/04/2007 emis de -;		
B1	Intabulare, drept de PROPRIETATE, dobandit prin Conventie, cota actuala 1/1 1) SC ROSIA MONTANA GOLD CORPORATION SA, CIF:9762620	A1

**C. Partea III. SARCINI .**

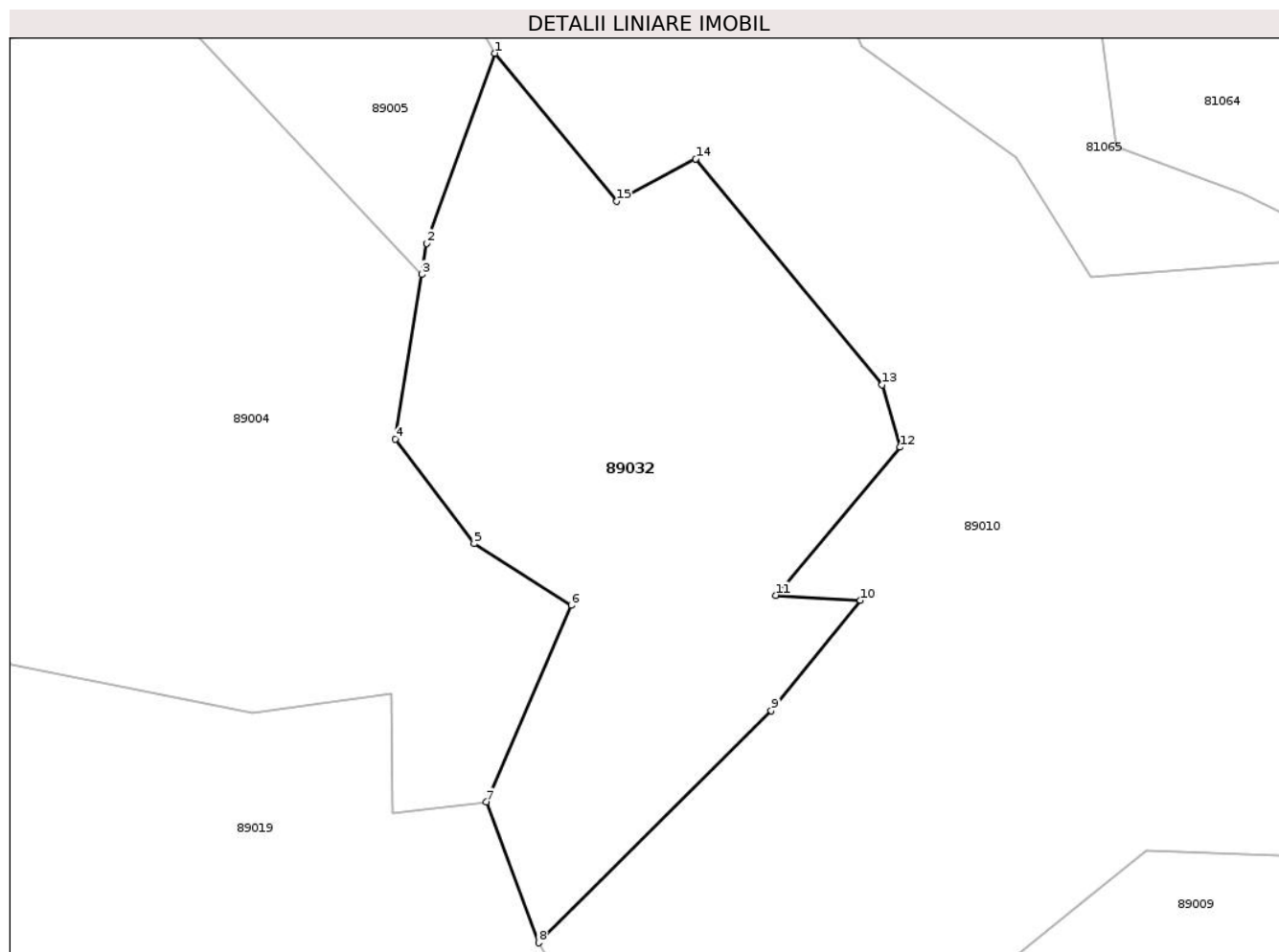
Inscrieri privind dezmembramintele dreptului de proprietate, drepturi reale de garanție și sarcini	Referințe
NU SUNT	

## Anexa Nr. 1 La Partea I

## Teren

Nr cadastral	Suprafața (mp)*	Observații / Referințe
70170	4.500	

\* Suprafața este determinată în planul de proiecție Stereo 70.



## Date referitoare la teren

Crt	Categorie folosință	Intra vilan	Suprafața (mp)	Tarla	Parcelă	Nr. topo	Observații / Referințe
1	padure	NU	4.500	UP II	UA 135/2	-	

## Lungime Segmente

1) Valorile lungimilor segmentelor sunt obținute din proiecție în plan.

Punct început	X / Y	Punct sfârșit	X / Y	Lungime segment (** (m)
1	355.699,5 533.388,2	2	355.690,1 533.362,0	27.835
2	355.690,1 533.362,0	3	355.689,398 533.357,69	4.367
3	355.689,398 533.357,69	4	355.685,7 533.335,0	22.989
4	355.685,7 533.335,0	5	355.696,6 533.320,6	18.06
5	355.696,6 533.320,6	6	355.710,0 533.312,1	15.869

Punct început	X / Y	Punct sfârșit	X / Y	Lungime segment (** (m)
6	355.710,0 533.312,1	7	355.698,3 533.285,0	29.518
7	355.698,3 533.285,0	8	355.705,5 533.265,6	20.693
8	355.705,5 533.265,6	9	355.737,6 533.297,6	45.326
9	355.737,6 533.297,6	10	355.749,9 533.312,8	19.553
10	355.749,9 533.312,8	11	355.738,2 533.313,5	11.721
11	355.738,2 533.313,5	12	355.755,4 533.333,9	26.683
12	355.755,4 533.333,9	13	355.752,9 533.342,5	8.956
13	355.752,9 533.342,5	14	355.727,186 533.373,658	40.399
14	355.727,186 533.373,658	15	355.716,3 533.367,8	12.362
15	355.716,3 533.367,8	1	355.699,5 533.388,2	26.427

\*\* Lungimile segmentelor sunt determinate în planul de proiecție Stereo 70 și sunt rotunjite la 1 milimetru.

\*\*\* Distanța dintre puncte este formată din segmente cumulate ce sunt mai mici decât valoarea 1 milimetru.



**DATE DESPRE IMOBILUL NR. 89033**

Oficiul de Cadastru și Publicitate Imobiliară ALBA  
Biroul de Cadastru și Publicitate Imobiliară Campeni

**A. Partea I. Descrierea imobilului**

TEREN Extravilan

Adresa: Jud. Alba

Nr. Crt	Nr cadastral Nr. topografic	Suprafața* (mp)	Observații / Referințe
A1		427	Sector cadastral:89 Teren imprejmuit; CF 71520 Abrud, Nr. top. 1773

**Construcții**

Crt	Nr cadastral Nr. topografic	Adresa	Observații / Referințe
A1.1		Jud. Alba	Nr. niveluri:1; S. construita la sol:73 mp; Casa de locuit
A1.2		Jud. Alba	Nr. niveluri:1; S. construita la sol:4 mp; Anexa

**B. Partea II. Proprietari și acte**

Inscrieri privitoare la dreptul de proprietate și alte drepturi reale		Referințe
<b>836 / 18/04/2004</b>		
Hotarare Judecatoreasca nr. 628 Sentinta Civila, din 18/04/2004 emis de Judecătoria Câmpeni (dosar 2558/2003);		
B1	Intabulare, drept de PROPRIETATE, dobandit prin Hotarare Judecatoreasca, cota actuala 1/1 1) DRAGAN IOVITA	A1
/		
Act Administrativ nr. 8397, din 15/10/2025 emis de Primăria Comunei Rosia Montană (adeverinta);		
B2	Se notează posesia faptică în favoarea lui 1) VASIU FELICIA-LUCIA	A1
Act Administrativ nr. 8396, din 15/10/2025 emis de Primăria Comunei Rosia Montană (adeverinta);		
B3	Intabulare, drept de PROPRIETATE, dobandit prin Construire, cota actuala 1/1 1) VASIU FELICIA-LUCIA	A1.1, A1.2

**C. Partea III. SARCINI**

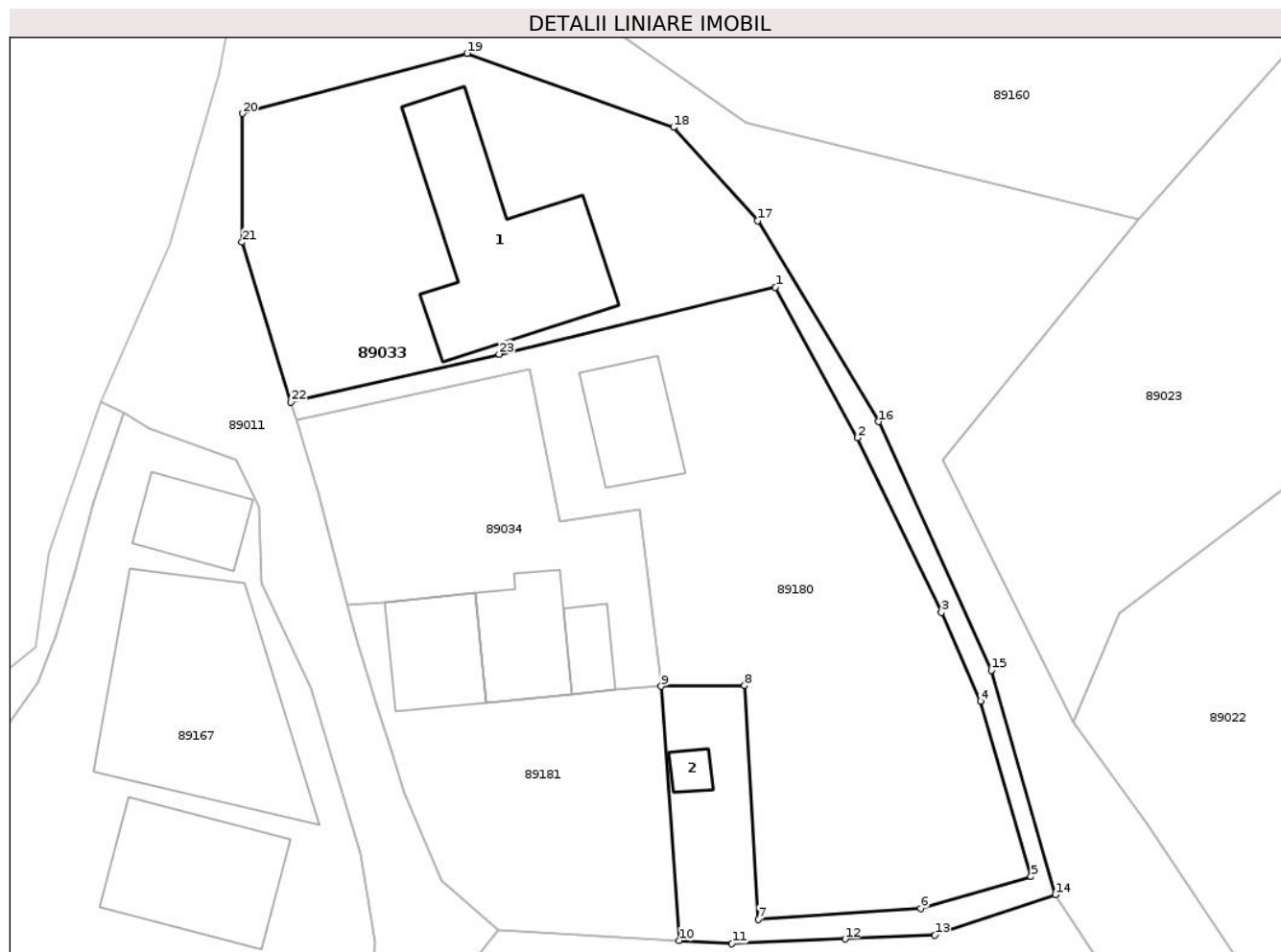
Inscrieri privind dezmembramintele dreptului de proprietate, drepturi reale de garanție și sarcini		Referințe
<b>85 / 21/01/1938</b>		
Act Notarial nr. 0, din 21/01/1938 emis de bn;		
C1	Intabulare, drept de UZUFRUCT VIAGER, cota actuala 1/1 1) BOTAR IOAN <i>OBSERVATII: (provenita din conversia CF 454)</i>	A1
<b>776 / 20/09/1941</b>		
Act Notarial nr. 0, din 20/09/1941 emis de BN;		
C2	Intabulare, drept de UZUFRUCT VIAGER, cota actuala 1/1 1) TOMUS MARIA, văduva lui Malea Gheorghe <i>OBSERVATII: (provenita din conversia CF 454)</i>	A1
<b>556 / 02/07/1954</b>		
Act Notarial nr. 0, din 02/07/1954 emis de BN;		
C3	Intabulare, drept de UZstipulațiunea de întreținere 1) TOMUS MARIA, soția lui Malea Gheorghe <i>OBSERVATII: (provenita din conversia CF 454)</i>	A1

## Anexa Nr. 1 La Partea I

## Teren

Nr cadastral	Suprafața (mp)*	Observații / Referințe
	427	CF 71520 Abrud, Nr. top. 1773

\* Suprafața este determinată în planul de proiecție Stereo 70.



## Date referitoare la teren

Crt	Categorie folosință	Intravilan	Suprafața (mp)	Tarla	Parcelă	Nr. topo	Observații / Referințe
1	faneata	NU	327	-	-	-	
2	curti constructii	NU	100	-	-	-	

## Date referitoare la construcții

Crt	Număr	Destinație construcție	Supraf. (mp)	Situație juridică	Observații / Referințe
A1.1		construcții de locuințe	73	Cu acte	Nr. niveluri:1; S. construita la sol:73 mp; Casa de locuit
A1.2		construcții anexa	4	Cu acte	Nr. niveluri:1; S. construita la sol:4 mp; Anexa

## Lungime Segmente

1) Valorile lungimilor segmentelor sunt obținute din proiecție în plan.

Punct început	X / Y	Punct sfârșit	X / Y	Lungime segment (** (m)
1	354.988,778 532.756,582	2	354.992,9 532.749,023	8.61
3	354.997,095 532.740,266	4	354.999,059 532.735,826	4.855
5	355.001,592 532.727,025	6	354.996,053 532.725,428	5.764
7	354.987,93 532.724,895	8	354.987,234 532.736,607	11.733
9	354.983,051 532.736,568	10	354.983,936 532.723,821	12.778
11	354.986,598 532.723,662	12	354.992,268 532.723,901	5.675
13	354.996,766 532.724,09	14	355.002,808 532.726,125	6.375
15	354.999,596 532.737,377	16	354.993,953 532.749,835	13.677
17	354.987,881 532.759,913	18	354.983,671 532.764,593	6.295
19	354.973,312 532.768,304	20	354.962,059 532.765,288	11.65
21	354.962,034 532.758,832	22	354.964,487 532.750,812	8.387
23	354.974,925 532.753,222	1	354.988,778 532.756,582	14.254

Punct început	X / Y	Punct sfârșit	X / Y	Lungime segment (** (m)
2	354.992,9 532.749,023	3	354.997,095 532.740,266	9.709
4	354.999,059 532.735,826	5	355.001,592 532.727,025	9.158
6	354.996,053 532.725,428	7	354.987,93 532.724,895	8.14
8	354.987,234 532.736,607	9	354.983,051 532.736,568	4.183
10	354.983,936 532.723,821	11	354.986,598 532.723,662	2.666
12	354.992,268 532.723,901	13	354.996,766 532.724,09	4.502
14	355.002,808 532.726,125	15	354.999,596 532.737,377	11.701
16	354.993,953 532.749,835	17	354.987,881 532.759,913	11.765
18	354.983,671 532.764,593	19	354.973,312 532.768,304	11.004
20	354.962,059 532.765,288	21	354.962,034 532.758,832	6.456
22	354.964,487 532.750,812	23	354.974,925 532.753,222	10.713

\*\* Lungimile segmentelor sunt determinate în planul de proiecție Stereo 70 și sunt rotunjite la 1 milimetru.

\*\*\* Distanța dintre puncte este formată din segmente cumulate ce sunt mai mici decât valoarea 1 milimetru.





**DATE DESPRE IMOBILUL NR. 89034**

Oficiul de Cadastru și Publicitate Imobiliară ALBA  
Biroul de Cadastru și Publicitate Imobiliară Campeni

**A. Partea I. Descrierea imobilului**

TEREN Necunoscut

Adresa: Loc. Corna, Jud. Alba

Nr. Crt	Nr cadastral Nr. topografic	Suprafața* (mp)	Observații / Referințe
A1		180	Sector cadastral:89 Teren imprejmuit; parte CF 71733, Nr. top. 1772

**Construcții**

Crt	Nr cadastral Nr. topografic	Adresa	Observații / Referințe
A1.1		Loc. Corna, Jud. Alba	Nr. niveluri:1; S. construita la sol:25 mp; Casă de locuit
A1.2		Loc. Corna, Jud. Alba	Nr. niveluri:1; S. construita la sol:9 mp; Anexă

**B. Partea II. Proprietari și acte**

Inscrieri privitoare la dreptul de proprietate și alte drepturi reale		Referințe
<b>836 / 18/04/2005</b>		
Hotarare Judecatoreasca nr. 628 Sentinta Civila, din 18/04/2004 emis de Judecătoria Câmpeni (dosar 2588 din 2003);		
B1	Intabulare, drept de PROPRIETATE, dobandit prin Hotarare Judecatoreasca, cota actuala 1/1 1) DRAGAN IOVITA	A1
/		
Act Administrativ nr. 8390, din 15/10/2025 emis de Primăria Comunei Rosia Montană (adeverinta);		
B2	Se notează posesia faptică în favoarea lui 1) VASIU FELICIA-LUCIA 2) DRĂGAN DANIEL-IOAN	A1
Act Administrativ nr. 8391, din 15/10/2025 emis de Primăria Comunei Rosia Montană (adeverinta);		
B3	Intabulare, drept de PROPRIETATE, dobandit prin Construire, cota actuala 1/1 1) VASIU FELICIA-LUCIA 2) DRĂGAN DANIEL-IOAN	A1.1, A1.2

**C. Partea III. SARCINI .**

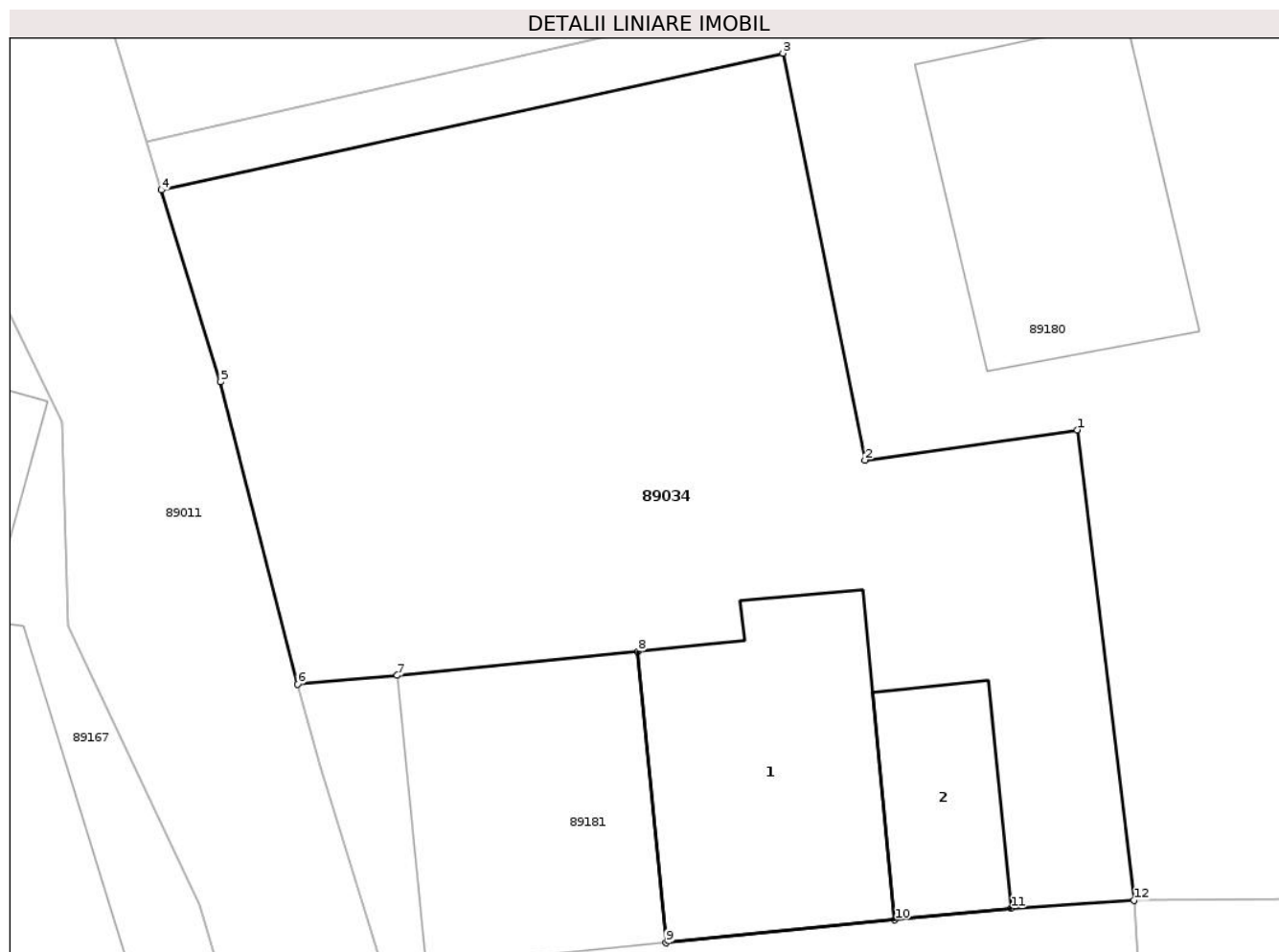
Inscrieri privind dezmembramintele dreptului de proprietate, drepturi reale de garanție și sarcini	Referințe
NU SUNT	

## Anexa Nr. 1 La Partea I

## Teren

Nr cadastral	Suprafața (mp)*	Observații / Referințe
	180	parte CF 71733, Nr. top. 1772

\* Suprafața este determinată în planul de proiecție Stereo 70.



## Date referitoare la teren

Crt	Categorie folosință	Intra vilan	Suprafața (mp)	Tarla	Parcelă	Nr. topo	Observații / Referințe
1	faneata	NU	128	-	-	-	
2	curți construcții	DA	52	-	-	-	

## Date referitoare la construcții

Crt	Număr	Destinație construcție	Supraf. (mp)	Situație juridică	Observații / Referințe
A1.1		construcții de locuințe	25	Cu acte	Nr. niveluri:1; S. construita la sol:25 mp; Casă de locuit
A1.2		construcții anexa	9	Cu acte	Nr. niveluri:1; S. construita la sol:9 mp; Anexă

## Lungime Segmente

1) Valorile lungimilor segmentelor sunt obținute din proiecție în plan.

Punct început	X / Y	Punct sfârșit	X / Y	Lungime segment (** (m)
1	354.981,982 532.745,409	2	354.977,994 532.744,84	4.028
2	354.977,994 532.744,84	3	354.976,45 532.752,486	7.8

Punct început	X / Y	Punct sfârşit	X / Y	Lungime segment (** (m)
3	354.976,45 532.752,486	4	354.964,761 532.749,914	11.969
4	354.964,761 532.749,914	5	354.965,864 532.746,306	3.773
5	354.965,864 532.746,306	6	354.967,321 532.740,627	5.863
6	354.967,321 532.740,627	7	354.969,196 532.740,791	1.882
7	354.969,196 532.740,791	8	354.973,721 532.741,242	4.547
8	354.973,721 532.741,242	9	354.974,253 532.735,768	5.5
9	354.974,253 532.735,768	10	354.978,555 532.736,196	4.324
10	354.978,555 532.736,196	11	354.980,744 532.736,415	2.2
11	354.980,744 532.736,415	12	354.983,051 532.736,568	2.312
12	354.983,051 532.736,568	1	354.981,982 532.745,409	8.904

\*\* Lungimile segmentelor sunt determinate în planul de proiecţie Stereo 70 şi sunt rotunjite la 1 milimetru.

\*\*\* Distanţa dintre puncte este formată din segmente cumulate ce sunt mai mici decât valoarea 1 milimetru.



**DATE DESPRE IMOBILUL NR. 89035**

Oficiul de Cadastru și Publicitate Imobiliară ALBA  
Biroul de Cadastru și Publicitate Imobiliară Campeni

**A. Partea I. Descrierea imobilului**

TEREN Extravilan

Adresa: Jud. Alba

Nr. Crt	Nr cadastral Nr. topografic	Suprafața* (mp)	Observații / Referințe
A1		8.702	Sector cadastral:89 Teren imprejmuit;

**B. Partea II. Proprietari și acte**

Inscrieri privitoare la dreptul de proprietate și alte drepturi reale	Referințe
/	
Act Notarial nr. Contract de vânzare cumpărare nr. 2807, din 23/10/2007 emis de Notar Public Marcu Vladimir Ion;	
B1	Intabulare, drept de PROPRIETATE, dobandit prin Conventie, cota actuala 1/1 1) SC ROSIA MONTANA GOLD CORPORATION SA, CIF:9762620

**C. Partea III. SARCINI .**

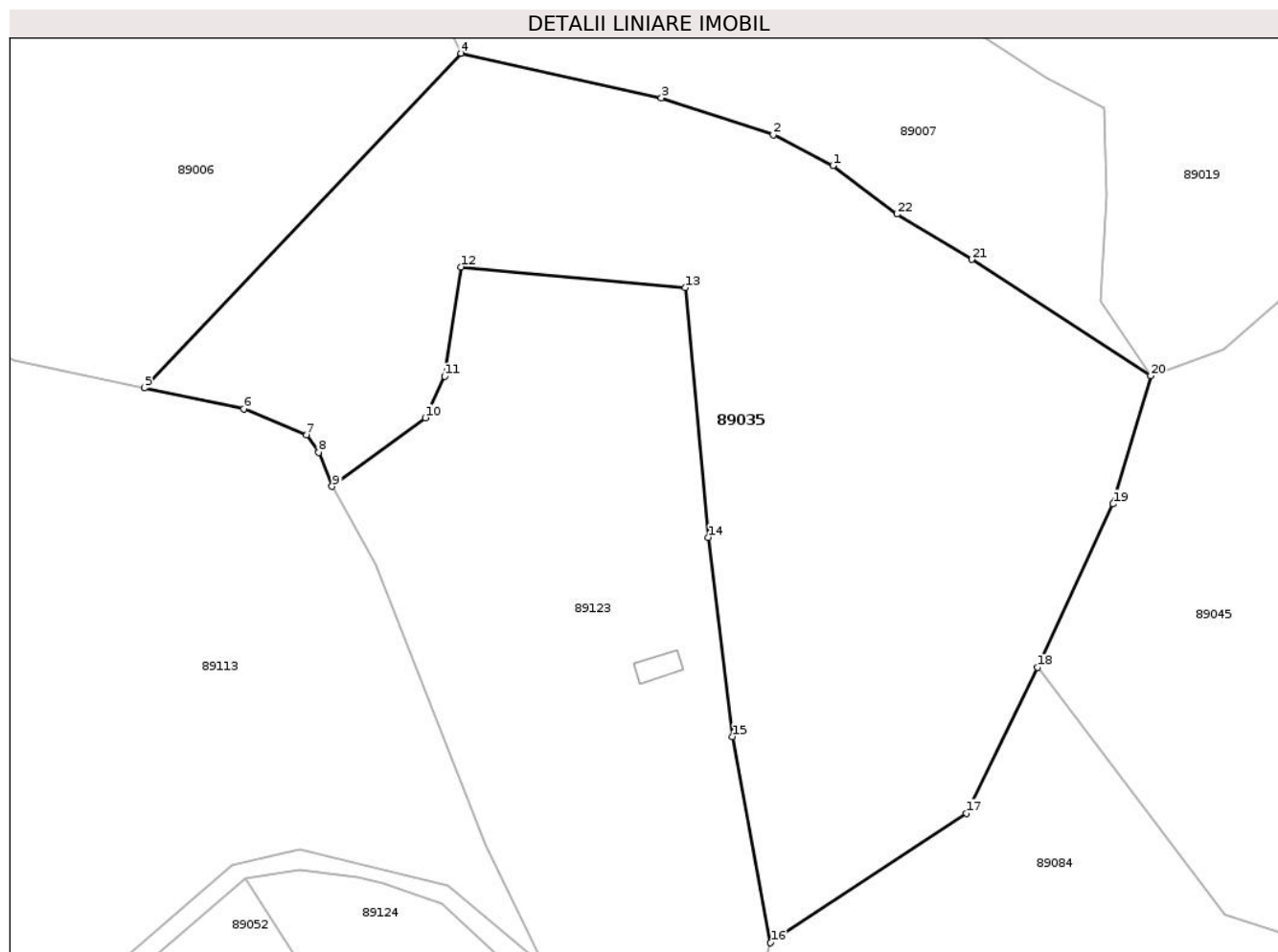
Inscrieri privind dezmembramintele dreptului de proprietate, drepturi reale de garanție și sarcini	Referințe
NU SUNT	

## Anexa Nr. 1 La Partea I

## Teren

Nr cadastral	Suprafața (mp)*	Observații / Referințe
	8.702	

\* Suprafața este determinată în planul de proiecție Stereo 70.



## Date referitoare la teren

Crt	Categorie folosință	Intra vilan	Suprafața (mp)	Tarla	Parcelă	Nr. topo	Observații / Referințe
1	faneata	NU	8.702	-	-	-	

## Lungime Segmente

1) Valorile lungimilor segmentelor sunt obținute din proiecție în plan.

Punct început	X / Y	Punct sfârșit	X / Y	Lungime segment (** (m)
1	355.595,2 533.219,0	2	355.585,7 533.223,9	10.689
3	355.567,9 533.229,8	4	355.536,0 533.236,9	32.681
5	355.485,636 533.183,669	6	355.501,4 533.180,3	16.12
7	355.511,4 533.176,2	8	355.513,3 533.173,4	3.384
9	355.515,5 533.168,0	10	355.530,3 533.178,9	18.381

Punct început	X / Y	Punct sfârșit	X / Y	Lungime segment (** (m)
2	355.585,7 533.223,9	3	355.567,9 533.229,8	18.752
4	355.536,0 533.236,9	5	355.485,636 533.183,669	73.281
6	355.501,4 533.180,3	7	355.511,4 533.176,2	10.808
8	355.513,3 533.173,4	9	355.515,5 533.168,0	5.831
10	355.530,3 533.178,9	11	355.533,4 533.185,5	7.292

Punct început	X / Y	Punct sfârșit	X / Y	Lungime segment (** (m)
11	355.533,4 533.185,5	12	355.536,0 533.202,9	17.593
13	355.571,7 533.199,6	14	355.575,4 533.159,9	39.872
15	355.579,2 533.128,2	16	355.585,3 533.095,4	33.362
17	355.616,5 533.116,0	18	355.627,8 533.139,2	25.806
19	355.639,8 533.165,2	20	355.645,8 533.185,6	21.264
21	355.617,3 533.204,1	22	355.605,4 533.211,3	13.909

Punct început	X / Y	Punct sfârșit	X / Y	Lungime segment (** (m)
12	355.536,0 533.202,9	13	355.571,7 533.199,6	35.852
14	355.575,4 533.159,9	15	355.579,2 533.128,2	31.927
16	355.585,3 533.095,4	17	355.616,5 533.116,0	37.387
18	355.627,8 533.139,2	19	355.639,8 533.165,2	28.636
20	355.645,8 533.185,6	21	355.617,3 533.204,1	33.978
22	355.605,4 533.211,3	1	355.595,2 533.219,0	12.78

\*\* Lungimile segmentelor sunt determinate în planul de proiecție Stereo 70 și sunt rotunjite la 1 milimetru.

\*\*\* Distanța dintre puncte este formată din segmente cumulate ce sunt mai mici decât valoarea 1 milimetru.





**DATE DESPRE IMOBILUL NR. 89036**

Oficiul de Cadastru și Publicitate Imobiliară ALBA  
Biroul de Cadastru și Publicitate Imobiliară Campeni

**A. Partea I. Descrierea imobilului**

TEREN Extravilan

Adresa: Jud. Alba

Nr. Crt	Nr cadastral Nr. topografic	Suprafața* (mp)	Observații / Referințe
A1	70401	6.500	Sector cadastral:89 Teren neimpregmuit;

**B. Partea II. Proprietari și acte**

Inscrieri privitoare la dreptul de proprietate și alte drepturi reale		Referințe
<b>4905 / 28/05/2010</b>		
Act Notarial nr. 541, din 20/05/2010 emis de NOTAR PUBLIC MARCU VLADIMIR ION;		
B1	Intabulare, drept de PROPRIETATE, dobandit prin Conventie, cota actuala 1/1	A1
	1) SC ROȘIA MONTANA GOLD CORPORATION SA, CIF:9762620 BOTAR NICOLAE, în baza L 18/1991, a legii 169/1997 și a legii 1/2000 cu modificările ulterioare, act 2) TP 7045.269, 29.10.2002, emis de CONSILIUL JUDEȚEAN ALBA, cu incheierea initială 5941/06.05.2009	

**C. Partea III. SARCINI .**

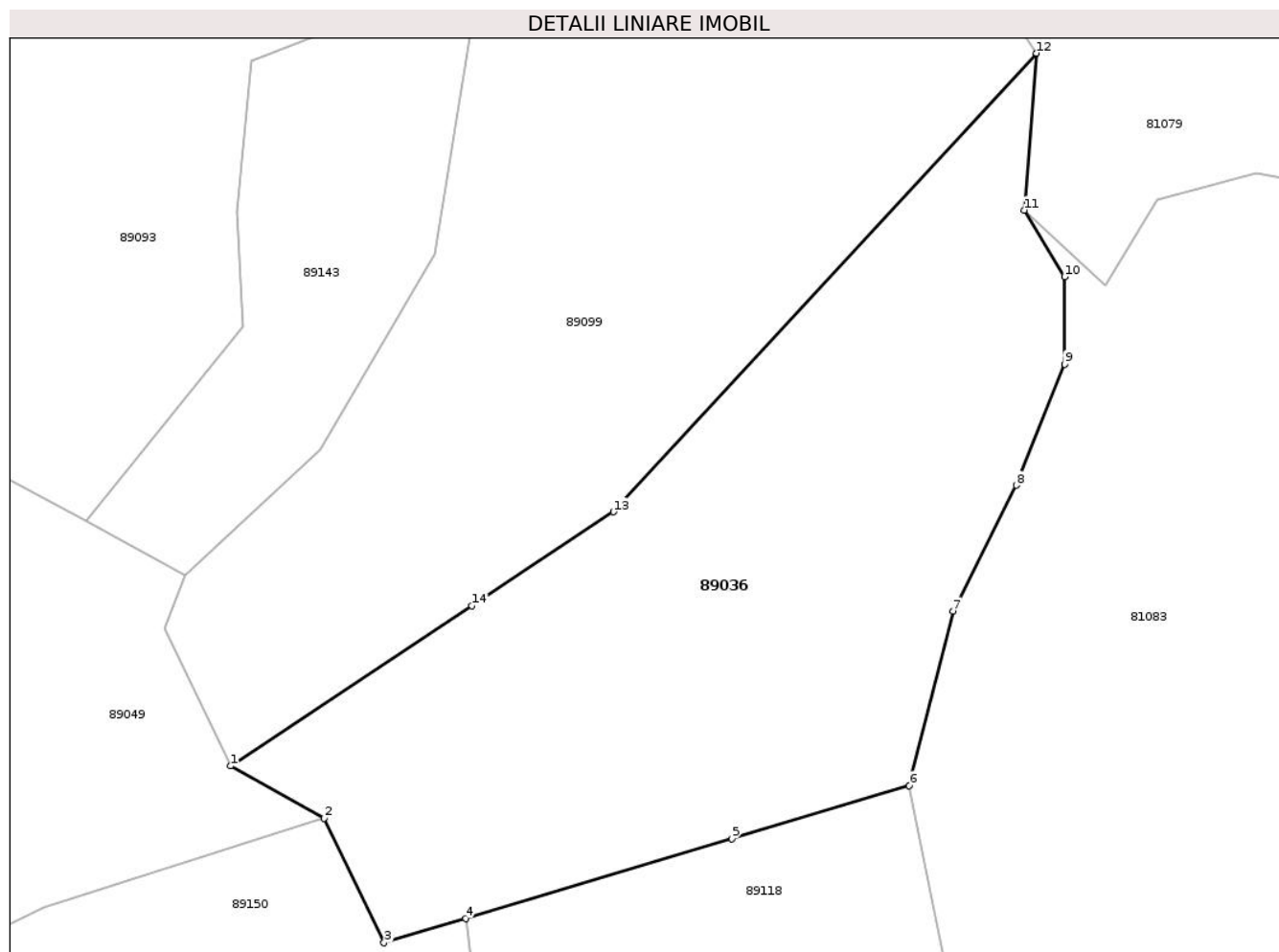
Inscrieri privind dezmembramintele dreptului de proprietate, drepturi reale de garanție și sarcini	Referințe
NU SUNT	

## Anexa Nr. 1 La Partea I

## Teren

Nr cadastral	Suprafața (mp)*	Observații / Referințe
70401	6.500	

\* Suprafața este determinată în planul de proiecție Stereo 70.



## Date referitoare la teren

Crt	Categorie folosință	Intravilan	Suprafața (mp)	Tarla	Parcelă	Nr. topo	Observații / Referințe
1	padure	NU	6.500	UP II	UA 138 B/7	-	

## Lungime Segmente

1) Valorile lungimilor segmentelor sunt obținute din proiecție în plan.

Punct început	X / Y	Punct sfârșit	X / Y	Lungime segment (** (m)
1	356.061,8 532.924,3	2	356.075,7 532.916,5	15.939
2	356.075,7 532.916,5	3	356.084,607 532.898,02	20.515
3	356.084,607 532.898,02	4	356.096,738 532.901,652	12.663
4	356.096,738 532.901,652	5	356.136,303 532.913,497	41.3
5	356.136,303 532.913,497	6	356.162,7 532.921,4	27.555

Punct început	X / Y	Punct sfârșit	X / Y	Lungime segment (** (m)
6	356.162,7 532.921,4	7	356.169,2 532.947,3	26.703
7	356.169,2 532.947,3	8	356.178,6 532.966,0	20.93
8	356.178,6 532.966,0	9	356.185,8 532.984,0	19.387
9	356.185,8 532.984,0	10	356.185,8 532.997,0	13.0
10	356.185,8 532.997,0	11	356.179,8 533.006,9	11.576
11	356.179,8 533.006,9	12	356.181,6 533.030,2	23.369
12	356.181,6 533.030,2	13	356.118,696 532.962,065	92.732
13	356.118,696 532.962,065	14	356.097,657 532.948,1	25.252
14	356.097,657 532.948,1	1	356.061,8 532.924,3	43.037

\*\* Lungimile segmentelor sunt determinate în planul de proiecție Stereo 70 și sunt rotunjite la 1 milimetru.

\*\*\* Distanța dintre puncte este formată din segmente cumulate ce sunt mai mici decât valoarea 1 milimetru.



**DATE DESPRE IMOBILUL NR. 89037**

Oficiul de Cadastru și Publicitate Imobiliară ALBA  
Biroul de Cadastru și Publicitate Imobiliară Campeni

**A. Partea I. Descrierea imobilului**

TEREN Extravilan

Nr. CF vechi:1468

Nr. topografic:1709/a/1/1/2,

Adresa: Jud. Alba

Nr. Crt	Nr cadastral Nr. topografic	Suprafața* (mp)	Observații / Referințe
A1	72129	9.488	Sector cadastral:89 Teren imprejmuit;

**B. Partea II. Proprietari și acte**

Inscrieri privitoare la dreptul de proprietate și alte drepturi reale		Referințe
<b>2666 / 31/03/2011</b>		
Hotarare Judecatoreasca nr. 725/2007, din 30/05/2007 emis de JUDECATORIA CAMPENI (hotarare judecatoreasca nr. 249/A/2008/19-12-2008 emis de TRIBUNALUL ALBA și documentațiile anexate,);		
B1	imobilul de sub A 1 cu nr. top 1709/a/1/1/2, se identifica cu cf. electronic 70201 UAT Abrud ( provenita din conversia de pe hartie a cf nr 1468 )	A1
B2	Intabulare, drept de PROPRIETATE, dobandit prin Hotarare Judecatoreasca, cota actuala 1/4 1) DRĂGAN SIDONIA	A1
B3	Intabulare, drept de PROPRIETATE, dobandit prin Hotarare Judecatoreasca, cota actuala 1/4 1) DRĂGAN OTILIA	A1
B4	Intabulare, drept de PROPRIETATE, dobandit prin Hotarare Judecatoreasca, cota actuala 1/4 1) ȚANDRĂU LAURA	A1
B5	Intabulare, drept de PROPRIETATE, dobandit prin Hotarare Judecatoreasca, cota actuala 1/4 1) DRĂGAN LIVIU	A1

**C. Partea III. SARCINI**

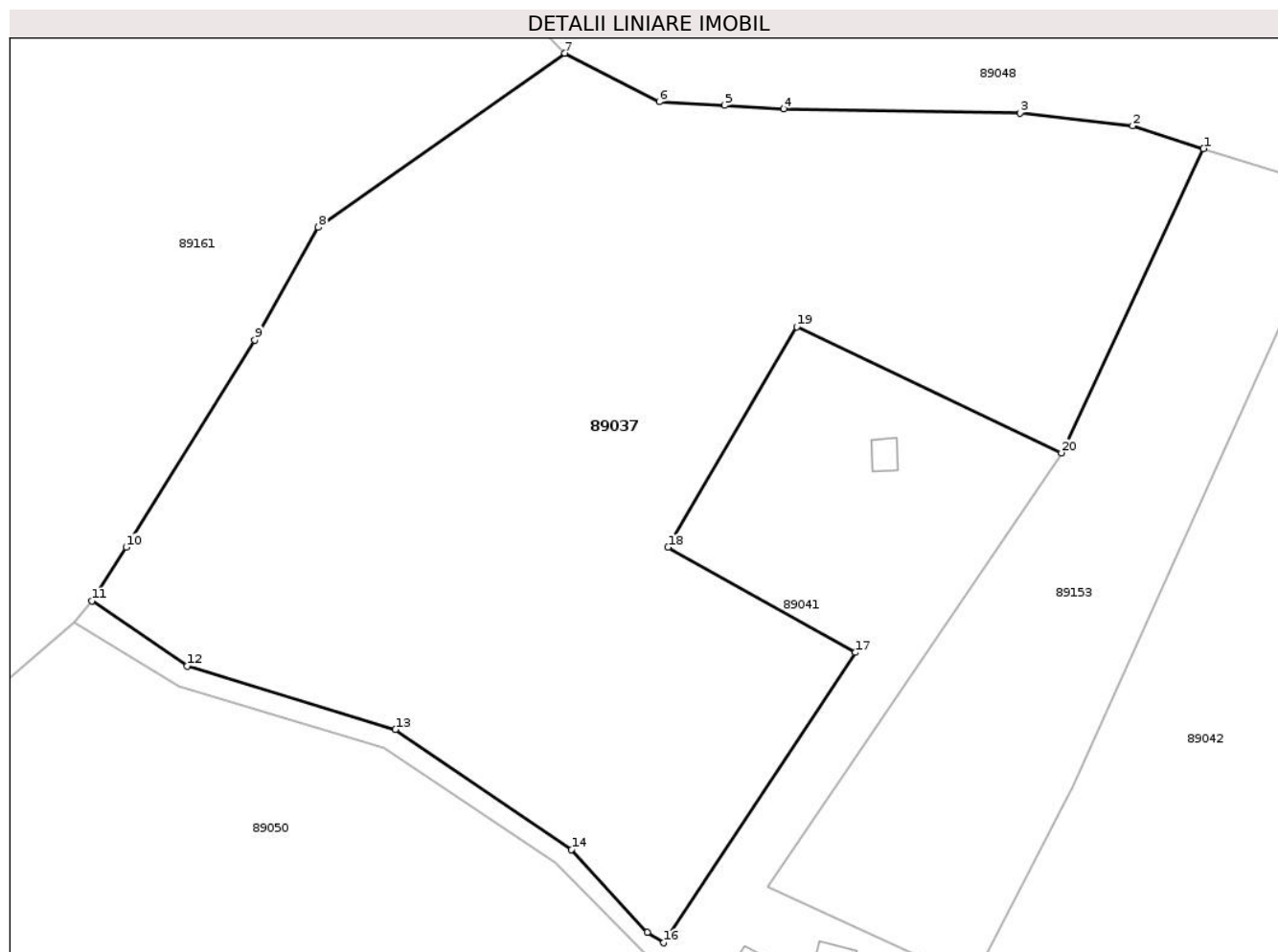
Inscrieri privind dezmembramintele dreptului de proprietate, drepturi reale de garanție și sarcini		Referințe
<b>2666 / 31/03/2011</b>		
Hotarare Judecatoreasca nr. 725/2007, din 30/05/2007 emis de JUDECATORIA CAMPENI (hotarare judecatoreasca nr. 249/A/2008/19-12-2008 emis de TRIBUNALUL ALBA și documentațiile anexate,);		
C1	Intabulare, drept de UZUFRACT VIAGER în baza încheierii inițiale 655 / 23.04.1915, dobandit prin Conventie, cota actuala 1/1 1) MIRZA GYORGYNE văduv, Lipsă CNP	A1

## Anexa Nr. 1 La Partea I

## Teren

Nr cadastral	Suprafața (mp)*	Observații / Referințe
72129	9.488	

\* Suprafața este determinată în planul de proiecție Stereo 70.



## Date referitoare la teren

Crt	Categorie folosință	Intravilan	Suprafața (mp)	Tarla	Parcelă	Nr. topo	Observații / Referințe
1	faneata	NU	9.488	-	-	-	

## Lungime Segmente

1) Valorile lungimilor segmentelor sunt obținute din proiecție în plan.

Punct început	X / Y	Punct sfârșit	X / Y	Lungime segment (** (m)
1	355.643,964 532.885,682	2	355.633,9 532.888,9	10.566
2	355.633,9 532.888,9	3	355.617,9 532.890,7	16.101
3	355.617,9 532.890,7	4	355.584,4 532.891,3	33.505
4	355.584,4 532.891,3	5	355.576,0 532.891,8	8.415
5	355.576,0 532.891,8	6	355.566,7 532.892,3	9.313

Punct început	X / Y	Punct sfârșit	X / Y	Lungime segment (** (m)
6	355.566,7 532.892,3	7	355.553,3 532.899,2	15.072
7	355.553,3 532.899,2	8	355.518,3 532.874,5	42.838
8	355.518,3 532.874,5	9	355.509,3 532.858,5	18.358
9	355.509,3 532.858,5	10	355.491,0 532.829,1	34.63
10	355.491,0 532.829,1	11	355.486,149 532.821,476	9.036
11	355.486,149 532.821,476	12	355.499,651 532.812,249	16.354
12	355.499,651 532.812,249	13	355.529,247 532.803,25	30.934
13	355.529,247 532.803,25	14	355.554,236 532.786,245	30.226
14	355.554,236 532.786,245	15	355.565,001 532.774,483	15.945
15	355.565,001 532.774,483	16	355.567,308 532.772,997	2.744
16	355.567,308 532.772,997	17	355.594,548 532.814,193	49.388
17	355.594,548 532.814,193	18	355.567,96 532.829,102	30.483
18	355.567,96 532.829,102	19	355.586,24 532.860,393	36.239
19	355.586,24 532.860,393	20	355.623,8 532.842,494	41.607
20	355.623,8 532.842,494	1	355.643,964 532.885,682	47.663

\*\* Lungimile segmentelor sunt determinate în planul de proiecție Stereo 70 și sunt rotunjite la 1 milimetru.

\*\*\* Distanța dintre puncte este formată din segmente cumulate ce sunt mai mici decât valoarea 1 milimetru.





**DATE DESPRE IMOBILUL NR. 89038**

Oficiul de Cadastru și Publicitate Imobiliară ALBA  
Biroul de Cadastru și Publicitate Imobiliară Campeni

**A. Partea I. Descrierea imobilului**

TEREN Extravilan

Nr. CF vechi:1593

Nr. topografic:1709/b/1/2

Adresa: Jud. Alba

Nr. Crt	Nr cadastral Nr. topografic	Suprafața* (mp)	Observații / Referințe
A1	72179	7.720	Sector cadastral:89 Teren imprejmuit;

**B. Partea II. Proprietari și acte**

Inscrieri privitoare la dreptul de proprietate și alte drepturi reale		Referințe
<b>2667 / 31/03/2011</b>		
Hotarare Judecatoreasca nr. 725/2007 dosar 74/203/2006(număr în format vechi 120/2006), din 30/05/2007 emis de JUDECATORIA CAMPENI (Decizie civilă nr. 249/A/2008/19-12-2008 emisă de TRIBUNALUL ALBA; și documentațiile anexate);		
B1	imobilul de sub A 1 cu nr. top 1709/b/1/2 se identifica cu cf electronic 71621 UAT Abrud ( provenita din conversia de pe hartie a cf nr 1593 )	A1
B2	Intabulare, drept de PROPRIETATEcu titlu partaj, dobandit prin Hotarare Judecatoreasca, cota actuala 1/4 1) <b>DRAGAN OTILIA</b>	A1
B3	Intabulare, drept de PROPRIETATEcu titlu partaj, dobandit prin Hotarare Judecatoreasca, cota actuala 1/4 1) <b>DRAGAN SIDONIA</b>	A1
B4	Intabulare, drept de PROPRIETATEcu titlu partaj, dobandit prin Hotarare Judecatoreasca, cota actuala 1/4 1) <b>TANDRAU LAURA</b>	A1
B5	Intabulare, drept de PROPRIETATEcu titlu partaj, dobandit prin Hotarare Judecatoreasca, cota actuala 1/4 1) <b>DRAGAN LIVIU</b>	A1

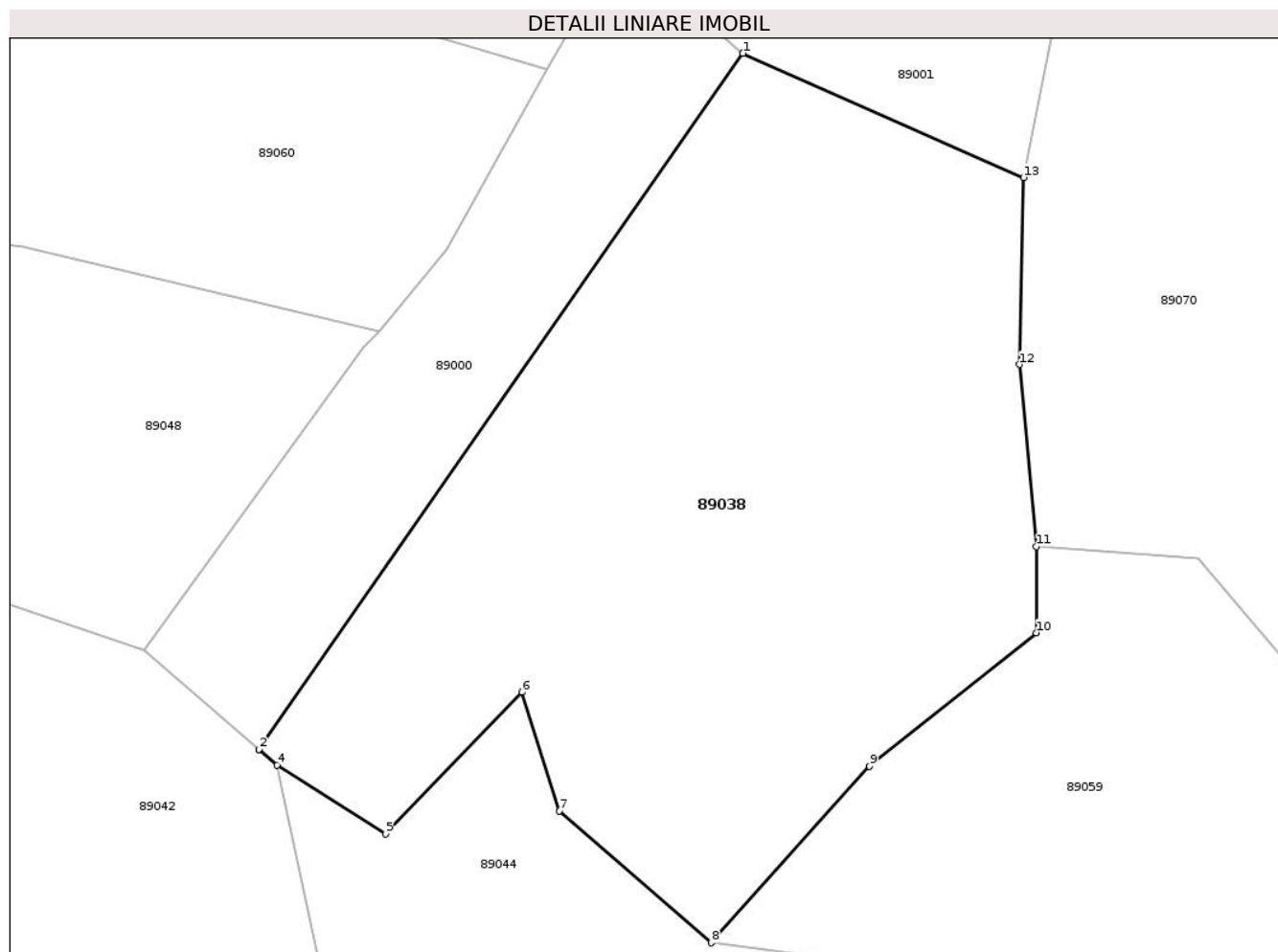
**C. Partea III. SARCINI .**

Inscrieri privind dezmembramintele dreptului de proprietate, drepturi reale de garanție și sarcini	Referințe
NU SUNT	

**Teren**

Nr cadastral	Suprafața (mp)*	Observații / Referințe
72179	7.720	

\* Suprafața este determinată în planul de proiecție Stereo 70.



**Date referitoare la teren**

Crt	Categorie folosință	Intra vilan	Suprafața (mp)	Tarla	Parcelă	Nr. topo	Observații / Referințe
1	faneata	NU	7.720	-	-	-	

**Lungime Segmente**

1) Valorile lungimilor segmentelor sunt obținute din proiecție în plan.

Punct început	X / Y	Punct sfârșit	X / Y	Lungime segment (** (m)
1	355.797,2 532.947,6	2	355.728,62 532.848,969	120.13
2	355.728,62 532.848,969	3	355.728,7 532.848,9	0.106
3	355.728,7 532.848,9	4	355.731,2 532.846,8	3.265
4	355.731,2 532.846,8	5	355.746,6 532.837,0	18.254
5	355.746,6 532.837,0	6	355.765,9 532.857,1	27.866

Punct început	X / Y	Punct sfârșit	X / Y	Lungime segment (** (m)
6	355.765,9 532.857,1	7	355.771,2 532.840,3	17.616
7	355.771,2 532.840,3	8	355.792,7 532.821,6	28.495
8	355.792,7 532.821,6	9	355.815,166 532.846,629	33.633
9	355.815,166 532.846,629	10	355.838,8 532.865,5	30.243
10	355.838,8 532.865,5	11	355.838,8 532.877,7	12.2
11	355.838,8 532.877,7	12	355.836,4 532.903,501	25.913
12	355.836,4 532.903,501	13	355.837,0 532.930,0	26.505
13	355.837,0 532.930,0	1	355.797,2 532.947,6	43.518

\*\* Lungimile segmentelor sunt determinate în planul de proiecție Stereo 70 și sunt rotunjite la 1 milimetru.

\*\*\* Distanța dintre puncte este formată din segmente cumulate ce sunt mai mici decât valoarea 1 milimetru.





## DATE DESPRE IMOBILUL NR. 89039

Oficiul de Cadastru și Publicitate Imobiliară ALBA  
Biroul de Cadastru și Publicitate Imobiliară Campeni

## A. Partea I. Descrierea imobilului

TEREN Extravilan

Adresa: Jud. Alba

Nr. Crt	Nr cadastral Nr. topografic	Suprafața* (mp)	Observații / Referințe
A1	72363	45.900	Sector cadastral:89 Teren neimprijmit;

## B. Partea II. Proprietari și acte

Inscrieri privitoare la dreptul de proprietate și alte drepturi reale	Referințe
<b>1420 / 11/02/2015</b>	
Act Notarial nr. certificat de moștenitor nr 3, din 10/02/2015 emis de BIN Marcu Ioana;	
B1	În baza declarațiilor pentru stabilirea cotelor de proprietate se stabilesc cotele de proprietate astfel :DRĂGAN ALEXANDRU în 1/6 parte , COSMA MARIA în 1/12 parte , OLTEAN NICOLAE in 1/12 parte , LETERNA BENIAMIN în 1/12 parte , LETERNA IOAN în 1/12 parte , DRĂGAN NICOLAE in 2/12 parte , DRĂGAN SILVIU ,în 1/6 parte , DUNA MIHAELA VERONICA in 1/18 parte , MATEȘIU CLAUDIA ELENA în 1/18 parte, FURDUI NICULINA DITIA in 1/18 parte .
Act Notarial nr. certificat de moștenitor nr.3, din 10/02/2015 emis de BIN Marcu Ioana (în baza încheierii 6287 / 21.07.2011 Act administrativ nr. TITLU DE PROPRIETATE 14179/392/2010, din 19.02.2010, emis de Comisia Judeteana Alba, și documentația cadastrală, în baza Legii 18/1991, și incheirea cf 807 / 28.01.2014 Act notarial nr. 02, din 23.01.2014, emis de BIN Marcu Ioana 1/2000, 247/2005);	
B2	Intabulare, drept de PROPRIETATE, dobandit prin Lege, cota actuala 3/36 1) COSMA MARIA.....
Act Notarial nr. certificat de moștenitor nr 3, din 10/02/2015 emis de BIN Marcu Ioana (în baza încheierii 6287 / 21.07.2011 Act administrativ nr. TITLU DE PROPRIETATE 14179/392/2010, din 19.02.2010, emis de Comisia Judeteana Alba, și documentația cadastrală, în baza Legii 18/1991, și incheirea cf 807 / 28.01.2014 Act notarial nr. 02, din 23.01.2014, emis de BIN Marcu Ioana 1/2000, 247/2005);	
B3	Intabulare, drept de PROPRIETATE, dobandit prin Lege, cota actuala 3/36 1) OLTEAN NICOLAE
B4	Intabulare, drept de PROPRIETATE, dobandit prin Lege, cota actuala 3/36 1) LETERNA BENIAMIN.....
B5	Intabulare, drept de PROPRIETATE, dobandit prin Lege, cota actuala 3/36 1) LETERNA IOAN
B6	Intabulare, drept de PROPRIETATE, dobandit prin Lege, cota actuala 6/36 1) DRĂGAN SILVIU
Act Notarial nr. certificat de moștenitor nr 3, din 10/02/2015 emis de BIN Marcu Ioana (titlu moștenire asupra proprietății defunctului Jorja Ditia , în baza încheierii cf 807/28.01.2014 act nr 02/2014 NP Marcu Ioana , în 1/3 parte din cota de proprietate nedeterminata ,);	
B7	Intabulare, drept de PROPRIETATE, dobandit prin Lege, cota actuala 2/36 1) DUNA MIHAELA-VERONICA
B8	Intabulare, drept de PROPRIETATE, dobandit prin Lege, cota actuala 2/36 1) MATEȘIU CLAUDIA-ELENA
B9	Intabulare, drept de PROPRIETATE, dobandit prin Lege, cota actuala 2/36 1) FURDUI NICULINA-DITIA
Act Notarial nr. certificat de moștenitor nr 3, din 10/02/2015 emis de BIN Marcu Ioana;	
B10	Intabulare, drept de PROPRIETATEcu titlu moștenire testamentară , asupra proprietății defunctului Dregan Nicolae, dobandit prin Succesiune, cota actuala 3/36 1) LETERNA IOAN.....
B11	Intabulare, drept de PROPRIETATEcu titlu moștenire testamentară , asupra proprietății defunctului Dregan Nicolae, dobandit prin

Inscrieri privitoare la dreptul de proprietate și alte drepturi reale		Referințe
B11	Sucesiune, cota actuala 3/36 1) <b>LETERNA EUGENIA</b>	A1
<b>8795 / 27/06/2016</b>		
Act Notarial nr. certificat de legatar nr . 31, din 24/06/2016 emis de NP Lipovan Oanca Diana Sabina;		
B12	Intabulare, drept de PROPRIETATEtitlu moștenire testamentară, asupra cotei de proprietate a defunctului Drăgan Alexandru, dobandit prin Succesiune, cota actuala 6/180 1) <b>FURDUI NICULINA DITIA</b>	A1
B13	Intabulare, drept de PROPRIETATEtitlu moștenire testamentară, asupra cotei de proprietate a defunctului Drăgan Alexandru, dobandit prin Succesiune, cota actuala 6/180 1) <b>MATEȘIU CLAUDIA ELENA</b>	A1
B14	Intabulare, drept de PROPRIETATEtitlu moștenire testamentară, asupra cotei de proprietate a defunctului Drăgan Alexandru, dobandit prin Succesiune, cota actuala 6/180 1) <b>COSMA MARIA</b>	A1
B15	Intabulare, drept de PROPRIETATEtitlu moștenire testamentară, asupra cotei de proprietate a defunctului Drăgan Alexandru, dobandit prin Succesiune, cota actuala 6/180 1) <b>LETERNA BENIAMIN</b>	A1
Act Notarial nr. 448 contract de vânzare, din 02/06/2016 emis de NP Lipovan Oanca Diana Sabina;		
B16	Se respinge cererea înaintată de NP Lipovan Oancă Diana Sabina pentru Furdui Silviu Mihai , avand ca obiect întabularea contractului de vanzare cumpărare aut . nr 448/2016 NP Lipovan Oancă Diana Sabina, cu notarea respingerii in cartea funciara .	A1
<b>10638 / 19/08/2016</b>		
Act Administrativ nr. Cerere de reexaminare, din 19/08/2016 emis de NP. LIPOVAN OANCA DIANA SABINA (act administrativ nr. Copie INCHEIERE NR. 8795/27-06-2016 emis de BCPI CAMPENI.);		
B17	Se admite cererea de reexaminarea depusă de NP Lipovan-Oancă Diana-Sabina și în consecință se transmite întregul drept de proprietate a lui Oltean Nicolae asupra succesiunii defunctului Drăgan Alexandru	A1
B18	Intabulare, drept de PROPRIETATEcu titlu cumpărare, dobandit prin Conventie, cota actuala 6/180 1) <b>FURDUI SILVIU MIHAI</b>	A1

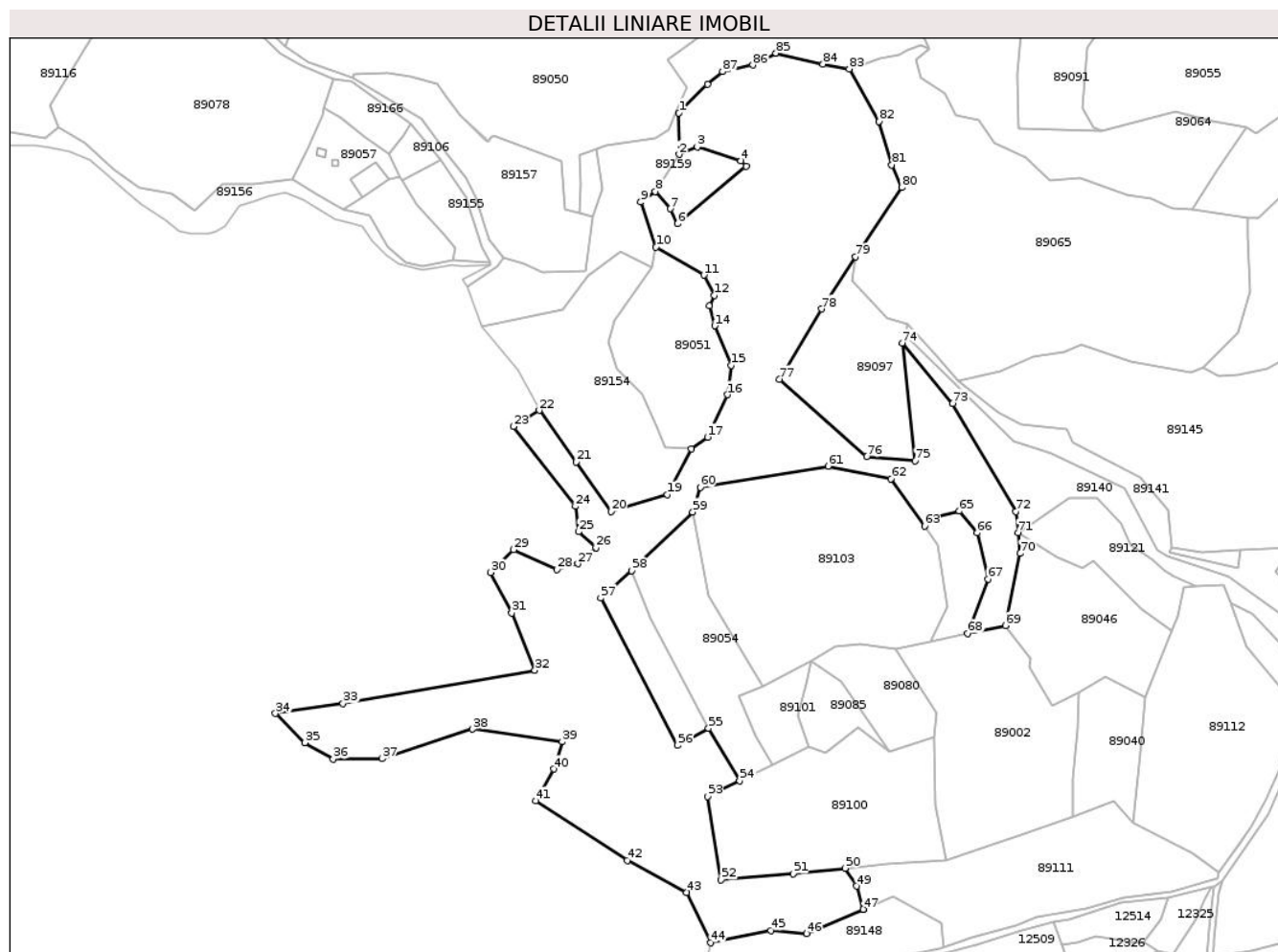
**C. Partea III. SARCINI .**

Inscrieri privind dezmembramintele dreptului de proprietate, drepturi reale de garanție și sarcini	Referințe
NU SUNT	

**Teren**

Nr cadastral	Suprafața (mp)*	Observații / Referințe
72363	45.900	

\* Suprafața este determinată în planul de proiecție Stereo 70.



**Date referitoare la teren**

Crt	Categorie folosință	Intravilan	Suprafața (mp)	Tarla	Parcelă	Nr. topo	Observații / Referințe
1	padure	NU	45.900	UP II	UA 140/17	-	

**Lungime Segmente**

1) Valorile lungimilor segmentelor sunt obținute din proiecție în plan.

Punct început	X / Y	Punct sfârșit	X / Y	Lungime segment
1	355.586,2 532.652,1	2	355.586,3 532.628,9	23.2
4	355.620,8 532.625,4	5	355.623,7 532.622,2	4.319
7	355.581,5 532.598,5	8	355.573,0 532.608,1	12.82
10	355.573,3 532.577,1	11	355.600,1 532.561,4	31.06
13	355.603,3 532.544,2	14	355.606,2 532.533,1	11.47
16	355.613,3 532.494,6	17	355.602,1 532.470,9	26.21
2	355.586,3 532.628,9	3	355.596,5 532.633,0	10.99
5	355.623,7 532.622,2	6	355.585,5 532.590,1	49.89
8	355.573,0 532.608,1	9	355.564,8 532.602,3	10.04
11	355.600,1 532.561,4	12	355.606,0 532.550,2	12.65
14	355.606,2 532.533,1	15	355.615,3 532.511,1	23.80
17	355.602,1 532.470,9	18	355.593,1 532.464,3	11.16
3	355.596,5 532.633,0	4	355.620,8 532.625,4	25.46
6	355.585,5 532.590,1	7	355.581,5 532.598,5	9.304
9	355.564,8 532.602,3	10	355.573,3 532.577,1	26.59
12	355.606,0 532.550,2	13	355.603,3 532.544,2	6.58
15	355.615,3 532.511,1	16	355.613,3 532.494,6	16.62
18	355.593,1 532.464,3	19	355.579,744 532.438,803	28.78

Punct început	X / Y	Punct sfârșit	X / Y	Lungime segment	Punct început	X / Y	Punct sfârșit	X / Y	Lungime segment	Punct început	X / Y	Punct sfârșit	X / Y	Lungime segment
19	355.579,744 532.438,803	20	355.548,316 532.429,376	32.811	20	355.548,316 532.429,376	21	355.528,903 532.457,145	33.882	21	355.528,903 532.457,145	22	355.508,096 532.485,865	35.465
22	355.508,096 532.485,865	23	355.493,7 532.476,9	16.959	23	355.493,7 532.476,9	24	355.528,3 532.432,2	56.527	24	355.528,3 532.432,2	25	355.530,2 532.418,1	14.227
25	355.530,2 532.418,1	26	355.539,7 532.409,1	13.086	26	355.539,7 532.409,1	27	355.529,6 532.400,2	13.462	27	355.529,6 532.400,2	28	355.518,1 532.396,9	11.964
28	355.518,1 532.396,9	29	355.493,8 532.408,0	26.715	29	355.493,8 532.408,0	30	355.480,9 532.395,4	18.032	30	355.480,9 532.395,4	31	355.492,655 532.372,681	25.58
31	355.492,655 532.372,681	32	355.505,615 532.340,65	34.554	32	355.505,615 532.340,65	33	355.398,392 532.322,006	108.832	33	355.398,392 532.322,006	34	355.360,6 532.316,5	38.191
34	355.360,6 532.316,5	35	355.377,1 532.300,2	23.194	35	355.377,1 532.300,2	36	355.392,9 532.291,0	18.283	36	355.392,9 532.291,0	37	355.420,2 532.291,2	27.301
37	355.420,2 532.291,2	38	355.470,722 532.307,76	53.167	38	355.470,722 532.307,76	39	355.520,959 532.300,787	50.719	39	355.520,959 532.300,787	40	355.516,2 532.285,5	16.011
40	355.516,2 532.285,5	41	355.506,1 532.267,8	20.379	41	355.506,1 532.267,8	42	355.557,3 532.234,4	61.131	42	355.557,3 532.234,4	43	355.590,5 532.216,6	37.671
43	355.590,5 532.216,6	44	355.603,9 532.188,4	31.222	44	355.603,9 532.188,4	45	355.637,6 532.195,2	34.379	45	355.637,6 532.195,2	46	355.657,5 532.193,5	19.972
46	355.657,5 532.193,5	47	355.689,157 532.207,17	34.482	47	355.689,157 532.207,17	48	355.689,154 532.207,18	0.011	48	355.689,154 532.207,18	49	355.685,463 532.220,008	13.348
49	355.685,463 532.220,008	50	355.679,107 532.230,11	11.935	50	355.679,107 532.230,11	51	355.650,0 532.226,9	29.283	51	355.650,0 532.226,9	52	355.609,826 532.223,63	40.307
52	355.609,826 532.223,63	53	355.602,108 532.270,072	47.079	53	355.602,108 532.270,072	54	355.620,115 532.278,94	20.072	54	355.620,115 532.278,94	55	355.602,746 532.308,221	34.045
55	355.602,746 532.308,221	56	355.585,4 532.298,759	19.759	56	355.585,4 532.298,759	57	355.542,4 532.381,1	92.893	57	355.542,4 532.381,1	58	355.559,8 532.396,2	23.038
58	355.559,8 532.396,2	59	355.593,9 532.429,1	47.384	59	355.593,9 532.429,1	60	355.598,1 532.442,9	14.425	60	355.598,1 532.442,9	61	355.669,6 532.454,7	72.467
61	355.669,6 532.454,7	62	355.704,9 532.447,7	35.987	62	355.704,9 532.447,7	63	355.723,5 532.421,3	32.294	63	355.723,5 532.421,3	64	355.729,125 532.426,361	7.567
64	355.729,125 532.426,361	65	355.743,024 532.429,674	14.288	65	355.743,024 532.429,674	66	355.752,9 532.417,4	15.754	66	355.752,9 532.417,4	67	355.758,9 532.391,7	26.391
67	355.758,9 532.391,7	68	355.747,65 532.361,197	32.511	68	355.747,65 532.361,197	69	355.768,7 532.365,7	21.526	69	355.768,7 532.365,7	70	355.776,8 532.405,9	41.008
70	355.776,8 532.405,9	71	355.775,8 532.417,5	11.643	71	355.775,8 532.417,5	72	355.774,6 532.429,3	11.861	72	355.774,6 532.429,3	73	355.739,3 532.489,7	69.959
73	355.739,3 532.489,7	74	355.711,1 532.523,6	44.096	74	355.711,1 532.523,6	75	355.718,1 532.457,6	66.37	75	355.718,1 532.457,6	76	355.691,2 532.460,0	27.007
76	355.691,2 532.460,0	77	355.642,5 532.503,2	65.099	77	355.642,5 532.503,2	78	355.665,939 532.542,495	45.755	78	355.665,939 532.542,495	79	355.685,0 532.571,6	34.791
79	355.685,0 532.571,6	80	355.710,7 532.610,4	46.54	80	355.710,7 532.610,4	81	355.705,2 532.623,0	13.748	81	355.705,2 532.623,0	82	355.698,1 532.647,4	25.412
82	355.698,1 532.647,4	83	355.681,4 532.676,7	33.725	83	355.681,4 532.676,7	84	355.666,8 532.679,4	14.848	84	355.666,8 532.679,4	85	355.640,519 532.685,416	26.961
85	355.640,519 532.685,416	86	355.627,4 532.678,8	14.693	86	355.627,4 532.678,8	87	355.610,7 532.675,1	17.105	87	355.610,7 532.675,1	88	355.602,1 532.668,0	11.152
88	355.602,1 532.668,0	1	355.586,2 532.652,1	22.486										

\*\* Lungimile segmentelor sunt determinate în planul de proiecție Stereo 70 și sunt rotunjite la 1 milimetru.

\*\*\* Distanța dintre puncte este formată din segmente cumulate ce sunt mai mici decât valoarea 1 milimetru.



**DATE DESPRE IMOBILUL NR. 89040**

Oficiul de Cadastru și Publicitate Imobiliară ALBA  
Biroul de Cadastru și Publicitate Imobiliară Campeni

**A. Partea I. Descrierea imobilului**

TEREN Extravilan

Adresa: Jud. Alba

Nr. Crt	Nr cadastral Nr. topografic	Suprafața* (mp)	Observații / Referințe
A1	72905	2.500	Sector cadastral:89 Teren neimprijmit;

**B. Partea II. Proprietari și acte**

Inscrieri privitoare la dreptul de proprietate și alte drepturi reale		Referințe
<b>2122 / 22/02/2013</b>		
Act Administrativ nr. TITLU DE PROPRIETATE 14179/366, din 09/04/2008 emis de CJPSDPAT ALBA (documentatia cadastrala receptionata de compartimentul tehnic al OCPI Alba);		
B1	Intabulare, drept de PROPRIETATE în baza Legii 18/1991 , Legii 1/2000, Legii 247/2005 ,, dobandit prin Lege, cota actuala 1/1	A1
	1) CIOARA ELENA 2) BOTAR AURELIA 3) JURJ AUREL 4) JURJ REMUS	

**C. Partea III. SARCINI .**

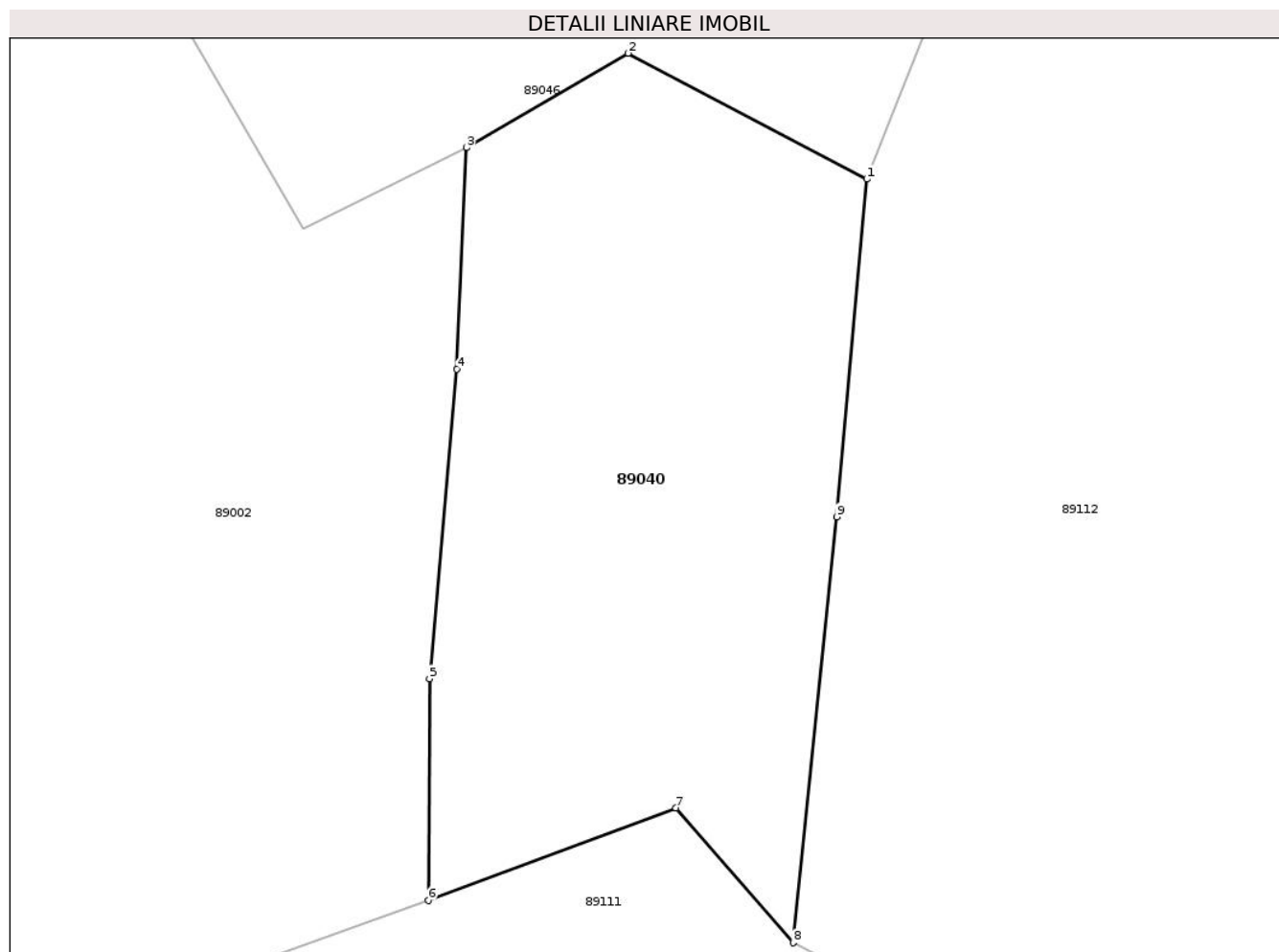
Inscrieri privind dezmembramintele dreptului de proprietate, drepturi reale de garanție și sarcini	Referințe
NU SUNT	

## Anexa Nr. 1 La Partea I

## Teren

Nr cadastral	Suprafața (mp)*	Observații / Referințe
72905	2.500	

\* Suprafața este determinată în planul de proiecție Stereo 70.



## Date referitoare la teren

Crt	Categorie folosință	Intravilan	Suprafața (mp)	Tarla	Parcelă	Nr. topo	Observații / Referințe
1	padure	NU	2.500	UPII	UA140/15	-	

## Lungime Segmente

1) Valorile lungimilor segmentelor sunt obținute din proiecție în plan.

Punct început	X / Y	Punct sfârșit	X / Y	Lungime segment (** (m)
1	355.846,9 532.325,5	2	355.824,9 532.337,1	24.871
2	355.824,9 532.337,1	3	355.810,0 532.328,4	17.254
3	355.810,0 532.328,4	4	355.809,117 532.308,01	20.409
4	355.809,117 532.308,01	5	355.806,587 532.279,513	28.609
5	355.806,587 532.279,513	6	355.806,5 532.259,1	20.413

Punct început	X / Y	Punct sfârșit	X / Y	Lungime segment (** (m)
6	355.806,5 532.259,1	7	355.829,303 532.267,608	24.339
7	355.829,303 532.267,608	8	355.840,1 532.255,2	16.448
8	355.840,1 532.255,2	9	355.844,13 532.294,421	39.427
9	355.844,13 532.294,421	1	355.846,9 532.325,5	31.202

\*\* Lungimile segmentelor sunt determinate în planul de proiecție Stereo 70 și sunt rotunjite la 1 milimetru.

\*\*\* Distanța dintre puncte este formată din segmente cumulate ce sunt mai mici decât valoarea 1 milimetru.



**DATE DESPRE IMOBILUL NR. 89041**

Oficiul de Cadastru și Publicitate Imobiliară ALBA  
Biroul de Cadastru și Publicitate Imobiliară Campeni

**A. Partea I. Descrierea imobilului**

TEREN Intravilan

Nr. CF vechi:1468

Nr. topografic:1709/a/1/1/3

Adresa: Loc. Bunta, Jud. Alba

Nr. Crt	Nr cadastral Nr. topografic	Suprafața* (mp)	Observații / Referințe
A1	73265	2.870	Sector cadastral:89 Teren imprejmuit;

**Construcții**

Crt	Nr cadastral Nr. topografic	Adresa	Observații / Referințe
A1.1	73265-C1	Loc. Bunta, Jud. Alba	Nr. niveluri:1; S. construita la sol:44 mp; S. construita desfasurata:44 mp; Casă de locuit
A1.2	73265-C2	Loc. Bunta, Jud. Alba	Nr. niveluri:1; S. construita la sol:19 mp; S. construita desfasurata:19 mp; bucătărie de vară
A1.3	73265-C3	Loc. Bunta, Jud. Alba	Nr. niveluri:1; S. construita la sol:16 mp; S. construita desfasurata:16 mp; grajd

**B. Partea II. Proprietari și acte**

Inscrieri privitoare la dreptul de proprietate și alte drepturi reale	Referințe	
<b>5855 / 03/06/2015</b>		
Hotarare Judecatoreasca nr. 725 dosar 74/203/2006(număr în format vechi 120/2006), din 30/05/2007 emis de JUDECATORIA CAMPENI (decizie 249/A/2008 dosar nr 74/203/2006, raport de expertiză tehnică extrajudiciară și documentatia cadastrala receptionata de compartimentul tehnic al OCPI Alba);		
B1	imobilul de sub A 1 cu nr. top 1709/a/1/1/3 se identifica cu cf electronic 70201 UAT ABRUD ( provenita din conversia de pe hartie a cf nr.1468)	A1, A1.1, A1.2, A1.3
B2	Intabulare, drept de PROPRIETATEcu titlu partaj, dobandit prin Hotarare Judecatoreasca, cota actuala 1/5 1) DRĂGAN IOAN, Lipsă CNP	A1, A1.1, A1.2, A1.3
B3	Intabulare, drept de PROPRIETATEcu titlu partaj, dobandit prin Hotarare Judecatoreasca, cota actuala 1/5 1) DRĂGAN SIDONIA	A1, A1.1, A1.2, A1.3
B4	Intabulare, drept de PROPRIETATEcu titlu partaj, dobandit prin Hotarare Judecatoreasca, cota actuala 1/5 1) DRĂGAN OTILIA	A1, A1.1, A1.2, A1.3
B5	Intabulare, drept de PROPRIETATEcu titlu partaj, dobandit prin Hotarare Judecatoreasca, cota actuala 1/5 1) ȚANDRĂU LAURA	A1, A1.1, A1.2, A1.3
B6	Intabulare, drept de PROPRIETATEcu titlu partaj, dobandit prin Hotarare Judecatoreasca, cota actuala 1/5 1) DRĂGAN LIVIU	A1, A1.1, A1.2, A1.3

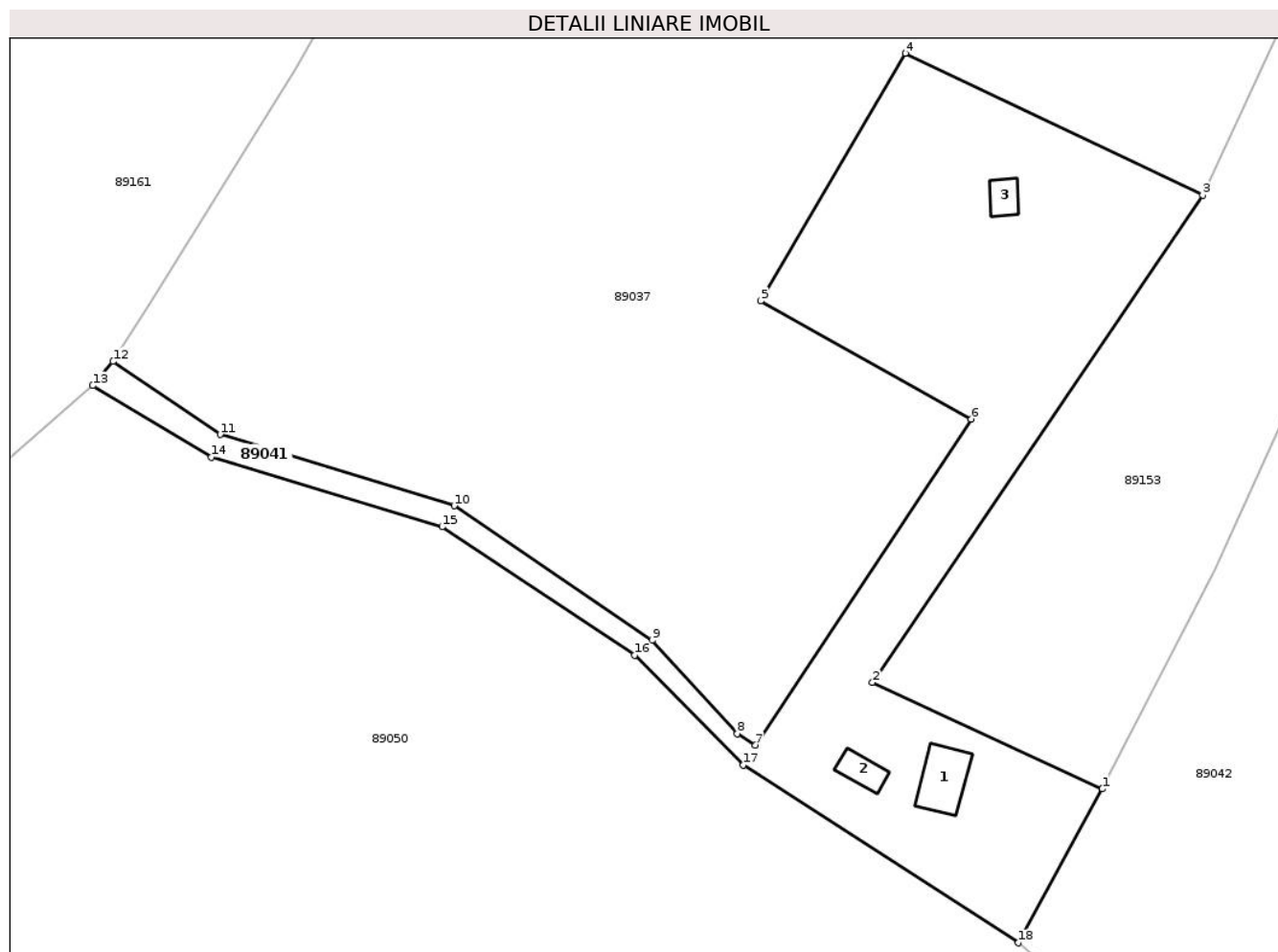
**C. Partea III. SARCINI**

Inscrieri privind dezmembramintele dreptului de proprietate, drepturi reale de garanție și sarcini	Referințe	
<b>5855 / 03/06/2015</b>		
Hotarare Judecatoreasca nr. 725 dosar 74/203/2006(număr în format vechi 120/2006), din 30/05/2007 emis de JUDECATORIA CAMPENI (decizie 249/A/2008 dosar nr 74/203/2006, raport de expertiză tehnică extrajudiciară și documentatia cadastrala receptionata de compartimentul tehnic al OCPI Alba);		
C1	Intabulare, drept de UZUFRACT VIAGERtranscriere din CF 70201 ABRUD (CF PE HÂRTIE 1468 ) ÎNSCRIS CU ÎNCHEIERE INIȚIALĂ 655/23.04.1915, dobandit prin Conventie, cota actuala 1/1 1) MIRZA GYORGYNE, vaduv.Lipsă CNP	A1

## Teren

Nr cadastral	Suprafața (mp)*	Observații / Referințe
73265	2.870	

\* Suprafața este determinată în planul de proiecție Stereo 70.



## Date referitoare la teren

Crt	Categorie folosință	Intravilan	Suprafața (mp)	Tarla	Parcelă	Nr. topo	Observații / Referințe
1	faneata	DA	2.670	-	-	-	
2	curți construcții	DA	200	-	-	-	

## Date referitoare la construcții

Crt	Număr	Destinație construcție	Supraf. (mp)	Situație juridică	Observații / Referințe
A1.1	73265-C1	construcții de locuințe	44	Cu acte	Nr. niveluri:1; S. construita la sol:44 mp; S. construita desfasurata:44 mp; Casă de locuit
A1.2	73265-C2	construcții anexa	19	Cu acte	Nr. niveluri:1; S. construita la sol:19 mp; S. construita desfasurata:19 mp; bucătărie de vară
A1.3	73265-C3	construcții anexa	16	Cu acte	Nr. niveluri:1; S. construita la sol:16 mp; S. construita desfasurata:16 mp; grajd

## Lungime Segmente

1) Valorile lungimilor segmentelor sunt obținute din proiecție în plan.

Punct început	X / Y	Punct sfârșit	X / Y	Lungime segment (** (m)
1	355.611,132 532.767,498	2	355.582,095 532.780,938	31.997

Punct început	X / Y	Punct sfârșit	X / Y	Lungime segment (** (m)
2	355.582,095 532.780,938	3	355.623,8 532.842,494	74.354
3	355.623,8 532.842,494	4	355.586,24 532.860,393	41.607
4	355.586,24 532.860,393	5	355.567,96 532.829,102	36.239
5	355.567,96 532.829,102	6	355.594,548 532.814,193	30.483
6	355.594,548 532.814,193	7	355.567,308 532.772,997	49.388
7	355.567,308 532.772,997	8	355.565,001 532.774,483	2.744
8	355.565,001 532.774,483	9	355.554,236 532.786,245	15.945
9	355.554,236 532.786,245	10	355.529,247 532.803,25	30.226
10	355.529,247 532.803,25	11	355.499,651 532.812,249	30.934
11	355.499,651 532.812,249	12	355.486,149 532.821,476	16.354
12	355.486,149 532.821,476	13	355.483,566 532.818,425	3.998
13	355.483,566 532.818,425	14	355.498,568 532.809,374	17.521
14	355.498,568 532.809,374	15	355.527,696 532.800,581	30.426
15	355.527,696 532.800,581	16	355.552,041 532.784,393	29.236
16	355.552,041 532.784,393	17	355.565,725 532.770,522	19.485
17	355.565,725 532.770,522	18	355.600,527 532.748,068	41.417
18	355.600,527 532.748,068	1	355.611,132 532.767,498	22.136

\*\* Lungimile segmentelor sunt determinate în planul de proiecție Stereo 70 și sunt rotunjite la 1 milimetru.

\*\*\* Distanța dintre puncte este formată din segmente cumulate ce sunt mai mici decât valoarea 1 milimetru.





**DATE DESPRE IMOBILUL NR. 89042**

Oficiul de Cadastru și Publicitate Imobiliară ALBA  
Biroul de Cadastru și Publicitate Imobiliară Campeni

**A. Partea I. Descrierea imobilului**

TEREN Necunoscut

Nr. CF vechi:671

Adresa: Loc. Bunta, Jud. Alba

Nr. Crt	Nr cadastral Nr. topografic	Suprafața* (mp)	Observații / Referințe
A1		13.086	Sector cadastral:89 Teren imprejmuit; CF 70901 Abrud cu nr. top. 1709/a/1/2

**B. Partea II. Proprietari și acte**

Inscrieri privitoare la dreptul de proprietate și alte drepturi reale		Referințe
<b>0 / 01/01/2007</b>		
Act Notarial nr. Contract de schimb nr.2025 din 2007, din 01/01/2007 emis de -;		
B1	Intabulare, drept de PROPRIETATE, dobândit prin Conventie, cota actuala 1/1 1) SC ROSIA MONTANA GOLD CORPORATION SA, CIF:9762620	A1

**C. Partea III. SARCINI .**

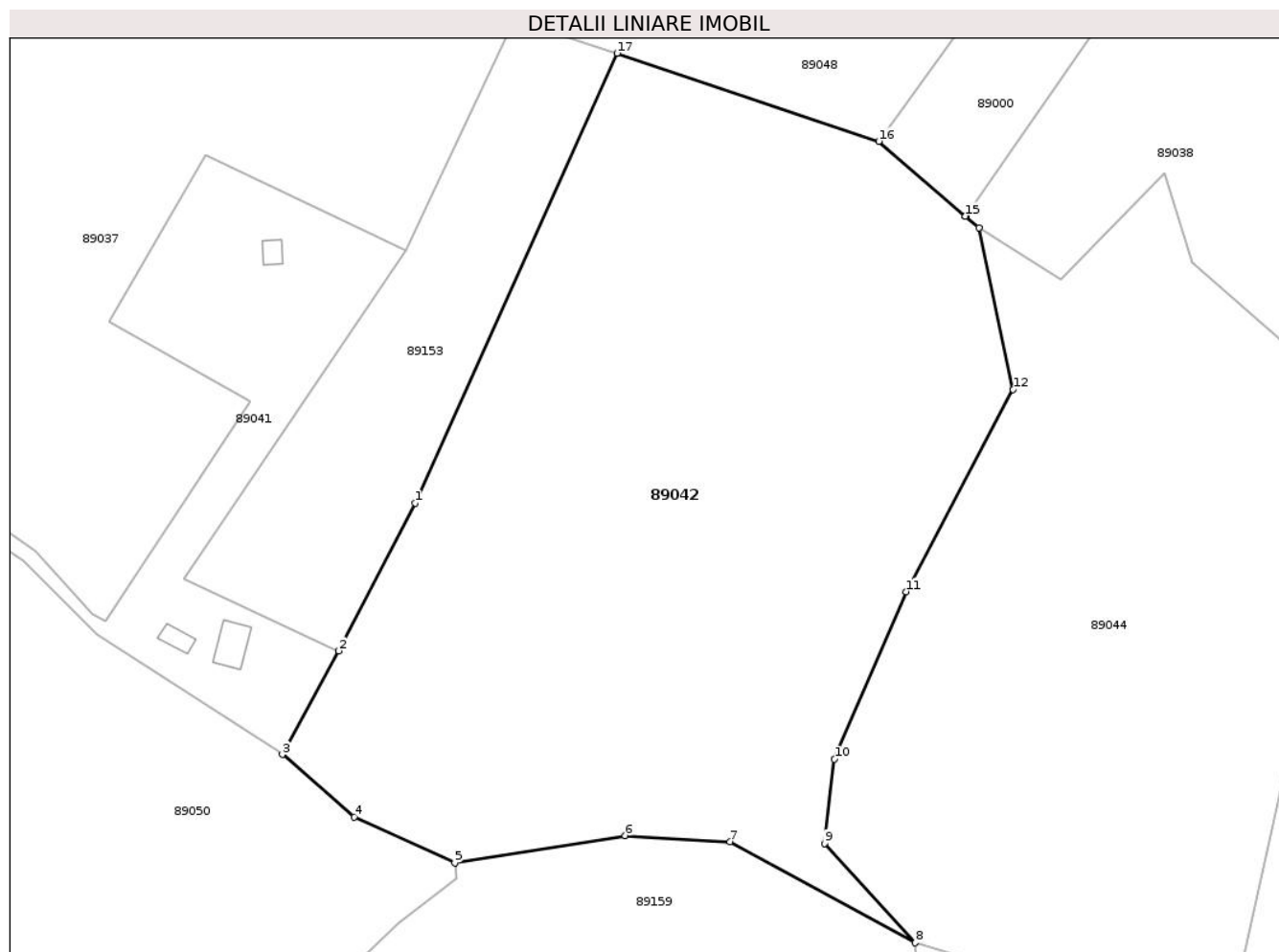
Inscrieri privind dezmembramintele dreptului de proprietate, drepturi reale de garanție și sarcini	Referințe
NU SUNT	

## Anexa Nr. 1 La Partea I

## Teren

Nr cadastral	Suprafața (mp)*	Observații / Referințe
	13.086	CF 70901 Abrud cu nr. top. 1709/a/1/2

\* Suprafața este determinată în planul de proiecție Stereo 70.



## Date referitoare la teren

Crt	Categorie folosință	Intra vilan	Suprafața (mp)	Tarla	Parcelă	Nr. topo	Observații / Referințe
1	faneata	DA	1.450	-	-	-	
2	faneata	NU	11.636	-	-	-	

## Lungime Segmente

1) Valorile lungimilor segmentelor sunt obținute din proiecție în plan.

Punct început	X / Y	Punct sfârșit	X / Y	Lungime segment (** (m))
1	355.625,4 532.795,2	2	355.611,132 532.767,498	31.16
2	355.611,132 532.767,498	3	355.600,527 532.748,068	22.136
3	355.600,527 532.748,068	4	355.614,0 532.736,4	17.823
4	355.614,0 532.736,4	5	355.632,9 532.727,8	20.765

Punct început	X / Y	Punct sfârșit	X / Y	Lungime segment (** (m)
5	355.632,9 532.727,8	6	355.664,8 532.732,9	32.305
6	355.664,8 532.732,9	7	355.684,5 532.731,7	19.737
7	355.684,5 532.731,7	8	355.719,2 532.712,8	39.513
8	355.719,2 532.712,8	9	355.702,2 532.731,4	25.198
9	355.702,2 532.731,4	10	355.704,1 532.747,2	15.914
10	355.704,1 532.747,2	11	355.717,5 532.778,6	34.14
11	355.717,5 532.778,6	12	355.737,581 532.816,481	42.875
12	355.737,581 532.816,481	13	355.731,2 532.846,8	30.983
13	355.731,2 532.846,8	14	355.728,7 532.848,9	3.265
14	355.728,7 532.848,9	15	355.728,62 532.848,969	0.106
15	355.728,62 532.848,969	16	355.712,4 532.863,0	21.447
16	355.712,4 532.863,0	17	355.663,3 532.879,5	51.798
17	355.663,3 532.879,5	1	355.625,4 532.795,2	92.428

\*\* Lungimile segmentelor sunt determinate în planul de proiecție Stereo 70 și sunt rotunjite la 1 milimetru.

\*\*\* Distanța dintre puncte este formată din segmente cumulate ce sunt mai mici decât valoarea 1 milimetru.



**DATE DESPRE IMOBILUL NR. 89043**

Oficiul de Cadastru și Publicitate Imobiliară ALBA  
Biroul de Cadastru și Publicitate Imobiliară Campeni

**A. Partea I. Descrierea imobilului**

TEREN Extravilan

Nr. CF vechi:3886

Adresa: Jud. Alba

Nr. Crt	Nr cadastral Nr. topografic	Suprafața* (mp)	Observații / Referințe
A1		4.003	Sector cadastral:89 Teren imprejmuit; CF 71074 și CF 71075 Abrud cu nr. top. 1710/3/1/1, 1710/3/1/2

**B. Partea II. Proprietari și acte**

Inscrieri privitoare la dreptul de proprietate și alte drepturi reale		Referințe
<b>7086 / 15/08/2007</b>		
Act Notarial nr. Contract de schimb nr.2025 din 2007, din 15/08/2007 emis de -;		
B1	Intabulare, drept de PROPRIETATE, dobandit prin Conventie, cota actuala 1/1 1) SC ROSIA MONTANA GOLD CORPORATION SA, CIF:9762620	A1

**C. Partea III. SARCINI .**

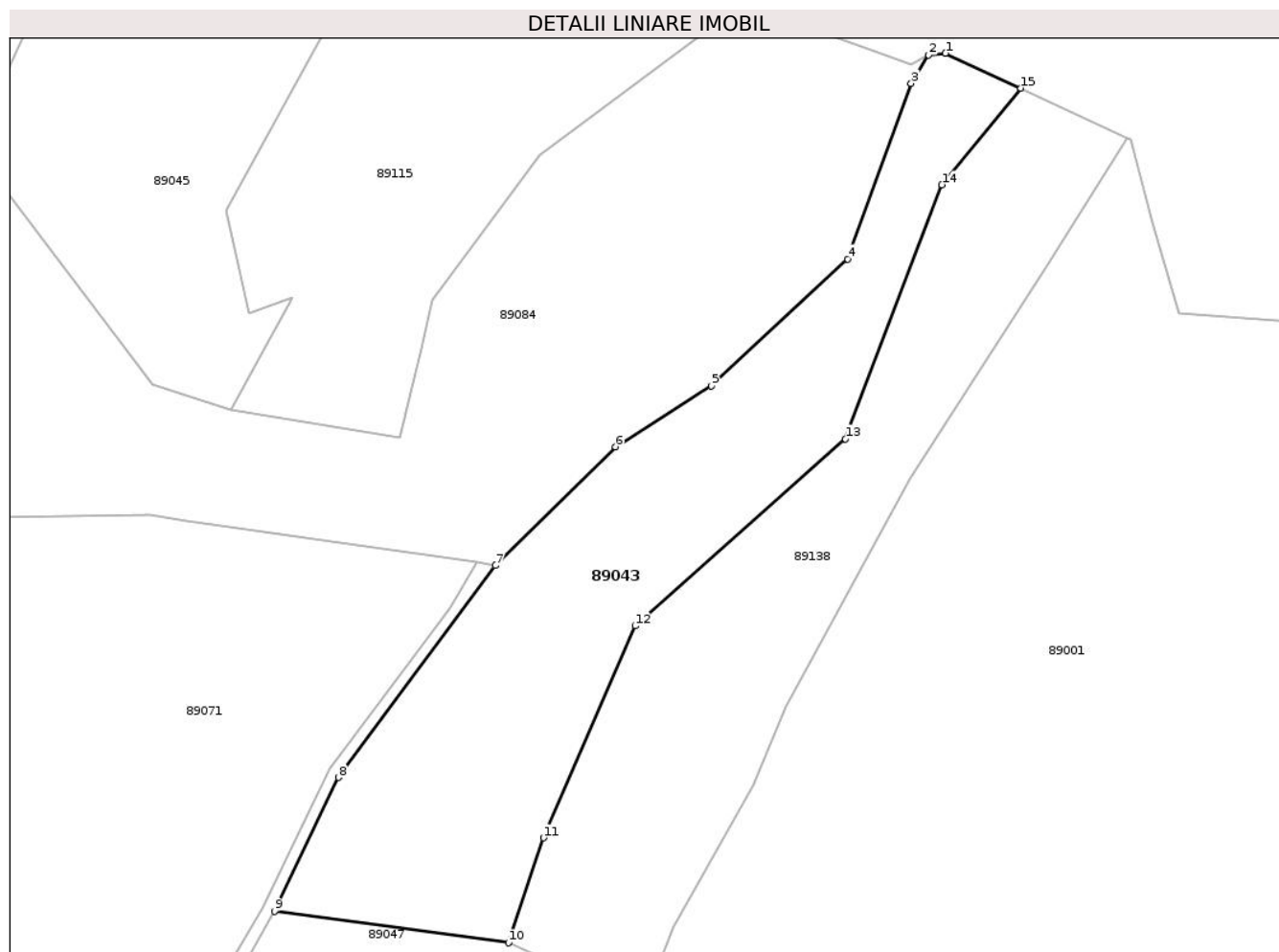
Inscrieri privind dezmembramintele dreptului de proprietate, drepturi reale de garanție și sarcini	Referințe
NU SUNT	

## Anexa Nr. 1 La Partea I

## Teren

Nr cadastral	Suprafața (mp)*	Observații / Referințe
	4.003	CF 71074 și CF 71075 Abrud cu nr. top. 1710/3/1/1, 1710/3/1/2

\* Suprafața este determinată în planul de proiecție Stereo 70.



## Date referitoare la teren

Crt	Categorie folosință	Intravilan	Suprafața (mp)	Tarla	Parcelă	Nr. topo	Observații / Referințe
1	faneata	NU	4.003	-	-	-	Fânaț împădurit

## Lungime Segmente

1) Valorile lungimilor segmentelor sunt obținute din proiecție în plan.

Punct început	X / Y	Punct sfârșit	X / Y	Lungime segment (** (m)
1	355.789,2 533.154,7	2	355.786,4 533.154,4	2.816
2	355.786,4 533.154,4	3	355.783,5 533.149,7	5.523
3	355.783,5 533.149,7	4	355.773,0 533.120,6	30.936
4	355.773,0 533.120,6	5	355.750,4 533.099,6	30.851
5	355.750,4 533.099,6	6	355.734,4 533.089,5	18.921

Punct început	X / Y	Punct sfârşit	X / Y	Lungime segment (** (m)
6	355.734,4 533.089,5	7	355.714,5 533.069,8	28.002
7	355.714,5 533.069,8	8	355.688,5 533.034,7	43.681
8	355.688,5 533.034,7	9	355.677,9 533.012,5	24.601
9	355.677,9 533.012,5	10	355.716,7 533.007,3	39.147
10	355.716,7 533.007,3	11	355.722,5 533.024,7	18.341
11	355.722,5 533.024,7	12	355.737,7 533.059,8	38.25
12	355.737,7 533.059,8	13	355.772,6 533.090,8	46.68
13	355.772,6 533.090,8	14	355.788,6 533.132,9	45.038
14	355.788,6 533.132,9	15	355.801,7 533.148,9	20.679
15	355.801,7 533.148,9	1	355.789,2 533.154,7	13.78

\*\* Lungimile segmentelor sunt determinate în planul de proiecţie Stereo 70 şi sunt rotunjite la 1 milimetru.

\*\*\* Distanţa dintre puncte este formată din segmente cumulate ce sunt mai mici decât valoarea 1 milimetru.





**DATE DESPRE IMOBILUL NR. 89044**

Oficiul de Cadastru și Publicitate Imobiliară ALBA  
Biroul de Cadastru și Publicitate Imobiliară Campeni

**A. Partea I. Descrierea imobilului**

TEREN Extravilan

Adresa: Jud. Alba

Nr. Crt	Nr cadastral Nr. topografic	Suprafața* (mp)	Observații / Referințe
A1		10.000	Sector cadastral:89 Teren neimprejmuit;

**B. Partea II. Proprietari și acte**

Inscrieri privitoare la dreptul de proprietate și alte drepturi reale		Referințe
/		
Act Notarial nr. 2025 ÎNCHEIERE DE AUTENTIFICARE, din 10/08/2007 emis de BNP MARCU VLADIMIR ION;		
B1	Intabulare, drept de PROPRIETATE, dobandit prin Conventie, cota actuala 1/1 1) SC ROSIA MONTANA GOLD CORPORATION SA, CIF:9762620	A1

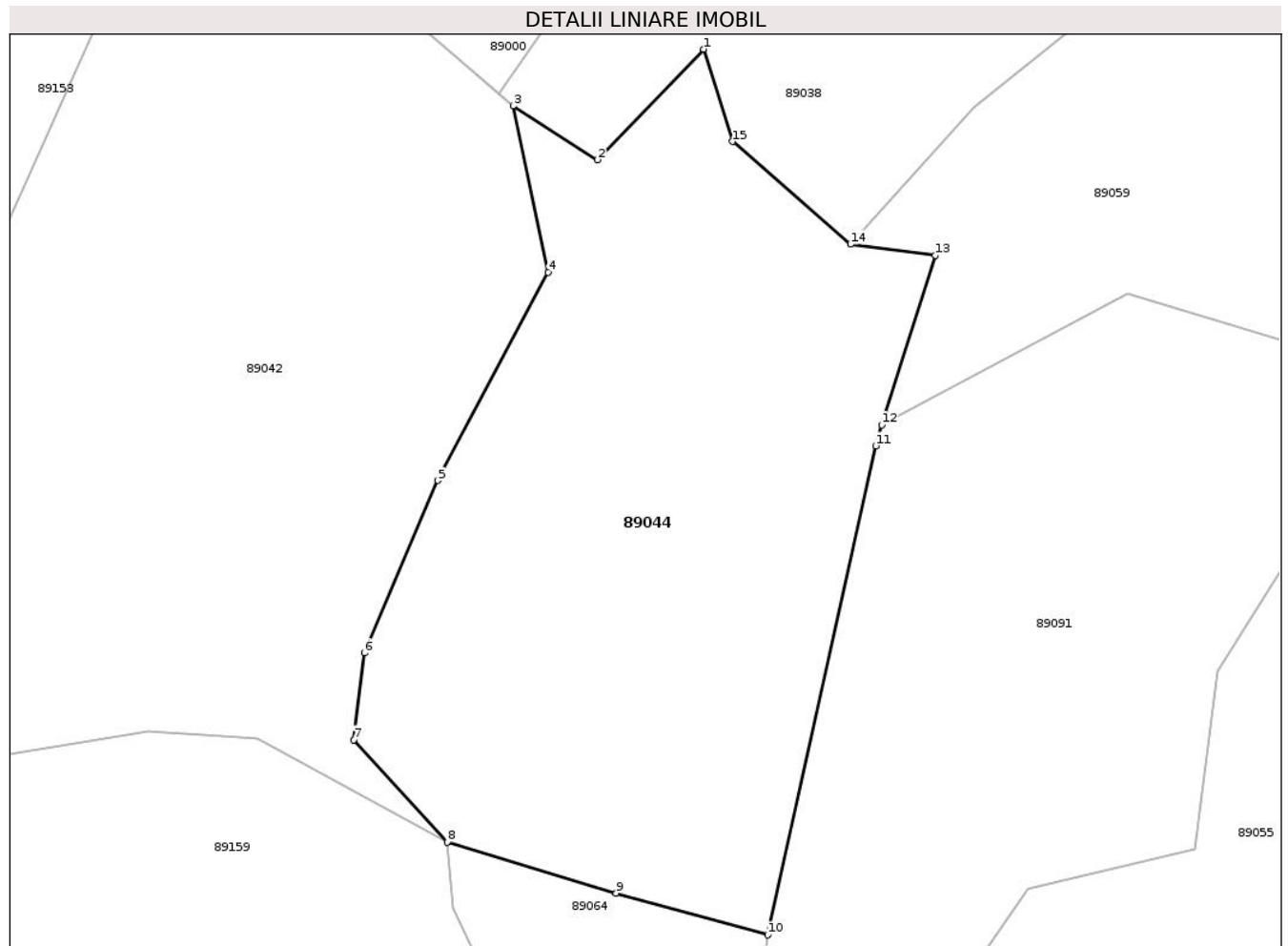
**C. Partea III. SARCINI .**

Inscrieri privind dezmembramintele dreptului de proprietate, drepturi reale de garanție și sarcini	Referințe
NU SUNT	

**Teren**

Nr cadastral	Suprafața (mp)*	Observații / Referințe
	10.000	

\* Suprafața este determinată în planul de proiecție Stereo 70.



**Date referitoare la teren**

Crt	Categorie folosință	Intravilan	Suprafața (mp)	Tarla	Parcelă	Nr. topo	Observații / Referințe
1	padure	NU	9.414	UP II	UA 138/4	-	
2	padure	NU	586	UP II	UA 138/4	-	

**Lungime Segmente**

1) Valorile lungimilor segmentelor sunt obținute din proiecție în plan.

Punct început	X / Y	Punct sfârșit	X / Y	Lungime segment (** (m)
1	355.765,9 532.857,1	2	355.746,6 532.837,0	27.866
2	355.746,6 532.837,0	3	355.731,2 532.846,8	18.254
3	355.731,2 532.846,8	4	355.737,581 532.816,481	30.983
4	355.737,581 532.816,481	5	355.717,5 532.778,6	42.875

Punct început	X / Y	Punct sfârșit	X / Y	Lungime segment (** (m)
5	355.717,5 532.778,6	6	355.704,1 532.747,2	34.14
6	355.704,1 532.747,2	7	355.702,2 532.731,4	15.914
7	355.702,2 532.731,4	8	355.719,2 532.712,8	25.198
8	355.719,2 532.712,8	9	355.750,0 532.703,5	32.173
9	355.750,0 532.703,5	10	355.777,6 532.695,9	28.627
10	355.777,6 532.695,9	11	355.797,3 532.784,9	91.154
11	355.797,3 532.784,9	12	355.798,4 532.788,7	3.956
12	355.798,4 532.788,7	13	355.808,1 532.819,6	32.387
13	355.808,1 532.819,6	14	355.792,7 532.821,6	15.529
14	355.792,7 532.821,6	15	355.771,2 532.840,3	28.495
15	355.771,2 532.840,3	1	355.765,9 532.857,1	17.616

\*\* Lungimile segmentelor sunt determinate în planul de proiecție Stereo 70 și sunt rotunjite la 1 milimetru.

\*\*\* Distanța dintre puncte este formată din segmente cumulate ce sunt mai mici decât valoarea 1 milimetru.



**DATE DESPRE IMOBILUL NR. 89045**

Oficiul de Cadastru și Publicitate Imobiliară ALBA  
Biroul de Cadastru și Publicitate Imobiliară Campeni

**A. Partea I. Descrierea imobilului**

TEREN Extravilan

Nr. CF vechi:1276

Adresa: Jud. Alba

Nr. Crt	Nr cadastral Nr. topografic	Suprafața* (mp)	Observații / Referințe
A1		3.320	Sector cadastral:89 Teren imprejmuit; CF 70663 Abrud cu nr. top. 1848/2

**B. Partea II. Proprietari și acte**

Inscrieri privitoare la dreptul de proprietate și alte drepturi reale		Referințe
<b>2625 / 01/01/2007</b>		
Act Notarial nr. Contract de schimb nr.0, din 01/01/2007 emis de -;		
B1	Intabulare, drept de PROPRIETATE, dobandit prin Conventie, cota actuala 1/1 1) SC ROSIA MONTANA GOLD CORPORATION SA, CIF:9762620	A1

**C. Partea III. SARCINI .**

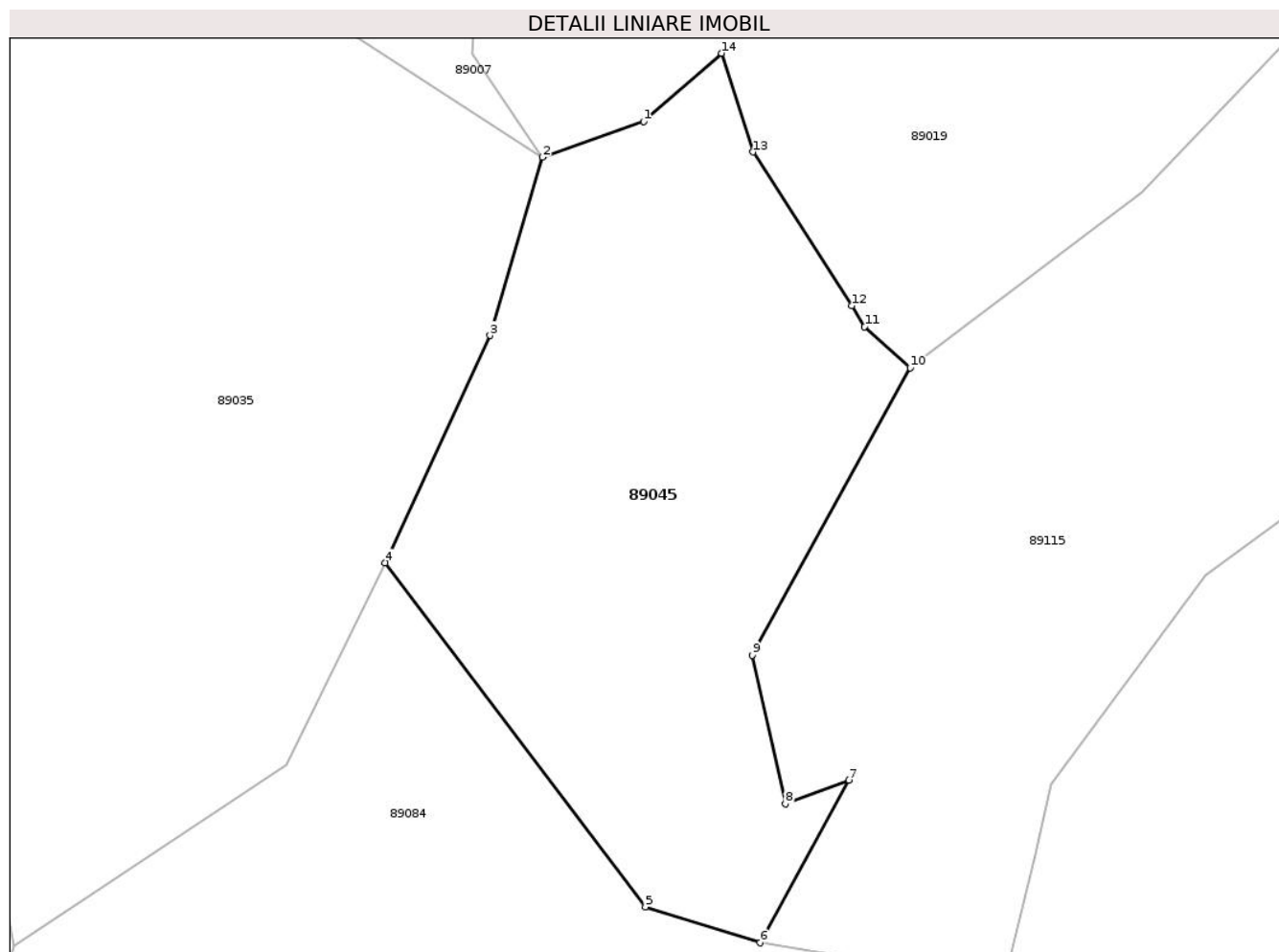
Inscrieri privind dezmembramintele dreptului de proprietate, drepturi reale de garanție și sarcini	Referințe
NU SUNT	

## Anexa Nr. 1 La Partea I

## Teren

Nr cadastral	Suprafața (mp)*	Observații / Referințe
	3.320	CF 70663 Abrud cu nr. top. 1848/2

\* Suprafața este determinată în planul de proiecție Stereo 70.



## Date referitoare la teren

Crt	Categorie folosință	Intravilan	Suprafața (mp)	Tarla	Parcelă	Nr. topo	Observații / Referințe
1	faneata	NU	3.320	-	-	-	

## Lungime Segmente

1) Valorile lungimilor segmentelor sunt obținute din proiecție în plan.

Punct început	X / Y	Punct sfârșit	X / Y	Lungime segment (** (m)
1	355.657,4 533.189,7	2	355.645,8 533.185,6	12.303
2	355.645,8 533.185,6	3	355.639,8 533.165,2	21.264
3	355.639,8 533.165,2	4	355.627,8 533.139,2	28.636
4	355.627,8 533.139,2	5	355.657,6 533.099,8	49.4
5	355.657,6 533.099,8	6	355.670,7 533.095,7	13.727

Punct început	X / Y	Punct sfârșit	X / Y	Lungime segment (** (m)
6	355.670,7 533.095,7	7	355.680,9 533.114,3	21.213
7	355.680,9 533.114,3	8	355.673,6 533.111,6	7.783
8	355.673,6 533.111,6	9	355.669,8 533.128,6	17.42
9	355.669,8 533.128,6	10	355.687,9 533.161,5	37.55
10	355.687,9 533.161,5	11	355.682,7 533.166,2	7.009
11	355.682,7 533.166,2	12	355.681,2 533.168,6	2.83
12	355.681,2 533.168,6	13	355.669,9 533.186,2	20.915
13	355.669,9 533.186,2	14	355.666,3 533.197,5	11.86
14	355.666,3 533.197,5	1	355.657,4 533.189,7	11.834

\*\* Lungimile segmentelor sunt determinate în planul de proiecție Stereo 70 și sunt rotunjite la 1 milimetru.

\*\*\* Distanța dintre puncte este formată din segmente cumulate ce sunt mai mici decât valoarea 1 milimetru.





**DATE DESPRE IMOBILUL NR. 89046**

Oficiul de Cadastru și Publicitate Imobiliară ALBA  
Biroul de Cadastru și Publicitate Imobiliară Campeni

**A. Partea I. Descrierea imobilului**

TEREN Extravilan

Nr. CF vechi:733

Adresa: Jud. Alba

Nr. Crt	Nr cadastral Nr. topografic	Suprafața* (mp)	Observații / Referințe
A1		5.198	Sector cadastral:89 Teren imprejmuit; CF 70963 Abrud cu nr. top. 1672

**B. Partea II. Proprietari și acte**

Inscrieri privitoare la dreptul de proprietate și alte drepturi reale		Referințe
<b>5681 / 20/12/2006</b>		
Act Notarial nr. Contract de vânzare cumpărare nr.3458 DIN 2006, 3462 DIN 2006, din 20/12/2006 emis de BNP MARCU VLADIMIR ION (ȘI ÎNCHEIEREA CF 5687/2006 ACT CONTRACT DE SCHIMB BNP MARCU VLADIMIR ION);		
B1	Intabulare, drept de PROPRIETATE, dobandit prin Conventie, cota actuala 1/1 1) SC ROSIA MONTANA GOLD CORPORATION SA, CIF:9762620	A1

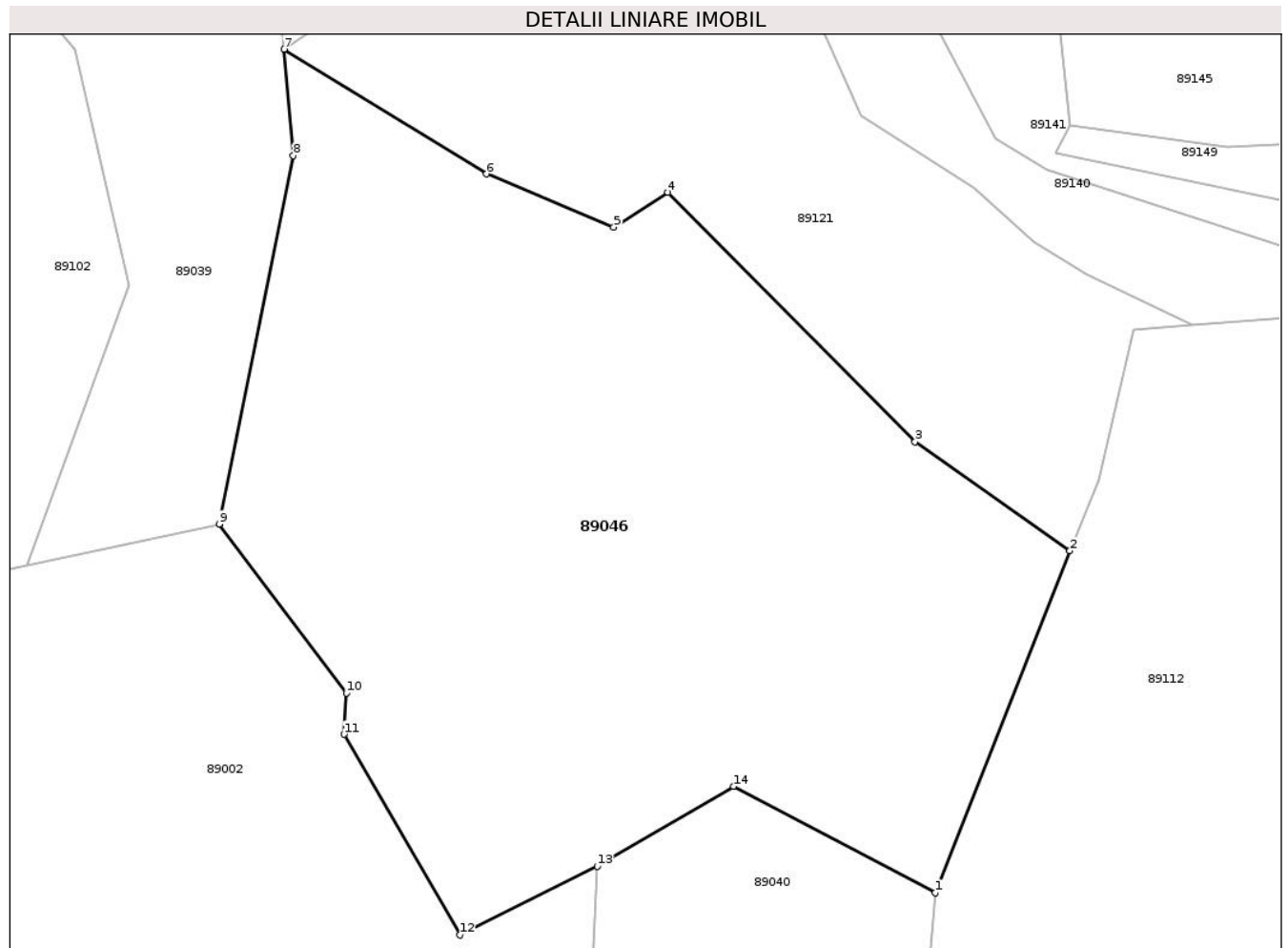
**C. Partea III. SARCINI .**

Inscrieri privind dezmembramintele dreptului de proprietate, drepturi reale de garanție și sarcini	Referințe
NU SUNT	

**Teren**

Nr cadastral	Suprafața (mp)*	Observații / Referințe
	5.198	CF 70963 Abrud cu nr. top. 1672

\* Suprafața este determinată în planul de proiecție Stereo 70.



**Date referitoare la teren**

Crt	Categorie folosință	Intravilan	Suprafața (mp)	Tarla	Parcelă	Nr. topo	Observații / Referințe
1	faneata	NU	5.198	-	-	-	

**Lungime Segmente**

1) Valorile lungimilor segmentelor sunt obținute din proiecție în plan.

Punct început	X / Y	Punct sfârșit	X / Y	Lungime segment (** (m)
1	355.846,9 532.325,5	2	355.861,6 532.362,8	40.092
2	355.861,6 532.362,8	3	355.844,7 532.374,7	20.669
3	355.844,7 532.374,7	4	355.817,7 532.401,9	38.325
4	355.817,7 532.401,9	5	355.811,8 532.398,1	7.018
5	355.811,8 532.398,1	6	355.797,9 532.403,9	15.062

Punct început	X / Y	Punct sfârşit	X / Y	Lungime segment (** (m)
6	355.797,9 532.403,9	7	355.775,8 532.417,5	25.949
7	355.775,8 532.417,5	8	355.776,8 532.405,9	11.643
8	355.776,8 532.405,9	9	355.768,7 532.365,7	41.008
9	355.768,7 532.365,7	10	355.782,6 532.347,3	23.06
10	355.782,6 532.347,3	11	355.782,328 532.342,789	4.519
11	355.782,328 532.342,789	12	355.795,0 532.320,9	25.293
12	355.795,0 532.320,9	13	355.810,0 532.328,4	16.771
13	355.810,0 532.328,4	14	355.824,9 532.337,1	17.254
14	355.824,9 532.337,1	1	355.846,9 532.325,5	24.871

\*\* Lungimile segmentelor sunt determinate în planul de proiecție Stereo 70 și sunt rotunjite la 1 milimetru.

\*\*\* Distanța dintre puncte este formată din segmente cumulate ce sunt mai mici decât valoarea 1 milimetru.



**DATE DESPRE IMOBILUL NR. 89047**

Oficiul de Cadastru și Publicitate Imobiliară ALBA  
Biroul de Cadastru și Publicitate Imobiliară Campeni

**A. Partea I. Descrierea imobilului**

TEREN Extravilan

Nr. CF vechi:769

Nr. topografic:1710/3/2

Adresa: Jud. Alba

Nr. Crt	Nr cadastral Nr. topografic	Suprafața* (mp)	Observații / Referințe
A1	72895	3.190	Sector cadastral:89 Teren imprejmuit;

**B. Partea II. Proprietari și acte**

Inscrieri privitoare la dreptul de proprietate și alte drepturi reale		Referințe
<b>2110 / 22/02/2013</b>		
Hotarare Judecatoreasca nr. 1891, din 25/11/2011 emis de JUDECATORIA CAMPENI (documentația tehnică extrajudiciară și documentatia cadastrala receptionata de compartimentul tehnic al OCPI Alba);		
B1	imobilul de sub A 1 cu nr. top 1710/3/2, se identifica cu cf electronic 71588 UAT ABRUD ( provenita din conversia de pe hartie a cf nr.769)	A1
B2	Intabulare, drept de PROPRIETATEcu titlu încetarea stării de indiviziune succesorală,, dobandit prin Hotarare Judecatoreasca, cota actuala 1/1 1) <b>BOTAR VASILE</b>	A1

**C. Partea III. SARCINI .**

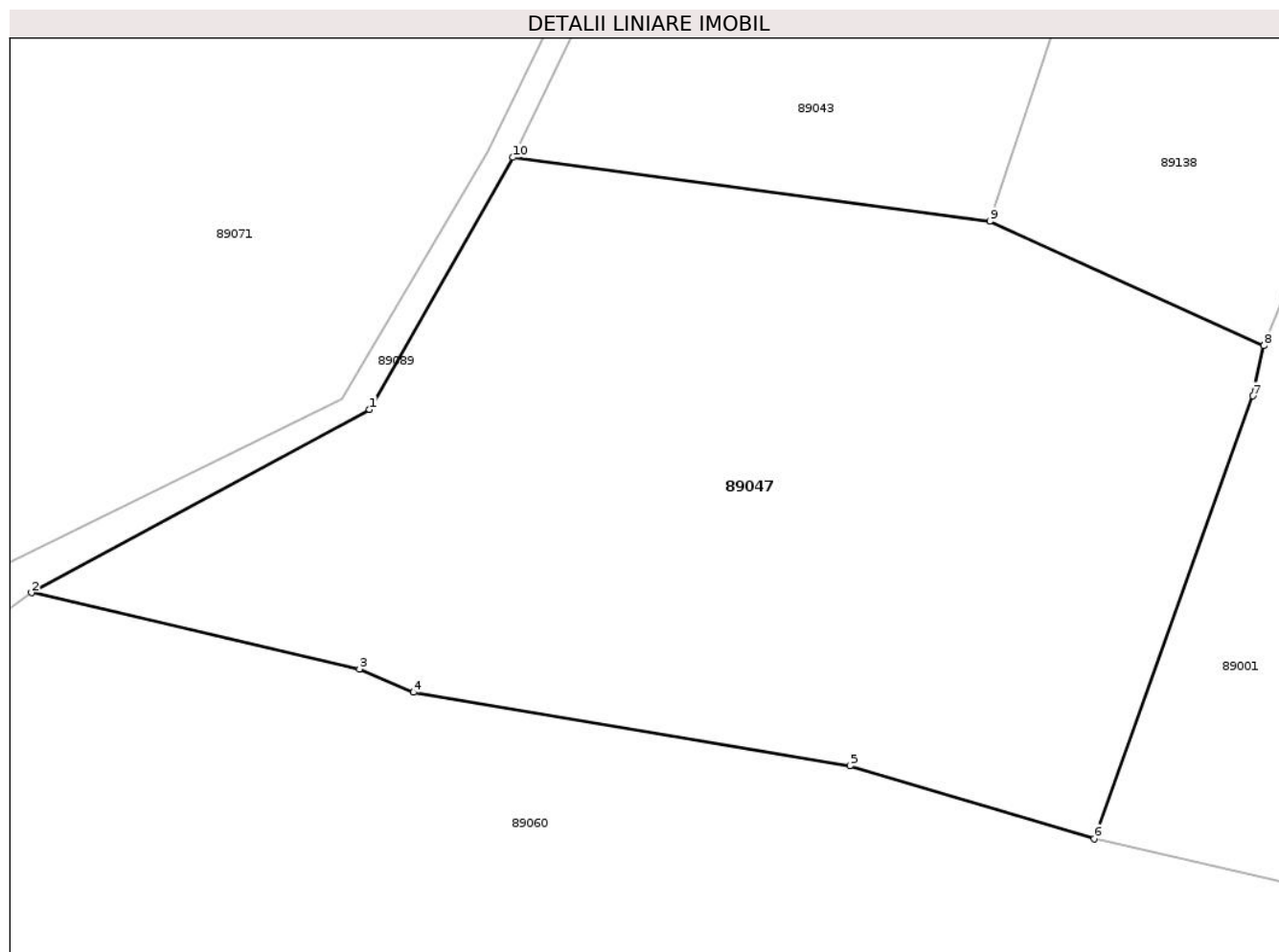
Inscrieri privind dezmembramintele dreptului de proprietate, drepturi reale de garanție și sarcini	Referințe
NU SUNT	

## Anexa Nr. 1 La Partea I

## Teren

Nr cadastral	Suprafața (mp)*	Observații / Referințe
72895	3.190	

\* Suprafața este determinată în planul de proiecție Stereo 70.



## Date referitoare la teren

Crt	Categorie folosință	Intra vilan	Suprafața (mp)	Tarla	Parcelă	Nr. topo	Observații / Referințe
1	faneata	NU	3.190	-	-	-	

## Lungime Segmente

1) Valorile lungimilor segmentelor sunt obținute din proiecție în plan.

Punct început	X / Y	Punct sfârșit	X / Y	Lungime segment (** (m)
1	355.666,2 532.992,0	2	355.638,7 532.977,1	31.277
2	355.638,7 532.977,1	3	355.665,4 532.970,9	27.41
3	355.665,4 532.970,9	4	355.669,8 532.969,0	4.793
4	355.669,8 532.969,0	5	355.705,3 532.963,0	36.003
5	355.705,3 532.963,0	6	355.725,2 532.957,1	20.756

Punct început	X / Y	Punct sfârşit	X / Y	Lungime segment (** (m)
6	355.725,2 532.957,1	7	355.738,1 532.993,1	38.241
7	355.738,1 532.993,1	8	355.739,0 532.997,2	4.198
8	355.739,0 532.997,2	9	355.716,7 533.007,3	24.481
9	355.716,7 533.007,3	10	355.677,9 533.012,5	39.147
10	355.677,9 533.012,5	1	355.666,2 532.992,0	23.604

\*\* Lungimile segmentelor sunt determinate în planul de proiecţie Stereo 70 şi sunt rotunjite la 1 milimetru.

\*\*\* Distanţa dintre puncte este formată din segmente cumulate ce sunt mai mici decât valoarea 1 milimetru.





**DATE DESPRE IMOBILUL NR. 89048**

Oficiul de Cadastru și Publicitate Imobiliară ALBA  
Biroul de Cadastru și Publicitate Imobiliară Campeni

**A. Partea I. Descrierea imobilului**

TEREN Extravilan

Nr. CF vechi:3723

Adresa: Jud. Alba

Nr. Crt	Nr cadastral Nr. topografic	Suprafața* (mp)	Observații / Referințe
A1		7.820	Sector cadastral:89 Teren imprejmuit; CF 71662 Abrud cu nr. top. 1710/2

**B. Partea II. Proprietari și acte**

Inscrieri privitoare la dreptul de proprietate și alte drepturi reale	Referințe
<b>801 / 29/03/2004</b>	
Hotarare Judecatoreasca nr. Sentință civilă nr.1748 din 2003, dosar 1983/2003, din 01/02/2003 emis de Judecătoria Câmpeni;	
B1	Intabulare, drept de PROPRIETATE, dobandit prin Hotarare Judecatoreasca, cota actuala 1/1 1) <b>BOTAR VASILE</b> , Lipsă CNP
	A1

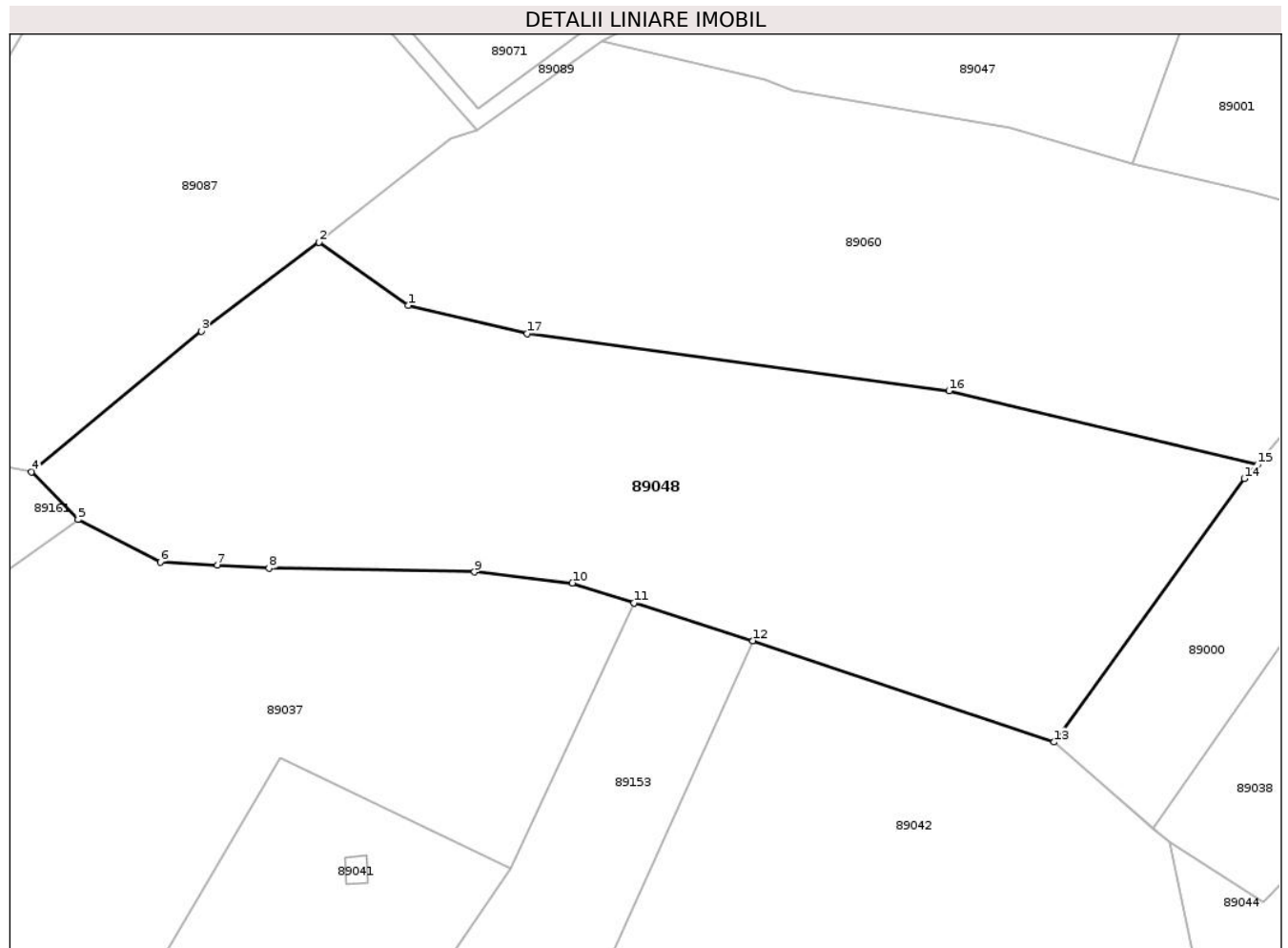
**C. Partea III. SARCINI .**

Inscrieri privind dezmembramintele dreptului de proprietate, drepturi reale de garanție și sarcini	Referințe
NU SUNT	

**Teren**

Nr cadastral	Suprafața (mp)*	Observații / Referințe
	7.820	CF 71662 Abrud cu nr. top. 1710/2

\* Suprafața este determinată în planul de proiecție Stereo 70.



**Date referitoare la teren**

Crt	Categorie folosință	Intra vilan	Suprafața (mp)	Tarla	Parcelă	Nr. topo	Observații / Referințe
1	faneata	NU	7.820	-	-	-	

**Lungime Segmente**

1) Valorile lungimilor segmentelor sunt obținute din proiecție în plan.

Punct început	X / Y	Punct sfârșit	X / Y	Lungime segment (** (m)
1	355.607,1 532.934,1	2	355.592,6 532.944,4	17.786
2	355.592,6 532.944,4	3	355.573,4 532.929,9	24.06
3	355.573,4 532.929,9	4	355.545,7 532.907,0	35.94
4	355.545,7 532.907,0	5	355.553,3 532.899,2	10.89
5	355.553,3 532.899,2	6	355.566,7 532.892,3	15.072

Punct început	X / Y	Punct sfârșit	X / Y	Lungime segment (** (m)
6	355.566,7 532.892,3	7	355.576,0 532.891,8	9.313
7	355.576,0 532.891,8	8	355.584,4 532.891,3	8.415
8	355.584,4 532.891,3	9	355.617,9 532.890,7	33.505
9	355.617,9 532.890,7	10	355.633,9 532.888,9	16.101
10	355.633,9 532.888,9	11	355.643,964 532.885,682	10.566
11	355.643,964 532.885,682	12	355.663,3 532.879,5	20.3
12	355.663,3 532.879,5	13	355.712,4 532.863,0	51.798
13	355.712,4 532.863,0	14	355.743,4 532.905,9	52.928
14	355.743,4 532.905,9	15	355.745,6 532.908,2	3.183
15	355.745,6 532.908,2	16	355.695,3 532.920,2	51.712
16	355.695,3 532.920,2	17	355.626,5 532.929,5	69.426
17	355.626,5 532.929,5	1	355.607,1 532.934,1	19.938

\*\* Lungimile segmentelor sunt determinate în planul de proiecție Stereo 70 și sunt rotunjite la 1 milimetru.

\*\*\* Distanța dintre puncte este formată din segmente cumulate ce sunt mai mici decât valoarea 1 milimetru.



**DATE DESPRE IMOBILUL NR. 89049**

Oficiul de Cadastru și Publicitate Imobiliară ALBA  
Biroul de Cadastru și Publicitate Imobiliară Campeni

**A. Partea I. Descrierea imobilului**

TEREN Extravilan

Nr. CF vechi:277

Adresa: Jud. Alba

Nr. Crt	Nr cadastral Nr. topografic	Suprafața* (mp)	Observații / Referințe
A1		11.396	Sector cadastral:89 Teren imprejmuit; CF 70842 Abrud cu nr. top. 1704/2/1

**B. Partea II. Proprietari și acte**

Inscrieri privitoare la dreptul de proprietate și alte drepturi reale		Referințe
<b>7814 / 06/09/2007</b>		
Act Notarial nr. Contract de vanzare cumpărare nr.2197 din 2007, din 06/09/2007 emis de - (încheiere de cf 7878 din 07.09.2007 act nr 2195 din 2007 ,încheiere de cf 7879 din 07.09.2007 act nr 2196 din 2007 , încheiere de cf 7880 din 07.09.2007 act nr 2198 din 2007, încheiere de cf 7881 din 07.09.2007 act nr 2199 din 2007, încheiere de cf 7895 din 07.09.2007 act nr 2194 din 2007);		
B1	Intabulare, drept de PROPRIETATE, dobandit prin Conventie, cota actuala 1/1 1) SC ROSIA MONTANA GOLD CORPORATION SA, CIF:9762620	A1

**C. Partea III. SARCINI .**

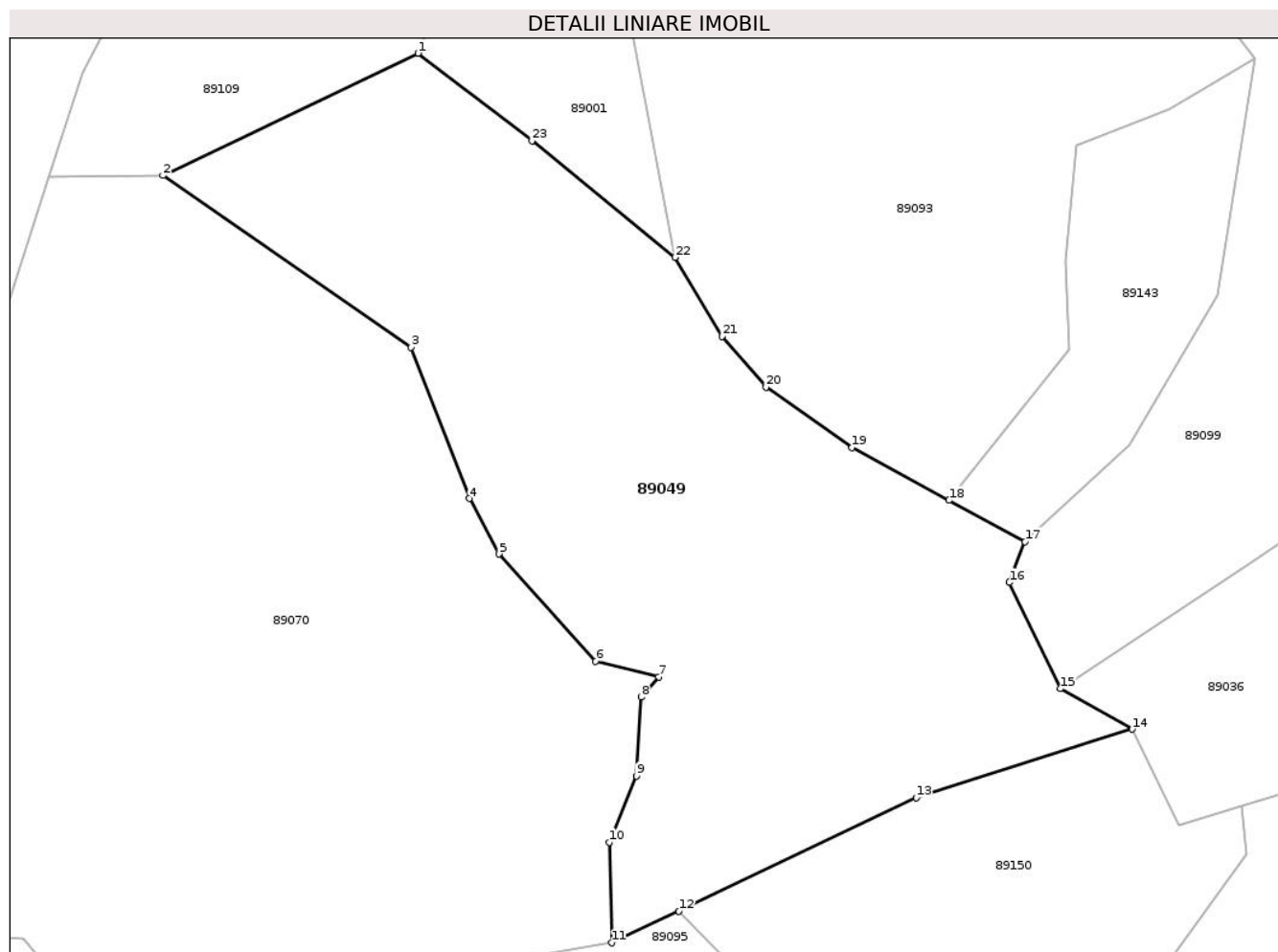
Inscrieri privind dezmembramintele dreptului de proprietate, drepturi reale de garanție și sarcini	Referințe
NU SUNT	

## Anexa Nr. 1 La Partea I

## Teren

Nr cadastral	Suprafața (mp)*	Observații / Referințe
	11.396	CF 70842 Abrud cu nr. top. 1704/2/1

\* Suprafața este determinată în planul de proiecție Stereo 70.



## Date referitoare la teren

Crt	Categorie folosință	Intravilan	Suprafața (mp)	Tarla	Parcelă	Nr. topo	Observații / Referințe
1	faneata	NU	11.396	-	-	-	

## Lungime Segmente

1) Valorile lungimilor segmentelor sunt obținute din proiecție în plan.

Punct început	X / Y	Punct sfârșit	X / Y	Lungime segment (** (m)
1	355.937,8 533.046,9	2	355.888,6 533.023,3	54.567
3	355.936,5 532.990,2	4	355.947,7 532.961,0	31.274
5	355.953,4 532.950,3	6	355.972,1 532.929,6	27.896
7	355.984,3 532.926,6	8	355.980,9 532.922,7	5.174
9	355.980,0 532.907,5	10	355.974,7 532.894,7	13.854

Punct început	X / Y	Punct sfârșit	X / Y	Lungime segment (** (m)
2	355.888,6 533.023,3	3	355.936,5 532.990,2	58.224
4	355.947,7 532.961,0	5	355.953,4 532.950,3	12.124
6	355.972,1 532.929,6	7	355.984,3 532.926,6	12.563
8	355.980,9 532.922,7	9	355.980,0 532.907,5	15.227
10	355.974,7 532.894,7	11	355.975,2 532.875,3	19.406

Punct început	X / Y	Punct sfârșit	X / Y	Lungime segment (** (m)
11	355.975,2 532.875,3	12	355.988,2 532.881,4	14.36
13	356.034,0 532.903,3	14	356.075,7 532.916,5	43.739
15	356.061,8 532.924,3	16	356.052,0 532.944,8	22.722
17	356.055,0 532.952,7	18	356.040,316 532.960,658	16.702
19	356.021,6 532.970,8	20	356.005,0 532.982,5	20.309
21	355.996,5 532.992,3	22	355.987,4 533.007,5	17.716
23	355.959,8 533.030,0	1	355.937,8 533.046,9	27.742

Punct început	X / Y	Punct sfârșit	X / Y	Lungime segment (** (m)
12	355.988,2 532.881,4	13	356.034,0 532.903,3	50.767
14	356.075,7 532.916,5	15	356.061,8 532.924,3	15.939
16	356.052,0 532.944,8	17	356.055,0 532.952,7	8.45
18	356.040,316 532.960,658	19	356.021,6 532.970,8	21.287
20	356.005,0 532.982,5	21	355.996,5 532.992,3	12.973
22	355.987,4 533.007,5	23	355.959,8 533.030,0	35.609

\*\* Lungimile segmentelor sunt determinate în planul de proiecție Stereo 70 și sunt rotunjite la 1 milimetru.

\*\*\* Distanța dintre puncte este formată din segmente cumulate ce sunt mai mici decât valoarea 1 milimetru.





**DATE DESPRE IMOBILUL NR. 89050**

Oficiul de Cadastru și Publicitate Imobiliară ALBA  
Biroul de Cadastru și Publicitate Imobiliară Campeni

**A. Partea I. Descrierea imobilului**

TEREN Necunoscut

Nr. CF vechi:3609

Adresa: Loc. Bunta, Jud. Alba

Nr. Crt	Nr cadastral Nr. topografic	Suprafața* (mp)	Observații / Referințe
A1		28.269	Sector cadastral:89 Teren imprejmuit; CF 71164 Abrud cu nr. 1709/a/3/1,1709/c/1

**B. Partea II. Proprietari și acte**

Inscrieri privitoare la dreptul de proprietate și alte drepturi reale		Referințe
<b>4313 / 06/11/2006</b>		
Act Notarial nr. Contract de vânzare cumpărare nr.2724, din 06/11/2006 emis de BNP MARCU VLADIMIR ION;		
B1	Intabulare, drept de PROPRIETATE, dobandit prin Conventie, cota actuala 1/1 1) SC ROSIA MONTANA GOLD CORPORATION SA, CIF:9762620	A1

**C. Partea III. SARCINI .**

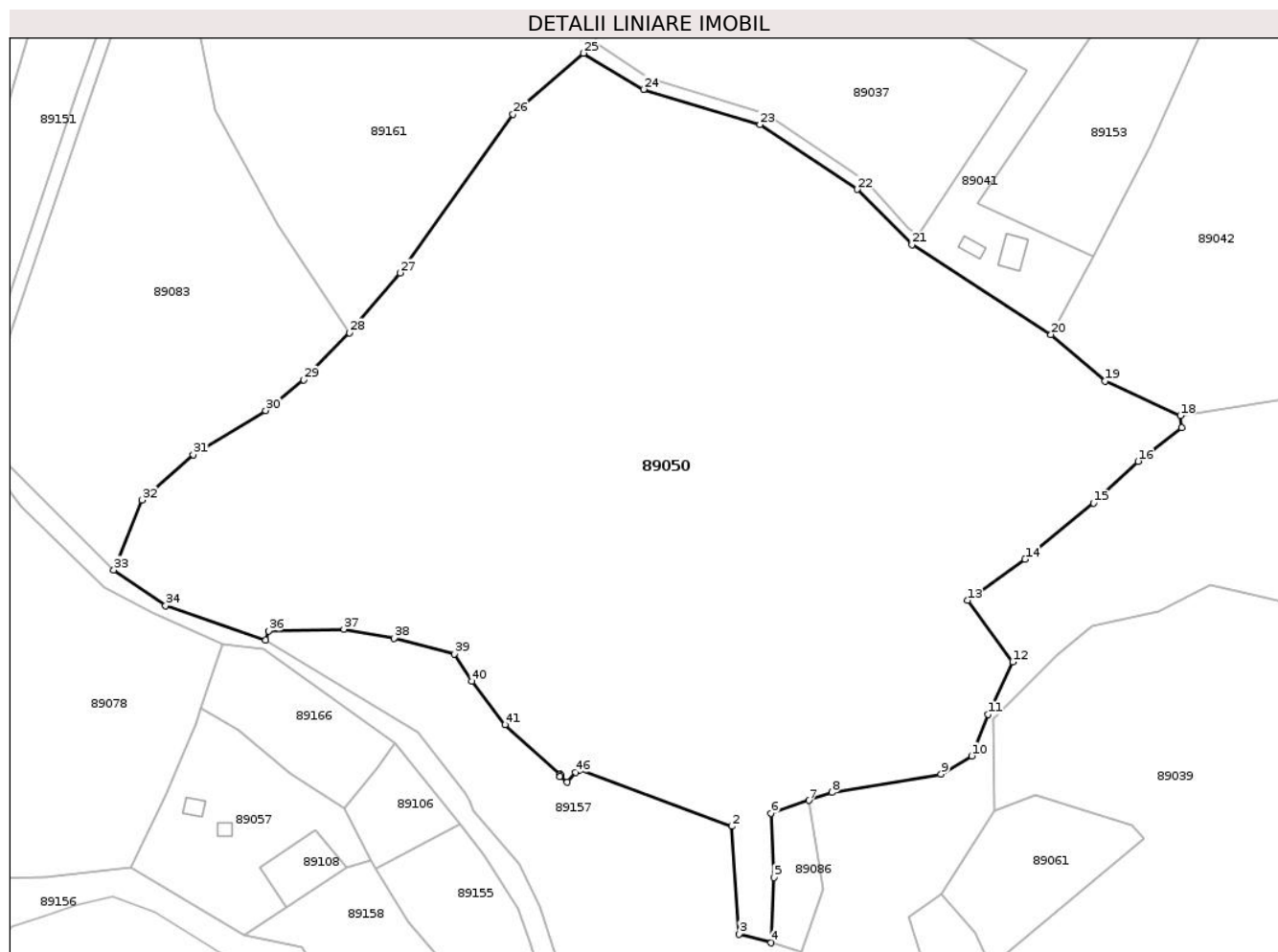
Inscrieri privind dezmembramintele dreptului de proprietate, drepturi reale de garanție și sarcini	Referințe
NU SUNT	

## Anexa Nr. 1 La Partea I

## Teren

Nr cadastral	Suprafața (mp)*	Observații / Referințe
	28.269	CF 71164 Abrud cu nr. 1709/a/3/1,1709/c/1

\* Suprafața este determinată în planul de proiecție Stereo 70.



## Date referitoare la teren

Crt	Categorie folosință	Intravilan	Suprafața (mp)	Tarla	Parcelă	Nr. topo	Observații / Referințe
1	faneata	DA	1.020	-	-	-	
2	faneata	NU	27.249	-	-	-	

## Lungime Segmente

1) Valorile lungimilor segmentelor sunt obținute din proiecție în plan.

Punct început	X / Y	Punct sfârșit	X / Y	Lungime segment
1	355.482,4 532.639,2	2	355.520,6 532.625,1	40.719
4	355.530,5 532.596,0	5	355.531,2 532.612,3	16.315
7	355.539,9 532.631,6	8	355.545,7 532.633,6	6.135
10	355.580,7 532.642,7	11	355.584,8 532.653,1	11.179
13	355.579,6 532.681,6	14	355.594,0 532.691,9	17.705
2	355.520,6 532.625,1	3	355.522,5 532.598,2	26.967
5	355.531,2 532.612,3	6	355.530,4 532.628,4	16.12
8	355.545,7 532.633,6	9	355.573,0 532.638,2	27.685
11	355.584,8 532.653,1	12	355.590,9 532.666,2	14.451
14	355.594,0 532.691,9	15	355.611,2 532.705,9	22.177
3	355.522,5 532.598,2	4	355.530,5 532.596,0	8.297
6	355.530,4 532.628,4	7	355.539,9 532.631,6	10.024
9	355.573,0 532.638,2	10	355.580,7 532.642,7	8.919
12	355.590,9 532.666,2	13	355.579,6 532.681,6	19.101
15	355.611,2 532.705,9	16	355.622,3 532.716,4	15.279

Punct început	X / Y	Punct sfârșit	X / Y	Lungime segment	Punct început	X / Y	Punct sfârșit	X / Y	Lungime segment	Punct început	X / Y	Punct sfârșit	X / Y	Lungime segment
16	355.622,3 532.716,4	17	355.633,2 532.724,8	13.761	17	355.633,2 532.724,8	18	355.632,9 532.727,8	3.015	18	355.632,9 532.727,8	19	355.614,0 532.736,4	20.765
19	355.614,0 532.736,4	20	355.600,527 532.748,068	17.823	20	355.600,527 532.748,068	21	355.565,725 532.770,522	41.417	21	355.565,725 532.770,522	22	355.552,041 532.784,393	19.485
22	355.552,041 532.784,393	23	355.527,696 532.800,581	29.236	23	355.527,696 532.800,581	24	355.498,568 532.809,374	30.426	24	355.498,568 532.809,374	25	355.483,566 532.818,425	17.521
25	355.483,566 532.818,425	26	355.465,9 532.803,2	23.321	26	355.465,9 532.803,2	27	355.437,7 532.763,5	48.696	27	355.437,7 532.763,5	28	355.425,0 532.748,5	19.654
28	355.425,0 532.748,5	29	355.413,5 532.736,8	16.405	29	355.413,5 532.736,8	30	355.404,0 532.729,1	12.229	30	355.404,0 532.729,1	31	355.385,9 532.718,0	21.233
31	355.385,9 532.718,0	32	355.373,0 532.706,7	17.149	32	355.373,0 532.706,7	33	355.366,0 532.689,2	18.848	33	355.366,0 532.689,2	34	355.379,0 532.680,3	15.755
34	355.379,0 532.680,3	35	355.404,0 532.671,7	26.438	35	355.404,0 532.671,7	36	355.404,7 532.674,0	2.404	36	355.404,7 532.674,0	37	355.423,6 532.674,4	18.904
37	355.423,6 532.674,4	38	355.436,1 532.672,1	12.71	38	355.436,1 532.672,1	39	355.451,2 532.668,2	15.596	39	355.451,2 532.668,2	40	355.455,6 532.661,4	8.099
40	355.455,6 532.661,4	41	355.463,9 532.650,5	13.7	41	355.463,9 532.650,5	42	355.477,7 532.638,1	18.553	42	355.477,7 532.638,1	43	355.477,9 532.637,9	0.283
43	355.477,9 532.637,9	44	355.477,6 532.637,6	0.424	44	355.477,6 532.637,6	45	355.479,5 532.636,2	2.36	45	355.479,5 532.636,2	46	355.481,5 532.638,6	3.124
46	355.481,5 532.638,6	1	355.482,4 532.639,2	1.082										

\*\* Lungimile segmentelor sunt determinate în planul de proiecție Stereo 70 și sunt rotunjite la 1 milimetru.

\*\*\* Distanța dintre puncte este formată din segmente cumulate ce sunt mai mici decât valoarea 1 milimetru.



**DATE DESPRE IMOBILUL NR. 89051**

Oficiul de Cadastru și Publicitate Imobiliară ALBA  
Biroul de Cadastru și Publicitate Imobiliară Campeni

**A. Partea I. Descrierea imobilului**

TEREN Extravilan

Nr. CF vechi:3758

Adresa: Jud. Alba

Nr. Crt	Nr cadastral Nr. topografic	Suprafața* (mp)	Observații / Referințe
A1		4.817	Sector cadastral:89 Teren imprejmuit; CF 71137 Abrud cu nr. top. 1685/1

**B. Partea II. Proprietari și acte**

Inscrieri privitoare la dreptul de proprietate și alte drepturi reale	Referințe
<b>4313 / 06/11/2006</b>	
Act Notarial nr. Contract de vânzare cumpărare nr.2724 din 2006, din 06/11/2006 emis de BNP MARCU VLADIMIR ION;	
B1	A1
Intabulare, drept de PROPRIETATE, dobandit prin Conventie, cota actuala 1/1 1) SC ROSIA MONTANA GOLD CORPORATION SA, CIF:9762620	

**C. Partea III. SARCINI .**

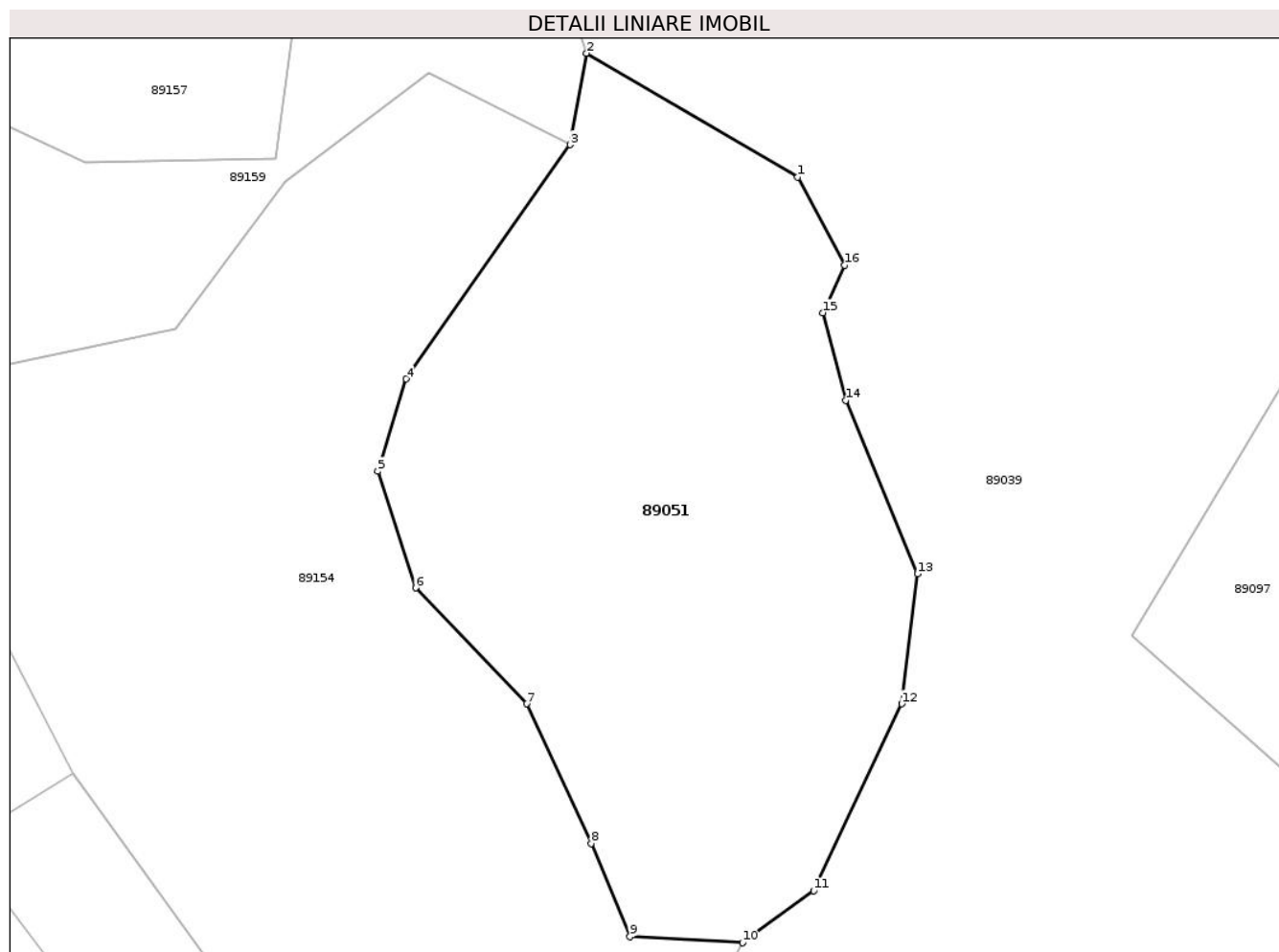
Inscrieri privind dezmembramintele dreptului de proprietate, drepturi reale de garanție și sarcini	Referințe
NU SUNT	

## Anexa Nr. 1 La Partea I

## Teren

Nr cadastral	Suprafața (mp)*	Observații / Referințe
	4.817	CF 71137 Abrud cu nr. top. 1685/1

\* Suprafața este determinată în planul de proiecție Stereo 70.



## Date referitoare la teren

Crt	Categorie folosință	Intravilan	Suprafața (mp)	Tarla	Parcelă	Nr. topo	Observații / Referințe
1	faneata	NU	4.817	-	-	-	

## Lungime Segmente

1) Valorile lungimilor segmentelor sunt obținute din proiecție în plan.

Punct început	X / Y	Punct sfârșit	X / Y	Lungime segment (** (m)
1	355.600,1 532.561,4	2	355.573,3 532.577,1	31.06
2	355.573,3 532.577,1	3	355.571,2 532.565,5	11.789
3	355.571,2 532.565,5	4	355.550,4 532.535,8	36.259
4	355.550,4 532.535,8	5	355.546,8 532.524,1	12.241
5	355.546,8 532.524,1	6	355.551,6 532.509,3	15.559

Punct început	X / Y	Punct sfârşit	X / Y	Lungime segment (** (m)
6	355.551,6 532.509,3	7	355.565,7 532.494,6	20.369
7	355.565,7 532.494,6	8	355.573,9 532.476,9	19.507
8	355.573,9 532.476,9	9	355.578,8 532.465,1	12.777
9	355.578,8 532.465,1	10	355.593,1 532.464,3	14.322
10	355.593,1 532.464,3	11	355.602,1 532.470,9	11.161
11	355.602,1 532.470,9	12	355.613,3 532.494,6	26.213
12	355.613,3 532.494,6	13	355.615,3 532.511,1	16.621
13	355.615,3 532.511,1	14	355.606,2 532.533,1	23.808
14	355.606,2 532.533,1	15	355.603,3 532.544,2	11.473
15	355.603,3 532.544,2	16	355.606,0 532.550,2	6.58
16	355.606,0 532.550,2	1	355.600,1 532.561,4	12.659

\*\* Lungimile segmentelor sunt determinate în planul de proiecţie Stereo 70 şi sunt rotunjite la 1 milimetru.

\*\*\* Distanţa dintre puncte este formată din segmente cumulate ce sunt mai mici decât valoarea 1 milimetru.





**DATE DESPRE IMOBILUL NR. 89052**

Oficiul de Cadastru și Publicitate Imobiliară ALBA  
Biroul de Cadastru și Publicitate Imobiliară Campeni

**A. Partea I. Descrierea imobilului**

TEREN Extravilan

Nr. CF vechi:3907

Adresa: Jud. Alba

Nr. Crt	Nr cadastral Nr. topografic	Suprafața* (mp)	Observații / Referințe
A1		6.028	Sector cadastral:89 Teren imprejmuit; CF 71115 Abrud cu nr. top. 1787/a/2/1

**B. Partea II. Proprietari și acte**

Inscrieri privitoare la dreptul de proprietate și alte drepturi reale		Referințe
<b>4313 / 06/11/2006</b>		
Act Notarial nr. Contract de vânzare cumpărare nr.2724 DIN 2006, din 06/11/2006 emis de BNP MARCU;		
B1	Intabulare, drept de PROPRIETATE, dobandit prin Conventie, cota actuala 1/1 1) SC ROSIA MONTANA GOLD CORPORATION SA, CIF:9762620	A1

**C. Partea III. SARCINI .**

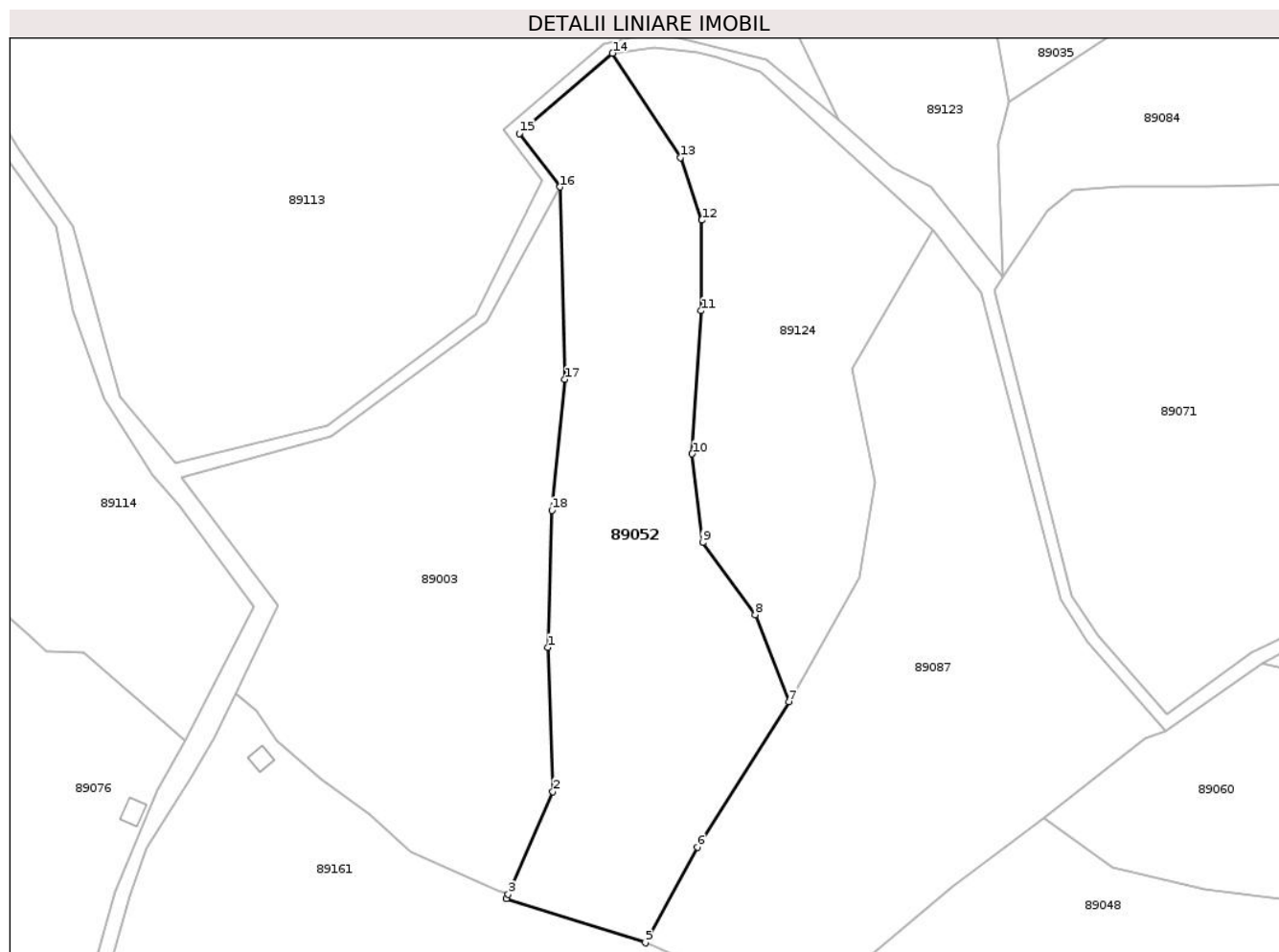
Inscrieri privind dezmembramintele dreptului de proprietate, drepturi reale de garanție și sarcini	Referințe
NU SUNT	

## Anexa Nr. 1 La Partea I

## Teren

Nr cadastral	Suprafața (mp)*	Observații / Referințe
	6.028	CF 71115 Abrud cu nr. top. 1787/a/2/1

\* Suprafața este determinată în planul de proiecție Stereo 70.



## Date referitoare la teren

Crt	Categorie folosință	Intra vilan	Suprafața (mp)	Tarla	Parcelă	Nr. topo	Observații / Referințe
1	faneata	NU	6.028	-	-	-	

## Lungime Segmente

1) Valorile lungimilor segmentelor sunt obținute din proiecție în plan.

Punct început	X / Y	Punct sfârșit	X / Y	Lungime segment (** (m)
1	355.487,9 532.980,4	2	355.489,0 532.950,0	30.42
2	355.489,0 532.950,0	3	355.479,59 532.928,299	23.653
3	355.479,59 532.928,299	4	355.479,2 532.927,4	0.98
4	355.479,2 532.927,4	5	355.508,5 532.918,1	30.741
5	355.508,5 532.918,1	6	355.519,5 532.938,3	23.001

Punct început	X / Y	Punct sfârșit	X / Y	Lungime segment (** (m)
6	355.519,5 532.938,3	7	355.538,8 532.968,9	36.178
7	355.538,8 532.968,9	8	355.531,7 532.987,3	19.722
8	355.531,7 532.987,3	9	355.520,6 533.002,5	18.822
9	355.520,6 533.002,5	10	355.518,4 533.021,2	18.829
10	355.518,4 533.021,2	11	355.520,3 533.051,4	30.26
11	355.520,3 533.051,4	12	355.520,4 533.070,5	19.1
12	355.520,4 533.070,5	13	355.515,9 533.083,7	13.946
13	355.515,9 533.083,7	14	355.501,6 533.105,7	26.239
14	355.501,6 533.105,7	15	355.481,9 533.088,8	25.956
15	355.481,9 533.088,8	16	355.490,5 533.077,5	14.2
16	355.490,5 533.077,5	17	355.491,5 533.036,9	40.612
17	355.491,5 533.036,9	18	355.488,8 533.009,3	27.732
18	355.488,8 533.009,3	1	355.487,9 532.980,4	28.914

\*\* Lungimile segmentelor sunt determinate în planul de proiecție Stereo 70 și sunt rotunjite la 1 milimetru.

\*\*\* Distanța dintre puncte este formată din segmente cumulate ce sunt mai mici decât valoarea 1 milimetru.



**DATE DESPRE IMOBILUL NR. 89053**

Oficiul de Cadastru și Publicitate Imobiliară ALBA  
Biroul de Cadastru și Publicitate Imobiliară Campeni

**A. Partea I. Descrierea imobilului**

TEREN Extravilan

Nr. CF vechi:20 nedefinitivat

Nr. cadastral vechi:92

Adresa: Jud. Alba

Nr. Crt	Nr cadastral Nr. topografic	Suprafața* (mp)	Observații / Referințe
A1	70075	5.000	Sector cadastral:89 Teren neimprejmuit;

**B. Partea II. Proprietari și acte**

Inscrieri privitoare la dreptul de proprietate și alte drepturi reale		Referințe
<b>1336 / 15/06/2005</b>		
Act Notarial nr. Contract de vânzare cumpărare nr.606 din 2003, din 01/02/2003 emis de BNP Marcu Vladimir Ion;		
B1	Intabulare, drept de PROPRIETATE, dobandit prin Conventie, cota actuala 1/1 1) SC ROSIA MONTANA GOLD CORPORATION SA, CIF:9762620	A1

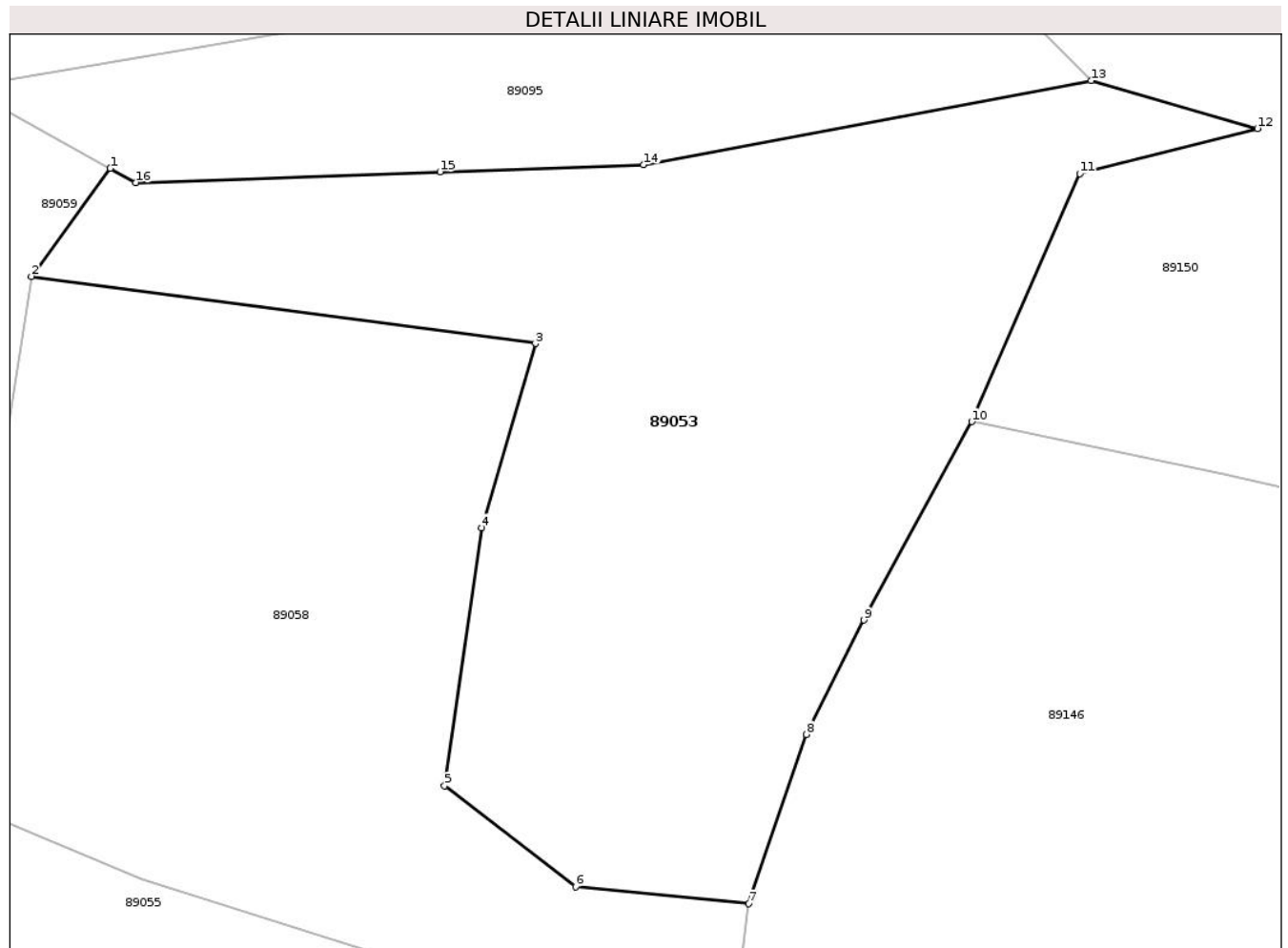
**C. Partea III. SARCINI .**

Inscrieri privind dezmembramintele dreptului de proprietate, drepturi reale de garanție și sarcini	Referințe
NU SUNT	

**Teren**

Nr cadastral	Suprafața (mp)*	Observații / Referințe
70075	5.000	

\* Suprafața este determinată în planul de proiecție Stereo 70.



**Date referitoare la teren**

Crt	Categorie folosință	Intra vilan	Suprafața (mp)	Tarla	Parcelă	Nr. topo	Observații / Referințe
1	padure	NU	5.000	UP II	UA 138/1	-	

**Lungime Segmente**

1) Valorile lungimilor segmentelor sunt obținute din proiecție în plan.

Punct început	X / Y	Punct sfârșit	X / Y	Lungime segment (** (m)
1	355.898,3 532.850,2	2	355.889,4 532.838,0	15.101
2	355.889,4 532.838,0	3	355.946,373 532.830,422	57.475
3	355.946,373 532.830,422	4	355.940,3 532.809,6	21.689
4	355.940,3 532.809,6	5	355.936,1 532.780,5	29.402
5	355.936,1 532.780,5	6	355.950,9 532.769,1	18.682

Punct început	X / Y	Punct sfârșit	X / Y	Lungime segment (** (m)
6	355.950,9 532.769,1	7	355.970,5 532.767,2	19.692
7	355.970,5 532.767,2	8	355.977,0 532.786,3	20.176
8	355.977,0 532.786,3	9	355.983,5 532.799,2	14.445
9	355.983,5 532.799,2	10	355.995,7 532.821,6	25.507
10	355.995,7 532.821,6	11	356.007,9 532.849,6	30.542
11	356.007,9 532.849,6	12	356.028,0 532.854,7	20.737
12	356.028,0 532.854,7	13	356.009,2 532.860,1	19.56
13	356.009,2 532.860,1	14	355.958,6 532.850,6	51.484
14	355.958,6 532.850,6	15	355.935,6 532.849,8	23.014
15	355.935,6 532.849,8	16	355.901,2 532.848,6	34.421
16	355.901,2 532.848,6	1	355.898,3 532.850,2	3.312

\*\* Lungimile segmentelor sunt determinate în planul de proiecție Stereo 70 și sunt rotunjite la 1 milimetru.

\*\*\* Distanța dintre puncte este formată din segmente cumulate ce sunt mai mici decât valoarea 1 milimetru.





**DATE DESPRE IMOBILUL NR. 89054**

Oficiul de Cadastru și Publicitate Imobiliară ALBA  
Biroul de Cadastru și Publicitate Imobiliară Campeni

**A. Partea I. Descrierea imobilului**

TEREN Extravilan

Nr. CF vechi:2878  
Nr. cadastral vechi:442

Adresa: Jud. Alba

Nr. Crt	Nr cadastral Nr. topografic	Suprafața* (mp)	Observații / Referințe
A1	70117	4.500	Sector cadastral:89 Teren neimprejmuit;

**B. Partea II. Proprietari și acte**

Inscrieri privitoare la dreptul de proprietate și alte drepturi reale	Referințe
<b>8598 / 06/10/2010</b>	
Act Notarial nr. 1207, din 30/09/2010 emis de NOTAR PUBLIC MARCU VLADIMIR ION;	
B2	A1
Intabulare, drept de PROPRIETATEcu titlu cumpărare, dobandit prin Conventie, cota actuala 1/1	
1) SC ROSIA MONTANA GOLD CORPORATION SA, CIF:9762620	

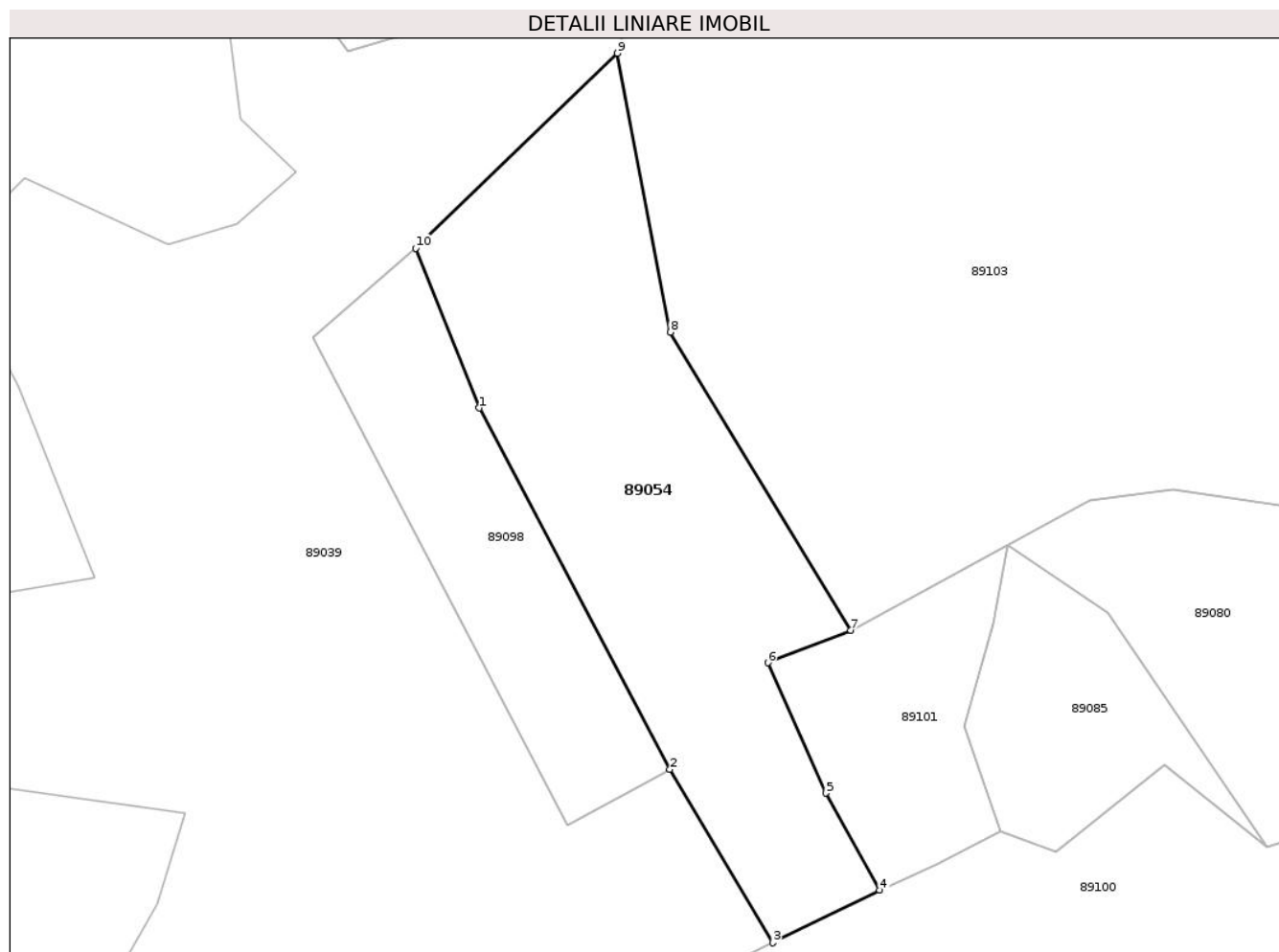
**C. Partea III. SARCINI .**

Inscrieri privind dezmembramintele dreptului de proprietate, drepturi reale de garanție și sarcini	Referințe
NU SUNT	

**Teren**

Nr cadastral	Suprafața (mp)*	Observații / Referințe
70117	4.500	

\* Suprafața este determinată în planul de proiecție Stereo 70.



**Date referitoare la teren**

Crt	Categorie folosință	Intravilan	Suprafața (mp)	Tarla	Parcelă	Nr. topo	Observații / Referințe
1	padure	NU	4.500	UP II	UA 140/3	-	

**Lungime Segmente**

1) Valorile lungimilor segmentelor sunt obținute din proiecție în plan.

Punct început	X / Y	Punct sfârșit	X / Y	Lungime segment (** (m)
1	355.570,54 532.369,21	2	355.602,746 532.308,221	68.97
2	355.602,746 532.308,221	3	355.620,115 532.278,94	34.045
3	355.620,115 532.278,94	4	355.638,2 532.287,8	20.139
4	355.638,2 532.287,8	5	355.629,1 532.304,2	18.756
5	355.629,1 532.304,2	6	355.619,3 532.326,2	24.084

Punct început	X / Y	Punct sfârșit	X / Y	Lungime segment (** (m)
6	355.619,3 532.326,2	7	355.633,3 532.331,7	15.042
7	355.633,3 532.331,7	8	355.602,815 532.382,011	58.827
8	355.602,815 532.382,011	9	355.593,9 532.429,1	47.925
9	355.593,9 532.429,1	10	355.559,8 532.396,2	47.384
10	355.559,8 532.396,2	1	355.570,54 532.369,21	29.048

\*\* Lungimile segmentelor sunt determinate în planul de proiecție Stereo 70 și sunt rotunjite la 1 milimetru.

\*\*\* Distanța dintre puncte este formată din segmente cumulate ce sunt mai mici decât valoarea 1 milimetru.



**DATE DESPRE IMOBILUL NR. 89055**

Oficiul de Cadastru și Publicitate Imobiliară ALBA  
Biroul de Cadastru și Publicitate Imobiliară Campeni

**A. Partea I. Descrierea imobilului**

TEREN Extravilan

Nr. CF vechi:3928,

Adresa: Jud. Alba

Nr. Crt	Nr cadastral Nr. topografic	Suprafața* (mp)	Observații / Referințe
A1		17.818	Sector cadastral:89 Teren imprejmuit; CF 71107, CF 71109, CF 71111, CF 71113 Abrud cu nr. top. 1688/a/2/1, 1688/a/2/2/1, 1688/a/2/2/2, 1688/a/2/3

**B. Partea II. Proprietari și acte**

Inscrieri privitoare la dreptul de proprietate și alte drepturi reale		Referințe
<b>5314 / 08/12/2006</b>		
Act Notarial nr. Contract de vânzare cumpărare nr.3038, 3033, 3030, 3032, 3033, 3034, 3031 din 2006, din 08/12/2006 emis de BNP MARCU VLADIMIR ION (încheieri de cf 5321, 5322, 5323, 5326, 5324, 5325 din 2006);		
B1	Intabulare, drept de PROPRIETATE, dobandit prin Conventie, cota actuala 1/1 1) SC ROSIA MONTANA GOLD CORPORATION SA, CIF:9762620	A1

**C. Partea III. SARCINI .**

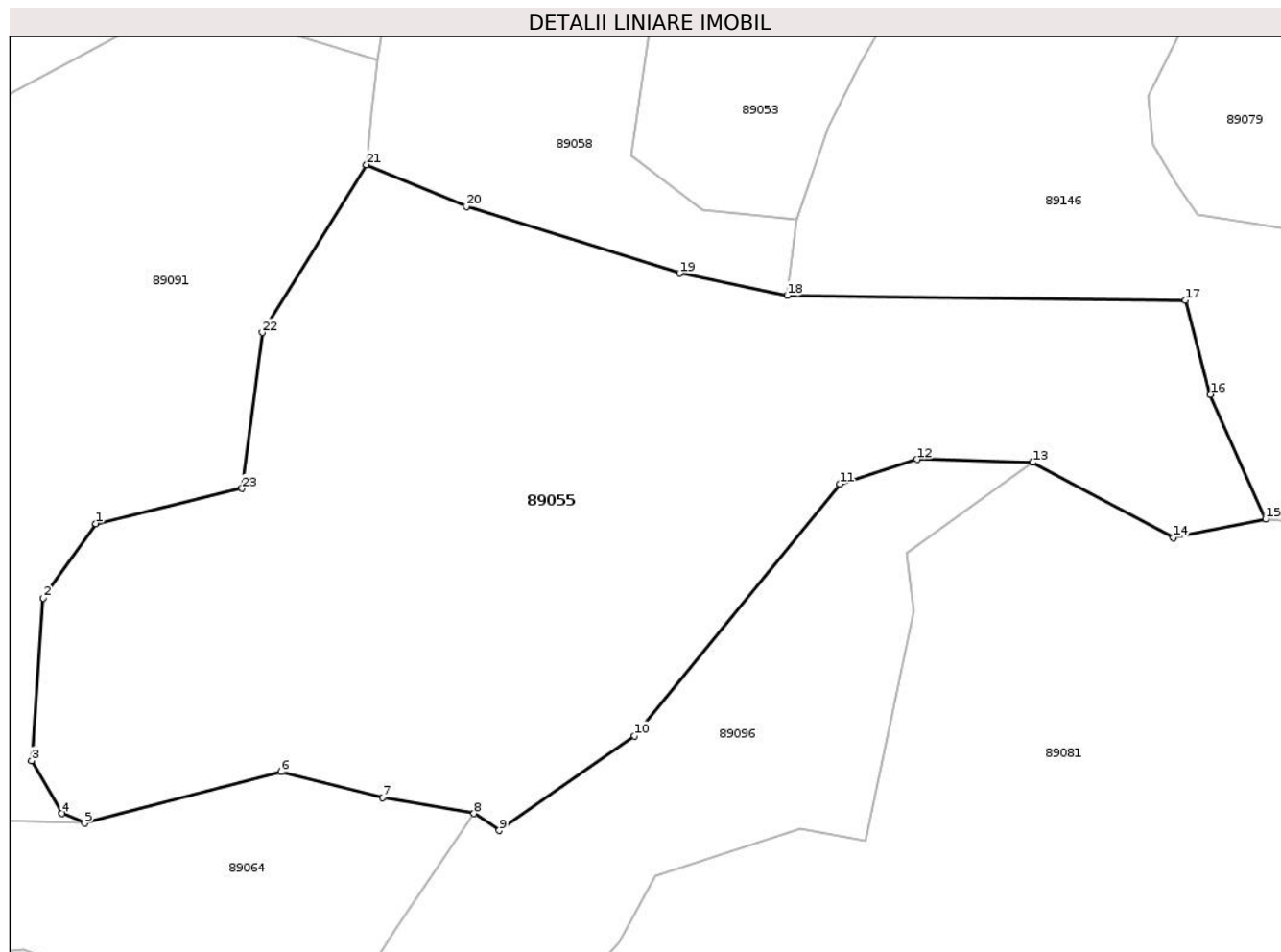
Inscrieri privind dezmembramintele dreptului de proprietate, drepturi reale de garanție și sarcini	Referințe
NU SUNT	

## Anexa Nr. 1 La Partea I

## Teren

Nr cadastral	Suprafața (mp)*	Observații / Referințe
	17.818	CF 71107, CF 71109, CF 71111, CF 71113 Abrud cu nr. top. 1688/a/2/1, 1688/a/2/2/1, 1688/a/2/2/2, 1688/a/2/3

\* Suprafața este determinată în planul de proiecție Stereo 70.



## Date referitoare la teren

Crt	Categorie folosință	Intra vilan	Suprafața (mp)	Tarla	Parcelă	Nr. topo	Observații / Referințe
1	faneata	NU	17.818	-	-	-	

## Lungime Segmente

1) Valorile lungimilor segmentelor sunt obținute din proiecție în plan.

Punct început	X / Y	Punct sfârșit	X / Y	Lungime segment (** (m)
1	355.825,1 532.704,2	2	355.814,2 532.688,8	18.867
3	355.811,8 532.655,1	4	355.818,1 532.644,1	12.676
5	355.822,8 532.642,1	6	355.863,5 532.652,8	42.083
7	355.884,6 532.647,4	8	355.903,5 532.644,1	19.186
9	355.908,7 532.640,6	10	355.936,8 532.660,2	34.26

Punct început	X / Y	Punct sfârșit	X / Y	Lungime segment (** (m)
2	355.814,2 532.688,8	3	355.811,8 532.655,1	33.785
4	355.818,1 532.644,1	5	355.822,8 532.642,1	5.108
6	355.863,5 532.652,8	7	355.884,6 532.647,4	21.78
8	355.903,5 532.644,1	9	355.908,7 532.640,6	6.268
10	355.936,8 532.660,2	11	355.979,3 532.712,4	67.313

Punct început	X / Y	Punct sfârşit	X / Y	Lungime segment (** (m)
11	355.979,3 532.712,4	12	355.995,3 532.717,5	16.793
13	356.019,3 532.716,9	14	356.048,4 532.701,3	33.018
15	356.067,6 532.705,2	16	356.056,1 532.731,0	28.247
17	356.050,9 532.750,5	18	355.968,4 532.751,5	82.506
19	355.946,1 532.756,1	20	355.901,9 532.769,9	46.304
21	355.881,2 532.778,6	22	355.859,6 532.743,8	40.959
23	355.855,4 532.711,5	1	355.825,1 532.704,2	31.167

Punct început	X / Y	Punct sfârşit	X / Y	Lungime segment (** (m)
12	355.995,3 532.717,5	13	356.019,3 532.716,9	24.007
14	356.048,4 532.701,3	15	356.067,6 532.705,2	19.592
16	356.056,1 532.731,0	17	356.050,9 532.750,5	20.181
18	355.968,4 532.751,5	19	355.946,1 532.756,1	22.769
20	355.901,9 532.769,9	21	355.881,2 532.778,6	22.454
22	355.859,6 532.743,8	23	355.855,4 532.711,5	32.572

\*\* Lungimile segmentelor sunt determinate în planul de proiecție Stereo 70 și sunt rotunjite la 1 milimetru.

\*\*\* Distanța dintre puncte este formată din segmente cumulate ce sunt mai mici decât valoarea 1 milimetru.





**DATE DESPRE IMOBILUL NR. 89057**

Oficiul de Cadastru și Publicitate Imobiliară ALBA  
Biroul de Cadastru și Publicitate Imobiliară Campeni

**A. Partea I. Descrierea imobilului**

TEREN Extravilan

Nr. CF vechi:3659

Adresa: Jud. Alba

Nr. Crt	Nr cadastral Nr. topografic	Suprafața* (mp)	Observații / Referințe
A1		1.609	Sector cadastral:89 Teren imprejmuit; CF 71777 Abrud cu nr. top. 1714, 1727, 1730, 1731, 1732, 1733, 1734, 1735

**B. Partea II. Proprietari și acte**

Inscrieri privitoare la dreptul de proprietate și alte drepturi reale	Referințe
<b>4174 / 18/12/2003</b>	
Hotarare Judecatoreasca nr. Sentință civilă nr.1242 din 2003, dosar 1775/2003, din 18/12/2003 emis de Judecătoria Câmpeni;	
B1	Intabulare, drept de PROPRIETATE, dobandit prin Hotarare Judecatoreasca, cota actuala 1/1 1) COSMA EVA, Lipsă CNP
	A1

**C. Partea III. SARCINI .**

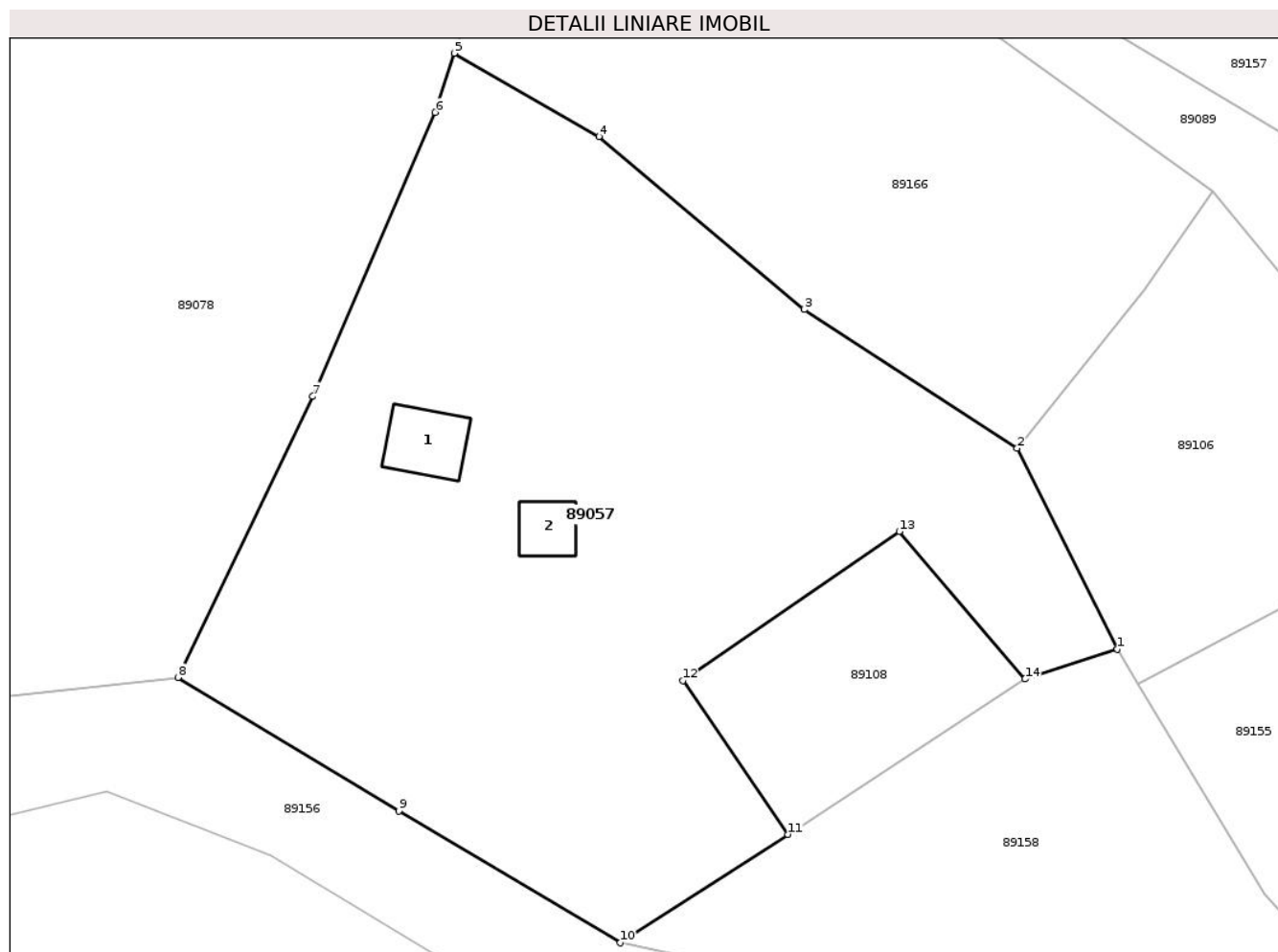
Inscrieri privind dezmembramintele dreptului de proprietate, drepturi reale de garanție și sarcini	Referințe
NU SUNT	

## Anexa Nr. 1 La Partea I

## Teren

Nr cadastral	Suprafața (mp)*	Observații / Referințe
	1.609	CF 71777 Abrud cu nr. top. 1714, 1727, 1730, 1731, 1732, 1733, 1734, 1735

\* Suprafața este determinată în planul de proiecție Stereo 70.



## Date referitoare la teren

Crt	Categorie folosință	Intravilan	Suprafața (mp)	Tarla	Parcelă	Nr. topo	Observații / Referințe
1	curți constructii	NU	100	-	-	-	
2	faneata	NU	1.509	-	-	-	

## Date referitoare la construcții

Crt	Număr	Destinație construcție	Supraf. (mp)	Situație juridică	Observații / Referințe
A1.1		construcții de locuințe	20	Fara acte	Nr. niveluri:2; S. construita la sol:20 mp; Casă de locuit P+M
A1.2		construcții anexa	13	Fara acte	Nr. niveluri:1; S. construita la sol:13 mp; Anexă

## Lungime Segmente

1) Valorile lungimilor segmentelor sunt obținute din proiecție în plan.

Punct început	X / Y	Punct sfârșit	X / Y	Lungime segment (** (m)
1	355.430,2 532.616,7	2	355.423,8 532.629,5	14.311
2	355.423,8 532.629,5	3	355.410,238 532.638,354	16.196

Punct început	X / Y	Punct sfârşit	X / Y	Lungime segment (** (m)
3	355.410,238 532.638,354	4	355.397,139 532.649,348	17.102
4	355.397,139 532.649,348	5	355.387,918 532.654,667	10.645
5	355.387,918 532.654,667	6	355.386,7 532.650,9	3.959
6	355.386,7 532.650,9	7	355.378,9 532.632,8	19.709
7	355.378,9 532.632,8	8	355.370,3 532.614,9	19.859
8	355.370,3 532.614,9	9	355.384,39 532.606,406	16.452
9	355.384,39 532.606,406	10	355.398,5 532.598,0	16.424
10	355.398,5 532.598,0	11	355.409,2 532.604,9	12.732
11	355.409,2 532.604,9	12	355.402,5 532.614,7	11.871
12	355.402,5 532.614,7	13	355.416,3 532.624,2	16.754
13	355.416,3 532.624,2	14	355.424,3 532.614,8	12.343
14	355.424,3 532.614,8	1	355.430,2 532.616,7	6.198

\*\* Lungimile segmentelor sunt determinate în planul de proiecție Stereo 70 și sunt rotunjite la 1 milimetru.

\*\*\* Distanța dintre puncte este formată din segmente cumulate ce sunt mai mici decât valoarea 1 milimetru.



**DATE DESPRE IMOBILUL NR. 89058**

Oficiul de Cadastru și Publicitate Imobiliară ALBA  
Biroul de Cadastru și Publicitate Imobiliară Campeni

**A. Partea I. Descrierea imobilului**

TEREN Extravilan

Nr. CF vechi:694

Adresa: Jud. Alba

Nr. Crt	Nr cadastral Nr. topografic	Suprafața* (mp)	Observații / Referințe
A1		4.226	Sector cadastral:89 Teren imprejmuit; CF 70912 Abrud cu nr. top. 1687/a/3

**B. Partea II. Proprietari și acte**

Inscrieri privitoare la dreptul de proprietate și alte drepturi reale		Referințe
<b>8748 / 08/10/2007</b>		
Act Notarial nr. Contract de vânzare cumpărare nr.2629 din 2007, din 08/10/2007 emis de -;		
B1	Intabulare, drept de PROPRIETATE, dobandit prin Conventie, cota actuala 1/1 1) SC ROSIA MONTANA GOLD CORPORATION SA, CIF:9762620	A1

**C. Partea III. SARCINI .**

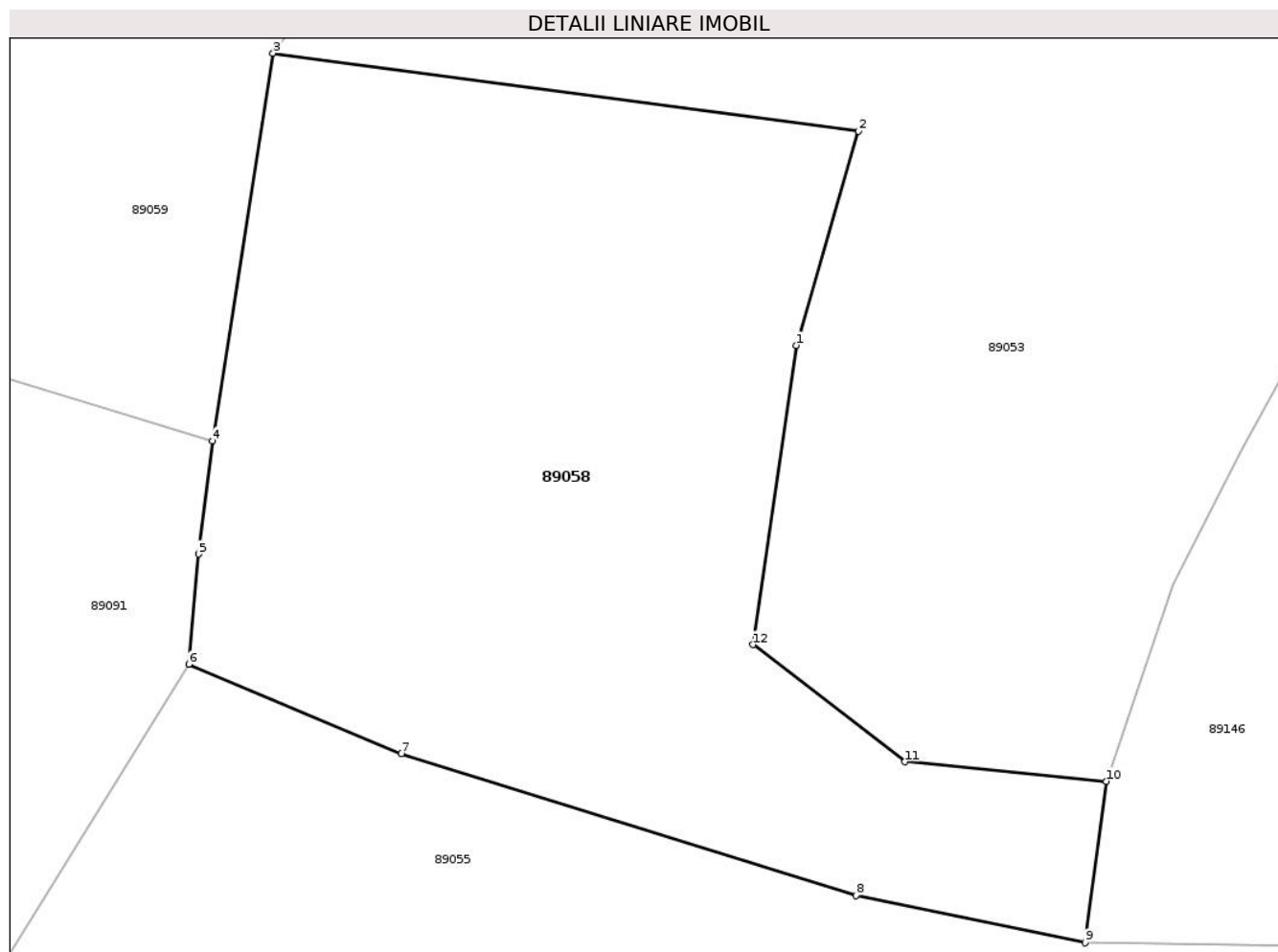
Inscrieri privind dezmembramintele dreptului de proprietate, drepturi reale de garanție și sarcini	Referințe
NU SUNT	

## Anexa Nr. 1 La Partea I

## Teren

Nr cadastral	Suprafața (mp)*	Observații / Referințe
	4.226	CF 70912 Abrud cu nr. top. 1687/a/3

\* Suprafața este determinată în planul de proiecție Stereo 70.



## Date referitoare la teren

Crt	Categorie folosință	Intravilan	Suprafața (mp)	Tarla	Parcelă	Nr. topo	Observații / Referințe
1	faneata	NU	4.226	-	-	-	

## Lungime Segmente

1) Valorile lungimilor segmentelor sunt obținute din proiecție în plan.

Punct început	X / Y	Punct sfârșit	X / Y	Lungime segment (** (m)
1	355.940,3 532.809,6	2	355.946,373 532.830,422	21.689
2	355.946,373 532.830,422	3	355.889,4 532.838,0	57.475
3	355.889,4 532.838,0	4	355.883,5 532.800,3	38.159
4	355.883,5 532.800,3	5	355.882,172 532.789,303	11.077
5	355.882,172 532.789,303	6	355.881,2 532.778,6	10.747

Punct început	X / Y	Punct sfârşit	X / Y	Lungime segment (** (m)
6	355.881,2 532.778,6	7	355.901,9 532.769,9	22.454
7	355.901,9 532.769,9	8	355.946,1 532.756,1	46.304
8	355.946,1 532.756,1	9	355.968,4 532.751,5	22.769
9	355.968,4 532.751,5	10	355.970,5 532.767,2	15.84
10	355.970,5 532.767,2	11	355.950,9 532.769,1	19.692
11	355.950,9 532.769,1	12	355.936,1 532.780,5	18.682
12	355.936,1 532.780,5	1	355.940,3 532.809,6	29.402

\*\* Lungimile segmentelor sunt determinate în planul de proiecţie Stereo 70 şi sunt rotunjite la 1 milimetru.

\*\*\* Distanţa dintre puncte este formată din segmente cumulate ce sunt mai mici decât valoarea 1 milimetru.





**DATE DESPRE IMOBILUL NR. 89059**

Oficiul de Cadastru și Publicitate Imobiliară ALBA  
Biroul de Cadastru și Publicitate Imobiliară Campeni

**A. Partea I. Descrierea imobilului**

TEREN Extravilan

Nr. CF vechi:32 nedefinitivat

Nr. cadastral vechi:64

Adresa: Jud. Alba

Nr. Crt	Nr cadastral Nr. topografic	Suprafața* (mp)	Observații / Referințe
A1	70055	5.000	Sector cadastral:89 Teren neimprejmuit;

**B. Partea II. Proprietari și acte**

Inscrieri privitoare la dreptul de proprietate și alte drepturi reale		Referințe
<b>1424 / 22/06/2005</b>		
Act Notarial nr. 195 din 2004, din 01/02/2004 emis de BNP Marcu Vladimir Ion;		
B1	Intabulare, drept de PROPRIETATE, dobandit prin Conventie, cota actuala 1/1 1) SC ROSIA MONTANA GOLD CORPORATION SA, CIF:9762620	A1

**C. Partea III. SARCINI .**

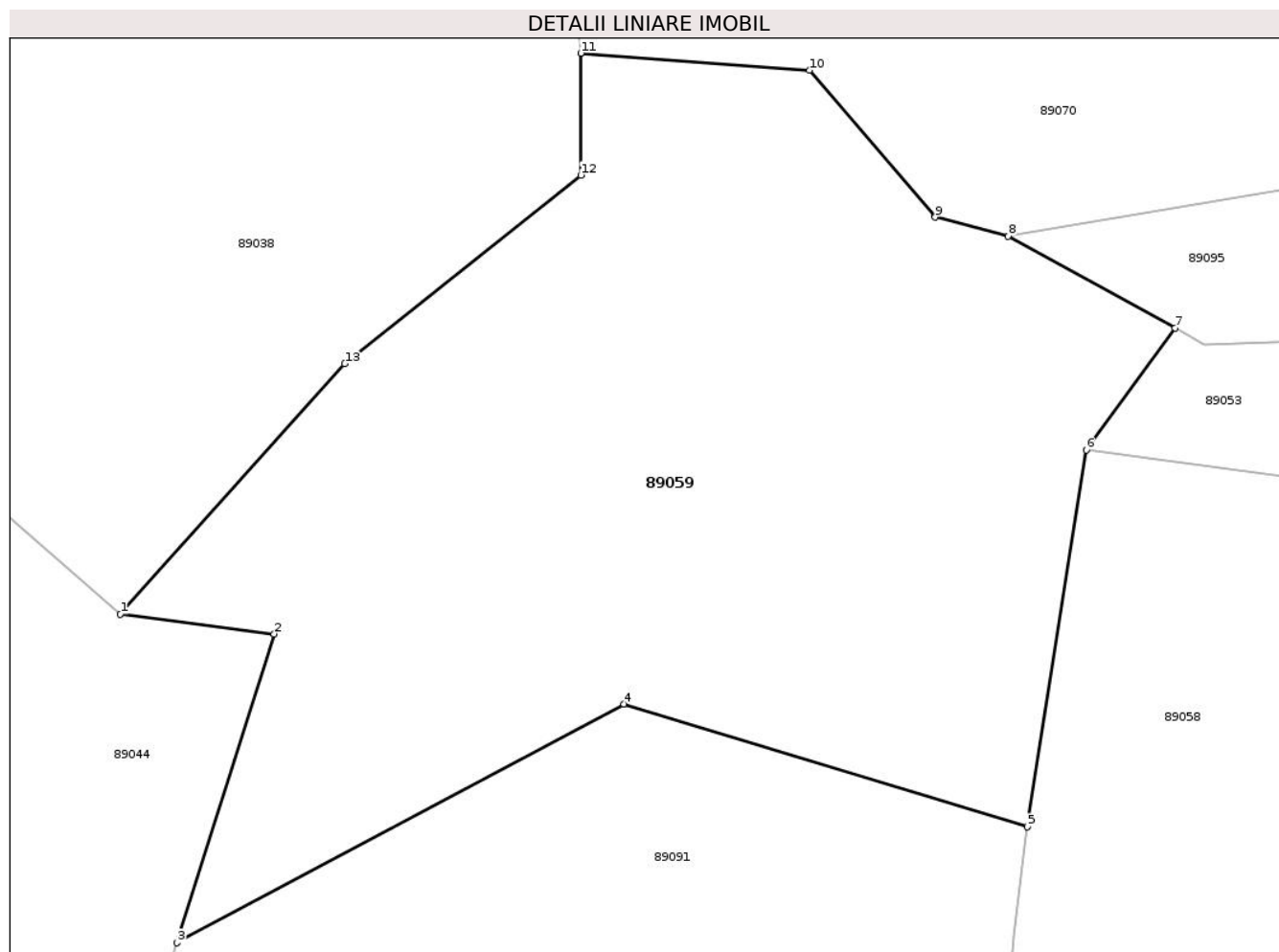
Inscrieri privind dezmembramintele dreptului de proprietate, drepturi reale de garanție și sarcini	Referințe
NU SUNT	

## Anexa Nr. 1 La Partea I

## Teren

Nr cadastral	Suprafața (mp)*	Observații / Referințe
70055	5.000	

\* Suprafața este determinată în planul de proiecție Stereo 70.



## Date referitoare la teren

Crt	Categorie folosință	Intravilan	Suprafața (mp)	Tarla	Parcelă	Nr. topo	Observații / Referințe
1	padure	NU	5.000	UP II	UA 138/B/10	-	

## Lungime Segmente

1) Valorile lungimilor segmentelor sunt obținute din proiecție în plan.

Punct început	X / Y	Punct sfârșit	X / Y	Lungime segment (** (m)
1	355.792,7 532.821,6	2	355.808,1 532.819,6	15.529
2	355.808,1 532.819,6	3	355.798,4 532.788,7	32.387
3	355.798,4 532.788,7	4	355.843,1 532.812,6	50.688
4	355.843,1 532.812,6	5	355.883,5 532.800,3	42.231
5	355.883,5 532.800,3	6	355.889,4 532.838,0	38.159

Punct început	X / Y	Punct sfârșit	X / Y	Lungime segment (** (m)
6	355.889,4 532.838,0	7	355.898,3 532.850,2	15.101
7	355.898,3 532.850,2	8	355.881,6 532.859,4	19.066
8	355.881,6 532.859,4	9	355.874,3 532.861,3	7.543
9	355.874,3 532.861,3	10	355.861,7 532.876,0	19.361
10	355.861,7 532.876,0	11	355.838,8 532.877,7	22.963
11	355.838,8 532.877,7	12	355.838,8 532.865,5	12.2
12	355.838,8 532.865,5	13	355.815,166 532.846,629	30.243
13	355.815,166 532.846,629	1	355.792,7 532.821,6	33.633

\*\* Lungimile segmentelor sunt determinate în planul de proiecție Stereo 70 și sunt rotunjite la 1 milimetru.

\*\*\* Distanța dintre puncte este formată din segmente cumulate ce sunt mai mici decât valoarea 1 milimetru.



**DATE DESPRE IMOBILUL NR. 89060**

Oficiul de Cadastru și Publicitate Imobiliară ALBA  
Biroul de Cadastru și Publicitate Imobiliară Campeni

**A. Partea I. Descrierea imobilului**

TEREN Extravilan

Nr. CF vechi:3722

Adresa: Jud. Alba

Nr. Crt	Nr cadastral Nr. topografic	Suprafața* (mp)	Observații / Referințe
A1		6.717	Sector cadastral:89 Teren imprejmuit; CF 71132 Abrud cu nr. top. 1710/1

**B. Partea II. Proprietari și acte**

Inscrieri privitoare la dreptul de proprietate și alte drepturi reale	Referințe
<b>1307 / 21/05/2004</b>	
Act Notarial nr. Contract de vânzare cumpărare nr.197 din 2004, din 21/05/2004 emis de BNP MARCU VLADIMIR ION;	
B1	A1
Intabulare, drept de PROPRIETATE, dobandit prin Conventie, cota actuala 1/1 1) SC ROSIA MONTANA GOLD CORPORATION SA, CIF:9762620	

**C. Partea III. SARCINI .**

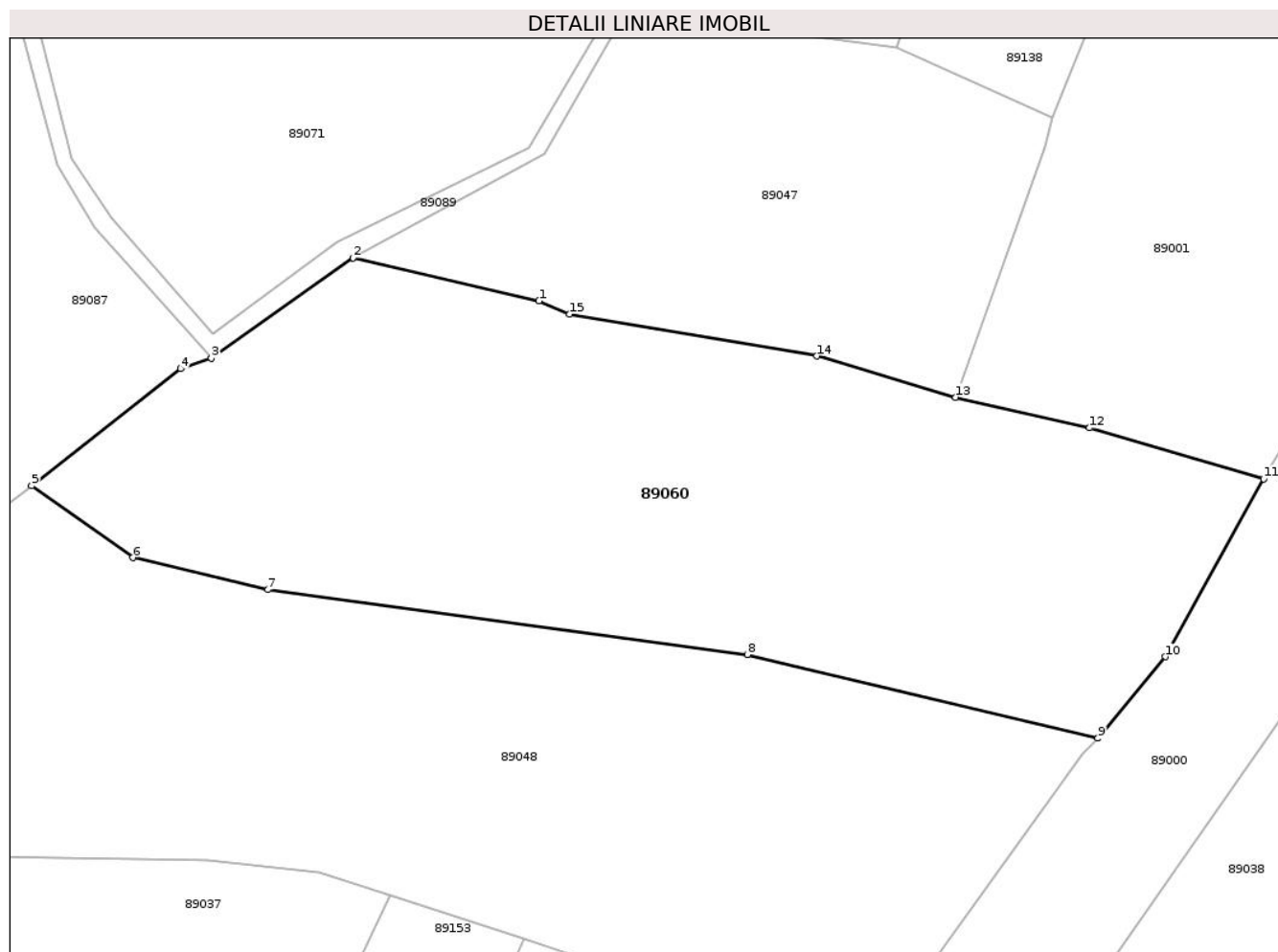
Inscrieri privind dezmembramintele dreptului de proprietate, drepturi reale de garanție și sarcini	Referințe
NU SUNT	

## Anexa Nr. 1 La Partea I

## Teren

Nr cadastral	Suprafața (mp)*	Observații / Referințe
	6.717	CF 71132 Abrud cu nr. top. 1710/1

\* Suprafața este determinată în planul de proiecție Stereo 70.



## Date referitoare la teren

Crt	Categorie folosință	Intra vilan	Suprafața (mp)	Tarla	Parcelă	Nr. topo	Observații / Referințe
1	faneata	NU	6.717	-	-	-	

## Lungime Segmente

1) Valorile lungimilor segmentelor sunt obținute din proiecție în plan.

Punct început	X / Y	Punct sfârșit	X / Y	Lungime segment (** (m)
1	355.665,4 532.970,9	2	355.638,7 532.977,1	27.41
2	355.638,7 532.977,1	3	355.618,4 532.962,7	24.889
3	355.618,4 532.962,7	4	355.614,0 532.961,2	4.649
4	355.614,0 532.961,2	5	355.592,6 532.944,4	27.207
5	355.592,6 532.944,4	6	355.607,1 532.934,1	17.786

Punct început	X / Y	Punct sfârșit	X / Y	Lungime segment (** (m)
6	355.607,1 532.934,1	7	355.626,5 532.929,5	19.938
7	355.626,5 532.929,5	8	355.695,3 532.920,2	69.426
8	355.695,3 532.920,2	9	355.745,6 532.908,2	51.712
9	355.745,6 532.908,2	10	355.755,3 532.919,9	15.198
10	355.755,3 532.919,9	11	355.769,4 532.945,4	29.139
11	355.769,4 532.945,4	12	355.744,4 532.952,7	26.044
12	355.744,4 532.952,7	13	355.725,2 532.957,1	19.698
13	355.725,2 532.957,1	14	355.705,3 532.963,0	20.756
14	355.705,3 532.963,0	15	355.669,8 532.969,0	36.003
15	355.669,8 532.969,0	1	355.665,4 532.970,9	4.793

\*\* Lungimile segmentelor sunt determinate în planul de proiecție Stereo 70 și sunt rotunjite la 1 milimetru.

\*\*\* Distanța dintre puncte este formată din segmente cumulate ce sunt mai mici decât valoarea 1 milimetru.





**DATE DESPRE IMOBILUL NR. 89061**

Oficiul de Cadastru și Publicitate Imobiliară ALBA  
Biroul de Cadastru și Publicitate Imobiliară Campeni

**A. Partea I. Descrierea imobilului**

TEREN Extravilan

Nr. CF vechi:39 NED

Nr. cadastral vechi:80

Adresa: Jud. Alba

Nr. Crt	Nr cadastral Nr. topografic	Suprafața* (mp)	Observații / Referințe
A1	70050	1.100	Sector cadastral:89 Teren neimprejmuit;

**B. Partea II. Proprietari și acte**

Inscrieri privitoare la dreptul de proprietate și alte drepturi reale		Referințe
<b>1446 / 23/06/2005</b>		
Act Notarial nr. Contract de vânzare cumpărare nr.152 din 2004, din 01/02/2004 emis de BNP MARCU V;		
B1	Intabulare, drept de PROPRIETATE, dobandit prin Conventie, cota actuala 1/1 1) SC ROSIA MONTANA GOLD CORPORATION SA, CIF:9762620	A1

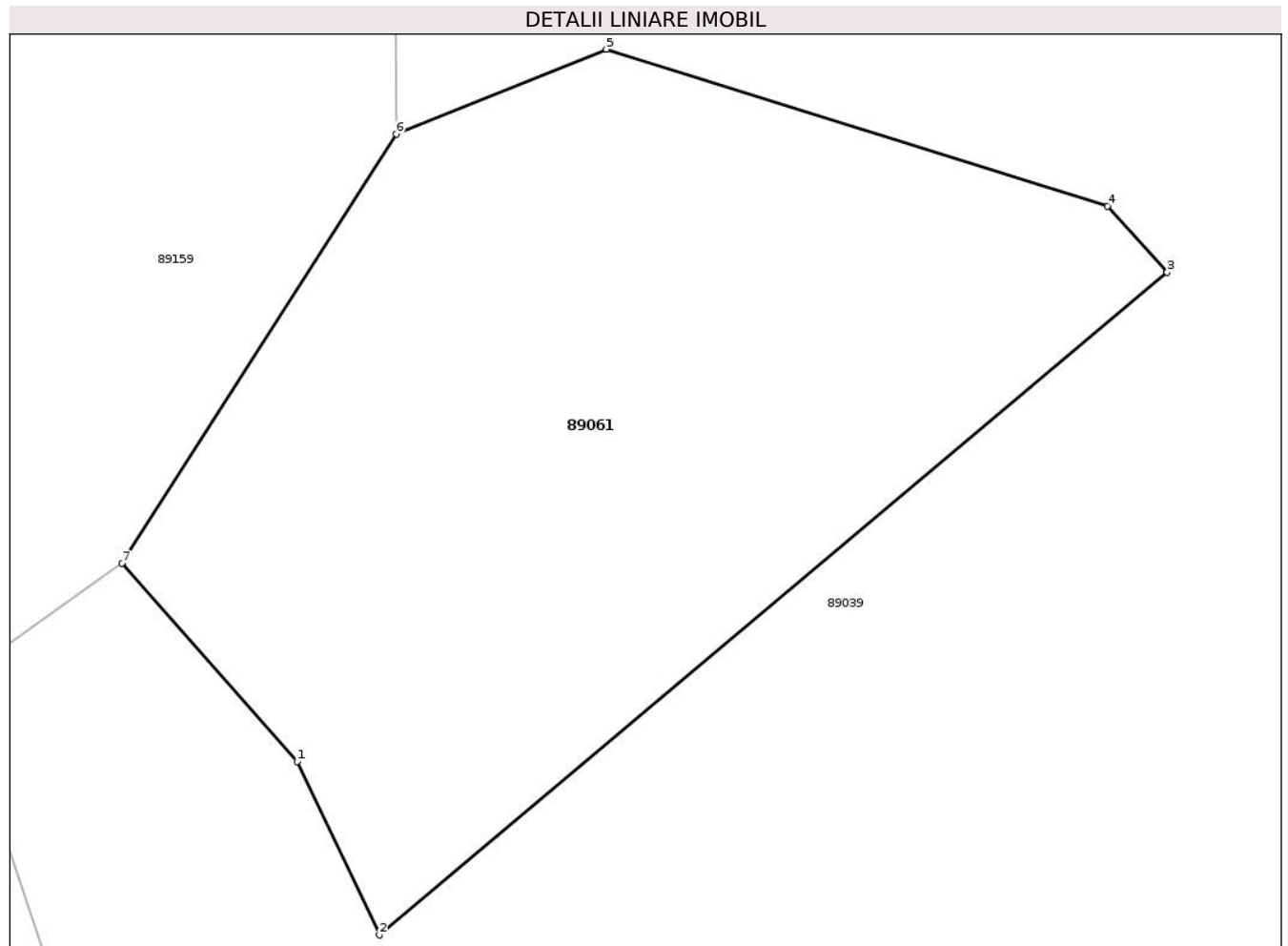
**C. Partea III. SARCINI .**

Inscrieri privind dezmembramintele dreptului de proprietate, drepturi reale de garanție și sarcini	Referințe
NU SUNT	

**Teren**

Nr cadastral	Suprafața (mp)*	Observații / Referințe
70050	1.100	

\* Suprafața este determinată în planul de proiecție Stereo 70.



**Date referitoare la teren**

Crt	Categorie folosință	Intravilan	Suprafața (mp)	Tarla	Parcelă	Nr. topo	Observații / Referințe
1	padure	NU	1.100	UP II	Ua 140/9	-	

**Lungime Segmente**

1) Valorile lungimilor segmentelor sunt obținute din proiecție în plan.

Punct început	X / Y	Punct sfârșit	X / Y	Lungime segment (** (m)
1	355.581,5 532.598,5	2	355.585,5 532.590,1	9.304
2	355.585,5 532.590,1	3	355.623,7 532.622,2	49.896
3	355.623,7 532.622,2	4	355.620,8 532.625,4	4.319
4	355.620,8 532.625,4	5	355.596,5 532.633,0	25.461
5	355.596,5 532.633,0	6	355.586,3 532.628,9	10.993

Punct început	X / Y	Punct sfârşit	X / Y	Lungime segment (** (m)
6	355.586,3 532.628,9	7	355.573,0 532.608,1	24.689
7	355.573,0 532.608,1	1	355.581,5 532.598,5	12.822

\*\* Lungimile segmentelor sunt determinate în planul de proiecţie Stereo 70 şi sunt rotunjite la 1 milimetru.

\*\*\* Distanţa dintre puncte este formată din segmente cumulate ce sunt mai mici decât valoarea 1 milimetru.



**DATE DESPRE IMOBILUL NR. 89062**

Oficiul de Cadastru și Publicitate Imobiliară ALBA  
Biroul de Cadastru și Publicitate Imobiliară Campeni

**A. Partea I. Descrierea imobilului**

TEREN Extravilan

Adresa: Jud. Alba

Nr. Crt	Nr cadastral Nr. topografic	Suprafața* (mp)	Observații / Referințe
A1		1.900	Sector cadastral:89 Teren neimprijmit;

**B. Partea II. Proprietari și acte**

Inscrieri privitoare la dreptul de proprietate și alte drepturi reale		Referințe
/		
Act Normativ nr. 7, din 13/03/1996 emis de Parlamentul Romaniei (art. 13);		
B1	Inscrierea posesiei, drept de PROPRIETATE, dobandit prin Lege, cota actuala 1/1 1) NEIDENTIFICAT NEIDENTIFICAT	A1
B2	Se noteaza mentiunea de proprietar neidentificat	A1

**C. Partea III. SARCINI .**

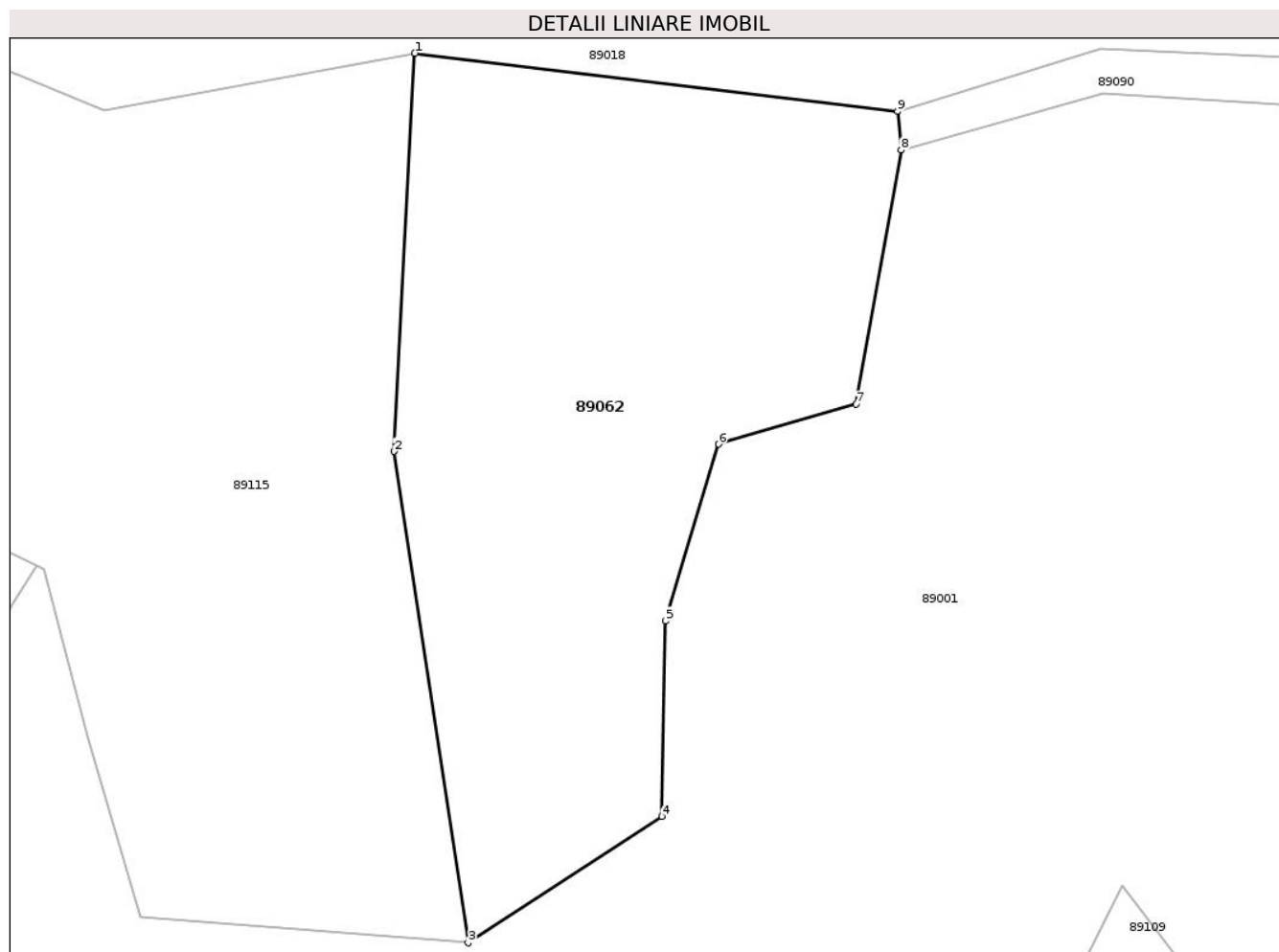
Inscrieri privind dezmembramintele dreptului de proprietate, drepturi reale de garanție și sarcini	Referințe
NU SUNT	

## Anexa Nr. 1 La Partea I

## Teren

Nr cadastral	Suprafața (mp)*	Observații / Referințe
	1.900	

\* Suprafața este determinată în planul de proiecție Stereo 70.



## Date referitoare la teren

Crt	Categorie folosință	Intravilan	Suprafața (mp)	Tarla	Parcelă	Nr. topo	Observații / Referințe
1	padure	NU	1.900	UP II	UA 135	-	

## Lungime Segmente

1) Valorile lungimilor segmentelor sunt obținute din proiecție în plan.

Punct început	X / Y	Punct sfârșit	X / Y	Lungime segment (** (m)
1	355.850,6 533.183,0	2	355.848,9 533.150,1	32.944
2	355.848,9 533.150,1	3	355.855,0 533.109,5	41.056
3	355.855,0 533.109,5	4	355.871,02 533.119,951	19.128
4	355.871,02 533.119,951	5	355.871,3 533.136,1	16.152
5	355.871,3 533.136,1	6	355.875,7 533.150,7	15.249

Punct început	X / Y	Punct sfârșit	X / Y	Lungime segment (** (m)
6	355.875,7 533.150,7	7	355.887,1 533.154,0	11.868
7	355.887,1 533.154,0	8	355.890,8 533.175,0	21.323
8	355.890,8 533.175,0	9	355.890,5 533.178,2	3.214
9	355.890,5 533.178,2	1	355.850,6 533.183,0	40.188

\*\* Lungimile segmentelor sunt determinate în planul de proiecție Stereo 70 și sunt rotunjite la 1 milimetru.

\*\*\* Distanța dintre puncte este formată din segmente cumulate ce sunt mai mici decât valoarea 1 milimetru.





**DATE DESPRE IMOBILUL NR. 89063**

Oficiul de Cadastru și Publicitate Imobiliară ALBA  
Biroul de Cadastru și Publicitate Imobiliară Campeni

**A. Partea I. Descrierea imobilului**

TEREN Extravilan

Adresa: Jud. Alba

Nr. Crt	Nr cadastral Nr. topografic	Suprafața* (mp)	Observații / Referințe
A1		1.224	Sector cadastral:89 Teren neimprejmit;

**B. Partea II. Proprietari și acte**

Inscrieri privitoare la dreptul de proprietate și alte drepturi reale		Referințe
/		
Act Normativ nr. 1705, din 29/11/2006 emis de Guvernul României;		
B1	Intabulare, drept de PROPRIETATE, dobandit prin Lege, cota actuala 1/1 1) STATULUI ROMÂN - DOMENIUL PUBLIC, CIF:999999999999	A1
Act Normativ nr. 46, din 19/03/2008 emis de Parlamentul României;		
B2	Intabulare, drept de ADMINISTRARE, dobandit prin Lege, cota actuala 1/1 1) RNP ROMSILVA DIRECȚIA SILVICĂ ALBA- OCOLUL SILVIC ALBA IULIA, CIF:4612754	A1

**C. Partea III. SARCINI .**

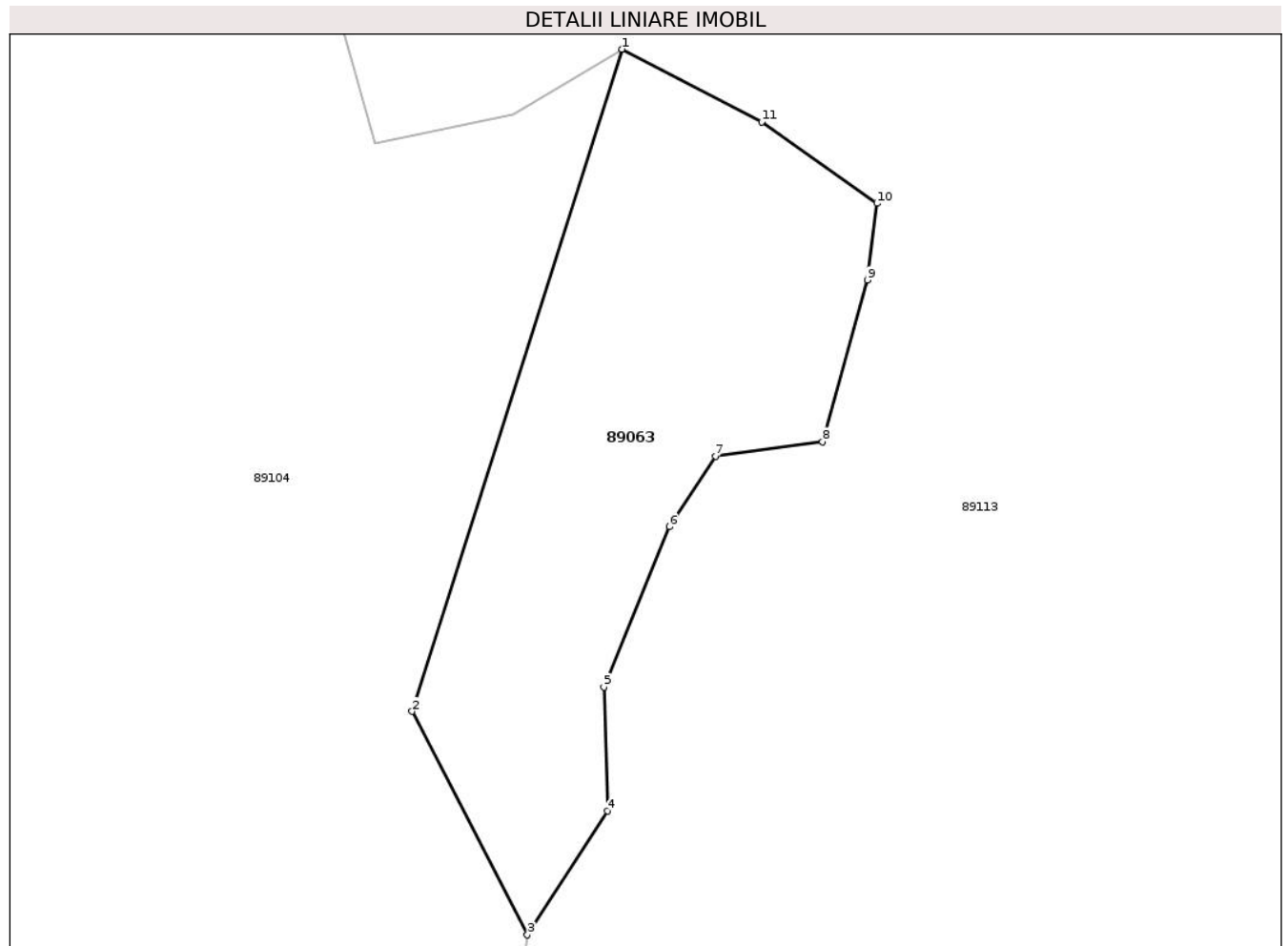
Inscrieri privind dezmembramintele dreptului de proprietate, drepturi reale de garanție și sarcini	Referințe
NU SUNT	

## Anexa Nr. 1 La Partea I

## Teren

Nr cadastral	Suprafața (mp)*	Observații / Referințe
	1.224	

\* Suprafața este determinată în planul de proiecție Stereo 70.



## Date referitoare la teren

Crt	Categorie folosință	Intravilan	Suprafața (mp)	Tarla	Parcelă	Nr. topo	Observații / Referințe
1	padure	NU	1.224	UP II	UA136	-	

## Lungime Segmente

1) Valorile lungimilor segmentelor sunt obținute din proiecție în plan.

Punct început	X / Y	Punct sfârșit	X / Y	Lungime segment (** (m)
1	355.380,0 533.201,0	2	355.362,7 533.146,5	57.18
2	355.362,7 533.146,5	3	355.372,2 533.128,1	20.708
3	355.372,2 533.128,1	4	355.378,8 533.138,3	12.149
4	355.378,8 533.138,3	5	355.378,5 533.148,5	10.204
5	355.378,5 533.148,5	6	355.383,9 533.161,7	14.262

Punct început	X / Y	Punct sfârşit	X / Y	Lungime segment (** (m)
6	355.383,9 533.161,7	7	355.387,7 533.167,5	6.934
7	355.387,7 533.167,5	8	355.396,5 533.168,7	8.881
8	355.396,5 533.168,7	9	355.400,2 533.182,0	13.805
9	355.400,2 533.182,0	10	355.401,0 533.188,3	6.351
10	355.401,0 533.188,3	11	355.391,5 533.195,0	11.625
11	355.391,5 533.195,0	1	355.380,0 533.201,0	12.971

\*\* Lungimile segmentelor sunt determinate în planul de proiecţie Stereo 70 şi sunt rotunjite la 1 milimetru.

\*\*\* Distanţa dintre puncte este formată din segmente cumulate ce sunt mai mici decât valoarea 1 milimetru.



**DATE DESPRE IMOBILUL NR. 89064**

Oficiul de Cadastru și Publicitate Imobiliară ALBA  
Biroul de Cadastru și Publicitate Imobiliară Campeni

**A. Partea I. Descrierea imobilului**

TEREN Extravilan

Adresa: Jud. Alba

Nr. Crt	Nr cadastral Nr. topografic	Suprafața* (mp)	Observații / Referințe
A1		7.181	Sector cadastral:89 Teren neimprejmit;

**B. Partea II. Proprietari și acte**

Inscrieri privitoare la dreptul de proprietate și alte drepturi reale		Referințe
/		
Act Normativ nr. 1705, din 29/11/2006 emis de Guvernul României;		
B1	Intabulare, drept de PROPRIETATE, dobandit prin Lege, cota actuala 1/1 1) STATULUI ROMÂN - DOMENIUL PUBLIC, CIF:999999999999	A1
Act Normativ nr. 46, din 19/03/2008 emis de Parlamentul României;		
B2	Intabulare, drept de ADMINISTRARE, dobandit prin Lege, cota actuala 1/1 1) RNP ROMSILVA DIRECȚIA SILVICĂ ALBA- OCOLUL SILVIC ALBA IULIA, CIF:4612754	A1

**C. Partea III. SARCINI .**

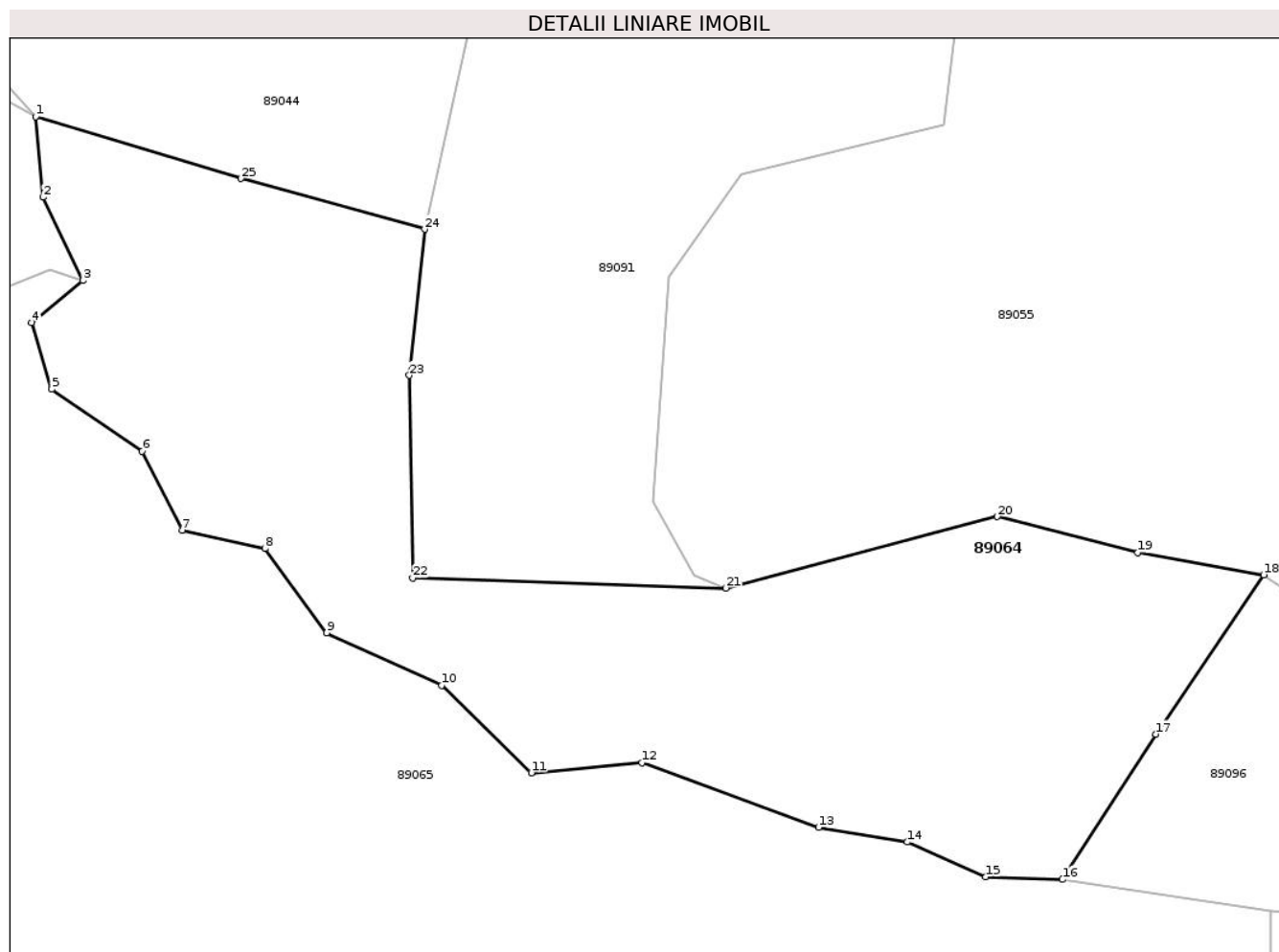
Inscrieri privind dezmembramintele dreptului de proprietate, drepturi reale de garanție și sarcini	Referințe
NU SUNT	

## Anexa Nr. 1 La Partea I

## Teren

Nr cadastral	Suprafața (mp)*	Observații / Referințe
	7.181	

\* Suprafața este determinată în planul de proiecție Stereo 70.



## Date referitoare la teren

Crt	Categorie folosință	Intravilan	Suprafața (mp)	Tarla	Parcelă	Nr. topo	Observații / Referințe
1	padure	NU	7.181	UP II	UA138	-	

## Lungime Segmente

1) Valorile lungimilor segmentelor sunt obținute din proiecție în plan.

Punct început	X / Y	Punct sfârșit	X / Y	Lungime segment (** (m)
1	355.719,2 532.712,8	2	355.720,3 532.700,7	12.15
3	355.726,3 532.688,2	4	355.718,6 532.681,9	9.949
5	355.721,6 532.671,9	6	355.735,2 532.662,6	16.476
7	355.741,2 532.650,8	8	355.753,6 532.648,0	12.712
9	355.762,9 532.635,4	10	355.780,1 532.627,5	18.927

Punct început	X / Y	Punct sfârșit	X / Y	Lungime segment (** (m)
2	355.720,3 532.700,7	3	355.726,3 532.688,2	13.865
4	355.718,6 532.681,9	5	355.721,6 532.671,9	10.44
6	355.735,2 532.662,6	7	355.741,2 532.650,8	13.238
8	355.753,6 532.648,0	9	355.762,9 532.635,4	15.66
10	355.780,1 532.627,5	11	355.793,6 532.614,4	18.811

Punct început	X / Y	Punct sfârșit	X / Y	Lungime segment (** (m)
11	355.793,6 532.614,4	12	355.810,2 532.615,9	16.668
13	355.836,7 532.606,2	14	355.850,0 532.604,0	13.481
15	355.861,8 532.598,8	16	355.873,3 532.598,4	11.507
17	355.887,3 532.620,2	18	355.903,5 532.644,1	28.873
19	355.884,6 532.647,4	20	355.863,5 532.652,8	21.78
21	355.822,8 532.642,1	22	355.775,8 532.643,6	47.024
23	355.775,3 532.674,0	24	355.777,6 532.695,9	22.02
25	355.750,0 532.703,5	1	355.719,2 532.712,8	32.173

Punct început	X / Y	Punct sfârșit	X / Y	Lungime segment (** (m)
12	355.810,2 532.615,9	13	355.836,7 532.606,2	28.219
14	355.850,0 532.604,0	15	355.861,8 532.598,8	12.895
16	355.873,3 532.598,4	17	355.887,3 532.620,2	25.908
18	355.903,5 532.644,1	19	355.884,6 532.647,4	19.186
20	355.863,5 532.652,8	21	355.822,8 532.642,1	42.083
22	355.775,8 532.643,6	23	355.775,3 532.674,0	30.404
24	355.777,6 532.695,9	25	355.750,0 532.703,5	28.627

\*\* Lungimile segmentelor sunt determinate în planul de proiecție Stereo 70 și sunt rotunjite la 1 milimetru.

\*\*\* Distanța dintre puncte este formată din segmente cumulate ce sunt mai mici decât valoarea 1 milimetru.





**DATE DESPRE IMOBILUL NR. 89065**

Oficiul de Cadastru și Publicitate Imobiliară ALBA  
Biroul de Cadastru și Publicitate Imobiliară Campeni

**A. Partea I. Descrierea imobilului**

TEREN Extravilan

Nr. CF vechi:969

Adresa: Jud. Alba

Nr. Crt	Nr cadastral Nr. topografic	Suprafața* (mp)	Observații / Referințe
A1		23.191	Sector cadastral:89 Teren imprejmuit; CF 70747, CF 70749 Abrud cu nr. top. 1685/2/3/1, 1685/2/3/2

**B. Partea II. Proprietari și acte**

Inscrieri privitoare la dreptul de proprietate și alte drepturi reale		Referințe
<b>5782 / 10/07/2007</b>		
Act Notarial nr. Contract de vanzare cumparare nr.1671 din 2007, din 10/07/2007 emis de -;		
B1	Intabulare, drept de PROPRIETATE, dobandit prin Conventie, cota actuala 1/1 1) SC ROSIA MONTANA GOLD CORPORATION SA, CIF:9762620	A1

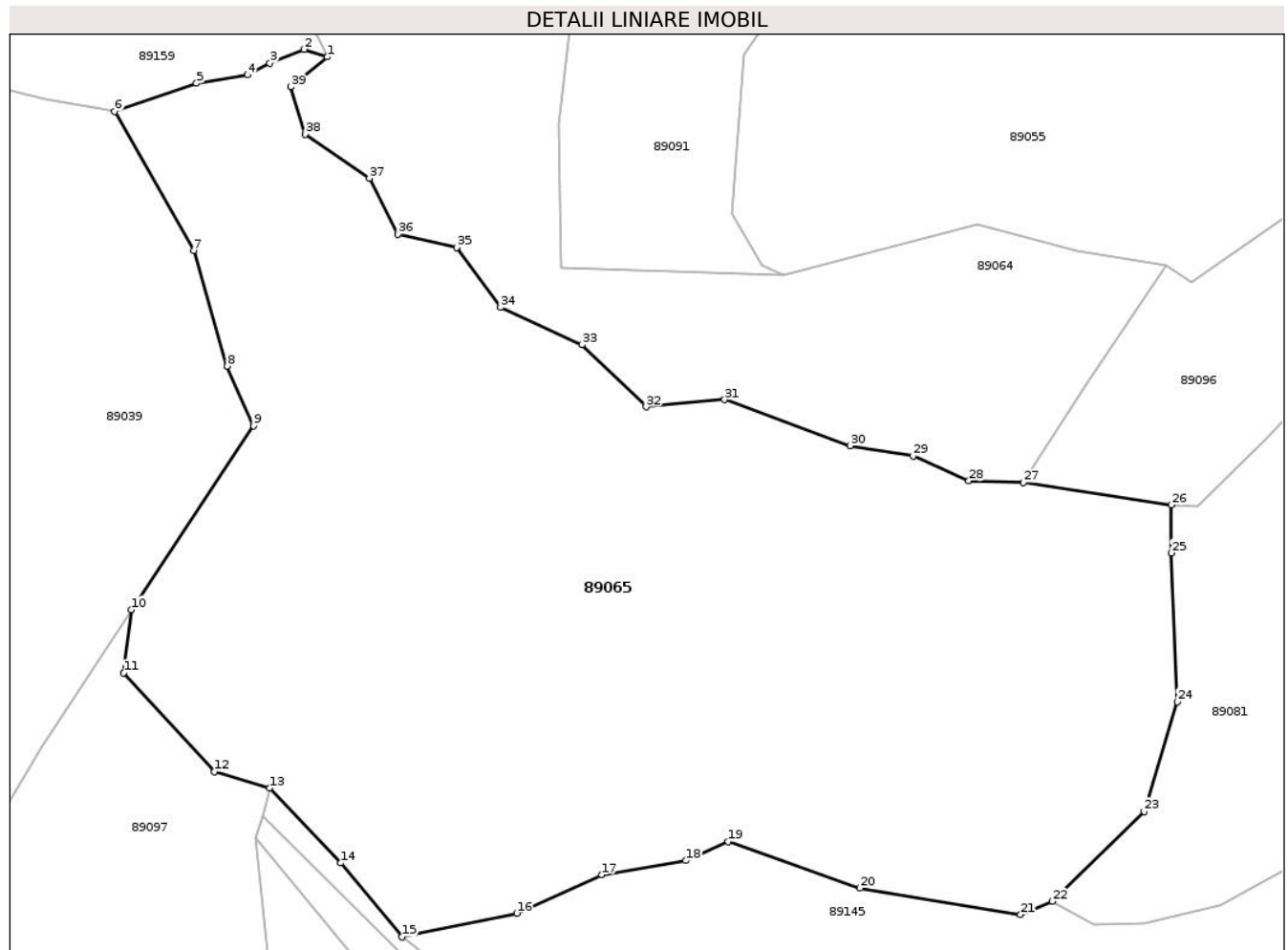
**C. Partea III. SARCINI .**

Inscrieri privind dezmembramintele dreptului de proprietate, drepturi reale de garanție și sarcini	Referințe
NU SUNT	

**Teren**

Nr cadastral	Suprafața (mp)*	Observații / Referințe
	23.191	CF 70747, CF 70749 Abrud cu nr. top. 1685/2/3/1, 1685/2/3/2

\* Suprafața este determinată în planul de proiecție Stereo 70.



**Date referitoare la teren**

Crt	Categorie folosință	Intra vilan	Suprafața (mp)	Tarla	Parcelă	Nr. topo	Observații / Referințe
1	faneata	NU	23.191	-	-	-	

**Lungime Segmente**

1) Valorile lungimilor segmentelor sunt obținute din proiecție în plan.

Punct început	X / Y	Punct sfârșit	X / Y	Lungime segment (** (m)
1	355.726,3 532.688,2	2	355.721,4 532.689,8	5.155
3	355.714,2 532.686,9	4	355.709,5 532.684,4	5.324
5	355.698,7 532.682,6	6	355.681,4 532.676,7	18.278
7	355.698,1 532.647,4	8	355.705,2 532.623,0	25.412
9	355.710,7 532.610,4	10	355.685,0 532.571,6	46.54

Punct început	X / Y	Punct sfârșit	X / Y	Lungime segment (** (m)
2	355.721,4 532.689,8	3	355.714,2 532.686,9	7.762
4	355.709,5 532.684,4	5	355.698,7 532.682,6	10.949
6	355.681,4 532.676,7	7	355.698,1 532.647,4	33.725
8	355.705,2 532.623,0	9	355.710,7 532.610,4	13.748
10	355.685,0 532.571,6	11	355.683,306 532.558,29	13.417

Punct început	X / Y	Punct sfârșit	X / Y	Lungime segment (** (m)
11	355.683,306 532.558,29	12	355.702,5 532.537,5	28.296
13	355.714,1 532.534,0	14	355.729,2 532.518,2	21.855
15	355.742,1 532.502,6	16	355.766,3 532.507,6	24.711
17	355.784,3 532.515,7	18	355.802,0 532.518,7	17.952
19	355.811,0 532.522,7	20	355.838,8 532.512,9	29.477
21	355.872,7 532.507,3	22	355.879,4 532.510,1	7.262
23	355.898,8 532.529,1	24	355.905,8 532.552,2	24.137
25	355.904,5 532.583,6	26	355.904,5 532.593,7	10.1
27	355.873,3 532.598,4	28	355.861,8 532.598,8	11.507
29	355.850,0 532.604,0	30	355.836,7 532.606,2	13.481
31	355.810,2 532.615,9	32	355.793,6 532.614,4	16.668
33	355.780,1 532.627,5	34	355.762,9 532.635,4	18.927
35	355.753,6 532.648,0	36	355.741,2 532.650,8	12.712
37	355.735,2 532.662,6	38	355.721,6 532.671,9	16.476
39	355.718,6 532.681,9	1	355.726,3 532.688,2	9.949

Punct început	X / Y	Punct sfârșit	X / Y	Lungime segment (** (m)
12	355.702,5 532.537,5	13	355.714,1 532.534,0	12.117
14	355.729,2 532.518,2	15	355.742,1 532.502,6	20.243
16	355.766,3 532.507,6	17	355.784,3 532.515,7	19.739
18	355.802,0 532.518,7	19	355.811,0 532.522,7	9.849
20	355.838,8 532.512,9	21	355.872,7 532.507,3	34.359
22	355.879,4 532.510,1	23	355.898,8 532.529,1	27.154
24	355.905,8 532.552,2	25	355.904,5 532.583,6	31.427
26	355.904,5 532.593,7	27	355.873,3 532.598,4	31.552
28	355.861,8 532.598,8	29	355.850,0 532.604,0	12.895
30	355.836,7 532.606,2	31	355.810,2 532.615,9	28.219
32	355.793,6 532.614,4	33	355.780,1 532.627,5	18.811
34	355.762,9 532.635,4	35	355.753,6 532.648,0	15.66
36	355.741,2 532.650,8	37	355.735,2 532.662,6	13.238
38	355.721,6 532.671,9	39	355.718,6 532.681,9	10.44

\*\* Lungimile segmentelor sunt determinate în planul de proiecție Stereo 70 și sunt rotunjite la 1 milimetru.

\*\*\* Distanța dintre puncte este formată din segmente cumulate ce sunt mai mici decât valoarea 1 milimetru.



**DATE DESPRE IMOBILUL NR. 89066**

Oficiul de Cadastru și Publicitate Imobiliară ALBA  
Biroul de Cadastru și Publicitate Imobiliară Campeni

**A. Partea I. Descrierea imobilului**

TEREN Extravilan

Nr. CF vechi:2757

Nr. cadastral vechi:291

Adresa: Jud. Alba

Nr. Crt	Nr cadastral Nr. topografic	Suprafața* (mp)	Observații / Referințe
A1	70149	270	Sector cadastral:89 Teren neimprejmuit;

**B. Partea II. Proprietari și acte**

Inscrieri privitoare la dreptul de proprietate și alte drepturi reale	Referințe
<b>11573 / 12/12/2007</b>	
Act Notarial nr. Contract de vânzare cumpărare nr.295 din 2007, din 12/12/2007 emis de -;	
B1	A1
Intabulare, drept de PROPRIETATE, dobandit prin Conventie, cota actuala 1/1 1) SC ROSIA MONTANA GOLD CORPORATION SA, CIF:9762620	

**C. Partea III. SARCINI .**

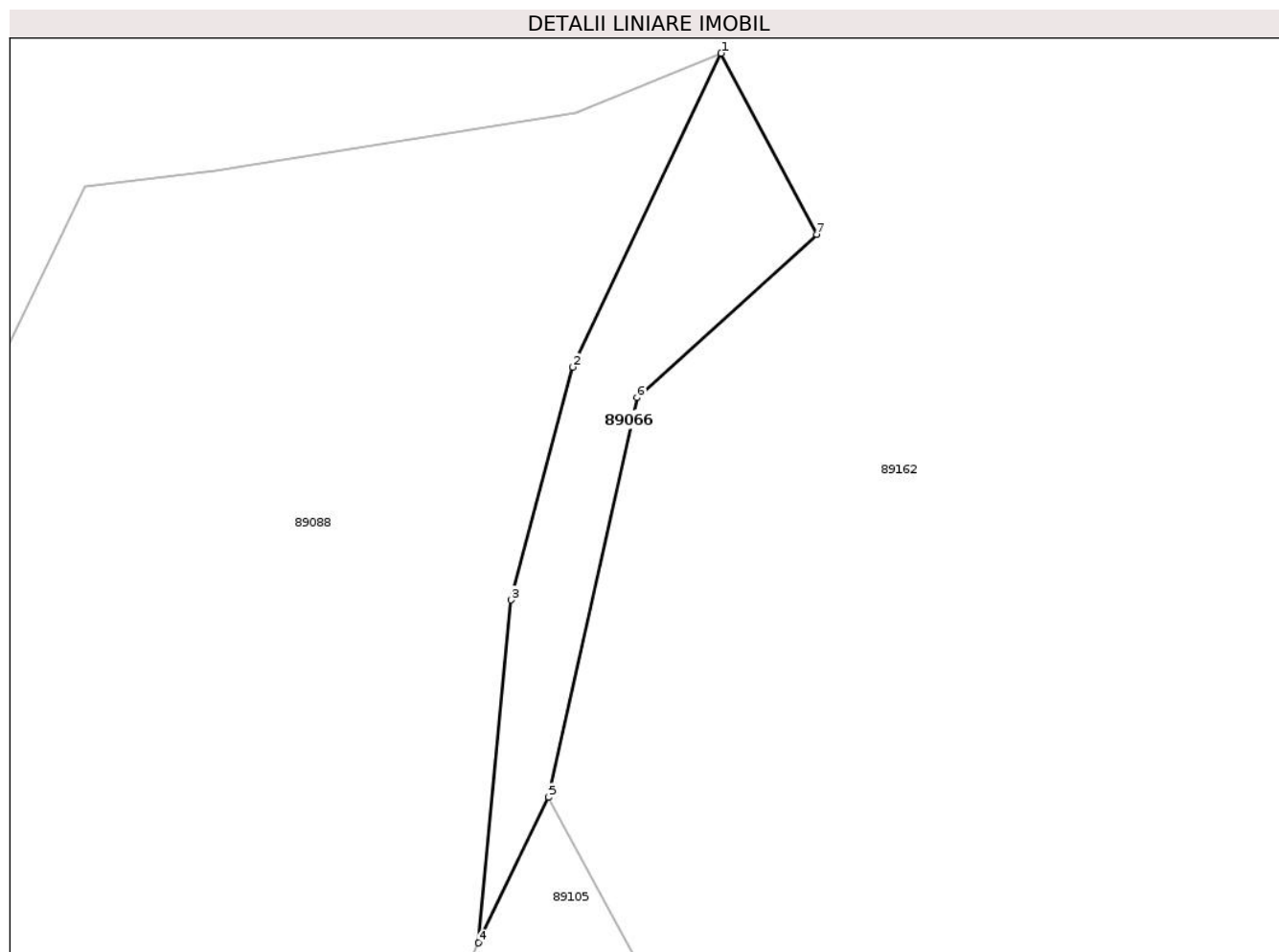
Inscrieri privind dezmembramintele dreptului de proprietate, drepturi reale de garanție și sarcini	Referințe
NU SUNT	

## Anexa Nr. 1 La Partea I

## Teren

Nr cadastral	Suprafața (mp)*	Observații / Referințe
70149	270	

\* Suprafața este determinată în planul de proiecție Stereo 70.



## Date referitoare la teren

Crt	Categorie folosință	Intra vilan	Suprafața (mp)	Tarla	Parcelă	Nr. topo	Observații / Referințe
1	padure	NU	270	UP II	Ua 137/3	-	

## Lungime Segmente

1) Valorile lungimilor segmentelor sunt obținute din proiecție în plan.

Punct început	X / Y	Punct sfârșit	X / Y	Lungime segment (** (m)
1	355.184,5 533.136,2	2	355.175,3 533.116,8	21.471
2	355.175,3 533.116,8	3	355.171,5 533.102,4	14.893
3	355.171,5 533.102,4	4	355.169,5 533.081,2	21.294
4	355.169,5 533.081,2	5	355.173,8 533.090,2	9.974
5	355.173,8 533.090,2	6	355.179,3 533.114,9	25.305

Punct început	X / Y	Punct sfârșit	X / Y	Lungime segment (** (m)
6	355.179,3 533.114,9	7	355.190,4 533.125,0	15.007
7	355.190,4 533.125,0	1	355.184,5 533.136,2	12.659

\*\* Lungimile segmentelor sunt determinate în planul de proiecție Stereo 70 și sunt rotunjite la 1 milimetru.

\*\*\* Distanța dintre puncte este formată din segmente cumulate ce sunt mai mici decât valoarea 1 milimetru.





**DATE DESPRE IMOBILUL NR. 89067**

Oficiul de Cadastru și Publicitate Imobiliară ALBA  
Biroul de Cadastru și Publicitate Imobiliară Campeni

**A. Partea I. Descrierea imobilului**

TEREN Necunoscut

Nr. CF vechi:1510

Adresa: Loc. Bunta, Jud. Alba

Nr. Crt	Nr cadastral Nr. topografic	Suprafața* (mp)	Observații / Referințe
A1		11.609	Sector cadastral:89 Teren imprejmuit; CF 70797 Abrud cu nr. top. 1784/2, 1785/2

**B. Partea II. Proprietari și acte**

Inscrieri privitoare la dreptul de proprietate și alte drepturi reale	Referințe
<b>4750 / 22/11/2006</b>	
Act Notarial nr. Contract de vânzare cumpărare nr.2750, 2751, 2752, 2753, 2754, 2755 din 2006, din 22/11/2006 emis de BNP MARCU VLADIMIR ION (încheiere 4759, 4760/a, 4760/b, 4761, 4762 din 22.11.2006, încheiere de cf 11573 din 12.12.2007 în baza actului nr 2995 din 2007);	
B1	A1
Intabulare, drept de PROPRIETATE, dobandit prin Conventie, cota actuala 1/1 1) SC ROSIA MONTANA GOLD CORPORATION SA, CIF:9762620	

**C. Partea III. SARCINI .**

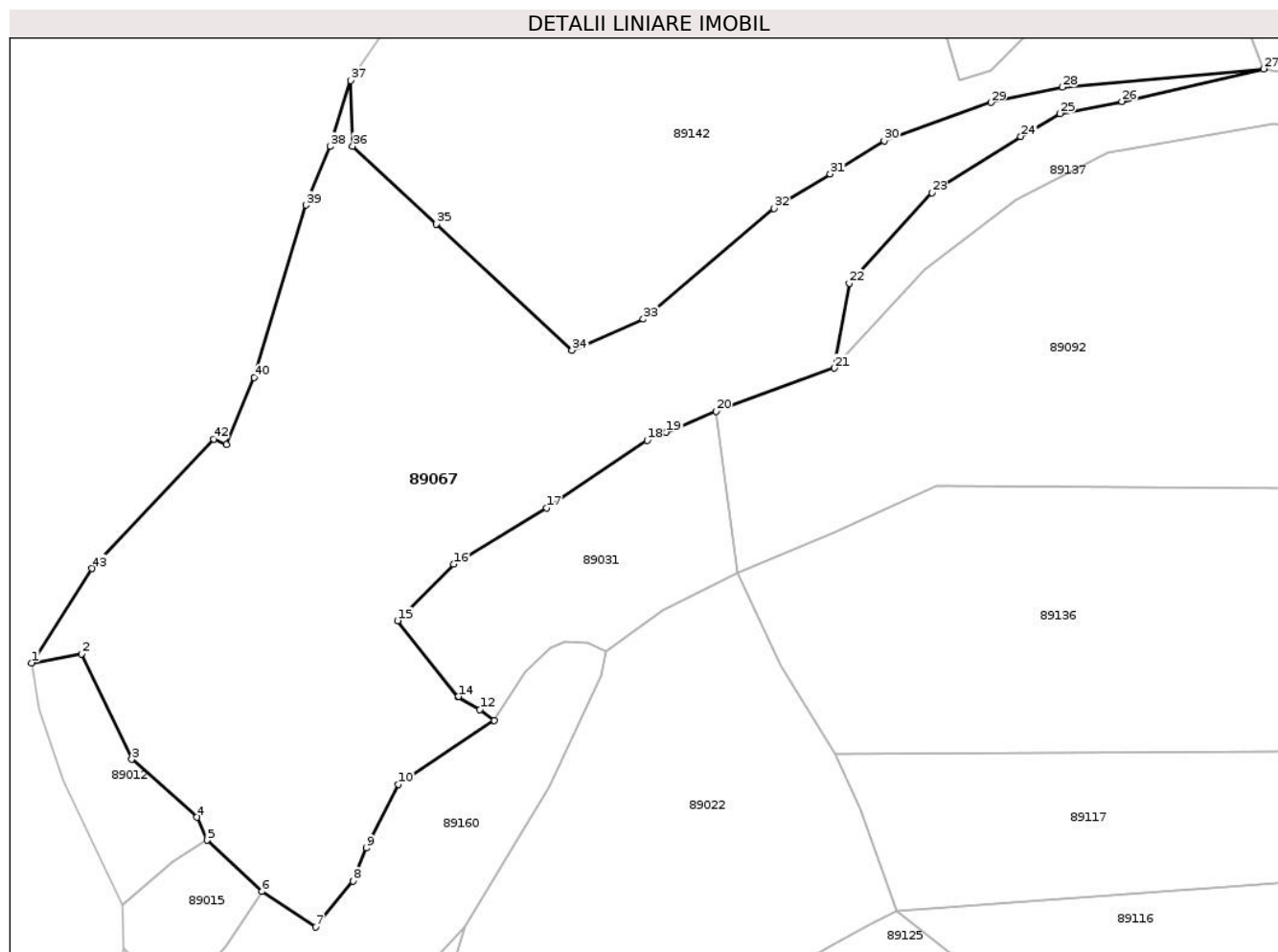
Inscrieri privind dezmembramintele dreptului de proprietate, drepturi reale de garanție și sarcini	Referințe
NU SUNT	

## Anexa Nr. 1 La Partea I

## Teren

Nr cadastral	Suprafața (mp)*	Observații / Referințe
	11.609	CF 70797 Abrud cu nr. top. 1784/2, 1785/2

\* Suprafața este determinată în planul de proiecție Stereo 70.



## Date referitoare la teren

Crt	Categorie folosință	Intravilan	Suprafața (mp)	Tarla	Parcelă	Nr. topo	Observații / Referințe
1	faneata	DA	944	-	-	-	
2	faneata	NU	1.439	-	-	-	Fânaț împădurit
3	faneata	NU	9.226	-	-	-	

## Lungime Segmente

1) Valorile lungimilor segmentelor sunt obținute din proiecție în plan.

Punct început	X / Y	Punct sfârșit	X / Y	Lungime segment
1	354.944,9 532.843,8	2	354.955,3 532.845,7	10.57 2
4	354.979,4 532.811,6	5	354.981,5 532.806,8	5.239
7	355.004,2 532.788,7	8	355.012,0 532.798,3	12.36 9
10	355.021,4 532.818,5	11	355.041,5 532.831,8	24.10 2
2	354.955,3 532.845,7	3	354.965,8 532.823,7	24.37 7
5	354.981,5 532.806,8	6	354.993,0 532.796,1	15.70 8
8	355.012,0 532.798,3	9	355.014,8 532.805,2	7.446
11	355.041,5 532.831,8	12	355.038,5 532.834,1	3.78
3	354.965,8 532.823,7	4	354.979,4 532.811,6	18.20 4
6	354.993,0 532.796,1	7	355.004,2 532.788,7	13.42 4
9	355.014,8 532.805,2	10	355.021,4 532.818,5	14.84 8
12	355.038,5 532.834,1	13	355.033,9 532.836,7	5.284

Punct început	X / Y	Punct sfârșit	X / Y	Lungime segment	Punct început	X / Y	Punct sfârșit	X / Y	Lungime segment	Punct început	X / Y	Punct sfârșit	X / Y	Lungime segment
13	355.033,9 532.836,7	14	355.034,0 532.836,8	0.141	14	355.034,0 532.836,8	15	355.021,3 532.852,6	20.271	15	355.021,3 532.852,6	16	355.033,0 532.864,4	16.617
16	355.033,0 532.864,4	17	355.052,4 532.876,1	22.655	17	355.052,4 532.876,1	18	355.073,4 532.890,2	25.294	18	355.073,4 532.890,2	19	355.077,4 532.891,9	4.346
19	355.077,4 532.891,9	20	355.087,8 532.896,3	11.292	20	355.087,8 532.896,3	21	355.112,5 532.905,3	26.289	21	355.112,5 532.905,3	22	355.115,6 532.923,0	17.969
22	355.115,6 532.923,0	23	355.132,8 532.941,9	25.555	23	355.132,8 532.941,9	24	355.151,4 532.953,6	21.974	24	355.151,4 532.953,6	25	355.159,6 532.958,4	9.502
25	355.159,6 532.958,4	26	355.172,5 532.960,9	13.14	26	355.172,5 532.960,9	27	355.202,1 532.967,7	30.371	27	355.202,1 532.967,7	28	355.160,1 532.963,9	42.172
28	355.160,1 532.963,9	29	355.145,2 532.960,7	15.24	29	355.145,2 532.960,7	30	355.122,9 532.952,7	23.692	30	355.122,9 532.952,7	31	355.111,6 532.945,8	13.24
31	355.111,6 532.945,8	32	355.099,9 532.938,6	13.738	32	355.099,9 532.938,6	33	355.072,6 532.915,5	35.762	33	355.072,6 532.915,5	34	355.057,7 532.909,0	16.256
34	355.057,7 532.909,0	35	355.029,4 532.935,3	38.634	35	355.029,4 532.935,3	36	355.011,9 532.951,6	23.915	36	355.011,9 532.951,6	37	355.011,5 532.965,3	13.706
37	355.011,5 532.965,3	38	355.007,2 532.951,5	14.454	38	355.007,2 532.951,5	39	355.002,2 532.939,3	13.185	39	355.002,2 532.939,3	40	354.991,4 532.903,3	37.585
40	354.991,4 532.903,3	41	354.985,6 532.889,4	15.062	41	354.985,6 532.889,4	42	354.982,9 532.890,5	2.915	42	354.982,9 532.890,5	43	354.957,5 532.863,5	37.07
43	354.957,5 532.863,5	1	354.944,9 532.843,8	23.385										

\*\* Lungimile segmentelor sunt determinate în planul de proiecție Stereo 70 și sunt rotunjite la 1 milimetru.

\*\*\* Distanța dintre puncte este formată din segmente cumulate ce sunt mai mici decât valoarea 1 milimetru.



**DATE DESPRE IMOBILUL NR. 89068**

Oficiul de Cadastru și Publicitate Imobiliară ALBA  
Biroul de Cadastru și Publicitate Imobiliară Campeni

**A. Partea I. Descrierea imobilului**

TEREN Extravilan

Nr. CF vechi:2758  
Nr. cadastral vechi:287

Adresa: Jud. Alba

Nr. Crt	Nr cadastral Nr. topografic	Suprafața* (mp)	Observații / Referințe
A1	70182	3.700	Sector cadastral:89 Teren neimprejmuit;

**B. Partea II. Proprietari și acte**

Inscrieri privitoare la dreptul de proprietate și alte drepturi reale	Referințe
<b>1616 / 12/02/2013</b>	
Act Administrativ nr. COPIE INCH.4750, din 22/11/2006 emis de BCPI CAMPENI (act notarial nr. 2750/01-11-2006 emis de BNP. MARCU VLADIMIR ION);	
B1	- Se îndreaptă eroarea materială strecurată odată cu încheierea 4750/2006 , în sensul că din eroare nu s-a înscris dreptul de proprietate în favoarea SC ROSIA MONTANA GOLD CORPORATION SA în cotă de 1/1 parte cu titlu cumpărare , precum și radierea promisiunii de înstrăinare și interdicția de înstrăinare și grevare , conform contractului de vânzare cumpărare aut . 2750/2006 NP Marcu Vladimir Ion .
B2	Intabulare, drept de PROPRIETATEcu titlu cumpărare, dobândit prin Conventie, cota actuală 1/1
1) SC ROSIA MONTANA GOLD CORPORATION SA, CIF:9762620	

**C. Partea III. SARCINI .**

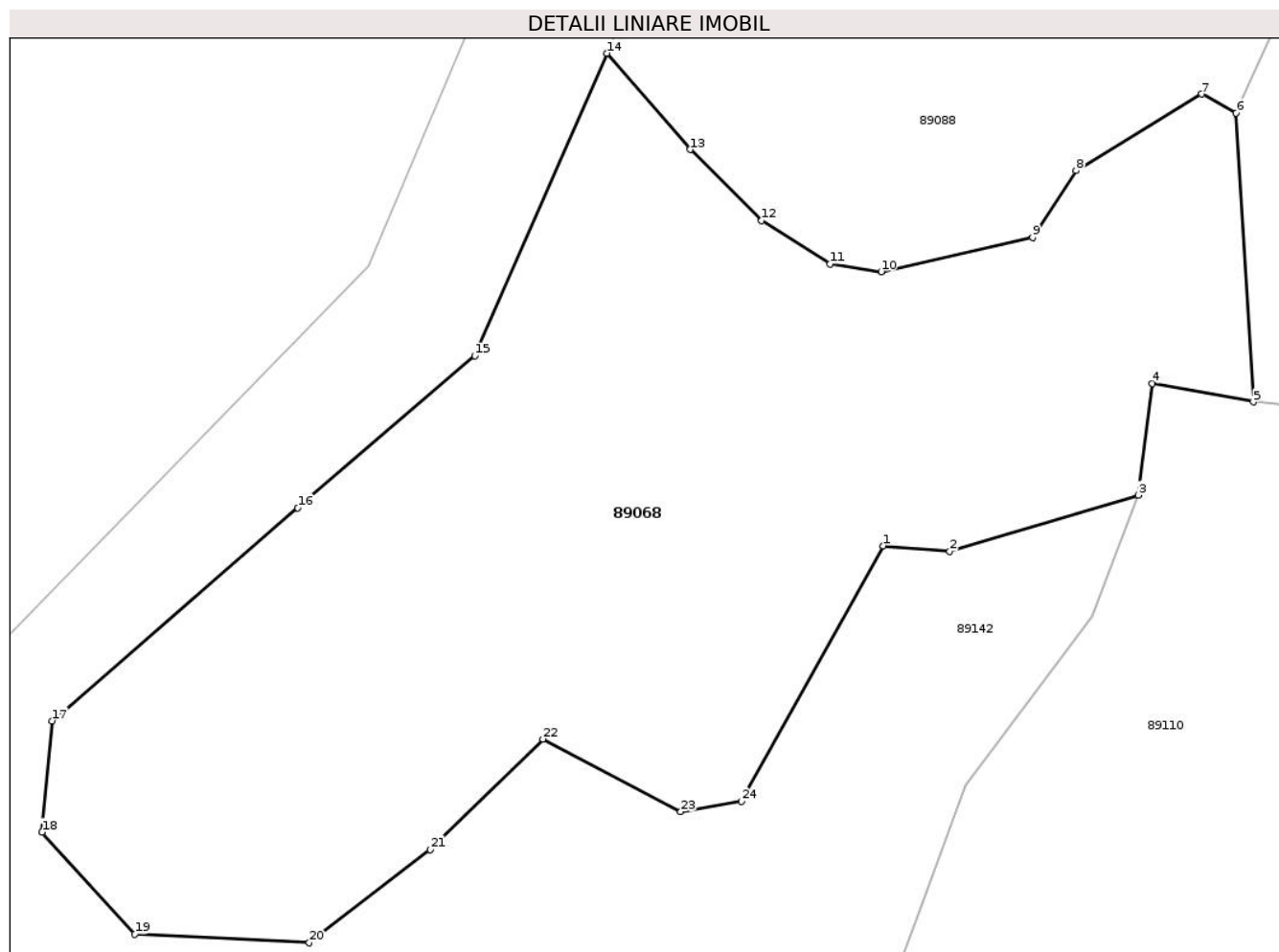
Inscrieri privind dezmembramentele dreptului de proprietate, drepturi reale de garanție și sarcini	Referințe
NU SUNT	

## Anexa Nr. 1 La Partea I

## Teren

Nr cadastral	Suprafața (mp)*	Observații / Referințe
70182	3.700	

\* Suprafața este determinată în planul de proiecție Stereo 70.



## Date referitoare la teren

Crt	Categorie folosință	Intra vilan	Suprafața (mp)	Tarla	Parcelă	Nr. topo	Observații / Referințe
1	padure	NU	3.700	UP II	UA 137/2	-	

## Lungime Segmente

1) Valorile lungimilor segmentelor sunt obținute din proiecție în plan.

Punct început	X / Y	Punct sfârșit	X / Y	Lungime segment (** (m)
1	355.131,8 533.028,1	2	355.137,6 533.027,6	5.822
3	355.154,0 533.032,5	4	355.155,2 533.042,2	9.774
5	355.164,0 533.040,6	6	355.162,5 533.065,7	25.145
7	355.159,508 533.067,354	8	355.148,585 533.060,709	12.785
9	355.144,789 533.054,894	10	355.131,652 533.051,919	13.47

Punct început	X / Y	Punct sfârșit	X / Y	Lungime segment (** (m)
2	355.137,6 533.027,6	3	355.154,0 533.032,5	17.116
4	355.155,2 533.042,2	5	355.164,0 533.040,6	8.944
6	355.162,5 533.065,7	7	355.159,508 533.067,354	3.419
8	355.148,585 533.060,709	9	355.144,789 533.054,894	6.944
10	355.131,652 533.051,919	11	355.127,197 533.052,603	4.507

Punct început	X / Y	Punct sfârșit	X / Y	Lungime segment (** (m)
11	355.127,197 533.052,603	12	355.121,234 533.056,348	7.041
13	355.115,025 533.062,53	14	355.107,8 533.070,9	11.057
15	355.096,3 533.044,6	16	355.080,9 533.031,4	20.283
17	355.059,549 533.012,879	18	355.058,657 533.003,215	9.705
19	355.066,728 532.994,356	20	355.081,9 532.993,6	15.191
21	355.092,4 533.001,7	22	355.102,211 533.011,303	13.729
23	355.114,2 533.005,0	24	355.119,5 533.005,9	5.376

Punct început	X / Y	Punct sfârșit	X / Y	Lungime segment (** (m)
12	355.121,234 533.056,348	13	355.115,025 533.062,53	8.762
14	355.107,8 533.070,9	15	355.096,3 533.044,6	28.704
16	355.080,9 533.031,4	17	355.059,549 533.012,879	28.264
18	355.058,657 533.003,215	19	355.066,728 532.994,356	11.984
20	355.081,9 532.993,6	21	355.092,4 533.001,7	13.261
22	355.102,211 533.011,303	23	355.114,2 533.005,0	13.545
24	355.119,5 533.005,9	1	355.131,8 533.028,1	25.38

\*\* Lungimile segmentelor sunt determinate în planul de proiecție Stereo 70 și sunt rotunjite la 1 milimetru.

\*\*\* Distanța dintre puncte este formată din segmente cumulate ce sunt mai mici decât valoarea 1 milimetru.





**DATE DESPRE IMOBILUL NR. 89069**

Oficiul de Cadastru și Publicitate Imobiliară ALBA  
Biroul de Cadastru și Publicitate Imobiliară Campeni

**A. Partea I. Descrierea imobilului**

TEREN Extravilan

Nr. CF vechi:3716

Adresa: Jud. Alba

Nr. Crt	Nr cadastral Nr. topografic	Suprafața* (mp)	Observații / Referințe
A1		2.702	Sector cadastral:89 Teren imprejmuit; CF 71723 Abrud cu nr. top. 1863/1

**B. Partea II. Proprietari și acte**

Inscrieri privitoare la dreptul de proprietate și alte drepturi reale		Referințe
<b>733 / 22/03/2004</b>		
Hotarare Judecatoreasca nr. Sentință civilă nr.94 din 2004, din 22/03/2004 emis de Judecătoria Câmpeni;		
B1	Intabulare, drept de PROPRIETATE, dobandit prin Hotarare Judecatoreasca, cota actuala 1/1 1) VASINCA MIRCEA, Lipsă CNP 2) VASINCA DORICA, Lipsă CNP 3) VASINCA VASILE, Lipsă CNP 4) TARATA VIRGINIA, Lipsă CNP 5) VASINCA NICOLAE, Lipsă CNP SC ROSIA MONTANA GOLD CORPORATION SA, CIF:9762620, încheiere de cf 5756, 5757 din 22.12.2006, CVC nr 3587 din 2006, schimb 3588 din 2006, încheiere de cf 160 din 12.01.2007, CVC nr 76 din 2007, încheiere de cf 6365 din 25.07.2007, CVC nr 1721 din 2007	A1

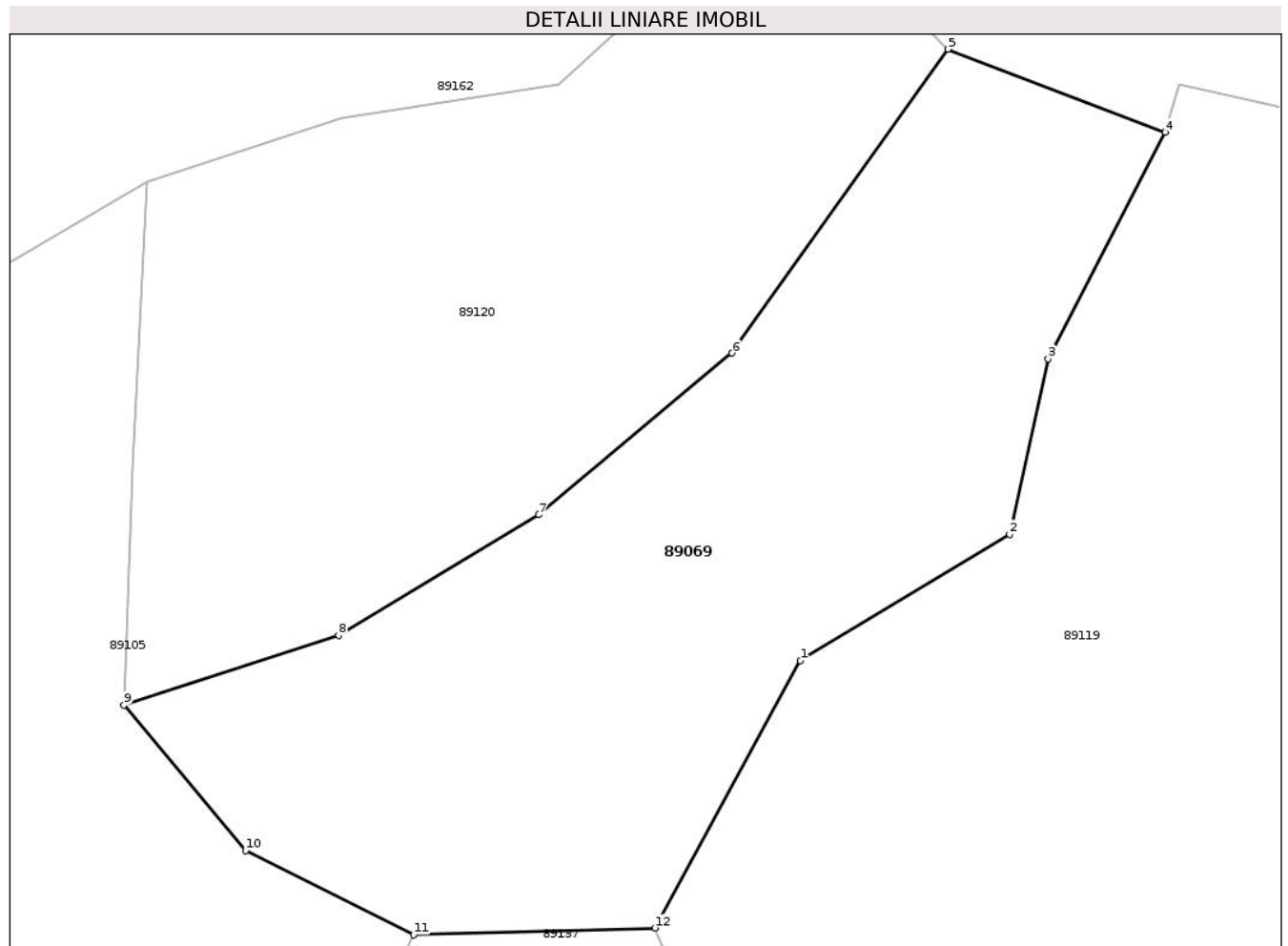
**C. Partea III. SARCINI .**

Inscrieri privind dezmembramintele dreptului de proprietate, drepturi reale de garanție și sarcini	Referințe
NU SUNT	

**Teren**

Nr cadastral	Suprafața (mp)*	Observații / Referințe
	2.702	CF 71723 Abrud cu nr. top. 1863/1

\* Suprafața este determinată în planul de proiecție Stereo 70.



**Date referitoare la teren**

Crt	Categorie folosință	Intravilan	Suprafața (mp)	Tarla	Parcelă	Nr. topo	Observații / Referințe
1	faneata	NU	2.702	-	-	-	

**Lungime Segmente**

1) Valorile lungimilor segmentelor sunt obținute din proiecție în plan.

Punct început	X / Y	Punct sfârșit	X / Y	Lungime segment (** (m)
1	355.261,7 533.033,3	2	355.280,1 533.044,4	21.489
2	355.280,1 533.044,4	3	355.283,5 533.059,8	15.771
3	355.283,5 533.059,8	4	355.293,8 533.079,7	22.408
4	355.293,8 533.079,7	5	355.274,7 533.087,0	20.447
5	355.274,7 533.087,0	6	355.255,7 533.060,3	32.77

Punct început	X / Y	Punct sfârșit	X / Y	Lungime segment (** (m)
6	355.255,7 533.060,3	7	355.238,7 533.046,1	22.15
7	355.238,7 533.046,1	8	355.221,1 533.035,5	20.546
8	355.221,1 533.035,5	9	355.202,2 533.029,4	19.86
9	355.202,2 533.029,4	10	355.212,9 533.016,6	16.683
10	355.212,9 533.016,6	11	355.227,7 533.009,2	16.547
11	355.227,7 533.009,2	12	355.248,9 533.009,8	21.208
12	355.248,9 533.009,8	1	355.261,7 533.033,3	26.76

\*\* Lungimile segmentelor sunt determinate în planul de proiecție Stereo 70 și sunt rotunjite la 1 milimetru.

\*\*\* Distanța dintre puncte este formată din segmente cumulate ce sunt mai mici decât valoarea 1 milimetru.



**DATE DESPRE IMOBILUL NR. 89070**

Oficiul de Cadastru și Publicitate Imobiliară ALBA  
Biroul de Cadastru și Publicitate Imobiliară Campeni

**A. Partea I. Descrierea imobilului**

TEREN Extravilan

Nr. CF vechi:3680

Adresa: Jud. Alba

Nr. Crt	Nr cadastral Nr. topografic	Suprafața* (mp)	Observații / Referințe
A1		16.703	Sector cadastral:89 Teren imprejmuit; CF 71161, CF 71162 Abrud cu nr. top. 1706/1, 1704/1

**B. Partea II. Proprietari și acte**

Inscrieri privitoare la dreptul de proprietate și alte drepturi reale	Referințe
<b>5182 / 06/12/2006</b>	
Act Notarial nr. Contract de vânzare cumpărare nr.3124 din 2006, din 06/12/2006 emis de BNP MARCU VLADIMIR ION;	
B1	A1
Intabulare, drept de PROPRIETATE, dobandit prin Conventie, cota actuala 1/1 1) SC ROSIA MONTANA GOLD CORPORATION SA, CIF:9762620	

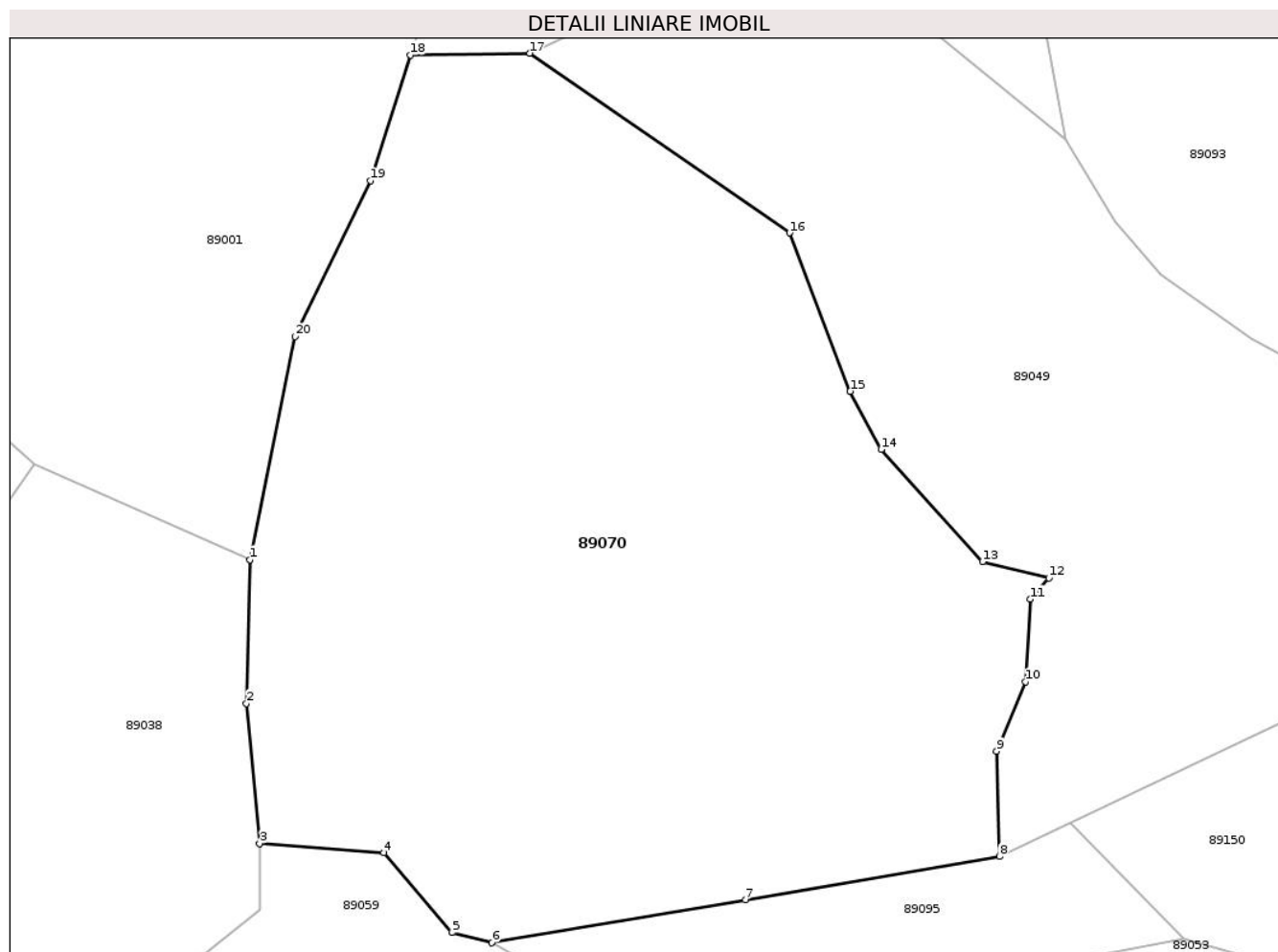
**C. Partea III. SARCINI .**

Inscrieri privind dezmembramintele dreptului de proprietate, drepturi reale de garanție și sarcini	Referințe
NU SUNT	

**Teren**

Nr cadastral	Suprafața (mp)*	Observații / Referințe
	16.703	CF 71161, CF 71162 Abrud cu nr. top. 1706/1, 1704/1

\* Suprafața este determinată în planul de proiecție Stereo 70.



**Date referitoare la teren**

Crt	Categorie folosință	Intravilan	Suprafața (mp)	Tarla	Parcelă	Nr. topo	Observații / Referințe
1	faneata	NU	16.703	-	-	-	

**Lungime Segmente**

1) Valorile lungimilor segmentelor sunt obținute din proiecție în plan.

Punct început	X / Y	Punct sfârșit	X / Y	Lungime segment (** (m)
1	355.837,0 532.930,0	2	355.836,4 532.903,501	26.505
2	355.836,4 532.903,501	3	355.838,8 532.877,7	25.913
3	355.838,8 532.877,7	4	355.861,7 532.876,0	22.963
4	355.861,7 532.876,0	5	355.874,3 532.861,3	19.361
5	355.874,3 532.861,3	6	355.881,6 532.859,4	7.543

Punct început	X / Y	Punct sfârșit	X / Y	Lungime segment (** (m)
6	355.881,6 532.859,4	7	355.928,393 532.867,306	47.457
7	355.928,393 532.867,306	8	355.975,2 532.875,3	47.484
8	355.975,2 532.875,3	9	355.974,7 532.894,7	19.406
9	355.974,7 532.894,7	10	355.980,0 532.907,5	13.854
10	355.980,0 532.907,5	11	355.980,9 532.922,7	15.227
11	355.980,9 532.922,7	12	355.984,3 532.926,6	5.174
12	355.984,3 532.926,6	13	355.972,1 532.929,6	12.563
13	355.972,1 532.929,6	14	355.953,4 532.950,3	27.896
14	355.953,4 532.950,3	15	355.947,7 532.961,0	12.124
15	355.947,7 532.961,0	16	355.936,5 532.990,2	31.274
16	355.936,5 532.990,2	17	355.888,6 533.023,3	58.224
17	355.888,6 533.023,3	18	355.866,6 533.023,0	22.002
18	355.866,6 533.023,0	19	355.859,2 532.999,8	24.352
19	355.859,2 532.999,8	20	355.845,3 532.971,1	31.889
20	355.845,3 532.971,1	1	355.837,0 532.930,0	41.93

\*\* Lungimile segmentelor sunt determinate în planul de proiecție Stereo 70 și sunt rotunjite la 1 milimetru.

\*\*\* Distanța dintre puncte este formată din segmente cumulate ce sunt mai mici decât valoarea 1 milimetru.





**DATE DESPRE IMOBILUL NR. 89071**

Oficiul de Cadastru și Publicitate Imobiliară ALBA  
Biroul de Cadastru și Publicitate Imobiliară Campeni

**A. Partea I. Descrierea imobilului**

TEREN Extravilan

Nr. CF vechi:3711

Adresa: Jud. Alba

Nr. Crt	Nr cadastral Nr. topografic	Suprafața* (mp)	Observații / Referințe
A1		9.022	Sector cadastral:89 Teren imprejmuit; CF 71194 Abrud cu nr. top. 1787/a/1

**B. Partea II. Proprietari și acte**

Inscrieri privitoare la dreptul de proprietate și alte drepturi reale	Referințe
<b>2917 / 23/04/2007</b>	
Act Notarial nr. Contract de vânzare cumpărare nr.1036 din 2007, din 23/04/2007 emis de BNP MARCU VLADIMIR ION;	
B1	A1
Intabulare, drept de PROPRIETATE, dobandit prin Conventie, cota actuala 1/1 1) SC ROSIA MONTANA GOLD CORPORATION SA, CIF:9762620	

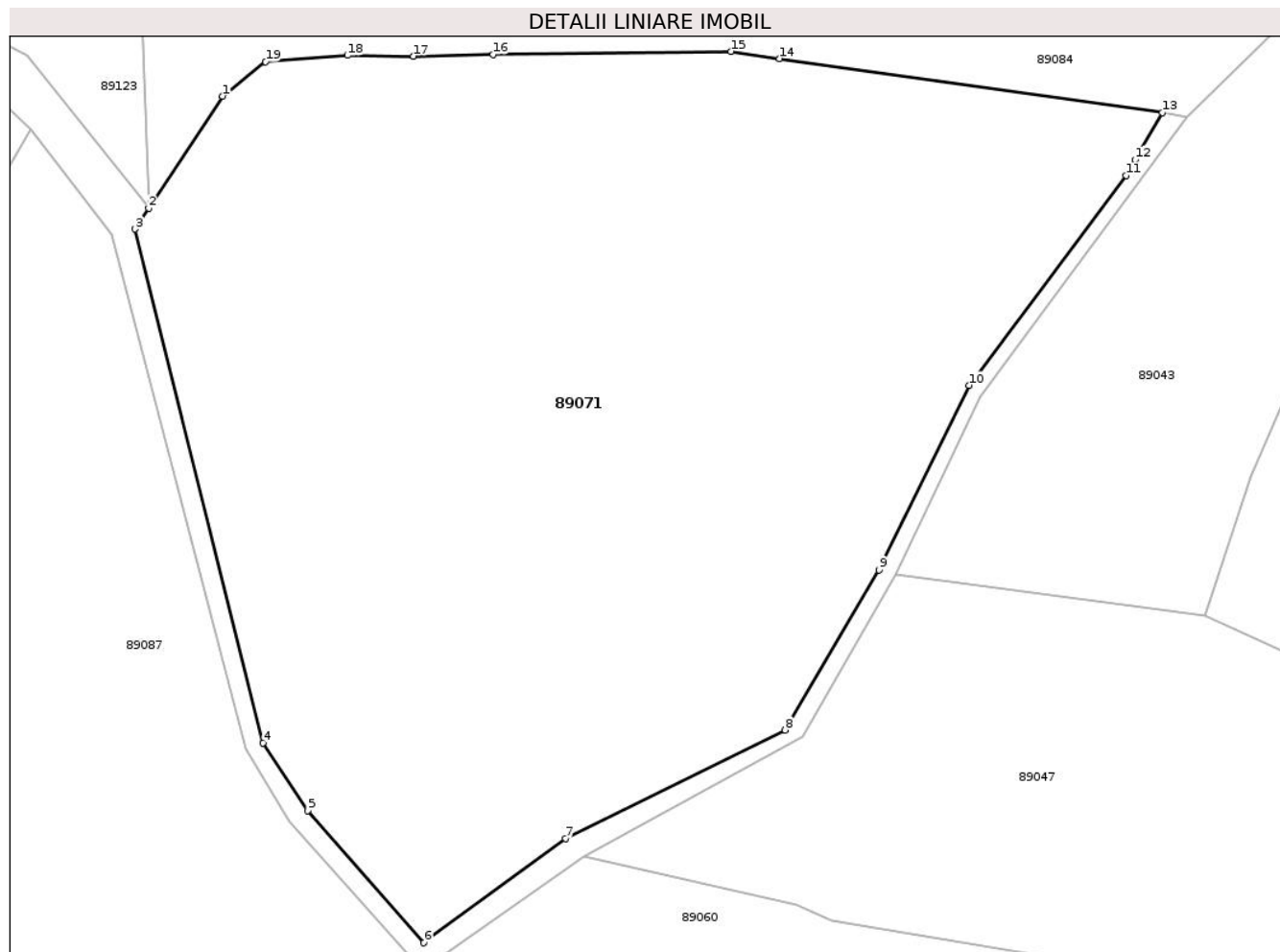
**C. Partea III. SARCINI .**

Inscrieri privind dezmembramintele dreptului de proprietate, drepturi reale de garanție și sarcini	Referințe
NU SUNT	

**Teren**

Nr cadastral	Suprafața (mp)*	Observații / Referințe
	9.022	CF 71194 Abrud cu nr. top. 1787/a/1

\* Suprafața este determinată în planul de proiecție Stereo 70.



**Date referitoare la teren**

Crt	Categorie folosință	Intravilan	Suprafața (mp)	Tarla	Parcelă	Nr. topo	Observații / Referințe
1	faneata	NU	9.022	-	-	-	

**Lungime Segmente**

1) Valorile lungimilor segmentelor sunt obținute din proiecție în plan.

Punct început	X / Y	Punct sfârșit	X / Y	Lungime segment (** (m)
1	355.593,3 533.072,5	2	355.584,0 533.058,4	16.891
2	355.584,0 533.058,4	3	355.582,3 533.055,8	3.106
3	355.582,3 533.055,8	4	355.598,4 532.991,3	66.479
4	355.598,4 532.991,3	5	355.604,0 532.982,8	10.179
5	355.604,0 532.982,8	6	355.618,6 532.966,2	22.107

Punct început	X / Y	Punct sfârșit	X / Y	Lungime segment (** (m)
6	355.618,6 532.966,2	7	355.636,4 532.979,3	22.101
7	355.636,4 532.979,3	8	355.664,0 532.992,9	30.769
8	355.664,0 532.992,9	9	355.675,8 533.013,0	23.308
9	355.675,8 533.013,0	10	355.687,1 533.036,2	25.806
10	355.687,1 533.036,2	11	355.706,9 533.062,5	32.92
11	355.706,9 533.062,5	12	355.708,0 533.064,5	2.283
12	355.708,0 533.064,5	13	355.711,4 533.070,4	6.81
13	355.711,4 533.070,4	14	355.663,3 533.077,2	48.578
14	355.663,3 533.077,2	15	355.657,2 533.078,1	6.166
15	355.657,2 533.078,1	16	355.627,3 533.077,7	29.903
16	355.627,3 533.077,7	17	355.617,3 533.077,5	10.002
17	355.617,3 533.077,5	18	355.609,0 533.077,6	8.301
18	355.609,0 533.077,6	19	355.598,7 533.076,8	10.331
19	355.598,7 533.076,8	1	355.593,3 533.072,5	6.903

\*\* Lungimile segmentelor sunt determinate în planul de proiecție Stereo 70 și sunt rotunjite la 1 milimetru.

\*\*\* Distanța dintre puncte este formată din segmente cumulate ce sunt mai mici decât valoarea 1 milimetru.



**DATE DESPRE IMOBILUL NR. 89072**

Oficiul de Cadastru și Publicitate Imobiliară ALBA  
Biroul de Cadastru și Publicitate Imobiliară Campeni

**A. Partea I. Descrierea imobilului**

TEREN Extravilan

Nr. CF vechi:696

Adresa: Jud. Alba

Nr. Crt	Nr cadastral Nr. topografic	Suprafața* (mp)	Observații / Referințe
A1		357	Sector cadastral:89 Teren imprejmuit; CF 70914 Abrud cu nr. top. 1748/4, 1749/4, 1760/4

**B. Partea II. Proprietari și acte**

Inscrieri privitoare la dreptul de proprietate și alte drepturi reale	Referințe
<b>4731 / 22/11/2006</b>	
Act Notarial nr. Contract de vânzare cumpărare nr.2785, 2786, 2787 din 2006, din 22/11/2006 emis de BNP MARCU VLADIMIR ION (încheieri de cf 4732, 4733 din 22.11.2006);	
B1	A1
Intabulare, drept de PROPRIETATE, dobandit prin Conventie, cota actuala 1/1 1) SC ROSIA MONTANA GOLD CORPORATION SA, CIF:9762620	

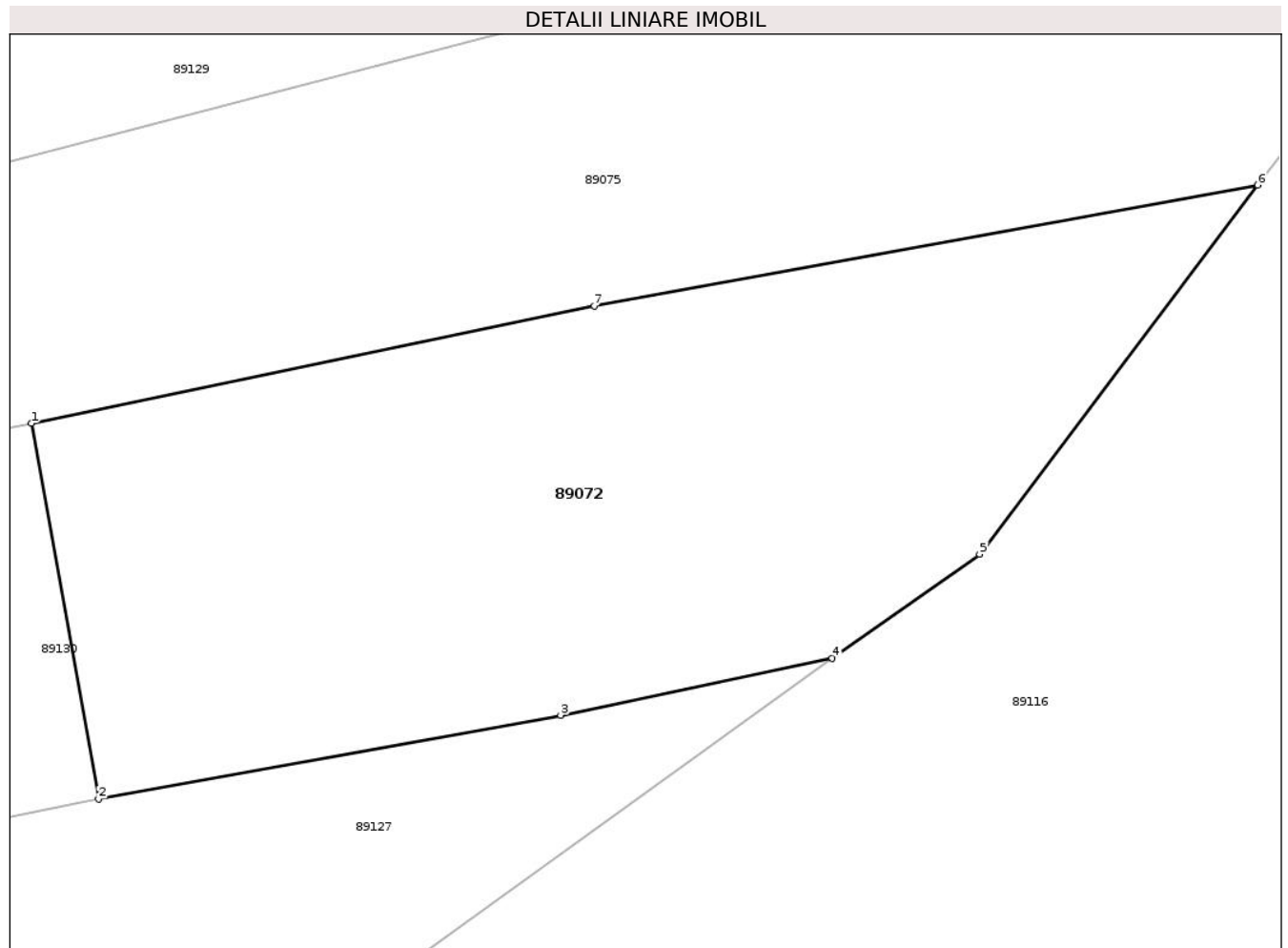
**C. Partea III. SARCINI .**

Inscrieri privind dezmembramintele dreptului de proprietate, drepturi reale de garanție și sarcini	Referințe
NU SUNT	

**Teren**

Nr cadastral	Suprafața (mp)*	Observații / Referințe
	357	CF 70914 Abrud cu nr. top. 1748/4, 1749/4, 1760/4

\* Suprafața este determinată în planul de proiecție Stereo 70.



**Date referitoare la teren**

Crt	Categorie folosință	Intra vilan	Suprafața (mp)	Tarla	Parcelă	Nr. topo	Observații / Referințe
1	faneata	NU	357	-	-	-	

**Lungime Segmente**

1) Valorile lungimilor segmentelor sunt obținute din proiecție în plan.

Punct început	X / Y	Punct sfârșit	X / Y	Lungime segment (** (m)
1	355.153,7 532.728,3	2	355.155,7 532.717,1	11.377
2	355.155,7 532.717,1	3	355.169,5 532.719,6	14.025
3	355.169,5 532.719,6	4	355.177,6 532.721,3	8.276
4	355.177,6 532.721,3	5	355.182,0 532.724,4	5.382
5	355.182,0 532.724,4	6	355.190,3 532.735,4	13.78

Punct început	X / Y	Punct sfârșit	X / Y	Lungime segment (** (m)
6	355.190,3 532.735,4	7	355.170,5 532.731,8	20.125
7	355.170,5 532.731,8	1	355.153,7 532.728,3	17.161

\*\* Lungimile segmentelor sunt determinate în planul de proiecție Stereo 70 și sunt rotunjite la 1 milimetru.

\*\*\* Distanța dintre puncte este formată din segmente cumulate ce sunt mai mici decât valoarea 1 milimetru.





**DATE DESPRE IMOBILUL NR. 89073**

Oficiul de Cadastru și Publicitate Imobiliară ALBA  
Biroul de Cadastru și Publicitate Imobiliară Campeni

**A. Partea I. Descrierea imobilului**

TEREN Extravilan

Nr. CF vechi:1330

Adresa: Jud. Alba

Nr. Crt	Nr cadastral Nr. topografic	Suprafața* (mp)	Observații / Referințe
A1		1.048	Sector cadastral:89 Teren imprejmuit; CF 70700 Abrud cu nr. top. 1751/4, 1752/4, 1753/4, 1755/4, 1758/4

**B. Partea II. Proprietari și acte**

Inscrieri privitoare la dreptul de proprietate și alte drepturi reale	Referințe
<b>4731 / 22/11/2006</b>	
Act Notarial nr. Contract de vânzare cumpărare nr.2785, 2786, 2787 din 2006, din 22/11/2006 emis de BNP MARCU VLADIMIR ION (ȘI ÎNCHEIERILE CF 4732, 4733 DIN 2006);	
B1	A1
Intabulare, drept de PROPRIETATE, dobandit prin Conventie, cota actuala 1/1 1) SC ROSIA MONTANA GOLD CORPORATION SA, CIF:9762620	

**C. Partea III. SARCINI .**

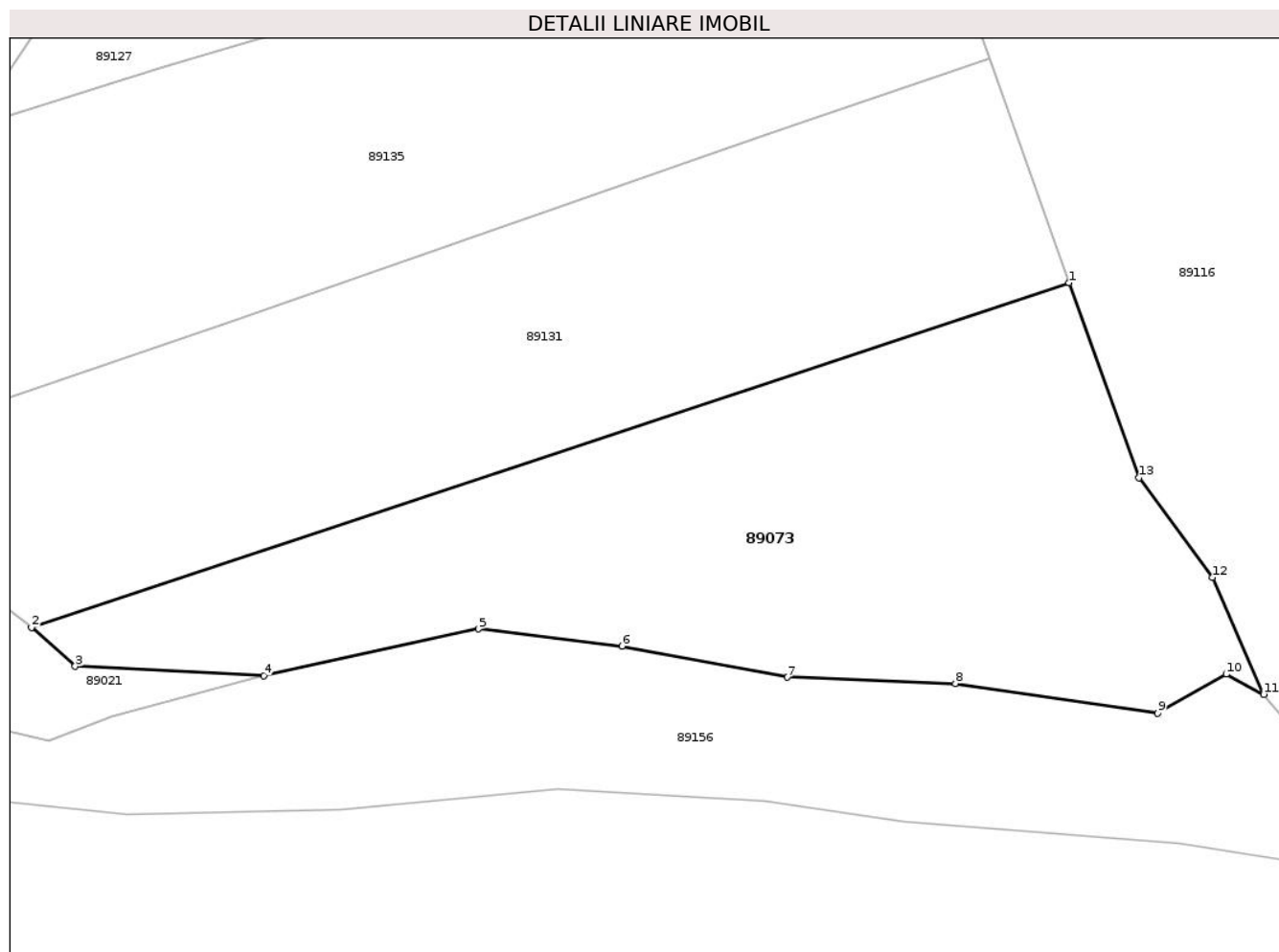
Inscrieri privind dezmembramintele dreptului de proprietate, drepturi reale de garanție și sarcini	Referințe
NU SUNT	

## Anexa Nr. 1 La Partea I

## Teren

Nr cadastral	Suprafața (mp)*	Observații / Referințe
	1.048	CF 70700 Abrud cu nr. top. 1751/4, 1752/4, 1753/4, 1755/4, 1758/4

\* Suprafața este determinată în planul de proiecție Stereo 70.



## Date referitoare la teren

Crt	Categorie folosință	Intravilan	Suprafața (mp)	Tarla	Parcelă	Nr. topo	Observații / Referințe
1	faneata	NU	1.048	-	-	-	

## Lungime Segmente

1) Valorile lungimilor segmentelor sunt obținute din proiecție în plan.

Punct început	X / Y	Punct sfârșit	X / Y	Lungime segment (** (m)
1	355.161,2 532.674,2	2	355.094,6 532.652,1	70.171
2	355.094,6 532.652,1	3	355.097,4 532.649,6	3.754
3	355.097,4 532.649,6	4	355.109,5 532.649,0	12.115
4	355.109,5 532.649,0	5	355.123,3 532.652,0	14.122
5	355.123,3 532.652,0	6	355.132,5 532.650,9	9.266

Punct început	X / Y	Punct sfârșit	X / Y	Lungime segment (** (m)
6	355.132,5 532.650,9	7	355.143,1 532.648,9	10.787
7	355.143,1 532.648,9	8	355.153,9 532.648,5	10.807
8	355.153,9 532.648,5	9	355.166,9 532.646,6	13.138
9	355.166,9 532.646,6	10	355.171,3 532.649,1	5.061
10	355.171,3 532.649,1	11	355.173,7 532.647,8	2.729
11	355.173,7 532.647,8	12	355.170,4 532.655,3	8.194
12	355.170,4 532.655,3	13	355.165,7 532.661,7	7.94
13	355.165,7 532.661,7	1	355.161,2 532.674,2	13.285

\*\* Lungimile segmentelor sunt determinate în planul de proiecție Stereo 70 și sunt rotunjite la 1 milimetru.

\*\*\* Distanța dintre puncte este formată din segmente cumulate ce sunt mai mici decât valoarea 1 milimetru.



**DATE DESPRE IMOBILUL NR. 89074**

Oficiul de Cadastru și Publicitate Imobiliară ALBA  
Biroul de Cadastru și Publicitate Imobiliară Campeni

**A. Partea I. Descrierea imobilului**

TEREN Extravilan

Nr. CF vechi:1425

Adresa: Jud. Alba

Nr. Crt	Nr cadastral Nr. topografic	Suprafața* (mp)	Observații / Referințe
A1		772	Sector cadastral:89 Teren imprejmuit; CF 70782 Abrud cu nr. top. 1745/2/4

**B. Partea II. Proprietari și acte**

Inscrieri privitoare la dreptul de proprietate și alte drepturi reale	Referințe
<b>473 / 22/11/2006</b>	
Act Notarial nr. Contract de vânzare cumpărare nr.2785, 2786, 2787 din 2006, din 22/11/2006 emis de BNP MARCU VLADIMIR ION (încheieri de cf 4732, 4733 din 22.11.2006);	
B1	A1
Intabulare, drept de PROPRIETATE, dobandit prin Conventie, cota actuala 1/1 1) SC ROSIA MONTANA GOLD CORPORATION SA, CIF:9762620	

**C. Partea III. SARCINI .**

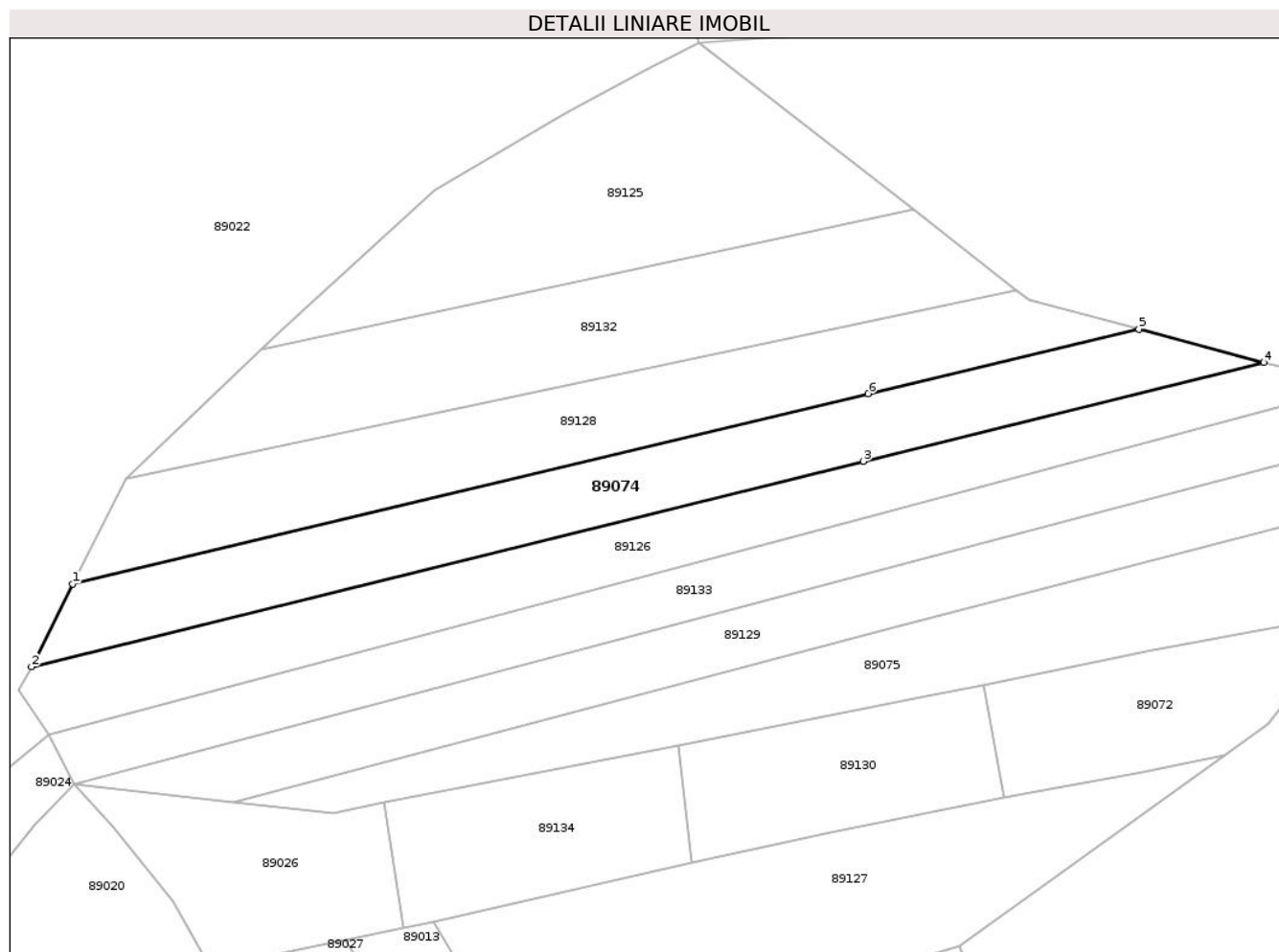
Inscrieri privind dezmembramintele dreptului de proprietate, drepturi reale de garanție și sarcini	Referințe
NU SUNT	

## Anexa Nr. 1 La Partea I

## Teren

Nr cadastral	Suprafața (mp)*	Observații / Referințe
	772	CF 70782 Abrud cu nr. top. 1745/2/4

\* Suprafața este determinată în planul de proiecție Stereo 70.



## Date referitoare la teren

Crt	Categorie folosință	Intravilan	Suprafața (mp)	Tarla	Parcelă	Nr. topo	Observații / Referințe
1	faneata	NU	772	-	-	-	

## Lungime Segmente

1) Valorile lungimilor segmentelor sunt obținute din proiecție în plan.

Punct început	X / Y	Punct sfârșit	X / Y	Lungime segment (** (m)
1	355.063,2 532.738,3	2	355.059,1 532.730,1	9.168
2	355.059,1 532.730,1	3	355.141,7 532.750,5	85.082
3	355.141,7 532.750,5	4	355.181,5 532.760,3	40.989
4	355.181,5 532.760,3	5	355.169,1 532.763,6	12.832
5	355.169,1 532.763,6	6	355.142,2 532.757,2	27.651

Punct început	X / Y	Punct sfârşit	X / Y	Lungime segment (** (m)
6	355.142,2 532.757,2	1	355.063,2 532.738,3	81.229

\*\* Lungimile segmentelor sunt determinate în planul de proiecţie Stereo 70 şi sunt rotunjite la 1 milimetru.

\*\*\* Distanţa dintre puncte este formată din segmente cumulate ce sunt mai mici decât valoarea 1 milimetru.





**DATE DESPRE IMOBILUL NR. 89075**

Oficiul de Cadastru și Publicitate Imobiliară ALBA  
Biroul de Cadastru și Publicitate Imobiliară Campeni

**A. Partea I. Descrierea imobilului**

TEREN Extravilan

Nr. CF vechi:3601

Adresa: Jud. Alba

Nr. Crt	Nr cadastral Nr. topografic	Suprafața* (mp)	Observații / Referințe
A1		772	Sector cadastral:89 Teren imprejmuit; CF 71208 Abrud cu nr. top. 1745/1/3

**B. Partea II. Proprietari și acte**

Inscrieri privitoare la dreptul de proprietate și alte drepturi reale	Referințe
<b>4731 / 22/11/2006</b>	
Act Notarial nr. Contract de vânzare cumpărare nr.2785 din 2006, din 22/11/2006 emis de BNP MARCU VLADIMIR ION;	
B1	A1
Intabulare, drept de PROPRIETATE, dobandit prin Conventie, cota actuala 1/1 1) SC ROSIA MONTANA GOLD CORPORATION SA, CIF:9762620	

**C. Partea III. SARCINI .**

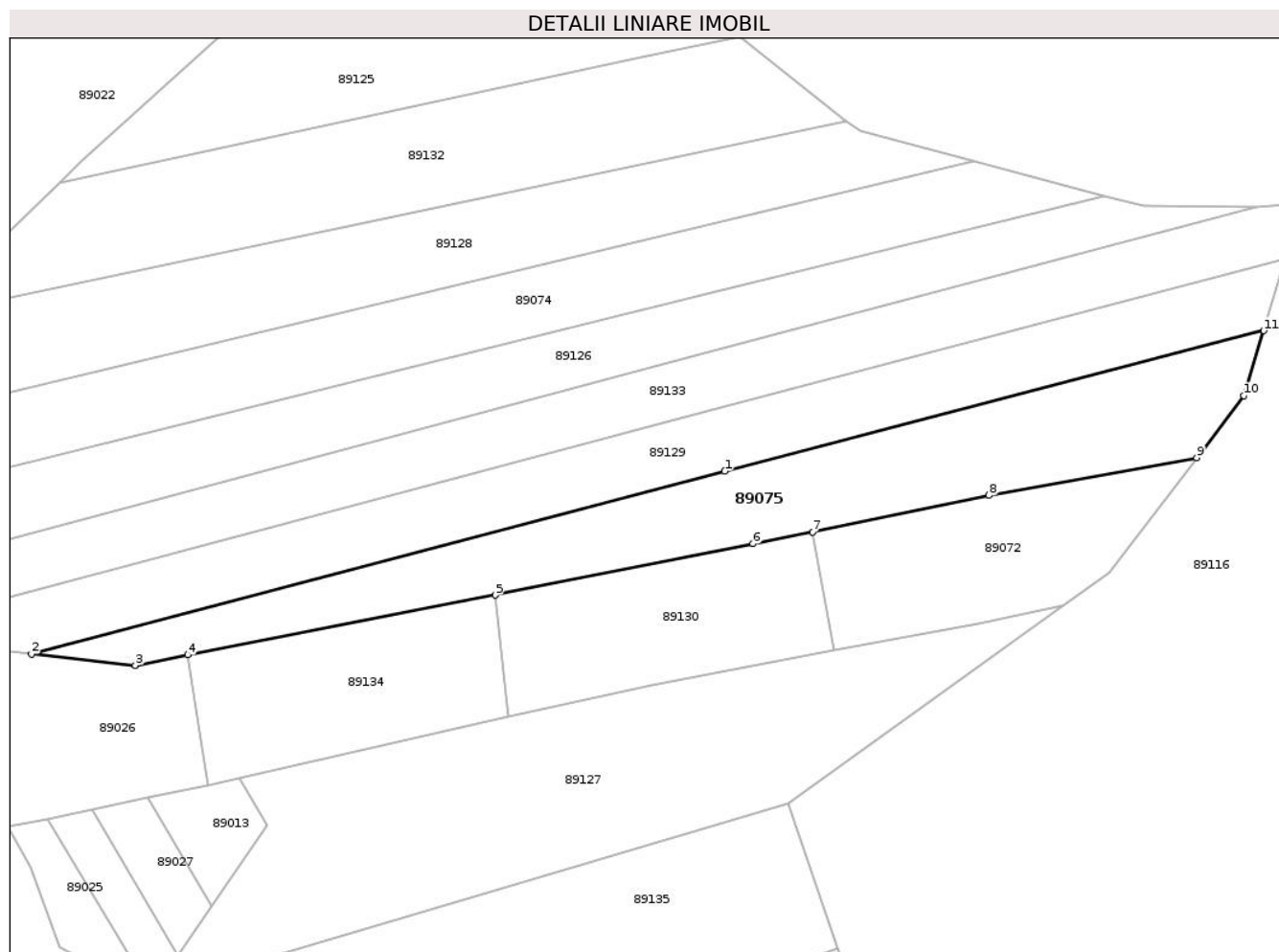
Inscrieri privind dezmembramintele dreptului de proprietate, drepturi reale de garanție și sarcini	Referințe
NU SUNT	

## Anexa Nr. 1 La Partea I

## Teren

Nr cadastral	Suprafața (mp)*	Observații / Referințe
	772	CF 71208 Abrud cu nr. top. 1745/1/3

\* Suprafața este determinată în planul de proiecție Stereo 70.



## Date referitoare la teren

Crt	Categorie folosință	Intravilan	Suprafața (mp)	Tarla	Parcelă	Nr. topo	Observații / Referințe
1	faneata	NU	772	-	-	-	

## Lungime Segmente

1) Valorile lungimilor segmentelor sunt obținute din proiecție în plan.

Punct început	X / Y	Punct sfârșit	X / Y	Lungime segment (** (m)
1	355.145,3 532.734,1	2	355.079,2 532.716,7	68.352
2	355.079,2 532.716,7	3	355.089,1 532.715,6	9.961
3	355.089,1 532.715,6	4	355.094,1 532.716,6	5.099
4	355.094,1 532.716,6	5	355.123,4 532.722,3	29.849
5	355.123,4 532.722,3	6	355.148,0 532.727,2	25.083

Punct început	X / Y	Punct sfârșit	X / Y	Lungime segment (** (m)
6	355.148,0 532.727,2	7	355.153,7 532.728,3	5.805
7	355.153,7 532.728,3	8	355.170,5 532.731,8	17.161
8	355.170,5 532.731,8	9	355.190,3 532.735,4	20.125
9	355.190,3 532.735,4	10	355.194,8 532.741,3	7.42
10	355.194,8 532.741,3	11	355.196,7 532.747,5	6.485
11	355.196,7 532.747,5	1	355.145,3 532.734,1	53.118

\*\* Lungimile segmentelor sunt determinate în planul de proiecție Stereo 70 și sunt rotunjite la 1 milimetru.

\*\*\* Distanța dintre puncte este formată din segmente cumulate ce sunt mai mici decât valoarea 1 milimetru.



**DATE DESPRE IMOBILUL NR. 89076**

Oficiul de Cadastru și Publicitate Imobiliară ALBA  
Biroul de Cadastru și Publicitate Imobiliară Campeni

**A. Partea I. Descrierea imobilului**

TEREN Extravilan

Adresa: Jud. Alba

Nr. Crt	Nr cadastral Nr. topografic	Suprafața* (mp)	Observații / Referințe
A1		8.586	Sector cadastral:89 Teren imprejmuit; parte CF 71997 Abrud, Nr. top. 1787/b

**Construcții**

Crt	Nr cadastral Nr. topografic	Adresa	Observații / Referințe
A1.1		Jud. Alba	Nr. niveluri:1; S. construita la sol:20 mp; Anexă

**B. Partea II. Proprietari și acte**

Inscrieri privitoare la dreptul de proprietate și alte drepturi reale		Referințe
<b>2789 / 19/11/2004</b>		
Hotarare Judecatoreasca nr. 1413 Sentinta Civila, din 19/11/2004 emis de Judecătoria Câmpeni;		
B1	Intabulare, drept de PROPRIETATE, dobandit prin Hotarare Judecatoreasca, cota actuala 1/1 1) HEBEDEAN MARIA, LIPSA CNP	A1
/		
Act Administrativ nr. 8394, din 15/10/2025 emis de Primăria Comunei Rosia Montană (adeverinta);		
B2	Se notează posesia faptică în favoarea lui 1) ROBA GABRIELA-IOANA 2) ROBA GHEORGHE	A1
Act Administrativ nr. 8395, din 15/10/2025 emis de Primăria Comunei Rosia Montană (adeverinta);		
B3	Intabulare, drept de PROPRIETATE, dobandit prin Construire, cota actuala 1/1 1) ROBA GABRIELA-IOANA 2) ROBA GHEORGHE	A1.1

**C. Partea III. SARCINI .**

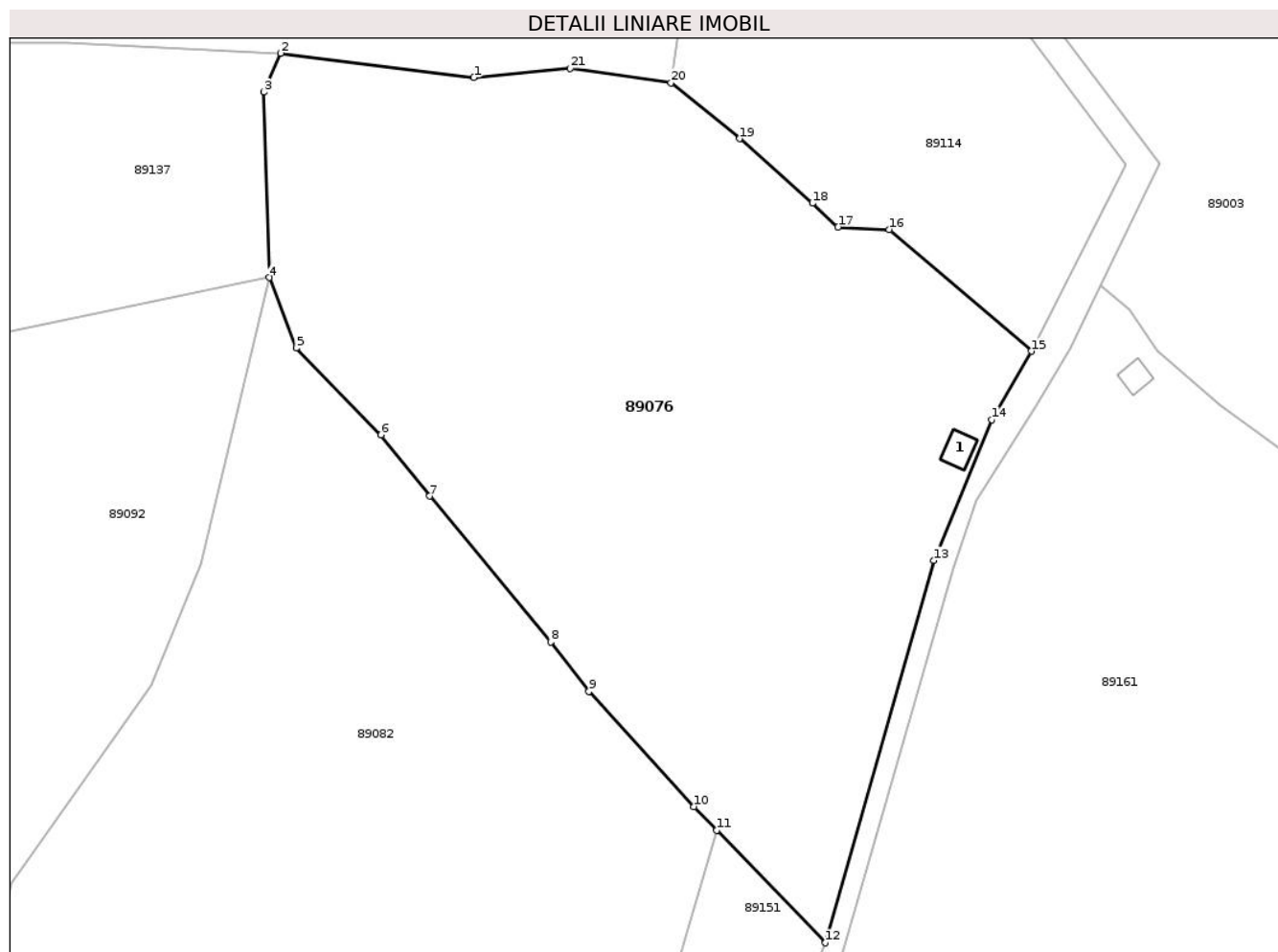
Inscrieri privind dezmembramintele dreptului de proprietate, drepturi reale de garanție și sarcini	Referințe
NU SUNT	

## Anexa Nr. 1 La Partea I

## Teren

Nr cadastral	Suprafața (mp)*	Observații / Referințe
	8.586	parte CF 71997 Abrud, Nr. top. 1787/b

\* Suprafața este determinată în planul de proiecție Stereo 70.



## Date referitoare la teren

Crt	Categorie folosință	Intravilan	Suprafața (mp)	Tarla	Parcelă	Nr. topo	Observații / Referințe
1	curti constructii	NU	50	-	-	-	
2	faneata	NU	8.536	-	-	-	

## Date referitoare la construcții

Crt	Număr	Destinație construcție	Supraf. (mp)	Situație juridică	Observații / Referințe
A1.1		construcții anexa	20	Cu acte	Nr. niveluri:1; S. construita la sol:20 mp; Anexă

## Lungime Segmente

1) Valorile lungimilor segmentelor sunt obținute din proiecție în plan.

Punct început	X / Y	Punct sfârșit	X / Y	Lungime segment (** (m)
1	355.326,7 533.002,3	2	355.297,3 533.006,0	29.632
3	355.294,8 533.000,1	4	355.295,6 532.971,9	28.211
5	355.299,7 532.961,2	6	355.312,6 532.948,0	18.457

Punct început	X / Y	Punct sfârșit	X / Y	Lungime segment (** (m)
2	355.297,3 533.006,0	3	355.294,8 533.000,1	6.408
4	355.295,6 532.971,9	5	355.299,7 532.961,2	11.459
6	355.312,6 532.948,0	7	355.320,0 532.938,7	11.885

Punct început	X / Y	Punct sfârșit	X / Y	Lungime segment (** (m)
7	355.320,0 532.938,7	8	355.338,4 532.916,5	28.834
9	355.344,2 532.909,0	10	355.360,2 532.891,5	23.712
11	355.363,666 532.887,912	12	355.380,2 532.870,8	23.795
13	355.396,7 532.928,9	14	355.405,5 532.950,3	23.139
15	355.411,5 532.960,7	16	355.389,9 532.979,2	28.44
17	355.382,1 532.979,6	18	355.378,2 532.983,2	5.308
19	355.367,1 532.993,0	20	355.356,7 533.001,5	13.432
21	355.341,4 533.003,7	1	355.326,7 533.002,3	14.767

Punct început	X / Y	Punct sfârșit	X / Y	Lungime segment (** (m)
8	355.338,4 532.916,5	9	355.344,2 532.909,0	9.481
10	355.360,2 532.891,5	11	355.363,666 532.887,912	4.989
12	355.380,2 532.870,8	13	355.396,7 532.928,9	60.398
14	355.405,5 532.950,3	15	355.411,5 532.960,7	12.007
16	355.389,9 532.979,2	17	355.382,1 532.979,6	7.81
18	355.378,2 532.983,2	19	355.367,1 532.993,0	14.807
20	355.356,7 533.001,5	21	355.341,4 533.003,7	15.457

\*\* Lungimile segmentelor sunt determinate în planul de proiecție Stereo 70 și sunt rotunjite la 1 milimetru.

\*\*\* Distanța dintre puncte este formată din segmente cumulate ce sunt mai mici decât valoarea 1 milimetru.





**DATE DESPRE IMOBILUL NR. 89077**

Oficiul de Cadastru și Publicitate Imobiliară ALBA  
Biroul de Cadastru și Publicitate Imobiliară Campeni

**A. Partea I. Descrierea imobilului**

TEREN Extravilan

Nr. CF vechi:691

Adresa: Jud. Alba

Nr. Crt	Nr cadastral Nr. topografic	Suprafața* (mp)	Observații / Referințe
A1		5.554	Sector cadastral:89 Teren imprejmuit; CF 71708 Abrud cu nr. top. 1689.Imobil traversat de limita dintre UAT Rosia-Montana si UAT Bucium.

**B. Partea II. Proprietari și acte**

Inscrieri privitoare la dreptul de proprietate și alte drepturi reale	Referințe
<b>182 / 26/01/2004</b>	
Hotarare Judecatoreasca nr. Sentință civilă nr. 1428 din 2003, din 01/02/2003 emis de Judecătoria Câmpeni;	
B1	A1
Intabulare, drept de PROPRIETATE, dobandit prin Hotarare Judecatoreasca, cota actuala 1/1	
1) COSMA EVA, Lipsă CNP	
2) GAN DITIA, Lipsă CNP	

**C. Partea III. SARCINI .**

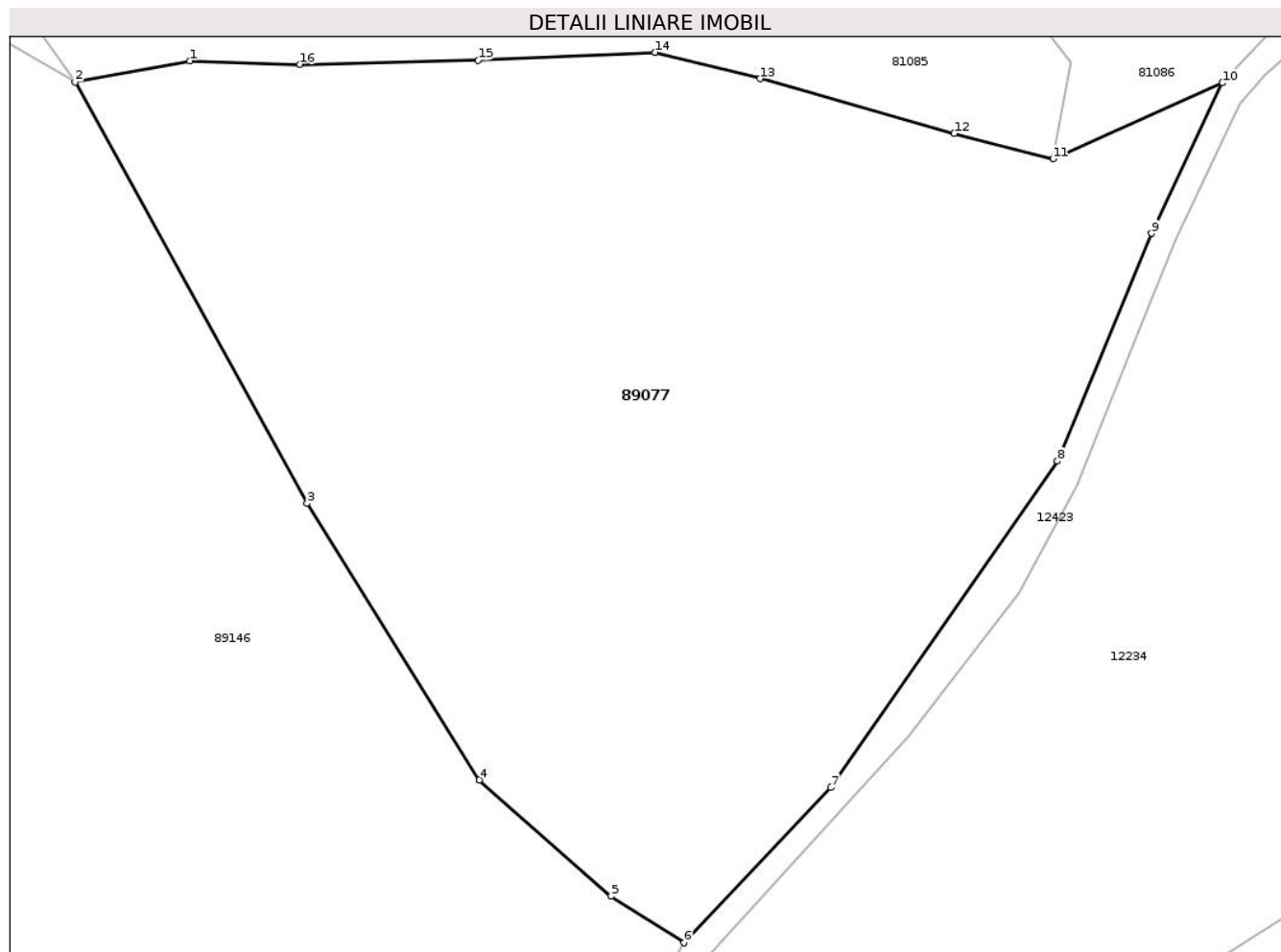
Inscrieri privind dezmembramintele dreptului de proprietate, drepturi reale de garanție și sarcini	Referințe
NU SUNT	

## Anexa Nr. 1 La Partea I

## Teren

Nr cadastral	Suprafața (mp)*	Observații / Referințe
	5.554	CF 71708 Abrud cu nr. top. 1689.Imobil traversat de limita dintre UAT Rosia-Montana si UAT Bucium.

\* Suprafața este determinată în planul de proiecție Stereo 70.



## Date referitoare la teren

Crt	Categorie folosință	Intra vilan	Suprafața (mp)	Tarla	Parcelă	Nr. topo	Observații / Referințe
1	faneata	NU	5.554	-	-	-	

## Lungime Segmente

1) Valorile lungimilor segmentelor sunt obținute din proiecție în plan.

Punct început	X / Y	Punct sfârșit	X / Y	Lungime segment (** (m)
1	356.217,31 532.764,29	2	356.205,984 532.762,189	11.52
2	356.205,984 532.762,189	3	356.228,9 532.720,6	47.484
3	356.228,9 532.720,6	4	356.245,9 532.693,3	32.16
4	356.245,9 532.693,3	5	356.258,9 532.681,8	17.357
5	356.258,9 532.681,8	6	356.266,097 532.677,212	8.536

Punct început	X / Y	Punct sfârșit	X / Y	Lungime segment (** (m)
6	356.266,097 532.677,212	7	356.280,61 532.692,543	21.11
7	356.280,61 532.692,543	8	356.302,999 532.724,754	39.228
8	356.302,999 532.724,754	9	356.312,269 532.747,254	24.335
9	356.312,269 532.747,254	10	356.319,26 532.762,103	16.413
10	356.319,26 532.762,103	11	356.302,548 532.754,602	18.318
11	356.302,548 532.754,602	12	356.292,778 532.757,111	10.088
12	356.292,778 532.757,111	13	356.273,65 532.762,518	19.878
13	356.273,65 532.762,518	14	356.263,277 532.765,124	10.694
14	356.263,277 532.765,124	15	356.245,784 532.764,335	17.511
15	356.245,784 532.764,335	16	356.228,2 532.763,935	17.589
16	356.228,2 532.763,935	1	356.217,31 532.764,29	10.895

\*\* Lungimile segmentelor sunt determinate în planul de proiecție Stereo 70 și sunt rotunjite la 1 milimetru.

\*\*\* Distanța dintre puncte este formată din segmente cumulate ce sunt mai mici decât valoarea 1 milimetru.



**DATE DESPRE IMOBILUL NR. 89078**

Oficiul de Cadastru și Publicitate Imobiliară ALBA  
Biroul de Cadastru și Publicitate Imobiliară Campeni

**A. Partea I. Descrierea imobilului**

TEREN Necunoscut

Nr. CF vechi:1013, 681

Adresa: Loc. Bunta, Jud. Alba

Nr. Crt	Nr cadastral Nr. topografic	Suprafața* (mp)	Observații / Referințe
A1		12.063	Sector cadastral:89 Teren imprejmuit; CF 71924, CF 70667, CF 70669 Abrud cu nr. top. 1712, 1739, 1740, 1741/2, 1713/2, 1736, 1737, 1738, 1742

**B. Partea II. Proprietari și acte**

Inscrieri privitoare la dreptul de proprietate și alte drepturi reale		Referințe
<b>4196 / 19/12/2003</b>		
Act Notarial nr. Contract de vânzare cumpărare nr.2477 din 2003, din 19/12/2003 emis de NOTAR IOAN BURDE;		
B1	Intabulare, drept de PROPRIETATE, dobandit prin Conventie, cota actuala 1/1 1) SC ROSIA MONTANA GOLD CORPORATION SA, CIF:9762620	A1

**C. Partea III. SARCINI .**

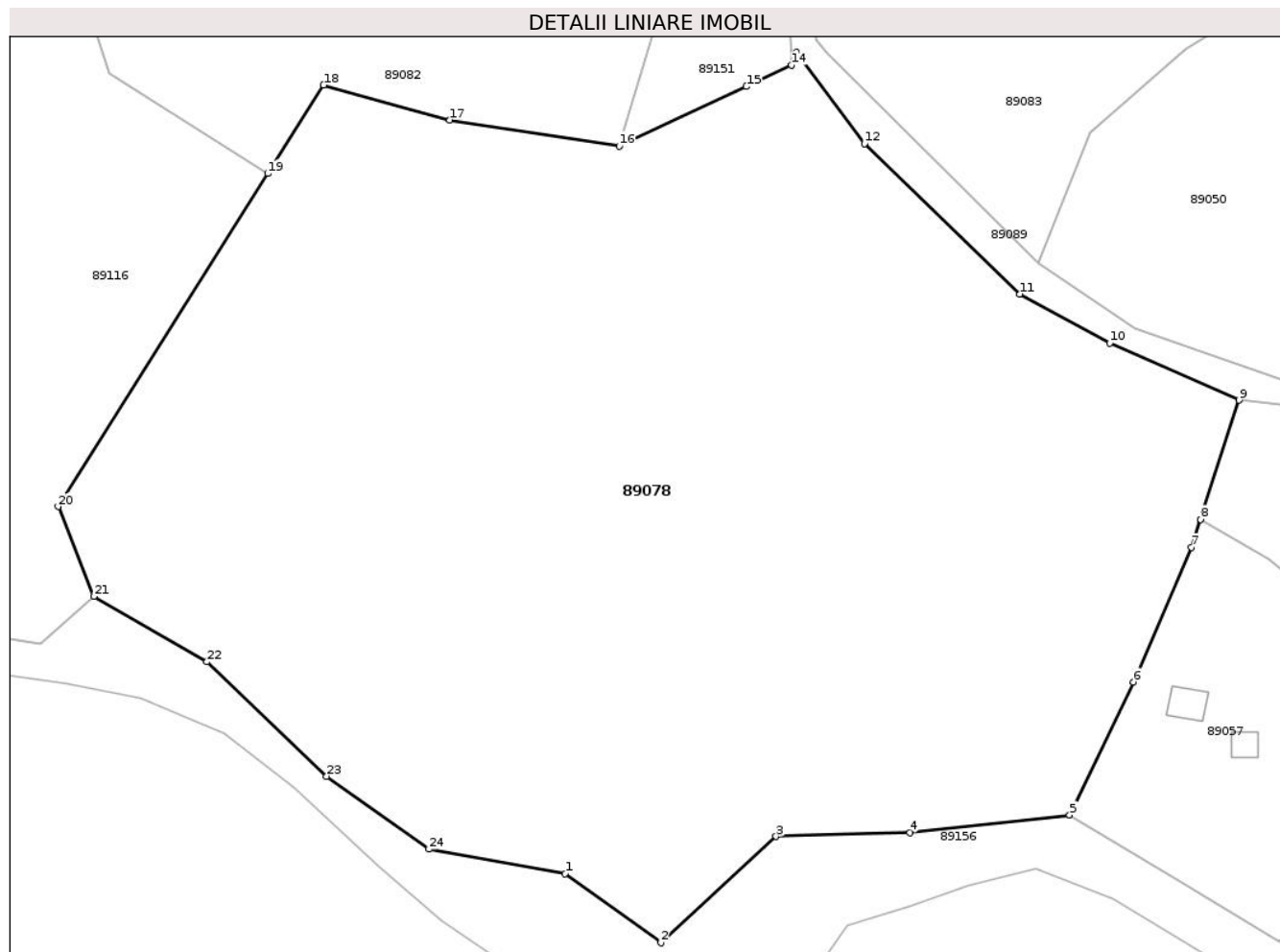
Inscrieri privind dezmembramintele dreptului de proprietate, drepturi reale de garanție și sarcini	Referințe
NU SUNT	

## Anexa Nr. 1 La Partea I

## Teren

Nr cadastral	Suprafața (mp)*	Observații / Referințe
	12.063	CF 71924, CF 70667, CF 70669 Abrud cu nr. top. 1712, 1739, 1740, 1741/2, 1713/2, 1736, 1737, 1738, 1742

\* Suprafața este determinată în planul de proiecție Stereo 70.



## Date referitoare la teren

Crt	Categorie folosință	Intra vilan	Suprafața (mp)	Tarla	Parcelă	Nr. topo	Observații / Referințe
1	faneata	DA	989	-	-	-	
2	faneata	NU	11.074	-	-	-	

## Lungime Segmente

1) Valorile lungimilor segmentelor sunt obținute din proiecție în plan.

Punct început	X / Y	Punct sfârșit	X / Y	Lungime segment (** (m))
1	355.302,4 532.607,0	2	355.315,3 532.597,7	15.903
3	355.330,8 532.612,0	4	355.348,8 532.612,5	18.007
5	355.370,3 532.614,9	6	355.378,9 532.632,8	19.859
7	355.386,7 532.650,9	8	355.387,918 532.654,667	3.959

Punct început	X / Y	Punct sfârșit	X / Y	Lungime segment (** (m))
2	355.315,3 532.597,7	3	355.330,8 532.612,0	21.089
4	355.348,8 532.612,5	5	355.370,3 532.614,9	21.634
6	355.378,9 532.632,8	7	355.386,7 532.650,9	19.709
8	355.387,918 532.654,667	9	355.393,1 532.670,7	16.85

Punct început	X / Y	Punct sfârșit	X / Y	Lungime segment (** (m)
9	355.393,1 532.670,7	10	355.375,7 532.678,4	19.028
11	355.363,6 532.685,0	12	355.342,7 532.705,2	29.066
13	355.333,5 532.717,5	14	355.332,9 532.715,8	1.803
15	355.326,8 532.712,9	16	355.309,7 532.704,9	18.879
17	355.286,9 532.708,4	18	355.269,9 532.713,1	17.638
19	355.262,4 532.701,2	20	355.234,2 532.656,4	52.937
21	355.239,0 532.644,3	22	355.254,2 532.635,5	17.564
23	355.270,3 532.620,1	24	355.284,1 532.610,3	16.926

Punct început	X / Y	Punct sfârșit	X / Y	Lungime segment (** (m)
10	355.375,7 532.678,4	11	355.363,6 532.685,0	13.783
12	355.342,7 532.705,2	13	355.333,5 532.717,5	15.36
14	355.332,9 532.715,8	15	355.326,8 532.712,9	6.754
16	355.309,7 532.704,9	17	355.286,9 532.708,4	23.067
18	355.269,9 532.713,1	19	355.262,4 532.701,2	14.066
20	355.234,2 532.656,4	21	355.239,0 532.644,3	13.017
22	355.254,2 532.635,5	23	355.270,3 532.620,1	22.279
24	355.284,1 532.610,3	1	355.302,4 532.607,0	18.595

\*\* Lungimile segmentelor sunt determinate în planul de proiecție Stereo 70 și sunt rotunjite la 1 milimetru.

\*\*\* Distanța dintre puncte este formată din segmente cumulate ce sunt mai mici decât valoarea 1 milimetru.





**DATE DESPRE IMOBILUL NR. 89079**

Oficiul de Cadastru și Publicitate Imobiliară ALBA  
Biroul de Cadastru și Publicitate Imobiliară Campeni

**A. Partea I. Descrierea imobilului**

TEREN Extravilan

Nr. CF vechi:1677, 3694, 761

Adresa: Jud. Alba

Nr. Crt	Nr cadastral Nr. topografic	Suprafața* (mp)	Observații / Referințe
A1		8.030	Sector cadastral:89 Teren imprejmuit; CF 70792, 70584, 71927 Abrud cu nr. 1690, 1692/2, 1692/1

**B. Partea II. Proprietari și acte**

Inscrieri privitoare la dreptul de proprietate și alte drepturi reale	Referințe
<b>5467 / 14/12/2006</b>	
Act Notarial nr. Contract de vânzare cumpărare nr.3351 din 2006, din 14/12/2006 emis de BNP MARCU VLADIMIR ION;	
B1	A1
Intabulare, drept de PROPRIETATE, dobandit prin Conventie, cota actuala 1/1 1) SC ROSIA MONTANA GOLD CORPORATION SA, CIF:9762620	

**C. Partea III. SARCINI .**

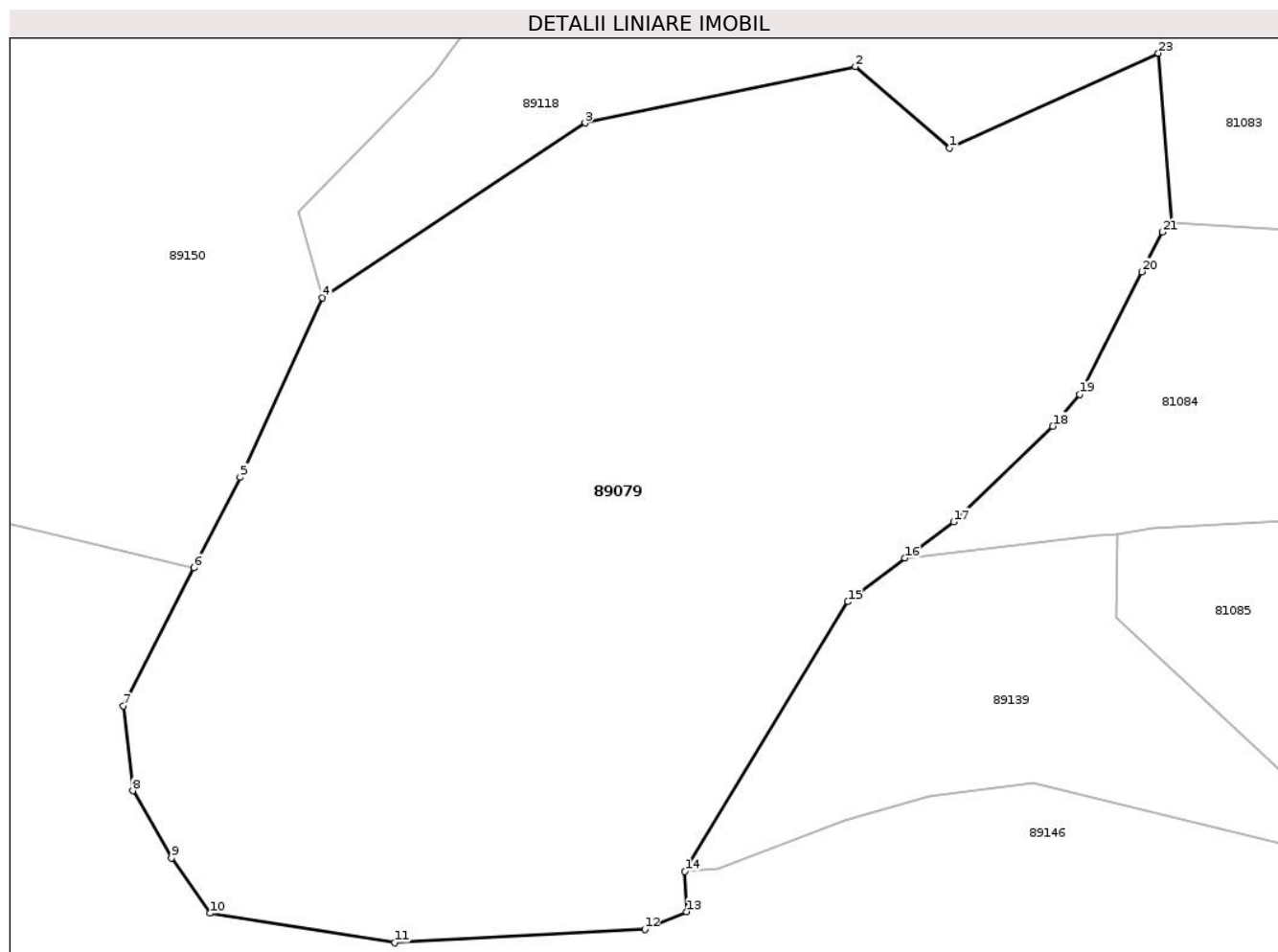
Inscrieri privind dezmembramintele dreptului de proprietate, drepturi reale de garanție și sarcini	Referințe
NU SUNT	

## Anexa Nr. 1 La Partea I

## Teren

Nr cadastral	Suprafața (mp)*	Observații / Referințe
	8.030	CF 70792, 70584, 71927 Abrud cu nr. 1690, 1692/2, 1692/1

\* Suprafața este determinată în planul de proiecție Stereo 70.



## Date referitoare la teren

Crt	Categorie folosință	Intra vilan	Suprafața (mp)	Tarla	Parcelă	Nr. topo	Observații / Referințe
1	faneata	NU	2.600	-	-	-	Fânaț împădurit
2	faneata	NU	5.430	-	-	-	

## Lungime Segmente

1) Valorile lungimilor segmentelor sunt obținute din proiecție în plan.

Punct început	X / Y	Punct sfârșit	X / Y	Lungime segment (** (m)
1	356.141,6 532.859,2	2	356.130,4 532.868,9	14.817
3	356.098,2 532.862,2	4	356.066,9 532.841,4	37.581
5	356.057,1 532.820,0	6	356.051,593 532.809,224	12.102
7	356.043,2 532.792,8	8	356.044,3 532.782,7	10.16

Punct început	X / Y	Punct sfârșit	X / Y	Lungime segment (** (m)
2	356.130,4 532.868,9	3	356.098,2 532.862,2	32.89
4	356.066,9 532.841,4	5	356.057,1 532.820,0	23.537
6	356.051,593 532.809,224	7	356.043,2 532.792,8	18.444
8	356.044,3 532.782,7	9	356.048,9 532.774,7	9.228

Punct început	X / Y	Punct sfârșit	X / Y	Lungime segment (** (m)
9	356.048,9 532.774,7	10	356.053,5 532.768,1	8.045
11	356.075,5 532.764,6	12	356.105,3 532.766,2	29.843
13	356.110,3 532.768,3	14	356.110,1 532.773,1	4.804
15	356.129,5 532.805,2	16	356.136,3 532.810,4	8.56
17	356.142,1 532.814,7	18	356.153,9 532.826,1	16.407
19	356.157,1 532.829,9	20	356.164,5 532.844,5	16.368
21	356.167,0 532.849,2	22	356.168,1 532.850,3	1.556
23	356.166,5 532.870,5	1	356.141,6 532.859,2	27.344

Punct început	X / Y	Punct sfârșit	X / Y	Lungime segment (** (m)
10	356.053,5 532.768,1	11	356.075,5 532.764,6	22.277
12	356.105,3 532.766,2	13	356.110,3 532.768,3	5.423
14	356.110,1 532.773,1	15	356.129,5 532.805,2	37.507
16	356.136,3 532.810,4	17	356.142,1 532.814,7	7.22
18	356.153,9 532.826,1	19	356.157,1 532.829,9	4.968
20	356.164,5 532.844,5	21	356.167,0 532.849,2	5.324
22	356.168,1 532.850,3	23	356.166,5 532.870,5	20.263

\*\* Lungimile segmentelor sunt determinate în planul de proiecție Stereo 70 și sunt rotunjite la 1 milimetru.

\*\*\* Distanța dintre puncte este formată din segmente cumulate ce sunt mai mici decât valoarea 1 milimetru.



**DATE DESPRE IMOBILUL NR. 89080**

Oficiul de Cadastru și Publicitate Imobiliară ALBA  
Biroul de Cadastru și Publicitate Imobiliară Campeni

**A. Partea I. Descrierea imobilului**

TEREN Extravilan

Nr. CF vechi:3539

Adresa: Jud. Alba

Nr. Crt	Nr cadastral Nr. topografic	Suprafața* (mp)	Observații / Referințe
A1		2.218	Sector cadastral:89 Teren imprejmuit; CF 71224 Abrud cu nr. top. 1477/a/1

**B. Partea II. Proprietari și acte**

Inscrieri privitoare la dreptul de proprietate și alte drepturi reale	Referințe
<b>2754 / 26/08/2003</b>	
Act Notarial nr. Contract de vânzare cumpărare nr.427 din 2003, din 26/08/2003 emis de BNP MARCU VLADIMIR ION (și încheierea cf de îndreptare eroare materială 5248/2006);	
B1	A1
Intabulare, drept de PROPRIETATE, dobandit prin Conventie, cota actuala 1/1 1) SC ROSIA MONTANA GOLD CORPORATION SA, CIF:9762620	

**C. Partea III. SARCINI .**

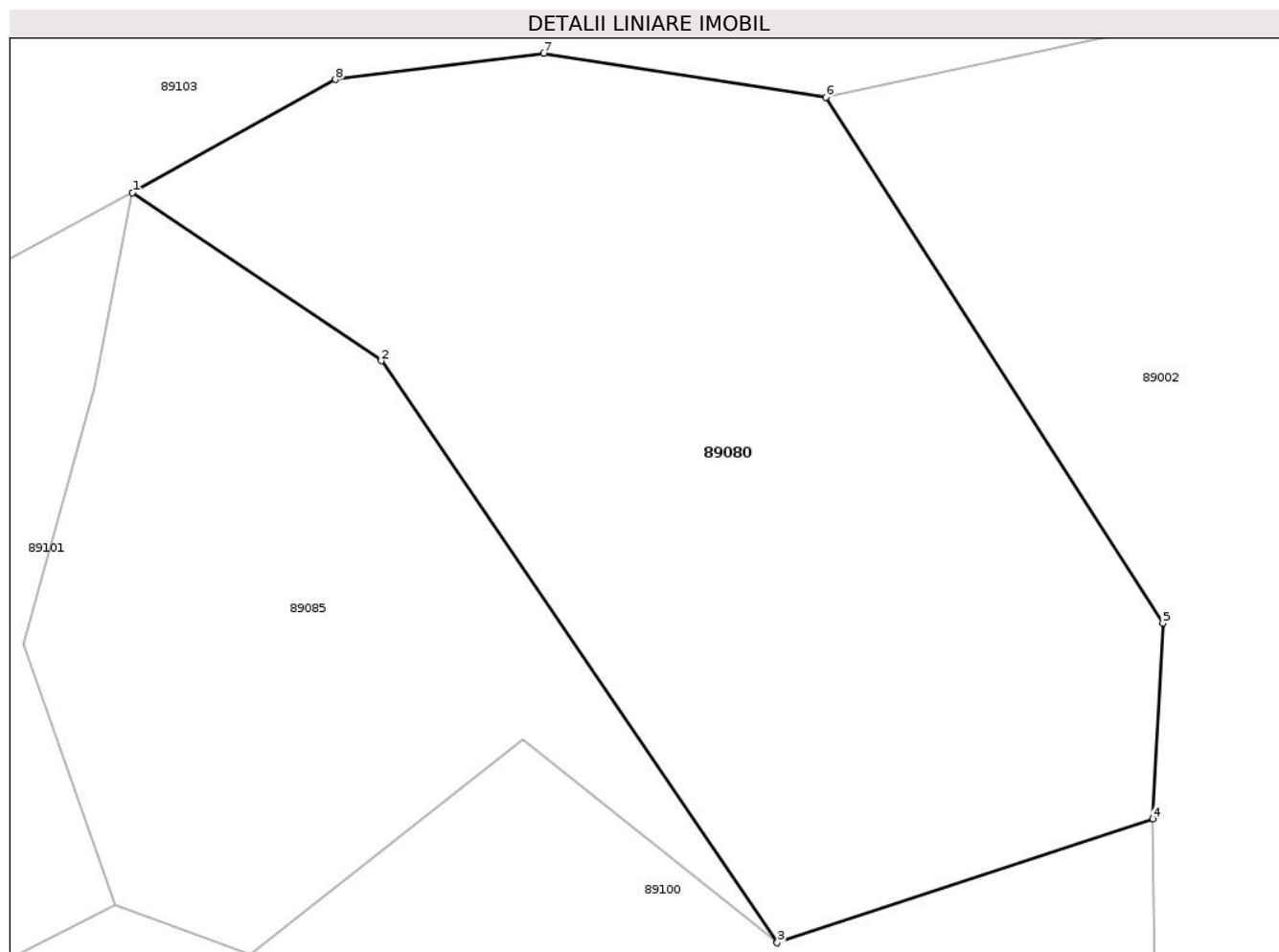
Inscrieri privind dezmembramintele dreptului de proprietate, drepturi reale de garanție și sarcini	Referințe
NU SUNT	

## Anexa Nr. 1 La Partea I

## Teren

Nr cadastral	Suprafața (mp)*	Observații / Referințe
	2.218	CF 71224 Abrud cu nr. top. 1477/a/1

\* Suprafața este determinată în planul de proiecție Stereo 70.



## Date referitoare la teren

Crt	Categorie folosință	Intravilan	Suprafața (mp)	Tarla	Parcelă	Nr. topo	Observații / Referințe
1	faneata	NU	2.218	-	-	-	

## Lungime Segmente

1) Valorile lungimilor segmentelor sunt obținute din proiecție în plan.

Punct început	X / Y	Punct sfârșit	X / Y	Lungime segment (** (m)
1	355.659,9 532.346,0	2	355.676,8 532.334,6	20.386
2	355.676,8 532.334,6	3	355.703,7 532.295,1	47.79
3	355.703,7 532.295,1	4	355.729,2 532.303,5	26.848
4	355.729,2 532.303,5	5	355.729,9 532.316,8	13.318
5	355.729,9 532.316,8	6	355.707,0 532.352,5	42.413

Punct început	X / Y	Punct sfârșit	X / Y	Lungime segment (** (m)
6	355.707,0 532.352,5	7	355.687,838 532.355,48	19.392
7	355.687,838 532.355,48	8	355.673,7 532.353,7	14.249
8	355.673,7 532.353,7	1	355.659,9 532.346,0	15.803

\*\* Lungimile segmentelor sunt determinate în planul de proiecție Stereo 70 și sunt rotunjite la 1 milimetru.

\*\*\* Distanța dintre puncte este formată din segmente cumulate ce sunt mai mici decât valoarea 1 milimetru.





**DATE DESPRE IMOBILUL NR. 89081**

Oficiul de Cadastru și Publicitate Imobiliară ALBA  
Biroul de Cadastru și Publicitate Imobiliară Campeni

**A. Partea I. Descrierea imobilului**

TEREN Extravilan

Nr. CF vechi:3841

Adresa: Jud. Alba

Nr. Crt	Nr cadastral Nr. topografic	Suprafața* (mp)	Observații / Referințe
A1		37.002	Sector cadastral:89 Teren imprejmuit; CF 71112 Abrud cu nr. top. 1685/2/1.Imobil traversat de limita dintre UAT ROSIA-MONTANA si UAT BUCIUM.

**B. Partea II. Proprietari și acte**

Inscrieri privitoare la dreptul de proprietate și alte drepturi reale		Referințe
<b>1624 / 12/02/2008</b>		
Act Notarial nr. Contract de vânzare cumpărare nr.160 din 2008, din 12/02/2008 emis de -;		
B1	Intabulare, drept de PROPRIETATE, dobandit prin Conventie, cota actuala 1/1 1) SC ROSIA MONTANA GOLD CORPORATION SA, CIF:9762620	A1

**C. Partea III. SARCINI .**

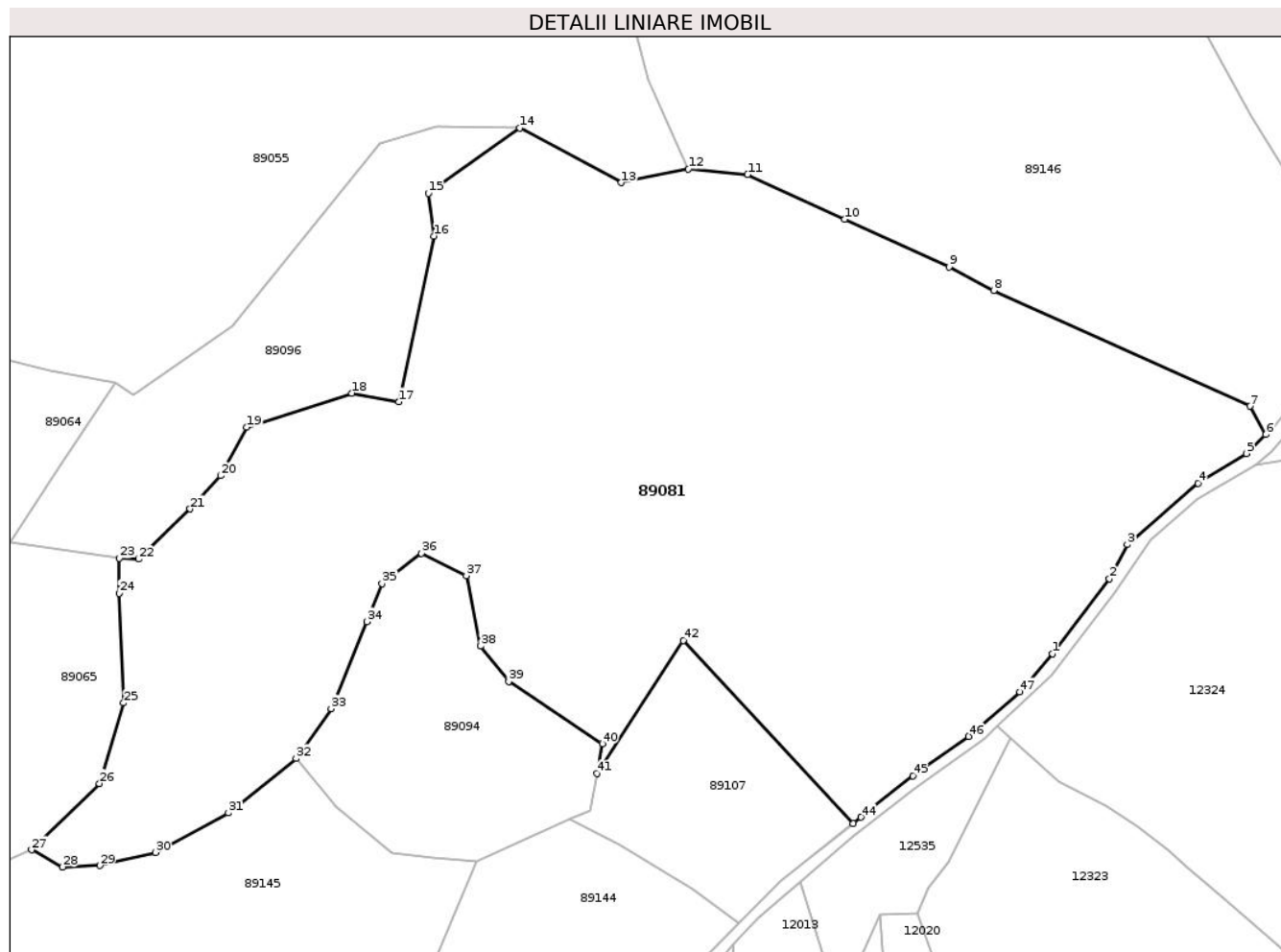
Inscrieri privind dezmembramintele dreptului de proprietate, drepturi reale de garanție și sarcini	Referințe
NU SUNT	

## Anexa Nr. 1 La Partea I

## Teren

Nr cadastral	Suprafața (mp)*	Observații / Referințe
	37.002	CF 71112 Abrud cu nr. top. 1685/2/1.Imobil traversat de limita dintre UAT ROSIA-MONTANA si UAT BUCIUM.

\* Suprafața este determinată în planul de proiecție Stereo 70.



## Date referitoare la teren

Crt	Categorie folosință	Intra vilan	Suprafața (mp)	Tarla	Parcelă	Nr. topo	Observații / Referințe
1	faneata	NU	37.002	-	-	-	

## Lungime Segmente

1) Valorile lungimilor segmentelor sunt obținute din proiecție în plan.

Punct început	X / Y	Punct sfârșit	X / Y	Lungime segment	Punct început	X / Y	Punct sfârșit	X / Y	Lungime segment	Punct început	X / Y	Punct sfârșit	X / Y	Lungime segment
1	356.171,858 532.566,286	2	356.188,24 532.587,758	27.007	2	356.188,24 532.587,758	3	356.193,397 532.597,562	11.078	3	356.193,397 532.597,562	4	356.213,596 532.615,174	26.798
4	356.213,596 532.615,174	5	356.227,476 532.623,676	16.277	5	356.227,476 532.623,676	6	356.233,046 532.629,074	7.756	6	356.233,046 532.629,074	7	356.228,5 532.637,2	9.312
7	356.228,5 532.637,2	8	356.155,1 532.670,4	80.559	8	356.155,1 532.670,4	9	356.142,3 532.677,1	14.447	9	356.142,3 532.677,1	10	356.112,4 532.690,8	32.889
10	356.112,4 532.690,8	11	356.084,6 532.703,6	30.605	11	356.084,6 532.703,6	12	356.067,6 532.705,2	17.075	12	356.067,6 532.705,2	13	356.048,4 532.701,3	19.592
13	356.048,4 532.701,3	14	356.019,3 532.716,9	33.018	14	356.019,3 532.716,9	15	355.993,1 532.698,2	32.189	15	355.993,1 532.698,2	16	355.994,7 532.686,0	12.304

Punct început	X / Y	Punct sfârșit	X / Y	Lungime segment	Punct început	X / Y	Punct sfârșit	X / Y	Lungime segment	Punct început	X / Y	Punct sfârșit	X / Y	Lungime segment
16	355.994,7 532.686,0	17	355.984,6 532.638,5	48.562	17	355.984,6 532.638,5	18	355.971,1 532.641,0	13.73	18	355.971,1 532.641,0	19	355.941,0 532.631,2	31.655
19	355.941,0 532.631,2	20	355.933,6 532.617,3	15.747	20	355.933,6 532.617,3	21	355.924,8 532.607,8	12.95	21	355.924,8 532.607,8	22	355.910,1 532.593,4	20.578
22	355.910,1 532.593,4	23	355.904,5 532.593,7	5.608	23	355.904,5 532.593,7	24	355.904,5 532.583,6	10.1	24	355.904,5 532.583,6	25	355.905,8 532.552,2	31.427
25	355.905,8 532.552,2	26	355.898,8 532.529,1	24.137	26	355.898,8 532.529,1	27	355.879,4 532.510,1	27.154	27	355.879,4 532.510,1	28	355.888,3 532.505,2	10.16
28	355.888,3 532.505,2	29	355.898,9 532.505,6	10.608	29	355.898,9 532.505,6	30	355.914,9 532.509,4	16.445	30	355.914,9 532.509,4	31	355.935,8 532.520,7	23.759
31	355.935,8 532.520,7	32	355.955,2 532.536,3	24.894	32	355.955,2 532.536,3	33	355.965,2 532.550,6	17.45	33	355.965,2 532.550,6	34	355.975,4 532.575,5	26.908
34	355.975,4 532.575,5	35	355.979,8 532.586,4	11.755	35	355.979,8 532.586,4	36	355.991,1 532.595,1	14.261	36	355.991,1 532.595,1	37	356.004,0 532.588,7	14.4
37	356.004,0 532.588,7	38	356.008,1 532.568,5	20.612	38	356.008,1 532.568,5	39	356.016,1 532.558,4	12.884	39	356.016,1 532.558,4	40	356.042,9 532.540,5	32.228
40	356.042,9 532.540,5	41	356.041,4 532.532,0	8.631	41	356.041,4 532.532,0	42	356.066,1 532.570,1	45.406	42	356.066,1 532.570,1	43	356.114,849 532.517,696	71.573
43	356.114,849 532.517,696	44	356.117,077 532.519,451	2.836	44	356.117,077 532.519,451	45	356.131,896 532.531,308	18.979	45	356.131,896 532.531,308	46	356.147,858 532.542,639	19.575
46	356.147,858 532.542,639	47	356.162,601 532.555,338	19.458	47	356.162,601 532.555,338	1	356.171,858 532.566,286	14.337					

\*\* Lungimile segmentelor sunt determinate în planul de proiecție Stereo 70 și sunt rotunjite la 1 milimetru.

\*\*\* Distanța dintre puncte este formată din segmente cumulate ce sunt mai mici decât valoarea 1 milimetru.



**DATE DESPRE IMOBILUL NR. 89082**

Oficiul de Cadastru și Publicitate Imobiliară ALBA  
Biroul de Cadastru și Publicitate Imobiliară Campeni

**A. Partea I. Descrierea imobilului**

TEREN Extravilan

Nr. CF vechi:1300

Adresa: Jud. Alba

Nr. Crt	Nr cadastral Nr. topografic	Suprafața* (mp)	Observații / Referințe
A1		22.290	Sector cadastral:89 Teren imprejmuit; CF 70630 Abrud cu nr. top. 1668/2, 1681/2, 1682/2

**B. Partea II. Proprietari și acte**

Inscrieri privitoare la dreptul de proprietate și alte drepturi reale		Referințe
<b>1620 / 12/02/2008</b>		
Act Notarial nr. Contract de vânzare cumpărare nr.147 din 2008, din 12/02/2008 emis de -;		
B1	Intabulare, drept de PROPRIETATE, dobandit prin Conventie, cota actuala 1/1 1) SC ROSIA MONTANA GOLD CORPORATION SA, CIF:9762620	A1

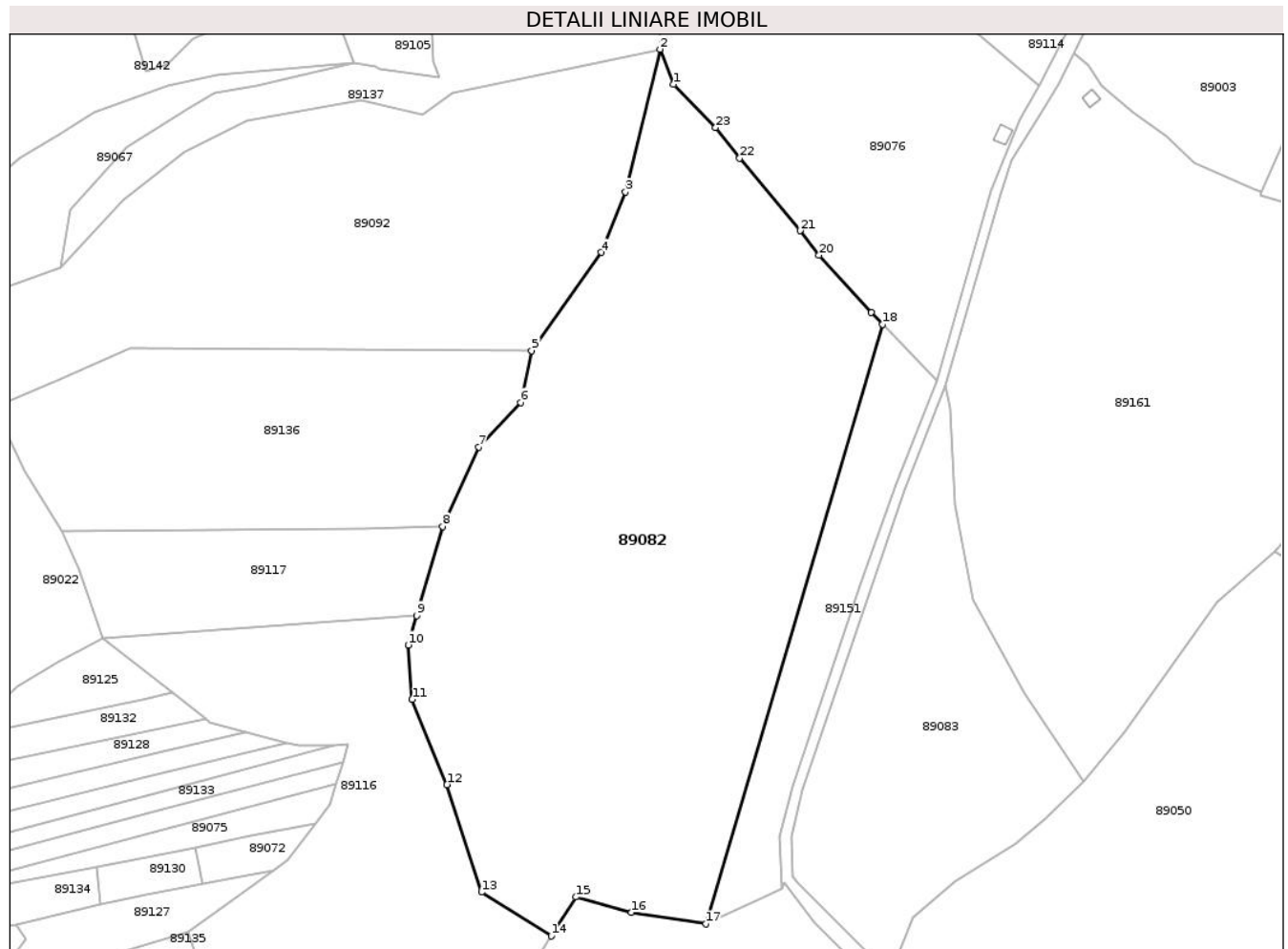
**C. Partea III. SARCINI .**

Inscrieri privind dezmembramintele dreptului de proprietate, drepturi reale de garanție și sarcini	Referințe
NU SUNT	

**Teren**

Nr cadastral	Suprafața (mp)*	Observații / Referințe
	22.290	CF 70630 Abrud cu nr. top. 1668/2, 1681/2, 1682/2

\* Suprafața este determinată în planul de proiecție Stereo 70.



**Date referitoare la teren**

Crt	Categorie folosință	Intra vilan	Suprafața (mp)	Tarla	Parcelă	Nr. topo	Observații / Referințe
1	faneata	NU	22.290	-	-	-	

**Lungime Segmente**

1) Valorile lungimilor segmentelor sunt obținute din proiecție în plan.

Punct început	X / Y	Punct sfârșit	X / Y	Lungime segment (** (m)
1	355.299,7 532.961,2	2	355.295,6 532.971,9	11.459
3	355.285,1 532.928,3	4	355.277,6 532.909,9	19.87
5	355.256,4 532.879,9	6	355.253,0 532.864,1	16.162
7	355.240,3 532.850,5	8	355.229,2 532.826,2	26.715
9	355.221,3 532.799,0	10	355.218,7 532.790,0	9.368

Punct început	X / Y	Punct sfârșit	X / Y	Lungime segment (** (m)
2	355.295,6 532.971,9	3	355.285,1 532.928,3	44.847
4	355.277,6 532.909,9	5	355.256,4 532.879,9	36.735
6	355.253,0 532.864,1	7	355.240,3 532.850,5	18.608
8	355.229,2 532.826,2	9	355.221,3 532.799,0	28.324
10	355.218,7 532.790,0	11	355.219,9 532.773,4	16.643

Punct început	X / Y	Punct sfârşit	X / Y	Lungime segment (** (m)
11	355.219,9 532.773,4	12	355.230,5 532.747,4	28.078
13	355.241,1 532.714,6	14	355.262,4 532.701,2	25.164
15	355.269,9 532.713,1	16	355.286,9 532.708,4	17.638
17	355.309,7 532.704,9	18	355.363,666 532.887,912	190.803
19	355.360,2 532.891,5	20	355.344,2 532.909,0	23.712
21	355.338,4 532.916,5	22	355.320,0 532.938,7	28.834
23	355.312,6 532.948,0	1	355.299,7 532.961,2	18.457

Punct început	X / Y	Punct sfârşit	X / Y	Lungime segment (** (m)
12	355.230,5 532.747,4	13	355.241,1 532.714,6	34.47
14	355.262,4 532.701,2	15	355.269,9 532.713,1	14.066
16	355.286,9 532.708,4	17	355.309,7 532.704,9	23.067
18	355.363,666 532.887,912	19	355.360,2 532.891,5	4.989
20	355.344,2 532.909,0	21	355.338,4 532.916,5	9.481
22	355.320,0 532.938,7	23	355.312,6 532.948,0	11.885

\*\* Lungimile segmentelor sunt determinate în planul de proiecţie Stereo 70 şi sunt rotunjite la 1 milimetru.

\*\*\* Distanţa dintre puncte este formată din segmente cumulate ce sunt mai mici decât valoarea 1 milimetru.





**DATE DESPRE IMOBILUL NR. 89083**

Oficiul de Cadastru și Publicitate Imobiliară ALBA  
Biroul de Cadastru și Publicitate Imobiliară Campeni

**A. Partea I. Descrierea imobilului**

TEREN Extravilan

Nr. CF vechi:1318

Adresa: Jud. Alba

Nr. Crt	Nr cadastral Nr. topografic	Suprafața* (mp)	Observații / Referințe
A1		7.026	Sector cadastral:89 Teren imprejmuit; Parte CF 71965 și 71858 Abrud cu nr. top. 1711/1, 1722/2/2. Diferența de suprafață se regăsește în ID 89151

**B. Partea II. Proprietari și acte**

Inscrieri privitoare la dreptul de proprietate și alte drepturi reale		Referințe
<b>51 / 15/01/1945</b>		
Hotarare Judecatoreasca nr. Decizie nr.926 din 1943, din 01/02/1943 emis de Judecătoria Mixtă Abrud;		
B1	Intabulare, drept de PROPRIETATE, dobandit prin Succesiune, cota actuala 1/6 1) <b>SUMUȚ IOSIF</b> , Lipsă CNP.lui Iosif minor	A1
B2	Intabulare, drept de PROPRIETATE, dobandit prin Succesiune, cota actuala 1/6 1) <b>SUMUȚ IOAN</b> , Lipsă CNP.lui Iosif minor	A1
B3	Intabulare, drept de PROPRIETATE, dobandit prin Succesiune, cota actuala 1/6 1) <b>SUMUȚ CORNELIA</b> , Lipsă CNP.lui Iosif minoră	A1
B4	Intabulare, drept de PROPRIETATE, dobandit prin Succesiune, cota actuala 1/6 1) <b>SUMUȚ NICOLAE</b> , Lipsă CNP.lui Iosif minor	A1
B5	Intabulare, drept de PROPRIETATE, dobandit prin Succesiune, cota actuala 1/6 1) <b>SUMUȚ GHEORGHE</b> , Lipsă CNP.lui Iosif minor	A1
<b>1620 / 12/02/2008</b>		
Act Notarial nr. Contract de vânzare cumpărare nr.147 din 2008, din 12/02/2008 emis de -;		
B6	Intabulare, drept de PROPRIETATE, dobandit prin Conventie, cota actuala 1/6 1) <b>SC ROSIA MONTANA GOLD CORPORATION SA</b> , CIF:9762620	A1

**C. Partea III. SARCINI .**

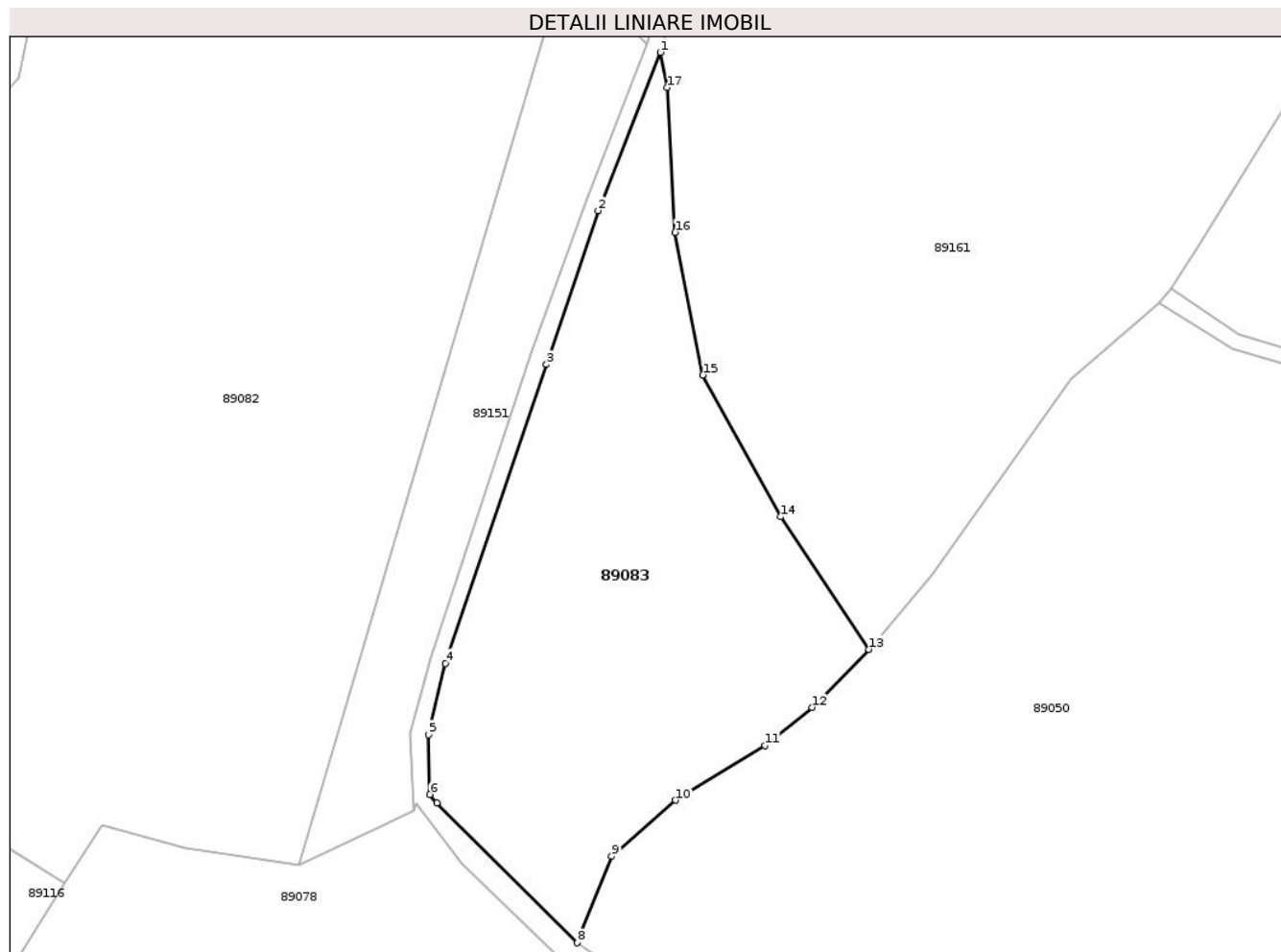
Inscrieri privind dezmembramentele dreptului de proprietate, drepturi reale de garanție și sarcini	Referințe
NU SUNT	

## Anexa Nr. 1 La Partea I

## Teren

Nr cadastral	Suprafața (mp)*	Observații / Referințe
	7.026	Parte CF 71965 și 71858 Abrud cu nr. top. 1711/1, 1722/2/2. Diferența de suprafață se regăsește în ID 89151

\* Suprafața este determinată în planul de proiecție Stereo 70.



## Date referitoare la teren

Crt	Categorie folosință	Intra vilan	Suprafața (mp)	Tarla	Parcelă	Nr. topo	Observații / Referințe
1	faneata	NU	7.026	-	-	-	

## Lungime Segmente

1) Valorile lungimilor segmentelor sunt obținute din proiecție în plan.

Punct început	X / Y	Punct sfârșit	X / Y	Lungime segment (** (m)
1	355.382,8 532.869,2	2	355.370,2 532.837,2	34.391
2	355.370,2 532.837,2	3	355.359,8 532.806,1	32.793
3	355.359,8 532.806,1	4	355.339,3 532.745,7	63.784
4	355.339,3 532.745,7	5	355.335,9 532.731,3	14.796
5	355.335,9 532.731,3	6	355.336,2 532.719,2	12.104

Punct început	X / Y	Punct sfârșit	X / Y	Lungime segment (** (m)
6	355.336,2 532.719,2	7	355.337,6 532.717,5	2.202
7	355.337,6 532.717,5	8	355.366,0 532.689,2	40.093
8	355.366,0 532.689,2	9	355.373,0 532.706,7	18.848
9	355.373,0 532.706,7	10	355.385,9 532.718,0	17.149
10	355.385,9 532.718,0	11	355.404,0 532.729,1	21.233
11	355.404,0 532.729,1	12	355.413,5 532.736,8	12.229
12	355.413,5 532.736,8	13	355.425,0 532.748,5	16.405
13	355.425,0 532.748,5	14	355.407,1 532.775,3	32.228
14	355.407,1 532.775,3	15	355.391,4 532.804,0	32.714
15	355.391,4 532.804,0	16	355.385,8 532.832,8	29.339
16	355.385,8 532.832,8	17	355.384,2 532.862,1	29.344
17	355.384,2 532.862,1	1	355.382,8 532.869,2	7.237

\*\* Lungimile segmentelor sunt determinate în planul de proiecție Stereo 70 și sunt rotunjite la 1 milimetru.

\*\*\* Distanța dintre puncte este formată din segmente cumulate ce sunt mai mici decât valoarea 1 milimetru.



**DATE DESPRE IMOBILUL NR. 89084**

Oficiul de Cadastru și Publicitate Imobiliară ALBA  
Biroul de Cadastru și Publicitate Imobiliară Campeni

**A. Partea I. Descrierea imobilului**

TEREN Extravilan

Nr. CF vechi:3831

Adresa: Jud. Alba

Nr. Crt	Nr cadastral Nr. topografic	Suprafața* (mp)	Observații / Referințe
A1		7.801	Sector cadastral:89 Teren imprejmuit; CF 71037 Abrud, cu nr. top 1848/1

**B. Partea II. Proprietari și acte**

Inscrieri privitoare la dreptul de proprietate și alte drepturi reale		Referințe
<b>4291 / 03/11/2006</b>		
Act Notarial nr. 2686, din 03/11/2006 emis de BNP MARCU VLADIMIR ION (contract de vanzare-cumparare);		
B1	Intabulare, drept de PROPRIETATE, dobandit prin Conventie, cota actuala 1/1 1) SC ROSIA MONTANA GOLD CORPORATION SA, CIF:9762620	A1

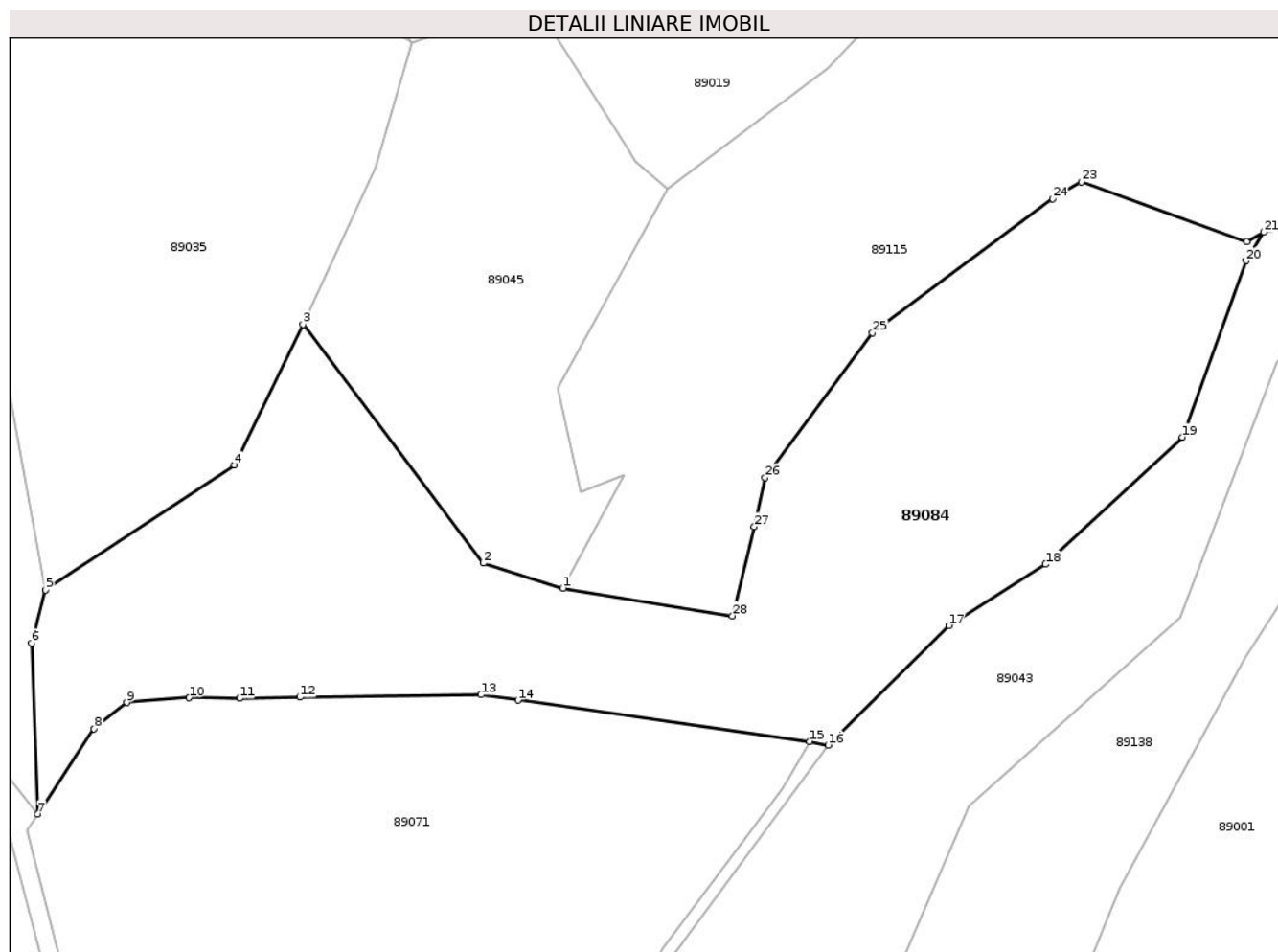
**C. Partea III. SARCINI .**

Inscrieri privind dezmembramintele dreptului de proprietate, drepturi reale de garanție și sarcini	Referințe
NU SUNT	

**Teren**

Nr cadastral	Suprafața (mp)*	Observații / Referințe
	7.801	CF 71037 Abrud, cu nr. top 1848/1

\* Suprafața este determinată în planul de proiecție Stereo 70.



**Date referitoare la teren**

Crt	Categorie folosință	Intra vilan	Suprafața (mp)	Tarla	Parcelă	Nr. topo	Observații / Referințe
1	faneata	NU	7.801	-	-	-	

**Lungime Segmente**

1) Valorile lungimilor segmentelor sunt obținute din proiecție în plan.

Punct început	X / Y	Punct sfârșit	X / Y	Lungime segment (** (m)
1	355.670,7 533.095,7	2	355.657,6 533.099,8	13.727
3	355.627,8 533.139,2	4	355.616,5 533.116,0	25.806
5	355.585,3 533.095,4	6	355.583,0 533.086,6	9.096
7	355.584,0 533.058,4	8	355.593,3 533.072,5	16.891
9	355.598,7 533.076,8	10	355.609,0 533.077,6	10.331

Punct început	X / Y	Punct sfârșit	X / Y	Lungime segment (** (m)
2	355.657,6 533.099,8	3	355.627,8 533.139,2	49.4
4	355.616,5 533.116,0	5	355.585,3 533.095,4	37.387
6	355.583,0 533.086,6	7	355.584,0 533.058,4	28.218
8	355.593,3 533.072,5	9	355.598,7 533.076,8	6.903
10	355.609,0 533.077,6	11	355.617,3 533.077,5	8.301

Punct început	X / Y	Punct sfârșit	X / Y	Lungime segment (** (m)
11	355.617,3 533.077,5	12	355.627,3 533.077,7	10.002
13	355.657,2 533.078,1	14	355.663,3 533.077,2	6.166
15	355.711,4 533.070,4	16	355.714,5 533.069,8	3.158
17	355.734,4 533.089,5	18	355.750,4 533.099,6	18.921
19	355.773,0 533.120,6	20	355.783,5 533.149,7	30.936
21	355.786,4 533.154,4	22	355.783,6 533.152,8	3.225
23	355.756,3 533.162,7	24	355.751,6 533.159,9	5.471
25	355.721,8 533.137,8	26	355.704,1 533.113,9	29.741
27	355.702,3 533.105,8	28	355.698,7 533.091,1	15.134

Punct început	X / Y	Punct sfârșit	X / Y	Lungime segment (** (m)
12	355.627,3 533.077,7	13	355.657,2 533.078,1	29.903
14	355.663,3 533.077,2	15	355.711,4 533.070,4	48.578
16	355.714,5 533.069,8	17	355.734,4 533.089,5	28.002
18	355.750,4 533.099,6	19	355.773,0 533.120,6	30.851
20	355.783,5 533.149,7	21	355.786,4 533.154,4	5.523
22	355.783,6 533.152,8	23	355.756,3 533.162,7	29.04
24	355.751,6 533.159,9	25	355.721,8 533.137,8	37.101
26	355.704,1 533.113,9	27	355.702,3 533.105,8	8.298
28	355.698,7 533.091,1	1	355.670,7 533.095,7	28.375

\*\* Lungimile segmentelor sunt determinate în planul de proiecție Stereo 70 și sunt rotunjite la 1 milimetru.

\*\*\* Distanța dintre puncte este formată din segmente cumulate ce sunt mai mici decât valoarea 1 milimetru.





**DATE DESPRE IMOBILUL NR. 89085**

Oficiul de Cadastru și Publicitate Imobiliară ALBA  
Biroul de Cadastru și Publicitate Imobiliară Campeni

**A. Partea I. Descrierea imobilului**

TEREN Extravilan

Nr. CF vechi:245

Adresa: Jud. Alba

Nr. Crt	Nr cadastral Nr. topografic	Suprafața* (mp)	Observații / Referințe
A1		1.231	Sector cadastral:89 Teren imprejmuit; CF 71487 Abrud, cu nr. top 1477/a/2,1478/a

**B. Partea II. Proprietari și acte**

Inscrieri privitoare la dreptul de proprietate și alte drepturi reale		Referințe
<b>9257 / 28/12/1913</b>		
Act Notarial nr. 0, din 28/12/1913 emis de -;		
B1	Intabulare, drept de PROPRIETATE, dobandit prin Conventie, cota actuala 1/1 1) <b>BOTAR AVIRON</b> , LIPSA CNP, a lui Ioan	A1

**C. Partea III. SARCINI .**

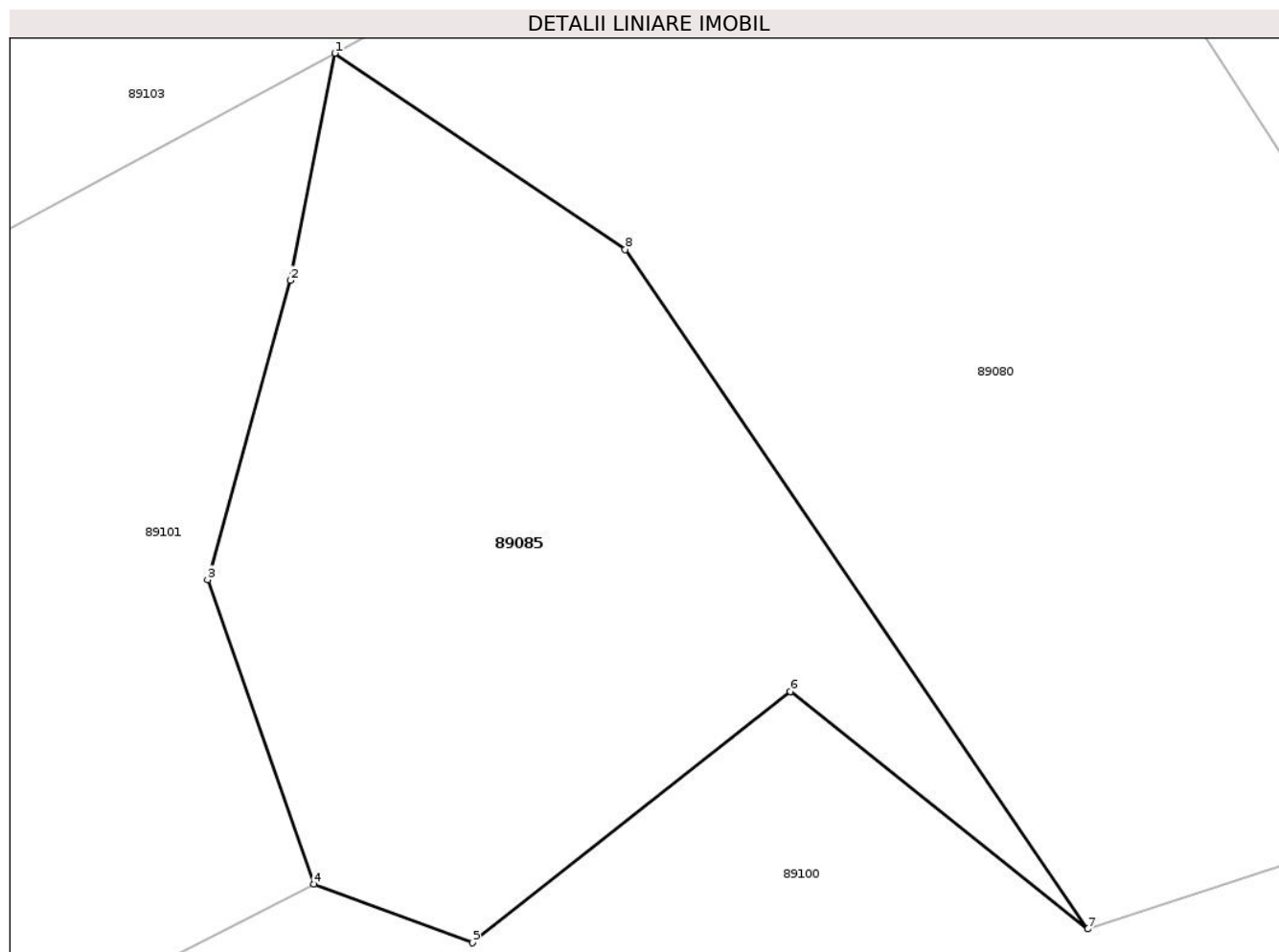
Inscrieri privind dezmembramintele dreptului de proprietate, drepturi reale de garanție și sarcini	Referințe
NU SUNT	

## Anexa Nr. 1 La Partea I

## Teren

Nr cadastral	Suprafața (mp)*	Observații / Referințe
	1.231	CF 71487 Abrud, cu nr. top 1477/a/2,1478/a

\* Suprafața este determinată în planul de proiecție Stereo 70.



## Date referitoare la teren

Crt	Categorie folosință	Intravilan	Suprafața (mp)	Tarla	Parcelă	Nr. topo	Observații / Referințe
1	faneata	NU	1.231	-	-	-	

## Lungime Segmente

1) Valorile lungimilor segmentelor sunt obținute din proiecție în plan.

Punct început	X / Y	Punct sfârșit	X / Y	Lungime segment (** (m)
1	355.659,9 532.346,0	2	355.657,3 532.332,8	13.454
2	355.657,3 532.332,8	3	355.652,5 532.315,4	18.05
3	355.652,5 532.315,4	4	355.658,7 532.297,7	18.754
4	355.658,7 532.297,7	5	355.667,9 532.294,3	9.808
5	355.667,9 532.294,3	6	355.686,4 532.308,9	23.567

Punct început	X / Y	Punct sfârșit	X / Y	Lungime segment (** (m)
6	355.686,4 532.308,9	7	355.703,7 532.295,1	22.13
7	355.703,7 532.295,1	8	355.676,8 532.334,6	47.79
8	355.676,8 532.334,6	1	355.659,9 532.346,0	20.386

\*\* Lungimile segmentelor sunt determinate în planul de proiecție Stereo 70 și sunt rotunjite la 1 milimetru.

\*\*\* Distanța dintre puncte este formată din segmente cumulate ce sunt mai mici decât valoarea 1 milimetru.



**DATE DESPRE IMOBILUL NR. 89086**

Oficiul de Cadastru și Publicitate Imobiliară ALBA  
Biroul de Cadastru și Publicitate Imobiliară Campeni

**A. Partea I. Descrierea imobilului**

TEREN Extravilan

Adresa: Jud. Alba

Nr. Crt	Nr cadastral Nr. topografic	Suprafața* (mp)	Observații / Referințe
A1		375	Sector cadastral:89 Teren neimprijmit;

**B. Partea II. Proprietari și acte**

Inscrieri privitoare la dreptul de proprietate și alte drepturi reale		Referințe
/		
Act Normativ nr. 7, din 13/03/1996 emis de Parlamentul Romaniei (art. 13);		
B1	Inscrierea posesiei, drept de PROPRIETATE, dobandit prin Constituire, cota actuala 1/1 1) NEIDENTIFICAT NEIDENTIFICAT	A1
B2	Se noteaza mentiunea de proprietar neidentificat	A1

**C. Partea III. SARCINI .**

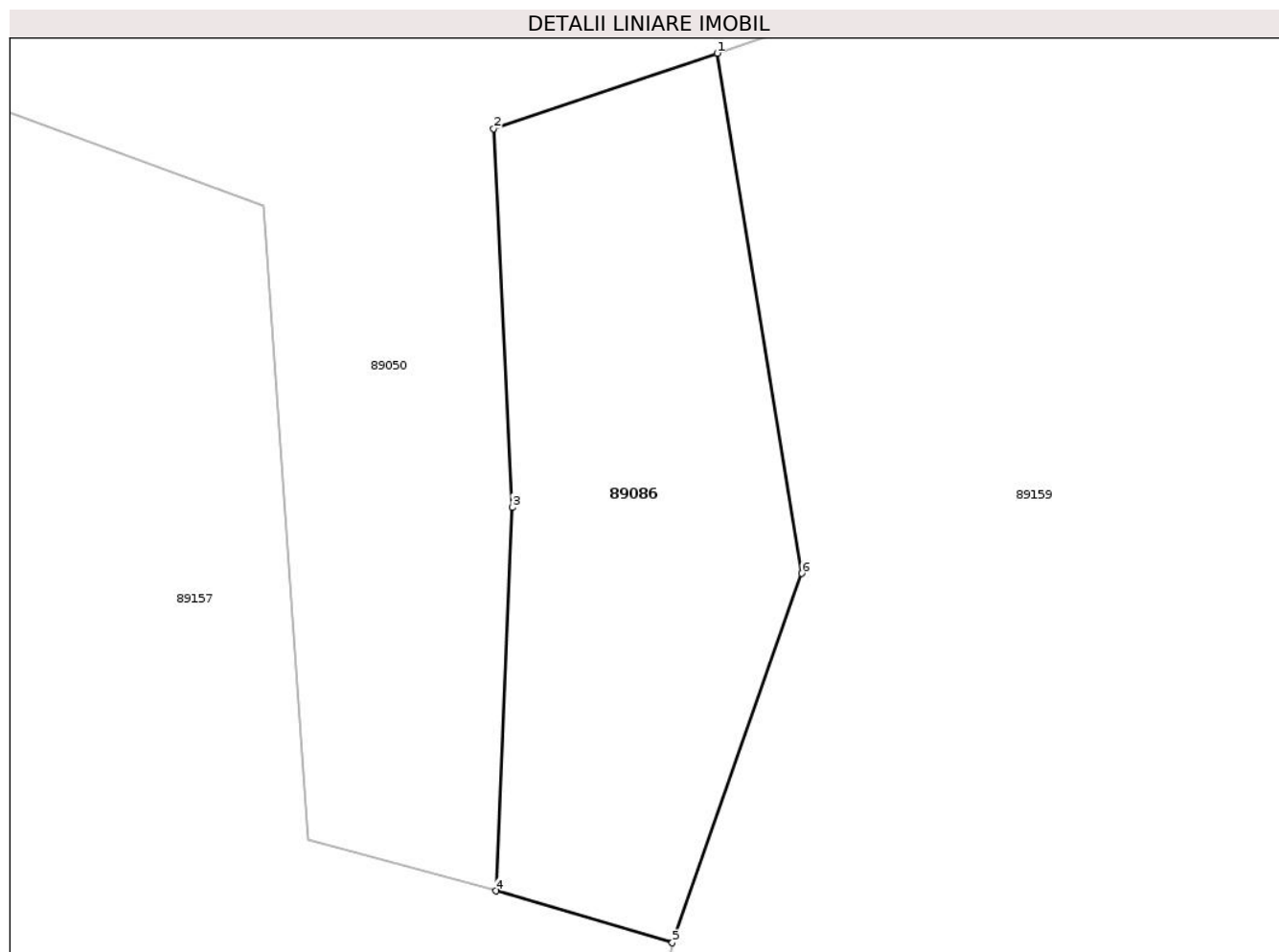
Inscrieri privind dezmembramintele dreptului de proprietate, drepturi reale de garanție și sarcini	Referințe
NU SUNT	

## Anexa Nr. 1 La Partea I

## Teren

Nr cadastral	Suprafața (mp)*	Observații / Referințe
	375	

\* Suprafața este determinată în planul de proiecție Stereo 70.



## Date referitoare la teren

Crt	Categorie folosință	Intravilan	Suprafața (mp)	Tarla	Parcelă	Nr. topo	Observații / Referințe
1	faneata	NU	375	-	-	-	

## Lungime Segmente

1) Valorile lungimilor segmentelor sunt obținute din proiecție în plan.

Punct început	X / Y	Punct sfârșit	X / Y	Lungime segment (** (m)
1	355.539,9 532.631,6	2	355.530,4 532.628,4	10.024
2	355.530,4 532.628,4	3	355.531,2 532.612,3	16.12
3	355.531,2 532.612,3	4	355.530,5 532.596,0	16.315
4	355.530,5 532.596,0	5	355.538,0 532.593,8	7.816
5	355.538,0 532.593,8	6	355.543,5 532.609,5	16.636

Punct început	X / Y	Punct sfârşit	X / Y	Lungime segment (** (m)
6	355.543,5 532.609,5	1	355.539,9 532.631,6	22.391

\*\* Lungimile segmentelor sunt determinate în planul de proiecţie Stereo 70 şi sunt rotunjite la 1 milimetru.

\*\*\* Distanţa dintre puncte este formată din segmente cumulate ce sunt mai mici decât valoarea 1 milimetru.





**DATE DESPRE IMOBILUL NR. 89087**

Oficiul de Cadastru și Publicitate Imobiliară ALBA  
Biroul de Cadastru și Publicitate Imobiliară Campeni

**A. Partea I. Descrierea imobilului**

TEREN Extravilan

Nr. CF vechi:4194

Adresa: Jud. Alba

Nr. Crt	Nr cadastral Nr. topografic	Suprafața* (mp)	Observații / Referințe
A1		7.257	Sector cadastral:89 Teren imprejmuit; CF 71917 Abrud, cu nr. top 1787/a/2/2/1

**B. Partea II. Proprietari și acte**

Inscrieri privitoare la dreptul de proprietate și alte drepturi reale		Referințe
<b>9774 / 05/11/2007</b>		
Act Notarial nr. 2807, din 05/11/2007 emis de - (contract de vanzare-cumparare);		
B1	Intabulare, drept de PROPRIETATE, dobandit prin Conventie, cota actuala 1/1 1) SC ROSIA MONTANA GOLD CORPORATION SA, CIF:9762620	A1

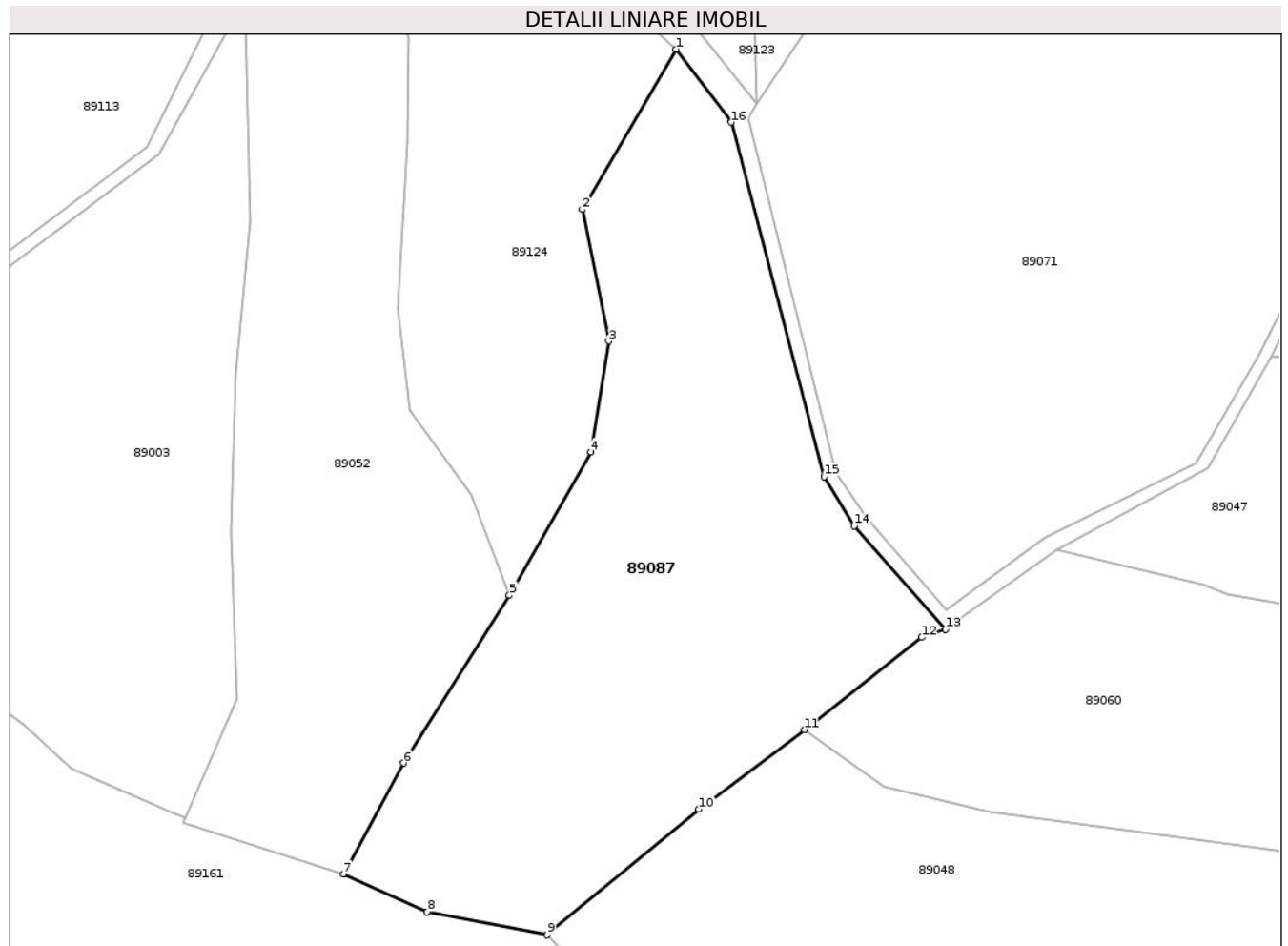
**C. Partea III. SARCINI .**

Inscrieri privind dezmembramintele dreptului de proprietate, drepturi reale de garanție și sarcini	Referințe
NU SUNT	

**Teren**

Nr cadastral	Suprafața (mp)*	Observații / Referințe
	7.257	CF 71917 Abrud, cu nr. top 1787/a/2/2/1

\* Suprafața este determinată în planul de proiecție Stereo 70.



**Date referitoare la teren**

Crt	Categorie folosință	Intra vilan	Suprafața (mp)	Tarla	Parcelă	Nr. topo	Observații / Referințe
1	faneata	NU	7.257	-	-	-	

**Lungime Segmente**

1) Valorile lungimilor segmentelor sunt obținute din proiecție în plan.

Punct început	X / Y	Punct sfârșit	X / Y	Lungime segment (** (m)
1	355.569,2 533.068,4	2	355.552,1 533.039,2	33.839
2	355.552,1 533.039,2	3	355.556,9 533.015,2	24.475
3	355.556,9 533.015,2	4	355.553,7 532.995,0	20.452
4	355.553,7 532.995,0	5	355.538,8 532.968,9	30.054
5	355.538,8 532.968,9	6	355.519,5 532.938,3	36.178

Punct început	X / Y	Punct sfârșit	X / Y	Lungime segment (** (m)
6	355.519,5 532.938,3	7	355.508,5 532.918,1	23.001
7	355.508,5 532.918,1	8	355.523,8 532.911,2	16.784
8	355.523,8 532.911,2	9	355.545,7 532.907,0	22.299
9	355.545,7 532.907,0	10	355.573,4 532.929,9	35.94
10	355.573,4 532.929,9	11	355.592,6 532.944,4	24.06
11	355.592,6 532.944,4	12	355.614,0 532.961,2	27.207
12	355.614,0 532.961,2	13	355.618,4 532.962,7	4.649
13	355.618,4 532.962,7	14	355.601,7 532.981,5	25.146
14	355.601,7 532.981,5	15	355.596,2 532.990,5	10.548
15	355.596,2 532.990,5	16	355.579,3 533.055,1	66.774
16	355.579,3 533.055,1	1	355.569,2 533.068,4	16.7

\*\* Lungimile segmentelor sunt determinate în planul de proiecție Stereo 70 și sunt rotunjite la 1 milimetru.

\*\*\* Distanța dintre puncte este formată din segmente cumulate ce sunt mai mici decât valoarea 1 milimetru.



**DATE DESPRE IMOBILUL NR. 89088**

Oficiul de Cadastru și Publicitate Imobiliară ALBA  
Biroul de Cadastru și Publicitate Imobiliară Campeni

**A. Partea I. Descrierea imobilului**

TEREN Extravilan

Nr. CF vechi:54 NED  
Nr. cadastral vechi:147

Adresa: Jud. Alba

Nr. Crt	Nr cadastral Nr. topografic	Suprafața* (mp)	Observații / Referințe
A1		3.400	Sector cadastral:89 Teren neimprejmuit; parte CF 70137 Rosia Montana. Diferenta de suprafata din CF se regaseste în sector cadastral 85, Rosia Montana

**B. Partea II. Proprietari și acte**

Inscrieri privitoare la dreptul de proprietate și alte drepturi reale		Referințe
<b>7326 / 20/08/2010</b>		
Act Notarial nr. certificat suplimentar de moștenitor nr. 46, din 20/08/2010 emis de NOTAR PUBLIC LUNCEAN IOAN LUCIAN (dosar succesoral nr 51/2010);		
B1	Intabulare, drept de PROPRIETATE, dobandit prin Succesiune, cota actuala 1/2 1) TUHUȚIU-CRIȘAN NICOLAE, lui Iacob, fiu	A1
B2	Intabulare, drept de PROPRIETATE, dobandit prin Succesiune, cota actuala 1/2 1) TUHUȚIU PETRU-CORNELIU, lui Iacob, fiu	A1

**C. Partea III. SARCINI .**

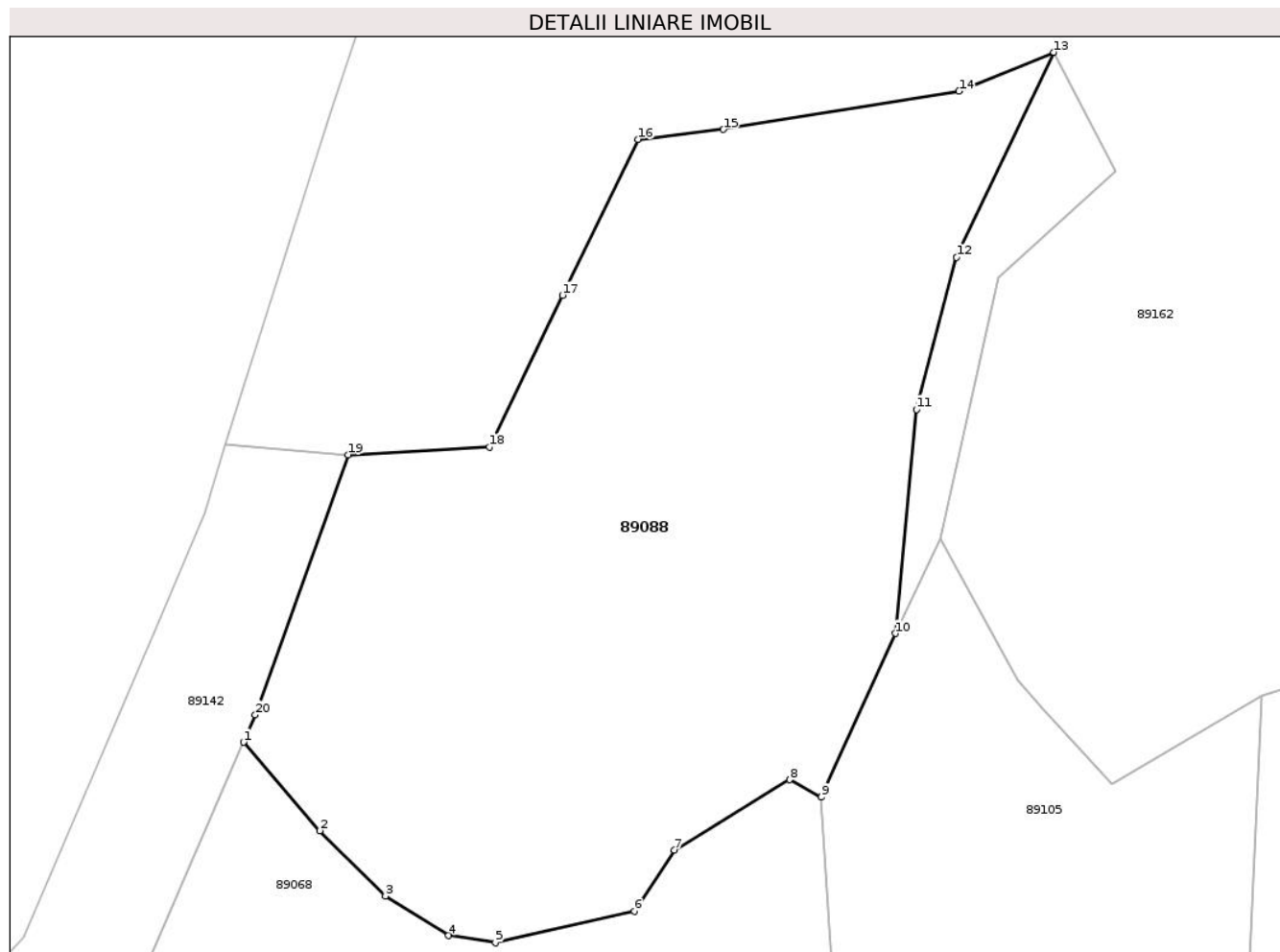
Inscrieri privind dezmembramintele dreptului de proprietate, drepturi reale de garanție și sarcini	Referințe
NU SUNT	

## Anexa Nr. 1 La Partea I

## Teren

Nr cadastral	Suprafața (mp)*	Observații / Referințe
	3.400	parte CF 70137 Rosia Montana. Diferenta de suprafata din CF se regaseste în sector cadastral 85, Rosia Montana

\* Suprafața este determinată în planul de proiecție Stereo 70.



## Date referitoare la teren

Crt	Categorie folosință	Intra vilan	Suprafața (mp)	Tarla	Parcelă	Nr. topo	Observații / Referințe
1	padure	NU	3.400	UP II	UA 137/1	-	

## Lungime Segmente

1) Valorile lungimilor segmentelor sunt obținute din proiecție în plan.

Punct început	X / Y	Punct sfârșit	X / Y	Lungime segment (** (m)
1	355.107,8 533.070,9	2	355.115,025 533.062,53	11.057
2	355.115,025 533.062,53	3	355.121,234 533.056,348	8.762
3	355.121,234 533.056,348	4	355.127,197 533.052,603	7.041
4	355.127,197 533.052,603	5	355.131,652 533.051,919	4.507
5	355.131,652 533.051,919	6	355.144,789 533.054,894	13.47

Punct început	X / Y	Punct sfârșit	X / Y	Lungime segment (** (m)
6	355.144,789 533.054,894	7	355.148,585 533.060,709	6.944
7	355.148,585 533.060,709	8	355.159,508 533.067,354	12.785
8	355.159,508 533.067,354	9	355.162,5 533.065,7	3.419
9	355.162,5 533.065,7	10	355.169,5 533.081,2	17.007
10	355.169,5 533.081,2	11	355.171,5 533.102,4	21.294
11	355.171,5 533.102,4	12	355.175,3 533.116,8	14.893
12	355.175,3 533.116,8	13	355.184,5 533.136,2	21.471
13	355.184,5 533.136,2	14	355.175,537 533.132,522	9.688
14	355.175,537 533.132,522	15	355.153,229 533.128,909	22.599
15	355.153,229 533.128,909	16	355.145,126 533.127,97	8.157
16	355.145,126 533.127,97	17	355.137,991 533.113,205	16.399
17	355.137,991 533.113,205	18	355.131,057 533.098,854	15.938
18	355.131,057 533.098,854	19	355.117,7 533.098,1	13.378
19	355.117,7 533.098,1	20	355.108,9 533.073,5	26.127
20	355.108,9 533.073,5	1	355.107,8 533.070,9	2.823

\*\* Lungimile segmentelor sunt determinate în planul de proiecție Stereo 70 și sunt rotunjite la 1 milimetru.

\*\*\* Distanța dintre puncte este formată din segmente cumulate ce sunt mai mici decât valoarea 1 milimetru.





**DATE DESPRE IMOBILUL NR. 89089**

Oficiul de Cadastru și Publicitate Imobiliară ALBA  
Biroul de Cadastru și Publicitate Imobiliară Campeni

**A. Partea I. Descrierea imobilului**

TEREN Extravilan

Adresa: Jud. Alba

Nr. Crt	Nr cadastral Nr. topografic	Suprafața* (mp)	Observații / Referințe
A1		4.236	Sector cadastral:89 Teren neimprejmuit;

**B. Partea II. Proprietari și acte**

Inscrieri privitoare la dreptul de proprietate și alte drepturi reale	Referințe
/	
Act Administrativ nr. HCL nr.56, din 30/11/2011 emis de Consiliul local al comunei ROȘIA MONTANĂ (HCL nr. 22/30.11.2009, Inventar Domeniul public, poz. nr.189);	
B1	A1
Intabulare, drept de PROPRIETATE, dobandit prin Lege, cota actuala 1/1 1) COMUNA ROȘIA MONTANĂ-DOMENIUL PUBLIC, CIF:4562290	

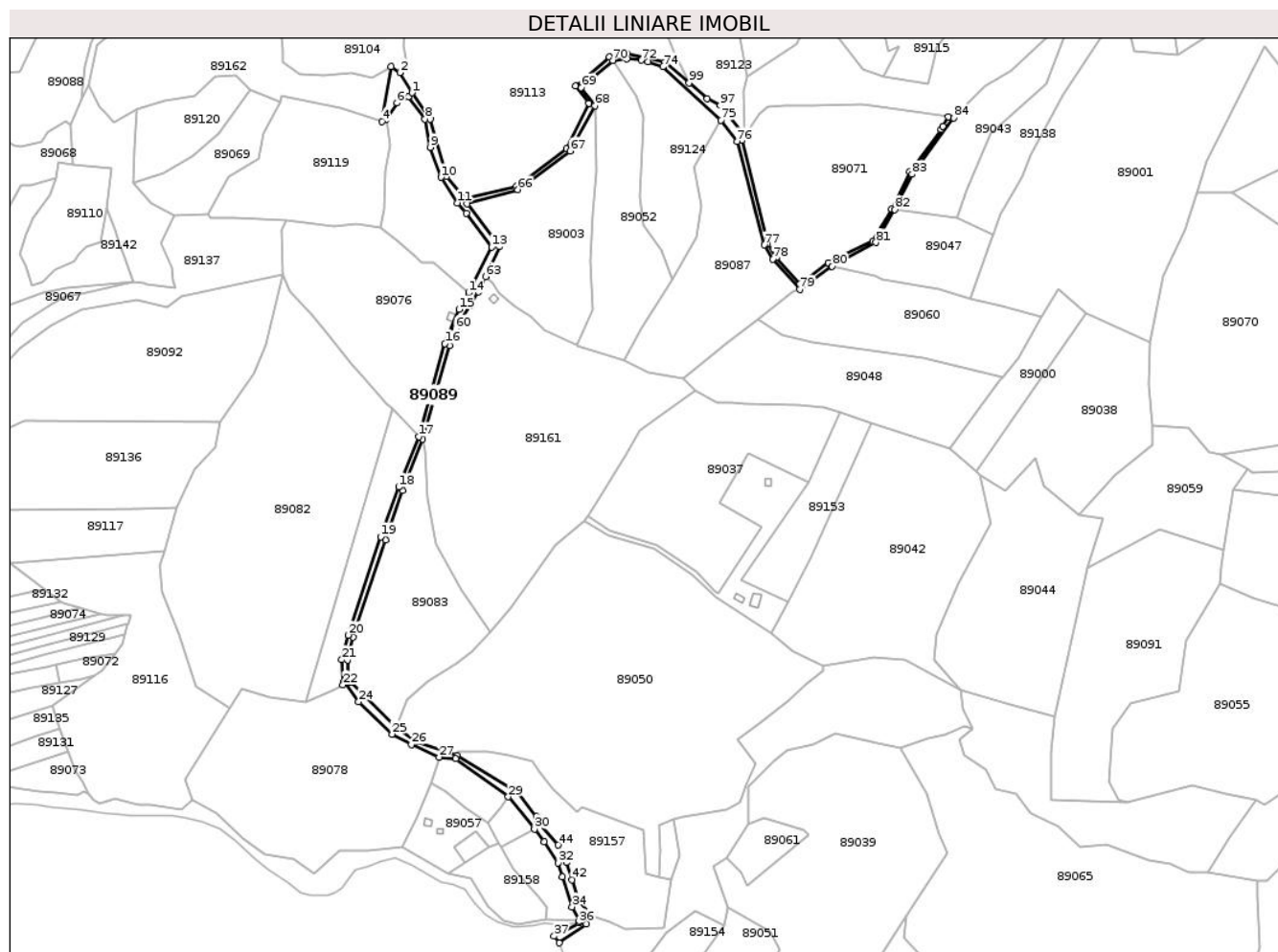
**C. Partea III. SARCINI .**

Inscrieri privind dezmembramintele dreptului de proprietate, drepturi reale de garanție și sarcini	Referințe
NU SUNT	

### Teren

Nr cadastral	Suprafața (mp)*	Observații / Referințe
	4.236	

\* Suprafața este determinată în planul de proiecție Stereo 70.



### Date referitoare la teren

Crt	Categorie folosință	Intra vilan	Suprafața (mp)	Tarla	Parcelă	Nr. topo	Observații / Referințe
1	drum	NU	4.236	-	-	-	Drum comunal sat Corna

### Lungime Segmente

1) Valorile lungimilor segmentelor sunt obținute din proiecție în plan.

Punct început	X / Y	Punct sfârșit	X / Y	Lungime segment
1	355.376,2 533.085,5	2	355.368,5 533.098,1	14.767
4	355.357,3 533.067,7	5	355.359,9 533.068,9	2.864
7	355.373,9 533.083,1	8	355.384,2 533.069,1	17.381
10	355.394,3 533.032,7	11	355.404,4 533.016,8	18.837
13	355.425,9 532.989,1	14	355.411,5 532.960,7	31.842
16	355.396,7 532.928,9	17	355.380,2 532.870,8	60.398
2	355.368,5 533.098,1	3	355.363,1 533.101,9	6.603
5	355.359,9 533.068,9	6	355.366,8 533.079,2	12.398
8	355.384,2 533.069,1	9	355.387,6 533.051,4	18.024
11	355.404,4 533.016,8	12	355.410,0 533.010,4	8.504
14	355.411,5 532.960,7	15	355.405,5 532.950,3	12.007
17	355.380,2 532.870,8	18	355.367,8 532.839,3	33.853
3	355.363,1 533.101,9	4	355.357,3 533.067,7	34.688
6	355.366,8 533.079,2	7	355.373,9 533.083,1	8.101
9	355.387,6 533.051,4	10	355.394,3 533.032,7	19.864
12	355.410,0 533.010,4	13	355.425,9 532.989,1	26.587
15	355.405,5 532.950,3	16	355.396,7 532.928,9	23.139
18	355.367,8 532.839,3	19	355.356,6 532.808,3	32.961

Punct început	X / Y	Punct sfârșit	X / Y	Lungime segment	Punct început	X / Y	Punct sfârșit	X / Y	Lungime segment	Punct început	X / Y	Punct sfârșit	X / Y	Lungime segment
19	355.356,6 532.808,3	20	355.336,3 532.746,8	64.764	20	355.336,3 532.746,8	21	355.332,3 532.731,5	15.814	21	355.332,3 532.731,5	22	355.332,9 532.715,8	15.711
22	355.332,9 532.715,8	23	355.333,5 532.717,5	1.803	23	355.333,5 532.717,5	24	355.342,7 532.705,2	15.36	24	355.342,7 532.705,2	25	355.363,6 532.685,0	29.066
25	355.363,6 532.685,0	26	355.375,7 532.678,4	13.783	26	355.375,7 532.678,4	27	355.393,1 532.670,7	19.028	27	355.393,1 532.670,7	28	355.403,4 532.669,6	10.359
28	355.403,4 532.669,6	29	355.436,3 532.645,9	40.548	29	355.436,3 532.645,9	30	355.452,7 532.625,7	26.019	30	355.452,7 532.625,7	31	355.458,6 532.617,8	9.86
31	355.458,6 532.617,8	32	355.467,3 532.604,7	15.726	32	355.467,3 532.604,7	33	355.470,2 532.596,0	9.171	33	355.470,2 532.596,0	34	355.476,1 532.577,2	19.704
34	355.476,1 532.577,2	35	355.480,8 532.568,5	9.888	35	355.480,8 532.568,5	36	355.480,5 532.567,3	1.237	36	355.480,5 532.567,3	37	355.464,95 532.558,839	17.703
37	355.464,95 532.558,839	38	355.468,0 532.554,7	5.141	38	355.468,0 532.554,7	39	355.485,0 532.566,4	20.637	39	355.485,0 532.566,4	40	355.488,0 532.571,4	5.831
40	355.488,0 532.571,4	41	355.479,8 532.581,1	12.702	41	355.479,8 532.581,1	42	355.476,2 532.594,1	13.489	42	355.476,2 532.594,1	43	355.472,6 532.605,1	11.574
43	355.472,6 532.605,1	44	355.467,4 532.615,7	11.807	44	355.467,4 532.615,7	45	355.456,1 532.628,9	17.376	45	355.456,1 532.628,9	46	355.455,0 532.631,4	2.731
46	355.455,0 532.631,4	47	355.453,8 532.633,5	2.419	47	355.453,8 532.633,5	48	355.442,1 532.648,7	19.182	48	355.442,1 532.648,7	49	355.404,0 532.671,7	44.504
49	355.404,0 532.671,7	50	355.379,0 532.680,3	26.438	50	355.379,0 532.680,3	51	355.366,0 532.689,2	15.755	51	355.366,0 532.689,2	52	355.337,6 532.717,5	40.093
52	355.337,6 532.717,5	53	355.336,2 532.719,2	2.202	53	355.336,2 532.719,2	54	355.335,9 532.731,3	12.104	54	355.335,9 532.731,3	55	355.339,3 532.745,7	14.796
55	355.339,3 532.745,7	56	355.359,8 532.806,1	63.784	56	355.359,8 532.806,1	57	355.370,2 532.837,2	32.793	57	355.370,2 532.837,2	58	355.382,8 532.869,2	34.391
58	355.382,8 532.869,2	59	355.399,7 532.927,8	60.988	59	355.399,7 532.927,8	60	355.403,2 532.938,1	10.878	60	355.403,2 532.938,1	61	355.412,4 532.952,5	17.088
61	355.412,4 532.952,5	62	355.417,5 532.961,2	10.085	62	355.417,5 532.961,2	63	355.422,078 532.970,73	10.573	63	355.422,078 532.970,73	64	355.431,0 532.989,3	20.602
64	355.431,0 532.989,3	65	355.410,7 533.016,2	33.7	65	355.410,7 533.016,2	66	355.442,3 533.025,0	32.802	66	355.442,3 533.025,0	67	355.474,9 533.049,2	40.6
67	355.474,9 533.049,2	68	355.490,5 533.077,5	32.315	68	355.490,5 533.077,5	69	355.481,9 533.088,8	14.2	69	355.481,9 533.088,8	70	355.501,6 533.105,7	25.956
70	355.501,6 533.105,7	71	355.510,4 533.106,9	8.881	71	355.510,4 533.106,9	72	355.519,5 533.105,8	9.166	72	355.519,5 533.105,8	73	355.523,6 533.104,8	4.22
73	355.523,6 533.104,8	74	355.532,9 533.101,7	9.803	74	355.532,9 533.101,7	75	355.569,2 533.068,4	49.26	75	355.569,2 533.068,4	76	355.579,3 533.055,1	16.7
76	355.579,3 533.055,1	77	355.596,2 532.990,5	66.774	77	355.596,2 532.990,5	78	355.601,7 532.981,5	10.548	78	355.601,7 532.981,5	79	355.618,4 532.962,7	25.146
79	355.618,4 532.962,7	80	355.638,7 532.977,1	24.889	80	355.638,7 532.977,1	81	355.666,2 532.992,0	31.277	81	355.666,2 532.992,0	82	355.677,9 533.012,5	23.604
82	355.677,9 533.012,5	83	355.688,5 533.034,7	24.601	83	355.688,5 533.034,7	84	355.714,5 533.069,8	43.681	84	355.714,5 533.069,8	85	355.711,4 533.070,4	3.158
85	355.711,4 533.070,4	86	355.708,0 533.064,5	6.81	86	355.708,0 533.064,5	87	355.706,9 533.062,5	2.283	87	355.706,9 533.062,5	88	355.687,1 533.036,2	32.92
88	355.687,1 533.036,2	89	355.675,8 533.013,0	25.806	89	355.675,8 533.013,0	90	355.664,0 532.992,9	23.308	90	355.664,0 532.992,9	91	355.636,4 532.979,3	30.769
91	355.636,4 532.979,3	92	355.618,6 532.966,2	22.101	92	355.618,6 532.966,2	93	355.604,0 532.982,8	22.107	93	355.604,0 532.982,8	94	355.598,4 532.991,3	10.179
94	355.598,4 532.991,3	95	355.582,3 533.055,8	66.479	95	355.582,3 533.055,8	96	355.584,0 533.058,4	3.106	96	355.584,0 533.058,4	97	355.568,7 533.077,6	24.551
97	355.568,7 533.077,6	98	355.560,6 533.081,8	9.124	98	355.560,6 533.081,8	99	355.549,3 533.091,6	14.958	99	355.549,3 533.091,6	100	355.534,0 533.104,4	19.948
100	355.534,0 533.104,4	101	355.510,3 533.110,2	24.399	101	355.510,3 533.110,2	102	355.499,6 533.107,7	10.988	102	355.499,6 533.107,7	103	355.478,5 533.089,6	27.8
103	355.478,5 533.089,6	104	355.486,6 533.079,0	13.341	104	355.486,6 533.079,0	105	355.472,6 533.050,5	31.753	105	355.472,6 533.050,5	106	355.441,3 533.027,1	39.08
106	355.441,3 533.027,1	107	355.409,4 533.019,3	32.84	107	355.409,4 533.019,3	108	355.397,6 533.033,2	18.233	108	355.397,6 533.033,2	109	355.387,6 533.069,1	37.267
109	355.387,6 533.069,1	1	355.376,2 533.085,5	19.973										

\*\* Lungimile segmentelor sunt determinate în planul de proiecție Stereo 70 și sunt rotunjite la 1 milimetru.

\*\*\* Distanța dintre puncte este formată din segmente cumulate ce sunt mai mici decât valoarea 1 milimetru.



**DATE DESPRE IMOBILUL NR. 89090**

Oficiul de Cadastru și Publicitate Imobiliară ALBA  
Biroul de Cadastru și Publicitate Imobiliară Campeni

**A. Partea I. Descrierea imobilului**

TEREN Extravilan

Adresa: Jud. Alba

Nr. Crt	Nr cadastral Nr. topografic	Suprafața* (mp)	Observații / Referințe
A1		1.180	Sector cadastral:89 Teren neimprejmuit;

**B. Partea II. Proprietari și acte**

Inscrieri privitoare la dreptul de proprietate și alte drepturi reale	Referințe
/	
Act Administrativ nr. HCL nr.56, din 30/10/2011 emis de Consiliul local al comunei ROȘIA MONTANĂ (,HCL nr. 22/30.11.2011, Inventar Domeniul public al comunei Roșia Montană, poz. nr.189);	
B1	A1
Intabulare, drept de PROPRIETATE, dobândit prin Lege, cota actuală 1/1 1) COMUNA ROȘIA MONTANĂ-DOMENIUL PUBLIC, CIF:4562290	

**C. Partea III. SARCINI .**

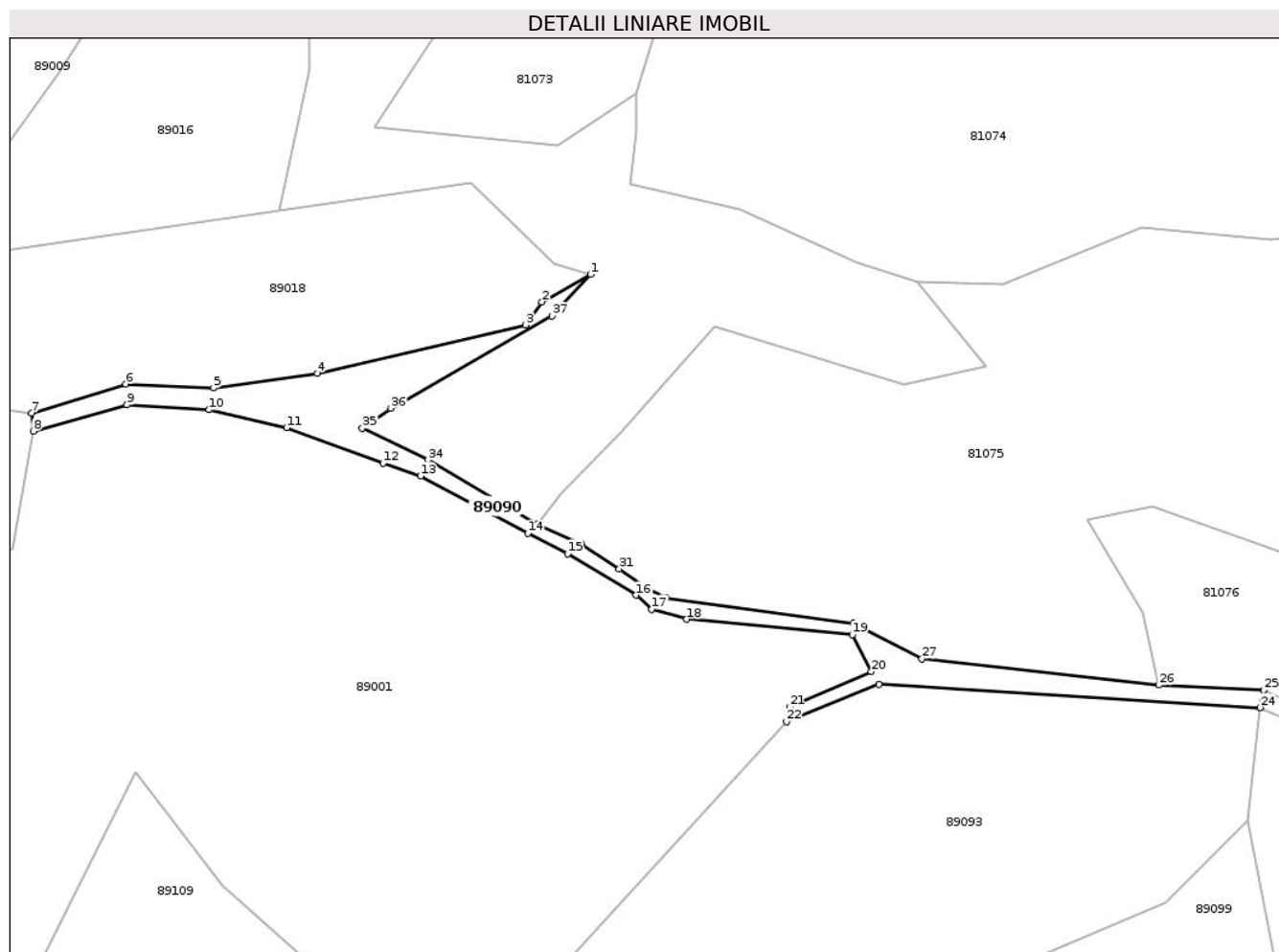
Inscrieri privind dezmembramintele dreptului de proprietate, drepturi reale de garanție și sarcini	Referințe
NU SUNT	

## Anexa Nr. 1 La Partea I

## Teren

Nr cadastral	Suprafața (mp)*	Observații / Referințe
	1.180	

\* Suprafața este determinată în planul de proiecție Stereo 70.



## Date referitoare la teren

Crt	Categorie folosință	Intra vilan	Suprafața (mp)	Tarla	Parcelă	Nr. topo	Observații / Referințe
1	drum	NU	1.180	-	-	-	

## Lungime Segmente

1) Valorile lungimilor segmentelor sunt obținute din proiecție în plan.

Punct început	X / Y	Punct sfârșit	X / Y	Lungime segment (** (m)
1	355.990,1 533.202,9	2	355.981,4 533.198,0	9.985
3	355.978,5 533.193,9	4	355.941,4 533.185,3	38.084
5	355.922,9 533.182,7	6	355.907,3 533.183,4	15.616
7	355.890,5 533.178,2	8	355.890,8 533.175,0	3.214
9	355.907,5 533.179,7	10	355.922,1 533.178,8	14.628

Punct început	X / Y	Punct sfârșit	X / Y	Lungime segment (** (m)
2	355.981,4 533.198,0	3	355.978,5 533.193,9	5.022
4	355.941,4 533.185,3	5	355.922,9 533.182,7	18.682
6	355.907,3 533.183,4	7	355.890,5 533.178,2	17.586
8	355.890,8 533.175,0	9	355.907,5 533.179,7	17.349
10	355.922,1 533.178,8	11	355.935,9 533.175,6	14.166

Punct început	X / Y	Punct sfârșit	X / Y	Lungime segment (** (m)
11	355.935,9 533.175,6	12	355.953,1 533.169,3	18.317
13	355.959,8 533.167,0	14	355.978,9 533.156,8	21.653
15	355.986,0 533.153,2	16	355.998,2 533.145,8	14.269
17	356.001,0 533.143,3	18	356.007,2 533.141,5	6.456
19	356.036,7 533.138,8	20	356.040,1 533.132,2	7.424
21	356.025,5 533.125,9	22	356.025,0 533.123,3	2.648
23	356.041,4 533.129,9	24	356.109,3 533.125,8	68.024
25	356.110,0 533.128,9	26	356.091,3 533.129,8	18.722
27	356.049,1 533.134,5	28	356.036,9 533.140,8	13.731
29	356.003,5 533.145,3	30	355.999,9 533.147,1	4.025
31	355.995,2 533.150,5	32	355.988,4 533.155,0	8.154
33	355.980,5 533.158,4	34	355.961,1 533.169,9	22.552
35	355.949,4 533.175,5	36	355.954,5 533.179,1	6.243
37	355.983,2 533.195,5	1	355.990,1 533.202,9	10.118

Punct început	X / Y	Punct sfârșit	X / Y	Lungime segment (** (m)
12	355.953,1 533.169,3	13	355.959,8 533.167,0	7.084
14	355.978,9 533.156,8	15	355.986,0 533.153,2	7.961
16	355.998,2 533.145,8	17	356.001,0 533.143,3	3.754
18	356.007,2 533.141,5	19	356.036,7 533.138,8	29.623
20	356.040,1 533.132,2	21	356.025,5 533.125,9	15.901
22	356.025,0 533.123,3	23	356.041,4 533.129,9	17.678
24	356.109,3 533.125,8	25	356.110,0 533.128,9	3.178
26	356.091,3 533.129,8	27	356.049,1 533.134,5	42.461
28	356.036,9 533.140,8	29	356.003,5 533.145,3	33.702
30	355.999,9 533.147,1	31	355.995,2 533.150,5	5.801
32	355.988,4 533.155,0	33	355.980,5 533.158,4	8.601
34	355.961,1 533.169,9	35	355.949,4 533.175,5	12.971
36	355.954,5 533.179,1	37	355.983,2 533.195,5	33.055

\*\* Lungimile segmentelor sunt determinate în planul de proiecție Stereo 70 și sunt rotunjite la 1 milimetru.

\*\*\* Distanța dintre puncte este formată din segmente cumulate ce sunt mai mici decât valoarea 1 milimetru.





**DATE DESPRE IMOBILUL NR. 89091**

Oficiul de Cadastru și Publicitate Imobiliară ALBA  
Biroul de Cadastru și Publicitate Imobiliară Campeni

**A. Partea I. Descrierea imobilului**

TEREN Extravilan

Nr. CF vechi:10 nedefinitivat

Nr. cadastral vechi:99

Adresa: Jud. Alba

Nr. Crt	Nr cadastral Nr. topografic	Suprafața* (mp)	Observații / Referințe
A1	71303	10.000	Sector cadastral:89 Teren neimprejmuit;

**B. Partea II. Proprietari și acte**

Inscrieri privitoare la dreptul de proprietate și alte drepturi reale		Referințe
<b>7660 / 07/09/2011</b>		
Act Notarial nr. contract de vânzare cumpărare aut nr 3038, din 17/11/2006 emis de BNP MARCU VLADIMIR ION;		
B1	Intabulare, drept de PROPRIETATEcu titlu cumpărare, dobandit prin Conventie, cota actuala 1/1 1) SC ROSIA MONTANA GOLD CORPORATION SA, CIF:9762620	A1

**C. Partea III. SARCINI .**

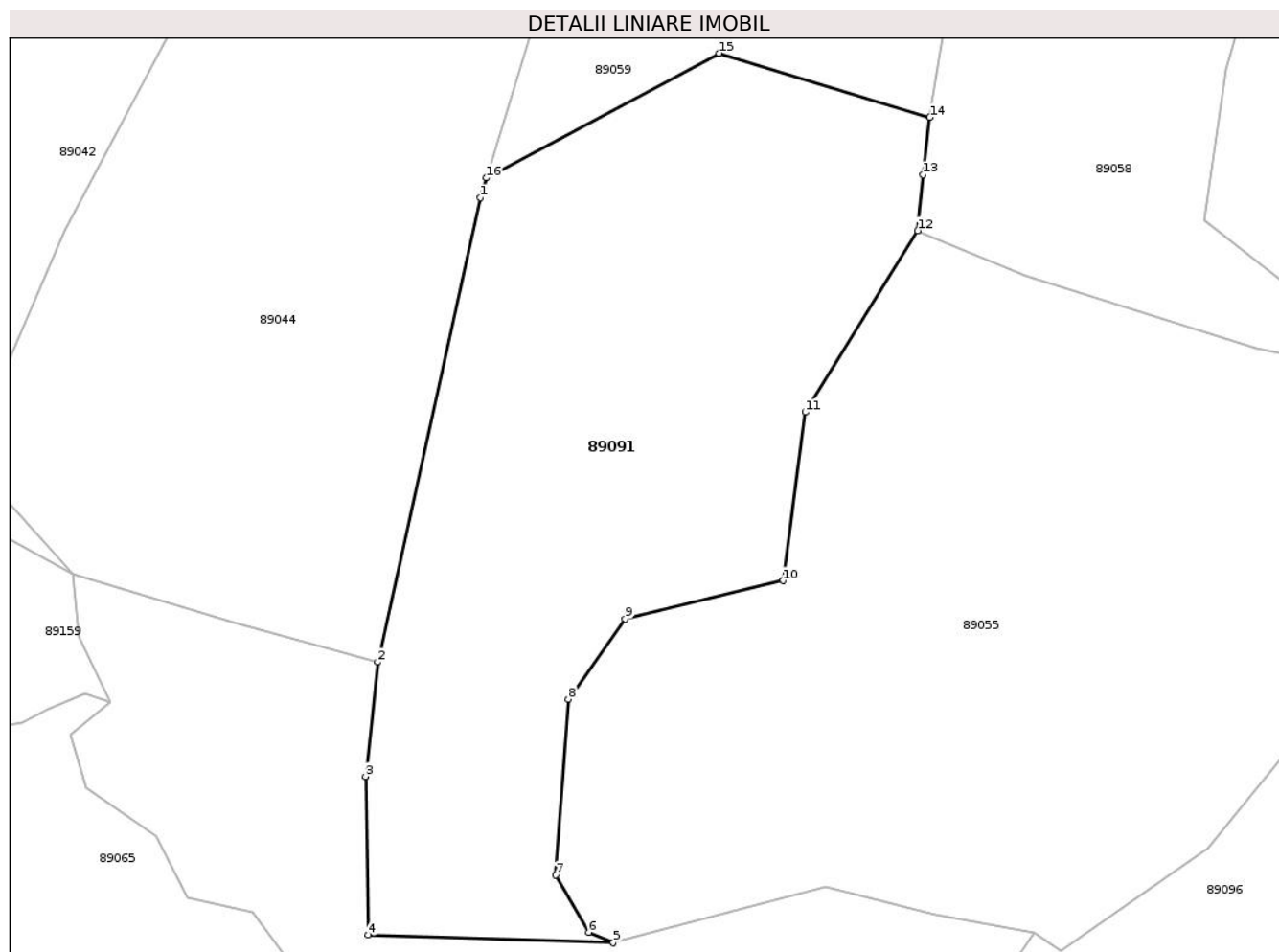
Inscrieri privind dezmembramintele dreptului de proprietate, drepturi reale de garanție și sarcini	Referințe
NU SUNT	

## Anexa Nr. 1 La Partea I

## Teren

Nr cadastral	Suprafața (mp)*	Observații / Referințe
71303	10.000	

\* Suprafața este determinată în planul de proiecție Stereo 70.



## Date referitoare la teren

Crt	Categorie folosință	Intravilan	Suprafața (mp)	Tarla	Parcelă	Nr. topo	Observații / Referințe
1	padure	NU	10.000	UP II	UA 138/2	-	

## Lungime Segmente

1) Valorile lungimilor segmentelor sunt obținute din proiecție în plan.

Punct început	X / Y	Punct sfârșit	X / Y	Lungime segment (** (m)
1	355.797,3 532.784,9	2	355.777,6 532.695,9	91.154
2	355.777,6 532.695,9	3	355.775,3 532.674,0	22.02
3	355.775,3 532.674,0	4	355.775,8 532.643,6	30.404
4	355.775,8 532.643,6	5	355.822,8 532.642,1	47.024
5	355.822,8 532.642,1	6	355.818,1 532.644,1	5.108

Punct început	X / Y	Punct sfârşit	X / Y	Lungime segment (** (m)
6	355.818,1 532.644,1	7	355.811,8 532.655,1	12.676
7	355.811,8 532.655,1	8	355.814,2 532.688,8	33.785
8	355.814,2 532.688,8	9	355.825,1 532.704,2	18.867
9	355.825,1 532.704,2	10	355.855,4 532.711,5	31.167
10	355.855,4 532.711,5	11	355.859,6 532.743,8	32.572
11	355.859,6 532.743,8	12	355.881,2 532.778,6	40.959
12	355.881,2 532.778,6	13	355.882,172 532.789,303	10.747
13	355.882,172 532.789,303	14	355.883,5 532.800,3	11.077
14	355.883,5 532.800,3	15	355.843,1 532.812,6	42.231
15	355.843,1 532.812,6	16	355.798,4 532.788,7	50.688
16	355.798,4 532.788,7	1	355.797,3 532.784,9	3.956

\*\* Lungimile segmentelor sunt determinate în planul de proiecţie Stereo 70 şi sunt rotunjite la 1 milimetru.

\*\*\* Distanţa dintre puncte este formată din segmente cumulate ce sunt mai mici decât valoarea 1 milimetru.



**DATE DESPRE IMOBILUL NR. 89092**

Oficiul de Cadastru și Publicitate Imobiliară ALBA  
Biroul de Cadastru și Publicitate Imobiliară Campeni

**A. Partea I. Descrierea imobilului**

TEREN Extravilan

Nr. CF vechi:1550

Adresa: Jud. Alba

Nr. Crt	Nr cadastral Nr. topografic	Suprafața* (mp)	Observații / Referințe
A1		12.450	Sector cadastral:89 Teren imprejmuit; CF 70607 Abrud, cu nr. top 1784/1/1/2,1785/1/1/2

**B. Partea II. Proprietari și acte**

Inscrieri privitoare la dreptul de proprietate și alte drepturi reale		Referințe
<b>3153 / 25/09/2003</b>		
Act Notarial nr. 511, din 25/09/2003 emis de BNP MARCU VLADIMIR ION (contract de vanzare-cumparare);		
B1	Intabulare, drept de PROPRIETATE, dobandit prin Conventie, cota actuala 1/1 1) SC ROSIA MONTANA GOLD CORPORATION SA, CIF:9762620	A1

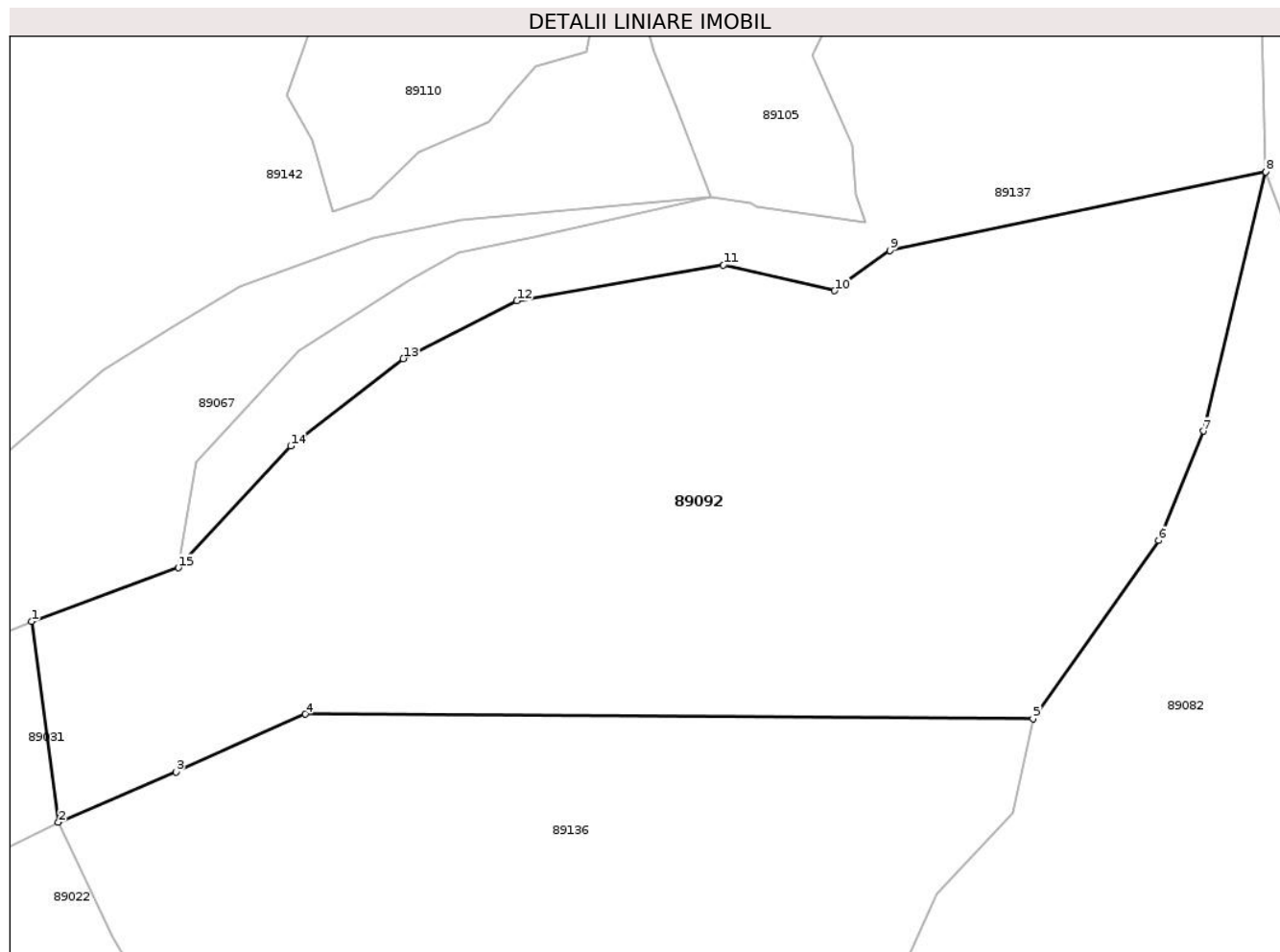
**C. Partea III. SARCINI**

Inscrieri privind dezmembramintele dreptului de proprietate, drepturi reale de garanție și sarcini		Referințe
<b>16033 / 28/09/2017</b>		
Act Administrativ nr. PV DE SECHESTRU PENTRU BUNURI IMOBILE NR. 17733, din 20/09/2017 emis de ANAF DGRFP BRASOV (AJFP ALBA SERVICIUL FISCAL ORĂȘENESC CÎMPENI);		
C1	Intabulare, drept de IPOTECA LEGALA, Valoare:26909901 LEI 1) ANAF DGRFP BRASOV AJFP ALBA SERVICIUL FISCAL ORĂȘENESC CÎMPENI, CIF:999999999999	A1

**Teren**

Nr cadastral	Suprafața (mp)*	Observații / Referințe
	12.450	CF 70607 Abrud, cu nr. top 1784/1/1/2,1785/1/1/2

\* Suprafața este determinată în planul de proiecție Stereo 70.



**Date referitoare la teren**

Crt	Categorie folosință	Intra vilan	Suprafața (mp)	Tarla	Parcelă	Nr. topo	Observații / Referințe
1	faneata	NU	12.450	-	-	-	

**Lungime Segmente**

1) Valorile lungimilor segmentelor sunt obținute din proiecție în plan.

Punct început	X / Y	Punct sfârșit	X / Y	Lungime segment (** (m)
1	355.087,8 532.896,3	2	355.092,3 532.862,5	34.098
2	355.092,3 532.862,5	3	355.112,07 532.870,964	21.506
3	355.112,07 532.870,964	4	355.133,9 532.880,7	23.902
4	355.133,9 532.880,7	5	355.256,4 532.879,9	122.503
5	355.256,4 532.879,9	6	355.277,6 532.909,9	36.735

Punct început	X / Y	Punct sfârșit	X / Y	Lungime segment (** (m)
6	355.277,6 532.909,9	7	355.285,1 532.928,3	19.87
7	355.285,1 532.928,3	8	355.295,6 532.971,9	44.847
8	355.295,6 532.971,9	9	355.232,3 532.958,7	64.662
9	355.232,3 532.958,7	10	355.223,0 532.951,9	11.521
10	355.223,0 532.951,9	11	355.204,3 532.956,2	19.188
11	355.204,3 532.956,2	12	355.169,5 532.950,2	35.313
12	355.169,5 532.950,2	13	355.150,4 532.940,5	21.422
13	355.150,4 532.940,5	14	355.131,4 532.925,8	24.023
14	355.131,4 532.925,8	15	355.112,5 532.905,3	27.883
15	355.112,5 532.905,3	1	355.087,8 532.896,3	26.289

\*\* Lungimile segmentelor sunt determinate în planul de proiecție Stereo 70 și sunt rotunjite la 1 milimetru.

\*\*\* Distanța dintre puncte este formată din segmente cumulate ce sunt mai mici decât valoarea 1 milimetru.





**DATE DESPRE IMOBILUL NR. 89093**

Oficiul de Cadastru și Publicitate Imobiliară ALBA  
Biroul de Cadastru și Publicitate Imobiliară Campeni

**A. Partea I. Descrierea imobilului**

TEREN Extravilan

Nr. CF vechi:3919

Adresa: Jud. Alba

Nr. Crt	Nr cadastral Nr. topografic	Suprafața* (mp)	Observații / Referințe
A1		13.748	Sector cadastral:89 Teren imprejmuit; CF 71601 Abrud, cu nr. top 1704/2/2/1

**B. Partea II. Proprietari și acte**

Inscrieri privitoare la dreptul de proprietate și alte drepturi reale		Referințe
<b>19802 / 21/12/2017</b>		
Act Notarial nr. Contract de donație nr.609, din 21/12/2017 emis de NP Marcu Ioana;		
B1	Intabulare, drept de PROPRIETATEcu titlu donație , ca bun propriu, dobandit prin Conventie, cota actuala 1/1 1) ALBU MARIA	A1

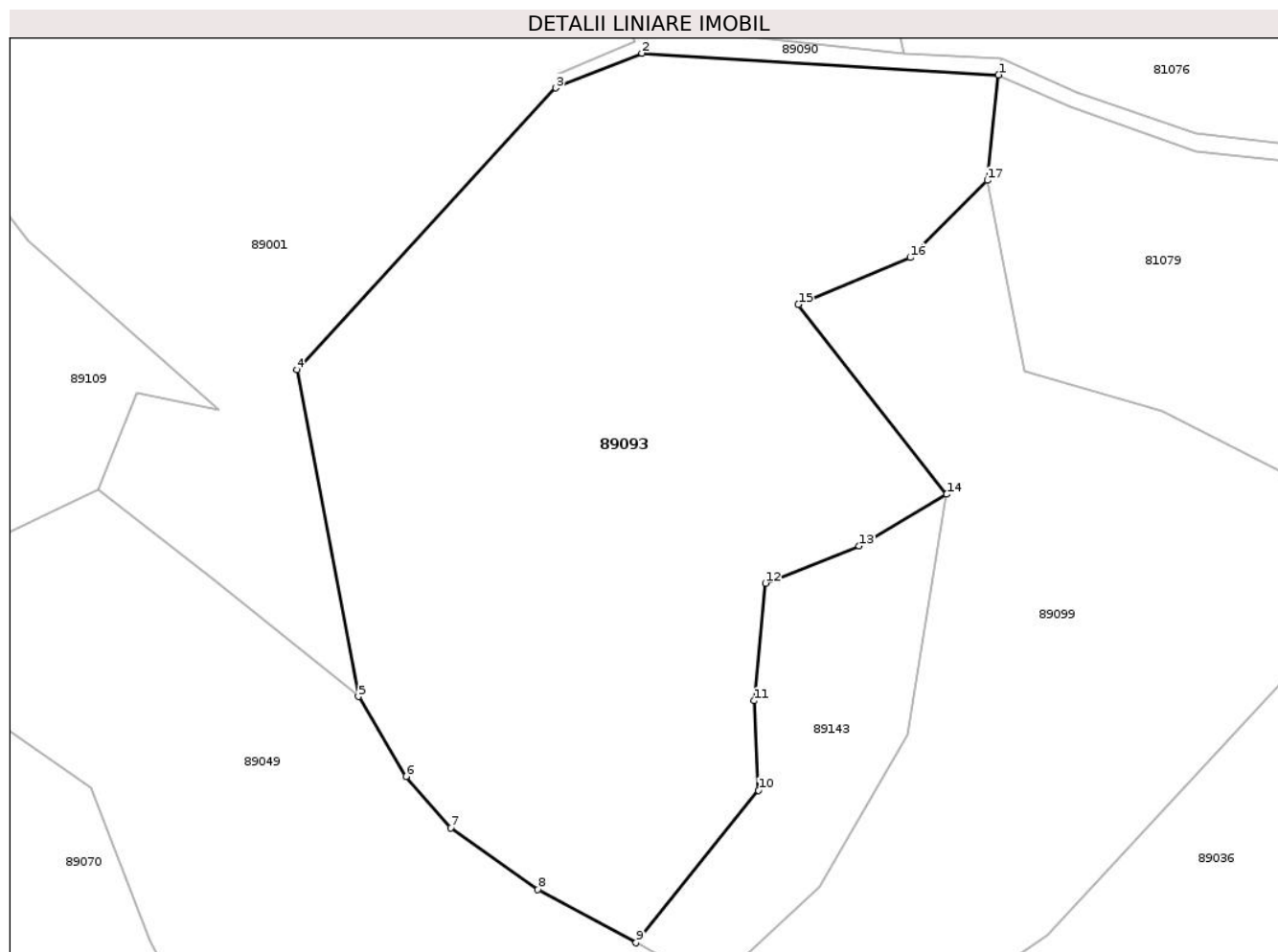
**C. Partea III. SARCINI .**

Inscrieri privind dezmembramintele dreptului de proprietate, drepturi reale de garanție și sarcini	Referințe
NU SUNT	

### Teren

Nr cadastral	Suprafața (mp)*	Observații / Referințe
	13.748	CF 71601 Abrud, cu nr. top 1704/2/2/1

\* Suprafața este determinată în planul de proiecție Stereo 70.



### Date referitoare la teren

Crt	Categorie folosință	Intravilan	Suprafața (mp)	Tarla	Parcelă	Nr. topo	Observații / Referințe
1	faneata	NU	13.748	-	-	-	

### Lungime Segmente

1) Valorile lungimilor segmentelor sunt obținute din proiecție în plan.

Punct început	X / Y	Punct sfârșit	X / Y	Lungime segment (** (m)
1	356.109,3 533.125,8	2	356.041,4 533.129,9	68.024
2	356.041,4 533.129,9	3	356.025,0 533.123,3	17.678
3	356.025,0 533.123,3	4	355.975,7 533.069,7	72.825
4	355.975,7 533.069,7	5	355.987,4 533.007,5	63.291
5	355.987,4 533.007,5	6	355.996,5 532.992,3	17.716

Punct început	X / Y	Punct sfârşit	X / Y	Lungime segment (** (m)
6	355.996,5 532.992,3	7	356.005,0 532.982,5	12.973
7	356.005,0 532.982,5	8	356.021,6 532.970,8	20.309
8	356.021,6 532.970,8	9	356.040,316 532.960,658	21.287
9	356.040,316 532.960,658	10	356.063,59 532.989,667	37.192
10	356.063,59 532.989,667	11	356.062,758 533.006,686	17.039
11	356.062,758 533.006,686	12	356.064,935 533.029,058	22.478
12	356.064,935 533.029,058	13	356.082,771 533.036,129	19.186
13	356.082,771 533.036,129	14	356.099,44 533.045,976	19.361
14	356.099,44 533.045,976	15	356.071,2 533.082,1	45.852
15	356.071,2 533.082,1	16	356.092,5 533.091,0	23.085
16	356.092,5 533.091,0	17	356.107,2 533.105,7	20.789
17	356.107,2 533.105,7	1	356.109,3 533.125,8	20.209

\*\* Lungimile segmentelor sunt determinate în planul de proiecție Stereo 70 și sunt rotunjite la 1 milimetru.

\*\*\* Distanța dintre puncte este formată din segmente cumulate ce sunt mai mici decât valoarea 1 milimetru.



**DATE DESPRE IMOBILUL NR. 89094**

Oficiul de Cadastru și Publicitate Imobiliară ALBA  
Biroul de Cadastru și Publicitate Imobiliară Campeni

**A. Partea I. Descrierea imobilului**

TEREN Extravilan

Nr. CF vechi:2832  
Nr. cadastral vechi:140

Adresa: Jud. Alba

Nr. Crt	Nr cadastral Nr. topografic	Suprafața* (mp)	Observații / Referințe
A1	70122	4.455	Sector cadastral:89 Teren neimprejmuit; Parte CF 70122 Roșia Montană, Diferența de suprafață se regăsește la ID 89096

**B. Partea II. Proprietari și acte**

Inscrieri privitoare la dreptul de proprietate și alte drepturi reale		Referințe
<b>9997 / 22/09/2009</b>		
Act Notarial nr. 1351, din 16/09/2009 emis de BNP MARCU VLADIMIR ION;		
B1	Intabulare, drept de PROPRIETATE, dobandit prin Conventie, cota actuala 1/1 1) SC ROSIA MONTANA GOLD CORPORATION SA, CIF:9762620	A1

**C. Partea III. SARCINI .**

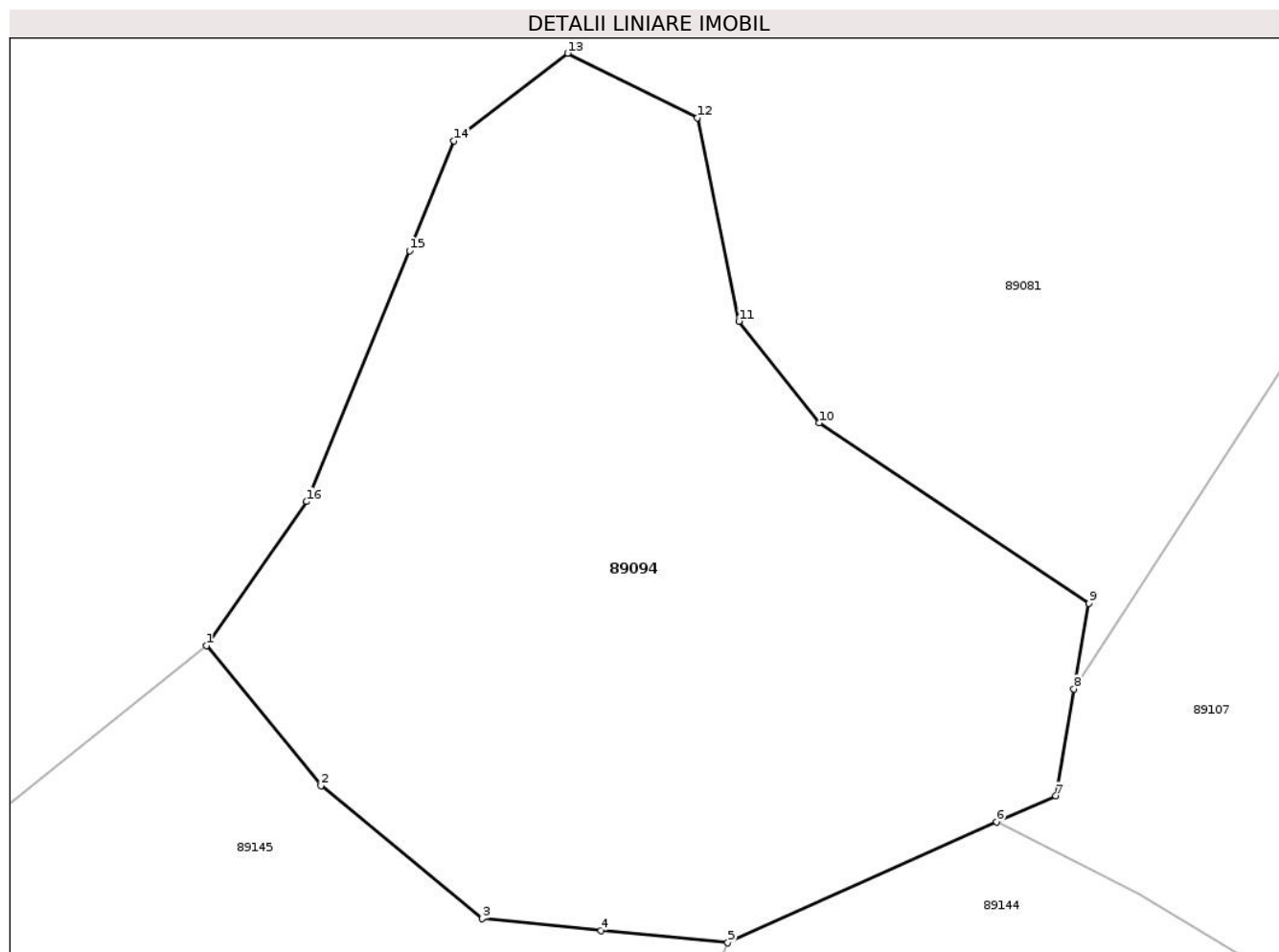
Inscrieri privind dezmembramintele dreptului de proprietate, drepturi reale de garanție și sarcini	Referințe
NU SUNT	

## Anexa Nr. 1 La Partea I

## Teren

Nr cadastral	Suprafața (mp)*	Observații / Referințe
70122	4.455	Parte CF 70122 Roșia Montană, Diferența de suprafață se regasește la ID 89096

\* Suprafața este determinată în planul de proiecție Stereo 70.



## Date referitoare la teren

Crt	Categorie folosință	Intra vilan	Suprafața (mp)	Tarla	Parcelă	Nr. topo	Observații / Referințe
1	padure	NU	4.455	UP II	UA 139/1	-	

## Lungime Segmente

1) Valorile lungimilor segmentelor sunt obținute din proiecție în plan.

Punct început	X / Y	Punct sfârșit	X / Y	Lungime segment (** (m)
1	355.955,2 532.536,3	2	355.966,6 532.522,4	17.977
2	355.966,6 532.522,4	3	355.982,6 532.509,2	20.742
3	355.982,6 532.509,2	4	355.994,4 532.508,0	11.861
4	355.994,4 532.508,0	5	356.007,0 532.506,8	12.657
5	356.007,0 532.506,8	6	356.033,7 532.518,8	29.273

Punct început	X / Y	Punct sfârșit	X / Y	Lungime segment (** (m)
6	356.033,7 532.518,8	7	356.039,6 532.521,4	6.447
7	356.039,6 532.521,4	8	356.041,4 532.532,0	10.752
8	356.041,4 532.532,0	9	356.042,9 532.540,5	8.631
9	356.042,9 532.540,5	10	356.016,1 532.558,4	32.228
10	356.016,1 532.558,4	11	356.008,1 532.568,5	12.884
11	356.008,1 532.568,5	12	356.004,0 532.588,7	20.612
12	356.004,0 532.588,7	13	355.991,1 532.595,1	14.4
13	355.991,1 532.595,1	14	355.979,8 532.586,4	14.261
14	355.979,8 532.586,4	15	355.975,4 532.575,5	11.755
15	355.975,4 532.575,5	16	355.965,2 532.550,6	26.908
16	355.965,2 532.550,6	1	355.955,2 532.536,3	17.45

\*\* Lungimile segmentelor sunt determinate în planul de proiecție Stereo 70 și sunt rotunjite la 1 milimetru.

\*\*\* Distanța dintre puncte este formată din segmente cumulate ce sunt mai mici decât valoarea 1 milimetru.





**DATE DESPRE IMOBILUL NR. 89095**

Oficiul de Cadastru și Publicitate Imobiliară ALBA  
Biroul de Cadastru și Publicitate Imobiliară Campeni

**A. Partea I. Descrierea imobilului**

TEREN Extravilan

Nr. CF vechi:2899

Nr. cadastral vechi:453

Adresa: Jud. Alba

Nr. Crt	Nr cadastral Nr. topografic	Suprafața* (mp)	Observații / Referințe
A1	70147	2.100	Sector cadastral:89 Teren neimprejmuit;

**B. Partea II. Proprietari și acte**

Inscrieri privitoare la dreptul de proprietate și alte drepturi reale		Referințe
<b>8196 / 22/09/2010</b>		
Act Notarial nr. 983, din 16/09/2010 emis de BNP MARCU VLADIMIR ION;		
B1	Intabulare, drept de PROPRIETATEcu titlu de drept cumpărare ,, dobandit prin Conventie, cota actuala 1/1 1) SC ROSIA MONTANA GOLD CORPORATION SA, CIF:9762620	A1

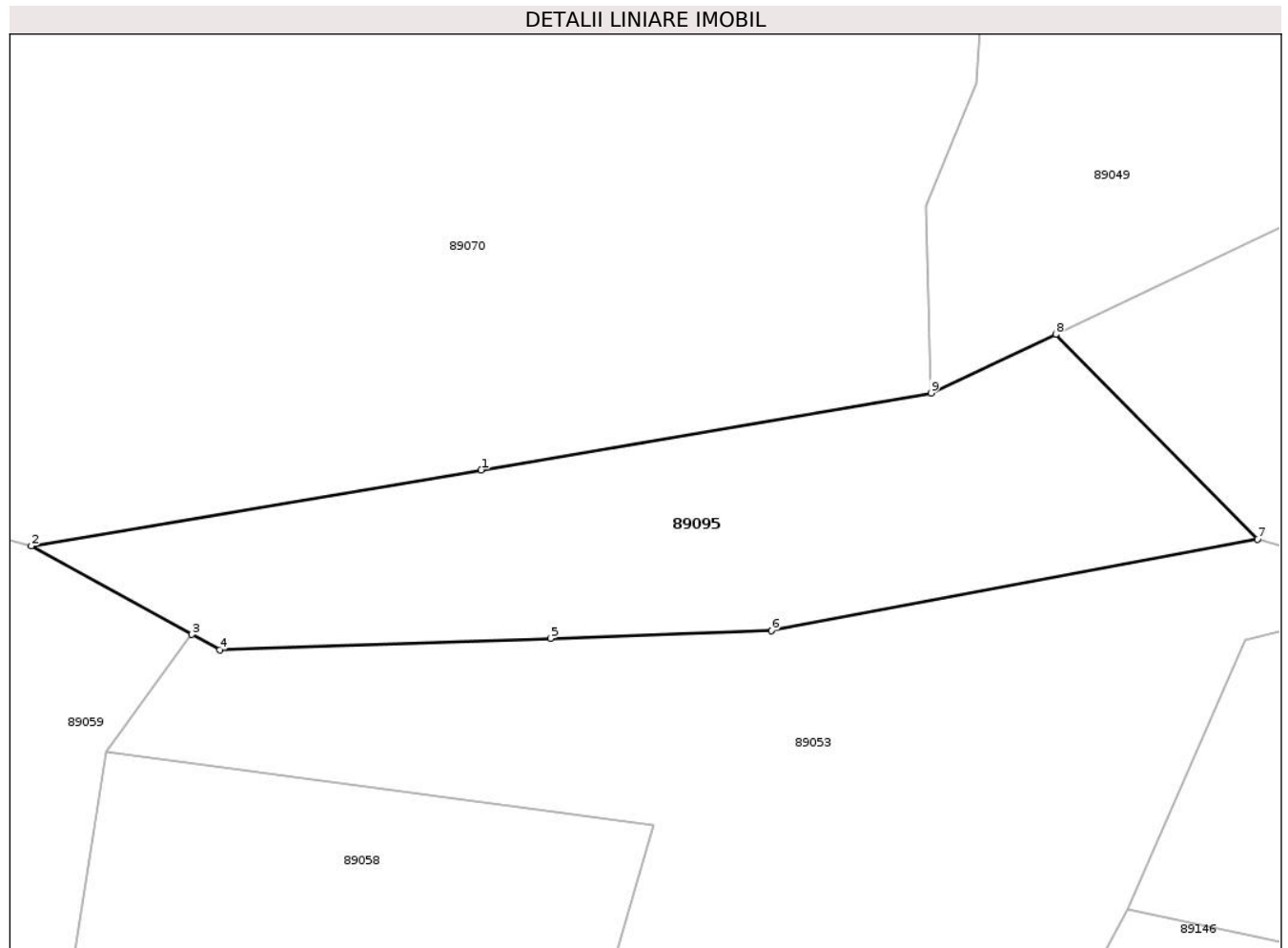
**C. Partea III. SARCINI .**

Inscrieri privind dezmembramintele dreptului de proprietate, drepturi reale de garanție și sarcini	Referințe
NU SUNT	

**Teren**

Nr cadastral	Suprafața (mp)*	Observații / Referințe
70147	2.100	

\* Suprafața este determinată în planul de proiecție Stereo 70.



**Date referitoare la teren**

Crt	Categorie folosință	Intra vilan	Suprafața (mp)	Tarla	Parcelă	Nr. topo	Observații / Referințe
1	padure	NU	2.100	UP II	UA 138B/8	-	

**Lungime Segmente**

1) Valorile lungimilor segmentelor sunt obținute din proiecție în plan.

Punct început	X / Y	Punct sfârșit	X / Y	Lungime segment (** (m)
1	355.928,393 532.867,306	2	355.881,6 532.859,4	47.457
2	355.881,6 532.859,4	3	355.898,3 532.850,2	19.066
3	355.898,3 532.850,2	4	355.901,2 532.848,6	3.312
4	355.901,2 532.848,6	5	355.935,6 532.849,8	34.421
5	355.935,6 532.849,8	6	355.958,6 532.850,6	23.014

Punct început	X / Y	Punct sfârșit	X / Y	Lungime segment (** (m)
6	355.958,6 532.850,6	7	356.009,2 532.860,1	51.484
7	356.009,2 532.860,1	8	355.988,2 532.881,4	29.911
8	355.988,2 532.881,4	9	355.975,2 532.875,3	14.36
9	355.975,2 532.875,3	1	355.928,393 532.867,306	47.484

\*\* Lungimile segmentelor sunt determinate în planul de proiecție Stereo 70 și sunt rotunjite la 1 milimetru.

\*\*\* Distanța dintre puncte este formată din segmente cumulate ce sunt mai mici decât valoarea 1 milimetru.



**DATE DESPRE IMOBILUL NR. 89096**

Oficiul de Cadastru și Publicitate Imobiliară ALBA  
Biroul de Cadastru și Publicitate Imobiliară Campeni

**A. Partea I. Descrierea imobilului**

TEREN Extravilan

Nr. CF vechi:2832  
Nr. cadastral vechi:140

Adresa: Jud. Alba

Nr. Crt	Nr cadastral Nr. topografic	Suprafața* (mp)	Observații / Referințe
A1	70122	5.545	Sector cadastral:89 Teren neimprejmit; Diferența de suprafață se regasește la ID 89094

**B. Partea II. Proprietari și acte**

Inscrieri privitoare la dreptul de proprietate și alte drepturi reale	Referințe
<b>9997 / 22/09/2009</b>	
Act Notarial nr. 1351, din 16/09/2009 emis de BNP MARCU VLADIMIR ION;	
B1	A1
Intabulare, drept de PROPRIETATE, dobandit prin Conventie, cota actuala 1/1 1) SC ROSIA MONTANA GOLD CORPORATION SA, CIF:9762620	

**C. Partea III. SARCINI .**

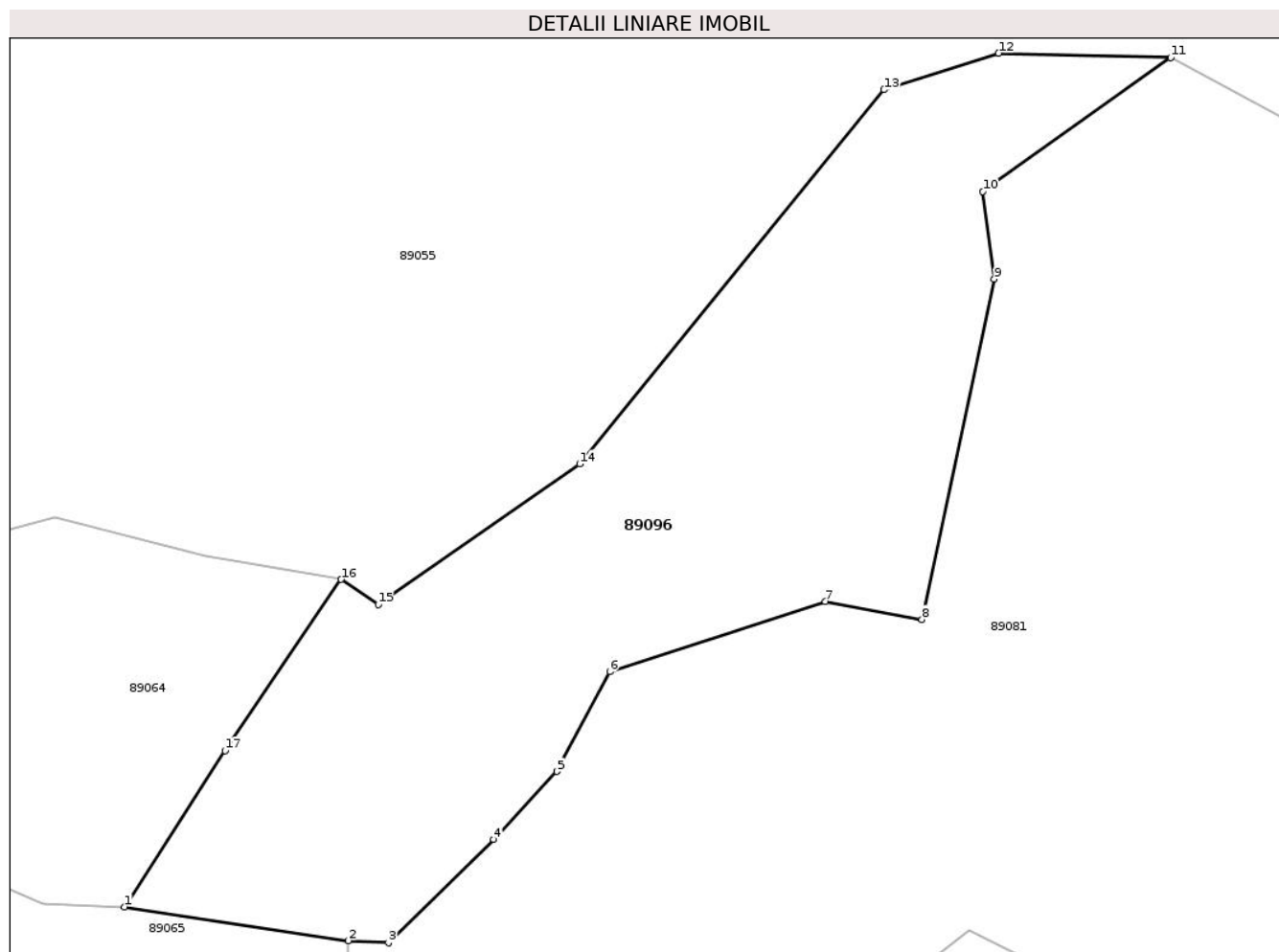
Inscrieri privind dezmembramintele dreptului de proprietate, drepturi reale de garanție și sarcini	Referințe
NU SUNT	

## Anexa Nr. 1 La Partea I

## Teren

Nr cadastral	Suprafața (mp)*	Observații / Referințe
70122	5.545	Diferența de suprafață se regasește la ID 89094

\* Suprafața este determinată în planul de proiecție Stereo 70.



## Date referitoare la teren

Crt	Categorie folosință	Intra vilan	Suprafața (mp)	Tarla	Parcelă	Nr. topo	Observații / Referințe
1	padure	NU	5.545	UP II	UA 138/3	-	

## Lungime Segmente

1) Valorile lungimilor segmentelor sunt obținute din proiecție în plan.

Punct început	X / Y	Punct sfârșit	X / Y	Lungime segment (** (m)
1	355.873,3 532.598,4	2	355.904,5 532.593,7	31.552
2	355.904,5 532.593,7	3	355.910,1 532.593,4	5.608
3	355.910,1 532.593,4	4	355.924,8 532.607,8	20.578
4	355.924,8 532.607,8	5	355.933,6 532.617,3	12.95
5	355.933,6 532.617,3	6	355.941,0 532.631,2	15.747

Punct început	X / Y	Punct sfârşit	X / Y	Lungime segment (** (m)
6	355.941,0 532.631,2	7	355.971,1 532.641,0	31.655
7	355.971,1 532.641,0	8	355.984,6 532.638,5	13.73
8	355.984,6 532.638,5	9	355.994,7 532.686,0	48.562
9	355.994,7 532.686,0	10	355.993,1 532.698,2	12.304
10	355.993,1 532.698,2	11	356.019,3 532.716,9	32.189
11	356.019,3 532.716,9	12	355.995,3 532.717,5	24.007
12	355.995,3 532.717,5	13	355.979,3 532.712,4	16.793
13	355.979,3 532.712,4	14	355.936,8 532.660,2	67.313
14	355.936,8 532.660,2	15	355.908,7 532.640,6	34.26
15	355.908,7 532.640,6	16	355.903,5 532.644,1	6.268
16	355.903,5 532.644,1	17	355.887,3 532.620,2	28.873
17	355.887,3 532.620,2	1	355.873,3 532.598,4	25.908

\*\* Lungimile segmentelor sunt determinate în planul de proiecţie Stereo 70 şi sunt rotunjite la 1 milimetru.

\*\*\* Distanţa dintre puncte este formată din segmente cumulate ce sunt mai mici decât valoarea 1 milimetru.





**DATE DESPRE IMOBILUL NR. 89097**

Oficiul de Cadastru și Publicitate Imobiliară ALBA  
Biroul de Cadastru și Publicitate Imobiliară Campeni

**A. Partea I. Descrierea imobilului**

TEREN Extravilan

Adresa: Jud. Alba

Nr. Crt	Nr cadastral Nr. topografic	Suprafața* (mp)	Observații / Referințe
A1		4.700	Sector cadastral:89 Teren neimprejmuit;

**B. Partea II. Proprietari și acte**

Inscrieri privitoare la dreptul de proprietate și alte drepturi reale	Referințe
/	
Act Administrativ nr. 1787/127, din 21/12/1994 emis de CJPSDPAT ALBA (titlu de proprietate);	
B1	A1
Intabulare, drept de PROPRIETATE, dobandit prin Reconstituire, cota actuala 1/1 1) DRAGAN I MELANIA, LIPSA CNP	

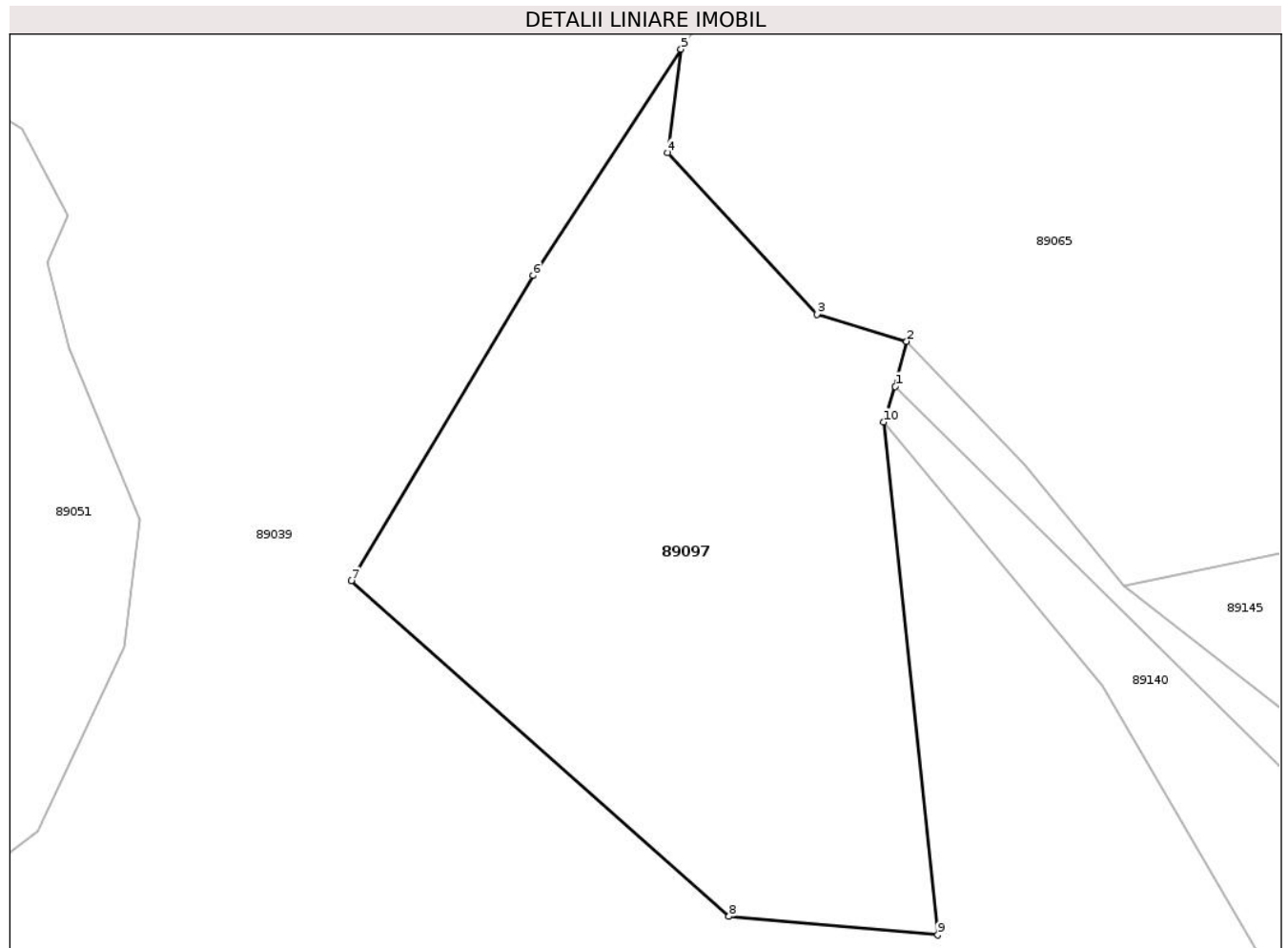
**C. Partea III. SARCINI .**

Inscrieri privind dezmembramintele dreptului de proprietate, drepturi reale de garanție și sarcini	Referințe
NU SUNT	

**Teren**

Nr cadastral	Suprafața (mp)*	Observații / Referințe
	4.700	

\* Suprafața este determinată în planul de proiecție Stereo 70.



**Date referitoare la teren**

Crt	Categorie folosință	Intravilan	Suprafața (mp)	Tarla	Parcelă	Nr. topo	Observații / Referințe
1	padure	NU	4.700	UP II	UA 140/4	-	

**Lungime Segmente**

1) Valorile lungimilor segmentelor sunt obținute din proiecție în plan.

Punct început	X / Y	Punct sfârșit	X / Y	Lungime segment (** (m)
1	355.712,6 532.528,2	2	355.714,1 532.534,0	5.991
2	355.714,1 532.534,0	3	355.702,5 532.537,5	12.117
3	355.702,5 532.537,5	4	355.683,306 532.558,29	28.296
4	355.683,306 532.558,29	5	355.685,0 532.571,6	13.417
5	355.685,0 532.571,6	6	355.665,939 532.542,495	34.791

Punct început	X / Y	Punct sfârșit	X / Y	Lungime segment (** (m)
6	355.665,939 532.542,495	7	355.642,5 532.503,2	45.755
7	355.642,5 532.503,2	8	355.691,2 532.460,0	65.099
8	355.691,2 532.460,0	9	355.718,1 532.457,6	27.007
9	355.718,1 532.457,6	10	355.711,1 532.523,6	66.37
10	355.711,1 532.523,6	1	355.712,6 532.528,2	4.838

\*\* Lungimile segmentelor sunt determinate în planul de proiecție Stereo 70 și sunt rotunjite la 1 milimetru.

\*\*\* Distanța dintre puncte este formată din segmente cumulate ce sunt mai mici decât valoarea 1 milimetru.



**DATE DESPRE IMOBILUL NR. 89098**

Oficiul de Cadastru și Publicitate Imobiliară ALBA  
Biroul de Cadastru și Publicitate Imobiliară Campeni

**A. Partea I. Descrierea imobilului**

TEREN Extravilan

Nr. CF vechi:2817/a  
Nr. cadastral vechi:374

Adresa: Jud. Alba

Nr. Crt	Nr cadastral Nr. topografic	Suprafața* (mp)	Observații / Referințe
A1	70174	1.900	Sector cadastral:89 Teren neimprejmuit;

**B. Partea II. Proprietari și acte**

Inscrieri privitoare la dreptul de proprietate și alte drepturi reale		Referințe
<b>5687 / 20/12/2006</b>		
Act Notarial nr. Contract de schimb nr.3462, din 20/12/2006 emis de BNP MARCU VLADIMIR ION;		
B1	Intabulare, drept de PROPRIETATE, dobandit prin Conventie, cota actuala 1/1 1) SC ROSIA MONTANA GOLD CORPORATION SA, CIF:9762620	A1

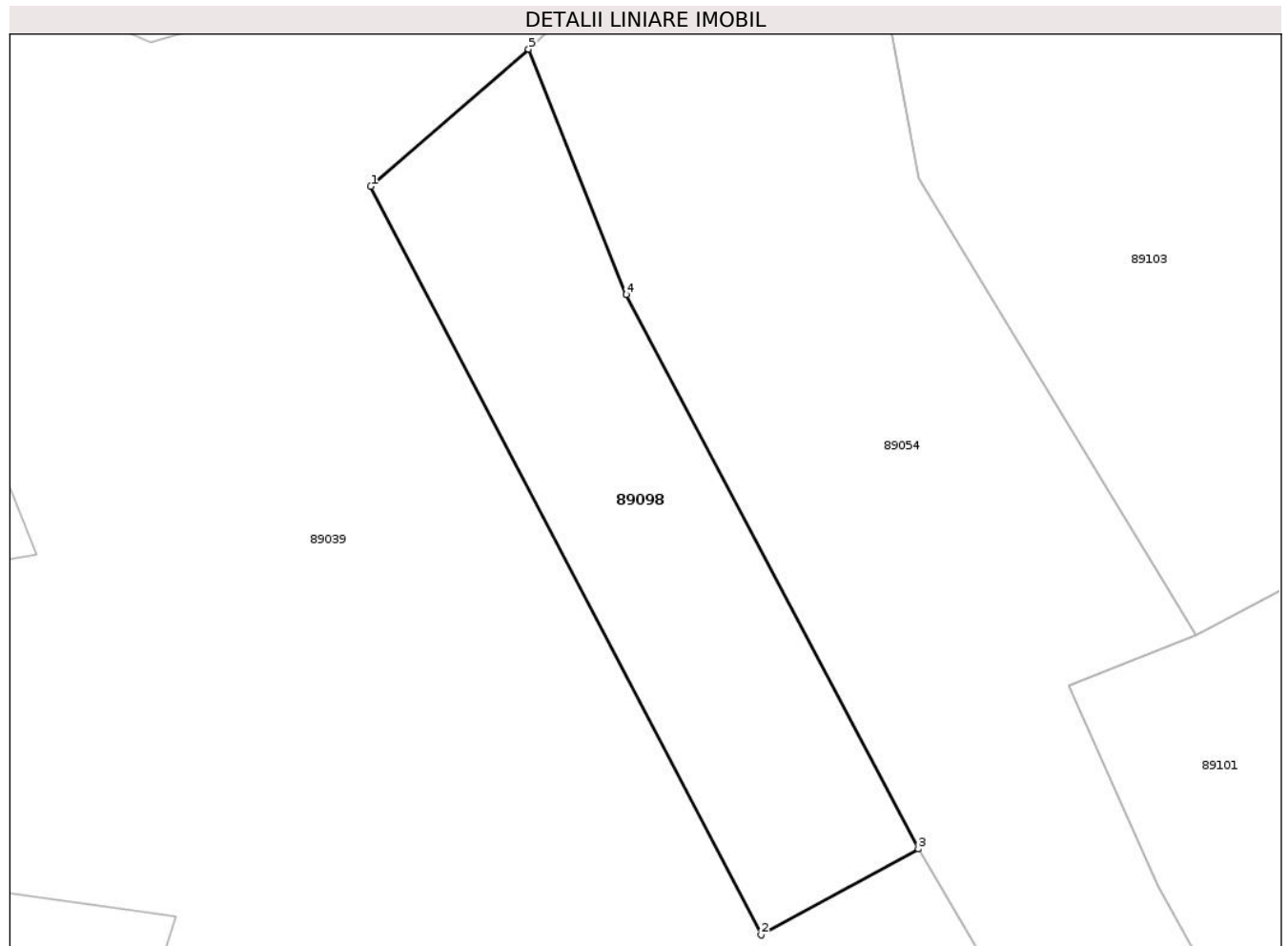
**C. Partea III. SARCINI .**

Inscrieri privind dezmembramintele dreptului de proprietate, drepturi reale de garanție și sarcini	Referințe
NU SUNT	

**Teren**

Nr cadastral	Suprafața (mp)*	Observații / Referințe
70174	1.900	

\* Suprafața este determinată în planul de proiecție Stereo 70.



**Date referitoare la teren**

Crt	Categorie folosință	Intra vilan	Suprafața (mp)	Tarla	Parcelă	Nr. topo	Observații / Referințe
1	padure	NU	1.900	UP II	UA 140/7	-	

**Lungime Segmente**

1) Valorile lungimilor segmentelor sunt obținute din proiecție în plan.

Punct început	X / Y	Punct sfârșit	X / Y	Lungime segment (** (m)
1	355.542,4 532.381,1	2	355.585,4 532.298,759	92.893
2	355.585,4 532.298,759	3	355.602,746 532.308,221	19.759
3	355.602,746 532.308,221	4	355.570,54 532.369,21	68.97
4	355.570,54 532.369,21	5	355.559,8 532.396,2	29.048
5	355.559,8 532.396,2	1	355.542,4 532.381,1	23.038

**\*\* Lungimile segmentelor sunt determinate în planul de proiecție Stereo 70 și sunt rotunjite la 1 milimetru.**

**\*\*\* Distanța dintre puncte este formată din segmente cumulate ce sunt mai mici decât valoarea 1 milimetru.**





**DATE DESPRE IMOBILUL NR. 89099**

Oficiul de Cadastru și Publicitate Imobiliară ALBA  
Biroul de Cadastru și Publicitate Imobiliară Campeni

**A. Partea I. Descrierea imobilului**

TEREN Extravilan

Adresa: Jud. Alba

Nr. Crt	Nr cadastral Nr. topografic	Suprafața* (mp)	Observații / Referințe
A1		9.000	Sector cadastral:89 Teren neimprejmuit;

**B. Partea II. Proprietari și acte**

Inscrieri privitoare la dreptul de proprietate și alte drepturi reale	Referințe
/	
Act Administrativ nr. 1787/134, din 21/12/1994 emis de CJPSDPAT ALBA (titlu de proprietate);	
B1	A1
Intabulare, drept de PROPRIETATE, dobandit prin Reconstituire, cota actuala 1/1 1) ZLĂGNEAN M PETRU, LIPSA CNP	

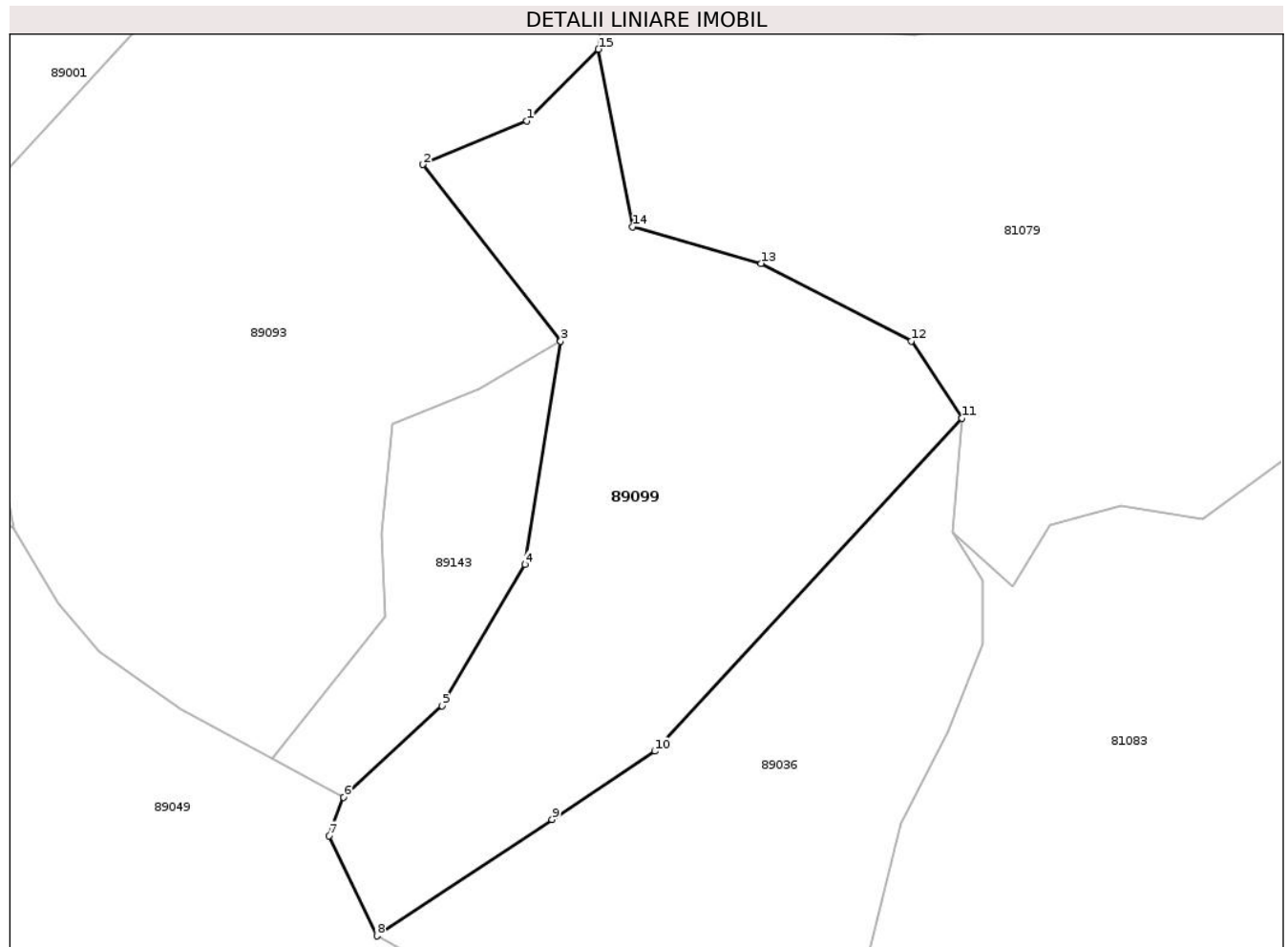
**C. Partea III. SARCINI .**

Inscrieri privind dezmembramintele dreptului de proprietate, drepturi reale de garanție și sarcini	Referințe
NU SUNT	

**Teren**

Nr cadastral	Suprafața (mp)*	Observații / Referințe
	9.000	

\* Suprafața este determinată în planul de proiecție Stereo 70.



**Date referitoare la teren**

Crt	Categorie folosință	Intravilan	Suprafața (mp)	Tarla	Parcelă	Nr. topo	Observații / Referințe
1	padure	NU	9.000	UP II	UA 138/5	-	

**Lungime Segmente**

1) Valorile lungimilor segmentelor sunt obținute din proiecție în plan.

Punct început	X / Y	Punct sfârșit	X / Y	Lungime segment (** (m)
1	356.092,5 533.091,0	2	356.071,2 533.082,1	23.085
2	356.071,2 533.082,1	3	356.099,44 533.045,976	45.852
3	356.099,44 533.045,976	4	356.092,094 533.000,268	46.295
4	356.092,094 533.000,268	5	356.075,171 532.971,354	33.502
5	356.075,171 532.971,354	6	356.055,0 532.952,7	27.474

Punct început	X / Y	Punct sfârșit	X / Y	Lungime segment (** (m)
6	356.055,0 532.952,7	7	356.052,0 532.944,8	8.45
7	356.052,0 532.944,8	8	356.061,8 532.924,3	22.722
8	356.061,8 532.924,3	9	356.097,657 532.948,1	43.037
9	356.097,657 532.948,1	10	356.118,696 532.962,065	25.252
10	356.118,696 532.962,065	11	356.181,6 533.030,2	92.732
11	356.181,6 533.030,2	12	356.171,2 533.046,0	18.916
12	356.171,2 533.046,0	13	356.140,5 533.061,9	34.573
13	356.140,5 533.061,9	14	356.114,2 533.069,4	27.348
14	356.114,2 533.069,4	15	356.107,2 533.105,7	36.969
15	356.107,2 533.105,7	1	356.092,5 533.091,0	20.789

\*\* Lungimile segmentelor sunt determinate în planul de proiecție Stereo 70 și sunt rotunjite la 1 milimetru.

\*\*\* Distanța dintre puncte este formată din segmente cumulate ce sunt mai mici decât valoarea 1 milimetru.



**DATE DESPRE IMOBILUL NR. 89100**

Oficiul de Cadastru și Publicitate Imobiliară ALBA  
Biroul de Cadastru și Publicitate Imobiliară Campeni

**A. Partea I. Descrierea imobilului**

TEREN Extravilan

Adresa: Jud. Alba

Nr. Crt	Nr cadastral Nr. topografic	Suprafața* (mp)	Observații / Referințe
A1		8.100	Sector cadastral:89 Teren neimprejmuit;

**B. Partea II. Proprietari și acte**

Inscrieri privitoare la dreptul de proprietate și alte drepturi reale	Referințe
/	
Act Administrativ nr. 1696/95, din 16/06/1994 emis de CJPSDPAT ALBA (titlu de proprietate);	
B1	A1
Intabulare, drept de PROPRIETATE, dobandit prin Reconstituire, cota actuala 1/1 1) DRAGAN N ELEONORA, LIPSA CNP	

**C. Partea III. SARCINI .**

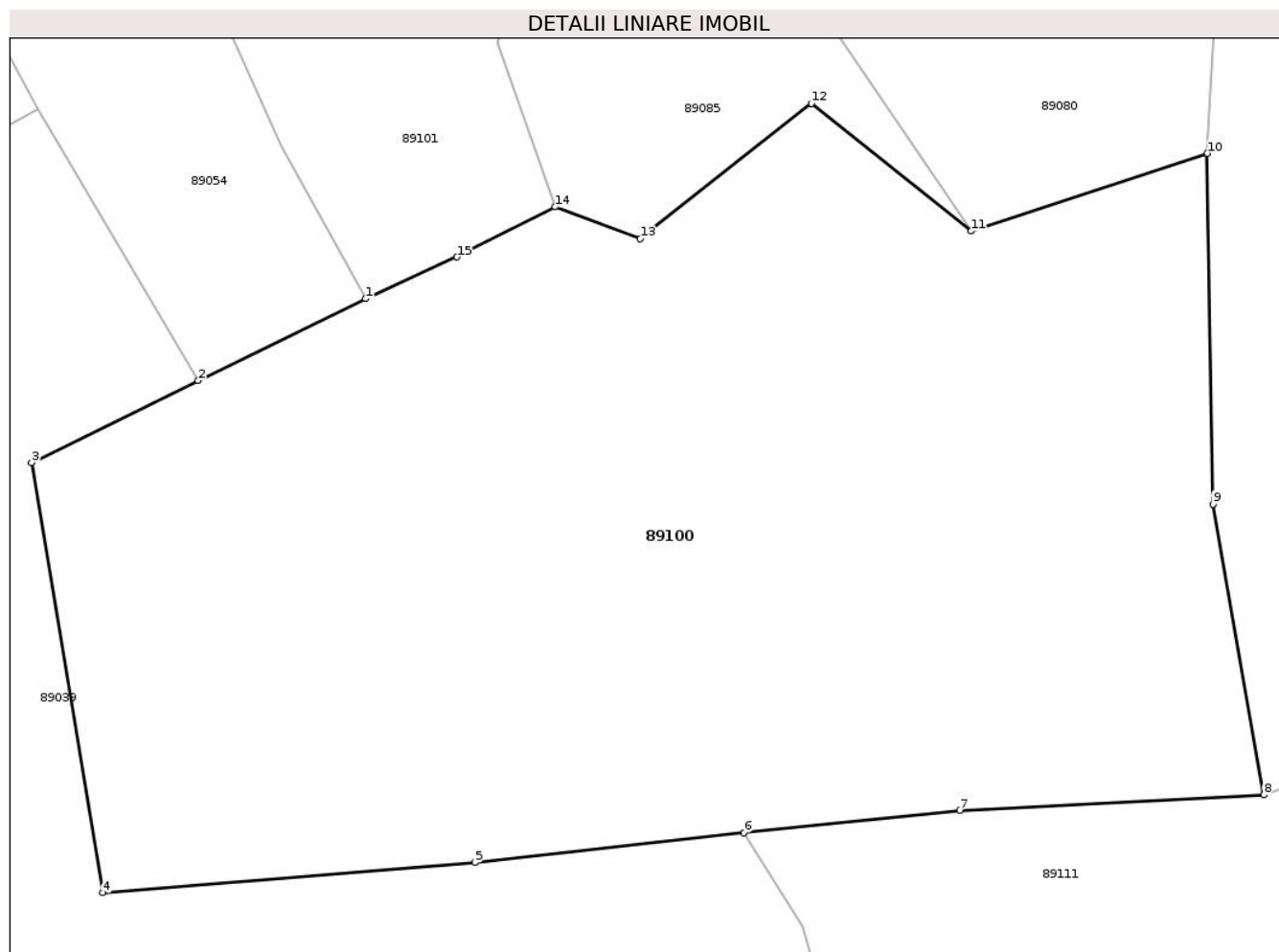
Inscrieri privind dezmembramintele dreptului de proprietate, drepturi reale de garanție și sarcini	Referințe
NU SUNT	

## Anexa Nr. 1 La Partea I

## Teren

Nr cadastral	Suprafața (mp)*	Observații / Referințe
	8.100	

\* Suprafața este determinată în planul de proiecție Stereo 70.



## Date referitoare la teren

Crt	Categorie folosință	Intravilan	Suprafața (mp)	Tarla	Parcelă	Nr. topo	Observații / Referințe
1	padure	NU	8.100	UP II	UA 140/4	-	

## Lungime Segmente

1) Valorile lungimilor segmentelor sunt obținute din proiecție în plan.

Punct început	X / Y	Punct sfârșit	X / Y	Lungime segment (** (m)
1	355.638,2 532.287,8	2	355.620,115 532.278,94	20.139
2	355.620,115 532.278,94	3	355.602,108 532.270,072	20.072
3	355.602,108 532.270,072	4	355.609,826 532.223,63	47.079
4	355.609,826 532.223,63	5	355.650,0 532.226,9	40.307
5	355.650,0 532.226,9	6	355.679,107 532.230,11	29.283

Punct început	X / Y	Punct sfârșit	X / Y	Lungime segment (** (m)
6	355.679,107 532.230,11	7	355.702,419 532.232,512	23.435
7	355.702,419 532.232,512	8	355.735,3 532.234,2	32.925
8	355.735,3 532.234,2	9	355.729,8 532.265,6	31.878
9	355.729,8 532.265,6	10	355.729,2 532.303,5	37.905
10	355.729,2 532.303,5	11	355.703,7 532.295,1	26.848
11	355.703,7 532.295,1	12	355.686,4 532.308,9	22.13
12	355.686,4 532.308,9	13	355.667,9 532.294,3	23.567
13	355.667,9 532.294,3	14	355.658,7 532.297,7	9.808
14	355.658,7 532.297,7	15	355.648,1 532.292,3	11.896
15	355.648,1 532.292,3	1	355.638,2 532.287,8	10.875

\*\* Lungimile segmentelor sunt determinate în planul de proiecție Stereo 70 și sunt rotunjite la 1 milimetru.

\*\*\* Distanța dintre puncte este formată din segmente cumulate ce sunt mai mici decât valoarea 1 milimetru.





**DATE DESPRE IMOBILUL NR. 89101**

Oficiul de Cadastru și Publicitate Imobiliară ALBA  
Biroul de Cadastru și Publicitate Imobiliară Campeni

**A. Partea I. Descrierea imobilului**

TEREN Extravilan

Nr. CF vechi:51 NED

Nr. cadastral vechi:NR CAD PROV 98

Adresa: Jud. Alba

Nr. Crt	Nr cadastral Nr. topografic	Suprafața* (mp)	Observații / Referințe
A1	72411	1.300	Sector cadastral:89 Teren neimprejmuit;

**B. Partea II. Proprietari și acte**

Inscrieri privitoare la dreptul de proprietate și alte drepturi reale		Referințe
<b>1476 / 28/06/2005</b>		
Act Administrativ nr. 88, Titlu de proprietate, din 01/02/2002 emis de PREFECTURA ALBA (memoriu tehnic 1993/2005 , adeverința 1993/2005 OCPI Alba);		
B1	Intabulare, drept de PROPRIETATE, dobandit prin Reconstituire, cota actuala 1/1 1) COSMA EVA, LIPSA CNP	A1

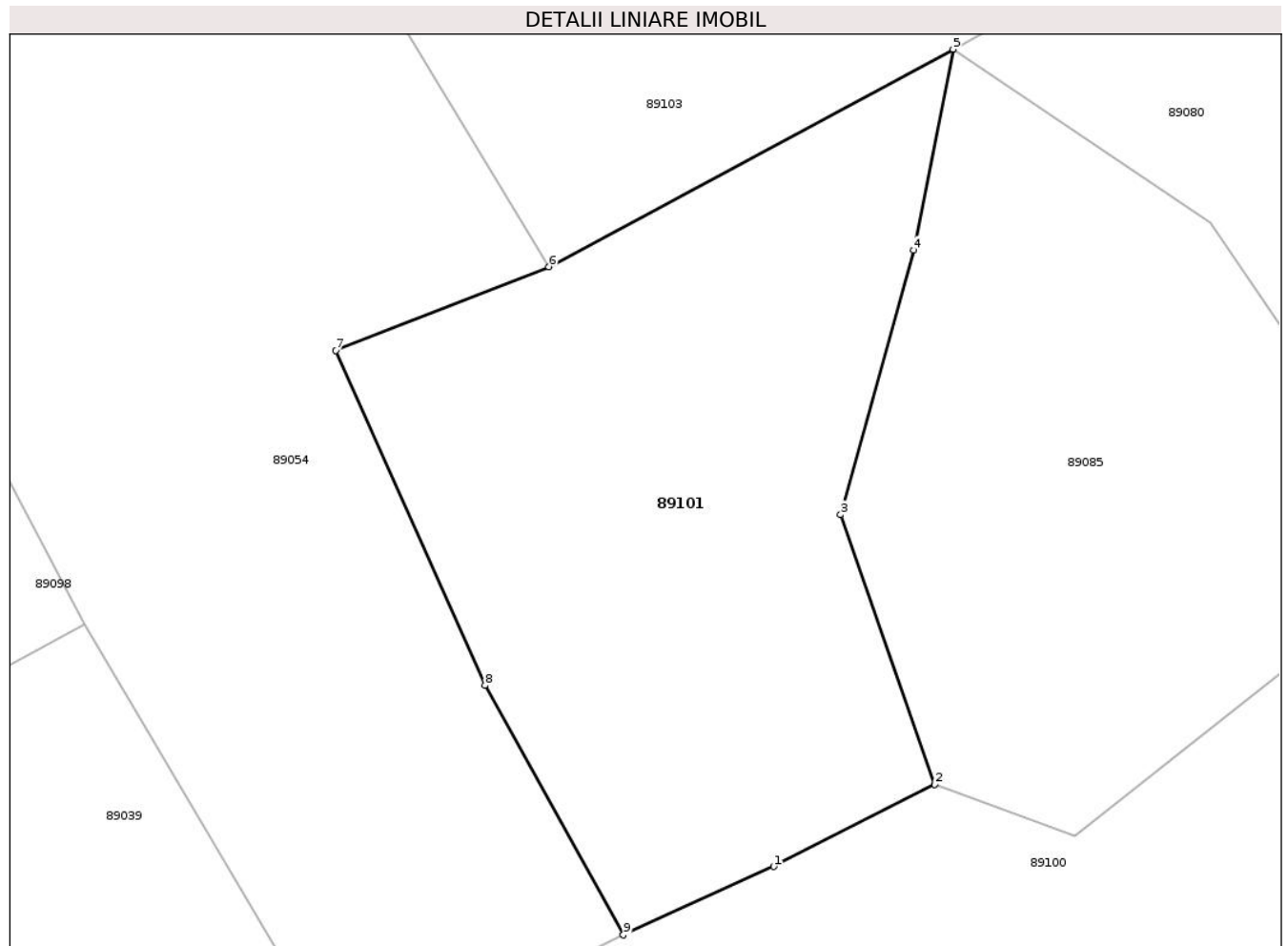
**C. Partea III. SARCINI .**

Inscrieri privind dezmembramintele dreptului de proprietate, drepturi reale de garanție și sarcini	Referințe
NU SUNT	

**Teren**

Nr cadastral	Suprafața (mp)*	Observații / Referințe
72411	1.300	

\* Suprafața este determinată în planul de proiecție Stereo 70.



**Date referitoare la teren**

Crt	Categorie folosință	Intravilan	Suprafața (mp)	Tarla	Parcelă	Nr. topo	Observații / Referințe
1	padure	NU	1.300	UP II	UA 140/10	-	

**Lungime Segmente**

1) Valorile lungimilor segmentelor sunt obținute din proiecție în plan.

Punct început	X / Y	Punct sfârșit	X / Y	Lungime segment (** (m)
1	355.648,1 532.292,3	2	355.658,7 532.297,7	11.896
2	355.658,7 532.297,7	3	355.652,5 532.315,4	18.754
3	355.652,5 532.315,4	4	355.657,3 532.332,8	18.05
4	355.657,3 532.332,8	5	355.659,9 532.346,0	13.454
5	355.659,9 532.346,0	6	355.633,3 532.331,7	30.2

Punct început	X / Y	Punct sfârșit	X / Y	Lungime segment (** (m)
6	355.633,3 532.331,7	7	355.619,3 532.326,2	15.042
7	355.619,3 532.326,2	8	355.629,1 532.304,2	24.084
8	355.629,1 532.304,2	9	355.638,2 532.287,8	18.756
9	355.638,2 532.287,8	1	355.648,1 532.292,3	10.875

\*\* Lungimile segmentelor sunt determinate în planul de proiecție Stereo 70 și sunt rotunjite la 1 milimetru.

\*\*\* Distanța dintre puncte este formată din segmente cumulate ce sunt mai mici decât valoarea 1 milimetru.



**DATE DESPRE IMOBILUL NR. 89102**

Oficiul de Cadastru și Publicitate Imobiliară ALBA  
Biroul de Cadastru și Publicitate Imobiliară Campeni

**A. Partea I. Descrierea imobilului**

TEREN Extravilan

Nr. CF vechi:2816/a  
Nr. cadastral vechi:NCP 362

Adresa: Jud. Alba

Nr. Crt	Nr cadastral Nr. topografic	Suprafața* (mp)	Observații / Referințe
A1	72394	1.500	Sector cadastral:89 Teren neimprejmuit;

**B. Partea II. Proprietari și acte**

Inscrieri privitoare la dreptul de proprietate și alte drepturi reale	Referințe
<b>5684 / 20/12/2006</b>	
Act Notarial nr. Contract de vânzare cumpărare nr.3497, din 20/12/2006 emis de BNP MARCU VLADIMIR ION (și încheiere de cf 5755/22.12.2006, act contract de vanzare cumpărare aut nr 3605 din 2006 aut de NP MARCU);	
B1	A1
Intabulare, drept de PROPRIETATEcu titlu cumpărare, dobandit prin Conventie, cota actuala 1/1 1) SC ROSIA MONTANA GOLD CORPORATION SA, CIF:9762620	

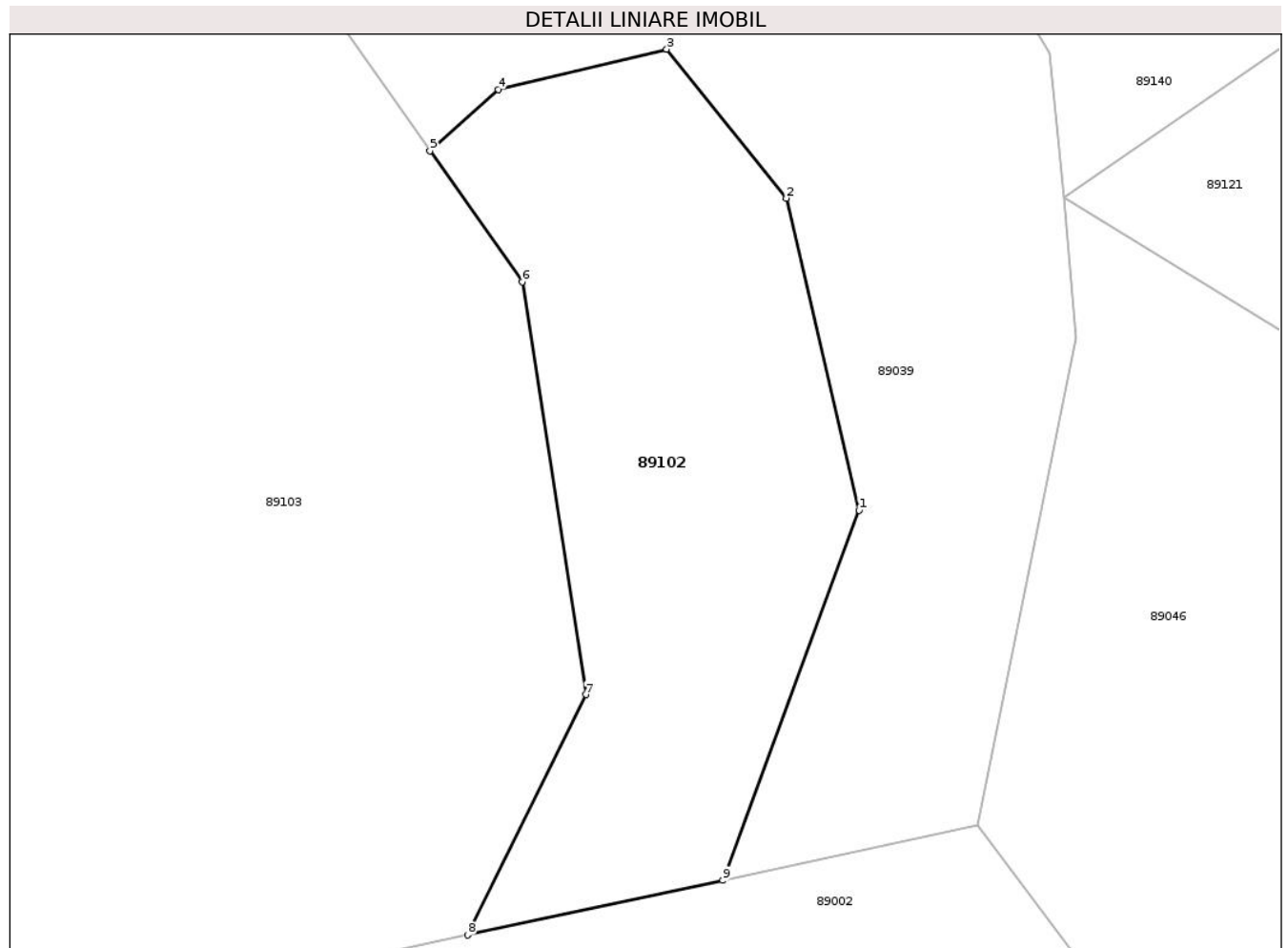
**C. Partea III. SARCINI .**

Inscrieri privind dezmembramintele dreptului de proprietate, drepturi reale de garanție și sarcini	Referințe
NU SUNT	

**Teren**

Nr cadastral	Suprafața (mp)*	Observații / Referințe
72394	1.500	

\* Suprafața este determinată în planul de proiecție Stereo 70.



**Date referitoare la teren**

Crt	Categorie folosință	Intra vilan	Suprafața (mp)	Tarla	Parcelă	Nr. topo	Observații / Referințe
1	padure	NU	1.500	UP II	UA 140/13	-	

**Lungime Segmente**

1) Valorile lungimilor segmentelor sunt obținute din proiecție în plan.

Punct început	X / Y	Punct sfârșit	X / Y	Lungime segment (** (m)
1	355.758,9 532.391,7	2	355.752,9 532.417,4	26.391
2	355.752,9 532.417,4	3	355.743,024 532.429,674	15.754
3	355.743,024 532.429,674	4	355.729,125 532.426,361	14.288
4	355.729,125 532.426,361	5	355.723,5 532.421,3	7.567
5	355.723,5 532.421,3	6	355.731,1 532.410,5	13.206

Punct început	X / Y	Punct sfârșit	X / Y	Lungime segment (** (m)
6	355.731,1 532.410,5	7	355.736,362 532.376,498	34.406
7	355.736,362 532.376,498	8	355.726,6 532.356,7	22.074
8	355.726,6 532.356,7	9	355.747,65 532.361,197	21.525
9	355.747,65 532.361,197	1	355.758,9 532.391,7	32.511

\*\* Lungimile segmentelor sunt determinate în planul de proiecție Stereo 70 și sunt rotunjite la 1 milimetru.

\*\*\* Distanța dintre puncte este formată din segmente cumulate ce sunt mai mici decât valoarea 1 milimetru.





**DATE DESPRE IMOBILUL NR. 89103**

Oficiul de Cadastru și Publicitate Imobiliară ALBA  
Biroul de Cadastru și Publicitate Imobiliară Campeni

**A. Partea I. Descrierea imobilului**

TEREN Extravilan

Nr. CF vechi:2814/b  
Nr. cadastral vechi:375

Adresa: Jud. Alba

Nr. Crt	Nr cadastral Nr. topografic	Suprafața* (mp)	Observații / Referințe
A1	71511	12.500	Sector cadastral:89 Teren neimprejmuit;

**B. Partea II. Proprietari și acte**

Inscrieri privitoare la dreptul de proprietate și alte drepturi reale		Referințe
<b>5687 / 20/12/2006</b>		
Act Notarial nr. Contract de schimb nr.3462, din 20/12/2006 emis de BNP MARCU VLADIMIR ION;		
B1	Intabulare, drept de PROPRIETATE, dobandit prin Conventie, cota actuala 1/1 1) SC ROSIA MONTANA GOLD CORPORATION SA, CIF:9762620	A1

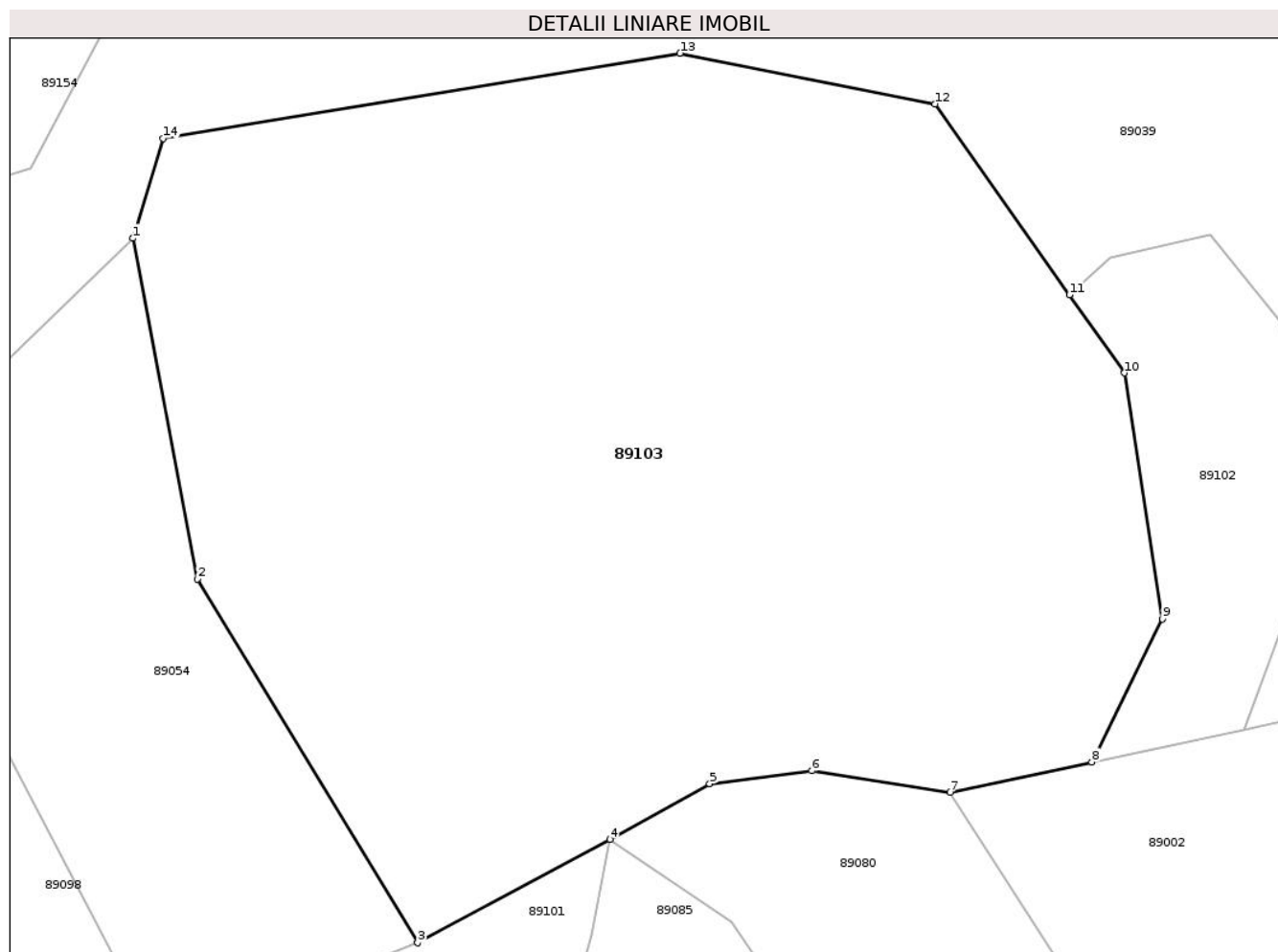
**C. Partea III. SARCINI .**

Inscrieri privind dezmembramintele dreptului de proprietate, drepturi reale de garanție și sarcini	Referințe
NU SUNT	

### Teren

Nr cadastral	Suprafața (mp)*	Observații / Referințe
71511	12.500	

\* Suprafața este determinată în planul de proiecție Stereo 70.



### Date referitoare la teren

Crt	Categorie folosință	Intra vilan	Suprafața (mp)	Tarla	Parcelă	Nr. topo	Observații / Referințe
1	padure	NU	12.500	UP II	UA 140/14	-	

### Lungime Segmente

1) Valorile lungimilor segmentelor sunt obținute din proiecție în plan.

Punct început	X / Y	Punct sfârșit	X / Y	Lungime segment (** (m)
1	355.593,9 532.429,1	2	355.602,815 532.382,011	47.925
2	355.602,815 532.382,011	3	355.633,3 532.331,7	58.827
3	355.633,3 532.331,7	4	355.659,9 532.346,0	30.2
4	355.659,9 532.346,0	5	355.673,7 532.353,7	15.803
5	355.673,7 532.353,7	6	355.687,838 532.355,48	14.249

Punct început	X / Y	Punct sfârşit	X / Y	Lungime segment (** (m)
6	355.687,838 532.355,48	7	355.707,0 532.352,5	19.392
7	355.707,0 532.352,5	8	355.726,6 532.356,7	20.045
8	355.726,6 532.356,7	9	355.736,362 532.376,498	22.074
9	355.736,362 532.376,498	10	355.731,1 532.410,5	34.406
10	355.731,1 532.410,5	11	355.723,5 532.421,3	13.206
11	355.723,5 532.421,3	12	355.704,9 532.447,7	32.294
12	355.704,9 532.447,7	13	355.669,6 532.454,7	35.987
13	355.669,6 532.454,7	14	355.598,1 532.442,9	72.467
14	355.598,1 532.442,9	1	355.593,9 532.429,1	14.425

\*\* Lungimile segmentelor sunt determinate în planul de proiecție Stereo 70 și sunt rotunjite la 1 milimetru.

\*\*\* Distanța dintre puncte este formată din segmente cumulate ce sunt mai mici decât valoarea 1 milimetru.



**DATE DESPRE IMOBILUL NR. 89104**

Oficiul de Cadastru și Publicitate Imobiliară ALBA  
Biroul de Cadastru și Publicitate Imobiliară Campeni

**A. Partea I. Descrierea imobilului**

TEREN Extravilan

Nr. CF vechi:53

Nr. cadastral vechi:151

Adresa: Jud. Alba

Nr. Crt	Nr cadastral Nr. topografic	Suprafața* (mp)	Observații / Referințe
A1	70158	8.800	Sector cadastral:89 Teren neimprejmuit;

**B. Partea II. Proprietari și acte**

Inscrieri privitoare la dreptul de proprietate și alte drepturi reale		Referințe
<b>1526 / 30/06/2005</b>		
Act Administrativ nr. 7045/340, din 30/06/2005 emis de CJPSDPAT ALBA (titlu de proprietate,memoriu tehnic 4046 din 2005, adeverință);		
B1	Intabulare, drept de PROPRIETATEcu titlu reconstituire, dobandit prin Constituire, cota actuala 1/2 1) TUHUTIU PETRU CORNELIU	A1
B2	Intabulare, drept de PROPRIETATEcu titlu reconstituire, dobandit prin Constituire, cota actuala 1/2 1) TUHUȚIU-CRIȘAN NICOLAE	A1

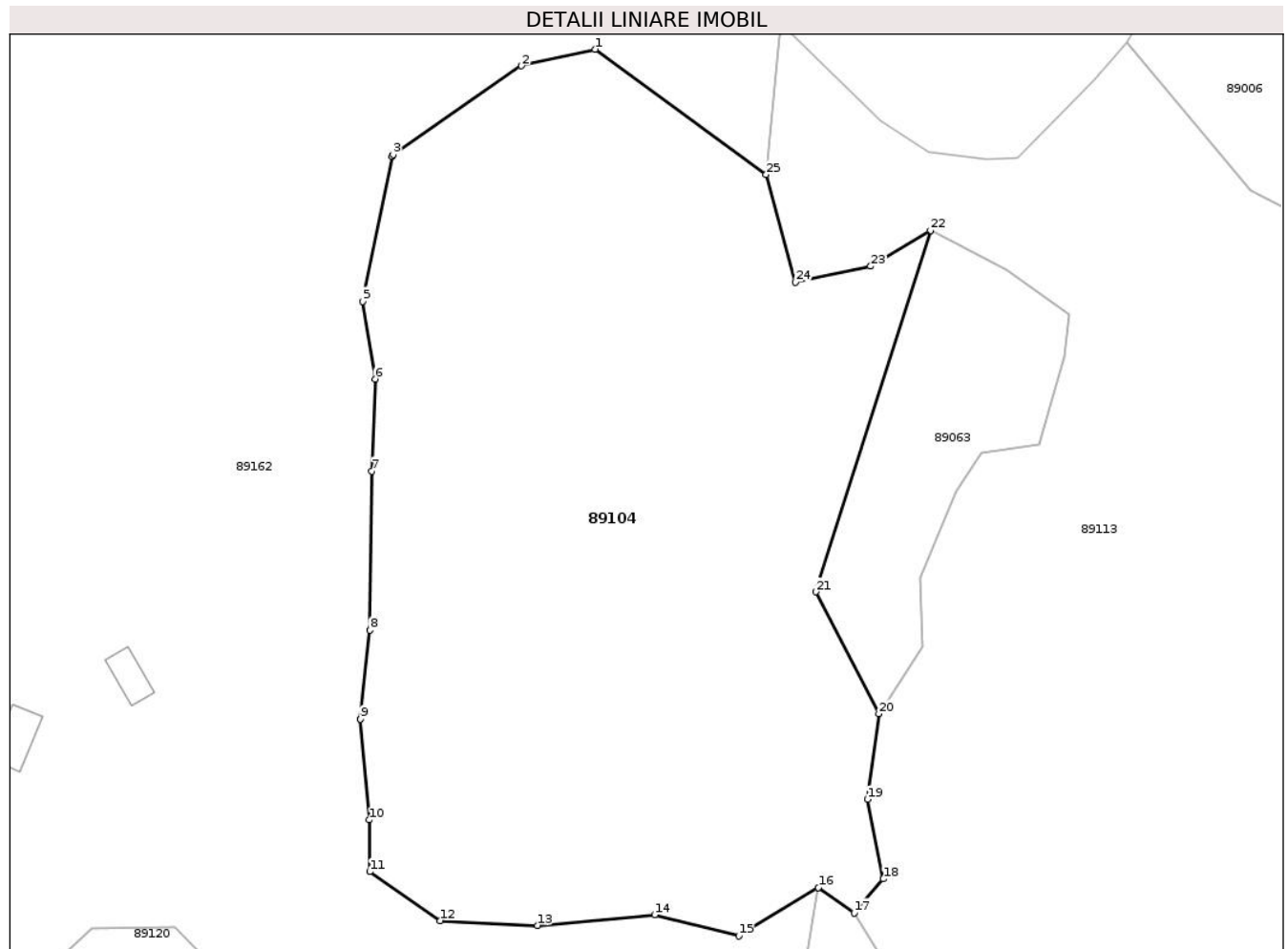
**C. Partea III. SARCINI .**

Inscrieri privind dezmembramintele dreptului de proprietate, drepturi reale de garanție și sarcini	Referințe
NU SUNT	

**Teren**

Nr cadastral	Suprafața (mp)*	Observații / Referințe
70158	8.800	

\* Suprafața este determinată în planul de proiecție Stereo 70.



**Date referitoare la teren**

Crt	Categorie folosință	Intra vilan	Suprafața (mp)	Tarla	Parcelă	Nr. topo	Observații / Referințe
1	padure	NU	8.800	UP II	UA 136/1	-	

**Lungime Segmente**

1) Valorile lungimilor segmentelor sunt obținute din proiecție în plan.

Punct început	X / Y	Punct sfârșit	X / Y	Lungime segment (** (m)
1	355.329,385 533.228,307	2	355.318,3 533.225,8	11.365
3	355.298,9 533.212,4	4	355.298,8 533.212,1	0.316
5	355.294,3 533.190,3	6	355.296,2 533.178,6	11.853
7	355.295,7 533.164,7	8	355.295,4 533.140,7	24.002
9	355.294,0 533.127,3	10	355.295,3 533.112,1	15.255

Punct început	X / Y	Punct sfârșit	X / Y	Lungime segment (** (m)
2	355.318,3 533.225,8	3	355.298,9 533.212,4	23.578
4	355.298,8 533.212,1	5	355.294,3 533.190,3	22.26
6	355.296,2 533.178,6	7	355.295,7 533.164,7	13.909
8	355.295,4 533.140,7	9	355.294,0 533.127,3	13.473
10	355.295,3 533.112,1	11	355.295,4 533.104,3	7.801

Punct început	X / Y	Punct sfârșit	X / Y	Lungime segment (** (m)
11	355.295,4 533.104,3	12	355.306,0 533.096,9	12.927
13	355.320,7 533.096,2	14	355.338,4 533.097,8	17.772
15	355.351,1 533.094,6	16	355.363,1 533.101,9	14.046
17	355.368,5 533.098,1	18	355.372,9 533.103,2	6.736
19	355.370,5 533.115,2	20	355.372,2 533.128,1	13.012
21	355.362,7 533.146,5	22	355.380,0 533.201,0	57.18
23	355.371,0 533.195,6	24	355.359,6 533.193,2	11.65
25	355.355,2 533.209,4	1	355.329,385 533.228,307	31.998

Punct început	X / Y	Punct sfârșit	X / Y	Lungime segment (** (m)
12	355.306,0 533.096,9	13	355.320,7 533.096,2	14.717
14	355.338,4 533.097,8	15	355.351,1 533.094,6	13.097
16	355.363,1 533.101,9	17	355.368,5 533.098,1	6.603
18	355.372,9 533.103,2	19	355.370,5 533.115,2	12.238
20	355.372,2 533.128,1	21	355.362,7 533.146,5	20.708
22	355.380,0 533.201,0	23	355.371,0 533.195,6	10.496
24	355.359,6 533.193,2	25	355.355,2 533.209,4	16.787

\*\* Lungimile segmentelor sunt determinate în planul de proiecție Stereo 70 și sunt rotunjite la 1 milimetru.

\*\*\* Distanța dintre puncte este formată din segmente cumulate ce sunt mai mici decât valoarea 1 milimetru.





**DATE DESPRE IMOBILUL NR. 89105**

Oficiul de Cadastru și Publicitate Imobiliară ALBA  
Biroul de Cadastru și Publicitate Imobiliară Campeni

**A. Partea I. Descrierea imobilului**

TEREN Extravilan

Nr. CF vechi:53

Nr. cadastral vechi:152

Adresa: Jud. Alba

Nr. Crt	Nr cadastral Nr. topografic	Suprafața* (mp)	Observații / Referințe
A1	70159	3.400	Sector cadastral:89 Teren neimprejmuit;

**B. Partea II. Proprietari și acte**

Inscrieri privitoare la dreptul de proprietate și alte drepturi reale		Referințe
<b>1526 / 30/06/2005</b>		
Act Administrativ nr. 7045/340, din 30/06/2005 emis de CJPSDPAT ALBA (titlu de proprietate,memoriu tehnic nr 4046 din 2005, adeverință);		
B1	Intabulare, drept de PROPRIETATEcu titlu reconstituire, dobandit prin Constituire, cota actuala 1/2 1) TUHUTIU PETRU CORNELIU, LIPSA CNP	A1
B2	Intabulare, drept de PROPRIETATEcu titlu reconstituire, dobandit prin Constituire, cota actuala 1/2 1) TUHUTIU CRISAN NICOLAE, LIPSA CNP	A1

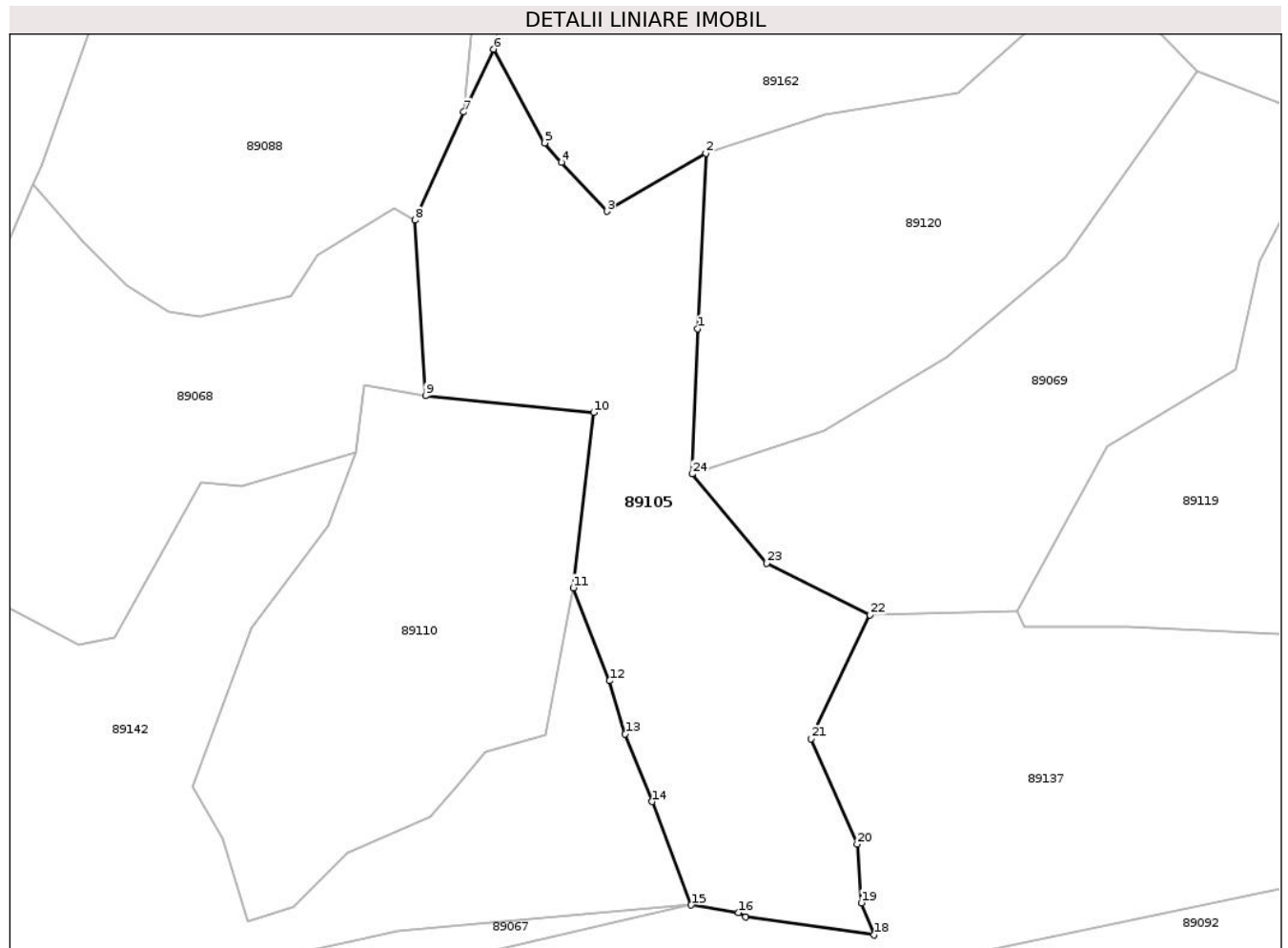
**C. Partea III. SARCINI .**

Inscrieri privind dezmembramintele dreptului de proprietate, drepturi reale de garanție și sarcini	Referințe
NU SUNT	

**Teren**

Nr cadastral	Suprafața (mp)*	Observații / Referințe
70159	3.400	

\* Suprafața este determinată în planul de proiecție Stereo 70.



**Date referitoare la teren**

Crt	Categorie folosință	Intravilan	Suprafața (mp)	Tarla	Parcelă	Nr. topo	Observații / Referințe
1	padure	NU	3.400	UP II	UA 137/4	-	

**Lungime Segmente**

1) Valorile lungimilor segmentelor sunt obținute din proiecție în plan.

Punct început	X / Y	Punct sfârșit	X / Y	Lungime segment (** (m)
1	355.203,0 533.050,2	2	355.204,2 533.075,3	25.129
3	355.190,0 533.067,0	4	355.183,5 533.074,0	9.552
5	355.181,1 533.076,8	6	355.173,8 533.090,2	15.259
7	355.169,5 533.081,2	8	355.162,5 533.065,7	17.007
9	355.164,0 533.040,6	10	355.188,1 533.038,2	24.219

Punct început	X / Y	Punct sfârșit	X / Y	Lungime segment (** (m)
2	355.204,2 533.075,3	3	355.190,0 533.067,0	16.448
4	355.183,5 533.074,0	5	355.181,1 533.076,8	3.688
6	355.173,8 533.090,2	7	355.169,5 533.081,2	9.974
8	355.162,5 533.065,7	9	355.164,0 533.040,6	25.145
10	355.188,1 533.038,2	11	355.185,2 533.013,1	25.267

Punct început	X / Y	Punct sfârșit	X / Y	Lungime segment (** (m)
11	355.185,2 533.013,1	12	355.190,4 532.999,8	14.28
13	355.192,619 532.992,165	14	355.196,5 532.982,5	10.415
15	355.202,1 532.967,7	16	355.208,9 532.966,6	6.888
17	355.209,9 532.966,0	18	355.228,3 532.963,4	18.583
19	355.226,5 532.968,0	20	355.225,9 532.976,4	8.421
21	355.219,3 532.991,5	22	355.227,7 533.009,2	19.592
23	355.212,9 533.016,6	24	355.202,2 533.029,4	16.683

Punct început	X / Y	Punct sfârșit	X / Y	Lungime segment (** (m)
12	355.190,4 532.999,8	13	355.192,619 532.992,165	7.951
14	355.196,5 532.982,5	15	355.202,1 532.967,7	15.824
16	355.208,9 532.966,6	17	355.209,9 532.966,0	1.166
18	355.228,3 532.963,4	19	355.226,5 532.968,0	4.94
20	355.225,9 532.976,4	21	355.219,3 532.991,5	16.479
22	355.227,7 533.009,2	23	355.212,9 533.016,6	16.547
24	355.202,2 533.029,4	1	355.203,0 533.050,2	20.815

\*\* Lungimile segmentelor sunt determinate în planul de proiecție Stereo 70 și sunt rotunjite la 1 milimetru.

\*\*\* Distanța dintre puncte este formată din segmente cumulate ce sunt mai mici decât valoarea 1 milimetru.



**DATE DESPRE IMOBILUL NR. 89106**

Oficiul de Cadastru și Publicitate Imobiliară ALBA  
Biroul de Cadastru și Publicitate Imobiliară Campeni

**A. Partea I. Descrierea imobilului**

TEREN Extravilan

Nr. CF vechi:1770

Adresa: Jud. Alba

Nr. Crt	Nr cadastral Nr. topografic	Suprafața* (mp)	Observații / Referințe
A1		461	Sector cadastral:89 Teren imprejmuit; CF 70726 Abrud, cu nr. top 1715,1716

**B. Partea II. Proprietari și acte**

Inscrieri privitoare la dreptul de proprietate și alte drepturi reale		Referințe
<b>5182 / 06/12/2006</b>		
Act Notarial nr. Contract de vânzare cumpărare nr.3124, din 06/12/2006 emis de BNP MARCU VLADIMIR ION (ȘI ÎNCHEIEREA CF 5124/20.06.2007 ACT CONTRACT DE VÂNZARE CUMPĂRARE 1527/2007, ÎNCHEIEREA CF 8715/05.10.2007 ACT CONTRACT DE VÂNZARE CUMPĂRARE 2546/2007, ȘI ÎNCHEIEREA CF 8715/05.10.2007 ACT CONTRACT DE SCHIMB 2547/2007,);		
B1	Intabulare, drept de PROPRIETATE, dobandit prin Conventie, cota actuala 1/1 1) SC ROSIA MONTANA GOLD CORPORATION SA, CIF:9762620	A1

**C. Partea III. SARCINI .**

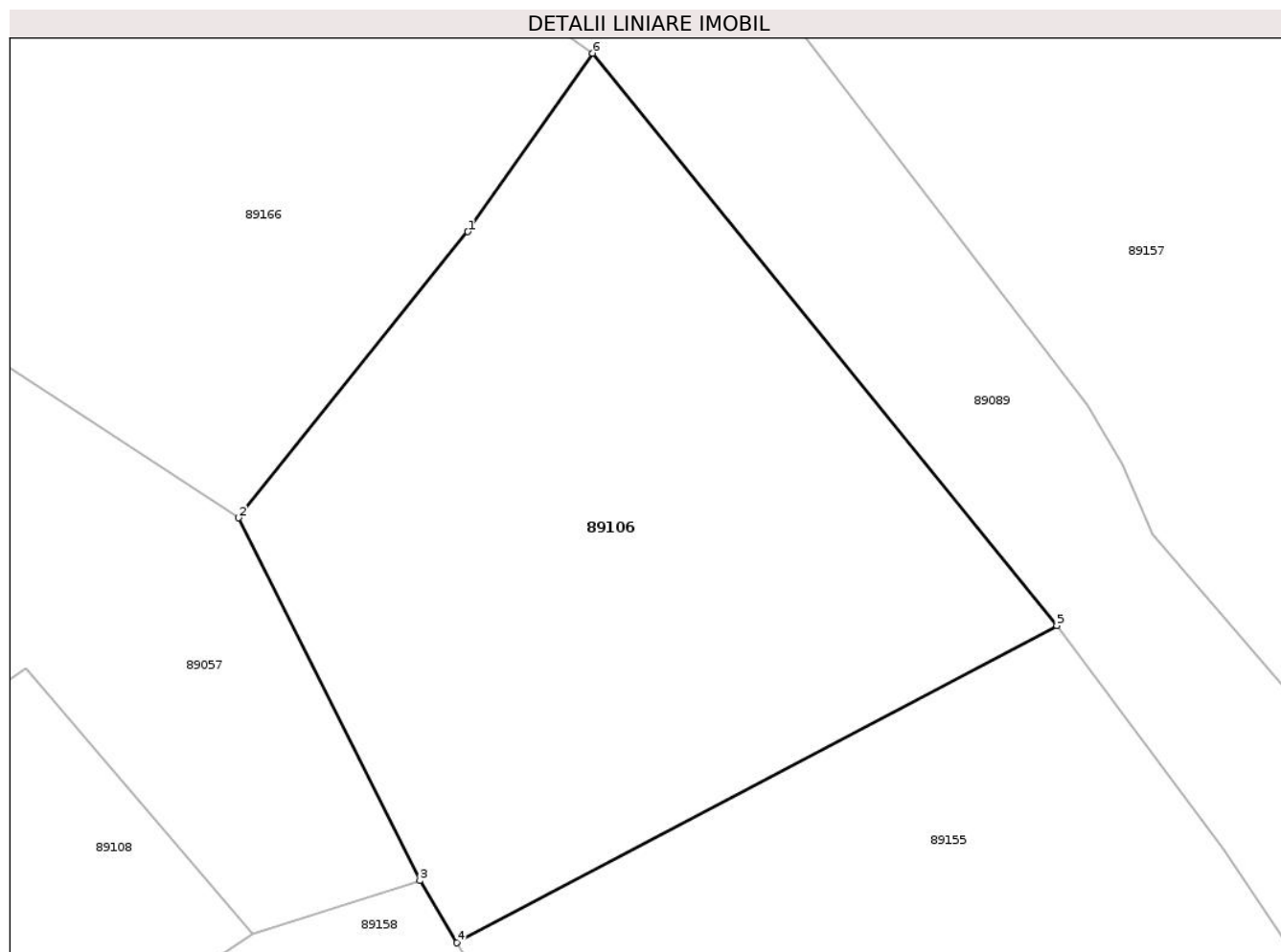
Inscrieri privind dezmembramintele dreptului de proprietate, drepturi reale de garanție și sarcini	Referințe
NU SUNT	

## Anexa Nr. 1 La Partea I

## Teren

Nr cadastral	Suprafața (mp)*	Observații / Referințe
	461	CF 70726 Abrud, cu nr. top 1715,1716

\* Suprafața este determinată în planul de proiecție Stereo 70.



## Date referitoare la teren

Crt	Categorie folosință	Intravilan	Suprafața (mp)	Tarla	Parcelă	Nr. topo	Observații / Referințe
1	faneata	NU	461	-	-	-	

## Lungime Segmente

1) Valorile lungimilor segmentelor sunt obținute din proiecție în plan.

Punct început	X / Y	Punct sfârșit	X / Y	Lungime segment (** (m)
1	355.431,9 532.639,6	2	355.423,8 532.629,5	12.947
2	355.423,8 532.629,5	3	355.430,2 532.616,7	14.311
3	355.430,2 532.616,7	4	355.431,5 532.614,5	2.555
4	355.431,5 532.614,5	5	355.452,7 532.625,7	23.977
5	355.452,7 532.625,7	6	355.436,3 532.645,9	26.019

Punct început	X / Y	Punct sfârşit	X / Y	Lungime segment (** (m)
6	355.436,3 532.645,9	1	355.431,9 532.639,6	7.684

\*\* Lungimile segmentelor sunt determinate în planul de proiecţie Stereo 70 şi sunt rotunjite la 1 milimetru.

\*\*\* Distanţa dintre puncte este formată din segmente cumulate ce sunt mai mici decât valoarea 1 milimetru.





**DATE DESPRE IMOBILUL NR. 89107**

Oficiul de Cadastru și Publicitate Imobiliară ALBA  
Biroul de Cadastru și Publicitate Imobiliară Campeni

**A. Partea I. Descrierea imobilului**

TEREN Extravilan

Nr. CF vechi:3842

Adresa: Jud. Alba

Nr. Crt	Nr cadastral Nr. topografic	Suprafața* (mp)	Observații / Referințe
A1		3.176	Sector cadastral:89 Teren imprejmuit; CF 71071 Abrud, cu nr. top 1685/2/2.Imobil traversat de limita dintre UAT Rosia-Montana si UAT Bucium.

**B. Partea II. Proprietari și acte**

Inscrieri privitoare la dreptul de proprietate și alte drepturi reale		Referințe
<b>2917 / 23/04/2007</b>		
Act Notarial nr. Contract de vânzare cumpărare nr.1036, din 23/04/2007 emis de BNP MARCU VLADIMIR ION;		
B1	Intabulare, drept de PROPRIETATE, dobandit prin Conventie, cota actuala 1/1 1) SC ROSIA MONTANA GOLD CORPORATION SA, CIF:9762620	A1

**C. Partea III. SARCINI .**

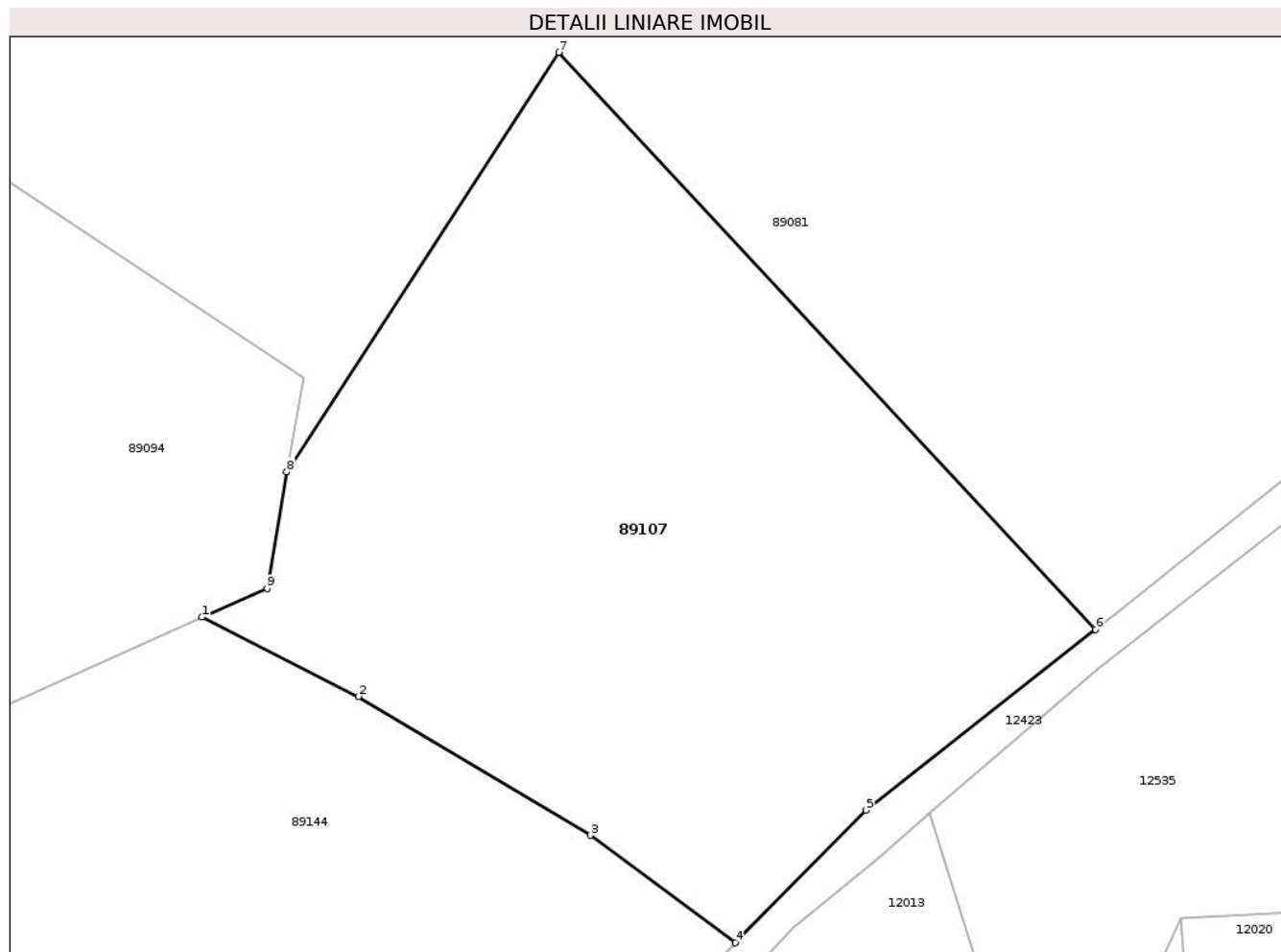
Inscrieri privind dezmembramintele dreptului de proprietate, drepturi reale de garanție și sarcini	Referințe
NU SUNT	

## Anexa Nr. 1 La Partea I

## Teren

Nr cadastral	Suprafața (mp)*	Observații / Referințe
	3.176	CF 71071 Abrud, cu nr. top 1685/2/2.Imobil traversat de limita dintre UAT Rosia-Montana si UAT Bucium.

\* Suprafața este determinată în planul de proiecție Stereo 70.



## Date referitoare la teren

Crt	Categorie folosință	Intra vilan	Suprafața (mp)	Tarla	Parcelă	Nr. topo	Observații / Referințe
1	faneata	NU	3.176	-	-	-	

## Lungime Segmente

1) Valorile lungimilor segmentelor sunt obținute din proiecție în plan.

Punct început	X / Y	Punct sfârșit	X / Y	Lungime segment (** (m)
1	356.033,7 532.518,8	2	356.047,9 532.511,6	15.921
2	356.047,9 532.511,6	3	356.069,0 532.499,0	24.576
3	356.069,0 532.499,0	4	356.082,154 532.489,233	16.384
4	356.082,154 532.489,233	5	356.094,005 532.501,274	16.894
5	356.094,005 532.501,274	6	356.114,849 532.517,696	26.537

Punct început	X / Y	Punct sfârşit	X / Y	Lungime segment (** (m)
6	356.114,849 532.517,696	7	356.066,1 532.570,1	71.573
7	356.066,1 532.570,1	8	356.041,4 532.532,0	45.406
8	356.041,4 532.532,0	9	356.039,6 532.521,4	10.752
9	356.039,6 532.521,4	1	356.033,7 532.518,8	6.447

\*\* Lungimile segmentelor sunt determinate în planul de proiecţie Stereo 70 şi sunt rotunjite la 1 milimetru.

\*\*\* Distanţa dintre puncte este formată din segmente cumulate ce sunt mai mici decât valoarea 1 milimetru.



**DATE DESPRE IMOBILUL NR. 89108**

Oficiul de Cadastru și Publicitate Imobiliară ALBA  
Biroul de Cadastru și Publicitate Imobiliară Campeni

**A. Partea I. Descrierea imobilului**

TEREN Extravilan

Nr. CF vechi:693

Adresa: Jud. Alba

Nr. Crt	Nr cadastral Nr. topografic	Suprafața* (mp)	Observații / Referințe
A1		210	Sector cadastral:89 Teren imprejmuit; CF 71710 Abrud, cu nr. top 1728,1729

**B. Partea II. Proprietari și acte**

Inscrieri privitoare la dreptul de proprietate și alte drepturi reale	Referințe
<b>1249 / 17/05/2004</b>	
Hotarare Judecatoreasca nr. Sentință civilă nr.266, din 17/05/2004 emis de Judecătoria Câmpeni (dosar 2583 din 2003);	
B1 Intabulare, drept de PROPRIETATE, dobândit prin Uzucapiune, cota actuala 1/1 1) COSMA EVA, LIPSA CNP	A1

**C. Partea III. SARCINI .**

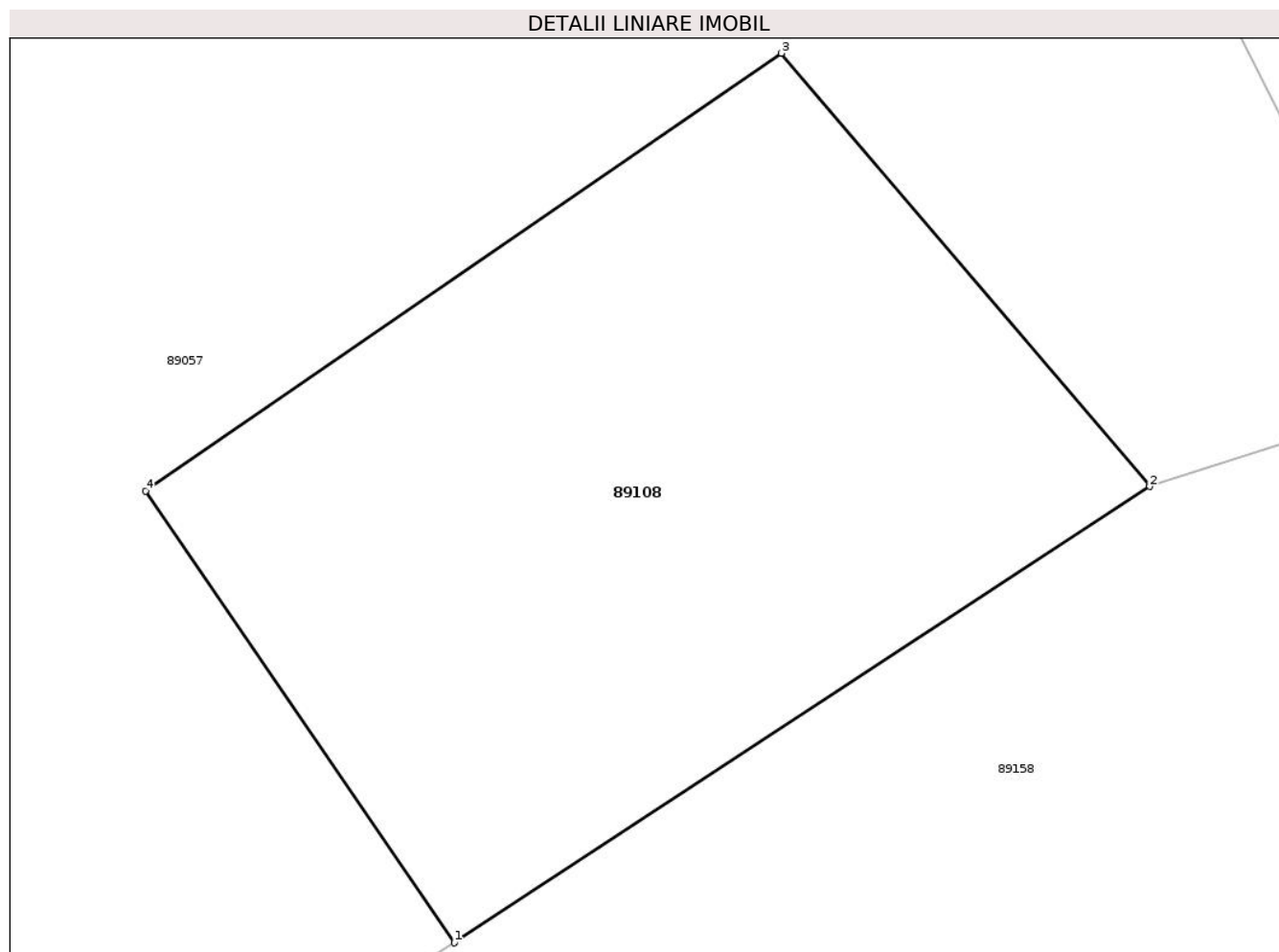
Inscrieri privind dezmembramintele dreptului de proprietate, drepturi reale de garanție și sarcini	Referințe
NU SUNT	

## Anexa Nr. 1 La Partea I

## Teren

Nr cadastral	Suprafața (mp)*	Observații / Referințe
	210	CF 71710 Abrud, cu nr. top 1728,1729

\* Suprafața este determinată în planul de proiecție Stereo 70.



## Date referitoare la teren

Crt	Categorie folosință	Intra vilan	Suprafața (mp)	Tarla	Parcelă	Nr. topo	Observații / Referințe
1	faneata	NU	210	-	-	-	

## Lungime Segmente

1) Valorile lungimilor segmentelor sunt obținute din proiecție în plan.

Punct început	X / Y	Punct sfârșit	X / Y	Lungime segment (** (m)
1	355.409,2 532.604,9	2	355.424,3 532.614,8	18.056
2	355.424,3 532.614,8	3	355.416,3 532.624,2	12.343
3	355.416,3 532.624,2	4	355.402,5 532.614,7	16.754
4	355.402,5 532.614,7	1	355.409,2 532.604,9	11.871

\*\* Lungimile segmentelor sunt determinate în planul de proiecție Stereo 70 și sunt rotunjite la 1 milimetru.

**\*\*\* Distanţa dintre puncte este formată din segmente cumulate ce sunt mai mici decât valoarea 1 milimetru.**





**DATE DESPRE IMOBILUL NR. 89109**

Oficiul de Cadastru și Publicitate Imobiliară ALBA  
Biroul de Cadastru și Publicitate Imobiliară Campeni

**A. Partea I. Descrierea imobilului**

TEREN Extravilan

Nr. CF vechi:3784

Adresa: Jud. Alba

Nr. Crt	Nr cadastral Nr. topografic	Suprafața* (mp)	Observații / Referințe
A1		3.845	Sector cadastral:89 Teren imprejmuit; CF 71403 Abrud, cu nr. top 1704/2/2/2

**B. Partea II. Proprietari și acte**

Inscrieri privitoare la dreptul de proprietate și alte drepturi reale		Referințe
<b>668 / 30/03/2005</b>		
Hotarare Judecatoreasca nr. Sentinșă civilă nr.101, din 30/03/2005 emis de Judecătoria Câmpeni;		
B1	Intabulare, drept de PROPRIETATE, dobandit prin Hotarare Judecatoreasca, cota actuala 1/1 1) JURCA LETITIA, LIPSA CNP	A1

**C. Partea III. SARCINI .**

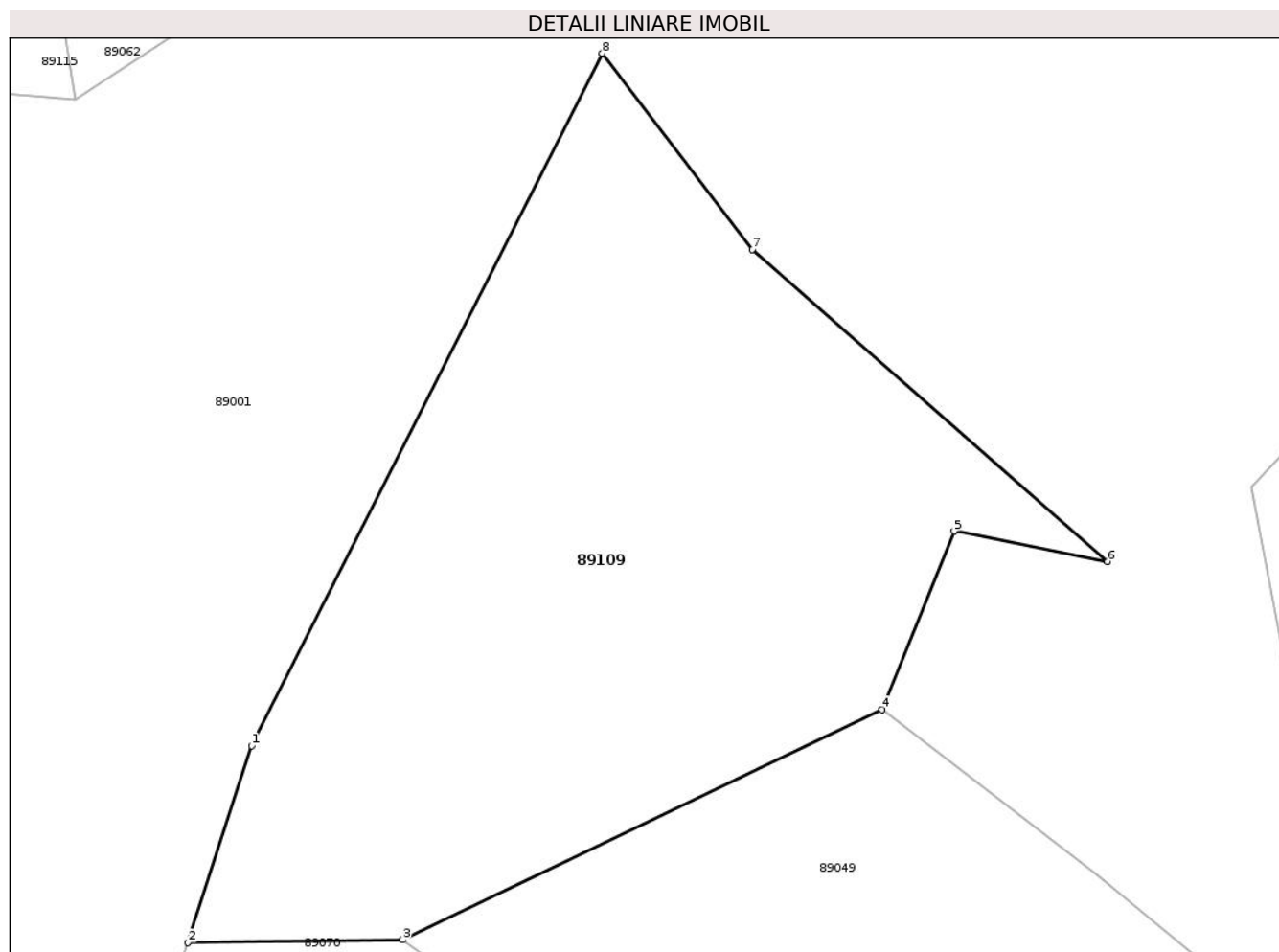
Inscrieri privind dezmembramintele dreptului de proprietate, drepturi reale de garanție și sarcini	Referințe
NU SUNT	

## Anexa Nr. 1 La Partea I

## Teren

Nr cadastral	Suprafața (mp)*	Observații / Referințe
	3.845	CF 71403 Abrud, cu nr. top 1704/2/2/2

\* Suprafața este determinată în planul de proiecție Stereo 70.



## Date referitoare la teren

Crt	Categorie folosință	Intra vilan	Suprafața (mp)	Tarla	Parcelă	Nr. topo	Observații / Referințe
1	faneata	NU	3.845	-	-	-	

## Lungime Segmente

1) Valorile lungimilor segmentelor sunt obținute din proiecție în plan.

Punct început	X / Y	Punct sfârșit	X / Y	Lungime segment (** (m)
1	355.873,1 533.043,2	2	355.866,6 533.023,0	21.22
2	355.866,6 533.023,0	3	355.888,6 533.023,3	22.002
3	355.888,6 533.023,3	4	355.937,8 533.046,9	54.567
4	355.937,8 533.046,9	5	355.945,2 533.065,2	19.74
5	355.945,2 533.065,2	6	355.960,9 533.062,1	16.003

Punct început	X / Y	Punct sfârșit	X / Y	Lungime segment (** (m)
6	355.960,9 533.062,1	7	355.924,5 533.094,1	48.466
7	355.924,5 533.094,1	8	355.909,1 533.114,2	25.321
8	355.909,1 533.114,2	1	355.873,1 533.043,2	79.605

\*\* Lungimile segmentelor sunt determinate în planul de proiecție Stereo 70 și sunt rotunjite la 1 milimetru.

\*\*\* Distanța dintre puncte este formată din segmente cumulate ce sunt mai mici decât valoarea 1 milimetru.



**DATE DESPRE IMOBILUL NR. 89110**

Oficiul de Cadastru și Publicitate Imobiliară ALBA  
Biroul de Cadastru și Publicitate Imobiliară Campeni

**A. Partea I. Descrierea imobilului**

TEREN Extravilan

Nr. CF vechi:2984  
Nr. cadastral vechi:480

Adresa: Jud. Alba

Nr. Crt	Nr cadastral Nr. topografic	Suprafața* (mp)	Observații / Referințe
A1	71734	2.600	Sector cadastral:89 Teren neimprejmuit;

**B. Partea II. Proprietari și acte**

Inscrieri privitoare la dreptul de proprietate și alte drepturi reale		Referințe
<b>1 / 26/02/2009</b>		
Act Administrativ nr. 14179/380, din 01/02/2008 emis de CJPSDPAT ALBA (titlu de proprietate și documentație);		
B1	Intabulare, drept de PROPRIETATE în baza legii 18/1991, L 1/2000, L 247/2005, dobandit prin Lege, cota actuala 1/1 1) TOMUTA I IOAN, LIPSA CNP	A1

**C. Partea III. SARCINI .**

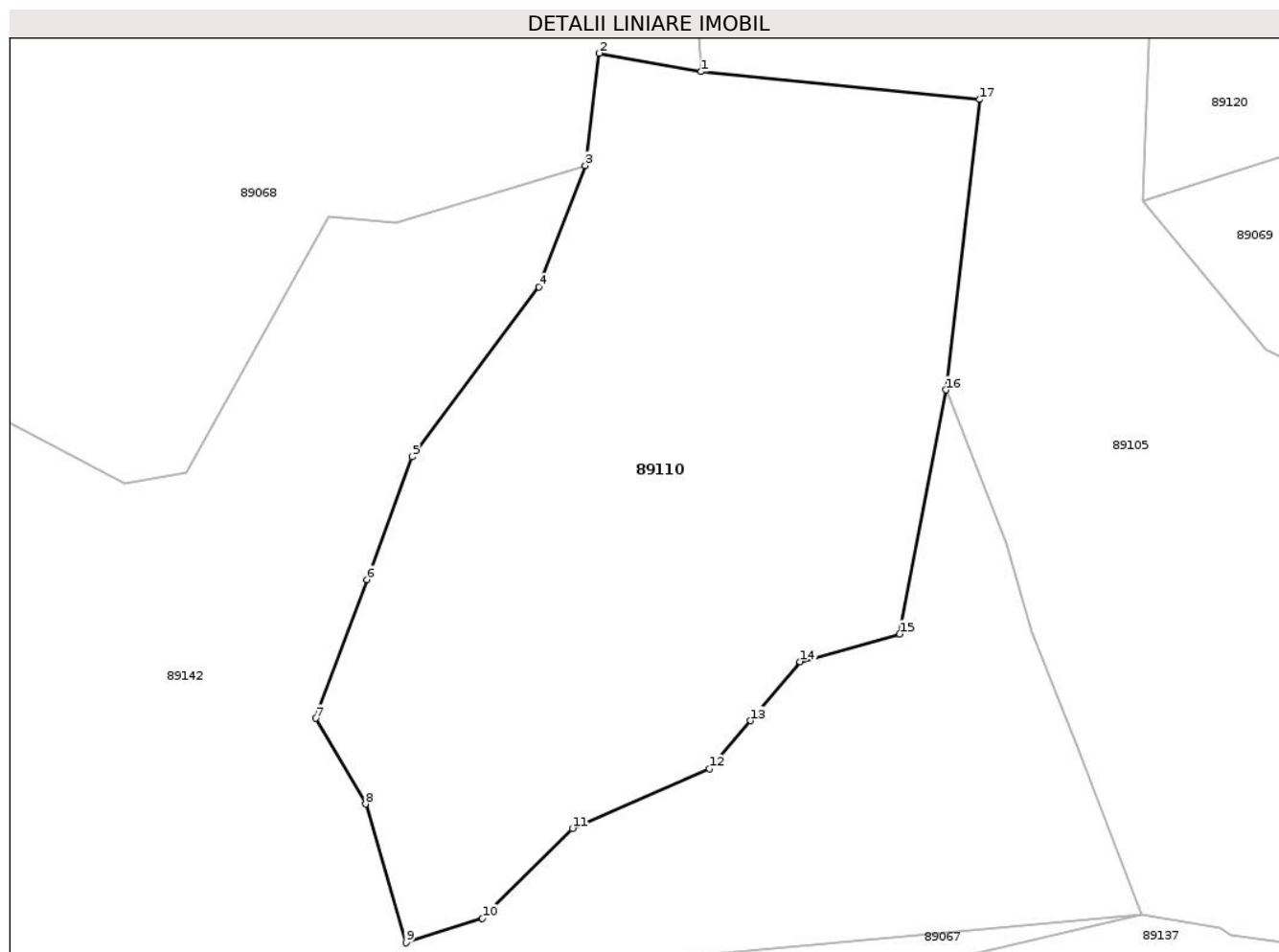
Inscrieri privind dezmembramintele dreptului de proprietate, drepturi reale de garanție și sarcini	Referințe
NU SUNT	

## Anexa Nr. 1 La Partea I

## Teren

Nr cadastral	Suprafața (mp)*	Observații / Referințe
71734	2.600	

\* Suprafața este determinată în planul de proiecție Stereo 70.



## Date referitoare la teren

Crt	Categorie folosință	Intra vilan	Suprafața (mp)	Tarla	Parcelă	Nr. topo	Observații / Referințe
1	padure	NU	2.600	UP II	UA 137/5	-	

## Lungime Segmente

1) Valorile lungimilor segmentelor sunt obținute din proiecție în plan.

Punct început	X / Y	Punct sfârșit	X / Y	Lungime segment (** (m)
1	355.164,0 533.040,6	2	355.155,2 533.042,2	8.944
2	355.155,2 533.042,2	3	355.154,0 533.032,5	9.774
3	355.154,0 533.032,5	4	355.150,0 533.022,0	11.236
4	355.150,0 533.022,0	5	355.139,0 533.007,3	18.36
5	355.139,0 533.007,3	6	355.135,1 532.996,7	11.295

Punct început	X / Y	Punct sfârşit	X / Y	Lungime segment (** (m)
6	355.135,1 532.996,7	7	355.130,7 532.984,7	12.781
7	355.130,7 532.984,7	8	355.135,0 532.977,3	8.559
8	355.135,0 532.977,3	9	355.138,5 532.965,3	12.5
9	355.138,5 532.965,3	10	355.145,1 532.967,4	6.926
10	355.145,1 532.967,4	11	355.152,9 532.975,2	11.031
11	355.152,9 532.975,2	12	355.164,729 532.980,354	12.903
12	355.164,729 532.980,354	13	355.168,3 532.984,5	5.472
13	355.168,3 532.984,5	14	355.172,6 532.989,6	6.671
14	355.172,6 532.989,6	15	355.181,2 532.992,0	8.929
15	355.181,2 532.992,0	16	355.185,2 533.013,1	21.476
16	355.185,2 533.013,1	17	355.188,1 533.038,2	25.267
17	355.188,1 533.038,2	1	355.164,0 533.040,6	24.219

\*\* Lungimile segmentelor sunt determinate în planul de proiecție Stereo 70 și sunt rotunjite la 1 milimetru.

\*\*\* Distanța dintre puncte este formată din segmente cumulate ce sunt mai mici decât valoarea 1 milimetru.





**DATE DESPRE IMOBILUL NR. 89111**

Oficiul de Cadastru și Publicitate Imobiliară ALBA  
Biroul de Cadastru și Publicitate Imobiliară Campeni

**A. Partea I. Descrierea imobilului**

TEREN Extravilan

Adresa: Jud. Alba

Nr. Crt	Nr cadastral Nr. topografic	Suprafața* (mp)	Observații / Referințe
A1		7.700	Sector cadastral:89 Teren neimprejmuit; Imobil traversat de limita dintre UAT Rosia-Montana si UAT Bucium.

**B. Partea II. Proprietari și acte**

Inscrieri privitoare la dreptul de proprietate și alte drepturi reale		Referințe
/		
Act Administrativ nr. 14179/387, din 02/10/2008 emis de CJPSDPAT ALBA (titlu de proprietate);		
B1	Intabulare, drept de PROPRIETATE, dobandit prin Reconstituire, cota actuala 1/1 1) DRAGAN D LIVIU, LIPSA CNP 2) TANDRAU D LAURA, LIPSA CNP 3) DRAGAN D IOAN, LIPSA CNP 4) DRAGAN D OTILIA, LIPSA CNP 5) DRAGAN D SIDONIA, LIPSA CNP	A1

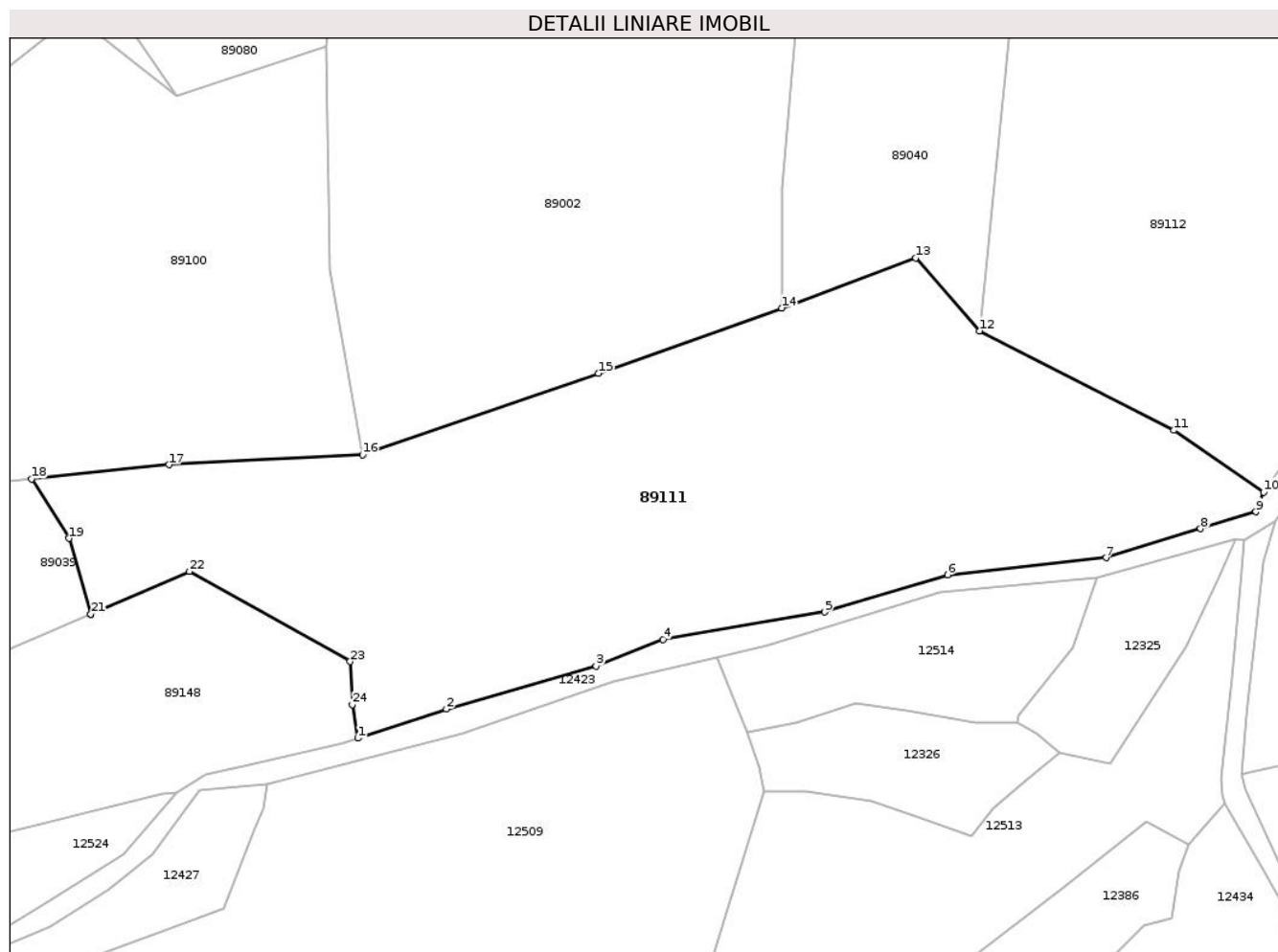
**C. Partea III. SARCINI .**

Inscrieri privind dezmembramintele dreptului de proprietate, drepturi reale de garanție și sarcini	Referințe
NU SUNT	

**Teren**

Nr cadastral	Suprafața (mp)*	Observații / Referințe
	7.700	Imobil traversat de limita dintre UAT Rosia-Montana si UAT Bucium.

\* Suprafața este determinată în planul de proiecție Stereo 70.



**Date referitoare la teren**

Crt	Categorie folosință	Intra vilan	Suprafața (mp)	Tarla	Parcelă	Nr. topo	Observații / Referințe
1	padure	NU	7.700	UP II	UA 140/16	-	

**Lungime Segmente**

1) Valorile lungimilor segmentelor sunt obținute din proiecție în plan.

Punct început	X / Y	Punct sfârșit	X / Y	Lungime segment (** (m)
1	355.734,491 532.186,099	2	355.749,539 532.191,03	15.836
3	355.774,985 532.198,31	4	355.786,386 532.202,836	12.266
5	355.813,757 532.207,49	6	355.834,683 532.213,826	21.864
7	355.861,612 532.216,738	8	355.877,647 532.221,646	16.77
9	355.887,031 532.224,519	10	355.888,371 532.227,83	3.572

Punct început	X / Y	Punct sfârșit	X / Y	Lungime segment (** (m)
2	355.749,539 532.191,03	3	355.774,985 532.198,31	26.466
4	355.786,386 532.202,836	5	355.813,757 532.207,49	27.764
6	355.834,683 532.213,826	7	355.861,612 532.216,738	27.086
8	355.877,647 532.221,646	9	355.887,031 532.224,519	9.814
10	355.888,371 532.227,83	11	355.873,109 532.238,345	18.534

Punct început	X / Y	Punct sfârșit	X / Y	Lungime segment (** (m)
11	355.873,109 532.238,345	12	355.840,1 532.255,2	37.063
13	355.829,303 532.267,608	14	355.806,5 532.259,1	24.339
15	355.775,4 532.248,0	16	355.735,3 532.234,2	42.408
17	355.702,419 532.232,512	18	355.679,107 532.230,11	23.435
19	355.685,463 532.220,008	20	355.689,154 532.207,18	13.348
21	355.689,157 532.207,17	22	355.705,9 532.214,4	18.237
23	355.733,2 532.199,1	24	355.733,6 532.191,8	7.311

Punct început	X / Y	Punct sfârșit	X / Y	Lungime segment (** (m)
12	355.840,1 532.255,2	13	355.829,303 532.267,608	16.448
14	355.806,5 532.259,1	15	355.775,4 532.248,0	33.022
16	355.735,3 532.234,2	17	355.702,419 532.232,512	32.925
18	355.679,107 532.230,11	19	355.685,463 532.220,008	11.935
20	355.689,154 532.207,18	21	355.689,157 532.207,17	0.011
22	355.705,9 532.214,4	23	355.733,2 532.199,1	31.295
24	355.733,6 532.191,8	1	355.734,491 532.186,099	5.77

\*\* Lungimile segmentelor sunt determinate în planul de proiecție Stereo 70 și sunt rotunjite la 1 milimetru.

\*\*\* Distanța dintre puncte este formată din segmente cumulate ce sunt mai mici decât valoarea 1 milimetru.



**DATE DESPRE IMOBILUL NR. 89112**

Oficiul de Cadastru și Publicitate Imobiliară ALBA  
Biroul de Cadastru și Publicitate Imobiliară Campeni

**A. Partea I. Descrierea imobilului**

TEREN Extravilan

Adresa: Jud. Alba

Nr. Crt	Nr cadastral Nr. topografic	Suprafața* (mp)	Observații / Referințe
A1		9.265	Sector cadastral:89 Teren neimprejmuit; Imobil traversat de limita dintre UAT Rosia-Montana si UAT Bucium.

**B. Partea II. Proprietari și acte**

Inscrieri privitoare la dreptul de proprietate și alte drepturi reale		Referințe
/		
Act Normativ nr. 7, din 13/03/1996 emis de Parlamentul Romaniei (art. 13);		
B1	Inscrierea posesiei, drept de PROPRIETATE, dobandit prin Constituire, cota actuala 1/1 1) <b>NEIDENTIFICAT NEIDENTIFICAT</b>	A1
B2	Se noteaza mentiunea de proprietar neidentificat	A1

**C. Partea III. SARCINI .**

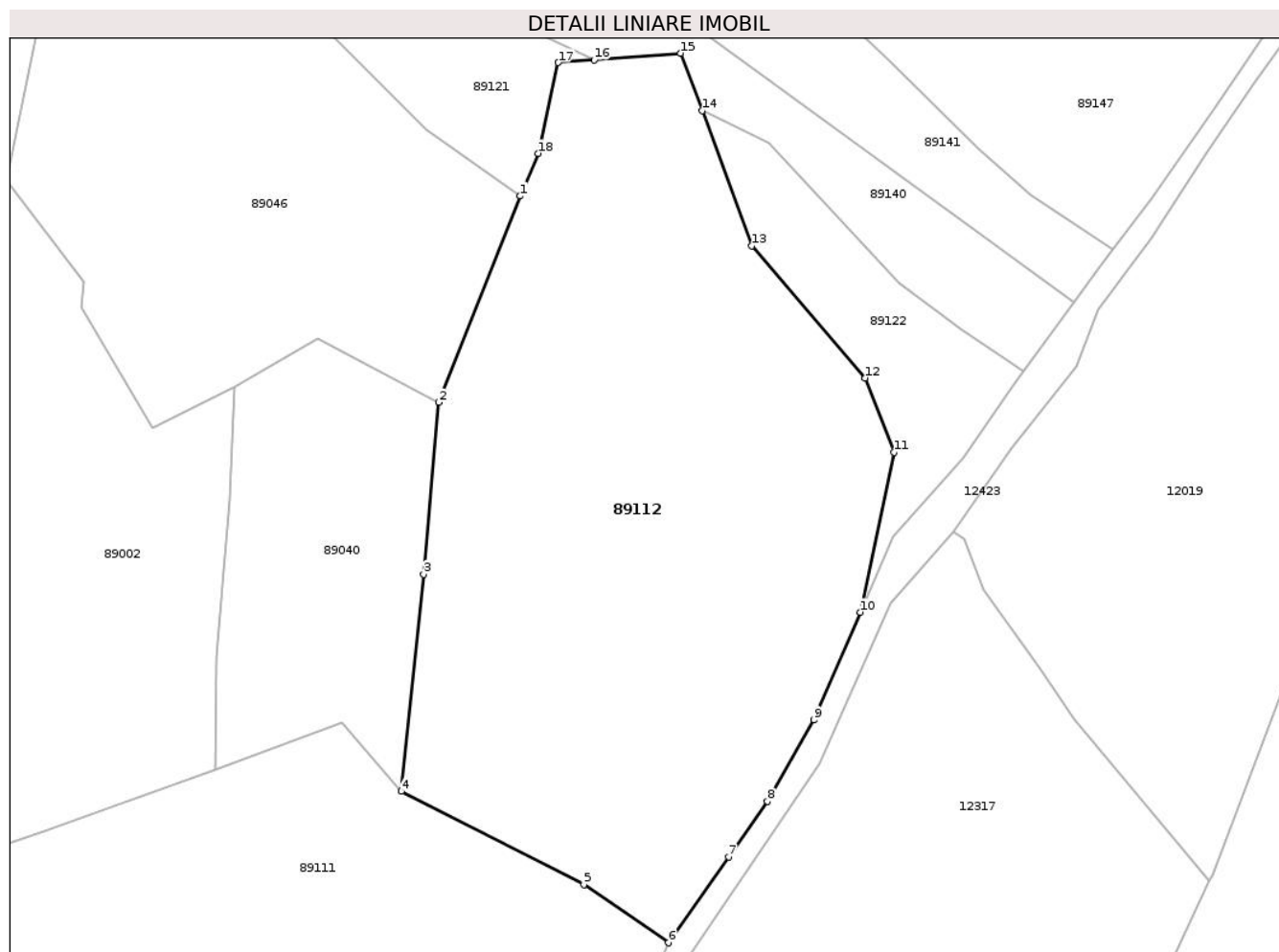
Inscrieri privind dezmembramintele dreptului de proprietate, drepturi reale de garanție și sarcini	Referințe
NU SUNT	

## Anexa Nr. 1 La Partea I

## Teren

Nr cadastral	Suprafața (mp)*	Observații / Referințe
	9.265	Imobil traversat de limita dintre UAT Rosia-Montana si UAT Bucium.

\* Suprafața este determinată în planul de proiecție Stereo 70.



## Date referitoare la teren

Crt	Categorie folosință	Intravilan	Suprafața (mp)	Tarla	Parcelă	Nr. topo	Observații / Referințe
1	padure	NU	9.265	UP II	UA 140	-	

## Lungime Segmente

1) Valorile lungimilor segmentelor sunt obținute din proiecție în plan.

Punct început	X / Y	Punct sfârșit	X / Y	Lungime segment (** (m)
1	355.861,6 532.362,8	2	355.846,9 532.325,5	40.092
2	355.846,9 532.325,5	3	355.844,13 532.294,421	31.202
3	355.844,13 532.294,421	4	355.840,1 532.255,2	39.427
4	355.840,1 532.255,2	5	355.873,109 532.238,345	37.063
5	355.873,109 532.238,345	6	355.888,371 532.227,83	18.534

Punct început	X / Y	Punct sfârșit	X / Y	Lungime segment (** (m)
6	355.888,371 532.227,83	7	355.899,271 532.243,323	18.942
7	355.899,271 532.243,323	8	355.906,335 532.253,364	12.277
8	355.906,335 532.253,364	9	355.914,666 532.268,099	16.927
9	355.914,666 532.268,099	10	355.923,137 532.287,576	21.24
10	355.923,137 532.287,576	11	355.929,2 532.316,5	29.553
11	355.929,2 532.316,5	12	355.924,0 532.329,9	14.374
12	355.924,0 532.329,9	13	355.903,5 532.353,8	31.487
13	355.903,5 532.353,8	14	355.894,5 532.378,2	26.007
14	355.894,5 532.378,2	15	355.890,6 532.388,6	11.107
15	355.890,6 532.388,6	16	355.875,0 532.387,4	15.646
16	355.875,0 532.387,4	17	355.868,5 532.386,9	6.519
17	355.868,5 532.386,9	18	355.864,8 532.370,5	16.812
18	355.864,8 532.370,5	1	355.861,6 532.362,8	8.338

\*\* Lungimile segmentelor sunt determinate în planul de proiecție Stereo 70 și sunt rotunjite la 1 milimetru.

\*\*\* Distanța dintre puncte este formată din segmente cumulate ce sunt mai mici decât valoarea 1 milimetru.





**DATE DESPRE IMOBILUL NR. 89113**

Oficiul de Cadastru și Publicitate Imobiliară ALBA  
Biroul de Cadastru și Publicitate Imobiliară Campeni

**A. Partea I. Descrierea imobilului**

TEREN Extravilan

Nr. CF vechi:697,718

Adresa: Jud. Alba

Nr. Crt	Nr cadastral Nr. topografic	Suprafața* (mp)	Observații / Referințe
A1		20.934	Sector cadastral:89 Teren imprejmuit; CF 71897 Abrud, cu nr. top 1786, CD 70916 Abrud, cu nr. top 1854/a,1854/b, 1856/a,1856/b, CF 71963 Abrud, cu nr. top 1852,1853

**B. Partea II. Proprietari și acte**

Inscrieri privitoare la dreptul de proprietate și alte drepturi reale		Referințe
<b>1830 / 17/06/2003</b>		
Act Notarial nr. Contracte de vânzare cumpărare nr.65,66,67, din 17/06/2003 emis de BNP MARCU VLADIMIR ION (încheiere de cf 1832,1868 din 2003);		
B1	Intabulare, drept de PROPRIETATE, dobandit prin Conventie, cota actuala 1/1 1) SC ROSIA MONTANA GOLD CORPORATION SA, CIF:9762620	A1

**C. Partea III. SARCINI**

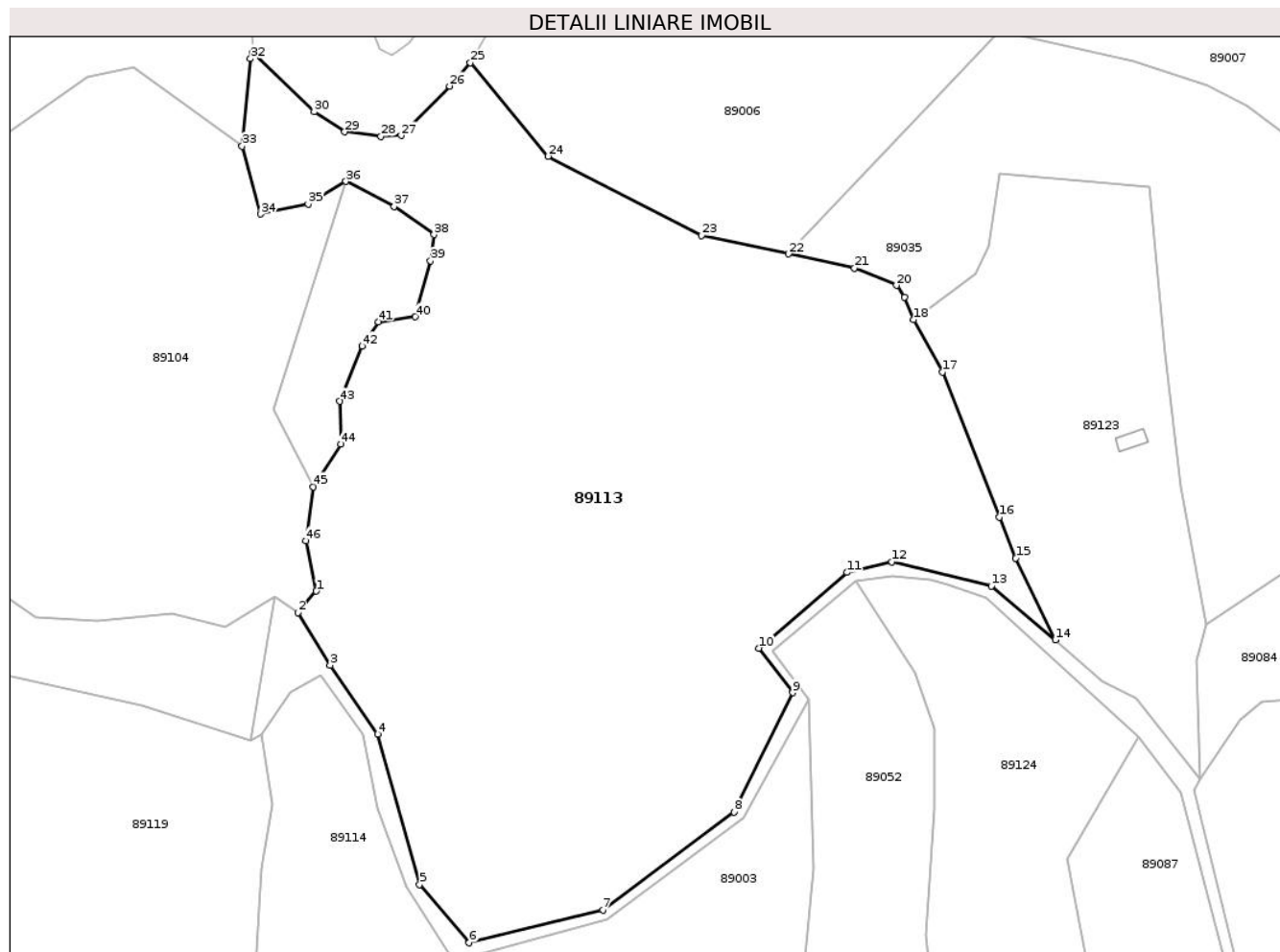
Inscrieri privind dezmembramintele dreptului de proprietate, drepturi reale de garanție și sarcini		Referințe
<b>16922 / 03/10/2017</b>		
Act Administrativ nr. PV DE SECHESTRU PENTRU BUNURI IMOBILE NR. 17955, din 26/09/2017 emis de ANAF DGRFP BRASOV (AJFP ALBA SERVICIUL FISCAL ORĂȘENESC CÎMPENI.Cerere nr.16923 si nr 16294 din 03.10.2017);		
C1	Intabulare, drept de IPOTECA LEGALA, Valoare:26909901 LEI 1) ANAF DGRFP BRASOV AJFP ALBA SERVICIUL FISCAL ORĂȘENESC CÎMPENI, CIF:999999999999	A1

## Anexa Nr. 1 La Partea I

## Teren

Nr cadastral	Suprafața (mp)*	Observații / Referințe
	20.934	CF 71897 Abrud, cu nr. top 1786, CD 70916 Abrud, cu nr. top 1854/a,1854/b, 1856/a,1856/b, CF 71963 Abrud, cu nr. top 1852,1853

\* Suprafața este determinată în planul de proiecție Stereo 70.



## Date referitoare la teren

Crt	Categorie folosință	Intra vilan	Suprafața (mp)	Tarla	Parcelă	Nr. topo	Observații / Referințe
1	faneata	NU	20.934	-	-	-	

## Lungime Segmente

1) Valorile lungimilor segmentelor sunt obținute din proiecție în plan.

Punct început	X / Y	Punct sfârșit	X / Y	Lungime segment	Punct început	X / Y	Punct sfârșit	X / Y	Lungime segment	Punct început	X / Y	Punct sfârșit	X / Y	Lungime segment
1	355.372,9 533.103,2	2	355.368,5 533.098,1	6.736	2	355.368,5 533.098,1	3	355.376,2 533.085,5	14.767	3	355.376,2 533.085,5	4	355.387,6 533.069,1	19.973
4	355.387,6 533.069,1	5	355.397,6 533.033,2	37.267	5	355.397,6 533.033,2	6	355.409,4 533.019,3	18.233	6	355.409,4 533.019,3	7	355.441,3 533.027,1	32.84
7	355.441,3 533.027,1	8	355.472,6 533.050,5	39.08	8	355.472,6 533.050,5	9	355.486,6 533.079,0	31.753	9	355.486,6 533.079,0	10	355.478,5 533.089,6	13.341
10	355.478,5 533.089,6	11	355.499,6 533.107,7	27.8	11	355.499,6 533.107,7	12	355.510,3 533.110,2	10.988	12	355.510,3 533.110,2	13	355.534,0 533.104,4	24.399
13	355.534,0 533.104,4	14	355.549,3 533.091,6	19.948	14	355.549,3 533.091,6	15	355.539,9 533.111,1	21.647	15	355.539,9 533.111,1	16	355.536,0 533.120,9	10.548

Punct început	X / Y	Punct sfârșit	X / Y	Lungime segment	Punct început	X / Y	Punct sfârșit	X / Y	Lungime segment	Punct început	X / Y	Punct sfârșit	X / Y	Lungime segment
16	355.536,0 533.120,9	17	355.522,4 533.155,5	37.177	17	355.522,4 533.155,5	18	355.515,5 533.168,0	14.278	18	355.515,5 533.168,0	19	355.513,3 533.173,4	5.831
19	355.513,3 533.173,4	20	355.511,4 533.176,2	3.384	20	355.511,4 533.176,2	21	355.501,4 533.180,3	10.808	21	355.501,4 533.180,3	22	355.485,636 533.183,669	16.12
22	355.485,636 533.183,669	23	355.464,9 533.188,1	21.204	23	355.464,9 533.188,1	24	355.428,3 533.207,0	41.192	24	355.428,3 533.207,0	25	355.409,7 533.229,3	29.039
25	355.409,7 533.229,3	26	355.404,738 533.223,755	7.441	26	355.404,738 533.223,755	27	355.393,201 533.211,954	16.503	27	355.393,201 533.211,954	28	355.388,362 533.211,735	4.843
28	355.388,362 533.211,735	29	355.379,712 533.212,833	8.719	29	355.379,712 533.212,833	30	355.372,382 533.217,595	8.742	30	355.372,382 533.217,595	31	355.357,745 533.231,794	20.392
31	355.357,745 533.231,794	32	355.357,2 533.230,3	1.59	32	355.357,2 533.230,3	33	355.355,2 533.209,4	20.995	33	355.355,2 533.209,4	34	355.359,6 533.193,2	16.787
34	355.359,6 533.193,2	35	355.371,0 533.195,6	11.65	35	355.371,0 533.195,6	36	355.380,0 533.201,0	10.496	36	355.380,0 533.201,0	37	355.391,5 533.195,0	12.971
37	355.391,5 533.195,0	38	355.401,0 533.188,3	11.625	38	355.401,0 533.188,3	39	355.400,2 533.182,0	6.351	39	355.400,2 533.182,0	40	355.396,5 533.168,7	13.805
40	355.396,5 533.168,7	41	355.387,7 533.167,5	8.881	41	355.387,7 533.167,5	42	355.383,9 533.161,7	6.934	42	355.383,9 533.161,7	43	355.378,5 533.148,5	14.262
43	355.378,5 533.148,5	44	355.378,8 533.138,3	10.204	44	355.378,8 533.138,3	45	355.372,2 533.128,1	12.149	45	355.372,2 533.128,1	46	355.370,5 533.115,2	13.012
46	355.370,5 533.115,2	1	355.372,9 533.103,2	12.238										

\*\* Lungimile segmentelor sunt determinate în planul de proiecție Stereo 70 și sunt rotunjite la 1 milimetru.

\*\*\* Distanța dintre puncte este formată din segmente cumulate ce sunt mai mici decât valoarea 1 milimetru.



**DATE DESPRE IMOBILUL NR. 89114**

Oficiul de Cadastru și Publicitate Imobiliară ALBA  
Biroul de Cadastru și Publicitate Imobiliară Campeni

**A. Partea I. Descrierea imobilului**

TEREN Extravilan

Nr. CF vechi:697,718

Adresa: Jud. Alba

Nr. Crt	Nr cadastral Nr. topografic	Suprafața* (mp)	Observații / Referințe
A1		4.098	Sector cadastral:89 Teren imprejmuit; Parte CF 71897 Abrud, cu nr. top 1786, CD 70916 Abrud, cu nr. top 1854/a, 1854/b, 1856/a,1856/b, CF 71963 Abrud, cu nr. top 1852,1853

**B. Partea II. Proprietari și acte**

Inscrieri privitoare la dreptul de proprietate și alte drepturi reale		Referințe
<b>1830 / 17/06/2003</b>		
Act Notarial nr. Contracte de vânzare cumpărare nr.65,66,67, din 17/06/2003 emis de BNP MARCU VLADIMIR ION (și încheier de cf 1832,1868 din 2003);		
B1	Intabulare, drept de PROPRIETATE, dobandit prin Conventie, cota actuala 1/1 1) SC ROSIA MONTANA GOLD CORPORATION SA, CIF:9762620	A1

**C. Partea III. SARCINI .**

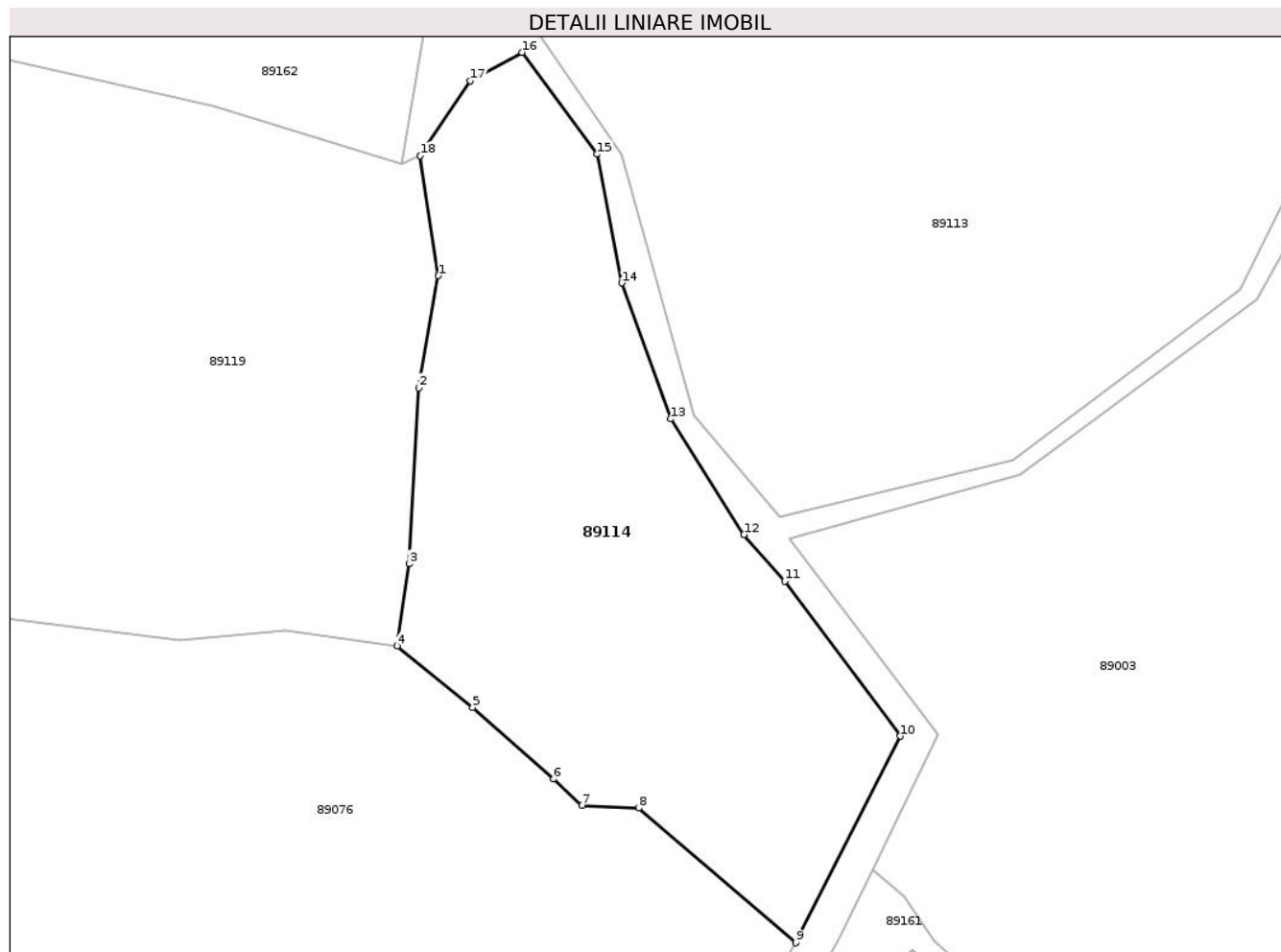
Inscrieri privind dezmembramintele dreptului de proprietate, drepturi reale de garanție și sarcini	Referințe
NU SUNT	

## Anexa Nr. 1 La Partea I

## Teren

Nr cadastral	Suprafața (mp)*	Observații / Referințe
	4.098	Parte CF 71897 Abrud, cu nr. top 1786, CD 70916 Abrud, cu nr. top 1854/a,1854/b, 1856/a,1856/b, CF 71963 Abrud, cu nr. top 1852,1853

\* Suprafața este determinată în planul de proiecție Stereo 70.



## Date referitoare la teren

Crt	Categorie folosință	Intra vilan	Suprafața (mp)	Tarla	Parcelă	Nr. topo	Observații / Referințe
1	faneata	NU	4.098	-	-	-	

## Lungime Segmente

1) Valorile lungimilor segmentelor sunt obținute din proiecție în plan.

Punct început	X / Y	Punct sfârșit	X / Y	Lungime segment (** (m)
1	355.362,4 533.052,4	2	355.359,7 533.037,0	15.635
2	355.359,7 533.037,0	3	355.358,4 533.012,8	24.235
3	355.358,4 533.012,8	4	355.356,7 533.001,5	11.427
4	355.356,7 533.001,5	5	355.367,1 532.993,0	13.432
5	355.367,1 532.993,0	6	355.378,2 532.983,2	14.807

Punct început	X / Y	Punct sfârșit	X / Y	Lungime segment (** (m)
6	355.378,2 532.983,2	7	355.382,1 532.979,6	5.308
7	355.382,1 532.979,6	8	355.389,9 532.979,2	7.81
8	355.389,9 532.979,2	9	355.411,5 532.960,7	28.44
9	355.411,5 532.960,7	10	355.425,9 532.989,1	31.842
10	355.425,9 532.989,1	11	355.410,0 533.010,4	26.58
11	355.410,0 533.010,4	12	355.404,4 533.016,8	8.504
12	355.404,4 533.016,8	13	355.394,3 533.032,7	18.837
13	355.394,3 533.032,7	14	355.387,6 533.051,4	19.864
14	355.387,6 533.051,4	15	355.384,2 533.069,1	18.024
15	355.384,2 533.069,1	16	355.373,9 533.083,1	17.381
16	355.373,9 533.083,1	17	355.366,8 533.079,2	8.101
17	355.366,8 533.079,2	18	355.359,9 533.068,9	12.398
18	355.359,9 533.068,9	1	355.362,4 533.052,4	16.688

\*\* Lungimile segmentelor sunt determinate în planul de proiecție Stereo 70 și sunt rotunjite la 1 milimetru.

\*\*\* Distanța dintre puncte este formată din segmente cumulate ce sunt mai mici decât valoarea 1 milimetru.





**DATE DESPRE IMOBILUL NR. 89115**

Oficiul de Cadastru și Publicitate Imobiliară ALBA  
Biroul de Cadastru și Publicitate Imobiliară Campeni

**A. Partea I. Descrierea imobilului**

TEREN Extravilan

Nr. CF vechi:23 NED

Nr. cadastral vechi:59

Adresa: Jud. Alba

Nr. Crt	Nr cadastral Nr. topografic	Suprafața* (mp)	Observații / Referințe
A1	70046	10.000	Sector cadastral:89 Teren neimprejmuit;

**B. Partea II. Proprietari și acte**

Inscrieri privitoare la dreptul de proprietate și alte drepturi reale		Referințe
<b>1340 / 15/06/2005</b>		
Act Notarial nr. Contract de vânzare cumpărare nr.65, din 15/06/2005 emis de BNP MARCU VLADIMIR ION (Act autentic nr 66 din 2003, 67 din 2003);		
B1	Intabulare, drept de PROPRIETATE, dobandit prin Conventie, cota actuala 1/1 1) SC ROSIA MONTANA GOLD CORPORATION SA, CIF:9762620	A1

**C. Partea III. SARCINI**

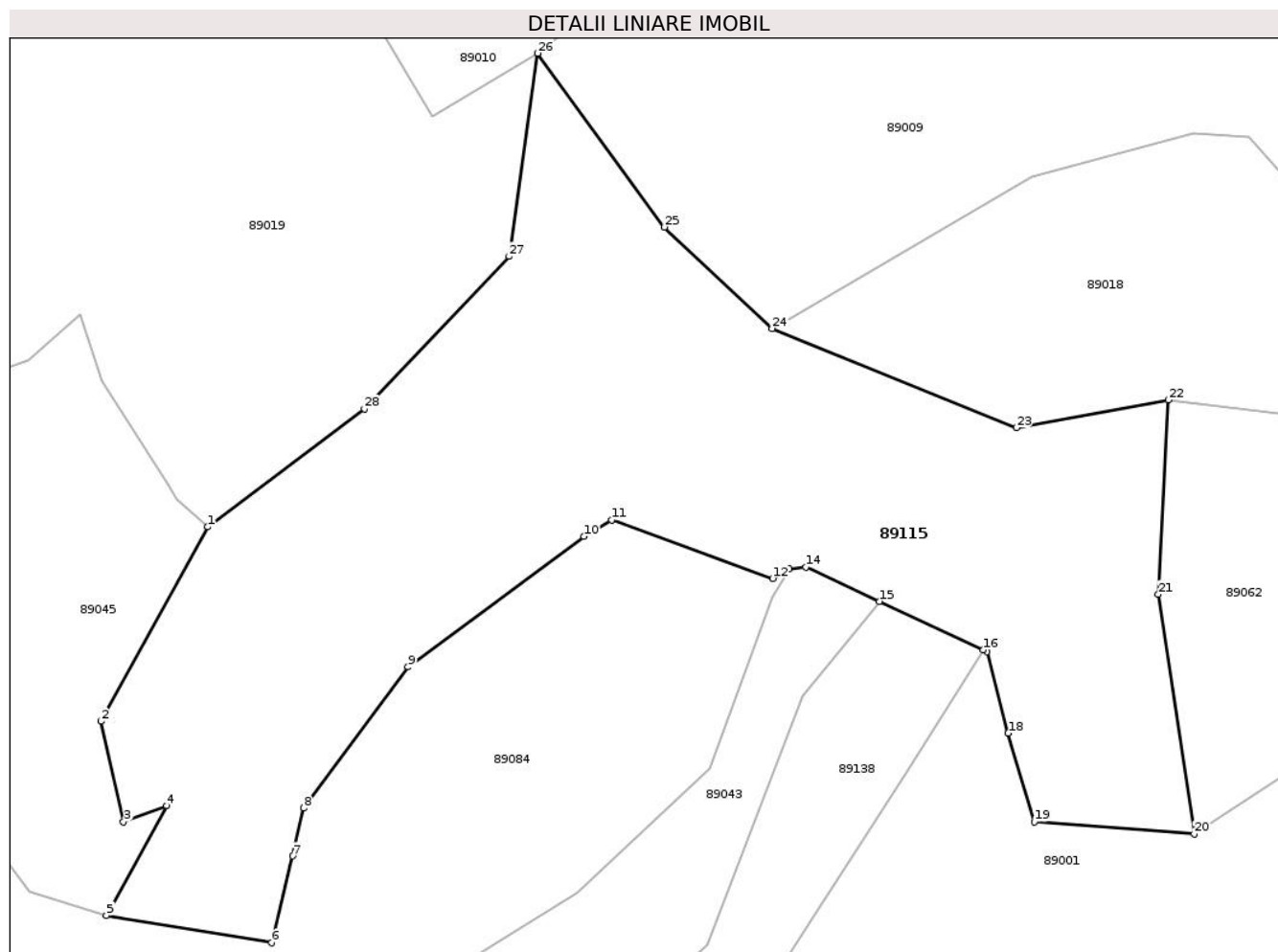
Inscrieri privind dezmembramintele dreptului de proprietate, drepturi reale de garanție și sarcini		Referințe
<b>16334 / 03/10/2017</b>		
Act Administrativ nr. PV DE SECHESTRU PENTRU BUNURI IMOBILE NR. 17955, din 29/09/2017 emis de ANAF DGRFP BRASOV (AJFP ALBA SERVICIUL FISCAL ORĂȘENESC CÎMPENI);		
C1	Intabulare, drept de IPOTECA LEGALA, Valoare:26909901 LEI 1) ANAF DGRFP BRASOV AJFP ALBA SERVICIUL FISCAL ORĂȘENESC CÎMPENI, CIF:999999999999	A1

## Anexa Nr. 1 La Partea I

## Teren

Nr cadastral	Suprafața (mp)*	Observații / Referințe
70046	10.000	

\* Suprafața este determinată în planul de proiecție Stereo 70.



## Date referitoare la teren

Crt	Categorie folosință	Intra vilan	Suprafața (mp)	Tarla	Parcelă	Nr. topo	Observații / Referințe
1	padure	NU	10.000	UP II	UA 135/3	-	

## Lungime Segmente

1) Valorile lungimilor segmentelor sunt obținute din proiecție în plan.

Punct început	X / Y	Punct sfârșit	X / Y	Lungime segment (** (m)
1	355.687,9 533.161,5	2	355.669,8 533.128,6	37.55
3	355.673,6 533.111,6	4	355.680,9 533.114,3	7.783
5	355.670,7 533.095,7	6	355.698,7 533.091,1	28.375
7	355.702,3 533.105,8	8	355.704,1 533.113,9	8.298
9	355.721,8 533.137,8	10	355.751,6 533.159,9	37.101

Punct început	X / Y	Punct sfârșit	X / Y	Lungime segment (** (m)
2	355.669,8 533.128,6	3	355.673,6 533.111,6	17.42
4	355.680,9 533.114,3	5	355.670,7 533.095,7	21.213
6	355.698,7 533.091,1	7	355.702,3 533.105,8	15.134
8	355.704,1 533.113,9	9	355.721,8 533.137,8	29.741
10	355.751,6 533.159,9	11	355.756,3 533.162,7	5.471

Punct început	X / Y	Punct sfârșit	X / Y	Lungime segment (** (m)
11	355.756,3 533.162,7	12	355.783,6 533.152,8	29.04
13	355.786,4 533.154,4	14	355.789,2 533.154,7	2.816
15	355.801,7 533.148,9	16	355.819,3 533.140,7	19.416
17	355.819,9 533.140,4	18	355.823,5 533.126,6	14.262
19	355.827,9 533.111,6	20	355.855,0 533.109,5	27.181
21	355.848,9 533.150,1	22	355.850,6 533.183,0	32.944
23	355.824,9 533.178,3	24	355.783,5 533.195,1	44.679
25	355.765,239 533.212,258	26	355.743,8 533.241,7	36.42
27	355.738,9 533.207,3	28	355.714,4 533.181,5	35.579

Punct început	X / Y	Punct sfârșit	X / Y	Lungime segment (** (m)
12	355.783,6 533.152,8	13	355.786,4 533.154,4	3.225
14	355.789,2 533.154,7	15	355.801,7 533.148,9	13.78
16	355.819,3 533.140,7	17	355.819,9 533.140,4	0.671
18	355.823,5 533.126,6	19	355.827,9 533.111,6	15.632
20	355.855,0 533.109,5	21	355.848,9 533.150,1	41.056
22	355.850,6 533.183,0	23	355.824,9 533.178,3	26.126
24	355.783,5 533.195,1	25	355.765,239 533.212,258	25.057
26	355.743,8 533.241,7	27	355.738,9 533.207,3	34.747
28	355.714,4 533.181,5	1	355.687,9 533.161,5	33.2

\*\* Lungimile segmentelor sunt determinate în planul de proiecție Stereo 70 și sunt rotunjite la 1 milimetru.

\*\*\* Distanța dintre puncte este formată din segmente cumulate ce sunt mai mici decât valoarea 1 milimetru.



**DATE DESPRE IMOBILUL NR. 89116**

Oficiul de Cadastru și Publicitate Imobiliară ALBA  
Biroul de Cadastru și Publicitate Imobiliară Campeni

**A. Partea I. Descrierea imobilului**

TEREN Extravilan

Nr. CF vechi:3540,1275

Adresa: Jud. Alba

Nr. Crt	Nr cadastral Nr. topografic	Suprafața* (mp)	Observații / Referințe
A1		10.852	Sector cadastral:89 Teren imprejmuit; CF 70589 Abrud, cu nr. top 1743,1744/1,1744/2, CF 70707 Abrud, cu nr. top 1746/d

**B. Partea II. Proprietari și acte**

Inscrieri privitoare la dreptul de proprietate și alte drepturi reale		Referințe
<b>4126 / 16/12/2003</b>		
Act Notarial nr. Contracte de vânzare cumpărare nr.726,727, din 16/12/2003 emis de BNP MARCU VLADIMIR ION (și încheiere cf 4127/2003);		
B1	Intabulare, drept de PROPRIETATE, dobandit prin Conventie, cota actuala 1/1 1) SC ROSIA MONTANA GOLD CORPORATION SA, CIF:9762620	A1

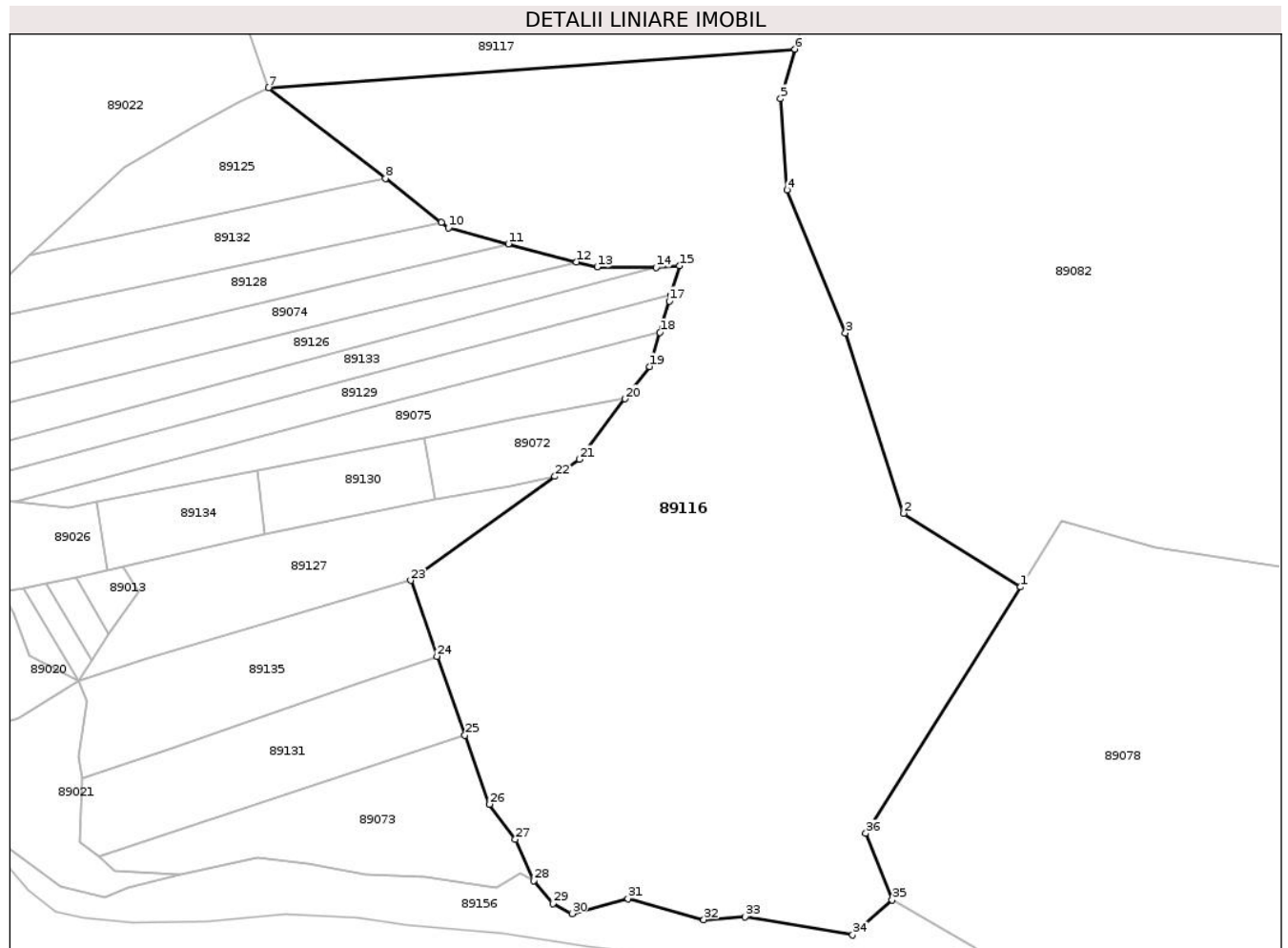
**C. Partea III. SARCINI**

Inscrieri privind dezmembramintele dreptului de proprietate, drepturi reale de garanție și sarcini		Referințe
<b>16286 / 03/10/2017</b>		
Act Administrativ nr. PV DE SECHESTRU PENTRU BUNURI IMOBILE NR. 17955, din 26/09/2017 emis de ANAF DGRFP BRASOV ( ALBA SERVICIUL FISCAL ORĂȘENESC CÎMPENI.Nr cerere 16287 din 03.10.2017);		
C1	Intabulare, drept de IPOTECA LEGALA, Valoare:26909901 LEI 1) ANAF DGRFP BRASOV AJFP ALBA SERVICIUL FISCAL ORĂȘENESC CÎMPENI, CIF:9999999999999	A1

**Teren**

Nr cadastral	Suprafața (mp)*	Observații / Referințe
	10.852	CF 70589 Abrud, cu nr. top 1743,1744/1,1744/2, CF 70707 Abrud, cu nr. top 1746/d

\* Suprafața este determinată în planul de proiecție Stereo 70.



**Date referitoare la teren**

Crt	Categorie folosință	Intra vilan	Suprafața (mp)	Tarla	Parcelă	Nr. topo	Observații / Referințe
1	faneata	NU	10.852	-	-	-	

**Lungime Segmente**

1) Valorile lungimilor segmentelor sunt obținute din proiecție în plan.

Punct început	X / Y	Punct sfârșit	X / Y	Lungime segment (** (m)
1	355.262,4 532.701,2	2	355.241,1 532.714,6	25.164
3	355.230,5 532.747,4	4	355.219,9 532.773,4	28.078
5	355.218,7 532.790,0	6	355.221,3 532.799,0	9.368
7	355.125,4 532.792,0	8	355.146,7 532.775,5	26.943
9	355.156,9 532.767,5	10	355.158,2 532.766,5	1.64

Punct început	X / Y	Punct sfârșit	X / Y	Lungime segment (** (m)
2	355.241,1 532.714,6	3	355.230,5 532.747,4	34.47
4	355.219,9 532.773,4	5	355.218,7 532.790,0	16.643
6	355.221,3 532.799,0	7	355.125,4 532.792,0	96.155
8	355.146,7 532.775,5	9	355.156,9 532.767,5	12.963
10	355.158,2 532.766,5	11	355.169,1 532.763,6	11.279

Punct început	X / Y	Punct sfârșit	X / Y	Lungime segment (** (m)
11	355.169,1 532.763,6	12	355.181,5 532.760,3	12.832
13	355.185,3 532.759,4	14	355.196,0 532.759,3	10.7
15	355.200,3 532.759,6	16	355.198,7 532.754,3	5.536
17	355.198,4 532.753,2	18	355.196,7 532.747,5	5.948
19	355.194,8 532.741,3	20	355.190,3 532.735,4	7.42
21	355.182,0 532.724,4	22	355.177,6 532.721,3	5.382
23	355.151,3 532.702,4	24	355.156,1 532.688,6	14.611
25	355.161,2 532.674,2	26	355.165,7 532.661,7	13.285
27	355.170,4 532.655,3	28	355.173,7 532.647,8	8.194
29	355.177,2 532.643,6	30	355.180,7 532.641,8	3.936
31	355.190,9 532.644,5	32	355.204,7 532.640,7	14.314
33	355.212,2 532.641,2	34	355.231,8 532.637,9	19.876
35	355.239,0 532.644,3	36	355.234,2 532.656,4	13.017

Punct început	X / Y	Punct sfârșit	X / Y	Lungime segment (** (m)
12	355.181,5 532.760,3	13	355.185,3 532.759,4	3.905
14	355.196,0 532.759,3	15	355.200,3 532.759,6	4.31
16	355.198,7 532.754,3	17	355.198,4 532.753,2	1.14
18	355.196,7 532.747,5	19	355.194,8 532.741,3	6.485
20	355.190,3 532.735,4	21	355.182,0 532.724,4	13.78
22	355.177,6 532.721,3	23	355.151,3 532.702,4	32.387
24	355.156,1 532.688,6	25	355.161,2 532.674,2	15.276
26	355.165,7 532.661,7	27	355.170,4 532.655,3	7.94
28	355.173,7 532.647,8	29	355.177,2 532.643,6	5.467
30	355.180,7 532.641,8	31	355.190,9 532.644,5	10.551
32	355.204,7 532.640,7	33	355.212,2 532.641,2	7.517
34	355.231,8 532.637,9	35	355.239,0 532.644,3	9.633
36	355.234,2 532.656,4	1	355.262,4 532.701,2	52.937

\*\* Lungimile segmentelor sunt determinate în planul de proiecție Stereo 70 și sunt rotunjite la 1 milimetru.

\*\*\* Distanța dintre puncte este formată din segmente cumulate ce sunt mai mici decât valoarea 1 milimetru.





**DATE DESPRE IMOBILUL NR. 89117**

Oficiul de Cadastru și Publicitate Imobiliară ALBA  
Biroul de Cadastru și Publicitate Imobiliară Campeni

**A. Partea I. Descrierea imobilului**

TEREN Necunoscut

Nr. CF vechi:1333

Adresa: Loc. Corna, Jud. Alba

Nr. Crt	Nr cadastral Nr. topografic	Suprafața* (mp)	Observații / Referințe
A1		3.150	Sector cadastral:89 Teren imprejmuit; CF 71673 Abrud, cu nr. top 1746/a

**B. Partea II. Proprietari și acte**

Inscrieri privitoare la dreptul de proprietate și alte drepturi reale	Referințe
<b>998 / 27/04/2004</b>	
Hotarare Judecatoreasca nr. Sentință civilă nr.297, din 27/04/2004 emis de Judecătoria Câmpeni (dosar civil 2588 din 2003);	
B1	A1
Intabulare, drept de PROPRIETATE, dobandit prin Uzucapiune, cota actuala 1/1 1) DRAGAN MARIETA, LIPSA CNP	

**C. Partea III. SARCINI .**

Inscrieri privind dezmembramintele dreptului de proprietate, drepturi reale de garanție și sarcini	Referințe
NU SUNT	

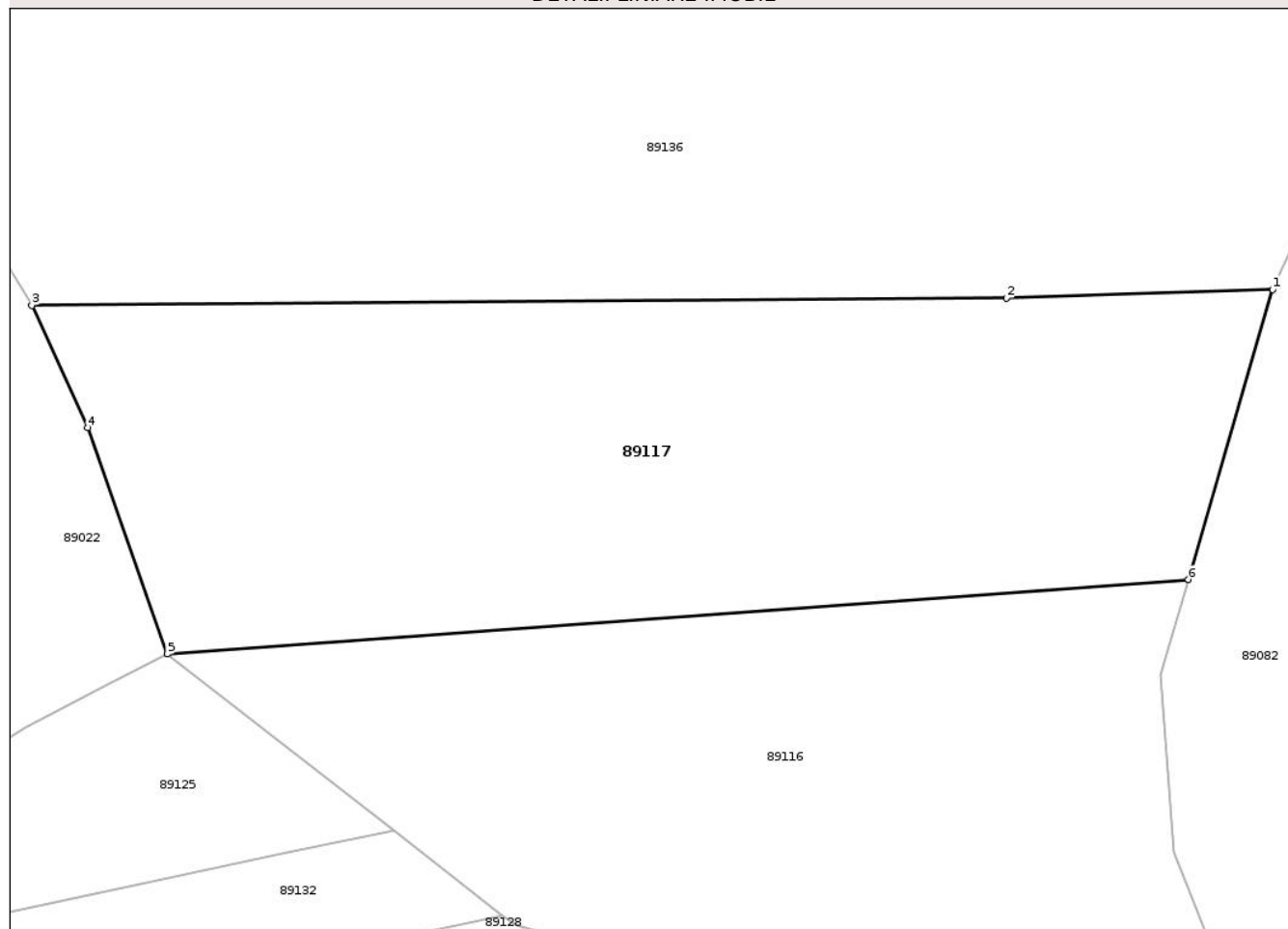
## Anexa Nr. 1 La Partea I

## Teren

Nr cadastral	Suprafața (mp)*	Observații / Referințe
	3.150	CF 71673 Abrud, cu nr. top 1746/a

\* Suprafața este determinată în planul de proiecție Stereo 70.

## DETALII LINIARE IMOBIL



## Date referitoare la teren

Crt	Categorie folosință	Intravilan	Suprafața (mp)	Tarla	Parcelă	Nr. topo	Observații / Referințe
1	faneata	NU	3.117	-	-	-	
2	faneata	DA	33	-	-	-	

## Lungime Segmente

1) Valorile lungimilor segmentelor sunt obținute din proiecție în plan.

Punct început	X / Y	Punct sfârșit	X / Y	Lungime segment (** (m)
1	355.229,2 532.826,2	2	355.204,2 532.825,4	25.013
2	355.204,2 532.825,4	3	355.112,7 532.824,7	91.503
3	355.112,7 532.824,7	4	355.117,956 532.813,218	12.628
4	355.117,956 532.813,218	5	355.125,4 532.792,0	22.486

Punct început	X / Y	Punct sfârşit	X / Y	Lungime segment (** (m)
5	355.125,4 532.792,0	6	355.221,3 532.799,0	96.155
6	355.221,3 532.799,0	1	355.229,2 532.826,2	28.324

\*\* Lungimile segmentelor sunt determinate în planul de proiecţie Stereo 70 şi sunt rotunjite la 1 milimetru.

\*\*\* Distanţa dintre puncte este formată din segmente cumulate ce sunt mai mici decât valoarea 1 milimetru.



**DATE DESPRE IMOBILUL NR. 89118**

Oficiul de Cadastru și Publicitate Imobiliară ALBA  
Biroul de Cadastru și Publicitate Imobiliară Campeni

**A. Partea I. Descrierea imobilului**

TEREN Extravilan

Adresa: Jud. Alba

Nr. Crt	Nr cadastral Nr. topografic	Suprafața* (mp)	Observații / Referințe
A1		3.900	Sector cadastral:89 Teren neimprijmit;

**B. Partea II. Proprietari și acte**

Inscrieri privitoare la dreptul de proprietate și alte drepturi reale	Referințe
/	
Act Administrativ nr. 7045/306, din 27/12/2002 emis de CJPSDPAT ALBA (titlu de proprietate);	
B1	A1
Intabulare, drept de PROPRIETATE, dobandit prin Reconstituire, cota actuala 1/1 1) DRAGAN I IOAN, LIPSA CNP	

**C. Partea III. SARCINI .**

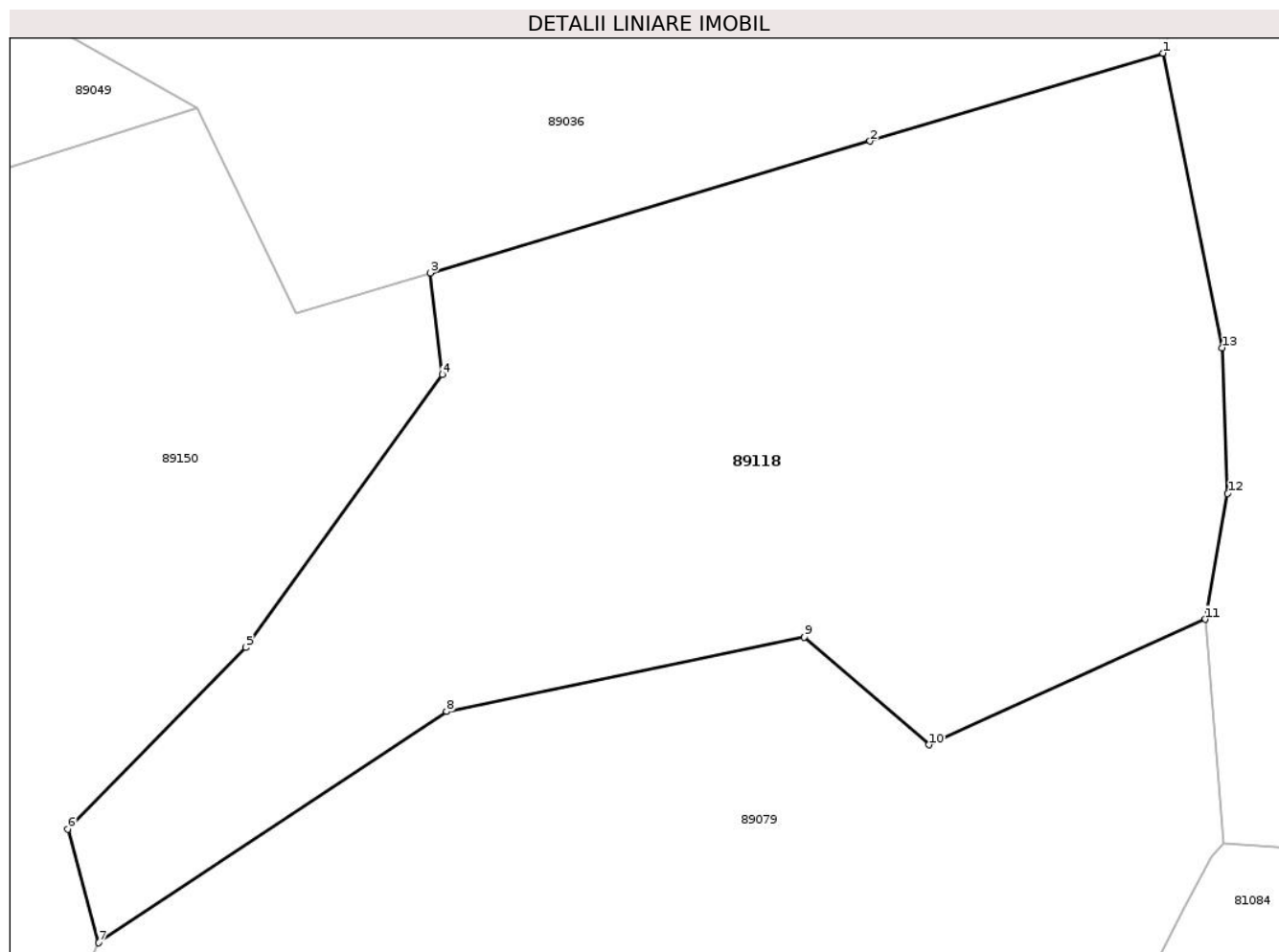
Inscrieri privind dezmembramintele dreptului de proprietate, drepturi reale de garanție și sarcini	Referințe
NU SUNT	

## Anexa Nr. 1 La Partea I

## Teren

Nr cadastral	Suprafața (mp)*	Observații / Referințe
	3.900	

\* Suprafața este determinată în planul de proiecție Stereo 70.



## Date referitoare la teren

Crt	Categorie folosință	Intra vilan	Suprafața (mp)	Tarla	Parcelă	Nr. topo	Observații / Referințe
1	padure	NU	3.900	UP II	UA 138 B/9	-	

## Lungime Segmente

1) Valorile lungimilor segmentelor sunt obținute din proiecție în plan.

Punct început	X / Y	Punct sfârșit	X / Y	Lungime segment (** (m)
1	356.162,7 532.921,4	2	356.136,303 532.913,497	27.555
2	356.136,303 532.913,497	3	356.096,738 532.901,652	41.3
3	356.096,738 532.901,652	4	356.097,8 532.892,5	9.213
4	356.097,8 532.892,5	5	356.080,131 532.867,948	30.249
5	356.080,131 532.867,948	6	356.064,088 532.851,619	22.892

Punct început	X / Y	Punct sfârșit	X / Y	Lungime segment (** (m)
6	356.064,088 532.851,619	7	356.066,9 532.841,4	10.598
7	356.066,9 532.841,4	8	356.098,2 532.862,2	37.581
8	356.098,2 532.862,2	9	356.130,4 532.868,9	32.89
9	356.130,4 532.868,9	10	356.141,6 532.859,2	14.817
10	356.141,6 532.859,2	11	356.166,5 532.870,5	27.344
11	356.166,5 532.870,5	12	356.168,5 532.881,8	11.476
12	356.168,5 532.881,8	13	356.168,0 532.894,9	13.11
13	356.168,0 532.894,9	1	356.162,7 532.921,4	27.025

\*\* Lungimile segmentelor sunt determinate în planul de proiecție Stereo 70 și sunt rotunjite la 1 milimetru.

\*\*\* Distanța dintre puncte este formată din segmente cumulate ce sunt mai mici decât valoarea 1 milimetru.





**DATE DESPRE IMOBILUL NR. 89119**

Oficiul de Cadastru și Publicitate Imobiliară ALBA  
Biroul de Cadastru și Publicitate Imobiliară Campeni

**A. Partea I. Descrierea imobilului**

TEREN Extravilan

Nr. CF vechi:714

Adresa: Jud. Alba

Nr. Crt	Nr cadastral Nr. topografic	Suprafața* (mp)	Observații / Referințe
A1		6.365	Sector cadastral:89 Teren imprejmuit; CF 70968 Abrud, cu nr. top 1862

**B. Partea II. Proprietari și acte**

Inscrieri privitoare la dreptul de proprietate și alte drepturi reale		Referințe
<b>5435 / 14/12/2006</b>		
Act Notarial nr. Contract de vânzare cumpărare nr.3339, din 14/12/2006 emis de BNP MARCU VLADIMIR ION;		
B1	Intabulare, drept de PROPRIETATE, dobandit prin Conventie, cota actuala 1/1 1) SC ROSIA MONTANA GOLD CORPORATION SA, CIF:9762620	A1

**C. Partea III. SARCINI .**

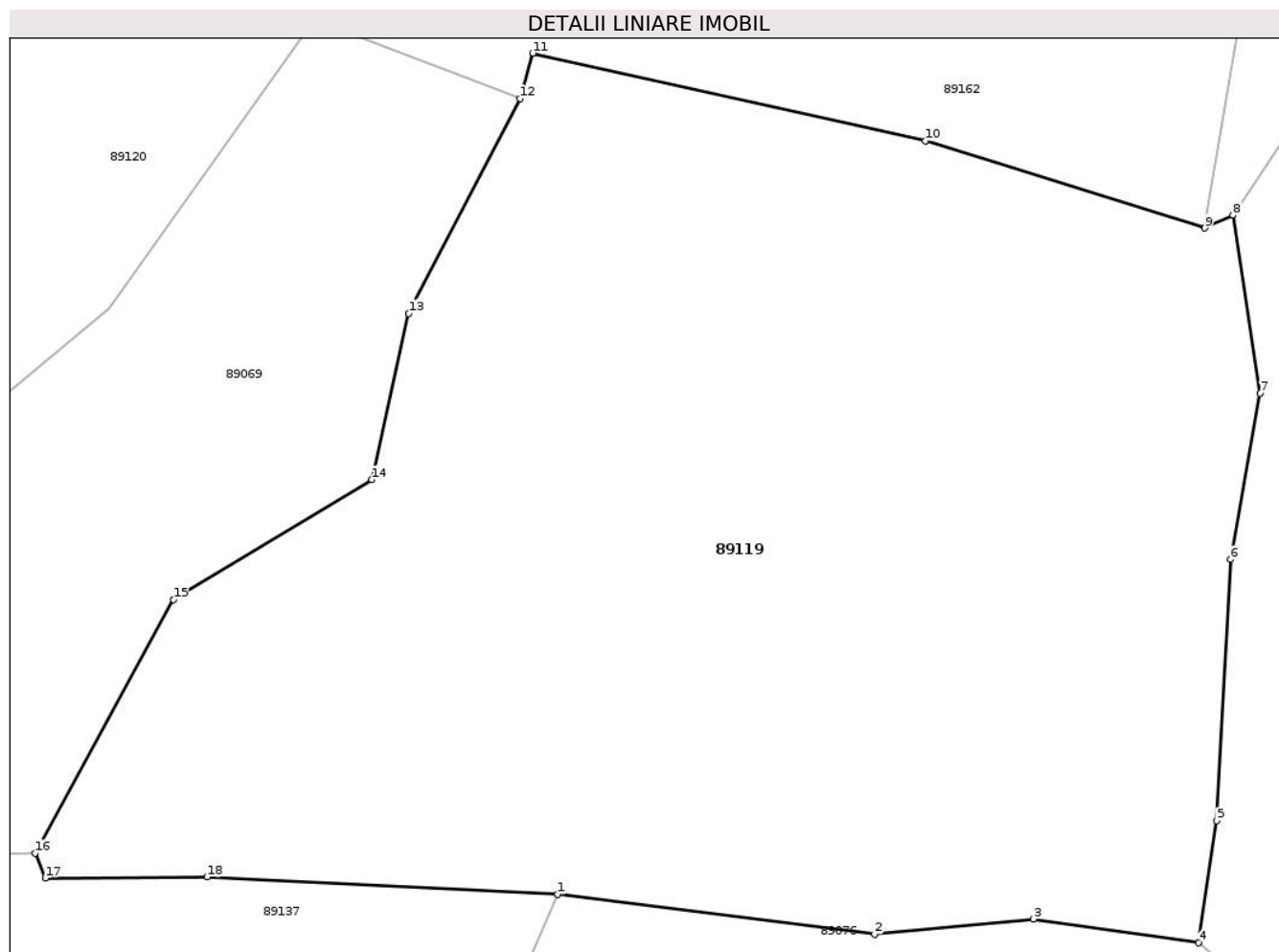
Inscrieri privind dezmembramintele dreptului de proprietate, drepturi reale de garanție și sarcini	Referințe
NU SUNT	

## Anexa Nr. 1 La Partea I

## Teren

Nr cadastral	Suprafața (mp)*	Observații / Referințe
	6.365	CF 70968 Abrud, cu nr. top 1862

\* Suprafața este determinată în planul de proiecție Stereo 70.



## Date referitoare la teren

Crt	Categorie folosință	Intra vilan	Suprafața (mp)	Tarla	Parcelă	Nr. topo	Observații / Referințe
1	faneata	NU	6.365	-	-	-	fânaț împădurit

## Lungime Segmente

1) Valorile lungimilor segmentelor sunt obținute din proiecție în plan.

Punct început	X / Y	Punct sfârșit	X / Y	Lungime segment (** (m)
1	355.297,3 533.006,0	2	355.326,7 533.002,3	29.632
2	355.326,7 533.002,3	3	355.341,4 533.003,7	14.767
3	355.341,4 533.003,7	4	355.356,7 533.001,5	15.457
4	355.356,7 533.001,5	5	355.358,4 533.012,8	11.427
5	355.358,4 533.012,8	6	355.359,7 533.037,0	24.235

Punct început	X / Y	Punct sfârșit	X / Y	Lungime segment (** (m)
6	355.359,7 533.037,0	7	355.362,4 533.052,4	15.635
7	355.362,4 533.052,4	8	355.359,9 533.068,9	16.688
8	355.359,9 533.068,9	9	355.357,3 533.067,7	2.864
9	355.357,3 533.067,7	10	355.331,4 533.075,8	27.137
10	355.331,4 533.075,8	11	355.295,0 533.083,9	37.29
11	355.295,0 533.083,9	12	355.293,8 533.079,7	4.368
12	355.293,8 533.079,7	13	355.283,5 533.059,8	22.408
13	355.283,5 533.059,8	14	355.280,1 533.044,4	15.771
14	355.280,1 533.044,4	15	355.261,7 533.033,3	21.489
15	355.261,7 533.033,3	16	355.248,9 533.009,8	26.76
16	355.248,9 533.009,8	17	355.249,8 533.007,5	2.47
17	355.249,8 533.007,5	18	355.264,8 533.007,6	15.0
18	355.264,8 533.007,6	1	355.297,3 533.006,0	32.539

\*\* Lungimile segmentelor sunt determinate în planul de proiecție Stereo 70 și sunt rotunjite la 1 milimetru.

\*\*\* Distanța dintre puncte este formată din segmente cumulate ce sunt mai mici decât valoarea 1 milimetru.



**DATE DESPRE IMOBILUL NR. 89120**

Oficiul de Cadastru și Publicitate Imobiliară ALBA  
Biroul de Cadastru și Publicitate Imobiliară Campeni

**A. Partea I. Descrierea imobilului**

TEREN Extravilan

Nr. CF vechi:3717  
Nr. cadastral vechi:8,9

Adresa: Jud. Alba

Nr. Crt	Nr cadastral Nr. topografic	Suprafața* (mp)	Observații / Referințe
A1		2.552	Sector cadastral:89 Teren neimprejmit; CF 71173 ABRUD, cu nr. top1863/2,1865/1/1, CF 71173 ABRUD, cu nr. top 1865/1/2

**B. Partea II. Proprietari și acte**

Inscrieri privitoare la dreptul de proprietate și alte drepturi reale		Referințe
<b>1419 / 18/04/2006</b>		
Act Notarial nr. 655, din 18/04/2006 emis de BNP MARCU VLADIMIR ION;		
B1	Se notează promisiunea de înstrăinare și interdicția de înstrăinare și grevare în favoarea 1) SC ROSIA MONTANA GOLD CORPORATION SA, CIF:9762620	A1
<b>5107 / 04/12/2006</b>		
Act Notarial nr. Contract de vânzare cumpărare nr.2761, din 04/12/2006 emis de BNP MARCU VLADIMIR ION;		
B2	Intabulare, drept de PROPRIETATE, dobândit prin Conventie, cota actuala 1/1 1) SC ROSIA MONTANA GOLD CORPORATION SA, CIF:9762620	A1

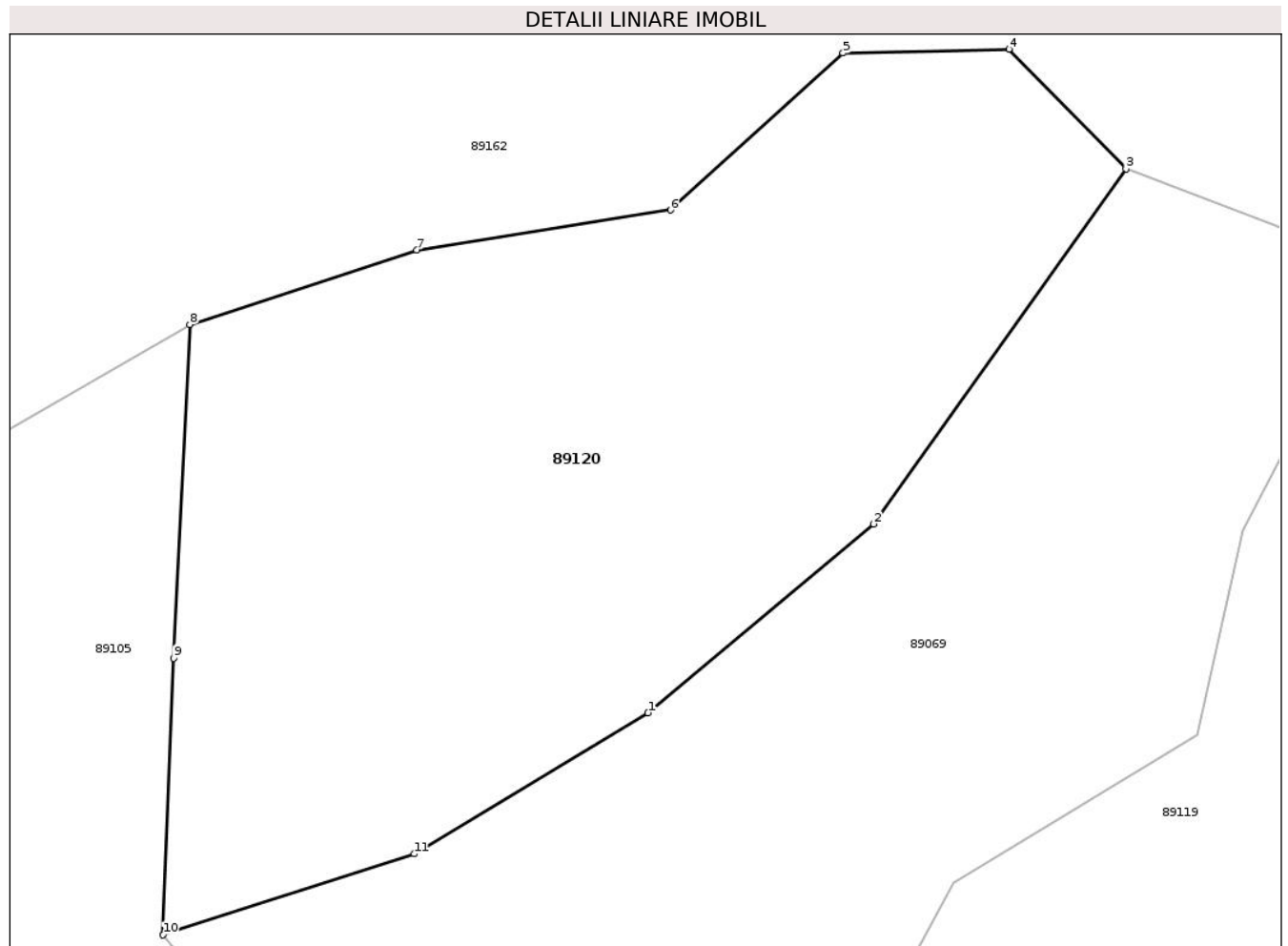
**C. Partea III. SARCINI**

Inscrieri privind dezmembramintele dreptului de proprietate, drepturi reale de garanție și sarcini		Referințe
<b>16274 / 03/10/2017</b>		
Act Administrativ nr. PV DE SECHESTRU PENTRU BUNURI IMOBILE NR 17955, din 26/09/2017 emis de ANAF DGRFP BRASOV (AJFP ALBA SERVICIUL FISCAL ORĂȘENESC CÎMPENI .Nr cerere 16275/03.10.2017.);		
C1	Intabulare, drept de IPOTECA LEGALA, Valoare:26909901 LEI 1) ANAF DGRFP BRASOV AJFP ALBA SERVICIUL FISCAL ORĂȘENESC CÎMPENI, CIF:999999999999	A1

**Teren**

Nr cadastral	Suprafața (mp)*	Observații / Referințe
	2.552	CF 71173 ABRUD, cu nr. top1863/2,1865/1/1, CF 71173 ABRUD, cu nr. top 1865/1/2

\* Suprafața este determinată în planul de proiecție Stereo 70.



**Date referitoare la teren**

Crt	Categorie folosință	Intravilan	Suprafața (mp)	Tarla	Parcelă	Nr. topo	Observații / Referințe
1	padure	NU	2.552	-	-	-	

**Lungime Segmente**

1) Valorile lungimilor segmentelor sunt obținute din proiecție în plan.

Punct început	X / Y	Punct sfârșit	X / Y	Lungime segment (** (m)
1	355.238,7 533.046,1	2	355.255,7 533.060,3	22.15
2	355.255,7 533.060,3	3	355.274,7 533.087,0	32.77
3	355.274,7 533.087,0	4	355.265,9 533.096,0	12.587
4	355.265,9 533.096,0	5	355.253,4 533.095,7	12.504
5	355.253,4 533.095,7	6	355.240,4 533.083,9	17.557

Punct început	X / Y	Punct sfârșit	X / Y	Lungime segment (** (m)
6	355.240,4 533.083,9	7	355.221,3 533.080,9	19.334
7	355.221,3 533.080,9	8	355.204,2 533.075,3	17.994
8	355.204,2 533.075,3	9	355.203,0 533.050,2	25.129
9	355.203,0 533.050,2	10	355.202,2 533.029,4	20.815
10	355.202,2 533.029,4	11	355.221,1 533.035,5	19.86
11	355.221,1 533.035,5	1	355.238,7 533.046,1	20.546

\*\* Lungimile segmentelor sunt determinate în planul de proiecție Stereo 70 și sunt rotunjite la 1 milimetru.

\*\*\* Distanța dintre puncte este formată din segmente cumulate ce sunt mai mici decât valoarea 1 milimetru.





**DATE DESPRE IMOBILUL NR. 89121**

Oficiul de Cadastru și Publicitate Imobiliară ALBA  
Biroul de Cadastru și Publicitate Imobiliară Campeni

**A. Partea I. Descrierea imobilului**

TEREN Extravilan

Nr. CF vechi:3691,3692,3835

Adresa: Jud. Alba

Nr. Crt	Nr cadastral Nr. topografic	Suprafața* (mp)	Observații / Referințe
A1		2.632	Sector cadastral:89 Teren imprejmuit; CF 70576 Abrud, cu nr.top 1673/1, CF 70579 Abrud,cu nr. top 1661/1, CF 70618 Abrud, cu nr. top 1479/1,1479/2, Diferența de suprafață se regasește la ID 89122

**B. Partea II. Proprietari și acte**

Inscrieri privitoare la dreptul de proprietate și alte drepturi reale		Referințe
<b>4315 / 06/11/2006</b>		
Act Notarial nr. Contract de vânzare cumpărare nr.2717, din 06/10/2006 emis de BNP MARCU VLADIMIR ION;		
B1	Intabulare, drept de PROPRIETATE, dobandit prin Conventie, cota actuala 1/1 1) SC ROSIA MONTANA GOLD CORPORATION SA, CIF:9762620	A1

**C. Partea III. SARCINI .**

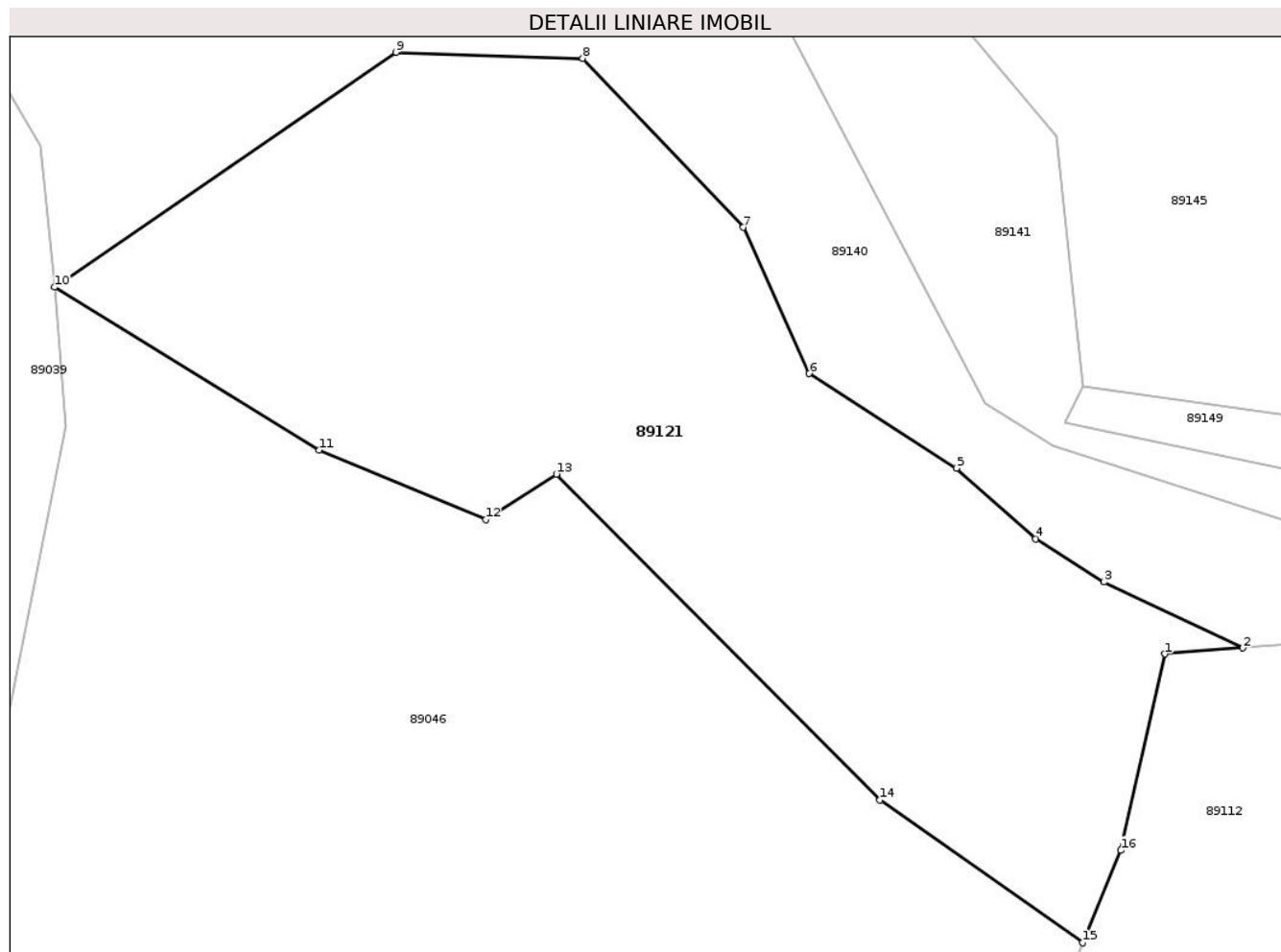
Inscrieri privind dezmembramintele dreptului de proprietate, drepturi reale de garanție și sarcini	Referințe
NU SUNT	

## Anexa Nr. 1 La Partea I

## Teren

Nr cadastral	Suprafața (mp)*	Observații / Referințe
	2.632	CF 70576 Abrud, cu nr.top 1673/1, CF 70579 Abrud,cu nr. top 1661/1, CF 70618 Abrud, cu nr. top 1479/1,1479/2, Diferența de suprafață se regasește la ID 89122

\* Suprafața este determinată în planul de proiecție Stereo 70.



## Date referitoare la teren

Crt	Categorie folosință	Intra vilan	Suprafața (mp)	Tarla	Parcelă	Nr. topo	Observații / Referințe
1	faneata	NU	2.632	-	-	-	

## Lungime Segmente

1) Valorile lungimilor segmentelor sunt obținute din proiecție în plan.

Punct început	X / Y	Punct sfârșit	X / Y	Lungime segment (** (m)
1	355.868,5 532.386,9	2	355.875,0 532.387,4	6.519
2	355.875,0 532.387,4	3	355.863,4 532.392,9	12.838
3	355.863,4 532.392,9	4	355.857,7 532.396,5	6.742
4	355.857,7 532.396,5	5	355.851,1 532.402,4	8.853
5	355.851,1 532.402,4	6	355.838,8 532.410,3	14.618

Punct început	X / Y	Punct sfârşit	X / Y	Lungime segment (** (m)
6	355.838,8 532.410,3	7	355.833,3 532.422,5	13.382
7	355.833,3 532.422,5	8	355.819,9 532.436,6	19.452
8	355.819,9 532.436,6	9	355.804,3 532.437,1	15.608
9	355.804,3 532.437,1	10	355.775,8 532.417,5	34.589
10	355.775,8 532.417,5	11	355.797,9 532.403,9	25.949
11	355.797,9 532.403,9	12	355.811,8 532.398,1	15.062
12	355.811,8 532.398,1	13	355.817,7 532.401,9	7.018
13	355.817,7 532.401,9	14	355.844,7 532.374,7	38.325
14	355.844,7 532.374,7	15	355.861,6 532.362,8	20.669
15	355.861,6 532.362,8	16	355.864,8 532.370,5	8.338
16	355.864,8 532.370,5	1	355.868,5 532.386,9	16.812

\*\* Lungimile segmentelor sunt determinate în planul de proiecţie Stereo 70 şi sunt rotunjite la 1 milimetru.

\*\*\* Distanţa dintre puncte este formată din segmente cumulate ce sunt mai mici decât valoarea 1 milimetru.



**DATE DESPRE IMOBILUL NR. 89122**

Oficiul de Cadastru și Publicitate Imobiliară ALBA  
Biroul de Cadastru și Publicitate Imobiliară Campeni

**A. Partea I. Descrierea imobilului**

TEREN Extravilan

Nr. CF vechi:3691,3692,3835

Adresa: Jud. Alba

Nr. Crt	Nr cadastral Nr. topografic	Suprafața* (mp)	Observații / Referințe
A1		1.305	Sector cadastral:89 Teren imprejmuit; Parte CF 70576 Abrud, cu nr.top 1673/1, CF 70579 Abrud,cu nr. top 1661/1, CF 70618 Abrud, cu nr. top 1479/1,1479/2, Diferența de suprafață se regasește la ID 89121.Imobil traversat de limita dintre UAT Rosia-Montana si UAT Bucium.

**B. Partea II. Proprietari și acte**

Inscrieri privitoare la dreptul de proprietate și alte drepturi reale		Referințe
<b>4315 / 06/11/2006</b>		
Act Notarial nr. Contract de vânzare cumpărare nr.2717, din 06/10/2006 emis de BNP MARCU VLADIMIR ION;		
B1	Intabulare, drept de PROPRIETATE, dobandit prin Conventie, cota actuala 1/1 1) SC ROSIA MONTANA GOLD CORPORATION SA, CIF:9762620	A1

**C. Partea III. SARCINI .**

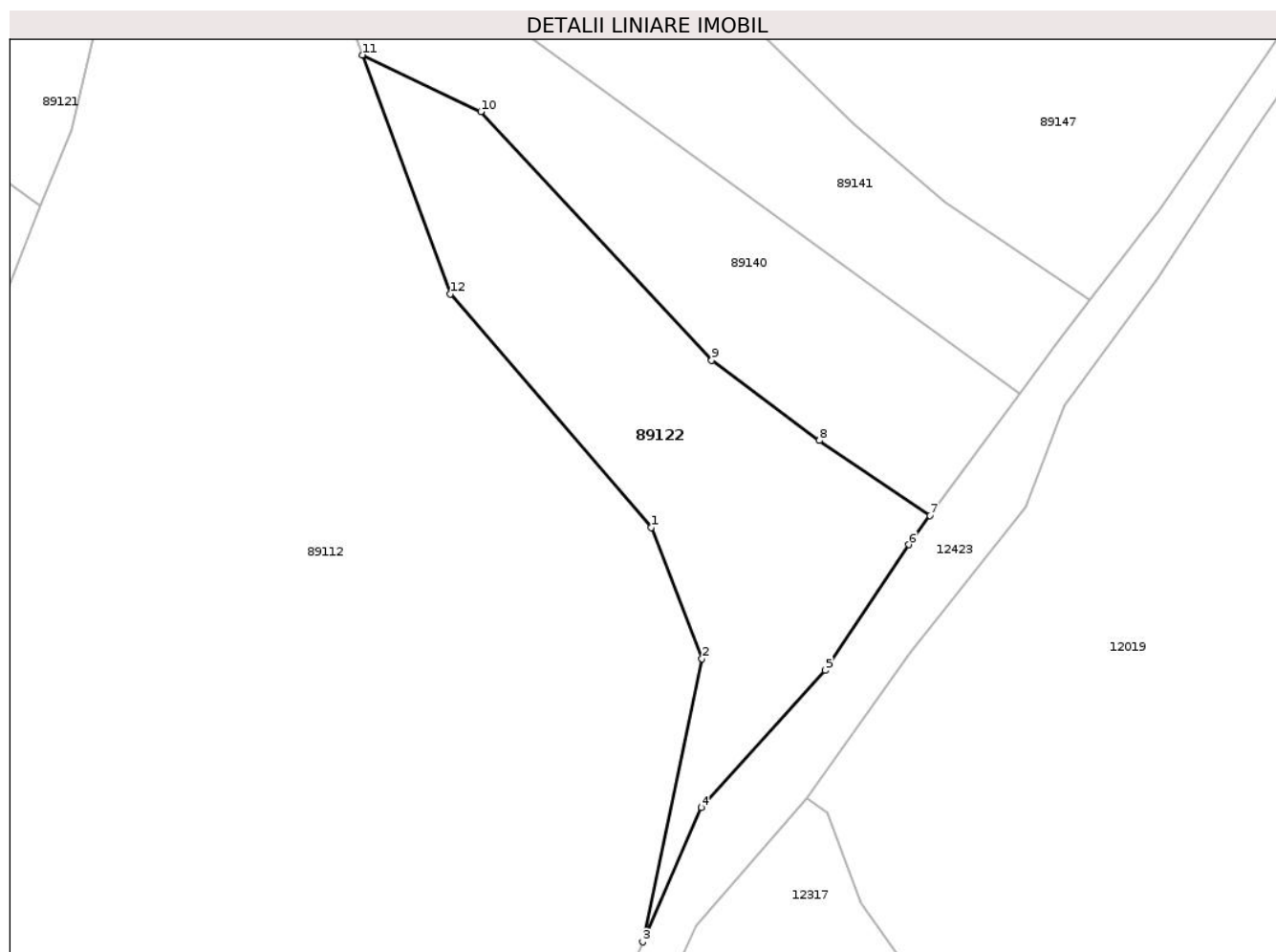
Inscrieri privind dezmembramintele dreptului de proprietate, drepturi reale de garanție și sarcini	Referințe
NU SUNT	

## Anexa Nr. 1 La Partea I

## Teren

Nr cadastral	Suprafața (mp)*	Observații / Referințe
	1.305	Parte CF 70576 Abrud, cu nr.top 1673/1, CF 70579 Abrud,cu nr. top 1661/1, CF 70618 Abrud, cu nr. top 1479/1,1479/2, Diferența de suprafață se regasește la ID 89121.Imobil traversat de limita dintre UAT Roșia-Montana și UAT Bucium.

\* Suprafața este determinată în planul de proiecție Stereo 70.



## Date referitoare la teren

Crt	Categorie folosință	Intravilan	Suprafața (mp)	Tarla	Parcelă	Nr. topo	Observații / Referințe
1	faneata	NU	1.305	-	-	-	

## Lungime Segmente

1) Valorile lungimilor segmentelor sunt obținute din proiecție în plan.

Punct început	X / Y	Punct sfârșit	X / Y	Lungime segment (** (m)
1	355.924,0 532.329,9	2	355.929,2 532.316,5	14.374
2	355.929,2 532.316,5	3	355.923,137 532.287,576	29.553
3	355.923,137 532.287,576	4	355.929,108 532.301,308	14.974
4	355.929,108 532.301,308	5	355.941,795 532.315,322	18.904

Punct început	X / Y	Punct sfârșit	X / Y	Lungime segment (** (m)
5	355.941,795 532.315,322	6	355.950,317 532.328,164	15.412
6	355.950,317 532.328,164	7	355.952,5 532.331,137	3.688
7	355.952,5 532.331,137	8	355.941,2 532.338,8	13.653
8	355.941,2 532.338,8	9	355.930,2 532.347,0	13.72
9	355.930,2 532.347,0	10	355.906,6 532.372,4	34.672
10	355.906,6 532.372,4	11	355.894,5 532.378,2	13.418
11	355.894,5 532.378,2	12	355.903,5 532.353,8	26.007
12	355.903,5 532.353,8	1	355.924,0 532.329,9	31.487

\*\* Lungimile segmentelor sunt determinate în planul de proiecție Stereo 70 și sunt rotunjite la 1 milimetru.

\*\*\* Distanța dintre puncte este formată din segmente cumulate ce sunt mai mici decât valoarea 1 milimetru.





**DATE DESPRE IMOBILUL NR. 89123**

Oficiul de Cadastru și Publicitate Imobiliară ALBA  
Biroul de Cadastru și Publicitate Imobiliară Campeni

**A. Partea I. Descrierea imobilului**

TEREN Extravilan

Nr. CF vechi:3798

Adresa: Jud. Alba

Nr. Crt	Nr cadastral Nr. topografic	Suprafața* (mp)	Observații / Referințe
A1		5.513	Sector cadastral:89 Teren imprejmuit; CF 71658 Abrud, cu nr. top 1818/2/1

**Construcții**

Crt	Nr cadastral Nr. topografic	Adresa	Observații / Referințe
A1.1		Jud. Alba	Nr. niveluri:1; S. construita la sol:24 mp; S. construita desfasurata:24 mp; Grajd

**B. Partea II. Proprietari și acte**

Inscrieri privitoare la dreptul de proprietate și alte drepturi reale		Referințe
<b>8660 / 08/10/2010</b>		
Act Notarial nr. 62, din 07/10/2010 emis de NOTAR PUBLIC TRIFA ANCUTA ROXANDA;		
B1	Intabulare, drept de PROPRIETATE, dobandit prin Succesiune, cota actuala 1/1 1) HEBEDEAN FLORIA	A1, A1.1

**C. Partea III. SARCINI .**

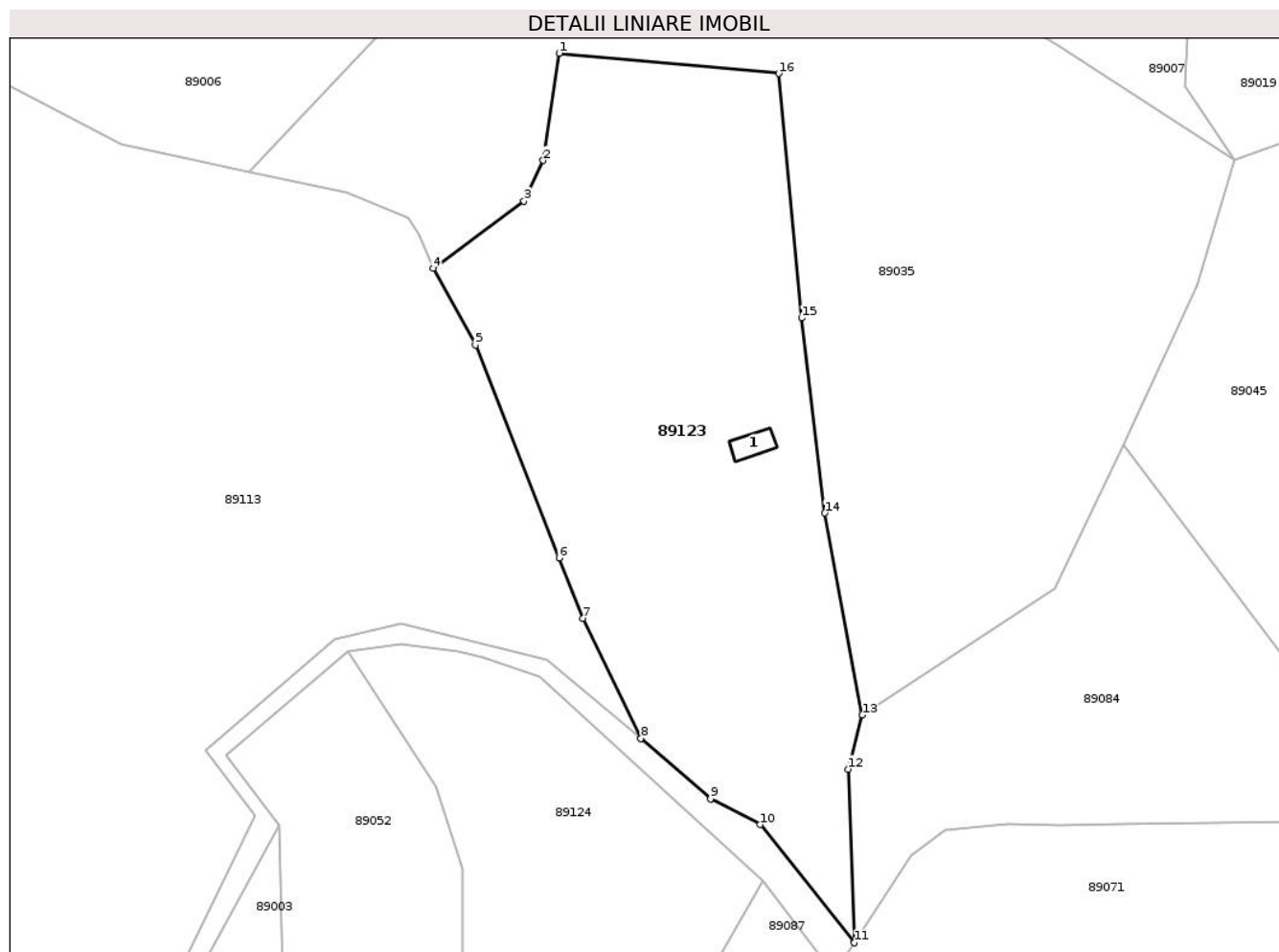
Inscrieri privind dezmembramintele dreptului de proprietate, drepturi reale de garanție și sarcini	Referințe
NU SUNT	

## Anexa Nr. 1 La Partea I

## Teren

Nr cadastral	Suprafața (mp)*	Observații / Referințe
	5.513	CF 71658 Abrud, cu nr. top 1818/2/1

\* Suprafața este determinată în planul de proiecție Stereo 70.



## Date referitoare la teren

Crt	Categorie folosință	Intra vilan	Suprafața (mp)	Tarla	Parcelă	Nr. topo	Observații / Referințe
1	faneata	NU	5.513	-	-	-	

## Date referitoare la construcții

Crt	Număr	Destinație construcție	Supraf. (mp)	Situație juridică	Observații / Referințe
A1.1		construcții anexa	24	Cu acte	Nr. niveluri:1; S. construita la sol:24 mp; S. construita desfasurata:24 mp; Grajd

## Lungime Segmente

1) Valorile lungimilor segmentelor sunt obținute din proiecție în plan.

Punct început	X / Y	Punct sfârșit	X / Y	Lungime segment (** (m))
1	355.536,0 533.202,9	2	355.533,4 533.185,5	17.593
2	355.533,4 533.185,5	3	355.530,3 533.178,9	7.292
3	355.530,3 533.178,9	4	355.515,5 533.168,0	18.381
4	355.515,5 533.168,0	5	355.522,4 533.155,5	14.278

Punct început	X / Y	Punct sfârșit	X / Y	Lungime segment (** (m)
5	355.522,4 533.155,5	6	355.536,0 533.120,9	37.177
6	355.536,0 533.120,9	7	355.539,9 533.111,1	10.548
7	355.539,9 533.111,1	8	355.549,3 533.091,6	21.647
8	355.549,3 533.091,6	9	355.560,6 533.081,8	14.958
9	355.560,6 533.081,8	10	355.568,7 533.077,6	9.124
10	355.568,7 533.077,6	11	355.584,0 533.058,4	24.551
11	355.584,0 533.058,4	12	355.583,0 533.086,6	28.218
12	355.583,0 533.086,6	13	355.585,3 533.095,4	9.096
13	355.585,3 533.095,4	14	355.579,2 533.128,2	33.362
14	355.579,2 533.128,2	15	355.575,4 533.159,9	31.927
15	355.575,4 533.159,9	16	355.571,7 533.199,6	39.872
16	355.571,7 533.199,6	1	355.536,0 533.202,9	35.852

\*\* Lungimile segmentelor sunt determinate în planul de proiecție Stereo 70 și sunt rotunjite la 1 milimetru.

\*\*\* Distanța dintre puncte este formată din segmente cumulate ce sunt mai mici decât valoarea 1 milimetru.



**DATE DESPRE IMOBILUL NR. 89124**

Oficiul de Cadastru și Publicitate Imobiliară ALBA  
Biroul de Cadastru și Publicitate Imobiliară Campeni

**A. Partea I. Descrierea imobilului**

TEREN Extravilan

Nr. CF vechi:3987

Adresa: Jud. Alba

Nr. Crt	Nr cadastral Nr. topografic	Suprafața* (mp)	Observații / Referințe
A1		4.406	Sector cadastral:89 Teren imprejmuit; CF 71937 Abrud, cu nr. top 1857/2/1, CF 71938 Abrud, cu nr. top 1855/1, 1857/1/1

**B. Partea II. Proprietari și acte**

Inscrieri privitoare la dreptul de proprietate și alte drepturi reale		Referințe
<b>8664 / 08/10/2010</b>		
Act Notarial nr. 62, din 07/10/2010 emis de NOTAR PUBLIC TRIFA ANCUȚA ROXANDA;		
B1	Intabulare, drept de PROPRIETATE, dobândit prin Succesiune, cota actuala 1/1 1) HEBEDEAN FLORIA	A1

**C. Partea III. SARCINI .**

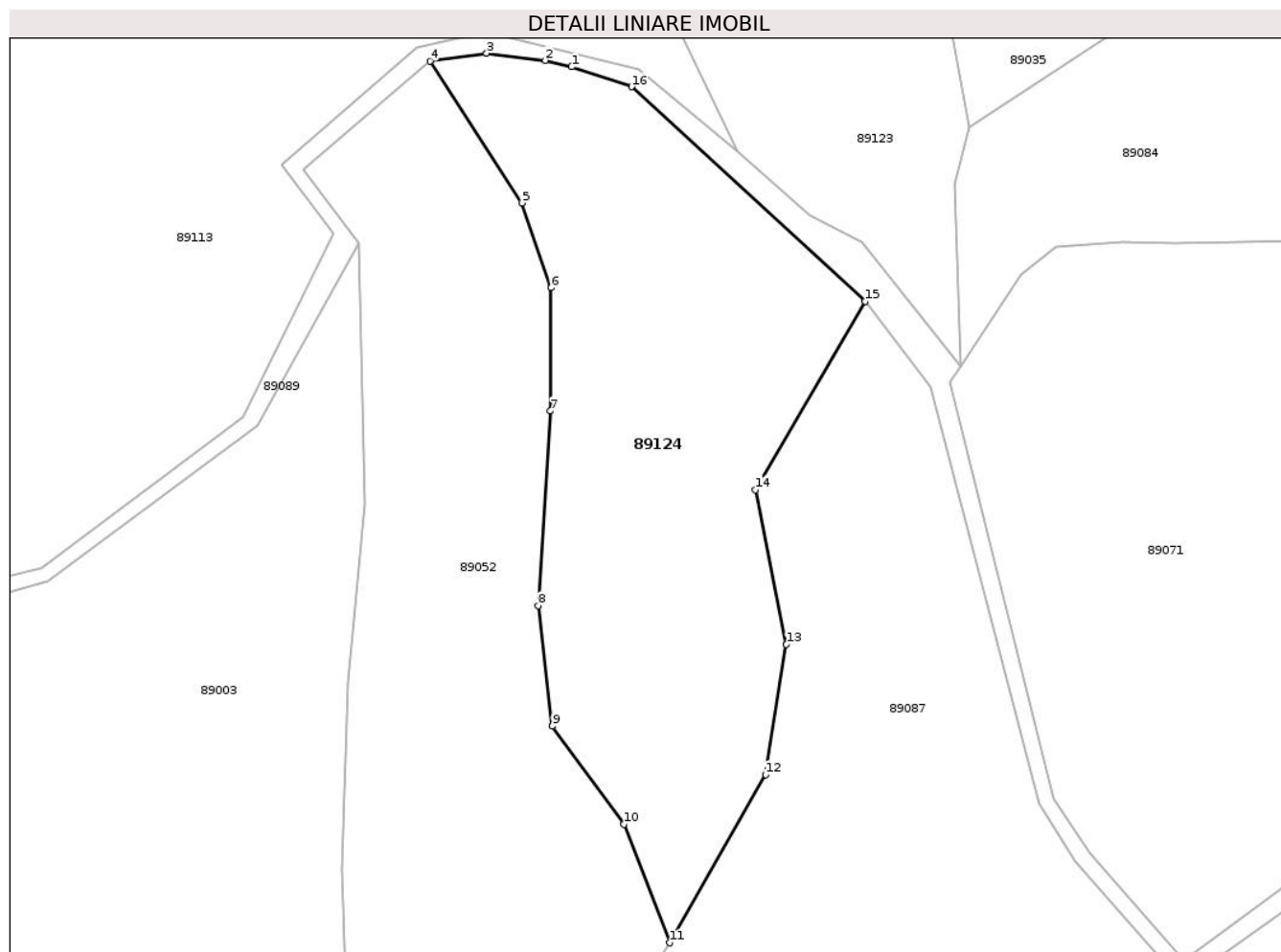
Inscrieri privind dezmembramintele dreptului de proprietate, drepturi reale de garanție și sarcini	Referințe
NU SUNT	

## Anexa Nr. 1 La Partea I

## Teren

Nr cadastral	Suprafața (mp)*	Observații / Referințe
	4.406	CF 71937 Abrud, cu nr. top 1857/2/1, CF 71938 Abrud, cu nr. top 1855/1,1857/1/1

\* Suprafața este determinată în planul de proiecție Stereo 70.



## Date referitoare la teren

Crt	Categorie folosință	Intravilan	Suprafața (mp)	Tarla	Parcelă	Nr. topo	Observații / Referințe
1	faneata	NU	4.406	-	-	-	

## Lungime Segmente

1) Valorile lungimilor segmentelor sunt obținute din proiecție în plan.

Punct început	X / Y	Punct sfârșit	X / Y	Lungime segment (** (m)
1	355.523,6 533.104,8	2	355.519,5 533.105,8	4.22
2	355.519,5 533.105,8	3	355.510,4 533.106,9	9.166
3	355.510,4 533.106,9	4	355.501,6 533.105,7	8.881
4	355.501,6 533.105,7	5	355.515,9 533.083,7	26.239
5	355.515,9 533.083,7	6	355.520,4 533.070,5	13.946

Punct început	X / Y	Punct sfârșit	X / Y	Lungime segment (** (m)
6	355.520,4 533.070,5	7	355.520,3 533.051,4	19.1
7	355.520,3 533.051,4	8	355.518,4 533.021,2	30.26
8	355.518,4 533.021,2	9	355.520,6 533.002,5	18.829
9	355.520,6 533.002,5	10	355.531,7 532.987,3	18.822
10	355.531,7 532.987,3	11	355.538,8 532.968,9	19.722
11	355.538,8 532.968,9	12	355.553,7 532.995,0	30.054
12	355.553,7 532.995,0	13	355.556,9 533.015,2	20.452
13	355.556,9 533.015,2	14	355.552,1 533.039,2	24.475
14	355.552,1 533.039,2	15	355.569,2 533.068,4	33.839
15	355.569,2 533.068,4	16	355.532,9 533.101,7	49.26
16	355.532,9 533.101,7	1	355.523,6 533.104,8	9.803

\*\* Lungimile segmentelor sunt determinate în planul de proiecție Stereo 70 și sunt rotunjite la 1 milimetru.

\*\*\* Distanța dintre puncte este formată din segmente cumulate ce sunt mai mici decât valoarea 1 milimetru.





**DATE DESPRE IMOBILUL NR. 89125**

Oficiul de Cadastru și Publicitate Imobiliară ALBA  
Biroul de Cadastru și Publicitate Imobiliară Campeni

**A. Partea I. Descrierea imobilului**

TEREN Extravilan

Nr. CF vechi:3599

Adresa: Jud. Alba

Nr. Crt	Nr cadastral Nr. topografic	Suprafața* (mp)	Observații / Referințe
A1		771	Sector cadastral:89 Teren imprejmuit; CF 71266 Abrud, cu nr. top 1745/1/1

**B. Partea II. Proprietari și acte**

Inscrieri privitoare la dreptul de proprietate și alte drepturi reale		Referințe
<b>4733 / 22/11/2006</b>		
Act Notarial nr. Contract de vânzare cumpărare nr.2787, din 22/11/2006 emis de BNP MARCU VLADIMIR ION;		
B1	Intabulare, drept de PROPRIETATE, dobandit prin Conventie, cota actuala 1/1 1) SC ROSIA MONTANA GOLD CORPORATION SA, CIF:9762620	A1

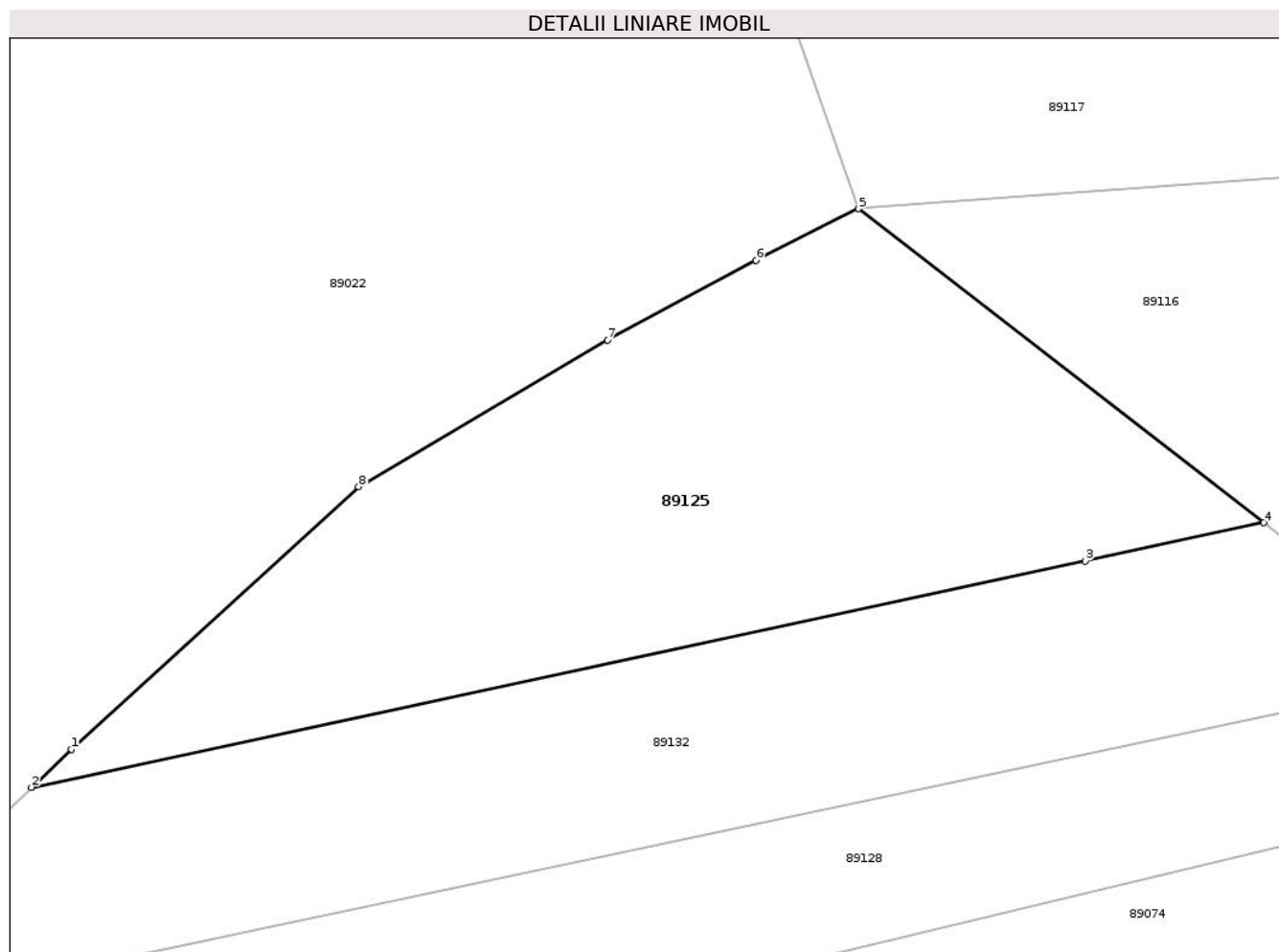
**C. Partea III. SARCINI .**

Inscrieri privind dezmembramintele dreptului de proprietate, drepturi reale de garanție și sarcini	Referințe
NU SUNT	

**Teren**

Nr cadastral	Suprafața (mp)*	Observații / Referințe
	771	CF 71266 Abrud, cu nr. top 1745/1/1

\* Suprafața este determinată în planul de proiecție Stereo 70.



**Date referitoare la teren**

Crt	Categorie folosință	Intra vilan	Suprafața (mp)	Tarla	Parcelă	Nr. topo	Observații / Referințe
1	faneata	NU	771	-	-	-	

**Lungime Segmente**

1) Valorile lungimilor segmentelor sunt obținute din proiecție în plan.

Punct început	X / Y	Punct sfârșit	X / Y	Lungime segment (** (m)
1	355.084,0 532.763,6	2	355.081,9 532.761,6	2.9
2	355.081,9 532.761,6	3	355.137,3 532.773,5	56.664
3	355.137,3 532.773,5	4	355.146,7 532.775,5	9.61
4	355.146,7 532.775,5	5	355.125,4 532.792,0	26.943
5	355.125,4 532.792,0	6	355.120,0 532.789,3	6.037

Punct început	X / Y	Punct sfârșit	X / Y	Lungime segment (** (m)
6	355.120,0 532.789,3	7	355.112,2 532.785,1	8.859
7	355.112,2 532.785,1	8	355.099,1 532.777,4	15.195
8	355.099,1 532.777,4	1	355.084,0 532.763,6	20.456

\*\* Lungimile segmentelor sunt determinate în planul de proiecție Stereo 70 și sunt rotunjite la 1 milimetru.

\*\*\* Distanța dintre puncte este formată din segmente cumulate ce sunt mai mici decât valoarea 1 milimetru.



**DATE DESPRE IMOBILUL NR. 89126**

Oficiul de Cadastru și Publicitate Imobiliară ALBA  
Biroul de Cadastru și Publicitate Imobiliară Campeni

**A. Partea I. Descrierea imobilului**

TEREN Extravilan

Nr. CF vechi:3600

Adresa: Jud. Alba

Nr. Crt	Nr cadastral Nr. topografic	Suprafața* (mp)	Observații / Referințe
A1		770	Sector cadastral:89 Teren imprejmuit; CF 71854 Abrud, cu nr. top 1745/1/2

**B. Partea II. Proprietari și acte**

Inscrieri privitoare la dreptul de proprietate și alte drepturi reale		Referințe
<b>4732 / 22/11/2006</b>		
Act Notarial nr. Contract de vânzare cumpărare nr.2785, din 22/11/2006 emis de BNP MARCU VLADIMIR ION;		
B1	Intabulare, drept de PROPRIETATE, dobandit prin Conventie, cota actuala 1/1 1) SC ROSIA MONTANA GOLD CORPORATION SA, CIF:9762620	A1

**C. Partea III. SARCINI .**

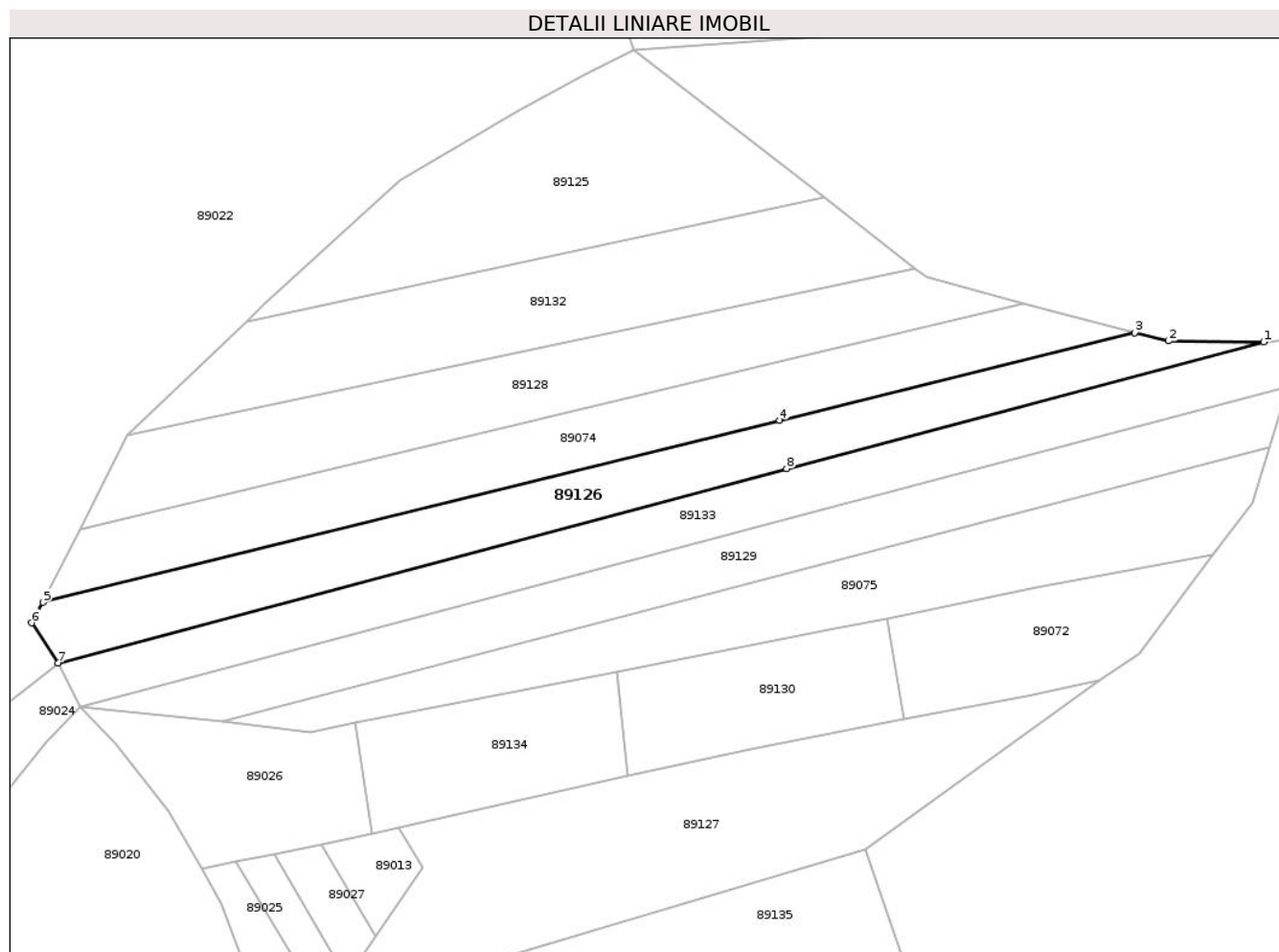
Inscrieri privind dezmembramintele dreptului de proprietate, drepturi reale de garanție și sarcini	Referințe
NU SUNT	

## Anexa Nr. 1 La Partea I

## Teren

Nr cadastral	Suprafața (mp)*	Observații / Referințe
	770	CF 71854 Abrud, cu nr. top 1745/1/2

\* Suprafața este determinată în planul de proiecție Stereo 70.



## Date referitoare la teren

Crt	Categorie folosință	Intra vilan	Suprafața (mp)	Tarla	Parcelă	Nr. topo	Observații / Referințe
1	faneata	NU	770	-	-	-	

## Lungime Segmente

1) Valorile lungimilor segmentelor sunt obținute din proiecție în plan.

Punct început	X / Y	Punct sfârșit	X / Y	Lungime segment (** (m)
1	355.196,0 532.759,3	2	355.185,3 532.759,4	10.7
2	355.185,3 532.759,4	3	355.181,5 532.760,3	3.905
3	355.181,5 532.760,3	4	355.141,7 532.750,5	40.989
4	355.141,7 532.750,5	5	355.059,1 532.730,1	85.082
5	355.059,1 532.730,1	6	355.057,8 532.727,8	2.642

Punct început	X / Y	Punct sfârșit	X / Y	Lungime segment (** (m)
6	355.057,8 532.727,8	7	355.060,8 532.723,3	5.408
7	355.060,8 532.723,3	8	355.142,5 532.745,1	84.558
8	355.142,5 532.745,1	1	355.196,0 532.759,3	55.352

\*\* Lungimile segmentelor sunt determinate în planul de proiecție Stereo 70 și sunt rotunjite la 1 milimetru.

\*\*\* Distanța dintre puncte este formată din segmente cumulate ce sunt mai mici decât valoarea 1 milimetru.





**DATE DESPRE IMOBILUL NR. 89127**

Oficiul de Cadastru și Publicitate Imobiliară ALBA  
Biroul de Cadastru și Publicitate Imobiliară Campeni

**A. Partea I. Descrierea imobilului**

TEREN Extravilan

Nr. CF vechi:3578

Adresa: Jud. Alba

Nr. Crt	Nr cadastral Nr. topografic	Suprafața* (mp)	Observații / Referințe
A1		1.050	Sector cadastral:89 Teren imprejmuit; CF 71234 Abrud, cu nr. top 1751/1,1752/1,1753/1,1755/1,1758/1

**B. Partea II. Proprietari și acte**

Inscrieri privitoare la dreptul de proprietate și alte drepturi reale	Referințe
<b>4733 / 22/11/2006</b>	
Act Notarial nr. Contract de vânzare cumpărare nr.2787 , din 22/11/2006 emis de BNP MARCU VLADIMIR ION;	
B1	A1
Intabulare, drept de PROPRIETATE, dobandit prin Conventie, cota actuala 1/1 1) SC ROSIA MONTANA GOLD CORPORATION SA, CIF:9762620	

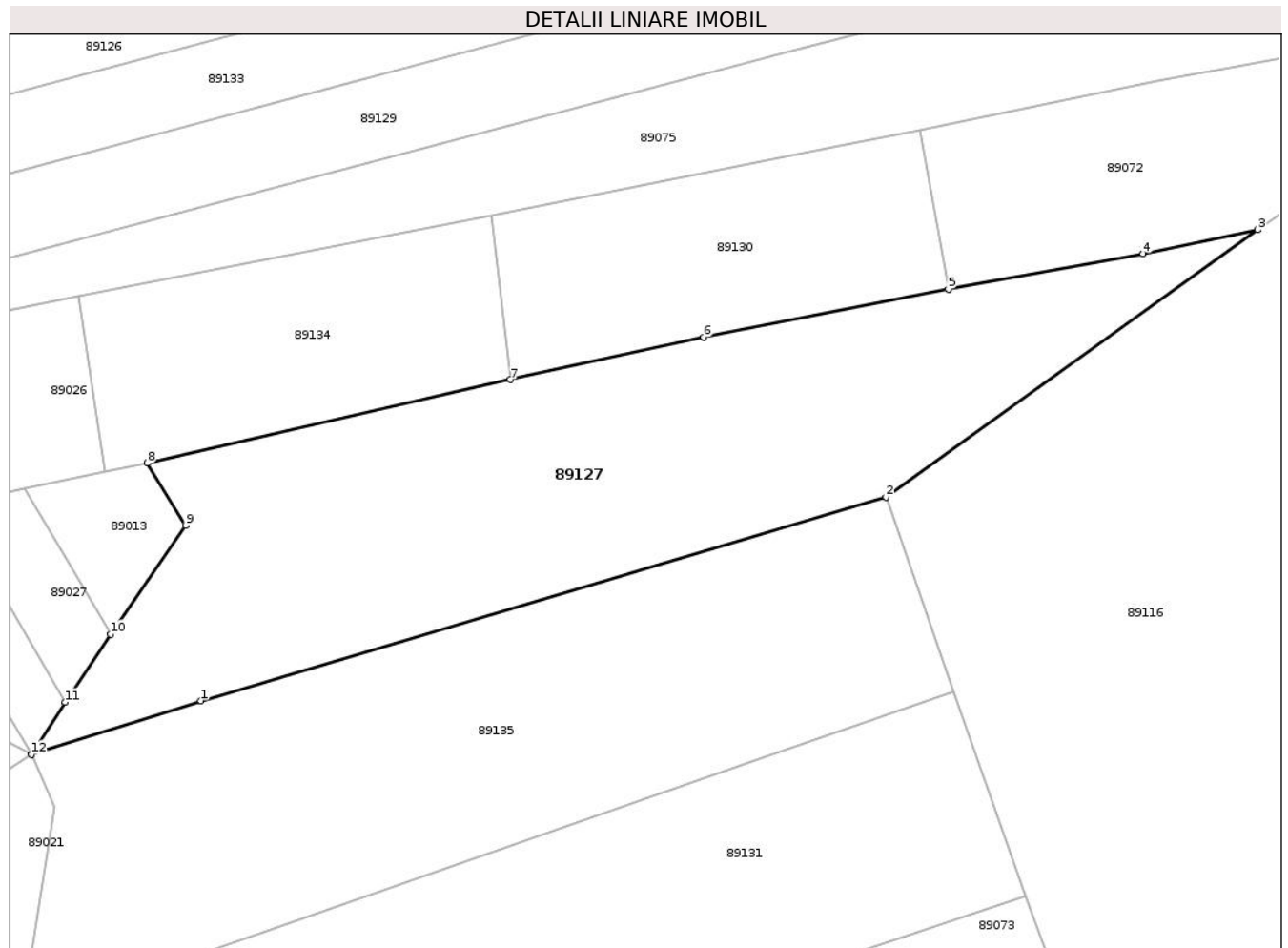
**C. Partea III. SARCINI .**

Inscrieri privind dezmembramintele dreptului de proprietate, drepturi reale de garanție și sarcini	Referințe
NU SUNT	

**Teren**

Nr cadastral	Suprafața (mp)*	Observații / Referințe
	1.050	CF 71234 Abrud, cu nr. top 1751/1,1752/1,1753/1,1755/1,1758/1

\* Suprafața este determinată în planul de proiecție Stereo 70.



**Date referitoare la teren**

Crt	Categorie folosință	Intravilan	Suprafața (mp)	Tarla	Parcelă	Nr. topo	Observații / Referințe
1	faneata	NU	1.050	-	-	-	

**Lungime Segmente**

1) Valorile lungimilor segmentelor sunt obținute din proiecție în plan.

Punct început	X / Y	Punct sfârșit	X / Y	Lungime segment (** (m)
1	355.102,8 532.688,0	2	355.151,3 532.702,4	50.593
2	355.151,3 532.702,4	3	355.177,6 532.721,3	32.387
3	355.177,6 532.721,3	4	355.169,5 532.719,6	8.276
4	355.169,5 532.719,6	5	355.155,7 532.717,1	14.025
5	355.155,7 532.717,1	6	355.138,4 532.713,7	17.631

Punct început	X / Y	Punct sfârșit	X / Y	Lungime segment (** (m)
6	355.138,4 532.713,7	7	355.124,7 532.710,7	14.025
7	355.124,7 532.710,7	8	355.099,0 532.704,8	26.369
8	355.099,0 532.704,8	9	355.101,7 532.700,4	5.162
9	355.101,7 532.700,4	10	355.096,4 532.692,7	9.348
10	355.096,4 532.692,7	11	355.093,2 532.687,9	5.769
11	355.093,2 532.687,9	12	355.090,8 532.684,2	4.41
12	355.090,8 532.684,2	1	355.102,8 532.688,0	12.587

\*\* Lungimile segmentelor sunt determinate în planul de proiecție Stereo 70 și sunt rotunjite la 1 milimetru.

\*\*\* Distanța dintre puncte este formată din segmente cumulate ce sunt mai mici decât valoarea 1 milimetru.



**DATE DESPRE IMOBILUL NR. 89128**

Oficiul de Cadastru și Publicitate Imobiliară ALBA  
Biroul de Cadastru și Publicitate Imobiliară Campeni

**A. Partea I. Descrierea imobilului**

TEREN Extravilan

Nr. CF vechi:3601

Adresa: Jud. Alba

Nr. Crt	Nr cadastral Nr. topografic	Suprafața* (mp)	Observații / Referințe
A1		770	Sector cadastral:89 Teren imprejmuit; CF 71207 Abrud, cu nr. top 1745/2/3

**B. Partea II. Proprietari și acte**

Inscrieri privitoare la dreptul de proprietate și alte drepturi reale	Referințe
<b>4731 / 22/11/2006</b>	
Act Notarial nr. Contract de vânzare cumpărare nr.2785 , din 22/11/2006 emis de BNP MARCU VLADIMIR ION;	
B1	A1
Intabulare, drept de PROPRIETATE, dobandit prin Conventie, cota actuala 1/1 1) SC ROSIA MONTANA GOLD CORPORATION SA, CIF:9762620	

**C. Partea III. SARCINI .**

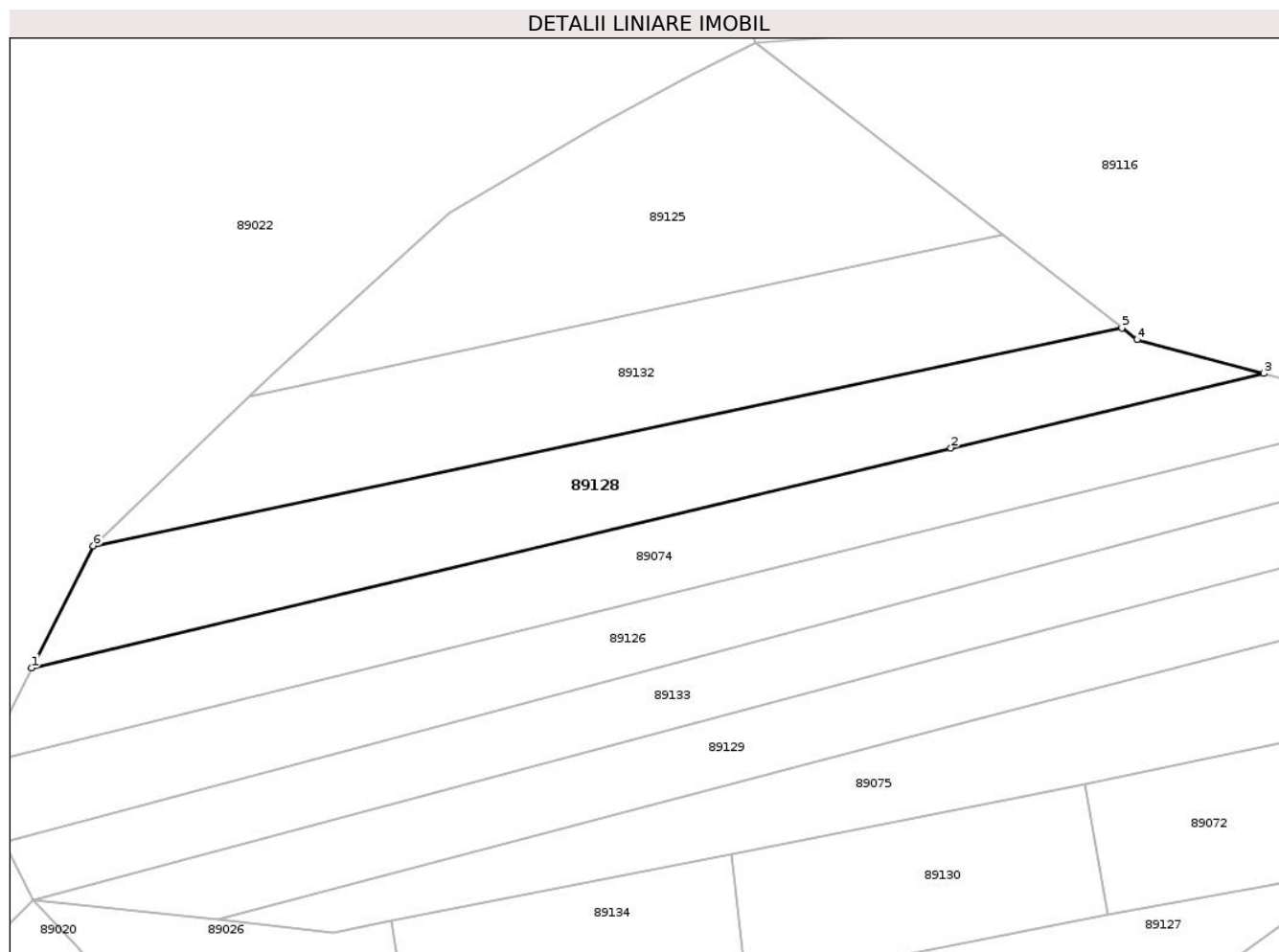
Inscrieri privind dezmembramintele dreptului de proprietate, drepturi reale de garanție și sarcini	Referințe
NU SUNT	

## Anexa Nr. 1 La Partea I

## Teren

Nr cadastral	Suprafața (mp)*	Observații / Referințe
	770	CF 71207 Abrud, cu nr. top 1745/2/3

\* Suprafața este determinată în planul de proiecție Stereo 70.



## Date referitoare la teren

Crt	Categorie folosință	Intravilan	Suprafața (mp)	Tarla	Parcelă	Nr. topo	Observații / Referințe
1	faneata	NU	770	-	-	-	

## Lungime Segmente

1) Valorile lungimilor segmentelor sunt obținute din proiecție în plan.

Punct început	X / Y	Punct sfârșit	X / Y	Lungime segment (** (m)
1	355.063,2 532.738,3	2	355.142,2 532.757,2	81.229
2	355.142,2 532.757,2	3	355.169,1 532.763,6	27.651
3	355.169,1 532.763,6	4	355.158,2 532.766,5	11.279
4	355.158,2 532.766,5	5	355.156,9 532.767,5	1.64
5	355.156,9 532.767,5	6	355.068,5 532.748,8	90.356

Punct început	X / Y	Punct sfârşit	X / Y	Lungime segment (** (m)
6	355.068,5 532.748,8	1	355.063,2 532.738,3	11.762

\*\* Lungimile segmentelor sunt determinate în planul de proiecţie Stereo 70 şi sunt rotunjite la 1 milimetru.

\*\*\* Distanţa dintre puncte este formată din segmente cumulate ce sunt mai mici decât valoarea 1 milimetru.





**DATE DESPRE IMOBILUL NR. 89129**

Oficiul de Cadastru și Publicitate Imobiliară ALBA  
Biroul de Cadastru și Publicitate Imobiliară Campeni

**A. Partea I. Descrierea imobilului**

TEREN Extravilan

Nr. CF vechi:1425

Adresa: Jud. Alba

Nr. Crt	Nr cadastral Nr. topografic	Suprafața* (mp)	Observații / Referințe
A1		771	Sector cadastral:89 Teren imprejmuit; CF 70783 Abrud, cu nr. top 1745/1/4

**B. Partea II. Proprietari și acte**

Inscrieri privitoare la dreptul de proprietate și alte drepturi reale	Referințe
<b>473 / 22/11/2006</b>	
Act Notarial nr. contract de vânzare cumpărare nr. 2785, 2786, 2787 , din 22/11/2006 emis de BNP MARCU VLADIMIR ION (încheieri de cf 4732, 4733 din 22.11.2006);	
B1	A1
Intabulare, drept de PROPRIETATE, dobandit prin Conventie, cota actuala 1/1 1) SC ROSIA MONTANA GOLD CORPORATION SA, CIF:9762620	

**C. Partea III. SARCINI .**

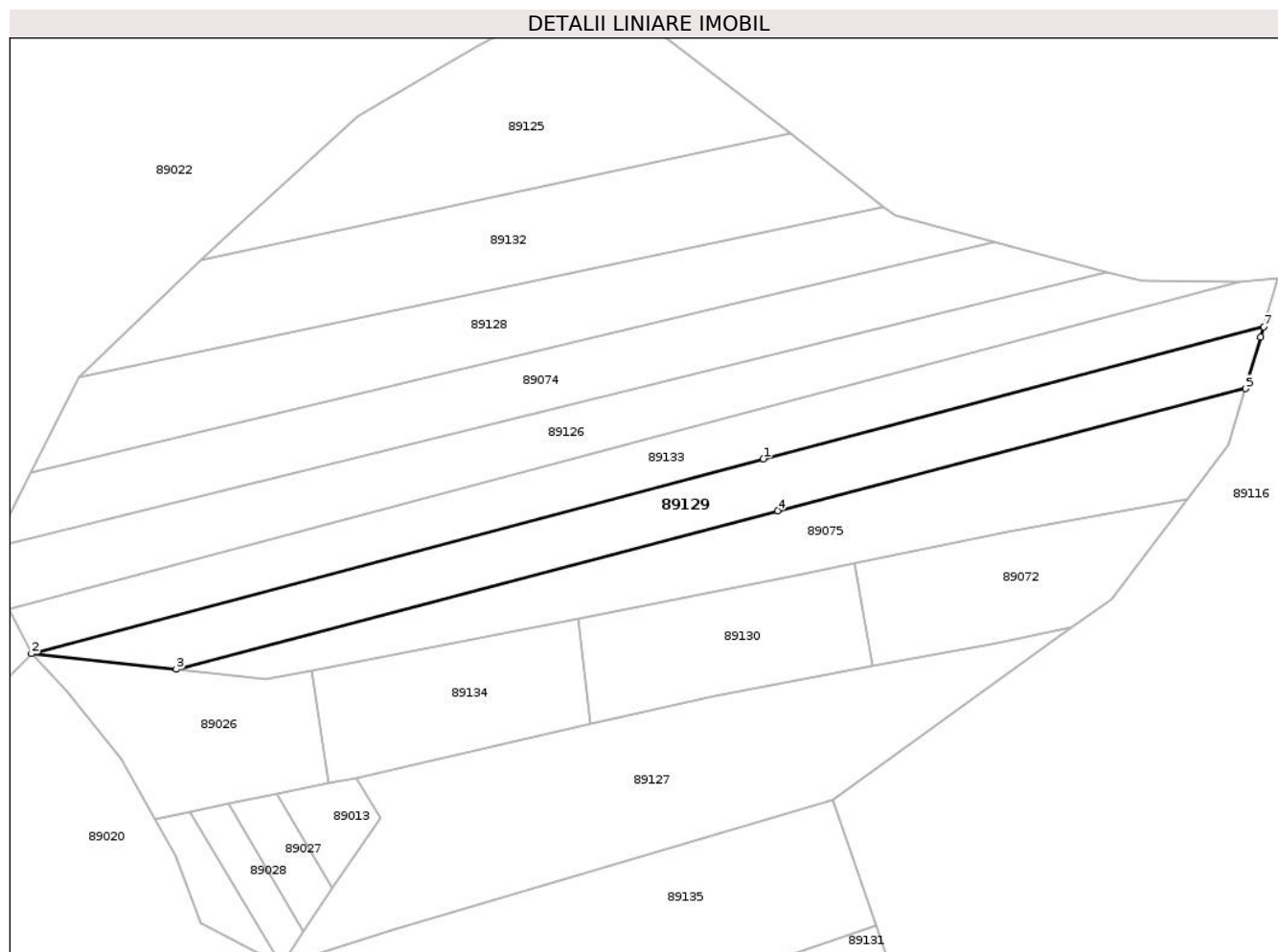
Inscrieri privind dezmembramintele dreptului de proprietate, drepturi reale de garanție și sarcini	Referințe
NU SUNT	

## Anexa Nr. 1 La Partea I

## Teren

Nr cadastral	Suprafața (mp)*	Observații / Referințe
	771	CF 70783 Abrud, cu nr. top 1745/1/4

\* Suprafața este determinată în planul de proiecție Stereo 70.



## Date referitoare la teren

Crt	Categorie folosință	Intra vilan	Suprafața (mp)	Tarla	Parcelă	Nr. topo	Observații / Referințe
1	faneata	NU	771	-	-	-	

## Lungime Segmente

1) Valorile lungimilor segmentelor sunt obținute din proiecție în plan.

Punct început	X / Y	Punct sfârșit	X / Y	Lungime segment (** (m)
1	355.143,7 532.739,8	2	355.063,3 532.718,4	83.199
2	355.063,3 532.718,4	3	355.079,2 532.716,7	15.991
3	355.079,2 532.716,7	4	355.145,3 532.734,1	68.352
4	355.145,3 532.734,1	5	355.196,7 532.747,5	53.118
5	355.196,7 532.747,5	6	355.198,4 532.753,2	5.948

Punct început	X / Y	Punct sfârșit	X / Y	Lungime segment (** (m)
6	355.198,4 532.753,2	7	355.198,7 532.754,3	1.14
7	355.198,7 532.754,3	1	355.143,7 532.739,8	56.879

\*\* Lungimile segmentelor sunt determinate în planul de proiecție Stereo 70 și sunt rotunjite la 1 milimetru.

\*\*\* Distanța dintre puncte este formată din segmente cumulate ce sunt mai mici decât valoarea 1 milimetru.



**DATE DESPRE IMOBILUL NR. 89130**

Oficiul de Cadastru și Publicitate Imobiliară ALBA  
Biroul de Cadastru și Publicitate Imobiliară Campeni

**A. Partea I. Descrierea imobilului**

TEREN Extravilan

Nr. CF vechi:3701

Adresa: Jud. Alba

Nr. Crt	Nr cadastral Nr. topografic	Suprafața* (mp)	Observații / Referințe
A1		357	Sector cadastral:89 Teren imprejmuit; CF 71169 Abrud, cu nr. top 1748/3,1749/3,1760/3

**B. Partea II. Proprietari și acte**

Inscrieri privitoare la dreptul de proprietate și alte drepturi reale	Referințe
<b>4731 / 22/11/2006</b>	
Act Notarial nr. contract de vânzare cumpărare nr.2785 , din 22/11/2006 emis de BNP MARCU VLADIMIR ION;	
B1	A1
Intabulare, drept de PROPRIETATE, dobandit prin Conventie, cota actuala 1/1 1) SC ROSIA MONTANA GOLD CORPORATION SA, CIF:9762620	

**C. Partea III. SARCINI .**

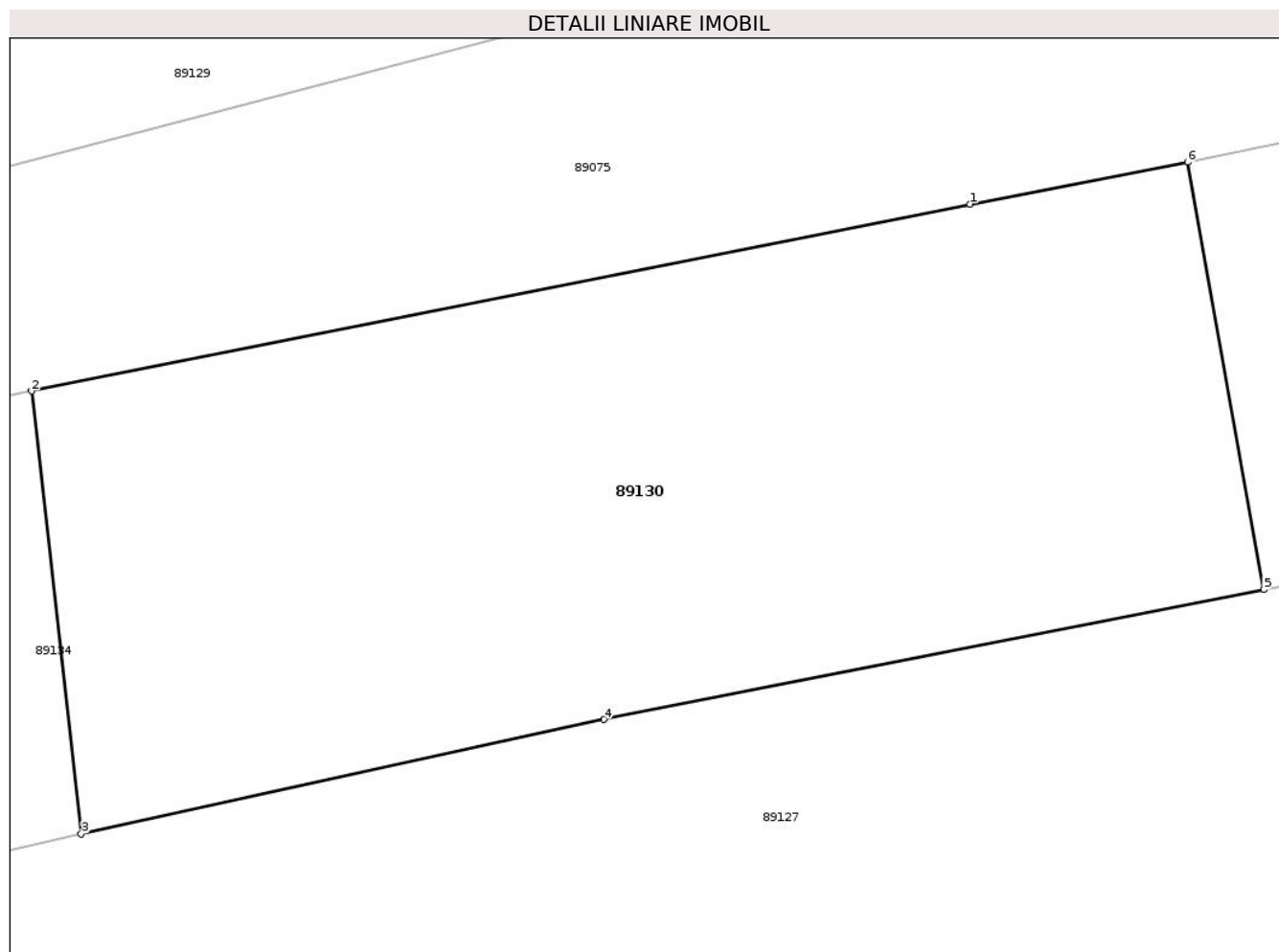
Inscrieri privind dezmembramintele dreptului de proprietate, drepturi reale de garanție și sarcini	Referințe
NU SUNT	

## Anexa Nr. 1 La Partea I

## Teren

Nr cadastral	Suprafața (mp)*	Observații / Referințe
	357	CF 71169 Abrud, cu nr. top 1748/3,1749/3,1760/3

\* Suprafața este determinată în planul de proiecție Stereo 70.



## Date referitoare la teren

Crt	Categorie folosință	Intra vilan	Suprafața (mp)	Tarla	Parcelă	Nr. topo	Observații / Referințe
1	faneata	NU	357	-	-	-	

## Lungime Segmente

1) Valorile lungimilor segmentelor sunt obținute din proiecție în plan.

Punct început	X / Y	Punct sfârșit	X / Y	Lungime segment (** (m)
1	355.148,0 532.727,2	2	355.123,4 532.722,3	25.083
2	355.123,4 532.722,3	3	355.124,7 532.710,7	11.673
3	355.124,7 532.710,7	4	355.138,4 532.713,7	14.025
4	355.138,4 532.713,7	5	355.155,7 532.717,1	17.631
5	355.155,7 532.717,1	6	355.153,7 532.728,3	11.377

Punct început	X / Y	Punct sfârșit	X / Y	Lungime segment (** (m)
6	355.153,7 532.728,3	1	355.148,0 532.727,2	5.805

\*\* Lungimile segmentelor sunt determinate în planul de proiecție Stereo 70 și sunt rotunjite la 1 milimetru.

\*\*\* Distanța dintre puncte este formată din segmente cumulate ce sunt mai mici decât valoarea 1 milimetru.





**DATE DESPRE IMOBILUL NR. 89131**

Oficiul de Cadastru și Publicitate Imobiliară ALBA  
Biroul de Cadastru și Publicitate Imobiliară Campeni

**A. Partea I. Descrierea imobilului**

TEREN Extravilan

Nr. CF vechi:1529

Nr. cadastral vechi:151

Adresa: Jud. Alba

Nr. Crt	Nr cadastral Nr. topografic	Suprafața* (mp)	Observații / Referințe
A1		1.048	Sector cadastral:89 Teren imprejmuit; CF 70158 Abrud, cu nr. top 1751/3,1752/3,1753/3,1755/3,1758/3

**B. Partea II. Proprietari și acte**

Inscrieri privitoare la dreptul de proprietate și alte drepturi reale	Referințe
<b>4464 / 23/03/2009</b>	
Act Notarial nr. 2785, din 02/11/2006 emis de BNP MARCU VLADIMIR ION;	
B1	A1
Intabulare, drept de PROPRIETATE, dobandit prin Conventie, cota actuala 1/1 1) SC ROSIA MONTANA GOLD CORPORATION SA, CIF:9762620	

**C. Partea III. SARCINI .**

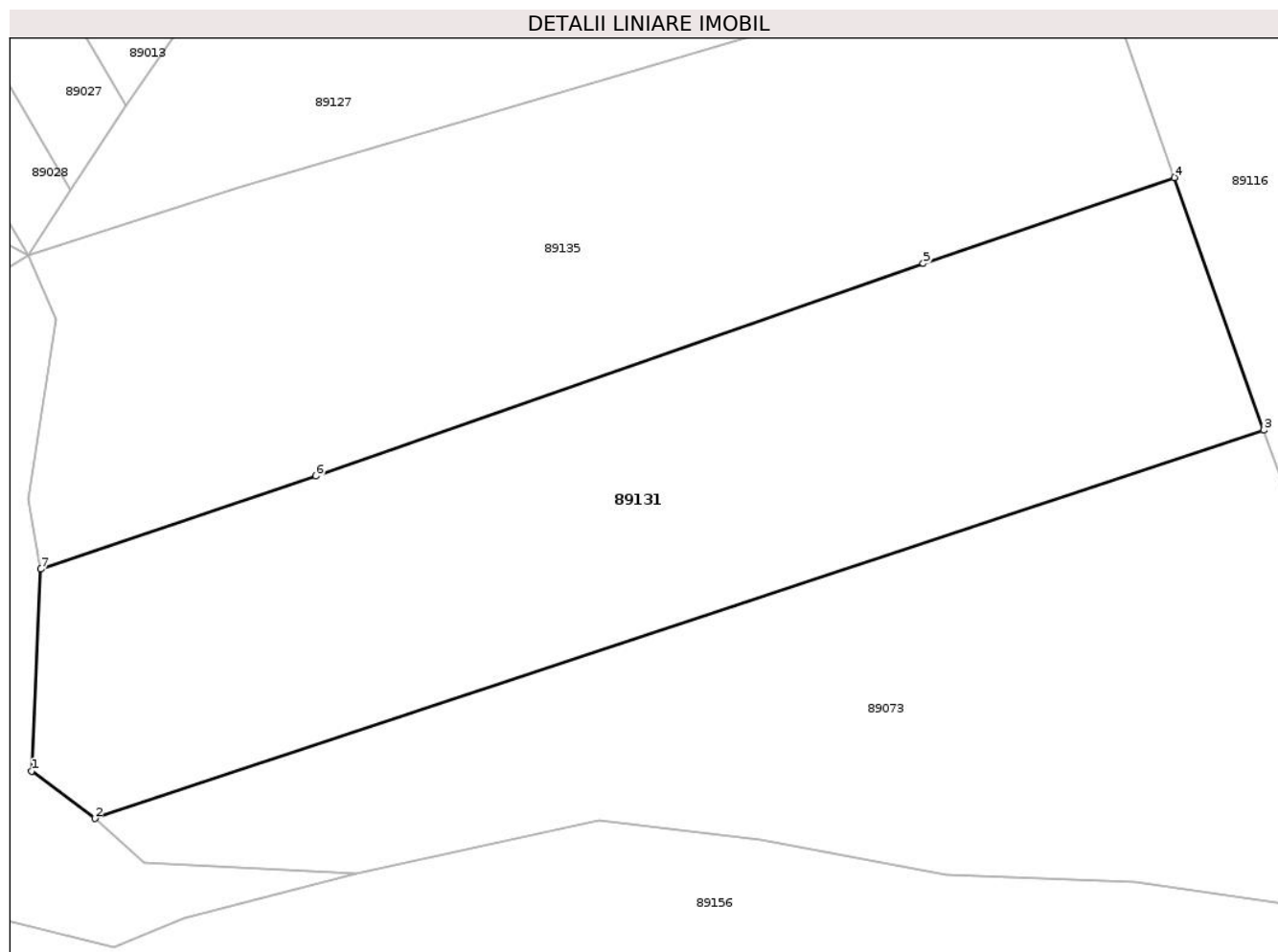
Inscrieri privind dezmembramintele dreptului de proprietate, drepturi reale de garanție și sarcini	Referințe
NU SUNT	

## Anexa Nr. 1 La Partea I

## Teren

Nr cadastral	Suprafața (mp)*	Observații / Referințe
	1.048	CF 70158 Abrud, cu nr. top 1751/3,1752/3,1753/3,1755/3,1758/3

\* Suprafața este determinată în planul de proiecție Stereo 70.



## Date referitoare la teren

Crt	Categorie folosință	Intra vilan	Suprafața (mp)	Tarla	Parcelă	Nr. topo	Observații / Referințe
1	faneata	NU	1.048	-	-	-	

## Lungime Segmente

1) Valorile lungimilor segmentelor sunt obținute din proiecție în plan.

Punct început	X / Y	Punct sfârșit	X / Y	Lungime segment (** (m)
1	355.091,0 532.654,8	2	355.094,6 532.652,1	4.5
2	355.094,6 532.652,1	3	355.161,2 532.674,2	70.171
3	355.161,2 532.674,2	4	355.156,1 532.688,6	15.276
4	355.156,1 532.688,6	5	355.141,8 532.683,7	15.116
5	355.141,8 532.683,7	6	355.107,2 532.671,6	36.655

Punct început	X / Y	Punct sfârşit	X / Y	Lungime segment (** (m)
6	355.107,2 532.671,6	7	355.091,5 532.666,3	16.57
7	355.091,5 532.666,3	1	355.091,0 532.654,8	11.511

\*\* Lungimile segmentelor sunt determinate în planul de proiecţie Stereo 70 şi sunt rotunjite la 1 milimetru.

\*\*\* Distanţa dintre puncte este formată din segmente cumulate ce sunt mai mici decât valoarea 1 milimetru.



**DATE DESPRE IMOBILUL NR. 89132**

Oficiul de Cadastru și Publicitate Imobiliară ALBA  
Biroul de Cadastru și Publicitate Imobiliară Campeni

**A. Partea I. Descrierea imobilului**

TEREN Extravilan

Nr. CF vechi:3600

Adresa: Jud. Alba

Nr. Crt	Nr cadastral Nr. topografic	Suprafața* (mp)	Observații / Referințe
A1		771	Sector cadastral:89 Teren imprejmuit; CF 70203 Abrud, cu nr. top 1745/2/2

**B. Partea II. Proprietari și acte**

Inscrieri privitoare la dreptul de proprietate și alte drepturi reale	Referințe
<b>4732 / 22/11/2006</b>	
Act Notarial nr. contract de vânzare cumpărare nr.2785 , din 22/11/2006 emis de BNP MARCU VLADIMIR ION;	
B1	A1
Intabulare, drept de PROPRIETATE, dobandit prin Conventie, cota actuala 1/1 1) SC ROSIA MONTANA GOLD CORPORATION SA, CIF:9762620	

**C. Partea III. SARCINI .**

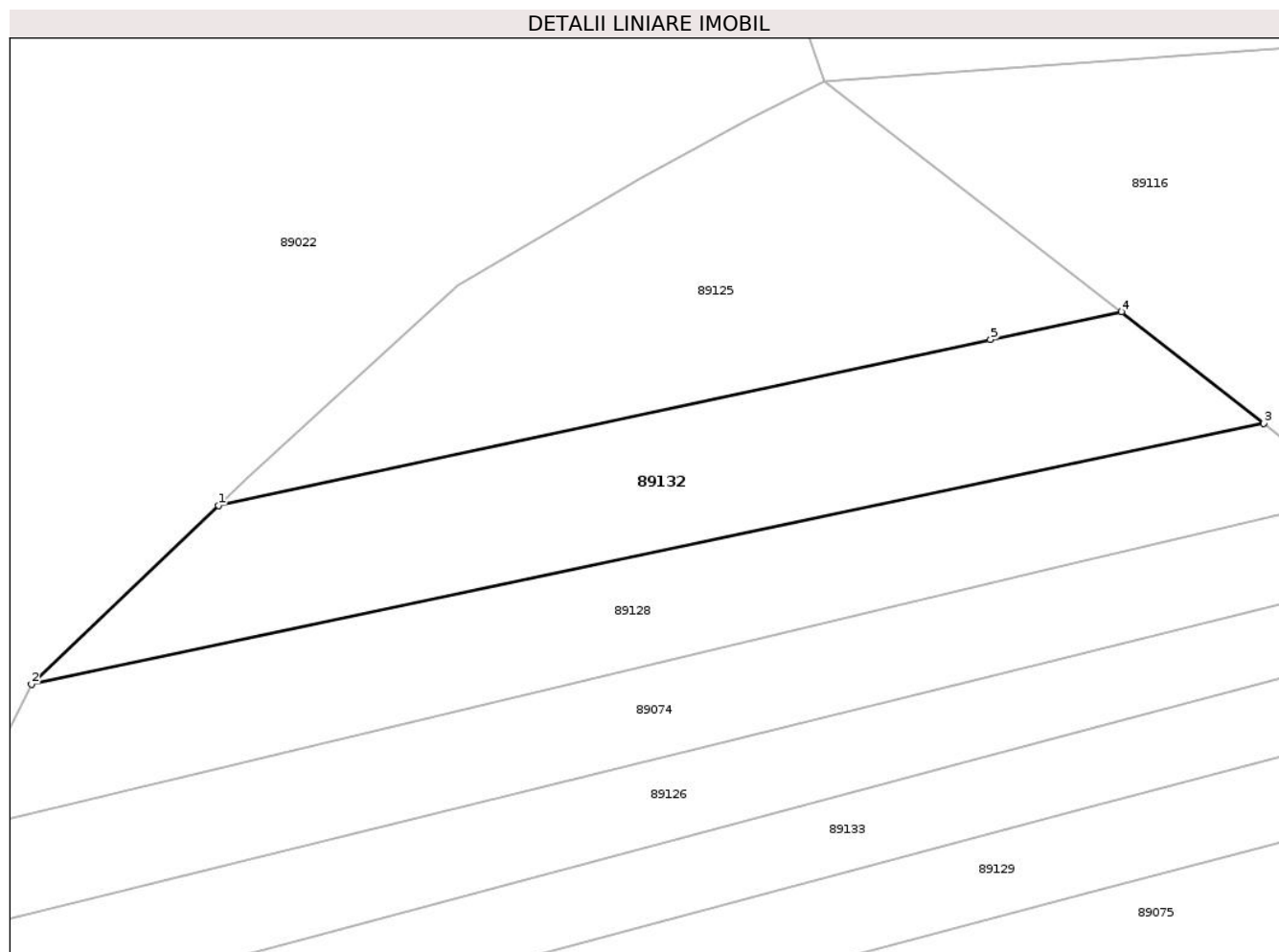
Inscrieri privind dezmembramintele dreptului de proprietate, drepturi reale de garanție și sarcini	Referințe
NU SUNT	

## Anexa Nr. 1 La Partea I

## Teren

Nr cadastral	Suprafața (mp)*	Observații / Referințe
	771	CF 70203 Abrud, cu nr. top 1745/2/2

\* Suprafața este determinată în planul de proiecție Stereo 70.



## Date referitoare la teren

Crt	Categorie folosință	Intravilan	Suprafața (mp)	Tarla	Parcelă	Nr. topo	Observații / Referințe
1	faneata	NU	771	-	-	-	

## Lungime Segmente

1) Valorile lungimilor segmentelor sunt obținute din proiecție în plan.

Punct început	X / Y	Punct sfârșit	X / Y	Lungime segment (** (m)
1	355.081,9 532.761,6	2	355.068,5 532.748,8	18.531
2	355.068,5 532.748,8	3	355.156,9 532.767,5	90.356
3	355.156,9 532.767,5	4	355.146,7 532.775,5	12.963
4	355.146,7 532.775,5	5	355.137,3 532.773,5	9.61
5	355.137,3 532.773,5	1	355.081,9 532.761,6	56.664

**\*\* Lungimile segmentelor sunt determinate în planul de proiecție Stereo 70 și sunt rotunjite la 1 milimetru.**

**\*\*\* Distanța dintre puncte este formată din segmente cumulate ce sunt mai mici decât valoarea 1 milimetru.**





**DATE DESPRE IMOBILUL NR. 89133**

Oficiul de Cadastru și Publicitate Imobiliară ALBA  
Biroul de Cadastru și Publicitate Imobiliară Campeni

**A. Partea I. Descrierea imobilului**

TEREN Extravilan

Nr. CF vechi:3599

Adresa: Jud. Alba

Nr. Crt	Nr cadastral Nr. topografic	Suprafața* (mp)	Observații / Referințe
A1		772	Sector cadastral:89 Teren imprejmuit; CF 71264 Abrud, cu nr. top 1745/2/1

**B. Partea II. Proprietari și acte**

Inscrieri privitoare la dreptul de proprietate și alte drepturi reale	Referințe
<b>4733 / 22/11/2006</b>	
Act Notarial nr. contract de vânzare cumpărare nr.2787 , din 22/11/2006 emis de BNP MARCU VLADIMIR ION;	
B1	A1
Intabulare, drept de PROPRIETATE, dobandit prin Conventie, cota actuala 1/1 1) SC ROSIA MONTANA GOLD CORPORATION SA, CIF:9762620	

**C. Partea III. SARCINI .**

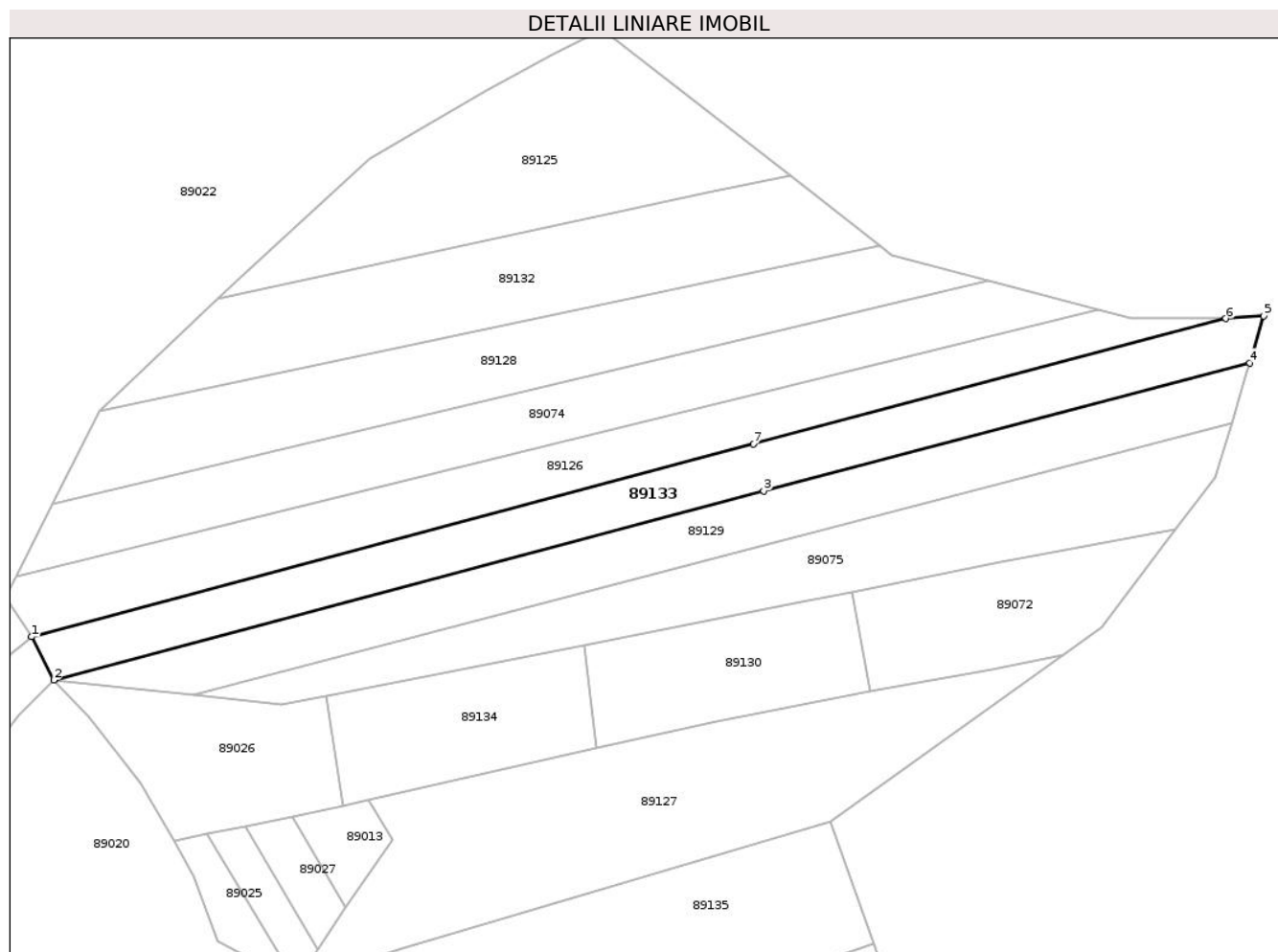
Inscrieri privind dezmembramintele dreptului de proprietate, drepturi reale de garanție și sarcini	Referințe
NU SUNT	

## Anexa Nr. 1 La Partea I

## Teren

Nr cadastral	Suprafața (mp)*	Observații / Referințe
	772	CF 71264 Abrud, cu nr. top 1745/2/1

\* Suprafața este determinată în planul de proiecție Stereo 70.



## Date referitoare la teren

Crt	Categorie folosință	Intra vilan	Suprafața (mp)	Tarla	Parcelă	Nr. topo	Observații / Referințe
1	faneata	NU	772	-	-	-	

## Lungime Segmente

1) Valorile lungimilor segmentelor sunt obținute din proiecție în plan.

Punct început	X / Y	Punct sfârșit	X / Y	Lungime segment (** (m)
1	355.060,8 532.723,3	2	355.063,3 532.718,4	5.501
2	355.063,3 532.718,4	3	355.143,7 532.739,8	83.199
3	355.143,7 532.739,8	4	355.198,7 532.754,3	56.879
4	355.198,7 532.754,3	5	355.200,3 532.759,6	5.536
5	355.200,3 532.759,6	6	355.196,0 532.759,3	4.31

Punct început	X / Y	Punct sfârșit	X / Y	Lungime segment (** (m)
6	355.196,0 532.759,3	7	355.142,5 532.745,1	55.352
7	355.142,5 532.745,1	1	355.060,8 532.723,3	84.558

\*\* Lungimile segmentelor sunt determinate în planul de proiecție Stereo 70 și sunt rotunjite la 1 milimetru.

\*\*\* Distanța dintre puncte este formată din segmente cumulate ce sunt mai mici decât valoarea 1 milimetru.



**DATE DESPRE IMOBILUL NR. 89134**

Oficiul de Cadastru și Publicitate Imobiliară ALBA  
Biroul de Cadastru și Publicitate Imobiliară Campeni

**A. Partea I. Descrierea imobilului**

TEREN Extravilan

Nr. CF vechi:3700

Adresa: Jud. Alba

Nr. Crt	Nr cadastral Nr. topografic	Suprafața* (mp)	Observații / Referințe
A1		359	Sector cadastral:89 Teren imprejmuit; CF 71167 Abrud, cu nr. top 1748/2,1749/2,1760/2

**B. Partea II. Proprietari și acte**

Inscrieri privitoare la dreptul de proprietate și alte drepturi reale	Referințe
<b>4732 / 22/11/2006</b>	
Act Notarial nr. contract de vânzare cumpărare nr.2786 , din 22/11/2006 emis de BNP MARCU VLADIMIR ION;	
B1	A1
Intabulare, drept de PROPRIETATE, dobandit prin Conventie, cota actuala 1/1 1) SC ROSIA MONTANA GOLD CORPORATION SA, CIF:9762620	

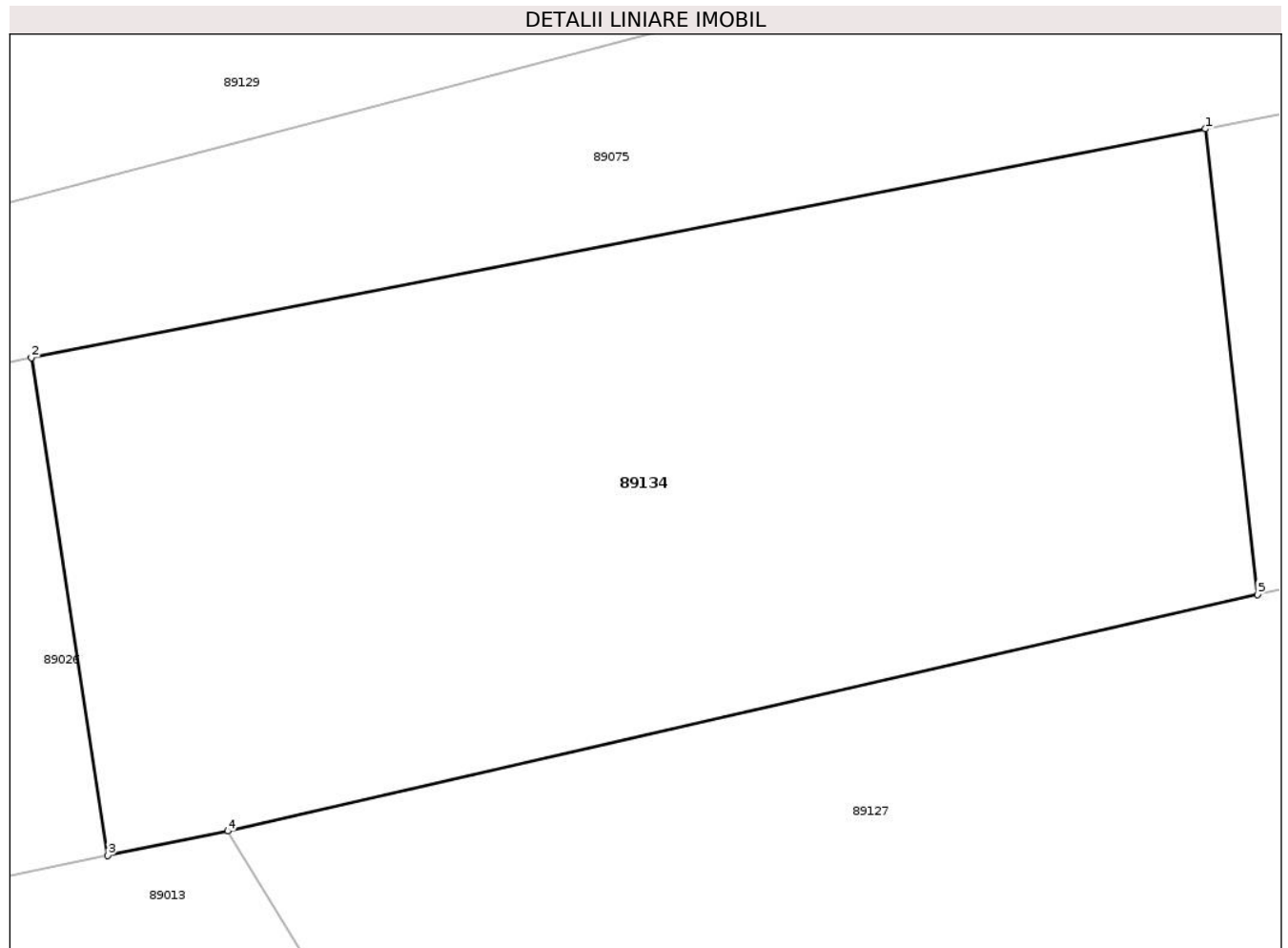
**C. Partea III. SARCINI .**

Inscrieri privind dezmembramintele dreptului de proprietate, drepturi reale de garanție și sarcini	Referințe
NU SUNT	

**Teren**

Nr cadastral	Suprafața (mp)*	Observații / Referințe
	359	CF 71167 Abrud, cu nr. top 1748/2,1749/2,1760/2

\* Suprafața este determinată în planul de proiecție Stereo 70.



**Date referitoare la teren**

Crt	Categorie folosință	Intra vilan	Suprafața (mp)	Tarla	Parcelă	Nr. topo	Observații / Referințe
1	faneata	NU	359	-	-	-	

**Lungime Segmente**

1) Valorile lungimilor segmentelor sunt obținute din proiecție în plan.

Punct început	X / Y	Punct sfârșit	X / Y	Lungime segment (** (m)
1	355.123,4 532.722,3	2	355.094,1 532.716,6	29.849
2	355.094,1 532.716,6	3	355.096,0 532.704,2	12.545
3	355.096,0 532.704,2	4	355.099,0 532.704,8	3.059
4	355.099,0 532.704,8	5	355.124,7 532.710,7	26.369
5	355.124,7 532.710,7	1	355.123,4 532.722,3	11.673

**\*\* Lungimile segmentelor sunt determinate în planul de proiecţie Stereo 70 şi sunt rotunjite la 1 milimetru.**

**\*\*\* Distanţa dintre puncte este formată din segmente cumulate ce sunt mai mici decât valoarea 1 milimetru.**





**DATE DESPRE IMOBILUL NR. 89135**

Oficiul de Cadastru și Publicitate Imobiliară ALBA  
Biroul de Cadastru și Publicitate Imobiliară Campeni

**A. Partea I. Descrierea imobilului**

TEREN Extravilan

Nr. CF vechi:3579

Adresa: Jud. Alba

Nr. Crt	Nr cadastral Nr. topografic	Suprafața* (mp)	Observații / Referințe
A1		1.049	Sector cadastral:89 Teren imprejmuit; CF 71249 Abrud, cu nr. top 1751/2,1752/2,1753/2,1755/2,1758/2

**B. Partea II. Proprietari și acte**

Inscrieri privitoare la dreptul de proprietate și alte drepturi reale	Referințe
<b>4732 / 22/11/2006</b>	
Act Notarial nr. contract de vânzare cumpărare nr.2786 , din 22/11/2006 emis de BNP MARCU VLADIMIR ION;	
B1	A1
Intabulare, drept de PROPRIETATE, dobandit prin Conventie, cota actuala 1/1 1) SC ROSIA MONTANA GOLD CORPORATION SA, CIF:9762620	

**C. Partea III. SARCINI .**

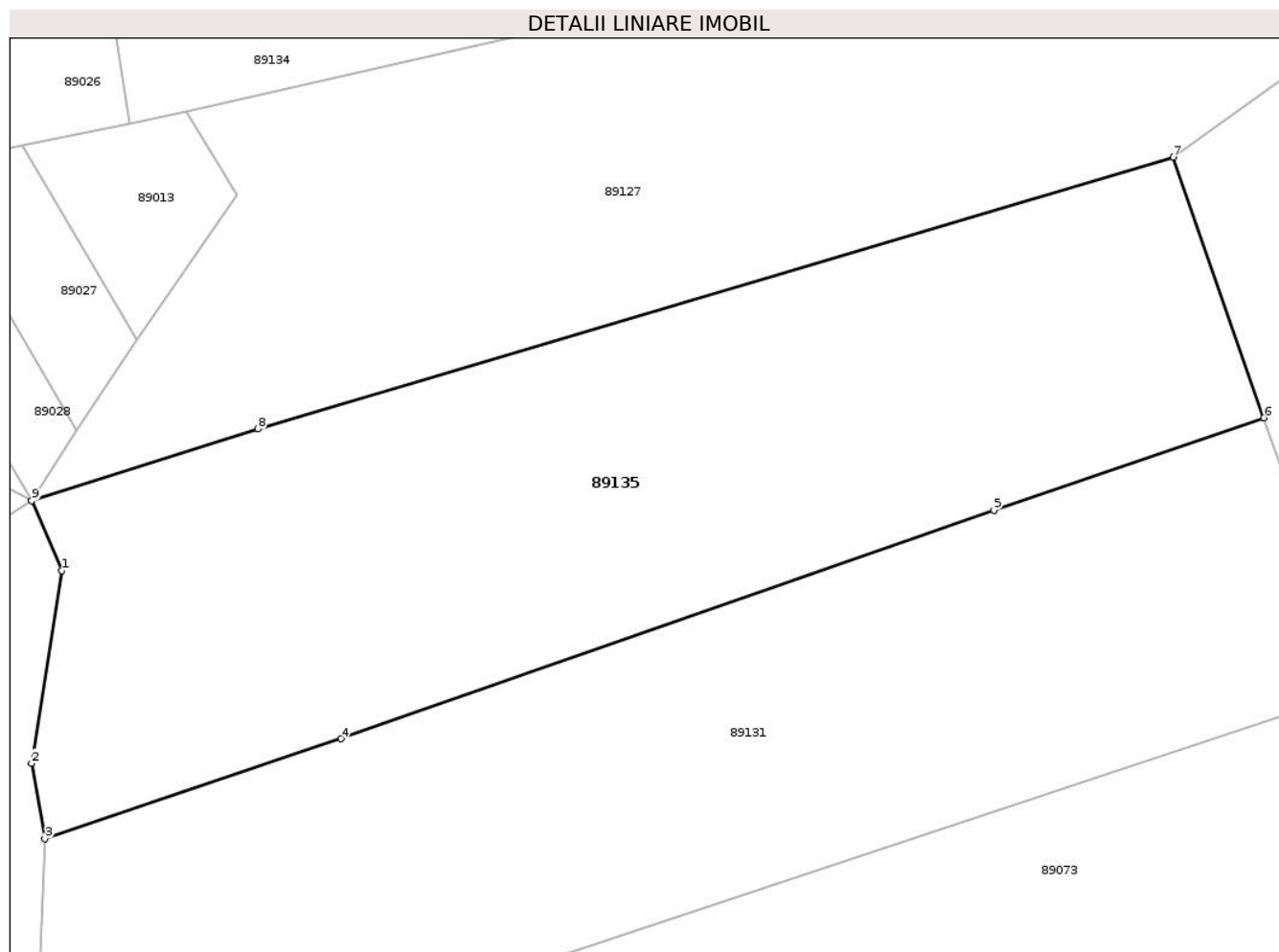
Inscrieri privind dezmembramintele dreptului de proprietate, drepturi reale de garanție și sarcini	Referințe
NU SUNT	

## Anexa Nr. 1 La Partea I

## Teren

Nr cadastral	Suprafața (mp)*	Observații / Referințe
	1.049	CF 71249 Abrud, cu nr. top 1751/2,1752/2,1753/2,1755/2,1758/2

\* Suprafața este determinată în planul de proiecție Stereo 70.



## Date referitoare la teren

Crt	Categorie folosință	Intravilan	Suprafața (mp)	Tarla	Parcelă	Nr. topo	Observații / Referințe
1	faneata	NU	1.049	-	-	-	

## Lungime Segmente

1) Valorile lungimilor segmentelor sunt obținute din proiecție în plan.

Punct început	X / Y	Punct sfârșit	X / Y	Lungime segment (** (m)
1	355.092,4 532.680,5	2	355.090,8 532.670,3	10.325
2	355.090,8 532.670,3	3	355.091,5 532.666,3	4.061
3	355.091,5 532.666,3	4	355.107,2 532.671,6	16.57
4	355.107,2 532.671,6	5	355.141,8 532.683,7	36.655
5	355.141,8 532.683,7	6	355.156,1 532.688,6	15.116

Punct început	X / Y	Punct sfârşit	X / Y	Lungime segment (** (m)
6	355.156,1 532.688,6	7	355.151,3 532.702,4	14.611
7	355.151,3 532.702,4	8	355.102,8 532.688,0	50.593
8	355.102,8 532.688,0	9	355.090,8 532.684,2	12.587
9	355.090,8 532.684,2	1	355.092,4 532.680,5	4.031

\*\* Lungimile segmentelor sunt determinate în planul de proiecţie Stereo 70 şi sunt rotunjite la 1 milimetru.

\*\*\* Distanţa dintre puncte este formată din segmente cumulate ce sunt mai mici decât valoarea 1 milimetru.



**DATE DESPRE IMOBILUL NR. 89136**

Oficiul de Cadastru și Publicitate Imobiliară ALBA  
Biroul de Cadastru și Publicitate Imobiliară Campeni

**A. Partea I. Descrierea imobilului**

TEREN Necunoscut

Nr. CF vechi:1373

Adresa: Loc. Corna, Jud. Alba

Nr. Crt	Nr cadastral Nr. topografic	Suprafața* (mp)	Observații / Referințe
A1		7.613	Sector cadastral:89 Teren imprejmuit; CF 70538 Abrud, cu nr. top 1784/1/1/3,1785/1/1/3

**B. Partea II. Proprietari și acte**

Inscrieri privitoare la dreptul de proprietate și alte drepturi reale	Referințe
<b>0 / 04/07/2007</b>	
Hotarare Judecatoreasca nr. Sentință civilă nr.305, din 04/07/2007 emis de Judecătoria Câmpeni (dosar 451/203/2007);	
B1	A1
Intabulare, drept de PROPRIETATE, dobandit prin Iesire Din Indiviziune, cota actuala 1/5 1) LAUDONI MELANIA, LIPSA CNP	
<b>1626 / 12/02/2008</b>	
Act Notarial nr. contract de vânzare cumpărare nr.163 , din 12/02/2008 emis de - (încheiere de cf 2016 din 25.02.2008, contract de vânzare cumpărare autentic nr 151 din 2008);	
B2	A1
Intabulare, drept de PROPRIETATE, dobandit prin Conventie, cota actuala 2/5 1) SC ROSIA MONTANA GOLD CORPORATION SA, CIF:9762620	
<b>10438 / 02/10/2009</b>	
Act Notarial nr. 2538, din 29/09/2009 emis de NOTAR PUBLIC BITEA IOAN;	
B3	A1
Intabulare, drept de PROPRIETATE, dobandit prin Conventie, cota actuala 4/25 1) LAUDONI MELANIA, si sotul 2) LAUDONI GHEORGHE, ca bun comun	
<b>3484 / 10/04/2012</b>	
Act Notarial nr. 779, din 03/04/2012 emis de NOTAR PUBLIC BITEA IOAN;	
B4	A1
Intabulare, drept de PROPRIETATEcu titlu cumpărare, ca bun comun, dobandit prin Conventie, cota actuala 1/25 1) DEOANCA IOAN, căsătorit cu DEOANCA EMILIA	
<b>4082 / 03/05/2012</b>	
Act Notarial nr. 809, din 02/05/2012 emis de NOTAR PUBLIC TRIFA ANCUTA ROXANDA;	
B5	A1
Intabulare, drept de PROPRIETATEcu titlu cumpărare , ca bun comun, dobandit prin Conventie, cota actuala 5/25 1) DEOANCA IOAN NICOLAE, și soția 2) DEOANCA GABRIELA-MARIA	

**C. Partea III. SARCINI .**

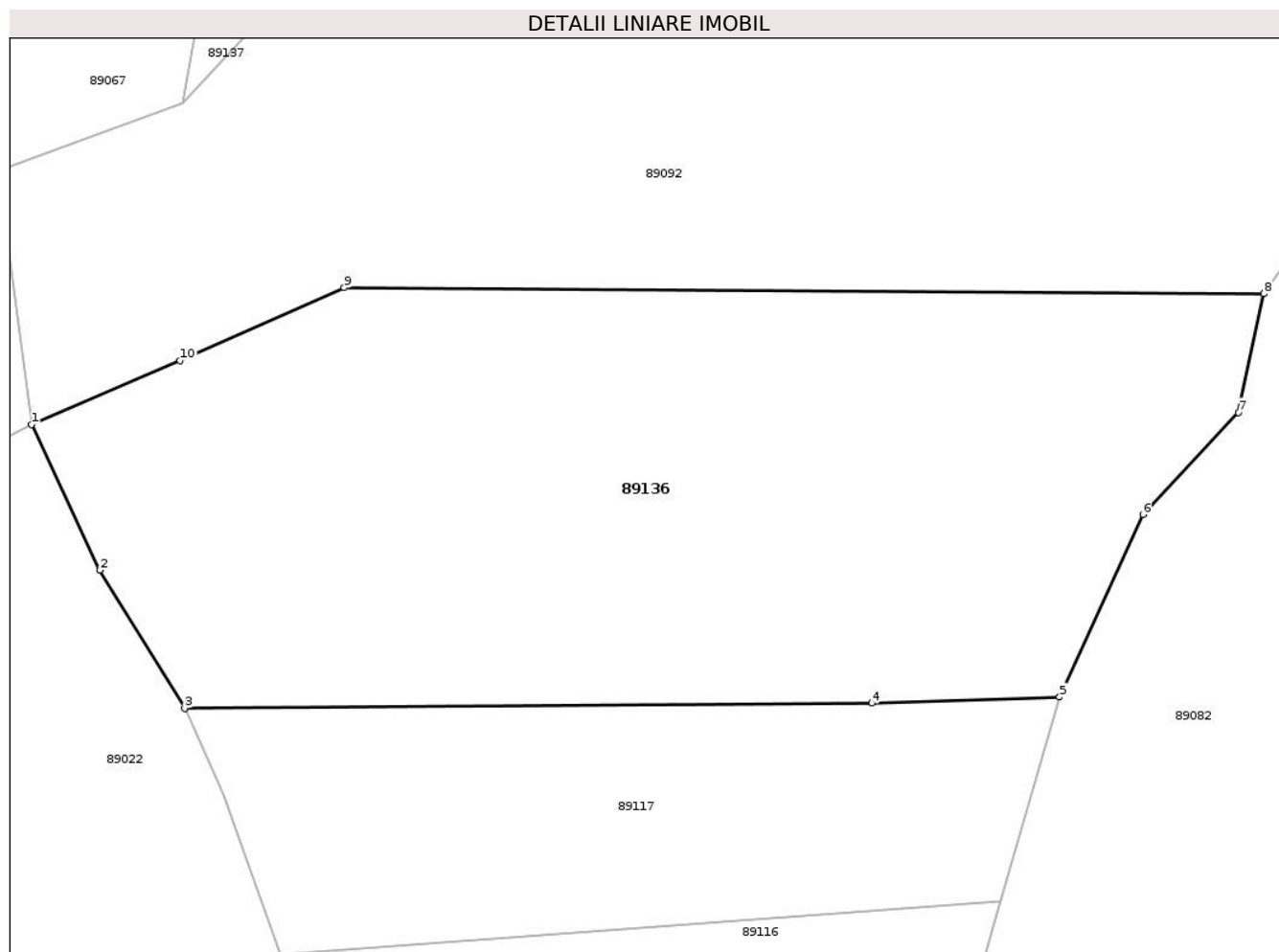
Inscrieri privind dezmembramintele dreptului de proprietate, drepturi reale de garanție și sarcini	Referințe
NU SUNT	

## Anexa Nr. 1 La Partea I

## Teren

Nr cadastral	Suprafața (mp)*	Observații / Referințe
	7.613	CF 70538 Abrud, cu nr. top 1784/1/1/3,1785/1/1/3

\* Suprafața este determinată în planul de proiecție Stereo 70.



## Date referitoare la teren

Crt	Categorie folosință	Intravilan	Suprafața (mp)	Tarla	Parcelă	Nr. topo	Observații / Referințe
1	faneata	NU	6.459	-	-	-	
2	faneata	DA	1.154	-	-	-	

## Lungime Segmente

1) Valorile lungimilor segmentelor sunt obținute din proiecție în plan.

Punct început	X / Y	Punct sfârșit	X / Y	Lungime segment (** (m)
1	355.092,3 532.862,5	2	355.101,4 532.843,1	21.428
2	355.101,4 532.843,1	3	355.112,7 532.824,7	21.593
3	355.112,7 532.824,7	4	355.204,2 532.825,4	91.503
4	355.204,2 532.825,4	5	355.229,2 532.826,2	25.013

Punct început	X / Y	Punct sfârşit	X / Y	Lungime segment (** (m)
5	355.229,2 532.826,2	6	355.240,3 532.850,5	26.715
6	355.240,3 532.850,5	7	355.253,0 532.864,1	18.608
7	355.253,0 532.864,1	8	355.256,4 532.879,9	16.162
8	355.256,4 532.879,9	9	355.133,9 532.880,7	122.503
9	355.133,9 532.880,7	10	355.112,07 532.870,964	23.902
10	355.112,07 532.870,964	1	355.092,3 532.862,5	21.506

\*\* Lungimile segmentelor sunt determinate în planul de proiecție Stereo 70 și sunt rotunjite la 1 milimetru.

\*\*\* Distanța dintre puncte este formată din segmente cumulate ce sunt mai mici decât valoarea 1 milimetru.





**DATE DESPRE IMOBILUL NR. 89137**

Oficiul de Cadastru și Publicitate Imobiliară ALBA  
Biroul de Cadastru și Publicitate Imobiliară Campeni

**A. Partea I. Descrierea imobilului**

TEREN Extravilan

Nr. CF vechi:1373

Adresa: Jud. Alba

Nr. Crt	Nr cadastral Nr. topografic	Suprafața* (mp)	Observații / Referințe
A1		4.478	Sector cadastral:89 Teren imprejmuit; CF 70537 Abrud, cu nr. top 1784/1/1/1,1785/1/1/1

**B. Partea II. Proprietari și acte**

Inscrieri privitoare la dreptul de proprietate și alte drepturi reale		Referințe
<b>0 / 04/07/2007</b>		
Hotarare Judecatoreasca nr. Sentință civilă nr.305, din 04/07/2007 emis de Judecătoria Câmpeni (dosar 451/203/2007);		
B1	Intabulare, drept de PROPRIETATE, dobandit prin lesire Din Indiviziune, cota actuala 1/5 1) LAUDONI MELANIA, LIPSA CNP	A1
B2	Intabulare, drept de PROPRIETATE, dobandit prin lesire Din Indiviziune, cota actuala 1/10 1) DEOANCA TUDOR, LIPSA CNP	A1
<b>1626 / 12/02/2008</b>		
Act Notarial nr. contract de vânzare cumpărare NR.163 , din 12/02/2008 emis de - (încheiere de cf 2016 din 25.02.2008, contract de vânzare cumpărare autentic nr 151 din 2008);		
B3	Intabulare, drept de PROPRIETATE, dobandit prin Conventie, cota actuala 2/5 1) SC ROSIA MONTANA GOLD CORPORATION SA, CIF:9762620	A1
<b>10437 / 02/10/2009</b>		
Act Notarial nr. 2538, din 29/09/2009 emis de NOTAR PUBLIC BITEA IOAN;		
B4	Intabulare, drept de PROPRIETATE, dobandit prin Conventie, cota actuala 1/5 1) LAUDONI MELANIA....., si sotul 2) LAUDONI GHEORGHE, ca bun comun	A1
<b>9945 / 10/06/2021</b>		
Act Notarial nr. 541, din 09/06/2021 emis de BNP MARCU VLADIMIR ION (registru cadastral al proprietarilor nr 9718 din 07.06.2021, emis de bcpi Campeni);		
B5	Intabulare, drept de PROPRIETATEcu titlu donație , ca bun propriu, dobandit prin Conventie, cota actuala 1/10 1) MOGOI GEORGETA	A1

**C. Partea III. SARCINI .**

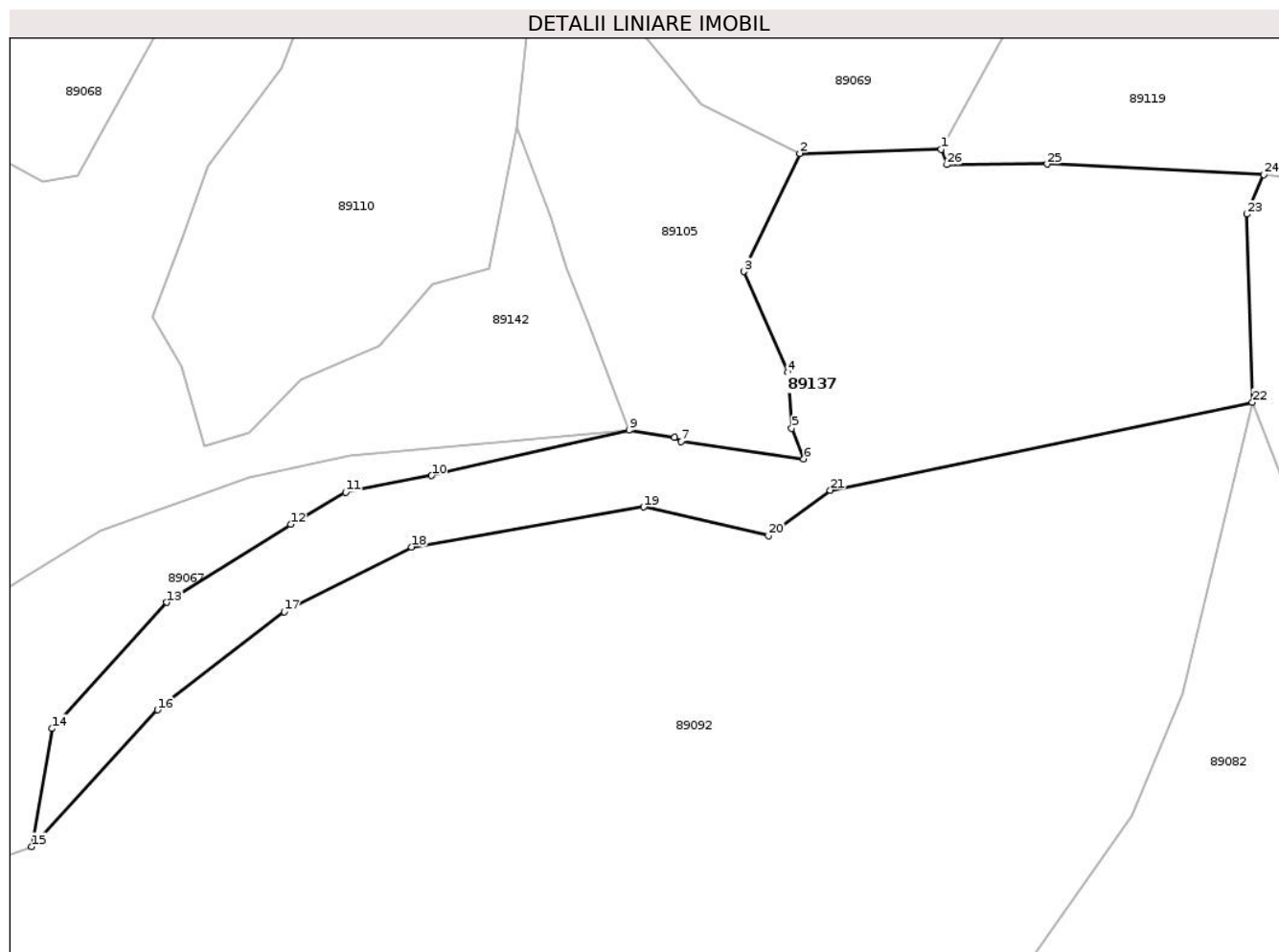
Inscrieri privind dezmembramintele dreptului de proprietate, drepturi reale de garanție și sarcini	Referințe
NU SUNT	

## Anexa Nr. 1 La Partea I

## Teren

Nr cadastral	Suprafața (mp)*	Observații / Referințe
	4.478	CF 70537 Abrud, cu nr. top 1784/1/1/1,1785/1/1/1

\* Suprafața este determinată în planul de proiecție Stereo 70.



## Date referitoare la teren

Crt	Categorie folosință	Intravilan	Suprafața (mp)	Tarla	Parcelă	Nr. topo	Observații / Referințe
1	faneata	NU	4.478	-	-	-	

## Lungime Segmente

1) Valorile lungimilor segmentelor sunt obținute din proiecție în plan.

Punct început	X / Y	Punct sfârșit	X / Y	Lungime segment (** (m)
1	355.248,9 533.009,8	2	355.227,7 533.009,2	21.208
3	355.219,3 532.991,5	4	355.225,9 532.976,4	16.479
5	355.226,5 532.968,0	6	355.228,3 532.963,4	4.94
7	355.209,9 532.966,0	8	355.208,9 532.966,6	1.166
9	355.202,1 532.967,7	10	355.172,5 532.960,9	30.371

Punct început	X / Y	Punct sfârșit	X / Y	Lungime segment (** (m)
2	355.227,7 533.009,2	3	355.219,3 532.991,5	19.592
4	355.225,9 532.976,4	5	355.226,5 532.968,0	8.421
6	355.228,3 532.963,4	7	355.209,9 532.966,0	18.583
8	355.208,9 532.966,6	9	355.202,1 532.967,7	6.888
10	355.172,5 532.960,9	11	355.159,6 532.958,4	13.14

Punct început	X / Y	Punct sfârșit	X / Y	Lungime segment (** (m)
11	355.159,6 532.958,4	12	355.151,4 532.953,6	9.502
13	355.132,8 532.941,9	14	355.115,6 532.923,0	25.555
15	355.112,5 532.905,3	16	355.131,4 532.925,8	27.883
17	355.150,4 532.940,5	18	355.169,5 532.950,2	21.422
19	355.204,3 532.956,2	20	355.223,0 532.951,9	19.188
21	355.232,3 532.958,7	22	355.295,6 532.971,9	64.662
23	355.294,8 533.000,1	24	355.297,3 533.006,0	6.408
25	355.264,8 533.007,6	26	355.249,8 533.007,5	15.0

Punct început	X / Y	Punct sfârșit	X / Y	Lungime segment (** (m)
12	355.151,4 532.953,6	13	355.132,8 532.941,9	21.974
14	355.115,6 532.923,0	15	355.112,5 532.905,3	17.969
16	355.131,4 532.925,8	17	355.150,4 532.940,5	24.023
18	355.169,5 532.950,2	19	355.204,3 532.956,2	35.313
20	355.223,0 532.951,9	21	355.232,3 532.958,7	11.521
22	355.295,6 532.971,9	23	355.294,8 533.000,1	28.211
24	355.297,3 533.006,0	25	355.264,8 533.007,6	32.539
26	355.249,8 533.007,5	1	355.248,9 533.009,8	2.47

\*\* Lungimile segmentelor sunt determinate în planul de proiecție Stereo 70 și sunt rotunjite la 1 milimetru.

\*\*\* Distanța dintre puncte este formată din segmente cumulate ce sunt mai mici decât valoarea 1 milimetru.



**DATE DESPRE IMOBILUL NR. 89138**

Oficiul de Cadastru și Publicitate Imobiliară ALBA  
Biroul de Cadastru și Publicitate Imobiliară Campeni

**A. Partea I. Descrierea imobilului**

TEREN Extravilan

Nr. CF vechi:3473

Adresa: Jud. Alba

Nr. Crt	Nr cadastral Nr. topografic	Suprafața* (mp)	Observații / Referințe
A1		3.593	Sector cadastral:89 Teren imprejmuit; CF 71506 Abrud, cu nr. top 1795/1

**B. Partea II. Proprietari și acte**

Inscrieri privitoare la dreptul de proprietate și alte drepturi reale		Referințe
<b>2138 / 25/08/2004</b>		
Act Notarial nr. contract de vânzare cumpărare nr.1611 , din 25/08/2004 emis de NP I Burde;		
B1	Intabulare, drept de PROPRIETATE, dobandit prin Conventie, cota actuala 4/8 1) <b>BOTAR VASILE</b> , LIPSA CNP	A1
<b>2015 / 11/03/2011</b>		
Act Notarial nr. 39, din 09/03/2011 emis de BNP MARCU VLADIMIR ION;		
B2	Intabulare, drept de PROPRIETATE, dobandit prin Succesiune, cota actuala 1/8 1) <b>BOTAR VASILE..</b> , soț	A1
B3	Intabulare, drept de PROPRIETATE, dobandit prin Succesiune, cota actuala 3/8 1) <b>BOTAR MIHAELA-ALEXANDRA</b> , fiică	A1

**C. Partea III. SARCINI .**

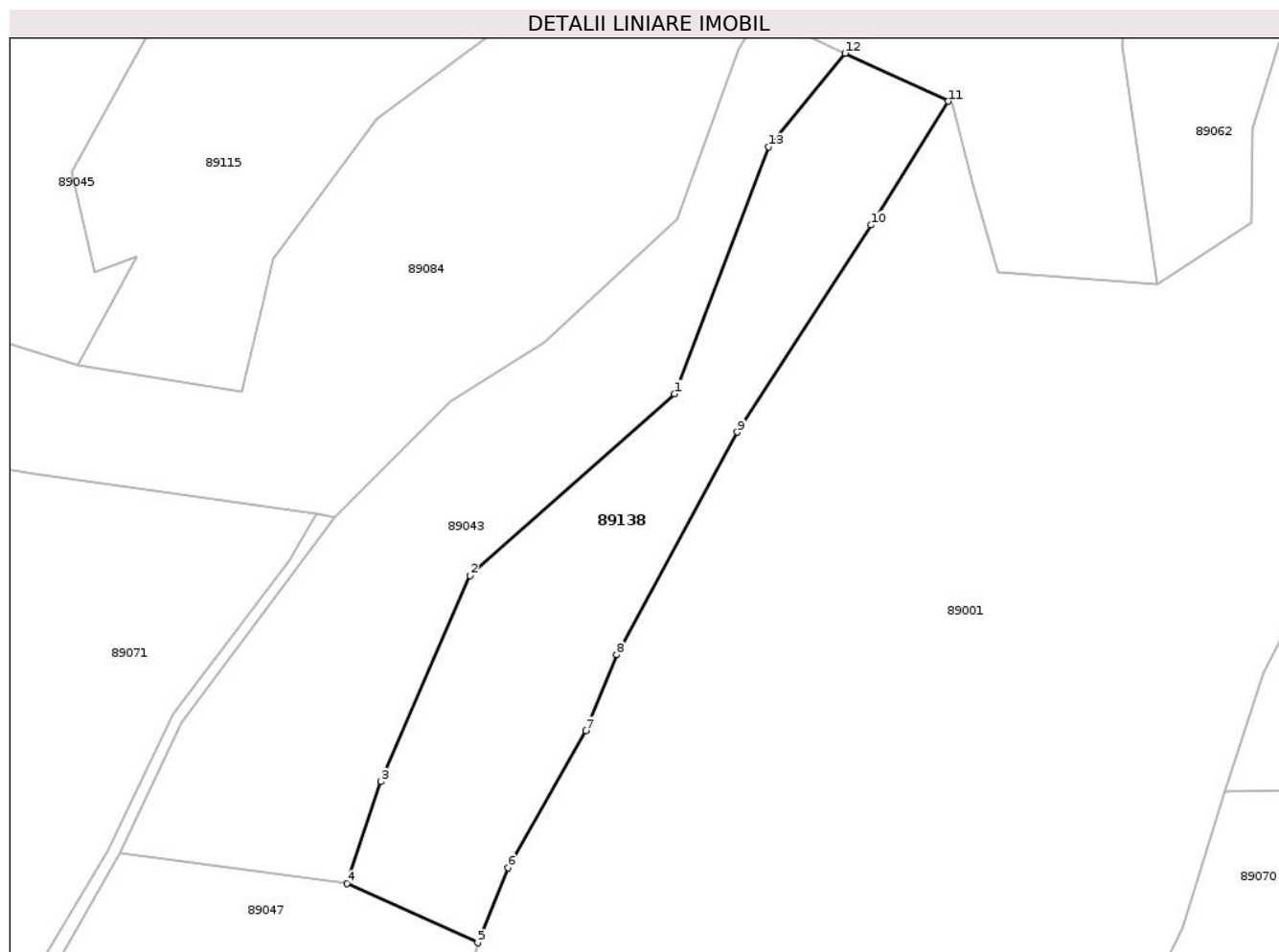
Inscrieri privind dezmembramintele dreptului de proprietate, drepturi reale de garanție și sarcini	Referințe
NU SUNT	

## Anexa Nr. 1 La Partea I

## Teren

Nr cadastral	Suprafața (mp)*	Observații / Referințe
	3.593	CF 71506 Abrud, cu nr. top 1795/1

\* Suprafața este determinată în planul de proiecție Stereo 70.



## Date referitoare la teren

Crt	Categorie folosință	Intra vilan	Suprafața (mp)	Tarla	Parcelă	Nr. topo	Observații / Referințe
1	faneata	NU	3.593	-	-	-	

## Lungime Segmente

1) Valorile lungimilor segmentelor sunt obținute din proiecție în plan.

Punct început	X / Y	Punct sfârșit	X / Y	Lungime segment (** (m)
1	355.772,6 533.090,8	2	355.737,7 533.059,8	46.68
2	355.737,7 533.059,8	3	355.722,5 533.024,7	38.25
3	355.722,5 533.024,7	4	355.716,7 533.007,3	18.341
4	355.716,7 533.007,3	5	355.739,0 532.997,2	24.481
5	355.739,0 532.997,2	6	355.744,2 533.010,0	13.816

Punct început	X / Y	Punct sfârșit	X / Y	Lungime segment (** (m)
6	355.744,2 533.010,0	7	355.757,4 533.033,4	26.866
7	355.757,4 533.033,4	8	355.762,7 533.046,3	13.946
8	355.762,7 533.046,3	9	355.783,3 533.084,3	43.225
9	355.783,3 533.084,3	10	355.806,1 533.119,6	42.023
10	355.806,1 533.119,6	11	355.819,3 533.140,7	24.889
11	355.819,3 533.140,7	12	355.801,7 533.148,9	19.416
12	355.801,7 533.148,9	13	355.788,6 533.132,9	20.679
13	355.788,6 533.132,9	1	355.772,6 533.090,8	45.038

\*\* Lungimile segmentelor sunt determinate în planul de proiecție Stereo 70 și sunt rotunjite la 1 milimetru.

\*\*\* Distanța dintre puncte este formată din segmente cumulate ce sunt mai mici decât valoarea 1 milimetru.





**DATE DESPRE IMOBILUL NR. 89139**

Oficiul de Cadastru și Publicitate Imobiliară ALBA  
Biroul de Cadastru și Publicitate Imobiliară Campeni

**A. Partea I. Descrierea imobilului**

TEREN Extravilan

Nr. CF vechi:3921

Adresa: Jud. Alba

Nr. Crt	Nr cadastral Nr. topografic	Suprafața* (mp)	Observații / Referințe
A1		1.621	Sector cadastral:89 Teren imprejmuit; CF 71549 Abrud, cu nr. top 1964/1

**B. Partea II. Proprietari și acte**

Inscrieri privitoare la dreptul de proprietate și alte drepturi reale	Referințe
<b>753 / 07/04/2005</b>	
Hotarare Judecatoreasca nr. Sentință civilă nr.91, din 07/04/2005 emis de Judecătoria Câmpeni (dosar 5376 din 2004);	
B1	A1
Intabulare, drept de PROPRIETATE, dobandit prin Hotarare Judecatoreasca, cota actuala 1/1	
1) COSMA GHEORGHE, LIPSA CNP	
2) COSMA FLOAREA, LIPSA CNP	

**C. Partea III. SARCINI .**

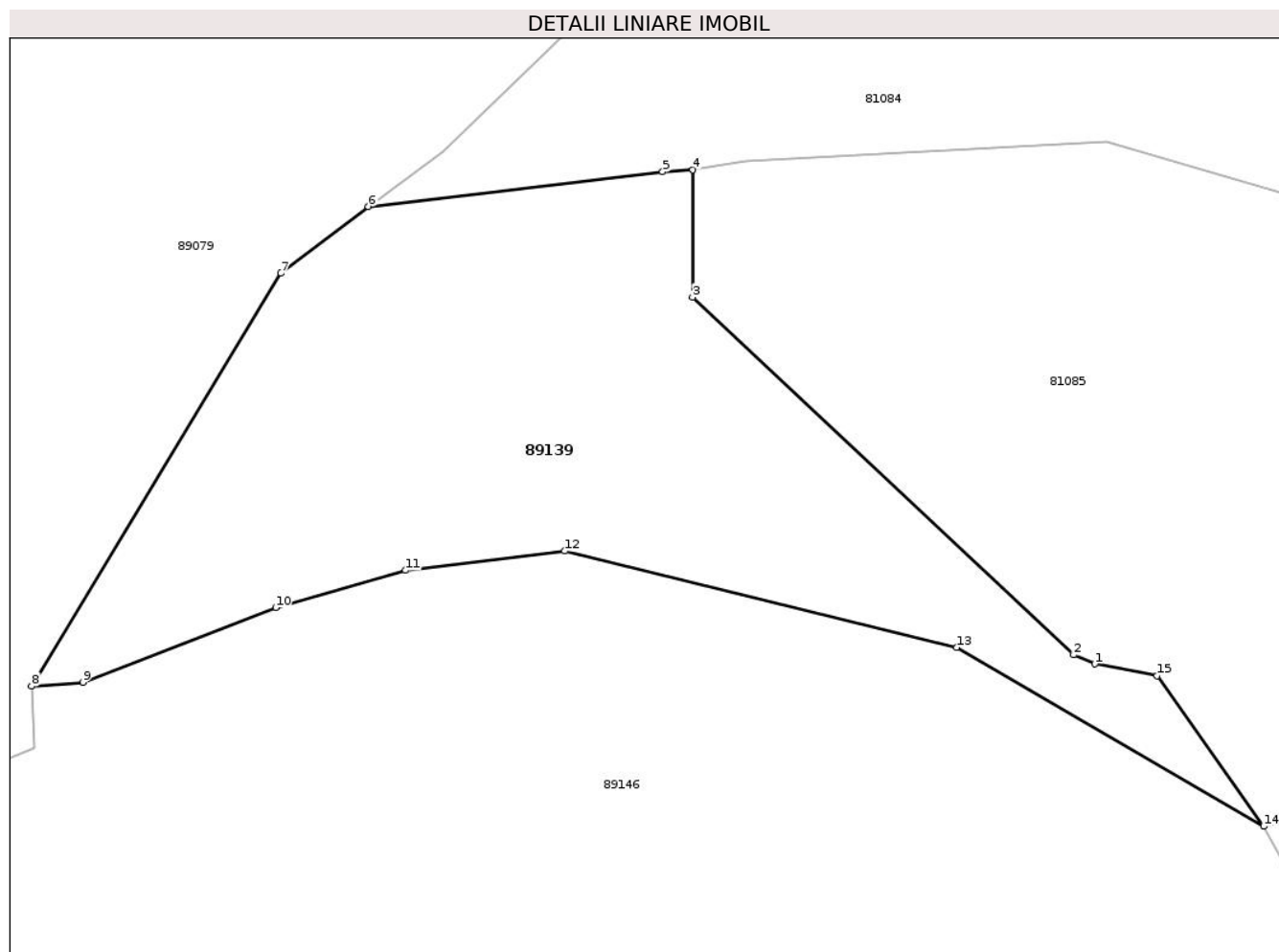
Inscrieri privind dezmembramintele dreptului de proprietate, drepturi reale de garanție și sarcini	Referințe
NU SUNT	

## Anexa Nr. 1 La Partea I

## Teren

Nr cadastral	Suprafața (mp)*	Observații / Referințe
	1.621	CF 71549 Abrud, cu nr. top 1964/1

\* Suprafața este determinată în planul de proiecție Stereo 70.



## Date referitoare la teren

Crt	Categorie folosință	Intra vilan	Suprafața (mp)	Tarla	Parcelă	Nr. topo	Observații / Referințe
1	faneata	NU	1.621	-	-	-	

## Lungime Segmente

1) Valorile lungimilor segmentelor sunt obținute din proiecție în plan.

Punct început	X / Y	Punct sfârșit	X / Y	Lungime segment (** (m)
1	356.192,831 532.774,814	2	356.191,185 532.775,525	1.793
2	356.191,185 532.775,525	3	356.161,529 532.803,339	40.658
3	356.161,529 532.803,339	4	356.161,556 532.813,26	9.921
4	356.161,556 532.813,26	5	356.159,2 532.813,1	2.361
5	356.159,2 532.813,1	6	356.136,3 532.810,4	23.059

Punct început	X / Y	Punct sfârșit	X / Y	Lungime segment (** (m)
6	356.136,3 532.810,4	7	356.129,5 532.805,2	8.56
7	356.129,5 532.805,2	8	356.110,1 532.773,1	37.507
8	356.110,1 532.773,1	9	356.114,1 532.773,4	4.011
9	356.114,1 532.773,4	10	356.129,1 532.779,2	16.082
10	356.129,1 532.779,2	11	356.139,2 532.782,1	10.508
11	356.139,2 532.782,1	12	356.151,6 532.783,6	12.49
12	356.151,6 532.783,6	13	356.182,1 532.776,1	31.409
13	356.182,1 532.776,1	14	356.205,984 532.762,189	27.64
14	356.205,984 532.762,189	15	356.197,691 532.773,9	14.35
15	356.197,691 532.773,9	1	356.192,831 532.774,814	4.945

\*\* Lungimile segmentelor sunt determinate în planul de proiecție Stereo 70 și sunt rotunjite la 1 milimetru.

\*\*\* Distanța dintre puncte este formată din segmente cumulate ce sunt mai mici decât valoarea 1 milimetru.



**DATE DESPRE IMOBILUL NR. 89140**

Oficiul de Cadastru și Publicitate Imobiliară ALBA  
Biroul de Cadastru și Publicitate Imobiliară Campeni

**A. Partea I. Descrierea imobilului**

TEREN Extravilan

Nr. CF vechi:3937

Adresa: Jud. Alba

Nr. Crt	Nr cadastral Nr. topografic	Suprafața* (mp)	Observații / Referințe
A1		4.500	Sector cadastral:89 Teren imprejmuit; CF 71786 Abrud, cu nr. top 1675/3

**B. Partea II. Proprietari și acte**

Inscrieri privitoare la dreptul de proprietate și alte drepturi reale		Referințe
<b>1215 / 02/05/2005</b>		
Hotarare Judecatoreasca nr. Sentință civilă nr.1743, din 01/02/2004 emis de Judecătoria Câmpeni (dosar 1774/2003);		
B1	Intabulare, drept de PROPRIETATE, dobandit prin Hotarare Judecatoreasca, cota actuala 1125/4500 1) <b>JURJ AUREL, LIPSA CNP</b>	A1
<b>8750 / 08/10/2007</b>		
Act Notarial nr. Contract de vânzare cumpărare nr.2631, din 08/10/2007 emis de -;		
B2	Intabulare, drept de PROPRIETATE, dobandit prin Conventie, cota actuala 1125/4500 1) <b>SC ROSIA MONTANA GOLD CORPORATION SA, CIF:9762620</b>	A1
<b>2018 / 11/03/2011</b>		
Act Notarial nr. 39, din 09/03/2011 emis de BNP MARCU VLADIMIR ION;		
B3	Intabulare, drept de PROPRIETATE, dobandit prin Succesiune, cota actuala 281/4500 1) <b>BOTAR VASILE</b>	A1
B4	Intabulare, drept de PROPRIETATE, dobandit prin Succesiune, cota actuala 845/4500 1) <b>BOTAR MIHAELA-ALEXANDRA, fiică</b>	A1
<b>2584 / 16/03/2012</b>		
Act Notarial nr. 306, din 15/03/2012 emis de BNP MARCU VLADIMIR ION;		
B5	Intabulare, drept de PROPRIETATEcu titlu de donație,ca bun propriu, dobandit prin Conventie, cota actuala 1124/4500 1) <b>NECȘ CIPRIANA-CLAUDIA</b>	A1

**C. Partea III. SARCINI**

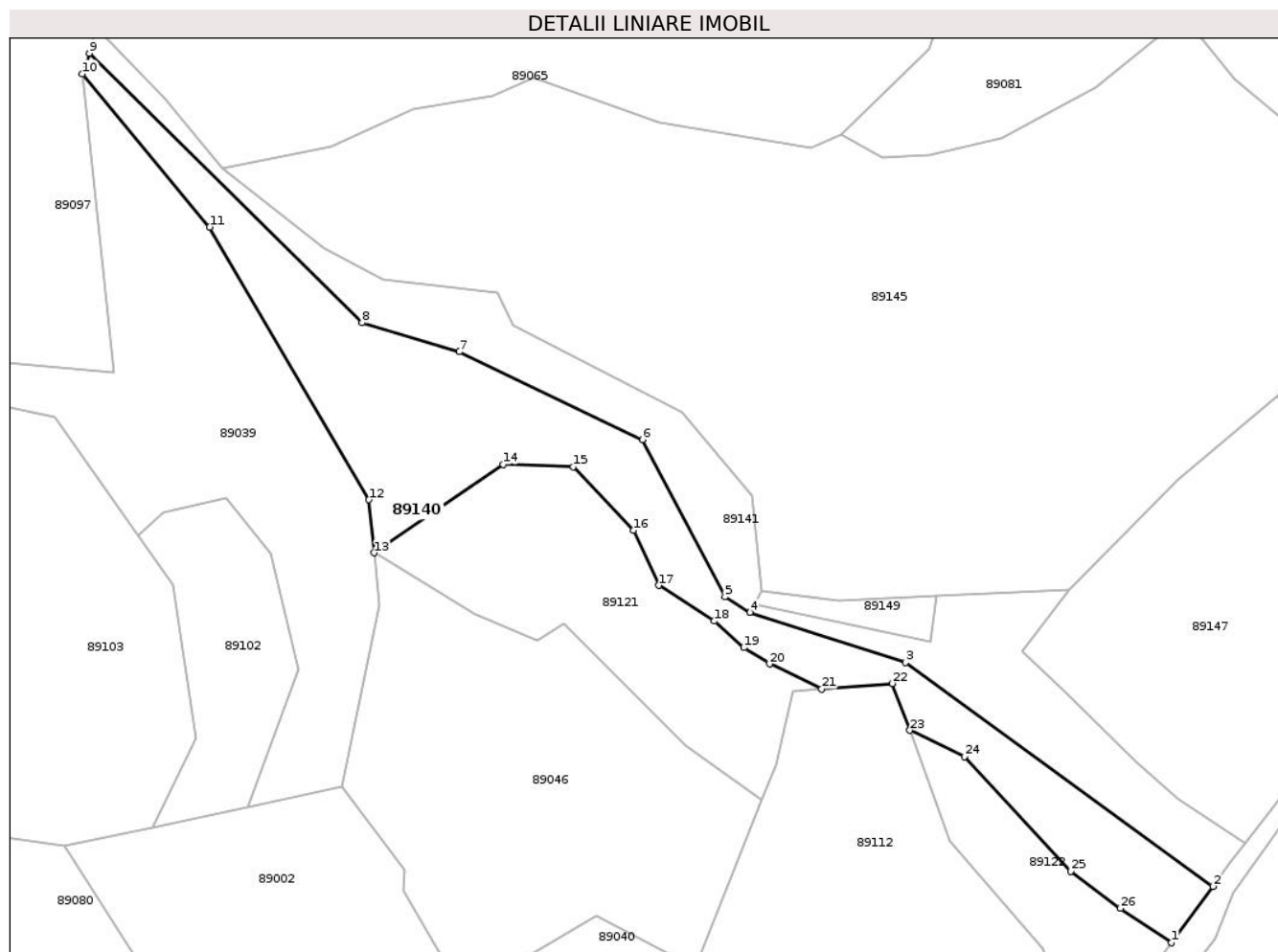
Inscrieri privind dezmembramintele dreptului de proprietate, drepturi reale de garanție și sarcini		Referințe
<b>1215 / 02/05/2005</b>		
Hotarare Judecatoreasca nr. Sentință civilă nr.1743, din 01/02/2004 emis de Judecătoria Câmpeni;		
C1	Intabulare, drept de UZUFRACT VIAGER, dobandit prin Conventie, cota actuala 1/1, cota initiala 1/1 1) <b>GRECU VERONICA, LIPSA CNP,vaduva lui Mirza Gherasim</b>	A1

## Anexa Nr. 1 La Partea I

## Teren

Nr cadastral	Suprafața (mp)*	Observații / Referințe
	4.500	CF 71786 Abrud, cu nr. top 1675/3

\* Suprafața este determinată în planul de proiecție Stereo 70.



## Date referitoare la teren

Crt	Categorie folosință	Intra vilan	Suprafața (mp)	Tarla	Parcelă	Nr. topo	Observații / Referințe
1	faneata	NU	4.500	-	-	-	

## Lungime Segmente

1) Valorile lungimilor segmentelor sunt obținute din proiecție în plan.

Punct început	X / Y	Punct sfârșit	X / Y	Lungime segment (** (m)
1	355.952,5 532.331,137	2	355.961,668 532.343,625	15.493
3	355.893,6 532.393,2	4	355.859,1 532.404,3	36.242
5	355.853,5 532.407,8	6	355.835,206 532.442,597	39.313
7	355.794,564 532.462,068	8	355.773,066 532.468,466	22.429
9	355.712,6 532.528,2	10	355.711,1 532.523,6	4.838

Punct început	X / Y	Punct sfârșit	X / Y	Lungime segment (** (m)
2	355.961,668 532.343,625	3	355.893,6 532.393,2	84.208
4	355.859,1 532.404,3	5	355.853,5 532.407,8	6.604
6	355.835,206 532.442,597	7	355.794,564 532.462,068	45.066
8	355.773,066 532.468,466	9	355.712,6 532.528,2	84.996
10	355.711,1 532.523,6	11	355.739,3 532.489,7	44.096

Punct început	X / Y	Punct sfârșit	X / Y	Lungime segment (** (m)
11	355.739,3 532.489,7	12	355.774,6 532.429,3	69.959
13	355.775,8 532.417,5	14	355.804,3 532.437,1	34.589
15	355.819,9 532.436,6	16	355.833,3 532.422,5	19.452
17	355.838,8 532.410,3	18	355.851,1 532.402,4	14.618
19	355.857,7 532.396,5	20	355.863,4 532.392,9	6.742
21	355.875,0 532.387,4	22	355.890,6 532.388,6	15.646
23	355.894,5 532.378,2	24	355.906,6 532.372,4	13.418
25	355.930,2 532.347,0	26	355.941,2 532.338,8	13.72

Punct început	X / Y	Punct sfârșit	X / Y	Lungime segment (** (m)
12	355.774,6 532.429,3	13	355.775,8 532.417,5	11.861
14	355.804,3 532.437,1	15	355.819,9 532.436,6	15.608
16	355.833,3 532.422,5	17	355.838,8 532.410,3	13.382
18	355.851,1 532.402,4	19	355.857,7 532.396,5	8.853
20	355.863,4 532.392,9	21	355.875,0 532.387,4	12.838
22	355.890,6 532.388,6	23	355.894,5 532.378,2	11.107
24	355.906,6 532.372,4	25	355.930,2 532.347,0	34.672
26	355.941,2 532.338,8	1	355.952,5 532.331,137	13.653

\*\* Lungimile segmentelor sunt determinate în planul de proiecție Stereo 70 și sunt rotunjite la 1 milimetru.

\*\*\* Distanța dintre puncte este formată din segmente cumulate ce sunt mai mici decât valoarea 1 milimetru.





**DATE DESPRE IMOBILUL NR. 89141**

Oficiul de Cadastru și Publicitate Imobiliară ALBA  
Biroul de Cadastru și Publicitate Imobiliară Campeni

**A. Partea I. Descrierea imobilului**

TEREN Extravilan

Nr. CF vechi:3936

Adresa: Jud. Alba

Nr. Crt	Nr cadastral Nr. topografic	Suprafața* (mp)	Observații / Referințe
A1		3.281	Sector cadastral:89 Teren imprejmuit; CF 71077 Abrud, cu nr. top 1675/1,CF 71078 Abrud, cu nr. top 1675/2, CF 71080 Abrud, cu nr. top 1676/1.Imobil traversat de limita dintre UAT Rosia-Montana si UAT Bucium.

**B. Partea II. Proprietari și acte**

Inscrieri privitoare la dreptul de proprietate și alte drepturi reale		Referințe
<b>5755 / 22/12/2006</b>		
Act Notarial nr. contract de vânzare cumpărare nr.3605 , din 22/12/2006 emis de BNP MARCU VLADIMIR ION;		
B1	Intabulare, drept de PROPRIETATE, dobandit prin Conventie, cota actuala 1/1 1) SC ROSIA MONTANA GOLD CORPORATION SA, CIF:9762620	A1

**C. Partea III. SARCINI**

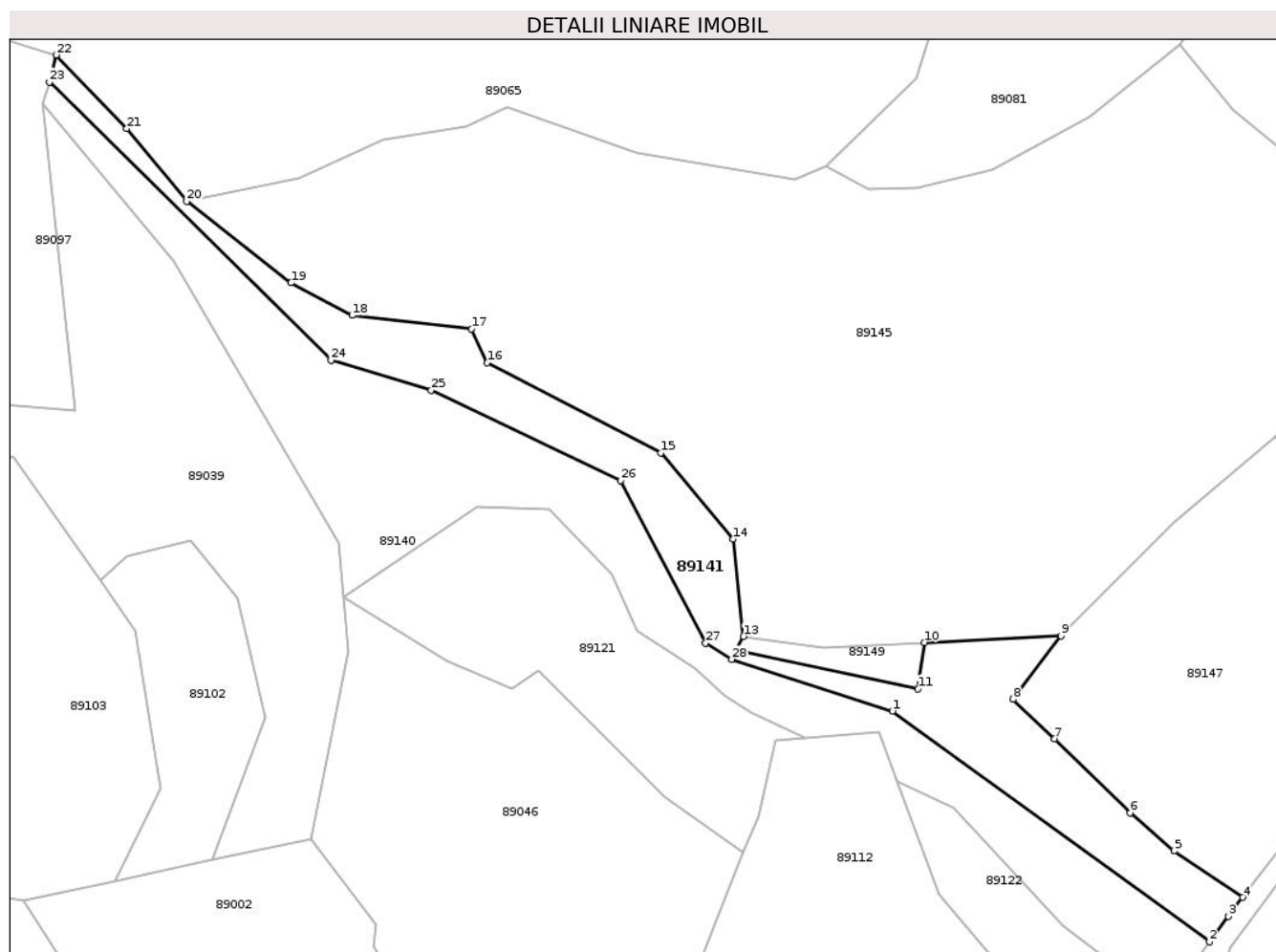
Inscrieri privind dezmembramintele dreptului de proprietate, drepturi reale de garanție și sarcini		Referințe
<b>1215 / 02/05/2005</b>		
Hotarare Judecatoreasca nr. Sentință civilă nr.1743, din 01/02/2004 emis de Judecătoria Câmpeni;		
C1	Intabulare, drept de UZUFRACT VIAGER, dobandit prin Conventie, cota actuala 1/1, cota initiala 1/1 1) GRECU VERONICA, LIPSA CNP,văduva lui Mirza Gherasim	A1

## Anexa Nr. 1 La Partea I

## Teren

Nr cadastral	Suprafața (mp)*	Observații / Referințe
	3.281	CF 71077 Abrud, cu nr. top 1675/1, CF 71078 Abrud, cu nr. top 1675/2, CF 71080 Abrud, cu nr. top 1676/1. Imobil traversat de limita dintre UAT Roșia-Montana și UAT Bucium.

\* Suprafața este determinată în planul de proiecție Stereo 70.



## Date referitoare la teren

Crt	Categorie folosință	Intravilan	Suprafața (mp)	Tarla	Parcelă	Nr. topo	Observații / Referințe
1	faneata	NU	3.281	-	-	-	

## Lungime Segmente

1) Valorile lungimilor segmentelor sunt obținute din proiecție în plan.

Punct început	X / Y	Punct sfârșit	X / Y	Lungime segment (** (m)
1	355.893,6 532.393,2	2	355.961,668 532.343,625	84.208
3	355.965,705 532.349,124	4	355.968,826 532.353,164	5.106
5	355.954,0 532.363,1	6	355.944,6 532.371,3	12.474
7	355.928,4 532.387,2	8	355.919,5 532.395,7	12.307

Punct început	X / Y	Punct sfârșit	X / Y	Lungime segment (** (m)
2	355.961,668 532.343,625	3	355.965,705 532.349,124	6.821
4	355.968,826 532.353,164	5	355.954,0 532.363,1	17.847
6	355.944,6 532.371,3	7	355.928,4 532.387,2	22.699
8	355.919,5 532.395,7	9	355.929,8 532.409,3	17.06

Punct început	X / Y	Punct sfârșit	X / Y	Lungime segment (** (m)
9	355.929,8 532.409,3	10	355.900,416 532.407,896	29.417
11	355.899,05 532.397,966	12	355.860,087 532.406,234	39.83
13	355.861,6 532.409,2	14	355.859,4 532.430,1	21.015
15	355.843,9 532.448,6	16	355.806,6 532.468,0	42.043
17	355.803,2 532.475,2	18	355.777,6 532.478,1	25.764
19	355.764,5 532.485,1	20	355.742,1 532.502,6	28.426
21	355.729,2 532.518,2	22	355.714,1 532.534,0	21.855
23	355.712,6 532.528,2	24	355.773,066 532.468,466	84.996
25	355.794,564 532.462,068	26	355.835,206 532.442,597	45.066
27	355.853,5 532.407,8	28	355.859,1 532.404,3	6.604

Punct început	X / Y	Punct sfârșit	X / Y	Lungime segment (** (m)
10	355.900,416 532.407,896	11	355.899,05 532.397,966	10.024
12	355.860,087 532.406,234	13	355.861,6 532.409,2	3.329
14	355.859,4 532.430,1	15	355.843,9 532.448,6	24.135
16	355.806,6 532.468,0	17	355.803,2 532.475,2	7.962
18	355.777,6 532.478,1	19	355.764,5 532.485,1	14.853
20	355.742,1 532.502,6	21	355.729,2 532.518,2	20.243
22	355.714,1 532.534,0	23	355.712,6 532.528,2	5.991
24	355.773,066 532.468,466	25	355.794,564 532.462,068	22.429
26	355.835,206 532.442,597	27	355.853,5 532.407,8	39.313
28	355.859,1 532.404,3	1	355.893,6 532.393,2	36.242

\*\* Lungimile segmentelor sunt determinate în planul de proiecție Stereo 70 și sunt rotunjite la 1 milimetru.

\*\*\* Distanța dintre puncte este formată din segmente cumulate ce sunt mai mici decât valoarea 1 milimetru.



**DATE DESPRE IMOBILUL NR. 89142**

Oficiul de Cadastru și Publicitate Imobiliară ALBA  
Biroul de Cadastru și Publicitate Imobiliară Campeni

**A. Partea I. Descrierea imobilului**

TEREN Extravilan

Nr. CF vechi:999

Adresa: Jud. Alba

Nr. Crt	Nr cadastral Nr. topografic	Suprafața* (mp)	Observații / Referințe
A1		10.989	Sector cadastral:89 Teren imprejmuit; CF 70745 Abrud, cu nr. top 1784/1/2,1785/1/2

**B. Partea II. Proprietari și acte**

Inscrieri privitoare la dreptul de proprietate și alte drepturi reale		Referințe
<b>11573 / 12/12/2007</b>		
Act Notarial nr. Contract de vânzare cumpărare nr.2995 din 2007, 2750, 2751, 2752, 2754, 2755, 2753 DIN 2006, din 12/12/2007 emis de BNP MARCU VLADIMIR ION (și încheierile 4750, 4759, 4760, 4760/B, 4761, 4762 DIN 2006);		
B1	Intabulare, drept de PROPRIETATE, dobandit prin Conventie, cota actuala 1/1 1) SC ROSIA MONTANA GOLD CORPORATION SA, CIF:9762620	A1

**C. Partea III. SARCINI .**

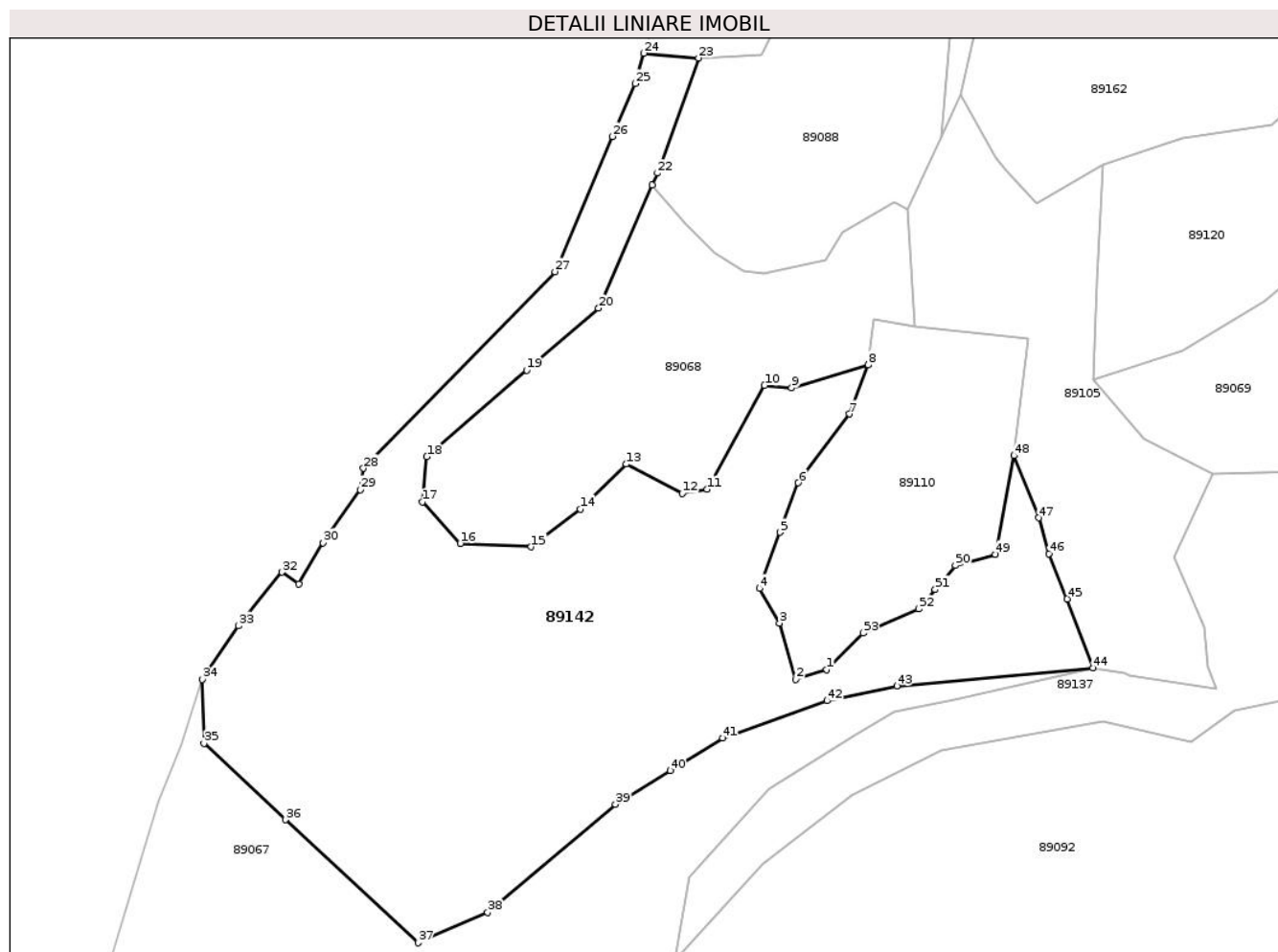
Inscrieri privind dezmembramintele dreptului de proprietate, drepturi reale de garanție și sarcini	Referințe
NU SUNT	

## Anexa Nr. 1 La Partea I

## Teren

Nr cadastral	Suprafața (mp)*	Observații / Referințe
	10.989	CF 70745 Abrud, cu nr. top 1784/1/2,1785/1/2

\* Suprafața este determinată în planul de proiecție Stereo 70.



## Date referitoare la teren

Crt	Categorie folosință	Intravilan	Suprafața (mp)	Tarla	Parcelă	Nr. topo	Observații / Referințe
1	faneata	NU	10.989	-	-	-	

## Lungime Segmente

1) Valorile lungimilor segmentelor sunt obținute din proiecție în plan.

Punct început	X / Y	Punct sfârșit	X / Y	Lungime segment
1	355.145,1 532.967,4	2	355.138,5 532.965,3	6.926
4	355.130,7 532.984,7	5	355.135,1 532.996,7	12.78 1
7	355.150,0 533.022,0	8	355.154,0 533.032,5	11.23 6
10	355.131,8 533.028,1	11	355.119,5 533.005,9	25.38
13	355.102,211 533.011,303	14	355.092,4 533.001,7	13.72 9
16	355.066,728 532.994,356	17	355.058,657 533.003,215	11.98 4
2	355.138,5 532.965,3	3	355.135,0 532.977,3	12.5
5	355.135,1 532.996,7	6	355.139,0 533.007,3	11.29 5
8	355.154,0 533.032,5	9	355.137,6 533.027,6	17.11 6
11	355.119,5 533.005,9	12	355.114,2 533.005,0	5.376
14	355.092,4 533.001,7	15	355.081,9 532.993,6	13.26 1
17	355.058,657 533.003,215	18	355.059,549 533.012,879	9.705
3	355.135,0 532.977,3	4	355.130,7 532.984,7	8.559
6	355.139,0 533.007,3	7	355.150,0 533.022,0	18.36
9	355.137,6 533.027,6	10	355.131,8 533.028,1	5.822
12	355.114,2 533.005,0	13	355.102,211 533.011,303	13.54 5
15	355.081,9 532.993,6	16	355.066,728 532.994,356	15.19 1
18	355.059,549 533.012,879	19	355.080,9 533.031,4	28.26 4

Punct început	X / Y	Punct sfârșit	X / Y	Lungime segment	Punct început	X / Y	Punct sfârșit	X / Y	Lungime segment	Punct început	X / Y	Punct sfârșit	X / Y	Lungime segment
19	355.080,9 533.031,4	20	355.096,3 533.044,6	20.283	20	355.096,3 533.044,6	21	355.107,8 533.070,9	28.704	21	355.107,8 533.070,9	22	355.108,9 533.073,5	2.823
22	355.108,9 533.073,5	23	355.117,7 533.098,1	26.127	23	355.117,7 533.098,1	24	355.106,02 533.099,1	11.722	24	355.106,02 533.099,1	25	355.104,1 533.092,6	6.777
25	355.104,1 533.092,6	26	355.099,3 533.081,3	12.277	26	355.099,3 533.081,3	27	355.087,0 533.052,4	31.409	27	355.087,0 533.052,4	28	355.046,0 533.010,4	58.694
28	355.046,0 533.010,4	29	355.045,4 533.005,8	4.639	29	355.045,4 533.005,8	30	355.037,3 532.994,5	13.903	30	355.037,3 532.994,5	31	355.032,2 532.985,7	10.171
31	355.032,2 532.985,7	32	355.028,6 532.988,2	4.383	32	355.028,6 532.988,2	33	355.019,3 532.976,7	14.79	33	355.019,3 532.976,7	34	355.011,5 532.965,3	13.813
34	355.011,5 532.965,3	35	355.011,9 532.951,6	13.706	35	355.011,9 532.951,6	36	355.029,4 532.935,3	23.915	36	355.029,4 532.935,3	37	355.057,7 532.909,0	38.634
37	355.057,7 532.909,0	38	355.072,6 532.915,5	16.256	38	355.072,6 532.915,5	39	355.099,9 532.938,6	35.762	39	355.099,9 532.938,6	40	355.111,6 532.945,8	13.738
40	355.111,6 532.945,8	41	355.122,9 532.952,7	13.24	41	355.122,9 532.952,7	42	355.145,2 532.960,7	23.692	42	355.145,2 532.960,7	43	355.160,1 532.963,9	15.24
43	355.160,1 532.963,9	44	355.202,1 532.967,7	42.172	44	355.202,1 532.967,7	45	355.196,5 532.982,5	15.824	45	355.196,5 532.982,5	46	355.192,619 532.992,165	10.415
46	355.192,619 532.992,165	47	355.190,4 532.999,8	7.951	47	355.190,4 532.999,8	48	355.185,2 533.013,1	14.28	48	355.185,2 533.013,1	49	355.181,2 532.992,0	21.476
49	355.181,2 532.992,0	50	355.172,6 532.989,6	8.929	50	355.172,6 532.989,6	51	355.168,3 532.984,5	6.671	51	355.168,3 532.984,5	52	355.164,729 532.980,354	5.472
52	355.164,729 532.980,354	53	355.152,9 532.975,2	12.903	53	355.152,9 532.975,2	1	355.145,1 532.967,4	11.031					

\*\* Lungimile segmentelor sunt determinate în planul de proiecție Stereo 70 și sunt rotunjite la 1 milimetru.

\*\*\* Distanța dintre puncte este formată din segmente cumulate ce sunt mai mici decât valoarea 1 milimetru.





**DATE DESPRE IMOBILUL NR. 89143**

Oficiul de Cadastru și Publicitate Imobiliară ALBA  
Biroul de Cadastru și Publicitate Imobiliară Campeni

**A. Partea I. Descrierea imobilului**

TEREN Extravilan

Adresa: Jud. Alba

Nr. Crt	Nr cadastral Nr. topografic	Suprafața* (mp)	Observații / Referințe
A1		2.200	Sector cadastral:89 Teren neimprejmuit; Diferența de suprafață se regasește la ID 89150

**B. Partea II. Proprietari și acte**

Inscrieri privitoare la dreptul de proprietate și alte drepturi reale		Referințe
/		
Act Administrativ nr. 7045/270, din 29/10/2002 emis de CJPSDPAT ALBA (titlu de proprietate);		
B1	Intabulare, drept de PROPRIETATE, dobandit prin Reconstituire, cota actuala 1/1 1) PASCA A VIOREL, LIPSA CNP	A1

**C. Partea III. SARCINI .**

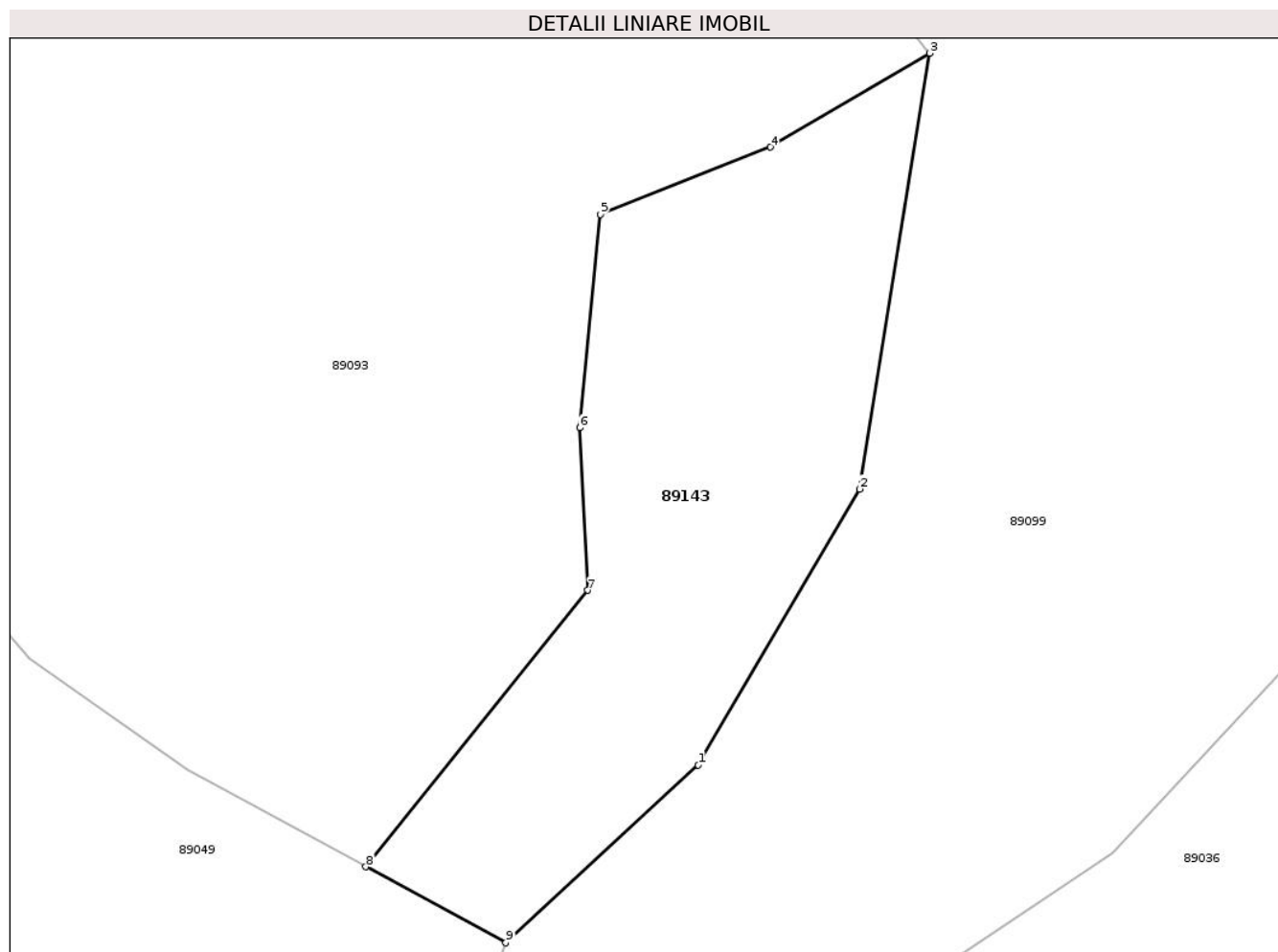
Inscrieri privind dezmembramintele dreptului de proprietate, drepturi reale de garanție și sarcini	Referințe
NU SUNT	

## Anexa Nr. 1 La Partea I

## Teren

Nr cadastral	Suprafața (mp)*	Observații / Referințe
	2.200	Diferența de suprafață se regasește la ID 89150

\* Suprafața este determinată în planul de proiecție Stereo 70.



## Date referitoare la teren

Crt	Categorie folosință	Intravilan	Suprafața (mp)	Tarla	Parcelă	Nr. topo	Observații / Referințe
1	padure	NU	2.200	UP II	UA 132B/2	-	

## Lungime Segmente

1) Valorile lungimilor segmentelor sunt obținute din proiecție în plan.

Punct început	X / Y	Punct sfârșit	X / Y	Lungime segment (** (m)
1	356.075,171 532.971,354	2	356.092,094 533.000,268	33.502
2	356.092,094 533.000,268	3	356.099,44 533.045,976	46.295
3	356.099,44 533.045,976	4	356.082,771 533.036,129	19.361
4	356.082,771 533.036,129	5	356.064,935 533.029,058	19.186
5	356.064,935 533.029,058	6	356.062,758 533.006,686	22.478

Punct început	X / Y	Punct sfârșit	X / Y	Lungime segment (** (m)
6	356.062,758 533.006,686	7	356.063,59 532.989,667	17.039
7	356.063,59 532.989,667	8	356.040,316 532.960,658	37.192
8	356.040,316 532.960,658	9	356.055,0 532.952,7	16.702
9	356.055,0 532.952,7	1	356.075,171 532.971,354	27.474

\*\* Lungimile segmentelor sunt determinate în planul de proiecție Stereo 70 și sunt rotunjite la 1 milimetru.

\*\*\* Distanța dintre puncte este formată din segmente cumulate ce sunt mai mici decât valoarea 1 milimetru.



**DATE DESPRE IMOBILUL NR. 89144**

Oficiul de Cadastru și Publicitate Imobiliară ALBA  
Biroul de Cadastru și Publicitate Imobiliară Campeni

**A. Partea I. Descrierea imobilului**

TEREN Extravilan

Nr. CF vechi:4113

Adresa: Jud. Alba

Nr. Crt	Nr cadastral Nr. topografic	Suprafața* (mp)	Observații / Referințe
A1		5.150	Sector cadastral:89 Teren imprejmuit; CF 70970 Abrud, cu nr. top 1683/1,1684/2.Imobil traversat de limita dintre UAT Rosia-Montana si UAT Bucium.

**B. Partea II. Proprietari și acte**

Inscrieri privitoare la dreptul de proprietate și alte drepturi reale	Referințe
<b>6040 / 17/07/2007</b>	
Act Notarial nr. Contract de vânzare cumpărare nr.1745, din 17/07/2007 emis de -;	
B1	A1
Intabulare, drept de PROPRIETATE, dobandit prin Conventie, cota actuala 1/1	
1) SC ROSIA MONTANA GOLD CORPORATION SA, CIF:9762620	

**C. Partea III. SARCINI .**

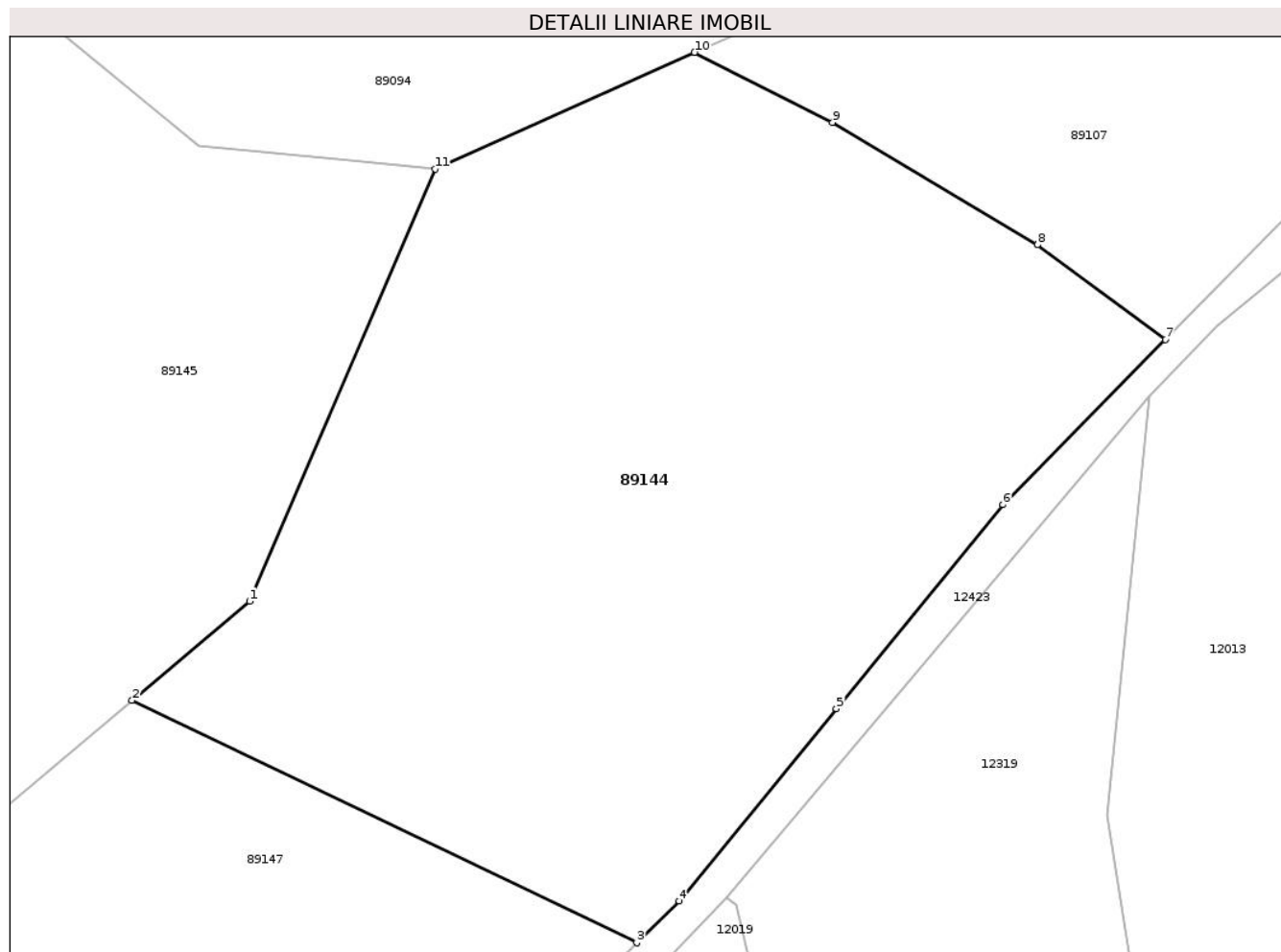
Inscrieri privind dezmembramintele dreptului de proprietate, drepturi reale de garanție și sarcini	Referințe
NU SUNT	

## Anexa Nr. 1 La Partea I

## Teren

Nr cadastral	Suprafața (mp)*	Observații / Referințe
	5.150	CF 70970 Abrud, cu nr. top 1683/1,1684/2.Imobil traversat de limita dintre UAT Rosia-Montana si UAT Bucium.

\* Suprafața este determinată în planul de proiecție Stereo 70.



## Date referitoare la teren

Crt	Categorie folosință	Intra vilan	Suprafața (mp)	Tarla	Parcelă	Nr. topo	Observații / Referințe
1	faneata	NU	5.150	-	-	-	

## Lungime Segmente

1) Valorile lungimilor segmentelor sunt obținute din proiecție în plan.

Punct început	X / Y	Punct sfârșit	X / Y	Lungime segment (** (m)
1	355.987,9 532.462,3	2	355.975,8 532.452,1	15.826
2	355.975,8 532.452,1	3	356.027,759 532.427,15	57.639
3	356.027,759 532.427,15	4	356.032,106 532.431,459	6.121
4	356.032,106 532.431,459	5	356.048,283 532.451,255	25.565
5	356.048,283 532.451,255	6	356.065,44 532.472,251	27.115

Punct început	X / Y	Punct sfârșit	X / Y	Lungime segment (** (m)
6	356.065,44 532.472,251	7	356.082,154 532.489,233	23.828
7	356.082,154 532.489,233	8	356.069,0 532.499,0	16.384
8	356.069,0 532.499,0	9	356.047,9 532.511,6	24.576
9	356.047,9 532.511,6	10	356.033,7 532.518,8	15.921
10	356.033,7 532.518,8	11	356.007,0 532.506,8	29.273
11	356.007,0 532.506,8	1	355.987,9 532.462,3	48.426

\*\* Lungimile segmentelor sunt determinate în planul de proiecție Stereo 70 și sunt rotunjite la 1 milimetru.

\*\*\* Distanța dintre puncte este formată din segmente cumulate ce sunt mai mici decât valoarea 1 milimetru.





**DATE DESPRE IMOBILUL NR. 89145**

Oficiul de Cadastru și Publicitate Imobiliară ALBA  
Biroul de Cadastru și Publicitate Imobiliară Campeni

**A. Partea I. Descrierea imobilului**

TEREN Extravilan

Adresa: Jud. Alba

Nr. Crt	Nr cadastral Nr. topografic	Suprafața* (mp)	Observații / Referințe
A1		17.588	Sector cadastral:89 Teren neimprejmit;

**B. Partea II. Proprietari și acte**

Inscrieri privitoare la dreptul de proprietate și alte drepturi reale		Referințe
/		
Act Normativ nr. 1705, din 29/11/2006 emis de Guvernul României;		
B1	Intabulare, drept de PROPRIETATE, dobandit prin Lege, cota actuala 1/1 1) STATULUI ROMÂN - DOMENIUL PUBLIC, CIF:999999999999	A1
Act Normativ nr. 46, din 19/03/2008 emis de Parlamentul României;		
B2	Intabulare, drept de ADMINISTRARE, dobandit prin Lege, cota actuala 1/1 1) RNP ROMSILVA DIRECȚIA SILVICĂ ALBA- OCOLUL SILVIC ALBA IULIA, CIF:4612754	A1

**C. Partea III. SARCINI .**

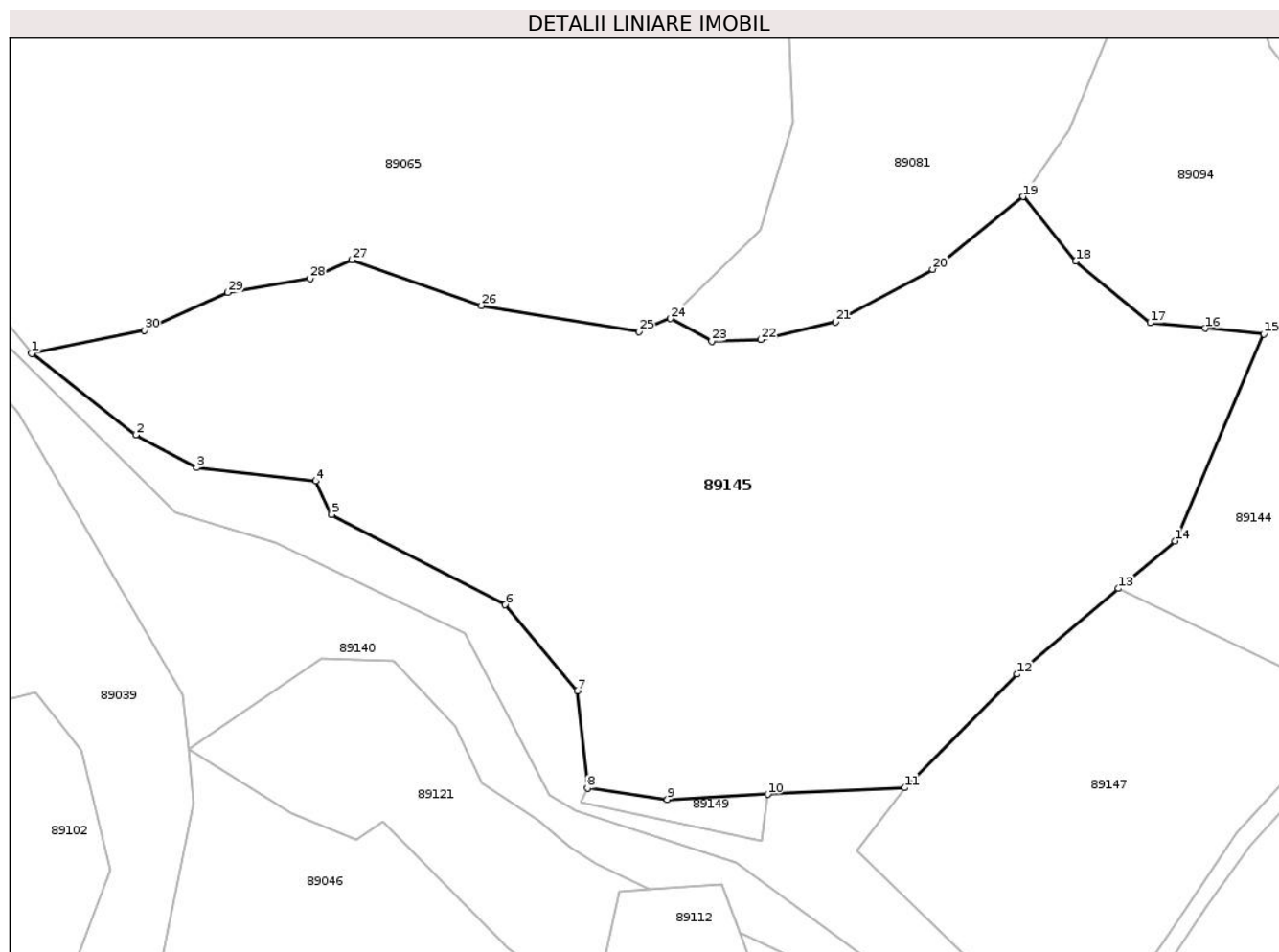
Inscrieri privind dezmembramintele dreptului de proprietate, drepturi reale de garanție și sarcini	Referințe
NU SUNT	

## Anexa Nr. 1 La Partea I

## Teren

Nr cadastral	Suprafața (mp)*	Observații / Referințe
	17.588	

\* Suprafața este determinată în planul de proiecție Stereo 70.



## Date referitoare la teren

Crt	Categorie folosință	Intravilan	Suprafața (mp)	Tarla	Parcelă	Nr. topo	Observații / Referințe
1	padure	NU	17.588	UP II	UA139	-	

## Lungime Segmente

1) Valorile lungimilor segmentelor sunt obținute din proiecție în plan.

Punct început	X / Y	Punct sfârșit	X / Y	Lungime segment (** (m)
1	355.742,1 532.502,6	2	355.764,5 532.485,1	28.426
3	355.777,6 532.478,1	4	355.803,2 532.475,2	25.764
5	355.806,6 532.468,0	6	355.843,9 532.448,6	42.043
7	355.859,4 532.430,1	8	355.861,6 532.409,2	21.015
9	355.878,8 532.406,8	10	355.900,416 532.407,896	21.644

Punct început	X / Y	Punct sfârșit	X / Y	Lungime segment (** (m)
2	355.764,5 532.485,1	3	355.777,6 532.478,1	14.853
4	355.803,2 532.475,2	5	355.806,6 532.468,0	7.962
6	355.843,9 532.448,6	7	355.859,4 532.430,1	24.135
8	355.861,6 532.409,2	9	355.878,8 532.406,8	17.367
10	355.900,416 532.407,896	11	355.929,8 532.409,3	29.417

Punct început	X / Y	Punct sfârșit	X / Y	Lungime segment (** (m)
11	355.929,8 532.409,3	12	355.954,0 532.433,7	34.366
13	355.975,8 532.452,1	14	355.987,9 532.462,3	15.826
15	356.007,0 532.506,8	16	355.994,4 532.508,0	12.657
17	355.982,6 532.509,2	18	355.966,6 532.522,4	20.742
19	355.955,2 532.536,3	20	355.935,8 532.520,7	24.894
21	355.914,9 532.509,4	22	355.898,9 532.505,6	16.445
23	355.888,3 532.505,2	24	355.879,4 532.510,1	10.16
25	355.872,7 532.507,3	26	355.838,8 532.512,9	34.359
27	355.811,0 532.522,7	28	355.802,0 532.518,7	9.849
29	355.784,3 532.515,7	30	355.766,3 532.507,6	19.739

Punct început	X / Y	Punct sfârșit	X / Y	Lungime segment (** (m)
12	355.954,0 532.433,7	13	355.975,8 532.452,1	28.527
14	355.987,9 532.462,3	15	356.007,0 532.506,8	48.426
16	355.994,4 532.508,0	17	355.982,6 532.509,2	11.861
18	355.966,6 532.522,4	19	355.955,2 532.536,3	17.977
20	355.935,8 532.520,7	21	355.914,9 532.509,4	23.759
22	355.898,9 532.505,6	23	355.888,3 532.505,2	10.608
24	355.879,4 532.510,1	25	355.872,7 532.507,3	7.262
26	355.838,8 532.512,9	27	355.811,0 532.522,7	29.477
28	355.802,0 532.518,7	29	355.784,3 532.515,7	17.952
30	355.766,3 532.507,6	1	355.742,1 532.502,6	24.711

\*\* Lungimile segmentelor sunt determinate în planul de proiecție Stereo 70 și sunt rotunjite la 1 milimetru.

\*\*\* Distanța dintre puncte este formată din segmente cumulate ce sunt mai mici decât valoarea 1 milimetru.



**DATE DESPRE IMOBILUL NR. 89146**

Oficiul de Cadastru și Publicitate Imobiliară ALBA  
Biroul de Cadastru și Publicitate Imobiliară Campeni

**A. Partea I. Descrierea imobilului**

TEREN Extravilan

Nr. CF vechi:3725/b

Adresa: Jud. Alba, CABANUTA

Nr. Crt	Nr cadastral Nr. topografic	Suprafața* (mp)	Observații / Referințe
A1		22.335	Sector cadastral:89 Teren imprejmuit; CF 71119 Abrud, cu nr. top 1688/b,1687/a/1/1,1688/a/1.Imobil traversat de limita dintre UAT Rosia-Montana si UAT Bucium.

**B. Partea II. Proprietari și acte**

Inscrieri privitoare la dreptul de proprietate și alte drepturi reale	Referințe
<b>1571 / 18/06/2004</b>	
Act Notarial nr. Contract de vânzare cumpărare nr.242, 243, 244, 241, din 18/06/2004 emis de BNP MARCU VLADIMIR ION (încheieri de cf 1572, 1573, 1574 din 2004);	
B1	A1
Intabulare, drept de PROPRIETATE, dobandit prin Conventie, cota actuala 1/1 1) SC ROSIA MONTANA GOLD CORPORATION SA, CIF:9762620	

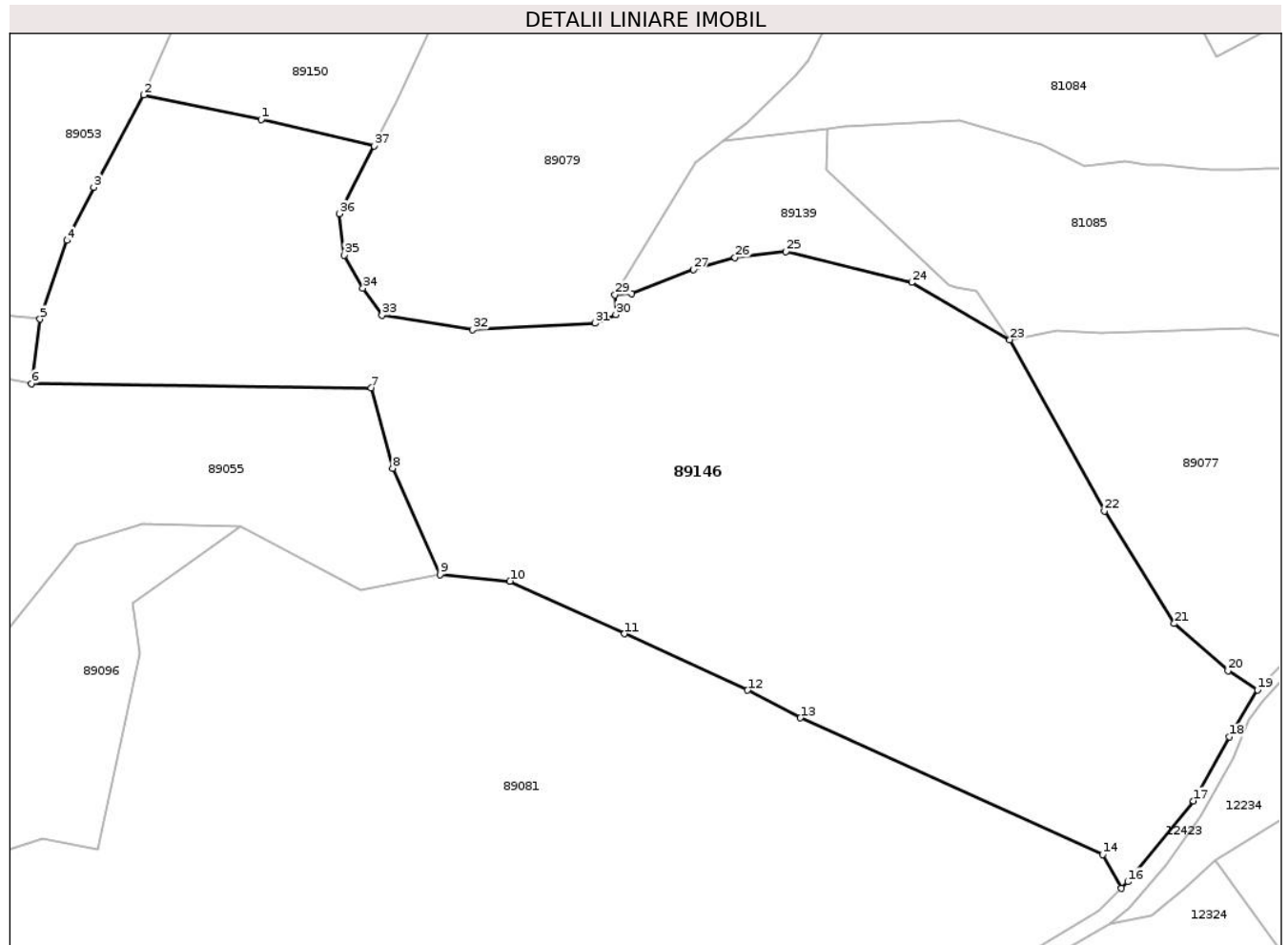
**C. Partea III. SARCINI .**

Inscrieri privind dezmembramintele dreptului de proprietate, drepturi reale de garanție și sarcini	Referințe
NU SUNT	

**Teren**

Nr cadastral	Suprafața (mp)*	Observații / Referințe
	22.335	CF 71119 Abrud, cu nr. top 1688/b,1687/a/1/1,1688/a/1.Imobil traversat de limita dintre UAT Rosia-Montana si UAT Bucium.

\* Suprafața este determinată în planul de proiecție Stereo 70.



**Date referitoare la teren**

Crt	Categorie folosință	Intra vilan	Suprafața (mp)	Tarla	Parcelă	Nr. topo	Observații / Referințe
1	faneata	NU	22.335	-	-	-	

**Lungime Segmente**

1) Valorile lungimilor segmentelor sunt obținute din proiecție în plan.

Punct început	X / Y	Punct sfârșit	X / Y	Lungime segment (** (m)
1	356.024,158 532.815,681	2	355.995,7 532.821,6	29.067
3	355.983,5 532.799,2	4	355.977,0 532.786,3	14.445
5	355.970,5 532.767,2	6	355.968,4 532.751,5	15.84
7	356.050,9 532.750,5	8	356.056,1 532.731,0	20.181
9	356.067,6 532.705,2	10	356.084,6 532.703,6	17.075

Punct început	X / Y	Punct sfârșit	X / Y	Lungime segment (** (m)
2	355.995,7 532.821,6	3	355.983,5 532.799,2	25.507
4	355.977,0 532.786,3	5	355.970,5 532.767,2	20.176
6	355.968,4 532.751,5	7	356.050,9 532.750,5	82.506
8	356.056,1 532.731,0	9	356.067,6 532.705,2	28.247
10	356.084,6 532.703,6	11	356.112,4 532.690,8	30.605

Punct început	X / Y	Punct sfârșit	X / Y	Lungime segment (** (m)
11	356.112,4 532.690,8	12	356.142,3 532.677,1	32.889
13	356.155,1 532.670,4	14	356.228,5 532.637,2	80.559
15	356.233,046 532.629,074	16	356.234,622 532.630,601	2.195
17	356.250,559 532.650,248	18	356.259,235 532.665,778	17.79
19	356.266,097 532.677,212	20	356.258,9 532.681,8	8.536
21	356.245,9 532.693,3	22	356.228,9 532.720,6	32.16
23	356.205,984 532.762,189	24	356.182,1 532.776,1	27.64
25	356.151,6 532.783,6	26	356.139,2 532.782,1	12.49
27	356.129,1 532.779,2	28	356.114,1 532.773,4	16.082
29	356.110,1 532.773,1	30	356.110,3 532.768,3	4.804
31	356.105,3 532.766,2	32	356.075,5 532.764,6	29.843
33	356.053,5 532.768,1	34	356.048,9 532.774,7	8.045
35	356.044,3 532.782,7	36	356.043,2 532.792,8	10.16
37	356.051,593 532.809,224	1	356.024,158 532.815,681	28.185

Punct început	X / Y	Punct sfârșit	X / Y	Lungime segment (** (m)
12	356.142,3 532.677,1	13	356.155,1 532.670,4	14.447
14	356.228,5 532.637,2	15	356.233,046 532.629,074	9.312
16	356.234,622 532.630,601	17	356.250,559 532.650,248	25.298
18	356.259,235 532.665,778	19	356.266,097 532.677,212	13.335
20	356.258,9 532.681,8	21	356.245,9 532.693,3	17.357
22	356.228,9 532.720,6	23	356.205,984 532.762,189	47.484
24	356.182,1 532.776,1	25	356.151,6 532.783,6	31.409
26	356.139,2 532.782,1	27	356.129,1 532.779,2	10.508
28	356.114,1 532.773,4	29	356.110,1 532.773,1	4.011
30	356.110,3 532.768,3	31	356.105,3 532.766,2	5.423
32	356.075,5 532.764,6	33	356.053,5 532.768,1	22.277
34	356.048,9 532.774,7	35	356.044,3 532.782,7	9.228
36	356.043,2 532.792,8	37	356.051,593 532.809,224	18.444

\*\* Lungimile segmentelor sunt determinate în planul de proiecție Stereo 70 și sunt rotunjite la 1 milimetru.

\*\*\* Distanța dintre puncte este formată din segmente cumulate ce sunt mai mici decât valoarea 1 milimetru.





**DATE DESPRE IMOBILUL NR. 89147**

Oficiul de Cadastru și Publicitate Imobiliară ALBA  
Biroul de Cadastru și Publicitate Imobiliară Campeni

**A. Partea I. Descrierea imobilului**

TEREN Extravilan

Nr. CF vechi:830

Adresa: Jud. Alba

Nr. Crt	Nr cadastral Nr. topografic	Suprafața* (mp)	Observații / Referințe
A1		5.301	Sector cadastral:89 Teren imprejmuit; CF 70730 Abrud, cu nr. top 1683/2,1684/2.Imobil traversat de limita dintre UAT Rosia-Montana si UAT Bucium.

**B. Partea II. Proprietari și acte**

Inscrieri privitoare la dreptul de proprietate și alte drepturi reale	Referințe
<b>1121 / 28/02/2007</b>	
Act Notarial nr. Contract de vânzare cumpărare nr.494, din 28/02/2007 emis de BNP MARCU VLADIMIR ION;	
B1	A1
Intabulare, drept de PROPRIETATE, dobandit prin Conventie, cota actuala 1/1 1) SC ROSIA MONTANA GOLD CORPORATION SA, CIF:9762620	

**C. Partea III. SARCINI .**

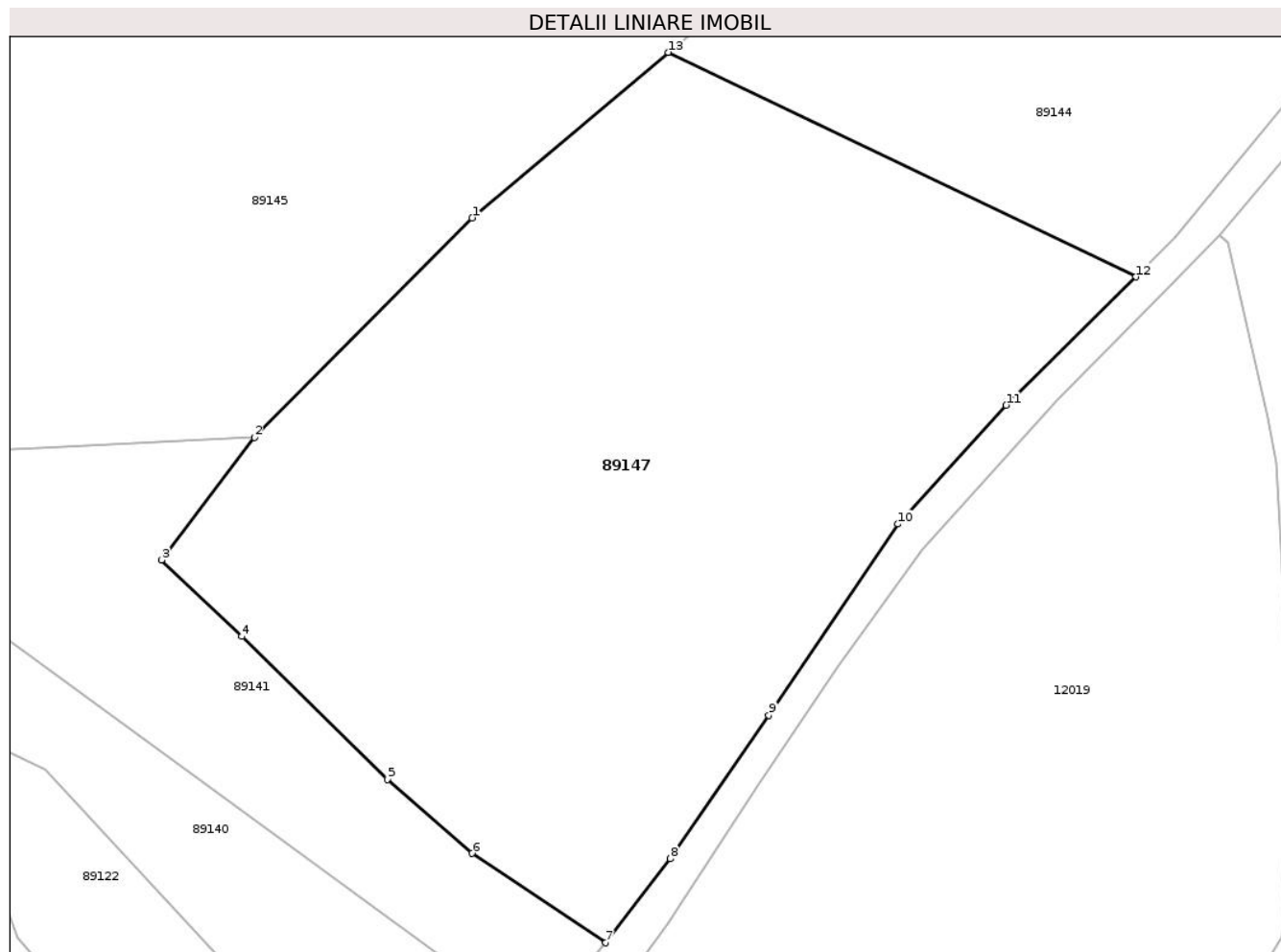
Inscrieri privind dezmembramintele dreptului de proprietate, drepturi reale de garanție și sarcini	Referințe
NU SUNT	

## Anexa Nr. 1 La Partea I

## Teren

Nr cadastral	Suprafața (mp)*	Observații / Referințe
	5.301	CF 70730 Abrud, cu nr. top 1683/2,1684/2.Imobil traversat de limita dintre UAT Rosia-Montana si UAT Bucium.

\* Suprafața este determinată în planul de proiecție Stereo 70.



## Date referitoare la teren

Crt	Categorie folosință	Intra vilan	Suprafața (mp)	Tarla	Parcelă	Nr. topo	Observații / Referințe
1	faneata	NU	5.301	-	-	-	

## Lungime Segmente

1) Valorile lungimilor segmentelor sunt obținute din proiecție în plan.

Punct început	X / Y	Punct sfârșit	X / Y	Lungime segment (** (m)
1	355.954,0 532.433,7	2	355.929,8 532.409,3	34.366
2	355.929,8 532.409,3	3	355.919,5 532.395,7	17.06
3	355.919,5 532.395,7	4	355.928,4 532.387,2	12.307
4	355.928,4 532.387,2	5	355.944,6 532.371,3	22.699
5	355.944,6 532.371,3	6	355.954,0 532.363,1	12.474

Punct început	X / Y	Punct sfârșit	X / Y	Lungime segment (** (m)
6	355.954,0 532.363,1	7	355.968,826 532.353,164	17.847
7	355.968,826 532.353,164	8	355.976,03 532.362,492	11.785
8	355.976,03 532.362,492	9	355.986,97 532.378,457	19.354
9	355.986,97 532.378,457	10	356.001,328 532.399,694	25.635
10	356.001,328 532.399,694	11	356.013,363 532.412,882	17.854
11	356.013,363 532.412,882	12	356.027,759 532.427,15	20.269
12	356.027,759 532.427,15	13	355.975,8 532.452,1	57.639
13	355.975,8 532.452,1	1	355.954,0 532.433,7	28.527

\*\* Lungimile segmentelor sunt determinate în planul de proiecție Stereo 70 și sunt rotunjite la 1 milimetru.

\*\*\* Distanța dintre puncte este formată din segmente cumulate ce sunt mai mici decât valoarea 1 milimetru.



**DATE DESPRE IMOBILUL NR. 89148**

Oficiul de Cadastru și Publicitate Imobiliară ALBA  
Biroul de Cadastru și Publicitate Imobiliară Campeni

**A. Partea I. Descrierea imobilului**

TEREN Extravilan

Nr. CF vechi:3675

Adresa: Jud. Alba

Nr. Crt	Nr cadastral Nr. topografic	Suprafața* (mp)	Observații / Referințe
A1		4.336	Sector cadastral:89 Teren imprejmuit; Parte CF 71665 Abrud, cu nr. top 1677,1678, Diferența de suprafață se regasește în S 92.Imobil traversat de limita dintre UAT Rosia-Montana si UAT Bucium.

**B. Partea II. Proprietari și acte**

Inscrieri privitoare la dreptul de proprietate și alte drepturi reale		Referințe
<b>92 / 14/01/2004</b>		
Hotarare Judecatoreasca nr. Sentință civilă nr.1426, din 01/02/2003 emis de Judecătoria Câmpeni (Dosar 2110/2003 și înch. cf 353/11.02.2004(Sentință civilă nr.1438/2003));		
B1	Intabulare, drept de PROPRIETATE, dobândit prin Hotarare Judecatoreasca, cota actuala 1/1 1) COSMA EVA, LIPSA CNP	A1

**C. Partea III. SARCINI .**

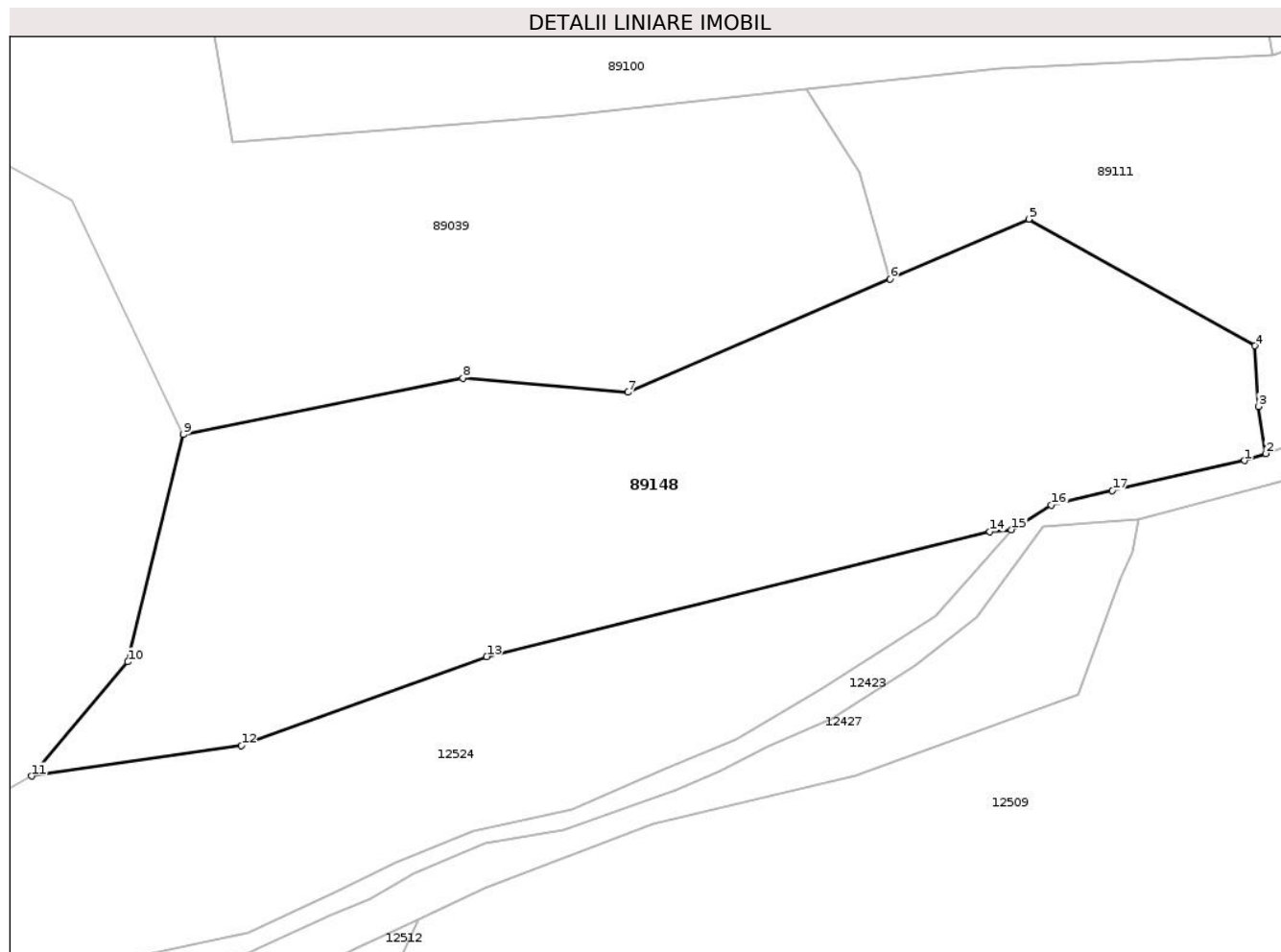
Inscrieri privind dezmembramintele dreptului de proprietate, drepturi reale de garanție și sarcini	Referințe
NU SUNT	

## Anexa Nr. 1 La Partea I

## Teren

Nr cadastral	Suprafața (mp)*	Observații / Referințe
	4.336	Parte CF 71665 Abrud, cu nr. top 1677,1678, Diferența de suprafață se regasește în S 92.Imobil traversat de limita dintre UAT Rosia-Montana si UAT Bucium.

\* Suprafața este determinată în planul de proiecție Stereo 70.



## Date referitoare la teren

Crt	Categorie folosință	Intra vilan	Suprafața (mp)	Tarla	Parcelă	Nr. topo	Observații / Referințe
1	faneata	NU	4.336	-	-	-	

## Lungime Segmente

1) Valorile lungimilor segmentelor sunt obținute din proiecție în plan.

Punct început	X / Y	Punct sfârșit	X / Y	Lungime segment (** (m)
1	355.731,942 532.185,264	2	355.734,491 532.186,099	2.682
2	355.734,491 532.186,099	3	355.733,6 532.191,8	5.77
3	355.733,6 532.191,8	4	355.733,2 532.199,1	7.311
4	355.733,2 532.199,1	5	355.705,9 532.214,4	31.295
5	355.705,9 532.214,4	6	355.689,157 532.207,17	18.237

Punct început	X / Y	Punct sfârșit	X / Y	Lungime segment (** (m)
6	355.689,157 532.207,17	7	355.657,5 532.193,5	34.482
7	355.657,5 532.193,5	8	355.637,6 532.195,2	19.972
8	355.637,6 532.195,2	9	355.603,9 532.188,4	34.379
9	355.603,9 532.188,4	10	355.597,215 532.160,976	28.227
10	355.597,215 532.160,976	11	355.585,6 532.147,2	18.019
11	355.585,6 532.147,2	12	355.610,9 532.150,9	25.569
12	355.610,9 532.150,9	13	355.640,5 532.161,6	31.475
13	355.640,5 532.161,6	14	355.701,2 532.176,7	62.55
14	355.701,2 532.176,7	15	355.703,812 532.176,919	2.621
15	355.703,812 532.176,919	16	355.708,637 532.179,879	5.661
16	355.708,637 532.179,879	17	355.715,991 532.181,633	7.56
17	355.715,991 532.181,633	1	355.731,942 532.185,264	16.359

\*\* Lungimile segmentelor sunt determinate în planul de proiecție Stereo 70 și sunt rotunjite la 1 milimetru.

\*\*\* Distanța dintre puncte este formată din segmente cumulate ce sunt mai mici decât valoarea 1 milimetru.





**DATE DESPRE IMOBILUL NR. 89149**

Oficiul de Cadastru și Publicitate Imobiliară ALBA  
Biroul de Cadastru și Publicitate Imobiliară Campeni

**A. Partea I. Descrierea imobilului**

TEREN Extravilan

Adresa: Jud. Alba

Nr. Crt	Nr cadastral Nr. topografic	Suprafața* (mp)	Observații / Referințe
A1		222	Sector cadastral:89 Teren imprejmuit; CF 71787 Abrud, cu nr. top 1676/2

**B. Partea II. Proprietari și acte**

Inscrieri privitoare la dreptul de proprietate și alte drepturi reale		Referințe
<b>1215 / 02/05/2005</b>		
Hotarare Judecatoreasca nr. Sentință civilă nr.1743, din 01/02/2004 emis de Judecătoria Câmpeni ( dosar 1774/2003);		
B1	Intabulare, drept de PROPRIETATE, dobandit prin Hotarare Judecatoreasca, cota actuala 56/222 1) CIOARA ELENA, LIPSA CNP	A1
B2	Intabulare, drept de PROPRIETATE, dobandit prin Hotarare Judecatoreasca, cota actuala 56/222 1) JURJ AUREL	A1
<b>8750 / 08/10/2007</b>		
Act Notarial nr. Contract de vânzare cumpărare nr.2631, din 08/10/2007 emis de -;		
B3	Intabulare, drept de PROPRIETATE, dobandit prin Conventie, cota actuala 55/222 1) SC ROSIA MONTANA GOLD CORPORATION SA, CIF:9762620	A1
<b>2016 / 11/03/2011</b>		
Act Notarial nr. 39, din 09/03/2011 emis de BNP MARCU VLADIMIR ION;		
B4	Intabulare, drept de PROPRIETATE, dobandit prin Succesiune, cota actuala 14/222 1) BOTAR VASILE, soț	A1
B5	Intabulare, drept de PROPRIETATE, dobandit prin Succesiune, cota actuala 41/222 1) BOTAR MIHAELA-ALEXANDRA, fiică	A1

**C. Partea III. SARCINI**

Inscrieri privind dezmembramintele dreptului de proprietate, drepturi reale de garanție și sarcini		Referințe
<b>1215 / 02/05/2005</b>		
Hotarare Judecatoreasca nr. Sentință civilă nr.1743, din 01/02/2004 emis de Judecătoria Câmpeni;		
C1	Intabulare, drept de UZUFRACT VIAGER, dobandit prin Conventie, cota actuala 1/1, cota initiala 1/1 1) GRECU VERONICA, LIPSA CNP, vaduva lui Mirza Gherasim	A1

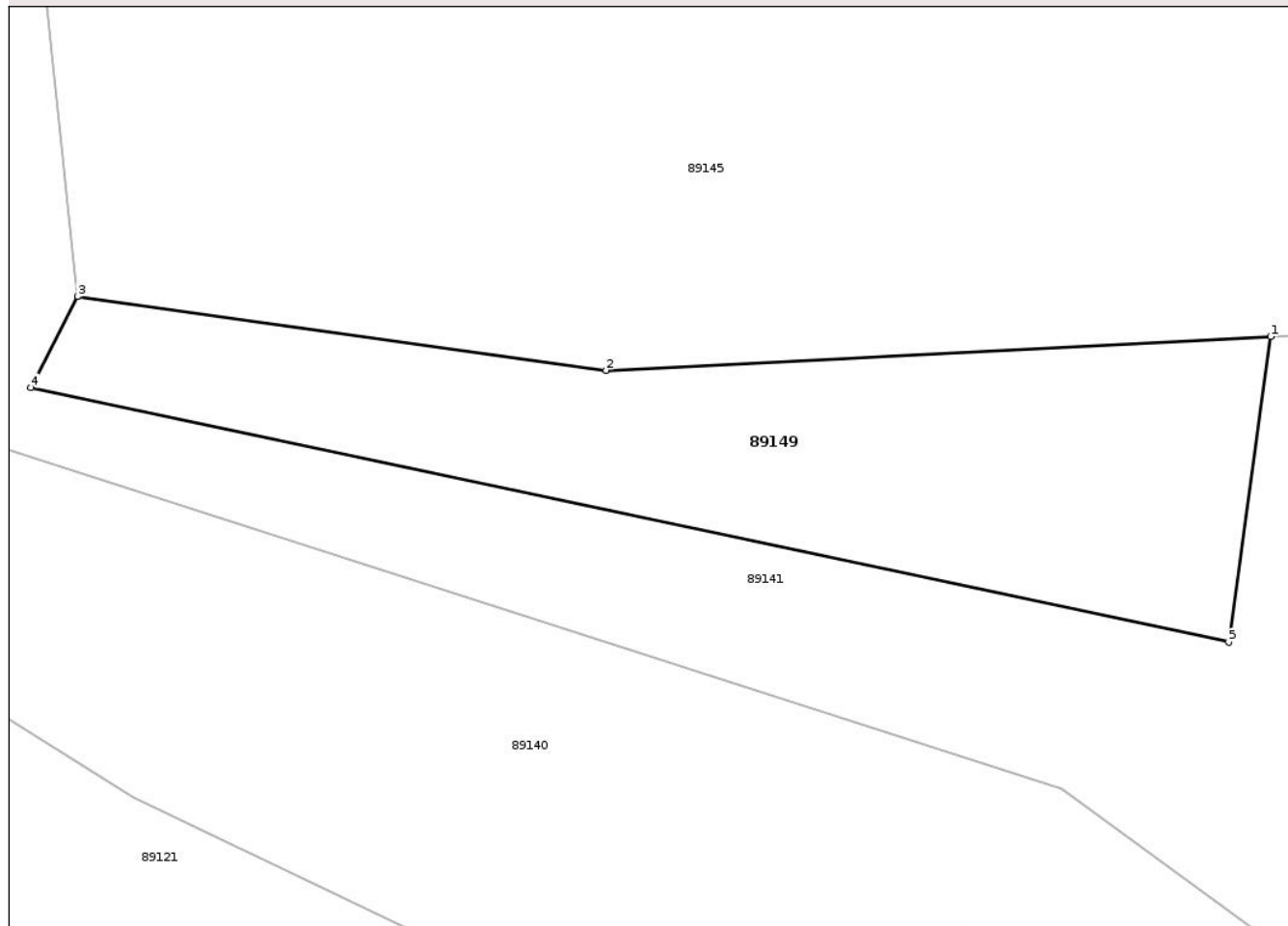
## Anexa Nr. 1 La Partea I

## Teren

Nr cadastral	Suprafața (mp)*	Observații / Referințe
	222	CF 71787 Abrud, cu nr. top 1676/2

\* Suprafața este determinată în planul de proiecție Stereo 70.

## DETALII LINIARE IMOBIL



## Date referitoare la teren

Crt	Categorie folosință	Intravilan	Suprafața (mp)	Tarla	Parcelă	Nr. topo	Observații / Referințe
1	faneata	NU	222	-	-	-	

## Lungime Segmente

1) Valorile lungimilor segmentelor sunt obținute din proiecție în plan.

Punct început	X / Y	Punct sfârșit	X / Y	Lungime segment (** (m)
1	355.900,416 532.407,896	2	355.878,8 532.406,8	21.644
2	355.878,8 532.406,8	3	355.861,6 532.409,2	17.367
3	355.861,6 532.409,2	4	355.860,087 532.406,234	3.329
4	355.860,087 532.406,234	5	355.899,05 532.397,966	39.83
5	355.899,05 532.397,966	1	355.900,416 532.407,896	10.024

**\*\* Lungimile segmentelor sunt determinate în planul de proiecție Stereo 70 și sunt rotunjite la 1 milimetru.**

**\*\*\* Distanța dintre puncte este formată din segmente cumulate ce sunt mai mici decât valoarea 1 milimetru.**



**DATE DESPRE IMOBILUL NR. 89150**

Oficiul de Cadastru și Publicitate Imobiliară ALBA  
Biroul de Cadastru și Publicitate Imobiliară Campeni

**A. Partea I. Descrierea imobilului**

TEREN Extravilan

Adresa: Jud. Alba

Nr. Crt	Nr cadastral Nr. topografic	Suprafața* (mp)	Observații / Referințe
A1		6.500	Sector cadastral:89 Teren neimprejmuit; Diferența de suprafață se regasește la ID 89143

**B. Partea II. Proprietari și acte**

Inscrieri privitoare la dreptul de proprietate și alte drepturi reale		Referințe
/		
Act Administrativ nr. 7045/270, din 29/10/2002 emis de CJPSDPAT ALBA (titlu de proprietate);		
B1	Intabulare, drept de PROPRIETATE, dobandit prin Reconstituire, cota actuala 1/1 1) PASCA A VIOREL, LIPSA CNP	A1

**C. Partea III. SARCINI .**

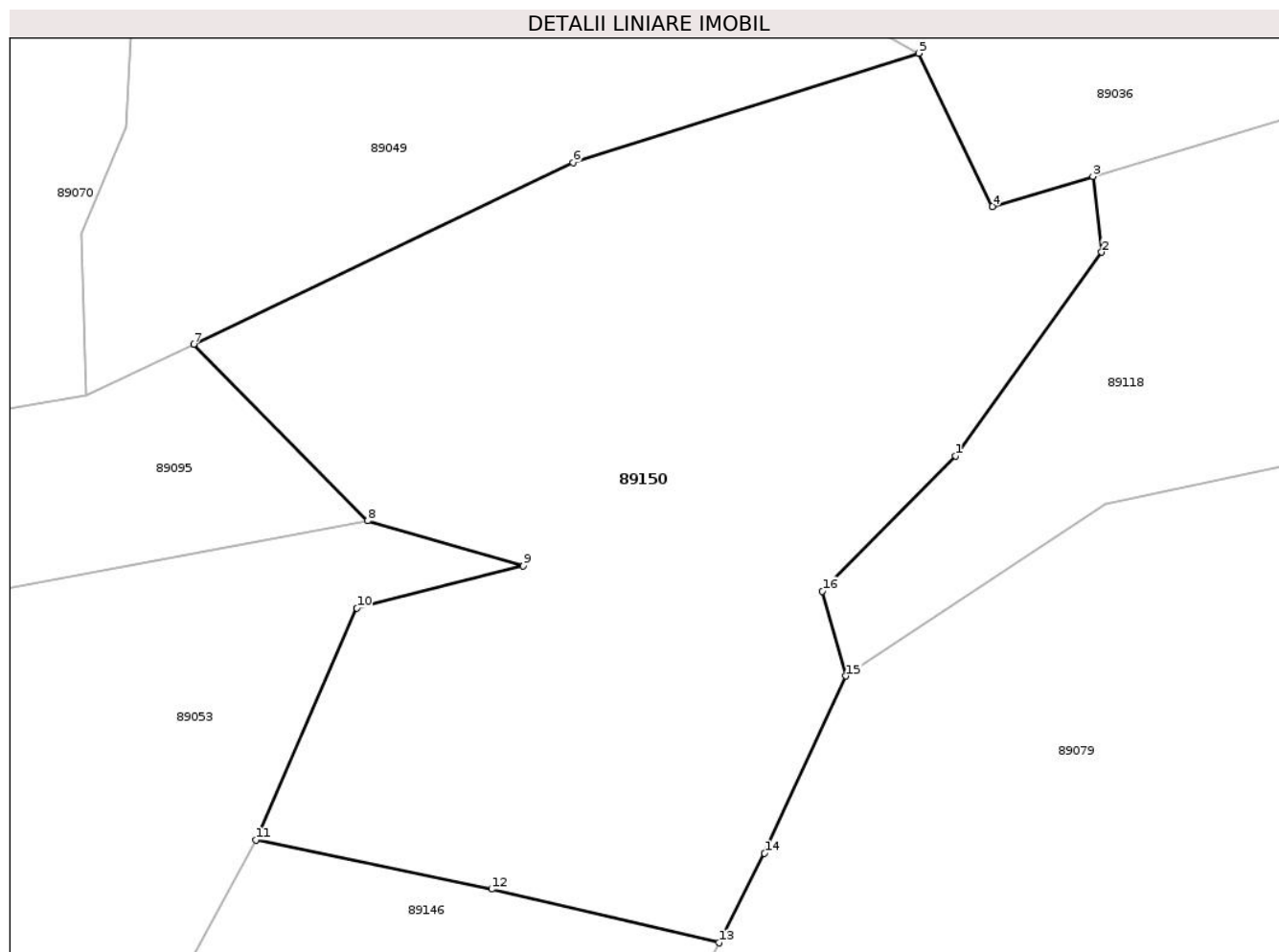
Inscrieri privind dezmembramintele dreptului de proprietate, drepturi reale de garanție și sarcini	Referințe
NU SUNT	

## Anexa Nr. 1 La Partea I

## Teren

Nr cadastral	Suprafața (mp)*	Observații / Referințe
	6.500	Diferența de suprafață se regasește la ID 89143

\* Suprafața este determinată în planul de proiecție Stereo 70.



## Date referitoare la teren

Crt	Categorie folosință	Intra vilan	Suprafața (mp)	Tarla	Parcelă	Nr. topo	Observații / Referințe
1	padure	NU	6.500	UP II	UA 132B/2	-	

## Lungime Segmente

1) Valorile lungimilor segmentelor sunt obținute din proiecție în plan.

Punct început	X / Y	Punct sfârșit	X / Y	Lungime segment (** (m)
1	356.080,131 532.867,948	2	356.097,8 532.892,5	30.249
2	356.097,8 532.892,5	3	356.096,738 532.901,652	9.213
3	356.096,738 532.901,652	4	356.084,607 532.898,02	12.663
4	356.084,607 532.898,02	5	356.075,7 532.916,5	20.515
5	356.075,7 532.916,5	6	356.034,0 532.903,3	43.739

Punct început	X / Y	Punct sfârșit	X / Y	Lungime segment (** (m)
6	356.034,0 532.903,3	7	355.988,2 532.881,4	50.767
7	355.988,2 532.881,4	8	356.009,2 532.860,1	29.911
8	356.009,2 532.860,1	9	356.028,0 532.854,7	19.56
9	356.028,0 532.854,7	10	356.007,9 532.849,6	20.737
10	356.007,9 532.849,6	11	355.995,7 532.821,6	30.542
11	355.995,7 532.821,6	12	356.024,158 532.815,681	29.067
12	356.024,158 532.815,681	13	356.051,593 532.809,224	28.185
13	356.051,593 532.809,224	14	356.057,1 532.820,0	12.102
14	356.057,1 532.820,0	15	356.066,9 532.841,4	23.537
15	356.066,9 532.841,4	16	356.064,088 532.851,619	10.598
16	356.064,088 532.851,619	1	356.080,131 532.867,948	22.892

\*\* Lungimile segmentelor sunt determinate în planul de proiecție Stereo 70 și sunt rotunjite la 1 milimetru.

\*\*\* Distanța dintre puncte este formată din segmente cumulate ce sunt mai mici decât valoarea 1 milimetru.





**DATE DESPRE IMOBILUL NR. 89151**

Oficiul de Cadastru și Publicitate Imobiliară ALBA  
Biroul de Cadastru și Publicitate Imobiliară Campeni

**A. Partea I. Descrierea imobilului**

TEREN Extravilan

Nr. CF vechi:1318

Adresa: Jud. Alba

Nr. Crt	Nr cadastral Nr. topografic	Suprafața* (mp)	Observații / Referințe
A1		2.903	Sector cadastral:89 Teren imprejmuit; CF 71965 și 71858 Abrud cu nr. top. 1711/1, 1722/2/2. Diferența de suprafață se regăsește în ID 89083

**B. Partea II. Proprietari și acte**

Inscrieri privitoare la dreptul de proprietate și alte drepturi reale		Referințe
<b>51 / 15/01/1945</b>		
Hotarare Judecatoreasca nr. Decizie nr.926 din 1943, din 01/02/1943 emis de Judecătoria Mixtă Abrud;		
B1	Intabulare, drept de PROPRIETATE, dobandit prin Succesiune, cota actuala 1/6 1) <b>SUMUȚ IOSIF</b> , Lipsă CNP.lui Iosif minor	A1
B2	Intabulare, drept de PROPRIETATE, dobandit prin Succesiune, cota actuala 1/6 1) <b>SUMUȚ IOAN</b> , Lipsă CNP.lui Iosif minor	A1
B3	Intabulare, drept de PROPRIETATE, dobandit prin Succesiune, cota actuala 1/6 1) <b>SUMUȚ CORNELIA</b> , Lipsă CNP.lui Iosif minoră	A1
B4	Intabulare, drept de PROPRIETATE, dobandit prin Succesiune, cota actuala 1/6 1) <b>SUMUȚ NICOLAE</b> , Lipsă CNP.lui Iosif minor	A1
B5	Intabulare, drept de PROPRIETATE, dobandit prin Succesiune, cota actuala 1/6 1) <b>SUMUȚ GHEORGHE</b> , Lipsă CNP.lui Iosif minor	A1
<b>1620 / 12/02/2008</b>		
Act Notarial nr. Contract de vânzare cumpărare nr.147 din 2008, din 12/02/2008 emis de -;		
B6	Intabulare, drept de PROPRIETATE, dobandit prin Conventie, cota actuala 1/6 1) <b>SC ROSIA MONTANA GOLD CORPORATION SA</b> , CIF:9762620	A1

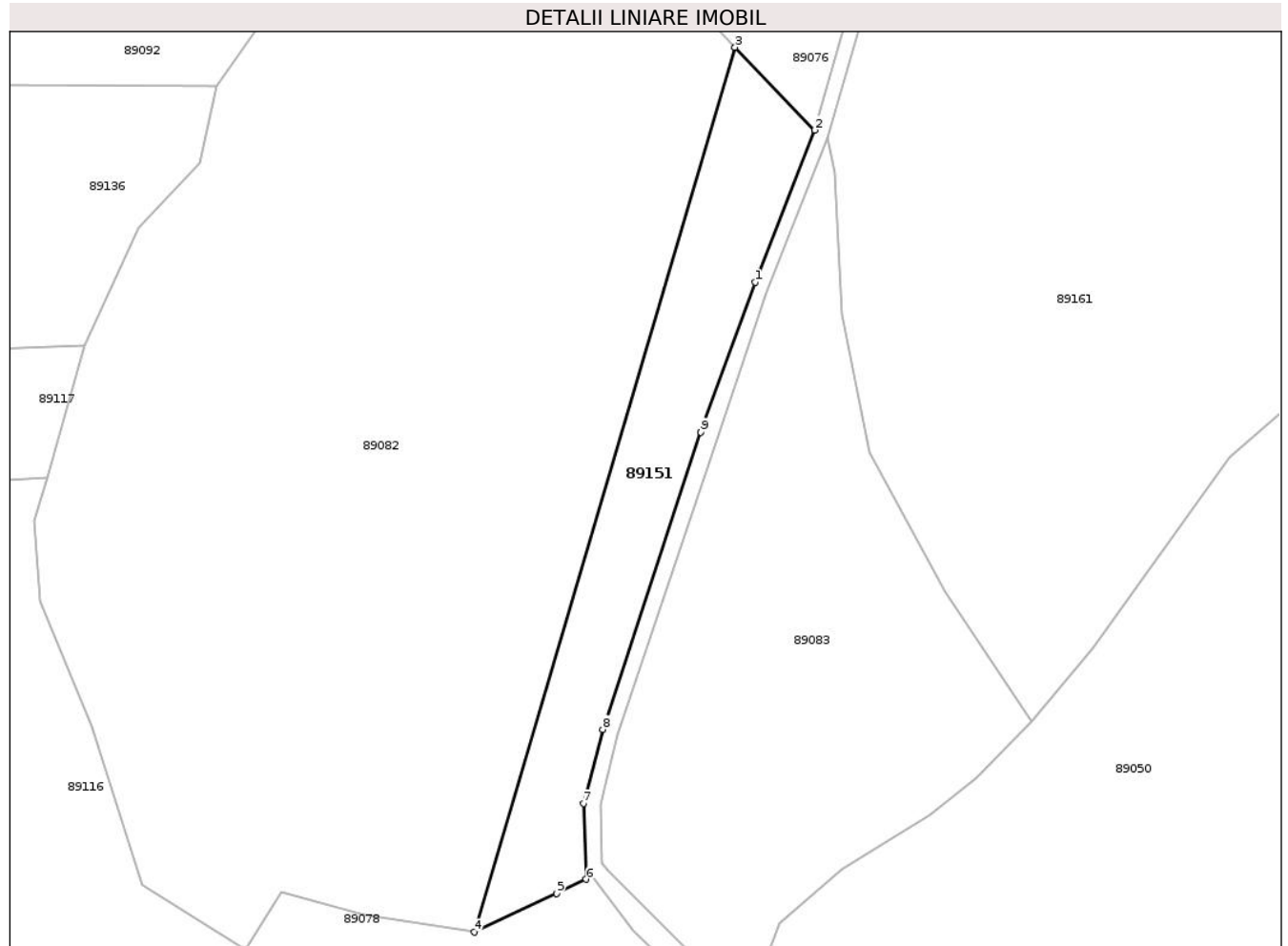
**C. Partea III. SARCINI .**

Inscrieri privind dezmembramintele dreptului de proprietate, drepturi reale de garanție și sarcini	Referințe
NU SUNT	

**Teren**

Nr cadastral	Suprafața (mp)*	Observații / Referințe
	2.903	CF 71965 și 71858 Abrud cu nr. top. 1711/1, 1722/2/2. Diferența de suprafață se regăsește în ID 89083

\* Suprafața este determinată în planul de proiecție Stereo 70.



**Date referitoare la teren**

Crt	Categorie folosință	Intra vilan	Suprafața (mp)	Tarla	Parcelă	Nr. topo	Observații / Referințe
1	faneata	NU	2.903	-	-	-	

**Lungime Segmente**

1) Valorile lungimilor segmentelor sunt obținute din proiecție în plan.

Punct început	X / Y	Punct sfârșit	X / Y	Lungime segment (** (m)
1	355.367,8 532.839,3	2	355.380,2 532.870,8	33.853
2	355.380,2 532.870,8	3	355.363,666 532.887,912	23.795
3	355.363,666 532.887,912	4	355.309,7 532.704,9	190.803
4	355.309,7 532.704,9	5	355.326,8 532.712,9	18.879
5	355.326,8 532.712,9	6	355.332,9 532.715,8	6.754

Punct început	X / Y	Punct sfârșit	X / Y	Lungime segment (** (m)
6	355.332,9 532.715,8	7	355.332,3 532.731,5	15.711
7	355.332,3 532.731,5	8	355.336,3 532.746,8	15.814
8	355.336,3 532.746,8	9	355.356,6 532.808,3	64.764
9	355.356,6 532.808,3	1	355.367,8 532.839,3	32.961

\*\* Lungimile segmentelor sunt determinate în planul de proiecție Stereo 70 și sunt rotunjite la 1 milimetru.

\*\*\* Distanța dintre puncte este formată din segmente cumulate ce sunt mai mici decât valoarea 1 milimetru.



**DATE DESPRE IMOBILUL NR. 89153**

Oficiul de Cadastru și Publicitate Imobiliară ALBA  
Biroul de Cadastru și Publicitate Imobiliară Campeni

**A. Partea I. Descrierea imobilului**

TEREN Necunoscut

Nr. CF vechi:1468

Adresa: Loc. Bunta, Jud. Alba

Nr. Crt	Nr cadastral Nr. topografic	Suprafața* (mp)	Observații / Referințe
A1		2.977	Sector cadastral:89 Teren imprejmuit; CF 70201 Abrud, cu nr. top 1709/a/1/1/1

**B. Partea II. Proprietari și acte**

Inscrieri privitoare la dreptul de proprietate și alte drepturi reale		Referințe
<b>275 / 08/05/1941</b>		
Act Notarial nr. 0, din 02/04/1941 emis de - (contract de vanzare-cumparare);		
B1	Intabulare, drept de PROPRIETATE, dobandit prin Conventie, cota actuala 1/1 1) DAVID DRAGAN, LIPSA CNP,lui Iosif	A1
<b>2666 / 31/03/2011</b>		
Hotarare Judecatoreasca nr. Hotărâre judecătorească nr.725/2007, din 30/05/2007 emis de Judecătoria Câmpeni (hotarare judecatoreasca nr. 249/A/2008/19-12-2008 emis de TRIBUNALUL ALBA și documentațiile anexate,);		
B2	Imobilul de sub A.1 cu nr top 1709/a/1/1/2 se identifica cu nr cadastral 72129 atribuit de OCPI , si se transcrie in cf electronic 72129 UAT ROSIA MONTANA , in favoarea Drăgan Sidonia, Drăgan Otilia, Tandrău Laura, Drăgan Liviu.	A1
<b>5855 / 03/06/2015</b>		
Hotarare Judecatoreasca nr. Hotărâre judecătorească nr. 725/2007, din 30/05/2007 emis de Judecătoria Câmpeni ( dosar 74/203/2006 (număr în format vechi 120/2006), decizie 249/A/2008 dosar nr 74/203/2006, raport de expertiză tehnică extrajudiciară și documentatia cadastrala receptionata de compartimentul tehnic al OCPI Alba);		
B3	Lotul nr 3 cu nr top 1709/a/1/1/3-fânaț se identifica cu nr cadastral 73265 atribuit de OCPI, si se transcrie in cf electronic 73265 UAT ROSIA MONTANĂ, în favoarea Drăgan Ioan, Drăgan Sidonia, Drăgan Otilia, Tandrău Laura, Drăgan Liviu, fiecare în cotă de 1/5 parte	A1
Hotarare Judecatoreasca nr. Hotărâre judecătorească nr. 725/2007, din 30/05/2007 emis de Judecătoria Câmpeni (dosar74/203/2006 (număr în format vechi 120/2006), decizie 249/A/2008 dosar nr 74/203/2006, raport de expertiză tehnică extrajudiciară și documentația cadastrala receptionata de compartimentul tehnic al OCPI Alba);		
B4	LOTUL NR 1 cu nr top 1709/a/1/1/1-fânaț, care se atribuie reclamantului DRĂGAN IOAN în 1/1 parte se reînscris în prezenta carte funciară până la întocmirea unei noi documentații cadastrale.	A1

**C. Partea III. SARCINI**

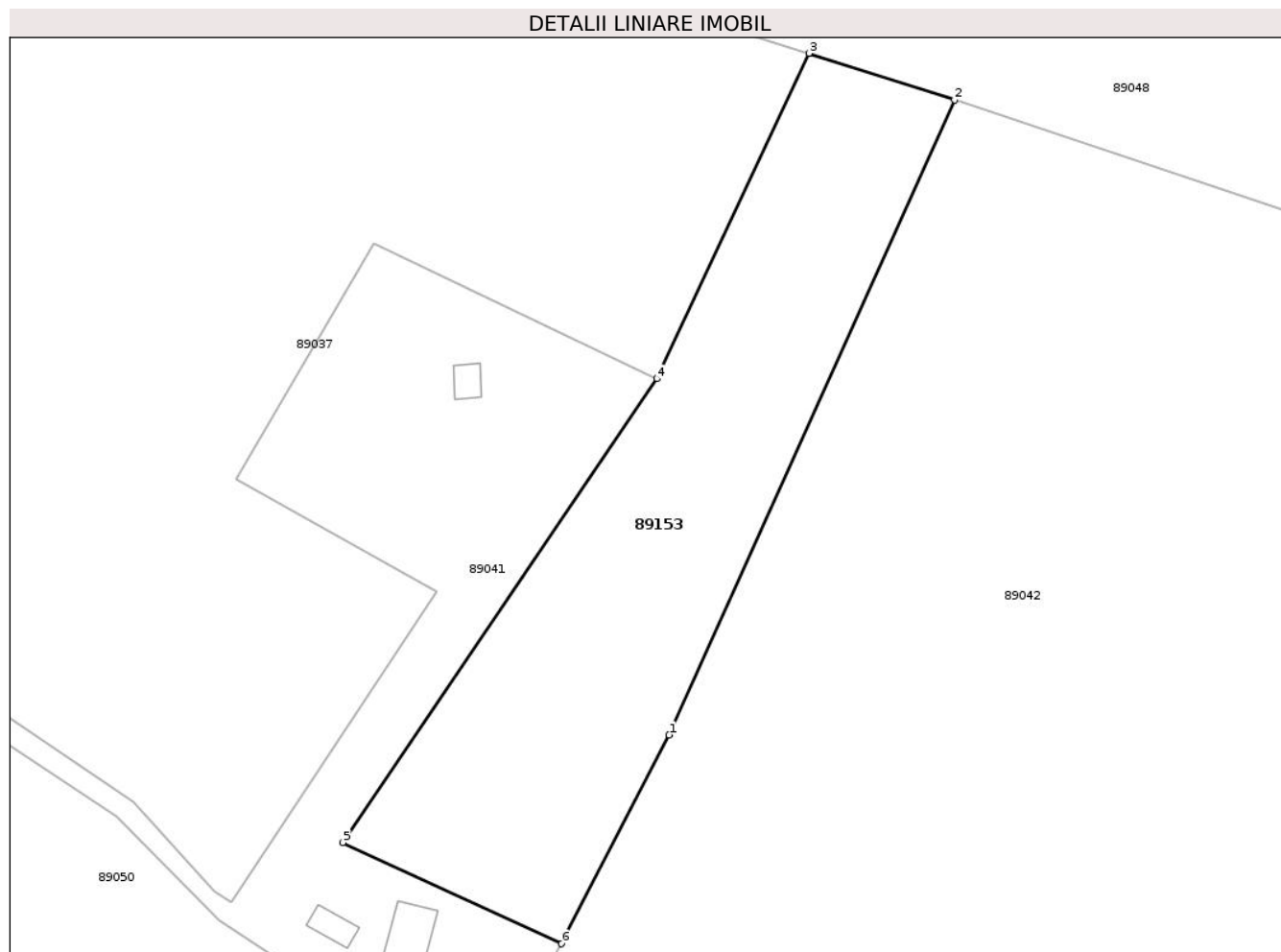
Inscrieri privind dezmembramintele dreptului de proprietate, drepturi reale de garanție și sarcini		Referințe
<b>655 / 23/04/1915</b>		
Act Notarial nr. 0, din 23/04/1915 emis de bn;		
C1	Intabulare, drept de UZUFRACT VIAGER, cota actuala 1/1 1) MIRZA GYORGYNE OBSERVATII: (provenita din conversia CF 1468)	A1
<b>5855 / 03/06/2015</b>		
Hotarare Judecatoreasca nr. 725 dosar 74/203/2006(număr în format vechi 120/20, din 30/05/2007 emis de JUDECATORIA CAMPENI (decizie 249/A/2008 dosar nr 74/203/2006, raport de expertiză tehnică extrajudiciară și documentatia cadastrala receptionata de compartimentul tehnic al OCPI Alba);		
C2	Deodată cu transcrierea de sub B 4 se transcrie parțial și sarcina de sub C 1 , înscrisă cu încheiere 655/1915.	A1

## Anexa Nr. 1 La Partea I

## Teren

Nr cadastral	Suprafața (mp)*	Observații / Referințe
	2.977	CF 70201 Abrud, cu nr. top 1709/a/1/1/1

\* Suprafața este determinată în planul de proiecție Stereo 70.



## Date referitoare la teren

Crt	Categorie folosință	Intravilan	Suprafața (mp)	Tarla	Parcelă	Nr. topo	Observații / Referințe
1	faneata	DA	509	-	-	-	
2	faneata	NU	2.468	-	-	-	

## Lungime Segmente

1) Valorile lungimilor segmentelor sunt obținute din proiecție în plan.

Punct început	X / Y	Punct sfârșit	X / Y	Lungime segment (** (m)
1	355.625,4 532.795,2	2	355.663,3 532.879,5	92.428
2	355.663,3 532.879,5	3	355.643,964 532.885,682	20.3

Punct început	X / Y	Punct sfârşit	X / Y	Lungime segment (** (m)
3	355.643,964 532.885,682	4	355.623,8 532.842,494	47.663
4	355.623,8 532.842,494	5	355.582,095 532.780,938	74.354
5	355.582,095 532.780,938	6	355.611,132 532.767,498	31.997
6	355.611,132 532.767,498	1	355.625,4 532.795,2	31.16

\*\* Lungimile segmentelor sunt determinate în planul de proiecţie Stereo 70 şi sunt rotunjite la 1 milimetru.

\*\*\* Distanţa dintre puncte este formată din segmente cumulate ce sunt mai mici decât valoarea 1 milimetru.





**DATE DESPRE IMOBILUL NR. 89154**

Oficiul de Cadastru și Publicitate Imobiliară ALBA  
Biroul de Cadastru și Publicitate Imobiliară Campeni

**A. Partea I. Descrierea imobilului**

TEREN Extravilan

Nr. CF vechi:5 NED  
Nr. cadastral vechi:85

Adresa: Jud. Alba

Nr. Crt	Nr cadastral Nr. topografic	Suprafața* (mp)	Observații / Referințe
A1	70052	7.100	Sector cadastral:89 Teren neimprejmuit;

**B. Partea II. Proprietari și acte**

Inscrieri privitoare la dreptul de proprietate și alte drepturi reale	Referințe
<b>1252 / 07/06/2005</b>	
Act Notarial nr. 191, din 01/02/2004 emis de BNP MARCU VLADIMIR ION (încheiere de cf 5756, 5757 din 22.12.2006, CVC nr 3587 din 2006, schimb 3588 din 2006, încheiere de cf 160 din 12.01.2007, CVC nr 76 din 2007, încheiere de cf 6365 din 25.07.2007, CVC nr 1721 din 2007);	
B1	A1
Intabulare, drept de PROPRIETATE, dobandit prin Conventie, cota actuala 1/1 1) SC ROSIA MONTANA GOLD CORPORATION SA, CIF:9762620	

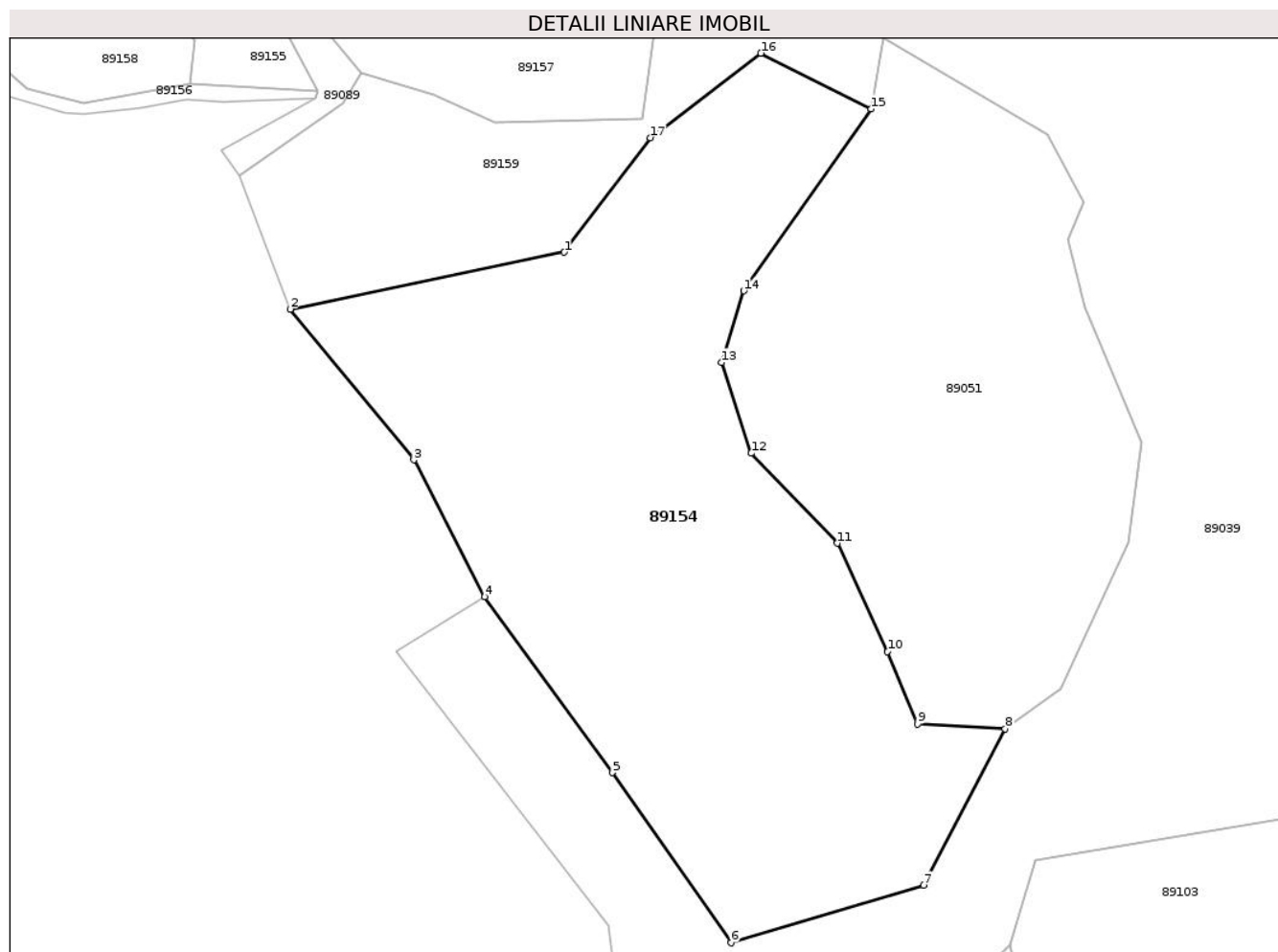
**C. Partea III. SARCINI .**

Inscrieri privind dezmembramintele dreptului de proprietate, drepturi reale de garanție și sarcini	Referințe
NU SUNT	

**Teren**

Nr cadastral	Suprafața (mp)*	Observații / Referințe
70052	7.100	

\* Suprafața este determinată în planul de proiecție Stereo 70.



**Date referitoare la teren**

Crt	Categorie folosință	Intravilan	Suprafața (mp)	Tarla	Parcelă	Nr. topo	Observații / Referințe
1	padure	NU	7.100	UP II	Ua140/5	-	

**Lungime Segmente**

1) Valorile lungimilor segmentelor sunt obținute din proiecție în plan.

Punct început	X / Y	Punct sfârșit	X / Y	Lungime segment (** (m)
1	355.521,1 532.542,1	2	355.476,3 532.532,8	45.755
2	355.476,3 532.532,8	3	355.496,5 532.508,2	31.831
3	355.496,5 532.508,2	4	355.508,096 532.485,865	25.166
4	355.508,096 532.485,865	5	355.528,903 532.457,145	35.465
5	355.528,903 532.457,145	6	355.548,316 532.429,376	33.882

Punct început	X / Y	Punct sfârșit	X / Y	Lungime segment (** (m)
6	355.548,316 532.429,376	7	355.579,744 532.438,803	32.811
7	355.579,744 532.438,803	8	355.593,1 532.464,3	28.783
8	355.593,1 532.464,3	9	355.578,8 532.465,1	14.322
9	355.578,8 532.465,1	10	355.573,9 532.476,9	12.777
10	355.573,9 532.476,9	11	355.565,7 532.494,6	19.507
11	355.565,7 532.494,6	12	355.551,6 532.509,3	20.369
12	355.551,6 532.509,3	13	355.546,8 532.524,1	15.559
13	355.546,8 532.524,1	14	355.550,4 532.535,8	12.241
14	355.550,4 532.535,8	15	355.571,2 532.565,5	36.259
15	355.571,2 532.565,5	16	355.553,197 532.574,582	20.164
16	355.553,197 532.574,582	17	355.535,1 532.560,8	22.748
17	355.535,1 532.560,8	1	355.521,1 532.542,1	23.36

\*\* Lungimile segmentelor sunt determinate în planul de proiecție Stereo 70 și sunt rotunjite la 1 milimetru.

\*\*\* Distanța dintre puncte este formată din segmente cumulate ce sunt mai mici decât valoarea 1 milimetru.



**DATE DESPRE IMOBILUL NR. 89155**

Oficiul de Cadastru și Publicitate Imobiliară ALBA  
Biroul de Cadastru și Publicitate Imobiliară Campeni

**A. Partea I. Descrierea imobilului**

TEREN Extravilan

Nr. CF vechi:3721

Adresa: Jud. Alba

Nr. Crt	Nr cadastral Nr. topografic	Suprafața* (mp)	Observații / Referințe
A1		1.239	Sector cadastral:89 Teren imprejmuit; CF 71117 Abrud, cu nr. top 1722/1

**B. Partea II. Proprietari și acte**

Inscrieri privitoare la dreptul de proprietate și alte drepturi reale		Referințe
<b>5182 / 06/12/2006</b>		
Act Notarial nr. 3124, din 06/12/2006 emis de BNP MARCU VLADIMIR ION (încheiere de cf 7814 din 05.10.2007 act nr 2546 din 2007 ,încheiere de cf 8715 din 05.10.2007 act nr 2547 din 2007 , încheiere de cf 1615 din 12.02.2008, act nr 137 din 2008);		
B1	Intabulare, drept de PROPRIETATE, dobandit prin Conventie, cota actuala 1/1 1) SC ROSIA MONTANA GOLD CORPORATION SA, CIF:9762620	A1

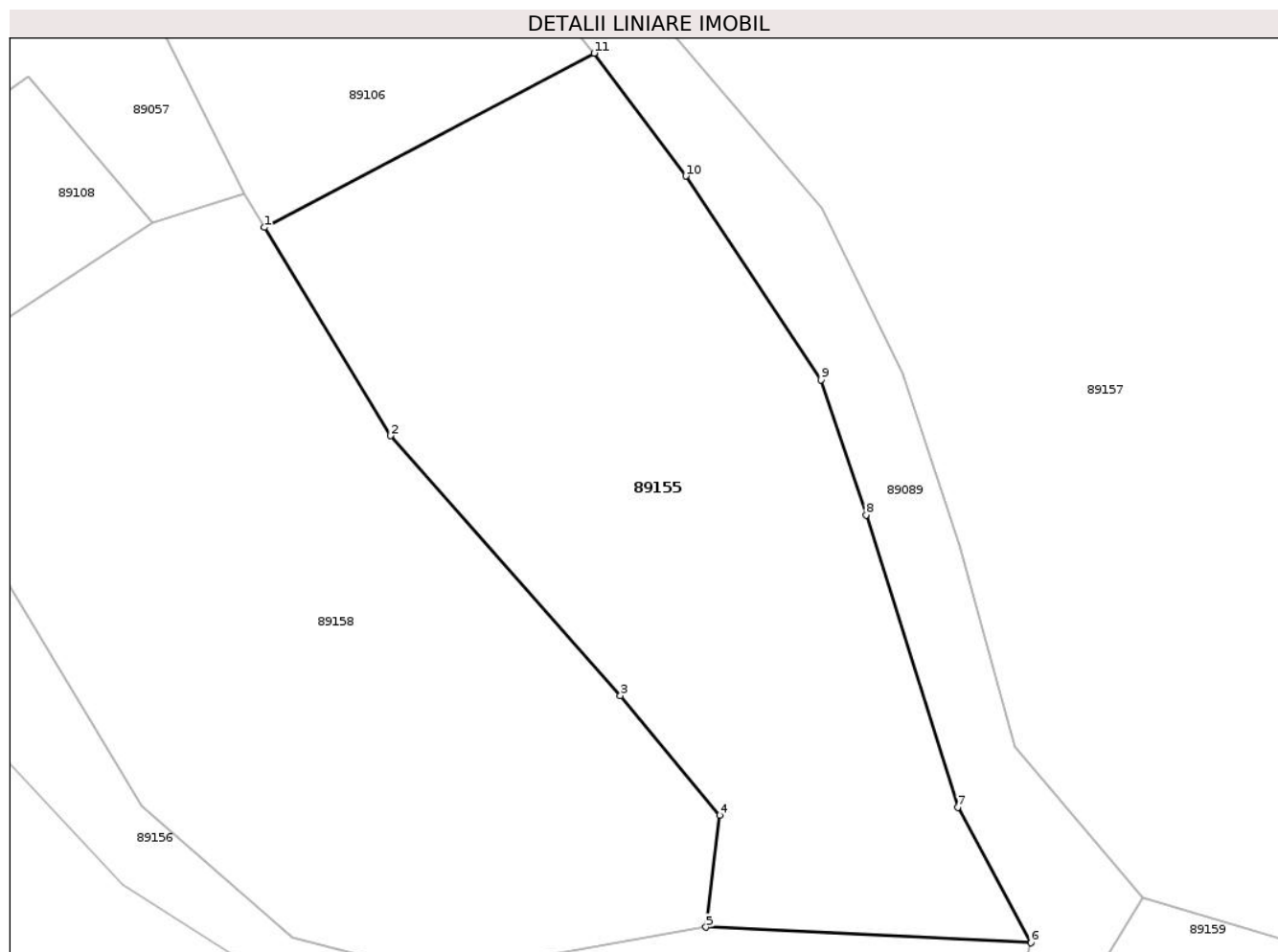
**C. Partea III. SARCINI .**

Inscrieri privind dezmembramintele dreptului de proprietate, drepturi reale de garanție și sarcini	Referințe
NU SUNT	

### Teren

Nr cadastral	Suprafața (mp)*	Observații / Referințe
	1.239	CF 71117 Abrud, cu nr. top 1722/1

\* Suprafața este determinată în planul de proiecție Stereo 70.



### Date referitoare la teren

Crt	Categorie folosință	Intravilan	Suprafața (mp)	Tarla	Parcelă	Nr. topo	Observații / Referințe
1	faneata	NU	1.239	-	-	-	

### Lungime Segmente

1) Valorile lungimilor segmentelor sunt obținute din proiecție în plan.

Punct început	X / Y	Punct sfârșit	X / Y	Lungime segment (** (m)
1	355.431,5 532.614,5	2	355.439,6 532.601,1	15.658
2	355.439,6 532.601,1	3	355.454,4 532.584,4	22.314
3	355.454,4 532.584,4	4	355.460,8 532.576,7	10.012
4	355.460,8 532.576,7	5	355.459,9 532.569,5	7.256
5	355.459,9 532.569,5	6	355.480,8 532.568,5	20.924

Punct început	X / Y	Punct sfârșit	X / Y	Lungime segment (** (m)
6	355.480,8 532.568,5	7	355.476,1 532.577,2	9.888
7	355.476,1 532.577,2	8	355.470,2 532.596,0	19.704
8	355.470,2 532.596,0	9	355.467,3 532.604,7	9.171
9	355.467,3 532.604,7	10	355.458,6 532.617,8	15.726
10	355.458,6 532.617,8	11	355.452,7 532.625,7	9.86
11	355.452,7 532.625,7	1	355.431,5 532.614,5	23.977

\*\* Lungimile segmentelor sunt determinate în planul de proiecție Stereo 70 și sunt rotunjite la 1 milimetru.

\*\*\* Distanța dintre puncte este formată din segmente cumulate ce sunt mai mici decât valoarea 1 milimetru.





**DATE DESPRE IMOBILUL NR. 89156**

Oficiul de Cadastru și Publicitate Imobiliară ALBA  
Biroul de Cadastru și Publicitate Imobiliară Campeni

**A. Partea I. Descrierea imobilului**

TEREN Necunoscut

Adresa: Loc. Corna, Jud. Alba

Nr. Crt	Nr cadastral Nr. topografic	Suprafața* (mp)	Observații / Referințe
A1		3.768	Sector cadastral:89 Teren neimprijmit;

**B. Partea II. Proprietari și acte**

Inscrieri privitoare la dreptul de proprietate și alte drepturi reale		Referințe
/		
Act Normativ nr. 7, din 13/03/1996 emis de Parlamentul Romaniei;		
B1	Inscrierea posesiei, drept de PROPRIETATE, dobandit prin Constituire, cota actuala 1/1 1) NEIDENTIFICAT NEIDENTIFICAT	A1
Act Normativ nr. 7, din 13/03/1996 emis de Parlamentul Romaniei (art. 13);		
B2	Se noteaza mentiunea de proprietar neidentificat	A1

**C. Partea III. SARCINI .**

Inscrieri privind dezmembramintele dreptului de proprietate, drepturi reale de garanție și sarcini	Referințe
NU SUNT	



Punct început	X / Y	Punct sfârșit	X / Y	Lungime segment	Punct început	X / Y	Punct sfârșit	X / Y	Lungime segment	Punct început	X / Y	Punct sfârșit	X / Y	Lungime segment
7	355.132,5 532.650,9	8	355.123,3 532.652,0	9.266	8	355.123,3 532.652,0	9	355.109,5 532.649,0	14.12 2	9	355.109,5 532.649,0	10	355.099,7 532.646,4	10.13 9
10	355.099,7 532.646,4	11	355.095,7 532.644,8	4.308	11	355.095,7 532.644,8	12	355.087,5 532.646,8	8.44	12	355.087,5 532.646,8	13	355.071,1 532.658,8	20.32 1
13	355.071,1 532.658,8	14	355.059,8 532.662,0	11.74 4	14	355.059,8 532.662,0	15	355.038,2 532.668,5	22.55 7	15	355.038,2 532.668,5	16	355.031,0 532.676,6	10.83 7
16	355.031,0 532.676,6	17	355.017,7 532.685,2	15.83 8	17	355.017,7 532.685,2	18	355.005,6 532.692,3	14.02 9	18	355.005,6 532.692,3	19	354.970,2 532.711,6	40.31 9
19	354.970,2 532.711,6	20	354.967,585 532.712,417	2.74	20	354.967,585 532.712,417	21	354.965,169 532.712,318	2.418	21	354.965,169 532.712,318	22	354.962,146 532.711,725	3.08
22	354.962,146 532.711,725	23	354.960,578 532.711,35	1.612	23	354.960,578 532.711,35	24	354.958,49 532.710,284	2.345	24	354.958,49 532.710,284	25	354.951,532 532.706,374	7.981
25	354.951,532 532.706,374	26	354.946,543 532.703,079	5.978	26	354.946,543 532.703,079	27	354.942,86 532.700,788	4.338	27	354.942,86 532.700,788	28	354.938,796 532.699,044	4.422
28	354.938,796 532.699,044	29	354.934,624 532.698,178	4.261	29	354.934,624 532.698,178	30	354.932,541 532.697,525	2.183	30	354.932,541 532.697,525	31	354.932,249 532.696,75	0.829
31	354.932,249 532.696,75	32	354.931,954 532.695,962	0.842	32	354.931,954 532.695,962	33	354.943,871 532.698,818	12.25 5	33	354.943,871 532.698,818	34	354.947,287 532.701,108	4.113
34	354.947,287 532.701,108	35	354.955,511 532.706,688	9.938	35	354.955,511 532.706,688	36	354.961,101 532.710,218	6.611	36	354.961,101 532.710,218	37	354.967,12 532.710,934	6.061
37	354.967,12 532.710,934	38	354.969,771 532.710,009	2.808	38	354.969,771 532.710,009	39	354.971,235 532.709,498	1.55	39	354.971,235 532.709,498	40	354.975,908 532.705,557	6.113
40	354.975,908 532.705,557	41	354.981,457 532.701,431	6.915	41	354.981,457 532.701,431	42	354.991,808 532.696,57	11.43 6	42	354.991,808 532.696,57	43	355.013,488 532.686,442	23.92 9
43	355.013,488 532.686,442	44	355.032,459 532.669,577	25.38 4	44	355.032,459 532.669,577	45	355.034,4 532.666,861	3.338	45	355.034,4 532.666,861	46	355.074,427 532.654,588	41.86 6
46	355.074,427 532.654,588	47	355.081,597 532.646,162	11.06 4	47	355.081,597 532.646,162	48	355.086,689 532.642,239	6.428	48	355.086,689 532.642,239	49	355.091,622 532.641,02	5.081
49	355.091,622 532.641,02	50	355.100,763 532.640,106	9.187	50	355.100,763 532.640,106	51	355.114,519 532.640,378	13.75 8	51	355.114,519 532.640,378	52	355.128,41 532.641,739	13.95 8
52	355.128,41 532.641,739	53	355.141,664 532.640,989	13.27 5	53	355.141,664 532.640,989	54	355.150,606 532.639,627	9.045	54	355.150,606 532.639,627	55	355.168,272 532.638,257	17.71 8
55	355.168,272 532.638,257	56	355.183,686 532.635,788	15.61 1	56	355.183,686 532.635,788	57	355.193,309 532.634,597	9.697	57	355.193,309 532.634,597	58	355.200,548 532.634,512	7.239
58	355.200,548 532.634,512	59	355.212,726 532.633,831	12.19 7	59	355.212,726 532.633,831	60	355.226,222 532.633,838	13.49 6	60	355.226,222 532.633,838	61	355.235,334 532.632,476	9.213
61	355.235,334 532.632,476	62	355.245,25 532.630,613	10.08 9	62	355.245,25 532.630,613	63	355.256,5 532.625,969	12.17 1	63	355.256,5 532.625,969	64	355.265,86 532.618,61	11.90 6
64	355.265,86 532.618,61	65	355.277,453 532.607,826	15.83 4	65	355.277,453 532.607,826	66	355.285,834 532.600,677	11.01 6	66	355.285,834 532.600,677	67	355.298,991 532.591,812	15.86 5
67	355.298,991 532.591,812	68	355.306,357 532.585,974	9.399	68	355.306,357 532.585,974	69	355.312,538 532.584,62	6.327	69	355.312,538 532.584,62	70	355.323,375 532.584,704	10.83 8
70	355.323,375 532.584,704	71	355.327,862 532.585,889	4.641	71	355.327,862 532.585,889	72	355.332,434 532.588,85	5.447	72	355.332,434 532.588,85	73	355.340,37 532.600,072	13.74 4
73	355.340,37 532.600,072	74	355.348,879 532.602,708	8.907	74	355.348,879 532.602,708	75	355.356,621 532.605,428	8.207	75	355.356,621 532.605,428	76	355.365,782 532.607,629	9.422
76	355.365,782 532.607,629	77	355.376,21 532.603,588	11.18 3	77	355.376,21 532.603,588	78	355.393,935 532.592,891	20.70 3	78	355.393,935 532.592,891	79	355.402,021 532.590,947	8.317
79	355.402,021 532.590,947	80	355.409,468 532.588,501	7.838	80	355.409,468 532.588,501	81	355.414,734 532.580,421	9.645	81	355.414,734 532.580,421	82	355.422,363 532.572,219	11.20 2
82	355.422,363 532.572,219	83	355.429,381 532.567,756	8.317	83	355.429,381 532.567,756	84	355.439,367 532.564,867	10.39 6	84	355.439,367 532.564,867	85	355.442,6 532.564,6	3.244
85	355.442,6 532.564,6	86	355.451,918 532.565,626	9.374	86	355.451,918 532.565,626	87	355.459,238 532.567,097	7.466	87	355.459,238 532.567,097	88	355.465,456 532.566,628	6.236
88	355.465,456 532.566,628	89	355.480,5 532.567,3	15.05 9	89	355.480,5 532.567,3	90	355.480,8 532.568,5	1.237	90	355.480,8 532.568,5	91	355.459,9 532.569,5	20.92 4
91	355.459,9 532.569,5	92	355.442,6 532.566,4	17.57 6	92	355.442,6 532.566,4	93	355.433,3 532.568,8	9.605	93	355.433,3 532.568,8	94	355.423,6 532.577,3	12.89 7
94	355.423,6 532.577,3	95	355.413,0 532.594,9	20.54 6	95	355.413,0 532.594,9	96	355.398,5 532.598,0	14.82 8	96	355.398,5 532.598,0	97	355.384,39 532.606,406	16.42 4
97	355.384,39 532.606,406	98	355.370,3 532.614,9	16.45 2	98	355.370,3 532.614,9	99	355.348,8 532.612,5	21.63 4	99	355.348,8 532.612,5	100	355.330,8 532.612,0	18.00 7
100	355.330,8 532.612,0	101	355.315,3 532.597,7	21.08 9	101	355.315,3 532.597,7	102	355.302,4 532.607,0	15.90 3	102	355.302,4 532.607,0	103	355.284,1 532.610,3	18.59 5
103	355.284,1 532.610,3	104	355.270,3 532.620,1	16.92 6	104	355.270,3 532.620,1	105	355.254,2 532.635,5	22.27 9	105	355.254,2 532.635,5	106	355.239,0 532.644,3	17.56 4

Punct început	X / Y	Punct sfârșit	X / Y	Lungime segment	Punct început	X / Y	Punct sfârșit	X / Y	Lungime segment	Punct început	X / Y	Punct sfârșit	X / Y	Lungime segment
106	355.239,0 532.644,3	107	355.231,8 532.637,9	9.633	107	355.231,8 532.637,9	108	355.212,2 532.641,2	19.876	108	355.212,2 532.641,2	109	355.204,7 532.640,7	7.517
109	355.204,7 532.640,7	110	355.190,9 532.644,5	14.314	110	355.190,9 532.644,5	111	355.180,7 532.641,8	10.551	111	355.180,7 532.641,8	1	355.177,2 532.643,6	3.936

\*\* Lungimile segmentelor sunt determinate în planul de proiecție Stereo 70 și sunt rotunjite la 1 milimetru.

\*\*\* Distanța dintre puncte este formată din segmente cumulate ce sunt mai mici decât valoarea 1 milimetru.

**DATE DESPRE IMOBILUL NR. 89157**

Oficiul de Cadastru și Publicitate Imobiliară ALBA  
Biroul de Cadastru și Publicitate Imobiliară Campeni

**A. Partea I. Descrierea imobilului**

TEREN Extravilan

Nr. CF vechi:3883

Adresa: Jud. Alba

Nr. Crt	Nr cadastral Nr. topografic	Suprafața* (mp)	Observații / Referințe
A1		4.910	Sector cadastral:89 Teren imprejmuit; CF 71072 Abrud, cu nr. top 1722/2/1

**B. Partea II. Proprietari și acte**

Inscrieri privitoare la dreptul de proprietate și alte drepturi reale		Referințe
<b>8613 / 02/10/2007</b>		
Act Notarial nr. Contract de vânzare cumpărare nr. 2443 , din 02/10/2007 emis de -;		
B1	Intabulare, drept de PROPRIETATE, dobandit prin Conventie, cota actuala 1/1 1) SC ROSIA MONTANA GOLD CORPORATION SA, CIF:9762620	A1

**C. Partea III. SARCINI .**

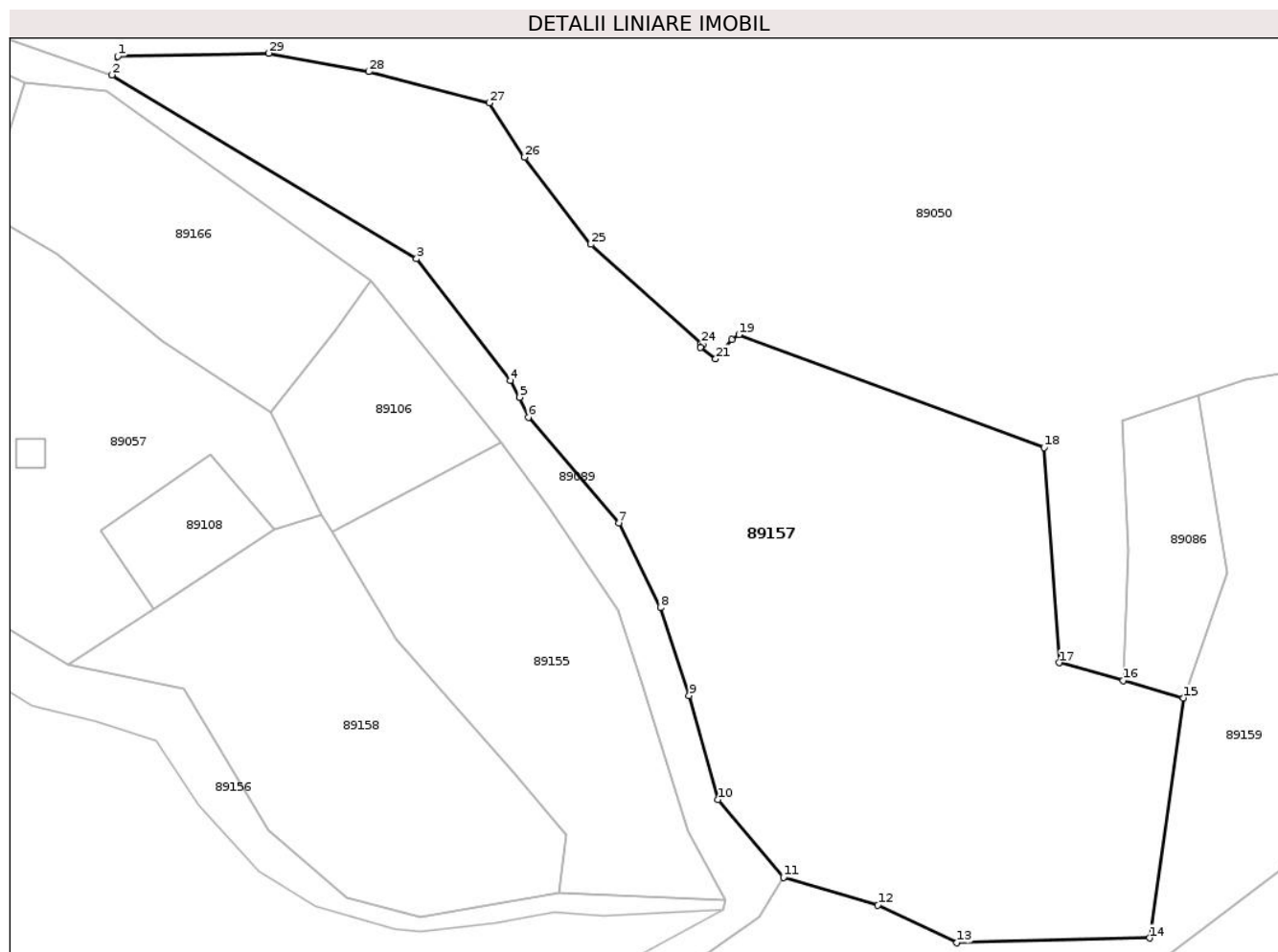
Inscrieri privind dezmembramintele dreptului de proprietate, drepturi reale de garanție și sarcini	Referințe
NU SUNT	

## Anexa Nr. 1 La Partea I

## Teren

Nr cadastral	Suprafața (mp)*	Observații / Referințe
	4.910	CF 71072 Abrud, cu nr. top 1722/2/1

\* Suprafața este determinată în planul de proiecție Stereo 70.



## Date referitoare la teren

Crt	Categorie folosință	Intravilan	Suprafața (mp)	Tarla	Parcelă	Nr. topo	Observații / Referințe
1	faneata	NU	4.910	-	-	-	

## Lungime Segmente

1) Valorile lungimilor segmentelor sunt obținute din proiecție în plan.

Punct început	X / Y	Punct sfârșit	X / Y	Lungime segment (** (m)
1	355.404,7 532.674,0	2	355.404,0 532.671,7	2.404
3	355.442,1 532.648,7	4	355.453,8 532.633,5	19.182
5	355.455,0 532.631,4	6	355.456,1 532.628,9	2.731
7	355.467,4 532.615,7	8	355.472,6 532.605,1	11.807
9	355.476,2 532.594,1	10	355.479,8 532.581,1	13.489

Punct început	X / Y	Punct sfârșit	X / Y	Lungime segment (** (m)
2	355.404,0 532.671,7	3	355.442,1 532.648,7	44.504
4	355.453,8 532.633,5	5	355.455,0 532.631,4	2.419
6	355.456,1 532.628,9	7	355.467,4 532.615,7	17.376
8	355.472,6 532.605,1	9	355.476,2 532.594,1	11.574
10	355.479,8 532.581,1	11	355.488,0 532.571,4	12.702

Punct început	X / Y	Punct sfârșit	X / Y	Lungime segment (** (m)
11	355.488,0 532.571,4	12	355.499,8 532.567,9	12.308
13	355.509,7 532.563,2	14	355.533,8 532.563,8	24.107
15	355.538,0 532.593,8	16	355.530,5 532.596,0	7.816
17	355.522,5 532.598,2	18	355.520,6 532.625,1	26.967
19	355.482,4 532.639,2	20	355.481,5 532.638,6	1.082
21	355.479,5 532.636,2	22	355.477,6 532.637,6	2.36
23	355.477,9 532.637,9	24	355.477,7 532.638,1	0.283
25	355.463,9 532.650,5	26	355.455,6 532.661,4	13.7
27	355.451,2 532.668,2	28	355.436,1 532.672,1	15.596
29	355.423,6 532.674,4	1	355.404,7 532.674,0	18.904

Punct început	X / Y	Punct sfârșit	X / Y	Lungime segment (** (m)
12	355.499,8 532.567,9	13	355.509,7 532.563,2	10.959
14	355.533,8 532.563,8	15	355.538,0 532.593,8	30.293
16	355.530,5 532.596,0	17	355.522,5 532.598,2	8.297
18	355.520,6 532.625,1	19	355.482,4 532.639,2	40.719
20	355.481,5 532.638,6	21	355.479,5 532.636,2	3.124
22	355.477,6 532.637,6	23	355.477,9 532.637,9	0.424
24	355.477,7 532.638,1	25	355.463,9 532.650,5	18.553
26	355.455,6 532.661,4	27	355.451,2 532.668,2	8.099
28	355.436,1 532.672,1	29	355.423,6 532.674,4	12.71

\*\* Lungimile segmentelor sunt determinate în planul de proiecție Stereo 70 și sunt rotunjite la 1 milimetru.

\*\*\* Distanța dintre puncte este formată din segmente cumulate ce sunt mai mici decât valoarea 1 milimetru.





**DATE DESPRE IMOBILUL NR. 89158**

Oficiul de Cadastru și Publicitate Imobiliară ALBA  
Biroul de Cadastru și Publicitate Imobiliară Campeni

**A. Partea I. Descrierea imobilului**

TEREN Extravilan

Nr. CF vechi:3676,3664

Adresa: Jud. Alba

Nr. Crt	Nr cadastral Nr. topografic	Suprafața* (mp)	Observații / Referințe
A1		1.449	Sector cadastral:89 Teren imprejmuit; CF 71983 Abrud,cu nr. top 1717,1718,1719,1720/1,1720/2 și CF 71645 Abrud, cu nr. top 1721,1723,1724,1725,1726

**B. Partea II. Proprietari și acte**

Inscrieri privitoare la dreptul de proprietate și alte drepturi reale		Referințe
<b>4176 / 18/12/2003</b>		
Hotarare Judecatoreasca nr. Sentință civilă nr.1246, din 18/12/2003 emis de Judecătoria Câmpeni (dosar civil nr.1973/2003);		
B1	Intabulare, drept de PROPRIETATE, dobandit prin Uzucapiune, cota actuala 328/1449 1) COSMA EVA, Lipsă CNP	A1
<b>93 / 14/01/2004</b>		
Hotarare Judecatoreasca nr. Sentință civilă nr.1323, din 01/02/2003 emis de Judecătoria Câmpeni (dosar 2014/2003);		
B2	Intabulare, drept de PROPRIETATE, dobandit prin Hotarare Judecatoreasca, cota actuala 1121/1449 1) COSMA EVA, Lipsă CNP	A1

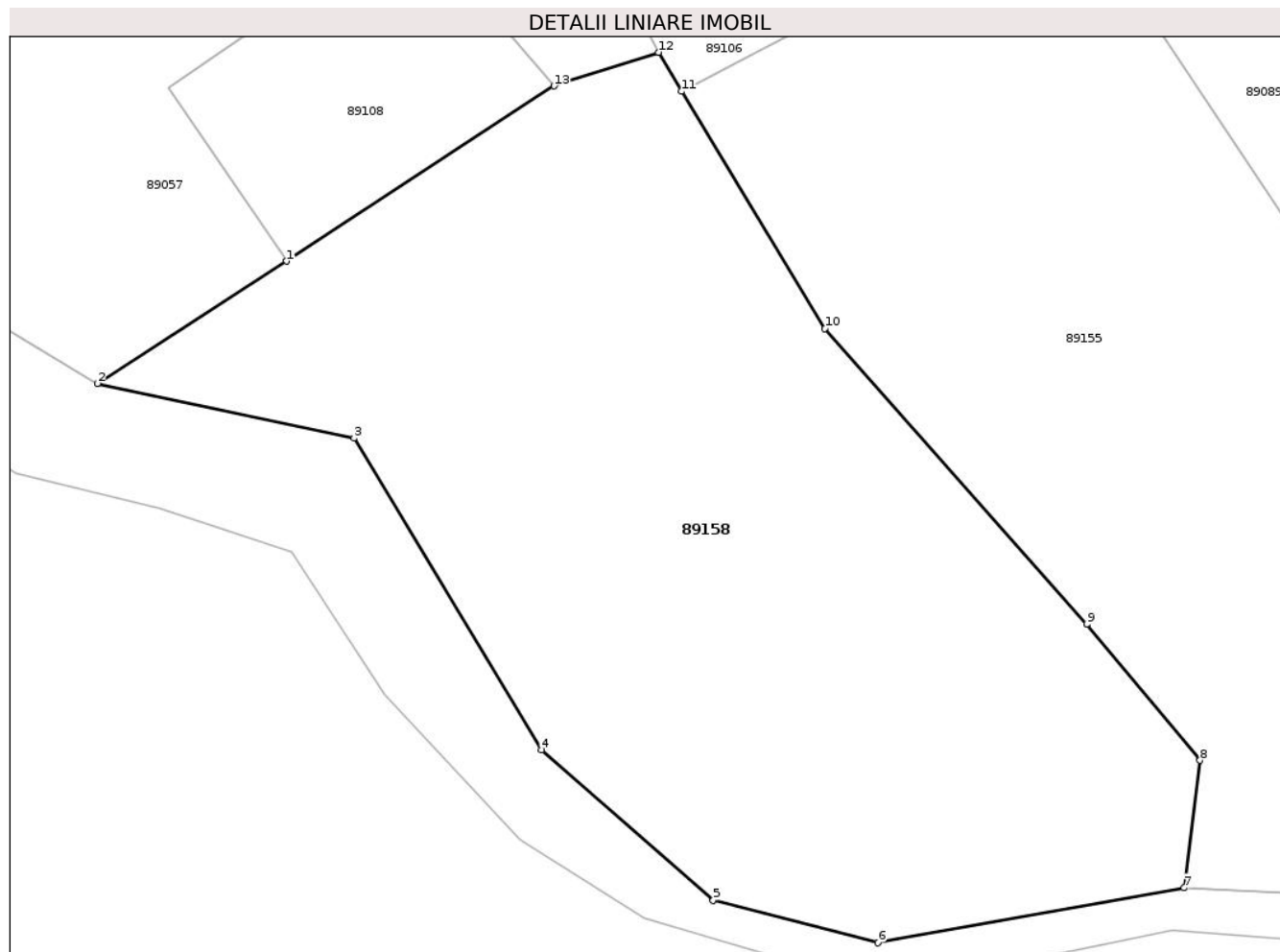
**C. Partea III. SARCINI .**

Inscrieri privind dezmembramintele dreptului de proprietate, drepturi reale de garanție și sarcini	Referințe
NU SUNT	

**Teren**

Nr cadastral	Suprafața (mp)*	Observații / Referințe
	1.449	CF 71983 Abrud, cu nr. top 1717,1718,1719,1720/1,1720/2 și CF 71645 Abrud, cu nr. top 1721,1723,1724,1725,1726

\* Suprafața este determinată în planul de proiecție Stereo 70.



**Date referitoare la teren**

Crt	Categorie folosință	Intra vilan	Suprafața (mp)	Tarla	Parcelă	Nr. topo	Observații / Referințe
1	faneata	NU	1.449	-	-	-	

**Lungime Segmente**

1) Valorile lungimilor segmentelor sunt obținute din proiecție în plan.

Punct început	X / Y	Punct sfârșit	X / Y	Lungime segment (** (m)
1	355.409,2 532.604,9	2	355.398,5 532.598,0	12.732
2	355.398,5 532.598,0	3	355.413,0 532.594,9	14.828
3	355.413,0 532.594,9	4	355.423,6 532.577,3	20.546
4	355.423,6 532.577,3	5	355.433,3 532.568,8	12.897
5	355.433,3 532.568,8	6	355.442,6 532.566,4	9.605

Punct început	X / Y	Punct sfârșit	X / Y	Lungime segment (** (m)
6	355.442,6 532.566,4	7	355.459,9 532.569,5	17.576
7	355.459,9 532.569,5	8	355.460,8 532.576,7	7.256
8	355.460,8 532.576,7	9	355.454,4 532.584,4	10.012
9	355.454,4 532.584,4	10	355.439,6 532.601,1	22.314
10	355.439,6 532.601,1	11	355.431,5 532.614,5	15.658
11	355.431,5 532.614,5	12	355.430,2 532.616,7	2.555
12	355.430,2 532.616,7	13	355.424,3 532.614,8	6.198
13	355.424,3 532.614,8	1	355.409,2 532.604,9	18.056

\*\* Lungimile segmentelor sunt determinate în planul de proiecție Stereo 70 și sunt rotunjite la 1 milimetru.

\*\*\* Distanța dintre puncte este formată din segmente cumulate ce sunt mai mici decât valoarea 1 milimetru.



**DATE DESPRE IMOBILUL NR. 89159**

Oficiul de Cadastru și Publicitate Imobiliară ALBA  
Biroul de Cadastru și Publicitate Imobiliară Campeni

**A. Partea I. Descrierea imobilului**

TEREN Necunoscut

Nr. CF vechi:3709

Adresa: Loc. Corna, Jud. Alba

Nr. Crt	Nr cadastral Nr. topografic	Suprafața* (mp)	Observații / Referințe
A1		9.629	Sector cadastral:89 Teren imprejmuit; CF 71957 Abrud, cu nr. top 1709/a/3/2/1,1709/c/2/1

**B. Partea II. Proprietari și acte**

Inscrieri privitoare la dreptul de proprietate și alte drepturi reale	Referințe
<b>826 / 31/03/2004</b>	
Act Notarial nr. Contract de vânzare cumpărare nr.125 , din 31/03/2004 emis de BNP MARCU VLADIMIR ION;	
B1	A1
Intabulare, drept de PROPRIETATE, dobandit prin Conventie, cota actuala 1/1 1) SC ROSIA MONTANA GOLD CORPORATION SA, CIF:9762620	

**C. Partea III. SARCINI .**

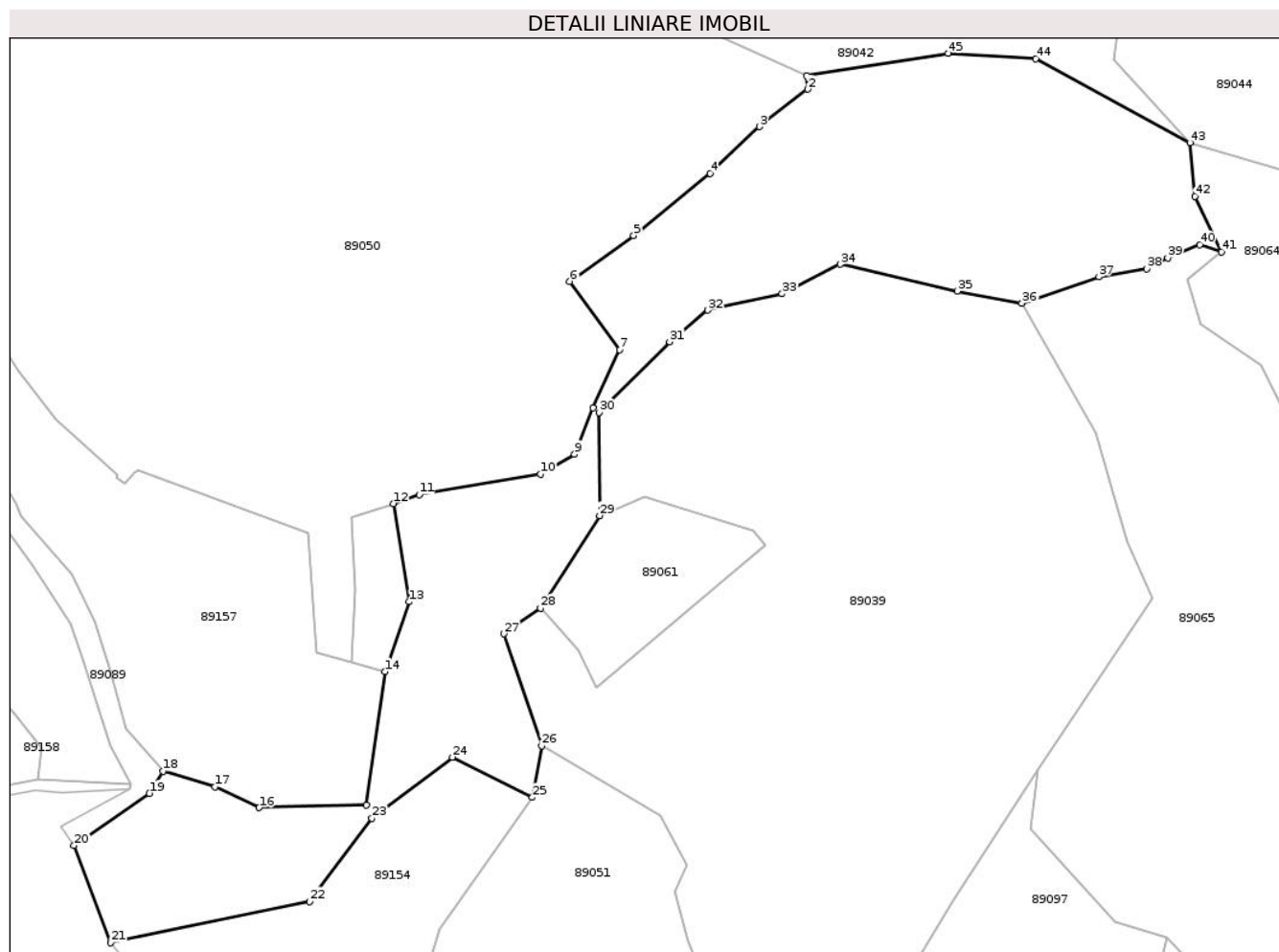
Inscrieri privind dezmembramintele dreptului de proprietate, drepturi reale de garanție și sarcini	Referințe
NU SUNT	

## Anexa Nr. 1 La Partea I

## Teren

Nr cadastral	Suprafața (mp)*	Observații / Referințe
	9.629	CF 71957 Abrud, cu nr. top 1709/a/3/2/1,1709/c/2/1

\* Suprafața este determinată în planul de proiecție Stereo 70.



## Date referitoare la teren

Crt	Categorie folosință	Intravilan	Suprafața (mp)	Tarla	Parcelă	Nr. topo	Observații / Referințe
1	faneata	NU	9.119	-	-	-	
2	faneata	DA	510	-	-	-	

## Lungime Segmente

1) Valorile lungimilor segmentelor sunt obținute din proiecție în plan.

Punct început	X / Y	Punct sfârșit	X / Y	Lungime segment
1	355.632,9 532.727,8	2	355.633,2 532.724,8	3.015
4	355.611,2 532.705,9	5	355.594,0 532.691,9	22.177
7	355.590,9 532.666,2	8	355.584,8 532.653,1	14.451
10	355.573,0 532.638,2	11	355.545,7 532.633,6	27.685
13	355.543,5 532.609,5	14	355.538,0 532.593,8	16.636
2	355.633,2 532.724,8	3	355.622,3 532.716,4	13.761
5	355.594,0 532.691,9	6	355.579,6 532.681,6	17.705
8	355.584,8 532.653,1	9	355.580,7 532.642,7	11.179
11	355.545,7 532.633,6	12	355.539,9 532.631,6	6.135
14	355.538,0 532.593,8	15	355.533,8 532.563,8	30.293
3	355.622,3 532.716,4	4	355.611,2 532.705,9	15.279
6	355.579,6 532.681,6	7	355.590,9 532.666,2	19.101
9	355.580,7 532.642,7	10	355.573,0 532.638,2	8.919
12	355.539,9 532.631,6	13	355.543,5 532.609,5	22.391
15	355.533,8 532.563,8	16	355.509,7 532.563,2	24.107

Punct început	X / Y	Punct sfârșit	X / Y	Lungime segment	Punct început	X / Y	Punct sfârșit	X / Y	Lungime segment	Punct început	X / Y	Punct sfârșit	X / Y	Lungime segment
16	355.509,7 532.563,2	17	355.499,8 532.567,9	10.959	17	355.499,8 532.567,9	18	355.488,0 532.571,4	12.308	18	355.488,0 532.571,4	19	355.485,0 532.566,4	5.831
19	355.485,0 532.566,4	20	355.468,0 532.554,7	20.637	20	355.468,0 532.554,7	21	355.476,3 532.532,8	23.42	21	355.476,3 532.532,8	22	355.521,1 532.542,1	45.755
22	355.521,1 532.542,1	23	355.535,1 532.560,8	23.36	23	355.535,1 532.560,8	24	355.553,197 532.574,582	22.748	24	355.553,197 532.574,582	25	355.571,2 532.565,5	20.164
25	355.571,2 532.565,5	26	355.573,3 532.577,1	11.789	26	355.573,3 532.577,1	27	355.564,8 532.602,3	26.595	27	355.564,8 532.602,3	28	355.573,0 532.608,1	10.044
28	355.573,0 532.608,1	29	355.586,3 532.628,9	24.689	29	355.586,3 532.628,9	30	355.586,2 532.652,1	23.2	30	355.586,2 532.652,1	31	355.602,1 532.668,0	22.486
31	355.602,1 532.668,0	32	355.610,7 532.675,1	11.152	32	355.610,7 532.675,1	33	355.627,4 532.678,8	17.105	33	355.627,4 532.678,8	34	355.640,519 532.685,416	14.693
34	355.640,519 532.685,416	35	355.666,8 532.679,4	26.961	35	355.666,8 532.679,4	36	355.681,4 532.676,7	14.848	36	355.681,4 532.676,7	37	355.698,7 532.682,6	18.278
37	355.698,7 532.682,6	38	355.709,5 532.684,4	10.949	38	355.709,5 532.684,4	39	355.714,2 532.686,9	5.324	39	355.714,2 532.686,9	40	355.721,4 532.689,8	7.762
40	355.721,4 532.689,8	41	355.726,3 532.688,2	5.155	41	355.726,3 532.688,2	42	355.720,3 532.700,7	13.865	42	355.720,3 532.700,7	43	355.719,2 532.712,8	12.15
43	355.719,2 532.712,8	44	355.684,5 532.731,7	39.513	44	355.684,5 532.731,7	45	355.664,8 532.732,9	19.737	45	355.664,8 532.732,9	1	355.632,9 532.727,8	32.305

\*\* Lungimile segmentelor sunt determinate în planul de proiecție Stereo 70 și sunt rotunjite la 1 milimetru.

\*\*\* Distanța dintre puncte este formată din segmente cumulate ce sunt mai mici decât valoarea 1 milimetru.





**DATE DESPRE IMOBILUL NR. 89160**

Oficiul de Cadastru și Publicitate Imobiliară ALBA  
Biroul de Cadastru și Publicitate Imobiliară Campeni

**A. Partea I. Descrierea imobilului**

TEREN Extravilan

Nr. CF vechi:1373,1594,

Adresa: Jud. Alba

Nr. Crt	Nr cadastral Nr. topografic	Suprafața* (mp)	Observații / Referințe
A1		2.600	Sector cadastral:89 Teren imprejmuit; CF 70535, 70532 Abrud cu nr. top.1761,1762,1746/c

**B. Partea II. Proprietari și acte**

Inscrieri privitoare la dreptul de proprietate și alte drepturi reale		Referințe
<b>0 / 04/07/2007</b>		
Hotarare Judecatoreasca nr. Sentință civilă nr.305 din 2007, din 04/07/2007 emis de Judecătoria Cîmpeni (dosar 451/203/2007);		
B1	Intabulare, drept de PROPRIETATE, dobandit prin lesire Din Indiviziune, cota actuala 1/5 1) LAUDONI MELANIA, Lipsă CNP	A1
B2	Intabulare, drept de PROPRIETATE, dobandit prin lesire Din Indiviziune, cota actuala 1/5 1) DEOANCA TUDOR, Lipsă CNP	A1
<b>1626 / 12/02/2008</b>		
Act Notarial nr. Contract de vânzare cumpărare nr.163 din 2008, din 12/02/2008 emis de - (încheiere de cf 2016 din 25.02.2008, contract de vânzare cumpărare autentic nr 151 din 2008);		
B3	Intabulare, drept de PROPRIETATE, dobandit prin Conventie, cota actuala 2/5 1) SC ROSIA MONTANA GOLD CORPORATION SA, CIF:9762620	A1
<b>10435 / 02/10/2009</b>		
Act Notarial nr. 2538, din 29/09/2009 emis de NOTAR PUBLIC BĂTEA IOAN (și încheierea 10436/02,10,2009);		
B4	Intabulare, drept de PROPRIETATE, dobandit prin Conventie, cota actuala 1/5 1) LAUDONI MELANIA....., și soțul 2) LAUDONI GHEORGHE, ca bun comun	A1

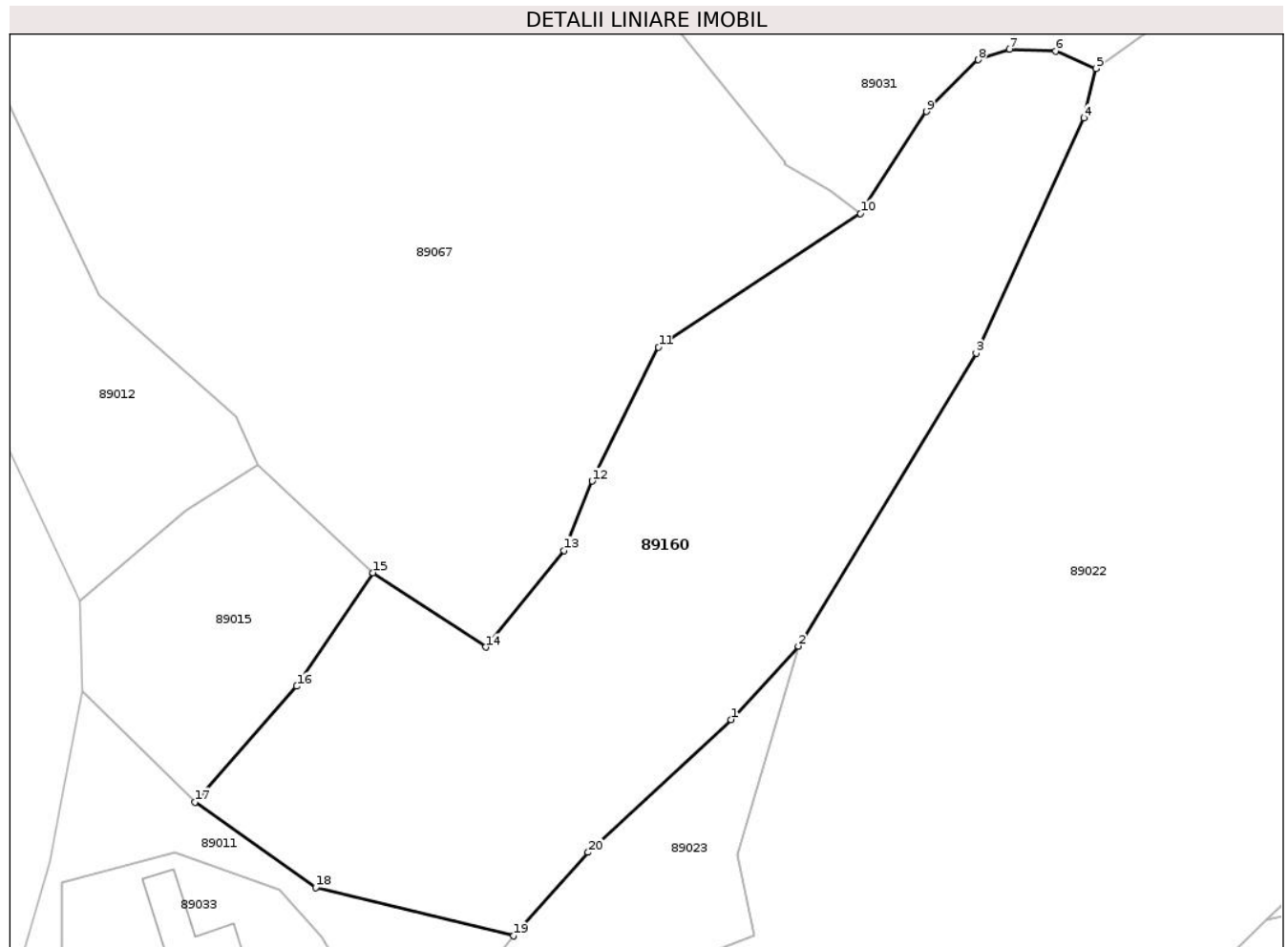
**C. Partea III. SARCINI .**

Inscrieri privind dezmembramintele dreptului de proprietate, drepturi reale de garanție și sarcini	Referințe
NU SUNT	

**Teren**

Nr cadastral	Suprafața (mp)*	Observații / Referințe
	2.600	CF 70535, 70532 Abrud cu nr. top.1761,1762,1746/c

\* Suprafața este determinată în planul de proiecție Stereo 70.



**Date referitoare la teren**

Crt	Categorie folosință	Intravilan	Suprafața (mp)	Tarla	Parcelă	Nr. topo	Observații / Referințe
1	faneata	NU	2.600	-	-	-	

**Lungime Segmente**

1) Valorile lungimilor segmentelor sunt obținute din proiecție în plan.

Punct început	X / Y	Punct sfârșit	X / Y	Lungime segment (** (m)
1	355.028,6 532.781,5	2	355.035,3 532.788,8	9.909
2	355.035,3 532.788,8	3	355.053,0 532.817,9	34.06
3	355.053,0 532.817,9	4	355.063,7 532.841,3	25.73
4	355.063,7 532.841,3	5	355.064,9 532.846,2	5.045
5	355.064,9 532.846,2	6	355.060,913 532.847,914	4.34

Punct început	X / Y	Punct sfârșit	X / Y	Lungime segment (** (m)
6	355.060,913 532.847,914	7	355.056,325 532.848,112	4.593
7	355.056,325 532.848,112	8	355.053,211 532.847,067	3.284
8	355.053,211 532.847,067	9	355.048,065 532.841,912	7.284
9	355.048,065 532.841,912	10	355.041,5 532.831,8	12.056
10	355.041,5 532.831,8	11	355.021,4 532.818,5	24.102
11	355.021,4 532.818,5	12	355.014,8 532.805,2	14.848
12	355.014,8 532.805,2	13	355.012,0 532.798,3	7.446
13	355.012,0 532.798,3	14	355.004,2 532.788,7	12.369
14	355.004,2 532.788,7	15	354.993,0 532.796,1	13.424
15	354.993,0 532.796,1	16	354.985,4 532.784,8	13.618
16	354.985,4 532.784,8	17	354.975,3 532.773,3	15.306
17	354.975,3 532.773,3	18	354.987,3 532.764,8	14.705
18	354.987,3 532.764,8	19	355.007,0 532.760,0	20.276
19	355.007,0 532.760,0	20	355.014,4 532.768,3	11.12
20	355.014,4 532.768,3	1	355.028,6 532.781,5	19.388

\*\* Lungimile segmentelor sunt determinate în planul de proiecție Stereo 70 și sunt rotunjite la 1 milimetru.

\*\*\* Distanța dintre puncte este formată din segmente cumulate ce sunt mai mici decât valoarea 1 milimetru.



**DATE DESPRE IMOBILUL NR. 89161**

Oficiul de Cadastru și Publicitate Imobiliară ALBA  
Biroul de Cadastru și Publicitate Imobiliară Campeni

**A. Partea I. Descrierea imobilului**

TEREN Extravilan

Nr. CF vechi:3847

Adresa: Jud. Alba

Nr. Crt	Nr cadastral Nr. topografic	Suprafața* (mp)	Observații / Referințe
A1		18.685	Sector cadastral:89 Teren imprejmuit; CF 71997 Abrud, cu nr. top 1787/b

**Construcții**

Crt	Nr cadastral Nr. topografic	Adresa	Observații / Referințe
A1.1		Jud. Alba	Nr. niveluri:1; S. construita la sol:16 mp; ANexă

**B. Partea II. Proprietari și acte**

Inscrieri privitoare la dreptul de proprietate și alte drepturi reale		Referințe
<b>2789 / 19/11/2004</b>		
Hotarare Judecatoreasca nr. Sentință civilă nr.1413, din 19/11/2004 emis de Judecătoria Câmpeni;		
B1	Intabulare, drept de PROPRIETATE, dobandit prin Hotarare Judecatoreasca, cota actuala 1/1 1) <b>HEBEDEAN MARIA, LIPSA CNP</b>	A1
/		
Act Administrativ nr. 8392, din 15/10/2025 emis de Primăria Comunei Rosia Montană (adeverinta);		
B2	Se notează posesia faptică în favoarea lui 1) <b>STAN MARIANA-CORNELIA</b> 2) <b>STAN LUCIAN-MARIUS</b>	A1
Act Administrativ nr. 8393, din 15/10/2025 emis de Primăria Comunei Rosia Montană (adeverinta);		
B3	Intabulare, drept de PROPRIETATE, dobandit prin Construire, cota actuala 1/1 1) <b>STAN MARIANA-CORNELIA</b> 2) <b>STAN LUCIAN-MARIUS</b>	A1.1

**C. Partea III. SARCINI .**

Inscrieri privind dezmembramintele dreptului de proprietate, drepturi reale de garanție și sarcini	Referințe
NU SUNT	

## Anexa Nr. 1 La Partea I

## Teren

Nr cadastral	Suprafața (mp)*	Observații / Referințe
	18.685	CF 71997 Abrud, cu nr. top 1787/b

\* Suprafața este determinată în planul de proiecție Stereo 70.



## Date referitoare la teren

Crt	Categorie folosință	Intra vilan	Suprafața (mp)	Tarla	Parcelă	Nr. topo	Observații / Referințe
1	faneata	NU	18.635	-	-	-	
2	curti constructii	NU	50	-	-	-	

## Date referitoare la construcții

Crt	Număr	Destinație construcție	Supraf. (mp)	Situație juridică	Observații / Referințe
A1.1		construcții anexa	16	Cu acte	Nr. niveluri:1; S. construita la sol:16 mp; ANexă

## Lungime Segmente

1) Valorile lungimilor segmentelor sunt obținute din proiecție în plan.

Punct început	X / Y	Punct sfârșit	X / Y	Lungime segment (** (m)
1	355.458,922 532.937,261	2	355.450,287 532.945,205	11.733
3	355.440,18 532.952,601	4	355.430,649 532.960,842	12.6
5	355.426,375 532.967,025	6	355.422,078 532.970,73	5.673

Punct început	X / Y	Punct sfârșit	X / Y	Lungime segment (** (m)
2	355.450,287 532.945,205	3	355.440,18 532.952,601	12.524
4	355.430,649 532.960,842	5	355.426,375 532.967,025	7.516
6	355.422,078 532.970,73	7	355.417,5 532.961,2	10.573

Punct început	X / Y	Punct sfârșit	X / Y	Lungime segment (** (m)
7	355.417,5 532.961,2	8	355.412,4 532.952,5	10.085
9	355.403,2 532.938,1	10	355.399,7 532.927,8	10.878
11	355.382,8 532.869,2	12	355.384,2 532.862,1	7.237
13	355.385,8 532.832,8	14	355.391,4 532.804,0	29.339
15	355.407,1 532.775,3	16	355.425,0 532.748,5	32.228
17	355.437,7 532.763,5	18	355.465,9 532.803,2	48.696
19	355.483,566 532.818,425	20	355.486,149 532.821,476	3.998
21	355.491,0 532.829,1	22	355.509,3 532.858,5	34.63
23	355.518,3 532.874,5	24	355.553,3 532.899,2	42.838
25	355.545,7 532.907,0	26	355.523,8 532.911,2	22.299
27	355.508,5 532.918,1	28	355.479,2 532.927,4	30.741
29	355.479,59 532.928,299	30	355.477,411 532.929,122	2.329

Punct început	X / Y	Punct sfârșit	X / Y	Lungime segment (** (m)
8	355.412,4 532.952,5	9	355.403,2 532.938,1	17.088
10	355.399,7 532.927,8	11	355.382,8 532.869,2	60.988
12	355.384,2 532.862,1	13	355.385,8 532.832,8	29.344
14	355.391,4 532.804,0	15	355.407,1 532.775,3	32.714
16	355.425,0 532.748,5	17	355.437,7 532.763,5	19.654
18	355.465,9 532.803,2	19	355.483,566 532.818,425	23.321
20	355.486,149 532.821,476	21	355.491,0 532.829,1	9.036
22	355.509,3 532.858,5	23	355.518,3 532.874,5	18.358
24	355.553,3 532.899,2	25	355.545,7 532.907,0	10.89
26	355.523,8 532.911,2	27	355.508,5 532.918,1	16.784
28	355.479,2 532.927,4	29	355.479,59 532.928,299	0.98
30	355.477,411 532.929,122	1	355.458,922 532.937,261	20.201

\*\* Lungimile segmentelor sunt determinate în planul de proiecție Stereo 70 și sunt rotunjite la 1 milimetru.

\*\*\* Distanța dintre puncte este formată din segmente cumulate ce sunt mai mici decât valoarea 1 milimetru.





**DATE DESPRE IMOBILUL NR. 89162**

Oficiul de Cadastru și Publicitate Imobiliară ALBA  
Biroul de Cadastru și Publicitate Imobiliară Campeni

**A. Partea I. Descrierea imobilului**

TEREN Extravilan

Nr. CF vechi:243,3981

Adresa: Jud. Alba

Nr. Crt	Nr cadastral Nr. topografic	Suprafața* (mp)	Observații / Referințe
A1		39.389	Sector cadastral:89 Teren imprejmuit; CF 71697 Abrud, cu nr. top 1864 și CF 71648 Abrud, cu nr. top 1866,1867

**Construcții**

Crt	Nr cadastral Nr. topografic	Adresa	Observații / Referințe
A1.1		Jud. Alba	Nr. niveluri:1; S. construita la sol:45 mp; S. construita desfasurata:45 mp; Casă de locuit
A1.2		Jud. Alba	Nr. niveluri:1; S. construita la sol:32 mp; S. construita desfasurata:32 mp; Anexă
A1.3		Jud. Alba	Nr. niveluri:1; S. construita la sol:24 mp; S. construita desfasurata:24 mp; Anexă

**B. Partea II. Proprietari și acte**

Inscrieri privitoare la dreptul de proprietate și alte drepturi reale		Referințe
<b>1354 / 01/08/1995</b>		
Act Notarial nr. Certificat de moștenitor nr.318, din 01/08/1995 emis de -;		
B1	Intabulare, drept de PROPRIETATE, dobandit prin Succesiune, cota actuala 7936/39389 1) TUHUȚIU PETRU CORNELIU, LIPSA CNP	A1
Act Notarial nr. Certificat de moștenitor nr. 318, din 01/08/1995 emis de -;		
B2	Intabulare, drept de PROPRIETATE, dobandit prin Succesiune, cota actuala 7936/39389 1) TUHUȚIU CRIȘAN NICOLAE, LIPSA CNP	A1
<b>1741 / 16/10/1998</b>		
Act Notarial nr. Certificat de moștenitor nr.343, din 16/10/1998 emis de NP I Bartoc;		
B3	Intabulare, drept de PROPRIETATE, dobandit prin Succesiune, cota actuala 3969/39389 1) TUHUȚIU PETRU CORNELIU, LIPSA CNP	A1
Act Notarial nr. Certificat de moștenitor nr.343, din 16/10/1998 emis de NP I Bartoc;		
B4	Intabulare, drept de PROPRIETATE, dobandit prin Succesiune, cota actuala 3969/39389 1) TUHUȚIU CRIȘAN NICOLAE, LIPSA CNP	A1
<b>2225 / 20/09/2005</b>		
Hotarare Judecatoreasca nr. Sentință civilă nr.573, din 20/09/2005 emis de Judecătoria Câmpeni (dosar nr. 670/2005);		
B5	Intabulare, drept de PROPRIETATE, dobandit prin Succesiune, cota actuala 7789/39389 1) TUHUȚIU PETRU CORNELIU, LIPSA CNP	A1
B6	Intabulare, drept de PROPRIETATE, dobandit prin Succesiune, cota actuala 7790/39389 1) TUHUȚIU CRIȘAN NICOLAE, LIPSA CNP	A1
/		
Act Administrativ nr. 8389, din 15/10/2025 emis de Primăria Comunei Rosia Montană (adeverinta);		
B7	Intabulare, drept de PROPRIETATE, dobandit prin Construire, cota actuala 1/1 1) TUHUȚIU PETRU CORNELIU, LIPSA CNP 2) TUHUȚIU CRIȘAN NICOLAE, LIPSA CNP	A1.1, A1.2, A1.3

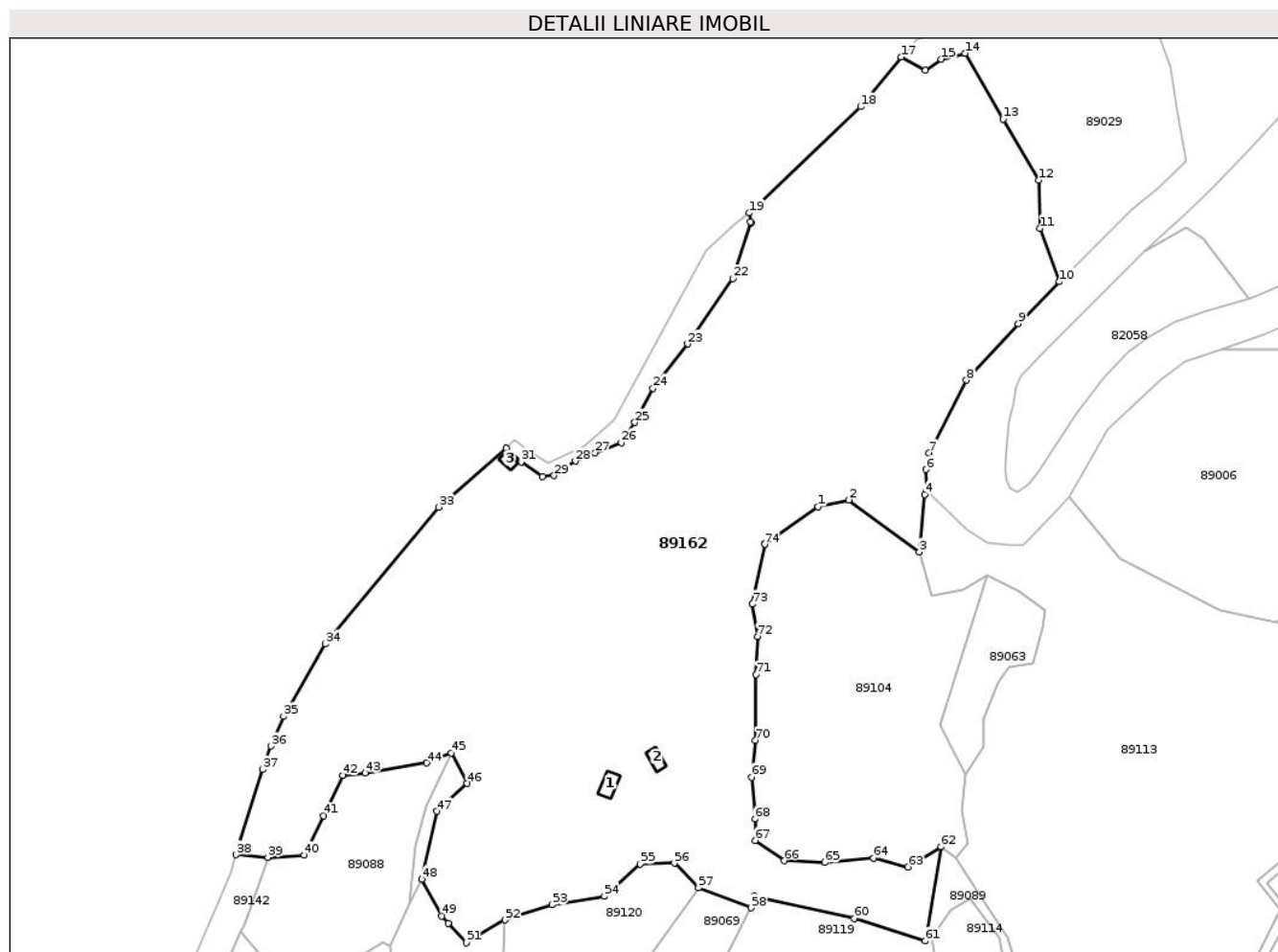
**C. Partea III. SARCINI .**

Inscrieri privind dezmembramintele dreptului de proprietate, drepturi reale de garanție și sarcini	Referințe
NU SUNT	

**Teren**

Nr cadastral	Suprafața (mp)*	Observații / Referințe
	39.389	CF 71697 Abrud, cu nr. top 1864 și CF 71648 Abrud, cu nr. top 1866,1867

\* Suprafața este determinată în planul de proiecție Stereo 70.



**Date referitoare la teren**

Crt	Categorie folosință	Intra vilan	Suprafața (mp)	Tarla	Parcelă	Nr. topo	Observații / Referințe
1	curți constructii	NU	200	-	-	-	
2	faneata	NU	39.189	-	-	-	

**Date referitoare la construcții**

Crt	Număr	Destinație construcție	Supraf. (mp)	Situație juridică	Observații / Referințe
A1.1		construcții de locuințe	45	Cu acte	Nr. niveluri:1; S. construita la sol:45 mp; S. construita desfasurata:45 mp; Casă de locuit
A1.2		construcții anexa	32	Cu acte	Nr. niveluri:1; S. construita la sol:32 mp; S. construita desfasurata:32 mp; Anexă
A1.3		construcții anexa	24	Cu acte	Nr. niveluri:1; S. construita la sol:24 mp; S. construita desfasurata:24 mp; Anexă

**Lungime Segmente**

1) Valorile lungimilor segmentelor sunt obținute din proiecție în plan.

Punct început	X / Y	Punct sfârșit	X / Y	Lungime segment	Punct început	X / Y	Punct sfârșit	X / Y	Lungime segment	Punct început	X / Y	Punct sfârșit	X / Y	Lungime segment
1	355.318,3 533.225,8	2	355.329,385 533.228,307	11.365	2	355.329,385 533.228,307	3	355.355,2 533.209,4	31.998	3	355.355,2 533.209,4	4	355.357,2 533.230,3	20.995
4	355.357,2 533.230,3	5	355.357,745 533.231,794	1.59	5	355.357,745 533.231,794	6	355.357,574 533.239,371	7.579	6	355.357,574 533.239,371	7	355.358,714 533.245,476	6.21

Punct început	X / Y	Punct sfârșit	X / Y	Lungime segment	Punct început	X / Y	Punct sfârșit	X / Y	Lungime segment	Punct început	X / Y	Punct sfârșit	X / Y	Lungime segment
7	355.358,714 533.245,476	8	355.372,394 533.271,917	29.771	8	355.372,394 533.271,917	9	355.391,223 533.292,525	27.914	9	355.391,223 533.292,525	10	355.406,275 533.307,751	21.41
10	355.406,275 533.307,751	11	355.399,1 533.327,2	20.73	11	355.399,1 533.327,2	12	355.398,8 533.344,8	17.603	12	355.398,8 533.344,8	13	355.385,7 533.367,0	25.777
13	355.385,7 533.367,0	14	355.371,9 533.391,0	27.685	14	355.371,9 533.391,0	15	355.363,2 533.388,8	8.974	15	355.363,2 533.388,8	16	355.357,4 533.384,8	7.046
16	355.357,4 533.384,8	17	355.348,5 533.389,6	10.112	17	355.348,5 533.389,6	18	355.333,8 533.371,5	23.317	18	355.333,8 533.371,5	19	355.293,222 533.332,846	56.042
19	355.293,222 533.332,846	20	355.293,603 533.329,623	3.245	20	355.293,603 533.329,623	21	355.293,909 533.329,093	0.612	21	355.293,909 533.329,093	22	355.287,156 533.308,89	21.302
22	355.287,156 533.308,89	23	355.270,696 533.285,12	28.913	23	355.270,696 533.285,12	24	355.258,041 533.269,0	20.494	24	355.258,041 533.269,0	25	355.251,523 533.256,533	14.068
25	355.251,523 533.256,533	26	355.246,563 533.249,186	8.865	26	355.246,563 533.249,186	27	355.236,948 533.245,443	10.318	27	355.236,948 533.245,443	28	355.229,798 533.242,47	7.743
28	355.229,798 533.242,47	29	355.222,069 533.237,176	9.368	29	355.222,069 533.237,176	30	355.217,764 533.236,911	4.313	30	355.217,764 533.236,911	31	355.210,03 533.242,194	9.366
31	355.210,03 533.242,194	32	355.204,612 533.247,056	7.28	32	355.204,612 533.247,056	33	355.179,9 533.225,7	32.661	33	355.179,9 533.225,7	34	355.138,7 533.175,9	64.633
34	355.138,7 533.175,9	35	355.123,4 533.149,4	30.6	35	355.123,4 533.149,4	36	355.118,788 533.138,626	11.72	36	355.118,788 533.138,626	37	355.115,846 533.130,051	9.066
37	355.115,846 533.130,051	38	355.106,02 533.099,1	32.474	38	355.106,02 533.099,1	39	355.117,7 533.098,1	11.722	39	355.117,7 533.098,1	40	355.131,057 533.098,854	13.378
40	355.131,057 533.098,854	41	355.137,991 533.113,205	15.938	41	355.137,991 533.113,205	42	355.145,126 533.127,97	16.399	42	355.145,126 533.127,97	43	355.153,229 533.128,909	8.157
43	355.153,229 533.128,909	44	355.175,537 533.132,522	22.599	44	355.175,537 533.132,522	45	355.184,5 533.136,2	9.688	45	355.184,5 533.136,2	46	355.190,4 533.125,0	12.659
46	355.190,4 533.125,0	47	355.179,3 533.114,9	15.007	47	355.179,3 533.114,9	48	355.173,8 533.090,2	25.305	48	355.173,8 533.090,2	49	355.181,1 533.076,8	15.259
49	355.181,1 533.076,8	50	355.183,5 533.074,0	3.688	50	355.183,5 533.074,0	51	355.190,0 533.067,0	9.552	51	355.190,0 533.067,0	52	355.204,2 533.075,3	16.448
52	355.204,2 533.075,3	53	355.221,3 533.080,9	17.994	53	355.221,3 533.080,9	54	355.240,4 533.083,9	19.334	54	355.240,4 533.083,9	55	355.253,4 533.095,7	17.557
55	355.253,4 533.095,7	56	355.265,9 533.096,0	12.504	56	355.265,9 533.096,0	57	355.274,7 533.087,0	12.587	57	355.274,7 533.087,0	58	355.293,8 533.079,7	20.447
58	355.293,8 533.079,7	59	355.295,0 533.083,9	4.368	59	355.295,0 533.083,9	60	355.331,4 533.075,8	37.29	60	355.331,4 533.075,8	61	355.357,3 533.067,7	27.137
61	355.357,3 533.067,7	62	355.363,1 533.101,9	34.688	62	355.363,1 533.101,9	63	355.351,1 533.094,6	14.046	63	355.351,1 533.094,6	64	355.338,4 533.097,8	13.097
64	355.338,4 533.097,8	65	355.320,7 533.096,2	17.772	65	355.320,7 533.096,2	66	355.306,0 533.096,9	14.717	66	355.306,0 533.096,9	67	355.295,4 533.104,3	12.927
67	355.295,4 533.104,3	68	355.295,3 533.112,1	7.801	68	355.295,3 533.112,1	69	355.294,0 533.127,3	15.255	69	355.294,0 533.127,3	70	355.295,4 533.140,7	13.473
70	355.295,4 533.140,7	71	355.295,7 533.164,7	24.002	71	355.295,7 533.164,7	72	355.296,2 533.178,6	13.909	72	355.296,2 533.178,6	73	355.294,3 533.190,3	11.853
73	355.294,3 533.190,3	74	355.298,8 533.212,1	22.26	74	355.298,8 533.212,1	75	355.298,9 533.212,4	0.316	75	355.298,9 533.212,4	1	355.318,3 533.225,8	23.578

\*\* Lungimile segmentelor sunt determinate în planul de proiecție Stereo 70 și sunt rotunjite la 1 milimetru.

\*\*\* Distanța dintre puncte este formată din segmente cumulate ce sunt mai mici decât valoarea 1 milimetru.



**DATE DESPRE IMOBILUL NR. 89163**

Oficiul de Cadastru și Publicitate Imobiliară ALBA  
Biroul de Cadastru și Publicitate Imobiliară Campeni

**A. Partea I. Descrierea imobilului**

TEREN Extravilan

Adresa: Jud. Alba

Nr. Crt	Nr cadastral Nr. topografic	Suprafața* (mp)	Observații / Referințe
A1		1.080	Sector cadastral:89 Teren neimpregmuit;

**B. Partea II. Proprietari și acte**

Inscrieri privitoare la dreptul de proprietate și alte drepturi reale		Referințe
/		
Act Normativ nr. 7, din 13/03/1996 emis de Parlamentul Romaniei (art. 13);		
B1	Inscrierea posesiei, drept de PROPRIETATE, dobandit prin Constituire, cota actuala 1/1 1) NEIDENTIFICAT NEIDENTIFICAT	A1
B2	Se noteaza mentiunea de proprietar neidentificat	A1

**C. Partea III. SARCINI .**

Inscrieri privind dezmembramintele dreptului de proprietate, drepturi reale de garanție și sarcini	Referințe
NU SUNT	

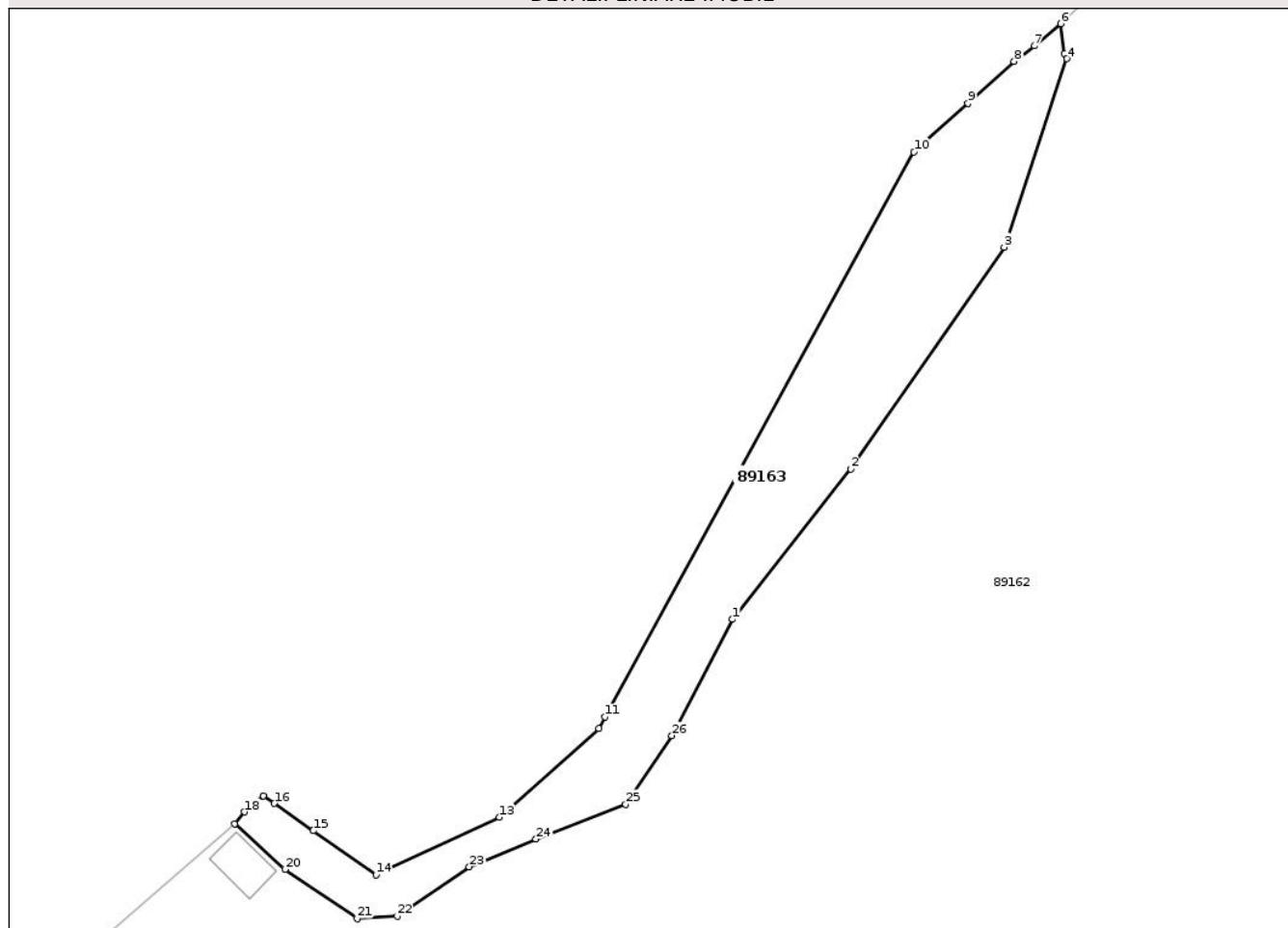
## Anexa Nr. 1 La Partea I

## Teren

Nr cadastral	Suprafața (mp)*	Observații / Referințe
	1.080	

\* Suprafața este determinată în planul de proiecție Stereo 70.

## DETALII LINIARE IMOBIL



## Date referitoare la teren

Crt	Categorie folosință	Intravilan	Suprafața (mp)	Tarla	Parcelă	Nr. topo	Observații / Referințe
1	drum	NU	1.080	-	-	-	

## Lungime Segmente

1) Valorile lungimilor segmentelor sunt obținute din proiecție în plan.

Punct început	X / Y	Punct sfârșit	X / Y	Lungime segment (** (m)
1	355.258,041 533.269,0	2	355.270,696 533.285,12	20.494
3	355.287,156 533.308,89	4	355.293,909 533.329,093	21.302
5	355.293,603 533.329,623	6	355.293,222 533.332,846	3.245
7	355.290,407 533.330,471	8	355.288,229 533.328,804	2.743
9	355.283,272 533.324,321	10	355.277,5 533.319,1	7.783

Punct început	X / Y	Punct sfârșit	X / Y	Lungime segment (** (m)
2	355.270,696 533.285,12	3	355.287,156 533.308,89	28.913
4	355.293,909 533.329,093	5	355.293,603 533.329,623	0.612
6	355.293,222 533.332,846	7	355.290,407 533.330,471	3.683
8	355.288,229 533.328,804	9	355.283,272 533.324,321	6.683
10	355.277,5 533.319,1	11	355.244,375 533.258,534	69.032

Punct început	X / Y	Punct sfârșit	X / Y	Lungime segment (** (m)
11	355.244,375 533.258,534	12	355.243,7 533.257,3	1.407
13	355.233,0 533.247,8	14	355.219,8 533.241,6	14.584
15	355.213,052 533.246,34	16	355.208,88 533.249,271	5.099
17	355.207,7 533.250,1	18	355.205,71 533.248,353	2.648
19	355.204,612 533.247,056	20	355.210,03 533.242,194	7.28
21	355.217,764 533.236,911	22	355.222,069 533.237,176	4.313
23	355.229,798 533.242,47	24	355.236,948 533.245,443	7.743
25	355.246,563 533.249,186	26	355.251,523 533.256,533	8.865

Punct început	X / Y	Punct sfârșit	X / Y	Lungime segment (** (m)
12	355.243,7 533.257,3	13	355.233,0 533.247,8	14.309
14	355.219,8 533.241,6	15	355.213,052 533.246,34	8.246
16	355.208,88 533.249,271	17	355.207,7 533.250,1	1.442
18	355.205,71 533.248,353	19	355.204,612 533.247,056	1.7
20	355.210,03 533.242,194	21	355.217,764 533.236,911	9.366
22	355.222,069 533.237,176	23	355.229,798 533.242,47	9.368
24	355.236,948 533.245,443	25	355.246,563 533.249,186	10.318
26	355.251,523 533.256,533	1	355.258,041 533.269,0	14.068

\*\* Lungimile segmentelor sunt determinate în planul de proiecție Stereo 70 și sunt rotunjite la 1 milimetru.

\*\*\* Distanța dintre puncte este formată din segmente cumulate ce sunt mai mici decât valoarea 1 milimetru.





**DATE DESPRE IMOBILUL NR. 89164**

Oficiul de Cadastru și Publicitate Imobiliară ALBA  
Biroul de Cadastru și Publicitate Imobiliară Campeni

**A. Partea I. Descrierea imobilului**

TEREN Intravilan

Adresa: Loc. Bunta, Jud. Alba

Nr. Crt	Nr cadastral Nr. topografic	Suprafața* (mp)	Observații / Referințe
A1		98	Sector cadastral:89 Teren neimprejmit;

**B. Partea II. Proprietari și acte**

Inscrieri privitoare la dreptul de proprietate și alte drepturi reale		Referințe
/		
Act Normativ nr. HG nr.1705, din 29/11/2006 emis de GUVERNUL ROMÂNIEI (Inventarul bunurilor din Domeniul public al Statului , Anexa 12);		
B1	Intabulare, drept de PROPRIETATE, dobandit prin Lege, cota actuala 1/1 1) STATUL ROMÂN- DOMENIUL PUBLIC, CIF:999999999999	A1
Act Normativ nr. HG nr.1705, din 29/11/2006 emis de GUVERNUL ROMÂNIEI (Inventarul bunurilor din Domeniul public al Statului , Anexa 12);		
B2	Intabulare, drept de ADMINISTRARE, dobandit prin Lege, cota actuala 1/1 1) MINISTERUL MEDIULUI ,APELOR SI PADURILOR PRIN ADMINISTRATIA NATIONALA "APELE ROMÂNE", CIF:999999999999	A1

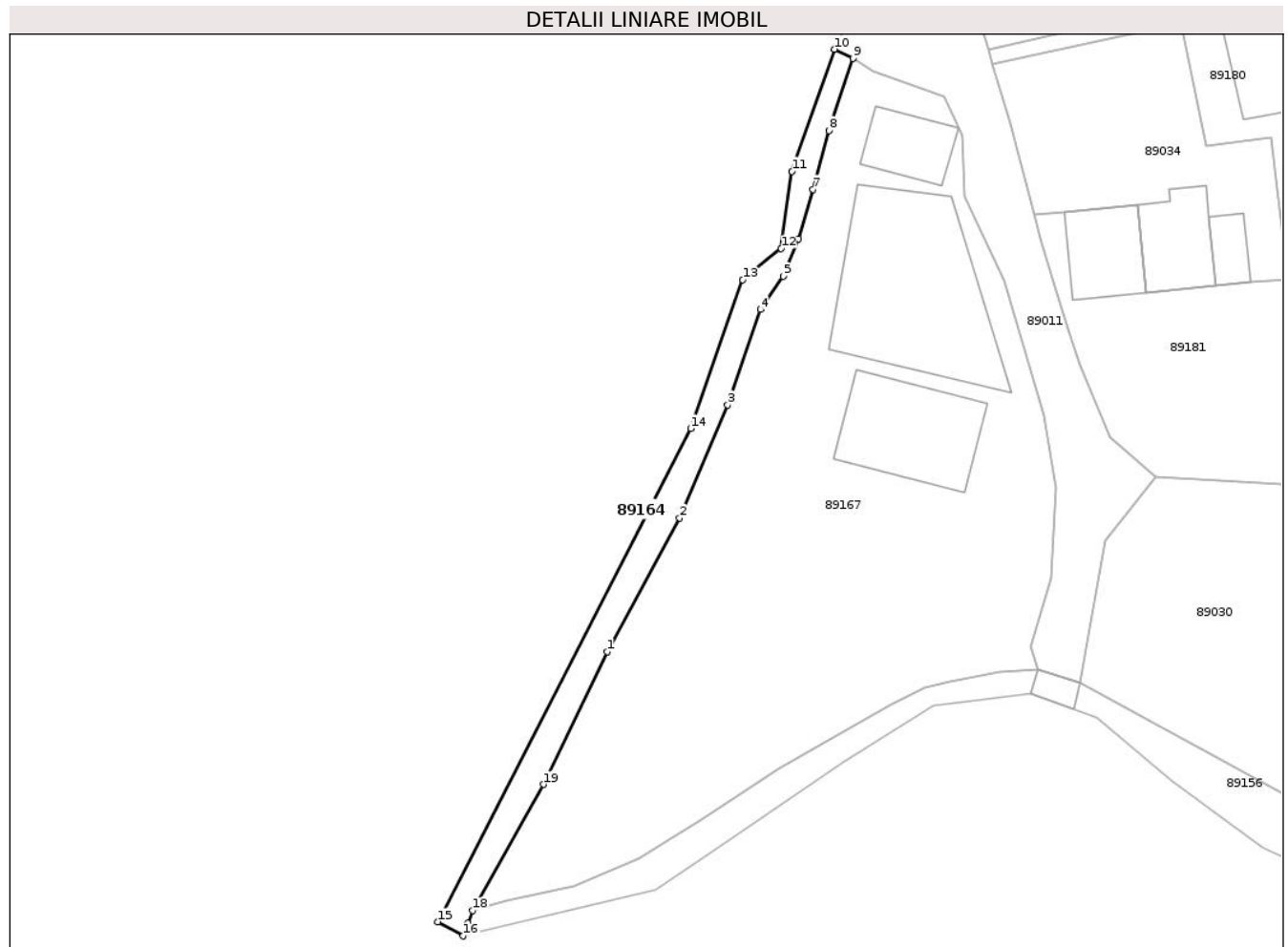
**C. Partea III. SARCINI .**

Inscrieri privind dezmembramintele dreptului de proprietate, drepturi reale de garanție și sarcini	Referințe
NU SUNT	

**Teren**

Nr cadastral	Suprafața (mp)*	Observații / Referințe
	98	

\* Suprafața este determinată în planul de proiecție Stereo 70.



**Date referitoare la teren**

Crt	Categorie folosință	Intravilan	Suprafața (mp)	Tarla	Parcelă	Nr. topo	Observații / Referințe
1	ape curgătoare	DA	98	-	-	-	

**Lungime Segmente**

1) Valorile lungimilor segmentelor sunt obținute din proiecție în plan.

Punct început	X / Y	Punct sfârșit	X / Y	Lungime segment (** (m)
1	354.940,865 532.713,56	2	354.945,354 532.721,836	9.416
2	354.945,354 532.721,836	3	354.948,34 532.728,823	7.598
3	354.948,34 532.728,823	4	354.950,368 532.734,731	6.246
4	354.950,368 532.734,731	5	354.951,789 532.736,795	2.506
5	354.951,789 532.736,795	6	354.952,737 532.739,118	2.508

Punct început	X / Y	Punct sfârșit	X / Y	Lungime segment (** (m)
6	354.952,737 532.739,118	7	354.953,634 532.742,169	3.181
7	354.953,634 532.742,169	8	354.954,605 532.745,808	3.766
8	354.954,605 532.745,808	9	354.956,105 532.750,271	4.709
9	354.956,105 532.750,271	10	354.954,969 532.750,844	1.273
10	354.954,969 532.750,844	11	354.952,333 532.743,283	8.007
11	354.952,333 532.743,283	12	354.951,663 532.738,507	4.823
12	354.951,663 532.738,507	13	354.949,279 532.736,568	3.073
13	354.949,279 532.736,568	14	354.946,048 532.727,363	9.756
14	354.946,048 532.727,363	15	354.930,391 532.696,839	34.305
15	354.930,391 532.696,839	16	354.931,954 532.695,962	1.792
16	354.931,954 532.695,962	17	354.932,249 532.696,75	0.842
17	354.932,249 532.696,75	18	354.932,541 532.697,525	0.829
18	354.932,541 532.697,525	19	354.936,922 532.705,341	8.96
19	354.936,922 532.705,341	1	354.940,865 532.713,56	9.116

\*\* Lungimile segmentelor sunt determinate în planul de proiecție Stereo 70 și sunt rotunjite la 1 milimetru.

\*\*\* Distanța dintre puncte este formată din segmente cumulate ce sunt mai mici decât valoarea 1 milimetru.



**DATE DESPRE IMOBILUL NR. 89166**

Oficiul de Cadastru și Publicitate Imobiliară ALBA  
Biroul de Cadastru și Publicitate Imobiliară Campeni

**A. Partea I. Descrierea imobilului**

TEREN Extravilan

Nr. CF vechi:3659

Adresa: Jud. Alba

Nr. Crt	Nr cadastral Nr. topografic	Suprafața* (mp)	Observații / Referințe
A1		965	Sector cadastral:89 Teren imprejmuit; Parte CF71777 Abrud cu nr. top. 1714, 1727, 1730, 1731, 1732, 1733, 1734, 1735

**B. Partea II. Proprietari și acte**

Inscrieri privitoare la dreptul de proprietate și alte drepturi reale	Referințe
<b>4798 / 13/06/2007</b>	
Act Notarial nr. Contract de vânzare cumpărare nr.1435, 1438 din 2007, din 12/06/2007 emis de - (și încheierea cf 4801/2007);	
B1	A1
Intabulare, drept de PROPRIETATE, dobandit prin Conventie, cota actuala 1/1 1) SC ROSIA MONTANA GOLD CORPORATION SA, CIF:9762620	

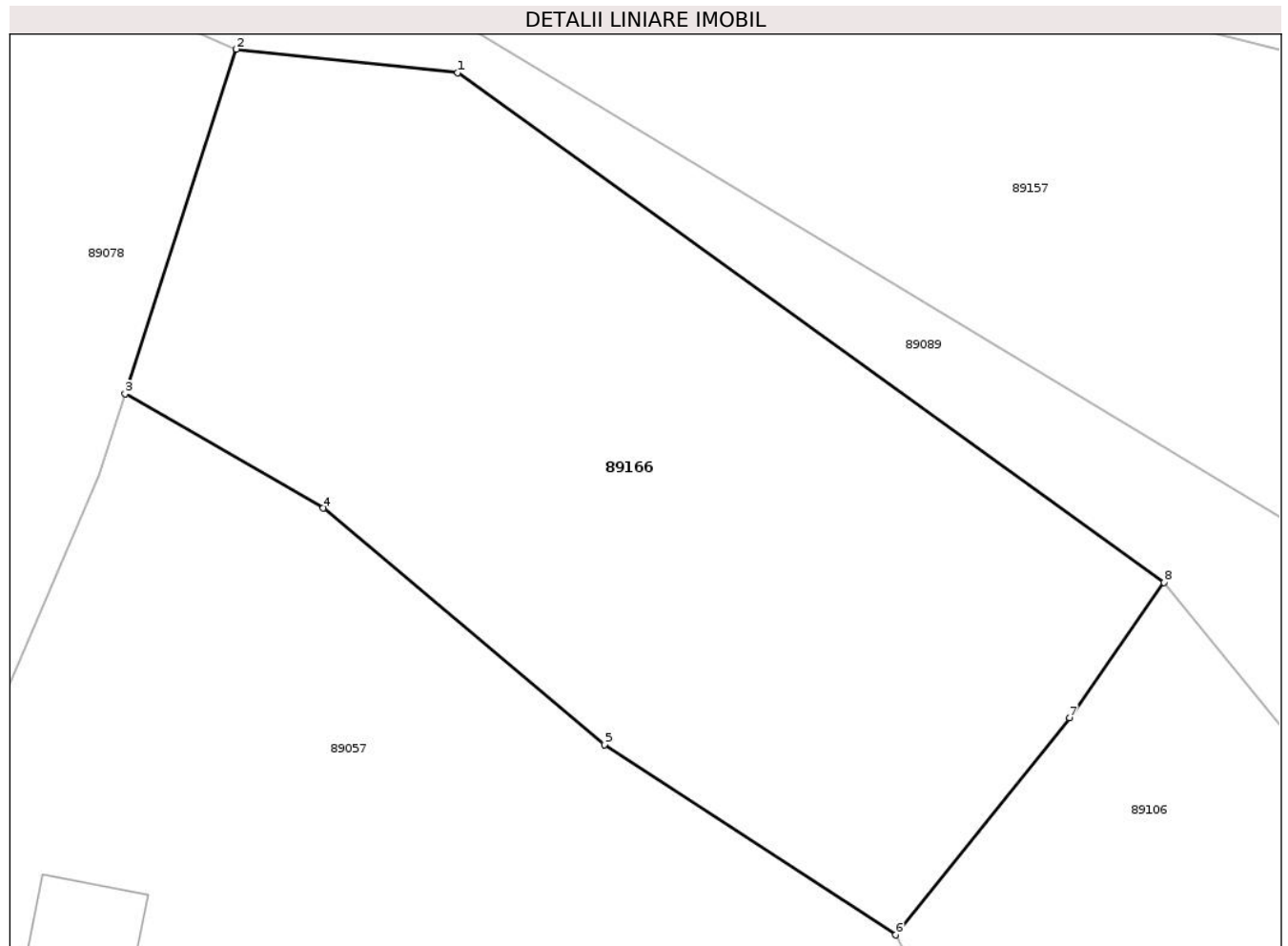
**C. Partea III. SARCINI .**

Inscrieri privind dezmembramintele dreptului de proprietate, drepturi reale de garanție și sarcini	Referințe
NU SUNT	

**Teren**

Nr cadastral	Suprafața (mp)*	Observații / Referințe
	965	Parte CF71777 Abrud cu nr. top. 1714, 1727, 1730, 1731, 1732, 1733, 1734, 1735

\* Suprafața este determinată în planul de proiecție Stereo 70.



**Date referitoare la teren**

Crt	Categorie folosință	Intra vilan	Suprafața (mp)	Tarla	Parcelă	Nr. topo	Observații / Referințe
1	faneata	NU	965	-	-	-	

**Lungime Segmente**

1) Valorile lungimilor segmentelor sunt obținute din proiecție în plan.

Punct început	X / Y	Punct sfârșit	X / Y	Lungime segment (** (m)
1	355.403,4 532.669,6	2	355.393,1 532.670,7	10.359
2	355.393,1 532.670,7	3	355.387,918 532.654,667	16.85
3	355.387,918 532.654,667	4	355.397,139 532.649,348	10.645
4	355.397,139 532.649,348	5	355.410,238 532.638,354	17.102
5	355.410,238 532.638,354	6	355.423,8 532.629,5	16.196

Punct început	X / Y	Punct sfârșit	X / Y	Lungime segment (** (m)
6	355.423,8 532.629,5	7	355.431,9 532.639,6	12.947
7	355.431,9 532.639,6	8	355.436,3 532.645,9	7.684
8	355.436,3 532.645,9	1	355.403,4 532.669,6	40.548

\*\* Lungimile segmentelor sunt determinate în planul de proiecție Stereo 70 și sunt rotunjite la 1 milimetru.

\*\*\* Distanța dintre puncte este formată din segmente cumulate ce sunt mai mici decât valoarea 1 milimetru.





**DATE DESPRE IMOBILUL NR. 89167**

Oficiul de Cadastru și Publicitate Imobiliară ALBA  
Bîroul de Cadastru și Publicitate Imobiliară Campeni

**A. Partea I. Descrierea imobilului**

TEREN Intravilan

Nr. CF vechi:731

Adresa: Loc. Corna, Jud. Alba

Nr. Crt	Nr cadastral Nr. topografic	Suprafața* (mp)	Observații / Referințe
A1		826	Sector cadastral:89 Teren imprejmuit; CF 70533 Abrud cu nr. top.1770, 1771

**Construcții**

Crt	Nr cadastral Nr. topografic	Adresa	Observații / Referințe
A1.1		Loc. Corna, Jud. Alba	Nr. niveluri:1; S. construita la sol:48 mp; S. construita desfasurata:48 mp; Casă de lemn pe fundație de piatră cu 2 camere, coridor, cămară, beci la subsol
A1.2		Loc. Corna, Jud. Alba	Nr. niveluri:2; S. construita la sol:94 mp; Casă de locuit
A1.3		Loc. Corna, Jud. Alba	Nr. niveluri:1; S. construita la sol:20 mp; Anexă

**B. Partea II. Proprietari și acte**

Inscrieri privitoare la dreptul de proprietate și alte drepturi reale		Referințe
<b>0 / 04/07/2007</b>		
Hotarare Judecatoreasca nr. Sentință civilă nr.305 din 2007, din 04/07/2007 emis de Judecătoria Cîmpeni (dosar 451/203/2007);		
B1	Intabulare, drept de PROPRIETATE, dobandit prin lesire Din Indiviziune, cota actuala 1/5 1) LAUDONI MELANIA, Lipsă CNP	A1, A1.1
B2	Intabulare, drept de PROPRIETATE, dobandit prin lesire Din Indiviziune, cota actuala 1/10 1) DEOANCA TUDOR	A1, A1.1
<b>1626 / 12/02/2008</b>		
Act Notarial nr. Contract de vânzare cumpărare nr.163 din 2008, din 12/02/2008 emis de -;		
B3	Intabulare, drept de PROPRIETATE, dobandit prin Conventie, cota actuala 1/5 1) SC ROSIA MONTANA GOLD CORPORATION SA, CIF:9762620	A1, A1.1
<b>2016 / 25/02/2008</b>		
Act Notarial nr. Contract de vânzare cumpărare nr.151 din 2008, din 25/02/2008 emis de -;		
B4	Intabulare, drept de PROPRIETATE, dobandit prin Conventie, cota actuala 1/5 1) SC ROSIA MONTANA GOLD CORPORATION SA, CIF:9762620	A1, A1.1
<b>10433 / 02/10/2009</b>		
Act Notarial nr. 2538, din 29/09/2009 emis de NOTAR PUBLIC BÂTEA IOAN;		
B5	Intabulare, drept de PROPRIETATE, dobandit prin Conventie, cota actuala 1/5 1) LAUDONI MELANIA....., și soțul 2) LAUDONI GHEORGHE, ca bun comun	A1, A1.1
<b>9941 / 10/06/2021</b>		
Act Notarial nr. 541, din 09/06/2021 emis de Marcu Vladimir Ion (registrul cadastral al proprietarilor nr 9711 din 07.06.2021, emis de BCPI CAMPENI);		
B6	Intabulare, drept de PROPRIETATE, titlu donatie, ca bun propriu,, dobandit prin Conventie, cota actuala 1/10 1) MOGOI GEORGETA	A1, A1.1
<b>/</b>		
Act Administrativ nr. 8496, din 16/10/2025 emis de Primăria Comunei Rosia Montană (adeverinta);		
B7	Intabulare, drept de PROPRIETATE, dobandit prin Construire, cota actuala 1/1 1) DEOANCA TUDOR	A1.2, A1.3

**C. Partea III. SARCINI .**

Inscrieri privind dezmembramintele dreptului de proprietate, drepturi reale de garanție și sarcini	Referințe
NU SUNT	

### Teren

Nr cadastral	Suprafața (mp)*	Observații / Referințe
	826	CF 70533 Abrud cu nr. top.1770, 1771

\* Suprafața este determinată în planul de proiecție Stereo 70.



### Date referitoare la teren

Crt	Categorie folosință	Intravilan	Suprafața (mp)	Tarla	Parcelă	Nr. topo	Observații / Referințe
1	faneata	DA	576	-	-	-	
2	curti constructii	DA	250	-	-	-	

### Date referitoare la construcții

Crt	Număr	Destinație construcție	Supraf. (mp)	Situație juridică	Observații / Referințe
A1.1		construcții de locuințe	48	Cu acte	Nr. niveluri:1; S. construita la sol:48 mp; S. construita desfasurata:48 mp; Casă de lemn pe fundație de piatră cu 2 camere, coridor, cămară, beci la subsol
A1.2		construcții de locuințe	94	Cu acte	Nr. niveluri:2; S. construita la sol:94 mp; Casă de locuit
A1.3		construcții anexa	20	Cu acte	Nr. niveluri:1; S. construita la sol:20 mp; Anexă

### Lungime Segmente

1) Valorile lungimilor segmentelor sunt obținute din proiecție în plan.

Punct început	X / Y	Punct sfârșit	X / Y	Lungime segment (** (m)	Punct început	X / Y	Punct sfârșit	X / Y	Lungime segment (** (m)
---------------	-------	---------------	-------	-------------------------	---------------	-------	---------------	-------	-------------------------

Punct început	X / Y	Punct sfârșit	X / Y	Lungime segment (** (m)
1	354.968,691 532.723,732	2	354.967,96 532.728,174	4.502
3	354.965,48 532.736,483	4	354.962,999 532.741,731	5.805
5	354.962,898 532.745,555	6	354.961,745 532.747,948	2.656
7	354.957,356 532.749,51	8	354.956,105 532.750,271	1.464
9	354.954,605 532.745,808	10	354.953,634 532.742,169	3.766
11	354.952,737 532.739,118	12	354.951,789 532.736,795	2.508
13	354.950,368 532.734,731	14	354.948,34 532.728,823	6.246
15	354.945,354 532.721,836	16	354.940,865 532.713,56	9.416
17	354.936,922 532.705,341	18	354.932,541 532.697,525	8.96
19	354.934,624 532.698,178	20	354.938,796 532.699,044	4.261
21	354.942,86 532.700,788	22	354.946,543 532.703,079	4.338
23	354.951,532 532.706,374	24	354.958,49 532.710,284	7.981
25	354.960,578 532.711,35	26	354.962,146 532.711,725	1.612
27	354.965,169 532.712,318	28	354.967,585 532.712,417	2.418
29	354.967,091 532.713,903	30	354.968,382 532.718,139	4.428

Punct început	X / Y	Punct sfârșit	X / Y	Lungime segment (** (m)
2	354.967,96 532.728,174	3	354.965,48 532.736,483	8.671
4	354.962,999 532.741,731	5	354.962,898 532.745,555	3.825
6	354.961,745 532.747,948	7	354.957,356 532.749,51	4.659
8	354.956,105 532.750,271	9	354.954,605 532.745,808	4.709
10	354.953,634 532.742,169	11	354.952,737 532.739,118	3.181
12	354.951,789 532.736,795	13	354.950,368 532.734,731	2.506
14	354.948,34 532.728,823	15	354.945,354 532.721,836	7.598
16	354.940,865 532.713,56	17	354.936,922 532.705,341	9.116
18	354.932,541 532.697,525	19	354.934,624 532.698,178	2.183
20	354.938,796 532.699,044	21	354.942,86 532.700,788	4.422
22	354.946,543 532.703,079	23	354.951,532 532.706,374	5.978
24	354.958,49 532.710,284	25	354.960,578 532.711,35	2.345
26	354.962,146 532.711,725	27	354.965,169 532.712,318	3.08
28	354.967,585 532.712,417	29	354.967,091 532.713,903	1.566
30	354.968,382 532.718,139	1	354.968,691 532.723,732	5.602

\*\* Lungimile segmentelor sunt determinate în planul de proiecție Stereo 70 și sunt rotunjite la 1 milimetru.

\*\*\* Distanța dintre puncte este formată din segmente cumulate ce sunt mai mici decât valoarea 1 milimetru.

**DATE DESPRE IMOBILUL NR. 89180**

Oficiul de Cadastru și Publicitate Imobiliară ALBA  
Biroul de Cadastru și Publicitate Imobiliară Campeni

**A. Partea I. Descrierea imobilului**

TEREN Necunoscut

Adresa: Loc. Corna, Jud. Alba

Nr. Crt	Nr cadastral Nr. topografic	Suprafața* (mp)	Observații / Referințe
A1		427	Sector cadastral:89 Teren imprejmuit; parte CF 71520, Nr. top. 1773

**Construcții**

Crt	Nr cadastral Nr. topografic	Adresa	Observații / Referințe
A1.1		Loc. Corna, Jud. Alba	Nr. niveluri:1; S. construita la sol:24 mp; Casa de locuit

**B. Partea II. Proprietari și acte**

Inscrieri privitoare la dreptul de proprietate și alte drepturi reale		Referințe
<b>836 / 18/04/2004</b>		
Hotarare Judecatoreasca nr. 628 Sentinta Civila, din 18/04/2004 emis de Judecătoria Câmpeni (dosar 2558/2003);		
B1	Intabulare, drept de PROPRIETATE, dobandit prin Hotarare Judecatoreasca, cota actuala 1/1 1) DRAGAN IOVITA	A1
/		
Act Administrativ nr. 8399, din 15/10/2025 emis de Primăria Comunei Rosia Montană (adeverinta);		
B2	Se notează posesia faptică în favoarea lui 1) DRĂGAN DANIEL-IOAN	A1
Act Administrativ nr. 8398, din 15/10/2025 emis de Primăria Comunei Rosia Montană (adeverinta);		
B3	Intabulare, drept de PROPRIETATE, dobandit prin Construire, cota actuala 1/1 1) DRĂGAN DANIEL-IOAN	A1.1

**C. Partea III. SARCINI .**

Inscrieri privind dezmembramentele dreptului de proprietate, drepturi reale de garanție și sarcini	Referințe
NU SUNT	

## Anexa Nr. 1 La Partea I

## Teren

Nr cadastral	Suprafața (mp)*	Observații / Referințe
	427	parte CF 71520, Nr. topo. 1773

\* Suprafața este determinată în planul de proiecție Stereo 70.



## Date referitoare la teren

Crt	Categorie folosință	Intra vilan	Suprafața (mp)	Tarla	Parcelă	Nr. topo	Observații / Referințe
1	faneata	DA	6	-	-	-	
2	curti constructii	NU	50	-	-	-	
3	faneata	NU	371	-	-	-	

## Date referitoare la construcții

Crt	Număr	Destinație construcție	Supraf. (mp)	Situație juridică	Observații / Referințe
A1.1		construcții de locuințe	24	Cu acte	Nr. niveluri:1; S. construita la sol:24 mp; Casa de locuit

## Lungime Segmente

1) Valorile lungimilor segmentelor sunt obținute din proiecție în plan.

Punct început	X / Y	Punct sfârșit	X / Y	Lungime segment (** (m)
1	354.992,9 532.749,023	2	354.988,778 532.756,582	8.61
2	354.988,778 532.756,582	3	354.974,925 532.753,222	14.254

Punct început	X / Y	Punct sfârșit	X / Y	Lungime segment (** (m)
3	354.974,925 532.753,222	4	354.964,487 532.750,812	10.713
4	354.964,487 532.750,812	5	354.964,761 532.749,914	0.939
5	354.964,761 532.749,914	6	354.976,45 532.752,486	11.969
6	354.976,45 532.752,486	7	354.977,994 532.744,84	7.8
7	354.977,994 532.744,84	8	354.981,982 532.745,409	4.028
8	354.981,982 532.745,409	9	354.983,051 532.736,568	8.904
9	354.983,051 532.736,568	10	354.987,234 532.736,607	4.183
10	354.987,234 532.736,607	11	354.987,93 532.724,895	11.733
11	354.987,93 532.724,895	12	354.996,053 532.725,428	8.14
12	354.996,053 532.725,428	13	355.001,592 532.727,025	5.764
13	355.001,592 532.727,025	14	354.999,059 532.735,826	9.158
14	354.999,059 532.735,826	15	354.997,095 532.740,266	4.855
15	354.997,095 532.740,266	1	354.992,9 532.749,023	9.709

\*\* Lungimile segmentelor sunt determinate în planul de proiecție Stereo 70 și sunt rotunjite la 1 milimetru.

\*\*\* Distanța dintre puncte este formată din segmente cumulate ce sunt mai mici decât valoarea 1 milimetru.





**DATE DESPRE IMOBILUL NR. 89181**

Oficiul de Cadastru și Publicitate Imobiliară ALBA  
Biroul de Cadastru și Publicitate Imobiliară Campeni

**A. Partea I. Descrierea imobilului**

TEREN Necunoscut

Nr. topografic:1772

Adresa: Loc. Corna, Jud. Alba

Nr. Crt	Nr cadastral Nr. topografic	Suprafața* (mp)	Observații / Referințe
A1		180	Sector cadastral:89 Teren imprejmuit; CF 71733 Abrud

**Construcții**

Crt	Nr cadastral Nr. topografic	Adresa	Observații / Referințe
A1.1		Loc. Corna, Jud. Alba	Nr. niveluri:1; S. construita la sol:25 mp; Casă de locuit

**B. Partea II. Proprietari și acte**

Inscrieri privitoare la dreptul de proprietate și alte drepturi reale	Referințe
<b>674 / 09/02/2007</b>	
Act Notarial nr. 351 Contract De Vanzare-Cumparare, din 09/02/2007 emis de BNP MARCU VLADIMIR ION;	
B1	A1, A1.1
Intabulare, drept de PROPRIETATE, dobandit prin Conventie, cota actuala 1/1 1) SC ROSIA MONTANA GOLD CORPORATION SA, CIF:9762620	

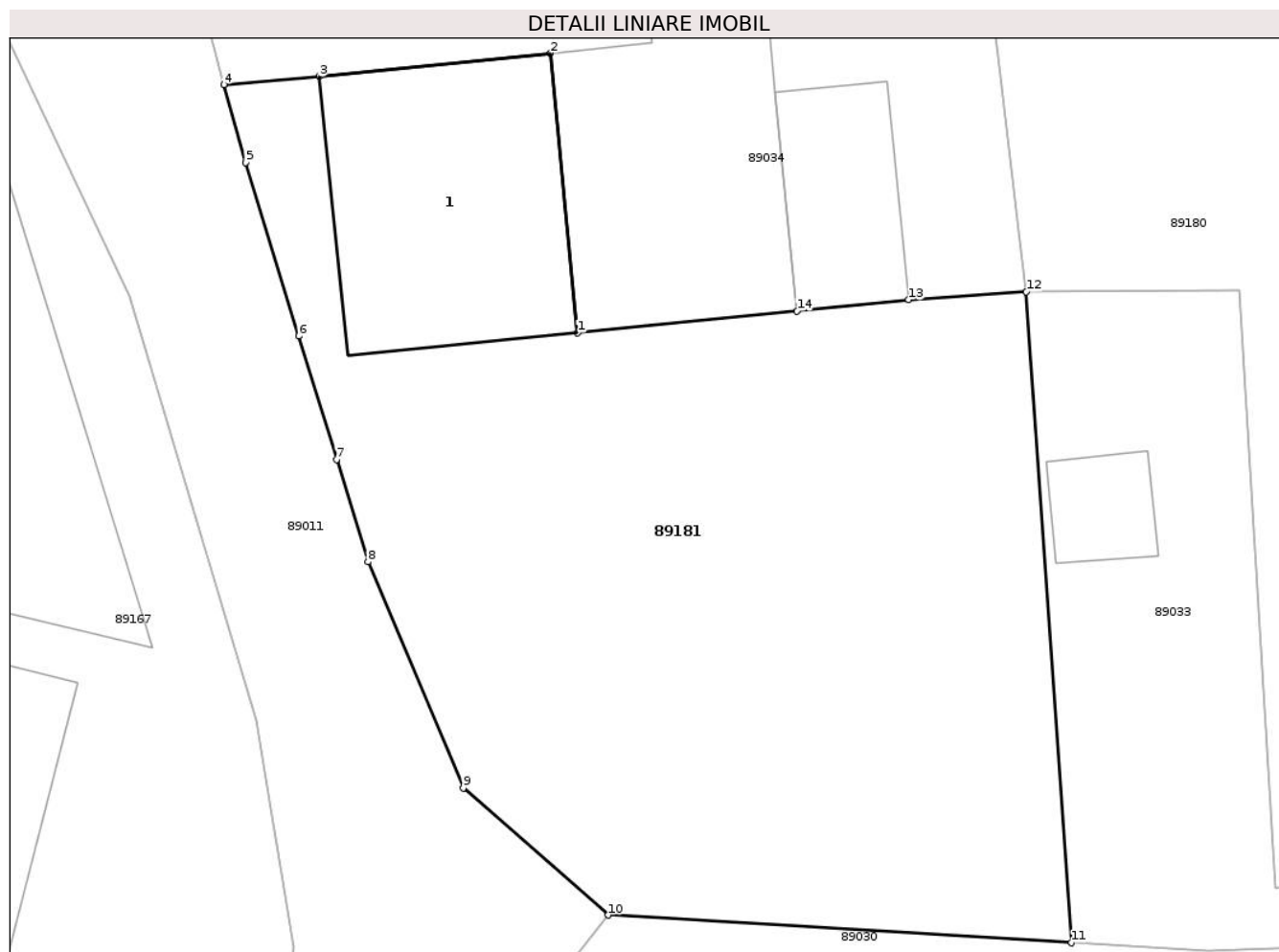
**C. Partea III. SARCINI .**

Inscrieri privind dezmembramintele dreptului de proprietate, drepturi reale de garanție și sarcini	Referințe
NU SUNT	

### Teren

Nr cadastral	Suprafața (mp)*	Observații / Referințe
	180	CF 71733 Abrud

\* Suprafața este determinată în planul de proiecție Stereo 70.



### Date referitoare la teren

Crt	Categorie folosință	Intravilan	Suprafața (mp)	Tarla	Parcelă	Nr. topo	Observații / Referințe
1	curți constructii	DA	43	-	-	-	
2	faneata	NU	137	-	-	-	

### Date referitoare la construcții

Crt	Număr	Destinație construcție	Supraf. (mp)	Situație juridică	Observații / Referințe
A1.1		construcții de locuințe	25	Cu acte	Nr. niveluri:1; S. construita la sol:25 mp; Casă de locuit

### Lungime Segmente

1) Valorile lungimilor segmentelor sunt obținute din proiecție în plan.

Punct început	X / Y	Punct sfârșit	X / Y	Lungime segment (** (m)
1	354.974,253 532.735,768	2	354.973,721 532.741,242	5.5
2	354.973,721 532.741,242	3	354.969,196 532.740,791	4.547
3	354.969,196 532.740,791	4	354.967,321 532.740,627	1.882

Punct început	X / Y	Punct sfârșit	X / Y	Lungime segment (** (m)
4	354.967,321 532.740,627	5	354.967,746 532.739,098	1.587
5	354.967,746 532.739,098	6	354.968,789 532.735,703	3.552
6	354.968,789 532.735,703	7	354.969,531 532.733,287	2.527
7	354.969,531 532.733,287	8	354.970,147 532.731,279	2.1
8	354.970,147 532.731,279	9	354.972,014 532.726,853	4.804
9	354.972,014 532.726,853	10	354.974,854 532.724,364	3.776
10	354.974,854 532.724,364	11	354.983,936 532.723,821	9.099
11	354.983,936 532.723,821	12	354.983,051 532.736,568	12.778
12	354.983,051 532.736,568	13	354.980,744 532.736,415	2.312
13	354.980,744 532.736,415	14	354.978,555 532.736,196	2.2
14	354.978,555 532.736,196	1	354.974,253 532.735,768	4.324

\*\* Lungimile segmentelor sunt determinate în planul de proiecție Stereo 70 și sunt rotunjite la 1 milimetru.

\*\*\* Distanța dintre puncte este formată din segmente cumulate ce sunt mai mici decât valoarea 1 milimetru.

