DATE DESPRE IMOBILUL NR. 135001

Oficiul de Cadastru şi Publicitate Imobiliară ALBA
Biroul de Cadastru şi Publicitate Imobiliară Campeni

A. Partea I. Descrierea imobilului

TEREN Extravilan

Adresa: Jud. Alba

Nr. Crt	Nr cadastral Nr. topografic	Suprafaţa* (mp)	Observaţii / Referinţe
A1		9.739	Sector cadastral:135 Teren neimprejmuit;

B. Partea II. Proprietari şi acte

Inscrieri privitoare la dreptul de proprietate şi alte drepturi reale		Referinţe
/		
Act Normativ nr. 7, din 13/03/1996 emis de PARLAMENTUL ROMANIEI;		
B1	Intabulare, drept de PROPRIETATE, dobandit prin Lege, cota actuala 1/1	A1
	1) **NEIDENTIFICAT NEIDENTIFICAT**	
Act Administrativ nr. 4062, din 22/09/2025 emis de PRIMARIA COMUNEI MOGOS;		
B2	SE NOTEAZA POSESIA FAPTICA IN FAVOAREA NUMITEI	A1
	1) **FLESERIU DORINA**	

C. Partea III. SARCINI .

Inscrieri privind dezmembramintele dreptului de proprietate, drepturi reale de garanţie şi sarcini	Referinţe
NU SUNT	

Document care conține date cu caracter personal, protejat de prevederile Regulamentului (UE) nr. 679/2016 și Legii 190/2018

Anexa Nr. 1 La Partea I

Teren

Nr cadastral	Suprafaţa (mp)*	Observaţii / Referinţe
	9.739	

* Suprafaţa este determinată in planul de proiecţie Stereo 70.

DETALII LINIARE IMOBIL

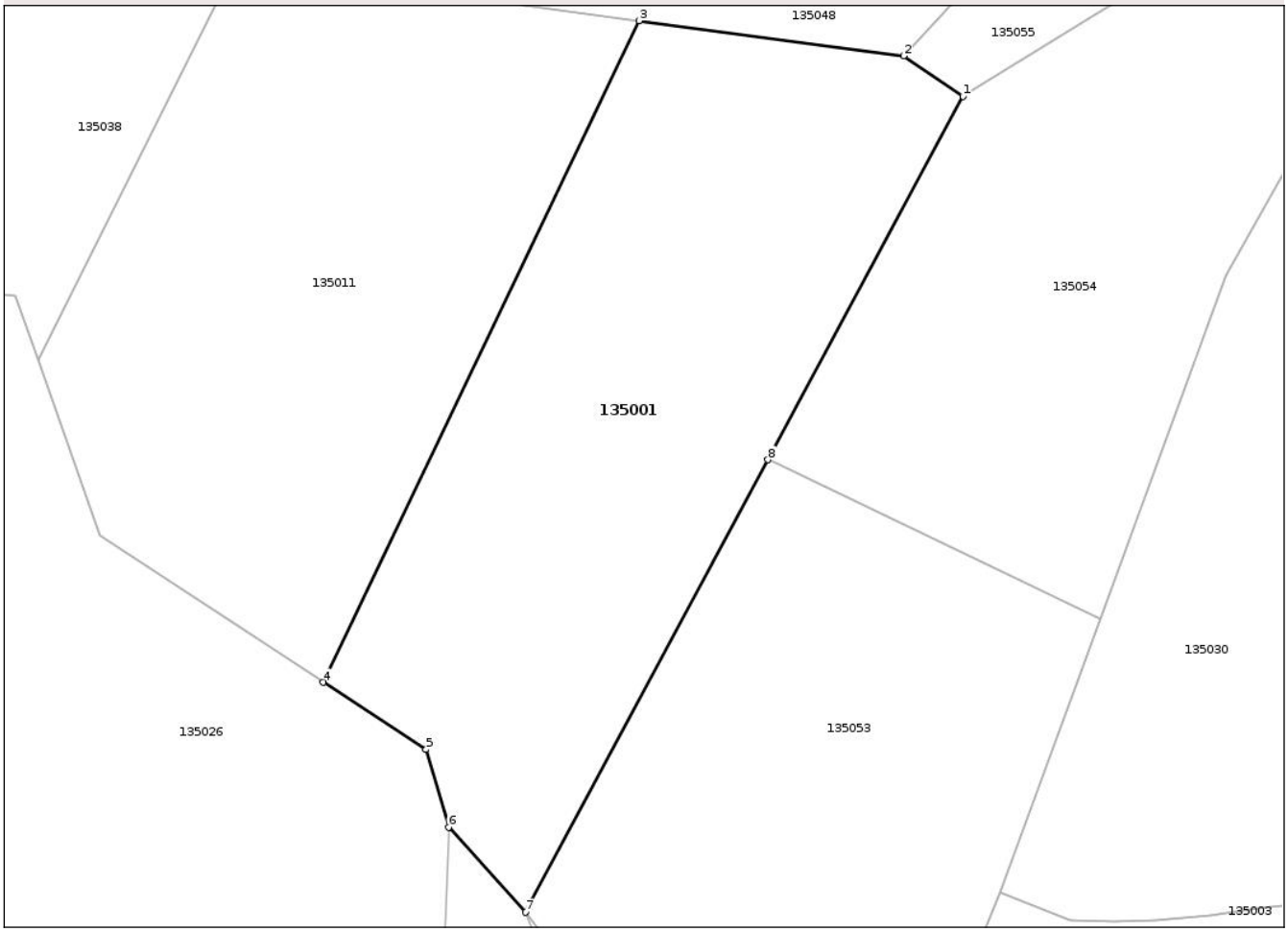

Date referitoare la teren

Crt	Categorie folosință	Intra vilan	Suprafaţa (mp)	Tarla	Parcelă	Nr. topo	Observaţii / Referinţe
1	pasune	NU	9.739	-	-	-	

Lungime Segmente
1) Valorile lungimilor segmentelor sunt obţinute din proiecţie în plan.

Punct început	X / Y	Punct sfârşit	X / Y	Lungime segment (** (m)
1	373.414,934 530.002,413	2	373.403,274 530.010,32	14.088
2	373.403,274 530.010,32	3	373.351,364 530.017,208	52.365
3	373.351,364 530.017,208	4	373.289,387 529.887,512	143.743
4	373.289,387 529.887,512	5	373.309,557 529.874,318	24.102
5	373.309,557 529.874,318	6	373.313,983 529.859,116	15.833

Document care conține date cu caracter personal, protejat de prevederile Regulamentului (UE) nr. 679/2016 și Legii 190/2018

Punct început	X / Y	Punct sfârşit	X / Y	Lungime segment (** (m)
6	373.313,983 529.859,116	7	373.329,064 529.842,448	22.479
7	373.329,064 529.842,448	8	373.376,679 529.931,148	100.673
8	373.376,679 529.931,148	1	373.414,934 530.002,413	80.884

** Lungimile segmentelor sunt determinate în planul de proiecţie Stereo 70 şi sunt rotunjite la 1 milimetru.
*** Distanţa dintre puncte este formată din segmente cumulate ce sunt mai mici decât valoarea 1 milimetru.

Document care conține date cu caracter personal, protejat de prevederile Regulamentului (UE) nr. 679/2016 și Legii 190/2018

DATE DESPRE IMOBILUL NR. 135002

Oficiul de Cadastru şi Publicitate Imobiliară ALBA
Biroul de Cadastru şi Publicitate Imobiliară Campeni

A. Partea I. Descrierea imobilului

TEREN Extravilan

Adresa: Jud. Alba

Nr. Crt	Nr cadastral Nr. topografic	Suprafaţa* (mp)	Observaţii / Referinţe
A1		661	Sector cadastral:135 Teren neimprejmuit;

B. Partea II. Proprietari şi acte

Inscrieri privitoare la dreptul de proprietate şi alte drepturi reale		Referinţe
/		
Act Administrativ nr. 6, din 21/01/2013 emis de PRIMARIA COMUNEI MOGOS (Inventarul bunurilor care apartin domeniului public al Comunei Mogos (Parte din pozitia 39));		
B1	Intabulare, drept de PROPRIETATE, dobandit prin Lege, cota actuala 1/1	A1
	1) **COMUNA MOGOS - DOMENIUL PUBLIC** , CIF:4562460	

C. Partea III. SARCINI .

Inscrieri privind dezmembramintele dreptului de proprietate, drepturi reale de garanţie şi sarcini	Referinţe
NU SUNT	

Document care conține date cu caracter personal, protejat de prevederile Regulamentului (UE) nr. 679/2016 și Legii 190/2018

Anexa Nr. 1 La Partea I

Teren

Nr cadastral	Suprafaţa (mp)*	Observaţii / Referinţe
	661	

* Suprafaţa este determinată in planul de proiecţie Stereo 70.

DETALII LINIARE IMOBIL

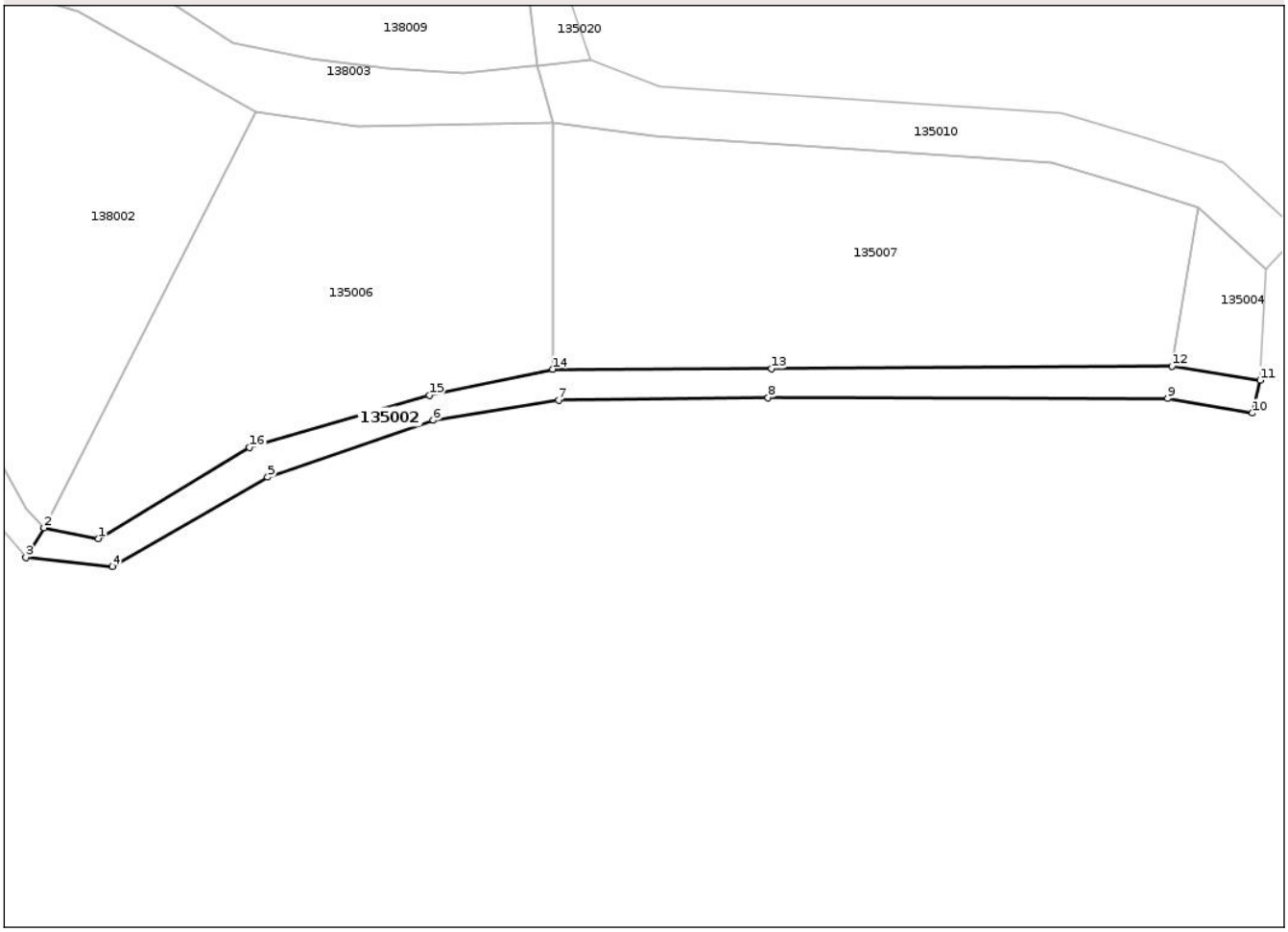

Date referitoare la teren

Crt	Categorie folosință	Intra vilan	Suprafaţa (mp)	Tarla	Parcelă	Nr. topo	Observaţii / Referinţe
1	drum	NU	661	-	-	-	

Lungime Segmente
1) Valorile lungimilor segmentelor sunt obţinute din proiecţie în plan.

Punct început	X / Y	Punct sfârşit	X / Y	Lungime segment (** (m)
1	372.752,28 529.748,12	2	372.745,148 529.749,532	7.27
2	372.745,148 529.749,532	3	372.742,769 529.745,64	4.562
3	372.742,769 529.745,64	4	372.754,12 529.744,461	11.412
4	372.754,12 529.744,461	5	372.774,482 529.756,156	23.482
5	372.774,482 529.756,156	6	372.796,222 529.763,629	22.989

Document care conține date cu caracter personal, protejat de prevederile Regulamentului (UE) nr. 679/2016 și Legii 190/2018

Punct început	X / Y	Punct sfârşit	X / Y	Lungime segment (** (m)
6	372.796,222 529.763,629	7	372.812,652 529.766,248	16.637
7	372.812,652 529.766,248	8	372.840,129 529.766,578	27.479
8	372.840,129 529.766,578	9	372.892,525 529.766,466	52.396
9	372.892,525 529.766,466	10	372.903,65 529.764,568	11.286
10	372.903,65 529.764,568	11	372.904,687 529.768,874	4.429
11	372.904,687 529.768,874	12	372.893,108 529.770,683	11.719
12	372.893,108 529.770,683	13	372.840,598 529.770,38	52.511
13	372.840,598 529.770,38	14	372.811,879 529.770,315	28.719
14	372.811,879 529.770,315	15	372.795,679 529.766,894	16.557
15	372.795,679 529.766,894	16	372.772,099 529.760,076	24.546
16	372.772,099 529.760,076	1	372.752,28 529.748,12	23.146

** Lungimile segmentelor sunt determinate în planul de proiecţie Stereo 70 şi sunt rotunjite la 1 milimetru.
*** Distanţa dintre puncte este formată din segmente cumulate ce sunt mai mici decât valoarea 1 milimetru.

Document care conține date cu caracter personal, protejat de prevederile Regulamentului (UE) nr. 679/2016 și Legii 190/2018

DATE DESPRE IMOBILUL NR. 135003

Oficiul de Cadastru şi Publicitate Imobiliară ALBA
Biroul de Cadastru şi Publicitate Imobiliară Campeni

A. Partea I. Descrierea imobilului

TEREN Extravilan

Adresa: Jud. Alba

Nr. Crt	Nr cadastral Nr. topografic	Suprafaţa* (mp)	Observaţii / Referinţe
A1		19.615	Sector cadastral:135 Teren neimprejmuit;

B. Partea II. Proprietari şi acte

Inscrieri privitoare la dreptul de proprietate şi alte drepturi reale		Referinţe
/		
Act Normativ nr. 7, din 13/03/1996 emis de PARLAMENTUL ROMANIEI;		
B1	Inscrierea posesiei, drept de PROPRIETATE, dobandit prin Lege, cota actuala 1/1	A1
	1) **NEIDENTIFICAT NEIDENTIFICAT**	
B2	SE NOTEAZA MENTIUNEA DE PROPRIETAR NEIDENTIFICAT	A1

C. Partea III. SARCINI .

Inscrieri privind dezmembramintele dreptului de proprietate, drepturi reale de garanţie şi sarcini	Referinţe
NU SUNT	

Document care conține date cu caracter personal, protejat de prevederile Regulamentului (UE) nr. 679/2016 și Legii 190/2018

Anexa Nr. 1 La Partea I

Teren

Nr cadastral	Suprafaţa (mp)*	Observaţii / Referinţe
	19.615	

* Suprafaţa este determinată in planul de proiecţie Stereo 70.

DETALII LINIARE IMOBIL

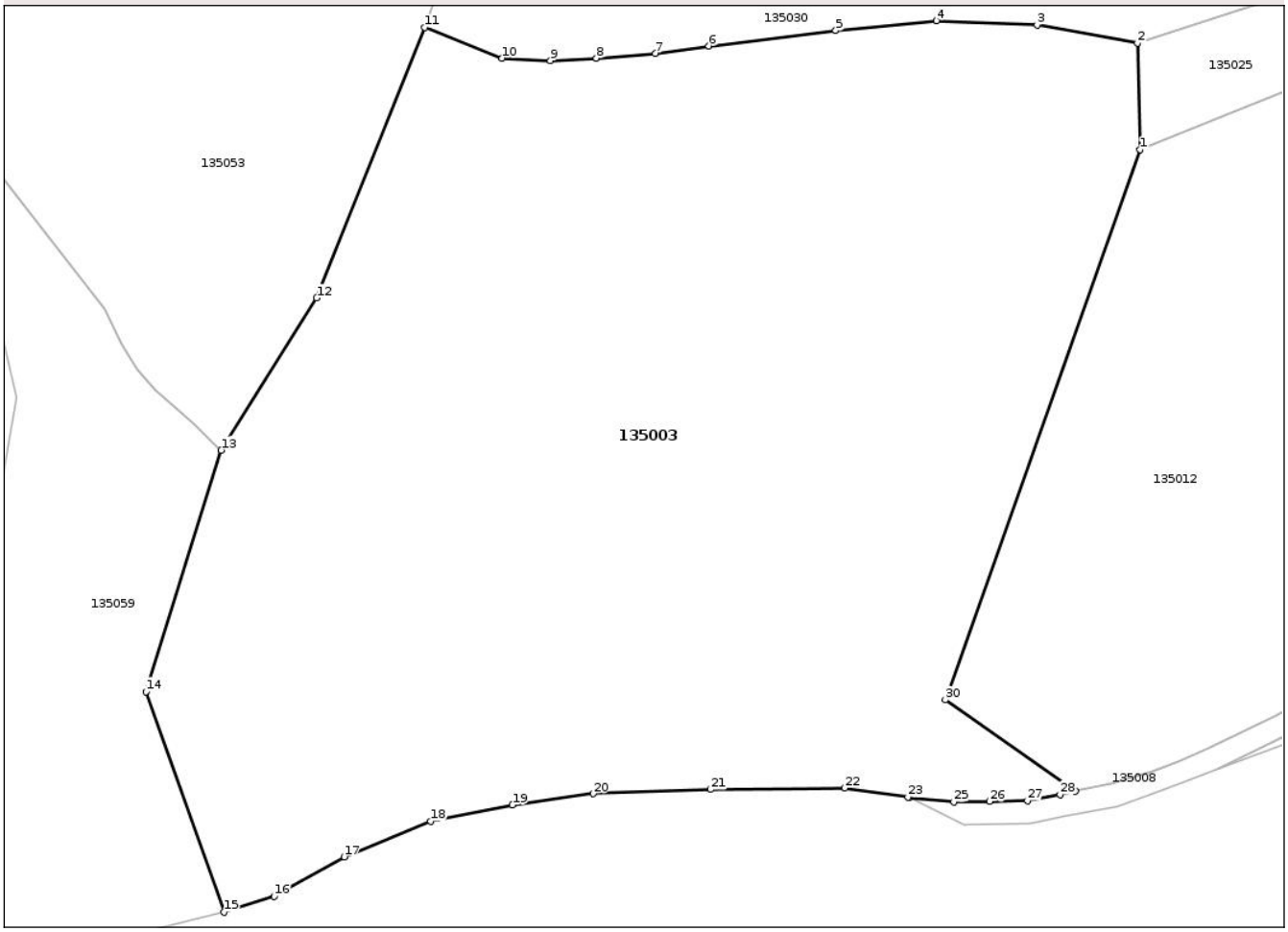

Date referitoare la teren

Crt	Categorie folosință	Intra vilan	Suprafaţa (mp)	Tarla	Parcelă	Nr. topo	Observaţii / Referinţe
1	faneata	NU	19.615	-	-	-	

Lungime Segmente

1) Valorile lungimilor segmentelor sunt obţinute din proiecţie în plan.

Punct început	X / Y	Punct sfârşit	X / Y	Lungime segment (** (m)
1	373.549,883 529.824,673	2	373.549,398 529.843,681	19.014
3	373.531,495 529.846,871	4	373.513,58 529.847,648	17.932
5	373.495,566 529.845,894	6	373.472,942 529.843,143	22.791
7	373.463,403 529.841,811	8	373.452,879 529.840,964	10.558
9	373.444,685 529.840,525	10	373.436,059 529.840,977	8.638

Punct început	X / Y	Punct sfârşit	X / Y	Lungime segment (** (m)
2	373.549,398 529.843,681	3	373.531,495 529.846,871	18.185
4	373.513,58 529.847,648	5	373.495,566 529.845,894	18.099
6	373.472,942 529.843,143	7	373.463,403 529.841,811	9.631
8	373.452,879 529.840,964	9	373.444,685 529.840,525	8.205
10	373.436,059 529.840,977	11	373.422,189 529.846,441	14.908

Document care conține date cu caracter personal, protejat de prevederile Regulamentului (UE) nr. 679/2016 și Legii 190/2018

Punct început	X / Y	Punct sfârşit	X / Y	Lungime segment (** (m)
11	373.422,189 529.846,441	12	373.402,948 529.798,245	51.895
13	373.385,931 529.771,098	14	373.372,503 529.728,07	45.075
15	373.386,426 529.688,772	16	373.395,389 529.691,573	9.39
17	373.407,868 529.698,626	18	373.423,275 529.704,962	16.659
19	373.437,902 529.707,89	20	373.452,249 529.709,882	14.484
21	373.473,259 529.710,637	22	373.497,157 529.710,884	23.9
23	373.508,44 529.709,264	24	373.508,711 529.709,225	0.274
25	373.516,637 529.708,404	26	373.523,045 529.708,514	6.409
27	373.529,79 529.708,631	28	373.535,627 529.709,761	5.945
29	373.538,327 529.710,344	30	373.515,094 529.726,613	28.363

Punct început	X / Y	Punct sfârşit	X / Y	Lungime segment (** (m)
12	373.402,948 529.798,245	13	373.385,931 529.771,098	32.039
14	373.372,503 529.728,07	15	373.386,426 529.688,772	41.691
16	373.395,389 529.691,573	17	373.407,868 529.698,626	14.334
18	373.423,275 529.704,962	19	373.437,902 529.707,89	14.918
20	373.452,249 529.709,882	21	373.473,259 529.710,637	21.024
22	373.497,157 529.710,884	23	373.508,44 529.709,264	11.398
24	373.508,711 529.709,225	25	373.516,637 529.708,404	7.969
26	373.523,045 529.708,514	27	373.529,79 529.708,631	6.746
28	373.535,627 529.709,761	29	373.538,327 529.710,344	2.763
30	373.515,094 529.726,613	1	373.549,883 529.824,673	104.048

** Lungimile segmentelor sunt determinate în planul de proiecţie Stereo 70 şi sunt rotunjite la 1 milimetru.
*** Distanţa dintre puncte este formată din segmente cumulate ce sunt mai mici decât valoarea 1 milimetru.

Document care conține date cu caracter personal, protejat de prevederile Regulamentului (UE) nr. 679/2016 și Legii 190/2018

DATE DESPRE IMOBILUL NR. 135004

Oficiul de Cadastru şi Publicitate Imobiliară ALBA
Biroul de Cadastru şi Publicitate Imobiliară Campeni

A. Partea I. Descrierea imobilului

TEREN Extravilan

Adresa: Jud. Alba

Nr. Crt	Nr cadastral Nr. topografic	Suprafaţa* (mp)	Observaţii / Referinţe
A1		192	Sector cadastral:135 Teren neimprejmuit;

B. Partea II. Proprietari şi acte

Inscrieri privitoare la dreptul de proprietate şi alte drepturi reale		Referinţe
/		
Act Normativ nr. 7, din 13/03/1996 emis de PARLAMENTUL ROMANIEI;		
B1	Inscrierea posesiei, drept de PROPRIETATE, dobandit prin Lege, cota actuala 1/1	A1
	1) **NEIDENTIFICAT NEIDENTIFICAT**	
B2	SE NOTEAZA MENTIUNEA DE PROPRIETAR NEIDENTIFICAT	A1

C. Partea III. SARCINI .

Inscrieri privind dezmembramintele dreptului de proprietate, drepturi reale de garanţie şi sarcini	Referinţe
NU SUNT	

Document care conține date cu caracter personal, protejat de prevederile Regulamentului (UE) nr. 679/2016 și Legii 190/2018

Anexa Nr. 1 La Partea I

Teren

Nr cadastral	Suprafaţa (mp)*	Observaţii / Referinţe
	192	

* Suprafaţa este determinată in planul de proiecţie Stereo 70.

DETALII LINIARE IMOBIL

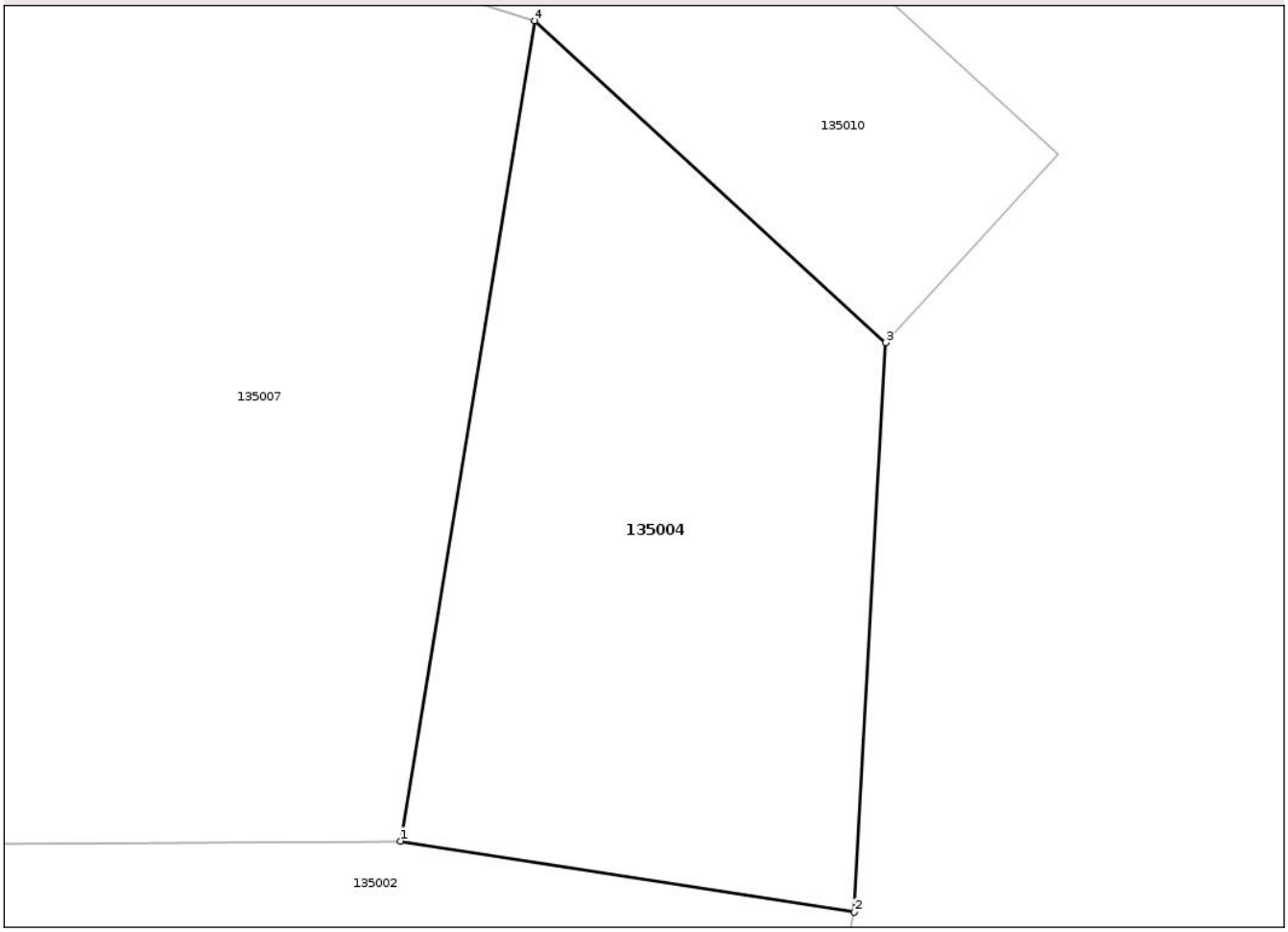

Date referitoare la teren

Crt	Categorie folosință	Intra vilan	Suprafaţa (mp)	Tarla	Parcelă	Nr. topo	Observaţii / Referinţe
1	neproductiv	NU	192	-	-	-	

Lungime Segmente
1) Valorile lungimilor segmentelor sunt obţinute din proiecţie în plan.

Punct început	X / Y	Punct sfârşit	X / Y	Lungime segment (** (m)
1	372.893,108 529.770,683	2	372.904,687 529.768,874	11.719
2	372.904,687 529.768,874	3	372.905,487 529.783,379	14.527
3	372.905,487 529.783,379	4	372.896,535 529.791,578	12.139
4	372.896,535 529.791,578	1	372.893,108 529.770,683	21.174

**** Lungimile segmentelor sunt determinate în planul de proiecţie Stereo 70 şi sunt rotunjite la 1 milimetru.**

Document care conține date cu caracter personal, protejat de prevederile Regulamentului (UE) nr. 679/2016 și Legii 190/2018

***** Distanţa dintre puncte este formată din segmente cumulate ce sunt mai mici decât valoarea 1 milimetru.**

DATE DESPRE IMOBILUL NR. 135006

Oficiul de Cadastru şi Publicitate Imobiliară ALBA
Biroul de Cadastru şi Publicitate Imobiliară Campeni

A. Partea I. Descrierea imobilului

TEREN Extravilan

Adresa: Jud. Alba

Nr. Crt	Nr cadastral Nr. topografic	Suprafaţa* (mp)	Observaţii / Referinţe
A1		2.102	Sector cadastral:135 Teren neimprejmuit;

B. Partea II. Proprietari şi acte

Inscrieri privitoare la dreptul de proprietate şi alte drepturi reale		Referinţe
/		
Act Normativ nr. 7, din 13/03/1996 emis de PARLAMENTUL ROMANIEI;		
B1	Inscrierea posesiei, drept de PROPRIETATE, dobandit prin Lege, cota actuala 1/1	A1
	1) **NEIDENTIFICAT NEIDENTIFICAT**	
B2	SE NOTEAZA MENTIUNEA DE PROPRIETAR NEIDENTIFICAT	A1

C. Partea III. SARCINI .

Inscrieri privind dezmembramintele dreptului de proprietate, drepturi reale de garanţie şi sarcini	Referinţe
NU SUNT	

Document care conține date cu caracter personal, protejat de prevederile Regulamentului (UE) nr. 679/2016 și Legii 190/2018

Anexa Nr. 1 La Partea I

Teren

Nr cadastral	Suprafaţa (mp)*	Observaţii / Referinţe
	2.102	

* Suprafaţa este determinată in planul de proiecţie Stereo 70.

DETALII LINIARE IMOBIL

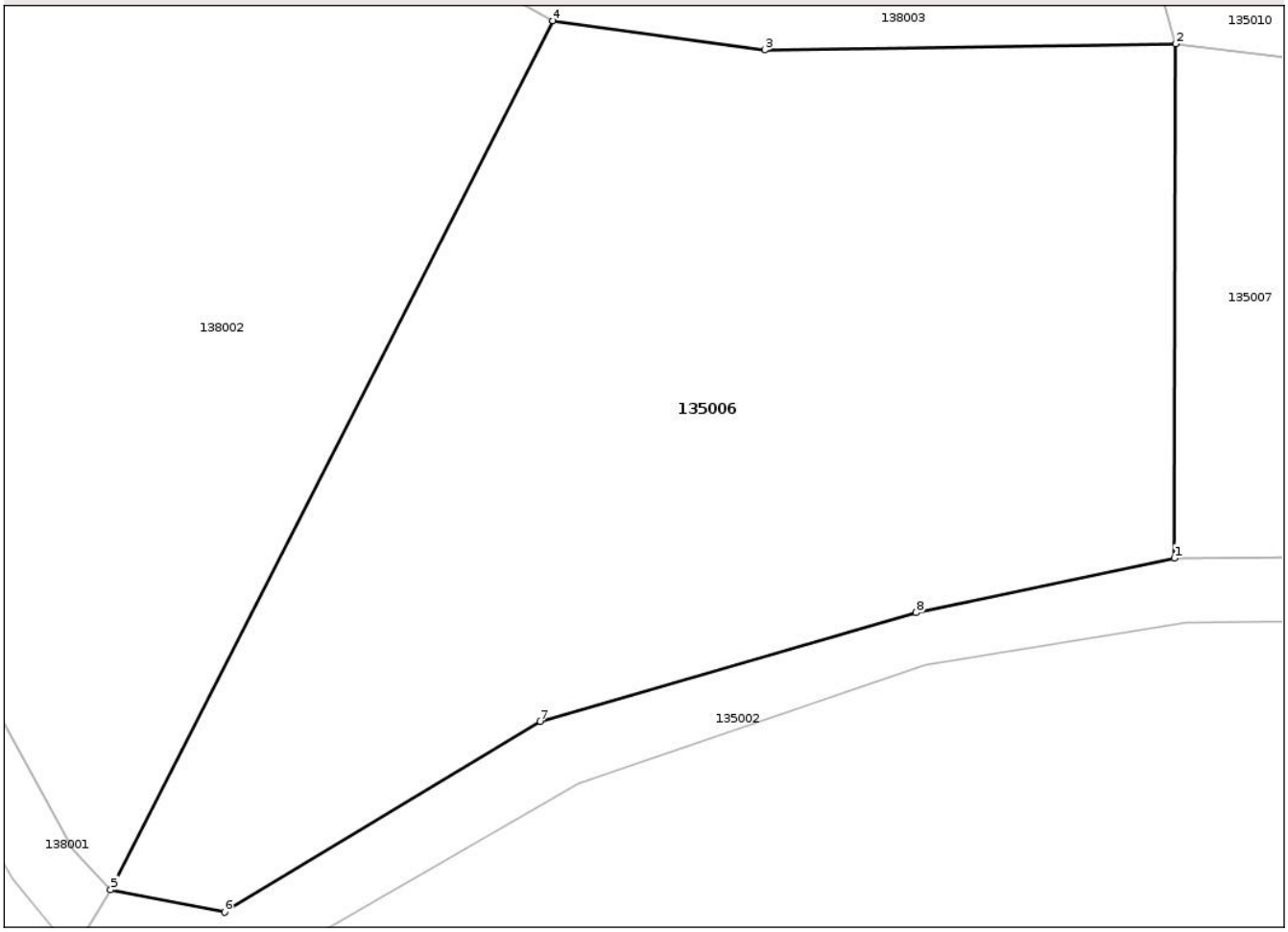

Date referitoare la teren

Crt	Categorie folosință	Intra vilan	Suprafaţa (mp)	Tarla	Parcelă	Nr. topo	Observaţii / Referinţe
1	neproductiv	NU	2.102	-	-	-	

Lungime Segmente
1) Valorile lungimilor segmentelor sunt obţinute din proiecţie în plan.

Punct început	X / Y	Punct sfârşit	X / Y	Lungime segment (** (m)
1	372.811,879 529.770,315	2	372.811,945 529.802,544	32.229
2	372.811,945 529.802,544	3	372.786,194 529.802,166	25.754
3	372.786,194 529.802,166	4	372.772,894 529.803,993	13.425
4	372.772,894 529.803,993	5	372.745,148 529.749,532	61.122
5	372.745,148 529.749,532	6	372.752,28 529.748,12	7.27

Document care conține date cu caracter personal, protejat de prevederile Regulamentului (UE) nr. 679/2016 și Legii 190/2018

Punct început	X / Y	Punct sfârşit	X / Y	Lungime segment (** (m)
6	372.752,28 529.748,12	7	372.772,099 529.760,076	23.146
7	372.772,099 529.760,076	8	372.795,679 529.766,894	24.546
8	372.795,679 529.766,894	1	372.811,879 529.770,315	16.557

** Lungimile segmentelor sunt determinate în planul de proiecţie Stereo 70 şi sunt rotunjite la 1 milimetru.
*** Distanţa dintre puncte este formată din segmente cumulate ce sunt mai mici decât valoarea 1 milimetru.

Document care conține date cu caracter personal, protejat de prevederile Regulamentului (UE) nr. 679/2016 și Legii 190/2018

DATE DESPRE IMOBILUL NR. 135007

Oficiul de Cadastru şi Publicitate Imobiliară ALBA
Biroul de Cadastru şi Publicitate Imobiliară Campeni

A. Partea I. Descrierea imobilului

TEREN Extravilan

Adresa: Jud. Alba

Nr. Crt	Nr cadastral Nr. topografic	Suprafaţa* (mp)	Observaţii / Referinţe
A1		2.337	Sector cadastral:135 Teren neimprejmuit;

B. Partea II. Proprietari şi acte

Inscrieri privitoare la dreptul de proprietate şi alte drepturi reale		Referinţe
/		
Act Normativ nr. 7, din 13/03/1996 emis de PARLAMENT;		
B1	Intabulare, drept de PROPRIETATE, dobandit prin Lege, cota actuala 1/1	A1
	1) **NEIDENTIFICAT NEIDENTIFICAT**	
Act Administrativ nr. 4062, din 22/09/2025 emis de PRIMARIA COMUNEI MOGOS;		
B2	SE NOTEAZA POSESIA FAPTICA IN FAVOAREA NUMITEI	A1
	1) **FLORINC MARCELLA**	

C. Partea III. SARCINI .

Inscrieri privind dezmembramintele dreptului de proprietate, drepturi reale de garanţie şi sarcini	Referinţe
NU SUNT	

Anexa Nr. 1 La Partea I

Teren

Nr cadastral	Suprafaţa (mp)*	Observaţii / Referinţe
	2.337	

* Suprafaţa este determinată in planul de proiecţie Stereo 70.

DETALII LINIARE IMOBIL



Date referitoare la teren

Crt	Categorie folosință	Intra vilan	Suprafaţa (mp)	Tarla	Parcelă	Nr. topo	Observaţii / Referinţe
1	neproductiv	NU	2.337	-	-	-	

Lungime Segmente
1) Valorile lungimilor segmentelor sunt obţinute din proiecţie în plan.

Punct început	X / Y	Punct sfârşit	X / Y	Lungime segment (** (m)
1	372.893,108 529.770,683	2	372.896,535 529.791,578	21.174
2	372.896,535 529.791,578	3	372.888,078 529.794,263	8.873
3	372.888,078 529.794,263	4	372.877,444 529.797,394	11.085
4	372.877,444 529.797,394	5	372.865,934 529.798,165	11.536
5	372.865,934 529.798,165	6	372.825,268 529.800,888	40.757

Document care conține date cu caracter personal, protejat de prevederile Regulamentului (UE) nr. 679/2016 și Legii 190/2018

Punct început	X / Y	Punct sfârşit	X / Y	Lungime segment (** (m)
6	372.825,268 529.800,888	7	372.811,945 529.802,544	13.426
7	372.811,945 529.802,544	8	372.811,879 529.770,315	32.229
8	372.811,879 529.770,315	9	372.840,598 529.770,38	28.719
9	372.840,598 529.770,38	1	372.893,108 529.770,683	52.511

** Lungimile segmentelor sunt determinate în planul de proiecţie Stereo 70 şi sunt rotunjite la 1 milimetru.
*** Distanţa dintre puncte este formată din segmente cumulate ce sunt mai mici decât valoarea 1 milimetru.

DATE DESPRE IMOBILUL NR. 135008

Oficiul de Cadastru şi Publicitate Imobiliară ALBA
Biroul de Cadastru şi Publicitate Imobiliară Campeni

A. Partea I. Descrierea imobilului

TEREN Extravilan

Adresa: Jud. Alba

Nr. Crt	Nr cadastral Nr. topografic	Suprafaţa* (mp)	Observaţii / Referinţe
A1		1.960	Sector cadastral:135 Teren neimprejmuit;

B. Partea II. Proprietari şi acte

Inscrieri privitoare la dreptul de proprietate şi alte drepturi reale		Referinţe
/		
Act Administrativ nr. 6, din 21/01/2013 emis de PRIMARIA COMUNEI MOGOS (Inventarul bunurilor care apartin domeniului public al Comunei Mogos (Parte din pozitia 39));		
B1	Intabulare, drept de PROPRIETATE, dobandit prin Lege, cota actuala 1/1	A1
	1) **COMUNA MOGOS - DOMENIUL PUBLIC**, CIF:4562460	

C. Partea III. SARCINI .

Inscrieri privind dezmembramintele dreptului de proprietate, drepturi reale de garanţie şi sarcini	Referinţe
NU SUNT	

Document care conține date cu caracter personal, protejat de prevederile Regulamentului (UE) nr. 679/2016 și Legii 190/2018

Anexa Nr. 1 La Partea I

Teren

Nr cadastral	Suprafaţa (mp)*	Observaţii / Referinţe
	1.960	

* Suprafaţa este determinată in planul de proiecţie Stereo 70.

DETALII LINIARE IMOBIL

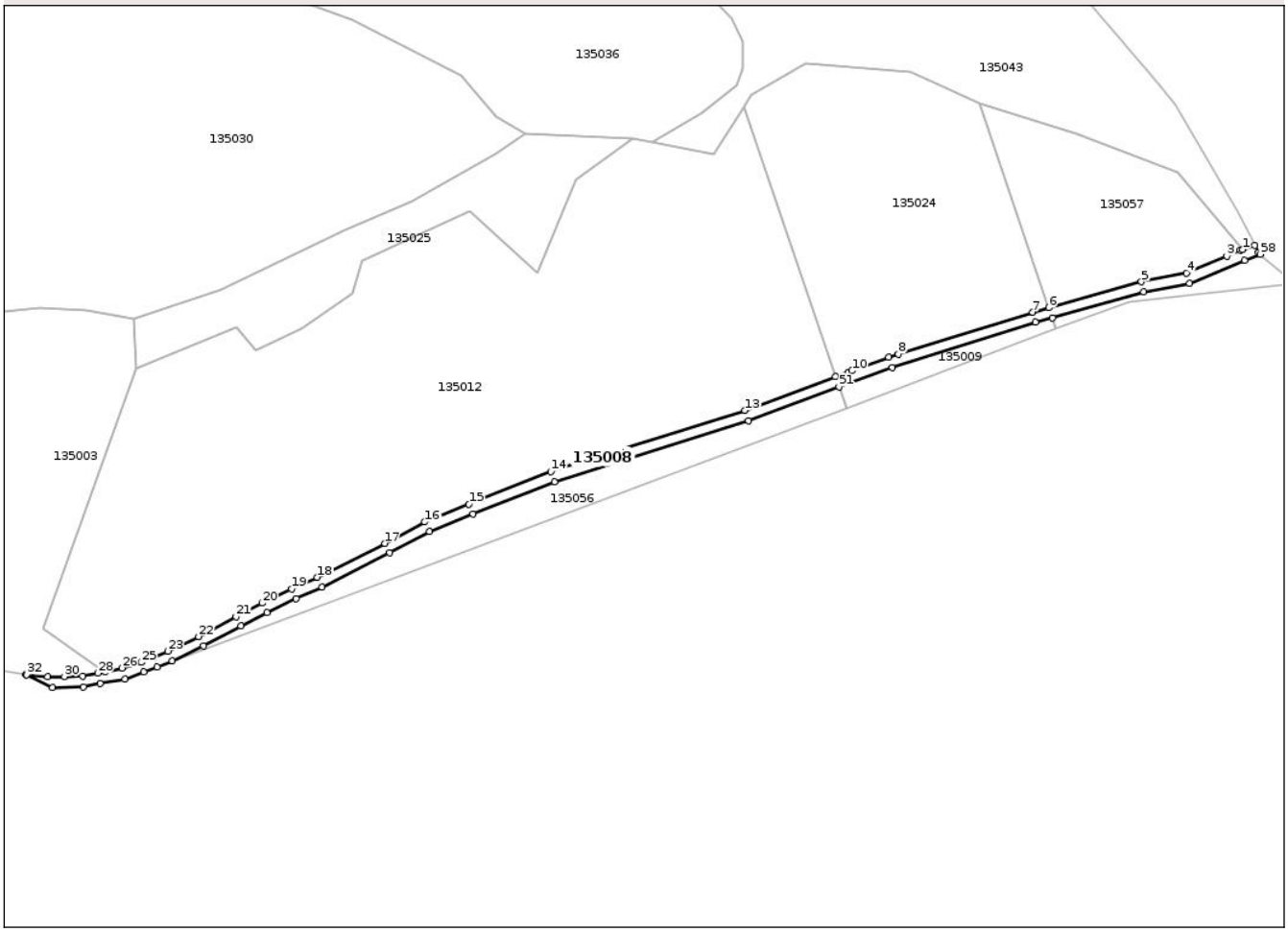

Date referitoare la teren

Crt	Categorie folosință	Intra vilan	Suprafaţa (mp)	Tarla	Parcelă	Nr. topo	Observaţii / Referinţe
1	drum	NU	1.960	-	-	-	

Lungime Segmente

1) Valorile lungimilor segmentelor sunt obţinute din proiecţie în plan.

Punct început	X / Y	Punct sfârşit	X / Y	Lungime segment
1	373.968,318 529.869,669	2	373.967,335 529.869,342	1.036
4	373.946,906 529.860,764	5	373.929,91 529.857,504	17.306
7	373.888,879 529.846,008	8	373.838,097 529.830,158	53.198
10	373.820,599 529.823,895	11	373.819,064 529.823,327	1.637
13	373.780,13 529.808,926	14	373.706,807 529.785,812	76.88
16	373.659,22 529.766,808	17	373.644,148 529.758,768	17.082

Punct început	X / Y	Punct sfârşit	X / Y	Lungime segment
2	373.967,335 529.869,342	3	373.962,266 529.867,214	5.498
5	373.929,91 529.857,504	6	373.894,975 529.847,716	36.28
8	373.838,097 529.830,158	9	373.834,458 529.829,022	3.813
11	373.819,064 529.823,327	12	373.814,376 529.821,593	4.998
14	373.706,807 529.785,812	15	373.675,835 529.773,633	33.28
17	373.644,148 529.758,768	18	373.618,577 529.745,96	28.6

Punct început	X / Y	Punct sfârşit	X / Y	Lungime segment
3	373.962,266 529.867,214	4	373.946,906 529.860,764	16.66
6	373.894,975 529.847,716	7	373.888,879 529.846,008	6.33
9	373.834,458 529.829,022	10	373.820,599 529.823,895	14.777
12	373.814,376 529.821,593	13	373.780,13 529.808,926	36.514
15	373.675,835 529.773,633	16	373.659,22 529.766,808	17.962
18	373.618,577 529.745,96	19	373.608,794 529.741,59	10.714

Document care conține date cu caracter personal, protejat de prevederile Regulamentului (UE) nr. 679/2016 și Legii 190/2018

Punct început	X / Y	Punct sfârşit	X / Y	Lungime segment
19	373.608,794 529.741,59	20	373.597,647 529.736,198	12.383
22	373.573,678 529.723,592	23	373.562,069 529.718,061	12.859
25	373.552,119 529.713,809	26	373.544,793 529.711,738	7.613
28	373.535,627 529.709,761	29	373.529,79 529.708,631	5.945
31	373.516,637 529.708,404	32	373.508,711 529.709,225	7.969
34	373.518,534 529.704,436	35	373.530,208 529.704,637	11.675
37	373.545,866 529.707,573	38	373.552,988 529.710,246	7.607
40	373.563,787 529.714,299	41	373.575,476 529.720,018	13.013
43	373.599,44 529.732,622	44	373.610,481 529.737,963	12.265
46	373.645,986 529.755,214	47	373.660,926 529.763,185	16.933
49	373.708,142 529.782,039	50	373.781,426 529.805,14	76.839
52	373.835,748 529.825,234	53	373.890,015 529.842,172	56.848
55	373.930,828 529.853,607	56	373.948,069 529.856,914	17.556
58	373.974,847 529.867,862	59	373.974,052 529.868,544	1.048

Punct început	X / Y	Punct sfârşit	X / Y	Lungime segment
20	373.597,647 529.736,198	21	373.587,878 529.731,126	11.007
23	373.562,069 529.718,061	24	373.556,619 529.715,516	6.015
26	373.544,793 529.711,738	27	373.538,327 529.710,344	6.614
29	373.529,79 529.708,631	30	373.523,045 529.708,514	6.746
32	373.508,711 529.709,225	33	373.508,44 529.709,264	0.274
35	373.530,208 529.704,637	36	373.536,429 529.705,842	6.336
38	373.552,988 529.710,246	39	373.558,011 529.712,132	5.365
41	373.575,476 529.720,018	42	373.589,737 529.727,584	16.143
44	373.610,481 529.737,963	45	373.620,289 529.742,344	10.742
47	373.660,926 529.763,185	48	373.677,327 529.769,921	17.731
50	373.781,426 529.805,14	51	373.815,672 529.817,808	36.514
53	373.890,015 529.842,172	54	373.896,272 529.843,925	6.499
56	373.948,069 529.856,914	57	373.968,884 529.865,654	22.575
59	373.974,052 529.868,544	60	373.972,772 529.871,15	2.903

Punct început	X / Y	Punct sfârşit	X / Y	Lungime segment
21	373.587,878 529.731,126	22	373.573,678 529.723,592	16.075
24	373.556,619 529.715,516	25	373.552,119 529.713,809	4.813
27	373.538,327 529.710,344	28	373.535,627 529.709,761	2.763
30	373.523,045 529.708,514	31	373.516,637 529.708,404	6.409
33	373.508,44 529.709,264	34	373.518,534 529.704,436	11.19
36	373.536,429 529.705,842	37	373.545,866 529.707,573	9.594
39	373.558,011 529.712,132	40	373.563,787 529.714,299	6.169
42	373.589,737 529.727,584	43	373.599,44 529.732,622	10.933
45	373.620,289 529.742,344	46	373.645,986 529.755,214	28.74
48	373.677,327 529.769,921	49	373.708,142 529.782,039	33.112
51	373.815,672 529.817,808	52	373.835,748 529.825,234	21.405
54	373.896,272 529.843,925	55	373.930,828 529.853,607	35.886
57	373.968,884 529.865,654	58	373.974,847 529.867,862	6.359
60	373.972,772 529.871,15	1	373.968,318 529.869,669	4.693

**** Lungimile segmentelor sunt determinate în planul de proiecţie Stereo 70 şi sunt rotunjite la 1 milimetru.**
***** Distanţa dintre puncte este formată din segmente cumulate ce sunt mai mici decât valoarea 1 milimetru.**

Document care conține date cu caracter personal, protejat de prevederile Regulamentului (UE) nr. 679/2016 și Legii 190/2018

DATE DESPRE IMOBILUL NR. 135009

Oficiul de Cadastru şi Publicitate Imobiliară ALBA
Biroul de Cadastru şi Publicitate Imobiliară Campeni

A. Partea I. Descrierea imobilului

TEREN Extravilan

Adresa: Jud. Alba

Nr. Crt	Nr cadastral Nr. topografic	Suprafaţa* (mp)	Observaţii / Referinţe
A1		590	Sector cadastral:135 Teren neimprejmuit;

B. Partea II. Proprietari şi acte

Inscrieri privitoare la dreptul de proprietate şi alte drepturi reale		Referinţe
/		
Act Administrativ nr. 14265/505, din 11/07/2018 emis de CJPSDPAT ALBA (titlu de proprietate);		
B1	Intabulare, drept de PROPRIETATE, dobandit prin Construire, cota actuala 1/1	A1
	1) **SULAREA VALER** 2) **AVRAM VICTORIA** 3) **SULAREA SILVESTRU**	

C. Partea III. SARCINI .

Inscrieri privind dezmembramintele dreptului de proprietate, drepturi reale de garanţie şi sarcini	Referinţe
NU SUNT	

Document care conține date cu caracter personal, protejat de prevederile Regulamentului (UE) nr. 679/2016 și Legii 190/2018

Anexa Nr. 1 La Partea I

Teren

Nr cadastral	Suprafaţa (mp)*	Observaţii / Referinţe
	590	

* Suprafaţa este determinată in planul de proiecţie Stereo 70.

DETALII LINIARE IMOBIL

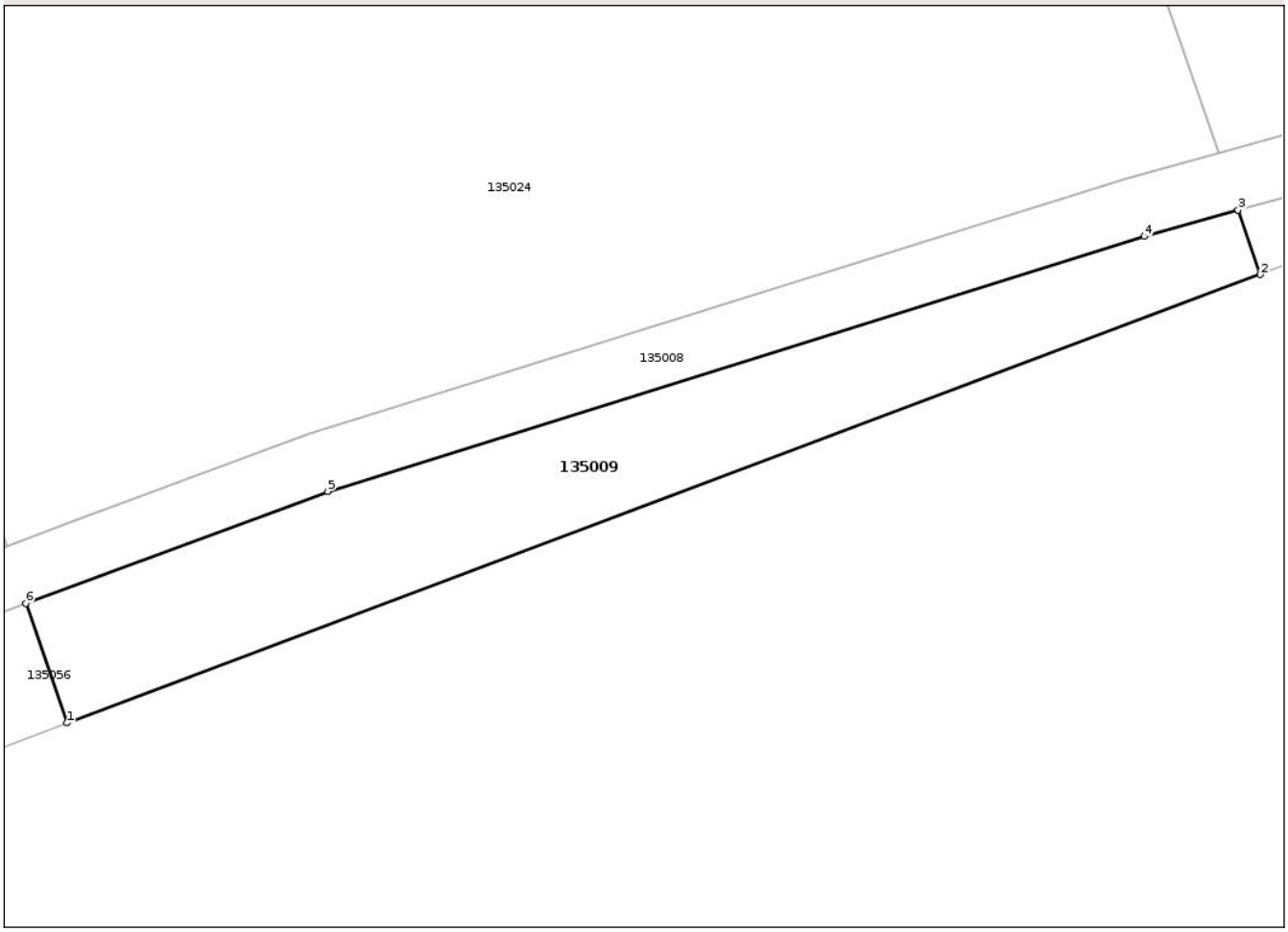

Date referitoare la teren

Crt	Categorie folosință	Intra vilan	Suprafaţa (mp)	Tarla	Parcelă	Nr. topo	Observaţii / Referinţe
1	padure	NU	590	1441	247/2	-	DIFERENTA DE SUPRAFATA FATA DE PARCELA DIN T.P. SE GASESTE LA ID 135024

Lungime Segmente

1) Valorile lungimilor segmentelor sunt obţinute din proiecţie în plan.

Punct început	X / Y	Punct sfârşit	X / Y	Lungime segment (** (m)
1	373.818,394 529.809,858	2	373.897,74 529.839,638	84.75
2	373.897,74 529.839,638	3	373.896,272 529.843,925	4.532
3	373.896,272 529.843,925	4	373.890,015 529.842,172	6.499
4	373.890,015 529.842,172	5	373.835,748 529.825,234	56.848
5	373.835,748 529.825,234	6	373.815,672 529.817,808	21.405

Document care conține date cu caracter personal, protejat de prevederile Regulamentului (UE) nr. 679/2016 și Legii 190/2018

Punct început	X / Y	Punct sfârşit	X / Y	Lungime segment (** (m)
6	373.815,672 529.817,808	1	373.818,394 529.809,858	8.403

** Lungimile segmentelor sunt determinate în planul de proiecţie Stereo 70 şi sunt rotunjite la 1 milimetru.
*** Distanţa dintre puncte este formată din segmente cumulate ce sunt mai mici decât valoarea 1 milimetru.

Document care conține date cu caracter personal, protejat de prevederile Regulamentului (UE) nr. 679/2016 și Legii 190/2018

DATE DESPRE IMOBILUL NR. 135010

Oficiul de Cadastru şi Publicitate Imobiliară ALBA
Biroul de Cadastru şi Publicitate Imobiliară Campeni

A. Partea I. Descrierea imobilului

TEREN Extravilan

Adresa: Jud. Alba

Nr. Crt	Nr cadastral Nr. topografic	Suprafaţa* (mp)	Observaţii / Referinţe
A1		679	Sector cadastral:135 Teren neimprejmuit;

B. Partea II. Proprietari şi acte

Inscrieri privitoare la dreptul de proprietate şi alte drepturi reale		Referinţe
/		
Act Normativ nr. 7, din 13/03/1996 emis de PARLAMENTUL ROMANIEI;		
B1	Inscrierea posesiei, drept de PROPRIETATE, dobandit prin Lege, cota actuala 1/1	A1
	1) **NEIDENTIFICAT NEIDENTIFICAT**	
B2	SE NOTEAZA MENTIUNEA DE PROPRIETAR NEIDENTIFICAT	A1

C. Partea III. SARCINI .

Inscrieri privind dezmembramintele dreptului de proprietate, drepturi reale de garanţie şi sarcini	Referinţe
NU SUNT	

Document care conține date cu caracter personal, protejat de prevederile Regulamentului (UE) nr. 679/2016 și Legii 190/2018

Anexa Nr. 1 La Partea I

Teren

Nr cadastral	Suprafaţa (mp)*	Observaţii / Referinţe
	679	

* Suprafaţa este determinată in planul de proiecţie Stereo 70.

DETALII LINIARE IMOBIL

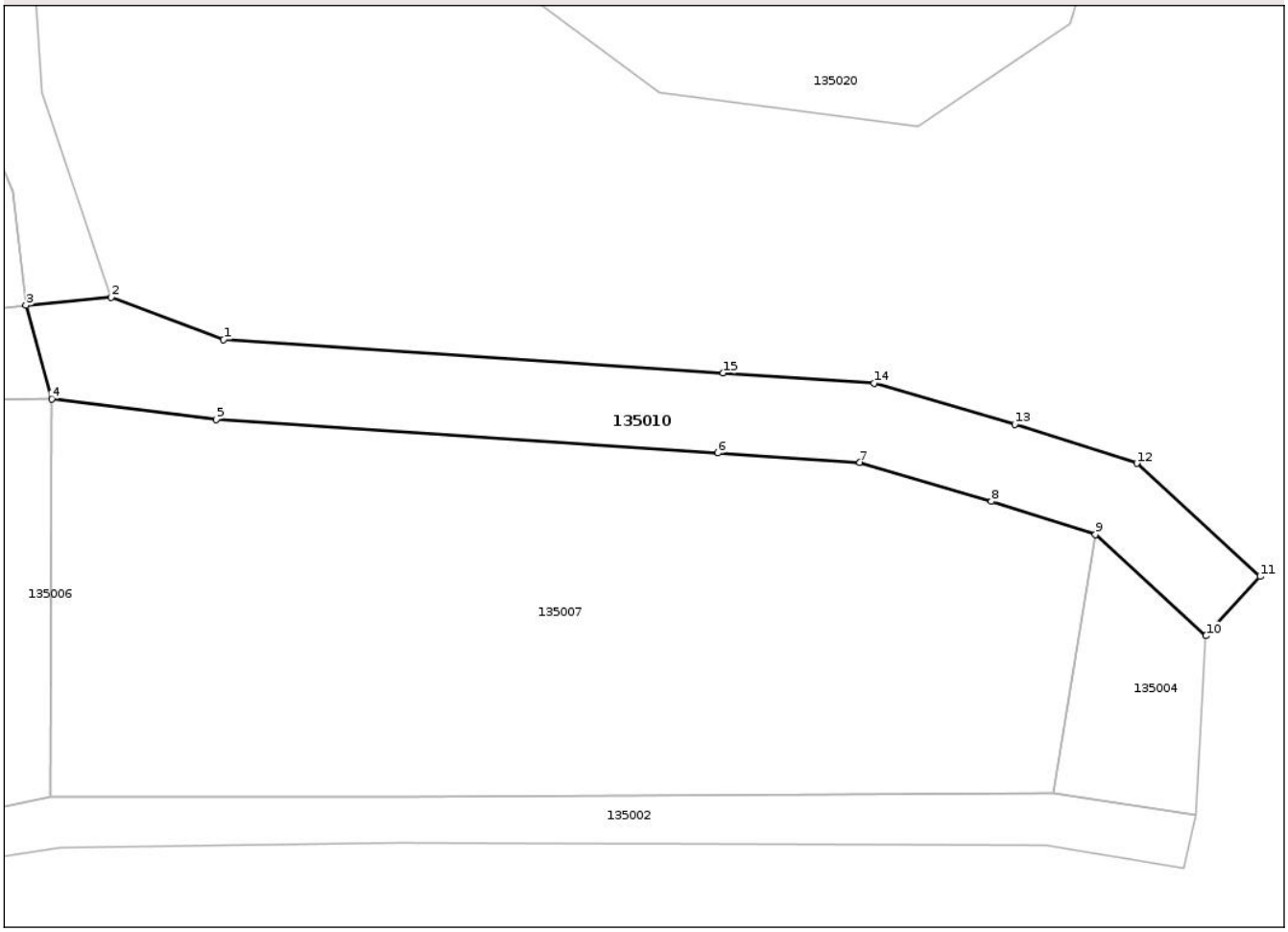

Date referitoare la teren

Crt	Categorie folosință	Intra vilan	Suprafaţa (mp)	Tarla	Parcelă	Nr. topo	Observaţii / Referinţe
1	ape curgatoare	NU	679	-	-	-	

Lungime Segmente
1) Valorile lungimilor segmentelor sunt obţinute din proiecţie în plan.

Punct început	X / Y	Punct sfârşit	X / Y	Lungime segment (** (m)
1	372.825,886 529.807,361	2	372.816,773 529.810,784	9.735
2	372.816,773 529.810,784	3	372.809,862 529.810,116	6.942
3	372.809,862 529.810,116	4	372.811,945 529.802,544	7.853
4	372.811,945 529.802,544	5	372.825,268 529.800,888	13.426
5	372.825,268 529.800,888	6	372.865,934 529.798,165	40.757

Document care conține date cu caracter personal, protejat de prevederile Regulamentului (UE) nr. 679/2016 și Legii 190/2018

Punct început	X / Y	Punct sfârşit	X / Y	Lungime segment (** (m)
6	372.865,934 529.798,165	7	372.877,444 529.797,394	11.536
7	372.877,444 529.797,394	8	372.888,078 529.794,263	11.085
8	372.888,078 529.794,263	9	372.896,535 529.791,578	8.873
9	372.896,535 529.791,578	10	372.905,487 529.783,379	12.139
10	372.905,487 529.783,379	11	372.909,877 529.788,172	6.5
11	372.909,877 529.788,172	12	372.899,868 529.797,34	13.573
12	372.899,868 529.797,34	13	372.889,98 529.800,479	10.375
13	372.889,98 529.800,479	14	372.878,593 529.803,832	11.87
14	372.878,593 529.803,832	15	372.866,368 529.804,65	12.252
15	372.866,368 529.804,65	1	372.825,886 529.807,361	40.573

** Lungimile segmentelor sunt determinate în planul de proiecţie Stereo 70 şi sunt rotunjite la 1 milimetru.
*** Distanţa dintre puncte este formată din segmente cumulate ce sunt mai mici decât valoarea 1 milimetru.

Document care conține date cu caracter personal, protejat de prevederile Regulamentului (UE) nr. 679/2016 și Legii 190/2018

DATE DESPRE IMOBILUL NR. 135011

Oficiul de Cadastru şi Publicitate Imobiliară ALBA
Biroul de Cadastru şi Publicitate Imobiliară Campeni

A. Partea I. Descrierea imobilului

TEREN Extravilan

Adresa: Jud. Alba

Nr. Crt	Nr cadastral Nr. topografic	Suprafaţa* (mp)	Observaţii / Referinţe
A1		9.739	Sector cadastral:135 Teren neimprejmuit;

B. Partea II. Proprietari şi acte

Inscrieri privitoare la dreptul de proprietate şi alte drepturi reale		Referinţe
/		
Act Normativ nr. 7, din 13/03/1996 emis de PARLAMENTUL ROMANIEI;		
B1	Intabulare, drept de PROPRIETATE, dobandit prin Lege, cota actuala 1/1	A1
	1) **NEIDENTIFICAT NEIDENTIFICAT**	
Act Administrativ nr. 4062, din 22/09/2025 emis de PRIMARIA COMUNEI MOGOS;		
B2	SE NOTEAZA POSESIA FAPTICA IN FAVOAREA NUMITEI	A1
	1) **MICLEA MARIOARA**	

C. Partea III. SARCINI .

Inscrieri privind dezmembramintele dreptului de proprietate, drepturi reale de garanţie şi sarcini	Referinţe
NU SUNT	

Document care conține date cu caracter personal, protejat de prevederile Regulamentului (UE) nr. 679/2016 și Legii 190/2018

Anexa Nr. 1 La Partea I

Teren

Nr cadastral	Suprafaţa (mp)*	Observaţii / Referinţe
	9.739	

* Suprafaţa este determinată in planul de proiecţie Stereo 70.

DETALII LINIARE IMOBIL

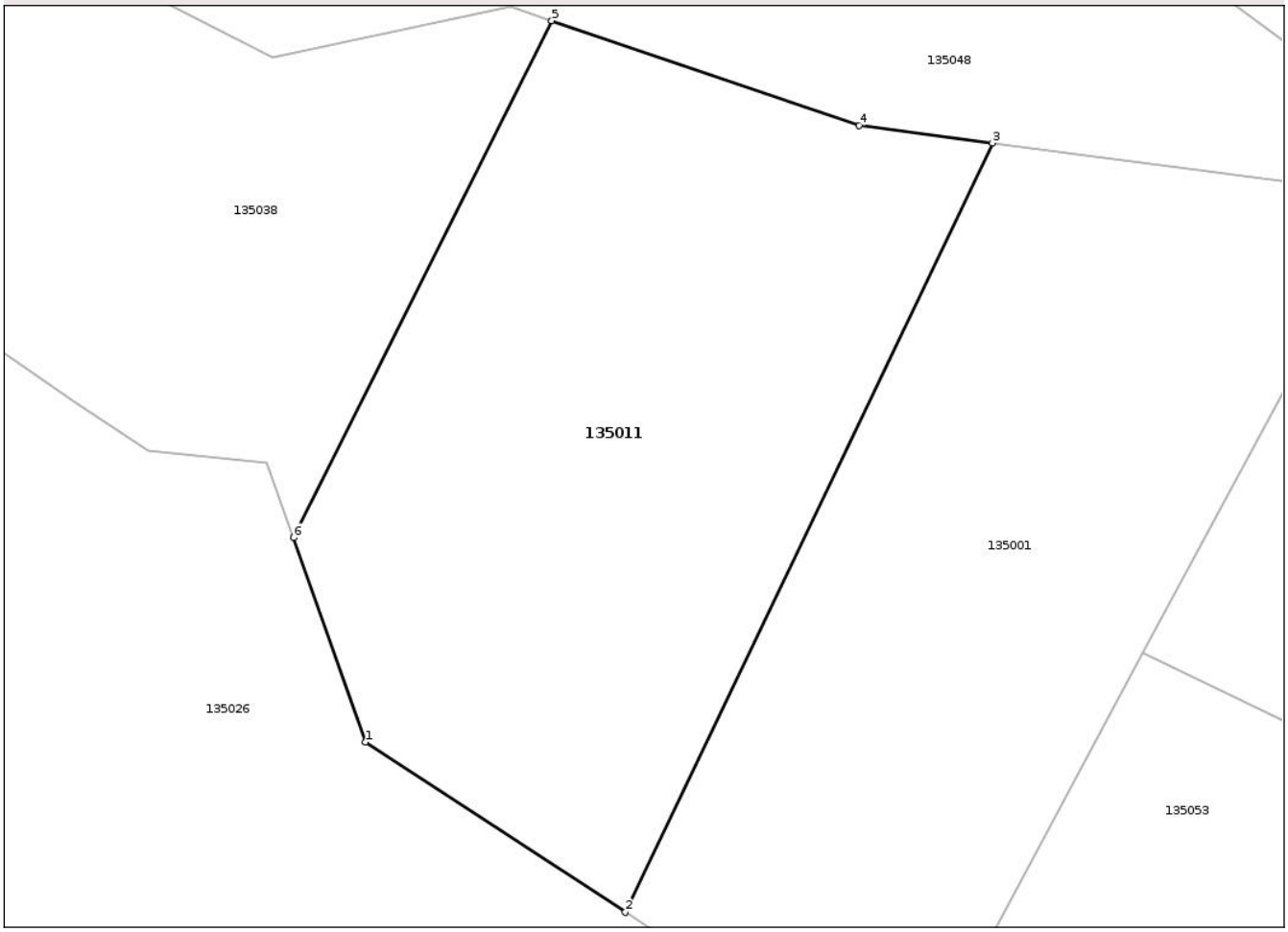

Date referitoare la teren

Crt	Categorie folosință	Intra vilan	Suprafaţa (mp)	Tarla	Parcelă	Nr. topo	Observaţii / Referinţe
1	pasune	NU	9.739	-	-	-	

Lungime Segmente
1) Valorile lungimilor segmentelor sunt obţinute din proiecţie în plan.

Punct început	X / Y	Punct sfârşit	X / Y	Lungime segment (** (m)
1	373.245,531 529.916,201	2	373.289,387 529.887,512	52.406
2	373.289,387 529.887,512	3	373.351,364 530.017,208	143.743
3	373.351,364 530.017,208	4	373.328,889 530.020,19	22.672
4	373.328,889 530.020,19	5	373.276,96 530.037,816	54.838
5	373.276,96 530.037,816	6	373.233,411 529.950,663	97.427

Document care conține date cu caracter personal, protejat de prevederile Regulamentului (UE) nr. 679/2016 și Legii 190/2018

Punct început	X / Y	Punct sfârşit	X / Y	Lungime segment (** (m)
6	373.233,411 529.950,663	1	373.245,531 529.916,201	36.532

** Lungimile segmentelor sunt determinate în planul de proiecţie Stereo 70 şi sunt rotunjite la 1 milimetru.
*** Distanţa dintre puncte este formată din segmente cumulate ce sunt mai mici decât valoarea 1 milimetru.

Document care conține date cu caracter personal, protejat de prevederile Regulamentului (UE) nr. 679/2016 și Legii 190/2018

DATE DESPRE IMOBILUL NR. 135012

Oficiul de Cadastru şi Publicitate Imobiliară ALBA
Biroul de Cadastru şi Publicitate Imobiliară Campeni

A. Partea I. Descrierea imobilului

TEREN Extravilan

Adresa: Jud. Alba

Nr. Crt	Nr cadastral Nr. topografic	Suprafaţa* (mp)	Observaţii / Referinţe
A1		28.133	Sector cadastral:135 Teren neimprejmuit;

B. Partea II. Proprietari şi acte

Inscrieri privitoare la dreptul de proprietate şi alte drepturi reale		Referinţe
/		
Act Administrativ nr. 9249/381, din 28/12/2005 emis de CJPSDPAT ALBA (titlu de proprietate);		
B1	Intabulare, drept de PROPRIETATE, dobandit prin Reconstituire, cota actuala 1/1	A1
	1) **NEGRU SILVESTRU** 2) **NEGRU AUREL** DEFUNCT:Da 3) **NEGRU IOAN** 4) **NEGRU VIORICA** 5) **CRISTEA SABINA** 6) **MICLEA MARIA** 7) **BÎRLEA AURELIA** 8) **LICIU CRUCIŢA** 9) **MARIAN IOANA**	

C. Partea III. SARCINI .

Inscrieri privind dezmembramintele dreptului de proprietate, drepturi reale de garanţie şi sarcini	Referinţe
NU SUNT	

Anexa Nr. 1 La Partea I

Teren

Nr cadastral	Suprafaţa (mp)*	Observaţii / Referinţe
	28.133	

* Suprafaţa este determinată in planul de proiecţie Stereo 70.

DETALII LINIARE IMOBIL

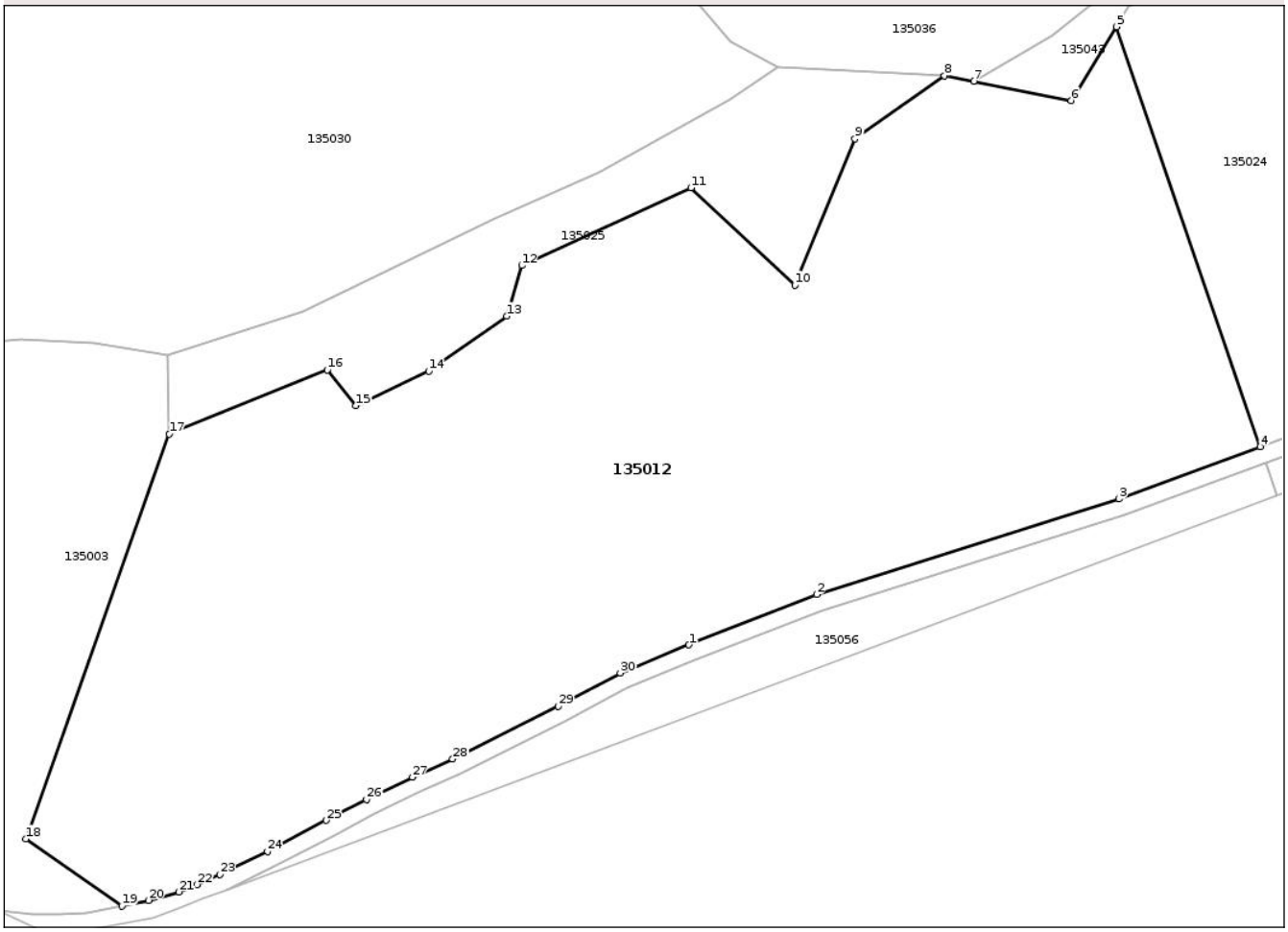

Date referitoare la teren

Crt	Categorie folosință	Intra vilan	Suprafaţa (mp)	Tarla	Parcelă	Nr. topo	Observaţii / Referinţe
1	padure	NU	28.133	-	247/1	-	DIFERENTA DE SUPRAFATA FATA DE PARCELA DIN T.P. SE GASESTE LA ID 135056

Lungime Segmente

1) Valorile lungimilor segmentelor sunt obţinute din proiecţie în plan.

Punct început	X / Y	Punct sfârşit	X / Y	Lungime segment (** (m)
1	373.675,835 529.773,633	2	373.706,807 529.785,812	33.28
3	373.780,13 529.808,926	4	373.814,376 529.821,593	36.514
5	373.779,551 529.923,318	6	373.768,545 529.905,478	20.962
7	373.744,892 529.910,108	8	373.737,815 529.911,493	7.211
9	373.716,081 529.896,169	10	373.701,559 529.860,764	38.268

Punct început	X / Y	Punct sfârşit	X / Y	Lungime segment (** (m)
2	373.706,807 529.785,812	3	373.780,13 529.808,926	76.88
4	373.814,376 529.821,593	5	373.779,551 529.923,318	107.521
6	373.768,545 529.905,478	7	373.744,892 529.910,108	24.102
8	373.737,815 529.911,493	9	373.716,081 529.896,169	26.593
10	373.701,559 529.860,764	11	373.676,335 529.884,3	34.499

Document care conține date cu caracter personal, protejat de prevederile Regulamentului (UE) nr. 679/2016 și Legii 190/2018

Punct început	X / Y	Punct sfârşit	X / Y	Lungime segment (** (m)
11	373.676,335 529.884,3	12	373.635,34 529.865,52	45.092
13	373.631,656 529.853,229	14	373.612,766 529.839,892	23.124
15	373.595,151 529.831,577	16	373.588,15 529.840,185	11.096
17	373.549,883 529.824,673	18	373.515,094 529.726,613	104.048
19	373.538,327 529.710,344	20	373.544,793 529.711,738	6.614
21	373.552,119 529.713,809	22	373.556,619 529.715,516	4.813
23	373.562,069 529.718,061	24	373.573,678 529.723,592	12.859
25	373.587,878 529.731,126	26	373.597,647 529.736,198	11.007
27	373.608,794 529.741,59	28	373.618,577 529.745,96	10.714
29	373.644,148 529.758,768	30	373.659,22 529.766,808	17.082

Punct început	X / Y	Punct sfârşit	X / Y	Lungime segment (** (m)
12	373.635,34 529.865,52	13	373.631,656 529.853,229	12.831
14	373.612,766 529.839,892	15	373.595,151 529.831,577	19.479
16	373.588,15 529.840,185	17	373.549,883 529.824,673	41.291
18	373.515,094 529.726,613	19	373.538,327 529.710,344	28.363
20	373.544,793 529.711,738	21	373.552,119 529.713,809	7.613
22	373.556,619 529.715,516	23	373.562,069 529.718,061	6.015
24	373.573,678 529.723,592	25	373.587,878 529.731,126	16.075
26	373.597,647 529.736,198	27	373.608,794 529.741,59	12.383
28	373.618,577 529.745,96	29	373.644,148 529.758,768	28.6
30	373.659,22 529.766,808	1	373.675,835 529.773,633	17.962

** Lungimile segmentelor sunt determinate în planul de proiecţie Stereo 70 şi sunt rotunjite la 1 milimetru.
*** Distanţa dintre puncte este formată din segmente cumulate ce sunt mai mici decât valoarea 1 milimetru.

Document care conține date cu caracter personal, protejat de prevederile Regulamentului (UE) nr. 679/2016 și Legii 190/2018

DATE DESPRE IMOBILUL NR. 135014

Oficiul de Cadastru şi Publicitate Imobiliară ALBA
Biroul de Cadastru şi Publicitate Imobiliară Campeni

A. Partea I. Descrierea imobilului

TEREN Extravilan

Adresa: Jud. Alba

Nr. Crt	Nr cadastral Nr. topografic	Suprafaţa* (mp)	Observaţii / Referinţe
A1		2.769	Sector cadastral:135 Teren neimprejmuit;

B. Partea II. Proprietari şi acte

Inscrieri privitoare la dreptul de proprietate şi alte drepturi reale		Referinţe
/		
Act Normativ nr. 7, din 13/03/1996 emis de PARLAMENTUL ROMANIEI;		
B1	Intabulare, drept de PROPRIETATE, dobandit prin Lege, cota actuala 1/1	A1
	1) **NEIDENTIFICAT NEIDENTIFICAT**	
Act Administrativ nr. 4062, din 22/09/2025 emis de PRIMARIA COMUNEI MOGOS;		
B2	SE NOTEAZA POSESIA FAPTICA IN FAVOAREA NUMITEI	A1
	1) **NEGRU MARIA**	

C. Partea III. SARCINI .

Inscrieri privind dezmembramintele dreptului de proprietate, drepturi reale de garanţie şi sarcini	Referinţe
NU SUNT	

Document care conține date cu caracter personal, protejat de prevederile Regulamentului (UE) nr. 679/2016 și Legii 190/2018

Anexa Nr. 1 La Partea I

Teren

Nr cadastral	Suprafaţa (mp)*	Observaţii / Referinţe
	2.769	

* Suprafaţa este determinată in planul de proiecţie Stereo 70.

DETALII LINIARE IMOBIL

Date referitoare la teren

Crt	Categorie folosință	Intra vilan	Suprafaţa (mp)	Tarla	Parcelă	Nr. topo	Observaţii / Referinţe
1	faneata	NU	2.769	-	-	-	

Lungime Segmente
1) Valorile lungimilor segmentelor sunt obţinute din proiecţie în plan.

Punct început	X / Y	Punct sfârşit	X / Y	Lungime segment (** (m)
1	372.173,876 529.871,63	2	372.155,45 529.863,146	20.285
2	372.155,45 529.863,146	3	372.139,016 529.853,273	19.172
3	372.139,016 529.853,273	4	372.128,704 529.847,127	12.005
4	372.128,704 529.847,127	5	372.113,104 529.839,774	17.246
5	372.113,104 529.839,774	6	372.096,214 529.829,485	19.777

Document care conține date cu caracter personal, protejat de prevederile Regulamentului (UE) nr. 679/2016 și Legii 190/2018

Punct început	X / Y	Punct sfârşit	X / Y	Lungime segment (** (m)
6	372.096,214 529.829,485	7	372.077,852 529.803,317	31.968
7	372.077,852 529.803,317	8	372.086,746 529.800,158	9.438
8	372.086,746 529.800,158	9	372.093,162 529.798,666	6.587
9	372.093,162 529.798,666	10	372.101,823 529.802,224	9.363
10	372.101,823 529.802,224	11	372.114,593 529.809,598	14.746
11	372.114,593 529.809,598	12	372.127,142 529.817,986	15.094
12	372.127,142 529.817,986	13	372.143,327 529.828,283	19.183
13	372.143,327 529.828,283	14	372.156,473 529.834,686	14.622
14	372.156,473 529.834,686	15	372.178,627 529.840,733	22.964
15	372.178,627 529.840,733	16	372.185,52 529.842,255	7.059
16	372.185,52 529.842,255	1	372.173,876 529.871,63	31.599

** Lungimile segmentelor sunt determinate în planul de proiecţie Stereo 70 şi sunt rotunjite la 1 milimetru.
*** Distanţa dintre puncte este formată din segmente cumulate ce sunt mai mici decât valoarea 1 milimetru.

Document care conține date cu caracter personal, protejat de prevederile Regulamentului (UE) nr. 679/2016 și Legii 190/2018

DATE DESPRE IMOBILUL NR. 135018

Oficiul de Cadastru şi Publicitate Imobiliară ALBA
Biroul de Cadastru şi Publicitate Imobiliară Campeni

A. Partea I. Descrierea imobilului

TEREN Extravilan

Adresa: Jud. Alba

Nr. Crt	Nr cadastral Nr. topografic	Suprafaţa* (mp)	Observaţii / Referinţe
A1		1.672	Sector cadastral:135 Teren neimprejmuit;

B. Partea II. Proprietari şi acte

Inscrieri privitoare la dreptul de proprietate şi alte drepturi reale		Referinţe
/		
Act Administrativ nr. 6, din 21/01/2013 emis de PRIMARIA COMUNEI MOGOS (Inventarul bunurilor care apartin domeniului public al Comunei MogosInventarul bunurilor care apartin domeniului public al Comunei Mogos (Parte din pozitia 39));		
B1	Intabulare, drept de PROPRIETATE, dobandit prin Lege, cota actuala 1/1	A1
	1) **COMUNA MOGOS - DOMENIU PUBLIC** , CIF:4562460	

C. Partea III. SARCINI .

Inscrieri privind dezmembramintele dreptului de proprietate, drepturi reale de garanţie şi sarcini	Referinţe
NU SUNT	

Document care conține date cu caracter personal, protejat de prevederile Regulamentului (UE) nr. 679/2016 și Legii 190/2018

Anexa Nr. 1 La Partea I

Teren

Nr cadastral	Suprafaţa (mp)*	Observaţii / Referinţe
	1.672	

* Suprafaţa este determinată in planul de proiecţie Stereo 70.

DETALII LINIARE IMOBIL

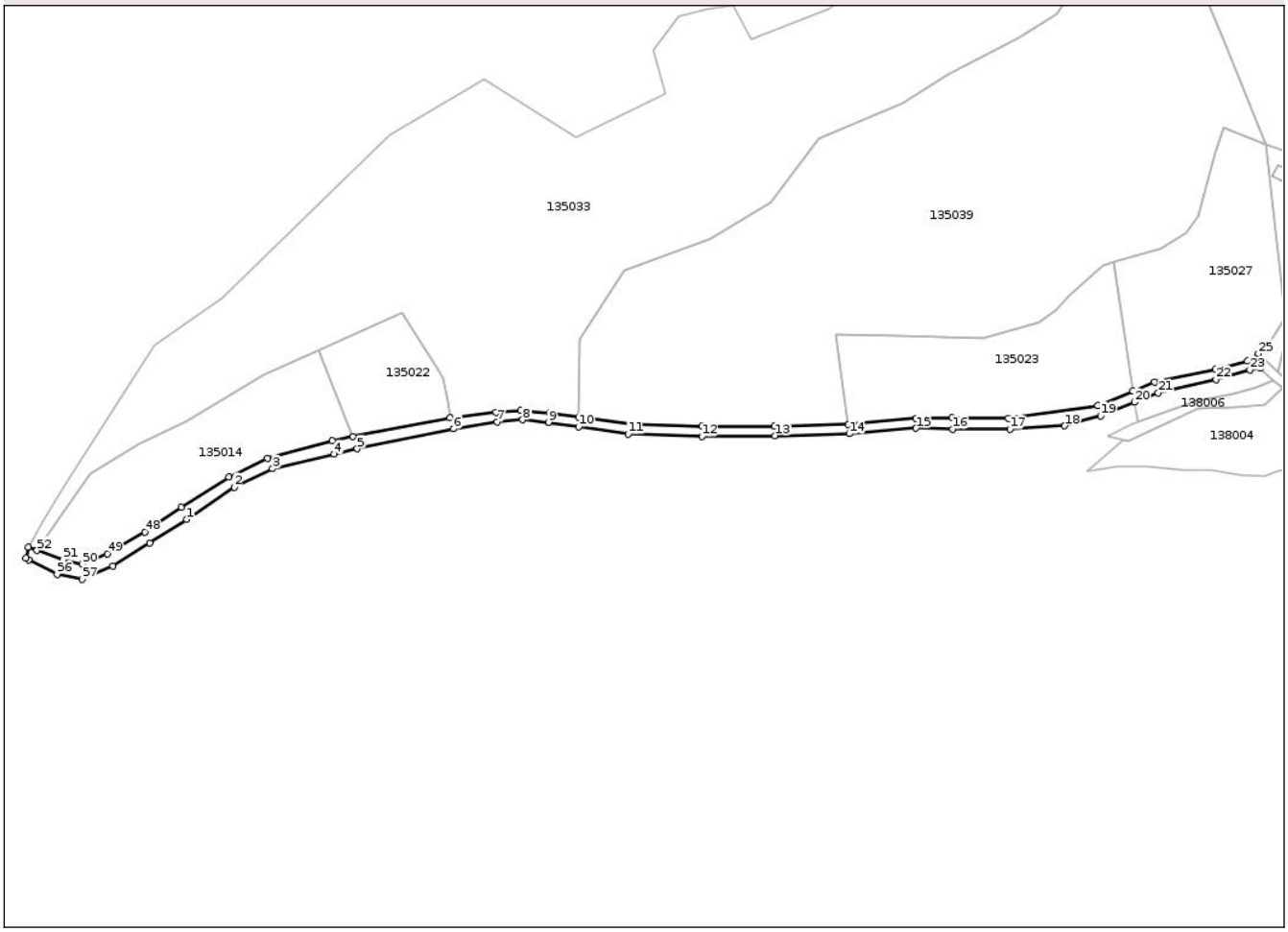

Date referitoare la teren

Crt	Categorie folosință	Intra vilan	Suprafaţa (mp)	Tarla	Parcelă	Nr. topo	Observaţii / Referinţe
1	drum	NU	1.672	-	-	-	

Lungime Segmente

1) Valorile lungimilor segmentelor sunt obţinute din proiecţie în plan.

Punct început	X / Y	Punct sfârşit	X / Y	Lungime segment
1	372.129,007 529.813,916	2	372.145,119 529.824,915	19.508
4	372.179,282 529.836,13	5	372.187,119 529.837,988	8.054
7	372.234,814 529.847,111	8	372.243,552 529.847,862	8.77
10	372.262,642 529.845,473	11	372.279,548 529.842,953	17.092
13	372.329,652 529.842,427	14	372.354,972 529.843,139	25.33
16	372.390,138 529.844,682	17	372.409,747 529.844,68	19.609

Punct început	X / Y	Punct sfârşit	X / Y	Lungime segment
2	372.145,119 529.824,915	3	372.158,217 529.831,196	14.526
5	372.187,119 529.837,988	6	372.219,994 529.844,833	33.58
8	372.243,552 529.847,862	9	372.252,376 529.847,004	8.865
11	372.279,548 529.842,953	12	372.304,646 529.842,126	25.112
14	372.354,972 529.843,139	15	372.377,766 529.844,981	22.868
17	372.409,747 529.844,68	18	372.428,41 529.845,791	18.696

Punct început	X / Y	Punct sfârşit	X / Y	Lungime segment
3	372.158,217 529.831,196	4	372.179,282 529.836,13	21.635
6	372.219,994 529.844,833	7	372.234,814 529.847,111	14.994
9	372.252,376 529.847,004	10	372.262,642 529.845,473	10.38
12	372.304,646 529.842,126	13	372.329,652 529.842,427	25.008
15	372.377,766 529.844,981	16	372.390,138 529.844,682	12.376
18	372.428,41 529.845,791	19	372.440,716 529.849,243	12.781

Document care conține date cu caracter personal, protejat de prevederile Regulamentului (UE) nr. 679/2016 și Legii 190/2018

Punct început	X / Y	Punct sfârşit	X / Y	Lungime segment
19	372.440,716 529.849,243	20	372.452,306 529.853,858	12.475
22	372.480,066 529.861,653	23	372.491,603 529.864,807	11.96
25	372.494,498 529.870,378	26	372.490,728 529.867,845	4.542
28	372.459,139 529.860,797	29	372.451,738 529.857,69	8.027
31	372.409,286 529.848,456	32	372.390,012 529.848,597	19.275
34	372.354,626 529.846,389	35	372.329,495 529.845,584	25.144
37	372.280,724 529.846,358	38	372.262,661 529.848,846	18.234
40	372.242,929 529.851,006	41	372.234,463 529.850,499	8.482
43	372.185,52 529.842,255	44	372.178,627 529.840,733	7.059
46	372.143,327 529.828,283	47	372.127,142 529.817,986	19.183
49	372.101,823 529.802,224	50	372.093,162 529.798,666	9.363
52	372.077,852 529.803,317	53	372.074,824 529.804,528	3.261
55	372.075,125 529.800,204	56	372.084,759 529.795,15	10.879
58	372.103,675 529.798,114	59	372.116,268 529.805,973	14.844

Punct început	X / Y	Punct sfârşit	X / Y	Lungime segment
20	372.452,306 529.853,858	21	372.460,331 529.857,053	8.638
23	372.491,603 529.864,807	24	372.495,142 529.865,549	3.616
26	372.490,728 529.867,845	27	372.479,834 529.864,993	11.261
29	372.451,738 529.857,69	30	372.439,763 529.852,664	12.987
32	372.390,012 529.848,597	33	372.377,718 529.848,297	12.298
35	372.329,495 529.845,584	36	372.304,746 529.845,742	24.75
38	372.262,661 529.848,846	39	372.252,854 529.850,196	9.899
41	372.234,463 529.850,499	42	372.218,74 529.848,459	15.855
44	372.178,627 529.840,733	45	372.156,473 529.834,686	22.964
47	372.127,142 529.817,986	48	372.114,593 529.809,598	15.094
50	372.093,162 529.798,666	51	372.086,746 529.800,158	6.587
53	372.074,824 529.804,528	54	372.074,084 529.800,75	3.85
56	372.084,759 529.795,15	57	372.093,331 529.793,552	8.72
59	372.116,268 529.805,973	1	372.129,007 529.813,916	15.012

Punct început	X / Y	Punct sfârşit	X / Y	Lungime segment
21	372.460,331 529.857,053	22	372.480,066 529.861,653	20.264
24	372.495,142 529.865,549	25	372.494,498 529.870,378	4.872
27	372.479,834 529.864,993	28	372.459,139 529.860,797	21.116
30	372.439,763 529.852,664	31	372.409,286 529.848,456	30.766
33	372.377,718 529.848,297	34	372.354,626 529.846,389	23.171
36	372.304,746 529.845,742	37	372.280,724 529.846,358	24.03
39	372.252,854 529.850,196	40	372.242,929 529.851,006	9.958
42	372.218,74 529.848,459	43	372.185,52 529.842,255	33.794
45	372.156,473 529.834,686	46	372.143,327 529.828,283	14.622
48	372.114,593 529.809,598	49	372.101,823 529.802,224	14.746
51	372.086,746 529.800,158	52	372.077,852 529.803,317	9.438
54	372.074,084 529.800,75	55	372.075,125 529.800,204	1.176
57	372.093,331 529.793,552	58	372.103,675 529.798,114	11.305

**** Lungimile segmentelor sunt determinate în planul de proiecţie Stereo 70 şi sunt rotunjite la 1 milimetru.**
***** Distanţa dintre puncte este formată din segmente cumulate ce sunt mai mici decât valoarea 1 milimetru.**

Document care conține date cu caracter personal, protejat de prevederile Regulamentului (UE) nr. 679/2016 și Legii 190/2018

DATE DESPRE IMOBILUL NR. 135020

Oficiul de Cadastru şi Publicitate Imobiliară ALBA
Biroul de Cadastru şi Publicitate Imobiliară Campeni

A. Partea I. Descrierea imobilului

TEREN Extravilan

Adresa: Jud. Alba

Nr. Crt	Nr cadastral Nr. topografic	Suprafaţa* (mp)	Observaţii / Referinţe
A1		2.783	Sector cadastral:135 Teren neimprejmuit;

B. Partea II. Proprietari şi acte

Inscrieri privitoare la dreptul de proprietate şi alte drepturi reale		Referinţe
/		
Act Normativ nr. 7, din 13/03/1996 emis de PARLAMENTUL ROMANIEI;		
B1	Inscrierea posesiei, drept de PROPRIETATE, dobandit prin Lege, cota actuala 1/1	A1
	1) **NEIDENTIFICAT NEIDENTIFICAT**	
B2	SE NOTEAZA MENTIUNEA DE PROPRIETAR NEIDENTIFICAT	A1

C. Partea III. SARCINI .

Inscrieri privind dezmembramintele dreptului de proprietate, drepturi reale de garanţie şi sarcini	Referinţe
NU SUNT	

Document care conține date cu caracter personal, protejat de prevederile Regulamentului (UE) nr. 679/2016 și Legii 190/2018

Anexa Nr. 1 La Partea I

Teren

Nr cadastral	Suprafaţa (mp)*	Observaţii / Referinţe
	2.783	

* Suprafaţa este determinată in planul de proiecţie Stereo 70.

DETALII LINIARE IMOBIL

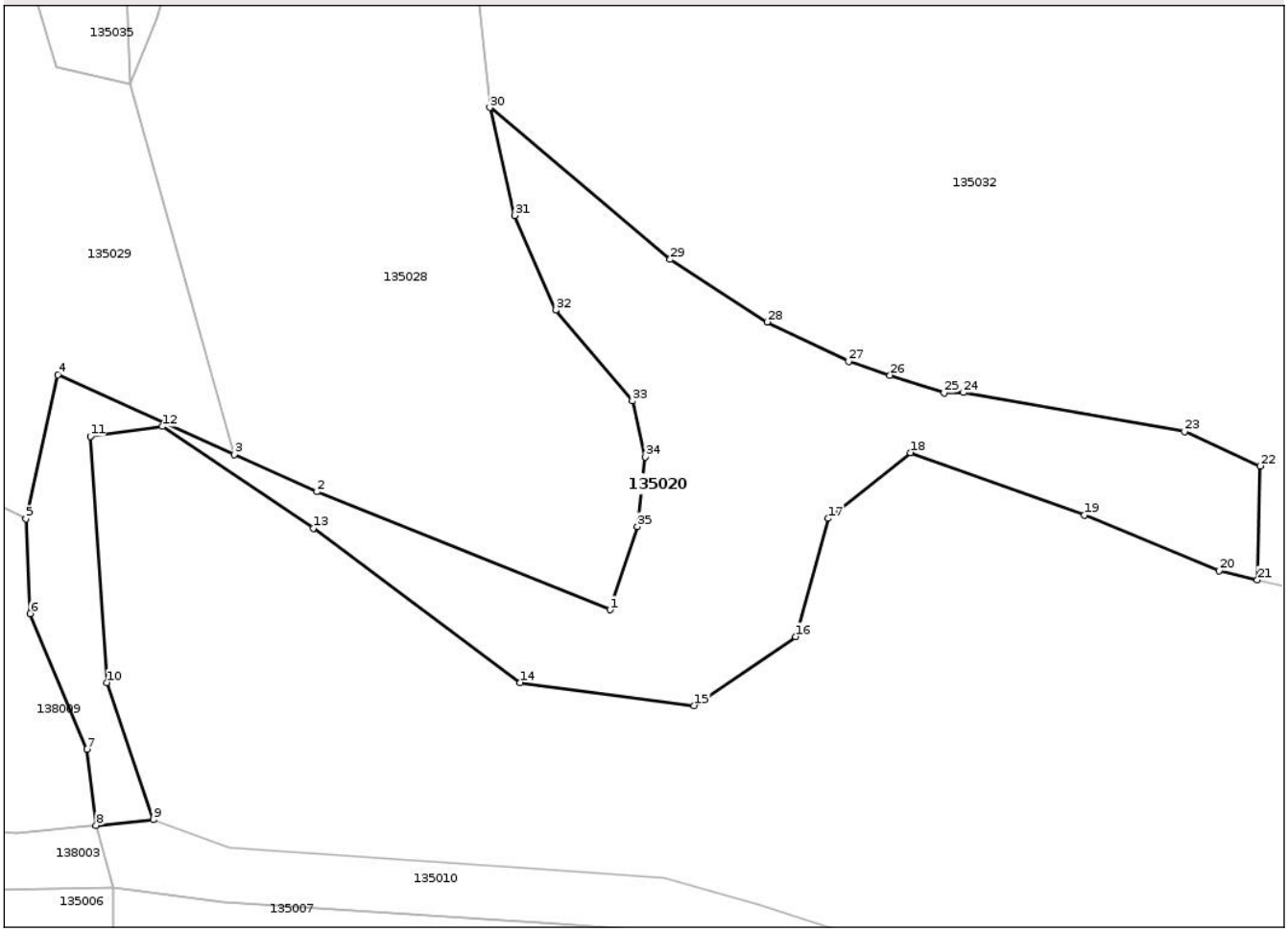

Date referitoare la teren

Crt	Categorie folosință	Intra vilan	Suprafaţa (mp)	Tarla	Parcelă	Nr. topo	Observaţii / Referinţe
1	neproductiv	NU	2.783	-	-	-	

Lungime Segmente

1) Valorile lungimilor segmentelor sunt obţinute din proiecţie în plan.

Punct început	X / Y	Punct sfârşit	X / Y	Lungime segment (** (m)
1	372.872,019 529.836,162	2	372.836,569 529.850,418	38.209
3	372.826,562 529.854,931	4	372.805,209 529.864,561	23.424
5	372.801,364 529.847,147	6	372.801,88 529.835,693	11.466
7	372.808,778 529.819,332	8	372.809,862 529.810,116	9.279
9	372.816,773 529.810,784	10	372.811,141 529.827,366	17.513

Punct început	X / Y	Punct sfârşit	X / Y	Lungime segment (** (m)
2	372.836,569 529.850,418	3	372.826,562 529.854,931	10.977
4	372.805,209 529.864,561	5	372.801,364 529.847,147	17.833
6	372.801,88 529.835,693	7	372.808,778 529.819,332	17.756
8	372.809,862 529.810,116	9	372.816,773 529.810,784	6.942
10	372.811,141 529.827,366	11	372.809,157 529.857,132	29.832

Document care conține date cu caracter personal, protejat de prevederile Regulamentului (UE) nr. 679/2016 și Legii 190/2018

Punct început	X / Y	Punct sfârşit	X / Y	Lungime segment (** (m)
11	372.809,157 529.857,132	12	372.817,888 529.858,323	8.812
13	372.836,144 529.846,02	14	372.861,147 529.827,366	31.195
15	372.882,182 529.824,588	16	372.894,485 529.832,923	14.86
17	372.898,454 529.847,21	18	372.908,376 529.855,148	12.706
19	372.929,41 529.847,607	20	372.945,682 529.840,86	17.615
21	372.950,343 529.839,772	22	372.950,684 529.853,551	13.783
23	372.941,527 529.857,696	24	372.914,777 529.862,413	27.163
25	372.912,422 529.862,362	26	372.905,888 529.864,503	6.876
27	372.900,905 529.866,181	28	372.891,03 529.870,94	10.962
29	372.879,294 529.878,491	30	372.857,491 529.896,845	28.5
31	372.860,512 529.883,801	32	372.865,44 529.872,356	12.461
33	372.874,71 529.861,379	34	372.876,299 529.854,609	6.954
35	372.875,329 529.846,218	1	372.872,019 529.836,162	10.586

Punct început	X / Y	Punct sfârşit	X / Y	Lungime segment (** (m)
12	372.817,888 529.858,323	13	372.836,144 529.846,02	22.015
14	372.861,147 529.827,366	15	372.882,182 529.824,588	21.217
16	372.894,485 529.832,923	17	372.898,454 529.847,21	14.828
18	372.908,376 529.855,148	19	372.929,41 529.847,607	22.345
20	372.945,682 529.840,86	21	372.950,343 529.839,772	4.786
22	372.950,684 529.853,551	23	372.941,527 529.857,696	10.051
24	372.914,777 529.862,413	25	372.912,422 529.862,362	2.356
26	372.905,888 529.864,503	27	372.900,905 529.866,181	5.258
28	372.891,03 529.870,94	29	372.879,294 529.878,491	13.955
30	372.857,491 529.896,845	31	372.860,512 529.883,801	13.389
32	372.865,44 529.872,356	33	372.874,71 529.861,379	14.367
34	372.876,299 529.854,609	35	372.875,329 529.846,218	8.447

** Lungimile segmentelor sunt determinate în planul de proiecţie Stereo 70 şi sunt rotunjite la 1 milimetru.
*** Distanţa dintre puncte este formată din segmente cumulate ce sunt mai mici decât valoarea 1 milimetru.

Document care conține date cu caracter personal, protejat de prevederile Regulamentului (UE) nr. 679/2016 și Legii 190/2018

DATE DESPRE IMOBILUL NR. 135021

Oficiul de Cadastru şi Publicitate Imobiliară ALBA
Biroul de Cadastru şi Publicitate Imobiliară Campeni

A. Partea I. Descrierea imobilului

TEREN Extravilan

Adresa: Jud. Alba

Nr. Crt	Nr cadastral Nr. topografic	Suprafaţa* (mp)	Observaţii / Referinţe
A1		292	Sector cadastral:135 Teren neimprejmuit;

B. Partea II. Proprietari şi acte

Inscrieri privitoare la dreptul de proprietate şi alte drepturi reale		Referinţe
/		
Act Normativ nr. 7, din 13/03/1996 emis de PARLAMENT;		
B1	Inscrierea provizorie, drept de PROPRIETATE, dobandit prin Lege, cota actuala 1/1	A1
	1) **COMUNA MOGOŞ**, CIF:4562460	

C. Partea III. SARCINI .

Inscrieri privind dezmembramintele dreptului de proprietate, drepturi reale de garanţie şi sarcini	Referinţe
NU SUNT	

Document care conține date cu caracter personal, protejat de prevederile Regulamentului (UE) nr. 679/2016 și Legii 190/2018

Anexa Nr. 1 La Partea I

Teren

Nr cadastral	Suprafaţa (mp)*	Observaţii / Referinţe
	292	

* Suprafaţa este determinată in planul de proiecţie Stereo 70.

DETALII LINIARE IMOBIL

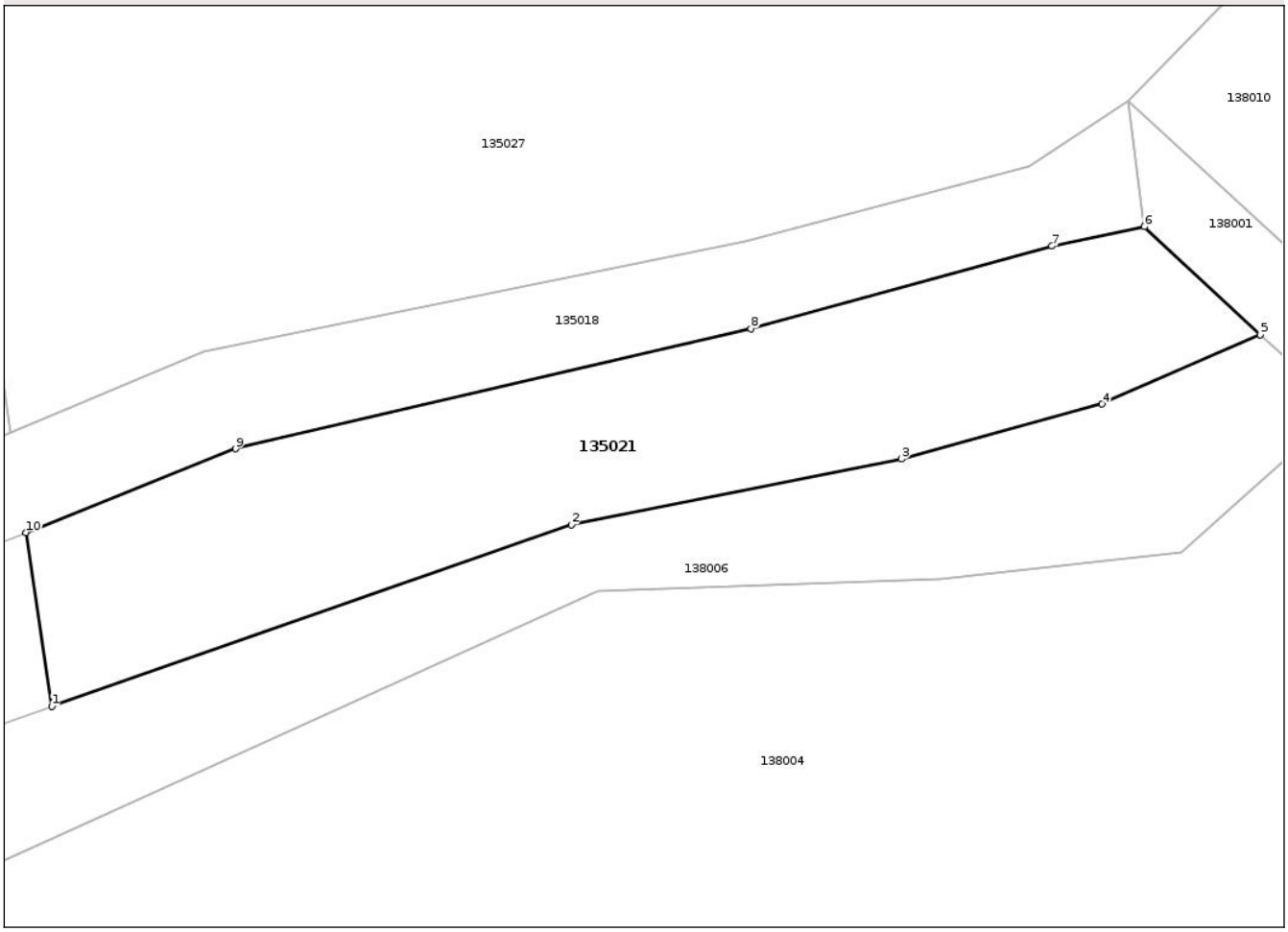

Date referitoare la teren

Crt	Categorie folosință	Intra vilan	Suprafaţa (mp)	Tarla	Parcelă	Nr. topo	Observaţii / Referinţe
1	faneata	NU	292	-	-	-	

Lungime Segmente
1) Valorile lungimilor segmentelor sunt obţinute din proiecţie în plan.

Punct început	X / Y	Punct sfârşit	X / Y	Lungime segment (** (m)
1	372.453,292 529.847,214	2	372.473,19 529.854,156	21.074
2	372.473,19 529.854,156	3	372.485,842 529.856,668	12.899
3	372.485,842 529.856,668	4	372.493,522 529.858,766	7.962
4	372.493,522 529.858,766	5	372.499,577 529.861,421	6.611
5	372.499,577 529.861,421	6	372.495,142 529.865,549	6.059

Document care conține date cu caracter personal, protejat de prevederile Regulamentului (UE) nr. 679/2016 și Legii 190/2018

Punct început	X / Y	Punct sfârşit	X / Y	Lungime segment (** (m)
6	372.495,142 529.865,549	7	372.491,603 529.864,807	3.616
7	372.491,603 529.864,807	8	372.480,066 529.861,653	11.96
8	372.480,066 529.861,653	9	372.460,331 529.857,053	20.264
9	372.460,331 529.857,053	10	372.452,306 529.853,858	8.638
10	372.452,306 529.853,858	1	372.453,292 529.847,214	6.717

** Lungimile segmentelor sunt determinate în planul de proiecţie Stereo 70 şi sunt rotunjite la 1 milimetru.
*** Distanţa dintre puncte este formată din segmente cumulate ce sunt mai mici decât valoarea 1 milimetru.

Document care conține date cu caracter personal, protejat de prevederile Regulamentului (UE) nr. 679/2016 și Legii 190/2018

DATE DESPRE IMOBILUL NR. 135022

Oficiul de Cadastru şi Publicitate Imobiliară ALBA
Biroul de Cadastru şi Publicitate Imobiliară Campeni

A. Partea I. Descrierea imobilului

TEREN Extravilan

Adresa: Jud. Alba

Nr. Crt	Nr cadastral Nr. topografic	Suprafaţa* (mp)	Observaţii / Referinţe
A1		1.210	Sector cadastral:135 Teren neimprejmuit;

B. Partea II. Proprietari şi acte

Inscrieri privitoare la dreptul de proprietate şi alte drepturi reale		Referinţe
/		
Act Normativ nr. 7, din 13/03/1996 emis de PARLAMENTUL ROMANIEI;		
B1	Intabulare, drept de PROPRIETATE, dobandit prin Lege, cota actuala 1/1	A1
	1) **NEIDENTIFICAT NEIDENTIFICAT**	
Act Administrativ nr. 4062, din 22/09/2025 emis de PRIMARIA COMUNEI MOGOS;		
B2	SE NOTEAZA POSESIA FAPTICA IN FAVOAREA NUMITILOR	A1
	1) **NISTOR CRUCIȚA** 2) **NISTOR VASILIE**	

C. Partea III. SARCINI .

Inscrieri privind dezmembramintele dreptului de proprietate, drepturi reale de garanţie şi sarcini	Referinţe
NU SUNT	

Document care conține date cu caracter personal, protejat de prevederile Regulamentului (UE) nr. 679/2016 și Legii 190/2018

Anexa Nr. 1 La Partea I

Teren

Nr cadastral	Suprafaţa (mp)*	Observaţii / Referinţe
	1.210	

* Suprafaţa este determinată in planul de proiecţie Stereo 70.

DETALII LINIARE IMOBIL

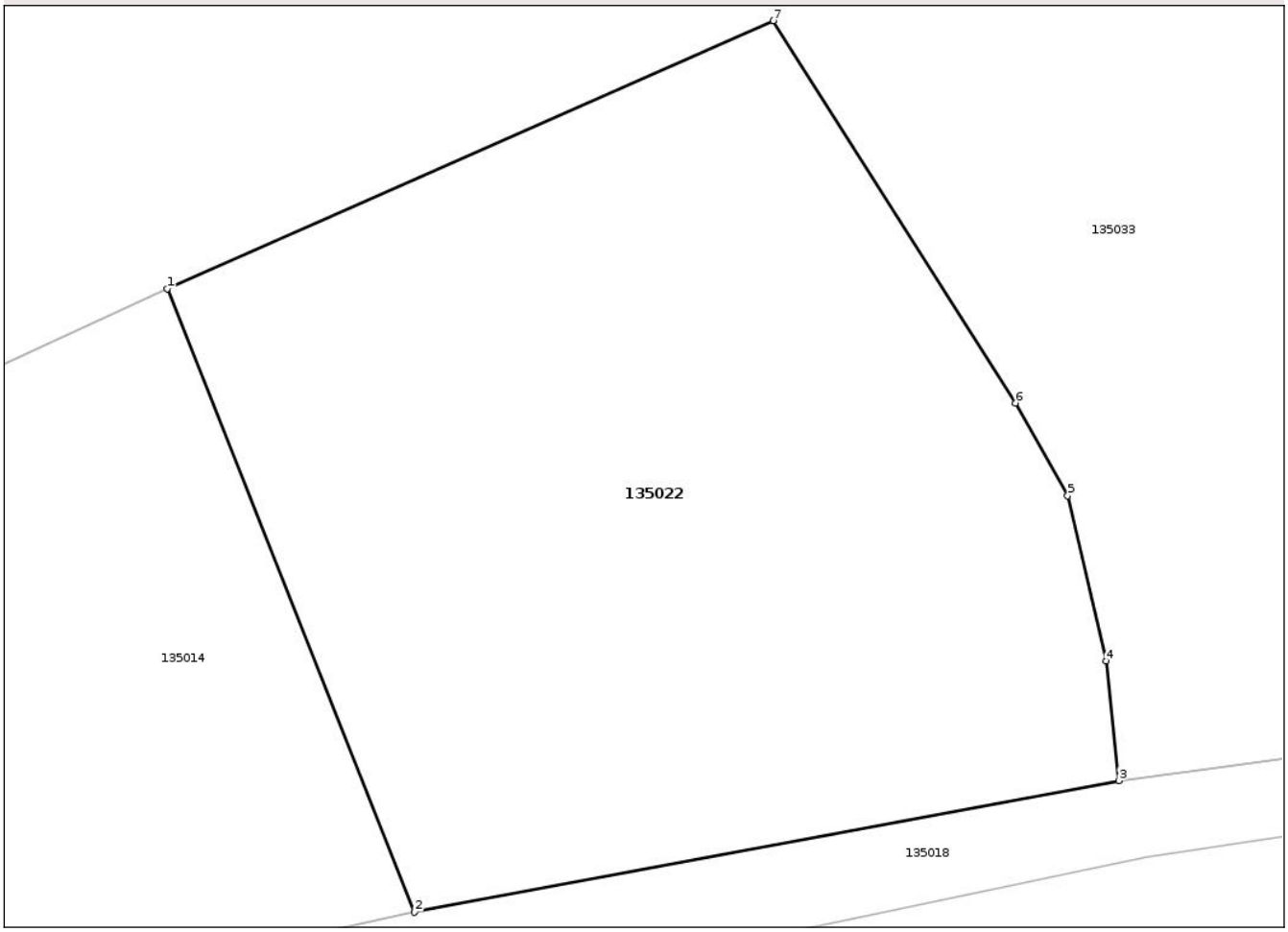

Date referitoare la teren

Crt	Categorie folosință	Intra vilan	Suprafaţa (mp)	Tarla	Parcelă	Nr. topo	Observaţii / Referinţe
1	faneata	NU	1.210	-	-	-	

Lungime Segmente
1) Valorile lungimilor segmentelor sunt obţinute din proiecţie în plan.

Punct început	X / Y	Punct sfârşit	X / Y	Lungime segment (** (m)
1	372.173,876 529.871,63	2	372.185,52 529.842,255	31.599
2	372.185,52 529.842,255	3	372.218,74 529.848,459	33.794
3	372.218,74 529.848,459	4	372.218,158 529.854,077	5.648
4	372.218,158 529.854,077	5	372.216,328 529.861,88	8.015
5	372.216,328 529.861,88	6	372.213,874 529.866,243	5.006

Document care conține date cu caracter personal, protejat de prevederile Regulamentului (UE) nr. 679/2016 și Legii 190/2018

Punct început	X / Y	Punct sfârşit	X / Y	Lungime segment (** (m)
6	372.213,874 529.866,243	7	372.202,446 529.884,248	21.326
7	372.202,446 529.884,248	1	372.173,876 529.871,63	31.232

** Lungimile segmentelor sunt determinate în planul de proiecţie Stereo 70 şi sunt rotunjite la 1 milimetru.
*** Distanţa dintre puncte este formată din segmente cumulate ce sunt mai mici decât valoarea 1 milimetru.

DATE DESPRE IMOBILUL NR. 135023

Oficiul de Cadastru şi Publicitate Imobiliară ALBA
Biroul de Cadastru şi Publicitate Imobiliară Campeni

A. Partea I. Descrierea imobilului

TEREN Extravilan

Adresa: Jud. Alba

Nr. Crt	Nr cadastral Nr. topografic	Suprafaţa* (mp)	Observaţii / Referinţe
A1		3.109	Sector cadastral:135 Teren neimprejmuit;

B. Partea II. Proprietari şi acte

Inscrieri privitoare la dreptul de proprietate şi alte drepturi reale		Referinţe
/		
Act Normativ nr. 7, din 13/03/1996 emis de PARLAMENTUL ROMANIEI;		
B1	Inscrierea posesiei, drept de PROPRIETATE, dobandit prin Lege, cota actuala 1/1	A1
	1) **NEIDENTIFICAT NEIDENTIFICAT**	
B2	SE NOTEAZA MENTIUNEA DE PROPRIETAR NEIDENTIFICAT	A1

C. Partea III. SARCINI .

Inscrieri privind dezmembramintele dreptului de proprietate, drepturi reale de garanţie şi sarcini	Referinţe
NU SUNT	

Document care conține date cu caracter personal, protejat de prevederile Regulamentului (UE) nr. 679/2016 și Legii 190/2018

Anexa Nr. 1 La Partea I

Teren

Nr cadastral	Suprafaţa (mp)*	Observaţii / Referinţe
	3.109	

* Suprafaţa este determinată in planul de proiecţie Stereo 70.

DETALII LINIARE IMOBIL

Date referitoare la teren

Crt	Categorie folosință	Intra vilan	Suprafaţa (mp)	Tarla	Parcelă	Nr. topo	Observaţii / Referinţe
1	faneata	NU	3.109	-	-	-	

Lungime Segmente
1) Valorile lungimilor segmentelor sunt obţinute din proiecţie în plan.

Punct început	X / Y	Punct sfârşit	X / Y	Lungime segment (** (m)
1	372.441,484 529.900,341	2	372.429,873 529.890,269	15.371
2	372.429,873 529.890,269	3	372.425,539 529.885,121	6.729
3	372.425,539 529.885,121	4	372.419,569 529.880,882	7.322
4	372.419,569 529.880,882	5	372.400,7 529.875,547	19.609
5	372.400,7 529.875,547	6	372.371,988 529.876,694	28.735

Document care conține date cu caracter personal, protejat de prevederile Regulamentului (UE) nr. 679/2016 și Legii 190/2018

Punct început	X / Y	Punct sfârşit	X / Y	Lungime segment (** (m)
6	372.371,988 529.876,694	7	372.350,55 529.876,859	21.439
7	372.350,55 529.876,859	8	372.354,626 529.846,389	30.741
8	372.354,626 529.846,389	9	372.377,718 529.848,297	23.171
9	372.377,718 529.848,297	10	372.390,012 529.848,597	12.298
10	372.390,012 529.848,597	11	372.409,286 529.848,456	19.275
11	372.409,286 529.848,456	12	372.439,763 529.852,664	30.766
12	372.439,763 529.852,664	13	372.451,738 529.857,69	12.987
13	372.451,738 529.857,69	14	372.445,243 529.901,481	44.27
14	372.445,243 529.901,481	1	372.441,484 529.900,341	3.928

** Lungimile segmentelor sunt determinate în planul de proiecţie Stereo 70 şi sunt rotunjite la 1 milimetru.
*** Distanţa dintre puncte este formată din segmente cumulate ce sunt mai mici decât valoarea 1 milimetru.

Document care conține date cu caracter personal, protejat de prevederile Regulamentului (UE) nr. 679/2016 și Legii 190/2018

DATE DESPRE IMOBILUL NR. 135024

Oficiul de Cadastru şi Publicitate Imobiliară ALBA
Biroul de Cadastru şi Publicitate Imobiliară Campeni

A. Partea I. Descrierea imobilului

TEREN Extravilan

Adresa: Jud. Alba

Nr. Crt	Nr cadastral Nr. topografic	Suprafaţa* (mp)	Observaţii / Referinţe
A1		8.910	Sector cadastral:135 Teren neimprejmuit;

B. Partea II. Proprietari şi acte

Inscrieri privitoare la dreptul de proprietate şi alte drepturi reale		Referinţe
/		
Act Administrativ nr. 14265/505, din 11/07/2018 emis de CJPSDPAT ALBA (titlu de proprietate);		
B1	Intabulare, drept de PROPRIETATE, dobandit prin Construire, cota actuala 1/1	A1
	1) **SULAREA VALER** 2) **AVRAM VICTORIA** 3) **SULAREA SILVESTRU**	

C. Partea III. SARCINI .

Inscrieri privind dezmembramintele dreptului de proprietate, drepturi reale de garanţie şi sarcini	Referinţe
NU SUNT	

Document care conține date cu caracter personal, protejat de prevederile Regulamentului (UE) nr. 679/2016 și Legii 190/2018

Anexa Nr. 1 La Partea I

Teren

Nr cadastral	Suprafaţa (mp)*	Observaţii / Referinţe
	8.910	

* Suprafaţa este determinată in planul de proiecţie Stereo 70.

DETALII LINIARE IMOBIL

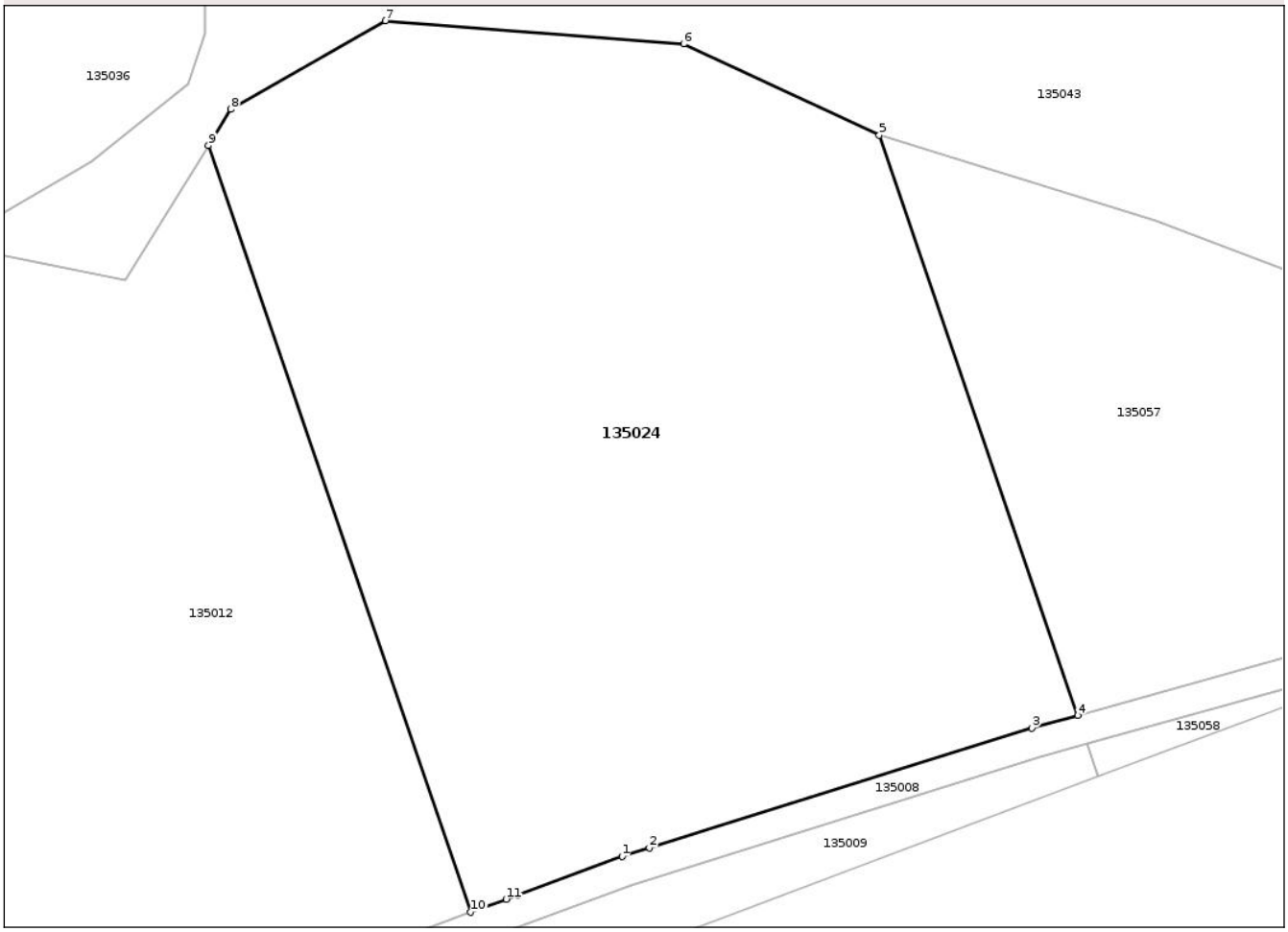

Date referitoare la teren

Crt	Categorie folosință	Intra vilan	Suprafaţa (mp)	Tarla	Parcelă	Nr. topo	Observaţii / Referinţe
1	padure	NU	8.910	1441	247/2	-	DIFERENTA DE SUPRAFATA FATA DE PARCELA DIN T.P. SE GASESTE LA ID 135009

Lungime Segmente
1) Valorile lungimilor segmentelor sunt obţinute din proiecţie în plan.

Punct început	X / Y	Punct sfârşit	X / Y	Lungime segment (** (m)
1	373.834,458 529.829,022	2	373.838,097 529.830,158	3.813
2	373.838,097 529.830,158	3	373.888,879 529.846,008	53.198
3	373.888,879 529.846,008	4	373.894,975 529.847,716	6.33
4	373.894,975 529.847,716	5	373.868,633 529.924,662	81.33
5	373.868,633 529.924,662	6	373.842,651 529.936,79	28.673

Document care conține date cu caracter personal, protejat de prevederile Regulamentului (UE) nr. 679/2016 și Legii 190/2018

Punct început	X / Y	Punct sfârşit	X / Y	Lungime segment (** (m)
6	373.842,651 529.936,79	7	373.803,016 529.939,865	39.754
7	373.803,016 529.939,865	8	373.782,5 529.928,098	23.651
8	373.782,5 529.928,098	9	373.779,551 529.923,318	5.616
9	373.779,551 529.923,318	10	373.814,376 529.821,593	107.521
10	373.814,376 529.821,593	11	373.819,064 529.823,327	4.998
11	373.819,064 529.823,327	12	373.820,599 529.823,895	1.637
12	373.820,599 529.823,895	1	373.834,458 529.829,022	14.777

** Lungimile segmentelor sunt determinate în planul de proiecţie Stereo 70 şi sunt rotunjite la 1 milimetru.
*** Distanţa dintre puncte este formată din segmente cumulate ce sunt mai mici decât valoarea 1 milimetru.

Document care conține date cu caracter personal, protejat de prevederile Regulamentului (UE) nr. 679/2016 și Legii 190/2018

DATE DESPRE IMOBILUL NR. 135025

Oficiul de Cadastru şi Publicitate Imobiliară ALBA
Biroul de Cadastru şi Publicitate Imobiliară Campeni

A. Partea I. Descrierea imobilului

TEREN Extravilan

Adresa: Jud. Alba

Nr. Crt	Nr cadastral Nr. topografic	Suprafaţa* (mp)	Observaţii / Referinţe
A1		4.105	Sector cadastral:135 Teren neimprejmuit;

B. Partea II. Proprietari şi acte

Inscrieri privitoare la dreptul de proprietate şi alte drepturi reale		Referinţe
/		
Act Normativ nr. 7, din 13/03/1996 emis de PARLAMENTUL ROMANIEI;		
B1	Inscrierea posesiei, drept de PROPRIETATE, dobandit prin Lege, cota actuala 1/1	A1
	1) **NEIDENTIFICAT NEIDENTIFICAT**	
B2	SE NOTEAZA MENTIUNEA DE PROPRIETAR NEIDENTIFICAT	A1

C. Partea III. SARCINI .

Inscrieri privind dezmembramintele dreptului de proprietate, drepturi reale de garanţie şi sarcini	Referinţe
NU SUNT	

Document care conține date cu caracter personal, protejat de prevederile Regulamentului (UE) nr. 679/2016 și Legii 190/2018

Anexa Nr. 1 La Partea I

Teren

Nr cadastral	Suprafaţa (mp)*	Observaţii / Referinţe
	4.105	

* Suprafaţa este determinată in planul de proiecţie Stereo 70.

DETALII LINIARE IMOBIL

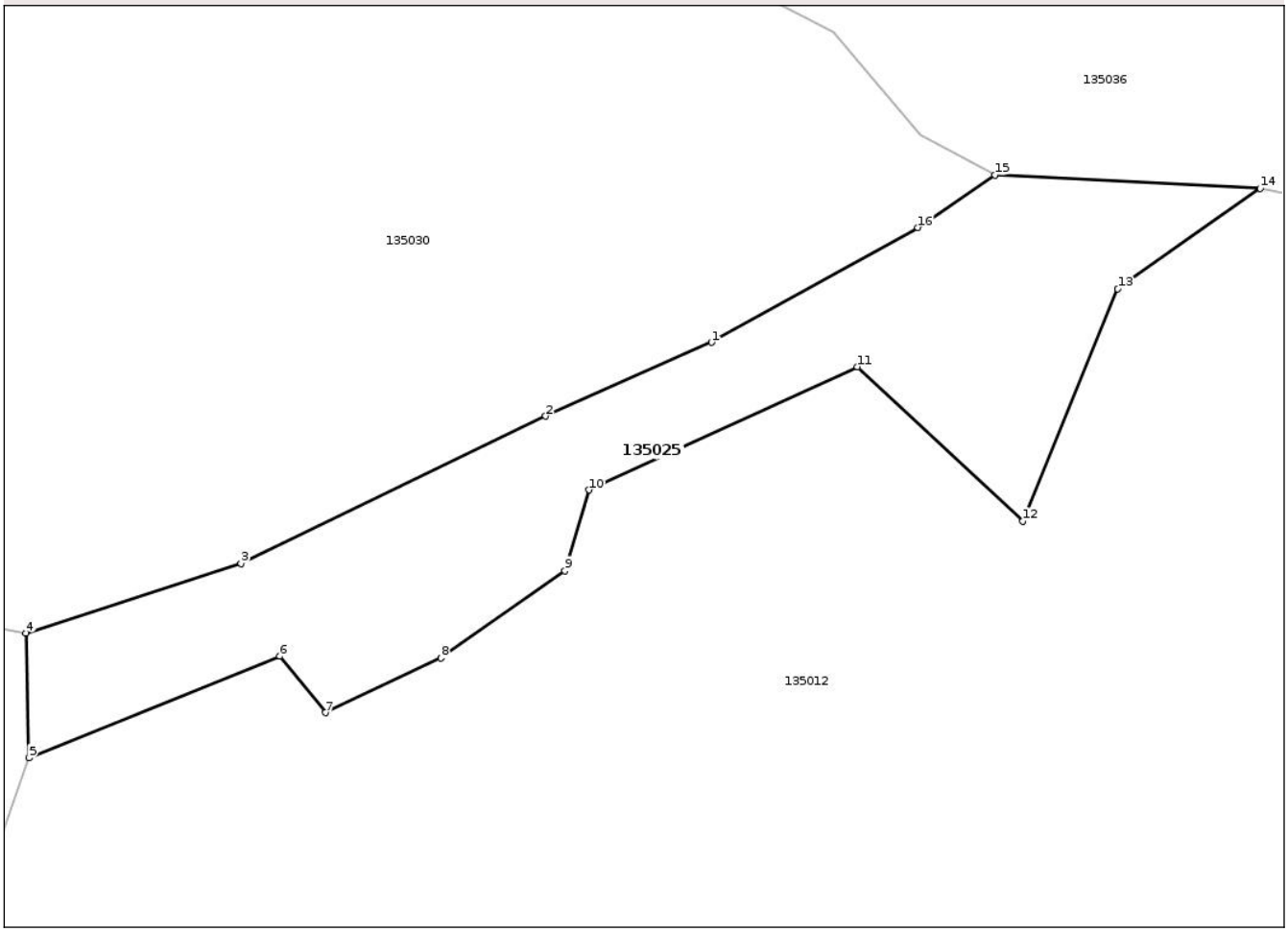

Date referitoare la teren

Crt	Categorie folosință	Intra vilan	Suprafaţa (mp)	Tarla	Parcelă	Nr. topo	Observaţii / Referinţe
1	neproductiv	NU	4.105	-	-	-	

Lungime Segmente
1) Valorile lungimilor segmentelor sunt obţinute din proiecţie în plan.

Punct început	X / Y	Punct sfârşit	X / Y	Lungime segment (** (m)
1	373.654,04 529.888,022	2	373.628,722 529.876,781	27.701
2	373.628,722 529.876,781	3	373.582,233 529.854,331	51.626
3	373.582,233 529.854,331	4	373.549,398 529.843,681	34.519
4	373.549,398 529.843,681	5	373.549,883 529.824,673	19.014
5	373.549,883 529.824,673	6	373.588,15 529.840,185	41.291

Document care conține date cu caracter personal, protejat de prevederile Regulamentului (UE) nr. 679/2016 și Legii 190/2018

Punct început	X / Y	Punct sfârşit	X / Y	Lungime segment (** (m)
6	373.588,15 529.840,185	7	373.595,151 529.831,577	11.096
7	373.595,151 529.831,577	8	373.612,766 529.839,892	19.479
8	373.612,766 529.839,892	9	373.631,656 529.853,229	23.124
9	373.631,656 529.853,229	10	373.635,34 529.865,52	12.831
10	373.635,34 529.865,52	11	373.676,335 529.884,3	45.092
11	373.676,335 529.884,3	12	373.701,559 529.860,764	34.499
12	373.701,559 529.860,764	13	373.716,081 529.896,169	38.268
13	373.716,081 529.896,169	14	373.737,815 529.911,493	26.593
14	373.737,815 529.911,493	15	373.697,282 529.913,54	40.585
15	373.697,282 529.913,54	16	373.685,56 529.905,545	14.189
16	373.685,56 529.905,545	1	373.654,04 529.888,022	36.063

** Lungimile segmentelor sunt determinate în planul de proiecţie Stereo 70 şi sunt rotunjite la 1 milimetru.
*** Distanţa dintre puncte este formată din segmente cumulate ce sunt mai mici decât valoarea 1 milimetru.

Document care conține date cu caracter personal, protejat de prevederile Regulamentului (UE) nr. 679/2016 și Legii 190/2018

DATE DESPRE IMOBILUL NR. 135026

Oficiul de Cadastru şi Publicitate Imobiliară ALBA
Biroul de Cadastru şi Publicitate Imobiliară Campeni

A. Partea I. Descrierea imobilului

TEREN Extravilan

Adresa: Jud. Alba

Nr. Crt	Nr cadastral Nr. topografic	Suprafaţa* (mp)	Observaţii / Referinţe
A1		22.978	Sector cadastral:135 Teren neimprejmuit;

B. Partea II. Proprietari şi acte

Inscrieri privitoare la dreptul de proprietate şi alte drepturi reale		Referinţe
/		
Act Normativ nr. 7, din 13/03/1996 emis de PARLAMENTUL ROMANIEI;		
B1	Inscrierea posesiei, drept de PROPRIETATE, dobandit prin Lege, cota actuala 1/1	A1
	1) **NEIDENTIFICAT NEIDENTIFICAT**	
B2	SE NOTEAZA MENTIUNEA DE PROPRIETAR NEIDENTIFICAT	A1

C. Partea III. SARCINI .

Inscrieri privind dezmembramintele dreptului de proprietate, drepturi reale de garanţie şi sarcini	Referinţe
NU SUNT	

Document care conține date cu caracter personal, protejat de prevederile Regulamentului (UE) nr. 679/2016 și Legii 190/2018

Anexa Nr. 1 La Partea I

Teren

Nr cadastral	Suprafaţa (mp)*	Observaţii / Referinţe
	22.978	

* Suprafaţa este determinată in planul de proiecţie Stereo 70.

DETALII LINIARE IMOBIL

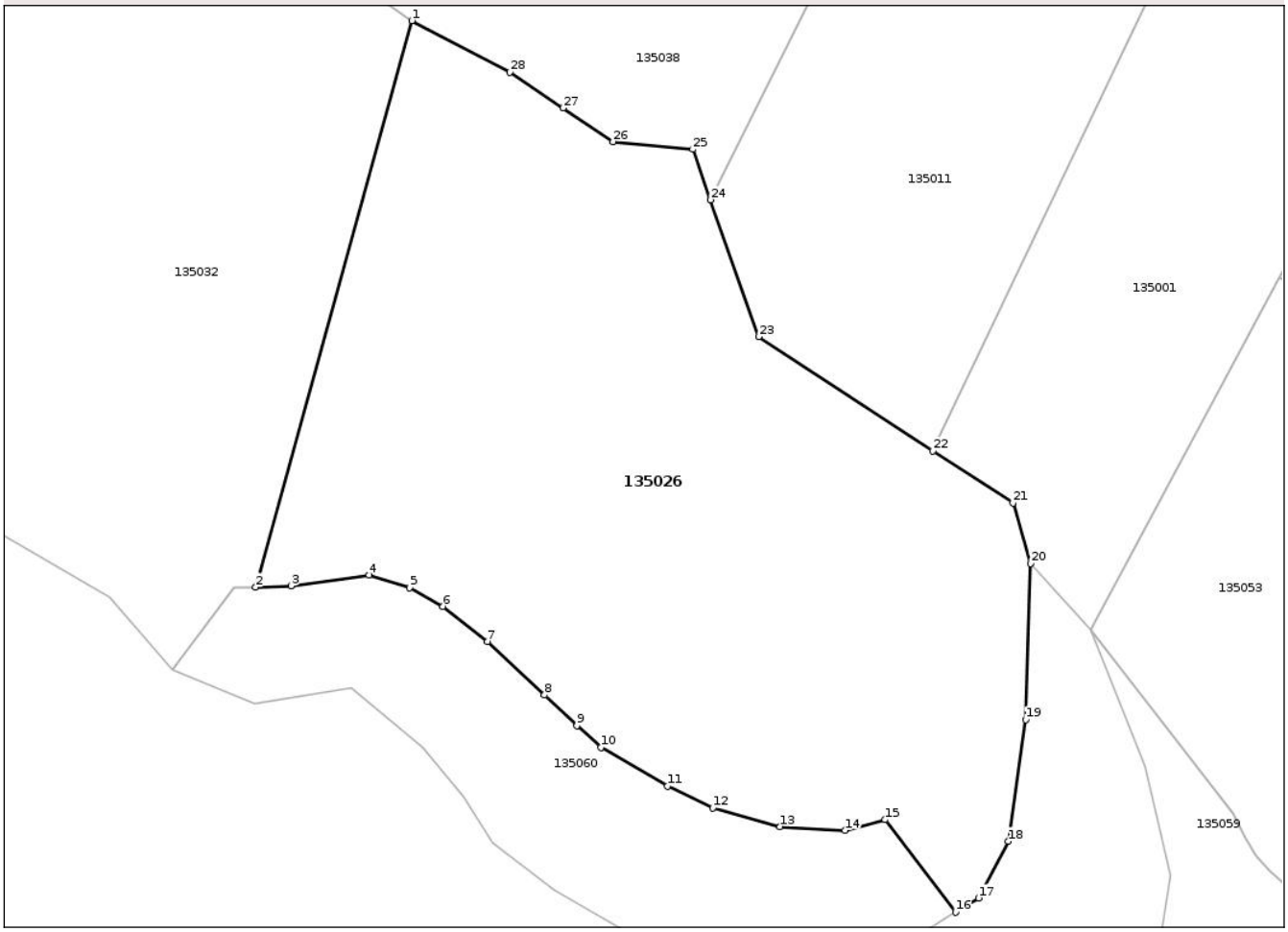

Date referitoare la teren

Crt	Categorie folosință	Intra vilan	Suprafaţa (mp)	Tarla	Parcelă	Nr. topo	Observaţii / Referinţe
1	faneata	NU	22.978	-	-	-	

Lungime Segmente
1) Valorile lungimilor segmentelor sunt obţinute din proiecţie în plan.

Punct început	X / Y	Punct sfârşit	X / Y	Lungime segment (** (m)
1	373.158,213 529.995,698	2	373.118,863 529.853,181	147.85
3	373.127,764 529.853,53	4	373.147,433 529.856,267	19.859
5	373.157,658 529.853,033	6	373.166,029 529.848,359	9.587
7	373.177,168 529.839,492	8	373.191,587 529.826,065	19.703
9	373.199,71 529.818,329	10	373.205,856 529.812,905	8.197

Punct început	X / Y	Punct sfârşit	X / Y	Lungime segment (** (m)
2	373.118,863 529.853,181	3	373.127,764 529.853,53	8.908
4	373.147,433 529.856,267	5	373.157,658 529.853,033	10.724
6	373.166,029 529.848,359	7	373.177,168 529.839,492	14.237
8	373.191,587 529.826,065	9	373.199,71 529.818,329	11.217
10	373.205,856 529.812,905	11	373.222,603 529.803,135	19.389

Document care conține date cu caracter personal, protejat de prevederile Regulamentului (UE) nr. 679/2016 și Legii 190/2018

Punct început	X / Y	Punct sfârşit	X / Y	Lungime segment (** (m)
11	373.222,603 529.803,135	12	373.233,964 529.797,601	12.637
13	373.250,922 529.792,96	14	373.267,274 529.791,999	16.38
15	373.277,379 529.794,693	16	373.295,136 529.771,42	29.274
17	373.300,886 529.774,979	18	373.308,426 529.789,266	16.155
19	373.312,792 529.819,826	20	373.313,983 529.859,116	39.309
21	373.309,557 529.874,318	22	373.289,387 529.887,512	24.102
23	373.245,531 529.916,201	24	373.233,411 529.950,663	36.532
25	373.228,95 529.963,348	26	373.208,876 529.965,297	20.168
27	373.196,303 529.973,74	28	373.182,934 529.982,77	16.133

Punct început	X / Y	Punct sfârşit	X / Y	Lungime segment (** (m)
12	373.233,964 529.797,601	13	373.250,922 529.792,96	17.582
14	373.267,274 529.791,999	15	373.277,379 529.794,693	10.458
16	373.295,136 529.771,42	17	373.300,886 529.774,979	6.762
18	373.308,426 529.789,266	19	373.312,792 529.819,826	30.87
20	373.313,983 529.859,116	21	373.309,557 529.874,318	15.833
22	373.289,387 529.887,512	23	373.245,531 529.916,201	52.406
24	373.233,411 529.950,663	25	373.228,95 529.963,348	13.446
26	373.208,876 529.965,297	27	373.196,303 529.973,74	15.145
28	373.182,934 529.982,77	1	373.158,213 529.995,698	27.897

** Lungimile segmentelor sunt determinate în planul de proiecţie Stereo 70 şi sunt rotunjite la 1 milimetru.
*** Distanţa dintre puncte este formată din segmente cumulate ce sunt mai mici decât valoarea 1 milimetru.

Document care conține date cu caracter personal, protejat de prevederile Regulamentului (UE) nr. 679/2016 și Legii 190/2018

DATE DESPRE IMOBILUL NR. 135027

Oficiul de Cadastru şi Publicitate Imobiliară ALBA
Biroul de Cadastru şi Publicitate Imobiliară Campeni

A. Partea I. Descrierea imobilului

TEREN Necunoscut

Adresa: Loc. Valea Barnii, Jud. Alba

Nr. Crt	Nr cadastral Nr. topografic	Suprafaţa* (mp)	Observaţii / Referinţe
A1		3.108	Sector cadastral:135 Teren neimprejmuit;

B. Partea II. Proprietari şi acte

Inscrieri privitoare la dreptul de proprietate şi alte drepturi reale		Referinţe
/		
Act Normativ nr. 7, din 13/03/1996 emis de PARLAMENTUL ROMANIEI;		
B1	Inscrierea posesiei, drept de PROPRIETATE, dobandit prin Lege, cota actuala 1/1	A1
	1) **NEIDENTIFICAT NEIDENTIFICAT**	
B2	SE NOTEAZA MENTIUNEA DE PROPRIETAR NEIDENTIFICAT	A1

C. Partea III. SARCINI .

Inscrieri privind dezmembramintele dreptului de proprietate, drepturi reale de garanţie şi sarcini	Referinţe
NU SUNT	

Document care conține date cu caracter personal, protejat de prevederile Regulamentului (UE) nr. 679/2016 și Legii 190/2018

Anexa Nr. 1 La Partea I

Teren

Nr cadastral	Suprafaţa (mp)*	Observaţii / Referinţe
	3.108	

* Suprafaţa este determinată in planul de proiecţie Stereo 70.

DETALII LINIARE IMOBIL

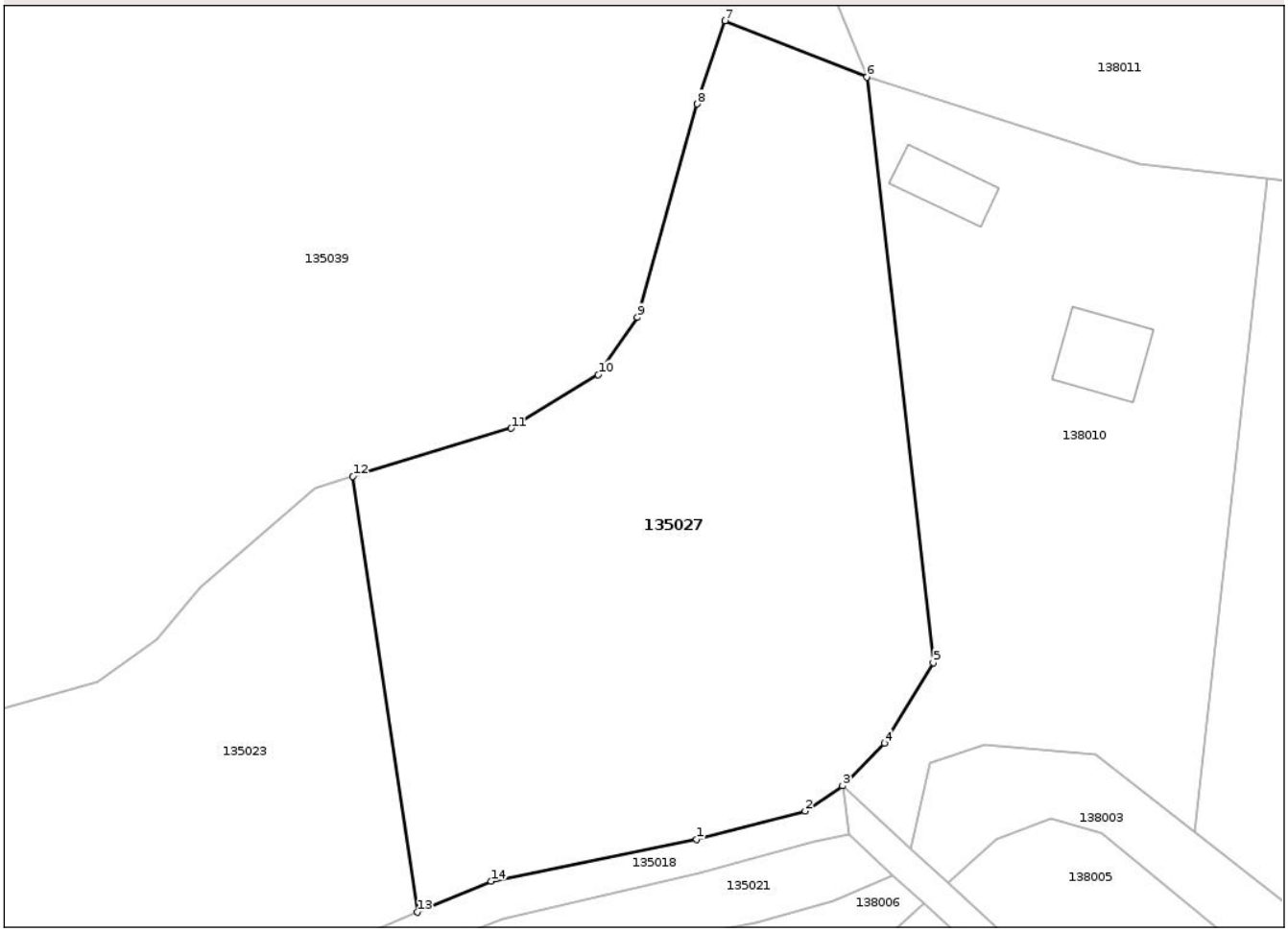

Date referitoare la teren

Crt	Categorie folosință	Intra vilan	Suprafaţa (mp)	Tarla	Parcelă	Nr. topo	Observaţii / Referinţe
1	faneata	DA	639	-	-	-	
2	faneata	NU	2.469	-	-	-	

Lungime Segmente

1) Valorile lungimilor segmentelor sunt obţinute din proiecţie în plan.

Punct început	X / Y	Punct sfârşit	X / Y	Lungime segment (** (m)
1	372.479,834 529.864,993	2	372.490,728 529.867,845	11.261
2	372.490,728 529.867,845	3	372.494,498 529.870,378	4.542
3	372.494,498 529.870,378	4	372.498,728 529.874,673	6.028
4	372.498,728 529.874,673	5	372.503,616 529.882,764	9.453

Document care conține date cu caracter personal, protejat de prevederile Regulamentului (UE) nr. 679/2016 și Legii 190/2018

Punct început	X / Y	Punct sfârşit	X / Y	Lungime segment (** (m)
5	372.503,616 529.882,764	6	372.496,944 529.941,613	59.226
6	372.496,944 529.941,613	7	372.482,688 529.947,257	15.333
7	372.482,688 529.947,257	8	372.479,888 529.938,888	8.825
8	372.479,888 529.938,888	9	372.473,875 529.917,449	22.266
9	372.473,875 529.917,449	10	372.469,913 529.911,708	6.975
10	372.469,913 529.911,708	11	372.461,17 529.906,311	10.275
11	372.461,17 529.906,311	12	372.445,243 529.901,481	16.644
12	372.445,243 529.901,481	13	372.451,738 529.857,69	44.27
13	372.451,738 529.857,69	14	372.459,139 529.860,797	8.027
14	372.459,139 529.860,797	1	372.479,834 529.864,993	21.116

** Lungimile segmentelor sunt determinate în planul de proiecţie Stereo 70 şi sunt rotunjite la 1 milimetru.
*** Distanţa dintre puncte este formată din segmente cumulate ce sunt mai mici decât valoarea 1 milimetru.

Document care conține date cu caracter personal, protejat de prevederile Regulamentului (UE) nr. 679/2016 și Legii 190/2018

DATE DESPRE IMOBILUL NR. 135028

Oficiul de Cadastru şi Publicitate Imobiliară ALBA
Biroul de Cadastru şi Publicitate Imobiliară Campeni

A. Partea I. Descrierea imobilului

TEREN Extravilan

Adresa: Jud. Alba

Nr. Crt	Nr cadastral Nr. topografic	Suprafaţa* (mp)	Observaţii / Referinţe
A1		4.600	Sector cadastral:135 Teren neimprejmuit;

B. Partea II. Proprietari şi acte

Inscrieri privitoare la dreptul de proprietate şi alte drepturi reale		Referinţe
/		
Act Administrativ nr. 5177/315, din 29/07/1994 emis de CJPSDPAT ALBA (titlu de proprietate);		
B1	Intabulare, drept de PROPRIETATE, dobandit prin Reconstituire, cota actuala 1/1	A1
	1) **TÎR S STEFAN**	

C. Partea III. SARCINI .

Inscrieri privind dezmembramintele dreptului de proprietate, drepturi reale de garanţie şi sarcini	Referinţe
NU SUNT	

Document care conține date cu caracter personal, protejat de prevederile Regulamentului (UE) nr. 679/2016 și Legii 190/2018

Anexa Nr. 1 La Partea I

Teren

Nr cadastral	Suprafaţa (mp)*	Observaţii / Referinţe
	4.600	

* Suprafaţa este determinată in planul de proiecţie Stereo 70.

DETALII LINIARE IMOBIL

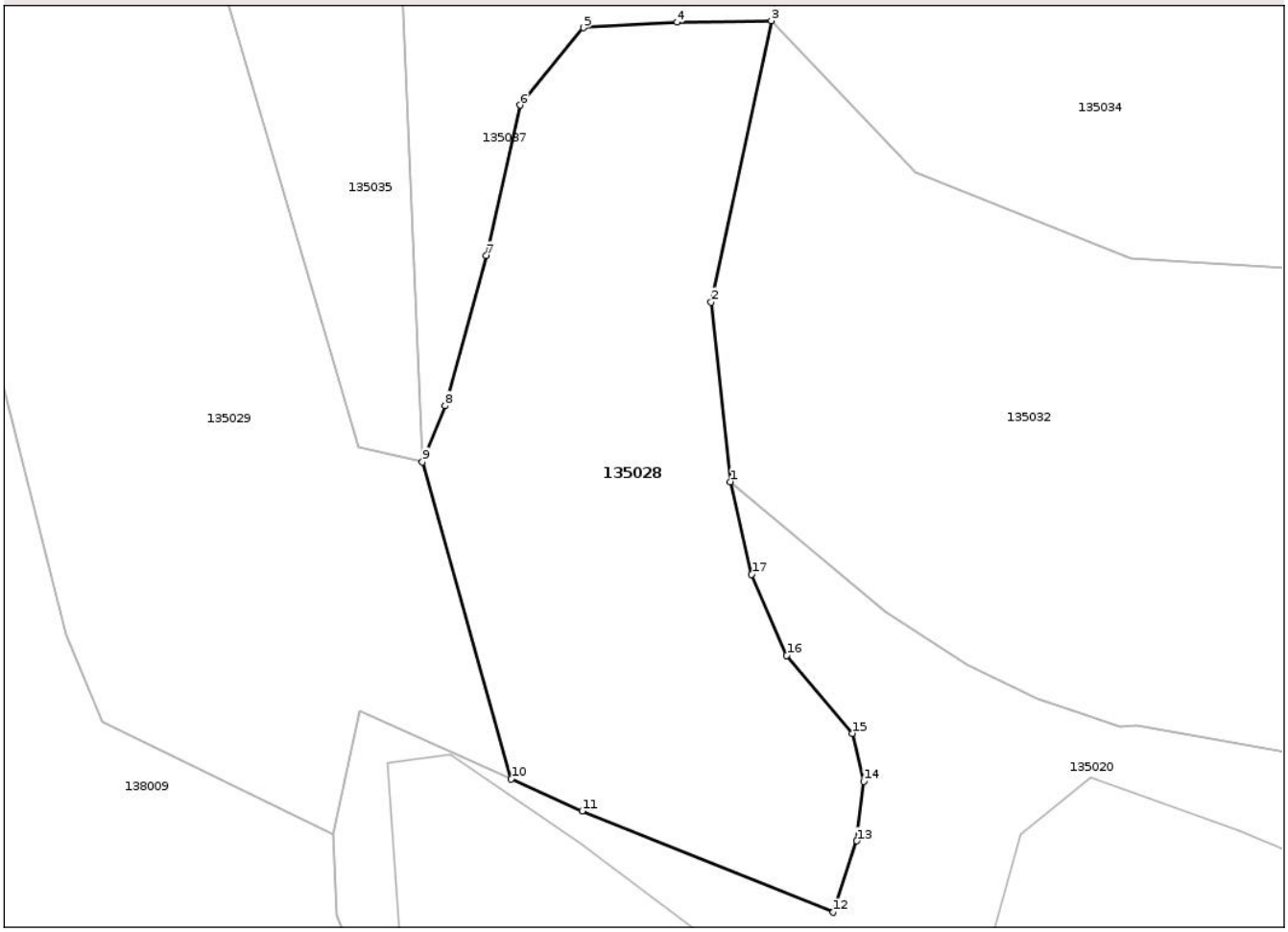

Date referitoare la teren

Crt	Categorie folosință	Intra vilan	Suprafaţa (mp)	Tarla	Parcelă	Nr. topo	Observaţii / Referinţe
1	padure	NU	4.600	-	246/1	-	

Lungime Segmente
1) Valorile lungimilor segmentelor sunt obţinute din proiecţie în plan.

Punct început	X / Y	Punct sfârşit	X / Y	Lungime segment (** (m)
1	372.857,491 529.896,845	2	372.854,775 529.922,159	25.459
2	372.854,775 529.922,159	3	372.863,255 529.961,842	40.579
3	372.863,255 529.961,842	4	372.849,979 529.961,636	13.278
4	372.849,979 529.961,636	5	372.836,751 529.960,846	13.251
5	372.836,751 529.960,846	6	372.827,792 529.949,946	14.109

Document care conține date cu caracter personal, protejat de prevederile Regulamentului (UE) nr. 679/2016 și Legii 190/2018

Punct început	X / Y	Punct sfârşit	X / Y	Lungime segment (** (m)
6	372.827,792 529.949,946	7	372.823,041 529.928,758	21.714
7	372.823,041 529.928,758	8	372.817,215 529.907,58	21.965
8	372.817,215 529.907,58	9	372.814,037 529.899,638	8.554
9	372.814,037 529.899,638	10	372.826,562 529.854,931	46.429
10	372.826,562 529.854,931	11	372.836,569 529.850,418	10.977
11	372.836,569 529.850,418	12	372.872,019 529.836,162	38.209
12	372.872,019 529.836,162	13	372.875,329 529.846,218	10.586
13	372.875,329 529.846,218	14	372.876,299 529.854,609	8.447
14	372.876,299 529.854,609	15	372.874,71 529.861,379	6.954
15	372.874,71 529.861,379	16	372.865,44 529.872,356	14.367
16	372.865,44 529.872,356	17	372.860,512 529.883,801	12.461
17	372.860,512 529.883,801	1	372.857,491 529.896,845	13.389

** Lungimile segmentelor sunt determinate în planul de proiecţie Stereo 70 şi sunt rotunjite la 1 milimetru.
*** Distanţa dintre puncte este formată din segmente cumulate ce sunt mai mici decât valoarea 1 milimetru.

Document care conține date cu caracter personal, protejat de prevederile Regulamentului (UE) nr. 679/2016 și Legii 190/2018

DATE DESPRE IMOBILUL NR. 135029

Oficiul de Cadastru şi Publicitate Imobiliară ALBA
Biroul de Cadastru şi Publicitate Imobiliară Campeni

A. Partea I. Descrierea imobilului

TEREN Extravilan

Adresa: Jud. Alba

Nr. Crt	Nr cadastral Nr. topografic	Suprafaţa* (mp)	Observaţii / Referinţe
A1		5.600	Sector cadastral:135 Teren neimprejmuit;

B. Partea II. Proprietari şi acte

Inscrieri privitoare la dreptul de proprietate şi alte drepturi reale		Referinţe
/		
Act Administrativ nr. 5177/301, din 27/07/1994 emis de CJSPDPAT ALBA (titlu de proprietate);		
B1	Intabulare, drept de PROPRIETATE, dobandit prin Reconstituire, cota actuala 1/1	A1
	1) **NEGRU V MARIA**	

C. Partea III. SARCINI .

Inscrieri privind dezmembramintele dreptului de proprietate, drepturi reale de garanţie şi sarcini	Referinţe
NU SUNT	

Document care conține date cu caracter personal, protejat de prevederile Regulamentului (UE) nr. 679/2016 și Legii 190/2018

Anexa Nr. 1 La Partea I

Teren

Nr cadastral	Suprafaţa (mp)*	Observaţii / Referinţe
	5.600	

* Suprafaţa este determinată in planul de proiecţie Stereo 70.

DETALII LINIARE IMOBIL

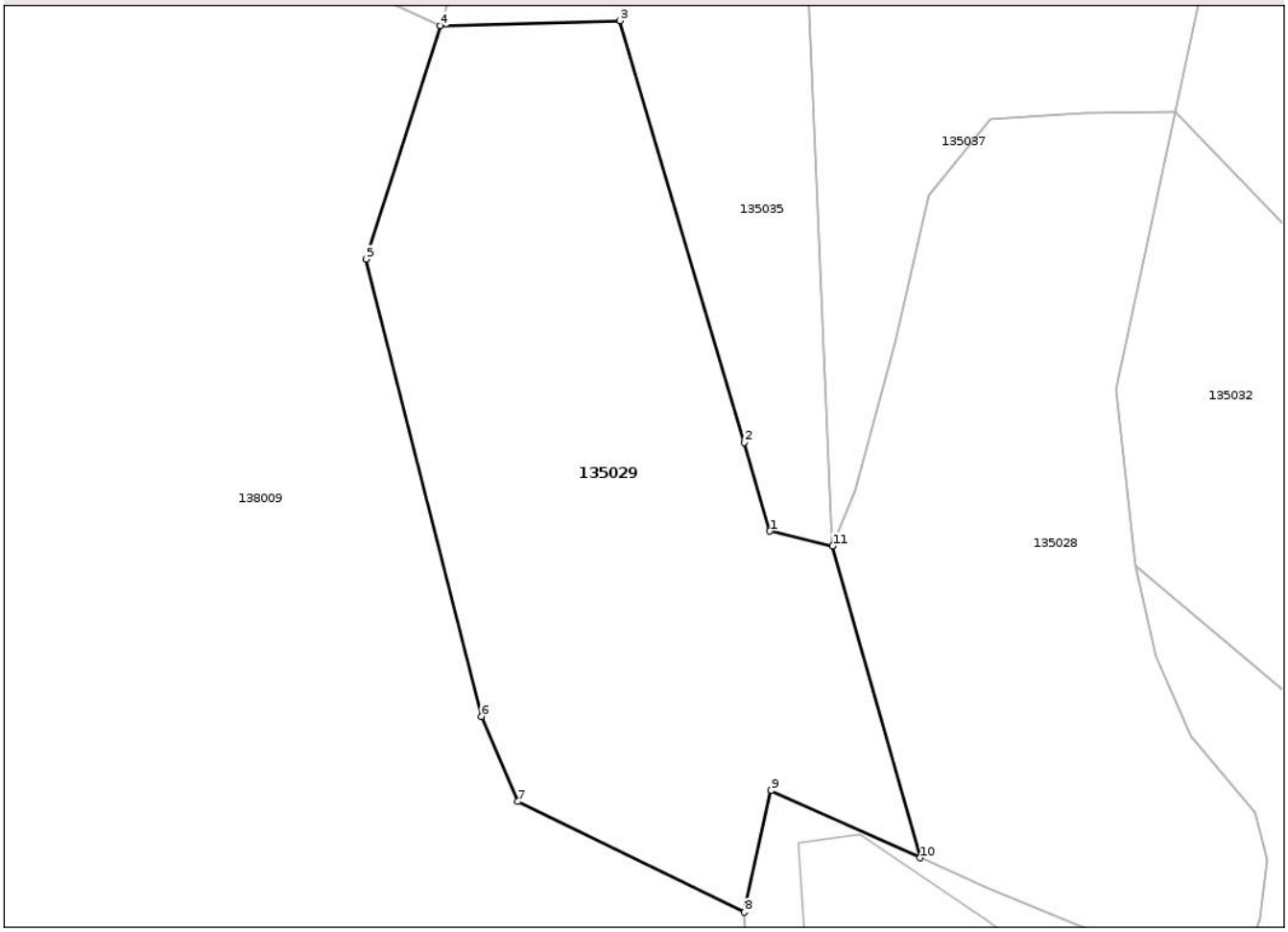

Date referitoare la teren

Crt	Categorie folosință	Intra vilan	Suprafaţa (mp)	Tarla	Parcelă	Nr. topo	Observaţii / Referinţe
1	padure	NU	5.600	-	246/1	-	

Lungime Segmente
1) Valorile lungimilor segmentelor sunt obţinute din proiecţie în plan.

Punct început	X / Y	Punct sfârşit	X / Y	Lungime segment (** (m)
1	372.805,032 529.901,756	2	372.801,324 529.914,463	13.237
2	372.801,324 529.914,463	3	372.783,536 529.974,917	63.017
3	372.783,536 529.974,917	4	372.757,759 529.974,187	25.787
4	372.757,759 529.974,187	5	372.747,104 529.940,741	35.103
5	372.747,104 529.940,741	6	372.763,65 529.875,213	67.585

Document care conține date cu caracter personal, protejat de prevederile Regulamentului (UE) nr. 679/2016 și Legii 190/2018

Punct început	X / Y	Punct sfârşit	X / Y	Lungime segment (** (m)
6	372.763,65 529.875,213	7	372.768,839 529.862,994	13.275
7	372.768,839 529.862,994	8	372.801,364 529.847,147	36.18
8	372.801,364 529.847,147	9	372.805,209 529.864,561	17.833
9	372.805,209 529.864,561	10	372.826,562 529.854,931	23.424
10	372.826,562 529.854,931	11	372.814,037 529.899,638	46.429
11	372.814,037 529.899,638	1	372.805,032 529.901,756	9.25

** Lungimile segmentelor sunt determinate în planul de proiecţie Stereo 70 şi sunt rotunjite la 1 milimetru.
*** Distanţa dintre puncte este formată din segmente cumulate ce sunt mai mici decât valoarea 1 milimetru.

Document care conține date cu caracter personal, protejat de prevederile Regulamentului (UE) nr. 679/2016 și Legii 190/2018

DATE DESPRE IMOBILUL NR. 135030

Oficiul de Cadastru şi Publicitate Imobiliară ALBA
Biroul de Cadastru şi Publicitate Imobiliară Campeni

A. Partea I. Descrierea imobilului

TEREN Extravilan

Adresa: Jud. Alba

Nr. Crt	Nr cadastral Nr. topografic	Suprafaţa* (mp)	Observaţii / Referinţe
A1		29.398	Sector cadastral:135 Teren neimprejmuit;

B. Partea II. Proprietari şi acte

Inscrieri privitoare la dreptul de proprietate şi alte drepturi reale		Referinţe
/		
Act Normativ nr. 7, din 13/03/1996 emis de PARLAMENT;		
B1	Intabulare, drept de PROPRIETATE, dobandit prin Lege, cota actuala 1/1	A1
	1) **NEIDENTIFICAT NEIDENTIFICAT**	
Act Administrativ nr. 4062, din 22/09/2025 emis de PRIMARIA COMUNEI MOGOS;		
B2	SE NOTEAZA POSESIA FAPTICA IN FAVOAREA NUMITULUI	A1
	1) **CÎMPEAN MARIUS**	

C. Partea III. SARCINI .

Inscrieri privind dezmembramintele dreptului de proprietate, drepturi reale de garanţie şi sarcini	Referinţe
NU SUNT	

Document care conține date cu caracter personal, protejat de prevederile Regulamentului (UE) nr. 679/2016 și Legii 190/2018

Anexa Nr. 1 La Partea I

Teren

Nr cadastral	Suprafaţa (mp)*	Observaţii / Referinţe
	29.398	

* Suprafaţa este determinată in planul de proiecţie Stereo 70.

DETALII LINIARE IMOBIL

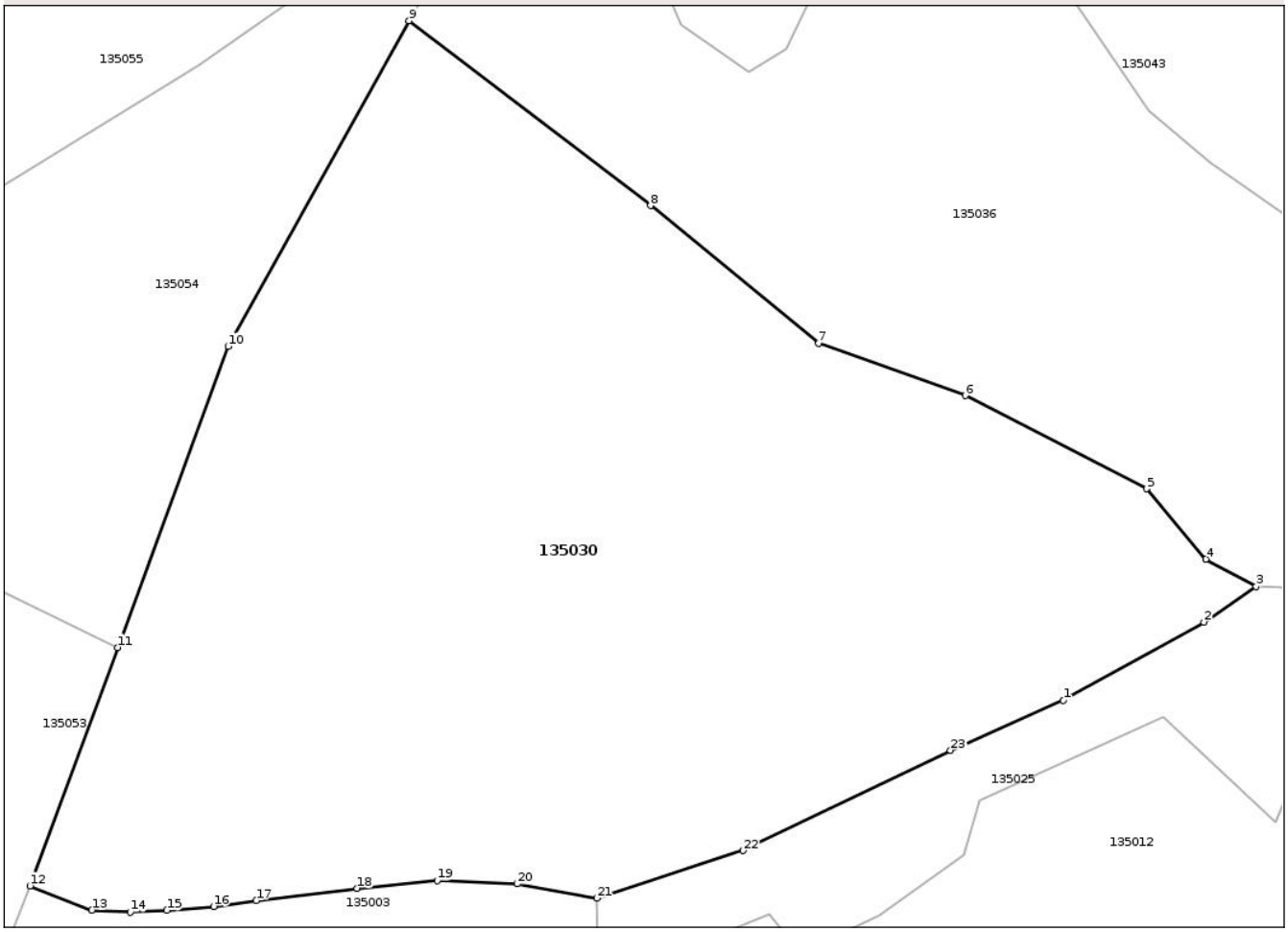

Date referitoare la teren

Crt	Categorie folosință	Intra vilan	Suprafaţa (mp)	Tarla	Parcelă	Nr. topo	Observaţii / Referinţe
1	pasune	NU	29.398	-	-	-	

Lungime Segmente

1) Valorile lungimilor segmentelor sunt obţinute din proiecţie în plan.

Punct început	X / Y	Punct sfârşit	X / Y	Lungime segment (** (m)
1	373.654,04 529.888,022	2	373.685,56 529.905,545	36.063
3	373.697,282 529.913,54	4	373.685,998 529.919,657	12.835
5	373.672,728 529.935,396	6	373.631,996 529.956,286	45.777
7	373.599,065 529.968,013	8	373.561,405 529.998,853	48.676
9	373.507,238 530.040,299	10	373.466,657 529.967,341	83.485

Punct început	X / Y	Punct sfârşit	X / Y	Lungime segment (** (m)
2	373.685,56 529.905,545	3	373.697,282 529.913,54	14.189
4	373.685,998 529.919,657	5	373.672,728 529.935,396	20.587
6	373.631,996 529.956,286	7	373.599,065 529.968,013	34.956
8	373.561,405 529.998,853	9	373.507,238 530.040,299	68.204
10	373.466,657 529.967,341	11	373.441,824 529.899,824	71.939

Document care conține date cu caracter personal, protejat de prevederile Regulamentului (UE) nr. 679/2016 și Legii 190/2018

Punct început	X / Y	Punct sfârşit	X / Y	Lungime segment (** (m)
11	373.441,824 529.899,824	12	373.422,189 529.846,441	56.88
13	373.436,059 529.840,977	14	373.444,685 529.840,525	8.638
15	373.452,879 529.840,964	16	373.463,403 529.841,811	10.558
17	373.472,942 529.843,143	18	373.495,566 529.845,894	22.791
19	373.513,58 529.847,648	20	373.531,495 529.846,871	17.932
21	373.549,398 529.843,681	22	373.582,233 529.854,331	34.519
23	373.628,722 529.876,781	1	373.654,04 529.888,022	27.701

Punct început	X / Y	Punct sfârşit	X / Y	Lungime segment (** (m)
12	373.422,189 529.846,441	13	373.436,059 529.840,977	14.908
14	373.444,685 529.840,525	15	373.452,879 529.840,964	8.205
16	373.463,403 529.841,811	17	373.472,942 529.843,143	9.631
18	373.495,566 529.845,894	19	373.513,58 529.847,648	18.099
20	373.531,495 529.846,871	21	373.549,398 529.843,681	18.185
22	373.582,233 529.854,331	23	373.628,722 529.876,781	51.626

** Lungimile segmentelor sunt determinate în planul de proiecţie Stereo 70 şi sunt rotunjite la 1 milimetru.
*** Distanţa dintre puncte este formată din segmente cumulate ce sunt mai mici decât valoarea 1 milimetru.

Document care conține date cu caracter personal, protejat de prevederile Regulamentului (UE) nr. 679/2016 și Legii 190/2018

DATE DESPRE IMOBILUL NR. 135031

Oficiul de Cadastru şi Publicitate Imobiliară ALBA
Biroul de Cadastru şi Publicitate Imobiliară Campeni

A. Partea I. Descrierea imobilului

TEREN Extravilan

Adresa: Jud. Alba

Nr. Crt	Nr cadastral Nr. topografic	Suprafaţa* (mp)	Observaţii / Referinţe
A1		9.739	Sector cadastral:135 Teren neimprejmuit;

B. Partea II. Proprietari şi acte

Inscrieri privitoare la dreptul de proprietate şi alte drepturi reale		Referinţe
/		
Act Normativ nr. 7, din 13/03/1996 emis de PARLAMENTUL ROMANIEI;		
B1	Intabulare, drept de PROPRIETATE, dobandit prin Lege, cota actuala 1/1	A1
	1) **NEIDENTIFICAT NEIDENTIFICAT**	
Act Administrativ nr. 4062, din 22/09/2025 emis de PRIMARIA COMUNEI MOGOS (adeverinta);		
B2	SE NOTEAZA POSESIA FAPTICA IN FAVOAREA NUMITULUI	A1
	1) **MICLEA RADU-COSTEL**	

C. Partea III. SARCINI .

Inscrieri privind dezmembramintele dreptului de proprietate, drepturi reale de garanţie şi sarcini	Referinţe
NU SUNT	

Document care conține date cu caracter personal, protejat de prevederile Regulamentului (UE) nr. 679/2016 și Legii 190/2018

Anexa Nr. 1 La Partea I

Teren

Nr cadastral	Suprafaţa (mp)*	Observaţii / Referinţe
	9.739	

* Suprafaţa este determinată in planul de proiecţie Stereo 70.

DETALII LINIARE IMOBIL

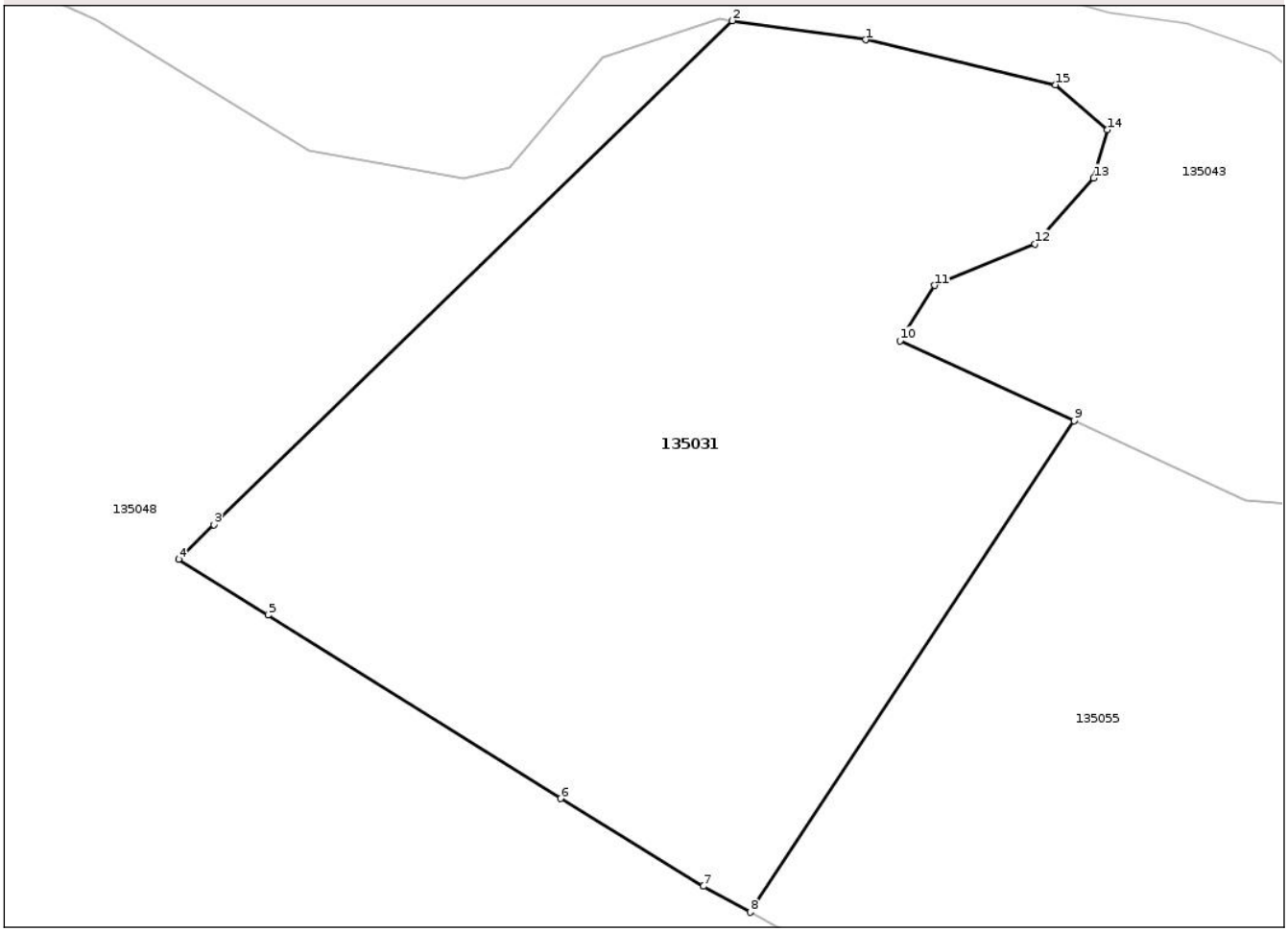

Date referitoare la teren

Crt	Categorie folosință	Intra vilan	Suprafaţa (mp)	Tarla	Parcelă	Nr. topo	Observaţii / Referinţe
1	pasune	NU	9.739	-	-	-	

Lungime Segmente
1) Valorile lungimilor segmentelor sunt obţinute din proiecţie în plan.

Punct început	X / Y	Punct sfârşit	X / Y	Lungime segment (** (m)
1	373.359,988 530.199,366	2	373.340,182 530.202,193	20.007
2	373.340,182 530.202,193	3	373.263,148 530.127,351	107.404
3	373.263,148 530.127,351	4	373.257,887 530.122,24	7.335
4	373.257,887 530.122,24	5	373.271,164 530.113,946	15.654
5	373.271,164 530.113,946	6	373.314,655 530.086,699	51.322

Document care conține date cu caracter personal, protejat de prevederile Regulamentului (UE) nr. 679/2016 și Legii 190/2018

Punct început	X / Y	Punct sfârşit	X / Y	Lungime segment (** (m)
6	373.314,655 530.086,699	7	373.335,86 530.073,658	24.894
7	373.335,86 530.073,658	8	373.342,845 530.069,819	7.971
8	373.342,845 530.069,819	9	373.390,991 530.142,785	87.419
9	373.390,991 530.142,785	10	373.365,128 530.154,671	28.464
10	373.365,128 530.154,671	11	373.370,27 530.162,891	9.696
11	373.370,27 530.162,891	12	373.385,181 530.169,056	16.135
12	373.385,181 530.169,056	13	373.393,92 530.178,816	13.102
13	373.393,92 530.178,816	14	373.395,979 530.186,008	7.48
14	373.395,979 530.186,008	15	373.388,265 530.192,687	10.204
15	373.388,265 530.192,687	1	373.359,988 530.199,366	29.055

** Lungimile segmentelor sunt determinate în planul de proiecţie Stereo 70 şi sunt rotunjite la 1 milimetru.
*** Distanţa dintre puncte este formată din segmente cumulate ce sunt mai mici decât valoarea 1 milimetru.

DATE DESPRE IMOBILUL NR. 135032

Oficiul de Cadastru şi Publicitate Imobiliară ALBA
Biroul de Cadastru şi Publicitate Imobiliară Campeni

A. Partea I. Descrierea imobilului

TEREN Extravilan

Adresa: Jud. Alba

Nr. Crt	Nr cadastral Nr. topografic	Suprafaţa* (mp)	Observaţii / Referinţe
A1		38.055	Sector cadastral:135 Teren neimprejmuit;

B. Partea II. Proprietari şi acte

Inscrieri privitoare la dreptul de proprietate şi alte drepturi reale		Referinţe
/		
Act Normativ nr. 7, din 13/03/1996 emis de PARLAMENTUL ROMANIEI;		
B1	Inscrierea posesiei, drept de PROPRIETATE, dobandit prin Lege, cota actuala 1/1	A1
	1) **NEIDENTIFICAT NEIDENTIFICAT**	
B2	SE NOTEAZA MENTIUNEA DE PROPRIETAR NEIDENTIFICAT	A1

C. Partea III. SARCINI .

Inscrieri privind dezmembramintele dreptului de proprietate, drepturi reale de garanţie şi sarcini	Referinţe
NU SUNT	

Document care conține date cu caracter personal, protejat de prevederile Regulamentului (UE) nr. 679/2016 și Legii 190/2018

Anexa Nr. 1 La Partea I

Teren

Nr cadastral	Suprafaţa (mp)*	Observaţii / Referinţe
	38.055	

* Suprafaţa este determinată in planul de proiecţie Stereo 70.

DETALII LINIARE IMOBIL

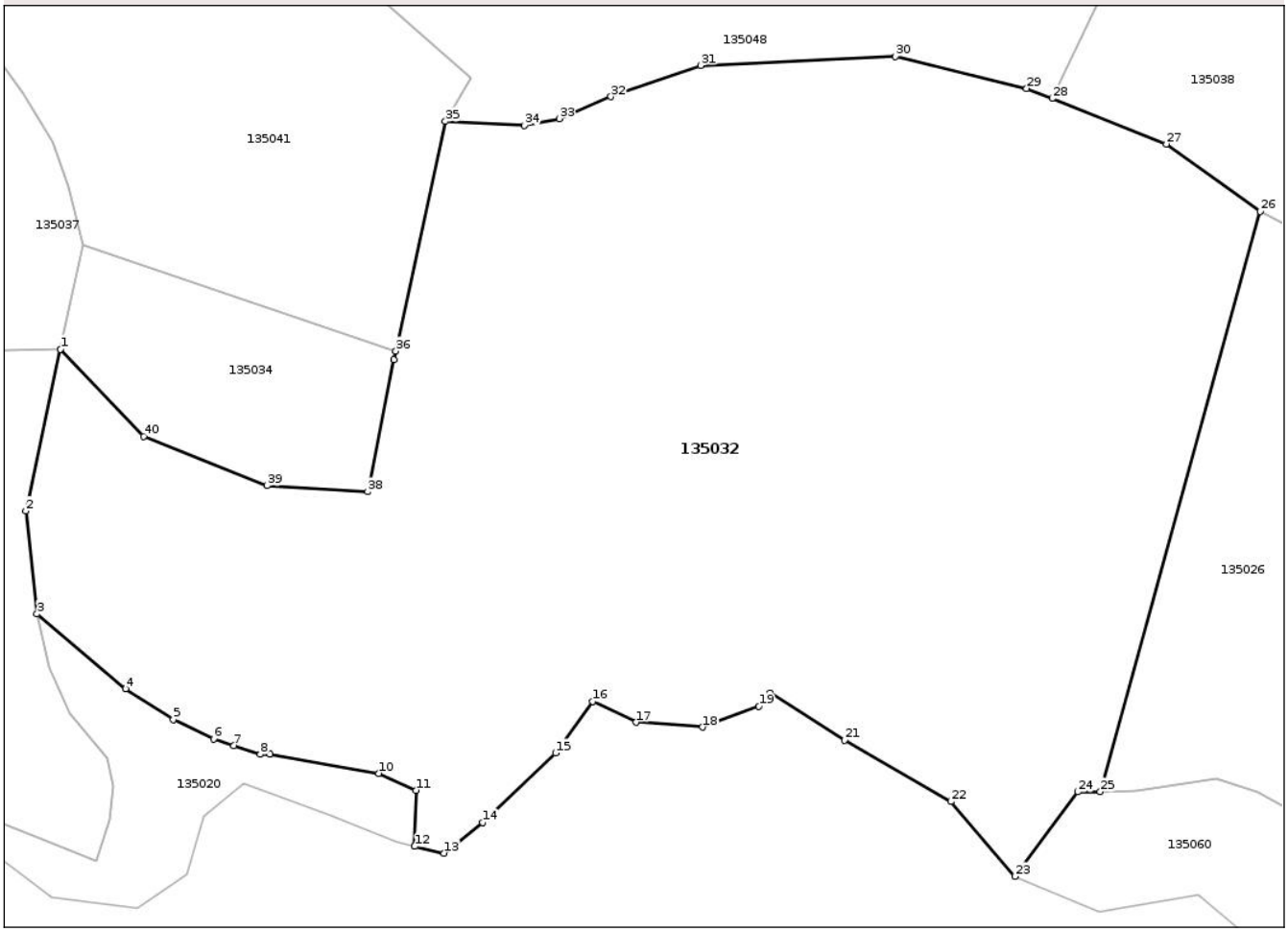

Date referitoare la teren

Crt	Categorie folosință	Intra vilan	Suprafaţa (mp)	Tarla	Parcelă	Nr. topo	Observaţii / Referinţe
1	faneata	NU	38.055	-	-	-	

Lungime Segmente

1) Valorile lungimilor segmentelor sunt obţinute din proiecţie în plan.

Punct început	X / Y	Punct sfârşit	X / Y	Lungime segment (** (m)
1	372.863,255 529.961,842	2	372.854,775 529.922,159	40.579
3	372.857,491 529.896,845	4	372.879,294 529.878,491	28.5
5	372.891,03 529.870,94	6	372.900,905 529.866,181	10.962
7	372.905,888 529.864,503	8	372.912,422 529.862,362	6.876
9	372.914,777 529.862,413	10	372.941,527 529.857,696	27.163

Punct început	X / Y	Punct sfârşit	X / Y	Lungime segment (** (m)
2	372.854,775 529.922,159	3	372.857,491 529.896,845	25.459
4	372.879,294 529.878,491	5	372.891,03 529.870,94	13.955
6	372.900,905 529.866,181	7	372.905,888 529.864,503	5.258
8	372.912,422 529.862,362	9	372.914,777 529.862,413	2.356
10	372.941,527 529.857,696	11	372.950,684 529.853,551	10.051

Document care conține date cu caracter personal, protejat de prevederile Regulamentului (UE) nr. 679/2016 și Legii 190/2018

Punct început	X / Y	Punct sfârşit	X / Y	Lungime segment (** (m)
11	372.950,684 529.853,551	12	372.950,343 529.839,772	13.783
13	372.957,588 529.838,082	14	372.967,113 529.845,623	12.149
15	372.984,973 529.862,688	16	372.994,101 529.875,388	15.64
17	373.004,816 529.870,229	18	373.021,088 529.869,038	16.315
19	373.034,979 529.874,198	20	373.037,757 529.877,373	4.219
21	373.056,013 529.865,863	22	373.082,207 529.850,782	30.225
23	373.097,864 529.832,386	24	373.113,424 529.853,15	25.948
25	373.118,863 529.853,181	26	373.158,213 529.995,698	147.85
27	373.135,131 530.012,248	28	373.107,056 530.023,417	30.215
29	373.100,798 530.025,907	30	373.068,554 530.033,736	33.181
31	373.020,644 530.031,552	32	372.998,576 530.023,881	23.363
33	372.985,85 530.018,492	34	372.977,358 530.016,792	8.66
35	372.957,895 530.017,773	36	372.945,715 529.961,419	57.655
37	372.945,253 529.959,281	38	372.938,829 529.926,828	33.083
39	372.914,048 529.928,311	40	372.883,71 529.940,428	32.668

Punct început	X / Y	Punct sfârşit	X / Y	Lungime segment (** (m)
12	372.950,343 529.839,772	13	372.957,588 529.838,082	7.44
14	372.967,113 529.845,623	15	372.984,973 529.862,688	24.702
16	372.994,101 529.875,388	17	373.004,816 529.870,229	11.893
18	373.021,088 529.869,038	19	373.034,979 529.874,198	14.818
20	373.037,757 529.877,373	21	373.056,013 529.865,863	21.581
22	373.082,207 529.850,782	23	373.097,864 529.832,386	24.157
24	373.113,424 529.853,15	25	373.118,863 529.853,181	5.439
26	373.158,213 529.995,698	27	373.135,131 530.012,248	28.402
28	373.107,056 530.023,417	29	373.100,798 530.025,907	6.735
30	373.068,554 530.033,736	31	373.020,644 530.031,552	47.96
32	372.998,576 530.023,881	33	372.985,85 530.018,492	13.82
34	372.977,358 530.016,792	35	372.957,895 530.017,773	19.488
36	372.945,715 529.961,419	37	372.945,253 529.959,281	2.188
38	372.938,829 529.926,828	39	372.914,048 529.928,311	24.825
40	372.883,71 529.940,428	1	372.863,255 529.961,842	29.614

**** Lungimile segmentelor sunt determinate în planul de proiecţie Stereo 70 şi sunt rotunjite la 1 milimetru.**
***** Distanţa dintre puncte este formată din segmente cumulate ce sunt mai mici decât valoarea 1 milimetru.**

Document care conține date cu caracter personal, protejat de prevederile Regulamentului (UE) nr. 679/2016 și Legii 190/2018

DATE DESPRE IMOBILUL NR. 135033

Oficiul de Cadastru şi Publicitate Imobiliară ALBA
Biroul de Cadastru şi Publicitate Imobiliară Campeni

A. Partea I. Descrierea imobilului

TEREN Extravilan

Adresa: Jud. Alba

Nr. Crt	Nr cadastral Nr. topografic	Suprafaţa* (mp)	Observaţii / Referinţe
A1		21.899	Sector cadastral:135 Teren neimprejmuit;

B. Partea II. Proprietari şi acte

Inscrieri privitoare la dreptul de proprietate şi alte drepturi reale		Referinţe
/		
Act Normativ nr. 7, din 13/03/1996 emis de PARLAMENTUL ROMANIEI;		
B1	Intabulare, drept de PROPRIETATE, dobandit prin Lege, cota actuala 1/1	A1
	1) **NEIDENTIFICAT NEIDENTIFICAT**	
Act Administrativ nr. 4062, din 22/09/2025 emis de PRIMARIA COMUNEI MOGOS;		
B2	SE NOTEAZA POSESIA FAPTICA IN FAVOAREA NUMITULUI	A1
	1) **BÎRLEA OVIDIU**	

C. Partea III. SARCINI .

Inscrieri privind dezmembramintele dreptului de proprietate, drepturi reale de garanţie şi sarcini	Referinţe
NU SUNT	

Document care conține date cu caracter personal, protejat de prevederile Regulamentului (UE) nr. 679/2016 și Legii 190/2018

Anexa Nr. 1 La Partea I

Teren

Nr cadastral	Suprafaţa (mp)*	Observaţii / Referinţe
	21.899	

* Suprafaţa este determinată in planul de proiecţie Stereo 70.

DETALII LINIARE IMOBIL

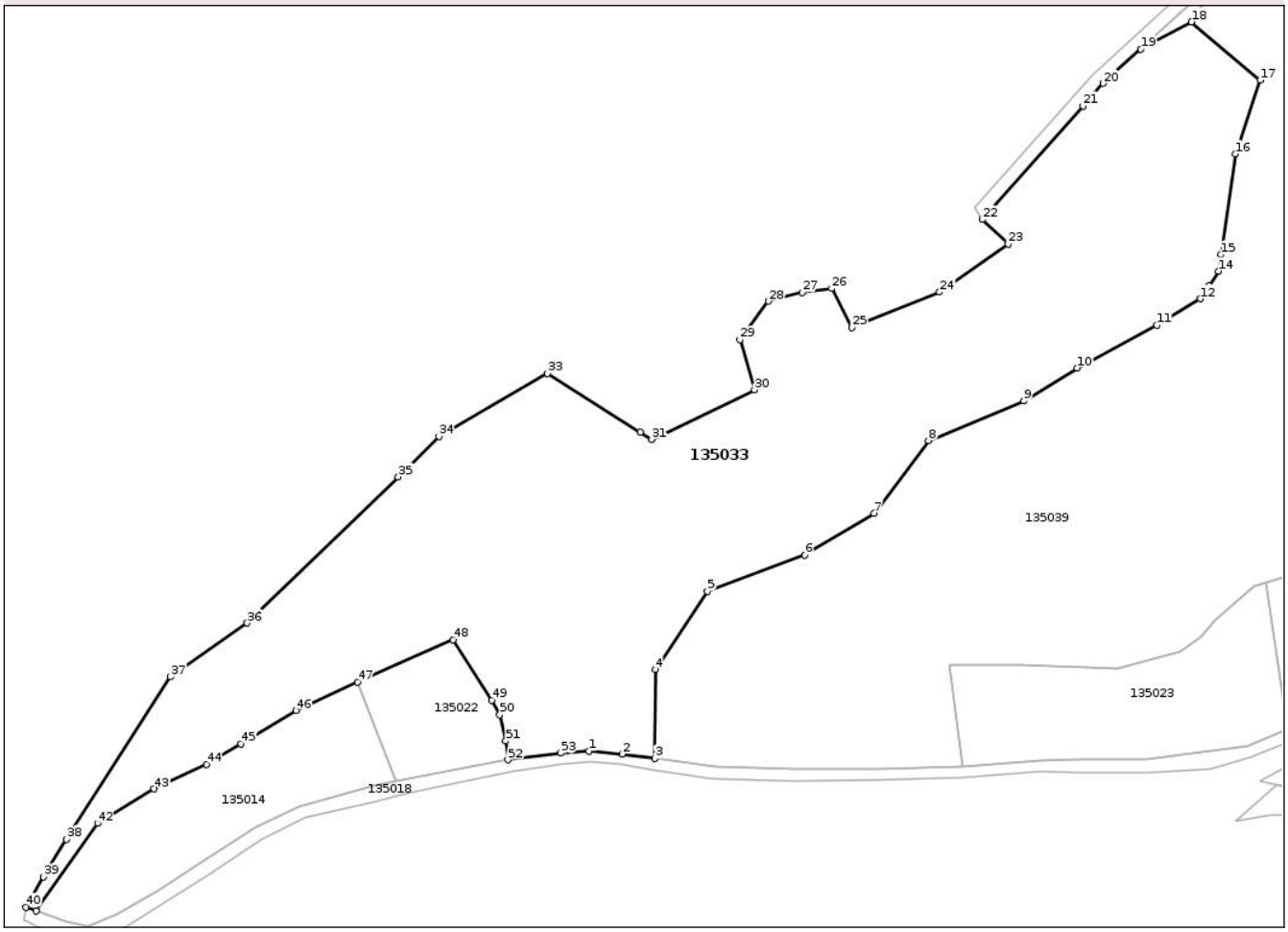

Date referitoare la teren

Crt	Categorie folosință	Intra vilan	Suprafaţa (mp)	Tarla	Parcelă	Nr. topo	Observaţii / Referinţe
1	padure	NU	2.934	-	-	-	
2	pasune	NU	18.965	-	-	-	

Lungime Segmente

1) Valorile lungimilor segmentelor sunt obţinute din proiecţie în plan.

Punct început	X / Y	Punct sfârşit	X / Y	Lungime segment
1	372.242,929 529.851,006	2	372.252,854 529.850,196	9.958
4	372.262,806 529.875,402	5	372.278,377 529.898,758	28.071
7	372.328,154 529.921,986	8	372.344,426 529.943,722	27.152
10	372.388,743 529.965,385	11	372.412,622 529.978,116	27.061
13	372.428,19 529.989,768	14	372.430,927 529.994,264	5.264

Punct început	X / Y	Punct sfârşit	X / Y	Lungime segment
2	372.252,854 529.850,196	3	372.262,661 529.848,846	9.899
5	372.278,377 529.898,758	6	372.307,407 529.909,52	30.961
8	372.344,426 529.943,722	9	372.372,841 529.955,477	30.75
11	372.412,622 529.978,116	12	372.425,587 529.985,985	15.166
14	372.430,927 529.994,264	15	372.431,761 529.999,169	4.975

Punct început	X / Y	Punct sfârşit	X / Y	Lungime segment
3	372.262,661 529.848,846	4	372.262,806 529.875,402	26.557
6	372.307,407 529.909,52	7	372.328,154 529.921,986	24.204
9	372.372,841 529.955,477	10	372.388,743 529.965,385	18.736
12	372.425,587 529.985,985	13	372.428,19 529.989,768	4.592
15	372.431,761 529.999,169	16	372.436,028 530.029,188	30.321

Document care conține date cu caracter personal, protejat de prevederile Regulamentului (UE) nr. 679/2016 și Legii 190/2018

Punct început	X / Y	Punct sfârşit	X / Y	Lungime segment
16	372.436,028 530.029,188	17	372.443,462 530.051,192	23.226
19	372.407,788 530.060,496	20	372.396,604 530.050,253	15.166
22	372.360,494 530.009,647	23	372.368,178 530.002,362	10.589
25	372.321,469 529.977,436	26	372.315,46 529.989,048	13.074
28	372.296,595 529.985,281	29	372.288,034 529.973,748	14.363
31	372.261,698 529.944,078	32	372.258,268 529.946,245	4.057
34	372.198,156 529.944,943	35	372.186,015 529.932,873	17.12
37	372.117,98 529.873,173	38	372.086,84 529.824,774	57.552
40	372.074,824 529.804,528	41	372.077,852 529.803,317	3.261
43	372.113,104 529.839,774	44	372.128,704 529.847,127	17.246
46	372.155,45 529.863,146	47	372.173,876 529.871,63	20.285
49	372.213,874 529.866,243	50	372.216,328 529.861,88	5.006
52	372.218,74 529.848,459	53	372.234,463 529.850,499	15.855

Punct început	X / Y	Punct sfârşit	X / Y	Lungime segment
17	372.443,462 530.051,192	18	372.422,971 530.068,618	26.899
20	372.396,604 530.050,253	21	372.390,577 530.043,509	9.045
23	372.368,178 530.002,362	24	372.347,702 529.987,97	25.028
26	372.315,46 529.989,048	27	372.306,622 529.987,875	8.915
29	372.288,034 529.973,748	30	372.292,381 529.958,839	15.53
32	372.258,268 529.946,245	33	372.230,573 529.963,736	32.756
35	372.186,015 529.932,873	36	372.140,95 529.889,247	62.722
38	372.086,84 529.824,774	39	372.080,149 529.813,499	13.111
41	372.077,852 529.803,317	42	372.096,214 529.829,485	31.968
44	372.128,704 529.847,127	45	372.139,016 529.853,273	12.005
47	372.173,876 529.871,63	48	372.202,446 529.884,248	31.232
50	372.216,328 529.861,88	51	372.218,158 529.854,077	8.015
53	372.234,463 529.850,499	1	372.242,929 529.851,006	8.482

Punct început	X / Y	Punct sfârşit	X / Y	Lungime segment
18	372.422,971 530.068,618	19	372.407,788 530.060,496	17.219
21	372.390,577 530.043,509	22	372.360,494 530.009,647	45.295
24	372.347,702 529.987,97	25	372.321,469 529.977,436	28.269
27	372.306,622 529.987,875	28	372.296,595 529.985,281	10.357
30	372.292,381 529.958,839	31	372.261,698 529.944,078	34.048
33	372.230,573 529.963,736	34	372.198,156 529.944,943	37.471
36	372.140,95 529.889,247	37	372.117,98 529.873,173	28.035
39	372.080,149 529.813,499	40	372.074,824 529.804,528	10.432
42	372.096,214 529.829,485	43	372.113,104 529.839,774	19.777
45	372.139,016 529.853,273	46	372.155,45 529.863,146	19.172
48	372.202,446 529.884,248	49	372.213,874 529.866,243	21.326
51	372.218,158 529.854,077	52	372.218,74 529.848,459	5.648

**** Lungimile segmentelor sunt determinate în planul de proiecţie Stereo 70 şi sunt rotunjite la 1 milimetru.**
***** Distanţa dintre puncte este formată din segmente cumulate ce sunt mai mici decât valoarea 1 milimetru.**

Document care conține date cu caracter personal, protejat de prevederile Regulamentului (UE) nr. 679/2016 și Legii 190/2018

DATE DESPRE IMOBILUL NR. 135034

Oficiul de Cadastru şi Publicitate Imobiliară ALBA
Biroul de Cadastru şi Publicitate Imobiliară Campeni

A. Partea I. Descrierea imobilului

TEREN Extravilan

Adresa: Jud. Alba

Nr. Crt	Nr cadastral Nr. topografic	Suprafaţa* (mp)	Observaţii / Referinţe
A1		3.059	Sector cadastral:135 Teren neimprejmuit;

B. Partea II. Proprietari şi acte

Inscrieri privitoare la dreptul de proprietate şi alte drepturi reale		Referinţe
/		
Act Normativ nr. 7, din 13/03/1996 emis de PARLAMENT;		
B1	Intabulare, drept de PROPRIETATE, dobandit prin Lege, cota actuala 1/1	A1
	1) **NEIDENTIFICAT NEIDENTIFICAT**	
Act Administrativ nr. 4062, din 22/09/2025 emis de PRIMARIA COMUNEI MOGOS;		
B2	SE NOTEAZA POSESIA FAPTICA IN FAVOAREA NUMITEI	A1
	1) **FLORINC MARCELLA**	

C. Partea III. SARCINI .

Inscrieri privind dezmembramintele dreptului de proprietate, drepturi reale de garanţie şi sarcini	Referinţe
NU SUNT	

Document care conține date cu caracter personal, protejat de prevederile Regulamentului (UE) nr. 679/2016 și Legii 190/2018

Anexa Nr. 1 La Partea I

Teren

Nr cadastral	Suprafaţa (mp)*	Observaţii / Referinţe
	3.059	

* Suprafaţa este determinată in planul de proiecţie Stereo 70.

DETALII LINIARE IMOBIL

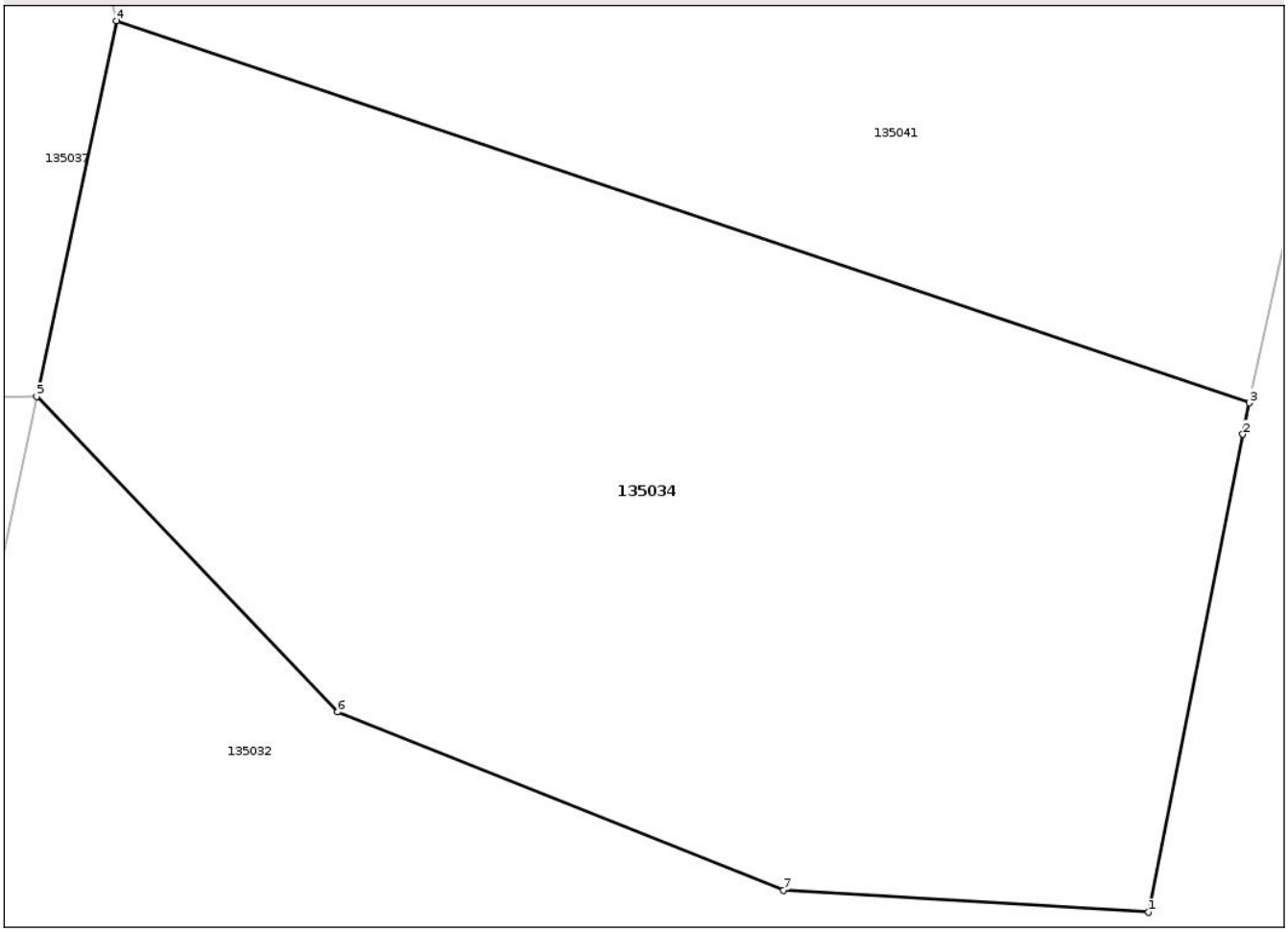

Date referitoare la teren

Crt	Categorie folosință	Intra vilan	Suprafaţa (mp)	Tarla	Parcelă	Nr. topo	Observaţii / Referinţe
1	neproductiv	NU	3.059	-	-	-	

Lungime Segmente
1) Valorile lungimilor segmentelor sunt obţinute din proiecţie în plan.

Punct început	X / Y	Punct sfârşit	X / Y	Lungime segment (** (m)
1	372.938,829 529.926,828	2	372.945,253 529.959,281	33.083
2	372.945,253 529.959,281	3	372.945,715 529.961,419	2.188
3	372.945,715 529.961,419	4	372.868,692 529.987,362	81.274
4	372.868,692 529.987,362	5	372.863,255 529.961,842	26.092
5	372.863,255 529.961,842	6	372.883,71 529.940,428	29.614

Document care conține date cu caracter personal, protejat de prevederile Regulamentului (UE) nr. 679/2016 și Legii 190/2018

Punct început	X / Y	Punct sfârşit	X / Y	Lungime segment (** (m)
6	372.883,71 529.940,428	7	372.914,048 529.928,311	32.668
7	372.914,048 529.928,311	1	372.938,829 529.926,828	24.825

** Lungimile segmentelor sunt determinate în planul de proiecţie Stereo 70 şi sunt rotunjite la 1 milimetru.
*** Distanţa dintre puncte este formată din segmente cumulate ce sunt mai mici decât valoarea 1 milimetru.

Document care conține date cu caracter personal, protejat de prevederile Regulamentului (UE) nr. 679/2016 și Legii 190/2018

DATE DESPRE IMOBILUL NR. 135035

Oficiul de Cadastru şi Publicitate Imobiliară ALBA
Biroul de Cadastru şi Publicitate Imobiliară Campeni

A. Partea I. Descrierea imobilului

TEREN Extravilan

Adresa: Jud. Alba

Nr. Crt	Nr cadastral Nr. topografic	Suprafaţa* (mp)	Observaţii / Referinţe
A1		4.107	Sector cadastral:135 Teren neimprejmuit;

B. Partea II. Proprietari şi acte

Inscrieri privitoare la dreptul de proprietate şi alte drepturi reale		Referinţe
/		
Act Normativ nr. 7, din 13/03/1996 emis de PARLAMENT;		
B1	Intabulare, drept de PROPRIETATE, dobandit prin Lege, cota actuala 1/1	A1
	1) **NEIDENTIFICAT NEIDENTIFICAT**	
Act Administrativ nr. 4062, din 22/09/2025 emis de PRIMARIA COMUNEI MOGOS;		
B2	SE NOTEAZA POSESIA FAPTICA IN FAVOAREA NUMITEI	A1
	1) **FLORINC MARCELLA**	

C. Partea III. SARCINI .

Inscrieri privind dezmembramintele dreptului de proprietate, drepturi reale de garanţie şi sarcini	Referinţe
NU SUNT	

Anexa Nr. 1 La Partea I

Teren

Nr cadastral	Suprafaţa (mp)*	Observaţii / Referinţe
	4.107	

* Suprafaţa este determinată in planul de proiecţie Stereo 70.

DETALII LINIARE IMOBIL

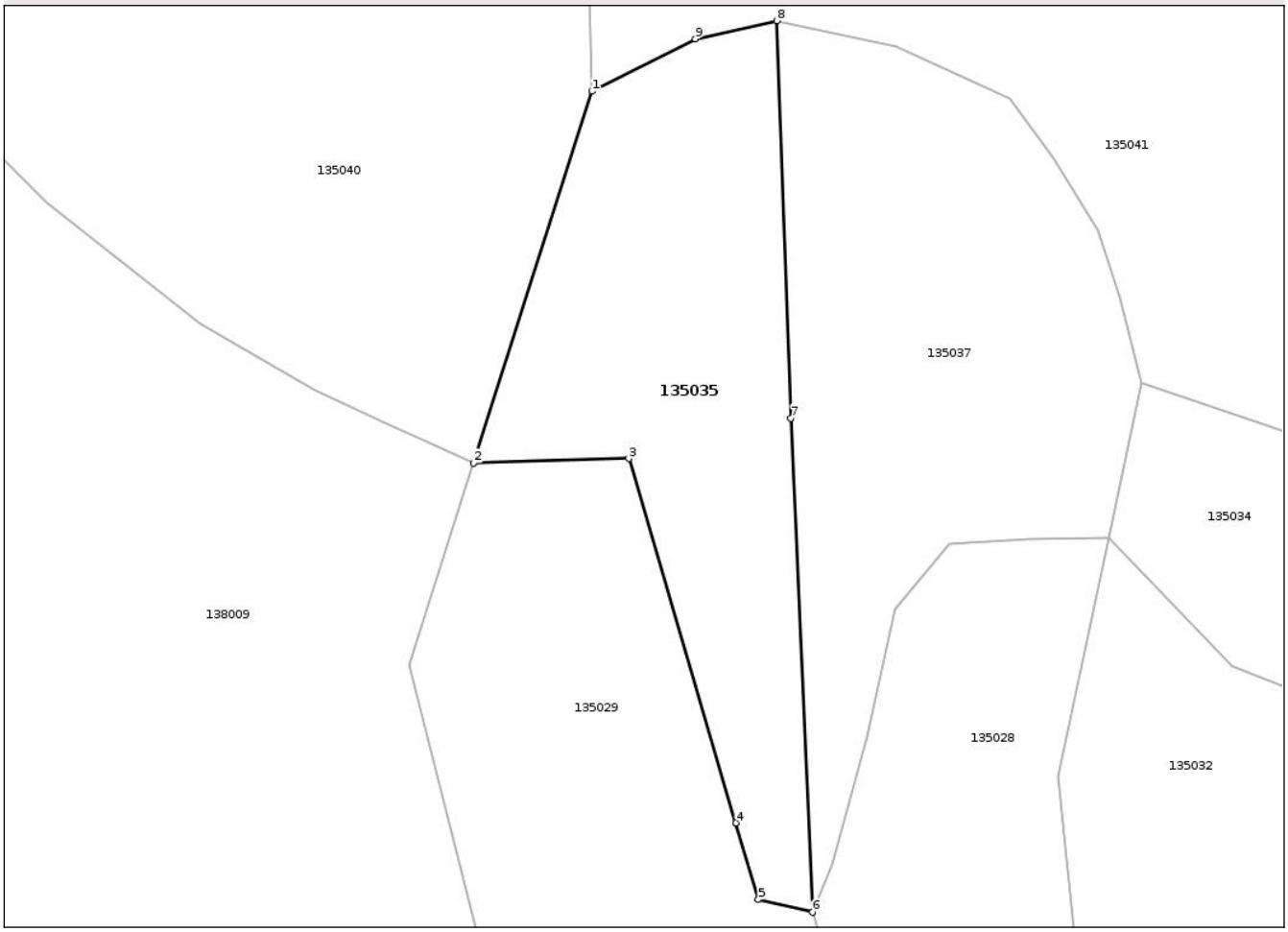

Date referitoare la teren

Crt	Categorie folosință	Intra vilan	Suprafaţa (mp)	Tarla	Parcelă	Nr. topo	Observaţii / Referinţe
1	faneata	NU	4.107	-	-	-	FANAT IMPADURIT

Lungime Segmente
1) Valorile lungimilor segmentelor sunt obţinute din proiecţie în plan.

Punct început	X / Y	Punct sfârşit	X / Y	Lungime segment (** (m)
1	372.777,407 530.035,862	2	372.757,759 529.974,187	64.729
2	372.757,759 529.974,187	3	372.783,536 529.974,917	25.787
3	372.783,536 529.974,917	4	372.801,324 529.914,463	63.017
4	372.801,324 529.914,463	5	372.805,032 529.901,756	13.237
5	372.805,032 529.901,756	6	372.814,037 529.899,638	9.25

Document care conține date cu caracter personal, protejat de prevederile Regulamentului (UE) nr. 679/2016 și Legii 190/2018

Punct început	X / Y	Punct sfârşit	X / Y	Lungime segment (** (m)
6	372.814,037 529.899,638	7	372.810,437 529.981,601	82.042
7	372.810,437 529.981,601	8	372.808,093 530.047,558	65.999
8	372.808,093 530.047,558	9	372.794,553 530.044,563	13.867
9	372.794,553 530.044,563	1	372.777,407 530.035,862	19.227

** Lungimile segmentelor sunt determinate în planul de proiecţie Stereo 70 şi sunt rotunjite la 1 milimetru.
*** Distanţa dintre puncte este formată din segmente cumulate ce sunt mai mici decât valoarea 1 milimetru.

Document care conține date cu caracter personal, protejat de prevederile Regulamentului (UE) nr. 679/2016 și Legii 190/2018

DATE DESPRE IMOBILUL NR. 135036

Oficiul de Cadastru şi Publicitate Imobiliară ALBA
Biroul de Cadastru şi Publicitate Imobiliară Campeni

A. Partea I. Descrierea imobilului

TEREN Extravilan

Adresa: Jud. Alba

Nr. Crt	Nr cadastral Nr. topografic	Suprafaţa* (mp)	Observaţii / Referinţe
A1		19.436	Sector cadastral:135 Teren neimprejmuit;

B. Partea II. Proprietari şi acte

Inscrieri privitoare la dreptul de proprietate şi alte drepturi reale		Referinţe
/		
Act Normativ nr. 7, din 13/03/1996 emis de PARLAMENTUL ROMANIEI;		
B1	Inscrierea posesiei, drept de PROPRIETATE, dobandit prin Lege, cota actuala 1/1	A1
	1) **NEIDENTIFICAT NEIDENTIFICAT**	
B2	SE NOTEAZA MENTIUNEA DE PROPRIETAR NEIDENTIFICAT	A1

C. Partea III. SARCINI .

Inscrieri privind dezmembramintele dreptului de proprietate, drepturi reale de garanţie şi sarcini	Referinţe
NU SUNT	

Document care conține date cu caracter personal, protejat de prevederile Regulamentului (UE) nr. 679/2016 și Legii 190/2018

Anexa Nr. 1 La Partea I

Teren

Nr cadastral	Suprafaţa (mp)*	Observaţii / Referinţe
	19.436	

* Suprafaţa este determinată in planul de proiecţie Stereo 70.

DETALII LINIARE IMOBIL

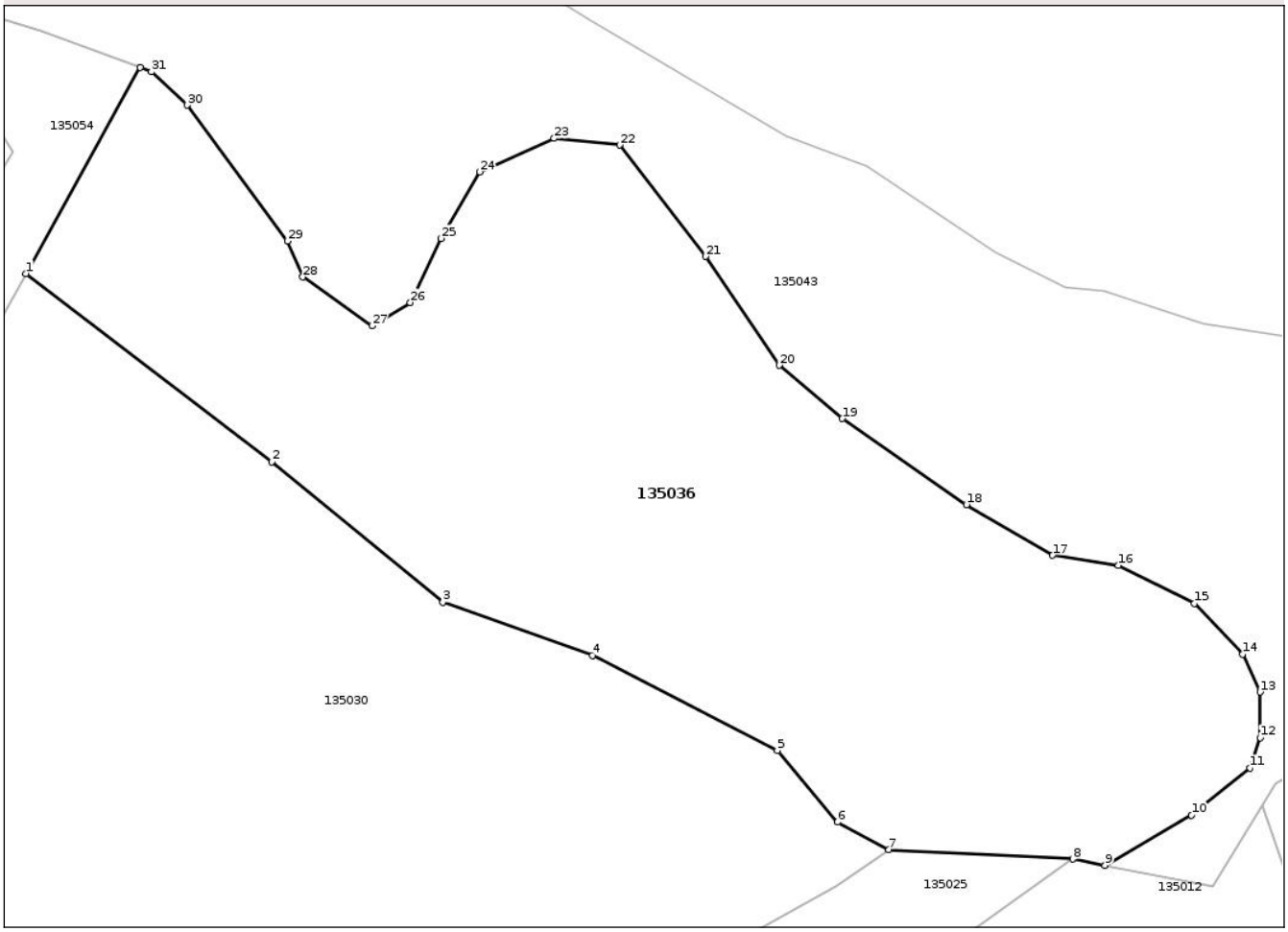

Date referitoare la teren

Crt	Categorie folosință	Intra vilan	Suprafaţa (mp)	Tarla	Parcelă	Nr. topo	Observaţii / Referinţe
1	neproductiv	NU	19.436	-	-	-	

Lungime Segmente

1) Valorile lungimilor segmentelor sunt obţinute din proiecţie în plan.

Punct început	X / Y	Punct sfârşit	X / Y	Lungime segment (** (m)
1	373.507,238 530.040,299	2	373.561,405 529.998,853	68.204
3	373.599,065 529.968,013	4	373.631,996 529.956,286	34.956
5	373.672,728 529.935,396	6	373.685,998 529.919,657	20.587
7	373.697,282 529.913,54	8	373.737,815 529.911,493	40.585
9	373.744,892 529.910,108	10	373.763,948 529.921,135	22.017

Punct început	X / Y	Punct sfârşit	X / Y	Lungime segment (** (m)
2	373.561,405 529.998,853	3	373.599,065 529.968,013	48.676
4	373.631,996 529.956,286	5	373.672,728 529.935,396	45.777
6	373.685,998 529.919,657	7	373.697,282 529.913,54	12.835
8	373.737,815 529.911,493	9	373.744,892 529.910,108	7.211
10	373.763,948 529.921,135	11	373.776,855 529.931,487	16.545

Document care conține date cu caracter personal, protejat de prevederile Regulamentului (UE) nr. 679/2016 și Legii 190/2018

Punct început	X / Y	Punct sfârşit	X / Y	Lungime segment (** (m)
11	373.776,855 529.931,487	12	373.779,085 529.938,174	7.049
13	373.779,085 529.948,204	14	373.775,183 529.956,561	9.224
15	373.764,586 529.967,706	16	373.747,857 529.976,064	18.701
17	373.733,356 529.978,293	18	373.714,396 529.989,437	21.992
19	373.687,071 530.008,381	20	373.673,129 530.020,082	18.202
21	373.656,956 530.044,042	22	373.637,996 530.068,559	30.992
23	373.623,574 530.070,011	24	373.607,186 530.062,673	17.956
25	373.598,711 530.047,993	26	373.591,932 530.033,88	15.657
27	373.583,454 530.028,799	28	373.568,2 530.039,525	18.648
29	373.564,808 530.047,429	30	373.542,772 530.077,351	37.16
31	373.534,862 530.084,69	32	373.532,432 530.085,593	2.593

Punct început	X / Y	Punct sfârşit	X / Y	Lungime segment (** (m)
12	373.779,085 529.938,174	13	373.779,085 529.948,204	10.029
14	373.775,183 529.956,561	15	373.764,586 529.967,706	15.378
16	373.747,857 529.976,064	17	373.733,356 529.978,293	14.672
18	373.714,396 529.989,437	19	373.687,071 530.008,381	33.25
20	373.673,129 530.020,082	21	373.656,956 530.044,042	28.907
22	373.637,996 530.068,559	23	373.623,574 530.070,011	14.495
24	373.607,186 530.062,673	25	373.598,711 530.047,993	16.95
26	373.591,932 530.033,88	27	373.583,454 530.028,799	9.884
28	373.568,2 530.039,525	29	373.564,808 530.047,429	8.601
30	373.542,772 530.077,351	31	373.534,862 530.084,69	10.79
32	373.532,432 530.085,593	1	373.507,238 530.040,299	51.83

** Lungimile segmentelor sunt determinate în planul de proiecţie Stereo 70 şi sunt rotunjite la 1 milimetru.
*** Distanţa dintre puncte este formată din segmente cumulate ce sunt mai mici decât valoarea 1 milimetru.

Document care conține date cu caracter personal, protejat de prevederile Regulamentului (UE) nr. 679/2016 și Legii 190/2018

DATE DESPRE IMOBILUL NR. 135037

Oficiul de Cadastru şi Publicitate Imobiliară ALBA
Biroul de Cadastru şi Publicitate Imobiliară Campeni

A. Partea I. Descrierea imobilului

TEREN Extravilan

Adresa: Jud. Alba

Nr. Crt	Nr cadastral Nr. topografic	Suprafaţa* (mp)	Observaţii / Referinţe
A1		4.809	Sector cadastral:135 Teren neimprejmuit;

B. Partea II. Proprietari şi acte

Inscrieri privitoare la dreptul de proprietate şi alte drepturi reale		Referinţe
/		
Act Normativ nr. 7, din 13/03/1996 emis de PARLAMENTUL ROMANIEI;		
B1	Inscrierea posesiei, drept de PROPRIETATE, dobandit prin Lege, cota actuala 1/1	A1
	1) **NEIDENTIFICAT NEIDENTIFICAT**	
B2	SE NOTEAZA MENTIUNEA DE PROPRIETAR NEIDENTIFICAT	A1

C. Partea III. SARCINI .

Inscrieri privind dezmembramintele dreptului de proprietate, drepturi reale de garanţie şi sarcini	Referinţe
NU SUNT	

Document care conține date cu caracter personal, protejat de prevederile Regulamentului (UE) nr. 679/2016 și Legii 190/2018

Anexa Nr. 1 La Partea I

Teren

Nr cadastral	Suprafaţa (mp)*	Observaţii / Referinţe
	4.809	

* Suprafaţa este determinată in planul de proiecţie Stereo 70.

DETALII LINIARE IMOBIL

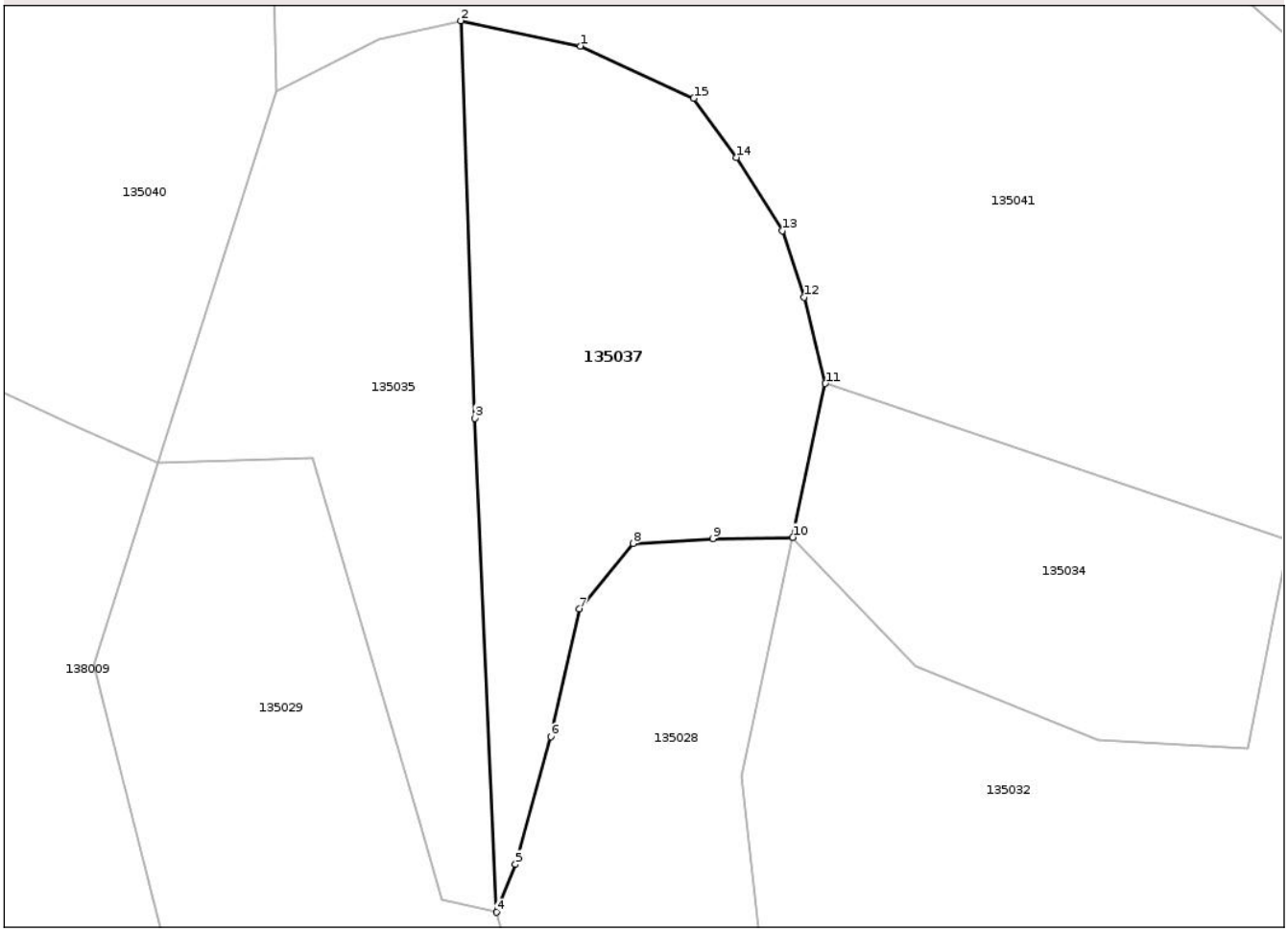

Date referitoare la teren

Crt	Categorie folosință	Intra vilan	Suprafaţa (mp)	Tarla	Parcelă	Nr. topo	Observaţii / Referinţe
1	faneata	NU	4.809	-	-	-	FANAT IMPADURIT

Lungime Segmente
1) Valorile lungimilor segmentelor sunt obţinute din proiecţie în plan.

Punct început	X / Y	Punct sfârşit	X / Y	Lungime segment (** (m)
1	372.827,964 530.043,367	2	372.808,093 530.047,558	20.308
2	372.808,093 530.047,558	3	372.810,437 529.981,601	65.999
3	372.810,437 529.981,601	4	372.814,037 529.899,638	82.042
4	372.814,037 529.899,638	5	372.817,215 529.907,58	8.554
5	372.817,215 529.907,58	6	372.823,041 529.928,758	21.965

Document care conține date cu caracter personal, protejat de prevederile Regulamentului (UE) nr. 679/2016 și Legii 190/2018

Punct început	X / Y	Punct sfârşit	X / Y	Lungime segment (** (m)
6	372.823,041 529.928,758	7	372.827,792 529.949,946	21.714
7	372.827,792 529.949,946	8	372.836,751 529.960,846	14.109
8	372.836,751 529.960,846	9	372.849,979 529.961,636	13.251
9	372.849,979 529.961,636	10	372.863,255 529.961,842	13.278
10	372.863,255 529.961,842	11	372.868,692 529.987,362	26.092
11	372.868,692 529.987,362	12	372.865,116 530.001,672	14.751
12	372.865,116 530.001,672	13	372.861,526 530.012,712	11.609
13	372.861,526 530.012,712	14	372.853,942 530.024,876	14.335
14	372.853,942 530.024,876	15	372.846,812 530.034,671	12.115
15	372.846,812 530.034,671	1	372.827,964 530.043,367	20.757

** Lungimile segmentelor sunt determinate în planul de proiecţie Stereo 70 şi sunt rotunjite la 1 milimetru.
*** Distanţa dintre puncte este formată din segmente cumulate ce sunt mai mici decât valoarea 1 milimetru.

Document care conține date cu caracter personal, protejat de prevederile Regulamentului (UE) nr. 679/2016 și Legii 190/2018

DATE DESPRE IMOBILUL NR. 135038

Oficiul de Cadastru şi Publicitate Imobiliară ALBA
Biroul de Cadastru şi Publicitate Imobiliară Campeni

A. Partea I. Descrierea imobilului

TEREN Extravilan

Adresa: Jud. Alba

Nr. Crt	Nr cadastral Nr. topografic	Suprafaţa* (mp)	Observaţii / Referinţe
A1		9.739	Sector cadastral:135 Teren neimprejmuit;

B. Partea II. Proprietari şi acte

Inscrieri privitoare la dreptul de proprietate şi alte drepturi reale		Referinţe
/		
Act Normativ nr. 7, din 13/03/1996 emis de PARLAMENTUL ROMANIEI;		
B1	Intabulare, drept de PROPRIETATE, dobandit prin Lege, cota actuala 1/1	A1
	1) **NEIDENTIFICAT NEIDENTIFICAT**	
Act Administrativ nr. 4062, din 22/09/2025 emis de PRIMARIA COMUNEI MOGOS;		
B2	SE NOTEAZA POSESIA FAPTICA IN FAVOAREA NUMITULUI	A1
	1) **MICLEA CORNEL**	

C. Partea III. SARCINI .

Inscrieri privind dezmembramintele dreptului de proprietate, drepturi reale de garanţie şi sarcini	Referinţe
NU SUNT	

Document care conține date cu caracter personal, protejat de prevederile Regulamentului (UE) nr. 679/2016 și Legii 190/2018

Anexa Nr. 1 La Partea I

Teren

Nr cadastral	Suprafaţa (mp)*	Observaţii / Referinţe
	9.739	

* Suprafaţa este determinată in planul de proiecţie Stereo 70.

DETALII LINIARE IMOBIL

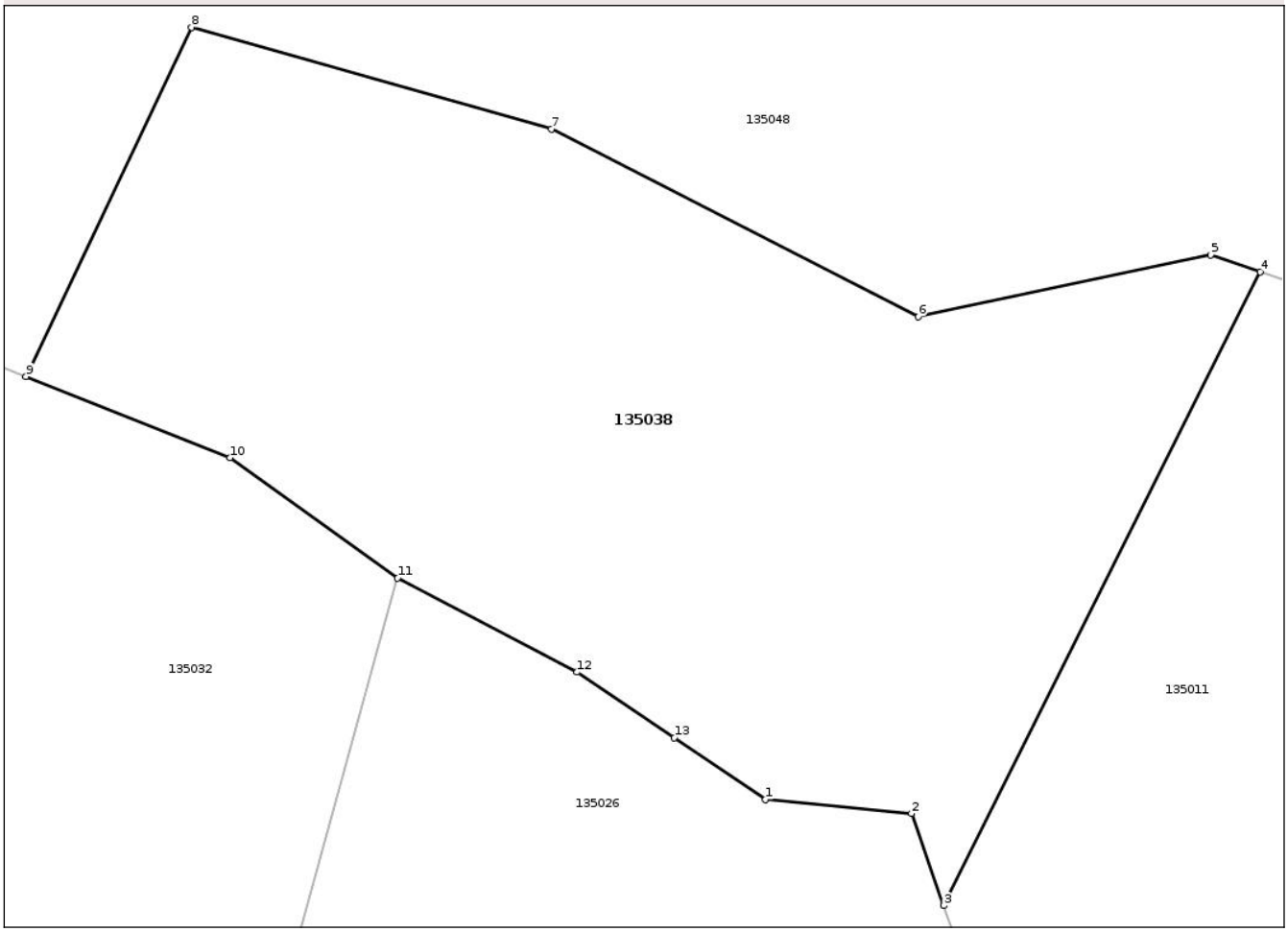

Date referitoare la teren

Crt	Categorie folosință	Intra vilan	Suprafaţa (mp)	Tarla	Parcelă	Nr. topo	Observaţii / Referinţe
1	pasune	NU	9.739	-	-	-	

Lungime Segmente
1) Valorile lungimilor segmentelor sunt obţinute din proiecţie în plan.

Punct început	X / Y	Punct sfârşit	X / Y	Lungime segment (** (m)
1	373.208,876 529.965,297	2	373.228,95 529.963,348	20.168
2	373.228,95 529.963,348	3	373.233,411 529.950,663	13.446
3	373.233,411 529.950,663	4	373.276,96 530.037,816	97.427
4	373.276,96 530.037,816	5	373.270,148 530.040,128	7.194
5	373.270,148 530.040,128	6	373.229,88 530.031,636	41.154

Document care conține date cu caracter personal, protejat de prevederile Regulamentului (UE) nr. 679/2016 și Legii 190/2018

Punct început	X / Y	Punct sfârşit	X / Y	Lungime segment (** (m)
6	373.229,88 530.031,636	7	373.179,412 530.057,433	56.679
7	373.179,412 530.057,433	8	373.129,853 530.071,442	51.501
8	373.129,853 530.071,442	9	373.107,056 530.023,417	53.161
9	373.107,056 530.023,417	10	373.135,131 530.012,248	30.215
10	373.135,131 530.012,248	11	373.158,213 529.995,698	28.402
11	373.158,213 529.995,698	12	373.182,934 529.982,77	27.897
12	373.182,934 529.982,77	13	373.196,303 529.973,74	16.133
13	373.196,303 529.973,74	1	373.208,876 529.965,297	15.145

** Lungimile segmentelor sunt determinate în planul de proiecţie Stereo 70 şi sunt rotunjite la 1 milimetru.
*** Distanţa dintre puncte este formată din segmente cumulate ce sunt mai mici decât valoarea 1 milimetru.

Document care conține date cu caracter personal, protejat de prevederile Regulamentului (UE) nr. 679/2016 și Legii 190/2018

DATE DESPRE IMOBILUL NR. 135039

Oficiul de Cadastru şi Publicitate Imobiliară ALBA
Biroul de Cadastru şi Publicitate Imobiliară Campeni

A. Partea I. Descrierea imobilului

TEREN Extravilan

Adresa: Jud. Alba

Nr. Crt	Nr cadastral Nr. topografic	Suprafaţa* (mp)	Observaţii / Referinţe
A1		48.573	Sector cadastral:135 Teren neimprejmuit;

B. Partea II. Proprietari şi acte

Inscrieri privitoare la dreptul de proprietate şi alte drepturi reale		Referinţe
/		
Act Normativ nr. 7, din 13/03/1996 emis de PARLAMENTUL ROMANIEI;		
B1	Intabulare, drept de PROPRIETATE, dobandit prin Lege, cota actuala 1/1	A1
	1) **NEIDENTIFICAT NEIDENTIFICAT**	
Act Administrativ nr. 4062, din 22/09/2025 emis de PRIMARIA COMUNEI MOGOS;		
B2	SE NOTEAZA POSESIA FAPTICA IN FAVOAREA NUMITULUI	A1
	1) **URS VASILE**	

C. Partea III. SARCINI .

Inscrieri privind dezmembramintele dreptului de proprietate, drepturi reale de garanţie şi sarcini	Referinţe
NU SUNT	

Anexa Nr. 1 La Partea I

Teren

Nr cadastral	Suprafaţa (mp)*	Observaţii / Referinţe
	48.573	

* Suprafaţa este determinată in planul de proiecţie Stereo 70.

DETALII LINIARE IMOBIL

Date referitoare la teren

Crt	Categorie folosință	Intra vilan	Suprafaţa (mp)	Tarla	Parcelă	Nr. topo	Observaţii / Referinţe
1	faneata	NU	48.573	-	-	-	

Lungime Segmente

1) Valorile lungimilor segmentelor sunt obţinute din proiecţie în plan.

Punct început	X / Y	Punct sfârşit	X / Y	Lungime segment
1	372.278,377 529.898,758	2	372.262,806 529.875,402	28.071
4	372.280,724 529.846,358	5	372.304,746 529.845,742	24.03
7	372.354,626 529.846,389	8	372.350,55 529.876,859	30.741
10	372.400,7 529.875,547	11	372.419,569 529.880,882	19.609
13	372.429,873 529.890,269	14	372.441,484 529.900,341	15.371
16	372.461,17 529.906,311	17	372.469,913 529.911,708	10.275

Punct început	X / Y	Punct sfârşit	X / Y	Lungime segment
2	372.262,806 529.875,402	3	372.262,661 529.848,846	26.557
5	372.304,746 529.845,742	6	372.329,495 529.845,584	24.75
8	372.350,55 529.876,859	9	372.371,988 529.876,694	21.439
11	372.419,569 529.880,882	12	372.425,539 529.885,121	7.322
14	372.441,484 529.900,341	15	372.445,243 529.901,481	3.928
17	372.469,913 529.911,708	18	372.473,875 529.917,449	6.975

Punct început	X / Y	Punct sfârşit	X / Y	Lungime segment
3	372.262,661 529.848,846	4	372.280,724 529.846,358	18.234
6	372.329,495 529.845,584	7	372.354,626 529.846,389	25.144
9	372.371,988 529.876,694	10	372.400,7 529.875,547	28.735
12	372.425,539 529.885,121	13	372.429,873 529.890,269	6.729
15	372.445,243 529.901,481	16	372.461,17 529.906,311	16.644
18	372.473,875 529.917,449	19	372.479,888 529.938,888	22.266

Document care conține date cu caracter personal, protejat de prevederile Regulamentului (UE) nr. 679/2016 și Legii 190/2018

Punct început	X / Y	Punct sfârşit	X / Y	Lungime segment
19	372.479,888 529.938,888	20	372.482,688 529.947,257	8.825
22	372.483,189 529.976,129	23	372.472,077 530.002,587	28.697
25	372.572,213 529.999,955	26	372.594,314 530.000,47	22.107
28	372.621,739 530.010,723	29	372.623,876 530.012,491	2.774
31	372.633,473 530.022,695	32	372.654,181 530.048,58	33.148
34	372.651,184 530.056,979	35	372.638,259 530.092,106	37.429
37	372.615,822 530.075,068	38	372.603,312 530.089,699	19.25
40	372.585,502 530.120,324	41	372.571,059 530.178,324	59.771
43	372.586,984 530.192,487	44	372.599,972 530.201,472	15.793
46	372.568,699 530.252,686	47	372.548,48 530.230,441	30.06
49	372.517,382 530.196,762	50	372.501,931 530.179,242	23.36
52	372.493,459 530.160,059	53	372.486,793 530.137,743	23.29
55	372.432,482 530.116,837	56	372.429,037 530.102,017	15.215
58	372.431,643 530.082,057	59	372.422,971 530.068,618	15.994
61	372.436,028 530.029,188	62	372.431,761 529.999,169	30.321
64	372.428,19 529.989,768	65	372.425,587 529.985,985	4.592
67	372.388,743 529.965,385	68	372.372,841 529.955,477	18.736
70	372.328,154 529.921,986	71	372.307,407 529.909,52	24.204

Punct început	X / Y	Punct sfârşit	X / Y	Lungime segment
20	372.482,688 529.947,257	21	372.496,944 529.941,613	15.333
23	372.472,077 530.002,587	24	372.456,269 530.034,739	35.827
26	372.594,314 530.000,47	27	372.612,835 530.005,233	19.123
29	372.623,876 530.012,491	30	372.627,463 530.016,631	5.477
32	372.654,181 530.048,58	33	372.654,64 530.049,154	0.735
35	372.638,259 530.092,106	36	372.627,343 530.084,219	13.467
38	372.603,312 530.089,699	39	372.594,07 530.105,057	17.924
41	372.571,059 530.178,324	42	372.573,282 530.182,257	4.518
44	372.599,972 530.201,472	45	372.608,777 530.208,262	11.119
47	372.548,48 530.230,441	48	372.532,138 530.213,134	23.803
50	372.501,931 530.179,242	51	372.496,218 530.168,008	12.603
53	372.486,793 530.137,743	54	372.457,337 530.122,44	33.194
56	372.429,037 530.102,017	57	372.430,987 530.086,887	15.255
59	372.422,971 530.068,618	60	372.443,462 530.051,192	26.899
62	372.431,761 529.999,169	63	372.430,927 529.994,264	4.975
65	372.425,587 529.985,985	66	372.412,622 529.978,116	15.166
68	372.372,841 529.955,477	69	372.344,426 529.943,722	30.75
71	372.307,407 529.909,52	1	372.278,377 529.898,758	30.961

Punct început	X / Y	Punct sfârşit	X / Y	Lungime segment
21	372.496,944 529.941,613	22	372.483,189 529.976,129	37.155
24	372.456,269 530.034,739	25	372.572,213 529.999,955	121.049
27	372.612,835 530.005,233	28	372.621,739 530.010,723	10.46
30	372.627,463 530.016,631	31	372.633,473 530.022,695	8.538
33	372.654,64 530.049,154	34	372.651,184 530.056,979	8.554
36	372.627,343 530.084,219	37	372.615,822 530.075,068	14.713
39	372.594,07 530.105,057	40	372.585,502 530.120,324	17.507
42	372.573,282 530.182,257	43	372.586,984 530.192,487	17.1
45	372.608,777 530.208,262	46	372.568,699 530.252,686	59.831
48	372.532,138 530.213,134	49	372.517,382 530.196,762	22.041
51	372.496,218 530.168,008	52	372.493,459 530.160,059	8.414
54	372.457,337 530.122,44	55	372.432,482 530.116,837	25.479
57	372.430,987 530.086,887	58	372.431,643 530.082,057	4.874
60	372.443,462 530.051,192	61	372.436,028 530.029,188	23.226
63	372.430,927 529.994,264	64	372.428,19 529.989,768	5.264
66	372.412,622 529.978,116	67	372.388,743 529.965,385	27.061
69	372.344,426 529.943,722	70	372.328,154 529.921,986	27.152

**** Lungimile segmentelor sunt determinate în planul de proiecţie Stereo 70 şi sunt rotunjite la 1 milimetru.**
***** Distanţa dintre puncte este formată din segmente cumulate ce sunt mai mici decât valoarea 1 milimetru.**

Document care conține date cu caracter personal, protejat de prevederile Regulamentului (UE) nr. 679/2016 și Legii 190/2018

DATE DESPRE IMOBILUL NR. 135040

Oficiul de Cadastru şi Publicitate Imobiliară ALBA
Biroul de Cadastru şi Publicitate Imobiliară Campeni

A. Partea I. Descrierea imobilului

TEREN Extravilan

Adresa: Jud. Alba

Nr. Crt	Nr cadastral Nr. topografic	Suprafaţa* (mp)	Observaţii / Referinţe
A1		13.151	Sector cadastral:135 Teren neimprejmuit;

B. Partea II. Proprietari şi acte

Inscrieri privitoare la dreptul de proprietate şi alte drepturi reale		Referinţe
/		
Act Normativ nr. 7, din 13/03/1996 emis de PARLAMENTUL ROMANIEI;		
B1	Intabulare, drept de PROPRIETATE, dobandit prin Lege, cota actuala 1/1	A1
	1) **NEIDENTIFICAT NEIDENTIFICAT**	
Act Administrativ nr. 4062, din 22/09/2025 emis de PRIMARIA COMUNEI MOGOS;		
B2	SE NOTEAZA POSESIA FAPTICA IN FAVOAREA NUMITEI	A1
	1) **FLORINC MARCELLA**	

C. Partea III. SARCINI .

Inscrieri privind dezmembramintele dreptului de proprietate, drepturi reale de garanţie şi sarcini	Referinţe
NU SUNT	

Document care conține date cu caracter personal, protejat de prevederile Regulamentului (UE) nr. 679/2016 și Legii 190/2018

Anexa Nr. 1 La Partea I

Teren

Nr cadastral	Suprafaţa (mp)*	Observaţii / Referinţe
	13.151	

* Suprafaţa este determinată in planul de proiecţie Stereo 70.

DETALII LINIARE IMOBIL

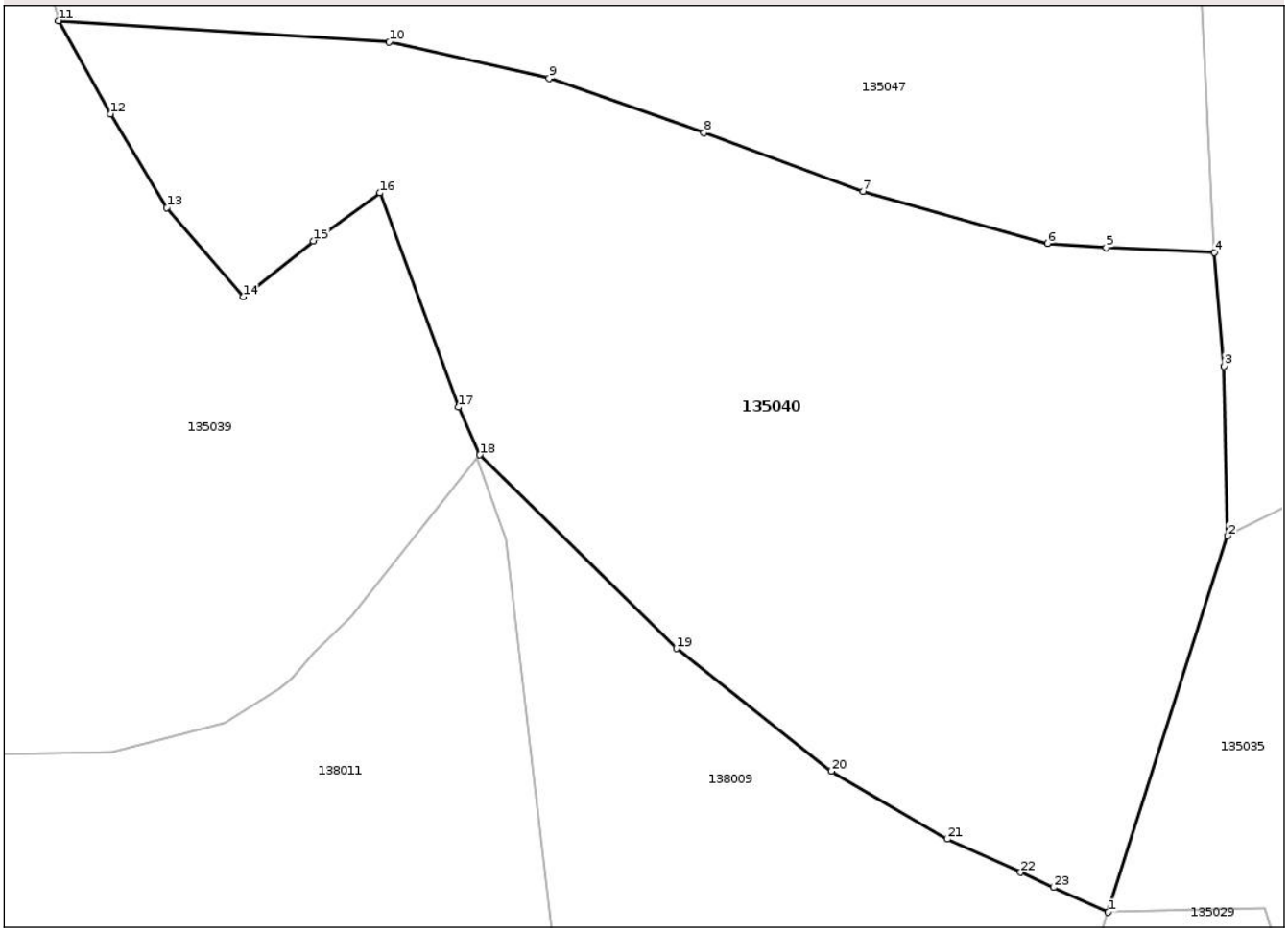

Date referitoare la teren

Crt	Categorie folosință	Intra vilan	Suprafaţa (mp)	Tarla	Parcelă	Nr. topo	Observaţii / Referinţe
1	faneata	NU	13.151	-	-	-	

Lungime Segmente

1) Valorile lungimilor segmentelor sunt obţinute din proiecţie în plan.

Punct început	X / Y	Punct sfârşit	X / Y	Lungime segment (** (m)
1	372.757,759 529.974,187	2	372.777,407 530.035,862	64.729
3	372.776,744 530.063,715	4	372.775,193 530.082,353	18.703
5	372.757,457 530.083,139	6	372.747,813 530.083,828	9.669
7	372.717,549 530.092,384	8	372.691,444 530.101,948	27.802
9	372.666,029 530.110,898	10	372.639,781 530.116,872	26.919

Punct început	X / Y	Punct sfârşit	X / Y	Lungime segment (** (m)
2	372.777,407 530.035,862	3	372.776,744 530.063,715	27.861
4	372.775,193 530.082,353	5	372.757,457 530.083,139	17.753
6	372.747,813 530.083,828	7	372.717,549 530.092,384	31.45
8	372.691,444 530.101,948	9	372.666,029 530.110,898	26.945
10	372.639,781 530.116,872	11	372.585,502 530.120,324	54.389

Document care conține date cu caracter personal, protejat de prevederile Regulamentului (UE) nr. 679/2016 și Legii 190/2018

Punct început	X / Y	Punct sfârşit	X / Y	Lungime segment (** (m)
11	372.585,502 530.120,324	12	372.594,07 530.105,057	17.507
13	372.603,312 530.089,699	14	372.615,822 530.075,068	19.25
15	372.627,343 530.084,219	16	372.638,259 530.092,106	13.467
17	372.651,184 530.056,979	18	372.654,64 530.049,154	8.554
19	372.686,919 530.017,404	20	372.712,319 529.997,295	32.396
21	372.731,369 529.986,183	22	372.743,386 529.980,721	13.2
23	372.748,832 529.978,245	1	372.757,759 529.974,187	9.807

Punct început	X / Y	Punct sfârşit	X / Y	Lungime segment (** (m)
12	372.594,07 530.105,057	13	372.603,312 530.089,699	17.924
14	372.615,822 530.075,068	15	372.627,343 530.084,219	14.713
16	372.638,259 530.092,106	17	372.651,184 530.056,979	37.429
18	372.654,64 530.049,154	19	372.686,919 530.017,404	45.277
20	372.712,319 529.997,295	21	372.731,369 529.986,183	22.054
22	372.743,386 529.980,721	23	372.748,832 529.978,245	5.982

** Lungimile segmentelor sunt determinate în planul de proiecţie Stereo 70 şi sunt rotunjite la 1 milimetru.
*** Distanţa dintre puncte este formată din segmente cumulate ce sunt mai mici decât valoarea 1 milimetru.

Document care conține date cu caracter personal, protejat de prevederile Regulamentului (UE) nr. 679/2016 și Legii 190/2018

DATE DESPRE IMOBILUL NR. 135041

Oficiul de Cadastru şi Publicitate Imobiliară ALBA
Biroul de Cadastru şi Publicitate Imobiliară Campeni

A. Partea I. Descrierea imobilului

TEREN Extravilan

Adresa: Jud. Alba

Nr. Crt	Nr cadastral Nr. topografic	Suprafaţa* (mp)	Observaţii / Referinţe
A1		21.584	Sector cadastral:135 Teren neimprejmuit;

B. Partea II. Proprietari şi acte

Inscrieri privitoare la dreptul de proprietate şi alte drepturi reale		Referinţe
/		
Act Normativ nr. 7, din 13/03/1996 emis de PARLAMENTUL ROMANIEI;		
B1	Intabulare, drept de PROPRIETATE, dobandit prin Lege, cota actuala 1/1	A1
	1) **NEIDENTIFICAT NEIDENTIFICAT**	
Act Administrativ nr. 4062, din 22/09/2025 emis de PRIMARIA COMUNEI MOGOS;		
B2	SE NOTEAZA POSESIA FAPTICA IN FAVOAREA NUMITULUI	A1
	1) **BÎRLEA OVIDIU**	

C. Partea III. SARCINI .

Inscrieri privind dezmembramintele dreptului de proprietate, drepturi reale de garanţie şi sarcini	Referinţe
NU SUNT	

Document care conține date cu caracter personal, protejat de prevederile Regulamentului (UE) nr. 679/2016 și Legii 190/2018

Anexa Nr. 1 La Partea I

Teren

Nr cadastral	Suprafaţa (mp)*	Observaţii / Referinţe
	21.584	

* Suprafaţa este determinată in planul de proiecţie Stereo 70.

DETALII LINIARE IMOBIL

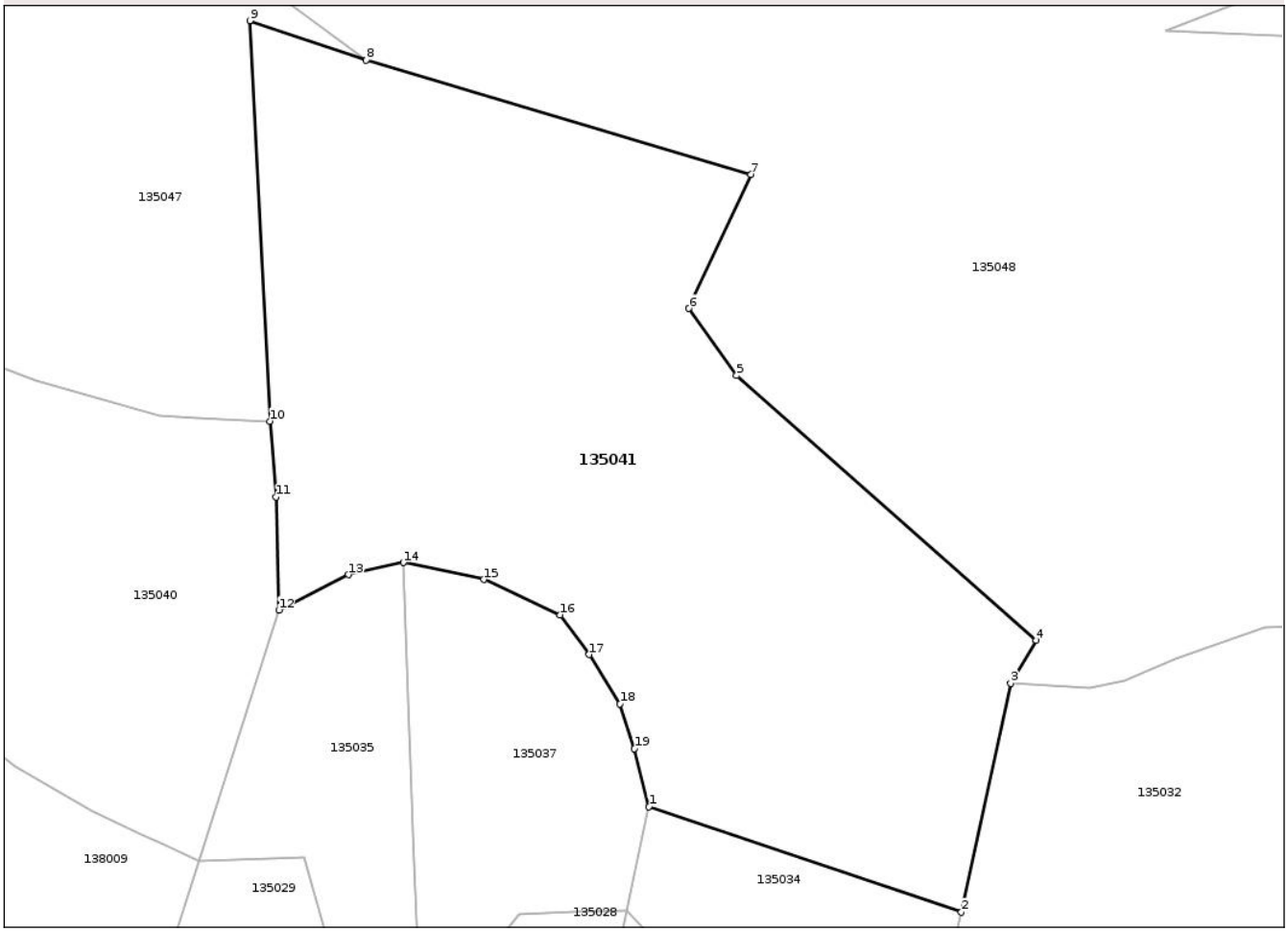

Date referitoare la teren

Crt	Categorie folosință	Intra vilan	Suprafaţa (mp)	Tarla	Parcelă	Nr. topo	Observaţii / Referinţe
1	pasune	NU	21.584	-	-	-	

Lungime Segmente
1) Valorile lungimilor segmentelor sunt obţinute din proiecţie în plan.

Punct început	X / Y	Punct sfârşit	X / Y	Lungime segment (** (m)
1	372.868,692 529.987,362	2	372.945,715 529.961,419	81.274
2	372.945,715 529.961,419	3	372.957,895 530.017,773	57.655
3	372.957,895 530.017,773	4	372.964,218 530.028,399	12.365
4	372.964,218 530.028,399	5	372.890,307 530.093,608	98.564
5	372.890,307 530.093,608	6	372.878,506 530.110,114	20.291

Document care conține date cu caracter personal, protejat de prevederile Regulamentului (UE) nr. 679/2016 și Legii 190/2018

Punct început	X / Y	Punct sfârşit	X / Y	Lungime segment (** (m)
6	372.878,506 530.110,114	7	372.893,824 530.143,111	36.379
7	372.893,824 530.143,111	8	372.798,948 530.171,292	98.973
8	372.798,948 530.171,292	9	372.770,26 530.181,01	30.289
9	372.770,26 530.181,01	10	372.775,193 530.082,353	98.78
10	372.775,193 530.082,353	11	372.776,744 530.063,715	18.703
11	372.776,744 530.063,715	12	372.777,407 530.035,862	27.861
12	372.777,407 530.035,862	13	372.794,553 530.044,563	19.227
13	372.794,553 530.044,563	14	372.808,093 530.047,558	13.867
14	372.808,093 530.047,558	15	372.827,964 530.043,367	20.308
15	372.827,964 530.043,367	16	372.846,812 530.034,671	20.757
16	372.846,812 530.034,671	17	372.853,942 530.024,876	12.115
17	372.853,942 530.024,876	18	372.861,526 530.012,712	14.335
18	372.861,526 530.012,712	19	372.865,116 530.001,672	11.609
19	372.865,116 530.001,672	1	372.868,692 529.987,362	14.751

** Lungimile segmentelor sunt determinate în planul de proiecţie Stereo 70 şi sunt rotunjite la 1 milimetru.
*** Distanţa dintre puncte este formată din segmente cumulate ce sunt mai mici decât valoarea 1 milimetru.

Document care conține date cu caracter personal, protejat de prevederile Regulamentului (UE) nr. 679/2016 și Legii 190/2018

DATE DESPRE IMOBILUL NR. 135042

Oficiul de Cadastru şi Publicitate Imobiliară ALBA
Biroul de Cadastru şi Publicitate Imobiliară Campeni

A. Partea I. Descrierea imobilului

TEREN Extravilan

Adresa: Jud. Alba

Nr. Crt	Nr cadastral Nr. topografic	Suprafaţa* (mp)	Observaţii / Referinţe
A1		188	Sector cadastral:135 Teren neimprejmuit;

B. Partea II. Proprietari şi acte

Inscrieri privitoare la dreptul de proprietate şi alte drepturi reale		Referinţe
/		
Act Normativ nr. 7, din 13/03/1996 emis de PARLAMENTUL ROMANIEI;		
B1	Inscrierea posesiei, drept de PROPRIETATE, dobandit prin Lege, cota actuala 1/1	A1
	1) **NEIDENTIFICAT NEIDENTIFICAT**	
B2	SE NOTEAZA MENTIUNEA DE PROPRIETAR NEIDENTIFICAT	A1

C. Partea III. SARCINI .

Inscrieri privind dezmembramintele dreptului de proprietate, drepturi reale de garanţie şi sarcini	Referinţe
NU SUNT	

Document care conține date cu caracter personal, protejat de prevederile Regulamentului (UE) nr. 679/2016 și Legii 190/2018

Anexa Nr. 1 La Partea I

Teren

Nr cadastral	Suprafaţa (mp)*	Observaţii / Referinţe
	188	

* Suprafaţa este determinată in planul de proiecţie Stereo 70.

DETALII LINIARE IMOBIL

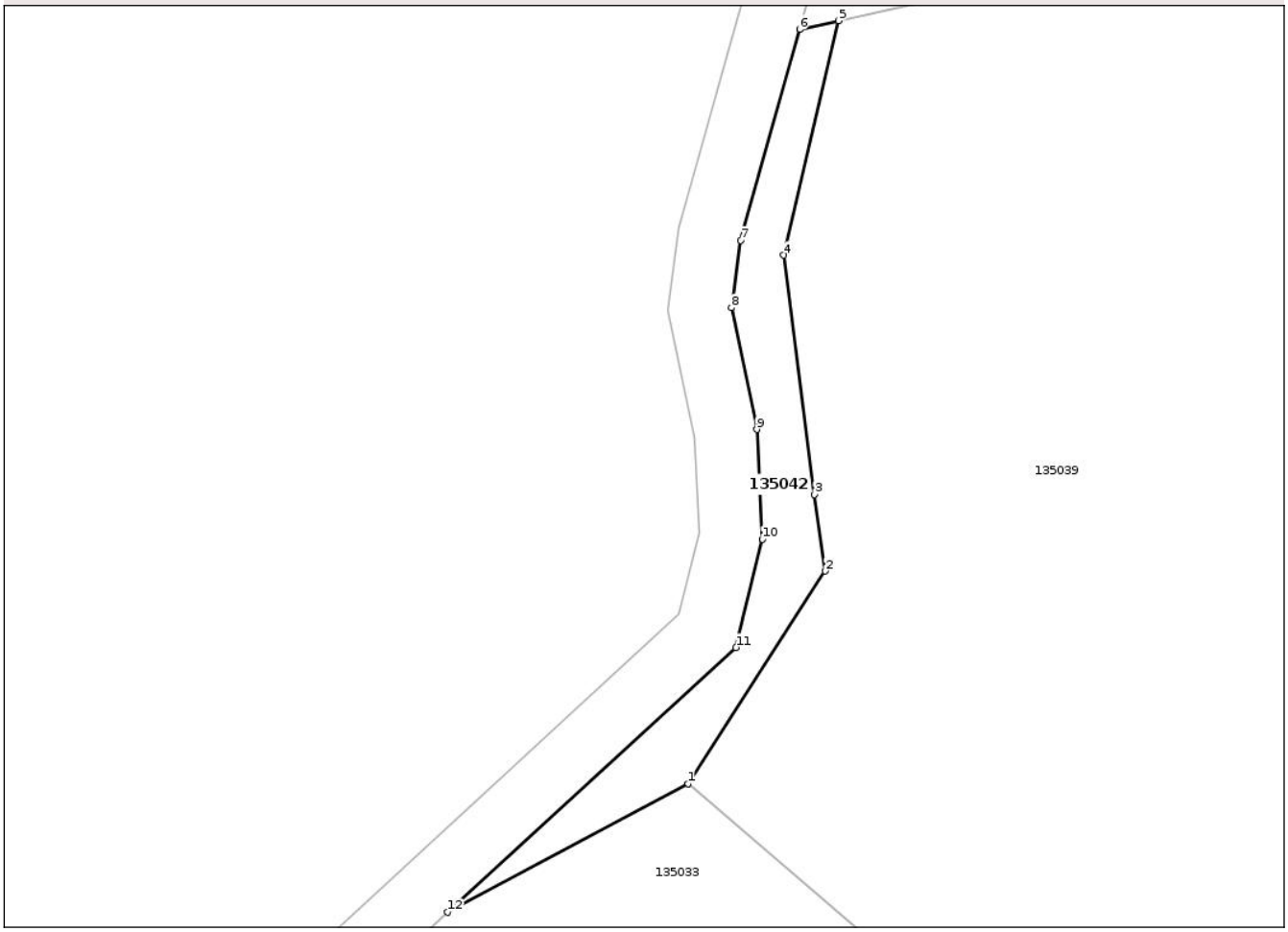

Date referitoare la teren

Crt	Categorie folosință	Intra vilan	Suprafaţa (mp)	Tarla	Parcelă	Nr. topo	Observaţii / Referinţe
1	faneata	NU	188	-	-	-	

Lungime Segmente
1) Valorile lungimilor segmentelor sunt obţinute din proiecţie în plan.

Punct început	X / Y	Punct sfârşit	X / Y	Lungime segment (** (m)
1	372.422,971 530.068,618	2	372.431,643 530.082,057	15.994
2	372.431,643 530.082,057	3	372.430,987 530.086,887	4.874
3	372.430,987 530.086,887	4	372.429,037 530.102,017	15.255
4	372.429,037 530.102,017	5	372.432,482 530.116,837	15.215
5	372.432,482 530.116,837	6	372.430,044 530.116,288	2.499

Document care conține date cu caracter personal, protejat de prevederile Regulamentului (UE) nr. 679/2016 și Legii 190/2018

Punct început	X / Y	Punct sfârşit	X / Y	Lungime segment (** (m)
6	372.430,044 530.116,288	7	372.426,308 530.102,948	13.853
7	372.426,308 530.102,948	8	372.425,739 530.098,689	4.296
8	372.425,739 530.098,689	9	372.427,327 530.091,001	7.85
9	372.427,327 530.091,001	10	372.427,68 530.084,074	6.937
10	372.427,68 530.084,074	11	372.426,006 530.077,225	7.05
11	372.426,006 530.077,225	12	372.407,788 530.060,496	24.734
12	372.407,788 530.060,496	1	372.422,971 530.068,618	17.219

** Lungimile segmentelor sunt determinate în planul de proiecţie Stereo 70 şi sunt rotunjite la 1 milimetru.
*** Distanţa dintre puncte este formată din segmente cumulate ce sunt mai mici decât valoarea 1 milimetru.

Document care conține date cu caracter personal, protejat de prevederile Regulamentului (UE) nr. 679/2016 și Legii 190/2018

DATE DESPRE IMOBILUL NR. 135043

Oficiul de Cadastru şi Publicitate Imobiliară ALBA
Biroul de Cadastru şi Publicitate Imobiliară Campeni

A. Partea I. Descrierea imobilului

TEREN Extravilan

Adresa: Jud. Alba

Nr. Crt	Nr cadastral Nr. topografic	Suprafaţa* (mp)	Observaţii / Referinţe
A1		59.764	Sector cadastral:135 Teren neimprejmuit;

B. Partea II. Proprietari şi acte

Inscrieri privitoare la dreptul de proprietate şi alte drepturi reale		Referinţe
/		
Act Normativ nr. 7, din 13/03/1996 emis de PARLAMENTUL ROMANIEI;		
B1	Inscrierea posesiei, drept de PROPRIETATE, dobandit prin Lege, cota actuala 1/1	A1
	1) **NEIDENTIFICAT NEIDENTIFICAT**	
B2	SE NOTEAZA MENTIUNEA DE PROPRIETAR NEIDENTIFICAT	A1

C. Partea III. SARCINI .

Inscrieri privind dezmembramintele dreptului de proprietate, drepturi reale de garanţie şi sarcini	Referinţe
NU SUNT	

Document care conține date cu caracter personal, protejat de prevederile Regulamentului (UE) nr. 679/2016 și Legii 190/2018

Anexa Nr. 1 La Partea I

Teren

Nr cadastral	Suprafaţa (mp)*	Observaţii / Referinţe
	59.764	

* Suprafaţa este determinată in planul de proiecţie Stereo 70.

DETALII LINIARE IMOBIL

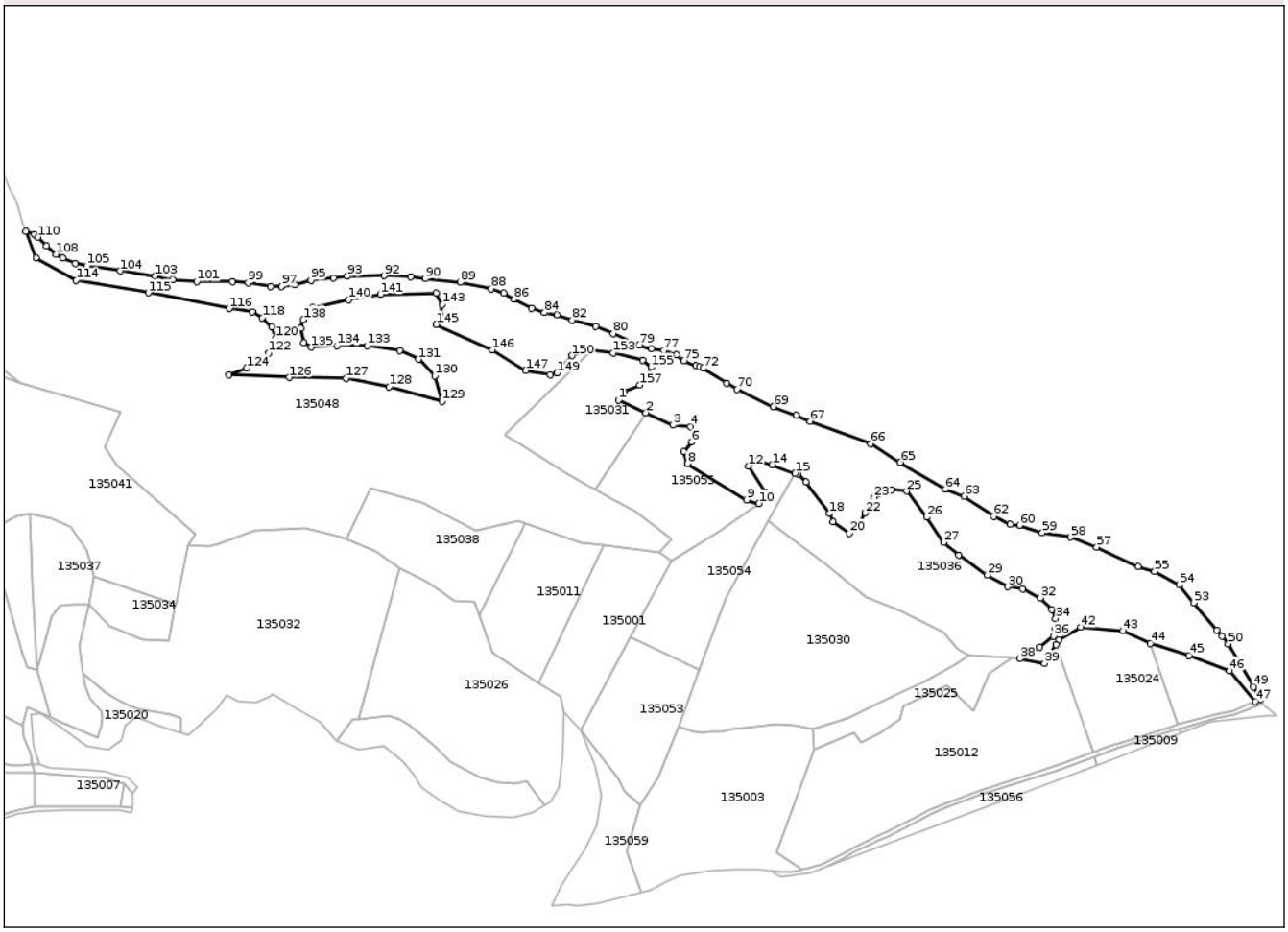

Date referitoare la teren

Crt	Categorie folosință	Intra vilan	Suprafaţa (mp)	Tarla	Parcelă	Nr. topo	Observaţii / Referinţe
1	padure	NU	59.764	-	-	-	

Lungime Segmente

1) Valorile lungimilor segmentelor sunt obţinute din proiecţie în plan.

Punct început	X / Y	Punct sfârşit	X / Y	Lungime segment
1	373.365,128 530.154,671	2	373.390,991 530.142,785	28.464
4	373.433,511 530.129,5	5	373.438,138 530.121,28	9.433
7	373.426,828 530.105,868	8	373.430,329 530.094,852	11.559
10	373.498,134 530.057,026	11	373.504,349 530.067,189	11.912
13	373.497,005 530.097,675	14	373.510,566 530.093,723	14.125
16	373.534,862 530.084,69	17	373.542,772 530.077,351	10.79

Punct început	X / Y	Punct sfârşit	X / Y	Lungime segment
2	373.390,991 530.142,785	3	373.416,545 530.131,041	28.123
5	373.438,138 530.121,28	6	373.434,539 530.115,115	7.139
8	373.430,329 530.094,852	9	373.486,267 530.060,414	65.689
11	373.504,349 530.067,189	12	373.487,963 530.092,594	30.231
14	373.510,566 530.093,723	15	373.532,432 530.085,593	23.328
17	373.542,772 530.077,351	18	373.564,808 530.047,429	37.16

Punct început	X / Y	Punct sfârşit	X / Y	Lungime segment
3	373.416,545 530.131,041	4	373.433,511 530.129,5	17.036
6	373.434,539 530.115,115	7	373.426,828 530.105,868	12.041
9	373.486,267 530.060,414	10	373.498,134 530.057,026	12.341
12	373.487,963 530.092,594	13	373.497,005 530.097,675	10.372
15	373.532,432 530.085,593	16	373.534,862 530.084,69	2.593
18	373.564,808 530.047,429	19	373.568,2 530.039,525	8.601

Document care conține date cu caracter personal, protejat de prevederile Regulamentului (UE) nr. 679/2016 și Legii 190/2018

Punct început	X / Y	Punct sfârşit	X / Y	Lungime segment
19	373.568,2 530.039,525	20	373.583,454 530.028,799	18.648
22	373.598,711 530.047,993	23	373.607,186 530.062,673	16.95
25	373.637,996 530.068,559	26	373.656,956 530.044,042	30.992
28	373.687,071 530.008,381	29	373.714,396 529.989,437	33.25
31	373.747,857 529.976,064	32	373.764,586 529.967,706	18.701
34	373.779,085 529.948,204	35	373.779,085 529.938,174	10.029
37	373.763,948 529.921,135	38	373.744,892 529.910,108	22.017
40	373.779,551 529.923,318	41	373.782,5 529.928,098	5.616
43	373.842,651 529.936,79	44	373.868,633 529.924,662	28.673
46	373.943,859 529.898,599	47	373.968,318 529.869,669	37.884
49	373.966,643 529.883,625	50	373.942,698 529.924,239	47.147
52	373.931,718 529.937,468	53	373.909,89 529.963,133	33.692
55	373.872,902 529.992,821	56	373.857,027 529.997,266	16.486
58	373.793,368 530.025,206	59	373.766,38 530.029,333	27.301
61	373.736,059 530.037,218	62	373.720,713 530.044,891	17.157
64	373.674,676 530.070,556	65	373.631,945 530.095,911	49.687
67	373.546,352 530.134,805	68	373.533,388 530.140,626	14.211
70	373.477,428 530.165,232	71	373.467,588 530.170,49	11.157
73	373.441,87 530.186,087	74	373.438,695 530.187,397	3.434
76	373.420,042 530.197,398	77	373.407,818 530.201,764	12.98
79	373.384,8 530.206,685	80	373.360,114 530.217,798	27.072
82	373.321,14 530.230,418	83	373.306,774 530.235,657	15.292
85	373.282,961 530.241,61	86	373.265,948 530.250,254	19.083
88	373.244,702 530.260,025	89	373.215,016 530.266,216	30.325
91	373.168,343 530.271,614	92	373.143,092 530.272,321	25.261
94	373.095,398 530.270,503	95	373.073,728 530.268,201	21.792
97	373.046,185 530.262,565	98	373.035,628 530.262,565	10.557
100	372.999,671 530.266,772	101	372.965,698 530.267,09	33.974
103	372.926,567 530.271,932	104	372.893,216 530.276,991	33.732
106	372.850,843 530.284,235	107	372.838,936 530.288,997	12.823
109	372.823,379 530.300,745	110	372.815,203 530.308,762	11.45
112	372.803,947 530.314,376	113	372.813,41 530.289,316	26.788
115	372.919,989 530.256,355	116	372.996,474 530.241,55	77.905

Punct început	X / Y	Punct sfârşit	X / Y	Lungime segment
20	373.583,454 530.028,799	21	373.591,932 530.033,88	9.884
23	373.607,186 530.062,673	24	373.623,574 530.070,011	17.956
26	373.656,956 530.044,042	27	373.673,129 530.020,082	28.907
29	373.714,396 529.989,437	30	373.733,356 529.978,293	21.992
32	373.764,586 529.967,706	33	373.775,183 529.956,561	15.378
35	373.779,085 529.938,174	36	373.776,855 529.931,487	7.049
38	373.744,892 529.910,108	39	373.768,545 529.905,478	24.102
41	373.782,5 529.928,098	42	373.803,016 529.939,865	23.651
44	373.868,633 529.924,662	45	373.905,454 529.913,378	38.511
47	373.968,318 529.869,669	48	373.972,772 529.871,15	4.693
50	373.942,698 529.924,239	51	373.936,656 529.931,519	9.461
53	373.909,89 529.963,133	54	373.896,238 529.980,121	21.794
56	373.857,027 529.997,266	57	373.817,815 530.015,84	43.388
59	373.766,38 530.029,333	60	373.744,79 530.036,477	22.741
62	373.720,713 530.044,891	63	373.692,403 530.063,941	34.123
65	373.631,945 530.095,911	66	373.603,635 530.113,374	33.263
68	373.533,388 530.140,626	69	373.511,692 530.148,564	23.102
71	373.467,588 530.170,49	72	373.445,045 530.184,778	26.689
74	373.438,695 530.187,397	75	373.427,186 530.191,921	12.367
77	373.407,818 530.201,764	78	373.396,15 530.203,431	11.787
80	373.360,114 530.217,798	81	373.343,445 530.224,703	18.043
83	373.306,774 530.235,657	84	373.295,026 530.237,562	11.901
86	373.265,948 530.250,254	87	373.256,212 530.255,818	11.214
89	373.215,016 530.266,216	90	373.182,155 530.269,471	33.022
92	373.143,092 530.272,321	93	373.108,336 530.272,011	34.757
95	373.073,728 530.268,201	96	373.058,647 530.263,915	15.678
98	373.035,628 530.262,565	99	373.014,356 530.265,978	21.545
101	372.965,698 530.267,09	102	372.942,997 530.268,836	22.768
104	372.893,216 530.276,991	105	372.861,638 530.282,012	31.975
107	372.838,936 530.288,997	108	372.832,666 530.292,807	7.337
110	372.815,203 530.308,762	111	372.812,108 530.311,778	4.322
113	372.813,41 530.289,316	114	372.851,719 530.267,898	43.889
116	372.996,474 530.241,55	117	373.018,356 530.238,524	22.091

Punct început	X / Y	Punct sfârşit	X / Y	Lungime segment
21	373.591,932 530.033,88	22	373.598,711 530.047,993	15.657
24	373.623,574 530.070,011	25	373.637,996 530.068,559	14.495
27	373.673,129 530.020,082	28	373.687,071 530.008,381	18.202
30	373.733,356 529.978,293	31	373.747,857 529.976,064	14.672
33	373.775,183 529.956,561	34	373.779,085 529.948,204	9.224
36	373.776,855 529.931,487	37	373.763,948 529.921,135	16.545
39	373.768,545 529.905,478	40	373.779,551 529.923,318	20.962
42	373.803,016 529.939,865	43	373.842,651 529.936,79	39.754
45	373.905,454 529.913,378	46	373.943,859 529.898,599	41.15
48	373.972,772 529.871,15	49	373.966,643 529.883,625	13.899
51	373.936,656 529.931,519	52	373.931,718 529.937,468	7.732
54	373.896,238 529.980,121	55	373.872,902 529.992,821	26.568
57	373.817,815 530.015,84	58	373.793,368 530.025,206	26.18
60	373.744,79 530.036,477	61	373.736,059 530.037,218	8.763
63	373.692,403 530.063,941	64	373.674,676 530.070,556	18.921
66	373.603,635 530.113,374	67	373.546,352 530.134,805	61.16
69	373.511,692 530.148,564	70	373.477,428 530.165,232	38.103
72	373.445,045 530.184,778	73	373.441,87 530.186,087	3.435
75	373.427,186 530.191,921	76	373.420,042 530.197,398	9.002
78	373.396,15 530.203,431	79	373.384,8 530.206,685	11.808
81	373.343,445 530.224,703	82	373.321,14 530.230,418	23.025
84	373.295,026 530.237,562	85	373.282,961 530.241,61	12.726
87	373.256,212 530.255,818	88	373.244,702 530.260,025	12.254
90	373.182,155 530.269,471	91	373.168,343 530.271,614	13.977
93	373.108,336 530.272,011	94	373.095,398 530.270,503	13.026
96	373.058,647 530.263,915	97	373.046,185 530.262,565	12.535
99	373.014,356 530.265,978	100	372.999,671 530.266,772	14.706
102	372.942,997 530.268,836	103	372.926,567 530.271,932	16.72
105	372.861,638 530.282,012	106	372.850,843 530.284,235	11.021
108	372.832,666 530.292,807	109	372.823,379 530.300,745	12.217
111	372.812,108 530.311,778	112	372.803,947 530.314,376	8.564
114	372.851,719 530.267,898	115	372.919,989 530.256,355	69.239
117	373.018,356 530.238,524	118	373.027,783 530.232,468	11.204

Document care conține date cu caracter personal, protejat de prevederile Regulamentului (UE) nr. 679/2016 și Legii 190/2018

Punct început	X / Y	Punct sfârşit	X / Y	Lungime segment
118	373.027,783 530.232,468	119	373.036,536 530.223,722	12.373
121	373.037,883 530.204,549	122	373.034,18 530.199,504	6.259
124	373.012,971 530.185,039	125	372.996,138 530.178,648	18.005
127	373.107,322 530.175,171	128	373.147,954 530.167,364	41.376
130	373.191,194 530.177,773	131	373.175,564 530.193,39	22.095
133	373.127,116 530.206,401	134	373.098,465 530.206,401	28.651
136	373.067,208 530.209,004	137	373.064,083 530.222,537	13.889
139	373.075,023 530.242,316	140	373.109,405 530.249,604	35.147
142	373.192,184 530.255,772	143	373.198,404 530.245,0	12.439
145	373.192,598 530.226,355	146	373.245,679 530.202,324	58.267
148	373.300,346 530.178,816	149	373.307,03 530.180,358	6.859
151	373.338,394 530.202,448	152	373.340,182 530.202,193	1.806
154	373.388,265 530.192,687	155	373.395,979 530.186,008	10.204
157	373.385,181 530.169,056	158	373.370,27 530.162,891	16.135

Punct început	X / Y	Punct sfârşit	X / Y	Lungime segment
119	373.036,536 530.223,722	120	373.040,577 530.212,959	11.497
122	373.034,18 530.199,504	123	373.026,774 530.192,439	10.235
125	372.996,138 530.178,648	126	373.053,143 530.176,212	57.057
128	373.147,954 530.167,364	129	373.197,965 530.153,831	51.809
131	373.175,564 530.193,39	132	373.157,853 530.201,717	19.571
134	373.098,465 530.206,401	135	373.073,981 530.204,84	24.534
137	373.064,083 530.222,537	138	373.066,687 530.230,866	8.726
140	373.109,405 530.249,604	141	373.139,619 530.254,808	30.658
143	373.198,404 530.245,0	144	373.196,331 530.235,885	9.348
146	373.245,679 530.202,324	147	373.277,209 530.182,927	37.019
149	373.307,03 530.180,358	150	373.320,912 530.196,796	21.516
152	373.340,182 530.202,193	153	373.359,988 530.199,366	20.007
155	373.395,979 530.186,008	156	373.393,92 530.178,816	7.48
158	373.370,27 530.162,891	1	373.365,128 530.154,671	9.696

Punct început	X / Y	Punct sfârşit	X / Y	Lungime segment
120	373.040,577 530.212,959	121	373.037,883 530.204,549	8.831
123	373.026,774 530.192,439	124	373.012,971 530.185,039	15.661
126	373.053,143 530.176,212	127	373.107,322 530.175,171	54.189
129	373.197,965 530.153,831	130	373.191,194 530.177,773	24.881
132	373.157,853 530.201,717	133	373.127,116 530.206,401	31.092
135	373.073,981 530.204,84	136	373.067,208 530.209,004	7.951
138	373.066,687 530.230,866	139	373.075,023 530.242,316	14.163
141	373.139,619 530.254,808	142	373.192,184 530.255,772	52.574
144	373.196,331 530.235,885	145	373.192,598 530.226,355	10.235
147	373.277,209 530.182,927	148	373.300,346 530.178,816	23.499
150	373.320,912 530.196,796	151	373.338,394 530.202,448	18.373
153	373.359,988 530.199,366	154	373.388,265 530.192,687	29.055
156	373.393,92 530.178,816	157	373.385,181 530.169,056	13.102

**** Lungimile segmentelor sunt determinate în planul de proiecţie Stereo 70 şi sunt rotunjite la 1 milimetru.**
***** Distanţa dintre puncte este formată din segmente cumulate ce sunt mai mici decât valoarea 1 milimetru.**

Document care conține date cu caracter personal, protejat de prevederile Regulamentului (UE) nr. 679/2016 și Legii 190/2018

DATE DESPRE IMOBILUL NR. 135045

Oficiul de Cadastru şi Publicitate Imobiliară ALBA
Biroul de Cadastru şi Publicitate Imobiliară Campeni

A. Partea I. Descrierea imobilului

TEREN Extravilan

Adresa: Jud. Alba

Nr. Crt	Nr cadastral Nr. topografic	Suprafaţa* (mp)	Observaţii / Referinţe
A1		3.285	Sector cadastral:135 Teren neimprejmuit;

B. Partea II. Proprietari şi acte

Inscrieri privitoare la dreptul de proprietate şi alte drepturi reale		Referinţe
/		
Act Normativ nr. 7, din 13/03/1996 emis de PARLAMENTUL ROMANIEI;		
B1	Intabulare, drept de PROPRIETATE, dobandit prin Lege, cota actuala 1/1	A1
	1) **NEIDENTIFICAT NEIDENTIFICAT**	
Act Administrativ nr. 4062, din 22/09/2025 emis de PRIMARIA COMUNEI MOGOS;		
B2	SE NOTEAZA POSESIA FAPTICA IN FAVOAREA NUMITULUI	A1
	1) **MICLEA AUREL-OVIDIU-STERIAN**	

C. Partea III. SARCINI .

Inscrieri privind dezmembramintele dreptului de proprietate, drepturi reale de garanţie şi sarcini	Referinţe
NU SUNT	

Document care conține date cu caracter personal, protejat de prevederile Regulamentului (UE) nr. 679/2016 și Legii 190/2018

Anexa Nr. 1 La Partea I

Teren

Nr cadastral	Suprafaţa (mp)*	Observaţii / Referinţe
	3.285	

* Suprafaţa este determinată in planul de proiecţie Stereo 70.

DETALII LINIARE IMOBIL

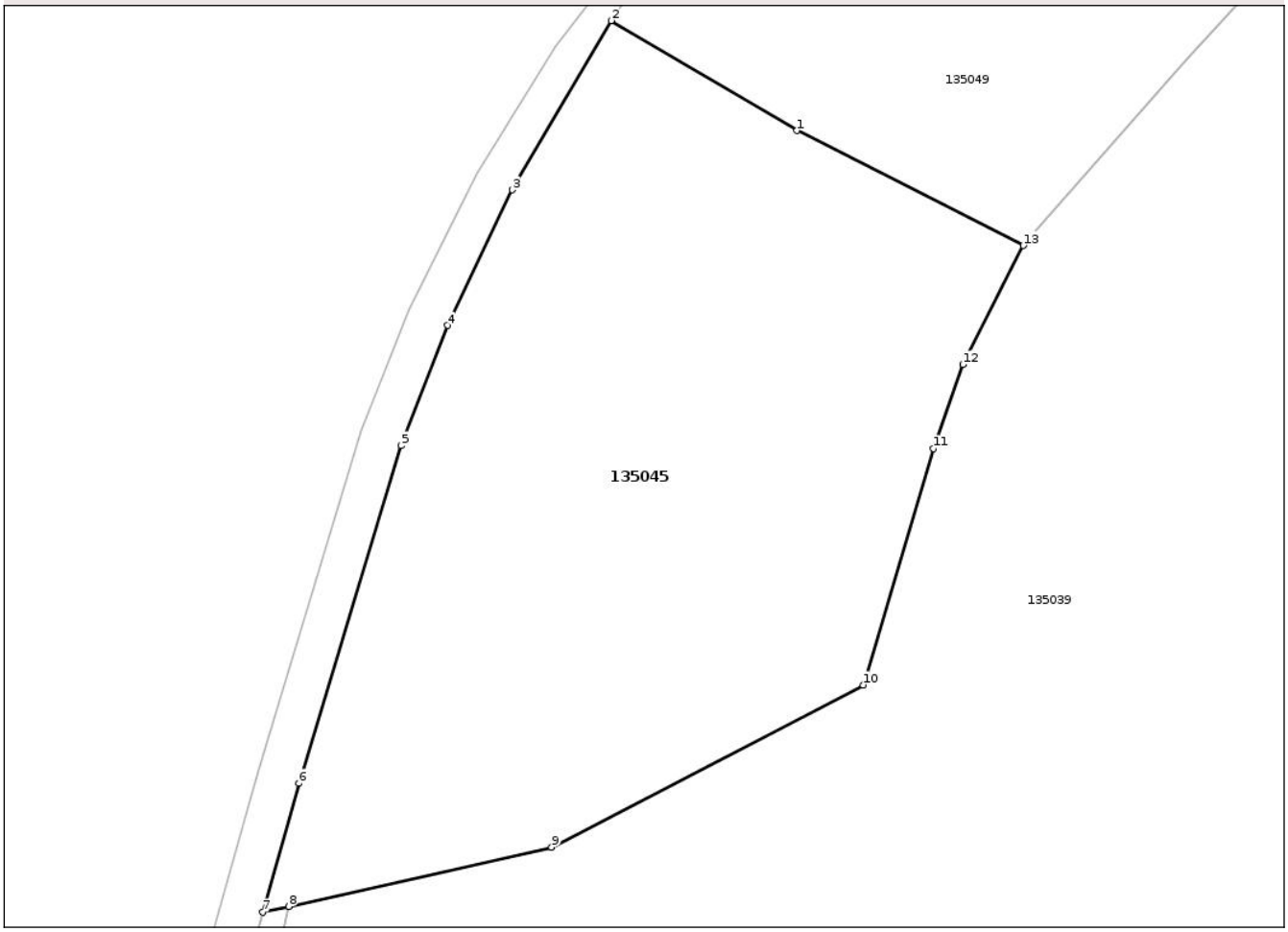

Date referitoare la teren

Crt	Categorie folosință	Intra vilan	Suprafaţa (mp)	Tarla	Parcelă	Nr. topo	Observaţii / Referinţe
1	faneata	NU	3.285	-	-	-	

Lungime Segmente
1) Valorile lungimilor segmentelor sunt obţinute din proiecţie în plan.

Punct început	X / Y	Punct sfârşit	X / Y	Lungime segment (** (m)
1	372.480,526 530.190,096	2	372.462,965 530.200,471	20.396
2	372.462,965 530.200,471	3	372.453,605 530.184,503	18.509
3	372.453,605 530.184,503	4	372.447,506 530.171,695	14.185
4	372.447,506 530.171,695	5	372.443,118 530.160,351	12.164
5	372.443,118 530.160,351	6	372.433,454 530.128,461	33.322

Document care conține date cu caracter personal, protejat de prevederile Regulamentului (UE) nr. 679/2016 și Legii 190/2018

Punct început	X / Y	Punct sfârşit	X / Y	Lungime segment (** (m)
6	372.433,454 530.128,461	7	372.430,044 530.116,288	12.642
7	372.430,044 530.116,288	8	372.432,482 530.116,837	2.499
8	372.432,482 530.116,837	9	372.457,337 530.122,44	25.479
9	372.457,337 530.122,44	10	372.486,793 530.137,743	33.194
10	372.486,793 530.137,743	11	372.493,459 530.160,059	23.29
11	372.493,459 530.160,059	12	372.496,218 530.168,008	8.414
12	372.496,218 530.168,008	13	372.501,931 530.179,242	12.603
13	372.501,931 530.179,242	1	372.480,526 530.190,096	24.0

** Lungimile segmentelor sunt determinate în planul de proiecţie Stereo 70 şi sunt rotunjite la 1 milimetru.
*** Distanţa dintre puncte este formată din segmente cumulate ce sunt mai mici decât valoarea 1 milimetru.

Document care conține date cu caracter personal, protejat de prevederile Regulamentului (UE) nr. 679/2016 și Legii 190/2018

DATE DESPRE IMOBILUL NR. 135046

Oficiul de Cadastru şi Publicitate Imobiliară ALBA
Biroul de Cadastru şi Publicitate Imobiliară Campeni

A. Partea I. Descrierea imobilului

TEREN Extravilan

Adresa: Jud. Alba

Nr. Crt	Nr cadastral Nr. topografic	Suprafaţa* (mp)	Observaţii / Referinţe
A1		1.480	Sector cadastral:135 Teren neimprejmuit;

B. Partea II. Proprietari şi acte

Inscrieri privitoare la dreptul de proprietate şi alte drepturi reale		Referinţe
/		
Act Normativ nr. 7, din 13/03/1996 emis de PARLAMENTUL ROMANIEI;		
B1	Inscrierea posesiei, drept de PROPRIETATE, dobandit prin Lege, cota actuala 1/1	A1
	1) **NEIDENTIFICAT NEIDENTIFICAT**	
B2	SE NOTEAZA MENTIUNEA DE PROPRIETAR NEIDENTIFICAT	A1

C. Partea III. SARCINI .

Inscrieri privind dezmembramintele dreptului de proprietate, drepturi reale de garanţie şi sarcini	Referinţe
NU SUNT	

Document care conține date cu caracter personal, protejat de prevederile Regulamentului (UE) nr. 679/2016 și Legii 190/2018

Anexa Nr. 1 La Partea I

Teren

Nr cadastral	Suprafaţa (mp)*	Observaţii / Referinţe
	1.480	

* Suprafaţa este determinată in planul de proiecţie Stereo 70.

DETALII LINIARE IMOBIL

Date referitoare la teren

Crt	Categorie folosință	Intra vilan	Suprafaţa (mp)	Tarla	Parcelă	Nr. topo	Observaţii / Referinţe
1	drum	NU	1.480	-	-	-	

Lungime Segmente

1) Valorile lungimilor segmentelor sunt obţinute din proiecţie în plan.

Punct început	X / Y	Punct sfârşit	X / Y	Lungime segment
1	372.422,408 530.079,352	2	372.393,621 530.052,918	39.082
4	372.358,149 530.013,227	5	372.360,494 530.009,647	4.28
7	372.396,604 530.050,253	8	372.407,788 530.060,496	15.166
10	372.427,68 530.084,074	11	372.427,327 530.091,001	6.937
13	372.426,308 530.102,948	14	372.430,044 530.116,288	13.853
16	372.443,118 530.160,351	17	372.447,506 530.171,695	12.164

Punct început	X / Y	Punct sfârşit	X / Y	Lungime segment
2	372.393,621 530.052,918	3	372.387,594 530.046,174	9.045
5	372.360,494 530.009,647	6	372.390,577 530.043,509	45.295
8	372.407,788 530.060,496	9	372.426,006 530.077,225	24.734
11	372.427,327 530.091,001	12	372.425,739 530.098,689	7.85
14	372.430,044 530.116,288	15	372.433,454 530.128,461	12.642
17	372.447,506 530.171,695	18	372.453,605 530.184,503	14.185

Punct început	X / Y	Punct sfârşit	X / Y	Lungime segment
3	372.387,594 530.046,174	4	372.358,149 530.013,227	44.188
6	372.390,577 530.043,509	7	372.396,604 530.050,253	9.045
9	372.426,006 530.077,225	10	372.427,68 530.084,074	7.05
12	372.425,739 530.098,689	13	372.426,308 530.102,948	4.296
15	372.433,454 530.128,461	16	372.443,118 530.160,351	33.322
18	372.453,605 530.184,503	19	372.462,965 530.200,471	18.509

Document care conține date cu caracter personal, protejat de prevederile Regulamentului (UE) nr. 679/2016 și Legii 190/2018

Punct început	X / Y	Punct sfârşit	X / Y	Lungime segment
19	372.462,965 530.200,471	20	372.466,737 530.206,144	6.812
22	372.500,368 530.236,318	23	372.516,808 530.250,542	21.74
25	372.542,278 530.278,04	26	372.555,055 530.293,724	20.229
28	372.585,696 530.319,322	29	372.603,726 530.329,112	20.516
31	372.639,216 530.339,985	32	372.659,894 530.343,14	20.917
34	372.648,759 530.343,939	35	372.638,501 530.342,372	10.377
37	372.603,139 530.331,197	38	372.584,658 530.321,981	20.651
40	372.553,254 530.295,439	41	372.540,555 530.279,569	20.325
43	372.515,44 530.252,39	44	372.499,04 530.238,229	21.668
46	372.465,139 530.207,779	47	372.457,687 530.198,051	12.254
49	372.443,83 530.173,279	50	372.439,333 530.161,655	12.464
52	372.422,381 530.103,756	53	372.421,684 530.098,546	5.257
55	372.423,656 530.084,455	1	372.422,408 530.079,352	5.253

Punct început	X / Y	Punct sfârşit	X / Y	Lungime segment
20	372.466,737 530.206,144	21	372.480,442 530.219,674	19.259
23	372.516,808 530.250,542	24	372.530,515 530.264,046	19.241
26	372.555,055 530.293,724	27	372.568,624 530.306,252	18.468
29	372.603,726 530.329,112	30	372.624,677 530.337,512	22.573
32	372.659,894 530.343,14	33	372.660,14 530.345,677	2.549
35	372.638,501 530.342,372	36	372.624,862 530.339,599	13.918
38	372.584,658 530.321,981	39	372.567,134 530.308,463	22.132
41	372.540,555 530.279,569	42	372.529,046 530.265,686	18.033
44	372.499,04 530.238,229	45	372.478,958 530.221,494	26.141
47	372.457,687 530.198,051	48	372.450,237 530.186,073	14.106
50	372.439,333 530.161,655	51	372.429,613 530.129,581	33.514
53	372.421,684 530.098,546	54	372.423,348 530.090,492	8.224

Punct început	X / Y	Punct sfârşit	X / Y	Lungime segment
21	372.480,442 530.219,674	22	372.500,368 530.236,318	25.963
24	372.530,515 530.264,046	25	372.542,278 530.278,04	18.282
27	372.568,624 530.306,252	28	372.585,696 530.319,322	21.501
30	372.624,677 530.337,512	31	372.639,216 530.339,985	14.748
33	372.660,14 530.345,677	34	372.648,759 530.343,939	11.513
36	372.624,862 530.339,599	37	372.603,139 530.331,197	23.291
39	372.567,134 530.308,463	40	372.553,254 530.295,439	19.033
42	372.529,046 530.265,686	43	372.515,44 530.252,39	19.024
45	372.478,958 530.221,494	46	372.465,139 530.207,779	19.47
48	372.450,237 530.186,073	49	372.443,83 530.173,279	14.308
51	372.429,613 530.129,581	52	372.422,381 530.103,756	26.818
54	372.423,348 530.090,492	55	372.423,656 530.084,455	6.045

**** Lungimile segmentelor sunt determinate în planul de proiecţie Stereo 70 şi sunt rotunjite la 1 milimetru.**
***** Distanţa dintre puncte este formată din segmente cumulate ce sunt mai mici decât valoarea 1 milimetru.**

Document care conține date cu caracter personal, protejat de prevederile Regulamentului (UE) nr. 679/2016 și Legii 190/2018

DATE DESPRE IMOBILUL NR. 135047

Oficiul de Cadastru şi Publicitate Imobiliară ALBA
Biroul de Cadastru şi Publicitate Imobiliară Campeni

A. Partea I. Descrierea imobilului

TEREN Extravilan

Adresa: Jud. Alba

Nr. Crt	Nr cadastral Nr. topografic	Suprafaţa* (mp)	Observaţii / Referinţe
A1		27.833	Sector cadastral:135 Teren neimprejmuit;

B. Partea II. Proprietari şi acte

Inscrieri privitoare la dreptul de proprietate şi alte drepturi reale		Referinţe
/		
Act Normativ nr. 7, din 13/03/1996 emis de PARLAMENTUL ROMANIEI;		
B1	Intabulare, drept de PROPRIETATE, dobandit prin Lege, cota actuala 1/1	A1
	1) **NEIDENTIFICAT NEIDENTIFICAT**	
Act Administrativ nr. 4062, din 22/09/2025 emis de PRIMARIA COMUNEI MOGOS;		
B2	SE NOTEAZA POSESIA FAPTICA IN FAVOAREA NUMITEI	A1
	1) **PRAŢA MARIOARA**	

C. Partea III. SARCINI .

Inscrieri privind dezmembramintele dreptului de proprietate, drepturi reale de garanţie şi sarcini	Referinţe
NU SUNT	

Document care conține date cu caracter personal, protejat de prevederile Regulamentului (UE) nr. 679/2016 și Legii 190/2018

Anexa Nr. 1 La Partea I

Teren

Nr cadastral	Suprafaţa (mp)*	Observaţii / Referinţe
	27.833	

* Suprafaţa este determinată in planul de proiecţie Stereo 70.

DETALII LINIARE IMOBIL

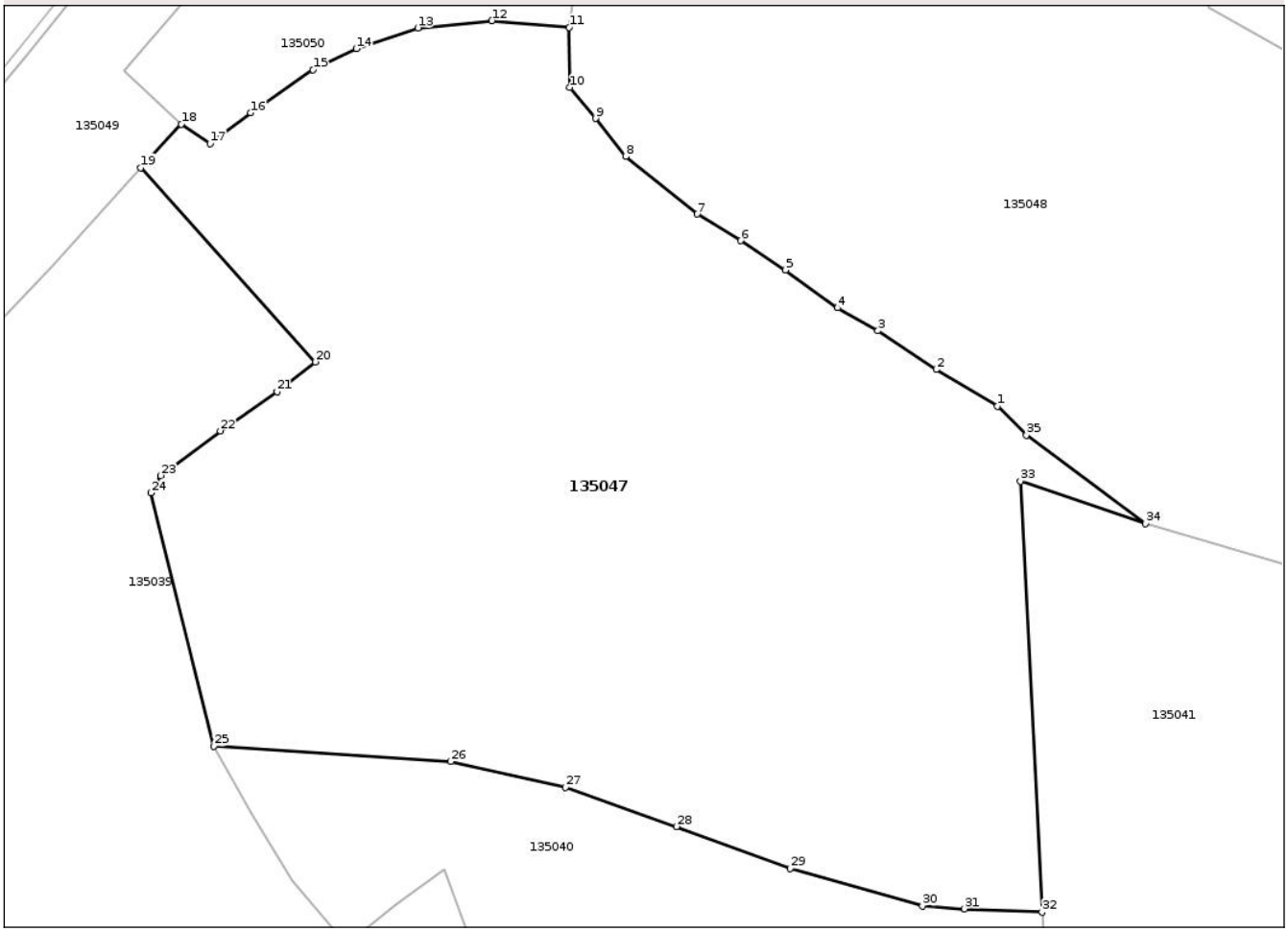

Date referitoare la teren

Crt	Categorie folosință	Intra vilan	Suprafaţa (mp)	Tarla	Parcelă	Nr. topo	Observaţii / Referinţe
1	pasune	NU	27.833	-	-	-	

Lungime Segmente

1) Valorile lungimilor segmentelor sunt obţinute din proiecţie în plan.

Punct început	X / Y	Punct sfârşit	X / Y	Lungime segment (** (m)
1	372.765,053 530.198,188	2	372.750,96 530.206,517	16.371
3	372.737,636 530.215,378	4	372.728,273 530.220,648	10.745
5	372.716,414 530.229,3	6	372.706,144 530.236,003	12.263
7	372.696,232 530.242,126	8	372.679,84 530.255,32	21.042
9	372.672,956 530.264,006	10	372.667,025 530.271,08	9.231

Punct început	X / Y	Punct sfârşit	X / Y	Lungime segment (** (m)
2	372.750,96 530.206,517	3	372.737,636 530.215,378	16.001
4	372.728,273 530.220,648	5	372.716,414 530.229,3	14.68
6	372.706,144 530.236,003	7	372.696,232 530.242,126	11.652
8	372.679,84 530.255,32	9	372.672,956 530.264,006	11.083
10	372.667,025 530.271,08	11	372.666,893 530.284,81	13.731

Document care conține date cu caracter personal, protejat de prevederile Regulamentului (UE) nr. 679/2016 și Legii 190/2018

Punct început	X / Y	Punct sfârşit	X / Y	Lungime segment (** (m)
11	372.666,893 530.284,81	12	372.649,218 530.286,358	17.743
13	372.632,226 530.284,724	14	372.618,094 530.279,968	14.91
15	372.608,223 530.275,147	16	372.593,963 530.265,294	17.333
17	372.584,623 530.258,268	18	372.578,05 530.262,722	7.94
19	372.568,699 530.252,686	20	372.608,777 530.208,262	59.831
21	372.599,972 530.201,472	22	372.586,984 530.192,487	15.793
23	372.573,282 530.182,257	24	372.571,059 530.178,324	4.518
25	372.585,502 530.120,324	26	372.639,781 530.116,872	54.389
27	372.666,029 530.110,898	28	372.691,444 530.101,948	26.945
29	372.717,549 530.092,384	30	372.747,813 530.083,828	31.45
31	372.757,457 530.083,139	32	372.775,193 530.082,353	17.753
33	372.770,26 530.181,01	34	372.798,948 530.171,292	30.289
35	372.771,66 530.191,547	1	372.765,053 530.198,188	9.367

Punct început	X / Y	Punct sfârşit	X / Y	Lungime segment (** (m)
12	372.649,218 530.286,358	13	372.632,226 530.284,724	17.071
14	372.618,094 530.279,968	15	372.608,223 530.275,147	10.986
16	372.593,963 530.265,294	17	372.584,623 530.258,268	11.688
18	372.578,05 530.262,722	19	372.568,699 530.252,686	13.718
20	372.608,777 530.208,262	21	372.599,972 530.201,472	11.119
22	372.586,984 530.192,487	23	372.573,282 530.182,257	17.1
24	372.571,059 530.178,324	25	372.585,502 530.120,324	59.771
26	372.639,781 530.116,872	27	372.666,029 530.110,898	26.919
28	372.691,444 530.101,948	29	372.717,549 530.092,384	27.802
30	372.747,813 530.083,828	31	372.757,457 530.083,139	9.669
32	372.775,193 530.082,353	33	372.770,26 530.181,01	98.78
34	372.798,948 530.171,292	35	372.771,66 530.191,547	33.983

** Lungimile segmentelor sunt determinate în planul de proiecţie Stereo 70 şi sunt rotunjite la 1 milimetru.
*** Distanţa dintre puncte este formată din segmente cumulate ce sunt mai mici decât valoarea 1 milimetru.

Document care conține date cu caracter personal, protejat de prevederile Regulamentului (UE) nr. 679/2016 și Legii 190/2018

DATE DESPRE IMOBILUL NR. 135048

Oficiul de Cadastru şi Publicitate Imobiliară ALBA
Biroul de Cadastru şi Publicitate Imobiliară Campeni

A. Partea I. Descrierea imobilului

TEREN Extravilan

Adresa: Jud. Alba

Nr. Crt	Nr cadastral Nr. topografic	Suprafaţa* (mp)	Observaţii / Referinţe
A1		125.500	Sector cadastral:135 Teren neimprejmuit;

B. Partea II. Proprietari şi acte

Inscrieri privitoare la dreptul de proprietate şi alte drepturi reale		Referinţe
/		
Act Normativ nr. 7, din 13/03/1996 emis de PARLAMENTUL ROMANIEI;		
B1	Intabulare, drept de PROPRIETATE, dobandit prin Lege, cota actuala 1/1	A1
	1) **NEIDENTIFICAT NEIDENTIFICAT**	
Act Administrativ nr. 4062, din 22/09/2025 emis de PRIMARIA COMUNEI MOGOS;		
B2	SE NOTEAZA POSESIA FAPTICA IN FAVOAREA NUMITULUI	A1
	1) **MICLEA AUREL-OVIDIU-STERIAN**	

C. Partea III. SARCINI .

Inscrieri privind dezmembramintele dreptului de proprietate, drepturi reale de garanţie şi sarcini	Referinţe
NU SUNT	

Document care conține date cu caracter personal, protejat de prevederile Regulamentului (UE) nr. 679/2016 și Legii 190/2018

Anexa Nr. 1 La Partea I

Teren

Nr cadastral	Suprafaţa (mp)*	Observaţii / Referinţe
	125.500	

* Suprafaţa este determinată in planul de proiecţie Stereo 70.

DETALII LINIARE IMOBIL

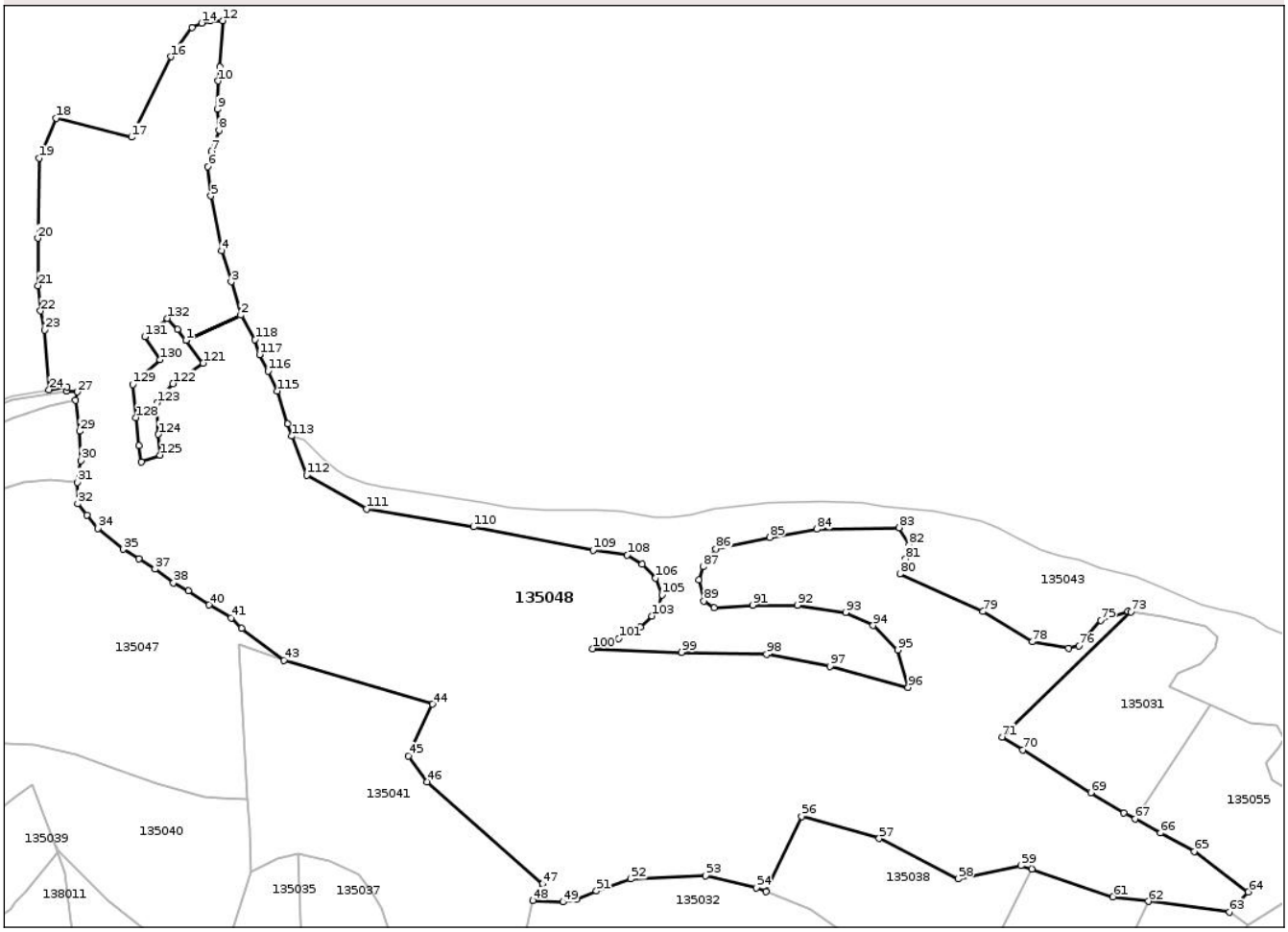

Date referitoare la teren

Crt	Categorie folosință	Intra vilan	Suprafaţa (mp)	Tarla	Parcelă	Nr. topo	Observaţii / Referinţe
1	pasune	NU	125.500	-	-	-	

Lungime Segmente

1) Valorile lungimilor segmentelor sunt obţinute din proiecţie în plan.

Punct început	X / Y	Punct sfârşit	X / Y	Lungime segment
1	372.736,271 530.375,45	2	372.771,23 530.391,55	38.488
4	372.758,926 530.432,666	5	372.752,1 530.467,671	35.664
7	372.752,576 530.496,087	8	372.757,418 530.509,501	14.261
10	372.756,783 530.541,172	11	372.757,966 530.549,996	8.902
13	372.751,854 530.579,5	14	372.746,22 530.578,134	5.797
16	372.726,757 530.556,549	17	372.701,329 530.505,227	57.276

Punct început	X / Y	Punct sfârşit	X / Y	Lungime segment
2	372.771,23 530.391,55	3	372.765,118 530.412,822	22.133
5	372.752,1 530.467,671	6	372.750,274 530.486,324	18.742
8	372.757,418 530.509,501	9	372.756,386 530.523,074	13.612
11	372.757,966 530.549,996	12	372.759,643 530.579,58	29.632
14	372.746,22 530.578,134	15	372.739,967 530.575,374	6.835
17	372.701,329 530.505,227	18	372.653,249 530.517,253	49.562

Punct început	X / Y	Punct sfârşit	X / Y	Lungime segment
3	372.765,118 530.412,822	4	372.758,926 530.432,666	20.787
6	372.750,274 530.486,324	7	372.752,576 530.496,087	10.031
9	372.756,386 530.523,074	10	372.756,783 530.541,172	18.102
12	372.759,643 530.579,58	13	372.751,854 530.579,5	7.789
15	372.739,967 530.575,374	16	372.726,757 530.556,549	22.997
18	372.653,249 530.517,253	19	372.642,335 530.491,788	27.706

Document care conține date cu caracter personal, protejat de prevederile Regulamentului (UE) nr. 679/2016 și Legii 190/2018

Punct început	X / Y	Punct sfârşit	X / Y	Lungime segment
19	372.642,335 530.491,788	20	372.641,47 530.440,668	51.128
22	372.643,275 530.394,332	23	372.645,895 530.382,024	12.584
25	372.660,14 530.345,677	26	372.659,894 530.343,14	2.549
28	372.665,537 530.337,123	29	372.668,407 530.317,388	19.943
31	372.666,893 530.284,81	32	372.667,025 530.271,08	13.731
34	372.679,84 530.255,32	35	372.696,232 530.242,126	21.042
37	372.716,414 530.229,3	38	372.728,273 530.220,648	14.68
40	372.750,96 530.206,517	41	372.765,053 530.198,188	16.371
43	372.798,948 530.171,292	44	372.893,824 530.143,111	98.973
46	372.890,307 530.093,608	47	372.964,218 530.028,399	98.564
49	372.977,358 530.016,792	50	372.985,85 530.018,492	8.66
52	373.020,644 530.031,552	53	373.068,554 530.033,736	47.96
55	373.107,056 530.023,417	56	373.129,853 530.071,442	53.161
58	373.229,88 530.031,636	59	373.270,148 530.040,128	41.154
61	373.328,889 530.020,19	62	373.351,364 530.017,208	22.672
64	373.415,409 530.023,291	65	373.380,724 530.049,161	43.271
67	373.342,845 530.069,819	68	373.335,86 530.073,658	7.971
70	373.271,164 530.113,946	71	373.257,887 530.122,24	15.654
73	373.340,182 530.202,193	74	373.338,394 530.202,448	1.806
76	373.307,03 530.180,358	77	373.300,346 530.178,816	6.859
79	373.245,679 530.202,324	80	373.192,598 530.226,355	58.267
82	373.198,404 530.245,0	83	373.192,184 530.255,772	12.439
85	373.109,405 530.249,604	86	373.075,023 530.242,316	35.147
88	373.064,083 530.222,537	89	373.067,208 530.209,004	13.889
91	373.098,465 530.206,401	92	373.127,116 530.206,401	28.651
94	373.175,564 530.193,39	95	373.191,194 530.177,773	22.095
97	373.147,954 530.167,364	98	373.107,322 530.175,171	41.376
100	372.996,138 530.178,648	101	373.012,971 530.185,039	18.005
103	373.034,18 530.199,504	104	373.037,883 530.204,549	6.259
106	373.036,536 530.223,722	107	373.027,783 530.232,468	12.373
109	372.996,474 530.241,55	110	372.919,989 530.256,355	77.905
112	372.813,41 530.289,316	113	372.803,947 530.314,376	26.788
115	372.794,645 530.343,21	116	372.788,771 530.355,752	13.849

Punct început	X / Y	Punct sfârşit	X / Y	Lungime segment
20	372.641,47 530.440,668	21	372.641,658 530.410,47	30.198
23	372.645,895 530.382,024	24	372.648,759 530.343,939	38.192
26	372.659,894 530.343,14	27	372.666,736 530.342,486	6.873
29	372.668,407 530.317,388	30	372.669,057 530.298,669	18.731
32	372.667,025 530.271,08	33	372.672,956 530.264,006	9.231
35	372.696,232 530.242,126	36	372.706,144 530.236,003	11.652
38	372.728,273 530.220,648	39	372.737,636 530.215,378	10.745
41	372.765,053 530.198,188	42	372.771,66 530.191,547	9.367
44	372.893,824 530.143,111	45	372.878,506 530.110,114	36.379
47	372.964,218 530.028,399	48	372.957,895 530.017,773	12.365
50	372.985,85 530.018,492	51	372.998,576 530.023,881	13.82
53	373.068,554 530.033,736	54	373.100,798 530.025,907	33.181
56	373.129,853 530.071,442	57	373.179,412 530.057,433	51.501
59	373.270,148 530.040,128	60	373.276,96 530.037,816	7.194
62	373.351,364 530.017,208	63	373.403,274 530.010,32	52.365
65	373.380,724 530.049,161	66	373.359,163 530.060,85	24.526
68	373.335,86 530.073,658	69	373.314,655 530.086,699	24.894
71	373.257,887 530.122,24	72	373.263,148 530.127,351	7.335
74	373.338,394 530.202,448	75	373.320,912 530.196,796	18.373
77	373.300,346 530.178,816	78	373.277,209 530.182,927	23.499
80	373.192,598 530.226,355	81	373.196,331 530.235,885	10.235
83	373.192,184 530.255,772	84	373.139,619 530.254,808	52.574
86	373.075,023 530.242,316	87	373.066,687 530.230,866	14.163
89	373.067,208 530.209,004	90	373.073,981 530.204,84	7.951
92	373.127,116 530.206,401	93	373.157,853 530.201,717	31.092
95	373.191,194 530.177,773	96	373.197,965 530.153,831	24.881
98	373.107,322 530.175,171	99	373.053,143 530.176,212	54.189
101	373.012,971 530.185,039	102	373.026,774 530.192,439	15.661
104	373.037,883 530.204,549	105	373.040,577 530.212,959	8.831
107	373.027,783 530.232,468	108	373.018,356 530.238,524	11.204
110	372.919,989 530.256,355	111	372.851,719 530.267,898	69.239
113	372.803,947 530.314,376	114	372.801,313 530.322,255	8.308
116	372.788,771 530.355,752	117	372.783,215 530.366,388	12.0

Punct început	X / Y	Punct sfârşit	X / Y	Lungime segment
21	372.641,658 530.410,47	22	372.643,275 530.394,332	16.219
24	372.648,759 530.343,939	25	372.660,14 530.345,677	11.513
27	372.666,736 530.342,486	28	372.665,537 530.337,123	5.495
30	372.669,057 530.298,669	31	372.666,893 530.284,81	14.026
33	372.672,956 530.264,006	34	372.679,84 530.255,32	11.083
36	372.706,144 530.236,003	37	372.716,414 530.229,3	12.263
39	372.737,636 530.215,378	40	372.750,96 530.206,517	16.001
42	372.771,66 530.191,547	43	372.798,948 530.171,292	33.983
45	372.878,506 530.110,114	46	372.890,307 530.093,608	20.291
48	372.957,895 530.017,773	49	372.977,358 530.016,792	19.488
51	372.998,576 530.023,881	52	373.020,644 530.031,552	23.363
54	373.100,798 530.025,907	55	373.107,056 530.023,417	6.735
57	373.179,412 530.057,433	58	373.229,88 530.031,636	56.679
60	373.276,96 530.037,816	61	373.328,889 530.020,19	54.838
63	373.403,274 530.010,32	64	373.415,409 530.023,291	17.763
66	373.359,163 530.060,85	67	373.342,845 530.069,819	18.62
69	373.314,655 530.086,699	70	373.271,164 530.113,946	51.322
72	373.263,148 530.127,351	73	373.340,182 530.202,193	107.404
75	373.320,912 530.196,796	76	373.307,03 530.180,358	21.516
78	373.277,209 530.182,927	79	373.245,679 530.202,324	37.019
81	373.196,331 530.235,885	82	373.198,404 530.245,0	9.348
84	373.139,619 530.254,808	85	373.109,405 530.249,604	30.658
87	373.066,687 530.230,866	88	373.064,083 530.222,537	8.726
90	373.073,981 530.204,84	91	373.098,465 530.206,401	24.534
93	373.157,853 530.201,717	94	373.175,564 530.193,39	19.571
96	373.197,965 530.153,831	97	373.147,954 530.167,364	51.809
99	373.053,143 530.176,212	100	372.996,138 530.178,648	57.057
102	373.026,774 530.192,439	103	373.034,18 530.199,504	10.235
105	373.040,577 530.212,959	106	373.036,536 530.223,722	11.497
108	373.018,356 530.238,524	109	372.996,474 530.241,55	22.091
111	372.851,719 530.267,898	112	372.813,41 530.289,316	43.889
114	372.801,313 530.322,255	115	372.794,645 530.343,21	21.99
117	372.783,215 530.366,388	118	372.780,358 530.375,992	10.02

Document care conține date cu caracter personal, protejat de prevederile Regulamentului (UE) nr. 679/2016 și Legii 190/2018

Punct început	X / Y	Punct sfârşit	X / Y	Lungime segment
118	372.780,358 530.375,992	119	372.771,23 530.391,548	18.036
121	372.747,225 530.360,92	122	372.727,829 530.347,781	23.427
124	372.718,581 530.315,482	125	372.719,604 530.302,19	13.331
127	372.706,15 530.308,184	128	372.704,323 530.326,185	18.093
130	372.719,666 530.363,069	131	372.709,962 530.377,862	17.692
133	372.730,93 530.382,534	1	372.736,271 530.375,45	8.871

Punct început	X / Y	Punct sfârşit	X / Y	Lungime segment
119	372.771,23 530.391,548	120	372.736,272 530.375,449	38.487
122	372.727,829 530.347,781	123	372.717,795 530.335,548	15.822
125	372.719,604 530.302,19	126	372.707,634 530.297,836	12.737
128	372.704,323 530.326,185	129	372.702,228 530.347,33	21.249
131	372.709,962 530.377,862	132	372.724,15 530.389,569	18.395

Punct început	X / Y	Punct sfârşit	X / Y	Lungime segment
120	372.736,272 530.375,449	121	372.747,225 530.360,92	18.195
123	372.717,795 530.335,548	124	372.718,581 530.315,482	20.081
126	372.707,634 530.297,836	127	372.706,15 530.308,184	10.454
129	372.702,228 530.347,33	130	372.719,666 530.363,069	23.491
132	372.724,15 530.389,569	133	372.730,93 530.382,534	9.771

**** Lungimile segmentelor sunt determinate în planul de proiecţie Stereo 70 şi sunt rotunjite la 1 milimetru.**
***** Distanţa dintre puncte este formată din segmente cumulate ce sunt mai mici decât valoarea 1 milimetru.**

Document care conține date cu caracter personal, protejat de prevederile Regulamentului (UE) nr. 679/2016 și Legii 190/2018

DATE DESPRE IMOBILUL NR. 135049

Oficiul de Cadastru şi Publicitate Imobiliară ALBA
Biroul de Cadastru şi Publicitate Imobiliară Campeni

A. Partea I. Descrierea imobilului

TEREN Extravilan

Adresa: Jud. Alba

Nr. Crt	Nr cadastral Nr. topografic	Suprafaţa* (mp)	Observaţii / Referinţe
A1		6.237	Sector cadastral:135 Teren neimprejmuit;

B. Partea II. Proprietari şi acte

Inscrieri privitoare la dreptul de proprietate şi alte drepturi reale		Referinţe
/		
Act Normativ nr. 7, din 13/03/1996 emis de PARLAMENTUL ROMANIEI;		
B1	Intabulare, drept de PROPRIETATE, dobandit prin Lege, cota actuala 1/1	A1
	1) **NEIDENTIFICAT NEIDENTIFICAT**	
Act Administrativ nr. 4062, din 22/09/2025 emis de PRIMARIA COMUNEI MOGOS;		
B2	SE NOTEAZA POSESIA FAPTICA IN FAVOAREA NUMITULUI	A1
	1) **DRAGAN ȘTEFAN**	

C. Partea III. SARCINI .

Inscrieri privind dezmembramintele dreptului de proprietate, drepturi reale de garanţie şi sarcini	Referinţe
NU SUNT	

Document care conține date cu caracter personal, protejat de prevederile Regulamentului (UE) nr. 679/2016 și Legii 190/2018

Anexa Nr. 1 La Partea I

Teren

Nr cadastral	Suprafaţa (mp)*	Observaţii / Referinţe
	6.237	

* Suprafaţa este determinată in planul de proiecţie Stereo 70.

DETALII LINIARE IMOBIL

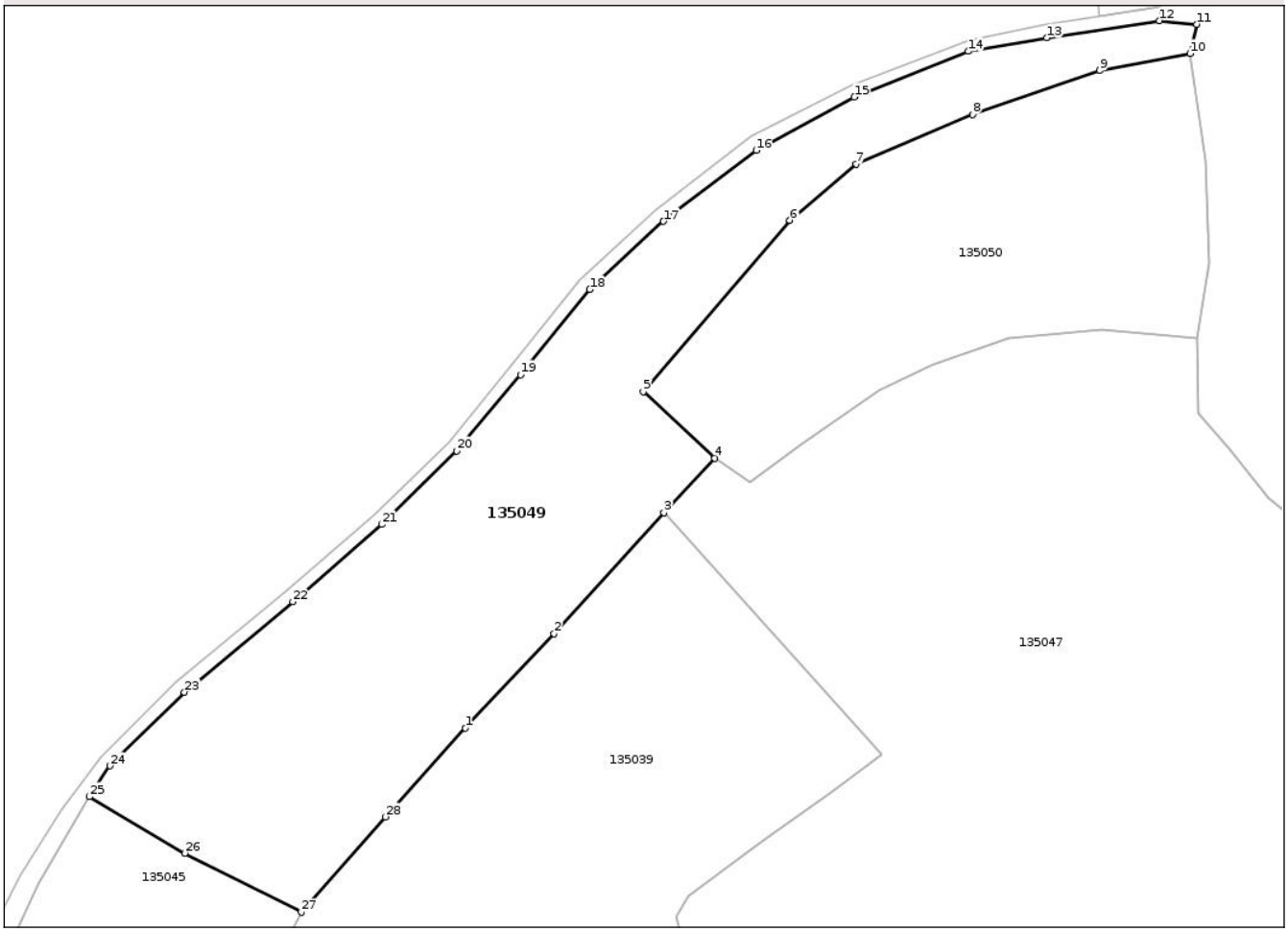

Date referitoare la teren

Crt	Categorie folosință	Intra vilan	Suprafaţa (mp)	Tarla	Parcelă	Nr. topo	Observaţii / Referinţe
1	faneata	NU	6.237	-	-	-	

Lungime Segmente
1) Valorile lungimilor segmentelor sunt obţinute din proiecţie în plan.

Punct început	X / Y	Punct sfârşit	X / Y	Lungime segment (** (m)
1	372.532,138 530.213,134	2	372.548,48 530.230,441	23.803
3	372.568,699 530.252,686	4	372.578,05 530.262,722	13.718
5	372.564,868 530.274,918	6	372.591,852 530.306,449	41.501
7	372.604,101 530.316,802	8	372.625,489 530.325,891	23.239
9	372.648,914 530.333,961	10	372.665,537 530.337,123	16.921

Punct început	X / Y	Punct sfârşit	X / Y	Lungime segment (** (m)
2	372.548,48 530.230,441	3	372.568,699 530.252,686	30.06
4	372.578,05 530.262,722	5	372.564,868 530.274,918	17.959
6	372.591,852 530.306,449	7	372.604,101 530.316,802	16.038
8	372.625,489 530.325,891	9	372.648,914 530.333,961	24.776
10	372.665,537 530.337,123	11	372.666,736 530.342,486	5.495

Document care conține date cu caracter personal, protejat de prevederile Regulamentului (UE) nr. 679/2016 și Legii 190/2018

Punct început	X / Y	Punct sfârşit	X / Y	Lungime segment (** (m)
11	372.666,736 530.342,486	12	372.659,894 530.343,14	6.873
13	372.639,216 530.339,985	14	372.624,677 530.337,512	14.748
15	372.603,726 530.329,112	16	372.585,696 530.319,322	20.516
17	372.568,624 530.306,252	18	372.555,055 530.293,724	18.468
19	372.542,278 530.278,04	20	372.530,515 530.264,046	18.282
21	372.516,808 530.250,542	22	372.500,368 530.236,318	21.74
23	372.480,442 530.219,674	24	372.466,737 530.206,144	19.259
25	372.462,965 530.200,471	26	372.480,526 530.190,096	20.396
27	372.501,931 530.179,242	28	372.517,382 530.196,762	23.36

Punct început	X / Y	Punct sfârşit	X / Y	Lungime segment (** (m)
12	372.659,894 530.343,14	13	372.639,216 530.339,985	20.917
14	372.624,677 530.337,512	15	372.603,726 530.329,112	22.573
16	372.585,696 530.319,322	17	372.568,624 530.306,252	21.501
18	372.555,055 530.293,724	19	372.542,278 530.278,04	20.229
20	372.530,515 530.264,046	21	372.516,808 530.250,542	19.241
22	372.500,368 530.236,318	23	372.480,442 530.219,674	25.963
24	372.466,737 530.206,144	25	372.462,965 530.200,471	6.812
26	372.480,526 530.190,096	27	372.501,931 530.179,242	24.0
28	372.517,382 530.196,762	1	372.532,138 530.213,134	22.041

** Lungimile segmentelor sunt determinate în planul de proiecţie Stereo 70 şi sunt rotunjite la 1 milimetru.
*** Distanţa dintre puncte este formată din segmente cumulate ce sunt mai mici decât valoarea 1 milimetru.

Document care conține date cu caracter personal, protejat de prevederile Regulamentului (UE) nr. 679/2016 și Legii 190/2018

DATE DESPRE IMOBILUL NR. 135050

Oficiul de Cadastru şi Publicitate Imobiliară ALBA
Biroul de Cadastru şi Publicitate Imobiliară Campeni

A. Partea I. Descrierea imobilului

TEREN Extravilan

Adresa: Jud. Alba

Nr. Crt	Nr cadastral Nr. topografic	Suprafaţa* (mp)	Observaţii / Referinţe
A1		4.165	Sector cadastral:135 Teren neimprejmuit;

B. Partea II. Proprietari şi acte

Inscrieri privitoare la dreptul de proprietate şi alte drepturi reale		Referinţe
/		
Act Normativ nr. 7, din 13/03/1996 emis de PARLAMENTUL ROMANIEI;		
B1	Inscrierea posesiei, drept de PROPRIETATE, dobandit prin Lege, cota actuala 1/1	A1
	1) **NEIDENTIFICAT NEIDENTIFICAT**	
B2	SE NOTEAZA MENTIUNEA DE PROPRIETAR NEIDENTIFICAT	A1

C. Partea III. SARCINI .

Inscrieri privind dezmembramintele dreptului de proprietate, drepturi reale de garanţie şi sarcini	Referinţe
NU SUNT	

Document care conține date cu caracter personal, protejat de prevederile Regulamentului (UE) nr. 679/2016 și Legii 190/2018

Anexa Nr. 1 La Partea I

Teren

Nr cadastral	Suprafaţa (mp)*	Observaţii / Referinţe
	4.165	

* Suprafaţa este determinată in planul de proiecţie Stereo 70.

DETALII LINIARE IMOBIL

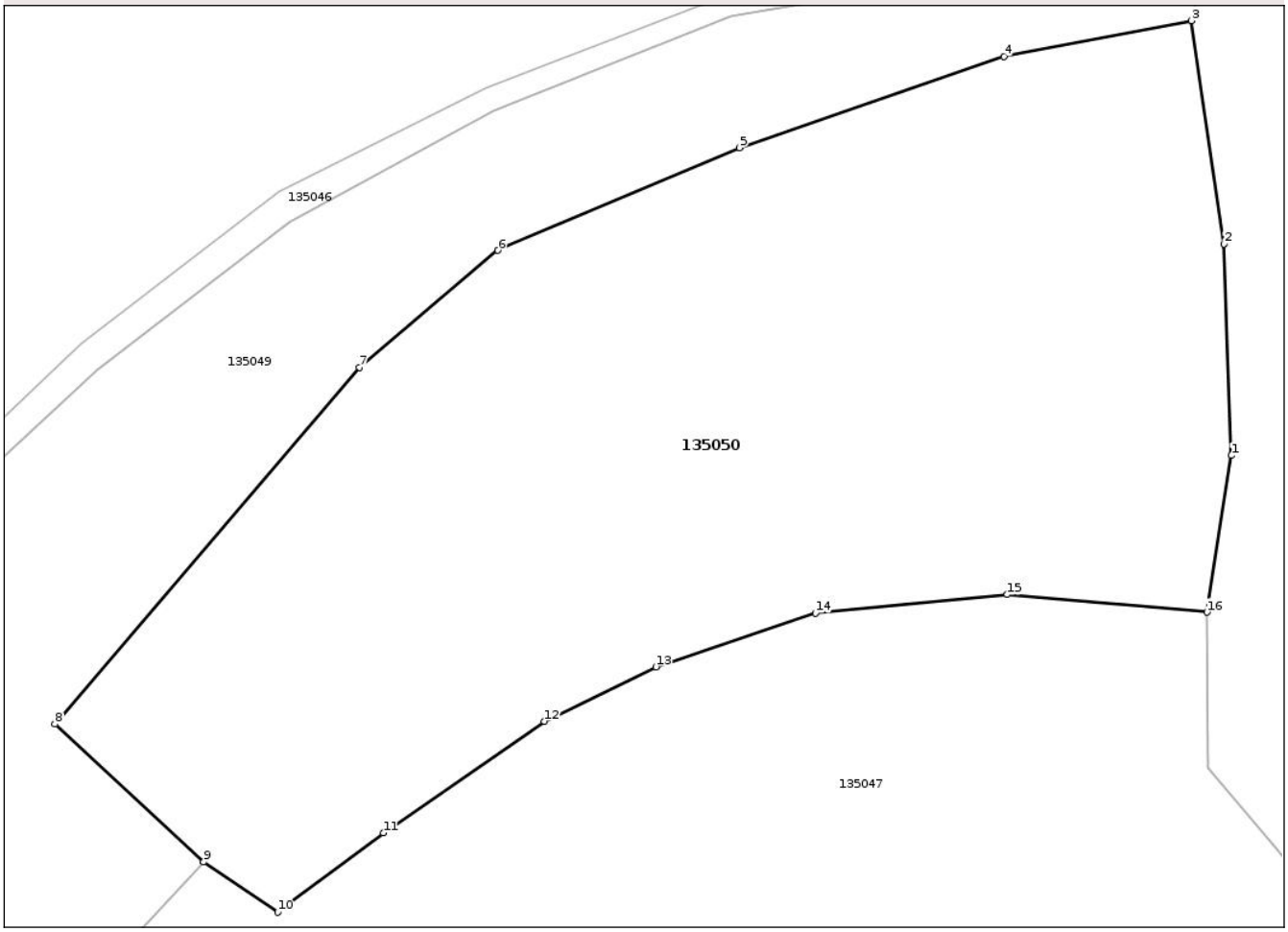

Date referitoare la teren

Crt	Categorie folosință	Intra vilan	Suprafaţa (mp)	Tarla	Parcelă	Nr. topo	Observaţii / Referinţe
1	faneata	NU	4.165	-	-	-	

Lungime Segmente
1) Valorile lungimilor segmentelor sunt obţinute din proiecţie în plan.

Punct început	X / Y	Punct sfârşit	X / Y	Lungime segment (** (m)
1	372.669,057 530.298,669	2	372.668,407 530.317,388	18.731
2	372.668,407 530.317,388	3	372.665,537 530.337,123	19.943
3	372.665,537 530.337,123	4	372.648,914 530.333,961	16.921
4	372.648,914 530.333,961	5	372.625,489 530.325,891	24.776
5	372.625,489 530.325,891	6	372.604,101 530.316,802	23.239

Document care conține date cu caracter personal, protejat de prevederile Regulamentului (UE) nr. 679/2016 și Legii 190/2018

Punct început	X / Y	Punct sfârşit	X / Y	Lungime segment (** (m)
6	372.604,101 530.316,802	7	372.591,852 530.306,449	16.038
7	372.591,852 530.306,449	8	372.564,868 530.274,918	41.501
8	372.564,868 530.274,918	9	372.578,05 530.262,722	17.959
9	372.578,05 530.262,722	10	372.584,623 530.258,268	7.94
10	372.584,623 530.258,268	11	372.593,963 530.265,294	11.688
11	372.593,963 530.265,294	12	372.608,223 530.275,147	17.333
12	372.608,223 530.275,147	13	372.618,094 530.279,968	10.986
13	372.618,094 530.279,968	14	372.632,226 530.284,724	14.91
14	372.632,226 530.284,724	15	372.649,218 530.286,358	17.071
15	372.649,218 530.286,358	16	372.666,893 530.284,81	17.743
16	372.666,893 530.284,81	1	372.669,057 530.298,669	14.026

** Lungimile segmentelor sunt determinate în planul de proiecţie Stereo 70 şi sunt rotunjite la 1 milimetru.
*** Distanţa dintre puncte este formată din segmente cumulate ce sunt mai mici decât valoarea 1 milimetru.

Document care conține date cu caracter personal, protejat de prevederile Regulamentului (UE) nr. 679/2016 și Legii 190/2018

DATE DESPRE IMOBILUL NR. 135051

Oficiul de Cadastru şi Publicitate Imobiliară ALBA
Biroul de Cadastru şi Publicitate Imobiliară Campeni

A. Partea I. Descrierea imobilului

TEREN Extravilan

Adresa: Jud. Alba

Nr. Crt	Nr cadastral Nr. topografic	Suprafaţa* (mp)	Observaţii / Referinţe
A1		1.663	Sector cadastral:135 Teren neimprejmuit;

B. Partea II. Proprietari şi acte

Inscrieri privitoare la dreptul de proprietate şi alte drepturi reale		Referinţe
/		
Act Normativ nr. 7, din 13/03/1996 emis de PARLAMENTUL ROMANIEI;		
B1	Intabulare, drept de PROPRIETATE, dobandit prin Lege, cota actuala 1/1	A1
	1) **NEIDENTIFICAT NEIDENTIFICAT**	
Act Administrativ nr. 4062, din 22/09/2025 emis de PRIMARIA COMUNEI MOGOS;		
B2	SE NOTEAZA POSESIA FAPTICA IN FAVOAREA NUMITULUI	A1
	1) **DRAGAN ȘTEFAN**	

C. Partea III. SARCINI .

Inscrieri privind dezmembramintele dreptului de proprietate, drepturi reale de garanţie şi sarcini	Referinţe
NU SUNT	

Document care conține date cu caracter personal, protejat de prevederile Regulamentului (UE) nr. 679/2016 și Legii 190/2018

Anexa Nr. 1 La Partea I

Teren

Nr cadastral	Suprafaţa (mp)*	Observaţii / Referinţe
	1.663	

* Suprafaţa este determinată in planul de proiecţie Stereo 70.

DETALII LINIARE IMOBIL

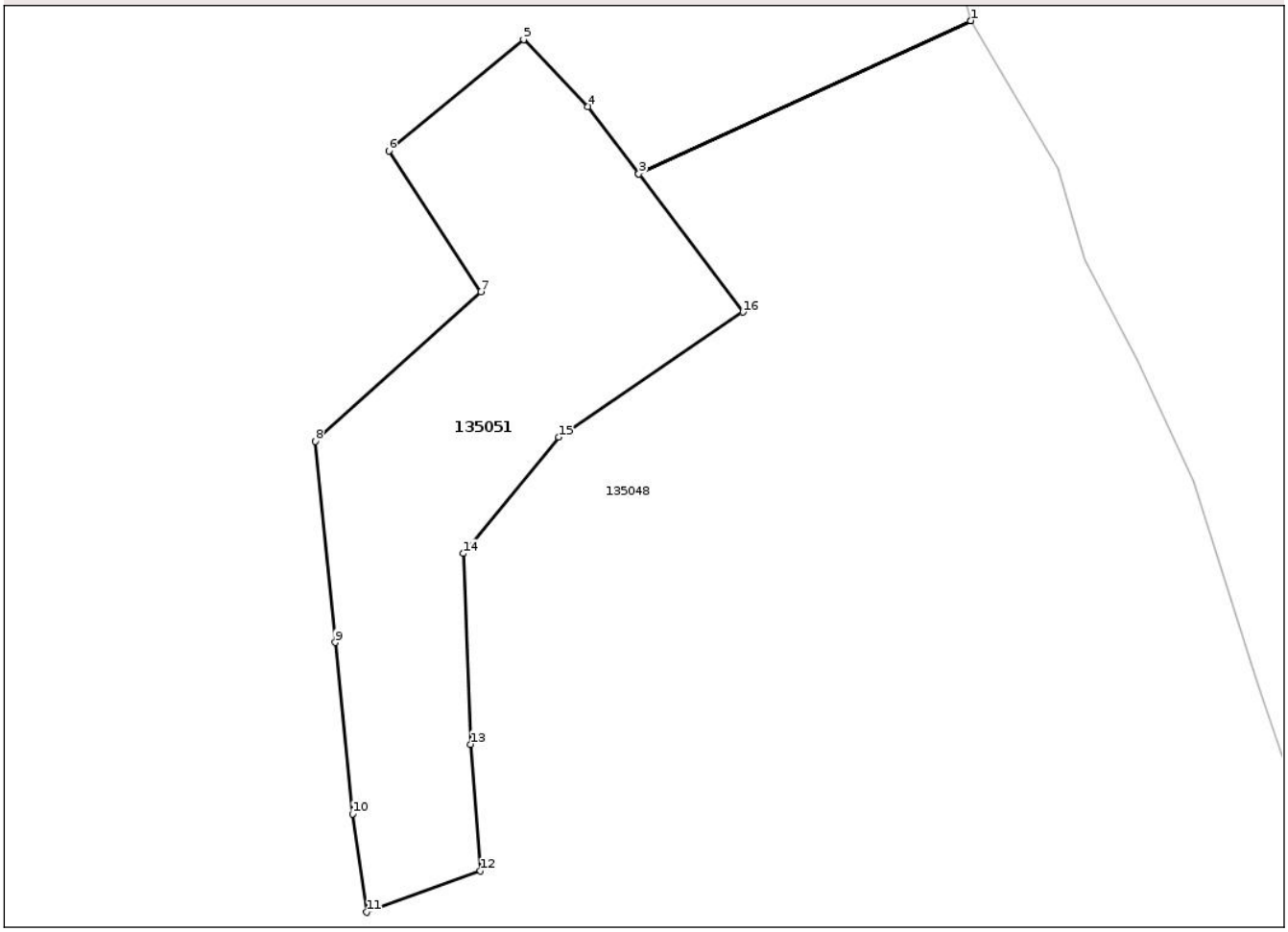

Date referitoare la teren

Crt	Categorie folosință	Intra vilan	Suprafaţa (mp)	Tarla	Parcelă	Nr. topo	Observaţii / Referinţe
1	faneata	NU	1.663	-	-	-	

Lungime Segmente
1) Valorile lungimilor segmentelor sunt obţinute din proiecţie în plan.

Punct început	X / Y	Punct sfârşit	X / Y	Lungime segment (** (m)
1	372.771,23 530.391,548	2	372.771,23 530.391,55	0.002
2	372.771,23 530.391,55	3	372.736,271 530.375,45	38.488
3	372.736,271 530.375,45	4	372.730,93 530.382,534	8.871
4	372.730,93 530.382,534	5	372.724,15 530.389,569	9.771
5	372.724,15 530.389,569	6	372.709,962 530.377,862	18.395

Document care conține date cu caracter personal, protejat de prevederile Regulamentului (UE) nr. 679/2016 și Legii 190/2018

Punct început	X / Y	Punct sfârşit	X / Y	Lungime segment (** (m)
6	372.709,962 530.377,862	7	372.719,666 530.363,069	17.692
7	372.719,666 530.363,069	8	372.702,228 530.347,33	23.491
8	372.702,228 530.347,33	9	372.704,323 530.326,185	21.249
9	372.704,323 530.326,185	10	372.706,15 530.308,184	18.093
10	372.706,15 530.308,184	11	372.707,634 530.297,836	10.454
11	372.707,634 530.297,836	12	372.719,604 530.302,19	12.737
12	372.719,604 530.302,19	13	372.718,581 530.315,482	13.331
13	372.718,581 530.315,482	14	372.717,795 530.335,548	20.081
14	372.717,795 530.335,548	15	372.727,829 530.347,781	15.822
15	372.727,829 530.347,781	16	372.747,225 530.360,92	23.427
16	372.747,225 530.360,92	17	372.736,272 530.375,449	18.195
17	372.736,272 530.375,449	1	372.771,23 530.391,548	38.487

** Lungimile segmentelor sunt determinate în planul de proiecţie Stereo 70 şi sunt rotunjite la 1 milimetru.
*** Distanţa dintre puncte este formată din segmente cumulate ce sunt mai mici decât valoarea 1 milimetru.

Document care conține date cu caracter personal, protejat de prevederile Regulamentului (UE) nr. 679/2016 și Legii 190/2018

DATE DESPRE IMOBILUL NR. 135053

Oficiul de Cadastru şi Publicitate Imobiliară ALBA
Biroul de Cadastru şi Publicitate Imobiliară Campeni

A. Partea I. Descrierea imobilului

TEREN Extravilan

Adresa: Jud. Alba

Nr. Crt	Nr cadastral Nr. topografic	Suprafaţa* (mp)	Observaţii / Referinţe
A1		9.739	Sector cadastral:135 Teren neimprejmuit;

B. Partea II. Proprietari şi acte

Inscrieri privitoare la dreptul de proprietate şi alte drepturi reale		Referinţe
/		
Act Normativ nr. 7, din 13/03/1996 emis de PARLAMENTUL ROMANIEI;		
B1	Intabulare, drept de PROPRIETATE, dobandit prin Lege, cota actuala 1/1	A1
	1) **NEIDENTIFICAT NEIDENTIFICAT**	
Act Administrativ nr. 4062, din 22/09/2025 emis de PRIMARIA COMUNEI MOGOS;		
B2	SE NOTEAZA POSESIA FAPTICA IN FAVOAREA NUMITEI	A1
	1) **SOMLEA CORNELIA**	

C. Partea III. SARCINI .

Inscrieri privind dezmembramintele dreptului de proprietate, drepturi reale de garanţie şi sarcini	Referinţe
NU SUNT	

Document care conține date cu caracter personal, protejat de prevederile Regulamentului (UE) nr. 679/2016 și Legii 190/2018

Anexa Nr. 1 La Partea I

Teren

Nr cadastral	Suprafaţa (mp)*	Observaţii / Referinţe
	9.739	

* Suprafaţa este determinată in planul de proiecţie Stereo 70.

DETALII LINIARE IMOBIL

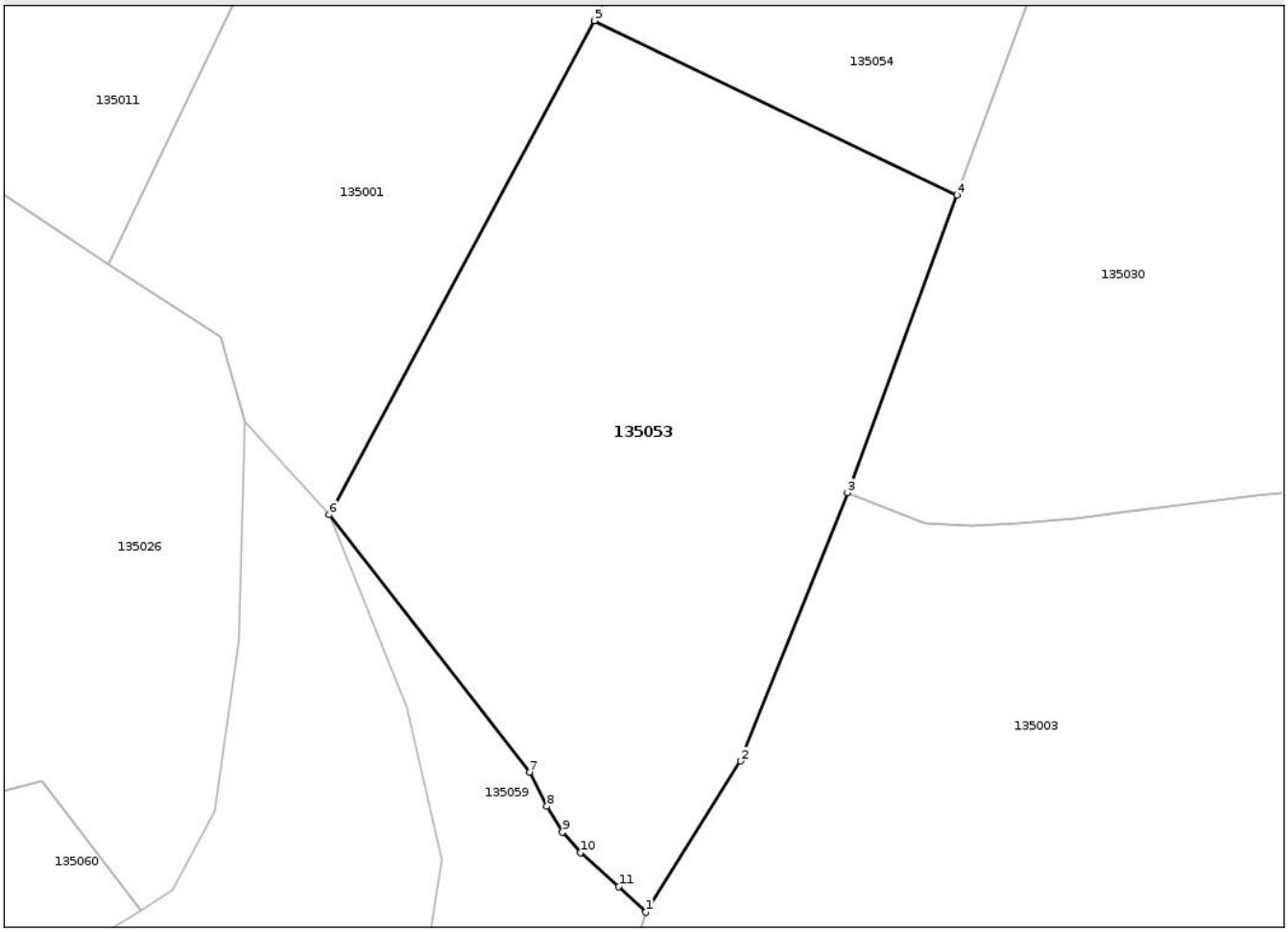

Date referitoare la teren

Crt	Categorie folosință	Intra vilan	Suprafaţa (mp)	Tarla	Parcelă	Nr. topo	Observaţii / Referinţe
1	pasune	NU	9.739	-	-	-	

Lungime Segmente
1) Valorile lungimilor segmentelor sunt obţinute din proiecţie în plan.

Punct început	X / Y	Punct sfârşit	X / Y	Lungime segment (** (m)
1	373.385,931 529.771,098	2	373.402,948 529.798,245	32.039
2	373.402,948 529.798,245	3	373.422,189 529.846,441	51.895
3	373.422,189 529.846,441	4	373.441,824 529.899,824	56.88
4	373.441,824 529.899,824	5	373.376,679 529.931,148	72.284
5	373.376,679 529.931,148	6	373.329,064 529.842,448	100.673

Document care conține date cu caracter personal, protejat de prevederile Regulamentului (UE) nr. 679/2016 și Legii 190/2018

Punct început	X / Y	Punct sfârşit	X / Y	Lungime segment (** (m)
6	373.329,064 529.842,448	7	373.365,065 529.796,231	58.584
7	373.365,065 529.796,231	8	373.368,148 529.790,096	6.866
8	373.368,148 529.790,096	9	373.370,926 529.785,487	5.381
9	373.370,926 529.785,487	10	373.374,162 529.781,797	4.908
10	373.374,162 529.781,797	11	373.381,053 529.775,705	9.198
11	373.381,053 529.775,705	1	373.385,931 529.771,098	6.709

** Lungimile segmentelor sunt determinate în planul de proiecţie Stereo 70 şi sunt rotunjite la 1 milimetru.
*** Distanţa dintre puncte este formată din segmente cumulate ce sunt mai mici decât valoarea 1 milimetru.

Document care conține date cu caracter personal, protejat de prevederile Regulamentului (UE) nr. 679/2016 și Legii 190/2018

DATE DESPRE IMOBILUL NR. 135054

Oficiul de Cadastru şi Publicitate Imobiliară ALBA
Biroul de Cadastru şi Publicitate Imobiliară Campeni

A. Partea I. Descrierea imobilului

TEREN Extravilan

Adresa: Jud. Alba

Nr. Crt	Nr cadastral Nr. topografic	Suprafaţa* (mp)	Observaţii / Referinţe
A1		9.741	Sector cadastral:135 Teren neimprejmuit;

B. Partea II. Proprietari şi acte

Inscrieri privitoare la dreptul de proprietate şi alte drepturi reale		Referinţe
/		
Act Normativ nr. 7, din 13/03/1996 emis de PARLAMENTUL ROMANIEI;		
B1	Intabulare, drept de PROPRIETATE, dobandit prin Lege, cota actuala 1/1	A1
	1) **NEIDENTIFICAT NEIDENTIFICAT**	
Act Administrativ nr. 4062, din 22/09/2025 emis de PRIMARIA COMUNEI MOGOS;		
B2	SE NOTEAZA POSESIA FAPTICA IN FAVOAREA NUMITULUI	A1
	1) **MICLEA EUGEN**	

C. Partea III. SARCINI .

Inscrieri privind dezmembramintele dreptului de proprietate, drepturi reale de garanţie şi sarcini	Referinţe
NU SUNT	

Anexa Nr. 1 La Partea I

Teren

Nr cadastral	Suprafaţa (mp)*	Observaţii / Referinţe
	9.741	

* Suprafaţa este determinată in planul de proiecţie Stereo 70.

DETALII LINIARE IMOBIL

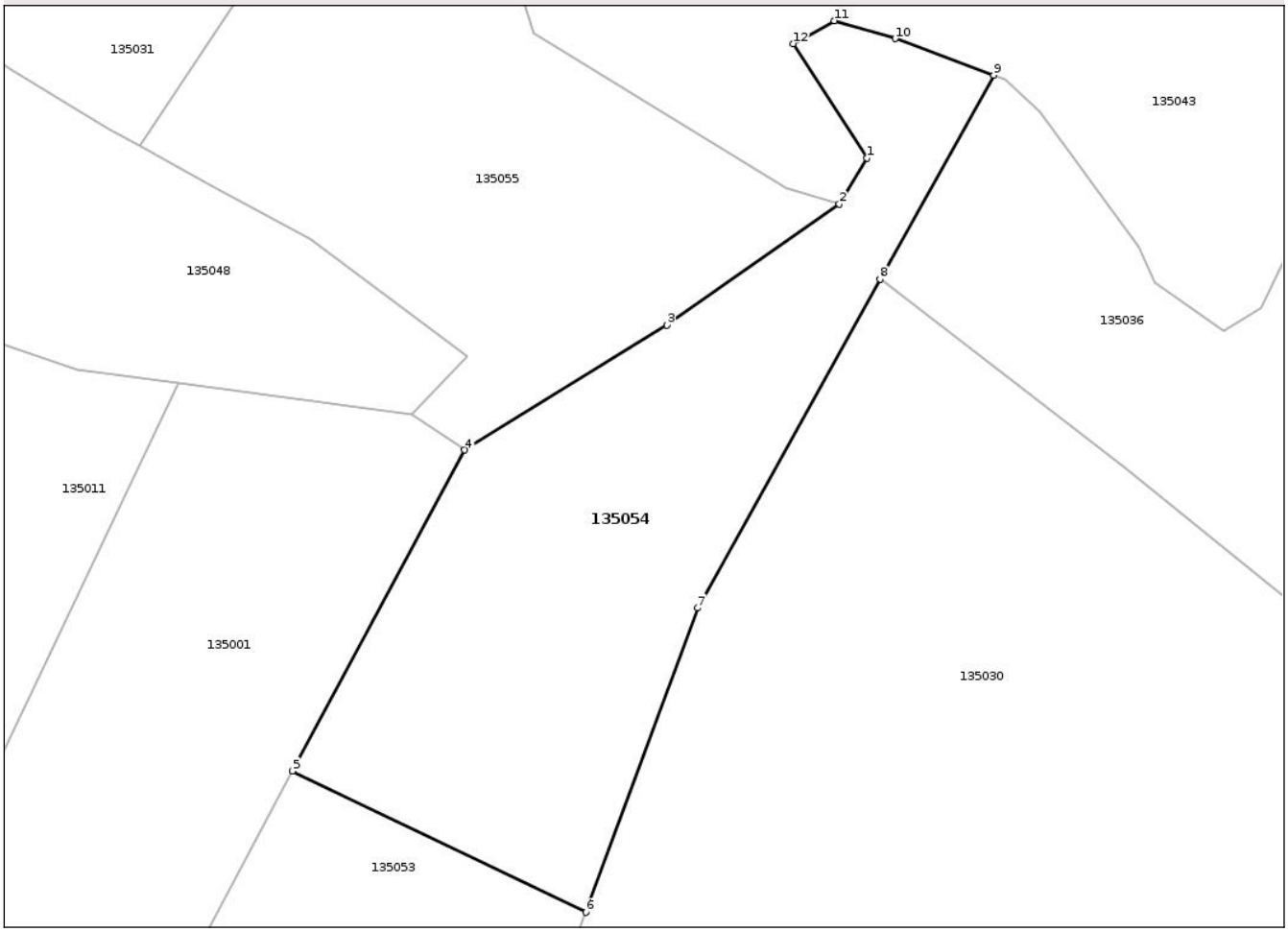

Date referitoare la teren

Crt	Categorie folosință	Intra vilan	Suprafaţa (mp)	Tarla	Parcelă	Nr. topo	Observaţii / Referinţe
1	pasune	NU	9.741	-	-	-	

Lungime Segmente
1) Valorile lungimilor segmentelor sunt obţinute din proiecţie în plan.

Punct început	X / Y	Punct sfârşit	X / Y	Lungime segment (** (m)
1	373.504,349 530.067,189	2	373.498,134 530.057,026	11.912
2	373.498,134 530.057,026	3	373.459,793 530.030,172	46.81
3	373.459,793 530.030,172	4	373.414,934 530.002,413	52.753
4	373.414,934 530.002,413	5	373.376,679 529.931,148	80.884
5	373.376,679 529.931,148	6	373.441,824 529.899,824	72.284

Document care conține date cu caracter personal, protejat de prevederile Regulamentului (UE) nr. 679/2016 și Legii 190/2018

Punct început	X / Y	Punct sfârşit	X / Y	Lungime segment (** (m)
6	373.441,824 529.899,824	7	373.466,657 529.967,341	71.939
7	373.466,657 529.967,341	8	373.507,238 530.040,299	83.485
8	373.507,238 530.040,299	9	373.532,432 530.085,593	51.83
9	373.532,432 530.085,593	10	373.510,566 530.093,723	23.328
10	373.510,566 530.093,723	11	373.497,005 530.097,675	14.125
11	373.497,005 530.097,675	12	373.487,963 530.092,594	10.372
12	373.487,963 530.092,594	1	373.504,349 530.067,189	30.231

** Lungimile segmentelor sunt determinate în planul de proiecţie Stereo 70 şi sunt rotunjite la 1 milimetru.
*** Distanţa dintre puncte este formată din segmente cumulate ce sunt mai mici decât valoarea 1 milimetru.

Document care conține date cu caracter personal, protejat de prevederile Regulamentului (UE) nr. 679/2016 și Legii 190/2018

DATE DESPRE IMOBILUL NR. 135055

Oficiul de Cadastru şi Publicitate Imobiliară ALBA
Biroul de Cadastru şi Publicitate Imobiliară Campeni

A. Partea I. Descrierea imobilului

TEREN Extravilan

Adresa: Jud. Alba

Nr. Crt	Nr cadastral Nr. topografic	Suprafaţa* (mp)	Observaţii / Referinţe
A1		9.739	Sector cadastral:135 Teren neimprejmuit;

B. Partea II. Proprietari şi acte

Inscrieri privitoare la dreptul de proprietate şi alte drepturi reale		Referinţe
/		
Act Normativ nr. 7, din 13/03/1996 emis de PARLAMENTUL ROMANIEI;		
B1	Intabulare, drept de PROPRIETATE, dobandit prin Lege, cota actuala 1/1	A1
	1) **NEIDENTIFICAT NEIDENTIFICAT**	
Act Administrativ nr. 4062, din 22/09/2025 emis de PRIMARIA COMUNEI MOGOS;		
B2	SE NOTEAZA POSESIA FAPTICA IN FAVOAREA NUMITULUI	A1
	1) **MICLEA VASILE-MARIUS**	

C. Partea III. SARCINI .

Inscrieri privind dezmembramintele dreptului de proprietate, drepturi reale de garanţie şi sarcini	Referinţe
NU SUNT	

Document care conține date cu caracter personal, protejat de prevederile Regulamentului (UE) nr. 679/2016 și Legii 190/2018

Anexa Nr. 1 La Partea I

Teren

Nr cadastral	Suprafaţa (mp)*	Observaţii / Referinţe
	9.739	

* Suprafaţa este determinată in planul de proiecţie Stereo 70.

DETALII LINIARE IMOBIL

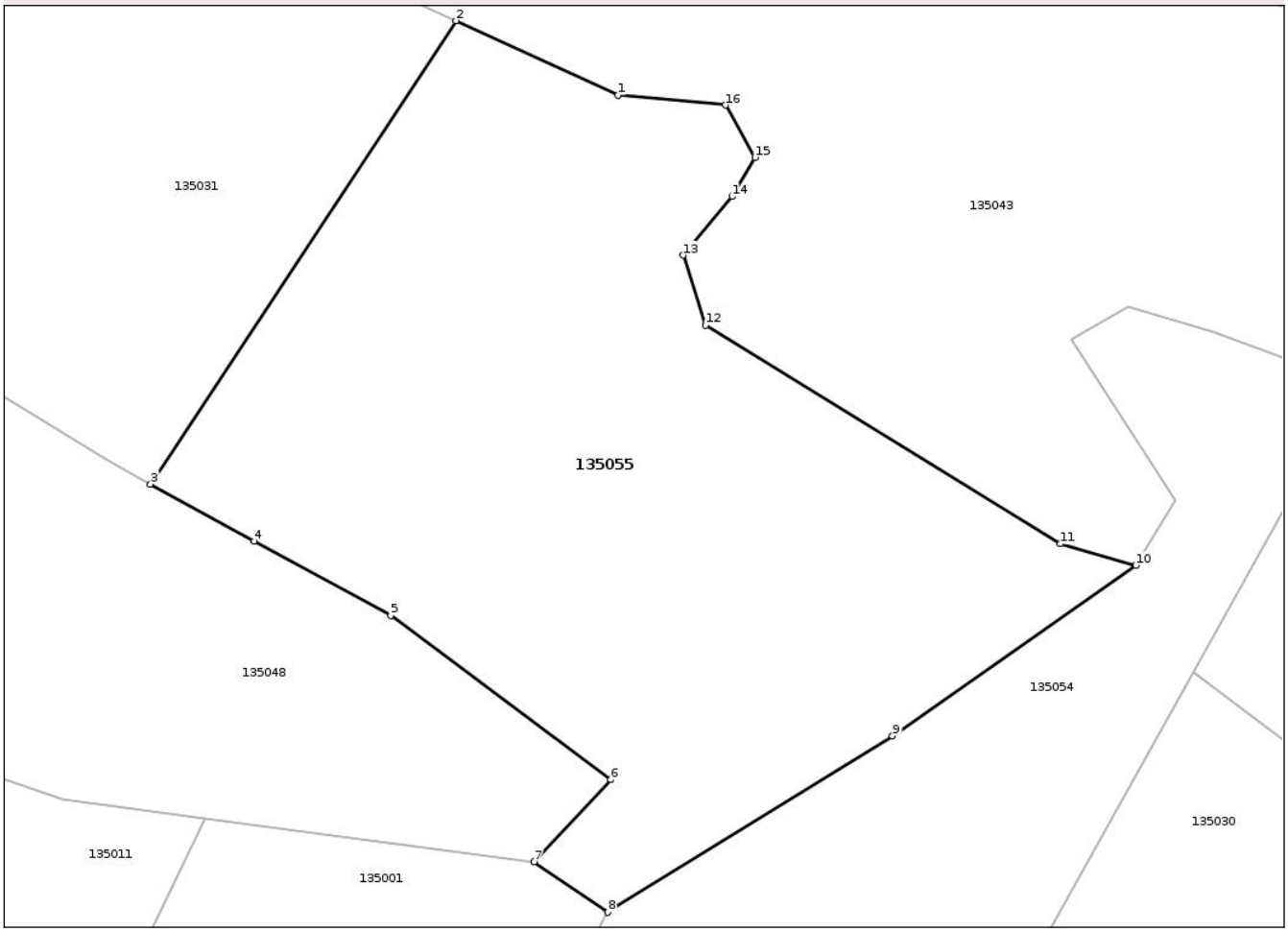

Date referitoare la teren

Crt	Categorie folosință	Intra vilan	Suprafaţa (mp)	Tarla	Parcelă	Nr. topo	Observaţii / Referinţe
1	pasune	NU	9.739	-	-	-	

Lungime Segmente
1) Valorile lungimilor segmentelor sunt obţinute din proiecţie în plan.

Punct început	X / Y	Punct sfârşit	X / Y	Lungime segment (** (m)
1	373.416,545 530.131,041	2	373.390,991 530.142,785	28.123
2	373.390,991 530.142,785	3	373.342,845 530.069,819	87.419
3	373.342,845 530.069,819	4	373.359,163 530.060,85	18.62
4	373.359,163 530.060,85	5	373.380,724 530.049,161	24.526
5	373.380,724 530.049,161	6	373.415,409 530.023,291	43.271

Document care conține date cu caracter personal, protejat de prevederile Regulamentului (UE) nr. 679/2016 și Legii 190/2018

Punct început	X / Y	Punct sfârşit	X / Y	Lungime segment (** (m)
6	373.415,409 530.023,291	7	373.403,274 530.010,32	17.763
7	373.403,274 530.010,32	8	373.414,934 530.002,413	14.088
8	373.414,934 530.002,413	9	373.459,793 530.030,172	52.753
9	373.459,793 530.030,172	10	373.498,134 530.057,026	46.81
10	373.498,134 530.057,026	11	373.486,267 530.060,414	12.341
11	373.486,267 530.060,414	12	373.430,329 530.094,852	65.689
12	373.430,329 530.094,852	13	373.426,828 530.105,868	11.559
13	373.426,828 530.105,868	14	373.434,539 530.115,115	12.041
14	373.434,539 530.115,115	15	373.438,138 530.121,28	7.139
15	373.438,138 530.121,28	16	373.433,511 530.129,5	9.433
16	373.433,511 530.129,5	1	373.416,545 530.131,041	17.036

** Lungimile segmentelor sunt determinate în planul de proiecţie Stereo 70 şi sunt rotunjite la 1 milimetru.
*** Distanţa dintre puncte este formată din segmente cumulate ce sunt mai mici decât valoarea 1 milimetru.

Document care conține date cu caracter personal, protejat de prevederile Regulamentului (UE) nr. 679/2016 și Legii 190/2018

DATE DESPRE IMOBILUL NR. 135056

Oficiul de Cadastru şi Publicitate Imobiliară ALBA
Biroul de Cadastru şi Publicitate Imobiliară Campeni

A. Partea I. Descrierea imobilului

TEREN Extravilan

Adresa: Jud. Alba

Nr. Crt	Nr cadastral Nr. topografic	Suprafaţa* (mp)	Observaţii / Referinţe
A1		2.367	Sector cadastral:135 Teren neimprejmuit;

B. Partea II. Proprietari şi acte

Inscrieri privitoare la dreptul de proprietate şi alte drepturi reale		Referinţe
/		
Act Administrativ nr. 9249/381, din 28/12/2005 emis de CJPSDPAT ALBA (titlu de proprietate);		
B1	Intabulare, drept de PROPRIETATE, dobandit prin Constituire, cota actuala 1/1	A1
	1) **NEGRU SILVESTRU** 2) **NEGRU AUREL** DEFUNCT:Da 3) **NEGRU IOAN** 4) **NEGRU VIORICA** 5) **CRISTEA SABINA** 6) **MICLEA MARIA** 7) **BÎRLEA AURELIA** 8) **LICIU CRUCIŢA** 9) **MARIAN IOANA**	

C. Partea III. SARCINI .

Inscrieri privind dezmembramintele dreptului de proprietate, drepturi reale de garanţie şi sarcini	Referinţe
NU SUNT	

Document care conține date cu caracter personal, protejat de prevederile Regulamentului (UE) nr. 679/2016 și Legii 190/2018

Anexa Nr. 1 La Partea I

Teren

Nr cadastral	Suprafaţa (mp)*	Observaţii / Referinţe
	2.367	

* Suprafaţa este determinată in planul de proiecţie Stereo 70.

DETALII LINIARE IMOBIL

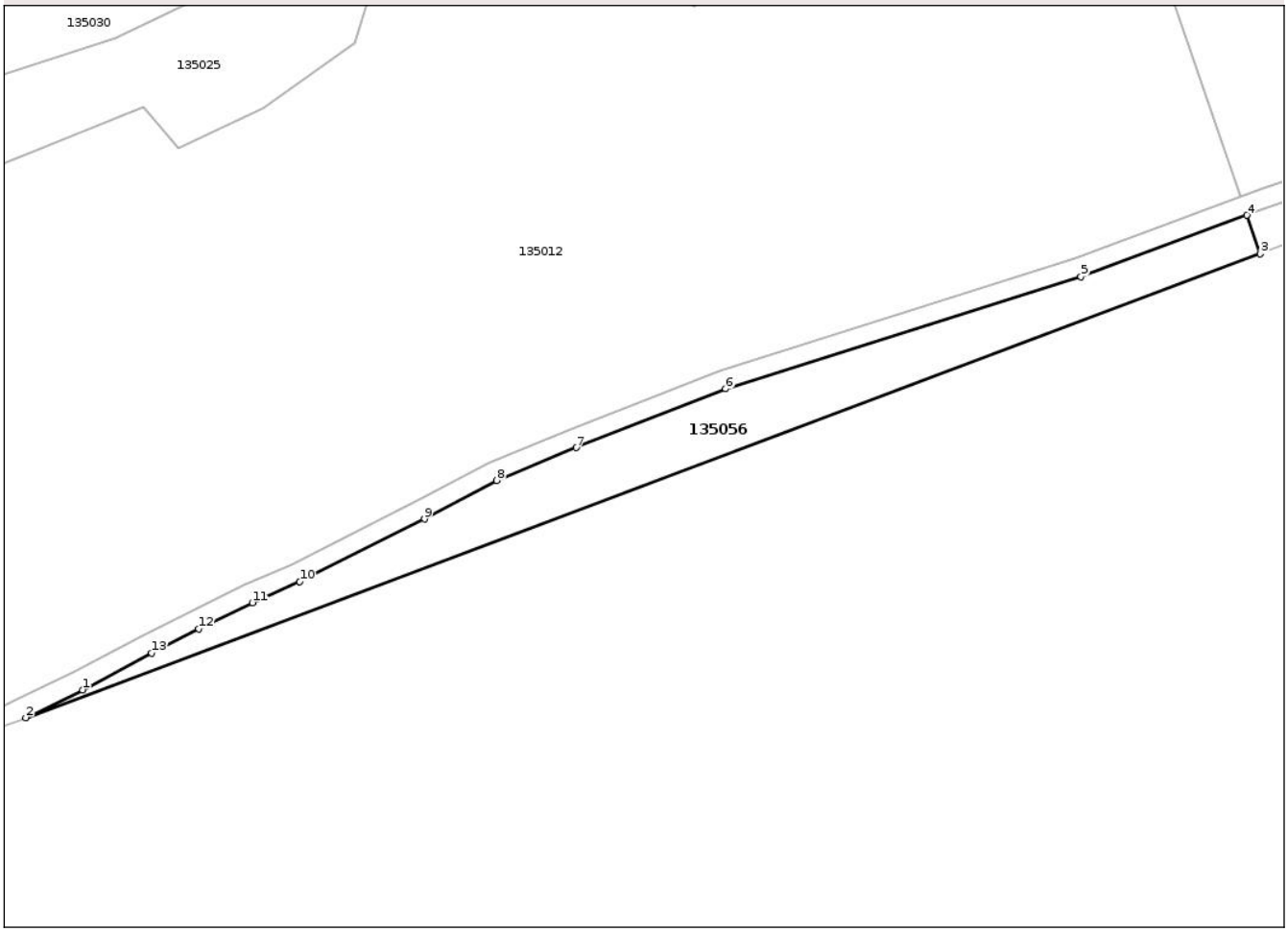

Date referitoare la teren

Crt	Categorie folosință	Intra vilan	Suprafaţa (mp)	Tarla	Parcelă	Nr. topo	Observaţii / Referinţe
1	padure	NU	2.367	-	247/1	-	DIFERENTA DE SUPRAFATA FATA DE PARCELA DIN T.P. SE GASESTE LA ID 135012

Lungime Segmente
1) Valorile lungimilor segmentelor sunt obţinute din proiecţie în plan.

Punct început	X / Y	Punct sfârşit	X / Y	Lungime segment (** (m)
1	373.575,476 529.720,018	2	373.563,787 529.714,299	13.013
2	373.563,787 529.714,299	3	373.818,394 529.809,858	271.949
3	373.818,394 529.809,858	4	373.815,672 529.817,808	8.403
4	373.815,672 529.817,808	5	373.781,426 529.805,14	36.514
5	373.781,426 529.805,14	6	373.708,142 529.782,039	76.839

Document care conține date cu caracter personal, protejat de prevederile Regulamentului (UE) nr. 679/2016 și Legii 190/2018

Punct început	X / Y	Punct sfârşit	X / Y	Lungime segment (** (m)
6	373.708,142 529.782,039	7	373.677,327 529.769,921	33.112
7	373.677,327 529.769,921	8	373.660,926 529.763,185	17.731
8	373.660,926 529.763,185	9	373.645,986 529.755,214	16.933
9	373.645,986 529.755,214	10	373.620,289 529.742,344	28.74
10	373.620,289 529.742,344	11	373.610,481 529.737,963	10.742
11	373.610,481 529.737,963	12	373.599,44 529.732,622	12.265
12	373.599,44 529.732,622	13	373.589,737 529.727,584	10.933
13	373.589,737 529.727,584	1	373.575,476 529.720,018	16.143

** Lungimile segmentelor sunt determinate în planul de proiecţie Stereo 70 şi sunt rotunjite la 1 milimetru.
*** Distanţa dintre puncte este formată din segmente cumulate ce sunt mai mici decât valoarea 1 milimetru.

Document care conține date cu caracter personal, protejat de prevederile Regulamentului (UE) nr. 679/2016 și Legii 190/2018

DATE DESPRE IMOBILUL NR. 135057

Oficiul de Cadastru şi Publicitate Imobiliară ALBA
Biroul de Cadastru şi Publicitate Imobiliară Campeni

A. Partea I. Descrierea imobilului

TEREN Extravilan

Adresa: Jud. Alba

Nr. Crt	Nr cadastral Nr. topografic	Suprafaţa* (mp)	Observaţii / Referinţe
A1		4.000	Sector cadastral:135 Teren neimprejmuit;

B. Partea II. Proprietari şi acte

Inscrieri privitoare la dreptul de proprietate şi alte drepturi reale		Referinţe
/		
Act Normativ nr. 7, din 13/03/1996 emis de PARLAMENTUL ROMANIEI;		
B1	Inscrierea posesiei, drept de PROPRIETATE, dobandit prin Lege, cota actuala 1/1	A1
	1) **NEIDENTIFICAT NEIDENTIFICAT**	
B2	SE NOTEAZA MENTIUNEA DE PROPRIETAR NEIDENTIFICAT	A1

C. Partea III. SARCINI .

Inscrieri privind dezmembramintele dreptului de proprietate, drepturi reale de garanţie şi sarcini	Referinţe
NU SUNT	

Document care conține date cu caracter personal, protejat de prevederile Regulamentului (UE) nr. 679/2016 și Legii 190/2018

Anexa Nr. 1 La Partea I

Teren

Nr cadastral	Suprafaţa (mp)*	Observaţii / Referinţe
	4.000	

* Suprafaţa este determinată in planul de proiecţie Stereo 70.

DETALII LINIARE IMOBIL

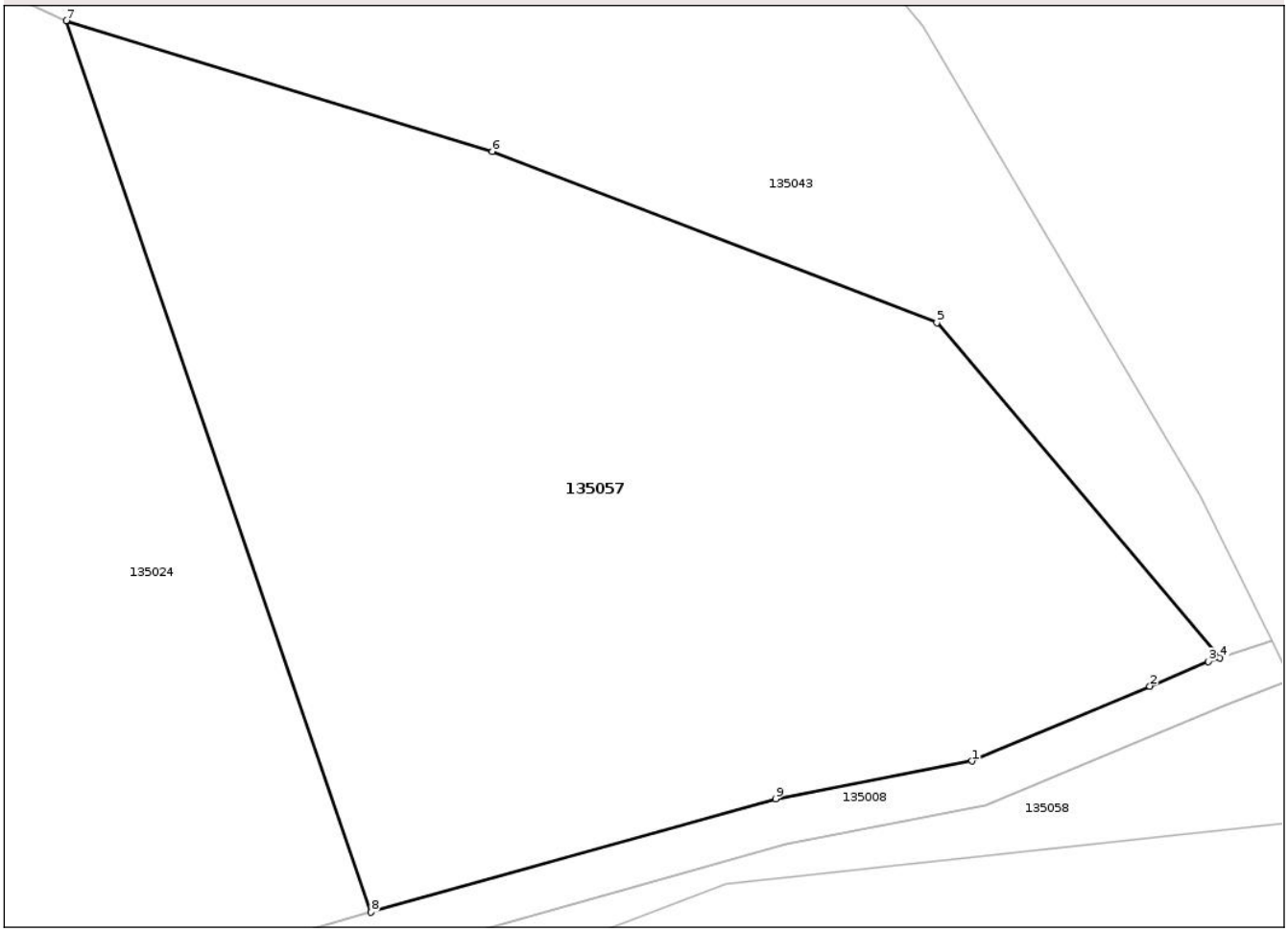

Date referitoare la teren

Crt	Categorie folosință	Intra vilan	Suprafaţa (mp)	Tarla	Parcelă	Nr. topo	Observaţii / Referinţe
1	padure	NU	4.000	-	-	-	

Lungime Segmente
1) Valorile lungimilor segmentelor sunt obţinute din proiecţie în plan.

Punct început	X / Y	Punct sfârşit	X / Y	Lungime segment (** (m)
1	373.946,906 529.860,764	2	373.962,266 529.867,214	16.66
2	373.962,266 529.867,214	3	373.967,335 529.869,342	5.498
3	373.967,335 529.869,342	4	373.968,318 529.869,669	1.036
4	373.968,318 529.869,669	5	373.943,859 529.898,599	37.884
5	373.943,859 529.898,599	6	373.905,454 529.913,378	41.15

Document care conține date cu caracter personal, protejat de prevederile Regulamentului (UE) nr. 679/2016 și Legii 190/2018

Punct început	X / Y	Punct sfârşit	X / Y	Lungime segment (** (m)
6	373.905,454 529.913,378	7	373.868,633 529.924,662	38.511
7	373.868,633 529.924,662	8	373.894,975 529.847,716	81.33
8	373.894,975 529.847,716	9	373.929,91 529.857,504	36.28
9	373.929,91 529.857,504	1	373.946,906 529.860,764	17.306

** Lungimile segmentelor sunt determinate în planul de proiecţie Stereo 70 şi sunt rotunjite la 1 milimetru.
*** Distanţa dintre puncte este formată din segmente cumulate ce sunt mai mici decât valoarea 1 milimetru.

DATE DESPRE IMOBILUL NR. 135058

Oficiul de Cadastru şi Publicitate Imobiliară ALBA
Biroul de Cadastru şi Publicitate Imobiliară Campeni

A. Partea I. Descrierea imobilului

TEREN Extravilan

Adresa: Jud. Alba

Nr. Crt	Nr cadastral Nr. topografic	Suprafaţa* (mp)	Observaţii / Referinţe
A1		480	Sector cadastral:135 Teren neimprejmuit;

B. Partea II. Proprietari şi acte

Inscrieri privitoare la dreptul de proprietate şi alte drepturi reale		Referinţe
/		
Act Normativ nr. 7, din 13/03/1996 emis de PARLAMENTUL ROMANIEI;		
B1	Inscrierea posesiei, drept de PROPRIETATE, dobandit prin Lege, cota actuala 1/1	A1
	1) **NEIDENTIFICAT NEIDENTIFICAT**	
B2	SE NOTEAZA MENTIUNEA DE PROPRIETAR NEIDENTIFICAT	A1

C. Partea III. SARCINI .

Inscrieri privind dezmembramintele dreptului de proprietate, drepturi reale de garanţie şi sarcini	Referinţe
NU SUNT	

Document care conține date cu caracter personal, protejat de prevederile Regulamentului (UE) nr. 679/2016 și Legii 190/2018

Anexa Nr. 1 La Partea I

Teren

Nr cadastral	Suprafaţa (mp)*	Observaţii / Referinţe
	480	

* Suprafaţa este determinată in planul de proiecţie Stereo 70.

DETALII LINIARE IMOBIL

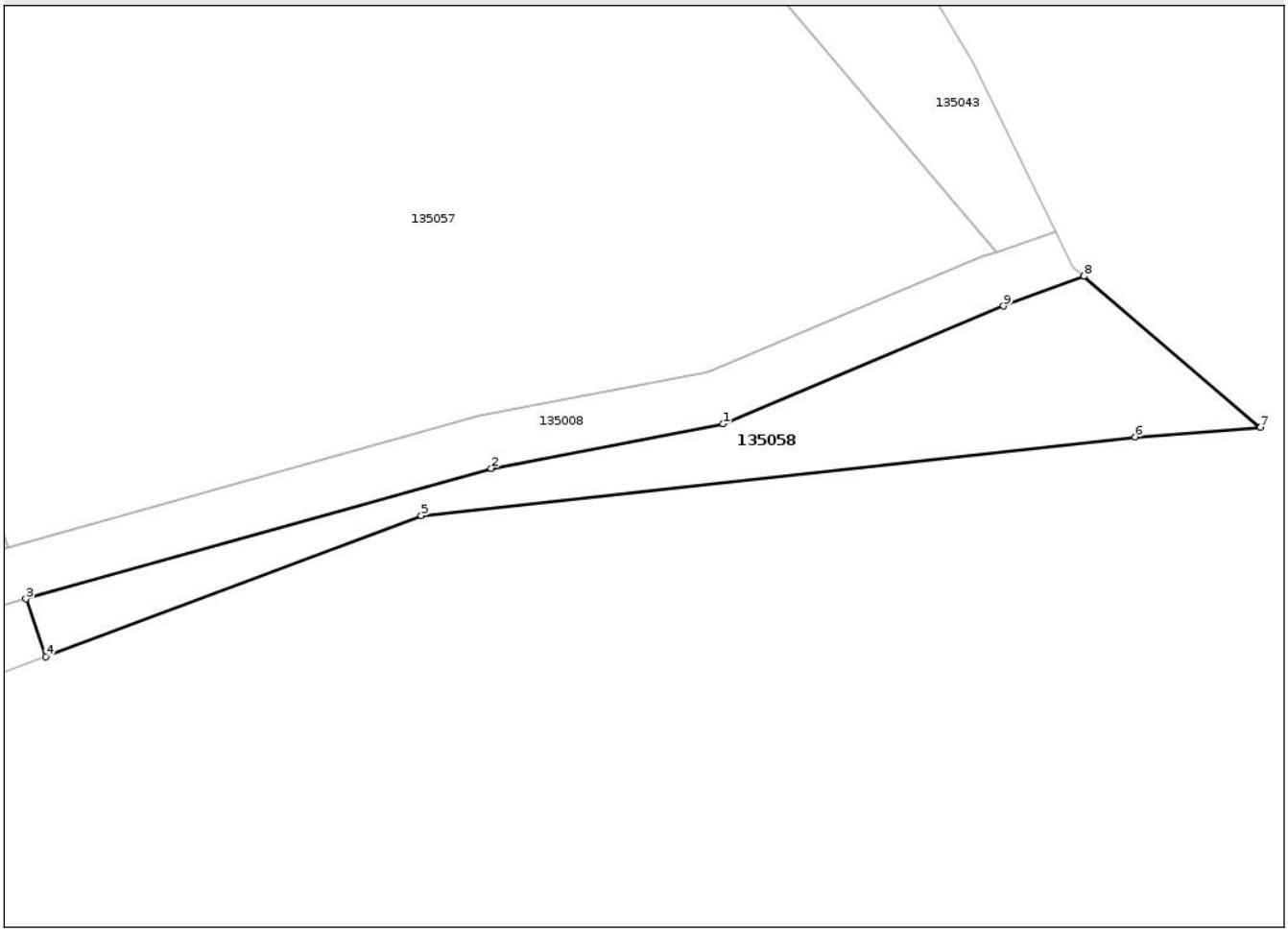

Date referitoare la teren

Crt	Categorie folosință	Intra vilan	Suprafaţa (mp)	Tarla	Parcelă	Nr. topo	Observaţii / Referinţe
1	padure	NU	480	-	-	-	

Lungime Segmente
1) Valorile lungimilor segmentelor sunt obţinute din proiecţie în plan.

Punct început	X / Y	Punct sfârşit	X / Y	Lungime segment (** (m)
1	373.948,069 529.856,914	2	373.930,828 529.853,607	17.556
2	373.930,828 529.853,607	3	373.896,272 529.843,925	35.886
3	373.896,272 529.843,925	4	373.897,74 529.839,638	4.532
4	373.897,74 529.839,638	5	373.925,639 529.850,109	29.799
5	373.925,639 529.850,109	6	373.978,649 529.855,934	53.33

Document care conține date cu caracter personal, protejat de prevederile Regulamentului (UE) nr. 679/2016 și Legii 190/2018

Punct început	X / Y	Punct sfârşit	X / Y	Lungime segment (** (m)
6	373.978,649 529.855,934	7	373.987,942 529.856,638	9.319
7	373.987,942 529.856,638	8	373.974,847 529.867,862	17.247
8	373.974,847 529.867,862	9	373.968,884 529.865,654	6.359
9	373.968,884 529.865,654	1	373.948,069 529.856,914	22.575

** Lungimile segmentelor sunt determinate în planul de proiecţie Stereo 70 şi sunt rotunjite la 1 milimetru.
*** Distanţa dintre puncte este formată din segmente cumulate ce sunt mai mici decât valoarea 1 milimetru.

Document care conține date cu caracter personal, protejat de prevederile Regulamentului (UE) nr. 679/2016 și Legii 190/2018

DATE DESPRE IMOBILUL NR. 135059

Oficiul de Cadastru şi Publicitate Imobiliară ALBA
Biroul de Cadastru şi Publicitate Imobiliară Campeni

A. Partea I. Descrierea imobilului

TEREN Extravilan

Adresa: Jud. Alba

Nr. Crt	Nr cadastral Nr. topografic	Suprafaţa* (mp)	Observaţii / Referinţe
A1		5.698	Sector cadastral:135 Teren neimprejmuit;

B. Partea II. Proprietari şi acte

Inscrieri privitoare la dreptul de proprietate şi alte drepturi reale		Referinţe
/		
Act Normativ nr. 7, din 13/03/1996 emis de PARLAMENTUL ROMANIEI;		
B1	Inscrierea posesiei, drept de PROPRIETATE, dobandit prin Lege, cota actuala 1/1	A1
	1) **NEIDENTIFICAT NEIDENTIFICAT**	
B2	SE NOTEAZA MENTIUNEA DE PROPRIETAR NEIDENTIFICAT	A1

C. Partea III. SARCINI .

Inscrieri privind dezmembramintele dreptului de proprietate, drepturi reale de garanţie şi sarcini	Referinţe
NU SUNT	

Document care conține date cu caracter personal, protejat de prevederile Regulamentului (UE) nr. 679/2016 și Legii 190/2018

Anexa Nr. 1 La Partea I

Teren

Nr cadastral	Suprafaţa (mp)*	Observaţii / Referinţe
	5.698	

* Suprafaţa este determinată in planul de proiecţie Stereo 70.

DETALII LINIARE IMOBIL

Date referitoare la teren

Crt	Categorie folosință	Intra vilan	Suprafaţa (mp)	Tarla	Parcelă	Nr. topo	Observaţii / Referinţe
1	faneata	NU	5.698	-	-	-	FANAT IMPADURIT

Lungime Segmente
1) Valorile lungimilor segmentelor sunt obţinute din proiecţie în plan.

Punct început	X / Y	Punct sfârşit	X / Y	Lungime segment (** (m)
1	373.325,454 529.676,263	2	373.345,371 529.678,753	20.072
2	373.345,371 529.678,753	3	373.386,426 529.688,772	42.26
3	373.386,426 529.688,772	4	373.372,503 529.728,07	41.691
4	373.372,503 529.728,07	5	373.385,931 529.771,098	45.075
5	373.385,931 529.771,098	6	373.381,053 529.775,705	6.709

Document care conține date cu caracter personal, protejat de prevederile Regulamentului (UE) nr. 679/2016 și Legii 190/2018

Punct început	X / Y	Punct sfârşit	X / Y	Lungime segment (** (m)
6	373.381,053 529.775,705	7	373.374,162 529.781,797	9.198
7	373.374,162 529.781,797	8	373.370,926 529.785,487	4.908
8	373.370,926 529.785,487	9	373.368,148 529.790,096	5.381
9	373.368,148 529.790,096	10	373.365,065 529.796,231	6.866
10	373.365,065 529.796,231	11	373.329,064 529.842,448	58.584
11	373.329,064 529.842,448	12	373.342,954 529.807,919	37.218
12	373.342,954 529.807,919	13	373.349,305 529.780,535	28.111
13	373.349,305 529.780,535	14	373.344,542 529.751,563	29.361
14	373.344,542 529.751,563	15	373.333,033 529.729,338	25.028
15	373.333,033 529.729,338	16	373.317,158 529.704,732	29.283
16	373.317,158 529.704,732	17	373.310,808 529.696,0	10.796
17	373.310,808 529.696,0	18	373.302,33 529.676,637	21.138
18	373.302,33 529.676,637	19	373.316,718 529.677,363	14.405
19	373.316,718 529.677,363	1	373.325,454 529.676,263	8.805

** Lungimile segmentelor sunt determinate în planul de proiecţie Stereo 70 şi sunt rotunjite la 1 milimetru.
*** Distanţa dintre puncte este formată din segmente cumulate ce sunt mai mici decât valoarea 1 milimetru.

Document care conține date cu caracter personal, protejat de prevederile Regulamentului (UE) nr. 679/2016 și Legii 190/2018

DATE DESPRE IMOBILUL NR. 135060

Oficiul de Cadastru şi Publicitate Imobiliară ALBA
Biroul de Cadastru şi Publicitate Imobiliară Campeni

A. Partea I. Descrierea imobilului

TEREN Extravilan

Adresa: Jud. Alba

Nr. Crt	Nr cadastral Nr. topografic	Suprafaţa* (mp)	Observaţii / Referinţe
A1		6.555	Sector cadastral:135 Teren neimprejmuit;

B. Partea II. Proprietari şi acte

Inscrieri privitoare la dreptul de proprietate şi alte drepturi reale		Referinţe
/		
Act Normativ nr. 7, din 13/03/1996 emis de PARLAMENTUL ROMANIEI;		
B1	Inscrierea posesiei, drept de PROPRIETATE, dobandit prin Lege, cota actuala 1/1	A1
	1) **NEIDENTIFICAT NEIDENTIFICAT**	
B2	SE NOTEAZA MENTIUNEA DE PROPRIETAR NEIDENTIFICAT	A1

C. Partea III. SARCINI .

Inscrieri privind dezmembramintele dreptului de proprietate, drepturi reale de garanţie şi sarcini	Referinţe
NU SUNT	

Document care conține date cu caracter personal, protejat de prevederile Regulamentului (UE) nr. 679/2016 și Legii 190/2018

Anexa Nr. 1 La Partea I

Teren

Nr cadastral	Suprafaţa (mp)*	Observaţii / Referinţe
	6.555	

* Suprafaţa este determinată in planul de proiecţie Stereo 70.

DETALII LINIARE IMOBIL

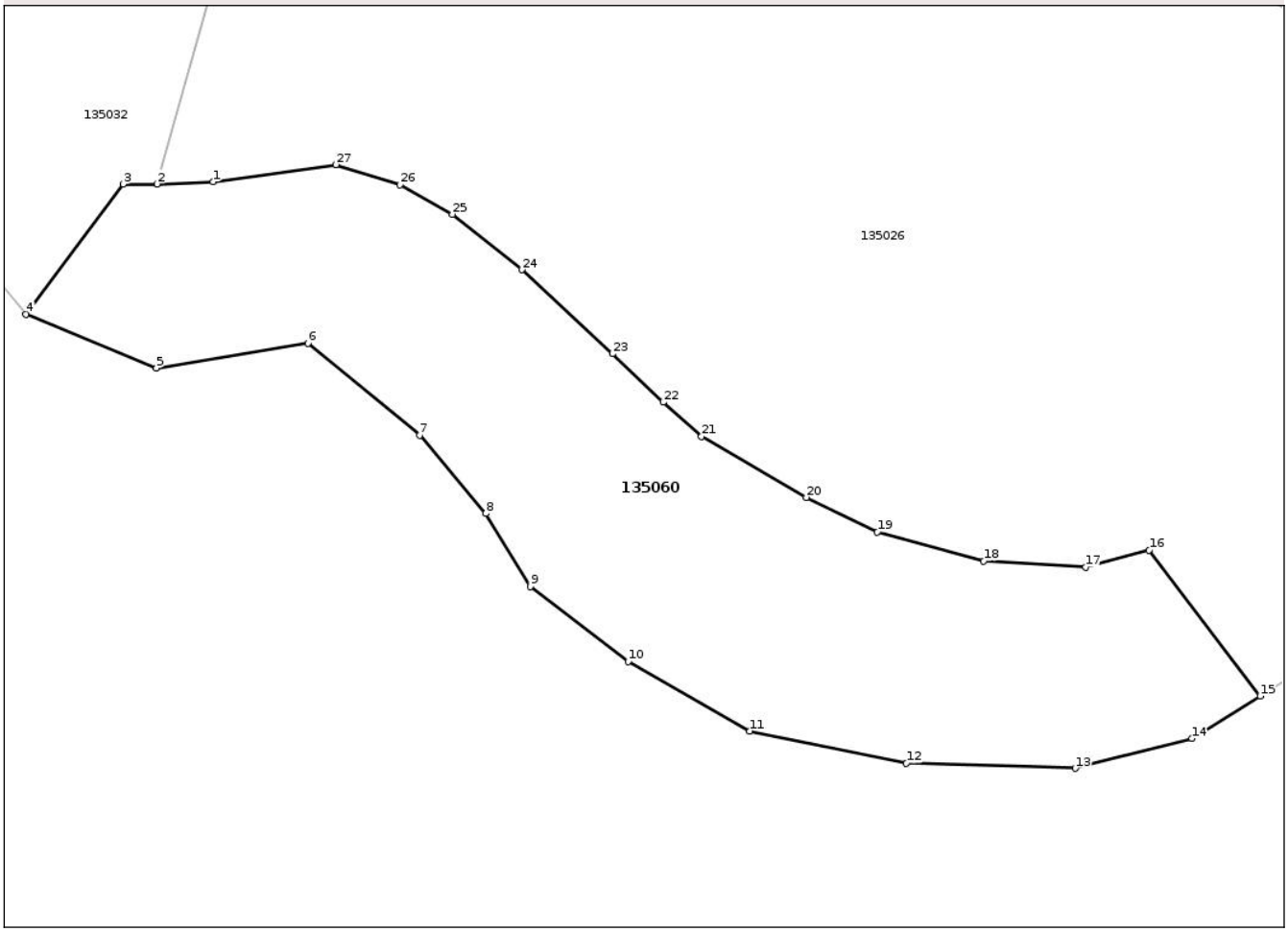

Date referitoare la teren

Crt	Categorie folosință	Intra vilan	Suprafaţa (mp)	Tarla	Parcelă	Nr. topo	Observaţii / Referinţe
1	faneata	NU	6.555	-	-	-	

Lungime Segmente

1) Valorile lungimilor segmentelor sunt obţinute din proiecţie în plan.

Punct început	X / Y	Punct sfârşit	X / Y	Lungime segment (** (m)
1	373.127,764 529.853,53	2	373.118,863 529.853,181	8.908
3	373.113,424 529.853,15	4	373.097,864 529.832,386	25.948
5	373.118,72 529.823,794	6	373.142,929 529.827,763	24.533
7	373.160,789 529.813,079	8	373.171,353 529.800,574	16.37
9	373.178,454 529.788,919	10	373.194,126 529.776,963	19.712

Punct început	X / Y	Punct sfârşit	X / Y	Lungime segment (** (m)
2	373.118,863 529.853,181	3	373.113,424 529.853,15	5.439
4	373.097,864 529.832,386	5	373.118,72 529.823,794	22.556
6	373.142,929 529.827,763	7	373.160,789 529.813,079	23.121
8	373.171,353 529.800,574	9	373.178,454 529.788,919	13.648
10	373.194,126 529.776,963	11	373.213,573 529.765,851	22.398

Document care conține date cu caracter personal, protejat de prevederile Regulamentului (UE) nr. 679/2016 și Legii 190/2018

Punct început	X / Y	Punct sfârşit	X / Y	Lungime segment (** (m)
11	373.213,573 529.765,851	12	373.238,576 529.760,691	25.53
13	373.265,564 529.759,897	14	373.284,217 529.764,66	19.252
15	373.295,136 529.771,42	16	373.277,379 529.794,693	29.274
17	373.267,274 529.791,999	18	373.250,922 529.792,96	16.38
19	373.233,964 529.797,601	20	373.222,603 529.803,135	12.637
21	373.205,856 529.812,905	22	373.199,71 529.818,329	8.197
23	373.191,587 529.826,065	24	373.177,168 529.839,492	19.703
25	373.166,029 529.848,359	26	373.157,658 529.853,033	9.587
27	373.147,433 529.856,267	1	373.127,764 529.853,53	19.859

Punct început	X / Y	Punct sfârşit	X / Y	Lungime segment (** (m)
12	373.238,576 529.760,691	13	373.265,564 529.759,897	26.999
14	373.284,217 529.764,66	15	373.295,136 529.771,42	12.842
16	373.277,379 529.794,693	17	373.267,274 529.791,999	10.458
18	373.250,922 529.792,96	19	373.233,964 529.797,601	17.582
20	373.222,603 529.803,135	21	373.205,856 529.812,905	19.389
22	373.199,71 529.818,329	23	373.191,587 529.826,065	11.217
24	373.177,168 529.839,492	25	373.166,029 529.848,359	14.237
26	373.157,658 529.853,033	27	373.147,433 529.856,267	10.724

** Lungimile segmentelor sunt determinate în planul de proiecţie Stereo 70 şi sunt rotunjite la 1 milimetru.
*** Distanţa dintre puncte este formată din segmente cumulate ce sunt mai mici decât valoarea 1 milimetru.

Document care conține date cu caracter personal, protejat de prevederile Regulamentului (UE) nr. 679/2016 și Legii 190/2018