DATE DESPRE IMOBILUL NR. 12847

Oficiul de Cadastru şi Publicitate Imobiliară ALBA
Biroul de Cadastru şi Publicitate Imobiliară Campeni

A. Partea I. Descrierea imobilului

TEREN Extravilan

Adresa: Jud. Alba

Nr. Crt	Nr cadastral Nr. topografic	Suprafaţa* (mp)	Observaţii / Referinţe
A1		7.718	Sector cadastral:109 Teren neimprejmuit;

B. Partea II. Proprietari şi acte

Inscrieri privitoare la dreptul de proprietate şi alte drepturi reale		Referinţe
/		
Act Normativ nr. 7, din 13/03/1996 emis de PARLAMENTUL ROMANIEI (lege);		
B1	Inscrierea posesiei, drept de PROPRIETATE, dobandit prin Lege, cota actuala 1/1	A1
	1) **NEIDENTIFICAT NEIDENTIFICAT**	
B2	SE NOTEAZA MENTIUNEA DE PROPRIETAR NEIDENTIFICAT	A1

C. Partea III. SARCINI .

Inscrieri privind dezmembramintele dreptului de proprietate, drepturi reale de garanţie şi sarcini	Referinţe
NU SUNT	

Document care conține date cu caracter personal, protejat de prevederile Regulamentului (UE) nr. 679/2016 și Legii 190/2018

Anexa Nr. 1 La Partea I

Teren

Nr cadastral	Suprafaţa (mp)*	Observaţii / Referinţe
	7.718	

* Suprafaţa este determinată in planul de proiecţie Stereo 70.

DETALII LINIARE IMOBIL

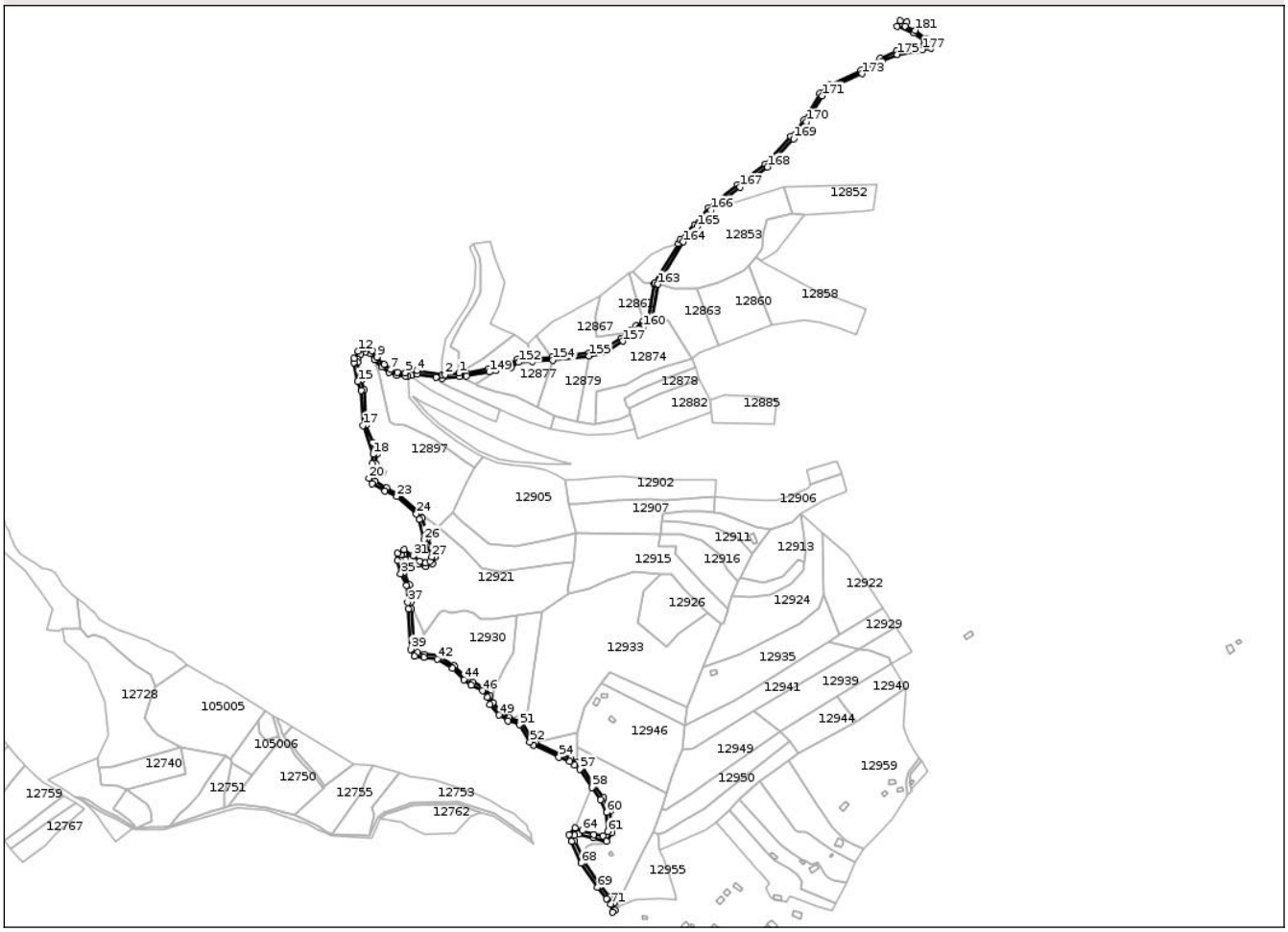

Date referitoare la teren

Crt	Categorie folosință	Intra vilan	Suprafaţa (mp)	Tarla	Parcelă	Nr. topo	Observaţii / Referinţe
1	drum	NU	7.718	-	-	-	CALE DE ACCES

Lungime Segmente

1) Valorile lungimilor segmentelor sunt obţinute din proiecţie în plan.

Punct început	X / Y	Punct sfârşit	X / Y	Lungime segment
1	372.005,58 532.400,113	2	371.988,923 532.398,239	16.762
4	371.955,088 532.402,683	5	371.941,083 532.400,401	14.19
7	371.923,336 532.404,248	8	371.915,483 532.410,313	9.922
10	371.901,299 532.427,162	11	371.892,56 532.429,787	9.125
13	371.879,282 532.417,789	14	371.879,2 532.412,749	5.041
16	371.887,618 532.379,149	17	371.889,996 532.337,109	42.107

Punct început	X / Y	Punct sfârşit	X / Y	Lungime segment
2	371.988,923 532.398,239	3	371.985,252 532.397,812	3.696
5	371.941,083 532.400,401	6	371.931,749 532.401,175	9.365
8	371.915,483 532.410,313	9	371.906,81 532.419,187	12.408
11	371.892,56 532.429,787	12	371.884,265 532.426,199	9.038
14	371.879,2 532.412,749	15	371.883,695 532.390,009	23.179
17	371.889,996 532.337,109	18	371.902,379 532.302,447	36.808

Punct început	X / Y	Punct sfârşit	X / Y	Lungime segment
3	371.985,252 532.397,812	4	371.955,088 532.402,683	30.555
6	371.931,749 532.401,175	7	371.923,336 532.404,248	8.957
9	371.906,81 532.419,187	10	371.901,299 532.427,162	9.694
12	371.884,265 532.426,199	13	371.879,282 532.417,789	9.775
15	371.883,695 532.390,009	16	371.887,618 532.379,149	11.547
18	371.902,379 532.302,447	19	371.901,308 532.291,324	11.175

Document care conține date cu caracter personal, protejat de prevederile Regulamentului (UE) nr. 679/2016 și Legii 190/2018

Punct început	X / Y	Punct sfârşit	X / Y	Lungime segment
19	371.901,308 532.291,324	20	371.897,143 532.273,387	18.415
22	371.916,583 532.258,455	23	371.930,698 532.251,586	15.697
25	371.957,811 532.223,975	26	371.963,747 532.199,849	24.846
28	371.970,428 532.173,646	29	371.965,32 532.171,463	5.555
31	371.950,135 532.180,203	32	371.939,5 532.187,524	12.911
34	371.931,137 532.174,386	35	371.935,372 532.158,805	16.146
37	371.943,595 532.124,286	38	371.944,315 532.116,128	8.19
40	371.952,208 532.059,588	41	371.963,168 532.058,029	11.07
43	371.997,365 532.044,722	44	372.011,287 532.031,395	19.272
46	372.033,708 532.017,9	47	372.039,583 532.010,235	9.658
49	372.054,042 531.988,781	50	372.064,632 531.981,949	12.603
52	372.090,852 531.956,393	53	372.095,442 531.952,845	5.801
55	372.138,626 531.932,94	56	372.144,94 531.928,328	7.819
58	372.165,886 531.901,612	59	372.176,03 531.886,971	17.811
61	372.184,709 531.848,626	62	372.179,033 531.843,456	7.678
64	372.154,044 531.849,92	65	372.145,463 531.852,822	9.058
67	372.141,141 531.836,565	68	372.152,672 531.810,687	28.331
70	372.183,512 531.768,036	71	372.188,268 531.761,2	8.327
73	372.193,553 531.754,315	74	372.192,044 531.762,815	8.633
76	372.175,79 531.783,743	77	372.156,47 531.812,287	34.468
79	372.144,787 531.837,847	80	372.144,959 531.844,222	6.377
82	372.166,933 531.841,107	83	372.183,268 531.837,096	16.82
85	372.187,322 531.873,557	86	372.179,473 531.889,025	17.345
88	372.153,987 531.926,672	89	372.147,3 531.931,558	8.282
91	372.127,594 531.941,955	92	372.097,549 531.956,272	33.282
94	372.081,31 531.980,314	95	372.066,405 531.985,565	15.803
97	372.046,212 532.003,768	98	372.043,129 532.012,184	8.963
100	372.022,12 532.028,016	101	372.013,907 532.034,425	10.418
103	371.980,704 532.060,172	104	371.963,663 532.061,999	17.139
106	371.951,778 532.069,092	107	371.948,304 532.116,427	47.463
109	371.946,342 532.145,529	110	371.939,381 532.160,328	16.355
112	371.935,565 532.180,744	113	371.939,28 532.182,819	4.254
115	371.956,285 532.170,106	116	371.965,534 532.167,203	9.693

Punct început	X / Y	Punct sfârşit	X / Y	Lungime segment
20	371.897,143 532.273,387	21	371.900,622 532.266,697	7.54
23	371.930,698 532.251,586	24	371.954,193 532.230,538	31.545
26	371.963,747 532.199,849	27	371.972,777 532.178,82	22.886
29	371.965,32 532.171,463	30	371.958,206 532.173,696	7.457
32	371.939,5 532.187,524	33	371.931,717 532.183,177	8.914
35	371.935,372 532.158,805	36	371.942,122 532.144,378	15.928
38	371.944,315 532.116,128	39	371.947,294 532.067,708	48.512
41	371.963,168 532.058,029	42	371.979,338 532.056,296	16.263
44	372.011,287 532.031,395	45	372.019,988 532.024,606	11.037
47	372.039,583 532.010,235	48	372.042,713 532.001,691	9.099
50	372.064,632 531.981,949	51	372.078,611 531.977,024	14.821
53	372.095,442 531.952,845	54	372.125,953 531.938,306	33.798
56	372.144,94 531.928,328	57	372.151,048 531.923,865	7.565
59	372.176,03 531.886,971	60	372.183,37 531.871,649	16.99
62	372.179,033 531.843,456	63	372.167,951 531.845,132	11.208
65	372.145,463 531.852,822	66	372.137,925 531.844,982	10.876
68	372.152,672 531.810,687	69	372.172,464 531.781,621	35.165
71	372.188,268 531.761,2	72	372.190,179 531.751,641	9.749
74	372.192,044 531.762,815	75	372.186,856 531.769,891	8.774
77	372.156,47 531.812,287	78	372.153,114 531.819,629	8.073
80	372.144,959 531.844,222	81	372.149,512 531.845,483	4.724
83	372.183,268 531.837,096	84	372.189,786 531.846,932	11.8
86	372.179,473 531.889,025	87	372.166,936 531.907,118	22.012
89	372.147,3 531.931,558	90	372.140,612 531.936,443	8.282
92	372.097,549 531.956,272	93	372.093,902 531.959,091	4.609
95	372.066,405 531.985,565	96	372.056,68 531.991,839	11.573
98	372.043,129 532.012,184	99	372.036,31 532.021,081	11.209
101	372.013,907 532.034,425	102	371.999,851 532.047,879	19.457
104	371.963,663 532.061,999	105	371.955,64 532.063,895	8.243
107	371.948,304 532.116,427	108	371.947,582 532.124,609	8.213
110	371.939,381 532.160,328	111	371.935,172 532.174,79	15.061
113	371.939,28 532.182,819	114	371.947,742 532.176,994	10.274
116	371.965,534 532.167,203	117	371.973,428 532.170,579	8.586

Punct început	X / Y	Punct sfârşit	X / Y	Lungime segment
21	371.900,622 532.266,697	22	371.916,583 532.258,455	17.964
24	371.954,193 532.230,538	25	371.957,811 532.223,975	7.494
27	371.972,777 532.178,82	28	371.970,428 532.173,646	5.682
30	371.958,206 532.173,696	31	371.950,135 532.180,203	10.368
33	371.931,717 532.183,177	34	371.931,137 532.174,386	8.81
36	371.942,122 532.144,378	37	371.943,595 532.124,286	20.145
39	371.947,294 532.067,708	40	371.952,208 532.059,588	9.492
42	371.979,338 532.056,296	43	371.997,365 532.044,722	21.422
45	372.019,988 532.024,606	46	372.033,708 532.017,9	15.271
48	372.042,713 532.001,691	49	372.054,042 531.988,781	17.176
51	372.078,611 531.977,024	52	372.090,852 531.956,393	23.989
54	372.125,953 531.938,306	55	372.138,626 531.932,94	13.762
57	372.151,048 531.923,865	58	372.165,886 531.901,612	26.747
60	372.183,37 531.871,649	61	372.184,709 531.848,626	23.062
63	372.167,951 531.845,132	64	372.154,044 531.849,92	14.708
66	372.137,925 531.844,982	67	372.141,141 531.836,565	9.01
69	372.172,464 531.781,621	70	372.183,512 531.768,036	17.51
72	372.190,179 531.751,641	73	372.193,553 531.754,315	4.305
75	372.186,856 531.769,891	76	372.175,79 531.783,743	17.729
78	372.153,114 531.819,629	79	372.144,787 531.837,847	20.031
81	372.149,512 531.845,483	82	372.166,933 531.841,107	17.962
84	372.189,786 531.846,932	85	372.187,322 531.873,557	26.739
87	372.166,936 531.907,118	88	372.153,987 531.926,672	23.453
90	372.140,612 531.936,443	91	372.127,594 531.941,955	14.137
93	372.093,902 531.959,091	94	372.081,31 531.980,314	24.677
96	372.056,68 531.991,839	97	372.046,212 532.003,768	15.871
99	372.036,31 532.021,081	100	372.022,12 532.028,016	15.795
102	371.999,851 532.047,879	103	371.980,704 532.060,172	22.754
105	371.955,64 532.063,895	106	371.951,778 532.069,092	6.475
108	371.947,582 532.124,609	109	371.946,342 532.145,529	20.957
111	371.935,172 532.174,79	112	371.935,565 532.180,744	5.968
114	371.947,742 532.176,994	115	371.956,285 532.170,106	10.974
117	371.973,428 532.170,579	118	371.977,15 532.178,774	9.001

Document care conține date cu caracter personal, protejat de prevederile Regulamentului (UE) nr. 679/2016 și Legii 190/2018

Punct început	X / Y	Punct sfârşit	X / Y	Lungime segment
118	371.977,15 532.178,774	119	371.967,552 532.201,124	24.323
121	371.957,368 532.233,064	122	371.932,951 532.254,939	32.783
124	371.904,503 532.270,059	125	371.901,374 532.273,921	4.971
127	371.906,446 532.302,953	128	371.901,516 532.316,754	14.656
130	371.891,579 532.379,959	131	371.887,56 532.391,083	11.828
133	371.883,264 532.416,663	134	371.887,044 532.423,044	7.416
136	371.898,818 532.423,731	137	371.903,949 532.416,391	8.956
139	371.921,381 532.400,703	140	371.930,882 532.397,233	10.115
142	371.943,968 532.396,818	143	371.947,926 532.397,463	4.011
145	371.977,785 532.394,962	146	371.985,163 532.393,775	7.473
148	372.014,721 532.396,332	149	372.041,817 532.401,267	27.541
151	372.067,898 532.406,862	152	372.077,536 532.412,947	11.398
154	372.118,706 532.415,471	155	372.162,382 532.420,51	43.966
157	372.203,12 532.438,456	158	372.221,443 532.453,335	23.603
160	372.227,021 532.455,237	161	372.232,632 532.461,115	8.126
163	372.244,892 532.506,82	164	372.275,412 532.557,768	59.391
166	372.309,02 532.595,95	167	372.343,723 532.623,455	44.281
169	372.408,337 532.681,759	170	372.424,17 532.701,988	25.689
172	372.454,024 532.742,829	173	372.490,97 532.760,076	40.773
175	372.533,403 532.783,089	176	372.555,333 532.787,46	22.362
178	372.573,707 532.790,572	179	372.575,179 532.795,968	5.594
181	372.554,92 532.812,25	182	372.542,66 532.817,437	13.312
184	372.537,041 532.823,766	185	372.532,764 532.817,28	7.77
187	372.566,013 532.799,275	188	372.567,208 532.797,16	2.429
190	372.561,984 532.792,66	191	372.554,604 532.791,394	7.488
193	372.512,879 532.778,277	194	372.489,068 532.763,603	27.969
196	372.439,929 532.736,104	197	372.420,866 532.704,257	37.116
199	372.374,316 532.650,882	200	372.341,355 532.626,679	40.892
202	372.289,488 532.578,728	203	372.272,198 532.560,187	25.352
205	372.241,071 532.508,226	206	372.240,909 532.507,256	0.984
208	372.227,852 532.462,663	209	372.219,037 532.456,534	10.735
211	372.200,785 532.441,713	212	372.180,526 532.428,95	23.944
214	372.117,917 532.419,406	215	372.092,71 532.417,829	25.256

Punct început	X / Y	Punct sfârşit	X / Y	Lungime segment
119	371.967,552 532.201,124	120	371.961,569 532.225,444	25.045
122	371.932,951 532.254,939	123	371.918,376 532.262,031	16.208
125	371.901,374 532.273,921	126	371.905,265 532.290,677	17.202
128	371.901,516 532.316,754	129	371.893,957 532.337,912	22.467
131	371.887,56 532.391,083	132	371.883,207 532.413,108	22.451
134	371.887,044 532.423,044	135	371.892,808 532.425,536	6.279
137	371.903,949 532.416,391	138	371.912,817 532.407,318	12.687
140	371.930,882 532.397,233	141	371.941,241 532.396,374	10.395
143	371.947,926 532.397,463	144	371.955,045 532.398,623	7.213
146	371.985,163 532.393,775	147	372.006,062 532.396,123	21.031
149	372.041,817 532.401,267	150	372.050,26 532.403,078	8.636
152	372.077,536 532.412,947	153	372.093,63 532.413,876	16.121
155	372.162,382 532.420,51	156	372.181,967 532.425,13	20.122
158	372.221,443 532.453,335	159	372.222,103 532.453,794	0.803
161	372.232,632 532.461,115	162	372.237,846 532.464,74	6.35
164	372.275,412 532.557,768	165	372.292,491 532.576,083	25.042
167	372.343,723 532.623,455	168	372.376,992 532.647,885	41.275
170	372.424,17 532.701,988	171	372.443,022 532.733,483	36.706
173	372.490,97 532.760,076	174	372.514,754 532.774,734	27.938
176	372.555,333 532.787,46	177	372.563,566 532.788,873	8.353
179	372.575,179 532.795,968	180	372.569,067 532.802,002	8.589
182	372.542,66 532.817,437	183	372.544,897 532.822,126	5.195
185	372.532,764 532.817,28	186	372.552,942 532.808,744	21.91
188	372.567,208 532.797,16	189	372.565,953 532.795,502	2.08
191	372.554,604 532.791,394	192	372.532,179 532.786,924	22.866
194	372.489,068 532.763,603	195	372.451,845 532.746,226	41.08
197	372.420,866 532.704,257	198	372.405,289 532.684,354	25.274
200	372.341,355 532.626,679	201	372.306,202 532.598,817	44.856
203	372.272,198 532.560,187	204	372.269,572 532.555,803	5.111
206	372.240,909 532.507,256	207	372.233,504 532.467,413	40.525
209	372.219,037 532.456,534	210	372.212,037 532.450,85	9.018
212	372.180,526 532.428,95	213	372.161,924 532.424,484	19.131
215	372.092,71 532.417,829	216	372.076,274 532.416,88	16.463

Punct început	X / Y	Punct sfârşit	X / Y	Lungime segment
120	371.961,569 532.225,444	121	371.957,368 532.233,064	8.701
123	371.918,376 532.262,031	124	371.904,503 532.270,059	16.029
126	371.905,265 532.290,677	127	371.906,446 532.302,953	12.332
129	371.893,957 532.337,912	130	371.891,579 532.379,959	42.114
132	371.883,207 532.413,108	133	371.883,264 532.416,663	3.556
135	371.892,808 532.425,536	136	371.898,818 532.423,731	6.275
138	371.912,817 532.407,318	139	371.921,381 532.400,703	10.821
141	371.941,241 532.396,374	142	371.943,968 532.396,818	2.762
144	371.955,045 532.398,623	145	371.977,785 532.394,962	23.032
147	372.006,062 532.396,123	148	372.014,721 532.396,332	8.662
150	372.050,26 532.403,078	151	372.067,898 532.406,862	18.039
153	372.093,63 532.413,876	154	372.118,706 532.415,471	25.127
156	372.181,967 532.425,13	157	372.203,12 532.438,456	25.001
159	372.222,103 532.453,794	160	372.227,021 532.455,237	5.126
162	372.237,846 532.464,74	163	372.244,892 532.506,82	42.666
165	372.292,491 532.576,083	166	372.309,02 532.595,95	25.844
168	372.376,992 532.647,885	169	372.408,337 532.681,759	46.152
171	372.443,022 532.733,483	172	372.454,024 532.742,829	14.436
174	372.514,754 532.774,734	175	372.533,403 532.783,089	20.435
177	372.563,566 532.788,873	178	372.573,707 532.790,572	10.283
180	372.569,067 532.802,002	181	372.554,92 532.812,25	17.468
183	372.544,897 532.822,126	184	372.537,041 532.823,766	8.025
186	372.552,942 532.808,744	187	372.566,013 532.799,275	16.14
189	372.565,953 532.795,502	190	372.561,984 532.792,66	4.882
192	372.532,179 532.786,924	193	372.512,879 532.778,277	21.148
195	372.451,845 532.746,226	196	372.439,929 532.736,104	15.635
198	372.405,289 532.684,354	199	372.374,316 532.650,882	45.604
201	372.306,202 532.598,817	202	372.289,488 532.578,728	26.132
204	372.269,572 532.555,803	205	372.241,071 532.508,226	55.46
207	372.233,504 532.467,413	208	372.227,852 532.462,663	7.383
210	372.212,037 532.450,85	211	372.200,785 532.441,713	14.495
213	372.161,924 532.424,484	214	372.117,917 532.419,406	44.298
216	372.076,274 532.416,88	217	372.066,364 532.410,624	11.72

Document care conține date cu caracter personal, protejat de prevederile Regulamentului (UE) nr. 679/2016 și Legii 190/2018

Punct început	X / Y	Punct sfârşit	X / Y	Lungime segment
217	372.066,364 532.410,624	218	372.058,742 532.408,989	7.795
220	372.014,271 532.400,316	1	372.005,58 532.400,113	8.693

Punct început	X / Y	Punct sfârşit	X / Y	Lungime segment
218	372.058,742 532.408,989	219	372.041,038 532.405,191	18.107

Punct început	X / Y	Punct sfârşit	X / Y	Lungime segment
219	372.041,038 532.405,191	220	372.014,271 532.400,316	27.208

**** Lungimile segmentelor sunt determinate în planul de proiecţie Stereo 70 şi sunt rotunjite la 1 milimetru.**
***** Distanţa dintre puncte este formată din segmente cumulate ce sunt mai mici decât valoarea 1 milimetru.**

Document care conține date cu caracter personal, protejat de prevederile Regulamentului (UE) nr. 679/2016 și Legii 190/2018

DATE DESPRE IMOBILUL NR. 12848

Oficiul de Cadastru şi Publicitate Imobiliară ALBA
Biroul de Cadastru şi Publicitate Imobiliară Campeni

A. Partea I. Descrierea imobilului

TEREN Extravilan

Adresa: Jud. Alba

Nr. Crt	Nr cadastral Nr. topografic	Suprafaţa* (mp)	Observaţii / Referinţe
A1		10.641	Sector cadastral:109 Teren neimprejmuit;

B. Partea II. Proprietari şi acte

Inscrieri privitoare la dreptul de proprietate şi alte drepturi reale		Referinţe
/		
Act Normativ nr. 7, din 13/03/1996 emis de PARLAMENTUL ROMANIEI (lege);		
B1	Intabulare, drept de PROPRIETATE, dobandit prin Lege, cota actuala 1/1	A1
	1) **NEIDENTIFICAT NEIDENTIFICAT**	
Act Administrativ nr. 3600, din 14/08/2025 emis de PRIMARIA COMUNEI MOGOS (adeverinta posesor);		
B2	SE NOTEAZA POSESIA FAPTICA IN FAVOAREA NUMITULUI	A1
	1) **POLHAC VIOREL**	

C. Partea III. SARCINI .

Inscrieri privind dezmembramintele dreptului de proprietate, drepturi reale de garanţie şi sarcini	Referinţe
NU SUNT	

Document care conține date cu caracter personal, protejat de prevederile Regulamentului (UE) nr. 679/2016 și Legii 190/2018

Anexa Nr. 1 La Partea I

Teren

Nr cadastral	Suprafaţa (mp)*	Observaţii / Referinţe
	10.641	

* Suprafaţa este determinată in planul de proiecţie Stereo 70.

DETALII LINIARE IMOBIL

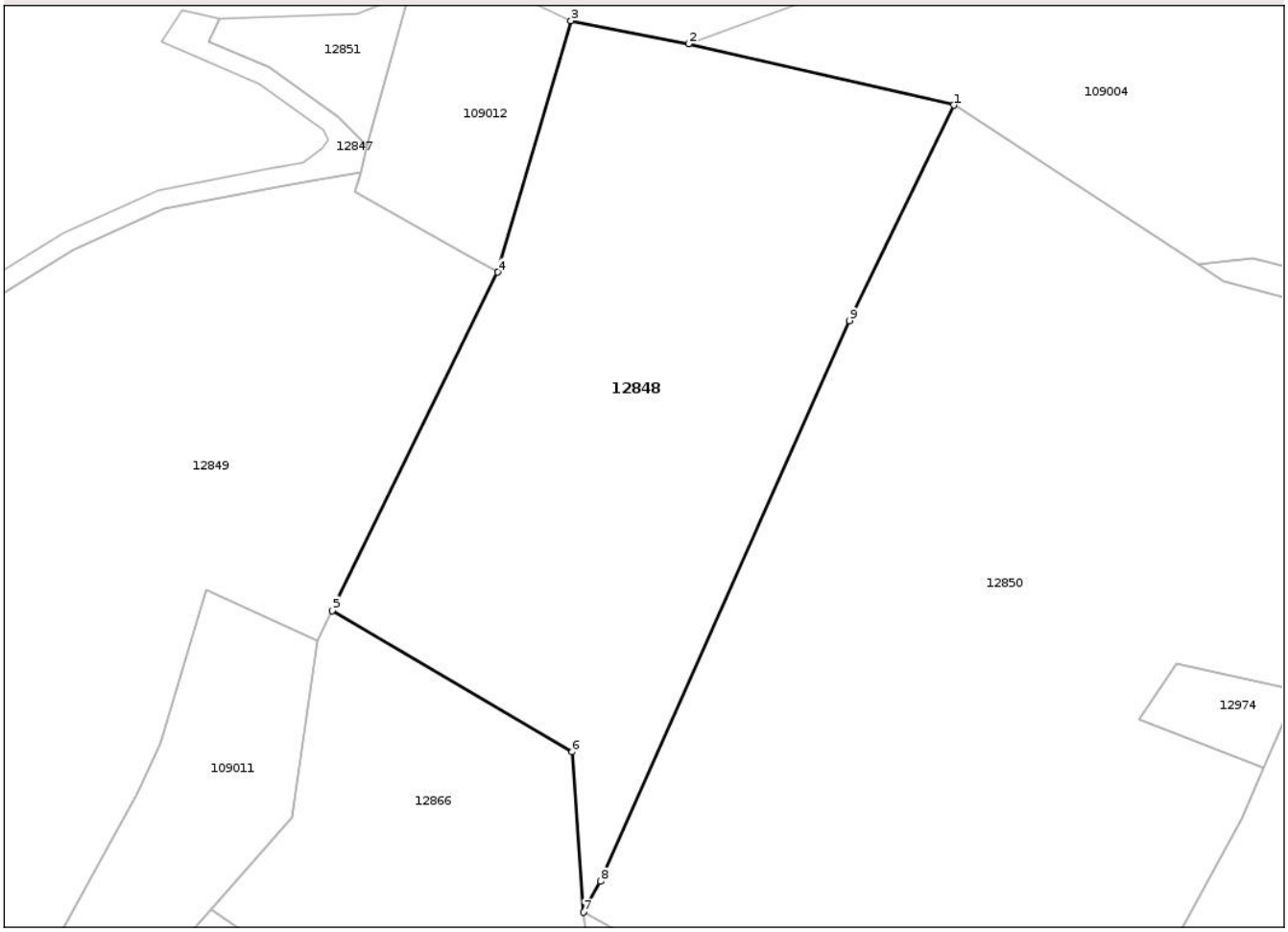

Date referitoare la teren

Crt	Categorie folosință	Intra vilan	Suprafaţa (mp)	Tarla	Parcelă	Nr. topo	Observaţii / Referinţe
1	faneata	NU	2.644	-	-	-	
2	faneata	NU	7.997	-	-	-	FANAT IMPADURIT

Lungime Segmente
1) Valorile lungimilor segmentelor sunt obţinute din proiecţie în plan.

Punct început	X / Y	Punct sfârşit	X / Y	Lungime segment (** (m)
1	372.695,538 532.804,352	2	372.641,099 532.816,954	55.879
2	372.641,099 532.816,954	3	372.616,921 532.821,681	24.636
3	372.616,921 532.821,681	4	372.601,912 532.770,094	53.726
4	372.601,912 532.770,094	5	372.567,96 532.700,702	77.253

Document care conține date cu caracter personal, protejat de prevederile Regulamentului (UE) nr. 679/2016 și Legii 190/2018

Punct început	X / Y	Punct sfârşit	X / Y	Lungime segment (** (m)
5	372.567,96 532.700,702	6	372.617,177 532.671,702	57.125
6	372.617,177 532.671,702	7	372.619,568 532.638,832	32.957
7	372.619,568 532.638,832	8	372.623,03 532.645,13	7.186
8	372.623,03 532.645,13	9	372.674,143 532.760,164	125.878
9	372.674,143 532.760,164	1	372.695,538 532.804,352	49.096

** Lungimile segmentelor sunt determinate în planul de proiecţie Stereo 70 şi sunt rotunjite la 1 milimetru.
*** Distanţa dintre puncte este formată din segmente cumulate ce sunt mai mici decât valoarea 1 milimetru.

Document care conține date cu caracter personal, protejat de prevederile Regulamentului (UE) nr. 679/2016 și Legii 190/2018

DATE DESPRE IMOBILUL NR. 12849

Oficiul de Cadastru şi Publicitate Imobiliară ALBA
Biroul de Cadastru şi Publicitate Imobiliară Campeni

A. Partea I. Descrierea imobilului

TEREN Extravilan

Adresa: Jud. Alba

Nr. Crt	Nr cadastral Nr. topografic	Suprafaţa* (mp)	Observaţii / Referinţe
A1		21.278	Sector cadastral:109 Teren neimprejmuit;

B. Partea II. Proprietari şi acte

Inscrieri privitoare la dreptul de proprietate şi alte drepturi reale		Referinţe
/		
Act Normativ nr. 7, din 13/03/1996 emis de PARLAMENTUL ROMANIEI (lege);		
B1	Intabulare, drept de PROPRIETATE, dobandit prin Lege, cota actuala 1/1	A1
	1) **NEIDENTIFICAT NEIDENTIFICAT**	
Act Administrativ nr. 3600, din 14/08/2025 emis de PRIMARIA COMUNEI MOGOS (adeverinta posesor);		
B2	SE NOTEAZA POSESIA FAPTICA IN FAVOAREA NUMITULUI	A1
	1) **POLHAC RADU-IOAN**	

C. Partea III. SARCINI .

Inscrieri privind dezmembramintele dreptului de proprietate, drepturi reale de garanţie şi sarcini	Referinţe
NU SUNT	

Document care conține date cu caracter personal, protejat de prevederile Regulamentului (UE) nr. 679/2016 și Legii 190/2018

Anexa Nr. 1 La Partea I

Teren

Nr cadastral	Suprafaţa (mp)*	Observaţii / Referinţe
	21.278	

* Suprafaţa este determinată in planul de proiecţie Stereo 70.

DETALII LINIARE IMOBIL

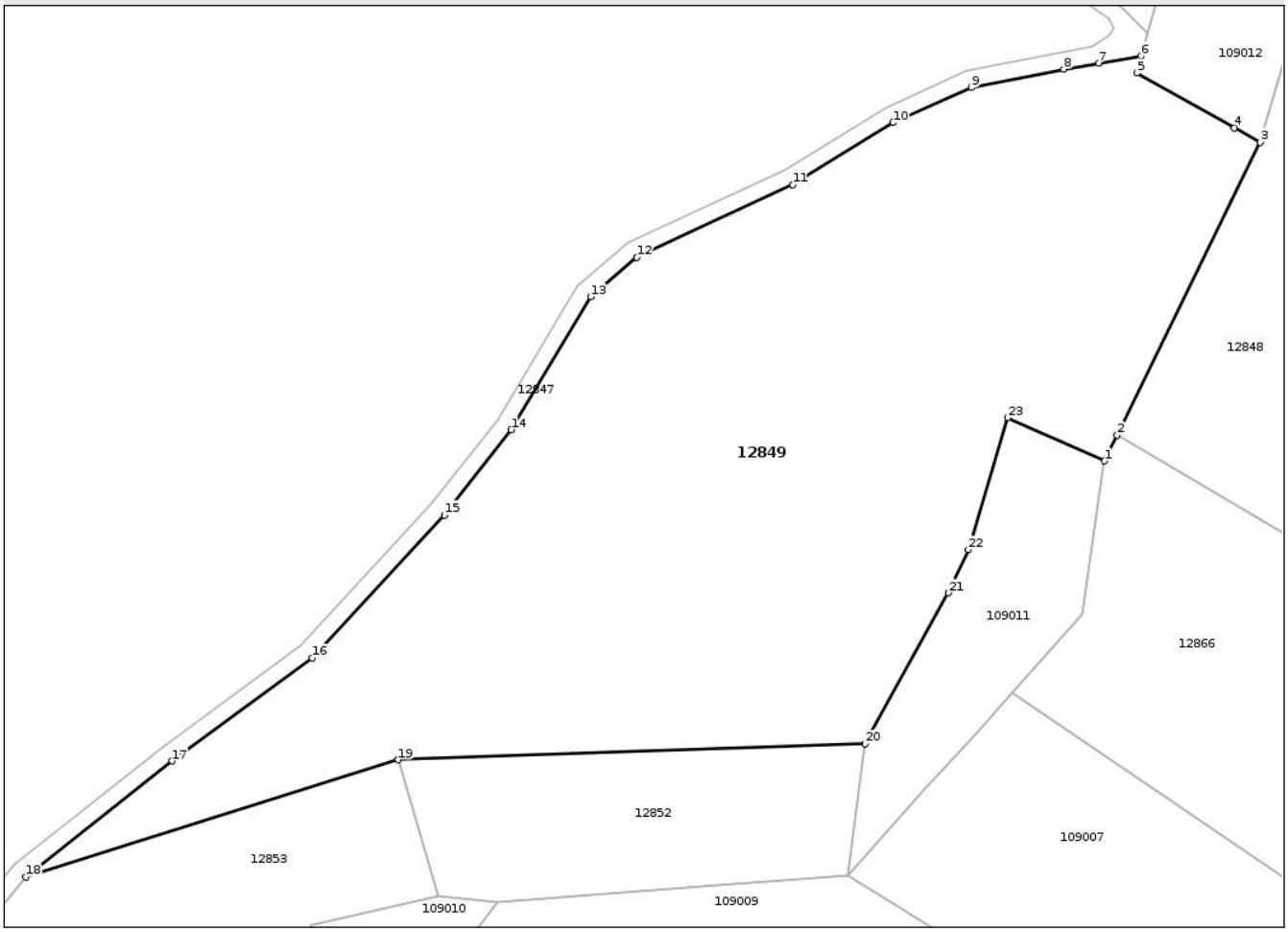

Date referitoare la teren

Crt	Categorie folosință	Intra vilan	Suprafaţa (mp)	Tarla	Parcelă	Nr. topo	Observaţii / Referinţe
1	faneata	NU	21.278	-	-	-	

Lungime Segmente
1) Valorile lungimilor segmentelor sunt obţinute din proiecţie în plan.

Punct început	X / Y	Punct sfârşit	X / Y	Lungime segment (** (m)
1	372.564,968 532.694,585	2	372.567,96 532.700,702	6.81
3	372.601,912 532.770,094	4	372.595,804 532.773,512	7.0
5	372.572,596 532.786,5	6	372.573,707 532.790,572	4.221
7	372.563,566 532.788,873	8	372.555,333 532.787,46	8.353
9	372.533,403 532.783,089	10	372.514,754 532.774,734	20.435

Punct început	X / Y	Punct sfârşit	X / Y	Lungime segment (** (m)
2	372.567,96 532.700,702	3	372.601,912 532.770,094	77.253
4	372.595,804 532.773,512	5	372.572,596 532.786,5	26.594
6	372.573,707 532.790,572	7	372.563,566 532.788,873	10.283
8	372.555,333 532.787,46	9	372.533,403 532.783,089	22.362
10	372.514,754 532.774,734	11	372.490,97 532.760,076	27.938

Document care conține date cu caracter personal, protejat de prevederile Regulamentului (UE) nr. 679/2016 și Legii 190/2018

Punct început	X / Y	Punct sfârşit	X / Y	Lungime segment (** (m)
11	372.490,97 532.760,076	12	372.454,024 532.742,829	40.773
13	372.443,022 532.733,483	14	372.424,17 532.701,988	36.706
15	372.408,337 532.681,759	16	372.376,992 532.647,885	46.152
17	372.343,723 532.623,455	18	372.309,02 532.595,95	44.281
19	372.397,394 532.623,709	20	372.508,111 532.627,506	110.782
21	372.528,0 532.663,321	22	372.532,617 532.673,524	11.199
23	372.541,992 532.704,819	1	372.564,968 532.694,585	25.152

Punct început	X / Y	Punct sfârşit	X / Y	Lungime segment (** (m)
12	372.454,024 532.742,829	13	372.443,022 532.733,483	14.436
14	372.424,17 532.701,988	15	372.408,337 532.681,759	25.689
16	372.376,992 532.647,885	17	372.343,723 532.623,455	41.275
18	372.309,02 532.595,95	19	372.397,394 532.623,709	92.631
20	372.508,111 532.627,506	21	372.528,0 532.663,321	40.967
22	372.532,617 532.673,524	23	372.541,992 532.704,819	32.668

** Lungimile segmentelor sunt determinate în planul de proiecţie Stereo 70 şi sunt rotunjite la 1 milimetru.
*** Distanţa dintre puncte este formată din segmente cumulate ce sunt mai mici decât valoarea 1 milimetru.

Document care conține date cu caracter personal, protejat de prevederile Regulamentului (UE) nr. 679/2016 și Legii 190/2018

DATE DESPRE IMOBILUL NR. 12850

Oficiul de Cadastru şi Publicitate Imobiliară ALBA
Biroul de Cadastru şi Publicitate Imobiliară Campeni

A. Partea I. Descrierea imobilului

TEREN Extravilan

Adresa: Jud. Alba

Nr. Crt	Nr cadastral Nr. topografic	Suprafaţa* (mp)	Observaţii / Referinţe
A1		20.321	Sector cadastral:109 Teren neimprejmuit;

B. Partea II. Proprietari şi acte

Inscrieri privitoare la dreptul de proprietate şi alte drepturi reale		Referinţe
/		
Act Normativ nr. 7, din 13/03/1996 emis de PARLAMENTUL ROMANIEI (lege);		
B1	Intabulare, drept de PROPRIETATE, dobandit prin Lege, cota actuala 1/1	A1
	1) **NEIDENTIFICAT NEIDENTIFICAT**	
Act Administrativ nr. 3600, din 14/08/2025 emis de PRIMARIA COMUNEI MOGOS (adeverinta posesor);		
B2	SE NOTEAZA POSESIA FAPTICA IN FAVOAREA NUMITULUI	A1
	1) **COTOARA NICOLAE**	

C. Partea III. SARCINI .

Inscrieri privind dezmembramintele dreptului de proprietate, drepturi reale de garanţie şi sarcini	Referinţe
NU SUNT	

Document care conține date cu caracter personal, protejat de prevederile Regulamentului (UE) nr. 679/2016 și Legii 190/2018

Anexa Nr. 1 La Partea I

Teren

Nr cadastral	Suprafaţa (mp)*	Observaţii / Referinţe
	20.321	

* Suprafaţa este determinată in planul de proiecţie Stereo 70.

DETALII LINIARE IMOBIL

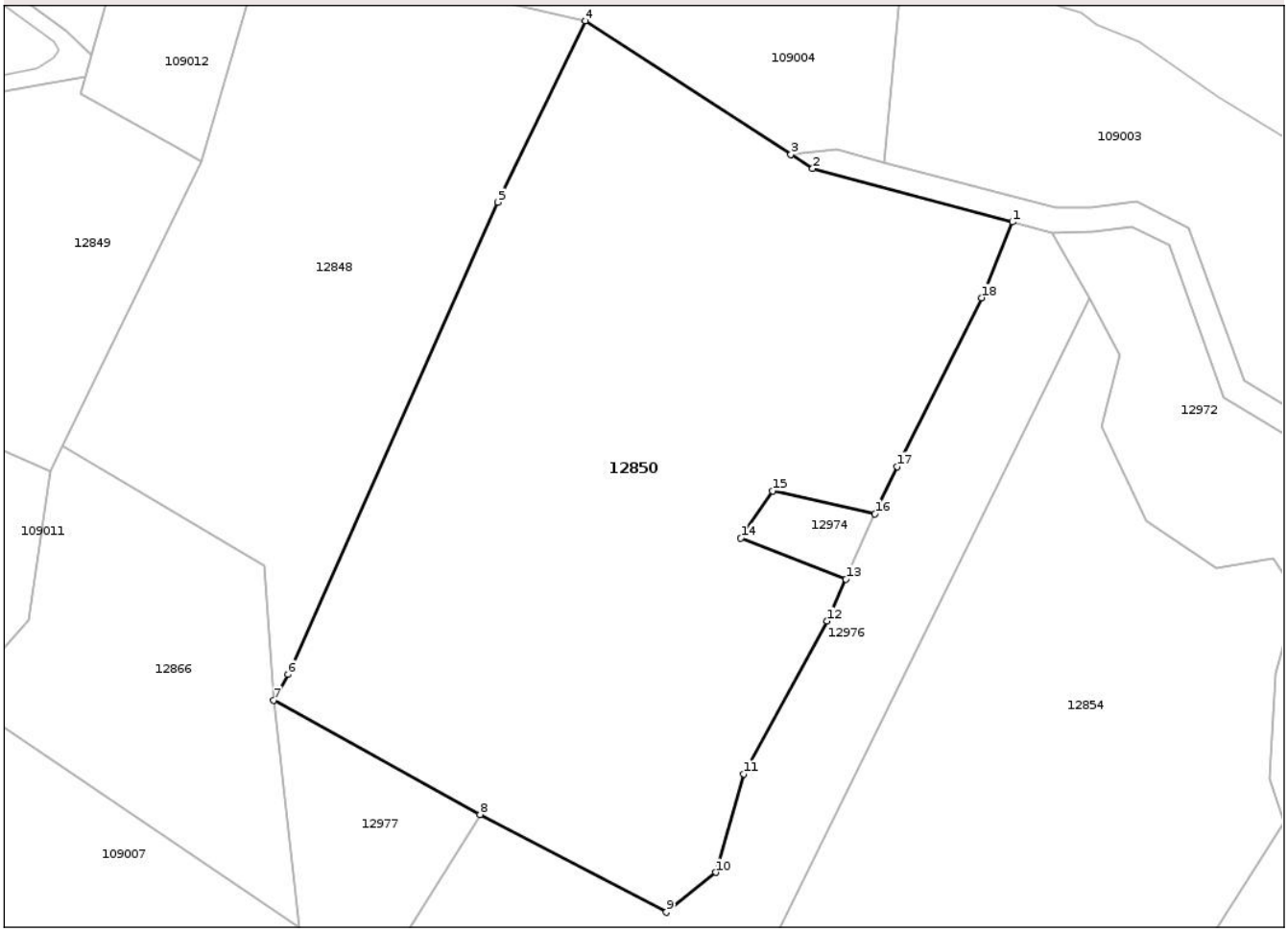

Date referitoare la teren

Crt	Categorie folosință	Intra vilan	Suprafaţa (mp)	Tarla	Parcelă	Nr. topo	Observaţii / Referinţe
1	faneata	NU	2.430	-	-	-	
2	faneata	NU	17.891	-	-	-	FANAT IMPADURIT

Lungime Segmente
1) Valorile lungimilor segmentelor sunt obţinute din proiecţie în plan.

Punct început	X / Y	Punct sfârşit	X / Y	Lungime segment (** (m)
1	372.799,737 532.755,34	2	372.751,011 532.768,343	50.431
2	372.751,011 532.768,343	3	372.745,714 532.771,782	6.315
3	372.745,714 532.771,782	4	372.695,538 532.804,352	59.82
4	372.695,538 532.804,352	5	372.674,143 532.760,164	49.096

Document care conține date cu caracter personal, protejat de prevederile Regulamentului (UE) nr. 679/2016 și Legii 190/2018

Punct început	X / Y	Punct sfârşit	X / Y	Lungime segment (** (m)
5	372.674,143 532.760,164	6	372.623,03 532.645,13	125.878
6	372.623,03 532.645,13	7	372.619,568 532.638,832	7.186
7	372.619,568 532.638,832	8	372.669,9 532.611,004	57.512
8	372.669,9 532.611,004	9	372.715,326 532.587,176	51.296
9	372.715,326 532.587,176	10	372.727,377 532.596,859	15.459
10	372.727,377 532.596,859	11	372.734,231 532.620,873	24.973
11	372.734,231 532.620,873	12	372.754,57 532.658,088	42.411
12	372.754,57 532.658,088	13	372.759,138 532.668,344	11.227
13	372.759,138 532.668,344	14	372.733,519 532.678,343	27.501
14	372.733,519 532.678,343	15	372.741,227 532.689,811	13.817
15	372.741,227 532.689,811	16	372.766,226 532.684,256	25.609
16	372.766,226 532.684,256	17	372.771,543 532.695,758	12.671
17	372.771,543 532.695,758	18	372.792,297 532.736,854	46.039
18	372.792,297 532.736,854	1	372.799,737 532.755,34	19.927

** Lungimile segmentelor sunt determinate în planul de proiecţie Stereo 70 şi sunt rotunjite la 1 milimetru.
*** Distanţa dintre puncte este formată din segmente cumulate ce sunt mai mici decât valoarea 1 milimetru.

Document care conține date cu caracter personal, protejat de prevederile Regulamentului (UE) nr. 679/2016 și Legii 190/2018

DATE DESPRE IMOBILUL NR. 12851

Oficiul de Cadastru şi Publicitate Imobiliară ALBA
Biroul de Cadastru şi Publicitate Imobiliară Campeni

A. Partea I. Descrierea imobilului

TEREN Extravilan

Adresa: Jud. Alba

Nr. Crt	Nr cadastral Nr. topografic	Suprafaţa* (mp)	Observaţii / Referinţe
A1		572	Sector cadastral:109 Teren neimprejmuit;

B. Partea II. Proprietari şi acte

Inscrieri privitoare la dreptul de proprietate şi alte drepturi reale		Referinţe
/		
Act Normativ nr. 7, din 13/03/1996 emis de PARLAMENTUL ROMANIEI (lege);		
B1	Intabulare, drept de PROPRIETATE, dobandit prin Lege, cota actuala 1/1	A1
	1) **NEIDENTIFICAT NEIDENTIFICAT**	
Act Administrativ nr. 3600, din 14/08/2025 emis de PRIMARIA COMUNEI MOGOS (adeverinta posesor);		
B2	SE NOTEAZA POSESIA FAPTICA IN FAVOAREA NUMITULUI	A1
	1) **POLHAC RADU-IOAN**	

C. Partea III. SARCINI .

Inscrieri privind dezmembramintele dreptului de proprietate, drepturi reale de garanţie şi sarcini	Referinţe
NU SUNT	

Document care conține date cu caracter personal, protejat de prevederile Regulamentului (UE) nr. 679/2016 și Legii 190/2018

Anexa Nr. 1 La Partea I

Teren

Nr cadastral	Suprafaţa (mp)*	Observaţii / Referinţe
	572	

* Suprafaţa este determinată in planul de proiecţie Stereo 70.

DETALII LINIARE IMOBIL

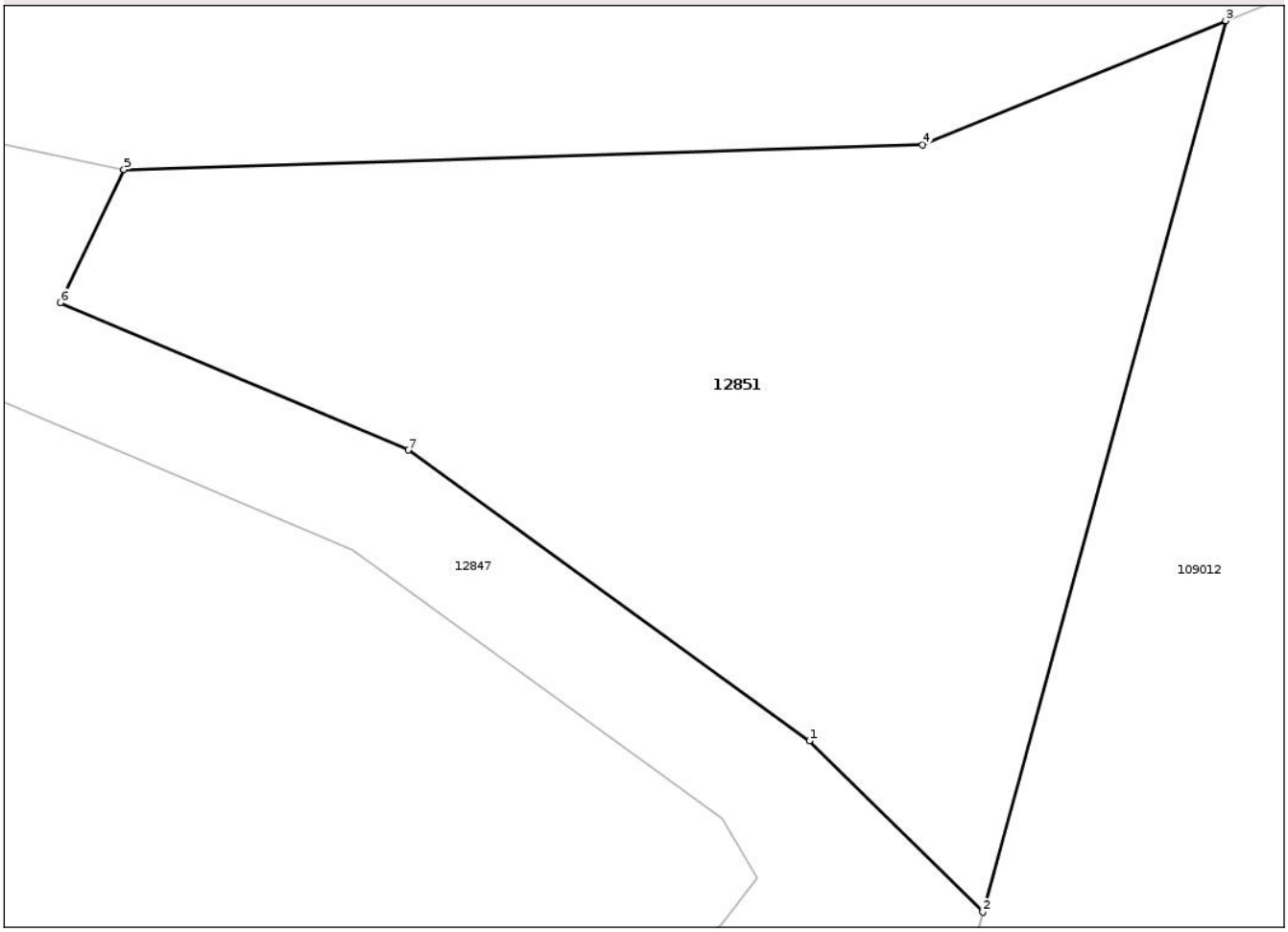

Date referitoare la teren

Crt	Categorie folosință	Intra vilan	Suprafaţa (mp)	Tarla	Parcelă	Nr. topo	Observaţii / Referinţe
1	faneata	NU	572	-	-	-	

Lungime Segmente
1) Valorile lungimilor segmentelor sunt obţinute din proiecţie în plan.

Punct început	X / Y	Punct sfârşit	X / Y	Lungime segment (** (m)
1	372.569,067 532.802,002	2	372.575,179 532.795,968	8.589
2	372.575,179 532.795,968	3	372.583,744 532.827,372	32.55
3	372.583,744 532.827,372	4	372.573,055 532.822,999	11.549
4	372.573,055 532.822,999	5	372.544,897 532.822,126	28.172
5	372.544,897 532.822,126	6	372.542,66 532.817,437	5.195

Document care conține date cu caracter personal, protejat de prevederile Regulamentului (UE) nr. 679/2016 și Legii 190/2018

Punct început	X / Y	Punct sfârşit	X / Y	Lungime segment (** (m)
6	372.542,66 532.817,437	7	372.554,92 532.812,25	13.312
7	372.554,92 532.812,25	1	372.569,067 532.802,002	17.468

** Lungimile segmentelor sunt determinate în planul de proiecţie Stereo 70 şi sunt rotunjite la 1 milimetru.
*** Distanţa dintre puncte este formată din segmente cumulate ce sunt mai mici decât valoarea 1 milimetru.

Document care conține date cu caracter personal, protejat de prevederile Regulamentului (UE) nr. 679/2016 și Legii 190/2018

DATE DESPRE IMOBILUL NR. 12852

Oficiul de Cadastru şi Publicitate Imobiliară ALBA
Biroul de Cadastru şi Publicitate Imobiliară Campeni

A. Partea I. Descrierea imobilului

TEREN Extravilan

Adresa: Jud. Alba

Nr. Crt	Nr cadastral Nr. topografic	Suprafaţa* (mp)	Observaţii / Referinţe
A1		3.418	Sector cadastral:109 Teren neimprejmuit;

B. Partea II. Proprietari şi acte

Inscrieri privitoare la dreptul de proprietate şi alte drepturi reale		Referinţe
/		
Act Normativ nr. 7, din 13/03/1996 emis de PARLAMENTUL ROMANIEI (lege);		
B1	Intabulare, drept de PROPRIETATE, dobandit prin Lege, cota actuala 1/1	A1
	1) **NEIDENTIFICAT NEIDENTIFICAT**	
Act Administrativ nr. 3600, din 14/08/2025 emis de PRIMARIA COMUNEI MOGOS (adeverinta posesor);		
B2	SE NOTEAZA POSESIA FAPTICA IN FAVOAREA NUMITULUI	A1
	1) **POLHAC RADU-IOAN**	

C. Partea III. SARCINI .

Inscrieri privind dezmembramintele dreptului de proprietate, drepturi reale de garanţie şi sarcini	Referinţe
NU SUNT	

Document care conține date cu caracter personal, protejat de prevederile Regulamentului (UE) nr. 679/2016 și Legii 190/2018

Anexa Nr. 1 La Partea I

Teren

Nr cadastral	Suprafaţa (mp)*	Observaţii / Referinţe
	3.418	

* Suprafaţa este determinată in planul de proiecţie Stereo 70.

DETALII LINIARE IMOBIL

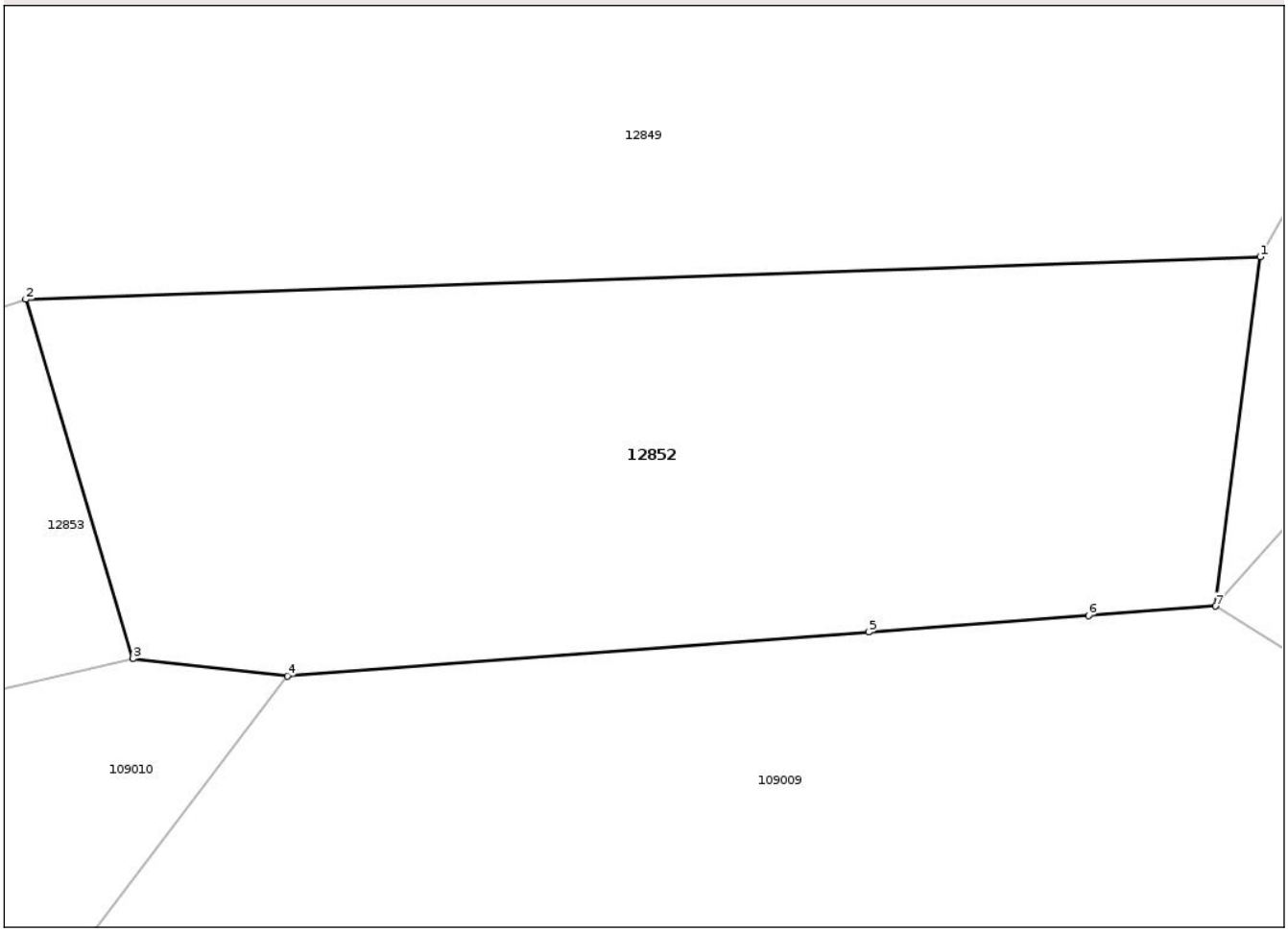

Date referitoare la teren

Crt	Categorie folosință	Intra vilan	Suprafaţa (mp)	Tarla	Parcelă	Nr. topo	Observaţii / Referinţe
1	padure	NU	3.418	-	-	-	

Lungime Segmente
1) Valorile lungimilor segmentelor sunt obţinute din proiecţie în plan.

Punct început	X / Y	Punct sfârşit	X / Y	Lungime segment (** (m)
1	372.508,111 532.627,506	2	372.397,394 532.623,709	110.782
2	372.397,394 532.623,709	3	372.406,98 532.591,509	33.596
3	372.406,98 532.591,509	4	372.420,834 532.589,96	13.94
4	372.420,834 532.589,96	5	372.473,011 532.593,882	52.325
5	372.473,011 532.593,882	6	372.492,705 532.595,362	19.749

Document care conține date cu caracter personal, protejat de prevederile Regulamentului (UE) nr. 679/2016 și Legii 190/2018

Punct început	X / Y	Punct sfârşit	X / Y	Lungime segment (** (m)
6	372.492,705 532.595,362	7	372.504,08 532.596,217	11.407
7	372.504,08 532.596,217	1	372.508,111 532.627,506	31.547

** Lungimile segmentelor sunt determinate în planul de proiecţie Stereo 70 şi sunt rotunjite la 1 milimetru.
*** Distanţa dintre puncte este formată din segmente cumulate ce sunt mai mici decât valoarea 1 milimetru.

Document care conține date cu caracter personal, protejat de prevederile Regulamentului (UE) nr. 679/2016 și Legii 190/2018

DATE DESPRE IMOBILUL NR. 12853

Oficiul de Cadastru şi Publicitate Imobiliară ALBA
Biroul de Cadastru şi Publicitate Imobiliară Campeni

A. Partea I. Descrierea imobilului

TEREN Extravilan

Adresa: Jud. Alba

Nr. Crt	Nr cadastral Nr. topografic	Suprafaţa* (mp)	Observaţii / Referinţe
A1		9.629	Sector cadastral:109 Teren neimprejmuit;

B. Partea II. Proprietari şi acte

Inscrieri privitoare la dreptul de proprietate şi alte drepturi reale		Referinţe
/		
Act Normativ nr. 7, din 13/03/1996 emis de PARLAMENTUL ROMANIEI (lege);		
B1	Intabulare, drept de PROPRIETATE, dobandit prin Lege, cota actuala 1/1	A1
	1) **NEIDENTIFICAT NEIDENTIFICAT**	
Act Administrativ nr. 3600, din 14/08/2025 emis de PRIMARIA COMUNEI MOGOS (adeverinta posesor);		
B2	SE NOTEAZA POSESIA FAPTICA IN FAVOAREA NUMITULUI	A1
	1) **POLHAC VASILE**	

C. Partea III. SARCINI .

Inscrieri privind dezmembramintele dreptului de proprietate, drepturi reale de garanţie şi sarcini	Referinţe
NU SUNT	

Document care conține date cu caracter personal, protejat de prevederile Regulamentului (UE) nr. 679/2016 și Legii 190/2018

Anexa Nr. 1 La Partea I

Teren

Nr cadastral	Suprafaţa (mp)*	Observaţii / Referinţe
	9.629	

* Suprafaţa este determinată in planul de proiecţie Stereo 70.

DETALII LINIARE IMOBIL

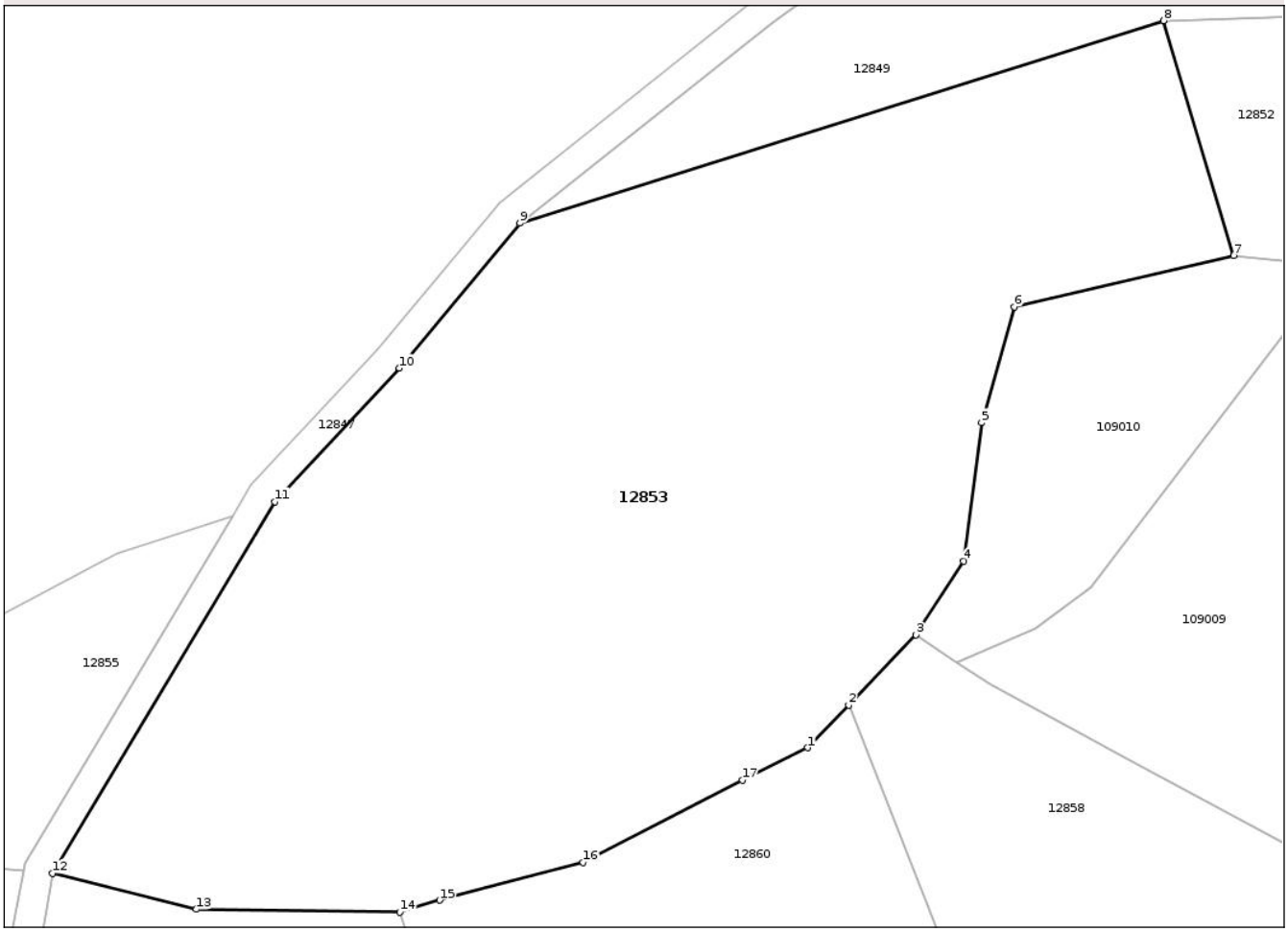

Date referitoare la teren

Crt	Categorie folosință	Intra vilan	Suprafaţa (mp)	Tarla	Parcelă	Nr. topo	Observaţii / Referinţe
1	faneata	NU	9.629	-	-	-	

Lungime Segmente
1) Valorile lungimilor segmentelor sunt obţinute din proiecţie în plan.

Punct început	X / Y	Punct sfârşit	X / Y	Lungime segment (** (m)
1	372.348,541 532.524,043	2	372.354,172 532.529,892	8.12
2	372.354,172 532.529,892	3	372.363,413 532.539,491	13.324
3	372.363,413 532.539,491	4	372.369,937 532.549,619	12.047
4	372.369,937 532.549,619	5	372.372,382 532.568,607	19.145
5	372.372,382 532.568,607	6	372.376,889 532.584,472	16.493

Document care conține date cu caracter personal, protejat de prevederile Regulamentului (UE) nr. 679/2016 și Legii 190/2018

Punct început	X / Y	Punct sfârşit	X / Y	Lungime segment (** (m)
6	372.376,889 532.584,472	7	372.406,98 532.591,509	30.903
7	372.406,98 532.591,509	8	372.397,394 532.623,709	33.596
8	372.397,394 532.623,709	9	372.309,02 532.595,95	92.631
9	372.309,02 532.595,95	10	372.292,491 532.576,083	25.844
10	372.292,491 532.576,083	11	372.275,412 532.557,768	25.042
11	372.275,412 532.557,768	12	372.244,892 532.506,82	59.391
12	372.244,892 532.506,82	13	372.264,611 532.501,886	20.328
13	372.264,611 532.501,886	14	372.292,531 532.501,49	27.922
14	372.292,531 532.501,49	15	372.298,008 532.503,135	5.719
15	372.298,008 532.503,135	16	372.317,719 532.508,298	20.376
16	372.317,719 532.508,298	17	372.339,574 532.519,6	24.604
17	372.339,574 532.519,6	1	372.348,541 532.524,043	10.007

** Lungimile segmentelor sunt determinate în planul de proiecţie Stereo 70 şi sunt rotunjite la 1 milimetru.
*** Distanţa dintre puncte este formată din segmente cumulate ce sunt mai mici decât valoarea 1 milimetru.

Document care conține date cu caracter personal, protejat de prevederile Regulamentului (UE) nr. 679/2016 și Legii 190/2018

DATE DESPRE IMOBILUL NR. 12854

Oficiul de Cadastru şi Publicitate Imobiliară ALBA
Biroul de Cadastru şi Publicitate Imobiliară Campeni

A. Partea I. Descrierea imobilului

TEREN Extravilan

Adresa: Jud. Alba

Nr. Crt	Nr cadastral Nr. topografic	Suprafaţa* (mp)	Observaţii / Referinţe
A1		21.722	Sector cadastral:109 Teren neimprejmuit;

B. Partea II. Proprietari şi acte

Inscrieri privitoare la dreptul de proprietate şi alte drepturi reale		Referinţe
/		
Act Normativ nr. 7, din 13/03/1996 emis de PARLAMENTUL ROMANIEI (lege);		
B1	Intabulare, drept de PROPRIETATE, dobandit prin Lege, cota actuala 1/1	A1
	1) **NEIDENTIFICAT NEIDENTIFICAT**	
Act Administrativ nr. 3600, din 14/08/2025 emis de PRIMARIA COMUNEI MOGOS (adeverinta posesor);		
B2	SE NOTEAZA POSESIA FAPTICA IN FAVOAREA NUMITEI	A1
	1) **KISANOVICI MIHAELA**	

C. Partea III. SARCINI .

Inscrieri privind dezmembramintele dreptului de proprietate, drepturi reale de garanţie şi sarcini	Referinţe
NU SUNT	

Document care conține date cu caracter personal, protejat de prevederile Regulamentului (UE) nr. 679/2016 și Legii 190/2018

Anexa Nr. 1 La Partea I

Teren

Nr cadastral	Suprafaţa (mp)*	Observaţii / Referinţe
	21.722	

* Suprafaţa este determinată in planul de proiecţie Stereo 70.

DETALII LINIARE IMOBIL

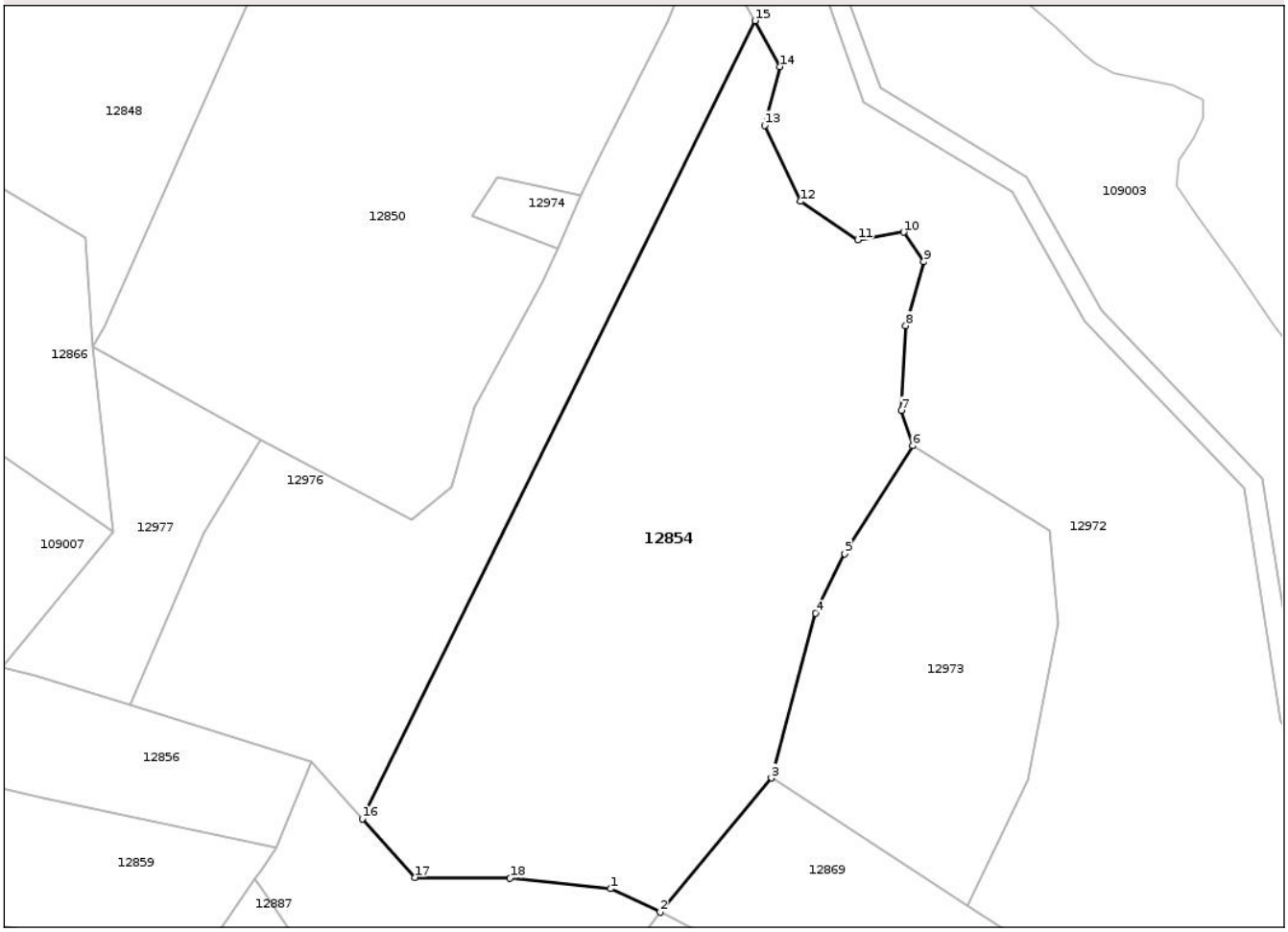

Date referitoare la teren

Crt	Categorie folosință	Intra vilan	Suprafaţa (mp)	Tarla	Parcelă	Nr. topo	Observaţii / Referinţe
1	faneata	NU	21.722	-	-	-	FANAT IMPADURIT

Lungime Segmente
1) Valorile lungimilor segmentelor sunt obţinute din proiecţie în plan.

Punct început	X / Y	Punct sfârşit	X / Y	Lungime segment (** (m)
1	372.775,127 532.476,172	2	372.790,07 532.469,136	16.516
2	372.790,07 532.469,136	3	372.823,427 532.509,463	52.335
3	372.823,427 532.509,463	4	372.836,751 532.558,893	51.194
4	372.836,751 532.558,893	5	372.845,497 532.576,793	19.922
5	372.845,497 532.576,793	6	372.865,964 532.609,18	38.312

Document care conține date cu caracter personal, protejat de prevederile Regulamentului (UE) nr. 679/2016 și Legii 190/2018

Punct început	X / Y	Punct sfârşit	X / Y	Lungime segment (** (m)
6	372.865,964 532.609,18	7	372.862,516 532.619,844	11.208
7	372.862,516 532.619,844	8	372.863,885 532.645,245	25.438
8	372.863,885 532.645,245	9	372.869,33 532.664,462	19.974
9	372.869,33 532.664,462	10	372.863,267 532.673,301	10.719
10	372.863,267 532.673,301	11	372.849,434 532.671,048	14.015
11	372.849,434 532.671,048	12	372.832,303 532.682,575	20.648
12	372.832,303 532.682,575	13	372.821,46 532.705,451	25.316
13	372.821,46 532.705,451	14	372.826,054 532.723,033	18.172
14	372.826,054 532.723,033	15	372.818,529 532.736,832	15.717
15	372.818,529 532.736,832	16	372.700,483 532.497,156	267.169
16	372.700,483 532.497,156	17	372.716,303 532.479,568	23.656
17	372.716,303 532.479,568	18	372.744,875 532.479,362	28.573
18	372.744,875 532.479,362	1	372.775,127 532.476,172	30.42

** Lungimile segmentelor sunt determinate în planul de proiecţie Stereo 70 şi sunt rotunjite la 1 milimetru.
*** Distanţa dintre puncte este formată din segmente cumulate ce sunt mai mici decât valoarea 1 milimetru.

Document care conține date cu caracter personal, protejat de prevederile Regulamentului (UE) nr. 679/2016 și Legii 190/2018

DATE DESPRE IMOBILUL NR. 12855

Oficiul de Cadastru şi Publicitate Imobiliară ALBA
Biroul de Cadastru şi Publicitate Imobiliară Campeni

A. Partea I. Descrierea imobilului

TEREN Extravilan

Adresa: Jud. Alba

Nr. Crt	Nr cadastral Nr. topografic	Suprafaţa* (mp)	Observaţii / Referinţe
A1		1.120	Sector cadastral:109 Teren neimprejmuit;

B. Partea II. Proprietari şi acte

Inscrieri privitoare la dreptul de proprietate şi alte drepturi reale		Referinţe
/		
Act Normativ nr. 7, din 13/03/1996 emis de PARLAMENTUL ROMANIEI (lege);		
B1	Intabulare, drept de PROPRIETATE, dobandit prin Lege, cota actuala 1/1	A1
	1) **NEIDENTIFICAT NEIDENTIFICAT**	
Act Administrativ nr. 3600, din 14/08/2025 emis de PRIMARIA COMUNEI MOGOS (adeverinta posesor);		
B2	SE NOTEAZA POSESIA FAPTICA IN FAVOAREA NUMITULUI	A1
	1) **POLHAC VASILE**	

C. Partea III. SARCINI .

Inscrieri privind dezmembramintele dreptului de proprietate, drepturi reale de garanţie şi sarcini	Referinţe
NU SUNT	

Document care conține date cu caracter personal, protejat de prevederile Regulamentului (UE) nr. 679/2016 și Legii 190/2018

Anexa Nr. 1 La Partea I

Teren

Nr cadastral	Suprafaţa (mp)*	Observaţii / Referinţe
	1.120	

* Suprafaţa este determinată in planul de proiecţie Stereo 70.

DETALII LINIARE IMOBIL

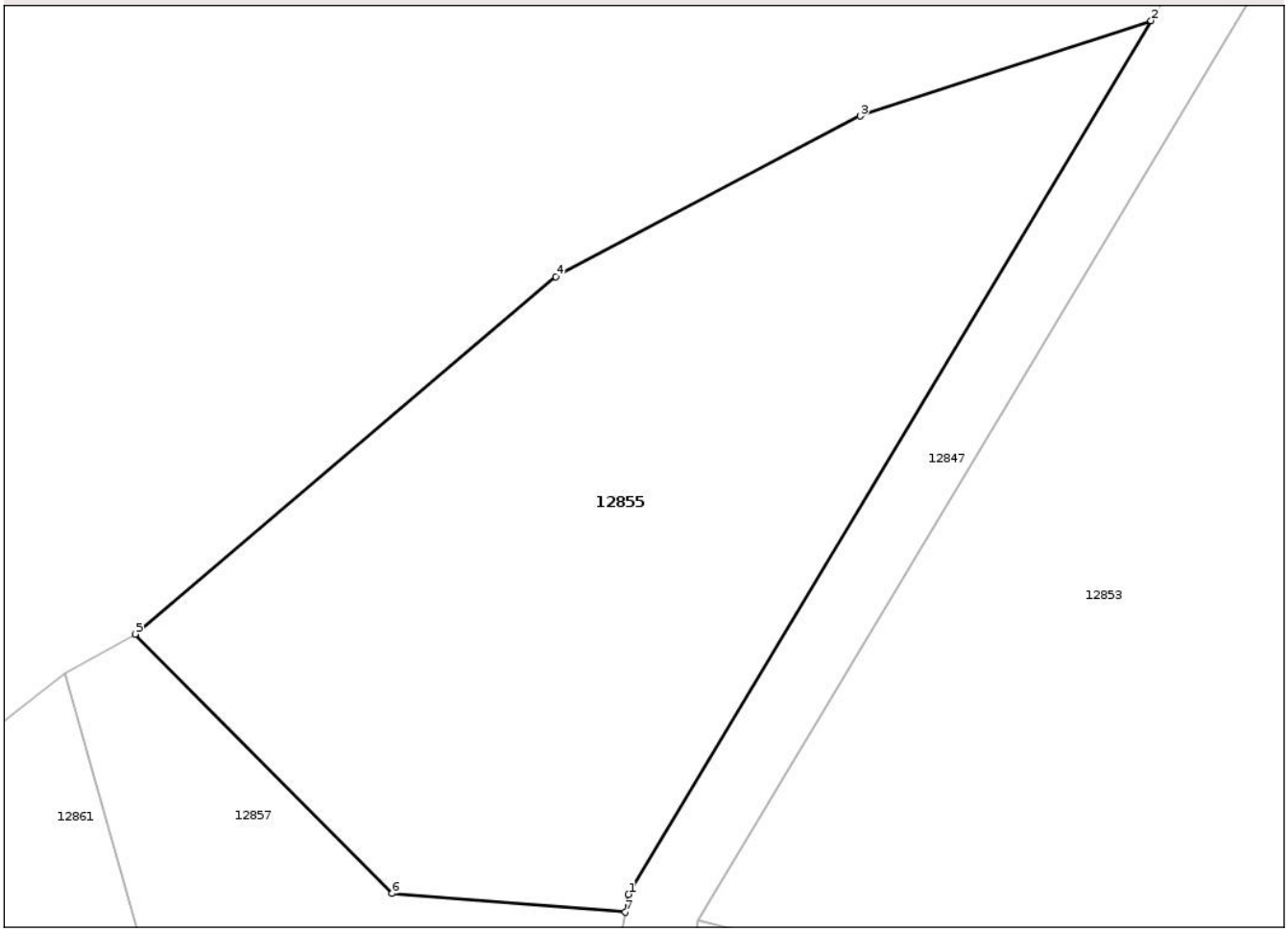

Date referitoare la teren

Crt	Categorie folosință	Intra vilan	Suprafaţa (mp)	Tarla	Parcelă	Nr. topo	Observaţii / Referinţe
1	faneata	NU	1.120	-	-	-	

Lungime Segmente
1) Valorile lungimilor segmentelor sunt obţinute din proiecţie în plan.

Punct început	X / Y	Punct sfârşit	X / Y	Lungime segment (** (m)
1	372.241,071 532.508,226	2	372.269,572 532.555,803	55.46
2	372.269,572 532.555,803	3	372.253,705 532.550,609	16.695
3	372.253,705 532.550,609	4	372.237,133 532.541,861	18.739
4	372.237,133 532.541,861	5	372.214,18 532.522,401	30.092
5	372.214,18 532.522,401	6	372.228,203 532.508,279	19.901

Document care conține date cu caracter personal, protejat de prevederile Regulamentului (UE) nr. 679/2016 și Legii 190/2018

Punct început	X / Y	Punct sfârşit	X / Y	Lungime segment (** (m)
6	372.228,203 532.508,279	7	372.240,909 532.507,256	12.747
7	372.240,909 532.507,256	1	372.241,071 532.508,226	0.984

** Lungimile segmentelor sunt determinate în planul de proiecţie Stereo 70 şi sunt rotunjite la 1 milimetru.
*** Distanţa dintre puncte este formată din segmente cumulate ce sunt mai mici decât valoarea 1 milimetru.

Document care conține date cu caracter personal, protejat de prevederile Regulamentului (UE) nr. 679/2016 și Legii 190/2018

DATE DESPRE IMOBILUL NR. 12856

Oficiul de Cadastru şi Publicitate Imobiliară ALBA
Biroul de Cadastru şi Publicitate Imobiliară Campeni

A. Partea I. Descrierea imobilului

TEREN Extravilan
Adresa: Jud. Alba

Nr. Crt	Nr cadastral Nr. topografic	Suprafaţa* (mp)	Observaţii / Referinţe
A1		3.948	Sector cadastral:109 Teren neimprejmuit;

B. Partea II. Proprietari şi acte

Inscrieri privitoare la dreptul de proprietate şi alte drepturi reale		Referinţe
/		
Act Normativ nr. 7, din 13/03/1996 emis de PARLAMENTUL ROMANIEI (lege);		
B1	Intabulare, drept de PROPRIETATE, dobandit prin Lege, cota actuala 1/1	A1
	1) **NEIDENTIFICAT NEIDENTIFICAT**	
Act Administrativ nr. 3600, din 14/08/2025 emis de PRIMARIA COMUNEI MOGOS (adeverinta posesor);		
B2	SE NOTEAZA POSESIA FAPTICA IN FAVOAREA NUMITEI	A1
	1) **NEGRU LIDIA**	

C. Partea III. SARCINI .

Inscrieri privind dezmembramintele dreptului de proprietate, drepturi reale de garanţie şi sarcini	Referinţe
NU SUNT	

Document care conține date cu caracter personal, protejat de prevederile Regulamentului (UE) nr. 679/2016 și Legii 190/2018

Anexa Nr. 1 La Partea I

Teren

Nr cadastral	Suprafaţa (mp)*	Observaţii / Referinţe
	3.948	

* Suprafaţa este determinată in planul de proiecţie Stereo 70.

DETALII LINIARE IMOBIL

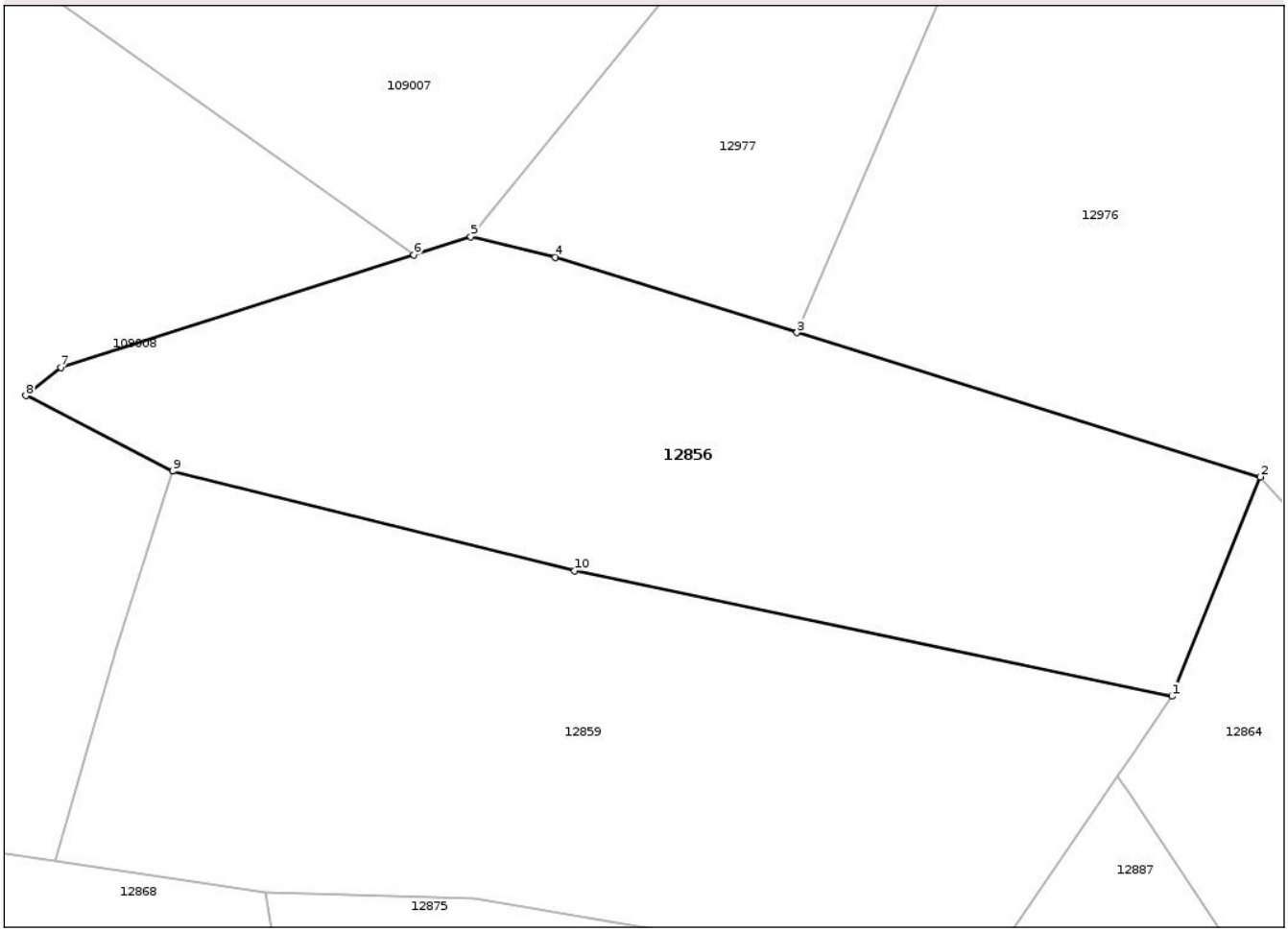

Date referitoare la teren

Crt	Categorie folosință	Intra vilan	Suprafaţa (mp)	Tarla	Parcelă	Nr. topo	Observaţii / Referinţe
1	pasune	NU	3.948	-	-	-	

Lungime Segmente
1) Valorile lungimilor segmentelor sunt obţinute din proiecţie în plan.

Punct început	X / Y	Punct sfârşit	X / Y	Lungime segment (** (m)
1	372.674,666 532.488,58	2	372.685,03 532.514,337	27.764
2	372.685,03 532.514,337	3	372.630,596 532.531,246	56.999
3	372.630,596 532.531,246	4	372.602,203 532.540,066	29.731
4	372.602,203 532.540,066	5	372.592,287 532.542,517	10.214
5	372.592,287 532.542,517	6	372.585,573 532.540,375	7.048

Document care conține date cu caracter personal, protejat de prevederile Regulamentului (UE) nr. 679/2016 și Legii 190/2018

Punct început	X / Y	Punct sfârşit	X / Y	Lungime segment (** (m)
6	372.585,573 532.540,375	7	372.544,124 532.527,155	43.506
7	372.544,124 532.527,155	8	372.540,035 532.523,855	5.255
8	372.540,035 532.523,855	9	372.557,291 532.514,992	19.399
9	372.557,291 532.514,992	10	372.604,472 532.503,298	48.609
10	372.604,472 532.503,298	1	372.674,666 532.488,58	71.72

** Lungimile segmentelor sunt determinate în planul de proiecţie Stereo 70 şi sunt rotunjite la 1 milimetru.
*** Distanţa dintre puncte este formată din segmente cumulate ce sunt mai mici decât valoarea 1 milimetru.

Document care conține date cu caracter personal, protejat de prevederile Regulamentului (UE) nr. 679/2016 și Legii 190/2018

DATE DESPRE IMOBILUL NR. 12857

Oficiul de Cadastru şi Publicitate Imobiliară ALBA
Biroul de Cadastru şi Publicitate Imobiliară Campeni

A. Partea I. Descrierea imobilului

TEREN Extravilan
Adresa: Jud. Alba

Nr. Crt	Nr cadastral Nr. topografic	Suprafaţa* (mp)	Observaţii / Referinţe
A1		851	Sector cadastral:109 Teren neimprejmuit;

B. Partea II. Proprietari şi acte

Inscrieri privitoare la dreptul de proprietate şi alte drepturi reale		Referinţe
/		
Act Normativ nr. 7, din 13/03/1996 emis de PARLAMENTUL ROMANIEI (lege);		
B1	Intabulare, drept de PROPRIETATE, dobandit prin Lege, cota actuala 1/1	A1
	1) **NEIDENTIFICAT NEIDENTIFICAT**	
Act Administrativ nr. 3600, din 14/08/2025 emis de PRIMARIA COMUNEI MOGOS (adeverinta posesor);		
B2	SE NOTEAZA POSESIA FAPTICA IN FAVOAREA NUMITULUI	A1
	1) **MICLEA IOSIF**	

C. Partea III. SARCINI .

Inscrieri privind dezmembramintele dreptului de proprietate, drepturi reale de garanţie şi sarcini	Referinţe
NU SUNT	

Document care conține date cu caracter personal, protejat de prevederile Regulamentului (UE) nr. 679/2016 și Legii 190/2018

Anexa Nr. 1 La Partea I

Teren

Nr cadastral	Suprafaţa (mp)*	Observaţii / Referinţe
	851	

* Suprafaţa este determinată in planul de proiecţie Stereo 70.

DETALII LINIARE IMOBIL

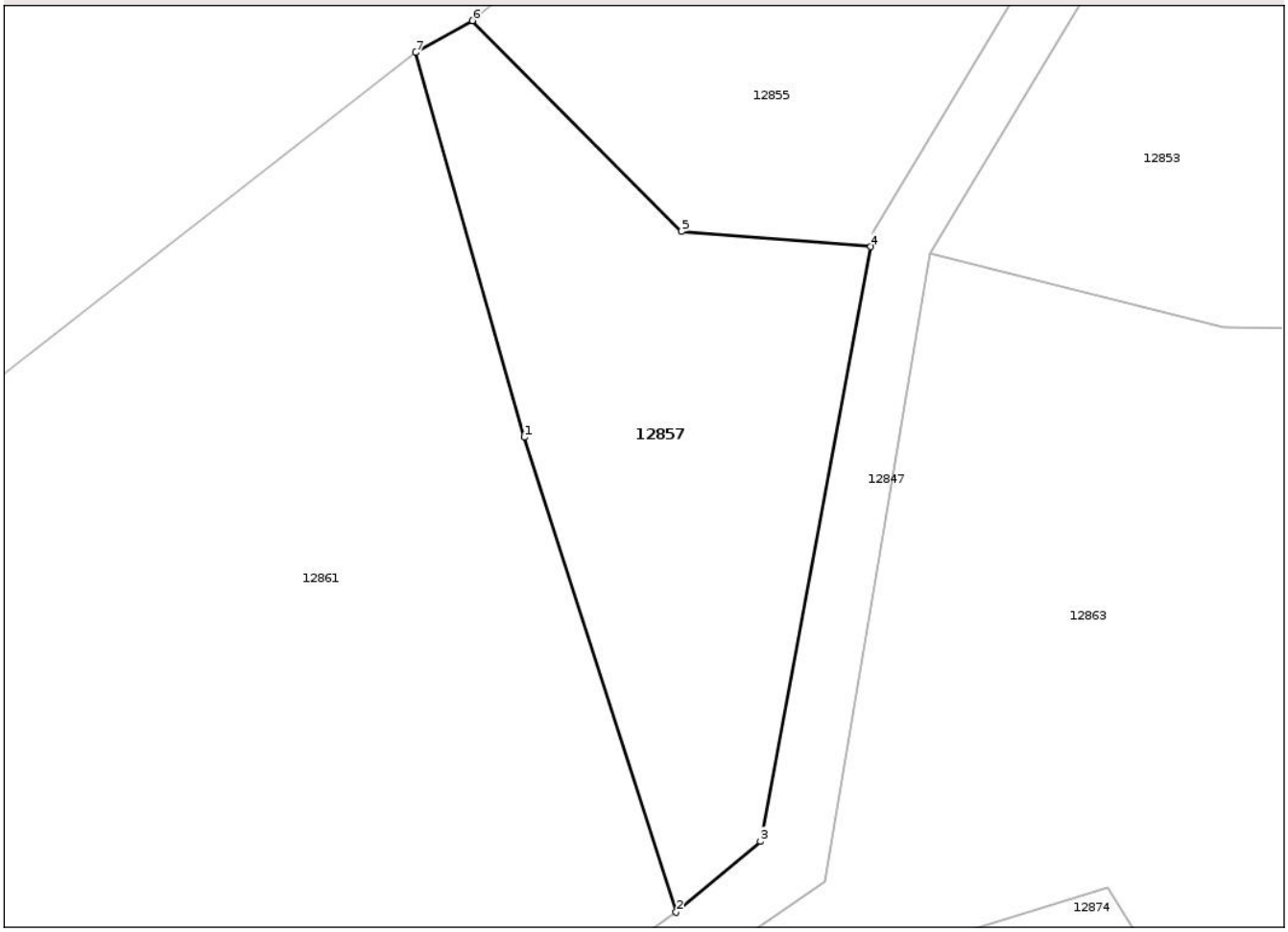

Date referitoare la teren

Crt	Categorie folosință	Intra vilan	Suprafaţa (mp)	Tarla	Parcelă	Nr. topo	Observaţii / Referinţe
1	faneata	NU	851	-	-	-	

Lungime Segmente
1) Valorile lungimilor segmentelor sunt obţinute din proiecţie în plan.

Punct început	X / Y	Punct sfârşit	X / Y	Lungime segment (** (m)
1	372.217,663 532.494,485	2	372.227,852 532.462,663	33.414
2	372.227,852 532.462,663	3	372.233,504 532.467,413	7.383
3	372.233,504 532.467,413	4	372.240,909 532.507,256	40.525
4	372.240,909 532.507,256	5	372.228,203 532.508,279	12.747
5	372.228,203 532.508,279	6	372.214,18 532.522,401	19.901

Document care conține date cu caracter personal, protejat de prevederile Regulamentului (UE) nr. 679/2016 și Legii 190/2018

Punct început	X / Y	Punct sfârşit	X / Y	Lungime segment (** (m)
6	372.214,18 532.522,401	7	372.210,354 532.520,275	4.377
7	372.210,354 532.520,275	1	372.217,663 532.494,485	26.806

** Lungimile segmentelor sunt determinate în planul de proiecţie Stereo 70 şi sunt rotunjite la 1 milimetru.
*** Distanţa dintre puncte este formată din segmente cumulate ce sunt mai mici decât valoarea 1 milimetru.

Document care conține date cu caracter personal, protejat de prevederile Regulamentului (UE) nr. 679/2016 și Legii 190/2018

DATE DESPRE IMOBILUL NR. 12858

Oficiul de Cadastru şi Publicitate Imobiliară ALBA
Biroul de Cadastru şi Publicitate Imobiliară Campeni

A. Partea I. Descrierea imobilului

TEREN Extravilan

Adresa: Jud. Alba

Nr. Crt	Nr cadastral Nr. topografic	Suprafaţa* (mp)	Observaţii / Referinţe
A1		5.778	Sector cadastral:109 Teren neimprejmuit;

B. Partea II. Proprietari şi acte

Inscrieri privitoare la dreptul de proprietate şi alte drepturi reale		Referinţe
/		
Act Normativ nr. 7, din 13/03/1996 emis de PARLAMENTUL ROMANIEI (lege);		
B1	Intabulare, drept de PROPRIETATE, dobandit prin Lege, cota actuala 1/1	A1
	1) **NEIDENTIFICAT NEIDENTIFICAT**	
Act Administrativ nr. 3600, din 14/08/2025 emis de PRIMARIA COMUNEI MOGOS (adeverinta posesor);		
B2	SE NOTEAZA POSESIA FAPTICA IN FAVOAREA NUMITEI	A1
	1) **DAN VALERIA**	

C. Partea III. SARCINI .

Inscrieri privind dezmembramintele dreptului de proprietate, drepturi reale de garanţie şi sarcini	Referinţe
NU SUNT	

Document care conține date cu caracter personal, protejat de prevederile Regulamentului (UE) nr. 679/2016 și Legii 190/2018

Anexa Nr. 1 La Partea I

Teren

Nr cadastral	Suprafaţa (mp)*	Observaţii / Referinţe
	5.778	

* Suprafaţa este determinată in planul de proiecţie Stereo 70.

DETALII LINIARE IMOBIL

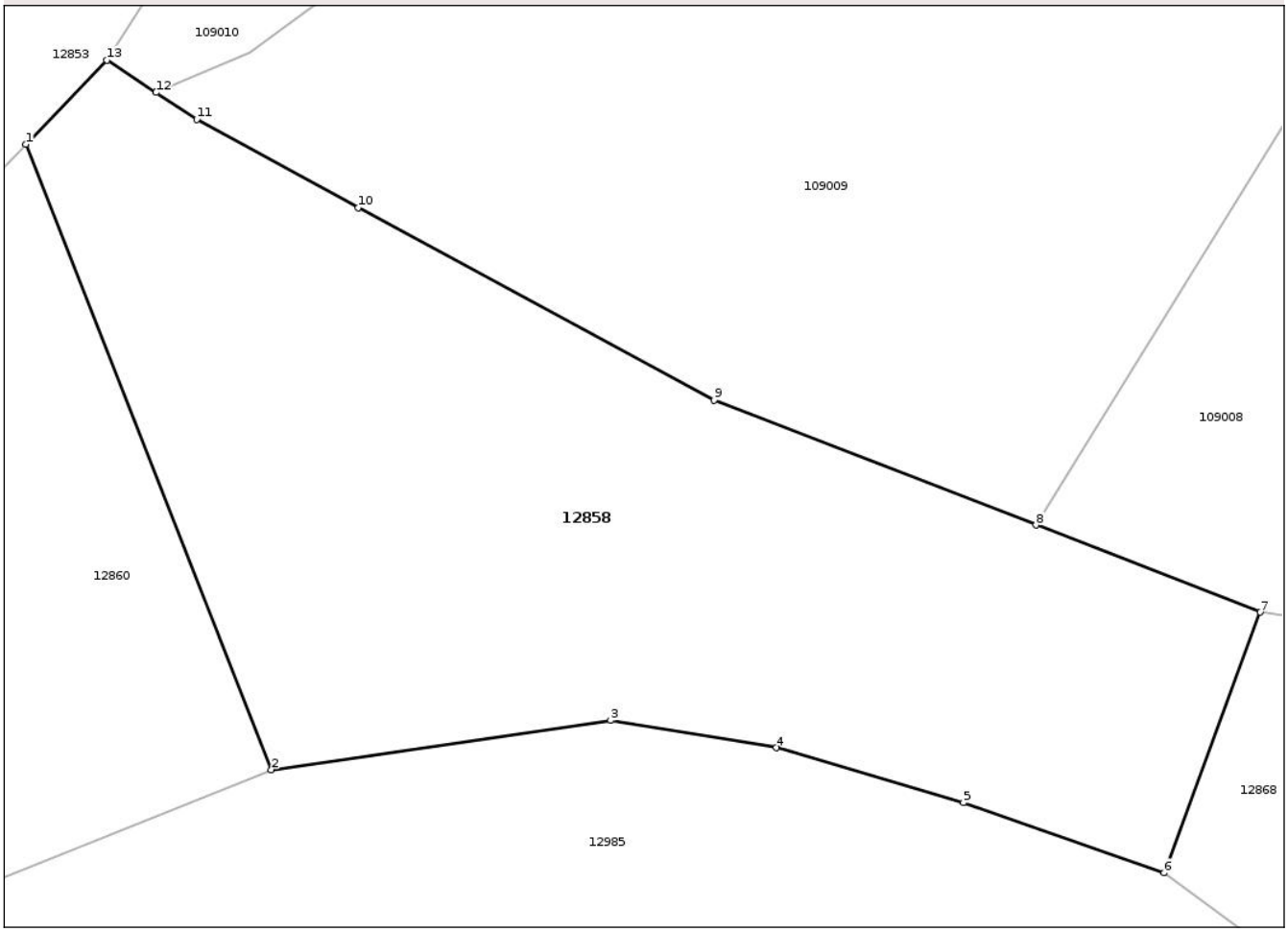

Date referitoare la teren

Crt	Categorie folosință	Intra vilan	Suprafaţa (mp)	Tarla	Parcelă	Nr. topo	Observaţii / Referinţe
1	faneata	NU	5.778	-	-	-	FANAT IMPADURIT

Lungime Segmente
1) Valorile lungimilor segmentelor sunt obţinute din proiecţie în plan.

Punct început	X / Y	Punct sfârşit	X / Y	Lungime segment (** (m)
1	372.354,172 532.529,892	2	372.382,182 532.458,59	76.607
2	372.382,182 532.458,59	3	372.420,936 532.464,212	39.16
3	372.420,936 532.464,212	4	372.439,84 532.461,082	19.161
4	372.439,84 532.461,082	5	372.461,188 532.454,807	22.251
5	372.461,188 532.454,807	6	372.484,085 532.446,828	24.247

Document care conține date cu caracter personal, protejat de prevederile Regulamentului (UE) nr. 679/2016 și Legii 190/2018

Punct început	X / Y	Punct sfârşit	X / Y	Lungime segment (** (m)
6	372.484,085 532.446,828	7	372.495,087 532.476,543	31.686
7	372.495,087 532.476,543	8	372.469,486 532.486,47	27.458
8	372.469,486 532.486,47	9	372.432,748 532.500,716	39.404
9	372.432,748 532.500,716	10	372.392,125 532.522,677	46.18
10	372.392,125 532.522,677	11	372.373,672 532.532,75	21.023
11	372.373,672 532.532,75	12	372.369,022 532.535,805	5.564
12	372.369,022 532.535,805	13	372.363,413 532.539,491	6.711
13	372.363,413 532.539,491	1	372.354,172 532.529,892	13.324

** Lungimile segmentelor sunt determinate în planul de proiecţie Stereo 70 şi sunt rotunjite la 1 milimetru.
*** Distanţa dintre puncte este formată din segmente cumulate ce sunt mai mici decât valoarea 1 milimetru.

Document care conține date cu caracter personal, protejat de prevederile Regulamentului (UE) nr. 679/2016 și Legii 190/2018

DATE DESPRE IMOBILUL NR. 12859

Oficiul de Cadastru şi Publicitate Imobiliară ALBA
Biroul de Cadastru şi Publicitate Imobiliară Campeni

A. Partea I. Descrierea imobilului

TEREN Extravilan

Adresa: Jud. Alba

Nr. Crt	Nr cadastral Nr. topografic	Suprafaţa* (mp)	Observaţii / Referinţe
A1		4.710	Sector cadastral:109 Teren neimprejmuit;

B. Partea II. Proprietari şi acte

Inscrieri privitoare la dreptul de proprietate şi alte drepturi reale		Referinţe
/		
Act Normativ nr. 7, din 13/03/1996 emis de PARLAMENTUL ROMANIEI (lege);		
B1	Intabulare, drept de PROPRIETATE, dobandit prin Lege, cota actuala 1/1	A1
	1) **NEIDENTIFICAT NEIDENTIFICAT**	
Act Administrativ nr. 3600, din 14/08/2025 emis de PRIMARIA COMUNEI MOGOS (adeverinta posesor);		
B2	SE NOTEAZA POSESIA FAPTICA IN FAVOAREA NUMITULUI	A1
	1) **MICLEA IOSIF**	

C. Partea III. SARCINI .

Inscrieri privind dezmembramintele dreptului de proprietate, drepturi reale de garanţie şi sarcini	Referinţe
NU SUNT	

Document care conține date cu caracter personal, protejat de prevederile Regulamentului (UE) nr. 679/2016 și Legii 190/2018

Anexa Nr. 1 La Partea I

Teren

Nr cadastral	Suprafaţa (mp)*	Observaţii / Referinţe
	4.710	

* Suprafaţa este determinată in planul de proiecţie Stereo 70.

DETALII LINIARE IMOBIL

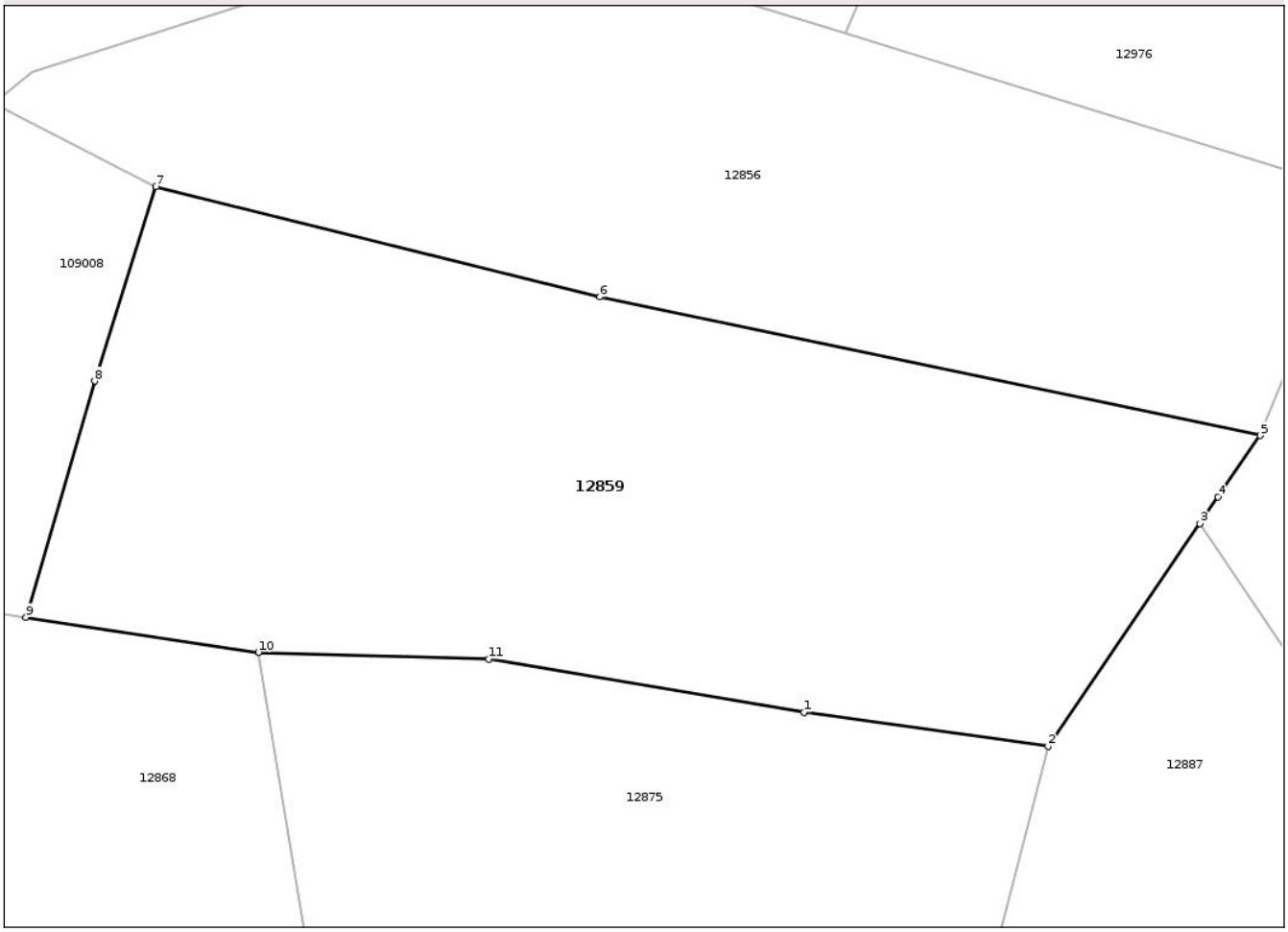

Date referitoare la teren

Crt	Categorie folosință	Intra vilan	Suprafaţa (mp)	Tarla	Parcelă	Nr. topo	Observaţii / Referinţe
1	pasune	NU	4.710	-	-	-	

Lungime Segmente
1) Valorile lungimilor segmentelor sunt obţinute din proiecţie în plan.

Punct început	X / Y	Punct sfârşit	X / Y	Lungime segment (** (m)
1	372.626,156 532.459,17	2	372.652,12 532.455,594	26.208
2	372.652,12 532.455,594	3	372.668,275 532.479,23	28.629
3	372.668,275 532.479,23	4	372.670,197 532.482,042	3.407
4	372.670,197 532.482,042	5	372.674,666 532.488,58	7.919
5	372.674,666 532.488,58	6	372.604,472 532.503,298	71.72

Document care conține date cu caracter personal, protejat de prevederile Regulamentului (UE) nr. 679/2016 și Legii 190/2018

Punct început	X / Y	Punct sfârşit	X / Y	Lungime segment (** (m)
6	372.604,472 532.503,298	7	372.557,291 532.514,992	48.609
7	372.557,291 532.514,992	8	372.550,778 532.494,364	21.632
8	372.550,778 532.494,364	9	372.543,472 532.469,271	26.135
9	372.543,472 532.469,271	10	372.568,175 532.465,558	24.981
10	372.568,175 532.465,558	11	372.592,686 532.464,838	24.521
11	372.592,686 532.464,838	1	372.626,156 532.459,17	33.947

** Lungimile segmentelor sunt determinate în planul de proiecţie Stereo 70 şi sunt rotunjite la 1 milimetru.
*** Distanţa dintre puncte este formată din segmente cumulate ce sunt mai mici decât valoarea 1 milimetru.

Document care conține date cu caracter personal, protejat de prevederile Regulamentului (UE) nr. 679/2016 și Legii 190/2018

DATE DESPRE IMOBILUL NR. 12860

Oficiul de Cadastru şi Publicitate Imobiliară ALBA
Biroul de Cadastru şi Publicitate Imobiliară Campeni

A. Partea I. Descrierea imobilului

TEREN Extravilan

Adresa: Jud. Alba

Nr. Crt	Nr cadastral Nr. topografic	Suprafaţa* (mp)	Observaţii / Referinţe
A1		4.965	Sector cadastral:109 Teren neimprejmuit;

B. Partea II. Proprietari şi acte

Inscrieri privitoare la dreptul de proprietate şi alte drepturi reale		Referinţe
/		
Act Normativ nr. 7, din 13/03/1996 emis de PARLAMENTUL ROMANIEI (lege);		
B1	Intabulare, drept de PROPRIETATE, dobandit prin Lege, cota actuala 1/1	A1
	1) **NEIDENTIFICAT NEIDENTIFICAT**	
Act Administrativ nr. 3600, din 14/08/2025 emis de PRIMARIA COMUNEI MOGOS (adeverinta posesor);		
B2	SE NOTEAZA POSESIA FAPTICA IN FAVOAREA NUMITULUI	A1
	1) **NEGRU SILVIU-NICOLAE**	

C. Partea III. SARCINI .

Inscrieri privind dezmembramintele dreptului de proprietate, drepturi reale de garanţie şi sarcini	Referinţe
NU SUNT	

Anexa Nr. 1 La Partea I

Teren

Nr cadastral	Suprafaţa (mp)*	Observaţii / Referinţe
	4.965	

* Suprafaţa este determinată in planul de proiecţie Stereo 70.

DETALII LINIARE IMOBIL

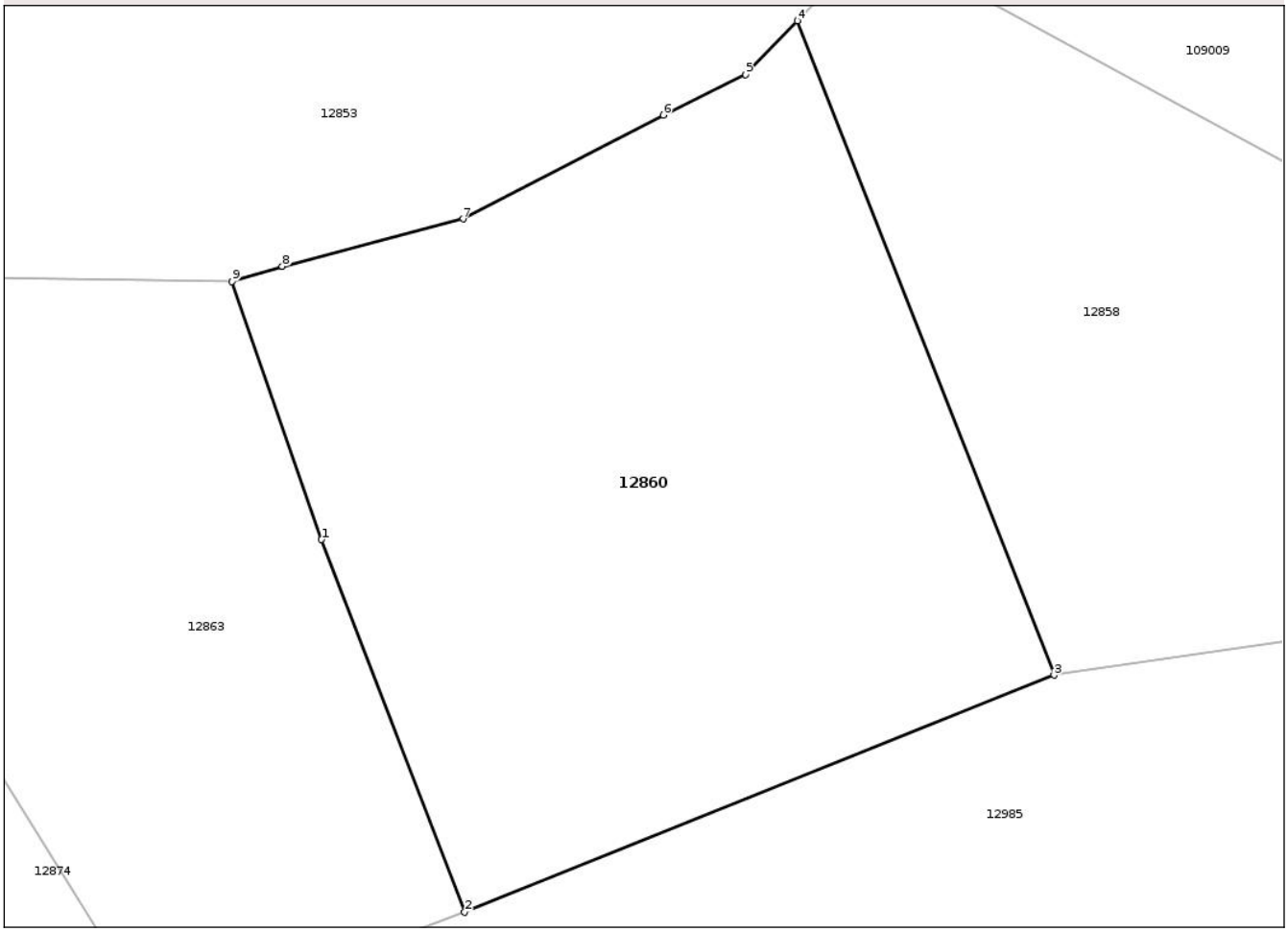

Date referitoare la teren

Crt	Categorie folosință	Intra vilan	Suprafaţa (mp)	Tarla	Parcelă	Nr. topo	Observaţii / Referinţe
1	pasune	NU	4.965	-	-	-	

Lungime Segmente
1) Valorile lungimilor segmentelor sunt obţinute din proiecţie în plan.

Punct început	X / Y	Punct sfârşit	X / Y	Lungime segment (** (m)
1	372.302,267 532.473,349	2	372.317,892 532.432,749	43.503
2	372.317,892 532.432,749	3	372.382,182 532.458,59	69.289
3	372.382,182 532.458,59	4	372.354,172 532.529,892	76.607
4	372.354,172 532.529,892	5	372.348,541 532.524,043	8.12
5	372.348,541 532.524,043	6	372.339,574 532.519,6	10.007

Document care conține date cu caracter personal, protejat de prevederile Regulamentului (UE) nr. 679/2016 și Legii 190/2018

Punct început	X / Y	Punct sfârşit	X / Y	Lungime segment (** (m)
6	372.339,574 532.519,6	7	372.317,719 532.508,298	24.604
7	372.317,719 532.508,298	8	372.298,008 532.503,135	20.376
8	372.298,008 532.503,135	9	372.292,531 532.501,49	5.719
9	372.292,531 532.501,49	1	372.302,267 532.473,349	29.777

** Lungimile segmentelor sunt determinate în planul de proiecţie Stereo 70 şi sunt rotunjite la 1 milimetru.
*** Distanţa dintre puncte este formată din segmente cumulate ce sunt mai mici decât valoarea 1 milimetru.

Document care conține date cu caracter personal, protejat de prevederile Regulamentului (UE) nr. 679/2016 și Legii 190/2018

DATE DESPRE IMOBILUL NR. 12861

Oficiul de Cadastru şi Publicitate Imobiliară ALBA
Biroul de Cadastru şi Publicitate Imobiliară Campeni

A. Partea I. Descrierea imobilului

TEREN Extravilan

Adresa: Jud. Alba

Nr. Crt	Nr cadastral Nr. topografic	Suprafaţa* (mp)	Observaţii / Referinţe
A1		2.886	Sector cadastral:109 Teren neimprejmuit;

B. Partea II. Proprietari şi acte

Inscrieri privitoare la dreptul de proprietate şi alte drepturi reale		Referinţe
/		
Act Normativ nr. 7, din 13/03/1996 emis de PARLAMENTUL ROMANIEI (lege);		
B1	Intabulare, drept de PROPRIETATE, dobandit prin Lege, cota actuala 1/1	A1
	1) **NEIDENTIFICAT NEIDENTIFICAT**	
Act Administrativ nr. 3600, din 14/08/2025 emis de PRIMARIA COMUNEI MOGOS (adeverinta posesor);		
B2	SE NOTEAZA POSESIA FAPTICA IN FAVOAREA NUMITEI	A1
	1) **DAN VALERIA**	

C. Partea III. SARCINI .

Inscrieri privind dezmembramintele dreptului de proprietate, drepturi reale de garanţie şi sarcini	Referinţe
NU SUNT	

Document care conține date cu caracter personal, protejat de prevederile Regulamentului (UE) nr. 679/2016 și Legii 190/2018

Anexa Nr. 1 La Partea I

Teren

Nr cadastral	Suprafaţa (mp)*	Observaţii / Referinţe
	2.886	

* Suprafaţa este determinată in planul de proiecţie Stereo 70.

DETALII LINIARE IMOBIL

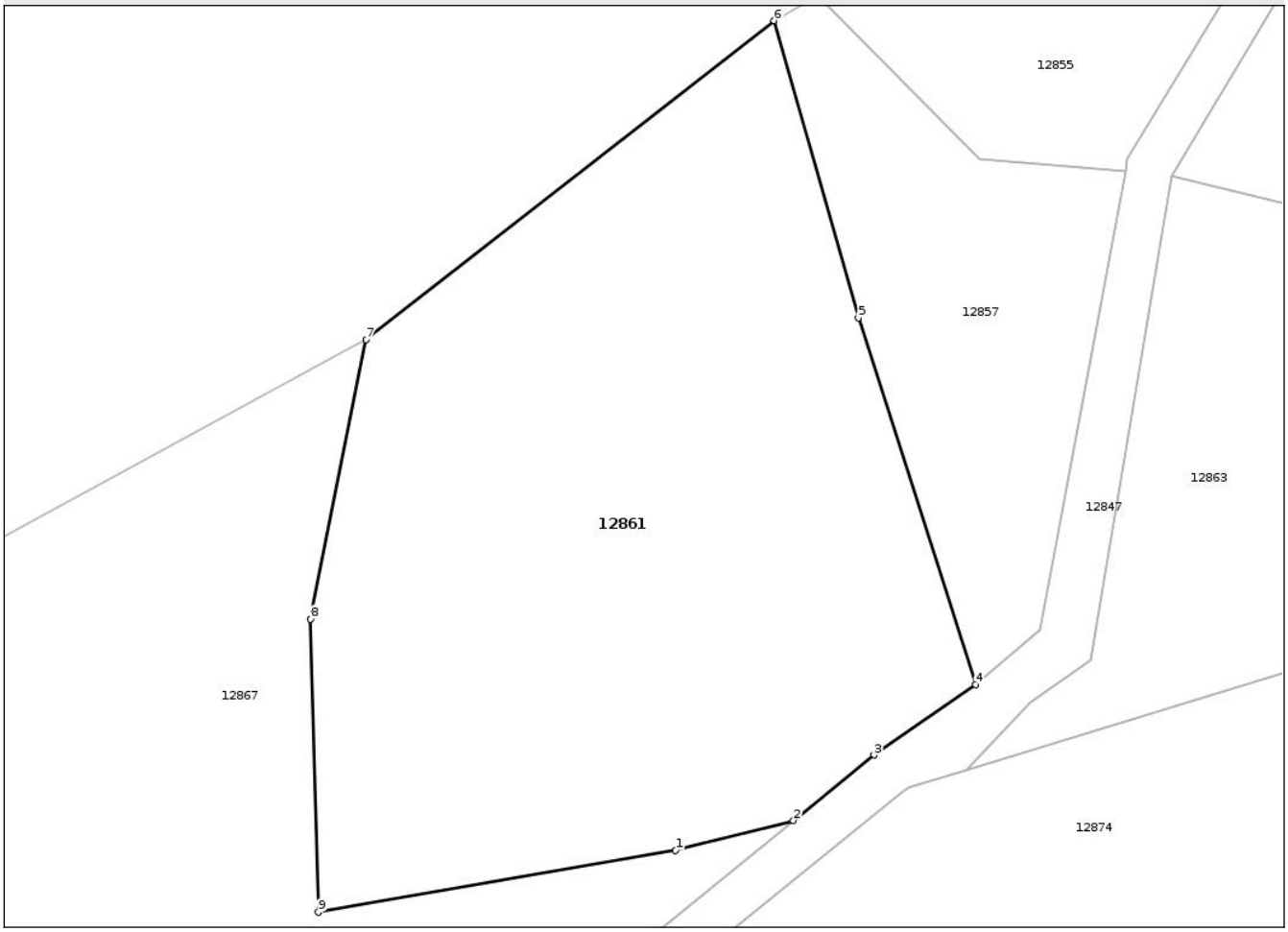

Date referitoare la teren

Crt	Categorie folosință	Intra vilan	Suprafaţa (mp)	Tarla	Parcelă	Nr. topo	Observaţii / Referinţe
1	faneata	NU	2.886	-	-	-	

Lungime Segmente
1) Valorile lungimilor segmentelor sunt obţinute din proiecţie în plan.

Punct început	X / Y	Punct sfârşit	X / Y	Lungime segment (** (m)
1	372.201,782 532.448,268	2	372.212,037 532.450,85	10.575
2	372.212,037 532.450,85	3	372.219,037 532.456,534	9.018
3	372.219,037 532.456,534	4	372.227,852 532.462,663	10.735
4	372.227,852 532.462,663	5	372.217,663 532.494,485	33.414
5	372.217,663 532.494,485	6	372.210,354 532.520,275	26.806

Document care conține date cu caracter personal, protejat de prevederile Regulamentului (UE) nr. 679/2016 și Legii 190/2018

Punct început	X / Y	Punct sfârşit	X / Y	Lungime segment (** (m)
6	372.210,354 532.520,275	7	372.174,911 532.492,601	44.968
7	372.174,911 532.492,601	8	372.170,079 532.468,328	24.749
8	372.170,079 532.468,328	9	372.170,742 532.442,892	25.445
9	372.170,742 532.442,892	1	372.201,782 532.448,268	31.502

** Lungimile segmentelor sunt determinate în planul de proiecţie Stereo 70 şi sunt rotunjite la 1 milimetru.
*** Distanţa dintre puncte este formată din segmente cumulate ce sunt mai mici decât valoarea 1 milimetru.

DATE DESPRE IMOBILUL NR. 12862

Oficiul de Cadastru şi Publicitate Imobiliară ALBA
Biroul de Cadastru şi Publicitate Imobiliară Campeni

A. Partea I. Descrierea imobilului

TEREN Extravilan

Adresa: Jud. Alba

Nr. Crt	Nr cadastral Nr. topografic	Suprafaţa* (mp)	Observaţii / Referinţe
A1		4.962	Sector cadastral:109 Teren neimprejmuit;

B. Partea II. Proprietari şi acte

Inscrieri privitoare la dreptul de proprietate şi alte drepturi reale		Referinţe
/		
Act Normativ nr. 7, din 13/03/1996 emis de PARLAMENTUL ROMANIEI (lege);		
B1	Intabulare, drept de PROPRIETATE, dobandit prin Lege, cota actuala 1/1	A1
	1) **NEIDENTIFICAT NEIDENTIFICAT**	
Act Administrativ nr. 3600, din 14/08/2025 emis de PRIMARIA COMUNEI MOGOS (adeverinta posesor);		
B2	SE NOTEAZA POSESIA FAPTICA IN FAVOAREA NUMITULUI	A1
	1) **POLHAC VASILE**	

C. Partea III. SARCINI .

Inscrieri privind dezmembramintele dreptului de proprietate, drepturi reale de garanţie şi sarcini	Referinţe
NU SUNT	

Document care conține date cu caracter personal, protejat de prevederile Regulamentului (UE) nr. 679/2016 și Legii 190/2018

Anexa Nr. 1 La Partea I

Teren

Nr cadastral	Suprafaţa (mp)*	Observaţii / Referinţe
	4.962	

* Suprafaţa este determinată in planul de proiecţie Stereo 70.

DETALII LINIARE IMOBIL

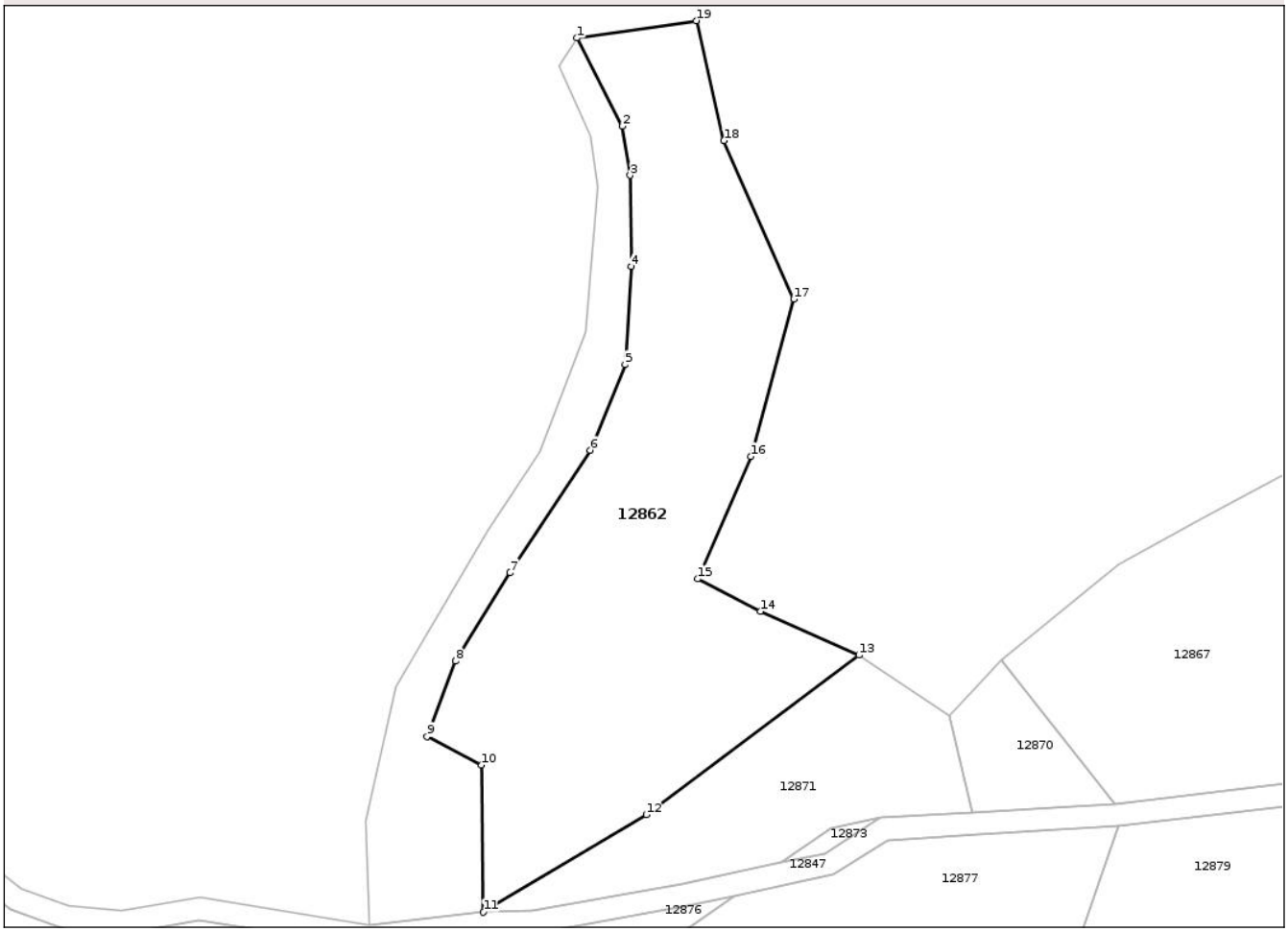

Date referitoare la teren

Crt	Categorie folosință	Intra vilan	Suprafaţa (mp)	Tarla	Parcelă	Nr. topo	Observaţii / Referinţe
1	faneata	NU	4.962	-	-	-	

Lungime Segmente
1) Valorile lungimilor segmentelor sunt obţinute din proiecţie în plan.

Punct început	X / Y	Punct sfârşit	X / Y	Lungime segment (** (m)
1	372.022,264 532.555,575	2	372.030,313 532.539,884	17.635
2	372.030,313 532.539,884	3	372.031,71 532.531,14	8.855
3	372.031,71 532.531,14	4	372.031,886 532.514,943	16.198
4	372.031,886 532.514,943	5	372.030,819 532.497,505	17.471
5	372.030,819 532.497,505	6	372.024,639 532.482,269	16.442

Document care conține date cu caracter personal, protejat de prevederile Regulamentului (UE) nr. 679/2016 și Legii 190/2018

Punct început	X / Y	Punct sfârşit	X / Y	Lungime segment (** (m)
6	372.024,639 532.482,269	7	372.010,29 532.460,473	26.095
7	372.010,29 532.460,473	8	372.000,618 532.444,769	18.444
8	372.000,618 532.444,769	9	371.995,578 532.431,383	14.303
9	371.995,578 532.431,383	10	372.005,289 532.426,276	10.972
10	372.005,289 532.426,276	11	372.005,58 532.400,113	26.165
11	372.005,58 532.400,113	12	372.034,563 532.417,439	33.767
12	372.034,563 532.417,439	13	372.072,447 532.445,814	47.332
13	372.072,447 532.445,814	14	372.054,889 532.453,603	19.208
14	372.054,889 532.453,603	15	372.043,724 532.459,391	12.576
15	372.043,724 532.459,391	16	372.053,171 532.481,163	23.733
16	372.053,171 532.481,163	17	372.060,829 532.509,11	28.977
17	372.060,829 532.509,11	18	372.048,4 532.537,337	30.842
18	372.048,4 532.537,337	19	372.043,482 532.558,65	21.873
19	372.043,482 532.558,65	1	372.022,264 532.555,575	21.44

** Lungimile segmentelor sunt determinate în planul de proiecţie Stereo 70 şi sunt rotunjite la 1 milimetru.
*** Distanţa dintre puncte este formată din segmente cumulate ce sunt mai mici decât valoarea 1 milimetru.

Document care conține date cu caracter personal, protejat de prevederile Regulamentului (UE) nr. 679/2016 și Legii 190/2018

DATE DESPRE IMOBILUL NR. 12863

Oficiul de Cadastru şi Publicitate Imobiliară ALBA
Biroul de Cadastru şi Publicitate Imobiliară Campeni

A. Partea I. Descrierea imobilului

TEREN Extravilan
Adresa: Jud. Alba

Nr. Crt	Nr cadastral Nr. topografic	Suprafaţa* (mp)	Observaţii / Referinţe
A1		4.018	Sector cadastral:109 Teren neimprejmuit;

B. Partea II. Proprietari şi acte

Inscrieri privitoare la dreptul de proprietate şi alte drepturi reale		Referinţe
/		
Act Normativ nr. 7, din 13/03/1996 emis de PARLAMENTUL ROMANIEI (lege);		
B1	Intabulare, drept de PROPRIETATE, dobandit prin Lege, cota actuala 1/1	A1
	1) **NEIDENTIFICAT NEIDENTIFICAT**	
Act Administrativ nr. 3600, din 14/08/2025 emis de PRIMARIA COMUNEI MOGOS (adeverinta posesor);		
B2	SE NOTEAZA POSESIA FAPTICA IN FAVOAREA NUMITULUI	A1
	1) **MICLEA IOSIF**	

C. Partea III. SARCINI .

Inscrieri privind dezmembramintele dreptului de proprietate, drepturi reale de garanţie şi sarcini	Referinţe
NU SUNT	

Document care conține date cu caracter personal, protejat de prevederile Regulamentului (UE) nr. 679/2016 și Legii 190/2018

Anexa Nr. 1 La Partea I

Teren

Nr cadastral	Suprafaţa (mp)*	Observaţii / Referinţe
	4.018	

* Suprafaţa este determinată in planul de proiecţie Stereo 70.

DETALII LINIARE IMOBIL

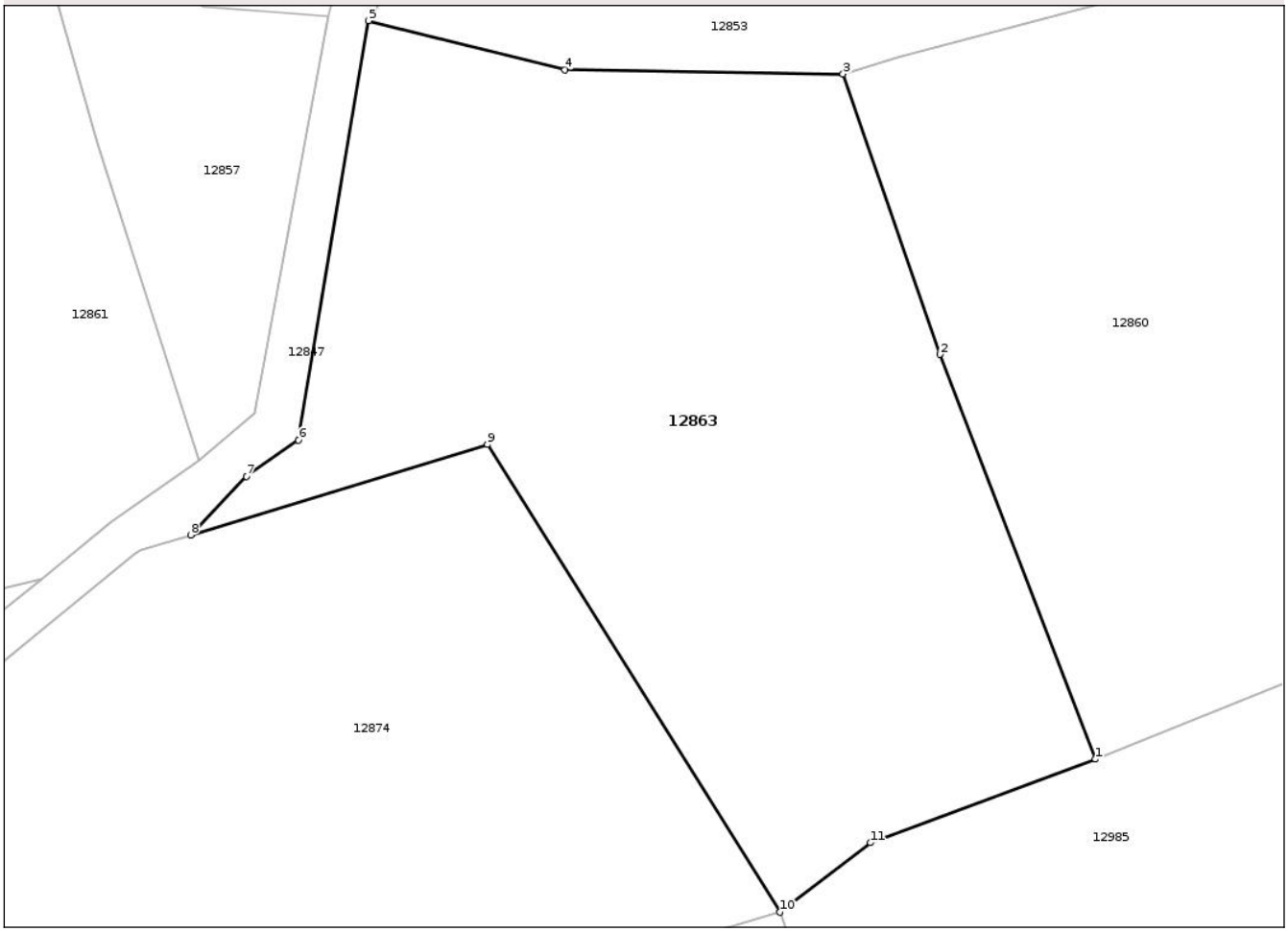

Date referitoare la teren

Crt	Categorie folosință	Intra vilan	Suprafaţa (mp)	Tarla	Parcelă	Nr. topo	Observaţii / Referinţe
1	faneata	NU	4.018	-	-	-	FANAT IMPADURIT

Lungime Segmente
1) Valorile lungimilor segmentelor sunt obţinute din proiecţie în plan.

Punct început	X / Y	Punct sfârşit	X / Y	Lungime segment (** (m)
1	372.317,892 532.432,749	2	372.302,267 532.473,349	43.503
2	372.302,267 532.473,349	3	372.292,531 532.501,49	29.777
3	372.292,531 532.501,49	4	372.264,611 532.501,886	27.922
4	372.264,611 532.501,886	5	372.244,892 532.506,82	20.328
5	372.244,892 532.506,82	6	372.237,846 532.464,74	42.666

Document care conține date cu caracter personal, protejat de prevederile Regulamentului (UE) nr. 679/2016 și Legii 190/2018

Punct început	X / Y	Punct sfârşit	X / Y	Lungime segment (** (m)
6	372.237,846 532.464,74	7	372.232,632 532.461,115	6.35
7	372.232,632 532.461,115	8	372.227,021 532.455,237	8.126
8	372.227,021 532.455,237	9	372.256,813 532.464,308	31.142
9	372.256,813 532.464,308	10	372.286,226 532.417,402	55.365
10	372.286,226 532.417,402	11	372.295,278 532.424,377	11.428
11	372.295,278 532.424,377	1	372.317,892 532.432,749	24.114

** Lungimile segmentelor sunt determinate în planul de proiecţie Stereo 70 şi sunt rotunjite la 1 milimetru.
*** Distanţa dintre puncte este formată din segmente cumulate ce sunt mai mici decât valoarea 1 milimetru.

Document care conține date cu caracter personal, protejat de prevederile Regulamentului (UE) nr. 679/2016 și Legii 190/2018

DATE DESPRE IMOBILUL NR. 12864

Oficiul de Cadastru şi Publicitate Imobiliară ALBA
Biroul de Cadastru şi Publicitate Imobiliară Campeni

A. Partea I. Descrierea imobilului

TEREN Extravilan
Adresa: Jud. Alba

Nr. Crt	Nr cadastral Nr. topografic	Suprafaţa* (mp)	Observaţii / Referinţe
A1		5.439	Sector cadastral:109 Teren neimprejmuit;

B. Partea II. Proprietari şi acte

Inscrieri privitoare la dreptul de proprietate şi alte drepturi reale		Referinţe
/		
Act Normativ nr. 7, din 13/03/1996 emis de PARLAMENTUL ROMANIEI (lege);		
B1	Intabulare, drept de PROPRIETATE, dobandit prin Lege, cota actuala 1/1	A1
	1) **NEIDENTIFICAT NEIDENTIFICAT**	
Act Administrativ nr. 3600, din 14/08/2025 emis de PRIMARIA COMUNEI MOGOS (adeverinta posesor);		
B2	SE NOTEAZA POSESIA FAPTICA IN FAVOAREA NUMITULUI	A1
	1) **NEGRU IOAN**	

C. Partea III. SARCINI .

Inscrieri privind dezmembramintele dreptului de proprietate, drepturi reale de garanţie şi sarcini	Referinţe
NU SUNT	

Anexa Nr. 1 La Partea I

Teren

Nr cadastral	Suprafaţa (mp)*	Observaţii / Referinţe
	5.439	

* Suprafaţa este determinată in planul de proiecţie Stereo 70.

DETALII LINIARE IMOBIL

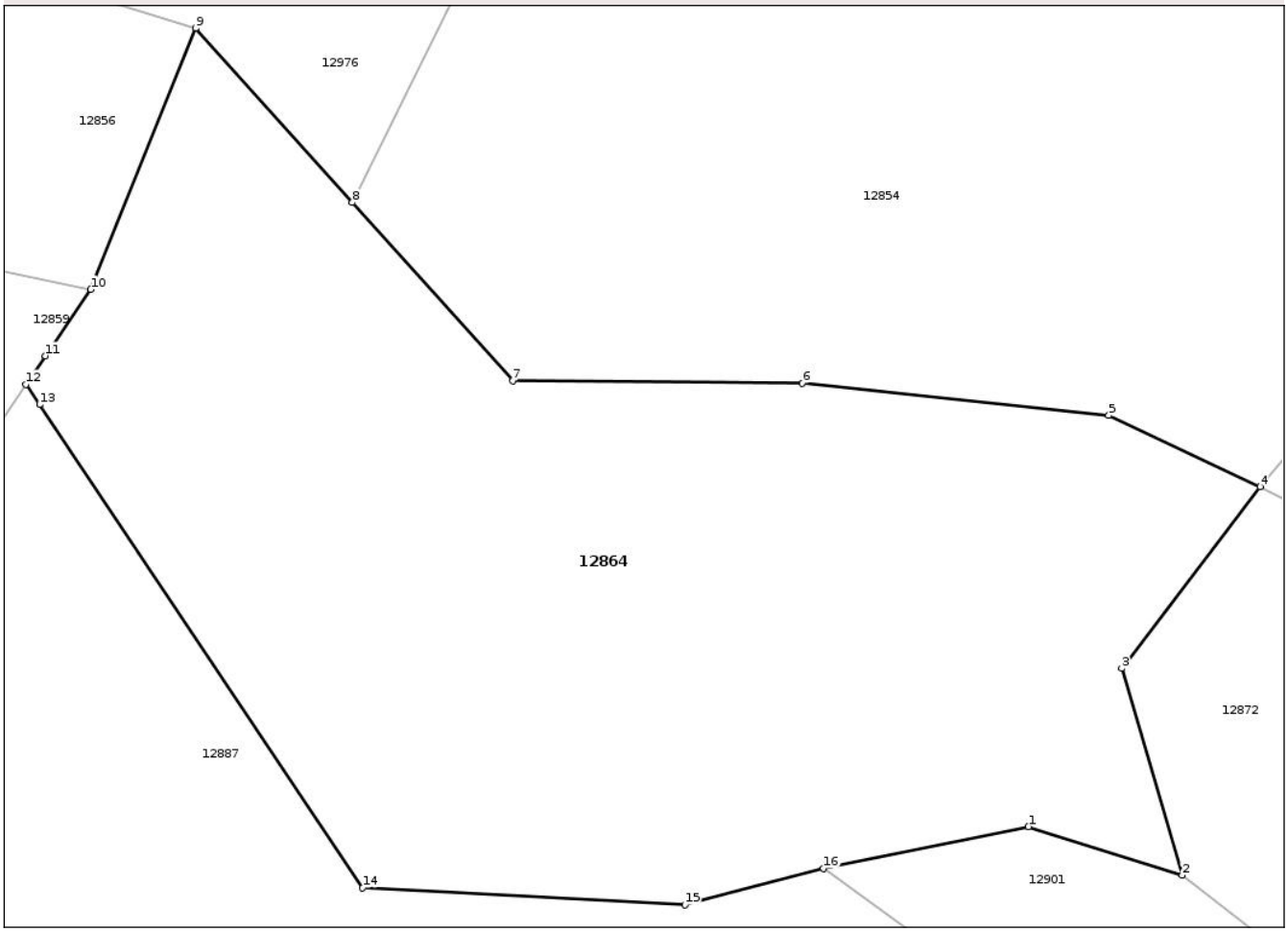

Date referitoare la teren

Crt	Categorie folosință	Intra vilan	Suprafaţa (mp)	Tarla	Parcelă	Nr. topo	Observaţii / Referinţe
1	pasune	NU	5.439	-	-	-	

Lungime Segmente
1) Valorile lungimilor segmentelor sunt obţinute din proiecţie în plan.

Punct început	X / Y	Punct sfârşit	X / Y	Lungime segment (** (m)
1	372.767,2 532.435,636	2	372.782,361 532.430,847	15.899
2	372.782,361 532.430,847	3	372.776,391 532.451,221	21.231
3	372.776,391 532.451,221	4	372.790,07 532.469,136	22.54
4	372.790,07 532.469,136	5	372.775,127 532.476,172	16.516
5	372.775,127 532.476,172	6	372.744,875 532.479,362	30.42

Document care conține date cu caracter personal, protejat de prevederile Regulamentului (UE) nr. 679/2016 și Legii 190/2018

Punct început	X / Y	Punct sfârşit	X / Y	Lungime segment (** (m)
6	372.744,875 532.479,362	7	372.716,303 532.479,568	28.573
7	372.716,303 532.479,568	8	372.700,483 532.497,156	23.656
8	372.700,483 532.497,156	9	372.685,03 532.514,337	23.108
9	372.685,03 532.514,337	10	372.674,666 532.488,58	27.764
10	372.674,666 532.488,58	11	372.670,197 532.482,042	7.919
11	372.670,197 532.482,042	12	372.668,275 532.479,23	3.407
12	372.668,275 532.479,23	13	372.669,622 532.477,218	2.421
13	372.669,622 532.477,218	14	372.701,492 532.429,59	57.308
14	372.701,492 532.429,59	15	372.733,294 532.427,929	31.844
15	372.733,294 532.427,929	16	372.746,979 532.431,502	14.144
16	372.746,979 532.431,502	1	372.767,2 532.435,636	20.639

** Lungimile segmentelor sunt determinate în planul de proiecţie Stereo 70 şi sunt rotunjite la 1 milimetru.
*** Distanţa dintre puncte este formată din segmente cumulate ce sunt mai mici decât valoarea 1 milimetru.

Document care conține date cu caracter personal, protejat de prevederile Regulamentului (UE) nr. 679/2016 și Legii 190/2018

DATE DESPRE IMOBILUL NR. 12865

Oficiul de Cadastru şi Publicitate Imobiliară ALBA
Biroul de Cadastru şi Publicitate Imobiliară Campeni

A. Partea I. Descrierea imobilului

TEREN Extravilan

Adresa: Jud. Alba

Nr. Crt	Nr cadastral Nr. topografic	Suprafaţa* (mp)	Observaţii / Referinţe
A1		1.554	Sector cadastral:109 Teren neimprejmuit;

B. Partea II. Proprietari şi acte

Inscrieri privitoare la dreptul de proprietate şi alte drepturi reale		Referinţe
/		
Act Normativ nr. 7, din 13/03/1996 emis de PARLAMENTUL ROMANIEI (lege);		
B1	Inscrierea posesiei, drept de PROPRIETATE, dobandit prin Lege, cota actuala 1/1	A1
	1) **NEIDENTIFICAT NEIDENTIFICAT**	
B2	SE NOTEAZA MENTIUNEA DE PROPRIETAR NEIDENTIFICAT	A1

C. Partea III. SARCINI .

Inscrieri privind dezmembramintele dreptului de proprietate, drepturi reale de garanţie şi sarcini	Referinţe
NU SUNT	

Document care conține date cu caracter personal, protejat de prevederile Regulamentului (UE) nr. 679/2016 și Legii 190/2018

Anexa Nr. 1 La Partea I

Teren

Nr cadastral	Suprafaţa (mp)*	Observaţii / Referinţe
	1.554	

* Suprafaţa este determinată in planul de proiecţie Stereo 70.

DETALII LINIARE IMOBIL

Date referitoare la teren

Crt	Categorie folosință	Intra vilan	Suprafaţa (mp)	Tarla	Parcelă	Nr. topo	Observaţii / Referinţe
1	faneata	NU	1.554	-	-	-	

Lungime Segmente
1) Valorile lungimilor segmentelor sunt obţinute din proiecţie în plan.

Punct început	X / Y	Punct sfârşit	X / Y	Lungime segment (** (m)
1	371.989,97 532.440,266	2	371.984,703 532.416,433	24.408
3	371.985,252 532.397,812	4	371.988,923 532.398,239	3.696
5	372.005,58 532.400,113	6	372.005,289 532.426,276	26.165
7	371.995,578 532.431,383	8	372.000,618 532.444,769	14.303
9	372.010,29 532.460,473	10	372.024,639 532.482,269	26.095

Punct început	X / Y	Punct sfârşit	X / Y	Lungime segment (** (m)
2	371.984,703 532.416,433	3	371.985,252 532.397,812	18.629
4	371.988,923 532.398,239	5	372.005,58 532.400,113	16.762
6	372.005,289 532.426,276	7	371.995,578 532.431,383	10.972
8	372.000,618 532.444,769	9	372.010,29 532.460,473	18.444
10	372.024,639 532.482,269	11	372.030,819 532.497,505	16.442

Document care conține date cu caracter personal, protejat de prevederile Regulamentului (UE) nr. 679/2016 și Legii 190/2018

Punct început	X / Y	Punct sfârşit	X / Y	Lungime segment (** (m)
11	372.030,819 532.497,505	12	372.031,886 532.514,943	17.471
13	372.031,71 532.531,14	14	372.030,313 532.539,884	8.855
15	372.022,264 532.555,575	16	372.019,005 532.550,707	5.858
17	372.024,605 532.538,065	18	372.025,99 532.529,006	9.164
19	372.023,71 532.503,347	20	372.015,664 532.481,958	22.852
21	372.006,459 532.467,881	1	371.989,97 532.440,266	32.163

Punct început	X / Y	Punct sfârşit	X / Y	Lungime segment (** (m)
12	372.031,886 532.514,943	13	372.031,71 532.531,14	16.198
14	372.030,313 532.539,884	15	372.022,264 532.555,575	17.635
16	372.019,005 532.550,707	17	372.024,605 532.538,065	13.827
18	372.025,99 532.529,006	19	372.023,71 532.503,347	25.76
20	372.015,664 532.481,958	21	372.006,459 532.467,881	16.819

** Lungimile segmentelor sunt determinate în planul de proiecţie Stereo 70 şi sunt rotunjite la 1 milimetru.
*** Distanţa dintre puncte este formată din segmente cumulate ce sunt mai mici decât valoarea 1 milimetru.

Document care conține date cu caracter personal, protejat de prevederile Regulamentului (UE) nr. 679/2016 și Legii 190/2018

DATE DESPRE IMOBILUL NR. 12866

Oficiul de Cadastru şi Publicitate Imobiliară ALBA
Biroul de Cadastru şi Publicitate Imobiliară Campeni

A. Partea I. Descrierea imobilului

TEREN Extravilan

Adresa: Jud. Alba

Nr. Crt	Nr cadastral Nr. topografic	Suprafaţa* (mp)	Observaţii / Referinţe
A1		5.000	Sector cadastral:109 Teren neimprejmuit;

B. Partea II. Proprietari şi acte

Inscrieri privitoare la dreptul de proprietate şi alte drepturi reale		Referinţe
/		
Act Normativ nr. 7, din 13/03/1996 emis de PARLAMENTUL ROMANIEI (lege);		
B1	Inscrierea posesiei, drept de PROPRIETATE, dobandit prin Lege, cota actuala 1/1	A1
	1) **NEIDENTIFICAT NEIDENTIFICAT**	
B2	SE NOTEAZA MENTIUNEA DE PROPRIETAR NEIDENTIFICAT	A1

C. Partea III. SARCINI .

Inscrieri privind dezmembramintele dreptului de proprietate, drepturi reale de garanţie şi sarcini	Referinţe
NU SUNT	

Document care conține date cu caracter personal, protejat de prevederile Regulamentului (UE) nr. 679/2016 și Legii 190/2018

Anexa Nr. 1 La Partea I

Teren

Nr cadastral	Suprafaţa (mp)*	Observaţii / Referinţe
	5.000	

* Suprafaţa este determinată in planul de proiecţie Stereo 70.

DETALII LINIARE IMOBIL

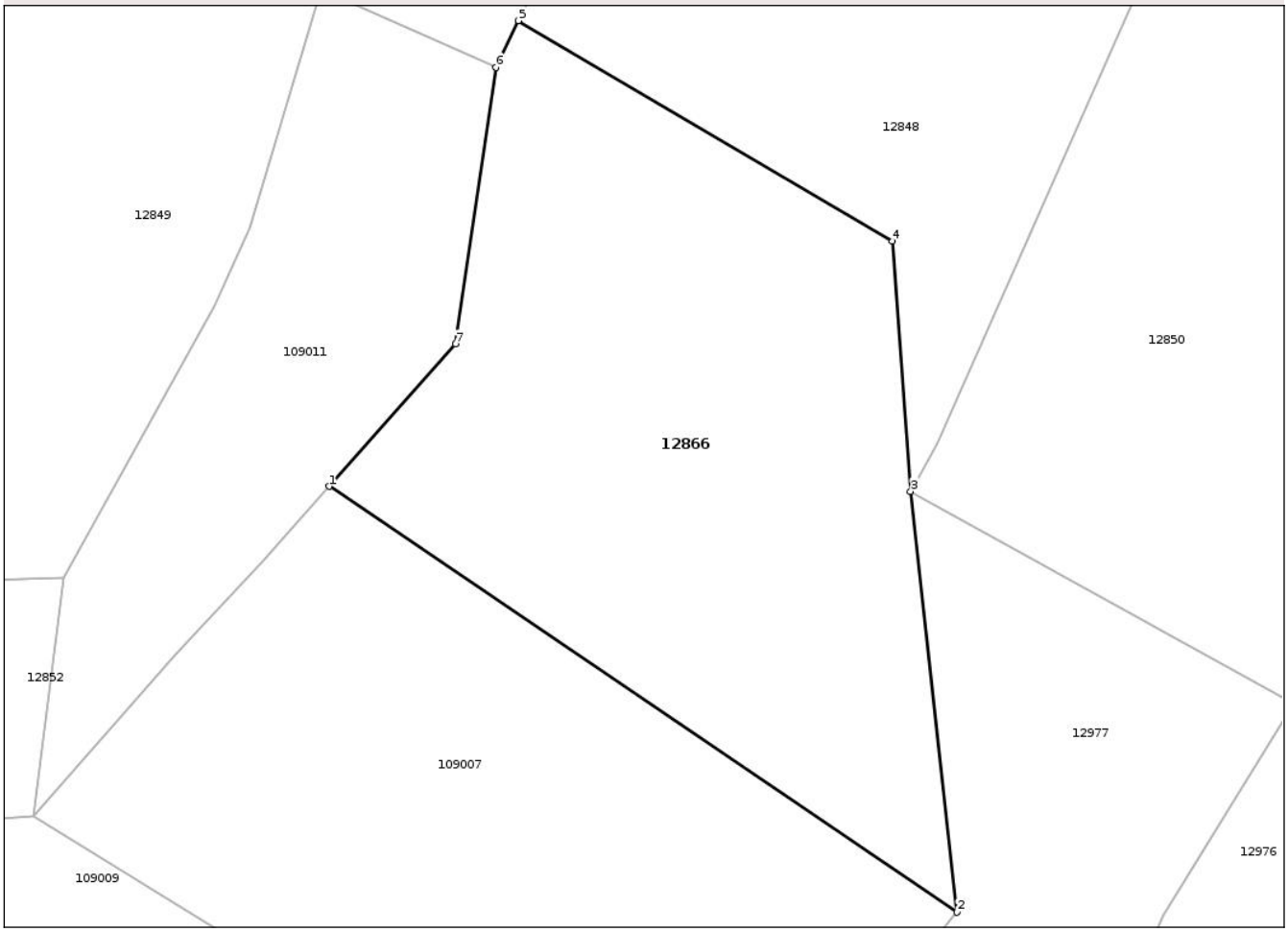

Date referitoare la teren

Crt	Categorie folosință	Intra vilan	Suprafaţa (mp)	Tarla	Parcelă	Nr. topo	Observaţii / Referinţe
1	padure	NU	5.000	-	-	-	

Lungime Segmente
1) Valorile lungimilor segmentelor sunt obţinute din proiecţie în plan.

Punct început	X / Y	Punct sfârşit	X / Y	Lungime segment (** (m)
1	372.543,033 532.639,504	2	372.625,678 532.583,528	99.817
2	372.625,678 532.583,528	3	372.619,568 532.638,832	55.64
3	372.619,568 532.638,832	4	372.617,177 532.671,702	32.957
4	372.617,177 532.671,702	5	372.567,96 532.700,702	57.125
5	372.567,96 532.700,702	6	372.564,968 532.694,585	6.81

Document care conține date cu caracter personal, protejat de prevederile Regulamentului (UE) nr. 679/2016 și Legii 190/2018

Punct început	X / Y	Punct sfârşit	X / Y	Lungime segment (** (m)
6	372.564,968 532.694,585	7	372.559,706 532.658,229	36.735
7	372.559,706 532.658,229	1	372.543,033 532.639,504	25.073

** Lungimile segmentelor sunt determinate în planul de proiecţie Stereo 70 şi sunt rotunjite la 1 milimetru.
*** Distanţa dintre puncte este formată din segmente cumulate ce sunt mai mici decât valoarea 1 milimetru.

Document care conține date cu caracter personal, protejat de prevederile Regulamentului (UE) nr. 679/2016 și Legii 190/2018

DATE DESPRE IMOBILUL NR. 12867

Oficiul de Cadastru şi Publicitate Imobiliară ALBA
Biroul de Cadastru şi Publicitate Imobiliară Campeni

A. Partea I. Descrierea imobilului

TEREN Extravilan
Adresa: Jud. Alba

Nr. Crt	Nr cadastral Nr. topografic	Suprafaţa* (mp)	Observaţii / Referinţe
A1		3.691	Sector cadastral:109 Teren neimprejmuit;

B. Partea II. Proprietari şi acte

Inscrieri privitoare la dreptul de proprietate şi alte drepturi reale		Referinţe
/		
Act Normativ nr. 7, din 13/03/1996 emis de PARLAMENTUL ROMANIEI (lege);		
B1	Intabulare, drept de PROPRIETATE, dobandit prin Lege, cota actuala 1/1	A1
	1) **NEIDENTIFICAT NEIDENTIFICAT**	
Act Administrativ nr. 3600, din 14/08/2025 emis de PRIMARIA COMUNEI MOGOS (adeverinta posesor);		
B2	SE NOTEAZA POSESIA FAPTICA IN FAVOAREA NUMITEI	A1
	1) **MACARIE JENICA**	

C. Partea III. SARCINI .

Inscrieri privind dezmembramintele dreptului de proprietate, drepturi reale de garanţie şi sarcini	Referinţe
NU SUNT	

Document care conține date cu caracter personal, protejat de prevederile Regulamentului (UE) nr. 679/2016 și Legii 190/2018

Anexa Nr. 1 La Partea I

Teren

Nr cadastral	Suprafaţa (mp)*	Observaţii / Referinţe
	3.691	

* Suprafaţa este determinată in planul de proiecţie Stereo 70.

DETALII LINIARE IMOBIL

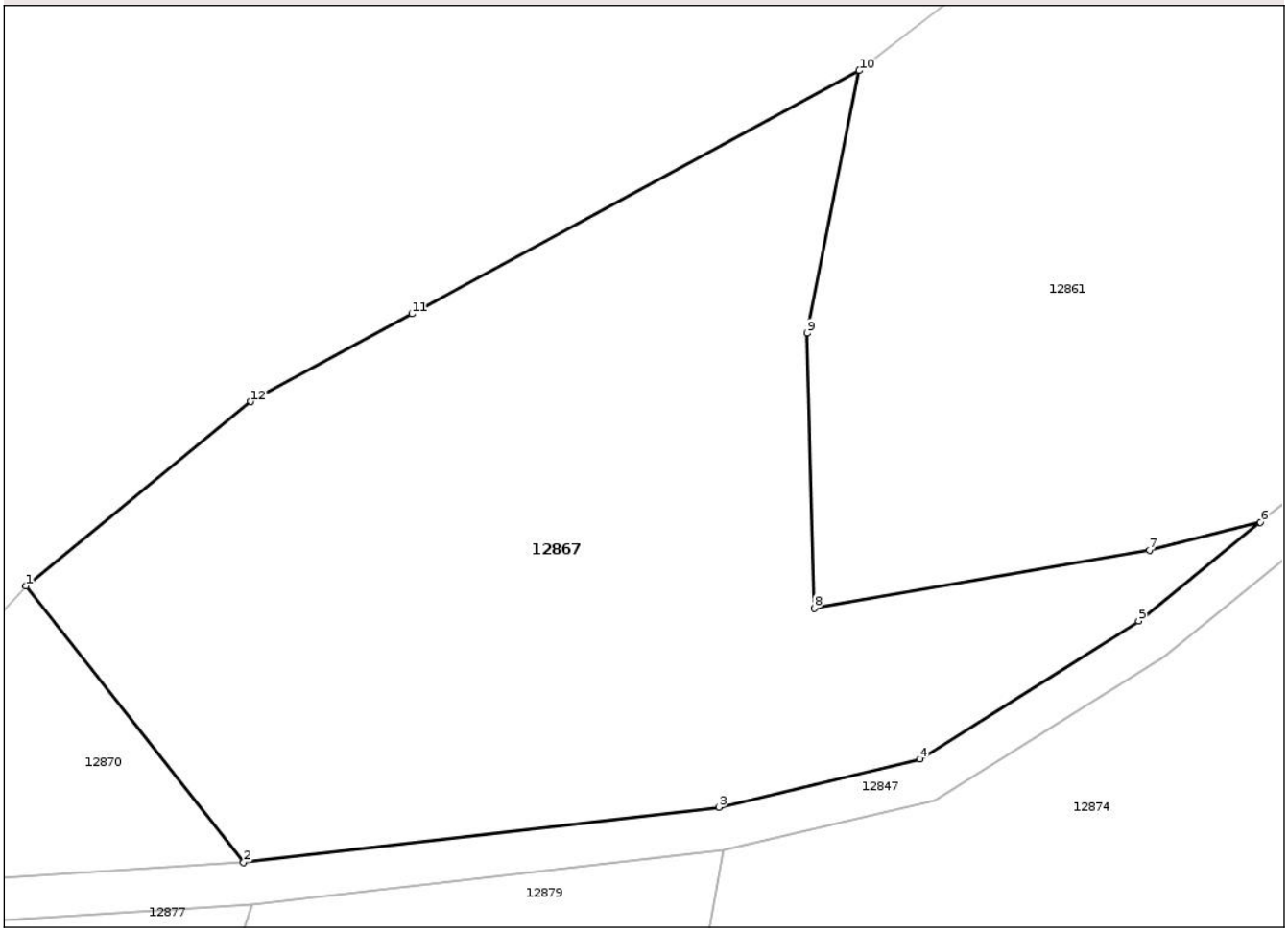

Date referitoare la teren

Crt	Categorie folosință	Intra vilan	Suprafaţa (mp)	Tarla	Parcelă	Nr. topo	Observaţii / Referinţe
1	faneata	NU	3.691	-	-	-	

Lungime Segmente
1) Valorile lungimilor segmentelor sunt obţinute din proiecţie în plan.

Punct început	X / Y	Punct sfârşit	X / Y	Lungime segment (** (m)
1	372.097,752 532.444,945	2	372.117,917 532.419,406	32.54
2	372.117,917 532.419,406	3	372.161,924 532.424,484	44.298
3	372.161,924 532.424,484	4	372.180,526 532.428,95	19.131
4	372.180,526 532.428,95	5	372.200,785 532.441,713	23.944
5	372.200,785 532.441,713	6	372.212,037 532.450,85	14.495

Document care conține date cu caracter personal, protejat de prevederile Regulamentului (UE) nr. 679/2016 și Legii 190/2018

Punct început	X / Y	Punct sfârşit	X / Y	Lungime segment (** (m)
6	372.212,037 532.450,85	7	372.201,782 532.448,268	10.575
7	372.201,782 532.448,268	8	372.170,742 532.442,892	31.502
8	372.170,742 532.442,892	9	372.170,079 532.468,328	25.445
9	372.170,079 532.468,328	10	372.174,911 532.492,601	24.749
10	372.174,911 532.492,601	11	372.133,496 532.470,111	47.128
11	372.133,496 532.470,111	12	372.118,572 532.461,993	16.989
12	372.118,572 532.461,993	1	372.097,752 532.444,945	26.909

** Lungimile segmentelor sunt determinate în planul de proiecţie Stereo 70 şi sunt rotunjite la 1 milimetru.
*** Distanţa dintre puncte este formată din segmente cumulate ce sunt mai mici decât valoarea 1 milimetru.

Document care conține date cu caracter personal, protejat de prevederile Regulamentului (UE) nr. 679/2016 și Legii 190/2018

DATE DESPRE IMOBILUL NR. 12868

Oficiul de Cadastru şi Publicitate Imobiliară ALBA
Biroul de Cadastru şi Publicitate Imobiliară Campeni

A. Partea I. Descrierea imobilului

TEREN Extravilan
Adresa: Jud. Alba

Nr. Crt	Nr cadastral Nr. topografic	Suprafaţa* (mp)	Observaţii / Referinţe
A1		3.508	Sector cadastral:109 Teren neimprejmuit;

B. Partea II. Proprietari şi acte

Inscrieri privitoare la dreptul de proprietate şi alte drepturi reale		Referinţe
/		
Act Normativ nr. 7, din 13/03/1996 emis de PARLAMENTUL ROMANIEI (lege);		
B1	Intabulare, drept de PROPRIETATE, dobandit prin Lege, cota actuala 1/1	A1
	1) **NEIDENTIFICAT NEIDENTIFICAT**	
Act Administrativ nr. 3600, din 14/08/2025 emis de PRIMARIA COMUNEI MOGOS (adeverinta posesor);		
B2	SE NOTEAZA POSESIA FAPTICA IN FAVOAREA NUMITULUI	A1
	1) **MICLEA IOSIF**	

C. Partea III. SARCINI .

Inscrieri privind dezmembramintele dreptului de proprietate, drepturi reale de garanţie şi sarcini	Referinţe
NU SUNT	

Document care conține date cu caracter personal, protejat de prevederile Regulamentului (UE) nr. 679/2016 și Legii 190/2018

Anexa Nr. 1 La Partea I

Teren

Nr cadastral	Suprafaţa (mp)*	Observaţii / Referinţe
	3.508	

* Suprafaţa este determinată in planul de proiecţie Stereo 70.

DETALII LINIARE IMOBIL

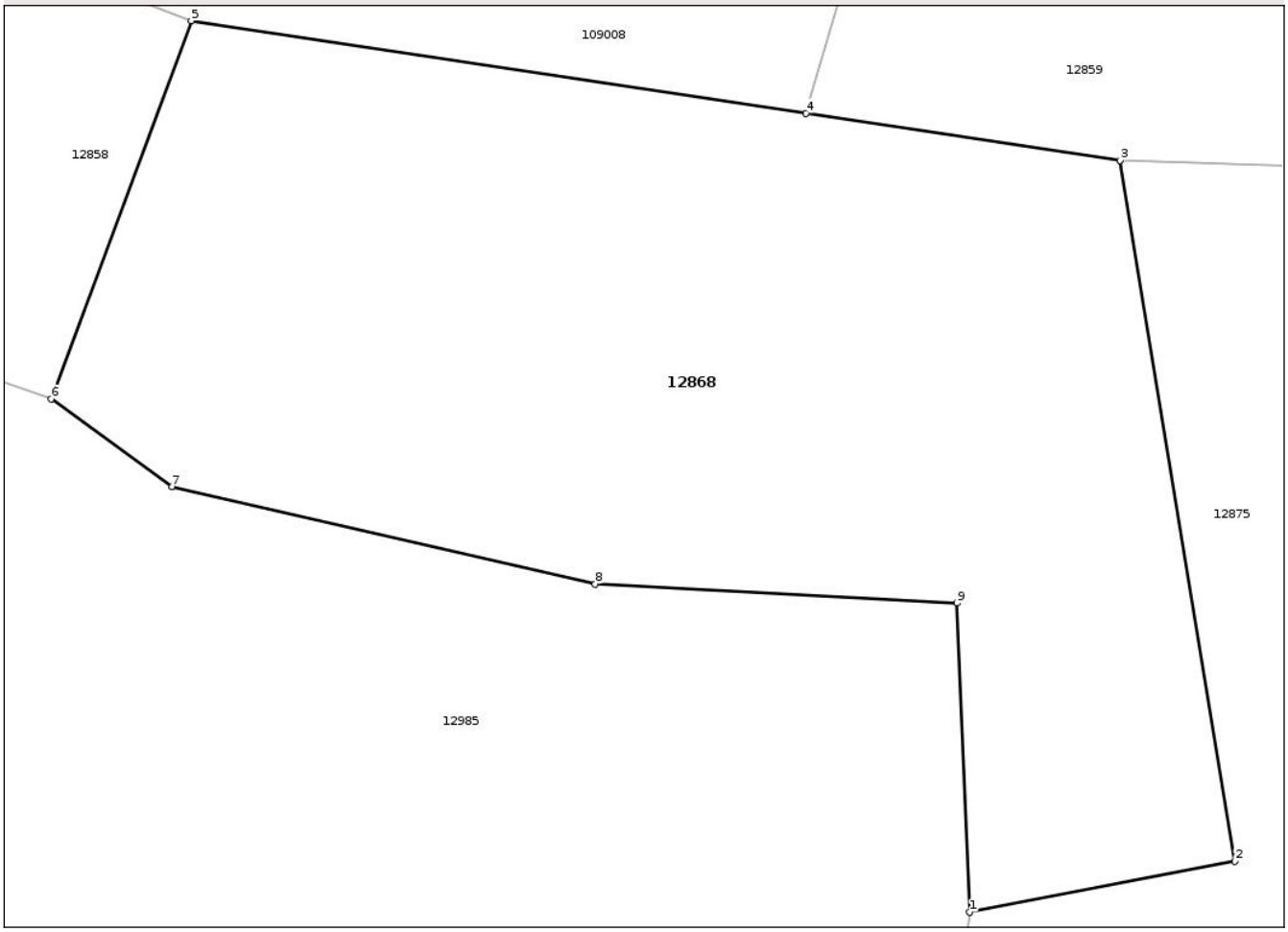

Date referitoare la teren

Crt	Categorie folosință	Intra vilan	Suprafaţa (mp)	Tarla	Parcelă	Nr. topo	Observaţii / Referinţe
1	pasune	NU	3.508	-	-	-	

Lungime Segmente
1) Valorile lungimilor segmentelor sunt obţinute din proiecţie în plan.

Punct început	X / Y	Punct sfârşit	X / Y	Lungime segment (** (m)
1	372.556,341 532.406,484	2	372.577,194 532.410,488	21.234
2	372.577,194 532.410,488	3	372.568,175 532.465,558	55.804
3	372.568,175 532.465,558	4	372.543,472 532.469,271	24.981
4	372.543,472 532.469,271	5	372.495,087 532.476,543	48.929
5	372.495,087 532.476,543	6	372.484,085 532.446,828	31.686

Document care conține date cu caracter personal, protejat de prevederile Regulamentului (UE) nr. 679/2016 și Legii 190/2018

Punct început	X / Y	Punct sfârşit	X / Y	Lungime segment (** (m)
6	372.484,085 532.446,828	7	372.493,577 532.439,928	11.735
7	372.493,577 532.439,928	8	372.526,882 532.432,283	34.171
8	372.526,882 532.432,283	9	372.555,336 532.430,768	28.494
9	372.555,336 532.430,768	1	372.556,341 532.406,484	24.305

** Lungimile segmentelor sunt determinate în planul de proiecţie Stereo 70 şi sunt rotunjite la 1 milimetru.
*** Distanţa dintre puncte este formată din segmente cumulate ce sunt mai mici decât valoarea 1 milimetru.

DATE DESPRE IMOBILUL NR. 12869

Oficiul de Cadastru şi Publicitate Imobiliară ALBA
Biroul de Cadastru şi Publicitate Imobiliară Campeni

A. Partea I. Descrierea imobilului

TEREN Extravilan

Adresa: Jud. Alba

Nr. Crt	Nr cadastral Nr. topografic	Suprafaţa* (mp)	Observaţii / Referinţe
A1		10.000	Sector cadastral:109 Teren neimprejmuit;

B. Partea II. Proprietari şi acte

Inscrieri privitoare la dreptul de proprietate şi alte drepturi reale		Referinţe
/		
Act Notarial nr. 54, din 03/05/2018 emis de N.P. LUNCEA IOAN-LUCIAN (certificat de mostenitor);		
B1	Intabulare, drept de PROPRIETATE, dobandit prin Succesiune, cota actuala 2/8	A1
	1) **ŢÎR VALERIA**	
B2	Intabulare, drept de PROPRIETATE, dobandit prin Succesiune, cota actuala 3/8	A1
	1) **ŢÎR RADU**	
B3	Intabulare, drept de PROPRIETATE, dobandit prin Succesiune, cota actuala 3/8	A1
	1) **PUIU MARIA**	

C. Partea III. SARCINI .

Inscrieri privind dezmembramintele dreptului de proprietate, drepturi reale de garanţie şi sarcini	Referinţe
NU SUNT	

Document care conține date cu caracter personal, protejat de prevederile Regulamentului (UE) nr. 679/2016 și Legii 190/2018

Anexa Nr. 1 La Partea I

Teren

Nr cadastral	Suprafaţa (mp)*	Observaţii / Referinţe
	10.000	

* Suprafaţa este determinată in planul de proiecţie Stereo 70.

DETALII LINIARE IMOBIL

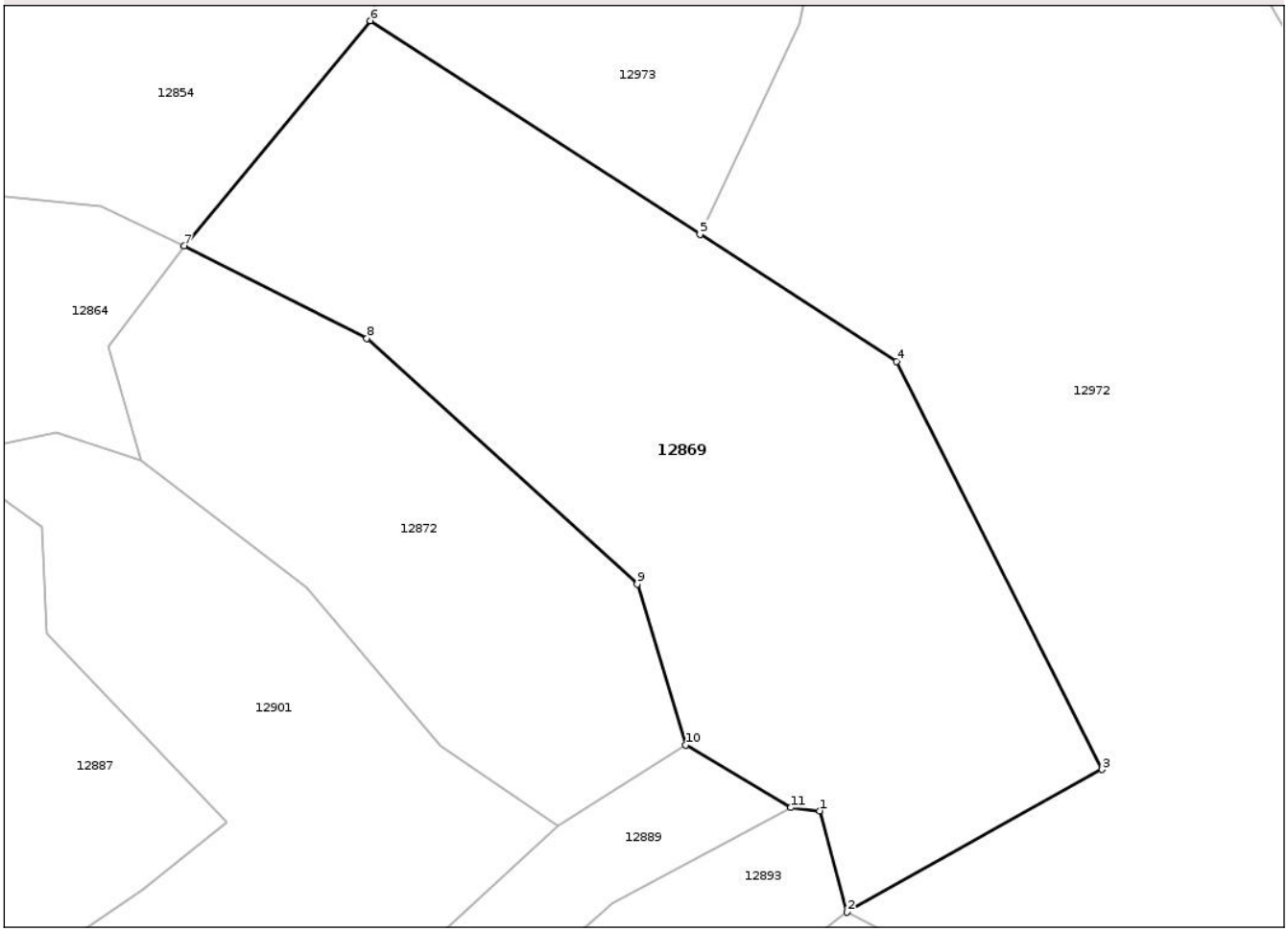

Date referitoare la teren

Crt	Categorie folosință	Intra vilan	Suprafaţa (mp)	Tarla	Parcelă	Nr. topo	Observaţii / Referinţe
1	padure	NU	10.000	-	124B/1	-	

Lungime Segmente
1) Valorile lungimilor segmentelor sunt obţinute din proiecţie în plan.

Punct început	X / Y	Punct sfârşit	X / Y	Lungime segment (** (m)
1	372.903,941 532.368,002	2	372.908,871 532.349,872	18.788
2	372.908,871 532.349,872	3	372.954,551 532.375,429	52.343
3	372.954,551 532.375,429	4	372.917,734 532.448,481	81.805
4	372.917,734 532.448,481	5	372.882,532 532.471,244	41.921
5	372.882,532 532.471,244	6	372.823,427 532.509,463	70.385

Document care conține date cu caracter personal, protejat de prevederile Regulamentului (UE) nr. 679/2016 și Legii 190/2018

Punct început	X / Y	Punct sfârşit	X / Y	Lungime segment (** (m)
6	372.823,427 532.509,463	7	372.790,07 532.469,136	52.335
7	372.790,07 532.469,136	8	372.822,806 532.452,573	36.688
8	372.822,806 532.452,573	9	372.871,249 532.408,636	65.4
9	372.871,249 532.408,636	10	372.879,913 532.379,811	30.099
10	372.879,913 532.379,811	11	372.898,836 532.368,597	21.996
11	372.898,836 532.368,597	1	372.903,941 532.368,002	5.14

** Lungimile segmentelor sunt determinate în planul de proiecţie Stereo 70 şi sunt rotunjite la 1 milimetru.
*** Distanţa dintre puncte este formată din segmente cumulate ce sunt mai mici decât valoarea 1 milimetru.

Document care conține date cu caracter personal, protejat de prevederile Regulamentului (UE) nr. 679/2016 și Legii 190/2018

DATE DESPRE IMOBILUL NR. 12870

Oficiul de Cadastru şi Publicitate Imobiliară ALBA
Biroul de Cadastru şi Publicitate Imobiliară Campeni

A. Partea I. Descrierea imobilului

TEREN Extravilan

Adresa: Jud. Alba

Nr. Crt	Nr cadastral Nr. topografic	Suprafaţa* (mp)	Observaţii / Referinţe
A1		438	Sector cadastral:109 Teren neimprejmuit;

B. Partea II. Proprietari şi acte

Inscrieri privitoare la dreptul de proprietate şi alte drepturi reale		Referinţe
/		
Act Normativ nr. 7, din 13/03/1996 emis de PARLAMENTUL ROMANIEI (lege);		
B1	Inscrierea posesiei, drept de PROPRIETATE, dobandit prin Lege, cota actuala 1/1	A1
	1) **NEIDENTIFICAT NEIDENTIFICAT**	
B2	SE NOTEAZA MENTIUNEA DE PROPRIETAR NEIDENTIFICAT	A1

C. Partea III. SARCINI .

Inscrieri privind dezmembramintele dreptului de proprietate, drepturi reale de garanţie şi sarcini	Referinţe
NU SUNT	

Document care conține date cu caracter personal, protejat de prevederile Regulamentului (UE) nr. 679/2016 și Legii 190/2018

Anexa Nr. 1 La Partea I

Teren

Nr cadastral	Suprafaţa (mp)*	Observaţii / Referinţe
	438	

* Suprafaţa este determinată in planul de proiecţie Stereo 70.

DETALII LINIARE IMOBIL

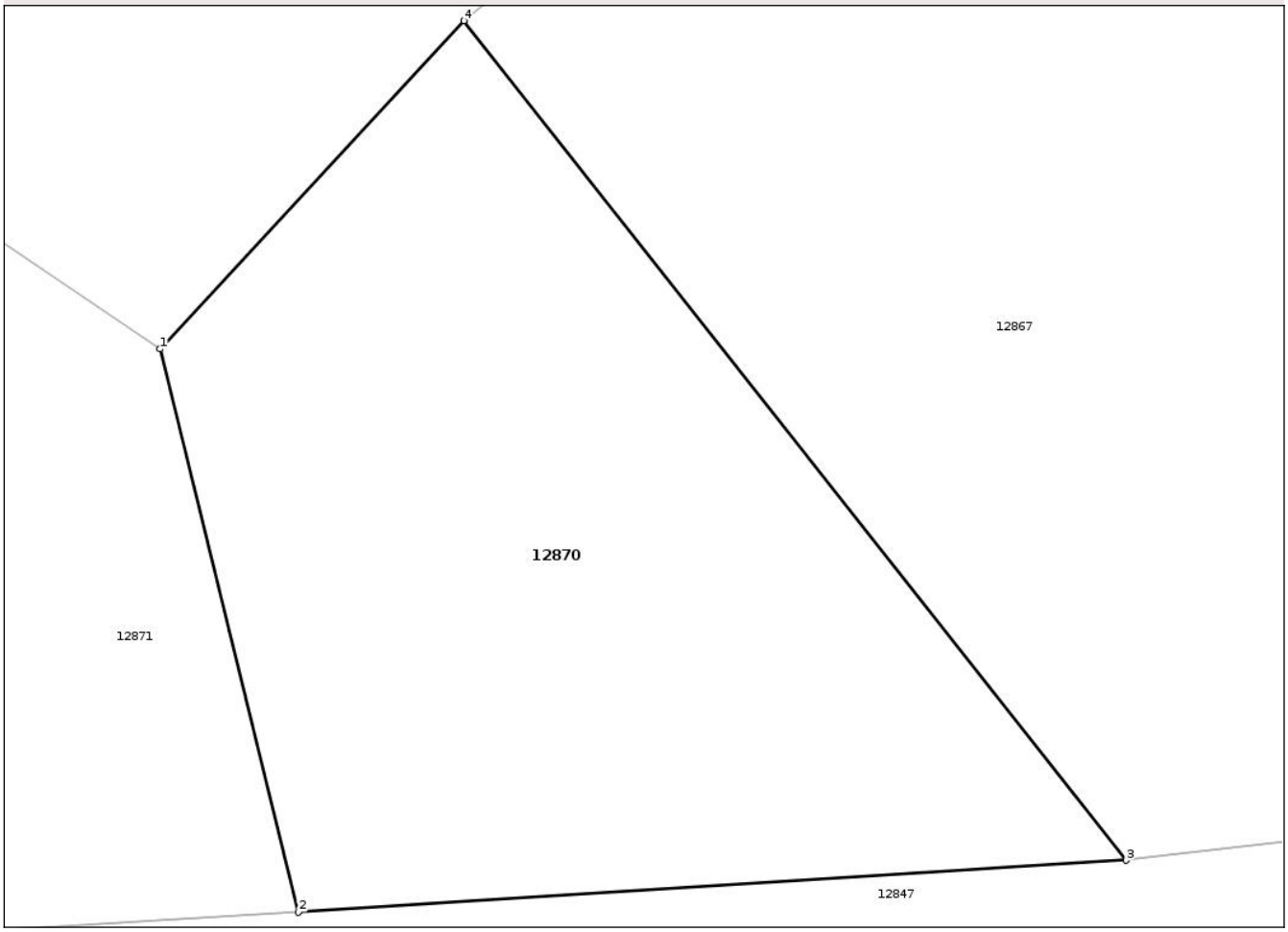

Date referitoare la teren

Crt	Categorie folosință	Intra vilan	Suprafaţa (mp)	Tarla	Parcelă	Nr. topo	Observaţii / Referinţe
1	faneata	NU	438	-	-	-	

Lungime Segmente
1) Valorile lungimilor segmentelor sunt obţinute din proiecţie în plan.

Punct început	X / Y	Punct sfârşit	X / Y	Lungime segment (** (m)
1	372.088,5 532.434,961	2	372.092,71 532.417,829	17.641
2	372.092,71 532.417,829	3	372.117,917 532.419,406	25.256
3	372.117,917 532.419,406	4	372.097,752 532.444,945	32.54
4	372.097,752 532.444,945	1	372.088,5 532.434,961	13.611

**** Lungimile segmentelor sunt determinate în planul de proiecţie Stereo 70 şi sunt rotunjite la 1 milimetru.**

Document care conține date cu caracter personal, protejat de prevederile Regulamentului (UE) nr. 679/2016 și Legii 190/2018

***** Distanţa dintre puncte este formată din segmente cumulate ce sunt mai mici decât valoarea 1 milimetru.**

Document care conține date cu caracter personal, protejat de prevederile Regulamentului (UE) nr. 679/2016 și Legii 190/2018

DATE DESPRE IMOBILUL NR. 12871

Oficiul de Cadastru şi Publicitate Imobiliară ALBA
Biroul de Cadastru şi Publicitate Imobiliară Campeni

A. Partea I. Descrierea imobilului

TEREN Extravilan

Adresa: Jud. Alba

Nr. Crt	Nr cadastral Nr. topografic	Suprafaţa* (mp)	Observaţii / Referinţe
A1		1.480	Sector cadastral:109 Teren neimprejmuit;

B. Partea II. Proprietari şi acte

Inscrieri privitoare la dreptul de proprietate şi alte drepturi reale		Referinţe
/		
Act Normativ nr. 7, din 13/03/1996 emis de PARLAMENTUL ROMANIEI (lege);		
B1	Intabulare, drept de PROPRIETATE, dobandit prin Lege, cota actuala 1/1	A1
	1) **NEIDENTIFICAT NEIDENTIFICAT**	
Act Administrativ nr. 3600, din 14/08/2025 emis de PRIMARIA COMUNEI MOGOS (adeverinta posesor);		
B2	SE NOTEAZA POSESIA FAPTICA IN FAVOAREA NUMITULUI	A1
	1) **NEGRU SILVIU-NICOLAE**	

C. Partea III. SARCINI .

Inscrieri privind dezmembramintele dreptului de proprietate, drepturi reale de garanţie şi sarcini	Referinţe
NU SUNT	

Anexa Nr. 1 La Partea I

Teren

Nr cadastral	Suprafaţa (mp)*	Observaţii / Referinţe
	1.480	

* Suprafaţa este determinată in planul de proiecţie Stereo 70.

DETALII LINIARE IMOBIL

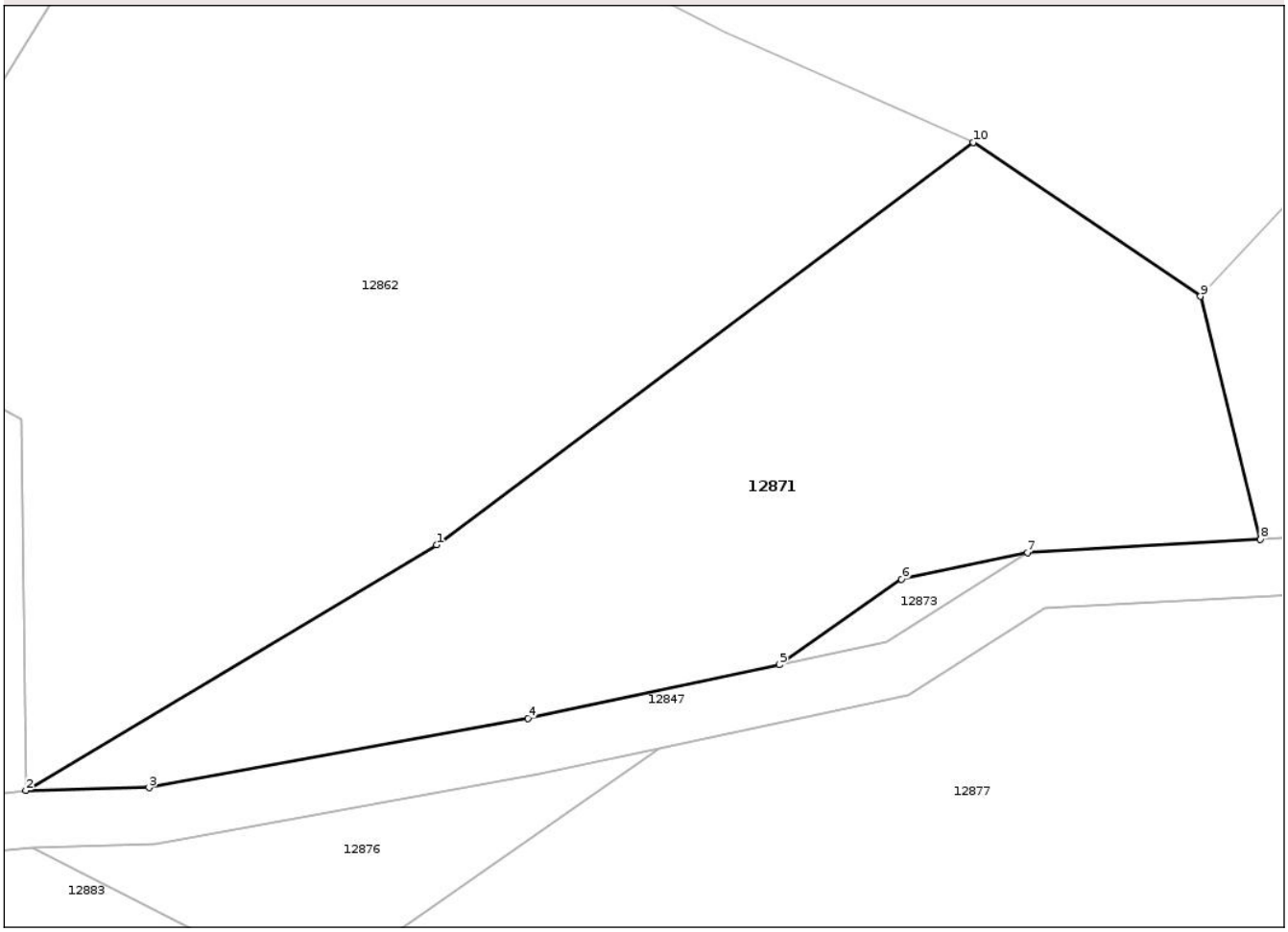

Date referitoare la teren

Crt	Categorie folosință	Intra vilan	Suprafaţa (mp)	Tarla	Parcelă	Nr. topo	Observaţii / Referinţe
1	faneata	NU	1.480	-	-	-	

Lungime Segmente
1) Valorile lungimilor segmentelor sunt obţinute din proiecţie în plan.

Punct început	X / Y	Punct sfârşit	X / Y	Lungime segment (** (m)
1	372.034,563 532.417,439	2	372.005,58 532.400,113	33.767
2	372.005,58 532.400,113	3	372.014,271 532.400,316	8.693
3	372.014,271 532.400,316	4	372.041,038 532.405,191	27.208
4	372.041,038 532.405,191	5	372.058,742 532.408,989	18.107
5	372.058,742 532.408,989	6	372.067,396 532.415,019	10.547

Document care conține date cu caracter personal, protejat de prevederile Regulamentului (UE) nr. 679/2016 și Legii 190/2018

Punct început	X / Y	Punct sfârşit	X / Y	Lungime segment (** (m)
6	372.067,396 532.415,019	7	372.076,274 532.416,88	9.072
7	372.076,274 532.416,88	8	372.092,71 532.417,829	16.463
8	372.092,71 532.417,829	9	372.088,5 532.434,961	17.641
9	372.088,5 532.434,961	10	372.072,447 532.445,814	19.378
10	372.072,447 532.445,814	1	372.034,563 532.417,439	47.332

** Lungimile segmentelor sunt determinate în planul de proiecţie Stereo 70 şi sunt rotunjite la 1 milimetru.
*** Distanţa dintre puncte este formată din segmente cumulate ce sunt mai mici decât valoarea 1 milimetru.

Document care conține date cu caracter personal, protejat de prevederile Regulamentului (UE) nr. 679/2016 și Legii 190/2018

DATE DESPRE IMOBILUL NR. 12872

Oficiul de Cadastru şi Publicitate Imobiliară ALBA
Biroul de Cadastru şi Publicitate Imobiliară Campeni

A. Partea I. Descrierea imobilului

TEREN Extravilan

Adresa: Jud. Alba

Nr. Crt	Nr cadastral Nr. topografic	Suprafaţa* (mp)	Observaţii / Referinţe
A1		4.786	Sector cadastral:109 Teren neimprejmuit;

B. Partea II. Proprietari şi acte

Inscrieri privitoare la dreptul de proprietate şi alte drepturi reale		Referinţe
/		
Act Normativ nr. 7, din 13/03/1996 emis de PARLAMENTUL ROMANIEI (lege);		
B1	Intabulare, drept de PROPRIETATE, dobandit prin Lege, cota actuala 1/1	A1
	1) **NEIDENTIFICAT NEIDENTIFICAT**	
Act Administrativ nr. 3600, din 14/08/2025 emis de PRIMARIA COMUNEI MOGOS (adeverinta posesor);		
B2	SE NOTEAZA POSESIA FAPTICA IN FAVOAREA NUMITULUI	A1
	1) **NEGRU IOAN**	

C. Partea III. SARCINI .

Inscrieri privind dezmembramintele dreptului de proprietate, drepturi reale de garanţie şi sarcini	Referinţe
NU SUNT	

Document care conține date cu caracter personal, protejat de prevederile Regulamentului (UE) nr. 679/2016 și Legii 190/2018

Anexa Nr. 1 La Partea I

Teren

Nr cadastral	Suprafaţa (mp)*	Observaţii / Referinţe
	4.786	

* Suprafaţa este determinată in planul de proiecţie Stereo 70.

DETALII LINIARE IMOBIL

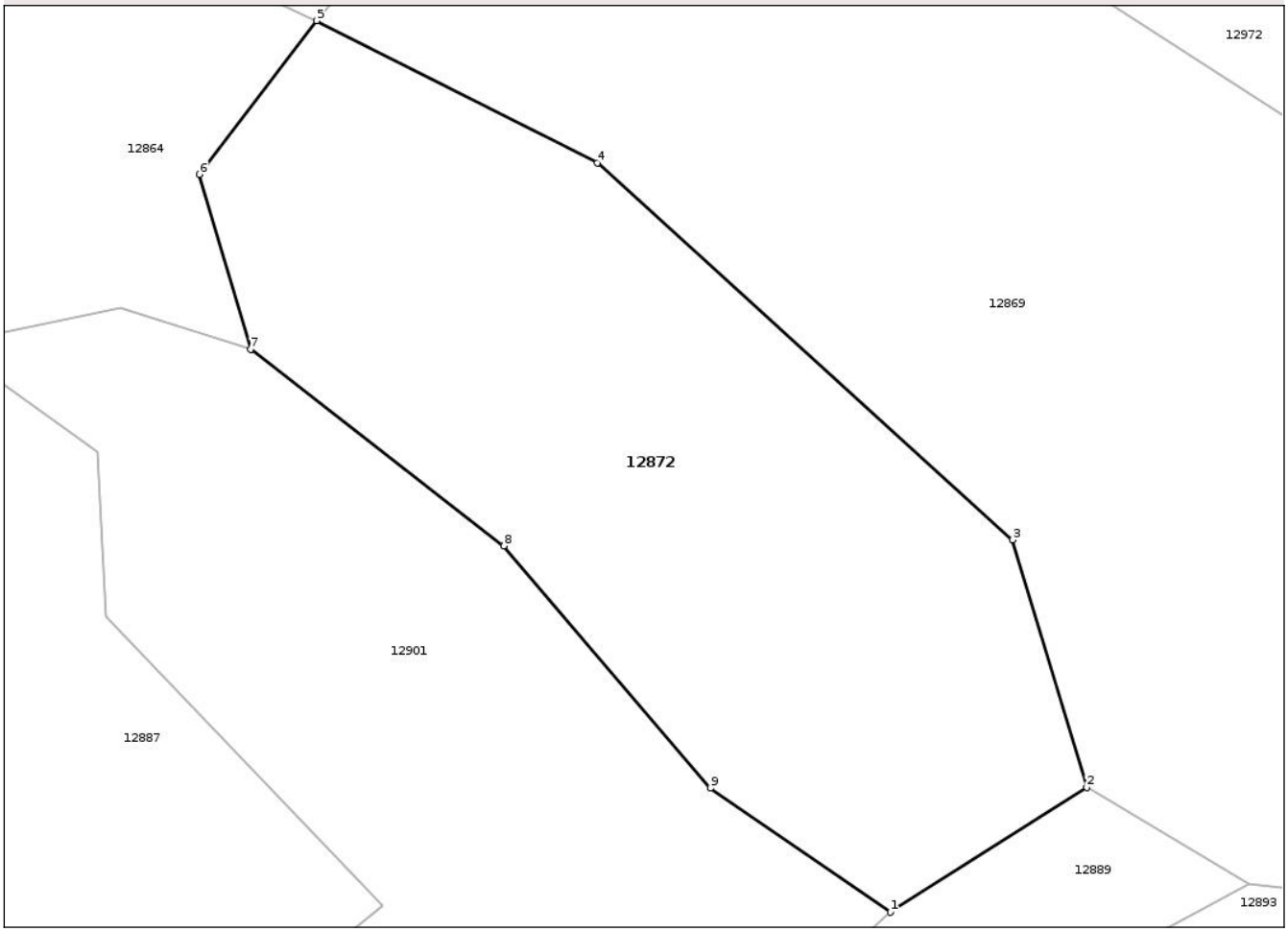

Date referitoare la teren

Crt	Categorie folosință	Intra vilan	Suprafaţa (mp)	Tarla	Parcelă	Nr. topo	Observaţii / Referinţe
1	neproductiv	NU	4.786	-	-	-	

Lungime Segmente
1) Valorile lungimilor segmentelor sunt obţinute din proiecţie în plan.

Punct început	X / Y	Punct sfârşit	X / Y	Lungime segment (** (m)
1	372.856,998 532.365,255	2	372.879,913 532.379,811	27.147
2	372.879,913 532.379,811	3	372.871,249 532.408,636	30.099
3	372.871,249 532.408,636	4	372.822,806 532.452,573	65.4
4	372.822,806 532.452,573	5	372.790,07 532.469,136	36.688
5	372.790,07 532.469,136	6	372.776,391 532.451,221	22.54

Document care conține date cu caracter personal, protejat de prevederile Regulamentului (UE) nr. 679/2016 și Legii 190/2018

Punct început	X / Y	Punct sfârşit	X / Y	Lungime segment (** (m)
6	372.776,391 532.451,221	7	372.782,361 532.430,847	21.231
7	372.782,361 532.430,847	8	372.811,911 532.407,937	37.391
8	372.811,911 532.407,937	9	372.835,986 532.379,716	37.095
9	372.835,986 532.379,716	1	372.856,998 532.365,255	25.507

** Lungimile segmentelor sunt determinate în planul de proiecţie Stereo 70 şi sunt rotunjite la 1 milimetru.
*** Distanţa dintre puncte este formată din segmente cumulate ce sunt mai mici decât valoarea 1 milimetru.

Document care conține date cu caracter personal, protejat de prevederile Regulamentului (UE) nr. 679/2016 și Legii 190/2018

DATE DESPRE IMOBILUL NR. 12873

Oficiul de Cadastru şi Publicitate Imobiliară ALBA
Biroul de Cadastru şi Publicitate Imobiliară Campeni

A. Partea I. Descrierea imobilului

TEREN Extravilan
Adresa: Jud. Alba

Nr. Crt	Nr cadastral Nr. topografic	Suprafaţa* (mp)	Observaţii / Referinţe
A1		34	Sector cadastral:109 Teren neimprejmuit;

B. Partea II. Proprietari şi acte

Inscrieri privitoare la dreptul de proprietate şi alte drepturi reale		Referinţe
/		
Act Normativ nr. 7, din 13/03/1996 emis de PARLAMENTUL ROMANIEI (lege);		
B1	Intabulare, drept de PROPRIETATE, dobandit prin Lege, cota actuala 1/1	A1
	1) **NEIDENTIFICAT NEIDENTIFICAT**	
Act Administrativ nr. 3600, din 14/08/2025 emis de PRIMARIA COMUNEI MOGOS (adeverinta posesor);		
B2	SE NOTEAZA POSESIA FAPTICA IN FAVOAREA NUMITULUI	A1
	1) **POLHAC VASILE**	

C. Partea III. SARCINI .

Inscrieri privind dezmembramintele dreptului de proprietate, drepturi reale de garanţie şi sarcini	Referinţe
NU SUNT	

Document care conține date cu caracter personal, protejat de prevederile Regulamentului (UE) nr. 679/2016 și Legii 190/2018

Anexa Nr. 1 La Partea I

Teren

Nr cadastral	Suprafaţa (mp)*	Observaţii / Referinţe
	34	

* Suprafaţa este determinată in planul de proiecţie Stereo 70.

DETALII LINIARE IMOBIL

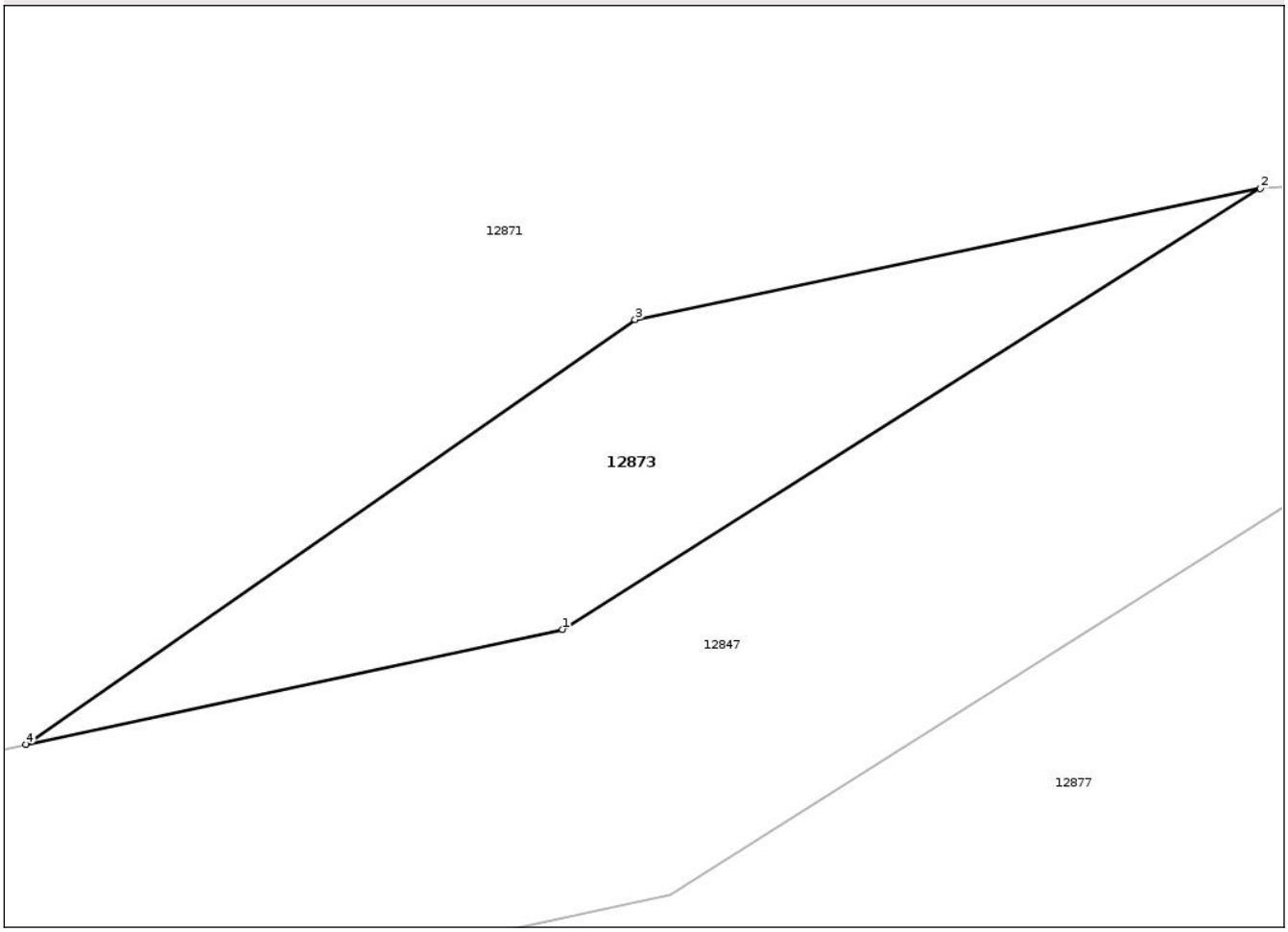

Date referitoare la teren

Crt	Categorie folosință	Intra vilan	Suprafaţa (mp)	Tarla	Parcelă	Nr. topo	Observaţii / Referinţe
1	faneata	NU	34	-	-	-	

Lungime Segmente
1) Valorile lungimilor segmentelor sunt obţinute din proiecţie în plan.

Punct început	X / Y	Punct sfârşit	X / Y	Lungime segment (** (m)
1	372.066,364 532.410,624	2	372.076,274 532.416,88	11.72
2	372.076,274 532.416,88	3	372.067,396 532.415,019	9.072
3	372.067,396 532.415,019	4	372.058,742 532.408,989	10.547
4	372.058,742 532.408,989	1	372.066,364 532.410,624	7.795

**** Lungimile segmentelor sunt determinate în planul de proiecţie Stereo 70 şi sunt rotunjite la 1 milimetru.**

Document care conține date cu caracter personal, protejat de prevederile Regulamentului (UE) nr. 679/2016 și Legii 190/2018

***** Distanţa dintre puncte este formată din segmente cumulate ce sunt mai mici decât valoarea 1 milimetru.**

DATE DESPRE IMOBILUL NR. 12874

Oficiul de Cadastru şi Publicitate Imobiliară ALBA
Biroul de Cadastru şi Publicitate Imobiliară Campeni

A. Partea I. Descrierea imobilului

TEREN Extravilan

Adresa: Jud. Alba

Nr. Crt	Nr cadastral Nr. topografic	Suprafaţa* (mp)	Observaţii / Referinţe
A1		6.659	Sector cadastral:109 Teren neimprejmuit;

B. Partea II. Proprietari şi acte

Inscrieri privitoare la dreptul de proprietate şi alte drepturi reale		Referinţe
/		
Act Normativ nr. 7, din 13/03/1996 emis de PARLAMENTUL ROMANIEI (lege);		
B1	Intabulare, drept de PROPRIETATE, dobandit prin Lege, cota actuala 1/1	A1
	1) **NEIDENTIFICAT NEIDENTIFICAT**	
Act Administrativ nr. 3600, din 14/08/2025 emis de PRIMARIA COMUNEI MOGOS (adeverinta posesor);		
B2	SE NOTEAZA POSESIA FAPTICA IN FAVOAREA NUMITEI	A1
	1) **ŢÎR VALERIA**	

C. Partea III. SARCINI .

Inscrieri privind dezmembramintele dreptului de proprietate, drepturi reale de garanţie şi sarcini	Referinţe
NU SUNT	

Document care conține date cu caracter personal, protejat de prevederile Regulamentului (UE) nr. 679/2016 și Legii 190/2018

Anexa Nr. 1 La Partea I

Teren

Nr cadastral	Suprafaţa (mp)*	Observaţii / Referinţe
	6.659	

* Suprafaţa este determinată in planul de proiecţie Stereo 70.

DETALII LINIARE IMOBIL

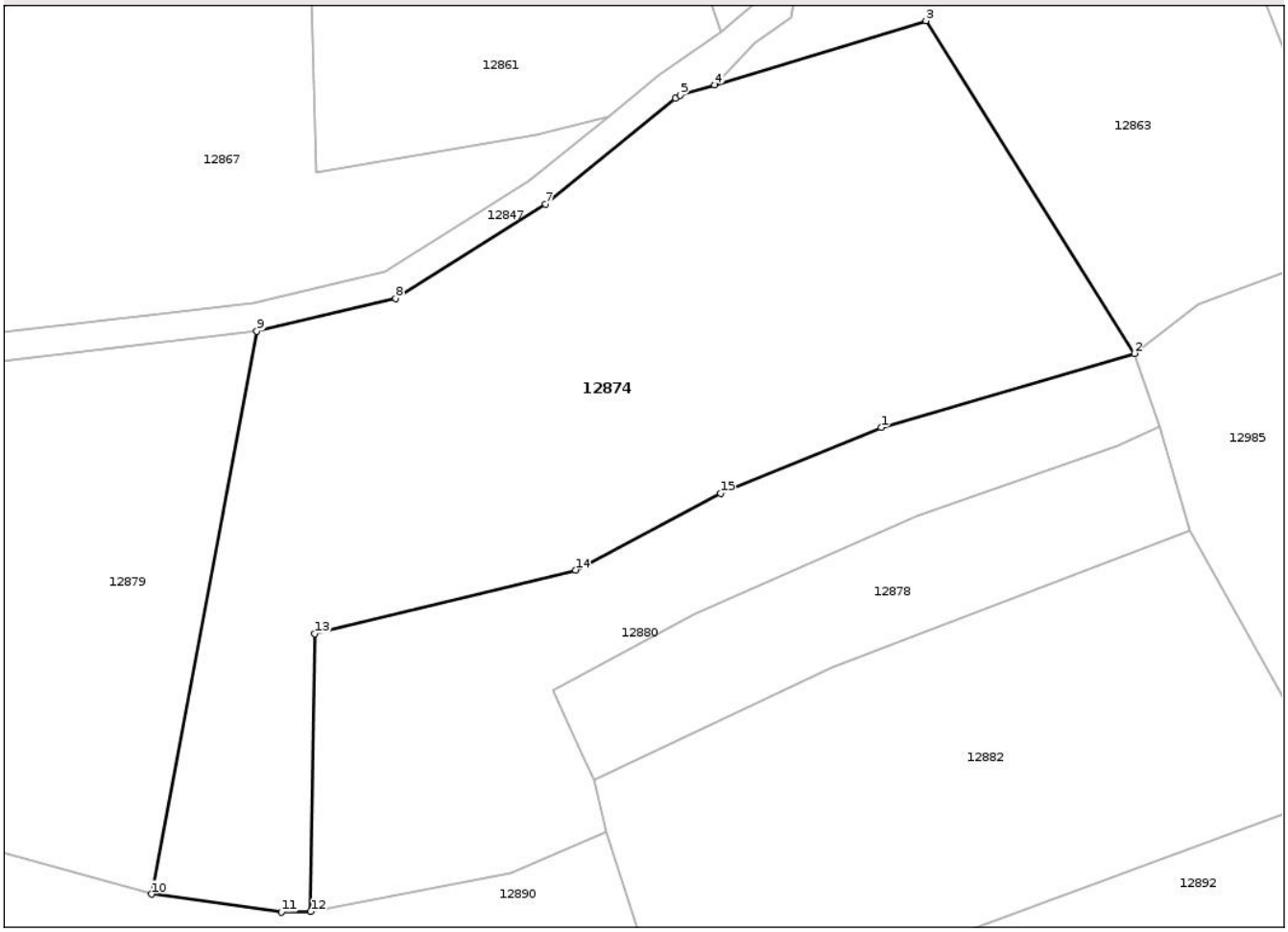

Date referitoare la teren

Crt	Categorie folosință	Intra vilan	Suprafaţa (mp)	Tarla	Parcelă	Nr. topo	Observaţii / Referinţe
1	faneata	NU	6.659	-	-	-	

Lungime Segmente
1) Valorile lungimilor segmentelor sunt obţinute din proiecţie în plan.

Punct început	X / Y	Punct sfârşit	X / Y	Lungime segment (** (m)
1	372.250,499 532.406,968	2	372.286,226 532.417,402	37.219
2	372.286,226 532.417,402	3	372.256,813 532.464,308	55.365
3	372.256,813 532.464,308	4	372.227,021 532.455,237	31.142
4	372.227,021 532.455,237	5	372.222,103 532.453,794	5.126
5	372.222,103 532.453,794	6	372.221,443 532.453,335	0.803

Document care conține date cu caracter personal, protejat de prevederile Regulamentului (UE) nr. 679/2016 și Legii 190/2018

Punct început	X / Y	Punct sfârşit	X / Y	Lungime segment (** (m)
6	372.221,443 532.453,335	7	372.203,12 532.438,456	23.603
7	372.203,12 532.438,456	8	372.181,967 532.425,13	25.001
8	372.181,967 532.425,13	9	372.162,382 532.420,51	20.122
9	372.162,382 532.420,51	10	372.147,56 532.341,162	80.72
10	372.147,56 532.341,162	11	372.165,854 532.338,615	18.47
11	372.165,854 532.338,615	12	372.169,975 532.338,703	4.122
12	372.169,975 532.338,703	13	372.170,538 532.377,874	39.175
13	372.170,538 532.377,874	14	372.207,368 532.386,846	37.907
14	372.207,368 532.386,846	15	372.227,837 532.397,667	23.153
15	372.227,837 532.397,667	1	372.250,499 532.406,968	24.496

** Lungimile segmentelor sunt determinate în planul de proiecţie Stereo 70 şi sunt rotunjite la 1 milimetru.
*** Distanţa dintre puncte este formată din segmente cumulate ce sunt mai mici decât valoarea 1 milimetru.

Document care conține date cu caracter personal, protejat de prevederile Regulamentului (UE) nr. 679/2016 și Legii 190/2018

DATE DESPRE IMOBILUL NR. 12875

Oficiul de Cadastru şi Publicitate Imobiliară ALBA
Biroul de Cadastru şi Publicitate Imobiliară Campeni

A. Partea I. Descrierea imobilului

TEREN Extravilan

Adresa: Jud. Alba

Nr. Crt	Nr cadastral Nr. topografic	Suprafaţa* (mp)	Observaţii / Referinţe
A1		7.243	Sector cadastral:109 Teren neimprejmuit;

B. Partea II. Proprietari şi acte

Inscrieri privitoare la dreptul de proprietate şi alte drepturi reale		Referinţe
/		
Act Normativ nr. 7, din 13/03/1996 emis de PARLAMENTUL ROMANIEI (lege);		
B1	Intabulare, drept de PROPRIETATE, dobandit prin Lege, cota actuala 1/1	A1
	1) **NEIDENTIFICAT NEIDENTIFICAT**	
Act Administrativ nr. 3600, din 14/08/2025 emis de PRIMARIA COMUNEI MOGOS (adeverinta posesor);		
B2	SE NOTEAZA POSESIA FAPTICA IN FAVOAREA NUMITULUI	A1
	1) **NEGRU SILVIU-NICOLAE**	

C. Partea III. SARCINI .

Inscrieri privind dezmembramintele dreptului de proprietate, drepturi reale de garanţie şi sarcini	Referinţe
NU SUNT	

Anexa Nr. 1 La Partea I

Teren

Nr cadastral	Suprafaţa (mp)*	Observaţii / Referinţe
	7.243	

* Suprafaţa este determinată in planul de proiecţie Stereo 70.

DETALII LINIARE IMOBIL

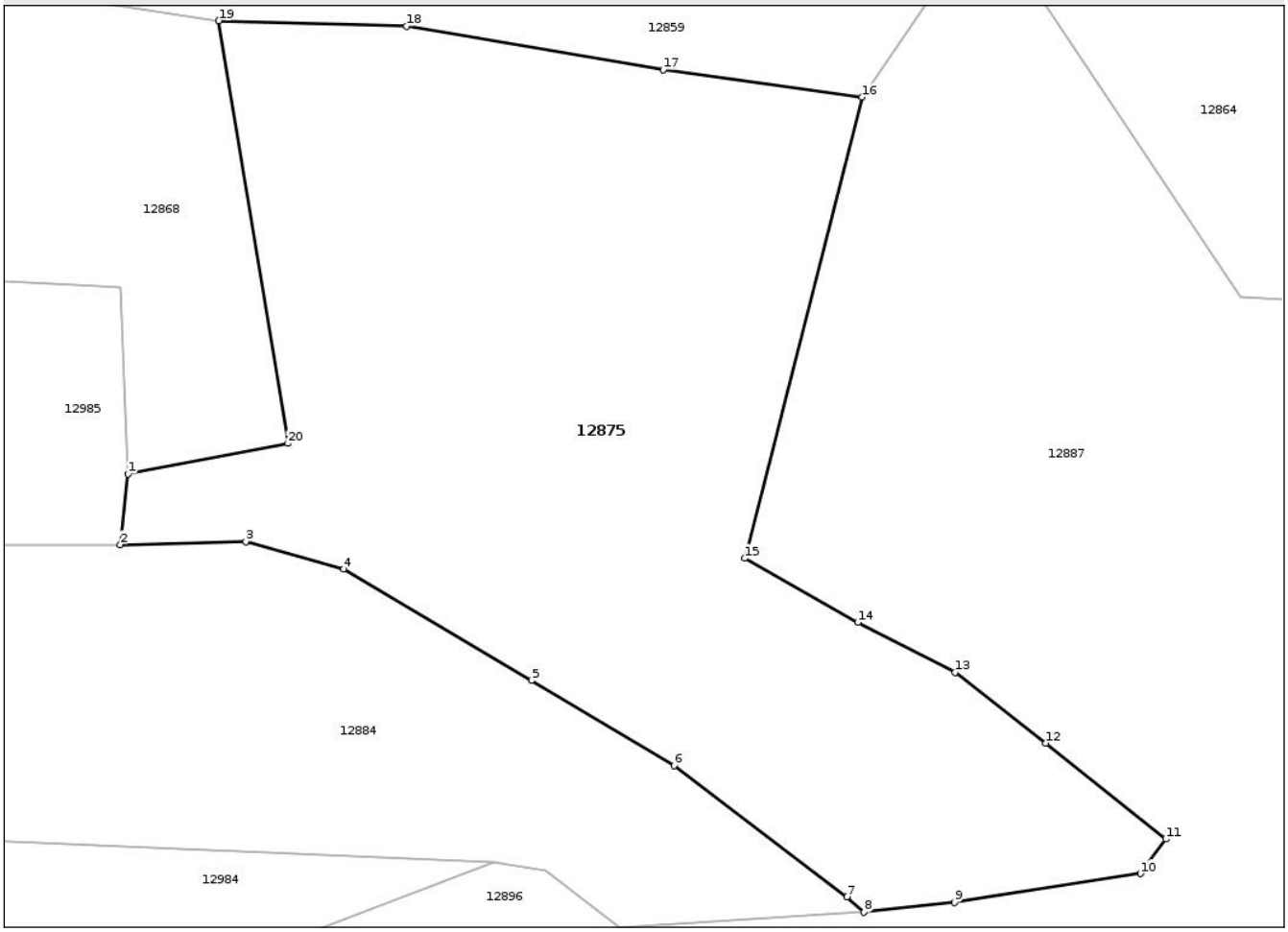

Date referitoare la teren

Crt	Categorie folosință	Intra vilan	Suprafaţa (mp)	Tarla	Parcelă	Nr. topo	Observaţii / Referinţe
1	faneata	NU	7.243	-	-	-	FANAT IMPADURIT

Lungime Segmente
1) Valorile lungimilor segmentelor sunt obţinute din proiecţie în plan.

Punct început	X / Y	Punct sfârşit	X / Y	Lungime segment (** (m)
1	372.556,341 532.406,484	2	372.555,356 532.397,288	9.249
2	372.555,356 532.397,288	3	372.571,715 532.397,686	16.363
3	372.571,715 532.397,686	4	372.584,482 532.394,092	13.264
4	372.584,482 532.394,092	5	372.608,966 532.379,605	28.449
5	372.608,966 532.379,605	6	372.627,563 532.368,483	21.669

Document care conține date cu caracter personal, protejat de prevederile Regulamentului (UE) nr. 679/2016 și Legii 190/2018

Punct început	X / Y	Punct sfârşit	X / Y	Lungime segment (** (m)
6	372.627,563 532.368,483	7	372.650,107 532.351,377	28.299
7	372.650,107 532.351,377	8	372.652,365 532.349,393	3.006
8	372.652,365 532.349,393	9	372.664,186 532.350,697	11.892
9	372.664,186 532.350,697	10	372.688,412 532.354,43	24.512
10	372.688,412 532.354,43	11	372.691,716 532.358,926	5.579
11	372.691,716 532.358,926	12	372.676,081 532.371,419	20.013
12	372.676,081 532.371,419	13	372.664,226 532.380,647	15.024
13	372.664,226 532.380,647	14	372.651,525 532.387,177	14.281
14	372.651,525 532.387,177	15	372.636,79 532.395,513	16.93
15	372.636,79 532.395,513	16	372.652,12 532.455,594	62.007
16	372.652,12 532.455,594	17	372.626,156 532.459,17	26.208
17	372.626,156 532.459,17	18	372.592,686 532.464,838	33.947
18	372.592,686 532.464,838	19	372.568,175 532.465,558	24.521
19	372.568,175 532.465,558	20	372.577,194 532.410,488	55.804
20	372.577,194 532.410,488	1	372.556,341 532.406,484	21.234

** Lungimile segmentelor sunt determinate în planul de proiecţie Stereo 70 şi sunt rotunjite la 1 milimetru.
*** Distanţa dintre puncte este formată din segmente cumulate ce sunt mai mici decât valoarea 1 milimetru.

Document care conține date cu caracter personal, protejat de prevederile Regulamentului (UE) nr. 679/2016 și Legii 190/2018

DATE DESPRE IMOBILUL NR. 12876

Oficiul de Cadastru şi Publicitate Imobiliară ALBA
Biroul de Cadastru şi Publicitate Imobiliară Campeni

A. Partea I. Descrierea imobilului

TEREN Extravilan

Adresa: Jud. Alba

Nr. Crt	Nr cadastral Nr. topografic	Suprafaţa* (mp)	Observaţii / Referinţe
A1		262	Sector cadastral:109 Teren neimprejmuit;

B. Partea II. Proprietari şi acte

Inscrieri privitoare la dreptul de proprietate şi alte drepturi reale		Referinţe
/		
Act Normativ nr. 7, din 13/03/1996 emis de PARLAMENTUL ROMANIEI (lege);		
B1	Intabulare, drept de PROPRIETATE, dobandit prin Lege, cota actuala 1/1	A1
	1) **NEIDENTIFICAT NEIDENTIFICAT**	
Act Administrativ nr. 3600, din 14/08/2025 emis de PRIMARIA COMUNEI MOGOS (adeverinta posesor);		
B2	SE NOTEAZA POSESIA FAPTICA IN FAVOAREA NUMITULUI	A1
	1) **NEGRU SILVIU-NICOLAE**	

C. Partea III. SARCINI .

Inscrieri privind dezmembramintele dreptului de proprietate, drepturi reale de garanţie şi sarcini	Referinţe
NU SUNT	

Anexa Nr. 1 La Partea I

Teren

Nr cadastral	Suprafaţa (mp)*	Observaţii / Referinţe
	262	

* Suprafaţa este determinată in planul de proiecţie Stereo 70.

DETALII LINIARE IMOBIL

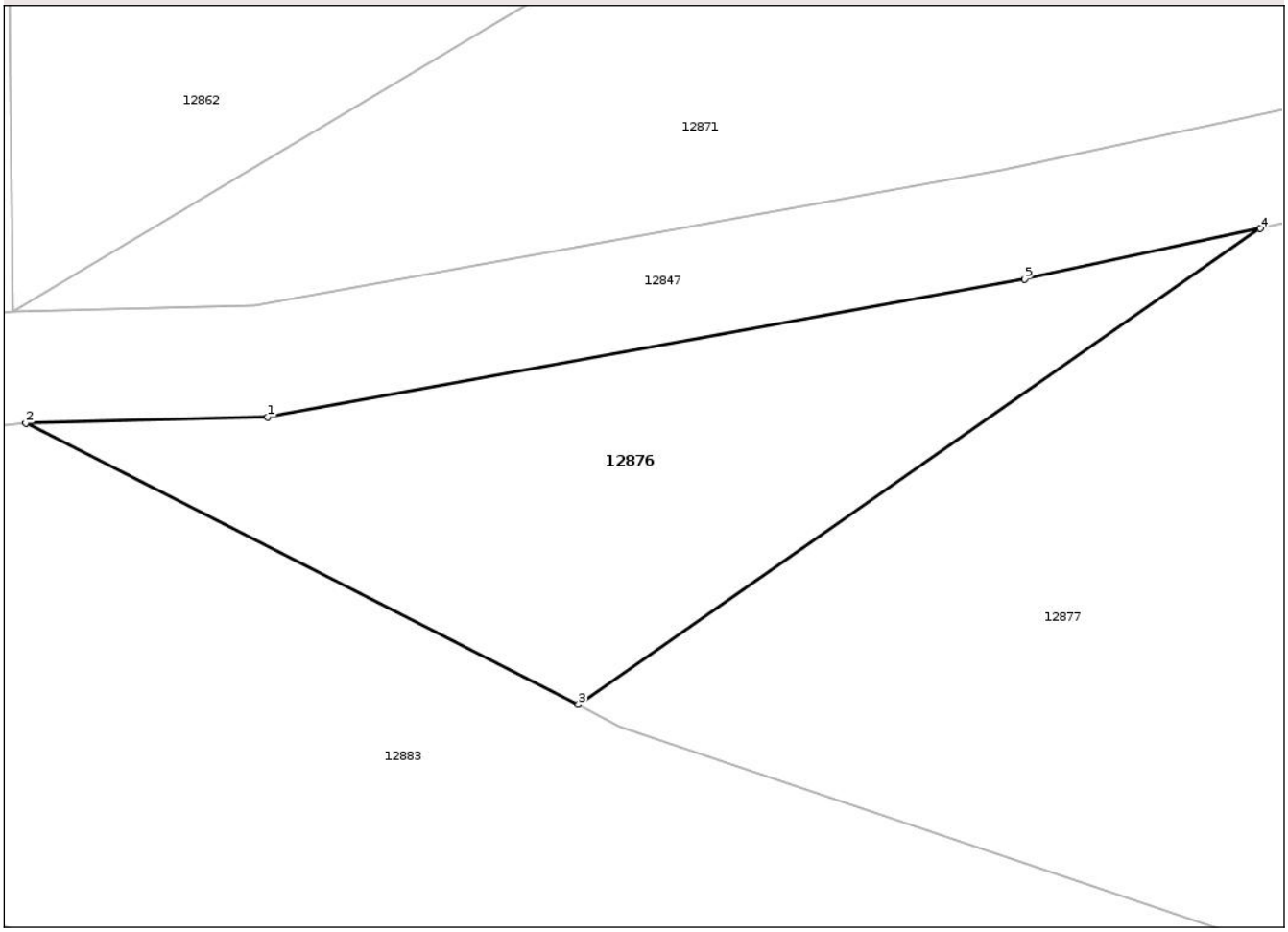

Date referitoare la teren

Crt	Categorie folosință	Intra vilan	Suprafaţa (mp)	Tarla	Parcelă	Nr. topo	Observaţii / Referinţe
1	faneata	NU	262	-	-	-	

Lungime Segmente
1) Valorile lungimilor segmentelor sunt obţinute din proiecţie în plan.

Punct început	X / Y	Punct sfârşit	X / Y	Lungime segment (** (m)
1	372.014,721 532.396,332	2	372.006,062 532.396,123	8.662
2	372.006,062 532.396,123	3	372.025,841 532.386,062	22.191
3	372.025,841 532.386,062	4	372.050,26 532.403,078	29.763
4	372.050,26 532.403,078	5	372.041,817 532.401,267	8.636
5	372.041,817 532.401,267	1	372.014,721 532.396,332	27.541

Document care conține date cu caracter personal, protejat de prevederile Regulamentului (UE) nr. 679/2016 și Legii 190/2018

** Lungimile segmentelor sunt determinate în planul de proiecţie Stereo 70 şi sunt rotunjite la 1 milimetru.
*** Distanţa dintre puncte este formată din segmente cumulate ce sunt mai mici decât valoarea 1 milimetru.

Document care conține date cu caracter personal, protejat de prevederile Regulamentului (UE) nr. 679/2016 și Legii 190/2018

DATE DESPRE IMOBILUL NR. 12877

Oficiul de Cadastru şi Publicitate Imobiliară ALBA
Biroul de Cadastru şi Publicitate Imobiliară Campeni

A. Partea I. Descrierea imobilului

TEREN Extravilan

Adresa: Jud. Alba

Nr. Crt	Nr cadastral Nr. topografic	Suprafaţa* (mp)	Observaţii / Referinţe
A1		2.812	Sector cadastral:109 Teren neimprejmuit;

B. Partea II. Proprietari şi acte

Inscrieri privitoare la dreptul de proprietate şi alte drepturi reale		Referinţe
/		
Act Normativ nr. 7, din 13/03/1996 emis de PARLAMENTUL ROMANIEI (lege);		
B1	Intabulare, drept de PROPRIETATE, dobandit prin Lege, cota actuala 1/1	A1
	1) **NEIDENTIFICAT NEIDENTIFICAT**	
Act Administrativ nr. 3600, din 14/08/2025 emis de PRIMARIA COMUNEI MOGOS (adeverinta posesor);		
B2	SE NOTEAZA POSESIA FAPTICA IN FAVOAREA NUMITULUI	A1
	1) **POLHAC VASILE**	

C. Partea III. SARCINI .

Inscrieri privind dezmembramintele dreptului de proprietate, drepturi reale de garanţie şi sarcini	Referinţe
NU SUNT	

Document care conține date cu caracter personal, protejat de prevederile Regulamentului (UE) nr. 679/2016 și Legii 190/2018

Anexa Nr. 1 La Partea I

Teren

Nr cadastral	Suprafaţa (mp)*	Observaţii / Referinţe
	2.812	

* Suprafaţa este determinată in planul de proiecţie Stereo 70.

DETALII LINIARE IMOBIL

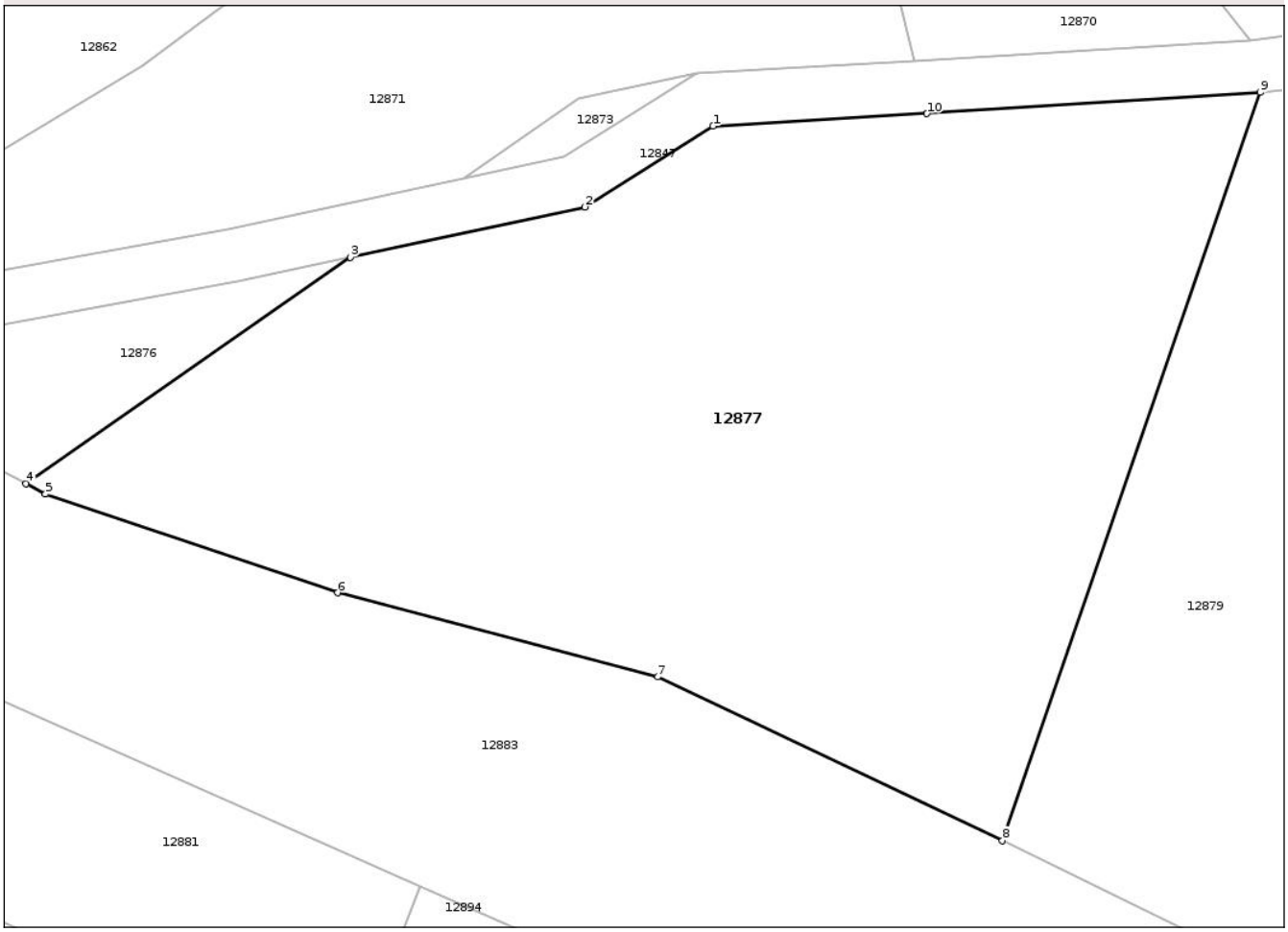

Date referitoare la teren

Crt	Categorie folosință	Intra vilan	Suprafaţa (mp)	Tarla	Parcelă	Nr. topo	Observaţii / Referinţe
1	faneata	NU	2.812	-	-	-	

Lungime Segmente
1) Valorile lungimilor segmentelor sunt obţinute din proiecţie în plan.

Punct început	X / Y	Punct sfârşit	X / Y	Lungime segment (** (m)
1	372.077,536 532.412,947	2	372.067,898 532.406,862	11.398
2	372.067,898 532.406,862	3	372.050,26 532.403,078	18.039
3	372.050,26 532.403,078	4	372.025,841 532.386,062	29.763
4	372.025,841 532.386,062	5	372.027,311 532.385,282	1.664
5	372.027,311 532.385,282	6	372.049,287 532.377,868	23.193

Document care conține date cu caracter personal, protejat de prevederile Regulamentului (UE) nr. 679/2016 și Legii 190/2018

Punct început	X / Y	Punct sfârşit	X / Y	Lungime segment (** (m)
6	372.049,287 532.377,868	7	372.073,373 532.371,544	24.902
7	372.073,373 532.371,544	8	372.099,317 532.359,261	28.705
8	372.099,317 532.359,261	9	372.118,706 532.415,471	59.46
9	372.118,706 532.415,471	10	372.093,63 532.413,876	25.127
10	372.093,63 532.413,876	1	372.077,536 532.412,947	16.121

** Lungimile segmentelor sunt determinate în planul de proiecţie Stereo 70 şi sunt rotunjite la 1 milimetru.
*** Distanţa dintre puncte este formată din segmente cumulate ce sunt mai mici decât valoarea 1 milimetru.

Document care conține date cu caracter personal, protejat de prevederile Regulamentului (UE) nr. 679/2016 și Legii 190/2018

DATE DESPRE IMOBILUL NR. 12878

Oficiul de Cadastru şi Publicitate Imobiliară ALBA
Biroul de Cadastru şi Publicitate Imobiliară Campeni

A. Partea I. Descrierea imobilului

TEREN Extravilan

Adresa: Jud. Alba

Nr. Crt	Nr cadastral Nr. topografic	Suprafaţa* (mp)	Observaţii / Referinţe
A1		1.381	Sector cadastral:109 Teren neimprejmuit;

B. Partea II. Proprietari şi acte

Inscrieri privitoare la dreptul de proprietate şi alte drepturi reale		Referinţe
/		
Act Normativ nr. 7, din 13/03/1996 emis de PARLAMENTUL ROMANIEI (lege);		
B1	Intabulare, drept de PROPRIETATE, dobandit prin Lege, cota actuala 1/1	A1
	1) **NEIDENTIFICAT NEIDENTIFICAT**	
Act Administrativ nr. 3600, din 14/08/2025 emis de PRIMARIA COMUNEI MOGOS (adeverinta posesor);		
B2	SE NOTEAZA POSESIA FAPTICA IN FAVOAREA NUMITEI	A1
	1) **CIULEA MARGARETA-CORNELIA**	

C. Partea III. SARCINI .

Inscrieri privind dezmembramintele dreptului de proprietate, drepturi reale de garanţie şi sarcini	Referinţe
NU SUNT	

Document care conține date cu caracter personal, protejat de prevederile Regulamentului (UE) nr. 679/2016 și Legii 190/2018

Anexa Nr. 1 La Partea I

Teren

Nr cadastral	Suprafaţa (mp)*	Observaţii / Referinţe
	1.381	

* Suprafaţa este determinată in planul de proiecţie Stereo 70.

DETALII LINIARE IMOBIL

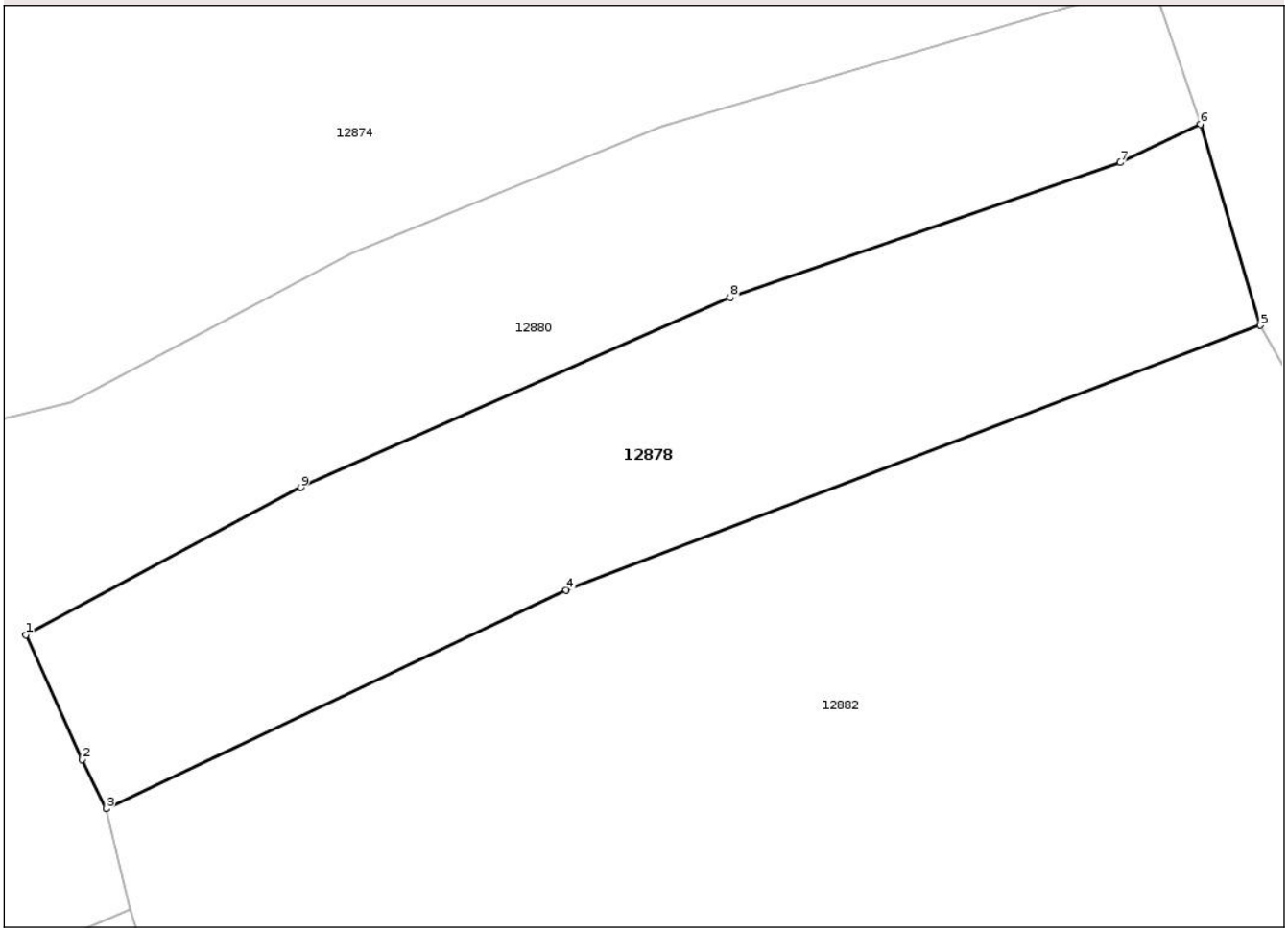

Date referitoare la teren

Crt	Categorie folosință	Intra vilan	Suprafaţa (mp)	Tarla	Parcelă	Nr. topo	Observaţii / Referinţe
1	faneata	NU	1.381	-	-	-	

Lungime Segmente
1) Valorile lungimilor segmentelor sunt obţinute din proiecţie în plan.

Punct început	X / Y	Punct sfârşit	X / Y	Lungime segment (** (m)
1	372.204,104 532.369,896	2	372.208,206 532.360,825	9.956
2	372.208,206 532.360,825	3	372.209,943 532.357,238	3.985
3	372.209,943 532.357,238	4	372.243,501 532.373,174	37.15
4	372.243,501 532.373,174	5	372.294,125 532.392,445	54.168
5	372.294,125 532.392,445	6	372.289,758 532.407,104	15.296

Document care conține date cu caracter personal, protejat de prevederile Regulamentului (UE) nr. 679/2016 și Legii 190/2018

Punct început	X / Y	Punct sfârşit	X / Y	Lungime segment (** (m)
6	372.289,758 532.407,104	7	372.283,904 532.404,309	6.487
7	372.283,904 532.404,309	8	372.255,461 532.394,486	30.091
8	372.255,461 532.394,486	9	372.224,15 532.380,63	34.24
9	372.224,15 532.380,63	1	372.204,104 532.369,896	22.739

** Lungimile segmentelor sunt determinate în planul de proiecţie Stereo 70 şi sunt rotunjite la 1 milimetru.
*** Distanţa dintre puncte este formată din segmente cumulate ce sunt mai mici decât valoarea 1 milimetru.

Document care conține date cu caracter personal, protejat de prevederile Regulamentului (UE) nr. 679/2016 și Legii 190/2018

DATE DESPRE IMOBILUL NR. 12879

Oficiul de Cadastru şi Publicitate Imobiliară ALBA
Biroul de Cadastru şi Publicitate Imobiliară Campeni

A. Partea I. Descrierea imobilului

TEREN Extravilan
Adresa: Jud. Alba

Nr. Crt	Nr cadastral Nr. topografic	Suprafaţa* (mp)	Observaţii / Referinţe
A1		3.285	Sector cadastral:109 Teren neimprejmuit;

B. Partea II. Proprietari şi acte

Inscrieri privitoare la dreptul de proprietate şi alte drepturi reale		Referinţe
/		
Act Normativ nr. 7, din 13/03/1996 emis de PARLAMENTUL ROMANIEI (lege);		
B1	Intabulare, drept de PROPRIETATE, dobandit prin Lege, cota actuala 1/1	A1
	1) **NEIDENTIFICAT NEIDENTIFICAT**	
Act Administrativ nr. 3600, din 14/08/2025 emis de PRIMARIA COMUNEI MOGOS (adeverinta posesor);		
B2	SE NOTEAZA POSESIA FAPTICA IN FAVOAREA NUMITEI	A1
	1) **BOBOIA RAFILA-VICTORIA**	

C. Partea III. SARCINI .

Inscrieri privind dezmembramintele dreptului de proprietate, drepturi reale de garanţie şi sarcini	Referinţe
NU SUNT	

Anexa Nr. 1 La Partea I

Teren

Nr cadastral	Suprafaţa (mp)*	Observaţii / Referinţe
	3.285	

* Suprafaţa este determinată in planul de proiecţie Stereo 70.

DETALII LINIARE IMOBIL

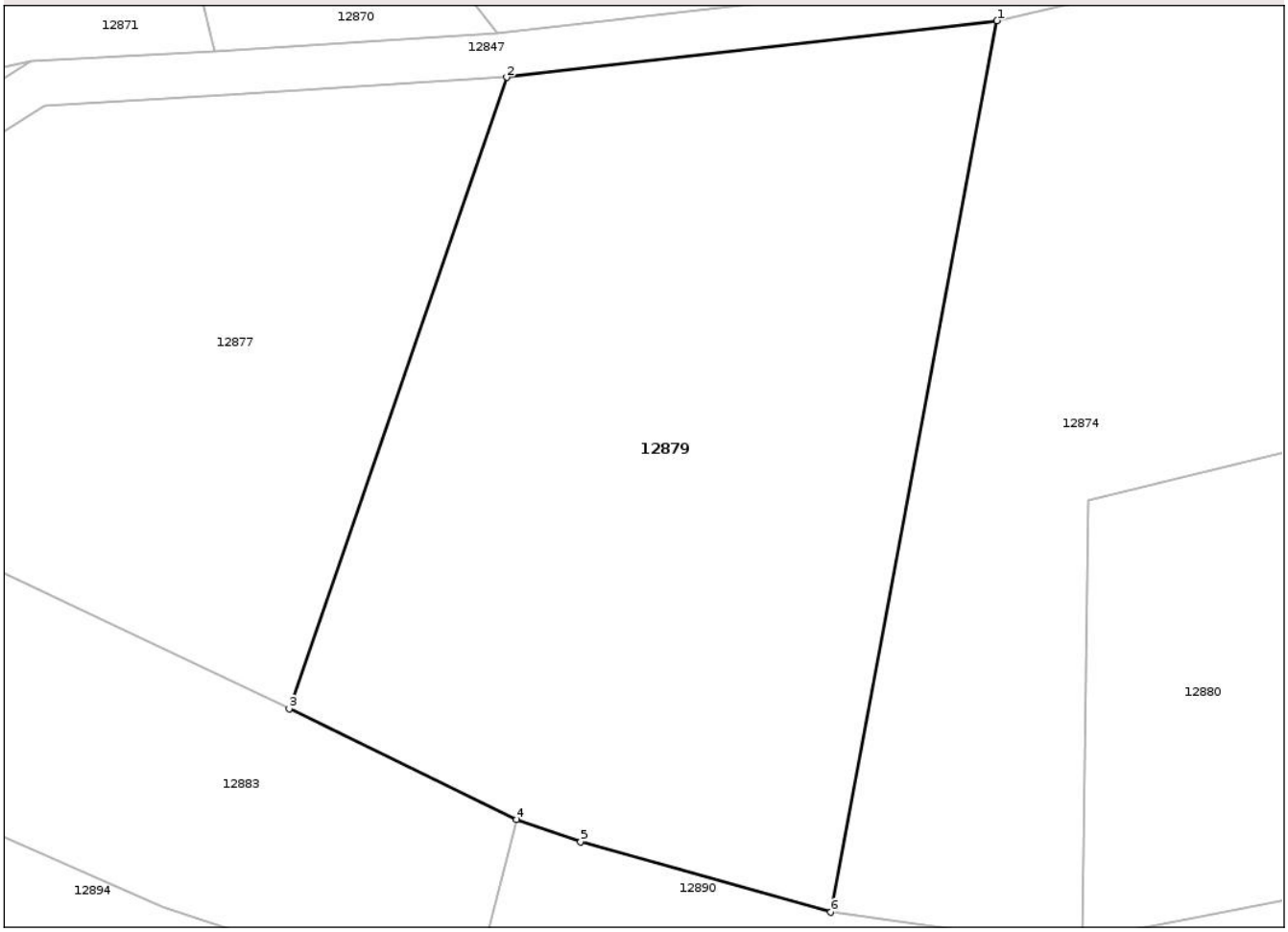

Date referitoare la teren

Crt	Categorie folosință	Intra vilan	Suprafaţa (mp)	Tarla	Parcelă	Nr. topo	Observaţii / Referinţe
1	faneata	NU	3.285	-	-	-	

Lungime Segmente
1) Valorile lungimilor segmentelor sunt obţinute din proiecţie în plan.

Punct început	X / Y	Punct sfârşit	X / Y	Lungime segment (** (m)
1	372.162,382 532.420,51	2	372.118,706 532.415,471	43.966
2	372.118,706 532.415,471	3	372.099,317 532.359,261	59.46
3	372.099,317 532.359,261	4	372.119,586 532.349,408	22.537
4	372.119,586 532.349,408	5	372.125,28 532.347,424	6.03
5	372.125,28 532.347,424	6	372.147,56 532.341,162	23.143

Document care conține date cu caracter personal, protejat de prevederile Regulamentului (UE) nr. 679/2016 și Legii 190/2018

Punct început	X / Y	Punct sfârşit	X / Y	Lungime segment (** (m)
6	372.147,56 532.341,162	1	372.162,382 532.420,51	80.72

** Lungimile segmentelor sunt determinate în planul de proiecţie Stereo 70 şi sunt rotunjite la 1 milimetru.
*** Distanţa dintre puncte este formată din segmente cumulate ce sunt mai mici decât valoarea 1 milimetru.

Document care conține date cu caracter personal, protejat de prevederile Regulamentului (UE) nr. 679/2016 și Legii 190/2018

DATE DESPRE IMOBILUL NR. 12880

Oficiul de Cadastru şi Publicitate Imobiliară ALBA
Biroul de Cadastru şi Publicitate Imobiliară Campeni

A. Partea I. Descrierea imobilului

TEREN Extravilan

Adresa: Jud. Alba

Nr. Crt	Nr cadastral Nr. topografic	Suprafaţa* (mp)	Observaţii / Referinţe
A1		2.641	Sector cadastral:109 Teren neimprejmuit;

B. Partea II. Proprietari şi acte

Inscrieri privitoare la dreptul de proprietate şi alte drepturi reale		Referinţe
/		
Act Normativ nr. 7, din 13/03/1996 emis de PARLAMENTUL ROMANIEI (lege);		
B1	Intabulare, drept de PROPRIETATE, dobandit prin Lege, cota actuala 1/1	A1
	1) **NEIDENTIFICAT NEIDENTIFICAT**	
Act Administrativ nr. 3600, din 14/08/2025 emis de PRIMARIA COMUNEI MOGOS (adeverinta posesor);		
B2	SE NOTEAZA POSESIA FAPTICA IN FAVOAREA NUMITULUI	A1
	1) **POLHAC VASILE**	

C. Partea III. SARCINI .

Inscrieri privind dezmembramintele dreptului de proprietate, drepturi reale de garanţie şi sarcini	Referinţe
NU SUNT	

Document care conține date cu caracter personal, protejat de prevederile Regulamentului (UE) nr. 679/2016 și Legii 190/2018

Anexa Nr. 1 La Partea I

Teren

Nr cadastral	Suprafaţa (mp)*	Observaţii / Referinţe
	2.641	

* Suprafaţa este determinată in planul de proiecţie Stereo 70.

DETALII LINIARE IMOBIL

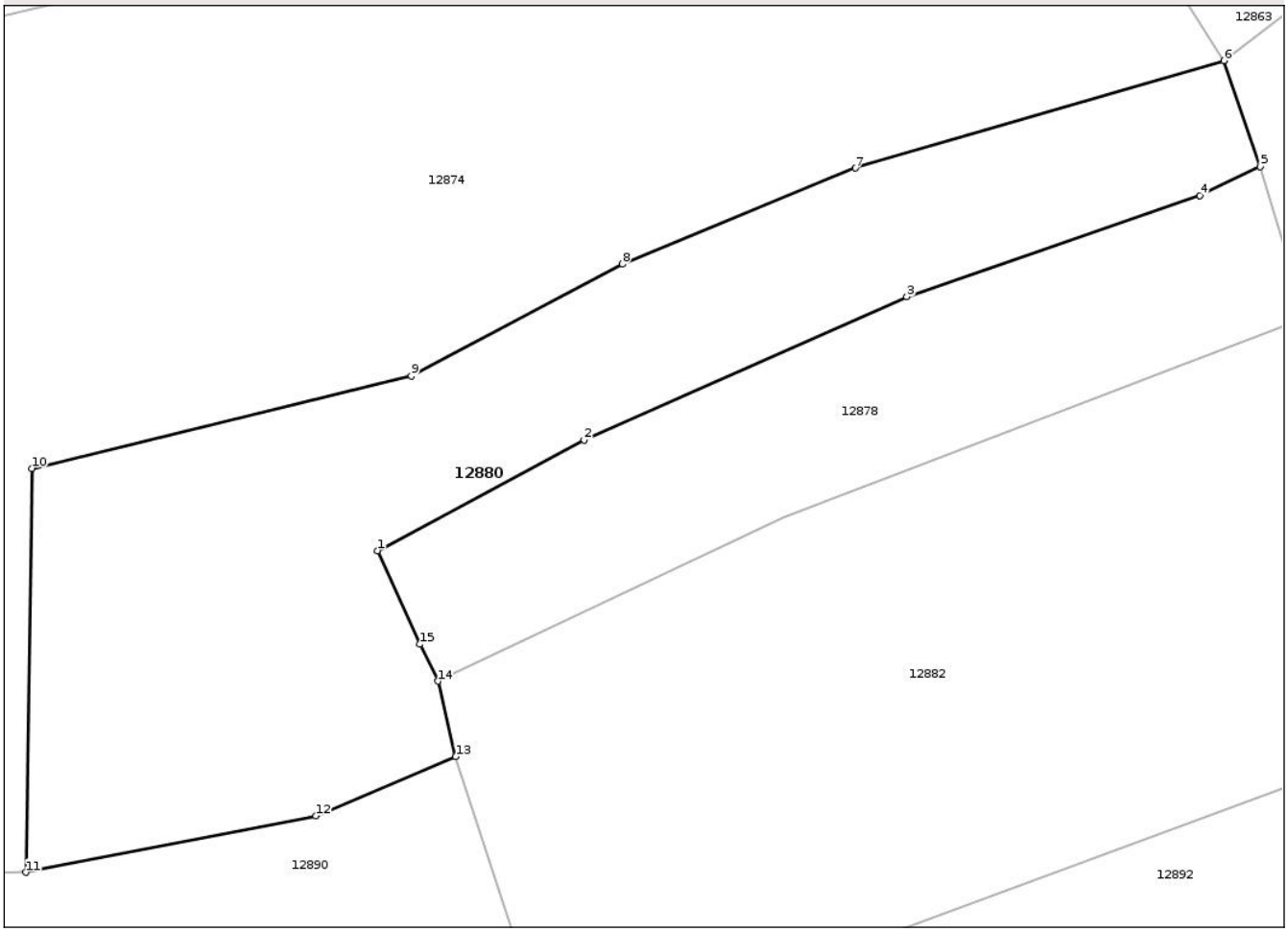

Date referitoare la teren

Crt	Categorie folosință	Intra vilan	Suprafaţa (mp)	Tarla	Parcelă	Nr. topo	Observaţii / Referinţe
1	faneata	NU	2.641	-	-	-	

Lungime Segmente
1) Valorile lungimilor segmentelor sunt obţinute din proiecţie în plan.

Punct început	X / Y	Punct sfârşit	X / Y	Lungime segment (** (m)
1	372.204,104 532.369,896	2	372.224,15 532.380,63	22.739
2	372.224,15 532.380,63	3	372.255,461 532.394,486	34.24
3	372.255,461 532.394,486	4	372.283,904 532.404,309	30.091
4	372.283,904 532.404,309	5	372.289,758 532.407,104	6.487
5	372.289,758 532.407,104	6	372.286,226 532.417,402	10.887

Document care conține date cu caracter personal, protejat de prevederile Regulamentului (UE) nr. 679/2016 și Legii 190/2018

Punct început	X / Y	Punct sfârşit	X / Y	Lungime segment (** (m)
6	372.286,226 532.417,402	7	372.250,499 532.406,968	37.219
7	372.250,499 532.406,968	8	372.227,837 532.397,667	24.496
8	372.227,837 532.397,667	9	372.207,368 532.386,846	23.153
9	372.207,368 532.386,846	10	372.170,538 532.377,874	37.907
10	372.170,538 532.377,874	11	372.169,975 532.338,703	39.175
11	372.169,975 532.338,703	12	372.198,133 532.344,175	28.685
12	372.198,133 532.344,175	13	372.211,673 532.349,918	14.708
13	372.211,673 532.349,918	14	372.209,943 532.357,238	7.522
14	372.209,943 532.357,238	15	372.208,206 532.360,825	3.985
15	372.208,206 532.360,825	1	372.204,104 532.369,896	9.956

** Lungimile segmentelor sunt determinate în planul de proiecţie Stereo 70 şi sunt rotunjite la 1 milimetru.
*** Distanţa dintre puncte este formată din segmente cumulate ce sunt mai mici decât valoarea 1 milimetru.

Document care conține date cu caracter personal, protejat de prevederile Regulamentului (UE) nr. 679/2016 și Legii 190/2018

DATE DESPRE IMOBILUL NR. 12881

Oficiul de Cadastru şi Publicitate Imobiliară ALBA
Biroul de Cadastru şi Publicitate Imobiliară Campeni

A. Partea I. Descrierea imobilului

TEREN Extravilan

Adresa: Jud. Alba

Nr. Crt	Nr cadastral Nr. topografic	Suprafaţa* (mp)	Observaţii / Referinţe
A1		1.586	Sector cadastral:109 Teren neimprejmuit;

B. Partea II. Proprietari şi acte

Inscrieri privitoare la dreptul de proprietate şi alte drepturi reale		Referinţe
/		
Act Normativ nr. 7, din 13/03/1996 emis de PARLAMENTUL ROMANIEI (lege);		
B1	Intabulare, drept de PROPRIETATE, dobandit prin Lege, cota actuala 1/1	A1
	1) **NEIDENTIFICAT NEIDENTIFICAT**	
Act Administrativ nr. 3600, din 14/08/2025 emis de PRIMARIA COMUNEI MOGOS (adeverinta posesor);		
B2	SE NOTEAZA POSESIA FAPTICA IN FAVOAREA NUMITULUI	A1
	1) **BARB VALENTIN**	

C. Partea III. SARCINI .

Inscrieri privind dezmembramintele dreptului de proprietate, drepturi reale de garanţie şi sarcini	Referinţe
NU SUNT	

Document care conține date cu caracter personal, protejat de prevederile Regulamentului (UE) nr. 679/2016 și Legii 190/2018

Anexa Nr. 1 La Partea I

Teren

Nr cadastral	Suprafaţa (mp)*	Observaţii / Referinţe
	1.586	

* Suprafaţa este determinată in planul de proiecţie Stereo 70.

DETALII LINIARE IMOBIL

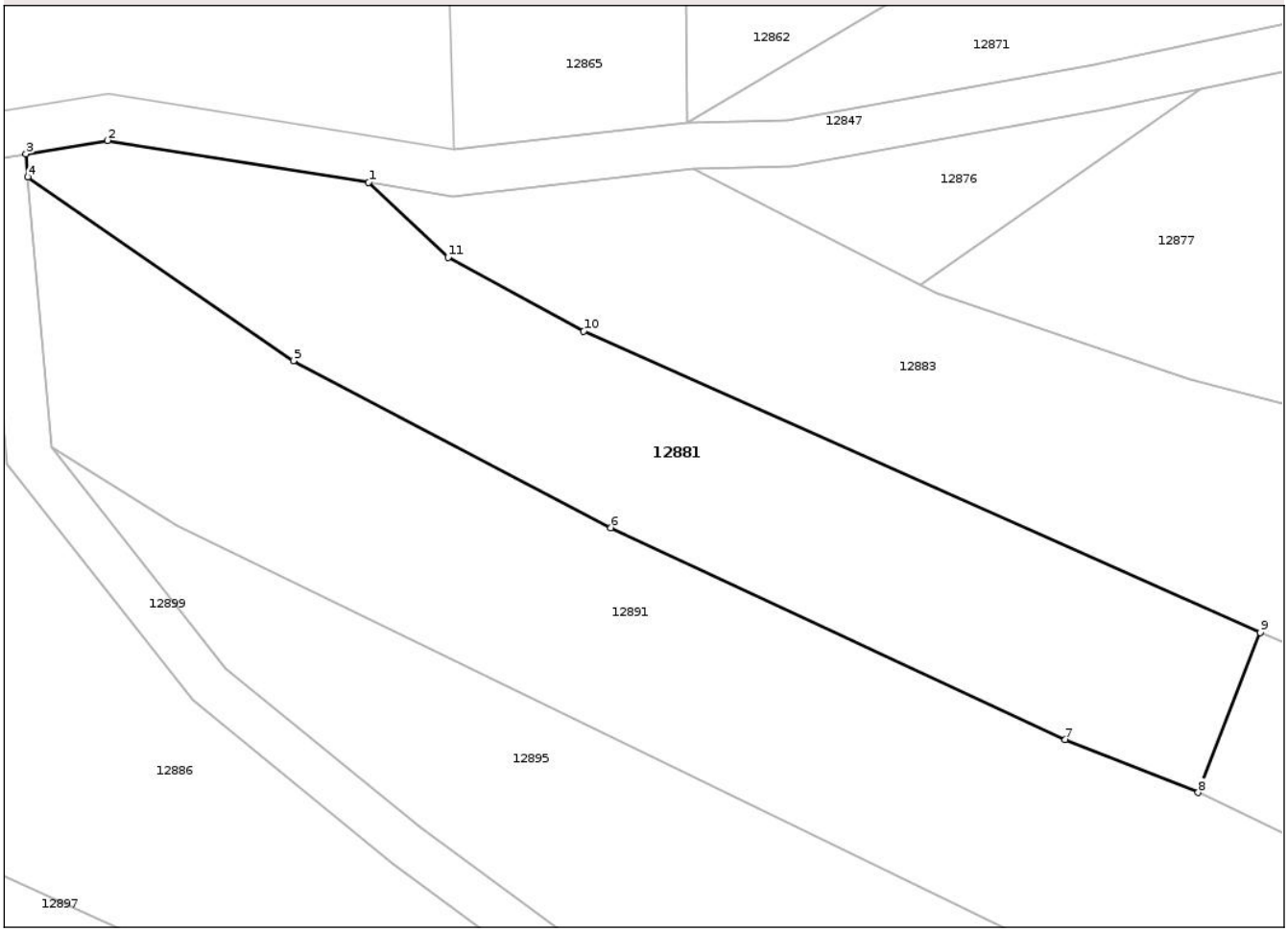

Date referitoare la teren

Crt	Categorie folosință	Intra vilan	Suprafaţa (mp)	Tarla	Parcelă	Nr. topo	Observaţii / Referinţe
1	pasune	NU	1.586	-	-	-	

Lungime Segmente
1) Valorile lungimilor segmentelor sunt obţinute din proiecţie în plan.

Punct început	X / Y	Punct sfârşit	X / Y	Lungime segment (** (m)
1	371.977,785 532.394,962	2	371.955,045 532.398,623	23.032
2	371.955,045 532.398,623	3	371.947,926 532.397,463	7.213
3	371.947,926 532.397,463	4	371.948,104 532.395,451	2.02
4	371.948,104 532.395,451	5	371.971,246 532.379,45	28.135
5	371.971,246 532.379,45	6	371.998,864 532.364,926	31.204

Document care conține date cu caracter personal, protejat de prevederile Regulamentului (UE) nr. 679/2016 și Legii 190/2018

Punct început	X / Y	Punct sfârşit	X / Y	Lungime segment (** (m)
6	371.998,864 532.364,926	7	372.038,477 532.346,475	43.699
7	372.038,477 532.346,475	8	372.050,054 532.341,878	12.456
8	372.050,054 532.341,878	9	372.055,456 532.355,8	14.933
9	372.055,456 532.355,8	10	371.996,532 532.382,027	64.497
10	371.996,532 532.382,027	11	371.984,698 532.388,447	13.463
11	371.984,698 532.388,447	1	371.977,785 532.394,962	9.5

** Lungimile segmentelor sunt determinate în planul de proiecţie Stereo 70 şi sunt rotunjite la 1 milimetru.
*** Distanţa dintre puncte este formată din segmente cumulate ce sunt mai mici decât valoarea 1 milimetru.

Document care conține date cu caracter personal, protejat de prevederile Regulamentului (UE) nr. 679/2016 și Legii 190/2018

DATE DESPRE IMOBILUL NR. 12882

Oficiul de Cadastru şi Publicitate Imobiliară ALBA
Biroul de Cadastru şi Publicitate Imobiliară Campeni

A. Partea I. Descrierea imobilului

TEREN Extravilan

Adresa: Jud. Alba

Nr. Crt	Nr cadastral Nr. topografic	Suprafaţa* (mp)	Observaţii / Referinţe
A1		3.874	Sector cadastral:109 Teren neimprejmuit;

B. Partea II. Proprietari şi acte

Inscrieri privitoare la dreptul de proprietate şi alte drepturi reale		Referinţe
/		
Act Normativ nr. 7, din 13/03/1996 emis de PARLAMENTUL ROMANIEI (lege);		
B1	Intabulare, drept de PROPRIETATE, dobandit prin Lege, cota actuala 1/1	A1
	1) **NEIDENTIFICAT NEIDENTIFICAT**	
Act Administrativ nr. 3600, din 14/08/2025 emis de PRIMARIA COMUNEI MOGOS (adeverinta posesor);		
B2	SE NOTEAZA POSESIA FAPTICA IN FAVOAREA NUMITEI	A1
	1) **ŢÎR VALERIA**	

C. Partea III. SARCINI .

Inscrieri privind dezmembramintele dreptului de proprietate, drepturi reale de garanţie şi sarcini	Referinţe
NU SUNT	

Document care conține date cu caracter personal, protejat de prevederile Regulamentului (UE) nr. 679/2016 și Legii 190/2018

Anexa Nr. 1 La Partea I

Teren

Nr cadastral	Suprafaţa (mp)*	Observaţii / Referinţe
	3.874	

* Suprafaţa este determinată in planul de proiecţie Stereo 70.

DETALII LINIARE IMOBIL

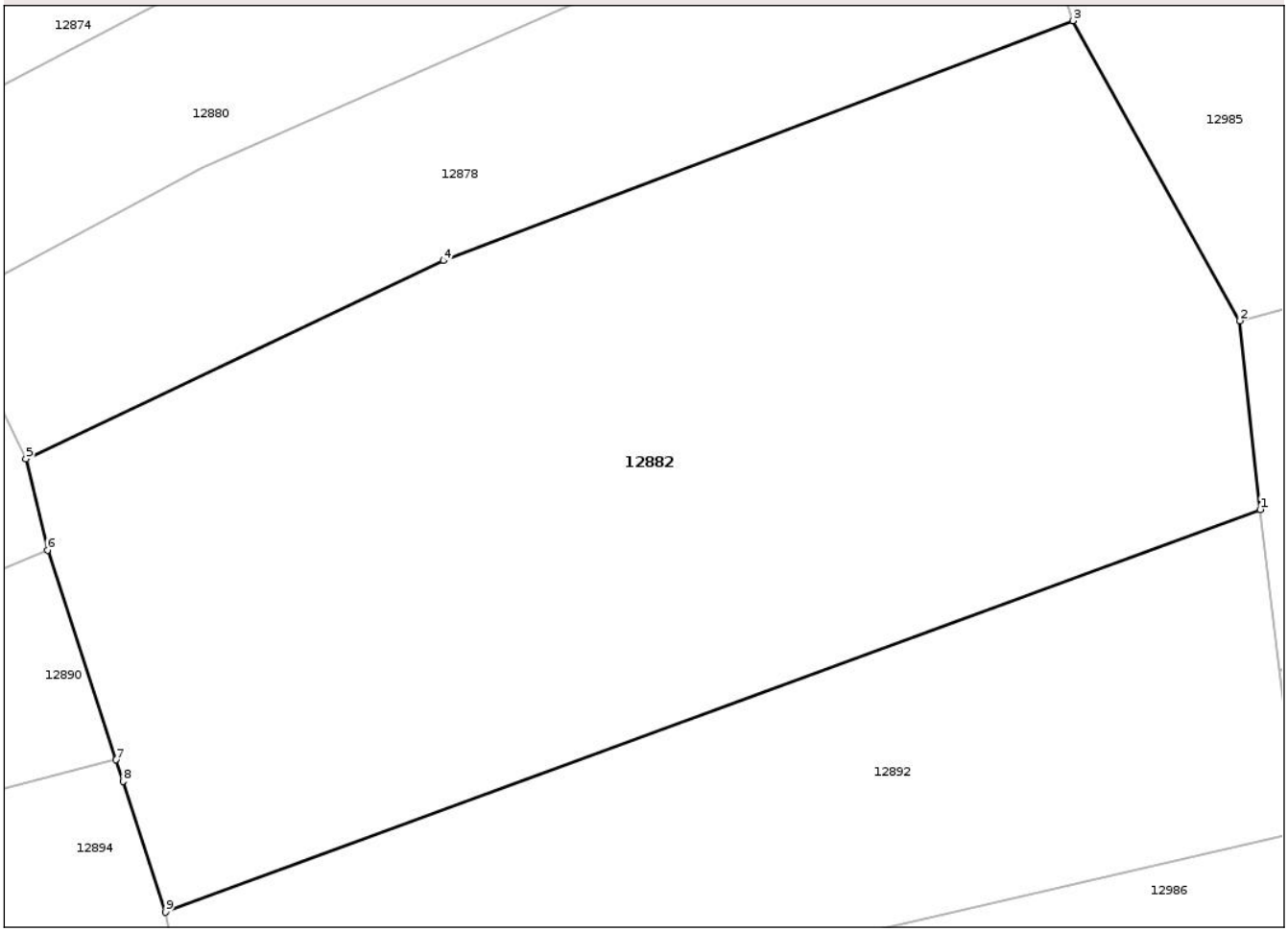

Date referitoare la teren

Crt	Categorie folosință	Intra vilan	Suprafaţa (mp)	Tarla	Parcelă	Nr. topo	Observaţii / Referinţe
1	faneata	NU	3.874	-	-	-	

Lungime Segmente
1) Valorile lungimilor segmentelor sunt obţinute din proiecţie în plan.

Punct început	X / Y	Punct sfârşit	X / Y	Lungime segment (** (m)
1	372.309,202 532.353,174	2	372.307,569 532.368,345	15.258
2	372.307,569 532.368,345	3	372.294,125 532.392,445	27.597
3	372.294,125 532.392,445	4	372.243,501 532.373,174	54.168
4	372.243,501 532.373,174	5	372.209,943 532.357,238	37.15
5	372.209,943 532.357,238	6	372.211,673 532.349,918	7.522

Document care conține date cu caracter personal, protejat de prevederile Regulamentului (UE) nr. 679/2016 și Legii 190/2018

Punct început	X / Y	Punct sfârşit	X / Y	Lungime segment (** (m)
6	372.211,673 532.349,918	7	372.217,178 532.333,078	17.717
7	372.217,178 532.333,078	8	372.217,747 532.331,336	1.833
8	372.217,747 532.331,336	9	372.221,18 532.320,834	11.048
9	372.221,18 532.320,834	1	372.309,202 532.353,174	93.775

** Lungimile segmentelor sunt determinate în planul de proiecţie Stereo 70 şi sunt rotunjite la 1 milimetru.
*** Distanţa dintre puncte este formată din segmente cumulate ce sunt mai mici decât valoarea 1 milimetru.

Document care conține date cu caracter personal, protejat de prevederile Regulamentului (UE) nr. 679/2016 și Legii 190/2018

DATE DESPRE IMOBILUL NR. 12883

Oficiul de Cadastru şi Publicitate Imobiliară ALBA
Biroul de Cadastru şi Publicitate Imobiliară Campeni

A. Partea I. Descrierea imobilului

TEREN Extravilan
Adresa: Jud. Alba

Nr. Crt	Nr cadastral Nr. topografic	Suprafaţa* (mp)	Observaţii / Referinţe
A1		2.518	Sector cadastral:109 Teren neimprejmuit;

B. Partea II. Proprietari şi acte

Inscrieri privitoare la dreptul de proprietate şi alte drepturi reale		Referinţe
/		
Act Normativ nr. 7, din 13/03/1996 emis de PARLAMENTUL ROMANIEI (lege);		
B1	Intabulare, drept de PROPRIETATE, dobandit prin Lege, cota actuala 1/1	A1
	1) **NEIDENTIFICAT NEIDENTIFICAT**	
Act Administrativ nr. 3600, din 14/08/2025 emis de PRIMARIA COMUNEI MOGOS (adeverinta posesor);		
B2	SE NOTEAZA POSESIA FAPTICA IN FAVOAREA NUMITEI	A1
	1) **ŢÎR VALERIA**	

C. Partea III. SARCINI .

Inscrieri privind dezmembramintele dreptului de proprietate, drepturi reale de garanţie şi sarcini	Referinţe
NU SUNT	

Document care conține date cu caracter personal, protejat de prevederile Regulamentului (UE) nr. 679/2016 și Legii 190/2018

Anexa Nr. 1 La Partea I

Teren

Nr cadastral	Suprafaţa (mp)*	Observaţii / Referinţe
	2.518	

* Suprafaţa este determinată in planul de proiecţie Stereo 70.

DETALII LINIARE IMOBIL

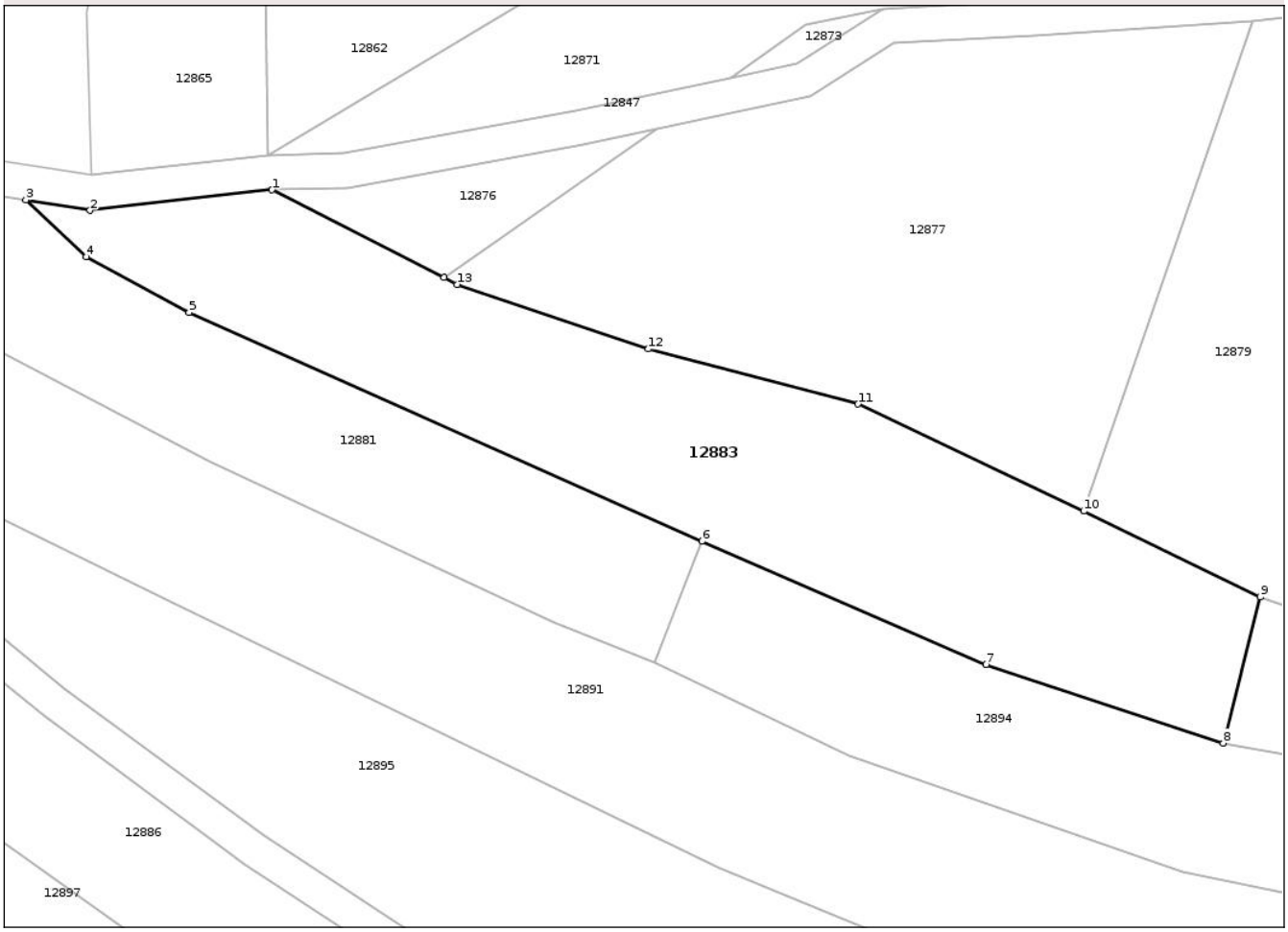

Date referitoare la teren

Crt	Categorie folosință	Intra vilan	Suprafaţa (mp)	Tarla	Parcelă	Nr. topo	Observaţii / Referinţe
1	pasune	NU	2.518	-	-	-	

Lungime Segmente
1) Valorile lungimilor segmentelor sunt obţinute din proiecţie în plan.

Punct început	X / Y	Punct sfârşit	X / Y	Lungime segment (** (m)
1	372.006,062 532.396,123	2	371.985,163 532.393,775	21.031
2	371.985,163 532.393,775	3	371.977,785 532.394,962	7.473
3	371.977,785 532.394,962	4	371.984,698 532.388,447	9.5
4	371.984,698 532.388,447	5	371.996,532 532.382,027	13.463
5	371.996,532 532.382,027	6	372.055,456 532.355,8	64.497

Document care conține date cu caracter personal, protejat de prevederile Regulamentului (UE) nr. 679/2016 și Legii 190/2018

Punct început	X / Y	Punct sfârşit	X / Y	Lungime segment (** (m)
6	372.055,456 532.355,8	7	372.088,088 532.341,652	35.567
7	372.088,088 532.341,652	8	372.115,325 532.332,659	28.683
8	372.115,325 532.332,659	9	372.119,586 532.349,408	17.283
9	372.119,586 532.349,408	10	372.099,317 532.359,261	22.537
10	372.099,317 532.359,261	11	372.073,373 532.371,544	28.705
11	372.073,373 532.371,544	12	372.049,287 532.377,868	24.902
12	372.049,287 532.377,868	13	372.027,311 532.385,282	23.193
13	372.027,311 532.385,282	14	372.025,841 532.386,062	1.664
14	372.025,841 532.386,062	1	372.006,062 532.396,123	22.191

** Lungimile segmentelor sunt determinate în planul de proiecţie Stereo 70 şi sunt rotunjite la 1 milimetru.
*** Distanţa dintre puncte este formată din segmente cumulate ce sunt mai mici decât valoarea 1 milimetru.

Document care conține date cu caracter personal, protejat de prevederile Regulamentului (UE) nr. 679/2016 și Legii 190/2018

DATE DESPRE IMOBILUL NR. 12884

Oficiul de Cadastru şi Publicitate Imobiliară ALBA
Biroul de Cadastru şi Publicitate Imobiliară Campeni

A. Partea I. Descrierea imobilului

TEREN Extravilan

Adresa: Jud. Alba

Nr. Crt	Nr cadastral Nr. topografic	Suprafaţa* (mp)	Observaţii / Referinţe
A1		8.440	Sector cadastral:109 Teren neimprejmuit;

B. Partea II. Proprietari şi acte

Inscrieri privitoare la dreptul de proprietate şi alte drepturi reale		Referinţe
/		
Act Normativ nr. 7, din 13/03/1996 emis de PARLAMENTUL ROMANIEI (lege);		
B1	Intabulare, drept de PROPRIETATE, dobandit prin Lege, cota actuala 1/1	A1
	1) **NEIDENTIFICAT NEIDENTIFICAT**	
Act Administrativ nr. 3600, din 14/08/2025 emis de PRIMARIA COMUNEI MOGOS (adeverinta posesor);		
B2	SE NOTEAZA POSESIA FAPTICA IN FAVOAREA NUMITULUI	A1
	1) **NEGRU SILVIU-NICOLAE**	

C. Partea III. SARCINI .

Inscrieri privind dezmembramintele dreptului de proprietate, drepturi reale de garanţie şi sarcini	Referinţe
NU SUNT	

Anexa Nr. 1 La Partea I

Teren

Nr cadastral	Suprafaţa (mp)*	Observaţii / Referinţe
	8.440	

* Suprafaţa este determinată in planul de proiecţie Stereo 70.

DETALII LINIARE IMOBIL

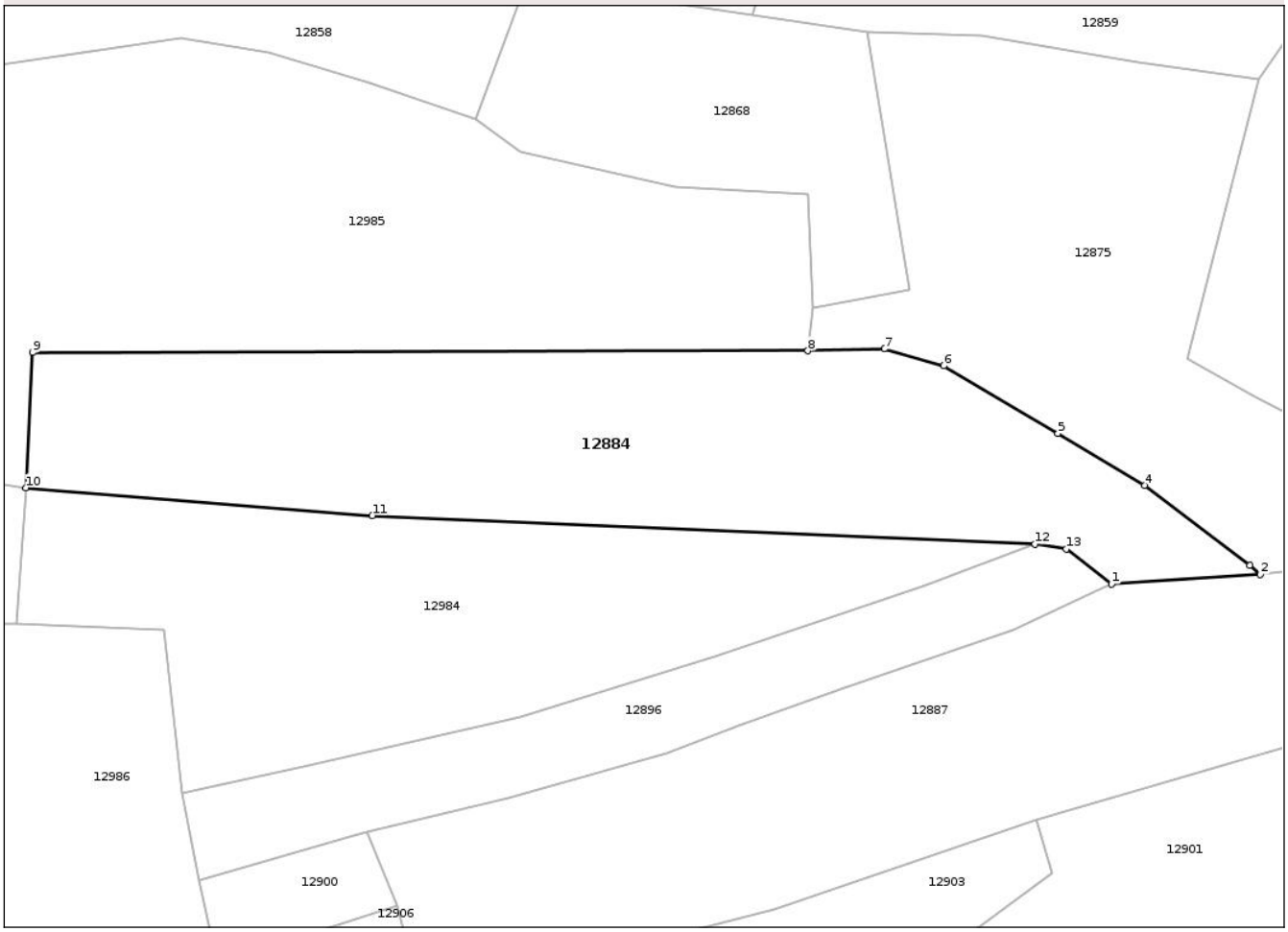

Date referitoare la teren

Crt	Categorie folosință	Intra vilan	Suprafaţa (mp)	Tarla	Parcelă	Nr. topo	Observaţii / Referinţe
1	pasune	NU	8.440	-	-	-	

Lungime Segmente
1) Valorile lungimilor segmentelor sunt obţinute din proiecţie în plan.

Punct început	X / Y	Punct sfârşit	X / Y	Lungime segment (** (m)
1	372.620,478 532.347,345	2	372.652,365 532.349,393	31.953
2	372.652,365 532.349,393	3	372.650,107 532.351,377	3.006
3	372.650,107 532.351,377	4	372.627,563 532.368,483	28.299
4	372.627,563 532.368,483	5	372.608,966 532.379,605	21.669
5	372.608,966 532.379,605	6	372.584,482 532.394,092	28.449

Document care conține date cu caracter personal, protejat de prevederile Regulamentului (UE) nr. 679/2016 și Legii 190/2018

Punct început	X / Y	Punct sfârşit	X / Y	Lungime segment (** (m)
6	372.584,482 532.394,092	7	372.571,715 532.397,686	13.264
7	372.571,715 532.397,686	8	372.555,356 532.397,288	16.363
8	372.555,356 532.397,288	9	372.389,088 532.396,936	166.269
9	372.389,088 532.396,936	10	372.387,636 532.367,933	29.039
10	372.387,636 532.367,933	11	372.461,928 532.361,971	74.531
11	372.461,928 532.361,971	12	372.604,019 532.355,921	142.219
12	372.604,019 532.355,921	13	372.610,779 532.354,801	6.852
13	372.610,779 532.354,801	1	372.620,478 532.347,345	12.234

** Lungimile segmentelor sunt determinate în planul de proiecţie Stereo 70 şi sunt rotunjite la 1 milimetru.
*** Distanţa dintre puncte este formată din segmente cumulate ce sunt mai mici decât valoarea 1 milimetru.

Document care conține date cu caracter personal, protejat de prevederile Regulamentului (UE) nr. 679/2016 și Legii 190/2018

DATE DESPRE IMOBILUL NR. 12885

Oficiul de Cadastru şi Publicitate Imobiliară ALBA
Biroul de Cadastru şi Publicitate Imobiliară Campeni

A. Partea I. Descrierea imobilului

TEREN Extravilan
Adresa: Jud. Alba

Nr. Crt	Nr cadastral Nr. topografic	Suprafaţa* (mp)	Observaţii / Referinţe
A1		2.469	Sector cadastral:109 Teren neimprejmuit;

B. Partea II. Proprietari şi acte

Inscrieri privitoare la dreptul de proprietate şi alte drepturi reale		Referinţe
/		
Act Normativ nr. 7, din 13/03/1996 emis de PARLAMENTUL ROMANIEI (lege);		
B1	Intabulare, drept de PROPRIETATE, dobandit prin Lege, cota actuala 1/1	A1
	1) **NEIDENTIFICAT NEIDENTIFICAT**	
Act Administrativ nr. 3600, din 14/08/2025 emis de PRIMARIA COMUNEI MOGOS (adeverinta posesor);		
B2	SE NOTEAZA POSESIA FAPTICA IN FAVOAREA NUMITULUI	A1
	1) **NEGRU SILVIU-NICOLAE**	

C. Partea III. SARCINI .

Inscrieri privind dezmembramintele dreptului de proprietate, drepturi reale de garanţie şi sarcini	Referinţe
NU SUNT	

Anexa Nr. 1 La Partea I

Teren

Nr cadastral	Suprafaţa (mp)*	Observaţii / Referinţe
	2.469	

* Suprafaţa este determinată in planul de proiecţie Stereo 70.

DETALII LINIARE IMOBIL

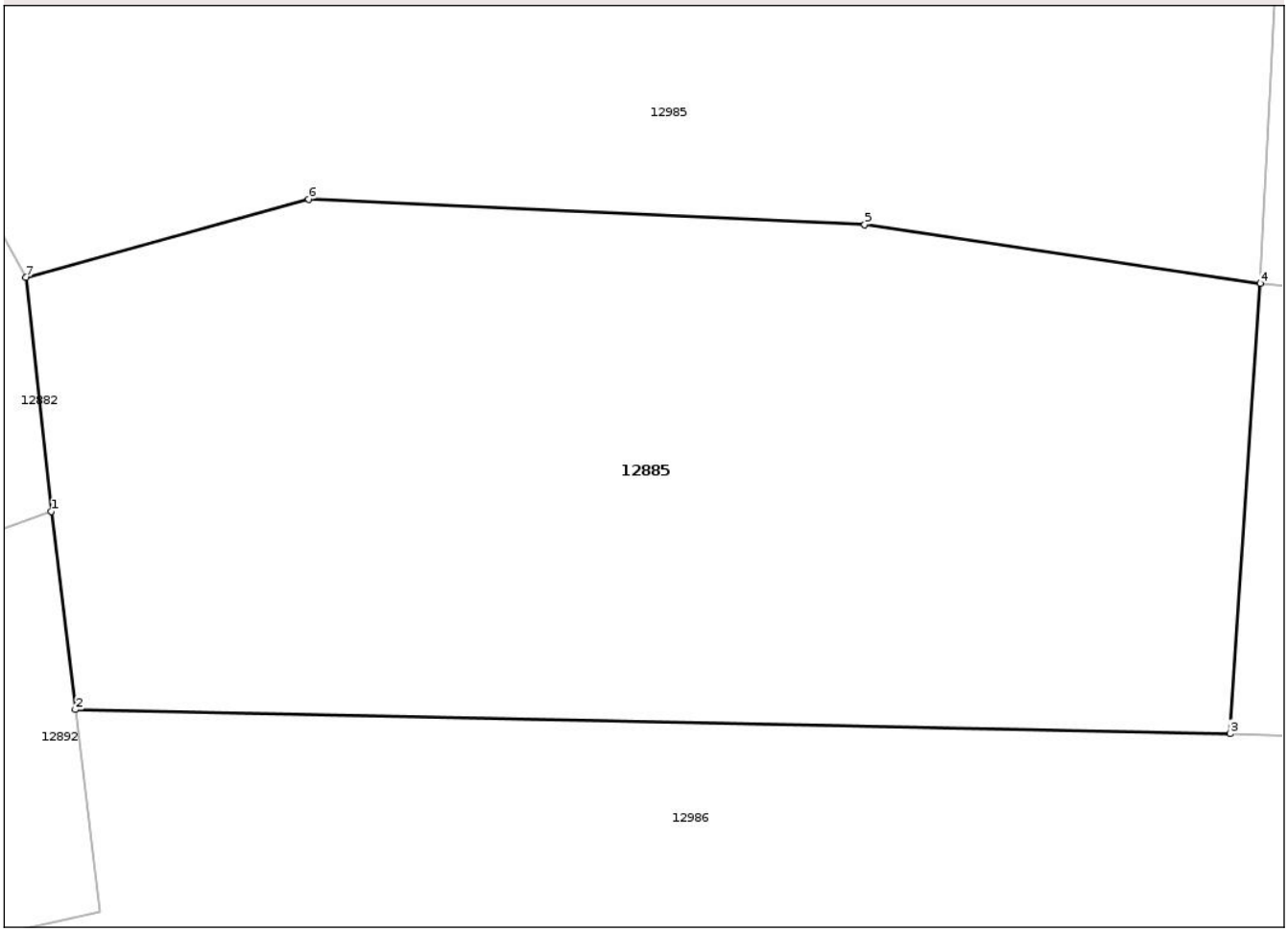

Date referitoare la teren

Crt	Categorie folosință	Intra vilan	Suprafaţa (mp)	Tarla	Parcelă	Nr. topo	Observaţii / Referinţe
1	arabil	NU	700	-	-	-	
2	faneata	NU	1.769	-	-	-	

Lungime Segmente
1) Valorile lungimilor segmentelor sunt obţinute din proiecţie în plan.

Punct început	X / Y	Punct sfârşit	X / Y	Lungime segment (** (m)
1	372.309,202 532.353,174	2	372.310,782 532.340,333	12.938
2	372.310,782 532.340,333	3	372.385,666 532.338,772	74.9
3	372.385,666 532.338,772	4	372.387,636 532.367,933	29.227
4	372.387,636 532.367,933	5	372.361,978 532.371,743	25.94

Document care conține date cu caracter personal, protejat de prevederile Regulamentului (UE) nr. 679/2016 și Legii 190/2018

Punct început	X / Y	Punct sfârşit	X / Y	Lungime segment (** (m)
5	372.361,978 532.371,743	6	372.325,912 532.373,391	36.104
6	372.325,912 532.373,391	7	372.307,569 532.368,345	19.024
7	372.307,569 532.368,345	1	372.309,202 532.353,174	15.258

** Lungimile segmentelor sunt determinate în planul de proiecţie Stereo 70 şi sunt rotunjite la 1 milimetru.
*** Distanţa dintre puncte este formată din segmente cumulate ce sunt mai mici decât valoarea 1 milimetru.

Document care conține date cu caracter personal, protejat de prevederile Regulamentului (UE) nr. 679/2016 și Legii 190/2018

DATE DESPRE IMOBILUL NR. 12886

Oficiul de Cadastru şi Publicitate Imobiliară ALBA
Biroul de Cadastru şi Publicitate Imobiliară Campeni

A. Partea I. Descrierea imobilului

TEREN Extravilan

Adresa: Jud. Alba

Nr. Crt	Nr cadastral Nr. topografic	Suprafaţa* (mp)	Observaţii / Referinţe
A1		3.586	Sector cadastral:109 Teren neimprejmuit;

B. Partea II. Proprietari şi acte

Inscrieri privitoare la dreptul de proprietate şi alte drepturi reale		Referinţe
/		
Act Normativ nr. 7, din 13/03/1996 emis de PARLAMENTUL ROMANIEI (lege);		
B1	Intabulare, drept de PROPRIETATE, dobandit prin Lege, cota actuala 1/1	A1
	1) **NEIDENTIFICAT NEIDENTIFICAT**	
Act Administrativ nr. 3600, din 14/08/2025 emis de PRIMARIA COMUNEI MOGOS (adeverinta posesor);		
B2	SE NOTEAZA POSESIA FAPTICA IN FAVOAREA NUMITEI	A1
	1) **BÎRLEA ELENA**	

C. Partea III. SARCINI .

Inscrieri privind dezmembramintele dreptului de proprietate, drepturi reale de garanţie şi sarcini	Referinţe
NU SUNT	

Document care conține date cu caracter personal, protejat de prevederile Regulamentului (UE) nr. 679/2016 și Legii 190/2018

Anexa Nr. 1 La Partea I

Teren

Nr cadastral	Suprafaţa (mp)*	Observaţii / Referinţe
	3.586	

* Suprafaţa este determinată in planul de proiecţie Stereo 70.

DETALII LINIARE IMOBIL

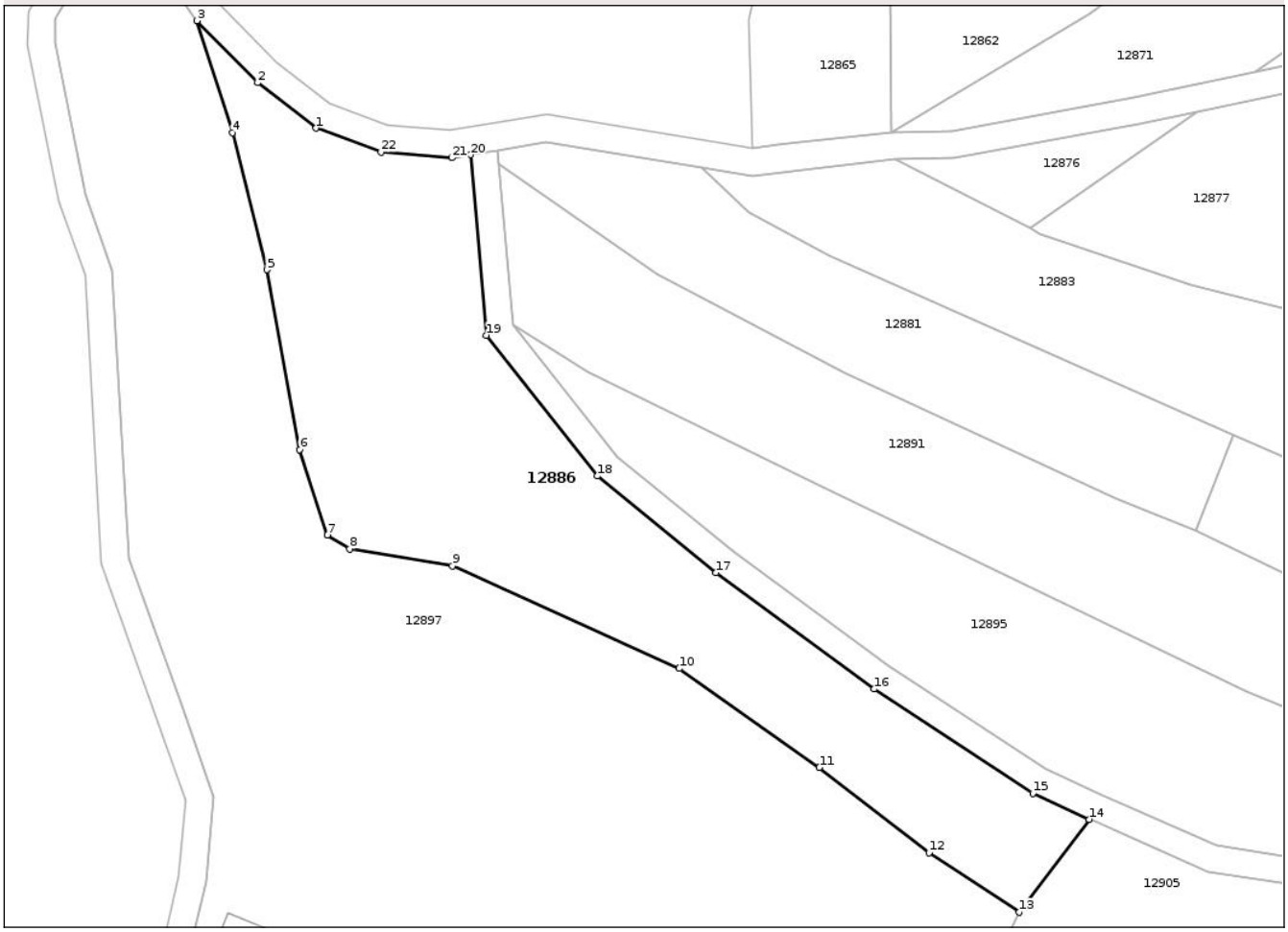

Date referitoare la teren

Crt	Categorie folosință	Intra vilan	Suprafaţa (mp)	Tarla	Parcelă	Nr. topo	Observaţii / Referinţe
1	pasune	NU	3.586	-	-	-	

Lungime Segmente

1) Valorile lungimilor segmentelor sunt obţinute din proiecţie în plan.

Punct început	X / Y	Punct sfârşit	X / Y	Lungime segment (** (m)
1	371.921,381 532.400,703	2	371.912,817 532.407,318	10.821
3	371.903,949 532.416,391	4	371.909,1 532.400,023	17.16
5	371.914,162 532.380,022	6	371.918,985 532.353,747	26.714
7	371.923,007 532.341,26	8	371.926,257 532.339,235	3.829
9	371.941,33 532.336,762	10	371.974,459 532.321,749	36.372

Punct început	X / Y	Punct sfârşit	X / Y	Lungime segment (** (m)
2	371.912,817 532.407,318	3	371.903,949 532.416,391	12.687
4	371.909,1 532.400,023	5	371.914,162 532.380,022	20.631
6	371.918,985 532.353,747	7	371.923,007 532.341,26	13.118
8	371.926,257 532.339,235	9	371.941,33 532.336,762	15.274
10	371.974,459 532.321,749	11	371.994,985 532.307,294	25.105

Document care conține date cu caracter personal, protejat de prevederile Regulamentului (UE) nr. 679/2016 și Legii 190/2018

Punct început	X / Y	Punct sfârşit	X / Y	Lungime segment (** (m)
11	371.994,985 532.307,294	12	372.011,026 532.294,862	20.295
13	372.024,216 532.286,153	14	372.034,422 532.299,725	16.981
15	372.026,186 532.303,536	16	372.002,952 532.318,745	27.769
17	371.979,87 532.335,745	18	371.962,483 532.349,881	22.408
19	371.946,298 532.370,438	20	371.943,968 532.396,818	26.483
21	371.941,241 532.396,374	22	371.930,882 532.397,233	10.395

Punct început	X / Y	Punct sfârşit	X / Y	Lungime segment (** (m)
12	372.011,026 532.294,862	13	372.024,216 532.286,153	15.806
14	372.034,422 532.299,725	15	372.026,186 532.303,536	9.075
16	372.002,952 532.318,745	17	371.979,87 532.335,745	28.667
18	371.962,483 532.349,881	19	371.946,298 532.370,438	26.164
20	371.943,968 532.396,818	21	371.941,241 532.396,374	2.762
22	371.930,882 532.397,233	1	371.921,381 532.400,703	10.115

**** Lungimile segmentelor sunt determinate în planul de proiecţie Stereo 70 şi sunt rotunjite la 1 milimetru.**
***** Distanţa dintre puncte este formată din segmente cumulate ce sunt mai mici decât valoarea 1 milimetru.**

Document care conține date cu caracter personal, protejat de prevederile Regulamentului (UE) nr. 679/2016 și Legii 190/2018

DATE DESPRE IMOBILUL NR. 12887

Oficiul de Cadastru şi Publicitate Imobiliară ALBA
Biroul de Cadastru şi Publicitate Imobiliară Campeni

A. Partea I. Descrierea imobilului

TEREN Extravilan

Adresa: Jud. Alba

Nr. Crt	Nr cadastral Nr. topografic	Suprafaţa* (mp)	Observaţii / Referinţe
A1		21.506	Sector cadastral:109 Teren neimprejmuit;

B. Partea II. Proprietari şi acte

Inscrieri privitoare la dreptul de proprietate şi alte drepturi reale		Referinţe
/		
Act Normativ nr. 7, din 13/03/1996 emis de PARLAMENTUL ROMANIEI (lege);		
B1	Intabulare, drept de PROPRIETATE, dobandit prin Lege, cota actuala 1/1	A1
	1) **NEIDENTIFICAT NEIDENTIFICAT**	
Act Administrativ nr. 3600, din 14/08/2025 emis de PRIMARIA COMUNEI MOGOS (adeverinta posesor);		
B2	SE NOTEAZA POSESIA FAPTICA IN FAVOAREA NUMITEI	A1
	1) **CIULEA MARGARETA-CORNELIA**	

C. Partea III. SARCINI .

Inscrieri privind dezmembramintele dreptului de proprietate, drepturi reale de garanţie şi sarcini	Referinţe
NU SUNT	

Document care conține date cu caracter personal, protejat de prevederile Regulamentului (UE) nr. 679/2016 și Legii 190/2018

Anexa Nr. 1 La Partea I

Teren

Nr cadastral	Suprafaţa (mp)*	Observaţii / Referinţe
	21.506	

* Suprafaţa este determinată in planul de proiecţie Stereo 70.

DETALII LINIARE IMOBIL

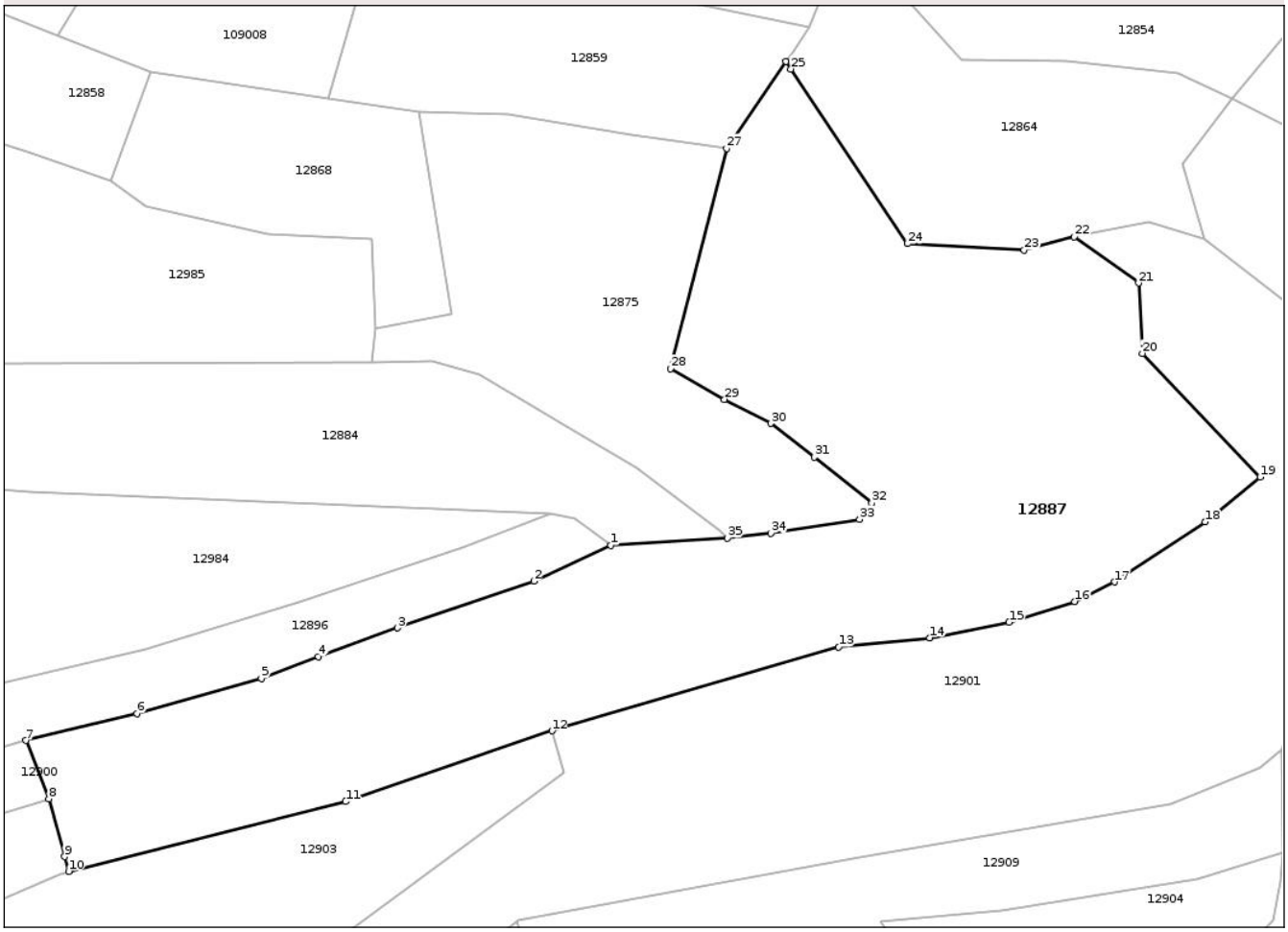

Date referitoare la teren

Crt	Categorie folosință	Intra vilan	Suprafaţa (mp)	Tarla	Parcelă	Nr. topo	Observaţii / Referinţe
1	pasune	NU	21.506	-	-	-	

Lungime Segmente
1) Valorile lungimilor segmentelor sunt obţinute din proiecţie în plan.

Punct început	X / Y	Punct sfârşit	X / Y	Lungime segment (** (m)
1	372.620,478 532.347,345	2	372.599,494 532.337,611	23.132
3	372.562,335 532.324,869	4	372.540,675 532.317,042	23.031
5	372.525,115 532.311,068	6	372.491,144 532.301,599	35.266
7	372.460,887 532.294,197	8	372.467,146 532.278,325	17.062
9	372.471,463 532.262,54	10	372.472,553 532.258,554	4.133

Punct început	X / Y	Punct sfârşit	X / Y	Lungime segment (** (m)
2	372.599,494 532.337,611	3	372.562,335 532.324,869	39.283
4	372.540,675 532.317,042	5	372.525,115 532.311,068	16.667
6	372.491,144 532.301,599	7	372.460,887 532.294,197	31.149
8	372.467,146 532.278,325	9	372.471,463 532.262,54	16.364
10	372.472,553 532.258,554	11	372.548,12 532.277,54	77.916

Document care conține date cu caracter personal, protejat de prevederile Regulamentului (UE) nr. 679/2016 și Legii 190/2018

Punct început	X / Y	Punct sfârşit	X / Y	Lungime segment (** (m)
11	372.548,12 532.277,54	12	372.604,44 532.296,863	59.543
13	372.682,682 532.319,735	14	372.707,488 532.322,177	24.926
15	372.729,162 532.326,425	16	372.747,1 532.332,082	18.809
17	372.757,966 532.337,396	18	372.782,628 532.353,791	29.614
19	372.797,715 532.366,006	20	372.765,541 532.399,69	46.581
21	372.764,496 532.418,907	22	372.746,979 532.431,502	21.575
23	372.733,294 532.427,929	24	372.701,492 532.429,59	31.844
25	372.669,622 532.477,218	26	372.668,275 532.479,23	2.421
27	372.652,12 532.455,594	28	372.636,79 532.395,513	62.007
29	372.651,525 532.387,177	30	372.664,226 532.380,647	14.281
31	372.676,081 532.371,419	32	372.691,716 532.358,926	20.013
33	372.688,412 532.354,43	34	372.664,186 532.350,697	24.512
35	372.652,365 532.349,393	1	372.620,478 532.347,345	31.953

Punct început	X / Y	Punct sfârşit	X / Y	Lungime segment (** (m)
12	372.604,44 532.296,863	13	372.682,682 532.319,735	81.516
14	372.707,488 532.322,177	15	372.729,162 532.326,425	22.086
16	372.747,1 532.332,082	17	372.757,966 532.337,396	12.096
18	372.782,628 532.353,791	19	372.797,715 532.366,006	19.412
20	372.765,541 532.399,69	21	372.764,496 532.418,907	19.245
22	372.746,979 532.431,502	23	372.733,294 532.427,929	14.144
24	372.701,492 532.429,59	25	372.669,622 532.477,218	57.308
26	372.668,275 532.479,23	27	372.652,12 532.455,594	28.629
28	372.636,79 532.395,513	29	372.651,525 532.387,177	16.93
30	372.664,226 532.380,647	31	372.676,081 532.371,419	15.024
32	372.691,716 532.358,926	33	372.688,412 532.354,43	5.579
34	372.664,186 532.350,697	35	372.652,365 532.349,393	11.892

** Lungimile segmentelor sunt determinate în planul de proiecţie Stereo 70 şi sunt rotunjite la 1 milimetru.
*** Distanţa dintre puncte este formată din segmente cumulate ce sunt mai mici decât valoarea 1 milimetru.

Document care conține date cu caracter personal, protejat de prevederile Regulamentului (UE) nr. 679/2016 și Legii 190/2018

DATE DESPRE IMOBILUL NR. 12889

Oficiul de Cadastru şi Publicitate Imobiliară ALBA
Biroul de Cadastru şi Publicitate Imobiliară Campeni

A. Partea I. Descrierea imobilului

TEREN Extravilan

Adresa: Jud. Alba

Nr. Crt	Nr cadastral Nr. topografic	Suprafaţa* (mp)	Observaţii / Referinţe
A1		1.918	Sector cadastral:109 Teren neimprejmuit;

B. Partea II. Proprietari şi acte

Inscrieri privitoare la dreptul de proprietate şi alte drepturi reale		Referinţe
/		
Act Normativ nr. 7, din 13/03/1996 emis de PARLAMENTUL ROMANIEI (lege);		
B1	Inscrierea posesiei, drept de PROPRIETATE, dobandit prin Lege, cota actuala 1/1	A1
	1) **NEIDENTIFICAT NEIDENTIFICAT**	
B2	SE NOTEAZA MENTIUNEA DE PROPRIETAR NEIDENTIFICAT	A1

C. Partea III. SARCINI .

Inscrieri privind dezmembramintele dreptului de proprietate, drepturi reale de garanţie şi sarcini	Referinţe
NU SUNT	

Document care conține date cu caracter personal, protejat de prevederile Regulamentului (UE) nr. 679/2016 și Legii 190/2018

Anexa Nr. 1 La Partea I

Teren

Nr cadastral	Suprafaţa (mp)*	Observaţii / Referinţe
	1.918	

* Suprafaţa este determinată in planul de proiecţie Stereo 70.

DETALII LINIARE IMOBIL

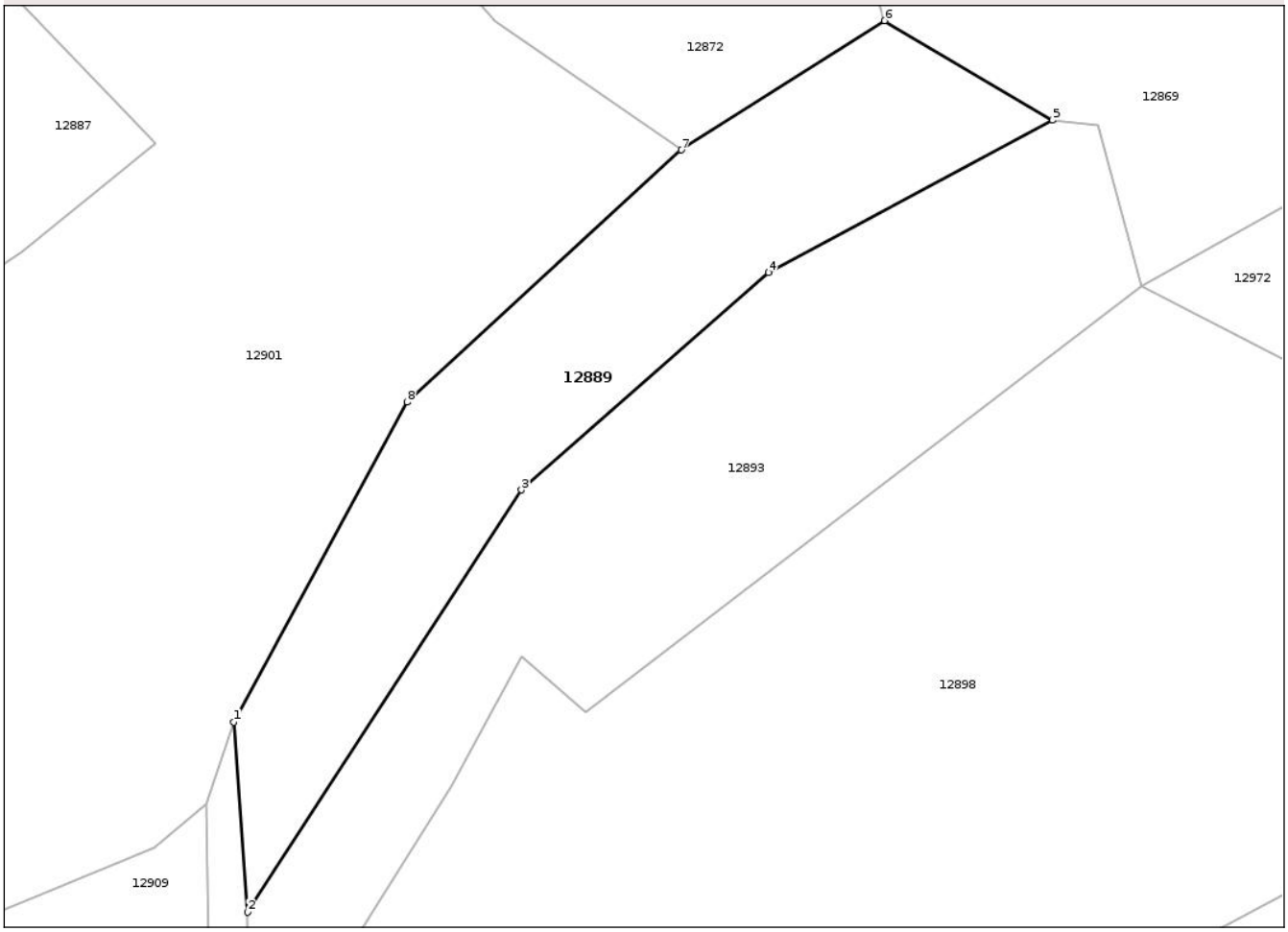

Date referitoare la teren

Crt	Categorie folosință	Intra vilan	Suprafaţa (mp)	Tarla	Parcelă	Nr. topo	Observaţii / Referinţe
1	faneata	NU	1.918	-	-	-	

Lungime Segmente
1) Valorile lungimilor segmentelor sunt obţinute din proiecţie în plan.

Punct început	X / Y	Punct sfârşit	X / Y	Lungime segment (** (m)
1	372.806,563 532.300,815	2	372.808,074 532.279,391	21.477
2	372.808,074 532.279,391	3	372.838,971 532.326,952	56.715
3	372.838,971 532.326,952	4	372.866,857 532.351,449	37.118
4	372.866,857 532.351,449	5	372.898,836 532.368,597	36.286
5	372.898,836 532.368,597	6	372.879,913 532.379,811	21.996

Document care conține date cu caracter personal, protejat de prevederile Regulamentului (UE) nr. 679/2016 și Legii 190/2018

Punct început	X / Y	Punct sfârşit	X / Y	Lungime segment (** (m)
6	372.879,913 532.379,811	7	372.856,998 532.365,255	27.147
7	372.856,998 532.365,255	8	372.826,062 532.336,863	41.99
8	372.826,062 532.336,863	1	372.806,563 532.300,815	40.983

** Lungimile segmentelor sunt determinate în planul de proiecţie Stereo 70 şi sunt rotunjite la 1 milimetru.
*** Distanţa dintre puncte este formată din segmente cumulate ce sunt mai mici decât valoarea 1 milimetru.

Document care conține date cu caracter personal, protejat de prevederile Regulamentului (UE) nr. 679/2016 și Legii 190/2018

DATE DESPRE IMOBILUL NR. 12890

Oficiul de Cadastru şi Publicitate Imobiliară ALBA
Biroul de Cadastru şi Publicitate Imobiliară Campeni

A. Partea I. Descrierea imobilului

TEREN Extravilan
Adresa: Jud. Alba

Nr. Crt	Nr cadastral Nr. topografic	Suprafaţa* (mp)	Observaţii / Referinţe
A1		1.490	Sector cadastral:109 Teren neimprejmuit;

B. Partea II. Proprietari şi acte

Inscrieri privitoare la dreptul de proprietate şi alte drepturi reale		Referinţe
/		
Act Normativ nr. 7, din 13/03/1996 emis de PARLAMENTUL ROMANIEI (lege);		
B1	Intabulare, drept de PROPRIETATE, dobandit prin Lege, cota actuala 1/1	A1
	1) **NEIDENTIFICAT NEIDENTIFICAT**	
Act Administrativ nr. 3600, din 14/08/2025 emis de PRIMARIA COMUNEI MOGOS (adeverinta posesor);		
B2	SE NOTEAZA POSESIA FAPTICA IN FAVOAREA NUMITEI	A1
	1) **DAN VALERIA**	

C. Partea III. SARCINI .

Inscrieri privind dezmembramintele dreptului de proprietate, drepturi reale de garanţie şi sarcini	Referinţe
NU SUNT	

Document care conține date cu caracter personal, protejat de prevederile Regulamentului (UE) nr. 679/2016 și Legii 190/2018

Anexa Nr. 1 La Partea I

Teren

Nr cadastral	Suprafaţa (mp)*	Observaţii / Referinţe
	1.490	

* Suprafaţa este determinată in planul de proiecţie Stereo 70.

DETALII LINIARE IMOBIL

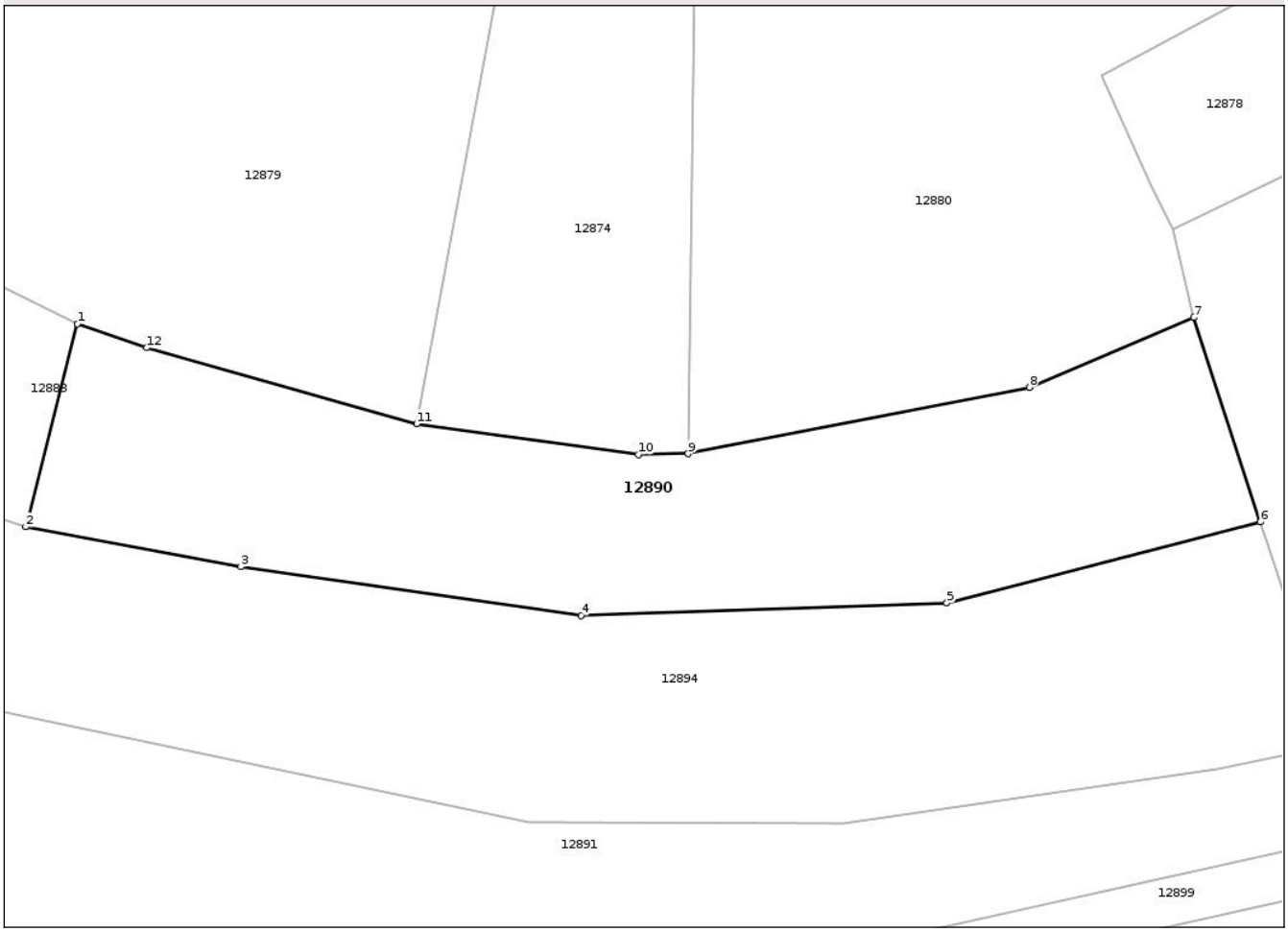

Date referitoare la teren

Crt	Categorie folosință	Intra vilan	Suprafaţa (mp)	Tarla	Parcelă	Nr. topo	Observaţii / Referinţe
1	pasune	NU	1.490	-	-	-	

Lungime Segmente
1) Valorile lungimilor segmentelor sunt obţinute din proiecţie în plan.

Punct început	X / Y	Punct sfârşit	X / Y	Lungime segment (** (m)
1	372.119,586 532.349,408	2	372.115,325 532.332,659	17.283
2	372.115,325 532.332,659	3	372.133,071 532.329,37	18.048
3	372.133,071 532.329,37	4	372.161,125 532.325,37	28.338
4	372.161,125 532.325,37	5	372.191,31 532.326,397	30.202
5	372.191,31 532.326,397	6	372.217,178 532.333,078	26.717

Document care conține date cu caracter personal, protejat de prevederile Regulamentului (UE) nr. 679/2016 și Legii 190/2018

Punct început	X / Y	Punct sfârşit	X / Y	Lungime segment (** (m)
6	372.217,178 532.333,078	7	372.211,673 532.349,918	17.717
7	372.211,673 532.349,918	8	372.198,133 532.344,175	14.708
8	372.198,133 532.344,175	9	372.169,975 532.338,703	28.685
9	372.169,975 532.338,703	10	372.165,854 532.338,615	4.122
10	372.165,854 532.338,615	11	372.147,56 532.341,162	18.47
11	372.147,56 532.341,162	12	372.125,28 532.347,424	23.143
12	372.125,28 532.347,424	1	372.119,586 532.349,408	6.03

** Lungimile segmentelor sunt determinate în planul de proiecţie Stereo 70 şi sunt rotunjite la 1 milimetru.
*** Distanţa dintre puncte este formată din segmente cumulate ce sunt mai mici decât valoarea 1 milimetru.

Document care conține date cu caracter personal, protejat de prevederile Regulamentului (UE) nr. 679/2016 și Legii 190/2018

DATE DESPRE IMOBILUL NR. 12891

Oficiul de Cadastru şi Publicitate Imobiliară ALBA
Biroul de Cadastru şi Publicitate Imobiliară Campeni

A. Partea I. Descrierea imobilului

TEREN Extravilan
Adresa: Jud. Alba

Nr. Crt	Nr cadastral Nr. topografic	Suprafaţa* (mp)	Observaţii / Referinţe
A1		4.697	Sector cadastral:109 Teren neimprejmuit;

B. Partea II. Proprietari şi acte

Inscrieri privitoare la dreptul de proprietate şi alte drepturi reale		Referinţe
/		
Act Normativ nr. 7, din 13/03/1996 emis de PARLAMENTUL ROMANIEI (lege);		
B1	Intabulare, drept de PROPRIETATE, dobandit prin Lege, cota actuala 1/1	A1
	1) **NEIDENTIFICAT NEIDENTIFICAT**	
Act Administrativ nr. 3600, din 14/08/2025 emis de PRIMARIA COMUNEI MOGOS (adeverinta posesor);		
B2	SE NOTEAZA POSESIA FAPTICA IN FAVOAREA NUMITEI	A1
	1) **DAN VALERIA**	

C. Partea III. SARCINI .

Inscrieri privind dezmembramintele dreptului de proprietate, drepturi reale de garanţie şi sarcini	Referinţe
NU SUNT	

Document care conține date cu caracter personal, protejat de prevederile Regulamentului (UE) nr. 679/2016 și Legii 190/2018

Anexa Nr. 1 La Partea I

Teren

Nr cadastral	Suprafaţa (mp)*	Observaţii / Referinţe
	4.697	

* Suprafaţa este determinată in planul de proiecţie Stereo 70.

DETALII LINIARE IMOBIL

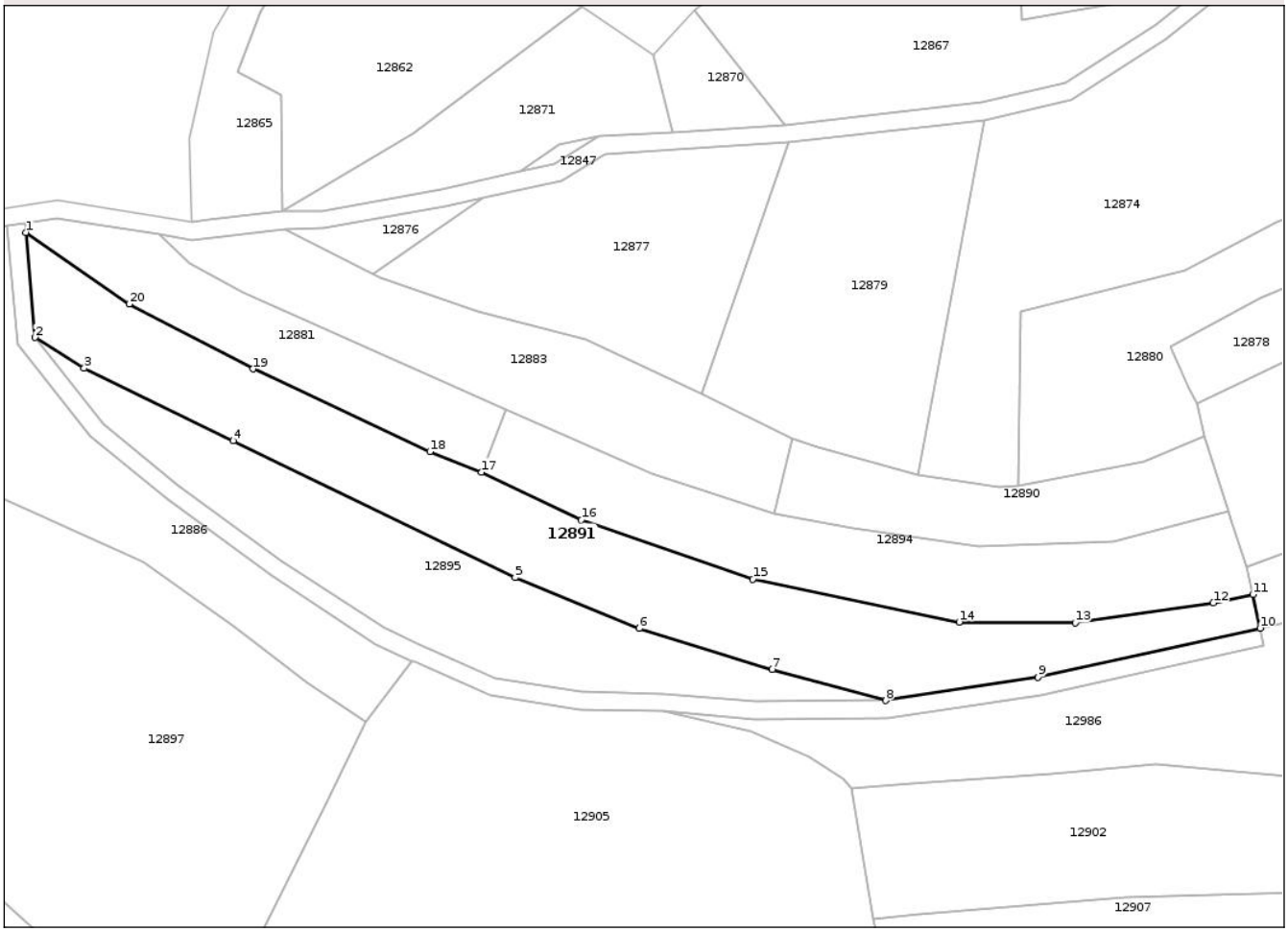

Date referitoare la teren

Crt	Categorie folosință	Intra vilan	Suprafaţa (mp)	Tarla	Parcelă	Nr. topo	Observaţii / Referinţe
1	pasune	NU	4.697	-	-	-	

Lungime Segmente
1) Valorile lungimilor segmentelor sunt obţinute din proiecţie în plan.

Punct început	X / Y	Punct sfârşit	X / Y	Lungime segment (** (m)
1	371.948,104 532.395,451	2	371.950,178 532.371,976	23.566
2	371.950,178 532.371,976	3	371.961,134 532.365,111	12.929
3	371.961,134 532.365,111	4	371.994,438 532.348,881	37.048
4	371.994,438 532.348,881	5	372.057,53 532.318,323	70.103
5	372.057,53 532.318,323	6	372.085,279 532.306,976	29.979

Document care conține date cu caracter personal, protejat de prevederile Regulamentului (UE) nr. 679/2016 și Legii 190/2018

Punct început	X / Y	Punct sfârşit	X / Y	Lungime segment (** (m)
6	372.085,279 532.306,976	7	372.115,024 532.297,841	31.116
7	372.115,024 532.297,841	8	372.140,436 532.290,853	26.355
8	372.140,436 532.290,853	9	372.174,508 532.296,084	34.471
9	372.174,508 532.296,084	10	372.224,169 532.307,02	50.851
10	372.224,169 532.307,02	11	372.222,534 532.314,577	7.732
11	372.222,534 532.314,577	12	372.213,689 532.312,683	9.045
12	372.213,689 532.312,683	13	372.182,785 532.308,202	31.227
13	372.182,785 532.308,202	14	372.156,849 532.308,369	25.937
14	372.156,849 532.308,369	15	372.110,677 532.317,939	47.153
15	372.110,677 532.317,939	16	372.072,302 532.331,17	40.592
16	372.072,302 532.331,17	17	372.050,054 532.341,878	24.691
17	372.050,054 532.341,878	18	372.038,477 532.346,475	12.456
18	372.038,477 532.346,475	19	371.998,864 532.364,926	43.699
19	371.998,864 532.364,926	20	371.971,246 532.379,45	31.204
20	371.971,246 532.379,45	1	371.948,104 532.395,451	28.135

** Lungimile segmentelor sunt determinate în planul de proiecţie Stereo 70 şi sunt rotunjite la 1 milimetru.
*** Distanţa dintre puncte este formată din segmente cumulate ce sunt mai mici decât valoarea 1 milimetru.

Document care conține date cu caracter personal, protejat de prevederile Regulamentului (UE) nr. 679/2016 și Legii 190/2018

DATE DESPRE IMOBILUL NR. 12892

Oficiul de Cadastru şi Publicitate Imobiliară ALBA
Biroul de Cadastru şi Publicitate Imobiliară Campeni

A. Partea I. Descrierea imobilului

TEREN Extravilan
Adresa: Jud. Alba

Nr. Crt	Nr cadastral Nr. topografic	Suprafaţa* (mp)	Observaţii / Referinţe
A1		1.832	Sector cadastral:109 Teren neimprejmuit;

B. Partea II. Proprietari şi acte

Inscrieri privitoare la dreptul de proprietate şi alte drepturi reale		Referinţe
/		
Act Normativ nr. 7, din 13/03/1996 emis de PARLAMENTUL ROMANIEI (lege);		
B1	Intabulare, drept de PROPRIETATE, dobandit prin Lege, cota actuala 1/1	A1
	1) **NEIDENTIFICAT NEIDENTIFICAT**	
Act Administrativ nr. 3600, din 14/08/2025 emis de PRIMARIA COMUNEI MOGOS (adeverinta posesor);		
B2	SE NOTEAZA POSESIA FAPTICA IN FAVOAREA NUMITEI	A1
	1) **BOBOIA RAFILA-VICTORIA**	

C. Partea III. SARCINI .

Inscrieri privind dezmembramintele dreptului de proprietate, drepturi reale de garanţie şi sarcini	Referinţe
NU SUNT	

Document care conține date cu caracter personal, protejat de prevederile Regulamentului (UE) nr. 679/2016 și Legii 190/2018

Anexa Nr. 1 La Partea I

Teren

Nr cadastral	Suprafaţa (mp)*	Observaţii / Referinţe
	1.832	

* Suprafaţa este determinată in planul de proiecţie Stereo 70.

DETALII LINIARE IMOBIL

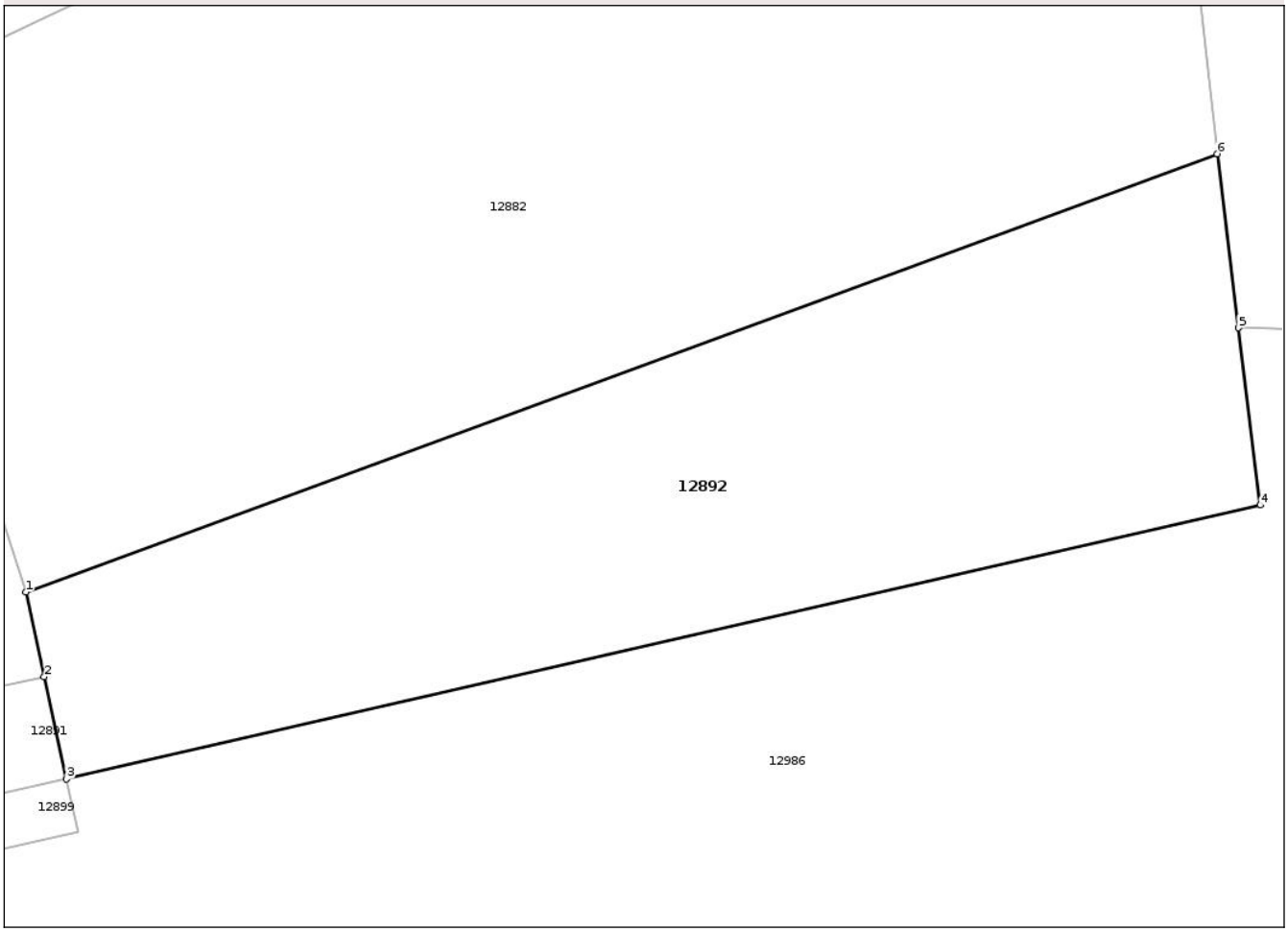

Date referitoare la teren

Crt	Categorie folosință	Intra vilan	Suprafaţa (mp)	Tarla	Parcelă	Nr. topo	Observaţii / Referinţe
1	pasune	NU	1.832	-	-	-	

Lungime Segmente
1) Valorile lungimilor segmentelor sunt obţinute din proiecţie în plan.

Punct început	X / Y	Punct sfârşit	X / Y	Lungime segment (** (m)
1	372.221,18 532.320,834	2	372.222,534 532.314,577	6.402
2	372.222,534 532.314,577	3	372.224,169 532.307,02	7.732
3	372.224,169 532.307,02	4	372.312,392 532.327,243	90.511
4	372.312,392 532.327,243	5	372.310,782 532.340,333	13.188
5	372.310,782 532.340,333	6	372.309,202 532.353,174	12.938

Document care conține date cu caracter personal, protejat de prevederile Regulamentului (UE) nr. 679/2016 și Legii 190/2018

Punct început	X / Y	Punct sfârşit	X / Y	Lungime segment (** (m)
6	372.309,202 532.353,174	1	372.221,18 532.320,834	93.775

** Lungimile segmentelor sunt determinate în planul de proiecţie Stereo 70 şi sunt rotunjite la 1 milimetru.
*** Distanţa dintre puncte este formată din segmente cumulate ce sunt mai mici decât valoarea 1 milimetru.

Document care conține date cu caracter personal, protejat de prevederile Regulamentului (UE) nr. 679/2016 și Legii 190/2018

DATE DESPRE IMOBILUL NR. 12893

Oficiul de Cadastru şi Publicitate Imobiliară ALBA
Biroul de Cadastru şi Publicitate Imobiliară Campeni

A. Partea I. Descrierea imobilului

TEREN Extravilan
Adresa: Jud. Alba

Nr. Crt	Nr cadastral Nr. topografic	Suprafaţa* (mp)	Observaţii / Referinţe
A1		2.657	Sector cadastral:109 Teren neimprejmuit;

B. Partea II. Proprietari şi acte

Inscrieri privitoare la dreptul de proprietate şi alte drepturi reale		Referinţe
/		
Act Normativ nr. 7, din 13/03/1996 emis de PARLAMENTUL ROMANIEI (lege);		
B1	Intabulare, drept de PROPRIETATE, dobandit prin Lege, cota actuala 1/1	A1
	1) **NEIDENTIFICAT NEIDENTIFICAT**	
Act Administrativ nr. 3600, din 14/08/2025 emis de PRIMARIA COMUNEI MOGOS (adeverinta posesor);		
B2	SE NOTEAZA POSESIA FAPTICA IN FAVOAREA NUMITULUI	A1
	1) **NEGRU IOAN**	

C. Partea III. SARCINI .

Inscrieri privind dezmembramintele dreptului de proprietate, drepturi reale de garanţie şi sarcini	Referinţe
NU SUNT	

Anexa Nr. 1 La Partea I

Teren

Nr cadastral	Suprafaţa (mp)*	Observaţii / Referinţe
	2.657	

* Suprafaţa este determinată in planul de proiecţie Stereo 70.

DETALII LINIARE IMOBIL

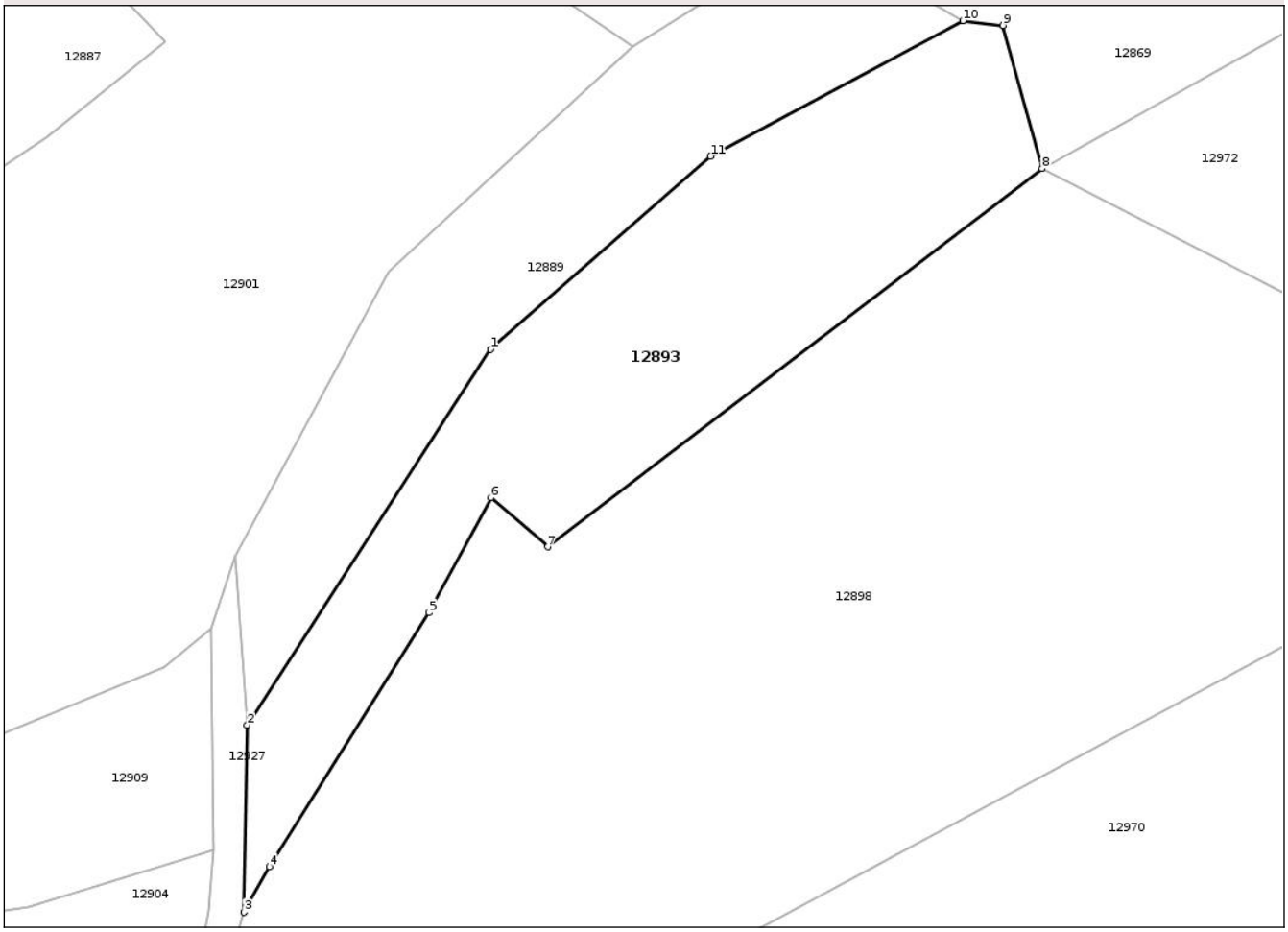

Date referitoare la teren

Crt	Categorie folosință	Intra vilan	Suprafaţa (mp)	Tarla	Parcelă	Nr. topo	Observaţii / Referinţe
1	pasune	NU	2.657	-	-	-	

Lungime Segmente
1) Valorile lungimilor segmentelor sunt obţinute din proiecţie în plan.

Punct început	X / Y	Punct sfârşit	X / Y	Lungime segment (** (m)
1	372.838,971 532.326,952	2	372.808,074 532.279,391	56.715
2	372.808,074 532.279,391	3	372.807,705 532.255,663	23.731
3	372.807,705 532.255,663	4	372.810,877 532.261,439	6.59
4	372.810,877 532.261,439	5	372.831,14 532.293,623	38.032
5	372.831,14 532.293,623	6	372.839,008 532.308,179	16.546

Document care conține date cu caracter personal, protejat de prevederile Regulamentului (UE) nr. 679/2016 și Legii 190/2018

Punct început	X / Y	Punct sfârşit	X / Y	Lungime segment (** (m)
6	372.839,008 532.308,179	7	372.846,182 532.301,942	9.506
7	372.846,182 532.301,942	8	372.908,871 532.349,872	78.913
8	372.908,871 532.349,872	9	372.903,941 532.368,002	18.788
9	372.903,941 532.368,002	10	372.898,836 532.368,597	5.14
10	372.898,836 532.368,597	11	372.866,857 532.351,449	36.286
11	372.866,857 532.351,449	1	372.838,971 532.326,952	37.118

** Lungimile segmentelor sunt determinate în planul de proiecţie Stereo 70 şi sunt rotunjite la 1 milimetru.
*** Distanţa dintre puncte este formată din segmente cumulate ce sunt mai mici decât valoarea 1 milimetru.

Document care conține date cu caracter personal, protejat de prevederile Regulamentului (UE) nr. 679/2016 și Legii 190/2018

DATE DESPRE IMOBILUL NR. 12894

Oficiul de Cadastru şi Publicitate Imobiliară ALBA
Biroul de Cadastru şi Publicitate Imobiliară Campeni

A. Partea I. Descrierea imobilului

TEREN Extravilan

Adresa: Jud. Alba

Nr. Crt	Nr cadastral Nr. topografic	Suprafaţa* (mp)	Observaţii / Referinţe
A1		2.846	Sector cadastral:109 Teren neimprejmuit;

B. Partea II. Proprietari şi acte

Inscrieri privitoare la dreptul de proprietate şi alte drepturi reale		Referinţe
/		
Act Normativ nr. 7, din 13/03/1996 emis de PARLAMENTUL ROMANIEI (lege);		
B1	Intabulare, drept de PROPRIETATE, dobandit prin Lege, cota actuala 1/1	A1
	1) **NEIDENTIFICAT NEIDENTIFICAT**	
Act Administrativ nr. 3600, din 14/08/2025 emis de PRIMARIA COMUNEI MOGOS (adeverinta posesor);		
B2	SE NOTEAZA POSESIA FAPTICA IN FAVOAREA NUMITEI	A1
	1) **DAN VALERIA**	

C. Partea III. SARCINI .

Inscrieri privind dezmembramintele dreptului de proprietate, drepturi reale de garanţie şi sarcini	Referinţe
NU SUNT	

Document care conține date cu caracter personal, protejat de prevederile Regulamentului (UE) nr. 679/2016 și Legii 190/2018

Anexa Nr. 1 La Partea I

Teren

Nr cadastral	Suprafaţa (mp)*	Observaţii / Referinţe
	2.846	

* Suprafaţa este determinată in planul de proiecţie Stereo 70.

DETALII LINIARE IMOBIL

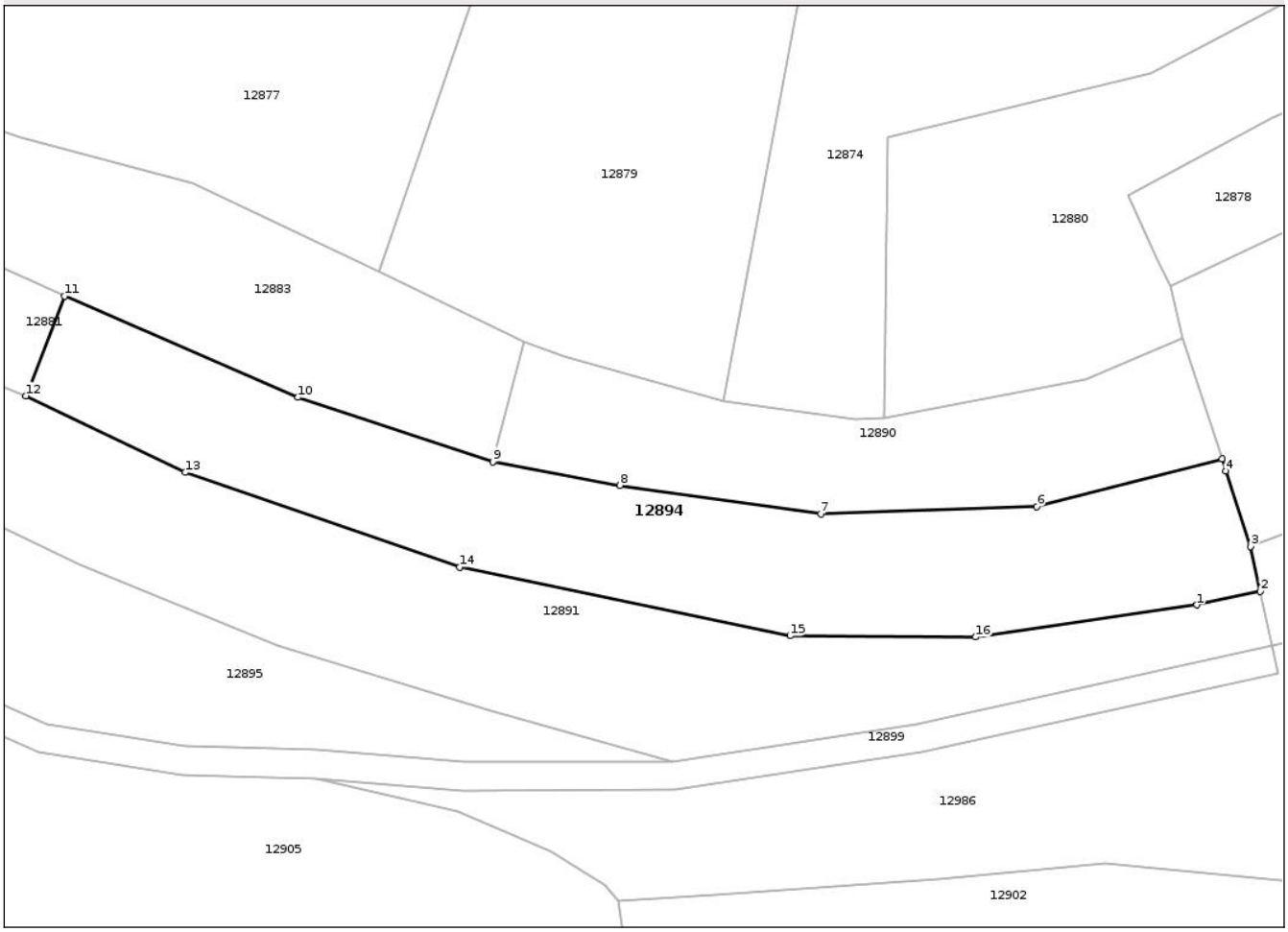

Date referitoare la teren

Crt	Categorie folosință	Intra vilan	Suprafaţa (mp)	Tarla	Parcelă	Nr. topo	Observaţii / Referinţe
1	pasune	NU	2.846	-	-	-	

Lungime Segmente
1) Valorile lungimilor segmentelor sunt obţinute din proiecţie în plan.

Punct început	X / Y	Punct sfârşit	X / Y	Lungime segment (** (m)
1	372.213,689 532.312,683	2	372.222,534 532.314,577	9.045
2	372.222,534 532.314,577	3	372.221,18 532.320,834	6.402
3	372.221,18 532.320,834	4	372.217,747 532.331,336	11.048
4	372.217,747 532.331,336	5	372.217,178 532.333,078	1.833
5	372.217,178 532.333,078	6	372.191,31 532.326,397	26.717

Document care conține date cu caracter personal, protejat de prevederile Regulamentului (UE) nr. 679/2016 și Legii 190/2018

Punct început	X / Y	Punct sfârşit	X / Y	Lungime segment (** (m)
6	372.191,31 532.326,397	7	372.161,125 532.325,37	30.202
7	372.161,125 532.325,37	8	372.133,071 532.329,37	28.338
8	372.133,071 532.329,37	9	372.115,325 532.332,659	18.048
9	372.115,325 532.332,659	10	372.088,088 532.341,652	28.683
10	372.088,088 532.341,652	11	372.055,456 532.355,8	35.567
11	372.055,456 532.355,8	12	372.050,054 532.341,878	14.933
12	372.050,054 532.341,878	13	372.072,302 532.331,17	24.691
13	372.072,302 532.331,17	14	372.110,677 532.317,939	40.592
14	372.110,677 532.317,939	15	372.156,849 532.308,369	47.153
15	372.156,849 532.308,369	16	372.182,785 532.308,202	25.937
16	372.182,785 532.308,202	1	372.213,689 532.312,683	31.227

** Lungimile segmentelor sunt determinate în planul de proiecţie Stereo 70 şi sunt rotunjite la 1 milimetru.
*** Distanţa dintre puncte este formată din segmente cumulate ce sunt mai mici decât valoarea 1 milimetru.

Document care conține date cu caracter personal, protejat de prevederile Regulamentului (UE) nr. 679/2016 și Legii 190/2018

DATE DESPRE IMOBILUL NR. 12895

Oficiul de Cadastru şi Publicitate Imobiliară ALBA
Biroul de Cadastru şi Publicitate Imobiliară Campeni

A. Partea I. Descrierea imobilului

TEREN Extravilan

Adresa: Jud. Alba

Nr. Crt	Nr cadastral Nr. topografic	Suprafaţa* (mp)	Observaţii / Referinţe
A1		2.943	Sector cadastral:109 Teren neimprejmuit;

B. Partea II. Proprietari şi acte

Inscrieri privitoare la dreptul de proprietate şi alte drepturi reale		Referinţe
/		
Act Normativ nr. 7, din 13/03/1996 emis de PARLAMENTUL ROMANIEI (lege);		
B1	Intabulare, drept de PROPRIETATE, dobandit prin Lege, cota actuala 1/1	A1
	1) **NEIDENTIFICAT NEIDENTIFICAT**	
Act Administrativ nr. 3600, din 14/08/2025 emis de PRIMARIA COMUNEI MOGOS (adeverinta posesor);		
B2	SE NOTEAZA POSESIA FAPTICA IN FAVOAREA NUMITEI	A1
	1) **BOBOIA RAFILA-VICTORIA**	

C. Partea III. SARCINI .

Inscrieri privind dezmembramintele dreptului de proprietate, drepturi reale de garanţie şi sarcini	Referinţe
NU SUNT	

Document care conține date cu caracter personal, protejat de prevederile Regulamentului (UE) nr. 679/2016 și Legii 190/2018

Anexa Nr. 1 La Partea I

Teren

Nr cadastral	Suprafaţa (mp)*	Observaţii / Referinţe
	2.943	

* Suprafaţa este determinată in planul de proiecţie Stereo 70.

DETALII LINIARE IMOBIL

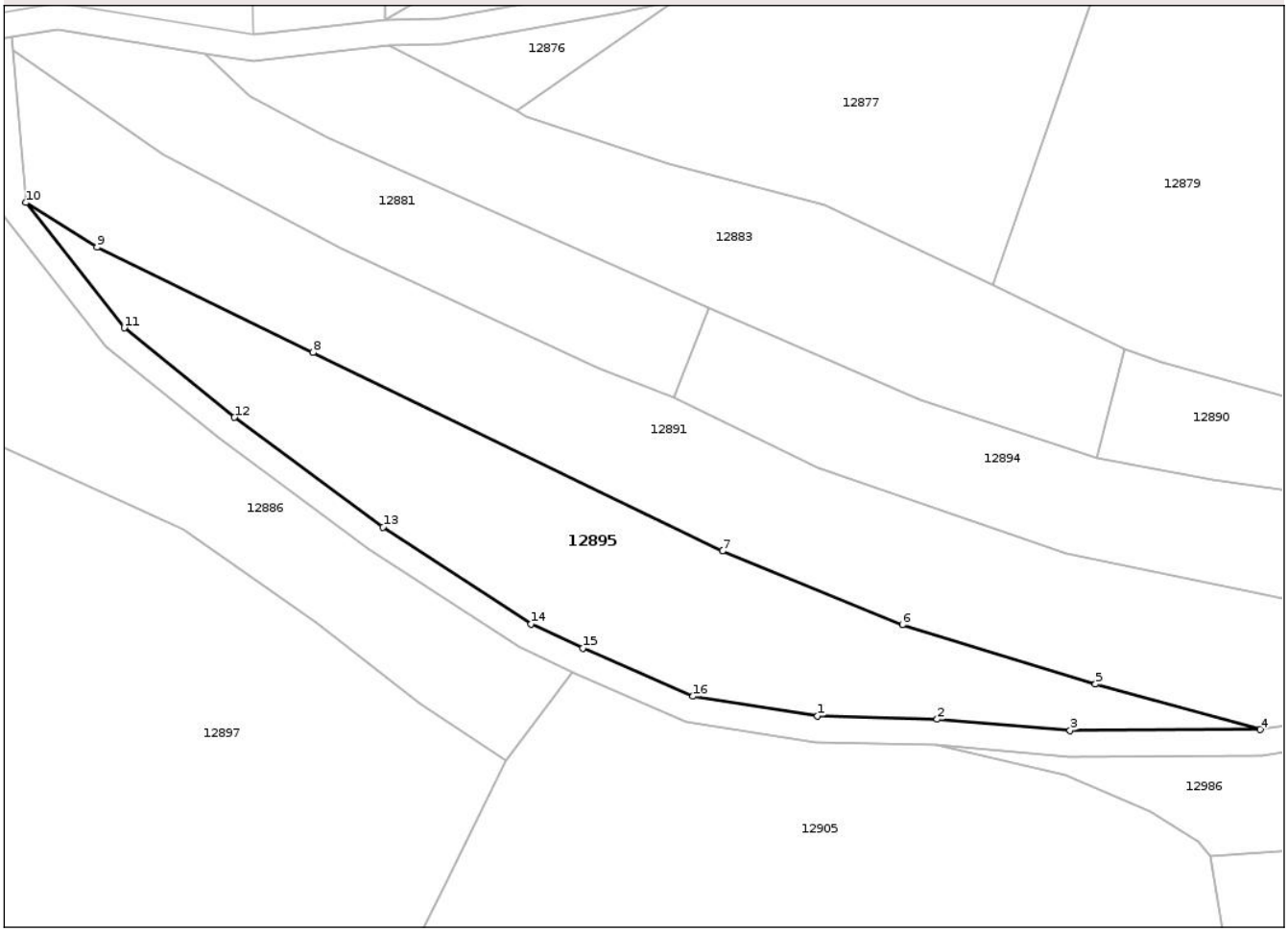

Date referitoare la teren

Crt	Categorie folosință	Intra vilan	Suprafaţa (mp)	Tarla	Parcelă	Nr. topo	Observaţii / Referinţe
1	pasune	NU	2.943	-	-	-	

Lungime Segmente
1) Valorile lungimilor segmentelor sunt obţinute din proiecţie în plan.

Punct început	X / Y	Punct sfârşit	X / Y	Lungime segment (** (m)
1	372.072,192 532.292,904	2	372.090,642 532.292,417	18.457
2	372.090,642 532.292,417	3	372.111,14 532.290,726	20.567
3	372.111,14 532.290,726	4	372.140,436 532.290,853	29.296
4	372.140,436 532.290,853	5	372.115,024 532.297,841	26.355
5	372.115,024 532.297,841	6	372.085,279 532.306,976	31.116

Document care conține date cu caracter personal, protejat de prevederile Regulamentului (UE) nr. 679/2016 și Legii 190/2018

Punct început	X / Y	Punct sfârşit	X / Y	Lungime segment (** (m)
6	372.085,279 532.306,976	7	372.057,53 532.318,323	29.979
7	372.057,53 532.318,323	8	371.994,438 532.348,881	70.103
8	371.994,438 532.348,881	9	371.961,134 532.365,111	37.048
9	371.961,134 532.365,111	10	371.950,178 532.371,976	12.929
10	371.950,178 532.371,976	11	371.965,351 532.352,704	24.528
11	371.965,351 532.352,704	12	371.982,319 532.338,909	21.868
12	371.982,319 532.338,909	13	372.005,235 532.322,031	28.461
13	372.005,235 532.322,031	14	372.028,073 532.307,082	27.296
14	372.028,073 532.307,082	15	372.036,023 532.303,391	8.765
15	372.036,023 532.303,391	16	372.053,005 532.295,975	18.53
16	372.053,005 532.295,975	1	372.072,192 532.292,904	19.431

** Lungimile segmentelor sunt determinate în planul de proiecţie Stereo 70 şi sunt rotunjite la 1 milimetru.
*** Distanţa dintre puncte este formată din segmente cumulate ce sunt mai mici decât valoarea 1 milimetru.

Document care conține date cu caracter personal, protejat de prevederile Regulamentului (UE) nr. 679/2016 și Legii 190/2018

DATE DESPRE IMOBILUL NR. 12896

Oficiul de Cadastru şi Publicitate Imobiliară ALBA
Biroul de Cadastru şi Publicitate Imobiliară Campeni

A. Partea I. Descrierea imobilului

TEREN Extravilan

Adresa: Jud. Alba

Nr. Crt	Nr cadastral Nr. topografic	Suprafaţa* (mp)	Observaţii / Referinţe
A1		3.224	Sector cadastral:109 Teren neimprejmuit;

B. Partea II. Proprietari şi acte

Inscrieri privitoare la dreptul de proprietate şi alte drepturi reale		Referinţe
/		
Act Normativ nr. 7, din 13/03/1996 emis de PARLAMENTUL ROMANIEI (lege);		
B1	Intabulare, drept de PROPRIETATE, dobandit prin Lege, cota actuala 1/1	A1
	1) **NEIDENTIFICAT NEIDENTIFICAT**	
Act Administrativ nr. 3600, din 14/08/2025 emis de PRIMARIA COMUNEI MOGOS (adeverinta posesor);		
B2	SE NOTEAZA POSESIA FAPTICA IN FAVOAREA NUMITULUI	A1
	1) **NEGRU SILVIU-NICOLAE**	

C. Partea III. SARCINI .

Inscrieri privind dezmembramintele dreptului de proprietate, drepturi reale de garanţie şi sarcini	Referinţe
NU SUNT	

Document care conține date cu caracter personal, protejat de prevederile Regulamentului (UE) nr. 679/2016 și Legii 190/2018

Anexa Nr. 1 La Partea I

Teren

Nr cadastral	Suprafaţa (mp)*	Observaţii / Referinţe
	3.224	

* Suprafaţa este determinată in planul de proiecţie Stereo 70.

DETALII LINIARE IMOBIL

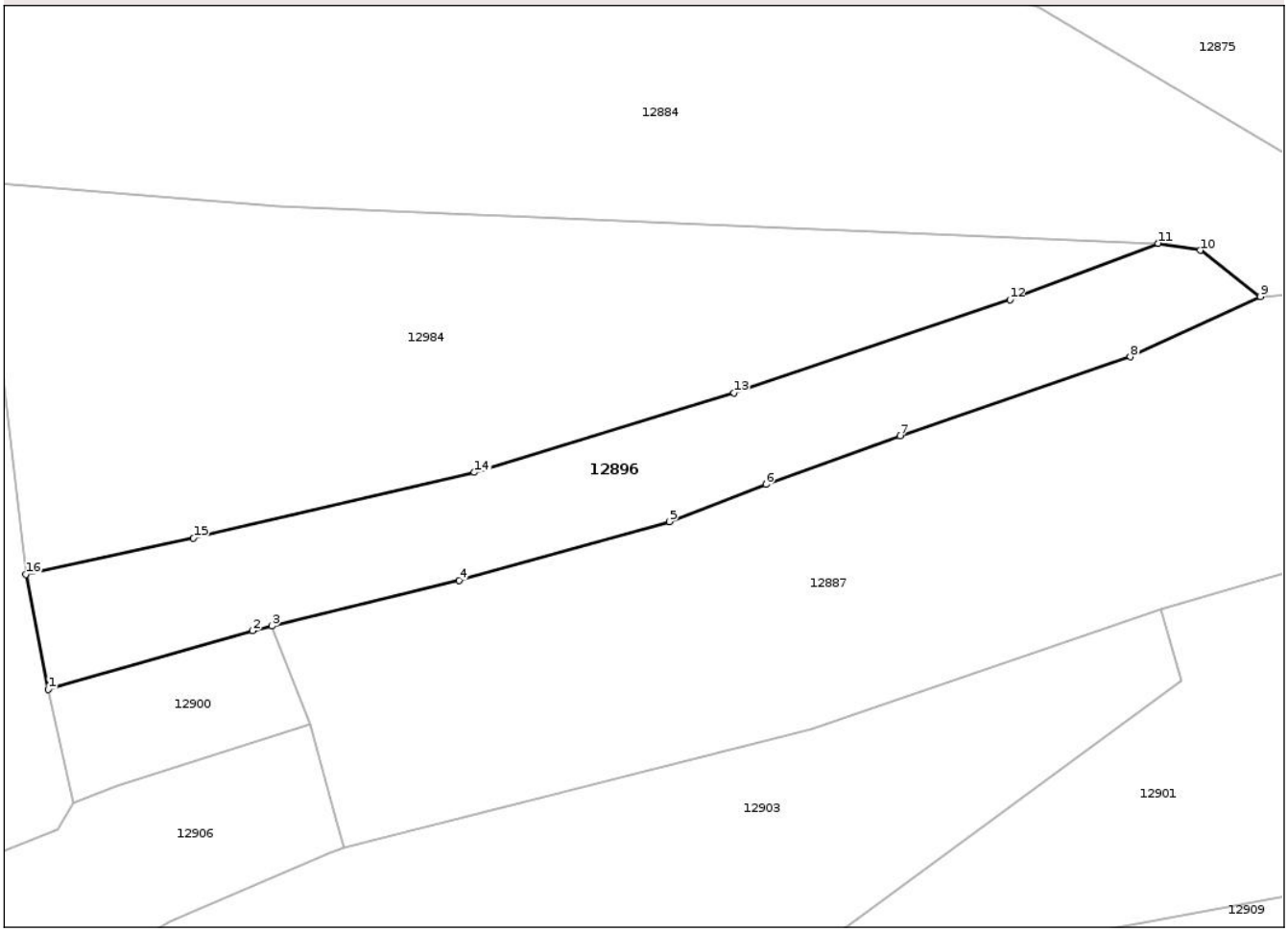

Date referitoare la teren

Crt	Categorie folosință	Intra vilan	Suprafaţa (mp)	Tarla	Parcelă	Nr. topo	Observaţii / Referinţe
1	pasune	NU	3.224	-	-	-	

Lungime Segmente
1) Valorile lungimilor segmentelor sunt obţinute din proiecţie în plan.

Punct început	X / Y	Punct sfârşit	X / Y	Lungime segment (** (m)
1	372.424,792 532.283,975	2	372.457,816 532.293,446	34.355
2	372.457,816 532.293,446	3	372.460,887 532.294,197	3.162
3	372.460,887 532.294,197	4	372.491,144 532.301,599	31.149
4	372.491,144 532.301,599	5	372.525,115 532.311,068	35.266
5	372.525,115 532.311,068	6	372.540,675 532.317,042	16.667

Document care conține date cu caracter personal, protejat de prevederile Regulamentului (UE) nr. 679/2016 și Legii 190/2018

Punct început	X / Y	Punct sfârşit	X / Y	Lungime segment (** (m)
6	372.540,675 532.317,042	7	372.562,335 532.324,869	23.031
7	372.562,335 532.324,869	8	372.599,494 532.337,611	39.283
8	372.599,494 532.337,611	9	372.620,478 532.347,345	23.132
9	372.620,478 532.347,345	10	372.610,779 532.354,801	12.234
10	372.610,779 532.354,801	11	372.604,019 532.355,921	6.852
11	372.604,019 532.355,921	12	372.580,052 532.346,807	25.642
12	372.580,052 532.346,807	13	372.535,496 532.331,79	47.019
13	372.535,496 532.331,79	14	372.493,619 532.318,979	43.792
14	372.493,619 532.318,979	15	372.448,27 532.308,419	46.562
15	372.448,27 532.308,419	16	372.421,212 532.302,56	27.686
16	372.421,212 532.302,56	1	372.424,792 532.283,975	18.927

** Lungimile segmentelor sunt determinate în planul de proiecţie Stereo 70 şi sunt rotunjite la 1 milimetru.
*** Distanţa dintre puncte este formată din segmente cumulate ce sunt mai mici decât valoarea 1 milimetru.

Document care conține date cu caracter personal, protejat de prevederile Regulamentului (UE) nr. 679/2016 și Legii 190/2018

DATE DESPRE IMOBILUL NR. 12897

Oficiul de Cadastru şi Publicitate Imobiliară ALBA
Biroul de Cadastru şi Publicitate Imobiliară Campeni

A. Partea I. Descrierea imobilului

TEREN Extravilan

Adresa: Jud. Alba

Nr. Crt	Nr cadastral Nr. topografic	Suprafaţa* (mp)	Observaţii / Referinţe
A1		11.343	Sector cadastral:109 Teren imprejmuit;

Construcţii

Crt	Nr cadastral Nr. topografic	Adresa	Observaţii / Referinţe
A1.1		Jud. Alba	Nr. niveluri:1; S. construita la sol:50 mp; S. construita desfasurata:50 mp; ANEXA

B. Partea II. Proprietari şi acte

Inscrieri privitoare la dreptul de proprietate şi alte drepturi reale		Referinţe
/		
Act Normativ nr. 7, din 13/03/1996 emis de PARLAMENTUL ROMANIEI (lege);		
B1	Intabulare, drept de PROPRIETATE, dobandit prin Lege, cota actuala 1/1	A1
	1) **NEIDENTIFICAT NEIDENTIFICAT**	
Act Administrativ nr. 3600, din 14/08/2025 emis de PRIMARIA COMUNEI MOGOS (adeverinta posesor);		
B2	SE NOTEAZA POSESIA FAPTICA IN FAVOAREA NUMITEI	A1
	1) **BOGDAN MARIA**	
Act Administrativ nr. 4290, din 10/10/2025 emis de PRIMARIA COMUNEI MOGOS (adeverinta);		
B3	Intabulare, drept de PROPRIETATE, dobandit prin Construire, cota actuala 1/1	A1.1
	1) **BOGDAN MARIA**	

C. Partea III. SARCINI .

Inscrieri privind dezmembramintele dreptului de proprietate, drepturi reale de garanţie şi sarcini	Referinţe
NU SUNT	

Document care conține date cu caracter personal, protejat de prevederile Regulamentului (UE) nr. 679/2016 și Legii 190/2018

Anexa Nr. 1 La Partea I

Teren

Nr cadastral	Suprafaţa (mp)*	Observaţii / Referinţe
	11.343	

* Suprafaţa este determinată in planul de proiecţie Stereo 70.

DETALII LINIARE IMOBIL

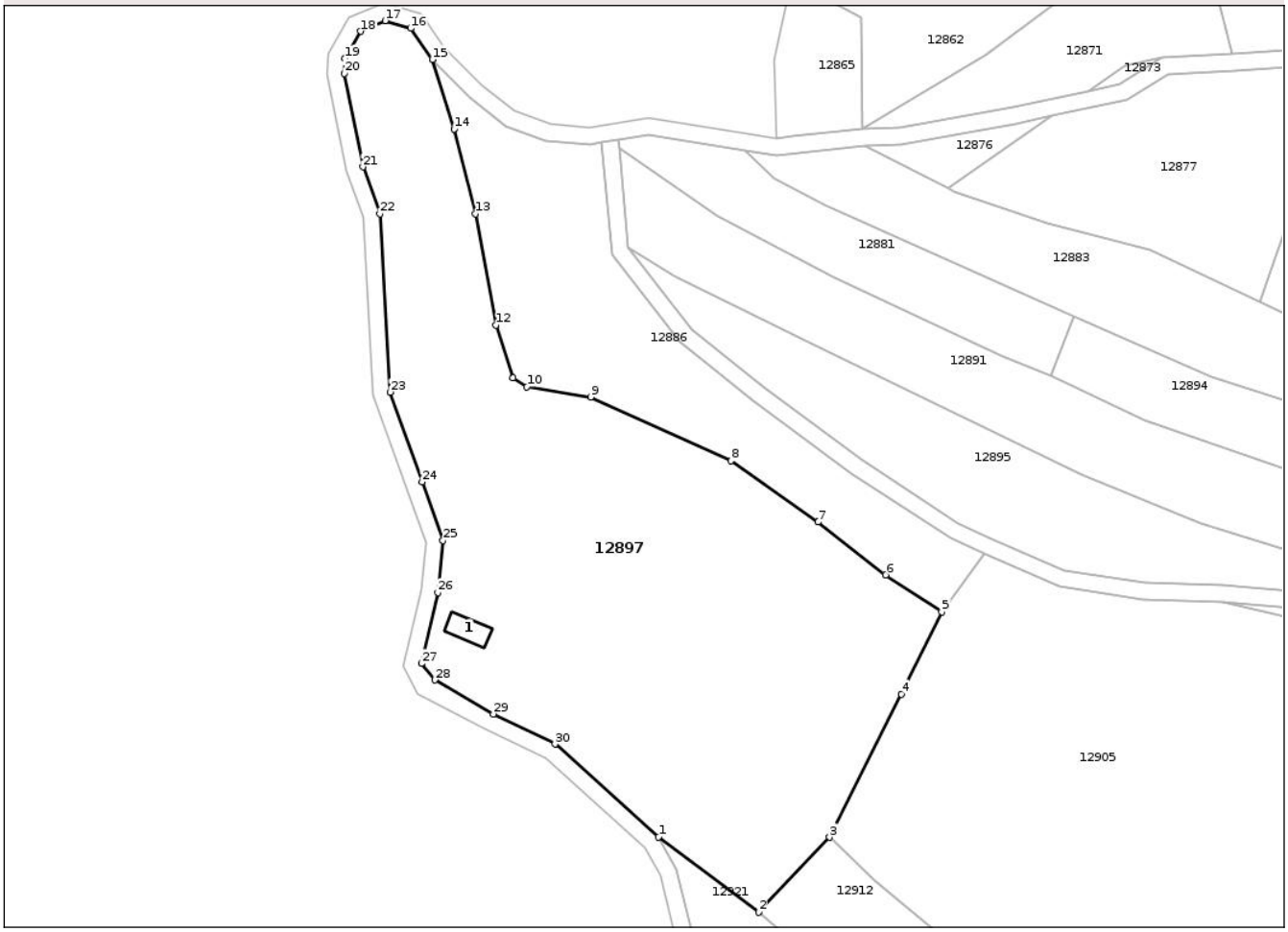

Date referitoare la teren

Crt	Categorie folosință	Intra vilan	Suprafaţa (mp)	Tarla	Parcelă	Nr. topo	Observaţii / Referinţe
1	curti constructii	NU	143	-	-	-	
2	faneata	NU	11.200	-	-	-	

Date referitoare la construcţii

Crt	Număr	Destinaţie construcţie	Supraf. (mp)	Situaţie juridică	Observaţii / Referinţe
A1.1		constructii anexa	50	Cu acte	Nr. niveluri:1; S. construita la sol:50 mp; S. construita desfasurata:50 mp; ANEXA

Lungime Segmente

1) Valorile lungimilor segmentelor sunt obţinute din proiecţie în plan.

Punct început	X / Y	Punct sfârşit	X / Y	Lungime segment (** (m)
1	371.957,368 532.233,064	2	371.980,973 532.215,28	29.554
3	371.997,74 532.232,964	4	372.014,713 532.266,724	37.787
5	372.024,216 532.286,153	6	372.011,026 532.294,862	15.806

Punct început	X / Y	Punct sfârşit	X / Y	Lungime segment (** (m)
2	371.980,973 532.215,28	3	371.997,74 532.232,964	24.37
4	372.014,713 532.266,724	5	372.024,216 532.286,153	21.629
6	372.011,026 532.294,862	7	371.994,985 532.307,294	20.295

Document care conține date cu caracter personal, protejat de prevederile Regulamentului (UE) nr. 679/2016 și Legii 190/2018

Punct început	X / Y	Punct sfârşit	X / Y	Lungime segment (** (m)
7	371.994,985 532.307,294	8	371.974,459 532.321,749	25.105
9	371.941,33 532.336,762	10	371.926,257 532.339,235	15.274
11	371.923,007 532.341,26	12	371.918,985 532.353,747	13.118
13	371.914,162 532.380,022	14	371.909,1 532.400,023	20.631
15	371.903,949 532.416,391	16	371.898,818 532.423,731	8.956
17	371.892,808 532.425,536	18	371.887,044 532.423,044	6.279
19	371.883,264 532.416,663	20	371.883,207 532.413,108	3.556
21	371.887,56 532.391,083	22	371.891,579 532.379,959	11.828
23	371.893,957 532.337,912	24	371.901,516 532.316,754	22.467
25	371.906,446 532.302,953	26	371.905,265 532.290,677	12.332
27	371.901,374 532.273,921	28	371.904,503 532.270,059	4.971
29	371.918,376 532.262,031	30	371.932,951 532.254,939	16.208

Punct început	X / Y	Punct sfârşit	X / Y	Lungime segment (** (m)
8	371.974,459 532.321,749	9	371.941,33 532.336,762	36.372
10	371.926,257 532.339,235	11	371.923,007 532.341,26	3.829
12	371.918,985 532.353,747	13	371.914,162 532.380,022	26.714
14	371.909,1 532.400,023	15	371.903,949 532.416,391	17.16
16	371.898,818 532.423,731	17	371.892,808 532.425,536	6.275
18	371.887,044 532.423,044	19	371.883,264 532.416,663	7.416
20	371.883,207 532.413,108	21	371.887,56 532.391,083	22.451
22	371.891,579 532.379,959	23	371.893,957 532.337,912	42.114
24	371.901,516 532.316,754	25	371.906,446 532.302,953	14.656
26	371.905,265 532.290,677	27	371.901,374 532.273,921	17.202
28	371.904,503 532.270,059	29	371.918,376 532.262,031	16.029
30	371.932,951 532.254,939	1	371.957,368 532.233,064	32.783

** Lungimile segmentelor sunt determinate în planul de proiecţie Stereo 70 şi sunt rotunjite la 1 milimetru.
*** Distanţa dintre puncte este formată din segmente cumulate ce sunt mai mici decât valoarea 1 milimetru.

Document care conține date cu caracter personal, protejat de prevederile Regulamentului (UE) nr. 679/2016 și Legii 190/2018

DATE DESPRE IMOBILUL NR. 12898

Oficiul de Cadastru şi Publicitate Imobiliară ALBA
Biroul de Cadastru şi Publicitate Imobiliară Campeni

A. Partea I. Descrierea imobilului

TEREN Extravilan

Adresa: Jud. Alba

Nr. Crt	Nr cadastral Nr. topografic	Suprafaţa* (mp)	Observaţii / Referinţe
A1		8.868	Sector cadastral:109 Teren neimprejmuit;

B. Partea II. Proprietari şi acte

Inscrieri privitoare la dreptul de proprietate şi alte drepturi reale		Referinţe
/		
Act Normativ nr. 7, din 13/03/1996 emis de PARLAMENTUL ROMANIEI (lege);		
B1	Intabulare, drept de PROPRIETATE, dobandit prin Lege, cota actuala 1/1	A1
	1) **NEIDENTIFICAT NEIDENTIFICAT**	
Act Administrativ nr. 3600, din 14/08/2025 emis de PRIMARIA COMUNEI MOGOS (adeverinta posesor);		
B2	SE NOTEAZA POSESIA FAPTICA IN FAVOAREA NUMITULUI	A1
	1) **ŢÎR RADU**	

C. Partea III. SARCINI .

Inscrieri privind dezmembramintele dreptului de proprietate, drepturi reale de garanţie şi sarcini	Referinţe
NU SUNT	

Document care conține date cu caracter personal, protejat de prevederile Regulamentului (UE) nr. 679/2016 și Legii 190/2018

Anexa Nr. 1 La Partea I

Teren

Nr cadastral	Suprafaţa (mp)*	Observaţii / Referinţe
	8.868	

* Suprafaţa este determinată in planul de proiecţie Stereo 70.

DETALII LINIARE IMOBIL

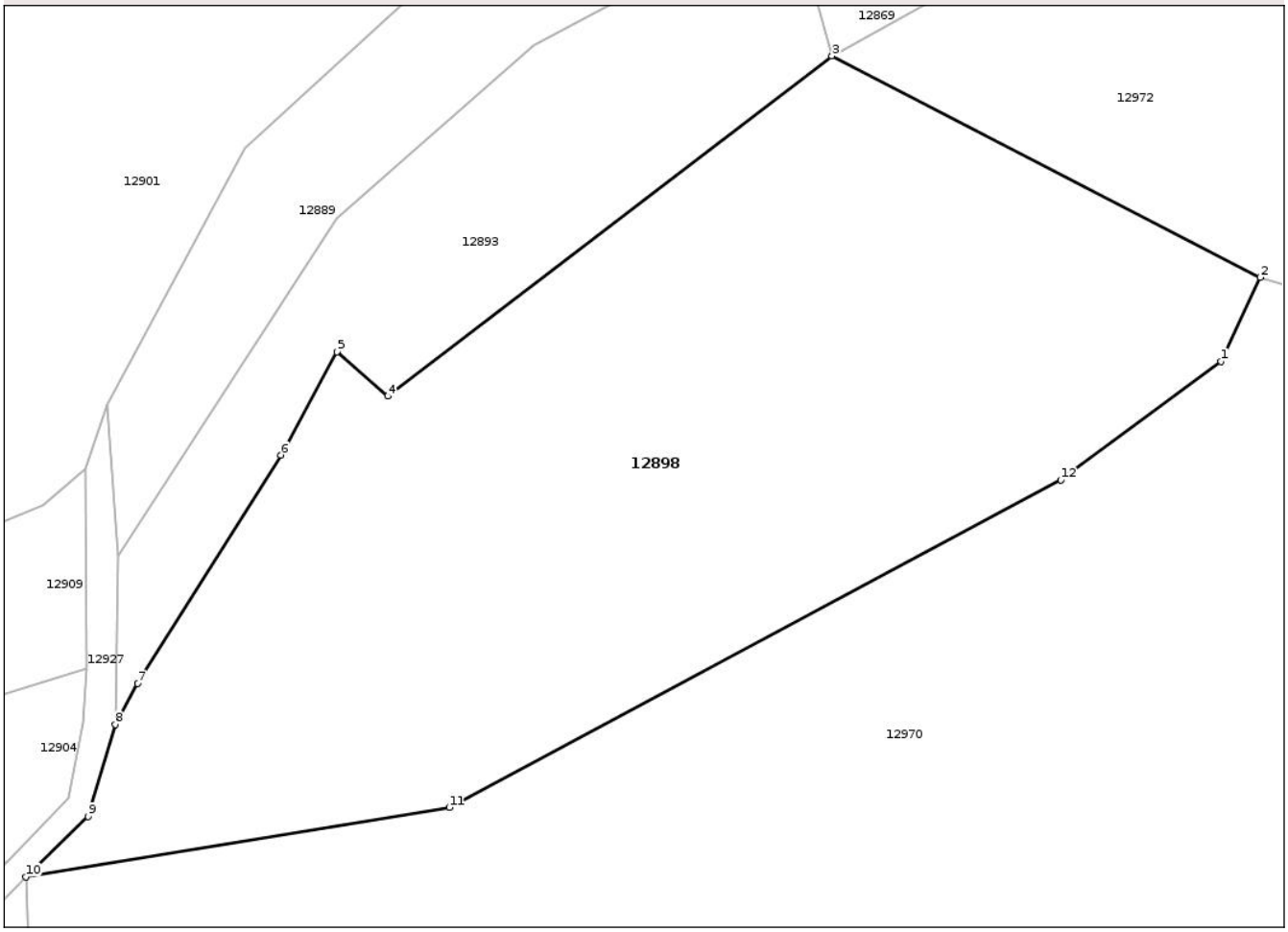

Date referitoare la teren

Crt	Categorie folosință	Intra vilan	Suprafaţa (mp)	Tarla	Parcelă	Nr. topo	Observaţii / Referinţe
1	pasune	NU	8.868	-	-	-	

Lungime Segmente
1) Valorile lungimilor segmentelor sunt obţinute din proiecţie în plan.

Punct început	X / Y	Punct sfârşit	X / Y	Lungime segment (** (m)
1	372.963,825 532.306,818	2	372.969,329 532.318,679	13.076
2	372.969,329 532.318,679	3	372.908,871 532.349,872	68.031
3	372.908,871 532.349,872	4	372.846,182 532.301,942	78.913
4	372.846,182 532.301,942	5	372.839,008 532.308,179	9.506
5	372.839,008 532.308,179	6	372.831,14 532.293,623	16.546

Document care conține date cu caracter personal, protejat de prevederile Regulamentului (UE) nr. 679/2016 și Legii 190/2018

Punct început	X / Y	Punct sfârşit	X / Y	Lungime segment (** (m)
6	372.831,14 532.293,623	7	372.810,877 532.261,439	38.032
7	372.810,877 532.261,439	8	372.807,705 532.255,663	6.59
8	372.807,705 532.255,663	9	372.803,89 532.242,679	13.533
9	372.803,89 532.242,679	10	372.795,125 532.234,194	12.199
10	372.795,125 532.234,194	11	372.854,874 532.243,96	60.542
11	372.854,874 532.243,96	12	372.941,189 532.290,143	97.894
12	372.941,189 532.290,143	1	372.963,825 532.306,818	28.115

** Lungimile segmentelor sunt determinate în planul de proiecţie Stereo 70 şi sunt rotunjite la 1 milimetru.
*** Distanţa dintre puncte este formată din segmente cumulate ce sunt mai mici decât valoarea 1 milimetru.

Document care conține date cu caracter personal, protejat de prevederile Regulamentului (UE) nr. 679/2016 și Legii 190/2018

DATE DESPRE IMOBILUL NR. 12899

Oficiul de Cadastru şi Publicitate Imobiliară ALBA
Biroul de Cadastru şi Publicitate Imobiliară Campeni

A. Partea I. Descrierea imobilului

TEREN Extravilan

Adresa: Jud. Alba

Nr. Crt	Nr cadastral Nr. topografic	Suprafaţa* (mp)	Observaţii / Referinţe
A1		1.326	Sector cadastral:109 Teren neimprejmuit;

B. Partea II. Proprietari şi acte

Inscrieri privitoare la dreptul de proprietate şi alte drepturi reale		Referinţe
/		
Act Normativ nr. 7, din 13/03/1996 emis de PARLAMENTUL ROMANIEI (lege);		
B1	Inscrierea posesiei, drept de PROPRIETATE, dobandit prin Lege, cota actuala 1/1	A1
	1) **NEIDENTIFICAT NEIDENTIFICAT**	
B2	SE NOTEAZA MENTIUNEA DE PROPRIETAR NEIDENTIFICAT	A1

C. Partea III. SARCINI .

Inscrieri privind dezmembramintele dreptului de proprietate, drepturi reale de garanţie şi sarcini	Referinţe
NU SUNT	

Document care conține date cu caracter personal, protejat de prevederile Regulamentului (UE) nr. 679/2016 și Legii 190/2018

Anexa Nr. 1 La Partea I

Teren

Nr cadastral	Suprafaţa (mp)*	Observaţii / Referinţe
	1.326	

* Suprafaţa este determinată in planul de proiecţie Stereo 70.

DETALII LINIARE IMOBIL

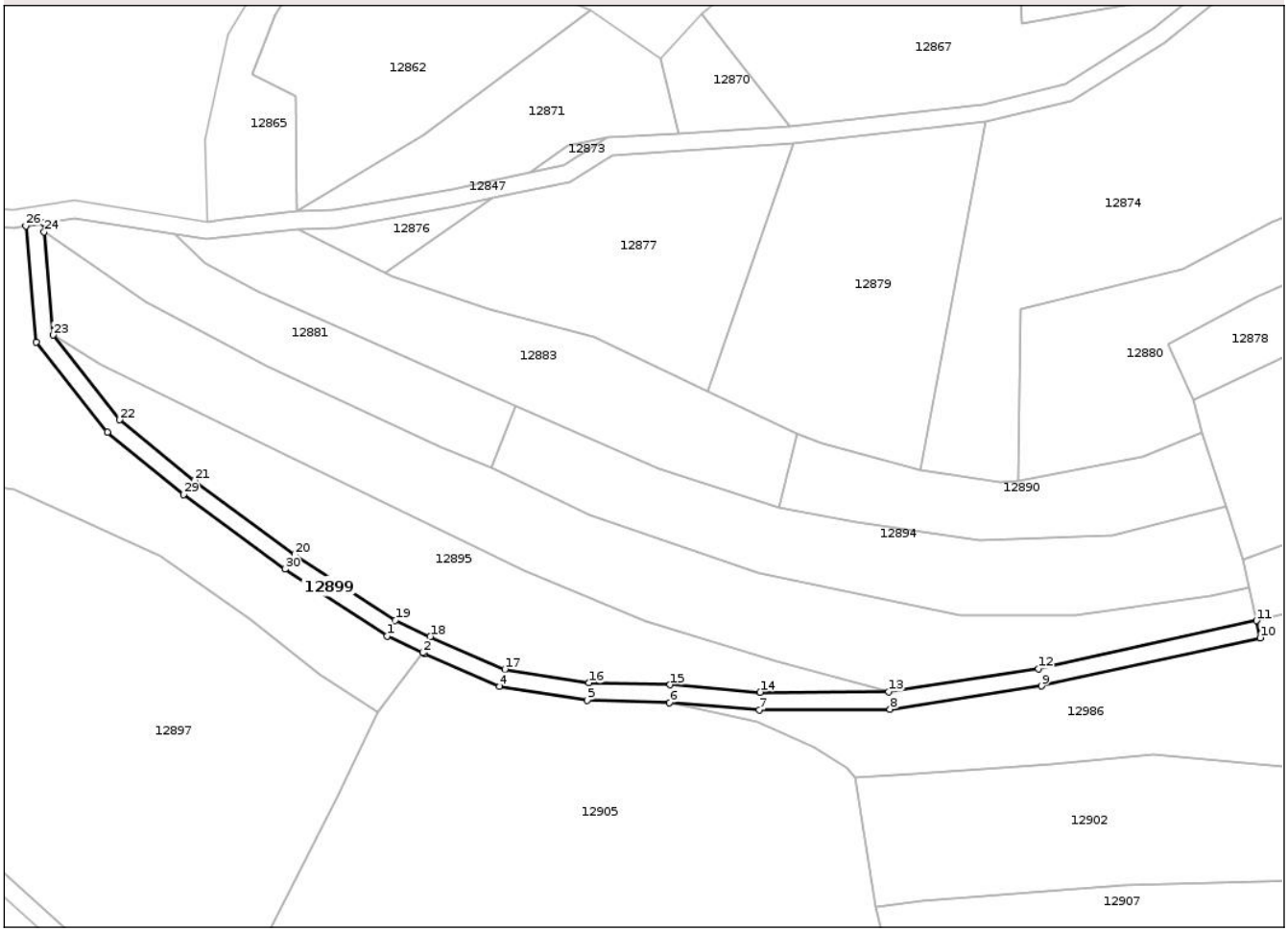

Date referitoare la teren

Crt	Categorie folosință	Intra vilan	Suprafaţa (mp)	Tarla	Parcelă	Nr. topo	Observaţii / Referinţe
1	drum	NU	1.326	-	-	-	CALE DE ACCES

Lungime Segmente
1) Valorile lungimilor segmentelor sunt obţinute din proiecţie în plan.

Punct început	X / Y	Punct sfârşit	X / Y	Lungime segment (** (m)
1	372.026,186 532.303,536	2	372.034,422 532.299,725	9.075
3	372.034,793 532.299,563	4	372.051,87 532.292,106	18.635
5	372.071,822 532.288,912	6	372.090,537 532.288,418	18.722
7	372.110,984 532.286,725	8	372.140,75 532.286,854	29.766
9	372.175,242 532.292,15	10	372.225,029 532.303,114	50.98

Punct început	X / Y	Punct sfârşit	X / Y	Lungime segment (** (m)
2	372.034,422 532.299,725	3	372.034,793 532.299,563	0.404
4	372.051,87 532.292,106	5	372.071,822 532.288,912	20.205
6	372.090,537 532.288,418	7	372.110,984 532.286,725	20.517
8	372.140,75 532.286,854	9	372.175,242 532.292,15	34.897
10	372.225,029 532.303,114	11	372.224,169 532.307,02	4.0

Document care conține date cu caracter personal, protejat de prevederile Regulamentului (UE) nr. 679/2016 și Legii 190/2018

Punct început	X / Y	Punct sfârşit	X / Y	Lungime segment (** (m)
11	372.224,169 532.307,02	12	372.174,508 532.296,084	50.851
13	372.140,436 532.290,853	14	372.111,14 532.290,726	29.296
15	372.090,642 532.292,417	16	372.072,192 532.292,904	18.457
17	372.053,005 532.295,975	18	372.036,023 532.303,391	18.53
19	372.028,073 532.307,082	20	372.005,235 532.322,031	27.296
21	371.982,319 532.338,909	22	371.965,351 532.352,704	21.868
23	371.950,178 532.371,976	24	371.948,104 532.395,451	23.566
25	371.947,926 532.397,463	26	371.943,968 532.396,818	4.011
27	371.946,298 532.370,438	28	371.962,483 532.349,881	26.164
29	371.979,87 532.335,745	30	372.002,952 532.318,745	28.667

Punct început	X / Y	Punct sfârşit	X / Y	Lungime segment (** (m)
12	372.174,508 532.296,084	13	372.140,436 532.290,853	34.471
14	372.111,14 532.290,726	15	372.090,642 532.292,417	20.567
16	372.072,192 532.292,904	17	372.053,005 532.295,975	19.431
18	372.036,023 532.303,391	19	372.028,073 532.307,082	8.765
20	372.005,235 532.322,031	21	371.982,319 532.338,909	28.461
22	371.965,351 532.352,704	23	371.950,178 532.371,976	24.528
24	371.948,104 532.395,451	25	371.947,926 532.397,463	2.02
26	371.943,968 532.396,818	27	371.946,298 532.370,438	26.483
28	371.962,483 532.349,881	29	371.979,87 532.335,745	22.408
30	372.002,952 532.318,745	1	372.026,186 532.303,536	27.769

**** Lungimile segmentelor sunt determinate în planul de proiecţie Stereo 70 şi sunt rotunjite la 1 milimetru.**
***** Distanţa dintre puncte este formată din segmente cumulate ce sunt mai mici decât valoarea 1 milimetru.**

Document care conține date cu caracter personal, protejat de prevederile Regulamentului (UE) nr. 679/2016 și Legii 190/2018

DATE DESPRE IMOBILUL NR. 12900

Oficiul de Cadastru şi Publicitate Imobiliară ALBA
Biroul de Cadastru şi Publicitate Imobiliară Campeni

A. Partea I. Descrierea imobilului

TEREN Extravilan

Adresa: Jud. Alba

Nr. Crt	Nr cadastral Nr. topografic	Suprafaţa* (mp)	Observaţii / Referinţe
A1		689	Sector cadastral:109 Teren neimprejmuit;

B. Partea II. Proprietari şi acte

Inscrieri privitoare la dreptul de proprietate şi alte drepturi reale		Referinţe
/		
Act Normativ nr. 7, din 13/03/1996 emis de PARLAMENTUL ROMANIEI (lege);		
B1	Inscrierea posesiei, drept de PROPRIETATE, dobandit prin Lege, cota actuala 1/1	A1
	1) **NEIDENTIFICAT NEIDENTIFICAT**	
B2	SE NOTEAZA MENTIUNEA DE PROPRIETAR NEIDENTIFICAT	A1

C. Partea III. SARCINI .

Inscrieri privind dezmembramintele dreptului de proprietate, drepturi reale de garanţie şi sarcini	Referinţe
NU SUNT	

Document care conține date cu caracter personal, protejat de prevederile Regulamentului (UE) nr. 679/2016 și Legii 190/2018

Anexa Nr. 1 La Partea I

Teren

Nr cadastral	Suprafaţa (mp)*	Observaţii / Referinţe
	689	

* Suprafaţa este determinată in planul de proiecţie Stereo 70.

DETALII LINIARE IMOBIL

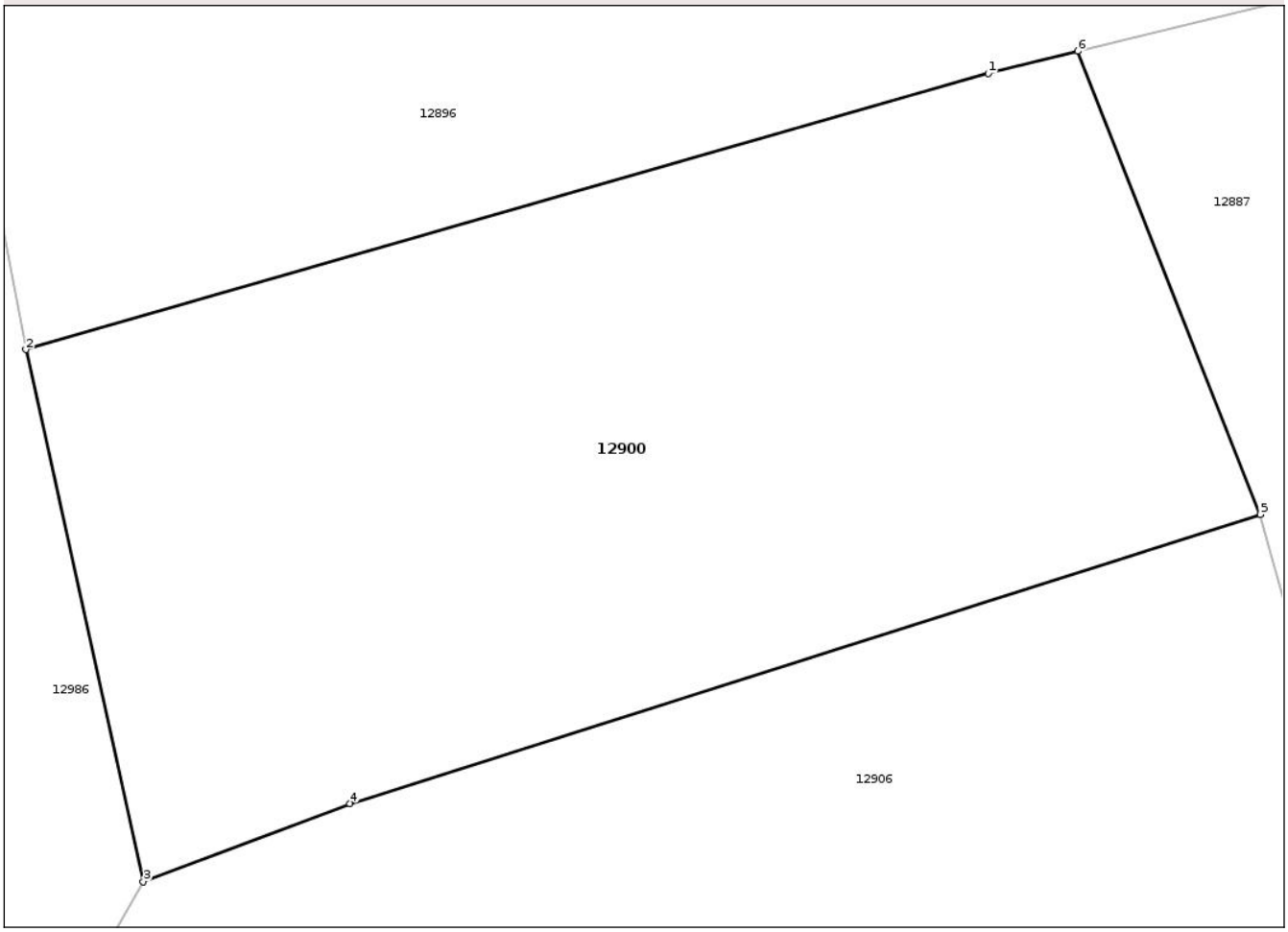

Date referitoare la teren

Crt	Categorie folosință	Intra vilan	Suprafaţa (mp)	Tarla	Parcelă	Nr. topo	Observaţii / Referinţe
1	pasune	NU	689	-	-	-	

Lungime Segmente
1) Valorile lungimilor segmentelor sunt obţinute din proiecţie în plan.

Punct început	X / Y	Punct sfârşit	X / Y	Lungime segment (** (m)
1	372.457,816 532.293,446	2	372.424,792 532.283,975	34.355
2	372.424,792 532.283,975	3	372.428,815 532.265,744	18.67
3	372.428,815 532.265,744	4	372.435,908 532.268,418	7.581
4	372.435,908 532.268,418	5	372.467,146 532.278,325	32.771
5	372.467,146 532.278,325	6	372.460,887 532.294,197	17.062

Document care conține date cu caracter personal, protejat de prevederile Regulamentului (UE) nr. 679/2016 și Legii 190/2018

Punct început	X / Y	Punct sfârşit	X / Y	Lungime segment (** (m)
6	372.460,887 532.294,197	1	372.457,816 532.293,446	3.162

** Lungimile segmentelor sunt determinate în planul de proiecţie Stereo 70 şi sunt rotunjite la 1 milimetru.
*** Distanţa dintre puncte este formată din segmente cumulate ce sunt mai mici decât valoarea 1 milimetru.

Document care conține date cu caracter personal, protejat de prevederile Regulamentului (UE) nr. 679/2016 și Legii 190/2018

DATE DESPRE IMOBILUL NR. 12901

Oficiul de Cadastru şi Publicitate Imobiliară ALBA
Biroul de Cadastru şi Publicitate Imobiliară Campeni

A. Partea I. Descrierea imobilului

TEREN Extravilan

Adresa: Jud. Alba

Nr. Crt	Nr cadastral Nr. topografic	Suprafaţa* (mp)	Observaţii / Referinţe
A1		26.942	Sector cadastral:109 Teren neimprejmuit;

B. Partea II. Proprietari şi acte

Inscrieri privitoare la dreptul de proprietate şi alte drepturi reale		Referinţe
/		
Act Normativ nr. 7, din 13/03/1996 emis de PARLAMENTUL ROMANIEI (lege);		
B1	Inscrierea posesiei, drept de PROPRIETATE, dobandit prin Lege, cota actuala 1/1	A1
	1) **NEIDENTIFICAT NEIDENTIFICAT**	
B2	SE NOTEAZA MENTIUNEA DE PROPRIETAR NEIDENTIFICAT	A1

C. Partea III. SARCINI .

Inscrieri privind dezmembramintele dreptului de proprietate, drepturi reale de garanţie şi sarcini	Referinţe
NU SUNT	

Document care conține date cu caracter personal, protejat de prevederile Regulamentului (UE) nr. 679/2016 și Legii 190/2018

Anexa Nr. 1 La Partea I

Teren

Nr cadastral	Suprafaţa (mp)*	Observaţii / Referinţe
	26.942	

* Suprafaţa este determinată in planul de proiecţie Stereo 70.

DETALII LINIARE IMOBIL

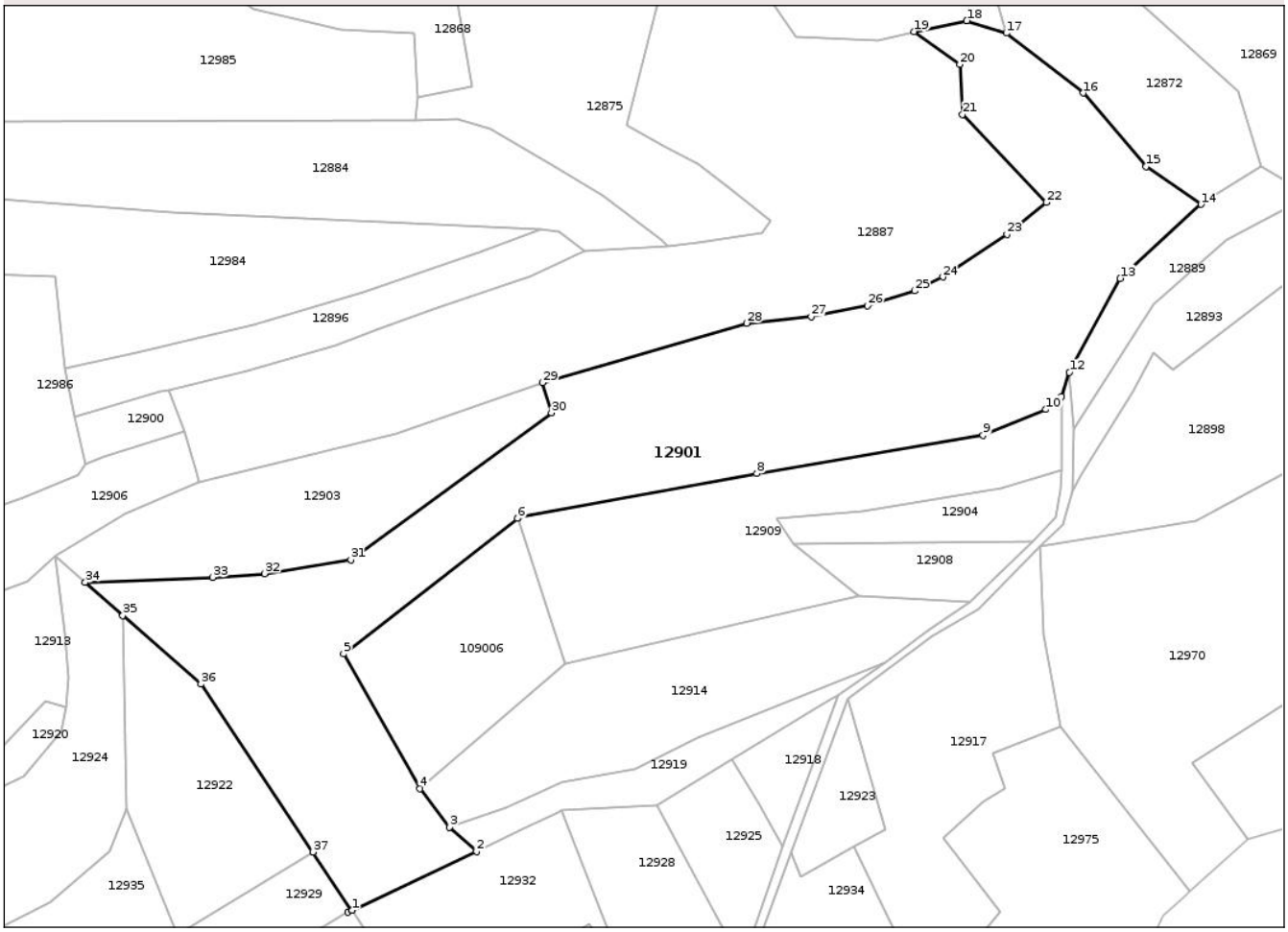

Date referitoare la teren

Crt	Categorie folosință	Intra vilan	Suprafaţa (mp)	Tarla	Parcelă	Nr. topo	Observaţii / Referinţe
1	pasune	NU	26.942	-	-	-	

Lungime Segmente

1) Valorile lungimilor segmentelor sunt obţinute din proiecţie în plan.

Punct început	X / Y	Punct sfârşit	X / Y	Lungime segment (** (m)
1	372.531,274 532.094,651	2	372.579,05 532.117,299	52.872
3	372.568,743 532.126,578	4	372.557,4 532.141,291	18.578
5	372.528,089 532.193,019	6	372.594,779 532.244,863	84.471
7	372.595,193 532.245,185	8	372.686,574 532.262,139	92.94
9	372.773,383 532.276,724	10	372.797,558 532.286,623	26.123

Punct început	X / Y	Punct sfârşit	X / Y	Lungime segment (** (m)
2	372.579,05 532.117,299	3	372.568,743 532.126,578	13.869
4	372.557,4 532.141,291	5	372.528,089 532.193,019	59.455
6	372.594,779 532.244,863	7	372.595,193 532.245,185	0.524
8	372.686,574 532.262,139	9	372.773,383 532.276,724	88.026
10	372.797,558 532.286,623	11	372.803,504 532.291,616	7.765

Document care conține date cu caracter personal, protejat de prevederile Regulamentului (UE) nr. 679/2016 și Legii 190/2018

Punct început	X / Y	Punct sfârşit	X / Y	Lungime segment (** (m)
11	372.803,504 532.291,616	12	372.806,563 532.300,815	9.694
13	372.826,062 532.336,863	14	372.856,998 532.365,255	41.99
15	372.835,986 532.379,716	16	372.811,911 532.407,937	37.095
17	372.782,361 532.430,847	18	372.767,2 532.435,636	15.899
19	372.746,979 532.431,502	20	372.764,496 532.418,907	21.575
21	372.765,541 532.399,69	22	372.797,715 532.366,006	46.581
23	372.782,628 532.353,791	24	372.757,966 532.337,396	29.614
25	372.747,1 532.332,082	26	372.729,162 532.326,425	18.809
27	372.707,488 532.322,177	28	372.682,682 532.319,735	24.926
29	372.604,44 532.296,863	30	372.607,835 532.285,364	11.99
31	372.530,77 532.229,078	32	372.497,702 532.223,739	33.496
33	372.477,786 532.222,334	34	372.428,934 532.220,373	48.892
35	372.443,365 532.207,698	36	372.473,353 532.181,36	39.912
37	372.516,347 532.116,997	38	372.531,191 532.094,776	26.723
39	372.529,799 532.093,952	1	372.531,274 532.094,651	1.632

Punct început	X / Y	Punct sfârşit	X / Y	Lungime segment (** (m)
12	372.806,563 532.300,815	13	372.826,062 532.336,863	40.983
14	372.856,998 532.365,255	15	372.835,986 532.379,716	25.507
16	372.811,911 532.407,937	17	372.782,361 532.430,847	37.391
18	372.767,2 532.435,636	19	372.746,979 532.431,502	20.639
20	372.764,496 532.418,907	21	372.765,541 532.399,69	19.245
22	372.797,715 532.366,006	23	372.782,628 532.353,791	19.412
24	372.757,966 532.337,396	25	372.747,1 532.332,082	12.096
26	372.729,162 532.326,425	27	372.707,488 532.322,177	22.086
28	372.682,682 532.319,735	29	372.604,44 532.296,863	81.516
30	372.607,835 532.285,364	31	372.530,77 532.229,078	95.431
32	372.497,702 532.223,739	33	372.477,786 532.222,334	19.965
34	372.428,934 532.220,373	35	372.443,365 532.207,698	19.207
36	372.473,353 532.181,36	37	372.516,347 532.116,997	77.402
38	372.531,191 532.094,776	39	372.529,799 532.093,952	1.617

** Lungimile segmentelor sunt determinate în planul de proiecţie Stereo 70 şi sunt rotunjite la 1 milimetru.
*** Distanţa dintre puncte este formată din segmente cumulate ce sunt mai mici decât valoarea 1 milimetru.

Document care conține date cu caracter personal, protejat de prevederile Regulamentului (UE) nr. 679/2016 și Legii 190/2018

DATE DESPRE IMOBILUL NR. 12902

Oficiul de Cadastru şi Publicitate Imobiliară ALBA
Biroul de Cadastru şi Publicitate Imobiliară Campeni

A. Partea I. Descrierea imobilului

TEREN Extravilan

Adresa: Jud. Alba

Nr. Crt	Nr cadastral Nr. topografic	Suprafaţa* (mp)	Observaţii / Referinţe
A1		4.701	Sector cadastral:109 Teren neimprejmuit;

B. Partea II. Proprietari şi acte

Inscrieri privitoare la dreptul de proprietate şi alte drepturi reale		Referinţe
/		
Act Normativ nr. 7, din 13/03/1996 emis de PARLAMENTUL ROMANIEI (lege);		
B1	Intabulare, drept de PROPRIETATE, dobandit prin Lege, cota actuala 1/1	A1
	1) **NEIDENTIFICAT NEIDENTIFICAT**	
Act Administrativ nr. 3600, din 14/08/2025 emis de PRIMARIA COMUNEI MOGOS (adeverinta posesor);		
B2	SE NOTEAZA POSESIA FAPTICA IN FAVOAREA NUMITULUI	A1
	1) **BOGDAN NICOLAE**	

C. Partea III. SARCINI .

Inscrieri privind dezmembramintele dreptului de proprietate, drepturi reale de garanţie şi sarcini	Referinţe
NU SUNT	

Document care conține date cu caracter personal, protejat de prevederile Regulamentului (UE) nr. 679/2016 și Legii 190/2018

Anexa Nr. 1 La Partea I

Teren

Nr cadastral	Suprafaţa (mp)*	Observaţii / Referinţe
	4.701	

* Suprafaţa este determinată in planul de proiecţie Stereo 70.

DETALII LINIARE IMOBIL

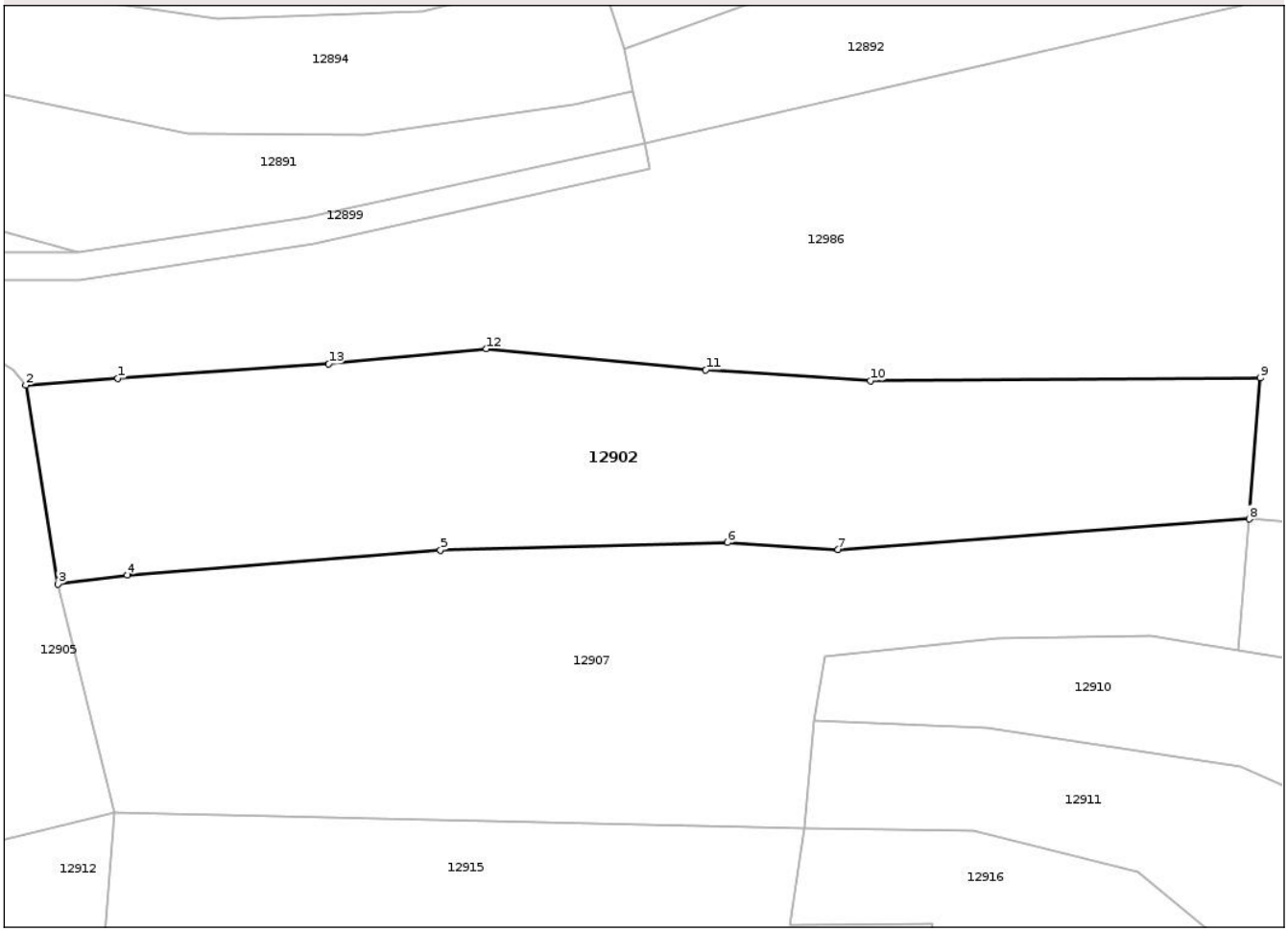

Date referitoare la teren

Crt	Categorie folosință	Intra vilan	Suprafaţa (mp)	Tarla	Parcelă	Nr. topo	Observaţii / Referinţe
1	pasune	NU	4.701	-	-	-	

Lungime Segmente
1) Valorile lungimilor segmentelor sunt obţinute din proiecţie în plan.

Punct început	X / Y	Punct sfârşit	X / Y	Lungime segment (** (m)
1	372.146,392 532.272,268	2	372.132,802 532.271,282	13.627
2	372.132,802 532.271,282	3	372.137,56 532.241,922	29.743
3	372.137,56 532.241,922	4	372.147,798 532.243,254	10.324
4	372.147,798 532.243,254	5	372.194,034 532.246,917	46.381
5	372.194,034 532.246,917	6	372.236,426 532.248,05	42.406

Document care conține date cu caracter personal, protejat de prevederile Regulamentului (UE) nr. 679/2016 și Legii 190/2018

Punct început	X / Y	Punct sfârşit	X / Y	Lungime segment (** (m)
6	372.236,426 532.248,05	7	372.252,774 532.247,03	16.38
7	372.252,774 532.247,03	8	372.313,472 532.251,524	60.865
8	372.313,472 532.251,524	9	372.315,124 532.272,359	20.9
9	372.315,124 532.272,359	10	372.257,541 532.271,93	57.585
10	372.257,541 532.271,93	11	372.233,236 532.273,546	24.359
11	372.233,236 532.273,546	12	372.200,795 532.276,632	32.587
12	372.200,795 532.276,632	13	372.177,538 532.274,423	23.362
13	372.177,538 532.274,423	1	372.146,392 532.272,268	31.22

** Lungimile segmentelor sunt determinate în planul de proiecţie Stereo 70 şi sunt rotunjite la 1 milimetru.
*** Distanţa dintre puncte este formată din segmente cumulate ce sunt mai mici decât valoarea 1 milimetru.

Document care conține date cu caracter personal, protejat de prevederile Regulamentului (UE) nr. 679/2016 și Legii 190/2018

DATE DESPRE IMOBILUL NR. 12903

Oficiul de Cadastru şi Publicitate Imobiliară ALBA
Biroul de Cadastru şi Publicitate Imobiliară Campeni

A. Partea I. Descrierea imobilului

TEREN Extravilan

Adresa: Jud. Alba

Nr. Crt	Nr cadastral Nr. topografic	Suprafaţa* (mp)	Observaţii / Referinţe
A1		5.809	Sector cadastral:109 Teren neimprejmuit;

B. Partea II. Proprietari şi acte

Inscrieri privitoare la dreptul de proprietate şi alte drepturi reale		Referinţe
/		
Act Normativ nr. 7, din 13/03/1996 emis de PARLAMENTUL ROMANIEI (lege);		
B1	Inscrierea posesiei, drept de PROPRIETATE, dobandit prin Lege, cota actuala 1/1	A1
	1) **NEIDENTIFICAT NEIDENTIFICAT**	
B2	SE NOTEAZA MENTIUNEA DE PROPRIETAR NEIDENTIFICAT	A1

C. Partea III. SARCINI .

Inscrieri privind dezmembramintele dreptului de proprietate, drepturi reale de garanţie şi sarcini	Referinţe
NU SUNT	

Document care conține date cu caracter personal, protejat de prevederile Regulamentului (UE) nr. 679/2016 și Legii 190/2018

Anexa Nr. 1 La Partea I

Teren

Nr cadastral	Suprafaţa (mp)*	Observaţii / Referinţe
	5.809	

* Suprafaţa este determinată in planul de proiecţie Stereo 70.

DETALII LINIARE IMOBIL

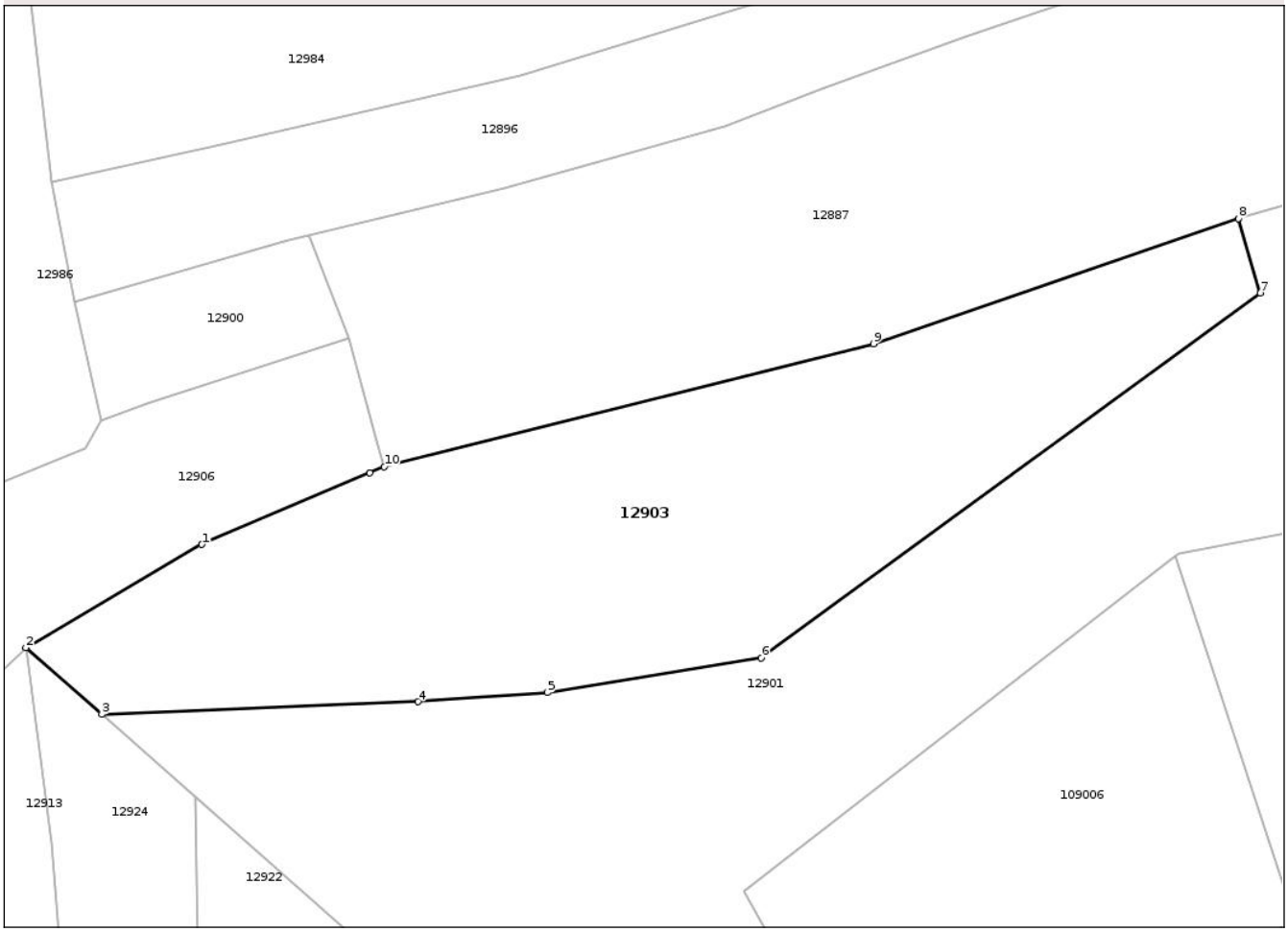

Date referitoare la teren

Crt	Categorie folosință	Intra vilan	Suprafaţa (mp)	Tarla	Parcelă	Nr. topo	Observaţii / Referinţe
1	faneata	NU	5.809	-	-	-	

Lungime Segmente
1) Valorile lungimilor segmentelor sunt obţinute din proiecţie în plan.

Punct început	X / Y	Punct sfârşit	X / Y	Lungime segment (** (m)
1	372.444,394 532.246,59	2	372.417,22 532.230,661	31.498
2	372.417,22 532.230,661	3	372.428,934 532.220,373	15.59
3	372.428,934 532.220,373	4	372.477,786 532.222,334	48.892
4	372.477,786 532.222,334	5	372.497,702 532.223,739	19.965
5	372.497,702 532.223,739	6	372.530,77 532.229,078	33.496

Document care conține date cu caracter personal, protejat de prevederile Regulamentului (UE) nr. 679/2016 și Legii 190/2018

Punct început	X / Y	Punct sfârşit	X / Y	Lungime segment (** (m)
6	372.530,77 532.229,078	7	372.607,835 532.285,364	95.431
7	372.607,835 532.285,364	8	372.604,44 532.296,863	11.99
8	372.604,44 532.296,863	9	372.548,12 532.277,54	59.543
9	372.548,12 532.277,54	10	372.472,553 532.258,554	77.916
10	372.472,553 532.258,554	11	372.470,323 532.257,606	2.423
11	372.470,323 532.257,606	1	372.444,394 532.246,59	28.172

** Lungimile segmentelor sunt determinate în planul de proiecţie Stereo 70 şi sunt rotunjite la 1 milimetru.
*** Distanţa dintre puncte este formată din segmente cumulate ce sunt mai mici decât valoarea 1 milimetru.

Document care conține date cu caracter personal, protejat de prevederile Regulamentului (UE) nr. 679/2016 și Legii 190/2018

DATE DESPRE IMOBILUL NR. 12904

Oficiul de Cadastru şi Publicitate Imobiliară ALBA
Biroul de Cadastru şi Publicitate Imobiliară Campeni

A. Partea I. Descrierea imobilului

TEREN Extravilan

Adresa: Jud. Alba

Nr. Crt	Nr cadastral Nr. topografic	Suprafaţa* (mp)	Observaţii / Referinţe
A1		1.675	Sector cadastral:109 Teren neimprejmuit;

B. Partea II. Proprietari şi acte

Inscrieri privitoare la dreptul de proprietate şi alte drepturi reale		Referinţe
/		
Act Normativ nr. 7, din 13/03/1996 emis de PARLAMENTUL ROMANIEI (lege);		
B1	Intabulare, drept de PROPRIETATE, dobandit prin Lege, cota actuala 1/1	A1
	1) **NEIDENTIFICAT NEIDENTIFICAT**	
Act Administrativ nr. 3600, din 14/08/2025 emis de PRIMARIA COMUNEI MOGOS (adeverinta posesor);		
B2	SE NOTEAZA POSESIA FAPTICA IN FAVOAREA NUMITULUI	A1
	1) **ŢÎR RADU**	

C. Partea III. SARCINI .

Inscrieri privind dezmembramintele dreptului de proprietate, drepturi reale de garanţie şi sarcini	Referinţe
NU SUNT	

Document care conține date cu caracter personal, protejat de prevederile Regulamentului (UE) nr. 679/2016 și Legii 190/2018

Anexa Nr. 1 La Partea I

Teren

Nr cadastral	Suprafaţa (mp)*	Observaţii / Referinţe
	1.675	

* Suprafaţa este determinată in planul de proiecţie Stereo 70.

DETALII LINIARE IMOBIL

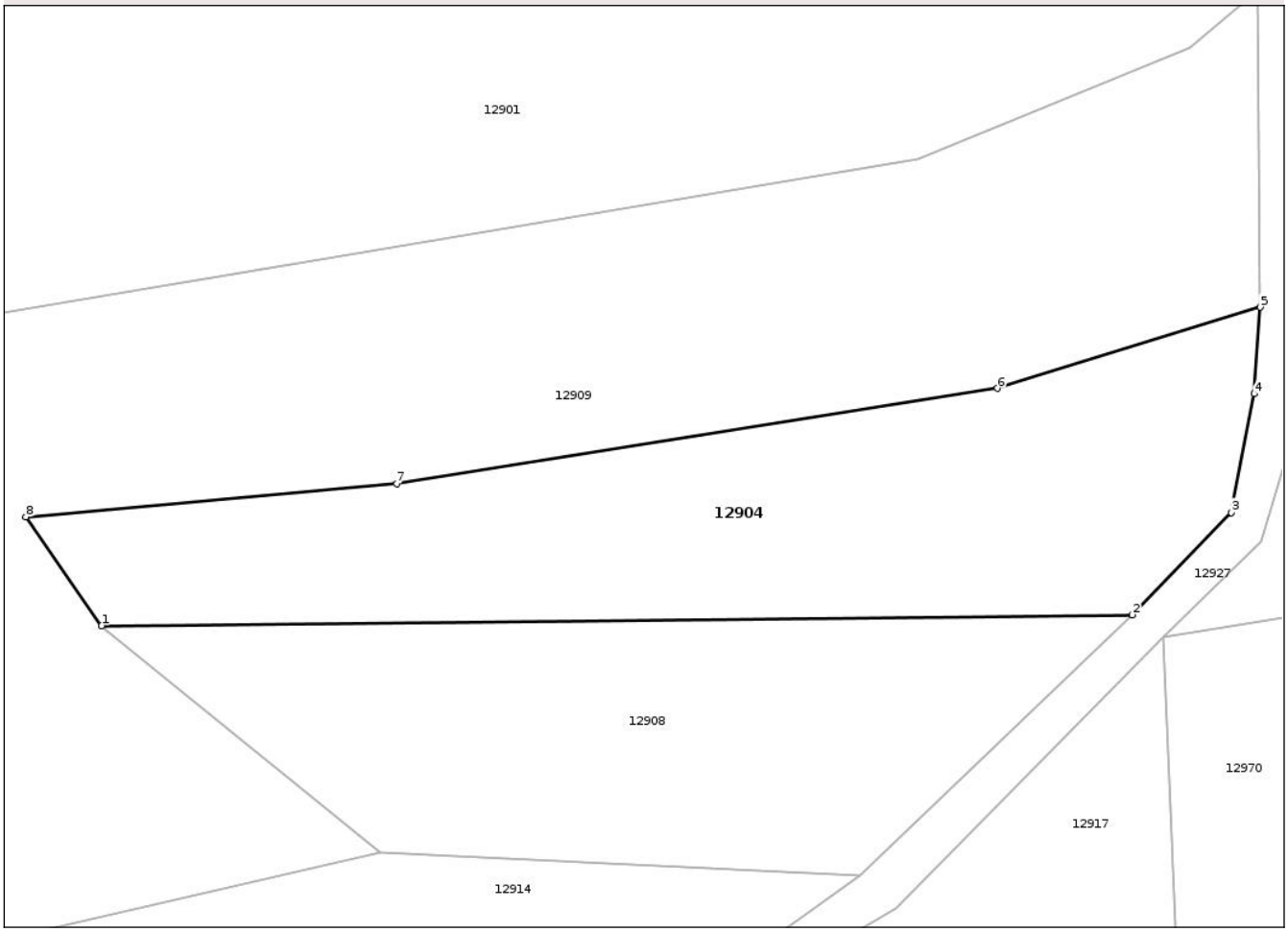

Date referitoare la teren

Crt	Categorie folosință	Intra vilan	Suprafaţa (mp)	Tarla	Parcelă	Nr. topo	Observaţii / Referinţe
1	pasune	NU	1.675	-	-	-	

Lungime Segmente
1) Valorile lungimilor segmentelor sunt obţinute din proiecţie în plan.

Punct început	X / Y	Punct sfârşit	X / Y	Lungime segment (** (m)
1	372.700,73 532.235,233	2	372.792,399 532.236,208	91.674
2	372.792,399 532.236,208	3	372.801,208 532.245,298	12.658
3	372.801,208 532.245,298	4	372.803,233 532.255,843	10.738
4	372.803,233 532.255,843	5	372.803,772 532.263,534	7.71
5	372.803,772 532.263,534	6	372.780,385 532.256,318	24.475

Document care conține date cu caracter personal, protejat de prevederile Regulamentului (UE) nr. 679/2016 și Legii 190/2018

Punct început	X / Y	Punct sfârşit	X / Y	Lungime segment (** (m)
6	372.780,385 532.256,318	7	372.726,973 532.247,853	54.079
7	372.726,973 532.247,853	8	372.694,006 532.244,905	33.099
8	372.694,006 532.244,905	1	372.700,73 532.235,233	11.78

** Lungimile segmentelor sunt determinate în planul de proiecţie Stereo 70 şi sunt rotunjite la 1 milimetru.
*** Distanţa dintre puncte este formată din segmente cumulate ce sunt mai mici decât valoarea 1 milimetru.

Document care conține date cu caracter personal, protejat de prevederile Regulamentului (UE) nr. 679/2016 și Legii 190/2018

DATE DESPRE IMOBILUL NR. 12905

Oficiul de Cadastru şi Publicitate Imobiliară ALBA
Biroul de Cadastru şi Publicitate Imobiliară Campeni

A. Partea I. Descrierea imobilului

TEREN Extravilan

Adresa: Jud. Alba

Nr. Crt	Nr cadastral Nr. topografic	Suprafaţa* (mp)	Observaţii / Referinţe
A1		11.243	Sector cadastral:109 Teren neimprejmuit;

B. Partea II. Proprietari şi acte

Inscrieri privitoare la dreptul de proprietate şi alte drepturi reale		Referinţe
/		
Act Normativ nr. 7, din 13/03/1996 emis de PARLAMENTUL ROMANIEI (lege);		
B1	Intabulare, drept de PROPRIETATE, dobandit prin Lege, cota actuala 1/1	A1
	1) **NEIDENTIFICAT NEIDENTIFICAT**	
Act Administrativ nr. 3600, din 14/08/2025 emis de PRIMARIA COMUNEI MOGOS (adeverinta posesor);		
B2	SE NOTEAZA POSESIA FAPTICA IN FAVOAREA NUMITULUI	A1
	1) **BOGDAN NICOLAE**	

C. Partea III. SARCINI .

Inscrieri privind dezmembramintele dreptului de proprietate, drepturi reale de garanţie şi sarcini	Referinţe
NU SUNT	

Document care conține date cu caracter personal, protejat de prevederile Regulamentului (UE) nr. 679/2016 și Legii 190/2018

Anexa Nr. 1 La Partea I

Teren

Nr cadastral	Suprafaţa (mp)*	Observaţii / Referinţe
	11.243	

* Suprafaţa este determinată in planul de proiecţie Stereo 70.

DETALII LINIARE IMOBIL

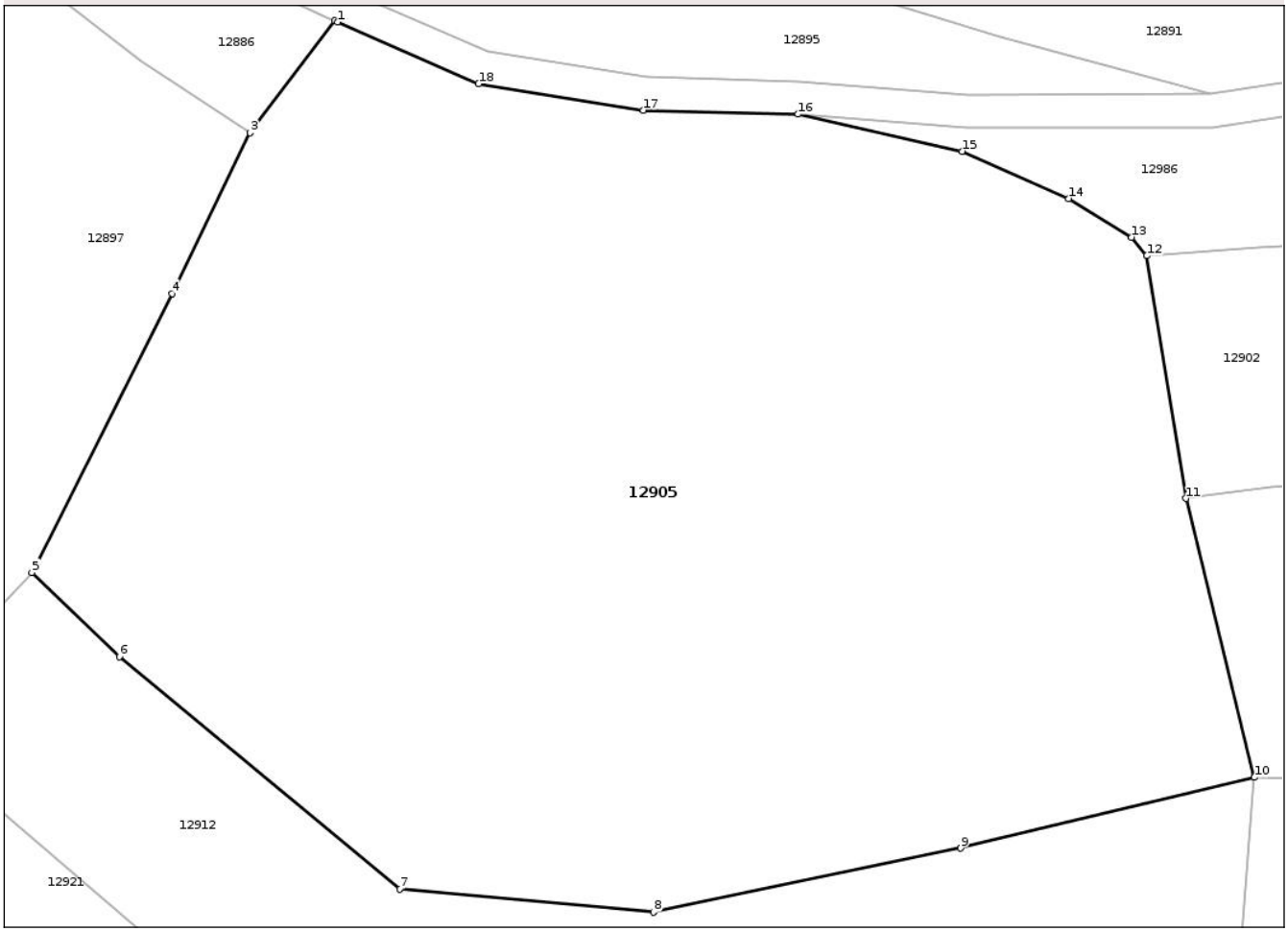

Date referitoare la teren

Crt	Categorie folosință	Intra vilan	Suprafaţa (mp)	Tarla	Parcelă	Nr. topo	Observaţii / Referinţe
1	pasune	NU	11.243	-	-	-	

Lungime Segmente
1) Valorile lungimilor segmentelor sunt obţinute din proiecţie în plan.

Punct început	X / Y	Punct sfârşit	X / Y	Lungime segment (** (m)
1	372.034,793 532.299,563	2	372.034,422 532.299,725	0.404
2	372.034,422 532.299,725	3	372.024,216 532.286,153	16.981
3	372.024,216 532.286,153	4	372.014,713 532.266,724	21.629
4	372.014,713 532.266,724	5	371.997,74 532.232,964	37.787
5	371.997,74 532.232,964	6	372.008,352 532.222,771	14.715

Document care conține date cu caracter personal, protejat de prevederile Regulamentului (UE) nr. 679/2016 și Legii 190/2018

Punct început	X / Y	Punct sfârşit	X / Y	Lungime segment (** (m)
6	372.008,352 532.222,771	7	372.042,305 532.194,678	44.068
7	372.042,305 532.194,678	8	372.073,035 532.191,866	30.858
8	372.073,035 532.191,866	9	372.110,27 532.199,618	38.034
9	372.110,27 532.199,618	10	372.145,84 532.208,185	36.587
10	372.145,84 532.208,185	11	372.137,56 532.241,922	34.738
11	372.137,56 532.241,922	12	372.132,802 532.271,282	29.743
12	372.132,802 532.271,282	13	372.130,952 532.273,515	2.9
13	372.130,952 532.273,515	14	372.123,352 532.278,218	8.937
14	372.123,352 532.278,218	15	372.110,435 532.283,93	14.124
15	372.110,435 532.283,93	16	372.090,537 532.288,418	20.399
16	372.090,537 532.288,418	17	372.071,822 532.288,912	18.722
17	372.071,822 532.288,912	18	372.051,87 532.292,106	20.205
18	372.051,87 532.292,106	1	372.034,793 532.299,563	18.635

** Lungimile segmentelor sunt determinate în planul de proiecţie Stereo 70 şi sunt rotunjite la 1 milimetru.
*** Distanţa dintre puncte este formată din segmente cumulate ce sunt mai mici decât valoarea 1 milimetru.

Document care conține date cu caracter personal, protejat de prevederile Regulamentului (UE) nr. 679/2016 și Legii 190/2018

DATE DESPRE IMOBILUL NR. 12906

Oficiul de Cadastru şi Publicitate Imobiliară ALBA
Biroul de Cadastru şi Publicitate Imobiliară Campeni

A. Partea I. Descrierea imobilului

TEREN Extravilan

Adresa: Jud. Alba

Nr. Crt	Nr cadastral Nr. topografic	Suprafaţa* (mp)	Observaţii / Referinţe
A1		4.312	Sector cadastral:109 Teren neimprejmuit;

B. Partea II. Proprietari şi acte

Inscrieri privitoare la dreptul de proprietate şi alte drepturi reale		Referinţe
/		
Act Normativ nr. 7, din 13/03/1996 emis de PARLAMENTUL ROMANIEI (lege);		
B1	Intabulare, drept de PROPRIETATE, dobandit prin Lege, cota actuala 1/1	A1
	1) **NEIDENTIFICAT NEIDENTIFICAT**	
Act Administrativ nr. 3600, din 14/08/2025 emis de PRIMARIA COMUNEI MOGOS (adeverinta posesor);		
B2	SE NOTEAZA POSESIA FAPTICA IN FAVOAREA NUMITEI	A1
	1) **DAN VALERIA**	

C. Partea III. SARCINI .

Inscrieri privind dezmembramintele dreptului de proprietate, drepturi reale de garanţie şi sarcini	Referinţe
NU SUNT	

Document care conține date cu caracter personal, protejat de prevederile Regulamentului (UE) nr. 679/2016 și Legii 190/2018

Anexa Nr. 1 La Partea I

Teren

Nr cadastral	Suprafaţa (mp)*	Observaţii / Referinţe
	4.312	

* Suprafaţa este determinată in planul de proiecţie Stereo 70.

DETALII LINIARE IMOBIL

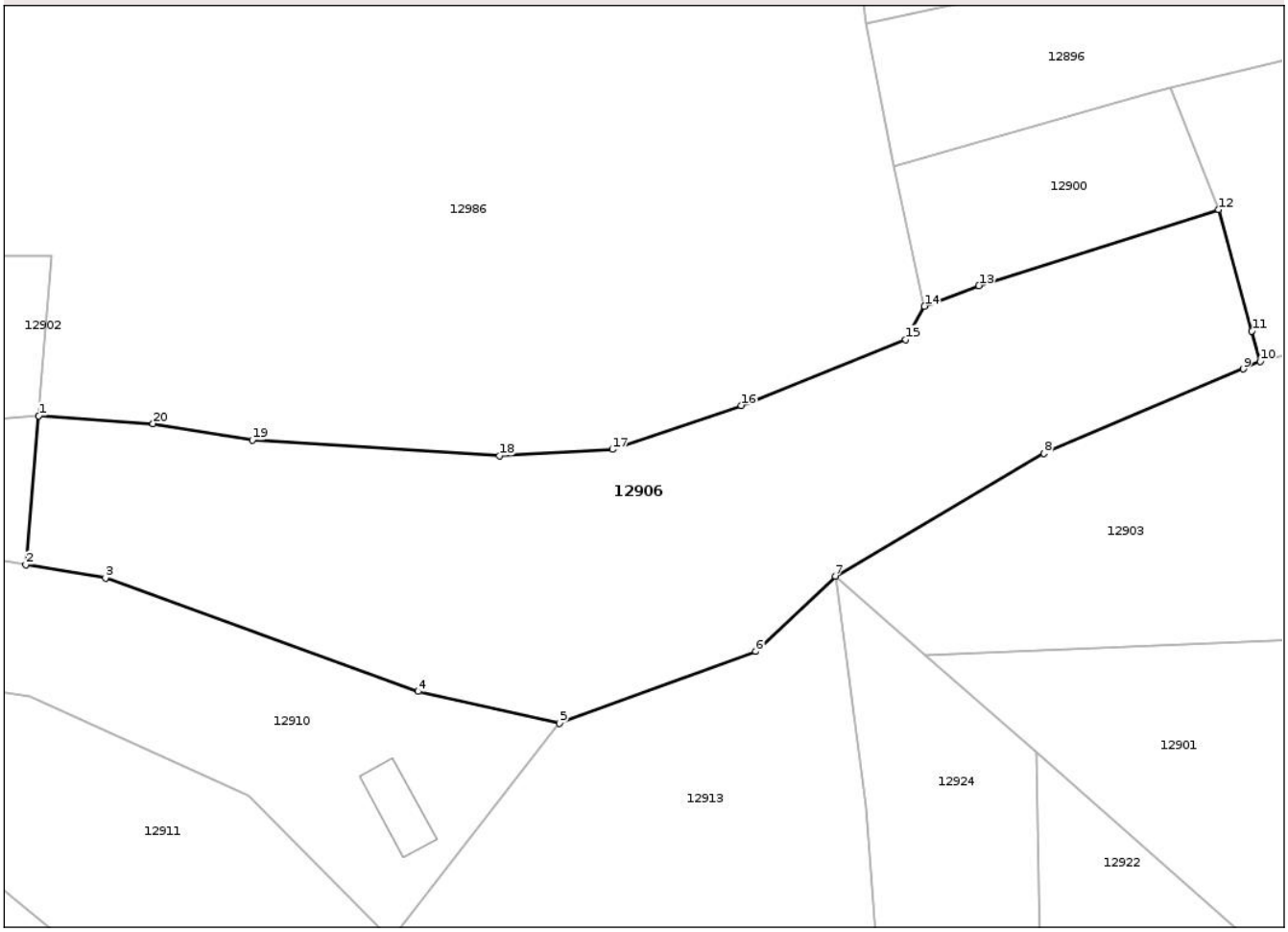

Date referitoare la teren

Crt	Categorie folosință	Intra vilan	Suprafaţa (mp)	Tarla	Parcelă	Nr. topo	Observaţii / Referinţe
1	pasune	NU	4.312	-	-	-	

Lungime Segmente
1) Valorile lungimilor segmentelor sunt obţinute din proiecţie în plan.

Punct început	X / Y	Punct sfârşit	X / Y	Lungime segment (** (m)
1	372.313,472 532.251,524	2	372.311,816 532.232,108	19.486
2	372.311,816 532.232,108	3	372.322,184 532.230,41	10.506
3	372.322,184 532.230,41	4	372.362,882 532.215,636	43.296
4	372.362,882 532.215,636	5	372.381,256 532.211,502	18.834
5	372.381,256 532.211,502	6	372.406,824 532.220,865	27.228

Document care conține date cu caracter personal, protejat de prevederile Regulamentului (UE) nr. 679/2016 și Legii 190/2018

Punct început	X / Y	Punct sfârşit	X / Y	Lungime segment (** (m)
6	372.406,824 532.220,865	7	372.417,22 532.230,661	14.284
7	372.417,22 532.230,661	8	372.444,394 532.246,59	31.498
8	372.444,394 532.246,59	9	372.470,323 532.257,606	28.172
9	372.470,323 532.257,606	10	372.472,553 532.258,554	2.423
10	372.472,553 532.258,554	11	372.471,463 532.262,54	4.133
11	372.471,463 532.262,54	12	372.467,146 532.278,325	16.364
12	372.467,146 532.278,325	13	372.435,908 532.268,418	32.771
13	372.435,908 532.268,418	14	372.428,815 532.265,744	7.581
14	372.428,815 532.265,744	15	372.426,382 532.261,432	4.951
15	372.426,382 532.261,432	16	372.404,946 532.252,836	23.095
16	372.404,946 532.252,836	17	372.388,178 532.247,139	17.71
17	372.388,178 532.247,139	18	372.373,468 532.246,328	14.732
18	372.373,468 532.246,328	19	372.341,304 532.248,347	32.227
19	372.341,304 532.248,347	20	372.328,373 532.250,48	13.106
20	372.328,373 532.250,48	1	372.313,472 532.251,524	14.937

** Lungimile segmentelor sunt determinate în planul de proiecţie Stereo 70 şi sunt rotunjite la 1 milimetru.
*** Distanţa dintre puncte este formată din segmente cumulate ce sunt mai mici decât valoarea 1 milimetru.

Document care conține date cu caracter personal, protejat de prevederile Regulamentului (UE) nr. 679/2016 și Legii 190/2018

DATE DESPRE IMOBILUL NR. 12907

Oficiul de Cadastru şi Publicitate Imobiliară ALBA
Biroul de Cadastru şi Publicitate Imobiliară Campeni

A. Partea I. Descrierea imobilului

TEREN Extravilan

Adresa: Jud. Alba

Nr. Crt	Nr cadastral Nr. topografic	Suprafaţa* (mp)	Observaţii / Referinţe
A1		5.214	Sector cadastral:109 Teren neimprejmuit;

B. Partea II. Proprietari şi acte

Inscrieri privitoare la dreptul de proprietate şi alte drepturi reale		Referinţe
/		
Act Normativ nr. 7, din 13/03/1996 emis de PARLAMENTUL ROMANIEI (lege);		
B1	Intabulare, drept de PROPRIETATE, dobandit prin Lege, cota actuala 1/1	A1
	1) **NEIDENTIFICAT NEIDENTIFICAT**	
Act Administrativ nr. 3600, din 14/08/2025 emis de PRIMARIA COMUNEI MOGOS (adeverinta posesor);		
B2	SE NOTEAZA POSESIA FAPTICA IN FAVOAREA NUMITULUI	A1
	1) **NEGRU SILVIU-NICOLAE**	

C. Partea III. SARCINI .

Inscrieri privind dezmembramintele dreptului de proprietate, drepturi reale de garanţie şi sarcini	Referinţe
NU SUNT	

Document care conține date cu caracter personal, protejat de prevederile Regulamentului (UE) nr. 679/2016 și Legii 190/2018

Anexa Nr. 1 La Partea I

Teren

Nr cadastral	Suprafaţa (mp)*	Observaţii / Referinţe
	5.214	

* Suprafaţa este determinată in planul de proiecţie Stereo 70.

DETALII LINIARE IMOBIL

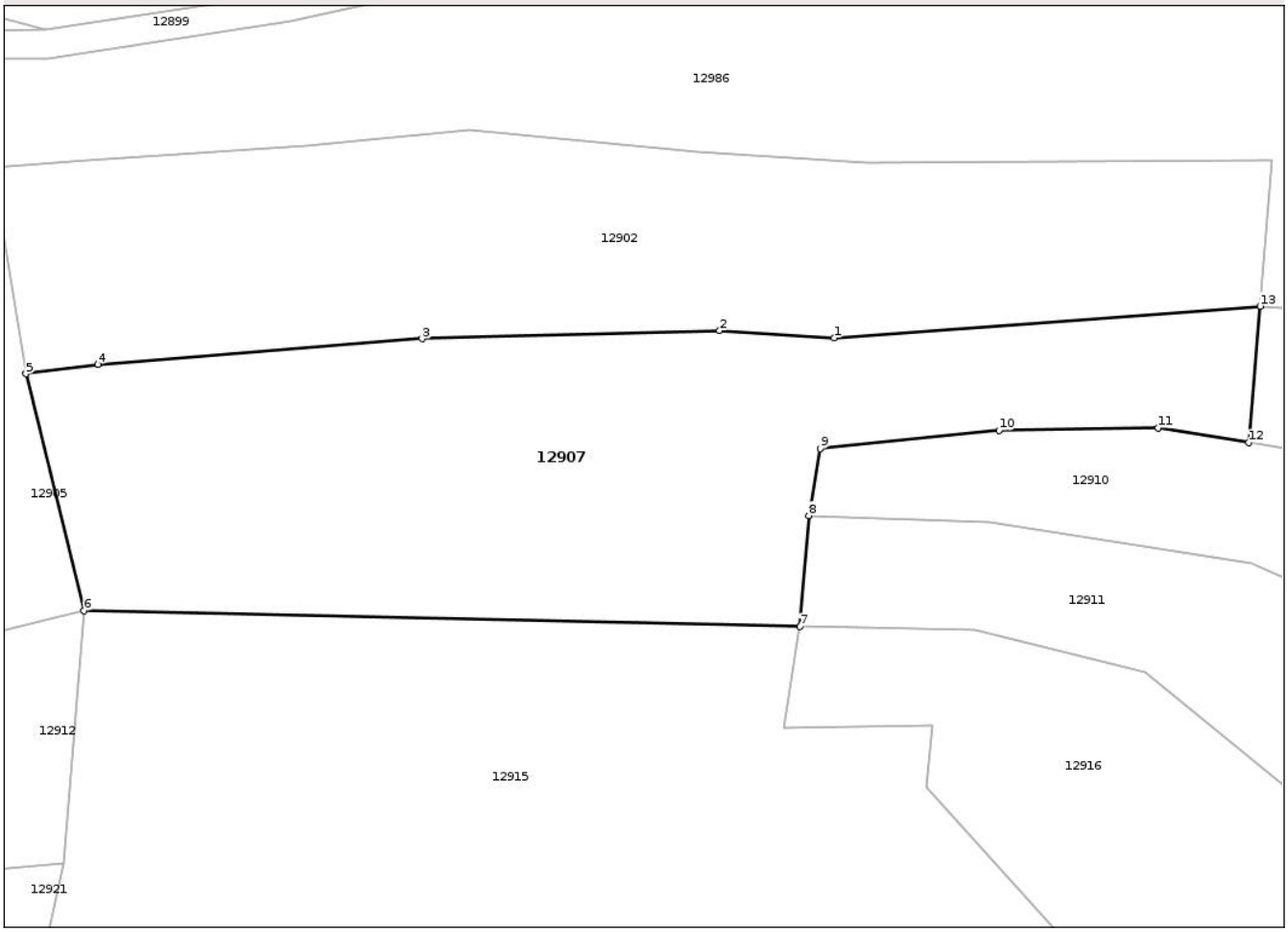

Date referitoare la teren

Crt	Categorie folosință	Intra vilan	Suprafaţa (mp)	Tarla	Parcelă	Nr. topo	Observaţii / Referinţe
1	faneata	NU	5.214	-	-	-	

Lungime Segmente
1) Valorile lungimilor segmentelor sunt obţinute din proiecţie în plan.

Punct început	X / Y	Punct sfârşit	X / Y	Lungime segment (** (m)
1	372.252,774 532.247,03	2	372.236,426 532.248,05	16.38
2	372.236,426 532.248,05	3	372.194,034 532.246,917	42.406
3	372.194,034 532.246,917	4	372.147,798 532.243,254	46.381
4	372.147,798 532.243,254	5	372.137,56 532.241,922	10.324
5	372.137,56 532.241,922	6	372.145,84 532.208,185	34.738

Document care conține date cu caracter personal, protejat de prevederile Regulamentului (UE) nr. 679/2016 și Legii 190/2018

Punct început	X / Y	Punct sfârşit	X / Y	Lungime segment (** (m)
6	372.145,84 532.208,185	7	372.247,87 532.205,923	102.055
7	372.247,87 532.205,923	8	372.249,158 532.221,716	15.845
8	372.249,158 532.221,716	9	372.250,748 532.231,297	9.712
9	372.250,748 532.231,297	10	372.276,266 532.233,89	25.649
10	372.276,266 532.233,89	11	372.298,93 532.234,219	22.667
11	372.298,93 532.234,219	12	372.311,816 532.232,108	13.058
12	372.311,816 532.232,108	13	372.313,472 532.251,524	19.486
13	372.313,472 532.251,524	1	372.252,774 532.247,03	60.865

** Lungimile segmentelor sunt determinate în planul de proiecţie Stereo 70 şi sunt rotunjite la 1 milimetru.
*** Distanţa dintre puncte este formată din segmente cumulate ce sunt mai mici decât valoarea 1 milimetru.

Document care conține date cu caracter personal, protejat de prevederile Regulamentului (UE) nr. 679/2016 și Legii 190/2018

DATE DESPRE IMOBILUL NR. 12908

Oficiul de Cadastru şi Publicitate Imobiliară ALBA
Biroul de Cadastru şi Publicitate Imobiliară Campeni

A. Partea I. Descrierea imobilului

TEREN Extravilan

Adresa: Jud. Alba

Nr. Crt	Nr cadastral Nr. topografic	Suprafaţa* (mp)	Observaţii / Referinţe
A1		1.453	Sector cadastral:109 Teren neimprejmuit;

B. Partea II. Proprietari şi acte

Inscrieri privitoare la dreptul de proprietate şi alte drepturi reale		Referinţe
/		
Act Normativ nr. 7, din 13/03/1996 emis de PARLAMENTUL ROMANIEI (lege);		
B1	Inscrierea posesiei, drept de PROPRIETATE, dobandit prin Lege, cota actuala 1/1	A1
	1) **NEIDENTIFICAT NEIDENTIFICAT**	
B2	SE NOTEAZA MENTIUNEA DE PROPRIETAR NEIDENTIFICAT	A1

C. Partea III. SARCINI .

Inscrieri privind dezmembramintele dreptului de proprietate, drepturi reale de garanţie şi sarcini	Referinţe
NU SUNT	

Document care conține date cu caracter personal, protejat de prevederile Regulamentului (UE) nr. 679/2016 și Legii 190/2018

Anexa Nr. 1 La Partea I

Teren

Nr cadastral	Suprafaţa (mp)*	Observaţii / Referinţe
	1.453	

* Suprafaţa este determinată in planul de proiecţie Stereo 70.

DETALII LINIARE IMOBIL

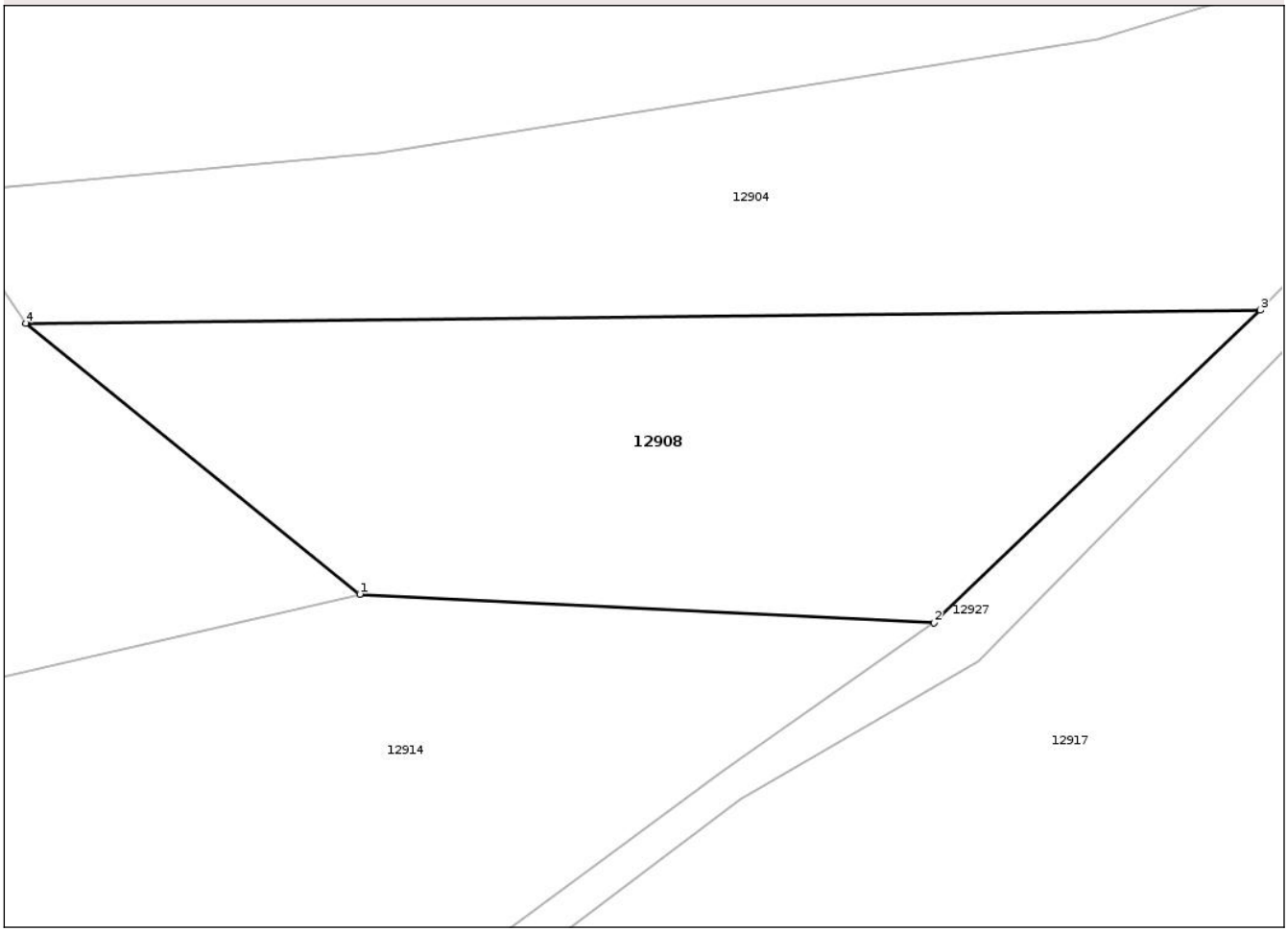

Date referitoare la teren

Crt	Categorie folosință	Intra vilan	Suprafaţa (mp)	Tarla	Parcelă	Nr. topo	Observaţii / Referinţe
1	neproductiv	NU	1.453	-	-	-	

Lungime Segmente
1) Valorile lungimilor segmentelor sunt obţinute din proiecţie în plan.

Punct început	X / Y	Punct sfârşit	X / Y	Lungime segment (** (m)
1	372.725,525 532.215,133	2	372.768,173 532.213,025	42.7
2	372.768,173 532.213,025	3	372.792,399 532.236,208	33.531
3	372.792,399 532.236,208	4	372.700,73 532.235,233	91.674
4	372.700,73 532.235,233	1	372.725,525 532.215,133	31.919

**** Lungimile segmentelor sunt determinate în planul de proiecţie Stereo 70 şi sunt rotunjite la 1 milimetru.**

Document care conține date cu caracter personal, protejat de prevederile Regulamentului (UE) nr. 679/2016 și Legii 190/2018

***** Distanţa dintre puncte este formată din segmente cumulate ce sunt mai mici decât valoarea 1 milimetru.**

Document care conține date cu caracter personal, protejat de prevederile Regulamentului (UE) nr. 679/2016 și Legii 190/2018

DATE DESPRE IMOBILUL NR. 12909

Oficiul de Cadastru şi Publicitate Imobiliară ALBA
Biroul de Cadastru şi Publicitate Imobiliară Campeni

A. Partea I. Descrierea imobilului

TEREN Extravilan

Adresa: Jud. Alba

Nr. Crt	Nr cadastral Nr. topografic	Suprafaţa* (mp)	Observaţii / Referinţe
A1		8.107	Sector cadastral:109 Teren neimprejmuit;

B. Partea II. Proprietari şi acte

Inscrieri privitoare la dreptul de proprietate şi alte drepturi reale		Referinţe
/		
Act Normativ nr. 7, din 13/03/1996 emis de PARLAMENTUL ROMANIEI (lege);		
B1	Intabulare, drept de PROPRIETATE, dobandit prin Lege, cota actuala 1/1	A1
	1) **NEIDENTIFICAT NEIDENTIFICAT**	
Act Administrativ nr. 3600, din 14/08/2025 emis de PRIMARIA COMUNEI MOGOS (adeverinta posesor);		
B2	SE NOTEAZA POSESIA FAPTICA IN FAVOAREA NUMITEI	A1
	1) **BOZDOG RODICA**	

C. Partea III. SARCINI .

Inscrieri privind dezmembramintele dreptului de proprietate, drepturi reale de garanţie şi sarcini	Referinţe
NU SUNT	

Document care conține date cu caracter personal, protejat de prevederile Regulamentului (UE) nr. 679/2016 și Legii 190/2018

Anexa Nr. 1 La Partea I

Teren

Nr cadastral	Suprafaţa (mp)*	Observaţii / Referinţe
	8.107	

* Suprafaţa este determinată in planul de proiecţie Stereo 70.

DETALII LINIARE IMOBIL

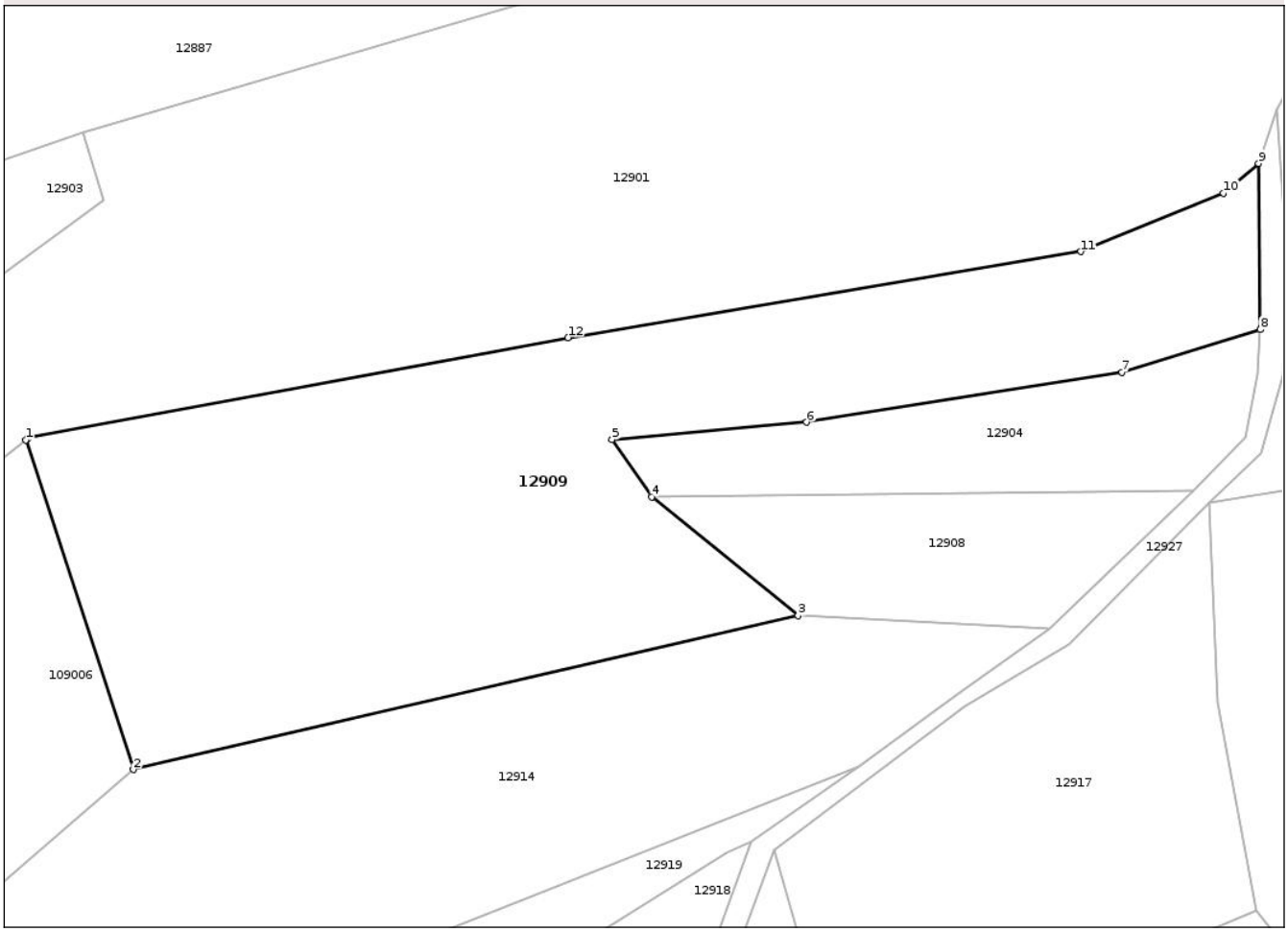

Date referitoare la teren

Crt	Categorie folosință	Intra vilan	Suprafaţa (mp)	Tarla	Parcelă	Nr. topo	Observaţii / Referinţe
1	neproductiv	NU	8.107	-	-	-	

Lungime Segmente
1) Valorile lungimilor segmentelor sunt obţinute din proiecţie în plan.

Punct început	X / Y	Punct sfârşit	X / Y	Lungime segment (** (m)
1	372.594,779 532.244,863	2	372.612,987 532.189,127	58.635
2	372.612,987 532.189,127	3	372.725,525 532.215,133	115.504
3	372.725,525 532.215,133	4	372.700,73 532.235,233	31.919
4	372.700,73 532.235,233	5	372.694,006 532.244,905	11.78
5	372.694,006 532.244,905	6	372.726,973 532.247,853	33.099

Document care conține date cu caracter personal, protejat de prevederile Regulamentului (UE) nr. 679/2016 și Legii 190/2018

Punct început	X / Y	Punct sfârşit	X / Y	Lungime segment (** (m)
6	372.726,973 532.247,853	7	372.780,385 532.256,318	54.079
7	372.780,385 532.256,318	8	372.803,772 532.263,534	24.475
8	372.803,772 532.263,534	9	372.803,504 532.291,616	28.083
9	372.803,504 532.291,616	10	372.797,558 532.286,623	7.765
10	372.797,558 532.286,623	11	372.773,383 532.276,724	26.123
11	372.773,383 532.276,724	12	372.686,574 532.262,139	88.026
12	372.686,574 532.262,139	13	372.595,193 532.245,185	92.94
13	372.595,193 532.245,185	1	372.594,779 532.244,863	0.524

** Lungimile segmentelor sunt determinate în planul de proiecţie Stereo 70 şi sunt rotunjite la 1 milimetru.
*** Distanţa dintre puncte este formată din segmente cumulate ce sunt mai mici decât valoarea 1 milimetru.

Document care conține date cu caracter personal, protejat de prevederile Regulamentului (UE) nr. 679/2016 și Legii 190/2018

DATE DESPRE IMOBILUL NR. 12910

Oficiul de Cadastru şi Publicitate Imobiliară ALBA
Biroul de Cadastru şi Publicitate Imobiliară Campeni

A. Partea I. Descrierea imobilului

TEREN Extravilan

Adresa: Jud. Alba

Nr. Crt	Nr cadastral Nr. topografic	Suprafaţa* (mp)	Observaţii / Referinţe
A1		2.316	Sector cadastral:109 Teren neimprejmuit;

Construcţii

Crt	Nr cadastral Nr. topografic	Adresa	Observaţii / Referinţe
A1.1		Jud. Alba	Nr. niveluri:1; S. construita la sol:60 mp; S. construita desfasurata:60 mp; ANEXA

B. Partea II. Proprietari şi acte

Inscrieri privitoare la dreptul de proprietate şi alte drepturi reale		Referinţe
/		
Act Normativ nr. 7, din 13/03/1996 emis de PARLAMENTUL ROMANIEI (lege);		
B1	Intabulare, drept de PROPRIETATE, dobandit prin Lege, cota actuala 1/1	A1
	1) **NEIDENTIFICAT NEIDENTIFICAT**	
Act Administrativ nr. 3600, din 14/08/2025 emis de PRIMARIA COMUNEI MOGOS (adeverinta posesor);		
B2	SE NOTEAZA POSESIA FAPTICA IN FAVOAREA NUMITULUI	A1
	1) **NEGRU SILVIU-NICOLAE**	
Act Administrativ nr. 4290, din 10/10/2025 emis de PRIMARIA COMUNEI MOGOS (adeverinta);		
B3	Intabulare, drept de PROPRIETATE, dobandit prin Construire, cota actuala 1/1	A1.1
	1) **NEGRU SILVIU-NICOLAE**	

C. Partea III. SARCINI .

Inscrieri privind dezmembramintele dreptului de proprietate, drepturi reale de garanţie şi sarcini	Referinţe
NU SUNT	

Document care conține date cu caracter personal, protejat de prevederile Regulamentului (UE) nr. 679/2016 și Legii 190/2018

Anexa Nr. 1 La Partea I

Teren

Nr cadastral	Suprafaţa (mp)*	Observaţii / Referinţe
	2.316	

* Suprafaţa este determinată in planul de proiecţie Stereo 70.

DETALII LINIARE IMOBIL

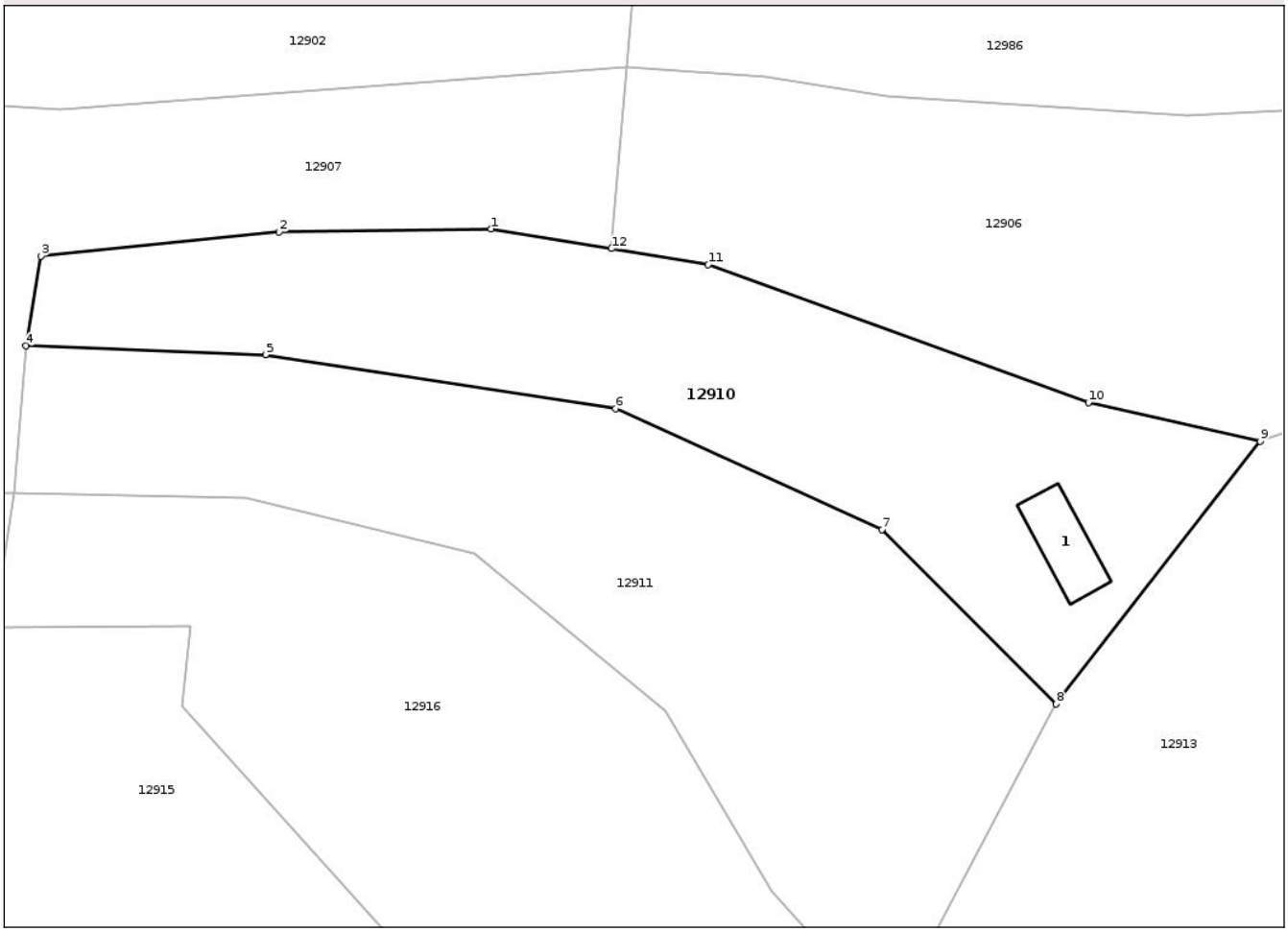

Date referitoare la teren

Crt	Categorie folosință	Intra vilan	Suprafaţa (mp)	Tarla	Parcelă	Nr. topo	Observaţii / Referinţe
1	curti constructii	NU	116	-	-	-	
2	pasune	NU	2.200	-	-	-	

Date referitoare la construcţii

Crt	Număr	Destinaţie construcţie	Supraf. (mp)	Situaţie juridică	Observaţii / Referinţe
A1.1		constructii anexa	60	Cu acte	Nr. niveluri:1; S. construita la sol:60 mp; S. construita desfasurata:60 mp; ANEXA

Lungime Segmente
1) Valorile lungimilor segmentelor sunt obţinute din proiecţie în plan.

Punct început	X / Y	Punct sfârşit	X / Y	Lungime segment (** (m)
1	372.298,93 532.234,219	2	372.276,266 532.233,89	22.667
2	372.276,266 532.233,89	3	372.250,748 532.231,297	25.649
3	372.250,748 532.231,297	4	372.249,158 532.221,716	9.712

Document care conține date cu caracter personal, protejat de prevederile Regulamentului (UE) nr. 679/2016 și Legii 190/2018

Punct început	X / Y	Punct sfârşit	X / Y	Lungime segment (** (m)
4	372.249,158 532.221,716	5	372.274,802 532.220,781	25.661
5	372.274,802 532.220,781	6	372.312,271 532.215,006	37.911
6	372.312,271 532.215,006	7	372.340,771 532.202,059	31.303
7	372.340,771 532.202,059	8	372.359,419 532.183,427	26.361
8	372.359,419 532.183,427	9	372.381,256 532.211,502	35.568
9	372.381,256 532.211,502	10	372.362,882 532.215,636	18.834
10	372.362,882 532.215,636	11	372.322,184 532.230,41	43.296
11	372.322,184 532.230,41	12	372.311,816 532.232,108	10.506
12	372.311,816 532.232,108	1	372.298,93 532.234,219	13.058

** Lungimile segmentelor sunt determinate în planul de proiecţie Stereo 70 şi sunt rotunjite la 1 milimetru.
*** Distanţa dintre puncte este formată din segmente cumulate ce sunt mai mici decât valoarea 1 milimetru.

Document care conține date cu caracter personal, protejat de prevederile Regulamentului (UE) nr. 679/2016 și Legii 190/2018

DATE DESPRE IMOBILUL NR. 12911

Oficiul de Cadastru şi Publicitate Imobiliară ALBA
Biroul de Cadastru şi Publicitate Imobiliară Campeni

A. Partea I. Descrierea imobilului

TEREN Extravilan

Adresa: Jud. Alba

Nr. Crt	Nr cadastral Nr. topografic	Suprafaţa* (mp)	Observaţii / Referinţe
A1		2.773	Sector cadastral:109 Teren neimprejmuit;

B. Partea II. Proprietari şi acte

Inscrieri privitoare la dreptul de proprietate şi alte drepturi reale		Referinţe
/		
Act Normativ nr. 7, din 13/03/1996 emis de PARLAMENTUL ROMANIEI (lege);		
B1	Intabulare, drept de PROPRIETATE, dobandit prin Lege, cota actuala 1/1	A1
	1) **NEIDENTIFICAT NEIDENTIFICAT**	
Act Administrativ nr. 3600, din 14/08/2025 emis de PRIMARIA COMUNEI MOGOS (adeverinta posesor);		
B2	SE NOTEAZA POSESIA FAPTICA IN FAVOAREA NUMITULUI	A1
	1) **NEGRU SILVIU-NICOLAE**	

C. Partea III. SARCINI .

Inscrieri privind dezmembramintele dreptului de proprietate, drepturi reale de garanţie şi sarcini	Referinţe
NU SUNT	

Anexa Nr. 1 La Partea I

Teren

Nr cadastral	Suprafaţa (mp)*	Observaţii / Referinţe
	2.773	

* Suprafaţa este determinată in planul de proiecţie Stereo 70.

DETALII LINIARE IMOBIL

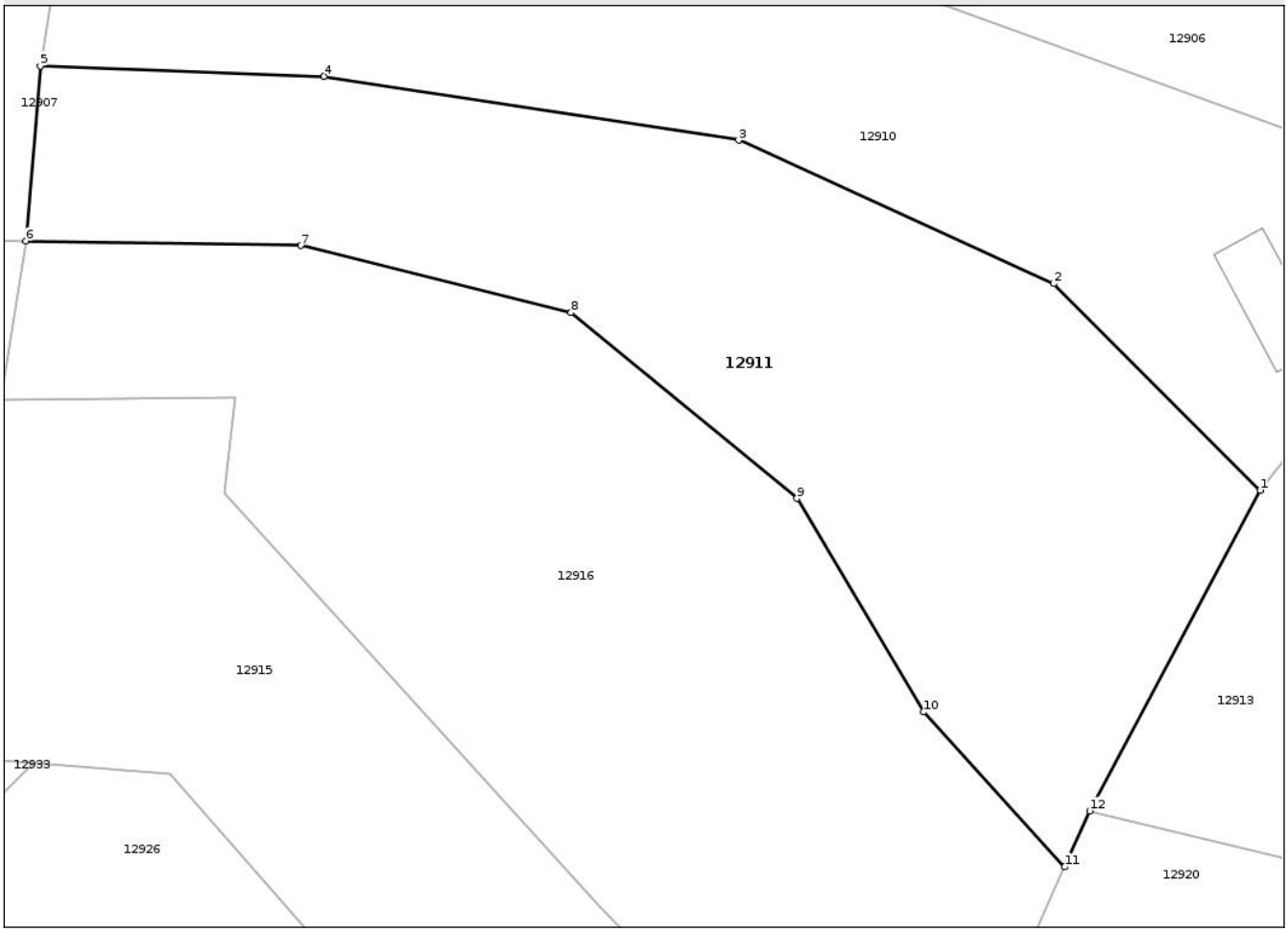

Date referitoare la teren

Crt	Categorie folosință	Intra vilan	Suprafaţa (mp)	Tarla	Parcelă	Nr. topo	Observaţii / Referinţe
1	pasune	NU	2.773	-	-	-	

Lungime Segmente
1) Valorile lungimilor segmentelor sunt obţinute din proiecţie în plan.

Punct început	X / Y	Punct sfârşit	X / Y	Lungime segment (** (m)
1	372.359,419 532.183,427	2	372.340,771 532.202,059	26.361
2	372.340,771 532.202,059	3	372.312,271 532.215,006	31.303
3	372.312,271 532.215,006	4	372.274,802 532.220,781	37.911
4	372.274,802 532.220,781	5	372.249,158 532.221,716	25.661
5	372.249,158 532.221,716	6	372.247,87 532.205,923	15.845

Document care conține date cu caracter personal, protejat de prevederile Regulamentului (UE) nr. 679/2016 și Legii 190/2018

Punct început	X / Y	Punct sfârşit	X / Y	Lungime segment (** (m)
6	372.247,87 532.205,923	7	372.272,72 532.205,506	24.854
7	372.272,72 532.205,506	8	372.297,135 532.199,451	25.155
8	372.297,135 532.199,451	9	372.317,543 532.182,671	26.42
9	372.317,543 532.182,671	10	372.328,997 532.163,39	22.427
10	372.328,997 532.163,39	11	372.341,729 532.149,404	18.914
11	372.341,729 532.149,404	12	372.344,001 532.154,473	5.555
12	372.344,001 532.154,473	1	372.359,419 532.183,427	32.803

** Lungimile segmentelor sunt determinate în planul de proiecţie Stereo 70 şi sunt rotunjite la 1 milimetru.
*** Distanţa dintre puncte este formată din segmente cumulate ce sunt mai mici decât valoarea 1 milimetru.

Document care conține date cu caracter personal, protejat de prevederile Regulamentului (UE) nr. 679/2016 și Legii 190/2018

DATE DESPRE IMOBILUL NR. 12912

Oficiul de Cadastru şi Publicitate Imobiliară ALBA
Biroul de Cadastru şi Publicitate Imobiliară Campeni

A. Partea I. Descrierea imobilului

TEREN Extravilan

Adresa: Jud. Alba

Nr. Crt	Nr cadastral Nr. topografic	Suprafaţa* (mp)	Observaţii / Referinţe
A1		4.884	Sector cadastral:109 Teren neimprejmuit;

B. Partea II. Proprietari şi acte

Inscrieri privitoare la dreptul de proprietate şi alte drepturi reale		Referinţe
/		
Act Normativ nr. 7, din 13/03/1996 emis de PARLAMENTUL ROMANIEI (lege);		
B1	Intabulare, drept de PROPRIETATE, dobandit prin Lege, cota actuala 1/1	A1
	1) **NEIDENTIFICAT NEIDENTIFICAT**	
Act Administrativ nr. 3600, din 14/08/2025 emis de PRIMARIA COMUNEI MOGOS (adeverinta posesor);		
B2	SE NOTEAZA POSESIA FAPTICA IN FAVOAREA NUMITULUI	A1
	1) **NEGRU SILVIU-NICOLAE**	

C. Partea III. SARCINI .

Inscrieri privind dezmembramintele dreptului de proprietate, drepturi reale de garanţie şi sarcini	Referinţe
NU SUNT	

Anexa Nr. 1 La Partea I

Teren

Nr cadastral	Suprafaţa (mp)*	Observaţii / Referinţe
	4.884	

* Suprafaţa este determinată in planul de proiecţie Stereo 70.

DETALII LINIARE IMOBIL

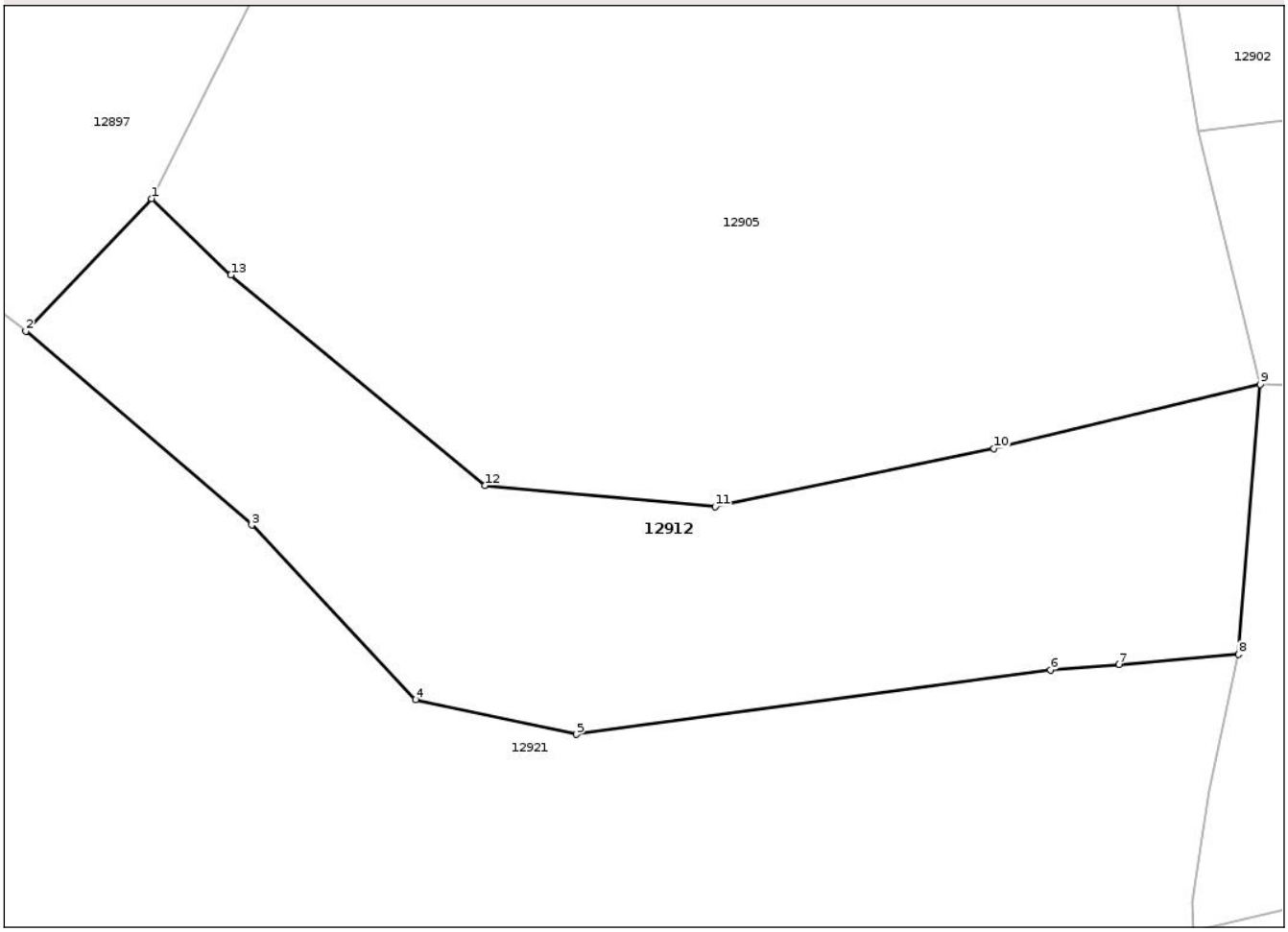

Date referitoare la teren

Crt	Categorie folosință	Intra vilan	Suprafaţa (mp)	Tarla	Parcelă	Nr. topo	Observaţii / Referinţe
1	pasune	NU	4.884	-	-	-	

Lungime Segmente
1) Valorile lungimilor segmentelor sunt obţinute din proiecţie în plan.

Punct început	X / Y	Punct sfârşit	X / Y	Lungime segment (** (m)
1	371.997,74 532.232,964	2	371.980,973 532.215,28	24.37
2	371.980,973 532.215,28	3	372.011,144 532.189,411	39.742
3	372.011,144 532.189,411	4	372.033,023 532.166,128	31.951
4	372.033,023 532.166,128	5	372.054,462 532.161,48	21.937
5	372.054,462 532.161,48	6	372.117,84 532.170,084	63.96

Document care conține date cu caracter personal, protejat de prevederile Regulamentului (UE) nr. 679/2016 și Legii 190/2018

Punct început	X / Y	Punct sfârşit	X / Y	Lungime segment (** (m)
6	372.117,84 532.170,084	7	372.126,953 532.170,778	9.139
7	372.126,953 532.170,778	8	372.142,942 532.172,149	16.048
8	372.142,942 532.172,149	9	372.145,84 532.208,185	36.152
9	372.145,84 532.208,185	10	372.110,27 532.199,618	36.587
10	372.110,27 532.199,618	11	372.073,035 532.191,866	38.034
11	372.073,035 532.191,866	12	372.042,305 532.194,678	30.858
12	372.042,305 532.194,678	13	372.008,352 532.222,771	44.068
13	372.008,352 532.222,771	1	371.997,74 532.232,964	14.715

** Lungimile segmentelor sunt determinate în planul de proiecţie Stereo 70 şi sunt rotunjite la 1 milimetru.
*** Distanţa dintre puncte este formată din segmente cumulate ce sunt mai mici decât valoarea 1 milimetru.

Document care conține date cu caracter personal, protejat de prevederile Regulamentului (UE) nr. 679/2016 și Legii 190/2018

DATE DESPRE IMOBILUL NR. 12913

Oficiul de Cadastru şi Publicitate Imobiliară ALBA
Biroul de Cadastru şi Publicitate Imobiliară Campeni

A. Partea I. Descrierea imobilului

TEREN Extravilan

Adresa: Jud. Alba

Nr. Crt	Nr cadastral Nr. topografic	Suprafaţa* (mp)	Observaţii / Referinţe
A1		3.557	Sector cadastral:109 Teren neimprejmuit;

B. Partea II. Proprietari şi acte

Inscrieri privitoare la dreptul de proprietate şi alte drepturi reale		Referinţe
/		
Act Normativ nr. 7, din 13/03/1996 emis de PARLAMENTUL ROMANIEI (lege);		
B1	Intabulare, drept de PROPRIETATE, dobandit prin Lege, cota actuala 1/1	A1
	1) **NEIDENTIFICAT NEIDENTIFICAT**	
Act Administrativ nr. 3600, din 14/08/2025 emis de PRIMARIA COMUNEI MOGOS (adeverinta posesor);		
B2	SE NOTEAZA POSESIA FAPTICA IN FAVOAREA NUMITULUI	A1
	1) **NEGRU IONEL-SORIN**	

C. Partea III. SARCINI .

Inscrieri privind dezmembramintele dreptului de proprietate, drepturi reale de garanţie şi sarcini	Referinţe
NU SUNT	

Document care conține date cu caracter personal, protejat de prevederile Regulamentului (UE) nr. 679/2016 și Legii 190/2018

Anexa Nr. 1 La Partea I

Teren

Nr cadastral	Suprafaţa (mp)*	Observaţii / Referinţe
	3.557	

* Suprafaţa este determinată in planul de proiecţie Stereo 70.

DETALII LINIARE IMOBIL

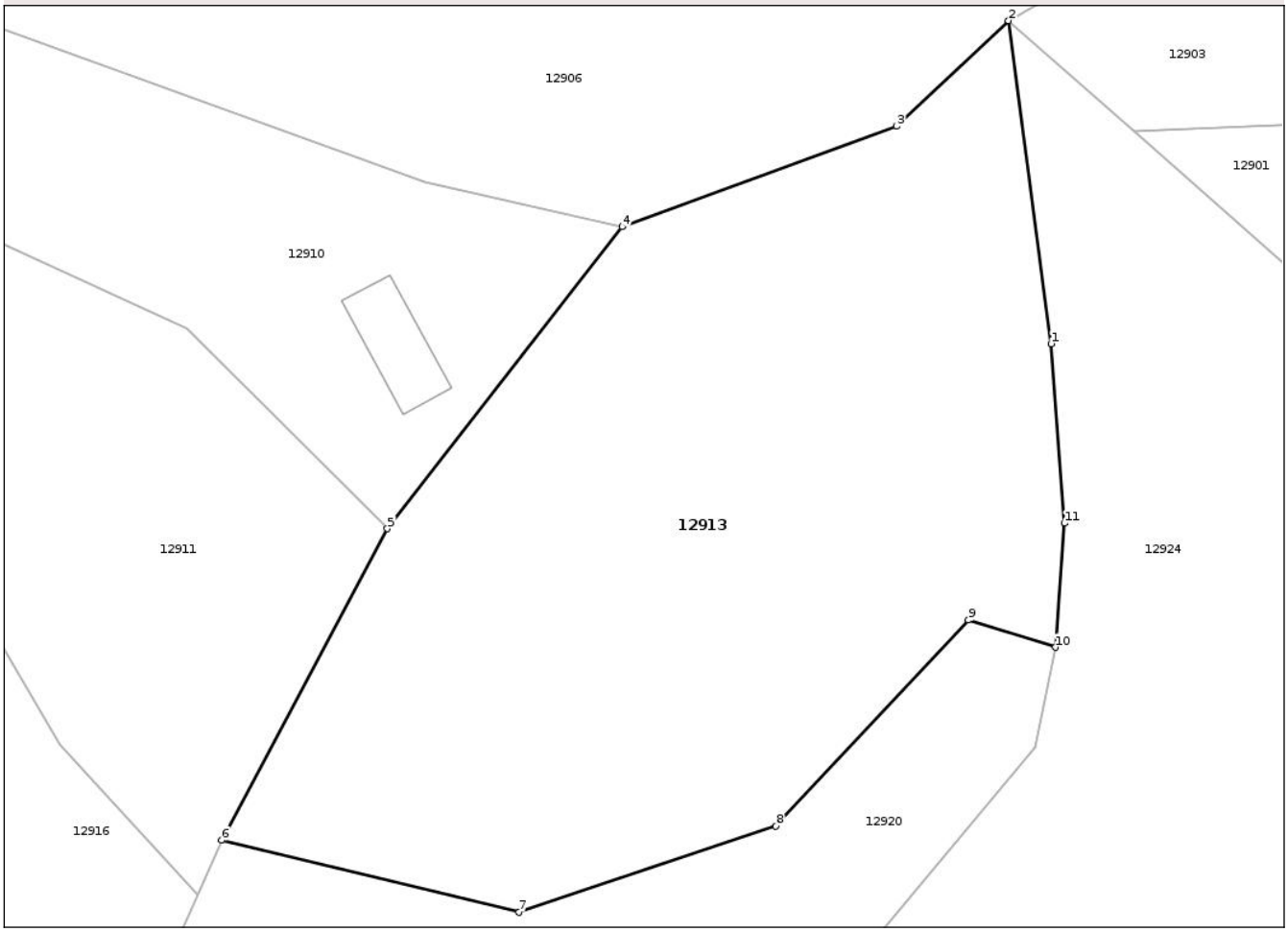

Date referitoare la teren

Crt	Categorie folosință	Intra vilan	Suprafaţa (mp)	Tarla	Parcelă	Nr. topo	Observaţii / Referinţe
1	faneata	NU	3.557	-	-	-	

Lungime Segmente
1) Valorile lungimilor segmentelor sunt obţinute din proiecţie în plan.

Punct început	X / Y	Punct sfârşit	X / Y	Lungime segment (** (m)
1	372.421,2 532.200,637	2	372.417,22 532.230,661	30.286
2	372.417,22 532.230,661	3	372.406,824 532.220,865	14.284
3	372.406,824 532.220,865	4	372.381,256 532.211,502	27.228
4	372.381,256 532.211,502	5	372.359,419 532.183,427	35.568
5	372.359,419 532.183,427	6	372.344,001 532.154,473	32.803

Document care conține date cu caracter personal, protejat de prevederile Regulamentului (UE) nr. 679/2016 și Legii 190/2018

Punct început	X / Y	Punct sfârşit	X / Y	Lungime segment (** (m)
6	372.344,001 532.154,473	7	372.371,684 532.147,78	28.481
7	372.371,684 532.147,78	8	372.395,585 532.155,789	25.207
8	372.395,585 532.155,789	9	372.413,494 532.174,939	26.219
9	372.413,494 532.174,939	10	372.421,586 532.172,409	8.478
10	372.421,586 532.172,409	11	372.422,432 532.183,946	11.568
11	372.422,432 532.183,946	1	372.421,2 532.200,637	16.736

** Lungimile segmentelor sunt determinate în planul de proiecţie Stereo 70 şi sunt rotunjite la 1 milimetru.
*** Distanţa dintre puncte este formată din segmente cumulate ce sunt mai mici decât valoarea 1 milimetru.

Document care conține date cu caracter personal, protejat de prevederile Regulamentului (UE) nr. 679/2016 și Legii 190/2018

DATE DESPRE IMOBILUL NR. 12914

Oficiul de Cadastru şi Publicitate Imobiliară ALBA
Biroul de Cadastru şi Publicitate Imobiliară Campeni

A. Partea I. Descrierea imobilului

TEREN Extravilan
Adresa: Jud. Alba

Nr. Crt	Nr cadastral Nr. topografic	Suprafaţa* (mp)	Observaţii / Referinţe
A1		6.788	Sector cadastral:109 Teren neimprejmuit;

B. Partea II. Proprietari şi acte

Inscrieri privitoare la dreptul de proprietate şi alte drepturi reale		Referinţe
/		
Act Normativ nr. 7, din 13/03/1996 emis de PARLAMENTUL ROMANIEI (lege);		
B1	Intabulare, drept de PROPRIETATE, dobandit prin Lege, cota actuala 1/1	A1
	1) **NEIDENTIFICAT NEIDENTIFICAT**	
Act Administrativ nr. 3600, din 14/08/2025 emis de PRIMARIA COMUNEI MOGOS (adeverinta posesor);		
B2	SE NOTEAZA POSESIA FAPTICA IN FAVOAREA NUMITULUI	A1
	1) **NEGRU IOAN**	

C. Partea III. SARCINI .

Inscrieri privind dezmembramintele dreptului de proprietate, drepturi reale de garanţie şi sarcini	Referinţe
NU SUNT	

Anexa Nr. 1 La Partea I

Teren

Nr cadastral	Suprafaţa (mp)*	Observaţii / Referinţe
	6.788	

* Suprafaţa este determinată in planul de proiecţie Stereo 70.

DETALII LINIARE IMOBIL

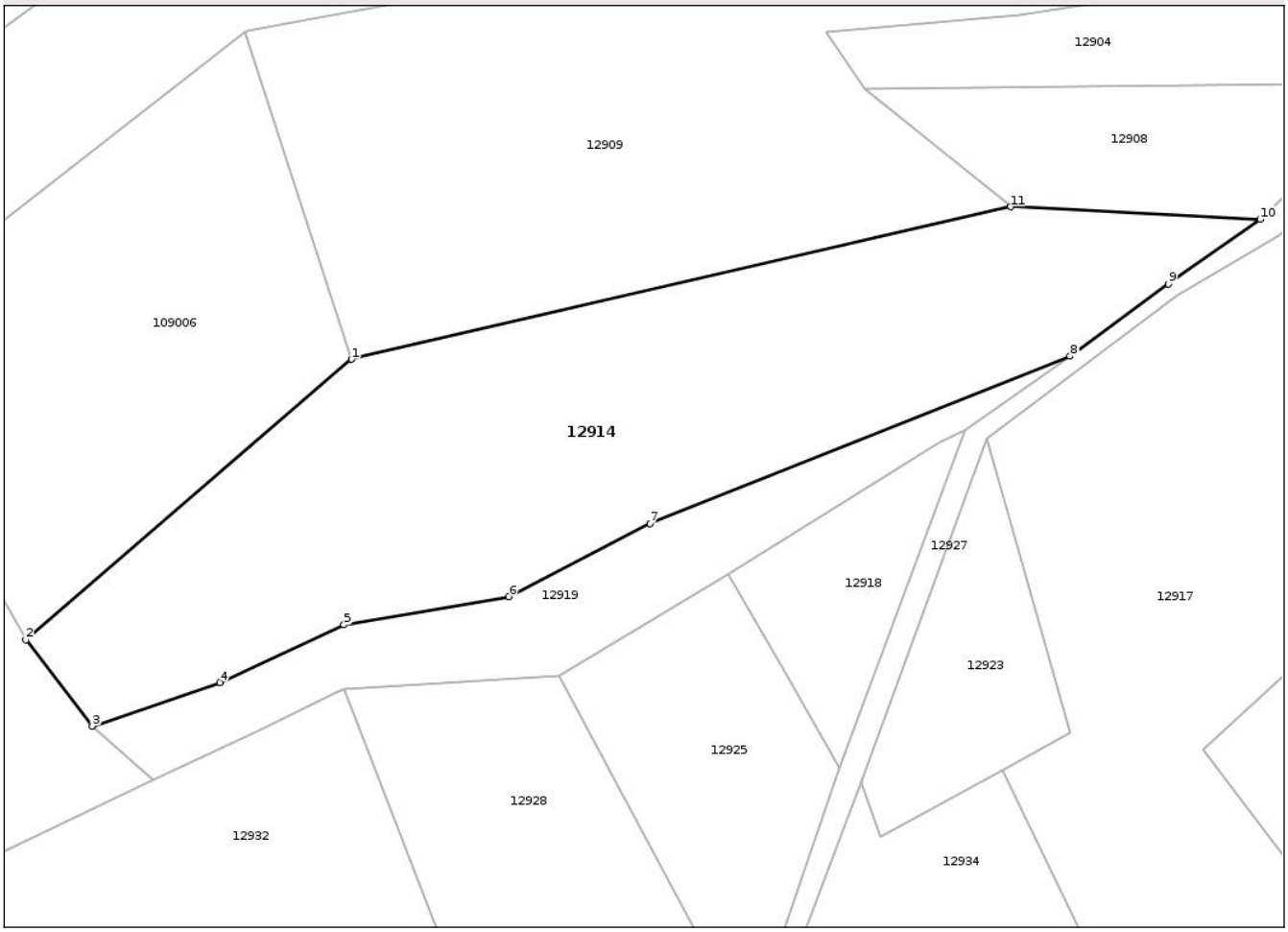

Date referitoare la teren

Crt	Categorie folosință	Intra vilan	Suprafaţa (mp)	Tarla	Parcelă	Nr. topo	Observaţii / Referinţe
1	faneata	NU	6.788	-	-	-	

Lungime Segmente
1) Valorile lungimilor segmentelor sunt obţinute din proiecţie în plan.

Punct început	X / Y	Punct sfârşit	X / Y	Lungime segment (** (m)
1	372.612,987 532.189,127	2	372.557,4 532.141,291	73.336
2	372.557,4 532.141,291	3	372.568,743 532.126,578	18.578
3	372.568,743 532.126,578	4	372.590,507 532.133,996	22.993
4	372.590,507 532.133,996	5	372.611,711 532.143,823	23.37
5	372.611,711 532.143,823	6	372.639,858 532.148,661	28.56

Document care conține date cu caracter personal, protejat de prevederile Regulamentului (UE) nr. 679/2016 și Legii 190/2018

Punct început	X / Y	Punct sfârşit	X / Y	Lungime segment (** (m)
6	372.639,858 532.148,661	7	372.663,982 532.161,121	27.152
7	372.663,982 532.161,121	8	372.735,702 532.189,651	77.186
8	372.735,702 532.189,651	9	372.752,485 532.201,97	20.819
9	372.752,485 532.201,97	10	372.768,173 532.213,025	19.192
10	372.768,173 532.213,025	11	372.725,525 532.215,133	42.7
11	372.725,525 532.215,133	1	372.612,987 532.189,127	115.504

** Lungimile segmentelor sunt determinate în planul de proiecţie Stereo 70 şi sunt rotunjite la 1 milimetru.
*** Distanţa dintre puncte este formată din segmente cumulate ce sunt mai mici decât valoarea 1 milimetru.

Document care conține date cu caracter personal, protejat de prevederile Regulamentului (UE) nr. 679/2016 și Legii 190/2018

DATE DESPRE IMOBILUL NR. 12915

Oficiul de Cadastru şi Publicitate Imobiliară ALBA
Biroul de Cadastru şi Publicitate Imobiliară Campeni

A. Partea I. Descrierea imobilului

TEREN Extravilan

Adresa: Jud. Alba

Nr. Crt	Nr cadastral Nr. topografic	Suprafaţa* (mp)	Observaţii / Referinţe
A1		8.207	Sector cadastral:109 Teren neimprejmuit;

B. Partea II. Proprietari şi acte

Inscrieri privitoare la dreptul de proprietate şi alte drepturi reale		Referinţe
/		
Act Normativ nr. 7, din 13/03/1996 emis de PARLAMENTUL ROMANIEI (lege);		
B1	Intabulare, drept de PROPRIETATE, dobandit prin Lege, cota actuala 1/1	A1
	1) **NEIDENTIFICAT NEIDENTIFICAT**	
Act Administrativ nr. 3600, din 14/08/2025 emis de PRIMARIA COMUNEI MOGOS (adeverinta posesor);		
B2	SE NOTEAZA POSESIA FAPTICA IN FAVOAREA NUMITULUI	A1
	1) **NEGRU SILVIU-NICOLAE**	

C. Partea III. SARCINI .

Inscrieri privind dezmembramintele dreptului de proprietate, drepturi reale de garanţie şi sarcini	Referinţe
NU SUNT	

Anexa Nr. 1 La Partea I

Teren

Nr cadastral	Suprafaţa (mp)*	Observaţii / Referinţe
	8.207	

* Suprafaţa este determinată in planul de proiecţie Stereo 70.

DETALII LINIARE IMOBIL

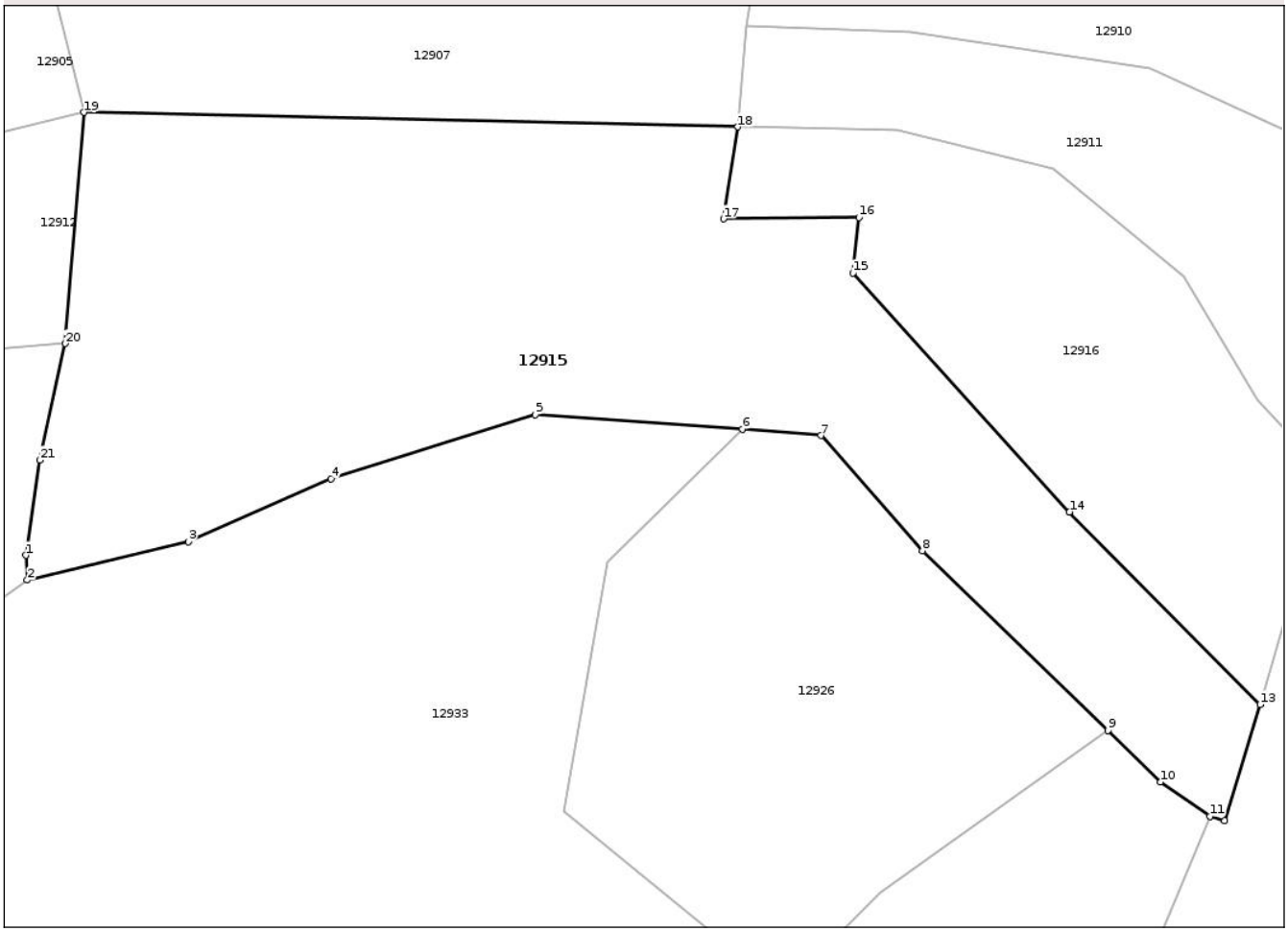

Date referitoare la teren

Crt	Categorie folosință	Intra vilan	Suprafaţa (mp)	Tarla	Parcelă	Nr. topo	Observaţii / Referinţe
1	pasune	NU	8.207	-	-	-	

Lungime Segmente

1) Valorile lungimilor segmentelor sunt obţinute din proiecţie în plan.

Punct început	X / Y	Punct sfârşit	X / Y	Lungime segment (** (m)
1	372.136,774 532.139,148	2	372.136,994 532.135,284	3.871
3	372.162,157 532.141,253	4	372.184,407 532.151,101	24.332
5	372.216,286 532.161,053	6	372.248,581 532.158,833	32.371
7	372.260,856 532.157,832	8	372.276,709 532.139,846	23.976
9	372.305,655 532.111,862	10	372.313,862 532.103,808	11.499

Punct început	X / Y	Punct sfârşit	X / Y	Lungime segment (** (m)
2	372.136,994 532.135,284	3	372.162,157 532.141,253	25.861
4	372.184,407 532.151,101	5	372.216,286 532.161,053	33.396
6	372.248,581 532.158,833	7	372.260,856 532.157,832	12.315
8	372.276,709 532.139,846	9	372.305,655 532.111,862	40.261
10	372.313,862 532.103,808	11	372.321,58 532.098,458	9.391

Document care conține date cu caracter personal, protejat de prevederile Regulamentului (UE) nr. 679/2016 și Legii 190/2018

Punct început	X / Y	Punct sfârşit	X / Y	Lungime segment (** (m)
11	372.321,58 532.098,458	12	372.323,827 532.097,812	2.338
13	372.329,422 532.115,889	14	372.299,646 532.145,907	42.281
15	372.265,836 532.183,153	16	372.266,769 532.191,811	8.708
17	372.245,655 532.191,592	18	372.247,87 532.205,923	14.502
19	372.145,84 532.208,185	20	372.142,942 532.172,149	36.152
21	372.138,963 532.153,97	1	372.136,774 532.139,148	14.982

Punct început	X / Y	Punct sfârşit	X / Y	Lungime segment (** (m)
12	372.323,827 532.097,812	13	372.329,422 532.115,889	18.923
14	372.299,646 532.145,907	15	372.265,836 532.183,153	50.303
16	372.266,769 532.191,811	17	372.245,655 532.191,592	21.115
18	372.247,87 532.205,923	19	372.145,84 532.208,185	102.055
20	372.142,942 532.172,149	21	372.138,963 532.153,97	18.609

** Lungimile segmentelor sunt determinate în planul de proiecţie Stereo 70 şi sunt rotunjite la 1 milimetru.
*** Distanţa dintre puncte este formată din segmente cumulate ce sunt mai mici decât valoarea 1 milimetru.

Document care conține date cu caracter personal, protejat de prevederile Regulamentului (UE) nr. 679/2016 și Legii 190/2018

DATE DESPRE IMOBILUL NR. 12916

Oficiul de Cadastru şi Publicitate Imobiliară ALBA
Biroul de Cadastru şi Publicitate Imobiliară Campeni

A. Partea I. Descrierea imobilului

TEREN Extravilan

Adresa: Jud. Alba

Nr. Crt	Nr cadastral Nr. topografic	Suprafaţa* (mp)	Observaţii / Referinţe
A1		3.380	Sector cadastral:109 Teren neimprejmuit;

B. Partea II. Proprietari şi acte

Inscrieri privitoare la dreptul de proprietate şi alte drepturi reale		Referinţe
/		
Act Normativ nr. 7, din 13/03/1996 emis de PARLAMENTUL ROMANIEI (lege);		
B1	Intabulare, drept de PROPRIETATE, dobandit prin Lege, cota actuala 1/1	A1
	1) **NEIDENTIFICAT NEIDENTIFICAT**	
Act Administrativ nr. 3600, din 14/08/2025 emis de PRIMARIA COMUNEI MOGOS (adeverinta posesor);		
B2	SE NOTEAZA POSESIA FAPTICA IN FAVOAREA NUMITULUI	A1
	1) **NEGRU SILVIU-NICOLAE**	

C. Partea III. SARCINI .

Inscrieri privind dezmembramintele dreptului de proprietate, drepturi reale de garanţie şi sarcini	Referinţe
NU SUNT	

Anexa Nr. 1 La Partea I

Teren

Nr cadastral	Suprafaţa (mp)*	Observaţii / Referinţe
	3.380	

* Suprafaţa este determinată in planul de proiecţie Stereo 70.

DETALII LINIARE IMOBIL

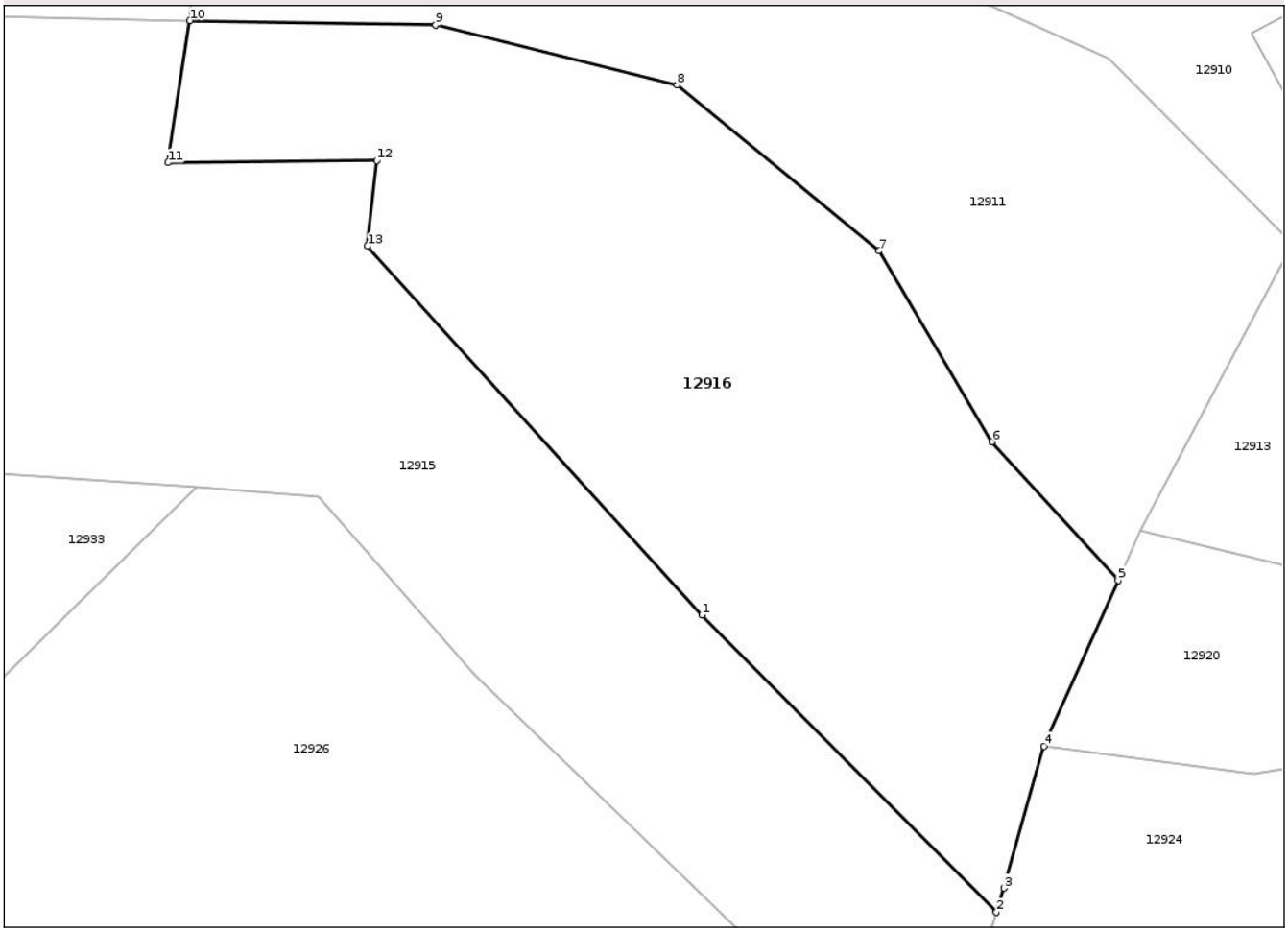

Date referitoare la teren

Crt	Categorie folosință	Intra vilan	Suprafaţa (mp)	Tarla	Parcelă	Nr. topo	Observaţii / Referinţe
1	pasune	NU	3.380	-	-	-	

Lungime Segmente
1) Valorile lungimilor segmentelor sunt obţinute din proiecţie în plan.

Punct început	X / Y	Punct sfârşit	X / Y	Lungime segment (** (m)
1	372.299,646 532.145,907	2	372.329,422 532.115,889	42.281
2	372.329,422 532.115,889	3	372.330,177 532.118,33	2.555
3	372.330,177 532.118,33	4	372.334,23 532.132,674	14.905
4	372.334,23 532.132,674	5	372.341,729 532.149,404	18.334
5	372.341,729 532.149,404	6	372.328,997 532.163,39	18.914

Document care conține date cu caracter personal, protejat de prevederile Regulamentului (UE) nr. 679/2016 și Legii 190/2018

Punct început	X / Y	Punct sfârşit	X / Y	Lungime segment (** (m)
6	372.328,997 532.163,39	7	372.317,543 532.182,671	22.427
7	372.317,543 532.182,671	8	372.297,135 532.199,451	26.42
8	372.297,135 532.199,451	9	372.272,72 532.205,506	25.155
9	372.272,72 532.205,506	10	372.247,87 532.205,923	24.854
10	372.247,87 532.205,923	11	372.245,655 532.191,592	14.502
11	372.245,655 532.191,592	12	372.266,769 532.191,811	21.115
12	372.266,769 532.191,811	13	372.265,836 532.183,153	8.708
13	372.265,836 532.183,153	1	372.299,646 532.145,907	50.303

** Lungimile segmentelor sunt determinate în planul de proiecţie Stereo 70 şi sunt rotunjite la 1 milimetru.
*** Distanţa dintre puncte este formată din segmente cumulate ce sunt mai mici decât valoarea 1 milimetru.

Document care conține date cu caracter personal, protejat de prevederile Regulamentului (UE) nr. 679/2016 și Legii 190/2018

DATE DESPRE IMOBILUL NR. 12917

Oficiul de Cadastru şi Publicitate Imobiliară ALBA
Biroul de Cadastru şi Publicitate Imobiliară Campeni

A. Partea I. Descrierea imobilului

TEREN Extravilan

Adresa: Jud. Alba

Nr. Crt	Nr cadastral Nr. topografic	Suprafaţa* (mp)	Observaţii / Referinţe
A1		6.759	Sector cadastral:109 Teren neimprejmuit;

B. Partea II. Proprietari şi acte

Inscrieri privitoare la dreptul de proprietate şi alte drepturi reale		Referinţe
/		
Act Normativ nr. 7, din 13/03/1996 emis de PARLAMENTUL ROMANIEI (lege);		
B1	Inscrierea posesiei, drept de PROPRIETATE, dobandit prin Lege, cota actuala 1/1	A1
	1) **NEIDENTIFICAT NEIDENTIFICAT**	
B2	SE NOTEAZA MENTIUNEA DE PROPRIETAR NEIDENTIFICAT	A1

C. Partea III. SARCINI .

Inscrieri privind dezmembramintele dreptului de proprietate, drepturi reale de garanţie şi sarcini	Referinţe
NU SUNT	

Document care conține date cu caracter personal, protejat de prevederile Regulamentului (UE) nr. 679/2016 și Legii 190/2018

Anexa Nr. 1 La Partea I

Teren

Nr cadastral	Suprafaţa (mp)*	Observaţii / Referinţe
	6.759	

* Suprafaţa este determinată in planul de proiecţie Stereo 70.

DETALII LINIARE IMOBIL

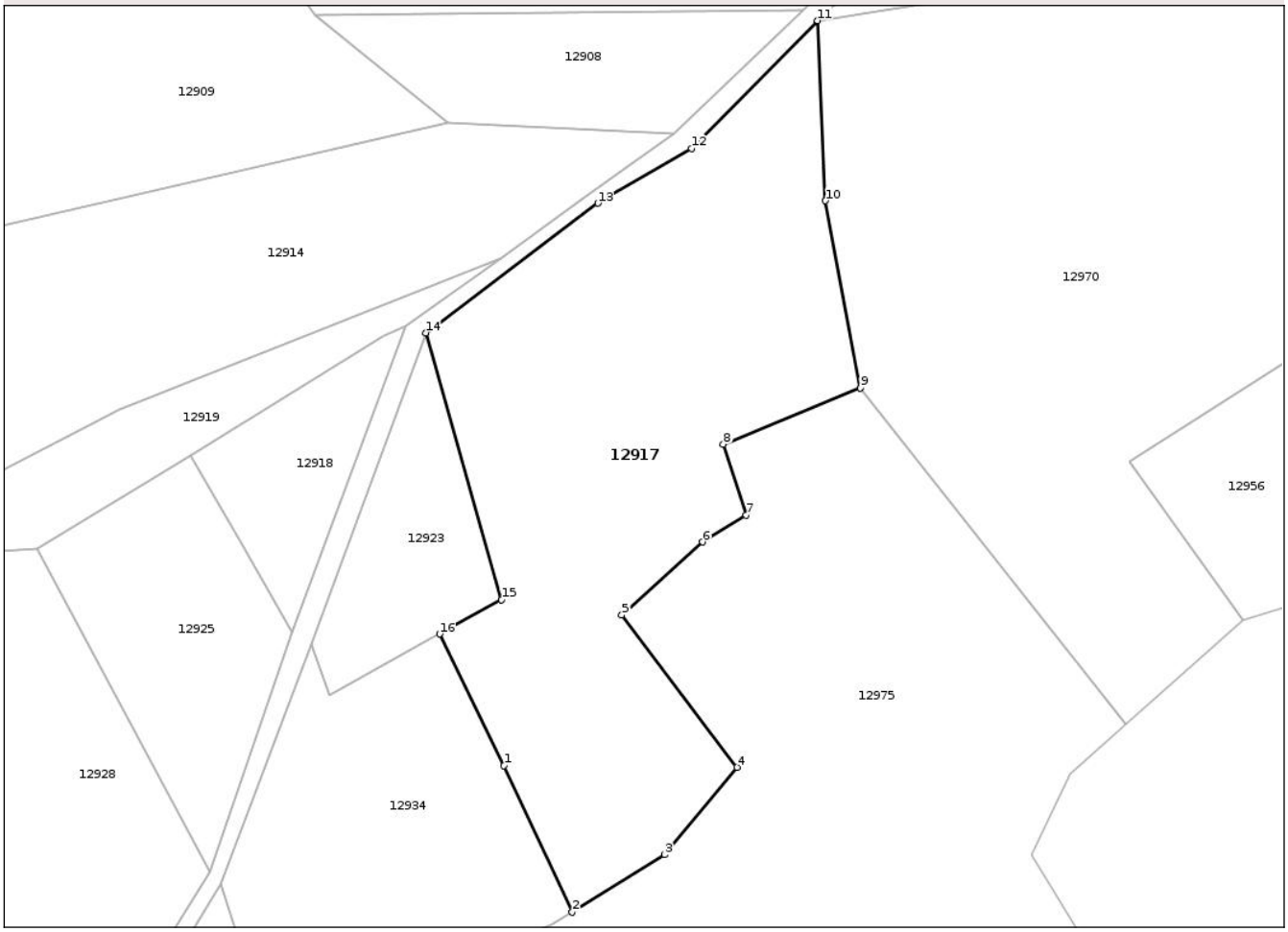

Date referitoare la teren

Crt	Categorie folosință	Intra vilan	Suprafaţa (mp)	Tarla	Parcelă	Nr. topo	Observaţii / Referinţe
1	faneata	NU	6.759	-	-	-	

Lungime Segmente
1) Valorile lungimilor segmentelor sunt obţinute din proiecţie în plan.

Punct început	X / Y	Punct sfârşit	X / Y	Lungime segment (** (m)
1	372.736,148 532.094,333	2	372.749,013 532.066,843	30.351
2	372.749,013 532.066,843	3	372.766,382 532.077,641	20.451
3	372.766,382 532.077,641	4	372.779,92 532.094,06	21.281
4	372.779,92 532.094,06	5	372.758,328 532.122,63	35.811
5	372.758,328 532.122,63	6	372.773,449 532.136,353	20.42

Document care conține date cu caracter personal, protejat de prevederile Regulamentului (UE) nr. 679/2016 și Legii 190/2018

Punct început	X / Y	Punct sfârşit	X / Y	Lungime segment (** (m)
6	372.773,449 532.136,353	7	372.781,663 532.141,394	9.638
7	372.781,663 532.141,394	8	372.777,398 532.154,709	13.981
8	372.777,398 532.154,709	9	372.803,186 532.165,25	27.859
9	372.803,186 532.165,25	10	372.796,59 532.200,388	35.752
10	372.796,59 532.200,388	11	372.795,125 532.234,194	33.838
11	372.795,125 532.234,194	12	372.771,428 532.210,184	33.735
12	372.771,428 532.210,184	13	372.753,821 532.199,937	20.372
13	372.753,821 532.199,937	14	372.721,438 532.175,587	40.516
14	372.721,438 532.175,587	15	372.735,709 532.125,476	52.103
15	372.735,709 532.125,476	16	372.724,088 532.119,069	13.27
16	372.724,088 532.119,069	1	372.736,148 532.094,333	27.519

** Lungimile segmentelor sunt determinate în planul de proiecţie Stereo 70 şi sunt rotunjite la 1 milimetru.
*** Distanţa dintre puncte este formată din segmente cumulate ce sunt mai mici decât valoarea 1 milimetru.

Document care conține date cu caracter personal, protejat de prevederile Regulamentului (UE) nr. 679/2016 și Legii 190/2018

DATE DESPRE IMOBILUL NR. 12918

Oficiul de Cadastru şi Publicitate Imobiliară ALBA
Biroul de Cadastru şi Publicitate Imobiliară Campeni

A. Partea I. Descrierea imobilului

TEREN Extravilan

Adresa: Jud. Alba

Nr. Crt	Nr cadastral Nr. topografic	Suprafaţa* (mp)	Observaţii / Referinţe
A1		911	Sector cadastral:109 Teren neimprejmuit;

B. Partea II. Proprietari şi acte

Inscrieri privitoare la dreptul de proprietate şi alte drepturi reale		Referinţe
/		
Act Normativ nr. 7, din 13/03/1996 emis de PARLAMENTUL ROMANIEI (lege);		
B1	Inscrierea posesiei, drept de PROPRIETATE, dobandit prin Lege, cota actuala 1/1	A1
	1) **NEIDENTIFICAT NEIDENTIFICAT**	
B2	SE NOTEAZA MENTIUNEA DE PROPRIETAR NEIDENTIFICAT	A1

C. Partea III. SARCINI .

Inscrieri privind dezmembramintele dreptului de proprietate, drepturi reale de garanţie şi sarcini	Referinţe
NU SUNT	

Document care conține date cu caracter personal, protejat de prevederile Regulamentului (UE) nr. 679/2016 și Legii 190/2018

Anexa Nr. 1 La Partea I

Teren

Nr cadastral	Suprafaţa (mp)*	Observaţii / Referinţe
	911	

* Suprafaţa este determinată in planul de proiecţie Stereo 70.

DETALII LINIARE IMOBIL

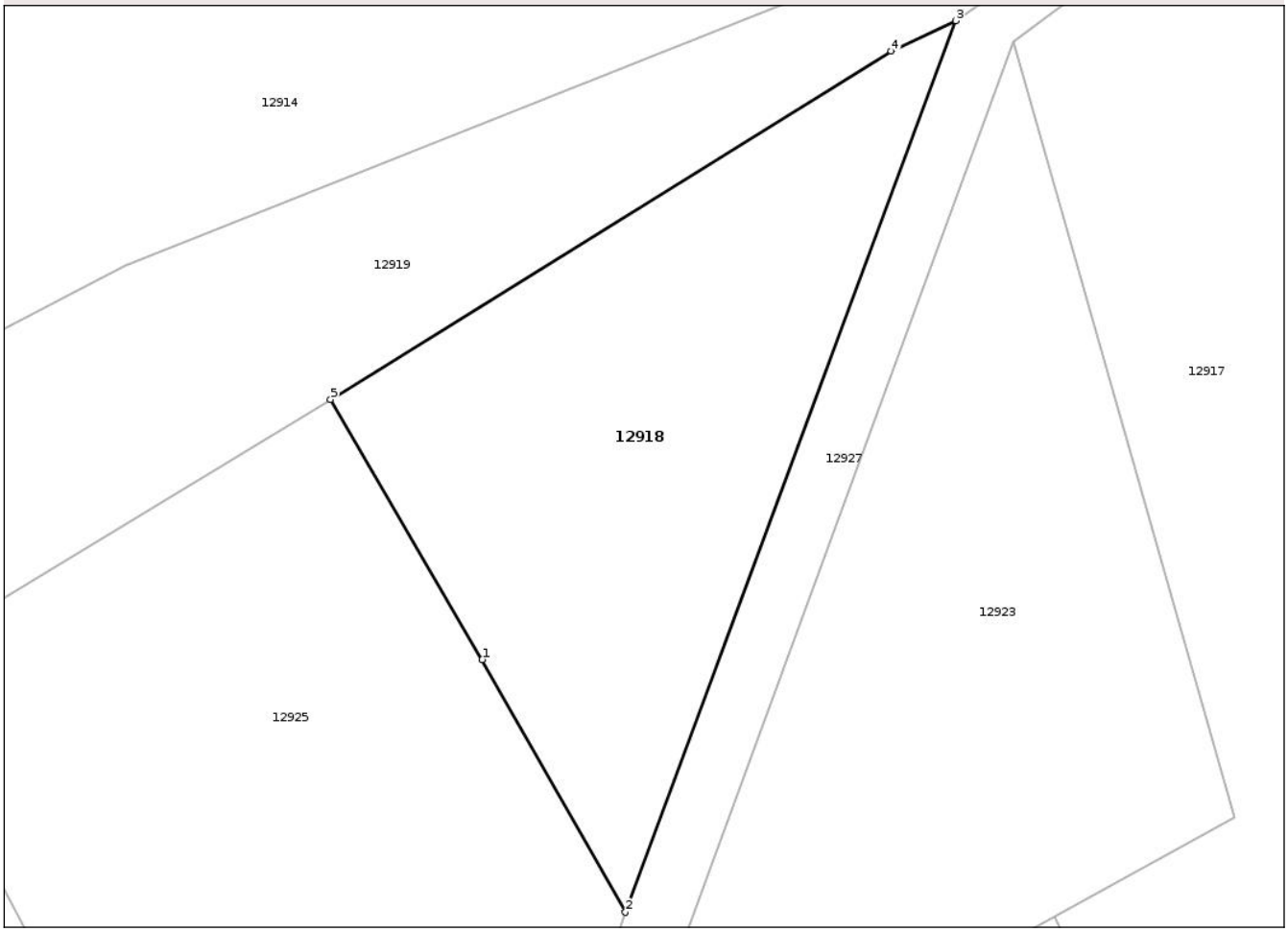

Date referitoare la teren

Crt	Categorie folosință	Intra vilan	Suprafaţa (mp)	Tarla	Parcelă	Nr. topo	Observaţii / Referinţe
1	faneata	NU	911	-	-	-	

Lungime Segmente
1) Valorile lungimilor segmentelor sunt obţinute din proiecţie în plan.

Punct început	X / Y	Punct sfârşit	X / Y	Lungime segment (** (m)
1	372.687,076 532.135,693	2	372.696,33 532.119,366	18.767
2	372.696,33 532.119,366	3	372.717,683 532.176,966	61.431
3	372.717,683 532.176,966	4	372.713,525 532.174,992	4.603
4	372.713,525 532.174,992	5	372.677,27 532.152,501	42.665
5	372.677,27 532.152,501	1	372.687,076 532.135,693	19.459

Document care conține date cu caracter personal, protejat de prevederile Regulamentului (UE) nr. 679/2016 și Legii 190/2018

** Lungimile segmentelor sunt determinate în planul de proiecţie Stereo 70 şi sunt rotunjite la 1 milimetru.
*** Distanţa dintre puncte este formată din segmente cumulate ce sunt mai mici decât valoarea 1 milimetru.

DATE DESPRE IMOBILUL NR. 12919

Oficiul de Cadastru şi Publicitate Imobiliară ALBA
Biroul de Cadastru şi Publicitate Imobiliară Campeni

A. Partea I. Descrierea imobilului

TEREN Extravilan

Adresa: Jud. Alba

Nr. Crt	Nr cadastral Nr. topografic	Suprafaţa* (mp)	Observaţii / Referinţe
A1		1.833	Sector cadastral:109 Teren neimprejmuit;

B. Partea II. Proprietari şi acte

Inscrieri privitoare la dreptul de proprietate şi alte drepturi reale		Referinţe
/		
Act Normativ nr. 7, din 13/03/1996 emis de PARLAMENTUL ROMANIEI (lege);		
B1	Intabulare, drept de PROPRIETATE, dobandit prin Lege, cota actuala 1/1	A1
	1) **NEIDENTIFICAT NEIDENTIFICAT**	
Act Administrativ nr. 3600, din 14/08/2025 emis de PRIMARIA COMUNEI MOGOS (adeverinta posesor);		
B2	SE NOTEAZA POSESIA FAPTICA IN FAVOAREA NUMITULUI	A1
	1) **BOŢIAN TIBERIU-CORNEL**	

C. Partea III. SARCINI .

Inscrieri privind dezmembramintele dreptului de proprietate, drepturi reale de garanţie şi sarcini	Referinţe
NU SUNT	

Document care conține date cu caracter personal, protejat de prevederile Regulamentului (UE) nr. 679/2016 și Legii 190/2018

Anexa Nr. 1 La Partea I

Teren

Nr cadastral	Suprafaţa (mp)*	Observaţii / Referinţe
	1.833	

* Suprafaţa este determinată in planul de proiecţie Stereo 70.

DETALII LINIARE IMOBIL

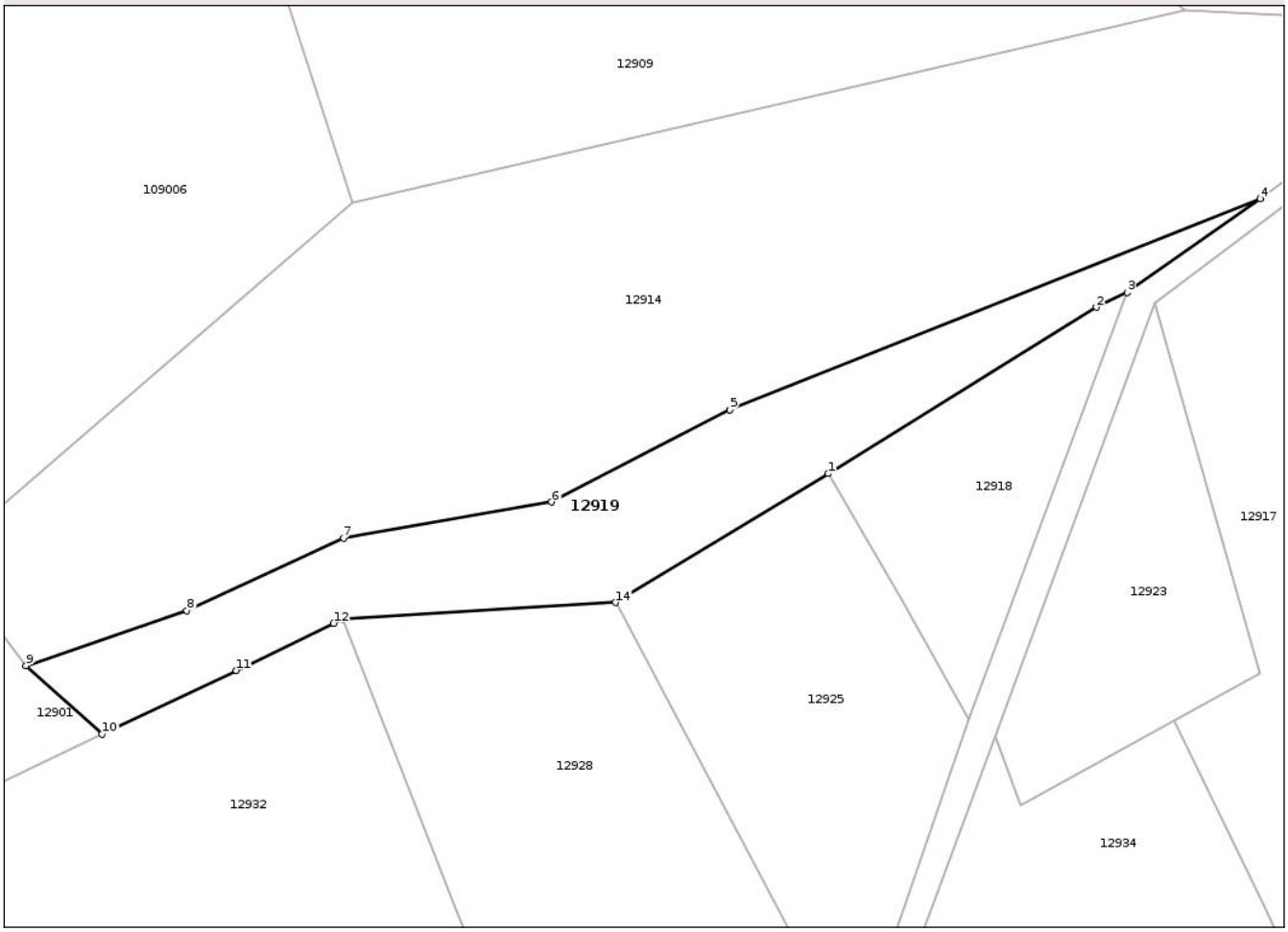

Date referitoare la teren

Crt	Categorie folosință	Intra vilan	Suprafaţa (mp)	Tarla	Parcelă	Nr. topo	Observaţii / Referinţe
1	faneata	NU	1.833	-	-	-	

Lungime Segmente
1) Valorile lungimilor segmentelor sunt obţinute din proiecţie în plan.

Punct început	X / Y	Punct sfârşit	X / Y	Lungime segment (** (m)
1	372.677,27 532.152,501	2	372.713,525 532.174,992	42.665
2	372.713,525 532.174,992	3	372.717,683 532.176,966	4.603
3	372.717,683 532.176,966	4	372.735,702 532.189,651	22.036
4	372.735,702 532.189,651	5	372.663,982 532.161,121	77.186
5	372.663,982 532.161,121	6	372.639,858 532.148,661	27.152

Document care conține date cu caracter personal, protejat de prevederile Regulamentului (UE) nr. 679/2016 și Legii 190/2018

Punct început	X / Y	Punct sfârşit	X / Y	Lungime segment (** (m)
6	372.639,858 532.148,661	7	372.611,711 532.143,823	28.56
7	372.611,711 532.143,823	8	372.590,507 532.133,996	23.37
8	372.590,507 532.133,996	9	372.568,743 532.126,578	22.993
9	372.568,743 532.126,578	10	372.579,05 532.117,299	13.869
10	372.579,05 532.117,299	11	372.597,203 532.125,904	20.09
11	372.597,203 532.125,904	12	372.610,343 532.132,282	14.606
12	372.610,343 532.132,282	13	372.611,626 532.132,866	1.41
13	372.611,626 532.132,866	14	372.648,513 532.135,097	36.954
14	372.648,513 532.135,097	1	372.677,27 532.152,501	33.613

** Lungimile segmentelor sunt determinate în planul de proiecţie Stereo 70 şi sunt rotunjite la 1 milimetru.
*** Distanţa dintre puncte este formată din segmente cumulate ce sunt mai mici decât valoarea 1 milimetru.

Document care conține date cu caracter personal, protejat de prevederile Regulamentului (UE) nr. 679/2016 și Legii 190/2018

DATE DESPRE IMOBILUL NR. 12920

Oficiul de Cadastru şi Publicitate Imobiliară ALBA
Biroul de Cadastru şi Publicitate Imobiliară Campeni

A. Partea I. Descrierea imobilului

TEREN Extravilan

Adresa: Jud. Alba

Nr. Crt	Nr cadastral Nr. topografic	Suprafaţa* (mp)	Observaţii / Referinţe
A1		1.481	Sector cadastral:109 Teren neimprejmuit;

B. Partea II. Proprietari şi acte

Inscrieri privitoare la dreptul de proprietate şi alte drepturi reale		Referinţe
/		
Act Normativ nr. 7, din 13/03/1996 emis de PARLAMENTUL ROMANIEI (lege);		
B1	Intabulare, drept de PROPRIETATE, dobandit prin Lege, cota actuala 1/1	A1
	1) **NEIDENTIFICAT NEIDENTIFICAT**	
Act Administrativ nr. 3600, din 14/08/2025 emis de PRIMARIA COMUNEI MOGOS (adeverinta posesor);		
B2	SE NOTEAZA POSESIA FAPTICA IN FAVOAREA NUMITULUI	A1
	1) **NEGRU IONEL-SORIN**	

C. Partea III. SARCINI .

Inscrieri privind dezmembramintele dreptului de proprietate, drepturi reale de garanţie şi sarcini	Referinţe
NU SUNT	

Document care conține date cu caracter personal, protejat de prevederile Regulamentului (UE) nr. 679/2016 și Legii 190/2018

Anexa Nr. 1 La Partea I

Teren

Nr cadastral	Suprafaţa (mp)*	Observaţii / Referinţe
	1.481	

* Suprafaţa este determinată in planul de proiecţie Stereo 70.

DETALII LINIARE IMOBIL

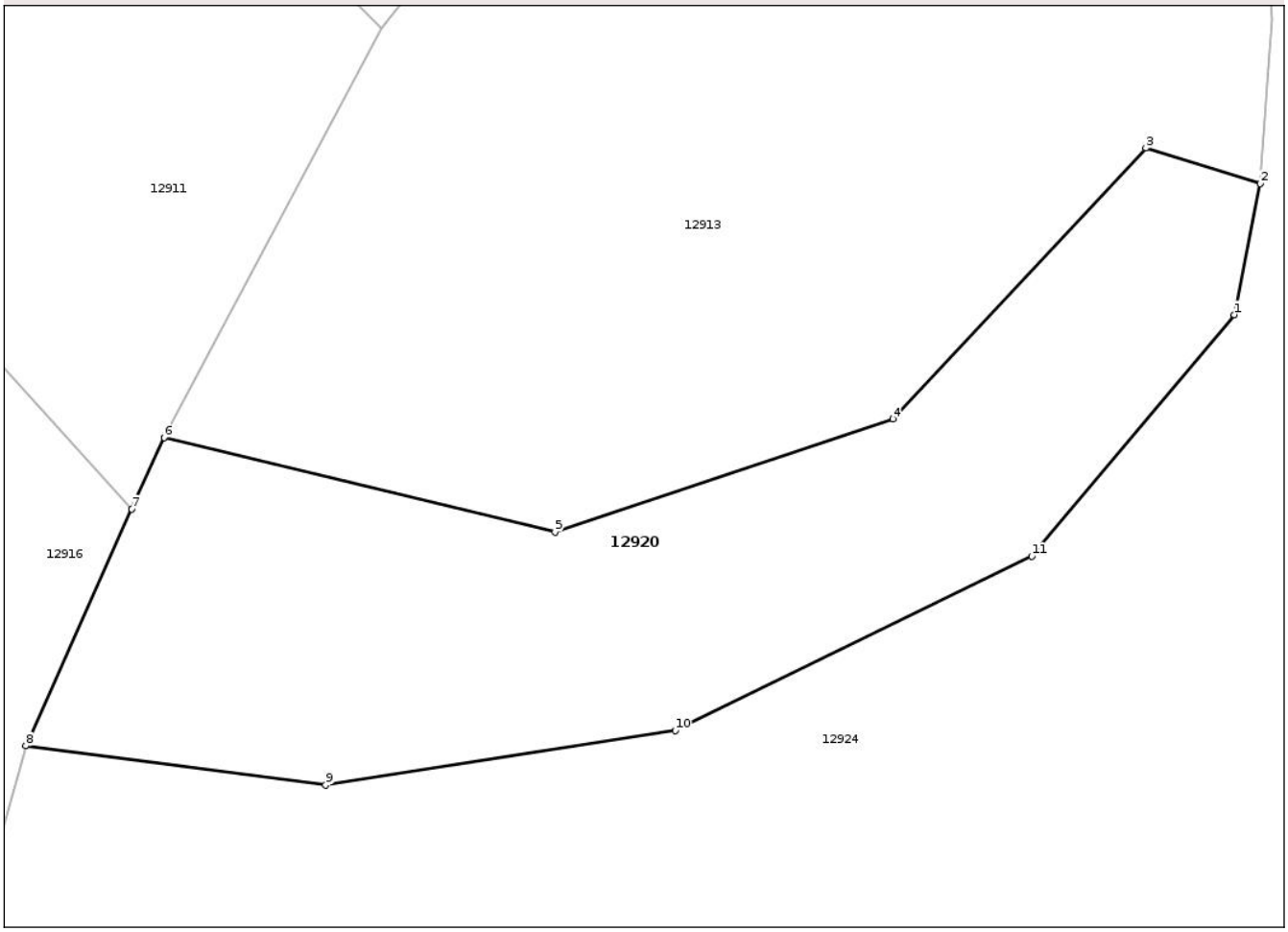

Date referitoare la teren

Crt	Categorie folosință	Intra vilan	Suprafaţa (mp)	Tarla	Parcelă	Nr. topo	Observaţii / Referinţe
1	faneata	NU	1.481	-	-	-	

Lungime Segmente
1) Valorile lungimilor segmentelor sunt obţinute din proiecţie în plan.

Punct început	X / Y	Punct sfârşit	X / Y	Lungime segment (** (m)
1	372.419,767 532.163,148	2	372.421,586 532.172,409	9.438
2	372.421,586 532.172,409	3	372.413,494 532.174,939	8.478
3	372.413,494 532.174,939	4	372.395,585 532.155,789	26.219
4	372.395,585 532.155,789	5	372.371,684 532.147,78	25.207
5	372.371,684 532.147,78	6	372.344,001 532.154,473	28.481

Document care conține date cu caracter personal, protejat de prevederile Regulamentului (UE) nr. 679/2016 și Legii 190/2018

Punct început	X / Y	Punct sfârşit	X / Y	Lungime segment (** (m)
6	372.344,001 532.154,473	7	372.341,729 532.149,404	5.555
7	372.341,729 532.149,404	8	372.334,23 532.132,674	18.334
8	372.334,23 532.132,674	9	372.355,439 532.129,903	21.388
9	372.355,439 532.129,903	10	372.380,196 532.133,748	25.054
10	372.380,196 532.133,748	11	372.405,418 532.146,075	28.073
11	372.405,418 532.146,075	1	372.419,767 532.163,148	22.302

** Lungimile segmentelor sunt determinate în planul de proiecţie Stereo 70 şi sunt rotunjite la 1 milimetru.
*** Distanţa dintre puncte este formată din segmente cumulate ce sunt mai mici decât valoarea 1 milimetru.

Document care conține date cu caracter personal, protejat de prevederile Regulamentului (UE) nr. 679/2016 și Legii 190/2018

DATE DESPRE IMOBILUL NR. 12921

Oficiul de Cadastru şi Publicitate Imobiliară ALBA
Biroul de Cadastru şi Publicitate Imobiliară Campeni

A. Partea I. Descrierea imobilului

TEREN Extravilan

Adresa: Jud. Alba

Nr. Crt	Nr cadastral Nr. topografic	Suprafaţa* (mp)	Observaţii / Referinţe
A1		13.035	Sector cadastral:109 Teren imprejmuit;

B. Partea II. Proprietari şi acte

Inscrieri privitoare la dreptul de proprietate şi alte drepturi reale		Referinţe
/		
Act Normativ nr. 7, din 13/03/1996 emis de PARLAMENTUL ROMANIEI (lege);		
B1	Intabulare, drept de PROPRIETATE, dobandit prin Lege, cota actuala 1/1	A1
	1) **NEIDENTIFICAT NEIDENTIFICAT**	
Act Administrativ nr. 3600, din 14/08/2025 emis de PRIMARIA COMUNEI MOGOS (adeverinta posesor);		
B2	SE NOTEAZA POSESIA FAPTICA IN FAVOAREA NUMITEI	A1
	1) **BOGDAN MARIA**	

C. Partea III. SARCINI .

Inscrieri privind dezmembramintele dreptului de proprietate, drepturi reale de garanţie şi sarcini	Referinţe
NU SUNT	

Document care conține date cu caracter personal, protejat de prevederile Regulamentului (UE) nr. 679/2016 și Legii 190/2018

Anexa Nr. 1 La Partea I

Teren

Nr cadastral	Suprafaţa (mp)*	Observaţii / Referinţe
	13.035	

* Suprafaţa este determinată in planul de proiecţie Stereo 70.

DETALII LINIARE IMOBIL

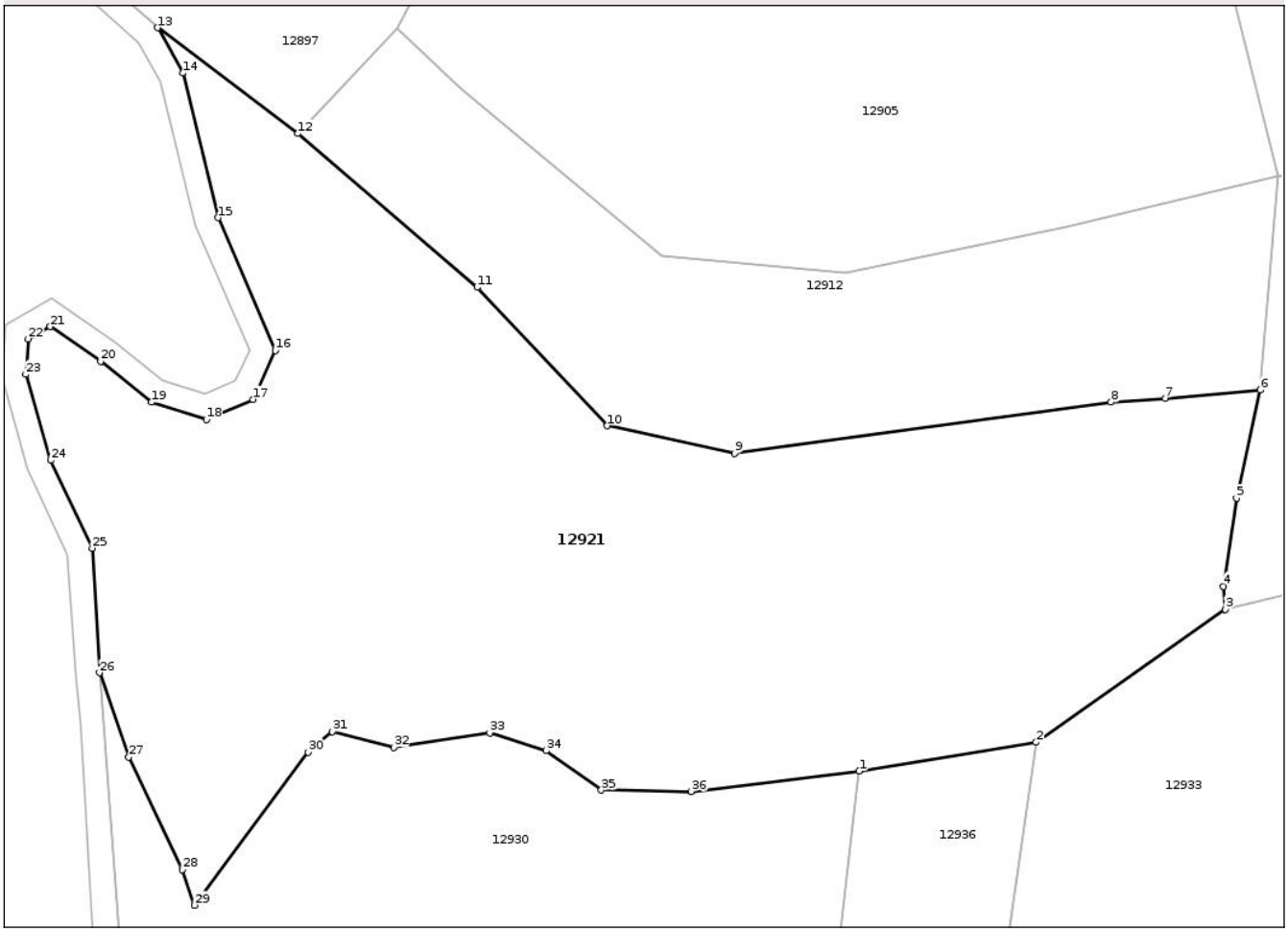

Date referitoare la teren

Crt	Categorie folosință	Intra vilan	Suprafaţa (mp)	Tarla	Parcelă	Nr. topo	Observaţii / Referinţe
1	faneata	NU	13.035	-	-	-	

Lungime Segmente

1) Valorile lungimilor segmentelor sunt obţinute din proiecţie în plan.

Punct început	X / Y	Punct sfârşit	X / Y	Lungime segment (** (m)
1	372.075,441 532.108,084	2	372.105,216 532.112,91	30.164
3	372.136,994 532.135,284	4	372.136,774 532.139,148	3.871
5	372.138,963 532.153,97	6	372.142,942 532.172,149	18.609
7	372.126,953 532.170,778	8	372.117,84 532.170,084	9.139
9	372.054,462 532.161,48	10	372.033,023 532.166,128	21.937

Punct început	X / Y	Punct sfârşit	X / Y	Lungime segment (** (m)
2	372.105,216 532.112,91	3	372.136,994 532.135,284	38.864
4	372.136,774 532.139,148	5	372.138,963 532.153,97	14.982
6	372.142,942 532.172,149	7	372.126,953 532.170,778	16.048
8	372.117,84 532.170,084	9	372.054,462 532.161,48	63.96
10	372.033,023 532.166,128	11	372.011,144 532.189,411	31.951

Document care conține date cu caracter personal, protejat de prevederile Regulamentului (UE) nr. 679/2016 și Legii 190/2018

Punct început	X / Y	Punct sfârşit	X / Y	Lungime segment (** (m)
11	372.011,144 532.189,411	12	371.980,973 532.215,28	39.742
13	371.957,368 532.233,064	14	371.961,569 532.225,444	8.701
15	371.967,552 532.201,124	16	371.977,15 532.178,774	24.323
17	371.973,428 532.170,579	18	371.965,534 532.167,203	8.586
19	371.956,285 532.170,106	20	371.947,742 532.176,994	10.974
21	371.939,28 532.182,819	22	371.935,565 532.180,744	4.254
23	371.935,172 532.174,79	24	371.939,381 532.160,328	15.061
25	371.946,342 532.145,529	26	371.947,582 532.124,609	20.957
27	371.952,477 532.110,461	28	371.961,518 532.091,49	21.016
29	371.963,517 532.085,533	30	371.982,694 532.111,263	32.09
31	371.986,774 532.114,699	32	371.997,06 532.112,054	10.62
33	372.013,266 532.114,516	34	372.022,747 532.111,535	9.939
35	372.032,04 532.104,886	36	372.047,182 532.104,664	15.144

Punct început	X / Y	Punct sfârşit	X / Y	Lungime segment (** (m)
12	371.980,973 532.215,28	13	371.957,368 532.233,064	29.554
14	371.961,569 532.225,444	15	371.967,552 532.201,124	25.045
16	371.977,15 532.178,774	17	371.973,428 532.170,579	9.001
18	371.965,534 532.167,203	19	371.956,285 532.170,106	9.693
20	371.947,742 532.176,994	21	371.939,28 532.182,819	10.274
22	371.935,565 532.180,744	23	371.935,172 532.174,79	5.968
24	371.939,381 532.160,328	25	371.946,342 532.145,529	16.355
26	371.947,582 532.124,609	27	371.952,477 532.110,461	14.971
28	371.961,518 532.091,49	29	371.963,517 532.085,533	6.283
30	371.982,694 532.111,263	31	371.986,774 532.114,699	5.334
32	371.997,06 532.112,054	33	372.013,266 532.114,516	16.391
34	372.022,747 532.111,535	35	372.032,04 532.104,886	11.427
36	372.047,182 532.104,664	1	372.075,441 532.108,084	28.465

**** Lungimile segmentelor sunt determinate în planul de proiecţie Stereo 70 şi sunt rotunjite la 1 milimetru.**
***** Distanţa dintre puncte este formată din segmente cumulate ce sunt mai mici decât valoarea 1 milimetru.**

Document care conține date cu caracter personal, protejat de prevederile Regulamentului (UE) nr. 679/2016 și Legii 190/2018

DATE DESPRE IMOBILUL NR. 12922

Oficiul de Cadastru şi Publicitate Imobiliară ALBA
Biroul de Cadastru şi Publicitate Imobiliară Campeni

A. Partea I. Descrierea imobilului

TEREN Extravilan

Adresa: Jud. Alba

Nr. Crt	Nr cadastral Nr. topografic	Suprafaţa* (mp)	Observaţii / Referinţe
A1		4.617	Sector cadastral:109 Teren neimprejmuit;

B. Partea II. Proprietari şi acte

Inscrieri privitoare la dreptul de proprietate şi alte drepturi reale		Referinţe
/		
Act Normativ nr. 7, din 13/03/1996 emis de PARLAMENTUL ROMANIEI (lege);		
B1	Intabulare, drept de PROPRIETATE, dobandit prin Lege, cota actuala 1/1	A1
	1) **NEIDENTIFICAT NEIDENTIFICAT**	
Act Administrativ nr. 3600, din 14/08/2025 emis de PRIMARIA COMUNEI MOGOS (adeverinta posesor);		
B2	SE NOTEAZA POSESIA FAPTICA IN FAVOAREA NUMITULUI	A1
	1) **NEGRU IONEL-SORIN**	

C. Partea III. SARCINI .

Inscrieri privind dezmembramintele dreptului de proprietate, drepturi reale de garanţie şi sarcini	Referinţe
NU SUNT	

Document care conține date cu caracter personal, protejat de prevederile Regulamentului (UE) nr. 679/2016 și Legii 190/2018

Anexa Nr. 1 La Partea I

Teren

Nr cadastral	Suprafaţa (mp)*	Observaţii / Referinţe
	4.617	

* Suprafaţa este determinată in planul de proiecţie Stereo 70.

DETALII LINIARE IMOBIL

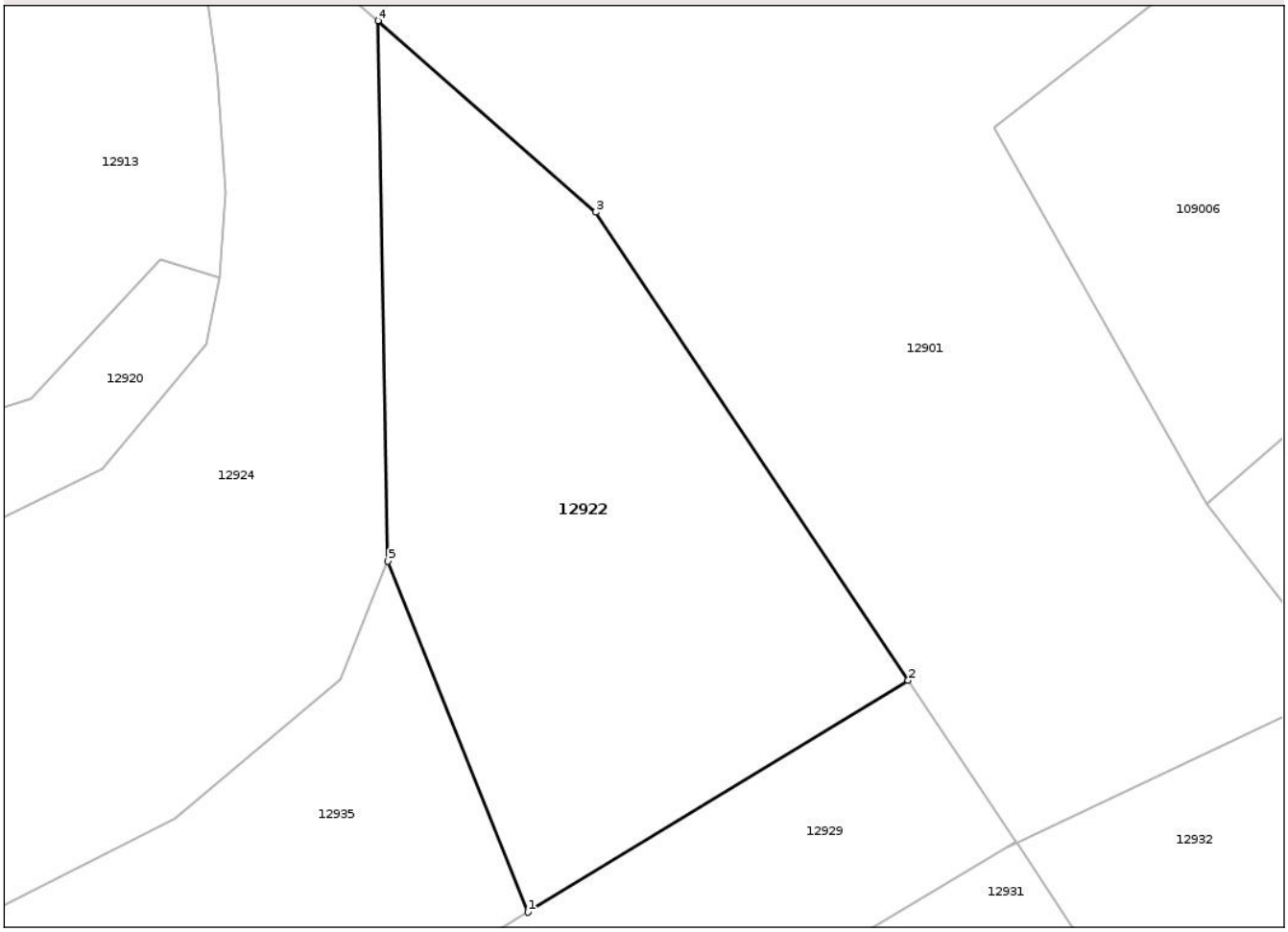

Date referitoare la teren

Crt	Categorie folosință	Intra vilan	Suprafaţa (mp)	Tarla	Parcelă	Nr. topo	Observaţii / Referinţe
1	neproductiv	NU	4.617	-	-	-	

Lungime Segmente
1) Valorile lungimilor segmentelor sunt obţinute din proiecţie în plan.

Punct început	X / Y	Punct sfârşit	X / Y	Lungime segment (** (m)
1	372.464,004 532.085,131	2	372.516,347 532.116,997	61.28
2	372.516,347 532.116,997	3	372.473,353 532.181,36	77.402
3	372.473,353 532.181,36	4	372.443,365 532.207,698	39.912
4	372.443,365 532.207,698	5	372.444,755 532.133,404	74.307
5	372.444,755 532.133,404	1	372.464,004 532.085,131	51.97

Document care conține date cu caracter personal, protejat de prevederile Regulamentului (UE) nr. 679/2016 și Legii 190/2018

** Lungimile segmentelor sunt determinate în planul de proiecţie Stereo 70 şi sunt rotunjite la 1 milimetru.
*** Distanţa dintre puncte este formată din segmente cumulate ce sunt mai mici decât valoarea 1 milimetru.

Document care conține date cu caracter personal, protejat de prevederile Regulamentului (UE) nr. 679/2016 și Legii 190/2018

DATE DESPRE IMOBILUL NR. 12923

Oficiul de Cadastru şi Publicitate Imobiliară ALBA
Biroul de Cadastru şi Publicitate Imobiliară Campeni

A. Partea I. Descrierea imobilului

TEREN Extravilan

Adresa: Jud. Alba

Nr. Crt	Nr cadastral Nr. topografic	Suprafaţa* (mp)	Observaţii / Referinţe
A1		1.139	Sector cadastral:109 Teren neimprejmuit;

B. Partea II. Proprietari şi acte

Inscrieri privitoare la dreptul de proprietate şi alte drepturi reale		Referinţe
/		
Act Normativ nr. 7, din 13/03/1996 emis de PARLAMENTUL ROMANIEI (lege);		
B1	Inscrierea posesiei, drept de PROPRIETATE, dobandit prin Lege, cota actuala 1/1	A1
	1) **NEIDENTIFICAT NEIDENTIFICAT**	
B2	SE NOTEAZA MENTIUNEA DE PROPRIETAR NEIDENTIFICAT	A1

C. Partea III. SARCINI .

Inscrieri privind dezmembramintele dreptului de proprietate, drepturi reale de garanţie şi sarcini	Referinţe
NU SUNT	

Document care conține date cu caracter personal, protejat de prevederile Regulamentului (UE) nr. 679/2016 și Legii 190/2018

Anexa Nr. 1 La Partea I

Teren

Nr cadastral	Suprafaţa (mp)*	Observaţii / Referinţe
	1.139	

* Suprafaţa este determinată in planul de proiecţie Stereo 70.

DETALII LINIARE IMOBIL

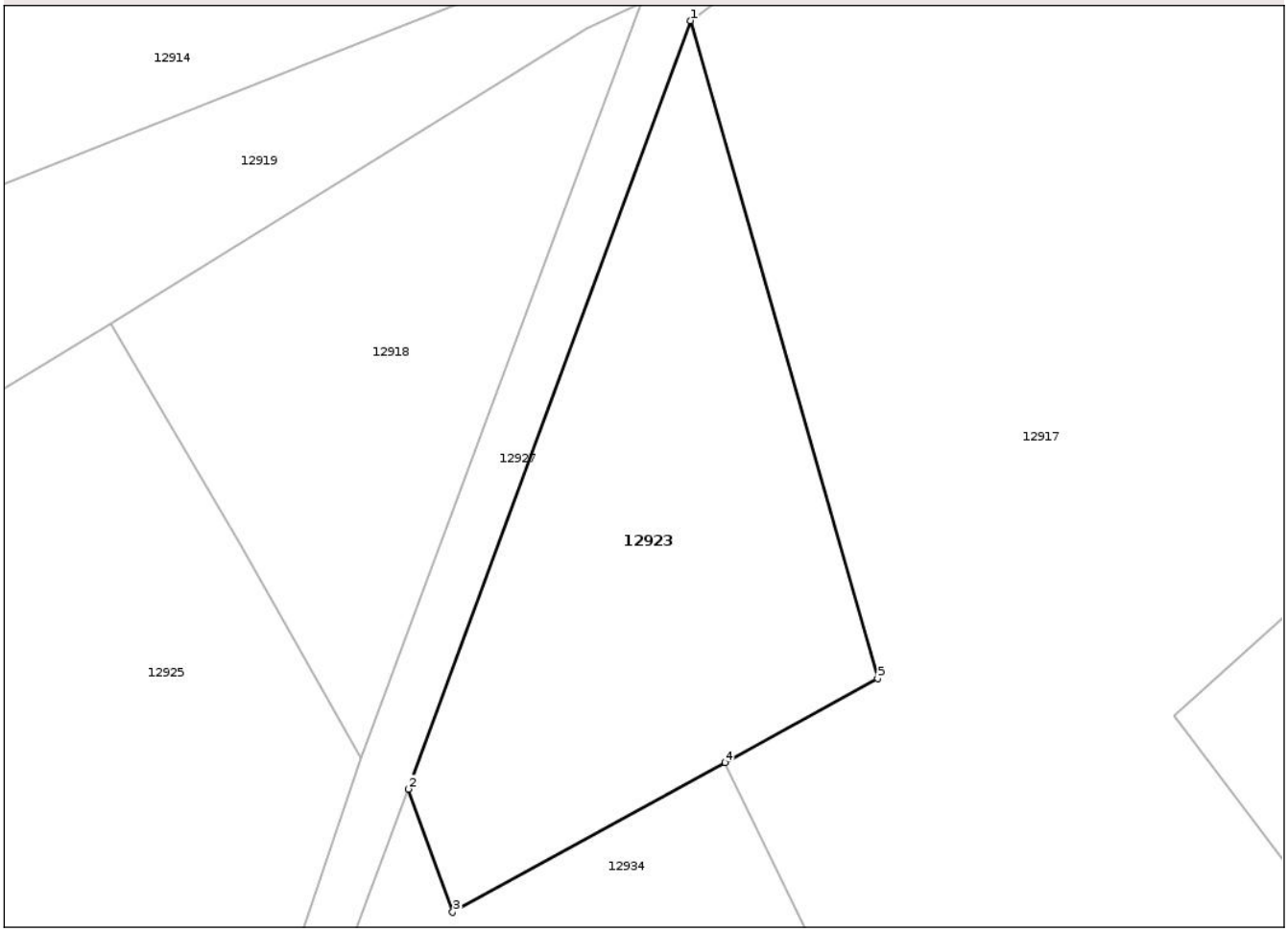

Date referitoare la teren

Crt	Categorie folosință	Intra vilan	Suprafaţa (mp)	Tarla	Parcelă	Nr. topo	Observaţii / Referinţe
1	faneata	NU	1.139	-	-	-	

Lungime Segmente
1) Valorile lungimilor segmentelor sunt obţinute din proiecţie în plan.

Punct început	X / Y	Punct sfârşit	X / Y	Lungime segment (** (m)
1	372.721,438 532.175,587	2	372.699,94 532.117,045	62.364
2	372.699,94 532.117,045	3	372.703,305 532.107,668	9.962
3	372.703,305 532.107,668	4	372.724,088 532.119,069	23.705
4	372.724,088 532.119,069	5	372.735,709 532.125,476	13.27
5	372.735,709 532.125,476	1	372.721,438 532.175,587	52.103

Document care conține date cu caracter personal, protejat de prevederile Regulamentului (UE) nr. 679/2016 și Legii 190/2018

** Lungimile segmentelor sunt determinate în planul de proiecţie Stereo 70 şi sunt rotunjite la 1 milimetru.
*** Distanţa dintre puncte este formată din segmente cumulate ce sunt mai mici decât valoarea 1 milimetru.

Document care conține date cu caracter personal, protejat de prevederile Regulamentului (UE) nr. 679/2016 și Legii 190/2018

DATE DESPRE IMOBILUL NR. 12924

Oficiul de Cadastru şi Publicitate Imobiliară ALBA
Biroul de Cadastru şi Publicitate Imobiliară Campeni

A. Partea I. Descrierea imobilului

TEREN Extravilan

Adresa: Jud. Alba

Nr. Crt	Nr cadastral Nr. topografic	Suprafaţa* (mp)	Observaţii / Referinţe
A1		8.751	Sector cadastral:109 Teren neimprejmuit;

B. Partea II. Proprietari şi acte

Inscrieri privitoare la dreptul de proprietate şi alte drepturi reale		Referinţe
/		
Act Normativ nr. 7, din 13/03/1996 emis de PARLAMENTUL ROMANIEI (lege);		
B1	Intabulare, drept de PROPRIETATE, dobandit prin Succesiune, cota actuala 1/1	A1
	1) **NEIDENTIFICAT NEIDENTIFICAT**	
Act Administrativ nr. 3600, din 14/08/2025 emis de PRIMARIA COMUNEI MOGOS (adeverinta posesor);		
B2	SE NOTEAZA POSESIA FAPTICA IN FAVOAREA NUMITULUI	A1
	1) **NEGRU VASILE**	

C. Partea III. SARCINI .

Inscrieri privind dezmembramintele dreptului de proprietate, drepturi reale de garanţie şi sarcini	Referinţe
NU SUNT	

Document care conține date cu caracter personal, protejat de prevederile Regulamentului (UE) nr. 679/2016 și Legii 190/2018

Anexa Nr. 1 La Partea I

Teren

Nr cadastral	Suprafaţa (mp)*	Observaţii / Referinţe
	8.751	

* Suprafaţa este determinată in planul de proiecţie Stereo 70.

DETALII LINIARE IMOBIL

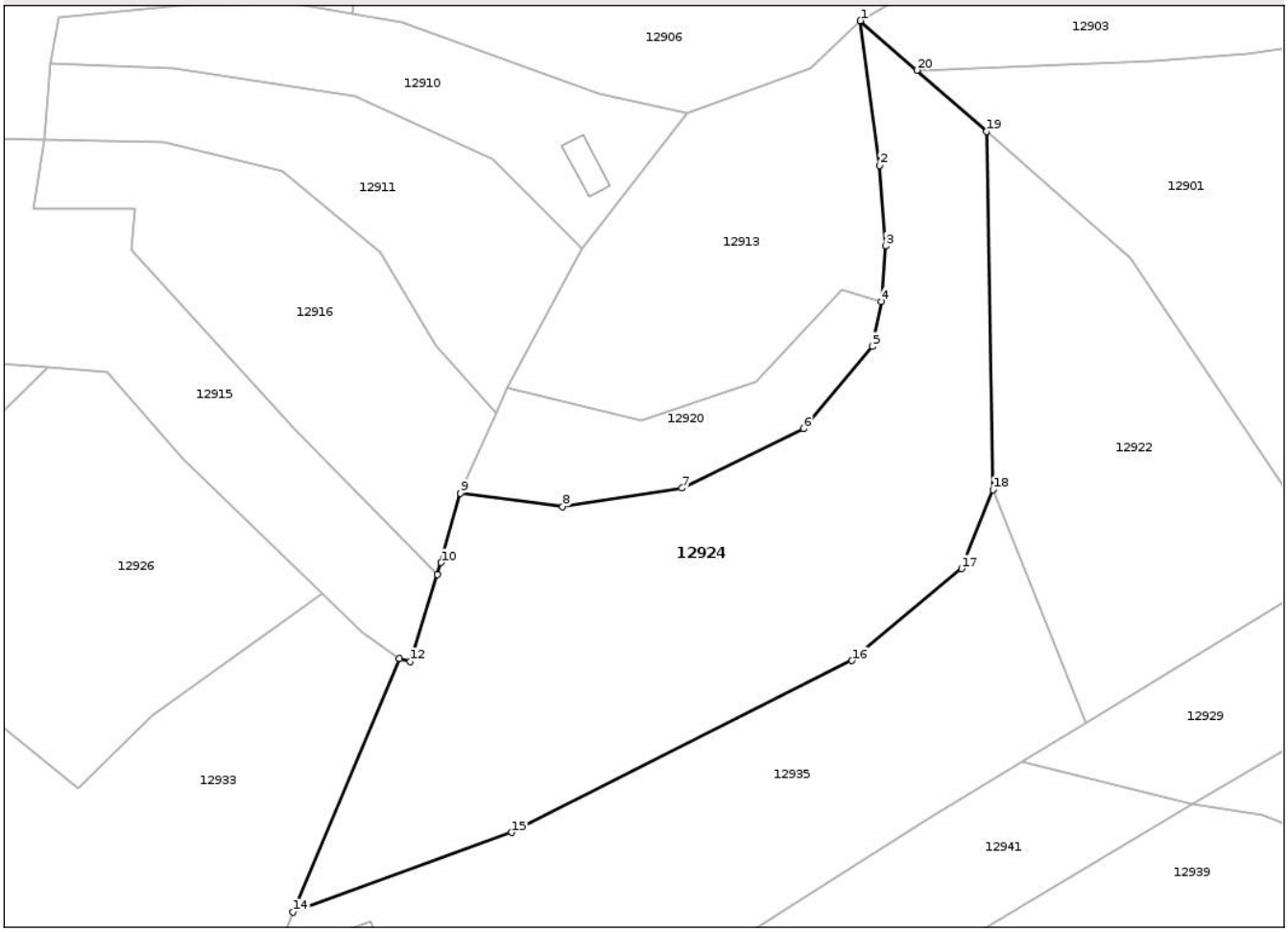

Date referitoare la teren

Crt	Categorie folosință	Intra vilan	Suprafaţa (mp)	Tarla	Parcelă	Nr. topo	Observaţii / Referinţe
1	faneata	NU	8.751	-	-	-	

Lungime Segmente
1) Valorile lungimilor segmentelor sunt obţinute din proiecţie în plan.

Punct început	X / Y	Punct sfârşit	X / Y	Lungime segment (** (m)
1	372.417,22 532.230,661	2	372.421,2 532.200,637	30.286
2	372.421,2 532.200,637	3	372.422,432 532.183,946	16.736
3	372.422,432 532.183,946	4	372.421,586 532.172,409	11.568
4	372.421,586 532.172,409	5	372.419,767 532.163,148	9.438
5	372.419,767 532.163,148	6	372.405,418 532.146,075	22.302

Document care conține date cu caracter personal, protejat de prevederile Regulamentului (UE) nr. 679/2016 și Legii 190/2018

Punct început	X / Y	Punct sfârşit	X / Y	Lungime segment (** (m)
6	372.405,418 532.146,075	7	372.380,196 532.133,748	28.073
7	372.380,196 532.133,748	8	372.355,439 532.129,903	25.054
8	372.355,439 532.129,903	9	372.334,23 532.132,674	21.388
9	372.334,23 532.132,674	10	372.330,177 532.118,33	14.905
10	372.330,177 532.118,33	11	372.329,422 532.115,889	2.555
11	372.329,422 532.115,889	12	372.323,827 532.097,812	18.923
12	372.323,827 532.097,812	13	372.321,58 532.098,458	2.338
13	372.321,58 532.098,458	14	372.299,48 532.045,839	57.072
14	372.299,48 532.045,839	15	372.344,872 532.062,382	48.313
15	372.344,872 532.062,382	16	372.415,466 532.098,011	79.075
16	372.415,466 532.098,011	17	372.438,237 532.117,077	29.699
17	372.438,237 532.117,077	18	372.444,755 532.133,404	17.58
18	372.444,755 532.133,404	19	372.443,365 532.207,698	74.307
19	372.443,365 532.207,698	20	372.428,934 532.220,373	19.207
20	372.428,934 532.220,373	1	372.417,22 532.230,661	15.59

** Lungimile segmentelor sunt determinate în planul de proiecţie Stereo 70 şi sunt rotunjite la 1 milimetru.
*** Distanţa dintre puncte este formată din segmente cumulate ce sunt mai mici decât valoarea 1 milimetru.

Document care conține date cu caracter personal, protejat de prevederile Regulamentului (UE) nr. 679/2016 și Legii 190/2018

DATE DESPRE IMOBILUL NR. 12925

Oficiul de Cadastru şi Publicitate Imobiliară ALBA
Biroul de Cadastru şi Publicitate Imobiliară Campeni

A. Partea I. Descrierea imobilului

TEREN Extravilan

Adresa: Jud. Alba

Nr. Crt	Nr cadastral Nr. topografic	Suprafaţa* (mp)	Observaţii / Referinţe
A1		1.841	Sector cadastral:109 Teren neimprejmuit;

B. Partea II. Proprietari şi acte

Inscrieri privitoare la dreptul de proprietate şi alte drepturi reale		Referinţe
/		
Act Normativ nr. 7, din 13/03/1996 emis de PARLAMENTUL ROMANIEI (lege);		
B1	Intabulare, drept de PROPRIETATE, dobandit prin Lege, cota actuala 1/1	A1
	1) **NEIDENTIFICAT NEIDENTIFICAT**	
Act Administrativ nr. 3600, din 14/08/2025 emis de PRIMARIA COMUNEI MOGOS (adeverinta posesor);		
B2	SE NOTEAZA POSESIA FAPTICA IN FAVOAREA NUMITEI	A1
	1) **PUIU MARIA**	

C. Partea III. SARCINI .

Inscrieri privind dezmembramintele dreptului de proprietate, drepturi reale de garanţie şi sarcini	Referinţe
NU SUNT	

Document care conține date cu caracter personal, protejat de prevederile Regulamentului (UE) nr. 679/2016 și Legii 190/2018

Anexa Nr. 1 La Partea I

Teren

Nr cadastral	Suprafaţa (mp)*	Observaţii / Referinţe
	1.841	

* Suprafaţa este determinată in planul de proiecţie Stereo 70.

DETALII LINIARE IMOBIL

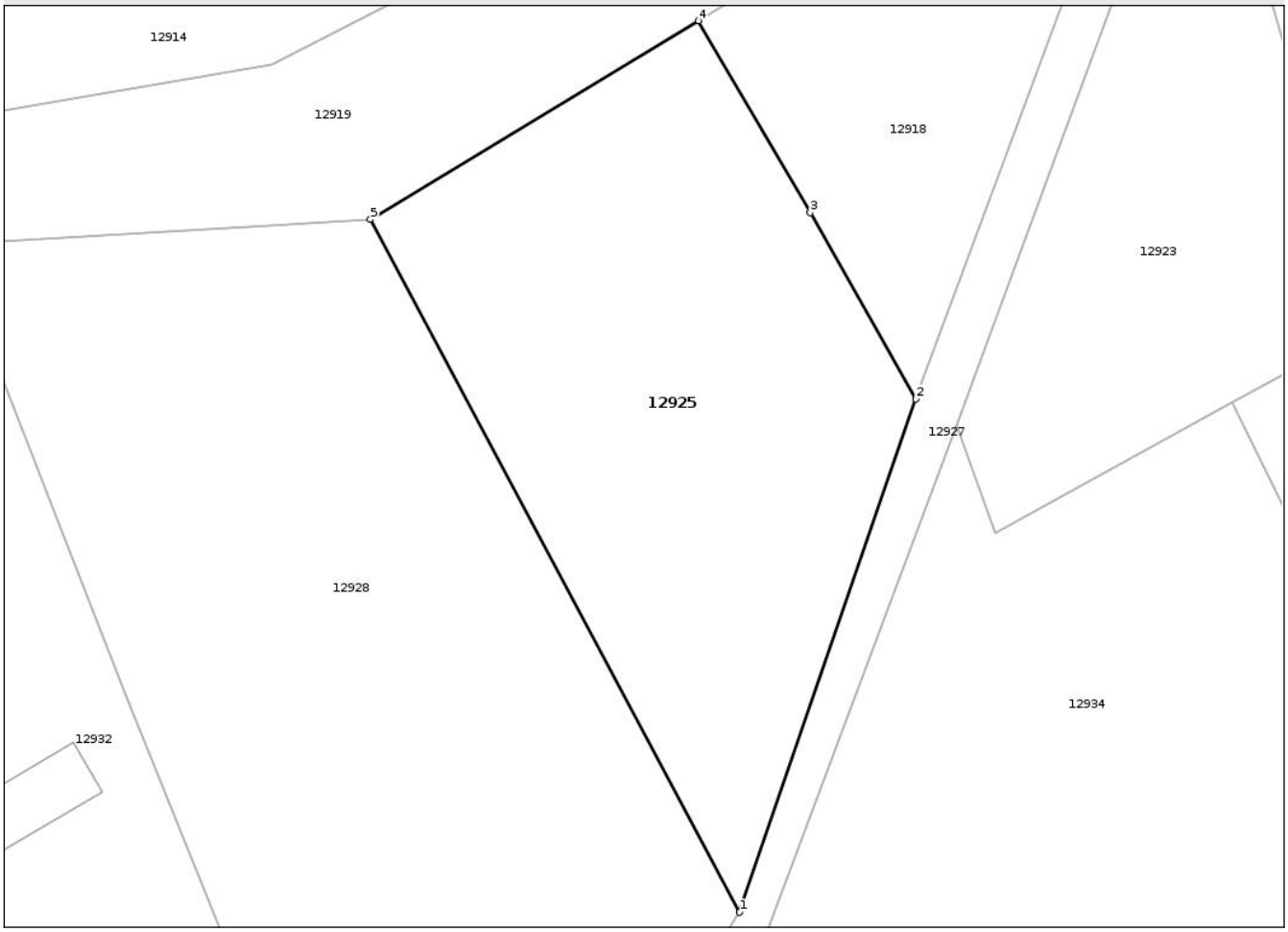

Date referitoare la teren

Crt	Categorie folosință	Intra vilan	Suprafaţa (mp)	Tarla	Parcelă	Nr. topo	Observaţii / Referinţe
1	faneata	NU	1.841	-	-	-	

Lungime Segmente
1) Valorile lungimilor segmentelor sunt obţinute din proiecţie în plan.

Punct început	X / Y	Punct sfârşit	X / Y	Lungime segment (** (m)
1	372.680,875 532.074,413	2	372.696,33 532.119,366	47.536
2	372.696,33 532.119,366	3	372.687,076 532.135,693	18.767
3	372.687,076 532.135,693	4	372.677,27 532.152,501	19.459
4	372.677,27 532.152,501	5	372.648,513 532.135,097	33.613
5	372.648,513 532.135,097	1	372.680,875 532.074,413	68.774

Document care conține date cu caracter personal, protejat de prevederile Regulamentului (UE) nr. 679/2016 și Legii 190/2018

** Lungimile segmentelor sunt determinate în planul de proiecţie Stereo 70 şi sunt rotunjite la 1 milimetru.
*** Distanţa dintre puncte este formată din segmente cumulate ce sunt mai mici decât valoarea 1 milimetru.

DATE DESPRE IMOBILUL NR. 12926

Oficiul de Cadastru şi Publicitate Imobiliară ALBA
Biroul de Cadastru şi Publicitate Imobiliară Campeni

A. Partea I. Descrierea imobilului

TEREN Extravilan

Adresa: Jud. Alba

Nr. Crt	Nr cadastral Nr. topografic	Suprafaţa* (mp)	Observaţii / Referinţe
A1		4.231	Sector cadastral:109 Teren neimprejmuit;

B. Partea II. Proprietari şi acte

Inscrieri privitoare la dreptul de proprietate şi alte drepturi reale		Referinţe
/		
Act Normativ nr. 7, din 13/03/1996 emis de PARLAMENTUL ROMANIEI (lege);		
B1	Intabulare, drept de PROPRIETATE, dobandit prin Lege, cota actuala 1/1	A1
	1) **NEIDENTIFICAT NEIDENTIFICAT**	
Act Administrativ nr. 3600, din 14/08/2025 emis de PRIMARIA COMUNEI MOGOS (adeverinta posesor);		
B2	SE NOTEAZA POSESIA FAPTICA IN FAVOAREA NUMITULUI	A1
	1) **NEGRU SILVIU-NICOLAE**	

C. Partea III. SARCINI .

Inscrieri privind dezmembramintele dreptului de proprietate, drepturi reale de garanţie şi sarcini	Referinţe
NU SUNT	

Anexa Nr. 1 La Partea I

Teren

Nr cadastral	Suprafaţa (mp)*	Observaţii / Referinţe
	4.231	

* Suprafaţa este determinată in planul de proiecţie Stereo 70.

DETALII LINIARE IMOBIL

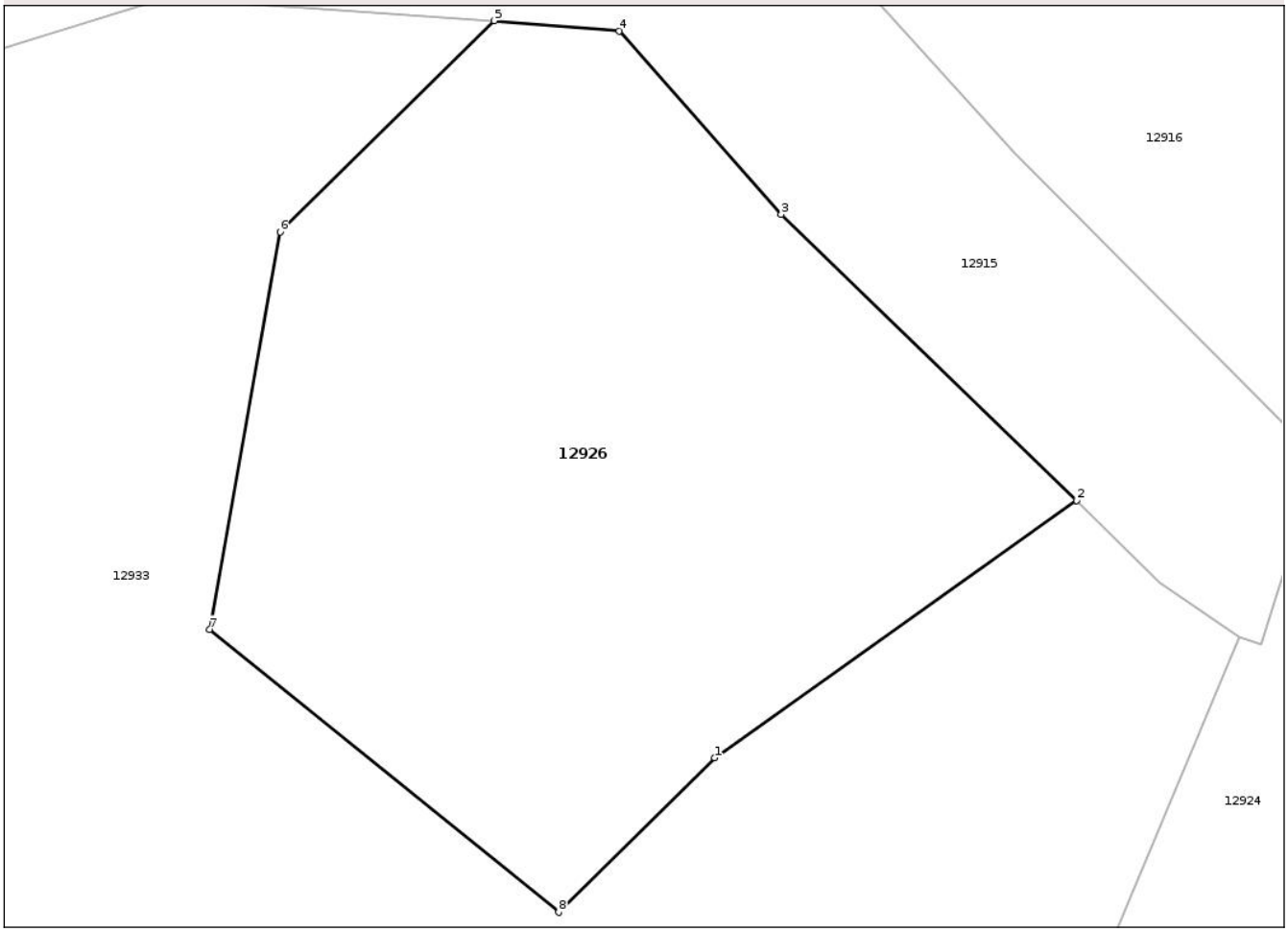

Date referitoare la teren

Crt	Categorie folosință	Intra vilan	Suprafaţa (mp)	Tarla	Parcelă	Nr. topo	Observaţii / Referinţe
1	faneata	NU	4.231	-	-	-	

Lungime Segmente
1) Valorile lungimilor segmentelor sunt obţinute din proiecţie în plan.

Punct început	X / Y	Punct sfârşit	X / Y	Lungime segment (** (m)
1	372.270,174 532.086,653	2	372.305,655 532.111,862	43.525
2	372.305,655 532.111,862	3	372.276,709 532.139,846	40.261
3	372.276,709 532.139,846	4	372.260,856 532.157,832	23.976
4	372.260,856 532.157,832	5	372.248,581 532.158,833	12.315
5	372.248,581 532.158,833	6	372.227,587 532.138,163	29.462

Document care conține date cu caracter personal, protejat de prevederile Regulamentului (UE) nr. 679/2016 și Legii 190/2018

Punct început	X / Y	Punct sfârşit	X / Y	Lungime segment (** (m)
6	372.227,587 532.138,163	7	372.220,694 532.099,243	39.526
7	372.220,694 532.099,243	8	372.254,883 532.071,532	44.009
8	372.254,883 532.071,532	1	372.270,174 532.086,653	21.505

** Lungimile segmentelor sunt determinate în planul de proiecţie Stereo 70 şi sunt rotunjite la 1 milimetru.
*** Distanţa dintre puncte este formată din segmente cumulate ce sunt mai mici decât valoarea 1 milimetru.

Document care conține date cu caracter personal, protejat de prevederile Regulamentului (UE) nr. 679/2016 și Legii 190/2018

DATE DESPRE IMOBILUL NR. 12927

Oficiul de Cadastru şi Publicitate Imobiliară ALBA
Biroul de Cadastru şi Publicitate Imobiliară Campeni

A. Partea I. Descrierea imobilului

TEREN Extravilan

Adresa: Jud. Alba

Nr. Crt	Nr cadastral Nr. topografic	Suprafaţa* (mp)	Observaţii / Referinţe
A1		1.761	Sector cadastral:109 Teren neimprejmuit;

B. Partea II. Proprietari şi acte

Inscrieri privitoare la dreptul de proprietate şi alte drepturi reale		Referinţe
/		
Act Normativ nr. 7, din 13/03/1996 emis de PARLAMENTUL ROMANIEI (lege);		
B1	Inscrierea posesiei, drept de PROPRIETATE, dobandit prin Lege, cota actuala 1/1	A1
	1) **NEIDENTIFICAT NEIDENTIFICAT**	
B2	SE NOTEAZA MENTIUNEA DE PROPRIETAR NEIDENTIFICAT	A1

C. Partea III. SARCINI .

Inscrieri privind dezmembramintele dreptului de proprietate, drepturi reale de garanţie şi sarcini	Referinţe
NU SUNT	

Document care conține date cu caracter personal, protejat de prevederile Regulamentului (UE) nr. 679/2016 și Legii 190/2018

Anexa Nr. 1 La Partea I

Teren

Nr cadastral	Suprafaţa (mp)*	Observaţii / Referinţe
	1.761	

* Suprafaţa este determinată in planul de proiecţie Stereo 70.

DETALII LINIARE IMOBIL

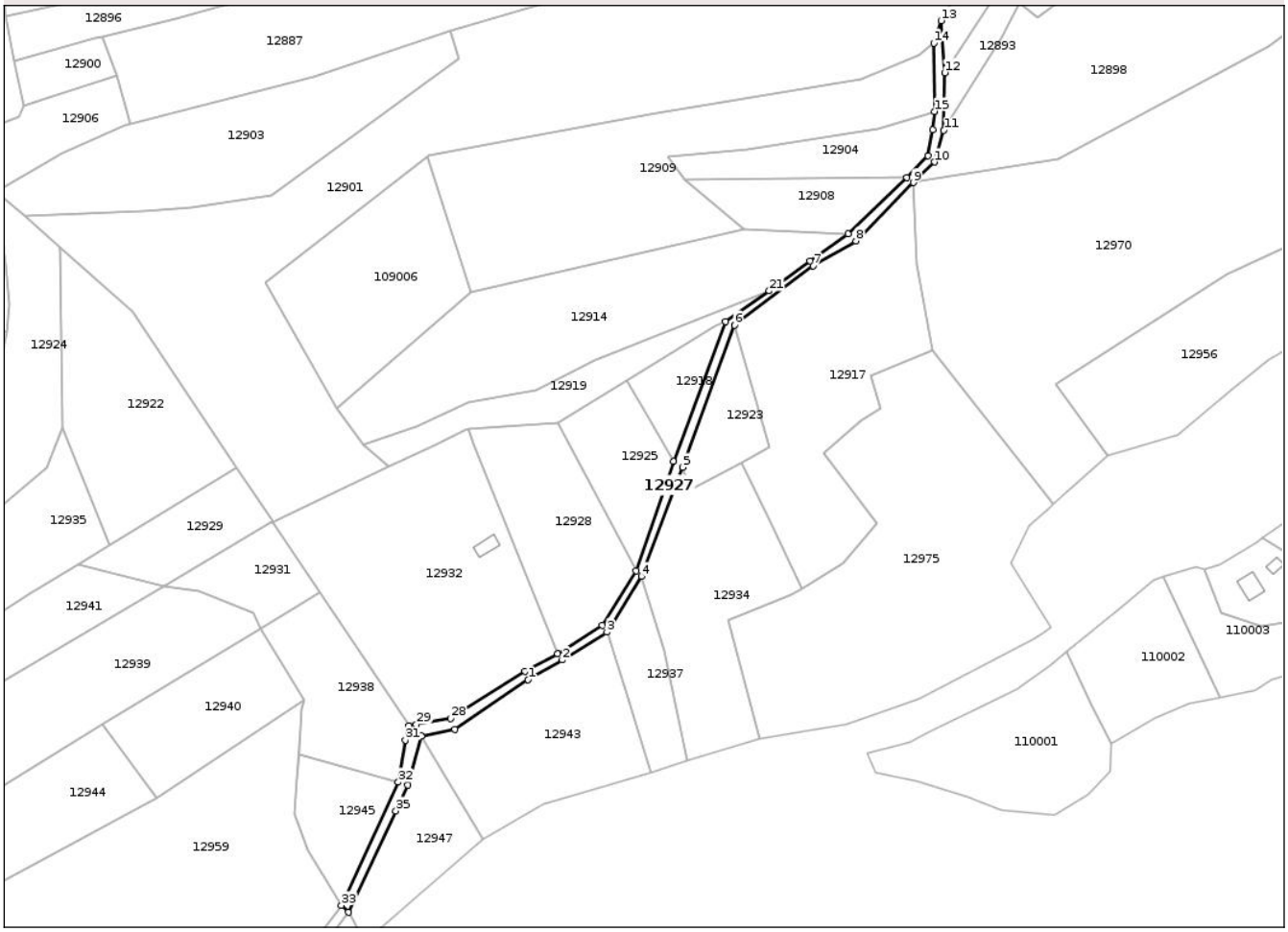

Date referitoare la teren

Crt	Categorie folosință	Intra vilan	Suprafaţa (mp)	Tarla	Parcelă	Nr. topo	Observaţii / Referinţe
1	drum	NU	1.761	-	-	-	CALE DE ACCES

Lungime Segmente

1) Valorile lungimilor segmentelor sunt obţinute din proiecţie în plan.

Punct început	X / Y	Punct sfârşit	X / Y	Lungime segment (** (m)
1	372.636,406 532.029,6	2	372.650,529 532.037,695	16.278
3	372.668,848 532.049,169	4	372.683,058 532.072,109	26.985
5	372.699,94 532.117,045	6	372.721,438 532.175,587	62.364
7	372.753,821 532.199,937	8	372.771,428 532.210,184	20.372
9	372.795,125 532.234,194	10	372.803,89 532.242,679	12.199

Punct început	X / Y	Punct sfârşit	X / Y	Lungime segment (** (m)
2	372.650,529 532.037,695	3	372.668,848 532.049,169	21.616
4	372.683,058 532.072,109	5	372.699,94 532.117,045	48.003
6	372.721,438 532.175,587	7	372.753,821 532.199,937	40.516
8	372.771,428 532.210,184	9	372.795,125 532.234,194	33.735
10	372.803,89 532.242,679	11	372.807,705 532.255,663	13.533

Document care conține date cu caracter personal, protejat de prevederile Regulamentului (UE) nr. 679/2016 și Legii 190/2018

Punct început	X / Y	Punct sfârşit	X / Y	Lungime segment (** (m)
11	372.807,705 532.255,663	12	372.808,074 532.279,391	23.731
13	372.806,563 532.300,815	14	372.803,504 532.291,616	9.694
15	372.803,772 532.263,534	16	372.803,233 532.255,843	7.71
17	372.801,208 532.245,298	18	372.792,399 532.236,208	12.658
19	372.768,173 532.213,025	20	372.752,485 532.201,97	19.192
21	372.735,702 532.189,651	22	372.717,683 532.176,966	22.036
23	372.696,33 532.119,366	24	372.680,875 532.074,413	47.536
25	372.667,035 532.052,047	26	372.648,616 532.040,178	21.912
27	372.635,084 532.033,134	28	372.604,534 532.013,723	36.195
29	372.590,339 532.011,117	30	372.587,348 532.010,707	3.019
31	372.585,798 532.004,711	32	372.582,922 531.987,43	17.518
33	372.559,439 531.936,768	34	372.562,296 531.933,916	4.037
35	372.581,881 531.975,635	36	372.586,773 531.986,222	11.663
37	372.592,404 532.006,445	38	372.606,127 532.009,217	14.0

Punct început	X / Y	Punct sfârşit	X / Y	Lungime segment (** (m)
12	372.808,074 532.279,391	13	372.806,563 532.300,815	21.477
14	372.803,504 532.291,616	15	372.803,772 532.263,534	28.083
16	372.803,233 532.255,843	17	372.801,208 532.245,298	10.738
18	372.792,399 532.236,208	19	372.768,173 532.213,025	33.531
20	372.752,485 532.201,97	21	372.735,702 532.189,651	20.819
22	372.717,683 532.176,966	23	372.696,33 532.119,366	61.431
24	372.680,875 532.074,413	25	372.667,035 532.052,047	26.302
26	372.648,616 532.040,178	27	372.635,084 532.033,134	15.256
28	372.604,534 532.013,723	29	372.590,339 532.011,117	14.432
30	372.587,348 532.010,707	31	372.585,798 532.004,711	6.193
32	372.582,922 531.987,43	33	372.559,439 531.936,768	55.84
34	372.562,296 531.933,916	35	372.581,881 531.975,635	46.087
36	372.586,773 531.986,222	37	372.592,404 532.006,445	20.992
38	372.606,127 532.009,217	1	372.636,406 532.029,6	36.5

**** Lungimile segmentelor sunt determinate în planul de proiecţie Stereo 70 şi sunt rotunjite la 1 milimetru.**
***** Distanţa dintre puncte este formată din segmente cumulate ce sunt mai mici decât valoarea 1 milimetru.**

Document care conține date cu caracter personal, protejat de prevederile Regulamentului (UE) nr. 679/2016 și Legii 190/2018

DATE DESPRE IMOBILUL NR. 12928

Oficiul de Cadastru şi Publicitate Imobiliară ALBA
Biroul de Cadastru şi Publicitate Imobiliară Campeni

A. Partea I. Descrierea imobilului

TEREN Extravilan

Adresa: Jud. Alba

Nr. Crt	Nr cadastral Nr. topografic	Suprafaţa* (mp)	Observaţii / Referinţe
A1		3.421	Sector cadastral:109 Teren neimprejmuit;

B. Partea II. Proprietari şi acte

Inscrieri privitoare la dreptul de proprietate şi alte drepturi reale		Referinţe
/		
Act Normativ nr. 7, din 13/03/1996 emis de PARLAMENTUL ROMANIEI (lege);		
B1	Intabulare, drept de PROPRIETATE, dobandit prin Lege, cota actuala 1/1	A1
	1) **NEIDENTIFICAT NEIDENTIFICAT**	
Act Administrativ nr. 3600, din 14/08/2025 emis de PRIMARIA COMUNEI MOGOS (adeverinta posesor);		
B2	SE NOTEAZA POSESIA FAPTICA IN FAVOAREA NUMITULUI	A1
	1) **BOŢIAN CORNEL**	

C. Partea III. SARCINI .

Inscrieri privind dezmembramintele dreptului de proprietate, drepturi reale de garanţie şi sarcini	Referinţe
NU SUNT	

Document care conține date cu caracter personal, protejat de prevederile Regulamentului (UE) nr. 679/2016 și Legii 190/2018

Anexa Nr. 1 La Partea I

Teren

Nr cadastral	Suprafaţa (mp)*	Observaţii / Referinţe
	3.421	

* Suprafaţa este determinată in planul de proiecţie Stereo 70.

DETALII LINIARE IMOBIL

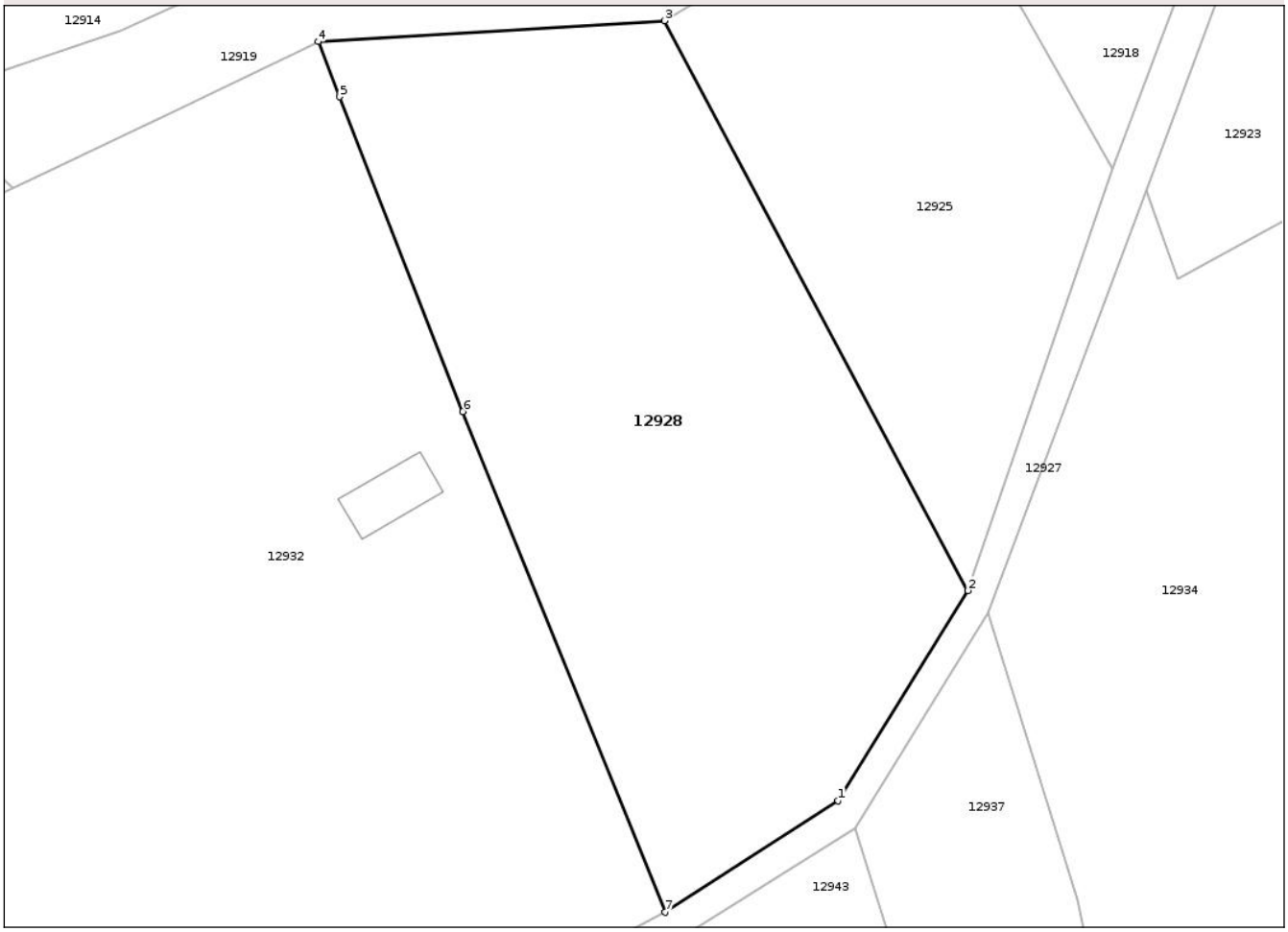

Date referitoare la teren

Crt	Categorie folosință	Intra vilan	Suprafaţa (mp)	Tarla	Parcelă	Nr. topo	Observaţii / Referinţe
1	faneata	NU	3.421	-	-	-	

Lungime Segmente
1) Valorile lungimilor segmentelor sunt obţinute din proiecţie în plan.

Punct început	X / Y	Punct sfârşit	X / Y	Lungime segment (** (m)
1	372.667,035 532.052,047	2	372.680,875 532.074,413	26.302
2	372.680,875 532.074,413	3	372.648,513 532.135,097	68.774
3	372.648,513 532.135,097	4	372.611,626 532.132,866	36.954
4	372.611,626 532.132,866	5	372.613,921 532.127,004	6.295
5	372.613,921 532.127,004	6	372.627,041 532.093,488	35.992

Document care conține date cu caracter personal, protejat de prevederile Regulamentului (UE) nr. 679/2016 și Legii 190/2018

Punct început	X / Y	Punct sfârşit	X / Y	Lungime segment (** (m)
6	372.627,041 532.093,488	7	372.648,616 532.040,178	57.51
7	372.648,616 532.040,178	1	372.667,035 532.052,047	21.912

** Lungimile segmentelor sunt determinate în planul de proiecţie Stereo 70 şi sunt rotunjite la 1 milimetru.
*** Distanţa dintre puncte este formată din segmente cumulate ce sunt mai mici decât valoarea 1 milimetru.

Document care conține date cu caracter personal, protejat de prevederile Regulamentului (UE) nr. 679/2016 și Legii 190/2018

DATE DESPRE IMOBILUL NR. 12929

Oficiul de Cadastru şi Publicitate Imobiliară ALBA
Biroul de Cadastru şi Publicitate Imobiliară Campeni

A. Partea I. Descrierea imobilului

TEREN Extravilan

Adresa: Jud. Alba

Nr. Crt	Nr cadastral Nr. topografic	Suprafaţa* (mp)	Observaţii / Referinţe
A1		1.698	Sector cadastral:109 Teren neimprejmuit;

B. Partea II. Proprietari şi acte

Inscrieri privitoare la dreptul de proprietate şi alte drepturi reale		Referinţe
/		
Act Normativ nr. 7, din 13/03/1996 emis de PARLAMENTUL ROMANIEI (lege);		
B1	Intabulare, drept de PROPRIETATE, dobandit prin Lege, cota actuala 1/1	A1
	1) **NEIDENTIFICAT NEIDENTIFICAT**	
Act Administrativ nr. 3600, din 14/08/2025 emis de PRIMARIA COMUNEI MOGOS (adeverinta posesor);		
B2	SE NOTEAZA POSESIA FAPTICA IN FAVOAREA NUMITEI	A1
	1) **BOGDAN MARIA**	

C. Partea III. SARCINI .

Inscrieri privind dezmembramintele dreptului de proprietate, drepturi reale de garanţie şi sarcini	Referinţe
NU SUNT	

Document care conține date cu caracter personal, protejat de prevederile Regulamentului (UE) nr. 679/2016 și Legii 190/2018

Anexa Nr. 1 La Partea I

Teren

Nr cadastral	Suprafaţa (mp)*	Observaţii / Referinţe
	1.698	

* Suprafaţa este determinată in planul de proiecţie Stereo 70.

DETALII LINIARE IMOBIL

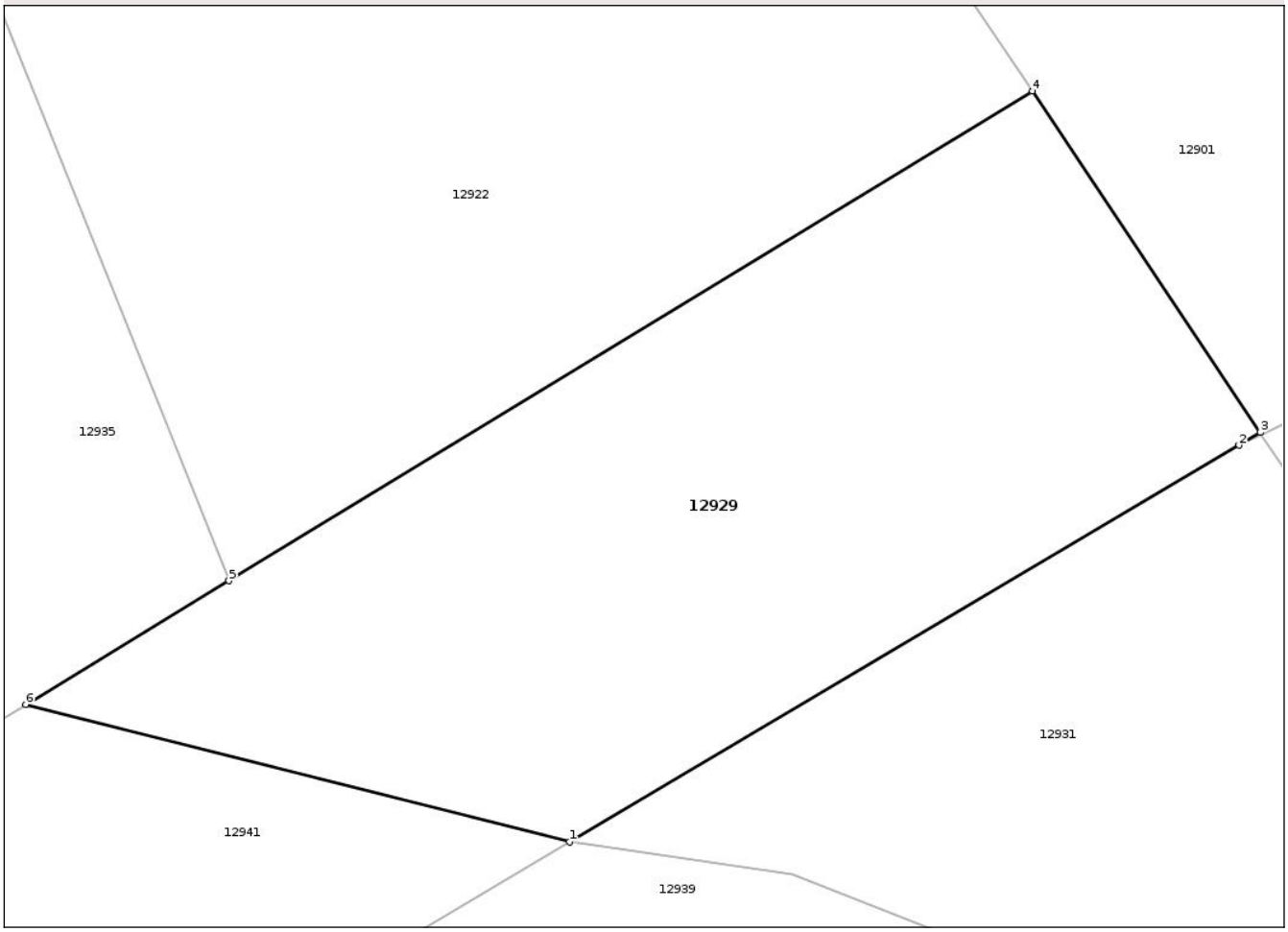

Date referitoare la teren

Crt	Categorie folosință	Intra vilan	Suprafaţa (mp)	Tarla	Parcelă	Nr. topo	Observaţii / Referinţe
1	neproductiv	NU	1.698	-	-	-	

Lungime Segmente
1) Valorile lungimilor segmentelor sunt obţinute din proiecţie în plan.

Punct început	X / Y	Punct sfârşit	X / Y	Lungime segment (** (m)
1	372.486,187 532.068,14	2	372.529,799 532.093,952	50.679
2	372.529,799 532.093,952	3	372.531,191 532.094,776	1.617
3	372.531,191 532.094,776	4	372.516,347 532.116,997	26.723
4	372.516,347 532.116,997	5	372.464,004 532.085,131	61.28
5	372.464,004 532.085,131	6	372.450,776 532.077,077	15.487

Document care conține date cu caracter personal, protejat de prevederile Regulamentului (UE) nr. 679/2016 și Legii 190/2018

Punct început	X / Y	Punct sfârşit	X / Y	Lungime segment (** (m)
6	372.450,776 532.077,077	1	372.486,187 532.068,14	36.522

** Lungimile segmentelor sunt determinate în planul de proiecţie Stereo 70 şi sunt rotunjite la 1 milimetru.
*** Distanţa dintre puncte este formată din segmente cumulate ce sunt mai mici decât valoarea 1 milimetru.

Document care conține date cu caracter personal, protejat de prevederile Regulamentului (UE) nr. 679/2016 și Legii 190/2018

DATE DESPRE IMOBILUL NR. 12930

Oficiul de Cadastru şi Publicitate Imobiliară ALBA
Biroul de Cadastru şi Publicitate Imobiliară Campeni

A. Partea I. Descrierea imobilului

TEREN Extravilan

Adresa: Jud. Alba

Nr. Crt	Nr cadastral Nr. topografic	Suprafaţa* (mp)	Observaţii / Referinţe
A1		7.679	Sector cadastral:109 Teren neimprejmuit;

B. Partea II. Proprietari şi acte

Inscrieri privitoare la dreptul de proprietate şi alte drepturi reale		Referinţe
/		
Act Normativ nr. 7, din 13/03/1996 emis de PARLAMENTUL ROMANIEI (lege);		
B1	Intabulare, drept de PROPRIETATE, dobandit prin Lege, cota actuala 1/1	A1
	1) **NEIDENTIFICAT NEIDENTIFICAT**	
Act Administrativ nr. 3600, din 14/08/2025 emis de PRIMARIA COMUNEI MOGOS (adeverinta posesor);		
B2	SE NOTEAZA POSESIA FAPTICA IN FAVOAREA NUMITULUI	A1
	1) **NEGRU SILVIU-NICOLAE**	

C. Partea III. SARCINI .

Inscrieri privind dezmembramintele dreptului de proprietate, drepturi reale de garanţie şi sarcini	Referinţe
NU SUNT	

Anexa Nr. 1 La Partea I

Teren

Nr cadastral	Suprafaţa (mp)*	Observaţii / Referinţe
	7.679	

* Suprafaţa este determinată in planul de proiecţie Stereo 70.

DETALII LINIARE IMOBIL

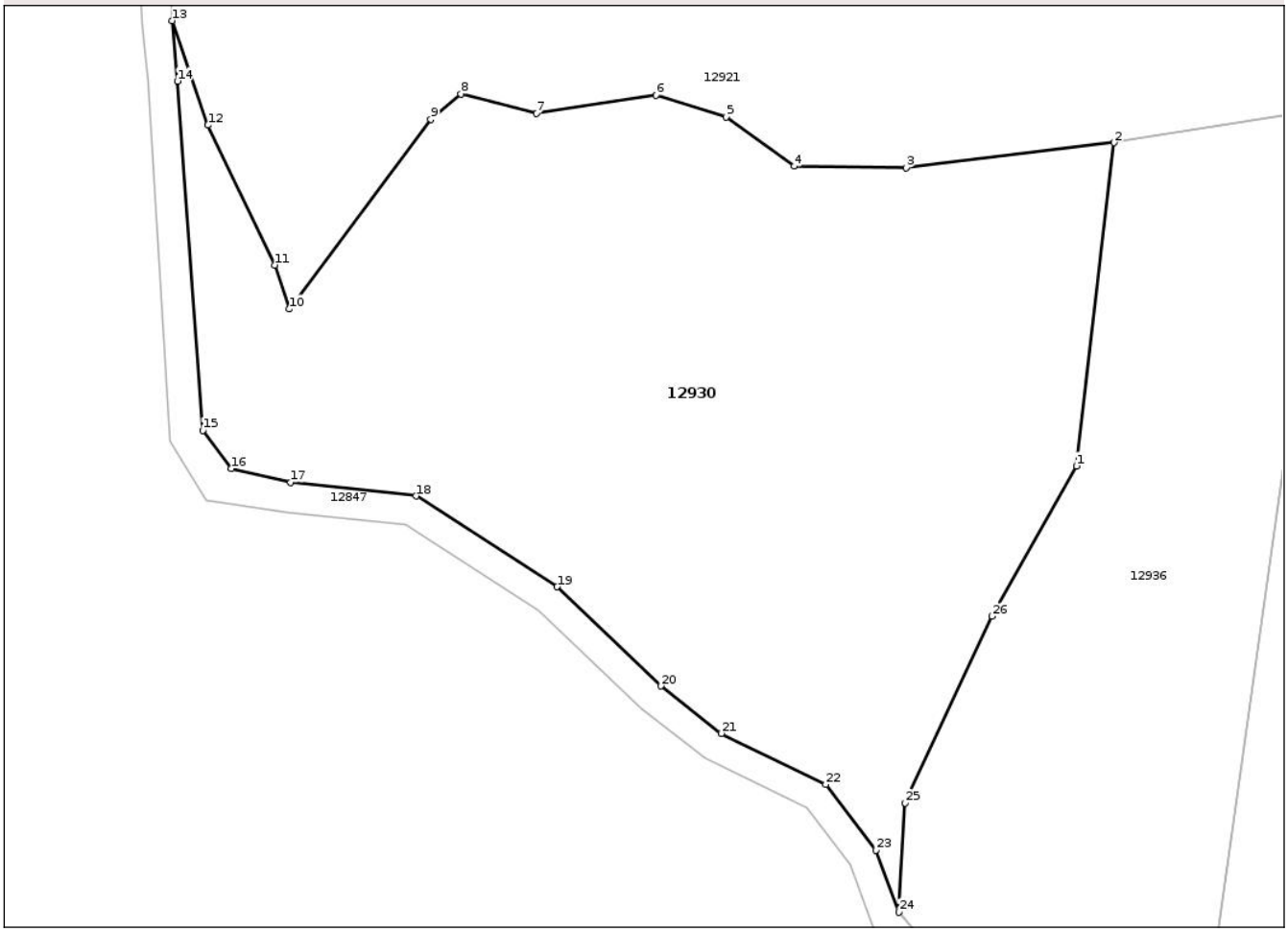

Date referitoare la teren

Crt	Categorie folosință	Intra vilan	Suprafaţa (mp)	Tarla	Parcelă	Nr. topo	Observaţii / Referinţe
1	pasune	NU	7.679	-	-	-	

Lungime Segmente
1) Valorile lungimilor segmentelor sunt obţinute din proiecţie în plan.

Punct început	X / Y	Punct sfârşit	X / Y	Lungime segment (** (m)
1	372.070,335 532.064,242	2	372.075,441 532.108,084	44.138
3	372.047,182 532.104,664	4	372.032,04 532.104,886	15.144
5	372.022,747 532.111,535	6	372.013,266 532.114,516	9.939
7	371.997,06 532.112,054	8	371.986,774 532.114,699	10.62
9	371.982,694 532.111,263	10	371.963,517 532.085,533	32.09

Punct început	X / Y	Punct sfârşit	X / Y	Lungime segment (** (m)
2	372.075,441 532.108,084	3	372.047,182 532.104,664	28.465
4	372.032,04 532.104,886	5	372.022,747 532.111,535	11.427
6	372.013,266 532.114,516	7	371.997,06 532.112,054	16.391
8	371.986,774 532.114,699	9	371.982,694 532.111,263	5.334
10	371.963,517 532.085,533	11	371.961,518 532.091,49	6.283

Document care conține date cu caracter personal, protejat de prevederile Regulamentului (UE) nr. 679/2016 și Legii 190/2018

Punct început	X / Y	Punct sfârşit	X / Y	Lungime segment (** (m)
11	371.961,518 532.091,49	12	371.952,477 532.110,461	21.016
13	371.947,582 532.124,609	14	371.948,304 532.116,427	8.213
15	371.951,778 532.069,092	16	371.955,64 532.063,895	6.475
17	371.963,663 532.061,999	18	371.980,704 532.060,172	17.139
19	371.999,851 532.047,879	20	372.013,907 532.034,425	19.457
21	372.022,12 532.028,016	22	372.036,31 532.021,081	15.795
23	372.043,129 532.012,184	24	372.046,212 532.003,768	8.963
25	372.047,09 532.018,579	26	372.058,83 532.043,883	27.895

Punct început	X / Y	Punct sfârşit	X / Y	Lungime segment (** (m)
12	371.952,477 532.110,461	13	371.947,582 532.124,609	14.971
14	371.948,304 532.116,427	15	371.951,778 532.069,092	47.463
16	371.955,64 532.063,895	17	371.963,663 532.061,999	8.243
18	371.980,704 532.060,172	19	371.999,851 532.047,879	22.754
20	372.013,907 532.034,425	21	372.022,12 532.028,016	10.418
22	372.036,31 532.021,081	23	372.043,129 532.012,184	11.209
24	372.046,212 532.003,768	25	372.047,09 532.018,579	14.837
26	372.058,83 532.043,883	1	372.070,335 532.064,242	23.385

** Lungimile segmentelor sunt determinate în planul de proiecţie Stereo 70 şi sunt rotunjite la 1 milimetru.
*** Distanţa dintre puncte este formată din segmente cumulate ce sunt mai mici decât valoarea 1 milimetru.

Document care conține date cu caracter personal, protejat de prevederile Regulamentului (UE) nr. 679/2016 și Legii 190/2018

DATE DESPRE IMOBILUL NR. 12931

Oficiul de Cadastru şi Publicitate Imobiliară ALBA
Biroul de Cadastru şi Publicitate Imobiliară Campeni

A. Partea I. Descrierea imobilului

TEREN Extravilan

Adresa: Jud. Alba

Nr. Crt	Nr cadastral Nr. topografic	Suprafaţa* (mp)	Observaţii / Referinţe
A1		1.285	Sector cadastral:109 Teren neimprejmuit;

B. Partea II. Proprietari şi acte

Inscrieri privitoare la dreptul de proprietate şi alte drepturi reale		Referinţe
/		
Act Normativ nr. 7, din 13/03/1996 emis de PARLAMENTUL ROMANIEI (lege);		
B1	Inscrierea posesiei, drept de PROPRIETATE, dobandit prin Lege, cota actuala 1/1	A1
	1) **NEIDENTIFICAT NEIDENTIFICAT**	
B2	SE NOTEAZA MENTIUNEA DE PROPRIETAR NEIDENTIFICAT	A1

C. Partea III. SARCINI .

Inscrieri privind dezmembramintele dreptului de proprietate, drepturi reale de garanţie şi sarcini	Referinţe
NU SUNT	

Document care conține date cu caracter personal, protejat de prevederile Regulamentului (UE) nr. 679/2016 și Legii 190/2018

Anexa Nr. 1 La Partea I

Teren

Nr cadastral	Suprafaţa (mp)*	Observaţii / Referinţe
	1.285	

* Suprafaţa este determinată in planul de proiecţie Stereo 70.

DETALII LINIARE IMOBIL

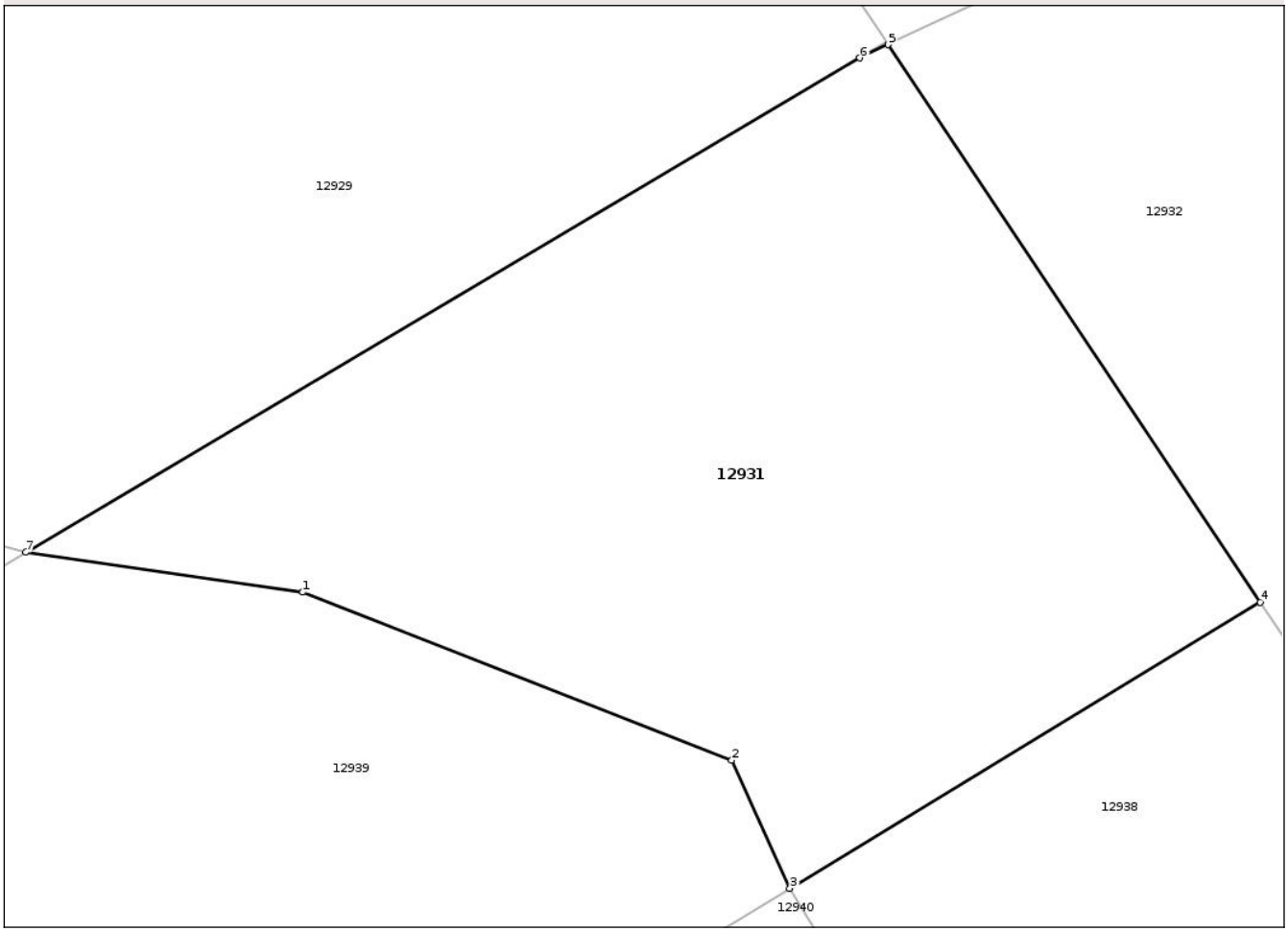

Date referitoare la teren

Crt	Categorie folosință	Intra vilan	Suprafaţa (mp)	Tarla	Parcelă	Nr. topo	Observaţii / Referinţe
1	neproductiv	NU	1.285	-	-	-	

Lungime Segmente
1) Valorile lungimilor segmentelor sunt obţinute din proiecţie în plan.

Punct început	X / Y	Punct sfârşit	X / Y	Lungime segment (** (m)
1	372.500,669 532.066,051	2	372.523,098 532.057,278	24.084
2	372.523,098 532.057,278	3	372.526,136 532.050,587	7.348
3	372.526,136 532.050,587	4	372.550,731 532.065,523	28.775
4	372.550,731 532.065,523	5	372.531,274 532.094,651	35.029
5	372.531,274 532.094,651	6	372.529,799 532.093,952	1.632

Document care conține date cu caracter personal, protejat de prevederile Regulamentului (UE) nr. 679/2016 și Legii 190/2018

Punct început	X / Y	Punct sfârşit	X / Y	Lungime segment (** (m)
6	372.529,799 532.093,952	7	372.486,187 532.068,14	50.679
7	372.486,187 532.068,14	1	372.500,669 532.066,051	14.632

** Lungimile segmentelor sunt determinate în planul de proiecţie Stereo 70 şi sunt rotunjite la 1 milimetru.
*** Distanţa dintre puncte este formată din segmente cumulate ce sunt mai mici decât valoarea 1 milimetru.

Document care conține date cu caracter personal, protejat de prevederile Regulamentului (UE) nr. 679/2016 și Legii 190/2018

DATE DESPRE IMOBILUL NR. 12932

Oficiul de Cadastru şi Publicitate Imobiliară ALBA
Biroul de Cadastru şi Publicitate Imobiliară Campeni

A. Partea I. Descrierea imobilului

TEREN Extravilan

Adresa: Jud. Alba

Nr. Crt	Nr cadastral Nr. topografic	Suprafaţa* (mp)	Observaţii / Referinţe
A1		7.949	Sector cadastral:109 Teren neimprejmuit;

B. Partea II. Proprietari şi acte

Inscrieri privitoare la dreptul de proprietate şi alte drepturi reale		Referinţe
/		
Act Normativ nr. 7, din 13/03/1996 emis de PARLAMENTUL ROMANIEI (lege);		
B1	Inscrierea posesiei, drept de PROPRIETATE, dobandit prin Lege, cota actuala 1/1	A1
	1) **NEIDENTIFICAT NEIDENTIFICAT**	
B2	SE NOTEAZA MENTIUNEA DE PROPRIETAR NEIDENTIFICAT	A1

C. Partea III. SARCINI .

Inscrieri privind dezmembramintele dreptului de proprietate, drepturi reale de garanţie şi sarcini	Referinţe
NU SUNT	

Document care conține date cu caracter personal, protejat de prevederile Regulamentului (UE) nr. 679/2016 și Legii 190/2018

Anexa Nr. 1 La Partea I

Teren

Nr cadastral	Suprafaţa (mp)*	Observaţii / Referinţe
	7.949	

* Suprafaţa este determinată in planul de proiecţie Stereo 70.

DETALII LINIARE IMOBIL

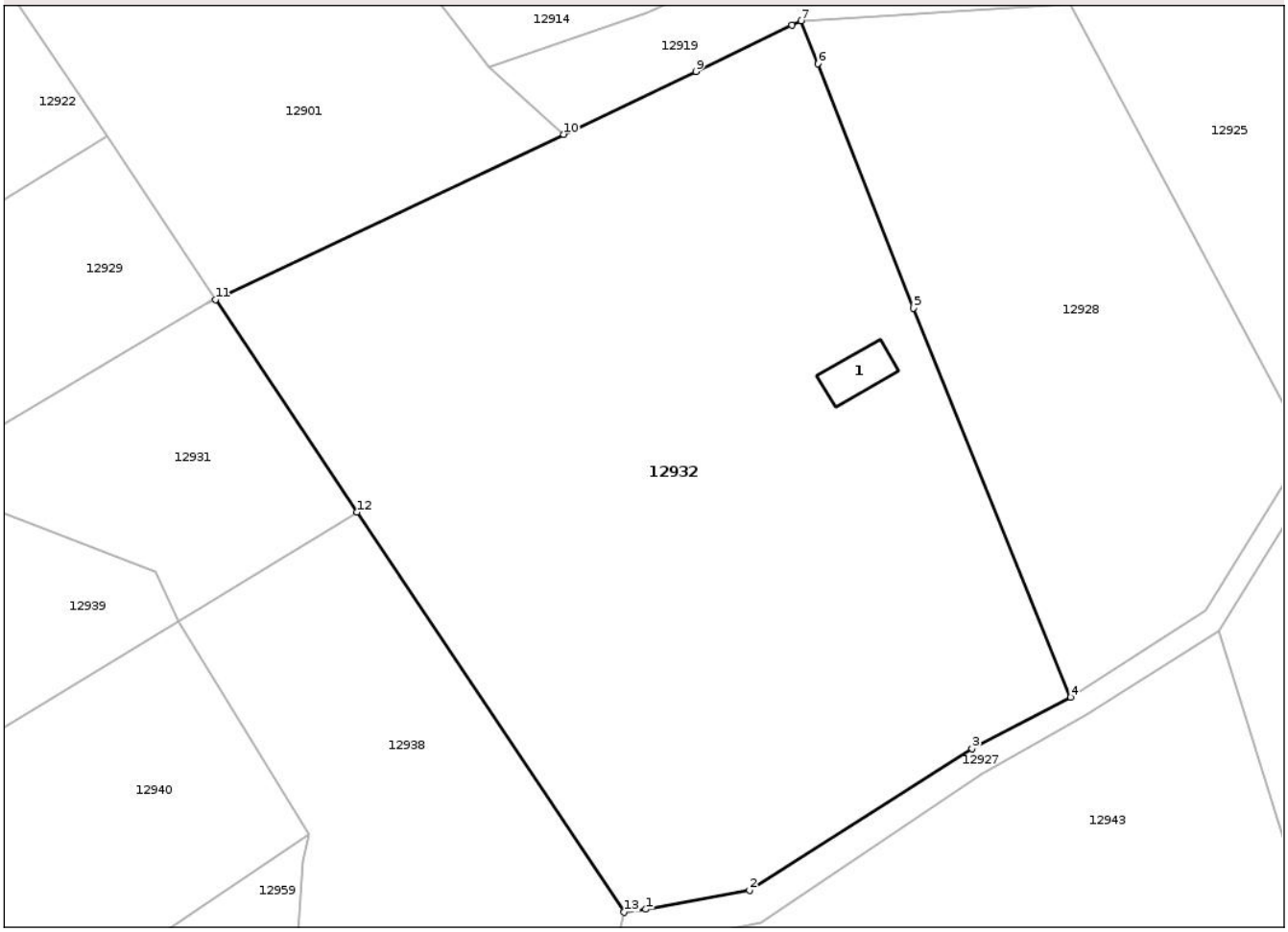

Date referitoare la teren

Crt	Categorie folosință	Intra vilan	Suprafaţa (mp)	Tarla	Parcelă	Nr. topo	Observaţii / Referinţe
1	curti constructii	NU	100	-	-	-	
2	faneata	NU	7.849	-	-	-	

Date referitoare la construcţii

Crt	Număr	Destinaţie construcţie	Supraf. (mp)	Situaţie juridică	Observaţii / Referinţe
A1.1		constructii anexa	50	Fara acte	Nr. niveluri:1; S. construita la sol:50 mp; ANEXA

Lungime Segmente
1) Valorile lungimilor segmentelor sunt obţinute din proiecţie în plan.

Punct început	X / Y	Punct sfârşit	X / Y	Lungime segment (** (m)
1	372.590,339 532.011,117	2	372.604,534 532.013,723	14.432
2	372.604,534 532.013,723	3	372.635,084 532.033,134	36.195
3	372.635,084 532.033,134	4	372.648,616 532.040,178	15.256

Document care conține date cu caracter personal, protejat de prevederile Regulamentului (UE) nr. 679/2016 și Legii 190/2018

Punct început	X / Y	Punct sfârşit	X / Y	Lungime segment (** (m)
4	372.648,616 532.040,178	5	372.627,041 532.093,488	57.51
5	372.627,041 532.093,488	6	372.613,921 532.127,004	35.992
6	372.613,921 532.127,004	7	372.611,626 532.132,866	6.295
7	372.611,626 532.132,866	8	372.610,343 532.132,282	1.41
8	372.610,343 532.132,282	9	372.597,203 532.125,904	14.606
9	372.597,203 532.125,904	10	372.579,05 532.117,299	20.09
10	372.579,05 532.117,299	11	372.531,274 532.094,651	52.872
11	372.531,274 532.094,651	12	372.550,731 532.065,523	35.029
12	372.550,731 532.065,523	13	372.587,348 532.010,707	65.921
13	372.587,348 532.010,707	1	372.590,339 532.011,117	3.019

** Lungimile segmentelor sunt determinate în planul de proiecţie Stereo 70 şi sunt rotunjite la 1 milimetru.
*** Distanţa dintre puncte este formată din segmente cumulate ce sunt mai mici decât valoarea 1 milimetru.

Document care conține date cu caracter personal, protejat de prevederile Regulamentului (UE) nr. 679/2016 și Legii 190/2018

DATE DESPRE IMOBILUL NR. 12933

Oficiul de Cadastru şi Publicitate Imobiliară ALBA
Biroul de Cadastru şi Publicitate Imobiliară Campeni

A. Partea I. Descrierea imobilului

TEREN Necunoscut

Adresa: Loc. Barbesti, Jud. Alba

Nr. Crt	Nr cadastral Nr. topografic	Suprafaţa* (mp)	Observaţii / Referinţe
A1		25.328	Sector cadastral:109 Teren neimprejmuit;

B. Partea II. Proprietari şi acte

Inscrieri privitoare la dreptul de proprietate şi alte drepturi reale		Referinţe
/		
Act Normativ nr. 7, din 13/03/1996 emis de PARLAMENTUL ROMANIEI (lege);		
B1	Intabulare, drept de PROPRIETATE, dobandit prin Lege, cota actuala 1/1	A1
	1) **NEIDENTIFICAT NEIDENTIFICAT**	
Act Administrativ nr. 3600, din 14/08/2025 emis de PRIMARIA COMUNEI MOGOS (adeverinta posesor);		
B2	SE NOTEAZA POSESIA FAPTICA IN FAVOAREA NUMITULUI	A1
	1) **NEGRU IONEL-SORIN**	

C. Partea III. SARCINI .

Inscrieri privind dezmembramintele dreptului de proprietate, drepturi reale de garanţie şi sarcini	Referinţe
NU SUNT	

Document care conține date cu caracter personal, protejat de prevederile Regulamentului (UE) nr. 679/2016 și Legii 190/2018

Anexa Nr. 1 La Partea I

Teren

Nr cadastral	Suprafaţa (mp)*	Observaţii / Referinţe
	25.328	

* Suprafaţa este determinată in planul de proiecţie Stereo 70.

DETALII LINIARE IMOBIL

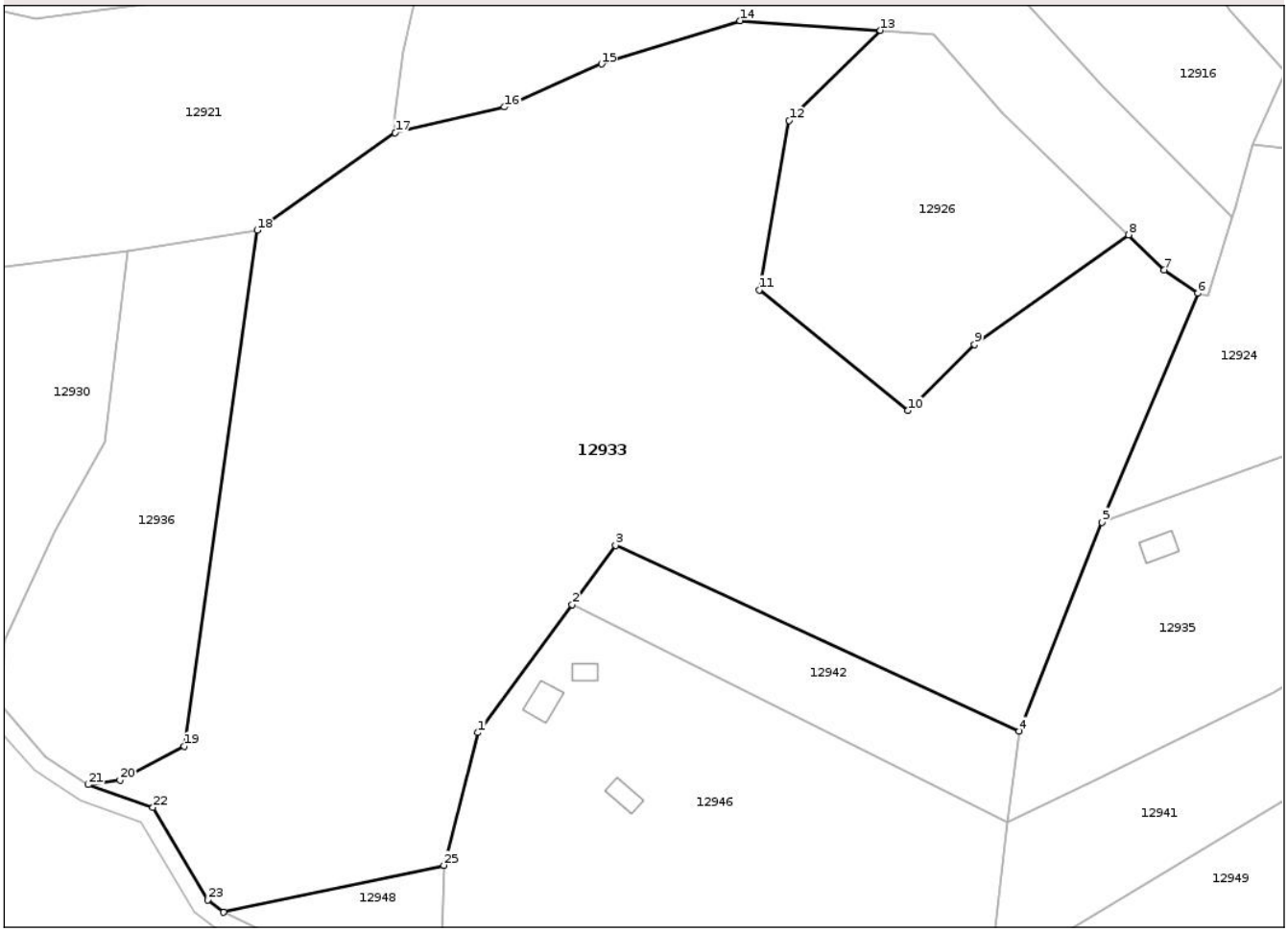

Date referitoare la teren

Crt	Categorie folosință	Intra vilan	Suprafaţa (mp)	Tarla	Parcelă	Nr. topo	Observaţii / Referinţe
1	faneata	DA	323	-	-	-	
2	faneata	NU	25.005	-	-	-	

Lungime Segmente

1) Valorile lungimilor segmentelor sunt obţinute din proiecţie în plan.

Punct început	X / Y	Punct sfârşit	X / Y	Lungime segment (** (m)
1	372.156,045 531.997,523	2	372.177,677 532.026,957	36.529
3	372.187,674 532.040,561	4	372.280,479 531.997,852	102.161
5	372.299,48 532.045,839	6	372.321,58 532.098,458	57.072
7	372.313,862 532.103,808	8	372.305,655 532.111,862	11.499

Punct început	X / Y	Punct sfârşit	X / Y	Lungime segment (** (m)
2	372.177,677 532.026,957	3	372.187,674 532.040,561	16.883
4	372.280,479 531.997,852	5	372.299,48 532.045,839	51.612
6	372.321,58 532.098,458	7	372.313,862 532.103,808	9.391
8	372.305,655 532.111,862	9	372.270,174 532.086,653	43.525

Document care conține date cu caracter personal, protejat de prevederile Regulamentului (UE) nr. 679/2016 și Legii 190/2018

Punct început	X / Y	Punct sfârşit	X / Y	Lungime segment (** (m)
9	372.270,174 532.086,653	10	372.254,883 532.071,532	21.505
11	372.220,694 532.099,243	12	372.227,587 532.138,163	39.526
13	372.248,581 532.158,833	14	372.216,286 532.161,053	32.371
15	372.184,407 532.151,101	16	372.162,157 532.141,253	24.332
17	372.136,994 532.135,284	18	372.105,216 532.112,91	38.864
19	372.088,511 531.994,42	20	372.073,74 531.986,632	16.698
21	372.066,405 531.985,565	22	372.081,31 531.980,314	15.803
23	372.093,902 531.959,091	24	372.097,549 531.956,272	4.609
25	372.148,197 531.967,049	1	372.156,045 531.997,523	31.468

Punct început	X / Y	Punct sfârşit	X / Y	Lungime segment (** (m)
10	372.254,883 532.071,532	11	372.220,694 532.099,243	44.009
12	372.227,587 532.138,163	13	372.248,581 532.158,833	29.462
14	372.216,286 532.161,053	15	372.184,407 532.151,101	33.396
16	372.162,157 532.141,253	17	372.136,994 532.135,284	25.861
18	372.105,216 532.112,91	19	372.088,511 531.994,42	119.662
20	372.073,74 531.986,632	21	372.066,405 531.985,565	7.412
22	372.081,31 531.980,314	23	372.093,902 531.959,091	24.677
24	372.097,549 531.956,272	25	372.148,197 531.967,049	51.782

** Lungimile segmentelor sunt determinate în planul de proiecţie Stereo 70 şi sunt rotunjite la 1 milimetru.
*** Distanţa dintre puncte este formată din segmente cumulate ce sunt mai mici decât valoarea 1 milimetru.

Document care conține date cu caracter personal, protejat de prevederile Regulamentului (UE) nr. 679/2016 și Legii 190/2018

DATE DESPRE IMOBILUL NR. 12934

Oficiul de Cadastru şi Publicitate Imobiliară ALBA
Biroul de Cadastru şi Publicitate Imobiliară Campeni

A. Partea I. Descrierea imobilului

TEREN Extravilan

Adresa: Jud. Alba

Nr. Crt	Nr cadastral Nr. topografic	Suprafaţa* (mp)	Observaţii / Referinţe
A1		4.486	Sector cadastral:109 Teren neimprejmuit;

B. Partea II. Proprietari şi acte

Inscrieri privitoare la dreptul de proprietate şi alte drepturi reale		Referinţe
/		
Act Normativ nr. 7, din 13/03/1996 emis de PARLAMENTUL ROMANIEI (lege);		
B1	Intabulare, drept de PROPRIETATE, dobandit prin Lege, cota actuala 1/1	A1
	1) **NEIDENTIFICAT NEIDENTIFICAT**	
Act Administrativ nr. 3600, din 14/08/2025 emis de PRIMARIA COMUNEI MOGOS (adeverinta posesor);		
B2	SE NOTEAZA POSESIA FAPTICA IN FAVOAREA NUMITEI	A1
	1) **PUIU MARIA**	

C. Partea III. SARCINI .

Inscrieri privind dezmembramintele dreptului de proprietate, drepturi reale de garanţie şi sarcini	Referinţe
NU SUNT	

Document care conține date cu caracter personal, protejat de prevederile Regulamentului (UE) nr. 679/2016 și Legii 190/2018

Anexa Nr. 1 La Partea I

Teren

Nr cadastral	Suprafaţa (mp)*	Observaţii / Referinţe
	4.486	

* Suprafaţa este determinată in planul de proiecţie Stereo 70.

DETALII LINIARE IMOBIL

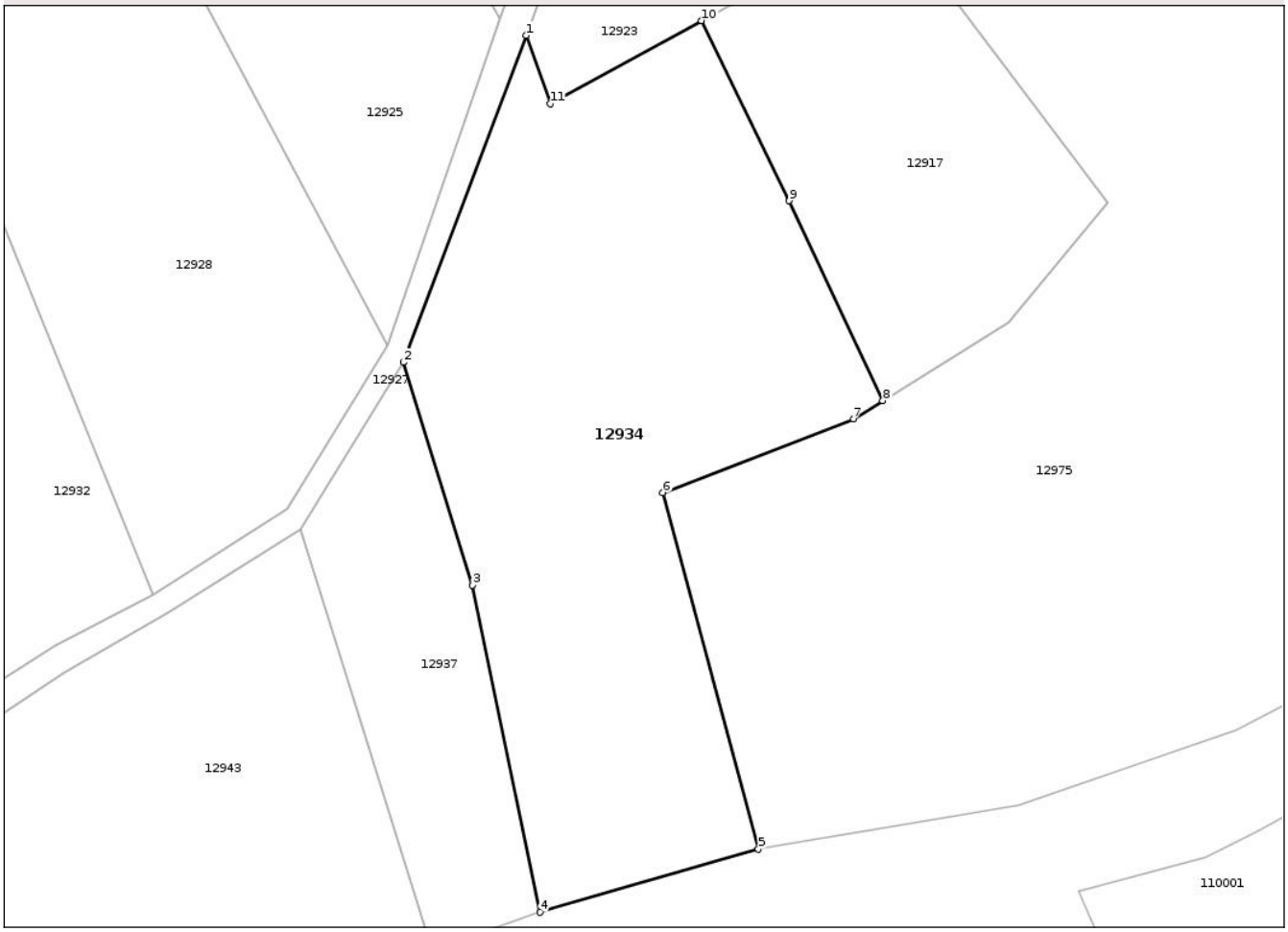

Date referitoare la teren

Crt	Categorie folosință	Intra vilan	Suprafaţa (mp)	Tarla	Parcelă	Nr. topo	Observaţii / Referinţe
1	faneata	NU	4.486	-	-	-	

Lungime Segmente
1) Valorile lungimilor segmentelor sunt obţinute din proiecţie în plan.

Punct început	X / Y	Punct sfârşit	X / Y	Lungime segment (** (m)
1	372.699,94 532.117,045	2	372.683,058 532.072,109	48.003
2	372.683,058 532.072,109	3	372.692,524 532.041,5	32.039
3	372.692,524 532.041,5	4	372.701,836 531.996,539	45.915
4	372.701,836 531.996,539	5	372.731,898 532.005,191	31.283
5	372.731,898 532.005,191	6	372.718,779 532.054,21	50.744

Document care conține date cu caracter personal, protejat de prevederile Regulamentului (UE) nr. 679/2016 și Legii 190/2018

Punct început	X / Y	Punct sfârşit	X / Y	Lungime segment (** (m)
6	372.718,779 532.054,21	7	372.744,988 532.064,341	28.099
7	372.744,988 532.064,341	8	372.749,013 532.066,843	4.74
8	372.749,013 532.066,843	9	372.736,148 532.094,333	30.351
9	372.736,148 532.094,333	10	372.724,088 532.119,069	27.519
10	372.724,088 532.119,069	11	372.703,305 532.107,668	23.705
11	372.703,305 532.107,668	1	372.699,94 532.117,045	9.962

** Lungimile segmentelor sunt determinate în planul de proiecţie Stereo 70 şi sunt rotunjite la 1 milimetru.
*** Distanţa dintre puncte este formată din segmente cumulate ce sunt mai mici decât valoarea 1 milimetru.

Document care conține date cu caracter personal, protejat de prevederile Regulamentului (UE) nr. 679/2016 și Legii 190/2018

DATE DESPRE IMOBILUL NR. 12935

Oficiul de Cadastru şi Publicitate Imobiliară ALBA
Biroul de Cadastru şi Publicitate Imobiliară Campeni

A. Partea I. Descrierea imobilului

TEREN Extravilan

Adresa: Jud. Alba

Nr. Crt	Nr cadastral Nr. topografic	Suprafaţa* (mp)	Observaţii / Referinţe
A1		8.603	Sector cadastral:109 Teren neimprejmuit;

Construcţii

Crt	Nr cadastral Nr. topografic	Adresa	Observaţii / Referinţe
A1.1		Jud. Alba	Nr. niveluri:1; S. construita la sol:40 mp; S. construita desfasurata:40 mp; ANEXA

B. Partea II. Proprietari şi acte

Inscrieri privitoare la dreptul de proprietate şi alte drepturi reale		Referinţe
/		
Act Normativ nr. 7, din 13/03/1996 emis de PARLAMENTUL ROMANIEI (lege);		
B1	Intabulare, drept de PROPRIETATE, dobandit prin Lege, cota actuala 1/1	A1
	1) **NEIDENTIFICAT NEIDENTIFICAT**	
Act Administrativ nr. 3600, din 14/08/2025 emis de PRIMARIA COMUNEI MOGOS (adeverinta posesor);		
B2	SE NOTEAZA POSESIA FAPTICA IN FAVOAREA NUMITULUI	A1
	1) **NEGRU IONEL-SORIN**	
Act Administrativ nr. 4290, din 10/10/2025 emis de PRIMARIA COMUNEI MOGOS (adeverinta);		
B3	Intabulare, drept de PROPRIETATE, dobandit prin Construire, cota actuala 1/1	A1.1
	1) **NEGRU IONEL-SORIN**	

C. Partea III. SARCINI .

Inscrieri privind dezmembramintele dreptului de proprietate, drepturi reale de garanţie şi sarcini	Referinţe
NU SUNT	

Document care conține date cu caracter personal, protejat de prevederile Regulamentului (UE) nr. 679/2016 și Legii 190/2018

Anexa Nr. 1 La Partea I

Teren

Nr cadastral	Suprafaţa (mp)*	Observaţii / Referinţe
	8.603	

* Suprafaţa este determinată in planul de proiecţie Stereo 70.

DETALII LINIARE IMOBIL

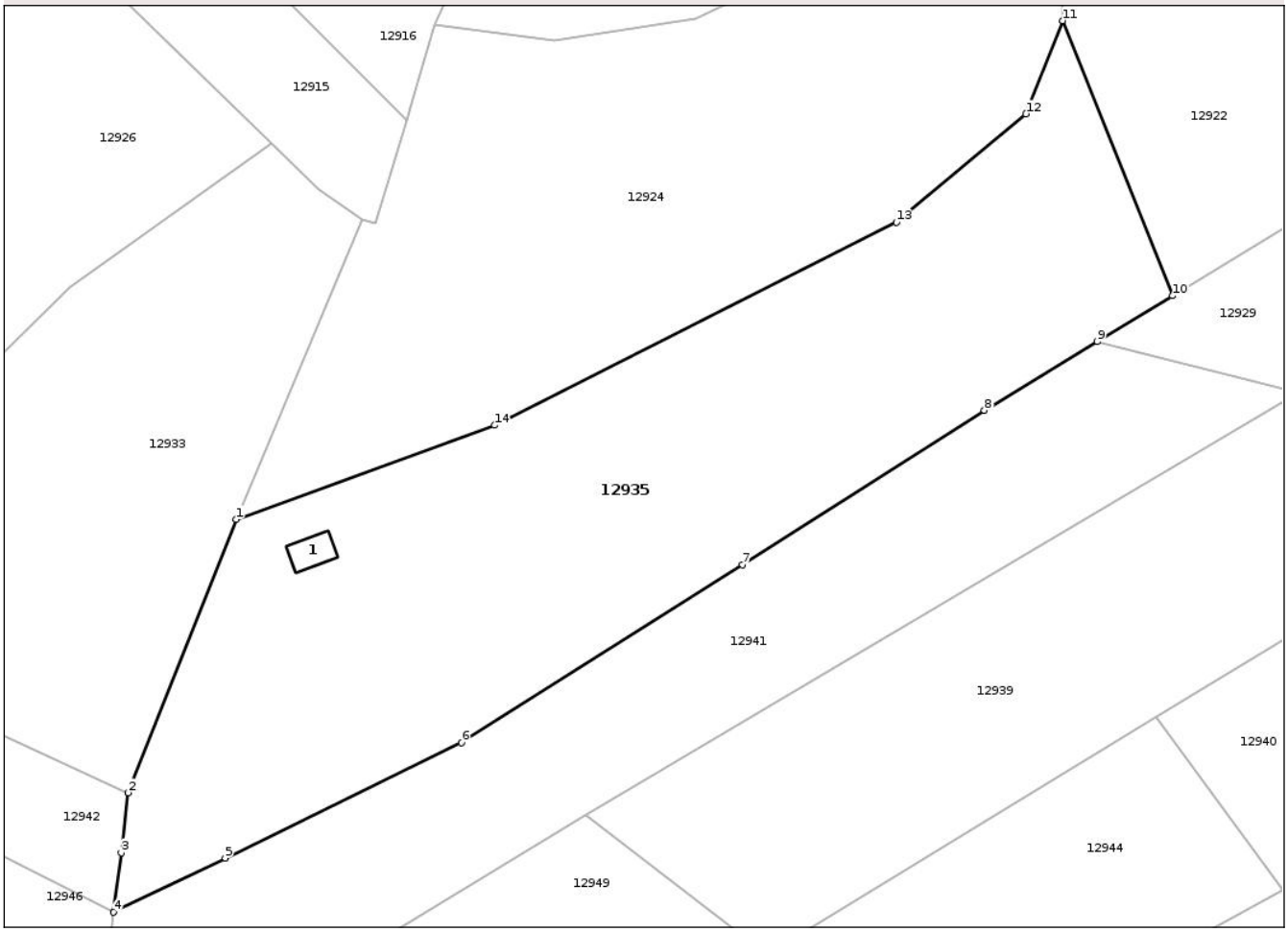

Date referitoare la teren

Crt	Categorie folosință	Intra vilan	Suprafaţa (mp)	Tarla	Parcelă	Nr. topo	Observaţii / Referinţe
1	curti constructii	NU	103	-	-	-	
2	pasune	NU	8.500	-	-	-	

Date referitoare la construcţii

Crt	Număr	Destinaţie construcţie	Supraf. (mp)	Situaţie juridică	Observaţii / Referinţe
A1.1		constructii anexa	40	Cu acte	Nr. niveluri:1; S. construita la sol:40 mp; S. construita desfasurata:40 mp; ANEXA

Lungime Segmente
1) Valorile lungimilor segmentelor sunt obţinute din proiecţie în plan.

Punct început	X / Y	Punct sfârşit	X / Y	Lungime segment (** (m)
1	372.299,48 532.045,839	2	372.280,479 531.997,852	51.612
2	372.280,479 531.997,852	3	372.279,235 531.987,317	10.608
3	372.279,235 531.987,317	4	372.277,905 531.976,889	10.512

Document care conține date cu caracter personal, protejat de prevederile Regulamentului (UE) nr. 679/2016 și Legii 190/2018

Punct început	X / Y	Punct sfârşit	X / Y	Lungime segment (** (m)
4	372.277,905 531.976,889	5	372.297,513 531.986,406	21.796
5	372.297,513 531.986,406	6	372.339,039 532.006,639	46.193
6	372.339,039 532.006,639	7	372.388,414 532.037,906	58.442
7	372.388,414 532.037,906	8	372.430,943 532.065,003	50.428
8	372.430,943 532.065,003	9	372.450,776 532.077,077	23.219
9	372.450,776 532.077,077	10	372.464,004 532.085,131	15.487
10	372.464,004 532.085,131	11	372.444,755 532.133,404	51.97
11	372.444,755 532.133,404	12	372.438,237 532.117,077	17.58
12	372.438,237 532.117,077	13	372.415,466 532.098,011	29.699
13	372.415,466 532.098,011	14	372.344,872 532.062,382	79.075
14	372.344,872 532.062,382	1	372.299,48 532.045,839	48.313

** Lungimile segmentelor sunt determinate în planul de proiecţie Stereo 70 şi sunt rotunjite la 1 milimetru.
*** Distanţa dintre puncte este formată din segmente cumulate ce sunt mai mici decât valoarea 1 milimetru.

Document care conține date cu caracter personal, protejat de prevederile Regulamentului (UE) nr. 679/2016 și Legii 190/2018

DATE DESPRE IMOBILUL NR. 12936

Oficiul de Cadastru şi Publicitate Imobiliară ALBA
Biroul de Cadastru şi Publicitate Imobiliară Campeni

A. Partea I. Descrierea imobilului

TEREN Extravilan

Adresa: Jud. Alba

Nr. Crt	Nr cadastral Nr. topografic	Suprafaţa* (mp)	Observaţii / Referinţe
A1		4.207	Sector cadastral:109 Teren neimprejmuit;

B. Partea II. Proprietari şi acte

Inscrieri privitoare la dreptul de proprietate şi alte drepturi reale		Referinţe
/		
Act Normativ nr. 7, din 13/03/1996 emis de PARLAMENTUL ROMANIEI (lege);		
B1	Intabulare, drept de PROPRIETATE, dobandit prin Lege, cota actuala 1/1	A1
	1) **NEIDENTIFICAT NEIDENTIFICAT**	
Act Administrativ nr. 3600, din 14/08/2025 emis de PRIMARIA COMUNEI MOGOS (adeverinta posesor);		
B2	SE NOTEAZA POSESIA FAPTICA IN FAVOAREA NUMITULUI	A1
	1) **NEGRU VASILE**	

C. Partea III. SARCINI .

Inscrieri privind dezmembramintele dreptului de proprietate, drepturi reale de garanţie şi sarcini	Referinţe
NU SUNT	

Anexa Nr. 1 La Partea I

Teren

Nr cadastral	Suprafaţa (mp)*	Observaţii / Referinţe
	4.207	

* Suprafaţa este determinată in planul de proiecţie Stereo 70.

DETALII LINIARE IMOBIL

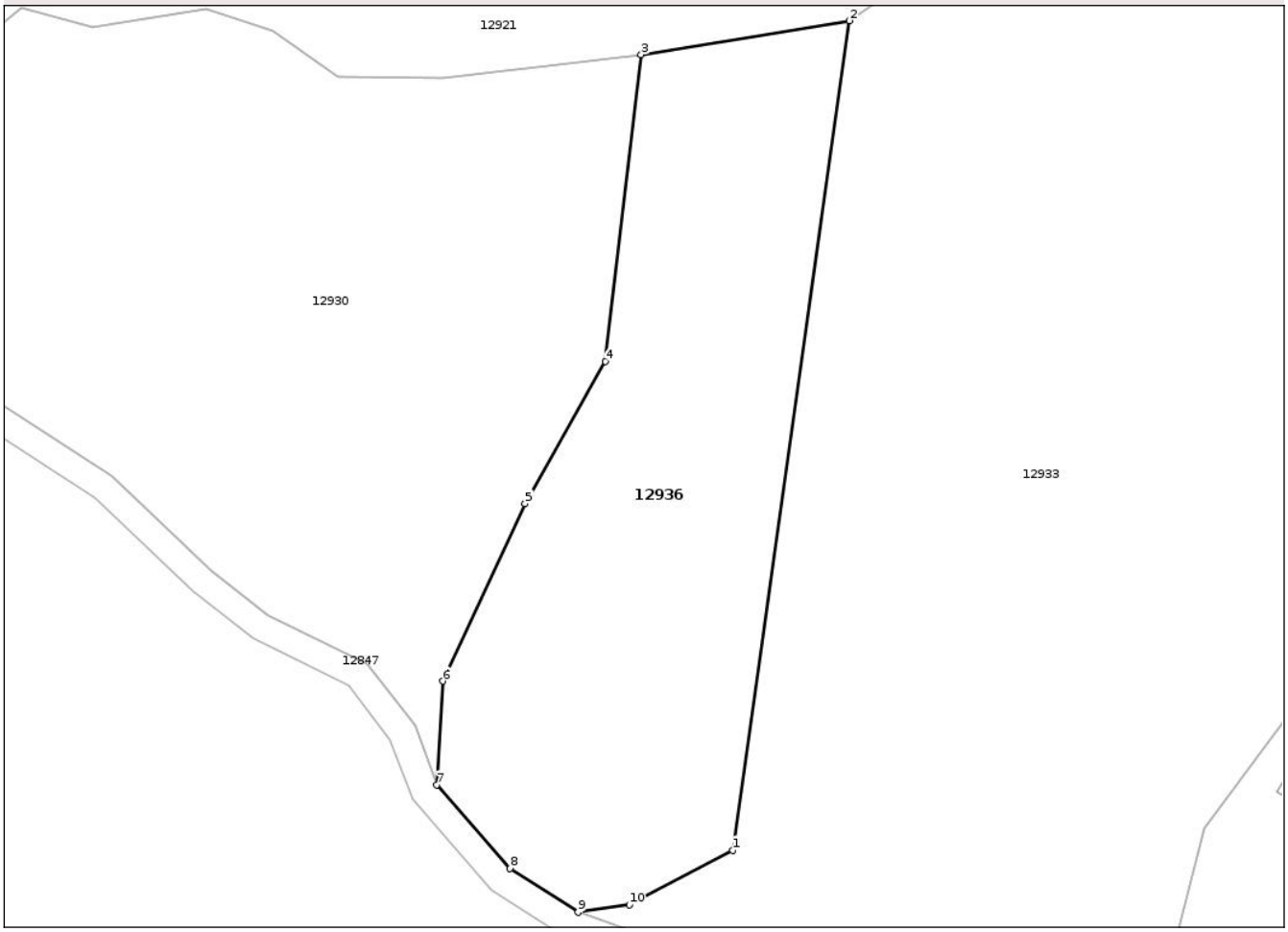

Date referitoare la teren

Crt	Categorie folosință	Intra vilan	Suprafaţa (mp)	Tarla	Parcelă	Nr. topo	Observaţii / Referinţe
1	faneata	NU	4.207	-	-	-	

Lungime Segmente
1) Valorile lungimilor segmentelor sunt obţinute din proiecţie în plan.

Punct început	X / Y	Punct sfârşit	X / Y	Lungime segment (** (m)
1	372.088,511 531.994,42	2	372.105,216 532.112,91	119.662
2	372.105,216 532.112,91	3	372.075,441 532.108,084	30.164
3	372.075,441 532.108,084	4	372.070,335 532.064,242	44.138
4	372.070,335 532.064,242	5	372.058,83 532.043,883	23.385
5	372.058,83 532.043,883	6	372.047,09 532.018,579	27.895

Document care conține date cu caracter personal, protejat de prevederile Regulamentului (UE) nr. 679/2016 și Legii 190/2018

Punct început	X / Y	Punct sfârşit	X / Y	Lungime segment (** (m)
6	372.047,09 532.018,579	7	372.046,212 532.003,768	14.837
7	372.046,212 532.003,768	8	372.056,68 531.991,839	15.871
8	372.056,68 531.991,839	9	372.066,405 531.985,565	11.573
9	372.066,405 531.985,565	10	372.073,74 531.986,632	7.412
10	372.073,74 531.986,632	1	372.088,511 531.994,42	16.698

** Lungimile segmentelor sunt determinate în planul de proiecţie Stereo 70 şi sunt rotunjite la 1 milimetru.
*** Distanţa dintre puncte este formată din segmente cumulate ce sunt mai mici decât valoarea 1 milimetru.

Document care conține date cu caracter personal, protejat de prevederile Regulamentului (UE) nr. 679/2016 și Legii 190/2018

DATE DESPRE IMOBILUL NR. 12937

Oficiul de Cadastru şi Publicitate Imobiliară ALBA
Biroul de Cadastru şi Publicitate Imobiliară Campeni

A. Partea I. Descrierea imobilului

TEREN Extravilan

Adresa: Jud. Alba

Nr. Crt	Nr cadastral Nr. topografic	Suprafaţa* (mp)	Observaţii / Referinţe
A1		1.301	Sector cadastral:109 Teren neimprejmuit;

B. Partea II. Proprietari şi acte

Inscrieri privitoare la dreptul de proprietate şi alte drepturi reale		Referinţe
/		
Act Normativ nr. 7, din 13/03/1996 emis de PARLAMENTUL ROMANIEI (lege);		
B1	Intabulare, drept de PROPRIETATE, dobandit prin Lege, cota actuala 1/1	A1
	1) **NEIDENTIFICAT NEIDENTIFICAT**	
Act Administrativ nr. 3600, din 14/08/2025 emis de PRIMARIA COMUNEI MOGOS (adeverinta posesor);		
B2	SE NOTEAZA POSESIA FAPTICA IN FAVOAREA NUMITULUI	A1
	1) **BOŢIAN CORNEL**	

C. Partea III. SARCINI .

Inscrieri privind dezmembramintele dreptului de proprietate, drepturi reale de garanţie şi sarcini	Referinţe
NU SUNT	

Document care conține date cu caracter personal, protejat de prevederile Regulamentului (UE) nr. 679/2016 și Legii 190/2018

Anexa Nr. 1 La Partea I

Teren

Nr cadastral	Suprafaţa (mp)*	Observaţii / Referinţe
	1.301	

* Suprafaţa este determinată in planul de proiecţie Stereo 70.

DETALII LINIARE IMOBIL

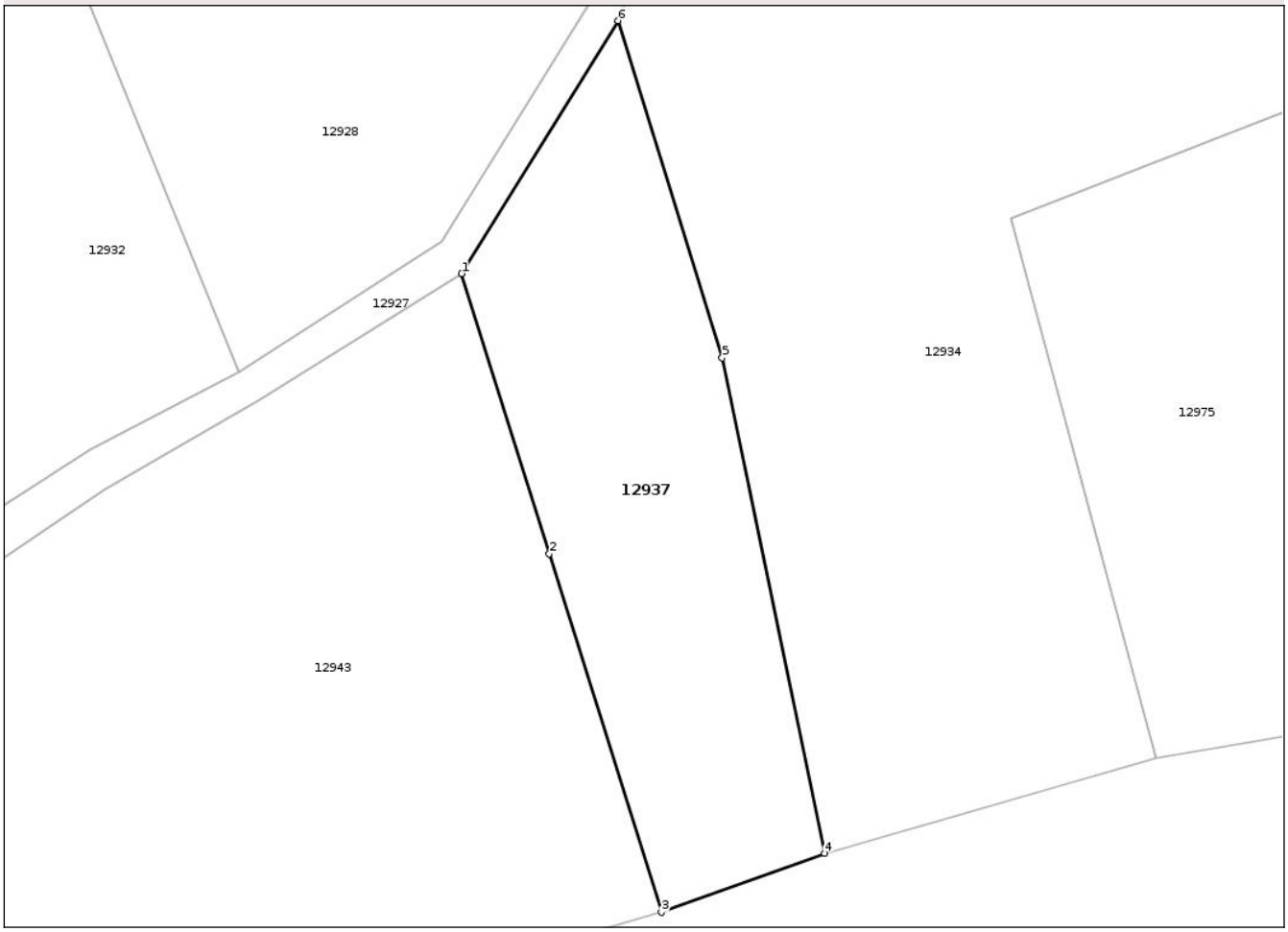

Date referitoare la teren

Crt	Categorie folosință	Intra vilan	Suprafaţa (mp)	Tarla	Parcelă	Nr. topo	Observaţii / Referinţe
1	faneata	NU	1.301	-	-	-	

Lungime Segmente
1) Valorile lungimilor segmentelor sunt obţinute din proiecţie în plan.

Punct început	X / Y	Punct sfârşit	X / Y	Lungime segment (** (m)
1	372.668,848 532.049,169	2	372.676,813 532.023,731	26.656
2	372.676,813 532.023,731	3	372.687,002 531.991,193	34.096
3	372.687,002 531.991,193	4	372.701,836 531.996,539	15.768
4	372.701,836 531.996,539	5	372.692,524 532.041,5	45.915
5	372.692,524 532.041,5	6	372.683,058 532.072,109	32.039

Document care conține date cu caracter personal, protejat de prevederile Regulamentului (UE) nr. 679/2016 și Legii 190/2018

Punct început	X / Y	Punct sfârşit	X / Y	Lungime segment (** (m)
6	372.683,058 532.072,109	1	372.668,848 532.049,169	26.985

** Lungimile segmentelor sunt determinate în planul de proiecţie Stereo 70 şi sunt rotunjite la 1 milimetru.
*** Distanţa dintre puncte este formată din segmente cumulate ce sunt mai mici decât valoarea 1 milimetru.

Document care conține date cu caracter personal, protejat de prevederile Regulamentului (UE) nr. 679/2016 și Legii 190/2018

DATE DESPRE IMOBILUL NR. 12938

Oficiul de Cadastru şi Publicitate Imobiliară ALBA
Biroul de Cadastru şi Publicitate Imobiliară Campeni

A. Partea I. Descrierea imobilului

TEREN Extravilan

Adresa: Jud. Alba

Nr. Crt	Nr cadastral Nr. topografic	Suprafaţa* (mp)	Observaţii / Referinţe
A1		2.480	Sector cadastral:109 Teren neimprejmuit;

B. Partea II. Proprietari şi acte

Inscrieri privitoare la dreptul de proprietate şi alte drepturi reale		Referinţe
/		
Act Normativ nr. 7, din 13/03/1996 emis de PARLAMENTUL ROMANIEI (lege);		
B1	Intabulare, drept de PROPRIETATE, dobandit prin Lege, cota actuala 1/1	A1
	1) **NEIDENTIFICAT NEIDENTIFICAT**	
Act Administrativ nr. 3600, din 14/08/2025 emis de PRIMARIA COMUNEI MOGOS (adeverinta posesor);		
B2	SE NOTEAZA POSESIA FAPTICA IN FAVOAREA NUMITEI	A1
	1) **PUIU MARIA**	

C. Partea III. SARCINI .

Inscrieri privind dezmembramintele dreptului de proprietate, drepturi reale de garanţie şi sarcini	Referinţe
NU SUNT	

Document care conține date cu caracter personal, protejat de prevederile Regulamentului (UE) nr. 679/2016 și Legii 190/2018

Anexa Nr. 1 La Partea I

Teren

Nr cadastral	Suprafaţa (mp)*	Observaţii / Referinţe
	2.480	

* Suprafaţa este determinată in planul de proiecţie Stereo 70.

DETALII LINIARE IMOBIL

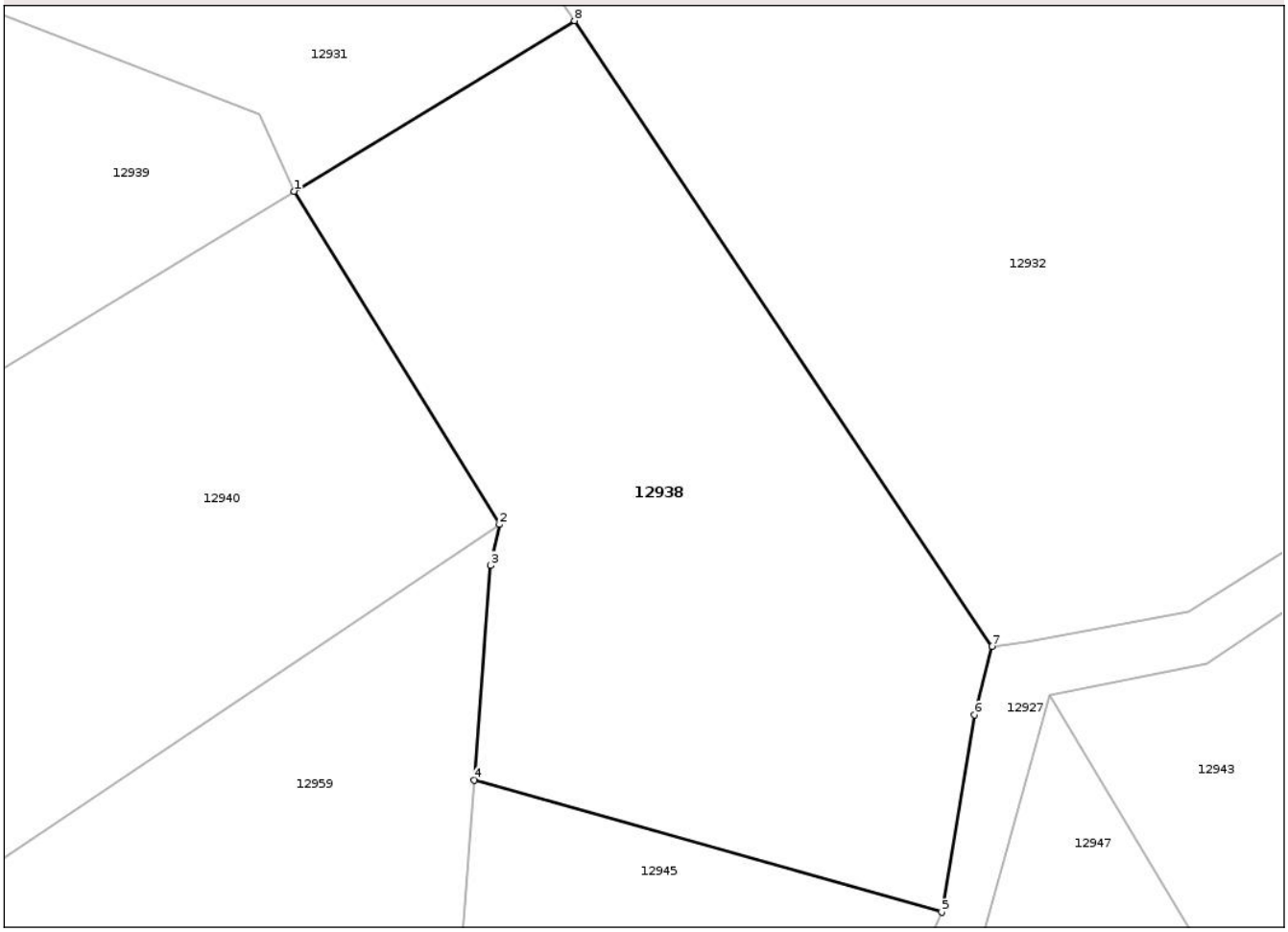

Date referitoare la teren

Crt	Categorie folosință	Intra vilan	Suprafaţa (mp)	Tarla	Parcelă	Nr. topo	Observaţii / Referinţe
1	neproductiv	NU	2.480	-	-	-	

Lungime Segmente
1) Valorile lungimilor segmentelor sunt obţinute din proiecţie în plan.

Punct început	X / Y	Punct sfârşit	X / Y	Lungime segment (** (m)
1	372.526,136 532.050,587	2	372.544,159 532.021,397	34.306
2	372.544,159 532.021,397	3	372.543,355 532.017,794	3.692
3	372.543,355 532.017,794	4	372.541,936 531.998,998	18.85
4	372.541,936 531.998,998	5	372.582,922 531.987,43	42.587
5	372.582,922 531.987,43	6	372.585,798 532.004,711	17.518

Document care conține date cu caracter personal, protejat de prevederile Regulamentului (UE) nr. 679/2016 și Legii 190/2018

Punct început	X / Y	Punct sfârşit	X / Y	Lungime segment (** (m)
6	372.585,798 532.004,711	7	372.587,348 532.010,707	6.193
7	372.587,348 532.010,707	8	372.550,731 532.065,523	65.921
8	372.550,731 532.065,523	1	372.526,136 532.050,587	28.775

** Lungimile segmentelor sunt determinate în planul de proiecţie Stereo 70 şi sunt rotunjite la 1 milimetru.
*** Distanţa dintre puncte este formată din segmente cumulate ce sunt mai mici decât valoarea 1 milimetru.

Document care conține date cu caracter personal, protejat de prevederile Regulamentului (UE) nr. 679/2016 și Legii 190/2018

DATE DESPRE IMOBILUL NR. 12939

Oficiul de Cadastru şi Publicitate Imobiliară ALBA
Biroul de Cadastru şi Publicitate Imobiliară Campeni

A. Partea I. Descrierea imobilului

TEREN Extravilan

Adresa: Jud. Alba

Nr. Crt	Nr cadastral Nr. topografic	Suprafaţa* (mp)	Observaţii / Referinţe
A1		5.646	Sector cadastral:109 Teren neimprejmuit;

B. Partea II. Proprietari şi acte

Inscrieri privitoare la dreptul de proprietate şi alte drepturi reale		Referinţe
/		
Act Normativ nr. 7, din 13/03/1996 emis de PARLAMENTUL ROMANIEI (lege);		
B1	Inscrierea posesiei, drept de PROPRIETATE, dobandit prin Lege, cota actuala 1/1	A1
	1) **NEIDENTIFICAT NEIDENTIFICAT**	
B2	SE NOTEAZA MENTIUNEA DE PROPRIETAR NEIDENTIFICAT	A1

C. Partea III. SARCINI .

Inscrieri privind dezmembramintele dreptului de proprietate, drepturi reale de garanţie şi sarcini	Referinţe
NU SUNT	

Document care conține date cu caracter personal, protejat de prevederile Regulamentului (UE) nr. 679/2016 și Legii 190/2018

Anexa Nr. 1 La Partea I

Teren

Nr cadastral	Suprafaţa (mp)*	Observaţii / Referinţe
	5.646	

* Suprafaţa este determinată in planul de proiecţie Stereo 70.

DETALII LINIARE IMOBIL

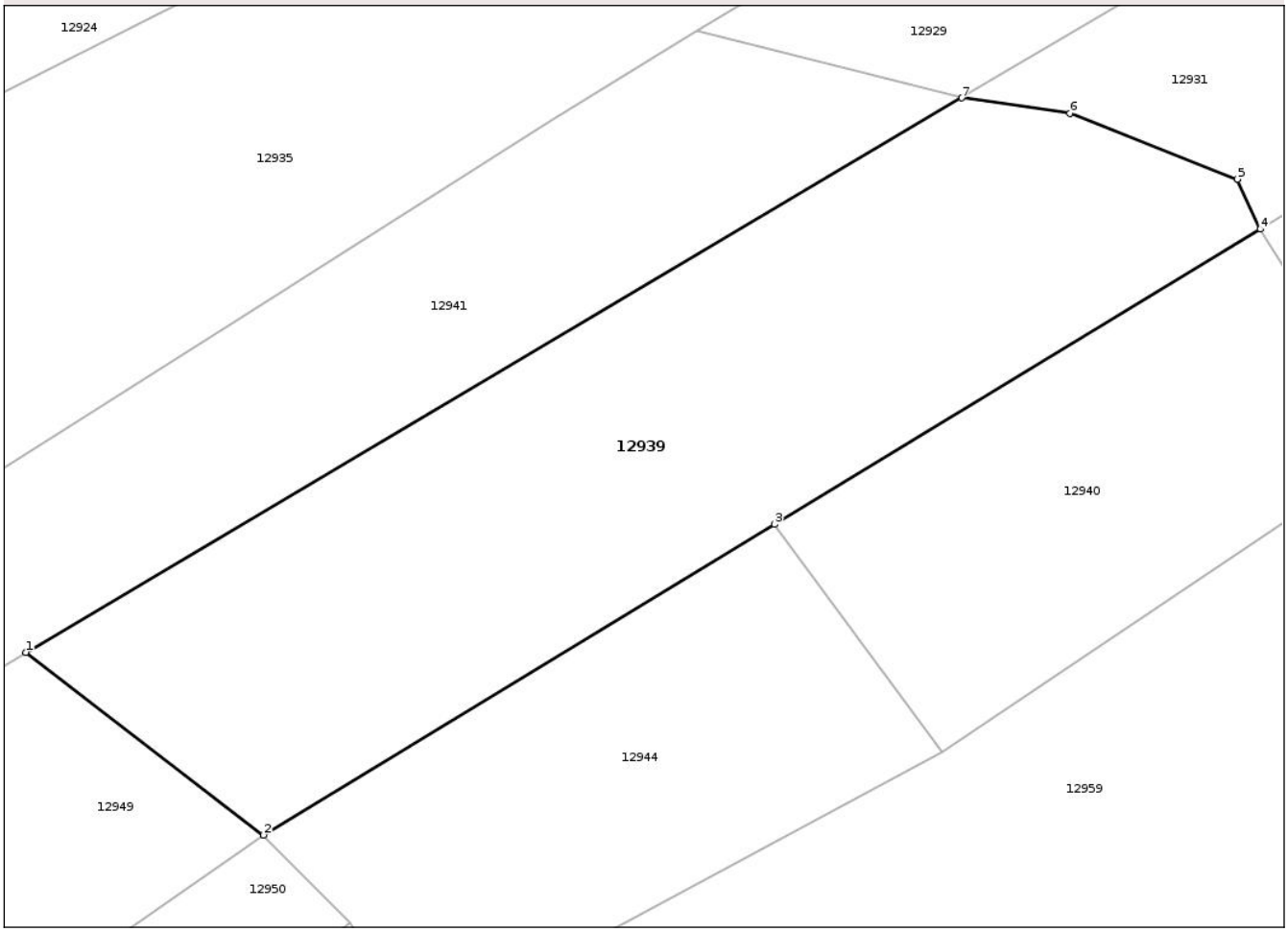

Date referitoare la teren

Crt	Categorie folosință	Intra vilan	Suprafaţa (mp)	Tarla	Parcelă	Nr. topo	Observaţii / Referinţe
1	pasune	NU	5.646	-	-	-	

Lungime Segmente
1) Valorile lungimilor segmentelor sunt obţinute din proiecţie în plan.

Punct început	X / Y	Punct sfârşit	X / Y	Lungime segment (** (m)
1	372.360,907 531.993,991	2	372.392,712 531.969,565	40.102
2	372.392,712 531.969,565	3	372.461,117 532.011,104	80.03
3	372.461,117 532.011,104	4	372.526,136 532.050,587	76.068
4	372.526,136 532.050,587	5	372.523,098 532.057,278	7.348
5	372.523,098 532.057,278	6	372.500,669 532.066,051	24.084

Document care conține date cu caracter personal, protejat de prevederile Regulamentului (UE) nr. 679/2016 și Legii 190/2018

Punct început	X / Y	Punct sfârşit	X / Y	Lungime segment (** (m)
6	372.500,669 532.066,051	7	372.486,187 532.068,14	14.632
7	372.486,187 532.068,14	1	372.360,907 531.993,991	145.578

** Lungimile segmentelor sunt determinate în planul de proiecţie Stereo 70 şi sunt rotunjite la 1 milimetru.
*** Distanţa dintre puncte este formată din segmente cumulate ce sunt mai mici decât valoarea 1 milimetru.

Document care conține date cu caracter personal, protejat de prevederile Regulamentului (UE) nr. 679/2016 și Legii 190/2018

DATE DESPRE IMOBILUL NR. 12940

Oficiul de Cadastru şi Publicitate Imobiliară ALBA
Biroul de Cadastru şi Publicitate Imobiliară Campeni

A. Partea I. Descrierea imobilului

TEREN Extravilan
Adresa: Jud. Alba

Nr. Crt	Nr cadastral Nr. topografic	Suprafaţa* (mp)	Observaţii / Referinţe
A1		2.681	Sector cadastral:109 Teren neimprejmuit;

B. Partea II. Proprietari şi acte

Inscrieri privitoare la dreptul de proprietate şi alte drepturi reale		Referinţe
/		
Act Normativ nr. 7, din 13/03/1996 emis de PARLAMENTUL ROMANIEI (lege);		
B1	Intabulare, drept de PROPRIETATE, dobandit prin Lege, cota actuala 1/1	A1
	1) **NEIDENTIFICAT NEIDENTIFICAT**	
Act Administrativ nr. 3600, din 14/08/2025 emis de PRIMARIA COMUNEI MOGOS (adeverinta posesor);		
B2	SE NOTEAZA POSESIA FAPTICA IN FAVOAREA NUMITEI	A1
	1) **PUIU MARIA**	

C. Partea III. SARCINI .

Inscrieri privind dezmembramintele dreptului de proprietate, drepturi reale de garanţie şi sarcini	Referinţe
NU SUNT	

Document care conține date cu caracter personal, protejat de prevederile Regulamentului (UE) nr. 679/2016 și Legii 190/2018

Anexa Nr. 1 La Partea I

Teren

Nr cadastral	Suprafaţa (mp)*	Observaţii / Referinţe
	2.681	

* Suprafaţa este determinată in planul de proiecţie Stereo 70.

DETALII LINIARE IMOBIL

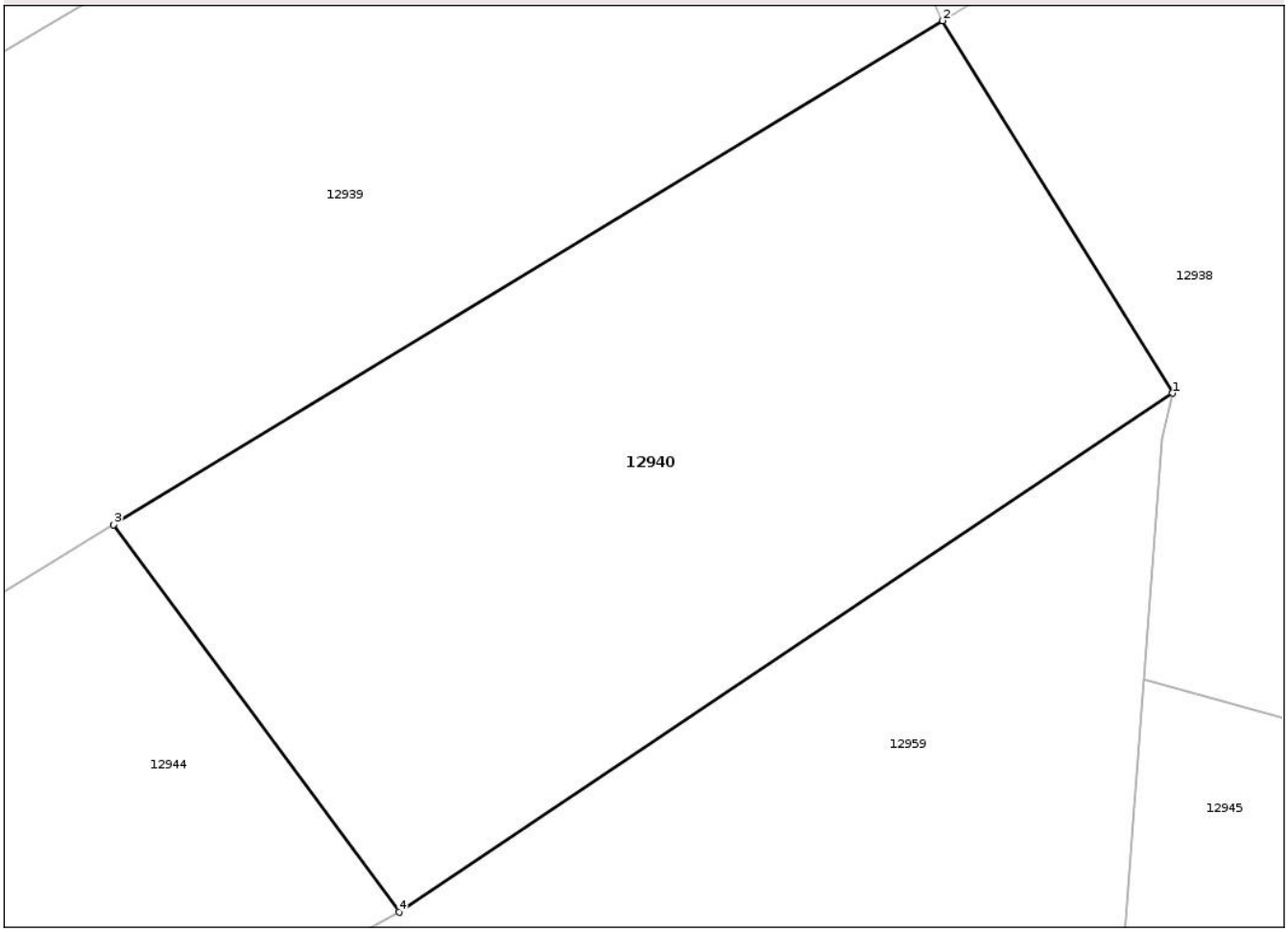

Date referitoare la teren

Crt	Categorie folosință	Intra vilan	Suprafaţa (mp)	Tarla	Parcelă	Nr. topo	Observaţii / Referinţe
1	pasune	NU	2.681	-	-	-	

Lungime Segmente
1) Valorile lungimilor segmentelor sunt obţinute din proiecţie în plan.

Punct început	X / Y	Punct sfârşit	X / Y	Lungime segment (** (m)
1	372.544,159 532.021,397	2	372.526,136 532.050,587	34.306
2	372.526,136 532.050,587	3	372.461,117 532.011,104	76.068
3	372.461,117 532.011,104	4	372.483,491 531.980,731	37.724
4	372.483,491 531.980,731	1	372.544,159 532.021,397	73.036

**** Lungimile segmentelor sunt determinate în planul de proiecţie Stereo 70 şi sunt rotunjite la 1 milimetru.**

Document care conține date cu caracter personal, protejat de prevederile Regulamentului (UE) nr. 679/2016 și Legii 190/2018

***** Distanţa dintre puncte este formată din segmente cumulate ce sunt mai mici decât valoarea 1 milimetru.**

DATE DESPRE IMOBILUL NR. 12941

Oficiul de Cadastru şi Publicitate Imobiliară ALBA
Biroul de Cadastru şi Publicitate Imobiliară Campeni

A. Partea I. Descrierea imobilului

TEREN Extravilan
Adresa: Jud. Alba

Nr. Crt	Nr cadastral Nr. topografic	Suprafaţa* (mp)	Observaţii / Referinţe
A1		5.488	Sector cadastral:109 Teren neimprejmuit;

B. Partea II. Proprietari şi acte

Inscrieri privitoare la dreptul de proprietate şi alte drepturi reale		Referinţe
/		
Act Normativ nr. 7, din 13/03/1996 emis de PARLAMENTUL ROMANIEI (lege);		
B1	Intabulare, drept de PROPRIETATE, dobandit prin Lege, cota actuala 1/1	A1
	1) **NEIDENTIFICAT NEIDENTIFICAT**	
Act Administrativ nr. 3600, din 14/08/2025 emis de PRIMARIA COMUNEI MOGOS (adeverinta posesor);		
B2	SE NOTEAZA POSESIA FAPTICA IN FAVOAREA NUMITEI	A1
	1) **BOGDAN MARIA**	

C. Partea III. SARCINI .

Inscrieri privind dezmembramintele dreptului de proprietate, drepturi reale de garanţie şi sarcini	Referinţe
NU SUNT	

Document care conține date cu caracter personal, protejat de prevederile Regulamentului (UE) nr. 679/2016 și Legii 190/2018

Anexa Nr. 1 La Partea I

Teren

Nr cadastral	Suprafaţa (mp)*	Observaţii / Referinţe
	5.488	

* Suprafaţa este determinată in planul de proiecţie Stereo 70.

DETALII LINIARE IMOBIL

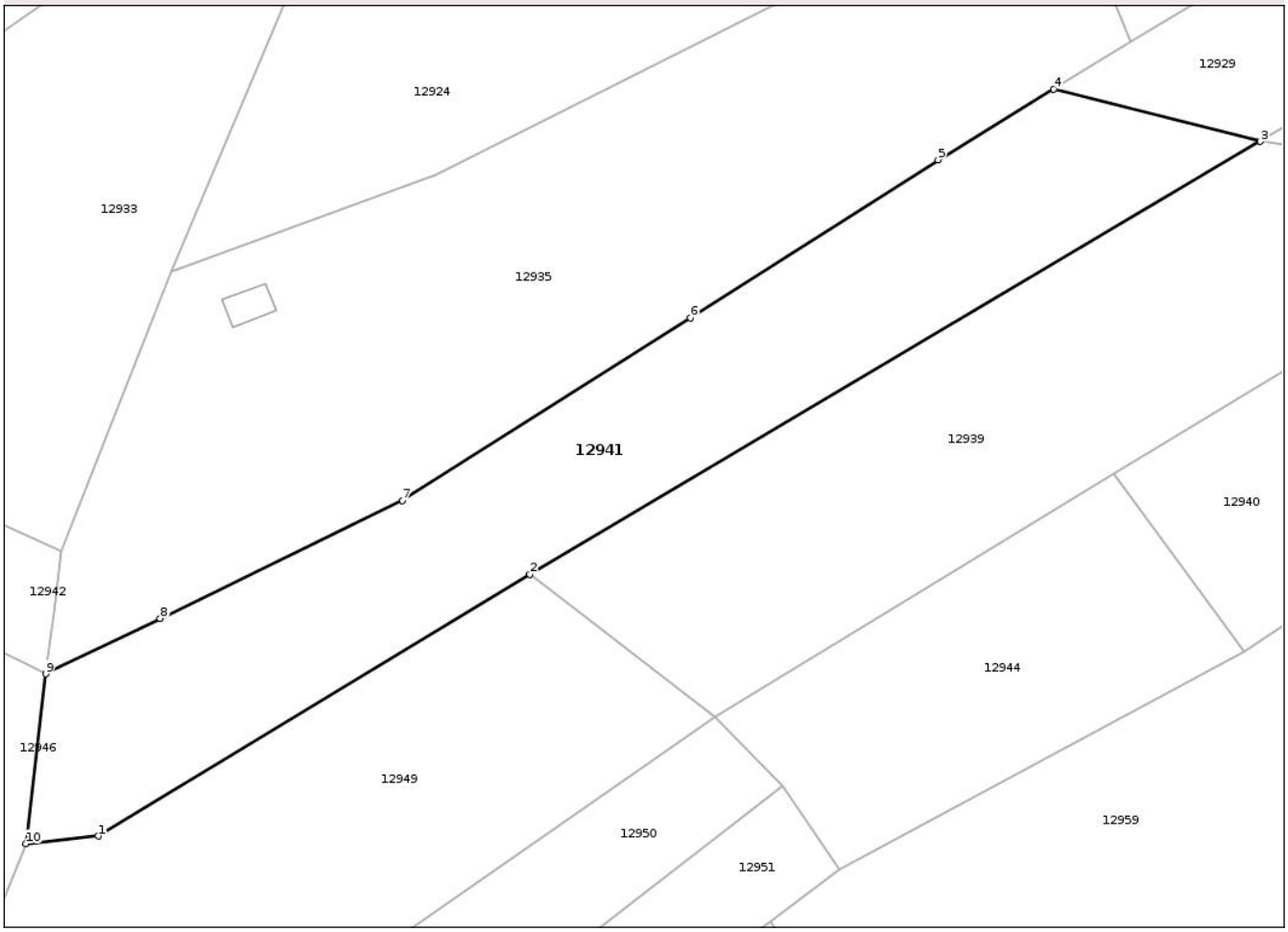

Date referitoare la teren

Crt	Categorie folosință	Intra vilan	Suprafaţa (mp)	Tarla	Parcelă	Nr. topo	Observaţii / Referinţe
1	pasune	NU	5.488	-	-	-	

Lungime Segmente
1) Valorile lungimilor segmentelor sunt obţinute din proiecţie în plan.

Punct început	X / Y	Punct sfârşit	X / Y	Lungime segment (** (m)
1	372.286,892 531.949,119	2	372.360,907 531.993,991	86.555
2	372.360,907 531.993,991	3	372.486,187 532.068,14	145.578
3	372.486,187 532.068,14	4	372.450,776 532.077,077	36.522
4	372.450,776 532.077,077	5	372.430,943 532.065,003	23.219
5	372.430,943 532.065,003	6	372.388,414 532.037,906	50.428

Document care conține date cu caracter personal, protejat de prevederile Regulamentului (UE) nr. 679/2016 și Legii 190/2018

Punct început	X / Y	Punct sfârşit	X / Y	Lungime segment (** (m)
6	372.388,414 532.037,906	7	372.339,039 532.006,639	58.442
7	372.339,039 532.006,639	8	372.297,513 531.986,406	46.193
8	372.297,513 531.986,406	9	372.277,905 531.976,889	21.796
9	372.277,905 531.976,889	10	372.274,454 531.947,815	29.278
10	372.274,454 531.947,815	1	372.286,892 531.949,119	12.506

** Lungimile segmentelor sunt determinate în planul de proiecţie Stereo 70 şi sunt rotunjite la 1 milimetru.
*** Distanţa dintre puncte este formată din segmente cumulate ce sunt mai mici decât valoarea 1 milimetru.

Document care conține date cu caracter personal, protejat de prevederile Regulamentului (UE) nr. 679/2016 și Legii 190/2018

DATE DESPRE IMOBILUL NR. 12942

Oficiul de Cadastru şi Publicitate Imobiliară ALBA
Biroul de Cadastru şi Publicitate Imobiliară Campeni

A. Partea I. Descrierea imobilului

TEREN Extravilan

Adresa: Jud. Alba

Nr. Crt	Nr cadastral Nr. topografic	Suprafaţa* (mp)	Observaţii / Referinţe
A1		1.960	Sector cadastral:109 Teren neimprejmuit;

B. Partea II. Proprietari şi acte

Inscrieri privitoare la dreptul de proprietate şi alte drepturi reale		Referinţe
/		
Act Normativ nr. 7, din 13/03/1996 emis de PARLAMENTUL ROMANIEI (lege);		
B1	Intabulare, drept de PROPRIETATE, dobandit prin Lege, cota actuala 1/1	A1
	1) **NEIDENTIFICAT NEIDENTIFICAT**	
Act Administrativ nr. 3600, din 14/08/2025 emis de PRIMARIA COMUNEI MOGOS (adeverinta posesor);		
B2	SE NOTEAZA POSESIA FAPTICA IN FAVOAREA NUMITEI	A1
	1) **NEGRU FLOARE-MARIA**	

C. Partea III. SARCINI .

Inscrieri privind dezmembramintele dreptului de proprietate, drepturi reale de garanţie şi sarcini	Referinţe
NU SUNT	

Document care conține date cu caracter personal, protejat de prevederile Regulamentului (UE) nr. 679/2016 și Legii 190/2018

Anexa Nr. 1 La Partea I

Teren

Nr cadastral	Suprafaţa (mp)*	Observaţii / Referinţe
	1.960	

* Suprafaţa este determinată in planul de proiecţie Stereo 70.

DETALII LINIARE IMOBIL

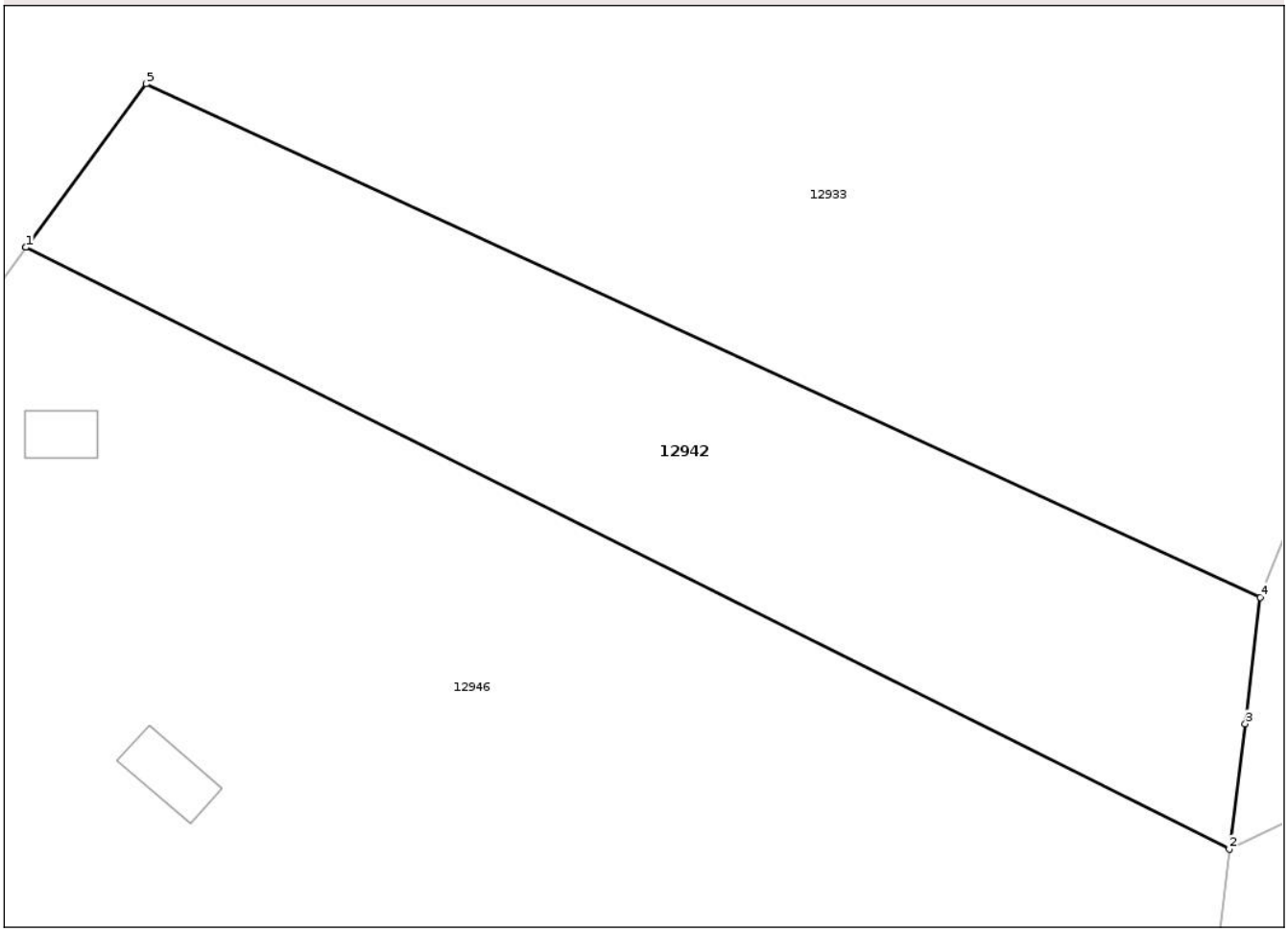

Date referitoare la teren

Crt	Categorie folosință	Intra vilan	Suprafaţa (mp)	Tarla	Parcelă	Nr. topo	Observaţii / Referinţe
1	faneata	NU	1.960	-	-	-	

Lungime Segmente
1) Valorile lungimilor segmentelor sunt obţinute din proiecţie în plan.

Punct început	X / Y	Punct sfârşit	X / Y	Lungime segment (** (m)
1	372.177,679 532.026,956	2	372.277,905 531.976,889	112.035
2	372.277,905 531.976,889	3	372.279,235 531.987,317	10.512
3	372.279,235 531.987,317	4	372.280,479 531.997,852	10.608
4	372.280,479 531.997,852	5	372.187,674 532.040,561	102.161
5	372.187,674 532.040,561	6	372.177,677 532.026,957	16.883

Document care conține date cu caracter personal, protejat de prevederile Regulamentului (UE) nr. 679/2016 și Legii 190/2018

Punct început	X / Y	Punct sfârşit	X / Y	Lungime segment (** (m)
6	372.177,677 532.026,957	1	372.177,679 532.026,956	0.003

** Lungimile segmentelor sunt determinate în planul de proiecţie Stereo 70 şi sunt rotunjite la 1 milimetru.
*** Distanţa dintre puncte este formată din segmente cumulate ce sunt mai mici decât valoarea 1 milimetru.

Document care conține date cu caracter personal, protejat de prevederile Regulamentului (UE) nr. 679/2016 și Legii 190/2018

DATE DESPRE IMOBILUL NR. 12943

Oficiul de Cadastru şi Publicitate Imobiliară ALBA
Biroul de Cadastru şi Publicitate Imobiliară Campeni

A. Partea I. Descrierea imobilului

TEREN Extravilan

Adresa: Jud. Alba

Nr. Crt	Nr cadastral Nr. topografic	Suprafaţa* (mp)	Observaţii / Referinţe
A1		4.095	Sector cadastral:109 Teren neimprejmuit;

B. Partea II. Proprietari şi acte

Inscrieri privitoare la dreptul de proprietate şi alte drepturi reale		Referinţe
/		
Act Normativ nr. 7, din 13/03/1996 emis de PARLAMENTUL ROMANIEI (lege);		
B1	Inscrierea posesiei, drept de PROPRIETATE, dobandit prin Lege, cota actuala 1/1	A1
	1) **NEIDENTIFICAT NEIDENTIFICAT**	
B2	SE NOTEAZA MENTIUNEA DE PROPRIETAR NEIDENTIFICAT	A1

C. Partea III. SARCINI .

Inscrieri privind dezmembramintele dreptului de proprietate, drepturi reale de garanţie şi sarcini	Referinţe
NU SUNT	

Document care conține date cu caracter personal, protejat de prevederile Regulamentului (UE) nr. 679/2016 și Legii 190/2018

Anexa Nr. 1 La Partea I

Teren

Nr cadastral	Suprafaţa (mp)*	Observaţii / Referinţe
	4.095	

* Suprafaţa este determinată in planul de proiecţie Stereo 70.

DETALII LINIARE IMOBIL

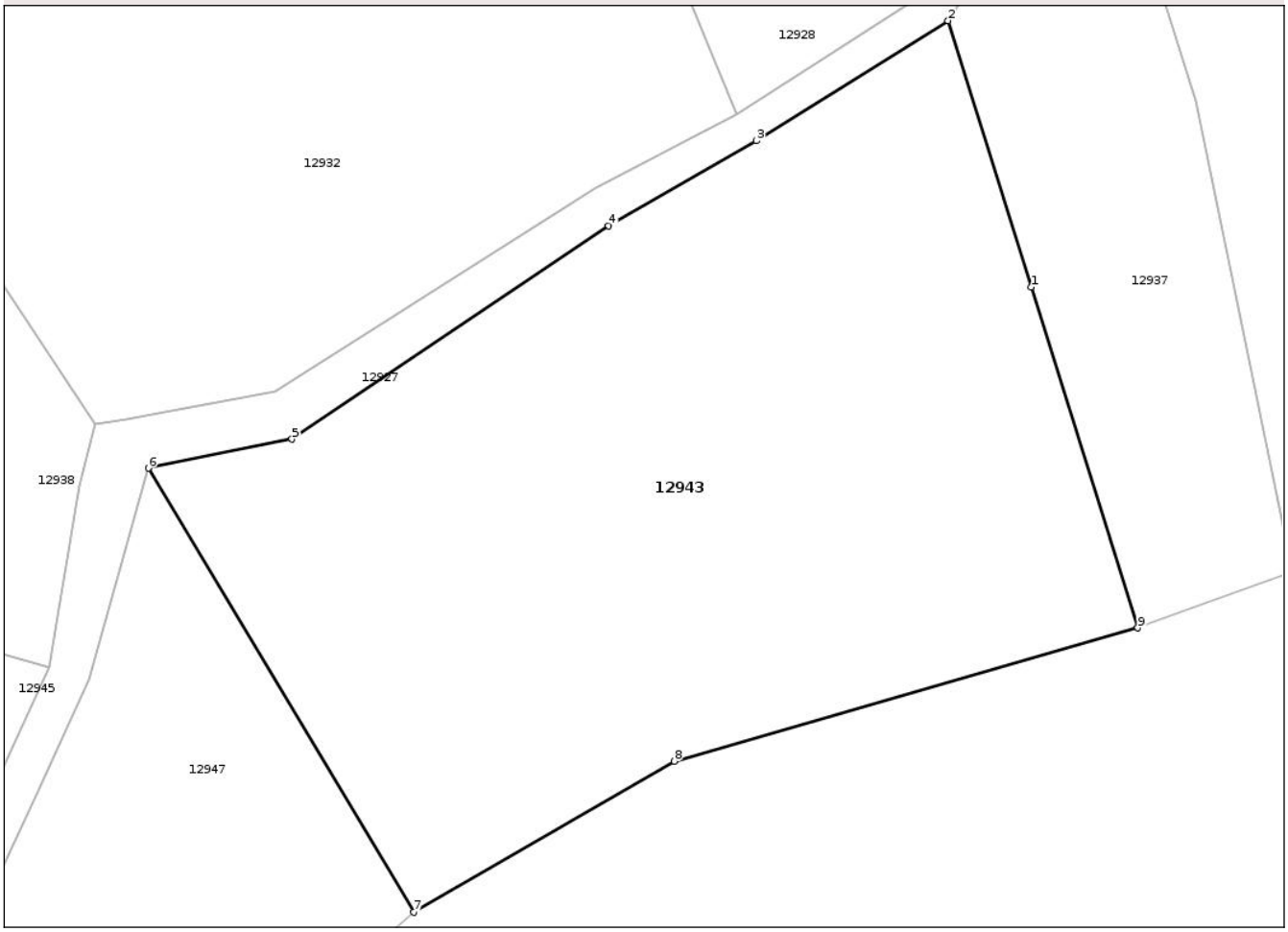

Date referitoare la teren

Crt	Categorie folosință	Intra vilan	Suprafaţa (mp)	Tarla	Parcelă	Nr. topo	Observaţii / Referinţe
1	neproductiv	NU	4.095	-	-	-	

Lungime Segmente
1) Valorile lungimilor segmentelor sunt obţinute din proiecţie în plan.

Punct început	X / Y	Punct sfârşit	X / Y	Lungime segment (** (m)
1	372.676,813 532.023,731	2	372.668,848 532.049,169	26.656
2	372.668,848 532.049,169	3	372.650,529 532.037,695	21.616
3	372.650,529 532.037,695	4	372.636,406 532.029,6	16.278
4	372.636,406 532.029,6	5	372.606,127 532.009,217	36.5
5	372.606,127 532.009,217	6	372.592,404 532.006,445	14.0

Document care conține date cu caracter personal, protejat de prevederile Regulamentului (UE) nr. 679/2016 și Legii 190/2018

Punct început	X / Y	Punct sfârşit	X / Y	Lungime segment (** (m)
6	372.592,404 532.006,445	7	372.617,793 531.964,045	49.42
7	372.617,793 531.964,045	8	372.642,688 531.978,457	28.766
8	372.642,688 531.978,457	9	372.687,002 531.991,193	46.108
9	372.687,002 531.991,193	1	372.676,813 532.023,731	34.096

** Lungimile segmentelor sunt determinate în planul de proiecţie Stereo 70 şi sunt rotunjite la 1 milimetru.
*** Distanţa dintre puncte este formată din segmente cumulate ce sunt mai mici decât valoarea 1 milimetru.

Document care conține date cu caracter personal, protejat de prevederile Regulamentului (UE) nr. 679/2016 și Legii 190/2018

DATE DESPRE IMOBILUL NR. 12944

Oficiul de Cadastru şi Publicitate Imobiliară ALBA
Biroul de Cadastru şi Publicitate Imobiliară Campeni

A. Partea I. Descrierea imobilului

TEREN Extravilan

Adresa: Jud. Alba

Nr. Crt	Nr cadastral Nr. topografic	Suprafaţa* (mp)	Observaţii / Referinţe
A1		2.786	Sector cadastral:109 Teren neimprejmuit;

B. Partea II. Proprietari şi acte

Inscrieri privitoare la dreptul de proprietate şi alte drepturi reale		Referinţe
/		
Act Normativ nr. 7, din 13/03/1996 emis de PARLAMENTUL ROMANIEI (lege);		
B1	Intabulare, drept de PROPRIETATE, dobandit prin Lege, cota actuala 1/1	A1
	1) **NEIDENTIFICAT NEIDENTIFICAT**	
Act Administrativ nr. 3600, din 14/08/2025 emis de PRIMARIA COMUNEI MOGOS (adeverinta posesor);		
B2	SE NOTEAZA POSESIA FAPTICA IN FAVOAREA NUMITULUI	A1
	1) **NEGRU IOAN**	

C. Partea III. SARCINI .

Inscrieri privind dezmembramintele dreptului de proprietate, drepturi reale de garanţie şi sarcini	Referinţe
NU SUNT	

Anexa Nr. 1 La Partea I

Teren

Nr cadastral	Suprafaţa (mp)*	Observaţii / Referinţe
	2.786	

* Suprafaţa este determinată in planul de proiecţie Stereo 70.

DETALII LINIARE IMOBIL

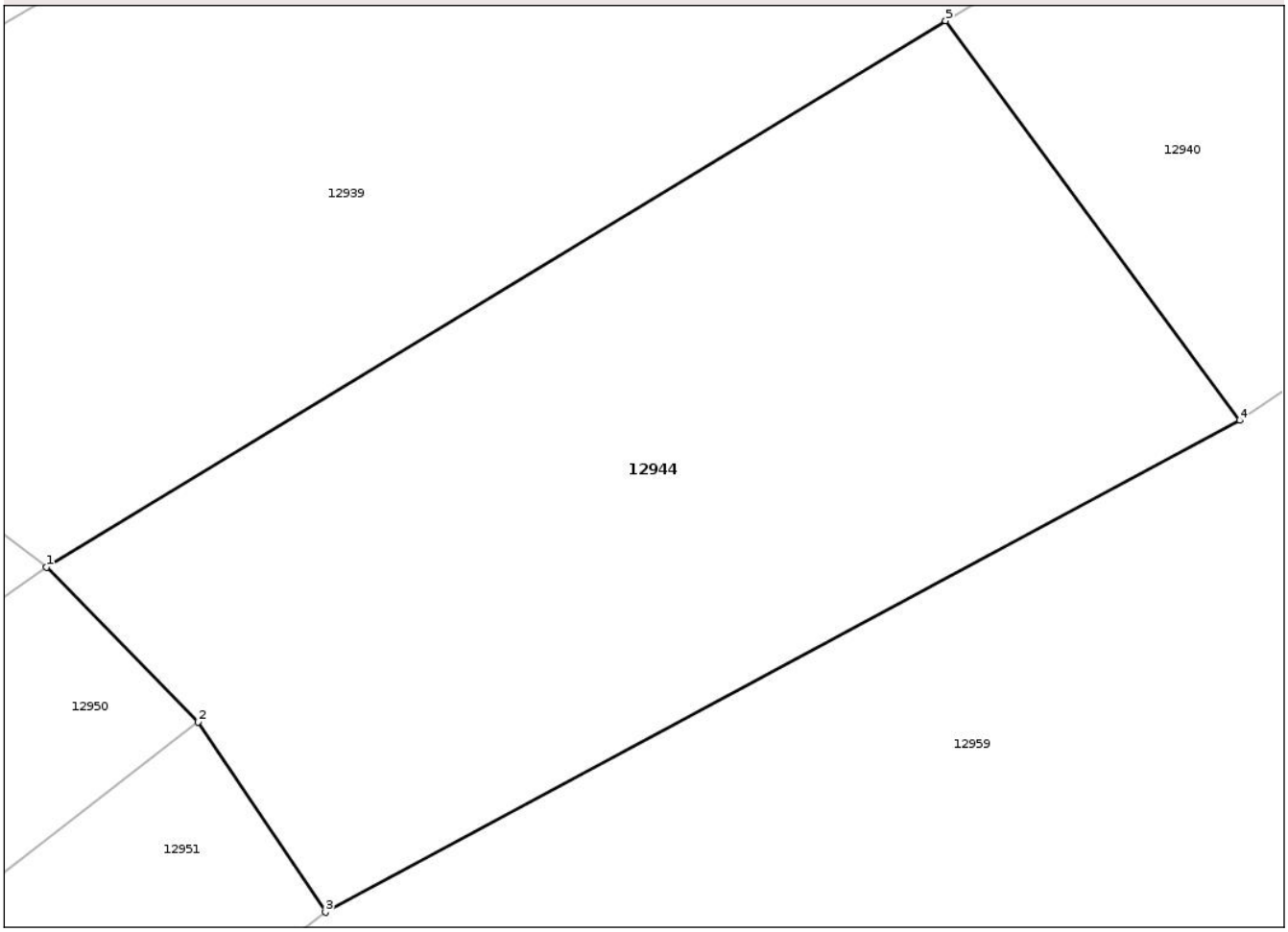

Date referitoare la teren

Crt	Categorie folosință	Intra vilan	Suprafaţa (mp)	Tarla	Parcelă	Nr. topo	Observaţii / Referinţe
1	pasune	NU	2.786	-	-	-	

Lungime Segmente
1) Valorile lungimilor segmentelor sunt obţinute din proiecţie în plan.

Punct început	X / Y	Punct sfârşit	X / Y	Lungime segment (** (m)
1	372.392,712 531.969,565	2	372.404,244 531.957,806	16.47
2	372.404,244 531.957,806	3	372.413,935 531.943,342	17.41
3	372.413,935 531.943,342	4	372.483,491 531.980,731	78.968
4	372.483,491 531.980,731	5	372.461,117 532.011,104	37.724
5	372.461,117 532.011,104	1	372.392,712 531.969,565	80.03

Document care conține date cu caracter personal, protejat de prevederile Regulamentului (UE) nr. 679/2016 și Legii 190/2018

** Lungimile segmentelor sunt determinate în planul de proiecţie Stereo 70 şi sunt rotunjite la 1 milimetru.
*** Distanţa dintre puncte este formată din segmente cumulate ce sunt mai mici decât valoarea 1 milimetru.

Document care conține date cu caracter personal, protejat de prevederile Regulamentului (UE) nr. 679/2016 și Legii 190/2018

DATE DESPRE IMOBILUL NR. 12945

Oficiul de Cadastru şi Publicitate Imobiliară ALBA
Biroul de Cadastru şi Publicitate Imobiliară Campeni

A. Partea I. Descrierea imobilului

TEREN Extravilan

Adresa: Jud. Alba

Nr. Crt	Nr cadastral Nr. topografic	Suprafaţa* (mp)	Observaţii / Referinţe
A1		1.484	Sector cadastral:109 Teren neimprejmuit;

B. Partea II. Proprietari şi acte

Inscrieri privitoare la dreptul de proprietate şi alte drepturi reale		Referinţe
/		
Act Normativ nr. 7, din 13/03/1996 emis de PARLAMENTUL ROMANIEI (lege);		
B1	Intabulare, drept de PROPRIETATE, dobandit prin Lege, cota actuala 1/1	A1
	1) **NEIDENTIFICAT NEIDENTIFICAT**	
Act Administrativ nr. 3600, din 14/08/2025 emis de PRIMARIA COMUNEI MOGOS (adeverinta posesor);		
B2	SE NOTEAZA POSESIA FAPTICA IN FAVOAREA NUMITEI	A1
	1) **PUIU MARIA**	

C. Partea III. SARCINI .

Inscrieri privind dezmembramintele dreptului de proprietate, drepturi reale de garanţie şi sarcini	Referinţe
NU SUNT	

Document care conține date cu caracter personal, protejat de prevederile Regulamentului (UE) nr. 679/2016 și Legii 190/2018

Anexa Nr. 1 La Partea I

Teren

Nr cadastral	Suprafaţa (mp)*	Observaţii / Referinţe
	1.484	

* Suprafaţa este determinată in planul de proiecţie Stereo 70.

DETALII LINIARE IMOBIL

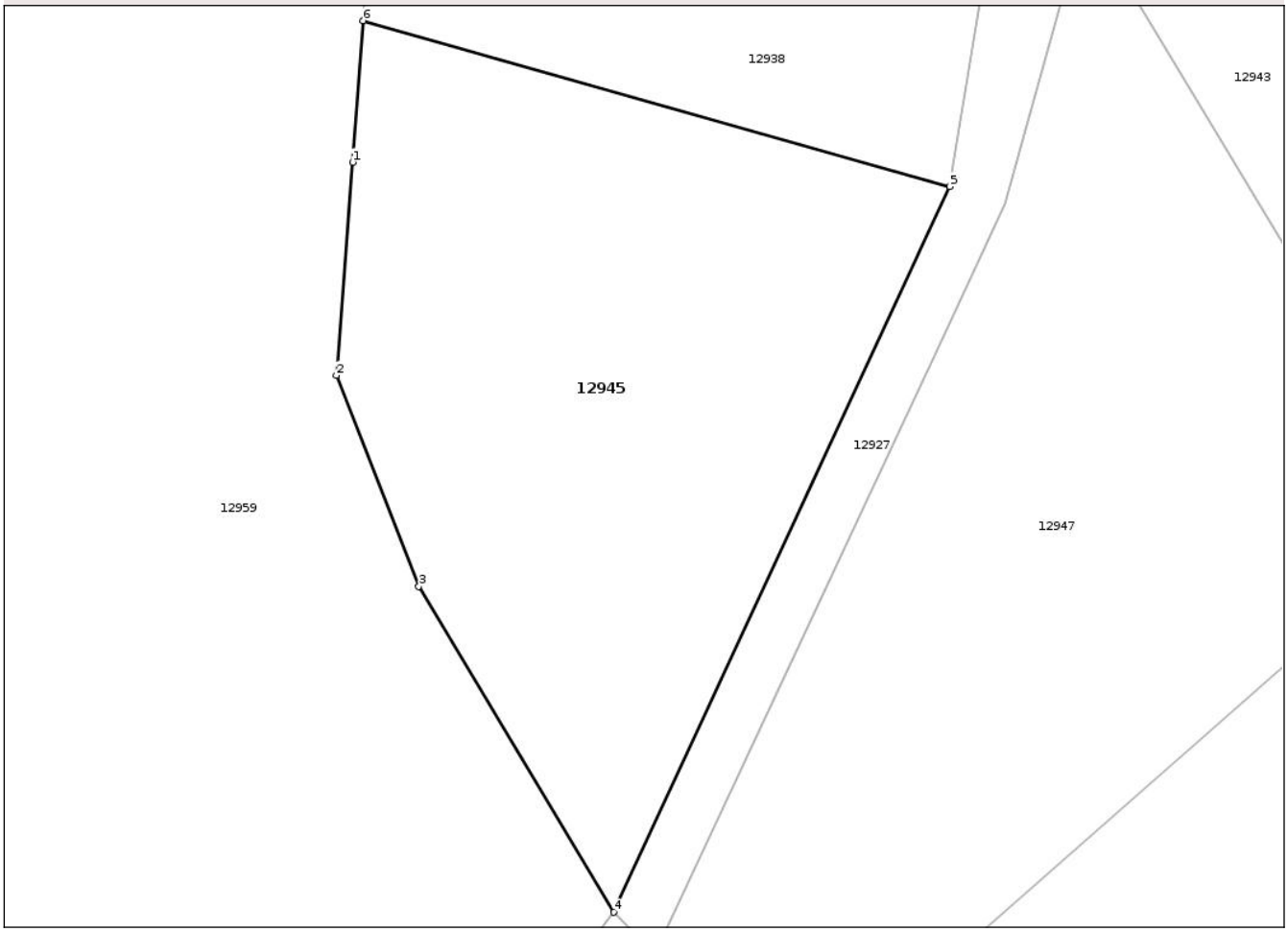

Date referitoare la teren

Crt	Categorie folosință	Intra vilan	Suprafaţa (mp)	Tarla	Parcelă	Nr. topo	Observaţii / Referinţe
1	pasune	NU	1.484	-	-	-	

Lungime Segmente
1) Valorile lungimilor segmentelor sunt obţinute din proiecţie în plan.

Punct început	X / Y	Punct sfârşit	X / Y	Lungime segment (** (m)
1	372.541,191 531.989,116	2	372.540,068 531.974,239	14.92
2	372.540,068 531.974,239	3	372.545,825 531.959,519	15.806
3	372.545,825 531.959,519	4	372.559,439 531.936,768	26.513
4	372.559,439 531.936,768	5	372.582,922 531.987,43	55.84
5	372.582,922 531.987,43	6	372.541,936 531.998,998	42.587

Document care conține date cu caracter personal, protejat de prevederile Regulamentului (UE) nr. 679/2016 și Legii 190/2018

Punct început	X / Y	Punct sfârşit	X / Y	Lungime segment (** (m)
6	372.541,936 531.998,998	1	372.541,191 531.989,116	9.909

** Lungimile segmentelor sunt determinate în planul de proiecţie Stereo 70 şi sunt rotunjite la 1 milimetru.
*** Distanţa dintre puncte este formată din segmente cumulate ce sunt mai mici decât valoarea 1 milimetru.

Document care conține date cu caracter personal, protejat de prevederile Regulamentului (UE) nr. 679/2016 și Legii 190/2018

DATE DESPRE IMOBILUL NR. 12946

Oficiul de Cadastru şi Publicitate Imobiliară ALBA
Biroul de Cadastru şi Publicitate Imobiliară Campeni

A. Partea I. Descrierea imobilului

TEREN Necunoscut

Adresa: Loc. Barbesti, Jud. Alba

Nr. Crt	Nr cadastral Nr. topografic	Suprafaţa* (mp)	Observaţii / Referinţe
A1		10.226	Sector cadastral:109 Teren neimprejmuit;

Construcţii

Crt	Nr cadastral Nr. topografic	Adresa	Observaţii / Referinţe
A1.1		Loc. Barbesti, Jud. Alba	Nr. niveluri:1; S. construita la sol:48 mp; S. construita desfasurata:48 mp; CASA
A1.2		Loc. Barbesti, Jud. Alba	Nr. niveluri:1; S. construita la sol:32 mp; S. construita desfasurata:32 mp; ANEXA
A1.3		Loc. Barbesti, Jud. Alba	Nr. niveluri:1; S. construita la sol:24 mp; S. construita desfasurata:24 mp; ANEXA

B. Partea II. Proprietari şi acte

Inscrieri privitoare la dreptul de proprietate şi alte drepturi reale		Referinţe
/		
Act Normativ nr. 7, din 13/03/1996 emis de PARLAMENTUL ROMANIEI (lege);		
B1	Intabulare, drept de PROPRIETATE, dobandit prin Lege, cota actuala 1/1	A1
	1) **NEIDENTIFICAT NEIDENTIFICAT**	
Act Administrativ nr. 3600, din 14/08/2025 emis de PRIMARIA COMUNEI MOGOS (adeverinta posesor);		
B2	SE NOTEAZA POSESIA FAPTICA IN FAVOAREA NUMITULUI	A1
	1) **NEGRU IULIU-IOSIF**	
Act Administrativ nr. 4290, din 10/10/2025 emis de PRIMARIA COMUNEI MOGOS (adeverinta);		
B3	Intabulare, drept de PROPRIETATE, dobandit prin Construire, cota actuala 1/1	A1.1, A1.2, A1.3
	1) **NEGRU IULIU-IOSIF**	

C. Partea III. SARCINI .

Inscrieri privind dezmembramintele dreptului de proprietate, drepturi reale de garanţie şi sarcini	Referinţe
NU SUNT	

Document care conține date cu caracter personal, protejat de prevederile Regulamentului (UE) nr. 679/2016 și Legii 190/2018

Anexa Nr. 1 La Partea I

Teren

Nr cadastral	Suprafaţa (mp)*	Observaţii / Referinţe
	10.226	

* Suprafaţa este determinată in planul de proiecţie Stereo 70.

DETALII LINIARE IMOBIL

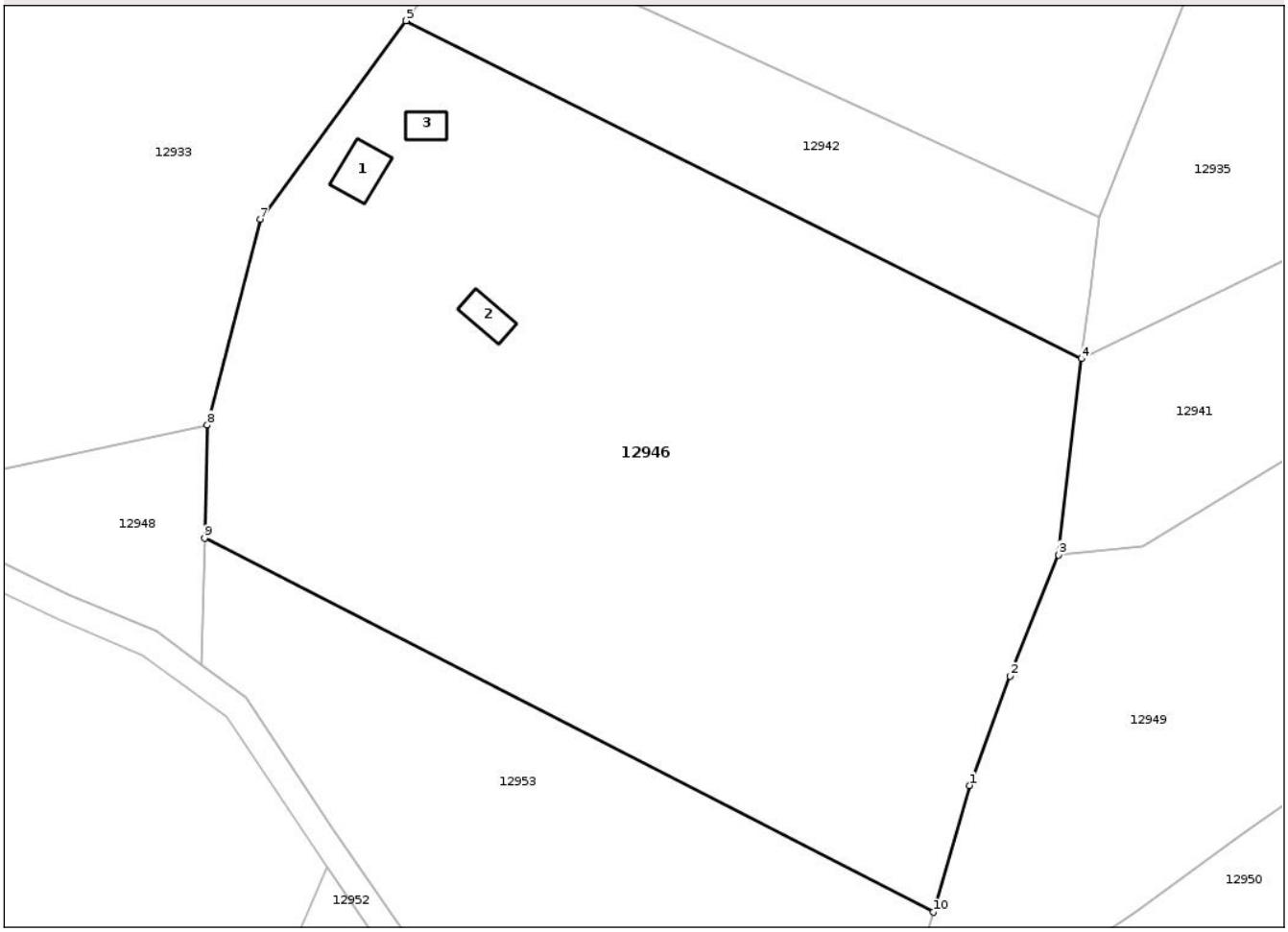

Date referitoare la teren

Crt	Categorie folosință	Intra vilan	Suprafaţa (mp)	Tarla	Parcelă	Nr. topo	Observaţii / Referinţe
1	curti constructii	DA	200	-	-	-	
2	faneata	DA	1.633	-	-	-	
3	faneata	NU	8.393	-	-	-	

Date referitoare la construcţii

Crt	Număr	Destinaţie construcţie	Supraf. (mp)	Situaţie juridică	Observaţii / Referinţe
A1.1		constructii de locuinte	48	Cu acte	Nr. niveluri:1; S. construita la sol:48 mp; S. construita desfasurata:48 mp; CASA
A1.2		constructii anexa	32	Cu acte	Nr. niveluri:1; S. construita la sol:32 mp; S. construita desfasurata:32 mp; ANEXA
A1.3		constructii anexa	24	Cu acte	Nr. niveluri:1; S. construita la sol:24 mp; S. construita desfasurata:24 mp; ANEXA

Lungime Segmente
1) Valorile lungimilor segmentelor sunt obţinute din proiecţie în plan.

Punct început	X / Y	Punct sfârşit	X / Y	Lungime segment (** (m)

Document care conține date cu caracter personal, protejat de prevederile Regulamentului (UE) nr. 679/2016 și Legii 190/2018

Punct început	X / Y	Punct sfârşit	X / Y	Lungime segment (** (m)
1	372.261,236 531.913,656	2	372.267,255 531.929,836	17.263
2	372.267,255 531.929,836	3	372.274,454 531.947,815	19.367
3	372.274,454 531.947,815	4	372.277,905 531.976,889	29.278
4	372.277,905 531.976,889	5	372.177,679 532.026,956	112.035
5	372.177,679 532.026,956	6	372.177,677 532.026,957	0.003
6	372.177,677 532.026,957	7	372.156,045 531.997,523	36.529
7	372.156,045 531.997,523	8	372.148,197 531.967,049	31.468
8	372.148,197 531.967,049	9	372.147,773 531.950,274	16.781
9	372.147,773 531.950,274	10	372.255,863 531.894,861	121.467
10	372.255,863 531.894,861	1	372.261,236 531.913,656	19.548

** Lungimile segmentelor sunt determinate în planul de proiecţie Stereo 70 şi sunt rotunjite la 1 milimetru.
*** Distanţa dintre puncte este formată din segmente cumulate ce sunt mai mici decât valoarea 1 milimetru.

Document care conține date cu caracter personal, protejat de prevederile Regulamentului (UE) nr. 679/2016 și Legii 190/2018

DATE DESPRE IMOBILUL NR. 12947

Oficiul de Cadastru şi Publicitate Imobiliară ALBA
Biroul de Cadastru şi Publicitate Imobiliară Campeni

A. Partea I. Descrierea imobilului

TEREN Extravilan

Adresa: Jud. Alba

Nr. Crt	Nr cadastral Nr. topografic	Suprafaţa* (mp)	Observaţii / Referinţe
A1		1.907	Sector cadastral:109 Teren neimprejmuit;

B. Partea II. Proprietari şi acte

Inscrieri privitoare la dreptul de proprietate şi alte drepturi reale		Referinţe
/		
Act Normativ nr. 7, din 13/03/1996 emis de PARLAMENTUL ROMANIEI (lege);		
B1	Intabulare, drept de PROPRIETATE, dobandit prin Lege, cota actuala 1/1	A1
	1) **NEIDENTIFICAT NEIDENTIFICAT**	
Act Administrativ nr. 3600, din 14/08/2025 emis de PRIMARIA COMUNEI MOGOS (adeverinta posesor);		
B2	SE NOTEAZA POSESIA FAPTICA IN FAVOAREA NUMITEI	A1
	1) **PUIU MARIA**	

C. Partea III. SARCINI .

Inscrieri privind dezmembramintele dreptului de proprietate, drepturi reale de garanţie şi sarcini	Referinţe
NU SUNT	

Document care conține date cu caracter personal, protejat de prevederile Regulamentului (UE) nr. 679/2016 și Legii 190/2018

Anexa Nr. 1 La Partea I

Teren

Nr cadastral	Suprafaţa (mp)*	Observaţii / Referinţe
	1.907	

* Suprafaţa este determinată in planul de proiecţie Stereo 70.

DETALII LINIARE IMOBIL

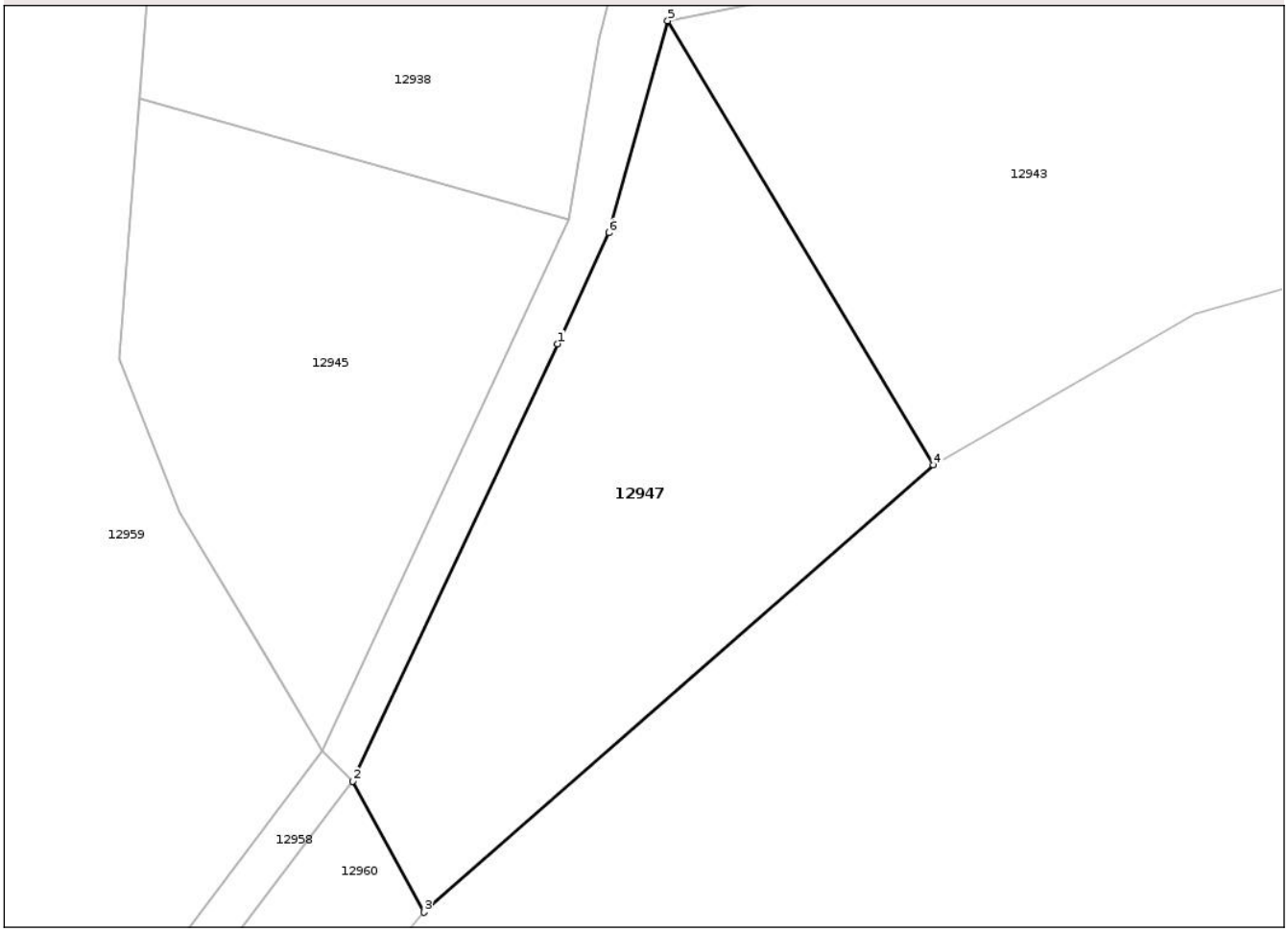

Date referitoare la teren

Crt	Categorie folosință	Intra vilan	Suprafaţa (mp)	Tarla	Parcelă	Nr. topo	Observaţii / Referinţe
1	pasune	NU	1.907	-	-	-	

Lungime Segmente
1) Valorile lungimilor segmentelor sunt obţinute din proiecţie în plan.

Punct început	X / Y	Punct sfârşit	X / Y	Lungime segment (** (m)
1	372.581,881 531.975,635	2	372.562,296 531.933,916	46.087
2	372.562,296 531.933,916	3	372.569,12 531.921,411	14.246
3	372.569,12 531.921,411	4	372.617,793 531.964,045	64.705
4	372.617,793 531.964,045	5	372.592,404 532.006,445	49.42
5	372.592,404 532.006,445	6	372.586,773 531.986,222	20.992

Document care conține date cu caracter personal, protejat de prevederile Regulamentului (UE) nr. 679/2016 și Legii 190/2018

Punct început	X / Y	Punct sfârşit	X / Y	Lungime segment (** (m)
6	372.586,773 531.986,222	1	372.581,881 531.975,635	11.663

** Lungimile segmentelor sunt determinate în planul de proiecţie Stereo 70 şi sunt rotunjite la 1 milimetru.
*** Distanţa dintre puncte este formată din segmente cumulate ce sunt mai mici decât valoarea 1 milimetru.

Document care conține date cu caracter personal, protejat de prevederile Regulamentului (UE) nr. 679/2016 și Legii 190/2018

DATE DESPRE IMOBILUL NR. 12948

Oficiul de Cadastru şi Publicitate Imobiliară ALBA
Biroul de Cadastru şi Publicitate Imobiliară Campeni

A. Partea I. Descrierea imobilului

TEREN Extravilan
Adresa: Jud. Alba

Nr. Crt	Nr cadastral Nr. topografic	Suprafaţa* (mp)	Observaţii / Referinţe
A1		865	Sector cadastral:109 Teren neimprejmuit;

B. Partea II. Proprietari şi acte

Inscrieri privitoare la dreptul de proprietate şi alte drepturi reale		Referinţe
/		
Act Normativ nr. 7, din 13/03/1996 emis de PARLAMENTUL ROMANIEI (lege);		
B1	Intabulare, drept de PROPRIETATE, dobandit prin Lege, cota actuala 1/1	A1
	1) **NEIDENTIFICAT NEIDENTIFICAT**	
Act Administrativ nr. 3600, din 14/08/2025 emis de PRIMARIA COMUNEI MOGOS (adeverinta posesor);		
B2	SE NOTEAZA POSESIA FAPTICA IN FAVOAREA NUMITULUI	A1
	1) **NEGRU VASILE**	

C. Partea III. SARCINI .

Inscrieri privind dezmembramintele dreptului de proprietate, drepturi reale de garanţie şi sarcini	Referinţe
NU SUNT	

Anexa Nr. 1 La Partea I

Teren

Nr cadastral	Suprafaţa (mp)*	Observaţii / Referinţe
	865	

* Suprafaţa este determinată in planul de proiecţie Stereo 70.

DETALII LINIARE IMOBIL

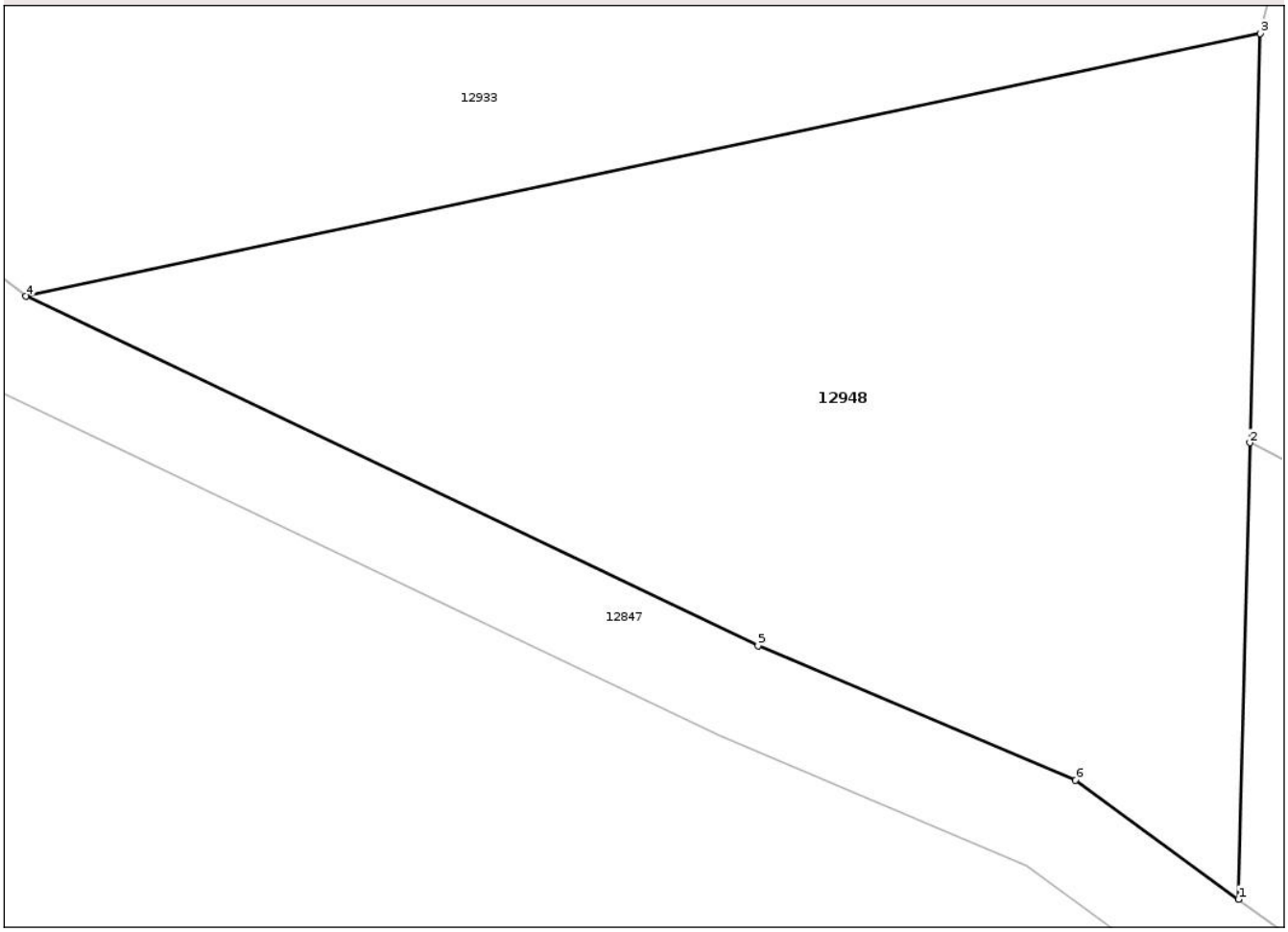

Date referitoare la teren

Crt	Categorie folosință	Intra vilan	Suprafaţa (mp)	Tarla	Parcelă	Nr. topo	Observaţii / Referinţe
1	faneata	NU	865	-	-	-	

Lungime Segmente
1) Valorile lungimilor segmentelor sunt obţinute din proiecţie în plan.

Punct început	X / Y	Punct sfârşit	X / Y	Lungime segment (** (m)
1	372.147,3 531.931,558	2	372.147,773 531.950,274	18.722
2	372.147,773 531.950,274	3	372.148,197 531.967,049	16.781
3	372.148,197 531.967,049	4	372.097,549 531.956,272	51.782
4	372.097,549 531.956,272	5	372.127,594 531.941,955	33.282
5	372.127,594 531.941,955	6	372.140,612 531.936,443	14.137

Document care conține date cu caracter personal, protejat de prevederile Regulamentului (UE) nr. 679/2016 și Legii 190/2018

Punct început	X / Y	Punct sfârşit	X / Y	Lungime segment (** (m)
6	372.140,612 531.936,443	1	372.147,3 531.931,558	8.282

** Lungimile segmentelor sunt determinate în planul de proiecţie Stereo 70 şi sunt rotunjite la 1 milimetru.
*** Distanţa dintre puncte este formată din segmente cumulate ce sunt mai mici decât valoarea 1 milimetru.

Document care conține date cu caracter personal, protejat de prevederile Regulamentului (UE) nr. 679/2016 și Legii 190/2018

DATE DESPRE IMOBILUL NR. 12949

Oficiul de Cadastru şi Publicitate Imobiliară ALBA
Biroul de Cadastru şi Publicitate Imobiliară Campeni

A. Partea I. Descrierea imobilului

TEREN Extravilan

Adresa: Jud. Alba

Nr. Crt	Nr cadastral Nr. topografic	Suprafaţa* (mp)	Observaţii / Referinţe
A1		5.971	Sector cadastral:109 Teren neimprejmuit;

B. Partea II. Proprietari şi acte

Inscrieri privitoare la dreptul de proprietate şi alte drepturi reale		Referinţe
/		
Act Normativ nr. 7, din 13/03/1996 emis de PARLAMENTUL ROMANIEI (lege);		
B1	Intabulare, drept de PROPRIETATE, dobandit prin Lege, cota actuala 1/1	A1
	1) **NEIDENTIFICAT NEIDENTIFICAT**	
Act Administrativ nr. 3600, din 14/08/2025 emis de PRIMARIA COMUNEI MOGOS (adeverinta posesor);		
B2	SE NOTEAZA POSESIA FAPTICA IN FAVOAREA NUMITULUI	A1
	1) **NEGRU IOAN**	

C. Partea III. SARCINI .

Inscrieri privind dezmembramintele dreptului de proprietate, drepturi reale de garanţie şi sarcini	Referinţe
NU SUNT	

Document care conține date cu caracter personal, protejat de prevederile Regulamentului (UE) nr. 679/2016 și Legii 190/2018

Anexa Nr. 1 La Partea I

Teren

Nr cadastral	Suprafaţa (mp)*	Observaţii / Referinţe
	5.971	

* Suprafaţa este determinată in planul de proiecţie Stereo 70.

DETALII LINIARE IMOBIL

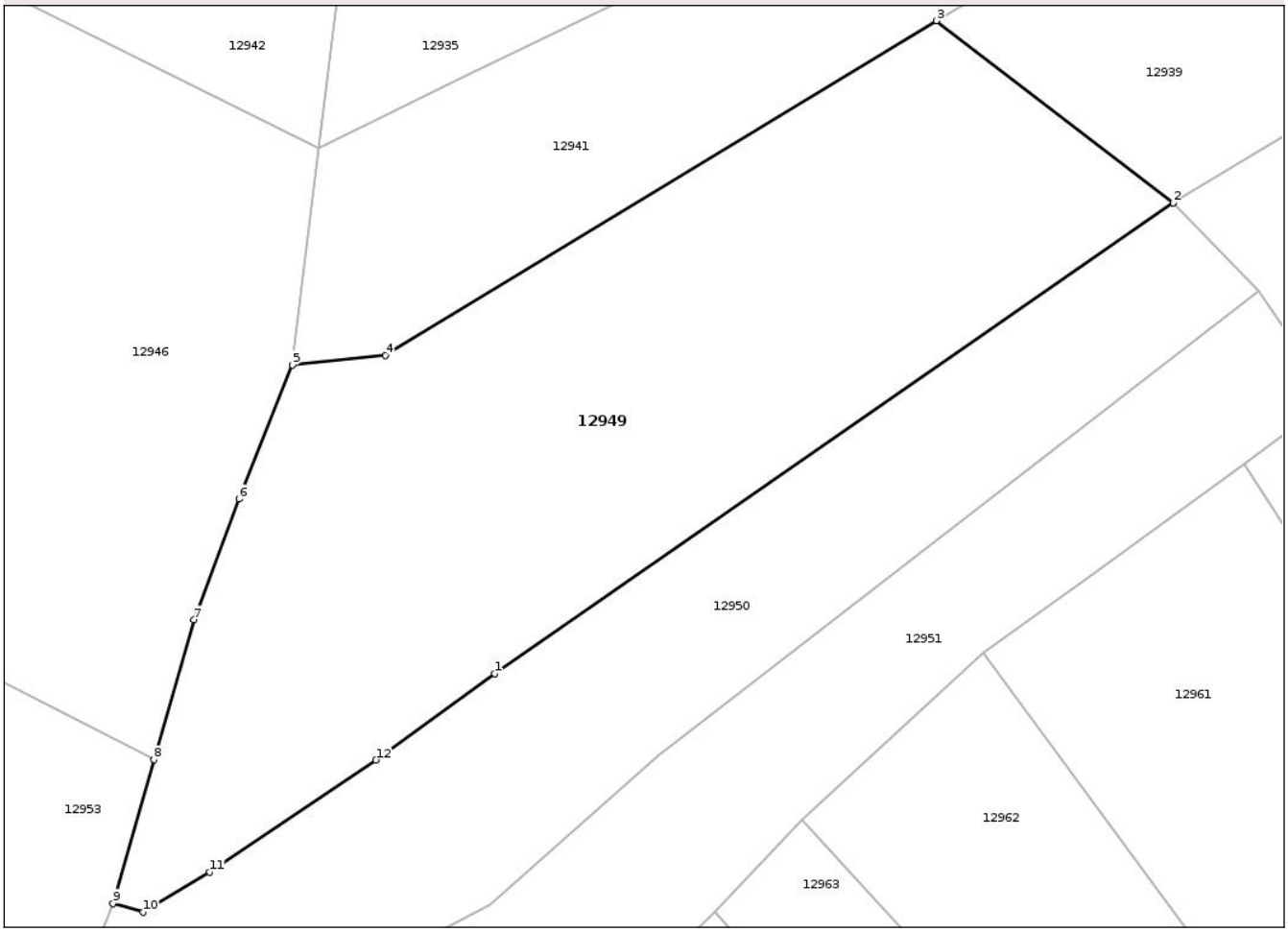

Date referitoare la teren

Crt	Categorie folosință	Intra vilan	Suprafaţa (mp)	Tarla	Parcelă	Nr. topo	Observaţii / Referinţe
1	pasune	NU	5.971	-	-	-	

Lungime Segmente
1) Valorile lungimilor segmentelor sunt obţinute din proiecţie în plan.

Punct început	X / Y	Punct sfârşit	X / Y	Lungime segment (** (m)
1	372.301,589 531.906,391	2	372.392,712 531.969,565	110.88
2	372.392,712 531.969,565	3	372.360,907 531.993,991	40.102
3	372.360,907 531.993,991	4	372.286,892 531.949,119	86.555
4	372.286,892 531.949,119	5	372.274,454 531.947,815	12.506
5	372.274,454 531.947,815	6	372.267,255 531.929,836	19.367

Document care conține date cu caracter personal, protejat de prevederile Regulamentului (UE) nr. 679/2016 și Legii 190/2018

Punct început	X / Y	Punct sfârşit	X / Y	Lungime segment (** (m)
6	372.267,255 531.929,836	7	372.261,236 531.913,656	17.263
7	372.261,236 531.913,656	8	372.255,863 531.894,861	19.548
8	372.255,863 531.894,861	9	372.250,355 531.875,592	20.041
9	372.250,355 531.875,592	10	372.254,373 531.874,405	4.19
10	372.254,373 531.874,405	11	372.263,341 531.879,793	10.462
11	372.263,341 531.879,793	12	372.285,665 531.894,815	26.908
12	372.285,665 531.894,815	1	372.301,589 531.906,391	19.687

** Lungimile segmentelor sunt determinate în planul de proiecţie Stereo 70 şi sunt rotunjite la 1 milimetru.
*** Distanţa dintre puncte este formată din segmente cumulate ce sunt mai mici decât valoarea 1 milimetru.

Document care conține date cu caracter personal, protejat de prevederile Regulamentului (UE) nr. 679/2016 și Legii 190/2018

DATE DESPRE IMOBILUL NR. 12950

Oficiul de Cadastru şi Publicitate Imobiliară ALBA
Biroul de Cadastru şi Publicitate Imobiliară Campeni

A. Partea I. Descrierea imobilului

TEREN Extravilan

Adresa: Jud. Alba

Nr. Crt	Nr cadastral Nr. topografic	Suprafaţa* (mp)	Observaţii / Referinţe
A1		3.934	Sector cadastral:109 Teren neimprejmuit;

B. Partea II. Proprietari şi acte

Inscrieri privitoare la dreptul de proprietate şi alte drepturi reale		Referinţe
/		
Act Normativ nr. 7, din 13/03/1996 emis de PARLAMENTUL ROMANIEI (lege);		
B1	Intabulare, drept de PROPRIETATE, dobandit prin Lege, cota actuala 1/1	A1
	1) **NEIDENTIFICAT NEIDENTIFICAT**	
Act Administrativ nr. 3600, din 14/08/2025 emis de PRIMARIA COMUNEI MOGOS (adeverinta posesor);		
B2	SE NOTEAZA POSESIA FAPTICA IN FAVOAREA NUMITEI	A1
	1) **PETRAŞ CORNELIA**	

C. Partea III. SARCINI .

Inscrieri privind dezmembramintele dreptului de proprietate, drepturi reale de garanţie şi sarcini	Referinţe
NU SUNT	

Document care conține date cu caracter personal, protejat de prevederile Regulamentului (UE) nr. 679/2016 și Legii 190/2018

Anexa Nr. 1 La Partea I

Teren

Nr cadastral	Suprafaţa (mp)*	Observaţii / Referinţe
	3.934	

* Suprafaţa este determinată in planul de proiecţie Stereo 70.

DETALII LINIARE IMOBIL

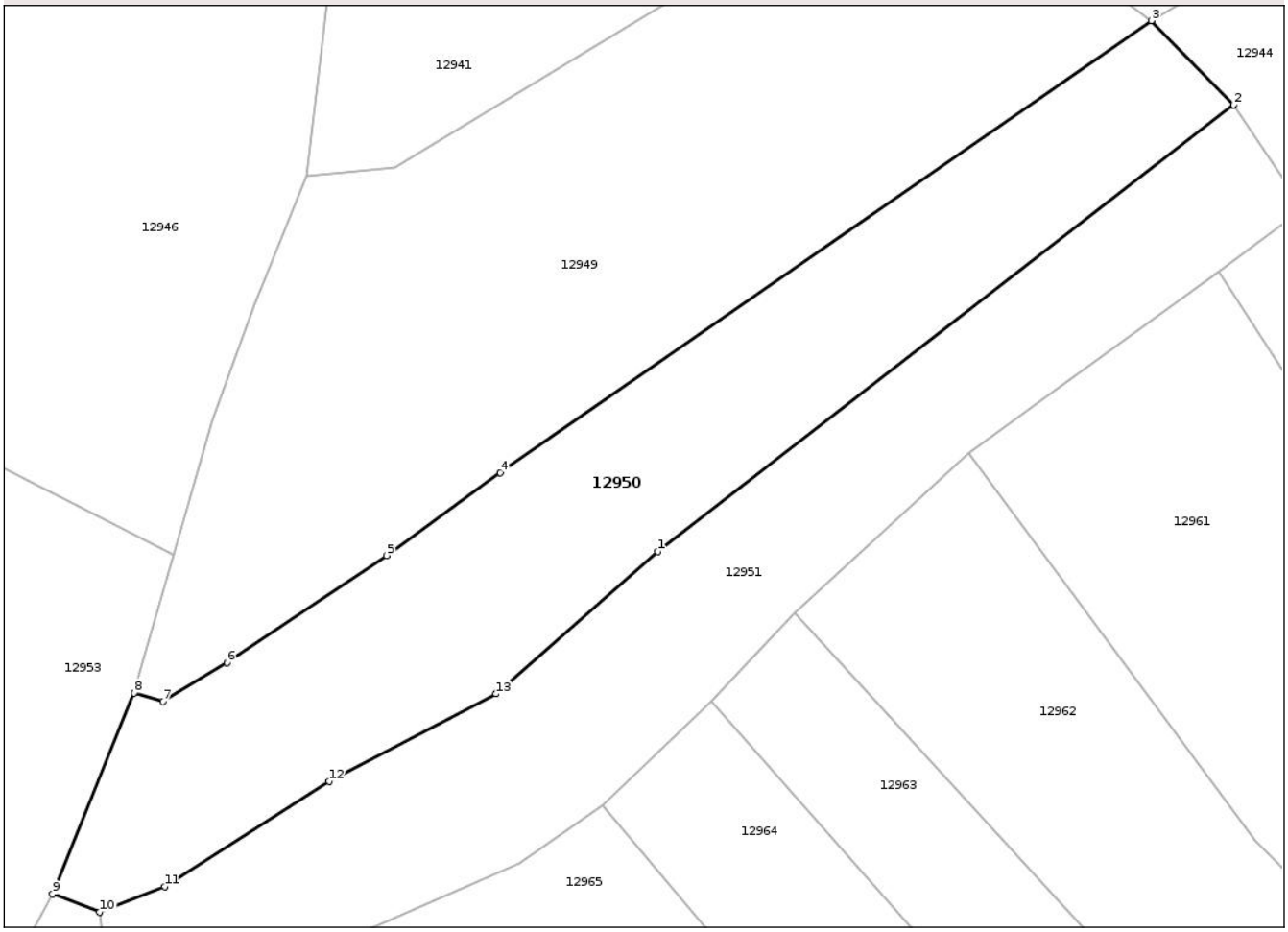

Date referitoare la teren

Crt	Categorie folosință	Intra vilan	Suprafaţa (mp)	Tarla	Parcelă	Nr. topo	Observaţii / Referinţe
1	faneata	NU	3.934	-	-	-	

Lungime Segmente
1) Valorile lungimilor segmentelor sunt obţinute din proiecţie în plan.

Punct început	X / Y	Punct sfârşit	X / Y	Lungime segment (** (m)
1	372.323,635 531.895,365	2	372.404,244 531.957,806	101.964
2	372.404,244 531.957,806	3	372.392,712 531.969,565	16.47
3	372.392,712 531.969,565	4	372.301,589 531.906,391	110.88
4	372.301,589 531.906,391	5	372.285,665 531.894,815	19.687
5	372.285,665 531.894,815	6	372.263,341 531.879,793	26.908

Document care conține date cu caracter personal, protejat de prevederile Regulamentului (UE) nr. 679/2016 și Legii 190/2018

Punct început	X / Y	Punct sfârşit	X / Y	Lungime segment (** (m)
6	372.263,341 531.879,793	7	372.254,373 531.874,405	10.462
7	372.254,373 531.874,405	8	372.250,355 531.875,592	4.19
8	372.250,355 531.875,592	9	372.238,944 531.847,479	30.341
9	372.238,944 531.847,479	10	372.245,543 531.844,936	7.072
10	372.245,543 531.844,936	11	372.254,629 531.848,526	9.77
11	372.254,629 531.848,526	12	372.277,628 531.863,235	27.3
12	372.277,628 531.863,235	13	372.300,992 531.875,465	26.371
13	372.300,992 531.875,465	1	372.323,635 531.895,365	30.145

** Lungimile segmentelor sunt determinate în planul de proiecţie Stereo 70 şi sunt rotunjite la 1 milimetru.
*** Distanţa dintre puncte este formată din segmente cumulate ce sunt mai mici decât valoarea 1 milimetru.

Document care conține date cu caracter personal, protejat de prevederile Regulamentului (UE) nr. 679/2016 și Legii 190/2018

DATE DESPRE IMOBILUL NR. 12951

Oficiul de Cadastru şi Publicitate Imobiliară ALBA
Biroul de Cadastru şi Publicitate Imobiliară Campeni

A. Partea I. Descrierea imobilului

TEREN Extravilan
Adresa: Jud. Alba

Nr. Crt	Nr cadastral Nr. topografic	Suprafaţa* (mp)	Observaţii / Referinţe
A1		3.728	Sector cadastral:109 Teren neimprejmuit;

B. Partea II. Proprietari şi acte

Inscrieri privitoare la dreptul de proprietate şi alte drepturi reale		Referinţe
/		
Act Normativ nr. 7, din 13/03/1996 emis de PARLAMENTUL ROMANIEI (lege);		
B1	Intabulare, drept de PROPRIETATE, dobandit prin Lege, cota actuala 1/1	A1
	1) **NEIDENTIFICAT NEIDENTIFICAT**	
Act Administrativ nr. 3600, din 14/08/2025 emis de PRIMARIA COMUNEI MOGOS (adeverinta posesor);		
B2	SE NOTEAZA POSESIA FAPTICA IN FAVOAREA NUMITULUI	A1
	1) **NEGRU VASILE**	

C. Partea III. SARCINI .

Inscrieri privind dezmembramintele dreptului de proprietate, drepturi reale de garanţie şi sarcini	Referinţe
NU SUNT	

Document care conține date cu caracter personal, protejat de prevederile Regulamentului (UE) nr. 679/2016 și Legii 190/2018

Anexa Nr. 1 La Partea I

Teren

Nr cadastral	Suprafaţa (mp)*	Observaţii / Referinţe
	3.728	

* Suprafaţa este determinată in planul de proiecţie Stereo 70.

DETALII LINIARE IMOBIL

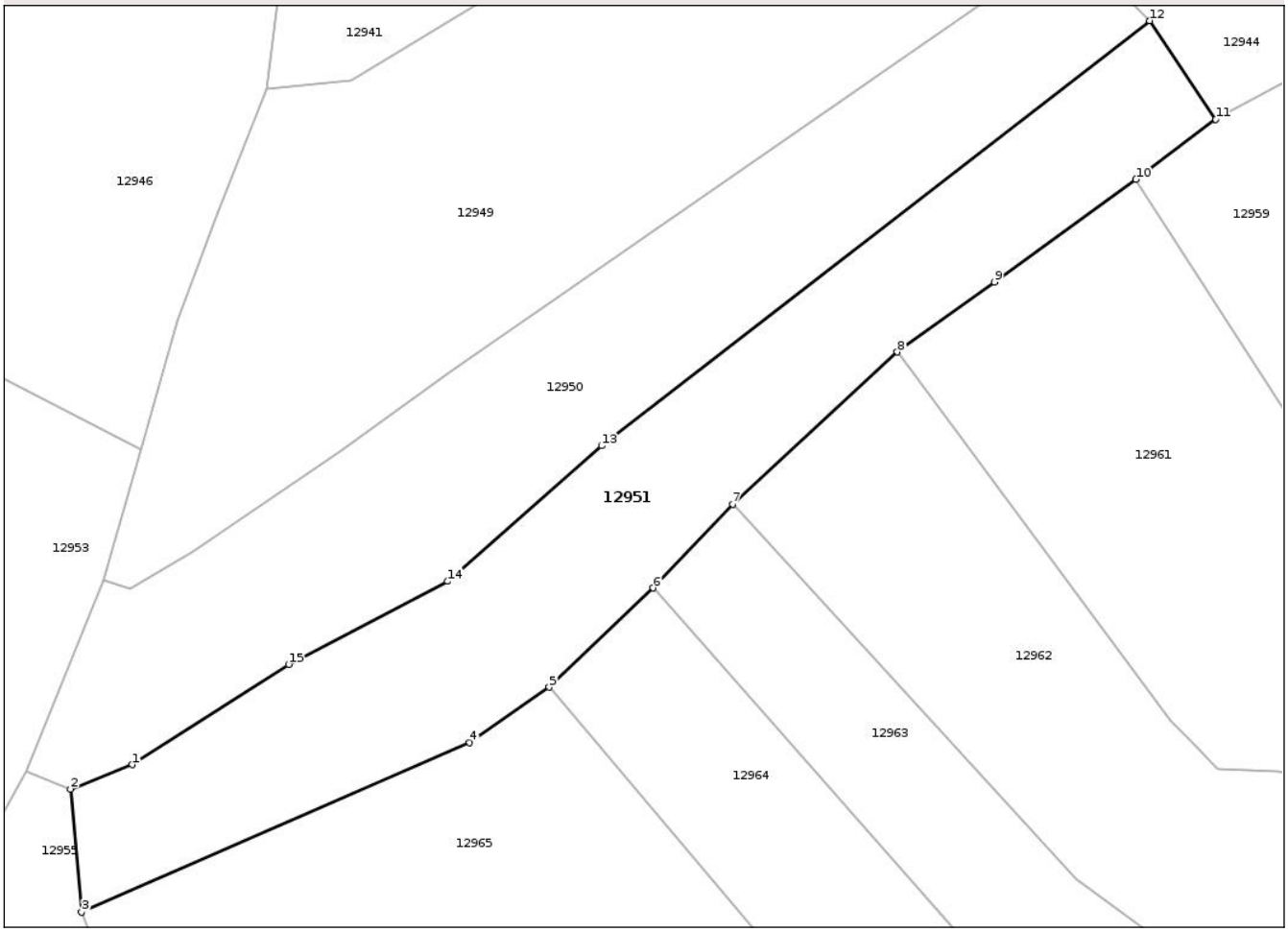

Date referitoare la teren

Crt	Categorie folosință	Intra vilan	Suprafaţa (mp)	Tarla	Parcelă	Nr. topo	Observaţii / Referinţe
1	faneata	NU	3.728	-	-	-	

Lungime Segmente
1) Valorile lungimilor segmentelor sunt obţinute din proiecţie în plan.

Punct început	X / Y	Punct sfârşit	X / Y	Lungime segment (** (m)
1	372.254,629 531.848,526	2	372.245,543 531.844,936	9.77
2	372.245,543 531.844,936	3	372.247,163 531.826,854	18.154
3	372.247,163 531.826,854	4	372.304,228 531.851,794	62.277
4	372.304,228 531.851,794	5	372.315,925 531.859,909	14.236
5	372.315,925 531.859,909	6	372.331,221 531.874,466	21.116

Document care conține date cu caracter personal, protejat de prevederile Regulamentului (UE) nr. 679/2016 și Legii 190/2018

Punct început	X / Y	Punct sfârşit	X / Y	Lungime segment (** (m)
6	372.331,221 531.874,466	7	372.342,894 531.886,779	16.967
7	372.342,894 531.886,779	8	372.367,135 531.909,137	32.977
8	372.367,135 531.909,137	9	372.381,425 531.919,416	17.603
9	372.381,425 531.919,416	10	372.402,214 531.934,49	25.679
10	372.402,214 531.934,49	11	372.413,935 531.943,342	14.688
11	372.413,935 531.943,342	12	372.404,244 531.957,806	17.41
12	372.404,244 531.957,806	13	372.323,635 531.895,365	101.964
13	372.323,635 531.895,365	14	372.300,992 531.875,465	30.145
14	372.300,992 531.875,465	15	372.277,628 531.863,235	26.371
15	372.277,628 531.863,235	1	372.254,629 531.848,526	27.3

** Lungimile segmentelor sunt determinate în planul de proiecţie Stereo 70 şi sunt rotunjite la 1 milimetru.
*** Distanţa dintre puncte este formată din segmente cumulate ce sunt mai mici decât valoarea 1 milimetru.

Document care conține date cu caracter personal, protejat de prevederile Regulamentului (UE) nr. 679/2016 și Legii 190/2018

DATE DESPRE IMOBILUL NR. 12952

Oficiul de Cadastru şi Publicitate Imobiliară ALBA
Biroul de Cadastru şi Publicitate Imobiliară Campeni

A. Partea I. Descrierea imobilului

TEREN Extravilan
Adresa: Jud. Alba

Nr. Crt	Nr cadastral Nr. topografic	Suprafaţa* (mp)	Observaţii / Referinţe
A1		1.342	Sector cadastral:109 Teren neimprejmuit;

B. Partea II. Proprietari şi acte

Inscrieri privitoare la dreptul de proprietate şi alte drepturi reale		Referinţe
/		
Act Normativ nr. 7, din 13/03/1996 emis de PARLAMENTUL ROMANIEI (lege);		
B1	Intabulare, drept de PROPRIETATE, dobandit prin Lege, cota actuala 1/1	A1
	1) **NEIDENTIFICAT NEIDENTIFICAT**	
Act Administrativ nr. 3600, din 14/08/2025 emis de PRIMARIA COMUNEI MOGOS (adeverinta posesor);		
B2	SE NOTEAZA POSESIA FAPTICA IN FAVOAREA NUMITEI	A1
	1) **BOGDAN MARIA**	

C. Partea III. SARCINI .

Inscrieri privind dezmembramintele dreptului de proprietate, drepturi reale de garanţie şi sarcini	Referinţe
NU SUNT	

Document care conține date cu caracter personal, protejat de prevederile Regulamentului (UE) nr. 679/2016 și Legii 190/2018

Anexa Nr. 1 La Partea I

Teren

Nr cadastral	Suprafaţa (mp)*	Observaţii / Referinţe
	1.342	

* Suprafaţa este determinată in planul de proiecţie Stereo 70.

DETALII LINIARE IMOBIL

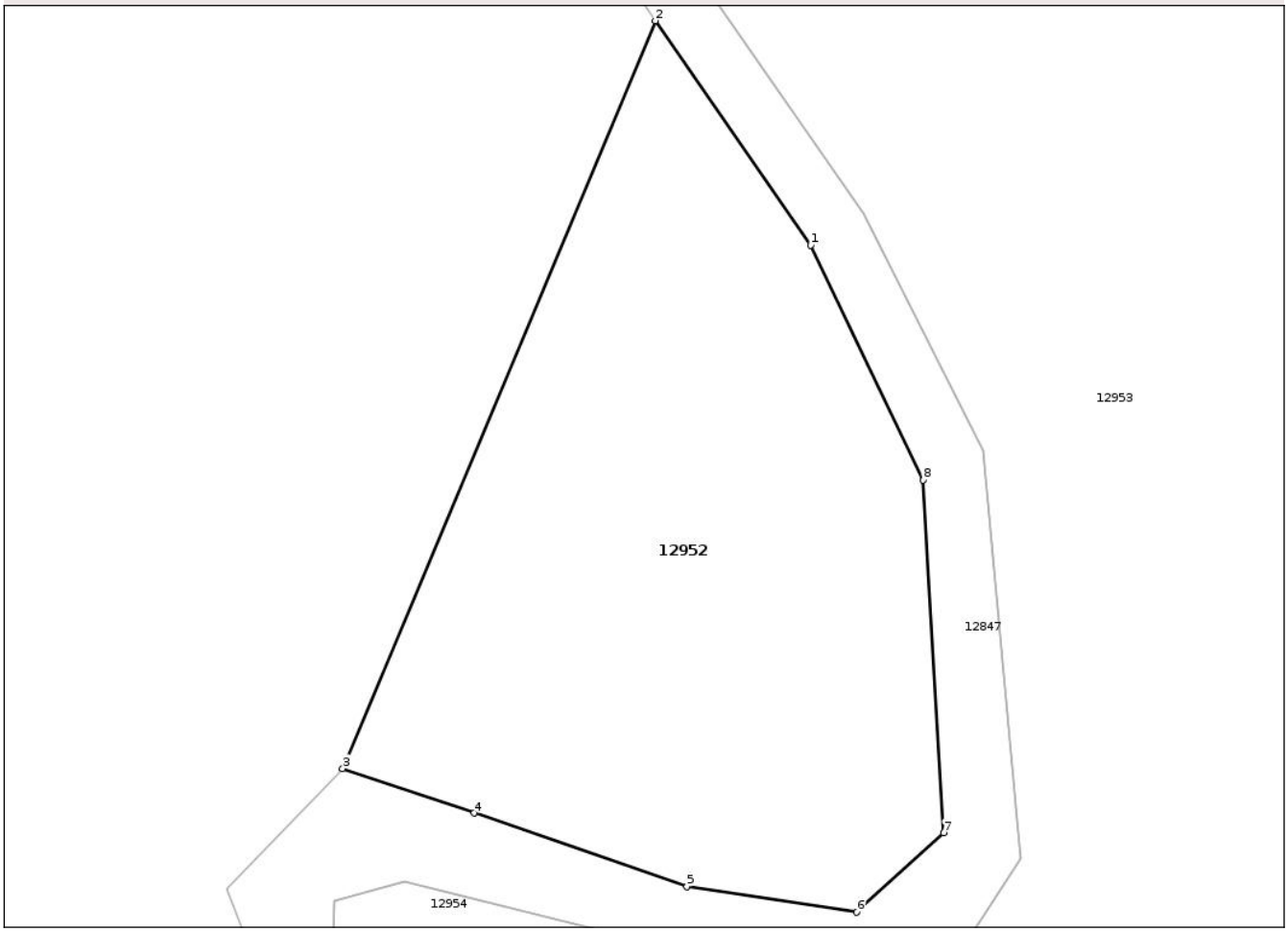

Date referitoare la teren

Crt	Categorie folosință	Intra vilan	Suprafaţa (mp)	Tarla	Parcelă	Nr. topo	Observaţii / Referinţe
1	faneata	NU	1.342	-	-	-	

Lungime Segmente
1) Valorile lungimilor segmentelor sunt obţinute din proiecţie în plan.

Punct început	X / Y	Punct sfârşit	X / Y	Lungime segment (** (m)
1	372.176,03 531.886,971	2	372.165,886 531.901,612	17.811
2	372.165,886 531.901,612	3	372.145,463 531.852,822	52.892
3	372.145,463 531.852,822	4	372.154,044 531.849,92	9.058
4	372.154,044 531.849,92	5	372.167,951 531.845,132	14.708
5	372.167,951 531.845,132	6	372.179,033 531.843,456	11.208

Document care conține date cu caracter personal, protejat de prevederile Regulamentului (UE) nr. 679/2016 și Legii 190/2018

Punct început	X / Y	Punct sfârşit	X / Y	Lungime segment (** (m)
6	372.179,033 531.843,456	7	372.184,709 531.848,626	7.678
7	372.184,709 531.848,626	8	372.183,37 531.871,649	23.062
8	372.183,37 531.871,649	1	372.176,03 531.886,971	16.99

** Lungimile segmentelor sunt determinate în planul de proiecţie Stereo 70 şi sunt rotunjite la 1 milimetru.
*** Distanţa dintre puncte este formată din segmente cumulate ce sunt mai mici decât valoarea 1 milimetru.

Document care conține date cu caracter personal, protejat de prevederile Regulamentului (UE) nr. 679/2016 și Legii 190/2018

DATE DESPRE IMOBILUL NR. 12953

Oficiul de Cadastru şi Publicitate Imobiliară ALBA
Biroul de Cadastru şi Publicitate Imobiliară Campeni

A. Partea I. Descrierea imobilului

TEREN Extravilan

Adresa: Jud. Alba

Nr. Crt	Nr cadastral Nr. topografic	Suprafaţa* (mp)	Observaţii / Referinţe
A1		9.368	Sector cadastral:109 Teren neimprejmuit;

Construcţii

Crt	Nr cadastral Nr. topografic	Adresa	Observaţii / Referinţe
A1.1		Jud. Alba	Nr. niveluri:1; S. construita la sol:16 mp; S. construita desfasurata:16 mp; ANEXA

B. Partea II. Proprietari şi acte

Inscrieri privitoare la dreptul de proprietate şi alte drepturi reale		Referinţe
/		
Act Normativ nr. 7, din 13/03/1996 emis de PARLAMENTUL ROMANIEI (lege);		
B1	Intabulare, drept de PROPRIETATE, dobandit prin Lege, cota actuala 1/1	A1
	1) **NEIDENTIFICAT NEIDENTIFICAT**	
Act Administrativ nr. 3600, din 14/08/2025 emis de PRIMARIA COMUNEI MOGOS (adeverinta posesor);		
B2	SE NOTEAZA POSESIA FAPTICA IN FAVOAREA NUMITEI	A1
	1) **PETRAŞ CORNELIA**	
Act Administrativ nr. 4290, din 10/10/2025 emis de PRIMARIA COMUNEI MOGOS (adeverinta);		
B3	Intabulare, drept de PROPRIETATE, dobandit prin Construire, cota actuala 1/1	A1.1
	1) **PETRAŞ CORNELIA**	

C. Partea III. SARCINI .

Inscrieri privind dezmembramintele dreptului de proprietate, drepturi reale de garanţie şi sarcini	Referinţe
NU SUNT	

Document care conține date cu caracter personal, protejat de prevederile Regulamentului (UE) nr. 679/2016 și Legii 190/2018

Anexa Nr. 1 La Partea I

Teren

Nr cadastral	Suprafaţa (mp)*	Observaţii / Referinţe
	9.368	

* Suprafaţa este determinată in planul de proiecţie Stereo 70.

DETALII LINIARE IMOBIL

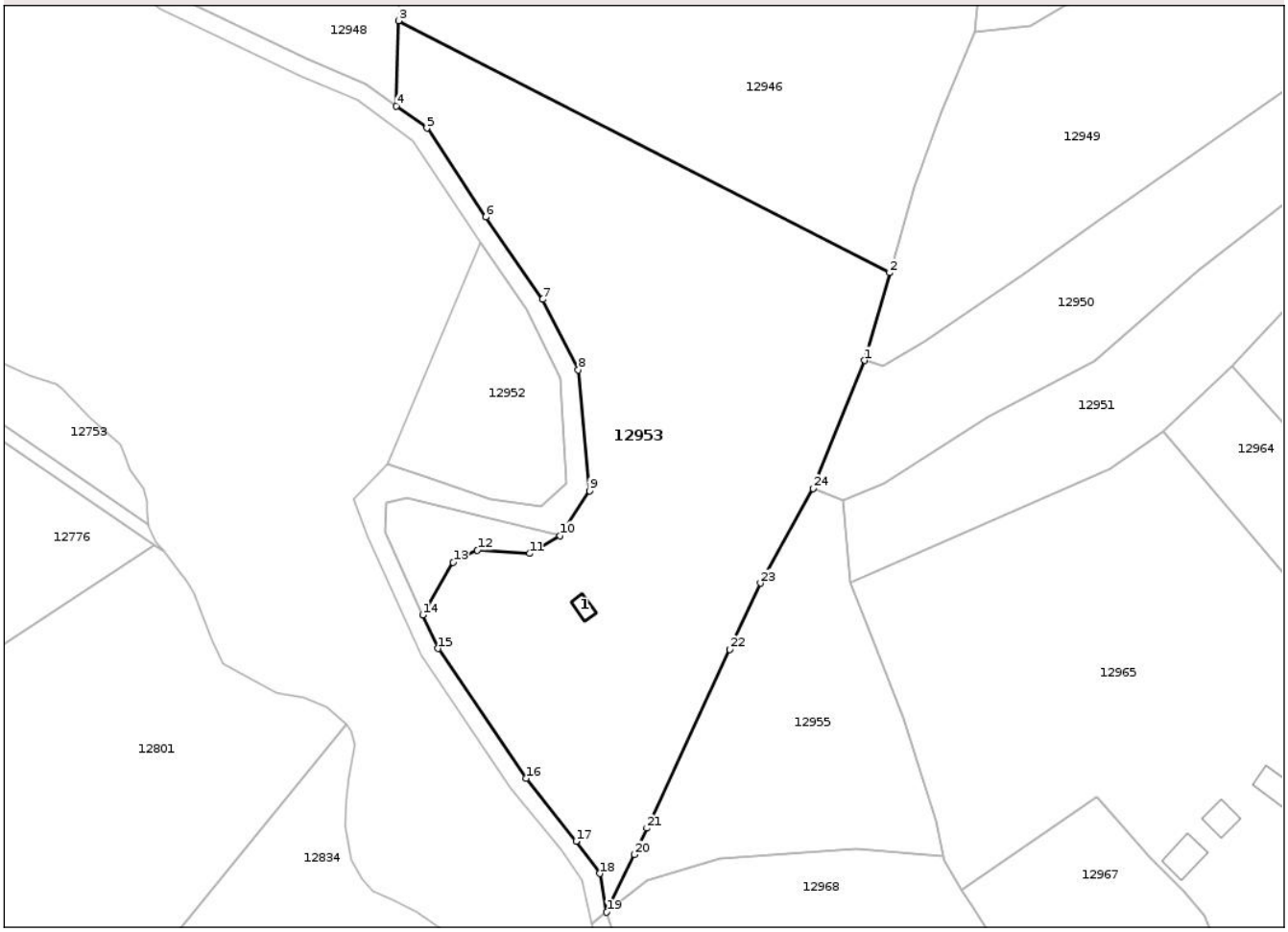

Date referitoare la teren

Crt	Categorie folosință	Intra vilan	Suprafaţa (mp)	Tarla	Parcelă	Nr. topo	Observaţii / Referinţe
1	curti constructii	NU	68	-	-	-	
2	faneata	NU	9.300	-	-	-	

Date referitoare la construcţii

Crt	Număr	Destinaţie construcţie	Supraf. (mp)	Situaţie juridică	Observaţii / Referinţe
A1.1		constructii anexa	16	Cu acte	Nr. niveluri:1; S. construita la sol:16 mp; S. construita desfasurata:16 mp; ANEXA

Lungime Segmente

1) Valorile lungimilor segmentelor sunt obţinute din proiecţie în plan.

Punct început	X / Y	Punct sfârşit	X / Y	Lungime segment (** (m)
1	372.250,355 531.875,592	2	372.255,863 531.894,861	20.041
3	372.147,773 531.950,274	4	372.147,3 531.931,558	18.722
5	372.153,987 531.926,672	6	372.166,936 531.907,118	23.453

Punct început	X / Y	Punct sfârşit	X / Y	Lungime segment (** (m)
2	372.255,863 531.894,861	3	372.147,773 531.950,274	121.467
4	372.147,3 531.931,558	5	372.153,987 531.926,672	8.282
6	372.166,936 531.907,118	7	372.179,473 531.889,025	22.012

Document care conține date cu caracter personal, protejat de prevederile Regulamentului (UE) nr. 679/2016 și Legii 190/2018

Punct început	X / Y	Punct sfârşit	X / Y	Lungime segment (** (m)
7	372.179,473 531.889,025	8	372.187,322 531.873,557	17.345
9	372.189,786 531.846,932	10	372.183,268 531.837,096	11.8
11	372.176,602 531.833,164	12	372.165,118 531.833,918	11.509
13	372.159,794 531.831,23	14	372.153,114 531.819,629	13.387
15	372.156,47 531.812,287	16	372.175,79 531.783,743	34.468
17	372.186,856 531.769,891	18	372.192,044 531.762,815	8.774
19	372.193,553 531.754,315	20	372.199,685 531.766,985	14.076
21	372.202,408 531.772,762	22	372.220,626 531.812,065	43.32
23	372.227,407 531.826,642	24	372.238,944 531.847,479	23.818

Punct început	X / Y	Punct sfârşit	X / Y	Lungime segment (** (m)
8	372.187,322 531.873,557	9	372.189,786 531.846,932	26.739
10	372.183,268 531.837,096	11	372.176,602 531.833,164	7.739
12	372.165,118 531.833,918	13	372.159,794 531.831,23	5.964
14	372.153,114 531.819,629	15	372.156,47 531.812,287	8.073
16	372.175,79 531.783,743	17	372.186,856 531.769,891	17.729
18	372.192,044 531.762,815	19	372.193,553 531.754,315	8.633
20	372.199,685 531.766,985	21	372.202,408 531.772,762	6.387
22	372.220,626 531.812,065	23	372.227,407 531.826,642	16.077
24	372.238,944 531.847,479	1	372.250,355 531.875,592	30.341

** Lungimile segmentelor sunt determinate în planul de proiecţie Stereo 70 şi sunt rotunjite la 1 milimetru.
*** Distanţa dintre puncte este formată din segmente cumulate ce sunt mai mici decât valoarea 1 milimetru.

Document care conține date cu caracter personal, protejat de prevederile Regulamentului (UE) nr. 679/2016 și Legii 190/2018

DATE DESPRE IMOBILUL NR. 12954

Oficiul de Cadastru şi Publicitate Imobiliară ALBA
Biroul de Cadastru şi Publicitate Imobiliară Campeni

A. Partea I. Descrierea imobilului

TEREN Extravilan

Adresa: Jud. Alba

Nr. Crt	Nr cadastral Nr. topografic	Suprafaţa* (mp)	Observaţii / Referinţe
A1		402	Sector cadastral:109 Teren neimprejmuit;

B. Partea II. Proprietari şi acte

Inscrieri privitoare la dreptul de proprietate şi alte drepturi reale		Referinţe
/		
Act Normativ nr. 7, din 13/03/1996 emis de PARLAMENTUL ROMANIEI (lege);		
B1	Intabulare, drept de PROPRIETATE, dobandit prin Lege, cota actuala 1/1	A1
	1) **NEIDENTIFICAT NEIDENTIFICAT**	
Act Administrativ nr. 3600, din 14/08/2025 emis de PRIMARIA COMUNEI MOGOS (adeverinta posesor);		
B2	SE NOTEAZA POSESIA FAPTICA IN FAVOAREA NUMITEI	A1
	1) **BOGDAN MARIA**	

C. Partea III. SARCINI .

Inscrieri privind dezmembramintele dreptului de proprietate, drepturi reale de garanţie şi sarcini	Referinţe
NU SUNT	

Document care conține date cu caracter personal, protejat de prevederile Regulamentului (UE) nr. 679/2016 și Legii 190/2018

Anexa Nr. 1 La Partea I

Teren

Nr cadastral	Suprafaţa (mp)*	Observaţii / Referinţe
	402	

* Suprafaţa este determinată in planul de proiecţie Stereo 70.

DETALII LINIARE IMOBIL

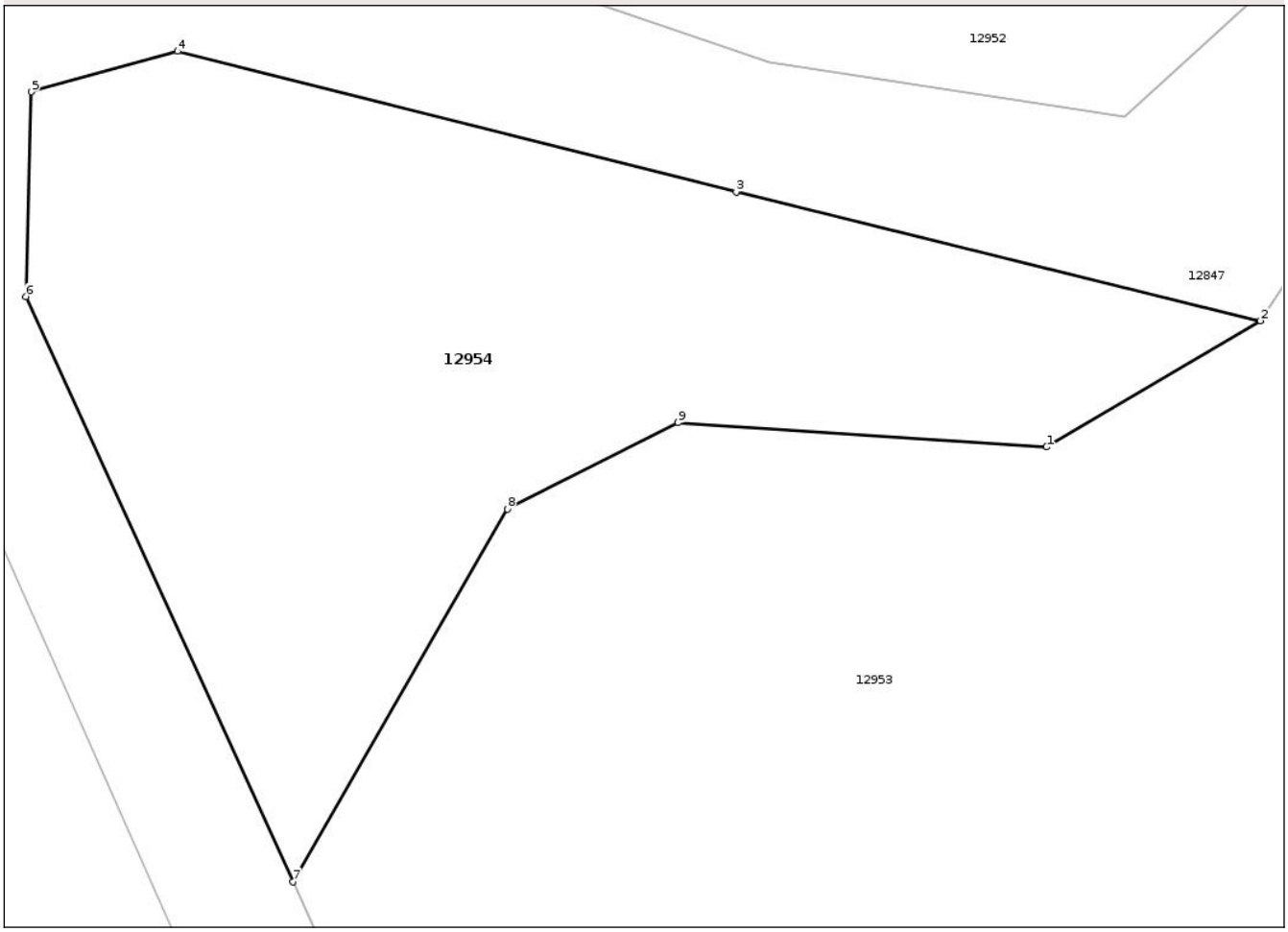

Date referitoare la teren

Crt	Categorie folosință	Intra vilan	Suprafaţa (mp)	Tarla	Parcelă	Nr. topo	Observaţii / Referinţe
1	faneata	NU	402	-	-	-	

Lungime Segmente
1) Valorile lungimilor segmentelor sunt obţinute din proiecţie în plan.

Punct început	X / Y	Punct sfârşit	X / Y	Lungime segment (** (m)
1	372.176,602 531.833,164	2	372.183,268 531.837,096	7.739
2	372.183,268 531.837,096	3	372.166,933 531.841,107	16.82
3	372.166,933 531.841,107	4	372.149,512 531.845,483	17.962
4	372.149,512 531.845,483	5	372.144,959 531.844,222	4.724
5	372.144,959 531.844,222	6	372.144,787 531.837,847	6.377

Document care conține date cu caracter personal, protejat de prevederile Regulamentului (UE) nr. 679/2016 și Legii 190/2018

Punct început	X / Y	Punct sfârşit	X / Y	Lungime segment (** (m)
6	372.144,787 531.837,847	7	372.153,114 531.819,629	20.031
7	372.153,114 531.819,629	8	372.159,794 531.831,23	13.387
8	372.159,794 531.831,23	9	372.165,118 531.833,918	5.964
9	372.165,118 531.833,918	1	372.176,602 531.833,164	11.509

** Lungimile segmentelor sunt determinate în planul de proiecţie Stereo 70 şi sunt rotunjite la 1 milimetru.
*** Distanţa dintre puncte este formată din segmente cumulate ce sunt mai mici decât valoarea 1 milimetru.

DATE DESPRE IMOBILUL NR. 12955

Oficiul de Cadastru şi Publicitate Imobiliară ALBA
Biroul de Cadastru şi Publicitate Imobiliară Campeni

A. Partea I. Descrierea imobilului

TEREN Extravilan

Adresa: Jud. Alba

Nr. Crt	Nr cadastral Nr. topografic	Suprafaţa* (mp)	Observaţii / Referinţe
A1		3.011	Sector cadastral:109 Teren neimprejmuit;

B. Partea II. Proprietari şi acte

Inscrieri privitoare la dreptul de proprietate şi alte drepturi reale		Referinţe
/		
Act Normativ nr. 7, din 13/03/1996 emis de PARLAMENTUL ROMANIEI (lege);		
B1	Intabulare, drept de PROPRIETATE, dobandit prin Lege, cota actuala 1/1	A1
	1) **NEIDENTIFICAT NEIDENTIFICAT**	
Act Administrativ nr. 3600, din 14/08/2025 emis de PRIMARIA COMUNEI MOGOS (adeverinta posesor);		
B2	SE NOTEAZA POSESIA FAPTICA IN FAVOAREA NUMITEI	A1
	1) **BOGDAN MARIA**	

C. Partea III. SARCINI .

Inscrieri privind dezmembramintele dreptului de proprietate, drepturi reale de garanţie şi sarcini	Referinţe
NU SUNT	

Document care conține date cu caracter personal, protejat de prevederile Regulamentului (UE) nr. 679/2016 și Legii 190/2018

Anexa Nr. 1 La Partea I

Teren

Nr cadastral	Suprafaţa (mp)*	Observaţii / Referinţe
	3.011	

* Suprafaţa este determinată in planul de proiecţie Stereo 70.

DETALII LINIARE IMOBIL

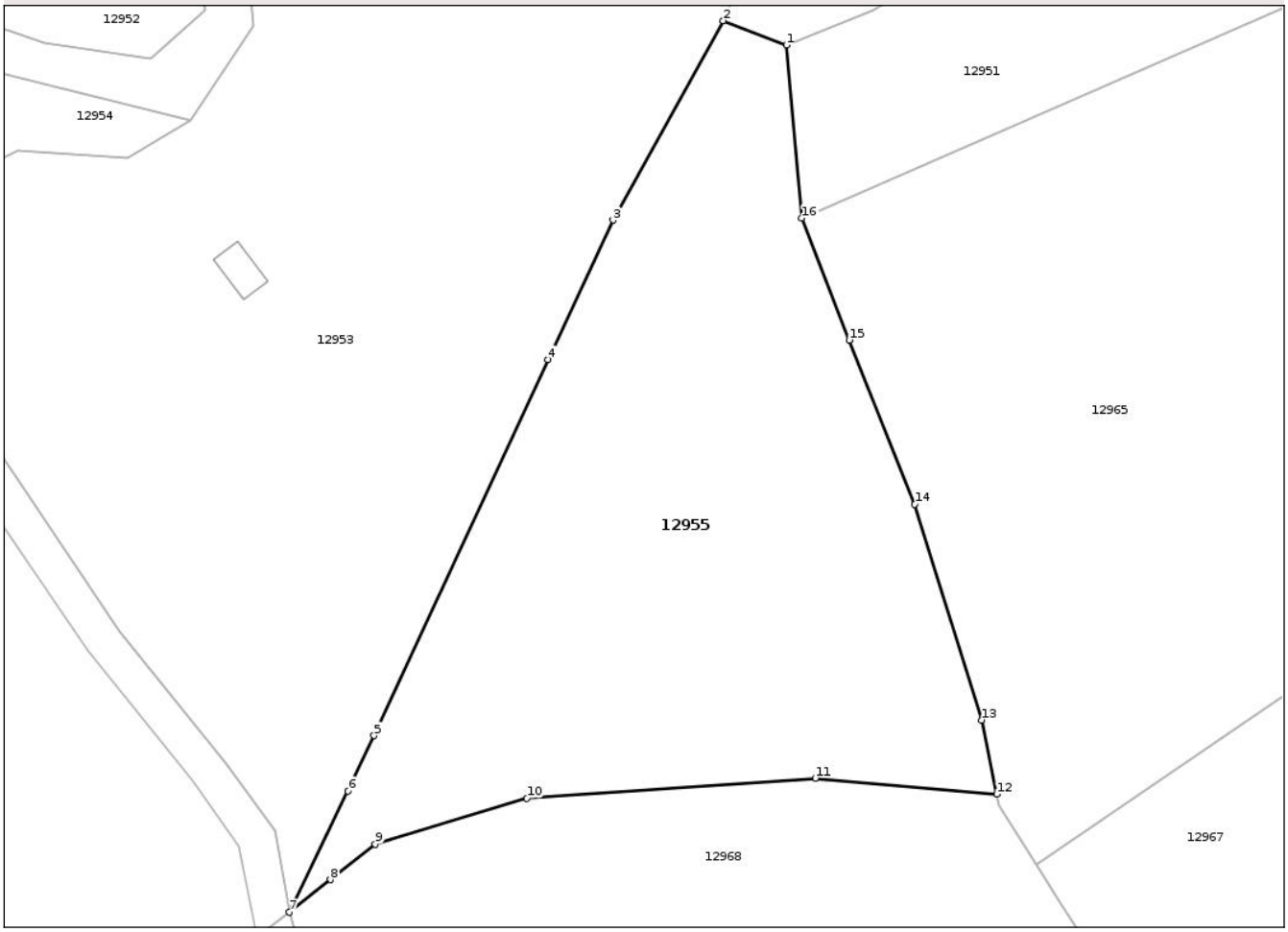

Date referitoare la teren

Crt	Categorie folosință	Intra vilan	Suprafaţa (mp)	Tarla	Parcelă	Nr. topo	Observaţii / Referinţe
1	faneata	NU	3.011	-	-	-	

Lungime Segmente
1) Valorile lungimilor segmentelor sunt obţinute din proiecţie în plan.

Punct început	X / Y	Punct sfârşit	X / Y	Lungime segment (** (m)
1	372.245,543 531.844,936	2	372.238,944 531.847,479	7.072
2	372.238,944 531.847,479	3	372.227,407 531.826,642	23.818
3	372.227,407 531.826,642	4	372.220,626 531.812,065	16.077
4	372.220,626 531.812,065	5	372.202,408 531.772,762	43.32
5	372.202,408 531.772,762	6	372.199,685 531.766,985	6.387

Document care conține date cu caracter personal, protejat de prevederile Regulamentului (UE) nr. 679/2016 și Legii 190/2018

Punct început	X / Y	Punct sfârşit	X / Y	Lungime segment (** (m)
6	372.199,685 531.766,985	7	372.193,553 531.754,315	14.076
7	372.193,553 531.754,315	8	372.197,856 531.757,726	5.492
8	372.197,856 531.757,726	9	372.202,541 531.761,44	5.978
9	372.202,541 531.761,44	10	372.218,416 531.766,202	16.574
10	372.218,416 531.766,202	11	372.248,578 531.768,319	30.237
11	372.248,578 531.768,319	12	372.267,563 531.766,644	19.058
12	372.267,563 531.766,644	13	372.265,968 531.774,391	7.91
13	372.265,968 531.774,391	14	372.258,999 531.796,962	23.622
14	372.258,999 531.796,962	15	372.252,134 531.814,097	18.459
15	372.252,134 531.814,097	16	372.247,163 531.826,854	13.691
16	372.247,163 531.826,854	1	372.245,543 531.844,936	18.154

** Lungimile segmentelor sunt determinate în planul de proiecţie Stereo 70 şi sunt rotunjite la 1 milimetru.
*** Distanţa dintre puncte este formată din segmente cumulate ce sunt mai mici decât valoarea 1 milimetru.

Document care conține date cu caracter personal, protejat de prevederile Regulamentului (UE) nr. 679/2016 și Legii 190/2018

DATE DESPRE IMOBILUL NR. 12956

Oficiul de Cadastru şi Publicitate Imobiliară ALBA
Biroul de Cadastru şi Publicitate Imobiliară Campeni

A. Partea I. Descrierea imobilului

TEREN Necunoscut

Adresa: Loc. Barbesti, Jud. Alba

Nr. Crt	Nr cadastral Nr. topografic	Suprafaţa* (mp)	Observaţii / Referinţe
A1		6.929	Sector cadastral:109 Teren neimprejmuit;

B. Partea II. Proprietari şi acte

Inscrieri privitoare la dreptul de proprietate şi alte drepturi reale		Referinţe
/		
Act Normativ nr. 7, din 13/03/1996 emis de PARLAMENT (lege);		
B1	Intabulare, drept de PROPRIETATE, dobandit prin Lege, cota actuala 1/1	A1
	1) **NEIDENTIFICAT NEIDENTIFICAT**	
Act Administrativ nr. 3600, din 14/08/2025 emis de PRIMARIA COMUNEI MOGOS (adeverinta posesor);		
B2	SE NOTEAZA POSESIA FAPTICA IN FAVOAREA NUMITULUI	A1
	1) **BOŢIAN TIBERIU-CORNEL**	

C. Partea III. SARCINI .

Inscrieri privind dezmembramintele dreptului de proprietate, drepturi reale de garanţie şi sarcini	Referinţe
NU SUNT	

Document care conține date cu caracter personal, protejat de prevederile Regulamentului (UE) nr. 679/2016 și Legii 190/2018

Anexa Nr. 1 La Partea I

Teren

Nr cadastral	Suprafaţa (mp)*	Observaţii / Referinţe
	6.929	

* Suprafaţa este determinată in planul de proiecţie Stereo 70.

DETALII LINIARE IMOBIL

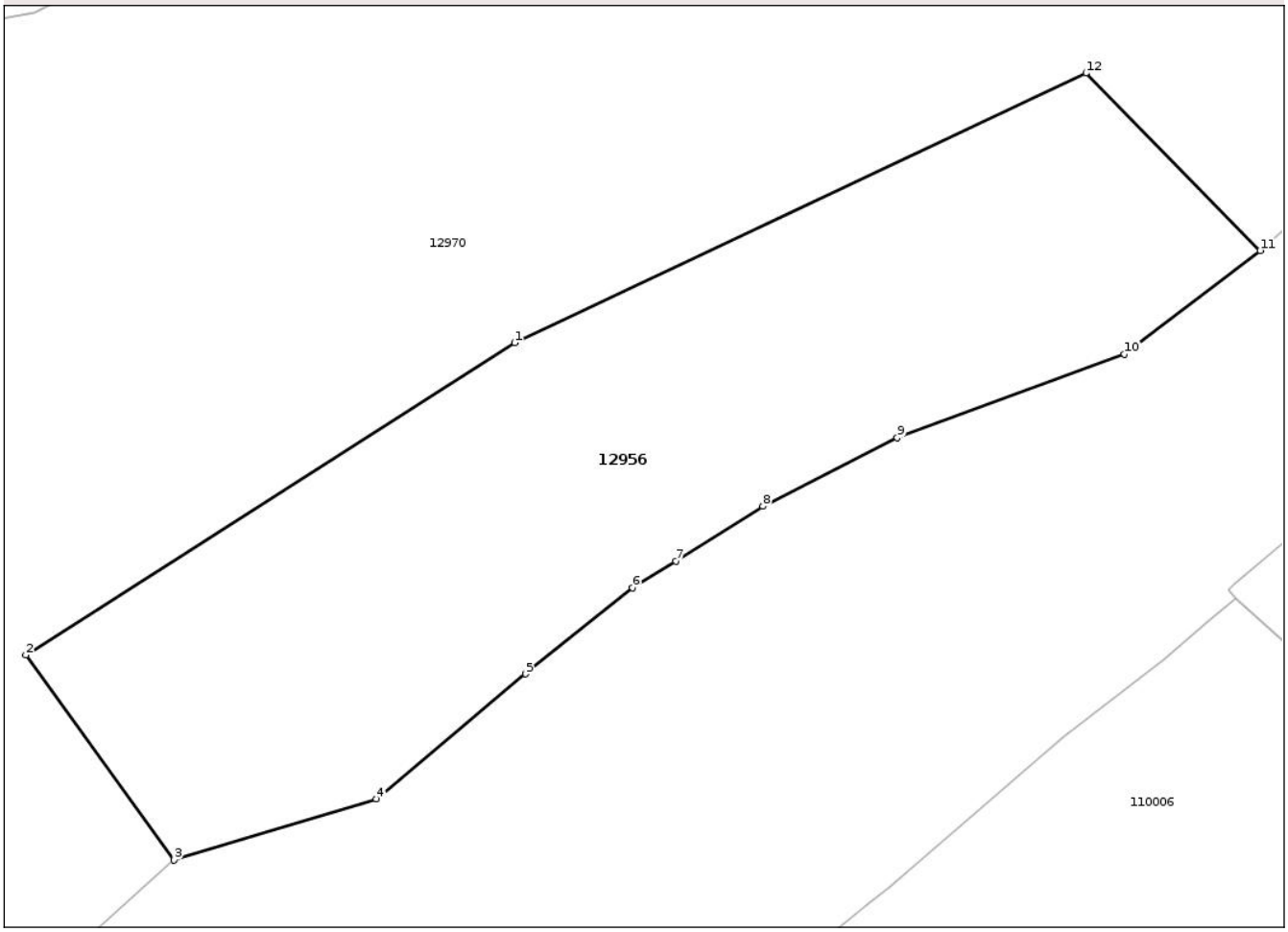

Date referitoare la teren

Crt	Categorie folosință	Intra vilan	Suprafaţa (mp)	Tarla	Parcelă	Nr. topo	Observaţii / Referinţe
1	neproductiv	DA	157	-	-	-	
2	neproductiv	DA	64	-	-	-	
3	neproductiv	NU	6.708	-	-	-	

Lungime Segmente
1) Valorile lungimilor segmentelor sunt obţinute din proiecţie în plan.

Punct început	X / Y	Punct sfârşit	X / Y	Lungime segment (** (m)
1	372.924,239 532.196,394	2	372.853,651 532.151,334	83.744
2	372.853,651 532.151,334	3	372.875,069 532.121,771	36.506
3	372.875,069 532.121,771	4	372.904,288 532.130,53	30.504
4	372.904,288 532.130,53	5	372.925,842 532.148,602	28.128

Document care conține date cu caracter personal, protejat de prevederile Regulamentului (UE) nr. 679/2016 și Legii 190/2018

Punct început	X / Y	Punct sfârşit	X / Y	Lungime segment (** (m)
5	372.925,842 532.148,602	6	372.941,263 532.161,044	19.814
6	372.941,263 532.161,044	7	372.947,559 532.164,866	7.365
7	372.947,559 532.164,866	8	372.960,104 532.172,81	14.849
8	372.960,104 532.172,81	9	372.979,526 532.182,685	21.788
9	372.979,526 532.182,685	10	373.012,345 532.194,778	34.976
10	373.012,345 532.194,778	11	373.031,977 532.209,693	24.655
11	373.031,977 532.209,693	12	373.006,8 532.235,319	35.924
12	373.006,8 532.235,319	1	372.924,239 532.196,394	91.277

** Lungimile segmentelor sunt determinate în planul de proiecţie Stereo 70 şi sunt rotunjite la 1 milimetru.
*** Distanţa dintre puncte este formată din segmente cumulate ce sunt mai mici decât valoarea 1 milimetru.

Document care conține date cu caracter personal, protejat de prevederile Regulamentului (UE) nr. 679/2016 și Legii 190/2018

DATE DESPRE IMOBILUL NR. 12970

Oficiul de Cadastru şi Publicitate Imobiliară ALBA
Biroul de Cadastru şi Publicitate Imobiliară Campeni

A. Partea I. Descrierea imobilului

TEREN Extravilan

Adresa: Jud. Alba

Nr. Crt	Nr cadastral Nr. topografic	Suprafaţa* (mp)	Observaţii / Referinţe
A1		26.000	Sector cadastral:109 Teren neimprejmuit;

B. Partea II. Proprietari şi acte

Inscrieri privitoare la dreptul de proprietate şi alte drepturi reale		Referinţe
/		
Act Administrativ nr. 5177/362, din 26/06/2003 emis de CJPSDPAT ALBA (titlu de proprietate);		
B1	Intabulare, drept de PROPRIETATE, dobandit prin Conventie, cota actuala 1/1	A1
	1) **BOŢIAN IOAN** 2) **BOŢIAN TIBERIU** 3) **BOŢIAN OVIDIU** 4) **BOŢIAN CORNEL** 5) **NICOARA VICTORIA** 6) **BOZDOG RODICA**	

C. Partea III. SARCINI .

Inscrieri privind dezmembramintele dreptului de proprietate, drepturi reale de garanţie şi sarcini	Referinţe
NU SUNT	

Document care conține date cu caracter personal, protejat de prevederile Regulamentului (UE) nr. 679/2016 și Legii 190/2018

Anexa Nr. 1 La Partea I

Teren

Nr cadastral	Suprafaţa (mp)*	Observaţii / Referinţe
	26.000	

* Suprafaţa este determinată in planul de proiecţie Stereo 70.

DETALII LINIARE IMOBIL

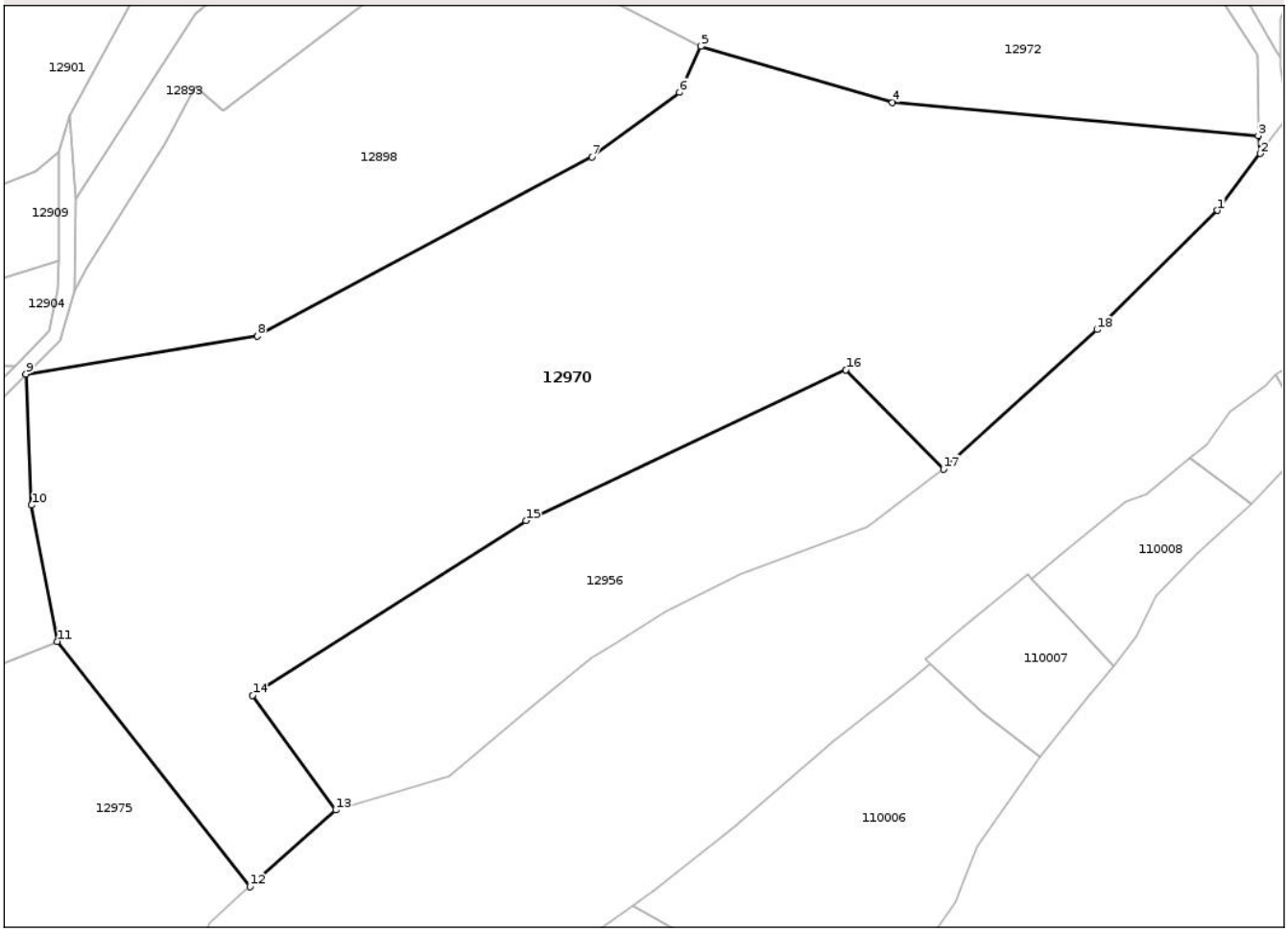

Date referitoare la teren

Crt	Categorie folosință	Intra vilan	Suprafaţa (mp)	Tarla	Parcelă	Nr. topo	Observaţii / Referinţe
1	padure	NU	26.000	-	124A/1	-	

Lungime Segmente
1) Valorile lungimilor segmentelor sunt obţinute din proiecţie în plan.

Punct început	X / Y	Punct sfârşit	X / Y	Lungime segment (** (m)
1	373.102,673 532.276,385	2	373.113,72 532.291,049	18.36
2	373.113,72 532.291,049	3	373.113,179 532.295,674	4.656
3	373.113,179 532.295,674	4	373.018,784 532.304,192	94.778
4	373.018,784 532.304,192	5	372.969,329 532.318,679	51.533
5	372.969,329 532.318,679	6	372.963,825 532.306,818	13.076

Document care conține date cu caracter personal, protejat de prevederile Regulamentului (UE) nr. 679/2016 și Legii 190/2018

Punct început	X / Y	Punct sfârşit	X / Y	Lungime segment (** (m)
6	372.963,825 532.306,818	7	372.941,189 532.290,143	28.115
7	372.941,189 532.290,143	8	372.854,874 532.243,96	97.894
8	372.854,874 532.243,96	9	372.795,125 532.234,194	60.542
9	372.795,125 532.234,194	10	372.796,59 532.200,388	33.838
10	372.796,59 532.200,388	11	372.803,186 532.165,25	35.752
11	372.803,186 532.165,25	12	372.852,951 532.102,039	80.45
12	372.852,951 532.102,039	13	372.875,069 532.121,771	29.64
13	372.875,069 532.121,771	14	372.853,651 532.151,334	36.506
14	372.853,651 532.151,334	15	372.924,239 532.196,394	83.744
15	372.924,239 532.196,394	16	373.006,8 532.235,319	91.277
16	373.006,8 532.235,319	17	373.031,977 532.209,693	35.924
17	373.031,977 532.209,693	18	373.071,576 532.245,645	53.485
18	373.071,576 532.245,645	19	373.073,543 532.247,431	2.657
19	373.073,543 532.247,431	1	373.102,673 532.276,385	41.071

** Lungimile segmentelor sunt determinate în planul de proiecţie Stereo 70 şi sunt rotunjite la 1 milimetru.
*** Distanţa dintre puncte este formată din segmente cumulate ce sunt mai mici decât valoarea 1 milimetru.

Document care conține date cu caracter personal, protejat de prevederile Regulamentului (UE) nr. 679/2016 și Legii 190/2018

DATE DESPRE IMOBILUL NR. 12972

Oficiul de Cadastru şi Publicitate Imobiliară ALBA
Biroul de Cadastru şi Publicitate Imobiliară Campeni

A. Partea I. Descrierea imobilului

TEREN Extravilan

Adresa: Jud. Alba

Nr. Crt	Nr cadastral Nr. topografic	Suprafaţa* (mp)	Observaţii / Referinţe
A1		40.000	Sector cadastral:109 Teren neimprejmuit;

B. Partea II. Proprietari şi acte

Inscrieri privitoare la dreptul de proprietate şi alte drepturi reale		Referinţe
/		
Act Administrativ nr. 5177/362, din 26/06/2003 emis de CJPSDPAT ALBA (titlu de proprietate);		
B1	Intabulare, drept de PROPRIETATE, dobandit prin Conventie, cota actuala 1/1	A1
	1) **BOŢIAN IOAN** 2) **BOŢIAN TIBERIU** 3) **BOŢIAN OVIDIU** 4) **BOŢIAN CORNEL** 5) **NICOARA VICTORIA** 6) **BOZDOG RODICA**	

C. Partea III. SARCINI .

Inscrieri privind dezmembramintele dreptului de proprietate, drepturi reale de garanţie şi sarcini	Referinţe
NU SUNT	

Document care conține date cu caracter personal, protejat de prevederile Regulamentului (UE) nr. 679/2016 și Legii 190/2018

Anexa Nr. 1 La Partea I

Teren

Nr cadastral	Suprafaţa (mp)*	Observaţii / Referinţe
	40.000	

* Suprafaţa este determinată in planul de proiecţie Stereo 70.

DETALII LINIARE IMOBIL

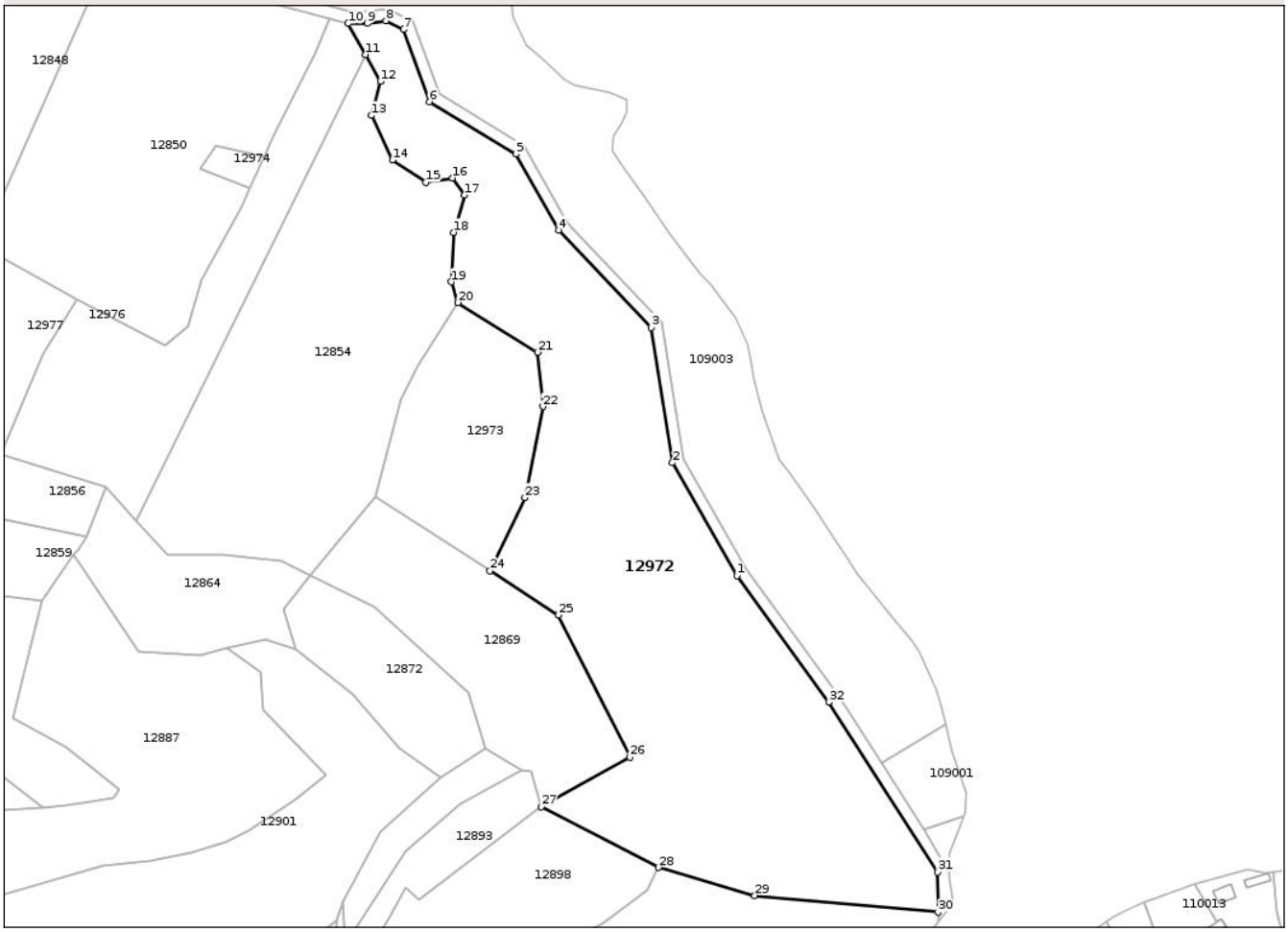

Date referitoare la teren

Crt	Categorie folosință	Intra vilan	Suprafaţa (mp)	Tarla	Parcelă	Nr. topo	Observaţii / Referinţe
1	padure	NU	40.000	-	124B	-	

Lungime Segmente

1) Valorile lungimilor segmentelor sunt obţinute din proiecţie în plan.

Punct început	X / Y	Punct sfârşit	X / Y	Lungime segment (** (m)
1	373.009,603 532.468,698	2	372.976,464 532.526,834	66.917
3	372.965,516 532.596,393	4	372.917,814 532.646,413	69.119
5	372.895,748 532.685,619	6	372.851,36 532.712,525	51.905
7	372.837,9 532.749,658	8	372.828,973 532.754,182	10.008
9	372.819,342 532.752,89	10	372.809,509 532.752,732	9.834

Punct început	X / Y	Punct sfârşit	X / Y	Lungime segment (** (m)
2	372.976,464 532.526,834	3	372.965,516 532.596,393	70.415
4	372.917,814 532.646,413	5	372.895,748 532.685,619	44.99
6	372.851,36 532.712,525	7	372.837,9 532.749,658	39.498
8	372.828,973 532.754,182	9	372.819,342 532.752,89	9.717
10	372.809,509 532.752,732	11	372.818,529 532.736,832	18.281

Document care conține date cu caracter personal, protejat de prevederile Regulamentului (UE) nr. 679/2016 și Legii 190/2018

Punct început	X / Y	Punct sfârşit	X / Y	Lungime segment (** (m)
11	372.818,529 532.736,832	12	372.826,054 532.723,033	15.717
13	372.821,46 532.705,451	14	372.832,303 532.682,575	25.316
15	372.849,434 532.671,048	16	372.863,267 532.673,301	14.015
17	372.869,33 532.664,462	18	372.863,885 532.645,245	19.974
19	372.862,516 532.619,844	20	372.865,964 532.609,18	11.208
21	372.906,971 532.583,736	22	372.909,83 532.555,746	28.135
23	372.900,46 532.508,922	24	372.882,532 532.471,244	41.726
25	372.917,734 532.448,481	26	372.954,551 532.375,429	81.805
27	372.908,871 532.349,872	28	372.969,329 532.318,679	68.031
29	373.018,784 532.304,192	30	373.113,179 532.295,674	94.778
31	373.113,103 532.316,373	32	373.056,95 532.403,67	103.797

Punct început	X / Y	Punct sfârşit	X / Y	Lungime segment (** (m)
12	372.826,054 532.723,033	13	372.821,46 532.705,451	18.172
14	372.832,303 532.682,575	15	372.849,434 532.671,048	20.648
16	372.863,267 532.673,301	17	372.869,33 532.664,462	10.719
18	372.863,885 532.645,245	19	372.862,516 532.619,844	25.438
20	372.865,964 532.609,18	21	372.906,971 532.583,736	48.26
22	372.909,83 532.555,746	23	372.900,46 532.508,922	47.752
24	372.882,532 532.471,244	25	372.917,734 532.448,481	41.921
26	372.954,551 532.375,429	27	372.908,871 532.349,872	52.343
28	372.969,329 532.318,679	29	373.018,784 532.304,192	51.533
30	373.113,179 532.295,674	31	373.113,103 532.316,373	20.699
32	373.056,95 532.403,67	1	373.009,603 532.468,698	80.439

** Lungimile segmentelor sunt determinate în planul de proiecţie Stereo 70 şi sunt rotunjite la 1 milimetru.
*** Distanţa dintre puncte este formată din segmente cumulate ce sunt mai mici decât valoarea 1 milimetru.

Document care conține date cu caracter personal, protejat de prevederile Regulamentului (UE) nr. 679/2016 și Legii 190/2018

DATE DESPRE IMOBILUL NR. 12973

Oficiul de Cadastru şi Publicitate Imobiliară ALBA
Biroul de Cadastru şi Publicitate Imobiliară Campeni

A. Partea I. Descrierea imobilului

TEREN Extravilan

Adresa: Jud. Alba

Nr. Crt	Nr cadastral Nr. topografic	Suprafaţa* (mp)	Observaţii / Referinţe
A1		7.552	Sector cadastral:109 Teren neimprejmuit;

B. Partea II. Proprietari şi acte

Inscrieri privitoare la dreptul de proprietate şi alte drepturi reale		Referinţe
/		
Act Normativ nr. 7, din 13/03/1996 emis de PARLAMENTUL ROMANIEI (lege);		
B1	Inscrierea posesiei, drept de PROPRIETATE, dobandit prin Lege, cota actuala 1/1	A1
	1) **NEIDENTIFICAT NEIDENTIFICAT**	
B2	SE NOTEAZA MENTIUNEA DE PROPRIETAR NEIDENTIFICAT	A1

C. Partea III. SARCINI .

Inscrieri privind dezmembramintele dreptului de proprietate, drepturi reale de garanţie şi sarcini	Referinţe
NU SUNT	

Document care conține date cu caracter personal, protejat de prevederile Regulamentului (UE) nr. 679/2016 și Legii 190/2018

Anexa Nr. 1 La Partea I

Teren

Nr cadastral	Suprafaţa (mp)*	Observaţii / Referinţe
	7.552	

* Suprafaţa este determinată in planul de proiecţie Stereo 70.

DETALII LINIARE IMOBIL

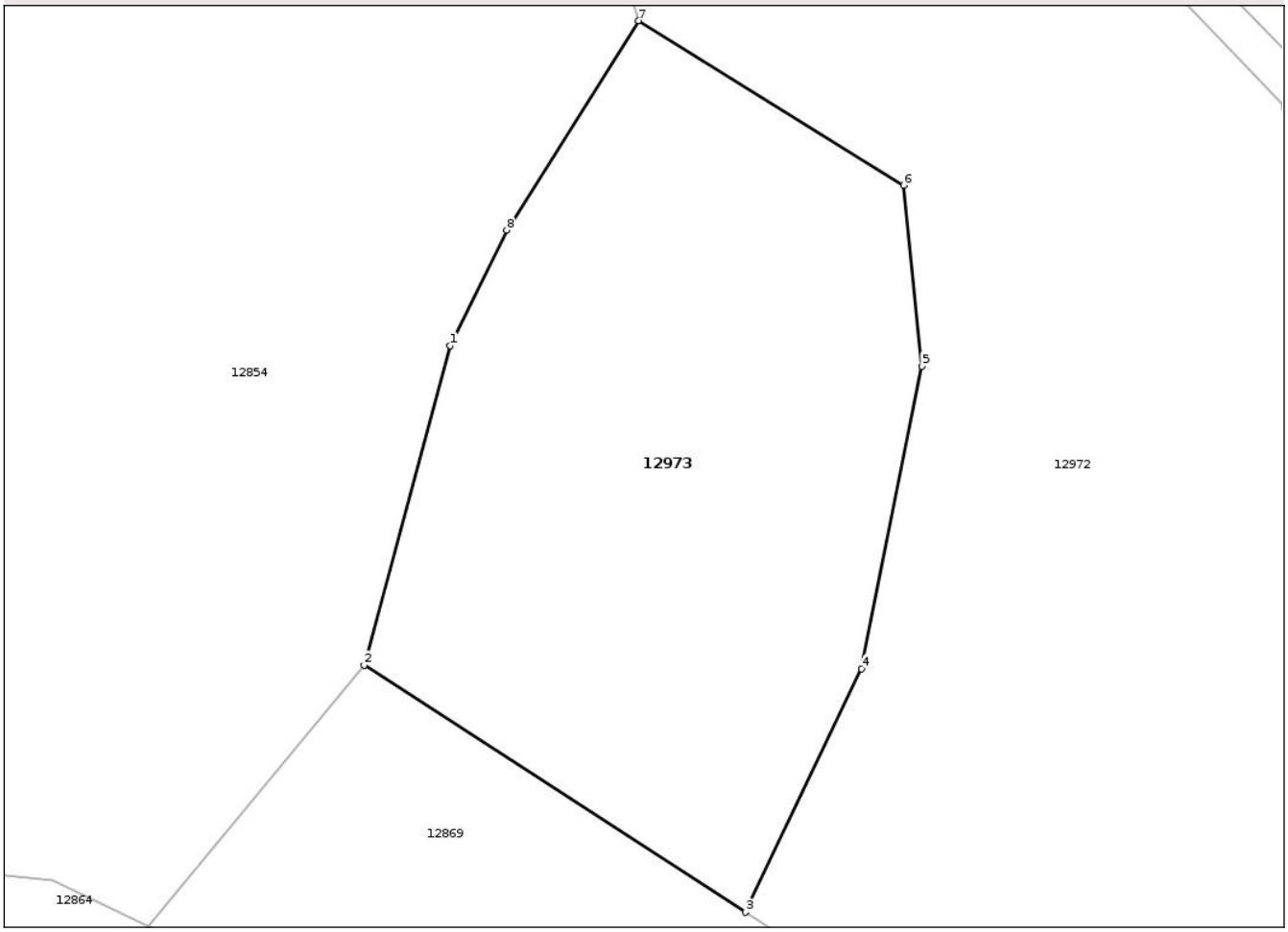

Date referitoare la teren

Crt	Categorie folosință	Intra vilan	Suprafaţa (mp)	Tarla	Parcelă	Nr. topo	Observaţii / Referinţe
1	faneata	NU	7.552	-	-	-	

Lungime Segmente
1) Valorile lungimilor segmentelor sunt obţinute din proiecţie în plan.

Punct început	X / Y	Punct sfârşit	X / Y	Lungime segment (** (m)
1	372.836,751 532.558,893	2	372.823,427 532.509,463	51.194
2	372.823,427 532.509,463	3	372.882,532 532.471,244	70.385
3	372.882,532 532.471,244	4	372.900,46 532.508,922	41.726
4	372.900,46 532.508,922	5	372.909,83 532.555,746	47.752
5	372.909,83 532.555,746	6	372.906,971 532.583,736	28.135

Document care conține date cu caracter personal, protejat de prevederile Regulamentului (UE) nr. 679/2016 și Legii 190/2018

Punct început	X / Y	Punct sfârşit	X / Y	Lungime segment (** (m)
6	372.906,971 532.583,736	7	372.865,964 532.609,18	48.26
7	372.865,964 532.609,18	8	372.845,497 532.576,793	38.312
8	372.845,497 532.576,793	1	372.836,751 532.558,893	19.922

** Lungimile segmentelor sunt determinate în planul de proiecţie Stereo 70 şi sunt rotunjite la 1 milimetru.
*** Distanţa dintre puncte este formată din segmente cumulate ce sunt mai mici decât valoarea 1 milimetru.

Document care conține date cu caracter personal, protejat de prevederile Regulamentului (UE) nr. 679/2016 și Legii 190/2018

DATE DESPRE IMOBILUL NR. 12974

Oficiul de Cadastru şi Publicitate Imobiliară ALBA
Biroul de Cadastru şi Publicitate Imobiliară Campeni

A. Partea I. Descrierea imobilului

TEREN Extravilan

Adresa: Jud. Alba

Nr. Crt	Nr cadastral Nr. topografic	Suprafaţa* (mp)	Observaţii / Referinţe
A1		404	Sector cadastral:109 Teren neimprejmuit;

B. Partea II. Proprietari şi acte

Inscrieri privitoare la dreptul de proprietate şi alte drepturi reale		Referinţe
/		
Act Normativ nr. 7, din 13/03/1996 emis de PARLAMENTUL ROMANIEI (lege);		
B1	Inscrierea posesiei, drept de PROPRIETATE, dobandit prin Lege, cota actuala 1/1	A1
	1) **NEIDENTIFICAT NEIDENTIFICAT**	
B2	SE NOTEAZA MENTIUNEA DE PROPRIETAR NEIDENTIFICAT	A1

C. Partea III. SARCINI .

Inscrieri privind dezmembramintele dreptului de proprietate, drepturi reale de garanţie şi sarcini	Referinţe
NU SUNT	

Document care conține date cu caracter personal, protejat de prevederile Regulamentului (UE) nr. 679/2016 și Legii 190/2018

Anexa Nr. 1 La Partea I

Teren

Nr cadastral	Suprafaţa (mp)*	Observaţii / Referinţe
	404	

* Suprafaţa este determinată in planul de proiecţie Stereo 70.

DETALII LINIARE IMOBIL

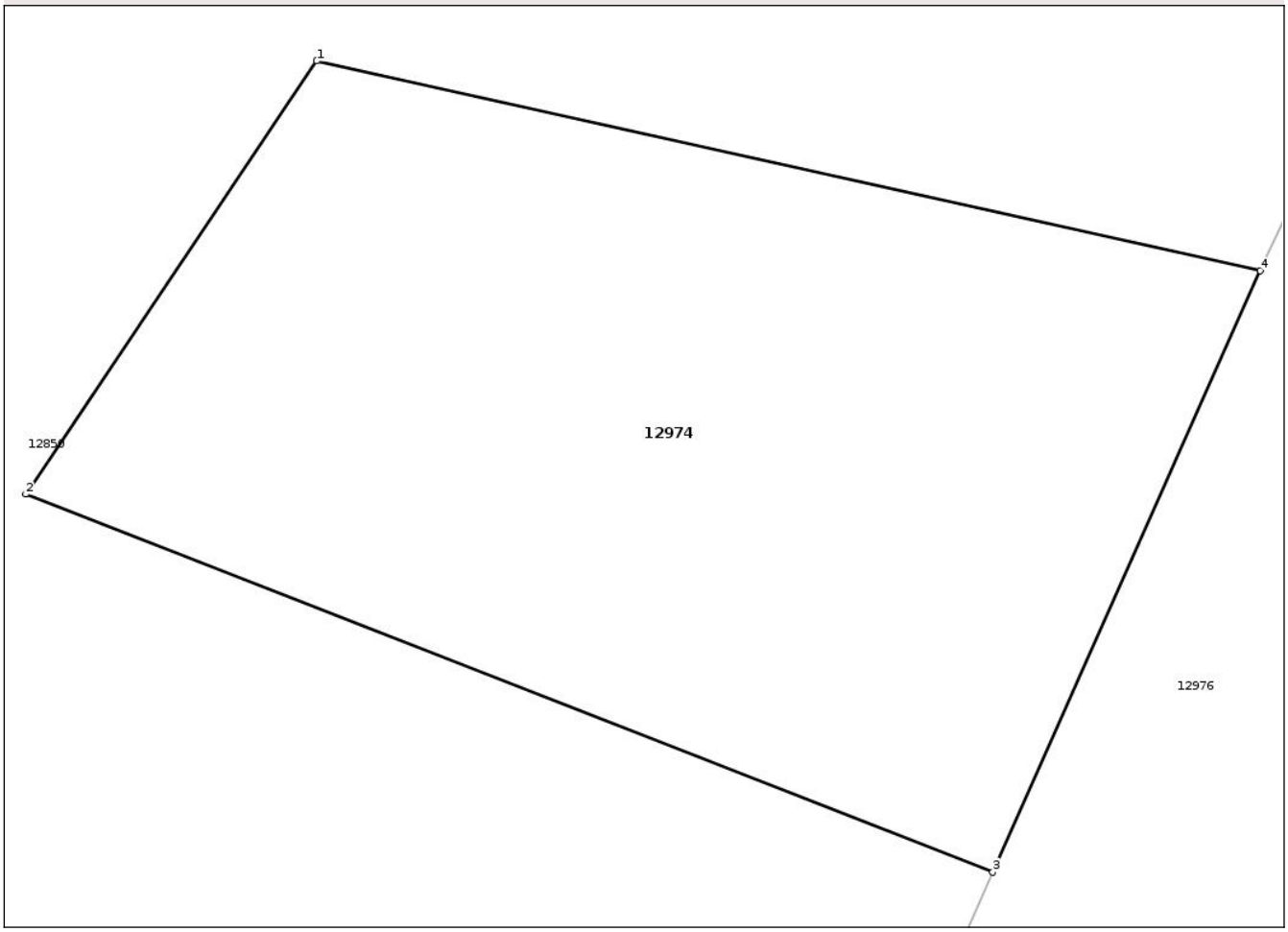

Date referitoare la teren

Crt	Categorie folosință	Intra vilan	Suprafaţa (mp)	Tarla	Parcelă	Nr. topo	Observaţii / Referinţe
1	faneata	NU	404	-	-	-	

Lungime Segmente
1) Valorile lungimilor segmentelor sunt obţinute din proiecţie în plan.

Punct început	X / Y	Punct sfârşit	X / Y	Lungime segment (** (m)
1	372.741,227 532.689,811	2	372.733,519 532.678,343	13.817
2	372.733,519 532.678,343	3	372.759,138 532.668,344	27.501
3	372.759,138 532.668,344	4	372.766,226 532.684,256	17.419
4	372.766,226 532.684,256	1	372.741,227 532.689,811	25.609

**** Lungimile segmentelor sunt determinate în planul de proiecţie Stereo 70 şi sunt rotunjite la 1 milimetru.**

Document care conține date cu caracter personal, protejat de prevederile Regulamentului (UE) nr. 679/2016 și Legii 190/2018

***** Distanţa dintre puncte este formată din segmente cumulate ce sunt mai mici decât valoarea 1 milimetru.**

DATE DESPRE IMOBILUL NR. 12975

Oficiul de Cadastru şi Publicitate Imobiliară ALBA
Biroul de Cadastru şi Publicitate Imobiliară Campeni

A. Partea I. Descrierea imobilului

TEREN Extravilan

Adresa: Jud. Alba

Nr. Crt	Nr cadastral Nr. topografic	Suprafaţa* (mp)	Observaţii / Referinţe
A1		11.453	Sector cadastral:109 Teren neimprejmuit;

B. Partea II. Proprietari şi acte

Inscrieri privitoare la dreptul de proprietate şi alte drepturi reale		Referinţe
/		
Act Normativ nr. 7, din 13/03/1996 emis de PARLAMENT (lege);		
B1	Intabulare, drept de PROPRIETATE, dobandit prin Lege, cota actuala 1/1	A1
	1) **NEIDENTIFICAT NEIDENTIFICAT**	
Act Administrativ nr. 3600, din 14/08/2025 emis de PRIMARIA COMUNEI MOGOS (adeverinta posesor);		
B2	SE NOTEAZA POSESIA FAPTICA IN FAVOAREA NUMITULUI	A1
	1) **BOŢIAN TEOFIL-SIMION**	

C. Partea III. SARCINI .

Inscrieri privind dezmembramintele dreptului de proprietate, drepturi reale de garanţie şi sarcini	Referinţe
NU SUNT	

Document care conține date cu caracter personal, protejat de prevederile Regulamentului (UE) nr. 679/2016 și Legii 190/2018

Anexa Nr. 1 La Partea I

Teren

Nr cadastral	Suprafaţa (mp)*	Observaţii / Referinţe
	11.453	

* Suprafaţa este determinată in planul de proiecţie Stereo 70.

DETALII LINIARE IMOBIL

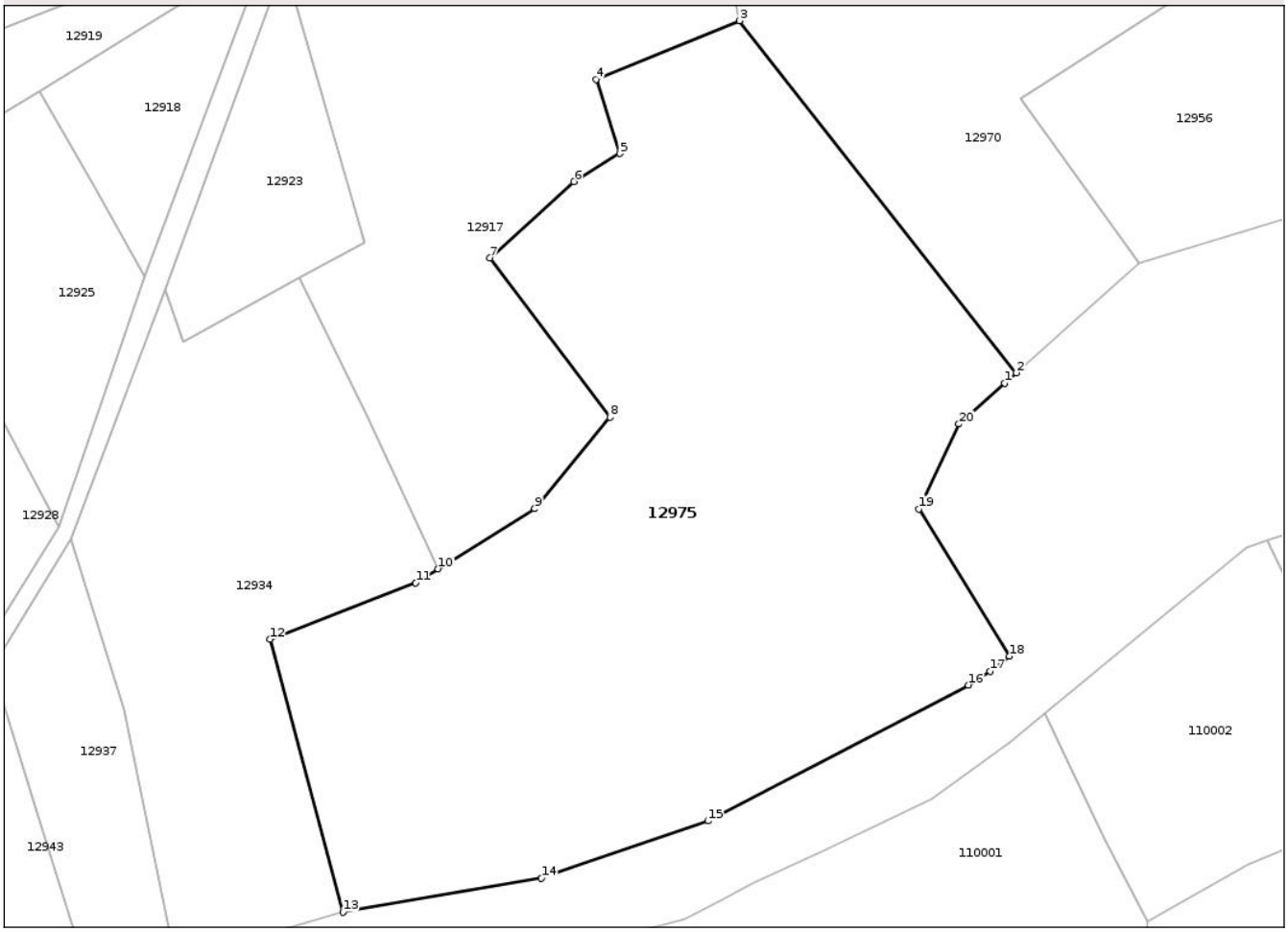

Date referitoare la teren

Crt	Categorie folosință	Intra vilan	Suprafaţa (mp)	Tarla	Parcelă	Nr. topo	Observaţii / Referinţe
1	faneata	NU	11.453	-	-	-	

Lungime Segmente
1) Valorile lungimilor segmentelor sunt obţinute din proiecţie în plan.

Punct început	X / Y	Punct sfârşit	X / Y	Lungime segment (** (m)
1	372.850,846 532.100,162	2	372.852,951 532.102,039	2.82
2	372.852,951 532.102,039	3	372.803,186 532.165,25	80.45
3	372.803,186 532.165,25	4	372.777,398 532.154,709	27.859
4	372.777,398 532.154,709	5	372.781,663 532.141,394	13.981
5	372.781,663 532.141,394	6	372.773,449 532.136,353	9.638

Document care conține date cu caracter personal, protejat de prevederile Regulamentului (UE) nr. 679/2016 și Legii 190/2018

Punct început	X / Y	Punct sfârşit	X / Y	Lungime segment (** (m)
6	372.773,449 532.136,353	7	372.758,328 532.122,63	20.42
7	372.758,328 532.122,63	8	372.779,92 532.094,06	35.811
8	372.779,92 532.094,06	9	372.766,382 532.077,641	21.281
9	372.766,382 532.077,641	10	372.749,013 532.066,843	20.451
10	372.749,013 532.066,843	11	372.744,988 532.064,341	4.74
11	372.744,988 532.064,341	12	372.718,779 532.054,21	28.099
12	372.718,779 532.054,21	13	372.731,898 532.005,191	50.744
13	372.731,898 532.005,191	14	372.767,591 532.011,282	36.208
14	372.767,591 532.011,282	15	372.797,533 532.021,579	31.663
15	372.797,533 532.021,579	16	372.844,294 532.045,994	52.751
16	372.844,294 532.045,994	17	372.848,268 532.048,461	4.677
17	372.848,268 532.048,461	18	372.851,736 532.051,151	4.39
18	372.851,736 532.051,151	19	372.835,411 532.077,586	31.07
19	372.835,411 532.077,586	20	372.842,627 532.092,829	16.865
20	372.842,627 532.092,829	1	372.850,846 532.100,162	11.015

** Lungimile segmentelor sunt determinate în planul de proiecţie Stereo 70 şi sunt rotunjite la 1 milimetru.
*** Distanţa dintre puncte este formată din segmente cumulate ce sunt mai mici decât valoarea 1 milimetru.

Document care conține date cu caracter personal, protejat de prevederile Regulamentului (UE) nr. 679/2016 și Legii 190/2018

DATE DESPRE IMOBILUL NR. 12976

Oficiul de Cadastru şi Publicitate Imobiliară ALBA
Biroul de Cadastru şi Publicitate Imobiliară Campeni

A. Partea I. Descrierea imobilului

TEREN Extravilan

Adresa: Jud. Alba

Nr. Crt	Nr cadastral Nr. topografic	Suprafaţa* (mp)	Observaţii / Referinţe
A1		11.000	Sector cadastral:109 Teren neimprejmuit;

B. Partea II. Proprietari şi acte

Inscrieri privitoare la dreptul de proprietate şi alte drepturi reale		Referinţe
/		
Act Administrativ nr. 5177/445, din 01/07/2009 emis de CJPSDPAT ALBA (titlu de proprietate);		
B1	Intabulare, drept de PROPRIETATE, dobandit prin Conventie, cota actuala 1/1	A1
	1) **BOŢIAN TIBERIU-CORNEL** 2) **BOŢIAN OVIDIU** 3) **BOŢIAN CORNEL** 4) **NICOARA VICTORIA** 5) **BOZDOC RODICA** 6) **BOŢIAN BUJOR-IOAN**	

C. Partea III. SARCINI .

Inscrieri privind dezmembramintele dreptului de proprietate, drepturi reale de garanţie şi sarcini	Referinţe
NU SUNT	

Document care conține date cu caracter personal, protejat de prevederile Regulamentului (UE) nr. 679/2016 și Legii 190/2018

Anexa Nr. 1 La Partea I

Teren

Nr cadastral	Suprafaţa (mp)*	Observaţii / Referinţe
	11.000	

* Suprafaţa este determinată in planul de proiecţie Stereo 70.

DETALII LINIARE IMOBIL

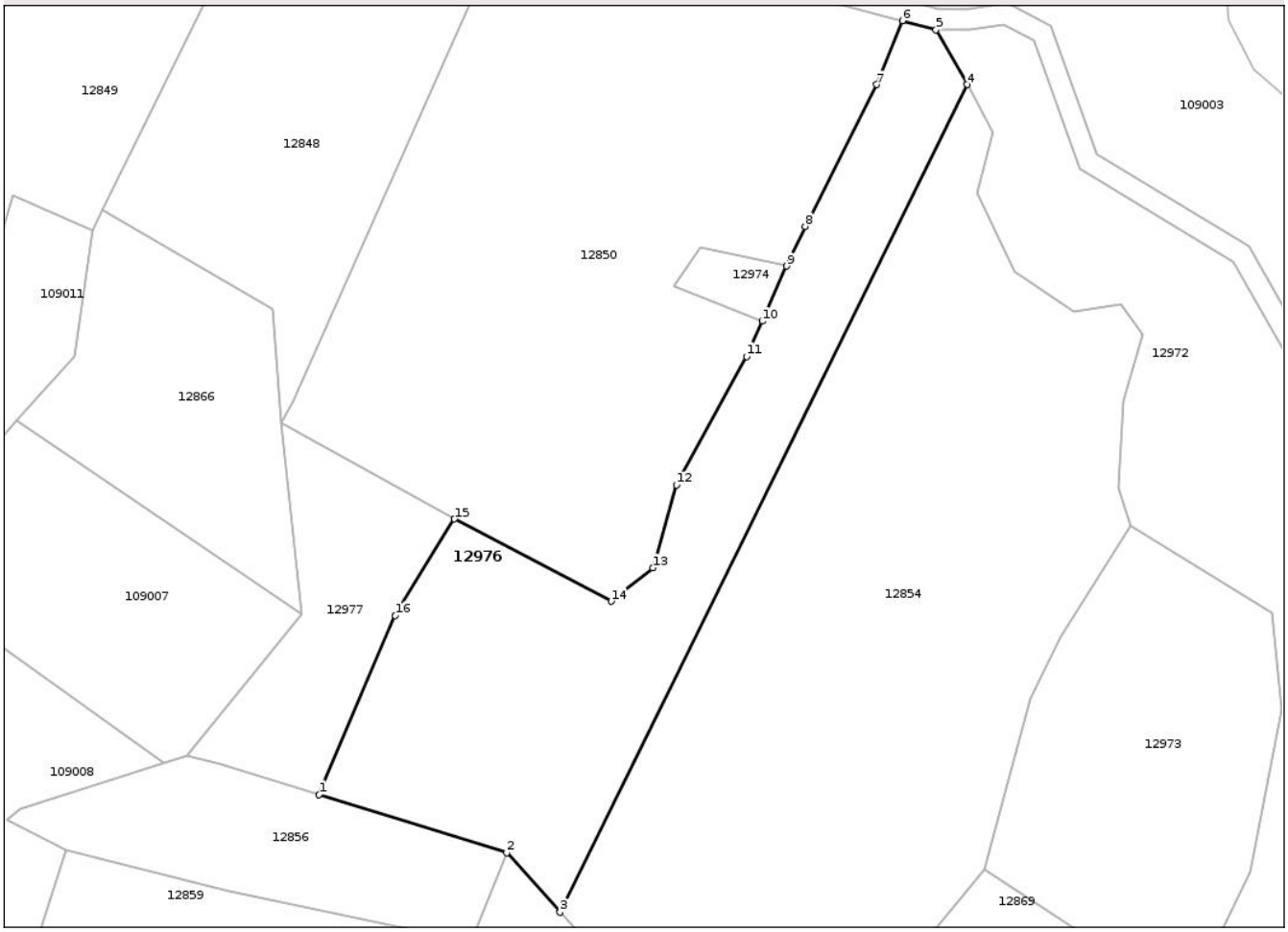

Date referitoare la teren

Crt	Categorie folosință	Intra vilan	Suprafaţa (mp)	Tarla	Parcelă	Nr. topo	Observaţii / Referinţe
1	padure	NU	11.000	-	-	-	

Lungime Segmente
1) Valorile lungimilor segmentelor sunt obţinute din proiecţie în plan.

Punct început	X / Y	Punct sfârşit	X / Y	Lungime segment (** (m)
1	372.630,596 532.531,246	2	372.685,03 532.514,337	56.999
2	372.685,03 532.514,337	3	372.700,483 532.497,156	23.108
3	372.700,483 532.497,156	4	372.818,529 532.736,832	267.169
4	372.818,529 532.736,832	5	372.809,509 532.752,732	18.281
5	372.809,509 532.752,732	6	372.799,737 532.755,34	10.114

Document care conține date cu caracter personal, protejat de prevederile Regulamentului (UE) nr. 679/2016 și Legii 190/2018

Punct început	X / Y	Punct sfârşit	X / Y	Lungime segment (** (m)
6	372.799,737 532.755,34	7	372.792,297 532.736,854	19.927
7	372.792,297 532.736,854	8	372.771,543 532.695,758	46.039
8	372.771,543 532.695,758	9	372.766,226 532.684,256	12.671
9	372.766,226 532.684,256	10	372.759,138 532.668,344	17.419
10	372.759,138 532.668,344	11	372.754,57 532.658,088	11.227
11	372.754,57 532.658,088	12	372.734,231 532.620,873	42.411
12	372.734,231 532.620,873	13	372.727,377 532.596,859	24.973
13	372.727,377 532.596,859	14	372.715,326 532.587,176	15.459
14	372.715,326 532.587,176	15	372.669,9 532.611,004	51.296
15	372.669,9 532.611,004	16	372.652,729 532.583,056	32.801
16	372.652,729 532.583,056	1	372.630,596 532.531,246	56.339

** Lungimile segmentelor sunt determinate în planul de proiecţie Stereo 70 şi sunt rotunjite la 1 milimetru.
*** Distanţa dintre puncte este formată din segmente cumulate ce sunt mai mici decât valoarea 1 milimetru.

Document care conține date cu caracter personal, protejat de prevederile Regulamentului (UE) nr. 679/2016 și Legii 190/2018

DATE DESPRE IMOBILUL NR. 12977

Oficiul de Cadastru şi Publicitate Imobiliară ALBA
Biroul de Cadastru şi Publicitate Imobiliară Campeni

A. Partea I. Descrierea imobilului

TEREN Extravilan

Adresa: Jud. Alba

Nr. Crt	Nr cadastral Nr. topografic	Suprafaţa* (mp)	Observaţii / Referinţe
A1		3.360	Sector cadastral:109 Teren neimprejmuit;

B. Partea II. Proprietari şi acte

Inscrieri privitoare la dreptul de proprietate şi alte drepturi reale		Referinţe
/		
Act Normativ nr. 7, din 13/03/1996 emis de PARLAMENTUL ROMANIEI (lege);		
B1	Inscrierea posesiei, drept de PROPRIETATE, dobandit prin Lege, cota actuala 1/1	A1
	1) **NEIDENTIFICAT NEIDENTIFICAT**	
B2	SE NOTEAZA MENTIUNEA DE PROPRIETAR NEIDENTIFICAT	A1

C. Partea III. SARCINI .

Inscrieri privind dezmembramintele dreptului de proprietate, drepturi reale de garanţie şi sarcini	Referinţe
NU SUNT	

Document care conține date cu caracter personal, protejat de prevederile Regulamentului (UE) nr. 679/2016 și Legii 190/2018

Anexa Nr. 1 La Partea I

Teren

Nr cadastral	Suprafaţa (mp)*	Observaţii / Referinţe
	3.360	

* Suprafaţa este determinată in planul de proiecţie Stereo 70.

DETALII LINIARE IMOBIL

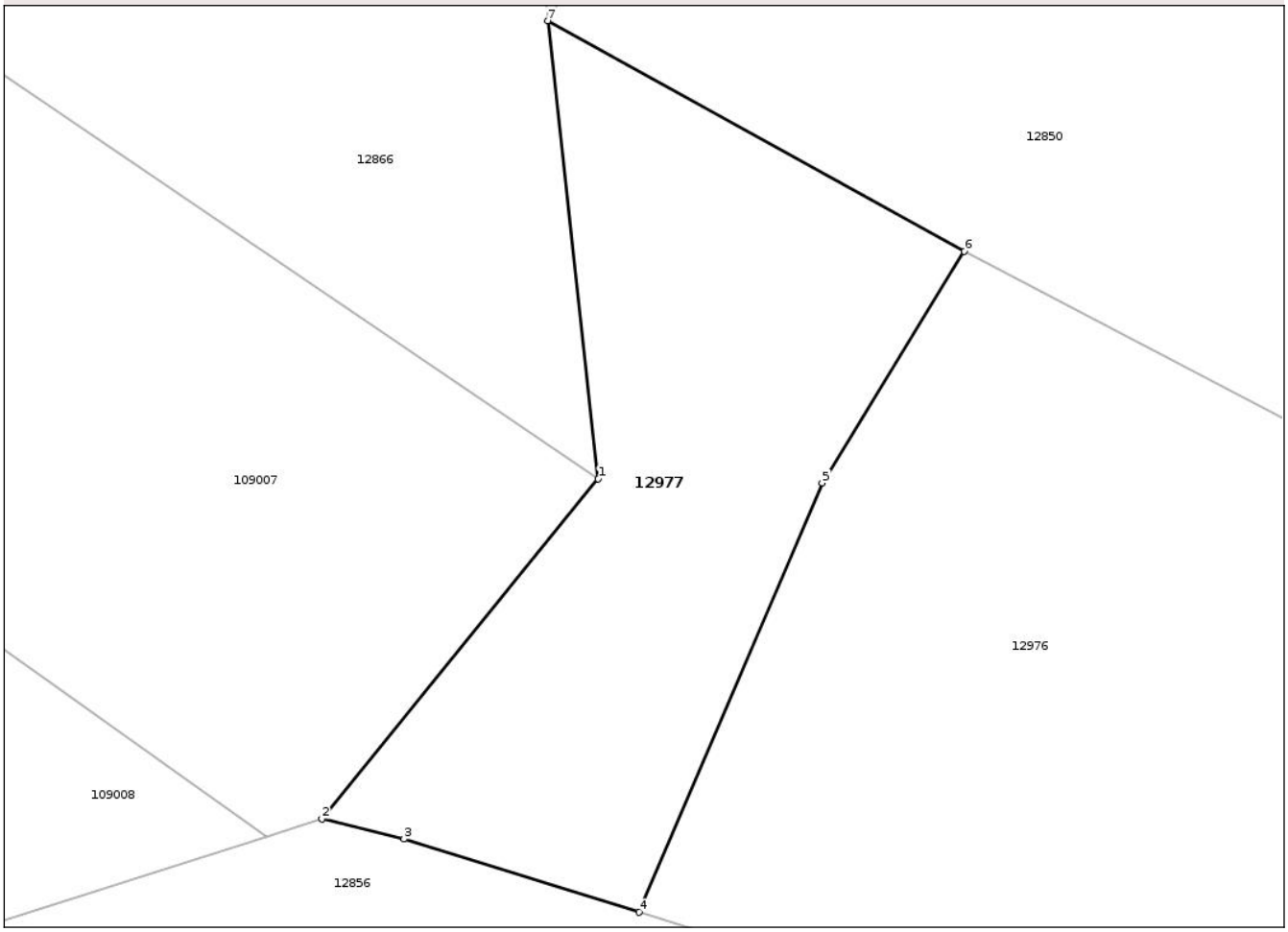

Date referitoare la teren

Crt	Categorie folosință	Intra vilan	Suprafaţa (mp)	Tarla	Parcelă	Nr. topo	Observaţii / Referinţe
1	faneata	NU	3.360	-	-	-	FANAT IMPADURIT

Lungime Segmente
1) Valorile lungimilor segmentelor sunt obţinute din proiecţie în plan.

Punct început	X / Y	Punct sfârşit	X / Y	Lungime segment (** (m)
1	372.625,678 532.583,528	2	372.592,287 532.542,517	52.886
2	372.592,287 532.542,517	3	372.602,203 532.540,066	10.214
3	372.602,203 532.540,066	4	372.630,596 532.531,246	29.731
4	372.630,596 532.531,246	5	372.652,729 532.583,056	56.339
5	372.652,729 532.583,056	6	372.669,9 532.611,004	32.801

Document care conține date cu caracter personal, protejat de prevederile Regulamentului (UE) nr. 679/2016 și Legii 190/2018

Punct început	X / Y	Punct sfârşit	X / Y	Lungime segment (** (m)
6	372.669,9 532.611,004	7	372.619,568 532.638,832	57.512
7	372.619,568 532.638,832	1	372.625,678 532.583,528	55.64

** Lungimile segmentelor sunt determinate în planul de proiecţie Stereo 70 şi sunt rotunjite la 1 milimetru.
*** Distanţa dintre puncte este formată din segmente cumulate ce sunt mai mici decât valoarea 1 milimetru.

Document care conține date cu caracter personal, protejat de prevederile Regulamentului (UE) nr. 679/2016 și Legii 190/2018

DATE DESPRE IMOBILUL NR. 12984

Oficiul de Cadastru şi Publicitate Imobiliară ALBA
Biroul de Cadastru şi Publicitate Imobiliară Campeni

A. Partea I. Descrierea imobilului

TEREN Extravilan

Adresa: Jud. Alba

Nr. Crt	Nr cadastral Nr. topografic	Suprafaţa* (mp)	Observaţii / Referinţe
A1		7.207	Sector cadastral:109 Teren neimprejmuit;

B. Partea II. Proprietari şi acte

Inscrieri privitoare la dreptul de proprietate şi alte drepturi reale		Referinţe
/		
Act Normativ nr. 7, din 13/03/1996 emis de PARLAMENT (lege);		
B1	Intabulare, drept de PROPRIETATE, dobandit prin Lege, cota actuala 1/1	A1
	1) **NEIDENTIFICAT NEIDENTIFICAT**	
Act Administrativ nr. 3600, din 14/08/2025 emis de PRIMARIA COMUNEI MOGOS (adeverinta posesor);		
B2	SE NOTEAZA POSESIA FAPTICA IN FAVOAREA NUMITULUI	A1
	1) **NEGRU SILVIU-NICOLAE**	

C. Partea III. SARCINI .

Inscrieri privind dezmembramintele dreptului de proprietate, drepturi reale de garanţie şi sarcini	Referinţe
NU SUNT	

Document care conține date cu caracter personal, protejat de prevederile Regulamentului (UE) nr. 679/2016 și Legii 190/2018

Anexa Nr. 1 La Partea I

Teren

Nr cadastral	Suprafaţa (mp)*	Observaţii / Referinţe
	7.207	

* Suprafaţa este determinată in planul de proiecţie Stereo 70.

DETALII LINIARE IMOBIL

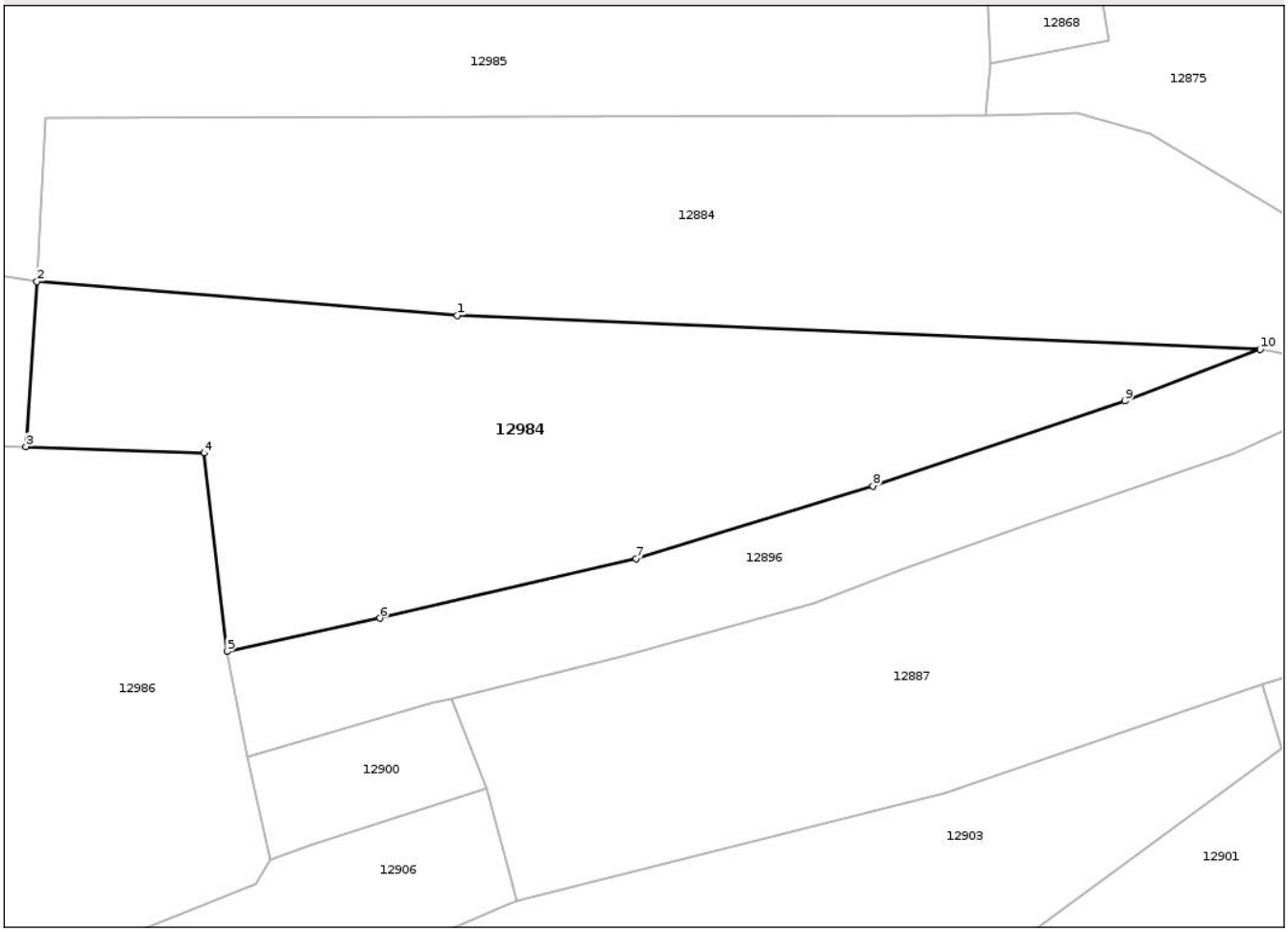

Date referitoare la teren

Crt	Categorie folosință	Intra vilan	Suprafaţa (mp)	Tarla	Parcelă	Nr. topo	Observaţii / Referinţe
1	pasune	NU	7.207	-	-	-	

Lungime Segmente
1) Valorile lungimilor segmentelor sunt obţinute din proiecţie în plan.

Punct început	X / Y	Punct sfârşit	X / Y	Lungime segment (** (m)
1	372.461,928 532.361,971	2	372.387,636 532.367,933	74.531
2	372.387,636 532.367,933	3	372.385,666 532.338,772	29.227
3	372.385,666 532.338,772	4	372.417,178 532.337,603	31.534
4	372.417,178 532.337,603	5	372.421,212 532.302,56	35.275
5	372.421,212 532.302,56	6	372.448,27 532.308,419	27.686

Document care conține date cu caracter personal, protejat de prevederile Regulamentului (UE) nr. 679/2016 și Legii 190/2018

Punct început	X / Y	Punct sfârşit	X / Y	Lungime segment (** (m)
6	372.448,27 532.308,419	7	372.493,619 532.318,979	46.562
7	372.493,619 532.318,979	8	372.535,496 532.331,79	43.792
8	372.535,496 532.331,79	9	372.580,052 532.346,807	47.019
9	372.580,052 532.346,807	10	372.604,019 532.355,921	25.642
10	372.604,019 532.355,921	1	372.461,928 532.361,971	142.219

** Lungimile segmentelor sunt determinate în planul de proiecţie Stereo 70 şi sunt rotunjite la 1 milimetru.
*** Distanţa dintre puncte este formată din segmente cumulate ce sunt mai mici decât valoarea 1 milimetru.

Document care conține date cu caracter personal, protejat de prevederile Regulamentului (UE) nr. 679/2016 și Legii 190/2018

DATE DESPRE IMOBILUL NR. 12985

Oficiul de Cadastru şi Publicitate Imobiliară ALBA
Biroul de Cadastru şi Publicitate Imobiliară Campeni

A. Partea I. Descrierea imobilului

TEREN Extravilan

Adresa: Jud. Alba

Nr. Crt	Nr cadastral Nr. topografic	Suprafaţa* (mp)	Observaţii / Referinţe
A1		15.288	Sector cadastral:109 Teren neimprejmuit;

B. Partea II. Proprietari şi acte

Inscrieri privitoare la dreptul de proprietate şi alte drepturi reale		Referinţe
/		
Act Normativ nr. 7, din 13/03/1996 emis de PARLAMENT (lege);		
B1	Intabulare, drept de PROPRIETATE, dobandit prin Lege, cota actuala 1/1	A1
	1) **NEIDENTIFICAT NEIDENTIFICAT**	
Act Administrativ nr. 3600, din 14/08/2025 emis de PRIMARIA COMUNEI MOGOS (adeverinta posesor);		
B2	SE NOTEAZA POSESIA FAPTICA IN FAVOAREA NUMITULUI	A1
	1) **NEGRU SILVIU-NICOLAE**	

C. Partea III. SARCINI .

Inscrieri privind dezmembramintele dreptului de proprietate, drepturi reale de garanţie şi sarcini	Referinţe
NU SUNT	

Document care conține date cu caracter personal, protejat de prevederile Regulamentului (UE) nr. 679/2016 și Legii 190/2018

Anexa Nr. 1 La Partea I

Teren

Nr cadastral	Suprafaţa (mp)*	Observaţii / Referinţe
	15.288	

* Suprafaţa este determinată in planul de proiecţie Stereo 70.

DETALII LINIARE IMOBIL

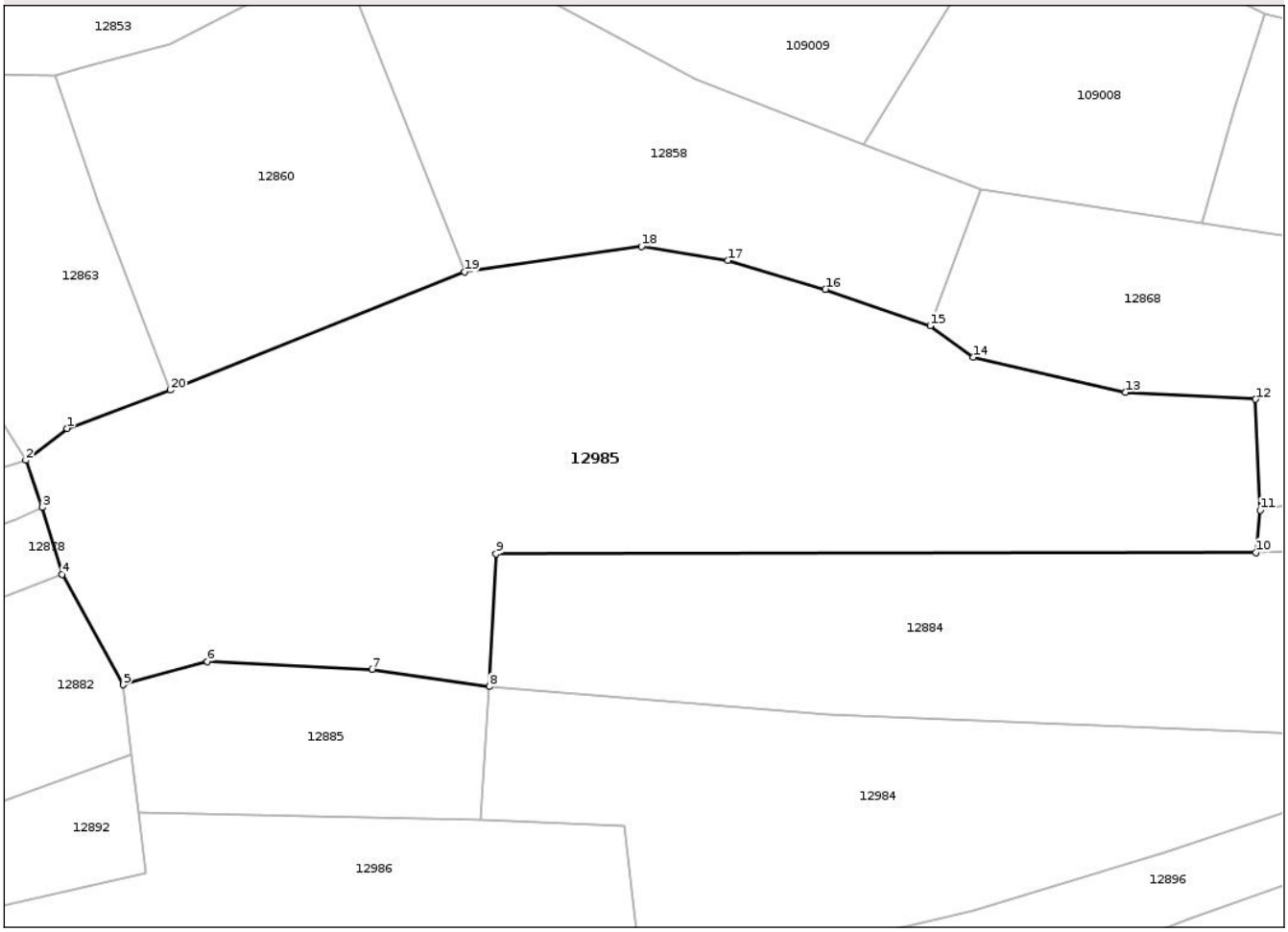

Date referitoare la teren

Crt	Categorie folosință	Intra vilan	Suprafaţa (mp)	Tarla	Parcelă	Nr. topo	Observaţii / Referinţe
1	pasune	NU	15.288	-	-	-	

Lungime Segmente
1) Valorile lungimilor segmentelor sunt obţinute din proiecţie în plan.

Punct început	X / Y	Punct sfârşit	X / Y	Lungime segment (** (m)
1	372.295,278 532.424,377	2	372.286,226 532.417,402	11.428
2	372.286,226 532.417,402	3	372.289,758 532.407,104	10.887
3	372.289,758 532.407,104	4	372.294,125 532.392,445	15.296
4	372.294,125 532.392,445	5	372.307,569 532.368,345	27.597
5	372.307,569 532.368,345	6	372.325,912 532.373,391	19.024

Document care conține date cu caracter personal, protejat de prevederile Regulamentului (UE) nr. 679/2016 și Legii 190/2018

Punct început	X / Y	Punct sfârşit	X / Y	Lungime segment (** (m)
6	372.325,912 532.373,391	7	372.361,978 532.371,743	36.104
7	372.361,978 532.371,743	8	372.387,636 532.367,933	25.94
8	372.387,636 532.367,933	9	372.389,088 532.396,936	29.039
9	372.389,088 532.396,936	10	372.555,356 532.397,288	166.269
10	372.555,356 532.397,288	11	372.556,341 532.406,484	9.249
11	372.556,341 532.406,484	12	372.555,336 532.430,768	24.305
12	372.555,336 532.430,768	13	372.526,882 532.432,283	28.494
13	372.526,882 532.432,283	14	372.493,577 532.439,928	34.171
14	372.493,577 532.439,928	15	372.484,085 532.446,828	11.735
15	372.484,085 532.446,828	16	372.461,188 532.454,807	24.247
16	372.461,188 532.454,807	17	372.439,84 532.461,082	22.251
17	372.439,84 532.461,082	18	372.420,936 532.464,212	19.161
18	372.420,936 532.464,212	19	372.382,182 532.458,59	39.16
19	372.382,182 532.458,59	20	372.317,892 532.432,749	69.289
20	372.317,892 532.432,749	1	372.295,278 532.424,377	24.114

**** Lungimile segmentelor sunt determinate în planul de proiecţie Stereo 70 şi sunt rotunjite la 1 milimetru.**
***** Distanţa dintre puncte este formată din segmente cumulate ce sunt mai mici decât valoarea 1 milimetru.**

Document care conține date cu caracter personal, protejat de prevederile Regulamentului (UE) nr. 679/2016 și Legii 190/2018

DATE DESPRE IMOBILUL NR. 12986

Oficiul de Cadastru şi Publicitate Imobiliară ALBA
Biroul de Cadastru şi Publicitate Imobiliară Campeni

A. Partea I. Descrierea imobilului

TEREN Extravilan

Adresa: Jud. Alba

Nr. Crt	Nr cadastral Nr. topografic	Suprafaţa* (mp)	Observaţii / Referinţe
A1		15.703	Sector cadastral:109 Teren neimprejmuit;

B. Partea II. Proprietari şi acte

Inscrieri privitoare la dreptul de proprietate şi alte drepturi reale		Referinţe
/		
Act Normativ nr. 7, din 13/03/1996 emis de PARLAMENT (lege);		
B1	Intabulare, drept de PROPRIETATE, dobandit prin Lege, cota actuala 1/1	A1
	1) **NEIDENTIFICAT NEIDENTIFICAT**	
Act Administrativ nr. 3600, din 14/08/2025 emis de PRIMARIA COMUNEI MOGOS (adeverinta posesor);		
B2	SE NOTEAZA POSESIA FAPTICA IN FAVOAREA NUMITEI	A1
	1) **MACARIE JENICA**	

C. Partea III. SARCINI .

Inscrieri privind dezmembramintele dreptului de proprietate, drepturi reale de garanţie şi sarcini	Referinţe
NU SUNT	

Anexa Nr. 1 La Partea I

Teren

Nr cadastral	Suprafaţa (mp)*	Observaţii / Referinţe
	15.703	

* Suprafaţa este determinată in planul de proiecţie Stereo 70.

DETALII LINIARE IMOBIL

Date referitoare la teren

Crt	Categorie folosință	Intra vilan	Suprafaţa (mp)	Tarla	Parcelă	Nr. topo	Observaţii / Referinţe
1	pasune	NU	15.703	-	-	-	

Lungime Segmente

1) Valorile lungimilor segmentelor sunt obţinute din proiecţie în plan.

Punct început	X / Y	Punct sfârşit	X / Y	Lungime segment (** (m)
1	372.130,952 532.273,515	2	372.132,802 532.271,282	2.9
3	372.146,392 532.272,268	4	372.177,538 532.274,423	31.22
5	372.200,795 532.276,632	6	372.233,236 532.273,546	32.587
7	372.257,541 532.271,93	8	372.315,124 532.272,359	57.585
9	372.313,472 532.251,524	10	372.328,373 532.250,48	14.937

Punct început	X / Y	Punct sfârşit	X / Y	Lungime segment (** (m)
2	372.132,802 532.271,282	3	372.146,392 532.272,268	13.627
4	372.177,538 532.274,423	5	372.200,795 532.276,632	23.362
6	372.233,236 532.273,546	7	372.257,541 532.271,93	24.359
8	372.315,124 532.272,359	9	372.313,472 532.251,524	20.9
10	372.328,373 532.250,48	11	372.341,304 532.248,347	13.106

Document care conține date cu caracter personal, protejat de prevederile Regulamentului (UE) nr. 679/2016 și Legii 190/2018

Punct început	X / Y	Punct sfârşit	X / Y	Lungime segment (** (m)
11	372.341,304 532.248,347	12	372.373,468 532.246,328	32.227
13	372.388,178 532.247,139	14	372.404,946 532.252,836	17.71
15	372.426,382 532.261,432	16	372.428,815 532.265,744	4.951
17	372.424,792 532.283,975	18	372.421,212 532.302,56	18.927
19	372.417,178 532.337,603	20	372.385,666 532.338,772	31.534
21	372.310,782 532.340,333	22	372.312,392 532.327,243	13.188
23	372.224,169 532.307,02	24	372.225,029 532.303,114	4.0
25	372.175,242 532.292,15	26	372.140,75 532.286,854	34.897
27	372.110,984 532.286,725	28	372.090,537 532.288,418	20.517
29	372.110,435 532.283,93	30	372.123,352 532.278,218	14.124

Punct început	X / Y	Punct sfârşit	X / Y	Lungime segment (** (m)
12	372.373,468 532.246,328	13	372.388,178 532.247,139	14.732
14	372.404,946 532.252,836	15	372.426,382 532.261,432	23.095
16	372.428,815 532.265,744	17	372.424,792 532.283,975	18.67
18	372.421,212 532.302,56	19	372.417,178 532.337,603	35.275
20	372.385,666 532.338,772	21	372.310,782 532.340,333	74.9
22	372.312,392 532.327,243	23	372.224,169 532.307,02	90.511
24	372.225,029 532.303,114	25	372.175,242 532.292,15	50.98
26	372.140,75 532.286,854	27	372.110,984 532.286,725	29.766
28	372.090,537 532.288,418	29	372.110,435 532.283,93	20.399
30	372.123,352 532.278,218	1	372.130,952 532.273,515	8.937

** Lungimile segmentelor sunt determinate în planul de proiecţie Stereo 70 şi sunt rotunjite la 1 milimetru.
*** Distanţa dintre puncte este formată din segmente cumulate ce sunt mai mici decât valoarea 1 milimetru.

Document care conține date cu caracter personal, protejat de prevederile Regulamentului (UE) nr. 679/2016 și Legii 190/2018

DATE DESPRE IMOBILUL NR. 109001

Oficiul de Cadastru şi Publicitate Imobiliară ALBA
Biroul de Cadastru şi Publicitate Imobiliară Campeni

A. Partea I. Descrierea imobilului

TEREN Extravilan

Adresa: Jud. Alba

Nr. Crt	Nr cadastral Nr. topografic	Suprafaţa* (mp)	Observaţii / Referinţe
A1		1.359	Sector cadastral:109 Teren neimprejmuit;

B. Partea II. Proprietari şi acte

Inscrieri privitoare la dreptul de proprietate şi alte drepturi reale		Referinţe
/		
Act Normativ nr. 7, din 13/03/1996 emis de PARLAMENTUL ROMANIEI (lege);		
B1	Inscrierea posesiei, drept de PROPRIETATE, dobandit prin Lege, cota actuala 1/1	A1
	1) **NEIDENTIFICAT NEIDENTIFICAT**	
B2	SE NOTEAZA MENTIUNEA DE PROPRIETAR NEIDENTIFICAT	A1

C. Partea III. SARCINI .

Inscrieri privind dezmembramintele dreptului de proprietate, drepturi reale de garanţie şi sarcini	Referinţe
NU SUNT	

Document care conține date cu caracter personal, protejat de prevederile Regulamentului (UE) nr. 679/2016 și Legii 190/2018

Anexa Nr. 1 La Partea I

Teren

Nr cadastral	Suprafaţa (mp)*	Observaţii / Referinţe
	1.359	

* Suprafaţa este determinată in planul de proiecţie Stereo 70.

DETALII LINIARE IMOBIL

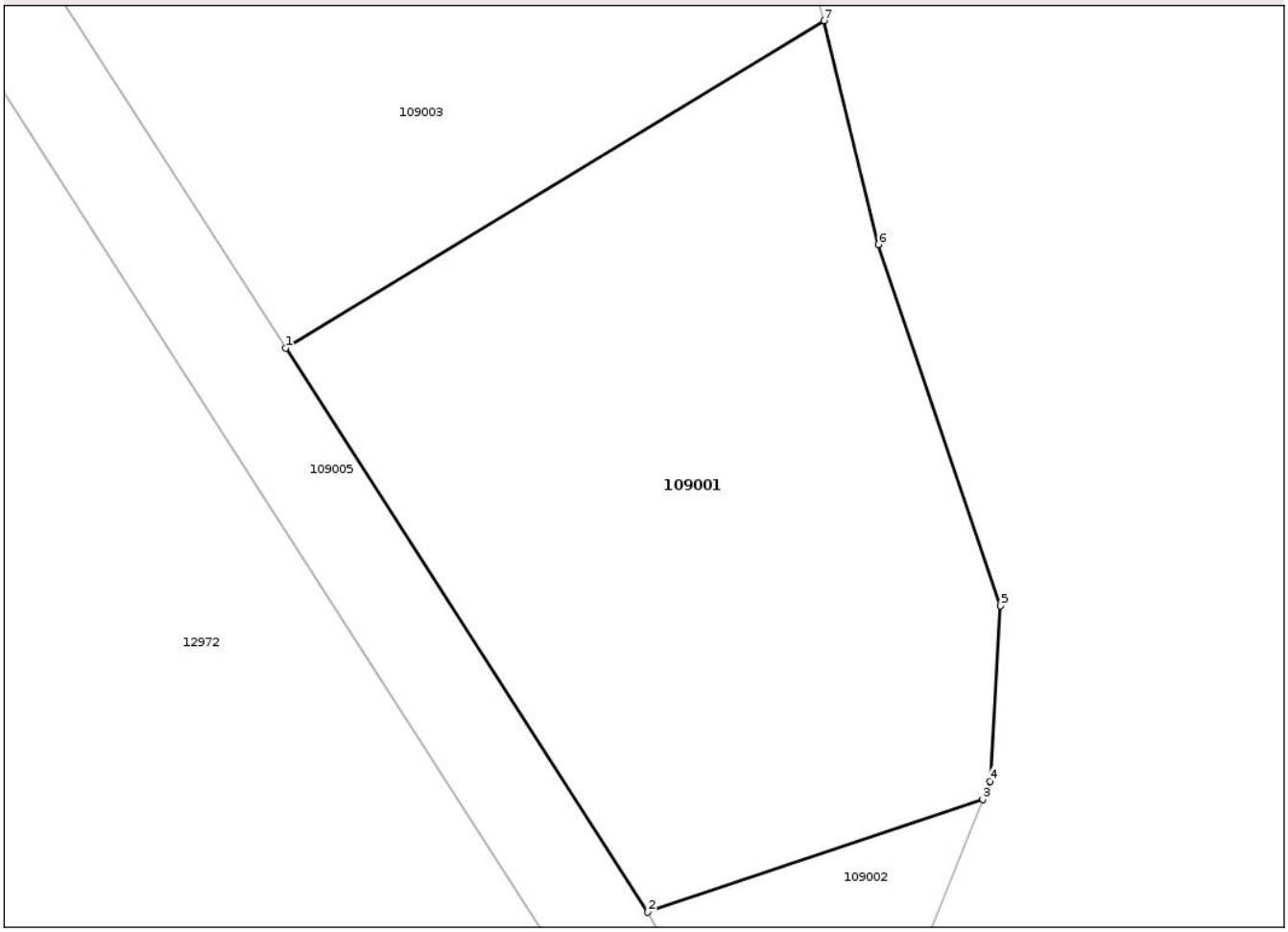

Date referitoare la teren

Crt	Categorie folosință	Intra vilan	Suprafaţa (mp)	Tarla	Parcelă	Nr. topo	Observaţii / Referinţe
1	faneata	NU	1.359	-	-	-	

Lungime Segmente
1) Valorile lungimilor segmentelor sunt obţinute din proiecţie în plan.

Punct început	X / Y	Punct sfârşit	X / Y	Lungime segment (** (m)
1	373.084,247 532.372,325	2	373.106,235 532.338,14	40.645
2	373.106,235 532.338,14	3	373.126,557 532.344,972	21.439
3	373.126,557 532.344,972	4	373.126,999 532.346,077	1.191
4	373.126,999 532.346,077	5	373.127,639 532.356,703	10.645
5	373.127,639 532.356,703	6	373.120,215 532.378,614	23.135

Document care conține date cu caracter personal, protejat de prevederile Regulamentului (UE) nr. 679/2016 și Legii 190/2018

Punct început	X / Y	Punct sfârşit	X / Y	Lungime segment (** (m)
6	373.120,215 532.378,614	7	373.116,905 532.392,172	13.956
7	373.116,905 532.392,172	1	373.084,247 532.372,325	38.216

** Lungimile segmentelor sunt determinate în planul de proiecţie Stereo 70 şi sunt rotunjite la 1 milimetru.
*** Distanţa dintre puncte este formată din segmente cumulate ce sunt mai mici decât valoarea 1 milimetru.

Document care conține date cu caracter personal, protejat de prevederile Regulamentului (UE) nr. 679/2016 și Legii 190/2018

DATE DESPRE IMOBILUL NR. 109002

Oficiul de Cadastru şi Publicitate Imobiliară ALBA
Biroul de Cadastru şi Publicitate Imobiliară Campeni

A. Partea I. Descrierea imobilului

TEREN Extravilan

Adresa: Jud. Alba

Nr. Crt	Nr cadastral Nr. topografic	Suprafaţa* (mp)	Observaţii / Referinţe
A1		233	Sector cadastral:109 Teren neimprejmuit;

B. Partea II. Proprietari şi acte

Inscrieri privitoare la dreptul de proprietate şi alte drepturi reale		Referinţe
/		
Act Normativ nr. 7, din 13/03/1996 emis de PARLAMENTUL ROMANIEI (lege);		
B1	Inscrierea posesiei, drept de PROPRIETATE, dobandit prin Lege, cota actuala 1/1	A1
	1) **NEIDENTIFICAT NEIDENTIFICAT**	
B2	SE NOTEAZA MENTIUNEA DE PROPRIETAR NEIDENTIFICAT	A1

C. Partea III. SARCINI .

Inscrieri privind dezmembramintele dreptului de proprietate, drepturi reale de garanţie şi sarcini	Referinţe
NU SUNT	

Document care conține date cu caracter personal, protejat de prevederile Regulamentului (UE) nr. 679/2016 și Legii 190/2018

Anexa Nr. 1 La Partea I

Teren

Nr cadastral	Suprafaţa (mp)*	Observaţii / Referinţe
	233	

* Suprafaţa este determinată in planul de proiecţie Stereo 70.

DETALII LINIARE IMOBIL

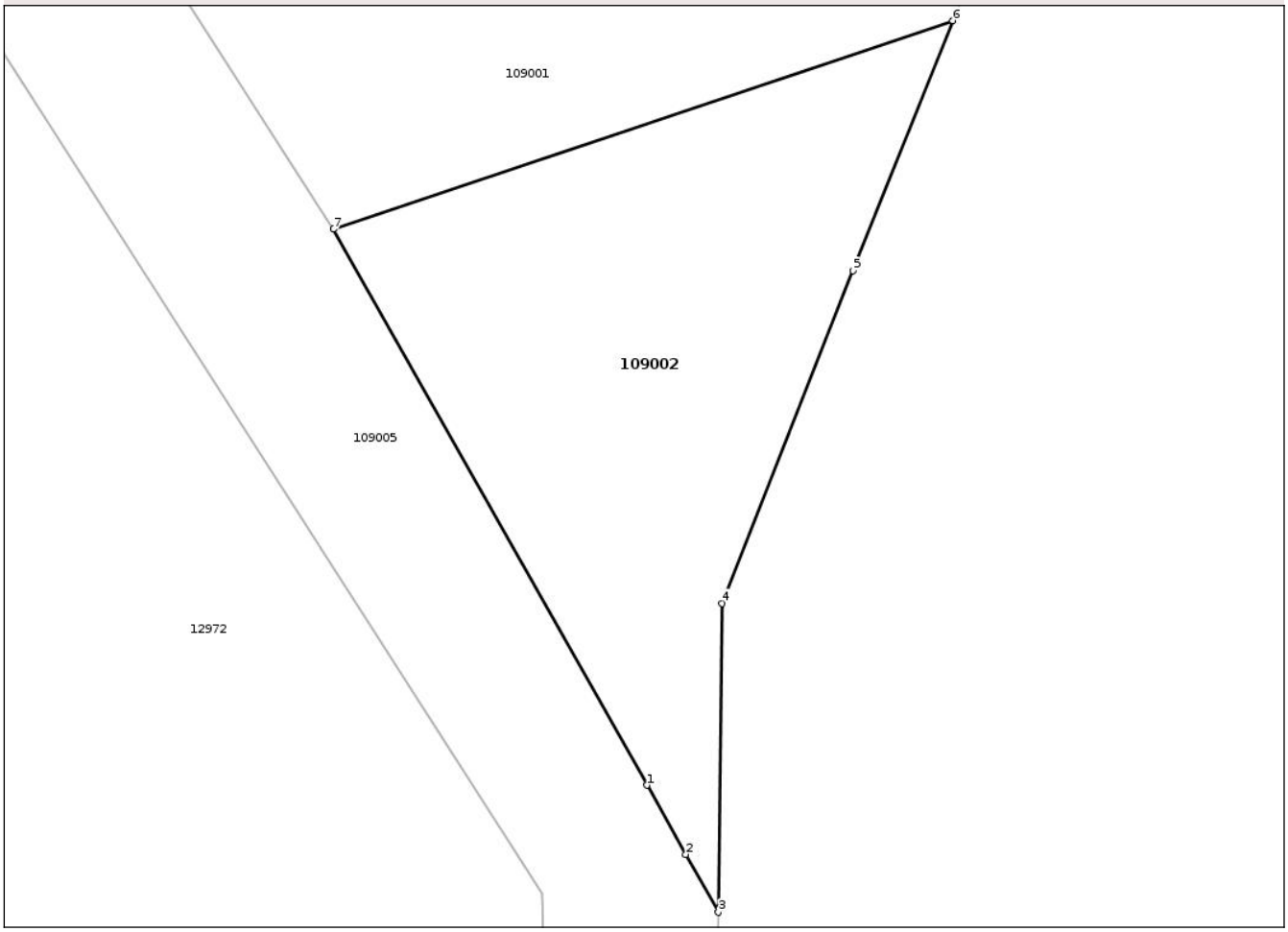

Date referitoare la teren

Crt	Categorie folosință	Intra vilan	Suprafaţa (mp)	Tarla	Parcelă	Nr. topo	Observaţii / Referinţe
1	faneata	NU	233	-	-	-	

Lungime Segmente
1) Valorile lungimilor segmentelor sunt obţinute din proiecţie în plan.

Punct început	X / Y	Punct sfârşit	X / Y	Lungime segment (** (m)
1	373.116,519 532.319,91	2	373.117,796 532.317,646	2.6
2	373.117,796 532.317,646	3	373.118,866 532.315,749	2.178
3	373.118,866 532.315,749	4	373.118,988 532.325,874	10.126
4	373.118,988 532.325,874	5	373.123,279 532.336,774	11.714
5	373.123,279 532.336,774	6	373.126,557 532.344,972	8.829

Document care conține date cu caracter personal, protejat de prevederile Regulamentului (UE) nr. 679/2016 și Legii 190/2018

Punct început	X / Y	Punct sfârşit	X / Y	Lungime segment (** (m)
6	373.126,557 532.344,972	7	373.106,235 532.338,14	21.439
7	373.106,235 532.338,14	1	373.116,519 532.319,91	20.931

** Lungimile segmentelor sunt determinate în planul de proiecţie Stereo 70 şi sunt rotunjite la 1 milimetru.
*** Distanţa dintre puncte este formată din segmente cumulate ce sunt mai mici decât valoarea 1 milimetru.

Document care conține date cu caracter personal, protejat de prevederile Regulamentului (UE) nr. 679/2016 și Legii 190/2018

DATE DESPRE IMOBILUL NR. 109003

Oficiul de Cadastru şi Publicitate Imobiliară ALBA
Biroul de Cadastru şi Publicitate Imobiliară Campeni

A. Partea I. Descrierea imobilului

TEREN Extravilan

Adresa: Jud. Alba

Nr. Crt	Nr cadastral Nr. topografic	Suprafaţa* (mp)	Observaţii / Referinţe
A1		24.015	Sector cadastral:109 Teren neimprejmuit;

B. Partea II. Proprietari şi acte

Inscrieri privitoare la dreptul de proprietate şi alte drepturi reale		Referinţe
/		
Act Normativ nr. 7, din 13/03/1996 emis de PARLAMENTUL ROMANIEI (lege);		
B1	Inscrierea posesiei, drept de PROPRIETATE, dobandit prin Lege, cota actuala 1/1	A1
	1) **NEIDENTIFICAT NEIDENTIFICAT**	
B2	SE NOTEAZA MENTIUNEA DE PROPRIETAR NEIDENTIFICAT	A1

C. Partea III. SARCINI .

Inscrieri privind dezmembramintele dreptului de proprietate, drepturi reale de garanţie şi sarcini	Referinţe
NU SUNT	

Document care conține date cu caracter personal, protejat de prevederile Regulamentului (UE) nr. 679/2016 și Legii 190/2018

Anexa Nr. 1 La Partea I

Teren

Nr cadastral	Suprafaţa (mp)*	Observaţii / Referinţe
	24.015	

* Suprafaţa este determinată in planul de proiecţie Stereo 70.

DETALII LINIARE IMOBIL

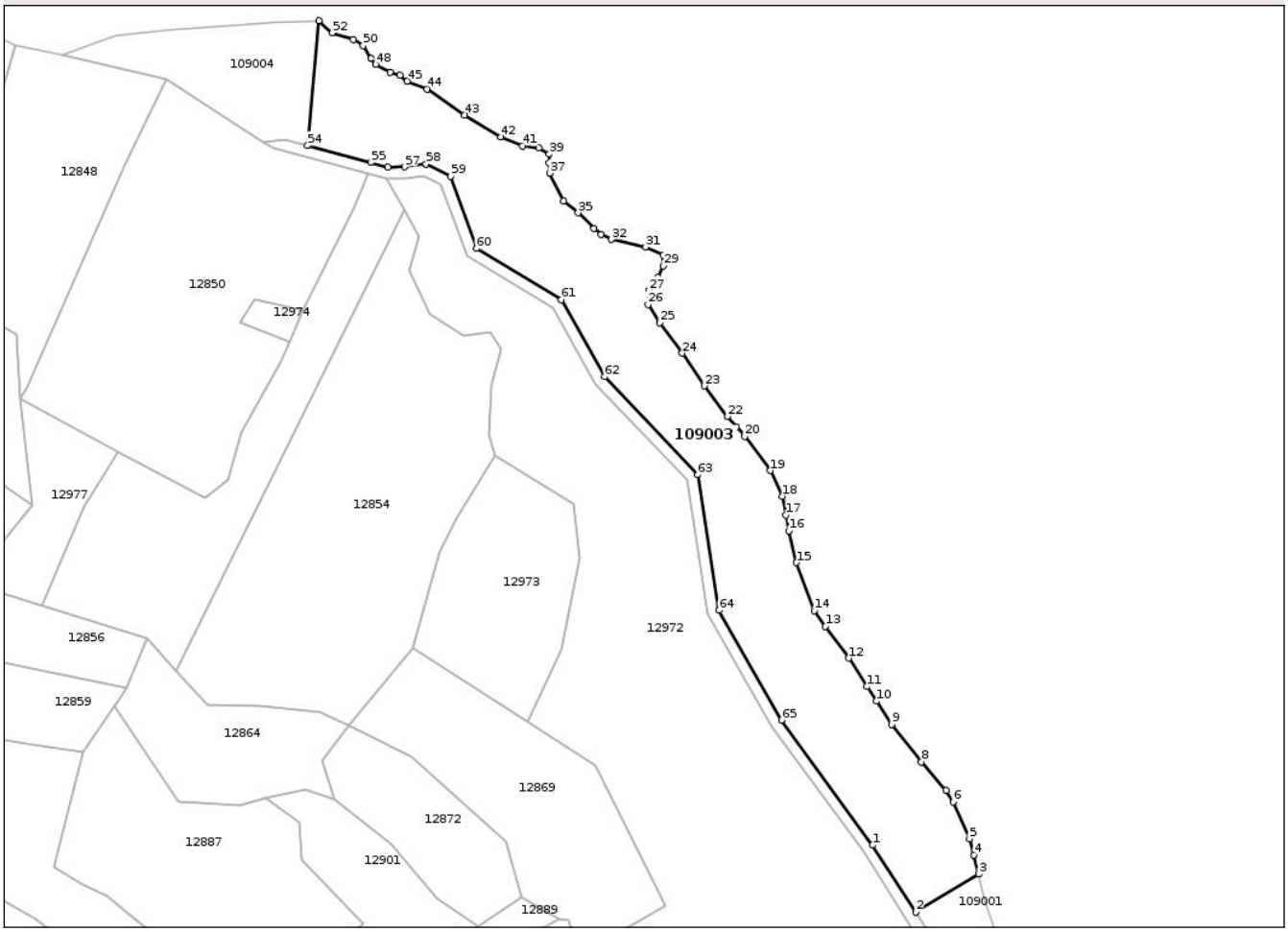

Date referitoare la teren

Crt	Categorie folosință	Intra vilan	Suprafaţa (mp)	Tarla	Parcelă	Nr. topo	Observaţii / Referinţe
1	faneata	NU	24.015	-	-	-	

Lungime Segmente

1) Valorile lungimilor segmentelor sunt obţinute din proiecţie în plan.

Punct început	X / Y	Punct sfârşit	X / Y	Lungime segment
1	373.061,903 532.407,062	2	373.084,247 532.372,325	41.302
4	373.114,5 532.402,021	5	373.112,199 532.410,433	8.721
7	373.100,083 532.435,485	8	373.087,28 532.450,246	19.54
10	373.063,832 532.481,824	11	373.058,945 532.489,354	8.977
13	373.037,429 532.520,5	14	373.031,597 532.528,736	10.092
16	373.018,492 532.570,067	17	373.016,925 532.578,231	8.313

Punct început	X / Y	Punct sfârşit	X / Y	Lungime segment
2	373.084,247 532.372,325	3	373.116,905 532.392,172	38.216
5	373.112,199 532.410,433	6	373.103,694 532.429,446	20.829
8	373.087,28 532.450,246	9	373.071,897 532.469,594	24.718
11	373.058,945 532.489,354	12	373.049,463 532.504,059	17.497
14	373.031,597 532.528,736	15	373.022,406 532.553,602	26.51
17	373.016,925 532.578,231	18	373.015,083 532.588,003	9.944

Punct început	X / Y	Punct sfârşit	X / Y	Lungime segment
3	373.116,905 532.392,172	4	373.114,5 532.402,021	10.139
6	373.103,694 532.429,446	7	373.100,083 532.435,485	7.036
9	373.071,897 532.469,594	10	373.063,832 532.481,824	14.65
12	373.049,463 532.504,059	13	373.037,429 532.520,5	20.375
15	373.022,406 532.553,602	16	373.018,492 532.570,067	16.924
18	373.015,083 532.588,003	19	373.008,88 532.601,367	14.733

Document care conține date cu caracter personal, protejat de prevederile Regulamentului (UE) nr. 679/2016 și Legii 190/2018

Punct început	X / Y	Punct sfârşit	X / Y	Lungime segment
19	373.008,88 532.601,367	20	372.995,564 532.619,151	22.217
22	372.986,584 532.629,387	23	372.974,709 532.645,309	19.863
25	372.951,517 532.678,071	26	372.945,279 532.687,465	11.277
28	372.950,344 532.701,56	29	372.953,129 532.707,491	6.552
31	372.944,059 532.717,34	32	372.926,299 532.721,196	18.174
34	372.917,309 532.726,901	35	372.909,065 532.735,013	11.566
37	372.894,27 532.755,556	38	372.894,017 532.760,833	5.283
40	372.888,565 532.768,604	41	372.880,082 532.769,744	8.559
43	372.850,077 532.785,766	44	372.830,631 532.799,219	23.646
46	372.816,507 532.806,319	47	372.811,556 532.807,847	5.181
49	372.801,48 532.814,987	50	372.797,42 532.821,824	7.952
52	372.781,329 532.828,442	53	372.774,46 532.834,652	9.26
55	372.801,284 532.761,137	56	372.810,248 532.758,744	9.278
58	372.830,022 532.760,376	59	372.842,731 532.753,937	14.247
61	372.900,204 532.689,934	62	372.922,674 532.650,01	45.813
64	372.982,22 532.528,851	65	373.014,65 532.471,96	65.485

Punct început	X / Y	Punct sfârşit	X / Y	Lungime segment
20	372.995,564 532.619,151	21	372.991,125 532.624,059	6.618
23	372.974,709 532.645,309	24	372.963,053 532.662,233	20.55
26	372.945,279 532.687,465	27	372.945,892 532.694,811	7.372
29	372.953,129 532.707,491	30	372.953,148 532.713,224	5.733
32	372.926,299 532.721,196	33	372.920,897 532.723,807	6.0
35	372.909,065 532.735,013	36	372.901,585 532.741,211	9.714
38	372.894,017 532.760,833	39	372.894,103 532.765,439	4.607
41	372.880,082 532.769,744	42	372.869,005 532.774,278	11.969
44	372.830,631 532.799,219	45	372.820,309 532.803,354	11.119
47	372.811,556 532.807,847	48	372.803,97 532.812,099	8.696
50	372.797,42 532.821,824	51	372.792,36 532.824,947	5.946
53	372.774,46 532.834,652	54	372.768,565 532.769,868	65.051
56	372.810,248 532.758,744	57	372.818,894 532.758,883	8.646
59	372.842,731 532.753,937	60	372.856,28 532.716,559	39.758
62	372.922,674 532.650,01	63	372.971,152 532.599,177	70.243
65	373.014,65 532.471,96	1	373.061,903 532.407,062	80.278

Punct început	X / Y	Punct sfârşit	X / Y	Lungime segment
21	372.991,125 532.624,059	22	372.986,584 532.629,387	7.001
24	372.963,053 532.662,233	25	372.951,517 532.678,071	19.594
27	372.945,892 532.694,811	28	372.950,344 532.701,56	8.085
30	372.953,148 532.713,224	31	372.944,059 532.717,34	9.978
33	372.920,897 532.723,807	34	372.917,309 532.726,901	4.738
36	372.901,585 532.741,211	37	372.894,27 532.755,556	16.102
39	372.894,103 532.765,439	40	372.888,565 532.768,604	6.379
42	372.869,005 532.774,278	43	372.850,077 532.785,766	22.141
45	372.820,309 532.803,354	46	372.816,507 532.806,319	4.821
48	372.803,97 532.812,099	49	372.801,48 532.814,987	3.813
51	372.792,36 532.824,947	52	372.781,329 532.828,442	11.571
54	372.768,565 532.769,868	55	372.801,284 532.761,137	33.864
57	372.818,894 532.758,883	58	372.830,022 532.760,376	11.228
60	372.856,28 532.716,559	61	372.900,204 532.689,934	51.363
63	372.971,152 532.599,177	64	372.982,22 532.528,851	71.192

**** Lungimile segmentelor sunt determinate în planul de proiecţie Stereo 70 şi sunt rotunjite la 1 milimetru.**
***** Distanţa dintre puncte este formată din segmente cumulate ce sunt mai mici decât valoarea 1 milimetru.**

Document care conține date cu caracter personal, protejat de prevederile Regulamentului (UE) nr. 679/2016 și Legii 190/2018

DATE DESPRE IMOBILUL NR. 109004

Oficiul de Cadastru şi Publicitate Imobiliară ALBA
Biroul de Cadastru şi Publicitate Imobiliară Campeni

A. Partea I. Descrierea imobilului

TEREN Extravilan

Adresa: Jud. Alba

Nr. Crt	Nr cadastral Nr. topografic	Suprafaţa* (mp)	Observaţii / Referinţe
A1		4.575	Sector cadastral:109 Teren neimprejmuit;

B. Partea II. Proprietari şi acte

Inscrieri privitoare la dreptul de proprietate şi alte drepturi reale		Referinţe
/		
Act Normativ nr. 7, din 13/03/1996 emis de PARLAMENTUL ROMANIEI (lege);		
B1	Inscrierea posesiei, drept de PROPRIETATE, dobandit prin Lege, cota actuala 1/1	A1
	1) **NEIDENTIFICAT NEIDENTIFICAT**	
B2	SE NOTEAZA MENTIUNEA DE PROPRIETAR NEIDENTIFICAT	A1

C. Partea III. SARCINI .

Inscrieri privind dezmembramintele dreptului de proprietate, drepturi reale de garanţie şi sarcini	Referinţe
NU SUNT	

Document care conține date cu caracter personal, protejat de prevederile Regulamentului (UE) nr. 679/2016 și Legii 190/2018

Anexa Nr. 1 La Partea I

Teren

Nr cadastral	Suprafaţa (mp)*	Observaţii / Referinţe
	4.575	

* Suprafaţa este determinată in planul de proiecţie Stereo 70.

DETALII LINIARE IMOBIL

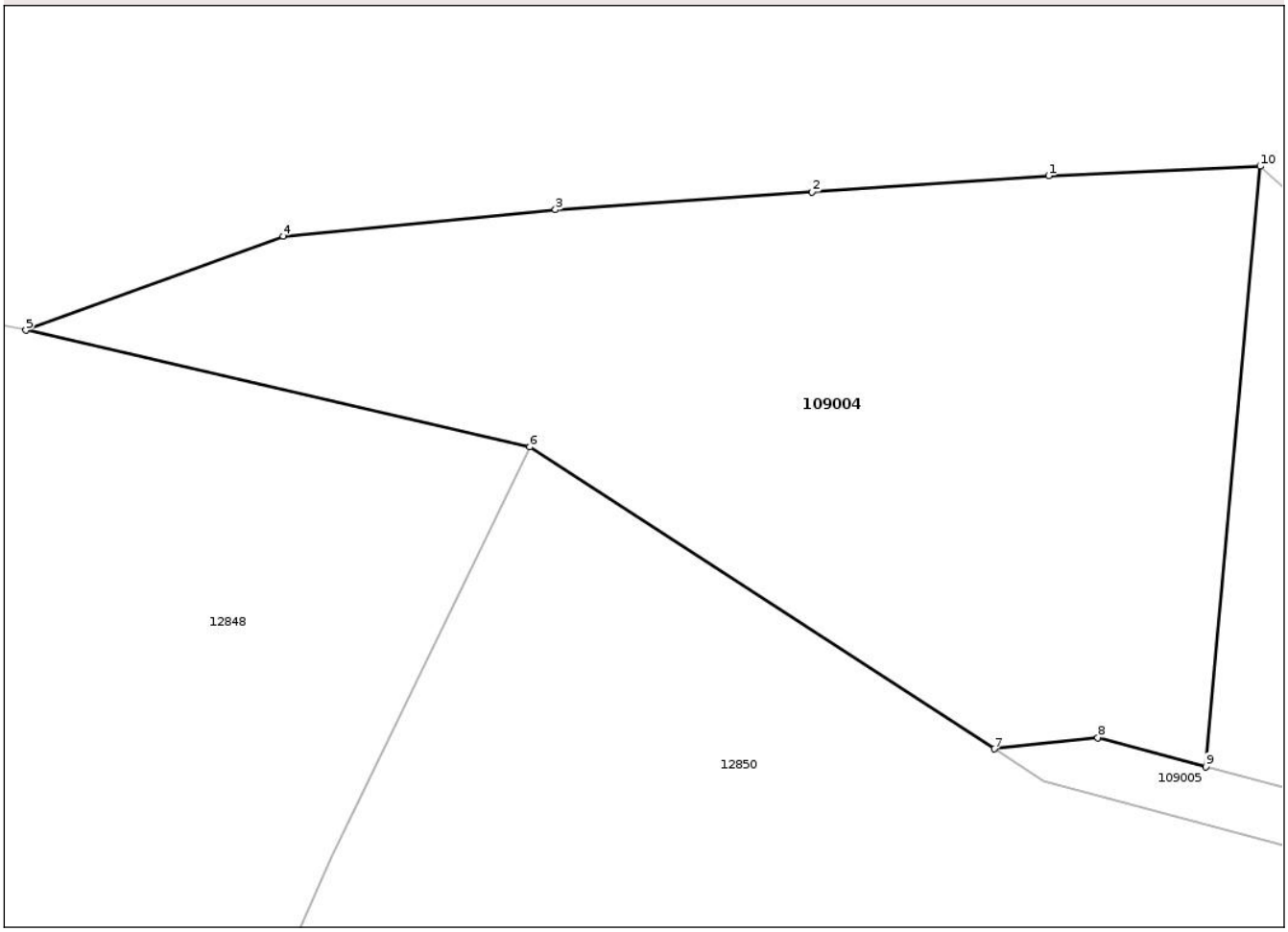

Date referitoare la teren

Crt	Categorie folosință	Intra vilan	Suprafaţa (mp)	Tarla	Parcelă	Nr. topo	Observaţii / Referinţe
1	faneata	NU	4.575	-	-	-	

Lungime Segmente
1) Valorile lungimilor segmentelor sunt obţinute din proiecţie în plan.

Punct început	X / Y	Punct sfârşit	X / Y	Lungime segment (** (m)
1	372.751,595 532.833,628	2	372.726,054 532.831,881	25.601
2	372.726,054 532.831,881	3	372.698,312 532.829,978	27.808
3	372.698,312 532.829,978	4	372.668,89 532.827,101	29.562
4	372.668,89 532.827,101	5	372.641,099 532.816,954	29.585
5	372.641,099 532.816,954	6	372.695,538 532.804,352	55.879

Document care conține date cu caracter personal, protejat de prevederile Regulamentului (UE) nr. 679/2016 și Legii 190/2018

Punct început	X / Y	Punct sfârşit	X / Y	Lungime segment (** (m)
6	372.695,538 532.804,352	7	372.745,714 532.771,782	59.82
7	372.745,714 532.771,782	8	372.756,919 532.772,976	11.269
8	372.756,919 532.772,976	9	372.768,565 532.769,868	12.053
9	372.768,565 532.769,868	10	372.774,46 532.834,652	65.051
10	372.774,46 532.834,652	1	372.751,595 532.833,628	22.888

** Lungimile segmentelor sunt determinate în planul de proiecţie Stereo 70 şi sunt rotunjite la 1 milimetru.
*** Distanţa dintre puncte este formată din segmente cumulate ce sunt mai mici decât valoarea 1 milimetru.

Document care conține date cu caracter personal, protejat de prevederile Regulamentului (UE) nr. 679/2016 și Legii 190/2018

DATE DESPRE IMOBILUL NR. 109005

Oficiul de Cadastru şi Publicitate Imobiliară ALBA
Biroul de Cadastru şi Publicitate Imobiliară Campeni

A. Partea I. Descrierea imobilului

TEREN Extravilan

Adresa: Jud. Alba

Nr. Crt	Nr cadastral Nr. topografic	Suprafaţa* (mp)	Observaţii / Referinţe
A1		3.860	Sector cadastral:109 Teren neimprejmuit;

B. Partea II. Proprietari şi acte

Inscrieri privitoare la dreptul de proprietate şi alte drepturi reale		Referinţe
/		
Act Normativ nr. 7, din 13/03/1996 emis de PARLAMENTUL ROMANIEI (lege);		
B1	Inscrierea posesiei, drept de PROPRIETATE, dobandit prin Lege, cota actuala 1/1	A1
	1) **NEIDENTIFICAT NEIDENTIFICAT**	
B2	SE NOTEAZA MENTIUNEA DE PROPRIETAR NEIDENTIFICAT	A1

C. Partea III. SARCINI .

Inscrieri privind dezmembramintele dreptului de proprietate, drepturi reale de garanţie şi sarcini	Referinţe
NU SUNT	

Document care conține date cu caracter personal, protejat de prevederile Regulamentului (UE) nr. 679/2016 și Legii 190/2018

Anexa Nr. 1 La Partea I

Teren

Nr cadastral	Suprafaţa (mp)*	Observaţii / Referinţe
	3.860	

* Suprafaţa este determinată in planul de proiecţie Stereo 70.

DETALII LINIARE IMOBIL

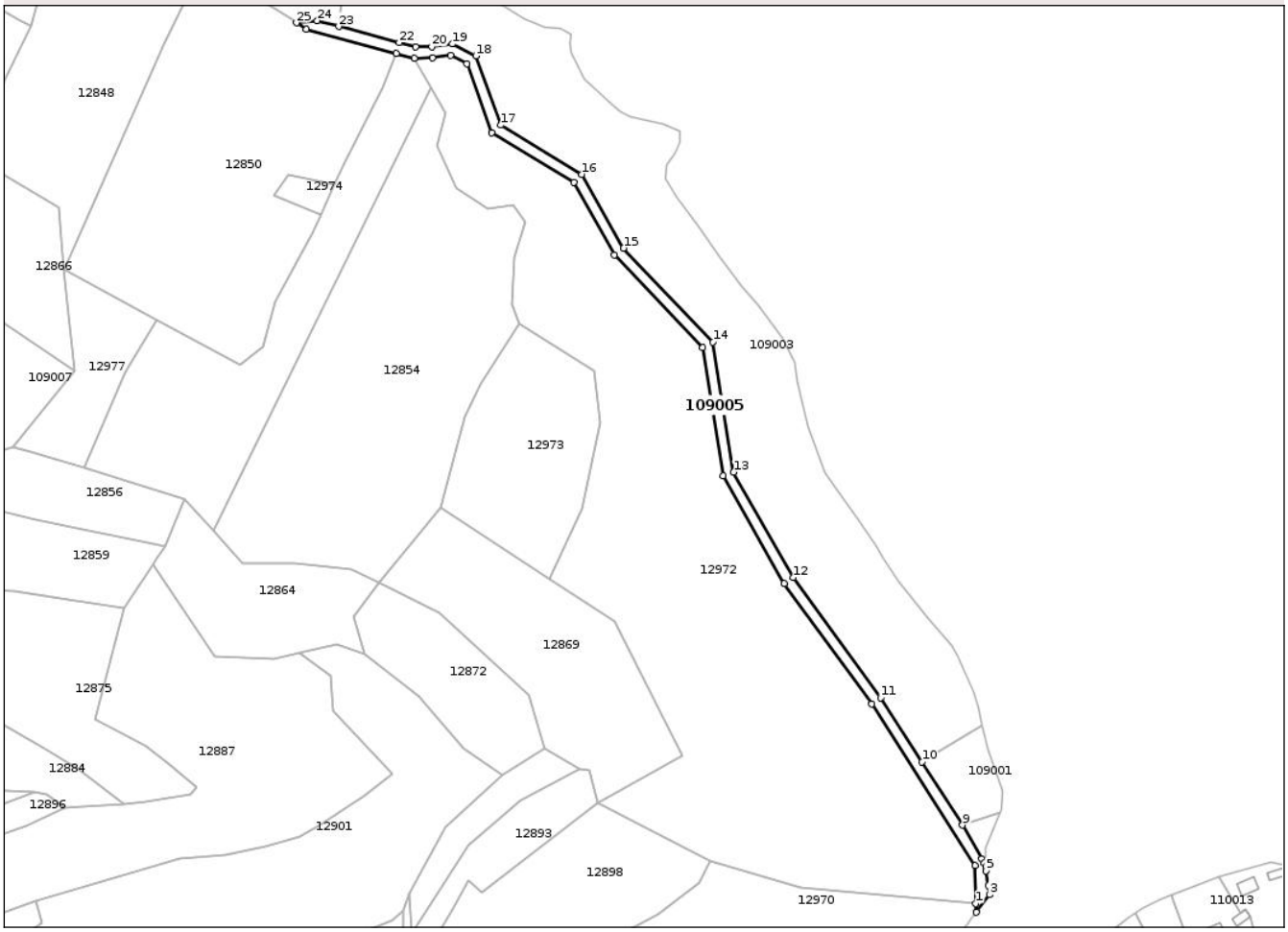

Date referitoare la teren

Crt	Categorie folosință	Intra vilan	Suprafaţa (mp)	Tarla	Parcelă	Nr. topo	Observaţii / Referinţe
1	ape curgatoare	NU	3.860	-	-	-	

Lungime Segmente

1) Valorile lungimilor segmentelor sunt obţinute din proiecţie în plan.

Punct început	X / Y	Punct sfârşit	X / Y	Lungime segment (** (m)
1	373.113,179 532.295,674	2	373.113,72 532.291,049	4.656
3	373.120,826 532.300,482	4	373.120,12 532.305,463	5.03
5	373.118,838 532.313,395	6	373.118,866 532.315,749	2.354
7	373.117,796 532.317,646	8	373.116,519 532.319,91	2.6
9	373.106,235 532.338,14	10	373.084,247 532.372,325	40.645

Punct început	X / Y	Punct sfârşit	X / Y	Lungime segment (** (m)
2	373.113,72 532.291,049	3	373.120,826 532.300,482	11.81
4	373.120,12 532.305,463	5	373.118,838 532.313,395	8.035
6	373.118,866 532.315,749	7	373.117,796 532.317,646	2.178
8	373.116,519 532.319,91	9	373.106,235 532.338,14	20.931
10	373.084,247 532.372,325	11	373.061,903 532.407,062	41.302

Document care conține date cu caracter personal, protejat de prevederile Regulamentului (UE) nr. 679/2016 și Legii 190/2018

Punct început	X / Y	Punct sfârşit	X / Y	Lungime segment (** (m)
11	373.061,903 532.407,062	12	373.014,65 532.471,96	80.278
13	372.982,22 532.528,851	14	372.971,152 532.599,177	71.192
15	372.922,674 532.650,01	16	372.900,204 532.689,934	45.813
17	372.856,28 532.716,559	18	372.842,731 532.753,937	39.758
19	372.830,022 532.760,376	20	372.818,894 532.758,883	11.228
21	372.810,248 532.758,744	22	372.801,284 532.761,137	9.278
23	372.768,565 532.769,868	24	372.756,919 532.772,976	12.053
25	372.745,714 532.771,782	26	372.751,011 532.768,343	6.315
27	372.799,737 532.755,34	28	372.809,509 532.752,732	10.114
29	372.819,342 532.752,89	30	372.828,973 532.754,182	9.717
31	372.837,9 532.749,658	32	372.851,36 532.712,525	39.498
33	372.895,748 532.685,619	34	372.917,814 532.646,413	44.99
35	372.965,516 532.596,393	36	372.976,464 532.526,834	70.415
37	373.009,603 532.468,698	38	373.056,95 532.403,67	80.439
39	373.113,103 532.316,373	1	373.113,179 532.295,674	20.699

Punct început	X / Y	Punct sfârşit	X / Y	Lungime segment (** (m)
12	373.014,65 532.471,96	13	372.982,22 532.528,851	65.485
14	372.971,152 532.599,177	15	372.922,674 532.650,01	70.243
16	372.900,204 532.689,934	17	372.856,28 532.716,559	51.363
18	372.842,731 532.753,937	19	372.830,022 532.760,376	14.247
20	372.818,894 532.758,883	21	372.810,248 532.758,744	8.646
22	372.801,284 532.761,137	23	372.768,565 532.769,868	33.864
24	372.756,919 532.772,976	25	372.745,714 532.771,782	11.269
26	372.751,011 532.768,343	27	372.799,737 532.755,34	50.431
28	372.809,509 532.752,732	29	372.819,342 532.752,89	9.834
30	372.828,973 532.754,182	31	372.837,9 532.749,658	10.008
32	372.851,36 532.712,525	33	372.895,748 532.685,619	51.905
34	372.917,814 532.646,413	35	372.965,516 532.596,393	69.119
36	372.976,464 532.526,834	37	373.009,603 532.468,698	66.917
38	373.056,95 532.403,67	39	373.113,103 532.316,373	103.797

** Lungimile segmentelor sunt determinate în planul de proiecţie Stereo 70 şi sunt rotunjite la 1 milimetru.
*** Distanţa dintre puncte este formată din segmente cumulate ce sunt mai mici decât valoarea 1 milimetru.

Document care conține date cu caracter personal, protejat de prevederile Regulamentului (UE) nr. 679/2016 și Legii 190/2018

DATE DESPRE IMOBILUL NR. 109006

Oficiul de Cadastru şi Publicitate Imobiliară ALBA
Biroul de Cadastru şi Publicitate Imobiliară Campeni

A. Partea I. Descrierea imobilului

TEREN Extravilan

Adresa: Jud. Alba

Nr. Crt	Nr cadastral Nr. topografic	Suprafaţa* (mp)	Observaţii / Referinţe
A1		4.469	Sector cadastral:109 Teren neimprejmuit;

B. Partea II. Proprietari şi acte

Inscrieri privitoare la dreptul de proprietate şi alte drepturi reale		Referinţe
/		
Act Normativ nr. 7, din 13/03/1996 emis de PARLAMENTUL ROMANIEI (lege);		
B1	Inscrierea posesiei, drept de PROPRIETATE, dobandit prin Lege, cota actuala 1/1	A1
	1) **NEIDENTIFICAT NEIDENTIFICAT**	
B2	SE NOTEAZA MENTIUNEA DE PROPRIETAR NEIDENTIFICAT	A1

C. Partea III. SARCINI .

Inscrieri privind dezmembramintele dreptului de proprietate, drepturi reale de garanţie şi sarcini	Referinţe
NU SUNT	

Document care conține date cu caracter personal, protejat de prevederile Regulamentului (UE) nr. 679/2016 și Legii 190/2018

Anexa Nr. 1 La Partea I

Teren

Nr cadastral	Suprafaţa (mp)*	Observaţii / Referinţe
	4.469	

* Suprafaţa este determinată in planul de proiecţie Stereo 70.

DETALII LINIARE IMOBIL

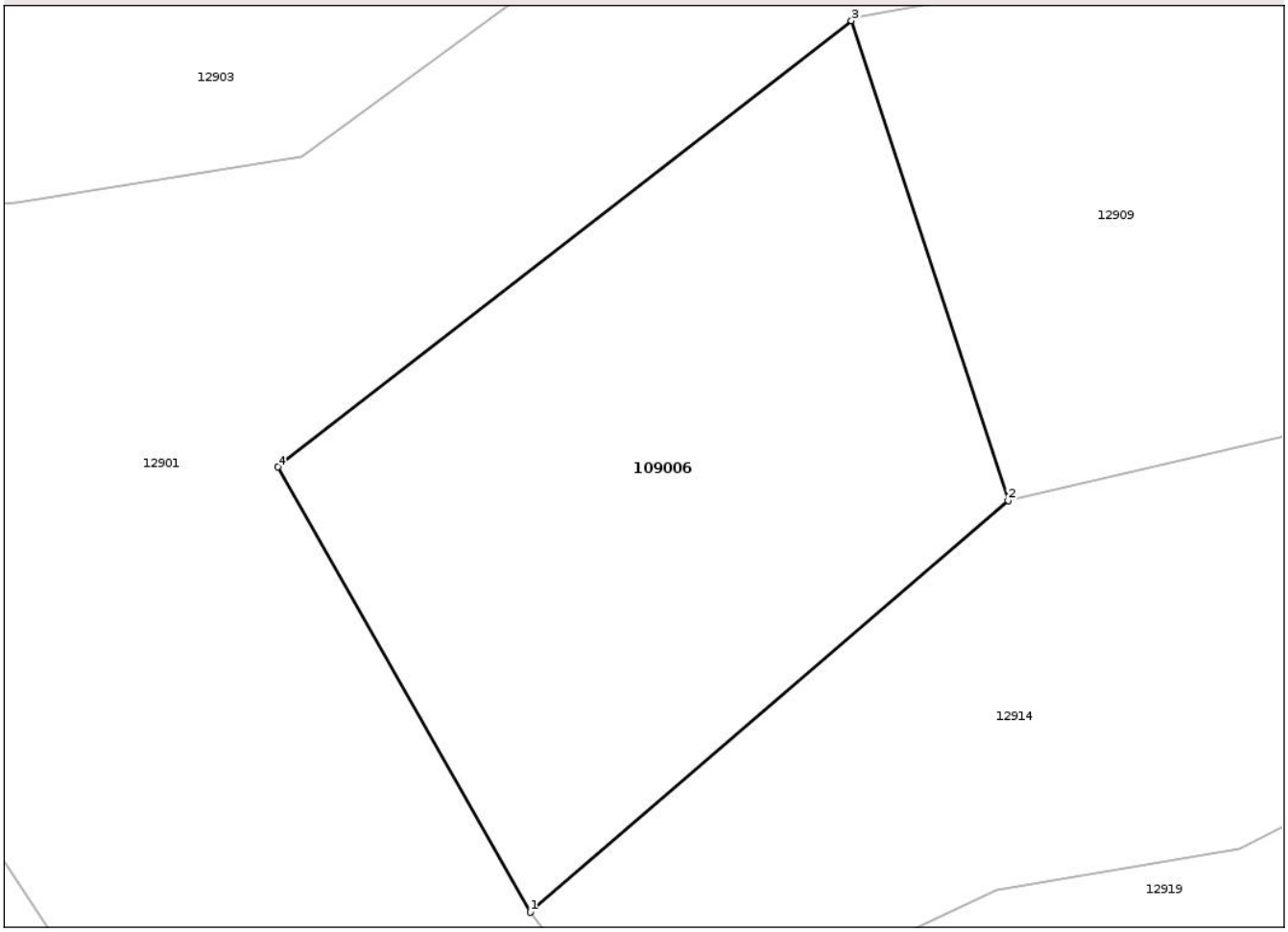

Date referitoare la teren

Crt	Categorie folosință	Intra vilan	Suprafaţa (mp)	Tarla	Parcelă	Nr. topo	Observaţii / Referinţe
1	neproductiv	NU	4.469	-	-	-	

Lungime Segmente
1) Valorile lungimilor segmentelor sunt obţinute din proiecţie în plan.

Punct început	X / Y	Punct sfârşit	X / Y	Lungime segment (** (m)
1	372.557,4 532.141,291	2	372.612,987 532.189,127	73.336
2	372.612,987 532.189,127	3	372.594,779 532.244,863	58.635
3	372.594,779 532.244,863	4	372.528,089 532.193,019	84.471
4	372.528,089 532.193,019	1	372.557,4 532.141,291	59.455

**** Lungimile segmentelor sunt determinate în planul de proiecţie Stereo 70 şi sunt rotunjite la 1 milimetru.**

Document care conține date cu caracter personal, protejat de prevederile Regulamentului (UE) nr. 679/2016 și Legii 190/2018

***** Distanţa dintre puncte este formată din segmente cumulate ce sunt mai mici decât valoarea 1 milimetru.**

Document care conține date cu caracter personal, protejat de prevederile Regulamentului (UE) nr. 679/2016 și Legii 190/2018

DATE DESPRE IMOBILUL NR. 109007

Oficiul de Cadastru şi Publicitate Imobiliară ALBA
Biroul de Cadastru şi Publicitate Imobiliară Campeni

A. Partea I. Descrierea imobilului

TEREN Extravilan

Adresa: Jud. Alba

Nr. Crt	Nr cadastral Nr. topografic	Suprafaţa* (mp)	Observaţii / Referinţe
A1		5.800	Sector cadastral:109 Teren neimprejmuit;

B. Partea II. Proprietari şi acte

Inscrieri privitoare la dreptul de proprietate şi alte drepturi reale		Referinţe
/		
Act Administrativ nr. 1697/143, din 15/09/1993 emis de CJPSDPAT ALBA (titlu de proprietate);		
B1	Intabulare, drept de PROPRIETATE, dobandit prin Reconstituire, cota actuala 1/1	A1
	1) **MICLEA IOSIF**	

C. Partea III. SARCINI .

Inscrieri privind dezmembramintele dreptului de proprietate, drepturi reale de garanţie şi sarcini	Referinţe
NU SUNT	

Document care conține date cu caracter personal, protejat de prevederile Regulamentului (UE) nr. 679/2016 și Legii 190/2018

Anexa Nr. 1 La Partea I

Teren

Nr cadastral	Suprafaţa (mp)*	Observaţii / Referinţe
	5.800	

* Suprafaţa este determinată in planul de proiecţie Stereo 70.

DETALII LINIARE IMOBIL

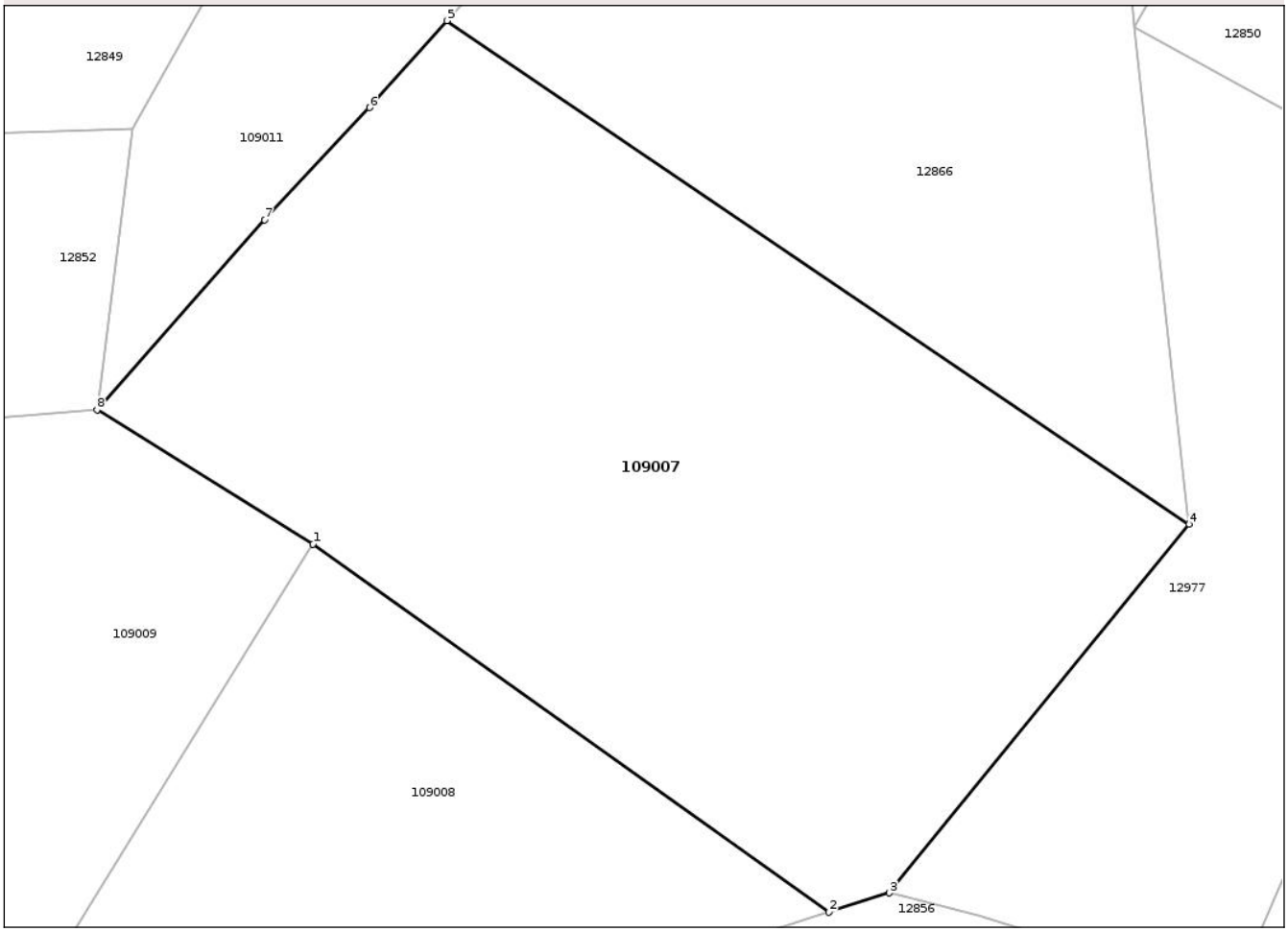

Date referitoare la teren

Crt	Categorie folosință	Intra vilan	Suprafaţa (mp)	Tarla	Parcelă	Nr. topo	Observaţii / Referinţe
1	padure	NU	5.800	-	125/3	-	

Lungime Segmente
1) Valorile lungimilor segmentelor sunt obţinute din proiecţie în plan.

Punct început	X / Y	Punct sfârşit	X / Y	Lungime segment (** (m)
1	372.528,133 532.581,311	2	372.585,573 532.540,375	70.534
2	372.585,573 532.540,375	3	372.592,287 532.542,517	7.048
3	372.592,287 532.542,517	4	372.625,678 532.583,528	52.886
4	372.625,678 532.583,528	5	372.543,033 532.639,504	99.817
5	372.543,033 532.639,504	6	372.534,431 532.629,843	12.935

Document care conține date cu caracter personal, protejat de prevederile Regulamentului (UE) nr. 679/2016 și Legii 190/2018

Punct început	X / Y	Punct sfârşit	X / Y	Lungime segment (** (m)
6	372.534,431 532.629,843	7	372.522,735 532.617,348	17.114
7	372.522,735 532.617,348	8	372.504,08 532.596,217	28.188
8	372.504,08 532.596,217	1	372.528,133 532.581,311	28.297

** Lungimile segmentelor sunt determinate în planul de proiecţie Stereo 70 şi sunt rotunjite la 1 milimetru.
*** Distanţa dintre puncte este formată din segmente cumulate ce sunt mai mici decât valoarea 1 milimetru.

DATE DESPRE IMOBILUL NR. 109008

Oficiul de Cadastru şi Publicitate Imobiliară ALBA
Biroul de Cadastru şi Publicitate Imobiliară Campeni

A. Partea I. Descrierea imobilului

TEREN Extravilan

Adresa: Jud. Alba

Nr. Crt	Nr cadastral Nr. topografic	Suprafaţa* (mp)	Observaţii / Referinţe
A1		6.200	Sector cadastral:109 Teren neimprejmuit;

B. Partea II. Proprietari şi acte

Inscrieri privitoare la dreptul de proprietate şi alte drepturi reale		Referinţe
/		
Act Administrativ nr. 1697/149, din 15/09/1993 emis de CJPSDPAT ALBA (titlu de proprietate);		
B1	Intabulare, drept de PROPRIETATE, dobandit prin Reconstituire, cota actuala 1/1	A1
	1) **NEGRU N IOAN**	

C. Partea III. SARCINI .

Inscrieri privind dezmembramintele dreptului de proprietate, drepturi reale de garanţie şi sarcini	Referinţe
NU SUNT	

Anexa Nr. 1 La Partea I

Teren

Nr cadastral	Suprafaţa (mp)*	Observaţii / Referinţe
	6.200	

* Suprafaţa este determinată in planul de proiecţie Stereo 70.

DETALII LINIARE IMOBIL

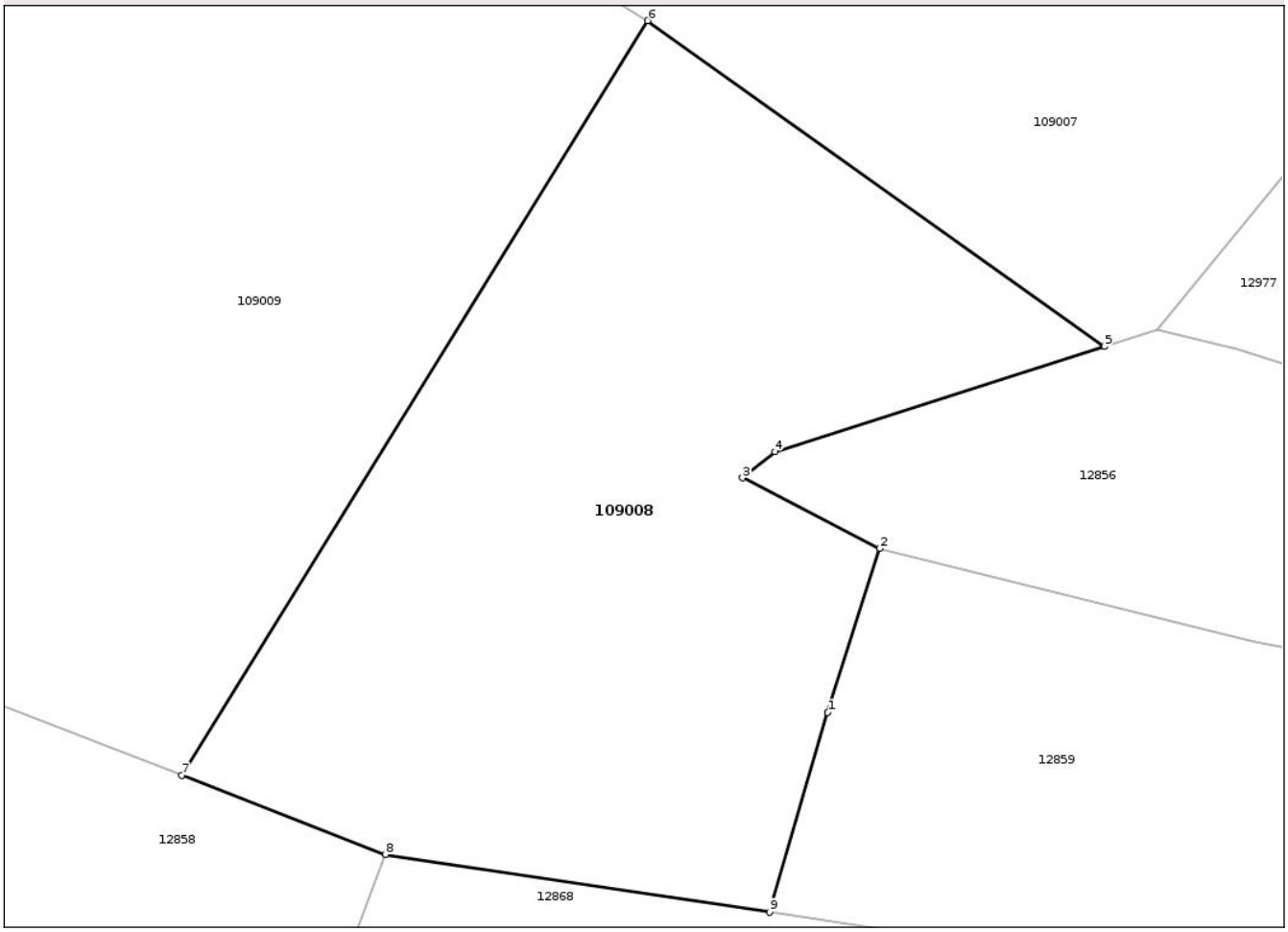

Date referitoare la teren

Crt	Categorie folosință	Intra vilan	Suprafaţa (mp)	Tarla	Parcelă	Nr. topo	Observaţii / Referinţe
1	padure	NU	6.200	-	UA125	-	

Lungime Segmente
1) Valorile lungimilor segmentelor sunt obţinute din proiecţie în plan.

Punct început	X / Y	Punct sfârşit	X / Y	Lungime segment (** (m)
1	372.550,778 532.494,364	2	372.557,291 532.514,992	21.632
2	372.557,291 532.514,992	3	372.540,035 532.523,855	19.399
3	372.540,035 532.523,855	4	372.544,124 532.527,155	5.255
4	372.544,124 532.527,155	5	372.585,573 532.540,375	43.506
5	372.585,573 532.540,375	6	372.528,133 532.581,311	70.534

Document care conține date cu caracter personal, protejat de prevederile Regulamentului (UE) nr. 679/2016 și Legii 190/2018

Punct început	X / Y	Punct sfârşit	X / Y	Lungime segment (** (m)
6	372.528,133 532.581,311	7	372.469,486 532.486,47	111.509
7	372.469,486 532.486,47	8	372.495,087 532.476,543	27.458
8	372.495,087 532.476,543	9	372.543,472 532.469,271	48.929
9	372.543,472 532.469,271	1	372.550,778 532.494,364	26.135

** Lungimile segmentelor sunt determinate în planul de proiecţie Stereo 70 şi sunt rotunjite la 1 milimetru.
*** Distanţa dintre puncte este formată din segmente cumulate ce sunt mai mici decât valoarea 1 milimetru.

Document care conține date cu caracter personal, protejat de prevederile Regulamentului (UE) nr. 679/2016 și Legii 190/2018

DATE DESPRE IMOBILUL NR. 109009

Oficiul de Cadastru şi Publicitate Imobiliară ALBA
Biroul de Cadastru şi Publicitate Imobiliară Campeni

A. Partea I. Descrierea imobilului

TEREN Extravilan

Adresa: Jud. Alba

Nr. Crt	Nr cadastral Nr. topografic	Suprafaţa* (mp)	Observaţii / Referinţe
A1		10.000	Sector cadastral:109 Teren neimprejmuit;

B. Partea II. Proprietari şi acte

Inscrieri privitoare la dreptul de proprietate şi alte drepturi reale		Referinţe
/		
Act Administrativ nr. 1697/148, din 15/09/1993 emis de CJPSDPAT ALBA (titlu de proprietate);		
B1	Intabulare, drept de PROPRIETATE, dobandit prin Reconstituire, cota actuala 1/1	A1
	1) **BERAR V ION**	

C. Partea III. SARCINI .

Inscrieri privind dezmembramintele dreptului de proprietate, drepturi reale de garanţie şi sarcini	Referinţe
NU SUNT	

Document care conține date cu caracter personal, protejat de prevederile Regulamentului (UE) nr. 679/2016 și Legii 190/2018

Anexa Nr. 1 La Partea I

Teren

Nr cadastral	Suprafaţa (mp)*	Observaţii / Referinţe
	10.000	

* Suprafaţa este determinată in planul de proiecţie Stereo 70.

DETALII LINIARE IMOBIL

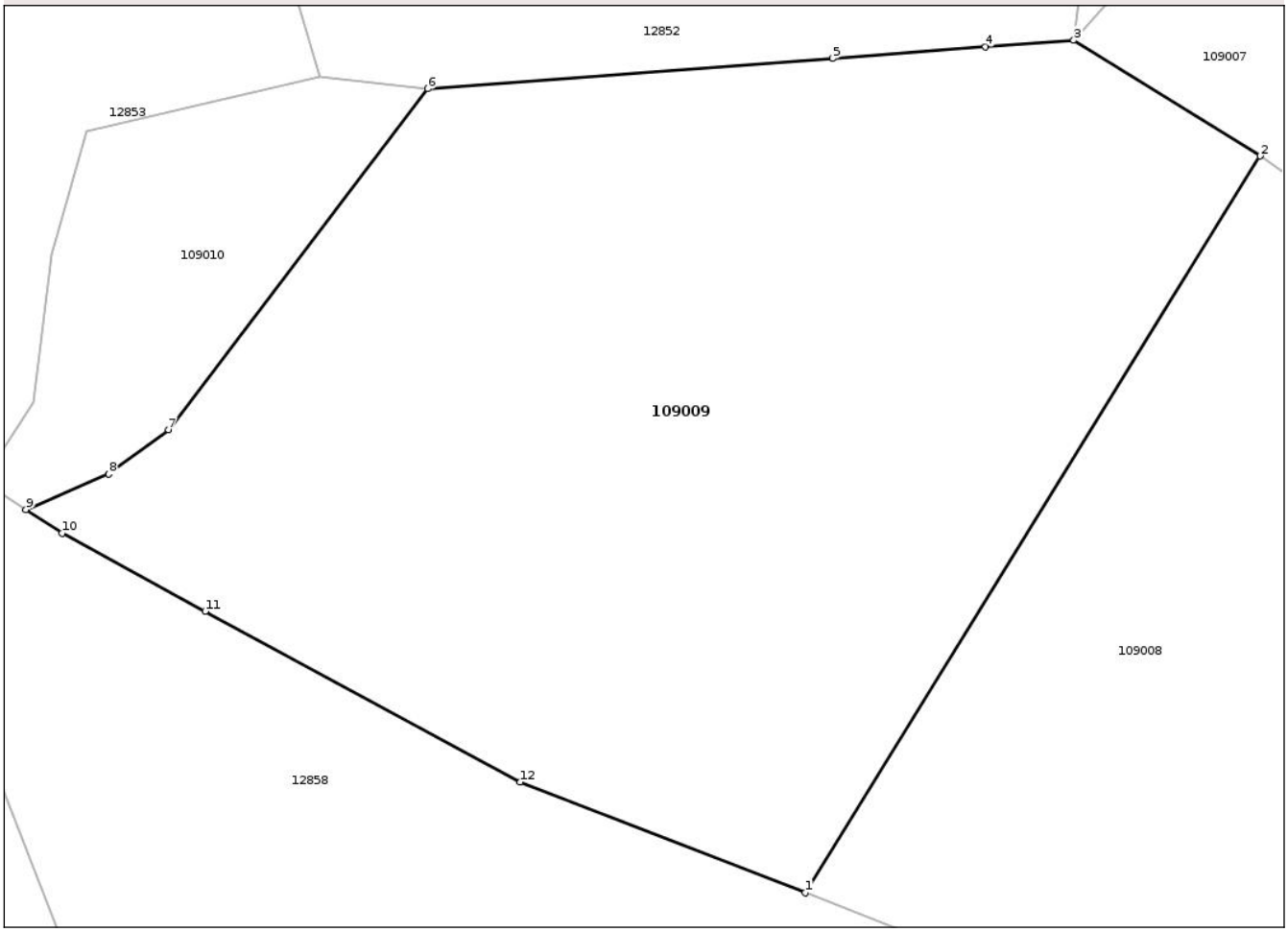

Date referitoare la teren

Crt	Categorie folosință	Intra vilan	Suprafaţa (mp)	Tarla	Parcelă	Nr. topo	Observaţii / Referinţe
1	padure	NU	10.000	-	125/1	-	

Lungime Segmente
1) Valorile lungimilor segmentelor sunt obţinute din proiecţie în plan.

Punct început	X / Y	Punct sfârşit	X / Y	Lungime segment (** (m)
1	372.469,486 532.486,47	2	372.528,133 532.581,311	111.509
2	372.528,133 532.581,311	3	372.504,08 532.596,217	28.297
3	372.504,08 532.596,217	4	372.492,705 532.595,362	11.407
4	372.492,705 532.595,362	5	372.473,011 532.593,882	19.749
5	372.473,011 532.593,882	6	372.420,834 532.589,96	52.325

Document care conține date cu caracter personal, protejat de prevederile Regulamentului (UE) nr. 679/2016 și Legii 190/2018

Punct început	X / Y	Punct sfârşit	X / Y	Lungime segment (** (m)
6	372.420,834 532.589,96	7	372.387,386 532.546,075	55.178
7	372.387,386 532.546,075	8	372.379,691 532.540,359	9.586
8	372.379,691 532.540,359	9	372.369,022 532.535,805	11.6
9	372.369,022 532.535,805	10	372.373,672 532.532,75	5.564
10	372.373,672 532.532,75	11	372.392,125 532.522,677	21.023
11	372.392,125 532.522,677	12	372.432,748 532.500,716	46.18
12	372.432,748 532.500,716	1	372.469,486 532.486,47	39.404

** Lungimile segmentelor sunt determinate în planul de proiecţie Stereo 70 şi sunt rotunjite la 1 milimetru.
*** Distanţa dintre puncte este formată din segmente cumulate ce sunt mai mici decât valoarea 1 milimetru.

Document care conține date cu caracter personal, protejat de prevederile Regulamentului (UE) nr. 679/2016 și Legii 190/2018

DATE DESPRE IMOBILUL NR. 109010

Oficiul de Cadastru şi Publicitate Imobiliară ALBA
Biroul de Cadastru şi Publicitate Imobiliară Campeni

A. Partea I. Descrierea imobilului

TEREN Extravilan

Adresa: Jud. Alba

Nr. Crt	Nr cadastral Nr. topografic	Suprafaţa* (mp)	Observaţii / Referinţe
A1		1.460	Sector cadastral:109 Teren neimprejmuit;

B. Partea II. Proprietari şi acte

Inscrieri privitoare la dreptul de proprietate şi alte drepturi reale		Referinţe
/		
Act Normativ nr. 7, din 13/03/1996 emis de PARLAMENTUL ROMANIEI (lege);		
B1	Inscrierea posesiei, drept de PROPRIETATE, dobandit prin Lege, cota actuala 1/1	A1
	1) **NEIDENTIFICAT NEIDENTIFICAT**	
B2	SE NOTEAZA MENTIUNEA DE PROPRIETAR NEIDENTIFICAT	A1

C. Partea III. SARCINI .

Inscrieri privind dezmembramintele dreptului de proprietate, drepturi reale de garanţie şi sarcini	Referinţe
NU SUNT	

Document care conține date cu caracter personal, protejat de prevederile Regulamentului (UE) nr. 679/2016 și Legii 190/2018

Anexa Nr. 1 La Partea I

Teren

Nr cadastral	Suprafaţa (mp)*	Observaţii / Referinţe
	1.460	

* Suprafaţa este determinată in planul de proiecţie Stereo 70.

DETALII LINIARE IMOBIL

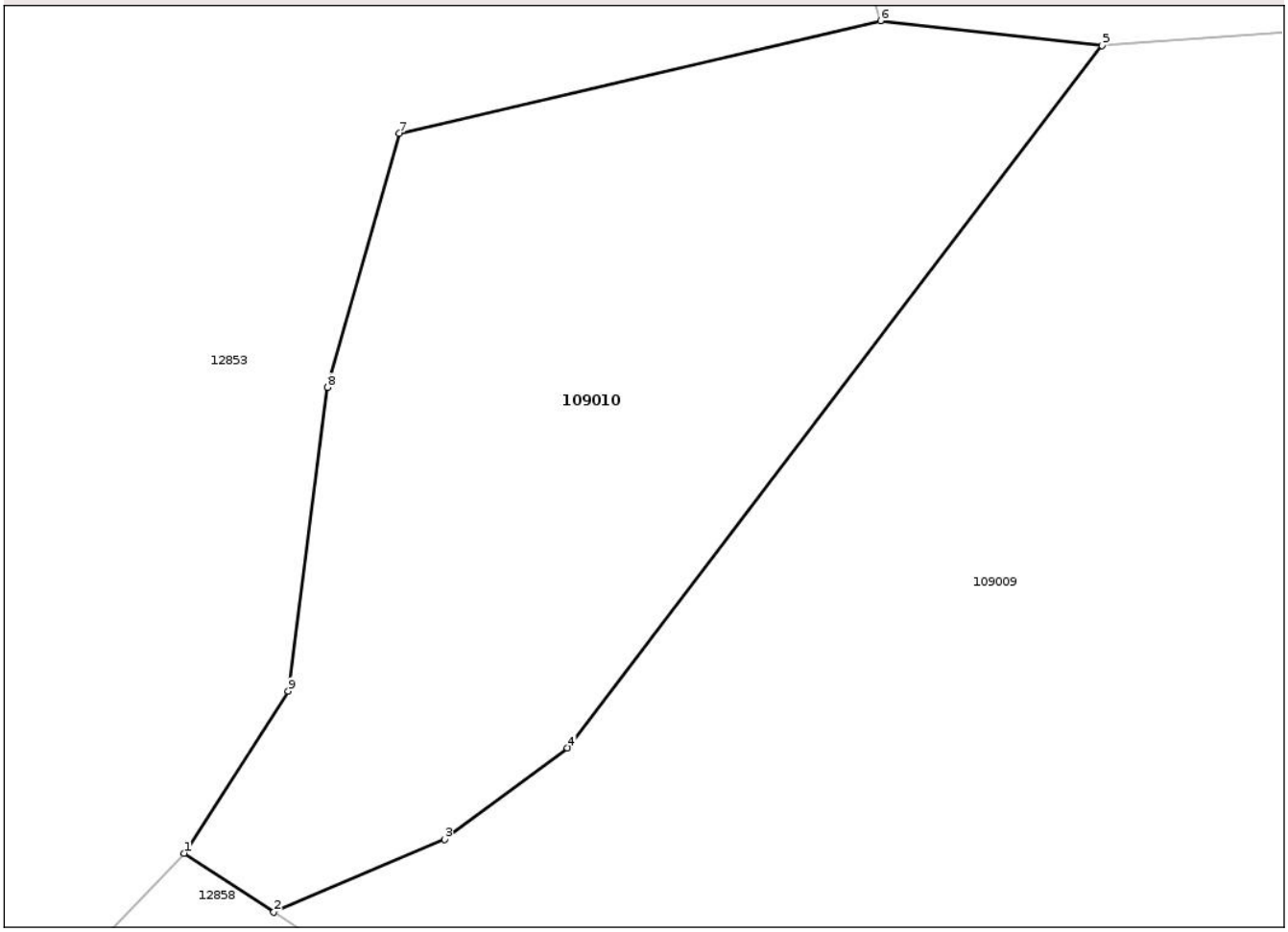

Date referitoare la teren

Crt	Categorie folosință	Intra vilan	Suprafaţa (mp)	Tarla	Parcelă	Nr. topo	Observaţii / Referinţe
1	neproductiv	NU	1.460	-	-	-	

Lungime Segmente
1) Valorile lungimilor segmentelor sunt obţinute din proiecţie în plan.

Punct început	X / Y	Punct sfârşit	X / Y	Lungime segment (** (m)
1	372.363,413 532.539,491	2	372.369,022 532.535,805	6.711
2	372.369,022 532.535,805	3	372.379,691 532.540,359	11.6
3	372.379,691 532.540,359	4	372.387,386 532.546,075	9.586
4	372.387,386 532.546,075	5	372.420,834 532.589,96	55.178
5	372.420,834 532.589,96	6	372.406,98 532.591,509	13.94

Document care conține date cu caracter personal, protejat de prevederile Regulamentului (UE) nr. 679/2016 și Legii 190/2018

Punct început	X / Y	Punct sfârşit	X / Y	Lungime segment (** (m)
6	372.406,98 532.591,509	7	372.376,889 532.584,472	30.903
7	372.376,889 532.584,472	8	372.372,382 532.568,607	16.493
8	372.372,382 532.568,607	9	372.369,937 532.549,619	19.145
9	372.369,937 532.549,619	1	372.363,413 532.539,491	12.047

** Lungimile segmentelor sunt determinate în planul de proiecţie Stereo 70 şi sunt rotunjite la 1 milimetru.
*** Distanţa dintre puncte este formată din segmente cumulate ce sunt mai mici decât valoarea 1 milimetru.

DATE DESPRE IMOBILUL NR. 109011

Oficiul de Cadastru şi Publicitate Imobiliară ALBA
Biroul de Cadastru şi Publicitate Imobiliară Campeni

A. Partea I. Descrierea imobilului

TEREN Extravilan

Adresa: Jud. Alba

Nr. Crt	Nr cadastral Nr. topografic	Suprafaţa* (mp)	Observaţii / Referinţe
A1		2.476	Sector cadastral:109 Teren neimprejmuit;

B. Partea II. Proprietari şi acte

Inscrieri privitoare la dreptul de proprietate şi alte drepturi reale		Referinţe
/		
Act Normativ nr. 7, din 13/03/1996 emis de PARLAMENTUL ROMANIEI (lege);		
B1	Intabulare, drept de PROPRIETATE, dobandit prin Lege, cota actuala 1/1	A1
	1) **NEIDENTIFICAT NEIDENTIFICAT**	
Act Administrativ nr. 3600, din 14/08/2025 emis de PRIMARIA COMUNEI MOGOS (adeverinta posesor);		
B2	SE NOTEAZA POSESIA FAPTICA IN FAVOAREA NUMITILOR	A1
	1) **TODIE CONSTANTIN** 2) **TODIE ANCUȚA-MARIA**	

C. Partea III. SARCINI .

Inscrieri privind dezmembramintele dreptului de proprietate, drepturi reale de garanţie şi sarcini	Referinţe
NU SUNT	

Document care conține date cu caracter personal, protejat de prevederile Regulamentului (UE) nr. 679/2016 și Legii 190/2018

Anexa Nr. 1 La Partea I

Teren

Nr cadastral	Suprafaţa (mp)*	Observaţii / Referinţe
	2.476	

* Suprafaţa este determinată in planul de proiecţie Stereo 70.

DETALII LINIARE IMOBIL

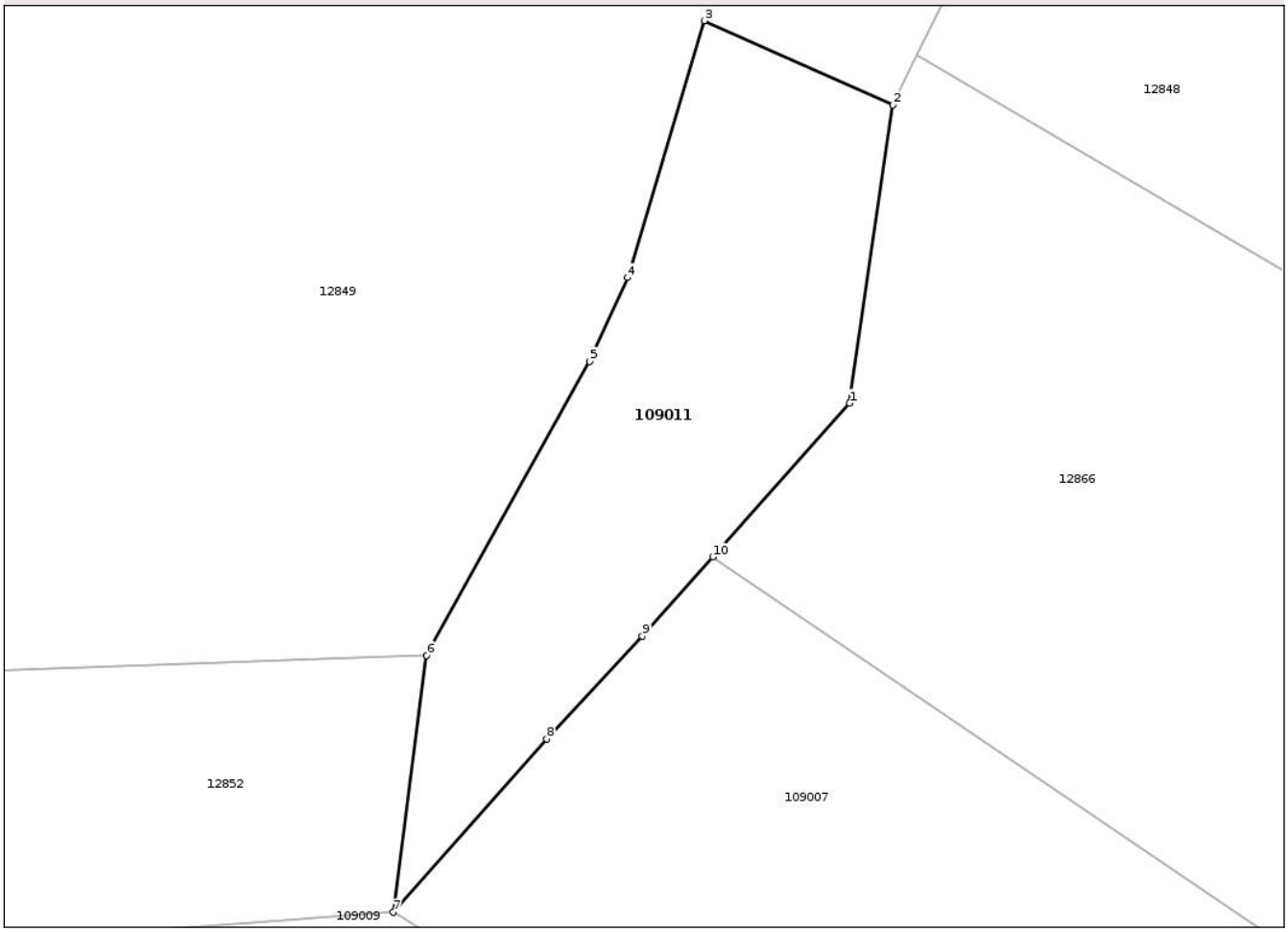

Date referitoare la teren

Crt	Categorie folosință	Intra vilan	Suprafaţa (mp)	Tarla	Parcelă	Nr. topo	Observaţii / Referinţe
1	pasune	NU	2.476	-	-	-	

Lungime Segmente
1) Valorile lungimilor segmentelor sunt obţinute din proiecţie în plan.

Punct început	X / Y	Punct sfârşit	X / Y	Lungime segment (** (m)
1	372.559,706 532.658,229	2	372.564,968 532.694,585	36.735
2	372.564,968 532.694,585	3	372.541,992 532.704,819	25.152
3	372.541,992 532.704,819	4	372.532,617 532.673,524	32.668
4	372.532,617 532.673,524	5	372.528,0 532.663,321	11.199
5	372.528,0 532.663,321	6	372.508,111 532.627,506	40.967

Document care conține date cu caracter personal, protejat de prevederile Regulamentului (UE) nr. 679/2016 și Legii 190/2018

Punct început	X / Y	Punct sfârşit	X / Y	Lungime segment (** (m)
6	372.508,111 532.627,506	7	372.504,08 532.596,217	31.547
7	372.504,08 532.596,217	8	372.522,735 532.617,348	28.188
8	372.522,735 532.617,348	9	372.534,431 532.629,843	17.114
9	372.534,431 532.629,843	10	372.543,033 532.639,504	12.935
10	372.543,033 532.639,504	1	372.559,706 532.658,229	25.073

** Lungimile segmentelor sunt determinate în planul de proiecţie Stereo 70 şi sunt rotunjite la 1 milimetru.
*** Distanţa dintre puncte este formată din segmente cumulate ce sunt mai mici decât valoarea 1 milimetru.

Document care conține date cu caracter personal, protejat de prevederile Regulamentului (UE) nr. 679/2016 și Legii 190/2018

DATE DESPRE IMOBILUL NR. 109012

Oficiul de Cadastru şi Publicitate Imobiliară ALBA
Biroul de Cadastru şi Publicitate Imobiliară Campeni

A. Partea I. Descrierea imobilului

TEREN Extravilan

Adresa: Jud. Alba

Nr. Crt	Nr cadastral Nr. topografic	Suprafaţa* (mp)	Observaţii / Referinţe
A1		1.695	Sector cadastral:109 Teren neimprejmuit;

B. Partea II. Proprietari şi acte

Inscrieri privitoare la dreptul de proprietate şi alte drepturi reale		Referinţe
/		
Act Normativ nr. 7, din 13/03/1996 emis de PARLAMENTUL ROMANIEI (lege);		
B1	Intabulare, drept de PROPRIETATE, dobandit prin Lege, cota actuala 1/1	A1
	1) **NEIDENTIFICAT NEIDENTIFICAT**	
Act Administrativ nr. 3600, din 14/08/2025 emis de PRIMARIA COMUNEI MOGOS (adeverinta posesor);		
B2	SE NOTEAZA POSESIA FAPTICA IN FAVOAREA NUMITULUI	A1
	1) **MICLEA IOSIF**	

C. Partea III. SARCINI .

Inscrieri privind dezmembramintele dreptului de proprietate, drepturi reale de garanţie şi sarcini	Referinţe
NU SUNT	

Anexa Nr. 1 La Partea I

Teren

Nr cadastral	Suprafaţa (mp)*	Observaţii / Referinţe
	1.695	

* Suprafaţa este determinată in planul de proiecţie Stereo 70.

DETALII LINIARE IMOBIL

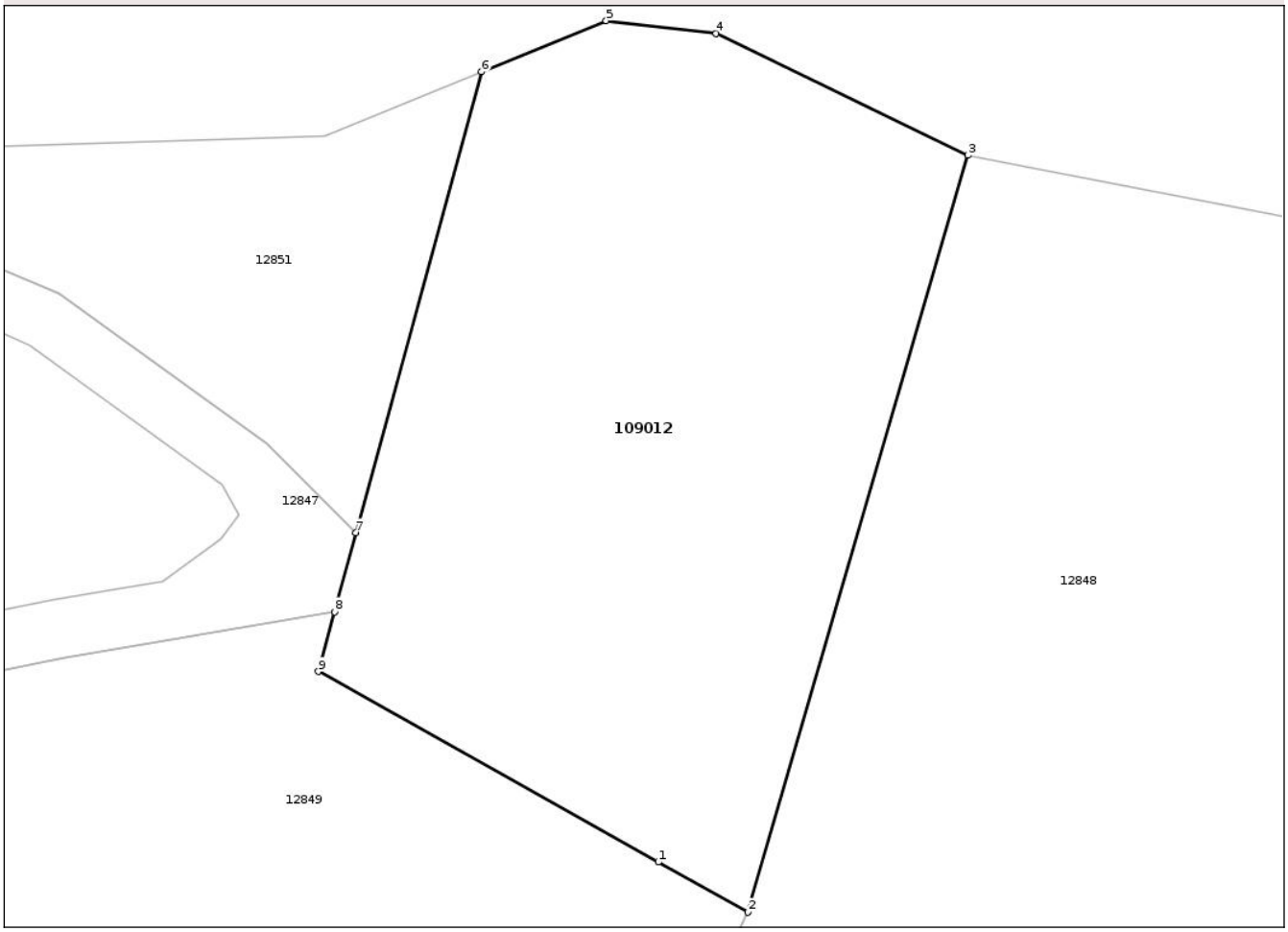

Date referitoare la teren

Crt	Categorie folosință	Intra vilan	Suprafaţa (mp)	Tarla	Parcelă	Nr. topo	Observaţii / Referinţe
1	faneata	NU	1.695	-	-	-	

Lungime Segmente
1) Valorile lungimilor segmentelor sunt obţinute din proiecţie în plan.

Punct început	X / Y	Punct sfârşit	X / Y	Lungime segment (** (m)
1	372.595,804 532.773,512	2	372.601,912 532.770,094	7.0
2	372.601,912 532.770,094	3	372.616,921 532.821,681	53.726
3	372.616,921 532.821,681	4	372.599,743 532.829,986	19.08
4	372.599,743 532.829,986	5	372.592,244 532.830,848	7.549
5	372.592,244 532.830,848	6	372.583,744 532.827,372	9.183

Document care conține date cu caracter personal, protejat de prevederile Regulamentului (UE) nr. 679/2016 și Legii 190/2018

Punct început	X / Y	Punct sfârşit	X / Y	Lungime segment (** (m)
6	372.583,744 532.827,372	7	372.575,179 532.795,968	32.55
7	372.575,179 532.795,968	8	372.573,707 532.790,572	5.594
8	372.573,707 532.790,572	9	372.572,596 532.786,5	4.221
9	372.572,596 532.786,5	1	372.595,804 532.773,512	26.594

** Lungimile segmentelor sunt determinate în planul de proiecţie Stereo 70 şi sunt rotunjite la 1 milimetru.
*** Distanţa dintre puncte este formată din segmente cumulate ce sunt mai mici decât valoarea 1 milimetru.

Document care conține date cu caracter personal, protejat de prevederile Regulamentului (UE) nr. 679/2016 și Legii 190/2018