DATE DESPRE IMOBILUL NR. 12700

Oficiul de Cadastru şi Publicitate Imobiliară ALBA
Biroul de Cadastru şi Publicitate Imobiliară Campeni

A. Partea I. Descrierea imobilului

TEREN Extravilan

Adresa: Jud. Alba

Nr. Crt	Nr cadastral Nr. topografic	Suprafaţa* (mp)	Observaţii / Referinţe
A1		4.825	Sector cadastral:105 Teren neimprejmuit;

Construcţii

Crt	Nr cadastral Nr. topografic	Adresa	Observaţii / Referinţe
A1.1		Jud. Alba	Nr. niveluri:1; S. construita la sol:50 mp; S. construita desfasurata:50 mp; ANEXA

B. Partea II. Proprietari şi acte

Inscrieri privitoare la dreptul de proprietate şi alte drepturi reale		Referinţe
/		
Act Normativ nr. 7, din 13/03/1996 emis de PARLAMENTUL ROMANIEI (lege);		
B1	Intabulare, drept de PROPRIETATE, dobandit prin Lege, cota actuala 1/1	A1
	1) **NEIDENTIFICAT NEIDENTIFICAT**	
Act Administrativ nr. 3601, din 14/08/2025 emis de PRIMARIA COMUNEI MOGOS (adeverinta posesor);		
B2	SE NOTEAZA POSESIA FAPTICA IN FAVOAREA NUMITULUI	A1
	1) **BARB DANIEL-SILVESTRU**	
Act Administrativ nr. 4290, din 10/10/2025 emis de PRIMARIA COMUNEI MOGOS (adeverinta);		
B2	Intabulare, drept de PROPRIETATE, dobandit prin Construire, cota actuala 1/1	A1.1
	1) **BARB DANIEL-SILVESTRU**	

C. Partea III. SARCINI .

Inscrieri privind dezmembramintele dreptului de proprietate, drepturi reale de garanţie şi sarcini	Referinţe
NU SUNT	

Document care conține date cu caracter personal, protejat de prevederile Regulamentului (UE) nr. 679/2016 și Legii 190/2018

Anexa Nr. 1 La Partea I

Teren

Nr cadastral	Suprafaţa (mp)*	Observaţii / Referinţe
	4.825	

* Suprafaţa este determinată in planul de proiecţie Stereo 70.

DETALII LINIARE IMOBIL

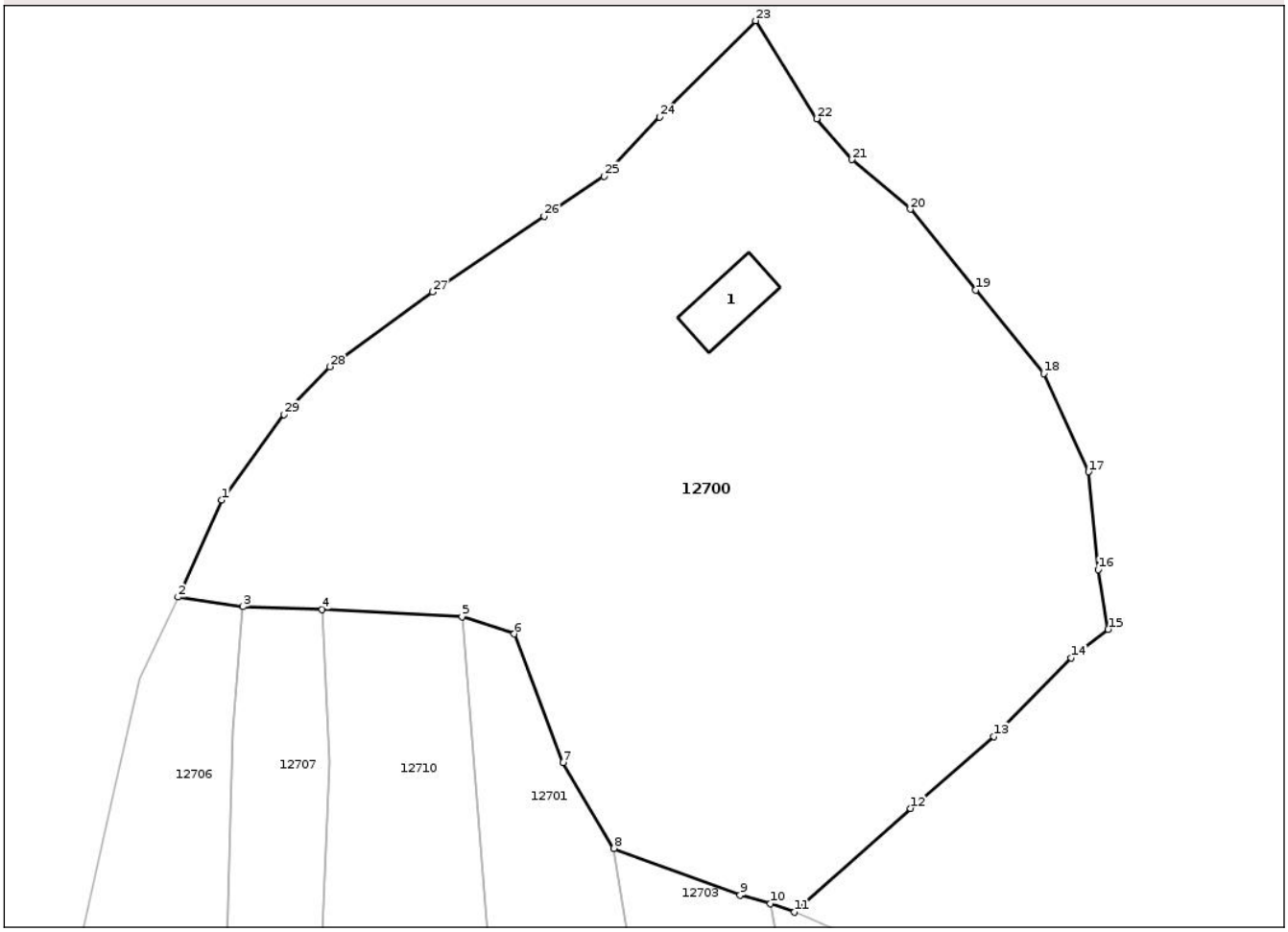

Date referitoare la teren

Crt	Categorie folosință	Intra vilan	Suprafaţa (mp)	Tarla	Parcelă	Nr. topo	Observaţii / Referinţe
1	curti constructii	NU	200	-	-	-	
2	faneata	NU	4.625	-	-	-	

Date referitoare la construcţii

Crt	Număr	Destinaţie construcţie	Supraf. (mp)	Situaţie juridică	Observaţii / Referinţe
A1.1		constructii anexa	50	Cu acte	Nr. niveluri:1; S. construita la sol:50 mp; S. construita desfasurata:50 mp; ANEXA

Lungime Segmente

1) Valorile lungimilor segmentelor sunt obţinute din proiecţie în plan.

Punct început	X / Y	Punct sfârşit	X / Y	Lungime segment (** (m)
1	370.929,36 532.555,828	2	370.924,736 532.545,6	11.225
3	370.931,599 532.544,586	4	370.939,961 532.544,3	8.367
5	370.954,713 532.543,515	6	370.960,214 532.541,71	5.79

Punct început	X / Y	Punct sfârşit	X / Y	Lungime segment (** (m)
2	370.924,736 532.545,6	3	370.931,599 532.544,586	6.938
4	370.939,961 532.544,3	5	370.954,713 532.543,515	14.773
6	370.960,214 532.541,71	7	370.965,372 532.528,162	14.497

Document care conține date cu caracter personal, protejat de prevederile Regulamentului (UE) nr. 679/2016 și Legii 190/2018

Punct început	X / Y	Punct sfârşit	X / Y	Lungime segment (** (m)
7	370.965,372 532.528,162	8	370.970,734 532.519,109	10.522
9	370.984,053 532.514,207	10	370.987,255 532.513,299	3.328
11	370.989,764 532.512,392	12	371.002,02 532.523,333	16.429
13	371.010,836 532.530,902	14	371.018,991 532.539,181	11.621
15	371.022,883 532.542,193	16	371.021,822 532.548,496	6.392
17	371.020,799 532.558,8	18	371.016,101 532.569,166	11.381
19	371.008,913 532.577,946	20	371.002,005 532.586,472	10.973
21	370.995,86 532.591,693	22	370.992,127 532.596,025	5.719
23	370.985,687 532.606,338	24	370.975,564 532.596,176	14.344
25	370.969,682 532.589,953	26	370.963,366 532.585,736	7.594
27	370.951,584 532.577,757	28	370.940,777 532.569,862	13.384
29	370.935,943 532.564,843	1	370.929,36 532.555,828	11.163

Punct început	X / Y	Punct sfârşit	X / Y	Lungime segment (** (m)
8	370.970,734 532.519,109	9	370.984,053 532.514,207	14.192
10	370.987,255 532.513,299	11	370.989,764 532.512,392	2.668
12	371.002,02 532.523,333	13	371.010,836 532.530,902	11.619
14	371.018,991 532.539,181	15	371.022,883 532.542,193	4.921
16	371.021,822 532.548,496	17	371.020,799 532.558,8	10.355
18	371.016,101 532.569,166	19	371.008,913 532.577,946	11.347
20	371.002,005 532.586,472	21	370.995,86 532.591,693	8.063
22	370.992,127 532.596,025	23	370.985,687 532.606,338	12.159
24	370.975,564 532.596,176	25	370.969,682 532.589,953	8.563
26	370.963,366 532.585,736	27	370.951,584 532.577,757	14.23
28	370.940,777 532.569,862	29	370.935,943 532.564,843	6.968

**** Lungimile segmentelor sunt determinate în planul de proiecţie Stereo 70 şi sunt rotunjite la 1 milimetru.**
***** Distanţa dintre puncte este formată din segmente cumulate ce sunt mai mici decât valoarea 1 milimetru.**

Document care conține date cu caracter personal, protejat de prevederile Regulamentului (UE) nr. 679/2016 și Legii 190/2018

DATE DESPRE IMOBILUL NR. 12701

Oficiul de Cadastru şi Publicitate Imobiliară ALBA
Biroul de Cadastru şi Publicitate Imobiliară Campeni

A. Partea I. Descrierea imobilului

TEREN Extravilan

Adresa: Jud. Alba

Nr. Crt	Nr cadastral Nr. topografic	Suprafaţa* (mp)	Observaţii / Referinţe
A1		3.310	Sector cadastral:105 Teren neimprejmuit;

B. Partea II. Proprietari şi acte

Inscrieri privitoare la dreptul de proprietate şi alte drepturi reale		Referinţe
/		
Act Normativ nr. 7, din 13/03/1996 emis de PARLAMENTUL ROMANIEI (lege);		
B1	Intabulare, drept de PROPRIETATE, dobandit prin Lege, cota actuala 1/1	A1
	1) **NEIDENTIFICAT NEIDENTIFICAT**	
Act Administrativ nr. 3601, din 14/08/2025 emis de PRIMARIA COMUNEI MOGOS (adeverinta posesor);		
B2	SE NOTEAZA POSESIA FAPTICA IN FAVOAREA NUMITILOR	A1
	1) **JURCA PARASCHIVA** 2) **JURCA IOAN-VASILE**	

C. Partea III. SARCINI .

Inscrieri privind dezmembramintele dreptului de proprietate, drepturi reale de garanţie şi sarcini	Referinţe
NU SUNT	

Document care conține date cu caracter personal, protejat de prevederile Regulamentului (UE) nr. 679/2016 și Legii 190/2018

Anexa Nr. 1 La Partea I

Teren

Nr cadastral	Suprafaţa (mp)*	Observaţii / Referinţe
	3.310	

* Suprafaţa este determinată in planul de proiecţie Stereo 70.

DETALII LINIARE IMOBIL

Date referitoare la teren

Crt	Categorie folosință	Intra vilan	Suprafaţa (mp)	Tarla	Parcelă	Nr. topo	Observaţii / Referinţe
1	faneata	NU	3.310	-	-	-	

Lungime Segmente
1) Valorile lungimilor segmentelor sunt obţinute din proiecţie în plan.

Punct început	X / Y	Punct sfârşit	X / Y	Lungime segment (** (m)
1	370.936,94 532.319,171	2	370.933,113 532.313,332	6.981
3	370.953,587 532.314,831	4	370.961,984 532.351,092	37.221
5	370.969,188 532.366,46	6	370.974,54 532.386,283	20.533
7	370.977,055 532.409,24	8	370.978,225 532.426,738	17.537
9	370.977,464 532.453,437	10	370.976,348 532.476,479	23.069

Punct început	X / Y	Punct sfârşit	X / Y	Lungime segment (** (m)
2	370.933,113 532.313,332	3	370.953,587 532.314,831	20.529
4	370.961,984 532.351,092	5	370.969,188 532.366,46	16.973
6	370.974,54 532.386,283	7	370.977,055 532.409,24	23.094
8	370.978,225 532.426,738	9	370.977,464 532.453,437	26.71
10	370.976,348 532.476,479	11	370.973,737 532.500,912	24.572

Document care conține date cu caracter personal, protejat de prevederile Regulamentului (UE) nr. 679/2016 și Legii 190/2018

Punct început	X / Y	Punct sfârşit	X / Y	Lungime segment (** (m)
11	370.973,737 532.500,912	12	370.970,734 532.519,109	18.443
13	370.965,372 532.528,162	14	370.960,214 532.541,71	14.497
15	370.954,713 532.543,515	16	370.958,301 532.498,151	45.506
17	370.960,887 532.474,721	18	370.963,994 532.450,132	24.785
19	370.964,217 532.433,209	20	370.963,995 532.422,161	11.05
21	370.962,455 532.406,608	22	370.957,396 532.381,187	25.92
23	370.951,513 532.360,583	24	370.947,726 532.349,725	11.499
25	370.942,523 532.335,604	1	370.936,94 532.319,171	17.355

Punct început	X / Y	Punct sfârşit	X / Y	Lungime segment (** (m)
12	370.970,734 532.519,109	13	370.965,372 532.528,162	10.522
14	370.960,214 532.541,71	15	370.954,713 532.543,515	5.79
16	370.958,301 532.498,151	17	370.960,887 532.474,721	23.572
18	370.963,994 532.450,132	19	370.964,217 532.433,209	16.924
20	370.963,995 532.422,161	21	370.962,455 532.406,608	15.629
22	370.957,396 532.381,187	23	370.951,513 532.360,583	21.427
24	370.947,726 532.349,725	25	370.942,523 532.335,604	15.049

** Lungimile segmentelor sunt determinate în planul de proiecţie Stereo 70 şi sunt rotunjite la 1 milimetru.
*** Distanţa dintre puncte este formată din segmente cumulate ce sunt mai mici decât valoarea 1 milimetru.

Document care conține date cu caracter personal, protejat de prevederile Regulamentului (UE) nr. 679/2016 și Legii 190/2018

DATE DESPRE IMOBILUL NR. 12702

Oficiul de Cadastru şi Publicitate Imobiliară ALBA
Biroul de Cadastru şi Publicitate Imobiliară Campeni

A. Partea I. Descrierea imobilului

TEREN Extravilan
Adresa: Jud. Alba

Nr. Crt	Nr cadastral Nr. topografic	Suprafaţa* (mp)	Observaţii / Referinţe
A1		2.847	Sector cadastral:105 Teren neimprejmuit;

B. Partea II. Proprietari şi acte

Inscrieri privitoare la dreptul de proprietate şi alte drepturi reale		Referinţe
/		
Act Normativ nr. 7, din 13/03/1996 emis de PARLAMENTUL ROMANIEI (lege);		
B1	Intabulare, drept de PROPRIETATE, dobandit prin Lege, cota actuala 1/1	A1
	1) **NEIDENTIFICAT NEIDENTIFICAT**	
Act Administrativ nr. 3601, din 14/08/2025 emis de PRIMARIA COMUNEI MOGOS (adeverinta posesor);		
B2	SE NOTEAZA POSESIA FAPTICA IN FAVOAREA NUMITEI	A1
	1) **BARBU COSMINA-ADINA**	

C. Partea III. SARCINI .

Inscrieri privind dezmembramintele dreptului de proprietate, drepturi reale de garanţie şi sarcini	Referinţe
NU SUNT	

Document care conține date cu caracter personal, protejat de prevederile Regulamentului (UE) nr. 679/2016 și Legii 190/2018

Anexa Nr. 1 La Partea I

Teren

Nr cadastral	Suprafaţa (mp)*	Observaţii / Referinţe
	2.847	

* Suprafaţa este determinată in planul de proiecţie Stereo 70.

DETALII LINIARE IMOBIL

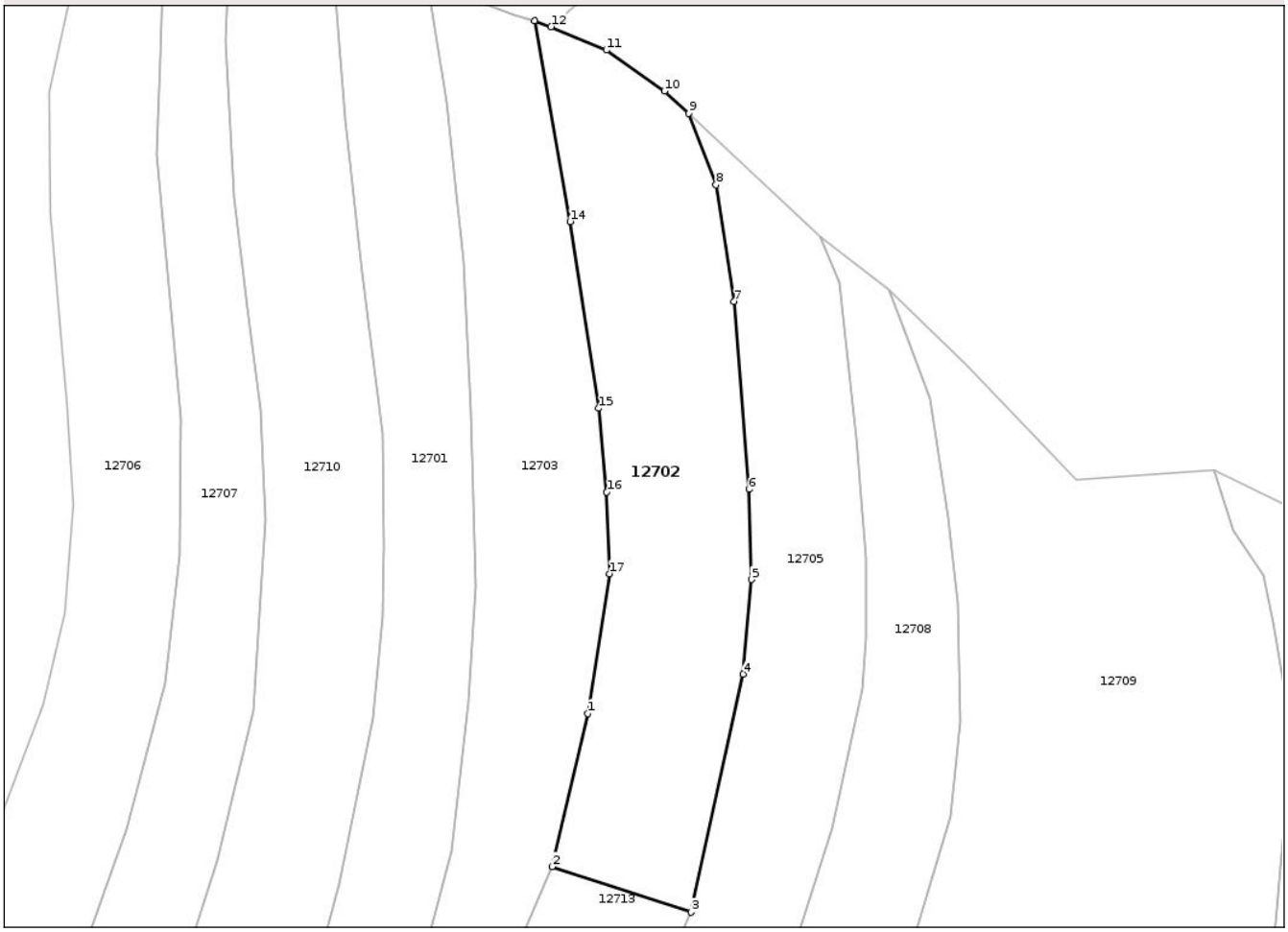

Date referitoare la teren

Crt	Categorie folosință	Intra vilan	Suprafaţa (mp)	Tarla	Parcelă	Nr. topo	Observaţii / Referinţe
1	faneata	NU	2.847	-	-	-	

Lungime Segmente
1) Valorile lungimilor segmentelor sunt obţinute din proiecţie în plan.

Punct început	X / Y	Punct sfârşit	X / Y	Lungime segment (** (m)
1	370.995,383 532.407,323	2	370.989,907 532.383,894	24.06
2	370.989,907 532.383,894	3	371.011,201 532.376,925	22.405
3	371.011,201 532.376,925	4	371.019,169 532.413,354	37.29
4	371.019,169 532.413,354	5	371.020,439 532.427,817	14.519
5	371.020,439 532.427,817	6	371.020,039 532.441,62	13.809

Document care conține date cu caracter personal, protejat de prevederile Regulamentului (UE) nr. 679/2016 și Legii 190/2018

Punct început	X / Y	Punct sfârşit	X / Y	Lungime segment (** (m)
6	371.020,039 532.441,62	7	371.017,803 532.470,365	28.832
7	371.017,803 532.470,365	8	371.015,038 532.488,178	18.026
8	371.015,038 532.488,178	9	371.010,865 532.499,107	11.699
9	371.010,865 532.499,107	10	371.007,101 532.502,545	5.098
10	371.007,101 532.502,545	11	370.998,214 532.508,796	10.865
11	370.998,214 532.508,796	12	370.989,764 532.512,392	9.183
12	370.989,764 532.512,392	13	370.987,255 532.513,299	2.668
13	370.987,255 532.513,299	14	370.992,68 532.482,588	31.186
14	370.992,68 532.482,588	15	370.997,057 532.454,016	28.905
15	370.997,057 532.454,016	16	370.998,285 532.441,201	12.874
16	370.998,285 532.441,201	17	370.998,721 532.428,711	12.498
17	370.998,721 532.428,711	1	370.995,383 532.407,323	21.647

** Lungimile segmentelor sunt determinate în planul de proiecţie Stereo 70 şi sunt rotunjite la 1 milimetru.
*** Distanţa dintre puncte este formată din segmente cumulate ce sunt mai mici decât valoarea 1 milimetru.

Document care conține date cu caracter personal, protejat de prevederile Regulamentului (UE) nr. 679/2016 și Legii 190/2018

DATE DESPRE IMOBILUL NR. 12703

Oficiul de Cadastru şi Publicitate Imobiliară ALBA
Biroul de Cadastru şi Publicitate Imobiliară Campeni

A. Partea I. Descrierea imobilului

TEREN Extravilan

Adresa: Jud. Alba

Nr. Crt	Nr cadastral Nr. topografic	Suprafaţa* (mp)	Observaţii / Referinţe
A1		3.343	Sector cadastral:105 Teren neimprejmuit;

B. Partea II. Proprietari şi acte

Inscrieri privitoare la dreptul de proprietate şi alte drepturi reale		Referinţe
/		
Act Normativ nr. 7, din 13/03/1996 emis de PARLAMENTUL ROMANIEI (lege);		
B1	Inscrierea posesiei, drept de PROPRIETATE, dobandit prin Lege, cota actuala 1/1	A1
	1) **NEIDENTIFICAT NEIDENTIFICAT**	
B2	SE NOTEAZA MENTINUNEA DE PROPRIETAR NEIDENTIFICAT	A1

C. Partea III. SARCINI .

Inscrieri privind dezmembramintele dreptului de proprietate, drepturi reale de garanţie şi sarcini	Referinţe
NU SUNT	

Document care conține date cu caracter personal, protejat de prevederile Regulamentului (UE) nr. 679/2016 și Legii 190/2018

Anexa Nr. 1 La Partea I

Teren

Nr cadastral	Suprafaţa (mp)*	Observaţii / Referinţe
	3.343	

* Suprafaţa este determinată in planul de proiecţie Stereo 70.

DETALII LINIARE IMOBIL

Date referitoare la teren

Crt	Categorie folosință	Intra vilan	Suprafaţa (mp)	Tarla	Parcelă	Nr. topo	Observaţii / Referinţe
1	faneata	NU	3.343	-	-	-	

Lungime Segmente
1) Valorile lungimilor segmentelor sunt obţinute din proiecţie în plan.

Punct început	X / Y	Punct sfârşit	X / Y	Lungime segment (** (m)
1	370.953,587 532.314,831	2	370.970,775 532.318,534	17.582
3	370.971,962 532.334,567	4	370.974,967 532.349,907	15.632
5	370.980,247 532.361,208	6	370.989,907 532.383,894	24.657
7	370.995,383 532.407,323	8	370.998,721 532.428,711	21.647
9	370.998,285 532.441,201	10	370.997,057 532.454,016	12.874

Punct început	X / Y	Punct sfârşit	X / Y	Lungime segment (** (m)
2	370.970,775 532.318,534	3	370.971,962 532.334,567	16.077
4	370.974,967 532.349,907	5	370.980,247 532.361,208	12.474
6	370.989,907 532.383,894	7	370.995,383 532.407,323	24.06
8	370.998,721 532.428,711	9	370.998,285 532.441,201	12.498
10	370.997,057 532.454,016	11	370.992,68 532.482,588	28.905

Document care conține date cu caracter personal, protejat de prevederile Regulamentului (UE) nr. 679/2016 și Legii 190/2018

Punct început	X / Y	Punct sfârşit	X / Y	Lungime segment (** (m)
11	370.992,68 532.482,588	12	370.987,255 532.513,299	31.186
13	370.984,053 532.514,207	14	370.970,734 532.519,109	14.192
15	370.973,737 532.500,912	16	370.976,348 532.476,479	24.572
17	370.977,464 532.453,437	18	370.978,225 532.426,738	26.71
19	370.977,055 532.409,24	20	370.974,54 532.386,283	23.094
21	370.969,188 532.366,46	22	370.961,984 532.351,092	16.973

Punct început	X / Y	Punct sfârşit	X / Y	Lungime segment (** (m)
12	370.987,255 532.513,299	13	370.984,053 532.514,207	3.328
14	370.970,734 532.519,109	15	370.973,737 532.500,912	18.443
16	370.976,348 532.476,479	17	370.977,464 532.453,437	23.069
18	370.978,225 532.426,738	19	370.977,055 532.409,24	17.537
20	370.974,54 532.386,283	21	370.969,188 532.366,46	20.533
22	370.961,984 532.351,092	1	370.953,587 532.314,831	37.221

** Lungimile segmentelor sunt determinate în planul de proiecţie Stereo 70 şi sunt rotunjite la 1 milimetru.
*** Distanţa dintre puncte este formată din segmente cumulate ce sunt mai mici decât valoarea 1 milimetru.

Document care conține date cu caracter personal, protejat de prevederile Regulamentului (UE) nr. 679/2016 și Legii 190/2018

DATE DESPRE IMOBILUL NR. 12704

Oficiul de Cadastru şi Publicitate Imobiliară ALBA
Biroul de Cadastru şi Publicitate Imobiliară Campeni

A. Partea I. Descrierea imobilului

TEREN Extravilan

Adresa: Jud. Alba

Nr. Crt	Nr cadastral Nr. topografic	Suprafaţa* (mp)	Observaţii / Referinţe
A1		14.436	Sector cadastral:105 Teren neimprejmuit;

B. Partea II. Proprietari şi acte

Inscrieri privitoare la dreptul de proprietate şi alte drepturi reale		Referinţe
/		
Act Normativ nr. 7, din 13/03/1996 emis de PARLAMENTUL ROMANIEI (lege);		
B1	Intabulare, drept de PROPRIETATE, dobandit prin Lege, cota actuala 1/1	A1
	1) **NEIDENTIFICAT NEIDENTIFICAT**	
Act Administrativ nr. 3601, din 14/08/2025 emis de PRIMARIA COMUNEI MOGOS (adeverinta posesor);		
B2	SE NOTEAZA POSESIA FAPTICA IN FAVOAREA NUMITULUI	A1
	1) **BOGDAN FLORIN-IOAN**	

C. Partea III. SARCINI .

Inscrieri privind dezmembramintele dreptului de proprietate, drepturi reale de garanţie şi sarcini	Referinţe
NU SUNT	

Document care conține date cu caracter personal, protejat de prevederile Regulamentului (UE) nr. 679/2016 și Legii 190/2018

Anexa Nr. 1 La Partea I

Teren

Nr cadastral	Suprafaţa (mp)*	Observaţii / Referinţe
	14.436	

* Suprafaţa este determinată in planul de proiecţie Stereo 70.

DETALII LINIARE IMOBIL

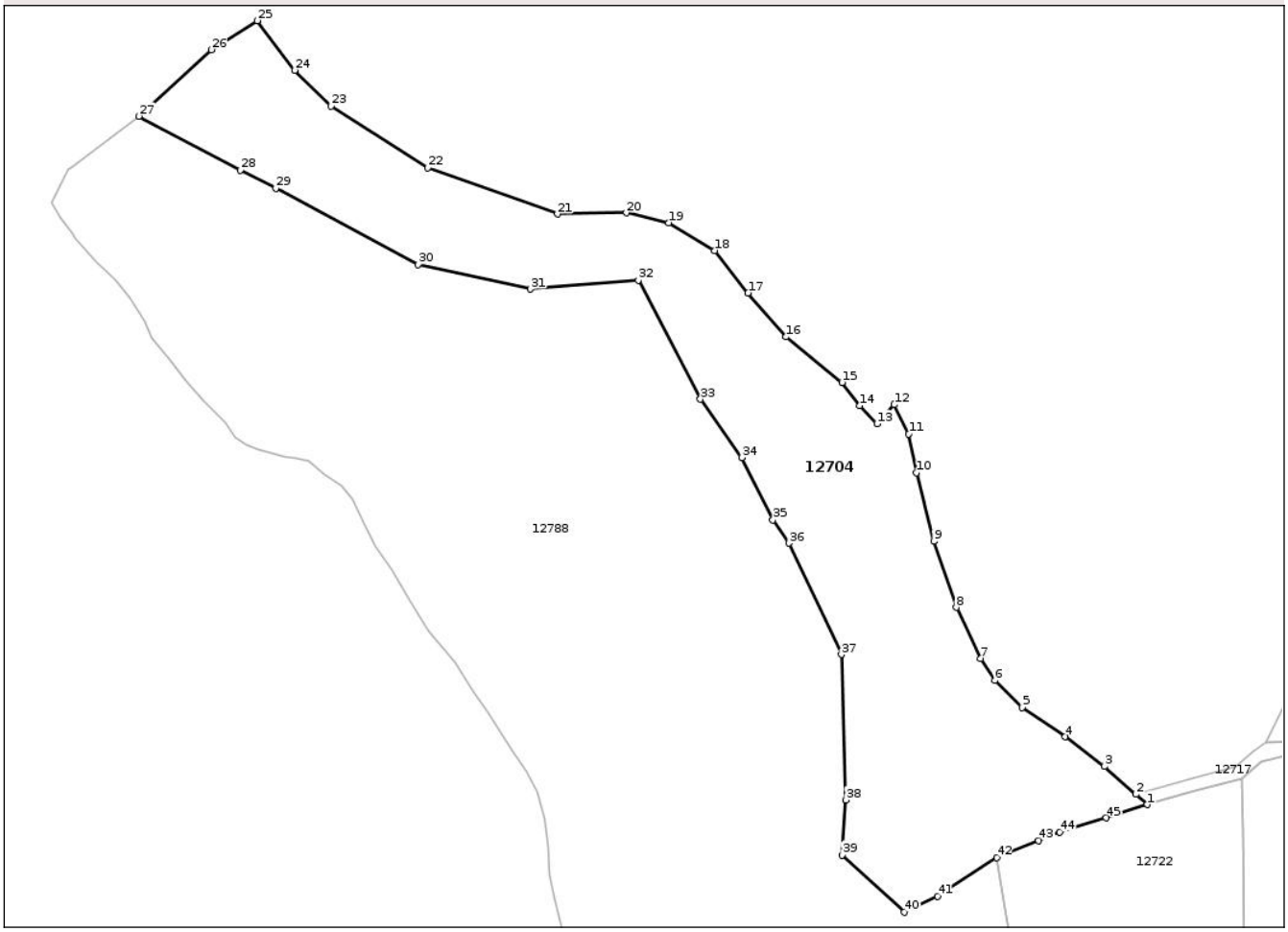

Date referitoare la teren

Crt	Categorie folosință	Intra vilan	Suprafaţa (mp)	Tarla	Parcelă	Nr. topo	Observaţii / Referinţe
1	pasune	NU	14.436	-	-	-	

Lungime Segmente

1) Valorile lungimilor segmentelor sunt obţinute din proiecţie în plan.

Punct început	X / Y	Punct sfârşit	X / Y	Lungime segment
1	370.831,916 532.294,003	2	370.828,381 532.297,138	4.724
4	370.806,773 532.314,765	5	370.793,557 532.323,709	15.958
7	370.780,852 532.338,745	8	370.773,383 532.354,423	17.366
10	370.761,106 532.395,68	11	370.758,745 532.407,557	12.109
13	370.749,007 532.410,648	14	370.743,744 532.416,246	7.684
16	370.721,095 532.437,27	17	370.709,438 532.450,769	17.836

Punct început	X / Y	Punct sfârşit	X / Y	Lungime segment
2	370.828,381 532.297,138	3	370.818,764 532.305,665	12.853
5	370.793,557 532.323,709	6	370.785,158 532.331,977	11.786
8	370.773,383 532.354,423	9	370.766,425 532.374,689	21.427
11	370.758,745 532.407,557	12	370.754,329 532.416,542	10.012
14	370.743,744 532.416,246	15	370.738,275 532.423,346	8.962
17	370.709,438 532.450,769	18	370.699,202 532.463,761	16.54

Punct început	X / Y	Punct sfârşit	X / Y	Lungime segment
3	370.818,764 532.305,665	4	370.806,773 532.314,765	15.053
6	370.785,158 532.331,977	7	370.780,852 532.338,745	8.022
9	370.766,425 532.374,689	10	370.761,106 532.395,68	21.654
12	370.754,329 532.416,542	13	370.749,007 532.410,648	7.942
15	370.738,275 532.423,346	16	370.721,095 532.437,27	22.114
18	370.699,202 532.463,761	19	370.685,132 532.472,29	16.453

Document care conține date cu caracter personal, protejat de prevederile Regulamentului (UE) nr. 679/2016 și Legii 190/2018

Punct început	X / Y	Punct sfârşit	X / Y	Lungime segment
19	370.685,132 532.472,29	20	370.672,168 532.475,264	13.301
22	370.611,235 532.489,109	23	370.581,561 532.508,005	35.18
25	370.558,924 532.534,154	26	370.544,824 532.525,248	16.677
28	370.553,778 532.488,365	29	370.564,632 532.482,771	12.211
31	370.642,704 532.451,912	32	370.675,813 532.454,667	33.223
34	370.707,627 532.400,307	35	370.717,074 532.381,209	21.306
37	370.738,128 532.339,988	38	370.739,453 532.295,414	44.594
40	370.757,37 532.261,034	41	370.767,689 532.265,871	11.396
43	370.798,628 532.282,982	44	370.805,14 532.285,599	7.018

Punct început	X / Y	Punct sfârşit	X / Y	Lungime segment
20	370.672,168 532.475,264	21	370.651,066 532.474,927	21.105
23	370.581,561 532.508,005	24	370.570,52 532.519,003	15.584
26	370.544,824 532.525,248	27	370.522,647 532.504,921	30.083
29	370.564,632 532.482,771	30	370.608,231 532.459,484	49.428
32	370.675,813 532.454,667	33	370.694,868 532.418,203	41.143
35	370.717,074 532.381,209	36	370.721,983 532.374,063	8.67
38	370.739,453 532.295,414	39	370.738,378 532.278,532	16.916
41	370.767,689 532.265,871	42	370.785,723 532.277,781	21.612
44	370.805,14 532.285,599	45	370.819,322 532.289,935	14.83

Punct început	X / Y	Punct sfârşit	X / Y	Lungime segment
21	370.651,066 532.474,927	22	370.611,235 532.489,109	42.28
24	370.570,52 532.519,003	25	370.558,924 532.534,154	19.079
27	370.522,647 532.504,921	28	370.553,778 532.488,365	35.26
30	370.608,231 532.459,484	31	370.642,704 532.451,912	35.295
33	370.694,868 532.418,203	34	370.707,627 532.400,307	21.979
36	370.721,983 532.374,063	37	370.738,128 532.339,988	37.706
39	370.738,378 532.278,532	40	370.757,37 532.261,034	25.824
42	370.785,723 532.277,781	43	370.798,628 532.282,982	13.914
45	370.819,322 532.289,935	1	370.831,916 532.294,003	13.235

** Lungimile segmentelor sunt determinate în planul de proiecţie Stereo 70 şi sunt rotunjite la 1 milimetru.
*** Distanţa dintre puncte este formată din segmente cumulate ce sunt mai mici decât valoarea 1 milimetru.

Document care conține date cu caracter personal, protejat de prevederile Regulamentului (UE) nr. 679/2016 și Legii 190/2018

DATE DESPRE IMOBILUL NR. 12705

Oficiul de Cadastru şi Publicitate Imobiliară ALBA
Biroul de Cadastru şi Publicitate Imobiliară Campeni

A. Partea I. Descrierea imobilului

TEREN Extravilan

Adresa: Jud. Alba

Nr. Crt	Nr cadastral Nr. topografic	Suprafaţa* (mp)	Observaţii / Referinţe
A1		2.823	Sector cadastral:105 Teren neimprejmuit;

B. Partea II. Proprietari şi acte

Inscrieri privitoare la dreptul de proprietate şi alte drepturi reale		Referinţe
/		
Act Normativ nr. 7, din 13/03/1996 emis de PARLAMENTUL ROMANIEI (lege);		
B1	Intabulare, drept de PROPRIETATE, dobandit prin Lege, cota actuala 1/1	A1
	1) **NEIDENTIFICAT NEIDENTIFICAT**	
Act Administrativ nr. 3601, din 14/08/2025 emis de PRIMARIA COMUNEI MOGOS (adeverinta posesor);		
B2	SE NOTEAZA POSESIA FAPTICA IN FAVOAREA NUMITEI	A1
	1) **NEGRU GEORGETA-VIORICA**	

C. Partea III. SARCINI .

Inscrieri privind dezmembramintele dreptului de proprietate, drepturi reale de garanţie şi sarcini	Referinţe
NU SUNT	

Anexa Nr. 1 La Partea I

Teren

Nr cadastral	Suprafaţa (mp)*	Observaţii / Referinţe
	2.823	

* Suprafaţa este determinată in planul de proiecţie Stereo 70.

DETALII LINIARE IMOBIL

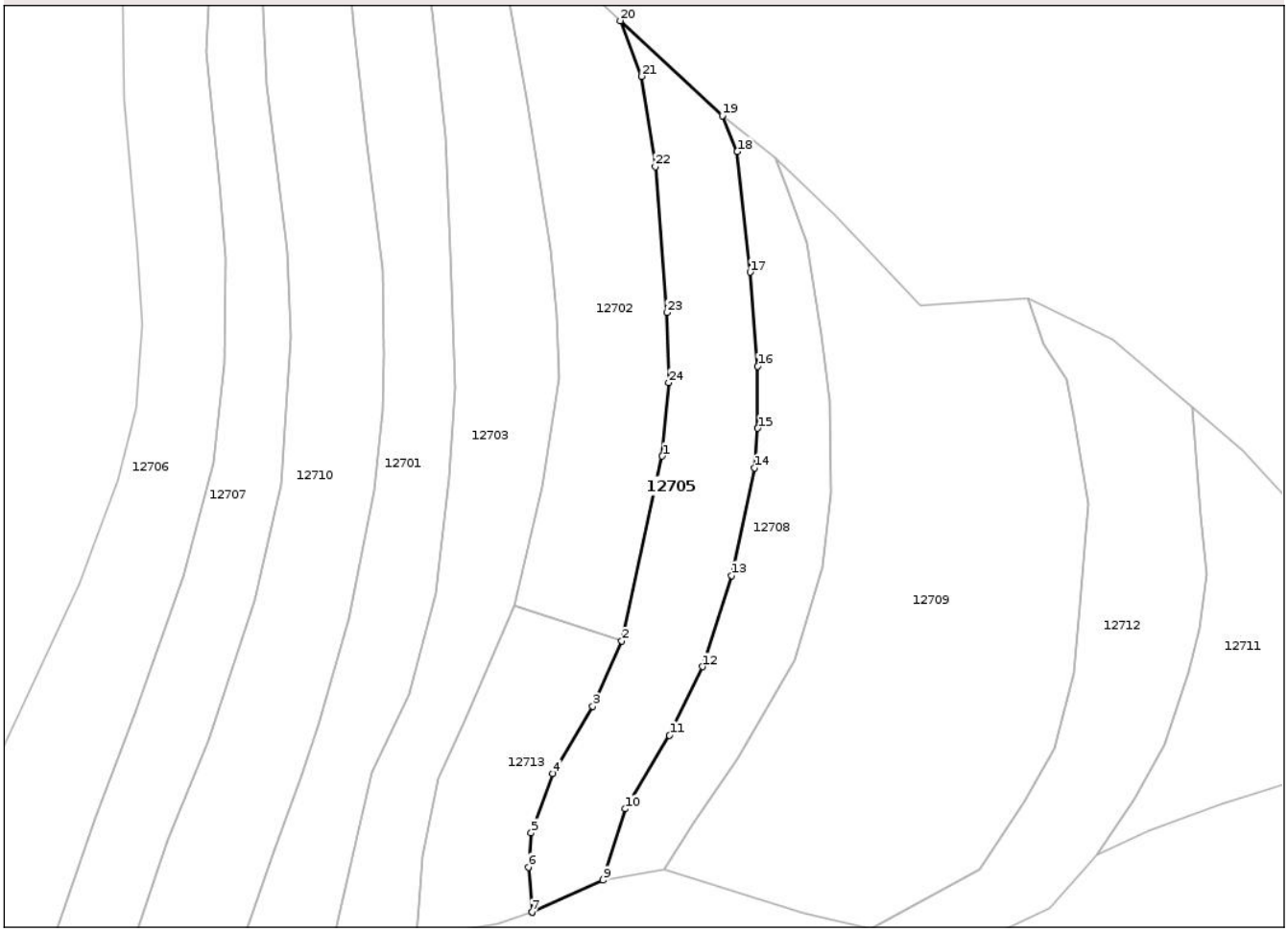

Date referitoare la teren

Crt	Categorie folosință	Intra vilan	Suprafaţa (mp)	Tarla	Parcelă	Nr. topo	Observaţii / Referinţe
1	faneata	NU	2.823	-	-	-	

Lungime Segmente

1) Valorile lungimilor segmentelor sunt obţinute din proiecţie în plan.

Punct început	X / Y	Punct sfârşit	X / Y	Lungime segment (** (m)
1	371.019,169 532.413,354	2	371.011,201 532.376,925	37.29
3	371.005,476 532.364,056	4	370.997,562 532.350,82	15.422
5	370.993,335 532.339,148	6	370.992,748 532.332,409	6.765
7	370.993,476 532.323,523	8	370.993,487 532.323,53	0.013
9	371.007,498 532.329,811	10	371.011,91 532.343,874	14.739

Punct început	X / Y	Punct sfârşit	X / Y	Lungime segment (** (m)
2	371.011,201 532.376,925	3	371.005,476 532.364,056	14.085
4	370.997,562 532.350,82	5	370.993,335 532.339,148	12.414
6	370.992,748 532.332,409	7	370.993,476 532.323,523	8.916
8	370.993,487 532.323,53	9	371.007,498 532.329,811	15.354
10	371.011,91 532.343,874	11	371.020,584 532.358,368	16.891

Document care conține date cu caracter personal, protejat de prevederile Regulamentului (UE) nr. 679/2016 și Legii 190/2018

Punct început	X / Y	Punct sfârşit	X / Y	Lungime segment (** (m)
11	371.020,584 532.358,368	12	371.027,135 532.371,878	15.015
13	371.032,882 532.389,83	14	371.037,342 532.411,047	21.681
15	371.038,0 532.418,826	16	371.037,966 532.431,071	12.245
17	371.036,518 532.449,591	18	371.033,958 532.473,342	23.889
19	371.030,988 532.480,361	20	371.010,865 532.499,107	27.502
21	371.015,038 532.488,178	22	371.017,803 532.470,365	18.026
23	371.020,039 532.441,62	24	371.020,439 532.427,817	13.809

Punct început	X / Y	Punct sfârşit	X / Y	Lungime segment (** (m)
12	371.027,135 532.371,878	13	371.032,882 532.389,83	18.849
14	371.037,342 532.411,047	15	371.038,0 532.418,826	7.807
16	371.037,966 532.431,071	17	371.036,518 532.449,591	18.577
18	371.033,958 532.473,342	19	371.030,988 532.480,361	7.621
20	371.010,865 532.499,107	21	371.015,038 532.488,178	11.699
22	371.017,803 532.470,365	23	371.020,039 532.441,62	28.832
24	371.020,439 532.427,817	1	371.019,169 532.413,354	14.519

** Lungimile segmentelor sunt determinate în planul de proiecţie Stereo 70 şi sunt rotunjite la 1 milimetru.
*** Distanţa dintre puncte este formată din segmente cumulate ce sunt mai mici decât valoarea 1 milimetru.

Document care conține date cu caracter personal, protejat de prevederile Regulamentului (UE) nr. 679/2016 și Legii 190/2018

DATE DESPRE IMOBILUL NR. 12706

Oficiul de Cadastru şi Publicitate Imobiliară ALBA
Biroul de Cadastru şi Publicitate Imobiliară Campeni

A. Partea I. Descrierea imobilului

TEREN Extravilan

Adresa: Jud. Alba

Nr. Crt	Nr cadastral Nr. topografic	Suprafaţa* (mp)	Observaţii / Referinţe
A1		4.324	Sector cadastral:105 Teren neimprejmuit;

B. Partea II. Proprietari şi acte

Inscrieri privitoare la dreptul de proprietate şi alte drepturi reale		Referinţe
/		
Act Normativ nr. 7, din 13/03/1996 emis de PARLAMENTUL ROMANIEI (lege);		
B1	Intabulare, drept de PROPRIETATE, dobandit prin Lege, cota actuala 1/1	A1
	1) **NEIDENTIFICAT NEIDENTIFICAT**	
Act Administrativ nr. 3601, din 14/08/2025 emis de PRIMARIA COMUNEI MOGOS (adeverinta posesor);		
B2	SE NOTEAZA POSESIA FAPTICA IN FAVOAREA NUMITULUI	A1
	1) **BOGDAN PAUL-VASILE**	

C. Partea III. SARCINI .

Inscrieri privind dezmembramintele dreptului de proprietate, drepturi reale de garanţie şi sarcini	Referinţe
NU SUNT	

Document care conține date cu caracter personal, protejat de prevederile Regulamentului (UE) nr. 679/2016 și Legii 190/2018

Anexa Nr. 1 La Partea I

Teren

Nr cadastral	Suprafaţa (mp)*	Observaţii / Referinţe
	4.324	

* Suprafaţa este determinată in planul de proiecţie Stereo 70.

DETALII LINIARE IMOBIL

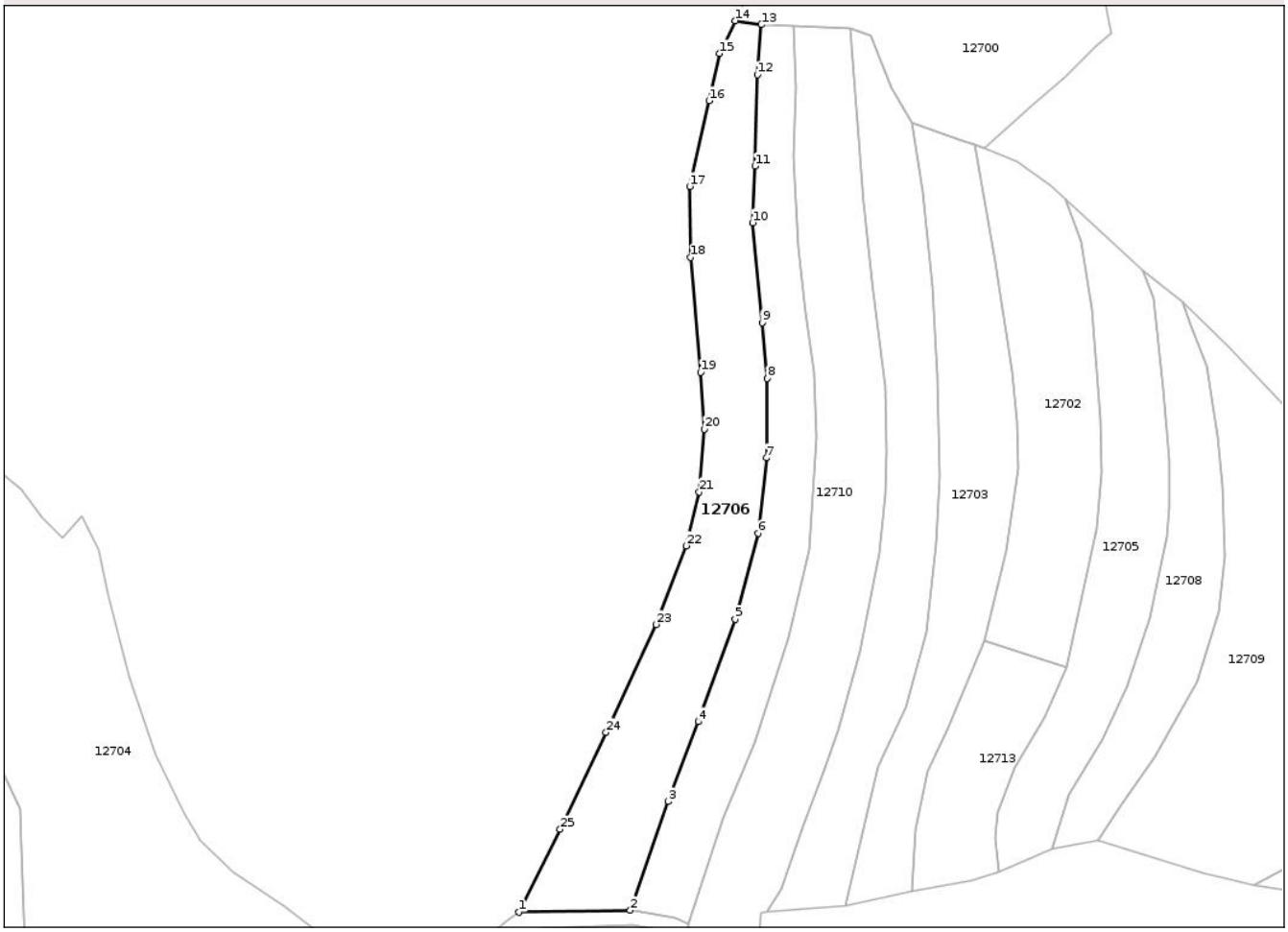

Date referitoare la teren

Crt	Categorie folosință	Intra vilan	Suprafaţa (mp)	Tarla	Parcelă	Nr. topo	Observaţii / Referinţe
1	faneata	NU	4.324	-	-	-	

Lungime Segmente

1) Valorile lungimilor segmentelor sunt obţinute din proiecţie în plan.

Punct început	X / Y	Punct sfârşit	X / Y	Lungime segment (** (m)
1	370.868,268 532.313,15	2	370.897,387 532.313,622	29.122
3	370.907,262 532.342,021	4	370.915,151 532.362,808	22.234
5	370.924,76 532.389,528	6	370.930,712 532.411,929	23.178
7	370.932,879 532.431,594	8	370.933,142 532.452,312	20.72
9	370.931,79 532.466,84	10	370.929,313 532.492,954	26.231

Punct început	X / Y	Punct sfârşit	X / Y	Lungime segment (** (m)
2	370.897,387 532.313,622	3	370.907,262 532.342,021	30.067
4	370.915,151 532.362,808	5	370.924,76 532.389,528	28.395
6	370.930,712 532.411,929	7	370.932,879 532.431,594	19.784
8	370.933,142 532.452,312	9	370.931,79 532.466,84	14.591
10	370.929,313 532.492,954	11	370.929,886 532.507,681	14.738

Document care conține date cu caracter personal, protejat de prevederile Regulamentului (UE) nr. 679/2016 și Legii 190/2018

Punct început	X / Y	Punct sfârşit	X / Y	Lungime segment (** (m)
11	370.929,886 532.507,681	12	370.930,578 532.531,501	23.83
13	370.931,599 532.544,586	14	370.924,736 532.545,6	6.938
15	370.920,71 532.537,028	16	370.917,902 532.524,762	12.583
17	370.912,907 532.502,374	18	370.913,02 532.483,882	18.492
19	370.915,727 532.453,917	20	370.916,678 532.439,126	14.822
21	370.915,365 532.422,745	22	370.911,922 532.408,661	14.499
23	370.904,163 532.388,149	24	370.891,074 532.360,05	30.998
25	370.879,027 532.334,78	1	370.868,268 532.313,15	24.158

Punct început	X / Y	Punct sfârşit	X / Y	Lungime segment (** (m)
12	370.930,578 532.531,501	13	370.931,599 532.544,586	13.125
14	370.924,736 532.545,6	15	370.920,71 532.537,028	9.47
16	370.917,902 532.524,762	17	370.912,907 532.502,374	22.938
18	370.913,02 532.483,882	19	370.915,727 532.453,917	30.087
20	370.916,678 532.439,126	21	370.915,365 532.422,745	16.434
22	370.911,922 532.408,661	23	370.904,163 532.388,149	21.93
24	370.891,074 532.360,05	25	370.879,027 532.334,78	27.995

** Lungimile segmentelor sunt determinate în planul de proiecţie Stereo 70 şi sunt rotunjite la 1 milimetru.
*** Distanţa dintre puncte este formată din segmente cumulate ce sunt mai mici decât valoarea 1 milimetru.

Document care conține date cu caracter personal, protejat de prevederile Regulamentului (UE) nr. 679/2016 și Legii 190/2018

DATE DESPRE IMOBILUL NR. 12707

Oficiul de Cadastru şi Publicitate Imobiliară ALBA
Biroul de Cadastru şi Publicitate Imobiliară Campeni

A. Partea I. Descrierea imobilului

TEREN Extravilan

Adresa: Jud. Alba

Nr. Crt	Nr cadastral Nr. topografic	Suprafaţa* (mp)	Observaţii / Referinţe
A1		3.088	Sector cadastral:105 Teren neimprejmuit;

B. Partea II. Proprietari şi acte

Inscrieri privitoare la dreptul de proprietate şi alte drepturi reale		Referinţe
/		
Act Normativ nr. 7, din 13/03/1996 emis de PARLAMENTUL ROMANIEI (lege);		
B1	Intabulare, drept de PROPRIETATE, dobandit prin Lege, cota actuala 1/1	A1
	1) **NEIDENTIFICAT NEIDENTIFICAT**	
Act Administrativ nr. 3601, din 14/08/2025 emis de PRIMARIA COMUNEI MOGOS (adeverinta posesor);		
B2	SE NOTEAZA POSESIA FAPTICA IN FAVOAREA NUMITILOR	A1
	1) **JURCA PARASCHIVA** 2) **JURCA IOAN-VASILE**	

C. Partea III. SARCINI .

Inscrieri privind dezmembramintele dreptului de proprietate, drepturi reale de garanţie şi sarcini	Referinţe
NU SUNT	

Document care conține date cu caracter personal, protejat de prevederile Regulamentului (UE) nr. 679/2016 și Legii 190/2018

Anexa Nr. 1 La Partea I

Teren

Nr cadastral	Suprafaţa (mp)*	Observaţii / Referinţe
	3.088	

* Suprafaţa este determinată in planul de proiecţie Stereo 70.

DETALII LINIARE IMOBIL

Date referitoare la teren

Crt	Categorie folosință	Intra vilan	Suprafaţa (mp)	Tarla	Parcelă	Nr. topo	Observaţii / Referinţe
1	faneata	NU	3.088	-	-	-	

Lungime Segmente
1) Valorile lungimilor segmentelor sunt obţinute din proiecţie în plan.

Punct început	X / Y	Punct sfârşit	X / Y	Lungime segment (** (m)
1	370.898,346 532.313,624	2	370.909,101 532.311,801	10.909
3	370.912,442 532.310,142	4	370.921,615 532.337,766	29.107
5	370.929,817 532.357,469	6	370.938,677 532.384,758	28.691
7	370.944,135 532.407,668	8	370.946,017 532.436,894	29.287
9	370.945,239 532.453,847	10	370.943,264 532.469,328	15.606

Punct început	X / Y	Punct sfârşit	X / Y	Lungime segment (** (m)
2	370.909,101 532.311,801	3	370.912,442 532.310,142	3.731
4	370.921,615 532.337,766	5	370.929,817 532.357,469	21.342
6	370.938,677 532.384,758	7	370.944,135 532.407,668	23.551
8	370.946,017 532.436,894	9	370.945,239 532.453,847	16.971
10	370.943,264 532.469,328	11	370.941,126 532.486,345	17.151

Document care conține date cu caracter personal, protejat de prevederile Regulamentului (UE) nr. 679/2016 și Legii 190/2018

Punct început	X / Y	Punct sfârşit	X / Y	Lungime segment (** (m)
11	370.941,126 532.486,345	12	370.939,979 532.510,002	23.685
13	370.940,713 532.528,104	14	370.939,961 532.544,3	16.213
15	370.931,599 532.544,586	16	370.930,578 532.531,501	13.125
17	370.929,886 532.507,681	18	370.929,313 532.492,954	14.738
19	370.931,79 532.466,84	20	370.933,142 532.452,312	14.591
21	370.932,879 532.431,594	22	370.930,712 532.411,929	19.784
23	370.924,76 532.389,528	24	370.915,151 532.362,808	28.395
25	370.907,262 532.342,021	26	370.897,387 532.313,622	30.067

Punct început	X / Y	Punct sfârşit	X / Y	Lungime segment (** (m)
12	370.939,979 532.510,002	13	370.940,713 532.528,104	18.117
14	370.939,961 532.544,3	15	370.931,599 532.544,586	8.367
16	370.930,578 532.531,501	17	370.929,886 532.507,681	23.83
18	370.929,313 532.492,954	19	370.931,79 532.466,84	26.231
20	370.933,142 532.452,312	21	370.932,879 532.431,594	20.72
22	370.930,712 532.411,929	23	370.924,76 532.389,528	23.178
24	370.915,151 532.362,808	25	370.907,262 532.342,021	22.234
26	370.897,387 532.313,622	1	370.898,346 532.313,624	0.959

** Lungimile segmentelor sunt determinate în planul de proiecţie Stereo 70 şi sunt rotunjite la 1 milimetru.
*** Distanţa dintre puncte este formată din segmente cumulate ce sunt mai mici decât valoarea 1 milimetru.

Document care conține date cu caracter personal, protejat de prevederile Regulamentului (UE) nr. 679/2016 și Legii 190/2018

DATE DESPRE IMOBILUL NR. 12708

Oficiul de Cadastru şi Publicitate Imobiliară ALBA
Biroul de Cadastru şi Publicitate Imobiliară Campeni

A. Partea I. Descrierea imobilului

TEREN Extravilan

Adresa: Jud. Alba

Nr. Crt	Nr cadastral Nr. topografic	Suprafaţa* (mp)	Observaţii / Referinţe
A1		2.082	Sector cadastral:105 Teren neimprejmuit;

B. Partea II. Proprietari şi acte

Inscrieri privitoare la dreptul de proprietate şi alte drepturi reale		Referinţe
/		
Act Normativ nr. 7, din 13/03/1996 emis de PARLAMENTUL ROMANIEI (lege);		
B1	Intabulare, drept de PROPRIETATE, dobandit prin Lege, cota actuala 1/1	A1
	1) **NEIDENTIFICAT NEIDENTIFICAT**	
Act Administrativ nr. 3601, din 14/08/2025 emis de PRIMARIA COMUNEI MOGOS (adeverinta posesor);		
B2	SE NOTEAZA POSESIA FAPTICA IN FAVOAREA NUMITULUI	A1
	1) **BARB DANIEL-SILVESTRU**	

C. Partea III. SARCINI .

Inscrieri privind dezmembramintele dreptului de proprietate, drepturi reale de garanţie şi sarcini	Referinţe
NU SUNT	

Document care conține date cu caracter personal, protejat de prevederile Regulamentului (UE) nr. 679/2016 și Legii 190/2018

Anexa Nr. 1 La Partea I

Teren

Nr cadastral	Suprafaţa (mp)*	Observaţii / Referinţe
	2.082	

* Suprafaţa este determinată in planul de proiecţie Stereo 70.

DETALII LINIARE IMOBIL

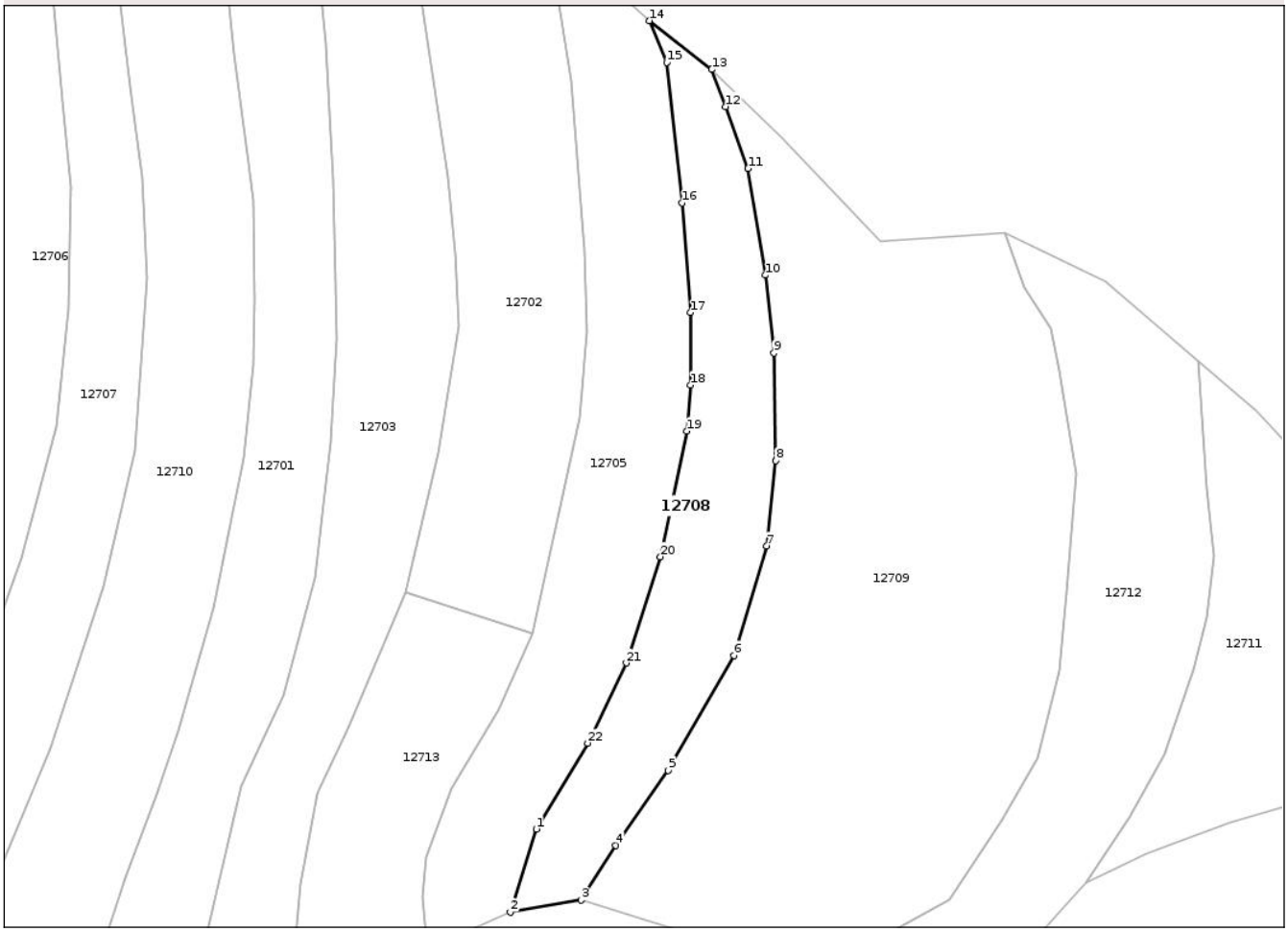

Date referitoare la teren

Crt	Categorie folosință	Intra vilan	Suprafaţa (mp)	Tarla	Parcelă	Nr. topo	Observaţii / Referinţe
1	faneata	NU	2.082	-	-	-	

Lungime Segmente

1) Valorile lungimilor segmentelor sunt obţinute din proiecţie în plan.

Punct început	X / Y	Punct sfârşit	X / Y	Lungime segment (** (m)
1	371.011,91 532.343,874	2	371.007,498 532.329,811	14.739
3	371.019,442 532.331,856	4	371.025,357 532.341,096	10.971
5	371.034,189 532.353,765	6	371.045,308 532.373,164	22.36
7	371.050,855 532.391,643	8	371.052,427 532.406,043	14.486
9	371.052,089 532.424,254	10	371.050,613 532.437,397	13.226

Punct început	X / Y	Punct sfârşit	X / Y	Lungime segment (** (m)
2	371.007,498 532.329,811	3	371.019,442 532.331,856	12.118
4	371.025,357 532.341,096	5	371.034,189 532.353,765	15.444
6	371.045,308 532.373,164	7	371.050,855 532.391,643	19.294
8	371.052,427 532.406,043	9	371.052,089 532.424,254	18.214
10	371.050,613 532.437,397	11	371.047,73 532.455,418	18.25

Document care conține date cu caracter personal, protejat de prevederile Regulamentului (UE) nr. 679/2016 și Legii 190/2018

Punct început	X / Y	Punct sfârşit	X / Y	Lungime segment (** (m)
11	371.047,73 532.455,418	12	371.043,875 532.465,85	11.121
13	371.041,577 532.472,139	14	371.030,988 532.480,361	13.406
15	371.033,958 532.473,342	16	371.036,518 532.449,591	23.889
17	371.037,966 532.431,071	18	371.038,0 532.418,826	12.245
19	371.037,342 532.411,047	20	371.032,882 532.389,83	21.681
21	371.027,135 532.371,878	22	371.020,584 532.358,368	15.015

Punct început	X / Y	Punct sfârşit	X / Y	Lungime segment (** (m)
12	371.043,875 532.465,85	13	371.041,577 532.472,139	6.696
14	371.030,988 532.480,361	15	371.033,958 532.473,342	7.621
16	371.036,518 532.449,591	17	371.037,966 532.431,071	18.577
18	371.038,0 532.418,826	19	371.037,342 532.411,047	7.807
20	371.032,882 532.389,83	21	371.027,135 532.371,878	18.849
22	371.020,584 532.358,368	1	371.011,91 532.343,874	16.891

** Lungimile segmentelor sunt determinate în planul de proiecţie Stereo 70 şi sunt rotunjite la 1 milimetru.
*** Distanţa dintre puncte este formată din segmente cumulate ce sunt mai mici decât valoarea 1 milimetru.

Document care conține date cu caracter personal, protejat de prevederile Regulamentului (UE) nr. 679/2016 și Legii 190/2018

DATE DESPRE IMOBILUL NR. 12709

Oficiul de Cadastru şi Publicitate Imobiliară ALBA
Biroul de Cadastru şi Publicitate Imobiliară Campeni

A. Partea I. Descrierea imobilului

TEREN Extravilan

Adresa: Jud. Alba

Nr. Crt	Nr cadastral Nr. topografic	Suprafaţa* (mp)	Observaţii / Referinţe
A1		6.630	Sector cadastral:105 Teren neimprejmuit;

B. Partea II. Proprietari şi acte

Inscrieri privitoare la dreptul de proprietate şi alte drepturi reale		Referinţe
/		
Act Normativ nr. 7, din 13/03/1996 emis de PARLAMENTUL ROMANIEI (lege);		
B1	Intabulare, drept de PROPRIETATE, dobandit prin Lege, cota actuala 1/1	A1
	1) **NEIDENTIFICAT NEIDENTIFICAT**	
Act Administrativ nr. 3601, din 14/08/2025 emis de PRIMARIA COMUNEI MOGOS (adeverinta posesor);		
B2	SE NOTEAZA POSESIA FAPTICA IN FAVOAREA NUMITILOR	A1
	1) **JURCA IOAN-VASILE** 2) **JURCA PARASCHIVA**	

C. Partea III. SARCINI .

Inscrieri privind dezmembramintele dreptului de proprietate, drepturi reale de garanţie şi sarcini	Referinţe
NU SUNT	

Anexa Nr. 1 La Partea I

Teren

Nr cadastral	Suprafaţa (mp)*	Observaţii / Referinţe
	6.630	

* Suprafaţa este determinată in planul de proiecţie Stereo 70.

DETALII LINIARE IMOBIL

Date referitoare la teren

Crt	Categorie folosință	Intra vilan	Suprafaţa (mp)	Tarla	Parcelă	Nr. topo	Observaţii / Referinţe
1	faneata	NU	6.630	-	-	-	

Lungime Segmente
1) Valorile lungimilor segmentelor sunt obţinute din proiecţie în plan.

Punct început	X / Y	Punct sfârşit	X / Y	Lungime segment (** (m)
1	371.025,357 532.341,096	2	371.019,442 532.331,856	10.971
3	371.046,885 532.323,305	4	371.060,295 532.320,221	13.76
5	371.081,74 532.331,98	6	371.090,594 532.345,19	15.903
7	371.096,577 532.355,829	8	371.100,239 532.370,542	15.162
9	371.101,524 532.383,853	10	371.103,248 532.403,862	20.083

Punct început	X / Y	Punct sfârşit	X / Y	Lungime segment (** (m)
2	371.019,442 532.331,856	3	371.046,885 532.323,305	28.744
4	371.060,295 532.320,221	5	371.081,74 532.331,98	24.457
6	371.090,594 532.345,19	7	371.096,577 532.355,829	12.206
8	371.100,239 532.370,542	9	371.101,524 532.383,853	13.373
10	371.103,248 532.403,862	11	371.100,266 532.421,165	17.558

Document care conține date cu caracter personal, protejat de prevederile Regulamentului (UE) nr. 679/2016 și Legii 190/2018

Punct început	X / Y	Punct sfârşit	X / Y	Lungime segment (** (m)
11	371.100,266 532.421,165	12	371.098,89 532.428,436	7.4
13	371.094,335 532.435,39	14	371.091,203 532.444,498	9.631
15	371.070,162 532.443,005	16	371.053,424 532.460,654	24.324
17	371.041,577 532.472,139	18	371.043,875 532.465,85	6.696
19	371.047,73 532.455,418	20	371.050,613 532.437,397	18.25
21	371.052,089 532.424,254	22	371.052,427 532.406,043	18.214
23	371.050,855 532.391,643	24	371.045,308 532.373,164	19.294
25	371.034,189 532.353,765	1	371.025,357 532.341,096	15.444

Punct început	X / Y	Punct sfârşit	X / Y	Lungime segment (** (m)
12	371.098,89 532.428,436	13	371.094,335 532.435,39	8.313
14	371.091,203 532.444,498	15	371.070,162 532.443,005	21.094
16	371.053,424 532.460,654	17	371.041,577 532.472,139	16.5
18	371.043,875 532.465,85	19	371.047,73 532.455,418	11.121
20	371.050,613 532.437,397	21	371.052,089 532.424,254	13.226
22	371.052,427 532.406,043	23	371.050,855 532.391,643	14.486
24	371.045,308 532.373,164	25	371.034,189 532.353,765	22.36

** Lungimile segmentelor sunt determinate în planul de proiecţie Stereo 70 şi sunt rotunjite la 1 milimetru.
*** Distanţa dintre puncte este formată din segmente cumulate ce sunt mai mici decât valoarea 1 milimetru.

Document care conține date cu caracter personal, protejat de prevederile Regulamentului (UE) nr. 679/2016 și Legii 190/2018

DATE DESPRE IMOBILUL NR. 12710

Oficiul de Cadastru şi Publicitate Imobiliară ALBA
Biroul de Cadastru şi Publicitate Imobiliară Campeni

A. Partea I. Descrierea imobilului

TEREN Extravilan

Adresa: Jud. Alba

Nr. Crt	Nr cadastral Nr. topografic	Suprafaţa* (mp)	Observaţii / Referinţe
A1		4.890	Sector cadastral:105 Teren neimprejmuit;

B. Partea II. Proprietari şi acte

Inscrieri privitoare la dreptul de proprietate şi alte drepturi reale		Referinţe
/		
Act Normativ nr. 7, din 13/03/1996 emis de PARLAMENTUL ROMANIEI (lege);		
B1	Intabulare, drept de PROPRIETATE, dobandit prin Lege, cota actuala 1/1	A1
	1) **NEIDENTIFICAT NEIDENTIFICAT**	
Act Administrativ nr. 3601, din 14/08/2025 emis de PRIMARIA COMUNEI MOGOS (adeverinta posesor);		
B2	SE NOTEAZA POSESIA FAPTICA IN FAVOAREA NUMITEI	A1
	1) **CELMARE MARIA**	

C. Partea III. SARCINI .

Inscrieri privind dezmembramintele dreptului de proprietate, drepturi reale de garanţie şi sarcini	Referinţe
NU SUNT	

Anexa Nr. 1 La Partea I

Teren

Nr cadastral	Suprafaţa (mp)*	Observaţii / Referinţe
	4.890	

* Suprafaţa este determinată in planul de proiecţie Stereo 70.

DETALII LINIARE IMOBIL

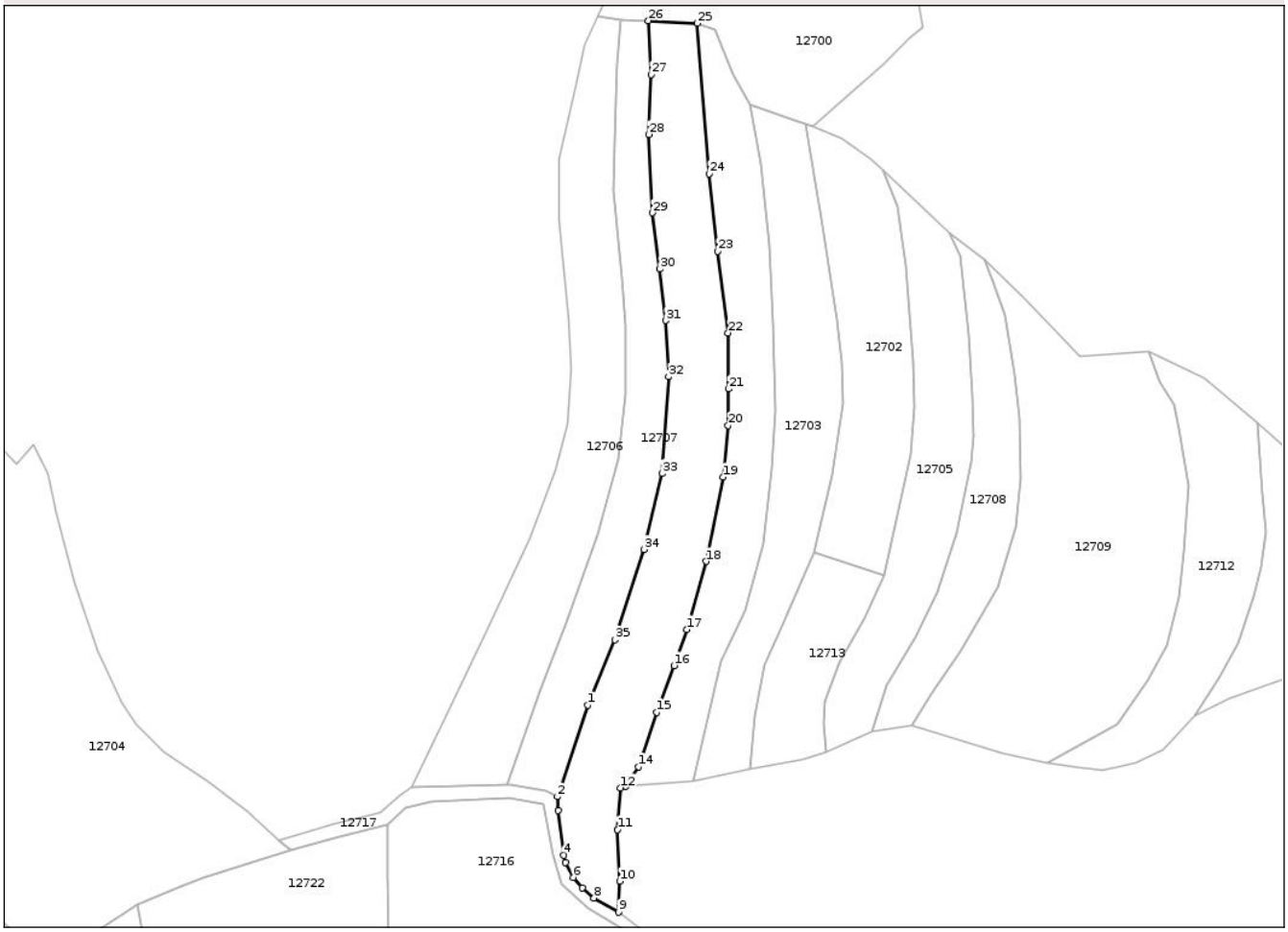

Date referitoare la teren

Crt	Categorie folosință	Intra vilan	Suprafaţa (mp)	Tarla	Parcelă	Nr. topo	Observaţii / Referinţe
1	faneata	NU	4.890	-	-	-	

Lungime Segmente

1) Valorile lungimilor segmentelor sunt obţinute din proiecţie în plan.

Punct început	X / Y	Punct sfârşit	X / Y	Lungime segment (** (m)
1	370.921,615 532.337,766	2	370.912,442 532.310,142	29.107
3	370.912,664 532.306,04	4	370.914,411 532.292,521	13.631
5	370.914,963 532.290,322	6	370.917,222 532.285,807	5.049
7	370.919,969 532.282,577	8	370.923,495 532.279,627	4.597
9	370.930,942 532.275,319	10	370.931,289 532.284,65	9.337

Punct început	X / Y	Punct sfârşit	X / Y	Lungime segment (** (m)
2	370.912,442 532.310,142	3	370.912,664 532.306,04	4.108
4	370.914,411 532.292,521	5	370.914,963 532.290,322	2.267
6	370.917,222 532.285,807	7	370.919,969 532.282,577	4.24
8	370.923,495 532.279,627	9	370.930,942 532.275,319	8.603
10	370.931,289 532.284,65	11	370.930,612 532.300,235	15.6

Document care conține date cu caracter personal, protejat de prevederile Regulamentului (UE) nr. 679/2016 și Legii 190/2018

Punct început	X / Y	Punct sfârşit	X / Y	Lungime segment (** (m)
11	370.930,612 532.300,235	12	370.931,552 532.312,862	12.662
13	370.933,113 532.313,332	14	370.936,94 532.319,171	6.981
15	370.942,523 532.335,604	16	370.947,726 532.349,725	15.049
17	370.951,513 532.360,583	18	370.957,396 532.381,187	21.427
19	370.962,455 532.406,608	20	370.963,995 532.422,161	15.629
21	370.964,217 532.433,209	22	370.963,994 532.450,132	16.924
23	370.960,887 532.474,721	24	370.958,301 532.498,151	23.572
25	370.954,713 532.543,515	26	370.939,961 532.544,3	14.773
27	370.940,713 532.528,104	28	370.939,979 532.510,002	18.117
29	370.941,126 532.486,345	30	370.943,264 532.469,328	17.151
31	370.945,239 532.453,847	32	370.946,017 532.436,894	16.971
33	370.944,135 532.407,668	34	370.938,677 532.384,758	23.551
35	370.929,817 532.357,469	1	370.921,615 532.337,766	21.342

Punct început	X / Y	Punct sfârşit	X / Y	Lungime segment (** (m)
12	370.931,552 532.312,862	13	370.933,113 532.313,332	1.63
14	370.936,94 532.319,171	15	370.942,523 532.335,604	17.355
16	370.947,726 532.349,725	17	370.951,513 532.360,583	11.499
18	370.957,396 532.381,187	19	370.962,455 532.406,608	25.92
20	370.963,995 532.422,161	21	370.964,217 532.433,209	11.05
22	370.963,994 532.450,132	23	370.960,887 532.474,721	24.785
24	370.958,301 532.498,151	25	370.954,713 532.543,515	45.506
26	370.939,961 532.544,3	27	370.940,713 532.528,104	16.213
28	370.939,979 532.510,002	29	370.941,126 532.486,345	23.685
30	370.943,264 532.469,328	31	370.945,239 532.453,847	15.606
32	370.946,017 532.436,894	33	370.944,135 532.407,668	29.287
34	370.938,677 532.384,758	35	370.929,817 532.357,469	28.691

** Lungimile segmentelor sunt determinate în planul de proiecţie Stereo 70 şi sunt rotunjite la 1 milimetru.
*** Distanţa dintre puncte este formată din segmente cumulate ce sunt mai mici decât valoarea 1 milimetru.

Document care conține date cu caracter personal, protejat de prevederile Regulamentului (UE) nr. 679/2016 și Legii 190/2018

DATE DESPRE IMOBILUL NR. 12711

Oficiul de Cadastru şi Publicitate Imobiliară ALBA
Biroul de Cadastru şi Publicitate Imobiliară Campeni

A. Partea I. Descrierea imobilului

TEREN Extravilan

Adresa: Jud. Alba

Nr. Crt	Nr cadastral Nr. topografic	Suprafaţa* (mp)	Observaţii / Referinţe
A1		5.769	Sector cadastral:105 Teren neimprejmuit;

B. Partea II. Proprietari şi acte

Inscrieri privitoare la dreptul de proprietate şi alte drepturi reale		Referinţe
/		
Act Normativ nr. 7, din 13/03/1996 emis de PARLAMENTUL ROMANIEI (lege);		
B1	Intabulare, drept de PROPRIETATE, dobandit prin Lege, cota actuala 1/1	A1
	1) **NEIDENTIFICAT NEIDENTIFICAT**	
Act Administrativ nr. 3601, din 14/08/2025 emis de PRIMARIA COMUNEI MOGOS (adeverinta posesor);		
B2	SE NOTEAZA POSESIA FAPTICA IN FAVOAREA NUMITEI	A1
	1) **CELMARE MARIA**	

C. Partea III. SARCINI .

Inscrieri privind dezmembramintele dreptului de proprietate, drepturi reale de garanţie şi sarcini	Referinţe
NU SUNT	

Document care conține date cu caracter personal, protejat de prevederile Regulamentului (UE) nr. 679/2016 și Legii 190/2018

Anexa Nr. 1 La Partea I

Teren

Nr cadastral	Suprafaţa (mp)*	Observaţii / Referinţe
	5.769	

* Suprafaţa este determinată in planul de proiecţie Stereo 70.

DETALII LINIARE IMOBIL

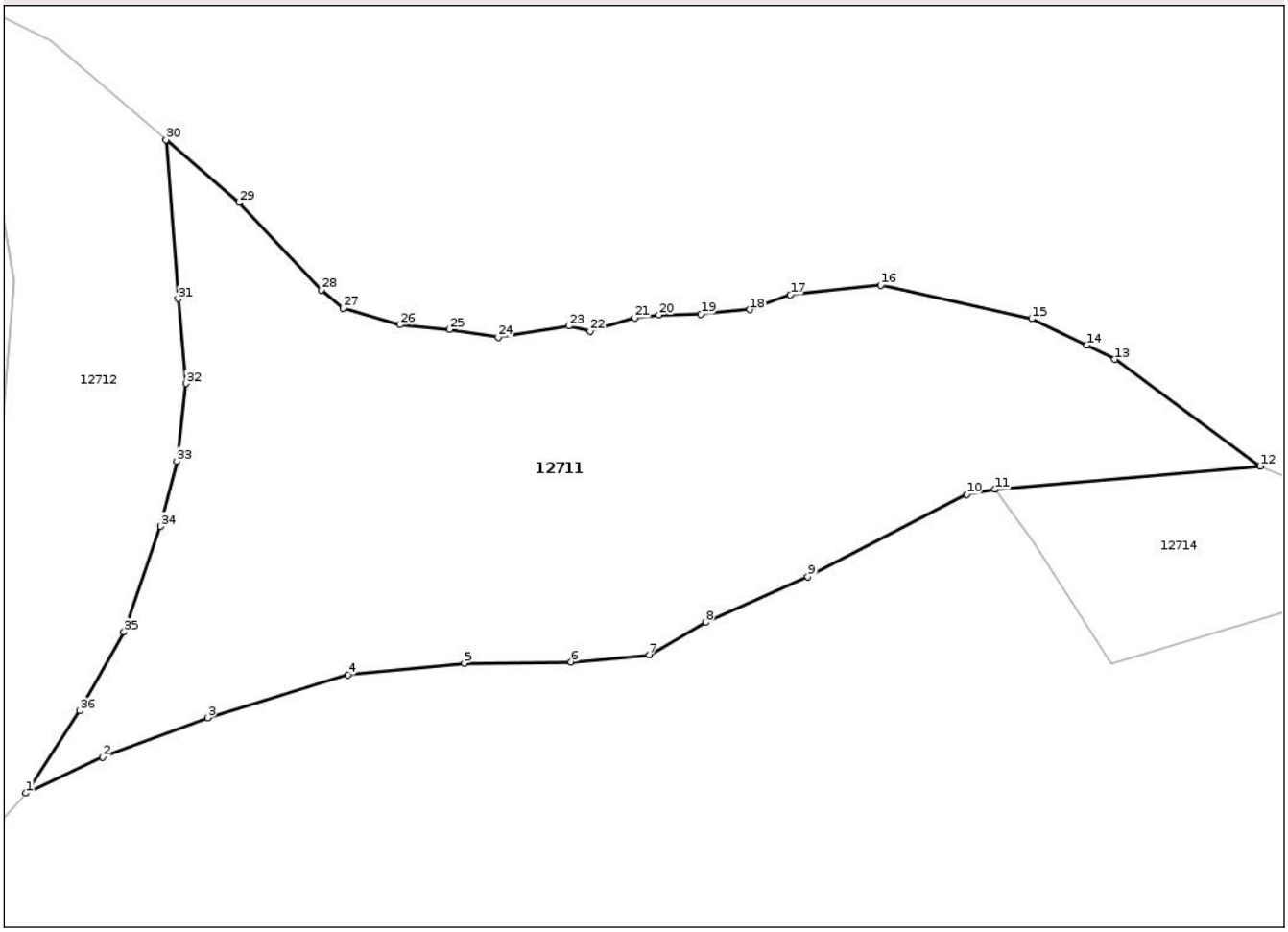

Date referitoare la teren

Crt	Categorie folosință	Intra vilan	Suprafaţa (mp)	Tarla	Parcelă	Nr. topo	Observaţii / Referinţe
1	faneata	NU	5.769	-	-	-	

Lungime Segmente

1) Valorile lungimilor segmentelor sunt obţinute din proiecţie în plan.

Punct început	X / Y	Punct sfârşit	X / Y	Lungime segment (** (m)
1	371.104,819 532.334,753	2	371.115,142 532.339,635	11.419
3	371.129,382 532.344,917	4	371.148,295 532.350,704	19.779
5	371.164,046 532.352,269	6	371.178,436 532.352,448	14.391
7	371.188,98 532.353,406	8	371.196,581 532.357,805	8.782
9	371.210,432 532.363,958	10	371.231,829 532.375,057	24.104

Punct început	X / Y	Punct sfârşit	X / Y	Lungime segment (** (m)
2	371.115,142 532.339,635	3	371.129,382 532.344,917	15.188
4	371.148,295 532.350,704	5	371.164,046 532.352,269	15.829
6	371.178,436 532.352,448	7	371.188,98 532.353,406	10.587
8	371.196,581 532.357,805	9	371.210,432 532.363,958	15.156
10	371.231,829 532.375,057	11	371.235,679 532.375,739	3.91

Document care conține date cu caracter personal, protejat de prevederile Regulamentului (UE) nr. 679/2016 și Legii 190/2018

Punct început	X / Y	Punct sfârşit	X / Y	Lungime segment (** (m)
11	371.235,679 532.375,739	12	371.271,508 532.378,88	35.967
13	371.251,87 532.393,281	14	371.248,099 532.395,186	4.224
15	371.240,638 532.398,758	16	371.220,27 532.403,286	20.865
17	371.208,063 532.401,954	18	371.202,573 532.399,97	5.838
19	371.195,958 532.399,342	20	371.190,303 532.399,275	5.656
21	371.187,024 532.398,878	22	371.180,992 532.397,053	6.303
23	371.178,134 532.397,767	24	371.168,609 532.396,259	9.644
25	371.162,021 532.397,291	26	371.155,354 532.397,926	6.698
27	371.147,654 532.400,148	28	371.144,717 532.402,609	3.831
29	371.133,592 532.414,423	30	371.123,749 532.422,888	12.982
31	371.125,355 532.401,441	32	371.126,465 532.390,021	11.474
33	371.125,2 532.379,492	34	371.122,985 532.370,761	9.008
35	371.118,067 532.356,461	36	371.112,11 532.345,863	12.157

Punct început	X / Y	Punct sfârşit	X / Y	Lungime segment (** (m)
12	371.271,508 532.378,88	13	371.251,87 532.393,281	24.353
14	371.248,099 532.395,186	15	371.240,638 532.398,758	8.272
16	371.220,27 532.403,286	17	371.208,063 532.401,954	12.279
18	371.202,573 532.399,97	19	371.195,958 532.399,342	6.644
20	371.190,303 532.399,275	21	371.187,024 532.398,878	3.303
22	371.180,992 532.397,053	23	371.178,134 532.397,767	2.946
24	371.168,609 532.396,259	25	371.162,021 532.397,291	6.668
26	371.155,354 532.397,926	27	371.147,654 532.400,148	8.014
28	371.144,717 532.402,609	29	371.133,592 532.414,423	16.228
30	371.123,749 532.422,888	31	371.125,355 532.401,441	21.507
32	371.126,465 532.390,021	33	371.125,2 532.379,492	10.605
34	371.122,985 532.370,761	35	371.118,067 532.356,461	15.122
36	371.112,11 532.345,863	1	371.104,819 532.334,753	13.289

** Lungimile segmentelor sunt determinate în planul de proiecţie Stereo 70 şi sunt rotunjite la 1 milimetru.
*** Distanţa dintre puncte este formată din segmente cumulate ce sunt mai mici decât valoarea 1 milimetru.

Document care conține date cu caracter personal, protejat de prevederile Regulamentului (UE) nr. 679/2016 și Legii 190/2018

DATE DESPRE IMOBILUL NR. 12712

Oficiul de Cadastru şi Publicitate Imobiliară ALBA
Biroul de Cadastru şi Publicitate Imobiliară Campeni

A. Partea I. Descrierea imobilului

TEREN Extravilan
Adresa: Jud. Alba

Nr. Crt	Nr cadastral Nr. topografic	Suprafaţa* (mp)	Observaţii / Referinţe
A1		2.675	Sector cadastral:105 Teren neimprejmuit;

B. Partea II. Proprietari şi acte

Inscrieri privitoare la dreptul de proprietate şi alte drepturi reale		Referinţe
/		
Act Normativ nr. 7, din 13/03/1996 emis de PARLAMENTUL ROMANIEI (lege);		
B1	Intabulare, drept de PROPRIETATE, dobandit prin Lege, cota actuala 1/1	A1
	1) **NEIDENTIFICAT NEIDENTIFICAT**	
Act Administrativ nr. 3601, din 14/08/2025 emis de PRIMARIA COMUNEI MOGOS (adeverinta posesor);		
B2	SE NOTEAZA POSESIA FAPTICA IN FAVOAREA NUMITULUI	A1
	1) **BARB DANIEL-SILVESTRU**	

C. Partea III. SARCINI .

Inscrieri privind dezmembramintele dreptului de proprietate, drepturi reale de garanţie şi sarcini	Referinţe
NU SUNT	

Document care conține date cu caracter personal, protejat de prevederile Regulamentului (UE) nr. 679/2016 și Legii 190/2018

Anexa Nr. 1 La Partea I

Teren

Nr cadastral	Suprafaţa (mp)*	Observaţii / Referinţe
	2.675	

* Suprafaţa este determinată in planul de proiecţie Stereo 70.

DETALII LINIARE IMOBIL

Date referitoare la teren

Crt	Categorie folosință	Intra vilan	Suprafaţa (mp)	Tarla	Parcelă	Nr. topo	Observaţii / Referinţe
1	arabil	NU	500	-	-	-	
2	faneata	NU	2.175	-	-	-	

Lungime Segmente

1) Valorile lungimilor segmentelor sunt obţinute din proiecţie în plan.

Punct început	X / Y	Punct sfârşit	X / Y	Lungime segment (** (m)
1	371.081,74 532.331,98	2	371.060,295 532.320,221	24.457
3	371.070,612 532.318,759	4	371.077,118 532.318,257	6.525
5	371.086,94 532.320,184	6	371.095,449 532.324,347	9.473
7	371.104,819 532.334,753	8	371.112,11 532.345,863	13.289

Punct început	X / Y	Punct sfârşit	X / Y	Lungime segment (** (m)
2	371.060,295 532.320,221	3	371.070,612 532.318,759	10.42
4	371.077,118 532.318,257	5	371.086,94 532.320,184	10.009
6	371.095,449 532.324,347	7	371.104,819 532.334,753	14.003
8	371.112,11 532.345,863	9	371.118,067 532.356,461	12.157

Document care conține date cu caracter personal, protejat de prevederile Regulamentului (UE) nr. 679/2016 și Legii 190/2018

Punct început	X / Y	Punct sfârşit	X / Y	Lungime segment (** (m)
9	371.118,067 532.356,461	10	371.122,985 532.370,761	15.122
11	371.125,2 532.379,492	12	371.126,465 532.390,021	10.605
13	371.125,355 532.401,441	14	371.123,749 532.422,888	21.507
15	371.108,048 532.436,346	16	371.091,203 532.444,498	18.714
17	371.094,335 532.435,39	18	371.098,89 532.428,436	8.313
19	371.100,266 532.421,165	20	371.103,248 532.403,862	17.558
21	371.101,524 532.383,853	22	371.100,239 532.370,542	13.373
23	371.096,577 532.355,829	24	371.090,594 532.345,19	12.206

Punct început	X / Y	Punct sfârşit	X / Y	Lungime segment (** (m)
10	371.122,985 532.370,761	11	371.125,2 532.379,492	9.008
12	371.126,465 532.390,021	13	371.125,355 532.401,441	11.474
14	371.123,749 532.422,888	15	371.108,048 532.436,346	20.679
16	371.091,203 532.444,498	17	371.094,335 532.435,39	9.631
18	371.098,89 532.428,436	19	371.100,266 532.421,165	7.4
20	371.103,248 532.403,862	21	371.101,524 532.383,853	20.083
22	371.100,239 532.370,542	23	371.096,577 532.355,829	15.162
24	371.090,594 532.345,19	1	371.081,74 532.331,98	15.903

** Lungimile segmentelor sunt determinate în planul de proiecţie Stereo 70 şi sunt rotunjite la 1 milimetru.
*** Distanţa dintre puncte este formată din segmente cumulate ce sunt mai mici decât valoarea 1 milimetru.

Document care conține date cu caracter personal, protejat de prevederile Regulamentului (UE) nr. 679/2016 și Legii 190/2018

DATE DESPRE IMOBILUL NR. 12713

Oficiul de Cadastru şi Publicitate Imobiliară ALBA
Biroul de Cadastru şi Publicitate Imobiliară Campeni

A. Partea I. Descrierea imobilului

TEREN Extravilan

Adresa: Jud. Alba

Nr. Crt	Nr cadastral Nr. topografic	Suprafaţa* (mp)	Observaţii / Referinţe
A1		1.346	Sector cadastral:105 Teren neimprejmuit;

B. Partea II. Proprietari şi acte

Inscrieri privitoare la dreptul de proprietate şi alte drepturi reale		Referinţe
/		
Act Normativ nr. 7, din 13/03/1996 emis de PARLAMENTUL ROMANIEI (lege);		
B1	Intabulare, drept de PROPRIETATE, dobandit prin Lege, cota actuala 1/1	A1
	1) **NEIDENTIFICAT NEIDENTIFICAT**	
Act Administrativ nr. 3601, din 14/08/2025 emis de PRIMARIA COMUNEI MOGOS (adeverinta posesor);		
B2	SE NOTEAZA POSESIA FAPTICA IN FAVOAREA NUMITULUI	A1
	1) **BARBU IULIAN-COSMIN**	

C. Partea III. SARCINI .

Inscrieri privind dezmembramintele dreptului de proprietate, drepturi reale de garanţie şi sarcini	Referinţe
NU SUNT	

Document care conține date cu caracter personal, protejat de prevederile Regulamentului (UE) nr. 679/2016 și Legii 190/2018

Anexa Nr. 1 La Partea I

Teren

Nr cadastral	Suprafaţa (mp)*	Observaţii / Referinţe
	1.346	

* Suprafaţa este determinată in planul de proiecţie Stereo 70.

DETALII LINIARE IMOBIL

Date referitoare la teren

Crt	Categorie folosință	Intra vilan	Suprafaţa (mp)	Tarla	Parcelă	Nr. topo	Observaţii / Referinţe
1	faneata	NU	1.346	-	-	-	

Lungime Segmente
1) Valorile lungimilor segmentelor sunt obţinute din proiecţie în plan.

Punct început	X / Y	Punct sfârşit	X / Y	Lungime segment (** (m)
1	370.971,962 532.334,567	2	370.970,775 532.318,534	16.077
2	370.970,775 532.318,534	3	370.986,571 532.321,31	16.038
3	370.986,571 532.321,31	4	370.993,476 532.323,523	7.251
4	370.993,476 532.323,523	5	370.992,748 532.332,409	8.916
5	370.992,748 532.332,409	6	370.993,335 532.339,148	6.765

Document care conține date cu caracter personal, protejat de prevederile Regulamentului (UE) nr. 679/2016 și Legii 190/2018

Punct început	X / Y	Punct sfârşit	X / Y	Lungime segment (** (m)
6	370.993,335 532.339,148	7	370.997,562 532.350,82	12.414
7	370.997,562 532.350,82	8	371.005,476 532.364,056	15.422
8	371.005,476 532.364,056	9	371.011,201 532.376,925	14.085
9	371.011,201 532.376,925	10	370.989,907 532.383,894	22.405
10	370.989,907 532.383,894	11	370.980,247 532.361,208	24.657
11	370.980,247 532.361,208	12	370.974,967 532.349,907	12.474
12	370.974,967 532.349,907	1	370.971,962 532.334,567	15.632

** Lungimile segmentelor sunt determinate în planul de proiecţie Stereo 70 şi sunt rotunjite la 1 milimetru.
*** Distanţa dintre puncte este formată din segmente cumulate ce sunt mai mici decât valoarea 1 milimetru.

Document care conține date cu caracter personal, protejat de prevederile Regulamentului (UE) nr. 679/2016 și Legii 190/2018

DATE DESPRE IMOBILUL NR. 12714

Oficiul de Cadastru şi Publicitate Imobiliară ALBA
Biroul de Cadastru şi Publicitate Imobiliară Campeni

A. Partea I. Descrierea imobilului

TEREN Extravilan

Adresa: Jud. Alba

Nr. Crt	Nr cadastral Nr. topografic	Suprafaţa* (mp)	Observaţii / Referinţe
A1		3.000	Sector cadastral:105 Teren neimprejmuit;

B. Partea II. Proprietari şi acte

Inscrieri privitoare la dreptul de proprietate şi alte drepturi reale		Referinţe
/		
Act Administrativ nr. 1697/132, din 14/08/1993 emis de CJPSDPAT ALBA (titlu de proprietate);		
B1	Intabulare, drept de PROPRIETATE, dobandit prin Reconstituire, cota actuala 1/1	A1
	1) **BARB SILVESTRU**	

C. Partea III. SARCINI .

Inscrieri privind dezmembramintele dreptului de proprietate, drepturi reale de garanţie şi sarcini	Referinţe
NU SUNT	

Document care conține date cu caracter personal, protejat de prevederile Regulamentului (UE) nr. 679/2016 și Legii 190/2018

Anexa Nr. 1 La Partea I

Teren

Nr cadastral	Suprafaţa (mp)*	Observaţii / Referinţe
	3.000	

* Suprafaţa este determinată in planul de proiecţie Stereo 70.

DETALII LINIARE IMOBIL

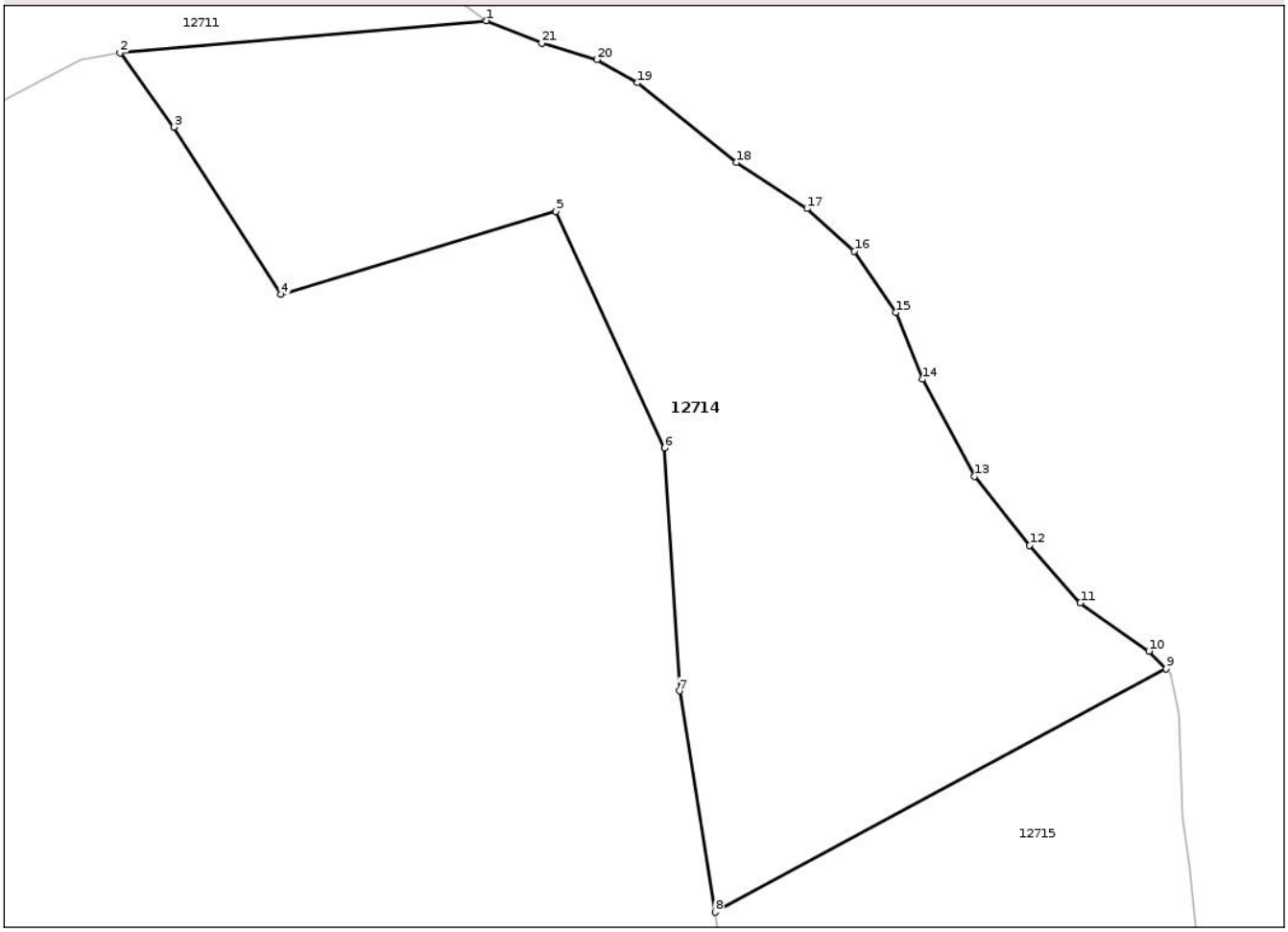

Date referitoare la teren

Crt	Categorie folosință	Intra vilan	Suprafaţa (mp)	Tarla	Parcelă	Nr. topo	Observaţii / Referinţe
1	padure	NU	3.000	-	123/7	-	

Lungime Segmente

1) Valorile lungimilor segmentelor sunt obţinute din proiecţie în plan.

Punct început	X / Y	Punct sfârşit	X / Y	Lungime segment (** (m)
1	371.271,508 532.378,88	2	371.235,679 532.375,739	35.967
3	371.240,969 532.368,488	4	371.251,438 532.352,149	19.405
5	371.278,291 532.360,293	6	371.288,899 532.337,176	25.435
7	371.290,364 532.313,468	8	371.293,845 532.291,856	21.89
9	371.337,94 532.315,605	10	371.336,257 532.317,35	2.425

Punct început	X / Y	Punct sfârşit	X / Y	Lungime segment (** (m)
2	371.235,679 532.375,739	3	371.240,969 532.368,488	8.976
4	371.251,438 532.352,149	5	371.278,291 532.360,293	28.061
6	371.288,899 532.337,176	7	371.290,364 532.313,468	23.753
8	371.293,845 532.291,856	9	371.337,94 532.315,605	50.083
10	371.336,257 532.317,35	11	371.329,533 532.322,046	8.202

Document care conține date cu caracter personal, protejat de prevederile Regulamentului (UE) nr. 679/2016 și Legii 190/2018

Punct început	X / Y	Punct sfârşit	X / Y	Lungime segment (** (m)
11	371.329,533 532.322,046	12	371.324,593 532.327,66	7.477
13	371.319,19 532.334,386	14	371.314,11 532.343,884	10.771
15	371.311,522 532.350,405	16	371.307,468 532.356,389	7.229
17	371.302,834 532.360,54	18	371.295,916 532.365,048	8.257
19	371.286,248 532.372,824	20	371.282,305 532.375,077	4.541
21	371.276,893 532.376,711	1	371.271,508 532.378,88	5.805

Punct început	X / Y	Punct sfârşit	X / Y	Lungime segment (** (m)
12	371.324,593 532.327,66	13	371.319,19 532.334,386	8.627
14	371.314,11 532.343,884	15	371.311,522 532.350,405	7.016
16	371.307,468 532.356,389	17	371.302,834 532.360,54	6.221
18	371.295,916 532.365,048	19	371.286,248 532.372,824	12.408
20	371.282,305 532.375,077	21	371.276,893 532.376,711	5.654

** Lungimile segmentelor sunt determinate în planul de proiecţie Stereo 70 şi sunt rotunjite la 1 milimetru.
*** Distanţa dintre puncte este formată din segmente cumulate ce sunt mai mici decât valoarea 1 milimetru.

Document care conține date cu caracter personal, protejat de prevederile Regulamentului (UE) nr. 679/2016 și Legii 190/2018

DATE DESPRE IMOBILUL NR. 12715

Oficiul de Cadastru şi Publicitate Imobiliară ALBA
Biroul de Cadastru şi Publicitate Imobiliară Campeni

A. Partea I. Descrierea imobilului

TEREN Extravilan

Adresa: Jud. Alba

Nr. Crt	Nr cadastral Nr. topografic	Suprafaţa* (mp)	Observaţii / Referinţe
A1		2.600	Sector cadastral:105 Teren neimprejmuit;

B. Partea II. Proprietari şi acte

Inscrieri privitoare la dreptul de proprietate şi alte drepturi reale		Referinţe
/		
Act Administrativ nr. 1697/176, din 15/09/1993 emis de CJPSDPAT ALBA (titlu de proprietate);		
B1	Intabulare, drept de PROPRIETATE, dobandit prin Reconstituire, cota actuala 1/1	A1
	1) **MAMALIGA V ZORIȚA**	

C. Partea III. SARCINI .

Inscrieri privind dezmembramintele dreptului de proprietate, drepturi reale de garanţie şi sarcini	Referinţe
NU SUNT	

Document care conține date cu caracter personal, protejat de prevederile Regulamentului (UE) nr. 679/2016 și Legii 190/2018

Anexa Nr. 1 La Partea I

Teren

Nr cadastral	Suprafaţa (mp)*	Observaţii / Referinţe
	2.600	

* Suprafaţa este determinată in planul de proiecţie Stereo 70.

DETALII LINIARE IMOBIL

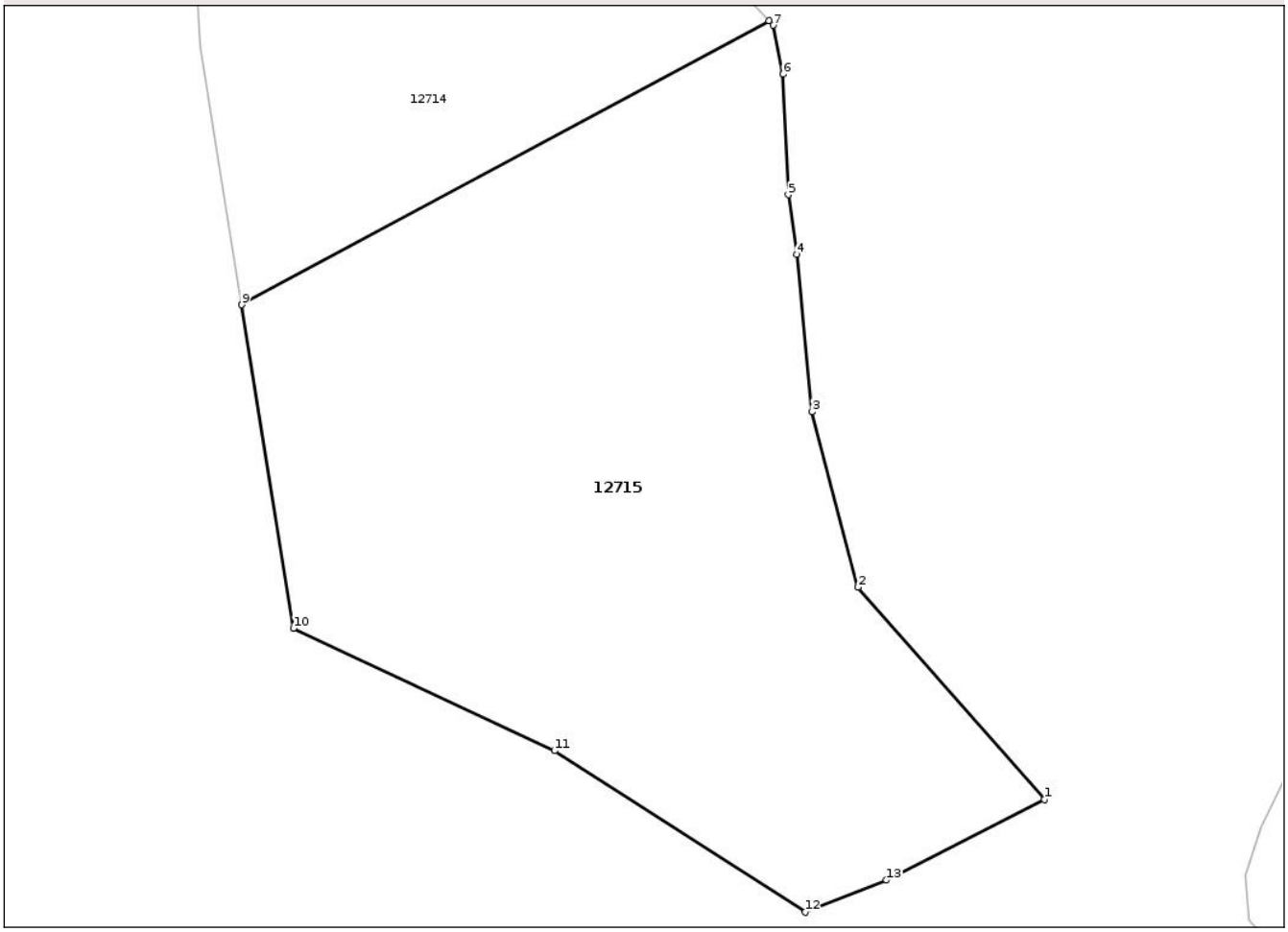

Date referitoare la teren

Crt	Categorie folosință	Intra vilan	Suprafaţa (mp)	Tarla	Parcelă	Nr. topo	Observaţii / Referinţe
1	padure	NU	2.600	-	126/6	-	

Lungime Segmente
1) Valorile lungimilor segmentelor sunt obţinute din proiecţie în plan.

Punct început	X / Y	Punct sfârşit	X / Y	Lungime segment (** (m)
1	371.360,992 532.250,518	2	371.345,407 532.268,249	23.607
2	371.345,407 532.268,249	3	371.341,554 532.282,896	15.145
3	371.341,554 532.282,896	4	371.340,275 532.296,069	13.235
4	371.340,275 532.296,069	5	371.339,562 532.301,058	5.04
5	371.339,562 532.301,058	6	371.339,142 532.311,129	10.079

Document care conține date cu caracter personal, protejat de prevederile Regulamentului (UE) nr. 679/2016 și Legii 190/2018

Punct început	X / Y	Punct sfârşit	X / Y	Lungime segment (** (m)
6	371.339,142 532.311,129	7	371.338,307 532.315,225	4.18
7	371.338,307 532.315,225	8	371.337,94 532.315,605	0.528
8	371.337,94 532.315,605	9	371.293,845 532.291,856	50.083
9	371.293,845 532.291,856	10	371.298,158 532.264,812	27.386
10	371.298,158 532.264,812	11	371.320,01 532.254,584	24.128
11	371.320,01 532.254,584	12	371.340,988 532.241,082	24.947
12	371.340,988 532.241,082	13	371.347,792 532.243,759	7.312
13	371.347,792 532.243,759	1	371.360,992 532.250,518	14.83

** Lungimile segmentelor sunt determinate în planul de proiecţie Stereo 70 şi sunt rotunjite la 1 milimetru.
*** Distanţa dintre puncte este formată din segmente cumulate ce sunt mai mici decât valoarea 1 milimetru.

Document care conține date cu caracter personal, protejat de prevederile Regulamentului (UE) nr. 679/2016 și Legii 190/2018

DATE DESPRE IMOBILUL NR. 12716

Oficiul de Cadastru şi Publicitate Imobiliară ALBA
Biroul de Cadastru şi Publicitate Imobiliară Campeni

A. Partea I. Descrierea imobilului

TEREN Extravilan

Adresa: Jud. Alba

Nr. Crt	Nr cadastral Nr. topografic	Suprafaţa* (mp)	Observaţii / Referinţe
A1		8.305	Sector cadastral:105 Teren neimprejmuit;

B. Partea II. Proprietari şi acte

Inscrieri privitoare la dreptul de proprietate şi alte drepturi reale		Referinţe
/		
Act Normativ nr. 7, din 13/03/1996 emis de PARLAMENTUL ROMANIEI (lege);		
B1	Intabulare, drept de PROPRIETATE, dobandit prin Lege, cota actuala 1/1	A1
	1) **NEIDENTIFICAT NEIDENTIFICAT**	
Act Administrativ nr. 3601, din 14/08/2025 emis de PRIMARIA COMUNEI MOGOS (adeverinta posesor);		
B2	SE NOTEAZA POSESIA FAPTICA IN FAVOAREA NUMITULUI	A1
	1) **MICLEA AUREL-OVIDIU-STERIAN**	

C. Partea III. SARCINI .

Inscrieri privind dezmembramintele dreptului de proprietate, drepturi reale de garanţie şi sarcini	Referinţe
NU SUNT	

Document care conține date cu caracter personal, protejat de prevederile Regulamentului (UE) nr. 679/2016 și Legii 190/2018

Anexa Nr. 1 La Partea I

Teren

Nr cadastral	Suprafaţa (mp)*	Observaţii / Referinţe
	8.305	

* Suprafaţa este determinată in planul de proiecţie Stereo 70.

DETALII LINIARE IMOBIL

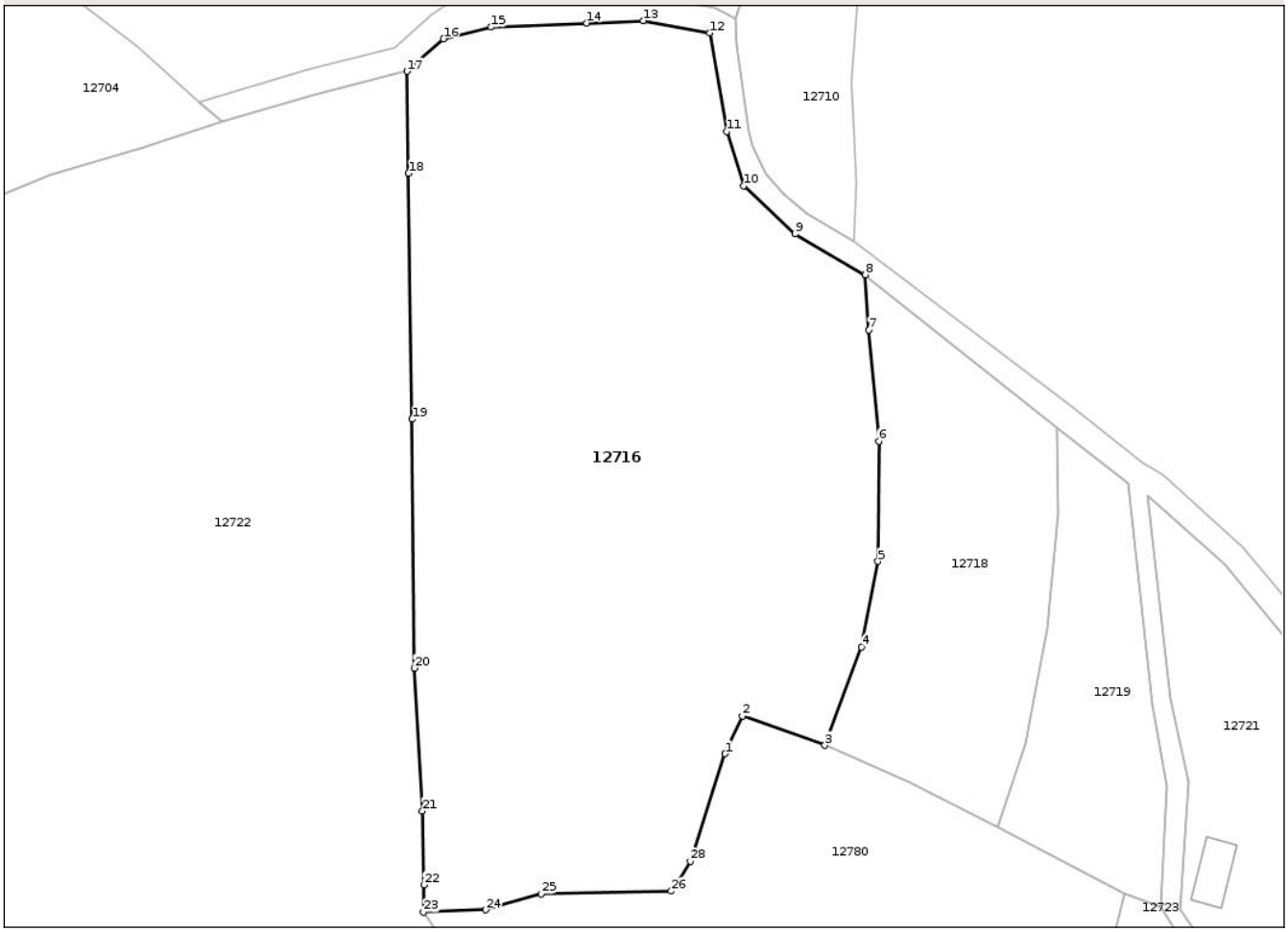

Date referitoare la teren

Crt	Categorie folosință	Intra vilan	Suprafaţa (mp)	Tarla	Parcelă	Nr. topo	Observaţii / Referinţe
1	faneata	NU	8.305	-	-	-	

Lungime Segmente
1) Valorile lungimilor segmentelor sunt obţinute din proiecţie în plan.

Punct început	X / Y	Punct sfârşit	X / Y	Lungime segment (** (m)
1	370.910,77 532.195,129	2	370.913,454 532.201,047	6.498
3	370.926,384 532.196,441	4	370.932,14 532.211,83	16.43
5	370.934,699 532.225,238	6	370.934,876 532.244,028	18.791
7	370.933,26 532.261,398	8	370.932,713 532.270,052	8.671
9	370.921,711 532.276,426	10	370.913,668 532.283,97	11.028

Punct început	X / Y	Punct sfârşit	X / Y	Lungime segment (** (m)
2	370.913,454 532.201,047	3	370.926,384 532.196,441	13.726
4	370.932,14 532.211,83	5	370.934,699 532.225,238	13.65
6	370.934,876 532.244,028	7	370.933,26 532.261,398	17.445
8	370.932,713 532.270,052	9	370.921,711 532.276,426	12.715
10	370.913,668 532.283,97	11	370.910,985 532.292,458	8.901

Document care conține date cu caracter personal, protejat de prevederile Regulamentului (UE) nr. 679/2016 și Legii 190/2018

Punct început	X / Y	Punct sfârşit	X / Y	Lungime segment (** (m)
11	370.910,985 532.292,458	12	370.908,347 532.307,873	15.639
13	370.898,002 532.309,798	14	370.889,118 532.309,43	8.892
15	370.874,131 532.308,81	16	370.866,686 532.306,961	7.671
17	370.860,978 532.301,898	18	370.861,206 532.285,931	15.969
19	370.861,782 532.247,477	20	370.862,096 532.208,541	38.937
21	370.863,387 532.186,175	22	370.863,6 532.174,605	11.572
23	370.863,537 532.170,346	24	370.873,246 532.170,717	9.716
25	370.881,953 532.173,204	26	370.902,335 532.173,635	20.387
27	370.903,395 532.174,904	28	370.905,317 532.178,3	3.902

Punct început	X / Y	Punct sfârşit	X / Y	Lungime segment (** (m)
12	370.908,347 532.307,873	13	370.898,002 532.309,798	10.523
14	370.889,118 532.309,43	15	370.874,131 532.308,81	15.0
16	370.866,686 532.306,961	17	370.860,978 532.301,898	7.63
18	370.861,206 532.285,931	19	370.861,782 532.247,477	38.458
20	370.862,096 532.208,541	21	370.863,387 532.186,175	22.403
22	370.863,6 532.174,605	23	370.863,537 532.170,346	4.259
24	370.873,246 532.170,717	25	370.881,953 532.173,204	9.055
26	370.902,335 532.173,635	27	370.903,395 532.174,904	1.653
28	370.905,317 532.178,3	1	370.910,77 532.195,129	17.69

** Lungimile segmentelor sunt determinate în planul de proiecţie Stereo 70 şi sunt rotunjite la 1 milimetru.
*** Distanţa dintre puncte este formată din segmente cumulate ce sunt mai mici decât valoarea 1 milimetru.

Document care conține date cu caracter personal, protejat de prevederile Regulamentului (UE) nr. 679/2016 și Legii 190/2018

DATE DESPRE IMOBILUL NR. 12717

Oficiul de Cadastru şi Publicitate Imobiliară ALBA
Biroul de Cadastru şi Publicitate Imobiliară Campeni

A. Partea I. Descrierea imobilului

TEREN Extravilan

Adresa: Jud. Alba

Nr. Crt	Nr cadastral Nr. topografic	Suprafaţa* (mp)	Observaţii / Referinţe
A1		1.438	Sector cadastral:105 Teren neimprejmuit;

B. Partea II. Proprietari şi acte

Inscrieri privitoare la dreptul de proprietate şi alte drepturi reale		Referinţe
/		
Act Normativ nr. 7, din 13/03/1996 emis de PARLAMENTUL ROMANIEI (lege);		
B1	Inscrierea posesiei, drept de PROPRIETATE, dobandit prin Lege, cota actuala 1/1	A1
	1) **NEIDENTIFICAT NEIDENTIFICAT**	
B2	SE NOTEAZA MENTINUNEA DE PROPRIETAR NEIDENTIFICAT	A1

C. Partea III. SARCINI .

Inscrieri privind dezmembramintele dreptului de proprietate, drepturi reale de garanţie şi sarcini	Referinţe
NU SUNT	

Document care conține date cu caracter personal, protejat de prevederile Regulamentului (UE) nr. 679/2016 și Legii 190/2018

Anexa Nr. 1 La Partea I

Teren

Nr cadastral	Suprafaţa (mp)*	Observaţii / Referinţe
	1.438	

* Suprafaţa este determinată in planul de proiecţie Stereo 70.

DETALII LINIARE IMOBIL

Date referitoare la teren

Crt	Categorie folosință	Intra vilan	Suprafaţa (mp)	Tarla	Parcelă	Nr. topo	Observaţii / Referinţe
1	drum	NU	1.438	-	-	-	CALE DE ACCES

Lungime Segmente

1) Valorile lungimilor segmentelor sunt obţinute din proiecţie în plan.

Punct început	X / Y	Punct sfârşit	X / Y	Lungime segment
1	371.045,478 532.184,463	2	371.049,441 532.186,76	4.58
4	371.004,179 532.212,671	5	370.991,882 532.227,434	19.214
7	370.976,151 532.240,655	8	370.965,246 532.249,302	13.917
10	370.923,495 532.279,627	11	370.919,969 532.282,577	4.597
13	370.914,963 532.290,322	14	370.914,411 532.292,521	2.267
16	370.912,442 532.310,142	17	370.909,101 532.311,801	3.731

Punct început	X / Y	Punct sfârşit	X / Y	Lungime segment
2	371.049,441 532.186,76	3	371.022,797 532.202,615	31.004
5	370.991,882 532.227,434	6	370.979,397 532.238,666	16.794
8	370.965,246 532.249,302	9	370.930,942 532.275,319	43.054
11	370.919,969 532.282,577	12	370.917,222 532.285,807	4.24
14	370.914,411 532.292,521	15	370.912,664 532.306,04	13.631
17	370.909,101 532.311,801	18	370.898,346 532.313,624	10.909

Punct început	X / Y	Punct sfârşit	X / Y	Lungime segment
3	371.022,797 532.202,615	4	371.004,179 532.212,671	21.16
6	370.979,397 532.238,666	7	370.976,151 532.240,655	3.807
9	370.930,942 532.275,319	10	370.923,495 532.279,627	8.603
12	370.917,222 532.285,807	13	370.914,963 532.290,322	5.049
15	370.912,664 532.306,04	16	370.912,442 532.310,142	4.108
18	370.898,346 532.313,624	19	370.897,387 532.313,622	0.959

Document care conține date cu caracter personal, protejat de prevederile Regulamentului (UE) nr. 679/2016 și Legii 190/2018

Punct început	X / Y	Punct sfârşit	X / Y	Lungime segment
19	370.897,387 532.313,622	20	370.868,268 532.313,15	29.122
22	370.859,055 532.305,539	23	370.845,339 532.302,092	14.142
25	370.831,916 532.294,003	26	370.846,388 532.298,231	15.077
28	370.866,686 532.306,961	29	370.874,131 532.308,81	7.671
31	370.898,002 532.309,798	32	370.908,347 532.307,873	10.523
34	370.913,668 532.283,97	35	370.921,711 532.276,426	11.028
37	370.962,759 532.246,169	38	370.973,855 532.237,37	14.161
40	370.979,947 532.190,152	41	370.979,053 532.171,254	18.92
43	370.997,148 532.146,585	44	371.007,379 532.135,268	15.256
46	371.015,572 532.129,981	47	371.009,378 532.137,321	9.604
49	370.988,18 532.161,816	50	370.982,105 532.170,851	10.887
52	370.980,499 532.203,698	53	370.976,995 532.235,447	31.942
55	371.001,599 532.209,518	56	371.020,823 532.199,135	21.849

Punct început	X / Y	Punct sfârşit	X / Y	Lungime segment
20	370.868,268 532.313,15	21	370.864,767 532.310,606	4.327
23	370.845,339 532.302,092	24	370.828,381 532.297,138	17.667
26	370.846,388 532.298,231	27	370.860,978 532.301,898	15.044
29	370.874,131 532.308,81	30	370.889,118 532.309,43	15.0
32	370.908,347 532.307,873	33	370.910,985 532.292,458	15.639
35	370.921,711 532.276,426	36	370.932,713 532.270,052	12.715
38	370.973,855 532.237,37	39	370.977,781 532.202,829	34.763
41	370.979,053 532.171,254	42	370.985,268 532.161,083	11.92
44	371.007,379 532.135,268	45	371.014,545 532.127,179	10.807
47	371.009,378 532.137,321	48	370.998,195 532.151,078	17.729
50	370.982,105 532.170,851	51	370.983,324 532.190,679	19.866
53	370.976,995 532.235,447	54	370.988,993 532.224,653	16.139
56	371.020,823 532.199,135	1	371.045,478 532.184,463	28.69

Punct început	X / Y	Punct sfârşit	X / Y	Lungime segment
21	370.864,767 532.310,606	22	370.859,055 532.305,539	7.636
24	370.828,381 532.297,138	25	370.831,916 532.294,003	4.724
27	370.860,978 532.301,898	28	370.866,686 532.306,961	7.63
30	370.889,118 532.309,43	31	370.898,002 532.309,798	8.892
33	370.910,985 532.292,458	34	370.913,668 532.283,97	8.901
36	370.932,713 532.270,052	37	370.962,759 532.246,169	38.382
39	370.977,781 532.202,829	40	370.979,947 532.190,152	12.86
42	370.985,268 532.161,083	43	370.997,148 532.146,585	18.744
45	371.014,545 532.127,179	46	371.015,572 532.129,981	2.984
48	370.998,195 532.151,078	49	370.988,18 532.161,816	14.683
51	370.983,324 532.190,679	52	370.980,499 532.203,698	13.321
54	370.988,993 532.224,653	55	371.001,599 532.209,518	19.697

** Lungimile segmentelor sunt determinate în planul de proiecţie Stereo 70 şi sunt rotunjite la 1 milimetru.
*** Distanţa dintre puncte este formată din segmente cumulate ce sunt mai mici decât valoarea 1 milimetru.

Document care conține date cu caracter personal, protejat de prevederile Regulamentului (UE) nr. 679/2016 și Legii 190/2018

DATE DESPRE IMOBILUL NR. 12718

Oficiul de Cadastru şi Publicitate Imobiliară ALBA
Biroul de Cadastru şi Publicitate Imobiliară Campeni

A. Partea I. Descrierea imobilului

TEREN Extravilan

Adresa: Jud. Alba

Nr. Crt	Nr cadastral Nr. topografic	Suprafaţa* (mp)	Observaţii / Referinţe
A1		1.957	Sector cadastral:105 Teren neimprejmuit;

B. Partea II. Proprietari şi acte

Inscrieri privitoare la dreptul de proprietate şi alte drepturi reale		Referinţe
/		
Act Normativ nr. 7, din 13/03/1996 emis de PARLAMENTUL ROMANIEI (lege);		
B1	Intabulare, drept de PROPRIETATE, dobandit prin Lege, cota actuala 1/1	A1
	1) **NEIDENTIFICAT NEIDENTIFICAT**	
Act Administrativ nr. 3601, din 14/08/2025 emis de PRIMARIA COMUNEI MOGOS (adeverinta posesor);		
B2	SE NOTEAZA POSESIA FAPTICA IN FAVOAREA NUMITULUI	A1
	1) **BOGDAN FLORIN-IOAN**	

C. Partea III. SARCINI .

Inscrieri privind dezmembramintele dreptului de proprietate, drepturi reale de garanţie şi sarcini	Referinţe
NU SUNT	

Document care conține date cu caracter personal, protejat de prevederile Regulamentului (UE) nr. 679/2016 și Legii 190/2018

Anexa Nr. 1 La Partea I

Teren

Nr cadastral	Suprafaţa (mp)*	Observaţii / Referinţe
	1.957	

* Suprafaţa este determinată in planul de proiecţie Stereo 70.

DETALII LINIARE IMOBIL

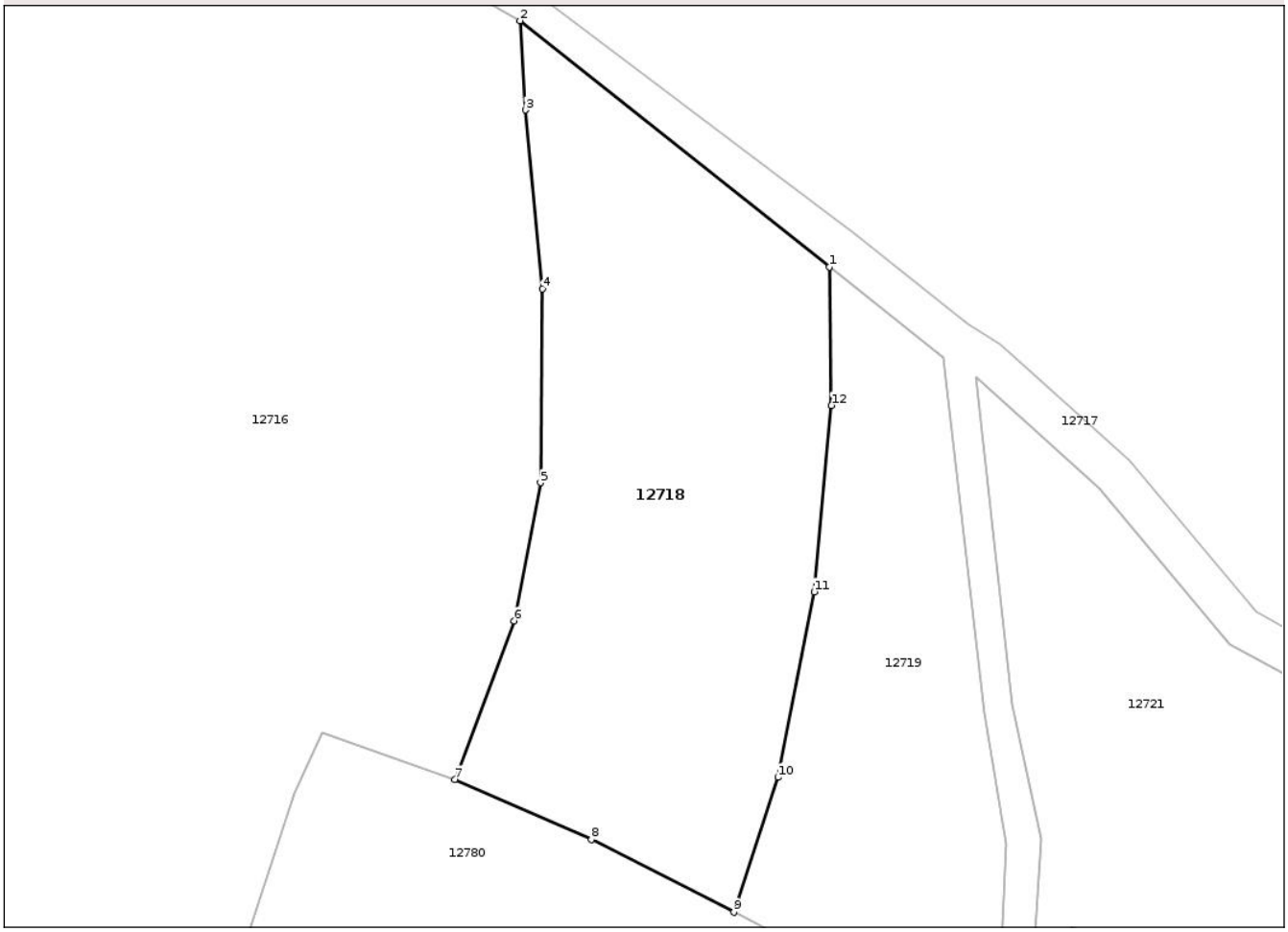

Date referitoare la teren

Crt	Categorie folosință	Intra vilan	Suprafaţa (mp)	Tarla	Parcelă	Nr. topo	Observaţii / Referinţe
1	faneata	NU	1.957	-	-	-	

Lungime Segmente
1) Valorile lungimilor segmentelor sunt obţinute din proiecţie în plan.

Punct început	X / Y	Punct sfârşit	X / Y	Lungime segment (** (m)
1	370.962,759 532.246,169	2	370.932,713 532.270,052	38.382
2	370.932,713 532.270,052	3	370.933,26 532.261,398	8.671
3	370.933,26 532.261,398	4	370.934,876 532.244,028	17.445
4	370.934,876 532.244,028	5	370.934,699 532.225,238	18.791
5	370.934,699 532.225,238	6	370.932,14 532.211,83	13.65

Document care conține date cu caracter personal, protejat de prevederile Regulamentului (UE) nr. 679/2016 și Legii 190/2018

Punct început	X / Y	Punct sfârşit	X / Y	Lungime segment (** (m)
6	370.932,14 532.211,83	7	370.926,384 532.196,441	16.43
7	370.926,384 532.196,441	8	370.939,633 532.190,62	14.471
8	370.939,633 532.190,62	9	370.953,469 532.183,576	15.526
9	370.953,469 532.183,576	10	370.957,769 532.196,649	13.762
10	370.957,769 532.196,649	11	370.961,295 532.214,651	18.344
11	370.961,295 532.214,651	12	370.962,946 532.232,725	18.149
12	370.962,946 532.232,725	1	370.962,759 532.246,169	13.445

** Lungimile segmentelor sunt determinate în planul de proiecţie Stereo 70 şi sunt rotunjite la 1 milimetru.
*** Distanţa dintre puncte este formată din segmente cumulate ce sunt mai mici decât valoarea 1 milimetru.

Document care conține date cu caracter personal, protejat de prevederile Regulamentului (UE) nr. 679/2016 și Legii 190/2018

DATE DESPRE IMOBILUL NR. 12719

Oficiul de Cadastru şi Publicitate Imobiliară ALBA
Biroul de Cadastru şi Publicitate Imobiliară Campeni

A. Partea I. Descrierea imobilului

TEREN Extravilan

Adresa: Jud. Alba

Nr. Crt	Nr cadastral Nr. topografic	Suprafaţa* (mp)	Observaţii / Referinţe
A1		1.148	Sector cadastral:105 Teren neimprejmuit;

B. Partea II. Proprietari şi acte

Inscrieri privitoare la dreptul de proprietate şi alte drepturi reale		Referinţe
/		
Act Normativ nr. 7, din 13/03/1996 emis de PARLAMENTUL ROMANIEI (lege);		
B1	Intabulare, drept de PROPRIETATE, dobandit prin Lege, cota actuala 1/1	A1
	1) **NEIDENTIFICAT NEIDENTIFICAT**	
Act Administrativ nr. 3601, din 14/08/2025 emis de PRIMARIA COMUNEI MOGOS (adeverinta posesor);		
B2	SE NOTEAZA POSESIA FAPTICA IN FAVOAREA NUMITILOR	A1
	1) **HAŢEGAN VASILE** 2) **HAŢEGAN SILVIA-DISPINA**	

C. Partea III. SARCINI .

Inscrieri privind dezmembramintele dreptului de proprietate, drepturi reale de garanţie şi sarcini	Referinţe
NU SUNT	

Anexa Nr. 1 La Partea I

Teren

Nr cadastral	Suprafaţa (mp)*	Observaţii / Referinţe
	1.148	

* Suprafaţa este determinată in planul de proiecţie Stereo 70.

DETALII LINIARE IMOBIL

Date referitoare la teren

Crt	Categorie folosință	Intra vilan	Suprafaţa (mp)	Tarla	Parcelă	Nr. topo	Observaţii / Referinţe
1	faneata	NU	1.148	-	-	-	

Lungime Segmente
1) Valorile lungimilor segmentelor sunt obţinute din proiecţie în plan.

Punct început	X / Y	Punct sfârşit	X / Y	Lungime segment (** (m)
1	370.957,769 532.196,649	2	370.953,469 532.183,576	13.762
2	370.953,469 532.183,576	3	370.973,354 532.173,275	22.395
3	370.973,354 532.173,275	4	370.979,053 532.171,254	6.047
4	370.979,053 532.171,254	5	370.979,947 532.190,152	18.92
5	370.979,947 532.190,152	6	370.977,781 532.202,829	12.86

Document care conține date cu caracter personal, protejat de prevederile Regulamentului (UE) nr. 679/2016 și Legii 190/2018

Punct început	X / Y	Punct sfârşit	X / Y	Lungime segment (** (m)
6	370.977,781 532.202,829	7	370.973,855 532.237,37	34.763
7	370.973,855 532.237,37	8	370.962,759 532.246,169	14.161
8	370.962,759 532.246,169	9	370.962,946 532.232,725	13.445
9	370.962,946 532.232,725	10	370.961,295 532.214,651	18.149
10	370.961,295 532.214,651	1	370.957,769 532.196,649	18.344

** Lungimile segmentelor sunt determinate în planul de proiecţie Stereo 70 şi sunt rotunjite la 1 milimetru.
*** Distanţa dintre puncte este formată din segmente cumulate ce sunt mai mici decât valoarea 1 milimetru.

Document care conține date cu caracter personal, protejat de prevederile Regulamentului (UE) nr. 679/2016 și Legii 190/2018

DATE DESPRE IMOBILUL NR. 12720

Oficiul de Cadastru şi Publicitate Imobiliară ALBA
Biroul de Cadastru şi Publicitate Imobiliară Campeni

A. Partea I. Descrierea imobilului

TEREN Extravilan

Adresa: Jud. Alba

Nr. Crt	Nr cadastral Nr. topografic	Suprafaţa* (mp)	Observaţii / Referinţe
A1		4.910	Sector cadastral:105 Teren neimprejmuit;

B. Partea II. Proprietari şi acte

Inscrieri privitoare la dreptul de proprietate şi alte drepturi reale		Referinţe
/		
Act Normativ nr. 7, din 13/03/1996 emis de PARLAMENTUL ROMANIEI (lege);		
B1	Intabulare, drept de PROPRIETATE, dobandit prin Lege, cota actuala 1/1	A1
	1) **NEIDENTIFICAT NEIDENTIFICAT**	
Act Administrativ nr. 3601, din 14/08/2025 emis de PRIMARIA COMUNEI MOGOS (adeverinta posesor);		
B2	SE NOTEAZA POSESIA FAPTICA IN FAVOAREA NUMITULUI	A1
	1) **ȚÎR LIVIU**	

C. Partea III. SARCINI .

Inscrieri privind dezmembramintele dreptului de proprietate, drepturi reale de garanţie şi sarcini	Referinţe
NU SUNT	

Document care conține date cu caracter personal, protejat de prevederile Regulamentului (UE) nr. 679/2016 și Legii 190/2018

Anexa Nr. 1 La Partea I

Teren

Nr cadastral	Suprafaţa (mp)*	Observaţii / Referinţe
	4.910	

* Suprafaţa este determinată in planul de proiecţie Stereo 70.

DETALII LINIARE IMOBIL

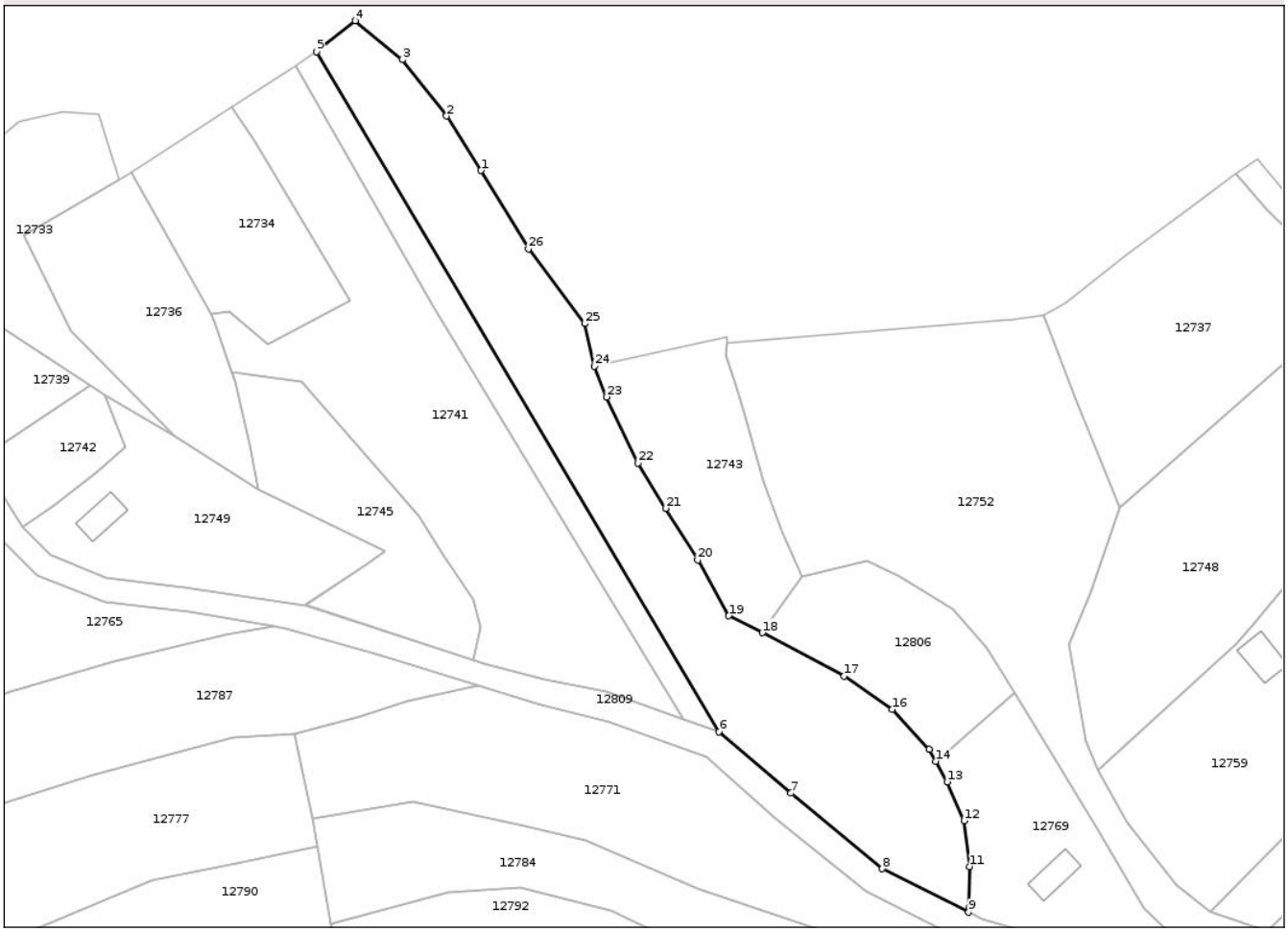

Date referitoare la teren

Crt	Categorie folosință	Intra vilan	Suprafaţa (mp)	Tarla	Parcelă	Nr. topo	Observaţii / Referinţe
1	faneata	NU	4.910	-	-	-	

Lungime Segmente

1) Valorile lungimilor segmentelor sunt obţinute din proiecţie în plan.

Punct început	X / Y	Punct sfârşit	X / Y	Lungime segment (** (m)
1	371.260,743 531.982,57	2	371.252,695 531.995,234	15.005
3	371.242,422 532.008,275	4	371.231,491 532.017,365	14.217
5	371.222,52 532.010,149	6	371.316,085 531.852,151	183.624
7	371.332,853 531.837,883	8	371.354,045 531.820,322	27.523
9	371.374,172 531.810,212	10	371.374,239 531.811,256	1.046

Punct început	X / Y	Punct sfârşit	X / Y	Lungime segment (** (m)
2	371.252,695 531.995,234	3	371.242,422 532.008,275	16.601
4	371.231,491 532.017,365	5	371.222,52 532.010,149	11.513
6	371.316,085 531.852,151	7	371.332,853 531.837,883	22.016
8	371.354,045 531.820,322	9	371.374,172 531.810,212	22.524
10	371.374,239 531.811,256	11	371.374,34 531.820,809	9.554

Document care conține date cu caracter personal, protejat de prevederile Regulamentului (UE) nr. 679/2016 și Legii 190/2018

Punct început	X / Y	Punct sfârşit	X / Y	Lungime segment (** (m)
11	371.374,34 531.820,809	12	371.373,104 531.831,458	10.72
13	371.369,193 531.840,493	14	371.366,498 531.845,288	5.5
15	371.364,968 531.848,01	16	371.356,384 531.857,339	12.677
17	371.345,219 531.865,044	18	371.326,15 531.875,139	21.576
19	371.318,358 531.879,076	20	371.311,103 531.892,04	14.856
21	371.303,674 531.904,055	22	371.297,226 531.914,578	12.341
23	371.289,966 531.929,915	24	371.287,086 531.937,081	7.723
25	371.284,805 531.946,97	26	371.271,798 531.964,378	21.731

Punct început	X / Y	Punct sfârşit	X / Y	Lungime segment (** (m)
12	371.373,104 531.831,458	13	371.369,193 531.840,493	9.845
14	371.366,498 531.845,288	15	371.364,968 531.848,01	3.123
16	371.356,384 531.857,339	17	371.345,219 531.865,044	13.566
18	371.326,15 531.875,139	19	371.318,358 531.879,076	8.73
20	371.311,103 531.892,04	21	371.303,674 531.904,055	14.126
22	371.297,226 531.914,578	23	371.289,966 531.929,915	16.969
24	371.287,086 531.937,081	25	371.284,805 531.946,97	10.149
26	371.271,798 531.964,378	1	371.260,743 531.982,57	21.288

** Lungimile segmentelor sunt determinate în planul de proiecţie Stereo 70 şi sunt rotunjite la 1 milimetru.
*** Distanţa dintre puncte este formată din segmente cumulate ce sunt mai mici decât valoarea 1 milimetru.

Document care conține date cu caracter personal, protejat de prevederile Regulamentului (UE) nr. 679/2016 și Legii 190/2018

DATE DESPRE IMOBILUL NR. 12721

Oficiul de Cadastru şi Publicitate Imobiliară ALBA
Biroul de Cadastru şi Publicitate Imobiliară Campeni

A. Partea I. Descrierea imobilului

TEREN Extravilan

Adresa: Jud. Alba

Nr. Crt	Nr cadastral Nr. topografic	Suprafaţa* (mp)	Observaţii / Referinţe
A1		3.162	Sector cadastral:105 Teren neimprejmuit;

Construcţii

Crt	Nr cadastral Nr. topografic	Adresa	Observaţii / Referinţe
A1.1		Jud. Alba	Nr. niveluri:1; S. construita la sol:50 mp; S. construita desfasurata:50 mp; ANEXA

B. Partea II. Proprietari şi acte

Inscrieri privitoare la dreptul de proprietate şi alte drepturi reale		Referinţe
/		
Act Normativ nr. 7, din 13/03/1996 emis de PARLAMENTUL ROMANIEI (lege);		
B1	Intabulare, drept de PROPRIETATE, dobandit prin Lege, cota actuala 1/1	A1
	1) **NEIDENTIFICAT NEIDENTIFICAT**	
Act Administrativ nr. 3601, din 14/08/2025 emis de PRIMARIA COMUNEI MOGOS (adeverinta posesor);		
B2	SE NOTEAZA POSESIA FAPTICA IN FAVOAREA NUMITILOR	A1
	1) **HAŢEGAN SILVIA-DISPINA** 2) **HAŢEGAN VASILE**	
Act Administrativ nr. 4290, din 10/10/2025 emis de PRIMARIA COMUNEI MOGOS (adeverinta);		
B3	Intabulare, drept de PROPRIETATE, dobandit prin Construire, cota actuala 1/1	A1.1
	1) **HAŢEGAN SILVIA-DISPINA** 2) **HAŢEGAN VASILE**	

C. Partea III. SARCINI .

Inscrieri privind dezmembramintele dreptului de proprietate, drepturi reale de garanţie şi sarcini	Referinţe
NU SUNT	

Document care conține date cu caracter personal, protejat de prevederile Regulamentului (UE) nr. 679/2016 și Legii 190/2018

Anexa Nr. 1 La Partea I

Teren

Nr cadastral	Suprafaţa (mp)*	Observaţii / Referinţe
	3.162	

* Suprafaţa este determinată in planul de proiecţie Stereo 70.

DETALII LINIARE IMOBIL

Date referitoare la teren

Crt	Categorie folosință	Intra vilan	Suprafaţa (mp)	Tarla	Parcelă	Nr. topo	Observaţii / Referinţe
1	faneata	NU	3.000	-	-	-	
2	curti constructii	NU	162	-	-	-	

Date referitoare la construcţii

Crt	Număr	Destinaţie construcţie	Supraf. (mp)	Situaţie juridică	Observaţii / Referinţe
A1.1		constructii anexa	50	Cu acte	Nr. niveluri:1; S. construita la sol:50 mp; S. construita desfasurata:50 mp; ANEXA

Lungime Segmente
1) Valorile lungimilor segmentelor sunt obţinute din proiecţie în plan.

Punct început	X / Y	Punct sfârşit	X / Y	Lungime segment (** (m)
1	371.040,814 532.180,896	2	371.045,478 532.184,463	5.872
2	371.045,478 532.184,463	3	371.020,823 532.199,135	28.69
3	371.020,823 532.199,135	4	371.001,599 532.209,518	21.849

Document care conține date cu caracter personal, protejat de prevederile Regulamentului (UE) nr. 679/2016 și Legii 190/2018

Punct început	X / Y	Punct sfârşit	X / Y	Lungime segment (** (m)
4	371.001,599 532.209,518	5	370.988,993 532.224,653	19.697
5	370.988,993 532.224,653	6	370.976,995 532.235,447	16.139
6	370.976,995 532.235,447	7	370.980,499 532.203,698	31.942
7	370.980,499 532.203,698	8	370.983,324 532.190,679	13.321
8	370.983,324 532.190,679	9	370.982,105 532.170,851	19.866
9	370.982,105 532.170,851	10	370.988,18 532.161,816	10.887
10	370.988,18 532.161,816	11	370.998,195 532.151,078	14.683
11	370.998,195 532.151,078	12	371.009,378 532.137,321	17.729
12	371.009,378 532.137,321	13	371.015,572 532.129,981	9.604
13	371.015,572 532.129,981	14	371.023,482 532.151,573	22.995
14	371.023,482 532.151,573	15	371.028,267 532.160,797	10.391
15	371.028,267 532.160,797	16	371.034,974 532.173,296	14.185
16	371.034,974 532.173,296	1	371.040,814 532.180,896	9.585

** Lungimile segmentelor sunt determinate în planul de proiecţie Stereo 70 şi sunt rotunjite la 1 milimetru.
*** Distanţa dintre puncte este formată din segmente cumulate ce sunt mai mici decât valoarea 1 milimetru.

Document care conține date cu caracter personal, protejat de prevederile Regulamentului (UE) nr. 679/2016 și Legii 190/2018

DATE DESPRE IMOBILUL NR. 12722

Oficiul de Cadastru şi Publicitate Imobiliară ALBA
Biroul de Cadastru şi Publicitate Imobiliară Campeni

A. Partea I. Descrierea imobilului

TEREN Extravilan
Adresa: Jud. Alba

Nr. Crt	Nr cadastral Nr. topografic	Suprafaţa* (mp)	Observaţii / Referinţe
A1		21.721	Sector cadastral:105 Teren neimprejmuit;

B. Partea II. Proprietari şi acte

Inscrieri privitoare la dreptul de proprietate şi alte drepturi reale		Referinţe
/		
Act Normativ nr. 7, din 13/03/1996 emis de PARLAMENTUL ROMANIEI (lege);		
B1	Intabulare, drept de PROPRIETATE, dobandit prin Lege, cota actuala 1/1	A1
	1) **NEIDENTIFICAT NEIDENTIFICAT**	
Act Administrativ nr. 3601, din 14/08/2025 emis de PRIMARIA COMUNEI MOGOS (adeverinta posesor);		
B2	SE NOTEAZA POSESIA FAPTICA IN FAVOAREA NUMITILOR	A1
	1) **HAŢEGAN SILVIA-DISPINA** 2) **HAŢEGAN VASILE**	

C. Partea III. SARCINI .

Inscrieri privind dezmembramintele dreptului de proprietate, drepturi reale de garanţie şi sarcini	Referinţe
NU SUNT	

Document care conține date cu caracter personal, protejat de prevederile Regulamentului (UE) nr. 679/2016 și Legii 190/2018

Anexa Nr. 1 La Partea I

Teren

Nr cadastral	Suprafaţa (mp)*	Observaţii / Referinţe
	21.721	

* Suprafaţa este determinată in planul de proiecţie Stereo 70.

DETALII LINIARE IMOBIL

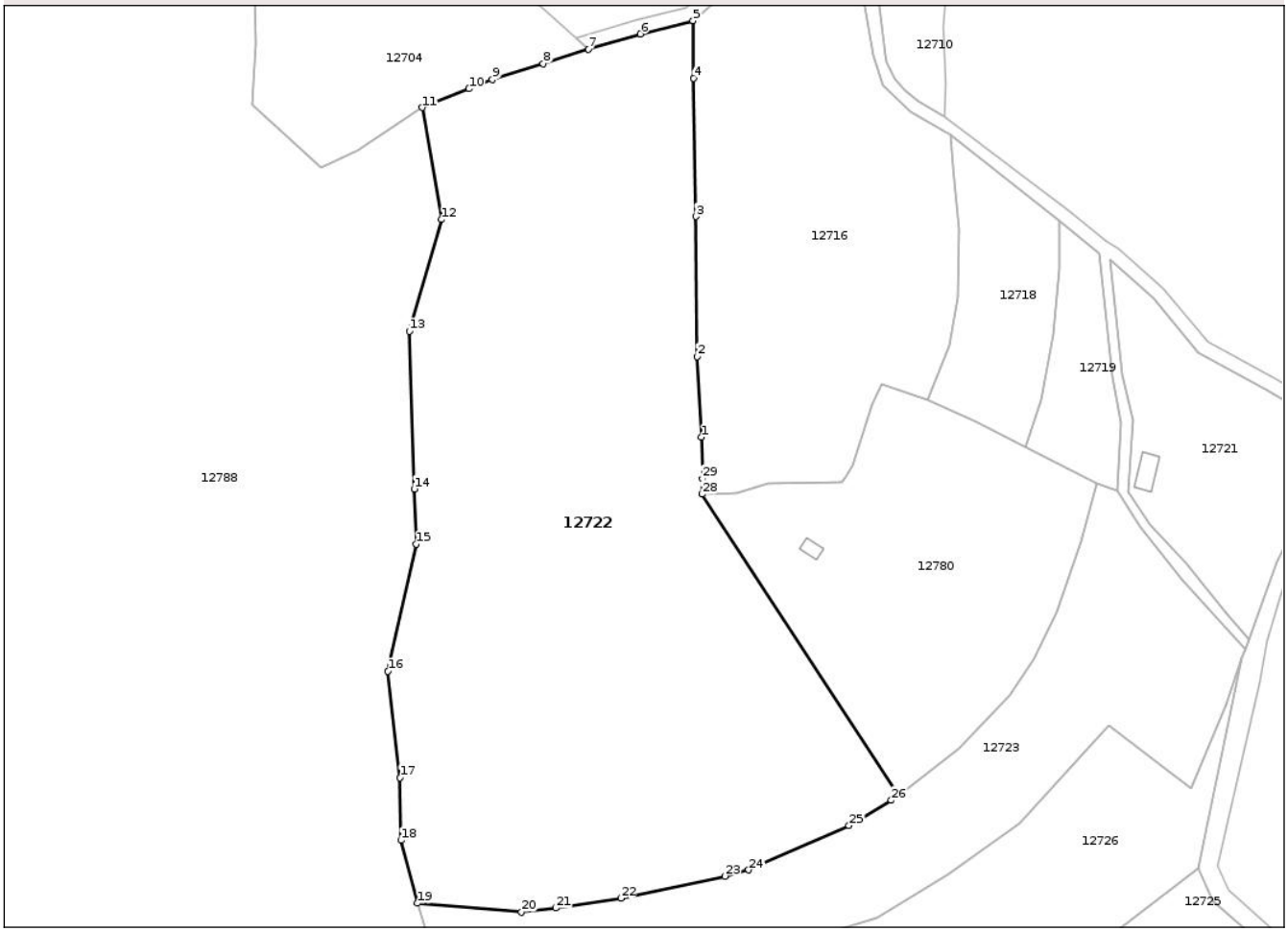

Date referitoare la teren

Crt	Categorie folosință	Intra vilan	Suprafaţa (mp)	Tarla	Parcelă	Nr. topo	Observaţii / Referinţe
1	pasune	NU	21.721	-	-	-	

Lungime Segmente

1) Valorile lungimilor segmentelor sunt obţinute din proiecţie în plan.

Punct început	X / Y	Punct sfârşit	X / Y	Lungime segment (** (m)
1	370.863,387 532.186,175	2	370.862,096 532.208,541	22.403
3	370.861,782 532.247,477	4	370.861,206 532.285,931	38.458
5	370.860,978 532.301,898	6	370.846,388 532.298,231	15.044
7	370.831,916 532.294,003	8	370.819,322 532.289,935	13.235
9	370.805,14 532.285,599	10	370.798,628 532.282,982	7.018

Punct început	X / Y	Punct sfârşit	X / Y	Lungime segment (** (m)
2	370.862,096 532.208,541	3	370.861,782 532.247,477	38.937
4	370.861,206 532.285,931	5	370.860,978 532.301,898	15.969
6	370.846,388 532.298,231	7	370.831,916 532.294,003	15.077
8	370.819,322 532.289,935	9	370.805,14 532.285,599	14.83
10	370.798,628 532.282,982	11	370.785,723 532.277,781	13.914

Document care conține date cu caracter personal, protejat de prevederile Regulamentului (UE) nr. 679/2016 și Legii 190/2018

Punct început	X / Y	Punct sfârşit	X / Y	Lungime segment (** (m)
11	370.785,723 532.277,781	12	370.791,061 532.246,644	31.591
13	370.782,096 532.215,599	14	370.783,439 532.171,798	43.822
15	370.783,911 532.156,414	16	370.776,124 532.121,118	36.145
17	370.779,485 532.091,523	18	370.779,735 532.074,146	17.379
19	370.784,359 532.056,667	20	370.813,273 532.054,177	29.021
21	370.822,861 532.055,312	22	370.840,909 532.058,053	18.255
23	370.869,83 532.064,172	24	370.876,454 532.065,916	6.85
25	370.904,37 532.078,239	26	370.916,122 532.085,251	13.685
27	370.918,067 532.086,737	28	370.863,537 532.170,346	99.82
29	370.863,6 532.174,605	1	370.863,387 532.186,175	11.572

Punct început	X / Y	Punct sfârşit	X / Y	Lungime segment (** (m)
12	370.791,061 532.246,644	13	370.782,096 532.215,599	32.314
14	370.783,439 532.171,798	15	370.783,911 532.156,414	15.391
16	370.776,124 532.121,118	17	370.779,485 532.091,523	29.785
18	370.779,735 532.074,146	19	370.784,359 532.056,667	18.08
20	370.813,273 532.054,177	21	370.822,861 532.055,312	9.655
22	370.840,909 532.058,053	23	370.869,83 532.064,172	29.561
24	370.876,454 532.065,916	25	370.904,37 532.078,239	30.515
26	370.916,122 532.085,251	27	370.918,067 532.086,737	2.448
28	370.863,537 532.170,346	29	370.863,6 532.174,605	4.259

** Lungimile segmentelor sunt determinate în planul de proiecţie Stereo 70 şi sunt rotunjite la 1 milimetru.
*** Distanţa dintre puncte este formată din segmente cumulate ce sunt mai mici decât valoarea 1 milimetru.

Document care conține date cu caracter personal, protejat de prevederile Regulamentului (UE) nr. 679/2016 și Legii 190/2018

DATE DESPRE IMOBILUL NR. 12723

Oficiul de Cadastru şi Publicitate Imobiliară ALBA
Biroul de Cadastru şi Publicitate Imobiliară Campeni

A. Partea I. Descrierea imobilului

TEREN Extravilan
Adresa: Jud. Alba

Nr. Crt	Nr cadastral Nr. topografic	Suprafaţa* (mp)	Observaţii / Referinţe
A1		9.076	Sector cadastral:105 Teren neimprejmuit;

B. Partea II. Proprietari şi acte

Inscrieri privitoare la dreptul de proprietate şi alte drepturi reale		Referinţe
/		
Act Normativ nr. 7, din 13/03/1996 emis de PARLAMENTUL ROMANIEI (lege);		
B1	Intabulare, drept de PROPRIETATE, dobandit prin Lege, cota actuala 1/1	A1
	1) **NEIDENTIFICAT NEIDENTIFICAT**	
Act Administrativ nr. 3601, din 14/08/2025 emis de PRIMARIA COMUNEI MOGOS (adeverinta posesor);		
B2	SE NOTEAZA POSESIA FAPTICA IN FAVOAREA NUMITULUI	A1
	1) **BARB VALENTIN**	

C. Partea III. SARCINI .

Inscrieri privind dezmembramintele dreptului de proprietate, drepturi reale de garanţie şi sarcini	Referinţe
NU SUNT	

Document care conține date cu caracter personal, protejat de prevederile Regulamentului (UE) nr. 679/2016 și Legii 190/2018

Anexa Nr. 1 La Partea I

Teren

Nr cadastral	Suprafaţa (mp)*	Observaţii / Referinţe
	9.076	

* Suprafaţa este determinată in planul de proiecţie Stereo 70.

DETALII LINIARE IMOBIL

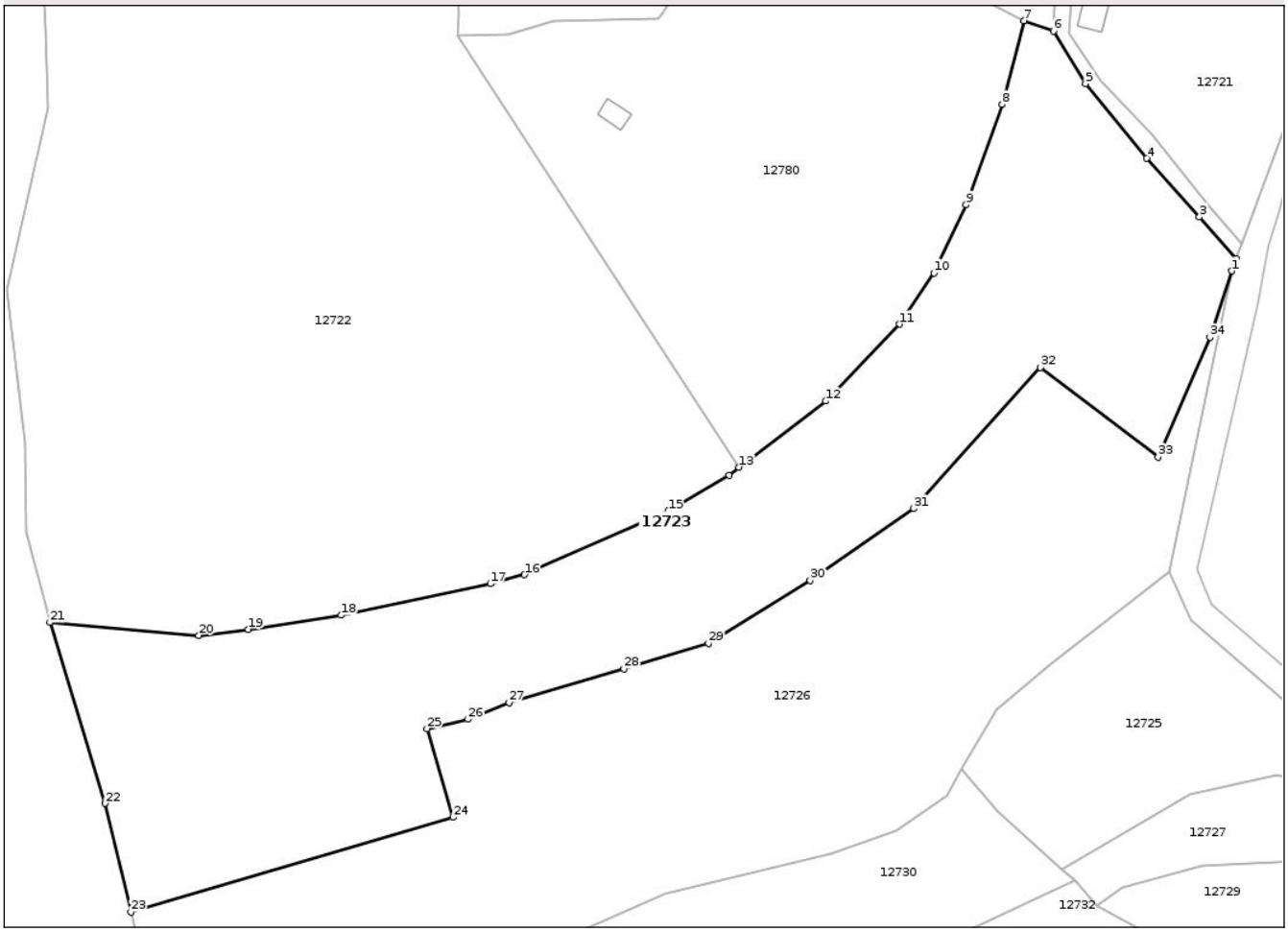

Date referitoare la teren

Crt	Categorie folosință	Intra vilan	Suprafaţa (mp)	Tarla	Parcelă	Nr. topo	Observaţii / Referinţe
1	faneata	NU	9.076	-	-	-	

Lungime Segmente

1) Valorile lungimilor segmentelor sunt obţinute din proiecţie în plan.

Punct început	X / Y	Punct sfârşit	X / Y	Lungime segment (** (m)
1	371.013,671 532.124,793	2	371.014,545 532.127,179	2.541
3	371.007,379 532.135,268	4	370.997,148 532.146,585	15.256
5	370.985,268 532.161,083	6	370.979,053 532.171,254	11.92
7	370.973,354 532.173,275	8	370.969,086 532.157,054	16.773
9	370.962,142 532.137,608	10	370.955,853 532.124,406	14.623

Punct început	X / Y	Punct sfârşit	X / Y	Lungime segment (** (m)
2	371.014,545 532.127,179	3	371.007,379 532.135,268	10.807
4	370.997,148 532.146,585	5	370.985,268 532.161,083	18.744
6	370.979,053 532.171,254	7	370.973,354 532.173,275	6.047
8	370.969,086 532.157,054	9	370.962,142 532.137,608	20.649
10	370.955,853 532.124,406	11	370.949,237 532.114,472	11.935

Document care conține date cu caracter personal, protejat de prevederile Regulamentului (UE) nr. 679/2016 și Legii 190/2018

Punct început	X / Y	Punct sfârşit	X / Y	Lungime segment (** (m)
11	370.949,237 532.114,472	12	370.934,856 532.099,561	20.716
13	370.918,067 532.086,737	14	370.916,122 532.085,251	2.448
15	370.904,37 532.078,239	16	370.876,454 532.065,916	30.515
17	370.869,83 532.064,172	18	370.840,909 532.058,053	29.561
19	370.822,861 532.055,312	20	370.813,273 532.054,177	9.655
21	370.784,359 532.056,667	22	370.795,123 532.021,611	36.671
23	370.800,073 532.000,516	24	370.862,561 532.018,888	65.132
25	370.857,5 532.036,1	26	370.865,498 532.037,893	8.197
27	370.873,433 532.041,159	28	370.895,736 532.047,657	23.23
29	370.912,117 532.052,617	30	370.931,873 532.064,772	23.196
31	370.951,961 532.078,734	32	370.976,565 532.106,067	36.776
33	370.999,378 532.088,736	34	371.009,404 532.111,91	25.25

Punct început	X / Y	Punct sfârşit	X / Y	Lungime segment (** (m)
12	370.934,856 532.099,561	13	370.918,067 532.086,737	21.126
14	370.916,122 532.085,251	15	370.904,37 532.078,239	13.685
16	370.876,454 532.065,916	17	370.869,83 532.064,172	6.85
18	370.840,909 532.058,053	19	370.822,861 532.055,312	18.255
20	370.813,273 532.054,177	21	370.784,359 532.056,667	29.021
22	370.795,123 532.021,611	23	370.800,073 532.000,516	21.668
24	370.862,561 532.018,888	25	370.857,5 532.036,1	17.941
26	370.865,498 532.037,893	27	370.873,433 532.041,159	8.581
28	370.895,736 532.047,657	29	370.912,117 532.052,617	17.115
30	370.931,873 532.064,772	31	370.951,961 532.078,734	24.464
32	370.976,565 532.106,067	33	370.999,378 532.088,736	28.651
34	371.009,404 532.111,91	1	371.013,671 532.124,793	13.571

** Lungimile segmentelor sunt determinate în planul de proiecţie Stereo 70 şi sunt rotunjite la 1 milimetru.
*** Distanţa dintre puncte este formată din segmente cumulate ce sunt mai mici decât valoarea 1 milimetru.

Document care conține date cu caracter personal, protejat de prevederile Regulamentului (UE) nr. 679/2016 și Legii 190/2018

DATE DESPRE IMOBILUL NR. 12724

Oficiul de Cadastru şi Publicitate Imobiliară ALBA
Biroul de Cadastru şi Publicitate Imobiliară Campeni

A. Partea I. Descrierea imobilului

TEREN Extravilan

Adresa: Jud. Alba

Nr. Crt	Nr cadastral Nr. topografic	Suprafaţa* (mp)	Observaţii / Referinţe
A1		865	Sector cadastral:105 Teren neimprejmuit;

B. Partea II. Proprietari şi acte

Inscrieri privitoare la dreptul de proprietate şi alte drepturi reale		Referinţe
/		
Act Normativ nr. 7, din 13/03/1996 emis de PARLAMENTUL ROMANIEI (lege);		
B1	Inscrierea posesiei, drept de PROPRIETATE, dobandit prin Lege, cota actuala 1/1	A1
	1) **NEIDENTIFICAT NEIDENTIFICAT**	
B2	SE NOTEAZA MENTINUNEA DE PROPRIETAR NEIDENTIFICAT	A1

C. Partea III. SARCINI .

Inscrieri privind dezmembramintele dreptului de proprietate, drepturi reale de garanţie şi sarcini	Referinţe
NU SUNT	

Document care conține date cu caracter personal, protejat de prevederile Regulamentului (UE) nr. 679/2016 și Legii 190/2018

Anexa Nr. 1 La Partea I

Teren

Nr cadastral	Suprafaţa (mp)*	Observaţii / Referinţe
	865	

* Suprafaţa este determinată in planul de proiecţie Stereo 70.

DETALII LINIARE IMOBIL

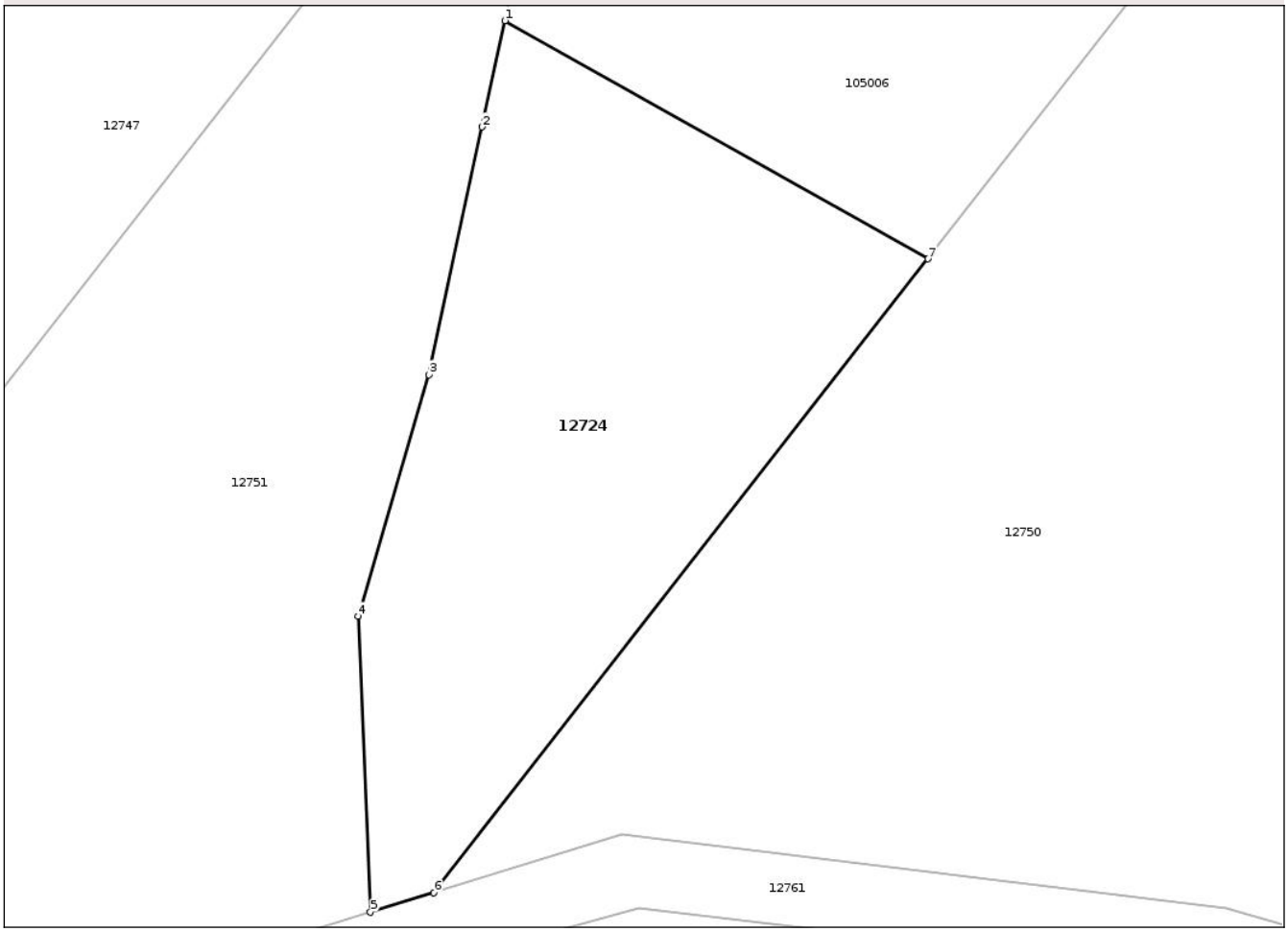

Date referitoare la teren

Crt	Categorie folosință	Intra vilan	Suprafaţa (mp)	Tarla	Parcelă	Nr. topo	Observaţii / Referinţe
1	faneata	NU	865	-	-	-	FANAT IMPADURIT

Lungime Segmente
1) Valorile lungimilor segmentelor sunt obţinute din proiecţie în plan.

Punct început	X / Y	Punct sfârşit	X / Y	Lungime segment (** (m)
1	371.731,579 531.930,819	2	371.730,196 531.924,469	6.499
2	371.730,196 531.924,469	3	371.727,026 531.909,664	15.141
3	371.727,026 531.909,664	4	371.722,786 531.895,252	15.023
4	371.722,786 531.895,252	5	371.723,534 531.877,556	17.712
5	371.723,534 531.877,556	6	371.727,326 531.878,72	3.967

Document care conține date cu caracter personal, protejat de prevederile Regulamentului (UE) nr. 679/2016 și Legii 190/2018

Punct început	X / Y	Punct sfârşit	X / Y	Lungime segment (** (m)
6	371.727,326 531.878,72	7	371.756,895 531.916,59	48.046
7	371.756,895 531.916,59	1	371.731,579 531.930,819	29.04

** Lungimile segmentelor sunt determinate în planul de proiecţie Stereo 70 şi sunt rotunjite la 1 milimetru.
*** Distanţa dintre puncte este formată din segmente cumulate ce sunt mai mici decât valoarea 1 milimetru.

Document care conține date cu caracter personal, protejat de prevederile Regulamentului (UE) nr. 679/2016 și Legii 190/2018

DATE DESPRE IMOBILUL NR. 12725

Oficiul de Cadastru şi Publicitate Imobiliară ALBA
Biroul de Cadastru şi Publicitate Imobiliară Campeni

A. Partea I. Descrierea imobilului

TEREN Extravilan

Adresa: Jud. Alba

Nr. Crt	Nr cadastral Nr. topografic	Suprafaţa* (mp)	Observaţii / Referinţe
A1		2.139	Sector cadastral:105 Teren neimprejmuit;

B. Partea II. Proprietari şi acte

Inscrieri privitoare la dreptul de proprietate şi alte drepturi reale		Referinţe
/		
Act Normativ nr. 7, din 13/03/1996 emis de PARLAMENTUL ROMANIEI (lege);		
B1	Inscrierea posesiei, drept de PROPRIETATE, dobandit prin Lege, cota actuala 1/1	A1
	1) **NEIDENTIFICAT NEIDENTIFICAT**	
B2	SE NOTEAZA MENTINUNEA DE PROPRIETAR NEIDENTIFICAT	A1

C. Partea III. SARCINI .

Inscrieri privind dezmembramintele dreptului de proprietate, drepturi reale de garanţie şi sarcini	Referinţe
NU SUNT	

Document care conține date cu caracter personal, protejat de prevederile Regulamentului (UE) nr. 679/2016 și Legii 190/2018

Anexa Nr. 1 La Partea I

Teren

Nr cadastral	Suprafaţa (mp)*	Observaţii / Referinţe
	2.139	

* Suprafaţa este determinată in planul de proiecţie Stereo 70.

DETALII LINIARE IMOBIL

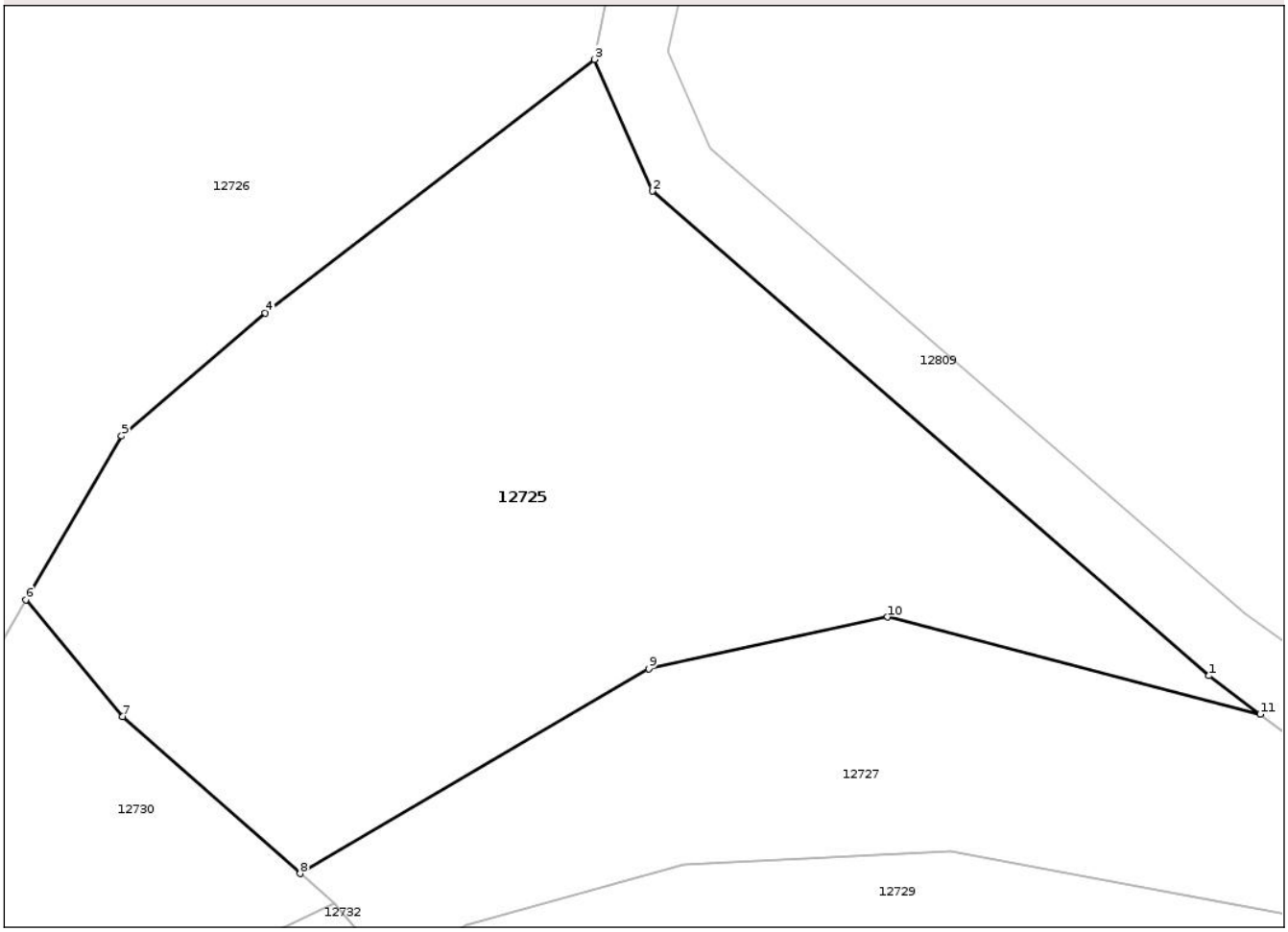

Date referitoare la teren

Crt	Categorie folosință	Intra vilan	Suprafaţa (mp)	Tarla	Parcelă	Nr. topo	Observaţii / Referinţe
1	faneata	NU	2.139	-	-	-	

Lungime Segmente
1) Valorile lungimilor segmentelor sunt obţinute din proiecţie în plan.

Punct început	X / Y	Punct sfârşit	X / Y	Lungime segment (** (m)
1	371.045,173 532.022,854	2	371.005,738 532.057,168	52.274
2	371.005,738 532.057,168	3	371.001,615 532.066,483	10.187
3	371.001,615 532.066,483	4	370.978,29 532.048,527	29.436
4	370.978,29 532.048,527	5	370.968,104 532.039,827	13.396
5	370.968,104 532.039,827	6	370.961,33 532.028,239	13.423

Document care conține date cu caracter personal, protejat de prevederile Regulamentului (UE) nr. 679/2016 și Legii 190/2018

Punct început	X / Y	Punct sfârşit	X / Y	Lungime segment (** (m)
6	370.961,33 532.028,239	7	370.968,188 532.019,965	10.747
7	370.968,188 532.019,965	8	370.980,773 532.008,854	16.788
8	370.980,773 532.008,854	9	371.005,452 532.023,361	28.627
9	371.005,452 532.023,361	10	371.022,379 532.027,014	17.317
10	371.022,379 532.027,014	11	371.048,799 532.020,134	27.301
11	371.048,799 532.020,134	1	371.045,173 532.022,854	4.533

** Lungimile segmentelor sunt determinate în planul de proiecţie Stereo 70 şi sunt rotunjite la 1 milimetru.
*** Distanţa dintre puncte este formată din segmente cumulate ce sunt mai mici decât valoarea 1 milimetru.

Document care conține date cu caracter personal, protejat de prevederile Regulamentului (UE) nr. 679/2016 și Legii 190/2018

DATE DESPRE IMOBILUL NR. 12726

Oficiul de Cadastru şi Publicitate Imobiliară ALBA
Biroul de Cadastru şi Publicitate Imobiliară Campeni

A. Partea I. Descrierea imobilului

TEREN Extravilan

Adresa: Jud. Alba

Nr. Crt	Nr cadastral Nr. topografic	Suprafaţa* (mp)	Observaţii / Referinţe
A1		10.034	Sector cadastral:105 Teren neimprejmuit;

B. Partea II. Proprietari şi acte

Inscrieri privitoare la dreptul de proprietate şi alte drepturi reale		Referinţe
/		
Act Normativ nr. 7, din 13/03/1996 emis de PARLAMENTUL ROMANIEI (lege);		
B1	Intabulare, drept de PROPRIETATE, dobandit prin Lege, cota actuala 1/1	A1
	1) **NEIDENTIFICAT NEIDENTIFICAT**	
Act Administrativ nr. 3601, din 14/08/2025 emis de PRIMARIA COMUNEI MOGOS (adeverinta posesor);		
B2	SE NOTEAZA POSESIA FAPTICA IN FAVOAREA NUMITILOR	A1
	1) **HAŢEGAN SILVIA-DISPINA** 2) **HAŢEGAN VASILE**	

C. Partea III. SARCINI .

Inscrieri privind dezmembramintele dreptului de proprietate, drepturi reale de garanţie şi sarcini	Referinţe
NU SUNT	

Document care conține date cu caracter personal, protejat de prevederile Regulamentului (UE) nr. 679/2016 și Legii 190/2018

Anexa Nr. 1 La Partea I

Teren

Nr cadastral	Suprafaţa (mp)*	Observaţii / Referinţe
	10.034	

* Suprafaţa este determinată in planul de proiecţie Stereo 70.

DETALII LINIARE IMOBIL

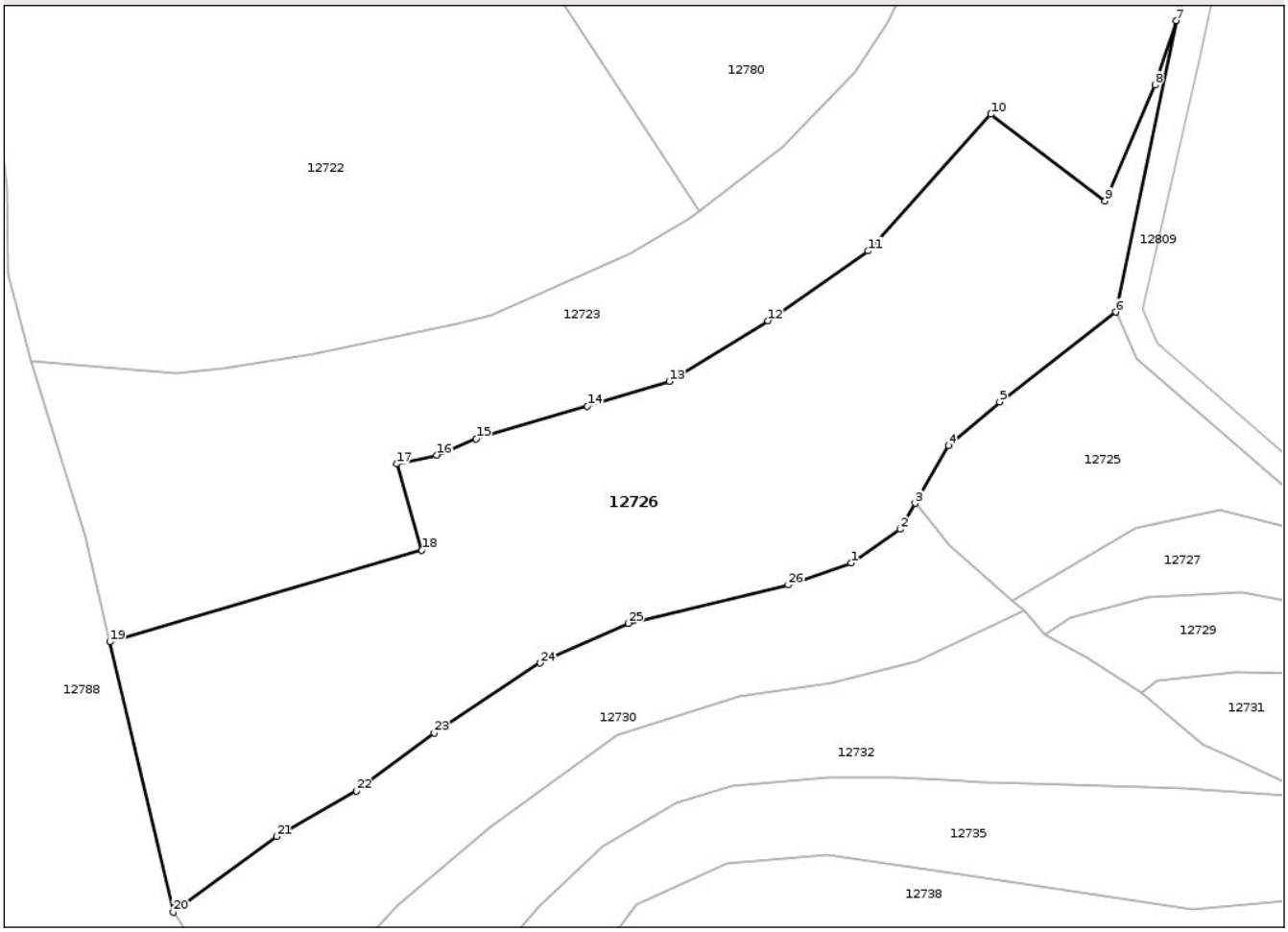

Date referitoare la teren

Crt	Categorie folosință	Intra vilan	Suprafaţa (mp)	Tarla	Parcelă	Nr. topo	Observaţii / Referinţe
1	pasune	NU	10.034	-	-	-	

Lungime Segmente

1) Valorile lungimilor segmentelor sunt obţinute din proiecţie în plan.

Punct început	X / Y	Punct sfârşit	X / Y	Lungime segment (** (m)
1	370.948,537 532.016,287	2	370.958,379 532.023,052	11.943
3	370.961,33 532.028,239	4	370.968,104 532.039,827	13.423
5	370.978,29 532.048,527	6	371.001,615 532.066,483	29.436
7	371.013,671 532.124,793	8	371.009,404 532.111,91	13.571
9	370.999,378 532.088,736	10	370.976,565 532.106,067	28.651

Punct început	X / Y	Punct sfârşit	X / Y	Lungime segment (** (m)
2	370.958,379 532.023,052	3	370.961,33 532.028,239	5.968
4	370.968,104 532.039,827	5	370.978,29 532.048,527	13.396
6	371.001,615 532.066,483	7	371.013,671 532.124,793	59.543
8	371.009,404 532.111,91	9	370.999,378 532.088,736	25.25
10	370.976,565 532.106,067	11	370.951,961 532.078,734	36.776

Document care conține date cu caracter personal, protejat de prevederile Regulamentului (UE) nr. 679/2016 și Legii 190/2018

Punct început	X / Y	Punct sfârşit	X / Y	Lungime segment (** (m)
11	370.951,961 532.078,734	12	370.931,873 532.064,772	24.464
13	370.912,117 532.052,617	14	370.895,736 532.047,657	17.115
15	370.873,433 532.041,159	16	370.865,498 532.037,893	8.581
17	370.857,5 532.036,1	18	370.862,561 532.018,888	17.941
19	370.800,073 532.000,516	20	370.812,766 531.946,426	55.559
21	370.833,461 531.961,556	22	370.849,41 531.970,683	18.376
23	370.865,017 531.982,299	24	370.886,204 531.996,295	25.392
25	370.903,872 532.004,214	26	370.935,946 532.011,886	32.979

Punct început	X / Y	Punct sfârşit	X / Y	Lungime segment (** (m)
12	370.931,873 532.064,772	13	370.912,117 532.052,617	23.196
14	370.895,736 532.047,657	15	370.873,433 532.041,159	23.23
16	370.865,498 532.037,893	17	370.857,5 532.036,1	8.197
18	370.862,561 532.018,888	19	370.800,073 532.000,516	65.132
20	370.812,766 531.946,426	21	370.833,461 531.961,556	25.636
22	370.849,41 531.970,683	23	370.865,017 531.982,299	19.455
24	370.886,204 531.996,295	25	370.903,872 532.004,214	19.362
26	370.935,946 532.011,886	1	370.948,537 532.016,287	13.338

** Lungimile segmentelor sunt determinate în planul de proiecţie Stereo 70 şi sunt rotunjite la 1 milimetru.
*** Distanţa dintre puncte este formată din segmente cumulate ce sunt mai mici decât valoarea 1 milimetru.

Document care conține date cu caracter personal, protejat de prevederile Regulamentului (UE) nr. 679/2016 și Legii 190/2018

DATE DESPRE IMOBILUL NR. 12727

Oficiul de Cadastru şi Publicitate Imobiliară ALBA
Biroul de Cadastru şi Publicitate Imobiliară Campeni

A. Partea I. Descrierea imobilului

TEREN Extravilan

Adresa: Jud. Alba

Nr. Crt	Nr cadastral Nr. topografic	Suprafaţa* (mp)	Observaţii / Referinţe
A1		1.264	Sector cadastral:105 Teren neimprejmuit;

B. Partea II. Proprietari şi acte

Inscrieri privitoare la dreptul de proprietate şi alte drepturi reale		Referinţe
/		
Act Normativ nr. 7, din 13/03/1996 emis de PARLAMENTUL ROMANIEI (lege);		
B1	Intabulare, drept de PROPRIETATE, dobandit prin Lege, cota actuala 1/1	A1
	1) **NEIDENTIFICAT NEIDENTIFICAT**	
Act Administrativ nr. 3601, din 14/08/2025 emis de PRIMARIA COMUNEI MOGOS (adeverinta posesor);		
B2	SE NOTEAZA POSESIA FAPTICA IN FAVOAREA NUMITILOR	A1
	1) **HAŢEGAN SILVIA-DISPINA** 2) **HAŢEGAN VASILE**	

C. Partea III. SARCINI .

Inscrieri privind dezmembramintele dreptului de proprietate, drepturi reale de garanţie şi sarcini	Referinţe
NU SUNT	

Document care conține date cu caracter personal, protejat de prevederile Regulamentului (UE) nr. 679/2016 și Legii 190/2018

Anexa Nr. 1 La Partea I

Teren

Nr cadastral	Suprafaţa (mp)*	Observaţii / Referinţe
	1.264	

* Suprafaţa este determinată in planul de proiecţie Stereo 70.

DETALII LINIARE IMOBIL



Date referitoare la teren

Crt	Categorie folosință	Intra vilan	Suprafaţa (mp)	Tarla	Parcelă	Nr. topo	Observaţii / Referinţe
1	faneata	NU	1.264	-	-	-	

Lungime Segmente
1) Valorile lungimilor segmentelor sunt obţinute din proiecţie în plan.

Punct început	X / Y	Punct sfârşit	X / Y	Lungime segment (** (m)
1	371.059,201 532.013,776	2	371.052,465 532.017,384	7.642
2	371.052,465 532.017,384	3	371.048,799 532.020,134	4.582
3	371.048,799 532.020,134	4	371.022,379 532.027,014	27.301
4	371.022,379 532.027,014	5	371.005,452 532.023,361	17.317
5	371.005,452 532.023,361	6	370.980,773 532.008,854	28.627

Document care conține date cu caracter personal, protejat de prevederile Regulamentului (UE) nr. 679/2016 și Legii 190/2018

Punct început	X / Y	Punct sfârşit	X / Y	Lungime segment (** (m)
6	370.980,773 532.008,854	7	370.983,154 532.006,752	3.176
7	370.983,154 532.006,752	8	370.987,452 532.001,873	6.502
8	370.987,452 532.001,873	9	370.992,489 532.005,232	6.054
9	370.992,489 532.005,232	10	371.007,974 532.009,447	16.048
10	371.007,974 532.009,447	11	371.026,893 532.010,407	18.943
11	371.026,893 532.010,407	12	371.055,541 532.005,047	29.145
12	371.055,541 532.005,047	13	371.091,891 532.008,268	36.492
13	371.091,891 532.008,268	14	371.085,545 532.014,346	8.787
14	371.085,545 532.014,346	15	371.078,192 532.016,03	7.543
15	371.078,192 532.016,03	16	371.066,308 532.014,253	12.017
16	371.066,308 532.014,253	1	371.059,201 532.013,776	7.123

** Lungimile segmentelor sunt determinate în planul de proiecţie Stereo 70 şi sunt rotunjite la 1 milimetru.
*** Distanţa dintre puncte este formată din segmente cumulate ce sunt mai mici decât valoarea 1 milimetru.

Document care conține date cu caracter personal, protejat de prevederile Regulamentului (UE) nr. 679/2016 și Legii 190/2018

DATE DESPRE IMOBILUL NR. 12728

Oficiul de Cadastru şi Publicitate Imobiliară ALBA
Biroul de Cadastru şi Publicitate Imobiliară Campeni

A. Partea I. Descrierea imobilului

TEREN Extravilan

Adresa: Jud. Alba

Nr. Crt	Nr cadastral Nr. topografic	Suprafaţa* (mp)	Observaţii / Referinţe
A1		9.295	Sector cadastral:105 Teren neimprejmuit;

B. Partea II. Proprietari şi acte

Inscrieri privitoare la dreptul de proprietate şi alte drepturi reale		Referinţe
/		
Act Normativ nr. 7, din 13/03/1996 emis de PARLAMENTUL ROMANIEI (lege);		
B1	Intabulare, drept de PROPRIETATE, dobandit prin Lege, cota actuala 1/1	A1
	1) **NEIDENTIFICAT NEIDENTIFICAT**	
Act Administrativ nr. 3601, din 14/08/2025 emis de PRIMARIA COMUNEI MOGOS (adeverinta posesor);		
B2	SE NOTEAZA POSESIA FAPTICA IN FAVOAREA NUMITEI	A1
	1) **MUCEA AURICA**	

C. Partea III. SARCINI .

Inscrieri privind dezmembramintele dreptului de proprietate, drepturi reale de garanţie şi sarcini	Referinţe
NU SUNT	

Document care conține date cu caracter personal, protejat de prevederile Regulamentului (UE) nr. 679/2016 și Legii 190/2018

Anexa Nr. 1 La Partea I

Teren

Nr cadastral	Suprafaţa (mp)*	Observaţii / Referinţe
	9.295	

* Suprafaţa este determinată in planul de proiecţie Stereo 70.

DETALII LINIARE IMOBIL

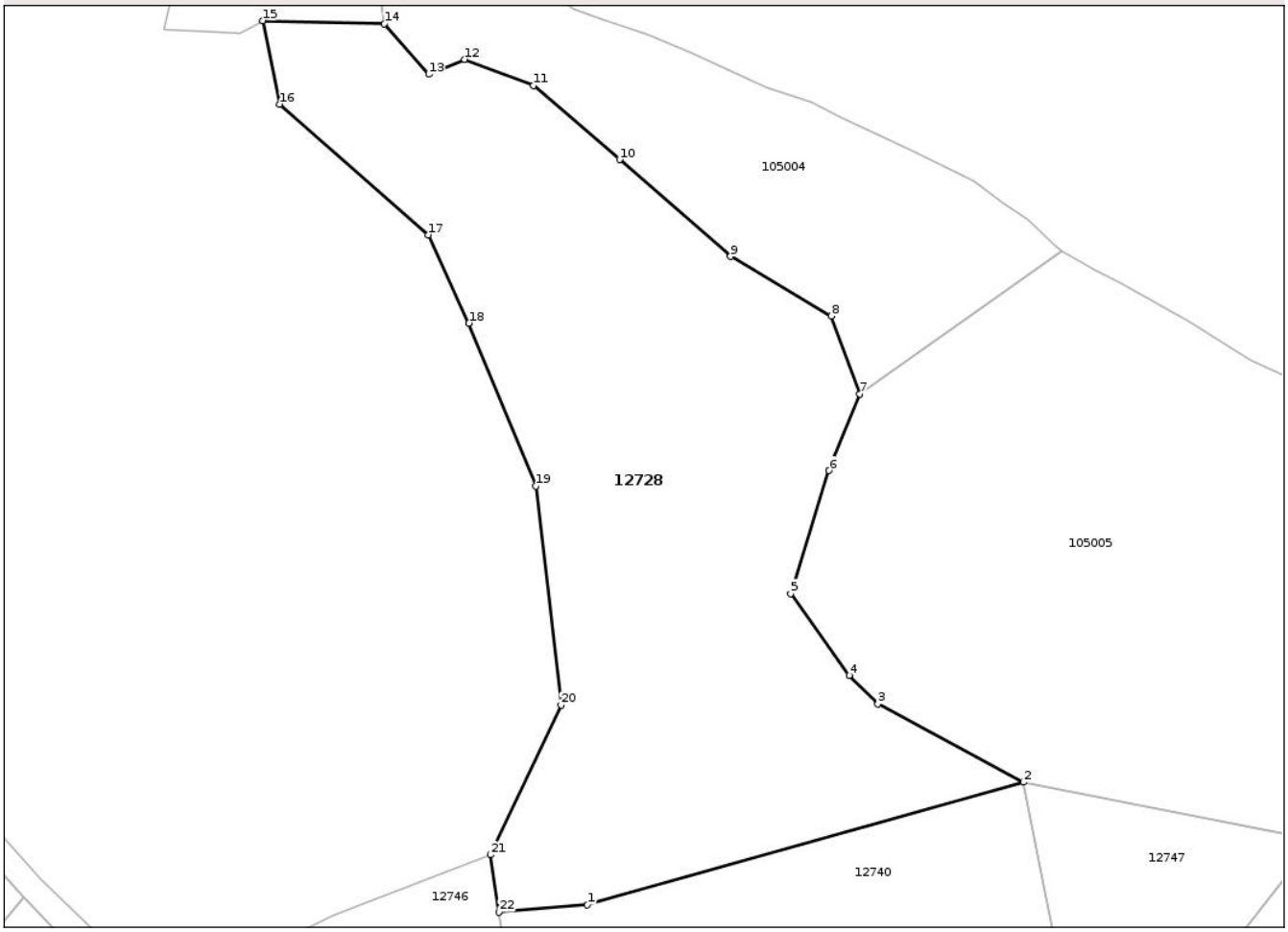

Date referitoare la teren

Crt	Categorie folosință	Intra vilan	Suprafaţa (mp)	Tarla	Parcelă	Nr. topo	Observaţii / Referinţe
1	faneata	NU	1.575	-	-	-	
2	faneata	NU	7.720	-	-	-	FANAT IMPADURIT

Lungime Segmente

1) Valorile lungimilor segmentelor sunt obţinute din proiecţie în plan.

Punct început	X / Y	Punct sfârşit	X / Y	Lungime segment (** (m)
1	371.588,791 531.927,052	2	371.670,681 531.950,0	85.045
3	371.643,309 531.964,671	4	371.637,954 531.970,043	7.585
5	371.626,93 531.985,396	6	371.634,14 532.008,453	24.158
7	371.639,927 532.022,838	8	371.634,578 532.037,454	15.564

Punct început	X / Y	Punct sfârşit	X / Y	Lungime segment (** (m)
2	371.670,681 531.950,0	3	371.643,309 531.964,671	31.056
4	371.637,954 531.970,043	5	371.626,93 531.985,396	18.901
6	371.634,14 532.008,453	7	371.639,927 532.022,838	15.505
8	371.634,578 532.037,454	9	371.615,654 532.048,611	21.968

Document care conține date cu caracter personal, protejat de prevederile Regulamentului (UE) nr. 679/2016 și Legii 190/2018

Punct început	X / Y	Punct sfârşit	X / Y	Lungime segment (** (m)
9	371.615,654 532.048,611	10	371.594,83 532.066,783	27.638
11	371.578,66 532.080,643	12	371.565,705 532.085,564	13.858
13	371.559,024 532.082,787	14	371.550,647 532.092,219	12.615
15	371.527,797 532.092,828	16	371.531,0 532.077,196	15.956
17	371.558,87 532.052,653	18	371.566,539 532.036,087	18.255
19	371.579,112 532.005,572	20	371.583,853 531.964,446	41.398
21	371.570,633 531.936,408	22	371.572,173 531.925,636	10.882

Punct început	X / Y	Punct sfârşit	X / Y	Lungime segment (** (m)
10	371.594,83 532.066,783	11	371.578,66 532.080,643	21.297
12	371.565,705 532.085,564	13	371.559,024 532.082,787	7.235
14	371.550,647 532.092,219	15	371.527,797 532.092,828	22.858
16	371.531,0 532.077,196	17	371.558,87 532.052,653	37.136
18	371.566,539 532.036,087	19	371.579,112 532.005,572	33.004
20	371.583,853 531.964,446	21	371.570,633 531.936,408	30.998
22	371.572,173 531.925,636	1	371.588,791 531.927,052	16.678

** Lungimile segmentelor sunt determinate în planul de proiecţie Stereo 70 şi sunt rotunjite la 1 milimetru.
*** Distanţa dintre puncte este formată din segmente cumulate ce sunt mai mici decât valoarea 1 milimetru.

Document care conține date cu caracter personal, protejat de prevederile Regulamentului (UE) nr. 679/2016 și Legii 190/2018

DATE DESPRE IMOBILUL NR. 12729

Oficiul de Cadastru şi Publicitate Imobiliară ALBA
Biroul de Cadastru şi Publicitate Imobiliară Campeni

A. Partea I. Descrierea imobilului

TEREN Extravilan

Adresa: Jud. Alba

Nr. Crt	Nr cadastral Nr. topografic	Suprafaţa* (mp)	Observaţii / Referinţe
A1		1.690	Sector cadastral:105 Teren neimprejmuit;

B. Partea II. Proprietari şi acte

Inscrieri privitoare la dreptul de proprietate şi alte drepturi reale		Referinţe
/		
Act Normativ nr. 7, din 13/03/1996 emis de PARLAMENTUL ROMANIEI (lege);		
B1	Inscrierea posesiei, drept de PROPRIETATE, dobandit prin Lege, cota actuala 1/1	A1
	1) **NEIDENTIFICAT NEIDENTIFICAT**	
B2	SE NOTEAZA MENTINUNEA DE PROPRIETAR NEIDENTIFICAT	A1

C. Partea III. SARCINI .

Inscrieri privind dezmembramintele dreptului de proprietate, drepturi reale de garanţie şi sarcini	Referinţe
NU SUNT	

Document care conține date cu caracter personal, protejat de prevederile Regulamentului (UE) nr. 679/2016 și Legii 190/2018

Anexa Nr. 1 La Partea I

Teren

Nr cadastral	Suprafaţa (mp)*	Observaţii / Referinţe
	1.690	

* Suprafaţa este determinată in planul de proiecţie Stereo 70.

DETALII LINIARE IMOBIL

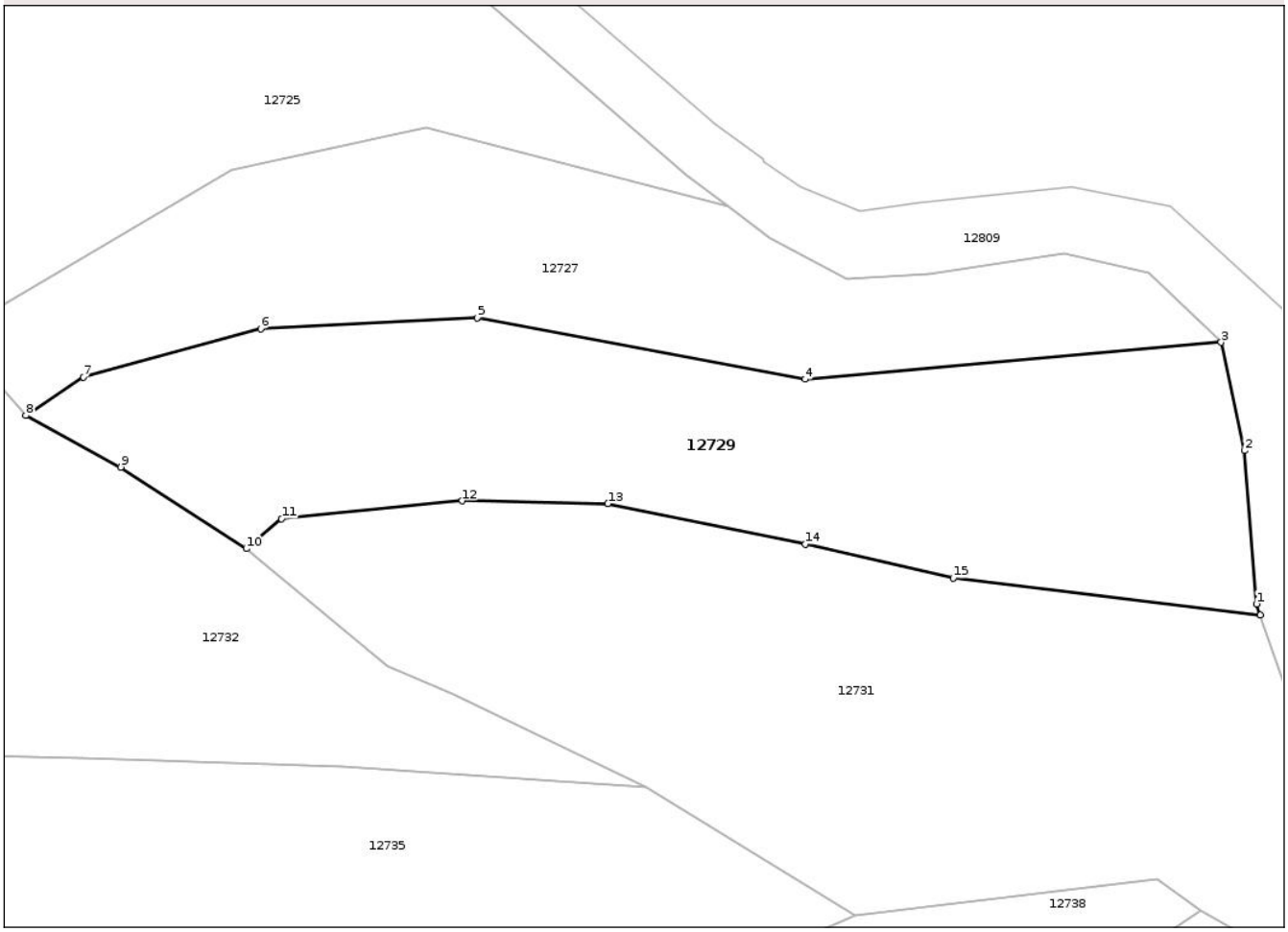

Date referitoare la teren

Crt	Categorie folosință	Intra vilan	Suprafaţa (mp)	Tarla	Parcelă	Nr. topo	Observaţii / Referinţe
1	faneata	NU	1.690	-	-	-	

Lungime Segmente
1) Valorile lungimilor segmentelor sunt obţinute din proiecţie în plan.

Punct început	X / Y	Punct sfârşit	X / Y	Lungime segment (** (m)
1	371.094,966 531.985,444	2	371.093,909 531.998,817	13.414
2	371.093,909 531.998,817	3	371.091,891 532.008,268	9.665
3	371.091,891 532.008,268	4	371.055,541 532.005,047	36.492
4	371.055,541 532.005,047	5	371.026,893 532.010,407	29.145
5	371.026,893 532.010,407	6	371.007,974 532.009,447	18.943

Document care conține date cu caracter personal, protejat de prevederile Regulamentului (UE) nr. 679/2016 și Legii 190/2018

Punct început	X / Y	Punct sfârşit	X / Y	Lungime segment (** (m)
6	371.007,974 532.009,447	7	370.992,489 532.005,232	16.048
7	370.992,489 532.005,232	8	370.987,452 532.001,873	6.054
8	370.987,452 532.001,873	9	370.995,759 531.997,377	9.446
9	370.995,759 531.997,377	10	371.006,706 531.990,251	13.062
10	371.006,706 531.990,251	11	371.009,786 531.992,856	4.034
11	371.009,786 531.992,856	12	371.025,584 531.994,431	15.876
12	371.025,584 531.994,431	13	371.038,301 531.994,188	12.719
13	371.038,301 531.994,188	14	371.055,563 531.990,664	17.618
14	371.055,563 531.990,664	15	371.068,47 531.987,696	13.244
15	371.068,47 531.987,696	16	371.095,306 531.984,459	27.031
16	371.095,306 531.984,459	1	371.094,966 531.985,444	1.042

** Lungimile segmentelor sunt determinate în planul de proiecţie Stereo 70 şi sunt rotunjite la 1 milimetru.
*** Distanţa dintre puncte este formată din segmente cumulate ce sunt mai mici decât valoarea 1 milimetru.

Document care conține date cu caracter personal, protejat de prevederile Regulamentului (UE) nr. 679/2016 și Legii 190/2018

DATE DESPRE IMOBILUL NR. 12730

Oficiul de Cadastru şi Publicitate Imobiliară ALBA
Biroul de Cadastru şi Publicitate Imobiliară Campeni

A. Partea I. Descrierea imobilului

TEREN Extravilan

Adresa: Jud. Alba

Nr. Crt	Nr cadastral Nr. topografic	Suprafaţa* (mp)	Observaţii / Referinţe
A1		3.962	Sector cadastral:105 Teren neimprejmuit;

B. Partea II. Proprietari şi acte

Inscrieri privitoare la dreptul de proprietate şi alte drepturi reale		Referinţe
/		
Act Normativ nr. 7, din 13/03/1996 emis de PARLAMENTUL ROMANIEI (lege);		
B1	Intabulare, drept de PROPRIETATE, dobandit prin Lege, cota actuala 1/1	A1
	1) **NEIDENTIFICAT NEIDENTIFICAT**	
Act Administrativ nr. 3601, din 14/08/2025 emis de PRIMARIA COMUNEI MOGOS (adeverinta posesor);		
B2	SE NOTEAZA POSESIA FAPTICA IN FAVOAREA NUMITULUI	A1
	1) **BARB VALENTIN**	

C. Partea III. SARCINI .

Inscrieri privind dezmembramintele dreptului de proprietate, drepturi reale de garanţie şi sarcini	Referinţe
NU SUNT	

Document care conține date cu caracter personal, protejat de prevederile Regulamentului (UE) nr. 679/2016 și Legii 190/2018

Anexa Nr. 1 La Partea I

Teren

Nr cadastral	Suprafaţa (mp)*	Observaţii / Referinţe
	3.962	

* Suprafaţa este determinată in planul de proiecţie Stereo 70.

DETALII LINIARE IMOBIL

Date referitoare la teren

Crt	Categorie folosință	Intra vilan	Suprafaţa (mp)	Tarla	Parcelă	Nr. topo	Observaţii / Referinţe
1	pasune	NU	3.962	-	-	-	

Lungime Segmente

1) Valorile lungimilor segmentelor sunt obţinute din proiecţie în plan.

Punct început	X / Y	Punct sfârşit	X / Y	Lungime segment (** (m)
1	370.968,188 532.019,965	2	370.961,33 532.028,239	10.747
3	370.958,379 532.023,052	4	370.948,537 532.016,287	11.943
5	370.935,946 532.011,886	6	370.903,872 532.004,214	32.979
7	370.886,204 531.996,295	8	370.865,017 531.982,299	25.392
9	370.849,41 531.970,683	10	370.833,461 531.961,556	18.376

Punct început	X / Y	Punct sfârşit	X / Y	Lungime segment (** (m)
2	370.961,33 532.028,239	3	370.958,379 532.023,052	5.968
4	370.948,537 532.016,287	5	370.935,946 532.011,886	13.338
6	370.903,872 532.004,214	7	370.886,204 531.996,295	19.362
8	370.865,017 531.982,299	9	370.849,41 531.970,683	19.455
10	370.833,461 531.961,556	11	370.812,766 531.946,426	25.636

Document care conține date cu caracter personal, protejat de prevederile Regulamentului (UE) nr. 679/2016 și Legii 190/2018

Punct început	X / Y	Punct sfârşit	X / Y	Lungime segment (** (m)
11	370.812,766 531.946,426	12	370.818,757 531.937,463	10.781
13	370.826,548 531.929,861	14	370.832,531 531.929,615	5.988
15	370.844,78 531.934,051	16	370.857,691 531.947,838	18.888
17	370.876,158 531.963,348	18	370.901,578 531.981,968	31.51
19	370.926,167 531.989,647	20	370.944,5 531.992,183	18.508
21	370.961,597 531.996,549	22	370.983,154 532.006,752	23.85
23	370.980,773 532.008,854	1	370.968,188 532.019,965	16.788

Punct început	X / Y	Punct sfârşit	X / Y	Lungime segment (** (m)
12	370.818,757 531.937,463	13	370.826,548 531.929,861	10.885
14	370.832,531 531.929,615	15	370.844,78 531.934,051	13.028
16	370.857,691 531.947,838	17	370.876,158 531.963,348	24.116
18	370.901,578 531.981,968	19	370.926,167 531.989,647	25.76
20	370.944,5 531.992,183	21	370.961,597 531.996,549	17.646
22	370.983,154 532.006,752	23	370.980,773 532.008,854	3.176

** Lungimile segmentelor sunt determinate în planul de proiecţie Stereo 70 şi sunt rotunjite la 1 milimetru.
*** Distanţa dintre puncte este formată din segmente cumulate ce sunt mai mici decât valoarea 1 milimetru.

Document care conține date cu caracter personal, protejat de prevederile Regulamentului (UE) nr. 679/2016 și Legii 190/2018

DATE DESPRE IMOBILUL NR. 12731

Oficiul de Cadastru şi Publicitate Imobiliară ALBA
Biroul de Cadastru şi Publicitate Imobiliară Campeni

A. Partea I. Descrierea imobilului

TEREN Extravilan
Adresa: Jud. Alba

Nr. Crt	Nr cadastral Nr. topografic	Suprafaţa* (mp)	Observaţii / Referinţe
A1		2.208	Sector cadastral:105 Teren neimprejmuit;

B. Partea II. Proprietari şi acte

Inscrieri privitoare la dreptul de proprietate şi alte drepturi reale		Referinţe
/		
Act Normativ nr. 7, din 13/03/1996 emis de PARLAMENTUL ROMANIEI (lege);		
B1	Intabulare, drept de PROPRIETATE, dobandit prin Lege, cota actuala 1/1	A1
	1) **NEIDENTIFICAT NEIDENTIFICAT**	
Act Administrativ nr. 3601, din 14/08/2025 emis de PRIMARIA COMUNEI MOGOS (adeverinta posesor);		
B2	SE NOTEAZA POSESIA FAPTICA IN FAVOAREA NUMITULUI	A1
	1) **BARBU AUREL**	

C. Partea III. SARCINI .

Inscrieri privind dezmembramintele dreptului de proprietate, drepturi reale de garanţie şi sarcini	Referinţe
NU SUNT	

Document care conține date cu caracter personal, protejat de prevederile Regulamentului (UE) nr. 679/2016 și Legii 190/2018

Anexa Nr. 1 La Partea I

Teren

Nr cadastral	Suprafaţa (mp)*	Observaţii / Referinţe
	2.208	

* Suprafaţa este determinată in planul de proiecţie Stereo 70.

DETALII LINIARE IMOBIL

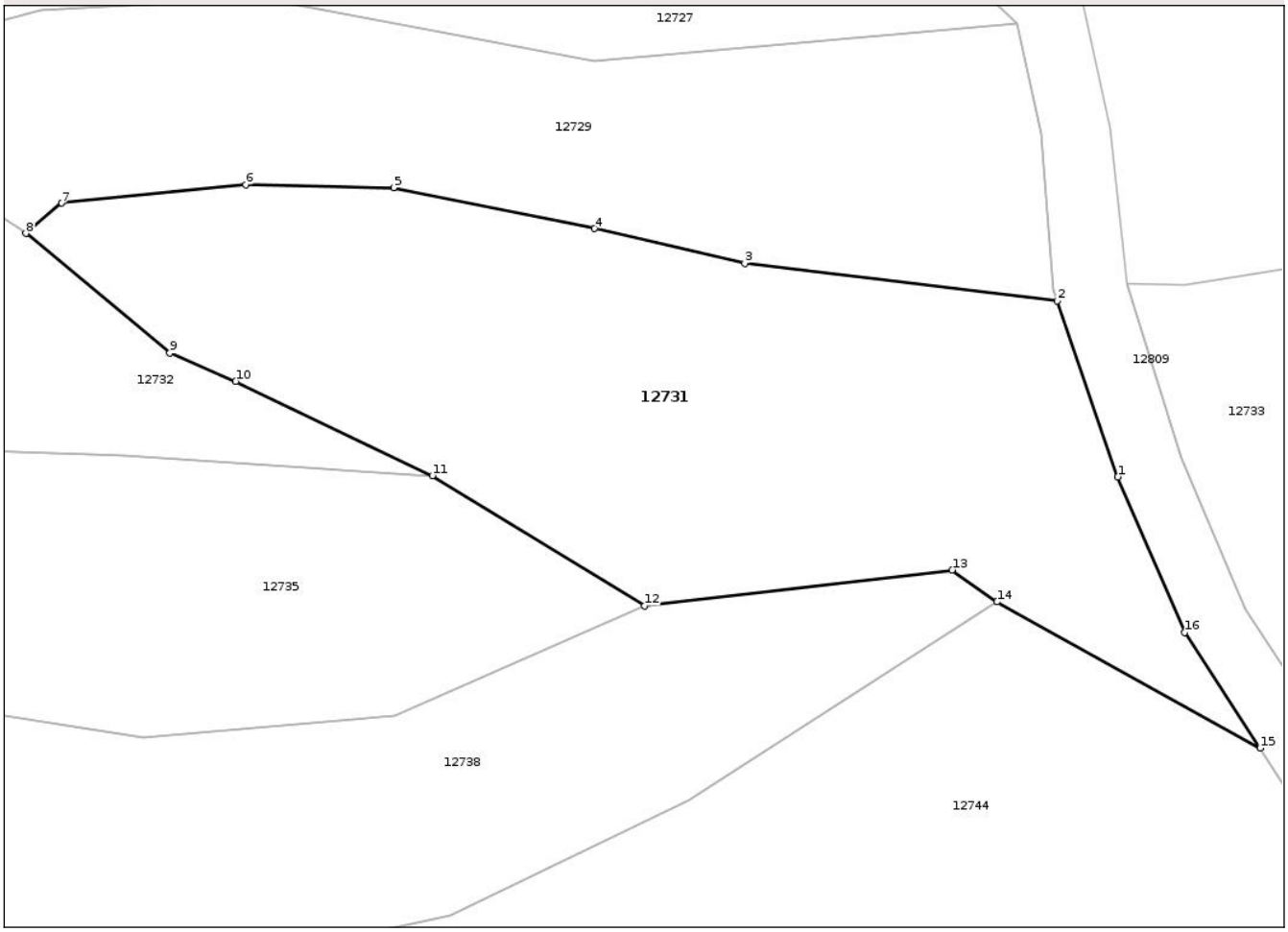

Date referitoare la teren

Crt	Categorie folosință	Intra vilan	Suprafaţa (mp)	Tarla	Parcelă	Nr. topo	Observaţii / Referinţe
1	faneata	NU	2.208	-	-	-	

Lungime Segmente
1) Valorile lungimilor segmentelor sunt obţinute din proiecţie în plan.

Punct început	X / Y	Punct sfârşit	X / Y	Lungime segment (** (m)
1	371.100,52 531.969,358	2	371.095,306 531.984,459	15.976
2	371.095,306 531.984,459	3	371.068,47 531.987,696	27.031
3	371.068,47 531.987,696	4	371.055,563 531.990,664	13.244
4	371.055,563 531.990,664	5	371.038,301 531.994,188	17.618
5	371.038,301 531.994,188	6	371.025,584 531.994,431	12.719

Document care conține date cu caracter personal, protejat de prevederile Regulamentului (UE) nr. 679/2016 și Legii 190/2018

Punct început	X / Y	Punct sfârşit	X / Y	Lungime segment (** (m)
6	371.025,584 531.994,431	7	371.009,786 531.992,856	15.876
7	371.009,786 531.992,856	8	371.006,706 531.990,251	4.034
8	371.006,706 531.990,251	9	371.019,074 531.979,987	16.072
9	371.019,074 531.979,987	10	371.024,74 531.977,564	6.162
10	371.024,74 531.977,564	11	371.041,636 531.969,468	18.736
11	371.041,636 531.969,468	12	371.059,857 531.958,285	21.379
12	371.059,857 531.958,285	13	371.086,295 531.961,369	26.617
13	371.086,295 531.961,369	14	371.090,156 531.958,629	4.734
14	371.090,156 531.958,629	15	371.112,77 531.946,076	25.865
15	371.112,77 531.946,076	16	371.106,295 531.956,012	11.86
16	371.106,295 531.956,012	1	371.100,52 531.969,358	14.541

** Lungimile segmentelor sunt determinate în planul de proiecţie Stereo 70 şi sunt rotunjite la 1 milimetru.
*** Distanţa dintre puncte este formată din segmente cumulate ce sunt mai mici decât valoarea 1 milimetru.

Document care conține date cu caracter personal, protejat de prevederile Regulamentului (UE) nr. 679/2016 și Legii 190/2018

DATE DESPRE IMOBILUL NR. 12732

Oficiul de Cadastru şi Publicitate Imobiliară ALBA
Biroul de Cadastru şi Publicitate Imobiliară Campeni

A. Partea I. Descrierea imobilului

TEREN Extravilan

Adresa: Jud. Alba

Nr. Crt	Nr cadastral Nr. topografic	Suprafaţa* (mp)	Observaţii / Referinţe
A1		5.280	Sector cadastral:105 Teren neimprejmuit;

B. Partea II. Proprietari şi acte

Inscrieri privitoare la dreptul de proprietate şi alte drepturi reale		Referinţe
/		
Act Normativ nr. 7, din 13/03/1996 emis de PARLAMENTUL ROMANIEI (lege);		
B1	Intabulare, drept de PROPRIETATE, dobandit prin Lege, cota actuala 1/1	A1
	1) **NEIDENTIFICAT NEIDENTIFICAT**	
Act Administrativ nr. 3601, din 14/08/2025 emis de PRIMARIA COMUNEI MOGOS (adeverinta posesor);		
B2	SE NOTEAZA POSESIA FAPTICA IN FAVOAREA NUMITILOR	A1
	1) **JURCA PARASCHIVA** 2) **JURCA IOAN-VASILE**	

C. Partea III. SARCINI .

Inscrieri privind dezmembramintele dreptului de proprietate, drepturi reale de garanţie şi sarcini	Referinţe
NU SUNT	

Document care conține date cu caracter personal, protejat de prevederile Regulamentului (UE) nr. 679/2016 și Legii 190/2018

Anexa Nr. 1 La Partea I

Teren

Nr cadastral	Suprafaţa (mp)*	Observaţii / Referinţe
	5.280	

* Suprafaţa este determinată in planul de proiecţie Stereo 70.

DETALII LINIARE IMOBIL

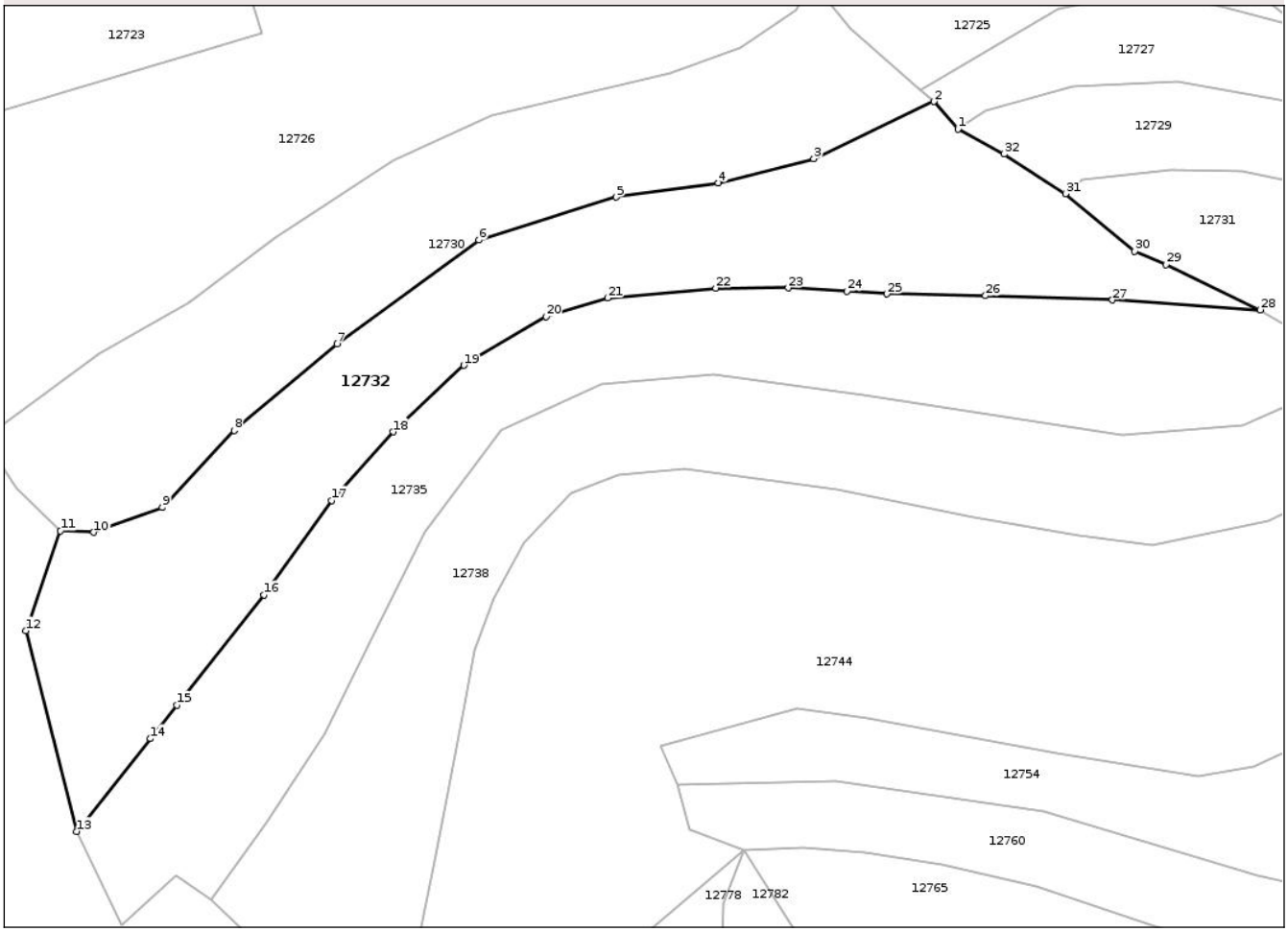

Date referitoare la teren

Crt	Categorie folosință	Intra vilan	Suprafaţa (mp)	Tarla	Parcelă	Nr. topo	Observaţii / Referinţe
1	faneata	NU	5.280	-	-	-	

Lungime Segmente

1) Valorile lungimilor segmentelor sunt obţinute din proiecţie în plan.

Punct început	X / Y	Punct sfârşit	X / Y	Lungime segment (** (m)
1	370.987,452 532.001,873	2	370.983,154 532.006,752	6.502
3	370.961,597 531.996,549	4	370.944,5 531.992,183	17.646
5	370.926,167 531.989,647	6	370.901,578 531.981,968	25.76
7	370.876,158 531.963,348	8	370.857,691 531.947,838	24.116
9	370.844,78 531.934,051	10	370.832,531 531.929,615	13.028

Punct început	X / Y	Punct sfârşit	X / Y	Lungime segment (** (m)
2	370.983,154 532.006,752	3	370.961,597 531.996,549	23.85
4	370.944,5 531.992,183	5	370.926,167 531.989,647	18.508
6	370.901,578 531.981,968	7	370.876,158 531.963,348	31.51
8	370.857,691 531.947,838	9	370.844,78 531.934,051	18.888
10	370.832,531 531.929,615	11	370.826,548 531.929,861	5.988

Document care conține date cu caracter personal, protejat de prevederile Regulamentului (UE) nr. 679/2016 și Legii 190/2018

Punct început	X / Y	Punct sfârşit	X / Y	Lungime segment (** (m)
11	370.826,548 531.929,861	12	370.820,346 531.912,006	18.901
13	370.829,463 531.876,077	14	370.842,624 531.892,679	21.186
15	370.847,38 531.898,679	16	370.863,032 531.918,423	25.195
17	370.875,159 531.935,338	18	370.886,165 531.947,616	16.489
19	370.898,866 531.959,533	20	370.913,633 531.968,254	17.15
21	370.924,636 531.971,595	22	370.944,012 531.973,362	19.456
23	370.957,025 531.973,392	24	370.967,54 531.972,817	10.531
25	370.974,695 531.972,308	26	370.992,376 531.971,983	17.684
27	371.015,139 531.971,226	28	371.041,636 531.969,468	26.555
29	371.024,74 531.977,564	30	371.019,074 531.979,987	6.162
31	371.006,706 531.990,251	32	370.995,759 531.997,377	13.062

Punct început	X / Y	Punct sfârşit	X / Y	Lungime segment (** (m)
12	370.820,346 531.912,006	13	370.829,463 531.876,077	37.068
14	370.842,624 531.892,679	15	370.847,38 531.898,679	7.657
16	370.863,032 531.918,423	17	370.875,159 531.935,338	20.813
18	370.886,165 531.947,616	19	370.898,866 531.959,533	17.416
20	370.913,633 531.968,254	21	370.924,636 531.971,595	11.499
22	370.944,012 531.973,362	23	370.957,025 531.973,392	13.013
24	370.967,54 531.972,817	25	370.974,695 531.972,308	7.173
26	370.992,376 531.971,983	27	371.015,139 531.971,226	22.776
28	371.041,636 531.969,468	29	371.024,74 531.977,564	18.736
30	371.019,074 531.979,987	31	371.006,706 531.990,251	16.072
32	370.995,759 531.997,377	1	370.987,452 532.001,873	9.446

** Lungimile segmentelor sunt determinate în planul de proiecţie Stereo 70 şi sunt rotunjite la 1 milimetru.
*** Distanţa dintre puncte este formată din segmente cumulate ce sunt mai mici decât valoarea 1 milimetru.

Document care conține date cu caracter personal, protejat de prevederile Regulamentului (UE) nr. 679/2016 și Legii 190/2018

DATE DESPRE IMOBILUL NR. 12733

Oficiul de Cadastru şi Publicitate Imobiliară ALBA
Biroul de Cadastru şi Publicitate Imobiliară Campeni

A. Partea I. Descrierea imobilului

TEREN Necunoscut

Adresa: Loc. Barbesti, Jud. Alba

Nr. Crt	Nr cadastral Nr. topografic	Suprafaţa* (mp)	Observaţii / Referinţe
A1		2.729	Sector cadastral:105 Teren neimprejmuit;

B. Partea II. Proprietari şi acte

Inscrieri privitoare la dreptul de proprietate şi alte drepturi reale		Referinţe
/		
Act Normativ nr. 7, din 13/03/1996 emis de PARLAMENTUL ROMANIEI (lege);		
B1	Intabulare, drept de PROPRIETATE, dobandit prin Lege, cota actuala 1/1	A1
	1) **NEIDENTIFICAT NEIDENTIFICAT**	
Act Administrativ nr. 3601, din 14/08/2025 emis de PRIMARIA COMUNEI MOGOS (adeverinta posesor);		
B2	SE NOTEAZA POSESIA FAPTICA IN FAVOAREA NUMITULUI	A1
	1) **BARBU AUREL**	

C. Partea III. SARCINI .

Inscrieri privind dezmembramintele dreptului de proprietate, drepturi reale de garanţie şi sarcini	Referinţe
NU SUNT	

Document care conține date cu caracter personal, protejat de prevederile Regulamentului (UE) nr. 679/2016 și Legii 190/2018

Anexa Nr. 1 La Partea I

Teren

Nr cadastral	Suprafaţa (mp)*	Observaţii / Referinţe
	2.729	

* Suprafaţa este determinată in planul de proiecţie Stereo 70.

DETALII LINIARE IMOBIL

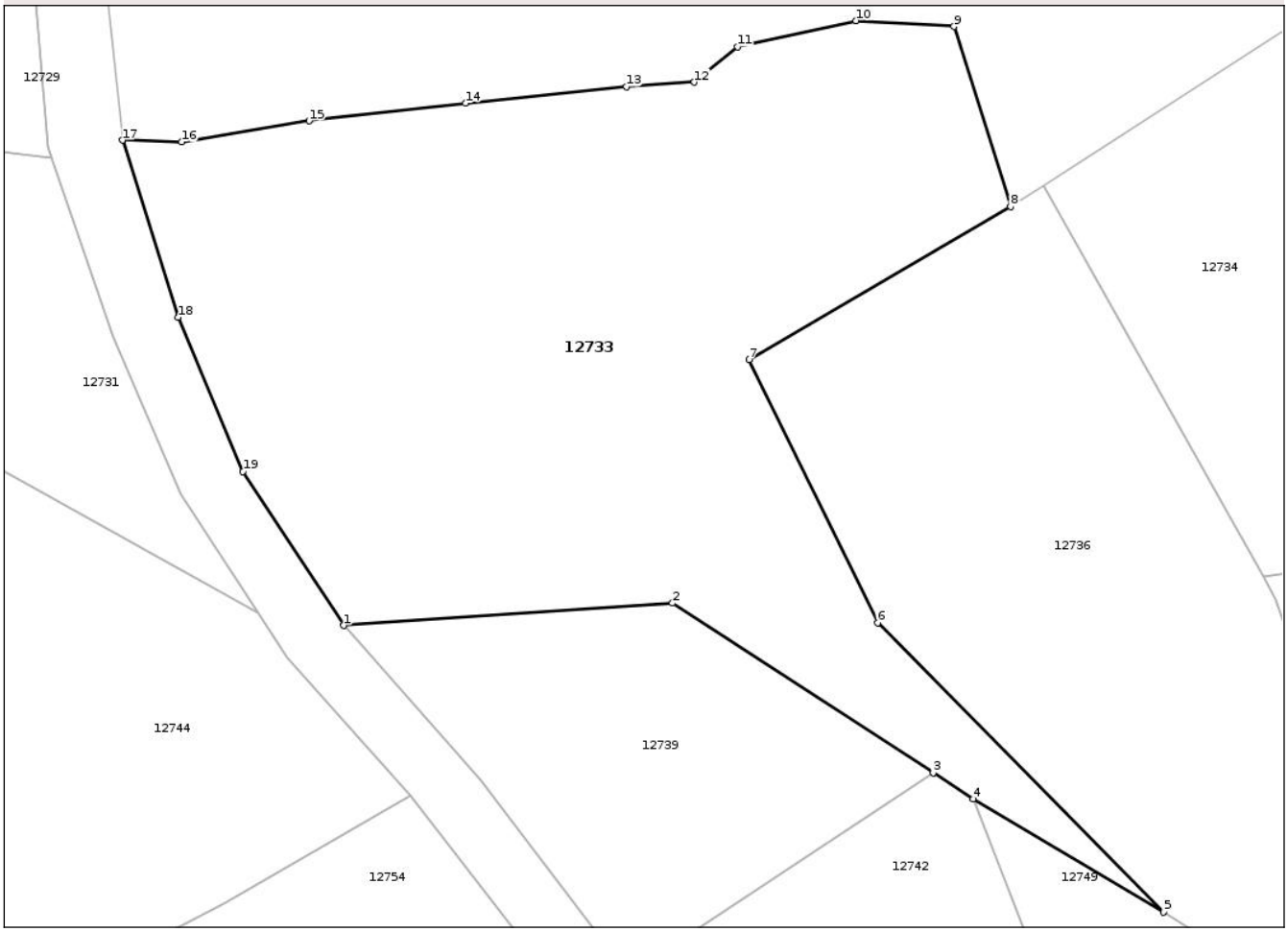

Date referitoare la teren

Crt	Categorie folosință	Intra vilan	Suprafaţa (mp)	Tarla	Parcelă	Nr. topo	Observaţii / Referinţe
1	faneata	DA	1.715	-	-	-	
2	faneata	NU	1.014	-	-	-	

Lungime Segmente
1) Valorile lungimilor segmentelor sunt obţinute din proiecţie în plan.

Punct început	X / Y	Punct sfârşit	X / Y	Lungime segment (** (m)
1	371.120,041 531.944,962	2	371.147,855 531.946,85	27.878
2	371.147,855 531.946,85	3	371.169,913 531.932,511	26.309
3	371.169,913 531.932,511	4	371.173,299 531.930,31	4.038
4	371.173,299 531.930,31	5	371.189,438 531.920,723	18.772

Document care conține date cu caracter personal, protejat de prevederile Regulamentului (UE) nr. 679/2016 și Legii 190/2018

Punct început	X / Y	Punct sfârşit	X / Y	Lungime segment (** (m)
5	371.189,438 531.920,723	6	371.165,213 531.945,189	34.43
6	371.165,213 531.945,189	7	371.154,349 531.967,448	24.769
7	371.154,349 531.967,448	8	371.176,464 531.980,374	25.616
8	371.176,464 531.980,374	9	371.171,668 531.995,604	15.967
9	371.171,668 531.995,604	10	371.163,394 531.996,091	8.288
10	371.163,394 531.996,091	11	371.153,357 531.993,875	10.279
11	371.153,357 531.993,875	12	371.149,709 531.990,903	4.705
12	371.149,709 531.990,903	13	371.143,963 531.990,51	5.759
13	371.143,963 531.990,51	14	371.130,331 531.989,129	13.702
14	371.130,331 531.989,129	15	371.117,089 531.987,619	13.328
15	371.117,089 531.987,619	16	371.106,313 531.985,852	10.92
16	371.106,313 531.985,852	17	371.101,288 531.985,982	5.027
17	371.101,288 531.985,982	18	371.106,008 531.971,009	15.699
18	371.106,008 531.971,009	19	371.111,501 531.957,976	14.144
19	371.111,501 531.957,976	1	371.120,041 531.944,962	15.566

** Lungimile segmentelor sunt determinate în planul de proiecţie Stereo 70 şi sunt rotunjite la 1 milimetru.
*** Distanţa dintre puncte este formată din segmente cumulate ce sunt mai mici decât valoarea 1 milimetru.

Document care conține date cu caracter personal, protejat de prevederile Regulamentului (UE) nr. 679/2016 și Legii 190/2018

DATE DESPRE IMOBILUL NR. 12734

Oficiul de Cadastru şi Publicitate Imobiliară ALBA
Biroul de Cadastru şi Publicitate Imobiliară Campeni

A. Partea I. Descrierea imobilului

TEREN Extravilan

Adresa: Jud. Alba

Nr. Crt	Nr cadastral Nr. topografic	Suprafaţa* (mp)	Observaţii / Referinţe
A1		1.435	Sector cadastral:105 Teren neimprejmuit;

B. Partea II. Proprietari şi acte

Inscrieri privitoare la dreptul de proprietate şi alte drepturi reale		Referinţe
/		
Act Normativ nr. 7, din 13/03/1996 emis de PARLAMENTUL ROMANIEI (lege);		
B1	Intabulare, drept de PROPRIETATE, dobandit prin Lege, cota actuala 1/1	A1
	1) **NEIDENTIFICAT NEIDENTIFICAT**	
Act Administrativ nr. 3601, din 14/08/2025 emis de PRIMARIA COMUNEI MOGOS (adeverinta posesor);		
B2	SE NOTEAZA POSESIA FAPTICA IN FAVOAREA NUMITILOR	A1
	1) **JURCA PARASCHIVA** 2) **JURCA IOAN-VASILE**	

C. Partea III. SARCINI .

Inscrieri privind dezmembramintele dreptului de proprietate, drepturi reale de garanţie şi sarcini	Referinţe
NU SUNT	

Document care conține date cu caracter personal, protejat de prevederile Regulamentului (UE) nr. 679/2016 și Legii 190/2018

Anexa Nr. 1 La Partea I

Teren

Nr cadastral	Suprafaţa (mp)*	Observaţii / Referinţe
	1.435	

* Suprafaţa este determinată in planul de proiecţie Stereo 70.

DETALII LINIARE IMOBIL

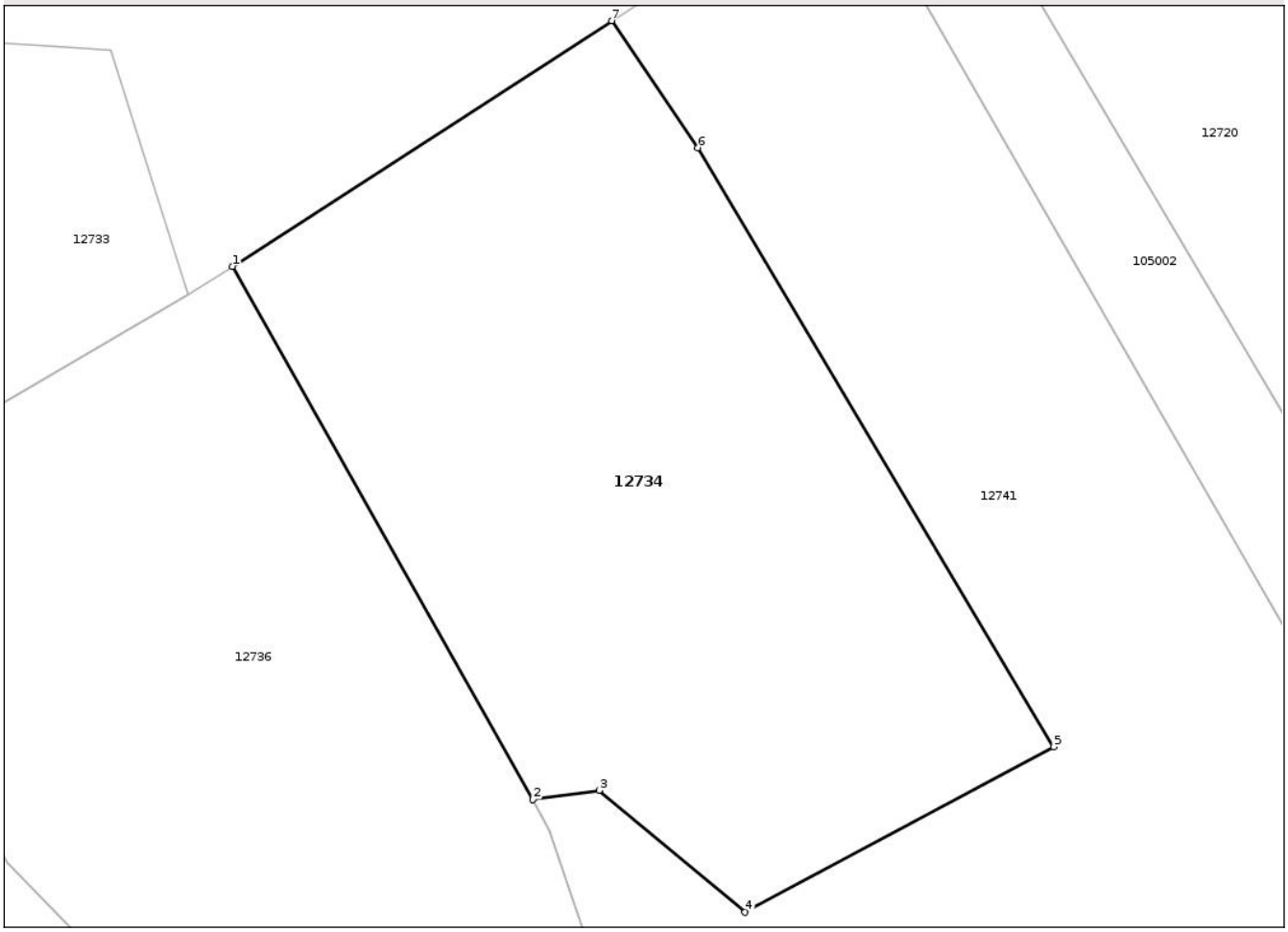

Date referitoare la teren

Crt	Categorie folosință	Intra vilan	Suprafaţa (mp)	Tarla	Parcelă	Nr. topo	Observaţii / Referinţe
1	faneata	NU	1.435	-	-	-	

Lungime Segmente
1) Valorile lungimilor segmentelor sunt obţinute din proiecţie în plan.

Punct început	X / Y	Punct sfârşit	X / Y	Lungime segment (** (m)
1	371.179,247 531.982,173	2	371.197,921 531.949,095	37.985
2	371.197,921 531.949,095	3	371.202,036 531.949,654	4.153
3	371.202,036 531.949,654	4	371.211,096 531.942,09	11.802
4	371.211,096 531.942,09	5	371.230,275 531.952,357	21.754
5	371.230,275 531.952,357	6	371.208,174 531.989,529	43.246

Document care conține date cu caracter personal, protejat de prevederile Regulamentului (UE) nr. 679/2016 și Legii 190/2018

Punct început	X / Y	Punct sfârşit	X / Y	Lungime segment (** (m)
6	371.208,174 531.989,529	7	371.202,81 531.997,406	9.53
7	371.202,81 531.997,406	1	371.179,247 531.982,173	28.058

** Lungimile segmentelor sunt determinate în planul de proiecţie Stereo 70 şi sunt rotunjite la 1 milimetru.
*** Distanţa dintre puncte este formată din segmente cumulate ce sunt mai mici decât valoarea 1 milimetru.

Document care conține date cu caracter personal, protejat de prevederile Regulamentului (UE) nr. 679/2016 și Legii 190/2018

DATE DESPRE IMOBILUL NR. 12735

Oficiul de Cadastru şi Publicitate Imobiliară ALBA
Biroul de Cadastru şi Publicitate Imobiliară Campeni

A. Partea I. Descrierea imobilului

TEREN Extravilan

Adresa: Jud. Alba

Nr. Crt	Nr cadastral Nr. topografic	Suprafaţa* (mp)	Observaţii / Referinţe
A1		5.087	Sector cadastral:105 Teren neimprejmuit;

B. Partea II. Proprietari şi acte

Inscrieri privitoare la dreptul de proprietate şi alte drepturi reale		Referinţe
/		
Act Normativ nr. 7, din 13/03/1996 emis de PARLAMENTUL ROMANIEI (lege);		
B1	Intabulare, drept de PROPRIETATE, dobandit prin Lege, cota actuala 1/1	A1
	1) **NEIDENTIFICAT NEIDENTIFICAT**	
Act Administrativ nr. 3601, din 14/08/2025 emis de PRIMARIA COMUNEI MOGOS (adeverinta posesor);		
B2	SE NOTEAZA POSESIA FAPTICA IN FAVOAREA NUMITILOR	A1
	1) **HAŢEGAN SILVIA-DISPINA** 2) **HAŢEGAN VASILE**	

C. Partea III. SARCINI .

Inscrieri privind dezmembramintele dreptului de proprietate, drepturi reale de garanţie şi sarcini	Referinţe
NU SUNT	

Document care conține date cu caracter personal, protejat de prevederile Regulamentului (UE) nr. 679/2016 și Legii 190/2018

Anexa Nr. 1 La Partea I

Teren

Nr cadastral	Suprafaţa (mp)*	Observaţii / Referinţe
	5.087	

* Suprafaţa este determinată in planul de proiecţie Stereo 70.

DETALII LINIARE IMOBIL

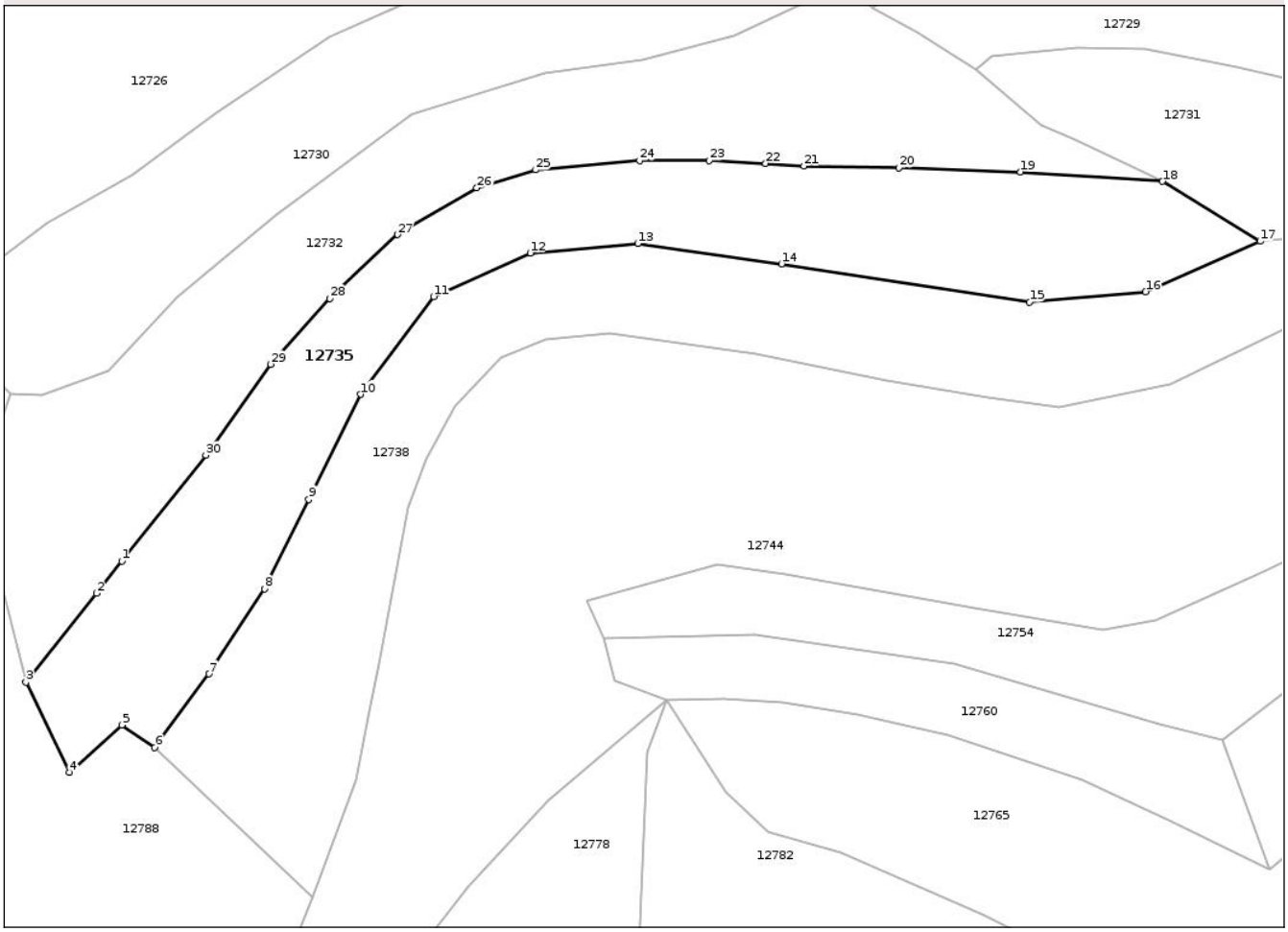

Date referitoare la teren

Crt	Categorie folosință	Intra vilan	Suprafaţa (mp)	Tarla	Parcelă	Nr. topo	Observaţii / Referinţe
1	pasune	NU	5.087	-	-	-	

Lungime Segmente
1) Valorile lungimilor segmentelor sunt obţinute din proiecţie în plan.

Punct început	X / Y	Punct sfârşit	X / Y	Lungime segment (** (m)
1	370.847,38 531.898,679	2	370.842,624 531.892,679	7.657
3	370.829,463 531.876,077	4	370.837,58 531.859,228	18.702
5	370.847,364 531.868,11	6	370.853,505 531.863,907	7.442
7	370.863,605 531.877,645	8	370.873,987 531.893,511	18.961
9	370.882,219 531.910,175	10	370.891,899 531.929,737	21.826

Punct început	X / Y	Punct sfârşit	X / Y	Lungime segment (** (m)
2	370.842,624 531.892,679	3	370.829,463 531.876,077	21.186
4	370.837,58 531.859,228	5	370.847,364 531.868,11	13.214
6	370.853,505 531.863,907	7	370.863,605 531.877,645	17.051
8	370.873,987 531.893,511	9	370.882,219 531.910,175	18.586
10	370.891,899 531.929,737	11	370.905,577 531.947,975	22.797

Document care conține date cu caracter personal, protejat de prevederile Regulamentului (UE) nr. 679/2016 și Legii 190/2018

Punct început	X / Y	Punct sfârşit	X / Y	Lungime segment (** (m)
11	370.905,577 531.947,975	12	370.923,602 531.956,092	19.768
13	370.943,692 531.957,875	14	370.970,513 531.954,095	27.086
15	371.016,806 531.946,98	16	371.038,441 531.948,889	21.719
17	371.059,857 531.958,285	18	371.041,636 531.969,468	21.379
19	371.015,139 531.971,226	20	370.992,376 531.971,983	22.776
21	370.974,695 531.972,308	22	370.967,54 531.972,817	7.173
23	370.957,025 531.973,392	24	370.944,012 531.973,362	13.013
25	370.924,636 531.971,595	26	370.913,633 531.968,254	11.499
27	370.898,866 531.959,533	28	370.886,165 531.947,616	17.416
29	370.875,159 531.935,338	30	370.863,032 531.918,423	20.813

Punct început	X / Y	Punct sfârşit	X / Y	Lungime segment (** (m)
12	370.923,602 531.956,092	13	370.943,692 531.957,875	20.169
14	370.970,513 531.954,095	15	371.016,806 531.946,98	46.837
16	371.038,441 531.948,889	17	371.059,857 531.958,285	23.386
18	371.041,636 531.969,468	19	371.015,139 531.971,226	26.555
20	370.992,376 531.971,983	21	370.974,695 531.972,308	17.684
22	370.967,54 531.972,817	23	370.957,025 531.973,392	10.531
24	370.944,012 531.973,362	25	370.924,636 531.971,595	19.456
26	370.913,633 531.968,254	27	370.898,866 531.959,533	17.15
28	370.886,165 531.947,616	29	370.875,159 531.935,338	16.489
30	370.863,032 531.918,423	1	370.847,38 531.898,679	25.195

** Lungimile segmentelor sunt determinate în planul de proiecţie Stereo 70 şi sunt rotunjite la 1 milimetru.
*** Distanţa dintre puncte este formată din segmente cumulate ce sunt mai mici decât valoarea 1 milimetru.

Document care conține date cu caracter personal, protejat de prevederile Regulamentului (UE) nr. 679/2016 și Legii 190/2018

DATE DESPRE IMOBILUL NR. 12736

Oficiul de Cadastru şi Publicitate Imobiliară ALBA
Biroul de Cadastru şi Publicitate Imobiliară Campeni

A. Partea I. Descrierea imobilului

TEREN Extravilan
Adresa: Jud. Alba

Nr. Crt	Nr cadastral Nr. topografic	Suprafaţa* (mp)	Observaţii / Referinţe
A1		1.745	Sector cadastral:105 Teren neimprejmuit;

B. Partea II. Proprietari şi acte

Inscrieri privitoare la dreptul de proprietate şi alte drepturi reale		Referinţe
/		
Act Normativ nr. 7, din 13/03/1996 emis de PARLAMENTUL ROMANIEI (lege);		
B1	Intabulare, drept de PROPRIETATE, dobandit prin Lege, cota actuala 1/1	A1
	1) **NEIDENTIFICAT NEIDENTIFICAT**	
Act Administrativ nr. 3601, din 14/08/2025 emis de PRIMARIA COMUNEI MOGOS (adeverinta posesor);		
B2	SE NOTEAZA POSESIA FAPTICA IN FAVOAREA NUMITULUI	A1
	1) **ȚÎR LIVIU**	

C. Partea III. SARCINI .

Inscrieri privind dezmembramintele dreptului de proprietate, drepturi reale de garanţie şi sarcini	Referinţe
NU SUNT	

Document care conține date cu caracter personal, protejat de prevederile Regulamentului (UE) nr. 679/2016 și Legii 190/2018

Anexa Nr. 1 La Partea I

Teren

Nr cadastral	Suprafaţa (mp)*	Observaţii / Referinţe
	1.745	

* Suprafaţa este determinată in planul de proiecţie Stereo 70.

DETALII LINIARE IMOBIL

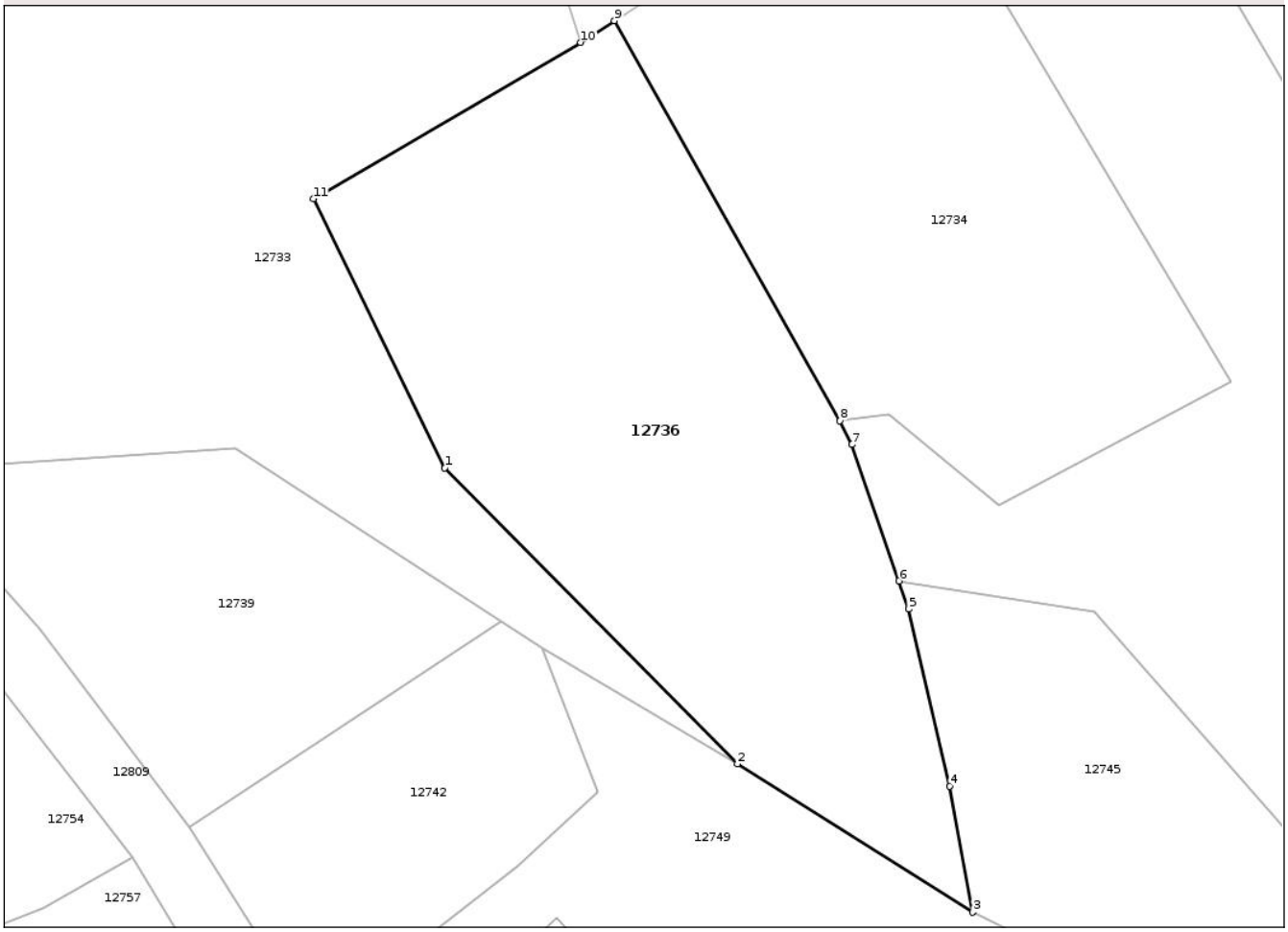

Date referitoare la teren

Crt	Categorie folosință	Intra vilan	Suprafaţa (mp)	Tarla	Parcelă	Nr. topo	Observaţii / Referinţe
1	faneata	NU	1.745	-	-	-	

Lungime Segmente
1) Valorile lungimilor segmentelor sunt obţinute din proiecţie în plan.

Punct început	X / Y	Punct sfârşit	X / Y	Lungime segment (** (m)
1	371.165,213 531.945,189	2	371.189,438 531.920,723	34.43
2	371.189,438 531.920,723	3	371.208,911 531.908,45	23.018
3	371.208,911 531.908,45	4	371.207,038 531.918,862	10.579
4	371.207,038 531.918,862	5	371.203,63 531.933,503	15.032
5	371.203,63 531.933,503	6	371.202,819 531.935,847	2.48

Document care conține date cu caracter personal, protejat de prevederile Regulamentului (UE) nr. 679/2016 și Legii 190/2018

Punct început	X / Y	Punct sfârşit	X / Y	Lungime segment (** (m)
6	371.202,819 531.935,847	7	371.198,918 531.947,125	11.934
7	371.198,918 531.947,125	8	371.197,921 531.949,095	2.208
8	371.197,921 531.949,095	9	371.179,247 531.982,173	37.985
9	371.179,247 531.982,173	10	371.176,464 531.980,374	3.314
10	371.176,464 531.980,374	11	371.154,349 531.967,448	25.616
11	371.154,349 531.967,448	1	371.165,213 531.945,189	24.769

** Lungimile segmentelor sunt determinate în planul de proiecţie Stereo 70 şi sunt rotunjite la 1 milimetru.
*** Distanţa dintre puncte este formată din segmente cumulate ce sunt mai mici decât valoarea 1 milimetru.

Document care conține date cu caracter personal, protejat de prevederile Regulamentului (UE) nr. 679/2016 și Legii 190/2018

DATE DESPRE IMOBILUL NR. 12737

Oficiul de Cadastru şi Publicitate Imobiliară ALBA
Biroul de Cadastru şi Publicitate Imobiliară Campeni

A. Partea I. Descrierea imobilului

TEREN Extravilan

Adresa: Jud. Alba

Nr. Crt	Nr cadastral Nr. topografic	Suprafaţa* (mp)	Observaţii / Referinţe
A1		2.746	Sector cadastral:105 Teren neimprejmuit;

B. Partea II. Proprietari şi acte

Inscrieri privitoare la dreptul de proprietate şi alte drepturi reale		Referinţe
/		
Act Normativ nr. 7, din 13/03/1996 emis de PARLAMENTUL ROMANIEI (lege);		
B1	Intabulare, drept de PROPRIETATE, dobandit prin Lege, cota actuala 1/1	A1
	1) **NEIDENTIFICAT NEIDENTIFICAT**	
Act Administrativ nr. 3601, din 14/08/2025 emis de PRIMARIA COMUNEI MOGOS (adeverinta posesor);		
B2	SE NOTEAZA POSESIA FAPTICA IN FAVOAREA NUMITULUI	A1
	1) **BARB VALENTIN**	

C. Partea III. SARCINI .

Inscrieri privind dezmembramintele dreptului de proprietate, drepturi reale de garanţie şi sarcini	Referinţe
NU SUNT	

Document care conține date cu caracter personal, protejat de prevederile Regulamentului (UE) nr. 679/2016 și Legii 190/2018

Anexa Nr. 1 La Partea I

Teren

Nr cadastral	Suprafaţa (mp)*	Observaţii / Referinţe
	2.746	

* Suprafaţa este determinată in planul de proiecţie Stereo 70.

DETALII LINIARE IMOBIL

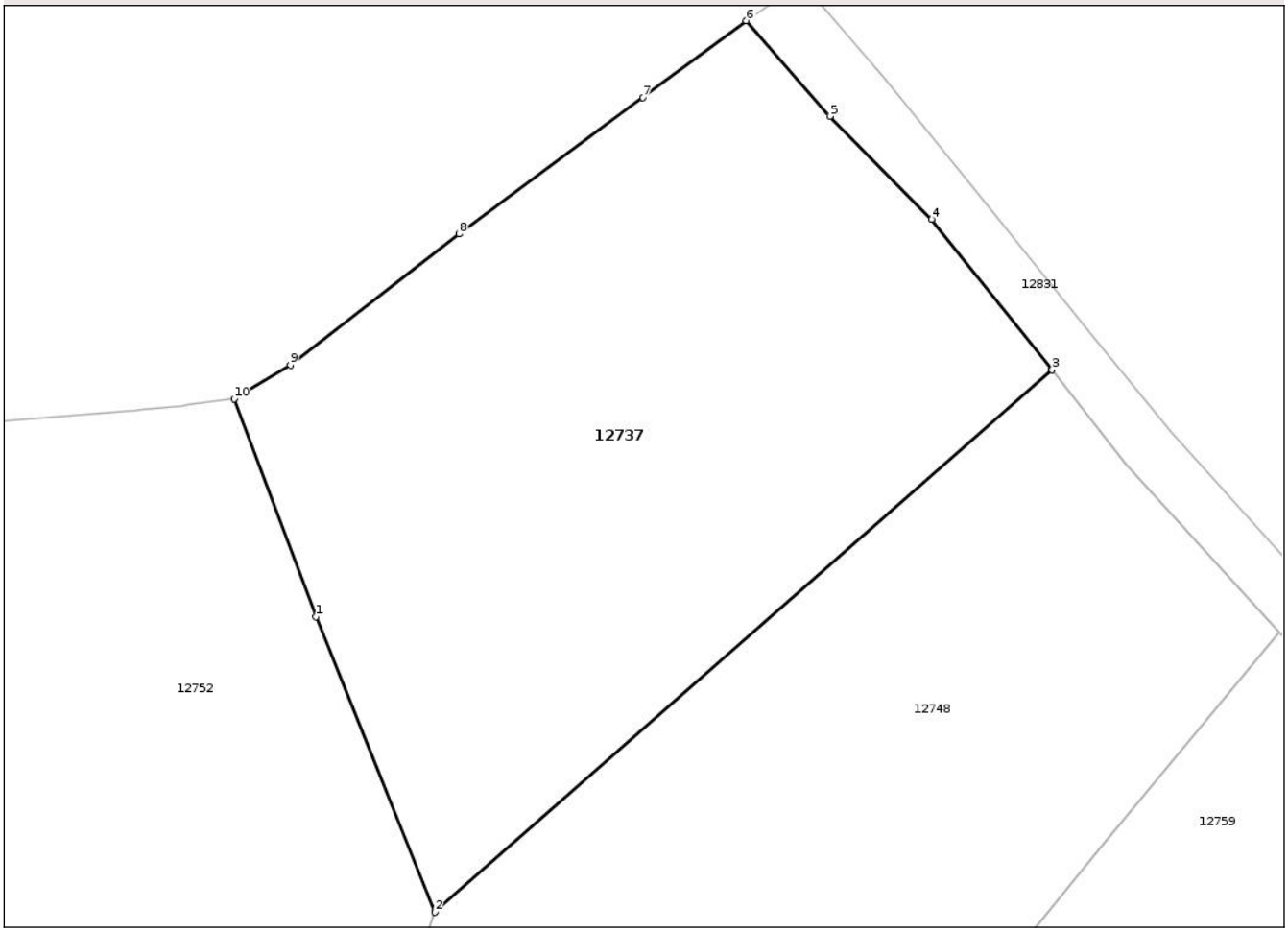

Date referitoare la teren

Crt	Categorie folosință	Intra vilan	Suprafaţa (mp)	Tarla	Parcelă	Nr. topo	Observaţii / Referinţe
1	faneata	NU	2.746	-	-	-	

Lungime Segmente
1) Valorile lungimilor segmentelor sunt obţinute din proiecţie în plan.

Punct început	X / Y	Punct sfârşit	X / Y	Lungime segment (** (m)
1	371.398,892 531.929,89	2	371.409,238 531.904,149	27.742
2	371.409,238 531.904,149	3	371.463,1 531.951,404	71.653
3	371.463,1 531.951,404	4	371.452,594 531.964,522	16.806
4	371.452,594 531.964,522	5	371.443,719 531.973,515	12.635
5	371.443,719 531.973,515	6	371.436,409 531.981,836	11.076

Document care conține date cu caracter personal, protejat de prevederile Regulamentului (UE) nr. 679/2016 și Legii 190/2018

Punct început	X / Y	Punct sfârşit	X / Y	Lungime segment (** (m)
6	371.436,409 531.981,836	7	371.427,411 531.975,134	11.22
7	371.427,411 531.975,134	8	371.411,357 531.963,258	19.969
8	371.411,357 531.963,258	9	371.396,636 531.951,828	18.637
9	371.396,636 531.951,828	10	371.391,734 531.948,891	5.715
10	371.391,734 531.948,891	1	371.398,892 531.929,89	20.305

** Lungimile segmentelor sunt determinate în planul de proiecţie Stereo 70 şi sunt rotunjite la 1 milimetru.
*** Distanţa dintre puncte este formată din segmente cumulate ce sunt mai mici decât valoarea 1 milimetru.

Document care conține date cu caracter personal, protejat de prevederile Regulamentului (UE) nr. 679/2016 și Legii 190/2018

DATE DESPRE IMOBILUL NR. 12738

Oficiul de Cadastru şi Publicitate Imobiliară ALBA
Biroul de Cadastru şi Publicitate Imobiliară Campeni

A. Partea I. Descrierea imobilului

TEREN Extravilan

Adresa: Jud. Alba

Nr. Crt	Nr cadastral Nr. topografic	Suprafaţa* (mp)	Observaţii / Referinţe
A1		5.470	Sector cadastral:105 Teren neimprejmuit;

B. Partea II. Proprietari şi acte

Inscrieri privitoare la dreptul de proprietate şi alte drepturi reale		Referinţe
/		
Act Normativ nr. 7, din 13/03/1996 emis de PARLAMENTUL ROMANIEI (lege);		
B1	Intabulare, drept de PROPRIETATE, dobandit prin Lege, cota actuala 1/1	A1
	1) **NEIDENTIFICAT NEIDENTIFICAT**	
Act Administrativ nr. 3601, din 14/08/2025 emis de PRIMARIA COMUNEI MOGOS (adeverinta posesor);		
B2	SE NOTEAZA POSESIA FAPTICA IN FAVOAREA NUMITILOR	A1
	1) **HAŢEGAN SILVIA-DISPINA** 2) **HAŢEGAN VASILE**	

C. Partea III. SARCINI .

Inscrieri privind dezmembramintele dreptului de proprietate, drepturi reale de garanţie şi sarcini	Referinţe
NU SUNT	

Document care conține date cu caracter personal, protejat de prevederile Regulamentului (UE) nr. 679/2016 și Legii 190/2018

Anexa Nr. 1 La Partea I

Teren

Nr cadastral	Suprafaţa (mp)*	Observaţii / Referinţe
	5.470	

* Suprafaţa este determinată in planul de proiecţie Stereo 70.

DETALII LINIARE IMOBIL

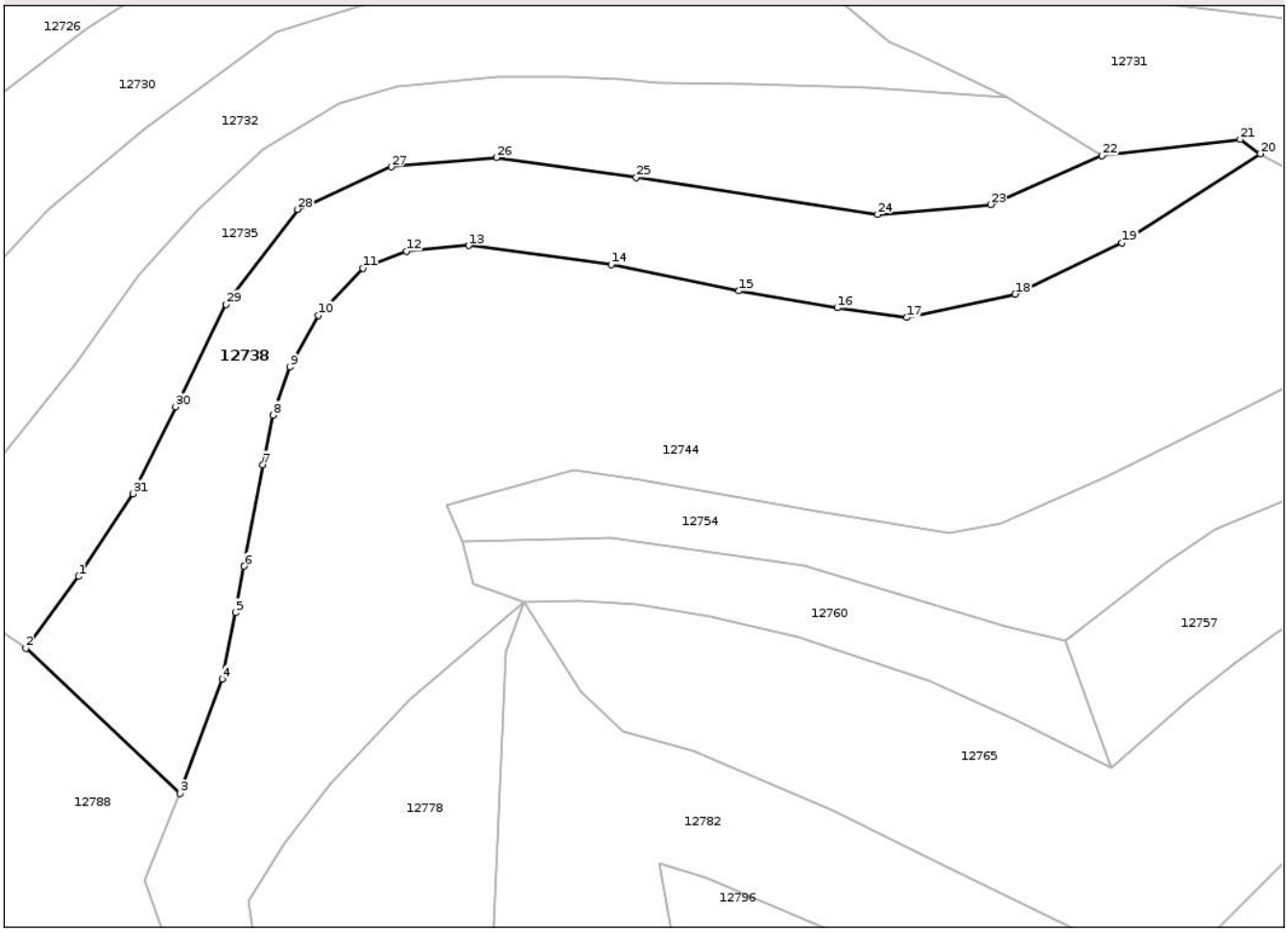

Date referitoare la teren

Crt	Categorie folosință	Intra vilan	Suprafaţa (mp)	Tarla	Parcelă	Nr. topo	Observaţii / Referinţe
1	pasune	NU	5.470	-	-	-	

Lungime Segmente
1) Valorile lungimilor segmentelor sunt obţinute din proiecţie în plan.

Punct început	X / Y	Punct sfârşit	X / Y	Lungime segment (** (m)
1	370.863,605 531.877,645	2	370.853,505 531.863,907	17.051
3	370.883,041 531.836,089	4	370.891,106 531.857,985	23.334
5	370.893,659 531.870,75	6	370.895,358 531.879,629	9.04
7	370.898,961 531.899,006	8	370.900,878 531.908,538	9.723
9	370.904,162 531.917,754	10	370.909,552 531.927,69	11.304

Punct început	X / Y	Punct sfârşit	X / Y	Lungime segment (** (m)
2	370.853,505 531.863,907	3	370.883,041 531.836,089	40.574
4	370.891,106 531.857,985	5	370.893,659 531.870,75	13.018
6	370.895,358 531.879,629	7	370.898,961 531.899,006	19.709
8	370.900,878 531.908,538	9	370.904,162 531.917,754	9.784
10	370.909,552 531.927,69	11	370.918,141 531.936,708	12.454

Document care conține date cu caracter personal, protejat de prevederile Regulamentului (UE) nr. 679/2016 și Legii 190/2018

Punct început	X / Y	Punct sfârşit	X / Y	Lungime segment (** (m)
11	370.918,141 531.936,708	12	370.926,493 531.939,95	8.959
13	370.938,41 531.941,043	14	370.965,699 531.937,35	27.538
15	370.990,162 531.932,348	16	371.009,049 531.929,1	19.164
17	371.022,371 531.927,253	18	371.043,164 531.931,732	21.27
19	371.063,664 531.941,581	20	371.090,156 531.958,629	31.503
21	371.086,295 531.961,369	22	371.059,857 531.958,285	26.617
23	371.038,441 531.948,889	24	371.016,806 531.946,98	21.719
25	370.970,513 531.954,095	26	370.943,692 531.957,875	27.086
27	370.923,602 531.956,092	28	370.905,577 531.947,975	19.768
29	370.891,899 531.929,737	30	370.882,219 531.910,175	21.826
31	370.873,987 531.893,511	1	370.863,605 531.877,645	18.961

Punct început	X / Y	Punct sfârşit	X / Y	Lungime segment (** (m)
12	370.926,493 531.939,95	13	370.938,41 531.941,043	11.967
14	370.965,699 531.937,35	15	370.990,162 531.932,348	24.969
16	371.009,049 531.929,1	17	371.022,371 531.927,253	13.449
18	371.043,164 531.931,732	19	371.063,664 531.941,581	22.743
20	371.090,156 531.958,629	21	371.086,295 531.961,369	4.734
22	371.059,857 531.958,285	23	371.038,441 531.948,889	23.386
24	371.016,806 531.946,98	25	370.970,513 531.954,095	46.837
26	370.943,692 531.957,875	27	370.923,602 531.956,092	20.169
28	370.905,577 531.947,975	29	370.891,899 531.929,737	22.797
30	370.882,219 531.910,175	31	370.873,987 531.893,511	18.586

** Lungimile segmentelor sunt determinate în planul de proiecţie Stereo 70 şi sunt rotunjite la 1 milimetru.
*** Distanţa dintre puncte este formată din segmente cumulate ce sunt mai mici decât valoarea 1 milimetru.

Document care conține date cu caracter personal, protejat de prevederile Regulamentului (UE) nr. 679/2016 și Legii 190/2018

DATE DESPRE IMOBILUL NR. 12739

Oficiul de Cadastru şi Publicitate Imobiliară ALBA
Biroul de Cadastru şi Publicitate Imobiliară Campeni

A. Partea I. Descrierea imobilului

TEREN Extravilan

Adresa: Jud. Alba

Nr. Crt	Nr cadastral Nr. topografic	Suprafaţa* (mp)	Observaţii / Referinţe
A1		791	Sector cadastral:105 Teren neimprejmuit;

B. Partea II. Proprietari şi acte

Inscrieri privitoare la dreptul de proprietate şi alte drepturi reale		Referinţe
/		
Act Normativ nr. 7, din 13/03/1996 emis de PARLAMENTUL ROMANIEI (lege);		
B1	Inscrierea posesiei, drept de PROPRIETATE, dobandit prin Lege, cota actuala 1/1	A1
	1) **NEIDENTIFICAT NEIDENTIFICAT**	
B2	SE NOTEAZA MENTINUNEA DE PROPRIETAR NEIDENTIFICAT	A1

C. Partea III. SARCINI .

Inscrieri privind dezmembramintele dreptului de proprietate, drepturi reale de garanţie şi sarcini	Referinţe
NU SUNT	

Document care conține date cu caracter personal, protejat de prevederile Regulamentului (UE) nr. 679/2016 și Legii 190/2018

Anexa Nr. 1 La Partea I

Teren

Nr cadastral	Suprafaţa (mp)*	Observaţii / Referinţe
	791	

* Suprafaţa este determinată in planul de proiecţie Stereo 70.

DETALII LINIARE IMOBIL

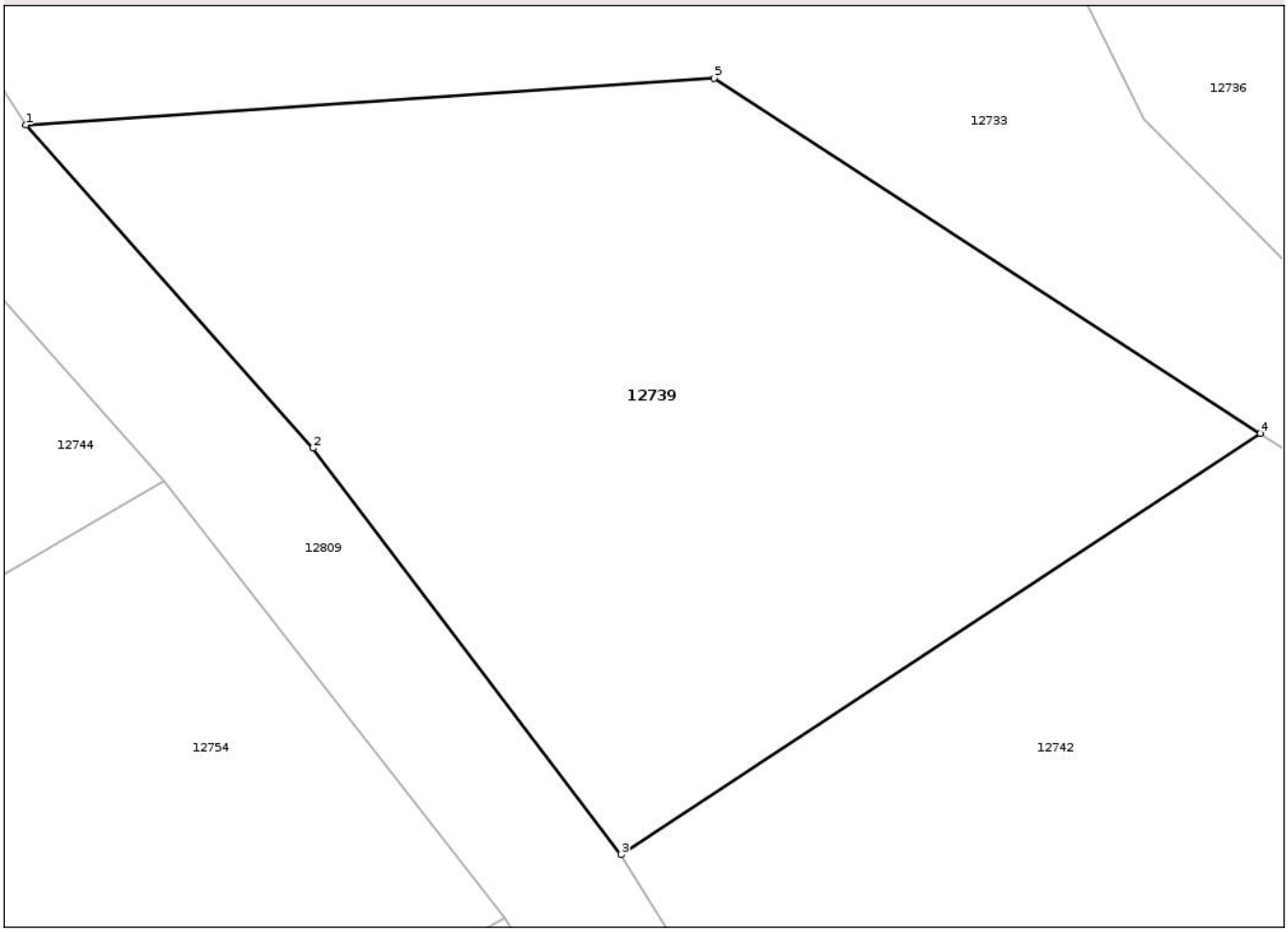

Date referitoare la teren

Crt	Categorie folosință	Intra vilan	Suprafaţa (mp)	Tarla	Parcelă	Nr. topo	Observaţii / Referinţe
1	faneata	NU	791	-	-	-	

Lungime Segmente
1) Valorile lungimilor segmentelor sunt obţinute din proiecţie în plan.

Punct început	X / Y	Punct sfârşit	X / Y	Lungime segment (** (m)
1	371.120,041 531.944,962	2	371.131,633 531.931,914	17.453
2	371.131,633 531.931,914	3	371.144,081 531.915,512	20.591
3	371.144,081 531.915,512	4	371.169,913 531.932,511	30.923
4	371.169,913 531.932,511	5	371.147,855 531.946,85	26.309
5	371.147,855 531.946,85	1	371.120,041 531.944,962	27.878

Document care conține date cu caracter personal, protejat de prevederile Regulamentului (UE) nr. 679/2016 și Legii 190/2018

** Lungimile segmentelor sunt determinate în planul de proiecţie Stereo 70 şi sunt rotunjite la 1 milimetru.
*** Distanţa dintre puncte este formată din segmente cumulate ce sunt mai mici decât valoarea 1 milimetru.

Document care conține date cu caracter personal, protejat de prevederile Regulamentului (UE) nr. 679/2016 și Legii 190/2018

DATE DESPRE IMOBILUL NR. 12740

Oficiul de Cadastru şi Publicitate Imobiliară ALBA
Biroul de Cadastru şi Publicitate Imobiliară Campeni

A. Partea I. Descrierea imobilului

TEREN Extravilan

Adresa: Jud. Alba

Nr. Crt	Nr cadastral Nr. topografic	Suprafaţa* (mp)	Observaţii / Referinţe
A1		3.082	Sector cadastral:105 Teren neimprejmuit;

B. Partea II. Proprietari şi acte

Inscrieri privitoare la dreptul de proprietate şi alte drepturi reale		Referinţe
/		
Act Normativ nr. 7, din 13/03/1996 emis de PARLAMENTUL ROMANIEI (lege);		
B1	Intabulare, drept de PROPRIETATE, dobandit prin Lege, cota actuala 1/1	A1
	1) **NEIDENTIFICAT NEIDENTIFICAT**	
Act Administrativ nr. 3601, din 14/08/2025 emis de PRIMARIA COMUNEI MOGOS (adeverinta posesor);		
B2	SE NOTEAZA POSESIA FAPTICA IN FAVOAREA NUMITEI	A1
	1) **CELMARE MARIA**	

C. Partea III. SARCINI .

Inscrieri privind dezmembramintele dreptului de proprietate, drepturi reale de garanţie şi sarcini	Referinţe
NU SUNT	

Document care conține date cu caracter personal, protejat de prevederile Regulamentului (UE) nr. 679/2016 și Legii 190/2018

Anexa Nr. 1 La Partea I

Teren

Nr cadastral	Suprafaţa (mp)*	Observaţii / Referinţe
	3.082	

* Suprafaţa este determinată in planul de proiecţie Stereo 70.

DETALII LINIARE IMOBIL

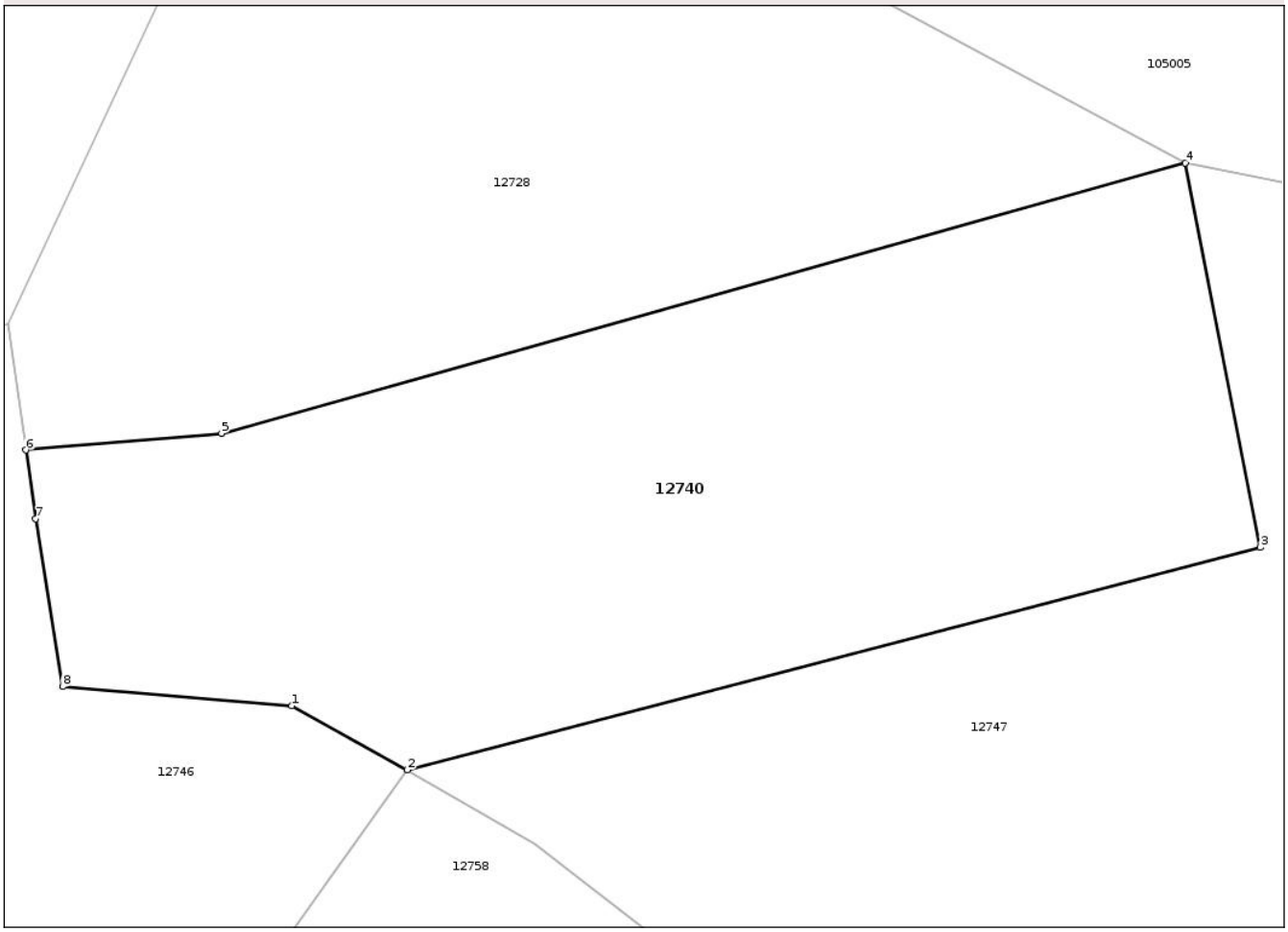

Date referitoare la teren

Crt	Categorie folosință	Intra vilan	Suprafaţa (mp)	Tarla	Parcelă	Nr. topo	Observaţii / Referinţe
1	faneata	NU	3.082	-	-	-	

Lungime Segmente
1) Valorile lungimilor segmentelor sunt obţinute din proiecţie în plan.

Punct început	X / Y	Punct sfârşit	X / Y	Lungime segment (** (m)
1	371.594,777 531.903,93	2	371.604,58 531.898,48	11.216
2	371.604,58 531.898,48	3	371.677,07 531.917,36	74.908
3	371.677,07 531.917,36	4	371.670,681 531.950,0	33.259
4	371.670,681 531.950,0	5	371.588,791 531.927,052	85.045
5	371.588,791 531.927,052	6	371.572,173 531.925,636	16.678

Document care conține date cu caracter personal, protejat de prevederile Regulamentului (UE) nr. 679/2016 și Legii 190/2018

Punct început	X / Y	Punct sfârşit	X / Y	Lungime segment (** (m)
6	371.572,173 531.925,636	7	371.573,008 531.919,799	5.896
7	371.573,008 531.919,799	8	371.575,29 531.905,556	14.424
8	371.575,29 531.905,556	1	371.594,777 531.903,93	19.554

** Lungimile segmentelor sunt determinate în planul de proiecţie Stereo 70 şi sunt rotunjite la 1 milimetru.
*** Distanţa dintre puncte este formată din segmente cumulate ce sunt mai mici decât valoarea 1 milimetru.

Document care conține date cu caracter personal, protejat de prevederile Regulamentului (UE) nr. 679/2016 și Legii 190/2018

DATE DESPRE IMOBILUL NR. 12741

Oficiul de Cadastru şi Publicitate Imobiliară ALBA
Biroul de Cadastru şi Publicitate Imobiliară Campeni

A. Partea I. Descrierea imobilului

TEREN Extravilan
Adresa: Jud. Alba

Nr. Crt	Nr cadastral Nr. topografic	Suprafaţa* (mp)	Observaţii / Referinţe
A1		4.335	Sector cadastral:105 Teren neimprejmuit;

B. Partea II. Proprietari şi acte

Inscrieri privitoare la dreptul de proprietate şi alte drepturi reale		Referinţe
/		
Act Normativ nr. 7, din 13/03/1996 emis de PARLAMENTUL ROMANIEI (lege);		
B1	Intabulare, drept de PROPRIETATE, dobandit prin Lege, cota actuala 1/1	A1
	1) **NEIDENTIFICAT NEIDENTIFICAT**	
Act Administrativ nr. 3601, din 14/08/2025 emis de PRIMARIA COMUNEI MOGOS (adeverinta posesor);		
B2	SE NOTEAZA POSESIA FAPTICA IN FAVOAREA NUMITULUI	A1
	1) **ȚÎR LIVIU**	

C. Partea III. SARCINI .

Inscrieri privind dezmembramintele dreptului de proprietate, drepturi reale de garanţie şi sarcini	Referinţe
NU SUNT	

Document care conține date cu caracter personal, protejat de prevederile Regulamentului (UE) nr. 679/2016 și Legii 190/2018

Anexa Nr. 1 La Partea I

Teren

Nr cadastral	Suprafaţa (mp)*	Observaţii / Referinţe
	4.335	

* Suprafaţa este determinată in planul de proiecţie Stereo 70.

DETALII LINIARE IMOBIL

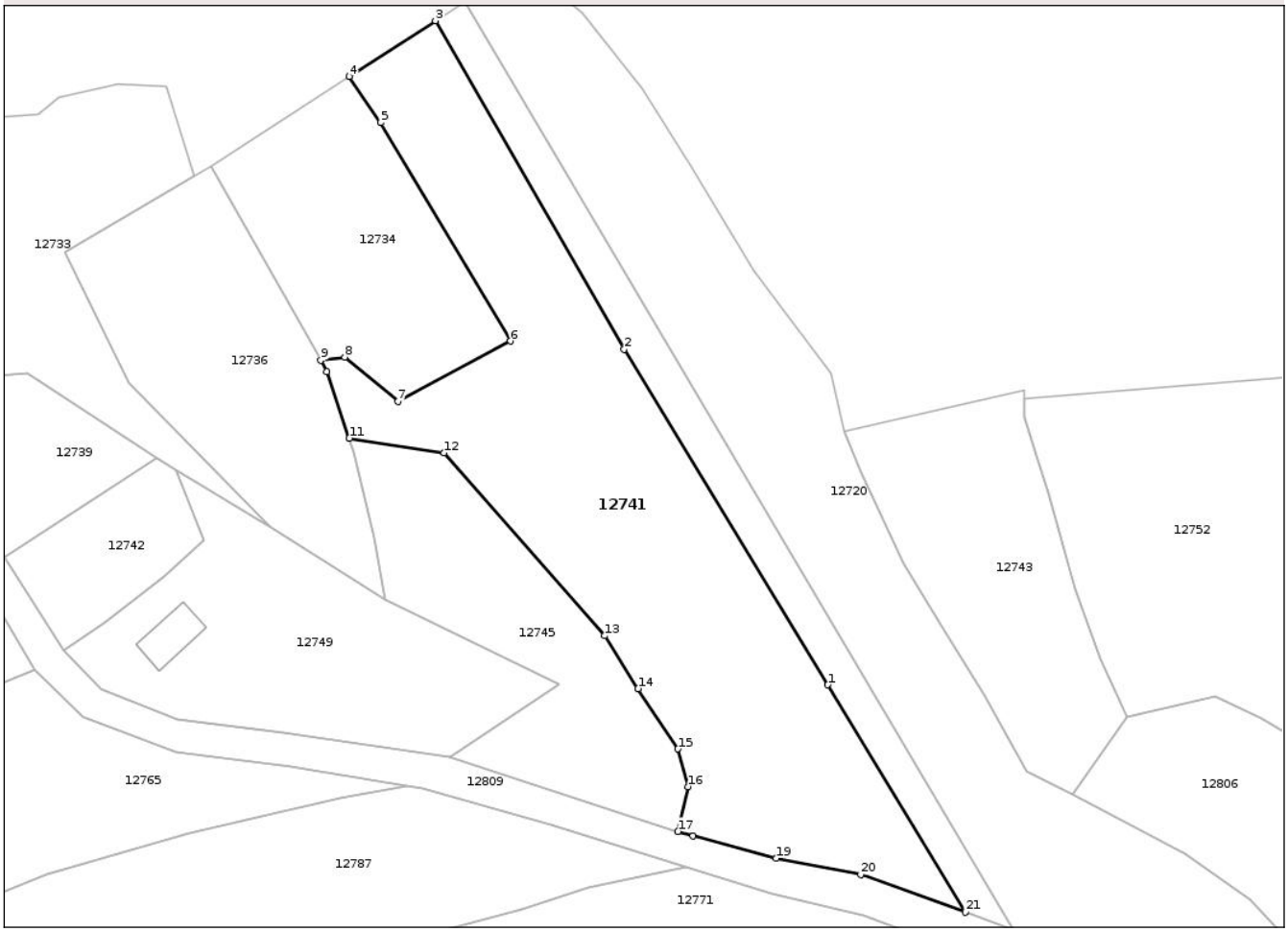

Date referitoare la teren

Crt	Categorie folosință	Intra vilan	Suprafaţa (mp)	Tarla	Parcelă	Nr. topo	Observaţii / Referinţe
1	faneata	NU	4.335	-	-	-	

Lungime Segmente
1) Valorile lungimilor segmentelor sunt obţinute din proiecţie în plan.

Punct început	X / Y	Punct sfârşit	X / Y	Lungime segment (** (m)
1	371.284,335 531.893,838	2	371.249,64 531.950,941	66.817
3	371.217,492 532.006,898	4	371.202,81 531.997,406	17.483
5	371.208,174 531.989,529	6	371.230,275 531.952,357	43.246
7	371.211,096 531.942,09	8	371.202,036 531.949,654	11.802
9	371.197,921 531.949,095	10	371.198,918 531.947,125	2.208

Punct început	X / Y	Punct sfârşit	X / Y	Lungime segment (** (m)
2	371.249,64 531.950,941	3	371.217,492 532.006,898	64.535
4	371.202,81 531.997,406	5	371.208,174 531.989,529	9.53
6	371.230,275 531.952,357	7	371.211,096 531.942,09	21.754
8	371.202,036 531.949,654	9	371.197,921 531.949,095	4.153
10	371.198,918 531.947,125	11	371.202,819 531.935,847	11.934

Document care conține date cu caracter personal, protejat de prevederile Regulamentului (UE) nr. 679/2016 și Legii 190/2018

Punct început	X / Y	Punct sfârşit	X / Y	Lungime segment (** (m)
11	371.202,819 531.935,847	12	371.218,993 531.933,334	16.368
13	371.246,283 531.902,191	14	371.252,023 531.893,184	10.681
15	371.258,802 531.882,941	16	371.260,558 531.876,52	6.657
17	371.258,803 531.868,878	18	371.261,365 531.868,091	2.68
19	371.275,553 531.864,327	20	371.289,97 531.861,574	14.678
21	371.307,821 531.855,132	1	371.284,335 531.893,838	45.274

Punct început	X / Y	Punct sfârşit	X / Y	Lungime segment (** (m)
12	371.218,993 531.933,334	13	371.246,283 531.902,191	41.408
14	371.252,023 531.893,184	15	371.258,802 531.882,941	12.283
16	371.260,558 531.876,52	17	371.258,803 531.868,878	7.84
18	371.261,365 531.868,091	19	371.275,553 531.864,327	14.679
20	371.289,97 531.861,574	21	371.307,821 531.855,132	18.978

** Lungimile segmentelor sunt determinate în planul de proiecţie Stereo 70 şi sunt rotunjite la 1 milimetru.
*** Distanţa dintre puncte este formată din segmente cumulate ce sunt mai mici decât valoarea 1 milimetru.

Document care conține date cu caracter personal, protejat de prevederile Regulamentului (UE) nr. 679/2016 și Legii 190/2018

DATE DESPRE IMOBILUL NR. 12742

Oficiul de Cadastru şi Publicitate Imobiliară ALBA
Biroul de Cadastru şi Publicitate Imobiliară Campeni

A. Partea I. Descrierea imobilului

TEREN Extravilan
Adresa: Jud. Alba

Nr. Crt	Nr cadastral Nr. topografic	Suprafaţa* (mp)	Observaţii / Referinţe
A1		563	Sector cadastral:105 Teren neimprejmuit;

B. Partea II. Proprietari şi acte

Inscrieri privitoare la dreptul de proprietate şi alte drepturi reale		Referinţe
/		
Act Normativ nr. 7, din 13/03/1996 emis de PARLAMENTUL ROMANIEI (lege);		
B1	Intabulare, drept de PROPRIETATE, dobandit prin Lege, cota actuala 1/1	A1
	1) **NEIDENTIFICAT NEIDENTIFICAT**	
Act Administrativ nr. 3601, din 14/08/2025 emis de PRIMARIA COMUNEI MOGOS (adeverinta posesor);		
B2	SE NOTEAZA POSESIA FAPTICA IN FAVOAREA NUMITULUI	A1
	1) **BARBU -COSTINAȘ VALENTIN**	

C. Partea III. SARCINI .

Inscrieri privind dezmembramintele dreptului de proprietate, drepturi reale de garanţie şi sarcini	Referinţe
NU SUNT	

Anexa Nr. 1 La Partea I

Teren

Nr cadastral	Suprafaţa (mp)*	Observaţii / Referinţe
	563	

* Suprafaţa este determinată in planul de proiecţie Stereo 70.

DETALII LINIARE IMOBIL

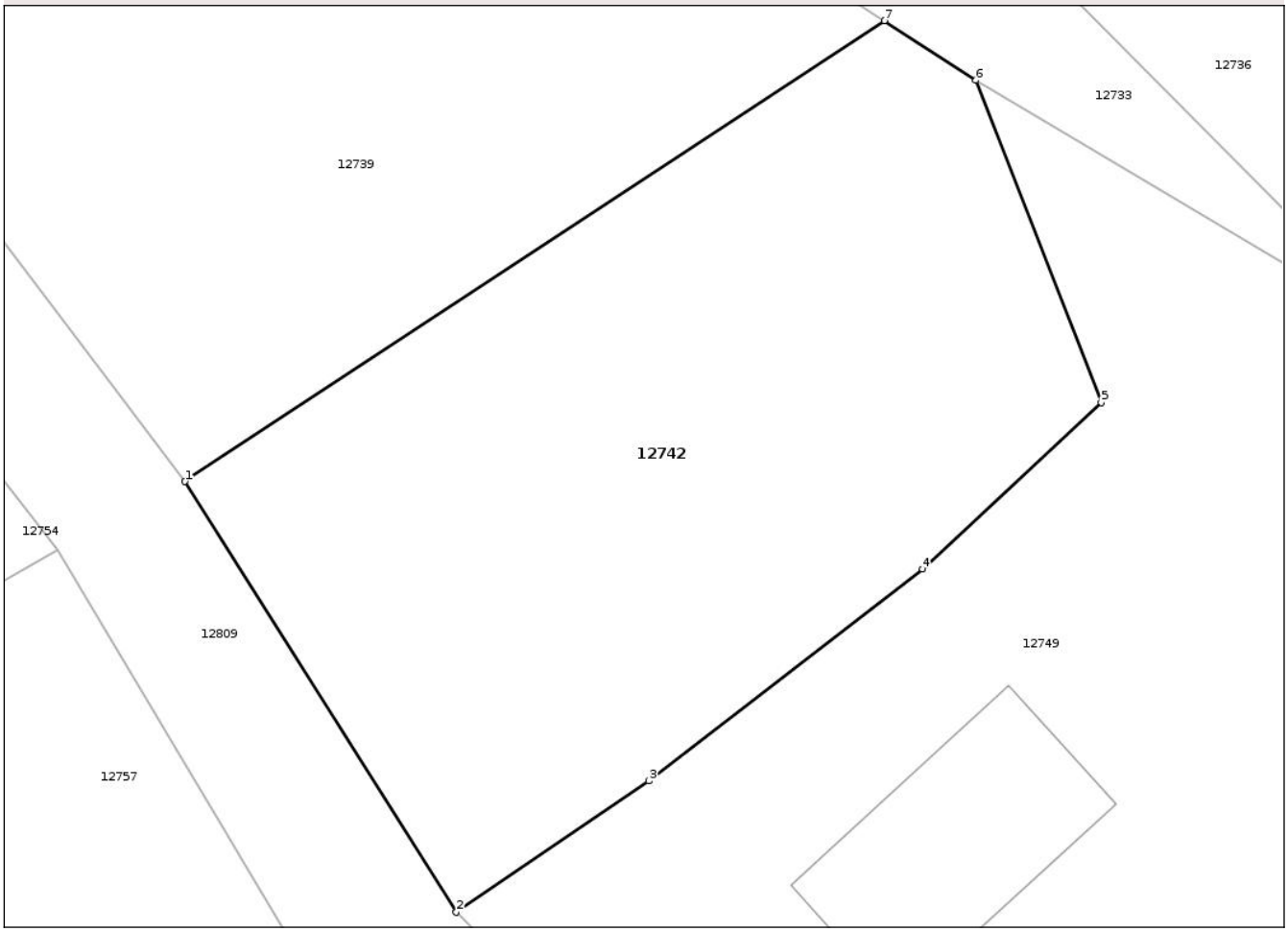

Date referitoare la teren

Crt	Categorie folosință	Intra vilan	Suprafaţa (mp)	Tarla	Parcelă	Nr. topo	Observaţii / Referinţe
1	faneata	NU	563	-	-	-	

Lungime Segmente
1) Valorile lungimilor segmentelor sunt obţinute din proiecţie în plan.

Punct început	X / Y	Punct sfârşit	X / Y	Lungime segment (** (m)
1	371.144,081 531.915,512	2	371.154,106 531.899,617	18.792
2	371.154,106 531.899,617	3	371.161,211 531.904,465	8.601
3	371.161,211 531.904,465	4	371.171,315 531.912,286	12.777
4	371.171,315 531.912,286	5	371.177,927 531.918,418	9.018
5	371.177,927 531.918,418	6	371.173,299 531.930,31	12.761

Document care conține date cu caracter personal, protejat de prevederile Regulamentului (UE) nr. 679/2016 și Legii 190/2018

Punct început	X / Y	Punct sfârşit	X / Y	Lungime segment (** (m)
6	371.173,299 531.930,31	7	371.169,913 531.932,511	4.038
7	371.169,913 531.932,511	1	371.144,081 531.915,512	30.923

** Lungimile segmentelor sunt determinate în planul de proiecţie Stereo 70 şi sunt rotunjite la 1 milimetru.
*** Distanţa dintre puncte este formată din segmente cumulate ce sunt mai mici decât valoarea 1 milimetru.

Document care conține date cu caracter personal, protejat de prevederile Regulamentului (UE) nr. 679/2016 și Legii 190/2018

DATE DESPRE IMOBILUL NR. 12743

Oficiul de Cadastru şi Publicitate Imobiliară ALBA
Biroul de Cadastru şi Publicitate Imobiliară Campeni

A. Partea I. Descrierea imobilului

TEREN Extravilan

Adresa: Jud. Alba

Nr. Crt	Nr cadastral Nr. topografic	Suprafaţa* (mp)	Observaţii / Referinţe
A1		1.601	Sector cadastral:105 Teren neimprejmuit;

B. Partea II. Proprietari şi acte

Inscrieri privitoare la dreptul de proprietate şi alte drepturi reale		Referinţe
/		
Act Normativ nr. 7, din 13/03/1996 emis de PARLAMENTUL ROMANIEI (lege);		
B1	Intabulare, drept de PROPRIETATE, dobandit prin Lege, cota actuala 1/1	A1
	1) **NEIDENTIFICAT NEIDENTIFICAT**	
Act Administrativ nr. 3601, din 14/08/2025 emis de PRIMARIA COMUNEI MOGOS (adeverinta posesor);		
B2	SE NOTEAZA POSESIA FAPTICA IN FAVOAREA NUMITILOR	A1
	1) **HAŢEGAN SILVIA-DISPINA** 2) **HAŢEGAN VASILE**	

C. Partea III. SARCINI .

Inscrieri privind dezmembramintele dreptului de proprietate, drepturi reale de garanţie şi sarcini	Referinţe
NU SUNT	

Document care conține date cu caracter personal, protejat de prevederile Regulamentului (UE) nr. 679/2016 și Legii 190/2018

Anexa Nr. 1 La Partea I

Teren

Nr cadastral	Suprafaţa (mp)*	Observaţii / Referinţe
	1.601	

* Suprafaţa este determinată in planul de proiecţie Stereo 70.

DETALII LINIARE IMOBIL

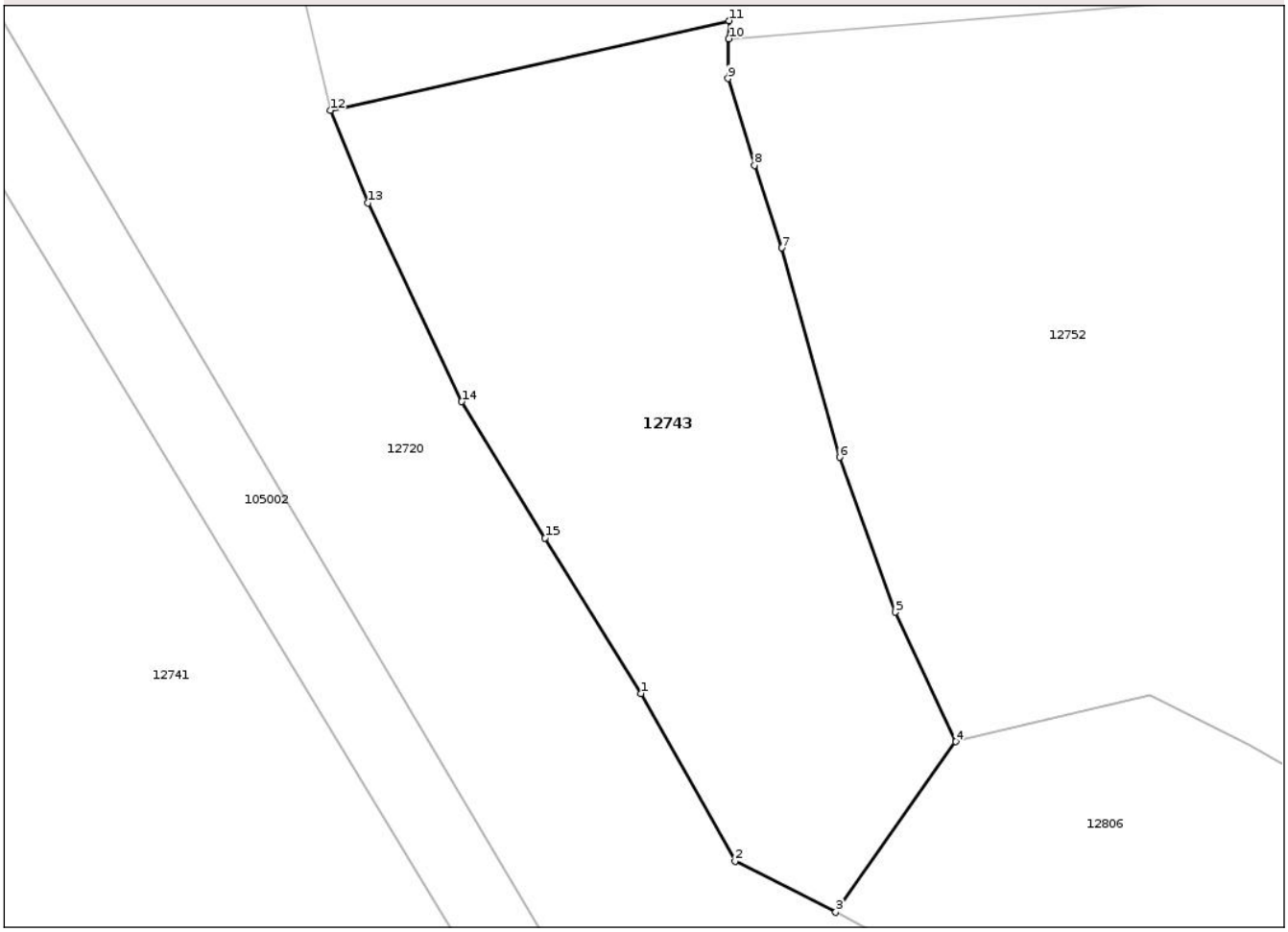

Date referitoare la teren

Crt	Categorie folosință	Intra vilan	Suprafaţa (mp)	Tarla	Parcelă	Nr. topo	Observaţii / Referinţe
1	faneata	NU	1.601	-	-	-	

Lungime Segmente
1) Valorile lungimilor segmentelor sunt obţinute din proiecţie în plan.

Punct început	X / Y	Punct sfârşit	X / Y	Lungime segment (** (m)
1	371.311,103 531.892,04	2	371.318,358 531.879,076	14.856
2	371.318,358 531.879,076	3	371.326,15 531.875,139	8.73
3	371.326,15 531.875,139	4	371.335,415 531.888,307	16.101
4	371.335,415 531.888,307	5	371.330,759 531.898,316	11.039
5	371.330,759 531.898,316	6	371.326,444 531.910,278	12.716

Document care conține date cu caracter personal, protejat de prevederile Regulamentului (UE) nr. 679/2016 și Legii 190/2018

Punct început	X / Y	Punct sfârşit	X / Y	Lungime segment (** (m)
6	371.326,444 531.910,278	7	371.321,991 531.926,455	16.779
7	371.321,991 531.926,455	8	371.319,854 531.932,834	6.727
8	371.319,854 531.932,834	9	371.317,823 531.939,538	7.005
9	371.317,823 531.939,538	10	371.317,881 531.942,603	3.065
10	371.317,881 531.942,603	11	371.317,908 531.944,002	1.399
11	371.317,908 531.944,002	12	371.287,086 531.937,081	31.589
12	371.287,086 531.937,081	13	371.289,966 531.929,915	7.723
13	371.289,966 531.929,915	14	371.297,226 531.914,578	16.969
14	371.297,226 531.914,578	15	371.303,674 531.904,055	12.341
15	371.303,674 531.904,055	1	371.311,103 531.892,04	14.126

** Lungimile segmentelor sunt determinate în planul de proiecţie Stereo 70 şi sunt rotunjite la 1 milimetru.
*** Distanţa dintre puncte este formată din segmente cumulate ce sunt mai mici decât valoarea 1 milimetru.

Document care conține date cu caracter personal, protejat de prevederile Regulamentului (UE) nr. 679/2016 și Legii 190/2018

DATE DESPRE IMOBILUL NR. 12744

Oficiul de Cadastru şi Publicitate Imobiliară ALBA
Biroul de Cadastru şi Publicitate Imobiliară Campeni

A. Partea I. Descrierea imobilului

TEREN Extravilan

Adresa: Jud. Alba

Nr. Crt	Nr cadastral Nr. topografic	Suprafaţa* (mp)	Observaţii / Referinţe
A1		11.838	Sector cadastral:105 Teren neimprejmuit;

B. Partea II. Proprietari şi acte

Inscrieri privitoare la dreptul de proprietate şi alte drepturi reale		Referinţe
/		
Act Normativ nr. 7, din 13/03/1996 emis de PARLAMENTUL ROMANIEI (lege);		
B1	Intabulare, drept de PROPRIETATE, dobandit prin Lege, cota actuala 1/1	A1
	1) **NEIDENTIFICAT NEIDENTIFICAT**	
Act Administrativ nr. 3601, din 14/08/2025 emis de PRIMARIA COMUNEI MOGOS (adeverinta posesor);		
B2	SE NOTEAZA POSESIA FAPTICA IN FAVOAREA NUMITEI	A1
	1) **TOMA VIORICA**	

C. Partea III. SARCINI .

Inscrieri privind dezmembramintele dreptului de proprietate, drepturi reale de garanţie şi sarcini	Referinţe
NU SUNT	

Document care conține date cu caracter personal, protejat de prevederile Regulamentului (UE) nr. 679/2016 și Legii 190/2018

Anexa Nr. 1 La Partea I

Teren

Nr cadastral	Suprafaţa (mp)*	Observaţii / Referinţe
	11.838	

* Suprafaţa este determinată in planul de proiecţie Stereo 70.

DETALII LINIARE IMOBIL

Date referitoare la teren

Crt	Categorie folosință	Intra vilan	Suprafaţa (mp)	Tarla	Parcelă	Nr. topo	Observaţii / Referinţe
1	pasune	NU	11.838	-	-	-	

Lungime Segmente

1) Valorile lungimilor segmentelor sunt obţinute din proiecţie în plan.

Punct început	X / Y	Punct sfârşit	X / Y	Lungime segment
1	371.125,627 531.930,578	2	371.115,268 531.942,243	15.601
4	371.090,156 531.958,629	5	371.063,664 531.941,581	31.503
7	371.022,371 531.927,253	8	371.009,049 531.929,1	13.449
10	370.965,699 531.937,35	11	370.938,41 531.941,043	27.538
13	370.918,141 531.936,708	14	370.909,552 531.927,69	12.454
16	370.900,878 531.908,538	17	370.898,961 531.899,006	9.723

Punct început	X / Y	Punct sfârşit	X / Y	Lungime segment
2	371.115,268 531.942,243	3	371.112,77 531.946,076	4.575
5	371.063,664 531.941,581	6	371.043,164 531.931,732	22.743
8	371.009,049 531.929,1	9	370.990,162 531.932,348	19.164
11	370.938,41 531.941,043	12	370.926,493 531.939,95	11.967
14	370.909,552 531.927,69	15	370.904,162 531.917,754	11.304
17	370.898,961 531.899,006	18	370.895,358 531.879,629	19.709

Punct început	X / Y	Punct sfârşit	X / Y	Lungime segment
3	371.112,77 531.946,076	4	371.090,156 531.958,629	25.865
6	371.043,164 531.931,732	7	371.022,371 531.927,253	21.27
9	370.990,162 531.932,348	10	370.965,699 531.937,35	24.969
12	370.926,493 531.939,95	13	370.918,141 531.936,708	8.959
15	370.904,162 531.917,754	16	370.900,878 531.908,538	9.784
18	370.895,358 531.879,629	19	370.893,659 531.870,75	9.04

Document care conține date cu caracter personal, protejat de prevederile Regulamentului (UE) nr. 679/2016 și Legii 190/2018

Punct început	X / Y	Punct sfârşit	X / Y	Lungime segment
19	370.893,659 531.870,75	20	370.891,106 531.857,985	13.018
22	370.876,363 531.819,39	23	370.879,902 531.808,93	11.042
25	370.892,072 531.803,589	26	370.898,222 531.800,78	6.761
28	370.903,205 531.826,716	29	370.912,024 531.837,994	14.317
31	370.949,018 531.872,794	32	370.939,276 531.876,353	10.372
34	370.934,081 531.891,348	35	370.958,618 531.898,031	25.431
37	371.005,124 531.890,048	38	371.030,498 531.885,879	25.714
40	371.060,916 531.896,931	41	371.088,861 531.910,756	31.178

Punct început	X / Y	Punct sfârşit	X / Y	Lungime segment
20	370.891,106 531.857,985	21	370.883,041 531.836,089	23.334
23	370.879,902 531.808,93	24	370.888,477 531.805,828	9.119
26	370.898,222 531.800,78	27	370.896,115 531.815,518	14.888
29	370.912,024 531.837,994	30	370.926,926 531.854,107	21.948
32	370.939,276 531.876,353	33	370.937,256 531.884,355	8.253
35	370.958,618 531.898,031	36	370.971,202 531.896,289	12.704
38	371.030,498 531.885,879	39	371.040,413 531.887,743	10.089
41	371.088,861 531.910,756	42	371.109,9 531.921,439	23.596

Punct început	X / Y	Punct sfârşit	X / Y	Lungime segment
21	370.883,041 531.836,089	22	370.876,363 531.819,39	17.985
24	370.888,477 531.805,828	25	370.892,072 531.803,589	4.235
27	370.896,115 531.815,518	28	370.903,205 531.826,716	13.254
30	370.926,926 531.854,107	31	370.949,018 531.872,794	28.935
33	370.937,256 531.884,355	34	370.934,081 531.891,348	7.68
36	370.971,202 531.896,289	37	371.005,124 531.890,048	34.491
39	371.040,413 531.887,743	40	371.060,916 531.896,931	22.468
42	371.109,9 531.921,439	1	371.125,627 531.930,578	18.189

** Lungimile segmentelor sunt determinate în planul de proiecţie Stereo 70 şi sunt rotunjite la 1 milimetru.
*** Distanţa dintre puncte este formată din segmente cumulate ce sunt mai mici decât valoarea 1 milimetru.

Document care conține date cu caracter personal, protejat de prevederile Regulamentului (UE) nr. 679/2016 și Legii 190/2018

DATE DESPRE IMOBILUL NR. 12745

Oficiul de Cadastru şi Publicitate Imobiliară ALBA
Biroul de Cadastru şi Publicitate Imobiliară Campeni

A. Partea I. Descrierea imobilului

TEREN Extravilan

Adresa: Jud. Alba

Nr. Crt	Nr cadastral Nr. topografic	Suprafaţa* (mp)	Observaţii / Referinţe
A1		1.522	Sector cadastral:105 Teren neimprejmuit;

B. Partea II. Proprietari şi acte

Inscrieri privitoare la dreptul de proprietate şi alte drepturi reale		Referinţe
/		
Act Normativ nr. 7, din 13/03/1996 emis de PARLAMENTUL ROMANIEI (lege);		
B1	Inscrierea posesiei, drept de PROPRIETATE, dobandit prin Lege, cota actuala 1/1	A1
	1) **NEIDENTIFICAT NEIDENTIFICAT**	
B2	SE NOTEAZA MENTINUNEA DE PROPRIETAR NEIDENTIFICAT	A1

C. Partea III. SARCINI .

Inscrieri privind dezmembramintele dreptului de proprietate, drepturi reale de garanţie şi sarcini	Referinţe
NU SUNT	

Document care conține date cu caracter personal, protejat de prevederile Regulamentului (UE) nr. 679/2016 și Legii 190/2018

Anexa Nr. 1 La Partea I

Teren

Nr cadastral	Suprafaţa (mp)*	Observaţii / Referinţe
	1.522	

* Suprafaţa este determinată in planul de proiecţie Stereo 70.

DETALII LINIARE IMOBIL

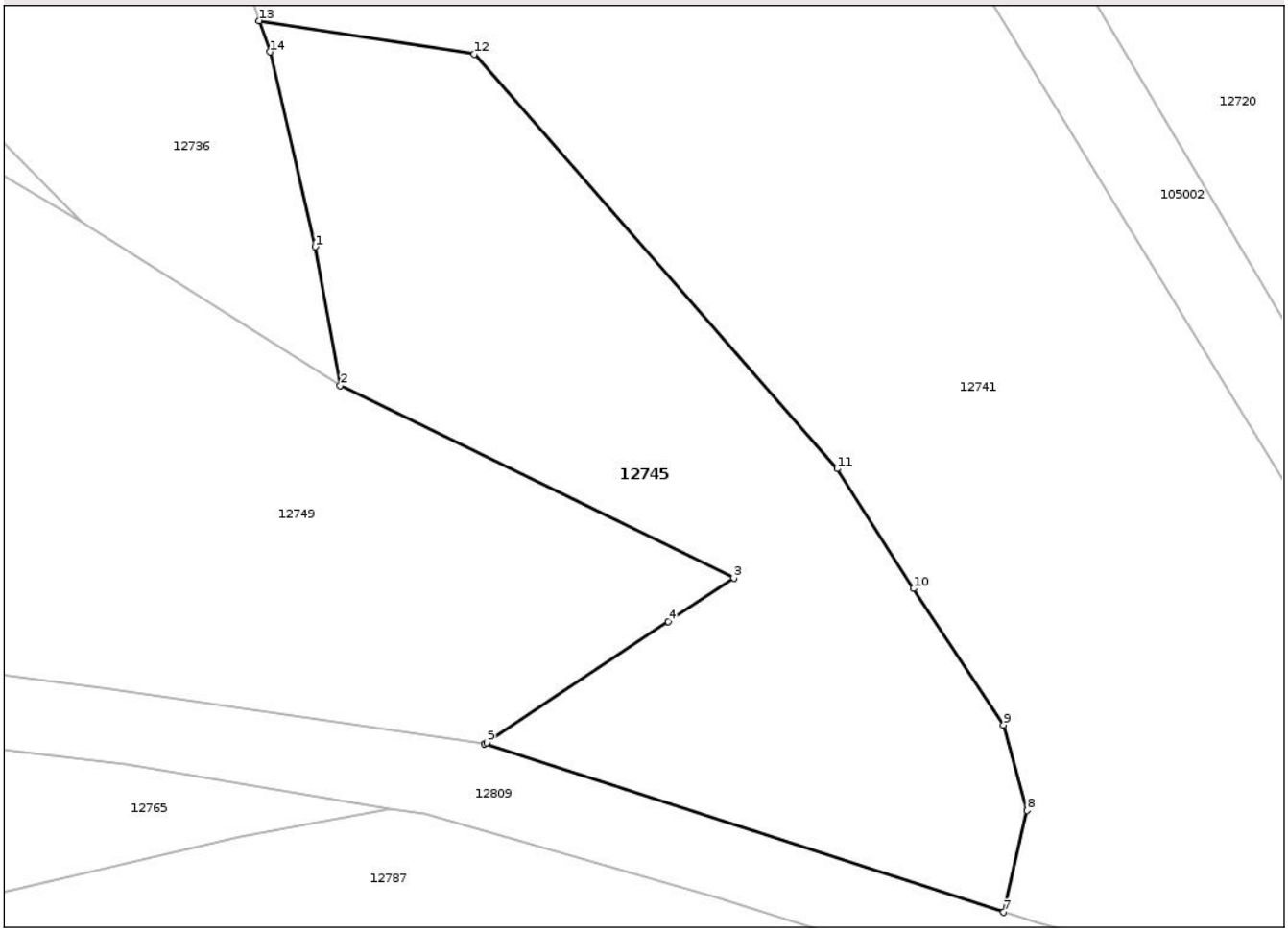

Date referitoare la teren

Crt	Categorie folosință	Intra vilan	Suprafaţa (mp)	Tarla	Parcelă	Nr. topo	Observaţii / Referinţe
1	faneata	NU	1.522	-	-	-	

Lungime Segmente
1) Valorile lungimilor segmentelor sunt obţinute din proiecţie în plan.

Punct început	X / Y	Punct sfârşit	X / Y	Lungime segment (** (m)
1	371.207,038 531.918,862	2	371.208,911 531.908,45	10.579
2	371.208,911 531.908,45	3	371.238,507 531.893,982	32.943
3	371.238,507 531.893,982	4	371.233,594 531.890,711	5.902
4	371.233,594 531.890,711	5	371.219,942 531.881,622	16.401
5	371.219,942 531.881,622	6	371.219,761 531.881,502	0.217

Document care conține date cu caracter personal, protejat de prevederile Regulamentului (UE) nr. 679/2016 și Legii 190/2018

Punct început	X / Y	Punct sfârşit	X / Y	Lungime segment (** (m)
6	371.219,761 531.881,502	7	371.258,803 531.868,878	41.032
7	371.258,803 531.868,878	8	371.260,558 531.876,52	7.84
8	371.260,558 531.876,52	9	371.258,802 531.882,941	6.657
9	371.258,802 531.882,941	10	371.252,023 531.893,184	12.283
10	371.252,023 531.893,184	11	371.246,283 531.902,191	10.681
11	371.246,283 531.902,191	12	371.218,993 531.933,334	41.408
12	371.218,993 531.933,334	13	371.202,819 531.935,847	16.368
13	371.202,819 531.935,847	14	371.203,63 531.933,503	2.48
14	371.203,63 531.933,503	1	371.207,038 531.918,862	15.032

** Lungimile segmentelor sunt determinate în planul de proiecţie Stereo 70 şi sunt rotunjite la 1 milimetru.
*** Distanţa dintre puncte este formată din segmente cumulate ce sunt mai mici decât valoarea 1 milimetru.

DATE DESPRE IMOBILUL NR. 12746

Oficiul de Cadastru şi Publicitate Imobiliară ALBA
Biroul de Cadastru şi Publicitate Imobiliară Campeni

A. Partea I. Descrierea imobilului

TEREN Extravilan
Adresa: Jud. Alba

Nr. Crt	Nr cadastral Nr. topografic	Suprafaţa* (mp)	Observaţii / Referinţe
A1		2.817	Sector cadastral:105 Teren neimprejmuit;

B. Partea II. Proprietari şi acte

Inscrieri privitoare la dreptul de proprietate şi alte drepturi reale		Referinţe
/		
Act Normativ nr. 7, din 13/03/1996 emis de PARLAMENTUL ROMANIEI (lege);		
B1	Intabulare, drept de PROPRIETATE, dobandit prin Lege, cota actuala 1/1	A1
	1) **NEIDENTIFICAT NEIDENTIFICAT**	
Act Administrativ nr. 3601, din 14/08/2025 emis de PRIMARIA COMUNEI MOGOS (adeverinta posesor);		
B2	SE NOTEAZA POSESIA FAPTICA IN FAVOAREA	A1
	1) **PAROHIA ORTODOXA MOGOS SAT COJOCANI**, CIF:21230320	

C. Partea III. SARCINI .

Inscrieri privind dezmembramintele dreptului de proprietate, drepturi reale de garanţie şi sarcini	Referinţe
NU SUNT	

Document care conține date cu caracter personal, protejat de prevederile Regulamentului (UE) nr. 679/2016 și Legii 190/2018

Anexa Nr. 1 La Partea I

Teren

Nr cadastral	Suprafaţa (mp)*	Observaţii / Referinţe
	2.817	

* Suprafaţa este determinată in planul de proiecţie Stereo 70.

DETALII LINIARE IMOBIL

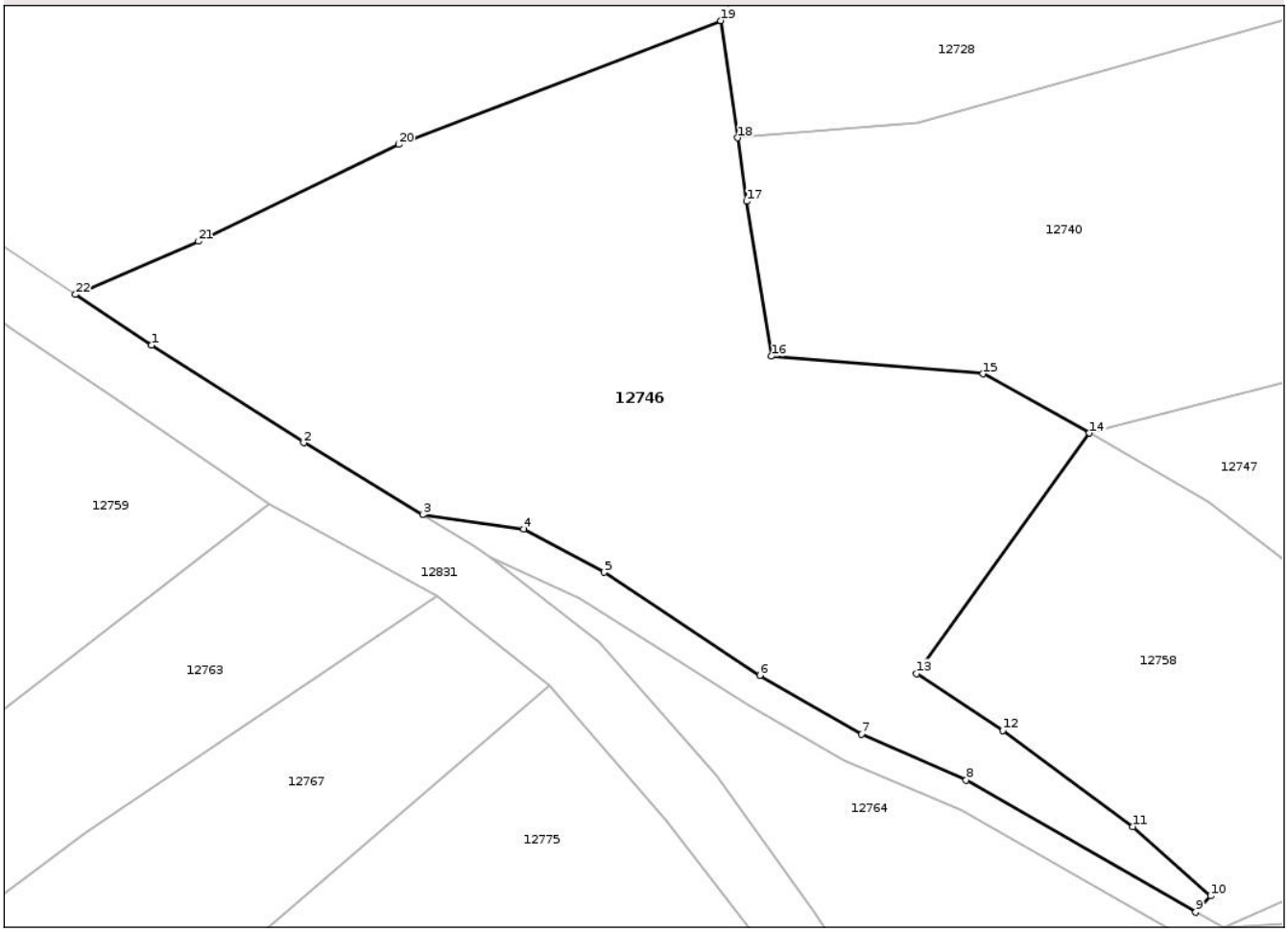

Date referitoare la teren

Crt	Categorie folosință	Intra vilan	Suprafaţa (mp)	Tarla	Parcelă	Nr. topo	Observaţii / Referinţe
1	faneata	NU	2.817	-	-	-	

Lungime Segmente

1) Valorile lungimilor segmentelor sunt obţinute din proiecţie în plan.

Punct început	X / Y	Punct sfârşit	X / Y	Lungime segment (** (m)
1	371.518,237 531.906,57	2	371.532,239 531.897,598	16.63
3	371.543,199 531.890,987	4	371.552,494 531.889,651	9.39
5	371.559,886 531.885,688	6	371.574,23 531.876,207	17.194
7	371.583,59 531.870,809	8	371.593,235 531.866,578	10.532
9	371.614,365 531.854,418	10	371.615,736 531.855,905	2.023

Punct început	X / Y	Punct sfârşit	X / Y	Lungime segment (** (m)
2	371.532,239 531.897,598	3	371.543,199 531.890,987	12.8
4	371.552,494 531.889,651	5	371.559,886 531.885,688	8.387
6	371.574,23 531.876,207	7	371.583,59 531.870,809	10.805
8	371.593,235 531.866,578	9	371.614,365 531.854,418	24.379
10	371.615,736 531.855,905	11	371.608,554 531.862,292	9.611

Document care conține date cu caracter personal, protejat de prevederile Regulamentului (UE) nr. 679/2016 și Legii 190/2018

Punct început	X / Y	Punct sfârşit	X / Y	Lungime segment (** (m)
11	371.608,554 531.862,292	12	371.596,606 531.871,142	14.869
13	371.588,679 531.876,365	14	371.604,58 531.898,48	27.238
15	371.594,777 531.903,93	16	371.575,29 531.905,556	19.554
17	371.573,008 531.919,799	18	371.572,173 531.925,636	5.896
19	371.570,633 531.936,408	20	371.540,995 531.925,028	31.748
21	371.522,542 531.916,117	22	371.511,23 531.911,227	12.323

Punct început	X / Y	Punct sfârşit	X / Y	Lungime segment (** (m)
12	371.596,606 531.871,142	13	371.588,679 531.876,365	9.493
14	371.604,58 531.898,48	15	371.594,777 531.903,93	11.216
16	371.575,29 531.905,556	17	371.573,008 531.919,799	14.424
18	371.572,173 531.925,636	19	371.570,633 531.936,408	10.882
20	371.540,995 531.925,028	21	371.522,542 531.916,117	20.492
22	371.511,23 531.911,227	1	371.518,237 531.906,57	8.412

** Lungimile segmentelor sunt determinate în planul de proiecţie Stereo 70 şi sunt rotunjite la 1 milimetru.
*** Distanţa dintre puncte este formată din segmente cumulate ce sunt mai mici decât valoarea 1 milimetru.

Document care conține date cu caracter personal, protejat de prevederile Regulamentului (UE) nr. 679/2016 și Legii 190/2018

DATE DESPRE IMOBILUL NR. 12747

Oficiul de Cadastru şi Publicitate Imobiliară ALBA
Biroul de Cadastru şi Publicitate Imobiliară Campeni

A. Partea I. Descrierea imobilului

TEREN Extravilan

Adresa: Jud. Alba

Nr. Crt	Nr cadastral Nr. topografic	Suprafaţa* (mp)	Observaţii / Referinţe
A1		4.551	Sector cadastral:105 Teren neimprejmuit;

B. Partea II. Proprietari şi acte

Inscrieri privitoare la dreptul de proprietate şi alte drepturi reale		Referinţe
/		
Act Normativ nr. 7, din 13/03/1996 emis de PARLAMENTUL ROMANIEI (lege);		
B1	Intabulare, drept de PROPRIETATE, dobandit prin Lege, cota actuala 1/1	A1
	1) **NEIDENTIFICAT NEIDENTIFICAT**	
Act Administrativ nr. 3601, din 14/08/2025 emis de PRIMARIA COMUNEI MOGOS (adeverinta posesor);		
B2	SE NOTEAZA POSESIA FAPTICA IN FAVOAREA NUMITULUI	A1
	1) **NEGRU SILVIU-NICOLAE**	

C. Partea III. SARCINI .

Inscrieri privind dezmembramintele dreptului de proprietate, drepturi reale de garanţie şi sarcini	Referinţe
NU SUNT	

Anexa Nr. 1 La Partea I

Teren

Nr cadastral	Suprafaţa (mp)*	Observaţii / Referinţe
	4.551	

* Suprafaţa este determinată in planul de proiecţie Stereo 70.

DETALII LINIARE IMOBIL

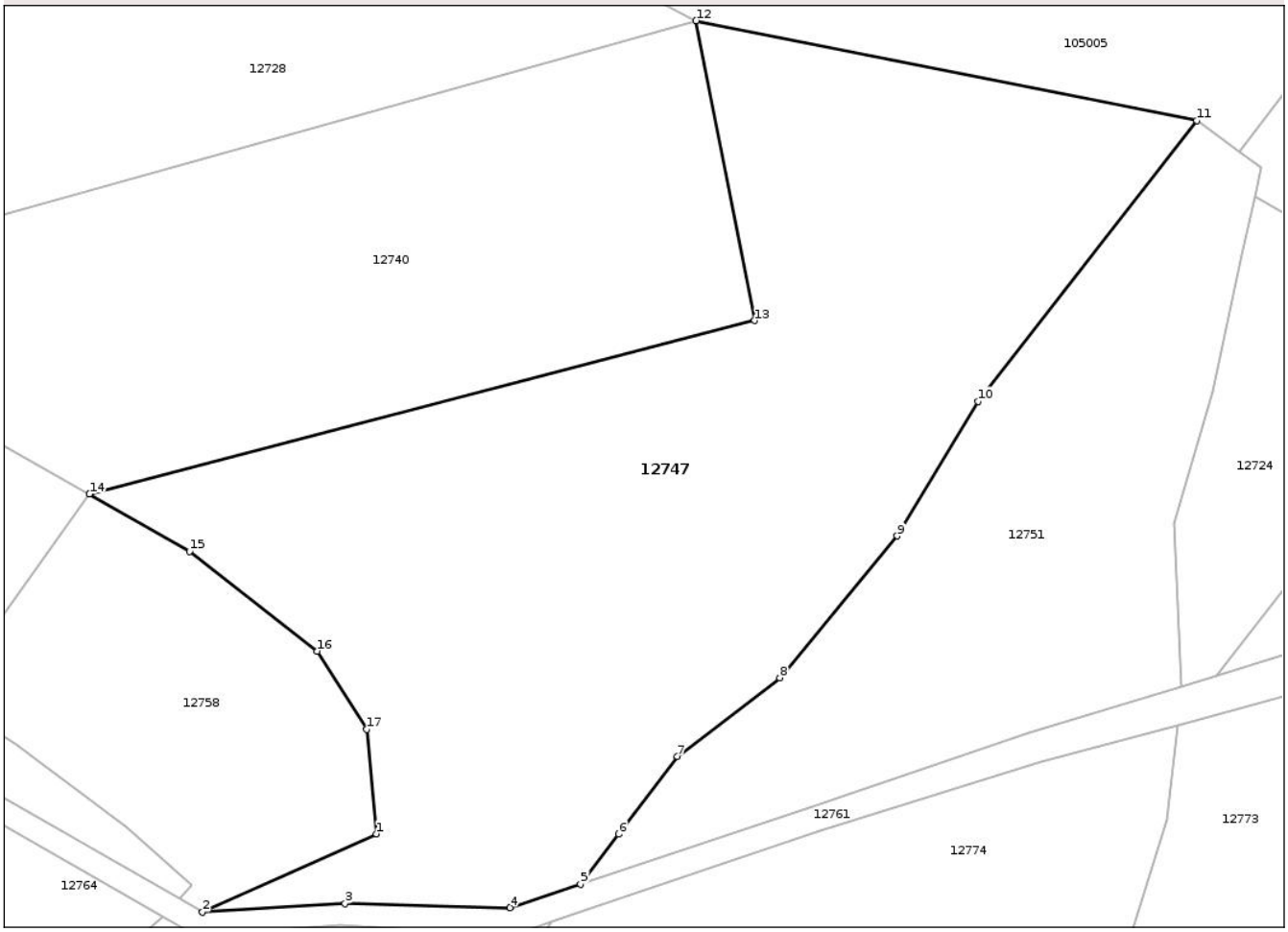

Date referitoare la teren

Crt	Categorie folosință	Intra vilan	Suprafaţa (mp)	Tarla	Parcelă	Nr. topo	Observaţii / Referinţe
1	faneata	NU	4.551	-	-	-	FANAT IMPADURIT

Lungime Segmente
1) Valorile lungimilor segmentelor sunt obţinute din proiecţie în plan.

Punct început	X / Y	Punct sfârşit	X / Y	Lungime segment (** (m)
1	371.635,823 531.861,496	2	371.616,895 531.852,962	20.763
2	371.616,895 531.852,962	3	371.632,424 531.853,912	15.558
3	371.632,424 531.853,912	4	371.650,386 531.853,46	17.968
4	371.650,386 531.853,46	5	371.658,091 531.856,026	8.121
5	371.658,091 531.856,026	6	371.662,238 531.861,449	6.827

Document care conține date cu caracter personal, protejat de prevederile Regulamentului (UE) nr. 679/2016 și Legii 190/2018

Punct început	X / Y	Punct sfârşit	X / Y	Lungime segment (** (m)
6	371.662,238 531.861,449	7	371.668,642 531.869,923	10.622
7	371.668,642 531.869,923	8	371.679,786 531.878,485	14.053
8	371.679,786 531.878,485	9	371.692,575 531.893,913	20.04
9	371.692,575 531.893,913	10	371.701,389 531.908,571	17.104
10	371.701,389 531.908,571	11	371.725,215 531.939,153	38.768
11	371.725,215 531.939,153	12	371.670,681 531.950,0	55.602
12	371.670,681 531.950,0	13	371.677,07 531.917,36	33.259
13	371.677,07 531.917,36	14	371.604,58 531.898,48	74.908
14	371.604,58 531.898,48	15	371.615,475 531.892,224	12.563
15	371.615,475 531.892,224	16	371.629,405 531.881,388	17.648
16	371.629,405 531.881,388	17	371.634,778 531.872,854	10.085
17	371.634,778 531.872,854	1	371.635,823 531.861,496	11.406

** Lungimile segmentelor sunt determinate în planul de proiecţie Stereo 70 şi sunt rotunjite la 1 milimetru.
*** Distanţa dintre puncte este formată din segmente cumulate ce sunt mai mici decât valoarea 1 milimetru.

Document care conține date cu caracter personal, protejat de prevederile Regulamentului (UE) nr. 679/2016 și Legii 190/2018

DATE DESPRE IMOBILUL NR. 12748

Oficiul de Cadastru şi Publicitate Imobiliară ALBA
Biroul de Cadastru şi Publicitate Imobiliară Campeni

A. Partea I. Descrierea imobilului

TEREN Extravilan

Adresa: Jud. Alba

Nr. Crt	Nr cadastral Nr. topografic	Suprafaţa* (mp)	Observaţii / Referinţe
A1		3.767	Sector cadastral:105 Teren neimprejmuit;

B. Partea II. Proprietari şi acte

Inscrieri privitoare la dreptul de proprietate şi alte drepturi reale		Referinţe
/		
Act Normativ nr. 7, din 13/03/1996 emis de PARLAMENTUL ROMANIEI (lege);		
B1	Intabulare, drept de PROPRIETATE, dobandit prin Lege, cota actuala 1/1	A1
	1) **NEIDENTIFICAT NEIDENTIFICAT**	
Act Administrativ nr. 3601, din 14/08/2025 emis de PRIMARIA COMUNEI MOGOS (adeverinta posesor);		
B2	SE NOTEAZA POSESIA FAPTICA IN FAVOAREA NUMITILOR	A1
	1) **HAŢEGAN SILVIA-DISPINA** 2) **HAŢEGAN VASILE**	

C. Partea III. SARCINI .

Inscrieri privind dezmembramintele dreptului de proprietate, drepturi reale de garanţie şi sarcini	Referinţe
NU SUNT	

Document care conține date cu caracter personal, protejat de prevederile Regulamentului (UE) nr. 679/2016 și Legii 190/2018

Anexa Nr. 1 La Partea I

Teren

Nr cadastral	Suprafaţa (mp)*	Observaţii / Referinţe
	3.767	

* Suprafaţa este determinată in planul de proiecţie Stereo 70.

DETALII LINIARE IMOBIL

Date referitoare la teren

Crt	Categorie folosință	Intra vilan	Suprafaţa (mp)	Tarla	Parcelă	Nr. topo	Observaţii / Referinţe
1	pasune	NU	3.767	-	-	-	

Lungime Segmente
1) Valorile lungimilor segmentelor sunt obţinute din proiecţie în plan.

Punct început	X / Y	Punct sfârşit	X / Y	Lungime segment (** (m)
1	371.397,404 531.872,34	2	371.401,564 531.849,943	22.78
2	371.401,564 531.849,943	3	371.404,4 531.843,078	7.428
3	371.404,4 531.843,078	4	371.436,249 531.872,569	43.406
4	371.436,249 531.872,569	5	371.440,389 531.877,327	6.307
5	371.440,389 531.877,327	6	371.448,568 531.887,119	12.758

Document care conține date cu caracter personal, protejat de prevederile Regulamentului (UE) nr. 679/2016 și Legii 190/2018

Punct început	X / Y	Punct sfârşit	X / Y	Lungime segment (** (m)
6	371.448,568 531.887,119	7	371.458,007 531.898,342	14.665
7	371.458,007 531.898,342	8	371.467,303 531.909,766	14.728
8	371.467,303 531.909,766	9	371.482,939 531.928,493	24.396
9	371.482,939 531.928,493	10	371.469,496 531.943,249	19.961
10	371.469,496 531.943,249	11	371.463,1 531.951,404	10.364
11	371.463,1 531.951,404	12	371.409,238 531.904,149	71.653
12	371.409,238 531.904,149	13	371.402,68 531.884,496	20.718
13	371.402,68 531.884,496	1	371.397,404 531.872,34	13.252

** Lungimile segmentelor sunt determinate în planul de proiecţie Stereo 70 şi sunt rotunjite la 1 milimetru.
*** Distanţa dintre puncte este formată din segmente cumulate ce sunt mai mici decât valoarea 1 milimetru.

Document care conține date cu caracter personal, protejat de prevederile Regulamentului (UE) nr. 679/2016 și Legii 190/2018

DATE DESPRE IMOBILUL NR. 12749

Oficiul de Cadastru şi Publicitate Imobiliară ALBA
Biroul de Cadastru şi Publicitate Imobiliară Campeni

A. Partea I. Descrierea imobilului

TEREN Extravilan

Adresa: Jud. Alba

Nr. Crt	Nr cadastral Nr. topografic	Suprafaţa* (mp)	Observaţii / Referinţe
A1		1.896	Sector cadastral:105 Teren neimprejmuit;

Construcţii

Crt	Nr cadastral Nr. topografic	Adresa	Observaţii / Referinţe
A1.1		Jud. Alba	Nr. niveluri:1; S. construita la sol:64 mp; S. construita desfasurata:64 mp; ANEXA

B. Partea II. Proprietari şi acte

Inscrieri privitoare la dreptul de proprietate şi alte drepturi reale		Referinţe
/		
Act Normativ nr. 7, din 13/03/1996 emis de PARLAMENTUL ROMANIEI (lege);		
B1	Intabulare, drept de PROPRIETATE, dobandit prin Lege, cota actuala 1/1	A1
	1) **NEIDENTIFICAT NEIDENTIFICAT**	
Act Administrativ nr. 3601, din 14/08/2025 emis de PRIMARIA COMUNEI MOGOS (adeverinta posesor);		
B2	SE NOTEAZA POSESIA FAPTICA IN FAVOAREA NUMITILOR	A1
	1) **JURCA PARASCHIVA** 2) **JURCA IOAN-VASILE**	
Act Administrativ nr. 4290, din 10/10/2025 emis de PRIMARIA COMUNEI MOGOS (adeverinta);		
B3	Intabulare, drept de PROPRIETATE, dobandit prin Construire, cota actuala 1/1	A1.1
	1) **JURCA PARASCHIVA** 2) **JURCA IOAN-VASILE**	

C. Partea III. SARCINI .

Inscrieri privind dezmembramintele dreptului de proprietate, drepturi reale de garanţie şi sarcini	Referinţe
NU SUNT	

Document care conține date cu caracter personal, protejat de prevederile Regulamentului (UE) nr. 679/2016 și Legii 190/2018

Anexa Nr. 1 La Partea I

Teren

Nr cadastral	Suprafaţa (mp)*	Observaţii / Referinţe
	1.896	

* Suprafaţa este determinată in planul de proiecţie Stereo 70.

DETALII LINIARE IMOBIL

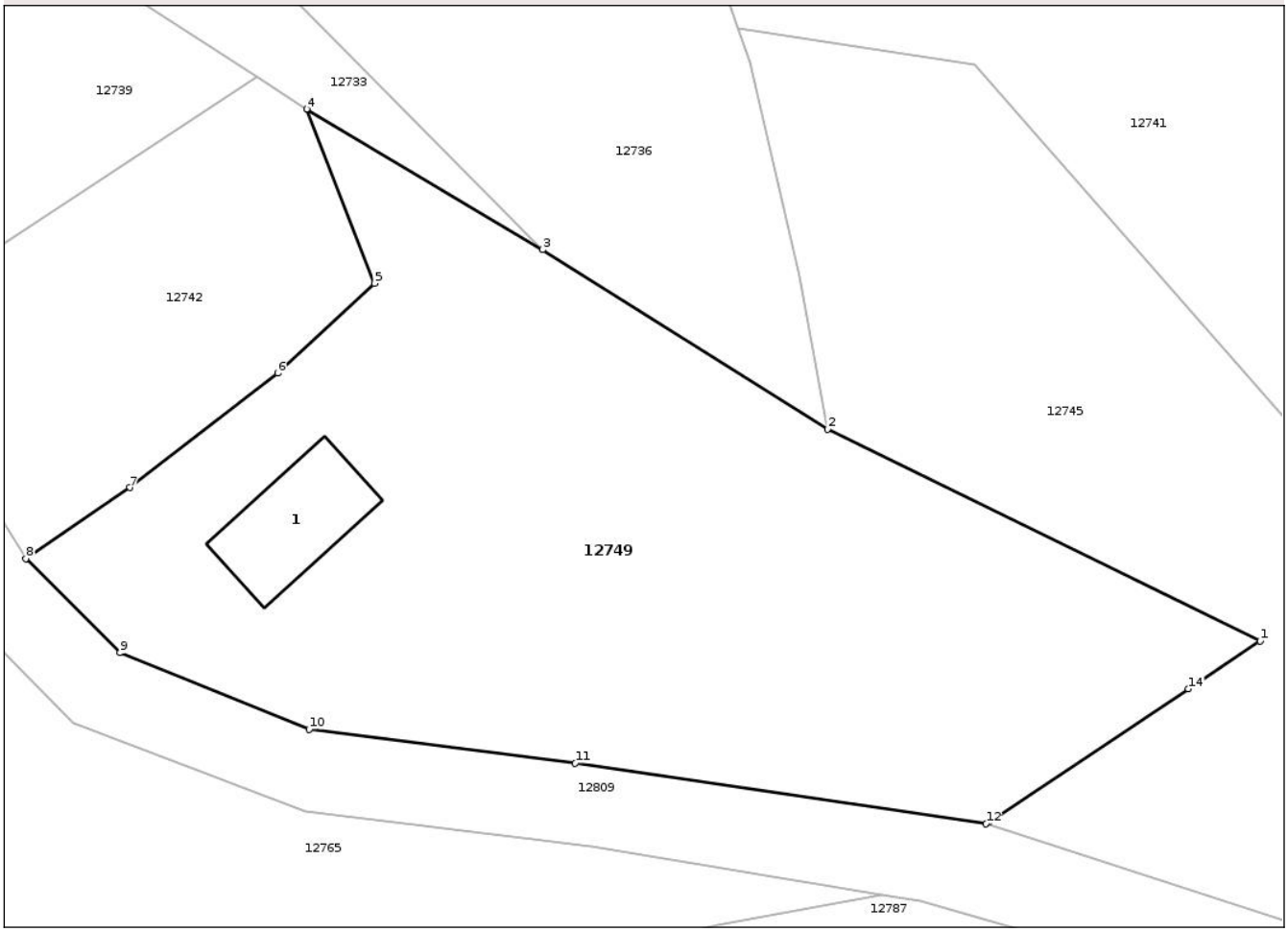

Date referitoare la teren

Crt	Categorie folosință	Intra vilan	Suprafaţa (mp)	Tarla	Parcelă	Nr. topo	Observaţii / Referinţe
1	curti constructii	NU	200	-	-	-	
2	faneata	NU	1.696	-	-	-	

Date referitoare la construcţii

Crt	Număr	Destinaţie construcţie	Supraf. (mp)	Situaţie juridică	Observaţii / Referinţe
A1.1		constructii anexa	64	Cu acte	Nr. niveluri:1; S. construita la sol:64 mp; S. construita desfasurata:64 mp; ANEXA

Lungime Segmente
1) Valorile lungimilor segmentelor sunt obţinute din proiecţie în plan.

Punct început	X / Y	Punct sfârşit	X / Y	Lungime segment (** (m)
1	371.238,507 531.893,982	2	371.208,911 531.908,45	32.943
2	371.208,911 531.908,45	3	371.189,438 531.920,723	23.018
3	371.189,438 531.920,723	4	371.173,299 531.930,31	18.772

Document care conține date cu caracter personal, protejat de prevederile Regulamentului (UE) nr. 679/2016 și Legii 190/2018

Punct început	X / Y	Punct sfârşit	X / Y	Lungime segment (** (m)
4	371.173,299 531.930,31	5	371.177,927 531.918,418	12.761
5	371.177,927 531.918,418	6	371.171,315 531.912,286	9.018
6	371.171,315 531.912,286	7	371.161,211 531.904,465	12.777
7	371.161,211 531.904,465	8	371.154,106 531.899,617	8.601
8	371.154,106 531.899,617	9	371.160,542 531.893,194	9.093
9	371.160,542 531.893,194	10	371.173,478 531.887,958	13.956
10	371.173,478 531.887,958	11	371.191,662 531.885,631	18.332
11	371.191,662 531.885,631	12	371.219,761 531.881,502	28.401
12	371.219,761 531.881,502	13	371.219,942 531.881,622	0.217
13	371.219,942 531.881,622	14	371.233,594 531.890,711	16.401
14	371.233,594 531.890,711	1	371.238,507 531.893,982	5.902

** Lungimile segmentelor sunt determinate în planul de proiecţie Stereo 70 şi sunt rotunjite la 1 milimetru.
*** Distanţa dintre puncte este formată din segmente cumulate ce sunt mai mici decât valoarea 1 milimetru.

Document care conține date cu caracter personal, protejat de prevederile Regulamentului (UE) nr. 679/2016 și Legii 190/2018

DATE DESPRE IMOBILUL NR. 12750

Oficiul de Cadastru şi Publicitate Imobiliară ALBA
Biroul de Cadastru şi Publicitate Imobiliară Campeni

A. Partea I. Descrierea imobilului

TEREN Extravilan
Adresa: Jud. Alba

Nr. Crt	Nr cadastral Nr. topografic	Suprafaţa* (mp)	Observaţii / Referinţe
A1		5.216	Sector cadastral:105 Teren neimprejmuit;

B. Partea II. Proprietari şi acte

Inscrieri privitoare la dreptul de proprietate şi alte drepturi reale		Referinţe
/		
Act Normativ nr. 7, din 13/03/1996 emis de PARLAMENTUL ROMANIEI (lege);		
B1	Intabulare, drept de PROPRIETATE, dobandit prin Lege, cota actuala 1/1	A1
	1) **NEIDENTIFICAT NEIDENTIFICAT**	
Act Administrativ nr. 3601, din 14/08/2025 emis de PRIMARIA COMUNEI MOGOS (adeverinta posesor);		
B2	SE NOTEAZA POSESIA FAPTICA IN FAVOAREA NUMITILOR	A1
	1) **JURCA PARASCHIVA** 2) **JURCA IOAN-VASILE**	

C. Partea III. SARCINI .

Inscrieri privind dezmembramintele dreptului de proprietate, drepturi reale de garanţie şi sarcini	Referinţe
NU SUNT	

Document care conține date cu caracter personal, protejat de prevederile Regulamentului (UE) nr. 679/2016 și Legii 190/2018

Anexa Nr. 1 La Partea I

Teren

Nr cadastral	Suprafaţa (mp)*	Observaţii / Referinţe
	5.216	

* Suprafaţa este determinată in planul de proiecţie Stereo 70.

DETALII LINIARE IMOBIL

Date referitoare la teren

Crt	Categorie folosință	Intra vilan	Suprafaţa (mp)	Tarla	Parcelă	Nr. topo	Observaţii / Referinţe
1	pasune	NU	5.216	-	-	-	

Lungime Segmente
1) Valorile lungimilor segmentelor sunt obţinute din proiecţie în plan.

Punct început	X / Y	Punct sfârşit	X / Y	Lungime segment (** (m)
1	371.796,338 531.871,664	2	371.808,111 531.868,066	12.311
2	371.808,111 531.868,066	3	371.841,819 531.900,718	46.93
3	371.841,819 531.900,718	4	371.830,212 531.915,938	19.141
4	371.830,212 531.915,938	5	371.817,548 531.929,98	18.909
5	371.817,548 531.929,98	6	371.807,561 531.941,872	15.529

Document care conține date cu caracter personal, protejat de prevederile Regulamentului (UE) nr. 679/2016 și Legii 190/2018

Punct început	X / Y	Punct sfârşit	X / Y	Lungime segment (** (m)
6	371.807,561 531.941,872	7	371.803,373 531.949,46	8.667
7	371.803,373 531.949,46	8	371.789,991 531.958,978	16.422
8	371.789,991 531.958,978	9	371.756,895 531.916,59	53.778
9	371.756,895 531.916,59	10	371.727,326 531.878,72	48.046
10	371.727,326 531.878,72	11	371.738,58 531.882,175	11.772
11	371.738,58 531.882,175	12	371.774,688 531.877,764	36.376
12	371.774,688 531.877,764	1	371.796,338 531.871,664	22.494

** Lungimile segmentelor sunt determinate în planul de proiecţie Stereo 70 şi sunt rotunjite la 1 milimetru.
*** Distanţa dintre puncte este formată din segmente cumulate ce sunt mai mici decât valoarea 1 milimetru.

Document care conține date cu caracter personal, protejat de prevederile Regulamentului (UE) nr. 679/2016 și Legii 190/2018

DATE DESPRE IMOBILUL NR. 12751

Oficiul de Cadastru şi Publicitate Imobiliară ALBA
Biroul de Cadastru şi Publicitate Imobiliară Campeni

A. Partea I. Descrierea imobilului

TEREN Extravilan

Adresa: Jud. Alba

Nr. Crt	Nr cadastral Nr. topografic	Suprafaţa* (mp)	Observaţii / Referinţe
A1		2.011	Sector cadastral:105 Teren neimprejmuit;

B. Partea II. Proprietari şi acte

Inscrieri privitoare la dreptul de proprietate şi alte drepturi reale		Referinţe
/		
Act Normativ nr. 7, din 13/03/1996 emis de PARLAMENTUL ROMANIEI (lege);		
B1	Inscrierea posesiei, drept de PROPRIETATE, dobandit prin Lege, cota actuala 1/1	A1
	1) **NEIDENTIFICAT NEIDENTIFICAT**	
B2	SE NOTEAZA MENTINUNEA DE PROPRIETAR NEIDENTIFICAT	A1

C. Partea III. SARCINI .

Inscrieri privind dezmembramintele dreptului de proprietate, drepturi reale de garanţie şi sarcini	Referinţe
NU SUNT	

Document care conține date cu caracter personal, protejat de prevederile Regulamentului (UE) nr. 679/2016 și Legii 190/2018

Anexa Nr. 1 La Partea I

Teren

Nr cadastral	Suprafaţa (mp)*	Observaţii / Referinţe
	2.011	

* Suprafaţa este determinată in planul de proiecţie Stereo 70.

DETALII LINIARE IMOBIL

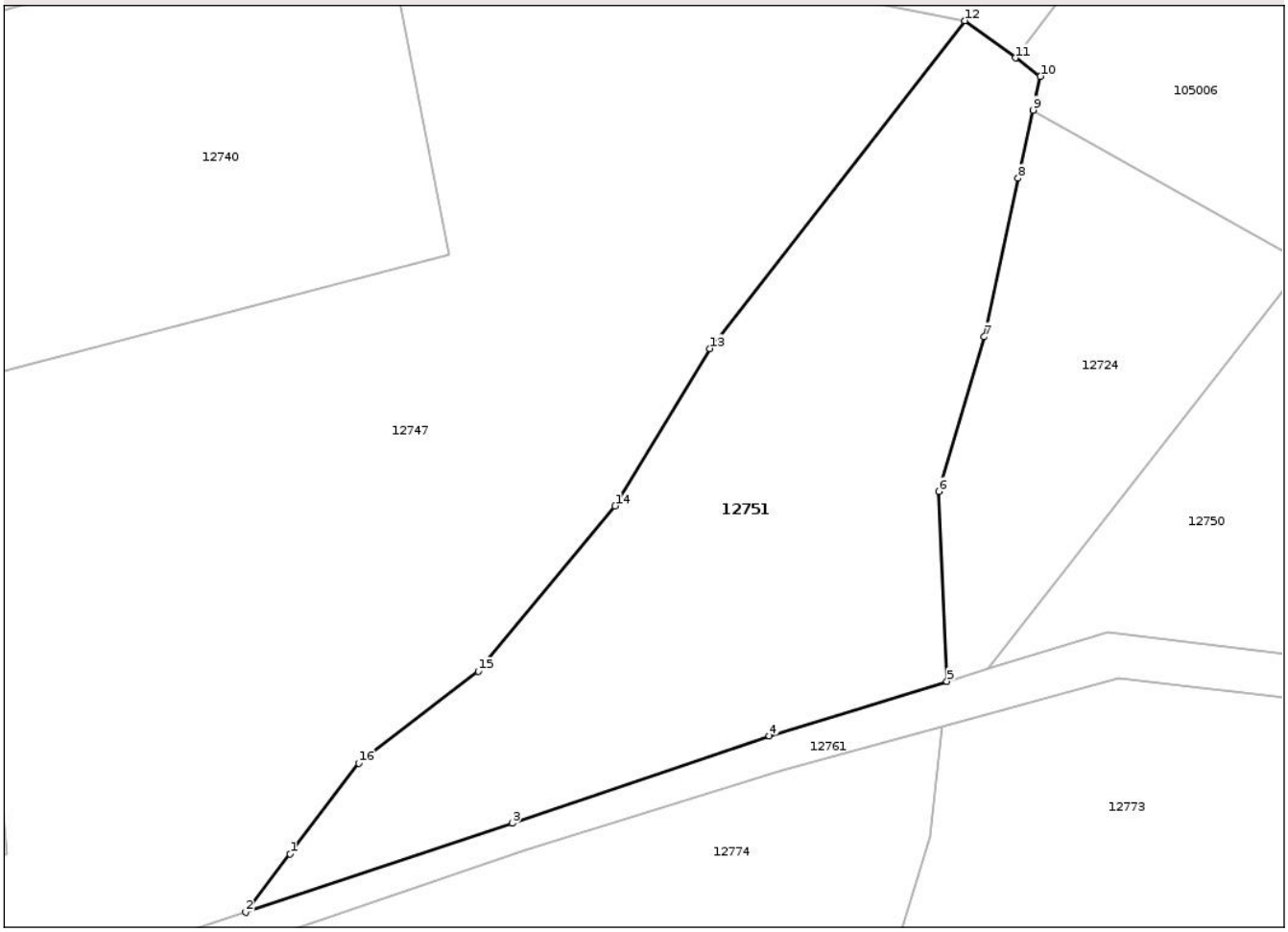

Date referitoare la teren

Crt	Categorie folosință	Intra vilan	Suprafaţa (mp)	Tarla	Parcelă	Nr. topo	Observaţii / Referinţe
1	faneata	NU	2.011	-	-	-	

Lungime Segmente
1) Valorile lungimilor segmentelor sunt obţinute din proiecţie în plan.

Punct început	X / Y	Punct sfârşit	X / Y	Lungime segment (** (m)
1	371.662,238 531.861,449	2	371.658,091 531.856,026	6.827
2	371.658,091 531.856,026	3	371.682,963 531.864,309	26.215
3	371.682,963 531.864,309	4	371.706,959 531.872,468	25.345
4	371.706,959 531.872,468	5	371.723,534 531.877,556	17.338
5	371.723,534 531.877,556	6	371.722,786 531.895,252	17.712

Document care conține date cu caracter personal, protejat de prevederile Regulamentului (UE) nr. 679/2016 și Legii 190/2018

Punct început	X / Y	Punct sfârşit	X / Y	Lungime segment (** (m)
6	371.722,786 531.895,252	7	371.727,026 531.909,664	15.023
7	371.727,026 531.909,664	8	371.730,196 531.924,469	15.141
8	371.730,196 531.924,469	9	371.731,579 531.930,819	6.499
9	371.731,579 531.930,819	10	371.732,265 531.933,967	3.222
10	371.732,265 531.933,967	11	371.729,928 531.935,686	2.901
11	371.729,928 531.935,686	12	371.725,215 531.939,153	5.851
12	371.725,215 531.939,153	13	371.701,389 531.908,571	38.768
13	371.701,389 531.908,571	14	371.692,575 531.893,913	17.104
14	371.692,575 531.893,913	15	371.679,786 531.878,485	20.04
15	371.679,786 531.878,485	16	371.668,642 531.869,923	14.053
16	371.668,642 531.869,923	1	371.662,238 531.861,449	10.622

** Lungimile segmentelor sunt determinate în planul de proiecţie Stereo 70 şi sunt rotunjite la 1 milimetru.
*** Distanţa dintre puncte este formată din segmente cumulate ce sunt mai mici decât valoarea 1 milimetru.

Document care conține date cu caracter personal, protejat de prevederile Regulamentului (UE) nr. 679/2016 și Legii 190/2018

DATE DESPRE IMOBILUL NR. 12752

Oficiul de Cadastru şi Publicitate Imobiliară ALBA
Biroul de Cadastru şi Publicitate Imobiliară Campeni

A. Partea I. Descrierea imobilului

TEREN Extravilan
Adresa: Jud. Alba

Nr. Crt	Nr cadastral Nr. topografic	Suprafaţa* (mp)	Observaţii / Referinţe
A1		6.524	Sector cadastral:105 Teren neimprejmuit;

B. Partea II. Proprietari şi acte

Inscrieri privitoare la dreptul de proprietate şi alte drepturi reale		Referinţe
/		
Act Normativ nr. 7, din 13/03/1996 emis de PARLAMENTUL ROMANIEI (lege);		
B1	Intabulare, drept de PROPRIETATE, dobandit prin Lege, cota actuala 1/1	A1
	1) **NEIDENTIFICAT NEIDENTIFICAT**	
Act Administrativ nr. 3601, din 14/08/2025 emis de PRIMARIA COMUNEI MOGOS (adeverinta posesor);		
B2	SE NOTEAZA POSESIA FAPTICA IN FAVOAREA NUMITULUI	A1
	1) **MICLEA AUREL-OVIDIU-STERIAN**	

C. Partea III. SARCINI .

Inscrieri privind dezmembramintele dreptului de proprietate, drepturi reale de garanţie şi sarcini	Referinţe
NU SUNT	

Document care conține date cu caracter personal, protejat de prevederile Regulamentului (UE) nr. 679/2016 și Legii 190/2018

Anexa Nr. 1 La Partea I

Teren

Nr cadastral	Suprafaţa (mp)*	Observaţii / Referinţe
	6.524	

* Suprafaţa este determinată in planul de proiecţie Stereo 70.

DETALII LINIARE IMOBIL

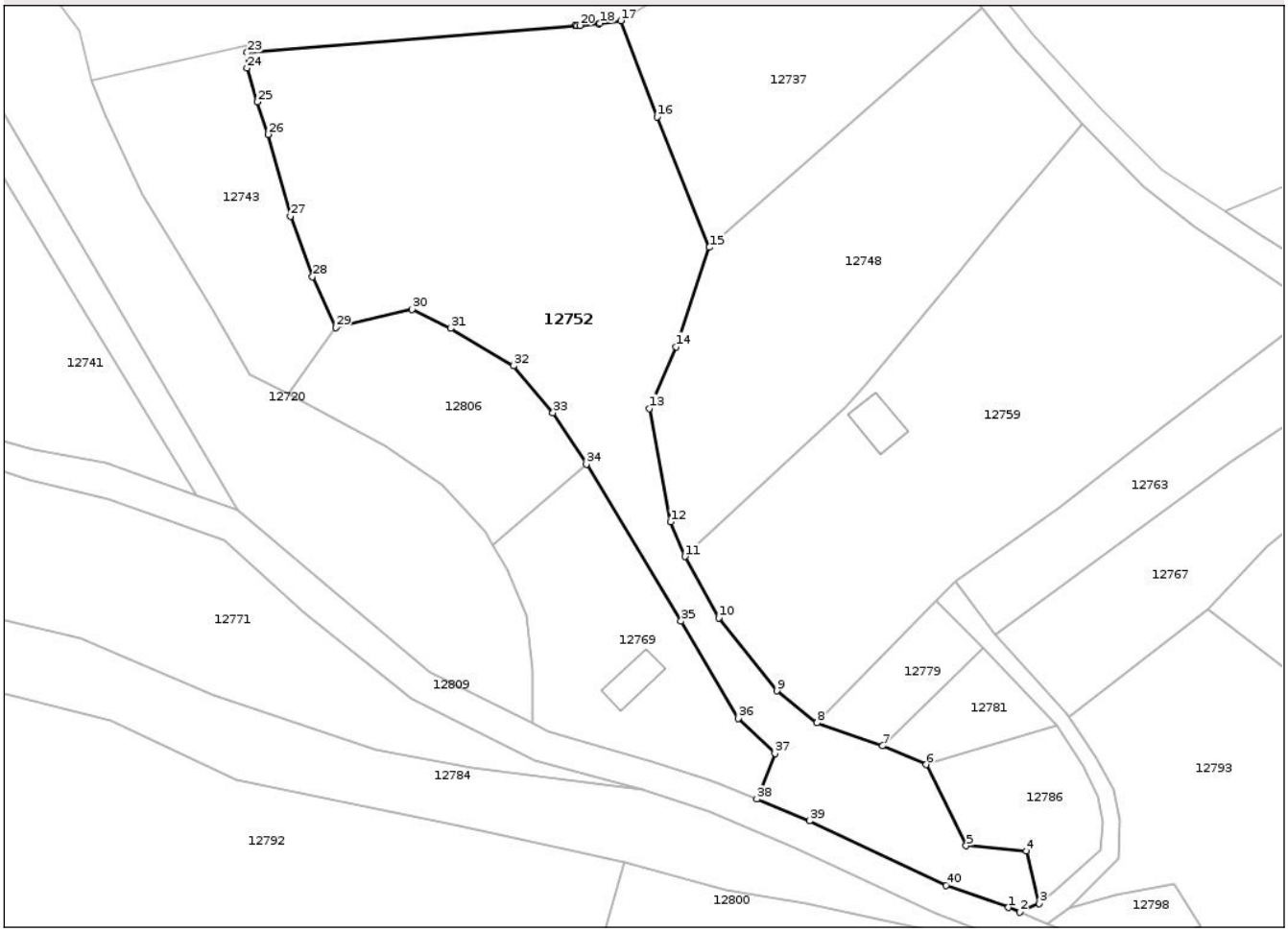

Date referitoare la teren

Crt	Categorie folosință	Intra vilan	Suprafaţa (mp)	Tarla	Parcelă	Nr. topo	Observaţii / Referinţe
1	faneata	NU	6.524	-	-	-	

Lungime Segmente

1) Valorile lungimilor segmentelor sunt obţinute din proiecţie în plan.

Punct început	X / Y	Punct sfârşit	X / Y	Lungime segment (** (m)
1	371.468,384 531.773,774	2	371.470,611 531.772,852	2.411
3	371.474,463 531.774,595	4	371.471,873 531.784,956	10.68
5	371.460,029 531.785,985	6	371.452,08 531.801,975	17.857
7	371.443,514 531.805,705	8	371.430,501 531.810,222	13.775
9	371.422,599 531.816,57	10	371.411,118 531.830,996	18.437

Punct început	X / Y	Punct sfârşit	X / Y	Lungime segment (** (m)
2	371.470,611 531.772,852	3	371.474,463 531.774,595	4.228
4	371.471,873 531.784,956	5	371.460,029 531.785,985	11.889
6	371.452,08 531.801,975	7	371.443,514 531.805,705	9.343
8	371.430,501 531.810,222	9	371.422,599 531.816,57	10.136
10	371.411,118 531.830,996	11	371.404,4 531.843,078	13.824

Document care conține date cu caracter personal, protejat de prevederile Regulamentului (UE) nr. 679/2016 și Legii 190/2018

Punct început	X / Y	Punct sfârşit	X / Y	Lungime segment (** (m)
11	371.404,4 531.843,078	12	371.401,564 531.849,943	7.428
13	371.397,404 531.872,34	14	371.402,68 531.884,496	13.252
15	371.409,238 531.904,149	16	371.398,892 531.929,89	27.742
17	371.391,734 531.948,891	18	371.387,585 531.948,404	4.177
19	371.387,347 531.948,241	20	371.383,652 531.947,941	3.708
21	371.383,036 531.947,869	22	371.382,688 531.947,863	0.349
23	371.317,881 531.942,603	24	371.317,823 531.939,538	3.065
25	371.319,854 531.932,834	26	371.321,991 531.926,455	6.727
27	371.326,444 531.910,278	28	371.330,759 531.898,316	12.716
29	371.335,415 531.888,307	30	371.350,484 531.891,868	15.484
31	371.358,109 531.888,113	32	371.370,576 531.880,714	14.497
33	371.378,308 531.871,482	34	371.384,926 531.861,315	12.131
35	371.403,66 531.830,327	36	371.414,962 531.811,144	22.265
37	371.422,2 531.804,172	38	371.418,652 531.795,209	9.639
39	371.429,076 531.790,907	40	371.456,099 531.778,184	29.869

Punct început	X / Y	Punct sfârşit	X / Y	Lungime segment (** (m)
12	371.401,564 531.849,943	13	371.397,404 531.872,34	22.78
14	371.402,68 531.884,496	15	371.409,238 531.904,149	20.718
16	371.398,892 531.929,89	17	371.391,734 531.948,891	20.305
18	371.387,585 531.948,404	19	371.387,347 531.948,241	0.288
20	371.383,652 531.947,941	21	371.383,036 531.947,869	0.62
22	371.382,688 531.947,863	23	371.317,881 531.942,603	65.019
24	371.317,823 531.939,538	25	371.319,854 531.932,834	7.005
26	371.321,991 531.926,455	27	371.326,444 531.910,278	16.779
28	371.330,759 531.898,316	29	371.335,415 531.888,307	11.039
30	371.350,484 531.891,868	31	371.358,109 531.888,113	8.499
32	371.370,576 531.880,714	33	371.378,308 531.871,482	12.042
34	371.384,926 531.861,315	35	371.403,66 531.830,327	36.211
36	371.414,962 531.811,144	37	371.422,2 531.804,172	10.05
38	371.418,652 531.795,209	39	371.429,076 531.790,907	11.276
40	371.456,099 531.778,184	1	371.468,384 531.773,774	13.052

**** Lungimile segmentelor sunt determinate în planul de proiecţie Stereo 70 şi sunt rotunjite la 1 milimetru.**
***** Distanţa dintre puncte este formată din segmente cumulate ce sunt mai mici decât valoarea 1 milimetru.**

Document care conține date cu caracter personal, protejat de prevederile Regulamentului (UE) nr. 679/2016 și Legii 190/2018

DATE DESPRE IMOBILUL NR. 12753

Oficiul de Cadastru şi Publicitate Imobiliară ALBA
Biroul de Cadastru şi Publicitate Imobiliară Campeni

A. Partea I. Descrierea imobilului

TEREN Extravilan

Adresa: Jud. Alba

Nr. Crt	Nr cadastral Nr. topografic	Suprafaţa* (mp)	Observaţii / Referinţe
A1		4.201	Sector cadastral:105 Teren neimprejmuit;

B. Partea II. Proprietari şi acte

Inscrieri privitoare la dreptul de proprietate şi alte drepturi reale		Referinţe
/		
Act Normativ nr. 7, din 13/03/1996 emis de PARLAMENTUL ROMANIEI (lege);		
B1	Intabulare, drept de PROPRIETATE, dobandit prin Lege, cota actuala 1/1	A1
	1) **NEIDENTIFICAT NEIDENTIFICAT**	
Act Administrativ nr. 3601, din 14/08/2025 emis de PRIMARIA COMUNEI MOGOS (adeverinta posesor);		
B2	SE NOTEAZA POSESIA FAPTICA IN FAVOAREA NUMITILOR	A1
	1) **DRAGAN VIORICA** 2) **DRAGAN ŞTEFAN**	

C. Partea III. SARCINI .

Inscrieri privind dezmembramintele dreptului de proprietate, drepturi reale de garanţie şi sarcini	Referinţe
NU SUNT	

Document care conține date cu caracter personal, protejat de prevederile Regulamentului (UE) nr. 679/2016 și Legii 190/2018

Anexa Nr. 1 La Partea I

Teren

Nr cadastral	Suprafaţa (mp)*	Observaţii / Referinţe
	4.201	

* Suprafaţa este determinată in planul de proiecţie Stereo 70.

DETALII LINIARE IMOBIL

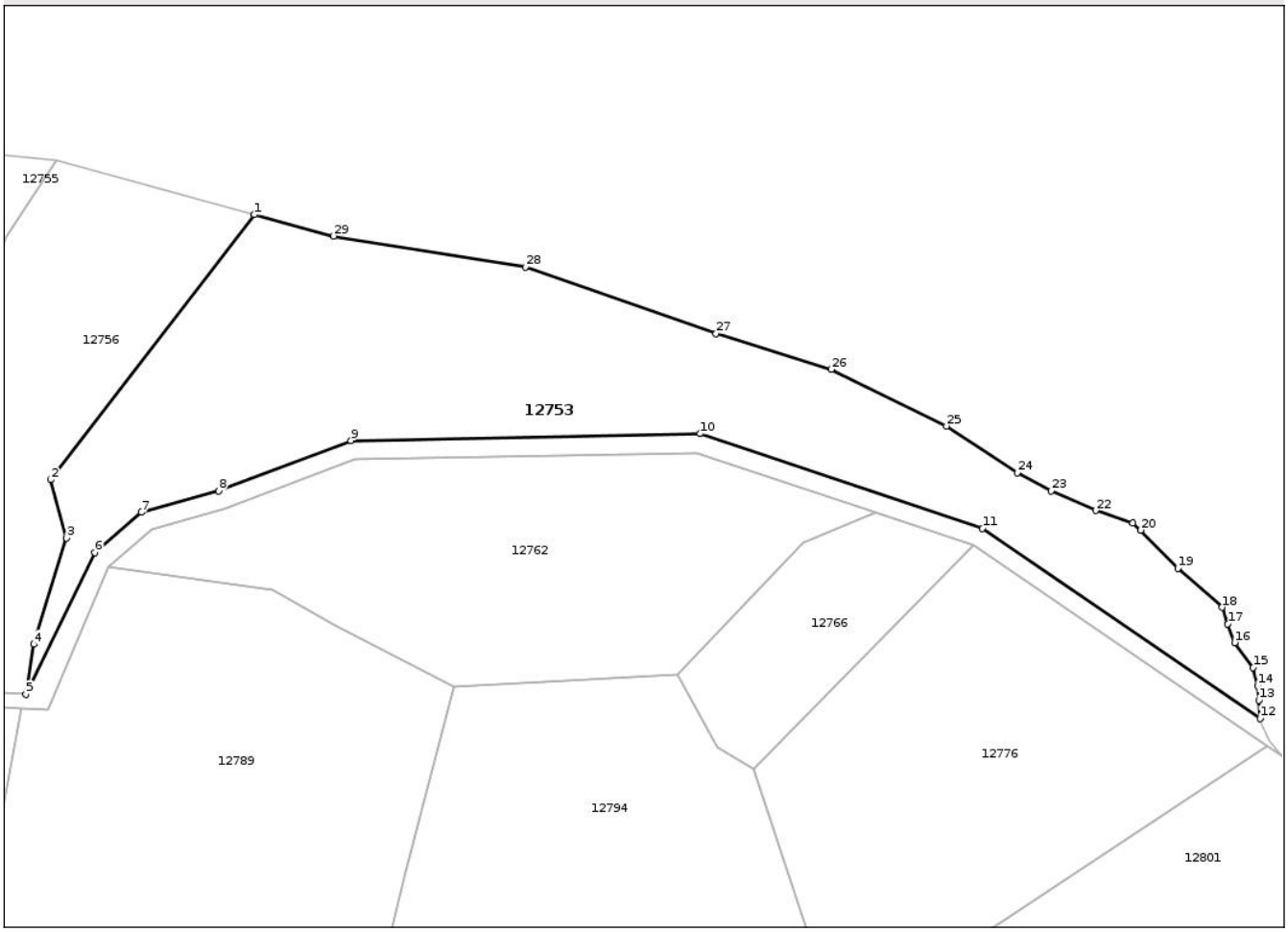

Date referitoare la teren

Crt	Categorie folosință	Intra vilan	Suprafaţa (mp)	Tarla	Parcelă	Nr. topo	Observaţii / Referinţe
1	neproductiv	NU	4.201	-	-	-	

Lungime Segmente

1) Valorile lungimilor segmentelor sunt obţinute din proiecţie în plan.

Punct început	X / Y	Punct sfârşit	X / Y	Lungime segment (** (m)
1	371.933,47 531.919,169	2	371.901,241 531.877,257	52.871
3	371.903,752 531.868,034	4	371.898,561 531.851,208	17.609
5	371.897,307 531.843,313	6	371.908,21 531.865,688	24.89
7	371.915,572 531.872,095	8	371.927,82 531.875,506	12.715
9	371.948,792 531.883,445	10	372.004,045 531.884,512	55.262

Punct început	X / Y	Punct sfârşit	X / Y	Lungime segment (** (m)
2	371.901,241 531.877,257	3	371.903,752 531.868,034	9.559
4	371.898,561 531.851,208	5	371.897,307 531.843,313	7.994
6	371.908,21 531.865,688	7	371.915,572 531.872,095	9.759
8	371.927,82 531.875,506	9	371.948,792 531.883,445	22.425
10	372.004,045 531.884,512	11	372.048,764 531.869,573	47.148

Document care conține date cu caracter personal, protejat de prevederile Regulamentului (UE) nr. 679/2016 și Legii 190/2018

Punct început	X / Y	Punct sfârşit	X / Y	Lungime segment (** (m)
11	372.048,764 531.869,573	12	372.092,757 531.839,518	53.279
13	372.092,516 531.842,402	14	372.092,331 531.844,692	2.298
15	372.091,638 531.847,52	16	372.088,698 531.851,494	4.943
17	372.087,6 531.854,458	18	372.086,694 531.857,062	2.757
19	372.079,699 531.863,254	20	372.073,837 531.869,274	8.403
21	372.072,568 531.870,378	22	372.066,715 531.872,369	6.183
23	372.059,607 531.875,449	24	372.054,33 531.878,366	6.03
25	372.043,084 531.885,752	26	372.024,868 531.894,701	20.295
27	372.006,576 531.900,332	28	371.976,435 531.910,915	31.945
29	371.946,025 531.915,775	1	371.933,47 531.919,169	13.006

Punct început	X / Y	Punct sfârşit	X / Y	Lungime segment (** (m)
12	372.092,757 531.839,518	13	372.092,516 531.842,402	2.894
14	372.092,331 531.844,692	15	372.091,638 531.847,52	2.912
16	372.088,698 531.851,494	17	372.087,6 531.854,458	3.161
18	372.086,694 531.857,062	19	372.079,699 531.863,254	9.343
20	372.073,837 531.869,274	21	372.072,568 531.870,378	1.681
22	372.066,715 531.872,369	23	372.059,607 531.875,449	7.746
24	372.054,33 531.878,366	25	372.043,084 531.885,752	13.455
26	372.024,868 531.894,701	27	372.006,576 531.900,332	19.139
28	371.976,435 531.910,915	29	371.946,025 531.915,775	30.796

** Lungimile segmentelor sunt determinate în planul de proiecţie Stereo 70 şi sunt rotunjite la 1 milimetru.
*** Distanţa dintre puncte este formată din segmente cumulate ce sunt mai mici decât valoarea 1 milimetru.

Document care conține date cu caracter personal, protejat de prevederile Regulamentului (UE) nr. 679/2016 și Legii 190/2018

DATE DESPRE IMOBILUL NR. 12754

Oficiul de Cadastru şi Publicitate Imobiliară ALBA
Biroul de Cadastru şi Publicitate Imobiliară Campeni

A. Partea I. Descrierea imobilului

TEREN Extravilan

Adresa: Jud. Alba

Nr. Crt	Nr cadastral Nr. topografic	Suprafaţa* (mp)	Observaţii / Referinţe
A1		3.393	Sector cadastral:105 Teren neimprejmuit;

B. Partea II. Proprietari şi acte

Inscrieri privitoare la dreptul de proprietate şi alte drepturi reale		Referinţe
/		
Act Normativ nr. 7, din 13/03/1996 emis de PARLAMENTUL ROMANIEI (lege);		
B1	Inscrierea posesiei, drept de PROPRIETATE, dobandit prin Lege, cota actuala 1/1	A1
	1) **NEIDENTIFICAT NEIDENTIFICAT**	
B2	SE NOTEAZA MENTINUNEA DE PROPRIETAR NEIDENTIFICAT	A1

C. Partea III. SARCINI .

Inscrieri privind dezmembramintele dreptului de proprietate, drepturi reale de garanţie şi sarcini	Referinţe
NU SUNT	

Document care conține date cu caracter personal, protejat de prevederile Regulamentului (UE) nr. 679/2016 și Legii 190/2018

Anexa Nr. 1 La Partea I

Teren

Nr cadastral	Suprafaţa (mp)*	Observaţii / Referinţe
	3.393	

* Suprafaţa este determinată in planul de proiecţie Stereo 70.

DETALII LINIARE IMOBIL

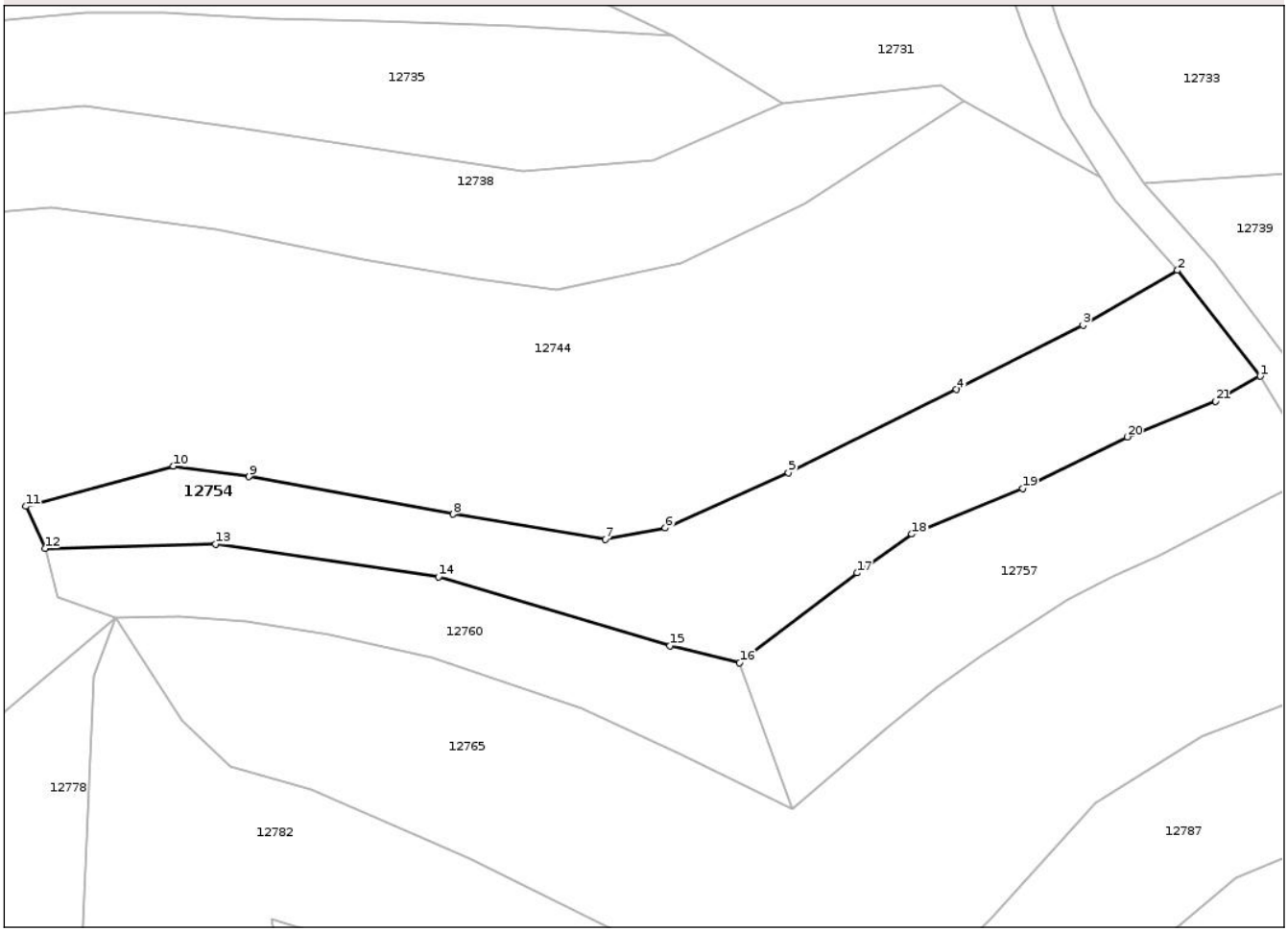

Date referitoare la teren

Crt	Categorie folosință	Intra vilan	Suprafaţa (mp)	Tarla	Parcelă	Nr. topo	Observaţii / Referinţe
1	faneata	NU	3.393	-	-	-	

Lungime Segmente
1) Valorile lungimilor segmentelor sunt obţinute din proiecţie în plan.

Punct început	X / Y	Punct sfârşit	X / Y	Lungime segment (** (m)
1	371.139,39 531.912,974	2	371.125,627 531.930,578	22.345
3	371.109,9 531.921,439	4	371.088,861 531.910,756	23.596
5	371.060,916 531.896,931	6	371.040,413 531.887,743	22.468
7	371.030,498 531.885,879	8	371.005,124 531.890,048	25.714
9	370.971,202 531.896,289	10	370.958,618 531.898,031	12.704

Punct început	X / Y	Punct sfârşit	X / Y	Lungime segment (** (m)
2	371.125,627 531.930,578	3	371.109,9 531.921,439	18.189
4	371.088,861 531.910,756	5	371.060,916 531.896,931	31.178
6	371.040,413 531.887,743	7	371.030,498 531.885,879	10.089
8	371.005,124 531.890,048	9	370.971,202 531.896,289	34.491
10	370.958,618 531.898,031	11	370.934,081 531.891,348	25.431

Document care conține date cu caracter personal, protejat de prevederile Regulamentului (UE) nr. 679/2016 și Legii 190/2018

Punct început	X / Y	Punct sfârşit	X / Y	Lungime segment (** (m)
11	370.934,081 531.891,348	12	370.937,256 531.884,355	7.68
13	370.965,619 531.885,048	14	371.002,705 531.879,641	37.478
15	371.041,159 531.868,193	16	371.052,787 531.865,388	11.962
17	371.072,333 531.880,309	18	371.081,445 531.886,748	11.157
19	371.099,883 531.894,298	20	371.117,269 531.902,897	19.396
21	371.131,97 531.908,824	1	371.139,39 531.912,974	8.501

Punct început	X / Y	Punct sfârşit	X / Y	Lungime segment (** (m)
12	370.937,256 531.884,355	13	370.965,619 531.885,048	28.371
14	371.002,705 531.879,641	15	371.041,159 531.868,193	40.122
16	371.052,787 531.865,388	17	371.072,333 531.880,309	24.59
18	371.081,445 531.886,748	19	371.099,883 531.894,298	19.924
20	371.117,269 531.902,897	21	371.131,97 531.908,824	15.851

** Lungimile segmentelor sunt determinate în planul de proiecţie Stereo 70 şi sunt rotunjite la 1 milimetru.
*** Distanţa dintre puncte este formată din segmente cumulate ce sunt mai mici decât valoarea 1 milimetru.

Document care conține date cu caracter personal, protejat de prevederile Regulamentului (UE) nr. 679/2016 și Legii 190/2018

DATE DESPRE IMOBILUL NR. 12755

Oficiul de Cadastru şi Publicitate Imobiliară ALBA
Biroul de Cadastru şi Publicitate Imobiliară Campeni

A. Partea I. Descrierea imobilului

TEREN Extravilan

Adresa: Jud. Alba

Nr. Crt	Nr cadastral Nr. topografic	Suprafaţa* (mp)	Observaţii / Referinţe
A1		3.446	Sector cadastral:105 Teren neimprejmuit;

B. Partea II. Proprietari şi acte

Inscrieri privitoare la dreptul de proprietate şi alte drepturi reale		Referinţe
/		
Act Normativ nr. 7, din 13/03/1996 emis de PARLAMENTUL ROMANIEI (lege);		
B1	Intabulare, drept de PROPRIETATE, dobandit prin Lege, cota actuala 1/1	A1
	1) **NEIDENTIFICAT NEIDENTIFICAT**	
Act Administrativ nr. 3601, din 14/08/2025 emis de PRIMARIA COMUNEI MOGOS (adeverinta posesor);		
B2	SE NOTEAZA POSESIA FAPTICA IN FAVOAREA NUMITULUI	A1
	1) **MICLEA IOSIF**	

C. Partea III. SARCINI .

Inscrieri privind dezmembramintele dreptului de proprietate, drepturi reale de garanţie şi sarcini	Referinţe
NU SUNT	

Document care conține date cu caracter personal, protejat de prevederile Regulamentului (UE) nr. 679/2016 și Legii 190/2018

Anexa Nr. 1 La Partea I

Teren

Nr cadastral	Suprafaţa (mp)*	Observaţii / Referinţe
	3.446	

* Suprafaţa este determinată in planul de proiecţie Stereo 70.

DETALII LINIARE IMOBIL

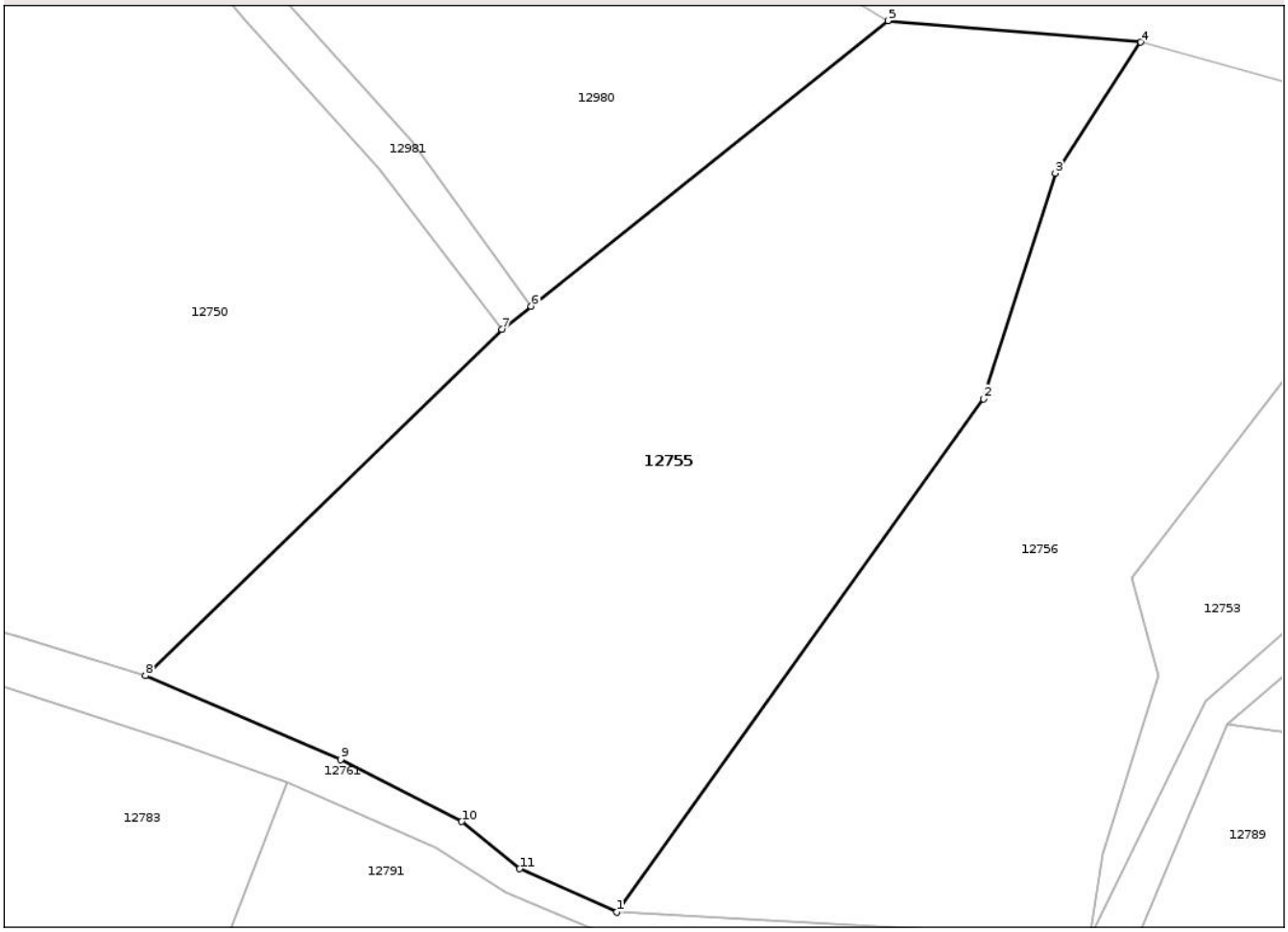

Date referitoare la teren

Crt	Categorie folosință	Intra vilan	Suprafaţa (mp)	Tarla	Parcelă	Nr. topo	Observaţii / Referinţe
1	faneata	NU	3.446	-	-	-	

Lungime Segmente
1) Valorile lungimilor segmentelor sunt obţinute din proiecţie în plan.

Punct început	X / Y	Punct sfârşit	X / Y	Lungime segment (** (m)
1	371.852,636 531.845,745	2	371.887,298 531.894,163	59.546
2	371.887,298 531.894,163	3	371.894,048 531.915,48	22.36
3	371.894,048 531.915,48	4	371.902,147 531.927,829	14.768
4	371.902,147 531.927,829	5	371.878,246 531.929,851	23.986
5	371.878,246 531.929,851	6	371.844,566 531.902,914	43.127

Document care conține date cu caracter personal, protejat de prevederile Regulamentului (UE) nr. 679/2016 și Legii 190/2018

Punct început	X / Y	Punct sfârşit	X / Y	Lungime segment (** (m)
6	371.844,566 531.902,914	7	371.841,819 531.900,718	3.517
7	371.841,819 531.900,718	8	371.808,111 531.868,066	46.93
8	371.808,111 531.868,066	9	371.826,563 531.860,15	20.078
9	371.826,563 531.860,15	10	371.838,008 531.854,303	12.852
10	371.838,008 531.854,303	11	371.843,481 531.849,843	7.06
11	371.843,481 531.849,843	1	371.852,636 531.845,745	10.03

** Lungimile segmentelor sunt determinate în planul de proiecţie Stereo 70 şi sunt rotunjite la 1 milimetru.
*** Distanţa dintre puncte este formată din segmente cumulate ce sunt mai mici decât valoarea 1 milimetru.

Document care conține date cu caracter personal, protejat de prevederile Regulamentului (UE) nr. 679/2016 și Legii 190/2018

DATE DESPRE IMOBILUL NR. 12756

Oficiul de Cadastru şi Publicitate Imobiliară ALBA
Biroul de Cadastru şi Publicitate Imobiliară Campeni

A. Partea I. Descrierea imobilului

TEREN Extravilan

Adresa: Jud. Alba

Nr. Crt	Nr cadastral Nr. topografic	Suprafaţa* (mp)	Observaţii / Referinţe
A1		2.645	Sector cadastral:105 Teren neimprejmuit;

B. Partea II. Proprietari şi acte

Inscrieri privitoare la dreptul de proprietate şi alte drepturi reale		Referinţe
/		
Act Normativ nr. 7, din 13/03/1996 emis de PARLAMENTUL ROMANIEI (lege);		
B1	Intabulare, drept de PROPRIETATE, dobandit prin Lege, cota actuala 1/1	A1
	1) **NEIDENTIFICAT NEIDENTIFICAT**	
Act Administrativ nr. 3601, din 14/08/2025 emis de PRIMARIA COMUNEI MOGOS (adeverinta posesor);		
B2	SE NOTEAZA POSESIA FAPTICA IN FAVOAREA NUMITILOR	A1
	1) **HAŢEGAN SILVIA-DISPINA** 2) **HAŢEGAN VASILE**	

C. Partea III. SARCINI .

Inscrieri privind dezmembramintele dreptului de proprietate, drepturi reale de garanţie şi sarcini	Referinţe
NU SUNT	

Document care conține date cu caracter personal, protejat de prevederile Regulamentului (UE) nr. 679/2016 și Legii 190/2018

Anexa Nr. 1 La Partea I

Teren

Nr cadastral	Suprafaţa (mp)*	Observaţii / Referinţe
	2.645	

* Suprafaţa este determinată in planul de proiecţie Stereo 70.

DETALII LINIARE IMOBIL

Date referitoare la teren

Crt	Categorie folosință	Intra vilan	Suprafaţa (mp)	Tarla	Parcelă	Nr. topo	Observaţii / Referinţe
1	neproductiv	NU	2.645	-	-	-	

Lungime Segmente
1) Valorile lungimilor segmentelor sunt obţinute din proiecţie în plan.

Punct început	X / Y	Punct sfârşit	X / Y	Lungime segment (** (m)
1	371.887,298 531.894,163	2	371.852,636 531.845,745	59.546
2	371.852,636 531.845,745	3	371.897,307 531.843,313	44.737
3	371.897,307 531.843,313	4	371.898,561 531.851,208	7.994
4	371.898,561 531.851,208	5	371.903,752 531.868,034	17.609
5	371.903,752 531.868,034	6	371.901,241 531.877,257	9.559

Document care conține date cu caracter personal, protejat de prevederile Regulamentului (UE) nr. 679/2016 și Legii 190/2018

Punct început	X / Y	Punct sfârşit	X / Y	Lungime segment (** (m)
6	371.901,241 531.877,257	7	371.933,47 531.919,169	52.871
7	371.933,47 531.919,169	8	371.902,147 531.927,829	32.498
8	371.902,147 531.927,829	9	371.894,048 531.915,48	14.768
9	371.894,048 531.915,48	1	371.887,298 531.894,163	22.36

** Lungimile segmentelor sunt determinate în planul de proiecţie Stereo 70 şi sunt rotunjite la 1 milimetru.
*** Distanţa dintre puncte este formată din segmente cumulate ce sunt mai mici decât valoarea 1 milimetru.

Document care conține date cu caracter personal, protejat de prevederile Regulamentului (UE) nr. 679/2016 și Legii 190/2018

DATE DESPRE IMOBILUL NR. 12757

Oficiul de Cadastru şi Publicitate Imobiliară ALBA
Biroul de Cadastru şi Publicitate Imobiliară Campeni

A. Partea I. Descrierea imobilului

TEREN Extravilan

Adresa: Jud. Alba

Nr. Crt	Nr cadastral Nr. topografic	Suprafaţa* (mp)	Observaţii / Referinţe
A1		2.167	Sector cadastral:105 Teren neimprejmuit;

B. Partea II. Proprietari şi acte

Inscrieri privitoare la dreptul de proprietate şi alte drepturi reale		Referinţe
/		
Act Normativ nr. 7, din 13/03/1996 emis de PARLAMENTUL ROMANIEI (lege);		
B1	Intabulare, drept de PROPRIETATE, dobandit prin Lege, cota actuala 1/1	A1
	1) **NEIDENTIFICAT NEIDENTIFICAT**	
Act Administrativ nr. 3601, din 14/08/2025 emis de PRIMARIA COMUNEI MOGOS (adeverinta posesor);		
B2	SE NOTEAZA POSESIA FAPTICA IN FAVOAREA NUMITULUI	A1
	1) **BARBU -COSTINAȘ VALENTIN**	

C. Partea III. SARCINI .

Inscrieri privind dezmembramintele dreptului de proprietate, drepturi reale de garanţie şi sarcini	Referinţe
NU SUNT	

Document care conține date cu caracter personal, protejat de prevederile Regulamentului (UE) nr. 679/2016 și Legii 190/2018

Anexa Nr. 1 La Partea I

Teren

Nr cadastral	Suprafaţa (mp)*	Observaţii / Referinţe
	2.167	

* Suprafaţa este determinată in planul de proiecţie Stereo 70.

DETALII LINIARE IMOBIL

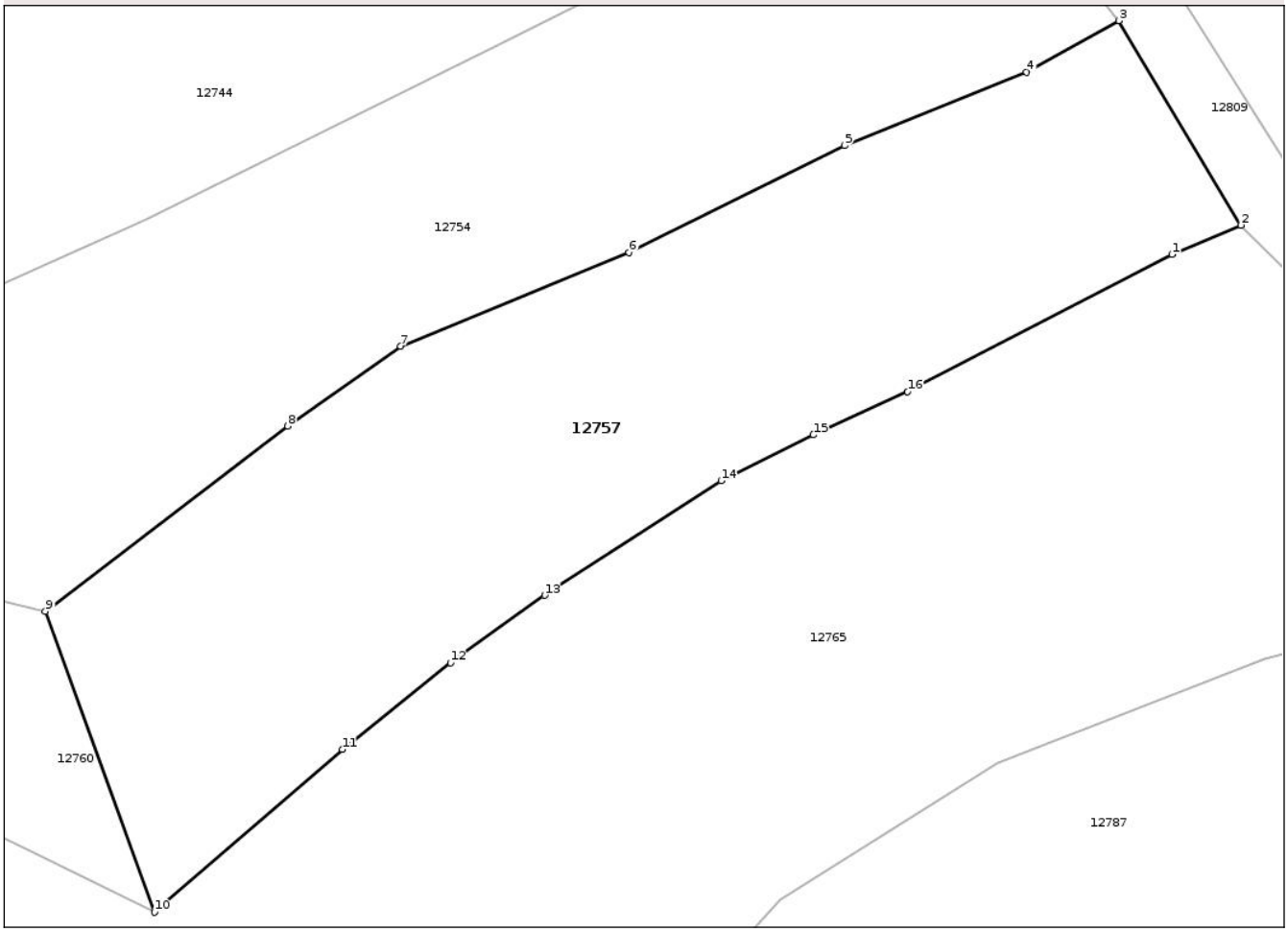

Date referitoare la teren

Crt	Categorie folosință	Intra vilan	Suprafaţa (mp)	Tarla	Parcelă	Nr. topo	Observaţii / Referinţe
1	faneata	NU	2.167	-	-	-	

Lungime Segmente
1) Valorile lungimilor segmentelor sunt obţinute din proiecţie în plan.

Punct început	X / Y	Punct sfârşit	X / Y	Lungime segment (** (m)
1	371.143,684 531.894,136	2	371.149,245 531.896,497	6.041
2	371.149,245 531.896,497	3	371.139,39 531.912,974	19.199
3	371.139,39 531.912,974	4	371.131,97 531.908,824	8.501
4	371.131,97 531.908,824	5	371.117,269 531.902,897	15.851
5	371.117,269 531.902,897	6	371.099,883 531.894,298	19.396

Document care conține date cu caracter personal, protejat de prevederile Regulamentului (UE) nr. 679/2016 și Legii 190/2018

Punct început	X / Y	Punct sfârşit	X / Y	Lungime segment (** (m)
6	371.099,883 531.894,298	7	371.081,445 531.886,748	19.924
7	371.081,445 531.886,748	8	371.072,333 531.880,309	11.157
8	371.072,333 531.880,309	9	371.052,787 531.865,388	24.59
9	371.052,787 531.865,388	10	371.061,586 531.841,119	25.815
10	371.061,586 531.841,119	11	371.076,743 531.854,249	20.053
11	371.076,743 531.854,249	12	371.085,48 531.861,212	11.172
12	371.085,48 531.861,212	13	371.093,072 531.866,664	9.347
13	371.093,072 531.866,664	14	371.107,31 531.875,893	16.967
14	371.107,31 531.875,893	15	371.114,746 531.879,59	8.304
15	371.114,746 531.879,59	16	371.122,367 531.883,085	8.384
16	371.122,367 531.883,085	1	371.143,684 531.894,136	24.011

** Lungimile segmentelor sunt determinate în planul de proiecţie Stereo 70 şi sunt rotunjite la 1 milimetru.
*** Distanţa dintre puncte este formată din segmente cumulate ce sunt mai mici decât valoarea 1 milimetru.

Document care conține date cu caracter personal, protejat de prevederile Regulamentului (UE) nr. 679/2016 și Legii 190/2018

DATE DESPRE IMOBILUL NR. 12758

Oficiul de Cadastru şi Publicitate Imobiliară ALBA
Biroul de Cadastru şi Publicitate Imobiliară Campeni

A. Partea I. Descrierea imobilului

TEREN Extravilan

Adresa: Jud. Alba

Nr. Crt	Nr cadastral Nr. topografic	Suprafaţa* (mp)	Observaţii / Referinţe
A1		1.173	Sector cadastral:105 Teren neimprejmuit;

B. Partea II. Proprietari şi acte

Inscrieri privitoare la dreptul de proprietate şi alte drepturi reale		Referinţe
/		
Act Normativ nr. 7, din 13/03/1996 emis de PARLAMENTUL ROMANIEI (lege);		
B1	Intabulare, drept de PROPRIETATE, dobandit prin Lege, cota actuala 1/1	A1
	1) **NEIDENTIFICAT NEIDENTIFICAT**	
Act Administrativ nr. 3601, din 14/08/2025 emis de PRIMARIA COMUNEI MOGOS (adeverinta posesor);		
B2	SE NOTEAZA POSESIA FAPTICA IN FAVOAREA NUMITULUI	A1
	1) **BARB DANIEL-SILVESTRU**	

C. Partea III. SARCINI .

Inscrieri privind dezmembramintele dreptului de proprietate, drepturi reale de garanţie şi sarcini	Referinţe
NU SUNT	

Document care conține date cu caracter personal, protejat de prevederile Regulamentului (UE) nr. 679/2016 și Legii 190/2018

Anexa Nr. 1 La Partea I

Teren

Nr cadastral	Suprafaţa (mp)*	Observaţii / Referinţe
	1.173	

* Suprafaţa este determinată in planul de proiecţie Stereo 70.

DETALII LINIARE IMOBIL

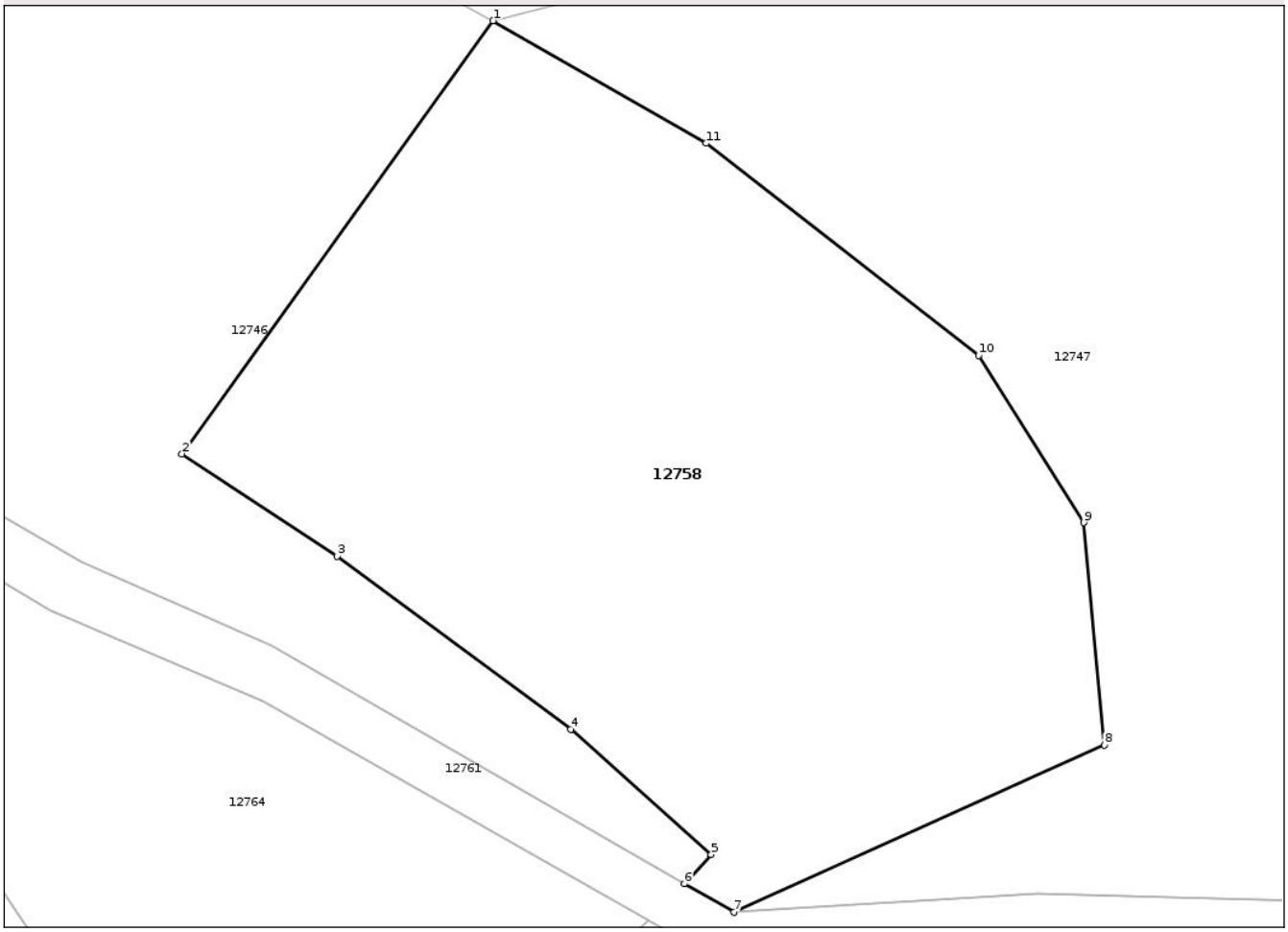

Date referitoare la teren

Crt	Categorie folosință	Intra vilan	Suprafaţa (mp)	Tarla	Parcelă	Nr. topo	Observaţii / Referinţe
1	neproductiv	NU	1.173	-	-	-	

Lungime Segmente
1) Valorile lungimilor segmentelor sunt obţinute din proiecţie în plan.

Punct început	X / Y	Punct sfârşit	X / Y	Lungime segment (** (m)
1	371.604,58 531.898,48	2	371.588,679 531.876,365	27.238
2	371.588,679 531.876,365	3	371.596,606 531.871,142	9.493
3	371.596,606 531.871,142	4	371.608,554 531.862,292	14.869
4	371.608,554 531.862,292	5	371.615,736 531.855,905	9.611
5	371.615,736 531.855,905	6	371.614,365 531.854,418	2.023

Document care conține date cu caracter personal, protejat de prevederile Regulamentului (UE) nr. 679/2016 și Legii 190/2018

Punct început	X / Y	Punct sfârşit	X / Y	Lungime segment (** (m)
6	371.614,365 531.854,418	7	371.616,895 531.852,962	2.919
7	371.616,895 531.852,962	8	371.635,823 531.861,496	20.763
8	371.635,823 531.861,496	9	371.634,778 531.872,854	11.406
9	371.634,778 531.872,854	10	371.629,405 531.881,388	10.085
10	371.629,405 531.881,388	11	371.615,475 531.892,224	17.648
11	371.615,475 531.892,224	1	371.604,58 531.898,48	12.563

** Lungimile segmentelor sunt determinate în planul de proiecţie Stereo 70 şi sunt rotunjite la 1 milimetru.
*** Distanţa dintre puncte este formată din segmente cumulate ce sunt mai mici decât valoarea 1 milimetru.

Document care conține date cu caracter personal, protejat de prevederile Regulamentului (UE) nr. 679/2016 și Legii 190/2018

DATE DESPRE IMOBILUL NR. 12759

Oficiul de Cadastru şi Publicitate Imobiliară ALBA
Biroul de Cadastru şi Publicitate Imobiliară Campeni

A. Partea I. Descrierea imobilului

TEREN Extravilan

Adresa: Jud. Alba

Nr. Crt	Nr cadastral Nr. topografic	Suprafaţa* (mp)	Observaţii / Referinţe
A1		5.648	Sector cadastral:105 Teren imprejmuit;

Construcţii

Crt	Nr cadastral Nr. topografic	Adresa	Observaţii / Referinţe
A1.1		Jud. Alba	Nr. niveluri:1; S. construita la sol:70 mp; S. construita desfasurata:70 mp; ANEXA

B. Partea II. Proprietari şi acte

Inscrieri privitoare la dreptul de proprietate şi alte drepturi reale		Referinţe
/		
Act Normativ nr. 7, din 13/03/1996 emis de PARLAMENTUL ROMANIEI (lege);		
B1	Intabulare, drept de PROPRIETATE, dobandit prin Lege, cota actuala 1/1	A1
	1) **NEIDENTIFICAT NEIDENTIFICAT**	
Act Administrativ nr. 3601, din 14/08/2025 emis de PRIMARIA COMUNEI MOGOS (adeverinta posesor);		
B2	SE NOTEAZA POSESIA FAPTICA IN FAVOAREA NUMITULUI	A1
	1) **BARBU NICOLAE**	
Act Administrativ nr. 4290, din 10/10/2025 emis de PRIMARIA COMUNEI MOGOS (adeverinta);		
B3	Intabulare, drept de PROPRIETATE, dobandit prin Construire, cota actuala 1/1	A1.1
	1) **BARBU NICOLAE**	

C. Partea III. SARCINI .

Inscrieri privind dezmembramintele dreptului de proprietate, drepturi reale de garanţie şi sarcini	Referinţe
NU SUNT	

Document care conține date cu caracter personal, protejat de prevederile Regulamentului (UE) nr. 679/2016 și Legii 190/2018

Anexa Nr. 1 La Partea I

Teren

Nr cadastral	Suprafaţa (mp)*	Observaţii / Referinţe
	5.648	

* Suprafaţa este determinată in planul de proiecţie Stereo 70.

DETALII LINIARE IMOBIL

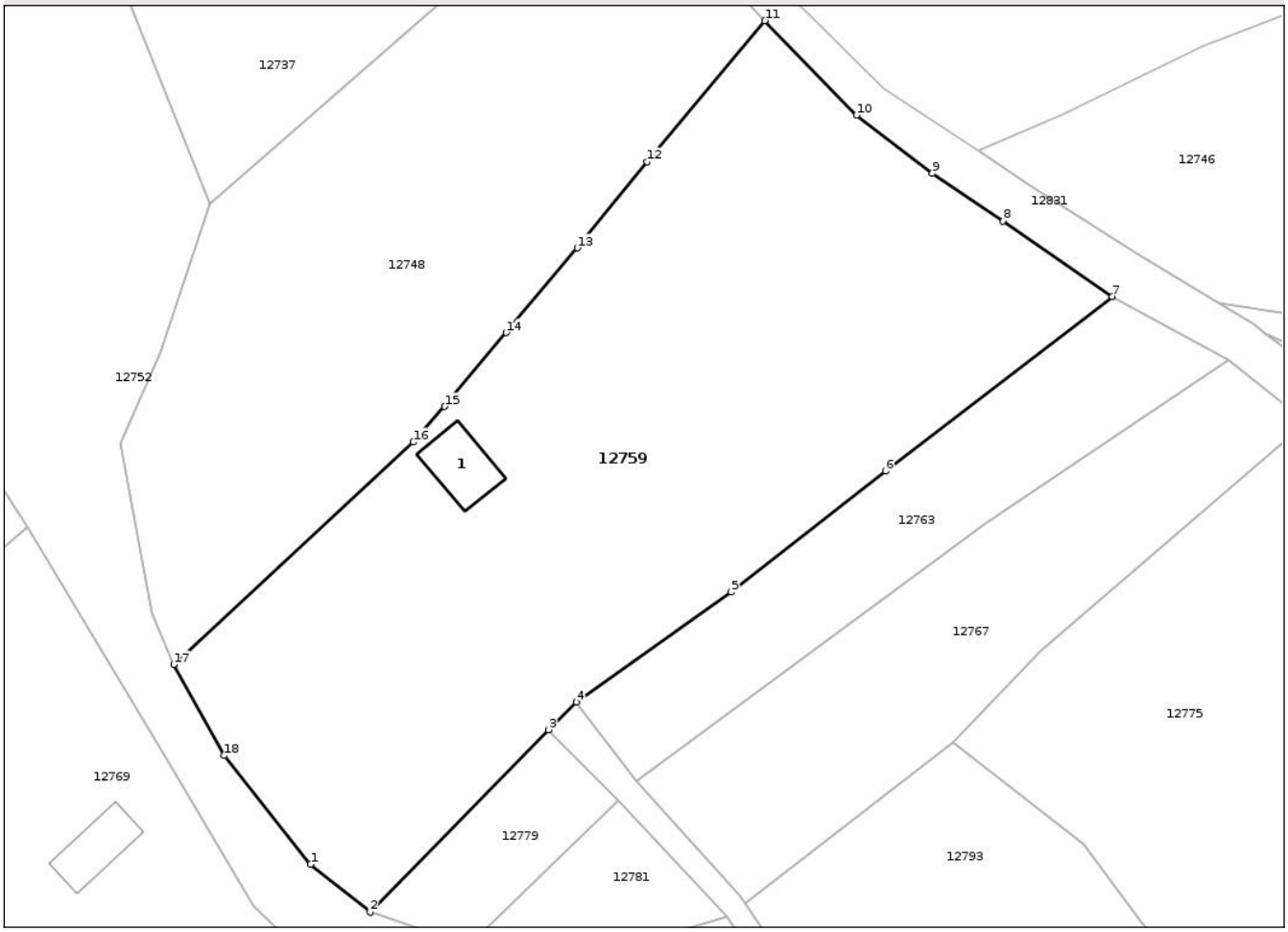

Date referitoare la teren

Crt	Categorie folosință	Intra vilan	Suprafaţa (mp)	Tarla	Parcelă	Nr. topo	Observaţii / Referinţe
1	curti constructii	NU	200	-	-	-	
2	arabil	NU	200	-	-	-	
3	faneata	NU	5.248	-	-	-	

Date referitoare la construcţii

Crt	Număr	Destinaţie construcţie	Supraf. (mp)	Situaţie juridică	Observaţii / Referinţe
A1.1		constructii anexa	70	Cu acte	Nr. niveluri:1; S. construita la sol:70 mp; S. construita desfasurata:70 mp; ANEXA

Lungime Segmente

1) Valorile lungimilor segmentelor sunt obţinute din proiecţie în plan.

Punct început	X / Y	Punct sfârşit	X / Y	Lungime segment (** (m)
1	371.422,599 531.816,57	2	371.430,501 531.810,222	10.136
2	371.430,501 531.810,222	3	371.454,179 531.834,433	33.865

Document care conține date cu caracter personal, protejat de prevederile Regulamentului (UE) nr. 679/2016 și Legii 190/2018

Punct început	X / Y	Punct sfârşit	X / Y	Lungime segment (** (m)
3	371.454,179 531.834,433	4	371.457,855 531.838,08	5.178
4	371.457,855 531.838,08	5	371.478,402 531.852,702	25.219
5	371.478,402 531.852,702	6	371.498,94 531.868,731	26.053
6	371.498,94 531.868,731	7	371.529,092 531.891,91	38.032
7	371.529,092 531.891,91	8	371.514,554 531.901,909	17.645
8	371.514,554 531.901,909	9	371.505,167 531.908,235	11.32
9	371.505,167 531.908,235	10	371.495,082 531.915,959	12.703
10	371.495,082 531.915,959	11	371.482,939 531.928,493	17.451
11	371.482,939 531.928,493	12	371.467,303 531.909,766	24.396
12	371.467,303 531.909,766	13	371.458,007 531.898,342	14.728
13	371.458,007 531.898,342	14	371.448,568 531.887,119	14.665
14	371.448,568 531.887,119	15	371.440,389 531.877,327	12.758
15	371.440,389 531.877,327	16	371.436,249 531.872,569	6.307
16	371.436,249 531.872,569	17	371.404,4 531.843,078	43.406
17	371.404,4 531.843,078	18	371.411,118 531.830,996	13.824
18	371.411,118 531.830,996	1	371.422,599 531.816,57	18.437

** Lungimile segmentelor sunt determinate în planul de proiecţie Stereo 70 şi sunt rotunjite la 1 milimetru.
*** Distanţa dintre puncte este formată din segmente cumulate ce sunt mai mici decât valoarea 1 milimetru.

Document care conține date cu caracter personal, protejat de prevederile Regulamentului (UE) nr. 679/2016 și Legii 190/2018

DATE DESPRE IMOBILUL NR. 12760

Oficiul de Cadastru şi Publicitate Imobiliară ALBA
Biroul de Cadastru şi Publicitate Imobiliară Campeni

A. Partea I. Descrierea imobilului

TEREN Extravilan

Adresa: Jud. Alba

Nr. Crt	Nr cadastral Nr. topografic	Suprafaţa* (mp)	Observaţii / Referinţe
A1		1.646	Sector cadastral:105 Teren neimprejmuit;

B. Partea II. Proprietari şi acte

Inscrieri privitoare la dreptul de proprietate şi alte drepturi reale		Referinţe
/		
Act Normativ nr. 7, din 13/03/1996 emis de PARLAMENTUL ROMANIEI (lege);		
B1	Inscrierea posesiei, drept de PROPRIETATE, dobandit prin Lege, cota actuala 1/1	A1
	1) **NEIDENTIFICAT NEIDENTIFICAT**	
B2	SE NOTEAZA MENTINUNEA DE PROPRIETAR NEIDENTIFICAT	A1

C. Partea III. SARCINI .

Inscrieri privind dezmembramintele dreptului de proprietate, drepturi reale de garanţie şi sarcini	Referinţe
NU SUNT	

Document care conține date cu caracter personal, protejat de prevederile Regulamentului (UE) nr. 679/2016 și Legii 190/2018

Anexa Nr. 1 La Partea I

Teren

Nr cadastral	Suprafaţa (mp)*	Observaţii / Referinţe
	1.646	

* Suprafaţa este determinată in planul de proiecţie Stereo 70.

DETALII LINIARE IMOBIL

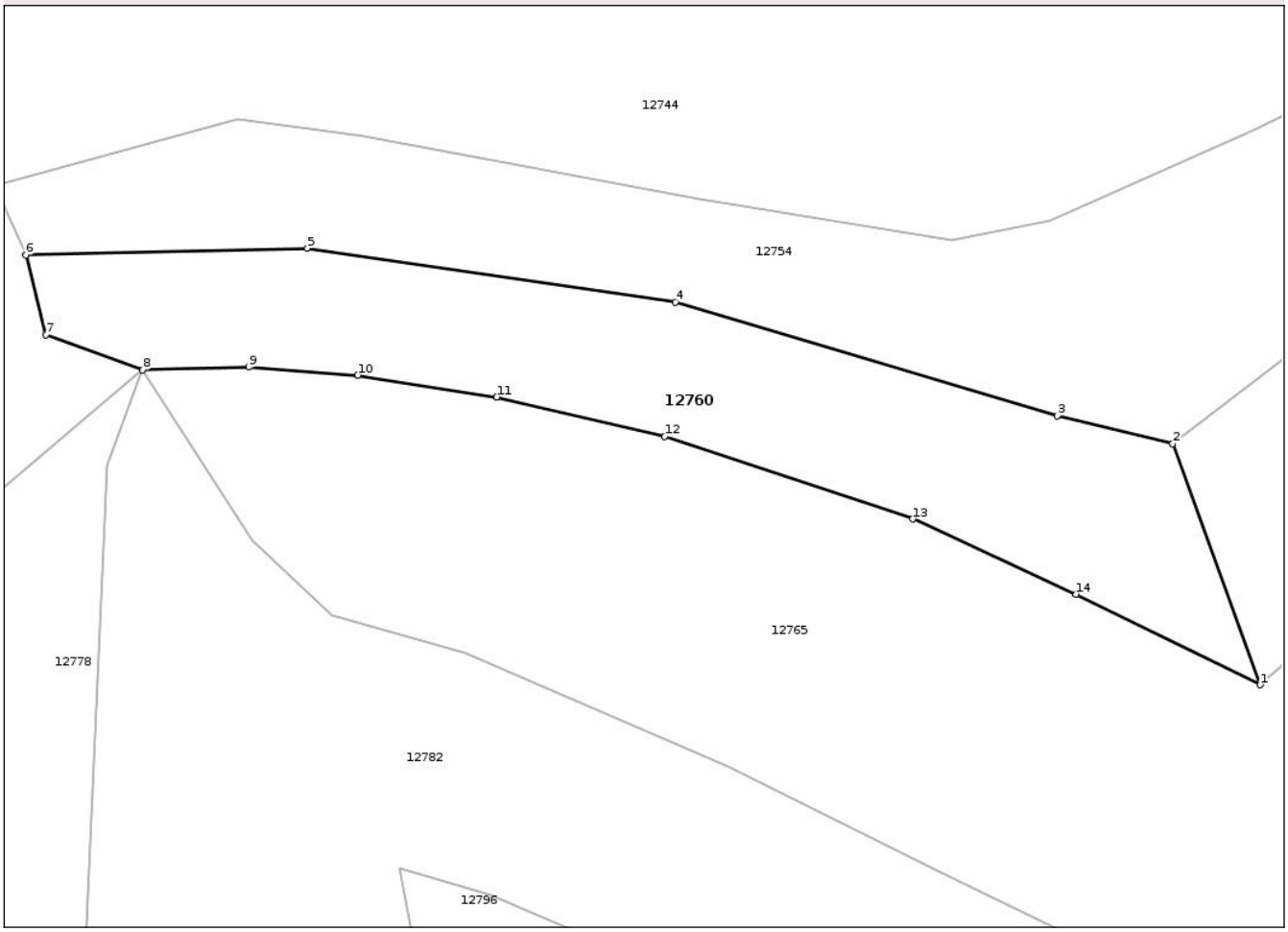

Date referitoare la teren

Crt	Categorie folosință	Intra vilan	Suprafaţa (mp)	Tarla	Parcelă	Nr. topo	Observaţii / Referinţe
1	faneata	NU	1.646	-	-	-	

Lungime Segmente
1) Valorile lungimilor segmentelor sunt obţinute din proiecţie în plan.

Punct început	X / Y	Punct sfârşit	X / Y	Lungime segment (** (m)
1	371.061,586 531.841,119	2	371.052,787 531.865,388	25.815
2	371.052,787 531.865,388	3	371.041,159 531.868,193	11.962
3	371.041,159 531.868,193	4	371.002,705 531.879,641	40.122
4	371.002,705 531.879,641	5	370.965,619 531.885,048	37.478
5	370.965,619 531.885,048	6	370.937,256 531.884,355	28.371

Document care conține date cu caracter personal, protejat de prevederile Regulamentului (UE) nr. 679/2016 și Legii 190/2018

Punct început	X / Y	Punct sfârşit	X / Y	Lungime segment (** (m)
6	370.937,256 531.884,355	7	370.939,276 531.876,353	8.253
7	370.939,276 531.876,353	8	370.949,018 531.872,794	10.372
8	370.949,018 531.872,794	9	370.959,69 531.873,075	10.676
9	370.959,69 531.873,075	10	370.970,68 531.872,258	11.02
10	370.970,68 531.872,258	11	370.984,666 531.870,08	14.155
11	370.984,666 531.870,08	12	371.001,586 531.866,116	17.378
12	371.001,586 531.866,116	13	371.026,596 531.857,788	26.36
13	371.026,596 531.857,788	14	371.043,03 531.850,222	18.092
14	371.043,03 531.850,222	1	371.061,586 531.841,119	20.669

** Lungimile segmentelor sunt determinate în planul de proiecţie Stereo 70 şi sunt rotunjite la 1 milimetru.
*** Distanţa dintre puncte este formată din segmente cumulate ce sunt mai mici decât valoarea 1 milimetru.

Document care conține date cu caracter personal, protejat de prevederile Regulamentului (UE) nr. 679/2016 și Legii 190/2018

DATE DESPRE IMOBILUL NR. 12761

Oficiul de Cadastru şi Publicitate Imobiliară ALBA
Biroul de Cadastru şi Publicitate Imobiliară Campeni

A. Partea I. Descrierea imobilului

TEREN Extravilan

Adresa: Jud. Alba

Nr. Crt	Nr cadastral Nr. topografic	Suprafaţa* (mp)	Observaţii / Referinţe
A1		1.908	Sector cadastral:105 Teren neimprejmuit;

B. Partea II. Proprietari şi acte

Inscrieri privitoare la dreptul de proprietate şi alte drepturi reale		Referinţe
/		
Act Normativ nr. 7, din 13/03/1996 emis de PARLAMENTUL ROMANIEI (lege);		
B1	Inscrierea posesiei, drept de PROPRIETATE, dobandit prin Lege, cota actuala 1/1	A1
	1) **NEIDENTIFICAT NEIDENTIFICAT**	
B2	SE NOTEAZA MENTINUNEA DE PROPRIETAR NEIDENTIFICAT	A1

C. Partea III. SARCINI .

Inscrieri privind dezmembramintele dreptului de proprietate, drepturi reale de garanţie şi sarcini	Referinţe
NU SUNT	

Document care conține date cu caracter personal, protejat de prevederile Regulamentului (UE) nr. 679/2016 și Legii 190/2018

Anexa Nr. 1 La Partea I

Teren

Nr cadastral	Suprafaţa (mp)*	Observaţii / Referinţe
	1.908	

* Suprafaţa este determinată in planul de proiecţie Stereo 70.

DETALII LINIARE IMOBIL

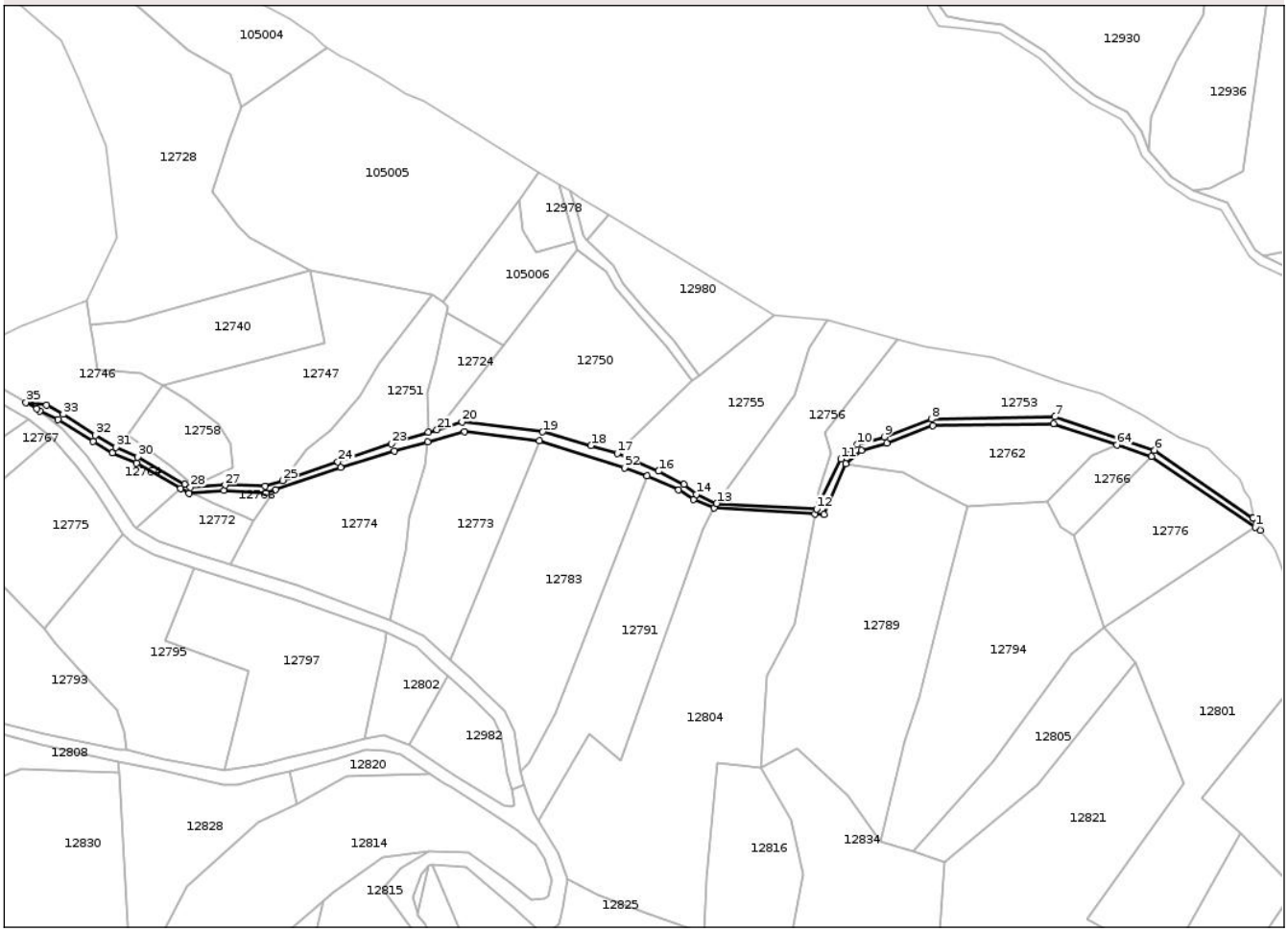

Date referitoare la teren

Crt	Categorie folosință	Intra vilan	Suprafaţa (mp)	Tarla	Parcelă	Nr. topo	Observaţii / Referinţe
1	drum	NU	1.908	-	-	-	CALE DE ACCES

Lungime Segmente

1) Valorile lungimilor segmentelor sunt obţinute din proiecţie în plan.

Punct început	X / Y	Punct sfârşit	X / Y	Lungime segment
1	372.093,907 531.835,099	2	372.096,074 531.833,618	2.625
4	372.092,782 531.839,214	5	372.092,757 531.839,518	0.305
7	372.004,045 531.884,512	8	371.948,792 531.883,445	55.262
10	371.915,572 531.872,095	11	371.908,21 531.865,688	9.759
13	371.852,636 531.845,745	14	371.843,481 531.849,843	10.03
16	371.826,563 531.860,15	17	371.808,111 531.868,066	20.078

Punct început	X / Y	Punct sfârşit	X / Y	Lungime segment
2	372.096,074 531.833,618	3	372.094,212 531.835,924	2.964
5	372.092,757 531.839,518	6	372.048,764 531.869,573	53.279
8	371.948,792 531.883,445	9	371.927,82 531.875,506	22.425
11	371.908,21 531.865,688	12	371.897,307 531.843,313	24.89
14	371.843,481 531.849,843	15	371.838,008 531.854,303	7.06
17	371.808,111 531.868,066	18	371.796,338 531.871,664	12.311

Punct început	X / Y	Punct sfârşit	X / Y	Lungime segment
3	372.094,212 531.835,924	4	372.092,782 531.839,214	3.587
6	372.048,764 531.869,573	7	372.004,045 531.884,512	47.148
9	371.927,82 531.875,506	10	371.915,572 531.872,095	12.715
12	371.897,307 531.843,313	13	371.852,636 531.845,745	44.737
15	371.838,008 531.854,303	16	371.826,563 531.860,15	12.852
18	371.796,338 531.871,664	19	371.774,688 531.877,764	22.494

Document care conține date cu caracter personal, protejat de prevederile Regulamentului (UE) nr. 679/2016 și Legii 190/2018

Punct început	X / Y	Punct sfârşit	X / Y	Lungime segment
19	371.774,688 531.877,764	20	371.738,58 531.882,175	36.376
22	371.723,534 531.877,556	23	371.706,959 531.872,468	17.338
25	371.658,091 531.856,026	26	371.650,386 531.853,46	8.121
28	371.616,895 531.852,962	29	371.614,365 531.854,418	2.919
31	371.583,59 531.870,809	32	371.574,23 531.876,207	10.805
34	371.552,494 531.889,651	35	371.543,199 531.890,987	9.39
37	371.549,377 531.887,028	38	371.557,613 531.883,257	9.058
40	371.581,963 531.868,379	41	371.592,851 531.863,764	11.826
43	371.616,289 531.850,389	44	371.631,918 531.851,541	15.671
46	371.654,952 531.851,9	47	371.684,16 531.861,848	30.856
49	371.723,141 531.873,328	50	371.739,587 531.877,795	17.041
52	371.811,256 531.861,69	53	371.821,475 531.857,98	10.872
55	371.842,222 531.847,612	56	371.851,458 531.843,69	10.034
58	371.900,808 531.840,82	59	371.910,312 531.863,535	24.623
61	371.928,755 531.872,653	62	371.949,369 531.880,455	22.041
64	372.031,925 531.872,035	65	372.047,417 531.866,86	16.333

Punct început	X / Y	Punct sfârşit	X / Y	Lungime segment
20	371.738,58 531.882,175	21	371.727,326 531.878,72	11.772
23	371.706,959 531.872,468	24	371.682,963 531.864,309	25.345
26	371.650,386 531.853,46	27	371.632,424 531.853,912	17.968
29	371.614,365 531.854,418	30	371.593,235 531.866,578	24.379
32	371.574,23 531.876,207	33	371.559,886 531.885,688	17.194
35	371.543,199 531.890,987	36	371.547,954 531.888,118	5.553
38	371.557,613 531.883,257	39	371.573,288 531.873,427	18.502
41	371.592,851 531.863,764	42	371.612,544 531.852,526	22.674
44	371.631,918 531.851,541	45	371.650,555 531.850,402	18.672
47	371.684,16 531.861,848	48	371.708,236 531.869,28	25.197
50	371.739,587 531.877,795	51	371.773,323 531.873,858	33.965
53	371.821,475 531.857,98	54	371.835,578 531.851,795	15.399
56	371.851,458 531.843,69	57	371.896,519 531.841,01	45.141
59	371.910,312 531.863,535	60	371.917,348 531.869,475	9.208
62	371.949,369 531.880,455	63	372.003,585 531.881,502	54.226
65	372.047,417 531.866,86	1	372.093,907 531.835,099	56.304

Punct început	X / Y	Punct sfârşit	X / Y	Lungime segment
21	371.727,326 531.878,72	22	371.723,534 531.877,556	3.967
24	371.682,963 531.864,309	25	371.658,091 531.856,026	26.215
27	371.632,424 531.853,912	28	371.616,895 531.852,962	15.558
30	371.593,235 531.866,578	31	371.583,59 531.870,809	10.532
33	371.559,886 531.885,688	34	371.552,494 531.889,651	8.387
36	371.547,954 531.888,118	37	371.549,377 531.887,028	1.792
39	371.573,288 531.873,427	40	371.581,963 531.868,379	10.037
42	371.612,544 531.852,526	43	371.616,289 531.850,389	4.312
45	371.650,555 531.850,402	46	371.654,952 531.851,9	4.645
48	371.708,236 531.869,28	49	371.723,141 531.873,328	15.445
51	371.773,323 531.873,858	52	371.811,256 531.861,69	39.837
54	371.835,578 531.851,795	55	371.842,222 531.847,612	7.851
57	371.896,519 531.841,01	58	371.900,808 531.840,82	4.293
60	371.917,348 531.869,475	61	371.928,755 531.872,653	11.842
63	372.003,585 531.881,502	64	372.031,925 531.872,035	29.879

**** Lungimile segmentelor sunt determinate în planul de proiecţie Stereo 70 şi sunt rotunjite la 1 milimetru.**
***** Distanţa dintre puncte este formată din segmente cumulate ce sunt mai mici decât valoarea 1 milimetru.**

Document care conține date cu caracter personal, protejat de prevederile Regulamentului (UE) nr. 679/2016 și Legii 190/2018

DATE DESPRE IMOBILUL NR. 12762

Oficiul de Cadastru şi Publicitate Imobiliară ALBA
Biroul de Cadastru şi Publicitate Imobiliară Campeni

A. Partea I. Descrierea imobilului

TEREN Extravilan

Adresa: Jud. Alba

Nr. Crt	Nr cadastral Nr. topografic	Suprafaţa* (mp)	Observaţii / Referinţe
A1		2.775	Sector cadastral:105 Teren neimprejmuit;

B. Partea II. Proprietari şi acte

Inscrieri privitoare la dreptul de proprietate şi alte drepturi reale		Referinţe
/		
Act Normativ nr. 7, din 13/03/1996 emis de PARLAMENTUL ROMANIEI (lege);		
B1	Intabulare, drept de PROPRIETATE, dobandit prin Lege, cota actuala 1/1	A1
	1) **NEIDENTIFICAT NEIDENTIFICAT**	
Act Administrativ nr. 3601, din 14/08/2025 emis de PRIMARIA COMUNEI MOGOS (adeverinta posesor);		
B2	SE NOTEAZA POSESIA FAPTICA IN FAVOAREA NUMITULUI	A1
	1) **NEGRU SILVIU-NICOLAE**	

C. Partea III. SARCINI .

Inscrieri privind dezmembramintele dreptului de proprietate, drepturi reale de garanţie şi sarcini	Referinţe
NU SUNT	

Anexa Nr. 1 La Partea I

Teren

Nr cadastral	Suprafaţa (mp)*	Observaţii / Referinţe
	2.775	

* Suprafaţa este determinată in planul de proiecţie Stereo 70.

DETALII LINIARE IMOBIL

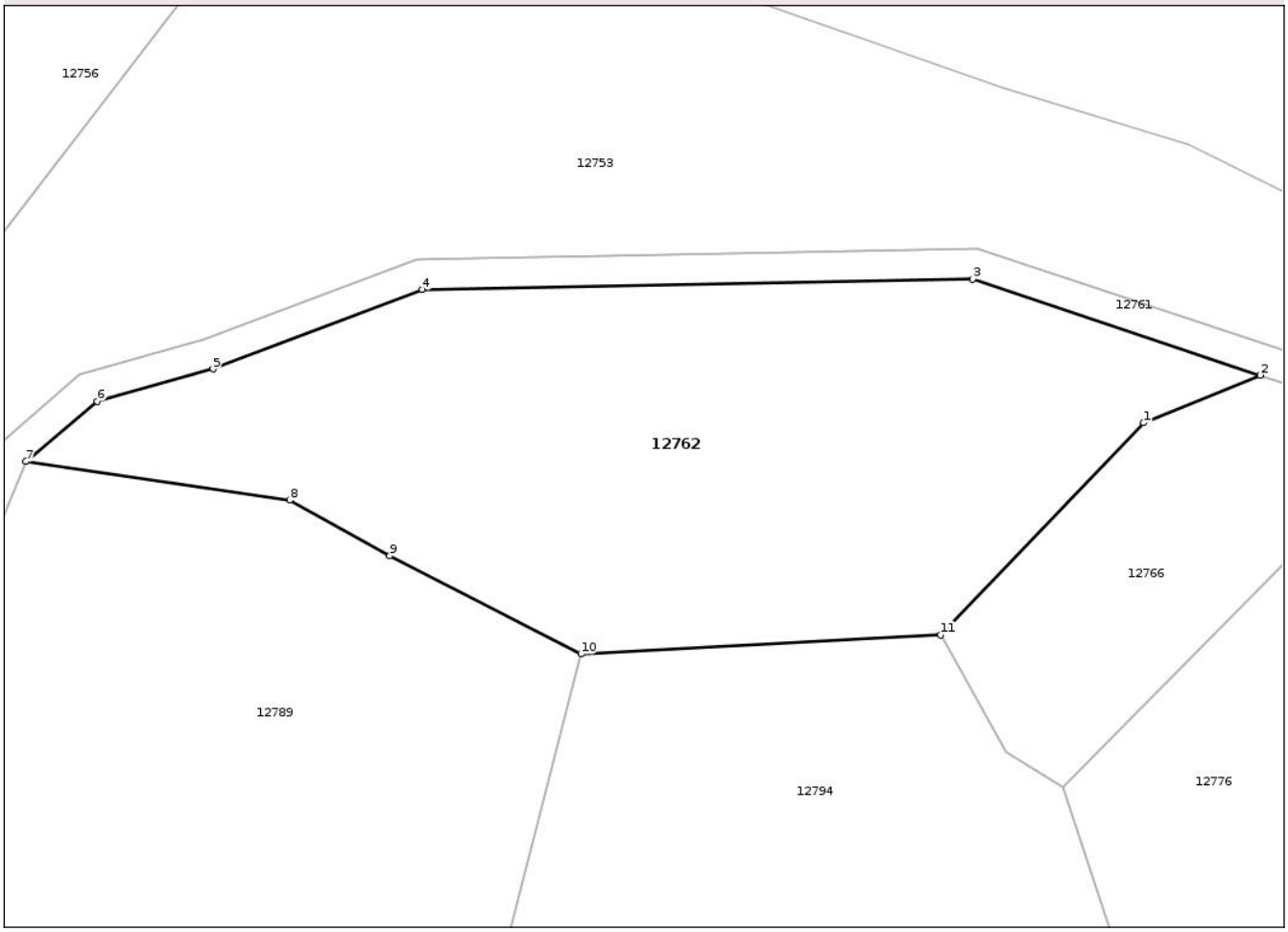

Date referitoare la teren

Crt	Categorie folosință	Intra vilan	Suprafaţa (mp)	Tarla	Parcelă	Nr. topo	Observaţii / Referinţe
1	pasune	NU	2.775	-	-	-	

Lungime Segmente
1) Valorile lungimilor segmentelor sunt obţinute din proiecţie în plan.

Punct început	X / Y	Punct sfârşit	X / Y	Lungime segment (** (m)
1	372.020,437 531.867,34	2	372.031,925 531.872,035	12.411
2	372.031,925 531.872,035	3	372.003,585 531.881,502	29.879
3	372.003,585 531.881,502	4	371.949,369 531.880,455	54.226
4	371.949,369 531.880,455	5	371.928,755 531.872,653	22.041
5	371.928,755 531.872,653	6	371.917,348 531.869,475	11.842

Document care conține date cu caracter personal, protejat de prevederile Regulamentului (UE) nr. 679/2016 și Legii 190/2018

Punct început	X / Y	Punct sfârşit	X / Y	Lungime segment (** (m)
6	371.917,348 531.869,475	7	371.910,312 531.863,535	9.208
7	371.910,312 531.863,535	8	371.936,302 531.859,735	26.266
8	371.936,302 531.859,735	9	371.946,161 531.854,267	11.274
9	371.946,161 531.854,267	10	371.965,005 531.844,602	21.178
10	371.965,005 531.844,602	11	372.000,464 531.846,479	35.509
11	372.000,464 531.846,479	1	372.020,437 531.867,34	28.881

** Lungimile segmentelor sunt determinate în planul de proiecţie Stereo 70 şi sunt rotunjite la 1 milimetru.
*** Distanţa dintre puncte este formată din segmente cumulate ce sunt mai mici decât valoarea 1 milimetru.

Document care conține date cu caracter personal, protejat de prevederile Regulamentului (UE) nr. 679/2016 și Legii 190/2018

DATE DESPRE IMOBILUL NR. 12763

Oficiul de Cadastru şi Publicitate Imobiliară ALBA
Biroul de Cadastru şi Publicitate Imobiliară Campeni

A. Partea I. Descrierea imobilului

TEREN Extravilan

Adresa: Jud. Alba

Nr. Crt	Nr cadastral Nr. topografic	Suprafaţa* (mp)	Observaţii / Referinţe
A1		1.272	Sector cadastral:105 Teren neimprejmuit;

B. Partea II. Proprietari şi acte

Inscrieri privitoare la dreptul de proprietate şi alte drepturi reale		Referinţe
/		
Act Normativ nr. 7, din 13/03/1996 emis de PARLAMENTUL ROMANIEI (lege);		
B1	Inscrierea posesiei, drept de PROPRIETATE, dobandit prin Lege, cota actuala 1/1	A1
	1) **NEIDENTIFICAT NEIDENTIFICAT**	
B2	SE NOTEAZA MENTINUNEA DE PROPRIETAR NEIDENTIFICAT	A1

C. Partea III. SARCINI .

Inscrieri privind dezmembramintele dreptului de proprietate, drepturi reale de garanţie şi sarcini	Referinţe
NU SUNT	

Document care conține date cu caracter personal, protejat de prevederile Regulamentului (UE) nr. 679/2016 și Legii 190/2018

Anexa Nr. 1 La Partea I

Teren

Nr cadastral	Suprafaţa (mp)*	Observaţii / Referinţe
	1.272	

* Suprafaţa este determinată in planul de proiecţie Stereo 70.

DETALII LINIARE IMOBIL

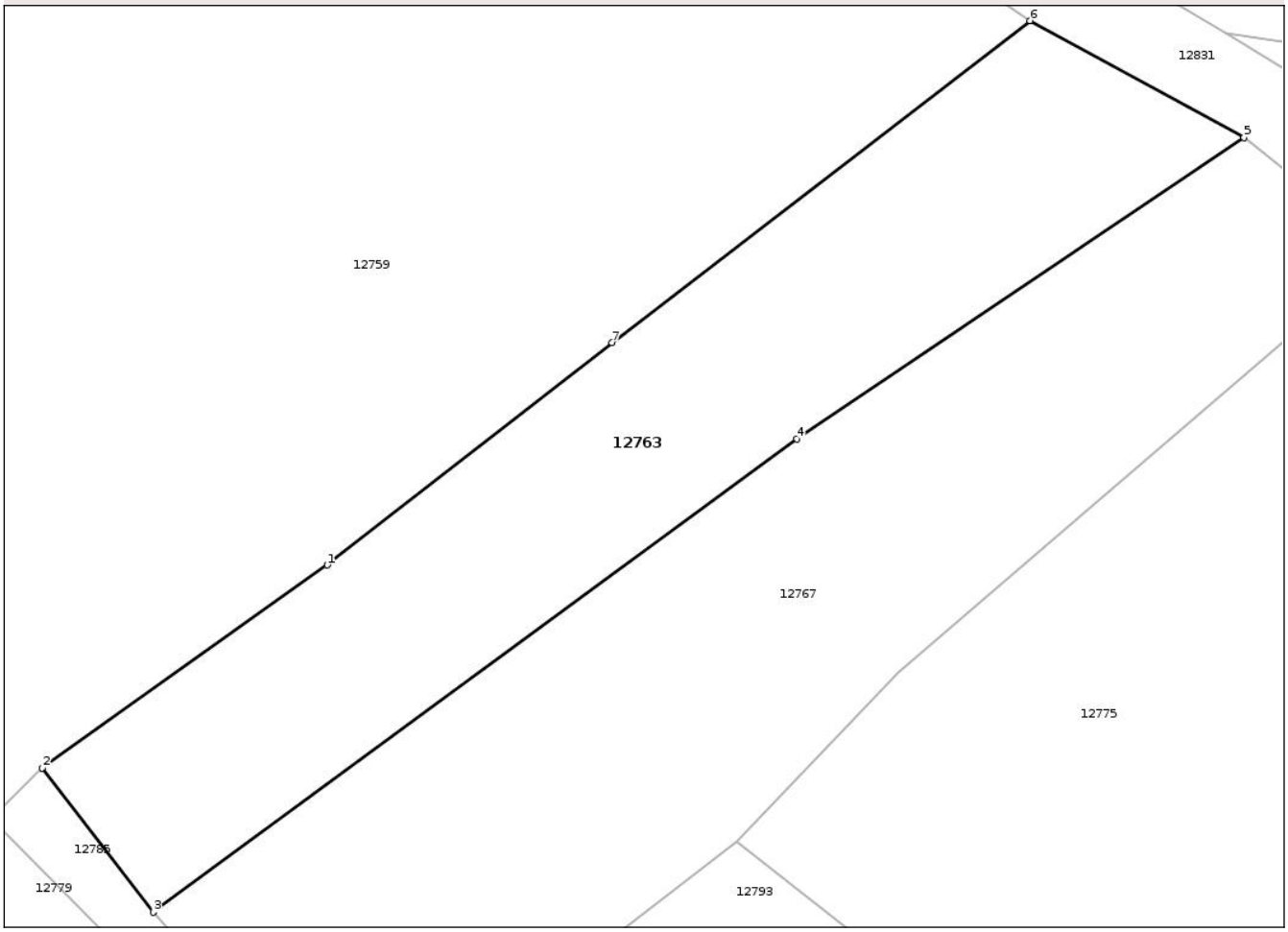

Date referitoare la teren

Crt	Categorie folosință	Intra vilan	Suprafaţa (mp)	Tarla	Parcelă	Nr. topo	Observaţii / Referinţe
1	faneata	NU	1.272	-	-	-	

Lungime Segmente
1) Valorile lungimilor segmentelor sunt obţinute din proiecţie în plan.

Punct început	X / Y	Punct sfârşit	X / Y	Lungime segment (** (m)
1	371.478,402 531.852,702	2	371.457,855 531.838,08	25.219
2	371.457,855 531.838,08	3	371.465,859 531.827,692	13.114
3	371.465,859 531.827,692	4	371.512,269 531.861,781	57.584
4	371.512,269 531.861,781	5	371.544,52 531.883,5	38.882
5	371.544,52 531.883,5	6	371.529,092 531.891,91	17.571

Document care conține date cu caracter personal, protejat de prevederile Regulamentului (UE) nr. 679/2016 și Legii 190/2018

Punct început	X / Y	Punct sfârşit	X / Y	Lungime segment (** (m)
6	371.529,092 531.891,91	7	371.498,94 531.868,731	38.032
7	371.498,94 531.868,731	1	371.478,402 531.852,702	26.053

** Lungimile segmentelor sunt determinate în planul de proiecţie Stereo 70 şi sunt rotunjite la 1 milimetru.
*** Distanţa dintre puncte este formată din segmente cumulate ce sunt mai mici decât valoarea 1 milimetru.

Document care conține date cu caracter personal, protejat de prevederile Regulamentului (UE) nr. 679/2016 și Legii 190/2018

DATE DESPRE IMOBILUL NR. 12764

Oficiul de Cadastru şi Publicitate Imobiliară ALBA
Biroul de Cadastru şi Publicitate Imobiliară Campeni

A. Partea I. Descrierea imobilului

TEREN Extravilan

Adresa: Jud. Alba

Nr. Crt	Nr cadastral Nr. topografic	Suprafaţa* (mp)	Observaţii / Referinţe
A1		768	Sector cadastral:105 Teren neimprejmuit;

B. Partea II. Proprietari şi acte

Inscrieri privitoare la dreptul de proprietate şi alte drepturi reale		Referinţe
/		
Act Normativ nr. 7, din 13/03/1996 emis de PARLAMENTUL ROMANIEI (lege);		
B1	Intabulare, drept de PROPRIETATE, dobandit prin Lege, cota actuala 1/1	A1
	1) **NEIDENTIFICAT NEIDENTIFICAT**	
Act Administrativ nr. 3601, din 14/08/2025 emis de PRIMARIA COMUNEI MOGOS (adeverinta posesor);		
B2	SE NOTEAZA POSESIA FAPTICA IN FAVOAREA	A1
	1) **PAROHIA ORTODOXA MOGOS SAT COJOCANI**, CIF:21230320	

C. Partea III. SARCINI .

Inscrieri privind dezmembramintele dreptului de proprietate, drepturi reale de garanţie şi sarcini	Referinţe
NU SUNT	

Anexa Nr. 1 La Partea I

Teren

Nr cadastral	Suprafaţa (mp)*	Observaţii / Referinţe
	768	

* Suprafaţa este determinată in planul de proiecţie Stereo 70.

DETALII LINIARE IMOBIL

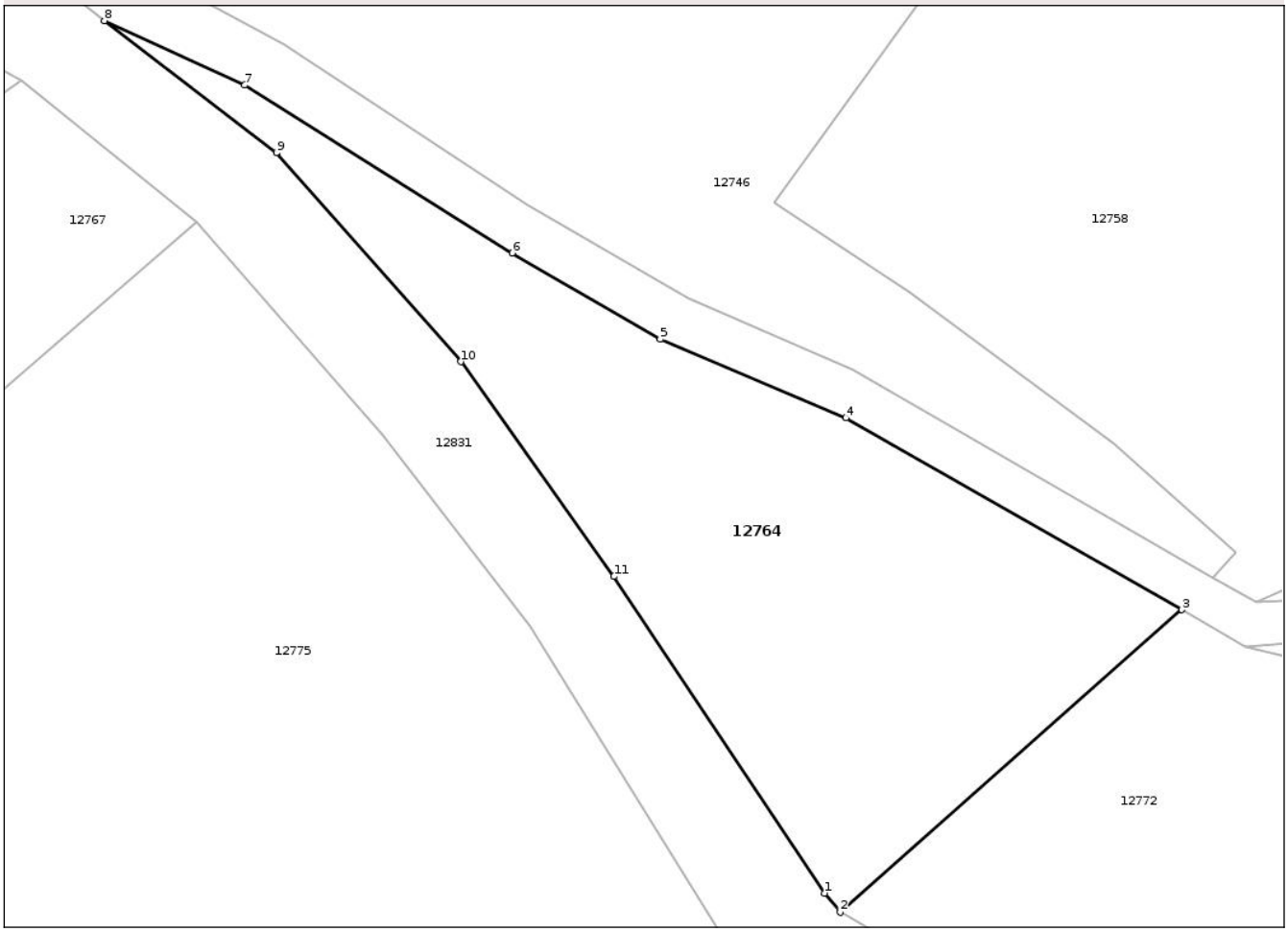

Date referitoare la teren

Crt	Categorie folosință	Intra vilan	Suprafaţa (mp)	Tarla	Parcelă	Nr. topo	Observaţii / Referinţe
1	faneata	NU	768	-	-	-	

Lungime Segmente
1) Valorile lungimilor segmentelor sunt obţinute din proiecţie în plan.

Punct început	X / Y	Punct sfârşit	X / Y	Lungime segment (** (m)
1	371.591,605 531.835,94	2	371.592,522 531.834,819	1.448
2	371.592,522 531.834,819	3	371.612,544 531.852,526	26.729
3	371.612,544 531.852,526	4	371.592,851 531.863,764	22.674
4	371.592,851 531.863,764	5	371.581,963 531.868,379	11.826
5	371.581,963 531.868,379	6	371.573,288 531.873,427	10.037

Document care conține date cu caracter personal, protejat de prevederile Regulamentului (UE) nr. 679/2016 și Legii 190/2018

Punct început	X / Y	Punct sfârşit	X / Y	Lungime segment (** (m)
6	371.573,288 531.873,427	7	371.557,613 531.883,257	18.502
7	371.557,613 531.883,257	8	371.549,377 531.887,028	9.058
8	371.549,377 531.887,028	9	371.559,462 531.879,298	12.707
9	371.559,462 531.879,298	10	371.570,268 531.867,062	16.324
10	371.570,268 531.867,062	11	371.579,248 531.854,481	15.457
11	371.579,248 531.854,481	1	371.591,605 531.835,94	22.282

** Lungimile segmentelor sunt determinate în planul de proiecţie Stereo 70 şi sunt rotunjite la 1 milimetru.
*** Distanţa dintre puncte este formată din segmente cumulate ce sunt mai mici decât valoarea 1 milimetru.

Document care conține date cu caracter personal, protejat de prevederile Regulamentului (UE) nr. 679/2016 și Legii 190/2018

DATE DESPRE IMOBILUL NR. 12765

Oficiul de Cadastru şi Publicitate Imobiliară ALBA
Biroul de Cadastru şi Publicitate Imobiliară Campeni

A. Partea I. Descrierea imobilului

TEREN Extravilan

Adresa: Jud. Alba

Nr. Crt	Nr cadastral Nr. topografic	Suprafaţa* (mp)	Observaţii / Referinţe
A1		7.521	Sector cadastral:105 Teren neimprejmuit;

B. Partea II. Proprietari şi acte

Inscrieri privitoare la dreptul de proprietate şi alte drepturi reale		Referinţe
/		
Act Normativ nr. 7, din 13/03/1996 emis de PARLAMENTUL ROMANIEI (lege);		
B1	Intabulare, drept de PROPRIETATE, dobandit prin Lege, cota actuala 1/1	A1
	1) **NEIDENTIFICAT NEIDENTIFICAT**	
Act Administrativ nr. 3601, din 14/08/2025 emis de PRIMARIA COMUNEI MOGOS (adeverinta posesor);		
B2	SE NOTEAZA POSESIA FAPTICA IN FAVOAREA NUMITILOR	A1
	1) **JURCA PARASCHIVA** 2) **JURCA IOAN-VASILE**	

C. Partea III. SARCINI .

Inscrieri privind dezmembramintele dreptului de proprietate, drepturi reale de garanţie şi sarcini	Referinţe
NU SUNT	

Document care conține date cu caracter personal, protejat de prevederile Regulamentului (UE) nr. 679/2016 și Legii 190/2018

Anexa Nr. 1 La Partea I

Teren

Nr cadastral	Suprafaţa (mp)*	Observaţii / Referinţe
	7.521	

* Suprafaţa este determinată in planul de proiecţie Stereo 70.

DETALII LINIARE IMOBIL

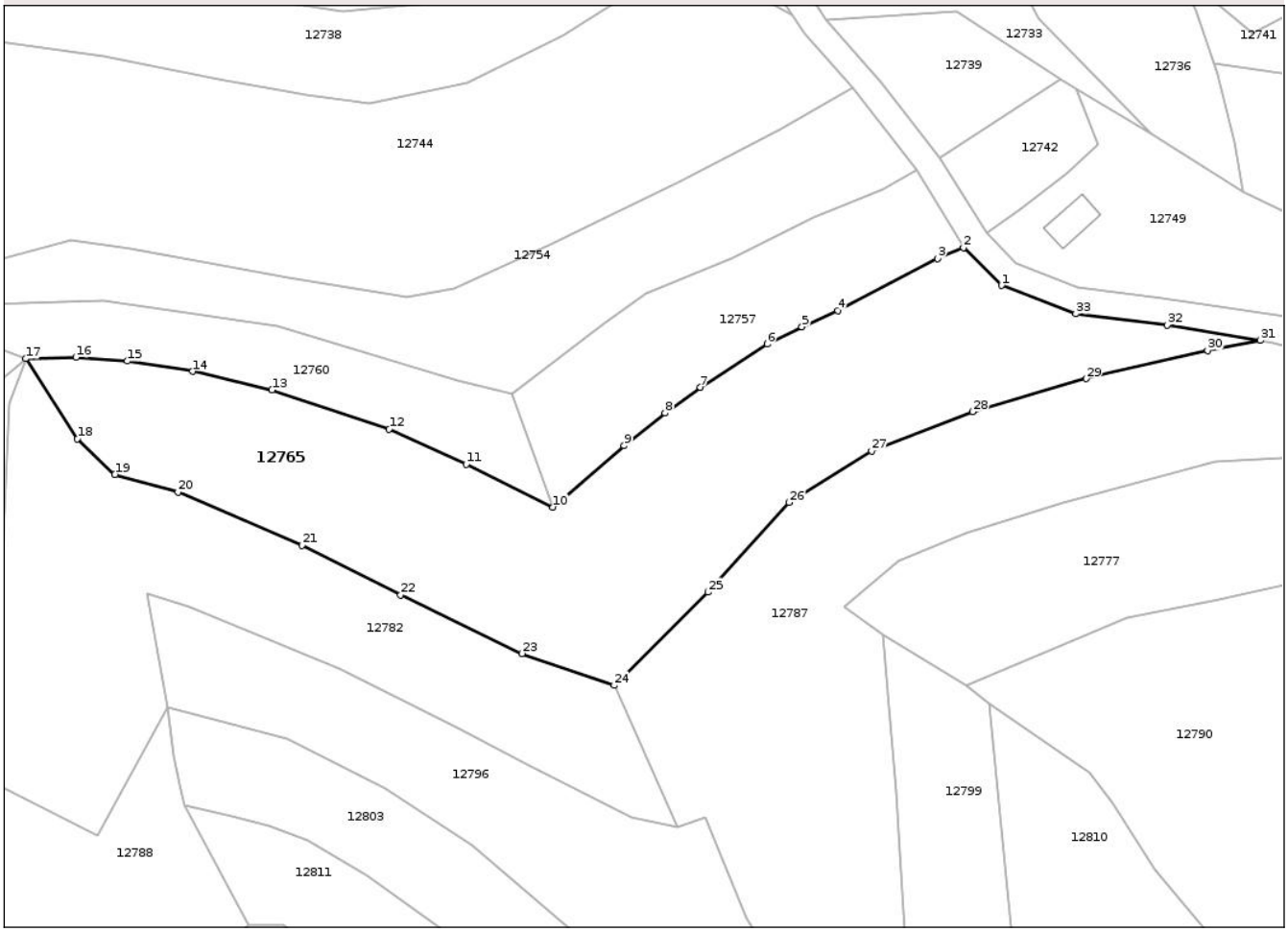

Date referitoare la teren

Crt	Categorie folosință	Intra vilan	Suprafaţa (mp)	Tarla	Parcelă	Nr. topo	Observaţii / Referinţe
1	faneata	NU	7.521	-	-	-	

Lungime Segmente

1) Valorile lungimilor segmentelor sunt obţinute din proiecţie în plan.

Punct început	X / Y	Punct sfârşit	X / Y	Lungime segment (** (m)
1	371.157,351 531.888,411	2	371.149,245 531.896,497	11.449
3	371.143,684 531.894,136	4	371.122,367 531.883,085	24.011
5	371.114,746 531.879,59	6	371.107,31 531.875,893	8.304
7	371.093,072 531.866,664	8	371.085,48 531.861,212	9.347
9	371.076,743 531.854,249	10	371.061,586 531.841,119	20.053

Punct început	X / Y	Punct sfârşit	X / Y	Lungime segment (** (m)
2	371.149,245 531.896,497	3	371.143,684 531.894,136	6.041
4	371.122,367 531.883,085	5	371.114,746 531.879,59	8.384
6	371.107,31 531.875,893	7	371.093,072 531.866,664	16.967
8	371.085,48 531.861,212	9	371.076,743 531.854,249	11.172
10	371.061,586 531.841,119	11	371.043,03 531.850,222	20.669

Document care conține date cu caracter personal, protejat de prevederile Regulamentului (UE) nr. 679/2016 și Legii 190/2018

Punct început	X / Y	Punct sfârşit	X / Y	Lungime segment (** (m)
11	371.043,03 531.850,222	12	371.026,596 531.857,788	18.092
13	371.001,586 531.866,116	14	370.984,666 531.870,08	17.378
15	370.970,68 531.872,258	16	370.959,69 531.873,075	11.02
17	370.949,018 531.872,794	18	370.960,007 531.855,684	20.335
19	370.968,025 531.848,079	20	370.981,511 531.844,312	14.002
21	371.007,991 531.832,941	22	371.029,065 531.822,43	23.55
23	371.054,976 531.809,89	24	371.074,663 531.803,093	20.827
25	371.094,724 531.822,979	26	371.112,041 531.842,124	25.815
27	371.129,655 531.853,126	28	371.151,183 531.861,49	23.096
29	371.175,461 531.868,525	30	371.201,386 531.874,567	26.62
31	371.212,621 531.876,669	32	371.192,793 531.879,975	20.101
33	371.173,238 531.882,362	1	371.157,351 531.888,411	17.0

Punct început	X / Y	Punct sfârşit	X / Y	Lungime segment (** (m)
12	371.026,596 531.857,788	13	371.001,586 531.866,116	26.36
14	370.984,666 531.870,08	15	370.970,68 531.872,258	14.155
16	370.959,69 531.873,075	17	370.949,018 531.872,794	10.676
18	370.960,007 531.855,684	19	370.968,025 531.848,079	11.051
20	370.981,511 531.844,312	21	371.007,991 531.832,941	28.818
22	371.029,065 531.822,43	23	371.054,976 531.809,89	28.786
24	371.074,663 531.803,093	25	371.094,724 531.822,979	28.247
26	371.112,041 531.842,124	27	371.129,655 531.853,126	20.768
28	371.151,183 531.861,49	29	371.175,461 531.868,525	25.277
30	371.201,386 531.874,567	31	371.212,621 531.876,669	11.43
32	371.192,793 531.879,975	33	371.173,238 531.882,362	19.7

** Lungimile segmentelor sunt determinate în planul de proiecţie Stereo 70 şi sunt rotunjite la 1 milimetru.
*** Distanţa dintre puncte este formată din segmente cumulate ce sunt mai mici decât valoarea 1 milimetru.

Document care conține date cu caracter personal, protejat de prevederile Regulamentului (UE) nr. 679/2016 și Legii 190/2018

DATE DESPRE IMOBILUL NR. 12766

Oficiul de Cadastru şi Publicitate Imobiliară ALBA
Biroul de Cadastru şi Publicitate Imobiliară Campeni

A. Partea I. Descrierea imobilului

TEREN Extravilan
Adresa: Jud. Alba

Nr. Crt	Nr cadastral Nr. topografic	Suprafaţa* (mp)	Observaţii / Referinţe
A1		849	Sector cadastral:105 Teren neimprejmuit;

B. Partea II. Proprietari şi acte

Inscrieri privitoare la dreptul de proprietate şi alte drepturi reale		Referinţe
/		
Act Normativ nr. 7, din 13/03/1996 emis de PARLAMENTUL ROMANIEI (lege);		
B1	Intabulare, drept de PROPRIETATE, dobandit prin Lege, cota actuala 1/1	A1
	1) **NEIDENTIFICAT NEIDENTIFICAT**	
Act Administrativ nr. 3601, din 14/08/2025 emis de PRIMARIA COMUNEI MOGOS (adeverinta posesor);		
B2	SE NOTEAZA POSESIA FAPTICA IN FAVOAREA NUMITEI	A1
	1) **BOGDAN MARIA**	

C. Partea III. SARCINI .

Inscrieri privind dezmembramintele dreptului de proprietate, drepturi reale de garanţie şi sarcini	Referinţe
NU SUNT	

Document care conține date cu caracter personal, protejat de prevederile Regulamentului (UE) nr. 679/2016 și Legii 190/2018

Anexa Nr. 1 La Partea I

Teren

Nr cadastral	Suprafaţa (mp)*	Observaţii / Referinţe
	849	

* Suprafaţa este determinată in planul de proiecţie Stereo 70.

DETALII LINIARE IMOBIL

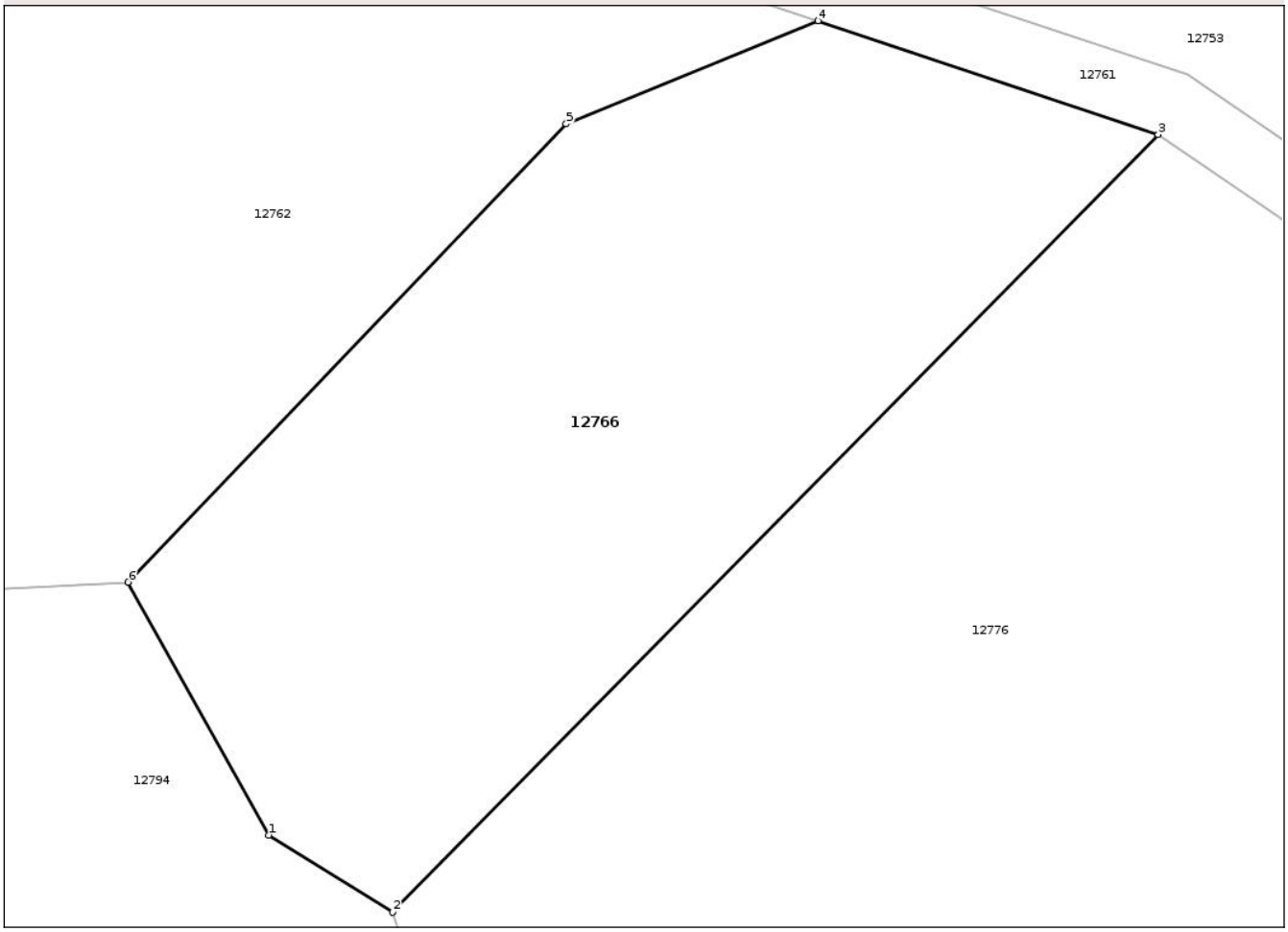

Date referitoare la teren

Crt	Categorie folosință	Intra vilan	Suprafaţa (mp)	Tarla	Parcelă	Nr. topo	Observaţii / Referinţe
1	neproductiv	NU	849	-	-	-	

Lungime Segmente
1) Valorile lungimilor segmentelor sunt obţinute din proiecţie în plan.

Punct început	X / Y	Punct sfârşit	X / Y	Lungime segment (** (m)
1	372.006,889 531.834,961	2	372.012,525 531.831,446	6.643
2	372.012,525 531.831,446	3	372.047,417 531.866,86	49.715
3	372.047,417 531.866,86	4	372.031,925 531.872,035	16.333
4	372.031,925 531.872,035	5	372.020,437 531.867,34	12.411
5	372.020,437 531.867,34	6	372.000,464 531.846,479	28.881

Document care conține date cu caracter personal, protejat de prevederile Regulamentului (UE) nr. 679/2016 și Legii 190/2018

Punct început	X / Y	Punct sfârşit	X / Y	Lungime segment (** (m)
6	372.000,464 531.846,479	1	372.006,889 531.834,961	13.188

** Lungimile segmentelor sunt determinate în planul de proiecţie Stereo 70 şi sunt rotunjite la 1 milimetru.
*** Distanţa dintre puncte este formată din segmente cumulate ce sunt mai mici decât valoarea 1 milimetru.

Document care conține date cu caracter personal, protejat de prevederile Regulamentului (UE) nr. 679/2016 și Legii 190/2018

DATE DESPRE IMOBILUL NR. 12767

Oficiul de Cadastru şi Publicitate Imobiliară ALBA
Biroul de Cadastru şi Publicitate Imobiliară Campeni

A. Partea I. Descrierea imobilului

TEREN Extravilan

Adresa: Jud. Alba

Nr. Crt	Nr cadastral Nr. topografic	Suprafaţa* (mp)	Observaţii / Referinţe
A1		1.769	Sector cadastral:105 Teren neimprejmuit;

B. Partea II. Proprietari şi acte

Inscrieri privitoare la dreptul de proprietate şi alte drepturi reale		Referinţe
/		
Act Normativ nr. 7, din 13/03/1996 emis de PARLAMENTUL ROMANIEI (lege);		
B1	Inscrierea posesiei, drept de PROPRIETATE, dobandit prin Lege, cota actuala 1/1	A1
	1) **NEIDENTIFICAT NEIDENTIFICAT**	
B2	SE NOTEAZA MENTINUNEA DE PROPRIETAR NEIDENTIFICAT	A1

C. Partea III. SARCINI .

Inscrieri privind dezmembramintele dreptului de proprietate, drepturi reale de garanţie şi sarcini	Referinţe
NU SUNT	

Document care conține date cu caracter personal, protejat de prevederile Regulamentului (UE) nr. 679/2016 și Legii 190/2018

Anexa Nr. 1 La Partea I

Teren

Nr cadastral	Suprafaţa (mp)*	Observaţii / Referinţe
	1.769	

* Suprafaţa este determinată in planul de proiecţie Stereo 70.

DETALII LINIARE IMOBIL

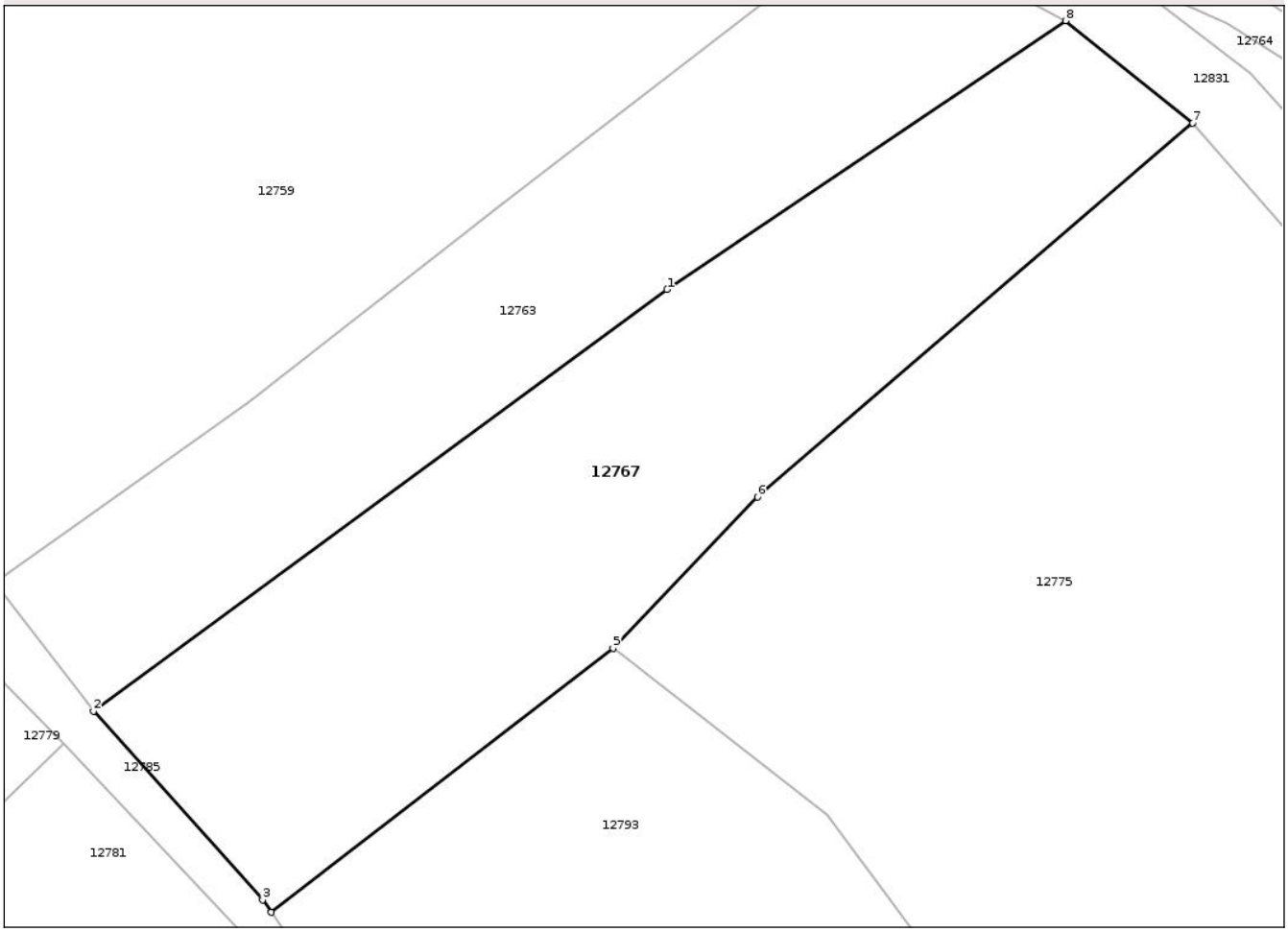

Date referitoare la teren

Crt	Categorie folosință	Intra vilan	Suprafaţa (mp)	Tarla	Parcelă	Nr. topo	Observaţii / Referinţe
1	faneata	NU	1.769	-	-	-	

Lungime Segmente
1) Valorile lungimilor segmentelor sunt obţinute din proiecţie în plan.

Punct început	X / Y	Punct sfârşit	X / Y	Lungime segment (** (m)
1	371.512,269 531.861,781	2	371.465,859 531.827,692	57.584
2	371.465,859 531.827,692	3	371.479,54 531.812,447	20.484
3	371.479,54 531.812,447	4	371.480,23 531.811,44	1.221
4	371.480,23 531.811,44	5	371.507,899 531.832,784	34.945
5	371.507,899 531.832,784	6	371.519,588 531.845,012	16.916

Document care conține date cu caracter personal, protejat de prevederile Regulamentului (UE) nr. 679/2016 și Legii 190/2018

Punct început	X / Y	Punct sfârşit	X / Y	Lungime segment (** (m)
6	371.519,588 531.845,012	7	371.554,807 531.875,227	46.404
7	371.554,807 531.875,227	8	371.544,52 531.883,5	13.201
8	371.544,52 531.883,5	1	371.512,269 531.861,781	38.882

** Lungimile segmentelor sunt determinate în planul de proiecţie Stereo 70 şi sunt rotunjite la 1 milimetru.
*** Distanţa dintre puncte este formată din segmente cumulate ce sunt mai mici decât valoarea 1 milimetru.

Document care conține date cu caracter personal, protejat de prevederile Regulamentului (UE) nr. 679/2016 și Legii 190/2018

DATE DESPRE IMOBILUL NR. 12768

Oficiul de Cadastru şi Publicitate Imobiliară ALBA
Biroul de Cadastru şi Publicitate Imobiliară Campeni

A. Partea I. Descrierea imobilului

TEREN Extravilan

Adresa: Jud. Alba

Nr. Crt	Nr cadastral Nr. topografic	Suprafaţa* (mp)	Observaţii / Referinţe
A1		252	Sector cadastral:105 Teren neimprejmuit;

B. Partea II. Proprietari şi acte

Inscrieri privitoare la dreptul de proprietate şi alte drepturi reale		Referinţe
/		
Act Normativ nr. 7, din 13/03/1996 emis de PARLAMENTUL ROMANIEI (lege);		
B1	Intabulare, drept de PROPRIETATE, dobandit prin Lege, cota actuala 1/1	A1
	1) **NEIDENTIFICAT NEIDENTIFICAT**	
Act Administrativ nr. 3601, din 14/08/2025 emis de PRIMARIA COMUNEI MOGOS (adeverinta posesor);		
B2	SE NOTEAZA POSESIA FAPTICA IN FAVOAREA NUMITULUI	A1
	1) **NEGRU SILVIU-NICOLAE**	

C. Partea III. SARCINI .

Inscrieri privind dezmembramintele dreptului de proprietate, drepturi reale de garanţie şi sarcini	Referinţe
NU SUNT	

Anexa Nr. 1 La Partea I

Teren

Nr cadastral	Suprafaţa (mp)*	Observaţii / Referinţe
	252	

* Suprafaţa este determinată in planul de proiecţie Stereo 70.

DETALII LINIARE IMOBIL

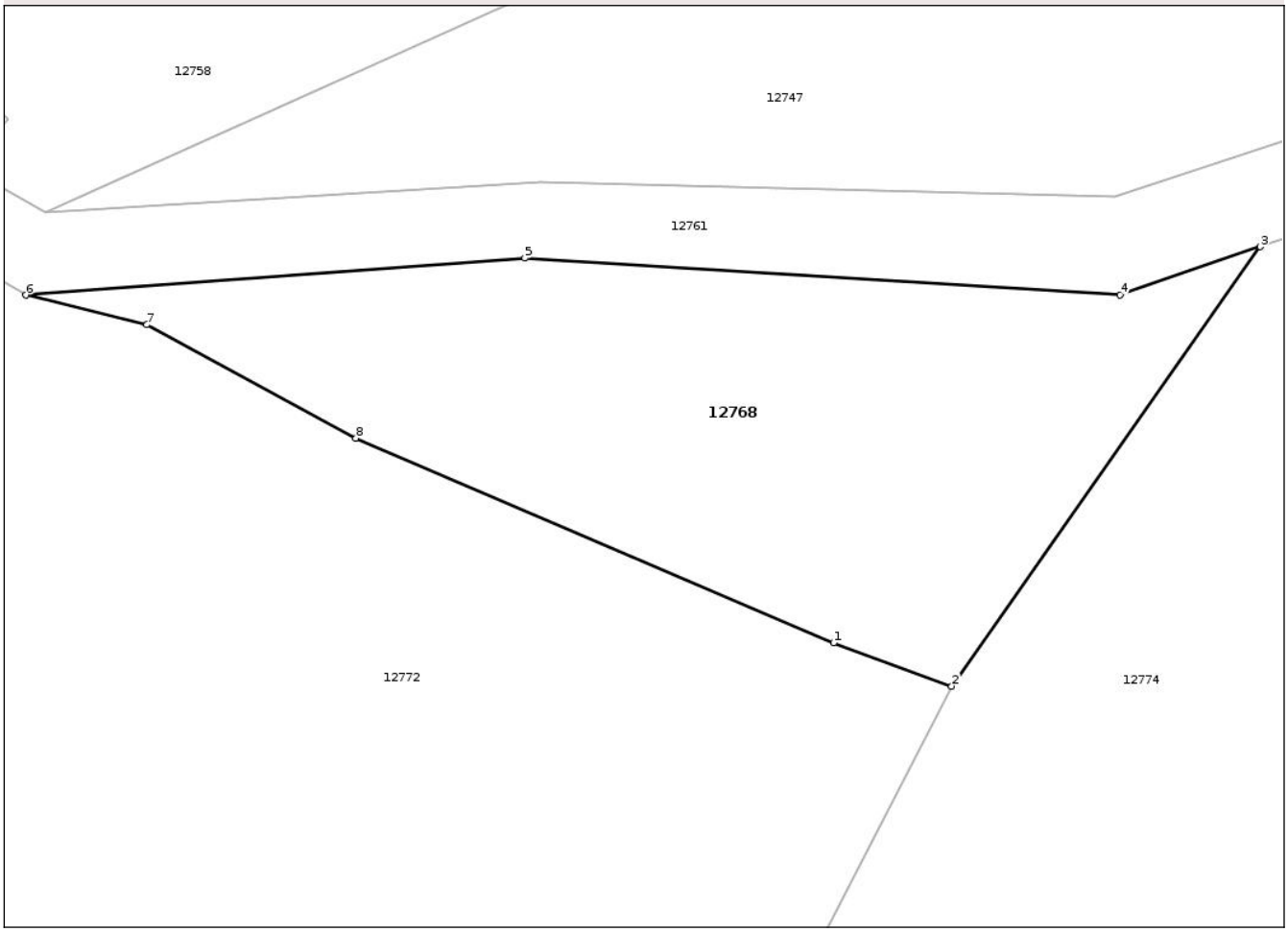

Date referitoare la teren

Crt	Categorie folosință	Intra vilan	Suprafaţa (mp)	Tarla	Parcelă	Nr. topo	Observaţii / Referinţe
1	faneata	NU	252	-	-	-	

Lungime Segmente
1) Valorile lungimilor segmentelor sunt obţinute din proiecţie în plan.

Punct început	X / Y	Punct sfârşit	X / Y	Lungime segment (** (m)
1	371.641,584 531.839,505	2	371.645,29 531.838,154	3.945
2	371.645,29 531.838,154	3	371.654,952 531.851,9	16.801
3	371.654,952 531.851,9	4	371.650,555 531.850,402	4.645
4	371.650,555 531.850,402	5	371.631,918 531.851,541	18.672
5	371.631,918 531.851,541	6	371.616,289 531.850,389	15.671

Document care conține date cu caracter personal, protejat de prevederile Regulamentului (UE) nr. 679/2016 și Legii 190/2018

Punct început	X / Y	Punct sfârşit	X / Y	Lungime segment (** (m)
6	371.616,289 531.850,389	7	371.620,074 531.849,458	3.898
7	371.620,074 531.849,458	8	371.626,625 531.845,91	7.45
8	371.626,625 531.845,91	1	371.641,584 531.839,505	16.273

** Lungimile segmentelor sunt determinate în planul de proiecţie Stereo 70 şi sunt rotunjite la 1 milimetru.
*** Distanţa dintre puncte este formată din segmente cumulate ce sunt mai mici decât valoarea 1 milimetru.

Document care conține date cu caracter personal, protejat de prevederile Regulamentului (UE) nr. 679/2016 și Legii 190/2018

DATE DESPRE IMOBILUL NR. 12769

Oficiul de Cadastru şi Publicitate Imobiliară ALBA
Biroul de Cadastru şi Publicitate Imobiliară Campeni

A. Partea I. Descrierea imobilului

TEREN Extravilan

Adresa: Jud. Alba

Nr. Crt	Nr cadastral Nr. topografic	Suprafaţa* (mp)	Observaţii / Referinţe
A1		1.719	Sector cadastral:105 Teren neimprejmuit;

Construcţii

Crt	Nr cadastral Nr. topografic	Adresa	Observaţii / Referinţe
A1.1		Jud. Alba	Nr. niveluri:1; S. construita la sol:66 mp; S. construita desfasurata:66 mp; ANEXA

B. Partea II. Proprietari şi acte

Inscrieri privitoare la dreptul de proprietate şi alte drepturi reale		Referinţe
/		
Act Normativ nr. 7, din 13/03/1996 emis de PARLAMENTUL ROMANIEI (lege);		
B1	Intabulare, drept de PROPRIETATE, dobandit prin Lege, cota actuala 1/1	A1
	1) **NEIDENTIFICAT NEIDENTIFICAT**	
Act Administrativ nr. 3601, din 14/08/2025 emis de PRIMARIA COMUNEI MOGOS (adeverinta posesor);		
B2	SE NOTEAZA POSESIA FAPTICA IN FAVOAREA NUMITULUI	A1
	1) **BARBU NICOLAE**	
Act Administrativ nr. 4290, din 10/10/2025 emis de PRIMARIA COMUNEI MOGOS (adeverinta);		
B3	Intabulare, drept de PROPRIETATE, dobandit prin Construire, cota actuala 1/1	A1.1
	1) **BARBU NICOLAE**	

C. Partea III. SARCINI .

Inscrieri privind dezmembramintele dreptului de proprietate, drepturi reale de garanţie şi sarcini	Referinţe
NU SUNT	

Document care conține date cu caracter personal, protejat de prevederile Regulamentului (UE) nr. 679/2016 și Legii 190/2018

Anexa Nr. 1 La Partea I

Teren

Nr cadastral	Suprafaţa (mp)*	Observaţii / Referinţe
	1.719	

* Suprafaţa este determinată in planul de proiecţie Stereo 70.

DETALII LINIARE IMOBIL

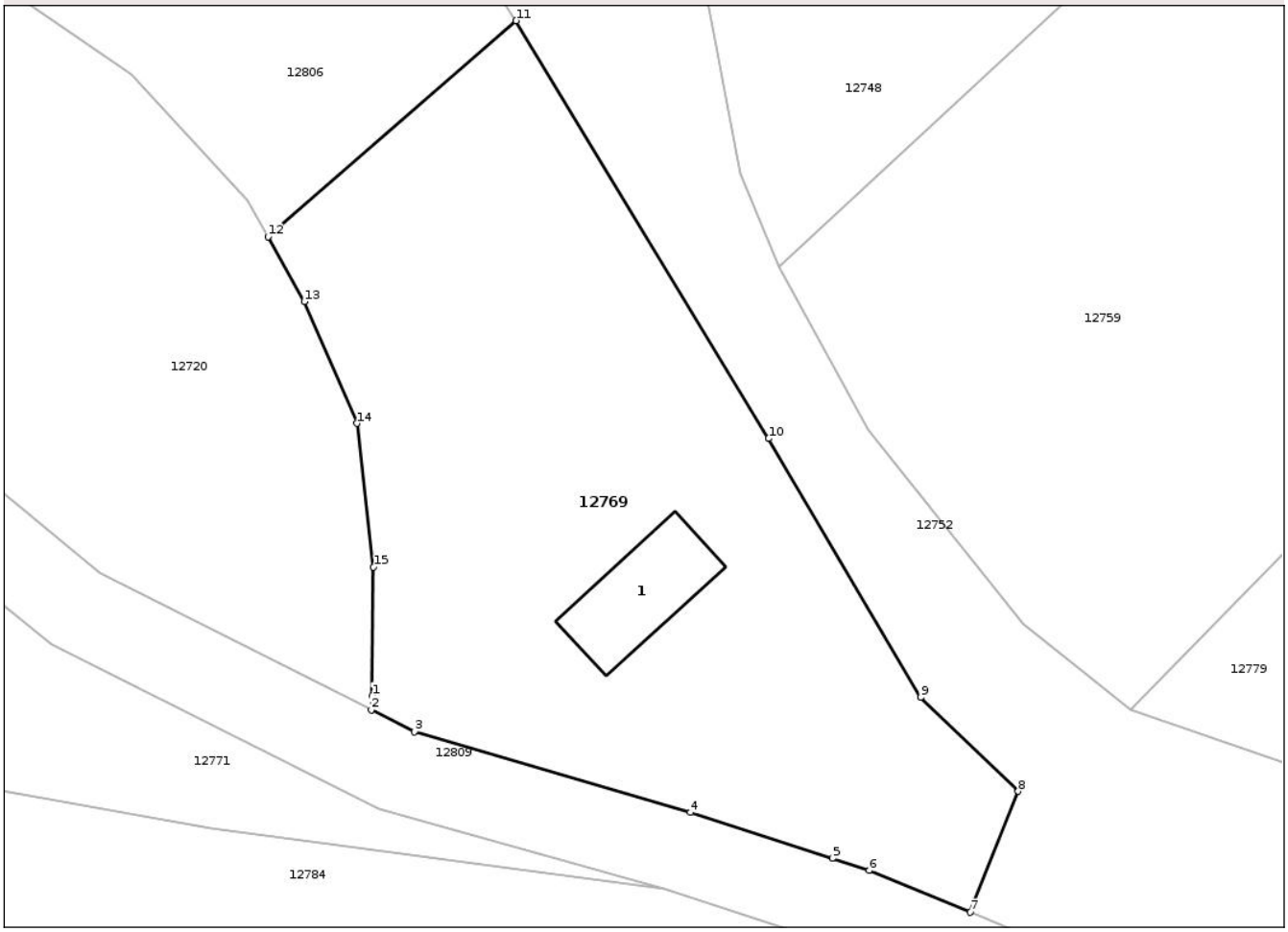

Date referitoare la teren

Crt	Categorie folosință	Intra vilan	Suprafaţa (mp)	Tarla	Parcelă	Nr. topo	Observaţii / Referinţe
1	curti constructii	NU	200	-	-	-	
2	faneata	NU	1.519	-	-	-	

Date referitoare la construcţii

Crt	Număr	Destinaţie construcţie	Supraf. (mp)	Situaţie juridică	Observaţii / Referinţe
A1.1		constructii anexa	66	Cu acte	Nr. niveluri:1; S. construita la sol:66 mp; S. construita desfasurata:66 mp; ANEXA

Lungime Segmente
1) Valorile lungimilor segmentelor sunt obţinute din proiecţie în plan.

Punct început	X / Y	Punct sfârşit	X / Y	Lungime segment (** (m)
1	371.374,239 531.811,256	2	371.374,172 531.810,212	1.046
2	371.374,172 531.810,212	3	371.377,389 531.808,596	3.6
3	371.377,389 531.808,596	4	371.397,849 531.802,605	21.319

Document care conține date cu caracter personal, protejat de prevederile Regulamentului (UE) nr. 679/2016 și Legii 190/2018

Punct început	X / Y	Punct sfârşit	X / Y	Lungime segment (** (m)
4	371.397,849 531.802,605	5	371.408,39 531.799,198	11.078
5	371.408,39 531.799,198	6	371.411,138 531.798,31	2.888
6	371.411,138 531.798,31	7	371.418,652 531.795,209	8.129
7	371.418,652 531.795,209	8	371.422,2 531.804,172	9.639
8	371.422,2 531.804,172	9	371.414,962 531.811,144	10.05
9	371.414,962 531.811,144	10	371.403,66 531.830,327	22.265
10	371.403,66 531.830,327	11	371.384,926 531.861,315	36.211
11	371.384,926 531.861,315	12	371.366,498 531.845,288	24.423
12	371.366,498 531.845,288	13	371.369,193 531.840,493	5.5
13	371.369,193 531.840,493	14	371.373,104 531.831,458	9.845
14	371.373,104 531.831,458	15	371.374,34 531.820,809	10.72
15	371.374,34 531.820,809	1	371.374,239 531.811,256	9.554

** Lungimile segmentelor sunt determinate în planul de proiecţie Stereo 70 şi sunt rotunjite la 1 milimetru.
*** Distanţa dintre puncte este formată din segmente cumulate ce sunt mai mici decât valoarea 1 milimetru.

Document care conține date cu caracter personal, protejat de prevederile Regulamentului (UE) nr. 679/2016 și Legii 190/2018

DATE DESPRE IMOBILUL NR. 12770

Oficiul de Cadastru şi Publicitate Imobiliară ALBA
Biroul de Cadastru şi Publicitate Imobiliară Campeni

A. Partea I. Descrierea imobilului

TEREN Extravilan

Adresa: Jud. Alba

Nr. Crt	Nr cadastral Nr. topografic	Suprafaţa* (mp)	Observaţii / Referinţe
A1		1.111	Sector cadastral:105 Teren neimprejmuit;

B. Partea II. Proprietari şi acte

Inscrieri privitoare la dreptul de proprietate şi alte drepturi reale		Referinţe
/		
Act Normativ nr. 7, din 13/03/1996 emis de PARLAMENTUL ROMANIEI (lege);		
B1	Inscrierea posesiei, drept de PROPRIETATE, dobandit prin Lege, cota actuala 1/1	A1
	1) **NEIDENTIFICAT NEIDENTIFICAT**	
B2	SE NOTEAZA MENTINUNEA DE PROPRIETAR NEIDENTIFICAT	A1

C. Partea III. SARCINI .

Inscrieri privind dezmembramintele dreptului de proprietate, drepturi reale de garanţie şi sarcini	Referinţe
NU SUNT	

Document care conține date cu caracter personal, protejat de prevederile Regulamentului (UE) nr. 679/2016 și Legii 190/2018

Anexa Nr. 1 La Partea I

Teren

Nr cadastral	Suprafaţa (mp)*	Observaţii / Referinţe
	1.111	

* Suprafaţa este determinată in planul de proiecţie Stereo 70.

DETALII LINIARE IMOBIL

Date referitoare la teren

Crt	Categorie folosință	Intra vilan	Suprafaţa (mp)	Tarla	Parcelă	Nr. topo	Observaţii / Referinţe
1	neproductiv	NU	1.111	-	-	-	

Lungime Segmente
1) Valorile lungimilor segmentelor sunt obţinute din proiecţie în plan.

Punct început	X / Y	Punct sfârşit	X / Y	Lungime segment (** (m)
1	371.751,801 531.495,964	2	371.750,047 531.506,731	10.909
2	371.750,047 531.506,731	3	371.742,618 531.525,808	20.472
3	371.742,618 531.525,808	4	371.738,126 531.535,176	10.39
4	371.738,126 531.535,176	5	371.724,874 531.467,722	68.744
5	371.724,874 531.467,722	6	371.720,768 531.459,244	9.42

Document care conține date cu caracter personal, protejat de prevederile Regulamentului (UE) nr. 679/2016 și Legii 190/2018

Punct început	X / Y	Punct sfârşit	X / Y	Lungime segment (** (m)
6	371.720,768 531.459,244	7	371.722,984 531.458,323	2.4
7	371.722,984 531.458,323	8	371.724,45 531.461,852	3.821
8	371.724,45 531.461,852	9	371.726,433 531.464,484	3.296
9	371.726,433 531.464,484	10	371.730,296 531.467,478	4.888
10	371.730,296 531.467,478	11	371.735,91 531.469,726	6.047
11	371.735,91 531.469,726	12	371.744,893 531.470,183	8.994
12	371.744,893 531.470,183	13	371.748,076 531.471,158	3.329
13	371.748,076 531.471,158	14	371.749,835 531.473,489	2.92
14	371.749,835 531.473,489	15	371.751,376 531.481,653	8.308
15	371.751,376 531.481,653	1	371.751,801 531.495,964	14.317

** Lungimile segmentelor sunt determinate în planul de proiecţie Stereo 70 şi sunt rotunjite la 1 milimetru.
*** Distanţa dintre puncte este formată din segmente cumulate ce sunt mai mici decât valoarea 1 milimetru.

Document care conține date cu caracter personal, protejat de prevederile Regulamentului (UE) nr. 679/2016 și Legii 190/2018

DATE DESPRE IMOBILUL NR. 12771

Oficiul de Cadastru şi Publicitate Imobiliară ALBA
Biroul de Cadastru şi Publicitate Imobiliară Campeni

A. Partea I. Descrierea imobilului

TEREN Extravilan
Adresa: Jud. Alba

Nr. Crt	Nr cadastral Nr. topografic	Suprafaţa* (mp)	Observaţii / Referinţe
A1		3.569	Sector cadastral:105 Teren neimprejmuit;

B. Partea II. Proprietari şi acte

Inscrieri privitoare la dreptul de proprietate şi alte drepturi reale		Referinţe
/		
Act Normativ nr. 7, din 13/03/1996 emis de PARLAMENTUL ROMANIEI (lege);		
B1	Intabulare, drept de PROPRIETATE, dobandit prin Lege, cota actuala 1/1	A1
	1) **NEIDENTIFICAT NEIDENTIFICAT**	
Act Administrativ nr. 3601, din 14/08/2025 emis de PRIMARIA COMUNEI MOGOS (adeverinta posesor);		
B2	SE NOTEAZA POSESIA FAPTICA IN FAVOAREA NUMITEI	A1
	1) **MUCEA AURICA**	

C. Partea III. SARCINI .

Inscrieri privind dezmembramintele dreptului de proprietate, drepturi reale de garanţie şi sarcini	Referinţe
NU SUNT	

Document care conține date cu caracter personal, protejat de prevederile Regulamentului (UE) nr. 679/2016 și Legii 190/2018

Anexa Nr. 1 La Partea I

Teren

Nr cadastral	Suprafaţa (mp)*	Observaţii / Referinţe
	3.569	

* Suprafaţa este determinată in planul de proiecţie Stereo 70.

DETALII LINIARE IMOBIL

Date referitoare la teren

Crt	Categorie folosință	Intra vilan	Suprafaţa (mp)	Tarla	Parcelă	Nr. topo	Observaţii / Referinţe
1	faneata	NU	3.569	-	-	-	

Lungime Segmente
1) Valorile lungimilor segmentelor sunt obţinute din proiecţie în plan.

Punct început	X / Y	Punct sfârşit	X / Y	Lungime segment (** (m)
1	371.232,176 531.855,678	2	371.217,469 531.851,634	15.253
2	371.217,469 531.851,634	3	371.221,496 531.831,898	20.143
3	371.221,496 531.831,898	4	371.244,992 531.835,847	23.826
4	371.244,992 531.835,847	5	371.270,797 531.830,372	26.379
5	371.270,797 531.830,372	6	371.284,957 531.826,938	14.57

Document care conține date cu caracter personal, protejat de prevederile Regulamentului (UE) nr. 679/2016 și Legii 190/2018

Punct început	X / Y	Punct sfârşit	X / Y	Lungime segment (** (m)
6	371.284,957 531.826,938	7	371.311,215 531.815,712	28.557
7	371.311,215 531.815,712	8	371.343,117 531.804,905	33.683
8	371.343,117 531.804,905	9	371.362,311 531.801,387	19.514
9	371.362,311 531.801,387	10	371.395,954 531.796,972	33.931
10	371.395,954 531.796,972	11	371.374,721 531.802,836	22.028
11	371.374,721 531.802,836	12	371.350,424 531.815,109	27.221
12	371.350,424 531.815,109	13	371.328,855 531.832,3	27.581
13	371.328,855 531.832,3	14	371.313,294 531.846,233	20.887
14	371.313,294 531.846,233	15	371.290,397 531.854,516	24.349
15	371.290,397 531.854,516	16	371.274,765 531.858,289	16.081
16	371.274,765 531.858,289	17	371.260,152 531.862,85	15.307
17	371.260,152 531.862,85	18	371.243,511 531.859,237	17.029
18	371.243,511 531.859,237	1	371.232,176 531.855,678	11.88

** Lungimile segmentelor sunt determinate în planul de proiecţie Stereo 70 şi sunt rotunjite la 1 milimetru.
*** Distanţa dintre puncte este formată din segmente cumulate ce sunt mai mici decât valoarea 1 milimetru.

Document care conține date cu caracter personal, protejat de prevederile Regulamentului (UE) nr. 679/2016 și Legii 190/2018

DATE DESPRE IMOBILUL NR. 12772

Oficiul de Cadastru şi Publicitate Imobiliară ALBA
Biroul de Cadastru şi Publicitate Imobiliară Campeni

A. Partea I. Descrierea imobilului

TEREN Extravilan

Adresa: Jud. Alba

Nr. Crt	Nr cadastral Nr. topografic	Suprafaţa* (mp)	Observaţii / Referinţe
A1		978	Sector cadastral:105 Teren neimprejmuit;

B. Partea II. Proprietari şi acte

Inscrieri privitoare la dreptul de proprietate şi alte drepturi reale		Referinţe
/		
Act Normativ nr. 7, din 13/03/1996 emis de PARLAMENTUL ROMANIEI (lege);		
B1	Intabulare, drept de PROPRIETATE, dobandit prin Lege, cota actuala 1/1	A1
	1) **NEIDENTIFICAT NEIDENTIFICAT**	
Act Administrativ nr. 3601, din 14/08/2025 emis de PRIMARIA COMUNEI MOGOS (adeverinta posesor);		
B2	SE NOTEAZA POSESIA FAPTICA IN FAVOAREA NUMITULUI	A1
	1) **BARB DANIEL-SILVESTRU**	

C. Partea III. SARCINI .

Inscrieri privind dezmembramintele dreptului de proprietate, drepturi reale de garanţie şi sarcini	Referinţe
NU SUNT	

Document care conține date cu caracter personal, protejat de prevederile Regulamentului (UE) nr. 679/2016 și Legii 190/2018

Anexa Nr. 1 La Partea I

Teren

Nr cadastral	Suprafaţa (mp)*	Observaţii / Referinţe
	978	

* Suprafaţa este determinată in planul de proiecţie Stereo 70.

DETALII LINIARE IMOBIL

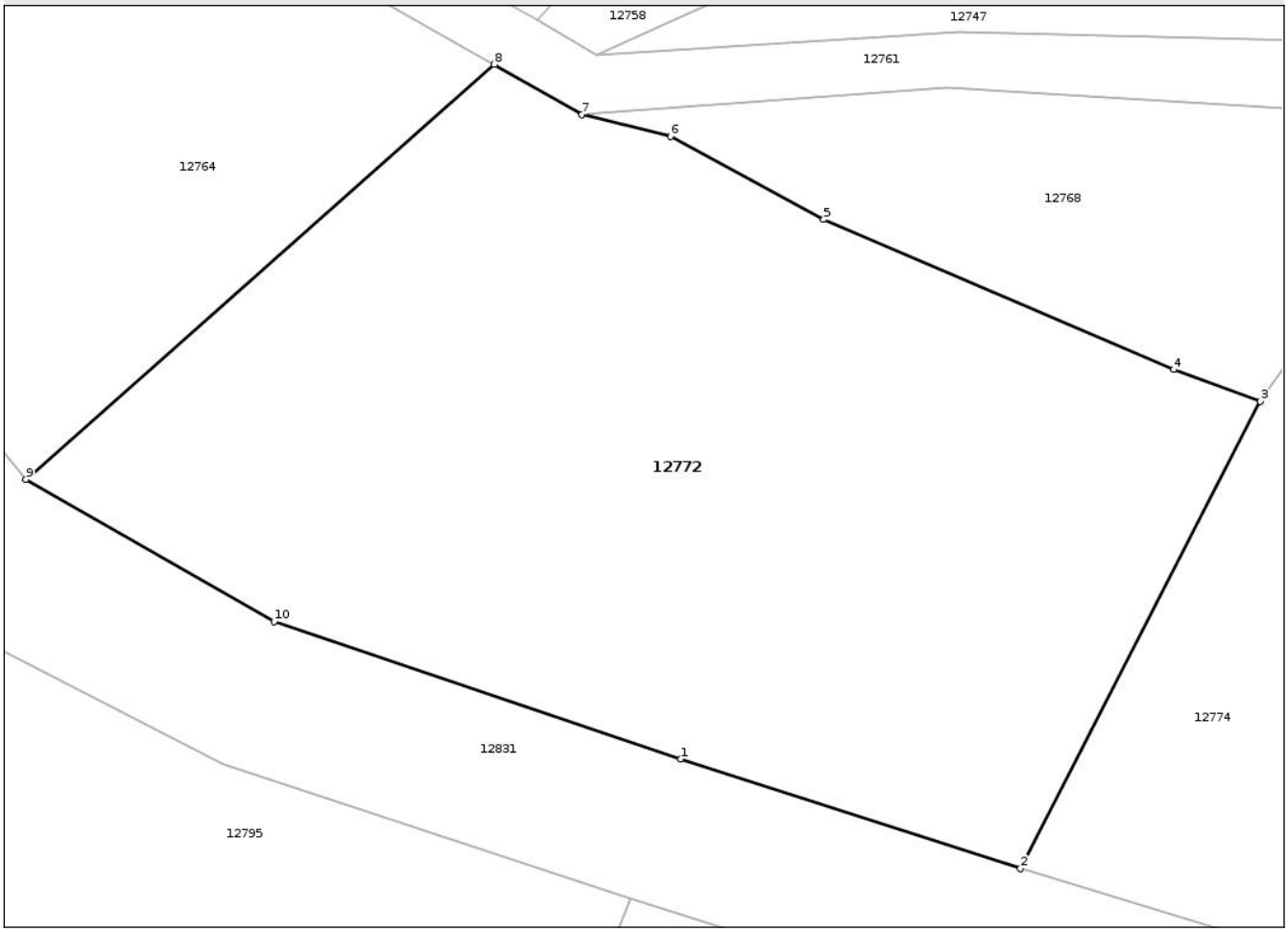

Date referitoare la teren

Crt	Categorie folosință	Intra vilan	Suprafaţa (mp)	Tarla	Parcelă	Nr. topo	Observaţii / Referinţe
1	neproductiv	NU	978	-	-	-	

Lungime Segmente
1) Valorile lungimilor segmentelor sunt obţinute din proiecţie în plan.

Punct început	X / Y	Punct sfârşit	X / Y	Lungime segment (** (m)
1	371.620,509 531.822,87	2	371.635,038 531.818,208	15.259
2	371.635,038 531.818,208	3	371.645,29 531.838,154	22.426
3	371.645,29 531.838,154	4	371.641,584 531.839,505	3.945
4	371.641,584 531.839,505	5	371.626,625 531.845,91	16.273
5	371.626,625 531.845,91	6	371.620,074 531.849,458	7.45

Document care conține date cu caracter personal, protejat de prevederile Regulamentului (UE) nr. 679/2016 și Legii 190/2018

Punct început	X / Y	Punct sfârşit	X / Y	Lungime segment (** (m)
6	371.620,074 531.849,458	7	371.616,289 531.850,389	3.898
7	371.616,289 531.850,389	8	371.612,544 531.852,526	4.312
8	371.612,544 531.852,526	9	371.592,522 531.834,819	26.729
9	371.592,522 531.834,819	10	371.603,126 531.828,743	12.221
10	371.603,126 531.828,743	1	371.620,509 531.822,87	18.349

** Lungimile segmentelor sunt determinate în planul de proiecţie Stereo 70 şi sunt rotunjite la 1 milimetru.
*** Distanţa dintre puncte este formată din segmente cumulate ce sunt mai mici decât valoarea 1 milimetru.

Document care conține date cu caracter personal, protejat de prevederile Regulamentului (UE) nr. 679/2016 și Legii 190/2018

DATE DESPRE IMOBILUL NR. 12773

Oficiul de Cadastru şi Publicitate Imobiliară ALBA
Biroul de Cadastru şi Publicitate Imobiliară Campeni

A. Partea I. Descrierea imobilului

TEREN Extravilan

Adresa: Jud. Alba

Nr. Crt	Nr cadastral Nr. topografic	Suprafaţa* (mp)	Observaţii / Referinţe
A1		3.726	Sector cadastral:105 Teren neimprejmuit;

B. Partea II. Proprietari şi acte

Inscrieri privitoare la dreptul de proprietate şi alte drepturi reale		Referinţe
/		
Act Normativ nr. 7, din 13/03/1996 emis de PARLAMENTUL ROMANIEI (lege);		
B1	Intabulare, drept de PROPRIETATE, dobandit prin Lege, cota actuala 1/1	A1
	1) **NEIDENTIFICAT NEIDENTIFICAT**	
Act Administrativ nr. 3601, din 14/08/2025 emis de PRIMARIA COMUNEI MOGOS (adeverinta posesor);		
B2	SE NOTEAZA POSESIA FAPTICA IN FAVOAREA NUMITILOR	A1
	1) **JURCA IOAN-VASILE** 2) **JURCA PARASCHIVA**	

C. Partea III. SARCINI .

Inscrieri privind dezmembramintele dreptului de proprietate, drepturi reale de garanţie şi sarcini	Referinţe
NU SUNT	

Anexa Nr. 1 La Partea I

Teren

Nr cadastral	Suprafaţa (mp)*	Observaţii / Referinţe
	3.726	

* Suprafaţa este determinată in planul de proiecţie Stereo 70.

DETALII LINIARE IMOBIL

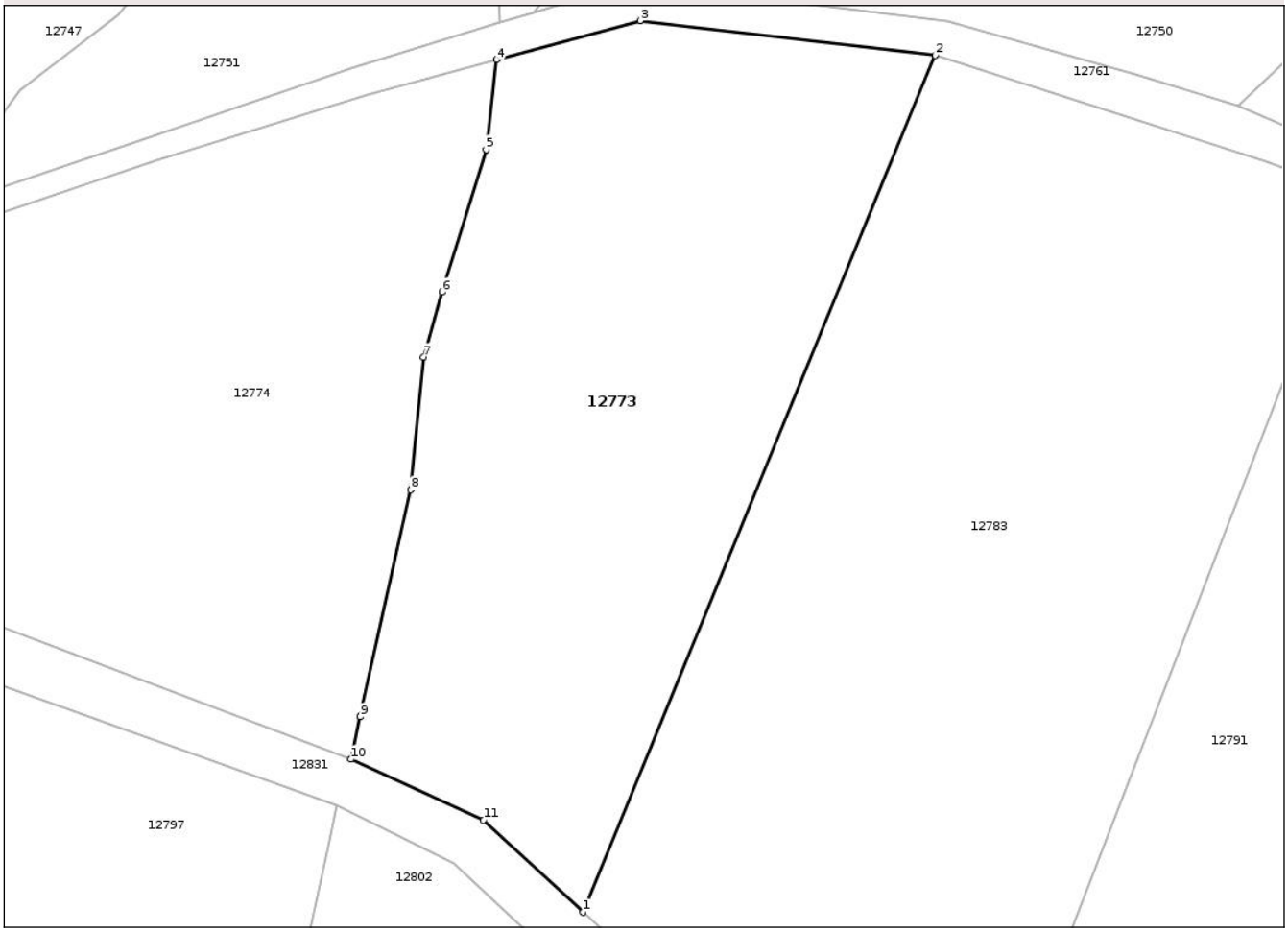

Date referitoare la teren

Crt	Categorie folosință	Intra vilan	Suprafaţa (mp)	Tarla	Parcelă	Nr. topo	Observaţii / Referinţe
1	pasune	NU	3.726	-	-	-	

Lungime Segmente
1) Valorile lungimilor segmentelor sunt obţinute din proiecţie în plan.

Punct început	X / Y	Punct sfârşit	X / Y	Lungime segment (** (m)
1	371.733,041 531.775,834	2	371.773,323 531.873,858	105.978
2	371.773,323 531.873,858	3	371.739,587 531.877,795	33.965
3	371.739,587 531.877,795	4	371.723,141 531.873,328	17.041
4	371.723,141 531.873,328	5	371.721,934 531.863,061	10.338
5	371.721,934 531.863,061	6	371.716,917 531.846,767	17.049

Document care conține date cu caracter personal, protejat de prevederile Regulamentului (UE) nr. 679/2016 și Legii 190/2018

Punct început	X / Y	Punct sfârşit	X / Y	Lungime segment (** (m)
6	371.716,917 531.846,767	7	371.714,796 531.839,315	7.748
7	371.714,796 531.839,315	8	371.713,301 531.824,141	15.248
8	371.713,301 531.824,141	9	371.707,53 531.798,188	26.587
9	371.707,53 531.798,188	10	371.706,494 531.793,327	4.97
10	371.706,494 531.793,327	11	371.721,64 531.786,364	16.669
11	371.721,64 531.786,364	1	371.733,041 531.775,834	15.519

** Lungimile segmentelor sunt determinate în planul de proiecţie Stereo 70 şi sunt rotunjite la 1 milimetru.
*** Distanţa dintre puncte este formată din segmente cumulate ce sunt mai mici decât valoarea 1 milimetru.

Document care conține date cu caracter personal, protejat de prevederile Regulamentului (UE) nr. 679/2016 și Legii 190/2018

DATE DESPRE IMOBILUL NR. 12774

Oficiul de Cadastru şi Publicitate Imobiliară ALBA
Biroul de Cadastru şi Publicitate Imobiliară Campeni

A. Partea I. Descrierea imobilului

TEREN Extravilan

Adresa: Jud. Alba

Nr. Crt	Nr cadastral Nr. topografic	Suprafaţa* (mp)	Observaţii / Referinţe
A1		4.010	Sector cadastral:105 Teren neimprejmuit;

B. Partea II. Proprietari şi acte

Inscrieri privitoare la dreptul de proprietate şi alte drepturi reale		Referinţe
/		
Act Normativ nr. 7, din 13/03/1996 emis de PARLAMENTUL ROMANIEI (lege);		
B1	Inscrierea posesiei, drept de PROPRIETATE, dobandit prin Lege, cota actuala 1/1	A1
	1) **NEIDENTIFICAT NEIDENTIFICAT**	
B2	SE NOTEAZA MENTINUNEA DE PROPRIETAR NEIDENTIFICAT	A1

C. Partea III. SARCINI .

Inscrieri privind dezmembramintele dreptului de proprietate, drepturi reale de garanţie şi sarcini	Referinţe
NU SUNT	

Document care conține date cu caracter personal, protejat de prevederile Regulamentului (UE) nr. 679/2016 și Legii 190/2018

Anexa Nr. 1 La Partea I

Teren

Nr cadastral	Suprafaţa (mp)*	Observaţii / Referinţe
	4.010	

* Suprafaţa este determinată in planul de proiecţie Stereo 70.

DETALII LINIARE IMOBIL

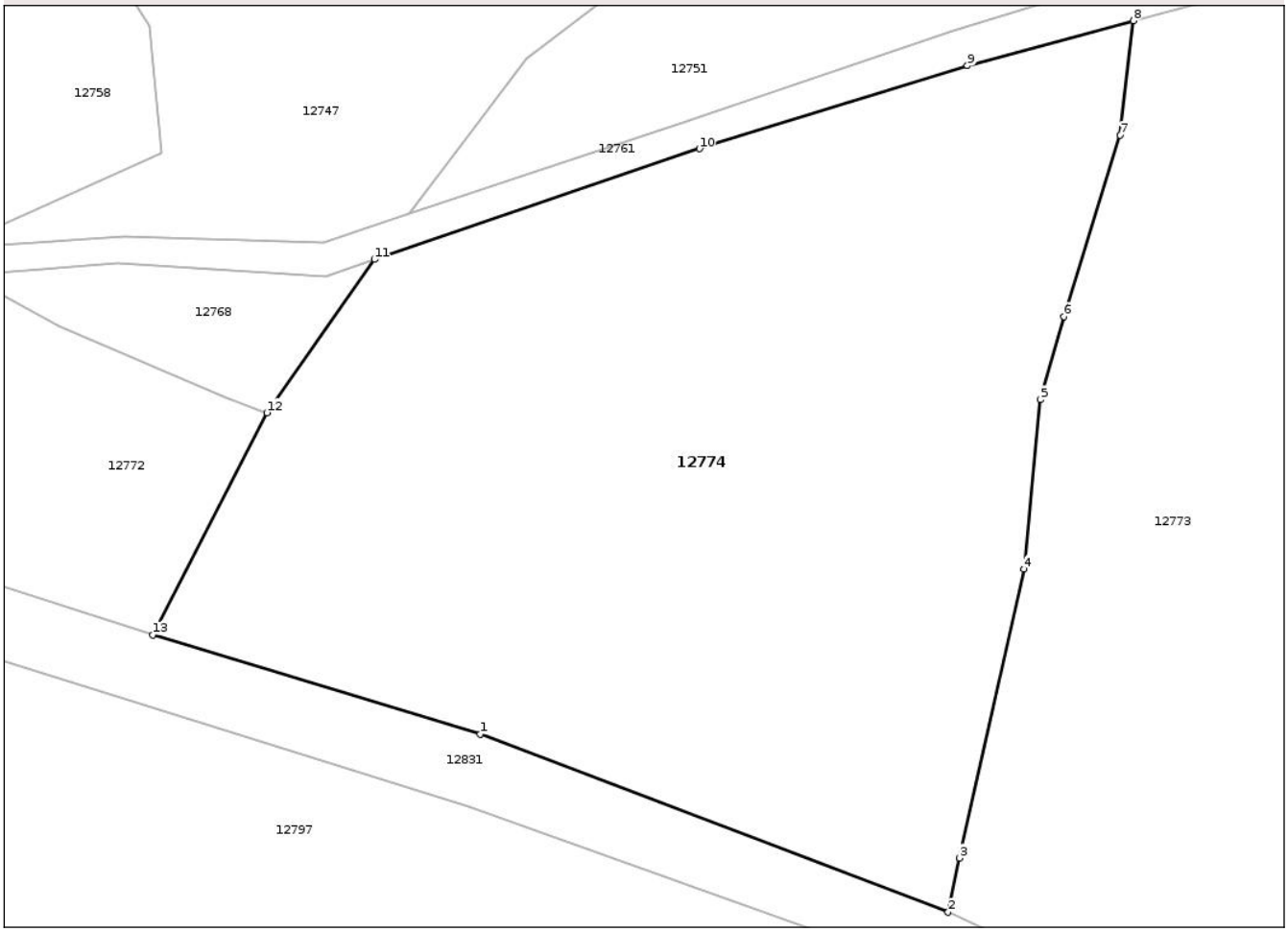

Date referitoare la teren

Crt	Categorie folosință	Intra vilan	Suprafaţa (mp)	Tarla	Parcelă	Nr. topo	Observaţii / Referinţe
1	faneata	NU	4.010	-	-	-	

Lungime Segmente
1) Valorile lungimilor segmentelor sunt obţinute din proiecţie în plan.

Punct început	X / Y	Punct sfârşit	X / Y	Lungime segment (** (m)
1	371.664,465 531.809,305	2	371.706,494 531.793,327	44.964
2	371.706,494 531.793,327	3	371.707,53 531.798,188	4.97
3	371.707,53 531.798,188	4	371.713,301 531.824,141	26.587
4	371.713,301 531.824,141	5	371.714,796 531.839,315	15.248
5	371.714,796 531.839,315	6	371.716,917 531.846,767	7.748

Document care conține date cu caracter personal, protejat de prevederile Regulamentului (UE) nr. 679/2016 și Legii 190/2018

Punct început	X / Y	Punct sfârşit	X / Y	Lungime segment (** (m)
6	371.716,917 531.846,767	7	371.721,934 531.863,061	17.049
7	371.721,934 531.863,061	8	371.723,141 531.873,328	10.338
8	371.723,141 531.873,328	9	371.708,236 531.869,28	15.445
9	371.708,236 531.869,28	10	371.684,16 531.861,848	25.197
10	371.684,16 531.861,848	11	371.654,952 531.851,9	30.856
11	371.654,952 531.851,9	12	371.645,29 531.838,154	16.801
12	371.645,29 531.838,154	13	371.635,038 531.818,208	22.426
13	371.635,038 531.818,208	1	371.664,465 531.809,305	30.744

** Lungimile segmentelor sunt determinate în planul de proiecţie Stereo 70 şi sunt rotunjite la 1 milimetru.
*** Distanţa dintre puncte este formată din segmente cumulate ce sunt mai mici decât valoarea 1 milimetru.

Document care conține date cu caracter personal, protejat de prevederile Regulamentului (UE) nr. 679/2016 și Legii 190/2018

DATE DESPRE IMOBILUL NR. 12775

Oficiul de Cadastru şi Publicitate Imobiliară ALBA
Biroul de Cadastru şi Publicitate Imobiliară Campeni

A. Partea I. Descrierea imobilului

TEREN Extravilan

Adresa: Jud. Alba

Nr. Crt	Nr cadastral Nr. topografic	Suprafaţa* (mp)	Observaţii / Referinţe
A1		3.400	Sector cadastral:105 Teren neimprejmuit;

B. Partea II. Proprietari şi acte

Inscrieri privitoare la dreptul de proprietate şi alte drepturi reale		Referinţe
/		
Act Normativ nr. 7, din 13/03/1996 emis de PARLAMENTUL ROMANIEI (lege);		
B1	Intabulare, drept de PROPRIETATE, dobandit prin Lege, cota actuala 1/1	A1
	1) **NEIDENTIFICAT NEIDENTIFICAT**	
Act Administrativ nr. 3601, din 14/08/2025 emis de PRIMARIA COMUNEI MOGOS (adeverinta posesor);		
B2	SE NOTEAZA POSESIA FAPTICA IN FAVOAREA NUMITILOR	A1
	1) **JURCA IOAN-VASILE** 2) **JURCA PARASCHIVA**	

C. Partea III. SARCINI .

Inscrieri privind dezmembramintele dreptului de proprietate, drepturi reale de garanţie şi sarcini	Referinţe
NU SUNT	

Document care conține date cu caracter personal, protejat de prevederile Regulamentului (UE) nr. 679/2016 și Legii 190/2018

Anexa Nr. 1 La Partea I

Teren

Nr cadastral	Suprafaţa (mp)*	Observaţii / Referinţe
	3.400	

* Suprafaţa este determinată in planul de proiecţie Stereo 70.

DETALII LINIARE IMOBIL

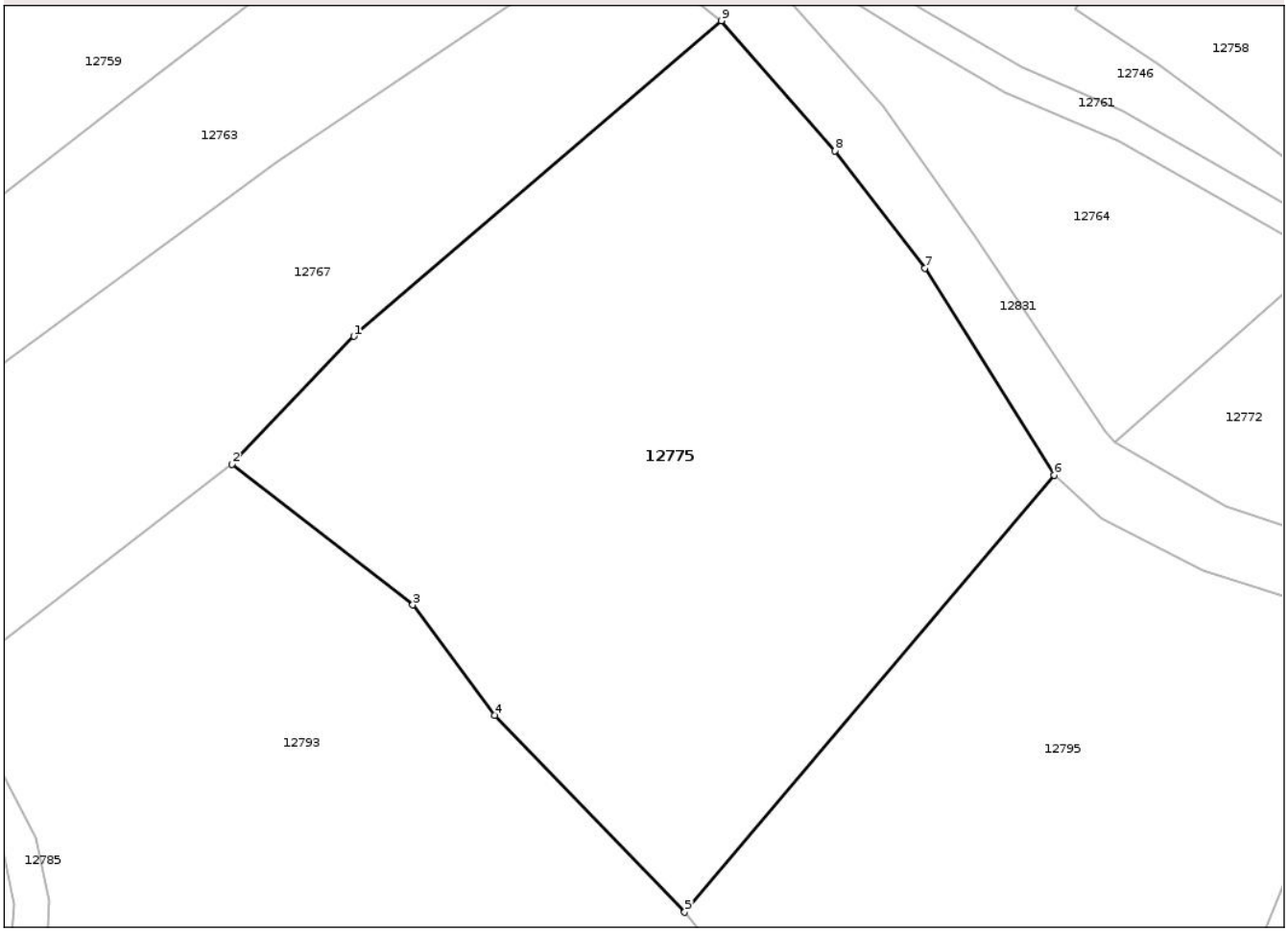

Date referitoare la teren

Crt	Categorie folosință	Intra vilan	Suprafaţa (mp)	Tarla	Parcelă	Nr. topo	Observaţii / Referinţe
1	pasune	NU	3.400	-	-	-	

Lungime Segmente
1) Valorile lungimilor segmentelor sunt obţinute din proiecţie în plan.

Punct început	X / Y	Punct sfârşit	X / Y	Lungime segment (** (m)
1	371.519,588 531.845,012	2	371.507,899 531.832,784	16.916
2	371.507,899 531.832,784	3	371.525,236 531.819,304	21.961
3	371.525,236 531.819,304	4	371.533,064 531.808,749	13.141
4	371.533,064 531.808,749	5	371.551,289 531.789,886	26.229
5	371.551,289 531.789,886	6	371.586,695 531.831,735	54.817

Document care conține date cu caracter personal, protejat de prevederile Regulamentului (UE) nr. 679/2016 și Legii 190/2018

Punct început	X / Y	Punct sfârşit	X / Y	Lungime segment (** (m)
6	371.586,695 531.831,735	7	371.574,302 531.851,547	23.369
7	371.574,302 531.851,547	8	371.565,687 531.862,775	14.152
8	371.565,687 531.862,775	9	371.554,807 531.875,227	16.536
9	371.554,807 531.875,227	1	371.519,588 531.845,012	46.404

** Lungimile segmentelor sunt determinate în planul de proiecţie Stereo 70 şi sunt rotunjite la 1 milimetru.
*** Distanţa dintre puncte este formată din segmente cumulate ce sunt mai mici decât valoarea 1 milimetru.

Document care conține date cu caracter personal, protejat de prevederile Regulamentului (UE) nr. 679/2016 și Legii 190/2018

DATE DESPRE IMOBILUL NR. 12776

Oficiul de Cadastru şi Publicitate Imobiliară ALBA
Biroul de Cadastru şi Publicitate Imobiliară Campeni

A. Partea I. Descrierea imobilului

TEREN Extravilan
Adresa: Jud. Alba

Nr. Crt	Nr cadastral Nr. topografic	Suprafaţa* (mp)	Observaţii / Referinţe
A1		3.072	Sector cadastral:105 Teren neimprejmuit;

B. Partea II. Proprietari şi acte

Inscrieri privitoare la dreptul de proprietate şi alte drepturi reale		Referinţe
/		
Act Normativ nr. 7, din 13/03/1996 emis de PARLAMENTUL ROMANIEI (lege);		
B1	Intabulare, drept de PROPRIETATE, dobandit prin Lege, cota actuala 1/1	A1
	1) **NEIDENTIFICAT NEIDENTIFICAT**	
Act Administrativ nr. 3601, din 14/08/2025 emis de PRIMARIA COMUNEI MOGOS (adeverinta posesor);		
B2	SE NOTEAZA POSESIA FAPTICA IN FAVOAREA NUMITEI	A1
	1) **NEGRU FLOARE-MARIA**	

C. Partea III. SARCINI .

Inscrieri privind dezmembramintele dreptului de proprietate, drepturi reale de garanţie şi sarcini	Referinţe
NU SUNT	

Document care conține date cu caracter personal, protejat de prevederile Regulamentului (UE) nr. 679/2016 și Legii 190/2018

Anexa Nr. 1 La Partea I

Teren

Nr cadastral	Suprafaţa (mp)*	Observaţii / Referinţe
	3.072	

* Suprafaţa este determinată in planul de proiecţie Stereo 70.

DETALII LINIARE IMOBIL

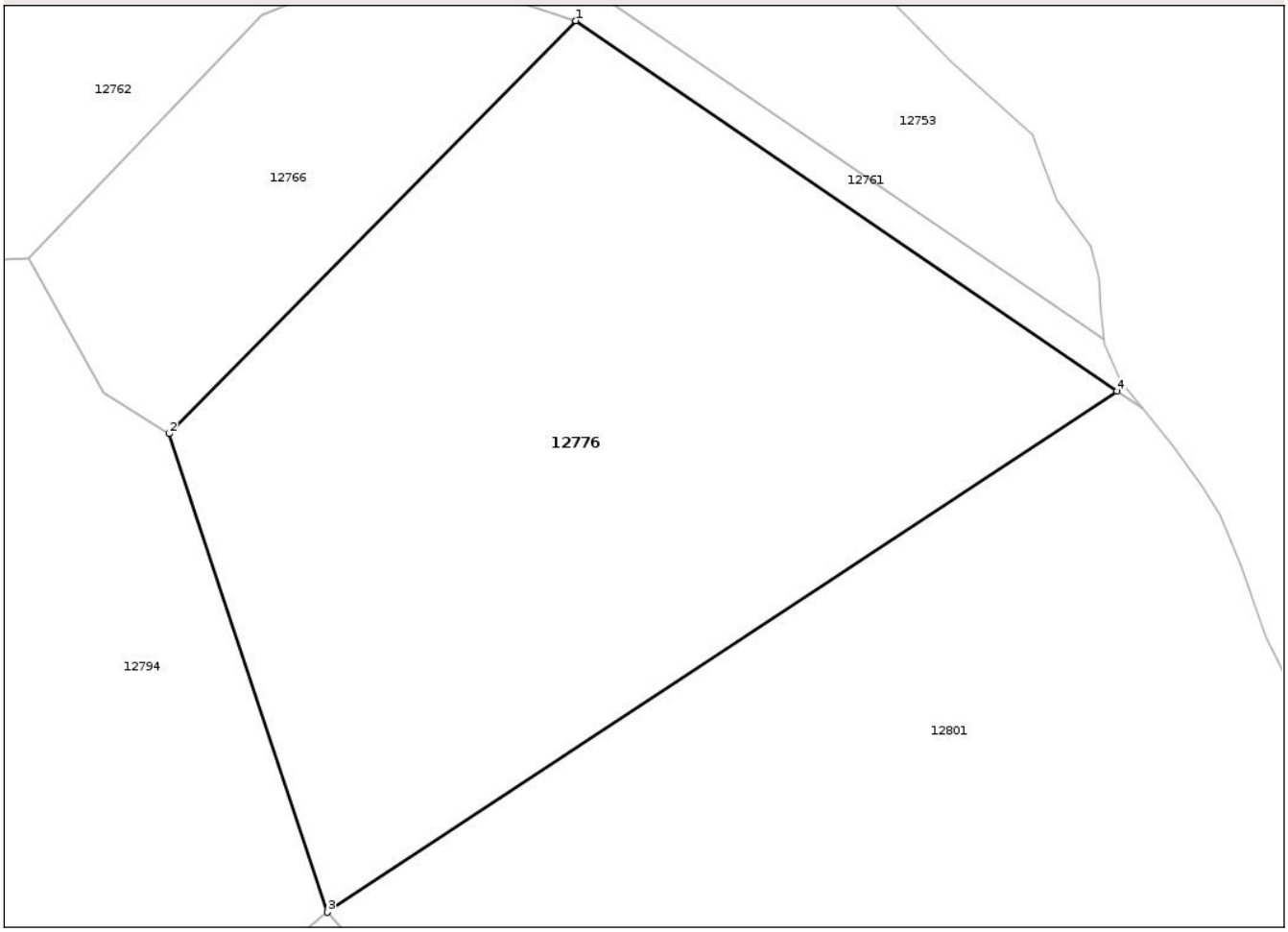

Date referitoare la teren

Crt	Categorie folosință	Intra vilan	Suprafaţa (mp)	Tarla	Parcelă	Nr. topo	Observaţii / Referinţe
1	pasune	NU	3.072	-	-	-	

Lungime Segmente
1) Valorile lungimilor segmentelor sunt obţinute din proiecţie în plan.

Punct început	X / Y	Punct sfârşit	X / Y	Lungime segment (** (m)
1	372.047,417 531.866,86	2	372.012,525 531.831,446	49.715
2	372.012,525 531.831,446	3	372.026,115 531.790,407	43.23
3	372.026,115 531.790,407	4	372.093,907 531.835,099	81.197
4	372.093,907 531.835,099	1	372.047,417 531.866,86	56.304

**** Lungimile segmentelor sunt determinate în planul de proiecţie Stereo 70 şi sunt rotunjite la 1 milimetru.**

Document care conține date cu caracter personal, protejat de prevederile Regulamentului (UE) nr. 679/2016 și Legii 190/2018

***** Distanţa dintre puncte este formată din segmente cumulate ce sunt mai mici decât valoarea 1 milimetru.**

Document care conține date cu caracter personal, protejat de prevederile Regulamentului (UE) nr. 679/2016 și Legii 190/2018

DATE DESPRE IMOBILUL NR. 12777

Oficiul de Cadastru şi Publicitate Imobiliară ALBA
Biroul de Cadastru şi Publicitate Imobiliară Campeni

A. Partea I. Descrierea imobilului

TEREN Extravilan

Adresa: Jud. Alba

Nr. Crt	Nr cadastral Nr. topografic	Suprafaţa* (mp)	Observaţii / Referinţe
A1		2.532	Sector cadastral:105 Teren neimprejmuit;

B. Partea II. Proprietari şi acte

Inscrieri privitoare la dreptul de proprietate şi alte drepturi reale		Referinţe
/		
Act Normativ nr. 7, din 13/03/1996 emis de PARLAMENTUL ROMANIEI (lege);		
B1	Intabulare, drept de PROPRIETATE, dobandit prin Lege, cota actuala 1/1	A1
	1) **NEIDENTIFICAT NEIDENTIFICAT**	
Act Administrativ nr. 3601, din 14/08/2025 emis de PRIMARIA COMUNEI MOGOS (adeverinta posesor);		
B2	SE NOTEAZA POSESIA FAPTICA IN FAVOAREA NUMITILOR	A1
	1) **JURCA PARASCHIVA** 2) **JURCA IOAN-VASILE**	

C. Partea III. SARCINI .

Inscrieri privind dezmembramintele dreptului de proprietate, drepturi reale de garanţie şi sarcini	Referinţe
NU SUNT	

Document care conține date cu caracter personal, protejat de prevederile Regulamentului (UE) nr. 679/2016 și Legii 190/2018

Anexa Nr. 1 La Partea I

Teren

Nr cadastral	Suprafaţa (mp)*	Observaţii / Referinţe
	2.532	

* Suprafaţa este determinată in planul de proiecţie Stereo 70.

DETALII LINIARE IMOBIL

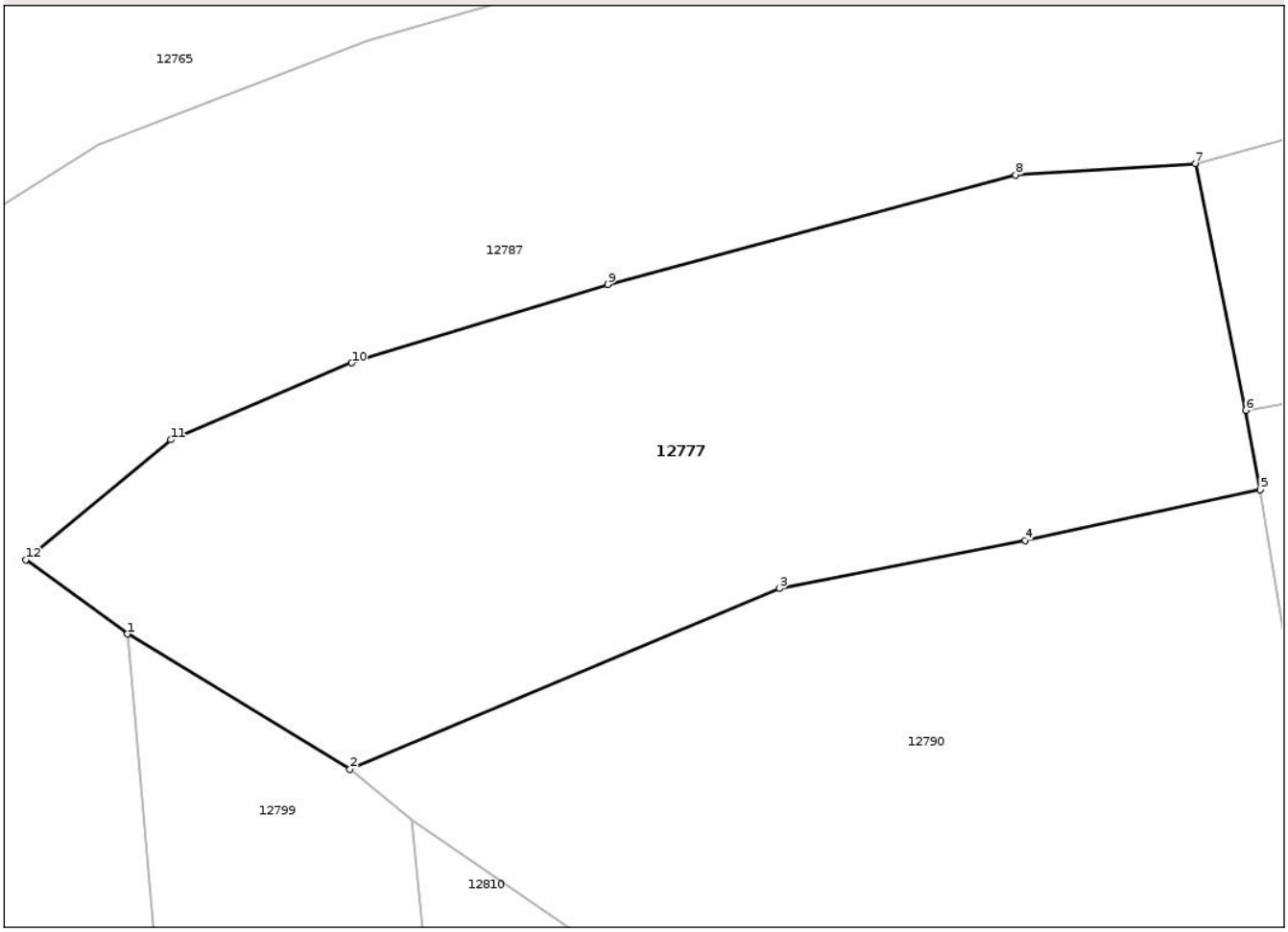

Date referitoare la teren

Crt	Categorie folosință	Intra vilan	Suprafaţa (mp)	Tarla	Parcelă	Nr. topo	Observaţii / Referinţe
1	faneata	NU	2.532	-	-	-	

Lungime Segmente
1) Valorile lungimilor segmentelor sunt obţinute din proiecţie în plan.

Punct început	X / Y	Punct sfârşit	X / Y	Lungime segment (** (m)
1	371.131,949 531.813,991	2	371.149,756 531.803,159	20.843
2	371.149,756 531.803,159	3	371.184,127 531.817,621	37.289
3	371.184,127 531.817,621	4	371.203,83 531.821,485	20.078
4	371.203,83 531.821,485	5	371.222,664 531.825,528	19.264
5	371.222,664 531.825,528	6	371.221,496 531.831,898	6.476

Document care conține date cu caracter personal, protejat de prevederile Regulamentului (UE) nr. 679/2016 și Legii 190/2018

Punct început	X / Y	Punct sfârşit	X / Y	Lungime segment (** (m)
6	371.221,496 531.831,898	7	371.217,469 531.851,634	20.143
7	371.217,469 531.851,634	8	371.203,052 531.850,707	14.447
8	371.203,052 531.850,707	9	371.170,42 531.841,951	33.786
9	371.170,42 531.841,951	10	371.149,889 531.835,687	21.465
10	371.149,889 531.835,687	11	371.135,394 531.829,536	15.746
11	371.135,394 531.829,536	12	371.123,804 531.819,934	15.051
12	371.123,804 531.819,934	1	371.131,949 531.813,991	10.083

** Lungimile segmentelor sunt determinate în planul de proiecţie Stereo 70 şi sunt rotunjite la 1 milimetru.
*** Distanţa dintre puncte este formată din segmente cumulate ce sunt mai mici decât valoarea 1 milimetru.

Document care conține date cu caracter personal, protejat de prevederile Regulamentului (UE) nr. 679/2016 și Legii 190/2018

DATE DESPRE IMOBILUL NR. 12778

Oficiul de Cadastru şi Publicitate Imobiliară ALBA
Biroul de Cadastru şi Publicitate Imobiliară Campeni

A. Partea I. Descrierea imobilului

TEREN Extravilan

Adresa: Jud. Alba

Nr. Crt	Nr cadastral Nr. topografic	Suprafaţa* (mp)	Observaţii / Referinţe
A1		2.473	Sector cadastral:105 Teren neimprejmuit;

B. Partea II. Proprietari şi acte

Inscrieri privitoare la dreptul de proprietate şi alte drepturi reale		Referinţe
/		
Act Normativ nr. 7, din 13/03/1996 emis de PARLAMENTUL ROMANIEI (lege);		
B1	Inscrierea posesiei, drept de PROPRIETATE, dobandit prin Lege, cota actuala 1/1	A1
	1) **NEIDENTIFICAT NEIDENTIFICAT**	
B2	SE NOTEAZA MENTINUNEA DE PROPRIETAR NEIDENTIFICAT	A1

C. Partea III. SARCINI .

Inscrieri privind dezmembramintele dreptului de proprietate, drepturi reale de garanţie şi sarcini	Referinţe
NU SUNT	

Document care conține date cu caracter personal, protejat de prevederile Regulamentului (UE) nr. 679/2016 și Legii 190/2018

Anexa Nr. 1 La Partea I

Teren

Nr cadastral	Suprafaţa (mp)*	Observaţii / Referinţe
	2.473	

* Suprafaţa este determinată in planul de proiecţie Stereo 70.

DETALII LINIARE IMOBIL

Date referitoare la teren

Crt	Categorie folosință	Intra vilan	Suprafaţa (mp)	Tarla	Parcelă	Nr. topo	Observaţii / Referinţe
1	faneata	NU	2.473	-	-	-	

Lungime Segmente
1) Valorile lungimilor segmentelor sunt obţinute din proiecţie în plan.

Punct început	X / Y	Punct sfârşit	X / Y	Lungime segment (** (m)
1	370.942,879 531.805,639	2	370.945,475 531.863,159	57.579
2	370.945,475 531.863,159	3	370.949,018 531.872,794	10.266
3	370.949,018 531.872,794	4	370.926,926 531.854,107	28.935
4	370.926,926 531.854,107	5	370.912,024 531.837,994	21.948
5	370.912,024 531.837,994	6	370.903,205 531.826,716	14.317

Document care conține date cu caracter personal, protejat de prevederile Regulamentului (UE) nr. 679/2016 și Legii 190/2018

Punct început	X / Y	Punct sfârşit	X / Y	Lungime segment (** (m)
6	370.903,205 531.826,716	7	370.896,115 531.815,518	13.254
7	370.896,115 531.815,518	8	370.898,222 531.800,78	14.888
8	370.898,222 531.800,78	9	370.938,373 531.785,411	42.992
9	370.938,373 531.785,411	1	370.942,879 531.805,639	20.724

** Lungimile segmentelor sunt determinate în planul de proiecţie Stereo 70 şi sunt rotunjite la 1 milimetru.
*** Distanţa dintre puncte este formată din segmente cumulate ce sunt mai mici decât valoarea 1 milimetru.

Document care conține date cu caracter personal, protejat de prevederile Regulamentului (UE) nr. 679/2016 și Legii 190/2018

DATE DESPRE IMOBILUL NR. 12779

Oficiul de Cadastru şi Publicitate Imobiliară ALBA
Biroul de Cadastru şi Publicitate Imobiliară Campeni

A. Partea I. Descrierea imobilului

TEREN Extravilan

Adresa: Jud. Alba

Nr. Crt	Nr cadastral Nr. topografic	Suprafaţa* (mp)	Observaţii / Referinţe
A1		394	Sector cadastral:105 Teren neimprejmuit;

B. Partea II. Proprietari şi acte

Inscrieri privitoare la dreptul de proprietate şi alte drepturi reale		Referinţe
/		
Act Normativ nr. 7, din 13/03/1996 emis de PARLAMENTUL ROMANIEI (lege);		
B1	Inscrierea posesiei, drept de PROPRIETATE, dobandit prin Lege, cota actuala 1/1	A1
	1) **NEIDENTIFICAT NEIDENTIFICAT**	
B2	SE NOTEAZA MENTINUNEA DE PROPRIETAR NEIDENTIFICAT	A1

C. Partea III. SARCINI .

Inscrieri privind dezmembramintele dreptului de proprietate, drepturi reale de garanţie şi sarcini	Referinţe
NU SUNT	

Document care conține date cu caracter personal, protejat de prevederile Regulamentului (UE) nr. 679/2016 și Legii 190/2018

Anexa Nr. 1 La Partea I

Teren

Nr cadastral	Suprafaţa (mp)*	Observaţii / Referinţe
	394	

* Suprafaţa este determinată in planul de proiecţie Stereo 70.

DETALII LINIARE IMOBIL

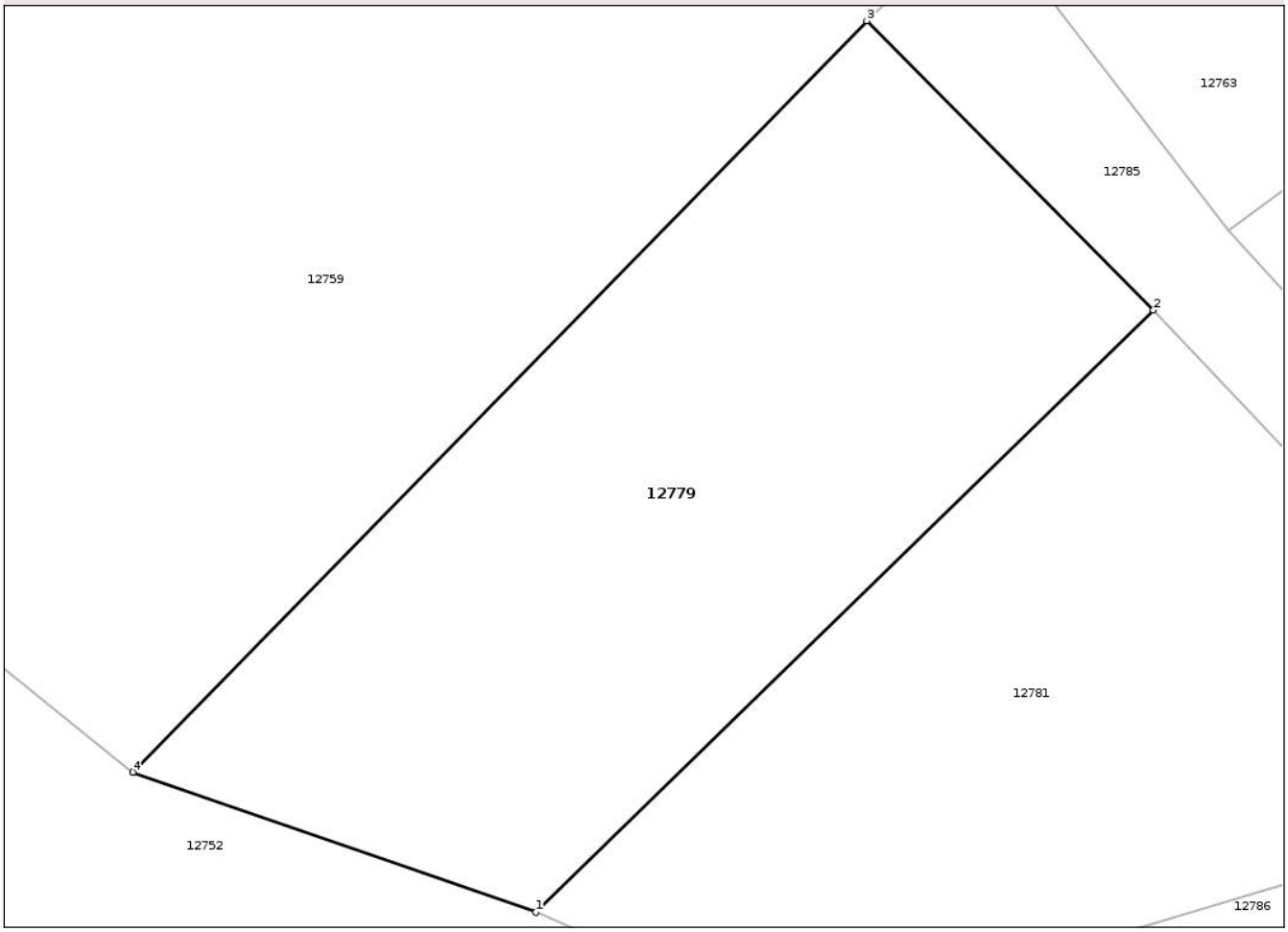

Date referitoare la teren

Crt	Categorie folosință	Intra vilan	Suprafaţa (mp)	Tarla	Parcelă	Nr. topo	Observaţii / Referinţe
1	faneata	NU	394	-	-	-	

Lungime Segmente
1) Valorile lungimilor segmentelor sunt obţinute din proiecţie în plan.

Punct început	X / Y	Punct sfârşit	X / Y	Lungime segment (** (m)
1	371.443,514 531.805,705	2	371.463,431 531.825,107	27.805
2	371.463,431 531.825,107	3	371.454,179 531.834,433	13.137
3	371.454,179 531.834,433	4	371.430,501 531.810,222	33.865
4	371.430,501 531.810,222	1	371.443,514 531.805,705	13.775

**** Lungimile segmentelor sunt determinate în planul de proiecţie Stereo 70 şi sunt rotunjite la 1 milimetru.**

Document care conține date cu caracter personal, protejat de prevederile Regulamentului (UE) nr. 679/2016 și Legii 190/2018

***** Distanţa dintre puncte este formată din segmente cumulate ce sunt mai mici decât valoarea 1 milimetru.**

DATE DESPRE IMOBILUL NR. 12780

Oficiul de Cadastru şi Publicitate Imobiliară ALBA
Biroul de Cadastru şi Publicitate Imobiliară Campeni

A. Partea I. Descrierea imobilului

TEREN Extravilan

Adresa: Jud. Alba

Nr. Crt	Nr cadastral Nr. topografic	Suprafaţa* (mp)	Observaţii / Referinţe
A1		6.578	Sector cadastral:105 Teren neimprejmuit;

Construcţii

Crt	Nr cadastral Nr. topografic	Adresa	Observaţii / Referinţe
A1.1		Jud. Alba	Nr. niveluri:1; S. construita la sol:20 mp; S. construita desfasurata:20 mp; ANEXA

B. Partea II. Proprietari şi acte

Inscrieri privitoare la dreptul de proprietate şi alte drepturi reale		Referinţe
/		
Act Normativ nr. 7, din 13/03/1996 emis de PARLAMENTUL ROMANIEI (lege);		
B1	Intabulare, drept de PROPRIETATE, dobandit prin Lege, cota actuala 1/1	A1
	1) **NEIDENTIFICAT NEIDENTIFICAT**	
Act Administrativ nr. 3601, din 14/08/2025 emis de PRIMARIA COMUNEI MOGOS (adeverinta posesor);		
B2	SE NOTEAZA POSESIA FAPTICA IN FAVOAREA NUMITEI	A1
	1) **BORA IONELA-CORNELIA**	
Act Administrativ nr. 4290, din 10/10/2025 emis de PRIMARIA COMUNEI MOGOS (adeverinta);		
B3	Intabulare, drept de PROPRIETATE, dobandit prin Construire, cota actuala 1/1	A1.1
	1) **BORA IONELA-CORNELIA**	

C. Partea III. SARCINI .

Inscrieri privind dezmembramintele dreptului de proprietate, drepturi reale de garanţie şi sarcini	Referinţe
NU SUNT	

Document care conține date cu caracter personal, protejat de prevederile Regulamentului (UE) nr. 679/2016 și Legii 190/2018

Anexa Nr. 1 La Partea I

Teren

Nr cadastral	Suprafaţa (mp)*	Observaţii / Referinţe
	6.578	

* Suprafaţa este determinată in planul de proiecţie Stereo 70.

DETALII LINIARE IMOBIL

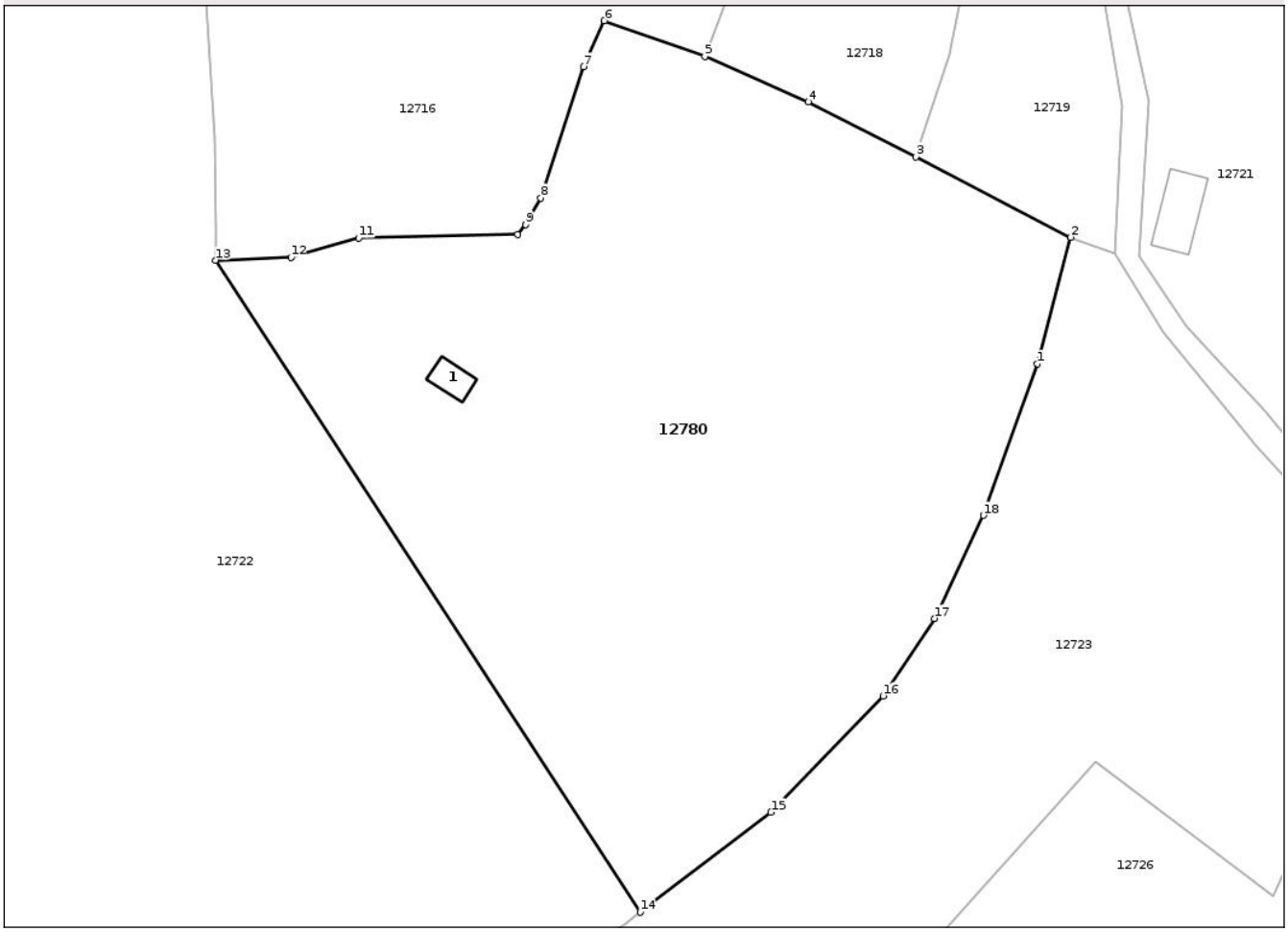

Date referitoare la teren

Crt	Categorie folosință	Intra vilan	Suprafaţa (mp)	Tarla	Parcelă	Nr. topo	Observaţii / Referinţe
1	curti constructii	NU	178	-	-	-	
2	pasune	NU	6.400	-	-	-	

Date referitoare la construcţii

Crt	Număr	Destinaţie construcţie	Supraf. (mp)	Situaţie juridică	Observaţii / Referinţe
A1.1		constructii anexa	20	Cu acte	Nr. niveluri:1; S. construita la sol:20 mp; S. construita desfasurata:20 mp; ANEXA

Lungime Segmente
1) Valorile lungimilor segmentelor sunt obţinute din proiecţie în plan.

Punct început	X / Y	Punct sfârşit	X / Y	Lungime segment (** (m)
1	370.969,086 532.157,054	2	370.973,354 532.173,275	16.773
2	370.973,354 532.173,275	3	370.953,469 532.183,576	22.395
3	370.953,469 532.183,576	4	370.939,633 532.190,62	15.526

Document care conține date cu caracter personal, protejat de prevederile Regulamentului (UE) nr. 679/2016 și Legii 190/2018

Punct început	X / Y	Punct sfârşit	X / Y	Lungime segment (** (m)
4	370.939,633 532.190,62	5	370.926,384 532.196,441	14.471
5	370.926,384 532.196,441	6	370.913,454 532.201,047	13.726
6	370.913,454 532.201,047	7	370.910,77 532.195,129	6.498
7	370.910,77 532.195,129	8	370.905,317 532.178,3	17.69
8	370.905,317 532.178,3	9	370.903,395 532.174,904	3.902
9	370.903,395 532.174,904	10	370.902,335 532.173,635	1.653
10	370.902,335 532.173,635	11	370.881,953 532.173,204	20.387
11	370.881,953 532.173,204	12	370.873,246 532.170,717	9.055
12	370.873,246 532.170,717	13	370.863,537 532.170,346	9.716
13	370.863,537 532.170,346	14	370.918,067 532.086,737	99.82
14	370.918,067 532.086,737	15	370.934,856 532.099,561	21.126
15	370.934,856 532.099,561	16	370.949,237 532.114,472	20.716
16	370.949,237 532.114,472	17	370.955,853 532.124,406	11.935
17	370.955,853 532.124,406	18	370.962,142 532.137,608	14.623
18	370.962,142 532.137,608	1	370.969,086 532.157,054	20.649

** Lungimile segmentelor sunt determinate în planul de proiecţie Stereo 70 şi sunt rotunjite la 1 milimetru.
*** Distanţa dintre puncte este formată din segmente cumulate ce sunt mai mici decât valoarea 1 milimetru.

Document care conține date cu caracter personal, protejat de prevederile Regulamentului (UE) nr. 679/2016 și Legii 190/2018

DATE DESPRE IMOBILUL NR. 12781

Oficiul de Cadastru şi Publicitate Imobiliară ALBA
Biroul de Cadastru şi Publicitate Imobiliară Campeni

A. Partea I. Descrierea imobilului

TEREN Extravilan

Adresa: Jud. Alba

Nr. Crt	Nr cadastral Nr. topografic	Suprafaţa* (mp)	Observaţii / Referinţe
A1		376	Sector cadastral:105 Teren neimprejmuit;

B. Partea II. Proprietari şi acte

Inscrieri privitoare la dreptul de proprietate şi alte drepturi reale		Referinţe
/		
Act Normativ nr. 7, din 13/03/1996 emis de PARLAMENTUL ROMANIEI (lege);		
B1	Inscrierea posesiei, drept de PROPRIETATE, dobandit prin Lege, cota actuala 1/1	A1
	1) **NEIDENTIFICAT NEIDENTIFICAT**	
B2	SE NOTEAZA MENTINUNEA DE PROPRIETAR NEIDENTIFICAT	A1

C. Partea III. SARCINI .

Inscrieri privind dezmembramintele dreptului de proprietate, drepturi reale de garanţie şi sarcini	Referinţe
NU SUNT	

Document care conține date cu caracter personal, protejat de prevederile Regulamentului (UE) nr. 679/2016 și Legii 190/2018

Anexa Nr. 1 La Partea I

Teren

Nr cadastral	Suprafaţa (mp)*	Observaţii / Referinţe
	376	

* Suprafaţa este determinată in planul de proiecţie Stereo 70.

DETALII LINIARE IMOBIL

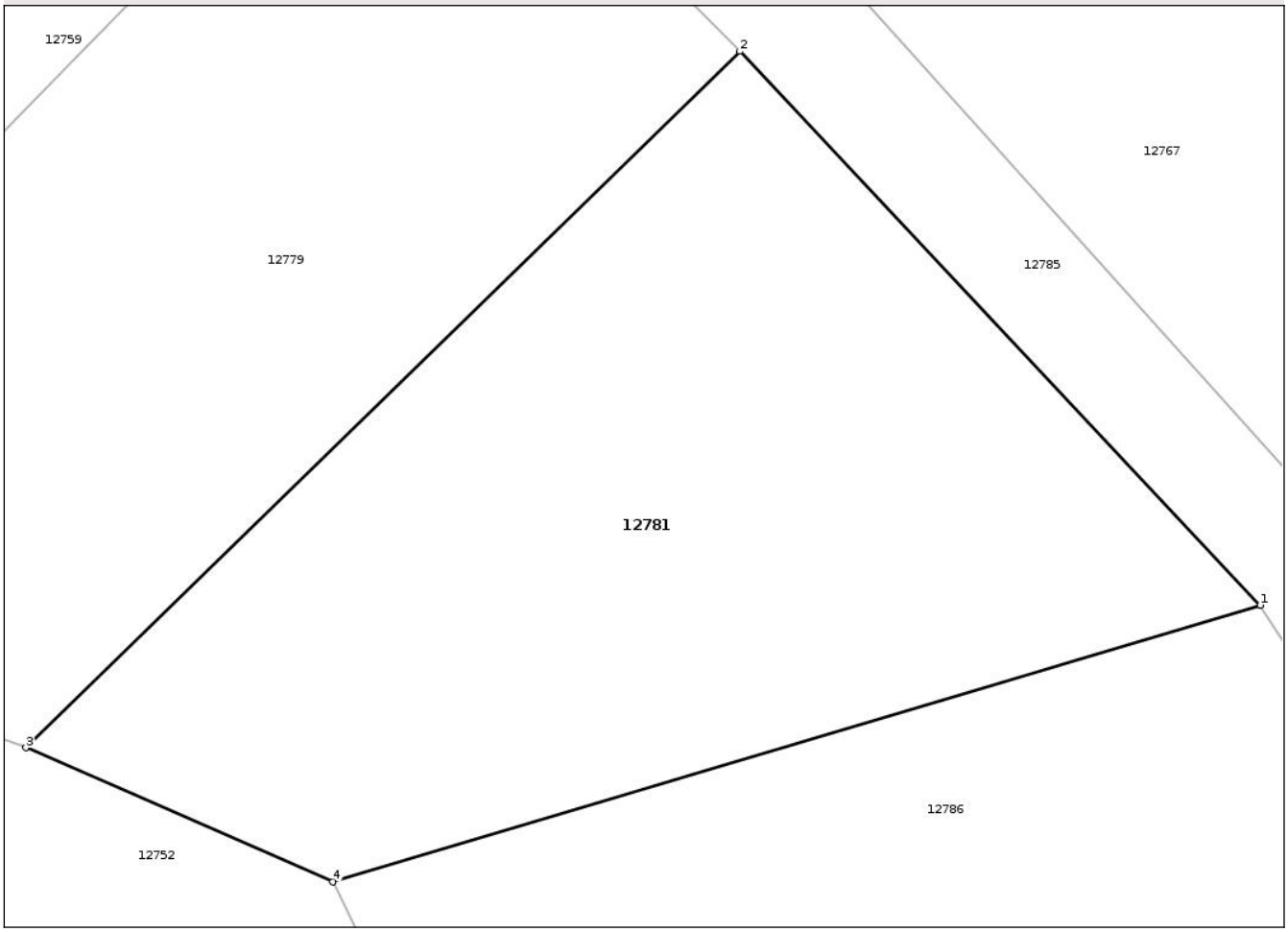

Date referitoare la teren

Crt	Categorie folosință	Intra vilan	Suprafaţa (mp)	Tarla	Parcelă	Nr. topo	Observaţii / Referinţe
1	faneata	NU	376	-	-	-	

Lungime Segmente
1) Valorile lungimilor segmentelor sunt obţinute din proiecţie în plan.

Punct început	X / Y	Punct sfârşit	X / Y	Lungime segment (** (m)
1	371.477,946 531.809,678	2	371.463,431 531.825,107	21.183
2	371.463,431 531.825,107	3	371.443,514 531.805,705	27.805
3	371.443,514 531.805,705	4	371.452,08 531.801,975	9.343
4	371.452,08 531.801,975	1	371.477,946 531.809,678	26.989

**** Lungimile segmentelor sunt determinate în planul de proiecţie Stereo 70 şi sunt rotunjite la 1 milimetru.**

Document care conține date cu caracter personal, protejat de prevederile Regulamentului (UE) nr. 679/2016 și Legii 190/2018

***** Distanţa dintre puncte este formată din segmente cumulate ce sunt mai mici decât valoarea 1 milimetru.**

DATE DESPRE IMOBILUL NR. 12782

Oficiul de Cadastru şi Publicitate Imobiliară ALBA
Biroul de Cadastru şi Publicitate Imobiliară Campeni

A. Partea I. Descrierea imobilului

TEREN Extravilan
Adresa: Jud. Alba

Nr. Crt	Nr cadastral Nr. topografic	Suprafaţa* (mp)	Observaţii / Referinţe
A1		5.112	Sector cadastral:105 Teren neimprejmuit;

B. Partea II. Proprietari şi acte

Inscrieri privitoare la dreptul de proprietate şi alte drepturi reale		Referinţe
/		
Act Normativ nr. 7, din 13/03/1996 emis de PARLAMENTUL ROMANIEI (lege);		
B1	Intabulare, drept de PROPRIETATE, dobandit prin Lege, cota actuala 1/1	A1
	1) **NEIDENTIFICAT NEIDENTIFICAT**	
Act Administrativ nr. 3601, din 14/08/2025 emis de PRIMARIA COMUNEI MOGOS (adeverinta posesor);		
B2	SE NOTEAZA POSESIA FAPTICA IN FAVOAREA NUMITEI	A1
	1) **BORA IONELA-CORNELIA**	

C. Partea III. SARCINI .

Inscrieri privind dezmembramintele dreptului de proprietate, drepturi reale de garanţie şi sarcini	Referinţe
NU SUNT	

Document care conține date cu caracter personal, protejat de prevederile Regulamentului (UE) nr. 679/2016 și Legii 190/2018

Anexa Nr. 1 La Partea I

Teren

Nr cadastral	Suprafaţa (mp)*	Observaţii / Referinţe
	5.112	

* Suprafaţa este determinată in planul de proiecţie Stereo 70.

DETALII LINIARE IMOBIL

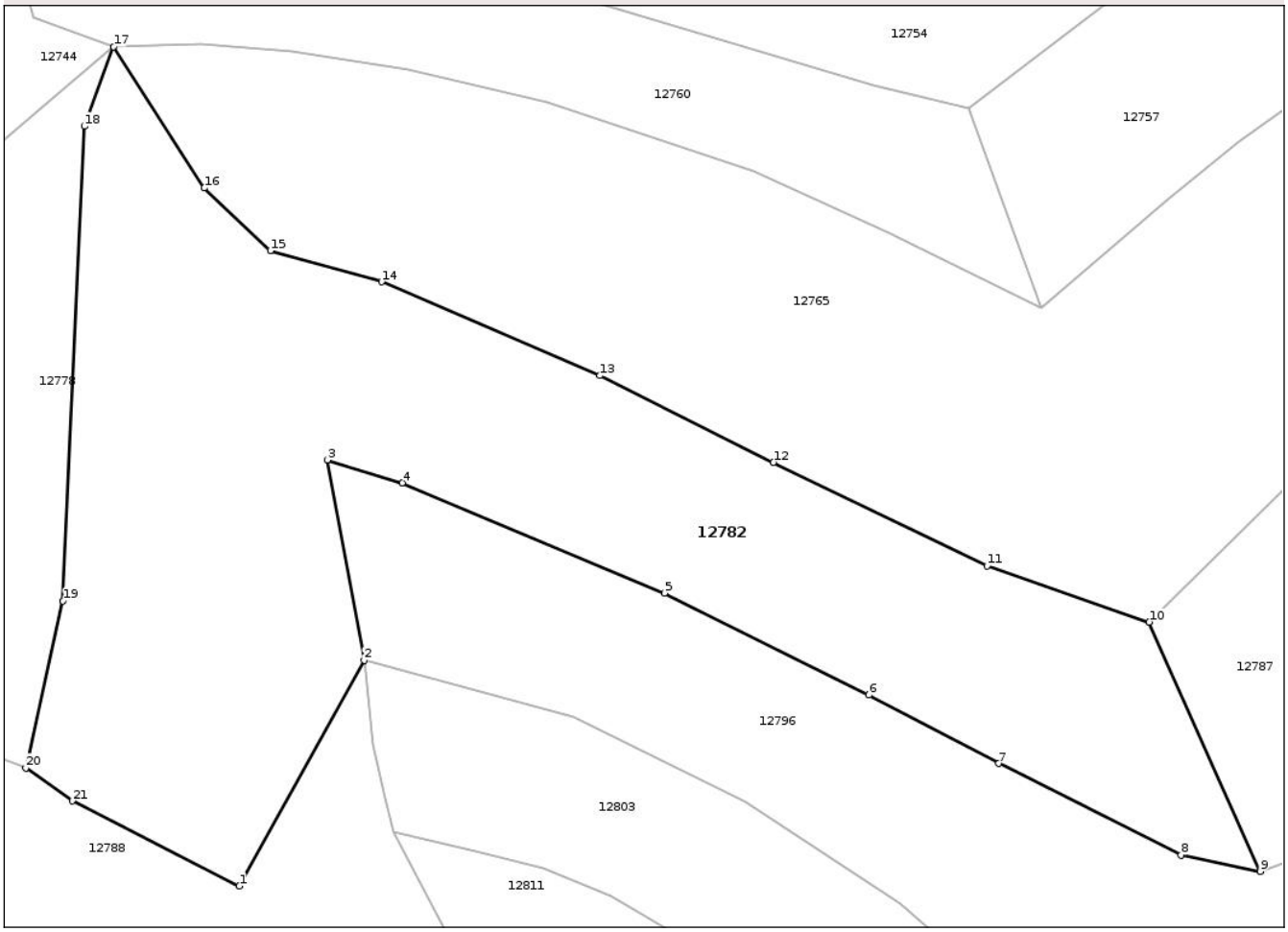

Date referitoare la teren

Crt	Categorie folosință	Intra vilan	Suprafaţa (mp)	Tarla	Parcelă	Nr. topo	Observaţii / Referinţe
1	pasune	NU	5.112	-	-	-	

Lungime Segmente

1) Valorile lungimilor segmentelor sunt obţinute din proiecţie în plan.

Punct început	X / Y	Punct sfârşit	X / Y	Lungime segment (** (m)
1	370.964,251 531.771,085	2	370.979,402 531.798,45	31.279
3	370.974,932 531.822,717	4	370.984,032 531.819,955	9.51
5	371.015,843 531.806,595	6	371.040,656 531.794,251	27.714
7	371.056,401 531.785,959	8	371.078,479 531.774,844	24.718
9	371.088,116 531.772,88	10	371.074,663 531.803,093	33.073

Punct început	X / Y	Punct sfârşit	X / Y	Lungime segment (** (m)
2	370.979,402 531.798,45	3	370.974,932 531.822,717	24.675
4	370.984,032 531.819,955	5	371.015,843 531.806,595	34.503
6	371.040,656 531.794,251	7	371.056,401 531.785,959	17.795
8	371.078,479 531.774,844	9	371.088,116 531.772,88	9.835
10	371.074,663 531.803,093	11	371.054,976 531.809,89	20.827

Document care conține date cu caracter personal, protejat de prevederile Regulamentului (UE) nr. 679/2016 și Legii 190/2018

Punct început	X / Y	Punct sfârşit	X / Y	Lungime segment (** (m)
11	371.054,976 531.809,89	12	371.029,065 531.822,43	28.786
13	371.007,991 531.832,941	14	370.981,511 531.844,312	28.818
15	370.968,025 531.848,079	16	370.960,007 531.855,684	11.051
17	370.949,018 531.872,794	18	370.945,475 531.863,159	10.266
19	370.942,879 531.805,639	20	370.938,373 531.785,411	20.724
21	370.943,989 531.781,396	1	370.964,251 531.771,085	22.735

Punct început	X / Y	Punct sfârşit	X / Y	Lungime segment (** (m)
12	371.029,065 531.822,43	13	371.007,991 531.832,941	23.55
14	370.981,511 531.844,312	15	370.968,025 531.848,079	14.002
16	370.960,007 531.855,684	17	370.949,018 531.872,794	20.335
18	370.945,475 531.863,159	19	370.942,879 531.805,639	57.579
20	370.938,373 531.785,411	21	370.943,989 531.781,396	6.904

** Lungimile segmentelor sunt determinate în planul de proiecţie Stereo 70 şi sunt rotunjite la 1 milimetru.
*** Distanţa dintre puncte este formată din segmente cumulate ce sunt mai mici decât valoarea 1 milimetru.

Document care conține date cu caracter personal, protejat de prevederile Regulamentului (UE) nr. 679/2016 și Legii 190/2018

DATE DESPRE IMOBILUL NR. 12783

Oficiul de Cadastru şi Publicitate Imobiliară ALBA
Biroul de Cadastru şi Publicitate Imobiliară Campeni

A. Partea I. Descrierea imobilului

TEREN Extravilan
Adresa: Jud. Alba

Nr. Crt	Nr cadastral Nr. topografic	Suprafaţa* (mp)	Observaţii / Referinţe
A1		6.235	Sector cadastral:105 Teren neimprejmuit;

B. Partea II. Proprietari şi acte

Inscrieri privitoare la dreptul de proprietate şi alte drepturi reale		Referinţe
/		
Act Normativ nr. 7, din 13/03/1996 emis de PARLAMENTUL ROMANIEI (lege);		
B1	Intabulare, drept de PROPRIETATE, dobandit prin Lege, cota actuala 1/1	A1
	1) **NEIDENTIFICAT NEIDENTIFICAT**	
Act Administrativ nr. 3601, din 14/08/2025 emis de PRIMARIA COMUNEI MOGOS (adeverinta posesor);		
B2	SE NOTEAZA POSESIA FAPTICA IN FAVOAREA NUMITEI	A1
	1) **BÎRLEA ELENA**	

C. Partea III. SARCINI .

Inscrieri privind dezmembramintele dreptului de proprietate, drepturi reale de garanţie şi sarcini	Referinţe
NU SUNT	

Document care conține date cu caracter personal, protejat de prevederile Regulamentului (UE) nr. 679/2016 și Legii 190/2018

Anexa Nr. 1 La Partea I

Teren

Nr cadastral	Suprafaţa (mp)*	Observaţii / Referinţe
	6.235	

* Suprafaţa este determinată in planul de proiecţie Stereo 70.

DETALII LINIARE IMOBIL

Date referitoare la teren

Crt	Categorie folosință	Intra vilan	Suprafaţa (mp)	Tarla	Parcelă	Nr. topo	Observaţii / Referinţe
1	neproductiv	NU	6.235	-	-	-	

Lungime Segmente
1) Valorile lungimilor segmentelor sunt obţinute din proiecţie în plan.

Punct început	X / Y	Punct sfârşit	X / Y	Lungime segment (** (m)
1	371.780,349 531.751,723	2	371.821,475 531.857,98	113.938
2	371.821,475 531.857,98	3	371.811,256 531.861,69	10.872
3	371.811,256 531.861,69	4	371.773,323 531.873,858	39.837
4	371.773,323 531.873,858	5	371.733,041 531.775,834	105.978
5	371.733,041 531.775,834	6	371.742,303 531.767,334	12.572

Document care conține date cu caracter personal, protejat de prevederile Regulamentului (UE) nr. 679/2016 și Legii 190/2018

Punct început	X / Y	Punct sfârşit	X / Y	Lungime segment (** (m)
6	371.742,303 531.767,334	7	371.747,609 531.762,464	7.202
7	371.747,609 531.762,464	8	371.757,576 531.752,898	13.814
8	371.757,576 531.752,898	9	371.762,034 531.743,729	10.195
9	371.762,034 531.743,729	10	371.764,689 531.725,865	18.061
10	371.764,689 531.725,865	11	371.768,468 531.729,745	5.416
11	371.768,468 531.729,745	1	371.780,349 531.751,723	24.984

** Lungimile segmentelor sunt determinate în planul de proiecţie Stereo 70 şi sunt rotunjite la 1 milimetru.
*** Distanţa dintre puncte este formată din segmente cumulate ce sunt mai mici decât valoarea 1 milimetru.

Document care conține date cu caracter personal, protejat de prevederile Regulamentului (UE) nr. 679/2016 și Legii 190/2018

DATE DESPRE IMOBILUL NR. 12784

Oficiul de Cadastru şi Publicitate Imobiliară ALBA
Biroul de Cadastru şi Publicitate Imobiliară Campeni

A. Partea I. Descrierea imobilului

TEREN Extravilan

Adresa: Jud. Alba

Nr. Crt	Nr cadastral Nr. topografic	Suprafaţa* (mp)	Observaţii / Referinţe
A1		3.344	Sector cadastral:105 Teren neimprejmuit;

B. Partea II. Proprietari şi acte

Inscrieri privitoare la dreptul de proprietate şi alte drepturi reale		Referinţe
/		
Act Normativ nr. 7, din 13/03/1996 emis de PARLAMENTUL ROMANIEI (lege);		
B1	Intabulare, drept de PROPRIETATE, dobandit prin Lege, cota actuala 1/1	A1
	1) **NEIDENTIFICAT NEIDENTIFICAT**	
Act Administrativ nr. 3601, din 14/08/2025 emis de PRIMARIA COMUNEI MOGOS (adeverinta posesor);		
B2	SE NOTEAZA POSESIA FAPTICA IN FAVOAREA NUMITULUI	A1
	1) **MICLEA AUREL-OVIDIU-STERIAN**	

C. Partea III. SARCINI .

Inscrieri privind dezmembramintele dreptului de proprietate, drepturi reale de garanţie şi sarcini	Referinţe
NU SUNT	

Document care conține date cu caracter personal, protejat de prevederile Regulamentului (UE) nr. 679/2016 și Legii 190/2018

Anexa Nr. 1 La Partea I

Teren

Nr cadastral	Suprafaţa (mp)*	Observaţii / Referinţe
	3.344	

* Suprafaţa este determinată in planul de proiecţie Stereo 70.

DETALII LINIARE IMOBIL

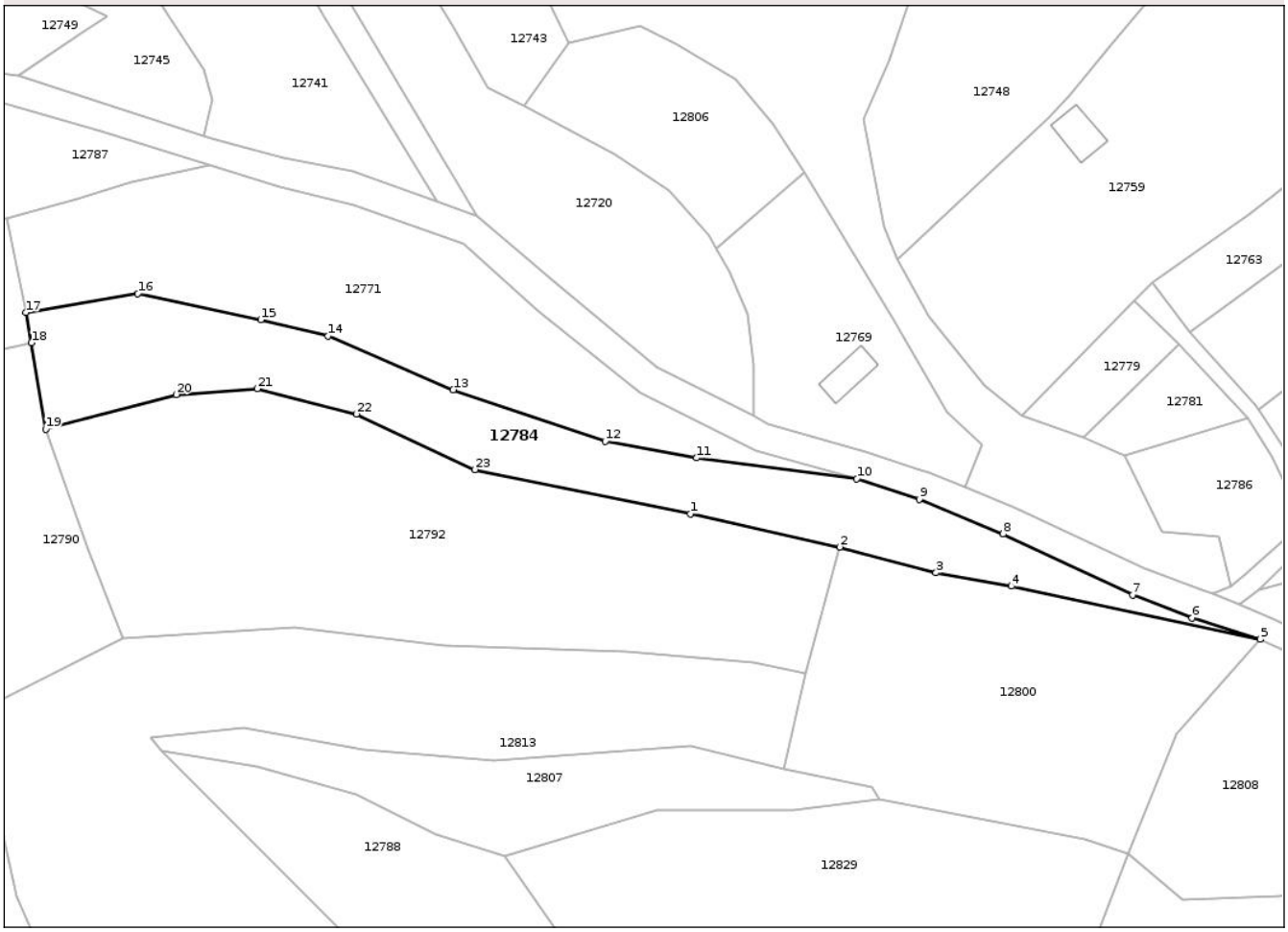

Date referitoare la teren

Crt	Categorie folosință	Intra vilan	Suprafaţa (mp)	Tarla	Parcelă	Nr. topo	Observaţii / Referinţe
1	pasune	NU	3.344	-	-	-	

Lungime Segmente

1) Valorile lungimilor segmentelor sunt obţinute din proiecţie în plan.

Punct început	X / Y	Punct sfârşit	X / Y	Lungime segment (** (m)
1	371.360,964 531.789,655	2	371.392,324 531.782,686	32.125
3	371.412,54 531.777,302	4	371.428,382 531.774,504	16.087
5	371.480,617 531.763,351	6	371.466,308 531.767,805	14.986
7	371.453,792 531.772,638	8	371.426,63 531.785,427	30.022
9	371.409,061 531.792,677	10	371.395,954 531.796,972	13.793

Punct început	X / Y	Punct sfârşit	X / Y	Lungime segment (** (m)
2	371.392,324 531.782,686	3	371.412,54 531.777,302	20.921
4	371.428,382 531.774,504	5	371.480,617 531.763,351	53.412
6	371.466,308 531.767,805	7	371.453,792 531.772,638	13.417
8	371.426,63 531.785,427	9	371.409,061 531.792,677	19.006
10	371.395,954 531.796,972	11	371.362,311 531.801,387	33.931

Document care conține date cu caracter personal, protejat de prevederile Regulamentului (UE) nr. 679/2016 și Legii 190/2018

Punct început	X / Y	Punct sfârşit	X / Y	Lungime segment (** (m)
11	371.362,311 531.801,387	12	371.343,117 531.804,905	19.514
13	371.311,215 531.815,712	14	371.284,957 531.826,938	28.557
15	371.270,797 531.830,372	16	371.244,992 531.835,847	26.379
17	371.221,496 531.831,898	18	371.222,664 531.825,528	6.476
19	371.225,672 531.807,389	20	371.253,057 531.814,672	28.337
21	371.270,033 531.815,882	22	371.290,877 531.810,62	21.499
23	371.315,731 531.798,948	1	371.360,964 531.789,655	46.178

Punct început	X / Y	Punct sfârşit	X / Y	Lungime segment (** (m)
12	371.343,117 531.804,905	13	371.311,215 531.815,712	33.683
14	371.284,957 531.826,938	15	371.270,797 531.830,372	14.57
16	371.244,992 531.835,847	17	371.221,496 531.831,898	23.826
18	371.222,664 531.825,528	19	371.225,672 531.807,389	18.387
20	371.253,057 531.814,672	21	371.270,033 531.815,882	17.019
22	371.290,877 531.810,62	23	371.315,731 531.798,948	27.458

** Lungimile segmentelor sunt determinate în planul de proiecţie Stereo 70 şi sunt rotunjite la 1 milimetru.
*** Distanţa dintre puncte este formată din segmente cumulate ce sunt mai mici decât valoarea 1 milimetru.

Document care conține date cu caracter personal, protejat de prevederile Regulamentului (UE) nr. 679/2016 și Legii 190/2018

DATE DESPRE IMOBILUL NR. 12785

Oficiul de Cadastru şi Publicitate Imobiliară ALBA
Biroul de Cadastru şi Publicitate Imobiliară Campeni

A. Partea I. Descrierea imobilului

TEREN Extravilan

Adresa: Jud. Alba

Nr. Crt	Nr cadastral Nr. topografic	Suprafaţa* (mp)	Observaţii / Referinţe
A1		301	Sector cadastral:105 Teren neimprejmuit;

B. Partea II. Proprietari şi acte

Inscrieri privitoare la dreptul de proprietate şi alte drepturi reale		Referinţe
/		
Act Normativ nr. 7, din 13/03/1996 emis de PARLAMENTUL ROMANIEI (lege);		
B1	Inscrierea posesiei, drept de PROPRIETATE, dobandit prin Lege, cota actuala 1/1	A1
	1) **NEIDENTIFICAT NEIDENTIFICAT**	
B2	SE NOTEAZA MENTINUNEA DE PROPRIETAR NEIDENTIFICAT	A1

C. Partea III. SARCINI .

Inscrieri privind dezmembramintele dreptului de proprietate, drepturi reale de garanţie şi sarcini	Referinţe
NU SUNT	

Document care conține date cu caracter personal, protejat de prevederile Regulamentului (UE) nr. 679/2016 și Legii 190/2018

Anexa Nr. 1 La Partea I

Teren

Nr cadastral	Suprafaţa (mp)*	Observaţii / Referinţe
	301	

* Suprafaţa este determinată in planul de proiecţie Stereo 70.

DETALII LINIARE IMOBIL

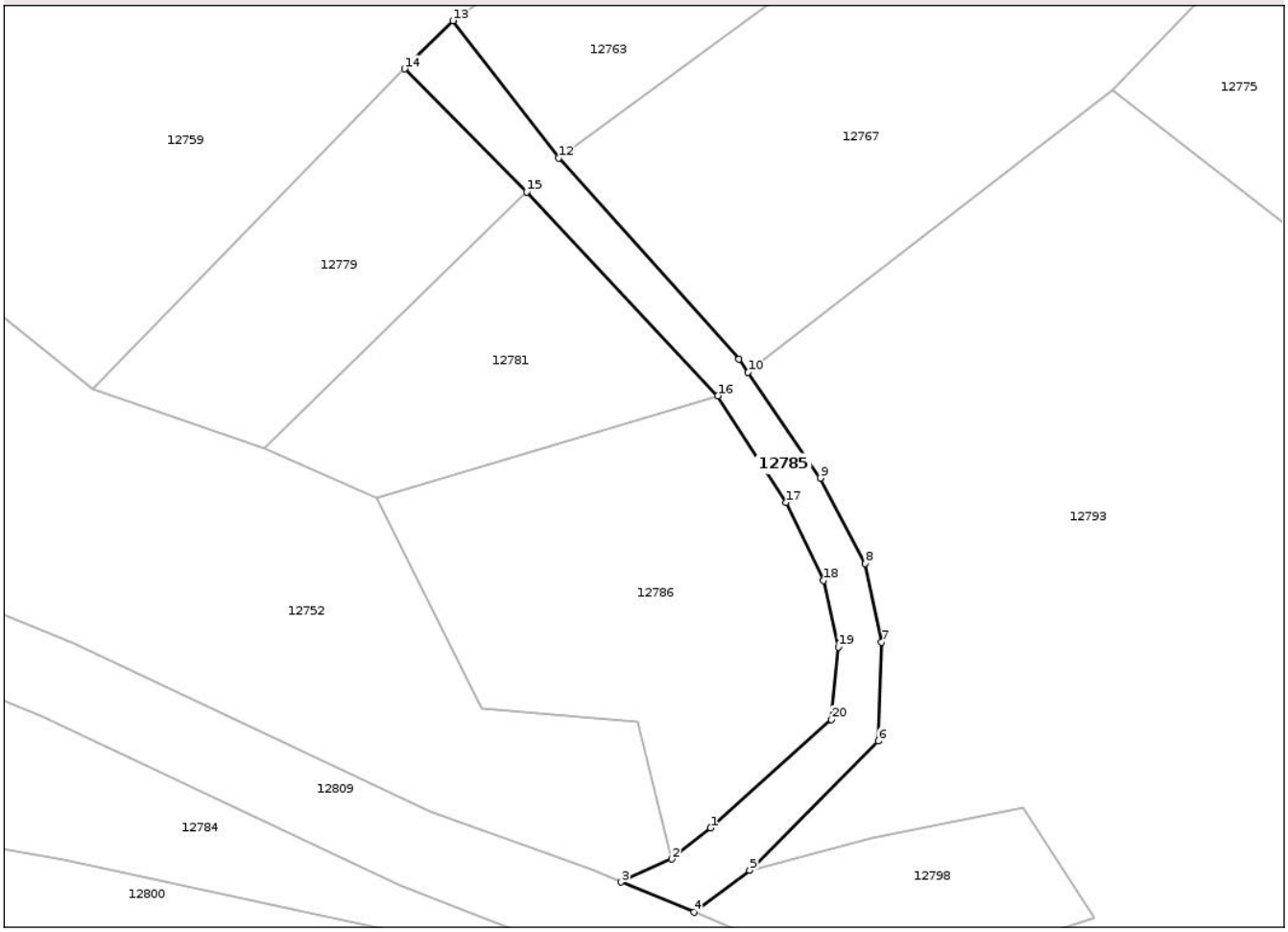

Date referitoare la teren

Crt	Categorie folosință	Intra vilan	Suprafaţa (mp)	Tarla	Parcelă	Nr. topo	Observaţii / Referinţe
1	drum	NU	301	-	-	-	CALE DE ACCES

Lungime Segmente
1) Valorile lungimilor segmentelor sunt obţinute din proiecţie în plan.

Punct început	X / Y	Punct sfârşit	X / Y	Lungime segment (** (m)
1	371.477,399 531.776,944	2	371.474,463 531.774,595	3.76
2	371.474,463 531.774,595	3	371.470,611 531.772,852	4.228
3	371.470,611 531.772,852	4	371.476,121 531.770,57	5.963
4	371.476,121 531.770,57	5	371.480,356 531.773,73	5.284
5	371.480,356 531.773,73	6	371.490,117 531.783,532	13.833

Document care conține date cu caracter personal, protejat de prevederile Regulamentului (UE) nr. 679/2016 și Legii 190/2018

Punct început	X / Y	Punct sfârşit	X / Y	Lungime segment (** (m)
6	371.490,117 531.783,532	7	371.490,363 531.791,017	7.489
7	371.490,363 531.791,017	8	371.489,1 531.796,992	6.107
8	371.489,1 531.796,992	9	371.485,717 531.803,436	7.278
9	371.485,717 531.803,436	10	371.480,23 531.811,44	9.704
10	371.480,23 531.811,44	11	371.479,54 531.812,447	1.221
11	371.479,54 531.812,447	12	371.465,859 531.827,692	20.484
12	371.465,859 531.827,692	13	371.457,855 531.838,08	13.114
13	371.457,855 531.838,08	14	371.454,179 531.834,433	5.178
14	371.454,179 531.834,433	15	371.463,431 531.825,107	13.137
15	371.463,431 531.825,107	16	371.477,946 531.809,678	21.183
16	371.477,946 531.809,678	17	371.483,115 531.801,6	9.59
17	371.483,115 531.801,6	18	371.485,964 531.795,685	6.565
18	371.485,964 531.795,685	19	371.487,071 531.790,654	5.151
19	371.487,071 531.790,654	20	371.486,56 531.785,148	5.53
20	371.486,56 531.785,148	1	371.477,399 531.776,944	12.298

** Lungimile segmentelor sunt determinate în planul de proiecţie Stereo 70 şi sunt rotunjite la 1 milimetru.
*** Distanţa dintre puncte este formată din segmente cumulate ce sunt mai mici decât valoarea 1 milimetru.

Document care conține date cu caracter personal, protejat de prevederile Regulamentului (UE) nr. 679/2016 și Legii 190/2018

DATE DESPRE IMOBILUL NR. 12786

Oficiul de Cadastru şi Publicitate Imobiliară ALBA
Biroul de Cadastru şi Publicitate Imobiliară Campeni

A. Partea I. Descrierea imobilului

TEREN Extravilan
Adresa: Jud. Alba

Nr. Crt	Nr cadastral Nr. topografic	Suprafaţa* (mp)	Observaţii / Referinţe
A1		692	Sector cadastral:105 Teren neimprejmuit;

B. Partea II. Proprietari şi acte

Inscrieri privitoare la dreptul de proprietate şi alte drepturi reale		Referinţe
/		
Act Normativ nr. 7, din 13/03/1996 emis de PARLAMENTUL ROMANIEI (lege);		
B1	Intabulare, drept de PROPRIETATE, dobandit prin Lege, cota actuala 1/1	A1
	1) **NEIDENTIFICAT NEIDENTIFICAT**	
Act Administrativ nr. 3601, din 14/08/2025 emis de PRIMARIA COMUNEI MOGOS (adeverinta posesor);		
B2	SE NOTEAZA POSESIA FAPTICA IN FAVOAREA NUMITULUI	A1
	1) **ȚÎR LIVIU**	

C. Partea III. SARCINI .

Inscrieri privind dezmembramintele dreptului de proprietate, drepturi reale de garanţie şi sarcini	Referinţe
NU SUNT	

Document care conține date cu caracter personal, protejat de prevederile Regulamentului (UE) nr. 679/2016 și Legii 190/2018

Anexa Nr. 1 La Partea I

Teren

Nr cadastral	Suprafaţa (mp)*	Observaţii / Referinţe
	692	

* Suprafaţa este determinată in planul de proiecţie Stereo 70.

DETALII LINIARE IMOBIL

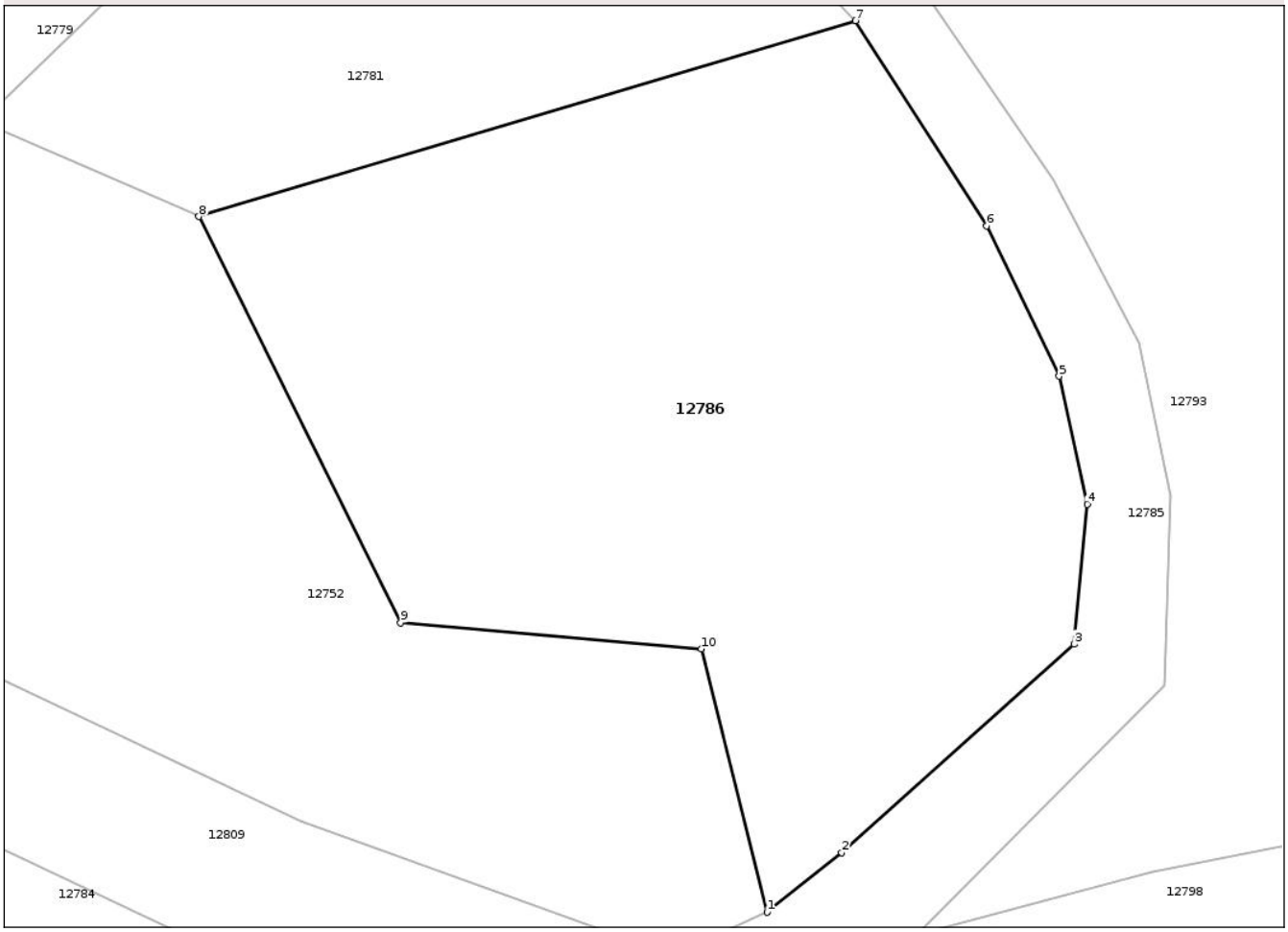

Date referitoare la teren

Crt	Categorie folosință	Intra vilan	Suprafaţa (mp)	Tarla	Parcelă	Nr. topo	Observaţii / Referinţe
1	neproductiv	NU	692	-	-	-	

Lungime Segmente
1) Valorile lungimilor segmentelor sunt obţinute din proiecţie în plan.

Punct început	X / Y	Punct sfârşit	X / Y	Lungime segment (** (m)
1	371.474,463 531.774,595	2	371.477,399 531.776,944	3.76
2	371.477,399 531.776,944	3	371.486,56 531.785,148	12.298
3	371.486,56 531.785,148	4	371.487,071 531.790,654	5.53
4	371.487,071 531.790,654	5	371.485,964 531.795,685	5.151
5	371.485,964 531.795,685	6	371.483,115 531.801,6	6.565

Document care conține date cu caracter personal, protejat de prevederile Regulamentului (UE) nr. 679/2016 și Legii 190/2018

Punct început	X / Y	Punct sfârşit	X / Y	Lungime segment (** (m)
6	371.483,115 531.801,6	7	371.477,946 531.809,678	9.59
7	371.477,946 531.809,678	8	371.452,08 531.801,975	26.989
8	371.452,08 531.801,975	9	371.460,029 531.785,985	17.857
9	371.460,029 531.785,985	10	371.471,873 531.784,956	11.889
10	371.471,873 531.784,956	1	371.474,463 531.774,595	10.68

** Lungimile segmentelor sunt determinate în planul de proiecţie Stereo 70 şi sunt rotunjite la 1 milimetru.
*** Distanţa dintre puncte este formată din segmente cumulate ce sunt mai mici decât valoarea 1 milimetru.

DATE DESPRE IMOBILUL NR. 12787

Oficiul de Cadastru şi Publicitate Imobiliară ALBA
Biroul de Cadastru şi Publicitate Imobiliară Campeni

A. Partea I. Descrierea imobilului

TEREN Extravilan

Adresa: Jud. Alba

Nr. Crt	Nr cadastral Nr. topografic	Suprafaţa* (mp)	Observaţii / Referinţe
A1		7.266	Sector cadastral:105 Teren neimprejmuit;

B. Partea II. Proprietari şi acte

Inscrieri privitoare la dreptul de proprietate şi alte drepturi reale		Referinţe
/		
Act Normativ nr. 7, din 13/03/1996 emis de PARLAMENTUL ROMANIEI (lege);		
B1	Inscrierea posesiei, drept de PROPRIETATE, dobandit prin Lege, cota actuala 1/1	A1
	1) **NEIDENTIFICAT NEIDENTIFICAT**	
B2	SE NOTEAZA MENTINUNEA DE PROPRIETAR NEIDENTIFICAT	A1

C. Partea III. SARCINI .

Inscrieri privind dezmembramintele dreptului de proprietate, drepturi reale de garanţie şi sarcini	Referinţe
NU SUNT	

Document care conține date cu caracter personal, protejat de prevederile Regulamentului (UE) nr. 679/2016 și Legii 190/2018

Anexa Nr. 1 La Partea I

Teren

Nr cadastral	Suprafaţa (mp)*	Observaţii / Referinţe
	7.266	

* Suprafaţa este determinată in planul de proiecţie Stereo 70.

DETALII LINIARE IMOBIL

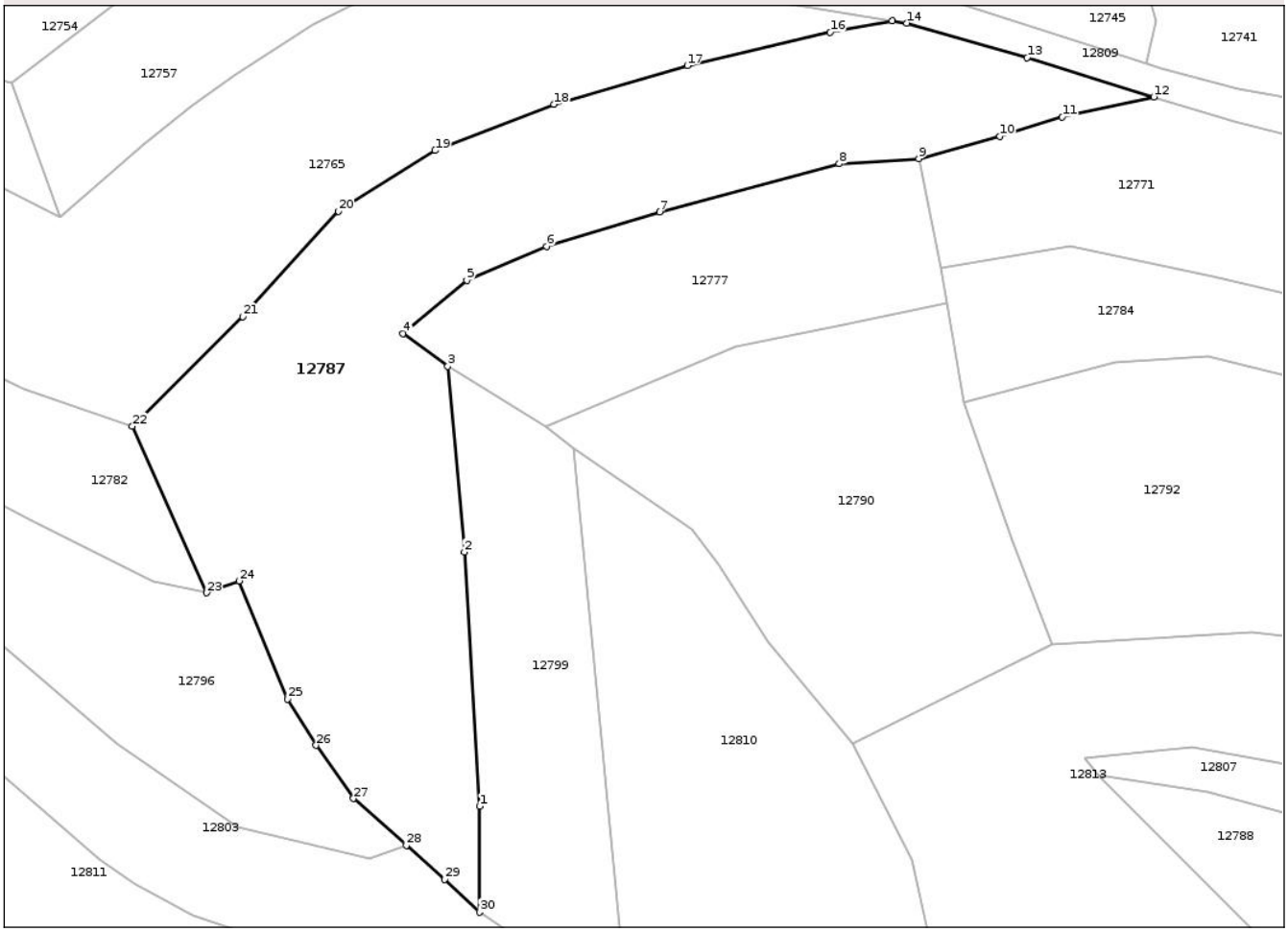

Date referitoare la teren

Crt	Categorie folosință	Intra vilan	Suprafaţa (mp)	Tarla	Parcelă	Nr. topo	Observaţii / Referinţe
1	faneata	NU	7.266	-	-	-	

Lungime Segmente

1) Valorile lungimilor segmentelor sunt obţinute din proiecţie în plan.

Punct început	X / Y	Punct sfârşit	X / Y	Lungime segment (** (m)
1	371.137,706 531.734,157	2	371.134,942 531.780,258	46.183
3	371.131,949 531.813,991	4	371.123,804 531.819,934	10.083
5	371.135,394 531.829,536	6	371.149,889 531.835,687	15.746
7	371.170,42 531.841,951	8	371.203,052 531.850,707	33.786
9	371.217,469 531.851,634	10	371.232,176 531.855,678	15.253

Punct început	X / Y	Punct sfârşit	X / Y	Lungime segment (** (m)
2	371.134,942 531.780,258	3	371.131,949 531.813,991	33.866
4	371.123,804 531.819,934	5	371.135,394 531.829,536	15.051
6	371.149,889 531.835,687	7	371.170,42 531.841,951	21.465
8	371.203,052 531.850,707	9	371.217,469 531.851,634	14.447
10	371.232,176 531.855,678	11	371.243,511 531.859,237	11.88

Document care conține date cu caracter personal, protejat de prevederile Regulamentului (UE) nr. 679/2016 și Legii 190/2018

Punct început	X / Y	Punct sfârşit	X / Y	Lungime segment (** (m)
11	371.243,511 531.859,237	12	371.260,152 531.862,85	17.029
13	371.237,177 531.870,004	14	371.215,266 531.876,228	22.777
15	371.212,621 531.876,669	16	371.201,386 531.874,567	11.43
17	371.175,461 531.868,525	18	371.151,183 531.861,49	25.277
19	371.129,655 531.853,126	20	371.112,041 531.842,124	20.768
21	371.094,724 531.822,979	22	371.074,663 531.803,093	28.247
23	371.088,116 531.772,88	24	371.094,079 531.775,056	6.348
25	371.102,825 531.753,591	26	371.108,025 531.745,207	9.866
27	371.114,806 531.735,565	28	371.124,402 531.727,061	12.822
29	371.131,381 531.720,875	30	371.137,764 531.714,943	8.714

Punct început	X / Y	Punct sfârşit	X / Y	Lungime segment (** (m)
12	371.260,152 531.862,85	13	371.237,177 531.870,004	24.064
14	371.215,266 531.876,228	15	371.212,621 531.876,669	2.682
16	371.201,386 531.874,567	17	371.175,461 531.868,525	26.62
18	371.151,183 531.861,49	19	371.129,655 531.853,126	23.096
20	371.112,041 531.842,124	21	371.094,724 531.822,979	25.815
22	371.074,663 531.803,093	23	371.088,116 531.772,88	33.073
24	371.094,079 531.775,056	25	371.102,825 531.753,591	23.178
26	371.108,025 531.745,207	27	371.114,806 531.735,565	11.788
28	371.124,402 531.727,061	29	371.131,381 531.720,875	9.326
30	371.137,764 531.714,943	1	371.137,706 531.734,157	19.215

** Lungimile segmentelor sunt determinate în planul de proiecţie Stereo 70 şi sunt rotunjite la 1 milimetru.
*** Distanţa dintre puncte este formată din segmente cumulate ce sunt mai mici decât valoarea 1 milimetru.

Document care conține date cu caracter personal, protejat de prevederile Regulamentului (UE) nr. 679/2016 și Legii 190/2018

DATE DESPRE IMOBILUL NR. 12788

Oficiul de Cadastru şi Publicitate Imobiliară ALBA
Biroul de Cadastru şi Publicitate Imobiliară Campeni

A. Partea I. Descrierea imobilului

TEREN Extravilan

Adresa: Jud. Alba

Nr. Crt	Nr cadastral Nr. topografic	Suprafaţa* (mp)	Observaţii / Referinţe
A1		222.030	Sector cadastral:105 Teren neimprejmuit;

B. Partea II. Proprietari şi acte

Inscrieri privitoare la dreptul de proprietate şi alte drepturi reale		Referinţe
/		
Act Normativ nr. 7, din 13/03/1996 emis de PARLAMENTUL ROMANIEI (lege);		
B1	Inscrierea posesiei, drept de PROPRIETATE, dobandit prin Lege, cota actuala 1/1	A1
	1) **NEIDENTIFICAT NEIDENTIFICAT**	
B2	SE NOTEAZA MENTINUNEA DE PROPRIETAR NEIDENTIFICAT	A1

C. Partea III. SARCINI .

Inscrieri privind dezmembramintele dreptului de proprietate, drepturi reale de garanţie şi sarcini	Referinţe
NU SUNT	

Document care conține date cu caracter personal, protejat de prevederile Regulamentului (UE) nr. 679/2016 și Legii 190/2018

Anexa Nr. 1 La Partea I

Teren

Nr cadastral	Suprafaţa (mp)*	Observaţii / Referinţe
	222.030	

* Suprafaţa este determinată in planul de proiecţie Stereo 70.

DETALII LINIARE IMOBIL

Date referitoare la teren

Crt	Categorie folosinţă	Intra vilan	Suprafaţa (mp)	Tarla	Parcelă	Nr. topo	Observaţii / Referinţe
1	padure	NU	222.030	-	-	-	

Lungime Segmente

1) Valorile lungimilor segmentelor sunt obţinute din proiecţie în plan.

Punct început	X / Y	Punct sfârşit	X / Y	Lungime segment
1	371.335,281 531.681,715	2	371.339,741 531.692,452	11.626
4	371.307,551 531.722,505	5	371.290,876 531.730,928	18.681
7	371.250,019 531.739,886	8	371.313,914 531.676,042	90.325
10	371.282,367 531.641,698	11	371.255,308 531.630,604	29.245
13	371.188,812 531.626,715	14	371.172,222 531.632,867	17.694
16	371.074,663 531.661,479	17	371.040,759 531.666,15	34.224

Punct început	X / Y	Punct sfârşit	X / Y	Lungime segment
2	371.339,741 531.692,452	3	371.322,128 531.717,82	30.883
5	371.290,876 531.730,928	6	371.270,096 531.736,737	21.577
8	371.313,914 531.676,042	9	371.310,92 531.639,1	37.063
11	371.255,308 531.630,604	12	371.228,388 531.621,198	28.517
14	371.172,222 531.632,867	15	371.136,475 531.646,616	38.3
17	371.040,759 531.666,15	18	371.026,042 531.674,026	16.692

Punct început	X / Y	Punct sfârşit	X / Y	Lungime segment
3	371.322,128 531.717,82	4	371.307,551 531.722,505	15.311
6	371.270,096 531.736,737	7	371.250,019 531.739,886	20.323
9	371.310,92 531.639,1	10	371.282,367 531.641,698	28.671
12	371.228,388 531.621,198	13	371.188,812 531.626,715	39.958
15	371.136,475 531.646,616	16	371.074,663 531.661,479	63.574
18	371.026,042 531.674,026	19	371.016,191 531.683,908	13.953

Document care conține date cu caracter personal, protejat de prevederile Regulamentului (UE) nr. 679/2016 și Legii 190/2018

Punct început	X / Y	Punct sfârşit	X / Y	Lungime segment
19	371.016,191 531.683,908	20	371.013,425 531.707,846	24.097
22	370.996,243 531.706,705	23	370.990,985 531.718,857	13.241
25	370.996,489 531.751,932	26	370.982,915 531.777,634	29.066
28	370.980,499 531.788,222	29	370.979,402 531.798,45	10.287
31	370.943,989 531.781,396	32	370.938,373 531.785,411	6.904
34	370.892,072 531.803,589	35	370.888,477 531.805,828	4.235
37	370.876,363 531.819,39	38	370.883,041 531.836,089	17.985
40	370.847,364 531.868,11	41	370.837,58 531.859,228	13.214
43	370.820,346 531.912,006	44	370.826,548 531.929,861	18.901
46	370.812,766 531.946,426	47	370.800,073 532.000,516	55.559
49	370.784,359 532.056,667	50	370.779,735 532.074,146	18.08
52	370.776,124 532.121,118	53	370.783,911 532.156,414	36.145
55	370.782,096 532.215,599	56	370.791,061 532.246,644	32.314
58	370.767,689 532.265,871	59	370.757,37 532.261,034	11.396
61	370.739,453 532.295,414	62	370.738,128 532.339,988	44.594
64	370.717,074 532.381,209	65	370.707,627 532.400,307	21.306
67	370.675,813 532.454,667	68	370.642,704 532.451,912	33.223
70	370.564,632 532.482,771	71	370.553,778 532.488,365	12.211
73	370.501,305 532.488,964	74	370.501,082 532.488,612	0.416
76	370.498,344 532.473,998	77	370.502,048 532.469,169	6.086
79	370.509,589 532.460,279	80	370.515,344 532.454,524	8.139
82	370.524,339 532.442,222	83	370.526,654 532.437,062	5.655
85	370.536,973 532.423,767	86	370.542,728 532.417,748	8.327
88	370.552,187 532.406,502	89	370.555,56 532.404,254	4.054
91	370.567,4 532.400,682	92	370.570,539 532.400,144	3.185
94	370.573,536 532.399,63	95	370.574,346 532.399,491	0.822
97	370.579,108 532.395,258	98	370.584,664 532.391,62	6.641
100	370.591,742 532.379,714	101	370.595,116 532.373,099	7.425
103	370.605,699 532.356,628	104	370.611,612 532.347,267	11.073
106	370.625,106 532.328,614	107	370.629,604 532.322,462	7.621
109	370.641,568 532.304,164	110	370.644,743 532.297,946	6.981
112	370.648,116 532.281,013	113	370.648,513 532.272,678	8.344
115	370.654,003 532.248,998	116	370.656,781 532.238,944	10.431

Punct început	X / Y	Punct sfârşit	X / Y	Lungime segment
20	371.013,425 531.707,846	21	371.004,834 531.707,276	8.61
23	370.990,985 531.718,857	24	370.983,605 531.740,707	23.063
26	370.982,915 531.777,634	27	370.981,963 531.781,806	4.279
29	370.979,402 531.798,45	30	370.964,251 531.771,085	31.279
32	370.938,373 531.785,411	33	370.898,222 531.800,78	42.992
35	370.888,477 531.805,828	36	370.879,902 531.808,93	9.119
38	370.883,041 531.836,089	39	370.853,505 531.863,907	40.574
41	370.837,58 531.859,228	42	370.829,463 531.876,077	18.702
44	370.826,548 531.929,861	45	370.818,757 531.937,463	10.885
47	370.800,073 532.000,516	48	370.795,123 532.021,611	21.668
50	370.779,735 532.074,146	51	370.779,485 532.091,523	17.379
53	370.783,911 532.156,414	54	370.783,439 532.171,798	15.391
56	370.791,061 532.246,644	57	370.785,723 532.277,781	31.591
59	370.757,37 532.261,034	60	370.738,378 532.278,532	25.824
62	370.738,128 532.339,988	63	370.721,983 532.374,063	37.706
65	370.707,627 532.400,307	66	370.694,868 532.418,203	21.979
68	370.642,704 532.451,912	69	370.608,231 532.459,484	35.295
71	370.553,778 532.488,365	72	370.522,647 532.504,921	35.26
74	370.501,082 532.488,612	75	370.495,778 532.478,233	11.656
77	370.502,048 532.469,169	78	370.503,305 532.467,383	2.184
80	370.515,344 532.454,524	81	370.519,775 532.449,299	6.852
83	370.526,654 532.437,062	84	370.532,277 532.430,249	8.833
86	370.542,728 532.417,748	87	370.549,144 532.410,802	9.455
89	370.555,56 532.404,254	90	370.559,264 532.402,666	4.03
92	370.570,539 532.400,144	93	370.572,03 532.399,888	1.513
95	370.574,346 532.399,491	96	370.576,396 532.397,904	2.593
98	370.584,664 532.391,62	99	370.588,17 532.387,651	5.295
101	370.595,116 532.373,099	102	370.600,407 532.365,558	9.212
104	370.611,612 532.347,267	105	370.619,616 532.337,411	12.696
107	370.629,604 532.322,462	108	370.637,608 532.310,159	14.677
110	370.644,743 532.297,946	111	370.647,19 532.289,744	8.56
113	370.648,513 532.272,678	114	370.650,1 532.265,468	7.383
116	370.656,781 532.238,944	117	370.657,968 532.233,778	5.301

Punct început	X / Y	Punct sfârşit	X / Y	Lungime segment
21	371.004,834 531.707,276	22	370.996,243 531.706,705	8.61
24	370.983,605 531.740,707	25	370.996,489 531.751,932	17.088
27	370.981,963 531.781,806	28	370.980,499 531.788,222	6.581
30	370.964,251 531.771,085	31	370.943,989 531.781,396	22.735
33	370.898,222 531.800,78	34	370.892,072 531.803,589	6.761
36	370.879,902 531.808,93	37	370.876,363 531.819,39	11.042
39	370.853,505 531.863,907	40	370.847,364 531.868,11	7.442
42	370.829,463 531.876,077	43	370.820,346 531.912,006	37.068
45	370.818,757 531.937,463	46	370.812,766 531.946,426	10.781
48	370.795,123 532.021,611	49	370.784,359 532.056,667	36.671
51	370.779,485 532.091,523	52	370.776,124 532.121,118	29.785
54	370.783,439 532.171,798	55	370.782,096 532.215,599	43.822
57	370.785,723 532.277,781	58	370.767,689 532.265,871	21.612
60	370.738,378 532.278,532	61	370.739,453 532.295,414	16.916
63	370.721,983 532.374,063	64	370.717,074 532.381,209	8.67
66	370.694,868 532.418,203	67	370.675,813 532.454,667	41.143
69	370.608,231 532.459,484	70	370.564,632 532.482,771	49.428
72	370.522,647 532.504,921	73	370.501,305 532.488,964	26.648
75	370.495,778 532.478,233	76	370.498,344 532.473,998	4.952
78	370.503,305 532.467,383	79	370.509,589 532.460,279	9.484
81	370.519,775 532.449,299	82	370.524,339 532.442,222	8.422
84	370.532,277 532.430,249	85	370.536,973 532.423,767	8.005
87	370.549,144 532.410,802	88	370.552,187 532.406,502	5.267
90	370.559,264 532.402,666	91	370.567,4 532.400,682	8.374
93	370.572,03 532.399,888	94	370.573,536 532.399,63	1.527
96	370.576,396 532.397,904	97	370.579,108 532.395,258	3.789
99	370.588,17 532.387,651	100	370.591,742 532.379,714	8.704
102	370.600,407 532.365,558	103	370.605,699 532.356,628	10.38
105	370.619,616 532.337,411	106	370.625,106 532.328,614	10.37
108	370.637,608 532.310,159	109	370.641,568 532.304,164	7.185
111	370.647,19 532.289,744	112	370.648,116 532.281,013	8.78
114	370.650,1 532.265,468	115	370.654,003 532.248,998	16.926
117	370.657,968 532.233,778	118	370.659,437 532.228,499	5.479

Document care conține date cu caracter personal, protejat de prevederile Regulamentului (UE) nr. 679/2016 și Legii 190/2018

Punct început	X / Y	Punct sfârşit	X / Y	Lungime segment
118	370.659,437 532.228,499	119	370.661,461 532.222,149	6.665
121	370.664,958 532.210,737	122	370.665,402 532.201,91	8.838
124	370.664,636 532.187,066	125	370.664,398 532.179,922	7.148
127	370.661,858 532.164,007	128	370.661,461 532.150,553	13.46
130	370.656,5 532.135,035	131	370.656,291 532.134,35	0.717
133	370.648,229 532.106,455	134	370.645,266 532.099,576	7.49
136	370.638,598 532.088,569	137	370.635,476 532.081,055	8.137
139	370.633,191 532.075,287	140	370.632,462 532.072,321	3.055
142	370.631,56 532.067,032	143	370.631,574 532.048,537	18.495
145	370.634,07 532.018,45	146	370.635,657 532.007,126	11.435
148	370.635,838 531.994,267	149	370.636,499 531.988,843	5.464
151	370.637,902 531.972,284	152	370.638,748 531.969,586	2.828
154	370.643,193 531.955,616	155	370.643,828 531.949,583	6.066
157	370.647,083 531.929,3	158	370.648,273 531.925,464	4.017
160	370.651,66 531.917,156	161	370.652,057 531.904,694	12.468
163	370.653,009 531.892,073	164	370.654,597 531.886,834	5.474
166	370.655,549 531.871,277	167	370.657,058 531.863,736	7.69
169	370.659,201 531.852,544	170	370.659,677 531.846,988	5.577
172	370.656,343 531.838,336	173	370.655,47 531.829,764	8.617
175	370.657,137 531.820,371	176	370.659,942 531.813,28	7.625
178	370.662,27 531.804,708	179	370.662,27 531.802,485	2.223
181	370.661,952 531.797,987	182	370.659,306 531.789,679	8.719
184	370.658,832 531.776,73	185	370.658,799 531.776,629	0.106
187	370.680,103 531.754,648	188	370.688,359 531.743,64	13.76
190	370.693,423 531.737,782	191	370.694,073 531.737,08	0.957
193	370.702,592 531.726,655	194	370.704,384 531.722,13	4.867
196	370.707,514 531.713,426	197	370.707,82 531.712,716	0.773
199	370.709,36 531.709,421	200	370.710,003 531.708,811	0.887
202	370.716,668 531.704,959	203	370.720,425 531.704,166	3.84
205	370.725,77 531.702,79	206	370.727,94 531.701,52	2.514
208	370.733,919 531.692,524	209	370.735,93 531.689,614	3.537
211	370.739,899 531.686,438	212	370.742,279 531.684,926	2.82
214	370.744,204 531.682,586	215	370.745,931 531.680,406	2.782

Punct început	X / Y	Punct sfârşit	X / Y	Lungime segment
119	370.661,461 532.222,149	120	370.663,882 532.215,561	7.019
122	370.665,402 532.201,91	123	370.665,033 532.196,67	5.254
125	370.664,398 532.179,922	126	370.662,096 532.171,468	8.761
128	370.661,461 532.150,553	129	370.660,628 532.145,87	4.757
131	370.656,291 532.134,35	132	370.650,775 532.112,177	22.849
134	370.645,266 532.099,576	135	370.643,202 532.095,924	4.194
137	370.635,476 532.081,055	138	370.633,36 532.075,975	5.503
140	370.632,462 532.072,321	141	370.631,878 532.069,942	2.449
143	370.631,574 532.048,537	144	370.632,037 532.034,978	13.568
146	370.635,657 532.007,126	147	370.636,168 532.000,749	6.397
149	370.636,499 531.988,843	150	370.637,028 531.979,053	9.804
152	370.638,748 531.969,586	153	370.641,923 531.960,537	9.59
155	370.643,828 531.949,583	156	370.645,574 531.935,719	13.974
158	370.648,273 531.925,464	159	370.651,448 531.921,098	5.398
161	370.652,057 531.904,694	162	370.653,089 531.895,486	9.265
164	370.654,597 531.886,834	165	370.655,232 531.880,167	6.698
167	370.657,058 531.863,736	168	370.657,772 531.857,227	6.548
170	370.659,677 531.846,988	171	370.659,28 531.844,686	2.336
173	370.655,47 531.829,764	174	370.655,973 531.826,139	3.66
176	370.659,942 531.813,28	177	370.661,423 531.808,2	5.292
179	370.662,27 531.802,485	180	370.662,64 531.800,368	2.149
182	370.659,306 531.789,679	183	370.658,883 531.785,393	4.307
185	370.658,799 531.776,629	186	370.676,654 531.758,826	25.215
188	370.688,359 531.743,64	189	370.692,747 531.738,514	6.748
191	370.694,073 531.737,08	192	370.699,24 531.731,877	7.333
194	370.704,384 531.722,13	195	370.704,603 531.721,575	0.596
197	370.707,82 531.712,716	198	370.709,154 531.709,616	3.375
200	370.710,003 531.708,811	201	370.711,218 531.707,658	1.675
203	370.720,425 531.704,166	204	370.722,648 531.703,531	2.312
206	370.727,94 531.701,52	207	370.729,739 531.699,562	2.659
209	370.735,93 531.689,614	210	370.738,1 531.687,708	2.887
212	370.742,279 531.684,926	213	370.743,282 531.683,723	1.566
215	370.745,931 531.680,406	216	370.747,36 531.676,86	3.822

Punct început	X / Y	Punct sfârşit	X / Y	Lungime segment
120	370.663,882 532.215,561	121	370.664,958 532.210,737	4.943
123	370.665,033 532.196,67	124	370.664,636 532.187,066	9.613
126	370.662,096 532.171,468	127	370.661,858 532.164,007	7.465
129	370.660,628 532.145,87	130	370.656,5 532.135,035	11.594
132	370.650,775 532.112,177	133	370.648,229 532.106,455	6.263
135	370.643,202 532.095,924	136	370.638,598 532.088,569	8.677
138	370.633,36 532.075,975	139	370.633,191 532.075,287	0.708
141	370.631,878 532.069,942	142	370.631,56 532.067,032	2.928
144	370.632,037 532.034,978	145	370.634,07 532.018,45	16.652
147	370.636,168 532.000,749	148	370.635,838 531.994,267	6.491
150	370.637,028 531.979,053	151	370.637,902 531.972,284	6.825
153	370.641,923 531.960,537	154	370.643,193 531.955,616	5.082
156	370.645,574 531.935,719	157	370.647,083 531.929,3	6.594
159	370.651,448 531.921,098	160	370.651,66 531.917,156	3.948
162	370.653,089 531.895,486	163	370.653,009 531.892,073	3.414
165	370.655,232 531.880,167	166	370.655,549 531.871,277	8.896
168	370.657,772 531.857,227	169	370.659,201 531.852,544	4.896
171	370.659,28 531.844,686	172	370.656,343 531.838,336	6.996
174	370.655,973 531.826,139	175	370.657,137 531.820,371	5.884
177	370.661,423 531.808,2	178	370.662,27 531.804,708	3.594
180	370.662,64 531.800,368	181	370.661,952 531.797,987	2.479
183	370.658,883 531.785,393	184	370.658,832 531.776,73	8.664
186	370.676,654 531.758,826	187	370.680,103 531.754,648	5.417
189	370.692,747 531.738,514	190	370.693,423 531.737,782	0.997
192	370.699,24 531.731,877	193	370.702,592 531.726,655	6.205
195	370.704,603 531.721,575	196	370.707,514 531.713,426	8.653
198	370.709,154 531.709,616	199	370.709,36 531.709,421	0.283
201	370.711,218 531.707,658	202	370.716,668 531.704,959	6.082
204	370.722,648 531.703,531	205	370.725,77 531.702,79	3.209
207	370.729,739 531.699,562	208	370.733,919 531.692,524	8.186
210	370.738,1 531.687,708	211	370.739,899 531.686,438	2.202
213	370.743,282 531.683,723	214	370.744,204 531.682,586	1.464
216	370.747,36 531.676,86	217	370.748,213 531.671,792	5.139

Document care conține date cu caracter personal, protejat de prevederile Regulamentului (UE) nr. 679/2016 și Legii 190/2018

Punct început	X / Y	Punct sfârşit	X / Y	Lungime segment
217	370.748,213 531.671,792	218	370.749,159 531.668,076	3.835
220	370.752,704 531.661,462	221	370.752,834 531.661,354	0.169
223	370.755,94 531.658,84	224	370.760,378 531.656,011	5.263
226	370.763,976 531.653,736	227	370.765,881 531.651,619	2.848
229	370.767,937 531.648,294	230	370.771,226 531.641,671	7.395
232	370.776,463 531.630,56	233	370.779,374 531.624,579	6.652
235	370.782,938 531.619,796	236	370.784,402 531.618,123	2.224
238	370.789,273 531.612,882	239	370.790,181 531.612,306	1.076
241	370.792,813 531.610,405	242	370.793,594 531.609,682	1.064
244	370.798,001 531.603,518	245	370.799,839 531.600,441	3.584
247	370.803,875 531.595,422	248	370.807,579 531.592,934	4.462
250	370.812,5 531.589,336	251	370.814,67 531.585,685	4.247
253	370.817,316 531.581,398	254	370.820,332 531.578,065	4.496
256	370.823,243 531.572,614	257	370.824,83 531.569,44	3.55
259	370.827,952 531.562,613	260	370.829,358 531.561,375	1.874
262	370.832,926 531.558,38	263	370.833,492 531.558,216	0.589
265	370.843,668 531.556,792	266	370.849,913 531.555,946	6.301
268	370.855,892 531.553,935	269	370.862,578 531.550,849	7.364
271	370.867,852 531.547,267	272	370.875,207 531.539,912	10.402
274	370.888,701 531.528,588	275	370.894,852 531.526,788	6.409
277	370.901,07 531.525,796	278	370.908,089 531.525,295	7.037
280	370.915,027 531.524,474	281	370.922,17 531.524,275	7.147
283	370.931,431 531.523,15	284	370.934,027 531.522,71	2.633
286	370.944,909 531.521,6	287	370.956,5 531.527,45	12.984
289	370.975,881 531.534,792	290	370.988,713 531.534,263	12.843
292	370.994,27 531.535,255	293	371.000,69 531.538,136	7.037
295	371.011,997 531.542,994	296	371.020,2 531.546,037	8.749
298	371.028,214 531.547,161	299	371.029,922 531.546,698	1.77
301	371.035,713 531.537,921	302	371.036,598 531.536,372	1.784
304	371.052,486 531.529,84	305	371.060,952 531.528,914	8.517
307	371.081,325 531.529,973	308	371.086,22 531.528,385	5.146
310	371.101,037 531.528,121	311	371.110,165 531.528,121	9.128
313	371.129,215 531.523,623	314	371.135,565 531.517,802	8.614

Punct început	X / Y	Punct sfârşit	X / Y	Lungime segment
218	370.749,159 531.668,076	219	370.750,588 531.664,743	3.627
221	370.752,834 531.661,354	222	370.755,562 531.659,08	3.551
224	370.760,378 531.656,011	225	370.760,531 531.655,914	0.181
227	370.765,881 531.651,619	228	370.767,468 531.649,238	2.862
230	370.771,226 531.641,671	231	370.775,083 531.633,489	9.046
233	370.779,374 531.624,579	234	370.781,068 531.621,933	3.141
236	370.784,402 531.618,123	237	370.786,889 531.614,842	4.117
239	370.790,181 531.612,306	240	370.792,022 531.611,138	2.18
242	370.793,594 531.609,682	243	370.794,879 531.608,492	1.752
245	370.799,839 531.600,441	246	370.800,436 531.599,443	1.163
248	370.807,579 531.592,934	249	370.810,066 531.591,506	2.868
251	370.814,67 531.585,685	252	370.816,922 531.582,037	4.287
254	370.820,332 531.578,065	255	370.821,853 531.575,217	3.228
257	370.824,83 531.569,44	258	370.826,47 531.565,735	4.051
260	370.829,358 531.561,375	261	370.830,176 531.560,654	1.091
263	370.833,492 531.558,216	264	370.836,207 531.557,428	2.827
266	370.849,913 531.555,946	267	370.853,65 531.554,689	3.943
269	370.862,578 531.550,849	270	370.862,772 531.550,759	0.213
272	370.875,207 531.539,912	273	370.880,498 531.534,567	7.521
275	370.894,852 531.526,788	276	370.898,922 531.526,139	4.122
278	370.908,089 531.525,295	279	370.909,404 531.525,201	1.319
281	370.922,17 531.524,275	282	370.926,536 531.523,68	4.406
284	370.934,027 531.522,71	285	370.941,618 531.520,637	7.869
287	370.956,5 531.527,45	288	370.969,134 531.534,131	14.292
290	370.988,713 531.534,263	291	370.991,416 531.534,746	2.745
293	371.000,69 531.538,136	294	371.004,588 531.539,886	4.273
296	371.020,2 531.546,037	297	371.026,748 531.547,558	6.722
299	371.029,922 531.546,698	300	371.034,817 531.539,489	8.714
302	371.036,598 531.536,372	303	371.045,342 531.533,016	9.366
305	371.060,952 531.528,914	306	371.068,361 531.530,766	7.636
308	371.086,22 531.528,385	309	371.092,173 531.528,121	5.959
311	371.110,165 531.528,121	312	371.117,044 531.527,592	6.9
314	371.135,565 531.517,802	315	371.136,671 531.516,67	1.583

Punct început	X / Y	Punct sfârşit	X / Y	Lungime segment
219	370.750,588 531.664,743	220	370.752,704 531.661,462	3.904
222	370.755,562 531.659,08	223	370.755,94 531.658,84	0.448
225	370.760,531 531.655,914	226	370.763,976 531.653,736	4.076
228	370.767,468 531.649,238	229	370.767,937 531.648,294	1.054
231	370.775,083 531.633,489	232	370.776,463 531.630,56	3.237
234	370.781,068 531.621,933	235	370.782,938 531.619,796	2.839
237	370.786,889 531.614,842	238	370.789,273 531.612,882	3.086
240	370.792,022 531.611,138	241	370.792,813 531.610,405	1.078
243	370.794,879 531.608,492	244	370.798,001 531.603,518	5.873
246	370.800,436 531.599,443	247	370.803,875 531.595,422	5.292
249	370.810,066 531.591,506	250	370.812,5 531.589,336	3.261
252	370.816,922 531.582,037	253	370.817,316 531.581,398	0.75
255	370.821,853 531.575,217	256	370.823,243 531.572,614	2.951
258	370.826,47 531.565,735	259	370.827,952 531.562,613	3.456
261	370.830,176 531.560,654	262	370.832,926 531.558,38	3.568
264	370.836,207 531.557,428	265	370.843,668 531.556,792	7.488
267	370.853,65 531.554,689	268	370.855,892 531.553,935	2.366
270	370.862,772 531.550,759	271	370.867,852 531.547,267	6.164
273	370.880,498 531.534,567	274	370.888,701 531.528,588	10.15
276	370.898,922 531.526,139	277	370.901,07 531.525,796	2.175
279	370.909,404 531.525,201	280	370.915,027 531.524,474	5.669
282	370.926,536 531.523,68	283	370.931,431 531.523,15	4.923
285	370.941,618 531.520,637	286	370.944,909 531.521,6	3.429
288	370.969,134 531.534,131	289	370.975,881 531.534,792	6.779
291	370.991,416 531.534,746	292	370.994,27 531.535,255	2.899
294	371.004,588 531.539,886	295	371.011,997 531.542,994	8.034
297	371.026,748 531.547,558	298	371.028,214 531.547,161	1.519
300	371.034,817 531.539,489	301	371.035,713 531.537,921	1.805
303	371.045,342 531.533,016	304	371.052,486 531.529,84	7.817
306	371.068,361 531.530,766	307	371.081,325 531.529,973	12.989
309	371.092,173 531.528,121	310	371.101,037 531.528,121	8.864
312	371.117,044 531.527,592	313	371.129,215 531.523,623	12.802
315	371.136,671 531.516,67	316	371.141,254 531.511,981	6.556

Document care conține date cu caracter personal, protejat de prevederile Regulamentului (UE) nr. 679/2016 și Legii 190/2018

Punct început	X / Y	Punct sfârşit	X / Y	Lungime segment
316	371.141,254 531.511,981	317	371.147,207 531.507,483	7.461
319	371.165,728 531.499,81	320	371.172,474 531.498,09	6.963
322	371.183,587 531.494,916	323	371.191,921 531.488,83	10.32
325	371.211,009 531.485,675	326	371.247,091 531.481,196	36.359
328	371.282,566 531.468,41	329	371.288,354 531.466,161	6.209
331	371.298,899 531.463,551	332	371.310,276 531.461,17	11.624
334	371.346,034 531.454,558	335	371.347,65 531.453,164	2.135
337	371.350,462 531.447,872	338	371.350,656 531.446,891	1.0
340	371.359,574 531.439,963	341	371.357,003 531.467,851	28.006
343	371.336,671 531.521,744	344	371.363,95 531.536,511	31.02
346	371.391,401 531.585,843	347	371.368,144 531.617,367	39.174

Punct început	X / Y	Punct sfârşit	X / Y	Lungime segment
317	371.147,207 531.507,483	318	371.155,012 531.504,573	8.33
320	371.172,474 531.498,09	321	371.178,56 531.496,768	6.228
323	371.191,921 531.488,83	324	371.196,62 531.487,461	4.894
326	371.247,091 531.481,196	327	371.275,778 531.471,426	30.306
329	371.288,354 531.466,161	330	371.290,044 531.465,578	1.788
332	371.310,276 531.461,17	333	371.313,111 531.460,839	2.854
335	371.347,65 531.453,164	336	371.350,23 531.449,79	4.247
338	371.350,656 531.446,891	339	371.355,694 531.443,441	6.106
341	371.357,003 531.467,851	342	371.339,205 531.495,971	33.278
344	371.363,95 531.536,511	345	371.379,523 531.554,725	23.964
347	371.368,144 531.617,367	348	371.358,581 531.656,707	40.485

Punct început	X / Y	Punct sfârşit	X / Y	Lungime segment
318	371.155,012 531.504,573	319	371.165,728 531.499,81	11.726
321	371.178,56 531.496,768	322	371.183,587 531.494,916	5.357
324	371.196,62 531.487,461	325	371.211,009 531.485,675	14.499
327	371.275,778 531.471,426	328	371.282,566 531.468,41	7.427
330	371.290,044 531.465,578	331	371.298,899 531.463,551	9.085
333	371.313,111 531.460,839	334	371.346,034 531.454,558	33.517
336	371.350,23 531.449,79	337	371.350,462 531.447,872	1.932
339	371.355,694 531.443,441	340	371.359,574 531.439,963	5.211
342	371.339,205 531.495,971	343	371.336,671 531.521,744	25.898
345	371.379,523 531.554,725	346	371.391,401 531.585,843	33.308
348	371.358,581 531.656,707	1	371.335,281 531.681,715	34.18

**** Lungimile segmentelor sunt determinate în planul de proiecţie Stereo 70 şi sunt rotunjite la 1 milimetru.**
***** Distanţa dintre puncte este formată din segmente cumulate ce sunt mai mici decât valoarea 1 milimetru.**

DATE DESPRE IMOBILUL NR. 12789

Oficiul de Cadastru şi Publicitate Imobiliară ALBA
Biroul de Cadastru şi Publicitate Imobiliară Campeni

A. Partea I. Descrierea imobilului

TEREN Extravilan
Adresa: Jud. Alba

Nr. Crt	Nr cadastral Nr. topografic	Suprafaţa* (mp)	Observaţii / Referinţe
A1		8.904	Sector cadastral:105 Teren neimprejmuit;

B. Partea II. Proprietari şi acte

Inscrieri privitoare la dreptul de proprietate şi alte drepturi reale		Referinţe
/		
Act Normativ nr. 7, din 13/03/1996 emis de PARLAMENTUL ROMANIEI (lege);		
B1	Intabulare, drept de PROPRIETATE, dobandit prin Lege, cota actuala 1/1	A1
	1) **NEIDENTIFICAT NEIDENTIFICAT**	
Act Administrativ nr. 3601, din 14/08/2025 emis de PRIMARIA COMUNEI MOGOS (adeverinta posesor);		
B2	SE NOTEAZA POSESIA FAPTICA IN FAVOAREA NUMITULUI	A1
	1) **BOGDAN NICOLAE**	

C. Partea III. SARCINI .

Inscrieri privind dezmembramintele dreptului de proprietate, drepturi reale de garanţie şi sarcini	Referinţe
NU SUNT	

Document care conține date cu caracter personal, protejat de prevederile Regulamentului (UE) nr. 679/2016 și Legii 190/2018

Anexa Nr. 1 La Partea I

Teren

Nr cadastral	Suprafaţa (mp)*	Observaţii / Referinţe
	8.904	

* Suprafaţa este determinată in planul de proiecţie Stereo 70.

DETALII LINIARE IMOBIL

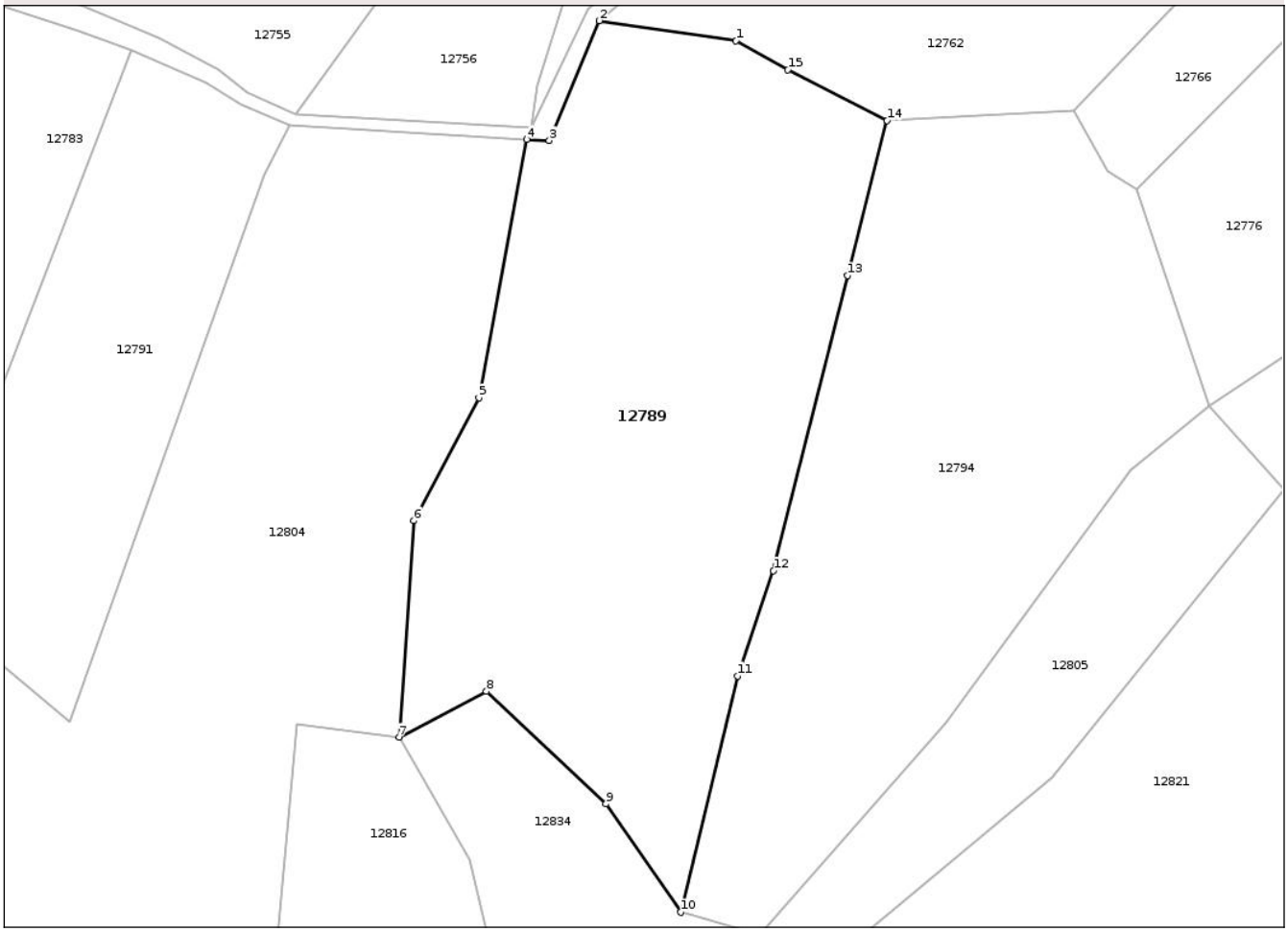

Date referitoare la teren

Crt	Categorie folosință	Intra vilan	Suprafaţa (mp)	Tarla	Parcelă	Nr. topo	Observaţii / Referinţe
1	faneata	NU	8.904	-	-	-	

Lungime Segmente
1) Valorile lungimilor segmentelor sunt obţinute din proiecţie în plan.

Punct început	X / Y	Punct sfârşit	X / Y	Lungime segment (** (m)
1	371.936,302 531.859,735	2	371.910,312 531.863,535	26.266
2	371.910,312 531.863,535	3	371.900,808 531.840,82	24.623
3	371.900,808 531.840,82	4	371.896,519 531.841,01	4.293
4	371.896,519 531.841,01	5	371.887,413 531.791,979	49.869
5	371.887,413 531.791,979	6	371.875,105 531.768,617	26.406

Document care conține date cu caracter personal, protejat de prevederile Regulamentului (UE) nr. 679/2016 și Legii 190/2018

Punct început	X / Y	Punct sfârşit	X / Y	Lungime segment (** (m)
6	371.875,105 531.768,617	7	371.872,261 531.727,561	41.154
7	371.872,261 531.727,561	8	371.888,872 531.736,247	18.745
8	371.888,872 531.736,247	9	371.911,588 531.714,902	31.171
9	371.911,588 531.714,902	10	371.925,767 531.694,324	24.99
10	371.925,767 531.694,324	11	371.936,544 531.739,161	46.114
11	371.936,544 531.739,161	12	371.943,429 531.759,138	21.13
12	371.943,429 531.759,138	13	371.957,467 531.815,145	57.74
13	371.957,467 531.815,145	14	371.965,005 531.844,602	30.406
14	371.965,005 531.844,602	15	371.946,161 531.854,267	21.178
15	371.946,161 531.854,267	1	371.936,302 531.859,735	11.274

** Lungimile segmentelor sunt determinate în planul de proiecţie Stereo 70 şi sunt rotunjite la 1 milimetru.
*** Distanţa dintre puncte este formată din segmente cumulate ce sunt mai mici decât valoarea 1 milimetru.

Document care conține date cu caracter personal, protejat de prevederile Regulamentului (UE) nr. 679/2016 și Legii 190/2018

DATE DESPRE IMOBILUL NR. 12790

Oficiul de Cadastru şi Publicitate Imobiliară ALBA
Biroul de Cadastru şi Publicitate Imobiliară Campeni

A. Partea I. Descrierea imobilului

TEREN Extravilan

Adresa: Jud. Alba

Nr. Crt	Nr cadastral Nr. topografic	Suprafaţa* (mp)	Observaţii / Referinţe
A1		3.860	Sector cadastral:105 Teren neimprejmuit;

B. Partea II. Proprietari şi acte

Inscrieri privitoare la dreptul de proprietate şi alte drepturi reale		Referinţe
/		
Act Normativ nr. 7, din 13/03/1996 emis de PARLAMENTUL ROMANIEI (lege);		
B1	Intabulare, drept de PROPRIETATE, dobandit prin Lege, cota actuala 1/1	A1
	1) **NEIDENTIFICAT NEIDENTIFICAT**	
Act Administrativ nr. 3601, din 14/08/2025 emis de PRIMARIA COMUNEI MOGOS (adeverinta posesor);		
B2	SE NOTEAZA POSESIA FAPTICA IN FAVOAREA NUMITULUI	A1
	1) **BARBU NICOLAE**	

C. Partea III. SARCINI .

Inscrieri privind dezmembramintele dreptului de proprietate, drepturi reale de garanţie şi sarcini	Referinţe
NU SUNT	

Document care conține date cu caracter personal, protejat de prevederile Regulamentului (UE) nr. 679/2016 și Legii 190/2018

Anexa Nr. 1 La Partea I

Teren

Nr cadastral	Suprafaţa (mp)*	Observaţii / Referinţe
	3.860	

* Suprafaţa este determinată in planul de proiecţie Stereo 70.

DETALII LINIARE IMOBIL

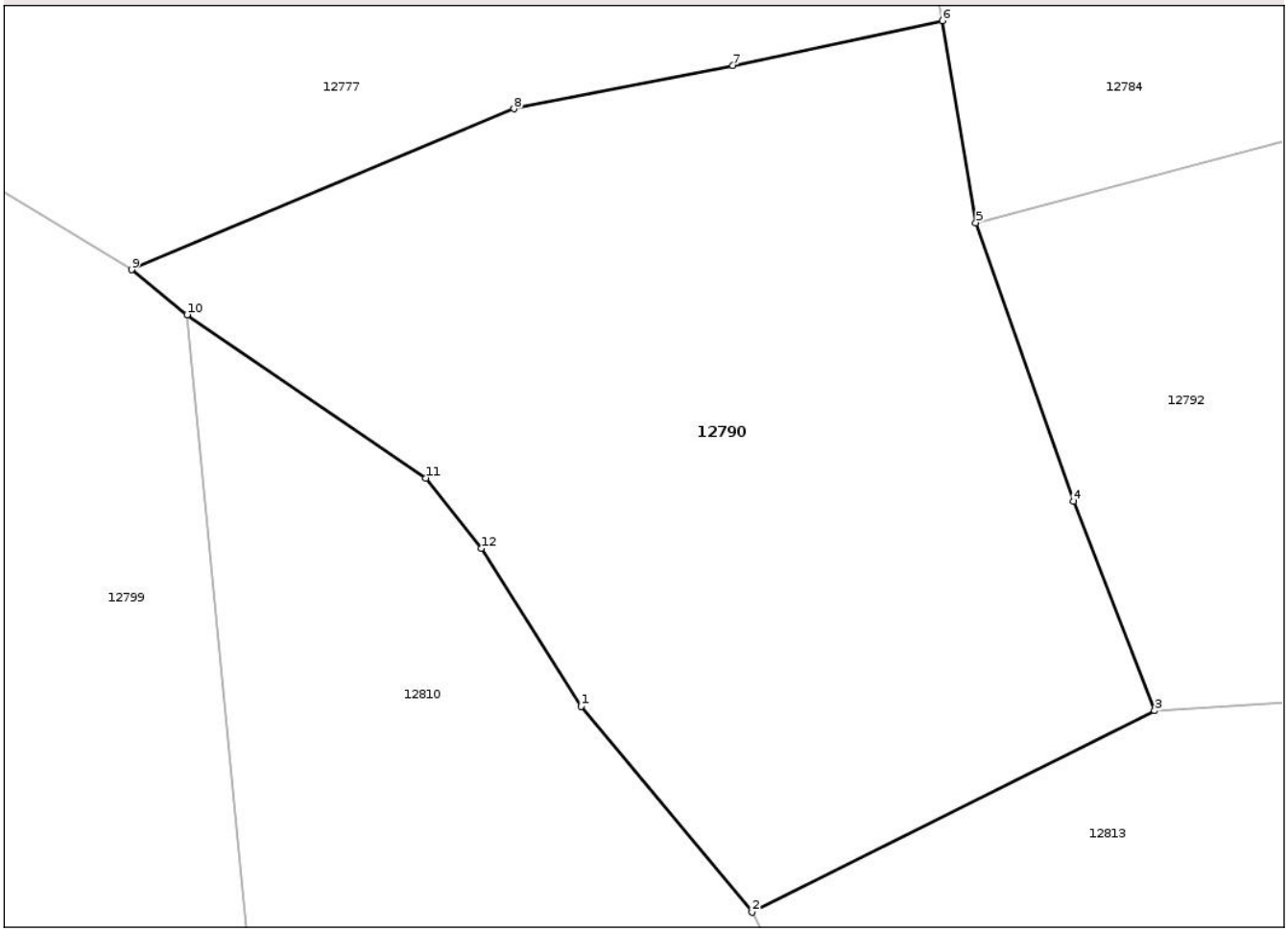

Date referitoare la teren

Crt	Categorie folosință	Intra vilan	Suprafaţa (mp)	Tarla	Parcelă	Nr. topo	Observaţii / Referinţe
1	pasune	NU	3.860	-	-	-	

Lungime Segmente
1) Valorile lungimilor segmentelor sunt obţinute din proiecţie în plan.

Punct început	X / Y	Punct sfârşit	X / Y	Lungime segment (** (m)
1	371.190,18 531.763,939	2	371.205,547 531.745,444	24.046
2	371.205,547 531.745,444	3	371.241,746 531.763,557	40.478
3	371.241,746 531.763,557	4	371.234,463 531.782,379	20.182
4	371.234,463 531.782,379	5	371.225,672 531.807,389	26.51
5	371.225,672 531.807,389	6	371.222,664 531.825,528	18.387

Document care conține date cu caracter personal, protejat de prevederile Regulamentului (UE) nr. 679/2016 și Legii 190/2018

Punct început	X / Y	Punct sfârşit	X / Y	Lungime segment (** (m)
6	371.222,664 531.825,528	7	371.203,83 531.821,485	19.264
7	371.203,83 531.821,485	8	371.184,127 531.817,621	20.078
8	371.184,127 531.817,621	9	371.149,756 531.803,159	37.289
9	371.149,756 531.803,159	10	371.154,736 531.799,119	6.413
10	371.154,736 531.799,119	11	371.176,22 531.784,446	26.016
11	371.176,22 531.784,446	12	371.181,194 531.778,118	8.049
12	371.181,194 531.778,118	1	371.190,18 531.763,939	16.786

** Lungimile segmentelor sunt determinate în planul de proiecţie Stereo 70 şi sunt rotunjite la 1 milimetru.
*** Distanţa dintre puncte este formată din segmente cumulate ce sunt mai mici decât valoarea 1 milimetru.

Document care conține date cu caracter personal, protejat de prevederile Regulamentului (UE) nr. 679/2016 și Legii 190/2018

DATE DESPRE IMOBILUL NR. 12791

Oficiul de Cadastru şi Publicitate Imobiliară ALBA
Biroul de Cadastru şi Publicitate Imobiliară Campeni

A. Partea I. Descrierea imobilului

TEREN Extravilan
Adresa: Jud. Alba

Nr. Crt	Nr cadastral Nr. topografic	Suprafaţa* (mp)	Observaţii / Referinţe
A1		4.562	Sector cadastral:105 Teren neimprejmuit;

B. Partea II. Proprietari şi acte

Inscrieri privitoare la dreptul de proprietate şi alte drepturi reale		Referinţe
/		
Act Normativ nr. 7, din 13/03/1996 emis de PARLAMENTUL ROMANIEI (lege);		
B1	Intabulare, drept de PROPRIETATE, dobandit prin Lege, cota actuala 1/1	A1
	1) **NEIDENTIFICAT NEIDENTIFICAT**	
Act Administrativ nr. 3601, din 14/08/2025 emis de PRIMARIA COMUNEI MOGOS (adeverinta posesor);		
B2	SE NOTEAZA POSESIA FAPTICA IN FAVOAREA NUMITEI	A1
	1) **BOGDAN MARIA**	

C. Partea III. SARCINI .

Inscrieri privind dezmembramintele dreptului de proprietate, drepturi reale de garanţie şi sarcini	Referinţe
NU SUNT	

Document care conține date cu caracter personal, protejat de prevederile Regulamentului (UE) nr. 679/2016 și Legii 190/2018

Anexa Nr. 1 La Partea I

Teren

Nr cadastral	Suprafaţa (mp)*	Observaţii / Referinţe
	4.562	

* Suprafaţa este determinată in planul de proiecţie Stereo 70.

DETALII LINIARE IMOBIL

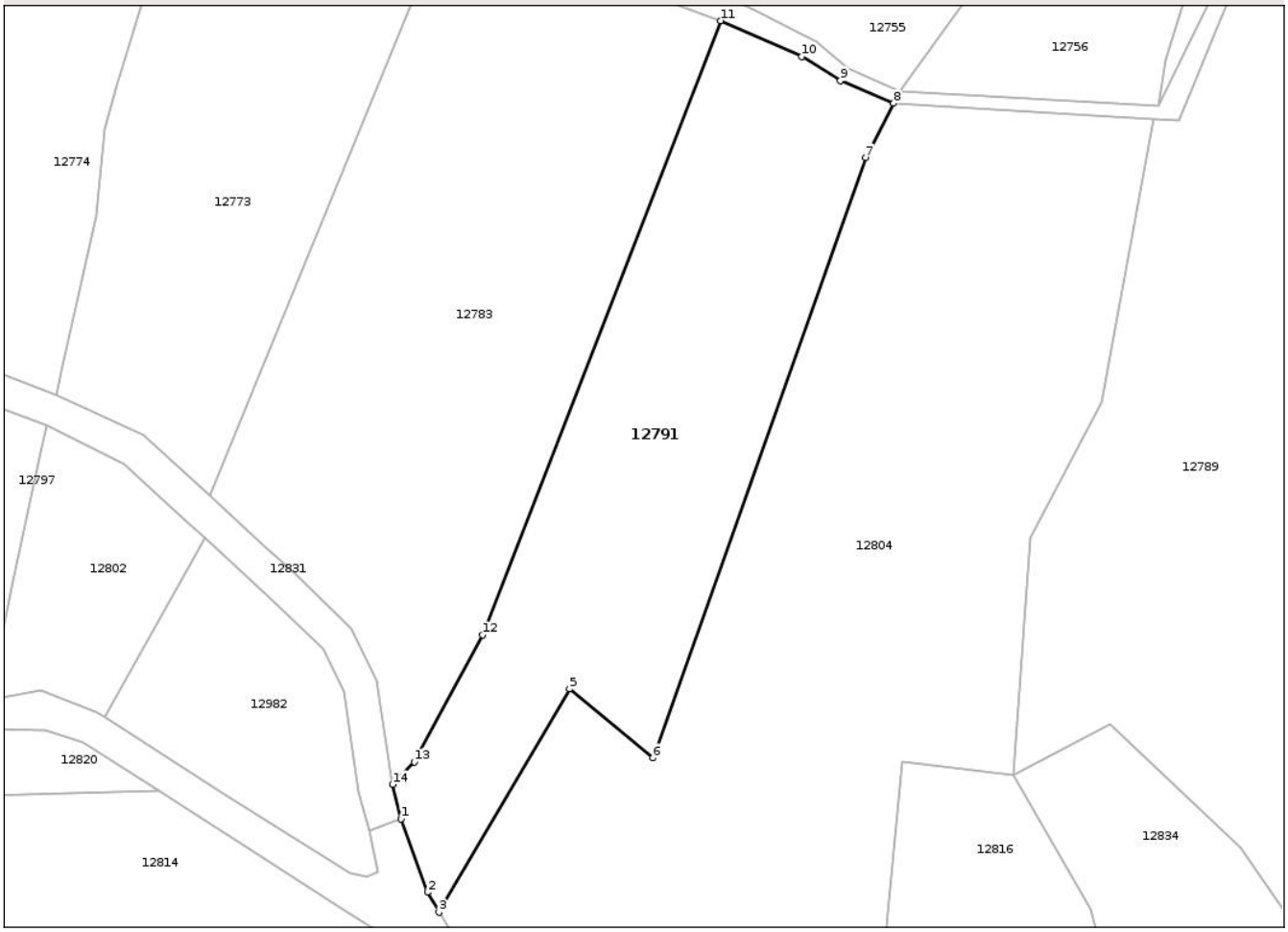

Date referitoare la teren

Crt	Categorie folosință	Intra vilan	Suprafaţa (mp)	Tarla	Parcelă	Nr. topo	Observaţii / Referinţe
1	neproductiv	NU	4.562	-	-	-	

Lungime Segmente
1) Valorile lungimilor segmentelor sunt obţinute din proiecţie în plan.

Punct început	X / Y	Punct sfârşit	X / Y	Lungime segment (** (m)
1	371.766,164 531.719,913	2	371.770,734 531.707,212	13.499
2	371.770,734 531.707,212	3	371.772,756 531.703,78	3.983
3	371.772,756 531.703,78	4	371.773,5 531.705,01	1.438
4	371.773,5 531.705,01	5	371.795,334 531.742,403	43.301
5	371.795,334 531.742,403	6	371.809,757 531.730,481	18.712

Document care conține date cu caracter personal, protejat de prevederile Regulamentului (UE) nr. 679/2016 și Legii 190/2018

Punct început	X / Y	Punct sfârşit	X / Y	Lungime segment (** (m)
6	371.809,757 531.730,481	7	371.846,605 531.834,285	110.15
7	371.846,605 531.834,285	8	371.851,458 531.843,69	10.583
8	371.851,458 531.843,69	9	371.842,222 531.847,612	10.034
9	371.842,222 531.847,612	10	371.835,578 531.851,795	7.851
10	371.835,578 531.851,795	11	371.821,475 531.857,98	15.399
11	371.821,475 531.857,98	12	371.780,349 531.751,723	113.938
12	371.780,349 531.751,723	13	371.768,468 531.729,745	24.984
13	371.768,468 531.729,745	14	371.764,689 531.725,865	5.416
14	371.764,689 531.725,865	1	371.766,164 531.719,913	6.132

** Lungimile segmentelor sunt determinate în planul de proiecţie Stereo 70 şi sunt rotunjite la 1 milimetru.
*** Distanţa dintre puncte este formată din segmente cumulate ce sunt mai mici decât valoarea 1 milimetru.

Document care conține date cu caracter personal, protejat de prevederile Regulamentului (UE) nr. 679/2016 și Legii 190/2018

DATE DESPRE IMOBILUL NR. 12792

Oficiul de Cadastru şi Publicitate Imobiliară ALBA
Biroul de Cadastru şi Publicitate Imobiliară Campeni

A. Partea I. Descrierea imobilului

TEREN Extravilan

Adresa: Jud. Alba

Nr. Crt	Nr cadastral Nr. topografic	Suprafaţa* (mp)	Observaţii / Referinţe
A1		6.148	Sector cadastral:105 Teren neimprejmuit;

B. Partea II. Proprietari şi acte

Inscrieri privitoare la dreptul de proprietate şi alte drepturi reale		Referinţe
/		
Act Normativ nr. 7, din 13/03/1996 emis de PARLAMENTUL ROMANIEI (lege);		
B1	Intabulare, drept de PROPRIETATE, dobandit prin Lege, cota actuala 1/1	A1
	1) **NEIDENTIFICAT NEIDENTIFICAT**	
Act Administrativ nr. 3601, din 14/08/2025 emis de PRIMARIA COMUNEI MOGOS (adeverinta posesor);		
B2	SE NOTEAZA POSESIA FAPTICA IN FAVOAREA NUMITEI	A1
	1) **MUCEA AURICA**	

C. Partea III. SARCINI .

Inscrieri privind dezmembramintele dreptului de proprietate, drepturi reale de garanţie şi sarcini	Referinţe
NU SUNT	

Document care conține date cu caracter personal, protejat de prevederile Regulamentului (UE) nr. 679/2016 și Legii 190/2018

Anexa Nr. 1 La Partea I

Teren

Nr cadastral	Suprafaţa (mp)*	Observaţii / Referinţe
	6.148	

* Suprafaţa este determinată in planul de proiecţie Stereo 70.

DETALII LINIARE IMOBIL

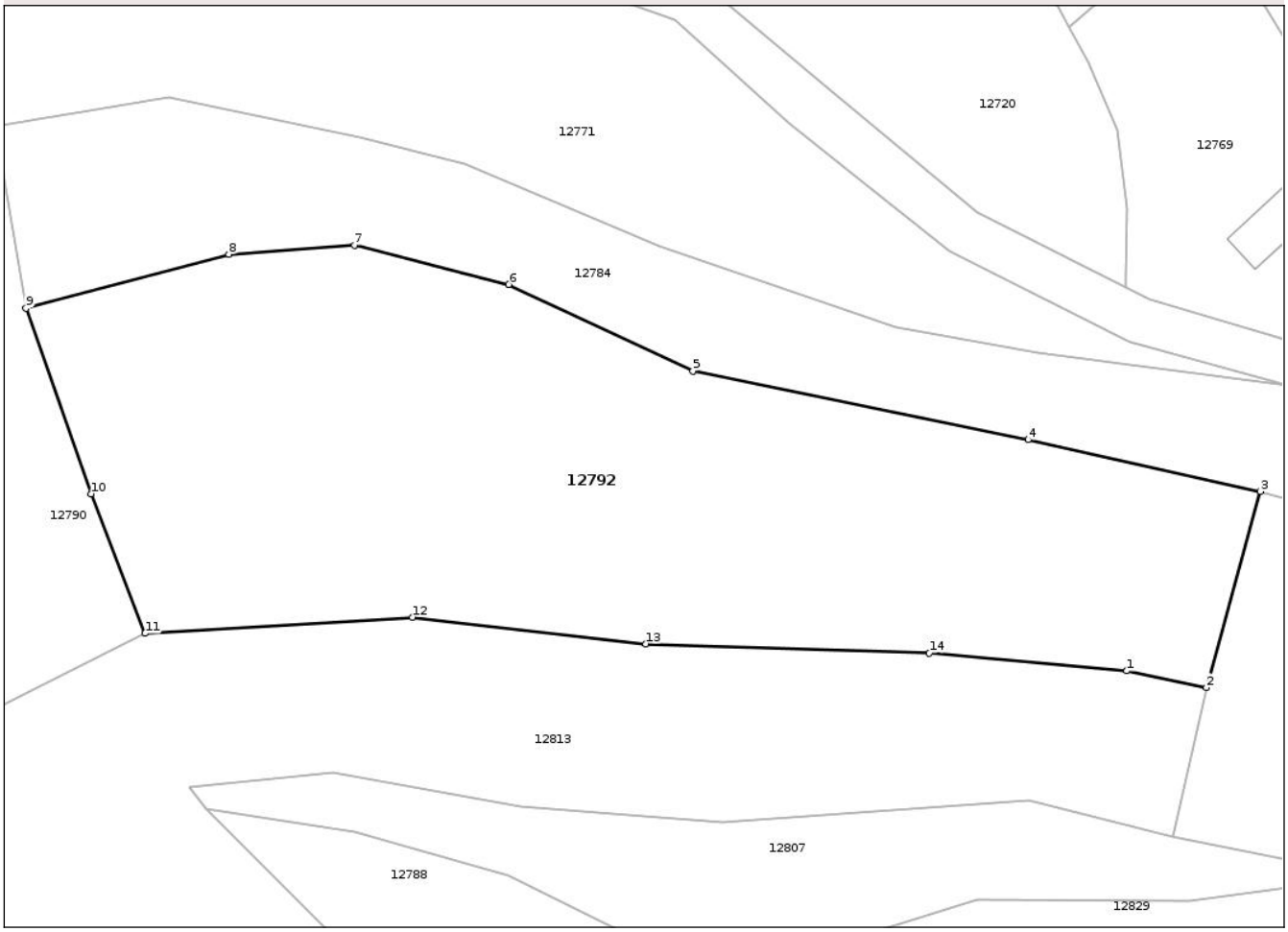

Date referitoare la teren

Crt	Categorie folosință	Intra vilan	Suprafaţa (mp)	Tarla	Parcelă	Nr. topo	Observaţii / Referinţe
1	pasune	NU	6.148	-	-	-	

Lungime Segmente
1) Valorile lungimilor segmentelor sunt obţinute din proiecţie în plan.

Punct început	X / Y	Punct sfârşit	X / Y	Lungime segment (** (m)
1	371.374,323 531.758,493	2	371.385,061 531.756,239	10.972
2	371.385,061 531.756,239	3	371.392,324 531.782,686	27.426
3	371.392,324 531.782,686	4	371.360,964 531.789,655	32.125
4	371.360,964 531.789,655	5	371.315,731 531.798,948	46.178
5	371.315,731 531.798,948	6	371.290,877 531.810,62	27.458

Document care conține date cu caracter personal, protejat de prevederile Regulamentului (UE) nr. 679/2016 și Legii 190/2018

Punct început	X / Y	Punct sfârşit	X / Y	Lungime segment (** (m)
6	371.290,877 531.810,62	7	371.270,033 531.815,882	21.499
7	371.270,033 531.815,882	8	371.253,057 531.814,672	17.019
8	371.253,057 531.814,672	9	371.225,672 531.807,389	28.337
9	371.225,672 531.807,389	10	371.234,463 531.782,379	26.51
10	371.234,463 531.782,379	11	371.241,746 531.763,557	20.182
11	371.241,746 531.763,557	12	371.277,865 531.765,741	36.185
12	371.277,865 531.765,741	13	371.309,358 531.762,133	31.7
13	371.309,358 531.762,133	14	371.347,662 531.760,901	38.323
14	371.347,662 531.760,901	1	371.374,323 531.758,493	26.77

** Lungimile segmentelor sunt determinate în planul de proiecţie Stereo 70 şi sunt rotunjite la 1 milimetru.
*** Distanţa dintre puncte este formată din segmente cumulate ce sunt mai mici decât valoarea 1 milimetru.

Document care conține date cu caracter personal, protejat de prevederile Regulamentului (UE) nr. 679/2016 și Legii 190/2018

DATE DESPRE IMOBILUL NR. 12793

Oficiul de Cadastru şi Publicitate Imobiliară ALBA
Biroul de Cadastru şi Publicitate Imobiliară Campeni

A. Partea I. Descrierea imobilului

TEREN Extravilan

Adresa: Jud. Alba

Nr. Crt	Nr cadastral Nr. topografic	Suprafaţa* (mp)	Observaţii / Referinţe
A1		5.021	Sector cadastral:105 Teren neimprejmuit;

B. Partea II. Proprietari şi acte

Inscrieri privitoare la dreptul de proprietate şi alte drepturi reale		Referinţe
/		
Act Normativ nr. 7, din 13/03/1996 emis de PARLAMENTUL ROMANIEI (lege);		
B1	Intabulare, drept de PROPRIETATE, dobandit prin Lege, cota actuala 1/1	A1
	1) **NEIDENTIFICAT NEIDENTIFICAT**	
Act Administrativ nr. 3601, din 14/08/2025 emis de PRIMARIA COMUNEI MOGOS (adeverinta posesor);		
B2	SE NOTEAZA POSESIA FAPTICA IN FAVOAREA NUMITULUI	A1
	1) **ŢÎR LIVIU**	

C. Partea III. SARCINI .

Inscrieri privind dezmembramintele dreptului de proprietate, drepturi reale de garanţie şi sarcini	Referinţe
NU SUNT	

Document care conține date cu caracter personal, protejat de prevederile Regulamentului (UE) nr. 679/2016 și Legii 190/2018

Anexa Nr. 1 La Partea I

Teren

Nr cadastral	Suprafaţa (mp)*	Observaţii / Referinţe
	5.021	

* Suprafaţa este determinată in planul de proiecţie Stereo 70.

DETALII LINIARE IMOBIL

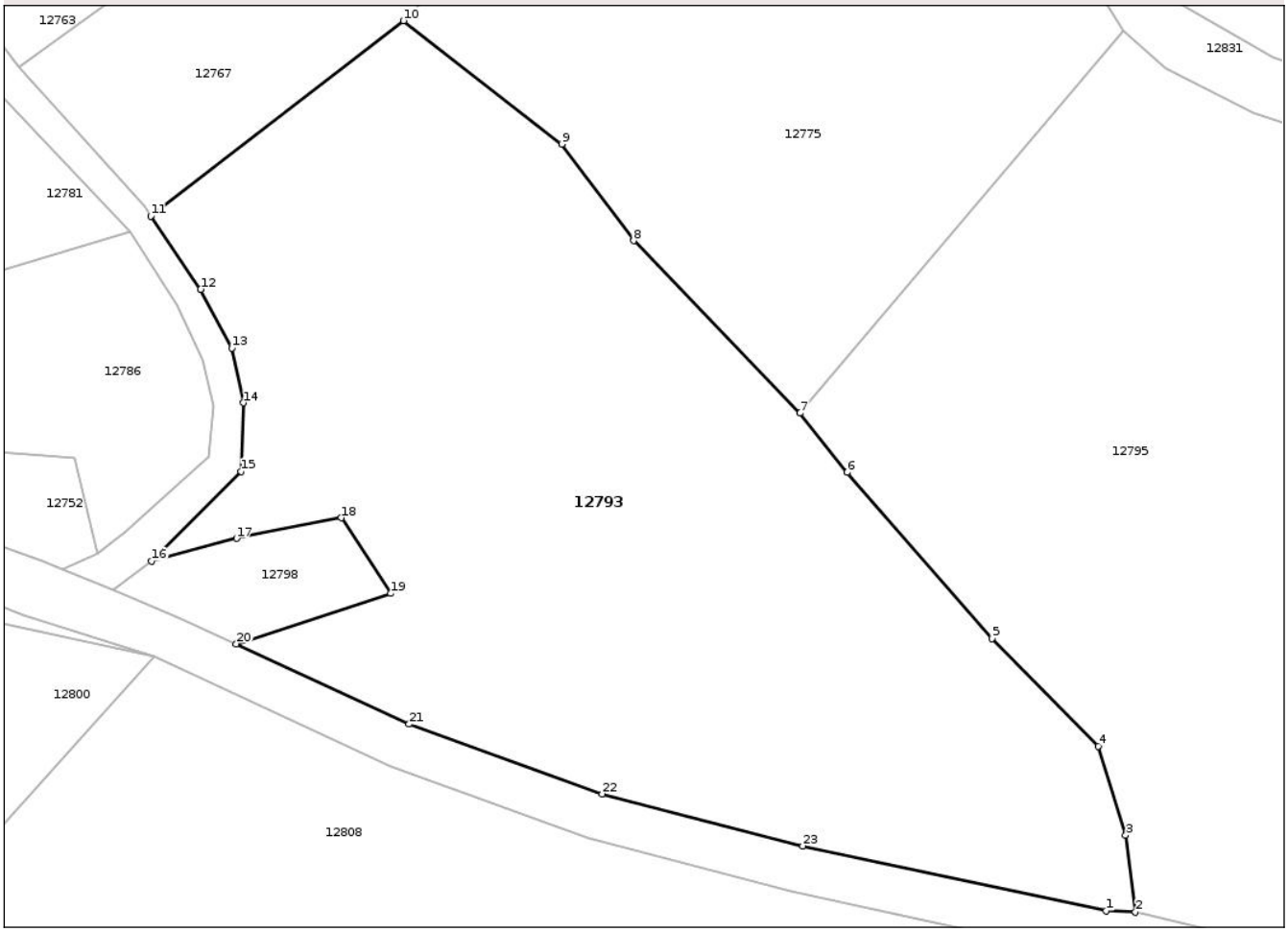

Date referitoare la teren

Crt	Categorie folosință	Intra vilan	Suprafaţa (mp)	Tarla	Parcelă	Nr. topo	Observaţii / Referinţe
1	neproductiv	NU	5.021	-	-	-	

Lungime Segmente

1) Valorile lungimilor segmentelor sunt obţinute din proiecţie în plan.

Punct început	X / Y	Punct sfârşit	X / Y	Lungime segment (** (m)
1	371.584,794 531.735,493	2	371.587,994 531.735,34	3.203
3	371.586,928 531.743,756	4	371.583,954 531.753,481	10.17
5	371.572,303 531.765,254	6	371.556,454 531.783,414	24.103
7	371.551,289 531.789,886	8	371.533,064 531.808,749	26.229
9	371.525,236 531.819,304	10	371.507,899 531.832,784	21.961

Punct început	X / Y	Punct sfârşit	X / Y	Lungime segment (** (m)
2	371.587,994 531.735,34	3	371.586,928 531.743,756	8.483
4	371.583,954 531.753,481	5	371.572,303 531.765,254	16.563
6	371.556,454 531.783,414	7	371.551,289 531.789,886	8.28
8	371.533,064 531.808,749	9	371.525,236 531.819,304	13.141
10	371.507,899 531.832,784	11	371.480,23 531.811,44	34.945

Document care conține date cu caracter personal, protejat de prevederile Regulamentului (UE) nr. 679/2016 și Legii 190/2018

Punct început	X / Y	Punct sfârşit	X / Y	Lungime segment (** (m)
11	371.480,23 531.811,44	12	371.485,717 531.803,436	9.704
13	371.489,1 531.796,992	14	371.490,363 531.791,017	6.107
15	371.490,117 531.783,532	16	371.480,356 531.773,73	13.833
17	371.489,622 531.776,195	18	371.501,088 531.778,446	11.685
19	371.506,481 531.770,181	20	371.489,608 531.764,668	17.751
21	371.508,502 531.755,894	22	371.529,628 531.748,269	22.46
23	371.551,583 531.742,594	1	371.584,794 531.735,493	33.962

Punct început	X / Y	Punct sfârşit	X / Y	Lungime segment (** (m)
12	371.485,717 531.803,436	13	371.489,1 531.796,992	7.278
14	371.490,363 531.791,017	15	371.490,117 531.783,532	7.489
16	371.480,356 531.773,73	17	371.489,622 531.776,195	9.588
18	371.501,088 531.778,446	19	371.506,481 531.770,181	9.869
20	371.489,608 531.764,668	21	371.508,502 531.755,894	20.832
22	371.529,628 531.748,269	23	371.551,583 531.742,594	22.677

** Lungimile segmentelor sunt determinate în planul de proiecţie Stereo 70 şi sunt rotunjite la 1 milimetru.
*** Distanţa dintre puncte este formată din segmente cumulate ce sunt mai mici decât valoarea 1 milimetru.

Document care conține date cu caracter personal, protejat de prevederile Regulamentului (UE) nr. 679/2016 și Legii 190/2018

DATE DESPRE IMOBILUL NR. 12794

Oficiul de Cadastru şi Publicitate Imobiliară ALBA
Biroul de Cadastru şi Publicitate Imobiliară Campeni

A. Partea I. Descrierea imobilului

TEREN Extravilan

Adresa: Jud. Alba

Nr. Crt	Nr cadastral Nr. topografic	Suprafaţa* (mp)	Observaţii / Referinţe
A1		7.652	Sector cadastral:105 Teren neimprejmuit;

B. Partea II. Proprietari şi acte

Inscrieri privitoare la dreptul de proprietate şi alte drepturi reale		Referinţe
/		
Act Normativ nr. 7, din 13/03/1996 emis de PARLAMENTUL ROMANIEI (lege);		
B1	Intabulare, drept de PROPRIETATE, dobandit prin Lege, cota actuala 1/1	A1
	1) **NEIDENTIFICAT NEIDENTIFICAT**	
Act Administrativ nr. 3601, din 14/08/2025 emis de PRIMARIA COMUNEI MOGOS (adeverinta posesor);		
B2	SE NOTEAZA POSESIA FAPTICA IN FAVOAREA NUMITULUI	A1
	1) **NEGRU SILVIU-NICOLAE**	

C. Partea III. SARCINI .

Inscrieri privind dezmembramintele dreptului de proprietate, drepturi reale de garanţie şi sarcini	Referinţe
NU SUNT	

Document care conține date cu caracter personal, protejat de prevederile Regulamentului (UE) nr. 679/2016 și Legii 190/2018

Anexa Nr. 1 La Partea I

Teren

Nr cadastral	Suprafaţa (mp)*	Observaţii / Referinţe
	7.652	

* Suprafaţa este determinată in planul de proiecţie Stereo 70.

DETALII LINIARE IMOBIL

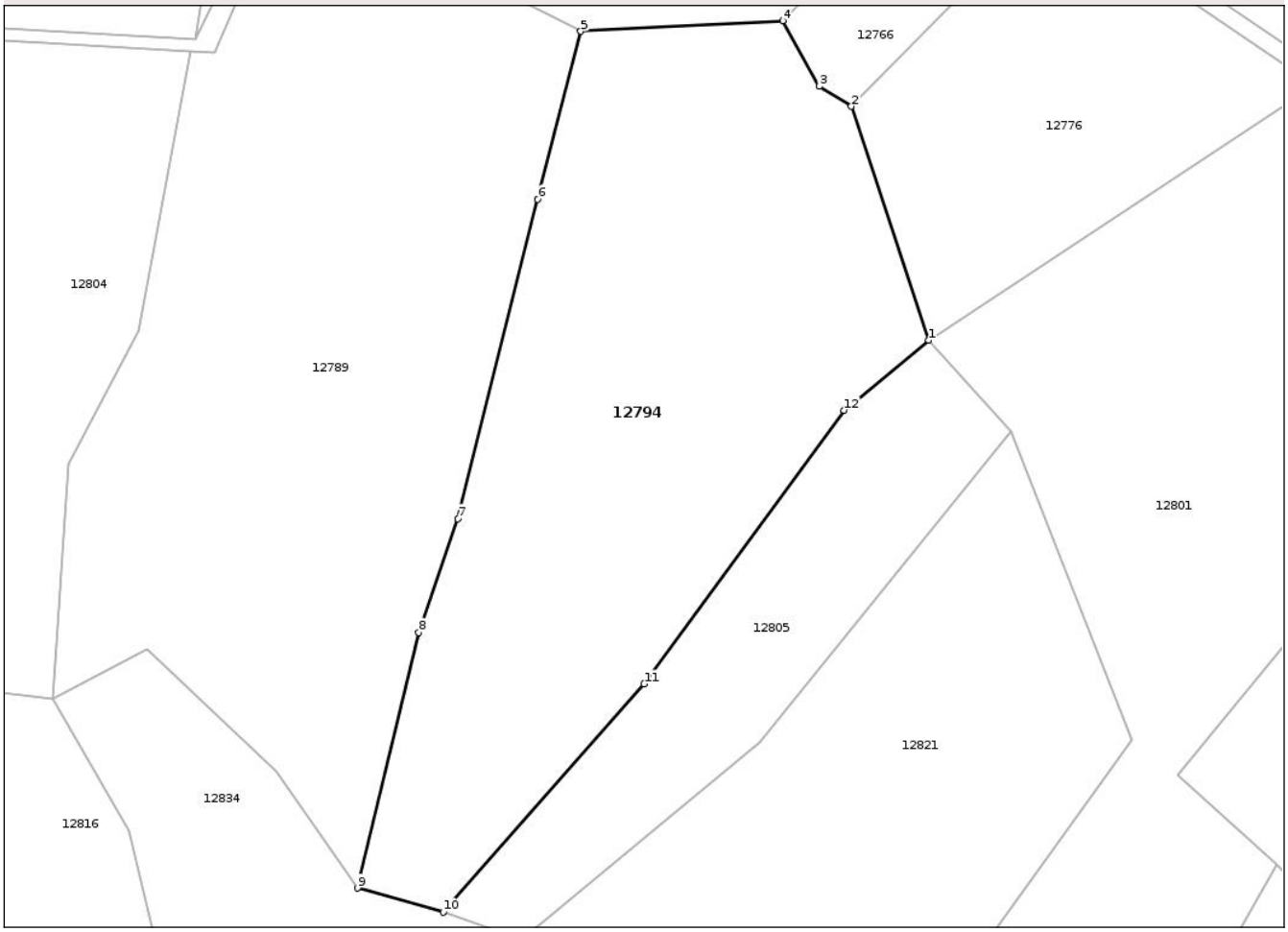

Date referitoare la teren

Crt	Categorie folosință	Intra vilan	Suprafaţa (mp)	Tarla	Parcelă	Nr. topo	Observaţii / Referinţe
1	faneata	NU	7.652	-	-	-	

Lungime Segmente
1) Valorile lungimilor segmentelor sunt obţinute din proiecţie în plan.

Punct început	X / Y	Punct sfârşit	X / Y	Lungime segment (** (m)
1	372.026,115 531.790,407	2	372.012,525 531.831,446	43.23
2	372.012,525 531.831,446	3	372.006,889 531.834,961	6.643
3	372.006,889 531.834,961	4	372.000,464 531.846,479	13.188
4	372.000,464 531.846,479	5	371.965,005 531.844,602	35.509
5	371.965,005 531.844,602	6	371.957,467 531.815,145	30.406

Document care conține date cu caracter personal, protejat de prevederile Regulamentului (UE) nr. 679/2016 și Legii 190/2018

Punct început	X / Y	Punct sfârşit	X / Y	Lungime segment (** (m)
6	371.957,467 531.815,145	7	371.943,429 531.759,138	57.74
7	371.943,429 531.759,138	8	371.936,544 531.739,161	21.13
8	371.936,544 531.739,161	9	371.925,767 531.694,324	46.114
9	371.925,767 531.694,324	10	371.940,866 531.690,1	15.678
10	371.940,866 531.690,1	11	371.976,152 531.730,132	53.364
11	371.976,152 531.730,132	12	372.011,252 531.778,149	59.477
12	372.011,252 531.778,149	1	372.026,115 531.790,407	19.266

** Lungimile segmentelor sunt determinate în planul de proiecţie Stereo 70 şi sunt rotunjite la 1 milimetru.
*** Distanţa dintre puncte este formată din segmente cumulate ce sunt mai mici decât valoarea 1 milimetru.

Document care conține date cu caracter personal, protejat de prevederile Regulamentului (UE) nr. 679/2016 și Legii 190/2018

DATE DESPRE IMOBILUL NR. 12795

Oficiul de Cadastru şi Publicitate Imobiliară ALBA
Biroul de Cadastru şi Publicitate Imobiliară Campeni

A. Partea I. Descrierea imobilului

TEREN Extravilan

Adresa: Jud. Alba

Nr. Crt	Nr cadastral Nr. topografic	Suprafaţa* (mp)	Observaţii / Referinţe
A1		5.049	Sector cadastral:105 Teren neimprejmuit;

B. Partea II. Proprietari şi acte

Inscrieri privitoare la dreptul de proprietate şi alte drepturi reale		Referinţe
/		
Act Normativ nr. 7, din 13/03/1996 emis de PARLAMENTUL ROMANIEI (lege);		
B1	Inscrierea posesiei, drept de PROPRIETATE, dobandit prin Lege, cota actuala 1/1	A1
	1) **NEIDENTIFICAT NEIDENTIFICAT**	
B2	SE NOTEAZA MENTINUNEA DE PROPRIETAR NEIDENTIFICAT	A1

C. Partea III. SARCINI .

Inscrieri privind dezmembramintele dreptului de proprietate, drepturi reale de garanţie şi sarcini	Referinţe
NU SUNT	

Document care conține date cu caracter personal, protejat de prevederile Regulamentului (UE) nr. 679/2016 și Legii 190/2018

Anexa Nr. 1 La Partea I

Teren

Nr cadastral	Suprafaţa (mp)*	Observaţii / Referinţe
	5.049	

* Suprafaţa este determinată in planul de proiecţie Stereo 70.

DETALII LINIARE IMOBIL

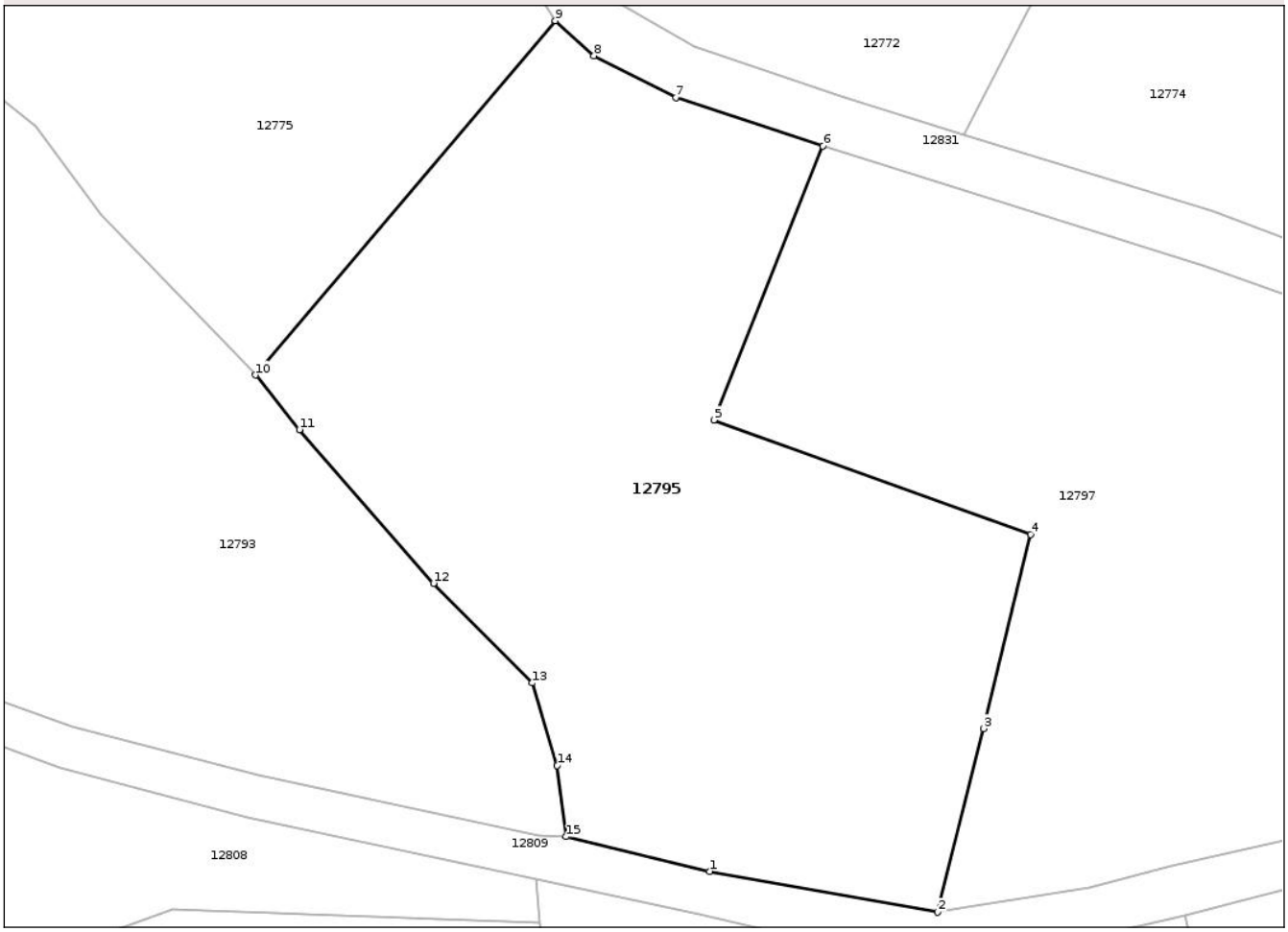

Date referitoare la teren

Crt	Categorie folosință	Intra vilan	Suprafaţa (mp)	Tarla	Parcelă	Nr. topo	Observaţii / Referinţe
1	faneata	NU	5.049	-	-	-	

Lungime Segmente
1) Valorile lungimilor segmentelor sunt obţinute din proiecţie în plan.

Punct început	X / Y	Punct sfârşit	X / Y	Lungime segment (** (m)
1	371.604,965 531.731,232	2	371.631,954 531.726,41	27.417
2	371.631,954 531.726,41	3	371.637,373 531.748,118	22.374
3	371.637,373 531.748,118	4	371.642,906 531.771,064	23.604
4	371.642,906 531.771,064	5	371.605,463 531.784,566	39.803
5	371.605,463 531.784,566	6	371.618,377 531.816,911	34.828

Document care conține date cu caracter personal, protejat de prevederile Regulamentului (UE) nr. 679/2016 și Legii 190/2018

Punct început	X / Y	Punct sfârşit	X / Y	Lungime segment (** (m)
6	371.618,377 531.816,911	7	371.600,968 531.822,638	18.327
7	371.600,968 531.822,638	8	371.591,294 531.827,596	10.871
8	371.591,294 531.827,596	9	371.586,695 531.831,735	6.187
9	371.586,695 531.831,735	10	371.551,289 531.789,886	54.817
10	371.551,289 531.789,886	11	371.556,454 531.783,414	8.28
11	371.556,454 531.783,414	12	371.572,303 531.765,254	24.103
12	371.572,303 531.765,254	13	371.583,954 531.753,481	16.563
13	371.583,954 531.753,481	14	371.586,928 531.743,756	10.17
14	371.586,928 531.743,756	15	371.587,994 531.735,34	8.483
15	371.587,994 531.735,34	1	371.604,965 531.731,232	17.461

** Lungimile segmentelor sunt determinate în planul de proiecţie Stereo 70 şi sunt rotunjite la 1 milimetru.
*** Distanţa dintre puncte este formată din segmente cumulate ce sunt mai mici decât valoarea 1 milimetru.

Document care conține date cu caracter personal, protejat de prevederile Regulamentului (UE) nr. 679/2016 și Legii 190/2018

DATE DESPRE IMOBILUL NR. 12796

Oficiul de Cadastru şi Publicitate Imobiliară ALBA
Biroul de Cadastru şi Publicitate Imobiliară Campeni

A. Partea I. Descrierea imobilului

TEREN Extravilan

Adresa: Jud. Alba

Nr. Crt	Nr cadastral Nr. topografic	Suprafaţa* (mp)	Observaţii / Referinţe
A1		3.582	Sector cadastral:105 Teren neimprejmuit;

B. Partea II. Proprietari şi acte

Inscrieri privitoare la dreptul de proprietate şi alte drepturi reale		Referinţe
/		
Act Normativ nr. 7, din 13/03/1996 emis de PARLAMENTUL ROMANIEI (lege);		
B1	Inscrierea posesiei, drept de PROPRIETATE, dobandit prin Lege, cota actuala 1/1	A1
	1) **NEIDENTIFICAT NEIDENTIFICAT**	
B2	SE NOTEAZA MENTINUNEA DE PROPRIETAR NEIDENTIFICAT	A1

C. Partea III. SARCINI .

Inscrieri privind dezmembramintele dreptului de proprietate, drepturi reale de garanţie şi sarcini	Referinţe
NU SUNT	

Document care conține date cu caracter personal, protejat de prevederile Regulamentului (UE) nr. 679/2016 și Legii 190/2018

Anexa Nr. 1 La Partea I

Teren

Nr cadastral	Suprafaţa (mp)*	Observaţii / Referinţe
	3.582	

* Suprafaţa este determinată in planul de proiecţie Stereo 70.

DETALII LINIARE IMOBIL

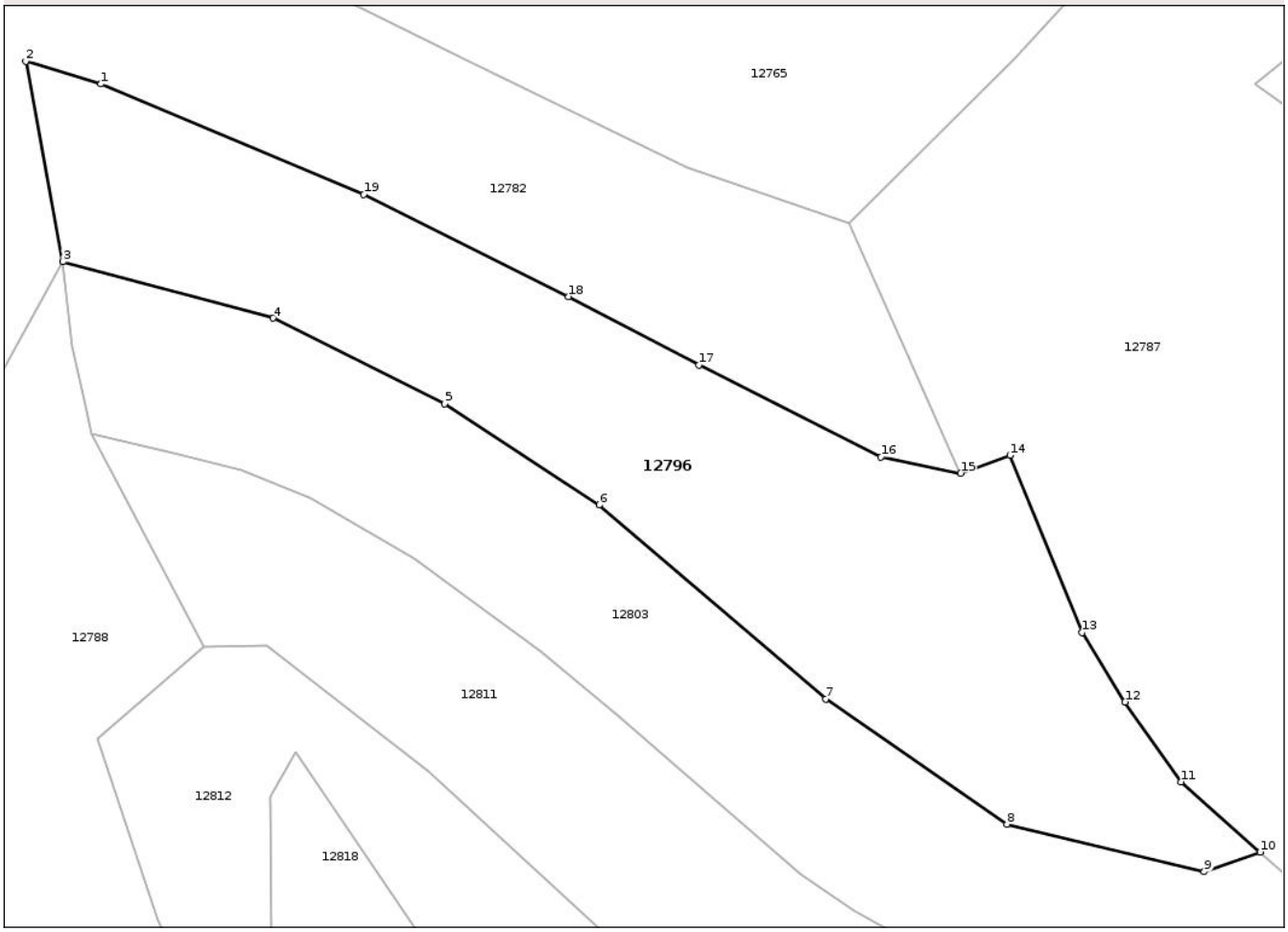

Date referitoare la teren

Crt	Categorie folosință	Intra vilan	Suprafaţa (mp)	Tarla	Parcelă	Nr. topo	Observaţii / Referinţe
1	faneata	NU	3.582	-	-	-	

Lungime Segmente
1) Valorile lungimilor segmentelor sunt obţinute din proiecţie în plan.

Punct început	X / Y	Punct sfârşit	X / Y	Lungime segment (** (m)
1	370.984,032 531.819,955	2	370.974,932 531.822,717	9.51
2	370.974,932 531.822,717	3	370.979,402 531.798,45	24.675
3	370.979,402 531.798,45	4	371.004,888 531.791,642	26.38
4	371.004,888 531.791,642	5	371.025,616 531.781,257	23.184
5	371.025,616 531.781,257	6	371.044,37 531.769,041	22.382

Document care conține date cu caracter personal, protejat de prevederile Regulamentului (UE) nr. 679/2016 și Legii 190/2018

Punct început	X / Y	Punct sfârşit	X / Y	Lungime segment (** (m)
6	371.044,37 531.769,041	7	371.071,82 531.745,589	36.104
7	371.071,82 531.745,589	8	371.093,74 531.730,438	26.647
8	371.093,74 531.730,438	9	371.117,631 531.724,675	24.576
9	371.117,631 531.724,675	10	371.124,402 531.727,061	7.179
10	371.124,402 531.727,061	11	371.114,806 531.735,565	12.822
11	371.114,806 531.735,565	12	371.108,025 531.745,207	11.788
12	371.108,025 531.745,207	13	371.102,825 531.753,591	9.866
13	371.102,825 531.753,591	14	371.094,079 531.775,056	23.178
14	371.094,079 531.775,056	15	371.088,116 531.772,88	6.348
15	371.088,116 531.772,88	16	371.078,479 531.774,844	9.835
16	371.078,479 531.774,844	17	371.056,401 531.785,959	24.718
17	371.056,401 531.785,959	18	371.040,656 531.794,251	17.795
18	371.040,656 531.794,251	19	371.015,843 531.806,595	27.714
19	371.015,843 531.806,595	1	370.984,032 531.819,955	34.503

** Lungimile segmentelor sunt determinate în planul de proiecţie Stereo 70 şi sunt rotunjite la 1 milimetru.
*** Distanţa dintre puncte este formată din segmente cumulate ce sunt mai mici decât valoarea 1 milimetru.

Document care conține date cu caracter personal, protejat de prevederile Regulamentului (UE) nr. 679/2016 și Legii 190/2018

DATE DESPRE IMOBILUL NR. 12797

Oficiul de Cadastru şi Publicitate Imobiliară ALBA
Biroul de Cadastru şi Publicitate Imobiliară Campeni

A. Partea I. Descrierea imobilului

TEREN Extravilan

Adresa: Jud. Alba

Nr. Crt	Nr cadastral Nr. topografic	Suprafaţa* (mp)	Observaţii / Referinţe
A1		5.110	Sector cadastral:105 Teren neimprejmuit;

B. Partea II. Proprietari şi acte

Inscrieri privitoare la dreptul de proprietate şi alte drepturi reale		Referinţe
/		
Act Normativ nr. 7, din 13/03/1996 emis de PARLAMENTUL ROMANIEI (lege);		
B1	Intabulare, drept de PROPRIETATE, dobandit prin Lege, cota actuala 1/1	A1
	1) **NEIDENTIFICAT NEIDENTIFICAT**	
Act Administrativ nr. 3601, din 14/08/2025 emis de PRIMARIA COMUNEI MOGOS (adeverinta posesor);		
B2	SE NOTEAZA POSESIA FAPTICA IN FAVOAREA NUMITULUI	A1
	1) **BARB DANIEL-SILVESTRU**	

C. Partea III. SARCINI .

Inscrieri privind dezmembramintele dreptului de proprietate, drepturi reale de garanţie şi sarcini	Referinţe
NU SUNT	

Document care conține date cu caracter personal, protejat de prevederile Regulamentului (UE) nr. 679/2016 și Legii 190/2018

Anexa Nr. 1 La Partea I

Teren

Nr cadastral	Suprafaţa (mp)*	Observaţii / Referinţe
	5.110	

* Suprafaţa este determinată in planul de proiecţie Stereo 70.

DETALII LINIARE IMOBIL

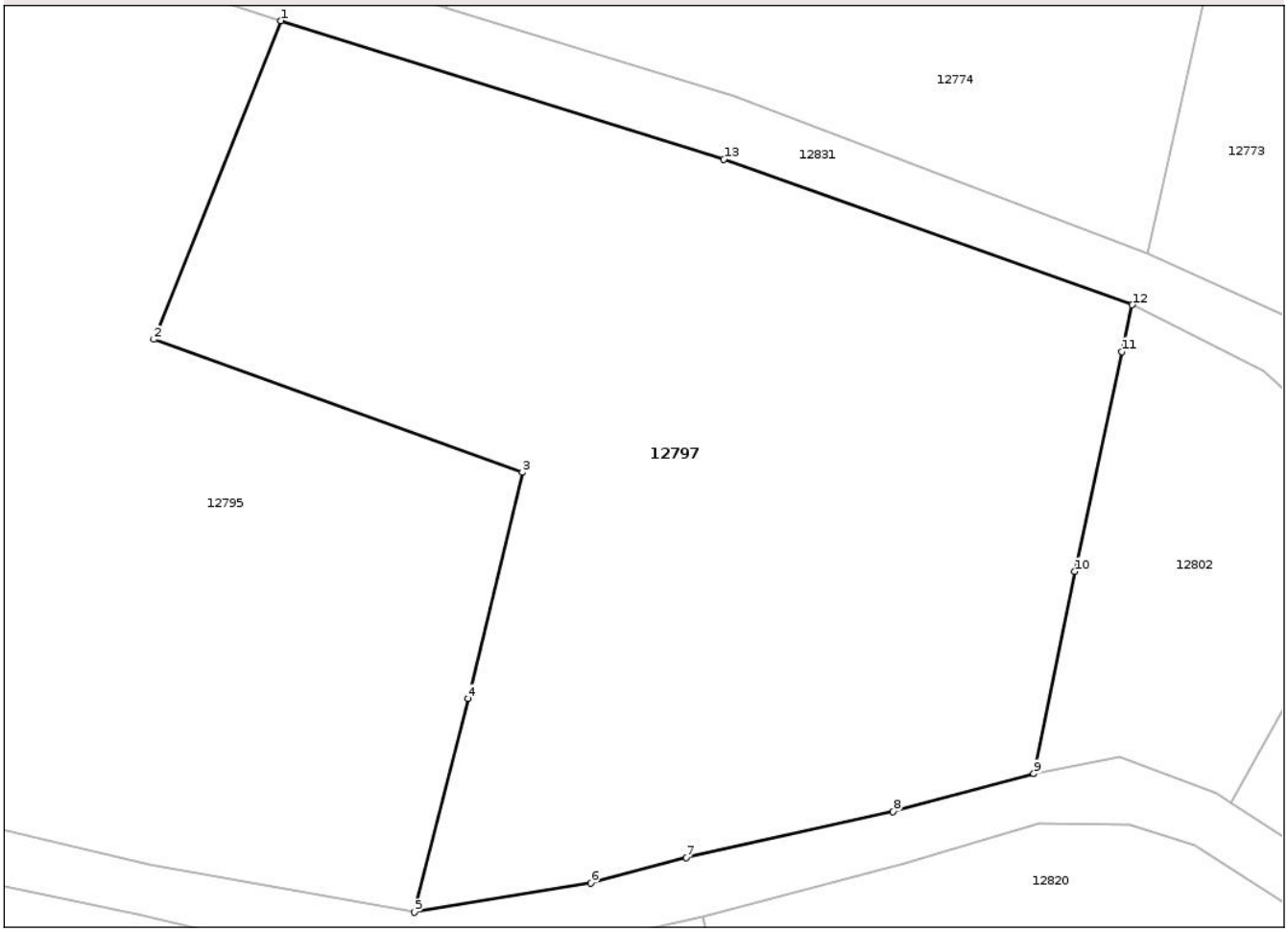

Date referitoare la teren

Crt	Categorie folosință	Intra vilan	Suprafaţa (mp)	Tarla	Parcelă	Nr. topo	Observaţii / Referinţe
1	faneata	NU	5.110	-	-	-	

Lungime Segmente
1) Valorile lungimilor segmentelor sunt obţinute din proiecţie în plan.

Punct început	X / Y	Punct sfârşit	X / Y	Lungime segment (** (m)
1	371.618,377 531.816,911	2	371.605,463 531.784,566	34.828
2	371.605,463 531.784,566	3	371.642,906 531.771,064	39.803
3	371.642,906 531.771,064	4	371.637,373 531.748,118	23.604
4	371.637,373 531.748,118	5	371.631,954 531.726,41	22.374
5	371.631,954 531.726,41	6	371.649,86 531.729,364	18.148

Document care conține date cu caracter personal, protejat de prevederile Regulamentului (UE) nr. 679/2016 și Legii 190/2018

Punct început	X / Y	Punct sfârşit	X / Y	Lungime segment (** (m)
6	371.649,86 531.729,364	7	371.659,556 531.731,958	10.036
7	371.659,556 531.731,958	8	371.680,591 531.736,615	21.545
8	371.680,591 531.736,615	9	371.694,859 531.740,486	14.784
9	371.694,859 531.740,486	10	371.699,041 531.760,996	20.932
10	371.699,041 531.760,996	11	371.703,858 531.783,321	22.839
11	371.703,858 531.783,321	12	371.704,883 531.788,07	4.858
12	371.704,883 531.788,07	13	371.663,372 531.802,839	44.06
13	371.663,372 531.802,839	1	371.618,377 531.816,911	47.144

** Lungimile segmentelor sunt determinate în planul de proiecţie Stereo 70 şi sunt rotunjite la 1 milimetru.
*** Distanţa dintre puncte este formată din segmente cumulate ce sunt mai mici decât valoarea 1 milimetru.

Document care conține date cu caracter personal, protejat de prevederile Regulamentului (UE) nr. 679/2016 și Legii 190/2018

DATE DESPRE IMOBILUL NR. 12798

Oficiul de Cadastru şi Publicitate Imobiliară ALBA
Biroul de Cadastru şi Publicitate Imobiliară Campeni

A. Partea I. Descrierea imobilului

TEREN Extravilan

Adresa: Jud. Alba

Nr. Crt	Nr cadastral Nr. topografic	Suprafaţa* (mp)	Observaţii / Referinţe
A1		237	Sector cadastral:105 Teren neimprejmuit;

B. Partea II. Proprietari şi acte

Inscrieri privitoare la dreptul de proprietate şi alte drepturi reale		Referinţe
/		
Act Normativ nr. 7, din 13/03/1996 emis de PARLAMENTUL ROMANIEI (lege);		
B1	Intabulare, drept de PROPRIETATE, dobandit prin Lege, cota actuala 1/1	A1
	1) **NEIDENTIFICAT NEIDENTIFICAT**	
Act Administrativ nr. 3601, din 14/08/2025 emis de PRIMARIA COMUNEI MOGOS (adeverinta posesor);		
B2	SE NOTEAZA POSESIA FAPTICA IN FAVOAREA NUMITULUI	A1
	1) **MICLEA AUREL-OVIDIU-STERIAN**	

C. Partea III. SARCINI .

Inscrieri privind dezmembramintele dreptului de proprietate, drepturi reale de garanţie şi sarcini	Referinţe
NU SUNT	

Document care conține date cu caracter personal, protejat de prevederile Regulamentului (UE) nr. 679/2016 și Legii 190/2018

Anexa Nr. 1 La Partea I

Teren

Nr cadastral	Suprafaţa (mp)*	Observaţii / Referinţe
	237	

* Suprafaţa este determinată in planul de proiecţie Stereo 70.

DETALII LINIARE IMOBIL

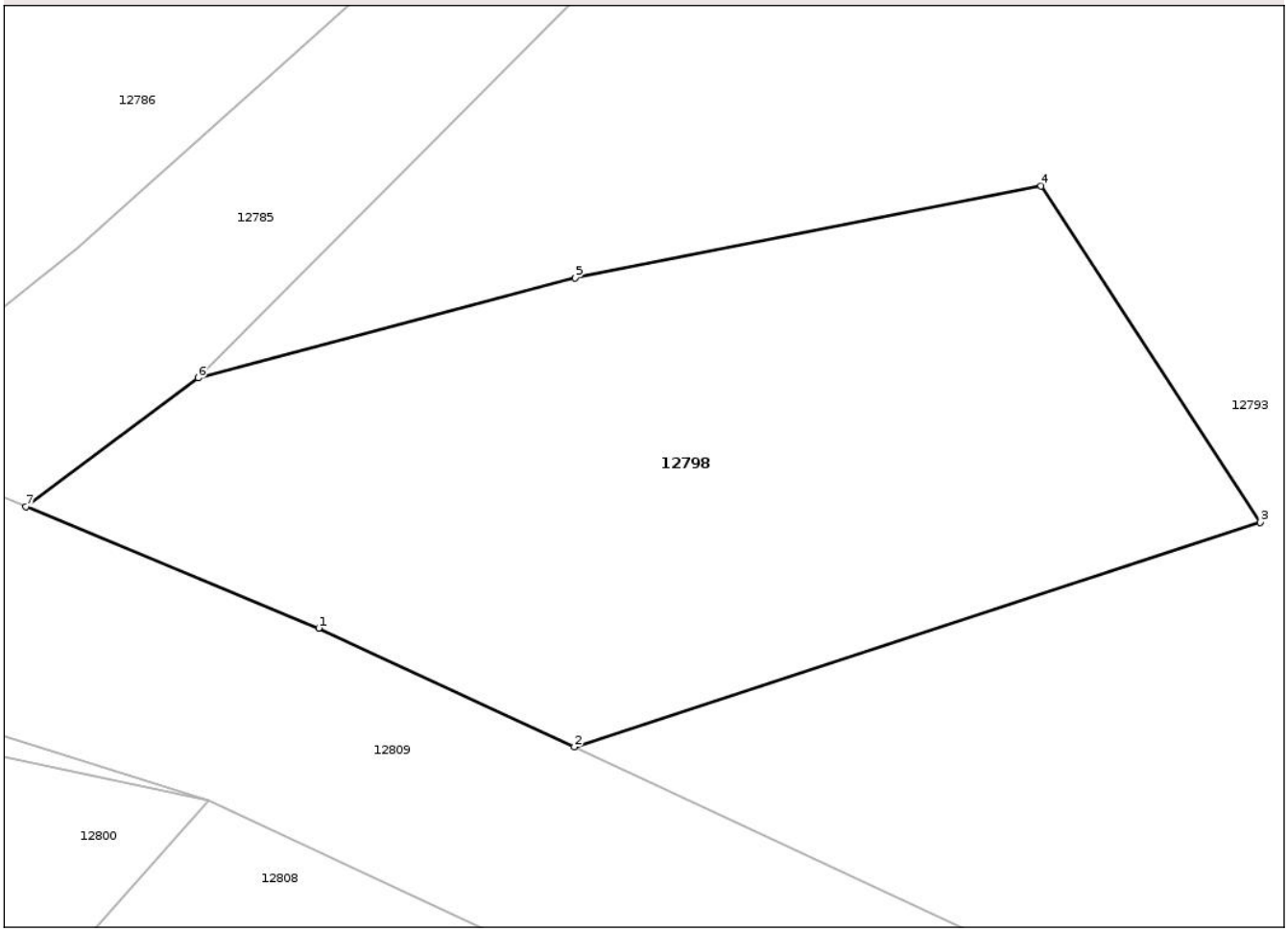

Date referitoare la teren

Crt	Categorie folosință	Intra vilan	Suprafaţa (mp)	Tarla	Parcelă	Nr. topo	Observaţii / Referinţe
1	pasune	NU	237	-	-	-	

Lungime Segmente
1) Valorile lungimilor segmentelor sunt obţinute din proiecţie în plan.

Punct început	X / Y	Punct sfârşit	X / Y	Lungime segment (** (m)
1	371.483,323 531.767,587	2	371.489,608 531.764,668	6.93
2	371.489,608 531.764,668	3	371.506,481 531.770,181	17.751
3	371.506,481 531.770,181	4	371.501,088 531.778,446	9.869
4	371.501,088 531.778,446	5	371.489,622 531.776,195	11.685
5	371.489,622 531.776,195	6	371.480,356 531.773,73	9.588

Document care conține date cu caracter personal, protejat de prevederile Regulamentului (UE) nr. 679/2016 și Legii 190/2018

Punct început	X / Y	Punct sfârşit	X / Y	Lungime segment (** (m)
6	371.480,356 531.773,73	7	371.476,121 531.770,57	5.284
7	371.476,121 531.770,57	1	371.483,323 531.767,587	7.795

** Lungimile segmentelor sunt determinate în planul de proiecţie Stereo 70 şi sunt rotunjite la 1 milimetru.
*** Distanţa dintre puncte este formată din segmente cumulate ce sunt mai mici decât valoarea 1 milimetru.

Document care conține date cu caracter personal, protejat de prevederile Regulamentului (UE) nr. 679/2016 și Legii 190/2018

DATE DESPRE IMOBILUL NR. 12799

Oficiul de Cadastru şi Publicitate Imobiliară ALBA
Biroul de Cadastru şi Publicitate Imobiliară Campeni

A. Partea I. Descrierea imobilului

TEREN Extravilan

Adresa: Jud. Alba

Nr. Crt	Nr cadastral Nr. topografic	Suprafaţa* (mp)	Observaţii / Referinţe
A1		2.318	Sector cadastral:105 Teren neimprejmuit;

B. Partea II. Proprietari şi acte

Inscrieri privitoare la dreptul de proprietate şi alte drepturi reale		Referinţe
/		
Act Normativ nr. 7, din 13/03/1996 emis de PARLAMENTUL ROMANIEI (lege);		
B1	Intabulare, drept de PROPRIETATE, dobandit prin Lege, cota actuala 1/1	A1
	1) **NEIDENTIFICAT NEIDENTIFICAT**	
Act Administrativ nr. 3601, din 14/08/2025 emis de PRIMARIA COMUNEI MOGOS (adeverinta posesor);		
B2	SE NOTEAZA POSESIA FAPTICA IN FAVOAREA NUMITEI	A1
	1) **RAU FICUȚA-ANGELICA**	

C. Partea III. SARCINI .

Inscrieri privind dezmembramintele dreptului de proprietate, drepturi reale de garanţie şi sarcini	Referinţe
NU SUNT	

Document care conține date cu caracter personal, protejat de prevederile Regulamentului (UE) nr. 679/2016 și Legii 190/2018

Anexa Nr. 1 La Partea I

Teren

Nr cadastral	Suprafaţa (mp)*	Observaţii / Referinţe
	2.318	

* Suprafaţa este determinată in planul de proiecţie Stereo 70.

DETALII LINIARE IMOBIL

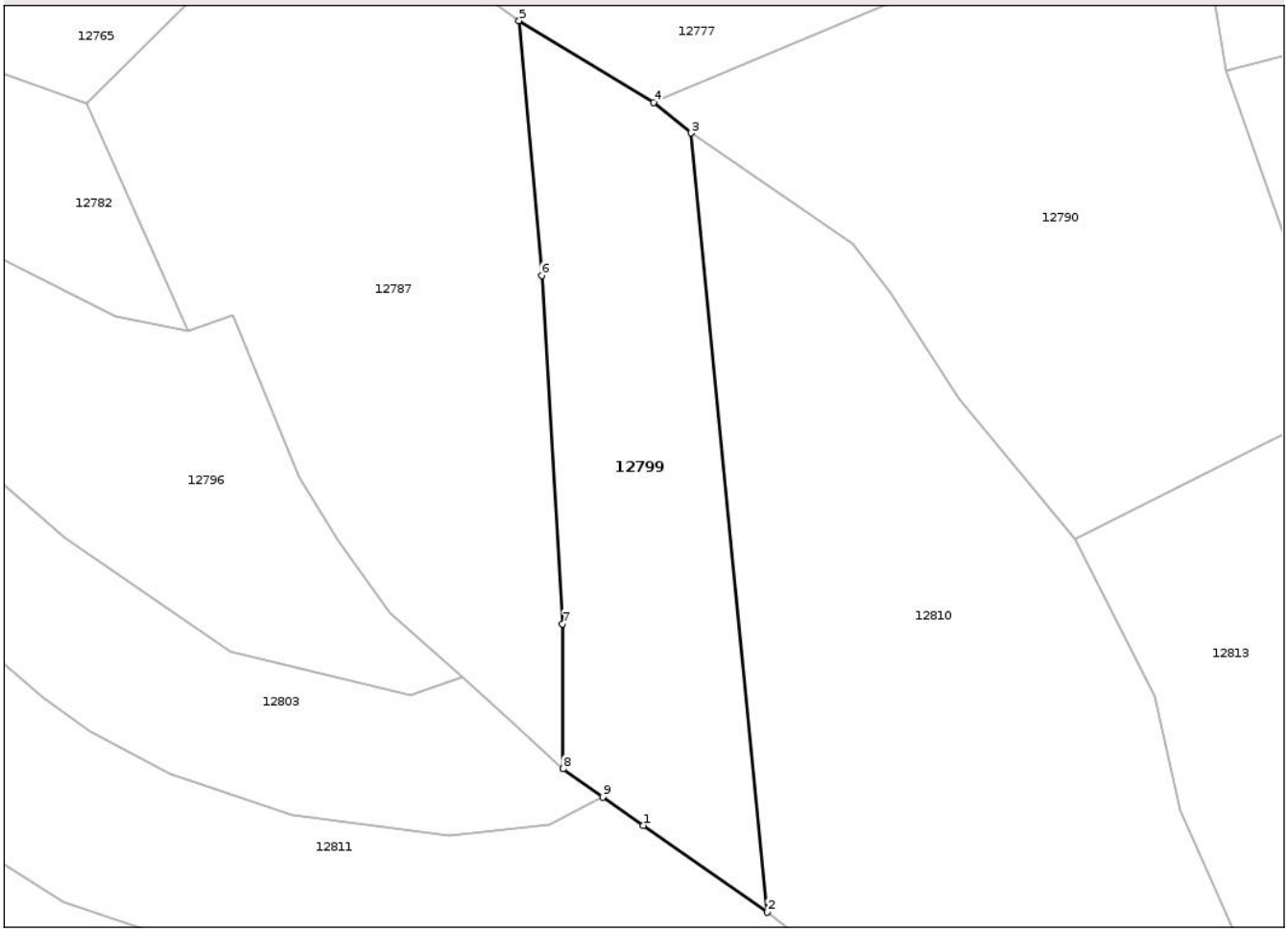

Date referitoare la teren

Crt	Categorie folosință	Intra vilan	Suprafaţa (mp)	Tarla	Parcelă	Nr. topo	Observaţii / Referinţe
1	pasune	NU	2.318	-	-	-	

Lungime Segmente
1) Valorile lungimilor segmentelor sunt obţinute din proiecţie în plan.

Punct început	X / Y	Punct sfârşit	X / Y	Lungime segment (** (m)
1	371.148,389 531.707,485	2	371.164,809 531.695,981	20.048
2	371.164,809 531.695,981	3	371.154,736 531.799,119	103.629
3	371.154,736 531.799,119	4	371.149,756 531.803,159	6.413
4	371.149,756 531.803,159	5	371.131,949 531.813,991	20.843
5	371.131,949 531.813,991	6	371.134,942 531.780,258	33.866

Document care conține date cu caracter personal, protejat de prevederile Regulamentului (UE) nr. 679/2016 și Legii 190/2018

Punct început	X / Y	Punct sfârşit	X / Y	Lungime segment (** (m)
6	371.134,942 531.780,258	7	371.137,706 531.734,157	46.183
7	371.137,706 531.734,157	8	371.137,764 531.714,943	19.215
8	371.137,764 531.714,943	9	371.143,063 531.711,216	6.479
9	371.143,063 531.711,216	1	371.148,389 531.707,485	6.503

** Lungimile segmentelor sunt determinate în planul de proiecţie Stereo 70 şi sunt rotunjite la 1 milimetru.
*** Distanţa dintre puncte este formată din segmente cumulate ce sunt mai mici decât valoarea 1 milimetru.

Document care conține date cu caracter personal, protejat de prevederile Regulamentului (UE) nr. 679/2016 și Legii 190/2018

DATE DESPRE IMOBILUL NR. 12800

Oficiul de Cadastru şi Publicitate Imobiliară ALBA
Biroul de Cadastru şi Publicitate Imobiliară Campeni

A. Partea I. Descrierea imobilului

TEREN Extravilan

Adresa: Jud. Alba

Nr. Crt	Nr cadastral Nr. topografic	Suprafaţa* (mp)	Observaţii / Referinţe
A1		3.903	Sector cadastral:105 Teren neimprejmuit;

B. Partea II. Proprietari şi acte

Inscrieri privitoare la dreptul de proprietate şi alte drepturi reale		Referinţe
/		
Act Normativ nr. 7, din 13/03/1996 emis de PARLAMENTUL ROMANIEI (lege);		
B1	Inscrierea posesiei, drept de PROPRIETATE, dobandit prin Lege, cota actuala 1/1	A1
	1) **NEIDENTIFICAT NEIDENTIFICAT**	
B2	SE NOTEAZA MENTINUNEA DE PROPRIETAR NEIDENTIFICAT	A1

C. Partea III. SARCINI .

Inscrieri privind dezmembramintele dreptului de proprietate, drepturi reale de garanţie şi sarcini	Referinţe
NU SUNT	

Document care conține date cu caracter personal, protejat de prevederile Regulamentului (UE) nr. 679/2016 și Legii 190/2018

Anexa Nr. 1 La Partea I

Teren

Nr cadastral	Suprafaţa (mp)*	Observaţii / Referinţe
	3.903	

* Suprafaţa este determinată in planul de proiecţie Stereo 70.

DETALII LINIARE IMOBIL

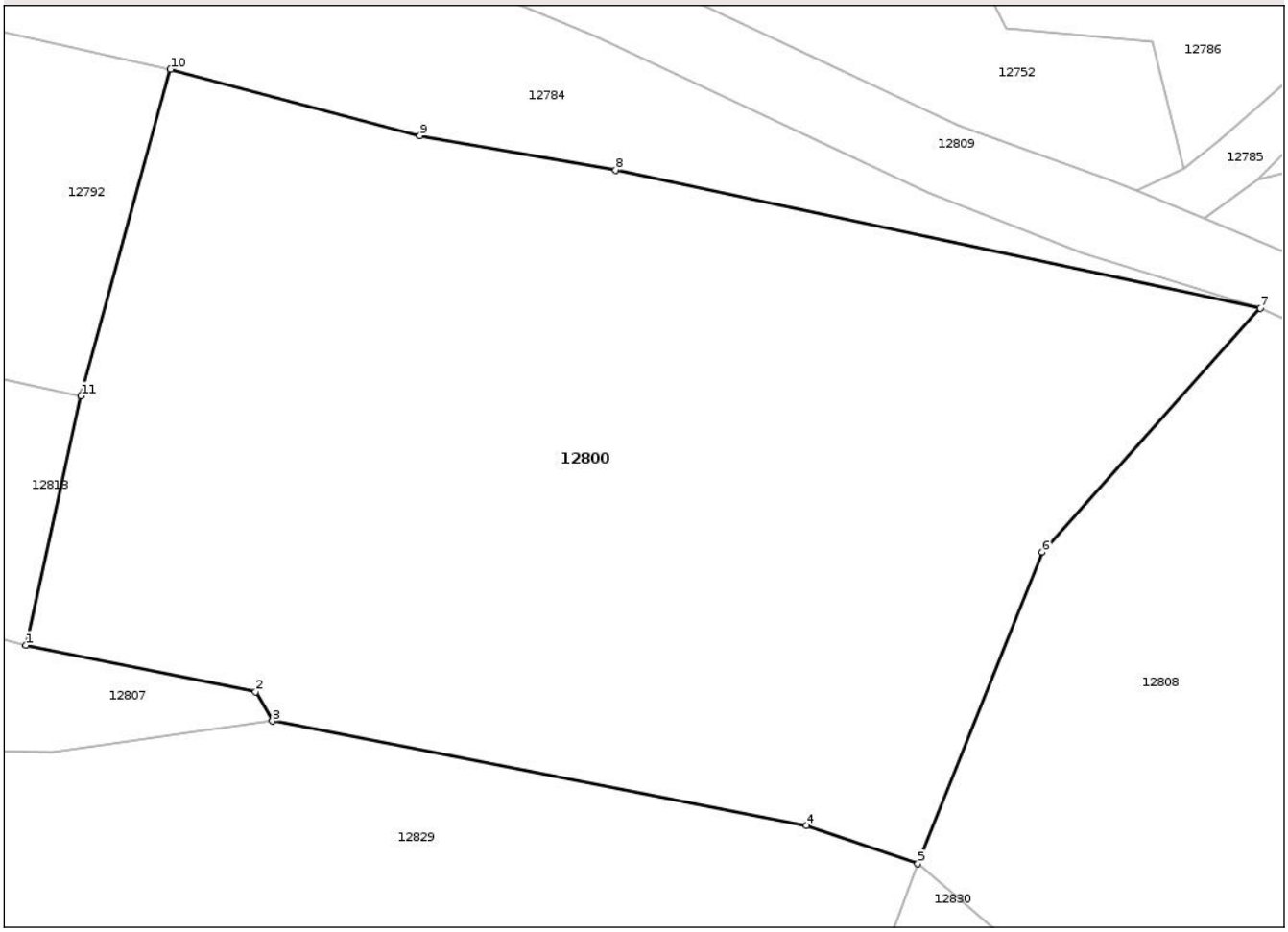

Date referitoare la teren

Crt	Categorie folosință	Intra vilan	Suprafaţa (mp)	Tarla	Parcelă	Nr. topo	Observaţii / Referinţe
1	faneata	NU	3.903	-	-	-	

Lungime Segmente
1) Valorile lungimilor segmentelor sunt obţinute din proiecţie în plan.

Punct început	X / Y	Punct sfârşit	X / Y	Lungime segment (** (m)
1	371.380,602 531.736,066	2	371.399,223 531.732,3	18.998
2	371.399,223 531.732,3	3	371.400,582 531.729,924	2.737
3	371.400,582 531.729,924	4	371.443,828 531.721,485	44.062
4	371.443,828 531.721,485	5	371.452,882 531.718,377	9.572
5	371.452,882 531.718,377	6	371.462,948 531.743,589	27.147

Document care conține date cu caracter personal, protejat de prevederile Regulamentului (UE) nr. 679/2016 și Legii 190/2018

Punct început	X / Y	Punct sfârşit	X / Y	Lungime segment (** (m)
6	371.462,948 531.743,589	7	371.480,617 531.763,351	26.509
7	371.480,617 531.763,351	8	371.428,382 531.774,504	53.412
8	371.428,382 531.774,504	9	371.412,54 531.777,302	16.087
9	371.412,54 531.777,302	10	371.392,324 531.782,686	20.921
10	371.392,324 531.782,686	11	371.385,061 531.756,239	27.426
11	371.385,061 531.756,239	1	371.380,602 531.736,066	20.66

** Lungimile segmentelor sunt determinate în planul de proiecţie Stereo 70 şi sunt rotunjite la 1 milimetru.
*** Distanţa dintre puncte este formată din segmente cumulate ce sunt mai mici decât valoarea 1 milimetru.

Document care conține date cu caracter personal, protejat de prevederile Regulamentului (UE) nr. 679/2016 și Legii 190/2018

DATE DESPRE IMOBILUL NR. 12801

Oficiul de Cadastru şi Publicitate Imobiliară ALBA
Biroul de Cadastru şi Publicitate Imobiliară Campeni

A. Partea I. Descrierea imobilului

TEREN Extravilan

Adresa: Jud. Alba

Nr. Crt	Nr cadastral Nr. topografic	Suprafaţa* (mp)	Observaţii / Referinţe
A1		8.972	Sector cadastral:105 Teren neimprejmuit;

B. Partea II. Proprietari şi acte

Inscrieri privitoare la dreptul de proprietate şi alte drepturi reale		Referinţe
/		
Act Normativ nr. 7, din 13/03/1996 emis de PARLAMENTUL ROMANIEI (lege);		
B1	Intabulare, drept de PROPRIETATE, dobandit prin Lege, cota actuala 1/1	A1
	1) **NEIDENTIFICAT NEIDENTIFICAT**	
Act Administrativ nr. 3601, din 14/08/2025 emis de PRIMARIA COMUNEI MOGOS (adeverinta posesor);		
B2	SE NOTEAZA POSESIA FAPTICA IN FAVOAREA NUMITEI	A1
	1) **PETRAŞ CORNELIA**	

C. Partea III. SARCINI .

Inscrieri privind dezmembramintele dreptului de proprietate, drepturi reale de garanţie şi sarcini	Referinţe
NU SUNT	

Document care conține date cu caracter personal, protejat de prevederile Regulamentului (UE) nr. 679/2016 și Legii 190/2018

Anexa Nr. 1 La Partea I

Teren

Nr cadastral	Suprafaţa (mp)*	Observaţii / Referinţe
	8.972	

* Suprafaţa este determinată in planul de proiecţie Stereo 70.

DETALII LINIARE IMOBIL

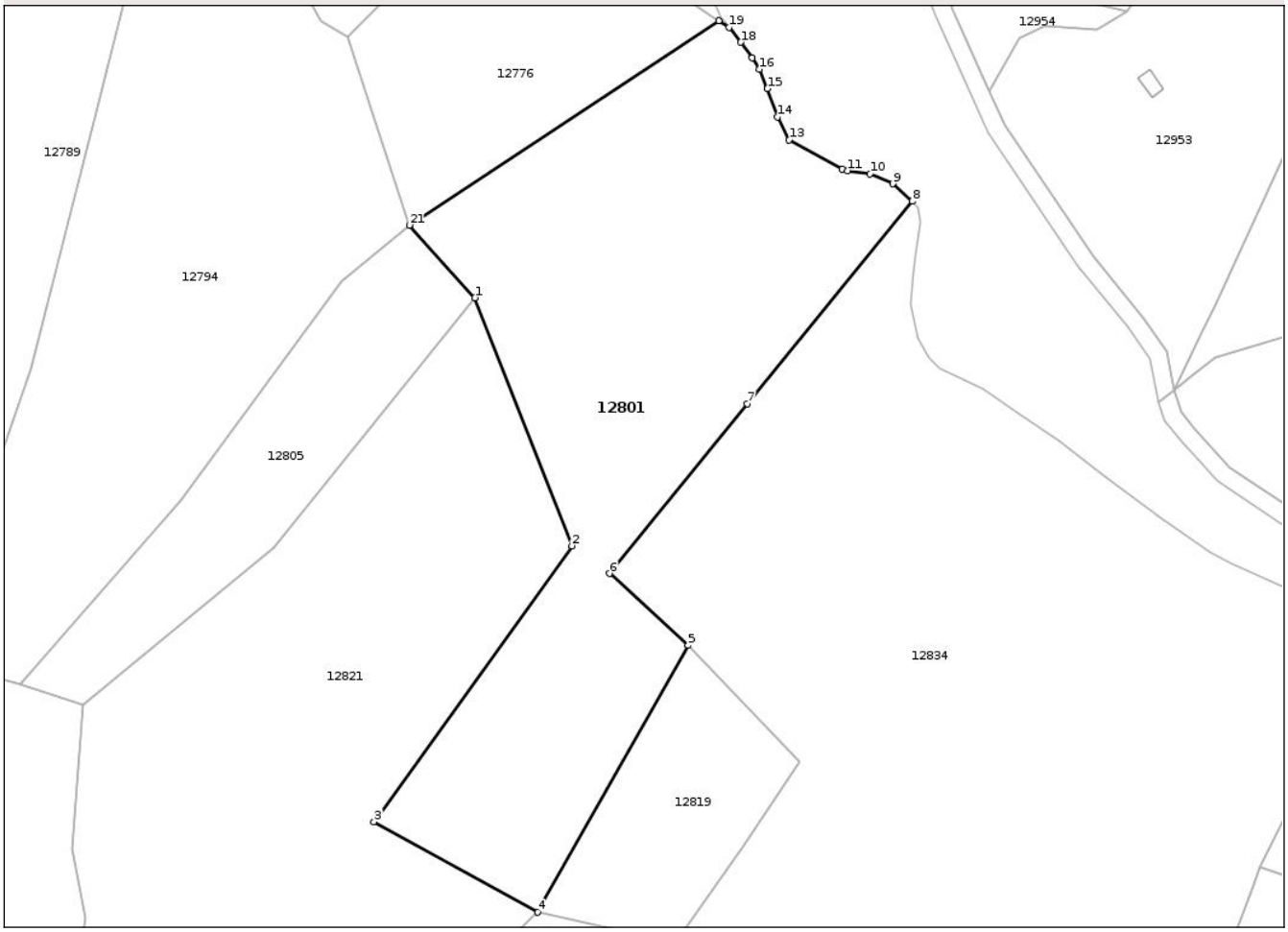

Date referitoare la teren

Crt	Categorie folosință	Intra vilan	Suprafaţa (mp)	Tarla	Parcelă	Nr. topo	Observaţii / Referinţe
1	faneata	NU	8.972	-	-	-	

Lungime Segmente
1) Valorile lungimilor segmentelor sunt obţinute din proiecţie în plan.

Punct început	X / Y	Punct sfârşit	X / Y	Lungime segment (** (m)
1	372.040,453 531.774,536	2	372.061,71 531.720,25	58.3
3	372.018,367 531.659,944	4	372.054,259 531.640,157	40.985
5	372.087,134 531.698,52	6	372.069,929 531.714,21	23.284
7	372.100,128 531.751,318	8	372.136,194 531.795,634	57.137
9	372.131,92 531.799,422	10	372.126,951 531.801,572	5.415

Punct început	X / Y	Punct sfârşit	X / Y	Lungime segment (** (m)
2	372.061,71 531.720,25	3	372.018,367 531.659,944	74.266
4	372.054,259 531.640,157	5	372.087,134 531.698,52	66.985
6	372.069,929 531.714,21	7	372.100,128 531.751,318	47.843
8	372.136,194 531.795,634	9	372.131,92 531.799,422	5.71
10	372.126,951 531.801,572	11	372.122,096 531.802,295	4.908

Document care conține date cu caracter personal, protejat de prevederile Regulamentului (UE) nr. 679/2016 și Legii 190/2018

Punct început	X / Y	Punct sfârşit	X / Y	Lungime segment (** (m)
11	372.122,096 531.802,295	12	372.120,851 531.802,665	1.299
13	372.109,229 531.809,039	14	372.106,679 531.814,03	5.604
15	372.104,465 531.820,23	16	372.102,767 531.824,492	4.588
17	372.101,156 531.826,947	18	372.098,673 531.830,399	4.252
19	372.096,074 531.833,618	20	372.093,907 531.835,099	2.625
21	372.026,115 531.790,407	1	372.040,453 531.774,536	21.388

Punct început	X / Y	Punct sfârşit	X / Y	Lungime segment (** (m)
12	372.120,851 531.802,665	13	372.109,229 531.809,039	13.255
14	372.106,679 531.814,03	15	372.104,465 531.820,23	6.584
16	372.102,767 531.824,492	17	372.101,156 531.826,947	2.936
18	372.098,673 531.830,399	19	372.096,074 531.833,618	4.137
20	372.093,907 531.835,099	21	372.026,115 531.790,407	81.197

** Lungimile segmentelor sunt determinate în planul de proiecţie Stereo 70 şi sunt rotunjite la 1 milimetru.
*** Distanţa dintre puncte este formată din segmente cumulate ce sunt mai mici decât valoarea 1 milimetru.

Document care conține date cu caracter personal, protejat de prevederile Regulamentului (UE) nr. 679/2016 și Legii 190/2018

DATE DESPRE IMOBILUL NR. 12802

Oficiul de Cadastru şi Publicitate Imobiliară ALBA
Biroul de Cadastru şi Publicitate Imobiliară Campeni

A. Partea I. Descrierea imobilului

TEREN Extravilan

Adresa: Jud. Alba

Nr. Crt	Nr cadastral Nr. topografic	Suprafaţa* (mp)	Observaţii / Referinţe
A1		1.093	Sector cadastral:105 Teren neimprejmuit;

B. Partea II. Proprietari şi acte

Inscrieri privitoare la dreptul de proprietate şi alte drepturi reale		Referinţe
/		
Act Normativ nr. 7, din 13/03/1996 emis de PARLAMENTUL ROMANIEI (lege);		
B1	Intabulare, drept de PROPRIETATE, dobandit prin Lege, cota actuala 1/1	A1
	1) **NEIDENTIFICAT NEIDENTIFICAT**	
Act Administrativ nr. 3601, din 14/08/2025 emis de PRIMARIA COMUNEI MOGOS (adeverinta posesor);		
B2	SE NOTEAZA POSESIA FAPTICA IN FAVOAREA NUMITILOR	A1
	1) **JURCA PARASCHIVA** 2) **JURCA IOAN-VASILE**	

C. Partea III. SARCINI .

Inscrieri privind dezmembramintele dreptului de proprietate, drepturi reale de garanţie şi sarcini	Referinţe
NU SUNT	

Document care conține date cu caracter personal, protejat de prevederile Regulamentului (UE) nr. 679/2016 și Legii 190/2018

Anexa Nr. 1 La Partea I

Teren

Nr cadastral	Suprafaţa (mp)*	Observaţii / Referinţe
	1.093	

* Suprafaţa este determinată in planul de proiecţie Stereo 70.

DETALII LINIARE IMOBIL

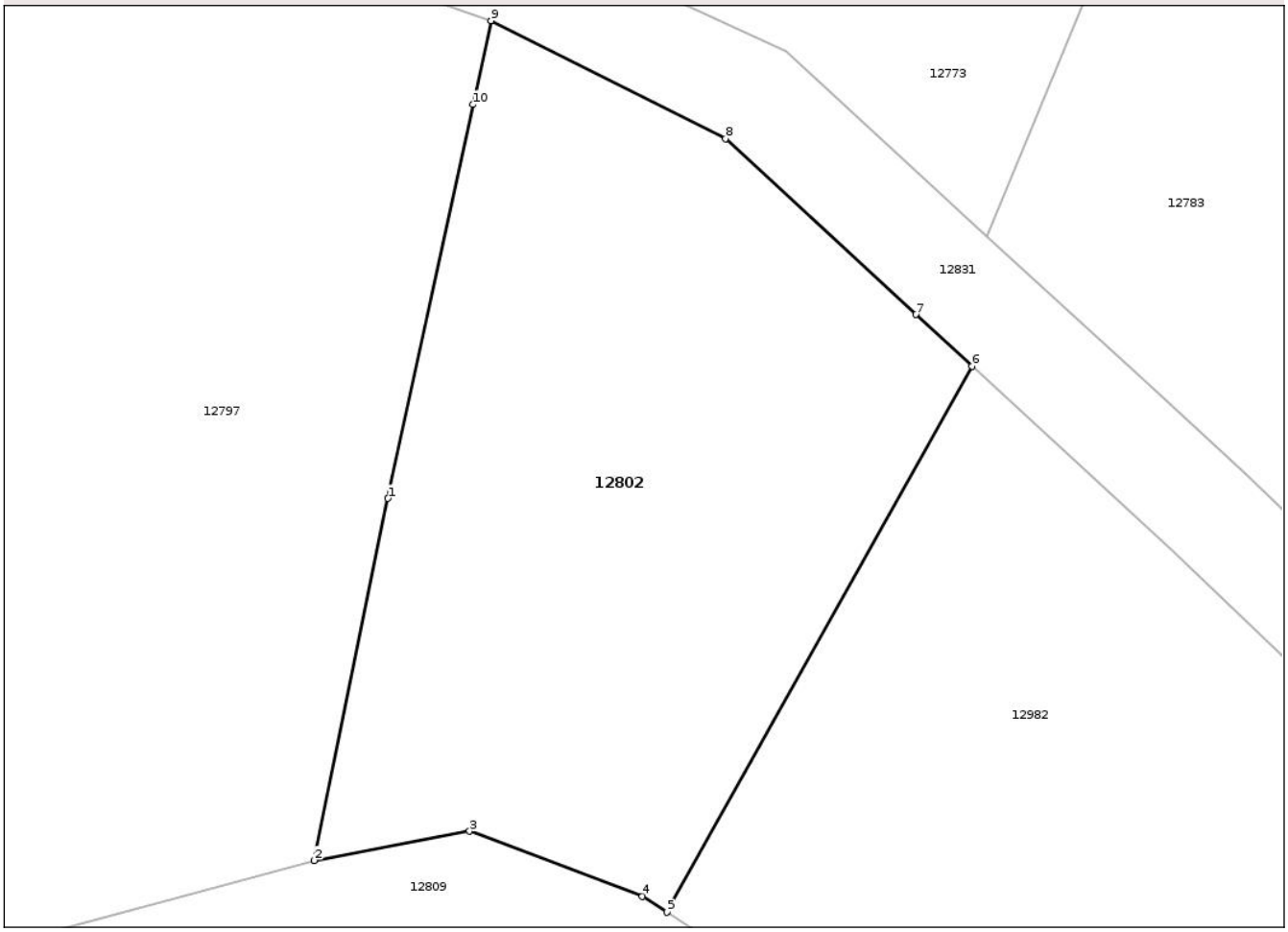

Date referitoare la teren

Crt	Categorie folosință	Intra vilan	Suprafaţa (mp)	Tarla	Parcelă	Nr. topo	Observaţii / Referinţe
1	pasune	NU	1.093	-	-	-	

Lungime Segmente
1) Valorile lungimilor segmentelor sunt obţinute din proiecţie în plan.

Punct început	X / Y	Punct sfârşit	X / Y	Lungime segment (** (m)
1	371.699,041 531.760,996	2	371.694,859 531.740,486	20.932
2	371.694,859 531.740,486	3	371.703,674 531.742,146	8.969
3	371.703,674 531.742,146	4	371.713,47 531.738,451	10.47
4	371.713,47 531.738,451	5	371.714,857 531.737,554	1.652
5	371.714,857 531.737,554	6	371.732,165 531.768,494	35.453

Document care conține date cu caracter personal, protejat de prevederile Regulamentului (UE) nr. 679/2016 și Legii 190/2018

Punct început	X / Y	Punct sfârşit	X / Y	Lungime segment (** (m)
6	371.732,165 531.768,494	7	371.728,977 531.771,42	4.327
7	371.728,977 531.771,42	8	371.718,19 531.781,382	14.683
8	371.718,19 531.781,382	9	371.704,883 531.788,07	14.893
9	371.704,883 531.788,07	10	371.703,858 531.783,321	4.858
10	371.703,858 531.783,321	1	371.699,041 531.760,996	22.839

** Lungimile segmentelor sunt determinate în planul de proiecţie Stereo 70 şi sunt rotunjite la 1 milimetru.
*** Distanţa dintre puncte este formată din segmente cumulate ce sunt mai mici decât valoarea 1 milimetru.

Document care conține date cu caracter personal, protejat de prevederile Regulamentului (UE) nr. 679/2016 și Legii 190/2018

DATE DESPRE IMOBILUL NR. 12803

Oficiul de Cadastru şi Publicitate Imobiliară ALBA
Biroul de Cadastru şi Publicitate Imobiliară Campeni

A. Partea I. Descrierea imobilului

TEREN Extravilan

Adresa: Jud. Alba

Nr. Crt	Nr cadastral Nr. topografic	Suprafaţa* (mp)	Observaţii / Referinţe
A1		3.223	Sector cadastral:105 Teren neimprejmuit;

B. Partea II. Proprietari şi acte

Inscrieri privitoare la dreptul de proprietate şi alte drepturi reale		Referinţe
/		
Act Normativ nr. 7, din 13/03/1996 emis de PARLAMENTUL ROMANIEI (lege);		
B1	Inscrierea posesiei, drept de PROPRIETATE, dobandit prin Lege, cota actuala 1/1	A1
	1) **NEIDENTIFICAT NEIDENTIFICAT**	
B2	SE NOTEAZA MENTINUNEA DE PROPRIETAR NEIDENTIFICAT	A1

C. Partea III. SARCINI .

Inscrieri privind dezmembramintele dreptului de proprietate, drepturi reale de garanţie şi sarcini	Referinţe
NU SUNT	

Document care conține date cu caracter personal, protejat de prevederile Regulamentului (UE) nr. 679/2016 și Legii 190/2018

Anexa Nr. 1 La Partea I

Teren

Nr cadastral	Suprafaţa (mp)*	Observaţii / Referinţe
	3.223	

* Suprafaţa este determinată in planul de proiecţie Stereo 70.

DETALII LINIARE IMOBIL

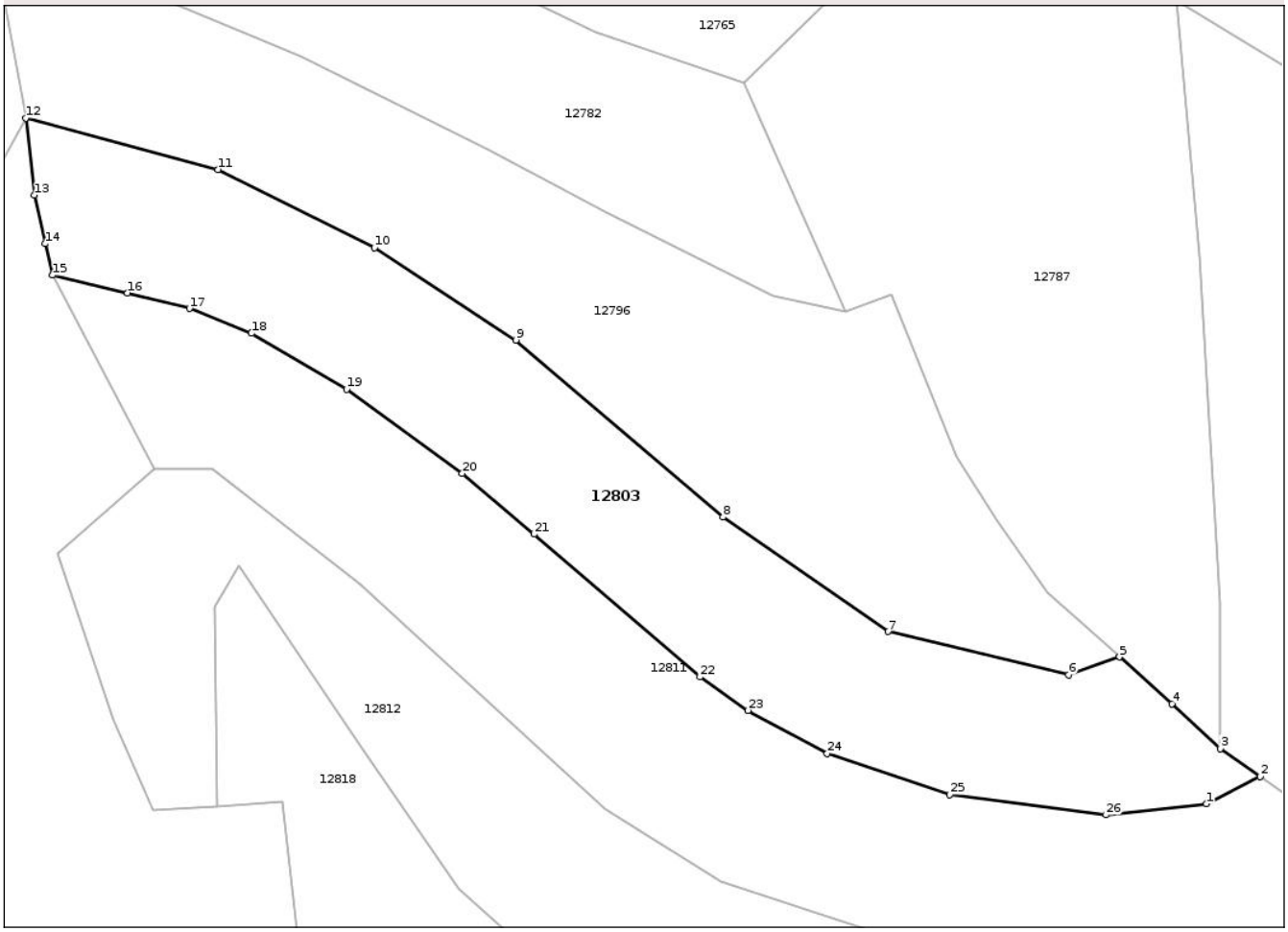

Date referitoare la teren

Crt	Categorie folosință	Intra vilan	Suprafaţa (mp)	Tarla	Parcelă	Nr. topo	Observaţii / Referinţe
1	faneata	NU	3.223	-	-	-	

Lungime Segmente
1) Valorile lungimilor segmentelor sunt obţinute din proiecţie în plan.

Punct început	X / Y	Punct sfârşit	X / Y	Lungime segment (** (m)
1	371.135,961 531.707,615	2	371.143,063 531.711,216	7.963
3	371.137,764 531.714,943	4	371.131,381 531.720,875	8.714
5	371.124,402 531.727,061	6	371.117,631 531.724,675	7.179
7	371.093,74 531.730,438	8	371.071,82 531.745,589	26.647
9	371.044,37 531.769,041	10	371.025,616 531.781,257	22.382

Punct început	X / Y	Punct sfârşit	X / Y	Lungime segment (** (m)
2	371.143,063 531.711,216	3	371.137,764 531.714,943	6.479
4	371.131,381 531.720,875	5	371.124,402 531.727,061	9.326
6	371.117,631 531.724,675	7	371.093,74 531.730,438	24.576
8	371.071,82 531.745,589	9	371.044,37 531.769,041	36.104
10	371.025,616 531.781,257	11	371.004,888 531.791,642	23.184

Document care conține date cu caracter personal, protejat de prevederile Regulamentului (UE) nr. 679/2016 și Legii 190/2018

Punct început	X / Y	Punct sfârşit	X / Y	Lungime segment (** (m)
11	371.004,888 531.791,642	12	370.979,402 531.798,45	26.38
13	370.980,499 531.788,222	14	370.981,963 531.781,806	6.581
15	370.982,915 531.777,634	16	370.992,887 531.775,294	10.243
17	371.001,08 531.773,228	18	371.009,323 531.769,932	8.878
19	371.021,942 531.762,521	20	371.037,265 531.751,366	18.953
21	371.046,772 531.743,346	22	371.068,802 531.724,431	29.036
23	371.075,163 531.719,984	24	371.085,646 531.714,274	11.937
25	371.101,919 531.708,861	26	371.122,636 531.706,147	20.894

Punct început	X / Y	Punct sfârşit	X / Y	Lungime segment (** (m)
12	370.979,402 531.798,45	13	370.980,499 531.788,222	10.287
14	370.981,963 531.781,806	15	370.982,915 531.777,634	4.279
16	370.992,887 531.775,294	17	371.001,08 531.773,228	8.449
18	371.009,323 531.769,932	19	371.021,942 531.762,521	14.634
20	371.037,265 531.751,366	21	371.046,772 531.743,346	12.438
22	371.068,802 531.724,431	23	371.075,163 531.719,984	7.761
24	371.085,646 531.714,274	25	371.101,919 531.708,861	17.15
26	371.122,636 531.706,147	1	371.135,961 531.707,615	13.406

** Lungimile segmentelor sunt determinate în planul de proiecţie Stereo 70 şi sunt rotunjite la 1 milimetru.
*** Distanţa dintre puncte este formată din segmente cumulate ce sunt mai mici decât valoarea 1 milimetru.

Document care conține date cu caracter personal, protejat de prevederile Regulamentului (UE) nr. 679/2016 și Legii 190/2018

DATE DESPRE IMOBILUL NR. 12804

Oficiul de Cadastru şi Publicitate Imobiliară ALBA
Biroul de Cadastru şi Publicitate Imobiliară Campeni

A. Partea I. Descrierea imobilului

TEREN Extravilan

Adresa: Jud. Alba

Nr. Crt	Nr cadastral Nr. topografic	Suprafaţa* (mp)	Observaţii / Referinţe
A1		10.728	Sector cadastral:105 Teren neimprejmuit;

B. Partea II. Proprietari şi acte

Inscrieri privitoare la dreptul de proprietate şi alte drepturi reale		Referinţe
/		
Act Normativ nr. 7, din 13/03/1996 emis de PARLAMENTUL ROMANIEI (lege);		
B1	Intabulare, drept de PROPRIETATE, dobandit prin Lege, cota actuala 1/1	A1
	1) **NEIDENTIFICAT NEIDENTIFICAT**	
Act Administrativ nr. 3601, din 14/08/2025 emis de PRIMARIA COMUNEI MOGOS (adeverinta posesor);		
B2	SE NOTEAZA POSESIA FAPTICA IN FAVOAREA NUMITILOR	A1
	1) **HAŢEGAN VASILE** 2) **HAŢEGAN SILVIA-DISPINA**	

C. Partea III. SARCINI .

Inscrieri privind dezmembramintele dreptului de proprietate, drepturi reale de garanţie şi sarcini	Referinţe
NU SUNT	

Anexa Nr. 1 La Partea I

Teren

Nr cadastral	Suprafaţa (mp)*	Observaţii / Referinţe
	10.728	

* Suprafaţa este determinată in planul de proiecţie Stereo 70.

DETALII LINIARE IMOBIL

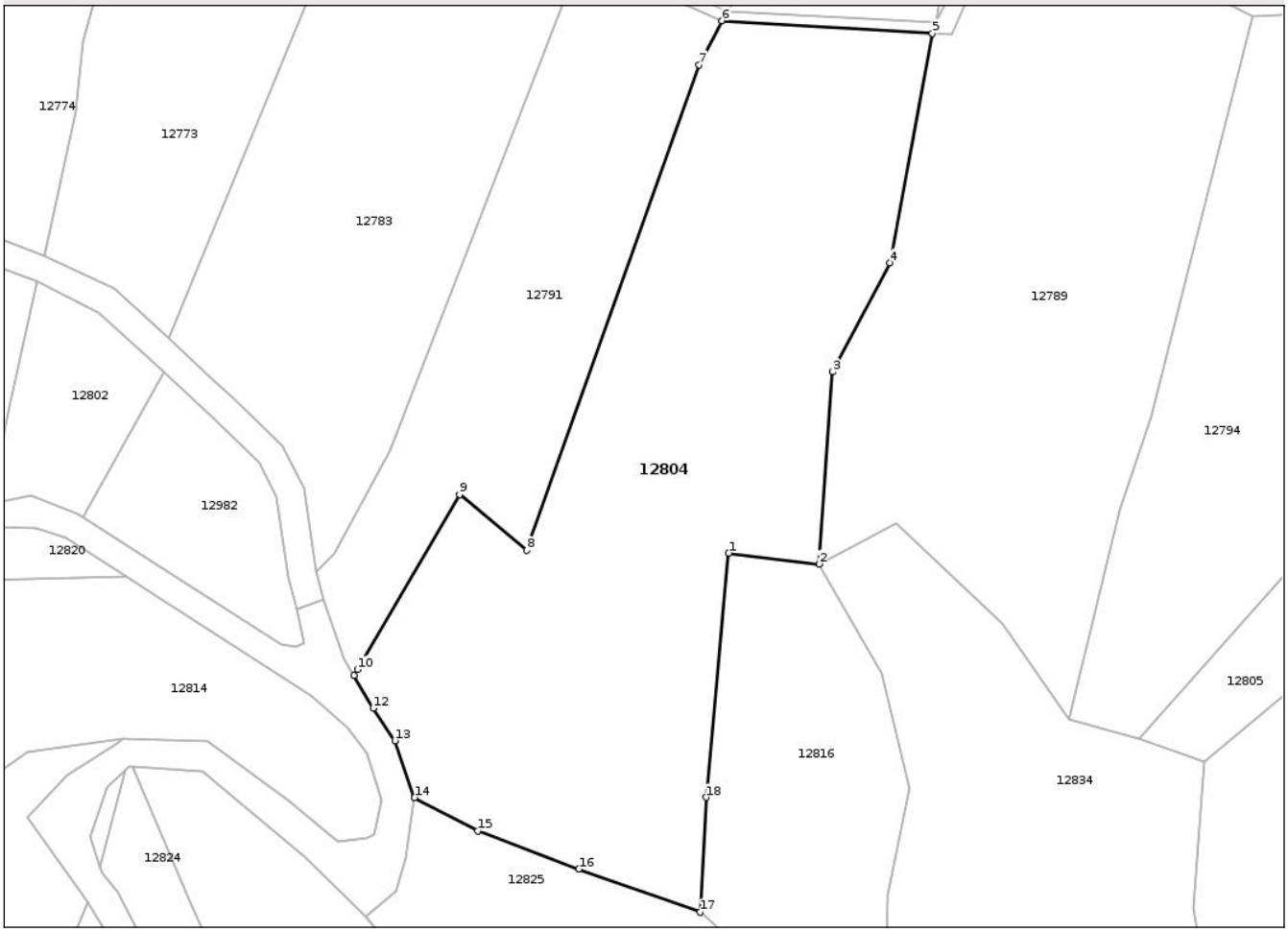

Date referitoare la teren

Crt	Categorie folosință	Intra vilan	Suprafaţa (mp)	Tarla	Parcelă	Nr. topo	Observaţii / Referinţe
1	neproductiv	NU	10.728	-	-	-	

Lungime Segmente
1) Valorile lungimilor segmentelor sunt obţinute din proiecţie în plan.

Punct început	X / Y	Punct sfârşit	X / Y	Lungime segment (** (m)
1	371.852,954 531.729,908	2	371.872,261 531.727,561	19.449
2	371.872,261 531.727,561	3	371.875,105 531.768,617	41.154
3	371.875,105 531.768,617	4	371.887,413 531.791,979	26.406
4	371.887,413 531.791,979	5	371.896,519 531.841,01	49.869
5	371.896,519 531.841,01	6	371.851,458 531.843,69	45.141

Document care conține date cu caracter personal, protejat de prevederile Regulamentului (UE) nr. 679/2016 și Legii 190/2018

Punct început	X / Y	Punct sfârşit	X / Y	Lungime segment (** (m)
6	371.851,458 531.843,69	7	371.846,605 531.834,285	10.583
7	371.846,605 531.834,285	8	371.809,757 531.730,481	110.15
8	371.809,757 531.730,481	9	371.795,334 531.742,403	18.712
9	371.795,334 531.742,403	10	371.773,5 531.705,01	43.301
10	371.773,5 531.705,01	11	371.772,756 531.703,78	1.438
11	371.772,756 531.703,78	12	371.776,893 531.696,755	8.153
12	371.776,893 531.696,755	13	371.781,515 531.689,805	8.347
13	371.781,515 531.689,805	14	371.785,765 531.677,648	12.878
14	371.785,765 531.677,648	15	371.799,293 531.670,516	15.293
15	371.799,293 531.670,516	16	371.820,903 531.662,329	23.109
16	371.820,903 531.662,329	17	371.846,84 531.653,133	27.519
17	371.846,84 531.653,133	18	371.848,107 531.677,677	24.577
18	371.848,107 531.677,677	1	371.852,954 531.729,908	52.455

** Lungimile segmentelor sunt determinate în planul de proiecţie Stereo 70 şi sunt rotunjite la 1 milimetru.
*** Distanţa dintre puncte este formată din segmente cumulate ce sunt mai mici decât valoarea 1 milimetru.

Document care conține date cu caracter personal, protejat de prevederile Regulamentului (UE) nr. 679/2016 și Legii 190/2018

DATE DESPRE IMOBILUL NR. 12805

Oficiul de Cadastru şi Publicitate Imobiliară ALBA
Biroul de Cadastru şi Publicitate Imobiliară Campeni

A. Partea I. Descrierea imobilului

TEREN Extravilan

Adresa: Jud. Alba

Nr. Crt	Nr cadastral Nr. topografic	Suprafaţa* (mp)	Observaţii / Referinţe
A1		2.670	Sector cadastral:105 Teren neimprejmuit;

B. Partea II. Proprietari şi acte

Inscrieri privitoare la dreptul de proprietate şi alte drepturi reale		Referinţe
/		
Act Normativ nr. 7, din 13/03/1996 emis de PARLAMENTUL ROMANIEI (lege);		
B1	Intabulare, drept de PROPRIETATE, dobandit prin Lege, cota actuala 1/1	A1
	1) **NEIDENTIFICAT NEIDENTIFICAT**	
Act Administrativ nr. 3601, din 14/08/2025 emis de PRIMARIA COMUNEI MOGOS (adeverinta posesor);		
B2	SE NOTEAZA POSESIA FAPTICA IN FAVOAREA NUMITILOR	A1
	1) **DRAGAN ŞTEFAN** 2) **DRAGAN VIORICA**	

C. Partea III. SARCINI .

Inscrieri privind dezmembramintele dreptului de proprietate, drepturi reale de garanţie şi sarcini	Referinţe
NU SUNT	

Document care conține date cu caracter personal, protejat de prevederile Regulamentului (UE) nr. 679/2016 și Legii 190/2018

Anexa Nr. 1 La Partea I

Teren

Nr cadastral	Suprafaţa (mp)*	Observaţii / Referinţe
	2.670	

* Suprafaţa este determinată in planul de proiecţie Stereo 70.

DETALII LINIARE IMOBIL

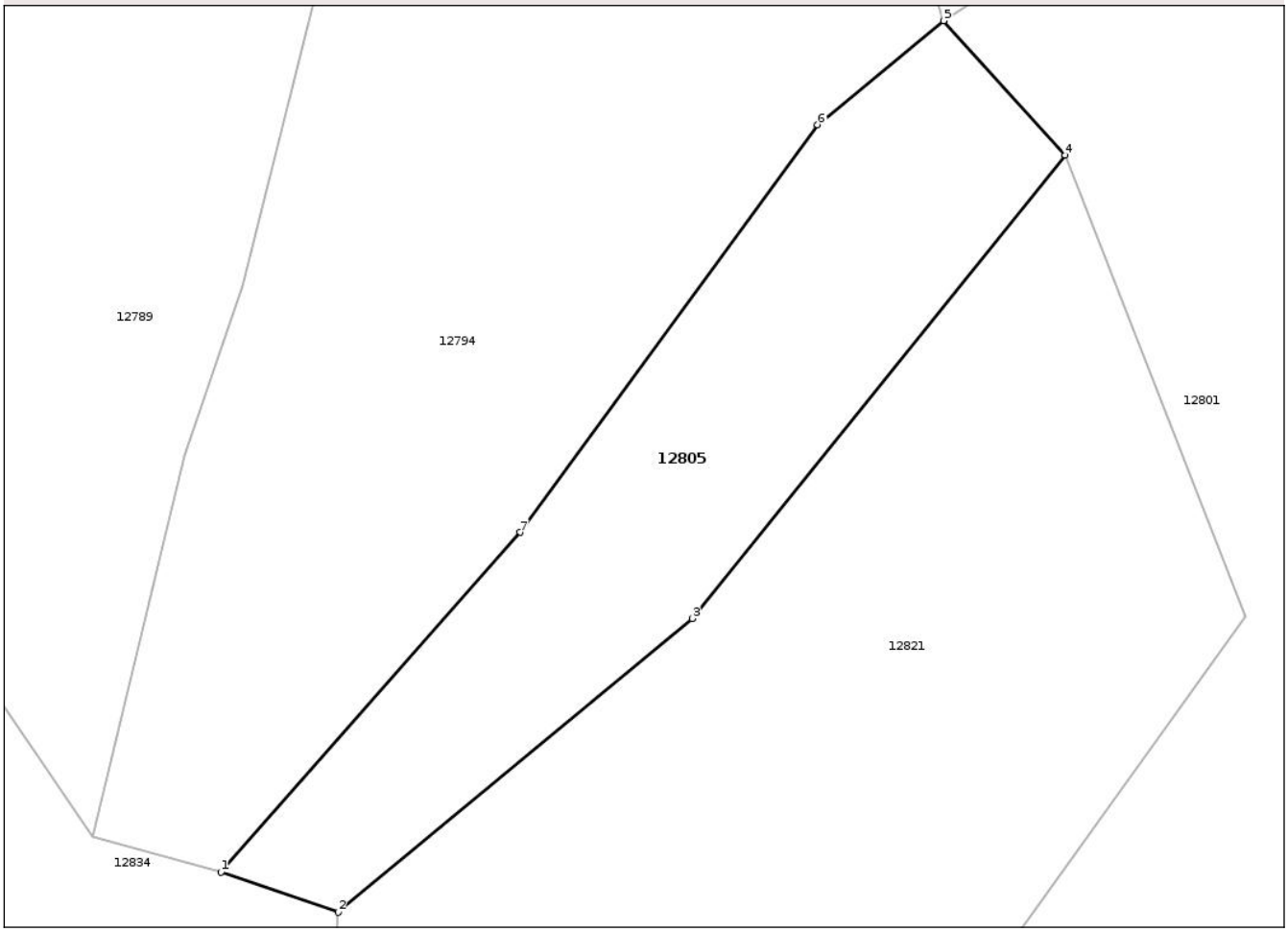

Date referitoare la teren

Crt	Categorie folosință	Intra vilan	Suprafaţa (mp)	Tarla	Parcelă	Nr. topo	Observaţii / Referinţe
1	neproductiv	NU	2.670	-	-	-	

Lungime Segmente
1) Valorile lungimilor segmentelor sunt obţinute din proiecţie în plan.

Punct început	X / Y	Punct sfârşit	X / Y	Lungime segment (** (m)
1	371.940,866 531.690,1	2	371.954,685 531.685,369	14.606
2	371.954,685 531.685,369	3	371.996,439 531.719,974	54.23
3	371.996,439 531.719,974	4	372.040,453 531.774,536	70.101
4	372.040,453 531.774,536	5	372.026,115 531.790,407	21.388
5	372.026,115 531.790,407	6	372.011,252 531.778,149	19.266

Document care conține date cu caracter personal, protejat de prevederile Regulamentului (UE) nr. 679/2016 și Legii 190/2018

Punct început	X / Y	Punct sfârşit	X / Y	Lungime segment (** (m)
6	372.011,252 531.778,149	7	371.976,152 531.730,132	59.477
7	371.976,152 531.730,132	1	371.940,866 531.690,1	53.364

** Lungimile segmentelor sunt determinate în planul de proiecţie Stereo 70 şi sunt rotunjite la 1 milimetru.
*** Distanţa dintre puncte este formată din segmente cumulate ce sunt mai mici decât valoarea 1 milimetru.

Document care conține date cu caracter personal, protejat de prevederile Regulamentului (UE) nr. 679/2016 și Legii 190/2018

DATE DESPRE IMOBILUL NR. 12806

Oficiul de Cadastru şi Publicitate Imobiliară ALBA
Biroul de Cadastru şi Publicitate Imobiliară Campeni

A. Partea I. Descrierea imobilului

TEREN Extravilan
Adresa: Jud. Alba

Nr. Crt	Nr cadastral Nr. topografic	Suprafaţa* (mp)	Observaţii / Referinţe
A1		1.356	Sector cadastral:105 Teren neimprejmuit;

B. Partea II. Proprietari şi acte

Inscrieri privitoare la dreptul de proprietate şi alte drepturi reale		Referinţe
/		
Act Normativ nr. 7, din 13/03/1996 emis de PARLAMENTUL ROMANIEI (lege);		
B1	Intabulare, drept de PROPRIETATE, dobandit prin Lege, cota actuala 1/1	A1
	1) **NEIDENTIFICAT NEIDENTIFICAT**	
Act Administrativ nr. 3601, din 14/08/2025 emis de PRIMARIA COMUNEI MOGOS (adeverinta posesor);		
B2	SE NOTEAZA POSESIA FAPTICA IN FAVOAREA NUMITULUI	A1
	1) **BARB VALENTIN**	

C. Partea III. SARCINI .

Inscrieri privind dezmembramintele dreptului de proprietate, drepturi reale de garanţie şi sarcini	Referinţe
NU SUNT	

Document care conține date cu caracter personal, protejat de prevederile Regulamentului (UE) nr. 679/2016 și Legii 190/2018

Anexa Nr. 1 La Partea I

Teren

Nr cadastral	Suprafaţa (mp)*	Observaţii / Referinţe
	1.356	

* Suprafaţa este determinată in planul de proiecţie Stereo 70.

DETALII LINIARE IMOBIL

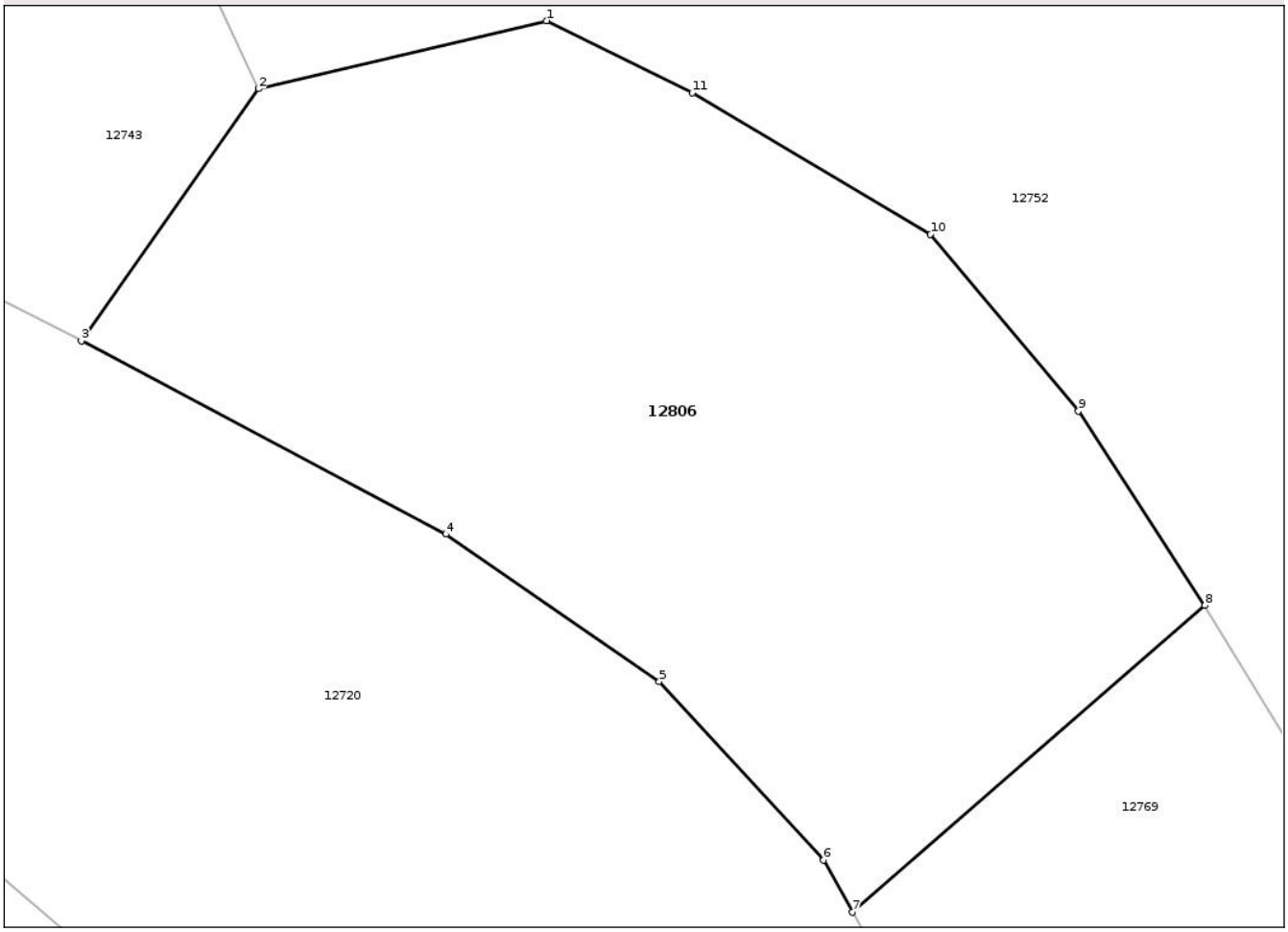

Date referitoare la teren

Crt	Categorie folosință	Intra vilan	Suprafaţa (mp)	Tarla	Parcelă	Nr. topo	Observaţii / Referinţe
1	faneata	NU	1.356	-	-	-	

Lungime Segmente
1) Valorile lungimilor segmentelor sunt obţinute din proiecţie în plan.

Punct început	X / Y	Punct sfârşit	X / Y	Lungime segment (** (m)
1	371.350,484 531.891,868	2	371.335,415 531.888,307	15.484
2	371.335,415 531.888,307	3	371.326,15 531.875,139	16.101
3	371.326,15 531.875,139	4	371.345,219 531.865,044	21.576
4	371.345,219 531.865,044	5	371.356,384 531.857,339	13.566
5	371.356,384 531.857,339	6	371.364,968 531.848,01	12.677

Document care conține date cu caracter personal, protejat de prevederile Regulamentului (UE) nr. 679/2016 și Legii 190/2018

Punct început	X / Y	Punct sfârşit	X / Y	Lungime segment (** (m)
6	371.364,968 531.848,01	7	371.366,498 531.845,288	3.123
7	371.366,498 531.845,288	8	371.384,926 531.861,315	24.423
8	371.384,926 531.861,315	9	371.378,308 531.871,482	12.131
9	371.378,308 531.871,482	10	371.370,576 531.880,714	12.042
10	371.370,576 531.880,714	11	371.358,109 531.888,113	14.497
11	371.358,109 531.888,113	1	371.350,484 531.891,868	8.499

** Lungimile segmentelor sunt determinate în planul de proiecţie Stereo 70 şi sunt rotunjite la 1 milimetru.
*** Distanţa dintre puncte este formată din segmente cumulate ce sunt mai mici decât valoarea 1 milimetru.

Document care conține date cu caracter personal, protejat de prevederile Regulamentului (UE) nr. 679/2016 și Legii 190/2018

DATE DESPRE IMOBILUL NR. 12807

Oficiul de Cadastru şi Publicitate Imobiliară ALBA
Biroul de Cadastru şi Publicitate Imobiliară Campeni

A. Partea I. Descrierea imobilului

TEREN Extravilan
Adresa: Jud. Alba

Nr. Crt	Nr cadastral Nr. topografic	Suprafaţa* (mp)	Observaţii / Referinţe
A1		1.727	Sector cadastral:105 Teren neimprejmuit;

B. Partea II. Proprietari şi acte

Inscrieri privitoare la dreptul de proprietate şi alte drepturi reale		Referinţe
/		
Act Normativ nr. 7, din 13/03/1996 emis de PARLAMENTUL ROMANIEI (lege);		
B1	Intabulare, drept de PROPRIETATE, dobandit prin Lege, cota actuala 1/1	A1
	1) **NEIDENTIFICAT NEIDENTIFICAT**	
Act Administrativ nr. 3601, din 14/08/2025 emis de PRIMARIA COMUNEI MOGOS (adeverinta posesor);		
B2	SE NOTEAZA POSESIA FAPTICA IN FAVOAREA NUMITULUI	A1
	1) **BARBU NICOLAE**	

C. Partea III. SARCINI .

Inscrieri privind dezmembramintele dreptului de proprietate, drepturi reale de garanţie şi sarcini	Referinţe
NU SUNT	

Document care conține date cu caracter personal, protejat de prevederile Regulamentului (UE) nr. 679/2016 și Legii 190/2018

Anexa Nr. 1 La Partea I

Teren

Nr cadastral	Suprafaţa (mp)*	Observaţii / Referinţe
	1.727	

* Suprafaţa este determinată in planul de proiecţie Stereo 70.

DETALII LINIARE IMOBIL

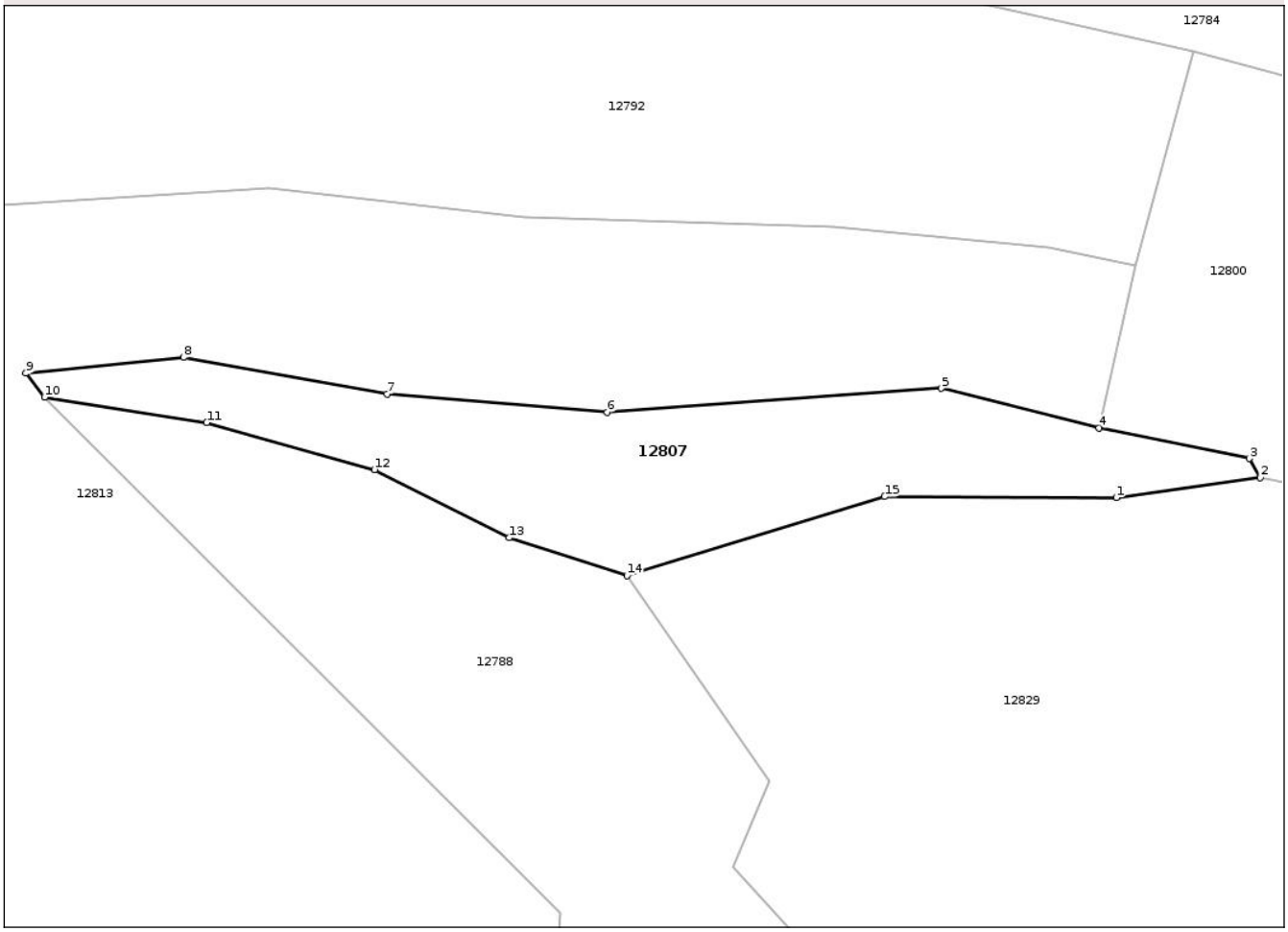

Date referitoare la teren

Crt	Categorie folosință	Intra vilan	Suprafaţa (mp)	Tarla	Parcelă	Nr. topo	Observaţii / Referinţe
1	faneata	NU	1.727	-	-	-	FANAT IMPADURIT

Lungime Segmente
1) Valorile lungimilor segmentelor sunt obţinute din proiecţie în plan.

Punct început	X / Y	Punct sfârşit	X / Y	Lungime segment (** (m)
1	371.382,752 531.727,463	2	371.400,582 531.729,924	17.998
2	371.400,582 531.729,924	3	371.399,223 531.732,3	2.737
3	371.399,223 531.732,3	4	371.380,602 531.736,066	18.998
4	371.380,602 531.736,066	5	371.361,05 531.740,988	20.162
5	371.361,05 531.740,988	6	371.319,708 531.738,012	41.448

Document care conține date cu caracter personal, protejat de prevederile Regulamentului (UE) nr. 679/2016 și Legii 190/2018

Punct început	X / Y	Punct sfârşit	X / Y	Lungime segment (** (m)
6	371.319,708 531.738,012	7	371.292,442 531.740,274	27.36
7	371.292,442 531.740,274	8	371.267,219 531.744,822	25.63
8	371.267,219 531.744,822	9	371.247,704 531.742,872	19.612
9	371.247,704 531.742,872	10	371.250,019 531.739,886	3.778
10	371.250,019 531.739,886	11	371.270,096 531.736,737	20.323
11	371.270,096 531.736,737	12	371.290,876 531.730,928	21.577
12	371.290,876 531.730,928	13	371.307,551 531.722,505	18.681
13	371.307,551 531.722,505	14	371.322,128 531.717,82	15.311
14	371.322,128 531.717,82	15	371.354,048 531.727,586	33.381
15	371.354,048 531.727,586	1	371.382,752 531.727,463	28.704

** Lungimile segmentelor sunt determinate în planul de proiecţie Stereo 70 şi sunt rotunjite la 1 milimetru.
*** Distanţa dintre puncte este formată din segmente cumulate ce sunt mai mici decât valoarea 1 milimetru.

DATE DESPRE IMOBILUL NR. 12808

Oficiul de Cadastru şi Publicitate Imobiliară ALBA
Biroul de Cadastru şi Publicitate Imobiliară Campeni

A. Partea I. Descrierea imobilului

TEREN Extravilan

Adresa: Jud. Alba

Nr. Crt	Nr cadastral Nr. topografic	Suprafaţa* (mp)	Observaţii / Referinţe
A1		3.381	Sector cadastral:105 Teren neimprejmuit;

B. Partea II. Proprietari şi acte

Inscrieri privitoare la dreptul de proprietate şi alte drepturi reale		Referinţe
/		
Act Normativ nr. 7, din 13/03/1996 emis de PARLAMENTUL ROMANIEI (lege);		
B1	Intabulare, drept de PROPRIETATE, dobandit prin Lege, cota actuala 1/1	A1
	1) **NEIDENTIFICAT NEIDENTIFICAT**	
Act Administrativ nr. 3601, din 14/08/2025 emis de PRIMARIA COMUNEI MOGOS (adeverinta posesor);		
B2	SE NOTEAZA POSESIA FAPTICA IN FAVOAREA NUMITULUI	A1
	1) **ȚÎR LIVIU**	

C. Partea III. SARCINI .

Inscrieri privind dezmembramintele dreptului de proprietate, drepturi reale de garanţie şi sarcini	Referinţe
NU SUNT	

Document care conține date cu caracter personal, protejat de prevederile Regulamentului (UE) nr. 679/2016 și Legii 190/2018

Anexa Nr. 1 La Partea I

Teren

Nr cadastral	Suprafaţa (mp)*	Observaţii / Referinţe
	3.381	

* Suprafaţa este determinată in planul de proiecţie Stereo 70.

DETALII LINIARE IMOBIL

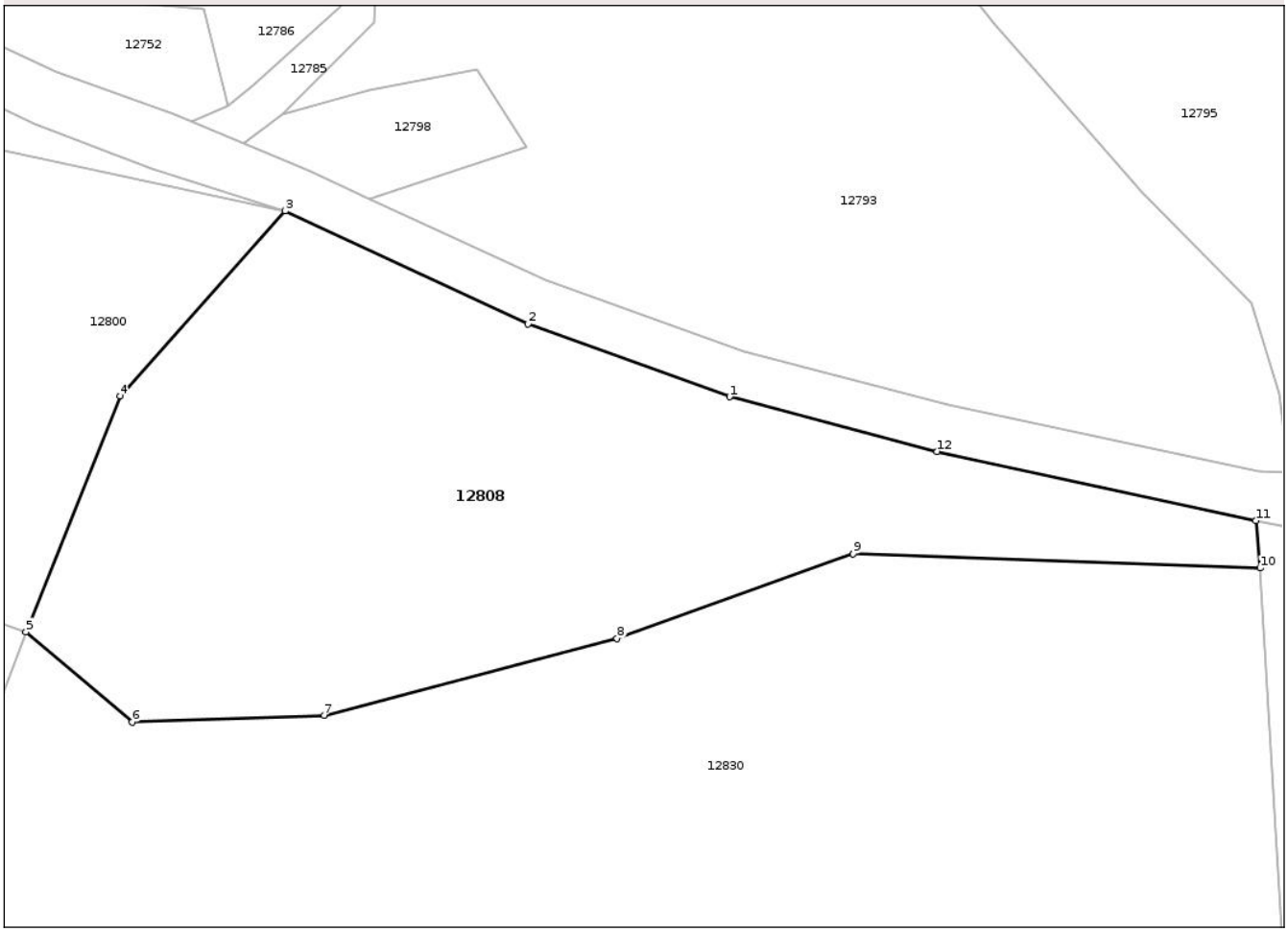

Date referitoare la teren

Crt	Categorie folosință	Intra vilan	Suprafaţa (mp)	Tarla	Parcelă	Nr. topo	Observaţii / Referinţe
1	pasune	NU	3.381	-	-	-	

Lungime Segmente
1) Valorile lungimilor segmentelor sunt obţinute din proiecţie în plan.

Punct început	X / Y	Punct sfârşit	X / Y	Lungime segment (** (m)
1	371.528,15 531.743,487	2	371.506,597 531.751,266	22.915
2	371.506,597 531.751,266	3	371.480,617 531.763,351	28.653
3	371.480,617 531.763,351	4	371.462,948 531.743,589	26.509
4	371.462,948 531.743,589	5	371.452,882 531.718,377	27.147
5	371.452,882 531.718,377	6	371.464,238 531.708,738	14.895

Document care conține date cu caracter personal, protejat de prevederile Regulamentului (UE) nr. 679/2016 și Legii 190/2018

Punct început	X / Y	Punct sfârşit	X / Y	Lungime segment (** (m)
6	371.464,238 531.708,738	7	371.484,777 531.709,472	20.552
7	371.484,777 531.709,472	8	371.516,111 531.717,652	32.384
8	371.516,111 531.717,652	9	371.541,374 531.726,728	26.844
9	371.541,374 531.726,728	10	371.584,908 531.725,19	43.561
10	371.584,908 531.725,19	11	371.584,438 531.730,251	5.083
11	371.584,438 531.730,251	12	371.550,354 531.737,647	34.877
12	371.550,354 531.737,647	1	371.528,15 531.743,487	22.959

** Lungimile segmentelor sunt determinate în planul de proiecţie Stereo 70 şi sunt rotunjite la 1 milimetru.
*** Distanţa dintre puncte este formată din segmente cumulate ce sunt mai mici decât valoarea 1 milimetru.

Document care conține date cu caracter personal, protejat de prevederile Regulamentului (UE) nr. 679/2016 și Legii 190/2018

DATE DESPRE IMOBILUL NR. 12809

Oficiul de Cadastru şi Publicitate Imobiliară ALBA
Biroul de Cadastru şi Publicitate Imobiliară Campeni

A. Partea I. Descrierea imobilului

TEREN Extravilan

Adresa: Jud. Alba

Nr. Crt	Nr cadastral Nr. topografic	Suprafaţa* (mp)	Observaţii / Referinţe
A1		10.805	Sector cadastral:105 Teren neimprejmuit;

B. Partea II. Proprietari şi acte

Inscrieri privitoare la dreptul de proprietate şi alte drepturi reale		Referinţe
/		
Act Administrativ nr. 6, din 21/01/2013 emis de PRIMARIA COMUNEI MOGOS (INVENTARUL BUNURILOR CARE APARTIN DOMENIULUI PUBLIC AL COMUNEI MOGOS);		
B1	Intabulare, drept de PROPRIETATE, dobandit prin Lege, cota actuala 1/1	A1
	1) **COMUNA MOGOS - DOMENIUL PUBLIC** , CIF:4562460	

C. Partea III. SARCINI .

Inscrieri privind dezmembramintele dreptului de proprietate, drepturi reale de garanţie şi sarcini	Referinţe
NU SUNT	

Document care conține date cu caracter personal, protejat de prevederile Regulamentului (UE) nr. 679/2016 și Legii 190/2018

Anexa Nr. 1 La Partea I

Teren

Nr cadastral	Suprafaţa (mp)*	Observaţii / Referinţe
	10.805	

* Suprafaţa este determinată in planul de proiecţie Stereo 70.

DETALII LINIARE IMOBIL

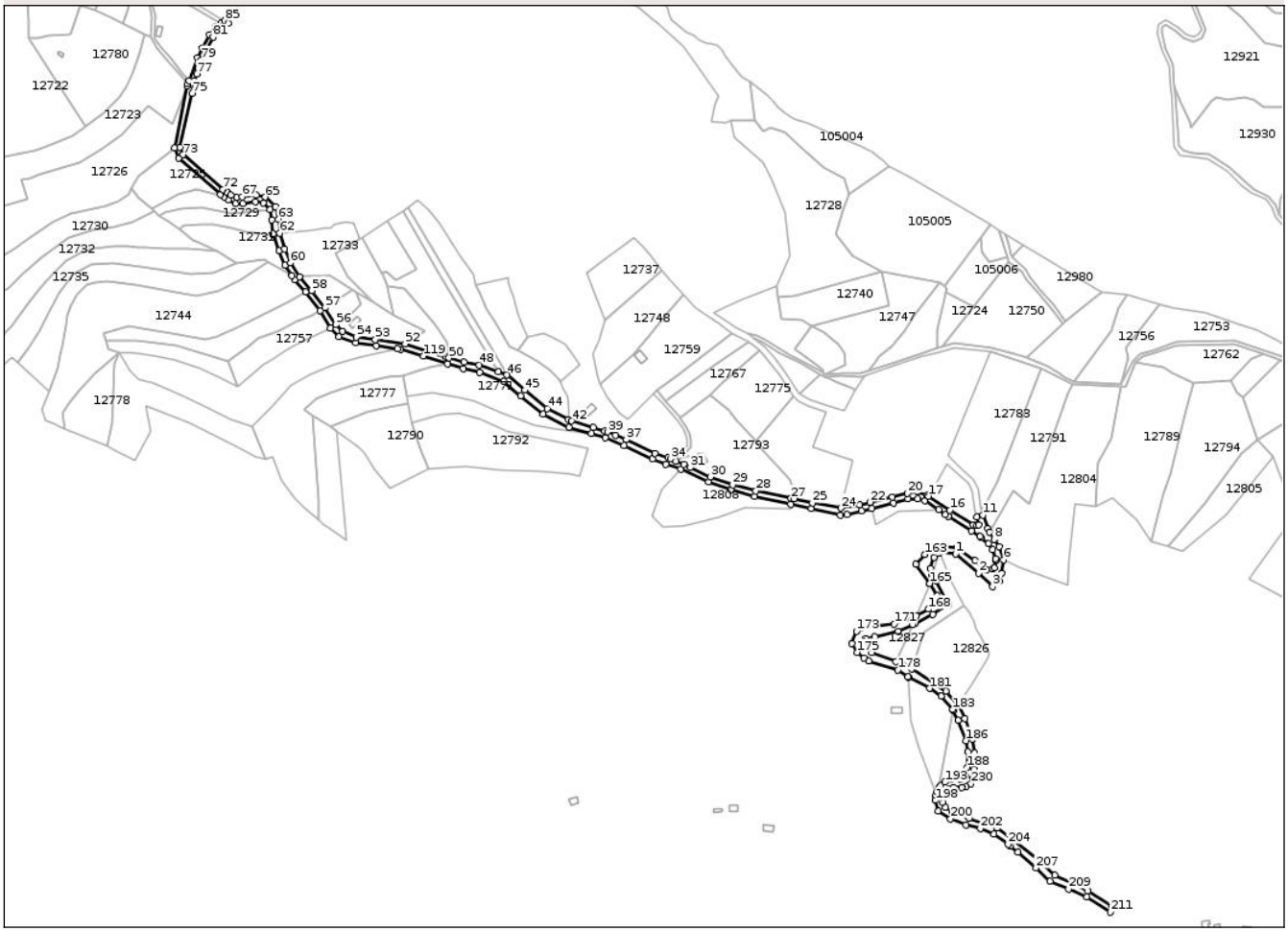

Date referitoare la teren

Crt	Categorie folosință	Intra vilan	Suprafaţa (mp)	Tarla	Parcelă	Nr. topo	Observaţii / Referinţe
1	drum	NU	10.805	-	-	-	

Lungime Segmente

1) Valorile lungimilor segmentelor sunt obţinute din proiecţie în plan.

Punct început	X / Y	Punct sfârşit	X / Y	Lungime segment
1	371.740,36 531.683,218	2	371.762,239 531.664,915	28.525
4	371.781,884 531.657,704	5	371.783,844 531.664,727	7.292
7	371.781,515 531.689,805	8	371.776,893 531.696,755	8.347
10	371.770,734 531.707,212	11	371.766,164 531.719,913	13.499
13	371.762,041 531.710,666	14	371.760,298 531.709,915	1.898
16	371.735,037 531.724,498	17	371.714,857 531.737,554	24.035

Punct început	X / Y	Punct sfârşit	X / Y	Lungime segment
2	371.762,239 531.664,915	3	371.775,401 531.652,264	18.256
5	371.783,844 531.664,727	6	371.785,765 531.677,648	13.063
8	371.776,893 531.696,755	9	371.772,756 531.703,78	8.153
11	371.766,164 531.719,913	12	371.760,662 531.717,844	5.878
14	371.760,298 531.709,915	15	371.757,229 531.710,472	3.12
17	371.714,857 531.737,554	18	371.713,47 531.738,451	1.652

Punct început	X / Y	Punct sfârşit	X / Y	Lungime segment
3	371.775,401 531.652,264	4	371.781,884 531.657,704	8.464
6	371.785,765 531.677,648	7	371.781,515 531.689,805	12.878
9	371.772,756 531.703,78	10	371.770,734 531.707,212	3.983
12	371.760,662 531.717,844	13	371.762,041 531.710,666	7.309
15	371.757,229 531.710,472	16	371.735,037 531.724,498	26.253
18	371.713,47 531.738,451	19	371.703,674 531.742,146	10.47

Document care conține date cu caracter personal, protejat de prevederile Regulamentului (UE) nr. 679/2016 și Legii 190/2018

Punct început	X / Y	Punct sfârşit	X / Y	Lungime segment
19	371.703,674 531.742,146	20	371.694,859 531.740,486	8.969
22	371.659,556 531.731,958	23	371.649,86 531.729,364	10.036
25	371.604,965 531.731,232	26	371.587,994 531.735,34	17.461
28	371.551,583 531.742,594	29	371.529,628 531.748,269	22.677
31	371.489,608 531.764,668	32	371.483,323 531.767,587	6.93
34	371.470,611 531.772,852	35	371.468,384 531.773,774	2.411
37	371.429,076 531.790,907	38	371.418,652 531.795,209	11.276
40	371.408,39 531.799,198	41	371.397,849 531.802,605	11.078
43	371.374,172 531.810,212	44	371.354,045 531.820,322	22.524
46	371.316,085 531.852,151	47	371.307,821 531.855,132	8.785
49	371.275,553 531.864,327	50	371.261,365 531.868,091	14.679
52	371.219,761 531.881,502	53	371.191,662 531.885,631	28.401
55	371.160,542 531.893,194	56	371.154,106 531.899,617	9.093
58	371.131,633 531.931,914	59	371.120,041 531.944,962	17.453
61	371.106,008 531.971,009	62	371.101,288 531.985,982	15.699
64	371.097,315 532.011,207	65	371.087,436 532.020,153	13.328
67	371.065,491 532.020,418	68	371.060,374 532.019,723	5.163
70	371.051,845 532.024,099	71	371.051,929 532.024,216	0.144
73	371.009,859 532.060,209	74	371.006,836 532.067,041	7.471
76	371.020,879 532.129,494	77	371.022,857 532.136,37	7.155
79	371.027,045 532.149,684	80	371.031,55 532.158,439	9.846
82	371.043,664 532.178,04	83	371.047,705 532.181,13	5.088
85	371.049,441 532.186,76	86	371.045,478 532.184,463	4.58
88	371.034,974 532.173,296	89	371.028,267 532.160,797	14.185
91	371.015,572 532.129,981	92	371.014,545 532.127,179	2.984
94	371.001,615 532.066,483	95	371.005,738 532.057,168	10.187
97	371.048,799 532.020,134	98	371.052,465 532.017,384	4.582
100	371.066,308 532.014,253	101	371.078,192 532.016,03	12.017
103	371.091,891 532.008,268	104	371.093,909 531.998,817	9.665
106	371.095,306 531.984,459	107	371.100,52 531.969,358	15.976
109	371.112,77 531.946,076	110	371.115,268 531.942,243	4.575
112	371.139,39 531.912,974	113	371.149,245 531.896,497	19.199
115	371.173,238 531.882,362	116	371.192,793 531.879,975	19.7

Punct început	X / Y	Punct sfârşit	X / Y	Lungime segment
20	371.694,859 531.740,486	21	371.680,591 531.736,615	14.784
23	371.649,86 531.729,364	24	371.631,954 531.726,41	18.148
26	371.587,994 531.735,34	27	371.584,794 531.735,493	3.203
29	371.529,628 531.748,269	30	371.508,502 531.755,894	22.46
32	371.483,323 531.767,587	33	371.476,121 531.770,57	7.795
35	371.468,384 531.773,774	36	371.456,099 531.778,184	13.052
38	371.418,652 531.795,209	39	371.411,138 531.798,31	8.129
41	371.397,849 531.802,605	42	371.377,389 531.808,596	21.319
44	371.354,045 531.820,322	45	371.332,853 531.837,883	27.523
47	371.307,821 531.855,132	48	371.289,97 531.861,574	18.978
50	371.261,365 531.868,091	51	371.258,803 531.868,878	2.68
53	371.191,662 531.885,631	54	371.173,478 531.887,958	18.332
56	371.154,106 531.899,617	57	371.144,081 531.915,512	18.792
59	371.120,041 531.944,962	60	371.111,501 531.957,976	15.566
62	371.101,288 531.985,982	63	371.099,88 531.999,379	13.471
65	371.087,436 532.020,153	66	371.078,797 532.021,838	8.802
68	371.060,374 532.019,723	69	371.055,163 532.021,872	5.637
71	371.051,929 532.024,216	72	371.047,701 532.027,282	5.222
74	371.006,836 532.067,041	75	371.018,552 532.118,121	52.407
77	371.022,857 532.136,37	78	371.024,31 532.141,908	5.725
80	371.031,55 532.158,439	81	371.038,344 532.171,117	14.384
83	371.047,705 532.181,13	84	371.052,796 532.184,081	5.884
86	371.045,478 532.184,463	87	371.040,814 532.180,896	5.872
89	371.028,267 532.160,797	90	371.023,482 532.151,573	10.391
92	371.014,545 532.127,179	93	371.013,671 532.124,793	2.541
95	371.005,738 532.057,168	96	371.045,173 532.022,854	52.274
98	371.052,465 532.017,384	99	371.059,201 532.013,776	7.642
101	371.078,192 532.016,03	102	371.085,545 532.014,346	7.543
104	371.093,909 531.998,817	105	371.094,966 531.985,444	13.414
107	371.100,52 531.969,358	108	371.106,295 531.956,012	14.541
110	371.115,268 531.942,243	111	371.125,627 531.930,578	15.601
113	371.149,245 531.896,497	114	371.157,351 531.888,411	11.449
116	371.192,793 531.879,975	117	371.212,621 531.876,669	20.101

Punct început	X / Y	Punct sfârşit	X / Y	Lungime segment
21	371.680,591 531.736,615	22	371.659,556 531.731,958	21.545
24	371.631,954 531.726,41	25	371.604,965 531.731,232	27.417
27	371.584,794 531.735,493	28	371.551,583 531.742,594	33.962
30	371.508,502 531.755,894	31	371.489,608 531.764,668	20.832
33	371.476,121 531.770,57	34	371.470,611 531.772,852	5.963
36	371.456,099 531.778,184	37	371.429,076 531.790,907	29.869
39	371.411,138 531.798,31	40	371.408,39 531.799,198	2.888
42	371.377,389 531.808,596	43	371.374,172 531.810,212	3.6
45	371.332,853 531.837,883	46	371.316,085 531.852,151	22.016
48	371.289,97 531.861,574	49	371.275,553 531.864,327	14.678
51	371.258,803 531.868,878	52	371.219,761 531.881,502	41.032
54	371.173,478 531.887,958	55	371.160,542 531.893,194	13.956
57	371.144,081 531.915,512	58	371.131,633 531.931,914	20.591
60	371.111,501 531.957,976	61	371.106,008 531.971,009	14.144
63	371.099,88 531.999,379	64	371.097,315 532.011,207	12.103
66	371.078,797 532.021,838	67	371.065,491 532.020,418	13.382
69	371.055,163 532.021,872	70	371.051,845 532.024,099	3.996
72	371.047,701 532.027,282	73	371.009,859 532.060,209	50.162
75	371.018,552 532.118,121	76	371.020,879 532.129,494	11.609
78	371.024,31 532.141,908	79	371.027,045 532.149,684	8.243
81	371.038,344 532.171,117	82	371.043,664 532.178,04	8.73
84	371.052,796 532.184,081	85	371.049,441 532.186,76	4.293
87	371.040,814 532.180,896	88	371.034,974 532.173,296	9.585
90	371.023,482 532.151,573	91	371.015,572 532.129,981	22.995
93	371.013,671 532.124,793	94	371.001,615 532.066,483	59.543
96	371.045,173 532.022,854	97	371.048,799 532.020,134	4.533
99	371.059,201 532.013,776	100	371.066,308 532.014,253	7.123
102	371.085,545 532.014,346	103	371.091,891 532.008,268	8.787
105	371.094,966 531.985,444	106	371.095,306 531.984,459	1.042
108	371.106,295 531.956,012	109	371.112,77 531.946,076	11.86
111	371.125,627 531.930,578	112	371.139,39 531.912,974	22.345
114	371.157,351 531.888,411	115	371.173,238 531.882,362	17.0
117	371.212,621 531.876,669	118	371.215,266 531.876,228	2.682

Document care conține date cu caracter personal, protejat de prevederile Regulamentului (UE) nr. 679/2016 și Legii 190/2018

Punct început	X / Y	Punct sfârşit	X / Y	Lungime segment
118	371.215,266 531.876,228	119	371.237,177 531.870,004	22.777
121	371.274,765 531.858,289	122	371.290,397 531.854,516	16.081
124	371.328,855 531.832,3	125	371.350,424 531.815,109	27.581
127	371.395,954 531.796,972	128	371.409,061 531.792,677	13.793
130	371.453,792 531.772,638	131	371.466,308 531.767,805	13.417
133	371.506,597 531.751,266	134	371.528,15 531.743,487	22.915
136	371.584,438 531.730,251	137	371.603,813 531.726,168	19.8
139	371.637,914 531.720,003	140	371.651,395 531.723,798	14.005
142	371.681,814 531.731,376	143	371.695,4 531.735,373	14.162
145	371.711,177 531.733,236	146	371.724,207 531.724,786	15.529
148	371.733,649 531.718,67	149	371.755,346 531.704,651	25.832
151	371.764,718 531.698,514	152	371.771,477 531.692,659	8.942
154	371.778,161 531.678,737	155	371.778,67 531.677,131	1.685
157	371.775,427 531.669,069	158	371.769,407 531.668,294	6.069
160	371.741,51 531.689,575	161	371.723,404 531.690,194	18.117
163	371.711,302 531.682,471	164	371.702,837 531.673,339	12.453
166	371.716,092 531.654,876	167	371.723,024 531.643,493	13.328
169	371.703,545 531.624,714	170	371.700,552 531.623,063	3.418
172	371.663,416 531.614,281	173	371.646,703 531.610,028	17.246
175	371.647,467 531.590,229	176	371.653,929 531.584,731	8.485
178	371.685,73 531.573,406	179	371.695,295 531.566,915	11.559
181	371.715,84 531.556,124	182	371.726,699 531.548,795	13.101
184	371.738,126 531.535,176	185	371.742,618 531.525,808	10.39
187	371.751,801 531.495,964	188	371.751,376 531.481,653	14.317
190	371.748,076 531.471,158	191	371.744,893 531.470,183	3.329
193	371.730,296 531.467,478	194	371.726,433 531.464,484	4.888
196	371.722,984 531.458,323	197	371.721,68 531.455,186	3.397
199	371.723,853 531.440,048	200	371.735,374 531.432,801	13.611
202	371.763,788 531.423,935	203	371.776,75 531.418,328	14.123
205	371.792,107 531.407,123	206	371.799,091 531.401,152	9.189
208	371.829,701 531.373,738	209	371.847,324 531.366,694	18.979
211	371.886,486 531.344,686	212	371.888,044 531.350,569	6.086
214	371.850,114 531.372,045	215	371.834,391 531.379,539	17.419

Punct început	X / Y	Punct sfârşit	X / Y	Lungime segment
119	371.237,177 531.870,004	120	371.260,152 531.862,85	24.064
122	371.290,397 531.854,516	123	371.313,294 531.846,233	24.349
125	371.350,424 531.815,109	126	371.374,721 531.802,836	27.221
128	371.409,061 531.792,677	129	371.426,63 531.785,427	19.006
131	371.466,308 531.767,805	132	371.480,617 531.763,351	14.986
134	371.528,15 531.743,487	135	371.550,354 531.737,647	22.959
137	371.603,813 531.726,168	138	371.631,536 531.719,765	28.452
140	371.651,395 531.723,798	141	371.661,2 531.726,022	10.054
143	371.695,4 531.735,373	144	371.704,652 531.735,303	9.252
146	371.724,207 531.724,786	147	371.730,739 531.720,55	7.785
149	371.755,346 531.704,651	150	371.763,459 531.699,604	9.555
152	371.771,477 531.692,659	153	371.775,521 531.687,059	6.908
155	371.778,67 531.677,131	156	371.777,015 531.669,889	7.429
158	371.769,407 531.668,294	159	371.758,77 531.677,017	13.757
161	371.723,404 531.690,194	162	371.721,914 531.689,243	1.768
164	371.702,837 531.673,339	165	371.715,748 531.655,354	22.139
167	371.723,024 531.643,493	168	371.714,821 531.630,933	15.001
170	371.700,552 531.623,063	171	371.682,309 531.616,775	19.296
173	371.646,703 531.610,028	174	371.642,299 531.598,321	12.508
176	371.653,929 531.584,731	177	371.658,358 531.581,992	5.207
179	371.695,295 531.566,915	180	371.695,864 531.566,616	0.642
182	371.726,699 531.548,795	183	371.737,605 531.536,263	16.613
185	371.742,618 531.525,808	186	371.750,047 531.506,731	20.472
188	371.751,376 531.481,653	189	371.749,835 531.473,489	8.308
191	371.744,893 531.470,183	192	371.735,91 531.469,726	8.994
194	371.726,433 531.464,484	195	371.724,45 531.461,852	3.296
197	371.721,68 531.455,186	198	371.721,293 531.450,243	4.958
200	371.735,374 531.432,801	201	371.750,078 531.427,274	15.708
203	371.776,75 531.418,328	204	371.790,02 531.408,907	16.274
206	371.799,091 531.401,152	207	371.816,277 531.386,458	22.611
209	371.847,324 531.366,694	210	371.864,32 531.359,013	18.651
212	371.888,044 531.350,569	213	371.865,625 531.364,579	26.436
215	371.834,391 531.379,539	216	371.821,56 531.391,591	17.603

Punct început	X / Y	Punct sfârşit	X / Y	Lungime segment
120	371.260,152 531.862,85	121	371.274,765 531.858,289	15.307
123	371.313,294 531.846,233	124	371.328,855 531.832,3	20.887
126	371.374,721 531.802,836	127	371.395,954 531.796,972	22.028
129	371.426,63 531.785,427	130	371.453,792 531.772,638	30.022
132	371.480,617 531.763,351	133	371.506,597 531.751,266	28.653
135	371.550,354 531.737,647	136	371.584,438 531.730,251	34.877
138	371.631,536 531.719,765	139	371.637,914 531.720,003	6.383
141	371.661,2 531.726,022	142	371.681,814 531.731,376	21.298
144	371.704,652 531.735,303	145	371.711,177 531.733,236	6.845
147	371.730,739 531.720,55	148	371.733,649 531.718,67	3.465
150	371.763,459 531.699,604	151	371.764,718 531.698,514	1.666
153	371.775,521 531.687,059	154	371.778,161 531.678,737	8.73
156	371.777,015 531.669,889	157	371.775,427 531.669,069	1.787
159	371.758,77 531.677,017	160	371.741,51 531.689,575	21.345
162	371.721,914 531.689,243	163	371.711,302 531.682,471	12.588
165	371.715,748 531.655,354	166	371.716,092 531.654,876	0.589
168	371.714,821 531.630,933	169	371.703,545 531.624,714	12.878
171	371.682,309 531.616,775	172	371.663,416 531.614,281	19.056
174	371.642,299 531.598,321	175	371.647,467 531.590,229	9.601
177	371.658,358 531.581,992	178	371.685,73 531.573,406	28.688
180	371.695,864 531.566,616	181	371.715,84 531.556,124	22.564
183	371.737,605 531.536,263	184	371.738,126 531.535,176	1.205
186	371.750,047 531.506,731	187	371.751,801 531.495,964	10.909
189	371.749,835 531.473,489	190	371.748,076 531.471,158	2.92
192	371.735,91 531.469,726	193	371.730,296 531.467,478	6.047
195	371.724,45 531.461,852	196	371.722,984 531.458,323	3.821
198	371.721,293 531.450,243	199	371.723,853 531.440,048	10.511
201	371.750,078 531.427,274	202	371.763,788 531.423,935	14.111
204	371.790,02 531.408,907	205	371.792,107 531.407,123	2.745
207	371.816,277 531.386,458	208	371.829,701 531.373,738	18.493
210	371.864,32 531.359,013	211	371.886,486 531.344,686	26.393
213	371.865,625 531.364,579	214	371.850,114 531.372,045	17.213
216	371.821,56 531.391,591	217	371.794,253 531.413,142	34.787

Document care conține date cu caracter personal, protejat de prevederile Regulamentului (UE) nr. 679/2016 și Legii 190/2018

Punct început	X / Y	Punct sfârşit	X / Y	Lungime segment
217	371.794,253 531.413,142	218	371.780,087 531.423,991	17.843
220	371.752,902 531.433,13	221	371.740,908 531.437,805	12.872
223	371.730,832 531.443,382	224	371.728,254 531.448,466	5.7
226	371.733,664 531.461,043	227	371.738,049 531.462,681	4.681
229	371.750,313 531.463,18	230	371.754,803 531.466,206	5.415
232	371.757,689 531.479,457	233	371.758,43 531.495,145	15.705
235	371.749,104 531.527,405	236	371.743,288 531.539,66	13.565
238	371.731,1 531.553,62	239	371.719,281 531.561,531	14.222
241	371.690,25 531.577,842	242	371.684,018 531.581,495	7.224
244	371.654,412 531.595,526	245	371.653,172 531.600,428	5.057
247	371.663,816 531.604,703	248	371.686,013 531.610,123	22.849
250	371.702,317 531.617,215	251	371.718,805 531.626,122	18.74
253	371.722,194 531.657,384	254	371.718,857 531.661,386	5.21
256	371.716,452 531.669,375	257	371.720,051 531.679,929	11.151
259	371.724,612 531.684,259	260	371.725,315 531.684,213	0.705

Punct început	X / Y	Punct sfârşit	X / Y	Lungime segment
218	371.780,087 531.423,991	219	371.766,084 531.429,086	14.902
221	371.740,908 531.437,805	222	371.736,789 531.439,41	4.421
224	371.728,254 531.448,466	225	371.730,42 531.458,111	9.886
227	371.738,049 531.462,681	228	371.746,466 531.462,358	8.423
230	371.754,803 531.466,206	231	371.756,504 531.470,957	5.046
233	371.758,43 531.495,145	234	371.756,316 531.508,202	13.227
236	371.743,288 531.539,66	237	371.743,004 531.539,986	0.433
239	371.719,281 531.561,531	240	371.698,555 531.574,563	24.482
242	371.684,018 531.581,495	243	371.661,244 531.589,856	24.26
245	371.653,172 531.600,428	246	371.655,593 531.602,909	3.466
248	371.686,013 531.610,123	249	371.700,19 531.616,29	15.459
251	371.718,805 531.626,122	252	371.733,912 531.634,942	17.493
254	371.718,857 531.661,386	255	371.718,44 531.662,771	1.447
257	371.720,051 531.679,929	258	371.723,771 531.683,461	5.129
260	371.725,315 531.684,213	1	371.740,36 531.683,218	15.078

Punct început	X / Y	Punct sfârşit	X / Y	Lungime segment
219	371.766,084 531.429,086	220	371.752,902 531.433,13	13.788
222	371.736,789 531.439,41	223	371.730,832 531.443,382	7.16
225	371.730,42 531.458,111	226	371.733,664 531.461,043	4.373
228	371.746,466 531.462,358	229	371.750,313 531.463,18	3.934
231	371.756,504 531.470,957	232	371.757,689 531.479,457	8.582
234	371.756,316 531.508,202	235	371.749,104 531.527,405	20.512
237	371.743,004 531.539,986	238	371.731,1 531.553,62	18.1
240	371.698,555 531.574,563	241	371.690,25 531.577,842	8.929
243	371.661,244 531.589,856	244	371.654,412 531.595,526	8.878
246	371.655,593 531.602,909	247	371.663,816 531.604,703	8.416
249	371.700,19 531.616,29	250	371.702,317 531.617,215	2.32
252	371.733,912 531.634,942	253	371.722,194 531.657,384	25.317
255	371.718,44 531.662,771	256	371.716,452 531.669,375	6.896
258	371.723,771 531.683,461	259	371.724,612 531.684,259	1.16

**** Lungimile segmentelor sunt determinate în planul de proiecţie Stereo 70 şi sunt rotunjite la 1 milimetru.**
***** Distanţa dintre puncte este formată din segmente cumulate ce sunt mai mici decât valoarea 1 milimetru.**

Document care conține date cu caracter personal, protejat de prevederile Regulamentului (UE) nr. 679/2016 și Legii 190/2018

DATE DESPRE IMOBILUL NR. 12810

Oficiul de Cadastru şi Publicitate Imobiliară ALBA
Biroul de Cadastru şi Publicitate Imobiliară Campeni

A. Partea I. Descrierea imobilului

TEREN Extravilan
Adresa: Jud. Alba

Nr. Crt	Nr cadastral Nr. topografic	Suprafaţa* (mp)	Observaţii / Referinţe
A1		5.432	Sector cadastral:105 Teren neimprejmuit;

B. Partea II. Proprietari şi acte

Inscrieri privitoare la dreptul de proprietate şi alte drepturi reale		Referinţe
/		
Act Normativ nr. 7, din 13/03/1996 emis de PARLAMENTUL ROMANIEI (lege);		
B1	Intabulare, drept de PROPRIETATE, dobandit prin Lege, cota actuala 1/1	A1
	1) **NEIDENTIFICAT NEIDENTIFICAT**	
Act Administrativ nr. 3601, din 14/08/2025 emis de PRIMARIA COMUNEI MOGOS (adeverinta posesor);		
B2	SE NOTEAZA POSESIA FAPTICA IN FAVOAREA NUMITEI	A1
	1) **MUCEA AURICA**	

C. Partea III. SARCINI .

Inscrieri privind dezmembramintele dreptului de proprietate, drepturi reale de garanţie şi sarcini	Referinţe
NU SUNT	

Document care conține date cu caracter personal, protejat de prevederile Regulamentului (UE) nr. 679/2016 și Legii 190/2018

Anexa Nr. 1 La Partea I

Teren

Nr cadastral	Suprafaţa (mp)*	Observaţii / Referinţe
	5.432	

* Suprafaţa este determinată in planul de proiecţie Stereo 70.

DETALII LINIARE IMOBIL

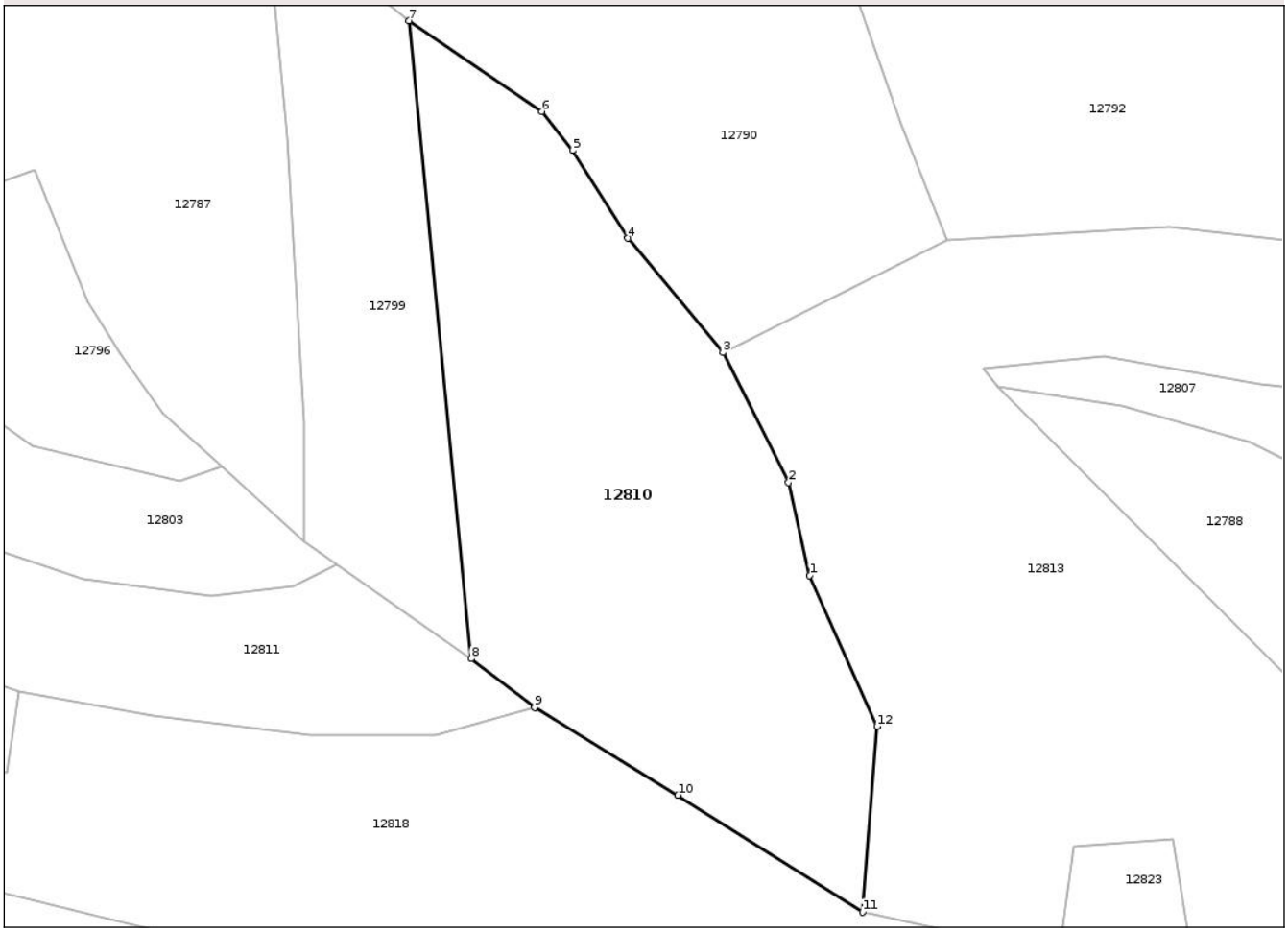

Date referitoare la teren

Crt	Categorie folosință	Intra vilan	Suprafaţa (mp)	Tarla	Parcelă	Nr. topo	Observaţii / Referinţe
1	pasune	NU	5.432	-	-	-	

Lungime Segmente
1) Valorile lungimilor segmentelor sunt obţinute din proiecţie în plan.

Punct început	X / Y	Punct sfârşit	X / Y	Lungime segment (** (m)
1	371.219,595 531.709,423	2	371.216,181 531.724,488	15.447
2	371.216,181 531.724,488	3	371.205,547 531.745,444	23.5
3	371.205,547 531.745,444	4	371.190,18 531.763,939	24.046
4	371.190,18 531.763,939	5	371.181,194 531.778,118	16.786
5	371.181,194 531.778,118	6	371.176,22 531.784,446	8.049

Document care conține date cu caracter personal, protejat de prevederile Regulamentului (UE) nr. 679/2016 și Legii 190/2018

Punct început	X / Y	Punct sfârşit	X / Y	Lungime segment (** (m)
6	371.176,22 531.784,446	7	371.154,736 531.799,119	26.016
7	371.154,736 531.799,119	8	371.164,809 531.695,981	103.629
8	371.164,809 531.695,981	9	371.175,042 531.688,071	12.933
9	371.175,042 531.688,071	10	371.198,283 531.673,918	27.211
10	371.198,283 531.673,918	11	371.228,146 531.654,976	35.364
11	371.228,146 531.654,976	12	371.230,535 531.685,029	30.148
12	371.230,535 531.685,029	1	371.219,595 531.709,423	26.734

** Lungimile segmentelor sunt determinate în planul de proiecţie Stereo 70 şi sunt rotunjite la 1 milimetru.
*** Distanţa dintre puncte este formată din segmente cumulate ce sunt mai mici decât valoarea 1 milimetru.

Document care conține date cu caracter personal, protejat de prevederile Regulamentului (UE) nr. 679/2016 și Legii 190/2018

DATE DESPRE IMOBILUL NR. 12811

Oficiul de Cadastru şi Publicitate Imobiliară ALBA
Biroul de Cadastru şi Publicitate Imobiliară Campeni

A. Partea I. Descrierea imobilului

TEREN Extravilan
Adresa: Jud. Alba

Nr. Crt	Nr cadastral Nr. topografic	Suprafaţa* (mp)	Observaţii / Referinţe
A1		4.092	Sector cadastral:105 Teren neimprejmuit;

B. Partea II. Proprietari şi acte

Inscrieri privitoare la dreptul de proprietate şi alte drepturi reale		Referinţe
/		
Act Normativ nr. 7, din 13/03/1996 emis de PARLAMENTUL ROMANIEI (lege);		
B1	Intabulare, drept de PROPRIETATE, dobandit prin Lege, cota actuala 1/1	A1
	1) **NEIDENTIFICAT NEIDENTIFICAT**	
Act Administrativ nr. 3601, din 14/08/2025 emis de PRIMARIA COMUNEI MOGOS (adeverinta posesor);		
B2	SE NOTEAZA POSESIA FAPTICA IN FAVOAREA NUMITULUI	A1
	1) **BARBU NICOLAE**	

C. Partea III. SARCINI .

Inscrieri privind dezmembramintele dreptului de proprietate, drepturi reale de garanţie şi sarcini	Referinţe
NU SUNT	

Document care conține date cu caracter personal, protejat de prevederile Regulamentului (UE) nr. 679/2016 și Legii 190/2018

Anexa Nr. 1 La Partea I

Teren

Nr cadastral	Suprafaţa (mp)*	Observaţii / Referinţe
	4.092	

* Suprafaţa este determinată in planul de proiecţie Stereo 70.

DETALII LINIARE IMOBIL

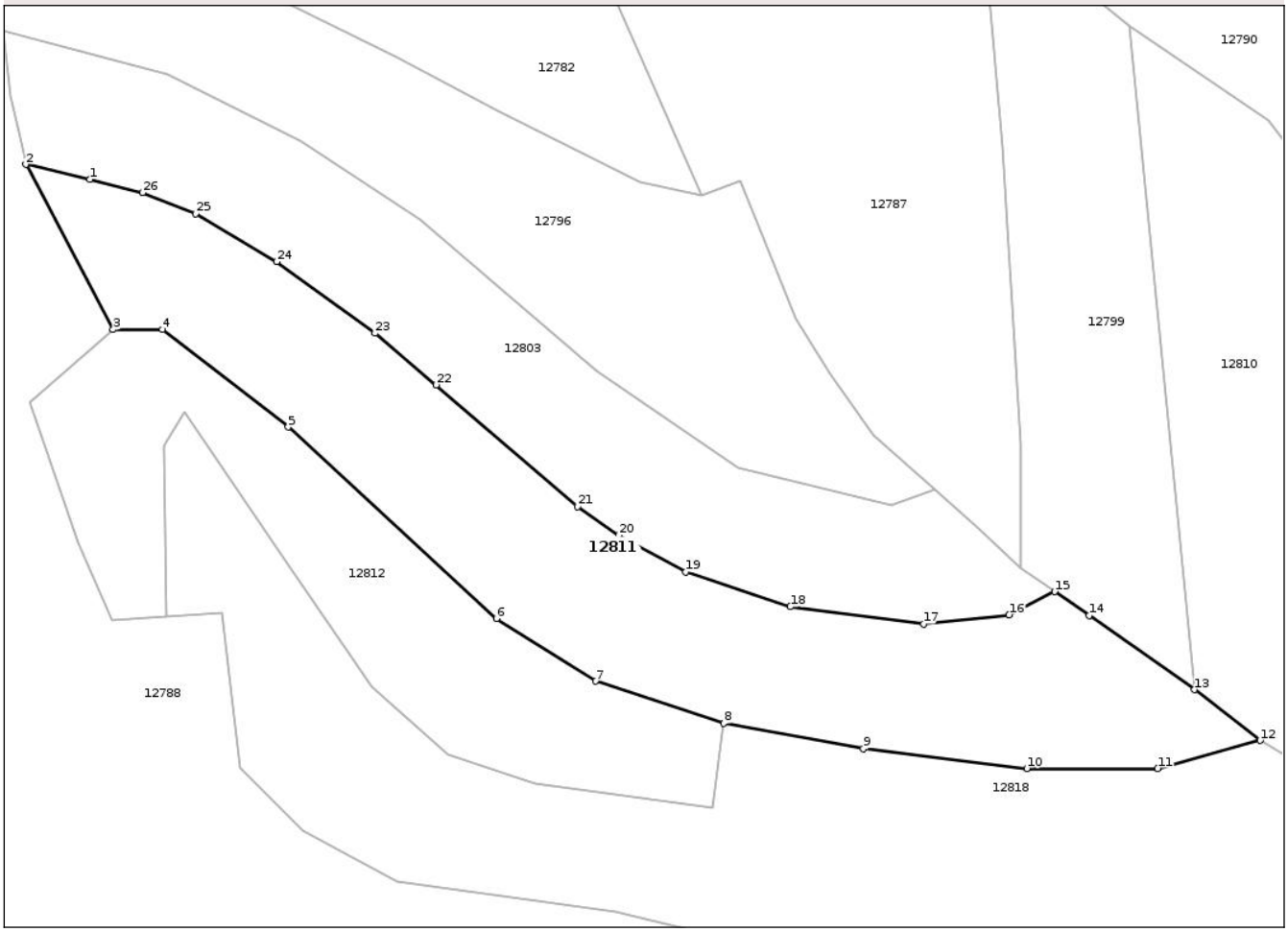

Date referitoare la teren

Crt	Categorie folosință	Intra vilan	Suprafaţa (mp)	Tarla	Parcelă	Nr. topo	Observaţii / Referinţe
1	pasune	NU	4.092	-	-	-	

Lungime Segmente

1) Valorile lungimilor segmentelor sunt obţinute din proiecţie în plan.

Punct început	X / Y	Punct sfârşit	X / Y	Lungime segment (** (m)
1	370.992,887 531.775,294	2	370.982,915 531.777,634	10.243
3	370.996,489 531.751,932	4	371.004,146 531.751,977	7.657
5	371.023,733 531.736,799	6	371.056,142 531.707,017	44.015
7	371.071,573 531.697,294	8	371.091,528 531.690,72	21.01
9	371.113,272 531.686,823	10	371.138,705 531.683,708	25.623

Punct început	X / Y	Punct sfârşit	X / Y	Lungime segment (** (m)
2	370.982,915 531.777,634	3	370.996,489 531.751,932	29.066
4	371.004,146 531.751,977	5	371.023,733 531.736,799	24.779
6	371.056,142 531.707,017	7	371.071,573 531.697,294	18.239
8	371.091,528 531.690,72	9	371.113,272 531.686,823	22.09
10	371.138,705 531.683,708	11	371.159,093 531.683,705	20.388

Document care conține date cu caracter personal, protejat de prevederile Regulamentului (UE) nr. 679/2016 și Legii 190/2018

Punct început	X / Y	Punct sfârşit	X / Y	Lungime segment (** (m)
11	371.159,093 531.683,705	12	371.175,042 531.688,071	16.536
13	371.164,809 531.695,981	14	371.148,389 531.707,485	20.048
15	371.143,063 531.711,216	16	371.135,961 531.707,615	7.963
17	371.122,636 531.706,147	18	371.101,919 531.708,861	20.894
19	371.085,646 531.714,274	20	371.075,163 531.719,984	11.937
21	371.068,802 531.724,431	22	371.046,772 531.743,346	29.036
23	371.037,265 531.751,366	24	371.021,942 531.762,521	18.953
25	371.009,323 531.769,932	26	371.001,08 531.773,228	8.878

Punct început	X / Y	Punct sfârşit	X / Y	Lungime segment (** (m)
12	371.175,042 531.688,071	13	371.164,809 531.695,981	12.933
14	371.148,389 531.707,485	15	371.143,063 531.711,216	6.503
16	371.135,961 531.707,615	17	371.122,636 531.706,147	13.406
18	371.101,919 531.708,861	19	371.085,646 531.714,274	17.15
20	371.075,163 531.719,984	21	371.068,802 531.724,431	7.761
22	371.046,772 531.743,346	23	371.037,265 531.751,366	12.438
24	371.021,942 531.762,521	25	371.009,323 531.769,932	14.634
26	371.001,08 531.773,228	1	370.992,887 531.775,294	8.449

** Lungimile segmentelor sunt determinate în planul de proiecţie Stereo 70 şi sunt rotunjite la 1 milimetru.
*** Distanţa dintre puncte este formată din segmente cumulate ce sunt mai mici decât valoarea 1 milimetru.

Document care conține date cu caracter personal, protejat de prevederile Regulamentului (UE) nr. 679/2016 și Legii 190/2018

DATE DESPRE IMOBILUL NR. 12812

Oficiul de Cadastru şi Publicitate Imobiliară ALBA
Biroul de Cadastru şi Publicitate Imobiliară Campeni

A. Partea I. Descrierea imobilului

TEREN Extravilan

Adresa: Jud. Alba

Nr. Crt	Nr cadastral Nr. topografic	Suprafaţa* (mp)	Observaţii / Referinţe
A1		2.440	Sector cadastral:105 Teren neimprejmuit;

B. Partea II. Proprietari şi acte

Inscrieri privitoare la dreptul de proprietate şi alte drepturi reale		Referinţe
/		
Act Normativ nr. 7, din 13/03/1996 emis de PARLAMENTUL ROMANIEI (lege);		
B1	Intabulare, drept de PROPRIETATE, dobandit prin Lege, cota actuala 1/1	A1
	1) **NEIDENTIFICAT NEIDENTIFICAT**	
Act Administrativ nr. 3601, din 14/08/2025 emis de PRIMARIA COMUNEI MOGOS (adeverinta posesor);		
B2	SE NOTEAZA POSESIA FAPTICA IN FAVOAREA NUMITULUI	A1
	1) **BARBU NICOLAE**	

C. Partea III. SARCINI .

Inscrieri privind dezmembramintele dreptului de proprietate, drepturi reale de garanţie şi sarcini	Referinţe
NU SUNT	

Document care conține date cu caracter personal, protejat de prevederile Regulamentului (UE) nr. 679/2016 și Legii 190/2018

Anexa Nr. 1 La Partea I

Teren

Nr cadastral	Suprafaţa (mp)*	Observaţii / Referinţe
	2.440	

* Suprafaţa este determinată in planul de proiecţie Stereo 70.

DETALII LINIARE IMOBIL

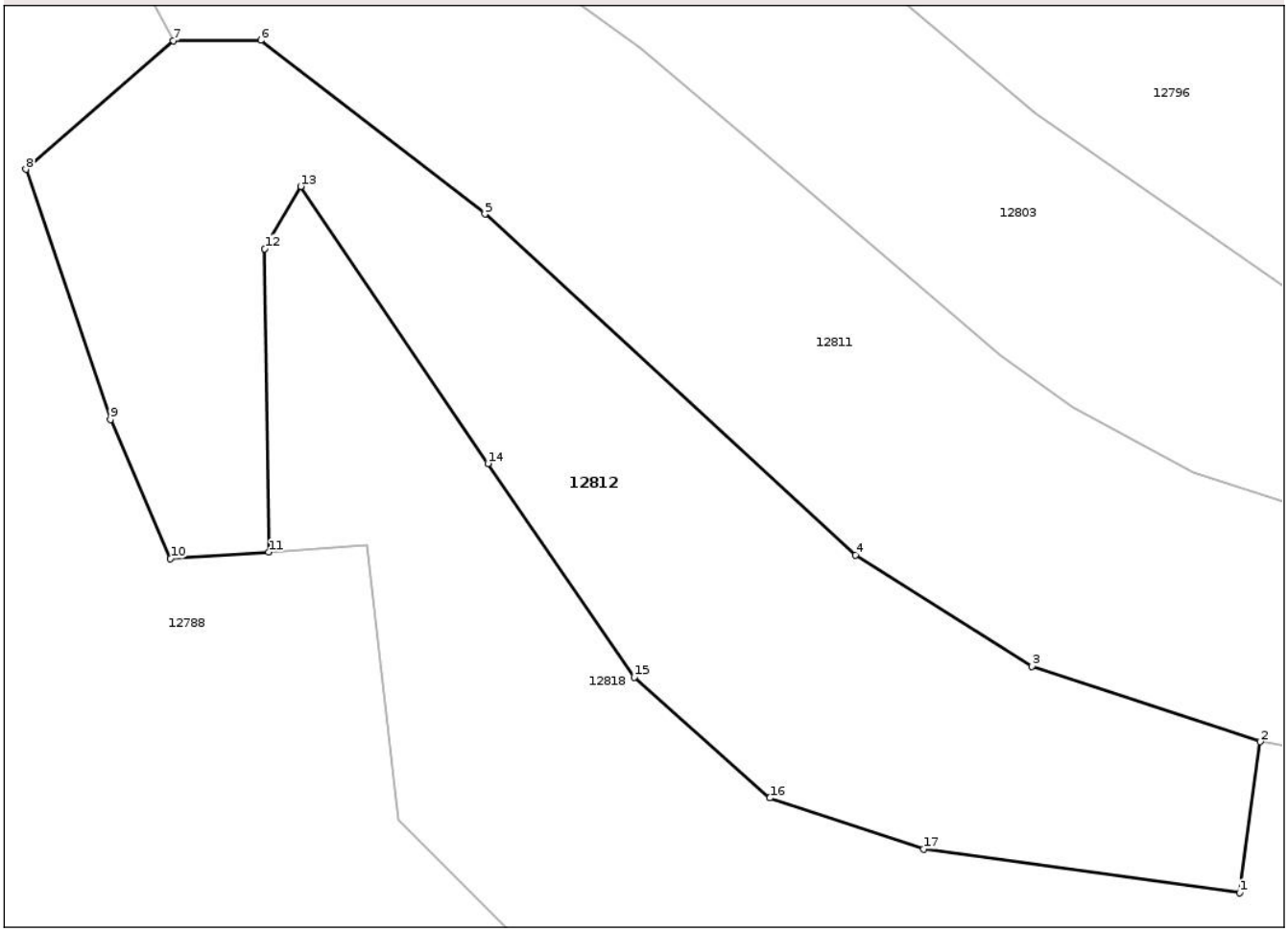

Date referitoare la teren

Crt	Categorie folosință	Intra vilan	Suprafaţa (mp)	Tarla	Parcelă	Nr. topo	Observaţii / Referinţe
1	pasune	NU	2.440	-	-	-	

Lungime Segmente
1) Valorile lungimilor segmentelor sunt obţinute din proiecţie în plan.

Punct început	X / Y	Punct sfârşit	X / Y	Lungime segment (** (m)
1	371.089,711 531.677,54	2	371.091,528 531.690,72	13.305
2	371.091,528 531.690,72	3	371.071,573 531.697,294	21.01
3	371.071,573 531.697,294	4	371.056,142 531.707,017	18.239
4	371.056,142 531.707,017	5	371.023,733 531.736,799	44.015
5	371.023,733 531.736,799	6	371.004,146 531.751,977	24.779

Document care conține date cu caracter personal, protejat de prevederile Regulamentului (UE) nr. 679/2016 și Legii 190/2018

Punct început	X / Y	Punct sfârşit	X / Y	Lungime segment (** (m)
6	371.004,146 531.751,977	7	370.996,489 531.751,932	7.657
7	370.996,489 531.751,932	8	370.983,605 531.740,707	17.088
8	370.983,605 531.740,707	9	370.990,985 531.718,857	23.063
9	370.990,985 531.718,857	10	370.996,243 531.706,705	13.241
10	370.996,243 531.706,705	11	371.004,834 531.707,276	8.61
11	371.004,834 531.707,276	12	371.004,489 531.733,78	26.507
12	371.004,489 531.733,78	13	371.007,636 531.739,22	6.285
13	371.007,636 531.739,22	14	371.023,991 531.715,007	29.219
14	371.023,991 531.715,007	15	371.036,781 531.696,349	22.621
15	371.036,781 531.696,349	16	371.048,646 531.685,804	15.874
16	371.048,646 531.685,804	17	371.062,078 531.681,346	14.152
17	371.062,078 531.681,346	1	371.089,711 531.677,54	27.894

** Lungimile segmentelor sunt determinate în planul de proiecţie Stereo 70 şi sunt rotunjite la 1 milimetru.
*** Distanţa dintre puncte este formată din segmente cumulate ce sunt mai mici decât valoarea 1 milimetru.

Document care conține date cu caracter personal, protejat de prevederile Regulamentului (UE) nr. 679/2016 și Legii 190/2018

DATE DESPRE IMOBILUL NR. 12813

Oficiul de Cadastru şi Publicitate Imobiliară ALBA
Biroul de Cadastru şi Publicitate Imobiliară Campeni

A. Partea I. Descrierea imobilului

TEREN Extravilan

Adresa: Jud. Alba

Nr. Crt	Nr cadastral Nr. topografic	Suprafaţa* (mp)	Observaţii / Referinţe
A1		9.628	Sector cadastral:105 Teren neimprejmuit;

B. Partea II. Proprietari şi acte

Inscrieri privitoare la dreptul de proprietate şi alte drepturi reale		Referinţe
/		
Act Normativ nr. 7, din 13/03/1996 emis de PARLAMENTUL ROMANIEI (lege);		
B1	Intabulare, drept de PROPRIETATE, dobandit prin Lege, cota actuala 1/1	A1
	1) **NEIDENTIFICAT NEIDENTIFICAT**	
Act Administrativ nr. 3601, din 14/08/2025 emis de PRIMARIA COMUNEI MOGOS (adeverinta posesor);		
B2	SE NOTEAZA POSESIA FAPTICA IN FAVOAREA NUMITULUI	A1
	1) **BARBU NICOLAE**	

C. Partea III. SARCINI .

Inscrieri privind dezmembramintele dreptului de proprietate, drepturi reale de garanţie şi sarcini	Referinţe
NU SUNT	

Document care conține date cu caracter personal, protejat de prevederile Regulamentului (UE) nr. 679/2016 și Legii 190/2018

Anexa Nr. 1 La Partea I

Teren

Nr cadastral	Suprafaţa (mp)*	Observaţii / Referinţe
	9.628	

* Suprafaţa este determinată in planul de proiecţie Stereo 70.

DETALII LINIARE IMOBIL

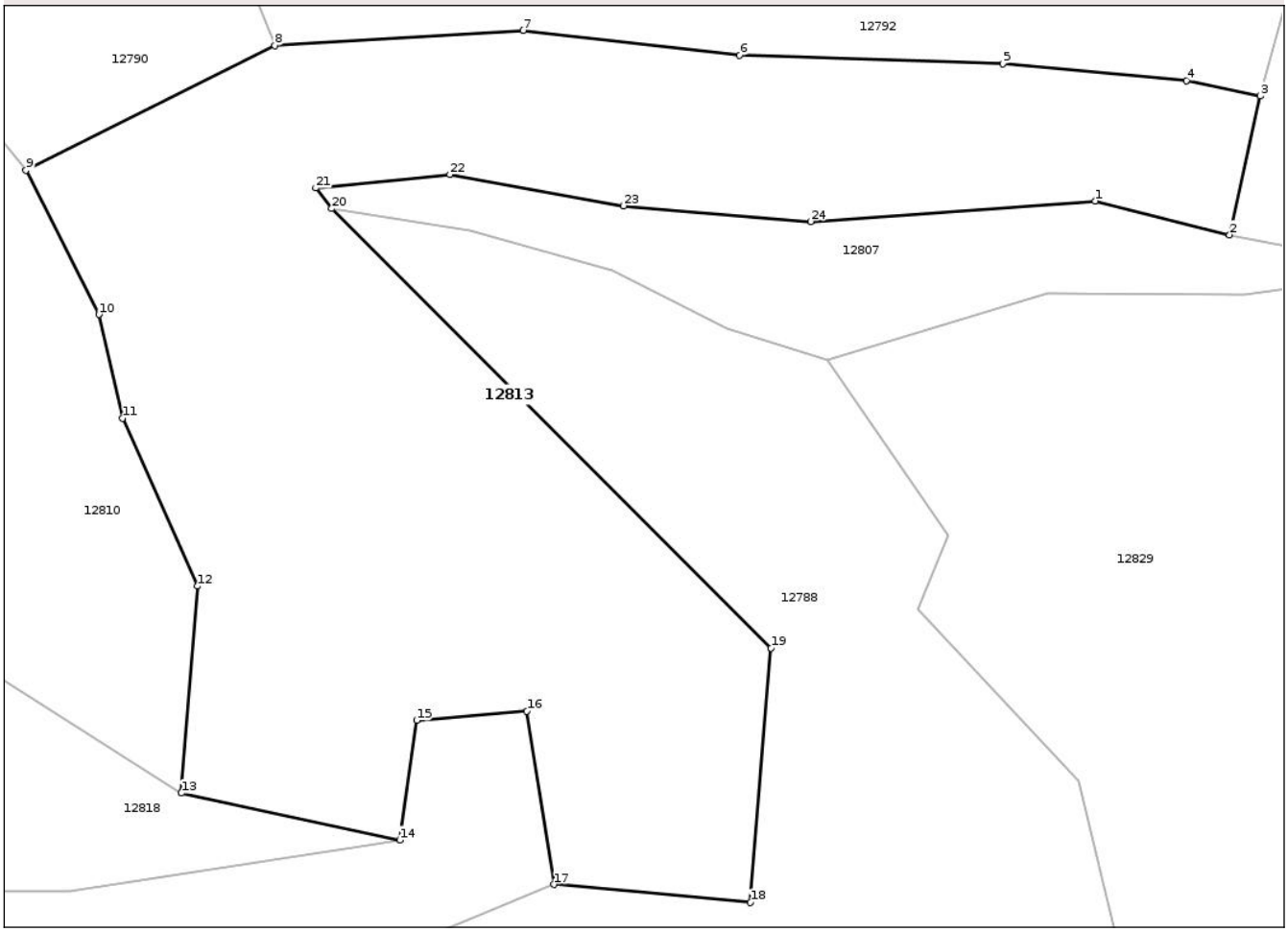

Date referitoare la teren

Crt	Categorie folosință	Intra vilan	Suprafaţa (mp)	Tarla	Parcelă	Nr. topo	Observaţii / Referinţe
1	pasune	NU	9.628	-	-	-	

Lungime Segmente

1) Valorile lungimilor segmentelor sunt obţinute din proiecţie în plan.

Punct început	X / Y	Punct sfârşit	X / Y	Lungime segment (** (m)
1	371.361,05 531.740,988	2	371.380,602 531.736,066	20.162
3	371.385,061 531.756,239	4	371.374,323 531.758,493	10.972
5	371.347,662 531.760,901	6	371.309,358 531.762,133	38.323
7	371.277,865 531.765,741	8	371.241,746 531.763,557	36.185
9	371.205,547 531.745,444	10	371.216,181 531.724,488	23.5

Punct început	X / Y	Punct sfârşit	X / Y	Lungime segment (** (m)
2	371.380,602 531.736,066	3	371.385,061 531.756,239	20.66
4	371.374,323 531.758,493	5	371.347,662 531.760,901	26.77
6	371.309,358 531.762,133	7	371.277,865 531.765,741	31.7
8	371.241,746 531.763,557	9	371.205,547 531.745,444	40.478
10	371.216,181 531.724,488	11	371.219,595 531.709,423	15.447

Document care conține date cu caracter personal, protejat de prevederile Regulamentului (UE) nr. 679/2016 și Legii 190/2018

Punct început	X / Y	Punct sfârşit	X / Y	Lungime segment (** (m)
11	371.219,595 531.709,423	12	371.230,535 531.685,029	26.734
13	371.228,146 531.654,976	14	371.259,903 531.648,14	32.485
15	371.262,391 531.665,53	16	371.278,405 531.666,863	16.069
17	371.282,367 531.641,698	18	371.310,92 531.639,1	28.671
19	371.313,914 531.676,042	20	371.250,019 531.739,886	90.325
21	371.247,704 531.742,872	22	371.267,219 531.744,822	19.612
23	371.292,442 531.740,274	24	371.319,708 531.738,012	27.36

Punct început	X / Y	Punct sfârşit	X / Y	Lungime segment (** (m)
12	371.230,535 531.685,029	13	371.228,146 531.654,976	30.148
14	371.259,903 531.648,14	15	371.262,391 531.665,53	17.567
16	371.278,405 531.666,863	17	371.282,367 531.641,698	25.475
18	371.310,92 531.639,1	19	371.313,914 531.676,042	37.063
20	371.250,019 531.739,886	21	371.247,704 531.742,872	3.778
22	371.267,219 531.744,822	23	371.292,442 531.740,274	25.63
24	371.319,708 531.738,012	1	371.361,05 531.740,988	41.448

** Lungimile segmentelor sunt determinate în planul de proiecţie Stereo 70 şi sunt rotunjite la 1 milimetru.
*** Distanţa dintre puncte este formată din segmente cumulate ce sunt mai mici decât valoarea 1 milimetru.

Document care conține date cu caracter personal, protejat de prevederile Regulamentului (UE) nr. 679/2016 și Legii 190/2018

DATE DESPRE IMOBILUL NR. 12814

Oficiul de Cadastru şi Publicitate Imobiliară ALBA
Biroul de Cadastru şi Publicitate Imobiliară Campeni

A. Partea I. Descrierea imobilului

TEREN Extravilan

Adresa: Jud. Alba

Nr. Crt	Nr cadastral Nr. topografic	Suprafaţa* (mp)	Observaţii / Referinţe
A1		7.400	Sector cadastral:105 Teren neimprejmuit;

B. Partea II. Proprietari şi acte

Inscrieri privitoare la dreptul de proprietate şi alte drepturi reale		Referinţe
/		
Act Normativ nr. 7, din 13/03/1996 emis de PARLAMENTUL ROMANIEI (lege);		
B1	Inscrierea posesiei, drept de PROPRIETATE, dobandit prin Lege, cota actuala 1/1	A1
	1) **NEIDENTIFICAT NEIDENTIFICAT**	
B2	SE NOTEAZA MENTINUNEA DE PROPRIETAR NEIDENTIFICAT	A1

C. Partea III. SARCINI .

Inscrieri privind dezmembramintele dreptului de proprietate, drepturi reale de garanţie şi sarcini	Referinţe
NU SUNT	

Document care conține date cu caracter personal, protejat de prevederile Regulamentului (UE) nr. 679/2016 și Legii 190/2018

Anexa Nr. 1 La Partea I

Teren

Nr cadastral	Suprafaţa (mp)*	Observaţii / Referinţe
	7.400	

* Suprafaţa este determinată in planul de proiecţie Stereo 70.

DETALII LINIARE IMOBIL

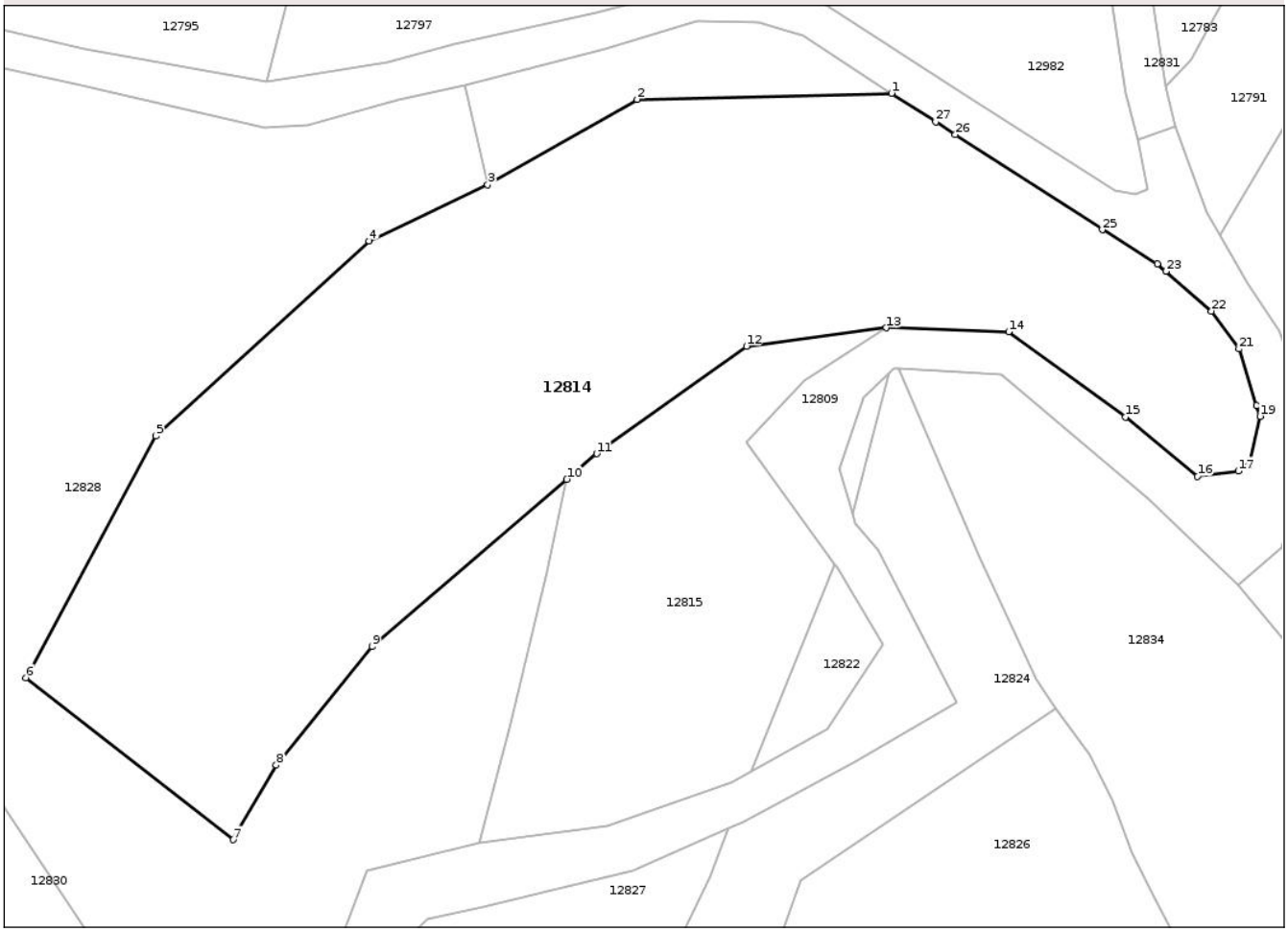

Date referitoare la teren

Crt	Categorie folosință	Intra vilan	Suprafaţa (mp)	Tarla	Parcelă	Nr. topo	Observaţii / Referinţe
1	padure	NU	7.400	-	-	-	

Lungime Segmente

1) Valorile lungimilor segmentelor sunt obţinute din proiecţie în plan.

Punct început	X / Y	Punct sfârşit	X / Y	Lungime segment (** (m)
1	371.724,207 531.724,786	2	371.686,64 531.723,88	37.578
3	371.664,574 531.711,265	4	371.647,054 531.702,98	19.38
5	371.615,525 531.674,205	6	371.596,376 531.638,559	40.464
7	371.627,018 531.614,67	8	371.633,355 531.625,653	12.68
9	371.647,486 531.643,166	10	371.676,253 531.667,827	37.891

Punct început	X / Y	Punct sfârşit	X / Y	Lungime segment (** (m)
2	371.686,64 531.723,88	3	371.664,574 531.711,265	25.418
4	371.647,054 531.702,98	5	371.615,525 531.674,205	42.685
6	371.596,376 531.638,559	7	371.627,018 531.614,67	38.854
8	371.633,355 531.625,653	9	371.647,486 531.643,166	22.503
10	371.676,253 531.667,827	11	371.680,679 531.671,621	5.83

Document care conține date cu caracter personal, protejat de prevederile Regulamentului (UE) nr. 679/2016 și Legii 190/2018

Punct început	X / Y	Punct sfârşit	X / Y	Lungime segment (** (m)
11	371.680,679 531.671,621	12	371.702,79 531.687,473	27.206
13	371.723,404 531.690,194	14	371.741,51 531.689,575	18.117
15	371.758,77 531.677,017	16	371.769,407 531.668,294	13.757
17	371.775,427 531.669,069	18	371.777,015 531.669,889	1.787
19	371.778,67 531.677,131	20	371.778,161 531.678,737	1.685
21	371.775,521 531.687,059	22	371.771,477 531.692,659	6.908
23	371.764,718 531.698,514	24	371.763,459 531.699,604	1.666
25	371.755,346 531.704,651	26	371.733,649 531.718,67	25.832
27	371.730,739 531.720,55	1	371.724,207 531.724,786	7.785

Punct început	X / Y	Punct sfârşit	X / Y	Lungime segment (** (m)
12	371.702,79 531.687,473	13	371.723,404 531.690,194	20.793
14	371.741,51 531.689,575	15	371.758,77 531.677,017	21.345
16	371.769,407 531.668,294	17	371.775,427 531.669,069	6.069
18	371.777,015 531.669,889	19	371.778,67 531.677,131	7.429
20	371.778,161 531.678,737	21	371.775,521 531.687,059	8.73
22	371.771,477 531.692,659	23	371.764,718 531.698,514	8.942
24	371.763,459 531.699,604	25	371.755,346 531.704,651	9.555
26	371.733,649 531.718,67	27	371.730,739 531.720,55	3.465

** Lungimile segmentelor sunt determinate în planul de proiecţie Stereo 70 şi sunt rotunjite la 1 milimetru.
*** Distanţa dintre puncte este formată din segmente cumulate ce sunt mai mici decât valoarea 1 milimetru.

Document care conține date cu caracter personal, protejat de prevederile Regulamentului (UE) nr. 679/2016 și Legii 190/2018

DATE DESPRE IMOBILUL NR. 12815

Oficiul de Cadastru şi Publicitate Imobiliară ALBA
Biroul de Cadastru şi Publicitate Imobiliară Campeni

A. Partea I. Descrierea imobilului

TEREN Extravilan

Adresa: Jud. Alba

Nr. Crt	Nr cadastral Nr. topografic	Suprafaţa* (mp)	Observaţii / Referinţe
A1		2.324	Sector cadastral:105 Teren neimprejmuit;

B. Partea II. Proprietari şi acte

Inscrieri privitoare la dreptul de proprietate şi alte drepturi reale		Referinţe
/		
Act Normativ nr. 7, din 13/03/1996 emis de PARLAMENTUL ROMANIEI (lege);		
B1	Intabulare, drept de PROPRIETATE, dobandit prin Lege, cota actuala 1/1	A1
	1) **NEIDENTIFICAT NEIDENTIFICAT**	
Act Administrativ nr. 3601, din 14/08/2025 emis de PRIMARIA COMUNEI MOGOS (adeverinta posesor);		
B2	SE NOTEAZA POSESIA FAPTICA IN FAVOAREA NUMITEI	A1
	1) **BARBU FLORINA-GABRIELA**	

C. Partea III. SARCINI .

Inscrieri privind dezmembramintele dreptului de proprietate, drepturi reale de garanţie şi sarcini	Referinţe
NU SUNT	

Document care conține date cu caracter personal, protejat de prevederile Regulamentului (UE) nr. 679/2016 și Legii 190/2018

Anexa Nr. 1 La Partea I

Teren

Nr cadastral	Suprafaţa (mp)*	Observaţii / Referinţe
	2.324	

* Suprafaţa este determinată in planul de proiecţie Stereo 70.

DETALII LINIARE IMOBIL

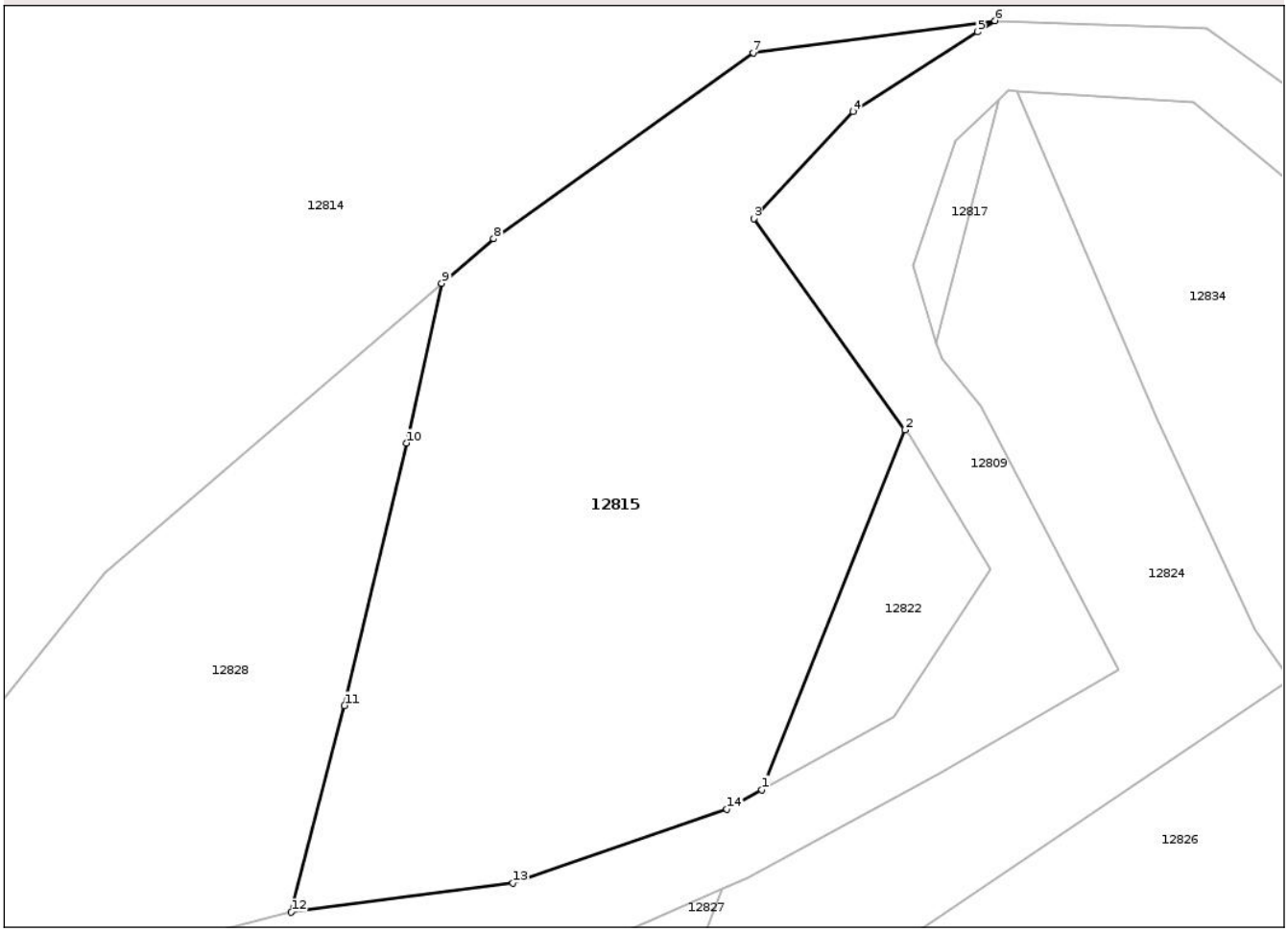

Date referitoare la teren

Crt	Categorie folosință	Intra vilan	Suprafaţa (mp)	Tarla	Parcelă	Nr. topo	Observaţii / Referinţe
1	faneata	NU	2.324	-	-	-	

Lungime Segmente
1) Valorile lungimilor segmentelor sunt obţinute din proiecţie în plan.

Punct început	X / Y	Punct sfârşit	X / Y	Lungime segment (** (m)
1	371.703,545 531.624,714	2	371.715,748 531.655,354	32.981
2	371.715,748 531.655,354	3	371.702,837 531.673,339	22.139
3	371.702,837 531.673,339	4	371.711,302 531.682,471	12.453
4	371.711,302 531.682,471	5	371.721,914 531.689,243	12.588
5	371.721,914 531.689,243	6	371.723,404 531.690,194	1.768

Document care conține date cu caracter personal, protejat de prevederile Regulamentului (UE) nr. 679/2016 și Legii 190/2018

Punct început	X / Y	Punct sfârşit	X / Y	Lungime segment (** (m)
6	371.723,404 531.690,194	7	371.702,79 531.687,473	20.793
7	371.702,79 531.687,473	8	371.680,679 531.671,621	27.206
8	371.680,679 531.671,621	9	371.676,253 531.667,827	5.83
9	371.676,253 531.667,827	10	371.673,26 531.654,233	13.919
10	371.673,26 531.654,233	11	371.667,966 531.631,882	22.969
11	371.667,966 531.631,882	12	371.663,416 531.614,281	18.179
12	371.663,416 531.614,281	13	371.682,309 531.616,775	19.056
13	371.682,309 531.616,775	14	371.700,552 531.623,063	19.296
14	371.700,552 531.623,063	1	371.703,545 531.624,714	3.418

** Lungimile segmentelor sunt determinate în planul de proiecţie Stereo 70 şi sunt rotunjite la 1 milimetru.
*** Distanţa dintre puncte este formată din segmente cumulate ce sunt mai mici decât valoarea 1 milimetru.

Document care conține date cu caracter personal, protejat de prevederile Regulamentului (UE) nr. 679/2016 și Legii 190/2018

DATE DESPRE IMOBILUL NR. 12816

Oficiul de Cadastru şi Publicitate Imobiliară ALBA
Biroul de Cadastru şi Publicitate Imobiliară Campeni

A. Partea I. Descrierea imobilului

TEREN Extravilan
Adresa: Jud. Alba

Nr. Crt	Nr cadastral Nr. topografic	Suprafaţa* (mp)	Observaţii / Referinţe
A1		3.471	Sector cadastral:105 Teren neimprejmuit;

B. Partea II. Proprietari şi acte

Inscrieri privitoare la dreptul de proprietate şi alte drepturi reale		Referinţe
/		
Act Normativ nr. 7, din 13/03/1996 emis de PARLAMENTUL ROMANIEI (lege);		
B1	Intabulare, drept de PROPRIETATE, dobandit prin Lege, cota actuala 1/1	A1
	1) **NEIDENTIFICAT NEIDENTIFICAT**	
Act Administrativ nr. 3601, din 14/08/2025 emis de PRIMARIA COMUNEI MOGOS (adeverinta posesor);		
B2	SE NOTEAZA POSESIA FAPTICA IN FAVOAREA NUMITULUI	A1
	1) **BARB DANIEL-SILVESTRU**	

C. Partea III. SARCINI .

Inscrieri privind dezmembramintele dreptului de proprietate, drepturi reale de garanţie şi sarcini	Referinţe
NU SUNT	

Document care conține date cu caracter personal, protejat de prevederile Regulamentului (UE) nr. 679/2016 și Legii 190/2018

Anexa Nr. 1 La Partea I

Teren

Nr cadastral	Suprafaţa (mp)*	Observaţii / Referinţe
	3.471	

* Suprafaţa este determinată in planul de proiecţie Stereo 70.

DETALII LINIARE IMOBIL

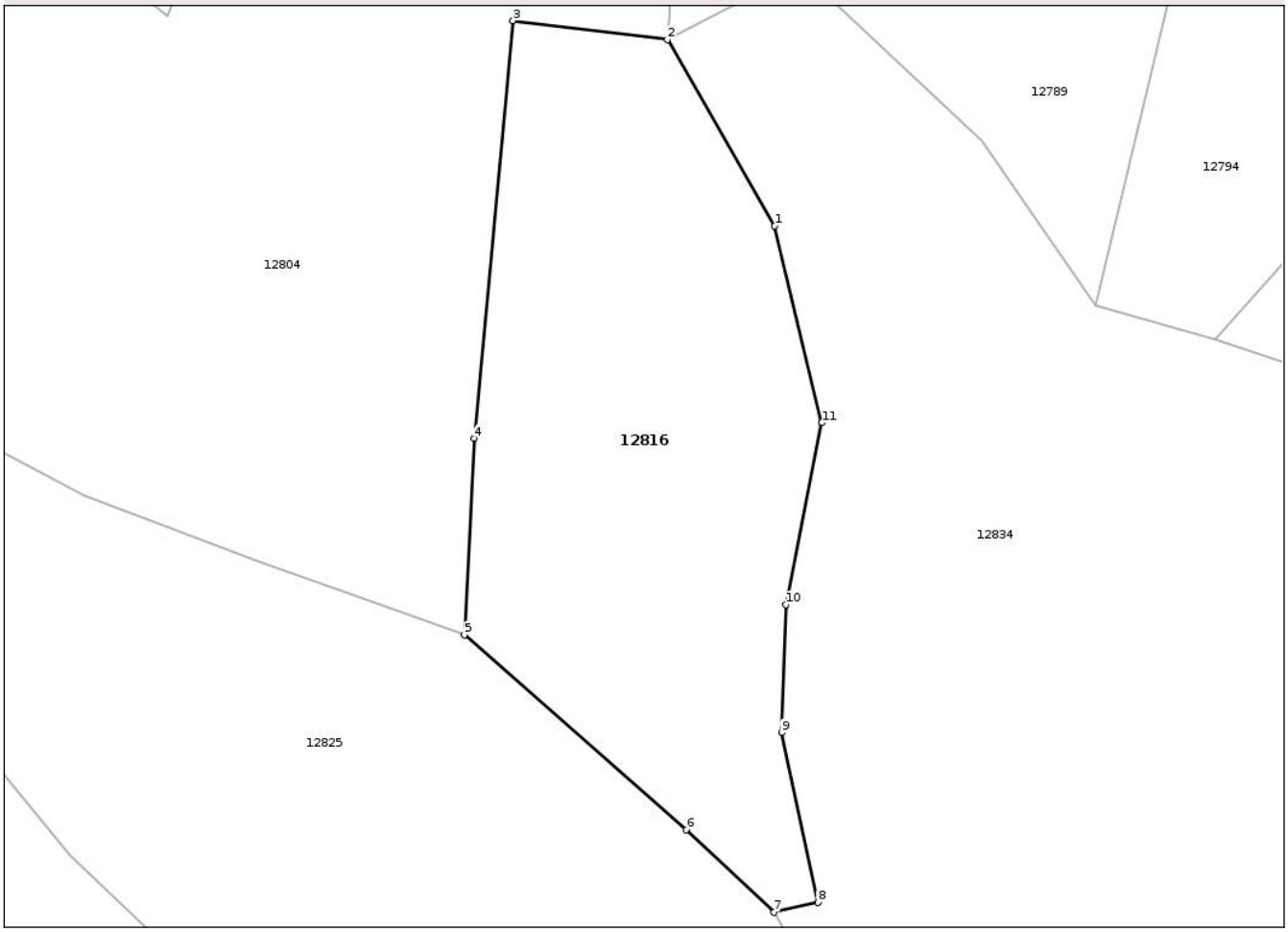

Date referitoare la teren

Crt	Categorie folosință	Intra vilan	Suprafaţa (mp)	Tarla	Parcelă	Nr. topo	Observaţii / Referinţe
1	neproductiv	NU	3.471	-	-	-	

Lungime Segmente
1) Valorile lungimilor segmentelor sunt obţinute din proiecţie în plan.

Punct început	X / Y	Punct sfârşit	X / Y	Lungime segment (** (m)
1	371.885,684 531.704,293	2	371.872,261 531.727,561	26.862
2	371.872,261 531.727,561	3	371.852,954 531.729,908	19.449
3	371.852,954 531.729,908	4	371.848,107 531.677,677	52.455
4	371.848,107 531.677,677	5	371.846,84 531.653,133	24.577
5	371.846,84 531.653,133	6	371.874,634 531.628,796	36.943

Document care conține date cu caracter personal, protejat de prevederile Regulamentului (UE) nr. 679/2016 și Legii 190/2018

Punct început	X / Y	Punct sfârşit	X / Y	Lungime segment (** (m)
6	371.874,634 531.628,796	7	371.885,603 531.618,486	15.054
7	371.885,603 531.618,486	8	371.891,059 531.619,741	5.598
8	371.891,059 531.619,741	9	371.886,534 531.640,937	21.674
9	371.886,534 531.640,937	10	371.887,09 531.656,927	16.0
10	371.887,09 531.656,927	11	371.891,577 531.679,662	23.174
11	371.891,577 531.679,662	1	371.885,684 531.704,293	25.326

** Lungimile segmentelor sunt determinate în planul de proiecţie Stereo 70 şi sunt rotunjite la 1 milimetru.
*** Distanţa dintre puncte este formată din segmente cumulate ce sunt mai mici decât valoarea 1 milimetru.

Document care conține date cu caracter personal, protejat de prevederile Regulamentului (UE) nr. 679/2016 și Legii 190/2018

DATE DESPRE IMOBILUL NR. 12817

Oficiul de Cadastru şi Publicitate Imobiliară ALBA
Biroul de Cadastru şi Publicitate Imobiliară Campeni

A. Partea I. Descrierea imobilului

TEREN Extravilan

Adresa: Jud. Alba

Nr. Crt	Nr cadastral Nr. topografic	Suprafaţa* (mp)	Observaţii / Referinţe
A1		51	Sector cadastral:105 Teren neimprejmuit;

B. Partea II. Proprietari şi acte

Inscrieri privitoare la dreptul de proprietate şi alte drepturi reale		Referinţe
/		
Act Normativ nr. 7, din 13/03/1996 emis de PARLAMENTUL ROMANIEI (lege);		
B1	Intabulare, drept de PROPRIETATE, dobandit prin Lege, cota actuala 1/1	A1
	1) **NEIDENTIFICAT NEIDENTIFICAT**	
Act Administrativ nr. 3601, din 14/08/2025 emis de PRIMARIA COMUNEI MOGOS (adeverinta posesor);		
B2	SE NOTEAZA POSESIA FAPTICA IN FAVOAREA NUMITEI	A1
	1) **BARBU FLORINA-GABRIELA**	

C. Partea III. SARCINI .

Inscrieri privind dezmembramintele dreptului de proprietate, drepturi reale de garanţie şi sarcini	Referinţe
NU SUNT	

Document care conține date cu caracter personal, protejat de prevederile Regulamentului (UE) nr. 679/2016 și Legii 190/2018

Anexa Nr. 1 La Partea I

Teren

Nr cadastral	Suprafaţa (mp)*	Observaţii / Referinţe
	51	

* Suprafaţa este determinată in planul de proiecţie Stereo 70.

DETALII LINIARE IMOBIL

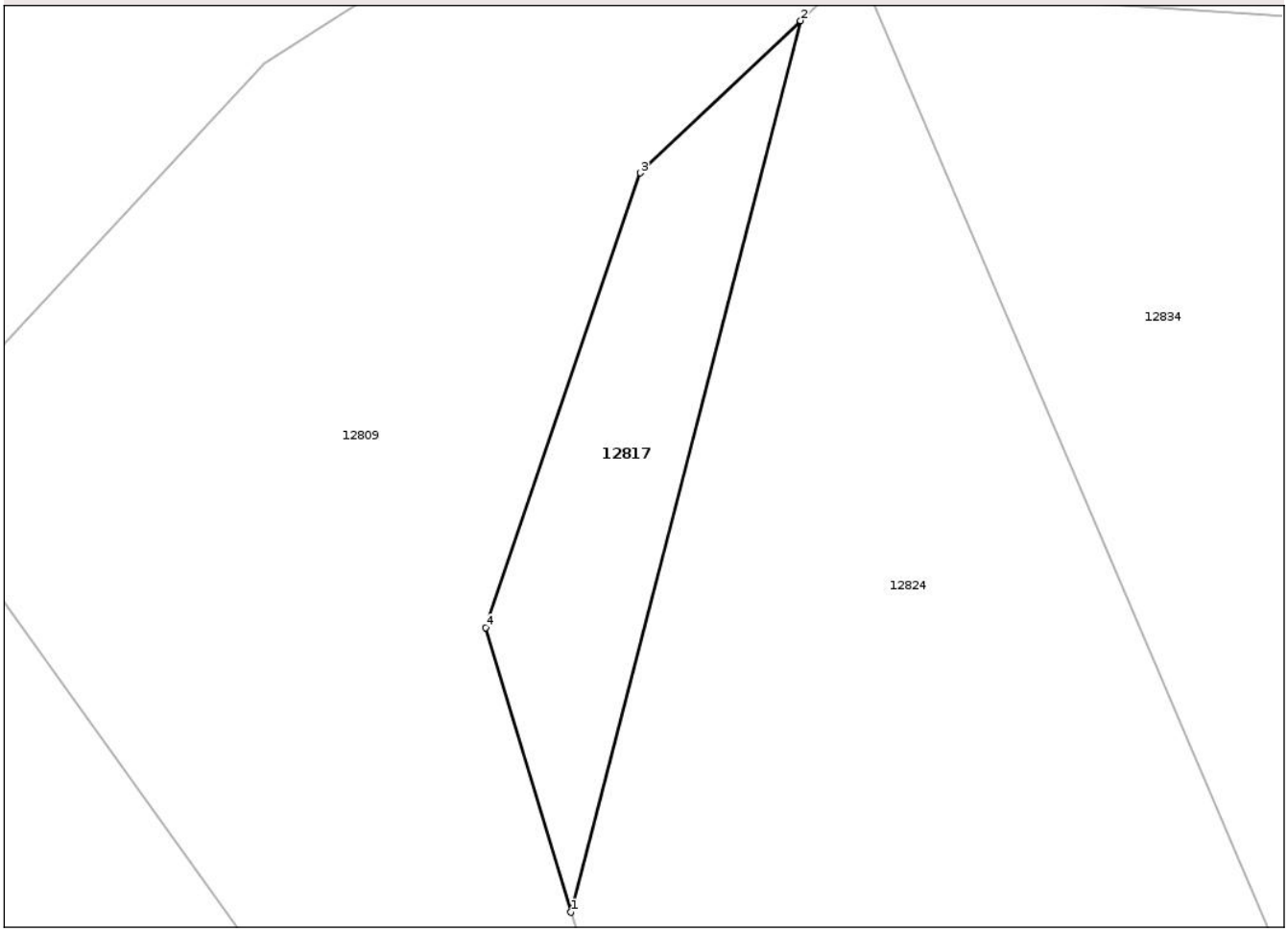

Date referitoare la teren

Crt	Categorie folosință	Intra vilan	Suprafaţa (mp)	Tarla	Parcelă	Nr. topo	Observaţii / Referinţe
1	faneata	NU	51	-	-	-	

Lungime Segmente
1) Valorile lungimilor segmentelor sunt obţinute din proiecţie în plan.

Punct început	X / Y	Punct sfârşit	X / Y	Lungime segment (** (m)
1	371.718,44 531.662,771	2	371.723,771 531.683,461	21.365
2	371.723,771 531.683,461	3	371.720,051 531.679,929	5.129
3	371.720,051 531.679,929	4	371.716,452 531.669,375	11.151
4	371.716,452 531.669,375	1	371.718,44 531.662,771	6.896

**** Lungimile segmentelor sunt determinate în planul de proiecţie Stereo 70 şi sunt rotunjite la 1 milimetru.**

Document care conține date cu caracter personal, protejat de prevederile Regulamentului (UE) nr. 679/2016 și Legii 190/2018

***** Distanţa dintre puncte este formată din segmente cumulate ce sunt mai mici decât valoarea 1 milimetru.**

DATE DESPRE IMOBILUL NR. 12818

Oficiul de Cadastru şi Publicitate Imobiliară ALBA
Biroul de Cadastru şi Publicitate Imobiliară Campeni

A. Partea I. Descrierea imobilului

TEREN Extravilan

Adresa: Jud. Alba

Nr. Crt	Nr cadastral Nr. topografic	Suprafaţa* (mp)	Observaţii / Referinţe
A1		7.519	Sector cadastral:105 Teren neimprejmuit;

B. Partea II. Proprietari şi acte

Inscrieri privitoare la dreptul de proprietate şi alte drepturi reale		Referinţe
/		
Act Normativ nr. 7, din 13/03/1996 emis de PARLAMENTUL ROMANIEI (lege);		
B1	Intabulare, drept de PROPRIETATE, dobandit prin Lege, cota actuala 1/1	A1
	1) **NEIDENTIFICAT NEIDENTIFICAT**	
Act Administrativ nr. 3601, din 14/08/2025 emis de PRIMARIA COMUNEI MOGOS (adeverinta posesor);		
B2	SE NOTEAZA POSESIA FAPTICA IN FAVOAREA NUMITULUI	A1
	1) **BARBU NICOLAE**	

C. Partea III. SARCINI .

Inscrieri privind dezmembramintele dreptului de proprietate, drepturi reale de garanţie şi sarcini	Referinţe
NU SUNT	

Document care conține date cu caracter personal, protejat de prevederile Regulamentului (UE) nr. 679/2016 și Legii 190/2018

Anexa Nr. 1 La Partea I

Teren

Nr cadastral	Suprafaţa (mp)*	Observaţii / Referinţe
	7.519	

* Suprafaţa este determinată in planul de proiecţie Stereo 70.

DETALII LINIARE IMOBIL

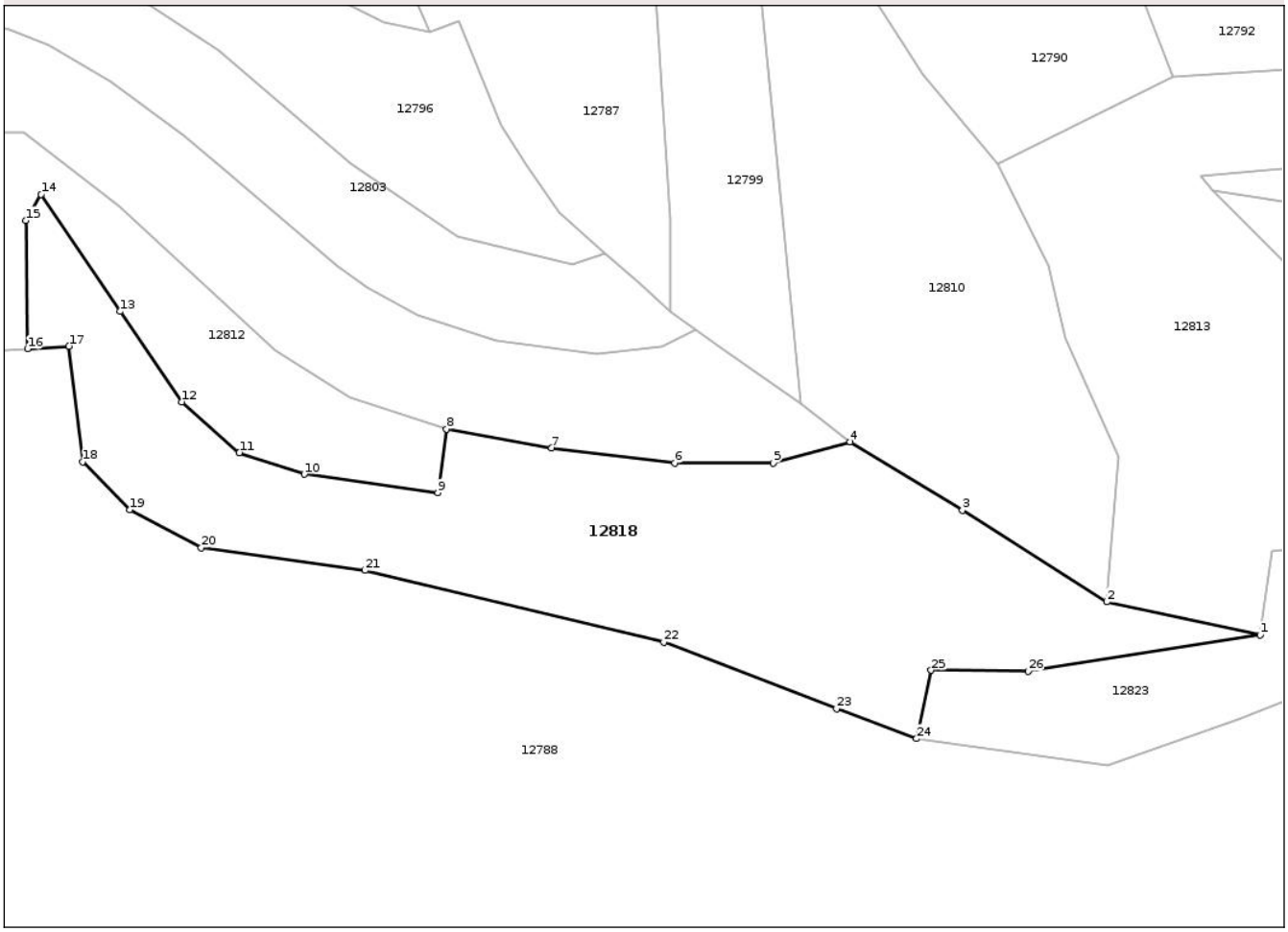

Date referitoare la teren

Crt	Categorie folosință	Intra vilan	Suprafaţa (mp)	Tarla	Parcelă	Nr. topo	Observaţii / Referinţe
1	pasune	NU	7.519	-	-	-	

Lungime Segmente

1) Valorile lungimilor segmentelor sunt obţinute din proiecţie în plan.

Punct început	X / Y	Punct sfârşit	X / Y	Lungime segment (** (m)
1	371.259,903 531.648,14	2	371.228,146 531.654,976	32.485
3	371.198,283 531.673,918	4	371.175,042 531.688,071	27.211
5	371.159,093 531.683,705	6	371.138,705 531.683,708	20.388
7	371.113,272 531.686,823	8	371.091,528 531.690,72	22.09
9	371.089,711 531.677,54	10	371.062,078 531.681,346	27.894

Punct început	X / Y	Punct sfârşit	X / Y	Lungime segment (** (m)
2	371.228,146 531.654,976	3	371.198,283 531.673,918	35.364
4	371.175,042 531.688,071	5	371.159,093 531.683,705	16.536
6	371.138,705 531.683,708	7	371.113,272 531.686,823	25.623
8	371.091,528 531.690,72	9	371.089,711 531.677,54	13.305
10	371.062,078 531.681,346	11	371.048,646 531.685,804	14.152

Document care conține date cu caracter personal, protejat de prevederile Regulamentului (UE) nr. 679/2016 și Legii 190/2018

Punct început	X / Y	Punct sfârşit	X / Y	Lungime segment (** (m)
11	371.048,646 531.685,804	12	371.036,781 531.696,349	15.874
13	371.023,991 531.715,007	14	371.007,636 531.739,22	29.219
15	371.004,489 531.733,78	16	371.004,834 531.707,276	26.507
17	371.013,425 531.707,846	18	371.016,191 531.683,908	24.097
19	371.026,042 531.674,026	20	371.040,759 531.666,15	16.692
21	371.074,663 531.661,479	22	371.136,475 531.646,616	63.574
23	371.172,222 531.632,867	24	371.188,812 531.626,715	17.694
25	371.191,779 531.640,843	26	371.211,908 531.640,682	20.13

Punct început	X / Y	Punct sfârşit	X / Y	Lungime segment (** (m)
12	371.036,781 531.696,349	13	371.023,991 531.715,007	22.621
14	371.007,636 531.739,22	15	371.004,489 531.733,78	6.285
16	371.004,834 531.707,276	17	371.013,425 531.707,846	8.61
18	371.016,191 531.683,908	19	371.026,042 531.674,026	13.953
20	371.040,759 531.666,15	21	371.074,663 531.661,479	34.224
22	371.136,475 531.646,616	23	371.172,222 531.632,867	38.3
24	371.188,812 531.626,715	25	371.191,779 531.640,843	14.436
26	371.211,908 531.640,682	1	371.259,903 531.648,14	48.571

** Lungimile segmentelor sunt determinate în planul de proiecţie Stereo 70 şi sunt rotunjite la 1 milimetru.
*** Distanţa dintre puncte este formată din segmente cumulate ce sunt mai mici decât valoarea 1 milimetru.

Document care conține date cu caracter personal, protejat de prevederile Regulamentului (UE) nr. 679/2016 și Legii 190/2018

DATE DESPRE IMOBILUL NR. 12819

Oficiul de Cadastru şi Publicitate Imobiliară ALBA
Biroul de Cadastru şi Publicitate Imobiliară Campeni

A. Partea I. Descrierea imobilului

TEREN Extravilan

Adresa: Jud. Alba

Nr. Crt	Nr cadastral Nr. topografic	Suprafaţa* (mp)	Observaţii / Referinţe
A1		1.852	Sector cadastral:105 Teren neimprejmuit;

B. Partea II. Proprietari şi acte

Inscrieri privitoare la dreptul de proprietate şi alte drepturi reale		Referinţe
/		
Act Normativ nr. 7, din 13/03/1996 emis de PARLAMENTUL ROMANIEI (lege);		
B1	Intabulare, drept de PROPRIETATE, dobandit prin Lege, cota actuala 1/1	A1
	1) **NEIDENTIFICAT NEIDENTIFICAT**	
Act Administrativ nr. 3601, din 14/08/2025 emis de PRIMARIA COMUNEI MOGOS (adeverinta posesor);		
B2	SE NOTEAZA POSESIA FAPTICA IN FAVOAREA NUMITEI	A1
	1) **BOGDAN MARIA**	

C. Partea III. SARCINI .

Inscrieri privind dezmembramintele dreptului de proprietate, drepturi reale de garanţie şi sarcini	Referinţe
NU SUNT	

Document care conține date cu caracter personal, protejat de prevederile Regulamentului (UE) nr. 679/2016 și Legii 190/2018

Anexa Nr. 1 La Partea I

Teren

Nr cadastral	Suprafaţa (mp)*	Observaţii / Referinţe
	1.852	

* Suprafaţa este determinată in planul de proiecţie Stereo 70.

DETALII LINIARE IMOBIL

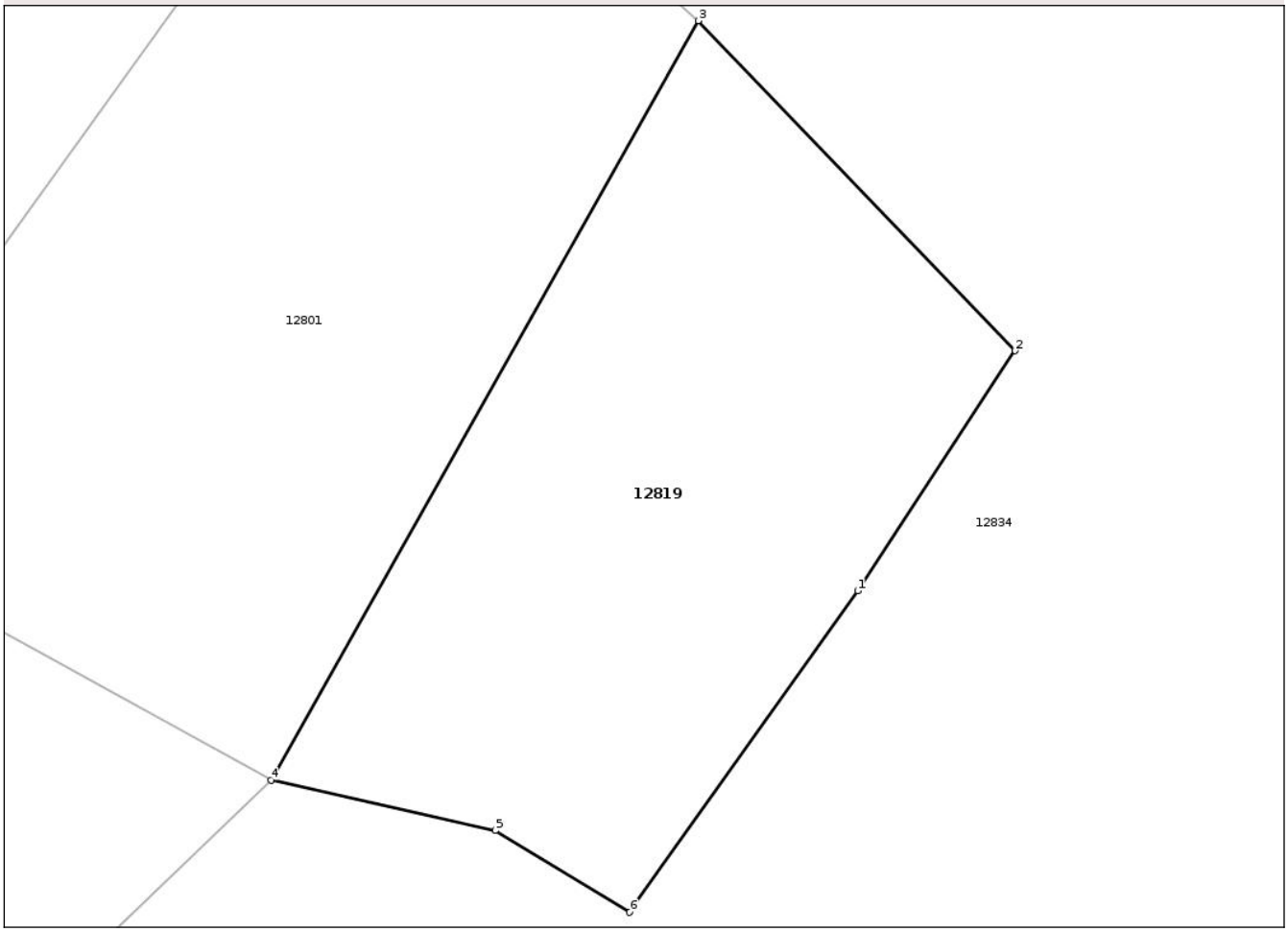

Date referitoare la teren

Crt	Categorie folosință	Intra vilan	Suprafaţa (mp)	Tarla	Parcelă	Nr. topo	Observaţii / Referinţe
1	neproductiv	NU	1.852	-	-	-	

Lungime Segmente
1) Valorile lungimilor segmentelor sunt obţinute din proiecţie în plan.

Punct început	X / Y	Punct sfârşit	X / Y	Lungime segment (** (m)
1	372.099,403 531.654,716	2	372.111,519 531.673,156	22.065
2	372.111,519 531.673,156	3	372.087,134 531.698,52	35.185
3	372.087,134 531.698,52	4	372.054,259 531.640,157	66.985
4	372.054,259 531.640,157	5	372.071,523 531.636,302	17.689
5	372.071,523 531.636,302	6	372.081,866 531.630,017	12.103

Document care conține date cu caracter personal, protejat de prevederile Regulamentului (UE) nr. 679/2016 și Legii 190/2018

Punct început	X / Y	Punct sfârşit	X / Y	Lungime segment (** (m)
6	372.081,866 531.630,017	1	372.099,403 531.654,716	30.291

** Lungimile segmentelor sunt determinate în planul de proiecţie Stereo 70 şi sunt rotunjite la 1 milimetru.
*** Distanţa dintre puncte este formată din segmente cumulate ce sunt mai mici decât valoarea 1 milimetru.

Document care conține date cu caracter personal, protejat de prevederile Regulamentului (UE) nr. 679/2016 și Legii 190/2018

DATE DESPRE IMOBILUL NR. 12820

Oficiul de Cadastru şi Publicitate Imobiliară ALBA
Biroul de Cadastru şi Publicitate Imobiliară Campeni

A. Partea I. Descrierea imobilului

TEREN Extravilan

Adresa: Jud. Alba

Nr. Crt	Nr cadastral Nr. topografic	Suprafaţa* (mp)	Observaţii / Referinţe
A1		609	Sector cadastral:105 Teren neimprejmuit;

B. Partea II. Proprietari şi acte

Inscrieri privitoare la dreptul de proprietate şi alte drepturi reale		Referinţe
/		
Act Normativ nr. 7, din 13/03/1996 emis de PARLAMENTUL ROMANIEI (lege);		
B1	Inscrierea posesiei, drept de PROPRIETATE, dobandit prin Lege, cota actuala 1/1	A1
	1) **NEIDENTIFICAT NEIDENTIFICAT**	
B2	SE NOTEAZA MENTINUNEA DE PROPRIETAR NEIDENTIFICAT	A1

C. Partea III. SARCINI .

Inscrieri privind dezmembramintele dreptului de proprietate, drepturi reale de garanţie şi sarcini	Referinţe
NU SUNT	

Document care conține date cu caracter personal, protejat de prevederile Regulamentului (UE) nr. 679/2016 și Legii 190/2018

Anexa Nr. 1 La Partea I

Teren

Nr cadastral	Suprafaţa (mp)*	Observaţii / Referinţe
	609	

* Suprafaţa este determinată in planul de proiecţie Stereo 70.

DETALII LINIARE IMOBIL

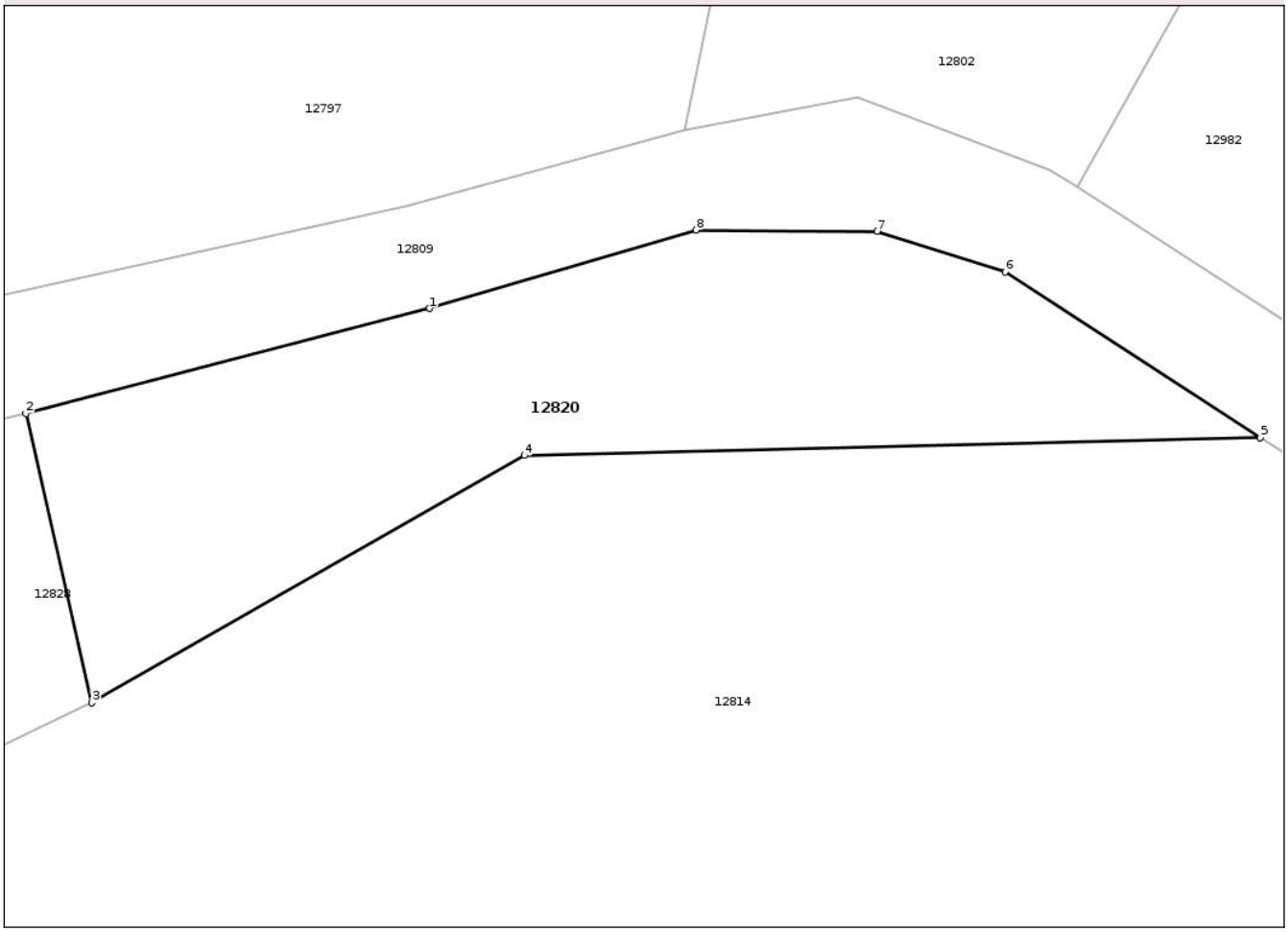

Date referitoare la teren

Crt	Categorie folosință	Intra vilan	Suprafaţa (mp)	Tarla	Parcelă	Nr. topo	Observaţii / Referinţe
1	neproductiv	NU	609	-	-	-	

Lungime Segmente
1) Valorile lungimilor segmentelor sunt obţinute din proiecţie în plan.

Punct început	X / Y	Punct sfârşit	X / Y	Lungime segment (** (m)
1	371.681,814 531.731,376	2	371.661,2 531.726,022	21.298
2	371.661,2 531.726,022	3	371.664,574 531.711,265	15.138
3	371.664,574 531.711,265	4	371.686,64 531.723,88	25.418
4	371.686,64 531.723,88	5	371.724,207 531.724,786	37.578
5	371.724,207 531.724,786	6	371.711,177 531.733,236	15.529

Document care conține date cu caracter personal, protejat de prevederile Regulamentului (UE) nr. 679/2016 și Legii 190/2018

Punct început	X / Y	Punct sfârşit	X / Y	Lungime segment (** (m)
6	371.711,177 531.733,236	7	371.704,652 531.735,303	6.845
7	371.704,652 531.735,303	8	371.695,4 531.735,373	9.252
8	371.695,4 531.735,373	1	371.681,814 531.731,376	14.162

** Lungimile segmentelor sunt determinate în planul de proiecţie Stereo 70 şi sunt rotunjite la 1 milimetru.
*** Distanţa dintre puncte este formată din segmente cumulate ce sunt mai mici decât valoarea 1 milimetru.

Document care conține date cu caracter personal, protejat de prevederile Regulamentului (UE) nr. 679/2016 și Legii 190/2018

DATE DESPRE IMOBILUL NR. 12821

Oficiul de Cadastru şi Publicitate Imobiliară ALBA
Biroul de Cadastru şi Publicitate Imobiliară Campeni

A. Partea I. Descrierea imobilului

TEREN Extravilan

Adresa: Jud. Alba

Nr. Crt	Nr cadastral Nr. topografic	Suprafaţa* (mp)	Observaţii / Referinţe
A1		11.519	Sector cadastral:105 Teren neimprejmuit;

B. Partea II. Proprietari şi acte

Inscrieri privitoare la dreptul de proprietate şi alte drepturi reale		Referinţe
/		
Act Normativ nr. 7, din 13/03/1996 emis de PARLAMENTUL ROMANIEI (lege);		
B1	Intabulare, drept de PROPRIETATE, dobandit prin Lege, cota actuala 1/1	A1
	1) **NEIDENTIFICAT NEIDENTIFICAT**	
Act Administrativ nr. 3601, din 14/08/2025 emis de PRIMARIA COMUNEI MOGOS (adeverinta posesor);		
B2	SE NOTEAZA POSESIA FAPTICA IN FAVOAREA NUMITULUI	A1
	1) **NEGRU VASILE**	

C. Partea III. SARCINI .

Inscrieri privind dezmembramintele dreptului de proprietate, drepturi reale de garanţie şi sarcini	Referinţe
NU SUNT	

Document care conține date cu caracter personal, protejat de prevederile Regulamentului (UE) nr. 679/2016 și Legii 190/2018

Anexa Nr. 1 La Partea I

Teren

Nr cadastral	Suprafaţa (mp)*	Observaţii / Referinţe
	11.519	

* Suprafaţa este determinată in planul de proiecţie Stereo 70.

DETALII LINIARE IMOBIL

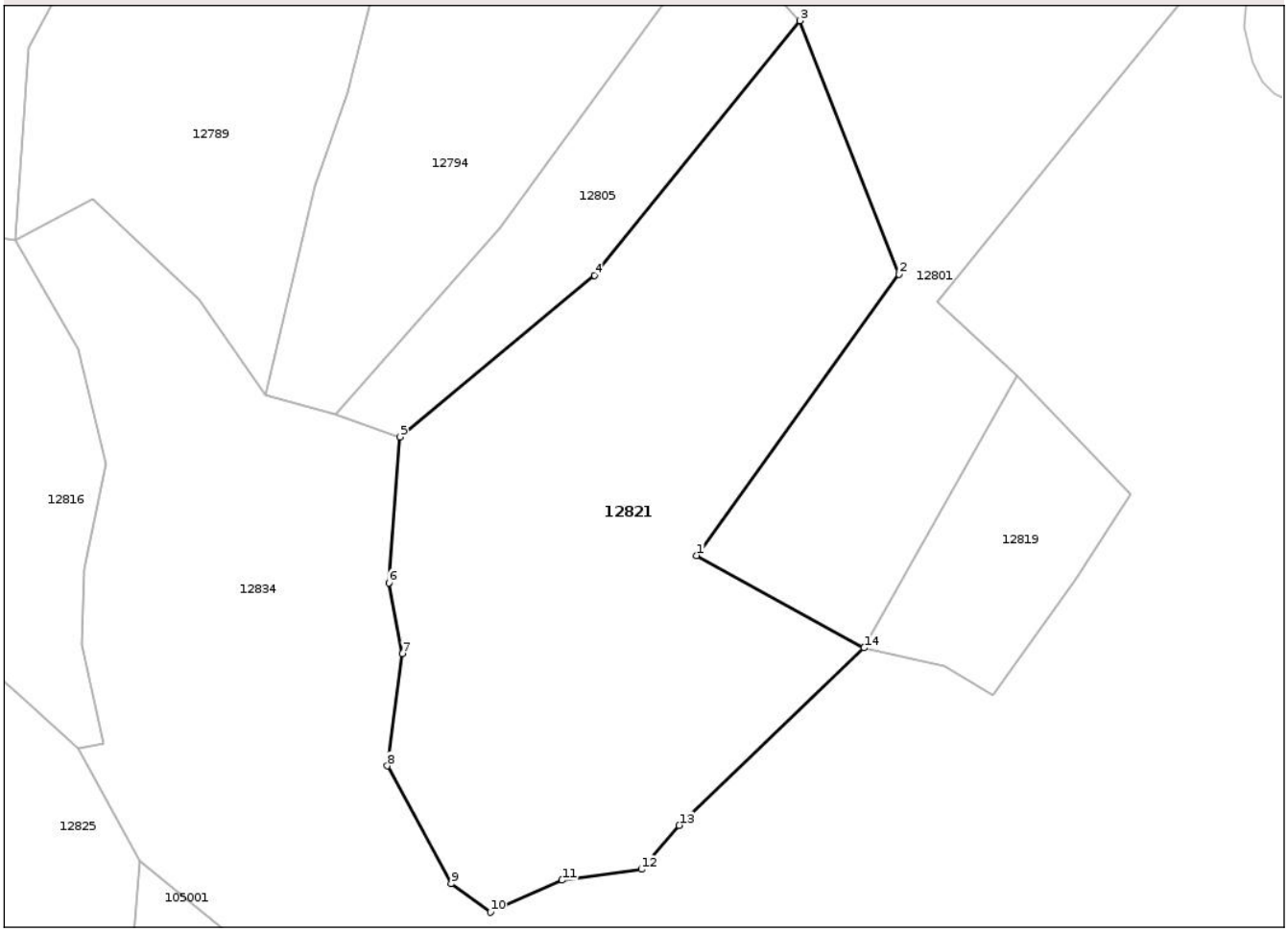

Date referitoare la teren

Crt	Categorie folosință	Intra vilan	Suprafaţa (mp)	Tarla	Parcelă	Nr. topo	Observaţii / Referinţe
1	faneata	NU	11.519	-	-	-	FANAT IMPADURIT

Lungime Segmente
1) Valorile lungimilor segmentelor sunt obţinute din proiecţie în plan.

Punct început	X / Y	Punct sfârşit	X / Y	Lungime segment (** (m)
1	372.018,367 531.659,944	2	372.061,71 531.720,25	74.266
2	372.061,71 531.720,25	3	372.040,453 531.774,536	58.3
3	372.040,453 531.774,536	4	371.996,439 531.719,974	70.101
4	371.996,439 531.719,974	5	371.954,685 531.685,369	54.23
5	371.954,685 531.685,369	6	371.952,306 531.654,065	31.394

Document care conține date cu caracter personal, protejat de prevederile Regulamentului (UE) nr. 679/2016 și Legii 190/2018

Punct început	X / Y	Punct sfârşit	X / Y	Lungime segment (** (m)
6	371.952,306 531.654,065	7	371.955,21 531.638,902	15.439
7	371.955,21 531.638,902	8	371.952,0 531.614,859	24.257
8	371.952,0 531.614,859	9	371.965,644 531.589,62	28.69
9	371.965,644 531.589,62	10	371.974,083 531.583,52	10.413
10	371.974,083 531.583,52	11	371.989,466 531.590,353	16.832
11	371.989,466 531.590,353	12	372.006,492 531.592,717	17.19
12	372.006,492 531.592,717	13	372.014,572 531.602,148	12.418
13	372.014,572 531.602,148	14	372.054,259 531.640,157	54.953
14	372.054,259 531.640,157	1	372.018,367 531.659,944	40.985

** Lungimile segmentelor sunt determinate în planul de proiecţie Stereo 70 şi sunt rotunjite la 1 milimetru.
*** Distanţa dintre puncte este formată din segmente cumulate ce sunt mai mici decât valoarea 1 milimetru.

Document care conține date cu caracter personal, protejat de prevederile Regulamentului (UE) nr. 679/2016 și Legii 190/2018

DATE DESPRE IMOBILUL NR. 12822

Oficiul de Cadastru şi Publicitate Imobiliară ALBA
Biroul de Cadastru şi Publicitate Imobiliară Campeni

A. Partea I. Descrierea imobilului

TEREN Extravilan

Adresa: Jud. Alba

Nr. Crt	Nr cadastral Nr. topografic	Suprafaţa* (mp)	Observaţii / Referinţe
A1		229	Sector cadastral:105 Teren neimprejmuit;

B. Partea II. Proprietari şi acte

Inscrieri privitoare la dreptul de proprietate şi alte drepturi reale		Referinţe
/		
Act Normativ nr. 7, din 13/03/1996 emis de PARLAMENTUL ROMANIEI (lege);		
B1	Inscrierea posesiei, drept de PROPRIETATE, dobandit prin Lege, cota actuala 1/1	A1
	1) **NEIDENTIFICAT NEIDENTIFICAT**	
B2	SE NOTEAZA MENTINUNEA DE PROPRIETAR NEIDENTIFICAT	A1

C. Partea III. SARCINI .

Inscrieri privind dezmembramintele dreptului de proprietate, drepturi reale de garanţie şi sarcini	Referinţe
NU SUNT	

Document care conține date cu caracter personal, protejat de prevederile Regulamentului (UE) nr. 679/2016 și Legii 190/2018

Anexa Nr. 1 La Partea I

Teren

Nr cadastral	Suprafaţa (mp)*	Observaţii / Referinţe
	229	

* Suprafaţa este determinată in planul de proiecţie Stereo 70.

DETALII LINIARE IMOBIL

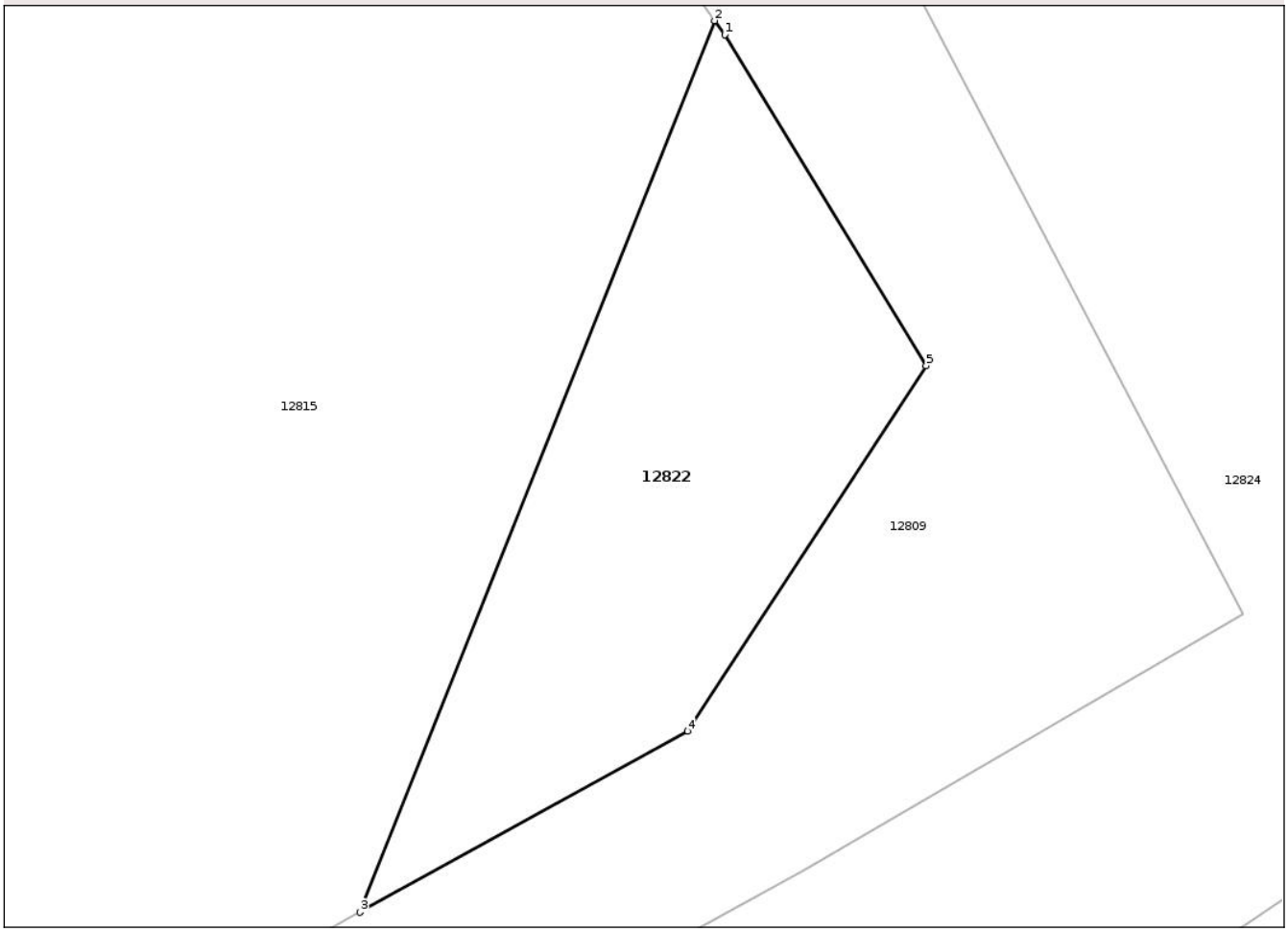

Date referitoare la teren

Crt	Categorie folosință	Intra vilan	Suprafaţa (mp)	Tarla	Parcelă	Nr. topo	Observaţii / Referinţe
1	neproductiv	NU	229	-	-	-	

Lungime Segmente
1) Valorile lungimilor segmentelor sunt obţinute din proiecţie în plan.

Punct început	X / Y	Punct sfârşit	X / Y	Lungime segment (** (m)
1	371.716,092 531.654,876	2	371.715,748 531.655,354	0.589
2	371.715,748 531.655,354	3	371.703,545 531.624,714	32.981
3	371.703,545 531.624,714	4	371.714,821 531.630,933	12.878
4	371.714,821 531.630,933	5	371.723,024 531.643,493	15.001
5	371.723,024 531.643,493	1	371.716,092 531.654,876	13.328

Document care conține date cu caracter personal, protejat de prevederile Regulamentului (UE) nr. 679/2016 și Legii 190/2018

** Lungimile segmentelor sunt determinate în planul de proiecţie Stereo 70 şi sunt rotunjite la 1 milimetru.
*** Distanţa dintre puncte este formată din segmente cumulate ce sunt mai mici decât valoarea 1 milimetru.

Document care conține date cu caracter personal, protejat de prevederile Regulamentului (UE) nr. 679/2016 și Legii 190/2018

DATE DESPRE IMOBILUL NR. 12823

Oficiul de Cadastru şi Publicitate Imobiliară ALBA
Biroul de Cadastru şi Publicitate Imobiliară Campeni

A. Partea I. Descrierea imobilului

TEREN Extravilan

Adresa: Jud. Alba

Nr. Crt	Nr cadastral Nr. topografic	Suprafaţa* (mp)	Observaţii / Referinţe
A1		1.845	Sector cadastral:105 Teren neimprejmuit;

B. Partea II. Proprietari şi acte

Inscrieri privitoare la dreptul de proprietate şi alte drepturi reale		Referinţe
/		
Act Normativ nr. 7, din 13/03/1996 emis de PARLAMENTUL ROMANIEI (lege);		
B1	Inscrierea posesiei, drept de PROPRIETATE, dobandit prin Lege, cota actuala 1/1	A1
	1) **NEIDENTIFICAT NEIDENTIFICAT**	
B2	SE NOTEAZA MENTINUNEA DE PROPRIETAR NEIDENTIFICAT	A1

C. Partea III. SARCINI .

Inscrieri privind dezmembramintele dreptului de proprietate, drepturi reale de garanţie şi sarcini	Referinţe
NU SUNT	

Document care conține date cu caracter personal, protejat de prevederile Regulamentului (UE) nr. 679/2016 și Legii 190/2018

Anexa Nr. 1 La Partea I

Teren

Nr cadastral	Suprafaţa (mp)*	Observaţii / Referinţe
	1.845	

* Suprafaţa este determinată in planul de proiecţie Stereo 70.

DETALII LINIARE IMOBIL

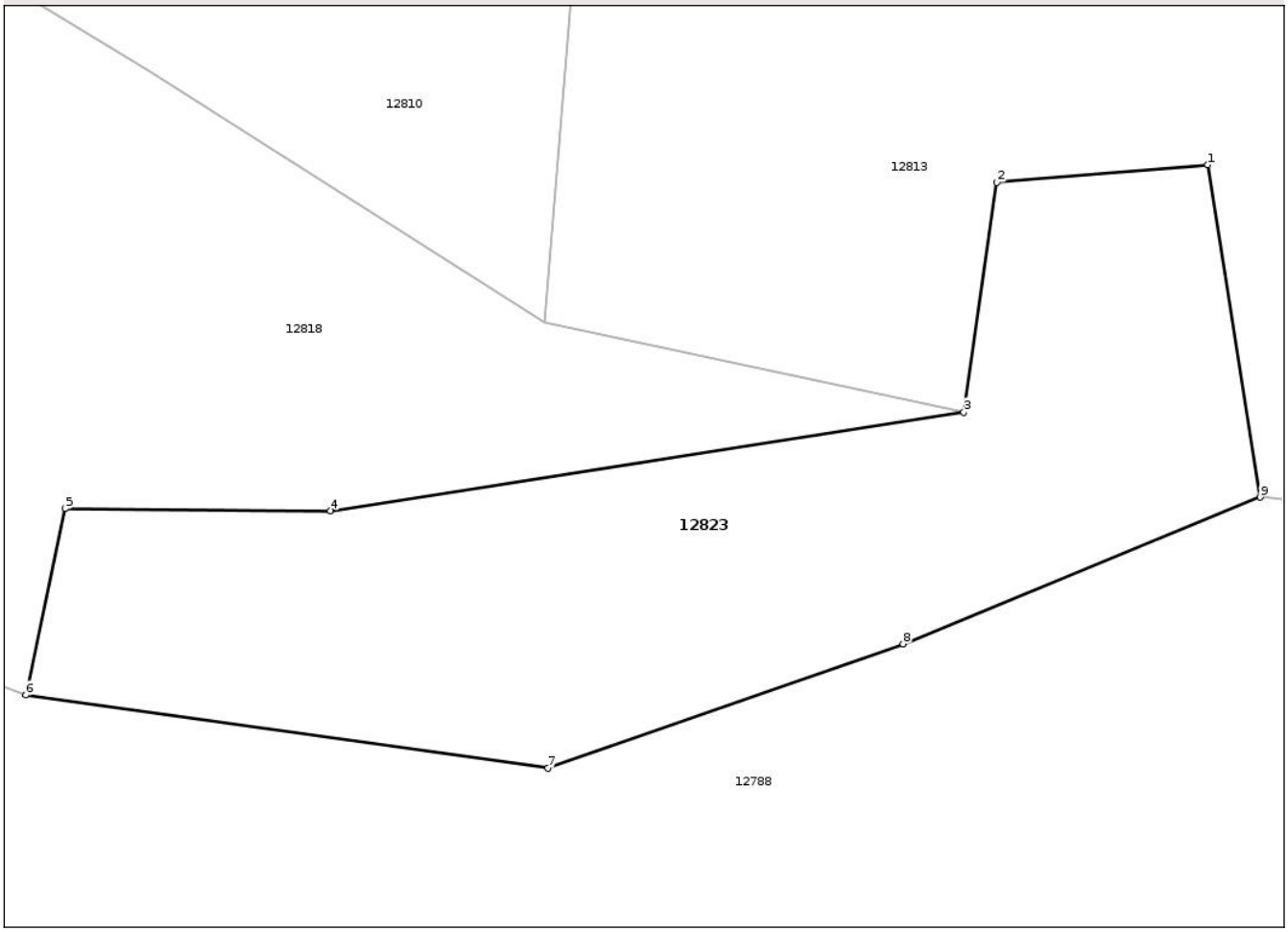

Date referitoare la teren

Crt	Categorie folosință	Intra vilan	Suprafaţa (mp)	Tarla	Parcelă	Nr. topo	Observaţii / Referinţe
1	pasune	NU	1.845	-	-	-	

Lungime Segmente
1) Valorile lungimilor segmentelor sunt obţinute din proiecţie în plan.

Punct început	X / Y	Punct sfârşit	X / Y	Lungime segment (** (m)
1	371.278,405 531.666,863	2	371.262,391 531.665,53	16.069
2	371.262,391 531.665,53	3	371.259,903 531.648,14	17.567
3	371.259,903 531.648,14	4	371.211,908 531.640,682	48.571
4	371.211,908 531.640,682	5	371.191,779 531.640,843	20.13
5	371.191,779 531.640,843	6	371.188,812 531.626,715	14.436

Document care conține date cu caracter personal, protejat de prevederile Regulamentului (UE) nr. 679/2016 și Legii 190/2018

Punct început	X / Y	Punct sfârşit	X / Y	Lungime segment (** (m)
6	371.188,812 531.626,715	7	371.228,388 531.621,198	39.958
7	371.228,388 531.621,198	8	371.255,308 531.630,604	28.517
8	371.255,308 531.630,604	9	371.282,367 531.641,698	29.245
9	371.282,367 531.641,698	1	371.278,405 531.666,863	25.475

** Lungimile segmentelor sunt determinate în planul de proiecţie Stereo 70 şi sunt rotunjite la 1 milimetru.
*** Distanţa dintre puncte este formată din segmente cumulate ce sunt mai mici decât valoarea 1 milimetru.

Document care conține date cu caracter personal, protejat de prevederile Regulamentului (UE) nr. 679/2016 și Legii 190/2018

DATE DESPRE IMOBILUL NR. 12824

Oficiul de Cadastru şi Publicitate Imobiliară ALBA
Biroul de Cadastru şi Publicitate Imobiliară Campeni

A. Partea I. Descrierea imobilului

TEREN Extravilan

Adresa: Jud. Alba

Nr. Crt	Nr cadastral Nr. topografic	Suprafaţa* (mp)	Observaţii / Referinţe
A1		1.545	Sector cadastral:105 Teren neimprejmuit;

B. Partea II. Proprietari şi acte

Inscrieri privitoare la dreptul de proprietate şi alte drepturi reale		Referinţe
/		
Act Normativ nr. 7, din 13/03/1996 emis de PARLAMENTUL ROMANIEI (lege);		
B1	Inscrierea posesiei, drept de PROPRIETATE, dobandit prin Lege, cota actuala 1/1	A1
	1) **NEIDENTIFICAT NEIDENTIFICAT**	
B2	SE NOTEAZA MENTINUNEA DE PROPRIETAR NEIDENTIFICAT	A1

C. Partea III. SARCINI .

Inscrieri privind dezmembramintele dreptului de proprietate, drepturi reale de garanţie şi sarcini	Referinţe
NU SUNT	

Document care conține date cu caracter personal, protejat de prevederile Regulamentului (UE) nr. 679/2016 și Legii 190/2018

Anexa Nr. 1 La Partea I

Teren

Nr cadastral	Suprafaţa (mp)*	Observaţii / Referinţe
	1.545	

* Suprafaţa este determinată in planul de proiecţie Stereo 70.

DETALII LINIARE IMOBIL

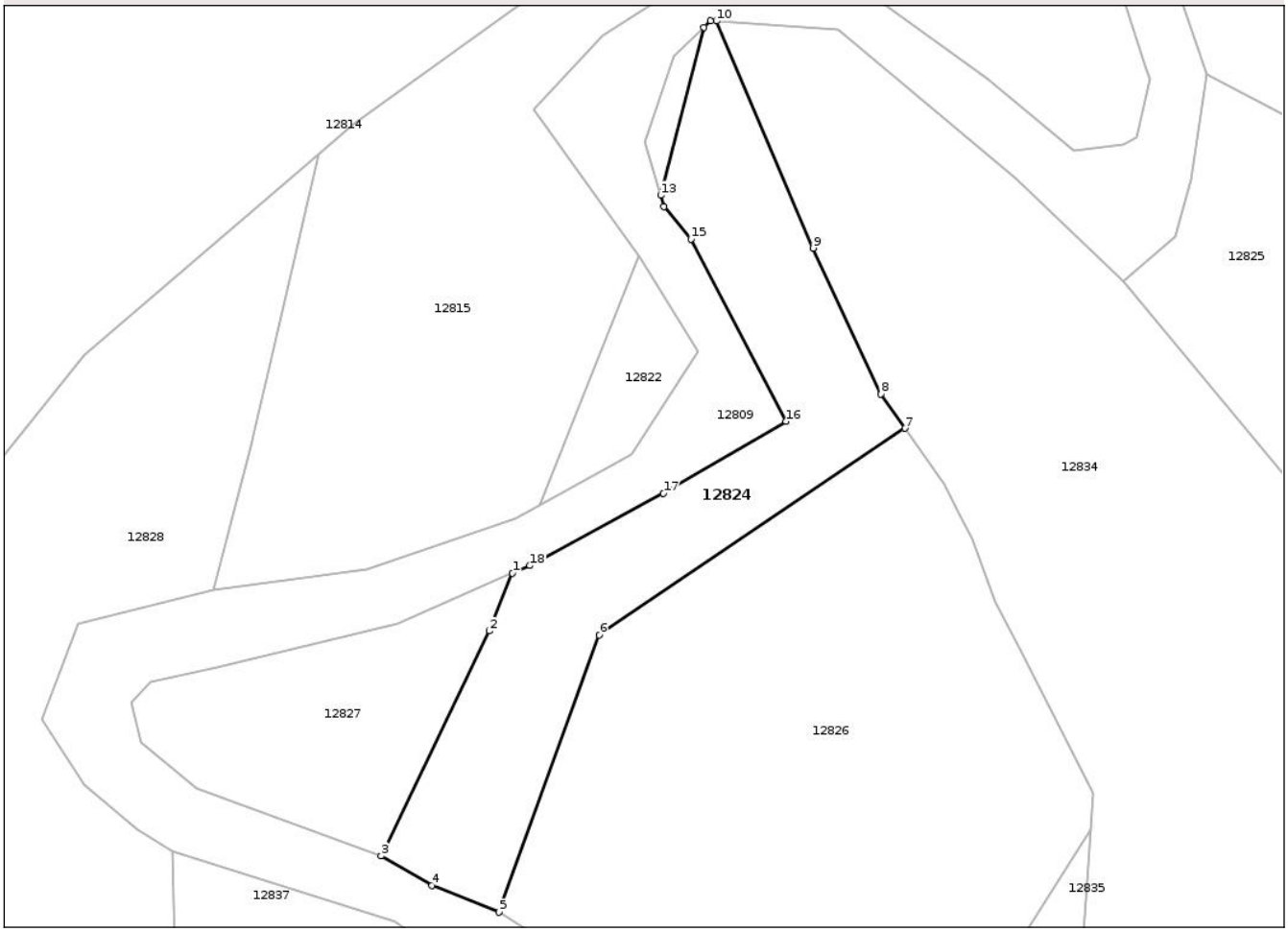

Date referitoare la teren

Crt	Categorie folosință	Intra vilan	Suprafaţa (mp)	Tarla	Parcelă	Nr. topo	Observaţii / Referinţe
1	neproductiv	NU	1.545	-	-	-	

Lungime Segmente
1) Valorile lungimilor segmentelor sunt obţinute din proiecţie în plan.

Punct început	X / Y	Punct sfârşit	X / Y	Lungime segment (** (m)
1	371.700,19 531.616,29	2	371.697,352 531.609,165	7.669
2	371.697,352 531.609,165	3	371.684,018 531.581,495	30.715
3	371.684,018 531.581,495	4	371.690,25 531.577,842	7.224
4	371.690,25 531.577,842	5	371.698,555 531.574,563	8.929
5	371.698,555 531.574,563	6	371.710,891 531.608,665	36.265

Document care conține date cu caracter personal, protejat de prevederile Regulamentului (UE) nr. 679/2016 și Legii 190/2018

Punct început	X / Y	Punct sfârşit	X / Y	Lungime segment (** (m)
6	371.710,891 531.608,665	7	371.748,543 531.634,112	45.444
7	371.748,543 531.634,112	8	371.745,575 531.638,332	5.159
8	371.745,575 531.638,332	9	371.737,246 531.656,287	19.793
9	371.737,246 531.656,287	10	371.725,315 531.684,213	30.368
10	371.725,315 531.684,213	11	371.724,612 531.684,259	0.705
11	371.724,612 531.684,259	12	371.723,771 531.683,461	1.16
12	371.723,771 531.683,461	13	371.718,44 531.662,771	21.365
13	371.718,44 531.662,771	14	371.718,857 531.661,386	1.447
14	371.718,857 531.661,386	15	371.722,194 531.657,384	5.21
15	371.722,194 531.657,384	16	371.733,912 531.634,942	25.317
16	371.733,912 531.634,942	17	371.718,805 531.626,122	17.493
17	371.718,805 531.626,122	18	371.702,317 531.617,215	18.74
18	371.702,317 531.617,215	1	371.700,19 531.616,29	2.32

** Lungimile segmentelor sunt determinate în planul de proiecţie Stereo 70 şi sunt rotunjite la 1 milimetru.
*** Distanţa dintre puncte este formată din segmente cumulate ce sunt mai mici decât valoarea 1 milimetru.

Document care conține date cu caracter personal, protejat de prevederile Regulamentului (UE) nr. 679/2016 și Legii 190/2018

DATE DESPRE IMOBILUL NR. 12825

Oficiul de Cadastru şi Publicitate Imobiliară ALBA
Biroul de Cadastru şi Publicitate Imobiliară Campeni

A. Partea I. Descrierea imobilului

TEREN Extravilan
Adresa: Jud. Alba

Nr. Crt	Nr cadastral Nr. topografic	Suprafaţa* (mp)	Observaţii / Referinţe
A1		6.186	Sector cadastral:105 Teren neimprejmuit;

B. Partea II. Proprietari şi acte

Inscrieri privitoare la dreptul de proprietate şi alte drepturi reale		Referinţe
/		
Act Normativ nr. 7, din 13/03/1996 emis de PARLAMENTUL ROMANIEI (lege);		
B1	Intabulare, drept de PROPRIETATE, dobandit prin Lege, cota actuala 1/1	A1
	1) **NEIDENTIFICAT NEIDENTIFICAT**	
Act Administrativ nr. 3601, din 14/08/2025 emis de PRIMARIA COMUNEI MOGOS (adeverinta posesor);		
B2	SE NOTEAZA POSESIA FAPTICA IN FAVOAREA NUMITEI	A1
	1) **NEGRU FLOARE-MARIA**	

C. Partea III. SARCINI .

Inscrieri privind dezmembramintele dreptului de proprietate, drepturi reale de garanţie şi sarcini	Referinţe
NU SUNT	

Document care conține date cu caracter personal, protejat de prevederile Regulamentului (UE) nr. 679/2016 și Legii 190/2018

Anexa Nr. 1 La Partea I

Teren

Nr cadastral	Suprafaţa (mp)*	Observaţii / Referinţe
	6.186	

* Suprafaţa este determinată in planul de proiecţie Stereo 70.

DETALII LINIARE IMOBIL

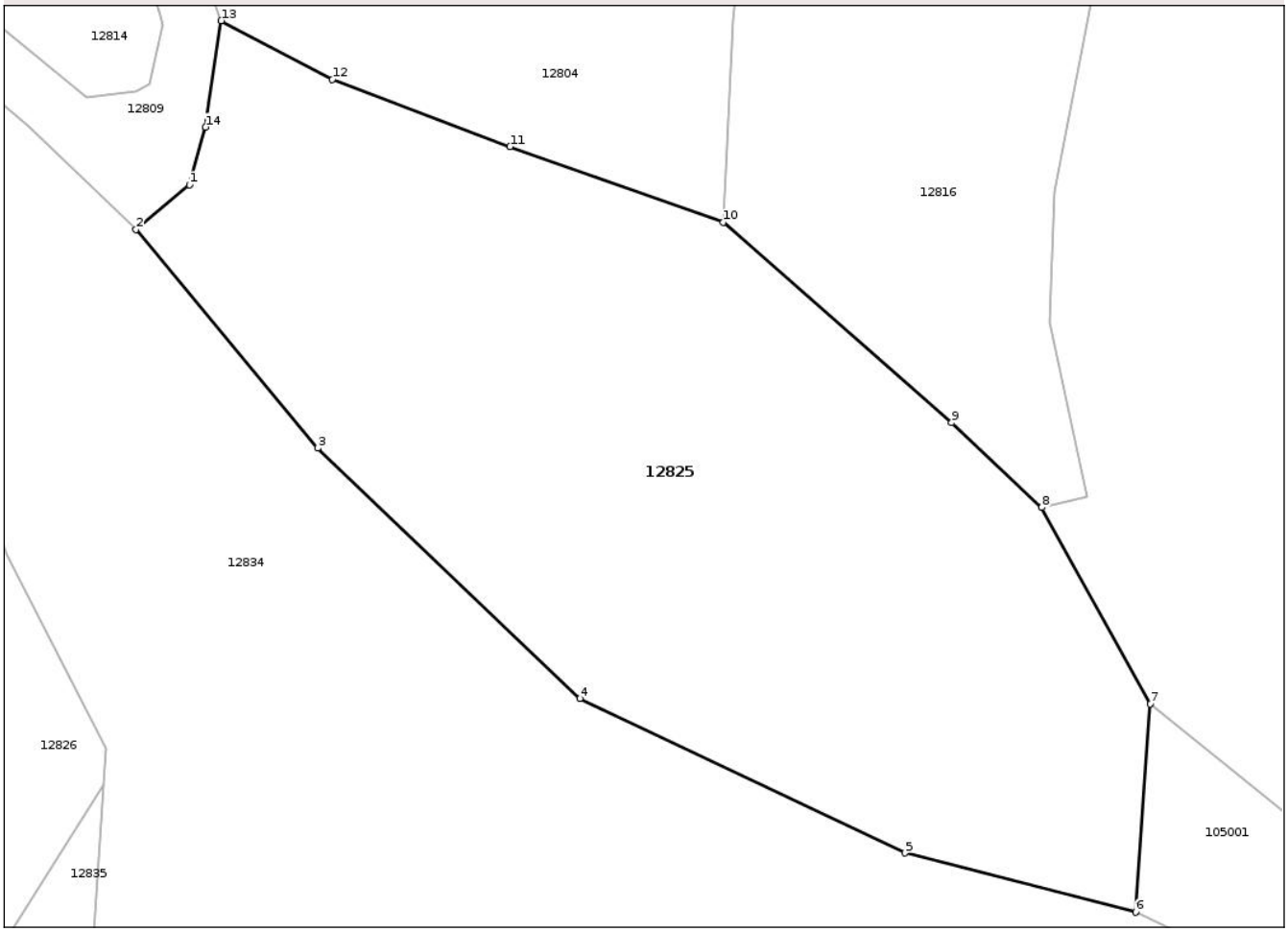

Date referitoare la teren

Crt	Categorie folosință	Intra vilan	Suprafaţa (mp)	Tarla	Parcelă	Nr. topo	Observaţii / Referinţe
1	neproductiv	NU	6.186	-	-	-	

Lungime Segmente
1) Valorile lungimilor segmentelor sunt obţinute din proiecţie în plan.

Punct început	X / Y	Punct sfârşit	X / Y	Lungime segment (** (m)
1	371.781,884 531.657,704	2	371.775,401 531.652,264	8.464
2	371.775,401 531.652,264	3	371.797,52 531.625,709	34.56
3	371.797,52 531.625,709	4	371.829,4 531.595,271	44.078
4	371.829,4 531.595,271	5	371.868,963 531.576,494	43.792
5	371.868,963 531.576,494	6	371.897,018 531.569,298	28.964

Document care conține date cu caracter personal, protejat de prevederile Regulamentului (UE) nr. 679/2016 și Legii 190/2018

Punct început	X / Y	Punct sfârşit	X / Y	Lungime segment (** (m)
6	371.897,018 531.569,298	7	371.898,776 531.594,619	25.382
7	371.898,776 531.594,619	8	371.885,603 531.618,486	27.261
8	371.885,603 531.618,486	9	371.874,634 531.628,796	15.054
9	371.874,634 531.628,796	10	371.846,84 531.653,133	36.943
10	371.846,84 531.653,133	11	371.820,903 531.662,329	27.519
11	371.820,903 531.662,329	12	371.799,293 531.670,516	23.109
12	371.799,293 531.670,516	13	371.785,765 531.677,648	15.293
13	371.785,765 531.677,648	14	371.783,844 531.664,727	13.063
14	371.783,844 531.664,727	1	371.781,884 531.657,704	7.292

** Lungimile segmentelor sunt determinate în planul de proiecţie Stereo 70 şi sunt rotunjite la 1 milimetru.
*** Distanţa dintre puncte este formată din segmente cumulate ce sunt mai mici decât valoarea 1 milimetru.

Document care conține date cu caracter personal, protejat de prevederile Regulamentului (UE) nr. 679/2016 și Legii 190/2018

DATE DESPRE IMOBILUL NR. 12826

Oficiul de Cadastru şi Publicitate Imobiliară ALBA
Biroul de Cadastru şi Publicitate Imobiliară Campeni

A. Partea I. Descrierea imobilului

TEREN Extravilan

Adresa: Jud. Alba

Nr. Crt	Nr cadastral Nr. topografic	Suprafaţa* (mp)	Observaţii / Referinţe
A1		3.864	Sector cadastral:105 Teren neimprejmuit;

B. Partea II. Proprietari şi acte

Inscrieri privitoare la dreptul de proprietate şi alte drepturi reale		Referinţe
/		
Act Normativ nr. 7, din 13/03/1996 emis de PARLAMENTUL ROMANIEI (lege);		
B1	Intabulare, drept de PROPRIETATE, dobandit prin Lege, cota actuala 1/1	A1
	1) **NEIDENTIFICAT NEIDENTIFICAT**	
Act Administrativ nr. 3601, din 14/08/2025 emis de PRIMARIA COMUNEI MOGOS (adeverinta posesor);		
B2	SE NOTEAZA POSESIA FAPTICA IN FAVOAREA NUMITILOR	A1
	1) **DRAGAN VIORICA** 2) **DRAGAN STEFAN**	

C. Partea III. SARCINI .

Inscrieri privind dezmembramintele dreptului de proprietate, drepturi reale de garanţie şi sarcini	Referinţe
NU SUNT	

Anexa Nr. 1 La Partea I

Teren

Nr cadastral	Suprafaţa (mp)*	Observaţii / Referinţe
	3.864	

* Suprafaţa este determinată in planul de proiecţie Stereo 70.

DETALII LINIARE IMOBIL

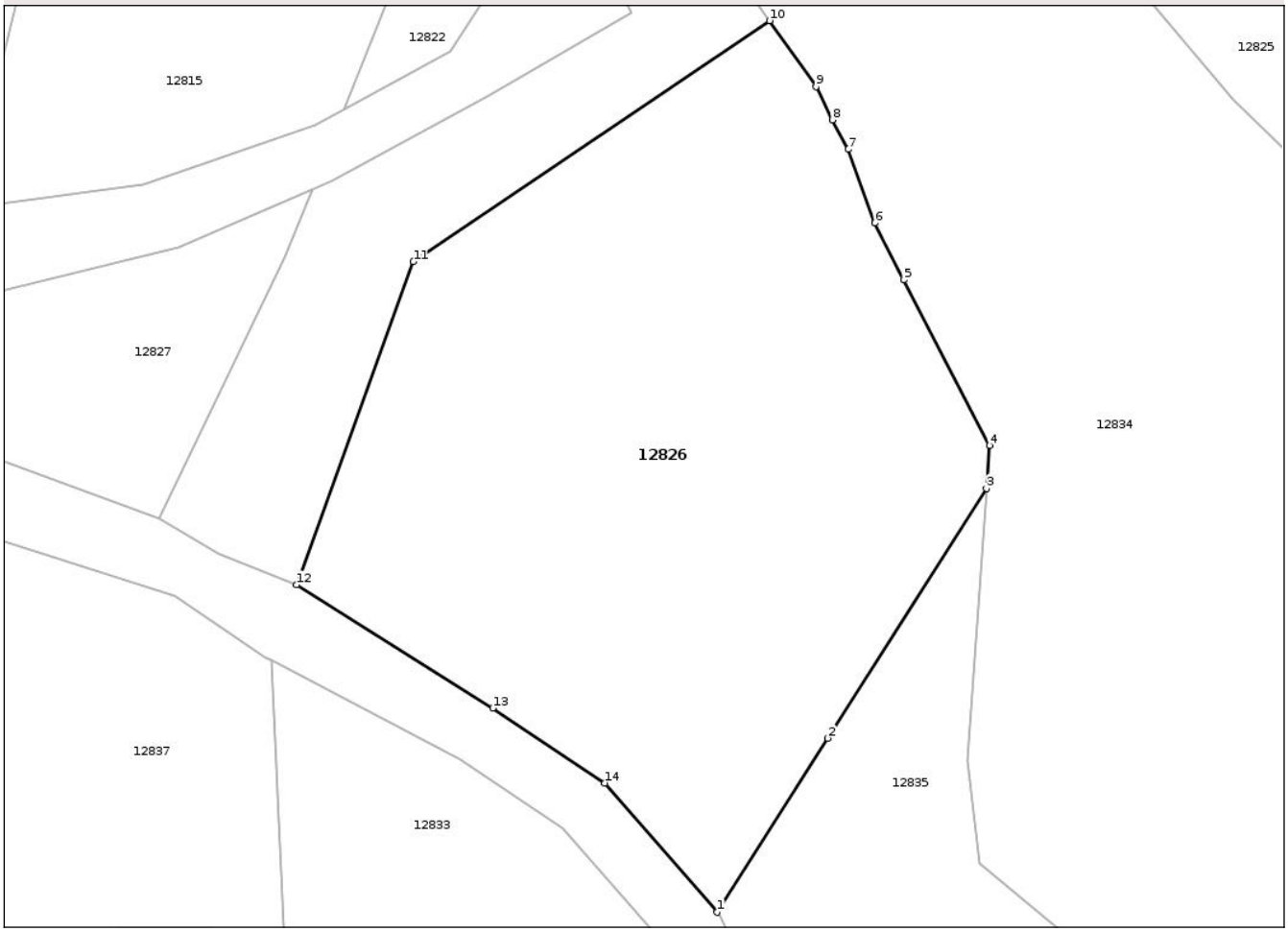

Date referitoare la teren

Crt	Categorie folosință	Intra vilan	Suprafaţa (mp)	Tarla	Parcelă	Nr. topo	Observaţii / Referinţe
1	neproductiv	NU	3.864	-	-	-	

Lungime Segmente
1) Valorile lungimilor segmentelor sunt obţinute din proiecţie în plan.

Punct început	X / Y	Punct sfârşit	X / Y	Lungime segment (** (m)
1	371.743,004 531.539,986	2	371.754,681 531.558,348	21.761
2	371.754,681 531.558,348	3	371.771,463 531.584,737	31.273
3	371.771,463 531.584,737	4	371.771,781 531.589,274	4.548
4	371.771,781 531.589,274	5	371.762,729 531.606,74	19.672
5	371.762,729 531.606,74	6	371.759,66 531.612,735	6.735

Document care conține date cu caracter personal, protejat de prevederile Regulamentului (UE) nr. 679/2016 și Legii 190/2018

Punct început	X / Y	Punct sfârşit	X / Y	Lungime segment (** (m)
6	371.759,66 531.612,735	7	371.756,866 531.620,538	8.288
7	371.756,866 531.620,538	8	371.755,158 531.623,63	3.533
8	371.755,158 531.623,63	9	371.753,434 531.627,155	3.924
9	371.753,434 531.627,155	10	371.748,543 531.634,112	8.504
10	371.748,543 531.634,112	11	371.710,891 531.608,665	45.444
11	371.710,891 531.608,665	12	371.698,555 531.574,563	36.265
12	371.698,555 531.574,563	13	371.719,281 531.561,531	24.482
13	371.719,281 531.561,531	14	371.731,1 531.553,62	14.222
14	371.731,1 531.553,62	1	371.743,004 531.539,986	18.1

** Lungimile segmentelor sunt determinate în planul de proiecţie Stereo 70 şi sunt rotunjite la 1 milimetru.
*** Distanţa dintre puncte este formată din segmente cumulate ce sunt mai mici decât valoarea 1 milimetru.

Document care conține date cu caracter personal, protejat de prevederile Regulamentului (UE) nr. 679/2016 și Legii 190/2018

DATE DESPRE IMOBILUL NR. 12827

Oficiul de Cadastru şi Publicitate Imobiliară ALBA
Biroul de Cadastru şi Publicitate Imobiliară Campeni

A. Partea I. Descrierea imobilului

TEREN Extravilan
Adresa: Jud. Alba

Nr. Crt	Nr cadastral Nr. topografic	Suprafaţa* (mp)	Observaţii / Referinţe
A1		792	Sector cadastral:105 Teren neimprejmuit;

B. Partea II. Proprietari şi acte

Inscrieri privitoare la dreptul de proprietate şi alte drepturi reale		Referinţe
/		
Act Normativ nr. 7, din 13/03/1996 emis de PARLAMENTUL ROMANIEI (lege);		
B1	Intabulare, drept de PROPRIETATE, dobandit prin Lege, cota actuala 1/1	A1
	1) **NEIDENTIFICAT NEIDENTIFICAT**	
Act Administrativ nr. 3601, din 14/08/2025 emis de PRIMARIA COMUNEI MOGOS (adeverinta posesor);		
B2	SE NOTEAZA POSESIA FAPTICA IN FAVOAREA NUMITEI	A1
	1) **BARBU FLORINA-GABRIELA**	

C. Partea III. SARCINI .

Inscrieri privind dezmembramintele dreptului de proprietate, drepturi reale de garanţie şi sarcini	Referinţe
NU SUNT	

Document care conține date cu caracter personal, protejat de prevederile Regulamentului (UE) nr. 679/2016 și Legii 190/2018

Anexa Nr. 1 La Partea I

Teren

Nr cadastral	Suprafaţa (mp)*	Observaţii / Referinţe
	792	

* Suprafaţa este determinată in planul de proiecţie Stereo 70.

DETALII LINIARE IMOBIL

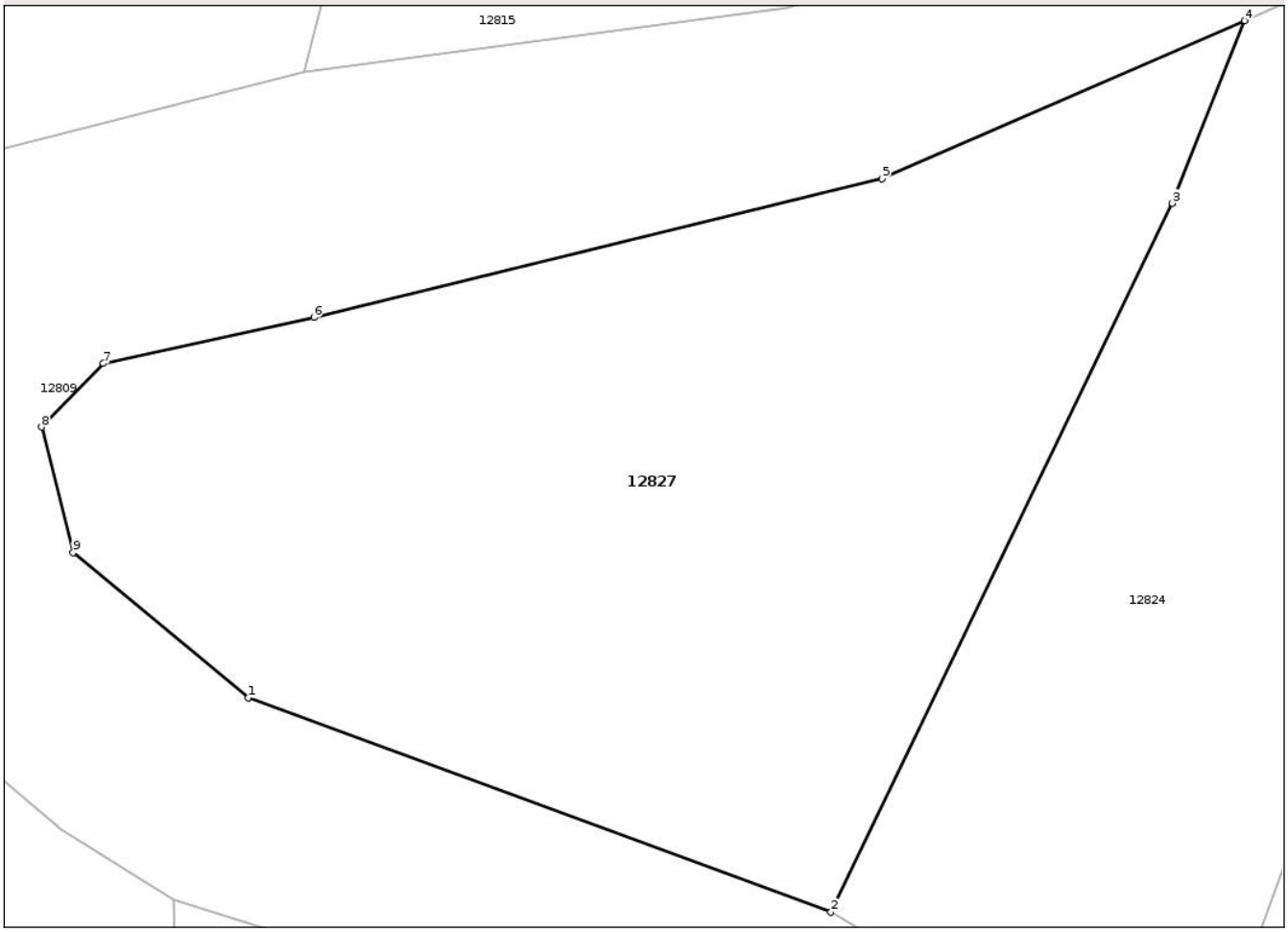

Date referitoare la teren

Crt	Categorie folosință	Intra vilan	Suprafaţa (mp)	Tarla	Parcelă	Nr. topo	Observaţii / Referinţe
1	faneata	NU	792	-	-	-	

Lungime Segmente
1) Valorile lungimilor segmentelor sunt obţinute din proiecţie în plan.

Punct început	X / Y	Punct sfârşit	X / Y	Lungime segment (** (m)
1	371.661,244 531.589,856	2	371.684,018 531.581,495	24.26
2	371.684,018 531.581,495	3	371.697,352 531.609,165	30.715
3	371.697,352 531.609,165	4	371.700,19 531.616,29	7.669
4	371.700,19 531.616,29	5	371.686,013 531.610,123	15.459
5	371.686,013 531.610,123	6	371.663,816 531.604,703	22.849

Document care conține date cu caracter personal, protejat de prevederile Regulamentului (UE) nr. 679/2016 și Legii 190/2018

Punct început	X / Y	Punct sfârşit	X / Y	Lungime segment (** (m)
6	371.663,816 531.604,703	7	371.655,593 531.602,909	8.416
7	371.655,593 531.602,909	8	371.653,172 531.600,428	3.466
8	371.653,172 531.600,428	9	371.654,412 531.595,526	5.057
9	371.654,412 531.595,526	1	371.661,244 531.589,856	8.878

** Lungimile segmentelor sunt determinate în planul de proiecţie Stereo 70 şi sunt rotunjite la 1 milimetru.
*** Distanţa dintre puncte este formată din segmente cumulate ce sunt mai mici decât valoarea 1 milimetru.

Document care conține date cu caracter personal, protejat de prevederile Regulamentului (UE) nr. 679/2016 și Legii 190/2018

DATE DESPRE IMOBILUL NR. 12828

Oficiul de Cadastru şi Publicitate Imobiliară ALBA
Biroul de Cadastru şi Publicitate Imobiliară Campeni

A. Partea I. Descrierea imobilului

TEREN Extravilan

Adresa: Jud. Alba

Nr. Crt	Nr cadastral Nr. topografic	Suprafaţa* (mp)	Observaţii / Referinţe
A1		14.822	Sector cadastral:105 Teren neimprejmuit;

B. Partea II. Proprietari şi acte

Inscrieri privitoare la dreptul de proprietate şi alte drepturi reale		Referinţe
/		
Act Normativ nr. 7, din 13/03/1996 emis de PARLAMENTUL ROMANIEI (lege);		
B1	Intabulare, drept de PROPRIETATE, dobandit prin Lege, cota actuala 1/1	A1
	1) **NEIDENTIFICAT NEIDENTIFICAT**	
Act Administrativ nr. 3601, din 14/08/2025 emis de PRIMARIA COMUNEI MOGOS (adeverinta posesor);		
B2	SE NOTEAZA POSESIA FAPTICA IN FAVOAREA NUMITEI	A1
	1) **DAVID MARIOARA**	

C. Partea III. SARCINI .

Inscrieri privind dezmembramintele dreptului de proprietate, drepturi reale de garanţie şi sarcini	Referinţe
NU SUNT	

Document care conține date cu caracter personal, protejat de prevederile Regulamentului (UE) nr. 679/2016 și Legii 190/2018

Anexa Nr. 1 La Partea I

Teren

Nr cadastral	Suprafaţa (mp)*	Observaţii / Referinţe
	14.822	

* Suprafaţa este determinată in planul de proiecţie Stereo 70.

DETALII LINIARE IMOBIL

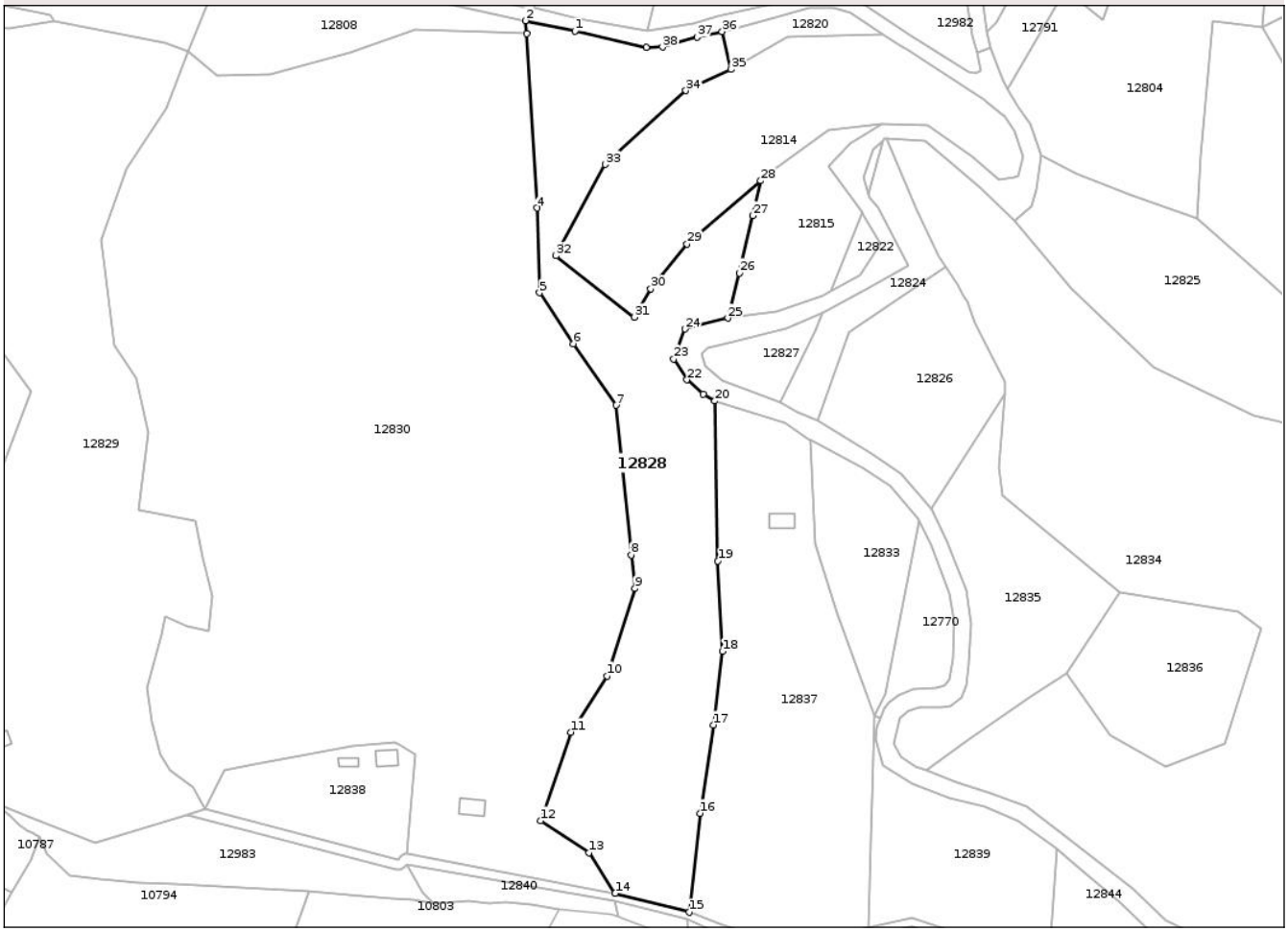

Date referitoare la teren

Crt	Categorie folosință	Intra vilan	Suprafaţa (mp)	Tarla	Parcelă	Nr. topo	Observaţii / Referinţe
1	neproductiv	NU	7.770	-	-	-	
2	faneata	NU	7.052	-	-	-	

Lungime Segmente

1) Valorile lungimilor segmentelor sunt obţinute din proiecţie în plan.

Punct început	X / Y	Punct sfârşit	X / Y	Lungime segment (** (m)
1	371.603,813 531.726,168	2	371.584,438 531.730,251	19.8
3	371.584,908 531.725,19	4	371.589,03 531.657,229	68.086
5	371.589,928 531.624,18	6	371.603,115 531.604,311	23.848
7	371.619,758 531.580,309	8	371.625,658 531.521,922	58.684

Punct început	X / Y	Punct sfârşit	X / Y	Lungime segment (** (m)
2	371.584,438 531.730,251	3	371.584,908 531.725,19	5.083
4	371.589,03 531.657,229	5	371.589,928 531.624,18	33.061
6	371.603,115 531.604,311	7	371.619,758 531.580,309	29.208
8	371.625,658 531.521,922	9	371.627,121 531.508,904	13.099

Document care conține date cu caracter personal, protejat de prevederile Regulamentului (UE) nr. 679/2016 și Legii 190/2018

Punct început	X / Y	Punct sfârşit	X / Y	Lungime segment (** (m)
9	371.627,121 531.508,904	10	371.616,243 531.474,798	35.799
11	371.602,189 531.452,873	12	371.590,345 531.418,338	36.51
13	371.609,285 531.405,866	14	371.619,416 531.390,024	18.805
15	371.648,39 531.382,653	16	371.652,544 531.421,246	38.816
17	371.657,906 531.455,664	18	371.661,319 531.484,357	28.895
19	371.659,586 531.519,586	20	371.658,358 531.581,992	62.418
21	371.653,929 531.584,731	22	371.647,467 531.590,229	8.485
23	371.642,299 531.598,321	24	371.646,703 531.610,028	12.508
25	371.663,416 531.614,281	26	371.667,966 531.631,882	18.179
27	371.673,26 531.654,233	28	371.676,253 531.667,827	13.919
29	371.647,486 531.643,166	30	371.633,355 531.625,653	22.503
31	371.627,018 531.614,67	32	371.596,376 531.638,559	38.854
33	371.615,525 531.674,205	34	371.647,054 531.702,98	42.685
35	371.664,574 531.711,265	36	371.661,2 531.726,022	15.138
37	371.651,395 531.723,798	38	371.637,914 531.720,003	14.005
39	371.631,536 531.719,765	1	371.603,813 531.726,168	28.452

Punct început	X / Y	Punct sfârşit	X / Y	Lungime segment (** (m)
10	371.616,243 531.474,798	11	371.602,189 531.452,873	26.043
12	371.590,345 531.418,338	13	371.609,285 531.405,866	22.677
14	371.619,416 531.390,024	15	371.648,39 531.382,653	29.896
16	371.652,544 531.421,246	17	371.657,906 531.455,664	34.833
18	371.661,319 531.484,357	19	371.659,586 531.519,586	35.272
20	371.658,358 531.581,992	21	371.653,929 531.584,731	5.207
22	371.647,467 531.590,229	23	371.642,299 531.598,321	9.601
24	371.646,703 531.610,028	25	371.663,416 531.614,281	17.246
26	371.667,966 531.631,882	27	371.673,26 531.654,233	22.969
28	371.676,253 531.667,827	29	371.647,486 531.643,166	37.891
30	371.633,355 531.625,653	31	371.627,018 531.614,67	12.68
32	371.596,376 531.638,559	33	371.615,525 531.674,205	40.464
34	371.647,054 531.702,98	35	371.664,574 531.711,265	19.38
36	371.661,2 531.726,022	37	371.651,395 531.723,798	10.054
38	371.637,914 531.720,003	39	371.631,536 531.719,765	6.383

** Lungimile segmentelor sunt determinate în planul de proiecţie Stereo 70 şi sunt rotunjite la 1 milimetru.
*** Distanţa dintre puncte este formată din segmente cumulate ce sunt mai mici decât valoarea 1 milimetru.

Document care conține date cu caracter personal, protejat de prevederile Regulamentului (UE) nr. 679/2016 și Legii 190/2018

DATE DESPRE IMOBILUL NR. 12829

Oficiul de Cadastru şi Publicitate Imobiliară ALBA
Biroul de Cadastru şi Publicitate Imobiliară Campeni

A. Partea I. Descrierea imobilului

TEREN Extravilan

Adresa: Jud. Alba

Nr. Crt	Nr cadastral Nr. topografic	Suprafaţa* (mp)	Observaţii / Referinţe
A1		25.078	Sector cadastral:105 Teren neimprejmuit;

Construcţii

Crt	Nr cadastral Nr. topografic	Adresa	Observaţii / Referinţe
A1.1		Jud. Alba	Nr. niveluri:1; S. construita la sol:45 mp; S. construita desfasurata:45 mp; CASA

B. Partea II. Proprietari şi acte

Inscrieri privitoare la dreptul de proprietate şi alte drepturi reale		Referinţe
/		
Act Normativ nr. 7, din 13/03/1996 emis de PARLAMENTUL ROMANIEI (lege);		
B1	Intabulare, drept de PROPRIETATE, dobandit prin Lege, cota actuala 1/1	A1
	1) **NEIDENTIFICAT NEIDENTIFICAT**	
Act Administrativ nr. 3601, din 14/08/2025 emis de PRIMARIA COMUNEI MOGOS (adeverinta posesor);		
B2	SE NOTEAZA POSESIA FAPTICA IN FAVOAREA NUMITEI	A1
	1) **BARBU FLORINA-GABRIELA**	
Act Administrativ nr. 4290, din 10/10/2025 emis de PRIMARIA COMUNEI MOGOS (adeverinta);		
B3	Intabulare, drept de PROPRIETATE, dobandit prin Construire, cota actuala 1/1	A1.1
	1) **BARBU FLORINA-GABRIELA**	

C. Partea III. SARCINI .

Inscrieri privind dezmembramintele dreptului de proprietate, drepturi reale de garanţie şi sarcini	Referinţe
NU SUNT	

Document care conține date cu caracter personal, protejat de prevederile Regulamentului (UE) nr. 679/2016 și Legii 190/2018

Anexa Nr. 1 La Partea I

Teren

Nr cadastral	Suprafaţa (mp)*	Observaţii / Referinţe
	25.078	

* Suprafaţa este determinată in planul de proiecţie Stereo 70.

DETALII LINIARE IMOBIL

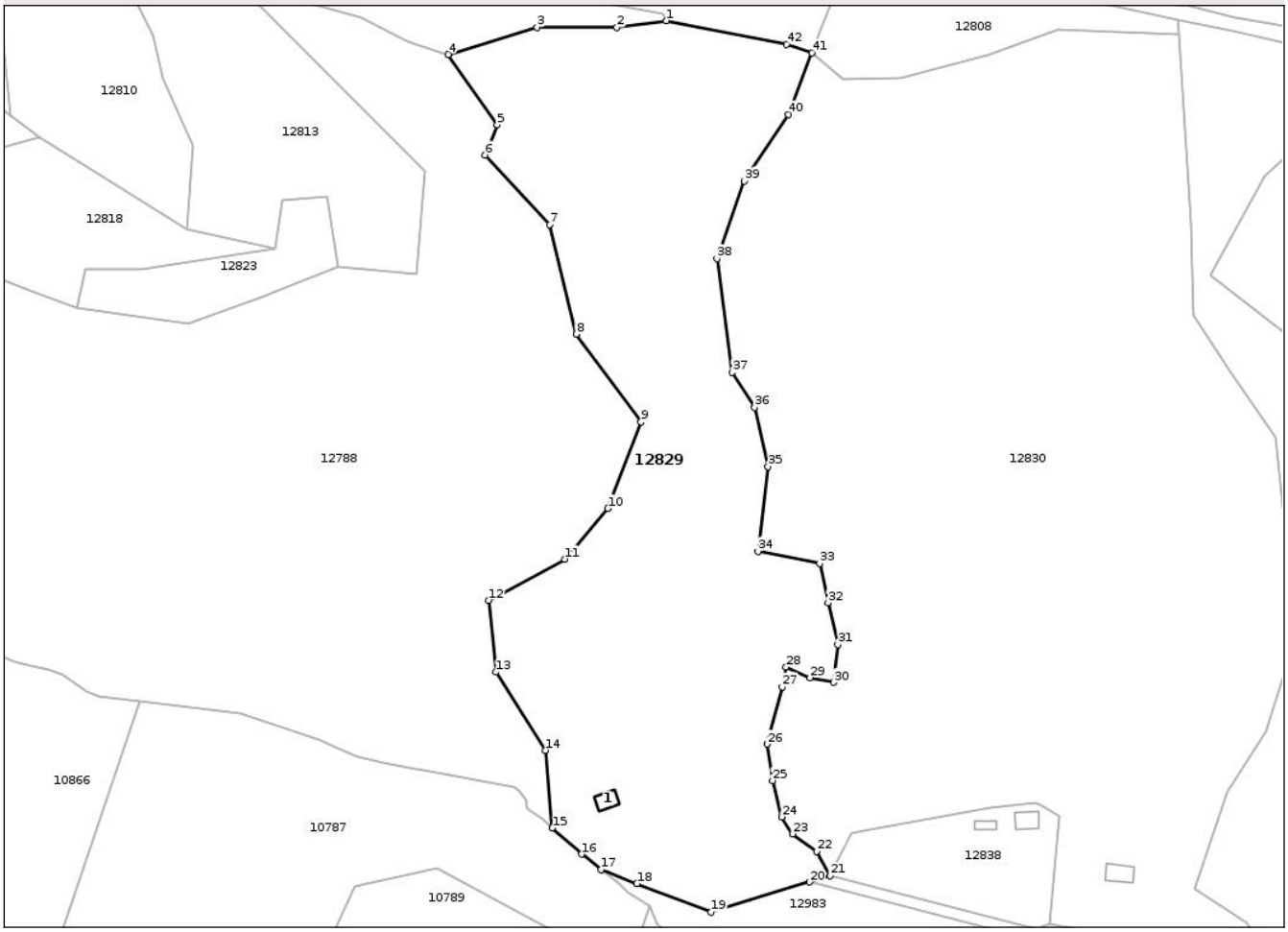

Date referitoare la teren

Crt	Categorie folosință	Intra vilan	Suprafaţa (mp)	Tarla	Parcelă	Nr. topo	Observaţii / Referinţe
1	curti constructii	NU	200	-	-	-	
2	faneata	NU	24.878	-	-	-	

Date referitoare la construcţii

Crt	Număr	Destinaţie construcţie	Supraf. (mp)	Situaţie juridică	Observaţii / Referinţe
A1.1		constructii de locuinte	45	Cu acte	Nr. niveluri:1; S. construita la sol:45 mp; S. construita desfasurata:45 mp; CASA

Lungime Segmente

1) Valorile lungimilor segmentelor sunt obţinute din proiecţie în plan.

Punct început	X / Y	Punct sfârşit	X / Y	Lungime segment
1	371.400,582 531.729,924	2	371.382,752 531.727,463	17.998
4	371.322,128 531.717,82	5	371.339,741 531.692,452	30.883
7	371.358,581 531.656,707	8	371.368,144 531.617,367	40.485

Punct început	X / Y	Punct sfârşit	X / Y	Lungime segment
2	371.382,752 531.727,463	3	371.354,048 531.727,586	28.704
5	371.339,741 531.692,452	6	371.335,281 531.681,715	11.626
8	371.368,144 531.617,367	9	371.391,401 531.585,843	39.174

Punct început	X / Y	Punct sfârşit	X / Y	Lungime segment
3	371.354,048 531.727,586	4	371.322,128 531.717,82	33.381
6	371.335,281 531.681,715	7	371.358,581 531.656,707	34.18
9	371.391,401 531.585,843	10	371.379,523 531.554,725	33.308

Document care conține date cu caracter personal, protejat de prevederile Regulamentului (UE) nr. 679/2016 și Legii 190/2018

Punct început	X / Y	Punct sfârşit	X / Y	Lungime segment
10	371.379,523 531.554,725	11	371.363,95 531.536,511	23.964
13	371.339,205 531.495,971	14	371.357,003 531.467,851	33.278
16	371.370,033 531.430,59	17	371.377,088 531.425,075	8.955
19	371.416,618 531.409,735	20	371.452,096 531.420,56	37.092
22	371.454,531 531.431,614	23	371.445,911 531.437,857	10.642
25	371.438,71 531.456,981	26	371.436,914 531.470,098	13.239
28	371.443,614 531.497,759	29	371.452,139 531.493,956	9.334
31	371.462,23 531.505,818	32	371.458,656 531.520,919	15.519
34	371.433,496 531.539,335	35	371.437,043 531.569,824	30.695
37	371.424,185 531.603,585	38	371.418,732 531.644,551	41.327
40	371.444,486 531.696,228	41	371.452,882 531.718,377	23.687

Punct început	X / Y	Punct sfârşit	X / Y	Lungime segment
11	371.363,95 531.536,511	12	371.336,671 531.521,744	31.02
14	371.357,003 531.467,851	15	371.359,574 531.439,963	28.006
17	371.377,088 531.425,075	18	371.389,906 531.419,965	13.8
20	371.452,096 531.420,56	21	371.459,423 531.422,796	7.661
23	371.445,911 531.437,857	24	371.441,938 531.443,97	7.291
26	371.436,914 531.470,098	27	371.442,192 531.490,69	21.258
29	371.452,139 531.493,956	30	371.460,732 531.492,278	8.755
32	371.458,656 531.520,919	33	371.455,661 531.535,018	14.413
35	371.437,043 531.569,824	36	371.432,27 531.591,058	21.764
38	371.418,732 531.644,551	39	371.428,633 531.672,336	29.497
41	371.452,882 531.718,377	42	371.443,828 531.721,485	9.572

Punct început	X / Y	Punct sfârşit	X / Y	Lungime segment
12	371.336,671 531.521,744	13	371.339,205 531.495,971	25.898
15	371.359,574 531.439,963	16	371.370,033 531.430,59	14.044
18	371.389,906 531.419,965	19	371.416,618 531.409,735	28.603
21	371.459,423 531.422,796	22	371.454,531 531.431,614	10.085
24	371.441,938 531.443,97	25	371.438,71 531.456,981	13.405
27	371.442,192 531.490,69	28	371.443,614 531.497,759	7.211
30	371.460,732 531.492,278	31	371.462,23 531.505,818	13.622
33	371.455,661 531.535,018	34	371.433,496 531.539,335	22.582
36	371.432,27 531.591,058	37	371.424,185 531.603,585	14.91
39	371.428,633 531.672,336	40	371.444,486 531.696,228	28.673
42	371.443,828 531.721,485	1	371.400,582 531.729,924	44.062

** Lungimile segmentelor sunt determinate în planul de proiecţie Stereo 70 şi sunt rotunjite la 1 milimetru.
*** Distanţa dintre puncte este formată din segmente cumulate ce sunt mai mici decât valoarea 1 milimetru.

Document care conține date cu caracter personal, protejat de prevederile Regulamentului (UE) nr. 679/2016 și Legii 190/2018

DATE DESPRE IMOBILUL NR. 12830

Oficiul de Cadastru şi Publicitate Imobiliară ALBA
Biroul de Cadastru şi Publicitate Imobiliară Campeni

A. Partea I. Descrierea imobilului

TEREN Necunoscut

Adresa: Loc. Valea Barnii, Jud. Alba

Nr. Crt	Nr cadastral Nr. topografic	Suprafaţa* (mp)	Observaţii / Referinţe
A1		49.317	Sector cadastral:105 Teren neimprejmuit;

Construcţii

Crt	Nr cadastral Nr. topografic	Adresa	Observaţii / Referinţe
A1.1		Loc. Valea Barnii, Jud. Alba	Nr. niveluri:1; S. construita la sol:60 mp; S. construita desfasurata:60 mp; ANEXA

B. Partea II. Proprietari şi acte

Inscrieri privitoare la dreptul de proprietate şi alte drepturi reale		Referinţe
/		
Act Normativ nr. 7, din 13/03/1996 emis de PARLAMENTUL ROMANIEI (lege);		
B1	Intabulare, drept de PROPRIETATE, dobandit prin Lege, cota actuala 1/1	A1
	1) **NEIDENTIFICAT NEIDENTIFICAT**	
Act Administrativ nr. 3601, din 14/08/2025 emis de PRIMARIA COMUNEI MOGOS (adeverinta posesor);		
B2	SE NOTEAZA POSESIA FAPTICA IN FAVOAREA NUMITEI	A1
	1) **NEGRU FLOARE-MARIA**	
Act Administrativ nr. 4290, din 10/10/2025 emis de PRIMARIA COMUNEI MOGOS (adeverinta);		
B3	Intabulare, drept de PROPRIETATE, dobandit prin Construire, cota actuala 1/1	A1.1
	1) **NEGRU FLOARE-MARIA**	

C. Partea III. SARCINI .

Inscrieri privind dezmembramintele dreptului de proprietate, drepturi reale de garanţie şi sarcini	Referinţe
NU SUNT	

Document care conține date cu caracter personal, protejat de prevederile Regulamentului (UE) nr. 679/2016 și Legii 190/2018

Anexa Nr. 1 La Partea I

Teren

Nr cadastral	Suprafaţa (mp)*	Observaţii / Referinţe
	49.317	

* Suprafaţa este determinată in planul de proiecţie Stereo 70.

DETALII LINIARE IMOBIL

Date referitoare la teren

Crt	Categorie folosinţă	Intra vilan	Suprafaţa (mp)	Tarla	Parcelă	Nr. topo	Observaţii / Referinţe
1	faneata	NU	29.557	-	-	-	
2	faneata	DA	5.500	-	-	-	
3	neproductiv	NU	13.984	-	-	-	
4	curti constructii	DA	276	-	-	-	

Date referitoare la construcţii

Crt	Număr	Destinaţie construcţie	Supraf. (mp)	Situaţie juridică	Observaţii / Referinţe
A1.1		constructii anexa	60	Cu acte	Nr. niveluri:1; S. construita la sol:60 mp; S. construita desfasurata:60 mp; ANEXA

Lungime Segmente

1) Valorile lungimilor segmentelor sunt obţinute din proiecţie în plan.

Punct început	X / Y	Punct sfârşit	X / Y	Lungime segment
1	371.454,531 531.431,614	2	371.459,423 531.422,796	10.085
4	371.476,112 531.439,938	5	371.516,912 531.447,356	41.469

Punct început	X / Y	Punct sfârşit	X / Y	Lungime segment
2	371.459,423 531.422,796	3	371.467,029 531.438,169	17.151
5	371.516,912 531.447,356	6	371.533,273 531.448,983	16.442

Punct început	X / Y	Punct sfârşit	X / Y	Lungime segment
3	371.467,029 531.438,169	4	371.476,112 531.439,938	9.253
6	371.533,273 531.448,983	7	371.535,459 531.447,991	2.401

Document care conține date cu caracter personal, protejat de prevederile Regulamentului (UE) nr. 679/2016 și Legii 190/2018

Punct început	X / Y	Punct sfârşit	X / Y	Lungime segment
7	371.535,459 531.447,991	8	371.541,657 531.444,322	7.202
10	371.538,501 531.405,428	11	371.619,416 531.390,024	82.368
13	371.590,345 531.418,338	14	371.602,189 531.452,873	36.51
16	371.627,121 531.508,904	17	371.625,658 531.521,922	13.099
19	371.603,115 531.604,311	20	371.589,928 531.624,18	23.848
22	371.584,908 531.725,19	23	371.541,374 531.726,728	43.561
25	371.484,777 531.709,472	26	371.464,238 531.708,738	20.552
28	371.444,486 531.696,228	29	371.428,633 531.672,336	28.673
31	371.424,185 531.603,585	32	371.432,27 531.591,058	14.91
34	371.433,496 531.539,335	35	371.455,661 531.535,018	22.582
37	371.462,23 531.505,818	38	371.460,732 531.492,278	13.622
40	371.443,614 531.497,759	41	371.442,192 531.490,69	7.211
43	371.438,71 531.456,981	44	371.441,938 531.443,97	13.405

Punct început	X / Y	Punct sfârşit	X / Y	Lungime segment
8	371.541,657 531.444,322	9	371.538,207 531.405,484	38.992
11	371.619,416 531.390,024	12	371.609,285 531.405,866	18.805
14	371.602,189 531.452,873	15	371.616,243 531.474,798	26.043
17	371.625,658 531.521,922	18	371.619,758 531.580,309	58.684
20	371.589,928 531.624,18	21	371.589,03 531.657,229	33.061
23	371.541,374 531.726,728	24	371.516,111 531.717,652	26.844
26	371.464,238 531.708,738	27	371.452,882 531.718,377	14.895
29	371.428,633 531.672,336	30	371.418,732 531.644,551	29.497
32	371.432,27 531.591,058	33	371.437,043 531.569,824	21.764
35	371.455,661 531.535,018	36	371.458,656 531.520,919	14.413
38	371.460,732 531.492,278	39	371.452,139 531.493,956	8.755
41	371.442,192 531.490,69	42	371.436,914 531.470,098	21.258
44	371.441,938 531.443,97	45	371.445,911 531.437,857	7.291

Punct început	X / Y	Punct sfârşit	X / Y	Lungime segment
9	371.538,207 531.405,484	10	371.538,501 531.405,428	0.299
12	371.609,285 531.405,866	13	371.590,345 531.418,338	22.677
15	371.616,243 531.474,798	16	371.627,121 531.508,904	35.799
18	371.619,758 531.580,309	19	371.603,115 531.604,311	29.208
21	371.589,03 531.657,229	22	371.584,908 531.725,19	68.086
24	371.516,111 531.717,652	25	371.484,777 531.709,472	32.384
27	371.452,882 531.718,377	28	371.444,486 531.696,228	23.687
30	371.418,732 531.644,551	31	371.424,185 531.603,585	41.327
33	371.437,043 531.569,824	34	371.433,496 531.539,335	30.695
36	371.458,656 531.520,919	37	371.462,23 531.505,818	15.519
39	371.452,139 531.493,956	40	371.443,614 531.497,759	9.334
42	371.436,914 531.470,098	43	371.438,71 531.456,981	13.239
45	371.445,911 531.437,857	1	371.454,531 531.431,614	10.642

**** Lungimile segmentelor sunt determinate în planul de proiecţie Stereo 70 şi sunt rotunjite la 1 milimetru.**
***** Distanţa dintre puncte este formată din segmente cumulate ce sunt mai mici decât valoarea 1 milimetru.**

Document care conține date cu caracter personal, protejat de prevederile Regulamentului (UE) nr. 679/2016 și Legii 190/2018

DATE DESPRE IMOBILUL NR. 12831

Oficiul de Cadastru şi Publicitate Imobiliară ALBA
Biroul de Cadastru şi Publicitate Imobiliară Campeni

A. Partea I. Descrierea imobilului

TEREN Extravilan

Adresa: Jud. Alba

Nr. Crt	Nr cadastral Nr. topografic	Suprafaţa* (mp)	Observaţii / Referinţe
A1		2.554	Sector cadastral:105 Teren neimprejmuit;

B. Partea II. Proprietari şi acte

Inscrieri privitoare la dreptul de proprietate şi alte drepturi reale		Referinţe
/		
Act Normativ nr. 7, din 13/03/1996 emis de PARLAMENTUL ROMANIEI (lege);		
B1	Inscrierea posesiei, drept de PROPRIETATE, dobandit prin Lege, cota actuala 1/1	A1
	1) **NEIDENTIFICAT NEIDENTIFICAT**	
B2	SE NOTEAZA MENTINUNEA DE PROPRIETAR NEIDENTIFICAT	A1

C. Partea III. SARCINI .

Inscrieri privind dezmembramintele dreptului de proprietate, drepturi reale de garanţie şi sarcini	Referinţe
NU SUNT	

Document care conține date cu caracter personal, protejat de prevederile Regulamentului (UE) nr. 679/2016 și Legii 190/2018

Anexa Nr. 1 La Partea I

Teren

Nr cadastral	Suprafaţa (mp)*	Observaţii / Referinţe
	2.554	

* Suprafaţa este determinată in planul de proiecţie Stereo 70.

DETALII LINIARE IMOBIL

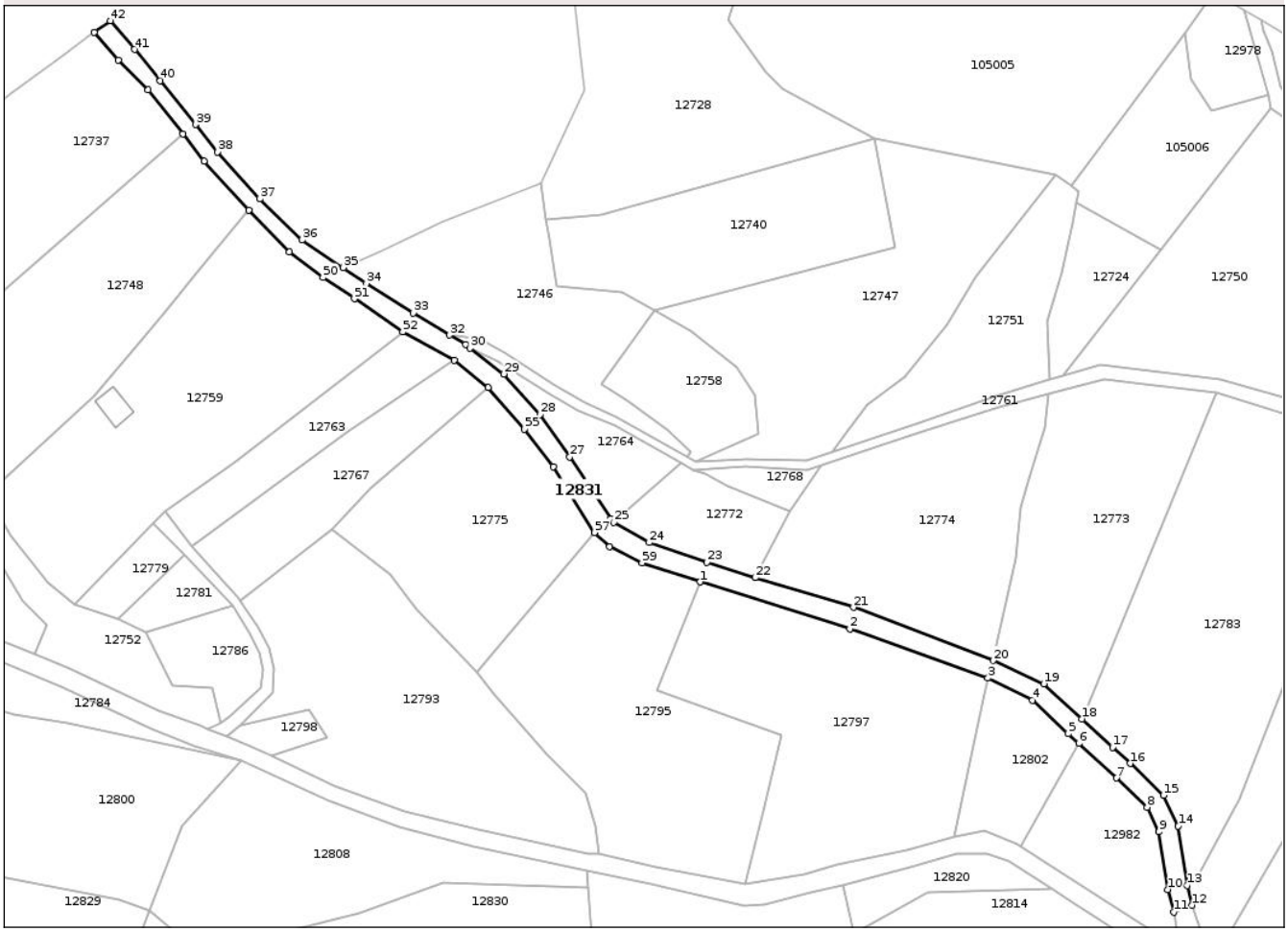

Date referitoare la teren

Crt	Categorie folosință	Intra vilan	Suprafaţa (mp)	Tarla	Parcelă	Nr. topo	Observaţii / Referinţe
1	drum	NU	2.554	-	-	-	CALE DE ACCES

Lungime Segmente

1) Valorile lungimilor segmentelor sunt obţinute din proiecţie în plan.

Punct început	X / Y	Punct sfârşit	X / Y	Lungime segment
1	371.618,377 531.816,911	2	371.663,372 531.802,839	47.144
4	371.718,19 531.781,382	5	371.728,977 531.771,42	14.683
7	371.743,503 531.758,089	8	371.752,648 531.749,311	12.676
10	371.758,807 531.724,628	11	371.760,662 531.717,844	7.033
13	371.764,689 531.725,865	14	371.762,034 531.743,729	18.061
16	371.747,609 531.762,464	17	371.742,303 531.767,334	7.202

Punct început	X / Y	Punct sfârşit	X / Y	Lungime segment
2	371.663,372 531.802,839	3	371.704,883 531.788,07	44.06
5	371.728,977 531.771,42	6	371.732,165 531.768,494	4.327
8	371.752,648 531.749,311	9	371.756,235 531.741,935	8.202
11	371.760,662 531.717,844	12	371.766,164 531.719,913	5.878
14	371.762,034 531.743,729	15	371.757,576 531.752,898	10.195
17	371.742,303 531.767,334	18	371.733,041 531.775,834	12.572

Punct început	X / Y	Punct sfârşit	X / Y	Lungime segment
3	371.704,883 531.788,07	4	371.718,19 531.781,382	14.893
6	371.732,165 531.768,494	7	371.743,503 531.758,089	15.389
9	371.756,235 531.741,935	10	371.758,807 531.724,628	17.497
12	371.766,164 531.719,913	13	371.764,689 531.725,865	6.132
15	371.757,576 531.752,898	16	371.747,609 531.762,464	13.814
18	371.733,041 531.775,834	19	371.721,64 531.786,364	15.519

Document care conține date cu caracter personal, protejat de prevederile Regulamentului (UE) nr. 679/2016 și Legii 190/2018

Punct început	X / Y	Punct sfârşit	X / Y	Lungime segment
19	371.721,64 531.786,364	20	371.706,494 531.793,327	16.669
22	371.635,038 531.818,208	23	371.620,509 531.822,87	15.259
25	371.592,522 531.834,819	26	371.591,605 531.835,94	1.448
28	371.570,268 531.867,062	29	371.559,462 531.879,298	16.324
31	371.547,954 531.888,118	32	371.543,199 531.890,987	5.553
34	371.518,237 531.906,57	35	371.511,23 531.911,227	8.412
37	371.486,202 531.931,838	38	371.473,533 531.945,968	18.978
40	371.456,29 531.967,28	41	371.448,522 531.976,695	12.206
43	371.436,409 531.981,836	44	371.443,719 531.973,515	11.076
46	371.463,1 531.951,404	47	371.469,496 531.943,249	10.364
49	371.495,082 531.915,959	50	371.505,167 531.908,235	12.703
52	371.529,092 531.891,91	53	371.544,52 531.883,5	17.571
55	371.565,687 531.862,775	56	371.574,302 531.851,547	14.152
58	371.591,294 531.827,596	59	371.600,968 531.822,638	10.871

Punct început	X / Y	Punct sfârşit	X / Y	Lungime segment
20	371.706,494 531.793,327	21	371.664,465 531.809,305	44.964
23	371.620,509 531.822,87	24	371.603,126 531.828,743	18.349
26	371.591,605 531.835,94	27	371.579,248 531.854,481	22.282
29	371.559,462 531.879,298	30	371.549,377 531.887,028	12.707
32	371.543,199 531.890,987	33	371.532,239 531.897,598	12.8
35	371.511,23 531.911,227	36	371.498,835 531.919,478	14.891
38	371.473,533 531.945,968	39	371.466,839 531.954,186	10.599
41	371.448,522 531.976,695	42	371.441,242 531.985,309	11.278
44	371.443,719 531.973,515	45	371.452,594 531.964,522	12.635
47	371.469,496 531.943,249	48	371.482,939 531.928,493	19.961
50	371.505,167 531.908,235	51	371.514,554 531.901,909	11.32
53	371.544,52 531.883,5	54	371.554,807 531.875,227	13.201
56	371.574,302 531.851,547	57	371.586,695 531.831,735	23.369
59	371.600,968 531.822,638	1	371.618,377 531.816,911	18.327

Punct început	X / Y	Punct sfârşit	X / Y	Lungime segment
21	371.664,465 531.809,305	22	371.635,038 531.818,208	30.744
24	371.603,126 531.828,743	25	371.592,522 531.834,819	12.221
27	371.579,248 531.854,481	28	371.570,268 531.867,062	15.457
30	371.549,377 531.887,028	31	371.547,954 531.888,118	1.792
33	371.532,239 531.897,598	34	371.518,237 531.906,57	16.63
36	371.498,835 531.919,478	37	371.486,202 531.931,838	17.674
39	371.466,839 531.954,186	40	371.456,29 531.967,28	16.815
42	371.441,242 531.985,309	43	371.436,409 531.981,836	5.951
45	371.452,594 531.964,522	46	371.463,1 531.951,404	16.806
48	371.482,939 531.928,493	49	371.495,082 531.915,959	17.451
51	371.514,554 531.901,909	52	371.529,092 531.891,91	17.645
54	371.554,807 531.875,227	55	371.565,687 531.862,775	16.536
57	371.586,695 531.831,735	58	371.591,294 531.827,596	6.187

**** Lungimile segmentelor sunt determinate în planul de proiecţie Stereo 70 şi sunt rotunjite la 1 milimetru.**
***** Distanţa dintre puncte este formată din segmente cumulate ce sunt mai mici decât valoarea 1 milimetru.**

Document care conține date cu caracter personal, protejat de prevederile Regulamentului (UE) nr. 679/2016 și Legii 190/2018

DATE DESPRE IMOBILUL NR. 12833

Oficiul de Cadastru şi Publicitate Imobiliară ALBA
Biroul de Cadastru şi Publicitate Imobiliară Campeni

A. Partea I. Descrierea imobilului

TEREN Extravilan

Adresa: Jud. Alba

Nr. Crt	Nr cadastral Nr. topografic	Suprafaţa* (mp)	Observaţii / Referinţe
A1		2.524	Sector cadastral:105 Teren neimprejmuit;

B. Partea II. Proprietari şi acte

Inscrieri privitoare la dreptul de proprietate şi alte drepturi reale		Referinţe
/		
Act Normativ nr. 7, din 13/03/1996 emis de PARLAMENTUL ROMANIEI (lege);		
B1	Intabulare, drept de PROPRIETATE, dobandit prin Lege, cota actuala 1/1	A1
	1) **NEIDENTIFICAT NEIDENTIFICAT**	
Act Administrativ nr. 3601, din 14/08/2025 emis de PRIMARIA COMUNEI MOGOS (adeverinta posesor);		
B2	SE NOTEAZA POSESIA FAPTICA IN FAVOAREA NUMITILOR	A1
	1) **DRAGAN VIORICA** 2) **DRAGAN ŞTEFAN**	

C. Partea III. SARCINI .

Inscrieri privind dezmembramintele dreptului de proprietate, drepturi reale de garanţie şi sarcini	Referinţe
NU SUNT	

Document care conține date cu caracter personal, protejat de prevederile Regulamentului (UE) nr. 679/2016 și Legii 190/2018

Anexa Nr. 1 La Partea I

Teren

Nr cadastral	Suprafaţa (mp)*	Observaţii / Referinţe
	2.524	

* Suprafaţa este determinată in planul de proiecţie Stereo 70.

DETALII LINIARE IMOBIL

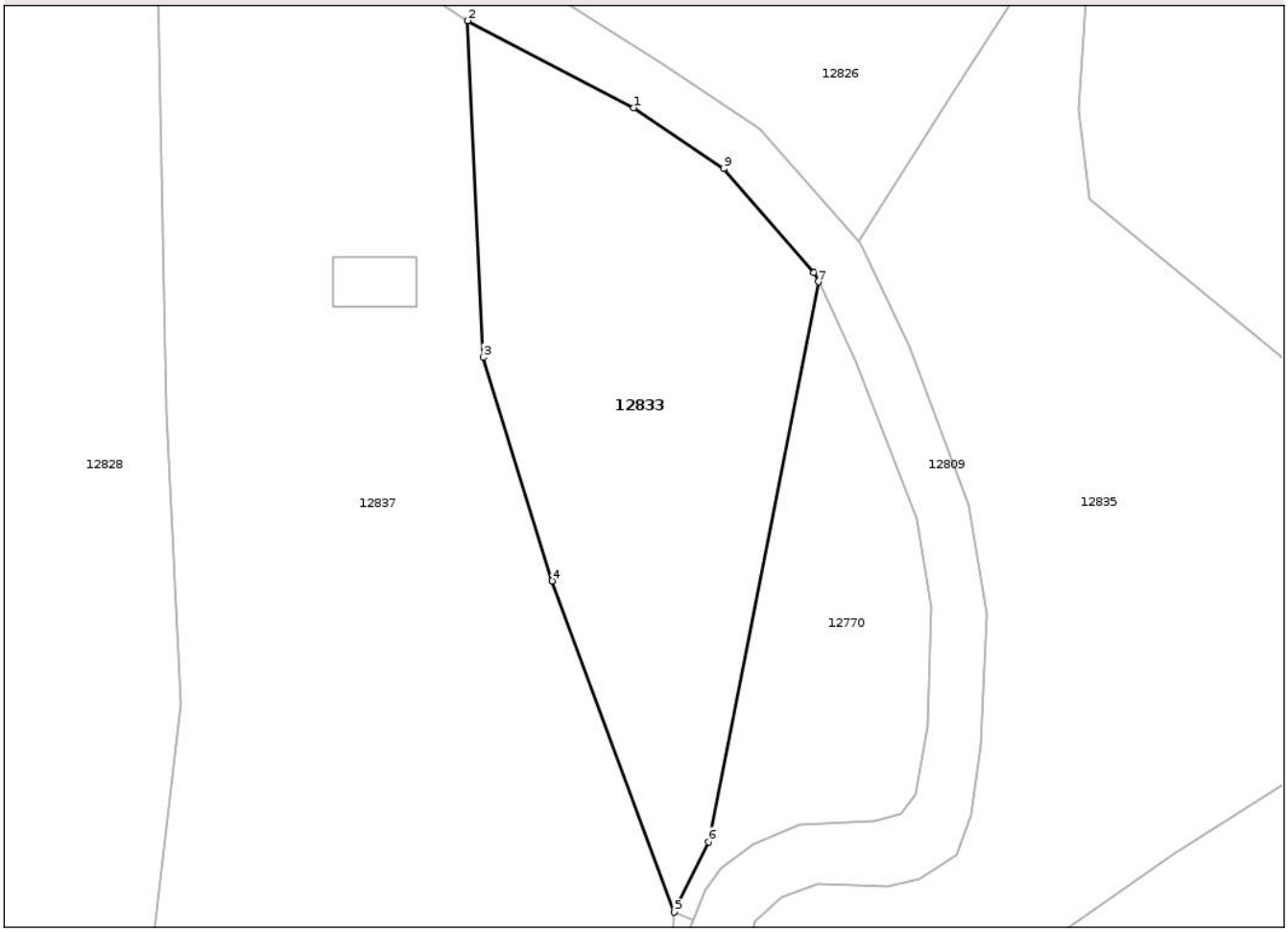

Date referitoare la teren

Crt	Categorie folosință	Intra vilan	Suprafaţa (mp)	Tarla	Parcelă	Nr. topo	Observaţii / Referinţe
1	faneata	NU	2.524	-	-	-	

Lungime Segmente
1) Valorile lungimilor segmentelor sunt obţinute din proiecţie în plan.

Punct început	X / Y	Punct sfârşit	X / Y	Lungime segment (** (m)
1	371.715,84 531.556,124	2	371.695,864 531.566,616	22.564
2	371.695,864 531.566,616	3	371.697,743 531.526,07	40.59
3	371.697,743 531.526,07	4	371.706,019 531.499,152	28.162
4	371.706,019 531.499,152	5	371.720,768 531.459,244	42.547
5	371.720,768 531.459,244	6	371.724,874 531.467,722	9.42

Document care conține date cu caracter personal, protejat de prevederile Regulamentului (UE) nr. 679/2016 și Legii 190/2018

Punct început	X / Y	Punct sfârşit	X / Y	Lungime segment (** (m)
6	371.724,874 531.467,722	7	371.738,126 531.535,176	68.744
7	371.738,126 531.535,176	8	371.737,605 531.536,263	1.205
8	371.737,605 531.536,263	9	371.726,699 531.548,795	16.613
9	371.726,699 531.548,795	1	371.715,84 531.556,124	13.101

** Lungimile segmentelor sunt determinate în planul de proiecţie Stereo 70 şi sunt rotunjite la 1 milimetru.
*** Distanţa dintre puncte este formată din segmente cumulate ce sunt mai mici decât valoarea 1 milimetru.

Document care conține date cu caracter personal, protejat de prevederile Regulamentului (UE) nr. 679/2016 și Legii 190/2018

DATE DESPRE IMOBILUL NR. 12834

Oficiul de Cadastru şi Publicitate Imobiliară ALBA
Biroul de Cadastru şi Publicitate Imobiliară Campeni

A. Partea I. Descrierea imobilului

TEREN Extravilan

Adresa: Jud. Alba

Nr. Crt	Nr cadastral Nr. topografic	Suprafaţa* (mp)	Observaţii / Referinţe
A1		105.700	Sector cadastral:105 Teren neimprejmuit;

B. Partea II. Proprietari şi acte

Inscrieri privitoare la dreptul de proprietate şi alte drepturi reale		Referinţe
/		
Act Normativ nr. 7, din 13/03/1996 emis de PARLAMENTUL ROMANIEI (lege);		
B1	Inscrierea posesiei, drept de PROPRIETATE, dobandit prin Lege, cota actuala 1/1	A1
	1) **NEIDENTIFICAT NEIDENTIFICAT**	
B2	SE NOTEAZA MENTINUNEA DE PROPRIETAR NEIDENTIFICAT	A1

C. Partea III. SARCINI .

Inscrieri privind dezmembramintele dreptului de proprietate, drepturi reale de garanţie şi sarcini	Referinţe
NU SUNT	

Document care conține date cu caracter personal, protejat de prevederile Regulamentului (UE) nr. 679/2016 și Legii 190/2018

Anexa Nr. 1 La Partea I

Teren

Nr cadastral	Suprafaţa (mp)*	Observaţii / Referinţe
	105.700	

* Suprafaţa este determinată in planul de proiecţie Stereo 70.

DETALII LINIARE IMOBIL

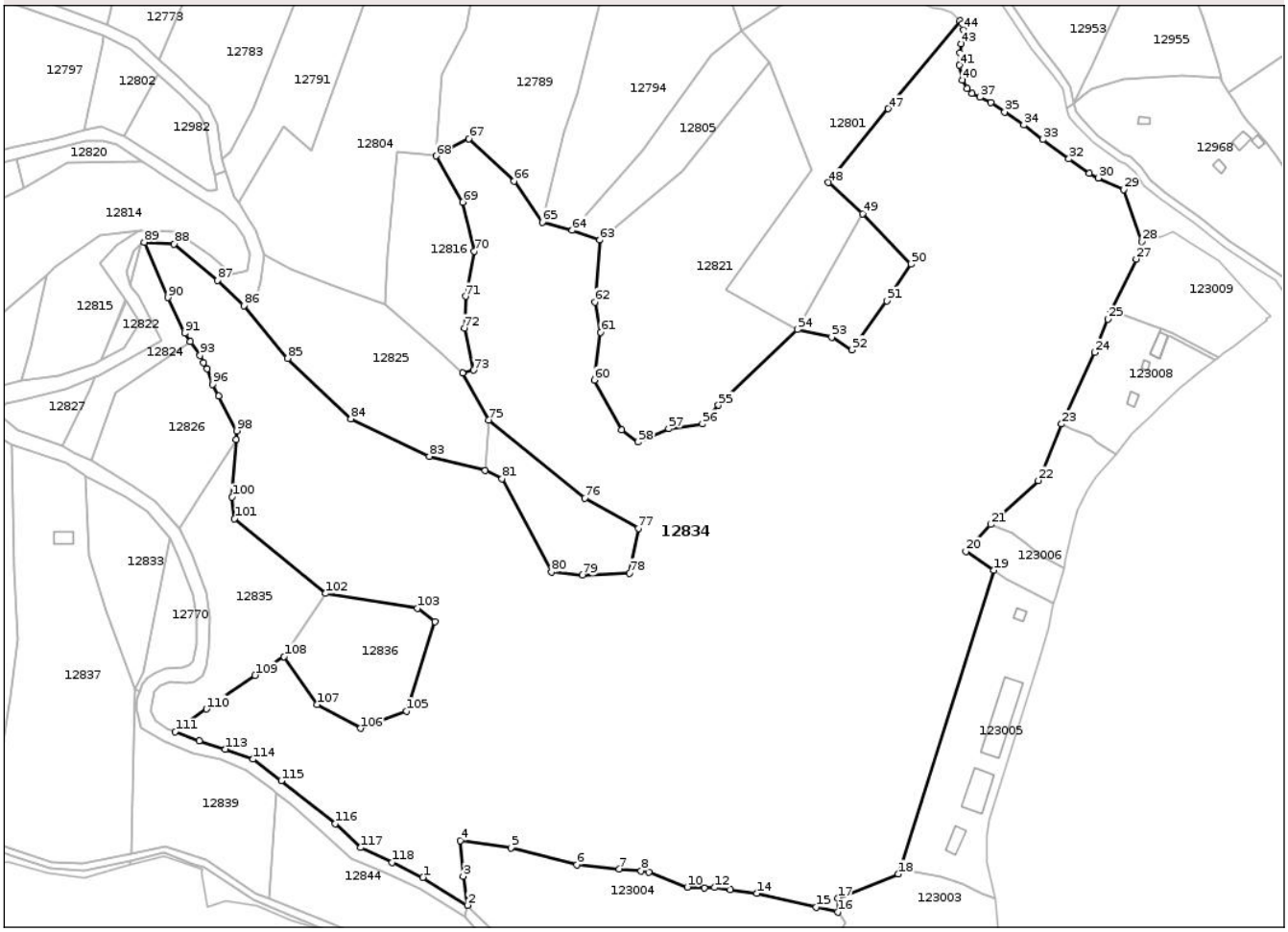

Date referitoare la teren

Crt	Categorie folosință	Intra vilan	Suprafaţa (mp)	Tarla	Parcelă	Nr. topo	Observaţii / Referinţe
1	padure	NU	105.700	-	-	-	

Lungime Segmente

1) Valorile lungimilor segmentelor sunt obţinute din proiecţie în plan.

Punct început	X / Y	Punct sfârşit	X / Y	Lungime segment
1	371.865,625 531.364,579	2	371.888,044 531.350,569	26.436
4	371.884,398 531.382,994	5	371.909,927 531.379,422	25.778
7	371.964,645 531.368,731	8	371.975,598 531.367,887	10.986
10	371.998,829 531.359,608	11	372.007,501 531.359,172	8.683
13	372.020,546 531.358,393	14	372.033,843 531.356,46	13.437
16	372.074,575 531.347,021	17	372.074,794 531.354,184	7.166

Punct început	X / Y	Punct sfârşit	X / Y	Lungime segment
2	371.888,044 531.350,569	3	371.885,886 531.365,128	14.718
5	371.909,927 531.379,422	6	371.943,245 531.370,867	34.398
8	371.975,598 531.367,887	9	371.979,565 531.367,025	4.06
11	372.007,501 531.359,172	12	372.012,556 531.359,42	5.061
14	372.033,843 531.356,46	15	372.063,748 531.349,566	30.689
17	372.074,794 531.354,184	18	372.105,175 531.366,241	32.686

Punct început	X / Y	Punct sfârşit	X / Y	Lungime segment
3	371.885,886 531.365,128	4	371.884,398 531.382,994	17.928
6	371.943,245 531.370,867	7	371.964,645 531.368,731	21.506
9	371.979,565 531.367,025	10	371.998,829 531.359,608	20.642
12	372.012,556 531.359,42	13	372.020,546 531.358,393	8.056
15	372.063,748 531.349,566	16	372.074,575 531.347,021	11.122
18	372.105,175 531.366,241	19	372.153,233 531.519,117	160.251

Document care conține date cu caracter personal, protejat de prevederile Regulamentului (UE) nr. 679/2016 și Legii 190/2018

Punct început	X / Y	Punct sfârşit	X / Y	Lungime segment
19	372.153,233 531.519,117	20	372.139,24 531.528,538	16.869
22	372.175,649 531.564,223	23	372.187,408 531.592,711	30.82
25	372.210,752 531.645,409	26	372.212,439 531.650,15	5.032
28	372.227,801 531.684,406	29	372.218,814 531.710,734	27.82
31	372.201,435 531.718,773	32	372.191,106 531.726,117	12.673
34	372.168,35 531.743,183	35	372.158,74 531.749,733	11.63
37	372.146,277 531.757,085	38	372.142,284 531.758,992	4.425
40	372.137,498 531.765,736	41	372.135,916 531.773,203	7.633
43	372.136,848 531.783,953	44	372.138,06 531.791,071	7.22
46	372.136,194 531.795,634	47	372.100,128 531.751,318	57.137
49	372.087,134 531.698,52	50	372.111,519 531.673,156	35.185
52	372.081,866 531.630,017	53	372.071,523 531.636,302	12.103
55	372.014,572 531.602,148	56	372.006,492 531.592,717	12.418
58	371.974,083 531.583,52	59	371.965,644 531.589,62	10.413
61	371.955,21 531.638,902	62	371.952,306 531.654,065	15.439
64	371.940,866 531.690,1	65	371.925,767 531.694,324	15.678
67	371.888,872 531.736,247	68	371.872,261 531.727,561	18.745
70	371.891,577 531.679,662	71	371.887,09 531.656,927	23.174
73	371.891,059 531.619,741	74	371.885,603 531.618,486	5.598
76	371.947,223 531.555,47	77	371.974,134 531.540,064	31.009
79	371.946,077 531.516,61	80	371.930,366 531.518,15	15.786
82	371.897,018 531.569,298	83	371.868,963 531.576,494	28.964
85	371.797,52 531.625,709	86	371.775,401 531.652,264	34.56
88	371.740,36 531.683,218	89	371.725,315 531.684,213	15.078
91	371.745,575 531.638,332	92	371.748,543 531.634,112	5.159
94	371.755,158 531.623,63	95	371.756,866 531.620,538	3.533
97	371.762,729 531.606,74	98	371.771,781 531.589,274	19.672
100	371.769,447 531.555,941	101	371.770,773 531.545,11	10.912
103	371.862,86 531.499,96	104	371.871,715 531.493,247	11.112
106	371.834,262 531.439,564	107	371.812,481 531.451,529	24.851
109	371.781,053 531.466,226	110	371.756,55 531.449,266	29.8
112	371.752,902 531.433,13	113	371.766,084 531.429,086	13.788
115	371.794,253 531.413,142	116	371.821,56 531.391,591	34.787

Punct început	X / Y	Punct sfârşit	X / Y	Lungime segment
20	372.139,24 531.528,538	21	372.151,702 531.542,111	18.426
23	372.187,408 531.592,711	24	372.204,202 531.628,694	39.709
26	372.212,439 531.650,15	27	372.224,958 531.675,67	28.425
29	372.218,814 531.710,734	30	372.205,996 531.716,51	14.059
32	372.191,106 531.726,117	33	372.177,946 531.735,796	16.337
35	372.158,74 531.749,733	36	372.151,76 531.754,505	8.455
38	372.142,284 531.758,992	39	372.139,755 531.761,561	3.605
41	372.135,916 531.773,203	42	372.136,307 531.779,351	6.16
44	372.138,06 531.791,071	45	372.137,35 531.794,163	3.172
47	372.100,128 531.751,318	48	372.069,929 531.714,21	47.843
50	372.111,519 531.673,156	51	372.099,403 531.654,716	22.065
53	372.071,523 531.636,302	54	372.054,259 531.640,157	17.689
56	372.006,492 531.592,717	57	371.989,466 531.590,353	17.19
59	371.965,644 531.589,62	60	371.952,0 531.614,859	28.69
62	371.952,306 531.654,065	63	371.954,685 531.685,369	31.394
65	371.925,767 531.694,324	66	371.911,588 531.714,902	24.99
68	371.872,261 531.727,561	69	371.885,684 531.704,293	26.862
71	371.887,09 531.656,927	72	371.886,534 531.640,937	16.0
74	371.885,603 531.618,486	75	371.898,776 531.594,619	27.261
77	371.974,134 531.540,064	78	371.969,736 531.517,728	22.765
80	371.930,366 531.518,15	81	371.905,463 531.565,227	53.258
83	371.868,963 531.576,494	84	371.829,4 531.595,271	43.792
86	371.775,401 531.652,264	87	371.762,239 531.664,915	18.256
89	371.725,315 531.684,213	90	371.737,246 531.656,287	30.368
92	371.748,543 531.634,112	93	371.753,434 531.627,155	8.504
95	371.756,866 531.620,538	96	371.759,66 531.612,735	8.288
98	371.771,781 531.589,274	99	371.771,463 531.584,737	4.548
101	371.770,773 531.545,11	102	371.816,592 531.507,416	59.331
104	371.871,715 531.493,247	105	371.857,484 531.448,178	47.262
107	371.812,481 531.451,529	108	371.795,733 531.475,647	29.363
110	371.756,55 531.449,266	111	371.740,908 531.437,805	19.391
113	371.766,084 531.429,086	114	371.780,087 531.423,991	14.902
116	371.821,56 531.391,591	117	371.834,391 531.379,539	17.603

Punct început	X / Y	Punct sfârşit	X / Y	Lungime segment
21	372.151,702 531.542,111	22	372.175,649 531.564,223	32.595
24	372.204,202 531.628,694	25	372.210,752 531.645,409	17.952
27	372.224,958 531.675,67	28	372.227,801 531.684,406	9.187
30	372.205,996 531.716,51	31	372.201,435 531.718,773	5.091
33	372.177,946 531.735,796	34	372.168,35 531.743,183	12.109
36	372.151,76 531.754,505	37	372.146,277 531.757,085	6.059
39	372.139,755 531.761,561	40	372.137,498 531.765,736	4.746
42	372.136,307 531.779,351	43	372.136,848 531.783,953	4.634
45	372.137,35 531.794,163	46	372.136,194 531.795,634	1.872
48	372.069,929 531.714,21	49	372.087,134 531.698,52	23.284
51	372.099,403 531.654,716	52	372.081,866 531.630,017	30.291
54	372.054,259 531.640,157	55	372.014,572 531.602,148	54.953
57	371.989,466 531.590,353	58	371.974,083 531.583,52	16.832
60	371.952,0 531.614,859	61	371.955,21 531.638,902	24.257
63	371.954,685 531.685,369	64	371.940,866 531.690,1	14.606
66	371.911,588 531.714,902	67	371.888,872 531.736,247	31.171
69	371.885,684 531.704,293	70	371.891,577 531.679,662	25.326
72	371.886,534 531.640,937	73	371.891,059 531.619,741	21.674
75	371.898,776 531.594,619	76	371.947,223 531.555,47	62.287
78	371.969,736 531.517,728	79	371.946,077 531.516,61	23.685
81	371.905,463 531.565,227	82	371.897,018 531.569,298	9.375
84	371.829,4 531.595,271	85	371.797,52 531.625,709	44.078
87	371.762,239 531.664,915	88	371.740,36 531.683,218	28.525
90	371.737,246 531.656,287	91	371.745,575 531.638,332	19.793
93	371.753,434 531.627,155	94	371.755,158 531.623,63	3.924
96	371.759,66 531.612,735	97	371.762,729 531.606,74	6.735
99	371.771,463 531.584,737	100	371.769,447 531.555,941	28.866
102	371.816,592 531.507,416	103	371.862,86 531.499,96	46.865
105	371.857,484 531.448,178	106	371.834,262 531.439,564	24.768
108	371.795,733 531.475,647	109	371.781,053 531.466,226	17.443
111	371.740,908 531.437,805	112	371.752,902 531.433,13	12.872
114	371.780,087 531.423,991	115	371.794,253 531.413,142	17.843
117	371.834,391 531.379,539	118	371.850,114 531.372,045	17.419

Document care conține date cu caracter personal, protejat de prevederile Regulamentului (UE) nr. 679/2016 și Legii 190/2018

Punct început	X / Y	Punct sfârşit	X / Y	Lungime segment
118	371.850,114 531.372,045	1	371.865,625 531.364,579	17.213

** Lungimile segmentelor sunt determinate în planul de proiecţie Stereo 70 şi sunt rotunjite la 1 milimetru.
*** Distanţa dintre puncte este formată din segmente cumulate ce sunt mai mici decât valoarea 1 milimetru.

Document care conține date cu caracter personal, protejat de prevederile Regulamentului (UE) nr. 679/2016 și Legii 190/2018

DATE DESPRE IMOBILUL NR. 12835

Oficiul de Cadastru şi Publicitate Imobiliară ALBA
Biroul de Cadastru şi Publicitate Imobiliară Campeni

A. Partea I. Descrierea imobilului

TEREN Extravilan

Adresa: Jud. Alba

Nr. Crt	Nr cadastral Nr. topografic	Suprafaţa* (mp)	Observaţii / Referinţe
A1		4.719	Sector cadastral:105 Teren neimprejmuit;

B. Partea II. Proprietari şi acte

Inscrieri privitoare la dreptul de proprietate şi alte drepturi reale		Referinţe
/		
Act Normativ nr. 7, din 13/03/1996 emis de PARLAMENTUL ROMANIEI (lege);		
B1	Inscrierea posesiei, drept de PROPRIETATE, dobandit prin Lege, cota actuala 1/1	A1
	1) **NEIDENTIFICAT NEIDENTIFICAT**	
B2	SE NOTEAZA MENTINUNEA DE PROPRIETAR NEIDENTIFICAT	A1

C. Partea III. SARCINI .

Inscrieri privind dezmembramintele dreptului de proprietate, drepturi reale de garanţie şi sarcini	Referinţe
NU SUNT	

Document care conține date cu caracter personal, protejat de prevederile Regulamentului (UE) nr. 679/2016 și Legii 190/2018

Anexa Nr. 1 La Partea I

Teren

Nr cadastral	Suprafaţa (mp)*	Observaţii / Referinţe
	4.719	

* Suprafaţa este determinată in planul de proiecţie Stereo 70.

DETALII LINIARE IMOBIL

Date referitoare la teren

Crt	Categorie folosință	Intra vilan	Suprafaţa (mp)	Tarla	Parcelă	Nr. topo	Observaţii / Referinţe
1	neproductiv	NU	4.719	-	-	-	

Lungime Segmente

1) Valorile lungimilor segmentelor sunt obţinute din proiecţie în plan.

Punct început	X / Y	Punct sfârşit	X / Y	Lungime segment (** (m)
1	371.736,789 531.439,41	2	371.740,908 531.437,805	4.421
3	371.756,55 531.449,266	4	371.781,053 531.466,226	29.8
5	371.795,733 531.475,647	6	371.816,592 531.507,416	38.005
7	371.770,773 531.545,11	8	371.769,447 531.555,941	10.912
9	371.771,463 531.584,737	10	371.754,681 531.558,348	31.273

Punct început	X / Y	Punct sfârşit	X / Y	Lungime segment (** (m)
2	371.740,908 531.437,805	3	371.756,55 531.449,266	19.391
4	371.781,053 531.466,226	5	371.795,733 531.475,647	17.443
6	371.816,592 531.507,416	7	371.770,773 531.545,11	59.331
8	371.769,447 531.555,941	9	371.771,463 531.584,737	28.866
10	371.754,681 531.558,348	11	371.743,004 531.539,986	21.761

Document care conține date cu caracter personal, protejat de prevederile Regulamentului (UE) nr. 679/2016 și Legii 190/2018

Punct început	X / Y	Punct sfârşit	X / Y	Lungime segment (** (m)
11	371.743,004 531.539,986	12	371.743,288 531.539,66	0.433
13	371.749,104 531.527,405	14	371.756,316 531.508,202	20.512
15	371.758,43 531.495,145	16	371.757,689 531.479,457	15.705
17	371.756,504 531.470,957	18	371.754,803 531.466,206	5.046
19	371.750,313 531.463,18	20	371.746,466 531.462,358	3.934
21	371.738,049 531.462,681	22	371.733,664 531.461,043	4.681
23	371.730,42 531.458,111	24	371.728,254 531.448,466	9.886
25	371.730,832 531.443,382	1	371.736,789 531.439,41	7.16

Punct început	X / Y	Punct sfârşit	X / Y	Lungime segment (** (m)
12	371.743,288 531.539,66	13	371.749,104 531.527,405	13.565
14	371.756,316 531.508,202	15	371.758,43 531.495,145	13.227
16	371.757,689 531.479,457	17	371.756,504 531.470,957	8.582
18	371.754,803 531.466,206	19	371.750,313 531.463,18	5.415
20	371.746,466 531.462,358	21	371.738,049 531.462,681	8.423
22	371.733,664 531.461,043	23	371.730,42 531.458,111	4.373
24	371.728,254 531.448,466	25	371.730,832 531.443,382	5.7

** Lungimile segmentelor sunt determinate în planul de proiecţie Stereo 70 şi sunt rotunjite la 1 milimetru.
*** Distanţa dintre puncte este formată din segmente cumulate ce sunt mai mici decât valoarea 1 milimetru.

Document care conține date cu caracter personal, protejat de prevederile Regulamentului (UE) nr. 679/2016 și Legii 190/2018

DATE DESPRE IMOBILUL NR. 12836

Oficiul de Cadastru şi Publicitate Imobiliară ALBA
Biroul de Cadastru şi Publicitate Imobiliară Campeni

A. Partea I. Descrierea imobilului

TEREN Extravilan
Adresa: Jud. Alba

Nr. Crt	Nr cadastral Nr. topografic	Suprafaţa* (mp)	Observaţii / Referinţe
A1		3.480	Sector cadastral:105 Teren neimprejmuit;

B. Partea II. Proprietari şi acte

Inscrieri privitoare la dreptul de proprietate şi alte drepturi reale		Referinţe
/		
Act Normativ nr. 7, din 13/03/1996 emis de PARLAMENTUL ROMANIEI (lege);		
B1	Intabulare, drept de PROPRIETATE, dobandit prin Lege, cota actuala 1/1	A1
	1) **NEIDENTIFICAT NEIDENTIFICAT**	
Act Administrativ nr. 3601, din 14/08/2025 emis de PRIMARIA COMUNEI MOGOS (adeverinta posesor);		
B2	SE NOTEAZA POSESIA FAPTICA IN FAVOAREA NUMITEI	A1
	1) **NEGRU FLOARE-MARIA**	

C. Partea III. SARCINI .

Inscrieri privind dezmembramintele dreptului de proprietate, drepturi reale de garanţie şi sarcini	Referinţe
NU SUNT	

Document care conține date cu caracter personal, protejat de prevederile Regulamentului (UE) nr. 679/2016 și Legii 190/2018

Anexa Nr. 1 La Partea I

Teren

Nr cadastral	Suprafaţa (mp)*	Observaţii / Referinţe
	3.480	

* Suprafaţa este determinată in planul de proiecţie Stereo 70.

DETALII LINIARE IMOBIL

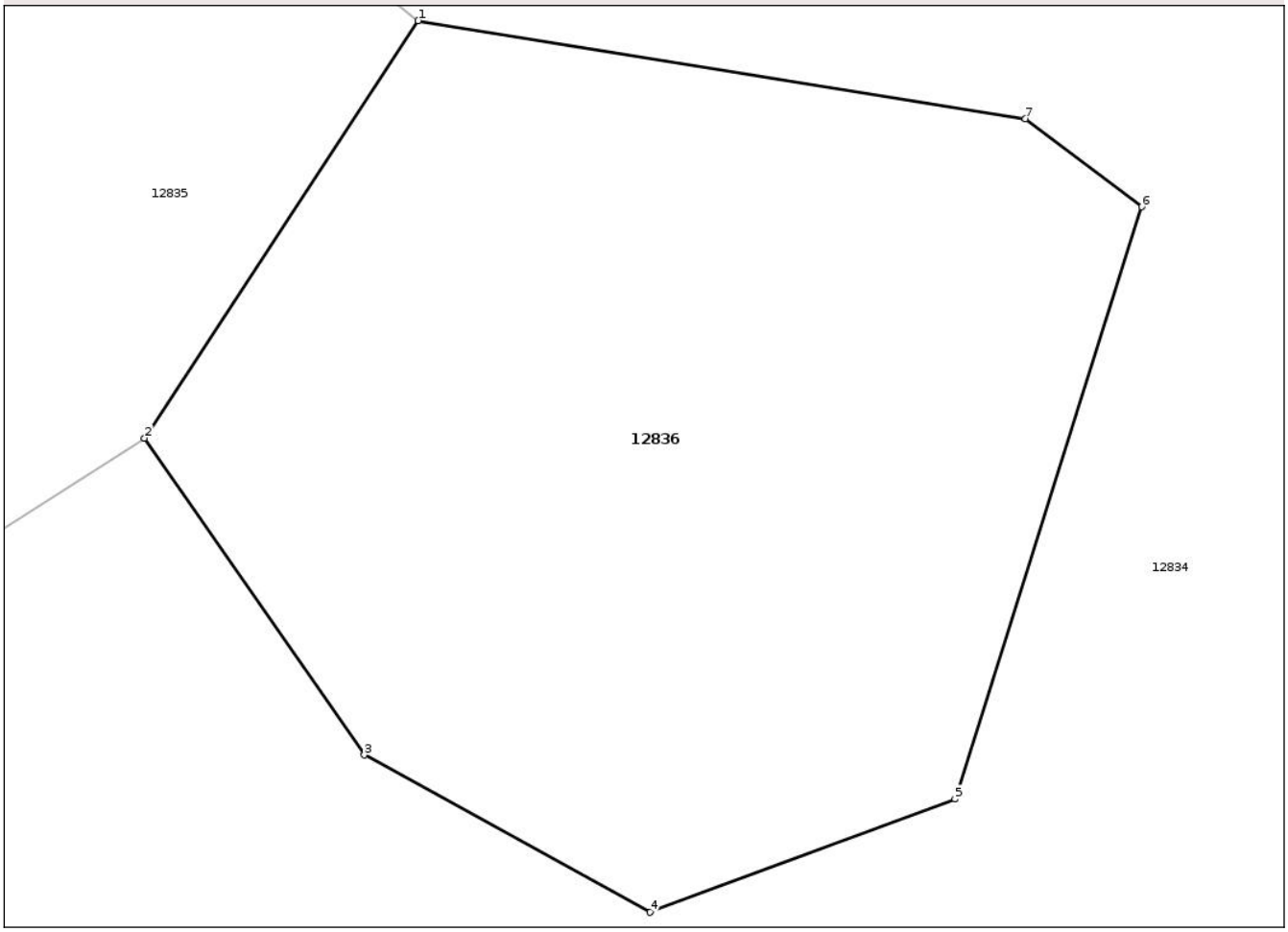

Date referitoare la teren

Crt	Categorie folosință	Intra vilan	Suprafaţa (mp)	Tarla	Parcelă	Nr. topo	Observaţii / Referinţe
1	neproductiv	NU	3.480	-	-	-	

Lungime Segmente
1) Valorile lungimilor segmentelor sunt obţinute din proiecţie în plan.

Punct început	X / Y	Punct sfârşit	X / Y	Lungime segment (** (m)
1	371.816,592 531.507,416	2	371.795,733 531.475,647	38.005
2	371.795,733 531.475,647	3	371.812,481 531.451,529	29.363
3	371.812,481 531.451,529	4	371.834,262 531.439,564	24.851
4	371.834,262 531.439,564	5	371.857,484 531.448,178	24.768
5	371.857,484 531.448,178	6	371.871,715 531.493,247	47.262

Document care conține date cu caracter personal, protejat de prevederile Regulamentului (UE) nr. 679/2016 și Legii 190/2018

Punct început	X / Y	Punct sfârşit	X / Y	Lungime segment (** (m)
6	371.871,715 531.493,247	7	371.862,86 531.499,96	11.112
7	371.862,86 531.499,96	1	371.816,592 531.507,416	46.865

** Lungimile segmentelor sunt determinate în planul de proiecţie Stereo 70 şi sunt rotunjite la 1 milimetru.
*** Distanţa dintre puncte este formată din segmente cumulate ce sunt mai mici decât valoarea 1 milimetru.

Document care conține date cu caracter personal, protejat de prevederile Regulamentului (UE) nr. 679/2016 și Legii 190/2018

DATE DESPRE IMOBILUL NR. 12837

Oficiul de Cadastru şi Publicitate Imobiliară ALBA
Biroul de Cadastru şi Publicitate Imobiliară Campeni

A. Partea I. Descrierea imobilului

TEREN Extravilan

Adresa: Jud. Alba

Nr. Crt	Nr cadastral Nr. topografic	Suprafaţa* (mp)	Observaţii / Referinţe
A1		10.769	Sector cadastral:105 Teren neimprejmuit;

Construcţii

Crt	Nr cadastral Nr. topografic	Adresa	Observaţii / Referinţe
A1.1		Jud. Alba	Nr. niveluri:1; S. construita la sol:60 mp; S. construita desfasurata:60 mp; ANEXA

B. Partea II. Proprietari şi acte

Inscrieri privitoare la dreptul de proprietate şi alte drepturi reale		Referinţe
/		
Act Normativ nr. 7, din 13/03/1996 emis de PARLAMENTUL ROMANIEI (lege);		
B1	Intabulare, drept de PROPRIETATE, dobandit prin Lege, cota actuala 1/1	A1
	1) **NEIDENTIFICAT NEIDENTIFICAT**	
Act Administrativ nr. 3601, din 14/08/2025 emis de PRIMARIA COMUNEI MOGOS (adeverinta posesor);		
B2	SE NOTEAZA POSESIA FAPTICA IN FAVOAREA NUMITEI	A1
	1) **BARBU FLORINA-GABRIELA**	
Act Administrativ nr. 4290, din 10/10/2025 emis de PRIMARIA COMUNEI MOGOS (adeverinta);		
B3	Intabulare, drept de PROPRIETATE, dobandit prin Construire, cota actuala 1/1	A1.1
	1) **BARBU FLORINA-GABRIELA**	

C. Partea III. SARCINI .

Inscrieri privind dezmembramintele dreptului de proprietate, drepturi reale de garanţie şi sarcini	Referinţe
NU SUNT	

Document care conține date cu caracter personal, protejat de prevederile Regulamentului (UE) nr. 679/2016 și Legii 190/2018

Anexa Nr. 1 La Partea I

Teren

Nr cadastral	Suprafaţa (mp)*	Observaţii / Referinţe
	10.769	

* Suprafaţa este determinată in planul de proiecţie Stereo 70.

DETALII LINIARE IMOBIL

Date referitoare la teren

Crt	Categorie folosință	Intra vilan	Suprafaţa (mp)	Tarla	Parcelă	Nr. topo	Observaţii / Referinţe
1	curti constructii	NU	500	-	-	-	
2	faneata	NU	5.317	-	-	-	
3	faneata	NU	4.952	-	-	-	FANAT IMPADURIT

Date referitoare la construcţii

Crt	Număr	Destinaţie construcţie	Supraf. (mp)	Situaţie juridică	Observaţii / Referinţe
A1.1		constructii anexa	60	Cu acte	Nr. niveluri:1; S. construita la sol:60 mp; S. construita desfasurata:60 mp; ANEXA

Lungime Segmente

1) Valorile lungimilor segmentelor sunt obţinute din proiecţie în plan.

Punct început	X / Y	Punct sfârşit	X / Y	Lungime segment (** (m)
1	371.694,627 531.371,578	2	371.718,455 531.376,563	24.344
2	371.718,455 531.376,563	3	371.720,768 531.459,244	82.713

Document care conține date cu caracter personal, protejat de prevederile Regulamentului (UE) nr. 679/2016 și Legii 190/2018

Punct început	X / Y	Punct sfârşit	X / Y	Lungime segment (** (m)
3	371.720,768 531.459,244	4	371.706,019 531.499,152	42.547
4	371.706,019 531.499,152	5	371.697,743 531.526,07	28.162
5	371.697,743 531.526,07	6	371.695,864 531.566,616	40.59
6	371.695,864 531.566,616	7	371.695,295 531.566,915	0.642
7	371.695,295 531.566,915	8	371.685,73 531.573,406	11.559
8	371.685,73 531.573,406	9	371.658,358 531.581,992	28.688
9	371.658,358 531.581,992	10	371.659,586 531.519,586	62.418
10	371.659,586 531.519,586	11	371.661,319 531.484,357	35.272
11	371.661,319 531.484,357	12	371.657,906 531.455,664	28.895
12	371.657,906 531.455,664	13	371.652,544 531.421,246	34.833
13	371.652,544 531.421,246	14	371.648,39 531.382,653	38.816
14	371.648,39 531.382,653	15	371.660,159 531.378,216	12.578
15	371.660,159 531.378,216	16	371.678,761 531.372,096	19.583
16	371.678,761 531.372,096	1	371.694,627 531.371,578	15.874

** Lungimile segmentelor sunt determinate în planul de proiecţie Stereo 70 şi sunt rotunjite la 1 milimetru.
*** Distanţa dintre puncte este formată din segmente cumulate ce sunt mai mici decât valoarea 1 milimetru.

Document care conține date cu caracter personal, protejat de prevederile Regulamentului (UE) nr. 679/2016 și Legii 190/2018

DATE DESPRE IMOBILUL NR. 12838

Oficiul de Cadastru şi Publicitate Imobiliară ALBA
Biroul de Cadastru şi Publicitate Imobiliară Campeni

A. Partea I. Descrierea imobilului

TEREN Necunoscut

Adresa: Loc. Valea Barnii, Jud. Alba

Nr. Crt	Nr cadastral Nr. topografic	Suprafaţa* (mp)	Observaţii / Referinţe
A1		2.462	Sector cadastral:105 Teren neimprejmuit;

Construcţii

Crt	Nr cadastral Nr. topografic	Adresa	Observaţii / Referinţe
A1.1		Loc. Valea Barnii, Jud. Alba	Nr. niveluri:1; S. construita la sol:52 mp; S. construita desfasurata:52 mp; CASA
A1.2		Loc. Valea Barnii, Jud. Alba	Nr. niveluri:1; S. construita la sol:25 mp; S. construita desfasurata:25 mp; ANEXA

B. Partea II. Proprietari şi acte

Inscrieri privitoare la dreptul de proprietate şi alte drepturi reale		Referinţe
/		
Act Normativ nr. 7, din 13/03/1996 emis de PARLAMENTUL ROMANIEI (lege);		
B1	Intabulare, drept de PROPRIETATE, dobandit prin Lege, cota actuala 1/1	A1
	1) **NEIDENTIFICAT NEIDENTIFICAT**	
Act Administrativ nr. 3601, din 14/08/2025 emis de PRIMARIA COMUNEI MOGOS (adeverinta posesor);		
B2	SE NOTEAZA POSESIA FAPTICA IN FAVOAREA NUMITEI	A1
	1) **NEGRU FLOARE-MARIA**	
Act Administrativ nr. 4290, din 10/10/2025 emis de PRIMARIA COMUNEI MOGOS (adeverinta);		
B3	Intabulare, drept de PROPRIETATE, dobandit prin Construire, cota actuala 1/1	A1.1, A1.2
	1) **NEGRU FLOARE-MARIA**	

C. Partea III. SARCINI .

Inscrieri privind dezmembramintele dreptului de proprietate, drepturi reale de garanţie şi sarcini	Referinţe
NU SUNT	

Document care conține date cu caracter personal, protejat de prevederile Regulamentului (UE) nr. 679/2016 și Legii 190/2018

Anexa Nr. 1 La Partea I

Teren

Nr cadastral	Suprafaţa (mp)*	Observaţii / Referinţe
	2.462	

* Suprafaţa este determinată in planul de proiecţie Stereo 70.

DETALII LINIARE IMOBIL

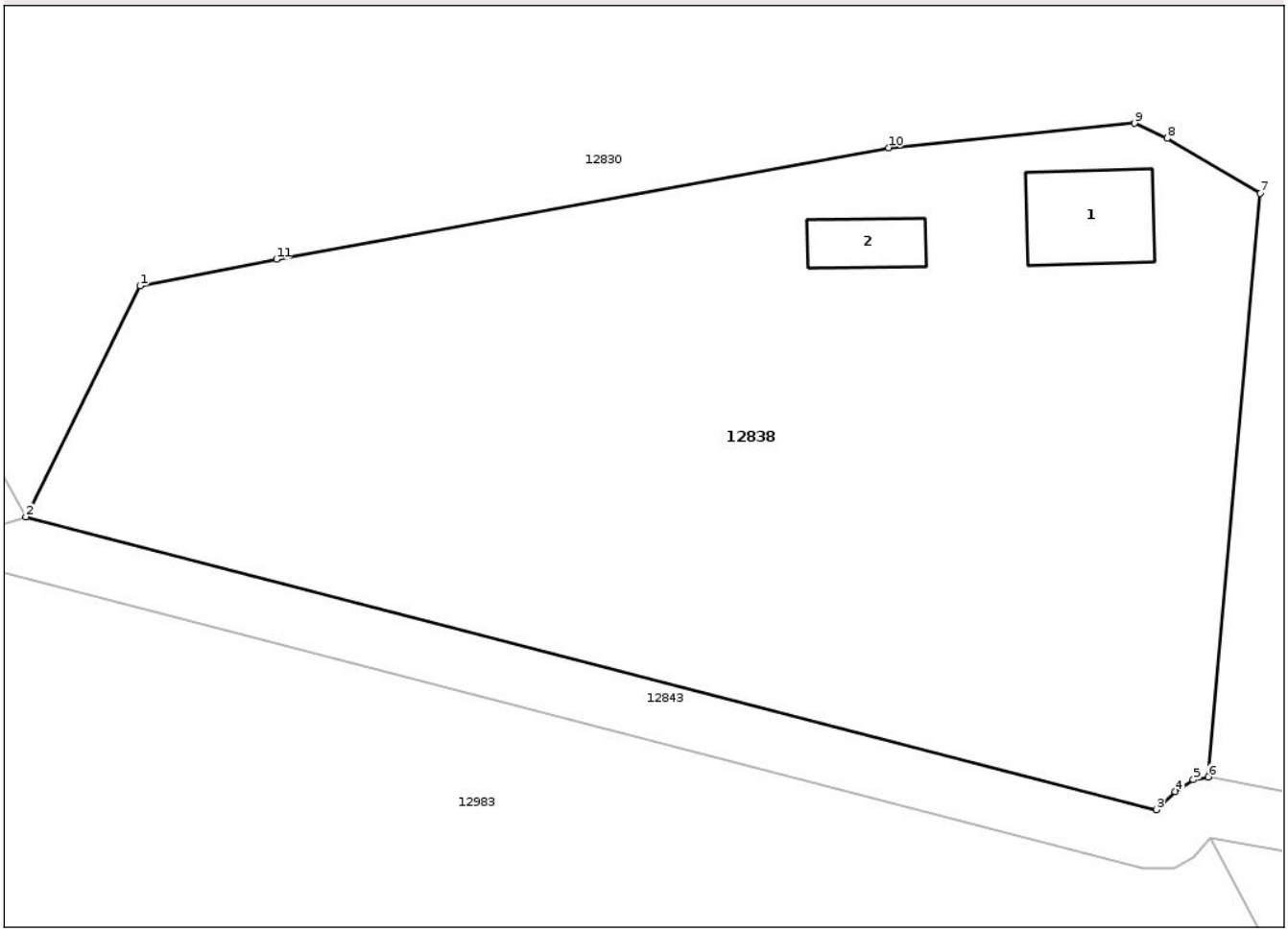

Date referitoare la teren

Crt	Categorie folosință	Intra vilan	Suprafaţa (mp)	Tarla	Parcelă	Nr. topo	Observaţii / Referinţe
1	curti constructii	DA	150	-	-	-	
2	arabil	DA	200	-	-	-	
3	faneata	DA	1.542	-	-	-	
4	faneata	NU	570	-	-	-	

Date referitoare la construcţii

Crt	Număr	Destinaţie construcţie	Supraf. (mp)	Situaţie juridică	Observaţii / Referinţe
A1.1		constructii de locuinte	52	Cu acte	Nr. niveluri:1; S. construita la sol:52 mp; S. construita desfasurata:52 mp; CASA
A1.2		constructii anexa	25	Cu acte	Nr. niveluri:1; S. construita la sol:25 mp; S. construita desfasurata:25 mp; ANEXA

Lungime Segmente

1) Valorile lungimilor segmentelor sunt obţinute din proiecţie în plan.

Punct început	X / Y	Punct sfârşit	X / Y	Lungime segment (** (m)

Document care conține date cu caracter personal, protejat de prevederile Regulamentului (UE) nr. 679/2016 și Legii 190/2018

Punct început	X / Y	Punct sfârşit	X / Y	Lungime segment (** (m)
1	371.467,029 531.438,169	2	371.459,423 531.422,796	17.151
2	371.459,423 531.422,796	3	371.534,729 531.403,312	77.786
3	371.534,729 531.403,312	4	371.535,985 531.404,519	1.743
4	371.535,985 531.404,519	5	371.537,202 531.405,292	1.442
5	371.537,202 531.405,292	6	371.538,207 531.405,484	1.023
6	371.538,207 531.405,484	7	371.541,657 531.444,322	38.992
7	371.541,657 531.444,322	8	371.535,459 531.447,991	7.202
8	371.535,459 531.447,991	9	371.533,273 531.448,983	2.401
9	371.533,273 531.448,983	10	371.516,912 531.447,356	16.442
10	371.516,912 531.447,356	11	371.476,112 531.439,938	41.469
11	371.476,112 531.439,938	1	371.467,029 531.438,169	9.253

** Lungimile segmentelor sunt determinate în planul de proiecţie Stereo 70 şi sunt rotunjite la 1 milimetru.
*** Distanţa dintre puncte este formată din segmente cumulate ce sunt mai mici decât valoarea 1 milimetru.

Document care conține date cu caracter personal, protejat de prevederile Regulamentului (UE) nr. 679/2016 și Legii 190/2018

DATE DESPRE IMOBILUL NR. 12839

Oficiul de Cadastru şi Publicitate Imobiliară ALBA
Biroul de Cadastru şi Publicitate Imobiliară Campeni

A. Partea I. Descrierea imobilului

TEREN Extravilan

Adresa: Jud. Alba

Nr. Crt	Nr cadastral Nr. topografic	Suprafaţa* (mp)	Observaţii / Referinţe
A1		3.994	Sector cadastral:105 Teren neimprejmuit;

B. Partea II. Proprietari şi acte

Inscrieri privitoare la dreptul de proprietate şi alte drepturi reale		Referinţe
/		
Act Normativ nr. 7, din 13/03/1996 emis de PARLAMENTUL ROMANIEI (lege);		
B1	Intabulare, drept de PROPRIETATE, dobandit prin Lege, cota actuala 1/1	A1
	1) **NEIDENTIFICAT NEIDENTIFICAT**	
Act Administrativ nr. 3601, din 14/08/2025 emis de PRIMARIA COMUNEI MOGOS (adeverinta posesor);		
B2	SE NOTEAZA POSESIA FAPTICA IN FAVOAREA NUMITULUI	A1
	1) **MAN DORIN**	

C. Partea III. SARCINI .

Inscrieri privind dezmembramintele dreptului de proprietate, drepturi reale de garanţie şi sarcini	Referinţe
NU SUNT	

Document care conține date cu caracter personal, protejat de prevederile Regulamentului (UE) nr. 679/2016 și Legii 190/2018

Anexa Nr. 1 La Partea I

Teren

Nr cadastral	Suprafaţa (mp)*	Observaţii / Referinţe
	3.994	

* Suprafaţa este determinată in planul de proiecţie Stereo 70.

DETALII LINIARE IMOBIL

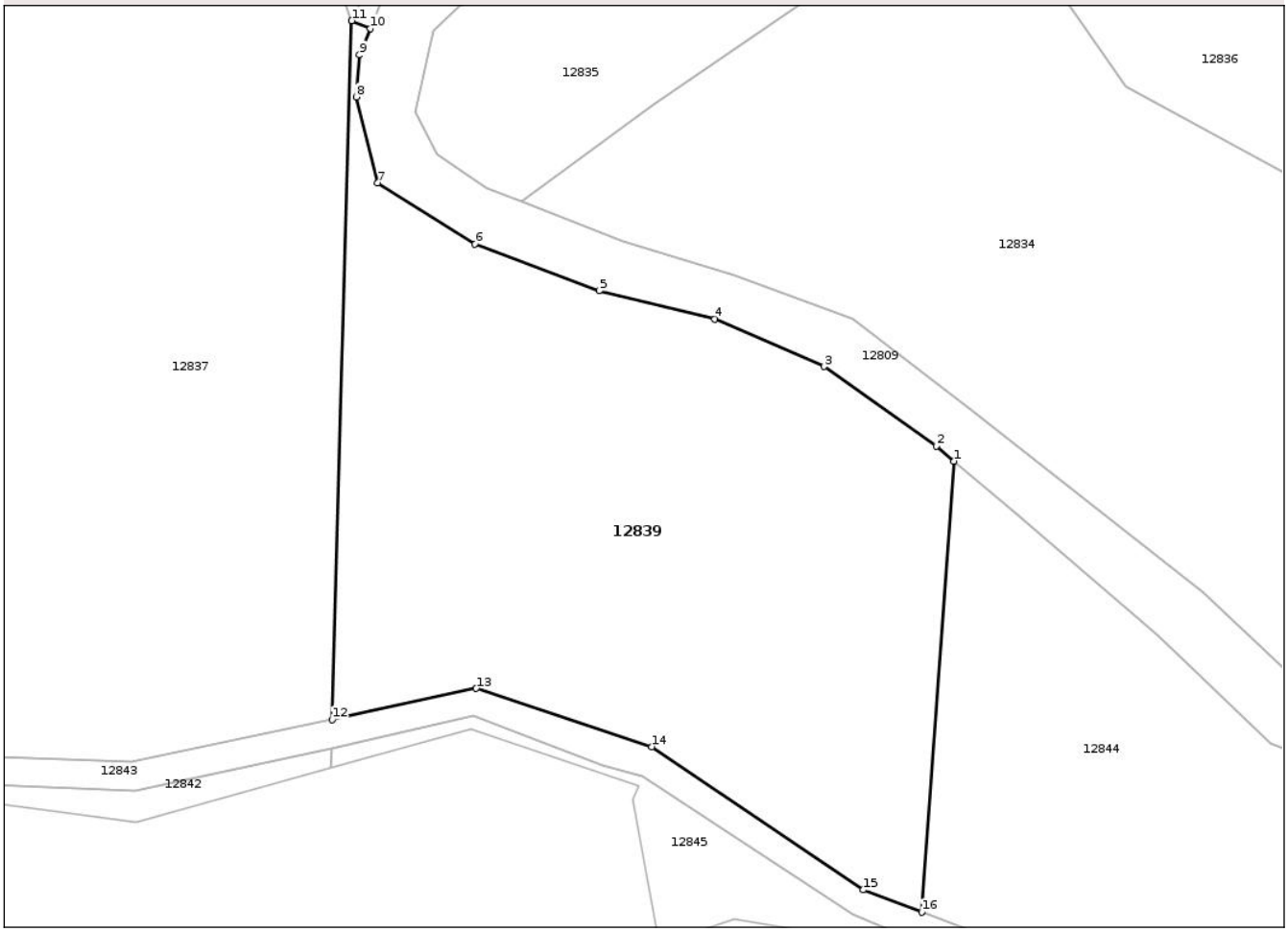

Date referitoare la teren

Crt	Categorie folosință	Intra vilan	Suprafaţa (mp)	Tarla	Parcelă	Nr. topo	Observaţii / Referinţe
1	pasune	NU	3.994	-	-	-	

Lungime Segmente
1) Valorile lungimilor segmentelor sunt obţinute din proiecţie în plan.

Punct început	X / Y	Punct sfârşit	X / Y	Lungime segment (** (m)
1	371.792,107 531.407,123	2	371.790,02 531.408,907	2.745
2	371.790,02 531.408,907	3	371.776,75 531.418,328	16.274
3	371.776,75 531.418,328	4	371.763,788 531.423,935	14.123
4	371.763,788 531.423,935	5	371.750,078 531.427,274	14.111
5	371.750,078 531.427,274	6	371.735,374 531.432,801	15.708

Document care conține date cu caracter personal, protejat de prevederile Regulamentului (UE) nr. 679/2016 și Legii 190/2018

Punct început	X / Y	Punct sfârşit	X / Y	Lungime segment (** (m)
6	371.735,374 531.432,801	7	371.723,853 531.440,048	13.611
7	371.723,853 531.440,048	8	371.721,293 531.450,243	10.511
8	371.721,293 531.450,243	9	371.721,68 531.455,186	4.958
9	371.721,68 531.455,186	10	371.722,984 531.458,323	3.397
10	371.722,984 531.458,323	11	371.720,768 531.459,244	2.4
11	371.720,768 531.459,244	12	371.718,455 531.376,563	82.713
12	371.718,455 531.376,563	13	371.735,523 531.380,222	17.456
13	371.735,523 531.380,222	14	371.756,297 531.373,336	21.886
14	371.756,297 531.373,336	15	371.781,336 531.356,389	30.235
15	371.781,336 531.356,389	16	371.788,282 531.353,752	7.43
16	371.788,282 531.353,752	1	371.792,107 531.407,123	53.508

** Lungimile segmentelor sunt determinate în planul de proiecţie Stereo 70 şi sunt rotunjite la 1 milimetru.
*** Distanţa dintre puncte este formată din segmente cumulate ce sunt mai mici decât valoarea 1 milimetru.

Document care conține date cu caracter personal, protejat de prevederile Regulamentului (UE) nr. 679/2016 și Legii 190/2018

DATE DESPRE IMOBILUL NR. 12840

Oficiul de Cadastru şi Publicitate Imobiliară ALBA
Biroul de Cadastru şi Publicitate Imobiliară Campeni

A. Partea I. Descrierea imobilului

TEREN Extravilan

Adresa: Jud. Alba

Nr. Crt	Nr cadastral Nr. topografic	Suprafaţa* (mp)	Observaţii / Referinţe
A1		660	Sector cadastral:105 Teren neimprejmuit;

B. Partea II. Proprietari şi acte

Inscrieri privitoare la dreptul de proprietate şi alte drepturi reale		Referinţe
/		
Act Normativ nr. 7, din 13/03/1996 emis de PARLAMENTUL ROMANIEI (lege);		
B1	Intabulare, drept de PROPRIETATE, dobandit prin Lege, cota actuala 1/1	A1
	1) **NEIDENTIFICAT NEIDENTIFICAT**	
Act Administrativ nr. 3601, din 14/08/2025 emis de PRIMARIA COMUNEI MOGOS (adeverinta posesor);		
B2	SE NOTEAZA POSESIA FAPTICA IN FAVOAREA NUMITEI	A1
	1) **NEGRU FLOARE-MARIA**	

C. Partea III. SARCINI .

Inscrieri privind dezmembramintele dreptului de proprietate, drepturi reale de garanţie şi sarcini	Referinţe
NU SUNT	

Document care conține date cu caracter personal, protejat de prevederile Regulamentului (UE) nr. 679/2016 și Legii 190/2018

Anexa Nr. 1 La Partea I

Teren

Nr cadastral	Suprafaţa (mp)*	Observaţii / Referinţe
	660	

* Suprafaţa este determinată in planul de proiecţie Stereo 70.

DETALII LINIARE IMOBIL

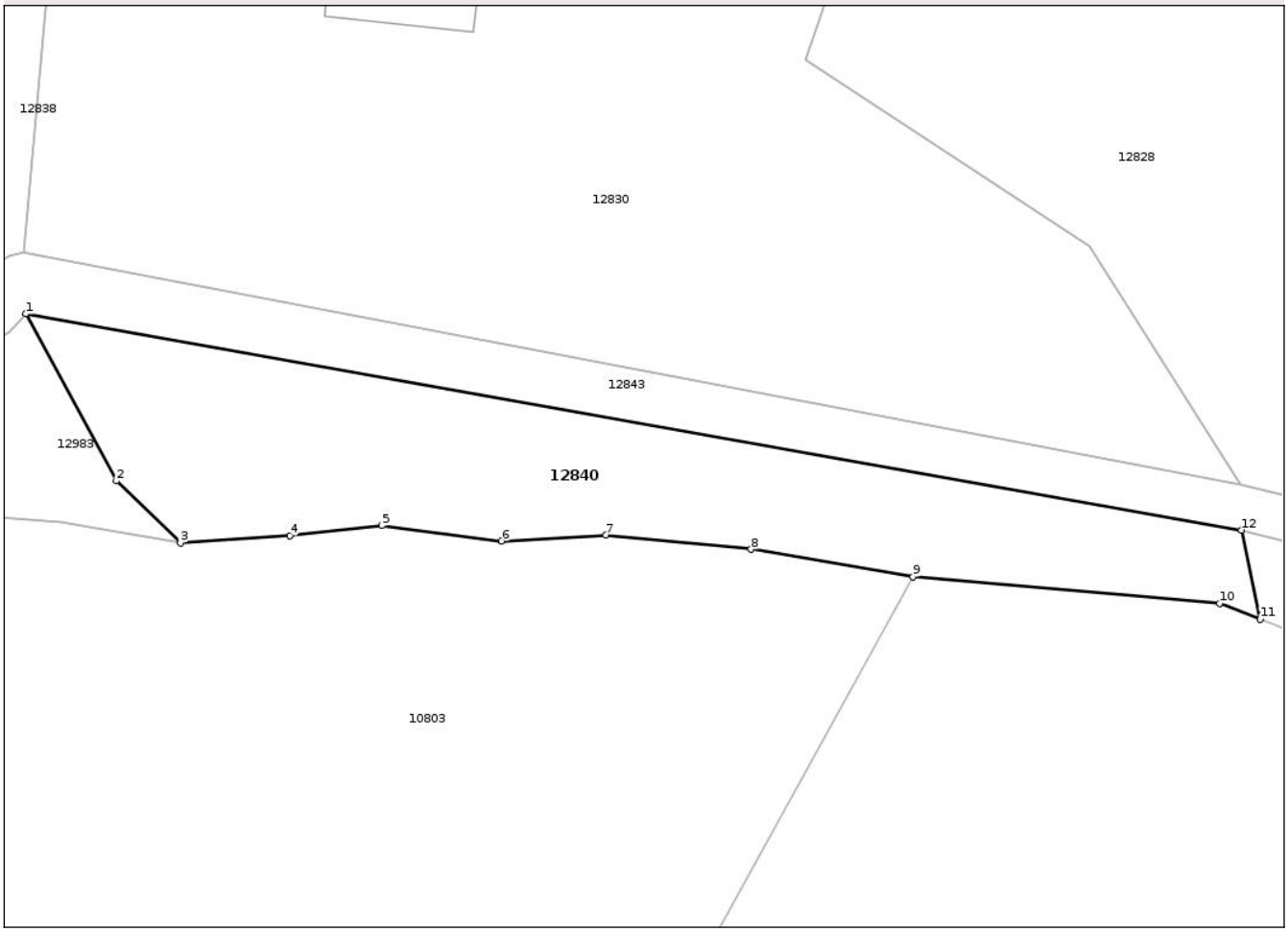

Date referitoare la teren

Crt	Categorie folosință	Intra vilan	Suprafaţa (mp)	Tarla	Parcelă	Nr. topo	Observaţii / Referinţe
1	faneata	NU	660	-	-	-	

Lungime Segmente
1) Valorile lungimilor segmentelor sunt obţinute din proiecţie în plan.

Punct început	X / Y	Punct sfârşit	X / Y	Lungime segment (** (m)
1	371.538,315 531.401,391	2	371.544,35 531.390,251	12.67
2	371.544,35 531.390,251	3	371.548,623 531.386,112	5.949
3	371.548,623 531.386,112	4	371.555,942 531.386,615	7.336
4	371.555,942 531.386,615	5	371.562,073 531.387,281	6.167
5	371.562,073 531.387,281	6	371.570,07 531.386,25	8.063

Document care conține date cu caracter personal, protejat de prevederile Regulamentului (UE) nr. 679/2016 și Legii 190/2018

Punct început	X / Y	Punct sfârşit	X / Y	Lungime segment (** (m)
6	371.570,07 531.386,25	7	371.577,038 531.386,639	6.979
7	371.577,038 531.386,639	8	371.586,713 531.385,689	9.721
8	371.586,713 531.385,689	9	371.597,521 531.383,87	10.96
9	371.597,521 531.383,87	10	371.617,987 531.382,096	20.543
10	371.617,987 531.382,096	11	371.620,698 531.381,038	2.91
11	371.620,698 531.381,038	12	371.619,431 531.386,968	6.063
12	371.619,431 531.386,968	1	371.538,315 531.401,391	82.388

** Lungimile segmentelor sunt determinate în planul de proiecţie Stereo 70 şi sunt rotunjite la 1 milimetru.
*** Distanţa dintre puncte este formată din segmente cumulate ce sunt mai mici decât valoarea 1 milimetru.

Document care conține date cu caracter personal, protejat de prevederile Regulamentului (UE) nr. 679/2016 și Legii 190/2018

DATE DESPRE IMOBILUL NR. 12841

Oficiul de Cadastru şi Publicitate Imobiliară ALBA
Biroul de Cadastru şi Publicitate Imobiliară Campeni

A. Partea I. Descrierea imobilului

TEREN Extravilan

Adresa: Jud. Alba

Nr. Crt	Nr cadastral Nr. topografic	Suprafaţa* (mp)	Observaţii / Referinţe
A1		193	Sector cadastral:105 Teren neimprejmuit;

B. Partea II. Proprietari şi acte

Inscrieri privitoare la dreptul de proprietate şi alte drepturi reale		Referinţe
/		
Act Normativ nr. 7, din 13/03/1996 emis de PARLAMENTUL ROMANIEI (lege);		
B1	Intabulare, drept de PROPRIETATE, dobandit prin Lege, cota actuala 1/1	A1
	1) **NEIDENTIFICAT NEIDENTIFICAT**	
Act Administrativ nr. 3601, din 14/08/2025 emis de PRIMARIA COMUNEI MOGOS (adeverinta posesor);		
B2	SE NOTEAZA POSESIA FAPTICA IN FAVOAREA NUMITEI	A1
	1) **DAVID MARIOARA**	

C. Partea III. SARCINI .

Inscrieri privind dezmembramintele dreptului de proprietate, drepturi reale de garanţie şi sarcini	Referinţe
NU SUNT	

Document care conține date cu caracter personal, protejat de prevederile Regulamentului (UE) nr. 679/2016 și Legii 190/2018

Anexa Nr. 1 La Partea I

Teren

Nr cadastral	Suprafaţa (mp)*	Observaţii / Referinţe
	193	

* Suprafaţa este determinată in planul de proiecţie Stereo 70.

DETALII LINIARE IMOBIL

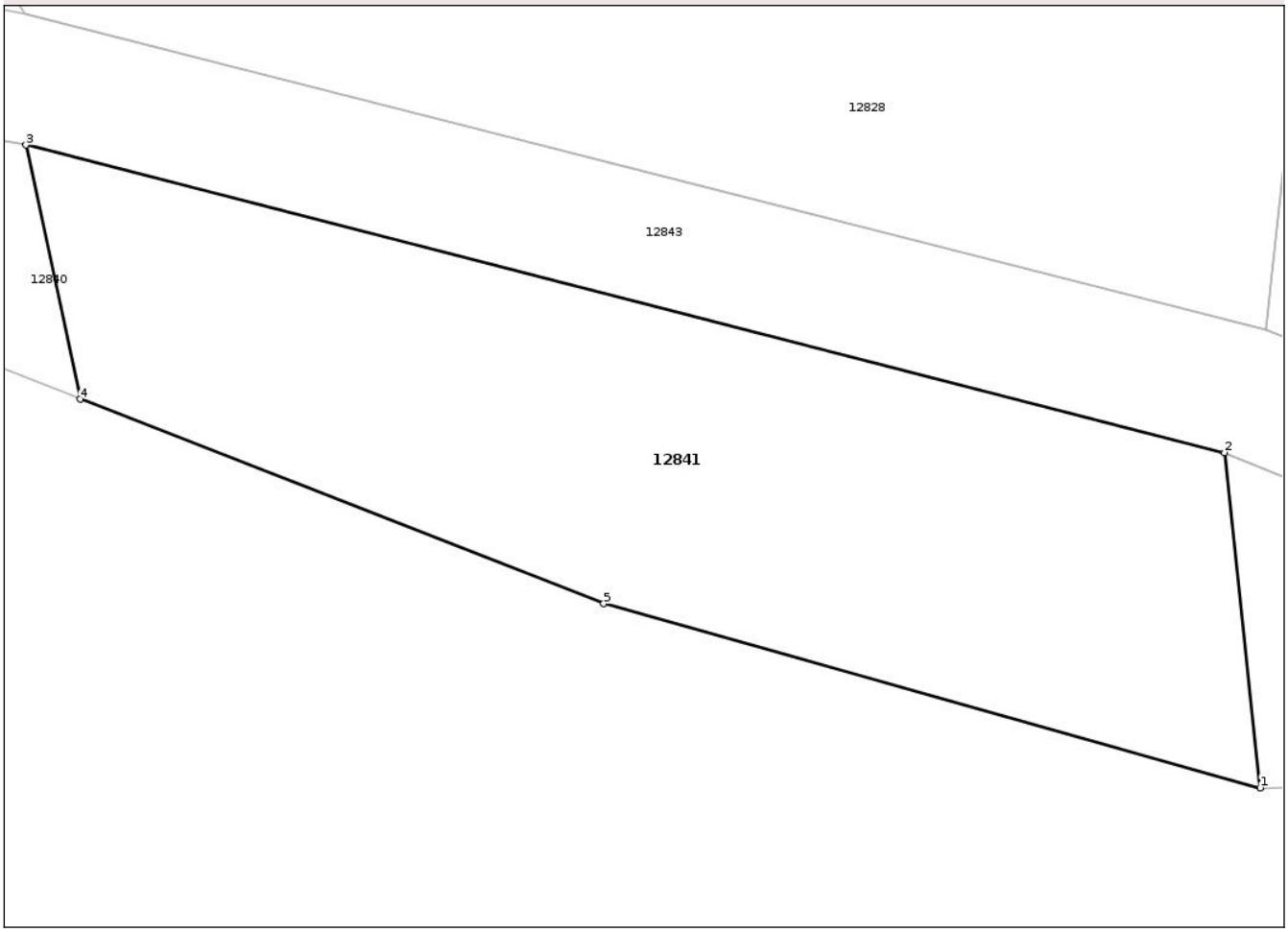

Date referitoare la teren

Crt	Categorie folosință	Intra vilan	Suprafaţa (mp)	Tarla	Parcelă	Nr. topo	Observaţii / Referinţe
1	neproductiv	NU	193	-	-	-	

Lungime Segmente
1) Valorile lungimilor segmentelor sunt obţinute din proiecţie în plan.

Punct început	X / Y	Punct sfârşit	X / Y	Lungime segment (** (m)
1	371.648,267 531.371,972	2	371.647,43 531.379,791	7.864
2	371.647,43 531.379,791	3	371.619,431 531.386,968	28.904
3	371.619,431 531.386,968	4	371.620,698 531.381,038	6.063
4	371.620,698 531.381,038	5	371.632,927 531.376,267	13.127
5	371.632,927 531.376,267	1	371.648,267 531.371,972	15.93

Document care conține date cu caracter personal, protejat de prevederile Regulamentului (UE) nr. 679/2016 și Legii 190/2018

** Lungimile segmentelor sunt determinate în planul de proiecţie Stereo 70 şi sunt rotunjite la 1 milimetru.
*** Distanţa dintre puncte este formată din segmente cumulate ce sunt mai mici decât valoarea 1 milimetru.

Document care conține date cu caracter personal, protejat de prevederile Regulamentului (UE) nr. 679/2016 și Legii 190/2018

DATE DESPRE IMOBILUL NR. 12842

Oficiul de Cadastru şi Publicitate Imobiliară ALBA
Biroul de Cadastru şi Publicitate Imobiliară Campeni

A. Partea I. Descrierea imobilului

TEREN Extravilan
Adresa: Jud. Alba

Nr. Crt	Nr cadastral Nr. topografic	Suprafaţa* (mp)	Observaţii / Referinţe
A1		232	Sector cadastral:105 Teren neimprejmuit;

B. Partea II. Proprietari şi acte

Inscrieri privitoare la dreptul de proprietate şi alte drepturi reale		Referinţe
/		
Act Normativ nr. 7, din 13/03/1996 emis de PARLAMENTUL ROMANIEI (lege);		
B1	Intabulare, drept de PROPRIETATE, dobandit prin Lege, cota actuala 1/1	A1
	1) **NEIDENTIFICAT NEIDENTIFICAT**	
Act Administrativ nr. 3601, din 14/08/2025 emis de PRIMARIA COMUNEI MOGOS (adeverinta posesor);		
B2	SE NOTEAZA POSESIA FAPTICA IN FAVOAREA NUMITEI	A1
	1) **BARBU FLORINA-GABRIELA**	

C. Partea III. SARCINI .

Inscrieri privind dezmembramintele dreptului de proprietate, drepturi reale de garanţie şi sarcini	Referinţe
NU SUNT	

Document care conține date cu caracter personal, protejat de prevederile Regulamentului (UE) nr. 679/2016 și Legii 190/2018

Anexa Nr. 1 La Partea I

Teren

Nr cadastral	Suprafaţa (mp)*	Observaţii / Referinţe
	232	

* Suprafaţa este determinată in planul de proiecţie Stereo 70.

DETALII LINIARE IMOBIL

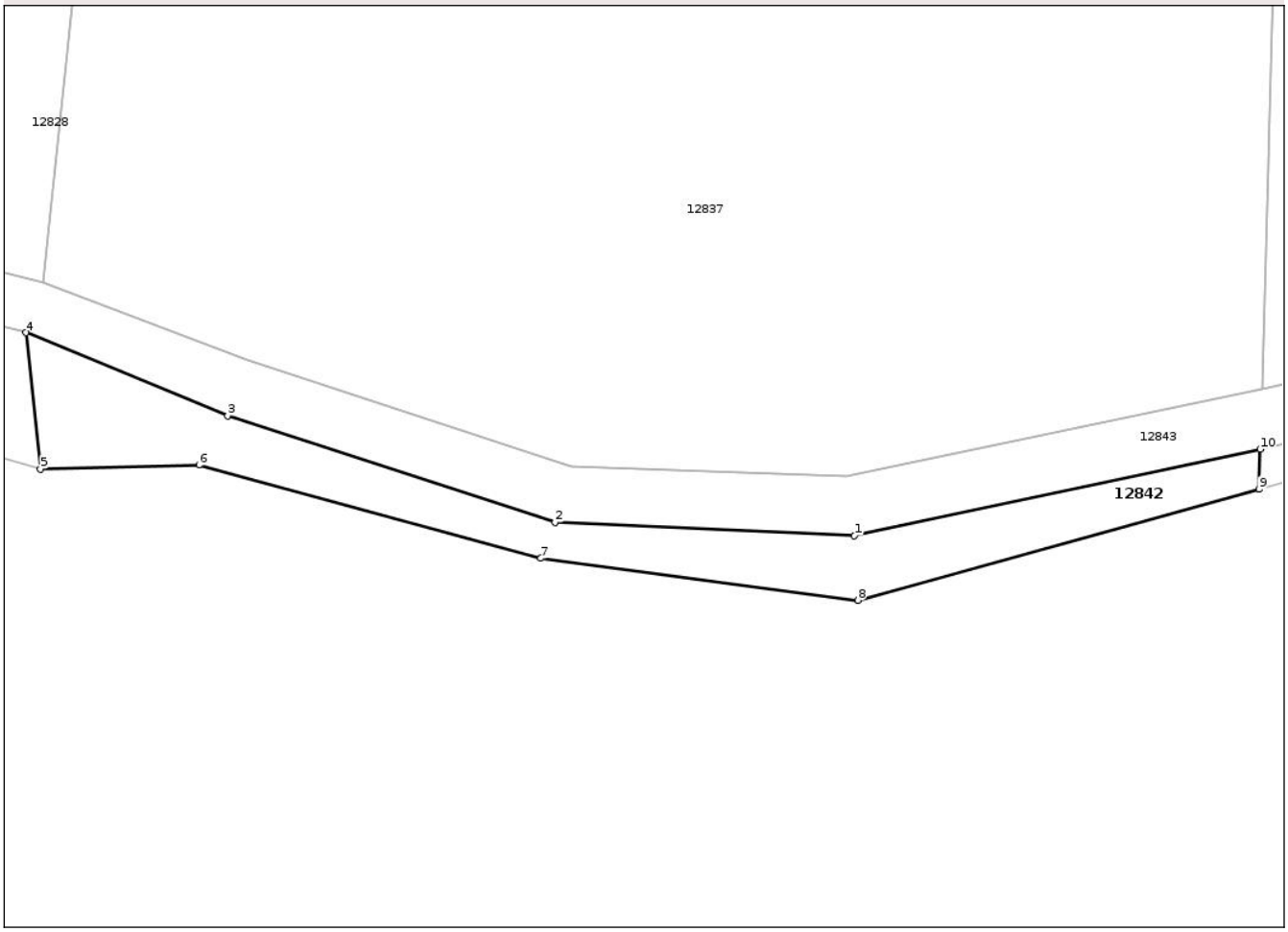

Date referitoare la teren

Crt	Categorie folosință	Intra vilan	Suprafaţa (mp)	Tarla	Parcelă	Nr. topo	Observaţii / Referinţe
1	neproductiv	NU	232	-	-	-	

Lungime Segmente
1) Valorile lungimilor segmentelor sunt obţinute din proiecţie în plan.

Punct început	X / Y	Punct sfârşit	X / Y	Lungime segment (** (m)
1	371.695,031 531.368,146	2	371.677,833 531.368,898	17.214
2	371.677,833 531.368,898	3	371.659,027 531.375,015	19.776
3	371.659,027 531.375,015	4	371.647,43 531.379,791	12.542
4	371.647,43 531.379,791	5	371.648,267 531.371,972	7.864
5	371.648,267 531.371,972	6	371.657,381 531.372,192	9.117

Document care conține date cu caracter personal, protejat de prevederile Regulamentului (UE) nr. 679/2016 și Legii 190/2018

Punct început	X / Y	Punct sfârşit	X / Y	Lungime segment (** (m)
6	371.657,381 531.372,192	7	371.677,02 531.366,839	20.355
7	371.677,02 531.366,839	8	371.695,242 531.364,44	18.379
8	371.695,242 531.364,44	9	371.718,294 531.370,807	23.915
9	371.718,294 531.370,807	10	371.718,358 531.373,106	2.3
10	371.718,358 531.373,106	1	371.695,031 531.368,146	23.849

** Lungimile segmentelor sunt determinate în planul de proiecţie Stereo 70 şi sunt rotunjite la 1 milimetru.
*** Distanţa dintre puncte este formată din segmente cumulate ce sunt mai mici decât valoarea 1 milimetru.

Document care conține date cu caracter personal, protejat de prevederile Regulamentului (UE) nr. 679/2016 și Legii 190/2018

DATE DESPRE IMOBILUL NR. 12843

Oficiul de Cadastru şi Publicitate Imobiliară ALBA
Biroul de Cadastru şi Publicitate Imobiliară Campeni

A. Partea I. Descrierea imobilului

TEREN Extravilan

Adresa: Jud. Alba

Nr. Crt	Nr cadastral Nr. topografic	Suprafaţa* (mp)	Observaţii / Referinţe
A1		1.701	Sector cadastral:105 Teren neimprejmuit;

B. Partea II. Proprietari şi acte

Inscrieri privitoare la dreptul de proprietate şi alte drepturi reale		Referinţe
/		
Act Normativ nr. 7, din 13/03/1996 emis de PARLAMENTUL ROMANIEI (lege);		
B1	Inscrierea posesiei, drept de PROPRIETATE, dobandit prin Lege, cota actuala 1/1	A1
	1) **NEIDENTIFICAT NEIDENTIFICAT**	
B2	SE NOTEAZA MENTINUNEA DE PROPRIETAR NEIDENTIFICAT	A1

C. Partea III. SARCINI .

Inscrieri privind dezmembramintele dreptului de proprietate, drepturi reale de garanţie şi sarcini	Referinţe
NU SUNT	

Document care conține date cu caracter personal, protejat de prevederile Regulamentului (UE) nr. 679/2016 și Legii 190/2018

Anexa Nr. 1 La Partea I

Teren

Nr cadastral	Suprafaţa (mp)*	Observaţii / Referinţe
	1.701	

* Suprafaţa este determinată in planul de proiecţie Stereo 70.

DETALII LINIARE IMOBIL

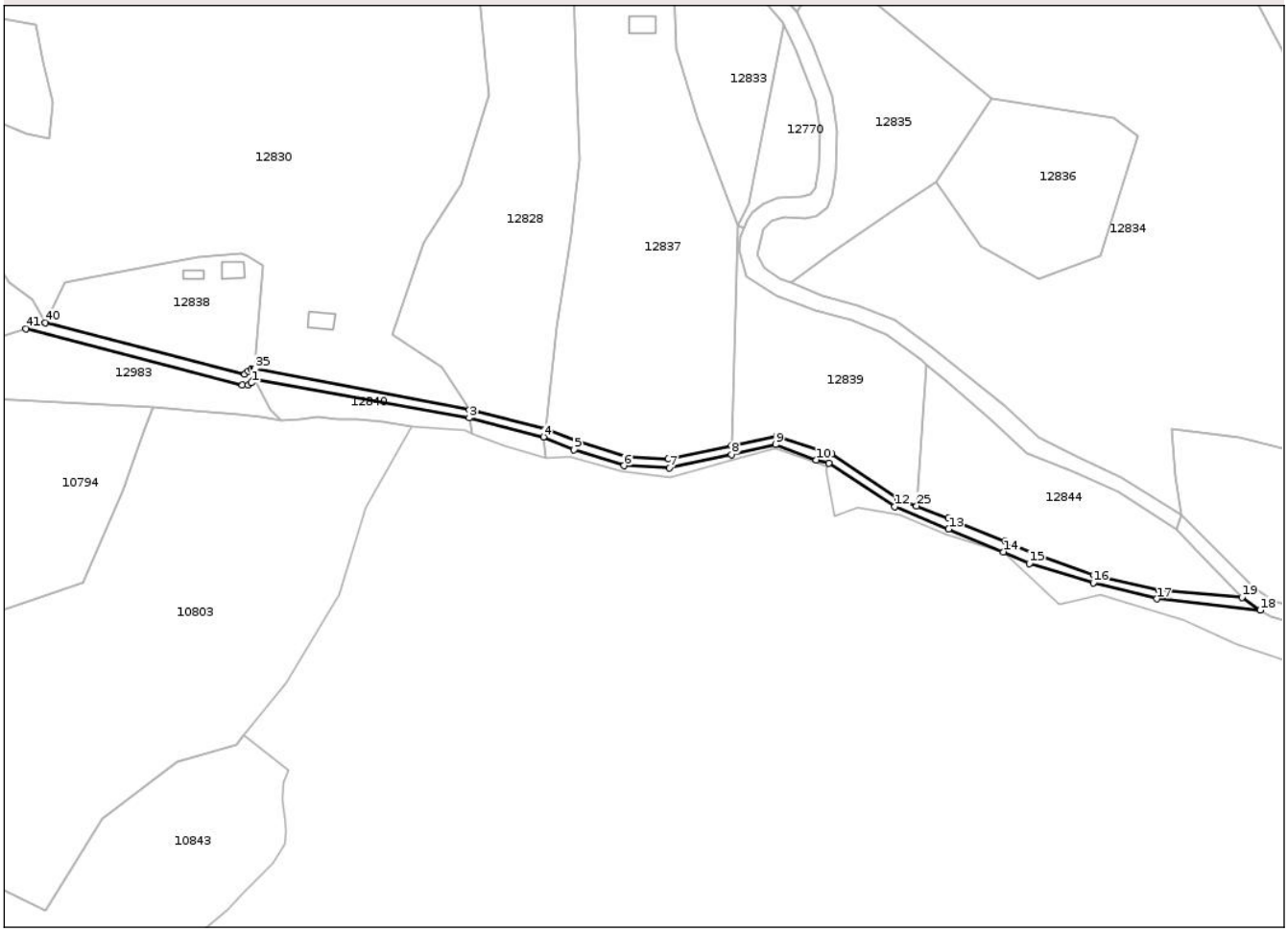

Date referitoare la teren

Crt	Categorie folosință	Intra vilan	Suprafaţa (mp)	Tarla	Parcelă	Nr. topo	Observaţii / Referinţe
1	drum	NU	1.701	-	-	-	CALE DE ACCES

Lungime Segmente

1) Valorile lungimilor segmentelor sunt obţinute din proiecţie în plan.

Punct început	X / Y	Punct sfârşit	X / Y	Lungime segment
1	371.537,226 531.400,147	2	371.538,315 531.401,391	1.654
4	371.647,43 531.379,791	5	371.659,027 531.375,015	12.542
7	371.695,031 531.368,146	8	371.718,358 531.373,106	23.849
10	371.750,463 531.371,074	11	371.755,185 531.369,903	4.865
13	371.800,391 531.345,001	14	371.821,105 531.336,435	22.415
16	371.854,97 531.324,708	17	371.879,02 531.318,672	24.796

Punct început	X / Y	Punct sfârşit	X / Y	Lungime segment
2	371.538,315 531.401,391	3	371.619,431 531.386,968	82.388
5	371.659,027 531.375,015	6	371.677,833 531.368,898	19.776
8	371.718,358 531.373,106	9	371.735,1 531.376,964	17.18
11	371.755,185 531.369,903	12	371.780,1 531.353,532	29.812
14	371.821,105 531.336,435	15	371.830,893 531.332,081	10.713
17	371.879,02 531.318,672	18	371.918,008 531.314,459	39.215

Punct început	X / Y	Punct sfârşit	X / Y	Lungime segment
3	371.619,431 531.386,968	4	371.647,43 531.379,791	28.904
6	371.677,833 531.368,898	7	371.695,031 531.368,146	17.214
9	371.735,1 531.376,964	10	371.750,463 531.371,074	16.453
12	371.780,1 531.353,532	13	371.800,391 531.345,001	22.011
15	371.830,893 531.332,081	16	371.854,97 531.324,708	25.181
18	371.918,008 531.314,459	19	371.911,063 531.319,211	8.416

Document care conține date cu caracter personal, protejat de prevederile Regulamentului (UE) nr. 679/2016 și Legii 190/2018

Punct început	X / Y	Punct sfârşit	X / Y	Lungime segment
19	371.911,063 531.319,211	20	371.879,69 531.322,067	31.502
22	371.832,675 531.335,68	23	371.821,783 531.340,387	11.866
25	371.788,282 531.353,752	26	371.781,336 531.356,389	7.43
28	371.735,523 531.380,222	29	371.718,455 531.376,563	17.456
31	371.678,761 531.372,096	32	371.660,159 531.378,216	19.583
34	371.619,416 531.390,024	35	371.538,501 531.405,428	82.368
37	371.537,202 531.405,292	38	371.535,985 531.404,519	1.442
40	371.459,423 531.422,796	41	371.452,096 531.420,56	7.661
43	371.535,916 531.399,407	1	371.537,226 531.400,147	1.504

Punct început	X / Y	Punct sfârşit	X / Y	Lungime segment
20	371.879,69 531.322,067	21	371.855,216 531.327,779	25.132
23	371.821,783 531.340,387	24	371.800,34 531.349,173	23.173
26	371.781,336 531.356,389	27	371.756,297 531.373,336	30.235
29	371.718,455 531.376,563	30	371.694,627 531.371,578	24.344
32	371.660,159 531.378,216	33	371.648,39 531.382,653	12.578
35	371.538,501 531.405,428	36	371.538,207 531.405,484	0.299
38	371.535,985 531.404,519	39	371.534,729 531.403,312	1.743
41	371.452,096 531.420,56	42	371.533,85 531.399,407	84.447

Punct început	X / Y	Punct sfârşit	X / Y	Lungime segment
21	371.855,216 531.327,779	22	371.832,675 531.335,68	23.886
24	371.800,34 531.349,173	25	371.788,282 531.353,752	12.898
27	371.756,297 531.373,336	28	371.735,523 531.380,222	21.886
30	371.694,627 531.371,578	31	371.678,761 531.372,096	15.874
33	371.648,39 531.382,653	34	371.619,416 531.390,024	29.896
36	371.538,207 531.405,484	37	371.537,202 531.405,292	1.023
39	371.534,729 531.403,312	40	371.459,423 531.422,796	77.786
42	371.533,85 531.399,407	43	371.535,916 531.399,407	2.066

** Lungimile segmentelor sunt determinate în planul de proiecţie Stereo 70 şi sunt rotunjite la 1 milimetru.
*** Distanţa dintre puncte este formată din segmente cumulate ce sunt mai mici decât valoarea 1 milimetru.

Document care conține date cu caracter personal, protejat de prevederile Regulamentului (UE) nr. 679/2016 și Legii 190/2018

DATE DESPRE IMOBILUL NR. 12844

Oficiul de Cadastru şi Publicitate Imobiliară ALBA
Biroul de Cadastru şi Publicitate Imobiliară Campeni

A. Partea I. Descrierea imobilului

TEREN Extravilan

Adresa: Jud. Alba

Nr. Crt	Nr cadastral Nr. topografic	Suprafaţa* (mp)	Observaţii / Referinţe
A1		3.994	Sector cadastral:105 Teren neimprejmuit;

B. Partea II. Proprietari şi acte

Inscrieri privitoare la dreptul de proprietate şi alte drepturi reale		Referinţe
/		
Act Normativ nr. 7, din 13/03/1996 emis de PARLAMENTUL ROMANIEI (lege);		
B1	Intabulare, drept de PROPRIETATE, dobandit prin Lege, cota actuala 1/1	A1
	1) **NEIDENTIFICAT NEIDENTIFICAT**	
Act Administrativ nr. 3601, din 14/08/2025 emis de PRIMARIA COMUNEI MOGOS (adeverinta posesor);		
B2	SE NOTEAZA POSESIA FAPTICA IN FAVOAREA NUMITEI	A1
	1) **MAN DORINA**	

C. Partea III. SARCINI .

Inscrieri privind dezmembramintele dreptului de proprietate, drepturi reale de garanţie şi sarcini	Referinţe
NU SUNT	

Document care conține date cu caracter personal, protejat de prevederile Regulamentului (UE) nr. 679/2016 și Legii 190/2018

Anexa Nr. 1 La Partea I

Teren

Nr cadastral	Suprafaţa (mp)*	Observaţii / Referinţe
	3.994	

* Suprafaţa este determinată in planul de proiecţie Stereo 70.

DETALII LINIARE IMOBIL

Date referitoare la teren

Crt	Categorie folosință	Intra vilan	Suprafaţa (mp)	Tarla	Parcelă	Nr. topo	Observaţii / Referinţe
1	pasune	NU	3.994	-	-	-	

Lungime Segmente
1) Valorile lungimilor segmentelor sunt obţinute din proiecţie în plan.

Punct început	X / Y	Punct sfârşit	X / Y	Lungime segment (** (m)
1	371.799,091 531.401,152	2	371.792,107 531.407,123	9.189
2	371.792,107 531.407,123	3	371.788,282 531.353,752	53.508
3	371.788,282 531.353,752	4	371.800,34 531.349,173	12.898
4	371.800,34 531.349,173	5	371.821,783 531.340,387	23.173
5	371.821,783 531.340,387	6	371.832,675 531.335,68	11.866

Document care conține date cu caracter personal, protejat de prevederile Regulamentului (UE) nr. 679/2016 și Legii 190/2018

Punct început	X / Y	Punct sfârşit	X / Y	Lungime segment (** (m)
6	371.832,675 531.335,68	7	371.855,216 531.327,779	23.886
7	371.855,216 531.327,779	8	371.879,69 531.322,067	25.132
8	371.879,69 531.322,067	9	371.911,063 531.319,211	31.502
9	371.911,063 531.319,211	10	371.895,472 531.335,313	22.413
10	371.895,472 531.335,313	11	371.886,486 531.344,686	12.984
11	371.886,486 531.344,686	12	371.864,32 531.359,013	26.393
12	371.864,32 531.359,013	13	371.847,324 531.366,694	18.651
13	371.847,324 531.366,694	14	371.829,701 531.373,738	18.979
14	371.829,701 531.373,738	15	371.816,277 531.386,458	18.493
15	371.816,277 531.386,458	1	371.799,091 531.401,152	22.611

** Lungimile segmentelor sunt determinate în planul de proiecţie Stereo 70 şi sunt rotunjite la 1 milimetru.
*** Distanţa dintre puncte este formată din segmente cumulate ce sunt mai mici decât valoarea 1 milimetru.

DATE DESPRE IMOBILUL NR. 12845

Oficiul de Cadastru şi Publicitate Imobiliară ALBA
Biroul de Cadastru şi Publicitate Imobiliară Campeni

A. Partea I. Descrierea imobilului

TEREN Extravilan

Adresa: Jud. Alba

Nr. Crt	Nr cadastral Nr. topografic	Suprafaţa* (mp)	Observaţii / Referinţe
A1		383	Sector cadastral:105 Teren neimprejmuit;

B. Partea II. Proprietari şi acte

Inscrieri privitoare la dreptul de proprietate şi alte drepturi reale		Referinţe
/		
Act Normativ nr. 7, din 13/03/1996 emis de PARLAMENTUL ROMANIEI (lege);		
B1	Intabulare, drept de PROPRIETATE, dobandit prin Lege, cota actuala 1/1	A1
	1) **NEIDENTIFICAT NEIDENTIFICAT**	
Act Administrativ nr. 3601, din 14/08/2025 emis de PRIMARIA COMUNEI MOGOS (adeverinta posesor);		
B2	SE NOTEAZA POSESIA FAPTICA IN FAVOAREA NUMITULUI	A1
	1) **MAN DORIN**	

C. Partea III. SARCINI .

Inscrieri privind dezmembramintele dreptului de proprietate, drepturi reale de garanţie şi sarcini	Referinţe
NU SUNT	

Document care conține date cu caracter personal, protejat de prevederile Regulamentului (UE) nr. 679/2016 și Legii 190/2018

Anexa Nr. 1 La Partea I

Teren

Nr cadastral	Suprafaţa (mp)*	Observaţii / Referinţe
	383	

* Suprafaţa este determinată in planul de proiecţie Stereo 70.

DETALII LINIARE IMOBIL

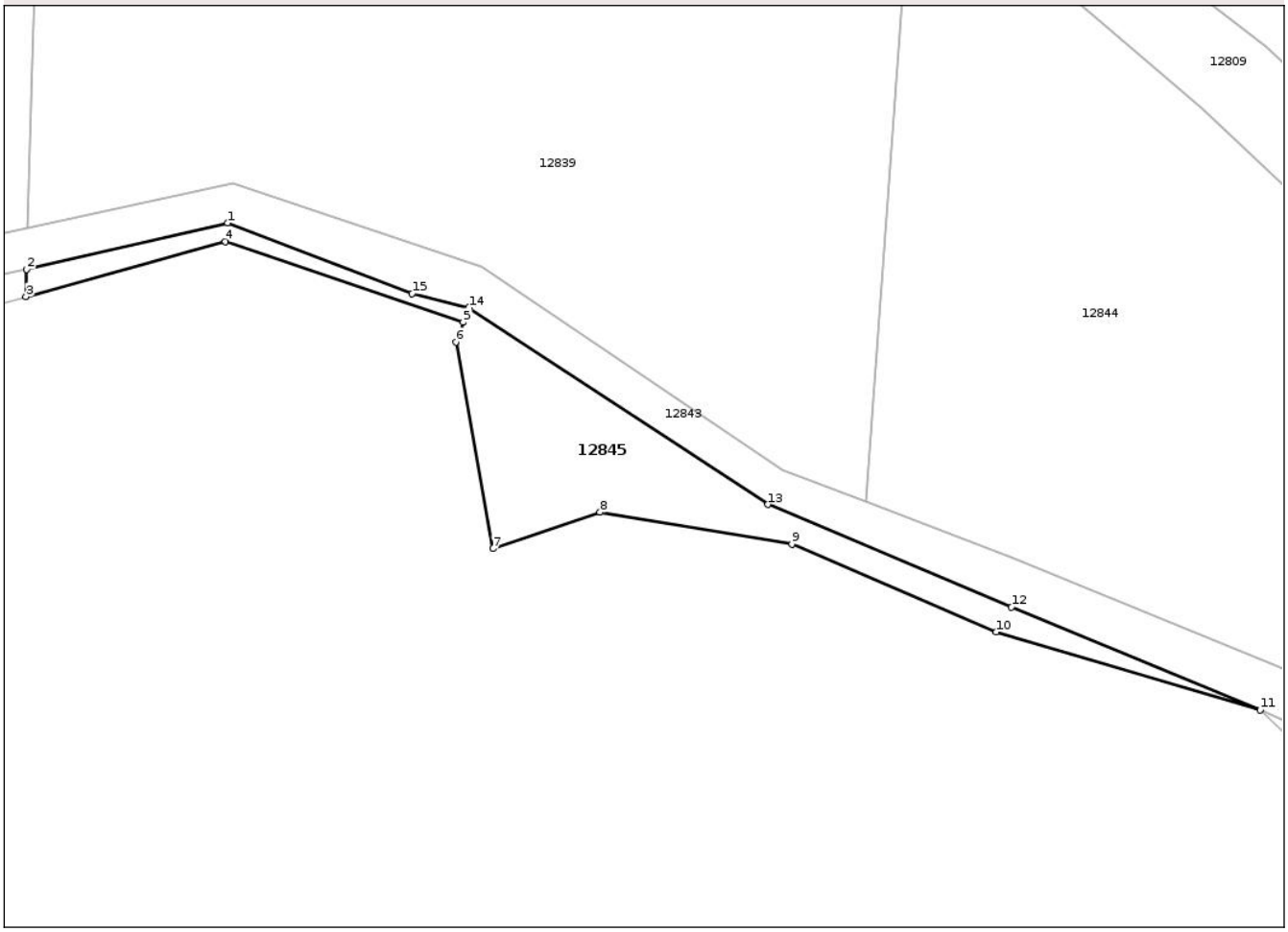

Date referitoare la teren

Crt	Categorie folosință	Intra vilan	Suprafaţa (mp)	Tarla	Parcelă	Nr. topo	Observaţii / Referinţe
1	neproductiv	NU	383	-	-	-	

Lungime Segmente
1) Valorile lungimilor segmentelor sunt obţinute din proiecţie în plan.

Punct început	X / Y	Punct sfârşit	X / Y	Lungime segment (** (m)
1	371.735,1 531.376,964	2	371.718,358 531.373,106	17.18
2	371.718,358 531.373,106	3	371.718,294 531.370,807	2.3
3	371.718,294 531.370,807	4	371.734,911 531.375,397	17.239
4	371.734,911 531.375,397	5	371.754,723 531.368,682	20.919
5	371.754,723 531.368,682	6	371.754,112 531.367,067	1.726

Document care conține date cu caracter personal, protejat de prevederile Regulamentului (UE) nr. 679/2016 și Legii 190/2018

Punct început	X / Y	Punct sfârşit	X / Y	Lungime segment (** (m)
6	371.754,112 531.367,067	7	371.757,19 531.349,866	17.474
7	371.757,19 531.349,866	8	371.766,116 531.352,902	9.428
8	371.766,116 531.352,902	9	371.782,081 531.350,248	16.184
9	371.782,081 531.350,248	10	371.799,113 531.342,925	18.54
10	371.799,113 531.342,925	11	371.821,105 531.336,435	22.93
11	371.821,105 531.336,435	12	371.800,391 531.345,001	22.415
12	371.800,391 531.345,001	13	371.780,1 531.353,532	22.011
13	371.780,1 531.353,532	14	371.755,185 531.369,903	29.812
14	371.755,185 531.369,903	15	371.750,463 531.371,074	4.865
15	371.750,463 531.371,074	1	371.735,1 531.376,964	16.453

** Lungimile segmentelor sunt determinate în planul de proiecţie Stereo 70 şi sunt rotunjite la 1 milimetru.
*** Distanţa dintre puncte este formată din segmente cumulate ce sunt mai mici decât valoarea 1 milimetru.

Document care conține date cu caracter personal, protejat de prevederile Regulamentului (UE) nr. 679/2016 și Legii 190/2018

DATE DESPRE IMOBILUL NR. 12846

Oficiul de Cadastru şi Publicitate Imobiliară ALBA
Biroul de Cadastru şi Publicitate Imobiliară Campeni

A. Partea I. Descrierea imobilului

TEREN Extravilan

Adresa: Jud. Alba

Nr. Crt	Nr cadastral Nr. topografic	Suprafaţa* (mp)	Observaţii / Referinţe
A1		1.375	Sector cadastral:105 Teren neimprejmuit;

B. Partea II. Proprietari şi acte

Inscrieri privitoare la dreptul de proprietate şi alte drepturi reale		Referinţe
/		
Act Normativ nr. 7, din 13/03/1996 emis de PARLAMENTUL ROMANIEI (lege);		
B1	Intabulare, drept de PROPRIETATE, dobandit prin Lege, cota actuala 1/1	A1
	1) **NEIDENTIFICAT NEIDENTIFICAT**	
Act Administrativ nr. 3601, din 14/08/2025 emis de PRIMARIA COMUNEI MOGOS (adeverinta posesor);		
B2	SE NOTEAZA POSESIA FAPTICA IN FAVOAREA NUMITEI	A1
	1) **MAN DORINA**	

C. Partea III. SARCINI .

Inscrieri privind dezmembramintele dreptului de proprietate, drepturi reale de garanţie şi sarcini	Referinţe
NU SUNT	

Document care conține date cu caracter personal, protejat de prevederile Regulamentului (UE) nr. 679/2016 și Legii 190/2018

Anexa Nr. 1 La Partea I

Teren

Nr cadastral	Suprafaţa (mp)*	Observaţii / Referinţe
	1.375	

* Suprafaţa este determinată in planul de proiecţie Stereo 70.

DETALII LINIARE IMOBIL

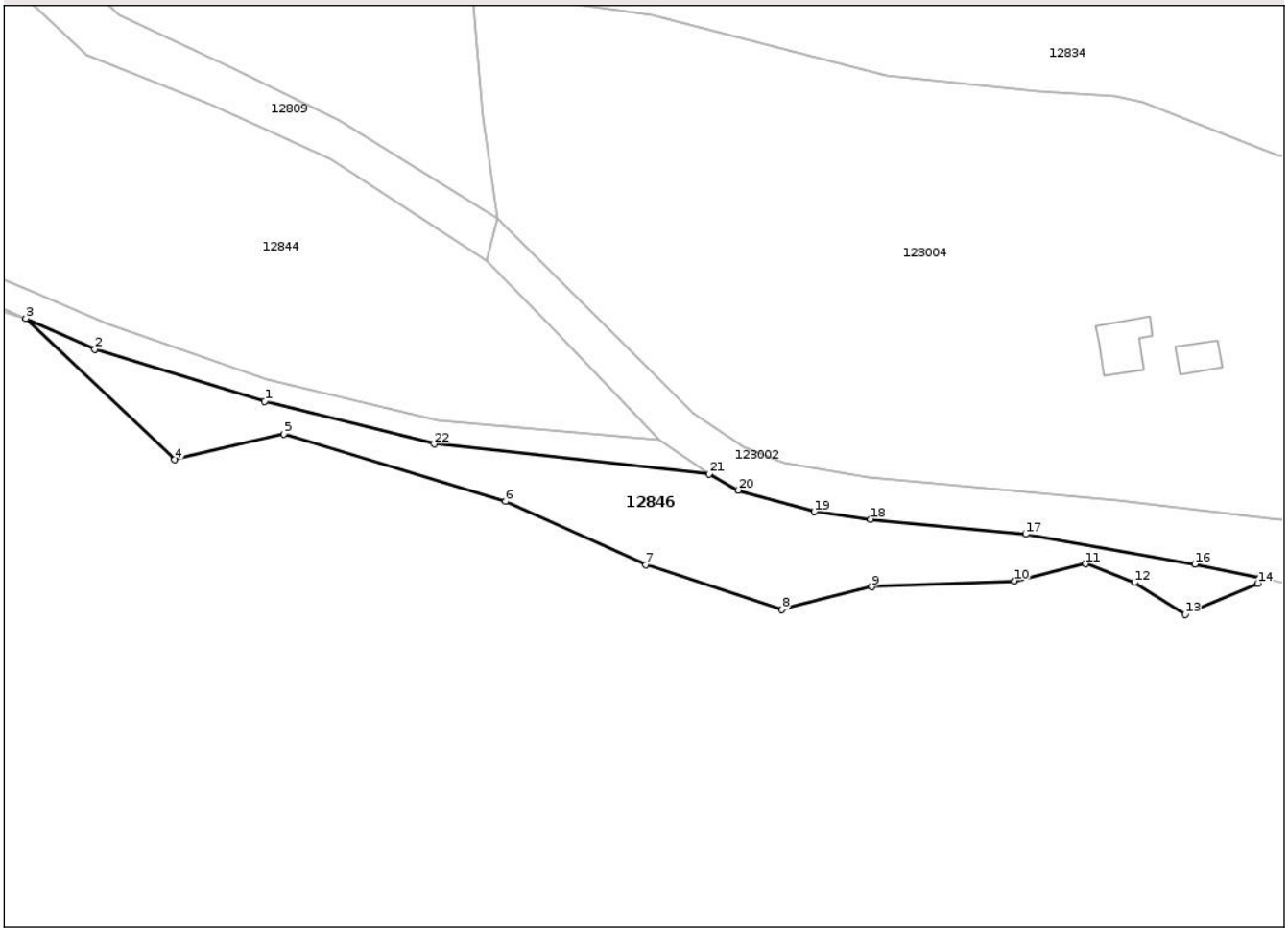

Date referitoare la teren

Crt	Categorie folosință	Intra vilan	Suprafaţa (mp)	Tarla	Parcelă	Nr. topo	Observaţii / Referinţe
1	neproductiv	NU	1.375	-	-	-	

Lungime Segmente
1) Valorile lungimilor segmentelor sunt obţinute din proiecţie în plan.

Punct început	X / Y	Punct sfârşit	X / Y	Lungime segment (** (m)
1	371.854,97 531.324,708	2	371.830,893 531.332,081	25.181
3	371.821,105 531.336,435	4	371.842,226 531.316,449	29.078
5	371.857,686 531.320,091	6	371.889,134 531.310,55	32.863
7	371.909,044 531.301,545	8	371.928,353 531.295,227	20.316
9	371.941,134 531.298,435	10	371.961,303 531.299,268	20.186

Punct început	X / Y	Punct sfârşit	X / Y	Lungime segment (** (m)
2	371.830,893 531.332,081	3	371.821,105 531.336,435	10.713
4	371.842,226 531.316,449	5	371.857,686 531.320,091	15.883
6	371.889,134 531.310,55	7	371.909,044 531.301,545	21.852
8	371.928,353 531.295,227	9	371.941,134 531.298,435	13.177
10	371.961,303 531.299,268	11	371.971,481 531.301,708	10.466

Document care conține date cu caracter personal, protejat de prevederile Regulamentului (UE) nr. 679/2016 și Legii 190/2018

Punct început	X / Y	Punct sfârşit	X / Y	Lungime segment (** (m)
11	371.971,481 531.301,708	12	371.978,381 531.299,046	7.396
13	371.985,573 531.294,545	14	371.995,858 531.298,93	11.181
15	371.996,224 531.299,721	16	371.986,956 531.301,64	9.465
17	371.962,946 531.305,898	18	371.940,969 531.308,012	22.078
19	371.932,925 531.309,063	20	371.922,152 531.312,115	11.197
21	371.918,008 531.314,459	22	371.879,02 531.318,672	39.215

Punct început	X / Y	Punct sfârşit	X / Y	Lungime segment (** (m)
12	371.978,381 531.299,046	13	371.985,573 531.294,545	8.484
14	371.995,858 531.298,93	15	371.996,224 531.299,721	0.872
16	371.986,956 531.301,64	17	371.962,946 531.305,898	24.385
18	371.940,969 531.308,012	19	371.932,925 531.309,063	8.112
20	371.922,152 531.312,115	21	371.918,008 531.314,459	4.761
22	371.879,02 531.318,672	1	371.854,97 531.324,708	24.796

** Lungimile segmentelor sunt determinate în planul de proiecţie Stereo 70 şi sunt rotunjite la 1 milimetru.
*** Distanţa dintre puncte este formată din segmente cumulate ce sunt mai mici decât valoarea 1 milimetru.

Document care conține date cu caracter personal, protejat de prevederile Regulamentului (UE) nr. 679/2016 și Legii 190/2018

DATE DESPRE IMOBILUL NR. 12978

Oficiul de Cadastru şi Publicitate Imobiliară ALBA
Biroul de Cadastru şi Publicitate Imobiliară Campeni

A. Partea I. Descrierea imobilului

TEREN Extravilan

Adresa: Jud. Alba

Nr. Crt	Nr cadastral Nr. topografic	Suprafaţa* (mp)	Observaţii / Referinţe
A1		585	Sector cadastral:105 Teren neimprejmuit;

B. Partea II. Proprietari şi acte

Inscrieri privitoare la dreptul de proprietate şi alte drepturi reale		Referinţe
/		
Act Normativ nr. 7, din 13/03/1996 emis de PARLAMENTUL ROMANIEI (lege);		
B1	Intabulare, drept de PROPRIETATE, dobandit prin Lege, cota actuala 1/1	A1
	1) **NEIDENTIFICAT NEIDENTIFICAT**	
Act Administrativ nr. 3601, din 14/08/2025 emis de PRIMARIA COMUNEI MOGOS (adeverinta posesor);		
B2	SE NOTEAZA POSESIA FAPTICA IN FAVOAREA NUMITEI	A1
	1) **JURCA PARASCHIVA**	

C. Partea III. SARCINI .

Inscrieri privind dezmembramintele dreptului de proprietate, drepturi reale de garanţie şi sarcini	Referinţe
NU SUNT	

Document care conține date cu caracter personal, protejat de prevederile Regulamentului (UE) nr. 679/2016 și Legii 190/2018

Anexa Nr. 1 La Partea I

Teren

Nr cadastral	Suprafaţa (mp)*	Observaţii / Referinţe
	585	

* Suprafaţa este determinată in planul de proiecţie Stereo 70.

DETALII LINIARE IMOBIL

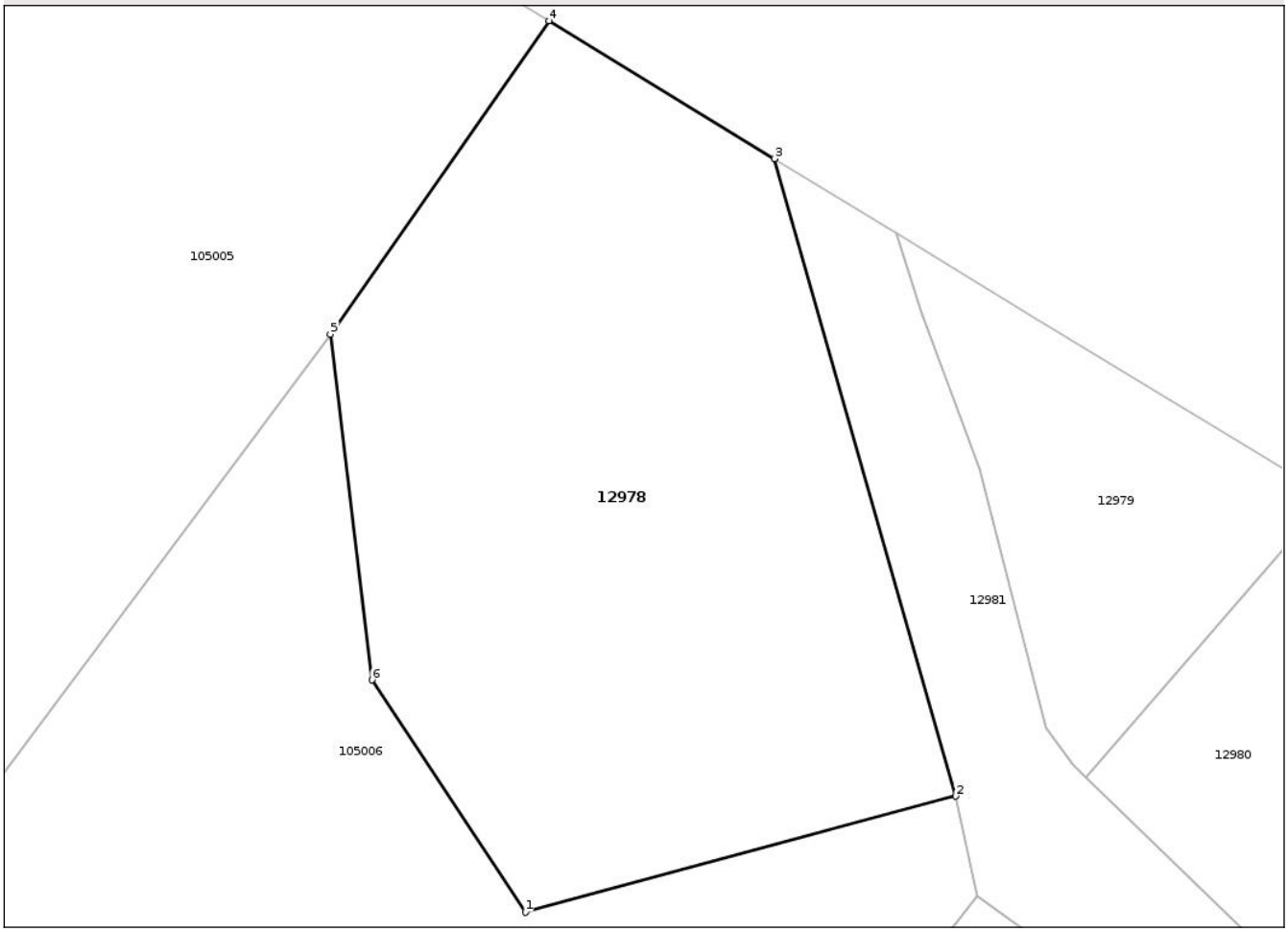

Date referitoare la teren

Crt	Categorie folosință	Intra vilan	Suprafaţa (mp)	Tarla	Parcelă	Nr. topo	Observaţii / Referinţe
1	faneata	NU	585	-	-	-	FANAT IMPADURIT

Lungime Segmente
1) Valorile lungimilor segmentelor sunt obţinute din proiecţie în plan.

Punct început	X / Y	Punct sfârşit	X / Y	Lungime segment (** (m)
1	371.771,899 531.958,338	2	371.789,139 531.962,981	17.854
2	371.789,139 531.962,981	3	371.781,88 531.988,483	26.515
3	371.781,88 531.988,483	4	371.772,848 531.993,999	10.584
4	371.772,848 531.993,999	5	371.764,095 531.981,464	15.288
5	371.764,095 531.981,464	6	371.765,756 531.967,63	13.933

Document care conține date cu caracter personal, protejat de prevederile Regulamentului (UE) nr. 679/2016 și Legii 190/2018

Punct început	X / Y	Punct sfârşit	X / Y	Lungime segment (** (m)
6	371.765,756 531.967,63	1	371.771,899 531.958,338	11.139

** Lungimile segmentelor sunt determinate în planul de proiecţie Stereo 70 şi sunt rotunjite la 1 milimetru.
*** Distanţa dintre puncte este formată din segmente cumulate ce sunt mai mici decât valoarea 1 milimetru.

Document care conține date cu caracter personal, protejat de prevederile Regulamentului (UE) nr. 679/2016 și Legii 190/2018

DATE DESPRE IMOBILUL NR. 12979

Oficiul de Cadastru şi Publicitate Imobiliară ALBA
Biroul de Cadastru şi Publicitate Imobiliară Campeni

A. Partea I. Descrierea imobilului

TEREN Extravilan

Adresa: Jud. Alba

Nr. Crt	Nr cadastral Nr. topografic	Suprafaţa* (mp)	Observaţii / Referinţe
A1		154	Sector cadastral:105 Teren neimprejmuit;

B. Partea II. Proprietari şi acte

Inscrieri privitoare la dreptul de proprietate şi alte drepturi reale		Referinţe
/		
Act Normativ nr. 7, din 13/03/1996 emis de PARLAMENTUL ROMANIEI (lege);		
B1	Inscrierea posesiei, drept de PROPRIETATE, dobandit prin Lege, cota actuala 1/1	A1
	1) **NEIDENTIFICAT NEIDENTIFICAT**	
B2	SE NOTEAZA MENTINUNEA DE PROPRIETAR NEIDENTIFICAT	A1

C. Partea III. SARCINI .

Inscrieri privind dezmembramintele dreptului de proprietate, drepturi reale de garanţie şi sarcini	Referinţe
NU SUNT	

Document care conține date cu caracter personal, protejat de prevederile Regulamentului (UE) nr. 679/2016 și Legii 190/2018

Anexa Nr. 1 La Partea I

Teren

Nr cadastral	Suprafaţa (mp)*	Observaţii / Referinţe
	154	

* Suprafaţa este determinată in planul de proiecţie Stereo 70.

DETALII LINIARE IMOBIL

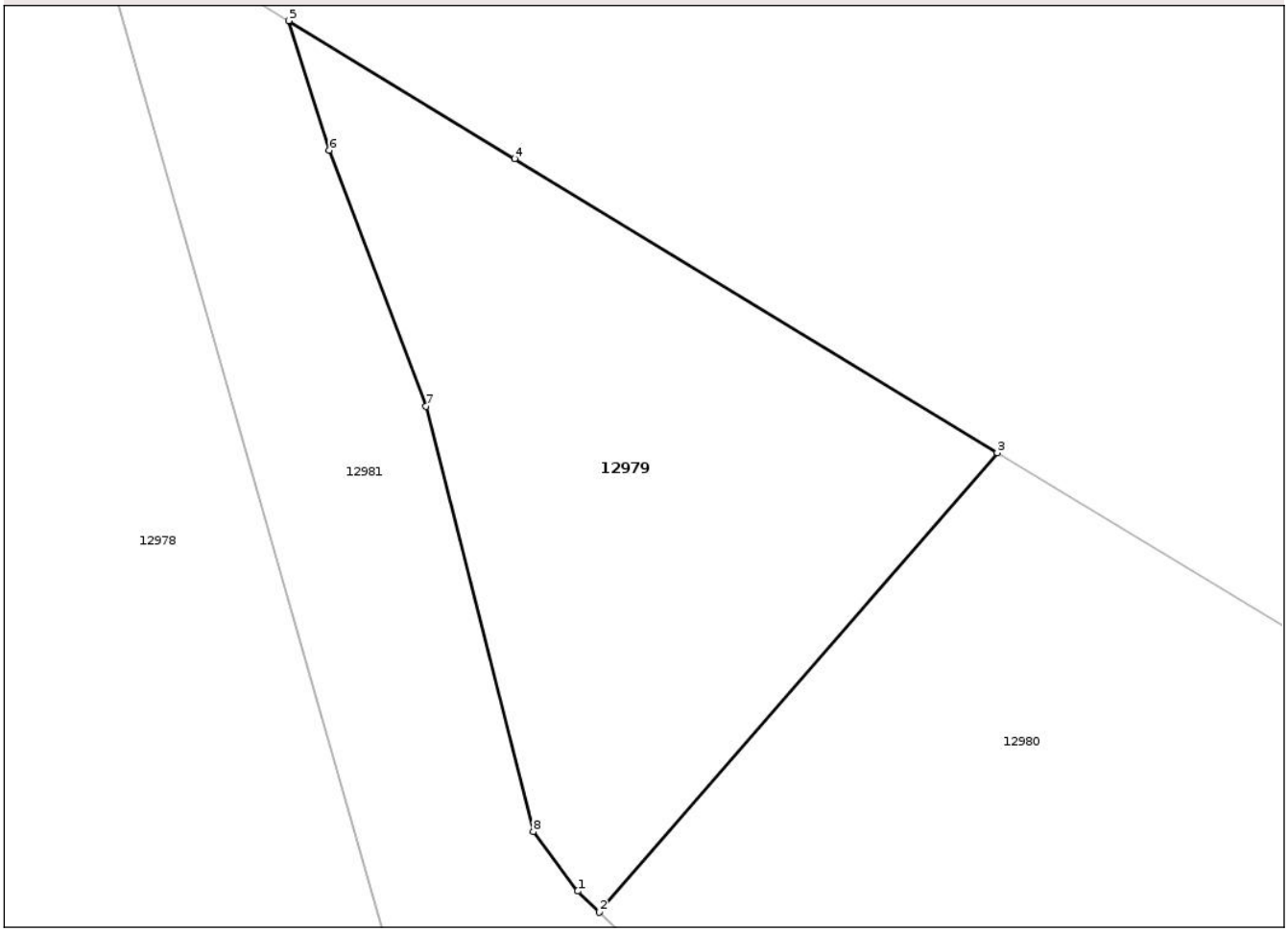

Date referitoare la teren

Crt	Categorie folosință	Intra vilan	Suprafaţa (mp)	Tarla	Parcelă	Nr. topo	Observaţii / Referinţe
1	faneata	NU	154	-	-	-	FANAT IMPADURIT

Lungime Segmente
1) Valorile lungimilor segmentelor sunt obţinute din proiecţie în plan.

Punct început	X / Y	Punct sfârşit	X / Y	Lungime segment (** (m)
1	371.793,821 531.964,262	2	371.794,351 531.963,749	0.738
2	371.794,351 531.963,749	3	371.804,07 531.974,962	14.838
3	371.804,07 531.974,962	4	371.792,28 531.982,132	13.799
4	371.792,28 531.982,132	5	371.786,767 531.985,499	6.46
5	371.786,767 531.985,499	6	371.787,754 531.982,338	3.311

Document care conține date cu caracter personal, protejat de prevederile Regulamentului (UE) nr. 679/2016 și Legii 190/2018

Punct început	X / Y	Punct sfârşit	X / Y	Lungime segment (** (m)
6	371.787,754 531.982,338	7	371.790,116 531.976,09	6.679
7	371.790,116 531.976,09	8	371.792,733 531.965,709	10.706
8	371.792,733 531.965,709	1	371.793,821 531.964,262	1.81

** Lungimile segmentelor sunt determinate în planul de proiecţie Stereo 70 şi sunt rotunjite la 1 milimetru.
*** Distanţa dintre puncte este formată din segmente cumulate ce sunt mai mici decât valoarea 1 milimetru.

Document care conține date cu caracter personal, protejat de prevederile Regulamentului (UE) nr. 679/2016 și Legii 190/2018

DATE DESPRE IMOBILUL NR. 12980

Oficiul de Cadastru şi Publicitate Imobiliară ALBA
Biroul de Cadastru şi Publicitate Imobiliară Campeni

A. Partea I. Descrierea imobilului

TEREN Extravilan

Adresa: Jud. Alba

Nr. Crt	Nr cadastral Nr. topografic	Suprafaţa* (mp)	Observaţii / Referinţe
A1		2.278	Sector cadastral:105 Teren neimprejmuit;

B. Partea II. Proprietari şi acte

Inscrieri privitoare la dreptul de proprietate şi alte drepturi reale		Referinţe
/		
Act Normativ nr. 7, din 13/03/1996 emis de PARLAMENTUL ROMANIEI (lege);		
B1	Intabulare, drept de PROPRIETATE, dobandit prin Lege, cota actuala 1/1	A1
	1) **NEIDENTIFICAT NEIDENTIFICAT**	
Act Administrativ nr. 3601, din 14/08/2025 emis de PRIMARIA COMUNEI MOGOS (adeverinta posesor);		
B2	SE NOTEAZA POSESIA FAPTICA IN FAVOAREA NUMITEI	A1
	1) **JURCA PARASCHIVA**	

C. Partea III. SARCINI .

Inscrieri privind dezmembramintele dreptului de proprietate, drepturi reale de garanţie şi sarcini	Referinţe
NU SUNT	

Document care conține date cu caracter personal, protejat de prevederile Regulamentului (UE) nr. 679/2016 și Legii 190/2018

Anexa Nr. 1 La Partea I

Teren

Nr cadastral	Suprafaţa (mp)*	Observaţii / Referinţe
	2.278	

* Suprafaţa este determinată in planul de proiecţie Stereo 70.

DETALII LINIARE IMOBIL

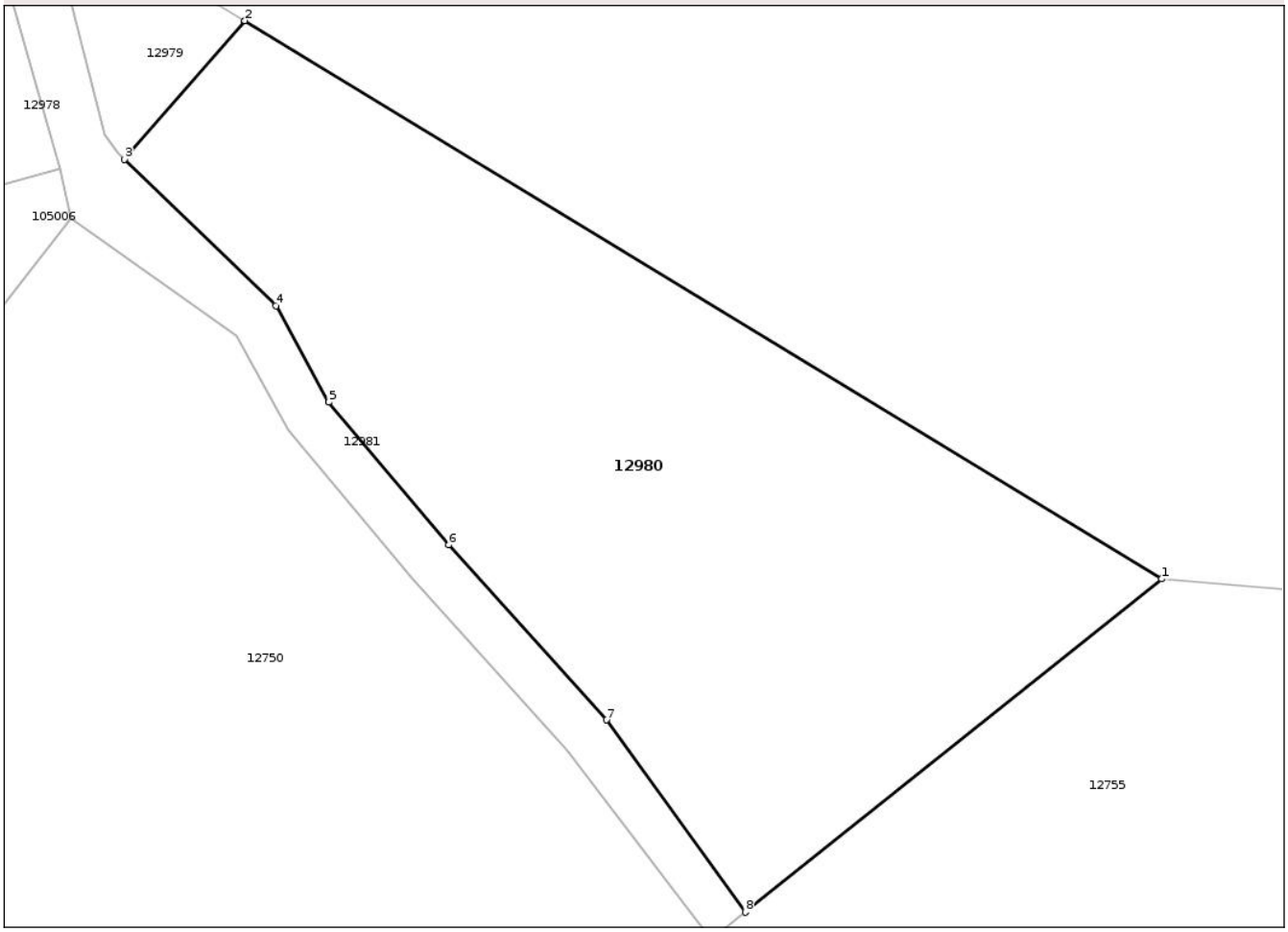

Date referitoare la teren

Crt	Categorie folosință	Intra vilan	Suprafaţa (mp)	Tarla	Parcelă	Nr. topo	Observaţii / Referinţe
1	faneata	NU	2.278	-	-	-	FANAT IMPADURIT

Lungime Segmente
1) Valorile lungimilor segmentelor sunt obţinute din proiecţie în plan.

Punct început	X / Y	Punct sfârşit	X / Y	Lungime segment (** (m)
1	371.878,246 531.929,851	2	371.804,07 531.974,962	86.816
2	371.804,07 531.974,962	3	371.794,351 531.963,749	14.838
3	371.794,351 531.963,749	4	371.806,585 531.951,918	17.019
4	371.806,585 531.951,918	5	371.810,875 531.944,146	8.877
5	371.810,875 531.944,146	6	371.820,566 531.932,607	15.069

Document care conține date cu caracter personal, protejat de prevederile Regulamentului (UE) nr. 679/2016 și Legii 190/2018

Punct început	X / Y	Punct sfârşit	X / Y	Lungime segment (** (m)
6	371.820,566 531.932,607	7	371.833,325 531.918,459	19.051
7	371.833,325 531.918,459	8	371.844,566 531.902,914	19.183
8	371.844,566 531.902,914	1	371.878,246 531.929,851	43.127

** Lungimile segmentelor sunt determinate în planul de proiecţie Stereo 70 şi sunt rotunjite la 1 milimetru.
*** Distanţa dintre puncte este formată din segmente cumulate ce sunt mai mici decât valoarea 1 milimetru.

Document care conține date cu caracter personal, protejat de prevederile Regulamentului (UE) nr. 679/2016 și Legii 190/2018

DATE DESPRE IMOBILUL NR. 12981

Oficiul de Cadastru şi Publicitate Imobiliară ALBA
Biroul de Cadastru şi Publicitate Imobiliară Campeni

A. Partea I. Descrierea imobilului

TEREN Extravilan

Adresa: Jud. Alba

Nr. Crt	Nr cadastral Nr. topografic	Suprafaţa* (mp)	Observaţii / Referinţe
A1		447	Sector cadastral:105 Teren neimprejmuit;

B. Partea II. Proprietari şi acte

Inscrieri privitoare la dreptul de proprietate şi alte drepturi reale		Referinţe
/		
Act Normativ nr. 7, din 13/03/1996 emis de PARLAMENTUL ROMANIEI (lege);		
B1	Inscrierea posesiei, drept de PROPRIETATE, dobandit prin Lege, cota actuala 1/1	A1
	1) **NEIDENTIFICAT NEIDENTIFICAT**	
B2	SE NOTEAZA MENTINUNEA DE PROPRIETAR NEIDENTIFICAT	A1

C. Partea III. SARCINI .

Inscrieri privind dezmembramintele dreptului de proprietate, drepturi reale de garanţie şi sarcini	Referinţe
NU SUNT	

Document care conține date cu caracter personal, protejat de prevederile Regulamentului (UE) nr. 679/2016 și Legii 190/2018

Anexa Nr. 1 La Partea I

Teren

Nr cadastral	Suprafaţa (mp)*	Observaţii / Referinţe
	447	

* Suprafaţa este determinată in planul de proiecţie Stereo 70.

DETALII LINIARE IMOBIL

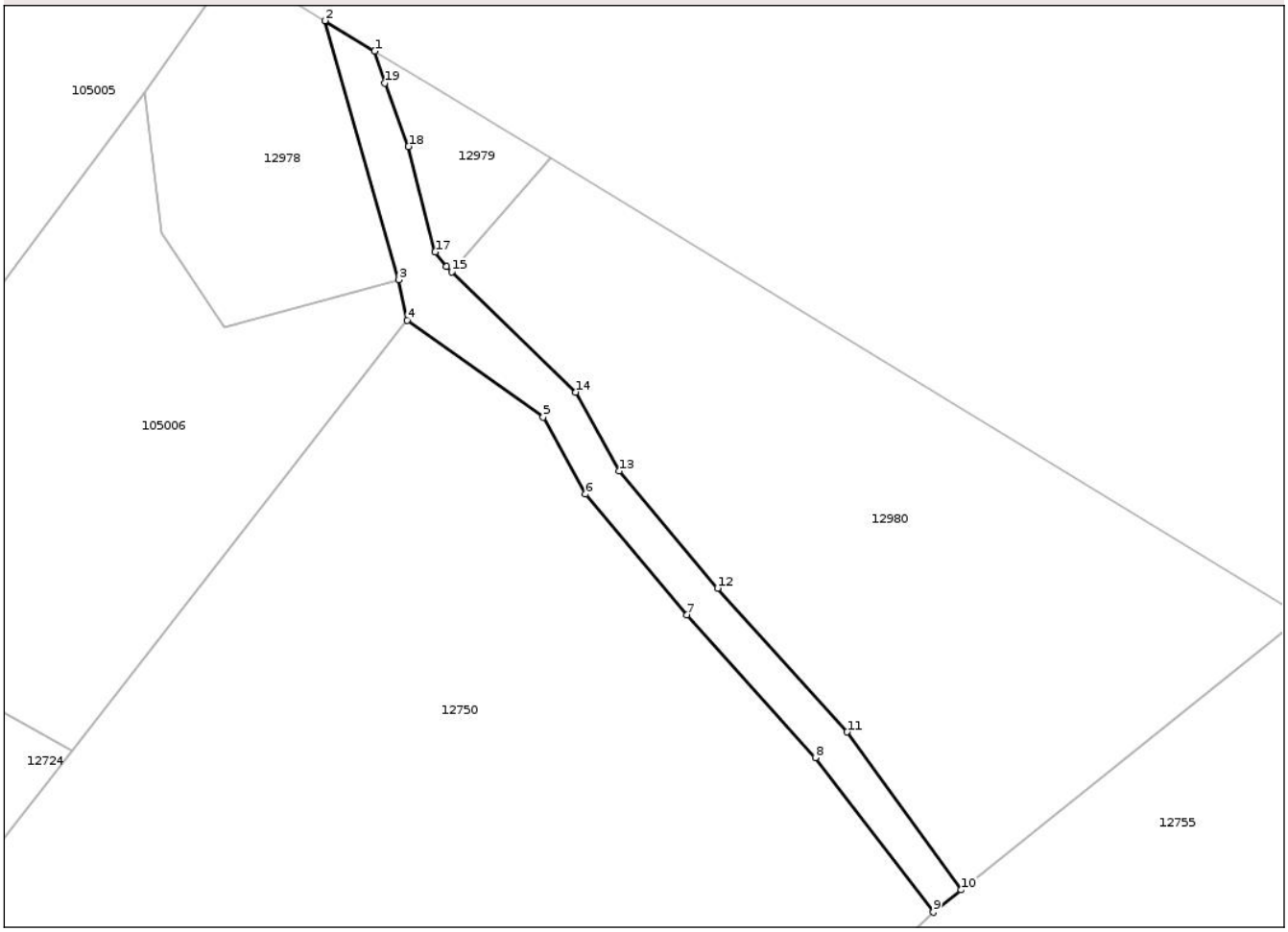

Date referitoare la teren

Crt	Categorie folosință	Intra vilan	Suprafaţa (mp)	Tarla	Parcelă	Nr. topo	Observaţii / Referinţe
1	drum	NU	447	-	-	-	CALE DE ACCES

Lungime Segmente
1) Valorile lungimilor segmentelor sunt obţinute din proiecţie în plan.

Punct început	X / Y	Punct sfârşit	X / Y	Lungime segment (** (m)
1	371.786,767 531.985,499	2	371.781,88 531.988,483	5.725
2	371.781,88 531.988,483	3	371.789,139 531.962,981	26.515
3	371.789,139 531.962,981	4	371.789,991 531.958,978	4.092
4	371.789,991 531.958,978	5	371.803,373 531.949,46	16.422
5	371.803,373 531.949,46	6	371.807,561 531.941,872	8.667

Document care conține date cu caracter personal, protejat de prevederile Regulamentului (UE) nr. 679/2016 și Legii 190/2018

Punct început	X / Y	Punct sfârşit	X / Y	Lungime segment (** (m)
6	371.807,561 531.941,872	7	371.817,548 531.929,98	15.529
7	371.817,548 531.929,98	8	371.830,212 531.915,938	18.909
8	371.830,212 531.915,938	9	371.841,819 531.900,718	19.141
9	371.841,819 531.900,718	10	371.844,566 531.902,914	3.517
10	371.844,566 531.902,914	11	371.833,325 531.918,459	19.183
11	371.833,325 531.918,459	12	371.820,566 531.932,607	19.051
12	371.820,566 531.932,607	13	371.810,875 531.944,146	15.069
13	371.810,875 531.944,146	14	371.806,585 531.951,918	8.877
14	371.806,585 531.951,918	15	371.794,351 531.963,749	17.019
15	371.794,351 531.963,749	16	371.793,821 531.964,262	0.738
16	371.793,821 531.964,262	17	371.792,733 531.965,709	1.81
17	371.792,733 531.965,709	18	371.790,116 531.976,09	10.706
18	371.790,116 531.976,09	19	371.787,754 531.982,338	6.679
19	371.787,754 531.982,338	1	371.786,767 531.985,499	3.311

** Lungimile segmentelor sunt determinate în planul de proiecţie Stereo 70 şi sunt rotunjite la 1 milimetru.
*** Distanţa dintre puncte este formată din segmente cumulate ce sunt mai mici decât valoarea 1 milimetru.

Document care conține date cu caracter personal, protejat de prevederile Regulamentului (UE) nr. 679/2016 și Legii 190/2018

DATE DESPRE IMOBILUL NR. 12982

Oficiul de Cadastru şi Publicitate Imobiliară ALBA
Biroul de Cadastru şi Publicitate Imobiliară Campeni

A. Partea I. Descrierea imobilului

TEREN Extravilan

Adresa: Jud. Alba

Nr. Crt	Nr cadastral Nr. topografic	Suprafaţa* (mp)	Observaţii / Referinţe
A1		1.371	Sector cadastral:105 Teren neimprejmuit;

B. Partea II. Proprietari şi acte

Inscrieri privitoare la dreptul de proprietate şi alte drepturi reale		Referinţe
/		
Act Normativ nr. 7, din 13/03/1996 emis de PARLAMENTUL ROMANIEI (lege);		
B1	Intabulare, drept de PROPRIETATE, dobandit prin Lege, cota actuala 1/1	A1
	1) **NEIDENTIFICAT NEIDENTIFICAT**	
Act Administrativ nr. 3601, din 14/08/2025 emis de PRIMARIA COMUNEI MOGOS (adeverinta posesor);		
B2	SE NOTEAZA POSESIA FAPTICA IN FAVOAREA NUMITEI	A1
	1) **BÎRLEA ELENA**	

C. Partea III. SARCINI .

Inscrieri privind dezmembramintele dreptului de proprietate, drepturi reale de garanţie şi sarcini	Referinţe
NU SUNT	

Document care conține date cu caracter personal, protejat de prevederile Regulamentului (UE) nr. 679/2016 și Legii 190/2018

Anexa Nr. 1 La Partea I

Teren

Nr cadastral	Suprafaţa (mp)*	Observaţii / Referinţe
	1.371	

* Suprafaţa este determinată in planul de proiecţie Stereo 70.

DETALII LINIARE IMOBIL

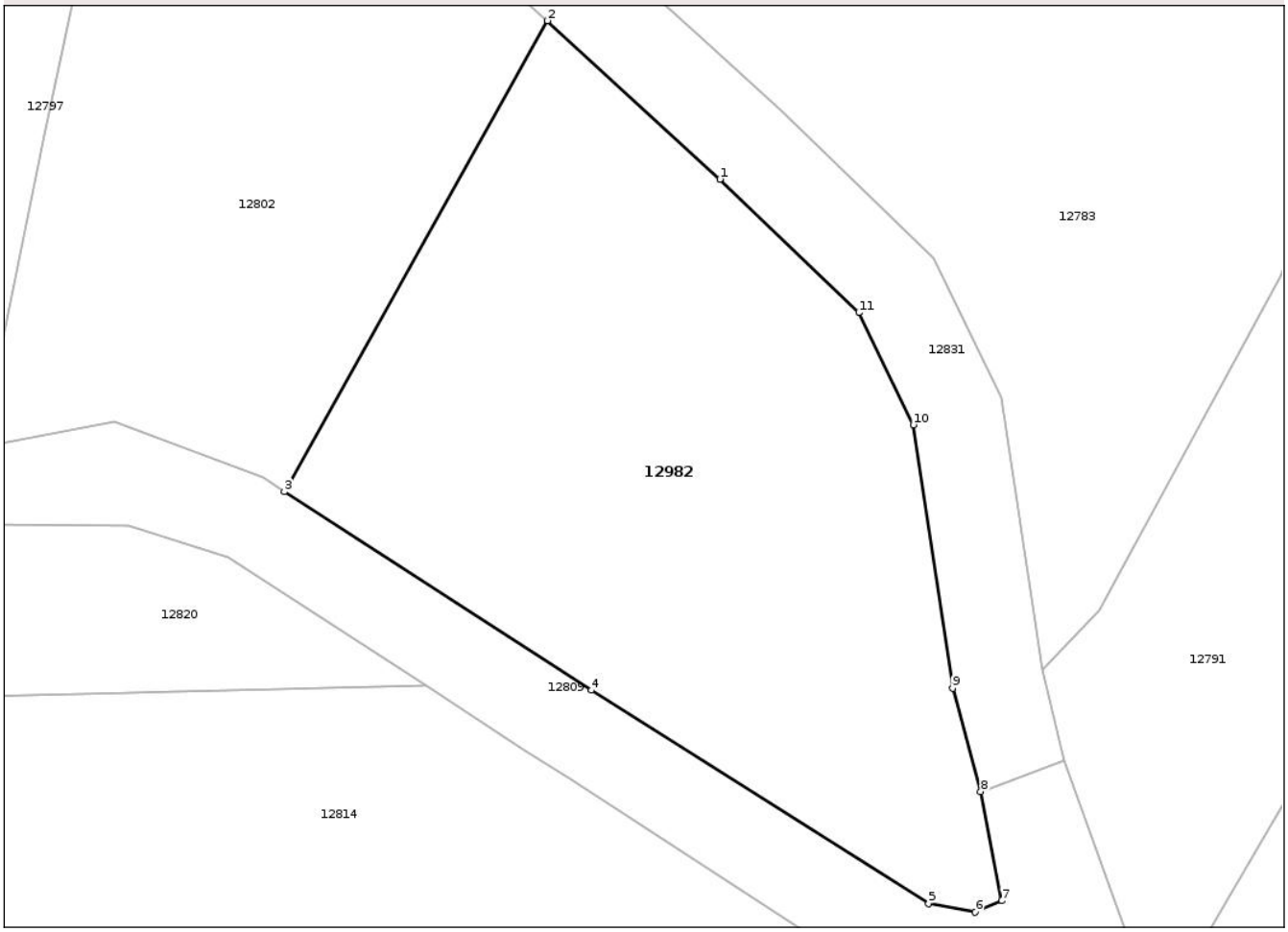

Date referitoare la teren

Crt	Categorie folosință	Intra vilan	Suprafaţa (mp)	Tarla	Parcelă	Nr. topo	Observaţii / Referinţe
1	neproductiv	NU	1.371	-	-	-	

Lungime Segmente
1) Valorile lungimilor segmentelor sunt obţinute din proiecţie în plan.

Punct început	X / Y	Punct sfârşit	X / Y	Lungime segment (** (m)
1	371.743,503 531.758,089	2	371.732,165 531.768,494	15.389
2	371.732,165 531.768,494	3	371.714,857 531.737,554	35.453
3	371.714,857 531.737,554	4	371.735,037 531.724,498	24.035
4	371.735,037 531.724,498	5	371.757,229 531.710,472	26.253
5	371.757,229 531.710,472	6	371.760,298 531.709,915	3.12

Document care conține date cu caracter personal, protejat de prevederile Regulamentului (UE) nr. 679/2016 și Legii 190/2018

Punct început	X / Y	Punct sfârşit	X / Y	Lungime segment (** (m)
6	371.760,298 531.709,915	7	371.762,041 531.710,666	1.898
7	371.762,041 531.710,666	8	371.760,662 531.717,844	7.309
8	371.760,662 531.717,844	9	371.758,807 531.724,628	7.033
9	371.758,807 531.724,628	10	371.756,235 531.741,935	17.497
10	371.756,235 531.741,935	11	371.752,648 531.749,311	8.202
11	371.752,648 531.749,311	1	371.743,503 531.758,089	12.676

** Lungimile segmentelor sunt determinate în planul de proiecţie Stereo 70 şi sunt rotunjite la 1 milimetru.
*** Distanţa dintre puncte este formată din segmente cumulate ce sunt mai mici decât valoarea 1 milimetru.

Document care conține date cu caracter personal, protejat de prevederile Regulamentului (UE) nr. 679/2016 și Legii 190/2018

DATE DESPRE IMOBILUL NR. 12983

Oficiul de Cadastru şi Publicitate Imobiliară ALBA
Biroul de Cadastru şi Publicitate Imobiliară Campeni

A. Partea I. Descrierea imobilului

TEREN Extravilan

Adresa: Jud. Alba

Nr. Crt	Nr cadastral Nr. topografic	Suprafaţa* (mp)	Observaţii / Referinţe
A1		2.774	Sector cadastral:105 Teren neimprejmuit;

B. Partea II. Proprietari şi acte

Inscrieri privitoare la dreptul de proprietate şi alte drepturi reale		Referinţe
/		
Act Normativ nr. 7, din 13/03/1996 emis de PARLAMENTUL ROMANIEI (lege);		
B1	Inscrierea posesiei, drept de PROPRIETATE, dobandit prin Lege, cota actuala 1/1	A1
	1) **NEIDENTIFICAT NEIDENTIFICAT**	
B2	SE NOTEAZA MENTINUNEA DE PROPRIETAR NEIDENTIFICAT	A1

C. Partea III. SARCINI .

Inscrieri privind dezmembramintele dreptului de proprietate, drepturi reale de garanţie şi sarcini	Referinţe
NU SUNT	

Document care conține date cu caracter personal, protejat de prevederile Regulamentului (UE) nr. 679/2016 și Legii 190/2018

Anexa Nr. 1 La Partea I

Teren

Nr cadastral	Suprafaţa (mp)*	Observaţii / Referinţe
	2.774	

* Suprafaţa este determinată in planul de proiecţie Stereo 70.

DETALII LINIARE IMOBIL

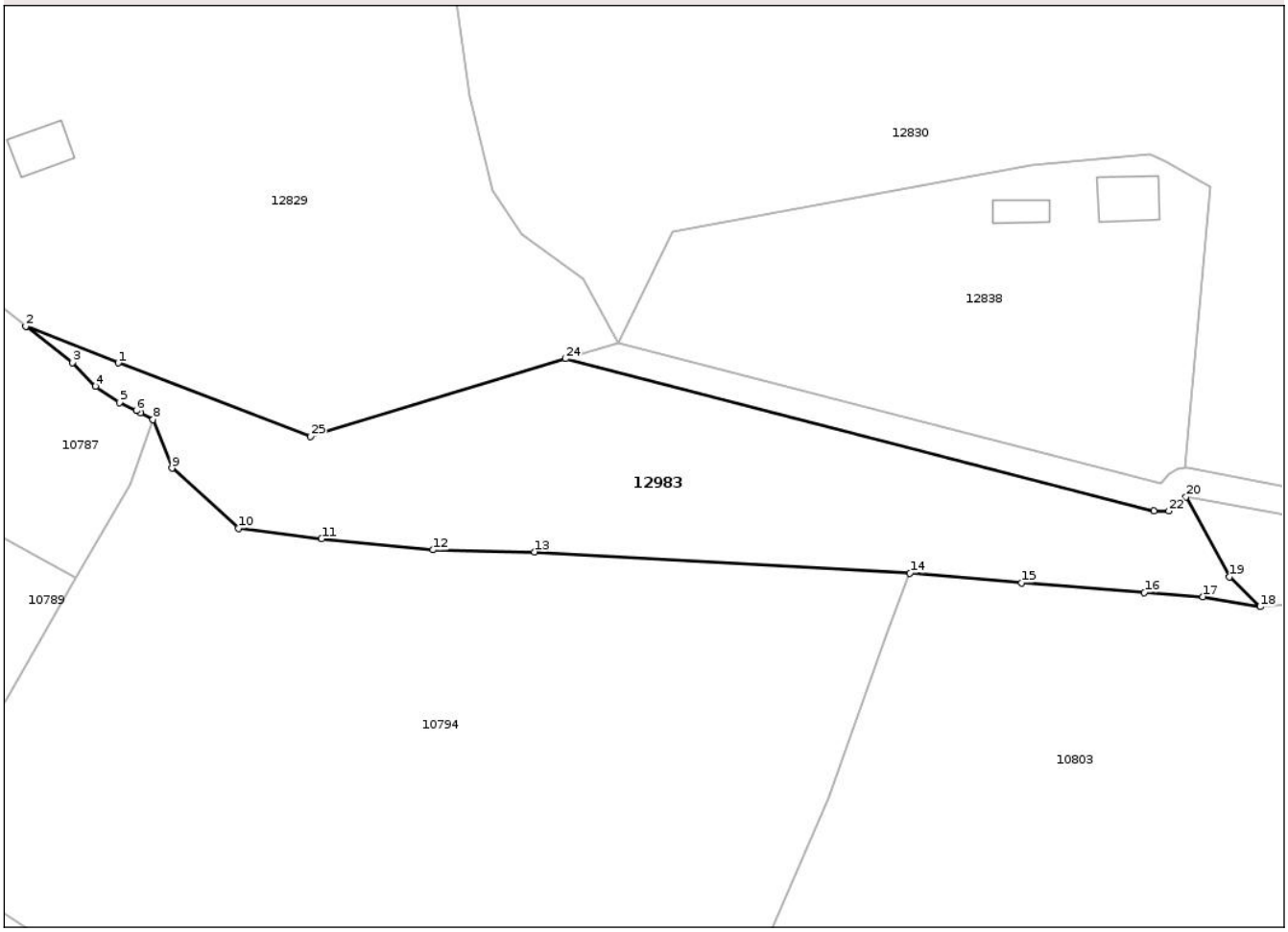

Date referitoare la teren

Crt	Categorie folosință	Intra vilan	Suprafaţa (mp)	Tarla	Parcelă	Nr. topo	Observaţii / Referinţe
1	neproductiv	NU	2.774	-	-	-	

Lungime Segmente
1) Valorile lungimilor segmentelor sunt obţinute din proiecţie în plan.

Punct început	X / Y	Punct sfârşit	X / Y	Lungime segment (** (m)
1	371.389,906 531.419,965	2	371.377,088 531.425,075	13.8
3	371.383,556 531.420,019	4	371.386,778 531.416,734	4.602
5	371.390,087 531.414,49	6	371.392,432 531.413,341	2.611
7	371.393,004 531.413,06	8	371.394,757 531.412,133	1.983
9	371.397,383 531.405,359	10	371.406,63 531.397,017	12.454

Punct început	X / Y	Punct sfârşit	X / Y	Lungime segment (** (m)
2	371.377,088 531.425,075	3	371.383,556 531.420,019	8.21
4	371.386,778 531.416,734	5	371.390,087 531.414,49	3.998
6	371.392,432 531.413,341	7	371.393,004 531.413,06	0.638
8	371.394,757 531.412,133	9	371.397,383 531.405,359	7.265
10	371.406,63 531.397,017	11	371.418,185 531.395,549	11.648

Document care conține date cu caracter personal, protejat de prevederile Regulamentului (UE) nr. 679/2016 și Legii 190/2018

Punct început	X / Y	Punct sfârşit	X / Y	Lungime segment (** (m)
11	371.418,185 531.395,549	12	371.433,643 531.394,013	15.534
13	371.447,752 531.393,728	14	371.499,947 531.390,774	52.279
15	371.515,459 531.389,415	16	371.532,511 531.388,08	17.104
17	371.540,65 531.387,532	18	371.548,623 531.386,112	8.098
19	371.544,35 531.390,251	20	371.538,315 531.401,391	12.67
21	371.537,226 531.400,147	22	371.535,916 531.399,407	1.504
23	371.533,85 531.399,407	24	371.452,096 531.420,56	84.447
25	371.416,618 531.409,735	1	371.389,906 531.419,965	28.603

Punct început	X / Y	Punct sfârşit	X / Y	Lungime segment (** (m)
12	371.433,643 531.394,013	13	371.447,752 531.393,728	14.112
14	371.499,947 531.390,774	15	371.515,459 531.389,415	15.571
16	371.532,511 531.388,08	17	371.540,65 531.387,532	8.158
18	371.548,623 531.386,112	19	371.544,35 531.390,251	5.949
20	371.538,315 531.401,391	21	371.537,226 531.400,147	1.654
22	371.535,916 531.399,407	23	371.533,85 531.399,407	2.066
24	371.452,096 531.420,56	25	371.416,618 531.409,735	37.092

** Lungimile segmentelor sunt determinate în planul de proiecţie Stereo 70 şi sunt rotunjite la 1 milimetru.
*** Distanţa dintre puncte este formată din segmente cumulate ce sunt mai mici decât valoarea 1 milimetru.

Document care conține date cu caracter personal, protejat de prevederile Regulamentului (UE) nr. 679/2016 și Legii 190/2018

DATE DESPRE IMOBILUL NR. 105001

Oficiul de Cadastru şi Publicitate Imobiliară ALBA
Biroul de Cadastru şi Publicitate Imobiliară Campeni

A. Partea I. Descrierea imobilului

TEREN Extravilan

Adresa: Jud. Alba

Nr. Crt	Nr cadastral Nr. topografic	Suprafaţa* (mp)	Observaţii / Referinţe
A1		2.653	Sector cadastral:105 Teren neimprejmuit;

B. Partea II. Proprietari şi acte

Inscrieri privitoare la dreptul de proprietate şi alte drepturi reale		Referinţe
/		
Act Normativ nr. 7, din 13/03/1996 emis de PARLAMENTUL ROMANIEI (lege);		
B1	Inscrierea posesiei, drept de PROPRIETATE, dobandit prin Lege, cota actuala 1/1	A1
	1) **NEIDENTIFICAT NEIDENTIFICAT**	
B2	SE NOTEAZA MENTINUNEA DE PROPRIETAR NEIDENTIFICAT	A1

C. Partea III. SARCINI .

Inscrieri privind dezmembramintele dreptului de proprietate, drepturi reale de garanţie şi sarcini	Referinţe
NU SUNT	

Document care conține date cu caracter personal, protejat de prevederile Regulamentului (UE) nr. 679/2016 și Legii 190/2018

Anexa Nr. 1 La Partea I

Teren

Nr cadastral	Suprafaţa (mp)*	Observaţii / Referinţe
	2.653	

* Suprafaţa este determinată in planul de proiecţie Stereo 70.

DETALII LINIARE IMOBIL

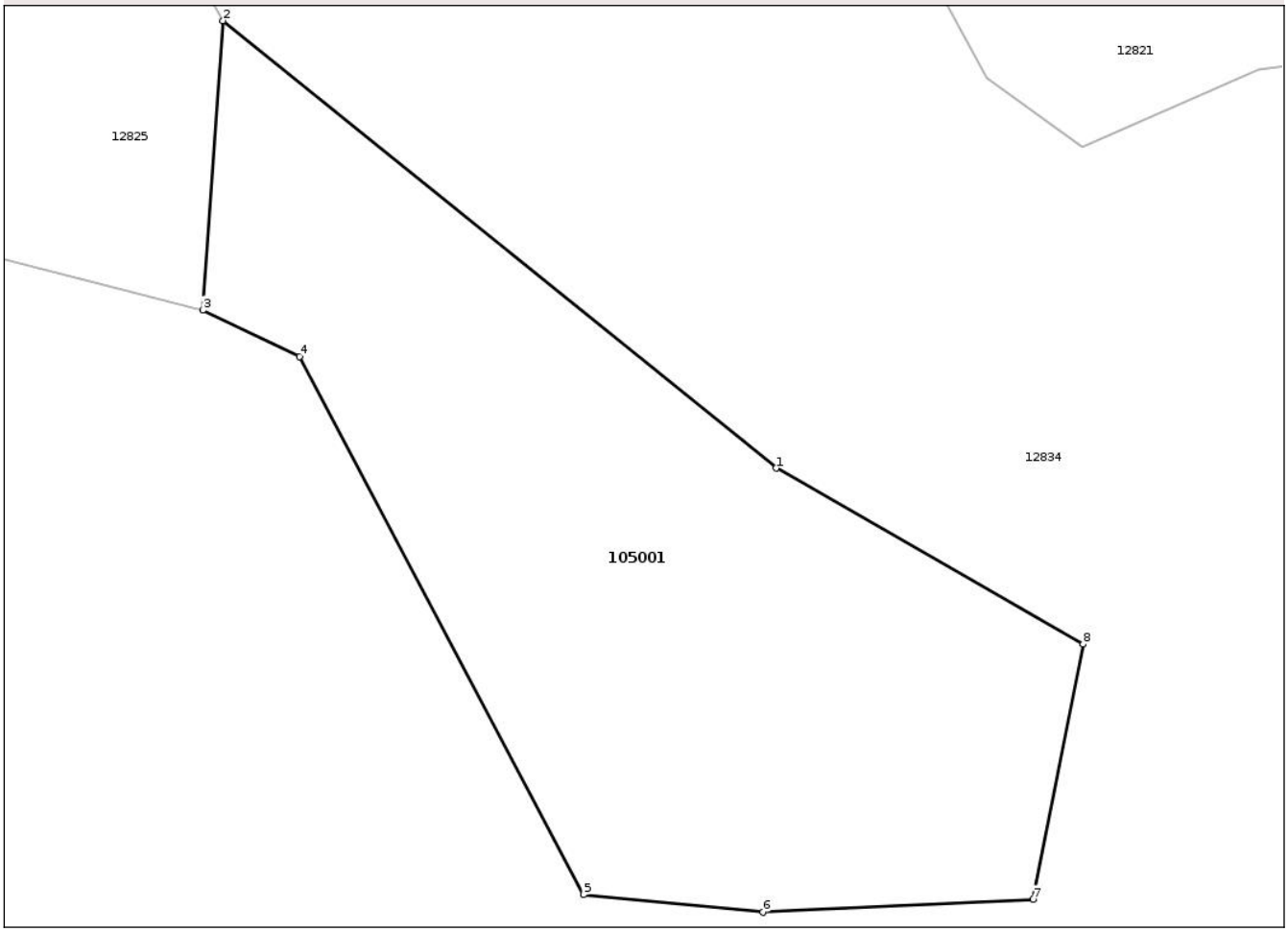

Date referitoare la teren

Crt	Categorie folosință	Intra vilan	Suprafaţa (mp)	Tarla	Parcelă	Nr. topo	Observaţii / Referinţe
1	faneata	NU	2.653	-	-	-	

Lungime Segmente
1) Valorile lungimilor segmentelor sunt obţinute din proiecţie în plan.

Punct început	X / Y	Punct sfârşit	X / Y	Lungime segment (** (m)
1	371.947,223 531.555,47	2	371.898,776 531.594,619	62.287
2	371.898,776 531.594,619	3	371.897,018 531.569,298	25.382
3	371.897,018 531.569,298	4	371.905,463 531.565,227	9.375
4	371.905,463 531.565,227	5	371.930,366 531.518,15	53.258
5	371.930,366 531.518,15	6	371.946,077 531.516,61	15.786

Document care conține date cu caracter personal, protejat de prevederile Regulamentului (UE) nr. 679/2016 și Legii 190/2018

Punct început	X / Y	Punct sfârşit	X / Y	Lungime segment (** (m)
6	371.946,077 531.516,61	7	371.969,736 531.517,728	23.685
7	371.969,736 531.517,728	8	371.974,134 531.540,064	22.765
8	371.974,134 531.540,064	1	371.947,223 531.555,47	31.009

** Lungimile segmentelor sunt determinate în planul de proiecţie Stereo 70 şi sunt rotunjite la 1 milimetru.
*** Distanţa dintre puncte este formată din segmente cumulate ce sunt mai mici decât valoarea 1 milimetru.

Document care conține date cu caracter personal, protejat de prevederile Regulamentului (UE) nr. 679/2016 și Legii 190/2018

DATE DESPRE IMOBILUL NR. 105002

Oficiul de Cadastru şi Publicitate Imobiliară ALBA
Biroul de Cadastru şi Publicitate Imobiliară Campeni

A. Partea I. Descrierea imobilului

TEREN Extravilan

Adresa: Jud. Alba

Nr. Crt	Nr cadastral Nr. topografic	Suprafaţa* (mp)	Observaţii / Referinţe
A1		1.129	Sector cadastral:105 Teren neimprejmuit;

B. Partea II. Proprietari şi acte

Inscrieri privitoare la dreptul de proprietate şi alte drepturi reale		Referinţe
/		
Act Normativ nr. 7, din 13/03/1996 emis de PARLAMENTUL ROMANIEI (lege);		
B1	Inscrierea posesiei, drept de PROPRIETATE, dobandit prin Lege, cota actuala 1/1	A1
	1) **NEIDENTIFICAT NEIDENTIFICAT**	
B2	SE NOTEAZA MENTINUNEA DE PROPRIETAR NEIDENTIFICAT	A1

C. Partea III. SARCINI .

Inscrieri privind dezmembramintele dreptului de proprietate, drepturi reale de garanţie şi sarcini	Referinţe
NU SUNT	

Document care conține date cu caracter personal, protejat de prevederile Regulamentului (UE) nr. 679/2016 și Legii 190/2018

Anexa Nr. 1 La Partea I

Teren

Nr cadastral	Suprafaţa (mp)*	Observaţii / Referinţe
	1.129	

* Suprafaţa este determinată in planul de proiecţie Stereo 70.

DETALII LINIARE IMOBIL

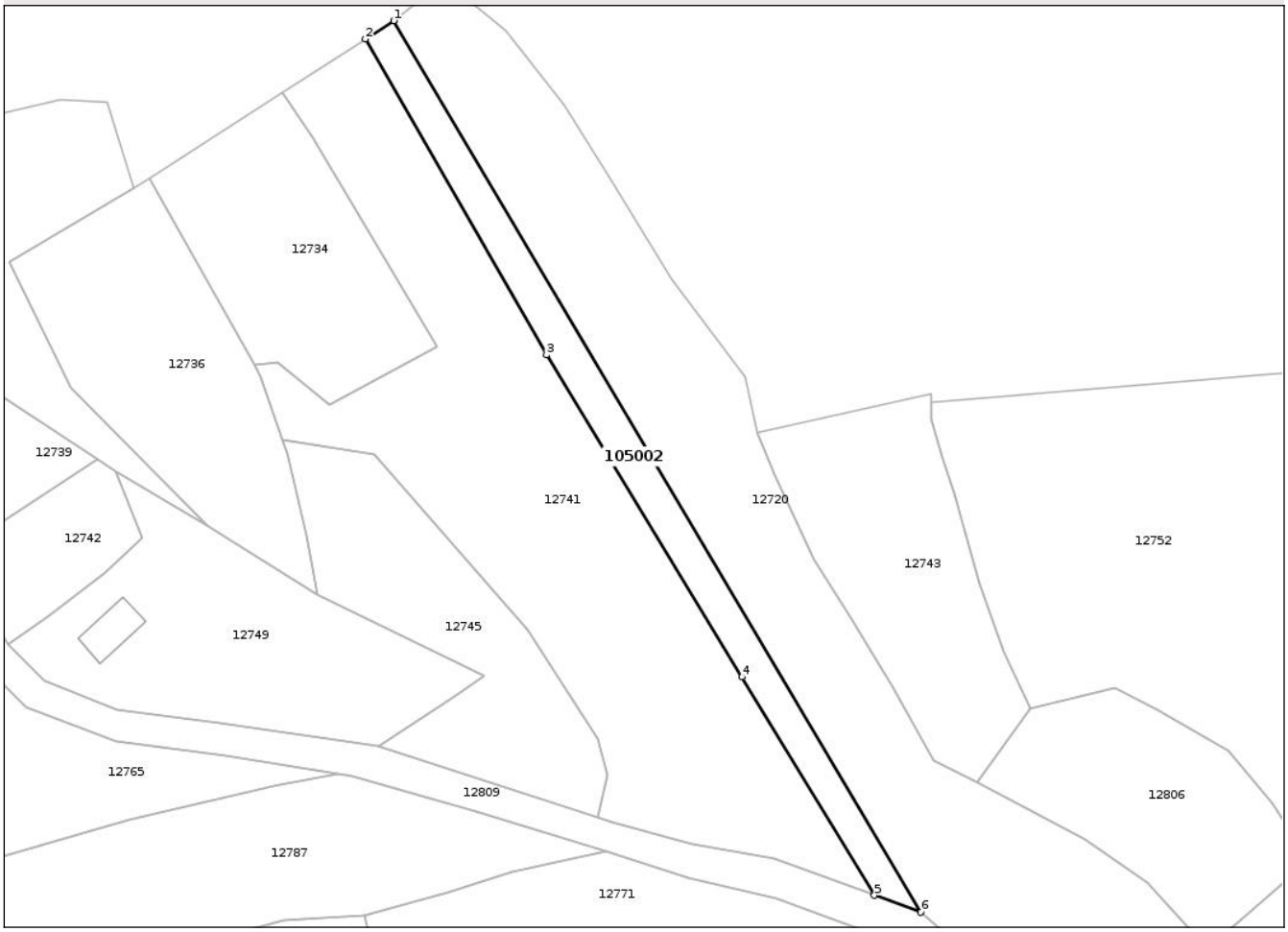

Date referitoare la teren

Crt	Categorie folosință	Intra vilan	Suprafaţa (mp)	Tarla	Parcelă	Nr. topo	Observaţii / Referinţe
1	drum	NU	1.129	-	-	-	CALE DE ACCES

Lungime Segmente
1) Valorile lungimilor segmentelor sunt obţinute din proiecţie în plan.

Punct început	X / Y	Punct sfârşit	X / Y	Lungime segment (** (m)
1	371.222,52 532.010,149	2	371.217,492 532.006,898	5.987
2	371.217,492 532.006,898	3	371.249,64 531.950,941	64.535
3	371.249,64 531.950,941	4	371.284,335 531.893,838	66.817
4	371.284,335 531.893,838	5	371.307,821 531.855,132	45.274
5	371.307,821 531.855,132	6	371.316,085 531.852,151	8.785

Document care conține date cu caracter personal, protejat de prevederile Regulamentului (UE) nr. 679/2016 și Legii 190/2018

Punct început	X / Y	Punct sfârşit	X / Y	Lungime segment (** (m)
6	371.316,085 531.852,151	1	371.222,52 532.010,149	183.624

** Lungimile segmentelor sunt determinate în planul de proiecţie Stereo 70 şi sunt rotunjite la 1 milimetru.
*** Distanţa dintre puncte este formată din segmente cumulate ce sunt mai mici decât valoarea 1 milimetru.

Document care conține date cu caracter personal, protejat de prevederile Regulamentului (UE) nr. 679/2016 și Legii 190/2018

DATE DESPRE IMOBILUL NR. 105003

Oficiul de Cadastru şi Publicitate Imobiliară ALBA
Biroul de Cadastru şi Publicitate Imobiliară Campeni

A. Partea I. Descrierea imobilului

TEREN Extravilan

Adresa: Jud. Alba

Nr. Crt	Nr cadastral Nr. topografic	Suprafaţa* (mp)	Observaţii / Referinţe
A1		5.000	Sector cadastral:105 Teren neimprejmuit;

B. Partea II. Proprietari şi acte

Inscrieri privitoare la dreptul de proprietate şi alte drepturi reale		Referinţe
/		
Act Administrativ nr. 1697/137, din 15/09/1993 emis de CJPSDPAT ALBA (titlu de proprietate);		
B1	Intabulare, drept de PROPRIETATE, dobandit prin Reconstituire, cota actuala 1/1	A1
	1) **BARB V VICTORIA**	

C. Partea III. SARCINI .

Inscrieri privind dezmembramintele dreptului de proprietate, drepturi reale de garanţie şi sarcini	Referinţe
NU SUNT	

Document care conține date cu caracter personal, protejat de prevederile Regulamentului (UE) nr. 679/2016 și Legii 190/2018

Anexa Nr. 1 La Partea I

Teren

Nr cadastral	Suprafaţa (mp)*	Observaţii / Referinţe
	5.000	

* Suprafaţa este determinată in planul de proiecţie Stereo 70.

DETALII LINIARE IMOBIL

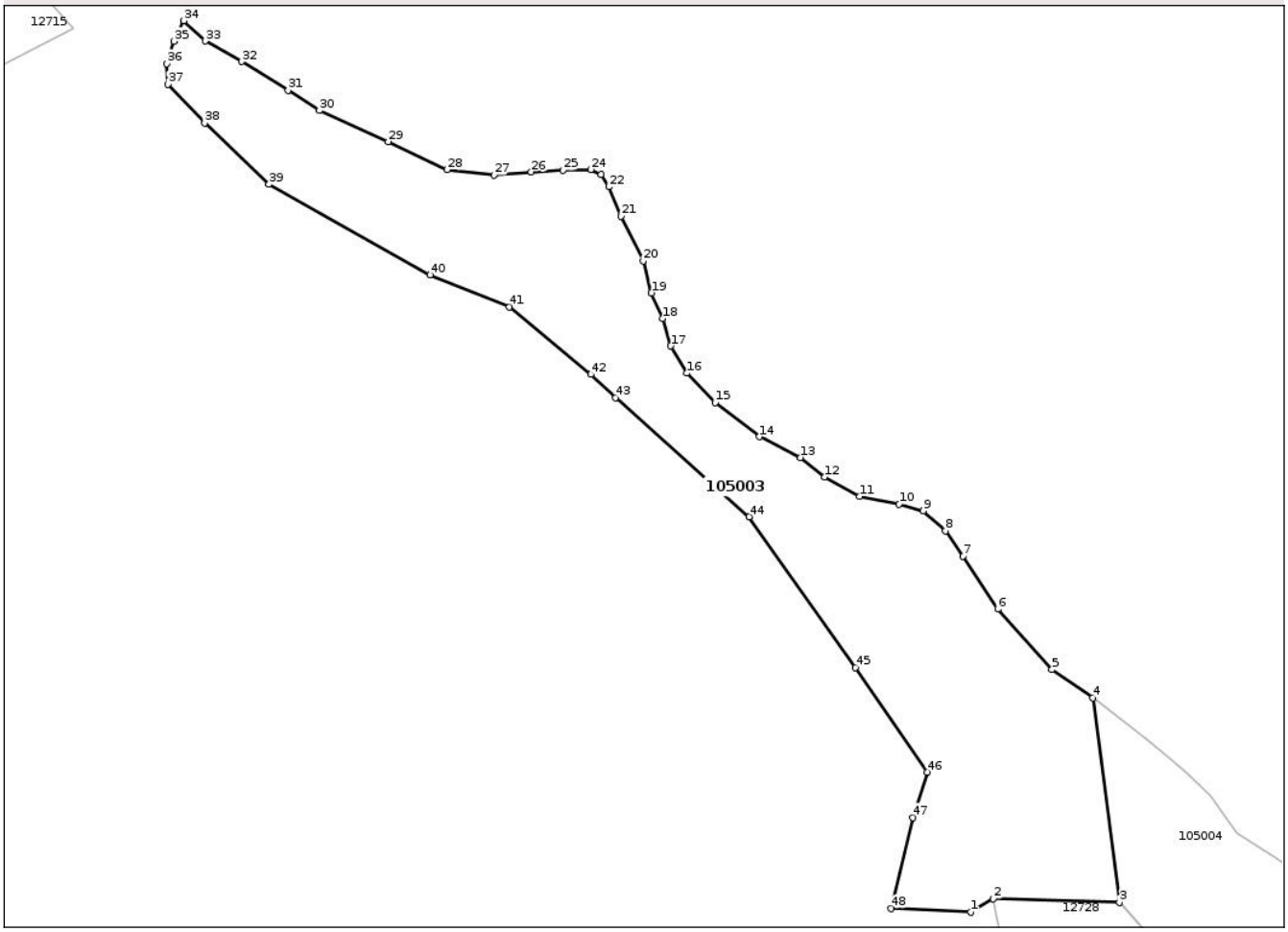

Date referitoare la teren

Crt	Categorie folosință	Intra vilan	Suprafaţa (mp)	Tarla	Parcelă	Nr. topo	Observaţii / Referinţe
1	padure	NU	5.000	-	Ua123/1/2/3	-	

Lungime Segmente

1) Valorile lungimilor segmentelor sunt obţinute din proiecţie în plan.

Punct început	X / Y	Punct sfârşit	X / Y	Lungime segment
1	371.523,656 532.090,391	2	371.527,797 532.092,828	4.805
4	371.545,806 532.129,202	5	371.538,413 532.134,338	9.002
7	371.522,263 532.154,899	8	371.519,108 532.159,481	5.563
10	371.510,69 532.164,307	11	371.503,535 532.165,733	7.295
13	371.492,846 532.172,8	14	371.485,362 532.176,542	8.368
16	371.472,179 532.188,058	17	371.469,262 532.192,98	5.722

Punct început	X / Y	Punct sfârşit	X / Y	Lungime segment
2	371.527,797 532.092,828	3	371.550,647 532.092,219	22.858
5	371.538,413 532.134,338	6	371.528,6 532.145,334	14.738
8	371.519,108 532.159,481	9	371.515,103 532.163,116	5.409
11	371.503,535 532.165,733	12	371.497,177 532.169,229	7.256
14	371.485,362 532.176,542	15	371.477,339 532.182,726	10.13
17	371.469,262 532.192,98	18	371.467,839 532.197,961	5.18

Punct început	X / Y	Punct sfârşit	X / Y	Lungime segment
3	371.550,647 532.092,219	4	371.545,806 532.129,202	37.299
6	371.528,6 532.145,334	7	371.522,263 532.154,899	11.473
9	371.515,103 532.163,116	10	371.510,69 532.164,307	4.571
12	371.497,177 532.169,229	13	371.492,846 532.172,8	5.613
15	371.477,339 532.182,726	16	371.472,179 532.188,058	7.419
18	371.467,839 532.197,961	19	371.465,744 532.202,591	5.082

Document care conține date cu caracter personal, protejat de prevederile Regulamentului (UE) nr. 679/2016 și Legii 190/2018

Punct început	X / Y	Punct sfârşit	X / Y	Lungime segment
19	371.465,744 532.202,591	20	371.464,288 532.208,428	6.016
22	371.458,043 532.221,833	23	371.456,61 532.224,066	2.653
25	371.449,76 532.224,852	26	371.443,97 532.224,553	5.797
28	371.428,718 532.224,938	29	371.418,014 532.230,031	11.855
31	371.399,87 532.239,324	32	371.391,46 532.244,516	9.884
34	371.380,954 532.251,93	35	371.379,158 532.248,215	4.126
37	371.378,093 532.240,412	38	371.384,717 532.233,43	9.624
40	371.425,628 532.205,867	41	371.440,002 532.200,046	15.508
43	371.459,254 532.183,598	44	371.483,492 532.162,052	32.43
46	371.515,8 532.115,787	47	371.513,184 532.107,543	8.649

Punct început	X / Y	Punct sfârşit	X / Y	Lungime segment
20	371.464,288 532.208,428	21	371.460,205 532.216,482	9.03
23	371.456,61 532.224,066	24	371.454,771 532.224,98	2.054
26	371.443,97 532.224,553	27	371.437,223 532.223,998	6.77
29	371.418,014 532.230,031	30	371.405,553 532.235,642	13.666
32	371.391,46 532.244,516	33	371.384,829 532.248,258	7.614
35	371.379,158 532.248,215	36	371.377,854 532.244,166	4.254
38	371.384,717 532.233,43	39	371.396,389 532.222,289	16.136
41	371.440,002 532.200,046	42	371.454,757 532.187,828	19.157
44	371.483,492 532.162,052	45	371.502,768 532.134,689	33.472
47	371.513,184 532.107,543	48	371.509,28 532.091,087	16.913

Punct început	X / Y	Punct sfârşit	X / Y	Lungime segment
21	371.460,205 532.216,482	22	371.458,043 532.221,833	5.771
24	371.454,771 532.224,98	25	371.449,76 532.224,852	5.013
27	371.437,223 532.223,998	28	371.428,718 532.224,938	8.556
30	371.405,553 532.235,642	31	371.399,87 532.239,324	6.771
33	371.384,829 532.248,258	34	371.380,954 532.251,93	5.338
36	371.377,854 532.244,166	37	371.378,093 532.240,412	3.761
39	371.396,389 532.222,289	40	371.425,628 532.205,867	33.535
42	371.454,757 532.187,828	43	371.459,254 532.183,598	6.174
45	371.502,768 532.134,689	46	371.515,8 532.115,787	22.959
48	371.509,28 532.091,087	1	371.523,656 532.090,391	14.393

** Lungimile segmentelor sunt determinate în planul de proiecţie Stereo 70 şi sunt rotunjite la 1 milimetru.
*** Distanţa dintre puncte este formată din segmente cumulate ce sunt mai mici decât valoarea 1 milimetru.

Document care conține date cu caracter personal, protejat de prevederile Regulamentului (UE) nr. 679/2016 și Legii 190/2018

DATE DESPRE IMOBILUL NR. 105004

Oficiul de Cadastru şi Publicitate Imobiliară ALBA
Biroul de Cadastru şi Publicitate Imobiliară Campeni

A. Partea I. Descrierea imobilului

TEREN Extravilan

Adresa: Jud. Alba

Nr. Crt	Nr cadastral Nr. topografic	Suprafaţa* (mp)	Observaţii / Referinţe
A1		3.800	Sector cadastral:105 Teren neimprejmuit;

B. Partea II. Proprietari şi acte

Inscrieri privitoare la dreptul de proprietate şi alte drepturi reale		Referinţe
/		
Act Administrativ nr. 1697/149, din 15/09/1993 emis de CJPSDPAT ALBA (titlu de proprietate);		
B1	Intabulare, drept de PROPRIETATE, dobandit prin Reconstituire, cota actuala 1/1	A1
	1) **NEGRU N IOAN**	

C. Partea III. SARCINI .

Inscrieri privind dezmembramintele dreptului de proprietate, drepturi reale de garanţie şi sarcini	Referinţe
NU SUNT	

Document care conține date cu caracter personal, protejat de prevederile Regulamentului (UE) nr. 679/2016 și Legii 190/2018

Anexa Nr. 1 La Partea I

Teren

Nr cadastral	Suprafaţa (mp)*	Observaţii / Referinţe
	3.800	

* Suprafaţa este determinată in planul de proiecţie Stereo 70.

DETALII LINIARE IMOBIL

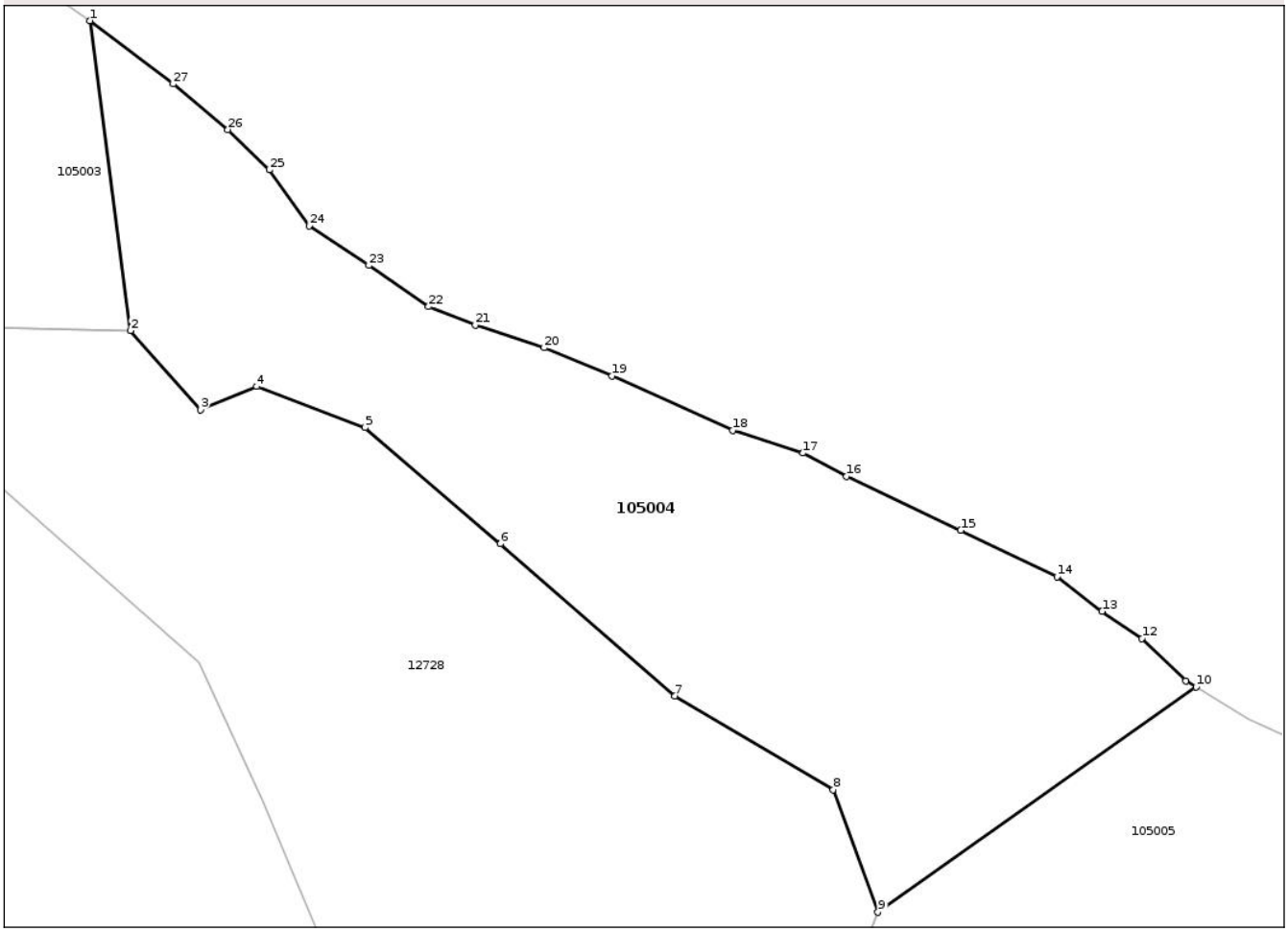

Date referitoare la teren

Crt	Categorie folosință	Intra vilan	Suprafaţa (mp)	Tarla	Parcelă	Nr. topo	Observaţii / Referinţe
1	padure	NU	3.800	-	-	-	

Lungime Segmente

1) Valorile lungimilor segmentelor sunt obţinute din proiecţie în plan.

Punct început	X / Y	Punct sfârşit	X / Y	Lungime segment (** (m)
1	371.545,806 532.129,202	2	371.550,647 532.092,219	37.299
3	371.559,024 532.082,787	4	371.565,705 532.085,564	7.235
5	371.578,66 532.080,643	6	371.594,83 532.066,783	21.297
7	371.615,654 532.048,611	8	371.634,578 532.037,454	21.968
9	371.639,927 532.022,838	10	371.677,922 532.049,707	46.535

Punct început	X / Y	Punct sfârşit	X / Y	Lungime segment (** (m)
2	371.550,647 532.092,219	3	371.559,024 532.082,787	12.615
4	371.565,705 532.085,564	5	371.578,66 532.080,643	13.858
6	371.594,83 532.066,783	7	371.615,654 532.048,611	27.638
8	371.634,578 532.037,454	9	371.639,927 532.022,838	15.564
10	371.677,922 532.049,707	11	371.676,689 532.050,454	1.442

Document care conține date cu caracter personal, protejat de prevederile Regulamentului (UE) nr. 679/2016 și Legii 190/2018

Punct început	X / Y	Punct sfârşit	X / Y	Lungime segment (** (m)
11	371.676,689 532.050,454	12	371.671,462 532.055,467	7.242
13	371.666,684 532.058,739	14	371.661,303 532.062,878	6.789
15	371.649,803 532.068,394	16	371.636,16 532.074,818	15.08
17	371.630,98 532.077,615	18	371.622,582 532.080,344	8.83
19	371.608,171 532.086,832	20	371.600,067 532.090,178	8.767
21	371.591,827 532.092,876	22	371.586,24 532.095,086	6.008
23	371.579,124 532.100,006	24	371.571,959 532.104,72	8.577
25	371.567,225 532.111,413	26	371.562,267 532.116,221	6.906
27	371.555,739 532.121,661	1	371.545,806 532.129,202	12.471

Punct început	X / Y	Punct sfârşit	X / Y	Lungime segment (** (m)
12	371.671,462 532.055,467	13	371.666,684 532.058,739	5.791
14	371.661,303 532.062,878	15	371.649,803 532.068,394	12.754
16	371.636,16 532.074,818	17	371.630,98 532.077,615	5.888
18	371.622,582 532.080,344	19	371.608,171 532.086,832	15.804
20	371.600,067 532.090,178	21	371.591,827 532.092,876	8.671
22	371.586,24 532.095,086	23	371.579,124 532.100,006	8.65
24	371.571,959 532.104,72	25	371.567,225 532.111,413	8.199
26	371.562,267 532.116,221	27	371.555,739 532.121,661	8.498

**** Lungimile segmentelor sunt determinate în planul de proiecţie Stereo 70 şi sunt rotunjite la 1 milimetru.**
***** Distanţa dintre puncte este formată din segmente cumulate ce sunt mai mici decât valoarea 1 milimetru.**

Document care conține date cu caracter personal, protejat de prevederile Regulamentului (UE) nr. 679/2016 și Legii 190/2018

DATE DESPRE IMOBILUL NR. 105005

Oficiul de Cadastru şi Publicitate Imobiliară ALBA
Biroul de Cadastru şi Publicitate Imobiliară Campeni

A. Partea I. Descrierea imobilului

TEREN Extravilan

Adresa: Jud. Alba

Nr. Crt	Nr cadastral Nr. topografic	Suprafaţa* (mp)	Observaţii / Referinţe
A1		10.000	Sector cadastral:105 Teren neimprejmuit;

B. Partea II. Proprietari şi acte

Inscrieri privitoare la dreptul de proprietate şi alte drepturi reale		Referinţe
/		
Act Administrativ nr. 1697/174, din 15/09/1993 emis de CJPSDPAT ALBA (titlu de proprietate);		
B1	Intabulare, drept de PROPRIETATE, dobandit prin Reconstituire, cota actuala 1/1	A1
	1) **ŢÎR S LIVIA**	

C. Partea III. SARCINI .

Inscrieri privind dezmembramintele dreptului de proprietate, drepturi reale de garanţie şi sarcini	Referinţe
NU SUNT	

Document care conține date cu caracter personal, protejat de prevederile Regulamentului (UE) nr. 679/2016 și Legii 190/2018

Anexa Nr. 1 La Partea I

Teren

Nr cadastral	Suprafaţa (mp)*	Observaţii / Referinţe
	10.000	

* Suprafaţa este determinată in planul de proiecţie Stereo 70.

DETALII LINIARE IMOBIL

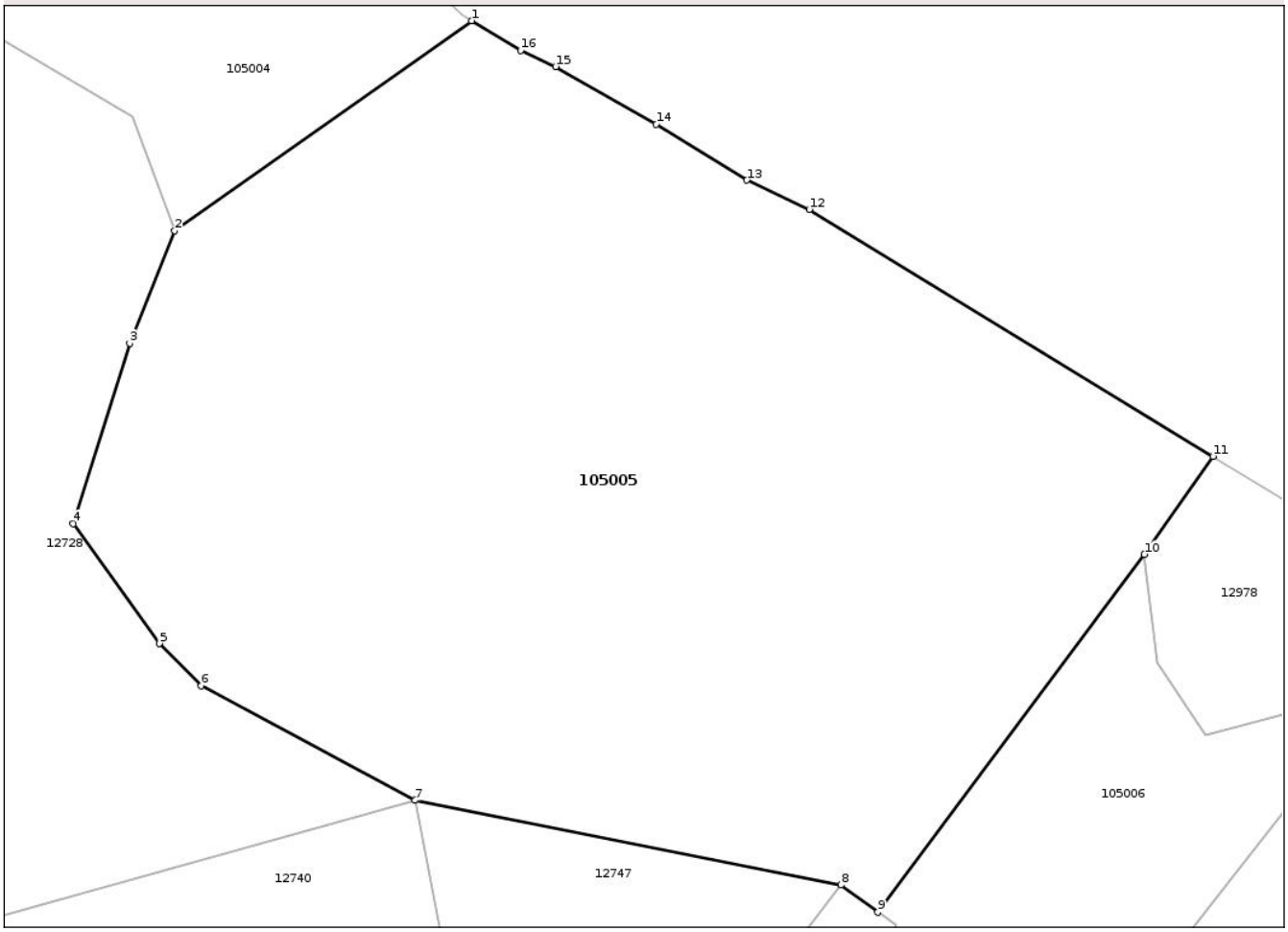

Date referitoare la teren

Crt	Categorie folosință	Intra vilan	Suprafaţa (mp)	Tarla	Parcelă	Nr. topo	Observaţii / Referinţe
1	padure	NU	10.000	-	ua 123/3	-	

Lungime Segmente
1) Valorile lungimilor segmentelor sunt obţinute din proiecţie în plan.

Punct început	X / Y	Punct sfârşit	X / Y	Lungime segment (** (m)
1	371.677,922 532.049,707	2	371.639,927 532.022,838	46.535
2	371.639,927 532.022,838	3	371.634,14 532.008,453	15.505
3	371.634,14 532.008,453	4	371.626,93 531.985,396	24.158
4	371.626,93 531.985,396	5	371.637,954 531.970,043	18.901
5	371.637,954 531.970,043	6	371.643,309 531.964,671	7.585

Document care conține date cu caracter personal, protejat de prevederile Regulamentului (UE) nr. 679/2016 și Legii 190/2018

Punct început	X / Y	Punct sfârşit	X / Y	Lungime segment (** (m)
6	371.643,309 531.964,671	7	371.670,681 531.950,0	31.056
7	371.670,681 531.950,0	8	371.725,215 531.939,153	55.602
8	371.725,215 531.939,153	9	371.729,928 531.935,686	5.851
9	371.729,928 531.935,686	10	371.764,095 531.981,464	57.123
10	371.764,095 531.981,464	11	371.772,848 531.993,999	15.288
11	371.772,848 531.993,999	12	371.721,165 532.025,56	60.558
12	371.721,165 532.025,56	13	371.713,182 532.029,307	8.818
13	371.713,182 532.029,307	14	371.701,559 532.036,472	13.654
14	371.701,559 532.036,472	15	371.688,685 532.043,828	14.828
15	371.688,685 532.043,828	16	371.684,223 532.045,889	4.915
16	371.684,223 532.045,889	1	371.677,922 532.049,707	7.368

** Lungimile segmentelor sunt determinate în planul de proiecţie Stereo 70 şi sunt rotunjite la 1 milimetru.
*** Distanţa dintre puncte este formată din segmente cumulate ce sunt mai mici decât valoarea 1 milimetru.

Document care conține date cu caracter personal, protejat de prevederile Regulamentului (UE) nr. 679/2016 și Legii 190/2018

DATE DESPRE IMOBILUL NR. 105006

Oficiul de Cadastru şi Publicitate Imobiliară ALBA
Biroul de Cadastru şi Publicitate Imobiliară Campeni

A. Partea I. Descrierea imobilului

TEREN Extravilan

Adresa: Jud. Alba

Nr. Crt	Nr cadastral Nr. topografic	Suprafaţa* (mp)	Observaţii / Referinţe
A1		1.700	Sector cadastral:105 Teren neimprejmuit;

B. Partea II. Proprietari şi acte

Inscrieri privitoare la dreptul de proprietate şi alte drepturi reale		Referinţe
/		
Act Administrativ nr. 1697/176, din 15/09/1993 emis de CJPSDPAT ALBA (titlu de proprietate);		
B1	Intabulare, drept de PROPRIETATE, dobandit prin Reconstituire, cota actuala 1/1	A1
	1) **MAMALIGA V ZORIȚA**	

C. Partea III. SARCINI .

Inscrieri privind dezmembramintele dreptului de proprietate, drepturi reale de garanţie şi sarcini	Referinţe
NU SUNT	

Anexa Nr. 1 La Partea I

Teren

Nr cadastral	Suprafaţa (mp)*	Observaţii / Referinţe
	1.700	

* Suprafaţa este determinată in planul de proiecţie Stereo 70.

DETALII LINIARE IMOBIL

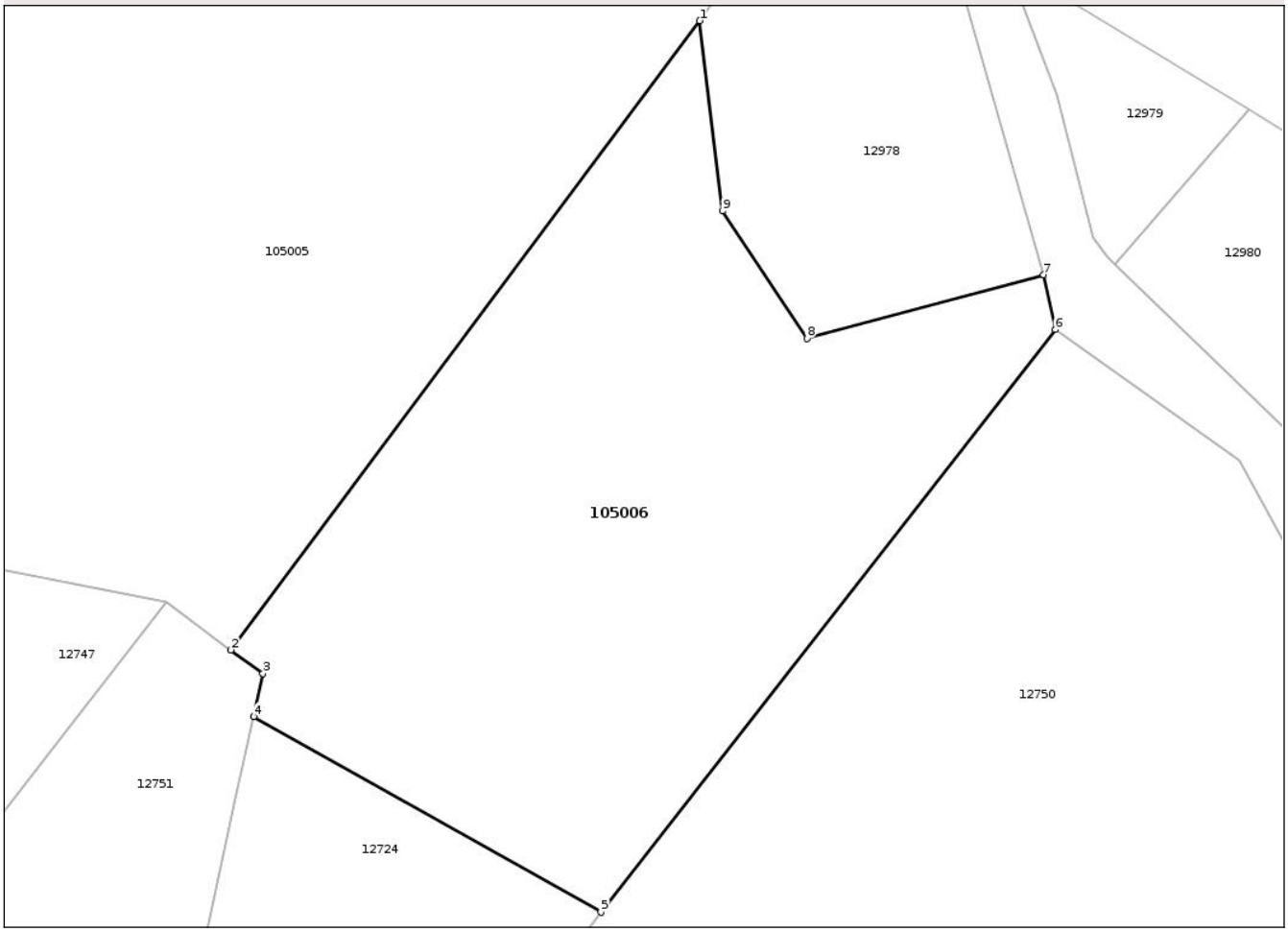

Date referitoare la teren

Crt	Categorie folosință	Intra vilan	Suprafaţa (mp)	Tarla	Parcelă	Nr. topo	Observaţii / Referinţe
1	padure	NU	1.700	-	ua 123/1	-	

Lungime Segmente
1) Valorile lungimilor segmentelor sunt obţinute din proiecţie în plan.

Punct început	X / Y	Punct sfârşit	X / Y	Lungime segment (** (m)
1	371.764,095 531.981,464	2	371.729,928 531.935,686	57.123
2	371.729,928 531.935,686	3	371.732,265 531.933,967	2.901
3	371.732,265 531.933,967	4	371.731,579 531.930,819	3.222
4	371.731,579 531.930,819	5	371.756,895 531.916,59	29.04
5	371.756,895 531.916,59	6	371.789,991 531.958,978	53.778

Document care conține date cu caracter personal, protejat de prevederile Regulamentului (UE) nr. 679/2016 și Legii 190/2018

Punct început	X / Y	Punct sfârşit	X / Y	Lungime segment (** (m)
6	371.789,991 531.958,978	7	371.789,139 531.962,981	4.092
7	371.789,139 531.962,981	8	371.771,899 531.958,338	17.854
8	371.771,899 531.958,338	9	371.765,756 531.967,63	11.139
9	371.765,756 531.967,63	1	371.764,095 531.981,464	13.933

** Lungimile segmentelor sunt determinate în planul de proiecţie Stereo 70 şi sunt rotunjite la 1 milimetru.
*** Distanţa dintre puncte este formată din segmente cumulate ce sunt mai mici decât valoarea 1 milimetru.

Document care conține date cu caracter personal, protejat de prevederile Regulamentului (UE) nr. 679/2016 și Legii 190/2018