

**DATE DESPRE IMOBILUL NR. 6572**

Oficiul de Cadastru și Publicitate Imobiliară ALBA
Biroul de Cadastru și Publicitate Imobiliară Aiud

A. Partea I. Descrierea imobilului

TEREN Necunoscut

Adresa: Loc. Rachis, Nr. 50, Jud. Alba

Nr. Crt	Nr cadastral Nr. topografic	Suprafața* (mp)	Observații / Referințe
A1		2.217	Sector cadastral:8 Teren imprejmuit;

B. Partea II. Proprietari și acte

Inscrieri privitoare la dreptul de proprietate și alte drepturi reale		Referințe
1 / 01/01/2023		
Act Normativ nr. 7, din 13/03/1996 emis de PARLAMENTUL ROMANIEI;		
B1	Inscrierea provizorie, drept de PROPRIETATE, dobandit prin Lege, cota actuala 1/1 1) UAT MIRASLĂU, CIF:9999999999999	A1

C. Partea III. SARCINI .

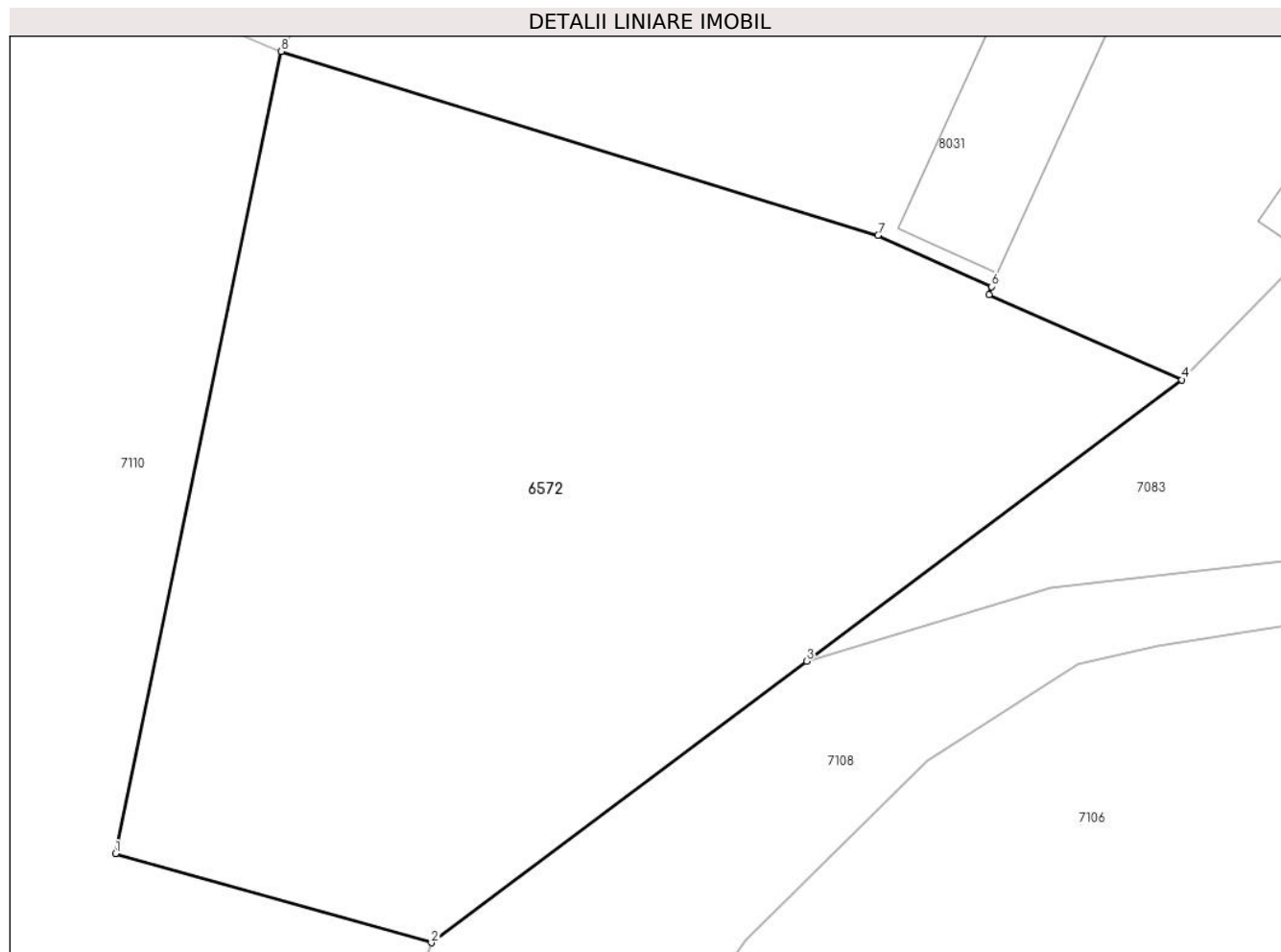
Inscrieri privind dezmembramintele dreptului de proprietate, drepturi reale de garanție și sarcini	Referințe
NU SUNT	

Anexa Nr. 1 La Partea I

Teren

Nr cadastral	Suprafața (mp)*	Observații / Referințe
	2.217	

* Suprafața este determinată în planul de proiecție Stereo 70.



Date referitoare la teren

Crt	Categorie folosință	Intra vilan	Suprafața (mp)	Tarla	Parcelă	Nr. topo	Observații / Referințe
1	faneata	DA	2.027	-	-	-	
2	faneata	NU	137	-	-	-	
3	faneata	NU	53	-	-	-	

Lungime Segmente

1) Valorile lungimilor segmentelor sunt obținute din proiecție în plan.

Punct început	X / Y	Punct sfârșit	X / Y	Lungime segment (** (m)
1	394.359,079 544.200,824	2	394.379,604 544.195,039	21.325
2	394.379,604 544.195,039	3	394.403,997 544.213,309	30.476
3	394.403,997 544.213,309	4	394.428,389 544.231,578	30.475
4	394.428,389 544.231,578	5	394.415,853 544.237,104	13.7

Punct început	X / Y	Punct sfârșit	X / Y	Lungime segment (** (m)
5	394.415,853 544.237,104	6	394.416,009 544.237,624	0.543
6	394.416,009 544.237,624	7	394.408,632 544.240,959	8.096
7	394.408,632 544.240,959	8	394.369,835 544.252,895	40.592
8	394.369,835 544.252,895	1	394.359,079 544.200,824	53.17

** Lungimile segmentelor sunt determinate în planul de proiecție Stereo 70 și sunt rotunjite la 1 milimetru.

*** Distanța dintre puncte este formată din segmente cumulate ce sunt mai mici decât valoarea 1 milimetru.

**DATE DESPRE IMOBILUL NR. 6574**

Oficiul de Cadastru și Publicitate Imobiliară ALBA
Biroul de Cadastru și Publicitate Imobiliară Aiud

A. Partea I. Descrierea imobilului

TEREN Intravilan

Adresa: Loc. Rachis, Jud. Alba

Nr. Crt	Nr cadastral Nr. topografic	Suprafața* (mp)	Observații / Referințe
A1		371	Sector cadastral:8 Teren imprejmuit;

B. Partea II. Proprietari și acte

Inscrieri privitoare la dreptul de proprietate și alte drepturi reale		Referințe
1 / 01/01/2023		
Act Normativ nr. 7, din 13/03/1996 emis de PARLAMENTUL ROMANIEI;		
B1	Inscrierea provizorie, drept de PROPRIETATE, dobandit prin Lege, cota actuala 1/1 1) UAT MIRASLĂU, CIF:9999999999999	A1

C. Partea III. SARCINI .

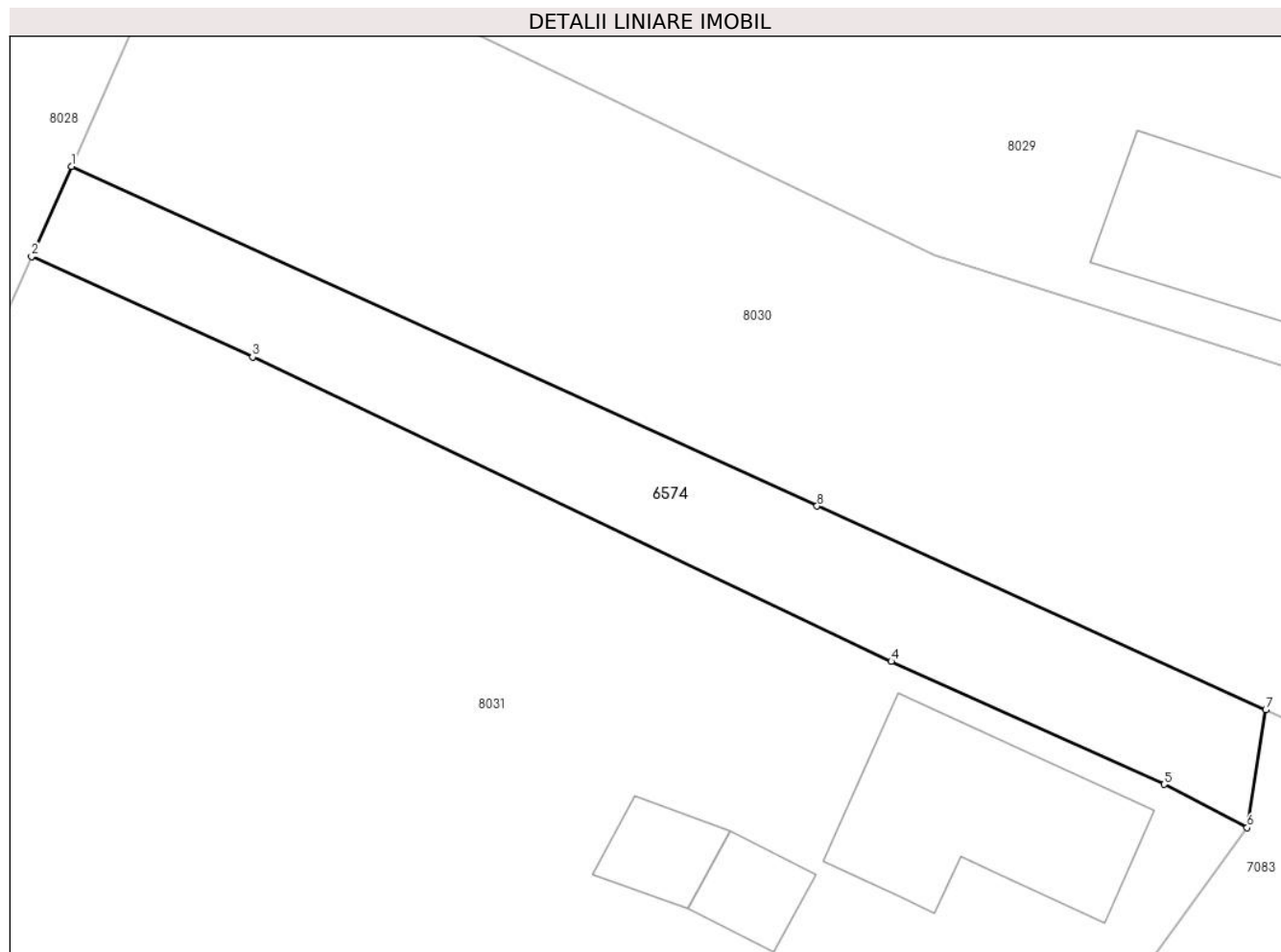
Inscrieri privind dezmembramintele dreptului de proprietate, drepturi reale de garanție și sarcini	Referințe
NU SUNT	

Anexa Nr. 1 La Partea I

Teren

Nr cadastral	Suprafața (mp)*	Observații / Referințe
	371	

* Suprafața este determinată în planul de proiecție Stereo 70.



Date referitoare la teren

Crt	Categorie folosință	Intravilan	Suprafața (mp)	Tarla	Parcelă	Nr. topo	Observații / Referințe
1	faneata	DA	371	-	-	-	

Lungime Segmente

1) Valorile lungimilor segmentelor sunt obținute din proiecție în plan.

Punct început	X / Y	Punct sfârșit	X / Y	Lungime segment (** (m)
1	394.395,31 544.300,902	2	394.393,262 544.296,255	5.078
2	394.393,262 544.296,255	3	394.404,65 544.291,08	12.509
3	394.404,65 544.291,08	4	394.437,57 544.275,418	36.456
4	394.437,57 544.275,418	5	394.451,639 544.269,084	15.429
5	394.451,639 544.269,084	6	394.455,914 544.266,848	4.824

Punct început	X / Y	Punct sfârșit	X / Y	Lungime segment (** (m)
6	394.455,914 544.266,848	7	394.456,873 544.272,918	6.145
7	394.456,873 544.272,918	8	394.433,75 544.283,416	25.395
8	394.433,75 544.283,416	1	394.395,31 544.300,902	42.23

** Lungimile segmentelor sunt determinate în planul de proiecție Stereo 70 și sunt rotunjite la 1 milimetru.

*** Distanța dintre puncte este formată din segmente cumulate ce sunt mai mici decât valoarea 1 milimetru.

**DATE DESPRE IMOBILUL NR. 6575**

Oficiul de Cadastru și Publicitate Imobiliară ALBA
Biroul de Cadastru și Publicitate Imobiliară Aiud

A. Partea I. Descrierea imobilului

TEREN Extravilan

Adresa: Jud. Alba

Nr. Crt	Nr cadastral Nr. topografic	Suprafața* (mp)	Observații / Referințe
A1		1.423	Sector cadastral:8 Teren neimprejmuit;

B. Partea II. Proprietari și acte

Inscrieri privitoare la dreptul de proprietate și alte drepturi reale		Referințe
1 / 01/01/2023		
Act Normativ nr. 7, din 13/03/1996 emis de PARLAMENTUL ROMANIEI;		
B1	Inscrierea provizorie, drept de PROPRIETATE, dobandit prin Lege, cota actuala 1/1 1) UAT MIRASLĂU, CIF:9999999999999	A1

C. Partea III. SARCINI .

Inscrieri privind dezmembramintele dreptului de proprietate, drepturi reale de garanție și sarcini	Referințe
NU SUNT	

Anexa Nr. 1 La Partea I

Teren

Nr cadastral	Suprafața (mp)*	Observații / Referințe
	1.423	

* Suprafața este determinată în planul de proiecție Stereo 70.



Date referitoare la teren

Crt	Categorie folosință	Intra vilan	Suprafața (mp)	Tarla	Parcelă	Nr. topo	Observații / Referințe
1	faneata	NU	1.423	-	-	-	

Lungime Segmente

1) Valorile lungimilor segmentelor sunt obținute din proiecție în plan.

Punct început	X / Y	Punct sfârșit	X / Y	Lungime segment (** (m)
1	394.210,212 544.812,031	2	394.213,681 544.790,336	21.971
2	394.213,681 544.790,336	3	394.230,234 544.797,37	17.986
3	394.230,234 544.797,37	4	394.246,462 544.800,951	16.618
4	394.246,462 544.800,951	5	394.242,929 544.823,945	23.264
5	394.242,929 544.823,945	6	394.237,422 544.841,23	18.141

Punct început	X / Y	Punct sfârșit	X / Y	Lungime segment (** (m)
6	394.237,422 544.841,23	7	394.208,097 544.836,522	29.701
7	394.208,097 544.836,522	1	394.210,212 544.812,031	24.582

** Lungimile segmentelor sunt determinate în planul de proiecție Stereo 70 și sunt rotunjite la 1 milimetru.

*** Distanța dintre puncte este formată din segmente cumulate ce sunt mai mici decât valoarea 1 milimetru.

**DATE DESPRE IMOBILUL NR. 6576**

Oficiul de Cadastru și Publicitate Imobiliară ALBA
Biroul de Cadastru și Publicitate Imobiliară Aiud

A. Partea I. Descrierea imobilului

TEREN Extravilan

Adresa: Jud. Alba

Nr. Crt	Nr cadastral Nr. topografic	Suprafața* (mp)	Observații / Referințe
A1		4.195	Sector cadastral:8 Teren neimprejmuit;

B. Partea II. Proprietari și acte

Inscrieri privitoare la dreptul de proprietate și alte drepturi reale		Referințe
1 / 01/01/2023		
Act Normativ nr. 7, din 13/03/1996 emis de PARLAMENTUL ROMANIEI;		
B1	Inscrierea provizorie, drept de PROPRIETATE, dobandit prin Lege, cota actuala 1/1 1) UAT MIRASLĂU, CIF:9999999999999	A1

C. Partea III. SARCINI .

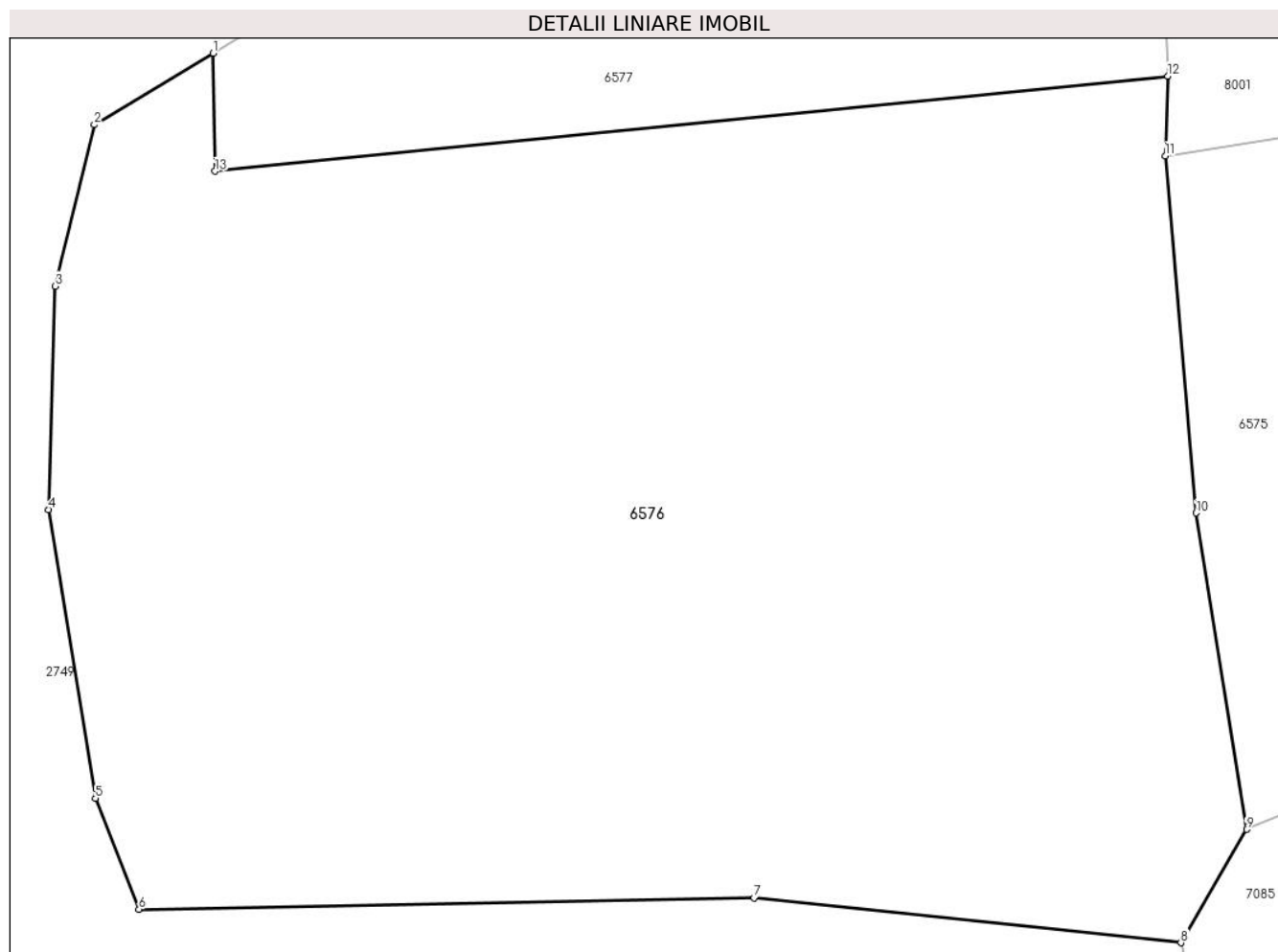
Inscrieri privind dezmembramintele dreptului de proprietate, drepturi reale de garanție și sarcini	Referințe
NU SUNT	

Anexa Nr. 1 La Partea I

Teren

Nr cadastral	Suprafața (mp)*	Observații / Referințe
	4.195	

* Suprafața este determinată în planul de proiecție Stereo 70.



Date referitoare la teren

Crt	Categorie folosință	Intra vilan	Suprafața (mp)	Tarla	Parcelă	Nr. topo	Observații / Referințe
1	faneata	NU	4.195	-	-	-	

Lungime Segmente

1) Valorile lungimilor segmentelor sunt obținute din proiecție în plan.

Punct început	X / Y	Punct sfârșit	X / Y	Lungime segment (** (m)
1	394.142,759 544.843,559	2	394.134,611 544.838,656	9.509
2	394.134,611 544.838,656	3	394.131,922 544.827,578	11.4
3	394.131,922 544.827,578	4	394.131,487 544.812,266	15.318
4	394.131,487 544.812,266	5	394.134,694 544.792,468	20.056
5	394.134,694 544.792,468	6	394.137,673 544.784,851	8.179

Punct început	X / Y	Punct sfârșit	X / Y	Lungime segment (** (m)
6	394.137,673 544.784,851	7	394.179,891 544.785,63	42.225
7	394.179,891 544.785,63	8	394.209,181 544.782,561	29.45
8	394.209,181 544.782,561	9	394.213,681 544.790,336	8.983
9	394.213,681 544.790,336	10	394.210,212 544.812,031	21.971
10	394.210,212 544.812,031	11	394.208,097 544.836,522	24.582
11	394.208,097 544.836,522	12	394.208,28 544.841,995	5.476
12	394.208,28 544.841,995	13	394.142,892 544.835,468	65.713
13	394.142,892 544.835,468	1	394.142,759 544.843,559	8.092

** Lungimile segmentelor sunt determinate în planul de proiecție Stereo 70 și sunt rotunjite la 1 milimetru.

*** Distanța dintre puncte este formată din segmente cumulate ce sunt mai mici decât valoarea 1 milimetru.

**DATE DESPRE IMOBILUL NR. 6577**

Oficiul de Cadastru și Publicitate Imobiliară ALBA
Biroul de Cadastru și Publicitate Imobiliară Aiud

A. Partea I. Descrierea imobilului

TEREN Extravilan

Adresa: Jud. Alba

Nr. Crt	Nr cadastral Nr. topografic	Suprafața* (mp)	Observații / Referințe
A1		3.750	Sector cadastral:8 Teren neimprejmuit;

B. Partea II. Proprietari și acte

Inscrieri privitoare la dreptul de proprietate și alte drepturi reale		Referințe
1 / 01/01/2023		
Act Normativ nr. 7, din 13/03/1996 emis de PARLAMENTUL ROMANIEI;		
B1	Inscrierea provizorie, drept de PROPRIETATE, dobandit prin Lege, cota actuala 1/1 1) UAT MIRASLĂU, CIF:9999999999999	A1

C. Partea III. SARCINI .

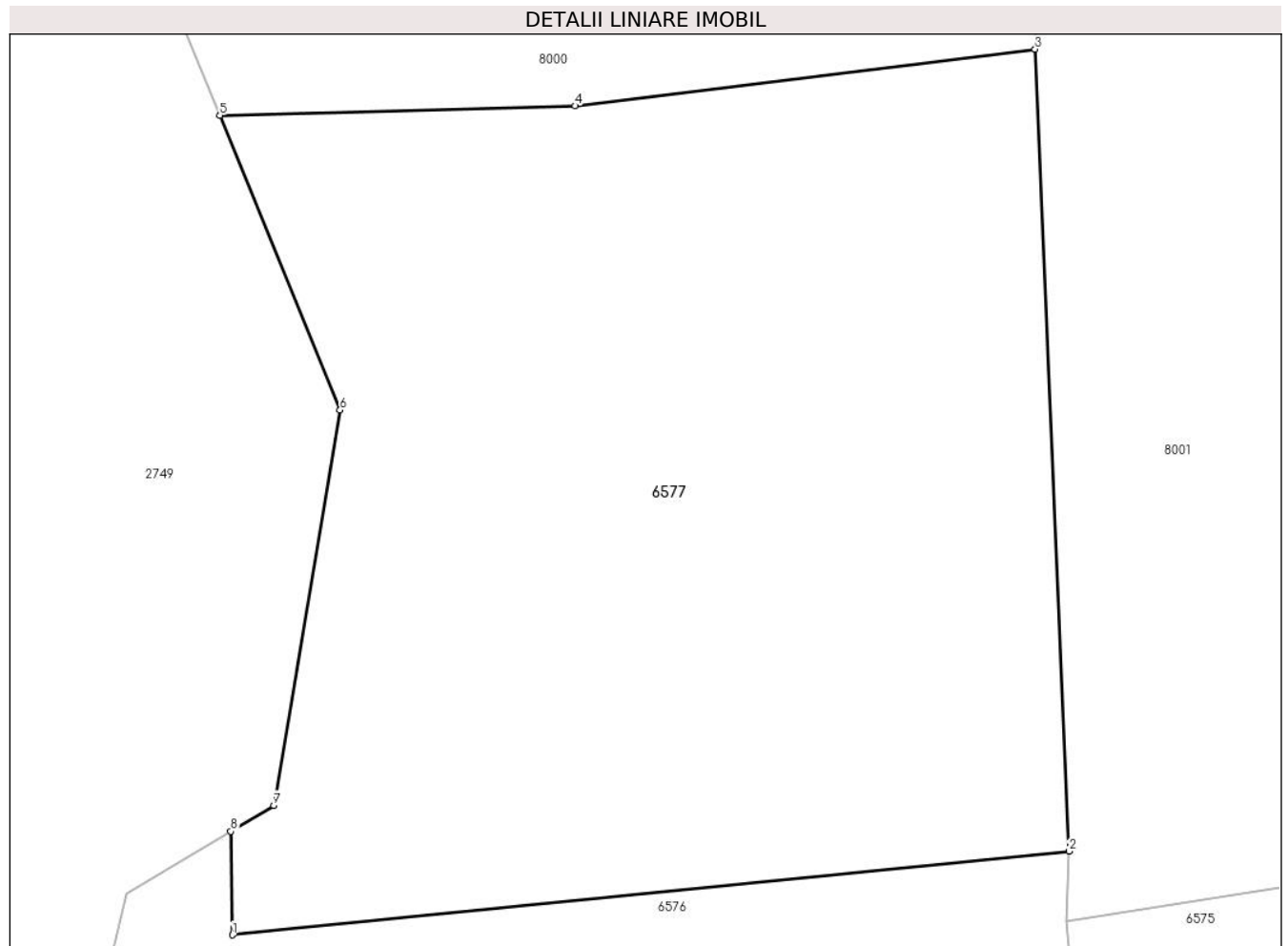
Inscrieri privind dezmembramintele dreptului de proprietate, drepturi reale de garanție și sarcini	Referințe
NU SUNT	

Anexa Nr. 1 La Partea I

Teren

Nr cadastral	Suprafața (mp)*	Observații / Referințe
	3.750	

* Suprafața este determinată în planul de proiecție Stereo 70.



Date referitoare la teren

Crt	Categorie folosință	Intra vilan	Suprafața (mp)	Tarla	Parcelă	Nr. topo	Observații / Referințe
1	faneata	NU	3.750	-	-	-	

Lungime Segmente

1) Valorile lungimilor segmentelor sunt obținute din proiecție în plan.

Punct început	X / Y	Punct sfârșit	X / Y	Lungime segment (** (m)
1	394.142,892 544.835,468	2	394.208,28 544.841,995	65.713
2	394.208,28 544.841,995	3	394.205,622 544.904,611	62.672
3	394.205,622 544.904,611	4	394.169,65 544.900,184	36.243
4	394.169,65 544.900,184	5	394.141,903 544.899,45	27.757
5	394.141,903 544.899,45	6	394.151,295 544.876,442	24.851

Punct început	X / Y	Punct sfârșit	X / Y	Lungime segment (** (m)
6	394.151,295 544.876,442	7	394.146,111 544.845,576	31.298
7	394.146,111 544.845,576	8	394.142,759 544.843,559	3.912
8	394.142,759 544.843,559	1	394.142,892 544.835,468	8.092

** Lungimile segmentelor sunt determinate în planul de proiecție Stereo 70 și sunt rotunjite la 1 milimetru.

*** Distanța dintre puncte este formată din segmente cumulate ce sunt mai mici decât valoarea 1 milimetru.

**DATE DESPRE IMOBILUL NR. 6578**

Oficiul de Cadastru și Publicitate Imobiliară ALBA
Biroul de Cadastru și Publicitate Imobiliară Aiud

A. Partea I. Descrierea imobilului

TEREN Necunoscut

Adresa: Loc. Rachis, Jud. Alba

Nr. Crt	Nr cadastral Nr. topografic	Suprafața* (mp)	Observații / Referințe
A1		2.822	Sector cadastral:8 Teren imprejmuit;

B. Partea II. Proprietari și acte

Inscrieri privitoare la dreptul de proprietate și alte drepturi reale		Referințe
1 / 01/01/2023		
Act Normativ nr. 7, din 13/03/1996 emis de PARLAMENTUL ROMANIEI;		
B1	Inscrierea provizorie, drept de PROPRIETATE, dobandit prin Lege, cota actuala 1/1 1) UAT MIRASLĂU, CIF:9999999999999	A1

C. Partea III. SARCINI .

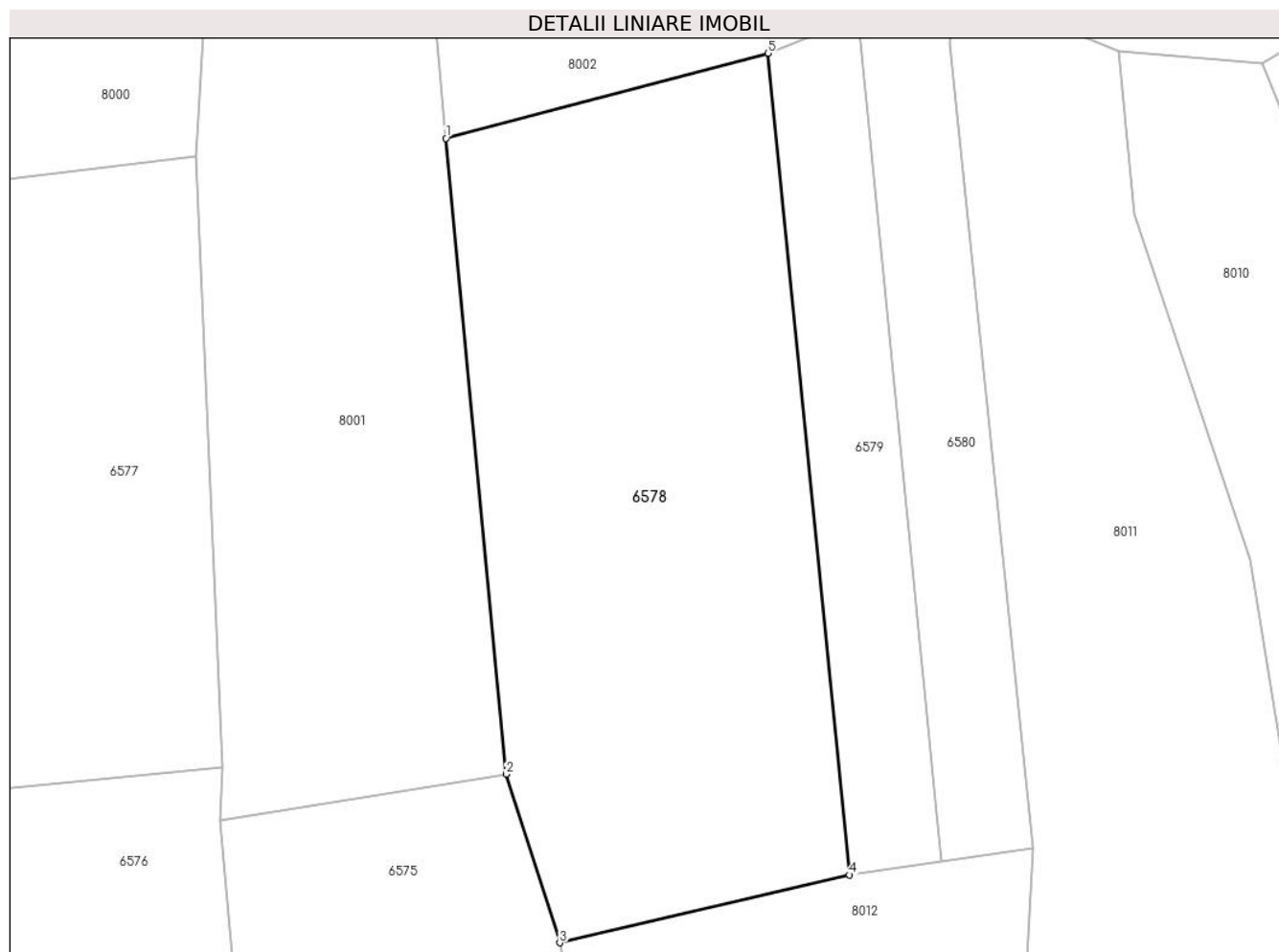
Inscrieri privind dezmembramintele dreptului de proprietate, drepturi reale de garanție și sarcini	Referințe
NU SUNT	

Anexa Nr. 1 La Partea I

Teren

Nr cadastral	Suprafața (mp)*	Observații / Referințe
	2.822	

* Suprafața este determinată în planul de proiecție Stereo 70.



Date referitoare la teren

Crt	Categorie folosință	Intravilan	Suprafața (mp)	Tarla	Parcelă	Nr. topo	Observații / Referințe
1	faneata	DA	2.298	-	-	-	
2	faneata	NU	524	-	-	-	

Lungime Segmente

1) Valorile lungimilor segmentelor sunt obținute din proiecție în plan.

Punct început	X / Y	Punct sfârșit	X / Y	Lungime segment (** (m)
1	394.231,243 544.906,423	2	394.237,422 544.841,23	65.485
2	394.237,422 544.841,23	3	394.242,929 544.823,945	18.141
3	394.242,929 544.823,945	4	394.272,657 544.830,909	30.533
4	394.272,657 544.830,909	5	394.264,313 544.915,148	84.651

Punct început	X / Y	Punct sfârșit	X / Y	Lungime segment (** (m)
5	394.264,313 544.915,148	1	394.231,243 544.906,423	34.202

** Lungimile segmentelor sunt determinate în planul de proiecție Stereo 70 și sunt rotunjite la 1 milimetru.

*** Distanța dintre puncte este formată din segmente cumulate ce sunt mai mici decât valoarea 1 milimetru.

**DATE DESPRE IMOBILUL NR. 6579**

Oficiul de Cadastru și Publicitate Imobiliară ALBA
Biroul de Cadastru și Publicitate Imobiliară Aiud

A. Partea I. Descrierea imobilului

TEREN Intravilan

Adresa: Loc. Rachis, Jud. Alba

Nr. Crt	Nr cadastral Nr. topografic	Suprafața* (mp)	Observații / Referințe
A1		819	Sector cadastral:8 Teren neimprejmuit;

B. Partea II. Proprietari și acte

Inscrieri privitoare la dreptul de proprietate și alte drepturi reale		Referințe
1 / 01/01/2023		
Act Normativ nr. 7, din 13/03/1996 emis de PARLAMENTUL ROMANIEI;		
B1	Inscrierea provizorie, drept de PROPRIETATE, dobandit prin Lege, cota actuala 1/1 1) UAT MIRASLĂU, CIF:9999999999999	A1

C. Partea III. SARCINI .

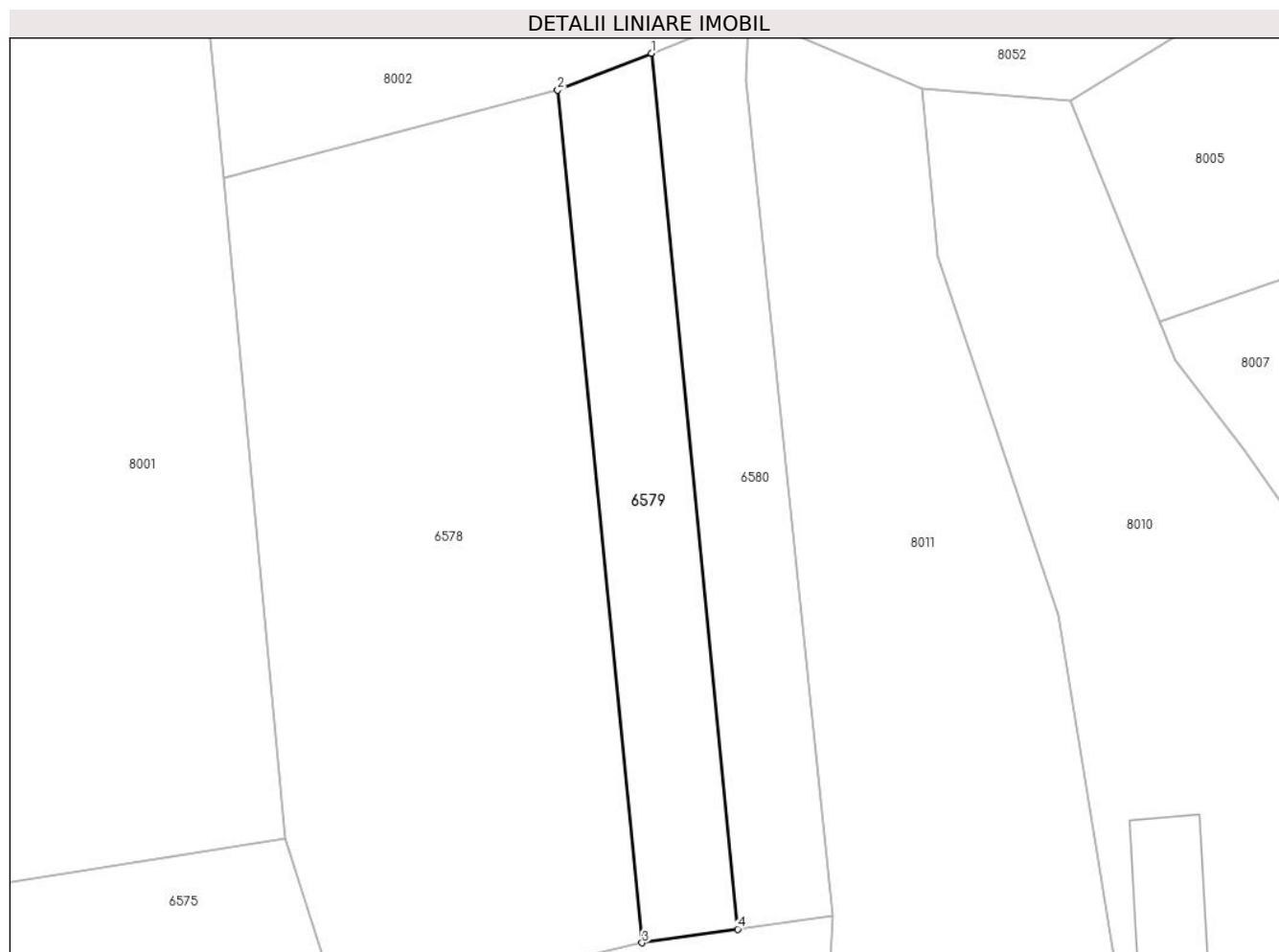
Inscrieri privind dezmembramintele dreptului de proprietate, drepturi reale de garanție și sarcini	Referințe
NU SUNT	

Anexa Nr. 1 La Partea I

Teren

Nr cadastral	Suprafața (mp)*	Observații / Referințe
	819	

* Suprafața este determinată în planul de proiecție Stereo 70.



Date referitoare la teren

Crt	Categorie folosință	Intravilan	Suprafața (mp)	Tarla	Parcelă	Nr. topo	Observații / Referințe
1	faneata	DA	819	-	-	-	

Lungime Segmente

1) Valorile lungimilor segmentelor sunt obținute din proiecție în plan.

Punct început	X / Y	Punct sfârșit	X / Y	Lungime segment (** (m)
1	394.273,567 544.918,781	2	394.264,313 544.915,148	9.942
2	394.264,313 544.915,148	3	394.272,657 544.830,909	84.651
3	394.272,657 544.830,909	4	394.282,096 544.832,252	9.534
4	394.282,096 544.832,252	1	394.273,567 544.918,781	86.948

** Lungimile segmentelor sunt determinate în planul de proiecție Stereo 70 și sunt rotunjite la 1 milimetru.

***** Distanţa dintre puncte este formată din segmente cumulate ce sunt mai mici decât valoarea 1 milimetru.**

**DATE DESPRE IMOBILUL NR. 6580**

Oficiul de Cadastru și Publicitate Imobiliară ALBA
Biroul de Cadastru și Publicitate Imobiliară Aiud

A. Partea I. Descrierea imobilului

TEREN Intravilan

Adresa: Loc. Rachis, Jud. Alba

Nr. Crt	Nr cadastral Nr. topografic	Suprafața* (mp)	Observații / Referințe
A1		819	Sector cadastral:8 Teren neimprejmuit;

B. Partea II. Proprietari și acte

Inscrieri privitoare la dreptul de proprietate și alte drepturi reale		Referințe
1 / 01/01/2023		
Act Normativ nr. 7, din 13/03/1996 emis de PARLAMENTUL ROMANIEI;		
B1	Inscrierea provizorie, drept de PROPRIETATE, dobandit prin Lege, cota actuala 1/1 1) UAT MIRASLĂU, CIF:9999999999999	A1

C. Partea III. SARCINI .

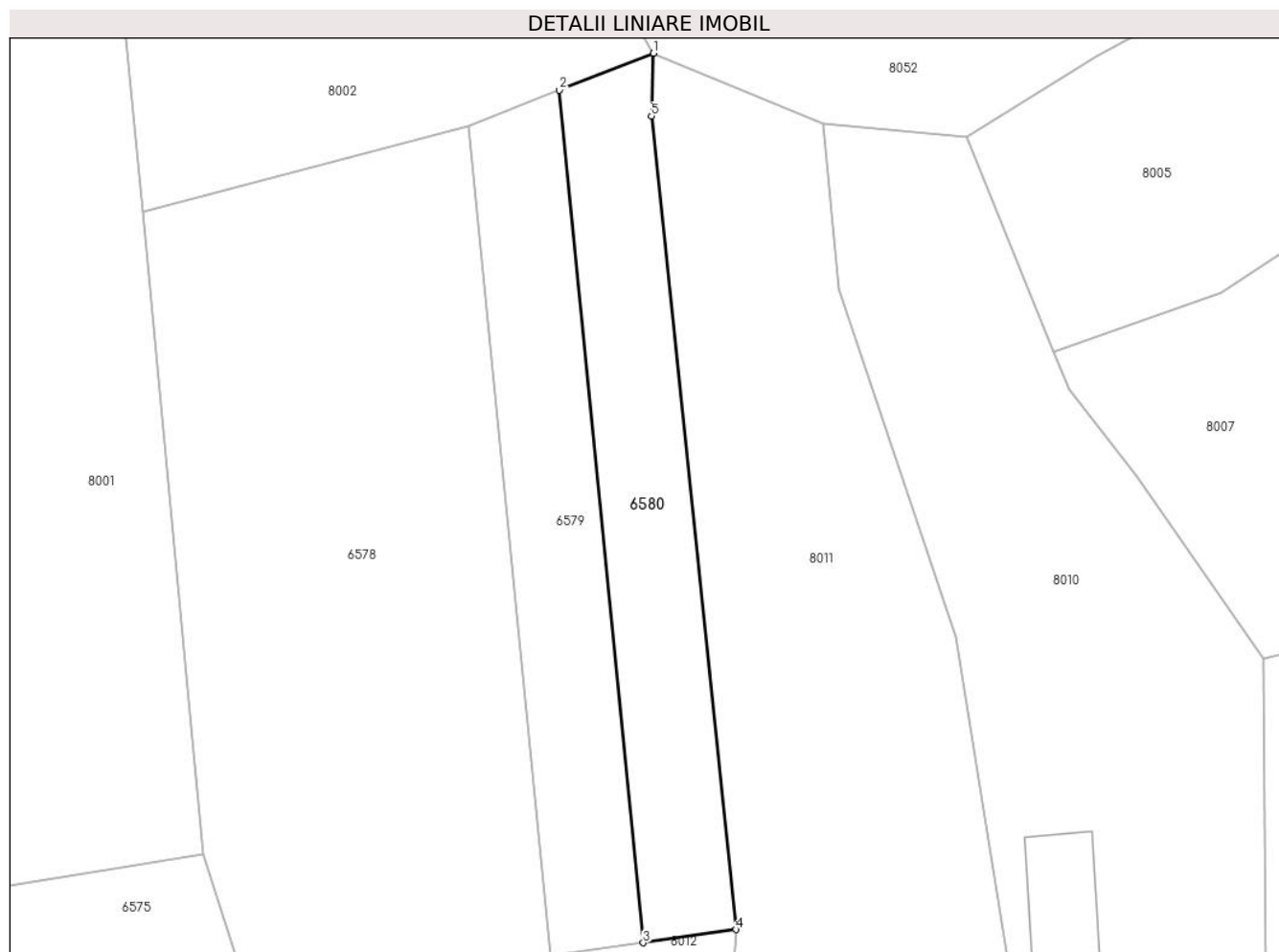
Inscrieri privind dezmembramintele dreptului de proprietate, drepturi reale de garanție și sarcini	Referințe
NU SUNT	

Anexa Nr. 1 La Partea I

Teren

Nr cadastral	Suprafața (mp)*	Observații / Referințe
	819	

* Suprafața este determinată în planul de proiecție Stereo 70.



Date referitoare la teren

Crt	Categorie folosință	Intravilan	Suprafața (mp)	Tarla	Parcelă	Nr. topo	Observații / Referințe
1	faneata	DA	819	-	-	-	

Lungime Segmente

1) Valorile lungimilor segmentelor sunt obținute din proiecție în plan.

Punct început	X / Y	Punct sfârșit	X / Y	Lungime segment (** (m)
1	394.283,128 544.922,534	2	394.273,567 544.918,781	10.271
2	394.273,567 544.918,781	3	394.282,096 544.832,252	86.948
3	394.282,096 544.832,252	4	394.291,521 544.833,594	9.52
4	394.291,521 544.833,594	5	394.282,938 544.916,157	83.008
5	394.282,938 544.916,157	1	394.283,128 544.922,534	6.38

**** Lungimile segmentelor sunt determinate în planul de proiecție Stereo 70 și sunt rotunjite la 1 milimetru.**

***** Distanța dintre puncte este formată din segmente cumulate ce sunt mai mici decât valoarea 1 milimetru.**

**DATE DESPRE IMOBILUL NR. 6593**

Oficiul de Cadastru și Publicitate Imobiliară ALBA
Biroul de Cadastru și Publicitate Imobiliară Aiud

A. Partea I. Descrierea imobilului

TEREN Necunoscut

Adresa: Loc. Rachis, Nr. 5, Jud. Alba

Nr. Crt	Nr cadastral Nr. topografic	Suprafața* (mp)	Observații / Referințe
A1		2.188	Sector cadastral:8 Teren imprejmuit;

Construcții

Crt	Nr cadastral Nr. topografic	Adresa	Observații / Referințe
A1.1		Loc. Rachis, Nr. 5, Jud. Alba	Nr. niveluri:1; S. construita la sol:105 mp; S. construita desfasurata:105 mp; Casa de locuit

B. Partea II. Proprietari și acte

Inscrieri privitoare la dreptul de proprietate și alte drepturi reale		Referințe
1 / 01/01/2023		
Act Normativ nr. 7, din 13/03/1996 emis de PARLAMENTUL ROMANIEI;		
B1	Inscrierea provizorie, drept de PROPRIETATE, dobandit prin Lege, cota actuala 1/1 1) UAT MIRASLĂU, CIF:999999999999	A1, A1.1

C. Partea III. SARCINI .

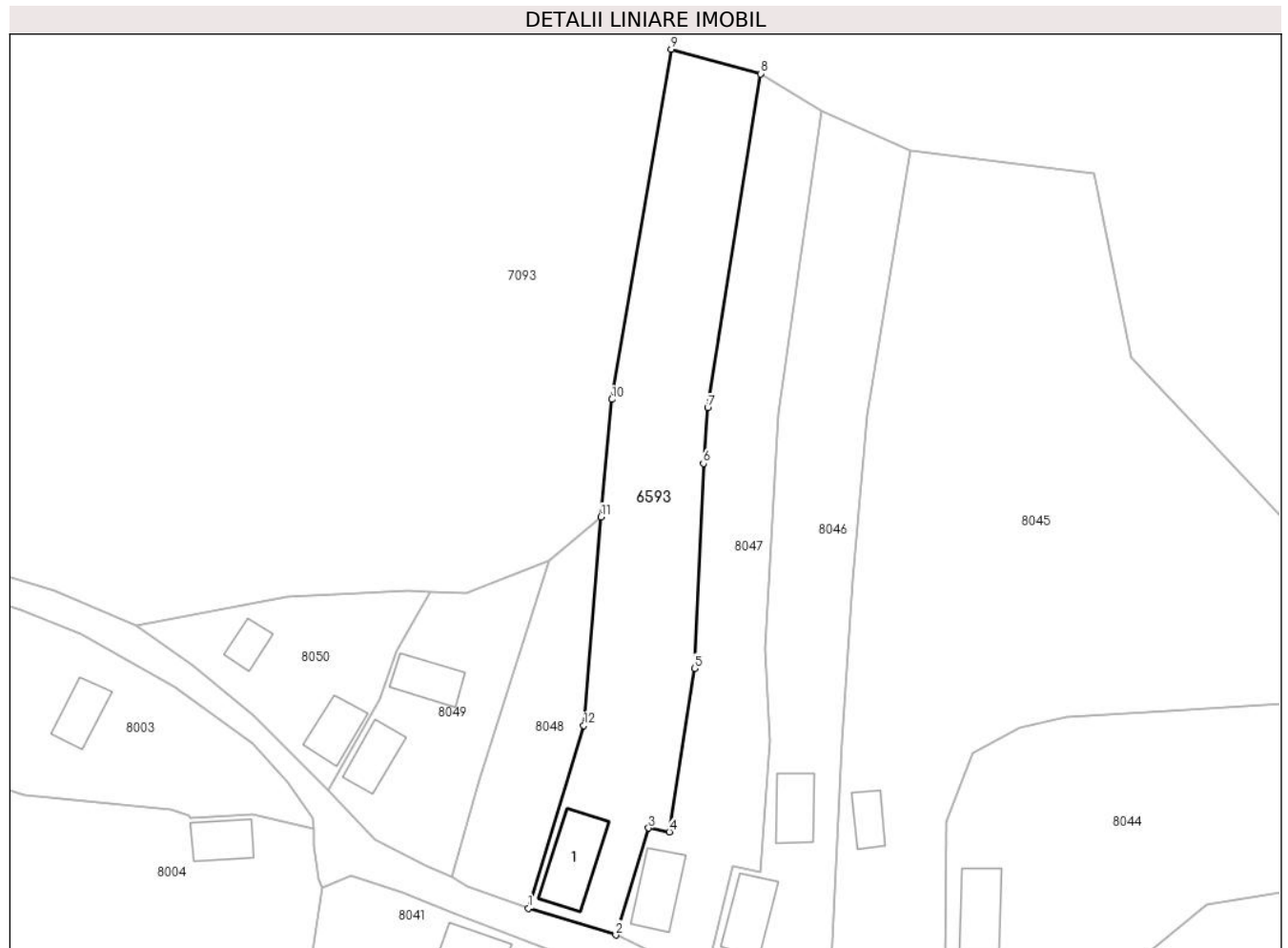
Inscrieri privind dezmembramintele dreptului de proprietate, drepturi reale de garanție și sarcini	Referințe
NU SUNT	

Anexa Nr. 1 La Partea I

Teren

Nr cadastral	Suprafața (mp)*	Observații / Referințe
	2.188	

* Suprafața este determinată în planul de proiecție Stereo 70.



Date referitoare la teren

Crt	Categorie folosință	Intravilan	Suprafața (mp)	Tarla	Parcelă	Nr. topo	Observații / Referințe
1	curți constructii	DA	491	-	-	-	
2	curți constructii	NU	131	-	-	-	
3	arabil	NU	563	-	-	-	
4	arabil	NU	1.003	-	-	-	

Date referitoare la construcții

Crt	Număr	Destinație construcție	Supraf. (mp)	Situație juridică	Observații / Referințe
A1.1		construcții de locuințe	105	Cu acte	Nr. niveluri:1; S. construita la sol:105 mp; S. construita desfasurata:105 mp; Casa de locuit

Lungime Segmente

1) Valorile lungimilor segmentelor sunt obținute din proiecție în plan.

Punct început	X / Y	Punct sfârșit	X / Y	Lungime segment (** (m))
1	394.430,631 544.970,522	2	394.444,61 544.966,236	14.621

Punct început	X / Y	Punct sfârșit	X / Y	Lungime segment (** (m)
2	394.444,61 544.966,236	3	394.449,864 544.983,346	17.899
3	394.449,864 544.983,346	4	394.453,164 544.982,716	3.36
4	394.453,164 544.982,716	5	394.457,197 545.008,888	26.481
5	394.457,197 545.008,888	6	394.458,636 545.041,678	32.822
6	394.458,636 545.041,678	7	394.459,336 545.050,601	8.95
7	394.459,336 545.050,601	8	394.467,792 545.104,023	54.087
8	394.467,792 545.104,023	9	394.453,495 545.107,953	14.827
9	394.453,495 545.107,953	10	394.443,988 545.051,93	56.824
10	394.443,988 545.051,93	11	394.442,25 545.033,143	18.867
11	394.442,25 545.033,143	12	394.439,483 544.999,742	33.515
12	394.439,483 544.999,742	1	394.430,631 544.970,522	30.531

** Lungimile segmentelor sunt determinate în planul de proiecție Stereo 70 și sunt rotunjite la 1 milimetru.

*** Distanța dintre puncte este formată din segmente cumulate ce sunt mai mici decât valoarea 1 milimetru.

**DATE DESPRE IMOBILUL NR. 6595**

Oficiul de Cadastru și Publicitate Imobiliară ALBA
Biroul de Cadastru și Publicitate Imobiliară Aiud

A. Partea I. Descrierea imobilului

TEREN Necunoscut

Adresa: Loc. Rachis, Jud. Alba

Nr. Crt	Nr cadastral Nr. topografic	Suprafața* (mp)	Observații / Referințe
A1		3.229	Sector cadastral:8 Teren imprejmuit;

B. Partea II. Proprietari și acte

Inscrieri privitoare la dreptul de proprietate și alte drepturi reale		Referințe
1 / 01/01/2023		
Act Normativ nr. 7, din 13/03/1996 emis de PARLAMENTUL ROMANIEI;		
B1	Inscrierea provizorie, drept de PROPRIETATE, dobandit prin Lege, cota actuala 1/1 1) UAT MIRASLĂU, CIF:9999999999999	A1

C. Partea III. SARCINI .

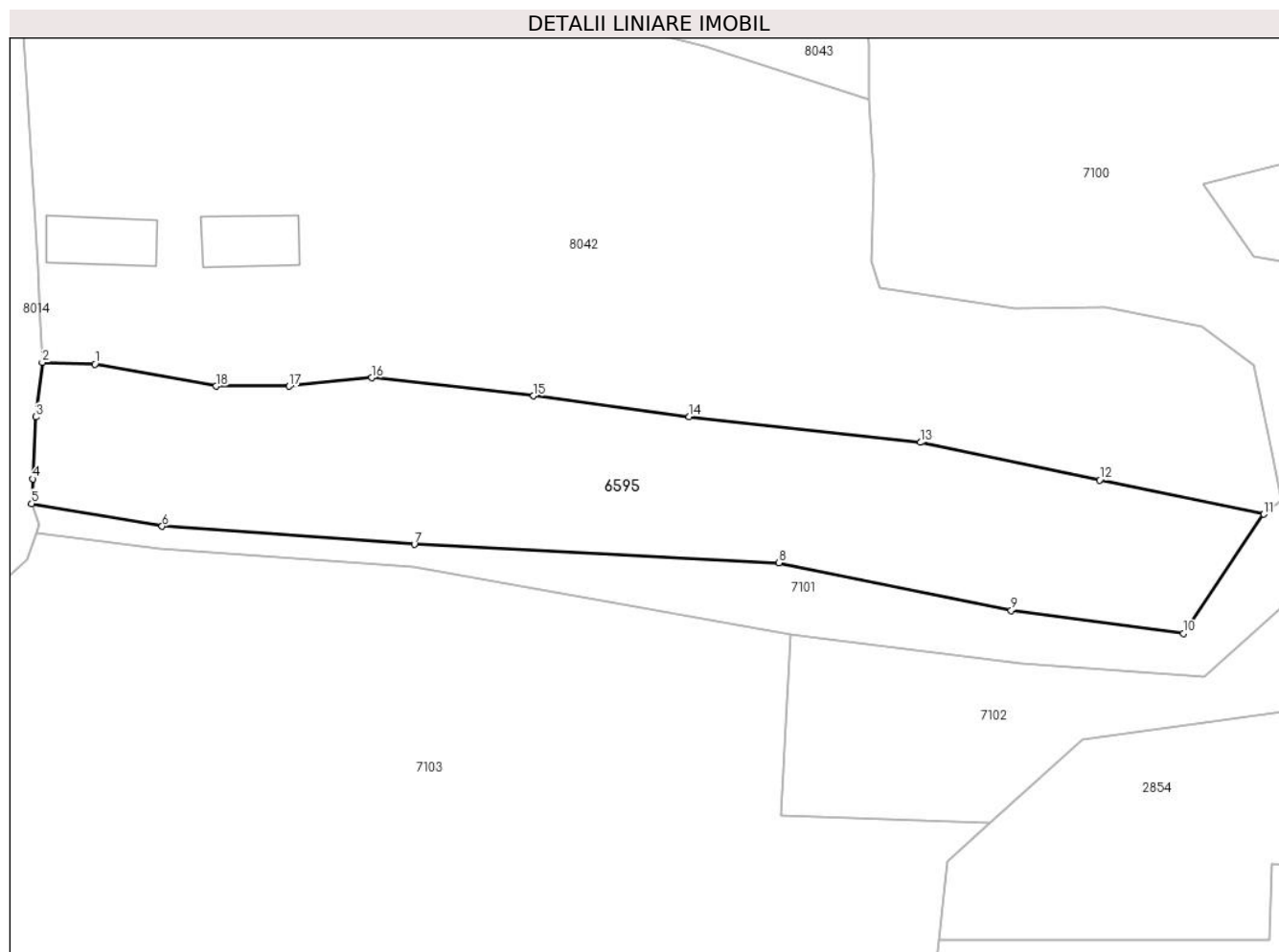
Inscrieri privind dezmembramintele dreptului de proprietate, drepturi reale de garanție și sarcini	Referințe
NU SUNT	

Anexa Nr. 1 La Partea I

Teren

Nr cadastral	Suprafața (mp)*	Observații / Referințe
	3.229	

* Suprafața este determinată în planul de proiecție Stereo 70.



Date referitoare la teren

Crt	Categorie folosință	Intravilan	Suprafața (mp)	Tarla	Parcelă	Nr. topo	Observații / Referințe
1	arabil	DA	94	-	-	-	
2	arabil	NU	3.135	-	-	-	

Lungime Segmente

1) Valorile lungimilor segmentelor sunt obținute din proiecție în plan.

Punct început	X / Y	Punct sfârșit	X / Y	Lungime segment (** (m)
1	394.465,702 544.884,603	2	394.458,561 544.884,821	7.144
2	394.458,561 544.884,821	3	394.457,664 544.877,434	7.441
3	394.457,664 544.877,434	4	394.457,272 544.869,037	8.406
4	394.457,272 544.869,037	5	394.457,115 544.865,68	3.361

Punct început	X / Y	Punct sfârșit	X / Y	Lungime segment (** (m)
5	394.457,115 544.865,68	6	394.474,839 544.862,593	17.991
6	394.474,839 544.862,593	7	394.509,063 544.860,143	34.312
7	394.509,063 544.860,143	8	394.558,577 544.857,64	49.577
8	394.558,577 544.857,64	9	394.590,09 544.851,201	32.164
9	394.590,09 544.851,201	10	394.613,456 544.848,059	23.576
10	394.613,456 544.848,059	11	394.624,366 544.864,241	19.516
11	394.624,366 544.864,241	12	394.602,095 544.868,893	22.752
12	394.602,095 544.868,893	13	394.577,765 544.873,975	24.855
13	394.577,765 544.873,975	14	394.546,382 544.877,466	31.577
14	394.546,382 544.877,466	15	394.525,245 544.880,284	21.324
15	394.525,245 544.880,284	16	394.503,292 544.882,759	22.092
16	394.503,292 544.882,759	17	394.492,081 544.881,593	11.271
17	394.492,081 544.881,593	18	394.482,152 544.881,607	9.929
18	394.482,152 544.881,607	1	394.465,702 544.884,603	16.721

** Lungimile segmentelor sunt determinate în planul de proiecție Stereo 70 și sunt rotunjite la 1 milimetru.

*** Distanța dintre puncte este formată din segmente cumulate ce sunt mai mici decât valoarea 1 milimetru.

**DATE DESPRE IMOBILUL NR. 7075**

Oficiul de Cadastru și Publicitate Imobiliară ALBA
Biroul de Cadastru și Publicitate Imobiliară Aiud

A. Partea I. Descrierea imobilului

TEREN Necunoscut

Adresa: Loc. Rachis, Jud. Alba

Nr. Crt	Nr cadastral Nr. topografic	Suprafața* (mp)	Observații / Referințe
A1		115	Sector cadastral:8 Teren imprejmuit;

B. Partea II. Proprietari și acte

Inscrieri privitoare la dreptul de proprietate și alte drepturi reale		Referințe
1 / 01/01/2023		
Act Normativ nr. 7, din 13/03/1996 emis de PARLAMENTUL ROMANIEI;		
B1	Inscrierea provizorie, drept de PROPRIETATE, dobandit prin Lege, cota actuala 1/1 1) UAT MIRASLĂU, CIF:9999999999999	A1

C. Partea III. SARCINI .

Inscrieri privind dezmembramintele dreptului de proprietate, drepturi reale de garanție și sarcini	Referințe
NU SUNT	

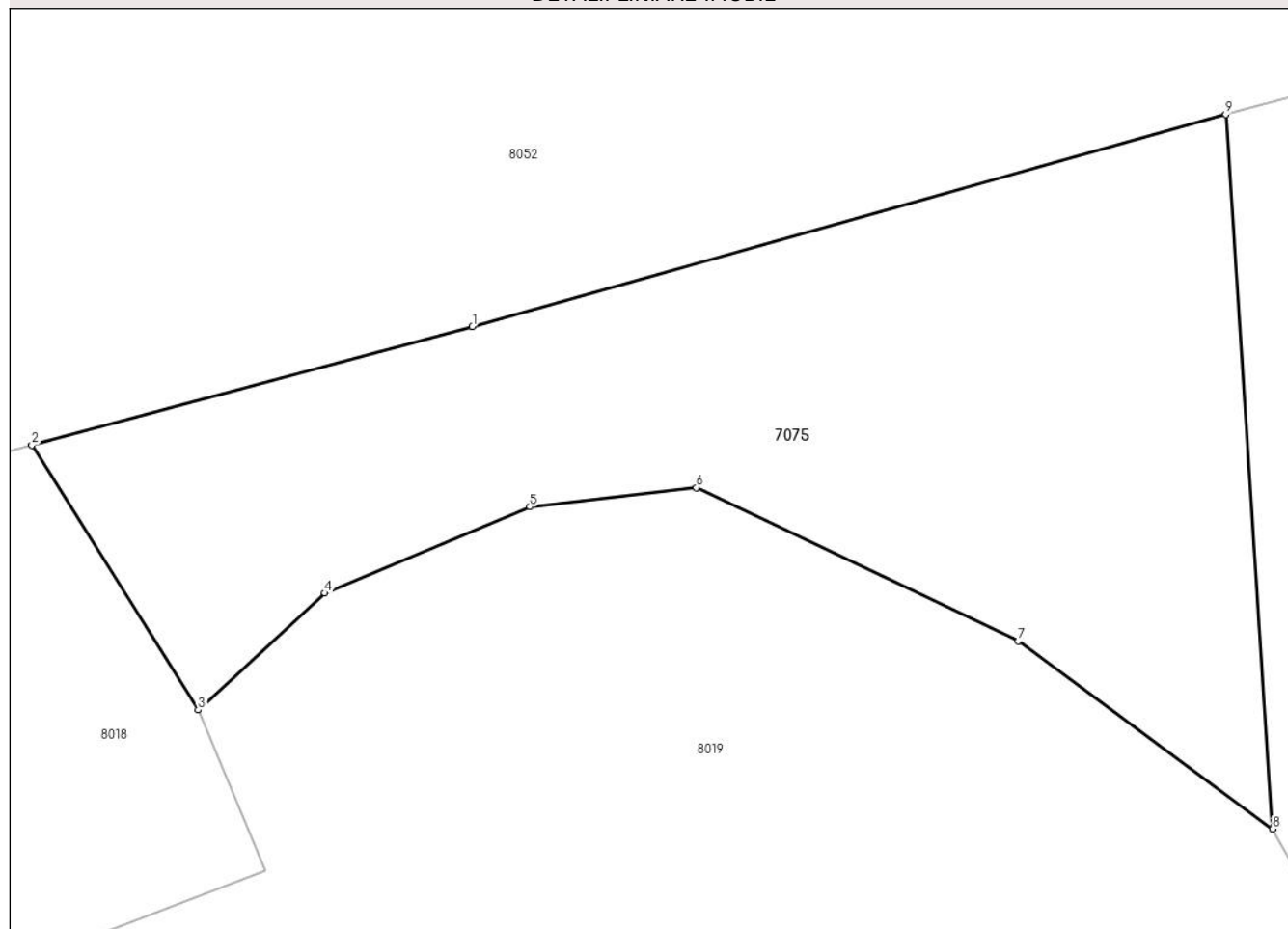
Anexa Nr. 1 La Partea I

Teren

Nr cadastral	Suprafața (mp)*	Observații / Referințe
	115	

* Suprafața este determinată în planul de proiecție Stereo 70.

DETALII LINIARE IMOBIL



Date referitoare la teren

Crt	Categorie folosință	Intravilan	Suprafața (mp)	Tarla	Parcelă	Nr. topo	Observații / Referințe
1	drum	DA	104	-	-	-	
2	drum	NU	11	-	-	-	

Lungime Segmente

1) Valorile lungimilor segmentelor sunt obținute din proiecție în plan.

Punct început	X / Y	Punct sfârșit	X / Y	Lungime segment (** (m)
1	394.427,534 544.680,326	2	394.419,896 544.678,271	7.91
2	394.419,896 544.678,271	3	394.422,782 544.673,684	5.419
3	394.422,782 544.673,684	4	394.424,976 544.675,705	2.983
4	394.424,976 544.675,705	5	394.428,53 544.677,201	3.856

Punct început	X / Y	Punct sfârșit	X / Y	Lungime segment (** (m)
5	394.428,53 544.677,201	6	394.431,414 544.677,535	2.903
6	394.431,414 544.677,535	7	394.436,998 544.674,876	6.185
7	394.436,998 544.674,876	8	394.441,407 544.671,623	5.479
8	394.441,407 544.671,623	9	394.440,596 544.683,997	12.401
9	394.440,596 544.683,997	1	394.427,534 544.680,326	13.568

** Lungimile segmentelor sunt determinate în planul de proiecție Stereo 70 și sunt rotunjite la 1 milimetru.

*** Distanța dintre puncte este formată din segmente cumulate ce sunt mai mici decât valoarea 1 milimetru.

**DATE DESPRE IMOBILUL NR. 7076**

Oficiul de Cadastru și Publicitate Imobiliară ALBA
Biroul de Cadastru și Publicitate Imobiliară Aiud

A. Partea I. Descrierea imobilului

TEREN Intravilan

Adresa: Loc. Rachis, Jud. Alba

Nr. Crt	Nr cadastral Nr. topografic	Suprafața* (mp)	Observații / Referințe
A1		204	Sector cadastral:8 Teren imprejmuit;

Construcții

Crt	Nr cadastral Nr. topografic	Adresa	Observații / Referințe
A1.1		Loc. Rachis, Jud. Alba	Nr. niveluri:1; S. construita la sol:84 mp; S. construita desfasurata:84 mp; Casa de locuit

B. Partea II. Proprietari și acte

Inscrieri privitoare la dreptul de proprietate și alte drepturi reale	Referințe
1 / 01/01/2023	
Act Normativ nr. 7, din 13/03/1996 emis de PARLAMENTUL ROMANIEI;	
B1	A1, A1.1
Inscrierea provizorie, drept de PROPRIETATE, dobandit prin Lege, cota actuala 1/1 1) UAT MIRASLĂU, CIF:9999999999999	

C. Partea III. SARCINI .

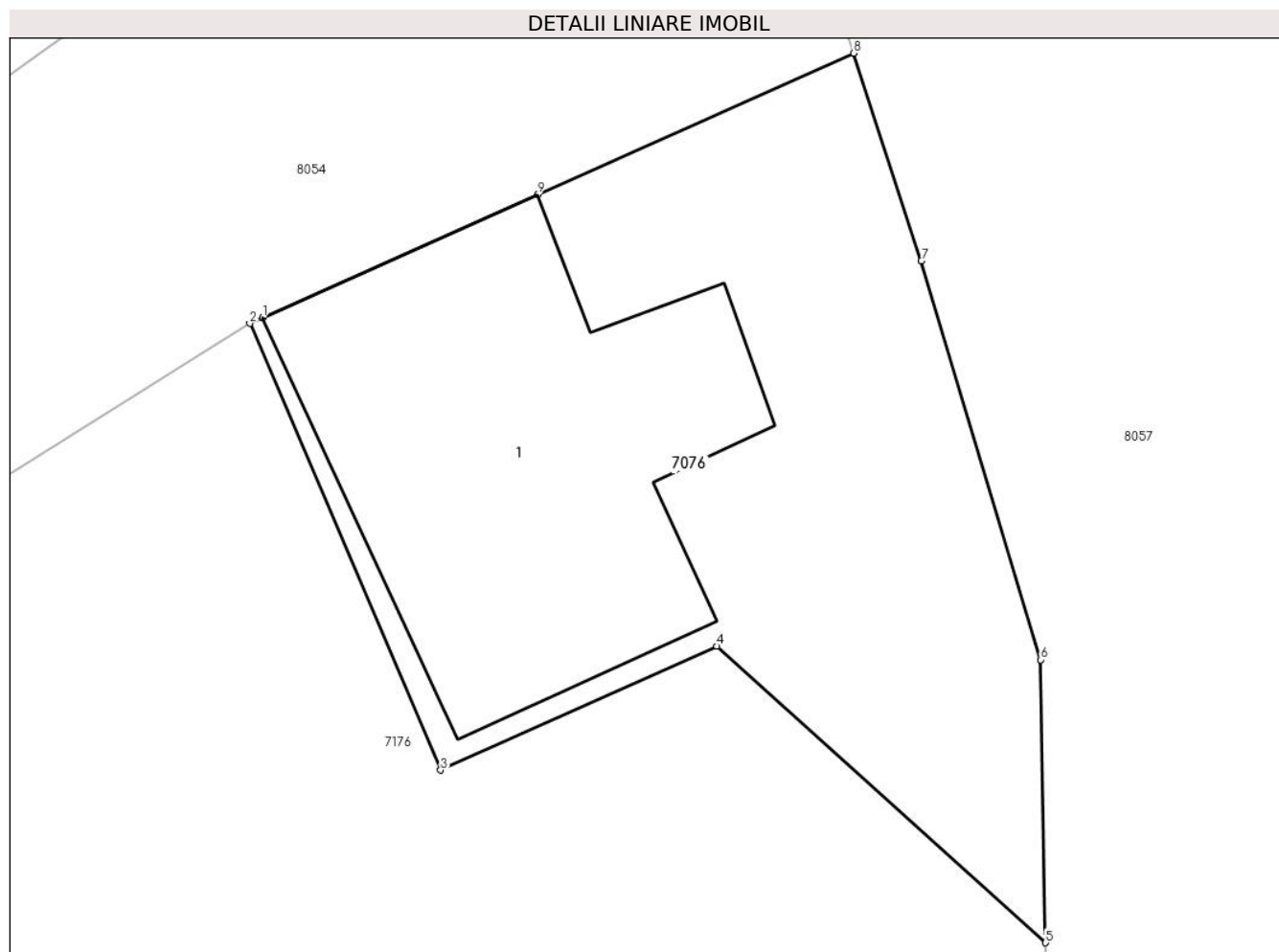
Inscrieri privind dezmembramintele dreptului de proprietate, drepturi reale de garanție și sarcini	Referințe
NU SUNT	

Anexa Nr. 1 La Partea I

Teren

Nr cadastral	Suprafața (mp)*	Observații / Referințe
	204	

* Suprafața este determinată în planul de proiecție Stereo 70.



Date referitoare la teren

Crt	Categorie folosință	Intra vilan	Suprafața (mp)	Tarla	Parcelă	Nr. topo	Observații / Referințe
1	curți constructii	DA	204	-	-	-	

Date referitoare la construcții

Crt	Număr	Destinație construcție	Supraf. (mp)	Situație juridică	Observații / Referințe
A1.1		construcții de locuințe	84	Cu acte	Nr. niveluri:1; S. construita la sol:84 mp; S. construita desfasurata:84 mp; Casa de locuit

Lungime Segmente

1) Valorile lungimilor segmentelor sunt obținute din proiecție în plan.

Punct început	X / Y	Punct sfârșit	X / Y	Lungime segment (** (m)
1	394.410,223 544.820,456	2	394.409,926 544.820,323	0.325
2	394.409,926 544.820,323	3	394.414,359 544.809,958	11.273
3	394.414,359 544.809,958	4	394.420,772 544.812,833	7.028
4	394.420,772 544.812,833	5	394.428,405 544.805,953	10.276

Punct început	X / Y	Punct sfârșit	X / Y	Lungime segment (** (m)
5	394.428,405 544.805,953	6	394.428,294 544.812,518	6.566
6	394.428,294 544.812,518	7	394.425,517 544.821,774	9.664
7	394.425,517 544.821,774	8	394.423,944 544.826,592	5.068
8	394.423,944 544.826,592	9	394.416,606 544.823,311	8.038
9	394.416,606 544.823,311	1	394.410,223 544.820,456	6.992

** Lungimile segmentelor sunt determinate în planul de proiecție Stereo 70 și sunt rotunjite la 1 milimetru.

*** Distanța dintre puncte este formată din segmente cumulate ce sunt mai mici decât valoarea 1 milimetru.

**DATE DESPRE IMOBILUL NR. 7077**

Oficiul de Cadastru și Publicitate Imobiliară ALBA
Biroul de Cadastru și Publicitate Imobiliară Aiud

A. Partea I. Descrierea imobilului

TEREN Intravilan

Adresa: Loc. Rachis, Jud. Alba

Nr. Crt	Nr cadastral Nr. topografic	Suprafața* (mp)	Observații / Referințe
A1		519	Sector cadastral:8 Teren imprejmuit;

B. Partea II. Proprietari și acte

Inscrieri privitoare la dreptul de proprietate și alte drepturi reale		Referințe
1 / 01/01/2023		
Act Normativ nr. 7, din 13/03/1996 emis de PARLAMENTUL ROMANIEI;		
B1	Inscrierea provizorie, drept de PROPRIETATE, dobandit prin Lege, cota actuala 1/1 1) UAT MIRASLĂU, CIF:9999999999999	A1

C. Partea III. SARCINI .


Inscrieri privind dezmembramintele dreptului de proprietate, drepturi reale de garanție și sarcini	Referințe
NU SUNT	

Anexa Nr. 1 La Partea I

Teren

Nr cadastral	Suprafața (mp)*	Observații / Referințe
	519	

* Suprafața este determinată în planul de proiecție Stereo 70.



Date referitoare la teren

Crt	Categorie folosință	Intra vilan	Suprafața (mp)	Tarla	Parcelă	Nr. topo	Observații / Referințe
1	faneata	DA	519	-	-	-	

Lungime Segmente

1) Valorile lungimilor segmentelor sunt obținute din proiecție în plan.

Punct început	X / Y	Punct sfârșit	X / Y	Lungime segment (** (m)
1	394.392,195 544.886,021	2	394.386,789 544.886,157	5.408
2	394.386,789 544.886,157	3	394.389,036 544.880,483	6.103
3	394.389,036 544.880,483	4	394.393,565 544.874,286	7.676
4	394.393,565 544.874,286	5	394.406,732 544.864,924	16.156
5	394.406,732 544.864,924	6	394.415,561 544.859,652	10.283

Punct început	X / Y	Punct sfârșit	X / Y	Lungime segment (** (m)
6	394.415,561 544.859,652	7	394.416,968 544.858,855	1.617
7	394.416,968 544.858,855	8	394.418,263 544.885,552	26.728
8	394.418,263 544.885,552	9	394.416,622 544.885,476	1.643
9	394.416,622 544.885,476	1	394.392,195 544.886,021	24.433

** Lungimile segmentelor sunt determinate în planul de proiecție Stereo 70 și sunt rotunjite la 1 milimetru.

*** Distanța dintre puncte este formată din segmente cumulate ce sunt mai mici decât valoarea 1 milimetru.

**DATE DESPRE IMOBILUL NR. 7078**

Oficiul de Cadastru și Publicitate Imobiliară ALBA
Biroul de Cadastru și Publicitate Imobiliară Aiud

A. Partea I. Descrierea imobilului

TEREN Intravilan

Adresa: Loc. Rachis, Jud. Alba

Nr. Crt	Nr cadastral Nr. topografic	Suprafața* (mp)	Observații / Referințe
A1		876	Sector cadastral:8 Teren neimprejmuit;

B. Partea II. Proprietari și acte

Inscrieri privitoare la dreptul de proprietate și alte drepturi reale		Referințe
1 / 01/01/2023		
Act Normativ nr. 7, din 13/03/1996 emis de PARLAMENT;		
B1	Inscrierea provizorie, drept de PROPRIETATE, dobandit prin Lege, cota actuala 1/1 1) UAT MIRASLĂU, CIF:9999999999999	A1

C. Partea III. SARCINI .

Inscrieri privind dezmembramintele dreptului de proprietate, drepturi reale de garanție și sarcini	Referințe
NU SUNT	

Anexa Nr. 1 La Partea I

Teren

Nr cadastral	Suprafața (mp)*	Observații / Referințe
	876	

* Suprafața este determinată în planul de proiecție Stereo 70.

DETALII LINIARE IMOBIL



Date referitoare la teren

Crt	Categorie folosință	Intravilan	Suprafața (mp)	Tarla	Parcelă	Nr. topo	Observații / Referințe
1	faneata	DA	876	-	-	-	

Lungime Segmente

1) Valorile lungimilor segmentelor sunt obținute din proiecție în plan.

Punct început	X / Y	Punct sfârșit	X / Y	Lungime segment (** (m)
1	394.296,166 545.050,855	2	394.284,156 545.026,739	26.941
2	394.284,156 545.026,739	3	394.253,736 545.032,562	30.972
3	394.253,736 545.032,562	4	394.206,875 545.037,412	47.111
4	394.206,875 545.037,412	5	394.144,861 545.035,431	62.046
5	394.144,861 545.035,431	6	394.141,25 545.030,326	6.253

Punct început	X / Y	Punct sfârșit	X / Y	Lungime segment (** (m)
6	394.141,25 545.030,326	7	394.190,273 545.031,717	49.043
7	394.190,273 545.031,717	8	394.206,721 545.032,401	16.462
8	394.206,721 545.032,401	9	394.253,047 545.027,606	46.573
9	394.253,047 545.027,606	10	394.283,239 545.022,334	30.649
10	394.283,239 545.022,334	11	394.287,084 545.017,951	5.83
11	394.287,084 545.017,951	12	394.289,662 545.016,527	2.945
12	394.289,662 545.016,527	13	394.293,092 545.034,297	18.098
13	394.293,092 545.034,297	14	394.298,479 545.048,497	15.187
14	394.298,479 545.048,497	1	394.296,166 545.050,855	3.303

** Lungimile segmentelor sunt determinate în planul de proiecție Stereo 70 și sunt rotunjite la 1 milimetru.

*** Distanța dintre puncte este formată din segmente cumulate ce sunt mai mici decât valoarea 1 milimetru.

**DATE DESPRE IMOBILUL NR. 7079**

Oficiul de Cadastru și Publicitate Imobiliară ALBA
Biroul de Cadastru și Publicitate Imobiliară Aiud

A. Partea I. Descrierea imobilului

TEREN Intravilan

Adresa: Loc. Rachis, Jud. Alba

Nr. Crt	Nr cadastral Nr. topografic	Suprafața* (mp)	Observații / Referințe
A1		72	Sector cadastral:8 Teren imprejmuit;

B. Partea II. Proprietari și acte

Inscrieri privitoare la dreptul de proprietate și alte drepturi reale		Referințe
1 / 01/01/2023		
Act Normativ nr. 7, din 13/03/1996 emis de PARLAMENTUL ROMANIEI;		
B1	Inscrierea provizorie, drept de PROPRIETATE, dobandit prin Lege, cota actuala 1/1 1) UAT MIRASLĂU, CIF:9999999999999	A1

C. Partea III. SARCINI .

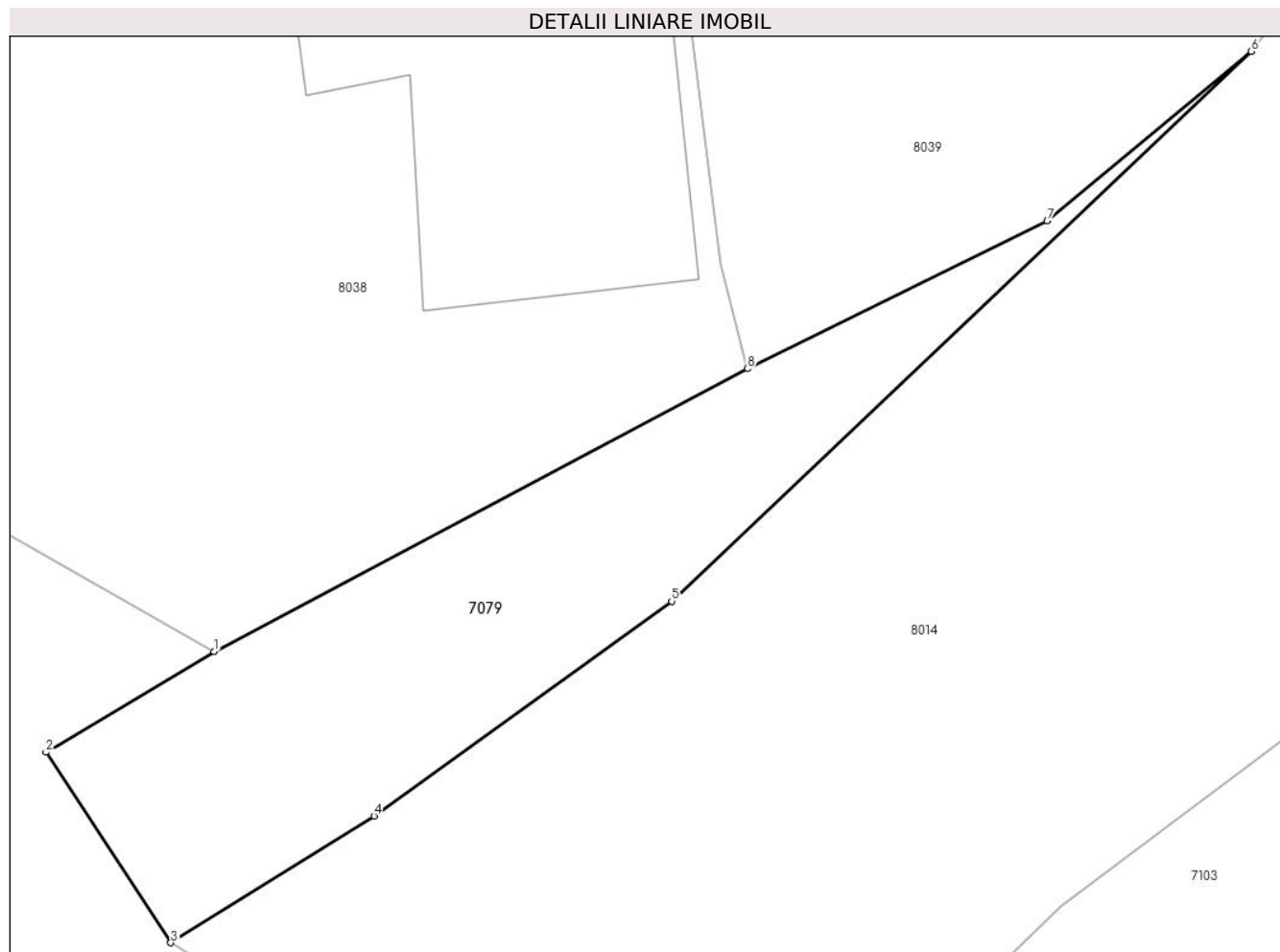
Inscrieri privind dezmembramintele dreptului de proprietate, drepturi reale de garanție și sarcini	Referințe
NU SUNT	

Anexa Nr. 1 La Partea I

Teren

Nr cadastral	Suprafața (mp)*	Observații / Referințe
	72	

* Suprafața este determinată în planul de proiecție Stereo 70.



Date referitoare la teren

Crt	Categorie folosință	Intravilan	Suprafața (mp)	Tarla	Parcelă	Nr. topo	Observații / Referințe
1	drum	DA	72	-	-	-	

Lungime Segmente

1) Valorile lungimilor segmentelor sunt obținute din proiecție în plan.

Punct început	X / Y	Punct sfârșit	X / Y	Lungime segment (** (m)
1	394.427,08 544.853,125	2	394.423,699 544.851,099	3.942
2	394.423,699 544.851,099	3	394.426,211 544.847,271	4.579
3	394.426,211 544.847,271	4	394.430,297 544.849,817	4.814
4	394.430,297 544.849,817	5	394.436,29 544.854,134	7.386
5	394.436,29 544.854,134	6	394.447,954 544.865,187	16.069

Punct început	X / Y	Punct sfârșit	X / Y	Lungime segment (** (m)
6	394.447,954 544.865,187	7	394.443,844 544.861,776	5.341
7	394.443,844 544.861,776	8	394.437,813 544.858,809	6.721
8	394.437,813 544.858,809	1	394.427,08 544.853,125	12.145

** Lungimile segmentelor sunt determinate în planul de proiecție Stereo 70 și sunt rotunjite la 1 milimetru.

*** Distanța dintre puncte este formată din segmente cumulate ce sunt mai mici decât valoarea 1 milimetru.

**DATE DESPRE IMOBILUL NR. 7080**

Oficiul de Cadastru și Publicitate Imobiliară ALBA
Biroul de Cadastru și Publicitate Imobiliară Aiud

A. Partea I. Descrierea imobilului

TEREN Intravilan

Adresa: Loc. Rachis, Nr. 36 B, Jud. Alba

Nr. Crt	Nr cadastral Nr. topografic	Suprafața* (mp)	Observații / Referințe
A1	73403	1.288	Sector cadastral:8 Teren neimprejmuit; Teren livada intravilan imprejmuit partial cu gard din sarma ghimpata.

B. Partea II. Proprietari și acte

Inscrieri privitoare la dreptul de proprietate și alte drepturi reale		Referințe
20869 / 05/08/2021		
Act Notarial nr. declarație de dezmembrare aut nr 843, din 05/08/2021 emis de MARGINEAN DOREL;		
B1	Se infiinteaza cartea funciara 73403 a imobilului cu numarul cadastral 73403 / UAT Mirăslău, rezultat din dezmembrarea imobilului cu numarul cadastral 73329 inscris in cartea funciara 73329;	A1
20871 / 05/08/2021		
Act Notarial nr. contract de vânzare cumpărare aut nr 844, din 05/08/2021 emis de MARGINEAN DOREL;		
B3	Intabulare, drept de PROPRIETATEcu titlu cumpărare bun comun, dobandit prin Conventie, cota actuala 1/1, cota initiala 1/1 1) BRAD EMIL, și soția 2) BRAD MARIANA	A1
130 / 09/01/2023		
Act Administrativ nr. 89, din 09/01/2023 emis de COMUNA MIRASLAU;		
B4	asupra imobil A+1 se noteaza adresa administrativa loc. Rachis, Com. Miraslau nr. 36B, jud. Alba	A1

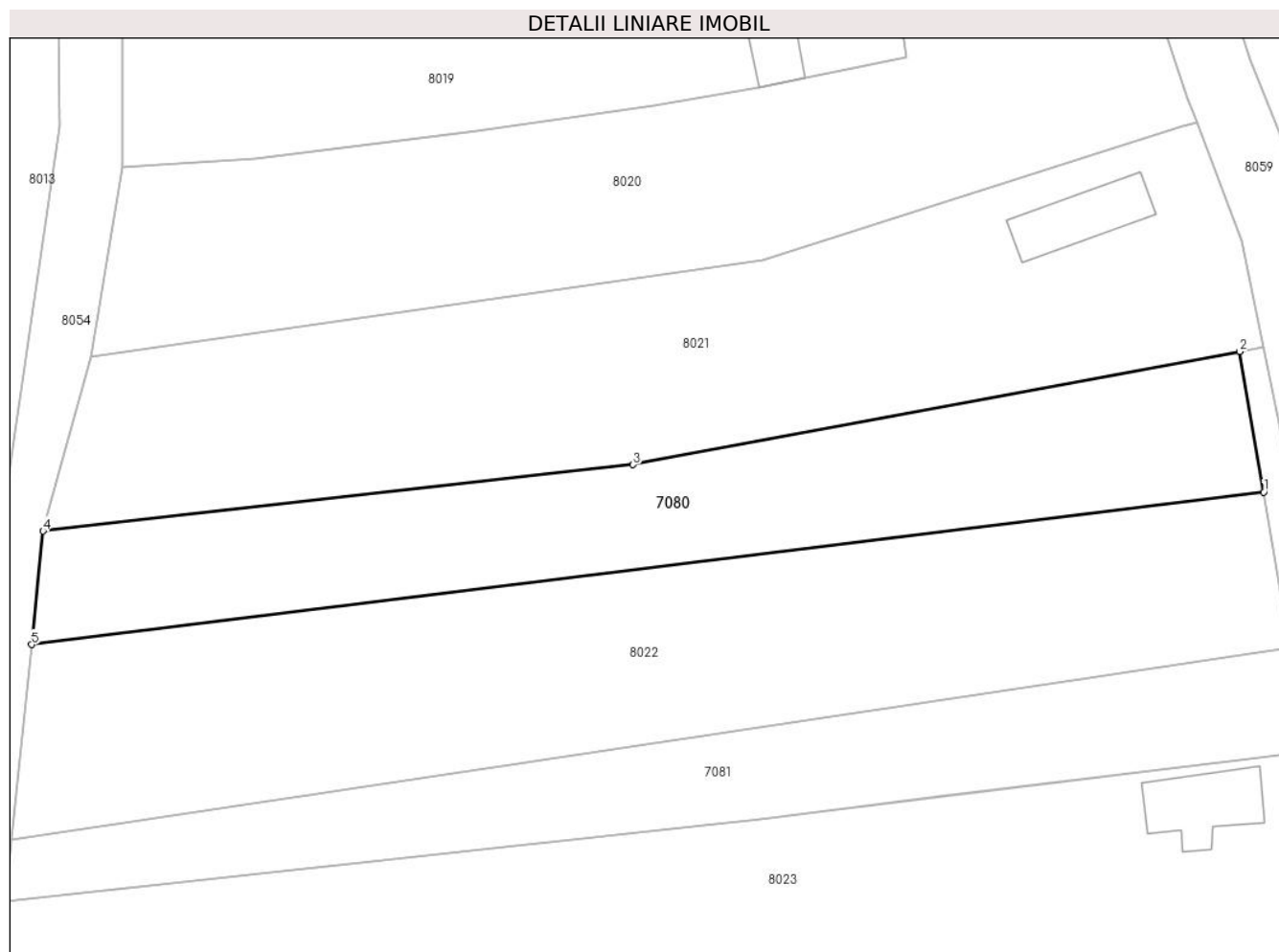
C. Partea III. SARCINI .

Inscrieri privind dezmembramintele dreptului de proprietate, drepturi reale de garanție și sarcini	Referințe
NU SUNT	

Anexa Nr. 1 La Partea I**Teren**

Nr cadastral	Suprafața (mp)*	Observații / Referințe
73403	1.288	Teren livada intravilan imprejmuit partial cu gard din sarma ghimpata.

* Suprafața este determinată în planul de proiecție Stereo 70.

**Date referitoare la teren**

Crt	Categorie folosință	Intra vilan	Suprafața (mp)	Tarla	Parcelă	Nr. topo	Observații / Referințe
1	livada	DA	1.288	259	36A/1/1; 36A/2/1;	-	

Lungime Segmente

1) Valorile lungimilor segmentelor sunt obținute din proiecție în plan.

Punct început	X / Y	Punct sfârșit	X / Y	Lungime segment (** (m)
1	394.460,422 544.606,842	2	394.458,138 544.620,228	13.579
2	394.458,138 544.620,228	3	394.400,364 544.609,458	58.769
3	394.400,364 544.609,458	4	394.344,185 544.603,136	56.534
4	394.344,185 544.603,136	5	394.343,091 544.592,336	10.855
5	394.343,091 544.592,336	1	394.460,422 544.606,842	118.224

**** Lungimile segmentelor sunt determinate în planul de proiecție Stereo 70 și sunt rotunjite la 1 milimetru.**

***** Distanța dintre puncte este formată din segmente cumulate ce sunt mai mici decât valoarea 1 milimetru.**

**DATE DESPRE IMOBILUL NR. 7081**

Oficiul de Cadastru și Publicitate Imobiliară ALBA
Biroul de Cadastru și Publicitate Imobiliară Aiud

A. Partea I. Descrierea imobilului

TEREN Intravilan

Adresa: Loc. Rachis, Nr. 36A, Jud. Alba

Nr. Crt	Nr cadastral Nr. topografic	Suprafața* (mp)	Observații / Referințe
A1	73405	1.000	Sector cadastral:8 Teren neimprejmuit;

B. Partea II. Proprietari și acte

Inscrieri privitoare la dreptul de proprietate și alte drepturi reale	Referințe
20869 / 05/08/2021	
Act Notarial nr. declarație de dezmembrare aut nr 843, din 05/08/2021 emis de MARGINEAN DOREL;	
B1	Se infiinteaza cartea funciara 73405 a imobilului cu numarul cadastral 73405 / UAT Mirăslău, rezultat din dezmembrarea imobilului cu numarul cadastral 73329 inscris in cartea funciara 73329;
	A1
Act Administrativ nr. T.P. 14269/1562, din 19/06/2020 emis de CJPSSDDPAT ALBA;	
B2	Intabulare, drept de PROPRIETATEse identifica cu parc. nr. 1 cu nr. top. 35/1/1 din cf. 72703 Miraslau, dobandit prin Reconstituire, cota actuala 1/1, cota initiala 1/1
	A1
1) BUTA IOAN	
<i>OBSERVATII: pozitie transcrisa din CF 73329/Mirăslău, inscrisa prin incheierea nr. 229 din 11/01/2021;</i>	

C. Partea III. SARCINI .

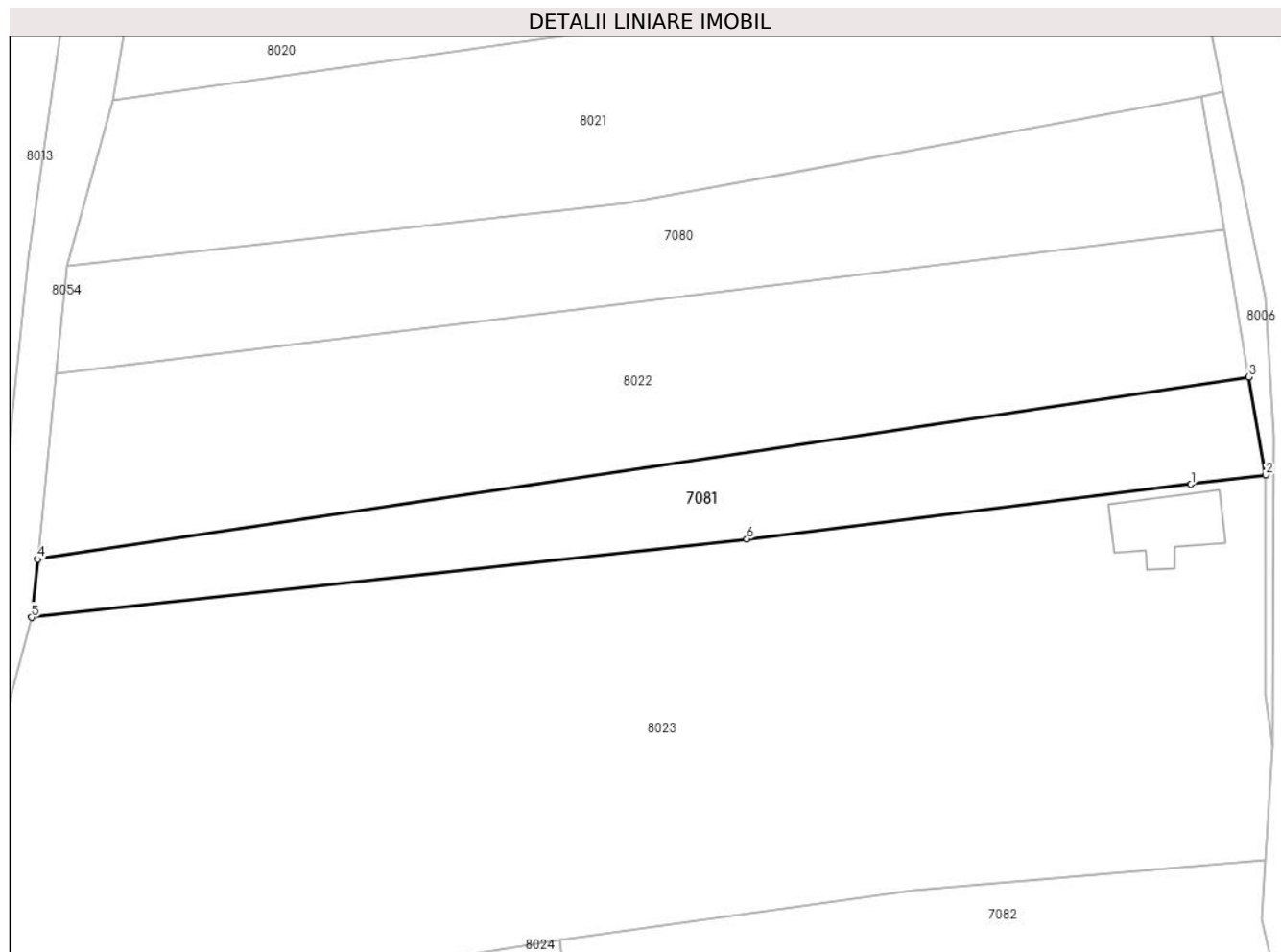
Inscrieri privind dezmembramintele dreptului de proprietate, drepturi reale de garanție și sarcini	Referințe
NU SUNT	

Anexa Nr. 1 La Partea I

Teren

Nr cadastral	Suprafața (mp)*	Observații / Referințe
73405	1.000	

* Suprafața este determinată în planul de proiecție Stereo 70.



Date referitoare la teren

Crt	Categorie folosință	Intravilan	Suprafața (mp)	Tarla	Parcelă	Nr. topo	Observații / Referințe
1	livada	DA	1.000	259	36A/1/3; 36A/2/3;	-	

Lungime Segmente

1) Valorile lungimilor segmentelor sunt obținute din proiecție în plan.

Punct început	X / Y	Punct sfârșit	X / Y	Lungime segment (** (m)
1	394.457,129 544.581,268	2	394.464,629 544.582,193	7.557
2	394.464,629 544.582,193	3	394.462,946 544.592,05	10.0
3	394.462,946 544.592,05	4	394.341,207 544.573,752	123.106
4	394.341,207 544.573,752	5	394.340,615 544.567,906	5.876
5	394.340,615 544.567,906	6	394.412,487 544.575,761	72.3

Punct început	X / Y	Punct sfârșit	X / Y	Lungime segment (** (m)
6	394.412,487 544.575,761	1	394.457,129 544.581,268	44.98

** Lungimile segmentelor sunt determinate în planul de proiecție Stereo 70 și sunt rotunjite la 1 milimetru.

*** Distanța dintre puncte este formată din segmente cumulate ce sunt mai mici decât valoarea 1 milimetru.

**DATE DESPRE IMOBILUL NR. 7082**

Oficiul de Cadastru și Publicitate Imobiliară ALBA
Biroul de Cadastru și Publicitate Imobiliară Aiud

A. Partea I. Descrierea imobilului

TEREN Necunoscut

Adresa: Loc. Rachis, Jud. Alba

Nr. Crt	Nr cadastral Nr. topografic	Suprafața* (mp)	Observații / Referințe
A1		1.388	Sector cadastral:8 Teren imprejmuit;

B. Partea II. Proprietari și acte

Inscrieri privitoare la dreptul de proprietate și alte drepturi reale		Referințe
1 / 01/01/2023		
Act Normativ nr. 7, din 13/03/1996 emis de PARLAMENTUL ROMANIEI;		
B1	Inscrierea provizorie, drept de PROPRIETATE, dobandit prin Lege, cota actuala 1/1 1) UAT MIRASLĂU, CIF:9999999999999	A1

C. Partea III. SARCINI .

Inscrieri privind dezmembramintele dreptului de proprietate, drepturi reale de garanție și sarcini	Referințe
NU SUNT	

Anexa Nr. 1 La Partea I

Teren

Nr cadastral	Suprafața (mp)*	Observații / Referințe
	1.388	

* Suprafața este determinată în planul de proiecție Stereo 70.

DETALII LINIARE IMOBIL



Date referitoare la teren

Crt	Categorie folosință	Intravilan	Suprafața (mp)	Tarla	Parcelă	Nr. topo	Observații / Referințe
1	curti constructii	DA	661	-	-	-	
2	faneata	DA	438	-	-	-	
3	faneata	NU	289	-	-	-	

Lungime Segmente

1) Valorile lungimilor segmentelor sunt obținute din proiecție în plan.

Punct început	X / Y	Punct sfârșit	X / Y	Lungime segment (** (m)
1	394.395,881 544.514,454	2	394.430,207 544.520,399	34.837
2	394.430,207 544.520,399	3	394.454,445 544.524,298	24.55
3	394.454,445 544.524,298	4	394.466,554 544.527,978	12.656

Punct început	X / Y	Punct sfârșit	X / Y	Lungime segment (** (m)
4	394.466,554 544.527,978	5	394.464,227 544.537,603	9.902
5	394.464,227 544.537,603	6	394.464,6 544.543,582	5.991
6	394.464,6 544.543,582	7	394.429,219 544.540,525	35.513
7	394.429,219 544.540,525	8	394.393,729 544.535,502	35.844
8	394.393,729 544.535,502	1	394.395,881 544.514,454	21.158

** Lungimile segmentelor sunt determinate în planul de proiecție Stereo 70 și sunt rotunjite la 1 milimetru.

*** Distanța dintre puncte este formată din segmente cumulate ce sunt mai mici decât valoarea 1 milimetru.

**DATE DESPRE IMOBILUL NR. 7083**

Oficiul de Cadastru și Publicitate Imobiliară ALBA
Biroul de Cadastru și Publicitate Imobiliară Aiud

A. Partea I. Descrierea imobilului

TEREN Necunoscut

Adresa: Loc. Rachis, Jud. Alba

Nr. Crt	Nr cadastral Nr. topografic	Suprafața* (mp)	Observații / Referințe
A1		1.594	Sector cadastral:8 Teren imprejmuit;

B. Partea II. Proprietari și acte

Inscrieri privitoare la dreptul de proprietate și alte drepturi reale		Referințe
1 / 01/01/2023		
Act Normativ nr. 7, din 13/03/1996 emis de PARLAMENTUL ROMANIEI;		
B1	Inscrierea provizorie, drept de PROPRIETATE, dobandit prin Lege, cota actuala 1/1 1) UAT MIRASLĂU, CIF:9999999999999	A1

C. Partea III. SARCINI .

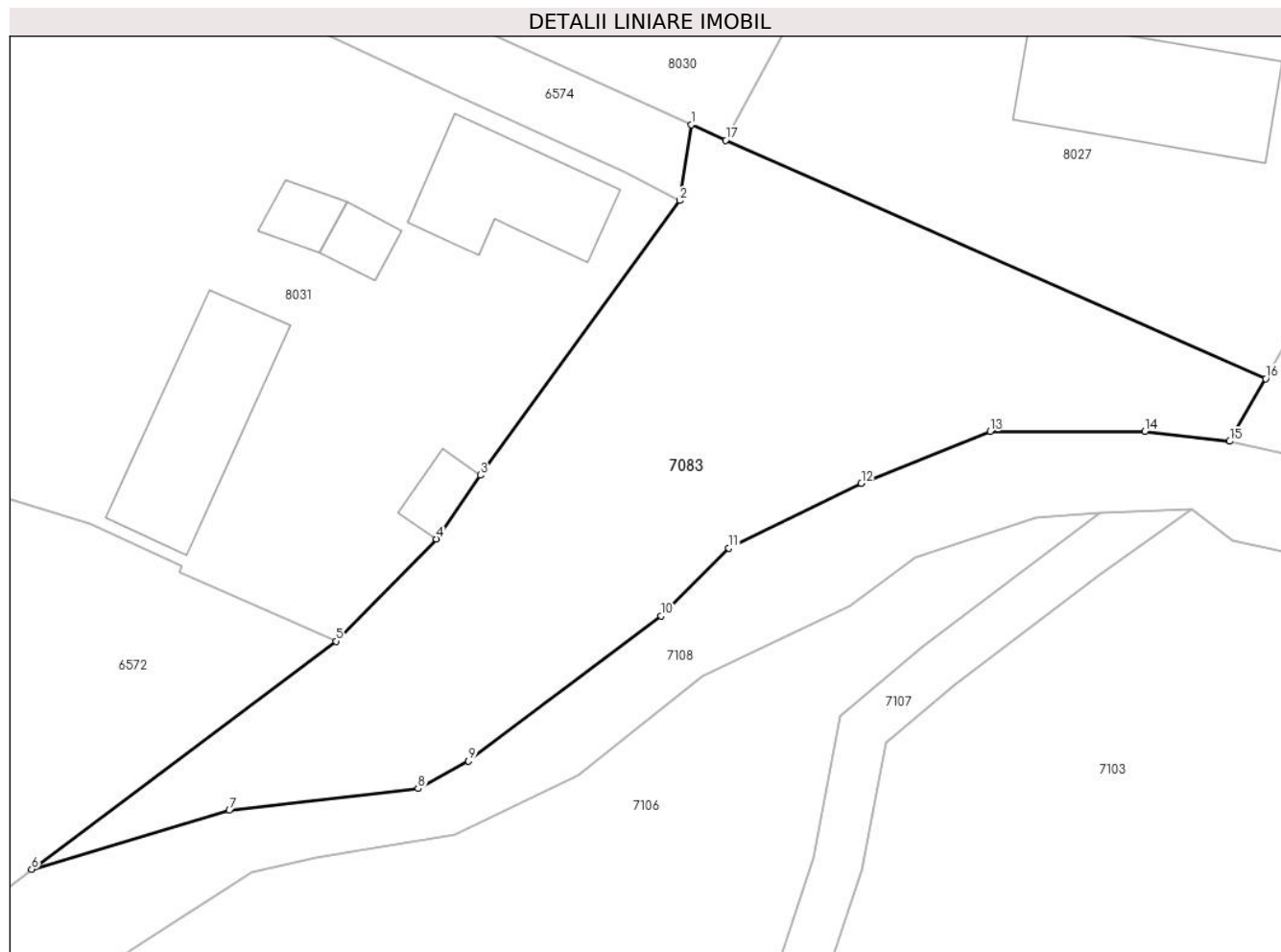
Inscrieri privind dezmembramintele dreptului de proprietate, drepturi reale de garanție și sarcini	Referințe
NU SUNT	

Anexa Nr. 1 La Partea I

Teren

Nr cadastral	Suprafața (mp)*	Observații / Referințe
	1.594	

* Suprafața este determinată în planul de proiecție Stereo 70.



Date referitoare la teren

Crt	Categorie folosință	Intravilan	Suprafața (mp)	Tarla	Parcelă	Nr. topo	Observații / Referințe
1	faneata	NU	1.440	-	-	-	
2	faneata	DA	154	-	-	-	

Lungime Segmente

1) Valorile lungimilor segmentelor sunt obținute din proiecție în plan.

Punct început	X / Y	Punct sfârșit	X / Y	Lungime segment (** (m)
1	394.456,873 544.272,918	2	394.455,914 544.266,848	6.145
2	394.455,914 544.266,848	3	394.439,955 544.244,867	27.163
3	394.439,955 544.244,867	4	394.436,429 544.239,756	6.209
4	394.436,429 544.239,756	5	394.428,389 544.231,578	11.468

Punct început	X / Y	Punct sfârșit	X / Y	Lungime segment (** (m)
5	394.428,389 544.231,578	6	394.403,997 544.213,309	30.475
6	394.403,997 544.213,309	7	394.419,832 544.218,045	16.528
7	394.419,832 544.218,045	8	394.434,959 544.219,78	15.226
8	394.434,959 544.219,78	9	394.439,007 544.221,984	4.609
9	394.439,007 544.221,984	10	394.454,427 544.233,59	19.3
10	394.454,427 544.233,59	11	394.459,86 544.239,019	7.681
11	394.459,86 544.239,019	12	394.470,48 544.244,225	11.827
12	394.470,48 544.244,225	13	394.480,8 544.248,367	11.12
13	394.480,8 544.248,367	14	394.493,214 544.248,366	12.414
14	394.493,214 544.248,366	15	394.500,011 544.247,584	6.842
15	394.500,011 544.247,584	16	394.502,893 544.252,594	5.78
16	394.502,893 544.252,594	17	394.459,605 544.271,677	47.308
17	394.459,605 544.271,677	1	394.456,873 544.272,918	3.001

** Lungimile segmentelor sunt determinate în planul de proiecție Stereo 70 și sunt rotunjite la 1 milimetru.

*** Distanța dintre puncte este formată din segmente cumulate ce sunt mai mici decât valoarea 1 milimetru.

**DATE DESPRE IMOBILUL NR. 7084**

Oficiul de Cadastru și Publicitate Imobiliară ALBA
Biroul de Cadastru și Publicitate Imobiliară Aiud

A. Partea I. Descrierea imobilului

TEREN Intravilan

Adresa: Loc. Rachis, Jud. Alba

Nr. Crt	Nr cadastral Nr. topografic	Suprafața* (mp)	Observații / Referințe
A1		1.209	Sector cadastral:8 Teren imprejmuit;

Construcții

Crt	Nr cadastral Nr. topografic	Adresa	Observații / Referințe
A1.1		Loc. Rachis, Jud. Alba	Nr. niveluri:1; S. construita la sol:105 mp; S. construita desfasurata:105 mp; Biserica
A1.2		Loc. Rachis, Jud. Alba	Nr. niveluri:1; S. construita la sol:85 mp; S. construita desfasurata:85 mp; Anexa

B. Partea II. Proprietari și acte

Inscrieri privitoare la dreptul de proprietate și alte drepturi reale		Referințe
1 / 01/01/2023		
Act Normativ nr. 7, din 13/03/1996 emis de PARLAMENTUL ROMANIEI;		
B1	Inscrierea provizorie, drept de PROPRIETATE, dobandit prin Lege, cota actuala 1/1 1) UAT MIRASLĂU, CIF:9999999999999	A1, A1.1, A1.2

C. Partea III. SARCINI .

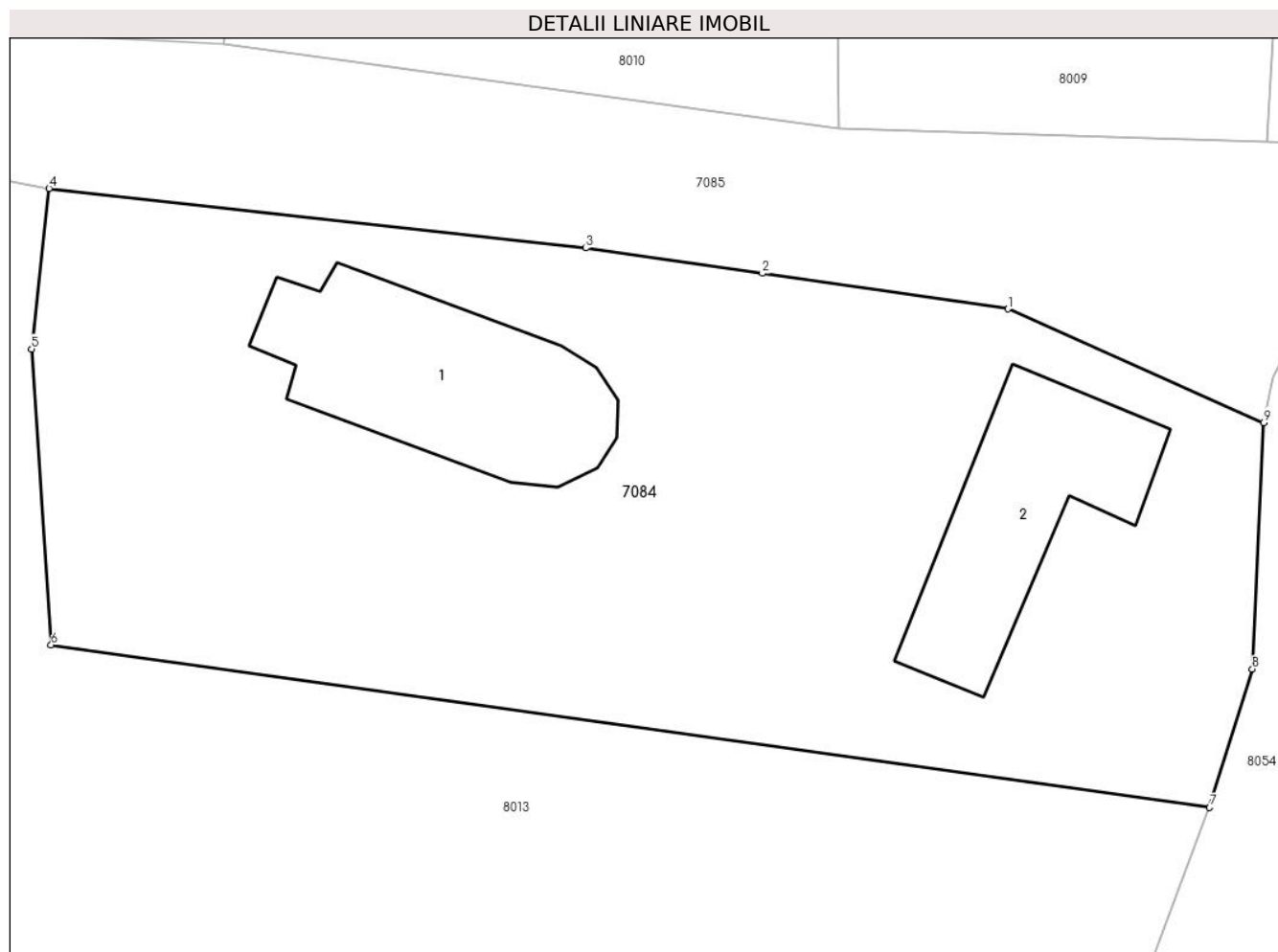
Inscrieri privind dezmembramintele dreptului de proprietate, drepturi reale de garanție și sarcini	Referințe
NU SUNT	

Anexa Nr. 1 La Partea I

Teren

Nr cadastral	Suprafața (mp)*	Observații / Referințe
	1.209	

* Suprafața este determinată în planul de proiecție Stereo 70.



Date referitoare la teren

Crt	Categorie folosință	Intra vilan	Suprafața (mp)	Tarla	Parcelă	Nr. topo	Observații / Referințe
1	curți constructii	DA	1.209	-	-	-	

Date referitoare la construcții

Crt	Număr	Destinație construcție	Supraf. (mp)	Situație juridică	Observații / Referințe
A1.1		construcții administrative și social culturale	105	Cu acte	Nr. niveluri:1; S. construita la sol:105 mp; S. construita desfasurata:105 mp; Biserica
A1.2		construcții anexa	85	Cu acte	Nr. niveluri:1; S. construita la sol:85 mp; S. construita desfasurata:85 mp; Anexa

Lungime Segmente

1) Valorile lungimilor segmentelor sunt obținute din proiecție în plan.

Punct început	X / Y	Punct sfârșit	X / Y	Lungime segment (** (m)
1	394.353,476 544.793,414	2	394.342,008 544.795,066	11.586
2	394.342,008 544.795,066	3	394.333,777 544.796,251	8.316

Punct început	X / Y	Punct sfârșit	X / Y	Lungime segment (** (m)
3	394.333,777 544.796,251	4	394.308,739 544.799,025	25.191
4	394.308,739 544.799,025	5	394.307,922 544.791,542	7.527
5	394.307,922 544.791,542	6	394.308,832 544.777,747	13.825
6	394.308,832 544.777,747	7	394.362,873 544.770,168	54.57
7	394.362,873 544.770,168	8	394.364,864 544.776,62	6.752
8	394.364,864 544.776,62	9	394.365,4 544.788,108	11.5
9	394.365,4 544.788,108	1	394.353,476 544.793,414	13.051

** Lungimile segmentelor sunt determinate în planul de proiecție Stereo 70 și sunt rotunjite la 1 milimetru.

*** Distanța dintre puncte este formată din segmente cumulate ce sunt mai mici decât valoarea 1 milimetru.

**DATE DESPRE IMOBILUL NR. 7085**

Oficiul de Cadastru și Publicitate Imobiliară ALBA
Biroul de Cadastru și Publicitate Imobiliară Aiud

A. Partea I. Descrierea imobilului

TEREN Necunoscut

Adresa: Loc. Rachis, Jud. Alba

Nr. Crt	Nr cadastral Nr. topografic	Suprafața* (mp)	Observații / Referințe
A1		1.343	Sector cadastral:8 Teren neimprejmuit;

B. Partea II. Proprietari și acte

Inscrieri privitoare la dreptul de proprietate și alte drepturi reale		Referințe
1 / 01/01/2023		
Act Normativ nr. 7, din 13/03/1996 emis de PARLAMENTUL ROMANIEI;		
B1	Inscrierea provizorie, drept de PROPRIETATE, dobandit prin Lege, cota actuala 1/1 1) UAT MIRASLĂU, CIF:9999999999999	A1

C. Partea III. SARCINI .

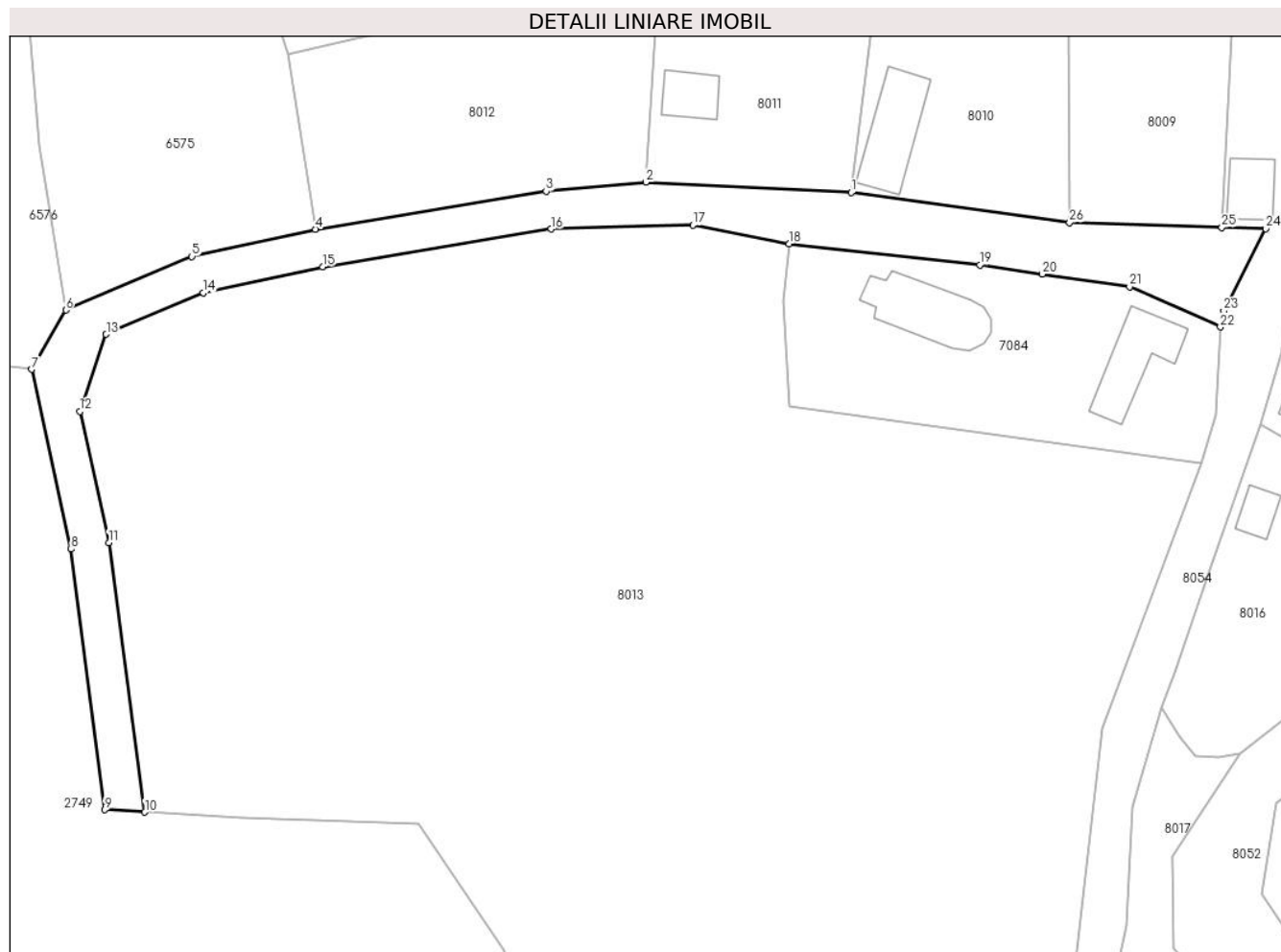
Inscrieri privind dezmembramintele dreptului de proprietate, drepturi reale de garanție și sarcini	Referințe
NU SUNT	

Anexa Nr. 1 La Partea I

Teren

Nr cadastral	Suprafața (mp)*	Observații / Referințe
	1.343	

* Suprafața este determinată în planul de proiecție Stereo 70.



Date referitoare la teren

Crt	Categorie folosință	Intravilan	Suprafața (mp)	Tarla	Parcelă	Nr. topo	Observații / Referințe
1	drum	DA	806	-	-	-	
2	drum	NU	537	-	-	-	

Lungime Segmente

1) Valorile lungimilor segmentelor sunt obținute din proiecție în plan.

Punct început	X / Y	Punct sfârșit	X / Y	Lungime segment (** (m)
1	394.316,868 544.805,754	2	394.289,905 544.807,132	26.998
3	394.276,776 544.805,939	4	394.246,462 544.800,951	30.722
5	394.230,234 544.797,37	6	394.213,681 544.790,336	17.986
7	394.209,181 544.782,561	8	394.214,378 544.758,959	24.167

Punct început	X / Y	Punct sfârșit	X / Y	Lungime segment (** (m)
2	394.289,905 544.807,132	3	394.276,776 544.805,939	13.183
4	394.246,462 544.800,951	5	394.230,234 544.797,37	16.618
6	394.213,681 544.790,336	7	394.209,181 544.782,561	8.983
8	394.214,378 544.758,959	9	394.218,793 544.724,745	34.498

Punct început	X / Y	Punct sfârșit	X / Y	Lungime segment (** (m)
9	394.218,793 544.724,745	10	394.224,061 544.724,443	5.277
11	394.219,308 544.759,818	12	394.215,522 544.777,015	17.609
13	394.218,98 544.787,155	14	394.231,763 544.792,587	13.889
15	394.247,407 544.796,039	16	394.277,409 544.800,975	30.405
17	394.296,067 544.801,476	18	394.308,739 544.799,025	12.907
19	394.333,777 544.796,251	20	394.342,008 544.795,066	8.316
21	394.353,476 544.793,414	22	394.365,4 544.788,108	13.051
23	394.365,841 544.790,231	24	394.371,349 544.801,027	12.12
25	394.365,573 544.801,181	26	394.345,577 544.801,83	20.007

Punct început	X / Y	Punct sfârșit	X / Y	Lungime segment (** (m)
10	394.224,061 544.724,443	11	394.219,308 544.759,818	35.693
12	394.215,522 544.777,015	13	394.218,98 544.787,155	10.713
14	394.231,763 544.792,587	15	394.247,407 544.796,039	16.02
16	394.277,409 544.800,975	17	394.296,067 544.801,476	18.665
18	394.308,739 544.799,025	19	394.333,777 544.796,251	25.191
20	394.342,008 544.795,066	21	394.353,476 544.793,414	11.586
22	394.365,4 544.788,108	23	394.365,841 544.790,231	2.168
24	394.371,349 544.801,027	25	394.365,573 544.801,181	5.778
26	394.345,577 544.801,83	1	394.316,868 544.805,754	28.976

** Lungimile segmentelor sunt determinate în planul de proiecție Stereo 70 și sunt rotunjite la 1 milimetru.

*** Distanța dintre puncte este formată din segmente cumulate ce sunt mai mici decât valoarea 1 milimetru.

**DATE DESPRE IMOBILUL NR. 7176**

Oficiul de Cadastru și Publicitate Imobiliară ALBA
Biroul de Cadastru și Publicitate Imobiliară Aiud

A. Partea I. Descrierea imobilului

TEREN Necunoscut

Adresa: Loc. Rachis, Nr. 29, Jud. Alba

Nr. Crt	Nr cadastral Nr. topografic	Suprafața* (mp)	Observații / Referințe
A1		1.155	Sector cadastral:8 Teren imprejmuit;

Construcții

Crt	Nr cadastral Nr. topografic	Adresa	Observații / Referințe
A1.1		Loc. Rachis, Nr. 29, Jud. Alba	Nr. niveluri:1; S. construita la sol:61 mp; S. construita desfasurata:61 mp; Casa de locuit
A1.2		Loc. Rachis, Nr. 29, Jud. Alba	Nr. niveluri:1; S. construita la sol:59 mp; S. construita desfasurata:59 mp; Anexa

B. Partea II. Proprietari și acte

Inscrieri privitoare la dreptul de proprietate și alte drepturi reale		Referințe
1 / 01/01/2023		
Act Normativ nr. 7, din 13/03/1996 emis de PARLAMENTUL ROMANIEI;		
B1	Inscrierea provizorie, drept de PROPRIETATE, dobandit prin Lege, cota actuala 1/1 1) UAT MIRASLĂU, CIF:9999999999999	A1, A1.1, A1.2

C. Partea III. SARCINI .

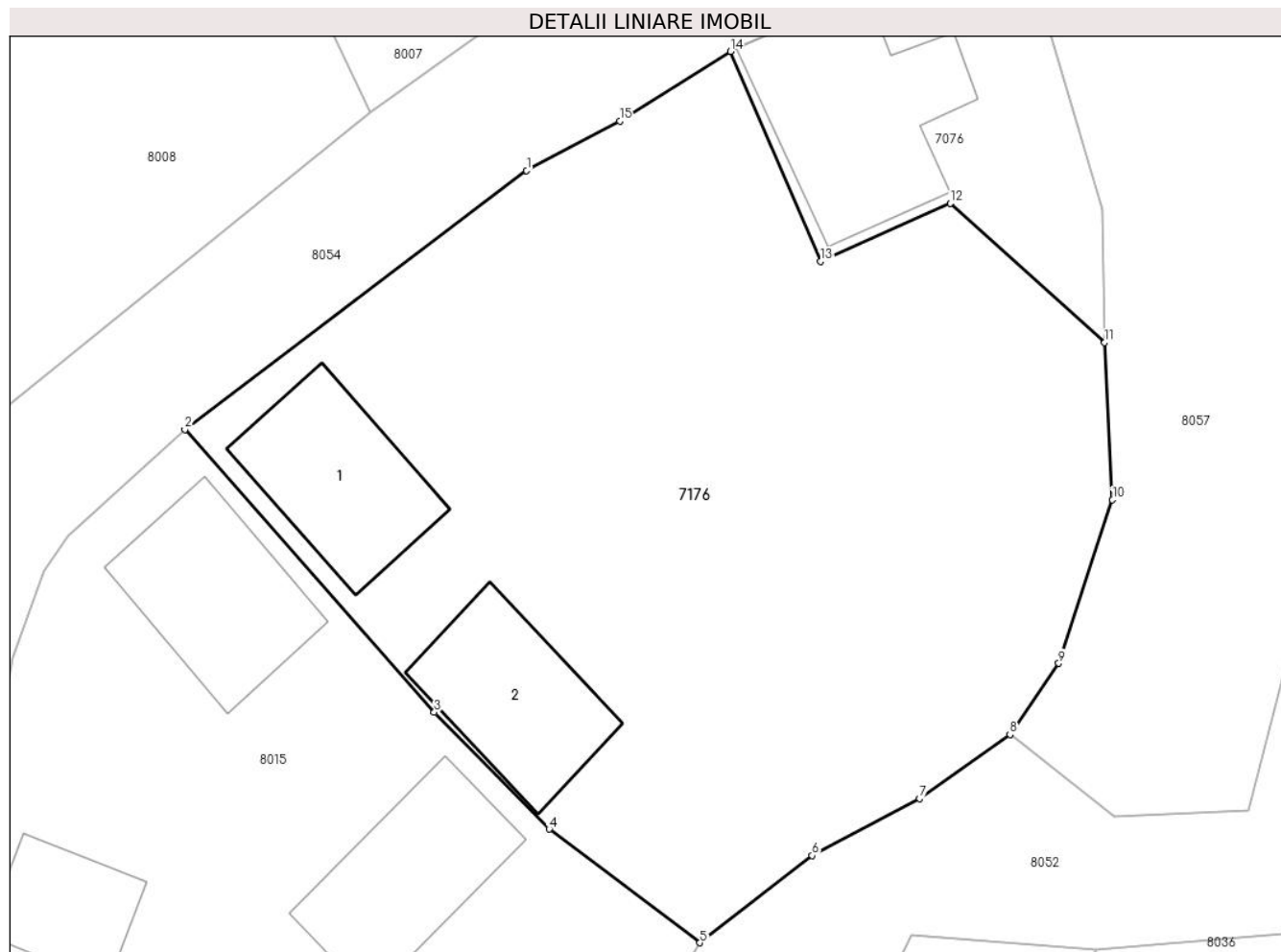
Inscrieri privind dezmembramintele dreptului de proprietate, drepturi reale de garanție și sarcini	Referințe
NU SUNT	

Anexa Nr. 1 La Partea I

Teren

Nr cadastral	Suprafața (mp)*	Observații / Referințe
	1.155	

* Suprafața este determinată în planul de proiecție Stereo 70.



Date referitoare la teren

Crt	Categorie folosință	Intravilan	Suprafața (mp)	Tarla	Parcelă	Nr. topo	Observații / Referințe
1	curți constructii	DA	499	-	-	-	
2	arabil	NU	656	-	-	-	

Date referitoare la construcții

Crt	Număr	Destinație construcție	Supraf. (mp)	Situație juridică	Observații / Referințe
A1.1		construcții de locuințe	61	Cu acte	Nr. niveluri:1; S. construita la sol:61 mp; S. construita desfasurata:61 mp; Casa de locuit
A1.2		construcții anexa	59	Cu acte	Nr. niveluri:1; S. construita la sol:59 mp; S. construita desfasurata:59 mp; Anexa

Lungime Segmente

1) Valorile lungimilor segmentelor sunt obținute din proiecție în plan.

Punct început	X / Y	Punct sfârșit	X / Y	Lungime segment (** (m))
1	394.399,846 544.814,451	2	394.382,96 544.801,671	21.177
2	394.382,96 544.801,671	3	394.395,28 544.787,711	18.619

Punct început	X / Y	Punct sfârșit	X / Y	Lungime segment (** (m)
3	394.395,28 544.787,711	4	394.400,963 544.781,943	8.097
4	394.400,963 544.781,943	5	394.408,409 544.776,337	9.32
5	394.408,409 544.776,337	6	394.413,95 544.780,639	7.015
6	394.413,95 544.780,639	7	394.419,249 544.783,458	6.002
7	394.419,249 544.783,458	8	394.423,721 544.786,61	5.471
8	394.423,721 544.786,61	9	394.426,131 544.790,125	4.262
9	394.426,131 544.790,125	10	394.428,789 544.798,195	8.496
10	394.428,789 544.798,195	11	394.428,405 544.805,953	7.767
11	394.428,405 544.805,953	12	394.420,772 544.812,833	10.276
12	394.420,772 544.812,833	13	394.414,359 544.809,958	7.028
13	394.414,359 544.809,958	14	394.409,926 544.820,323	11.273
14	394.409,926 544.820,323	15	394.404,443 544.816,88	6.474
15	394.404,443 544.816,88	1	394.399,846 544.814,451	5.199

** Lungimile segmentelor sunt determinate în planul de proiecție Stereo 70 și sunt rotunjite la 1 milimetru.

*** Distanța dintre puncte este formată din segmente cumulate ce sunt mai mici decât valoarea 1 milimetru.

**DATE DESPRE IMOBILUL NR. 7198**

Oficiul de Cadastru și Publicitate Imobiliară ALBA
Biroul de Cadastru și Publicitate Imobiliară Aiud

A. Partea I. Descrierea imobilului

TEREN Intravilan

Adresa: Loc. Miraslau, Jud. Alba

Nr. Crt	Nr cadastral Nr. topografic	Suprafața* (mp)	Observații / Referințe
A1		1.283	Sector cadastral:8 Teren neimprejmuit;

B. Partea II. Proprietari și acte

Inscrieri privitoare la dreptul de proprietate și alte drepturi reale		Referințe
1 / 01/01/2023		
Act Normativ nr. 7, din 13/03/1996 emis de PARLAMENTUL ROMANIEI;		
B1	Inscrierea provizorie, drept de PROPRIETATE, dobandit prin Lege, cota actuala 1/1 1) UAT MIRASLĂU, CIF:9999999999999	A1

C. Partea III. SARCINI .

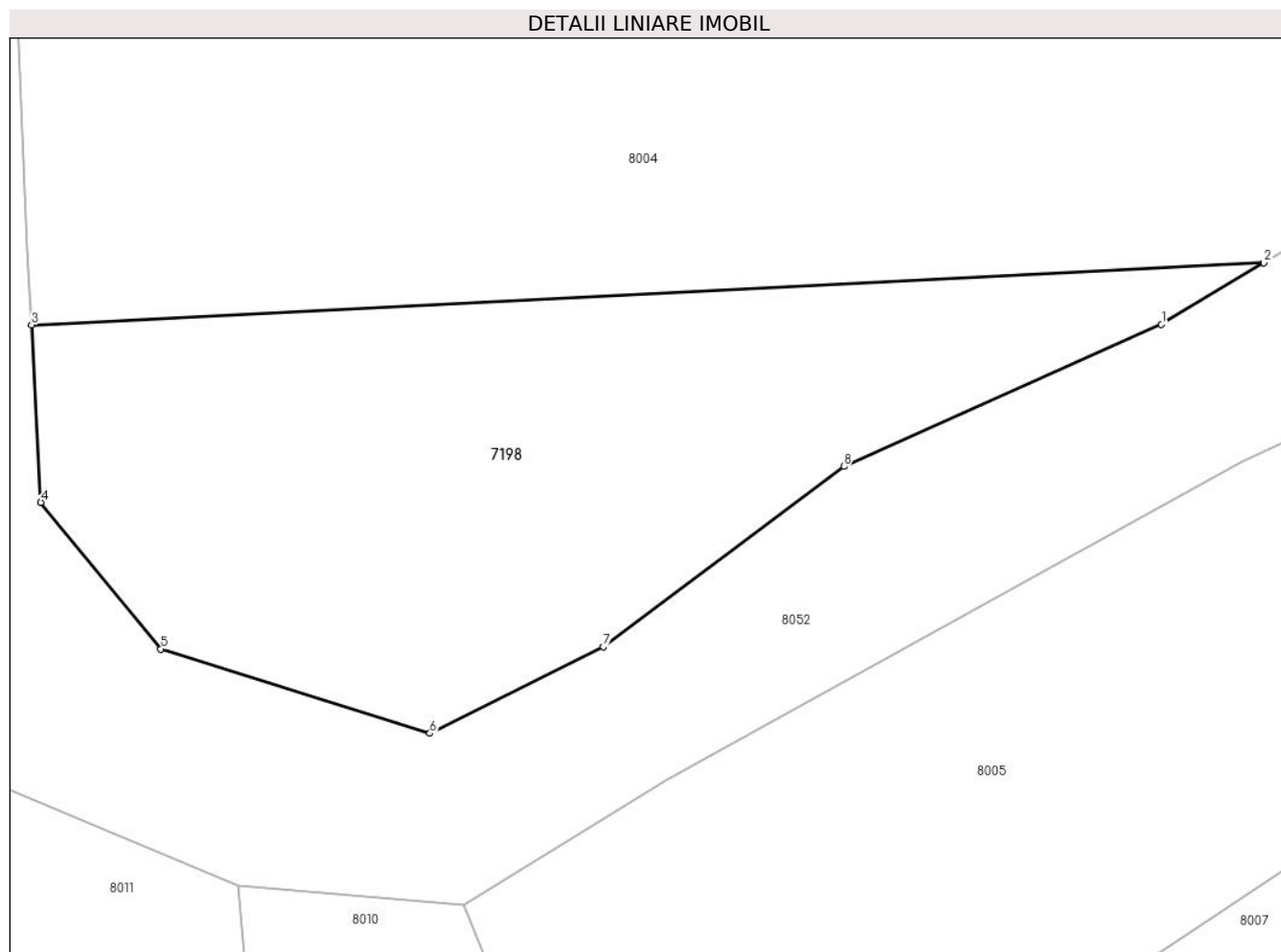
Inscrieri privind dezmembramintele dreptului de proprietate, drepturi reale de garanție și sarcini	Referințe
NU SUNT	

Anexa Nr. 1 La Partea I

Teren

Nr cadastral	Suprafața (mp)*	Observații / Referințe
	1.283	

* Suprafața este determinată în planul de proiecție Stereo 70.



Date referitoare la teren

Crt	Categorie folosință	Intravilan	Suprafața (mp)	Tarla	Parcelă	Nr. topo	Observații / Referințe
1	faneata	DA	1.283	-	-	-	

Lungime Segmente

1) Valorile lungimilor segmentelor sunt obținute din proiecție în plan.

Punct început	X / Y	Punct sfârșit	X / Y	Lungime segment (** (m)
1	394.360,167 544.951,626	2	394.366,79 544.955,62	7.734
2	394.366,79 544.955,62	3	394.286,998 544.951,599	79.893
3	394.286,998 544.951,599	4	394.287,603 544.940,106	11.509
4	394.287,603 544.940,106	5	394.295,373 544.930,619	12.263
5	394.295,373 544.930,619	6	394.312,783 544.925,157	18.247

Punct început	X / Y	Punct sfârșit	X / Y	Lungime segment (** (m)
6	394.312,783 544.925,157	7	394.324,006 544.930,763	12.545
7	394.324,006 544.930,763	8	394.339,591 544.942,426	19.466
8	394.339,591 544.942,426	1	394.360,167 544.951,626	22.539

** Lungimile segmentelor sunt determinate în planul de proiecție Stereo 70 și sunt rotunjite la 1 milimetru.

*** Distanța dintre puncte este formată din segmente cumulate ce sunt mai mici decât valoarea 1 milimetru.

**DATE DESPRE IMOBILUL NR. 8000**

Oficiul de Cadastru și Publicitate Imobiliară ALBA
Biroul de Cadastru și Publicitate Imobiliară Aiud

A. Partea I. Descrierea imobilului

TEREN Necunoscut

Adresa: Loc. Rachis, Jud. Alba

Nr. Crt	Nr cadastral Nr. topografic	Suprafața* (mp)	Observații / Referințe
A1		8.586	Sector cadastral:8 Teren imprejmuit;

B. Partea II. Proprietari și acte

Inscrieri privitoare la dreptul de proprietate și alte drepturi reale		Referințe
1 / 01/01/2023		
Act Normativ nr. 7, din 13/03/1996 emis de PARLAMENTUL ROMANIEI;		
B1	Inscrierea provizorie, drept de PROPRIETATE, dobandit prin Lege, cota actuala 1/1 1) UAT MIRASLĂU, CIF:9999999999999	A1

C. Partea III. SARCINI .

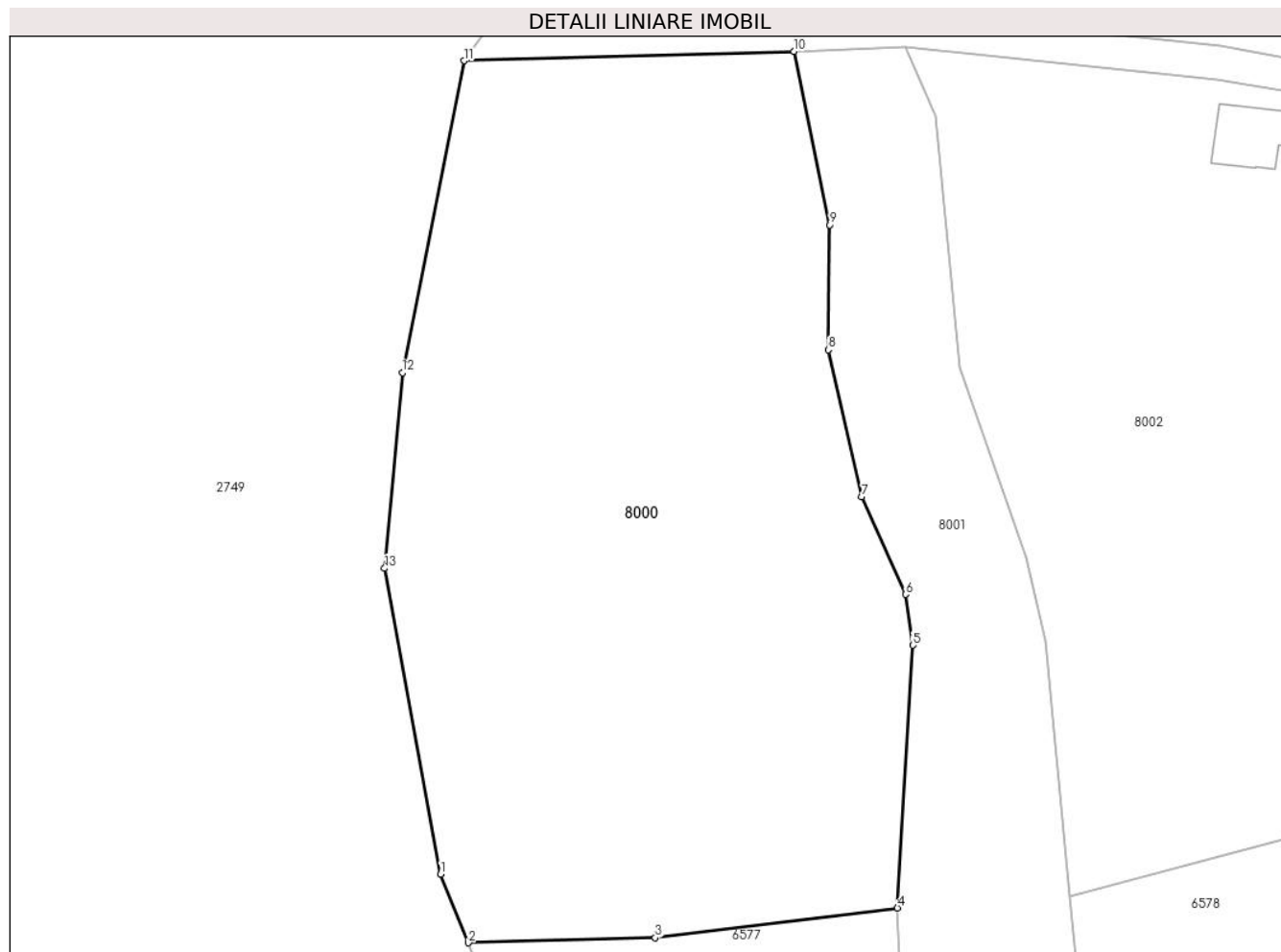
Inscrieri privind dezmembramintele dreptului de proprietate, drepturi reale de garanție și sarcini	Referințe
NU SUNT	

Anexa Nr. 1 La Partea I

Teren

Nr cadastral	Suprafața (mp)*	Observații / Referințe
	8.586	

* Suprafața este determinată în planul de proiecție Stereo 70.



Date referitoare la teren

Crt	Categorie folosință	Intra vilan	Suprafața (mp)	Tarla	Parcelă	Nr. topo	Observații / Referințe
1	faneata	DA	1.063	-	-	-	
2	faneata	NU	7.523	-	-	-	

Lungime Segmente

1) Valorile lungimilor segmentelor sunt obținute din proiecție în plan.

Punct început	X / Y	Punct sfârșit	X / Y	Lungime segment (** (m)
1	394.137,753 544.909,618	2	394.141,903 544.899,45	10.982
2	394.141,903 544.899,45	3	394.169,65 544.900,184	27.757
3	394.169,65 544.900,184	4	394.205,622 544.904,611	36.243
4	394.205,622 544.904,611	5	394.207,892 544.943,597	39.052

Punct început	X / Y	Punct sfârșit	X / Y	Lungime segment (** (m)
5	394.207,892 544.943,597	6	394.206,813 544.951,141	7.621
6	394.206,813 544.951,141	7	394.200,339 544.965,642	15.881
7	394.200,339 544.965,642	8	394.195,376 544.987,441	22.357
8	394.195,376 544.987,441	9	394.195,592 545.005,976	18.536
9	394.195,592 545.005,976	10	394.190,273 545.031,717	26.285
10	394.190,273 545.031,717	11	394.141,25 545.030,326	49.043
11	394.141,25 545.030,326	12	394.132,076 544.984,053	47.174
12	394.132,076 544.984,053	13	394.129,451 544.955,018	29.153
13	394.129,451 544.955,018	1	394.137,753 544.909,618	46.153

** Lungimile segmentelor sunt determinate în planul de proiecție Stereo 70 și sunt rotunjite la 1 milimetru.

*** Distanța dintre puncte este formată din segmente cumulate ce sunt mai mici decât valoarea 1 milimetru.

**DATE DESPRE IMOBILUL NR. 8001**

Oficiul de Cadastru și Publicitate Imobiliară ALBA
Biroul de Cadastru și Publicitate Imobiliară Aiud

A. Partea I. Descrierea imobilului

TEREN Necunoscut

Adresa: Loc. Rachis, Jud. Alba

Nr. Crt	Nr cadastral Nr. topografic	Suprafața* (mp)	Observații / Referințe
A1		4.390	Sector cadastral:8 Teren imprejmuit;

B. Partea II. Proprietari și acte

Inscrieri privitoare la dreptul de proprietate și alte drepturi reale		Referințe
1 / 01/01/2023		
Act Normativ nr. 7, din 13/03/1996 emis de PARLAMENTUL ROMANIEI;		
B1	Inscrierea provizorie, drept de PROPRIETATE, dobandit prin Lege, cota actuala 1/1 1) UAT MIRASLĂU, CIF:9999999999999	A1

C. Partea III. SARCINI .

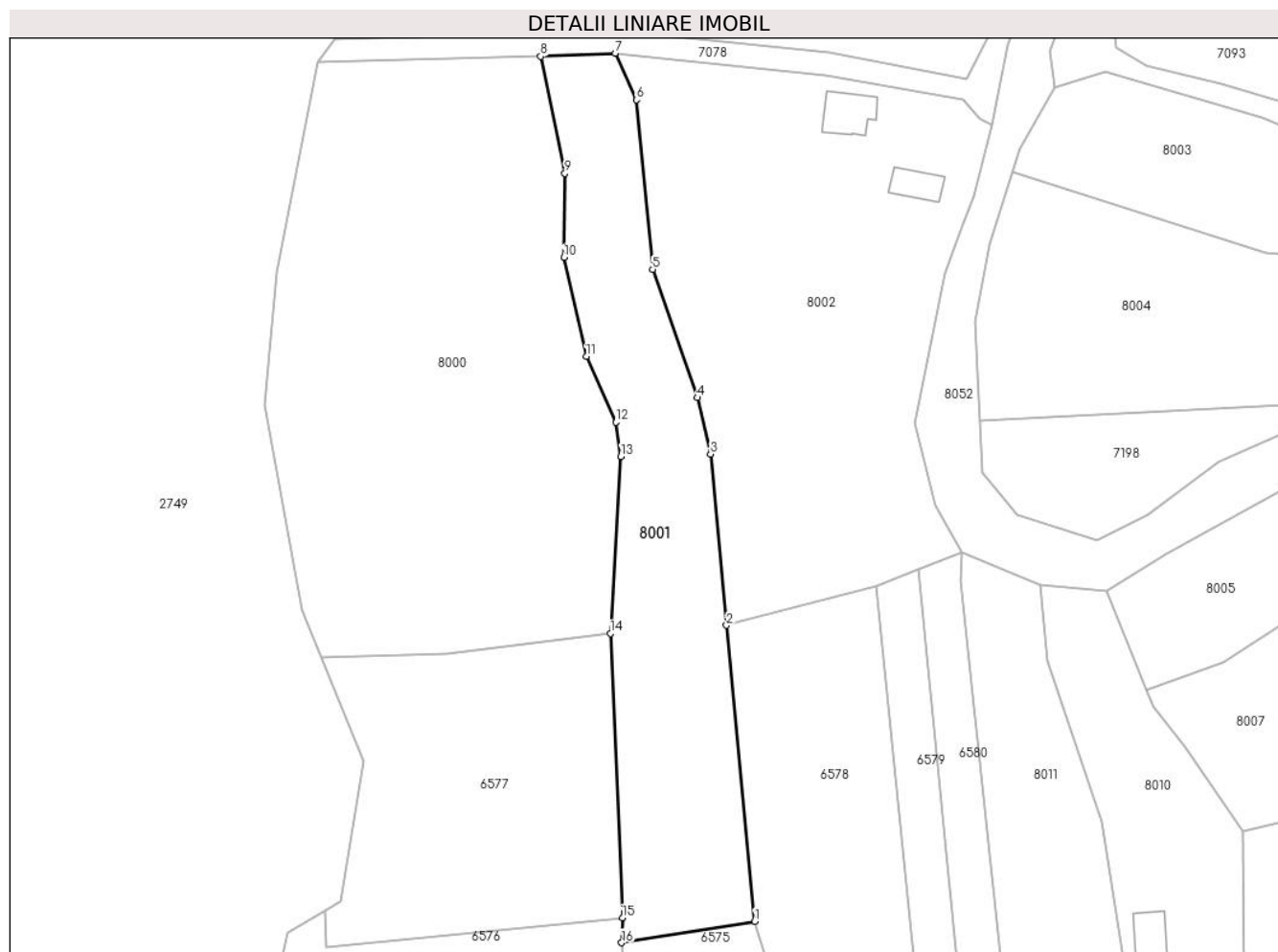
Inscrieri privind dezmembramintele dreptului de proprietate, drepturi reale de garanție și sarcini	Referințe
NU SUNT	

Anexa Nr. 1 La Partea I

Teren

Nr cadastral	Suprafața (mp)*	Observații / Referințe
	4.390	

* Suprafața este determinată în planul de proiecție Stereo 70.



Date referitoare la teren

Crt	Categorie folosință	Intravilan	Suprafața (mp)	Tarla	Parcelă	Nr. topo	Observații / Referințe
1	faneata	DA	1.889	-	-	-	
2	faneata	NU	2.501	-	-	-	

Lungime Segmente

1) Valorile lungimilor segmentelor sunt obținute din proiecție în plan.

Punct început	X / Y	Punct sfârșit	X / Y	Lungime segment (** (m)
1	394.237,422 544.841,23	2	394.231,243 544.906,423	65.485
2	394.231,243 544.906,423	3	394.227,705 544.944,155	37.898
3	394.227,705 544.944,155	4	394.224,755 544.956,569	12.76
4	394.224,755 544.956,569	5	394.214,959 544.984,797	29.879

Punct început	X / Y	Punct sfârșit	X / Y	Lungime segment (** (m)
5	394.214,959 544.984,797	6	394.211,337 545.022,117	37.495
6	394.211,337 545.022,117	7	394.206,721 545.032,401	11.272
7	394.206,721 545.032,401	8	394.190,273 545.031,717	16.462
8	394.190,273 545.031,717	9	394.195,592 545.005,976	26.285
9	394.195,592 545.005,976	10	394.195,376 544.987,441	18.536
10	394.195,376 544.987,441	11	394.200,339 544.965,642	22.357
11	394.200,339 544.965,642	12	394.206,813 544.951,141	15.881
12	394.206,813 544.951,141	13	394.207,892 544.943,597	7.621
13	394.207,892 544.943,597	14	394.205,622 544.904,611	39.052
14	394.205,622 544.904,611	15	394.208,28 544.841,995	62.672
15	394.208,28 544.841,995	16	394.208,097 544.836,522	5.476
16	394.208,097 544.836,522	1	394.237,422 544.841,23	29.701

** Lungimile segmentelor sunt determinate în planul de proiecție Stereo 70 și sunt rotunjite la 1 milimetru.

*** Distanța dintre puncte este formată din segmente cumulate ce sunt mai mici decât valoarea 1 milimetru.

**DATE DESPRE IMOBILUL NR. 8002**

Oficiul de Cadastru și Publicitate Imobiliară ALBA
Biroul de Cadastru și Publicitate Imobiliară Aiud

A. Partea I. Descrierea imobilului

TEREN Intravilan

Adresa: Loc. Rachis, Nr. 12, Jud. Alba

Nr. Crt	Nr cadastral Nr. topografic	Suprafața* (mp)	Observații / Referințe
A1		6.845	Sector cadastral:8 Teren neimprejmuit;

Construcții

Crt	Nr cadastral Nr. topografic	Adresa	Observații / Referințe
A1.1		Loc. Rachis, Nr. 12, Jud. Alba	Nr. niveluri:1; S. construita la sol:94 mp; S. construita desfasurata:94 mp; Casa de locuit
A1.2		Loc. Rachis, Nr. 12, Jud. Alba	Nr. niveluri:1; S. construita la sol:66 mp; S. construita desfasurata:66 mp; Anexa

B. Partea II. Proprietari și acte

Inscrieri privitoare la dreptul de proprietate și alte drepturi reale		Referințe
1 / 01/01/2023		
Act Normativ nr. 7, din 13/03/1996 emis de PARLAMENT;		
B1	Inscrierea provizorie, drept de PROPRIETATE, dobandit prin Lege, cota actuala 1/1 1) UAT MIRASLĂU, CIF:9999999999999	A1, A1.1, A1.2

C. Partea III. SARCINI .

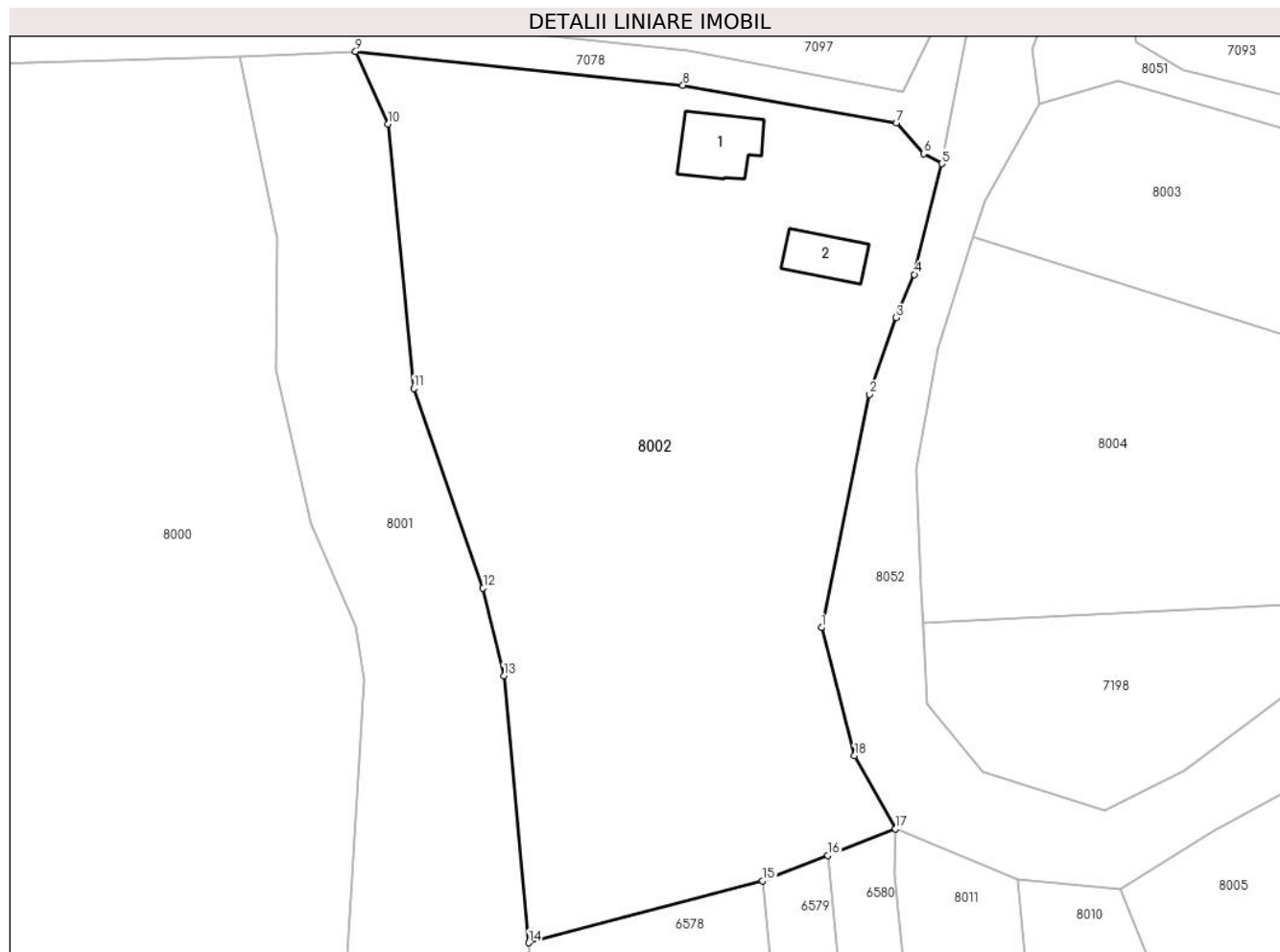
Inscrieri privind dezmembramintele dreptului de proprietate, drepturi reale de garanție și sarcini	Referințe
NU SUNT	

Anexa Nr. 1 La Partea I

Teren

Nr cadastral	Suprafața (mp)*	Observații / Referințe
	6.845	

* Suprafața este determinată în planul de proiecție Stereo 70.



Date referitoare la teren

Crt	Categorie folosință	Intravilan	Suprafața (mp)	Tarla	Parcelă	Nr. topo	Observații / Referințe
1	curți constructii	DA	1.176	-	-	-	
2	faneata	DA	5.669	-	-	-	

Date referitoare la construcții

Crt	Număr	Destinație construcție	Supraf. (mp)	Situație juridică	Observații / Referințe
A1.1		construcții de locuințe	94	Cu acte	Nr. niveluri:1; S. construita la sol:94 mp; S. construita desfasurata:94 mp; Casa de locuit
A1.2		construcții de locuințe	66	Cu acte	Nr. niveluri:1; S. construita la sol:66 mp; S. construita desfasurata:66 mp; Anexa

Lungime Segmente

1) Valorile lungimilor segmentelor sunt obținute din proiecție în plan.

Punct început	X / Y	Punct sfârșit	X / Y	Lungime segment (** (m)
1	394.272,642 544.950,958	2	394.279,471 544.983,942	33.684
2	394.279,471 544.983,942	3	394.283,232 544.994,764	11.457

Punct început	X / Y	Punct sfârșit	X / Y	Lungime segment (** (m)
3	394.283,232 544.994,764	4	394.285,796 545.000,874	6.626
4	394.285,796 545.000,874	5	394.289,662 545.016,527	16.123
5	394.289,662 545.016,527	6	394.287,084 545.017,951	2.945
6	394.287,084 545.017,951	7	394.283,239 545.022,334	5.83
7	394.283,239 545.022,334	8	394.253,047 545.027,606	30.649
8	394.253,047 545.027,606	9	394.206,721 545.032,401	46.573
9	394.206,721 545.032,401	10	394.211,337 545.022,117	11.272
10	394.211,337 545.022,117	11	394.214,959 544.984,797	37.495
11	394.214,959 544.984,797	12	394.224,755 544.956,569	29.879
12	394.224,755 544.956,569	13	394.227,705 544.944,155	12.76
13	394.227,705 544.944,155	14	394.231,243 544.906,423	37.898
14	394.231,243 544.906,423	15	394.264,313 544.915,148	34.202
15	394.264,313 544.915,148	16	394.273,567 544.918,781	9.942
16	394.273,567 544.918,781	17	394.283,128 544.922,534	10.271
17	394.283,128 544.922,534	18	394.277,314 544.932,857	11.848
18	394.277,314 544.932,857	1	394.272,642 544.950,958	18.694

** Lungimile segmentelor sunt determinate în planul de proiecție Stereo 70 și sunt rotunjite la 1 milimetru.

*** Distanța dintre puncte este formată din segmente cumulate ce sunt mai mici decât valoarea 1 milimetru.

**DATE DESPRE IMOBILUL NR. 8003**

Oficiul de Cadastru și Publicitate Imobiliară ALBA
Biroul de Cadastru și Publicitate Imobiliară Aiud

A. Partea I. Descrierea imobilului

TEREN Necunoscut

Adresa: Loc. Rachis, Nr. 12, Jud. Alba

Nr. Crt	Nr cadastral Nr. topografic	Suprafața* (mp)	Observații / Referințe
A1		2.282	Sector cadastral:8 Teren imprejmuit;

Construcții

Crt	Nr cadastral Nr. topografic	Adresa	Observații / Referințe
A1.1		Loc. Rachis, Nr. 12, Jud. Alba	Nr. niveluri:1; S. construita la sol:59 mp; S. construita desfasurata:59 mp; Casa de locuit

B. Partea II. Proprietari și acte

Inscrieri privitoare la dreptul de proprietate și alte drepturi reale	Referințe
1 / 01/01/2023	
Act Normativ nr. 7, din 13/03/1996 emis de PARLAMENTUL ROMANIEI;	
B1	Inscrierea provizorie, drept de PROPRIETATE, dobandit prin Lege, cota actuala 1/1
	1) UAT MIRASLĂU, CIF:9999999999999

C. Partea III. SARCINI .

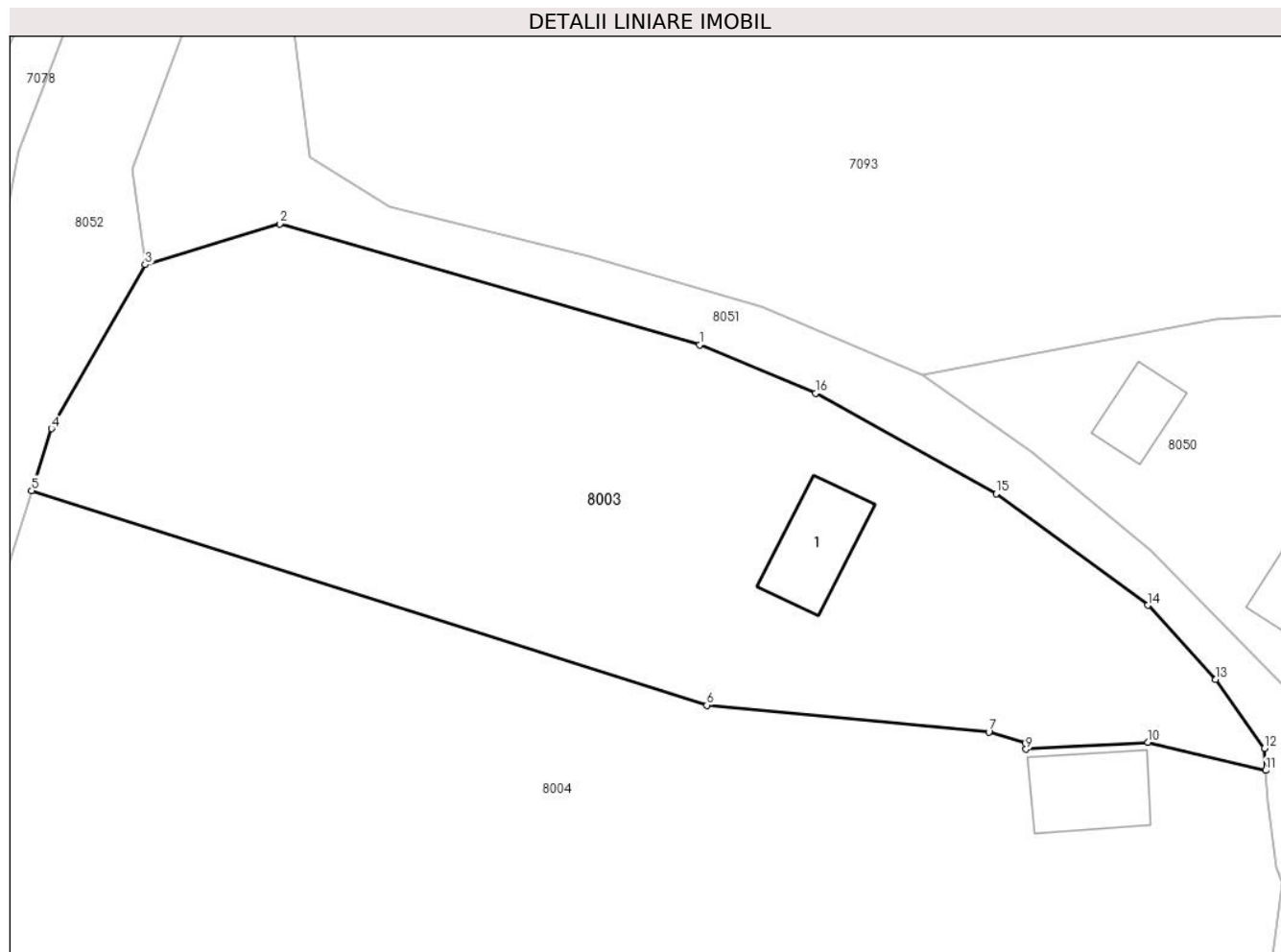
Inscrieri privind dezmembramintele dreptului de proprietate, drepturi reale de garanție și sarcini	Referințe
NU SUNT	

Anexa Nr. 1 La Partea I

Teren

Nr cadastral	Suprafața (mp)*	Observații / Referințe
	2.282	

* Suprafața este determinată în planul de proiecție Stereo 70.



Date referitoare la teren

Crt	Categorie folosință	Intravilan	Suprafața (mp)	Tarla	Parcelă	Nr. topo	Observații / Referințe
1	curti constructii	DA	735	-	-	-	
2	faneata	NU	1.548	-	-	-	

Date referitoare la construcții

Crt	Număr	Destinație construcție	Supraf. (mp)	Situație juridică	Observații / Referințe
A1.1		construcții de locuințe	59	Cu acte	Nr. niveluri:1; S. construita la sol:59 mp; S. construita desfasurata:59 mp; Casa de locuit

Lungime Segmente

1) Valorile lungimilor segmentelor sunt obținute din proiecție în plan.

Punct început	X / Y	Punct sfârșit	X / Y	Lungime segment (** (m)
1	394.349,372 545.018,292	2	394.314,661 545.028,286	36.121
2	394.314,661 545.028,286	3	394.303,524 545.024,904	11.639
3	394.303,524 545.024,904	4	394.295,773 545.011,375	15.592

Punct început	X / Y	Punct sfârșit	X / Y	Lungime segment (** (m)
4	394.295,773 545.011,375	5	394.294,147 545.006,256	5.371
5	394.294,147 545.006,256	6	394.349,947 544.988,537	58.546
6	394.349,947 544.988,537	7	394.373,264 544.986,335	23.421
7	394.373,264 544.986,335	8	394.376,301 544.985,406	3.176
8	394.376,301 544.985,406	9	394.376,347 544.984,908	0.5
9	394.376,347 544.984,908	10	394.386,411 544.985,474	10.08
10	394.386,411 544.985,474	11	394.396,151 544.983,157	10.012
11	394.396,151 544.983,157	12	394.396,028 544.984,973	1.82
12	394.396,028 544.984,973	13	394.392,025 544.990,662	6.956
13	394.392,025 544.990,662	14	394.386,409 544.996,797	8.317
14	394.386,409 544.996,797	15	394.373,893 545.005,996	15.533
15	394.373,893 545.005,996	16	394.358,93 545.014,311	17.118
16	394.358,93 545.014,311	1	394.349,372 545.018,292	10.354

** Lungimile segmentelor sunt determinate în planul de proiecție Stereo 70 și sunt rotunjite la 1 milimetru.

*** Distanța dintre puncte este formată din segmente cumulate ce sunt mai mici decât valoarea 1 milimetru.

**DATE DESPRE IMOBILUL NR. 8004**

Oficiul de Cadastru și Publicitate Imobiliară ALBA
Biroul de Cadastru și Publicitate Imobiliară Aiud

A. Partea I. Descrierea imobilului

TEREN Intravilan

Nr. CF vechi:343

Adresa: Loc. Rachis, Jud. Alba

Nr. Crt	Nr cadastral Nr. topografic	Suprafața* (mp)	Observații / Referințe
A1	74209	4.047	Sector cadastral:8 Teren neimprejmuit;

Construcții

Crt	Nr cadastral Nr. topografic	Adresa	Observații / Referințe
A1.1	74209-C1	Loc. Rachis, Jud. Alba	Nr. niveluri:1; S. construita la sol:61 mp; casa

B. Partea II. Proprietari și acte

Inscrieri privitoare la dreptul de proprietate și alte drepturi reale	Referințe
3587 / 16/05/2007	
Act Notarial nr. 1072/2007, din 16/05/2007 emis de NOTAR;	
B1	Intabulare, drept de PROPRIETATEcu titlu cumpărare bun comun, dobandit prin Conventie, cota actuala 1/1, cota initiala 1/1
	1) VĂȘTAGU MIRCEA - SEVER, si soția 2) VĂȘTAGU ELENA

C. Partea III. SARCINI .

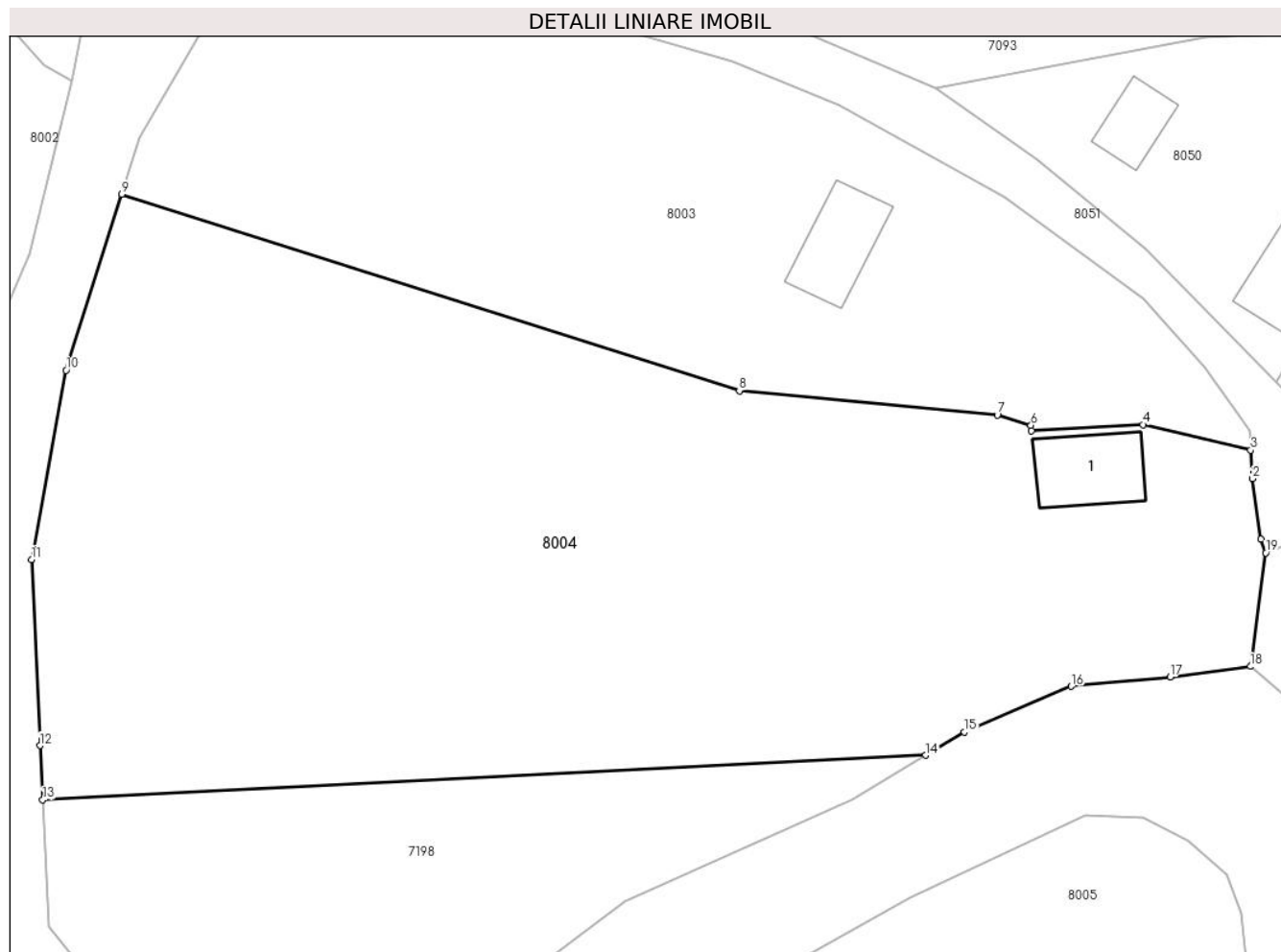
Inscrieri privind dezmembramintele dreptului de proprietate, drepturi reale de garanție și sarcini	Referințe
NU SUNT	

Anexa Nr. 1 La Partea I

Teren

Nr cadastral	Suprafața (mp)*	Observații / Referințe
74209	4.047	

* Suprafața este determinată în planul de proiecție Stereo 70.



Date referitoare la teren

Crt	Categorie folosință	Intravilan	Suprafața (mp)	Tarla	Parcelă	Nr. topo	Observații / Referințe
1	curți construcții	DA	839	-	-	88/1	
2	arabil	DA	172	-	-	89/2	
3	faneata	DA	3.036	-	-	-	

Date referitoare la construcții

Crt	Număr	Destinație construcție	Supraf. (mp)	Situație juridică	Observații / Referințe
A1.1	74209-C1	construcții de locuințe	Din acte: 0 Masurata: 61	Cu acte	Nr. niveluri:1; S. construita la sol:61 mp; casa

Lungime Segmente

1) Valorile lungimilor segmentelor sunt obținute din proiecție în plan.

Punct început	X / Y	Punct sfârșit	X / Y	Lungime segment (** (m)
1	394.397,061 544.975,118	2	394.396,325 544.980,588	5.519
2	394.396,325 544.980,588	3	394.396,151 544.983,157	2.575

Punct început	X / Y	Punct sfârșit	X / Y	Lungime segment (** (m)
3	394.396,151 544.983,157	4	394.386,411 544.985,474	10.012
4	394.386,411 544.985,474	5	394.376,347 544.984,908	10.08
5	394.376,347 544.984,908	6	394.376,301 544.985,406	0.5
6	394.376,301 544.985,406	7	394.373,264 544.986,335	3.176
7	394.373,264 544.986,335	8	394.349,947 544.988,537	23.421
8	394.349,947 544.988,537	9	394.294,147 545.006,256	58.546
9	394.294,147 545.006,256	10	394.289,103 544.990,372	16.666
10	394.289,103 544.990,372	11	394.286,0 544.973,3	17.352
11	394.286,0 544.973,3	12	394.286,74 544.956,493	16.823
12	394.286,74 544.956,493	13	394.286,998 544.951,599	4.901
13	394.286,998 544.951,599	14	394.366,79 544.955,62	79.893
14	394.366,79 544.955,62	15	394.370,294 544.957,734	4.092
15	394.370,294 544.957,734	16	394.379,95 544.961,844	10.494
16	394.379,95 544.961,844	17	394.388,877 544.962,691	8.967
17	394.388,877 544.962,691	18	394.396,124 544.963,639	7.309
18	394.396,124 544.963,639	19	394.397,514 544.973,886	10.341
19	394.397,514 544.973,886	1	394.397,061 544.975,118	1.313

** Lungimile segmentelor sunt determinate în planul de proiecție Stereo 70 și sunt rotunjite la 1 milimetru.

*** Distanța dintre puncte este formată din segmente cumulate ce sunt mai mici decât valoarea 1 milimetru.

**DATE DESPRE IMOBILUL NR. 8005**

Oficiul de Cadastru și Publicitate Imobiliară ALBA
Biroul de Cadastru și Publicitate Imobiliară Aiud

A. Partea I. Descrierea imobilului

TEREN Intravilan

Adresa: Loc. Rachis, Jud. Alba

Nr. Crt	Nr cadastral Nr. topografic	Suprafața* (mp)	Observații / Referințe
A1		2.030	Sector cadastral:8 Teren imprejmuit;

B. Partea II. Proprietari și acte

Inscrieri privitoare la dreptul de proprietate și alte drepturi reale		Referințe
1 / 01/01/2023		
Act Normativ nr. 7, din 13/03/1996 emis de PARLAMENTUL ROMANIEI;		
B1	Inscrierea provizorie, drept de PROPRIETATE, dobandit prin Lege, cota actuala 1/1 1) UAT MIRASLĂU, CIF:9999999999999	A1

C. Partea III. SARCINI .

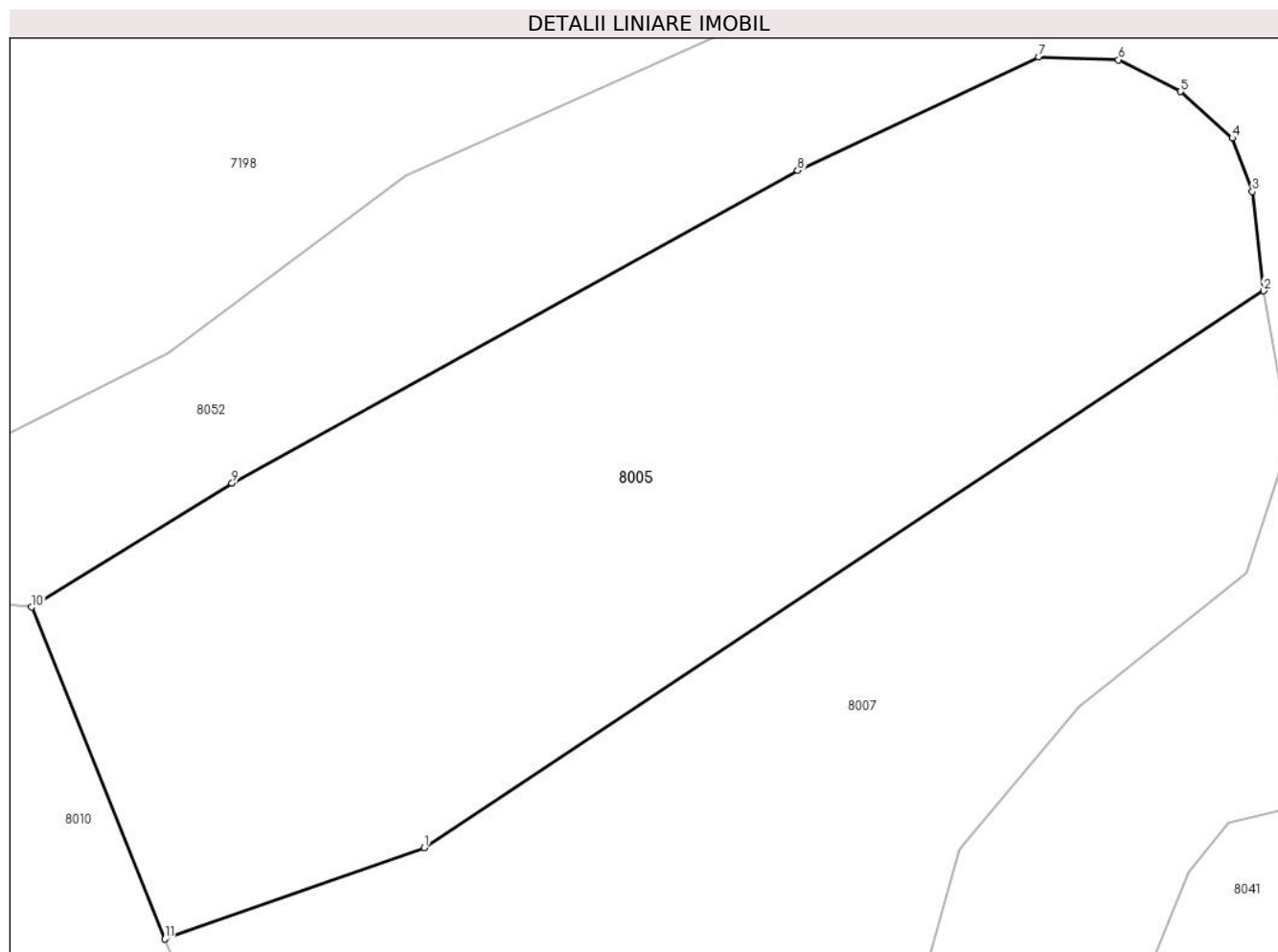
Inscrieri privind dezmembramintele dreptului de proprietate, drepturi reale de garanție și sarcini	Referințe
NU SUNT	

Anexa Nr. 1 La Partea I

Teren

Nr cadastral	Suprafața (mp)*	Observații / Referințe
	2.030	

* Suprafața este determinată în planul de proiecție Stereo 70.



Date referitoare la teren

Crt	Categorie folosință	Intravilan	Suprafața (mp)	Tarla	Parcelă	Nr. topo	Observații / Referințe
1	faneata	DA	2.030	-	-	-	

Lungime Segmente

1) Valorile lungimilor segmentelor sunt obținute din proiecție în plan.

Punct început	X / Y	Punct sfârșit	X / Y	Lungime segment (** (m)
1	394.340,827 544.898,24	2	394.396,03 544.934,845	66.237
2	394.396,03 544.934,845	3	394.395,282 544.941,366	6.564
3	394.395,282 544.941,366	4	394.393,967 544.944,894	3.765
4	394.393,967 544.944,894	5	394.390,548 544.947,946	4.583
5	394.390,548 544.947,946	6	394.386,468 544.950,026	4.58

Punct început	X / Y	Punct sfârșit	X / Y	Lungime segment (** (m)
6	394.386,468 544.950,026	7	394.381,223 544.950,218	5.249
7	394.381,223 544.950,218	8	394.365,381 544.942,756	17.511
8	394.365,381 544.942,756	9	394.328,184 544.922,2	42.499
9	394.328,184 544.922,2	10	394.315,006 544.914,061	15.489
10	394.315,006 544.914,061	11	394.323,764 544.892,25	23.504
11	394.323,764 544.892,25	1	394.340,827 544.898,24	18.084

** Lungimile segmentelor sunt determinate în planul de proiecție Stereo 70 și sunt rotunjite la 1 milimetru.

*** Distanța dintre puncte este formată din segmente cumulate ce sunt mai mici decât valoarea 1 milimetru.

**DATE DESPRE IMOBILUL NR. 8006**

Oficiul de Cadastru și Publicitate Imobiliară ALBA
Biroul de Cadastru și Publicitate Imobiliară Aiud

A. Partea I. Descrierea imobilului

TEREN Intravilan

Adresa: Loc. Rachis, Jud. Alba

Nr. Crt	Nr cadastral Nr. topografic	Suprafața* (mp)	Observații / Referințe
A1		108	Sector cadastral:8 Teren imprejmuit;

B. Partea II. Proprietari și acte

Inscrieri privitoare la dreptul de proprietate și alte drepturi reale		Referințe
1 / 01/01/2023		
Act Normativ nr. 7, din 13/03/1996 emis de PARLAMENTUL ROMANIEI;		
B1	Inscrierea provizorie, drept de PROPRIETATE, dobandit prin Lege, cota actuala 1/1 1) UAT MIRASLĂU, CIF:9999999999999	A1

C. Partea III. SARCINI .

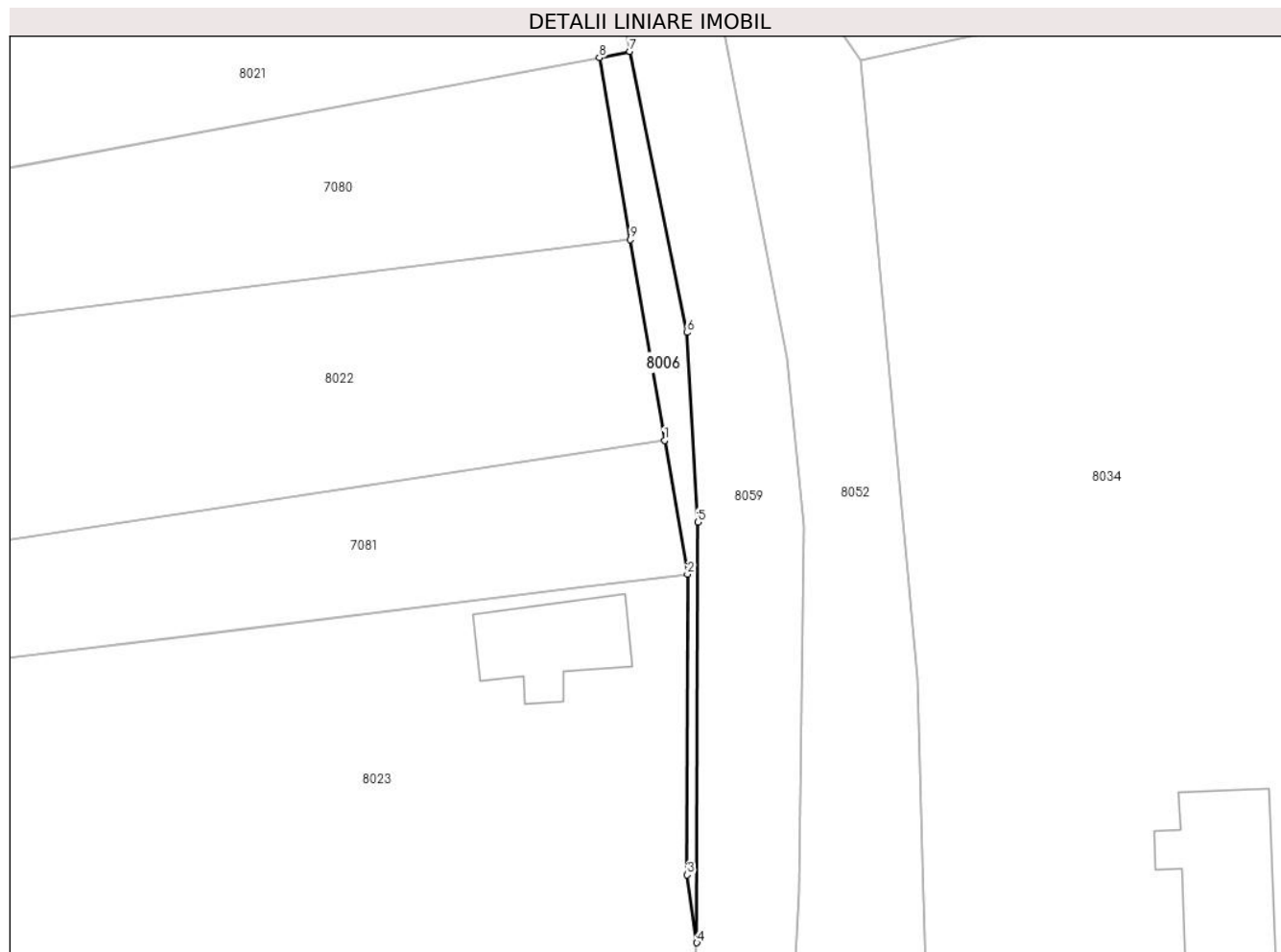
Inscrieri privind dezmembramintele dreptului de proprietate, drepturi reale de garanție și sarcini	Referințe
NU SUNT	

Anexa Nr. 1 La Partea I

Teren

Nr cadastral	Suprafața (mp)*	Observații / Referințe
	108	

* Suprafața este determinată în planul de proiecție Stereo 70.



Date referitoare la teren

Crt	Categorie folosință	Intravilan	Suprafața (mp)	Tarla	Parcelă	Nr. topo	Observații / Referințe
1	drum	DA	108	-	-	-	

Lungime Segmente

1) Valorile lungimilor segmentelor sunt obținute din proiecție în plan.

Punct început	X / Y	Punct sfârșit	X / Y	Lungime segment (** (m)
1	394.462,946 544.592,05	2	394.464,629 544.582,193	10.0
2	394.464,629 544.582,193	3	394.464,612 544.560,064	22.129
3	394.464,612 544.560,064	4	394.465,316 544.555,068	5.045
4	394.465,316 544.555,068	5	394.465,404 544.586,031	30.963
5	394.465,404 544.586,031	6	394.464,592 544.599,995	13.988

Punct început	X / Y	Punct sfârșit	X / Y	Lungime segment (** (m)
6	394.464,592 544.599,995	7	394.460,383 544.620,691	21.12
7	394.460,383 544.620,691	8	394.458,138 544.620,228	2.292
8	394.458,138 544.620,228	9	394.460,422 544.606,842	13.579
9	394.460,422 544.606,842	1	394.462,946 544.592,05	15.006

** Lungimile segmentelor sunt determinate în planul de proiecție Stereo 70 și sunt rotunjite la 1 milimetru.

*** Distanța dintre puncte este formată din segmente cumulate ce sunt mai mici decât valoarea 1 milimetru.

**DATE DESPRE IMOBILUL NR. 8007**

Oficiul de Cadastru și Publicitate Imobiliară ALBA
Biroul de Cadastru și Publicitate Imobiliară Aiud

A. Partea I. Descrierea imobilului

TEREN Intravilan

Adresa: Loc. Rachis, Nr. 19, Jud. Alba

Nr. Crt	Nr cadastral Nr. topografic	Suprafața* (mp)	Observații / Referințe
A1		3.878	Sector cadastral:8 Teren imprejmuit;

Construcții

Crt	Nr cadastral Nr. topografic	Adresa	Observații / Referințe
A1.1		Loc. Rachis, Nr. 20, Jud. Alba	Nr. niveluri:1; S. construita la sol:116 mp; S. construita desfasurata:116 mp; Casa de locuit
A1.2		Loc. Rachis, Nr. 19, Jud. Alba	Nr. niveluri:1; S. construita la sol:35 mp; S. construita desfasurata:35 mp; Anexa
A1.3		Loc. Rachis, Nr. 19, Jud. Alba	Nr. niveluri:1; S. construita la sol:42 mp; S. construita desfasurata:42 mp; Anexa
A1.4		Loc. Rachis, Nr. 19, Jud. Alba	Nr. niveluri:1; S. construita la sol:102 mp; S. construita desfasurata:102 mp; Anexa

B. Partea II. Proprietari și acte

Inscrieri privitoare la dreptul de proprietate și alte drepturi reale	Referințe
1 / 01/01/2023	
Act Normativ nr. 7, din 13/03/1996 emis de PARLAMENTUL ROMANIEI;	
B1	A1, A1.1, A1.2, A1.3, A1.4
Inscrierea provizorie, drept de PROPRIETATE, dobandit prin Lege, cota actuala 1/1 1) UAT MIRASLĂU, CIF:999999999999	

C. Partea III. SARCINI .

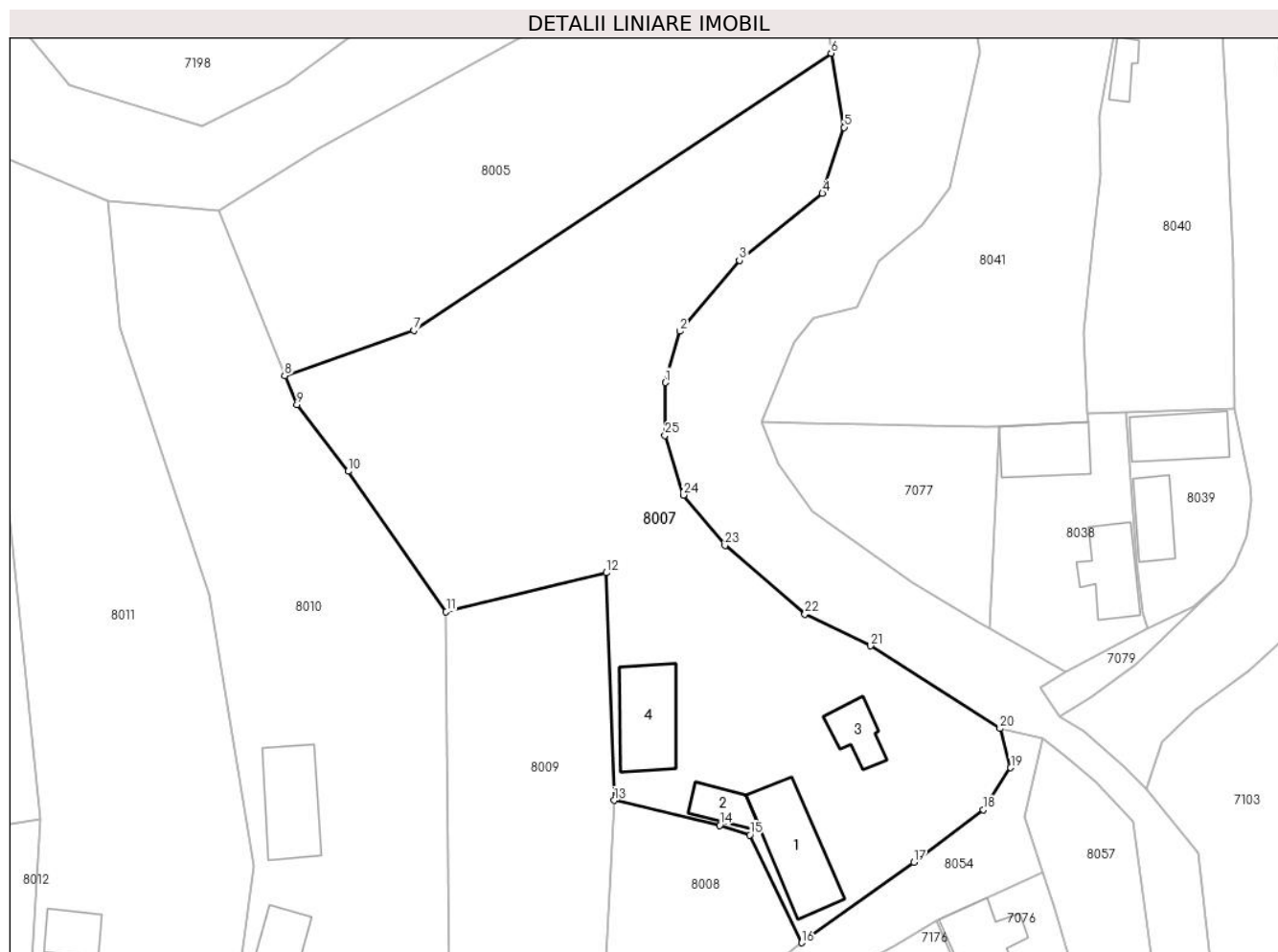
Inscrieri privind dezmembramintele dreptului de proprietate, drepturi reale de garanție și sarcini	Referințe
NU SUNT	

Anexa Nr. 1 La Partea I

Teren

Nr cadastral	Suprafața (mp)*	Observații / Referințe
	3.878	

* Suprafața este determinată în planul de proiecție Stereo 70.



Date referitoare la teren

Crt	Categorie folosință	Intravilan	Suprafața (mp)	Tarla	Parcelă	Nr. topo	Observații / Referințe
1	curți constructii	DA	961	-	-	-	
2	arabil	DA	2.917	-	-	-	

Date referitoare la construcții

Crt	Număr	Destinație construcție	Supraf. (mp)	Situație juridică	Observații / Referințe
A1.1		construcții de locuințe	116	Cu acte	Nr. niveluri:1; S. construita la sol:116 mp; S. construita desfasurata:116 mp; Casa de locuit
A1.2		construcții anexa	35	Cu acte	Nr. niveluri:1; S. construita la sol:35 mp; S. construita desfasurata:35 mp; Anexa
A1.3		construcții anexa	42	Cu acte	Nr. niveluri:1; S. construita la sol:42 mp; S. construita desfasurata:42 mp; Anexa
A1.4		construcții anexa	102	Cu acte	Nr. niveluri:1; S. construita la sol:102 mp; S. construita desfasurata:102 mp; Anexa

Lungime Segmente

1) Valorile lungimilor segmentelor sunt obținute din proiecție în plan.

Punct început	X / Y	Punct sfârșit	X / Y	Lungime segment (** (m)	Punct început	X / Y	Punct sfârșit	X / Y	Lungime segment (** (m)
---------------	-------	---------------	-------	-------------------------	---------------	-------	---------------	-------	-------------------------

Punct început	X / Y	Punct sfârșit	X / Y	Lungime segment (** (m)
1	394.374,081 544.891,343	2	394.376,04 544.898,118	7.053
3	394.383,888 544.907,474	4	394.394,884 544.916,32	14.113
5	394.397,755 544.925,047	6	394.396,03 544.934,845	9.949
7	394.340,827 544.898,24	8	394.323,764 544.892,25	18.084
9	394.325,401 544.888,415	10	394.332,163 544.879,606	11.105
11	394.345,114 544.861,052	12	394.366,29 544.866,214	21.796
13	394.367,338 544.836,139	14	394.381,281 544.832,825	14.331
15	394.385,284 544.831,572	16	394.392,14 544.817,321	15.814
17	394.406,972 544.827,981	18	394.416,131 544.834,921	11.491
19	394.419,76 544.840,448	20	394.418,337 544.845,632	5.376
21	394.401,249 544.856,548	22	394.392,571 544.860,768	9.65
23	394.381,988 544.869,809	24	394.376,486 544.876,467	8.637
25	394.374,06 544.884,362	1	394.374,081 544.891,343	6.981

Punct început	X / Y	Punct sfârșit	X / Y	Lungime segment (** (m)
2	394.376,04 544.898,118	3	394.383,888 544.907,474	12.212
4	394.394,884 544.916,32	5	394.397,755 544.925,047	9.187
6	394.396,03 544.934,845	7	394.340,827 544.898,24	66.237
8	394.323,764 544.892,25	9	394.325,401 544.888,415	4.17
10	394.332,163 544.879,606	11	394.345,114 544.861,052	22.627
12	394.366,29 544.866,214	13	394.367,338 544.836,139	30.093
14	394.381,281 544.832,825	15	394.385,284 544.831,572	4.195
16	394.392,14 544.817,321	17	394.406,972 544.827,981	18.265
18	394.416,131 544.834,921	19	394.419,76 544.840,448	6.612
20	394.418,337 544.845,632	21	394.401,249 544.856,548	20.277
22	394.392,571 544.860,768	23	394.381,988 544.869,809	13.919
24	394.376,486 544.876,467	25	394.374,06 544.884,362	8.259

** Lungimile segmentelor sunt determinate în planul de proiecție Stereo 70 și sunt rotunjite la 1 milimetru.

*** Distanța dintre puncte este formată din segmente cumulate ce sunt mai mici decât valoarea 1 milimetru.

**DATE DESPRE IMOBILUL NR. 8008**

Oficiul de Cadastru și Publicitate Imobiliară ALBA
Biroul de Cadastru și Publicitate Imobiliară Aiud

A. Partea I. Descrierea imobilului

TEREN Intravilan

Adresa: Loc. Rachis, Nr. 20, Jud. Alba

Nr. Crt	Nr cadastral Nr. topografic	Suprafața* (mp)	Observații / Referințe
A1		618	Sector cadastral:8 Teren imprejmuit;

Construcții

Crt	Nr cadastral Nr. topografic	Adresa	Observații / Referințe
A1.1		Loc. Rachis, Nr. 20, Jud. Alba	Nr. niveluri:1; S. construita la sol:48 mp; S. construita desfasurata:48 mp; Casa de locuit

B. Partea II. Proprietari și acte

Inscrieri privitoare la dreptul de proprietate și alte drepturi reale	Referințe
1 / 01/01/2023	
Act Normativ nr. 7, din 13/03/1996 emis de PARLAMENTUL ROMANIEI;	
B1	Inscrierea provizorie, drept de PROPRIETATE, dobandit prin Lege, cota actuala 1/1
	1) UAT MIRASLĂU, CIF:9999999999999

C. Partea III. SARCINI .

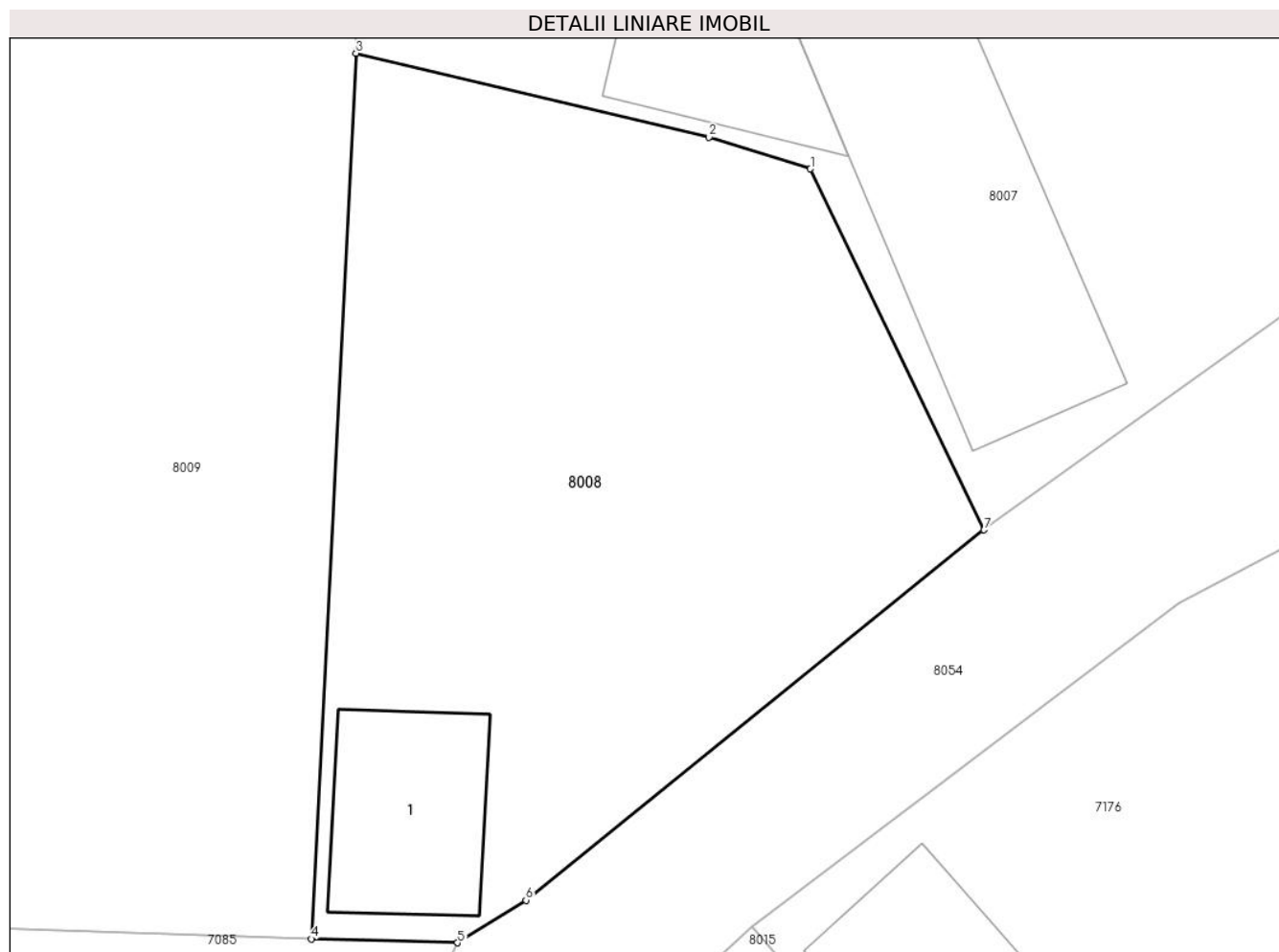
Inscrieri privind dezmembramintele dreptului de proprietate, drepturi reale de garanție și sarcini	Referințe
NU SUNT	

Anexa Nr. 1 La Partea I

Teren

Nr cadastral	Suprafața (mp)*	Observații / Referințe
	618	

* Suprafața este determinată în planul de proiecție Stereo 70.



Date referitoare la teren

Crt	Categorie folosință	Intra vilan	Suprafața (mp)	Tarla	Parcelă	Nr. topo	Observații / Referințe
1	curți constructii	DA	618	-	-	-	

Date referitoare la construcții

Crt	Număr	Destinație construcție	Supraf. (mp)	Situație juridică	Observații / Referințe
A1.1		construcții de locuințe	48	Cu acte	Nr. niveluri:1; S. construita la sol:48 mp; S. construita desfasurata:48 mp; Casa de locuit

Lungime Segmente

1) Valorile lungimilor segmentelor sunt obținute din proiecție în plan.

Punct început	X / Y	Punct sfârșit	X / Y	Lungime segment (** (m)
1	394.385,284 544.831,572	2	394.381,281 544.832,825	4.195
2	394.381,281 544.832,825	3	394.367,338 544.836,139	14.331
3	394.367,338 544.836,139	4	394.365,573 544.801,181	35.003
4	394.365,573 544.801,181	5	394.371,349 544.801,027	5.778

Punct început	X / Y	Punct sfârșit	X / Y	Lungime segment (** (m)
5	394.371,349 544.801,027	6	394.374,054 544.802,707	3.184
6	394.374,054 544.802,707	7	394.392,14 544.817,321	23.252
7	394.392,14 544.817,321	1	394.385,284 544.831,572	15.814

** Lungimile segmentelor sunt determinate în planul de proiecție Stereo 70 și sunt rotunjite la 1 milimetru.

*** Distanța dintre puncte este formată din segmente cumulate ce sunt mai mici decât valoarea 1 milimetru.

**DATE DESPRE IMOBILUL NR. 8009**

Oficiul de Cadastru și Publicitate Imobiliară ALBA
Biroul de Cadastru și Publicitate Imobiliară Aiud

A. Partea I. Descrierea imobilului

TEREN Intravilan

Adresa: Loc. Rachis, Nr. 21, Jud. Alba

Nr. Crt	Nr cadastral Nr. topografic	Suprafața* (mp)	Observații / Referințe
A1		1.324	Sector cadastral:8 Teren imprejmuit;

B. Partea II. Proprietari și acte

Inscrieri privitoare la dreptul de proprietate și alte drepturi reale		Referințe
1 / 01/01/2023		
Act Normativ nr. 7, din 13/03/1996 emis de PARLAMENTUL ROMANIEI;		
B1	Inscrierea provizorie, drept de PROPRIETATE, dobandit prin Lege, cota actuala 1/1 1) UAT MIRASLĂU, CIF:9999999999999	A1

C. Partea III. SARCINI .

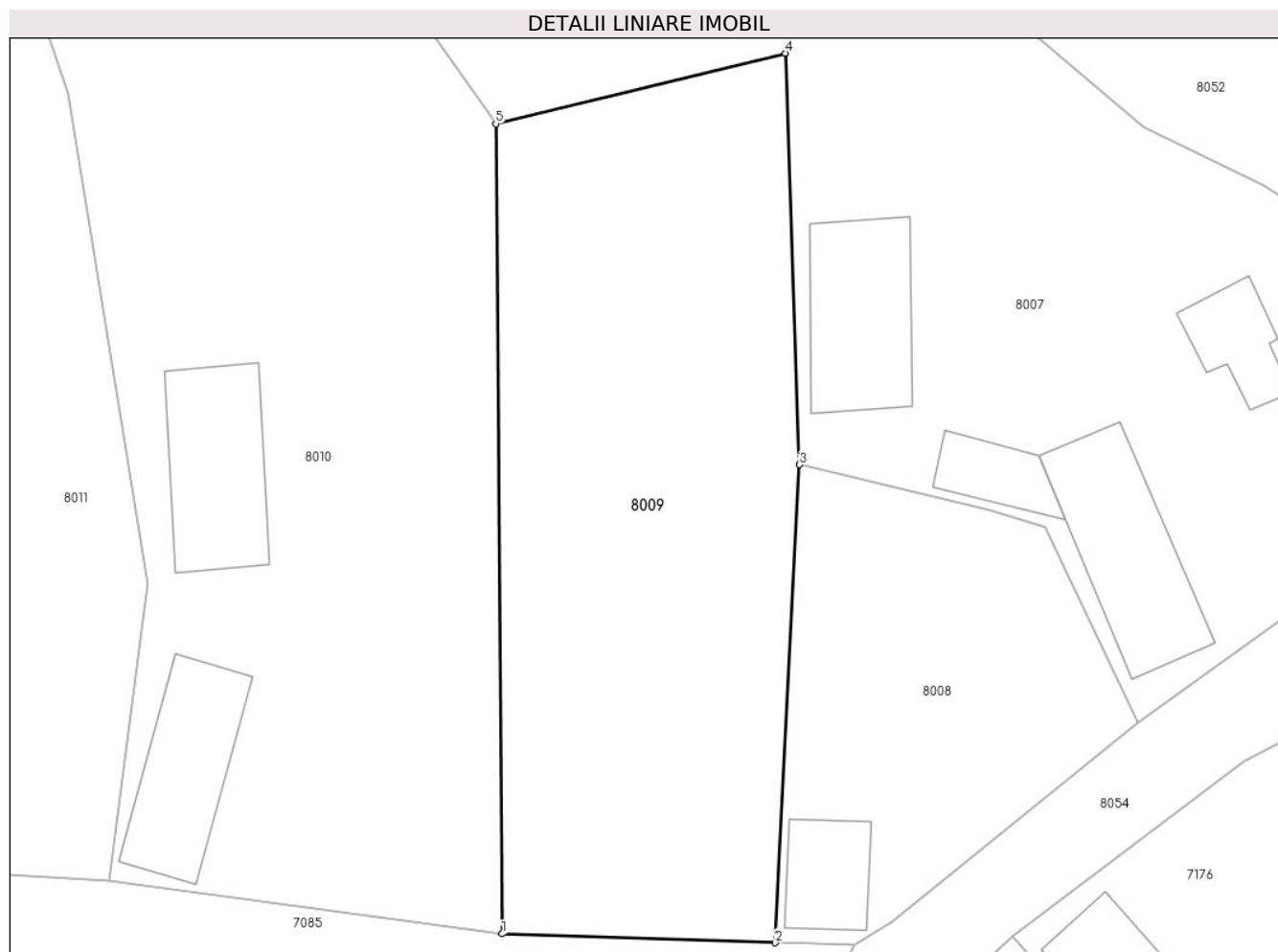
Inscrieri privind dezmembramintele dreptului de proprietate, drepturi reale de garanție și sarcini	Referințe
NU SUNT	

Anexa Nr. 1 La Partea I

Teren

Nr cadastral	Suprafața (mp)*	Observații / Referințe
	1.324	

* Suprafața este determinată în planul de proiecție Stereo 70.



Date referitoare la teren

Crt	Categorie folosință	Intra vilan	Suprafața (mp)	Tarla	Parcelă	Nr. topo	Observații / Referințe
1	faneata	DA	1.324	-	-	-	

Lungime Segmente

1) Valorile lungimilor segmentelor sunt obținute din proiecție în plan.

Punct început	X / Y	Punct sfârșit	X / Y	Lungime segment (** (m)
1	394.345,577 544.801,83	2	394.365,573 544.801,181	20.007
2	394.365,573 544.801,181	3	394.367,338 544.836,139	35.003
3	394.367,338 544.836,139	4	394.366,29 544.866,214	30.093
4	394.366,29 544.866,214	5	394.345,114 544.861,052	21.796
5	394.345,114 544.861,052	1	394.345,577 544.801,83	59.224

**** Lungimile segmentelor sunt determinate în planul de proiecție Stereo 70 și sunt rotunjite la 1 milimetru.**

***** Distanța dintre puncte este formată din segmente cumulate ce sunt mai mici decât valoarea 1 milimetru.**

**DATE DESPRE IMOBILUL NR. 8010**

Oficiul de Cadastru și Publicitate Imobiliară ALBA
Biroul de Cadastru și Publicitate Imobiliară Aiud

A. Partea I. Descrierea imobilului

TEREN Intravilan

Adresa: Loc. Rachis, Nr. 22, Jud. Alba

Nr. Crt	Nr cadastral Nr. topografic	Suprafața* (mp)	Observații / Referințe
A1		2.768	Sector cadastral:8 Teren imprejmuit;

Construcții

Crt	Nr cadastral Nr. topografic	Adresa	Observații / Referințe
A1.1		Loc. Rachis, Nr. 22, Jud. Alba	Nr. niveluri:1; S. construita la sol:92 mp; S. construita desfasurata:92 mp; Casa de locuit
A1.2		Loc. Rachis, Nr. 22, Jud. Alba	Nr. niveluri:1; S. construita la sol:102 mp; S. construita desfasurata:102 mp; Anexa

B. Partea II. Proprietari și acte

Inscrieri privitoare la dreptul de proprietate și alte drepturi reale		Referințe
1 / 01/01/2023		
Act Normativ nr. 7, din 13/03/1996 emis de PARLAMENTUL ROMANIEI;		
B1	Inscrierea provizorie, drept de PROPRIETATE, dobandit prin Lege, cota actuala 1/1 1) UAT MIRASLĂU, CIF:9999999999999	A1, A1.1, A1.2

C. Partea III. SARCINI .

Inscrieri privind dezmembramintele dreptului de proprietate, drepturi reale de garanție și sarcini	Referințe
NU SUNT	

Anexa Nr. 1 La Partea I

Teren

Nr cadastral	Suprafața (mp)*	Observații / Referințe
	2.768	

* Suprafața este determinată în planul de proiecție Stereo 70.



Date referitoare la teren

Crt	Categorie folosință	Intra vilan	Suprafața (mp)	Tarla	Parcelă	Nr. topo	Observații / Referințe
1	curți constructii	DA	511	-	-	-	
2	faneata	DA	2.257	-	-	-	

Date referitoare la construcții

Crt	Număr	Destinație construcție	Supraf. (mp)	Situație juridică	Observații / Referințe
A1.1		construcții de locuințe	92	Cu acte	Nr. niveluri:1; S. construita la sol:92 mp; S. construita desfasurata:92 mp; Casa de locuit
A1.2		construcții anexa	102	Cu acte	Nr. niveluri:1; S. construita la sol:102 mp; S. construita desfasurata:102 mp; Anexa

Lungime Segmente

1) Valorile lungimilor segmentelor sunt obținute din proiecție în plan.

Punct început	X / Y	Punct sfârșit	X / Y	Lungime segment (** (m)
1	394.316,868 544.805,754	2	394.345,577 544.801,83	28.976
2	394.345,577 544.801,83	3	394.345,114 544.861,052	59.224

Punct început	X / Y	Punct sfârșit	X / Y	Lungime segment (** (m)
3	394.345,114 544.861,052	4	394.332,163 544.879,606	22.627
4	394.332,163 544.879,606	5	394.325,401 544.888,415	11.105
5	394.325,401 544.888,415	6	394.323,764 544.892,25	4.17
6	394.323,764 544.892,25	7	394.315,006 544.914,061	23.504
7	394.315,006 544.914,061	8	394.300,339 544.915,325	14.721
8	394.300,339 544.915,325	9	394.301,94 544.898,651	16.751
9	394.301,94 544.898,651	10	394.313,807 544.863,255	37.332
10	394.313,807 544.863,255	11	394.319,631 544.827,425	36.3
11	394.319,631 544.827,425	1	394.316,868 544.805,754	21.846

** Lungimile segmentelor sunt determinate în planul de proiecție Stereo 70 și sunt rotunjite la 1 milimetru.

*** Distanța dintre puncte este formată din segmente cumulate ce sunt mai mici decât valoarea 1 milimetru.

**DATE DESPRE IMOBILUL NR. 8011**

Oficiul de Cadastru și Publicitate Imobiliară ALBA
Biroul de Cadastru și Publicitate Imobiliară Aiud

A. Partea I. Descrierea imobilului

TEREN Intravilan

Adresa: Loc. Rachis, Nr. 23, Jud. Alba

Nr. Crt	Nr cadastral Nr. topografic	Suprafața* (mp)	Observații / Referințe
A1		2.636	Sector cadastral:8 Teren imprejmuit;

Construcții

Crt	Nr cadastral Nr. topografic	Adresa	Observații / Referințe
A1.1		Loc. Rachis, Nr. 23, Jud. Alba	Nr. niveluri:1; S. construita la sol:42 mp; S. construita desfasurata:42 mp; Casa de locuit

B. Partea II. Proprietari și acte

Inscrieri privitoare la dreptul de proprietate și alte drepturi reale		Referințe
1 / 01/01/2023		
Act Normativ nr. 7, din 13/03/1996 emis de PARLAMENTUL ROMANIEI;		
B1	Inscrierea provizorie, drept de PROPRIETATE, dobandit prin Lege, cota actuala 1/1 1) UAT MIRASLĂU, CIF:999999999999	A1, A1.1

C. Partea III. SARCINI .

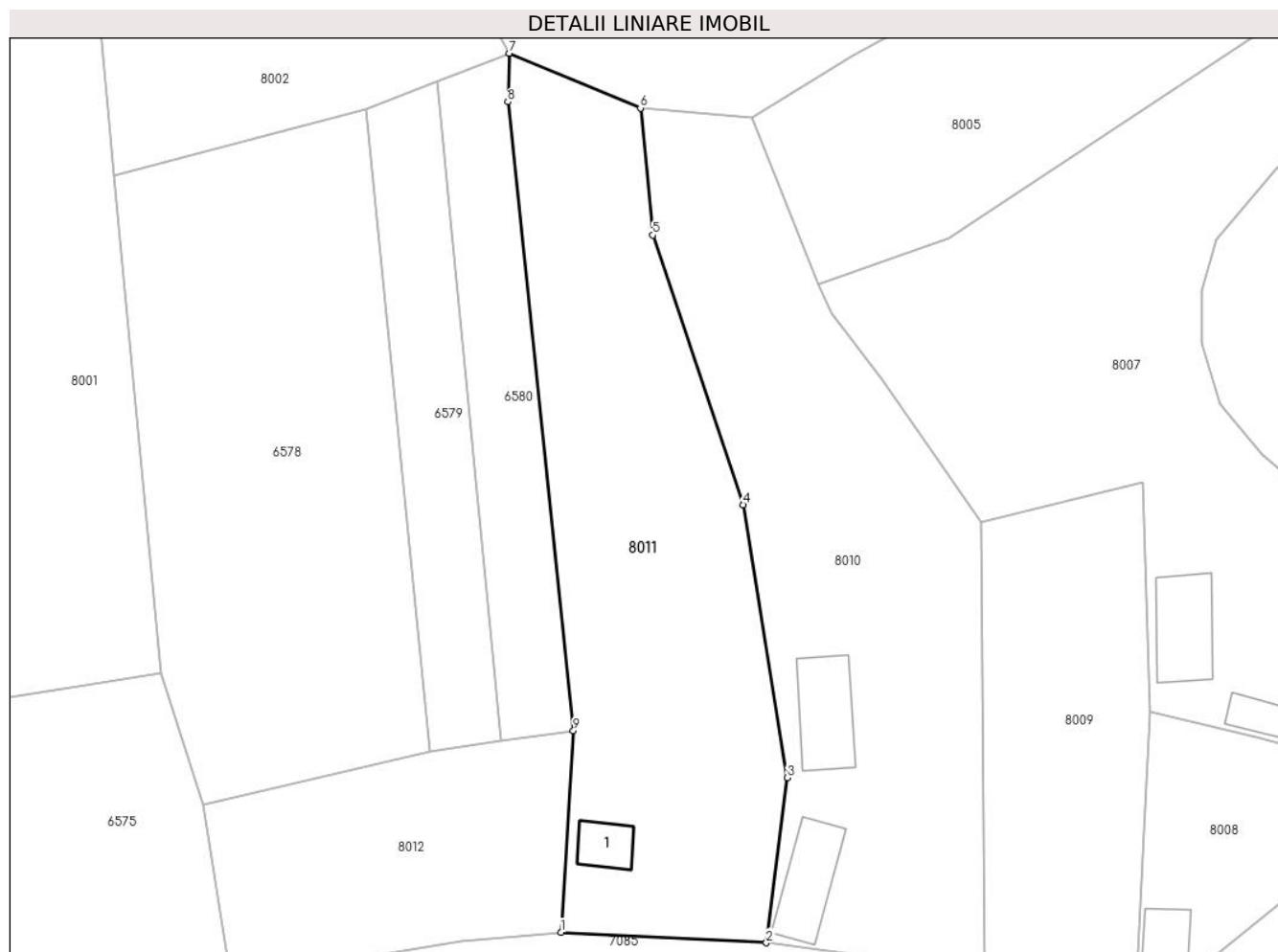
Inscrieri privind dezmembramintele dreptului de proprietate, drepturi reale de garanție și sarcini	Referințe
NU SUNT	

Anexa Nr. 1 La Partea I

Teren

Nr cadastral	Suprafața (mp)*	Observații / Referințe
	2.636	

* Suprafața este determinată în planul de proiecție Stereo 70.



Date referitoare la teren

Crt	Categorie folosință	Intravilan	Suprafața (mp)	Tarla	Parcelă	Nr. topo	Observații / Referințe
1	curți constructii	DA	257	-	-	-	
2	faneata	DA	2.380	-	-	-	

Date referitoare la construcții

Crt	Număr	Destinație construcție	Supraf. (mp)	Situație juridică	Observații / Referințe
A1.1		construcții de locuințe	42	Cu acte	Nr. niveluri:1; S. construita la sol:42 mp; S. construita desfasurata:42 mp; Casa de locuit

Lungime Segmente

1) Valorile lungimilor segmentelor sunt obținute din proiecție în plan.

Punct început	X / Y	Punct sfârșit	X / Y	Lungime segment (** (m)
1	394.289,905 544.807,132	2	394.316,868 544.805,754	26.998
2	394.316,868 544.805,754	3	394.319,631 544.827,425	21.846
3	394.319,631 544.827,425	4	394.313,807 544.863,255	36.3

Punct început	X / Y	Punct sfârșit	X / Y	Lungime segment (** (m)
4	394.313,807 544.863,255	5	394.301,94 544.898,651	37.332
5	394.301,94 544.898,651	6	394.300,339 544.915,325	16.751
6	394.300,339 544.915,325	7	394.283,128 544.922,534	18.66
7	394.283,128 544.922,534	8	394.282,938 544.916,157	6.38
8	394.282,938 544.916,157	9	394.291,521 544.833,594	83.008
9	394.291,521 544.833,594	1	394.289,905 544.807,132	26.511

** Lungimile segmentelor sunt determinate în planul de proiecție Stereo 70 și sunt rotunjite la 1 milimetru.

*** Distanța dintre puncte este formată din segmente cumulate ce sunt mai mici decât valoarea 1 milimetru.

**DATE DESPRE IMOBILUL NR. 8012**

Oficiul de Cadastru și Publicitate Imobiliară ALBA
Biroul de Cadastru și Publicitate Imobiliară Aiud

A. Partea I. Descrierea imobilului

TEREN Necunoscut

Adresa: Loc. Rachis, Jud. Alba

Nr. Crt	Nr cadastral Nr. topografic	Suprafața* (mp)	Observații / Referințe
A1		1.157	Sector cadastral:8 Teren neimprejmuit;

B. Partea II. Proprietari și acte

Inscrieri privitoare la dreptul de proprietate și alte drepturi reale		Referințe
1 / 01/01/2023		
Act Normativ nr. 7, din 13/03/1996 emis de PARLAMENTUL ROMANIEI;		
B1	Inscrierea provizorie, drept de PROPRIETATE, dobandit prin Lege, cota actuala 1/1 1) UAT MIRASLĂU, CIF:9999999999999	A1

C. Partea III. SARCINI .

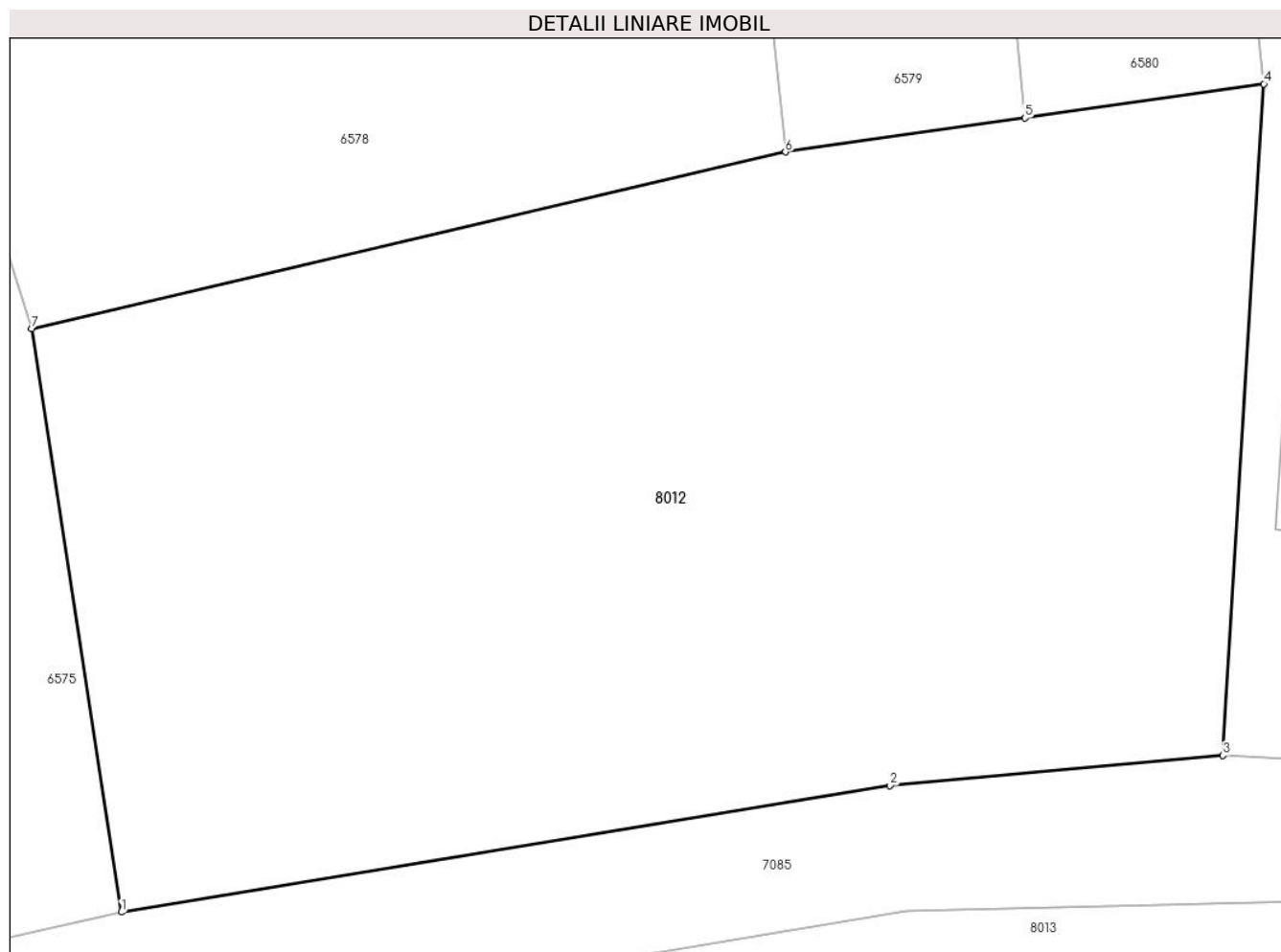
Inscrieri privind dezmembramintele dreptului de proprietate, drepturi reale de garanție și sarcini	Referințe
NU SUNT	

Anexa Nr. 1 La Partea I

Teren

Nr cadastral	Suprafața (mp)*	Observații / Referințe
	1.157	

* Suprafața este determinată în planul de proiecție Stereo 70.



Date referitoare la teren

Crt	Categorie folosință	Intravilan	Suprafața (mp)	Tarla	Parcelă	Nr. topo	Observații / Referințe
1	faneata	DA	1.043	-	-	-	
2	faneata	NU	114	-	-	-	

Lungime Segmente

1) Valorile lungimilor segmentelor sunt obținute din proiecție în plan.

Punct început	X / Y	Punct sfârșit	X / Y	Lungime segment (** (m)
1	394.246,462 544.800,951	2	394.276,776 544.805,939	30.722
2	394.276,776 544.805,939	3	394.289,905 544.807,132	13.183
3	394.289,905 544.807,132	4	394.291,521 544.833,594	26.511
4	394.291,521 544.833,594	5	394.282,096 544.832,252	9.52

Punct început	X / Y	Punct sfârșit	X / Y	Lungime segment (** (m)
5	394.282,096 544.832,252	6	394.272,657 544.830,909	9.534
6	394.272,657 544.830,909	7	394.242,929 544.823,945	30.533
7	394.242,929 544.823,945	1	394.246,462 544.800,951	23.264

** Lungimile segmentelor sunt determinate în planul de proiecție Stereo 70 și sunt rotunjite la 1 milimetru.

*** Distanța dintre puncte este formată din segmente cumulate ce sunt mai mici decât valoarea 1 milimetru.

**DATE DESPRE IMOBILUL NR. 8013**

Oficiul de Cadastru și Publicitate Imobiliară ALBA
Biroul de Cadastru și Publicitate Imobiliară Aiud

A. Partea I. Descrierea imobilului

TEREN Necunoscut

Adresa: Loc. Rachis, Jud. Alba

Nr. Crt	Nr cadastral Nr. topografic	Suprafața* (mp)	Observații / Referințe
A1		61.234	Sector cadastral:8 Teren imprejmuit;

B. Partea II. Proprietari și acte

Inscrieri privitoare la dreptul de proprietate și alte drepturi reale		Referințe
1 / 01/01/2023		
Act Normativ nr. 7, din 13/03/1996 emis de PARLAMENTUL ROMANIEI;		
B1	Inscrierea provizorie, drept de PROPRIETATE, dobandit prin Lege, cota actuala 1/1 1) UAT MIRASLĂU, CIF:9999999999999	A1

C. Partea III. SARCINI .

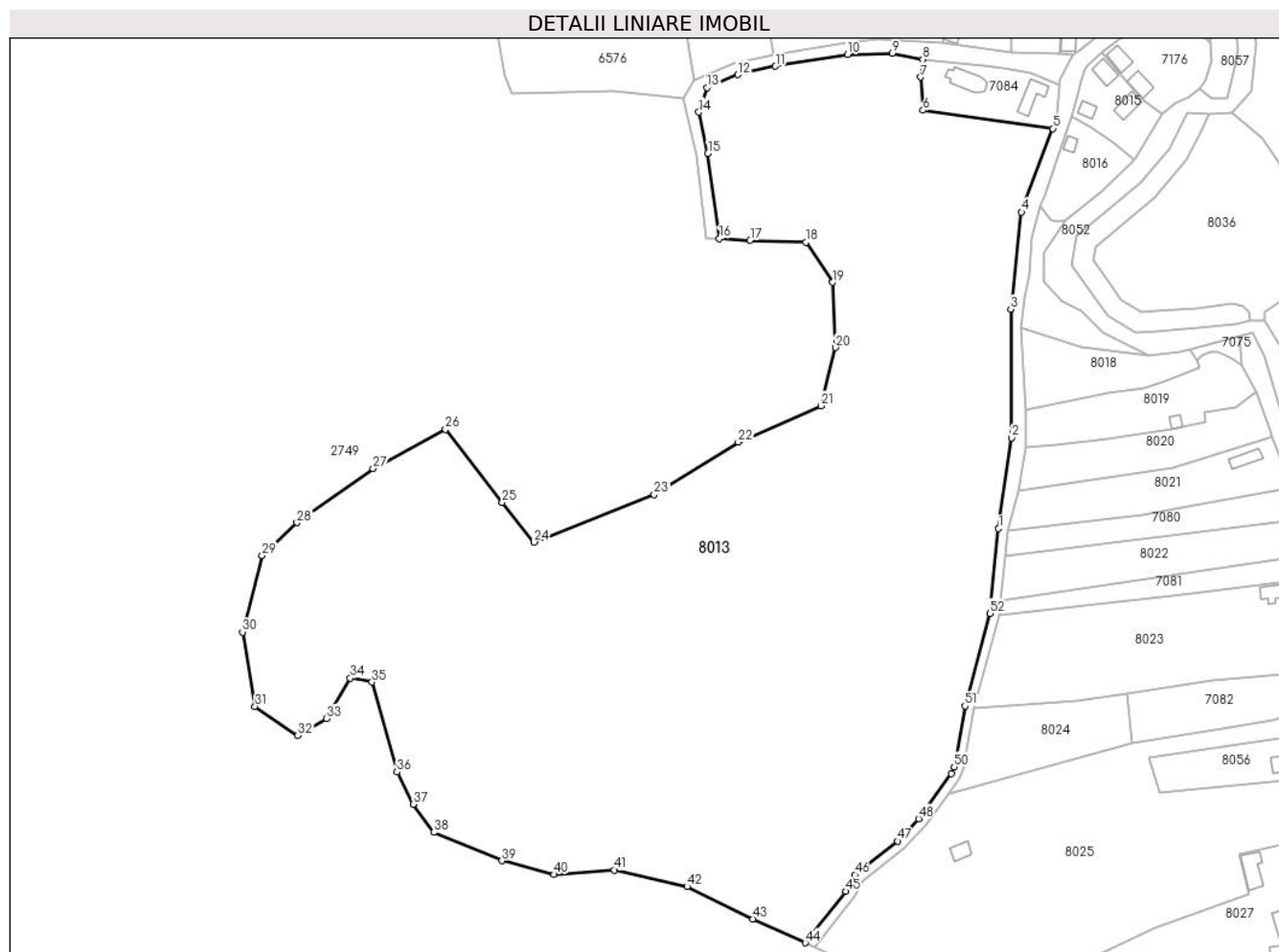
Inscrieri privind dezmembramintele dreptului de proprietate, drepturi reale de garanție și sarcini	Referințe
NU SUNT	

Anexa Nr. 1 La Partea I

Teren

Nr cadastral	Suprafața (mp)*	Observații / Referințe
	61.234	

* Suprafața este determinată în planul de proiecție Stereo 70.



Date referitoare la teren

Crt	Categorie folosință	Intravilan	Suprafața (mp)	Tarla	Parcelă	Nr. topo	Observații / Referințe
1	faneata	DA	6.758	-	-	-	
2	faneata	NU	51.855	-	-	-	
3	faneata	NU	2.621	-	-	-	

Lungime Segmente

1) Valorile lungimilor segmentelor sunt obținute din proiecție în plan.

Punct început	X / Y	Punct sfârșit	X / Y	Lungime segment	Punct început	X / Y	Punct sfârșit	X / Y	Lungime segment	Punct început	X / Y	Punct sfârșit	X / Y	Lungime segment
1	394.340,239 544.603,869	2	394.345,713 544.641,627	38.15 3	2	394.345,713 544.641,627	3	394.345,333 544.695,128	53.50 2	3	394.345,333 544.695,128	4	394.349,83 544.735,389	40.51 1
4	394.349,83 544.735,389	5	394.362,873 544.770,168	37.14 4	5	394.362,873 544.770,168	6	394.308,832 544.777,747	54.57	6	394.308,832 544.777,747	7	394.307,922 544.791,542	13.82 5
7	394.307,922 544.791,542	8	394.308,739 544.799,025	7.527	8	394.308,739 544.799,025	9	394.296,067 544.801,476	12.90 7	9	394.296,067 544.801,476	10	394.277,409 544.800,975	18.66 5
10	394.277,409 544.800,975	11	394.247,407 544.796,039	30.40 5	11	394.247,407 544.796,039	12	394.231,763 544.792,587	16.02	12	394.231,763 544.792,587	13	394.218,98 544.787,155	13.88 9

Punct început	X / Y	Punct sfârșit	X / Y	Lungime segment	Punct început	X / Y	Punct sfârșit	X / Y	Lungime segment	Punct început	X / Y	Punct sfârșit	X / Y	Lungime segment
13	394.218,98 544.787,155	14	394.215,522 544.777,015	10.71 3	14	394.215,522 544.777,015	15	394.219,308 544.759,818	17.60 9	15	394.219,308 544.759,818	16	394.224,061 544.724,443	35.69 3
16	394.224,061 544.724,443	17	394.236,897 544.723,707	12.85 7	17	394.236,897 544.723,707	18	394.260,027 544.722,952	23.14 2	18	394.260,027 544.722,952	19	394.271,269 544.706,196	20.17 8
19	394.271,269 544.706,196	20	394.272,459 544.679,073	27.14 9	20	394.272,459 544.679,073	21	394.266,338 544.654,907	24.92 9	21	394.266,338 544.654,907	22	394.231,944 544.639,789	37.57
22	394.231,944 544.639,789	23	394.196,947 544.617,955	41.24 9	23	394.196,947 544.617,955	24	394.146,997 544.598,204	53.71 3	24	394.146,997 544.598,204	25	394.133,795 544.614,673	21.10 7
25	394.133,795 544.614,673	26	394.110,208 544.645,125	38.51 8	26	394.110,208 544.645,125	27	394.080,08 544.628,751	34.29	27	394.080,08 544.628,751	28	394.048,379 544.606,351	38.81 6
28	394.048,379 544.606,351	29	394.033,925 544.592,626	19.93 2	29	394.033,925 544.592,626	30	394.025,669 544.560,815	32.86 5	30	394.025,669 544.560,815	31	394.030,856 544.529,952	31.29 6
31	394.030,856 544.529,952	32	394.048,718 544.517,872	21.56 3	32	394.048,718 544.517,872	33	394.060,603 544.524,911	13.81 3	33	394.060,603 544.524,911	34	394.070,48 544.541,728	19.50 3
34	394.070,48 544.541,728	35	394.079,566 544.540,036	9.242	35	394.079,566 544.540,036	36	394.089,932 544.502,704	38.74 4	36	394.089,932 544.502,704	37	394.096,678 544.489,286	15.01 8
37	394.096,678 544.489,286	38	394.105,257 544.477,603	14.49 5	38	394.105,257 544.477,603	39	394.133,633 544.465,746	30.75 4	39	394.133,633 544.465,746	40	394.155,312 544.460,09	22.40 5
40	394.155,312 544.460,09	41	394.180,432 544.461,934	25.18 8	41	394.180,432 544.461,934	42	394.210,703 544.455,019	31.05 1	42	394.210,703 544.455,019	43	394.237,989 544.441,535	30.43 6
43	394.237,989 544.441,535	44	394.259,816 544.431,671	23.95 2	44	394.259,816 544.431,671	45	394.276,774 544.453,068	27.30 2	45	394.276,774 544.453,068	46	394.280,463 544.459,952	7.81
46	394.280,463 544.459,952	47	394.298,261 544.473,962	22.65 1	47	394.298,261 544.473,962	48	394.306,989 544.483,265	12.75 6	48	394.306,989 544.483,265	49	394.320,567 544.502,098	23.21 7
49	394.320,567 544.502,098	50	394.321,776 544.504,834	2.991	50	394.321,776 544.504,834	51	394.326,27 544.530,119	25.68 1	51	394.326,27 544.530,119	52	394.336,668 544.568,634	39.89 4
52	394.336,668 544.568,634	1	394.340,239 544.603,869	35.41 5										

** Lungimile segmentelor sunt determinate în planul de proiecție Stereo 70 și sunt rotunjite la 1 milimetru.

*** Distanța dintre puncte este formată din segmente cumulate ce sunt mai mici decât valoarea 1 milimetru.

**DATE DESPRE IMOBILUL NR. 8014**

Oficiul de Cadastru și Publicitate Imobiliară ALBA
Biroul de Cadastru și Publicitate Imobiliară Aiud

A. Partea I. Descrierea imobilului

TEREN Intravilan

Adresa: Loc. Rachis, Jud. Alba

Nr. Crt	Nr cadastral Nr. topografic	Suprafața* (mp)	Observații / Referințe
A1	73227	1.515	Sector cadastral:8 Teren neimprejmuit;

B. Partea II. Proprietari și acte

Inscrieri privitoare la dreptul de proprietate și alte drepturi reale		Referințe
15186 / 18/09/2020		
Act Administrativ nr. HCL NR. 40, din 25/09/2020 emis de COMUNA MIRASLAU (act administrativ nr 3540 din 25.09.2020, emis de COMUNA MIRASLAU;act normativ nr 245 din 12.04.2012, emis de GUVERNUL ROMANIEI);		
B1	Intabulare, drept de PROPRIETATEse identifica cu nr. top. 90/1, 85/1 din registrul parcelare, dobandit prin Lege, cota actuala 1/1, cota initiala 1/1 1) COMUNA MIRASLAU - DOMENIU PUBLIC- , CIF:999999999999	A1
B2	nr. top. 90 și 85 din reg. parcelare Rachis se parceleaza in 2 parce. parc. nr. 1 cu nr. top. 90/1, 85/1 drum de 1515 m.p. se introduce in circuitul civil si se transcrie in prezenta cf. parc. nr. 2 cu nr. top. 90/2 , 85/2 fara suprafata raman in reg. parcelar al loc. Rachis	A1

C. Partea III. SARCINI .

Inscrieri privind dezmembramintele dreptului de proprietate, drepturi reale de garanție și sarcini	Referințe
NU SUNT	

Anexa Nr. 1 La Partea I

Teren

Nr cadastral	Suprafața (mp)*	Observații / Referințe
73227	1.515	

* Suprafața este determinată în planul de proiecție Stereo 70.



Date referitoare la teren

Crt	Categorie folosință	Intravilan	Suprafața (mp)	Tarla	Parcelă	Nr. topo	Observații / Referințe
1	drum	DA	1.515	-	-	90/1, 85/1	

Lungime Segmente

1) Valorile lungimilor segmentelor sunt obținute din proiecție în plan.

Punct început	X / Y	Punct sfârșit	X / Y	Lungime segment
1	394.523,205 544.959,236	2	394.513,501 544.959,989	9.733
2	394.513,501 544.959,989	3	394.497,349 544.961,323	16.207
3	394.497,349 544.961,323	4	394.484,334 544.961,077	13.017
4	394.484,334 544.961,077	5	394.476,779 544.961,163	7.555
5	394.476,779 544.961,163	6	394.473,191 544.961,243	3.589
6	394.473,191 544.961,243	7	394.468,045 544.961,273	5.146
7	394.468,045 544.961,273	8	394.459,785 544.962,326	8.327
8	394.459,785 544.962,326	9	394.452,908 544.962,326	6.877
9	394.452,908 544.962,326	10	394.449,228 544.960,747	4.004
10	394.449,228 544.960,747	11	394.445,891 544.958,472	4.039
11	394.445,891 544.958,472	12	394.446,93 544.954,601	4.008
12	394.446,93 544.954,601	13	394.447,522 544.944,309	10.309
13	394.447,522 544.944,309	14	394.447,787 544.940,773	3.546
14	394.447,787 544.940,773	15	394.447,878 544.934,583	6.191
15	394.447,878 544.934,583	16	394.448,356 544.926,056	8.54
16	394.448,356 544.926,056	17	394.448,596 544.921,784	4.279
17	394.448,596 544.921,784	18	394.449,246 544.907,17	14.628
18	394.449,246 544.907,17	19	394.449,419 544.887,898	19.273

Punct început	X / Y	Punct sfârșit	X / Y	Lungime segment	Punct început	X / Y	Punct sfârșit	X / Y	Lungime segment	Punct început	X / Y	Punct sfârșit	X / Y	Lungime segment
19	394.449,419 544.887,898	20	394.451,409 544.877,766	10.326	20	394.451,409 544.877,766	21	394.451,615 544.875,764	2.013	21	394.451,615 544.875,764	22	394.450,998 544.870,969	4.835
22	394.450,998 544.870,969	23	394.449,411 544.867,115	4.168	23	394.449,411 544.867,115	24	394.447,954 544.865,187	2.417	24	394.447,954 544.865,187	25	394.436,29 544.854,134	16.069
25	394.436,29 544.854,134	26	394.430,297 544.849,817	7.386	26	394.430,297 544.849,817	27	394.426,211 544.847,271	4.814	27	394.426,211 544.847,271	28	394.429,402 544.845,282	3.76
28	394.429,402 544.845,282	29	394.434,703 544.840,656	7.036	29	394.434,703 544.840,656	30	394.437,65 544.837,602	4.244	30	394.437,65 544.837,602	31	394.439,808 544.843,885	6.643
31	394.439,808 544.843,885	32	394.444,138 544.848,008	5.979	32	394.444,138 544.848,008	33	394.451,219 544.853,33	8.858	33	394.451,219 544.853,33	34	394.456,578 544.858,092	7.169
34	394.456,578 544.858,092	35	394.458,171 544.862,89	5.056	35	394.458,171 544.862,89	36	394.457,115 544.865,68	2.983	36	394.457,115 544.865,68	37	394.457,272 544.869,037	3.361
37	394.457,272 544.869,037	38	394.457,664 544.877,434	8.406	38	394.457,664 544.877,434	39	394.458,561 544.884,821	7.441	39	394.458,561 544.884,821	40	394.458,329 544.889,951	5.135
40	394.458,329 544.889,951	41	394.457,968 544.897,943	8.0	41	394.457,968 544.897,943	42	394.457,479 544.906,05	8.122	42	394.457,479 544.906,05	43	394.455,548 544.938,023	32.031
43	394.455,548 544.938,023	44	394.454,708 544.947,167	9.183	44	394.454,708 544.947,167	45	394.455,54 544.952,197	5.098	45	394.455,54 544.952,197	46	394.457,852 544.955,806	4.286
46	394.457,852 544.955,806	47	394.462,66 544.955,886	4.809	47	394.462,66 544.955,886	48	394.473,235 544.955,176	10.599	48	394.473,235 544.955,176	49	394.483,53 544.955,312	10.296
49	394.483,53 544.955,312	50	394.487,075 544.955,123	3.55	50	394.487,075 544.955,123	51	394.508,646 544.953,973	21.602	51	394.508,646 544.953,973	52	394.519,615 544.953,935	10.969
52	394.519,615 544.953,935	1	394.523,205 544.959,236	6.402										

** Lungimile segmentelor sunt determinate în planul de proiecție Stereo 70 și sunt rotunjite la 1 milimetru.

*** Distanța dintre puncte este formată din segmente cumulate ce sunt mai mici decât valoarea 1 milimetru.

**DATE DESPRE IMOBILUL NR. 8015**

Oficiul de Cadastru și Publicitate Imobiliară ALBA
Biroul de Cadastru și Publicitate Imobiliară Aiud

A. Partea I. Descrierea imobilului

TEREN Intravilan

Adresa: Loc. Rachis, Nr. 28, Jud. Alba

Nr. Crt	Nr cadastral Nr. topografic	Suprafața* (mp)	Observații / Referințe
A1		853	Sector cadastral:8 Teren imprejmuit;

Construcții

Crt	Nr cadastral Nr. topografic	Adresa	Observații / Referințe
A1.1		Loc. Rachis, Nr. 28, Jud. Alba	Nr. niveluri:1; S. construita la sol:63 mp; S. construita desfasurata:63 mp; Casa de locuit
A1.2		Loc. Rachis, Nr. 28, Jud. Alba	Nr. niveluri:1; S. construita la sol:35 mp; S. construita desfasurata:35 mp; Anexa
A1.3		Loc. Rachis, Nr. 28, Jud. Alba	Nr. niveluri:1; S. construita la sol:62 mp; S. construita desfasurata:62 mp; Anexa

B. Partea II. Proprietari și acte

Inscrieri privitoare la dreptul de proprietate și alte drepturi reale		Referințe
1 / 01/01/2023		
Act Normativ nr. 7, din 13/03/1996 emis de PARLAMENTUL ROMANIEI;		
B1	Inscrierea provizorie, drept de PROPRIETATE, dobandit prin Lege, cota actuala 1/1 1) UAT MIRASLĂU, CIF:999999999999	A1, A1.1, A1.2, A1.3

C. Partea III. SARCINI .

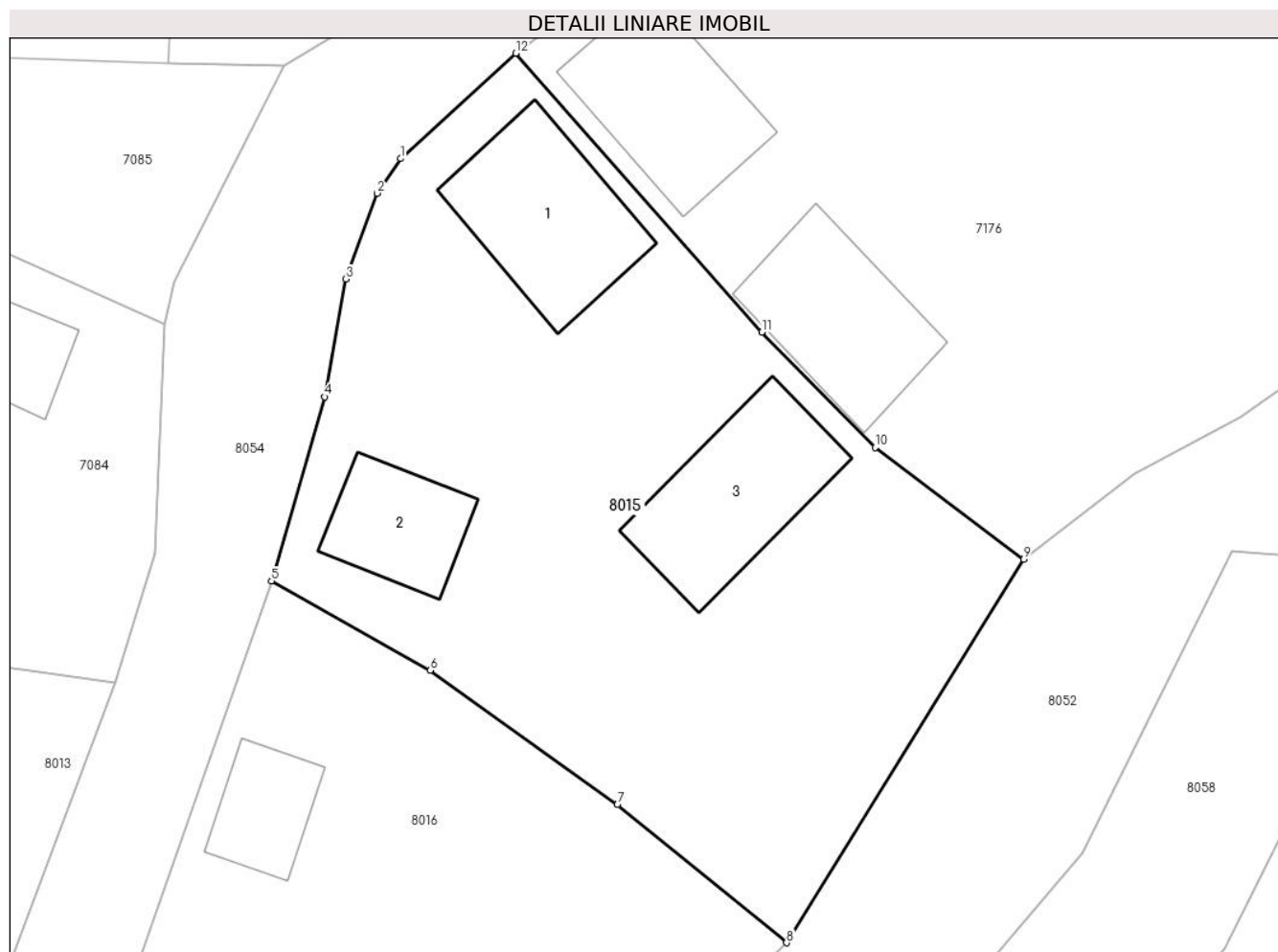
Inscrieri privind dezmembramintele dreptului de proprietate, drepturi reale de garanție și sarcini	Referințe
NU SUNT	

Anexa Nr. 1 La Partea I

Teren

Nr cadastral	Suprafața (mp)*	Observații / Referințe
	853	

* Suprafața este determinată în planul de proiecție Stereo 70.



Date referitoare la teren

Crt	Categorie folosință	Intravilan	Suprafața (mp)	Tarla	Parcelă	Nr. topo	Observații / Referințe
1	curți constructii	DA	628	-	-	-	
2	arabil	DA	225	-	-	-	

Date referitoare la construcții

Crt	Număr	Destinație construcție	Supraf. (mp)	Situație juridică	Observații / Referințe
A1.1		construcții de locuințe	63	Cu acte	Nr. niveluri:1; S. construita la sol:63 mp; S. construita desfasurata:63 mp; Casa de locuit
A1.2		construcții anexa	35	Cu acte	Nr. niveluri:1; S. construita la sol:35 mp; S. construita desfasurata:35 mp; Anexa
A1.3		construcții anexa	62	Cu acte	Nr. niveluri:1; S. construita la sol:62 mp; S. construita desfasurata:62 mp; Anexa

Lungime Segmente

1) Valorile lungimilor segmentelor sunt obținute din proiecție în plan.

Punct început	X / Y	Punct sfârșit	X / Y	Lungime segment (** (m)
1	394.377,188 544.796,399	2	394.376,017 544.794,664	2.093

Punct început	X / Y	Punct sfârșit	X / Y	Lungime segment (** (m)
2	394.376,017 544.794,664	3	394.374,438 544.790,376	4.569
3	394.374,438 544.790,376	4	394.373,387 544.784,472	5.997
4	394.373,387 544.784,472	5	394.370,73 544.775,248	9.599
5	394.370,73 544.775,248	6	394.378,672 544.770,782	9.112
6	394.378,672 544.770,782	7	394.388,053 544.764,058	11.542
7	394.388,053 544.764,058	8	394.396,529 544.757,143	10.939
8	394.396,529 544.757,143	9	394.408,409 544.776,337	22.573
9	394.408,409 544.776,337	10	394.400,963 544.781,943	9.32
10	394.400,963 544.781,943	11	394.395,28 544.787,711	8.097
11	394.395,28 544.787,711	12	394.382,96 544.801,671	18.619
12	394.382,96 544.801,671	1	394.377,188 544.796,399	7.817

** Lungimile segmentelor sunt determinate în planul de proiecție Stereo 70 și sunt rotunjite la 1 milimetru.

*** Distanța dintre puncte este formată din segmente cumulate ce sunt mai mici decât valoarea 1 milimetru.

**DATE DESPRE IMOBILUL NR. 8016**

Oficiul de Cadastru și Publicitate Imobiliară ALBA
Biroul de Cadastru și Publicitate Imobiliară Aiud

A. Partea I. Descrierea imobilului

TEREN Intravilan

Adresa: Loc. Rachis, Nr. 27, Jud. Alba

Nr. Crt	Nr cadastral Nr. topografic	Suprafața* (mp)	Observații / Referințe
A1		867	Sector cadastral:8 Teren imprejmuit;

Construcții

Crt	Nr cadastral Nr. topografic	Adresa	Observații / Referințe
A1.1		Loc. Rachis, Nr. 27, Jud. Alba	Nr. niveluri:1; S. construita la sol:26 mp; S. construita desfasurata:26 mp; Casa de locuit

B. Partea II. Proprietari și acte

Inscrieri privitoare la dreptul de proprietate și alte drepturi reale	Referințe
1 / 01/01/2023	
Act Normativ nr. 7, din 13/03/1996 emis de PARLAMENTUL ROMANIEI;	
B1	A1, A1.1
Inscrierea provizorie, drept de PROPRIETATE, dobandit prin Lege, cota actuala 1/1 1) UAT MIRASLĂU, CIF:999999999999	

C. Partea III. SARCINI .

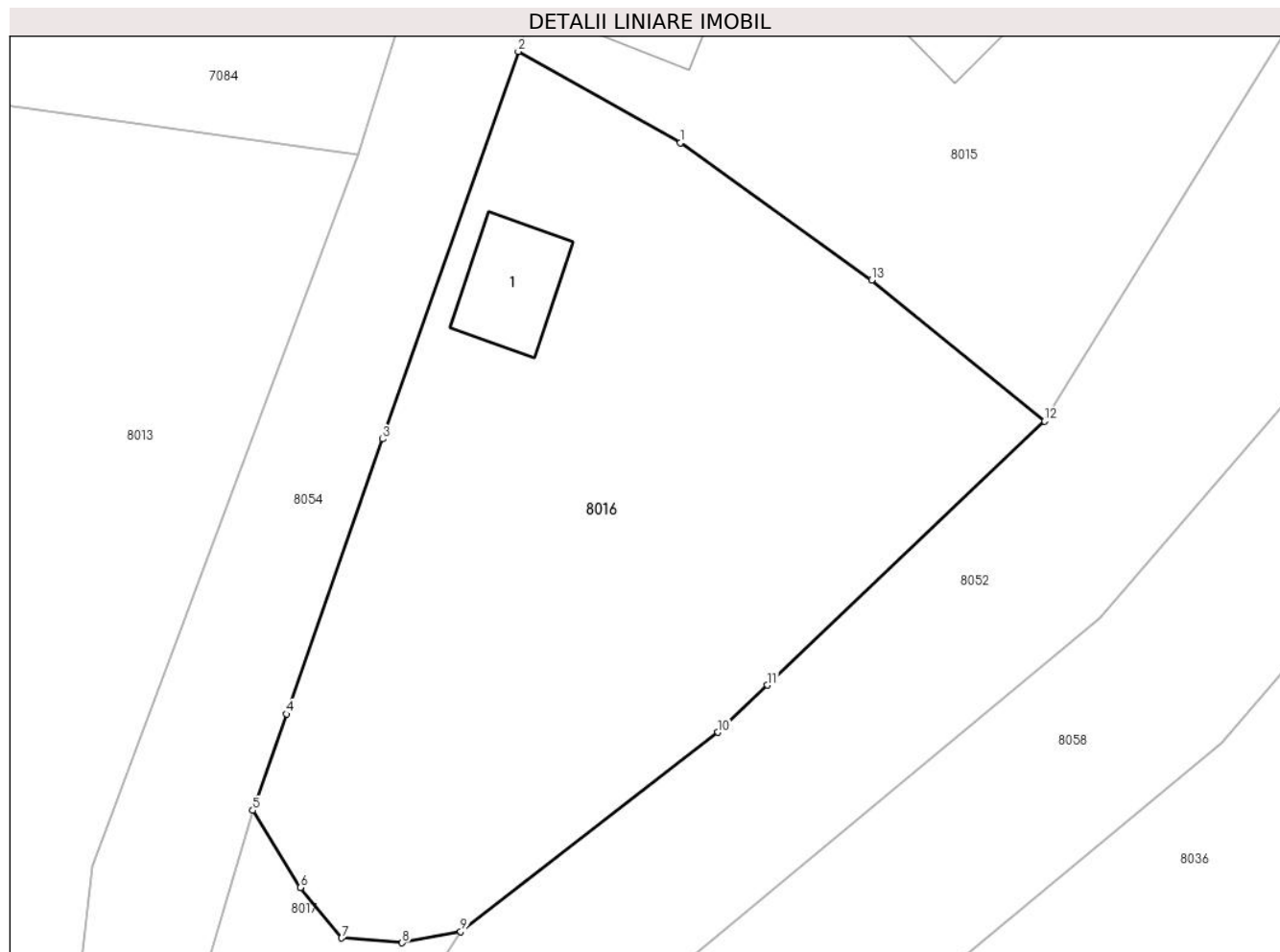
Inscrieri privind dezmembramintele dreptului de proprietate, drepturi reale de garanție și sarcini	Referințe
NU SUNT	

Anexa Nr. 1 La Partea I

Teren

Nr cadastral	Suprafața (mp)*	Observații / Referințe
	867	

* Suprafața este determinată în planul de proiecție Stereo 70.



Date referitoare la teren

Crt	Categorie folosință	Intravilan	Suprafața (mp)	Tarla	Parcelă	Nr. topo	Observații / Referințe
1	curti constructii	DA	527	-	-	-	
2	faneata	DA	340	-	-	-	

Date referitoare la construcții

Crt	Număr	Destinație construcție	Supraf. (mp)	Situație juridică	Observații / Referințe
A1.1		construcții de locuințe	26	Cu acte	Nr. niveluri:1; S. construita la sol:26 mp; S. construita desfasurata:26 mp; Casa de locuit

Lungime Segmente

1) Valorile lungimilor segmentelor sunt obținute din proiecție în plan.

Punct început	X / Y	Punct sfârșit	X / Y	Lungime segment (** (m)
1	394.378,672 544.770,782	2	394.370,73 544.775,248	9.112
2	394.370,73 544.775,248	3	394.364,084 544.756,273	20.105
3	394.364,084 544.756,273	4	394.359,368 544.742,81	14.265

Punct început	X / Y	Punct sfârșit	X / Y	Lungime segment (** (m)
4	394.359,368 544.742,81	5	394.357,715 544.738,09	5.001
5	394.357,715 544.738,09	6	394.360,041 544.734,304	4.443
6	394.360,041 544.734,304	7	394.362,067 544.731,838	3.192
7	394.362,067 544.731,838	8	394.365,04 544.731,607	2.982
8	394.365,04 544.731,607	9	394.367,913 544.732,158	2.925
9	394.367,913 544.732,158	10	394.380,527 544.741,912	15.945
10	394.380,527 544.741,912	11	394.382,951 544.744,219	3.346
11	394.382,951 544.744,219	12	394.396,529 544.757,143	18.745
12	394.396,529 544.757,143	13	394.388,053 544.764,058	10.939
13	394.388,053 544.764,058	1	394.378,672 544.770,782	11.542

** Lungimile segmentelor sunt determinate în planul de proiecție Stereo 70 și sunt rotunjite la 1 milimetru.

*** Distanța dintre puncte este formată din segmente cumulate ce sunt mai mici decât valoarea 1 milimetru.

**DATE DESPRE IMOBILUL NR. 8017**

Oficiul de Cadastru și Publicitate Imobiliară ALBA
Biroul de Cadastru și Publicitate Imobiliară Aiud

A. Partea I. Descrierea imobilului

TEREN Intravilan

Adresa: Loc. Rachis, Jud. Alba

Nr. Crt	Nr cadastral Nr. topografic	Suprafața* (mp)	Observații / Referințe
A1		831	Sector cadastral:8 Teren imprejmuit;

B. Partea II. Proprietari și acte

Inscrieri privitoare la dreptul de proprietate și alte drepturi reale		Referințe
1 / 01/01/2023		
Act Normativ nr. 7, din 13/03/1996 emis de PARLAMENTUL ROMANIEI;		
B1	Inscrierea provizorie, drept de PROPRIETATE, dobandit prin Lege, cota actuala 1/1 1) UAT MIRASLĂU, CIF:9999999999999	A1

C. Partea III. SARCINI .

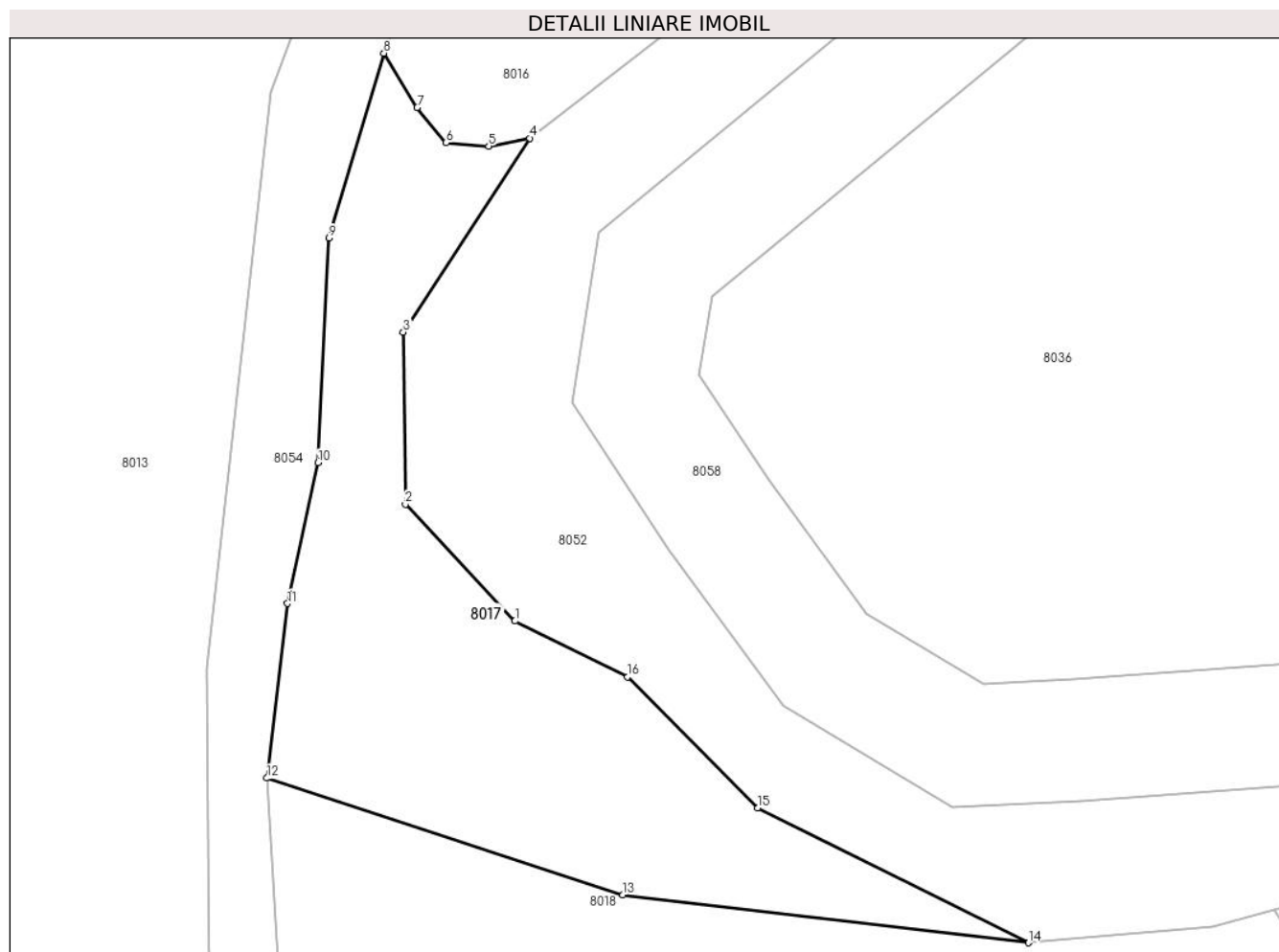
Inscrieri privind dezmembramintele dreptului de proprietate, drepturi reale de garanție și sarcini	Referințe
NU SUNT	

Anexa Nr. 1 La Partea I

Teren

Nr cadastral	Suprafața (mp)*	Observații / Referințe
	831	

* Suprafața este determinată în planul de proiecție Stereo 70.



Date referitoare la teren

Crt	Categorie folosință	Intravilan	Suprafața (mp)	Tarla	Parcelă	Nr. topo	Observații / Referințe
1	faneata	DA	831	-	-	-	

Lungime Segmente

1) Valorile lungimilor segmentelor sunt obținute din proiecție în plan.

Punct început	X / Y	Punct sfârșit	X / Y	Lungime segment (** (m)
1	394.366,878 544.698,447	2	394.359,225 544.706,592	11.176
2	394.359,225 544.706,592	3	394.359,077 544.718,623	12.032
3	394.359,077 544.718,623	4	394.367,913 544.732,158	16.164
4	394.367,913 544.732,158	5	394.365,04 544.731,607	2.925
5	394.365,04 544.731,607	6	394.362,067 544.731,838	2.982

Punct început	X / Y	Punct sfârșit	X / Y	Lungime segment (** (m)
6	394.362,067 544.731,838	7	394.360,041 544.734,304	3.192
7	394.360,041 544.734,304	8	394.357,715 544.738,09	4.443
8	394.357,715 544.738,09	9	394.353,89 544.725,187	13.458
9	394.353,89 544.725,187	10	394.353,122 544.709,501	15.705
10	394.353,122 544.709,501	11	394.350,986 544.699,672	10.058
11	394.350,986 544.699,672	12	394.349,551 544.687,483	12.273
12	394.349,551 544.687,483	13	394.374,419 544.679,339	26.168
13	394.374,419 544.679,339	14	394.402,747 544.675,988	28.526
14	394.402,747 544.675,988	15	394.383,841 544.685,414	21.125
15	394.383,841 544.685,414	16	394.374,758 544.694,56	12.89
16	394.374,758 544.694,56	1	394.366,878 544.698,447	8.787

** Lungimile segmentelor sunt determinate în planul de proiecție Stereo 70 și sunt rotunjite la 1 milimetru.

*** Distanța dintre puncte este formată din segmente cumulate ce sunt mai mici decât valoarea 1 milimetru.

**DATE DESPRE IMOBILUL NR. 8018**

Oficiul de Cadastru și Publicitate Imobiliară ALBA
Biroul de Cadastru și Publicitate Imobiliară Aiud

A. Partea I. Descrierea imobilului

TEREN Intravilan

Adresa: Loc. Rachis, Jud. Alba

Nr. Crt	Nr cadastral Nr. topografic	Suprafața* (mp)	Observații / Referințe
A1		1.349	Sector cadastral:8 Teren imprejmuit;

B. Partea II. Proprietari și acte

Inscrieri privitoare la dreptul de proprietate și alte drepturi reale		Referințe
1 / 01/01/2023		
Act Normativ nr. 7, din 13/03/1996 emis de PARLAMENTUL ROMANIEI;		
B1	Inscrierea provizorie, drept de PROPRIETATE, dobandit prin Lege, cota actuala 1/1 1) UAT MIRASLĂU, CIF:9999999999999	A1

C. Partea III. SARCINI .

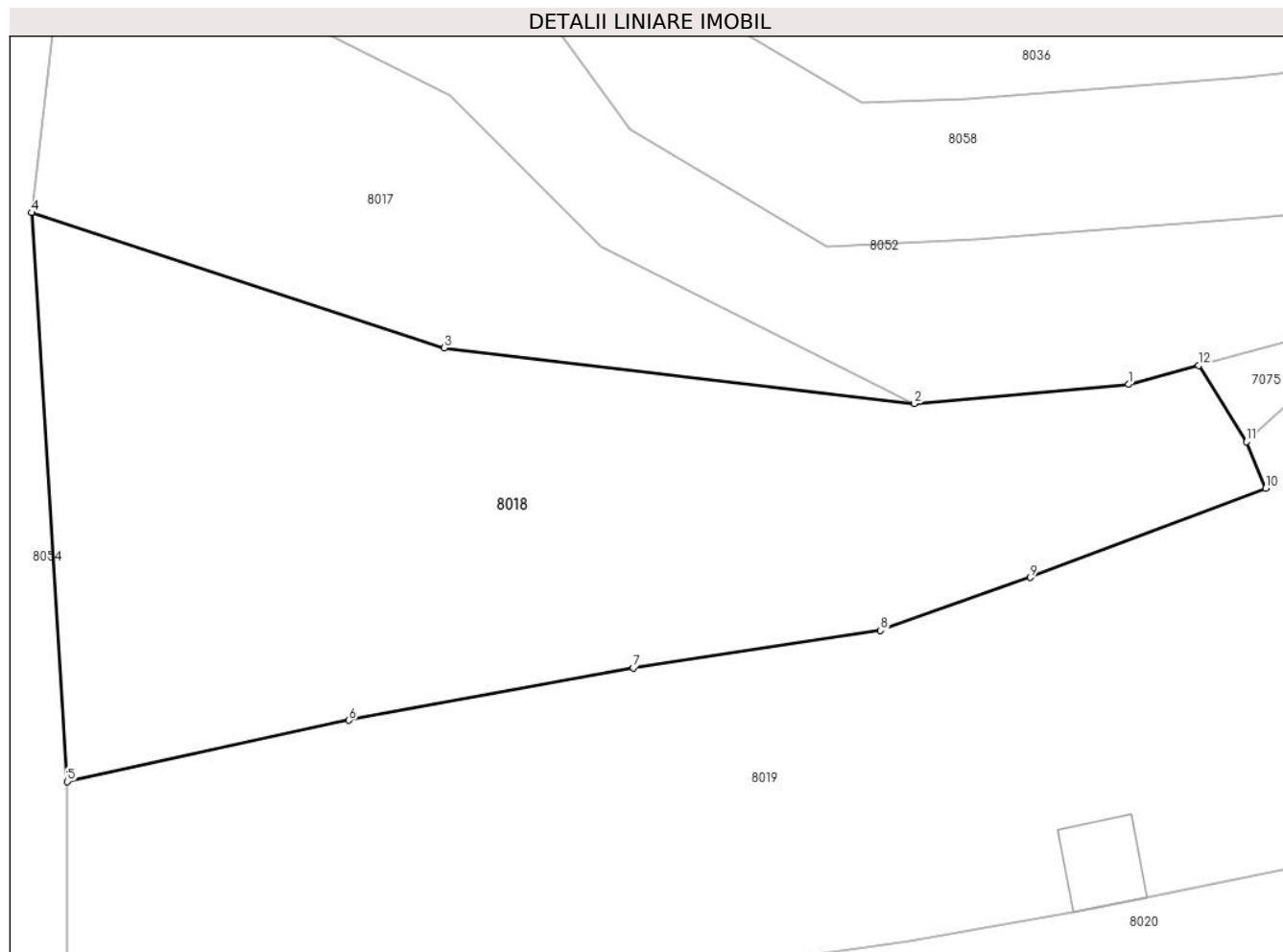
Inscrieri privind dezmembramintele dreptului de proprietate, drepturi reale de garanție și sarcini	Referințe
NU SUNT	

Anexa Nr. 1 La Partea I

Teren

Nr cadastral	Suprafața (mp)*	Observații / Referințe
	1.349	

* Suprafața este determinată în planul de proiecție Stereo 70.



Date referitoare la teren

Crt	Categorie folosință	Intravilan	Suprafața (mp)	Tarla	Parcelă	Nr. topo	Observații / Referințe
1	faneata	DA	1.349	-	-	-	

Lungime Segmente

1) Valorile lungimilor segmentelor sunt obținute din proiecție în plan.

Punct început	X / Y	Punct sfârșit	X / Y	Lungime segment (** (m)
1	394.415,669 544.677,133	2	394.402,747 544.675,988	12.973
2	394.402,747 544.675,988	3	394.374,419 544.679,339	28.526
3	394.374,419 544.679,339	4	394.349,551 544.687,483	26.168
4	394.349,551 544.687,483	5	394.351,7 544.653,222	34.328
5	394.351,7 544.653,222	6	394.368,671 544.656,918	17.369

Punct început	X / Y	Punct sfârșit	X / Y	Lungime segment (** (m)
6	394.368,671 544.656,918	7	394.385,82 544.660,081	17.438
7	394.385,82 544.660,081	8	394.400,723 544.662,321	15.07
8	394.400,723 544.662,321	9	394.409,735 544.665,514	9.561
9	394.409,735 544.665,514	10	394.423,939 544.670,894	15.189
10	394.423,939 544.670,894	11	394.422,782 544.673,684	3.02
11	394.422,782 544.673,684	12	394.419,896 544.678,271	5.419
12	394.419,896 544.678,271	1	394.415,669 544.677,133	4.378

** Lungimile segmentelor sunt determinate în planul de proiecție Stereo 70 și sunt rotunjite la 1 milimetru.

*** Distanța dintre puncte este formată din segmente cumulate ce sunt mai mici decât valoarea 1 milimetru.

**DATE DESPRE IMOBILUL NR. 8019**

Oficiul de Cadastru și Publicitate Imobiliară ALBA
Biroul de Cadastru și Publicitate Imobiliară Aiud

A. Partea I. Descrierea imobilului

TEREN Necunoscut

Adresa: Loc. Rachis, Nr. 31, Jud. Alba

Nr. Crt	Nr cadastral Nr. topografic	Suprafața* (mp)	Observații / Referințe
A1		1.817	Sector cadastral:8 Teren imprejmuit;

Construcții

Crt	Nr cadastral Nr. topografic	Adresa	Observații / Referințe
A1.1		Loc. Rachis, Nr. 31, Jud. Alba	Nr. niveluri:1; S. construita la sol:23 mp; S. construita desfasurata:23 mp; Casa de locuit

B. Partea II. Proprietari și acte

Inscrieri privitoare la dreptul de proprietate și alte drepturi reale	Referințe
1 / 01/01/2023	
Act Normativ nr. 7, din 13/03/1996 emis de PARLAMENTUL ROMANIEI;	
B1	A1, A1.1
Inscrierea provizorie, drept de PROPRIETATE, dobandit prin Lege, cota actuala 1/1 1) UAT MIRASLĂU, CIF:999999999999	

C. Partea III. SARCINI .

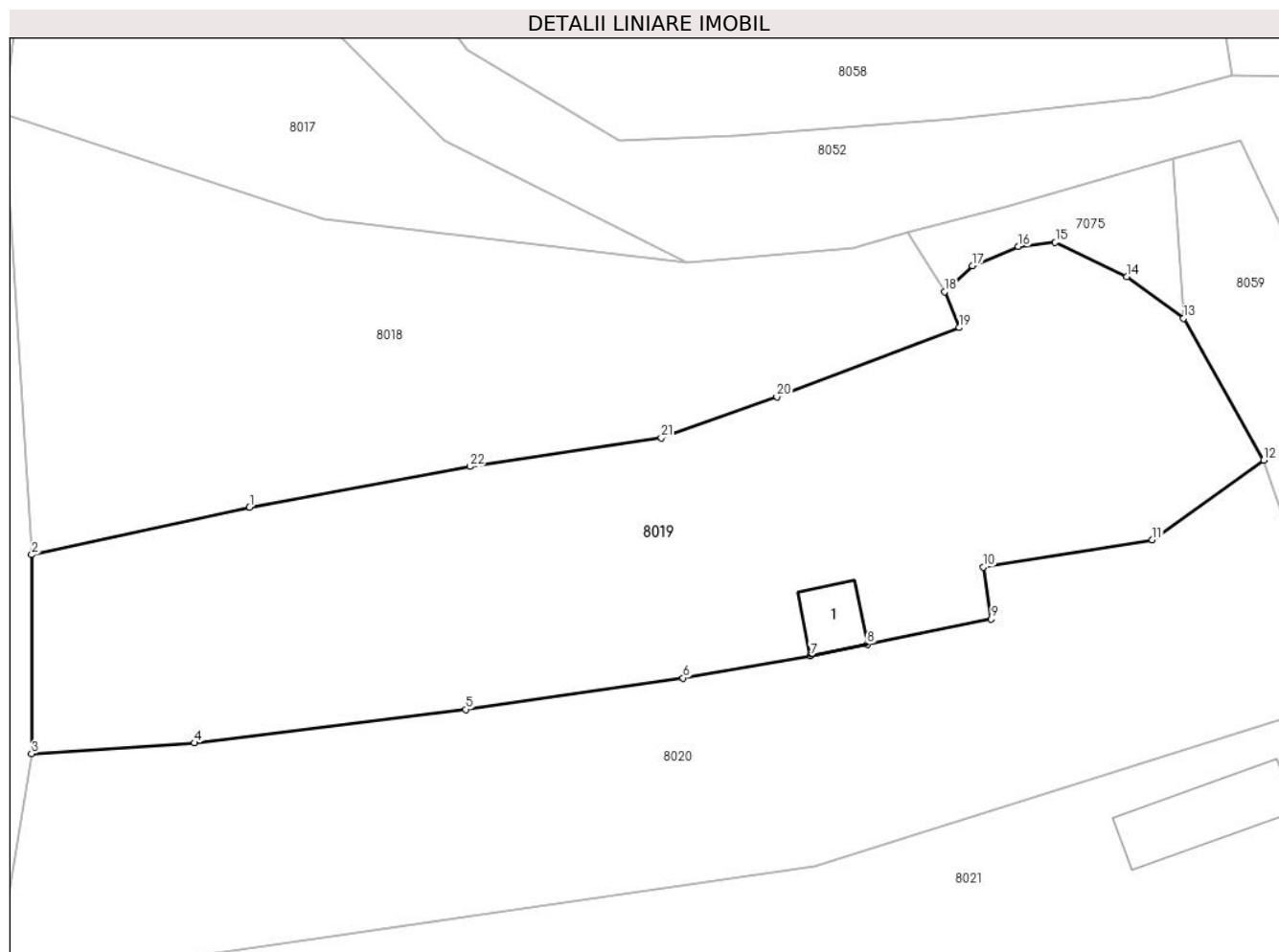
Inscrieri privind dezmembramintele dreptului de proprietate, drepturi reale de garanție și sarcini	Referințe
NU SUNT	

Anexa Nr. 1 La Partea I

Teren

Nr cadastral	Suprafața (mp)*	Observații / Referințe
	1.817	

* Suprafața este determinată în planul de proiecție Stereo 70.



Date referitoare la teren

Crt	Categorie folosință	Intravilan	Suprafața (mp)	Tarla	Parcelă	Nr. topo	Observații / Referințe
1	curți constructii	DA	921	-	-	-	
2	faneata	DA	272	-	-	-	
3	faneata	NU	624	-	-	-	

Date referitoare la construcții

Crt	Număr	Destinație construcție	Supraf. (mp)	Situație juridică	Observații / Referințe
A1.1		construcții de locuințe	23	Cu acte	Nr. niveluri:1; S. construita la sol:23 mp; S. construita desfasurata:23 mp; Casa de locuit

Lungime Segmente

1) Valorile lungimilor segmentelor sunt obținute din proiecție în plan.

Punct început	X / Y	Punct sfârșit	X / Y	Lungime segment (** (m)
1	394.368,671 544.656,918	2	394.351,7 544.653,222	17.369
3	394.351,694 544.637,737	4	394.364,382 544.638,577	12.716

Punct început	X / Y	Punct sfârșit	X / Y	Lungime segment (** (m)
2	394.351,7 544.653,222	3	394.351,694 544.637,737	15.485
4	394.364,382 544.638,577	5	394.385,498 544.641,184	21.276

Punct început	X / Y	Punct sfârșit	X / Y	Lungime segment (** (m)
5	394.385,498 544.641,184	6	394.402,426 544.643,624	17.103
7	394.412,342 544.645,371	8	394.416,769 544.646,266	4.517
9	394.426,432 544.648,22	10	394.425,799 544.652,258	4.087
11	394.438,979 544.654,384	12	394.447,648 544.660,592	10.663
13	394.441,407 544.671,623	14	394.436,998 544.674,876	5.479
15	394.431,414 544.677,535	16	394.428,53 544.677,201	2.903
17	394.424,976 544.675,705	18	394.422,782 544.673,684	2.983
19	394.423,939 544.670,894	20	394.409,735 544.665,514	15.189
21	394.400,723 544.662,321	22	394.385,82 544.660,081	15.07

Punct început	X / Y	Punct sfârșit	X / Y	Lungime segment (** (m)
6	394.402,426 544.643,624	7	394.412,342 544.645,371	10.069
8	394.416,769 544.646,266	9	394.426,432 544.648,22	9.859
10	394.425,799 544.652,258	11	394.438,979 544.654,384	13.35
12	394.447,648 544.660,592	13	394.441,407 544.671,623	12.674
14	394.436,998 544.674,876	15	394.431,414 544.677,535	6.185
16	394.428,53 544.677,201	17	394.424,976 544.675,705	3.856
18	394.422,782 544.673,684	19	394.423,939 544.670,894	3.02
20	394.409,735 544.665,514	21	394.400,723 544.662,321	9.561
22	394.385,82 544.660,081	1	394.368,671 544.656,918	17.438

** Lungimile segmentelor sunt determinate în planul de proiecție Stereo 70 și sunt rotunjite la 1 milimetru.

*** Distanța dintre puncte este formată din segmente cumulate ce sunt mai mici decât valoarea 1 milimetru.

**DATE DESPRE IMOBILUL NR. 8020**

Oficiul de Cadastru și Publicitate Imobiliară ALBA
Biroul de Cadastru și Publicitate Imobiliară Aiud

A. Partea I. Descrierea imobilului

TEREN Necunoscut

Adresa: Loc. Rachis, Jud. Alba

Nr. Crt	Nr cadastral Nr. topografic	Suprafața* (mp)	Observații / Referințe
A1		1.700	Sector cadastral:8 Teren imprejmuit;

B. Partea II. Proprietari și acte

Inscrieri privitoare la dreptul de proprietate și alte drepturi reale		Referințe
1 / 01/01/2023		
Act Normativ nr. 7, din 13/03/1996 emis de PARLAMENTUL ROMANIEI;		
B1	Inscrierea provizorie, drept de PROPRIETATE, dobandit prin Lege, cota actuala 1/1 1) UAT MIRASLĂU, CIF:9999999999999	A1

C. Partea III. SARCINI .

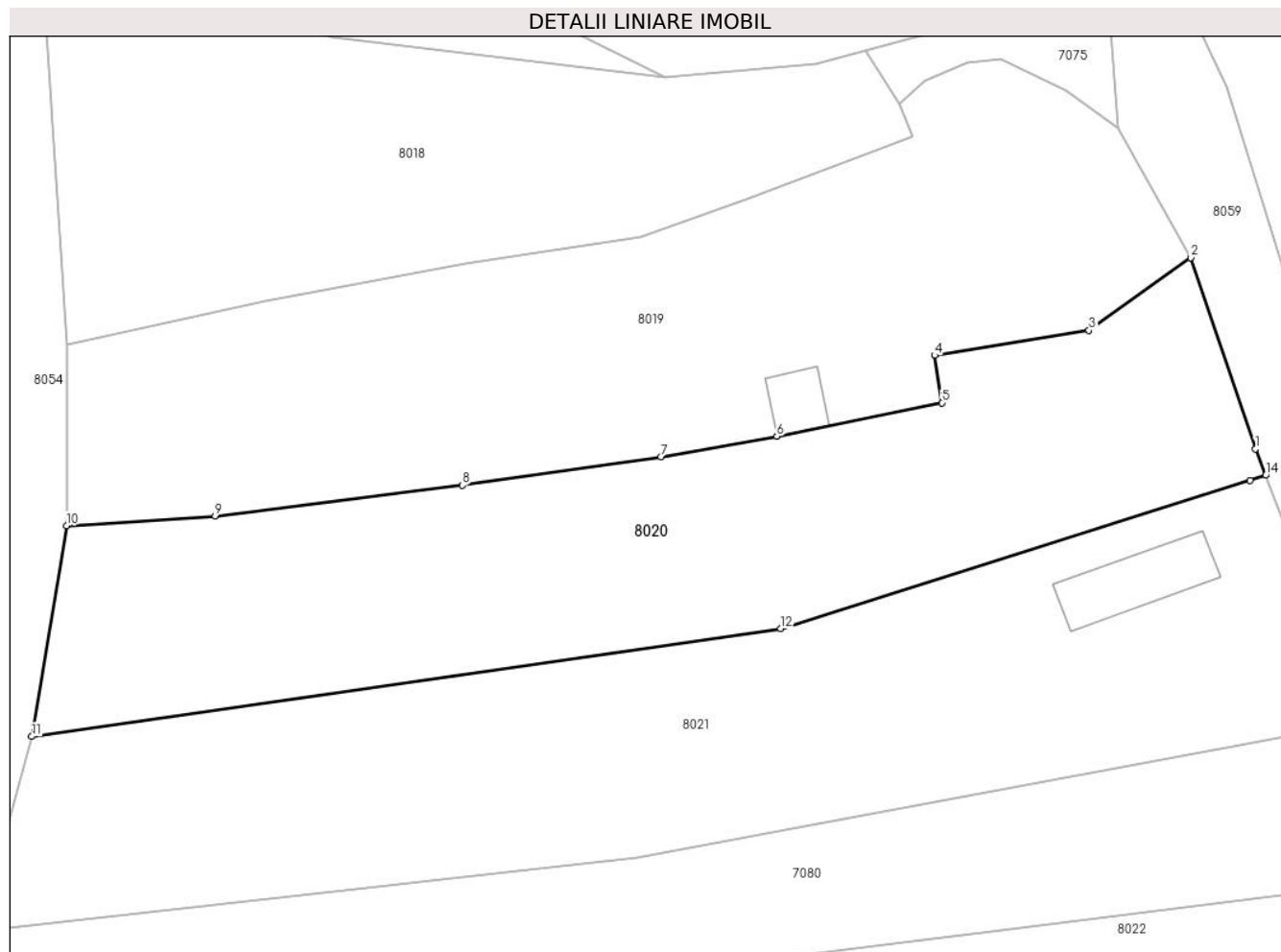
Inscrieri privind dezmembramintele dreptului de proprietate, drepturi reale de garanție și sarcini	Referințe
NU SUNT	

Anexa Nr. 1 La Partea I

Teren

Nr cadastral	Suprafața (mp)*	Observații / Referințe
	1.700	

* Suprafața este determinată în planul de proiecție Stereo 70.



Date referitoare la teren

Crt	Categorie folosință	Intravilan	Suprafața (mp)	Tarla	Parcelă	Nr. topo	Observații / Referințe
1	faneata	DA	913	-	-	-	
2	faneata	NU	787	-	-	-	

Lungime Segmente

1) Valorile lungimilor segmentelor sunt obținute din proiecție în plan.

Punct început	X / Y	Punct sfârșit	X / Y	Lungime segment (** (m)
1	394.453,206 544.644,301	2	394.447,648 544.660,592	17.213
2	394.447,648 544.660,592	3	394.438,979 544.654,384	10.663
3	394.438,979 544.654,384	4	394.425,799 544.652,258	13.35
4	394.425,799 544.652,258	5	394.426,432 544.648,22	4.087

Punct început	X / Y	Punct sfârșit	X / Y	Lungime segment (** (m)
5	394.426,432 544.648,22	6	394.412,342 544.645,371	14.375
6	394.412,342 544.645,371	7	394.402,426 544.643,624	10.069
7	394.402,426 544.643,624	8	394.385,498 544.641,184	17.103
8	394.385,498 544.641,184	9	394.364,382 544.638,577	21.276
9	394.364,382 544.638,577	10	394.351,694 544.637,737	12.716
10	394.351,694 544.637,737	11	394.348,726 544.619,767	18.213
11	394.348,726 544.619,767	12	394.412,673 544.628,965	64.605
12	394.412,673 544.628,965	13	394.452,728 544.641,617	42.006
13	394.452,728 544.641,617	14	394.454,063 544.642,038	1.4
14	394.454,063 544.642,038	1	394.453,206 544.644,301	2.42

** Lungimile segmentelor sunt determinate în planul de proiecție Stereo 70 și sunt rotunjite la 1 milimetru.

*** Distanța dintre puncte este formată din segmente cumulate ce sunt mai mici decât valoarea 1 milimetru.

**DATE DESPRE IMOBILUL NR. 8021**

Oficiul de Cadastru și Publicitate Imobiliară ALBA
Biroul de Cadastru și Publicitate Imobiliară Aiud

A. Partea I. Descrierea imobilului

TEREN Necunoscut

Adresa: Loc. Rachis, Nr. 36, Jud. Alba

Nr. Crt	Nr cadastral Nr. topografic	Suprafața* (mp)	Observații / Referințe
A1		2.030	Sector cadastral:8 Teren imprejmuit;

Construcții

Crt	Nr cadastral Nr. topografic	Adresa	Observații / Referințe
A1.1		Loc. Rachis, Nr. 36, Jud. Alba	Nr. niveluri:1; S. construita la sol:58 mp; S. construita desfasurata:58 mp; Casa de locuit

B. Partea II. Proprietari și acte

Inscrieri privitoare la dreptul de proprietate și alte drepturi reale	Referințe
1 / 01/01/2023	
Act Normativ nr. 7, din 13/03/1996 emis de PARLAMENTUL ROMANIEI;	
B1	Inscrierea provizorie, drept de PROPRIETATE, dobandit prin Lege, cota actuala 1/1
	1) UAT MIRASLĂU, CIF:9999999999999

C. Partea III. SARCINI .

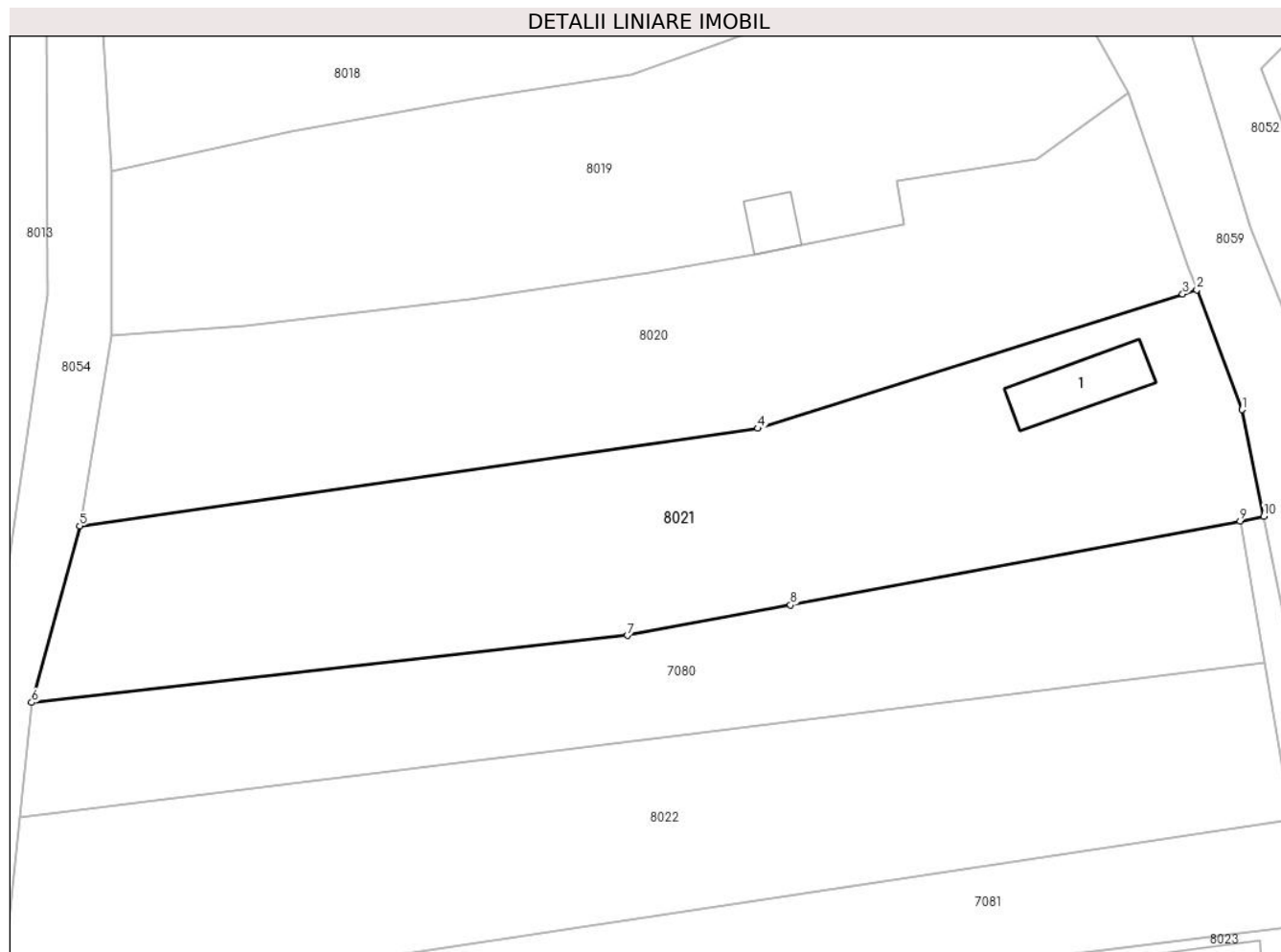
Inscrieri privind dezmembramintele dreptului de proprietate, drepturi reale de garanție și sarcini	Referințe
NU SUNT	

Anexa Nr. 1 La Partea I

Teren

Nr cadastral	Suprafața (mp)*	Observații / Referințe
	2.030	

* Suprafața este determinată în planul de proiecție Stereo 70.



Date referitoare la teren

Crt	Categorie folosință	Intravilan	Suprafața (mp)	Tarla	Parcelă	Nr. topo	Observații / Referințe
1	curți constructii	DA	878	-	-	-	
2	faneata	DA	256	-	-	-	
3	faneata	NU	896	-	-	-	

Date referitoare la construcții

Crt	Număr	Destinație construcție	Supraf. (mp)	Situație juridică	Observații / Referințe
A1.1		construcții de locuințe	58	Cu acte	Nr. niveluri:1; S. construita la sol:58 mp; S. construita desfasurata:58 mp; Casa de locuit

Lungime Segmente

1) Valorile lungimilor segmentelor sunt obținute din proiecție în plan.

Punct început	X / Y	Punct sfârșit	X / Y	Lungime segment (** (m)
1	394.458,339 544.630,74	2	394.454,063 544.642,038	12.08
2	394.454,063 544.642,038	3	394.452,728 544.641,617	1.4

Punct început	X / Y	Punct sfârșit	X / Y	Lungime segment (** (m)
3	394.452,728 544.641,617	4	394.412,673 544.628,965	42.006
4	394.412,673 544.628,965	5	394.348,726 544.619,767	64.605
5	394.348,726 544.619,767	6	394.344,185 544.603,136	17.24
6	394.344,185 544.603,136	7	394.400,364 544.609,458	56.534
7	394.400,364 544.609,458	8	394.415,749 544.612,326	15.65
8	394.415,749 544.612,326	9	394.458,138 544.620,228	43.119
9	394.458,138 544.620,228	10	394.460,383 544.620,691	2.292
10	394.460,383 544.620,691	1	394.458,339 544.630,74	10.255

** Lungimile segmentelor sunt determinate în planul de proiecție Stereo 70 și sunt rotunjite la 1 milimetru.

*** Distanța dintre puncte este formată din segmente cumulate ce sunt mai mici decât valoarea 1 milimetru.

**DATE DESPRE IMOBILUL NR. 8022**

Oficiul de Cadastru și Publicitate Imobiliară ALBA
Biroul de Cadastru și Publicitate Imobiliară Aiud

A. Partea I. Descrierea imobilului

TEREN Intravilan

Adresa: Loc. Rachis, Nr. 36A, Jud. Alba

Nr. Crt	Nr cadastral Nr. topografic	Suprafața* (mp)	Observații / Referințe
A1	73404	2.000	Sector cadastral:8 Teren neimprejmuit;

B. Partea II. Proprietari și acte

Inscrieri privitoare la dreptul de proprietate și alte drepturi reale		Referințe
20869 / 05/08/2021		
Act Notarial nr. declarație de dezmembrare aut nr 843, din 05/08/2021 emis de MARGINEAN DOREL;		
B1	Se infiinteaza cartea funciara 73404 a imobilului cu numarul cadastral 73404 / UAT Mirăslău, rezultat din dezmembrarea imobilului cu numarul cadastral 73329 inscris in cartea funciara 73329;	A1
Act Administrativ nr. T.P. 14269/1562, din 19/06/2020 emis de CJPSSDDPAT ALBA;		
B2	Intabulare, drept de PROPRIETATEse identifica cu parc. nr. 1 cu nr. top. 35/1/1 din cf. 72703 Miraslau, dobandit prin Reconstituire, cota actuala 1/1, cota initiala 1/1	A1
1) BUTA IOAN		
<i>OBSERVATII: pozitie transcrisa din CF 73329/Mirăslău, inscrisa prin incheierea nr. 229 din 11/01/2021;</i>		

C. Partea III. SARCINI .

Inscrieri privind dezmembramintele dreptului de proprietate, drepturi reale de garanție și sarcini	Referințe
NU SUNT	

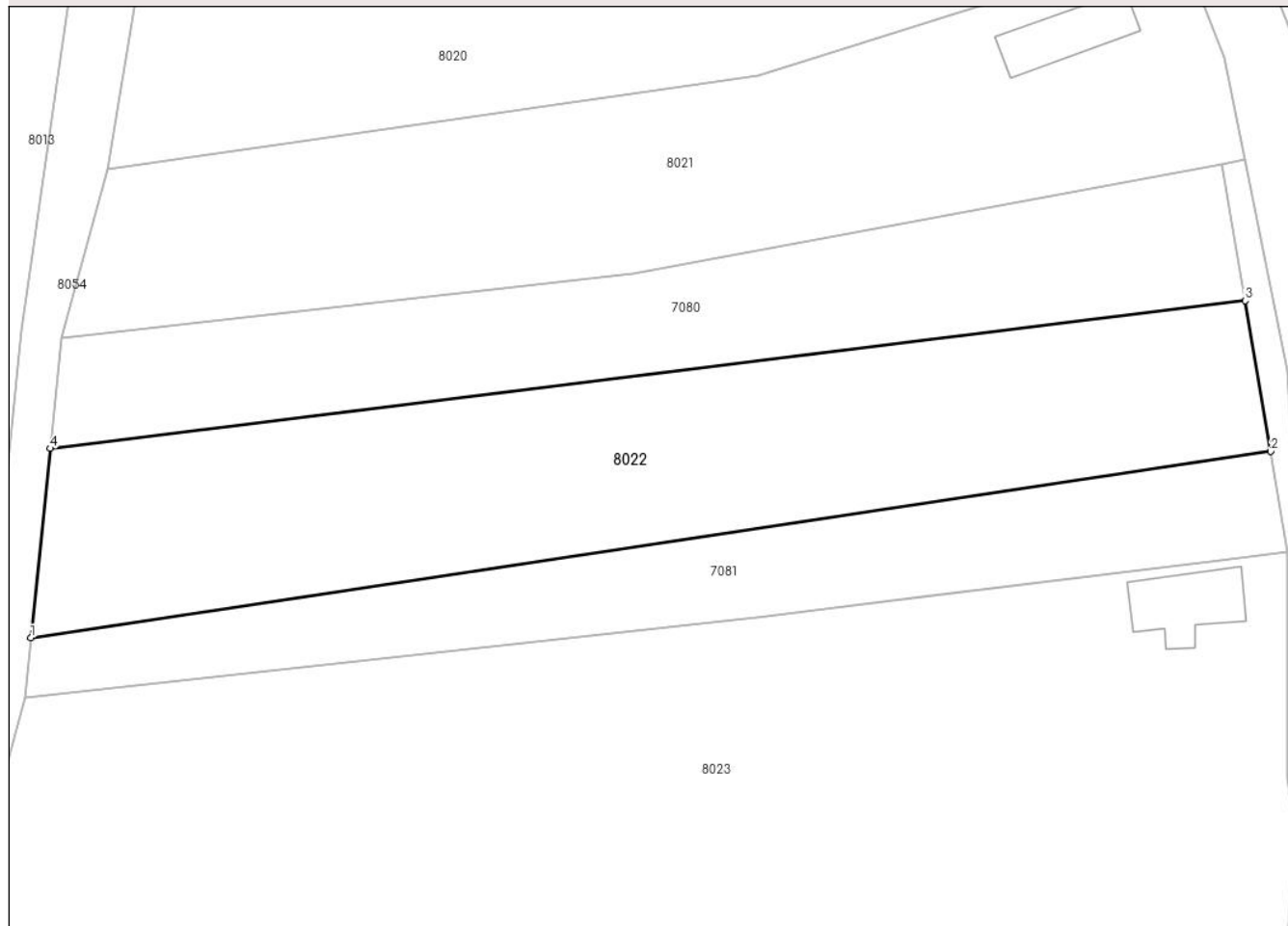
Anexa Nr. 1 La Partea I

Teren

Nr cadastral	Suprafața (mp)*	Observații / Referințe
73404	2.000	

* Suprafața este determinată în planul de proiecție Stereo 70.

DETALII LINIARE IMOBIL



Date referitoare la teren

Crt	Categorie folosință	Intravilan	Suprafața (mp)	Tarla	Parcelă	Nr. topo	Observații / Referințe
1	livada	DA	2.000	259	36A/1/2; 36A/2/2;	-	

Lungime Segmente

1) Valorile lungimilor segmentelor sunt obținute din proiecție în plan.

Punct început	X / Y	Punct sfârșit	X / Y	Lungime segment (** (m)
1	394.341,207 544.573,752	2	394.462,946 544.592,05	123.106
2	394.462,946 544.592,05	3	394.460,422 544.606,842	15.006
3	394.460,422 544.606,842	4	394.343,091 544.592,336	118.224
4	394.343,091 544.592,336	1	394.341,207 544.573,752	18.679

**** Lungimile segmentelor sunt determinate în planul de proiecție Stereo 70 și sunt rotunjite la 1 milimetru.**

***** Distanța dintre puncte este formată din segmente cumulate ce sunt mai mici decât valoarea 1 milimetru.**

**DATE DESPRE IMOBILUL NR. 8023**

Oficiul de Cadastru și Publicitate Imobiliară ALBA
Biroul de Cadastru și Publicitate Imobiliară Aiud

A. Partea I. Descrierea imobilului

TEREN Necunoscut

Adresa: Loc. Rachis, Nr. 37, Jud. Alba

Nr. Crt	Nr cadastral Nr. topografic	Suprafața* (mp)	Observații / Referințe
A1		4.940	Sector cadastral:8 Teren imprejmuit;

Construcții

Crt	Nr cadastral Nr. topografic	Adresa	Observații / Referințe
A1.1		Loc. Rachis, Nr. 37, Jud. Alba	Nr. niveluri:1; S. construita la sol:63 mp; S. construita desfasurata:63 mp; Casa de locuit

B. Partea II. Proprietari și acte

Inscrieri privitoare la dreptul de proprietate și alte drepturi reale	Referințe
1 / 01/01/2023	
Act Normativ nr. 7, din 13/03/1996 emis de PARLAMENTUL ROMANIEI;	
B1	A1, A1.1
Inscrierea provizorie, drept de PROPRIETATE, dobandit prin Lege, cota actuala 1/1 1) UAT MIRASLĂU, CIF:999999999999	

C. Partea III. SARCINI .

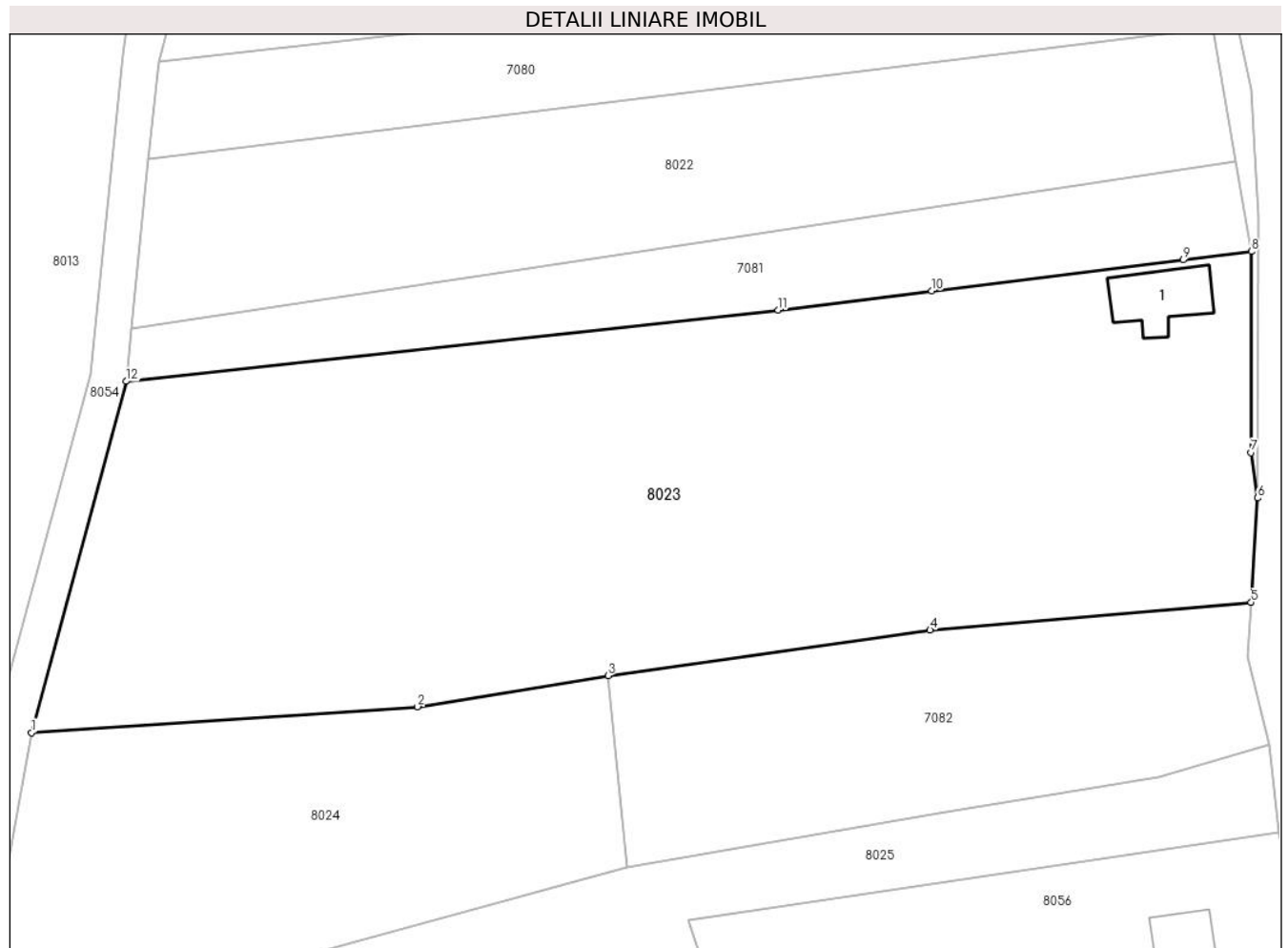
Inscrieri privind dezmembramintele dreptului de proprietate, drepturi reale de garanție și sarcini	Referințe
NU SUNT	

Anexa Nr. 1 La Partea I

Teren

Nr cadastral	Suprafața (mp)*	Observații / Referințe
	4.940	

* Suprafața este determinată în planul de proiecție Stereo 70.



Date referitoare la teren

Crt	Categorie folosință	Intravilan	Suprafața (mp)	Tarla	Parcelă	Nr. topo	Observații / Referințe
1	curti constructii	DA	720	-	-	-	
2	faneata	DA	1.514	-	-	-	
3	faneata	NU	2.706	-	-	-	

Date referitoare la construcții

Crt	Număr	Destinație construcție	Supraf. (mp)	Situație juridică	Observații / Referințe
A1.1		construcții de locuințe	63	Cu acte	Nr. niveluri:1; S. construita la sol:63 mp; S. construita desfasurata:63 mp; Casa de locuit

Lungime Segmente

1) Valorile lungimilor segmentelor sunt obținute din proiecție în plan.

Punct început	X / Y	Punct sfârșit	X / Y	Lungime segment (** (m)
1	394.330,178 544.529,246	2	394.372,738 544.532,096	42.655
2	394.372,738 544.532,096	3	394.393,729 544.535,502	21.266

Punct început	X / Y	Punct sfârșit	X / Y	Lungime segment (** (m)
3	394.393,729 544.535,502	4	394.429,219 544.540,525	35.844
4	394.429,219 544.540,525	5	394.464,6 544.543,582	35.513
5	394.464,6 544.543,582	6	394.465,316 544.555,068	11.508
6	394.465,316 544.555,068	7	394.464,612 544.560,064	5.045
7	394.464,612 544.560,064	8	394.464,629 544.582,193	22.129
8	394.464,629 544.582,193	9	394.457,129 544.581,268	7.557
9	394.457,129 544.581,268	10	394.429,411 544.577,849	27.928
10	394.429,411 544.577,849	11	394.412,487 544.575,761	17.052
11	394.412,487 544.575,761	12	394.340,615 544.567,906	72.3
12	394.340,615 544.567,906	1	394.330,178 544.529,246	40.044

** Lungimile segmentelor sunt determinate în planul de proiecție Stereo 70 și sunt rotunjite la 1 milimetru.

*** Distanța dintre puncte este formată din segmente cumulate ce sunt mai mici decât valoarea 1 milimetru.

**DATE DESPRE IMOBILUL NR. 8024**

Oficiul de Cadastru și Publicitate Imobiliară ALBA
Biroul de Cadastru și Publicitate Imobiliară Aiud

A. Partea I. Descrierea imobilului

TEREN Extravilan

Adresa: Jud. Alba

Nr. Crt	Nr cadastral Nr. topografic	Suprafața* (mp)	Observații / Referințe
A1		1.823	Sector cadastral:8 Teren imprejmuit;

B. Partea II. Proprietari și acte

Inscrieri privitoare la dreptul de proprietate și alte drepturi reale		Referințe
1 / 01/01/2023		
Act Normativ nr. 7, din 13/03/1996 emis de PARLAMENTUL ROMANIEI;		
B1	Inscrierea provizorie, drept de PROPRIETATE, dobandit prin Lege, cota actuala 1/1 1) UAT MIRASLĂU, CIF:9999999999999	A1

C. Partea III. SARCINI .

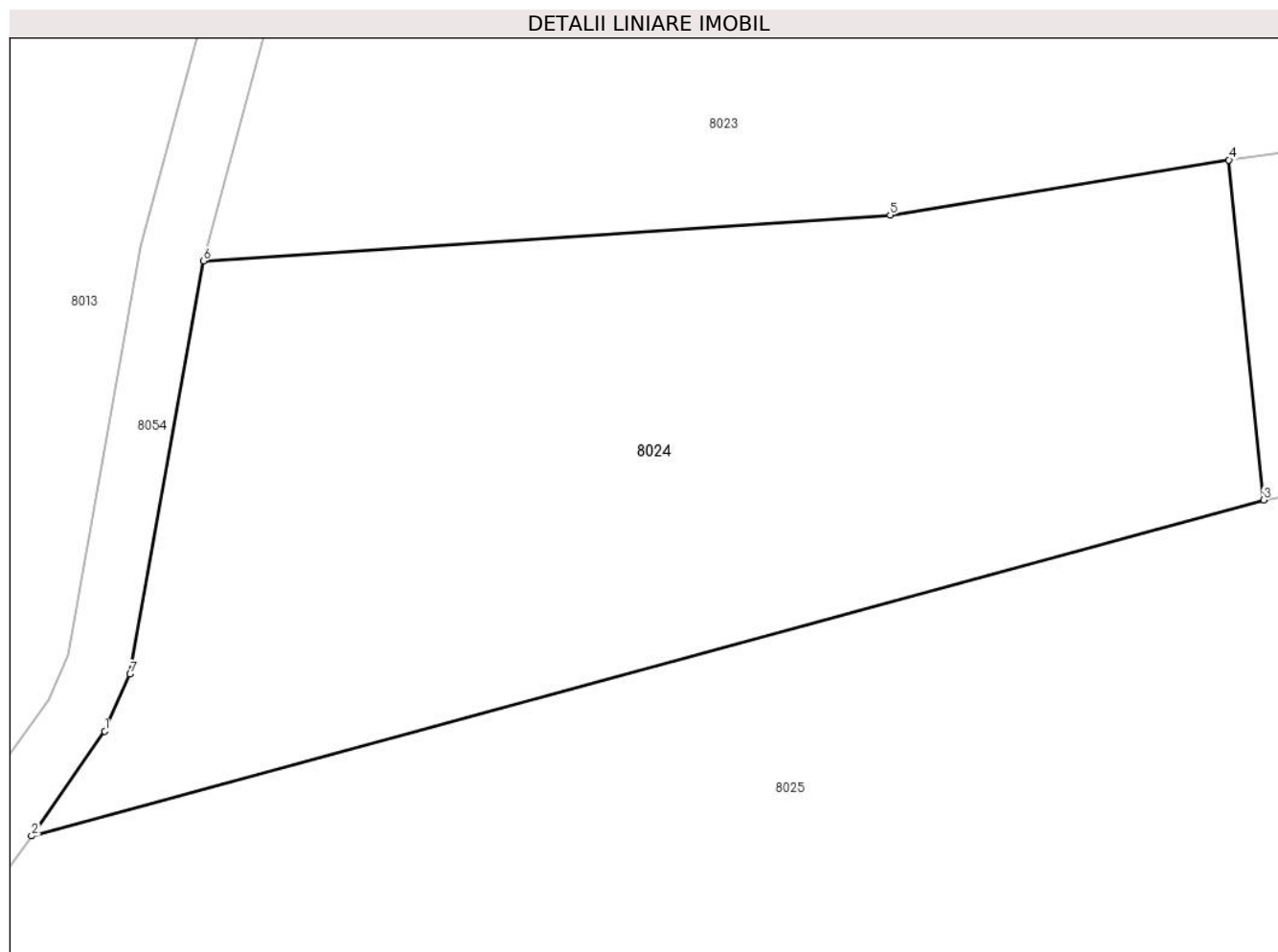
Inscrieri privind dezmembramintele dreptului de proprietate, drepturi reale de garanție și sarcini	Referințe
NU SUNT	

Anexa Nr. 1 La Partea I

Teren

Nr cadastral	Suprafața (mp)*	Observații / Referințe
	1.823	

* Suprafața este determinată în planul de proiecție Stereo 70.



Date referitoare la teren

Crt	Categorie folosință	Intravilan	Suprafața (mp)	Tarla	Parcelă	Nr. topo	Observații / Referințe
1	faneata	NU	1.823	-	-	-	

Lungime Segmente

1) Valorile lungimilor segmentelor sunt obținute din proiecție în plan.

Punct început	X / Y	Punct sfârșit	X / Y	Lungime segment (** (m)
1	394.324,068 544.500,125	2	394.319,534 544.493,64	7.913
2	394.319,534 544.493,64	3	394.395,881 544.514,454	79.133
3	394.395,881 544.514,454	4	394.393,729 544.535,502	21.158
4	394.393,729 544.535,502	5	394.372,738 544.532,096	21.266
5	394.372,738 544.532,096	6	394.330,178 544.529,246	42.655

Punct început	X / Y	Punct sfârșit	X / Y	Lungime segment (** (m)
6	394.330,178 544.529,246	7	394.325,63 544.503,659	25.988
7	394.325,63 544.503,659	1	394.324,068 544.500,125	3.864

** Lungimile segmentelor sunt determinate în planul de proiecție Stereo 70 și sunt rotunjite la 1 milimetru.

*** Distanța dintre puncte este formată din segmente cumulate ce sunt mai mici decât valoarea 1 milimetru.

**DATE DESPRE IMOBILUL NR. 8025**

Oficiul de Cadastru și Publicitate Imobiliară ALBA
Biroul de Cadastru și Publicitate Imobiliară Aiud

A. Partea I. Descrierea imobilului

TEREN Necunoscut

Adresa: Loc. Rachis, Jud. Alba

Nr. Crt	Nr cadastral Nr. topografic	Suprafața* (mp)	Observații / Referințe
A1		13.273	Sector cadastral:8 Teren imprejmuit;

Construcții

Crt	Nr cadastral Nr. topografic	Adresa	Observații / Referințe
A1.1		Loc. Rachis, Jud. Alba	Nr. niveluri:1; S. construita la sol:44 mp; S. construita desfasurata:44 mp; Casa de locuit

B. Partea II. Proprietari și acte

Inscrieri privitoare la dreptul de proprietate și alte drepturi reale	Referințe
1 / 01/01/2023	
Act Normativ nr. 7, din 13/03/1996 emis de PARLAMENTUL ROMANIEI;	
B1	Inscrierea provizorie, drept de PROPRIETATE, dobandit prin Lege, cota actuala 1/1
	1) UAT MIRASLĂU, CIF:9999999999999

C. Partea III. SARCINI .

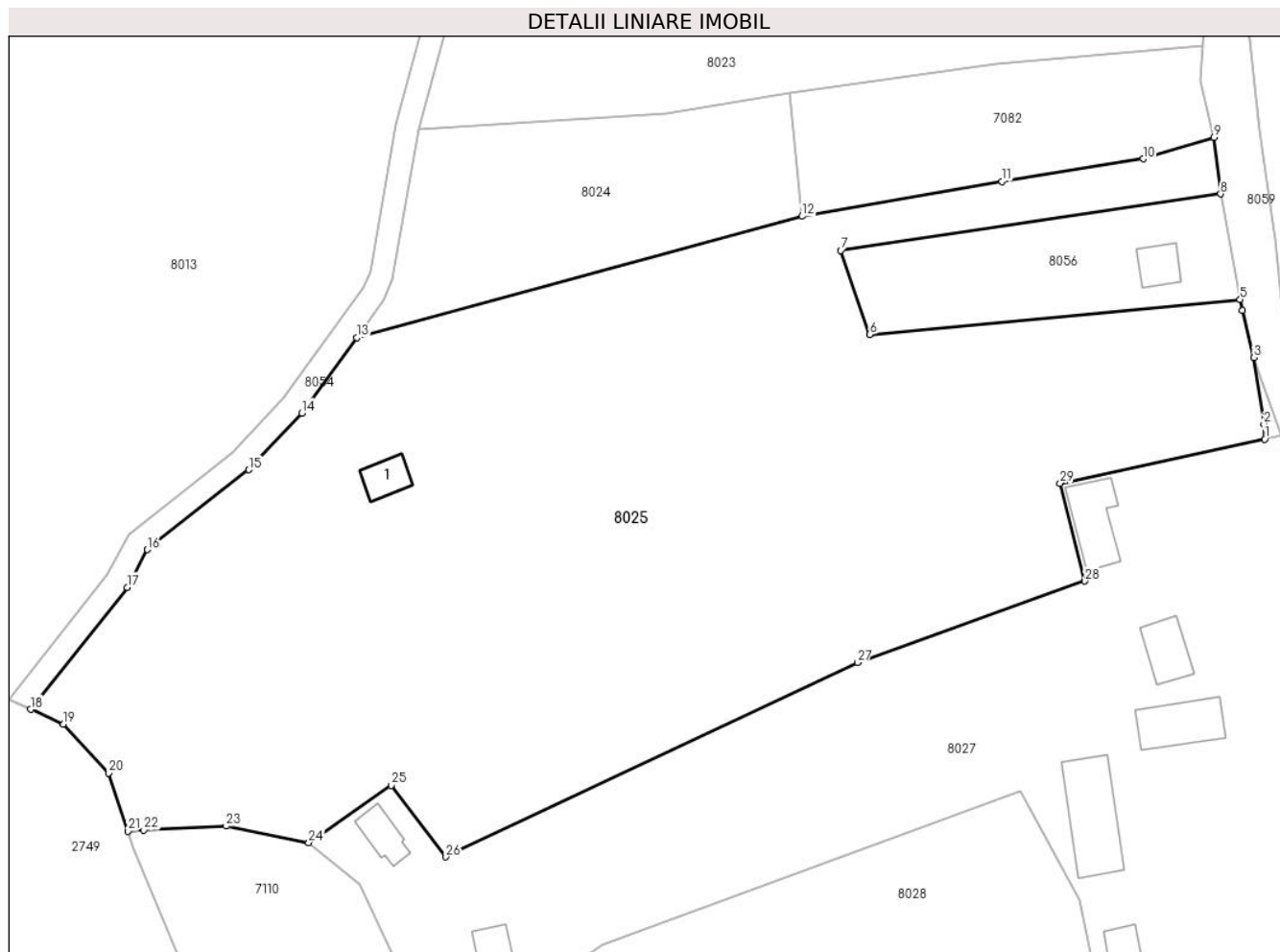
Inscrieri privind dezmembramintele dreptului de proprietate, drepturi reale de garanție și sarcini	Referințe
NU SUNT	

Anexa Nr. 1 La Partea I

Teren

Nr cadastral	Suprafața (mp)*	Observații / Referințe
	13.273	

* Suprafața este determinată în planul de proiecție Stereo 70.



Date referitoare la teren

Crt	Categorie folosință	Intravilan	Suprafața (mp)	Tarla	Parcelă	Nr. topo	Observații / Referințe
1	faneata	DA	456	-	-	-	
2	faneata	DA	2.225	-	-	-	
3	faneata	NU	10.229	-	-	-	
4	curti constructii	NU	363	-	-	-	

Date referitoare la construcții

Crt	Număr	Destinație construcție	Supraf. (mp)	Situație juridică	Observații / Referințe
A1.1		construcții de locuințe	44	Cu acte	Nr. niveluri:1; S. construita la sol:44 mp; S. construita desfasurata:44 mp; Casa de locuit

Lungime Segmente

1) Valorile lungimilor segmentelor sunt obținute din proiecție în plan.

Punct început	X / Y	Punct sfârșit	X / Y	Lungime segment (** (m))	Punct început	X / Y	Punct sfârșit	X / Y	Lungime segment (** (m))
1	394.475,276 544.476,264	2	394.475,125 544.478,854	2.594	2	394.475,125 544.478,854	3	394.473,372 544.490,227	11.507

Punct început	X / Y	Punct sfârșit	X / Y	Lungime segment (** (m)
3	394.473,372 544.490,227	4	394.471,457 544.498,314	8.311
5	394.471,046 544.500,192	6	394.407,516 544.494,154	63.816
7	394.402,531 544.508,584	8	394.467,709 544.518,282	65.896
9	394.466,554 544.527,978	10	394.454,445 544.524,298	12.656
11	394.430,207 544.520,399	12	394.395,881 544.514,454	34.837
13	394.319,534 544.493,64	14	394.310,073 544.480,706	16.025
15	394.300,972 544.471,005	16	394.283,593 544.457,325	22.117
17	394.280,121 544.450,851	18	394.263,574 544.429,973	26.64
19	394.269,22 544.427,421	20	394.276,978 544.419,049	11.414
21	394.280,275 544.409,077	22	394.282,99 544.409,294	2.724
23	394.297,123 544.409,942	24	394.311,277 544.407,127	14.431
25	394.325,414 544.416,925	26	394.334,798 544.404,67	15.435
27	394.405,389 544.437,994	28	394.444,44 544.451,931	41.463
29	394.440,194 544.468,694	1	394.475,276 544.476,264	35.889

Punct început	X / Y	Punct sfârșit	X / Y	Lungime segment (** (m)
4	394.471,457 544.498,314	5	394.471,046 544.500,192	1.922
6	394.407,516 544.494,154	7	394.402,531 544.508,584	15.267
8	394.467,709 544.518,282	9	394.466,554 544.527,978	9.765
10	394.454,445 544.524,298	11	394.430,207 544.520,399	24.55
12	394.395,881 544.514,454	13	394.319,534 544.493,64	79.133
14	394.310,073 544.480,706	15	394.300,972 544.471,005	13.302
16	394.283,593 544.457,325	17	394.280,121 544.450,851	7.346
18	394.263,574 544.429,973	19	394.269,22 544.427,421	6.196
20	394.276,978 544.419,049	21	394.280,275 544.409,077	10.503
22	394.282,99 544.409,294	23	394.297,123 544.409,942	14.148
24	394.311,277 544.407,127	25	394.325,414 544.416,925	17.2
26	394.334,798 544.404,67	27	394.405,389 544.437,994	78.061
28	394.444,44 544.451,931	29	394.440,194 544.468,694	17.292

** Lungimile segmentelor sunt determinate în planul de proiecție Stereo 70 și sunt rotunjite la 1 milimetru.

*** Distanța dintre puncte este formată din segmente cumulate ce sunt mai mici decât valoarea 1 milimetru.

**DATE DESPRE IMOBILUL NR. 8026**

Oficiul de Cadastru și Publicitate Imobiliară ALBA
Biroul de Cadastru și Publicitate Imobiliară Aiud

A. Partea I. Descrierea imobilului

TEREN Intravilan

Adresa: Loc. Rachis, Jud. Alba

Nr. Crt	Nr cadastral Nr. topografic	Suprafața* (mp)	Observații / Referințe
A1		19	Sector cadastral:8 Teren imprejmuit;

B. Partea II. Proprietari și acte

Inscrieri privitoare la dreptul de proprietate și alte drepturi reale		Referințe
1 / 01/01/2023		
Act Normativ nr. 7, din 13/03/1996 emis de PARLAMENTUL ROMANIEI;		
B1	Inscrierea provizorie, drept de PROPRIETATE, dobandit prin Lege, cota actuala 1/1 1) UAT MIRASLĂU, CIF:9999999999999	A1

C. Partea III. SARCINI .

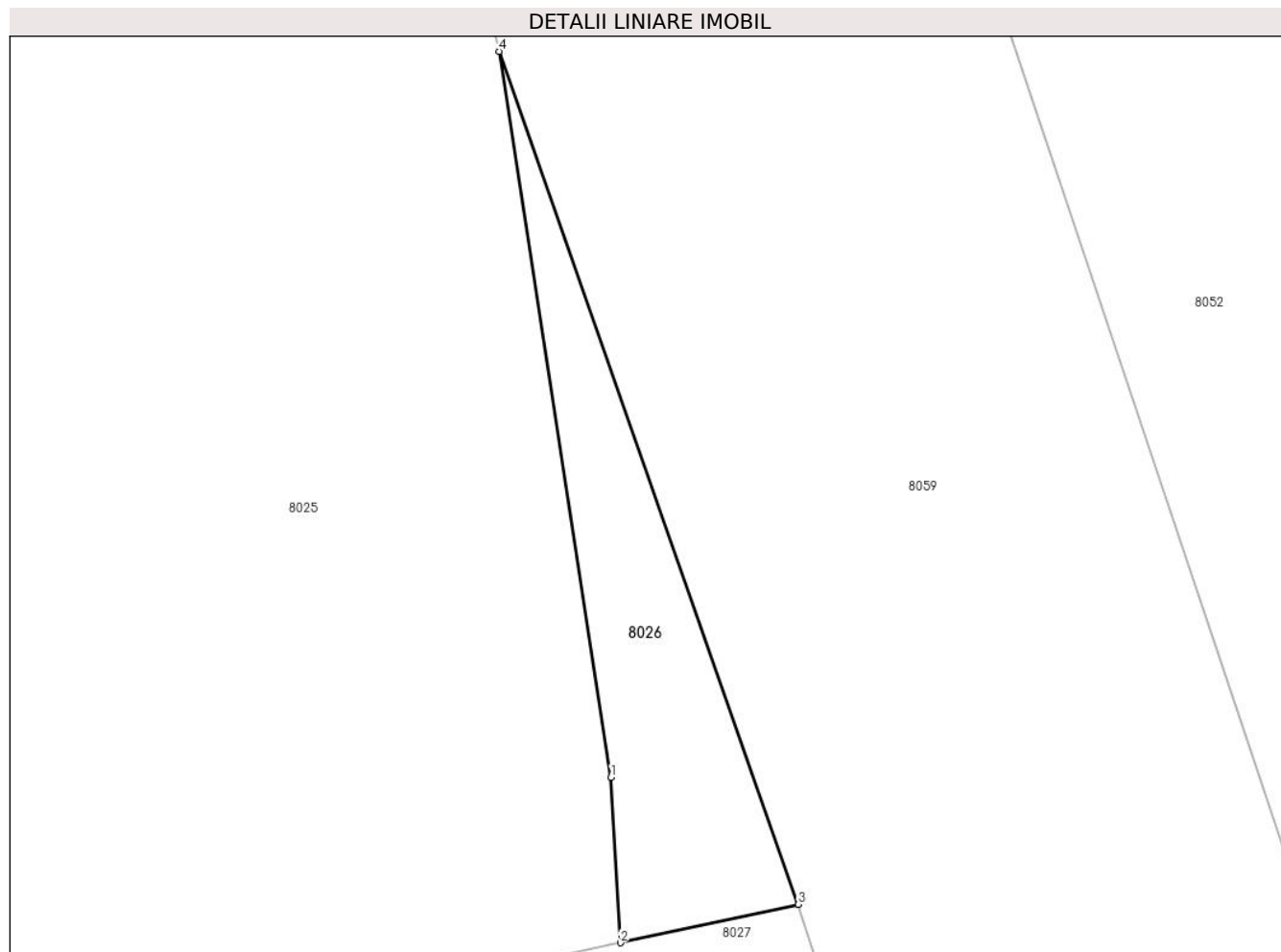
Inscrieri privind dezmembramintele dreptului de proprietate, drepturi reale de garanție și sarcini	Referințe
NU SUNT	

Anexa Nr. 1 La Partea I

Teren

Nr cadastral	Suprafața (mp)*	Observații / Referințe
	19	

* Suprafața este determinată în planul de proiecție Stereo 70.



Date referitoare la teren

Crt	Categorie folosință	Intra vilan	Suprafața (mp)	Tarla	Parcelă	Nr. topo	Observații / Referințe
1	drum	DA	19	-	-	-	

Lungime Segmente

1) Valorile lungimilor segmentelor sunt obținute din proiecție în plan.

Punct început	X / Y	Punct sfârșit	X / Y	Lungime segment (** (m)
1	394.475,125 544.478,854	2	394.475,276 544.476,264	2.594
2	394.475,276 544.476,264	3	394.478,067 544.476,866	2.855
3	394.478,067 544.476,866	4	394.473,372 544.490,227	14.162
4	394.473,372 544.490,227	1	394.475,125 544.478,854	11.507

** Lungimile segmentelor sunt determinate în planul de proiecție Stereo 70 și sunt rotunjite la 1 milimetru.

***** Distanţa dintre puncte este formată din segmente cumulate ce sunt mai mici decât valoarea 1 milimetru.**

**DATE DESPRE IMOBILUL NR. 8027**

Oficiul de Cadastru și Publicitate Imobiliară ALBA
Biroul de Cadastru și Publicitate Imobiliară Aiud

A. Partea I. Descrierea imobilului

TEREN Intravilan

Nr. CF vechi:16/Rachis

Adresa: Loc. Rachis, Str Principală, Nr. 42, Jud. Alba

Nr. Crt	Nr cadastral Nr. topografic	Suprafața* (mp)	Observații / Referințe
A1	70506	13.855	Sector cadastral:8 Teren neimprejmuit;

Construcții

Crt	Nr cadastral Nr. topografic	Adresa	Observații / Referințe
A1.1	70506-C1	Loc. Rachis, Str Principală, Nr. 42, Jud. Alba	Nr. niveluri:1; S. construita la sol:159 mp; S. construita desfasurata:159 mp; CONAC din piatra
A1.2	70506-C2	Loc. Rachis, Str Principală, Nr. 42, Jud. Alba	Nr. niveluri:1; S. construita la sol:94 mp; S. construita desfasurata:94 mp; BUCATARIE DE VARA din piatra si lemn
A1.3	70506-C3	Loc. Rachis, Str Principală, Nr. 42, Jud. Alba	Nr. niveluri:1; S. construita la sol:68 mp; S. construita desfasurata:68 mp; SALA DE SPORT din lemn
A1.4	70506-C4	Loc. Rachis, Str Principală, Nr. 42, Jud. Alba	Nr. niveluri:1; S. construita la sol:102 mp; S. construita desfasurata:102 mp; SURA (conac) din piatra
A1.5	70506-C5	Loc. Rachis, Str Principală, Nr. 42, Jud. Alba	Nr. niveluri:1; S. construita la sol:89 mp; S. construita desfasurata:89 mp; SURA (bucatarie de vara) din piatra
A1.6	70506-C6	Loc. Rachis, Str Principală, Nr. 42, Jud. Alba	Nr. niveluri:1; S. construita la sol:375 mp; S. construita desfasurata:375 mp; HAMBAR din piatra si lemn
A1.7	70506-C7	Loc. Rachis, Str Principală, Nr. 42, Jud. Alba	Nr. niveluri:1; S. construita la sol:47 mp; CASA DE RUGACIUNE, NIVEL P, SUPRAFAȚĂ DESFĂȘURATĂ 47 MP, ANUL CONSTRUIRII 2018.

B. Partea II. Proprietari și acte

Inscrieri privitoare la dreptul de proprietate și alte drepturi reale		Referințe
1796 / 06/03/2012		
Hotarare Judecatoreasca nr. sentința civilă nr 1554, din 22/10/2010 emis de JUDECATORIA AIUD;		
B6	Intabulare, drept de PROPRIETATE cu titlu sistarea indiviziunii atribuire, dobandit prin Hotarare Judecatoreasca, cota actuala 1/1, cota initiala 1/1 1) DOCEA GHEORGHE IULIAN	A1, A1.1
3247 / 25/04/2012		
Act Administrativ nr. 3206, din 24/04/2012 emis de BCPI AIUD;		
B7	se notează existența 2 anexe	A1, A1.1, A1.2, A1.3
Hotarare Judecatoreasca nr. sentința civilă nr 1554/2010, din 22/10/2010 emis de Judecătoria Aiud;		
B8	Intabulare, drept de PROPRIETATE, dobandit prin Hotarare Judecatoreasca, cota actuala 1/1, cota initiala 1/1 1) DOCEA GHEORGHE IULIAN	A1.2, A1.3
8058 / 07/07/2017		
Act Administrativ nr. 9, din 23/12/2013 emis de PRIMARIA COMUNEI MIRASLAU (act administrativ nr 1 din 22.11.2016, emis de COMUNA MIRASLAU; act administrativ nr 2575 din 06.07.2017, emis de PRIMARIA COMUNEI MIRASLAU; act administrativ nr 2019 din 20.06.2017, emis de COMUNA MIRASLAU);		
B9	asupra imobil A+1 se noteaza existenta zona de agrement si schimbare destinatie spatii de cazare, C1 - conac, C2 bucatarie de vara, C3 sala de sport, se noteaza existenta a inca trei constructii C4 sura, C5 sura, C6 hambar	A1, A1.1, A1.2, A1.3, A1.4, A1.5, A1.6
B10	Intabulare, drept de PROPRIETATE, dobandit prin Construire, cota actuala 1/1, cota initiala 1/1 1) DOCEA GHEORGHE-IULIAN	A1.4, A1.5, A1.6
6268 / 30/05/2018		
Act Administrativ nr. 1720, din 10/05/2018 emis de PRIMĂRIA COMUNEI MIRASLĂU (act administrativ nr 2 din 02.02.2018, emis de COMUNA MIRASLĂU; act administrativ nr 3548 din 09.10.2017, emis de PRIMĂRIA COMUNEI MIRASLĂU);		
B11	se notează respingerea cererii	A1, A1.1, A1.2, A1.3, A1.4, A1.5, A1.6
7723 / 05/07/2018		

Inscrieri privitoare la dreptul de proprietate și alte drepturi reale		Referințe
Act Administrativ nr. autorizatia de construire nr. 10/2017, din 09/10/2017 emis de PRIMĂRIA COMUNEI MIRASLĂU (act administrativ nr certificat de atestare a edif. constr. nr. 1718 din 09.05.2018, emis de COMUNA MIRASLĂU; act administrativ nr 2 din 02.02.2018, emis de COMUNA MIRASLĂU);		
B12	se noteaza respingerea cererii depusa de Pavel Gheorghe avand ca obiect inscriere constructie, repositionare	A1, A1.1, A1.2, A1.3, A1.4, A1.5, A1.6
11588 / 28/09/2018		
Act Administrativ nr. certificat de atestare a edif. constr. nr. 1718, din 09/05/2018 emis de Comuna Miraslau (act administrativ nr inch. nr. 7723/2018 din 05.07.2018, emis de BCPI AIUD; act administrativ nr 6268 din 30.05.2018, emis de BCPI AIUD; act administrativ nr autorizatia de construire nr. 10/2017 din 09.10.2017, emis de PRIMARIA COMUNEI MIRASLAU);		
B13	asupra imobil A+1 se noteaza existenta celei de-a șaptea constructii A1.7 - casa de rugaciune-	A1, A1.1, A1.2, A1.3, A1.4, A1.5, A1.6, A1.7
B14	Intabulare, drept de PROPRIETATE, dobandit prin Construire, cota actuala 1/2, cota initiala 1/1 1) DOCEA GHEORGHE-IULIAN	A1.7
B15	asupra imobil A+1 se noteaza actualizare date imobil - repositionare - totodata se modifica suprafata imobil A+1 de la 12048 m.p. la 12288 m.p.	A1, A1.1, A1.2, A1.3, A1.4, A1.5, A1.6, A1.7
9276 / 21/05/2020		
Act Notarial nr. declarație aut nr 895, din 20/05/2020 emis de BIN KARACSONY M.ATTILA;		
B16	se actualizează suprafața imobilului A +1 de la 12288 mp la cel real de 3855 mp , se repositionează imobilul A +1	A1, A1.1, A1.2, A1.3, A1.4, A1.5, A1.6, A1.7
27123 / 15/09/2021		
Act Notarial nr. STATUTUL FUNDATIEI RACHIS AUT. NR. 462, din 14/09/2021 emis de GODOROGEA MARIA DIANA (act administrativ nr Cerere inscriere provizorie din 05.10.2021, emis de GODOROGEA MARIA DIANA; act notarial nr Raspuns referat din 22.09.2021, emis de GODOROGEA MARIA DIANA);		
B17	Inscrierea provizorie, drept de PROPRIETATE inscriere provizorie a dreptului de propr. cu titlu aport in natura pina la dobandirea personalitatii juridice prin inscrierea sa in registrul Asociatilor si fundatiilor aflat la grea judecatoriei in a carei circumscriptie isi are sediul, dobandit prin Lege, cota actuala 1/2, cota initiala 1/1 1) FUNDATIA RACHIS , CIF:999999999999	A1.7

C. Partea III. SARCINI

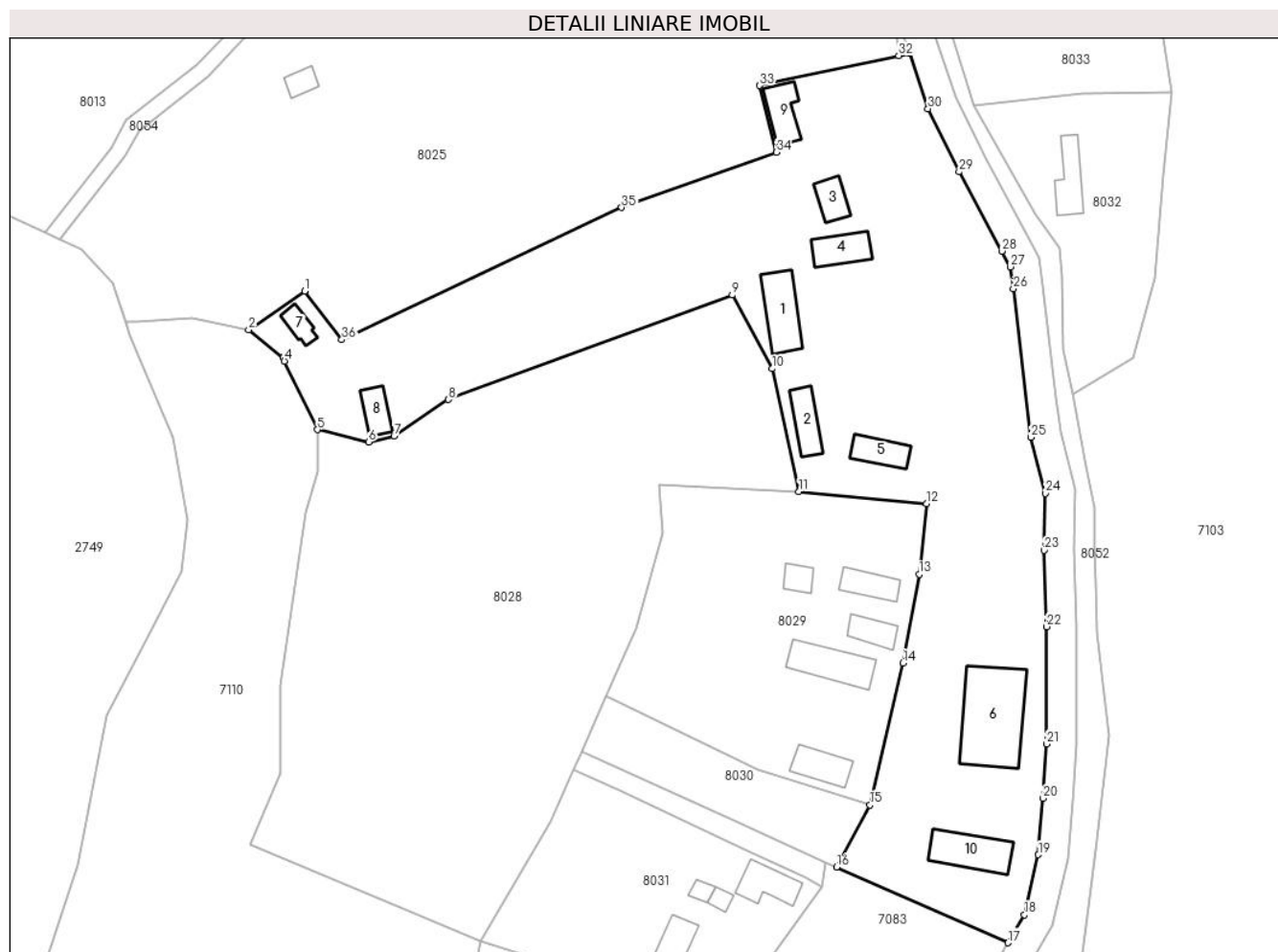
Inscrieri privind dezmembramintele dreptului de proprietate, drepturi reale de garanție și sarcini		Referințe
3088 / 19/04/2012		
Act Administrativ nr. certificat de deces nr 970709, din 18/04/2012 emis de PRIMARIA MIRASLAU;		
C3	se radiază dreptul de uzufruct viager de sub C 1	A1, A1.1
3206 / 24/04/2012		
Act Notarial nr. declarația aut nr 600, din 23/04/2012 emis de KARACSONY MARTON ATTILA;		
C4	se radiază ipoteca legală (sulta) de sub C 2	A1, A1.1

Anexa Nr. 1 La Partea I

Teren

Nr cadastral	Suprafața (mp)*	Observații / Referințe
70506	13.855	

* Suprafața este determinată în planul de proiecție Stereo 70.



Date referitoare la teren

Crt	Categorie folosință	Intravilan	Suprafața (mp)	Tarla	Parcelă	Nr. topo	Observații / Referințe
1	curți constructii	DA	13.855	-	-	43	TEREN PARTIAL IMPREJMUIT

Date referitoare la construcții

Crt	Număr	Destinație construcție	Supraf. (mp)	Situație juridică	Observații / Referințe
A1.1	70506-C1	construcții de locuințe	Din acte: 0 Masurata: 159	Cu acte	Nr. niveluri:1; S. construita la sol:159 mp; S. construita desfasurata:159 mp; CONAC din piatra
A1.2	70506-C2	construcții anexa	Din acte: 0 Masurata: 94	Cu acte	Nr. niveluri:1; S. construita la sol:94 mp; S. construita desfasurata:94 mp; BUCATARIE DE VARA din piatra si lemn
A1.3	70506-C3	construcții anexa	Din acte: 0 Masurata: 68	Cu acte	Nr. niveluri:1; S. construita la sol:68 mp; S. construita desfasurata:68 mp; SALA DE SPORT din lemn
A1.4	70506-C4	construcții anexa	Din acte: 0 Masurata: 102	Cu acte	Nr. niveluri:1; S. construita la sol:102 mp; S. construita desfasurata:102 mp; SURA (conac) din piatra
A1.5	70506-C5	construcții anexa	Din acte: 0 Masurata: 89	Cu acte	Nr. niveluri:1; S. construita la sol:89 mp; S. construita desfasurata:89 mp; SURA (bucatarie de vara) din piatra
A1.6	70506-C6	construcții anexa	Din acte: 0 Masurata: 375	Cu acte	Nr. niveluri:1; S. construita la sol:375 mp; S. construita desfasurata:375 mp; HAMBAR din piatra si lemn

Crt	Număr	Destinație construcție	Supraf. (mp)	Situație juridică	Observații / Referințe
A1.7	70506-C7	construcții administrative și social culturale	Din acte: 0 Masurata: 47	Cu acte	Nr. niveluri:1; S. construita la sol:47 mp; CASA DE RUGACIUNE, NIVEL P, SUPRAFAȚĂ DESFĂȘURATĂ 47 MP, ANUL CONSTRUIRII 2018.
A1.8	70506-C8	construcții de locuințe	Din acte: 0 Masurata: 72	Fara acte	Nr. niveluri:1; S. construita la sol:72 mp; S. construita desfasurata:72 mp; CASĂ MUZEU
A1.9	70506-C9	construcții de locuințe	Din acte: 0 Masurata: 99	Fara acte	Nr. niveluri:1; S. construita la sol:99 mp; S. construita desfasurata:99 mp; CASĂ DE LEMN
A1.10	70506-C10	construcții anexa	Din acte: 0 Masurata: 169	Fara acte	Nr. niveluri:1; S. construita la sol:169 mp; S. construita desfasurata:169 mp; CENTRALĂ TERMICĂ , ATELIER ȘI GARAJE

Lungime Segmente

1) Valorile lungimilor segmentelor sunt obținute din proiecție în plan.

Punct început	X / Y	Punct sfârșit	X / Y	Lungime segment (** (m)	Punct început	X / Y	Punct sfârșit	X / Y	Lungime segment (** (m)
1	394.325,414 544.416,925	2	394.311,277 544.407,127	17.2	2	394.311,277 544.407,127	3	394.319,913 544.400,064	11.156
3	394.319,913 544.400,064	4	394.320,311 544.399,233	0.921	4	394.320,311 544.399,233	5	394.328,6 544.381,943	19.174
5	394.328,6 544.381,943	6	394.341,588 544.378,885	13.343	6	394.341,588 544.378,885	7	394.347,954 544.380,399	6.544
7	394.347,954 544.380,399	8	394.361,657 544.389,547	16.476	8	394.361,657 544.389,547	9	394.433,28 544.415,908	76.32
9	394.433,28 544.415,908	10	394.443,42 544.397,339	21.157	10	394.443,42 544.397,339	11	394.450,119 544.366,352	31.703
11	394.450,119 544.366,352	12	394.482,342 544.363,273	32.37	12	394.482,342 544.363,273	13	394.480,483 544.345,495	17.875
13	394.480,483 544.345,495	14	394.476,372 544.323,119	22.751	14	394.476,372 544.323,119	15	394.468,037 544.287,336	36.741
15	394.468,037 544.287,336	16	394.459,605 544.271,677	17.785	16	394.459,605 544.271,677	17	394.502,893 544.252,594	47.308
17	394.502,893 544.252,594	18	394.506,97 544.259,679	8.174	18	394.506,97 544.259,679	19	394.510,516 544.274,777	15.509
19	394.510,516 544.274,777	20	394.511,686 544.288,984	14.255	20	394.511,686 544.288,984	21	394.512,622 544.302,733	13.781
21	394.512,622 544.302,733	22	394.512,61 544.332,306	29.573	22	394.512,61 544.332,306	23	394.511,925 544.351,557	19.263
23	394.511,925 544.351,557	24	394.512,304 544.365,884	14.332	24	394.512,304 544.365,884	25	394.508,642 544.380,039	14.621
25	394.508,642 544.380,039	26	394.504,226 544.417,526	37.746	26	394.504,226 544.417,526	27	394.503,493 544.423,003	5.526
27	394.503,493 544.423,003	28	394.501,282 544.426,984	4.554	28	394.501,282 544.426,984	29	394.490,548 544.446,968	22.684
29	394.490,548 544.446,968	30	394.482,677 544.462,843	17.719	30	394.482,677 544.462,843	31	394.478,067 544.476,866	14.761
31	394.478,067 544.476,866	32	394.475,276 544.476,264	2.855	32	394.475,276 544.476,264	33	394.440,194 544.468,694	35.889
33	394.440,194 544.468,694	34	394.444,44 544.451,931	17.292	34	394.444,44 544.451,931	35	394.405,389 544.437,994	41.463
35	394.405,389 544.437,994	36	394.334,798 544.404,67	78.061	36	394.334,798 544.404,67	1	394.325,414 544.416,925	15.435

** Lungimile segmentelor sunt determinate în planul de proiecție Stereo 70 și sunt rotunjite la 1 milimetru.

*** Distanța dintre puncte este formată din segmente cumulate ce sunt mai mici decât valoarea 1 milimetru.

**DATE DESPRE IMOBILUL NR. 8028**

Oficiul de Cadastru și Publicitate Imobiliară ALBA
Biroul de Cadastru și Publicitate Imobiliară Aiud

A. Partea I. Descrierea imobilului

TEREN Necunoscut

Adresa: Loc. Rachis, Jud. Alba

Nr. Crt	Nr cadastral Nr. topografic	Suprafața* (mp)	Observații / Referințe
A1		11.864	Sector cadastral:8 Teren imprejmuit;

B. Partea II. Proprietari și acte

Inscrieri privitoare la dreptul de proprietate și alte drepturi reale		Referințe
1 / 01/01/2023		
Act Normativ nr. 7, din 13/03/1996 emis de PARLAMENTUL ROMANIEI;		
B1	Inscrierea provizorie, drept de PROPRIETATE, dobandit prin Lege, cota actuala 1/1 1) UAT MIRASLĂU, CIF:9999999999999	A1

C. Partea III. SARCINI .

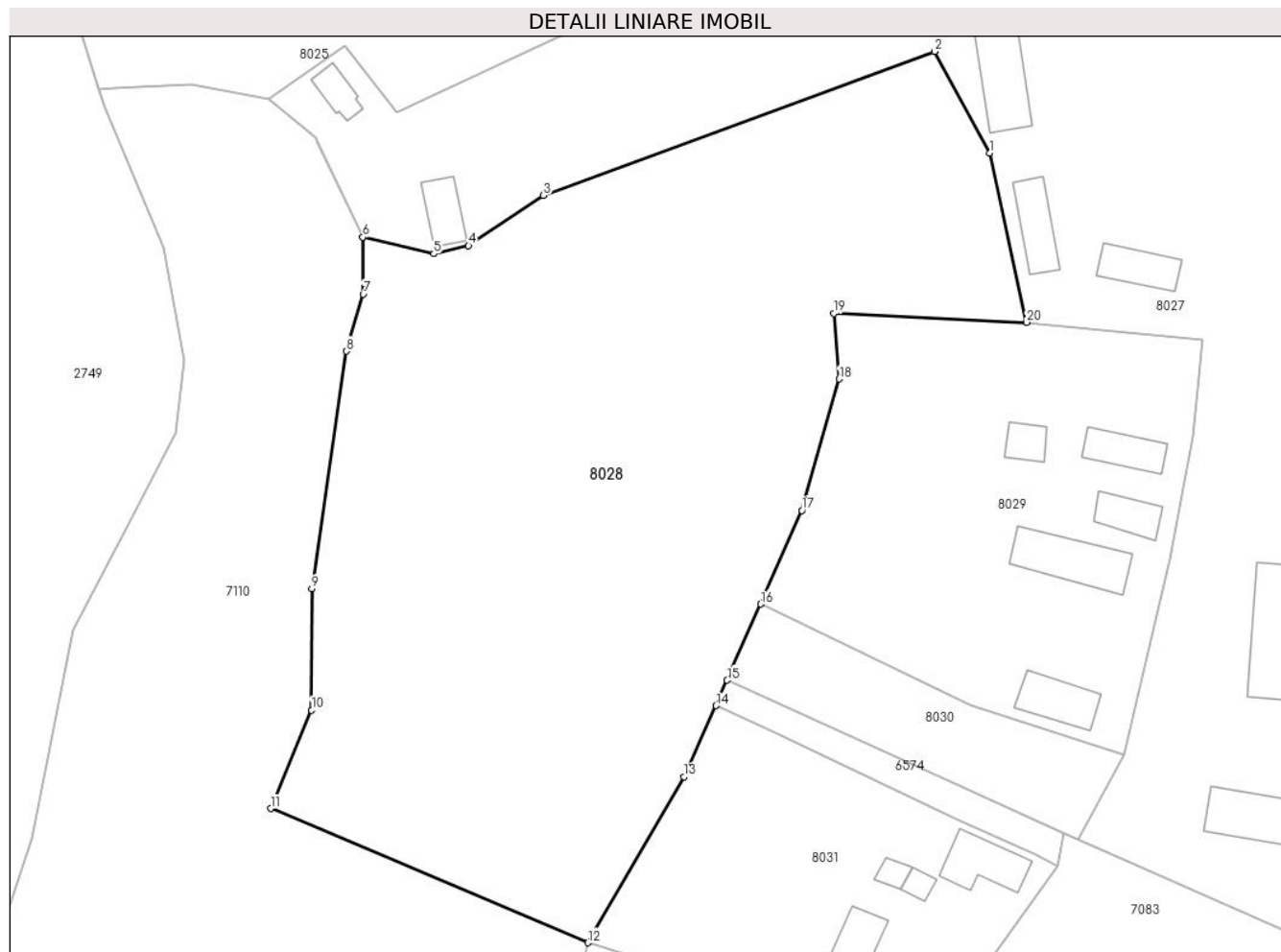
Inscrieri privind dezmembramintele dreptului de proprietate, drepturi reale de garanție și sarcini	Referințe
NU SUNT	

Anexa Nr. 1 La Partea I

Teren

Nr cadastral	Suprafața (mp)*	Observații / Referințe
	11.864	

* Suprafața este determinată în planul de proiecție Stereo 70.



Date referitoare la teren

Crt	Categorie folosință	Intravilan	Suprafața (mp)	Tarla	Parcelă	Nr. topo	Observații / Referințe
1	livada	DA	565	-	-	-	
2	livada	DA	91	-	-	-	
3	livada	NU	11.208	-	-	-	

Lungime Segmente

1) Valorile lungimilor segmentelor sunt obținute din proiecție în plan.

Punct început	X / Y	Punct sfârșit	X / Y	Lungime segment (** (m)
1	394.443,42 544.397,339	2	394.433,28 544.415,908	21.157
2	394.433,28 544.415,908	3	394.361,657 544.389,547	76.32
3	394.361,657 544.389,547	4	394.347,954 544.380,399	16.476
4	394.347,954 544.380,399	5	394.341,588 544.378,885	6.544

Punct început	X / Y	Punct sfârșit	X / Y	Lungime segment (** (m)
5	394.341,588 544.378,885	6	394.328,6 544.381,943	13.343
6	394.328,6 544.381,943	7	394.328,675 544.371,508	10.435
7	394.328,675 544.371,508	8	394.325,565 544.361,086	10.876
8	394.325,565 544.361,086	9	394.319,274 544.317,642	43.897
9	394.319,274 544.317,642	10	394.319,206 544.295,455	22.187
10	394.319,206 544.295,455	11	394.311,764 544.277,444	19.488
11	394.311,764 544.277,444	12	394.369,835 544.252,895	63.047
12	394.369,835 544.252,895	13	394.387,411 544.283,216	35.047
13	394.387,411 544.283,216	14	394.393,262 544.296,255	14.292
14	394.393,262 544.296,255	15	394.395,31 544.300,902	5.078
15	394.395,31 544.300,902	16	394.401,457 544.314,845	15.238
16	394.401,457 544.314,845	17	394.409,006 544.331,967	18.712
17	394.409,006 544.331,967	18	394.415,82 544.355,979	24.96
18	394.415,82 544.355,979	19	394.414,786 544.367,973	12.038
19	394.414,786 544.367,973	20	394.450,119 544.366,352	35.37
20	394.450,119 544.366,352	1	394.443,42 544.397,339	31.703

** Lungimile segmentelor sunt determinate în planul de proiecție Stereo 70 și sunt rotunjite la 1 milimetru.

*** Distanța dintre puncte este formată din segmente cumulate ce sunt mai mici decât valoarea 1 milimetru.

**DATE DESPRE IMOBILUL NR. 8029**

Oficiul de Cadastru și Publicitate Imobiliară ALBA
Biroul de Cadastru și Publicitate Imobiliară Aiud

A. Partea I. Descrierea imobilului

TEREN Necunoscut

Adresa: Loc. Rachis, Jud. Alba

Nr. Crt	Nr cadastral Nr. topografic	Suprafața* (mp)	Observații / Referințe
A1		4.604	Sector cadastral:8 Teren imprejmuit;

Construcții

Crt	Nr cadastral Nr. topografic	Adresa	Observații / Referințe
A1.1		Loc. Rachis, Jud. Alba	Nr. niveluri:1; S. construita la sol:84 mp; S. construita desfasurata:84 mp; Casa de locuit
A1.2		Loc. Rachis, Jud. Alba	Nr. niveluri:1; S. construita la sol:47 mp; S. construita desfasurata:47 mp; Anexa
A1.3		Loc. Rachis, Jud. Alba	Nr. niveluri:1; S. construita la sol:71 mp; S. construita desfasurata:71 mp; Anexa
A1.4		Loc. Rachis, Jud. Alba	Nr. niveluri:1; S. construita la sol:160 mp; S. construita desfasurata:160 mp; Anexa
A1.5		Loc. Rachis, Jud. Alba	Nr. niveluri:1; S. construita la sol:102 mp; S. construita desfasurata:102 mp; Anexa

B. Partea II. Proprietari și acte

Inscrieri privitoare la dreptul de proprietate și alte drepturi reale		Referințe
1 / 01/01/2023		
Act Normativ nr. 7, din 13/03/1996 emis de PARLAMENTUL ROMANIEI;		
B1	Inscrierea provizorie, drept de PROPRIETATE, dobandit prin Lege, cota actuala 1/1 1) UAT MIRASLĂU, CIF:999999999999	A1, A1.1, A1.2, A1.3, A1.4, A1.5

C. Partea III. SARCINI .

Inscrieri privind dezmembramintele dreptului de proprietate, drepturi reale de garanție și sarcini	Referințe
NU SUNT	

Anexa Nr. 1 La Partea I

Teren

Nr cadastral	Suprafața (mp)*	Observații / Referințe
	4.604	

* Suprafața este determinată în planul de proiecție Stereo 70.



Date referitoare la teren

Crt	Categorie folosință	Intravilan	Suprafața (mp)	Tarla	Parcelă	Nr. topo	Observații / Referințe
1	curti constructii	DA	3.932	-	-	-	
2	faneata	NU	672	-	-	-	

Date referitoare la construcții

Crt	Număr	Destinație construcție	Supraf. (mp)	Situație juridică	Observații / Referințe
A1.1		construcții de locuințe	84	Cu acte	Nr. niveluri:1; S. construita la sol:84 mp; S. construita desfasurata:84 mp; Casa de locuit
A1.2		construcții anexa	47	Cu acte	Nr. niveluri:1; S. construita la sol:47 mp; S. construita desfasurata:47 mp; Anexa
A1.3		construcții anexa	71	Cu acte	Nr. niveluri:1; S. construita la sol:71 mp; S. construita desfasurata:71 mp; Anexa
A1.4		construcții anexa	160	Cu acte	Nr. niveluri:1; S. construita la sol:160 mp; S. construita desfasurata:160 mp; Anexa
A1.5		construcții anexa	102	Cu acte	Nr. niveluri:1; S. construita la sol:102 mp; S. construita desfasurata:102 mp; Anexa

Lungime Segmente

1) Valorile lungimilor segmentelor sunt obținute din proiecție în plan.

Punct început	X / Y	Punct sfârșit	X / Y	Lungime segment (** (m)
1	394.482,342 544.363,273	2	394.450,119 544.366,352	32.37
2	394.450,119 544.366,352	3	394.414,786 544.367,973	35.37
3	394.414,786 544.367,973	4	394.415,82 544.355,979	12.038
4	394.415,82 544.355,979	5	394.409,006 544.331,967	24.96
5	394.409,006 544.331,967	6	394.401,457 544.314,845	18.712
6	394.401,457 544.314,845	7	394.439,781 544.296,342	42.557
7	394.439,781 544.296,342	8	394.468,037 544.287,336	29.657
8	394.468,037 544.287,336	9	394.476,372 544.323,119	36.741
9	394.476,372 544.323,119	10	394.480,483 544.345,495	22.751
10	394.480,483 544.345,495	1	394.482,342 544.363,273	17.875

** Lungimile segmentelor sunt determinate în planul de proiecție Stereo 70 și sunt rotunjite la 1 milimetru.

*** Distanța dintre puncte este formată din segmente cumulate ce sunt mai mici decât valoarea 1 milimetru.

**DATE DESPRE IMOBILUL NR. 8030**

Oficiul de Cadastru și Publicitate Imobiliară ALBA
Biroul de Cadastru și Publicitate Imobiliară Aiud

A. Partea I. Descrierea imobilului

TEREN Intravilan

Adresa: Loc. Rachis, Jud. Alba

Nr. Crt	Nr cadastral Nr. topografic	Suprafața* (mp)	Observații / Referințe
A1	73265	1.087	Sector cadastral:8 Teren imprejmuat;

B. Partea II. Proprietari și acte

Inscrieri privitoare la dreptul de proprietate și alte drepturi reale		Referințe
17931 / 13/11/2020		
Hotarare Judecatoreasca nr. sentinta civ. nr. 475/2007 dos. 1526/175/2006, din 11/04/2007 emis de JUDECATORIA AIUD (hotarare judecatoreasca nr decizia civ. nr. 4/R/2019 dos. 1526/175/2006 din 17.01.2019, emis de TRIBUNALUL ALBA);		
B2	Intabulare, drept de PROPRIETATEcu titlu cumpărare, dobandit prin Hotarare Judecatoreasca, cota actuala 1/1, cota initiala 1/1 1) COSTA VELOZA LUCIA STELA	A1
2186 / 15/02/2021		
Act Administrativ nr. 17931, din 13/11/2020 emis de BCPI AIUD;		
B3	se notează respingerea cererii de re poziționare depusă de Pavel Gheorghe	A1
2584 / 19/02/2021		
Inscris Sub Semnatura Privata nr. 30, din 19/02/2021 emis de PFA PAVEL GHEORGHE (inscris sub semnatura privata nr 1.35 din 19.02.2021, emis de PFA PAVEL GHEORGHE);		
B4	se notează respingerea cererii de re poziționare depusă de Pavel Gheorghe	A1
5093 / 01/04/2021		
Inscris Sub Semnatura Privata nr. 31, din 31/03/2021 emis de PFA PAVEL GHEORGHE (inscris sub semnatura privata nr 1,35 din 31.03.2021, emis de PFA PAVEL GHEORGHE);		
B5	se notează respingerea cererii de re poziționare depusă de Pavel Gheorghe	A1
18684 / 01/07/2021		
Inscris Sub Semnatura Privata nr. FN, din 29/06/2021 emis de Pavel Gheorghe (act administrativ nr 17931 din 13.11.2020, emis de BCPI AIUD;inscris sub semnatura privata nr 31 din 31.03.2021, emis de PFA PAVEL GHEORGHE;inscris sub semnatura privata nr 1,35 din 31.03.2021, emis de PFA PAVEL GHEORGHE);		
B6	se notează cererea de reexaminare depusă de Pavel Gheorghe cu privire la inch. nr. 5093/2021	A1
B7	se notează respingerea cererii de reexaminare depusă de Pavel Gheorghe cu privire la inch. nr. 5093/2021	A1

C. Partea III. SARCINI

Inscrieri privind dezmembramintele dreptului de proprietate, drepturi reale de garanție și sarcini		Referințe
609 / 18/01/2021		
Hotarare Judecatoreasca nr. inch. civila nr. 13953/CC/2019 dos. 26735/211/2019, din 02/12/2020 emis de JUDECATORIA CLUJ NAPOCA - SECTIA CIVILA (act administrativ nr dos. nr. 1260/2019 din 15.01.2021, emis de EX ADAM DRAGOS);		
C1	se noteaza urmarirea imobilului pentru suma de 1500 Eur și 2844,27 lei , suma compusa din 200.00 lei reprezentand cheltuieli de judecata + 1500 eur reprezentand debit restant + dobanda legala calculata la data scadentei imprumutului si pina la data platii integrale și 2644,27 lei cheltuieli de executare silita la cererea creditorului Docea Gheorghe Iulian, debitor Costa Veloza Lucia Stela prin EX ADAM DRAGOS	A1

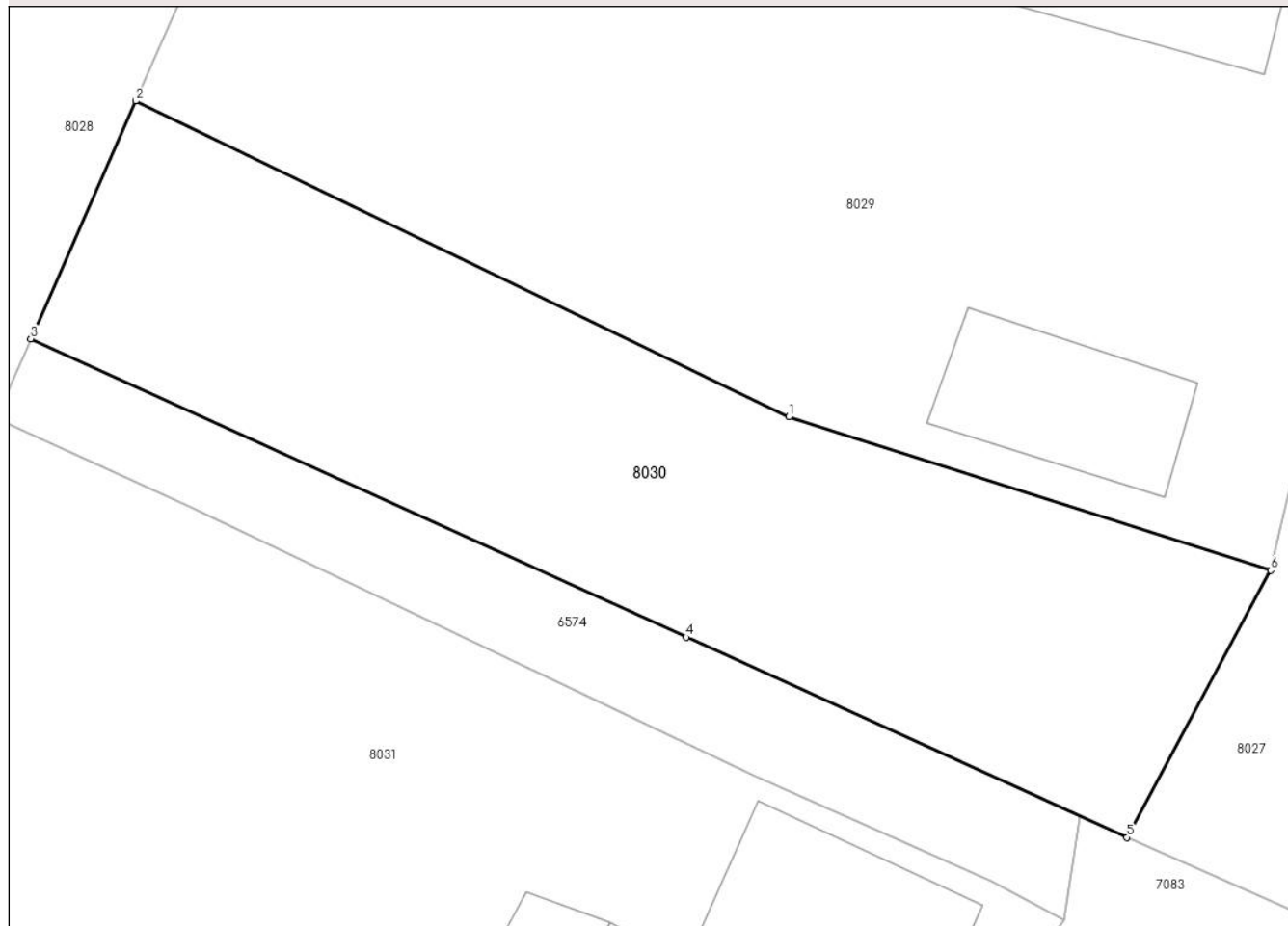
Anexa Nr. 1 La Partea I

Teren

Nr cadastral	Suprafața (mp)*	Observații / Referințe
73265	1.087	

* Suprafața este determinată în planul de proiecție Stereo 70.

DETALII LINIARE IMOBIL



Date referitoare la teren

Crt	Categorie folosință	Intra vilan	Suprafața (mp)	Tarla	Parcelă	Nr. topo	Observații / Referințe
1	arabil	DA	1.087	-	-	64/1/1	

Lungime Segmente

1) Valorile lungimilor segmentelor sunt obținute din proiecție în plan.

Punct început	X / Y	Punct sfârșit	X / Y	Lungime segment (** (m)
1	394.439,781 544.296,342	2	394.401,457 544.314,845	42.557
2	394.401,457 544.314,845	3	394.395,31 544.300,902	15.238
3	394.395,31 544.300,902	4	394.433,75 544.283,416	42.23
4	394.433,75 544.283,416	5	394.459,605 544.271,677	28.395
5	394.459,605 544.271,677	6	394.468,037 544.287,336	17.785

Punct început	X / Y	Punct sfârșit	X / Y	Lungime segment (** (m)
6	394.468,037 544.287,336	1	394.439,781 544.296,342	29.657

** Lungimile segmentelor sunt determinate în planul de proiecție Stereo 70 și sunt rotunjite la 1 milimetru.

*** Distanța dintre puncte este formată din segmente cumulate ce sunt mai mici decât valoarea 1 milimetru.

**DATE DESPRE IMOBILUL NR. 8031**

Oficiul de Cadastru și Publicitate Imobiliară ALBA
Biroul de Cadastru și Publicitate Imobiliară Aiud

A. Partea I. Descrierea imobilului

TEREN Necunoscut

Adresa: Loc. Rachis, Nr. 48, Jud. Alba

Nr. Crt	Nr cadastral Nr. topografic	Suprafața* (mp)	Observații / Referințe
A1		2.973	Sector cadastral:8 Teren imprejmuit;

Construcții

Crt	Nr cadastral Nr. topografic	Adresa	Observații / Referințe
A1.1		Loc. Rachis, Nr. 5, Jud. Alba	Nr. niveluri:1; S. construita la sol:112 mp; S. construita desfasurata:112 mp; Casa de locuit
A1.2		Loc. Rachis, Nr. 48, Jud. Alba	Nr. niveluri:1; S. construita la sol:22 mp; S. construita desfasurata:22 mp; Anexa
A1.3		Loc. Rachis, Nr. 48, Jud. Alba	Nr. niveluri:1; S. construita la sol:23 mp; S. construita desfasurata:23 mp; Anexa
A1.4		Loc. Rachis, Nr. 48, Jud. Alba	Nr. niveluri:1; S. construita la sol:142 mp; S. construita desfasurata:142 mp; Anexa
A1.5		Loc. Rachis, Nr. 48, Jud. Alba	Nr. niveluri:1; S. construita la sol:23 mp; S. construita desfasurata:23 mp; Anexa

B. Partea II. Proprietari și acte

Inscrieri privitoare la dreptul de proprietate și alte drepturi reale		Referințe
1 / 01/01/2023		
Act Normativ nr. 7, din 13/03/1996 emis de PARLAMENTUL ROMANIEI;		
B1	Inscrierea provizorie, drept de PROPRIETATE, dobandit prin Lege, cota actuala 1/1 1) UAT MIRASLĂU, CIF:9999999999999	A1, A1.1, A1.2, A1.3, A1.4, A1.5

C. Partea III. SARCINI .

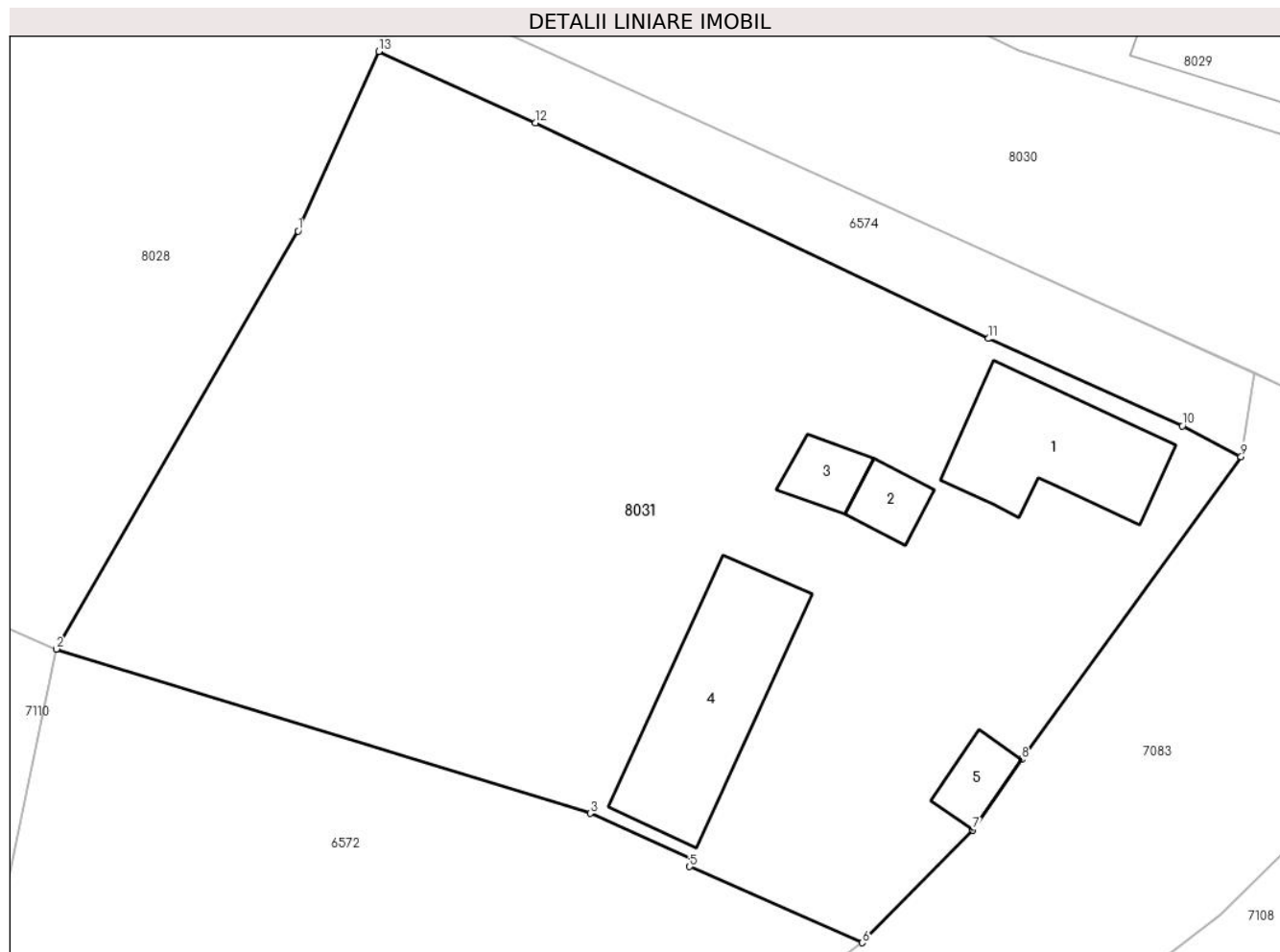
Inscrieri privind dezmembramintele dreptului de proprietate, drepturi reale de garanție și sarcini	Referințe
NU SUNT	

Anexa Nr. 1 La Partea I

Teren

Nr cadastral	Suprafața (mp)*	Observații / Referințe
	2.973	

* Suprafața este determinată în planul de proiecție Stereo 70.



Date referitoare la teren

Crt	Categorie folosință	Intravilan	Suprafața (mp)	Tarla	Parcelă	Nr. topo	Observații / Referințe
1	curți constructii	DA	1.036	-	-	-	
2	arabil	DA	1.905	-	-	-	
3	curți constructii	NU	32	-	-	-	

Date referitoare la construcții

Crt	Număr	Destinație construcție	Supraf. (mp)	Situație juridică	Observații / Referințe
A1.1		construcții de locuințe	112	Cu acte	Nr. niveluri:1; S. construita la sol:112 mp; S. construita desfasurata:112 mp; Casa de locuit
A1.2		construcții anexa	22	Cu acte	Nr. niveluri:1; S. construita la sol:22 mp; S. construita desfasurata:22 mp; Anexa
A1.3		construcții anexa	23	Cu acte	Nr. niveluri:1; S. construita la sol:23 mp; S. construita desfasurata:23 mp; Anexa
A1.4		construcții anexa	142	Cu acte	Nr. niveluri:1; S. construita la sol:142 mp; S. construita desfasurata:142 mp; Anexa
A1.5		construcții anexa	23	Cu acte	Nr. niveluri:1; S. construita la sol:23 mp; S. construita desfasurata:23 mp; Anexa

Lungime Segmente

1) Valorile lungimilor segmentelor sunt obținute din proiecție în plan.

Punct început	X / Y	Punct sfârșit	X / Y	Lungime segment (** (m)
1	394.387,411 544.283,216	2	394.369,835 544.252,895	35.047
2	394.369,835 544.252,895	3	394.408,632 544.240,959	40.592
3	394.408,632 544.240,959	4	394.416,009 544.237,624	8.096
4	394.416,009 544.237,624	5	394.415,853 544.237,104	0.543
5	394.415,853 544.237,104	6	394.428,389 544.231,578	13.7
6	394.428,389 544.231,578	7	394.436,429 544.239,756	11.468
7	394.436,429 544.239,756	8	394.439,955 544.244,867	6.209
8	394.439,955 544.244,867	9	394.455,914 544.266,848	27.163
9	394.455,914 544.266,848	10	394.451,639 544.269,084	4.824
10	394.451,639 544.269,084	11	394.437,57 544.275,418	15.429
11	394.437,57 544.275,418	12	394.404,65 544.291,08	36.456
12	394.404,65 544.291,08	13	394.393,262 544.296,255	12.509
13	394.393,262 544.296,255	1	394.387,411 544.283,216	14.292

** Lungimile segmentelor sunt determinate în planul de proiecție Stereo 70 și sunt rotunjite la 1 milimetru.

*** Distanța dintre puncte este formată din segmente cumulate ce sunt mai mici decât valoarea 1 milimetru.

**DATE DESPRE IMOBILUL NR. 8032**

Oficiul de Cadastru și Publicitate Imobiliară ALBA
Biroul de Cadastru și Publicitate Imobiliară Aiud

A. Partea I. Descrierea imobilului

TEREN Necunoscut

Adresa: Loc. Rachis, Jud. Alba

Nr. Crt	Nr cadastral Nr. topografic	Suprafața* (mp)	Observații / Referințe
A1		2.135	Sector cadastral:8 Teren neimprejmuit;

Construcții

Crt	Nr cadastral Nr. topografic	Adresa	Observații / Referințe
A1.1		Loc. Rachis, Jud. Alba	Nr. niveluri:1; S. construita la sol:106 mp; S. construita desfasurata:106 mp; Casa de locuit

B. Partea II. Proprietari și acte

Inscrieri privitoare la dreptul de proprietate și alte drepturi reale	Referințe
1 / 01/01/2023	
Act Normativ nr. 7, din 13/03/1996 emis de PARLAMENT;	
B1	Inscrierea provizorie, drept de PROPRIETATE, dobandit prin Lege, cota actuala 1/1
	1) UAT MIRASLĂU, CIF:9999999999999

C. Partea III. SARCINI .

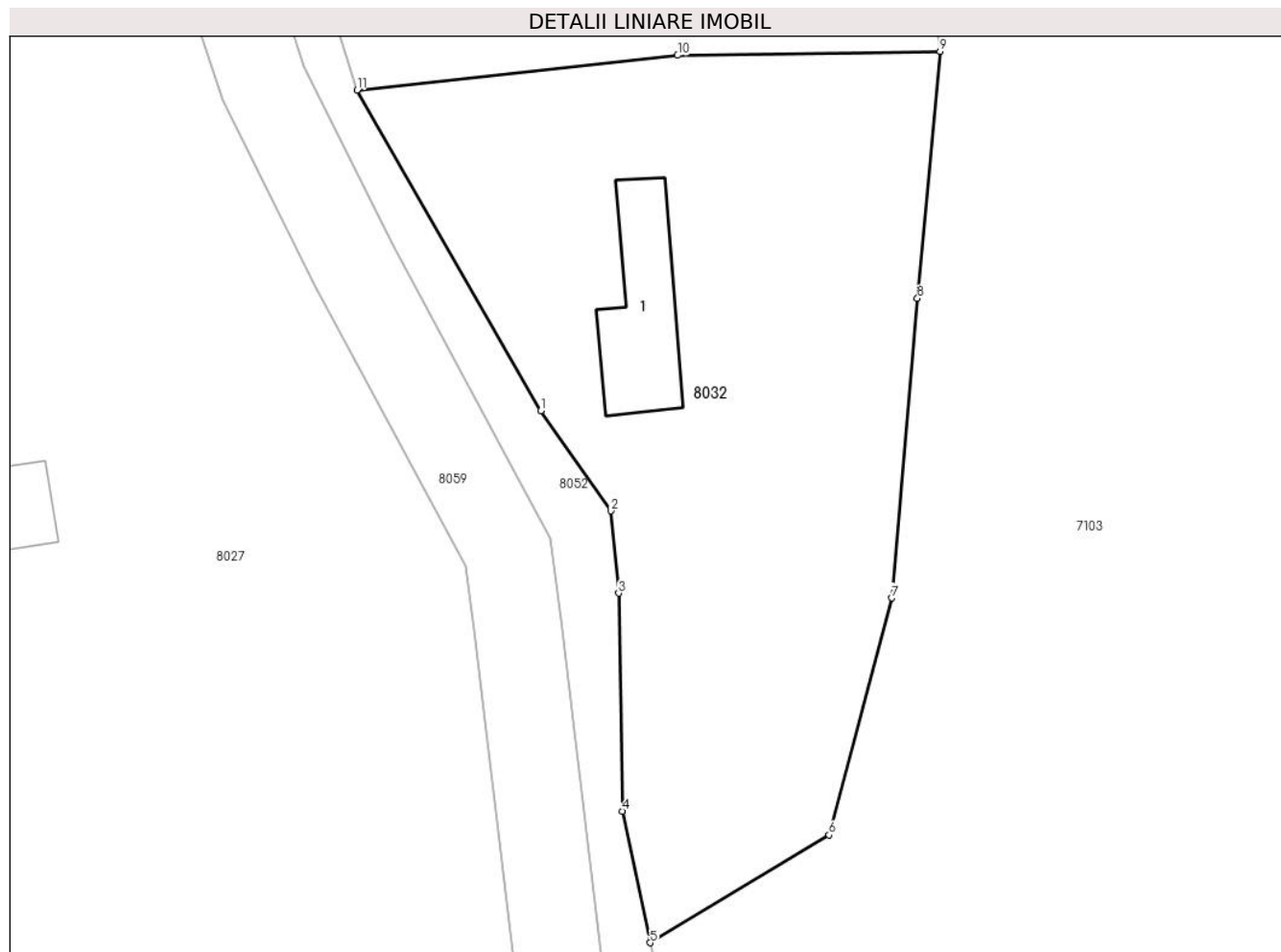
Inscrieri privind dezmembramintele dreptului de proprietate, drepturi reale de garanție și sarcini	Referințe
NU SUNT	

Anexa Nr. 1 La Partea I

Teren

Nr cadastral	Suprafața (mp)*	Observații / Referințe
	2.135	

* Suprafața este determinată în planul de proiecție Stereo 70.



Date referitoare la teren

Crt	Categorie folosință	Intra vilan	Suprafața (mp)	Tarla	Parcelă	Nr. topo	Observații / Referințe
1	curți constructii	DA	1.151	-	-	-	
2	faneata	NU	170	-	-	-	
3	faneata	NU	815	-	-	-	

Date referitoare la construcții

Crt	Număr	Destinație construcție	Supraf. (mp)	Situație juridică	Observații / Referințe
A1.1		construcții de locuințe	106	Cu acte	Nr. niveluri:1; S. construita la sol:106 mp; S. construita desfasurata:106 mp; Casa de locuit

Lungime Segmente

1) Valorile lungimilor segmentelor sunt obținute din proiecție în plan.

Punct început	X / Y	Punct sfârșit	X / Y	Lungime segment (** (m)
1	394.509,872 544.436,263	2	394.515,872 544.427,718	10.441
2	394.515,872 544.427,718	3	394.516,565 544.420,674	7.078

Punct început	X / Y	Punct sfârșit	X / Y	Lungime segment (** (m)
3	394.516,565 544.420,674	4	394.516,855 544.402,032	18.644
4	394.516,855 544.402,032	5	394.519,253 544.390,791	11.494
5	394.519,253 544.390,791	6	394.534,563 544.400,005	17.869
6	394.534,563 544.400,005	7	394.539,912 544.420,274	20.963
7	394.539,912 544.420,274	8	394.542,125 544.445,887	25.708
8	394.542,125 544.445,887	9	394.544,071 544.467,001	21.203
9	394.544,071 544.467,001	10	394.521,606 544.466,667	22.467
10	394.521,606 544.466,667	11	394.494,18 544.463,705	27.585
11	394.494,18 544.463,705	1	394.509,872 544.436,263	31.612

** Lungimile segmentelor sunt determinate în planul de proiecție Stereo 70 și sunt rotunjite la 1 milimetru.

*** Distanța dintre puncte este formată din segmente cumulate ce sunt mai mici decât valoarea 1 milimetru.

**DATE DESPRE IMOBILUL NR. 8033**

Oficiul de Cadastru și Publicitate Imobiliară ALBA
Biroul de Cadastru și Publicitate Imobiliară Aiud

A. Partea I. Descrierea imobilului

TEREN Necunoscut

Adresa: Loc. Rachis, Jud. Alba

Nr. Crt	Nr cadastral Nr. topografic	Suprafața* (mp)	Observații / Referințe
A1		3.945	Sector cadastral:8 Teren neimprejmuit;

Construcții

Crt	Nr cadastral Nr. topografic	Adresa	Observații / Referințe
A1.1		Loc. Rachis, Jud. Alba	Nr. niveluri:1; S. construita la sol:76 mp; S. construita desfasurata:76 mp; Casa de locuit

B. Partea II. Proprietari și acte

Inscrieri privitoare la dreptul de proprietate și alte drepturi reale		Referințe
1 / 01/01/2023		
Act Normativ nr. 7, din 13/03/1996 emis de PARLAMENT;		
B1	Inscrierea provizorie, drept de PROPRIETATE, dobandit prin Lege, cota actuala 1/1 1) UAT MIRASLĂU, CIF:9999999999999	A1, A1.1

C. Partea III. SARCINI .

Inscrieri privind dezmembramintele dreptului de proprietate, drepturi reale de garanție și sarcini	Referințe
NU SUNT	

Anexa Nr. 1 La Partea I

Teren

Nr cadastral	Suprafața (mp)*	Observații / Referințe
	3.945	

* Suprafața este determinată în planul de proiecție Stereo 70.



Date referitoare la teren

Crt	Categorie folosință	Intravilan	Suprafața (mp)	Tarla	Parcelă	Nr. topo	Observații / Referințe
1	curți constructii	DA	1.087	-	-	-	
2	arabil	DA	547	-	-	-	
3	faneata	DA	373	-	-	-	
4	arabil	DA	811	-	-	-	
5	faneata	NU	1.127	-	-	-	

Date referitoare la construcții

Crt	Număr	Destinație construcție	Supraf. (mp)	Situație juridică	Observații / Referințe
A1.1		construcții de locuințe	76	Cu acte	Nr. niveluri:1; S. construita la sol:76 mp; S. construita desfasurata:76 mp; Casa de locuit

Lungime Segmente

1) Valorile lungimilor segmentelor sunt obținute din proiecție în plan.

Punct început	X / Y	Punct sfârșit	X / Y	Lungime segment (** (m)
1	394.521,606 544.466,667	2	394.544,071 544.467,001	22.467

Punct început	X / Y	Punct sfârşit	X / Y	Lungime segment (** (m)
2	394.544,071 544.467,001	3	394.538,666 544.505,003	38.384
3	394.538,666 544.505,003	4	394.529,938 544.543,37	39.347
4	394.529,938 544.543,37	5	394.520,685 544.542,192	9.328
5	394.520,685 544.542,192	6	394.482,577 544.535,612	38.672
6	394.482,577 544.535,612	7	394.480,49 544.528,902	7.027
7	394.480,49 544.528,902	8	394.481,417 544.514,414	14.518
8	394.481,417 544.514,414	9	394.484,123 544.497,33	17.297
9	394.484,123 544.497,33	10	394.488,342 544.482,392	15.522
10	394.488,342 544.482,392	11	394.494,18 544.463,705	19.578
11	394.494,18 544.463,705	1	394.521,606 544.466,667	27.585

** Lungimile segmentelor sunt determinate în planul de proiecţie Stereo 70 şi sunt rotunjite la 1 milimetru.

*** Distanţa dintre puncte este formată din segmente cumulate ce sunt mai mici decât valoarea 1 milimetru.

**DATE DESPRE IMOBILUL NR. 8034**

Oficiul de Cadastru și Publicitate Imobiliară ALBA
Biroul de Cadastru și Publicitate Imobiliară Aiud

A. Partea I. Descrierea imobilului

TEREN Necunoscut

Adresa: Loc. Rachis, Nr. 8, Jud. Alba

Nr. Crt	Nr cadastral Nr. topografic	Suprafața* (mp)	Observații / Referințe
A1		6.330	Sector cadastral:8 Teren imprejmuit;

Construcții

Crt	Nr cadastral Nr. topografic	Adresa	Observații / Referințe
A1.1		Loc. Rachis, Jud. Alba	Nr. niveluri:1; S. construita la sol:149 mp; S. construita desfasurata:149 mp; Casa de locuit
A1.2		Loc. Rachis, Nr. 8, Jud. Alba	Nr. niveluri:1; S. construita la sol:49 mp; S. construita desfasurata:49 mp; Anexa

B. Partea II. Proprietari și acte

Inscrieri privitoare la dreptul de proprietate și alte drepturi reale		Referințe
1 / 01/01/2023		
Act Normativ nr. 7, din 13/03/1996 emis de PARLAMENTUL ROMANIEI;		
B1	Inscrierea provizorie, drept de PROPRIETATE, dobandit prin Lege, cota actuala 1/1 1) UAT MIRASLĂU, CIF:9999999999999	A1, A1.1, A1.2

C. Partea III. SARCINI .

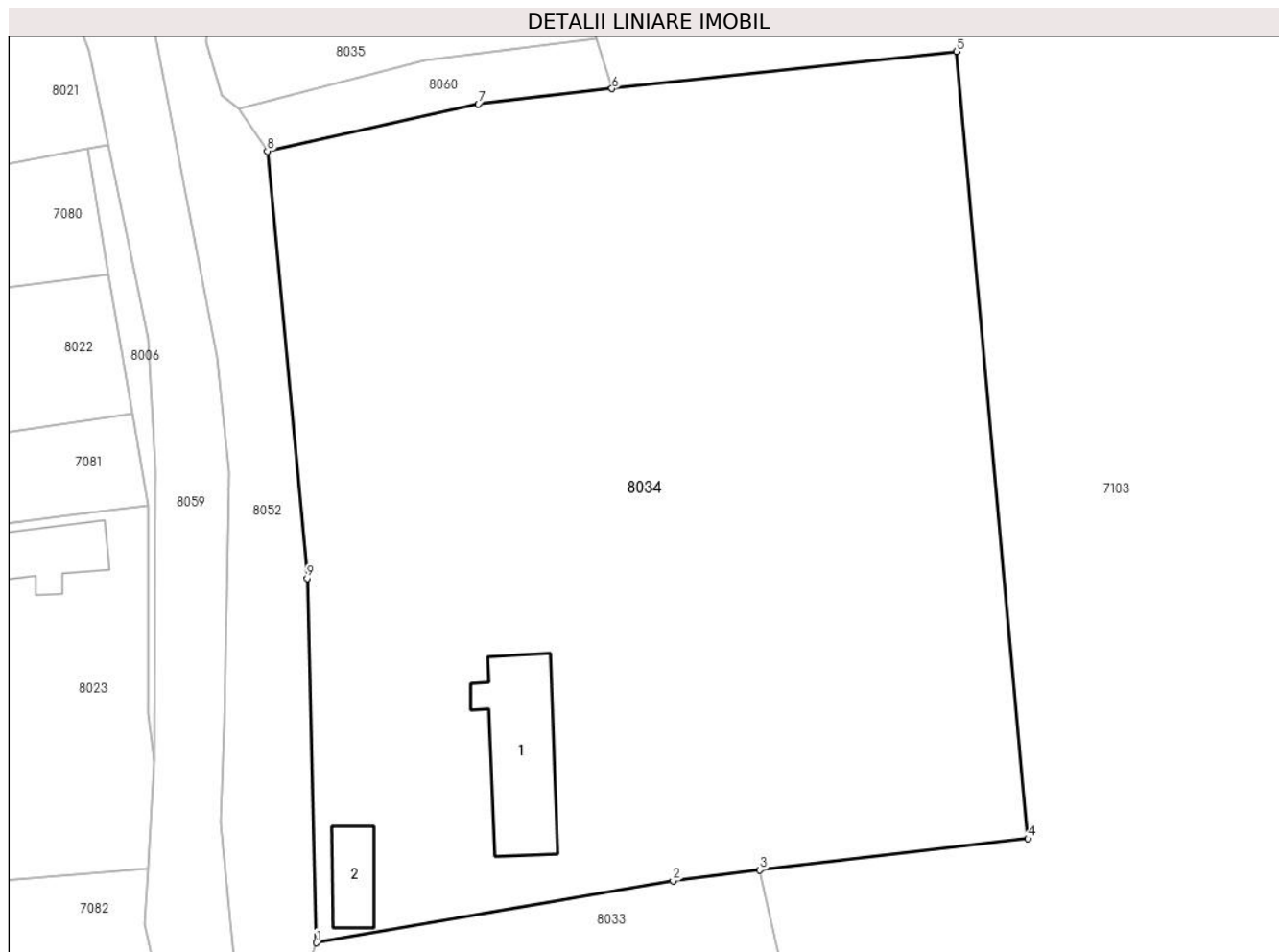
Inscrieri privind dezmembramintele dreptului de proprietate, drepturi reale de garanție și sarcini	Referințe
NU SUNT	

Anexa Nr. 1 La Partea I

Teren

Nr cadastral	Suprafața (mp)*	Observații / Referințe
	6.330	

* Suprafața este determinată în planul de proiecție Stereo 70.



Date referitoare la teren

Crt	Categorie folosință	Intravilan	Suprafața (mp)	Tarla	Parcelă	Nr. topo	Observații / Referințe
3	curți construcții	DA	865	-	-	-	
4	arabil	DA	2.409	-	-	-	
5	faneata	NU	3.056	-	-	-	

Date referitoare la construcții

Crt	Număr	Destinație construcție	Supraf. (mp)	Situație juridică	Observații / Referințe
A1.1		construcții de locuințe	149	Cu acte	Nr. niveluri:1; S. construita la sol:149 mp; S. construita desfasurata:149 mp; Casa de locuit
A1.2		construcții anexa	49	Cu acte	Nr. niveluri:1; S. construita la sol:49 mp; S. construita desfasurata:49 mp; Anexa

Lungime Segmente

1) Valorile lungimilor segmentelor sunt obținute din proiecție în plan.

Punct început	X / Y	Punct sfârșit	X / Y	Lungime segment (** (m)
1	394.482,577 544.535,612	2	394.520,685 544.542,192	38.672

Punct început	X / Y	Punct sfârșit	X / Y	Lungime segment (** (m)
2	394.520,685 544.542,192	3	394.529,938 544.543,37	9.328
3	394.529,938 544.543,37	4	394.558,558 544.546,719	28.815
4	394.558,558 544.546,719	5	394.550,935 544.630,647	84.273
5	394.550,935 544.630,647	6	394.514,155 544.626,678	36.994
6	394.514,155 544.626,678	7	394.499,898 544.625,049	14.35
7	394.499,898 544.625,049	8	394.477,362 544.620,018	23.091
8	394.477,362 544.620,018	9	394.481,607 544.574,483	45.732
9	394.481,607 544.574,483	1	394.482,577 544.535,612	38.883

** Lungimile segmentelor sunt determinate în planul de proiecție Stereo 70 și sunt rotunjite la 1 milimetru.

*** Distanța dintre puncte este formată din segmente cumulate ce sunt mai mici decât valoarea 1 milimetru.

**DATE DESPRE IMOBILUL NR. 8035**

Oficiul de Cadastru și Publicitate Imobiliară ALBA
Biroul de Cadastru și Publicitate Imobiliară Aiud

A. Partea I. Descrierea imobilului

TEREN Intravilan

Adresa: Loc. Rachis, Nr. 8, Jud. Alba

Nr. Crt	Nr cadastral Nr. topografic	Suprafața* (mp)	Observații / Referințe
A1		3.051	Sector cadastral:8 Teren imprejmuit;

Construcții

Crt	Nr cadastral Nr. topografic	Adresa	Observații / Referințe
A1.1		Loc. Rachis, Jud. Alba	Nr. niveluri:1; S. construita la sol:77 mp; S. construita desfasurata:77 mp; Casa de locuit

B. Partea II. Proprietari și acte

Inscrieri privitoare la dreptul de proprietate și alte drepturi reale		Referințe
1 / 01/01/2023		
Act Normativ nr. 7, din 13/03/1996 emis de PARLAMENTUL ROMANIEI;		
B1	Inscrierea provizorie, drept de PROPRIETATE, dobandit prin Lege, cota actuala 1/1 1) UAT MIRASLĂU, CIF:999999999999	A1, A1.1

C. Partea III. SARCINI .

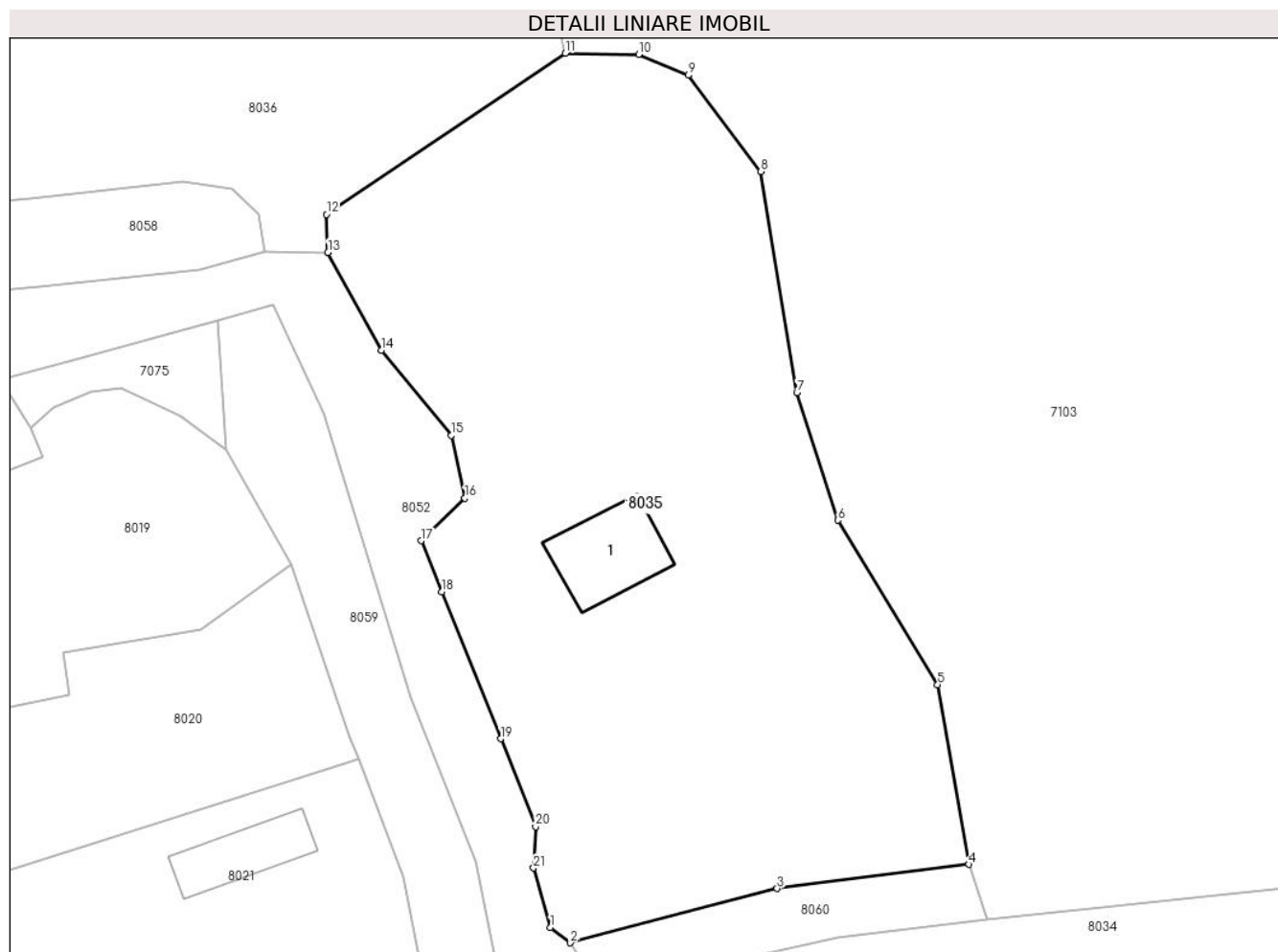
Inscrieri privind dezmembramintele dreptului de proprietate, drepturi reale de garanție și sarcini	Referințe
NU SUNT	

Anexa Nr. 1 La Partea I

Teren

Nr cadastral	Suprafața (mp)*	Observații / Referințe
	3.051	

* Suprafața este determinată în planul de proiecție Stereo 70.



Date referitoare la teren

Crt	Categorie folosință	Intravilan	Suprafața (mp)	Tarla	Parcelă	Nr. topo	Observații / Referințe
1	curți construcții	DA	406	-	-	-	
2	faneata	DA	412	-	-	-	
3	faneata	DA	1.150	-	-	-	
4	faneata	DA	1.083	-	-	-	

Date referitoare la construcții

Crt	Număr	Destinație construcție	Supraf. (mp)	Situație juridică	Observații / Referințe
A1.1		construcții de locuințe	77	Cu acte	Nr. niveluri:1; S. construita la sol:77 mp; S. construita desfasurata:77 mp; Casa de locuit

Lungime Segmente

1) Valorile lungimilor segmentelor sunt obținute din proiecție în plan.

Punct început	X / Y	Punct sfârșit	X / Y	Lungime segment (** (m)	Punct început	X / Y	Punct sfârșit	X / Y	Lungime segment (** (m)
1	394.472,442 544.625,945	2	394.474,347 544.624,494	2.395	2	394.474,347 544.624,494	3	394.494,122 544.629,673	20.442

Punct început	X / Y	Punct sfârșit	X / Y	Lungime segment (** (m)
3	394.494,122 544.629,673	4	394.512,46 544.631,988	18.484
5	394.509,472 544.649,168	6	394.499,938 544.664,862	18.363
7	394.496,009 544.677,084	8	394.492,542 544.698,19	21.389
9	394.485,608 544.707,39	10	394.480,875 544.709,368	5.13
11	394.473,862 544.709,497	12	394.451,018 544.694,101	27.548
13	394.451,165 544.690,474	14	394.456,292 544.681,119	10.668
15	394.462,947 544.672,989	16	394.464,258 544.666,988	6.143
17	394.460,083 544.662,915	18	394.462,044 544.658,022	5.271
19	394.467,673 544.643,984	20	394.471,023 544.635,603	9.026
21	394.470,826 544.631,642	1	394.472,442 544.625,945	5.922

Punct început	X / Y	Punct sfârșit	X / Y	Lungime segment (** (m)
4	394.512,46 544.631,988	5	394.509,472 544.649,168	17.438
6	394.499,938 544.664,862	7	394.496,009 544.677,084	12.838
8	394.492,542 544.698,19	9	394.485,608 544.707,39	11.52
10	394.480,875 544.709,368	11	394.473,862 544.709,497	7.014
12	394.451,018 544.694,101	13	394.451,165 544.690,474	3.63
14	394.456,292 544.681,119	15	394.462,947 544.672,989	10.506
16	394.464,258 544.666,988	17	394.460,083 544.662,915	5.833
18	394.462,044 544.658,022	19	394.467,673 544.643,984	15.125
20	394.471,023 544.635,603	21	394.470,826 544.631,642	3.966

** Lungimile segmentelor sunt determinate în planul de proiecție Stereo 70 și sunt rotunjite la 1 milimetru.

*** Distanța dintre puncte este formată din segmente cumulate ce sunt mai mici decât valoarea 1 milimetru.

**DATE DESPRE IMOBILUL NR. 8036**

Oficiul de Cadastru și Publicitate Imobiliară ALBA
Biroul de Cadastru și Publicitate Imobiliară Aiud

A. Partea I. Descrierea imobilului

TEREN Necunoscut

Adresa: Loc. Rachis, Jud. Alba

Nr. Crt	Nr cadastral Nr. topografic	Suprafața* (mp)	Observații / Referințe
A1		4.933	Sector cadastral:8 Teren neimprejmuit;

B. Partea II. Proprietari și acte

Inscrieri privitoare la dreptul de proprietate și alte drepturi reale		Referințe
1 / 01/01/2023		
Act Normativ nr. 7, din 13/03/1996 emis de PARLAMENT;		
B1	Inscrierea provizorie, drept de PROPRIETATE, dobandit prin Lege, cota actuala 1/1 1) UAT MIRASLĂU, CIF:9999999999999	A1

C. Partea III. SARCINI .

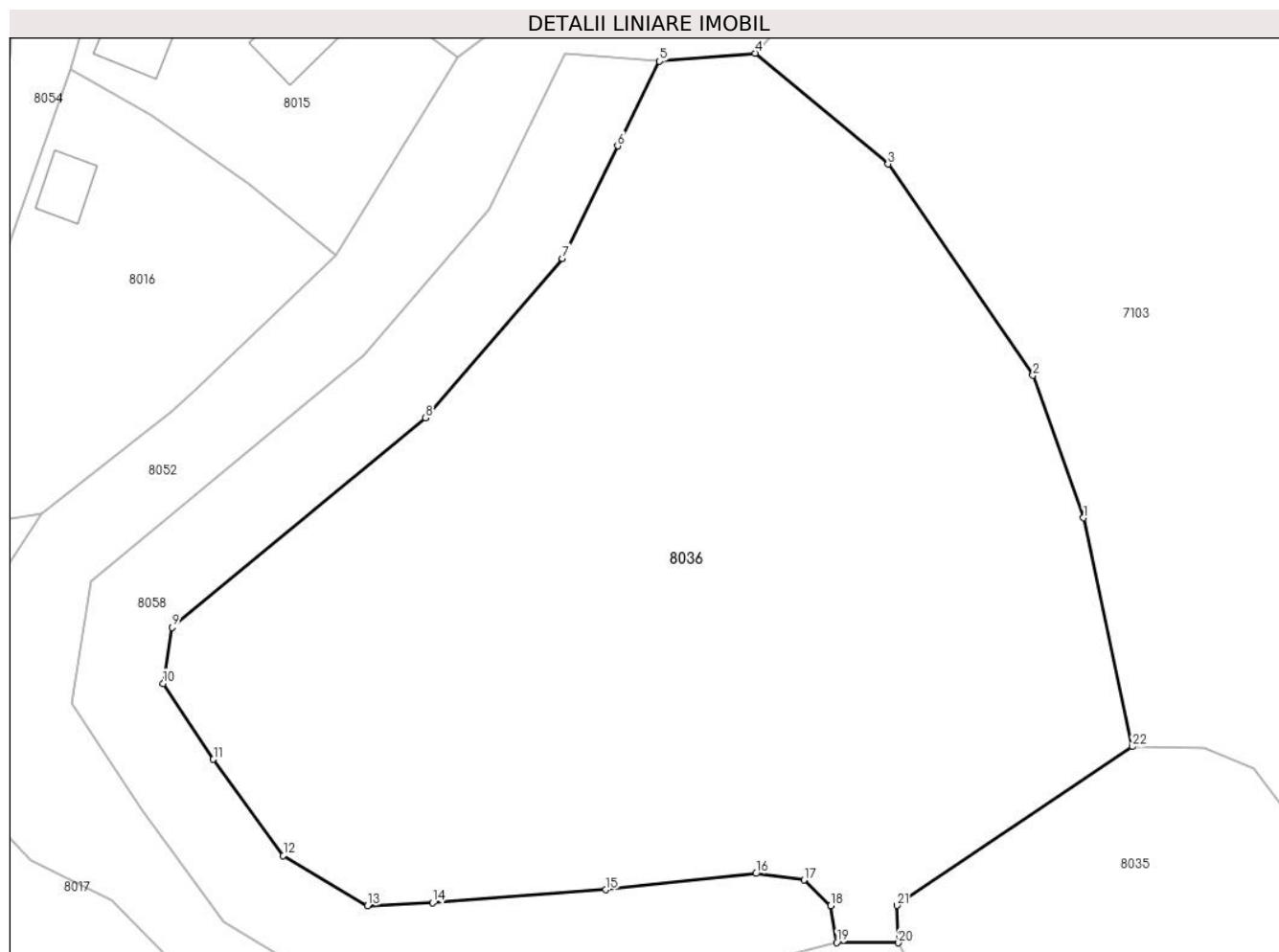
Inscrieri privind dezmembramintele dreptului de proprietate, drepturi reale de garanție și sarcini	Referințe
NU SUNT	

Anexa Nr. 1 La Partea I

Teren

Nr cadastral	Suprafața (mp)*	Observații / Referințe
	4.933	

* Suprafața este determinată în planul de proiecție Stereo 70.



Date referitoare la teren

Crt	Categorie folosință	Intravilan	Suprafața (mp)	Tarla	Parcelă	Nr. topo	Observații / Referințe
1	faneata	DA	1.134	-	-	-	
2	faneata	NU	3.800	-	-	-	

Lungime Segmente

1) Valorile lungimilor segmentelor sunt obținute din proiecție în plan.

Punct început	X / Y	Punct sfârșit	X / Y	Lungime segment (** (m)
1	394.469,135 544.731,702	2	394.464,216 544.745,532	14.679
3	394.450,157 544.766,028	4	394.437,247 544.776,787	16.805
5	394.427,968 544.776,007	6	394.423,904 544.767,799	9.159
7	394.418,501 544.756,886	8	394.405,24 544.741,419	20.374

Punct început	X / Y	Punct sfârșit	X / Y	Lungime segment (** (m)
2	394.464,216 544.745,532	3	394.450,157 544.766,028	24.854
4	394.437,247 544.776,787	5	394.427,968 544.776,007	9.312
6	394.423,904 544.767,799	7	394.418,501 544.756,886	12.177
8	394.405,24 544.741,419	9	394.380,639 544.721,086	31.916

Punct început	X / Y	Punct sfârșit	X / Y	Lungime segment (** (m)
9	394.380,639 544.721,086	10	394.379,763 544.715,631	5.525
11	394.384,645 544.708,274	12	394.391,441 544.698,941	11.545
13	394.399,615 544.694,069	14	394.405,933 544.694,353	6.324
15	394.422,764 544.695,618	16	394.437,321 544.697,196	14.642
17	394.441,981 544.696,559	18	394.444,592 544.694,084	3.598
19	394.445,172 544.690,512	20	394.451,165 544.690,474	5.993
21	394.451,018 544.694,101	22	394.473,862 544.709,497	27.548

Punct început	X / Y	Punct sfârșit	X / Y	Lungime segment (** (m)
10	394.379,763 544.715,631	11	394.384,645 544.708,274	8.829
12	394.391,441 544.698,941	13	394.399,615 544.694,069	9.516
14	394.405,933 544.694,353	15	394.422,764 544.695,618	16.878
16	394.437,321 544.697,196	17	394.441,981 544.696,559	4.703
18	394.444,592 544.694,084	19	394.445,172 544.690,512	3.619
20	394.451,165 544.690,474	21	394.451,018 544.694,101	3.63
22	394.473,862 544.709,497	1	394.469,135 544.731,702	22.703

** Lungimile segmentelor sunt determinate în planul de proiecție Stereo 70 și sunt rotunjite la 1 milimetru.

*** Distanța dintre puncte este formată din segmente cumulate ce sunt mai mici decât valoarea 1 milimetru.

**DATE DESPRE IMOBILUL NR. 8038**

Oficiul de Cadastru și Publicitate Imobiliară ALBA
Biroul de Cadastru și Publicitate Imobiliară Aiud

A. Partea I. Descrierea imobilului

TEREN Intravilan

Adresa: Loc. Rachis, Nr. 18, Jud. Alba

Nr. Crt	Nr cadastral Nr. topografic	Suprafața* (mp)	Observații / Referințe
A1		568	Sector cadastral:8 Teren imprejmuit;

Construcții

Crt	Nr cadastral Nr. topografic	Adresa	Observații / Referințe
A1.1		Loc. Rachis, Nr. 18, Jud. Alba	Nr. niveluri:1; S. construita la sol:74 mp; S. construita desfasurata:74 mp; Casa de locuit
A1.2		Loc. Rachis, Nr. 18, Jud. Alba	Nr. niveluri:1; S. construita la sol:80 mp; S. construita desfasurata:80 mp; Anexa

B. Partea II. Proprietari și acte

Inscrieri privitoare la dreptul de proprietate și alte drepturi reale		Referințe
1 / 01/01/2023		
Act Normativ nr. 7, din 13/03/1996 emis de PARLAMENTUL ROMANIEI;		
B1	Inscrierea provizorie, drept de PROPRIETATE, dobandit prin Lege, cota actuala 1/1 1) UAT MIRASLĂU, CIF:9999999999999	A1, A1.1, A1.2

C. Partea III. SARCINI .

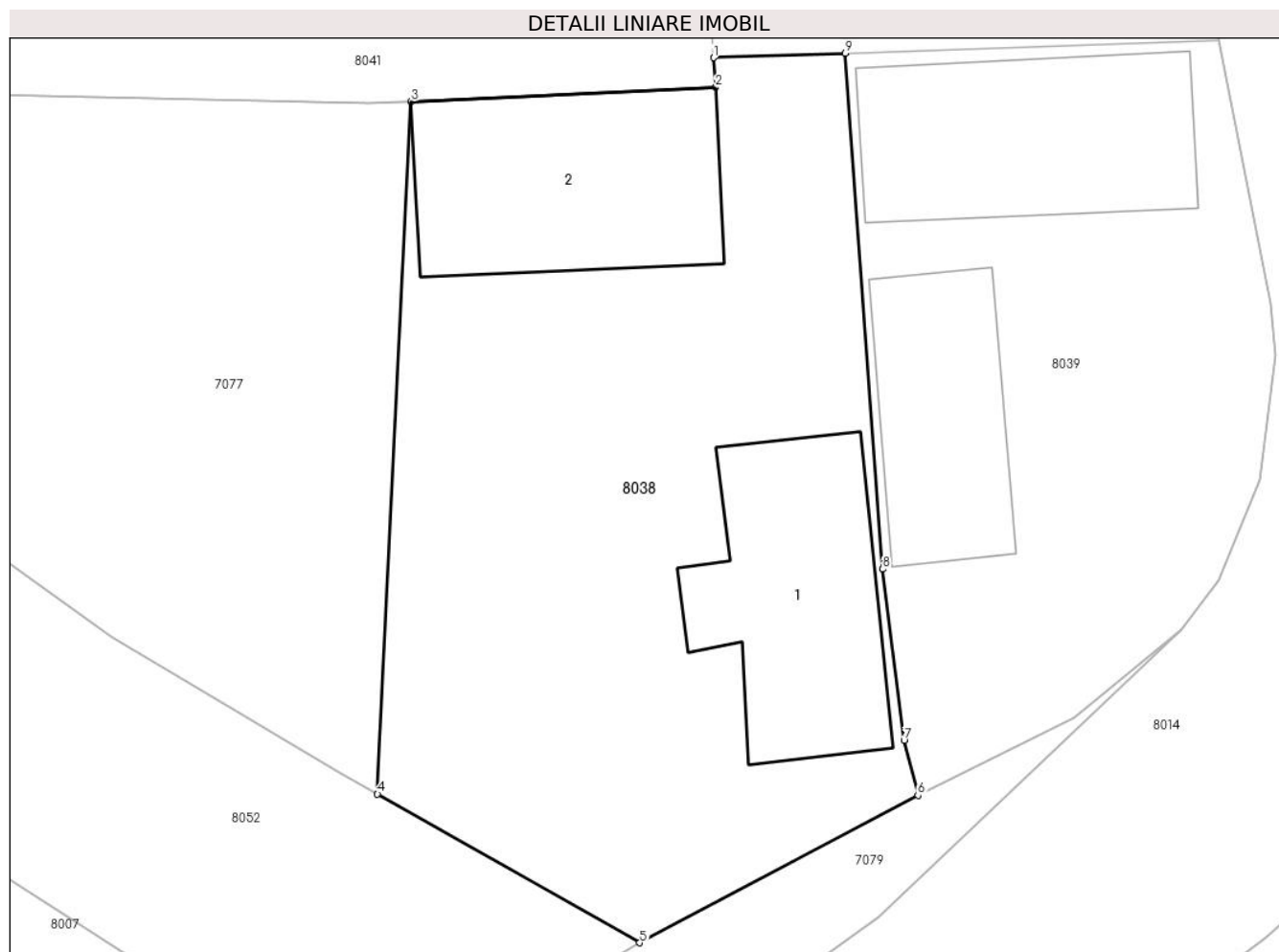
Inscrieri privind dezmembramintele dreptului de proprietate, drepturi reale de garanție și sarcini	Referințe
NU SUNT	

Anexa Nr. 1 La Partea I

Teren

Nr cadastral	Suprafața (mp)*	Observații / Referințe
	568	

* Suprafața este determinată în planul de proiecție Stereo 70.



Date referitoare la teren

Crt	Categorie folosință	Intravilan	Suprafața (mp)	Tarla	Parcelă	Nr. topo	Observații / Referințe
1	curți constructii	DA	568	-	-	-	

Date referitoare la construcții

Crt	Număr	Destinație construcție	Supraf. (mp)	Situație juridică	Observații / Referințe
A1.1		construcții de locuințe	74	Cu acte	Nr. niveluri:1; S. construita la sol:74 mp; S. construita desfasurata:74 mp; Casa de locuit
A1.2		construcții anexa	80	Cu acte	Nr. niveluri:1; S. construita la sol:80 mp; S. construita desfasurata:80 mp; Anexa

Lungime Segmente

1) Valorile lungimilor segmentelor sunt obținute din proiecție în plan.

Punct început	X / Y	Punct sfârșit	X / Y	Lungime segment (** (m)
1	394.429,931 544.887,238	2	394.430,01 544.886,093	1.148
2	394.430,01 544.886,093	3	394.418,263 544.885,552	11.759
3	394.418,263 544.885,552	4	394.416,968 544.858,855	26.728

Punct început	X / Y	Punct sfârșit	X / Y	Lungime segment (** (m)
4	394.416,968 544.858,855	5	394.427,08 544.853,125	11.623
5	394.427,08 544.853,125	6	394.437,813 544.858,809	12.145
6	394.437,813 544.858,809	7	394.437,282 544.860,924	2.181
7	394.437,282 544.860,924	8	394.436,456 544.867,525	6.652
8	394.436,456 544.867,525	9	394.435,01 544.887,41	19.938
9	394.435,01 544.887,41	1	394.429,931 544.887,238	5.082

** Lungimile segmentelor sunt determinate în planul de proiecție Stereo 70 și sunt rotunjite la 1 milimetru.

*** Distanța dintre puncte este formată din segmente cumulate ce sunt mai mici decât valoarea 1 milimetru.

**DATE DESPRE IMOBILUL NR. 8039**

Oficiul de Cadastru și Publicitate Imobiliară ALBA
Biroul de Cadastru și Publicitate Imobiliară Aiud

A. Partea I. Descrierea imobilului

TEREN Intravilan

Adresa: Loc. Rachis, Nr. 17, Jud. Alba

Nr. Crt	Nr cadastral Nr. topografic	Suprafața* (mp)	Observații / Referințe
A1		371	Sector cadastral:8 Teren imprejmuit;

Construcții

Crt	Nr cadastral Nr. topografic	Adresa	Observații / Referințe
A1.1		Loc. Rachis, Nr. 17, Jud. Alba	Nr. niveluri:1; S. construita la sol:77 mp; S. construita desfasurata:77 mp; Casa de locuit
A1.2		Loc. Rachis, Nr. 17, Jud. Alba	Nr. niveluri:1; S. construita la sol:53 mp; S. construita desfasurata:53 mp; Anexa

B. Partea II. Proprietari și acte

Inscrieri privitoare la dreptul de proprietate și alte drepturi reale		Referințe
1 / 01/01/2023		
Act Normativ nr. 7, din 13/03/1996 emis de PARLAMENTUL ROMANIEI;		
B1	Inscrierea provizorie, drept de PROPRIETATE, dobandit prin Lege, cota actuala 1/1 1) UAT MIRASLĂU, CIF:9999999999999	A1, A1.1, A1.2

C. Partea III. SARCINI .

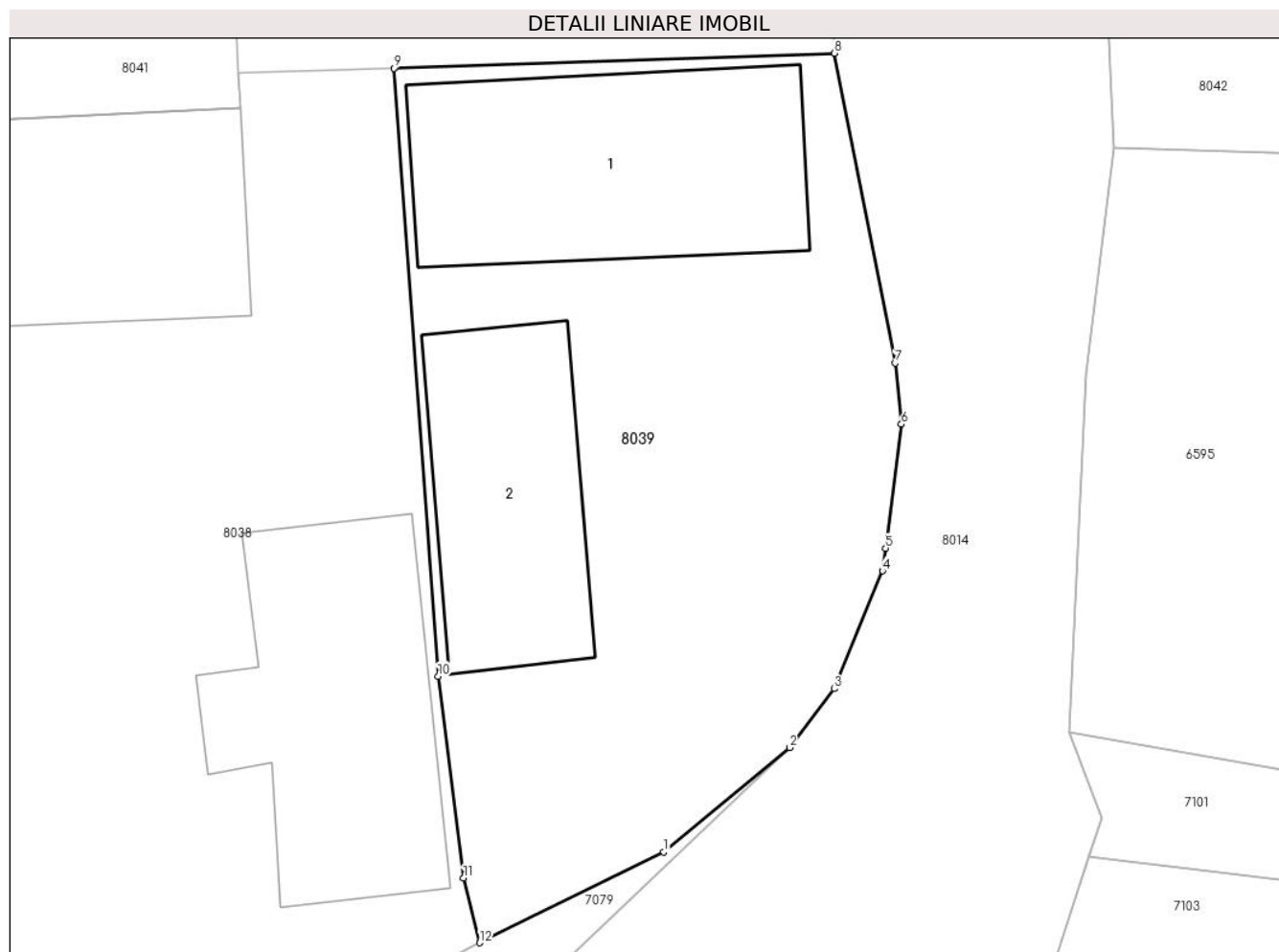
Inscrieri privind dezmembramintele dreptului de proprietate, drepturi reale de garanție și sarcini	Referințe
NU SUNT	

Anexa Nr. 1 La Partea I

Teren

Nr cadastral	Suprafața (mp)*	Observații / Referințe
	371	

* Suprafața este determinată în planul de proiecție Stereo 70.



Date referitoare la teren

Crt	Categorie folosință	Intravilan	Suprafața (mp)	Tarla	Parcelă	Nr. topo	Observații / Referințe
1	curți constructii	DA	371	-	-	-	

Date referitoare la construcții

Crt	Număr	Destinație construcție	Supraf. (mp)	Situație juridică	Observații / Referințe
A1.1		construcții de locuințe	77	Cu acte	Nr. niveluri:1; S. construita la sol:77 mp; S. construita desfasurata:77 mp; Casa de locuit
A1.2		construcții anexa	53	Cu acte	Nr. niveluri:1; S. construita la sol:53 mp; S. construita desfasurata:53 mp; Anexa

Lungime Segmente

1) Valorile lungimilor segmentelor sunt obținute din proiecție în plan.

Punct început	X / Y	Punct sfârșit	X / Y	Lungime segment (** (m)
1	394.443,844 544.861,776	2	394.447,954 544.865,187	5.341
2	394.447,954 544.865,187	3	394.449,411 544.867,115	2.417
3	394.449,411 544.867,115	4	394.450,998 544.870,969	4.168

Punct început	X / Y	Punct sfârșit	X / Y	Lungime segment (** (m)
4	394.450,998 544.870,969	5	394.451,094 544.871,712	0.749
5	394.451,094 544.871,712	6	394.451,615 544.875,764	4.085
6	394.451,615 544.875,764	7	394.451,409 544.877,766	2.013
7	394.451,409 544.877,766	8	394.449,419 544.887,898	10.326
8	394.449,419 544.887,898	9	394.435,01 544.887,41	14.417
9	394.435,01 544.887,41	10	394.436,456 544.867,525	19.938
10	394.436,456 544.867,525	11	394.437,282 544.860,924	6.652
11	394.437,282 544.860,924	12	394.437,813 544.858,809	2.181
12	394.437,813 544.858,809	1	394.443,844 544.861,776	6.721

** Lungimile segmentelor sunt determinate în planul de proiecție Stereo 70 și sunt rotunjite la 1 milimetru.

*** Distanța dintre puncte este formată din segmente cumulate ce sunt mai mici decât valoarea 1 milimetru.

**DATE DESPRE IMOBILUL NR. 8040**

Oficiul de Cadastru și Publicitate Imobiliară ALBA
Biroul de Cadastru și Publicitate Imobiliară Aiud

A. Partea I. Descrierea imobilului

TEREN Necunoscut

Adresa: Loc. Rachis, Jud. Alba

Nr. Crt	Nr cadastral Nr. topografic	Suprafața* (mp)	Observații / Referințe
A1		988	Sector cadastral:8 Teren imprejmuit;

Construcții

Crt	Nr cadastral Nr. topografic	Adresa	Observații / Referințe
A1.1		Loc. Rachis, Jud. Alba	Nr. niveluri:1; S. construita la sol:65 mp; S. construita desfasurata:65 mp; Casa de locuit
A1.2		Loc. Rachis, Jud. Alba	Nr. niveluri:1; S. construita la sol:23 mp; S. construita desfasurata:23 mp; Anexa

B. Partea II. Proprietari și acte

Inscrieri privitoare la dreptul de proprietate și alte drepturi reale		Referințe
1 / 01/01/2023		
Act Normativ nr. 7, din 13/03/1996 emis de PARLAMENTUL ROMANIEI;		
B1	Inscrierea provizorie, drept de PROPRIETATE, dobandit prin Lege, cota actuala 1/1 1) UAT MIRASLĂU, CIF:9999999999999	A1, A1.1, A1.2

C. Partea III. SARCINI .

Inscrieri privind dezmembramintele dreptului de proprietate, drepturi reale de garanție și sarcini	Referințe
NU SUNT	

Anexa Nr. 1 La Partea I

Teren

Nr cadastral	Suprafața (mp)*	Observații / Referințe
	988	

* Suprafața este determinată în planul de proiecție Stereo 70.



Date referitoare la teren

Crt	Categorie folosință	Intravilan	Suprafața (mp)	Tarla	Parcelă	Nr. topo	Observații / Referințe
1	curți constructii	DA	270	-	-	-	
2	arabil	NU	718	-	-	-	

Date referitoare la construcții

Crt	Număr	Destinație construcție	Supraf. (mp)	Situație juridică	Observații / Referințe
A1.1		construcții de locuințe	65	Cu acte	Nr. niveluri:1; S. construita la sol:65 mp; S. construita desfasurata:65 mp; Casa de locuit
A1.2		construcții anexa	23	Cu acte	Nr. niveluri:1; S. construita la sol:23 mp; S. construita desfasurata:23 mp; Anexa

Lungime Segmente

1) Valorile lungimilor segmentelor sunt obținute din proiecție în plan.

Punct început	X / Y	Punct sfârșit	X / Y	Lungime segment (** (m)
1	394.447,522 544.944,309	2	394.435,374 544.944,85	12.16
2	394.435,374 544.944,85	3	394.433,706 544.938,868	6.21

Punct început	X / Y	Punct sfârșit	X / Y	Lungime segment (** (m)
3	394.433,706 544.938,868	4	394.431,546 544.926,419	12.635
4	394.431,546 544.926,419	5	394.431,622 544.918,897	7.522
5	394.431,622 544.918,897	6	394.430,761 544.910,357	8.583
6	394.430,761 544.910,357	7	394.429,432 544.897,892	12.536
7	394.429,432 544.897,892	8	394.429,931 544.887,238	10.666
8	394.429,931 544.887,238	9	394.435,01 544.887,41	5.082
9	394.435,01 544.887,41	10	394.449,419 544.887,898	14.417
10	394.449,419 544.887,898	11	394.449,246 544.907,17	19.273
11	394.449,246 544.907,17	12	394.448,596 544.921,784	14.628
12	394.448,596 544.921,784	13	394.448,356 544.926,056	4.279
13	394.448,356 544.926,056	14	394.447,878 544.934,583	8.54
14	394.447,878 544.934,583	15	394.447,787 544.940,773	6.191
15	394.447,787 544.940,773	1	394.447,522 544.944,309	3.546

** Lungimile segmentelor sunt determinate în planul de proiecție Stereo 70 și sunt rotunjite la 1 milimetru.

*** Distanța dintre puncte este formată din segmente cumulate ce sunt mai mici decât valoarea 1 milimetru.

**DATE DESPRE IMOBILUL NR. 8041**

Oficiul de Cadastru și Publicitate Imobiliară ALBA
Biroul de Cadastru și Publicitate Imobiliară Aiud

A. Partea I. Descrierea imobilului

TEREN Intravilan

Nr. CF vechi:322

Adresa: Loc. Rachis, Nr. 15, Jud. Alba

Nr. Crt	Nr cadastral Nr. topografic	Suprafața* (mp)	Observații / Referințe
A1	72982	Din acte: 2.481 Masurata: 2.540	Sector cadastral:8 Teren imprejmuit;

Construcții

Crt	Nr cadastral Nr. topografic	Adresa	Observații / Referințe
A1.1	72982-C1	Loc. Rachis, Nr. 15, Jud. Alba	Nr. niveluri:1; S. construita la sol:80 mp; Casa de locuit

B. Partea II. Proprietari și acte

Inscrieri privitoare la dreptul de proprietate și alte drepturi reale		Referințe
2360 / 26/05/2005		
Act Notarial nr. 273/2004, din 26/05/2005 emis de BNP Dorel Mărginean;		
B1	Intabulare, drept de PROPRIETATEcu titlu moștenire, dobandit prin Succesiune, cota actuala 1/4, cota initiala 1/4 1) CÎMPEAN MARIA	A1, A1.1
B2	Intabulare, drept de PROPRIETATEcu titlu moștenire, dobandit prin Succesiune, cota actuala 3/4, cota initiala 3/4 1) CÂMPEAN VASILE	A1, A1.1

C. Partea III. SARCINI

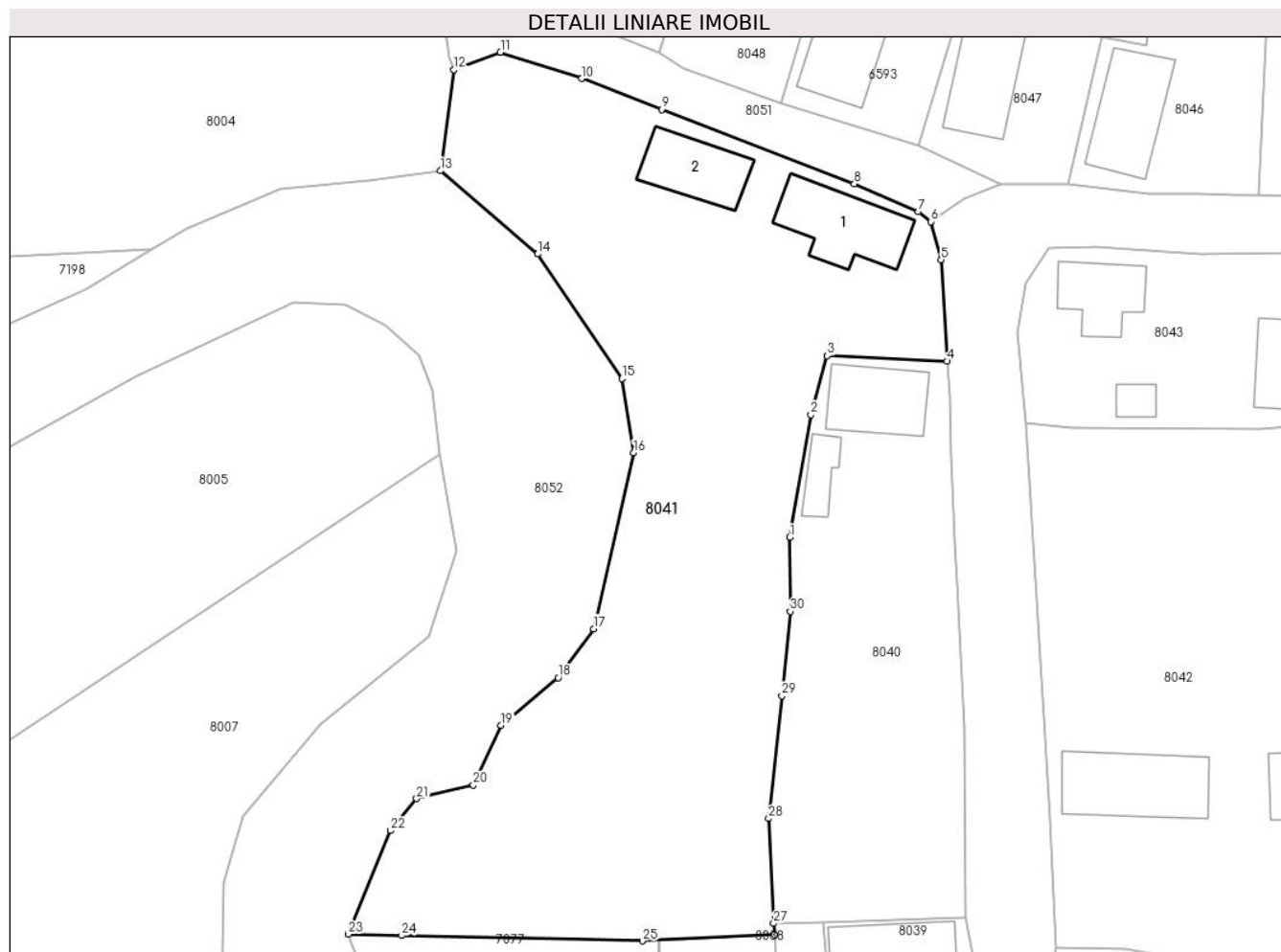
Inscrieri privind dezmembramintele dreptului de proprietate, drepturi reale de garanție și sarcini		Referințe
489 / 19/06/1945		
Act Notarial nr. 1, din 19/06/1945 emis de NP;		
C1	Intabulare, drept de UZUFRUCT VIAGER, dobandit prin Conventie, cota actuala 1/1, cota initiala 1/1 1) BOLDOR TEODORA, văduvă ns. Lazar	A1, A1.1

Anexa Nr. 1 La Partea I

Teren

Nr cadastral	Suprafața (mp)*	Observații / Referințe
72982	Din acte: 2.481 Masurata: 2.540	

* Suprafața este determinată în planul de proiecție Stereo 70.



Date referitoare la teren

Crt	Categorie folosință	Intra vilan	Suprafața (mp)	Tarla	Parcelă	Nr. topo	Observații / Referințe
1	arabil	DA	2.025	-	-	86/3	
2	curți constructii	DA	515	-	-	87/2	

Date referitoare la construcții

Crt	Număr	Destinație construcție	Supraf. (mp)	Situație juridică	Observații / Referințe
A1.1	72982-C1	construcții de locuințe	Din acte: 0 Masurata: 80	Cu acte	Nr. niveluri:1; S. construita la sol:80 mp; Casa de locuit
A1.2		construcții anexa	59	Fara acte	Nr. niveluri:1; S. construita la sol:59 mp; Anexa

Lungime Segmente

1) Valorile lungimilor segmentelor sunt obținute din proiecție în plan.

Punct început	X / Y	Punct sfârșit	X / Y	Lungime segment (** (m)
1	394.431,546 544.926,419	2	394.433,706 544.938,868	12.635
3	394.435,374 544.944,85	4	394.447,522 544.944,309	12.16

Punct început	X / Y	Punct sfârșit	X / Y	Lungime segment (** (m)
2	394.433,706 544.938,868	3	394.435,374 544.944,85	6.21
4	394.447,522 544.944,309	5	394.446,93 544.954,601	10.309

Punct început	X / Y	Punct sfârșit	X / Y	Lungime segment (** (m)
5	394.446,93 544.954,601	6	394.445,891 544.958,472	4.008
7	394.444,597 544.959,494	8	394.438,11 544.962,306	7.07
9	394.418,569 544.969,856	10	394.410,439 544.972,997	8.716
11	394.402,219 544.975,659	12	394.397,514 544.973,886	5.028
13	394.396,124 544.963,639	14	394.405,993 544.955,187	12.994
15	394.414,531 544.942,554	16	394.415,741 544.935,026	7.625
17	394.411,676 544.917,148	18	394.408,068 544.912,187	6.134
19	394.402,284 544.907,334	20	394.399,45 544.901,309	6.658
21	394.393,717 544.899,904	22	394.391,085 544.896,666	4.173
23	394.386,789 544.886,157	24	394.392,195 544.886,021	5.408
25	394.416,622 544.885,476	26	394.430,01 544.886,093	13.402
27	394.429,931 544.887,238	28	394.429,432 544.897,892	10.666
29	394.430,761 544.910,357	30	394.431,622 544.918,897	8.583

Punct început	X / Y	Punct sfârșit	X / Y	Lungime segment (** (m)
6	394.445,891 544.958,472	7	394.444,597 544.959,494	1.649
8	394.438,11 544.962,306	9	394.418,569 544.969,856	20.949
10	394.410,439 544.972,997	11	394.402,219 544.975,659	8.64
12	394.397,514 544.973,886	13	394.396,124 544.963,639	10.341
14	394.405,993 544.955,187	15	394.414,531 544.942,554	15.248
16	394.415,741 544.935,026	17	394.411,676 544.917,148	18.334
18	394.408,068 544.912,187	19	394.402,284 544.907,334	7.55
20	394.399,45 544.901,309	21	394.393,717 544.899,904	5.903
22	394.391,085 544.896,666	23	394.386,789 544.886,157	11.353
24	394.392,195 544.886,021	25	394.416,622 544.885,476	24.433
26	394.430,01 544.886,093	27	394.429,931 544.887,238	1.148
28	394.429,432 544.897,892	29	394.430,761 544.910,357	12.536
30	394.431,622 544.918,897	1	394.431,546 544.926,419	7.522

** Lungimile segmentelor sunt determinate în planul de proiecție Stereo 70 și sunt rotunjite la 1 milimetru.

*** Distanța dintre puncte este formată din segmente cumulate ce sunt mai mici decât valoarea 1 milimetru.

**DATE DESPRE IMOBILUL NR. 8042**

Oficiul de Cadastru și Publicitate Imobiliară ALBA
Biroul de Cadastru și Publicitate Imobiliară Aiud

A. Partea I. Descrierea imobilului

TEREN Intravilan

Adresa: Loc. Rachis, Nr. 57, Jud. Alba

Nr. Crt	Nr cadastral Nr. topografic	Suprafața* (mp)	Observații / Referințe
A1	73294	7.203	Sector cadastral:8 Teren neimprejmuit; Imobil imprejmuit partial pe latura de Nord între punctele 80-94 cu gard din plasa de sarma, pe latura de Est între punctele 94-90, imprejmuit partial cu gard din plasa de sarma, pe latura de Sud între punctele 90-81 imprejmuit partial cu gard din plasa de sarma, iar pe latura de Vest între punctele 81-80, imprejmuit cu gard din beton si fier.

Construcții

Crt	Nr cadastral Nr. topografic	Adresa	Observații / Referințe
A1.1	73294-C1	Loc. Rachis, Nr. 57, Jud. Alba	Nr. niveluri:2; S. construita la sol:93 mp; S. construita desfasurata:123 mp; Casa de locuit, Rh=Sp+P, anul construirii 1947, S.construita desfasurata = 123mp.
A1.2	73294-C2	Loc. Rachis, Nr. 57, Jud. Alba	Nr. niveluri:1; S. construita la sol:90 mp; S. construita desfasurata:90 mp; Anexa gospodareasca „Magazie” Rh= P, anul construirii 1947, S.construita desfasurata = 90mp.

B. Partea II. Proprietari și acte

Inscrieri privitoare la dreptul de proprietate și alte drepturi reale		Referințe
228 / 11/01/2021		
Act Administrativ nr. T.P. nr 14269/1560, din 19/06/2020 emis de CJPSDDPAT ALBA;		
B1	Intabulare, drept de PROPRIETATEcu titlu reconstituire L 18/1991, L 1/2000, L 247/2005 parcela nr 57/1,57/2,57/3 identificat cu nr top 83/2/1,84/1 din cf 70989, dobandit prin Reconstituire, cota actuala 1/4, cota initiala 1/1 1) BUTA IOAN	A1, A1.1, A1.2
Act Administrativ nr. certificat de atestare a edificării construcției nr 83, din 06/01/2021 emis de PRIMARIA COMUNEI MIRASLAU;		
B2	asupra imobil A +1 se înscrie existența unei casă de locuit și o anexă gospodărească	A1, A1.1, A1.2
20016 / 24/11/2022		
Act Notarial nr. 1191, din 24/11/2022 emis de MARGINEAN DOREL;		
B3	Intabulare, drept de PROPRIETATEcu titlu bun propriu, dobandit prin Conventie, cota actuala 1/4, cota initiala 1/4 1) BUTA ELISABETA, necăsătorită	A1, A1.1, A1.2
B4	Intabulare, drept de PROPRIETATEcu titlu bun propriu, dobandit prin Conventie, cota actuala 1/4, cota initiala 1/4 1) BUTA TEODOR, căsătorit	A1, A1.1, A1.2
B5	Intabulare, drept de PROPRIETATEcu titlu bun propriu, dobandit prin Conventie, cota actuala 1/4, cota initiala 1/4 1) BUTA VASILE ADRIAN, necăsătorit	A1, A1.1, A1.2

C. Partea III. SARCINI .

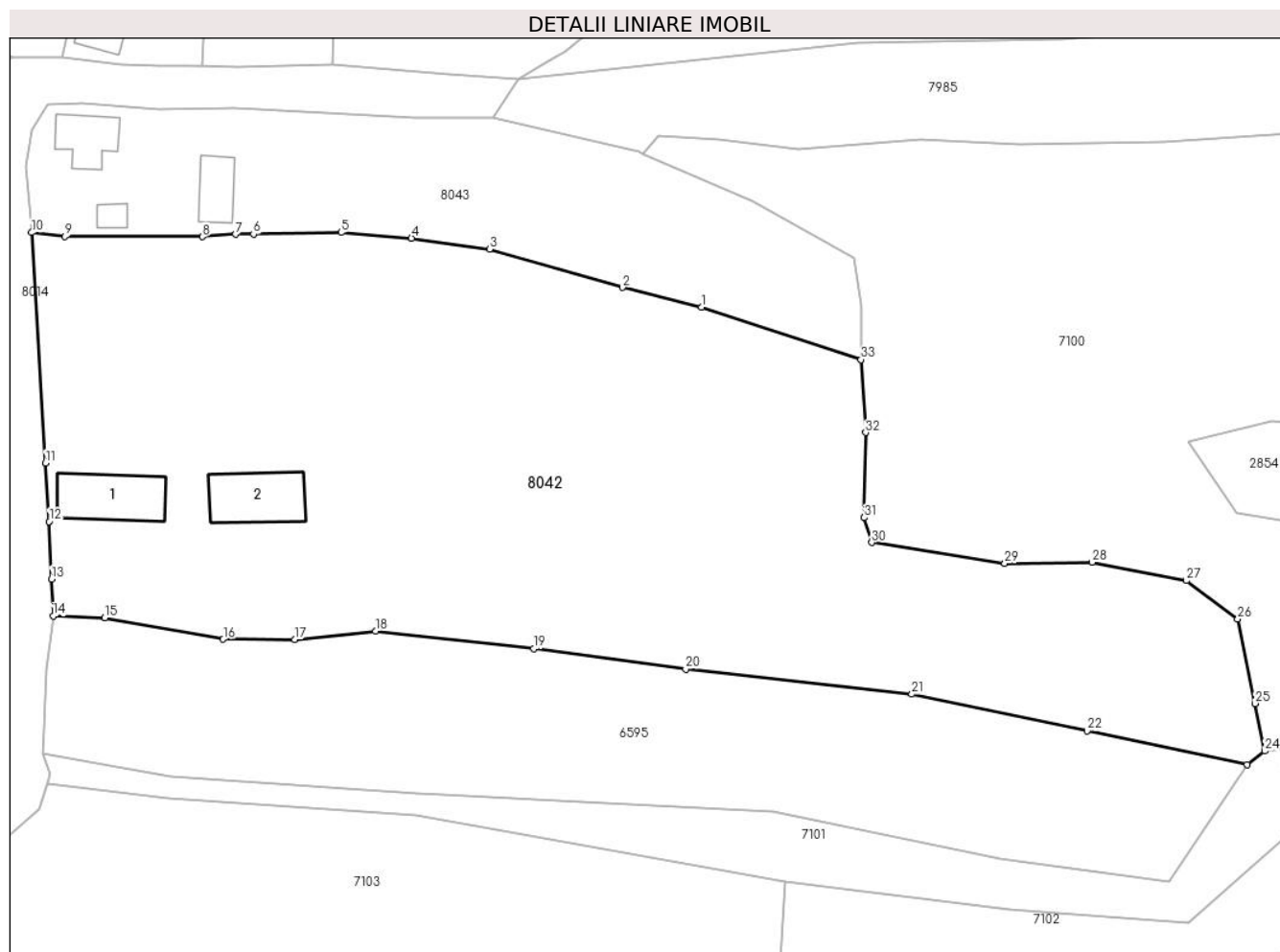
Inscrieri privind dezmembramintele dreptului de proprietate, drepturi reale de garanție și sarcini	Referințe
NU SUNT	

Anexa Nr. 1 La Partea I

Teren

Nr cadastral	Suprafața (mp)*	Observații / Referințe
73294	7.203	Imobil împrejmuit parțial pe latura de Nord între punctele 80-94 cu gard din plasa de sarma, pe latura de Est între punctele 94-90, împrejmuit parțial cu gard din plasa de sarma, pe latura de Sud între punctele 90-81 împrejmuit parțial cu gard din plasa de sarma, iar pe latura de Vest între punctele 81-80, împrejmuit cu gard din beton și fier.

* Suprafața este determinată în planul de proiecție Stereo 70.



Date referitoare la teren

Crt	Categorie folosință	Intravilan	Suprafața (mp)	Tarla	Parcelă	Nr. topo	Observații / Referințe
1	curți construcții	DA	619	259	57/1	-	
2	arabil	DA	3.545	259	57/2	-	
3	livada	DA	3.039	259	57/3	-	

Date referitoare la construcții

Crt	Număr	Destinație construcție	Supraf. (mp)	Situație juridică	Observații / Referințe
A1.1	73294-C1	construcții de locuințe	93	Cu acte	Nr. niveluri:2; S. construită la sol:93 mp; S. construită desfasurată:123 mp; Casa de locuit, Rh=Sp+P, anul construirii 1947, S.construită desfasurată = 123mp.
A1.2	73294-C2	construcții anexa	90	Cu acte	Nr. niveluri:1; S. construită la sol:90 mp; S. construită desfasurată:90 mp; Anexa gospodărească „Magazie” Rh= P, anul construirii 1947, S.construită desfasurată = 90mp.

Lungime Segmente

1) Valorile lungimilor segmentelor sunt obținute din proiecție în plan.

Punct început	X / Y	Punct sfârșit	X / Y	Lungime segment (** (m)
1	394.548,573 544.927,709	2	394.537,618 544.930,416	11.284
3	394.519,141 544.935,721	4	394.508,302 544.937,247	10.946
5	394.498,504 544.938,023	6	394.486,353 544.937,823	12.153
7	394.483,85 544.937,782	8	394.479,282 544.937,445	4.58
9	394.460,191 544.937,486	10	394.455,548 544.938,023	4.674
11	394.457,479 544.906,05	12	394.457,968 544.897,943	8.122
13	394.458,329 544.889,951	14	394.458,561 544.884,821	5.135
15	394.465,702 544.884,603	16	394.482,152 544.881,607	16.721
17	394.492,081 544.881,593	18	394.503,292 544.882,759	11.271
19	394.525,245 544.880,284	20	394.546,382 544.877,466	21.324
21	394.577,765 544.873,975	22	394.602,095 544.868,893	24.855
23	394.624,366 544.864,241	24	394.626,778 544.866,107	3.05
25	394.625,426 544.872,709	26	394.623,031 544.884,409	11.943
27	394.615,904 544.889,75	28	394.602,803 544.892,305	13.348
29	394.590,675 544.892,137	30	394.572,209 544.895,015	18.689
31	394.571,147 544.898,468	32	394.571,362 544.910,279	11.813
33	394.570,704 544.920,413	1	394.548,573 544.927,709	23.303

Punct început	X / Y	Punct sfârșit	X / Y	Lungime segment (** (m)
2	394.537,618 544.930,416	3	394.519,141 544.935,721	19.223
4	394.508,302 544.937,247	5	394.498,504 544.938,023	9.829
6	394.486,353 544.937,823	7	394.483,85 544.937,782	2.503
8	394.479,282 544.937,445	9	394.460,191 544.937,486	19.091
10	394.455,548 544.938,023	11	394.457,479 544.906,05	32.031
12	394.457,968 544.897,943	13	394.458,329 544.889,951	8.0
14	394.458,561 544.884,821	15	394.465,702 544.884,603	7.144
16	394.482,152 544.881,607	17	394.492,081 544.881,593	9.929
18	394.503,292 544.882,759	19	394.525,245 544.880,284	22.092
20	394.546,382 544.877,466	21	394.577,765 544.873,975	31.577
22	394.602,095 544.868,893	23	394.624,366 544.864,241	22.752
24	394.626,778 544.866,107	25	394.625,426 544.872,709	6.739
26	394.623,031 544.884,409	27	394.615,904 544.889,75	8.906
28	394.602,803 544.892,305	29	394.590,675 544.892,137	12.129
30	394.572,209 544.895,015	31	394.571,147 544.898,468	3.613
32	394.571,362 544.910,279	33	394.570,704 544.920,413	10.155

** Lungimile segmentelor sunt determinate în planul de proiecție Stereo 70 și sunt rotunjite la 1 milimetru.

*** Distanța dintre puncte este formată din segmente cumulate ce sunt mai mici decât valoarea 1 milimetru.

**DATE DESPRE IMOBILUL NR. 8043**

Oficiul de Cadastru și Publicitate Imobiliară ALBA
Biroul de Cadastru și Publicitate Imobiliară Aiud

A. Partea I. Descrierea imobilului

TEREN Necunoscut

Adresa: Loc. Rachis, Nr. 45A, Jud. Alba

Nr. Crt	Nr cadastral Nr. topografic	Suprafața* (mp)	Observații / Referințe
A1		2.014	Sector cadastral:8 Teren imprejmuit;

Construcții

Crt	Nr cadastral Nr. topografic	Adresa	Observații / Referințe
A1.1		Loc. Rachis, Nr. 45A, Jud. Alba	Nr. niveluri:1; S. construita la sol:53 mp; S. construita desfasurata:53 mp; Casa de locuit
A1.2		Loc. Rachis, Nr. 45A, Jud. Alba	Nr. niveluri:1; S. construita la sol:13 mp; S. construita desfasurata:13 mp; Anexa
A1.3		Loc. Rachis, Nr. 45A, Jud. Alba	Nr. niveluri:1; S. construita la sol:43 mp; S. construita desfasurata:43 mp; Anexa

B. Partea II. Proprietari și acte

Inscrieri privitoare la dreptul de proprietate și alte drepturi reale		Referințe
1 / 01/01/2023		
Act Normativ nr. 7, din 13/03/1996 emis de PARLAMENTUL ROMANIEI;		
B1	Inscrierea provizorie, drept de PROPRIETATE, dobandit prin Lege, cota actuala 1/1 1) UAT MIRASLĂU, CIF:999999999999	A1, A1.1, A1.2, A1.3

C. Partea III. SARCINI .

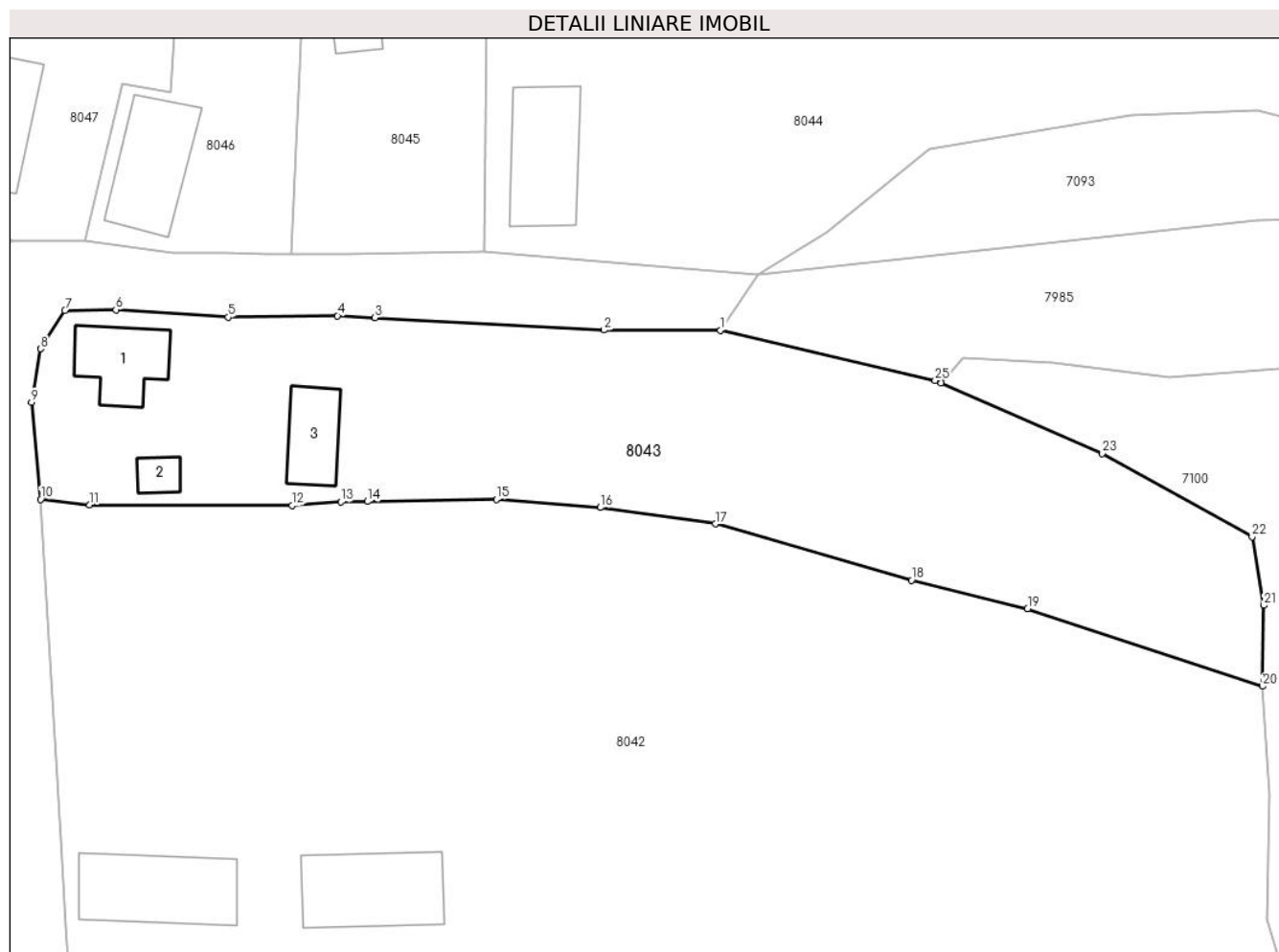
Inscrieri privind dezmembramintele dreptului de proprietate, drepturi reale de garanție și sarcini	Referințe
NU SUNT	

Anexa Nr. 1 La Partea I

Teren

Nr cadastral	Suprafața (mp)*	Observații / Referințe
	2.014	

* Suprafața este determinată în planul de proiecție Stereo 70.



Date referitoare la teren

Crt	Categorie folosință	Intravilan	Suprafața (mp)	Tarla	Parcelă	Nr. topo	Observații / Referințe
1	curți constructii	DA	515	-	-	-	
2	faneata	DA	202	-	-	-	
3	faneata	NU	1.297	-	-	-	

Date referitoare la construcții

Crt	Număr	Destinație construcție	Supraf. (mp)	Situație juridică	Observații / Referințe
A1.1		construcții de locuințe	53	Cu acte	Nr. niveluri:1; S. construita la sol:53 mp; S. construita desfasurata:53 mp; Casa de locuit
A1.2		construcții anexa	13	Cu acte	Nr. niveluri:1; S. construita la sol:13 mp; S. construita desfasurata:13 mp; Anexa
A1.3		construcții anexa	43	Cu acte	Nr. niveluri:1; S. construita la sol:43 mp; S. construita desfasurata:43 mp; Anexa

Lungime Segmente

1) Valorile lungimilor segmentelor sunt obținute din proiecție în plan.

Punct început	X / Y	Punct sfârșit	X / Y	Lungime segment (** (m)	Punct început	X / Y	Punct sfârșit	X / Y	Lungime segment (** (m)
---------------	-------	---------------	-------	-------------------------	---------------	-------	---------------	-------	-------------------------

Punct început	X / Y	Punct sfârșit	X / Y	Lungime segment (** (m)
1	394.519,615 544.953,935	2	394.508,646 544.953,973	10.969
3	394.487,075 544.955,123	4	394.483,53 544.955,312	3.55
5	394.473,235 544.955,176	6	394.462,66 544.955,886	10.599
7	394.457,852 544.955,806	8	394.455,54 544.952,197	4.286
9	394.454,708 544.947,167	10	394.455,548 544.938,023	9.183
11	394.460,191 544.937,486	12	394.479,282 544.937,445	19.091
13	394.483,85 544.937,782	14	394.486,353 544.937,823	2.503
15	394.498,504 544.938,023	16	394.508,302 544.937,247	9.829
17	394.519,141 544.935,721	18	394.537,618 544.930,416	19.223
19	394.548,573 544.927,709	20	394.570,704 544.920,413	23.303
21	394.570,827 544.928,04	22	394.569,72 544.934,491	6.545
23	394.555,615 544.942,336	24	394.540,393 544.948,983	16.61
25	394.539,845 544.949,222	1	394.519,615 544.953,935	20.772

Punct început	X / Y	Punct sfârșit	X / Y	Lungime segment (** (m)
2	394.508,646 544.953,973	3	394.487,075 544.955,123	21.602
4	394.483,53 544.955,312	5	394.473,235 544.955,176	10.296
6	394.462,66 544.955,886	7	394.457,852 544.955,806	4.809
8	394.455,54 544.952,197	9	394.454,708 544.947,167	5.098
10	394.455,548 544.938,023	11	394.460,191 544.937,486	4.674
12	394.479,282 544.937,445	13	394.483,85 544.937,782	4.58
14	394.486,353 544.937,823	15	394.498,504 544.938,023	12.153
16	394.508,302 544.937,247	17	394.519,141 544.935,721	10.946
18	394.537,618 544.930,416	19	394.548,573 544.927,709	11.284
20	394.570,704 544.920,413	21	394.570,827 544.928,04	7.628
22	394.569,72 544.934,491	23	394.555,615 544.942,336	16.14
24	394.540,393 544.948,983	25	394.539,845 544.949,222	0.598

** Lungimile segmentelor sunt determinate în planul de proiecție Stereo 70 și sunt rotunjite la 1 milimetru.

*** Distanța dintre puncte este formată din segmente cumulate ce sunt mai mici decât valoarea 1 milimetru.

**DATE DESPRE IMOBILUL NR. 8044**

Oficiul de Cadastru și Publicitate Imobiliară ALBA
Biroul de Cadastru și Publicitate Imobiliară Aiud

A. Partea I. Descrierea imobilului

TEREN Necunoscut

Adresa: Loc. Rachis, Nr. 1, Jud. Alba

Nr. Crt	Nr cadastral Nr. topografic	Suprafața* (mp)	Observații / Referințe
A1		4.764	Sector cadastral:8 Teren imprejmuit;

Construcții

Crt	Nr cadastral Nr. topografic	Adresa	Observații / Referințe
A1.1		Loc. Rachis, Nr. 1, Jud. Alba	Nr. niveluri:1; S. construita la sol:82 mp; S. construita desfasurata:82 mp; Casa de locuit

B. Partea II. Proprietari și acte

Inscrieri privitoare la dreptul de proprietate și alte drepturi reale		Referințe
1 / 01/01/2023		
Act Normativ nr. 7, din 13/03/1996 emis de PARLAMENTUL ROMANIEI;		
B1	Inscrierea provizorie, drept de PROPRIETATE, dobandit prin Lege, cota actuala 1/1 1) UAT MIRASLĂU, CIF:999999999999	A1, A1.1

C. Partea III. SARCINI .

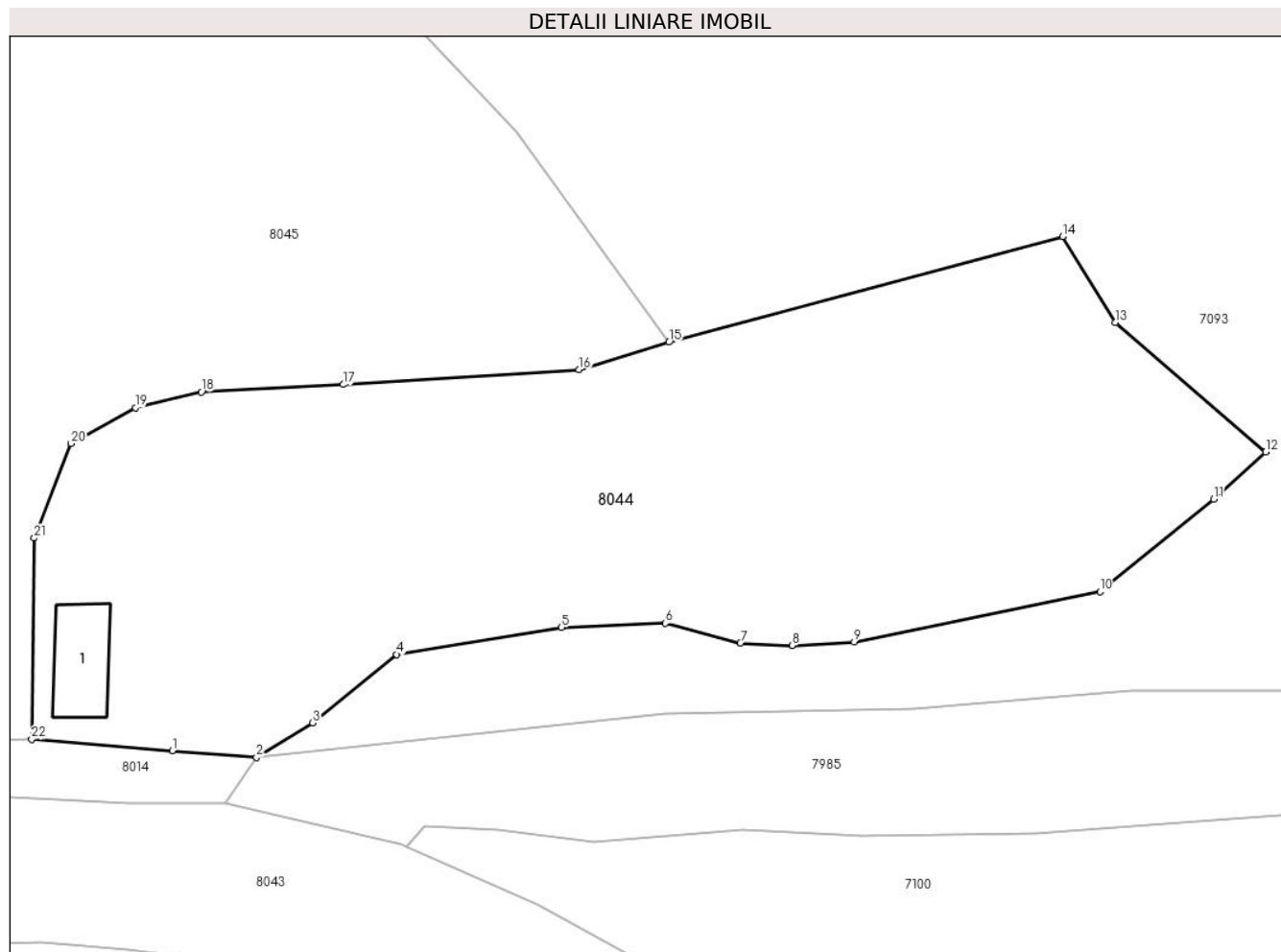
Inscrieri privind dezmembramintele dreptului de proprietate, drepturi reale de garanție și sarcini	Referințe
NU SUNT	

Anexa Nr. 1 La Partea I

Teren

Nr cadastral	Suprafața (mp)*	Observații / Referințe
	4.764	

* Suprafața este determinată în planul de proiecție Stereo 70.



Date referitoare la teren

Crt	Categorie folosință	Intra vilan	Suprafața (mp)	Tarla	Parcelă	Nr. topo	Observații / Referințe
1	curți constructii	DA	607	-	-	-	
2	livada	DA	170	-	-	-	
3	curți constructii	DA	21	-	-	-	
4	livada	NU	10	-	-	-	
5	livada	NU	3.956	-	-	-	

Date referitoare la construcții

Crt	Număr	Destinație construcție	Supraf. (mp)	Situație juridică	Observații / Referințe
A1.1		construcții de locuințe	82	Cu acte	Nr. niveluri:1; S. construita la sol:82 mp; S. construita desfasurata:82 mp; Casa de locuit

Lungime Segmente

1) Valorile lungimilor segmentelor sunt obținute din proiecție în plan.

Punct început	X / Y	Punct sfârșit	X / Y	Lungime segment (** (m))	Punct început	X / Y	Punct sfârșit	X / Y	Lungime segment (** (m))
---------------	-------	---------------	-------	--------------------------	---------------	-------	---------------	-------	--------------------------

Punct început	X / Y	Punct sfârșit	X / Y	Lungime segment (** (m))
1	394.513,501 544.959,989	2	394.523,205 544.959,236	9.733
3	394.529,615 544.963,218	4	394.539,297 544.971,069	12.465
5	394.558,256 544.974,174	6	394.570,196 544.974,664	11.95
7	394.578,819 544.972,387	8	394.584,767 544.972,076	5.956
9	394.591,88 544.972,495	10	394.620,144 544.978,27	28.848
11	394.633,231 544.988,907	12	394.639,196 544.994,323	8.057
13	394.621,898 545.009,185	14	394.615,845 545.019,025	11.553
15	394.570,586 545.006,913	16	394.560,248 545.003,755	10.81
17	394.533,167 545.002,05	18	394.516,848 545.001,202	16.341
19	394.509,26 544.999,406	20	394.501,888 544.995,273	8.452
21	394.497,638 544.984,414	22	394.497,349 544.961,323	23.093

Punct început	X / Y	Punct sfârșit	X / Y	Lungime segment (** (m))
2	394.523,205 544.959,236	3	394.529,615 544.963,218	7.546
4	394.539,297 544.971,069	5	394.558,256 544.974,174	19.212
6	394.570,196 544.974,664	7	394.578,819 544.972,387	8.919
8	394.584,767 544.972,076	9	394.591,88 544.972,495	7.125
10	394.620,144 544.978,27	11	394.633,231 544.988,907	16.865
12	394.639,196 544.994,323	13	394.621,898 545.009,185	22.806
14	394.615,845 545.019,025	15	394.570,586 545.006,913	46.852
16	394.560,248 545.003,755	17	394.533,167 545.002,05	27.135
18	394.516,848 545.001,202	19	394.509,26 544.999,406	7.798
20	394.501,888 544.995,273	21	394.497,638 544.984,414	11.661
22	394.497,349 544.961,323	1	394.513,501 544.959,989	16.207

** Lungimile segmentelor sunt determinate în planul de proiecție Stereo 70 și sunt rotunjite la 1 milimetru.

*** Distanța dintre puncte este formată din segmente cumulate ce sunt mai mici decât valoarea 1 milimetru.

**DATE DESPRE IMOBILUL NR. 8045**

Oficiul de Cadastru și Publicitate Imobiliară ALBA
Biroul de Cadastru și Publicitate Imobiliară Aiud

A. Partea I. Descrierea imobilului

TEREN Intravilan

Nr. CF vechi:352

Adresa: Loc. Rachis, Jud. Alba

Nr. Crt	Nr cadastral Nr. topografic	Suprafața* (mp)	Observații / Referințe
A1	74182	5.742	Sector cadastral:8 Teren imprejmuit;

Construcții

Crt	Nr cadastral Nr. topografic	Adresa	Observații / Referințe
A1.1	74182-C1	Loc. Rachis, Jud. Alba	Nr. niveluri:1; S. construita la sol:41 mp; S. construita desfasurata:41 mp; casă

B. Partea II. Proprietari și acte

Inscrieri privitoare la dreptul de proprietate și alte drepturi reale		Referințe
4879 / 16/11/2006		
Act Notarial nr. aut nr 724/233/1996, din 16/11/2006 emis de BNP K.M.;		
B1	Intabulare, drept de PROPRIETATEcu titlu cumpărare, dobandit prin Conventie, cota actuala 1/1, cota initiala 1/1 1) LAZĂR CORNELIA, ns Oțel văduvă	A1, A1.1

C. Partea III. SARCINI .

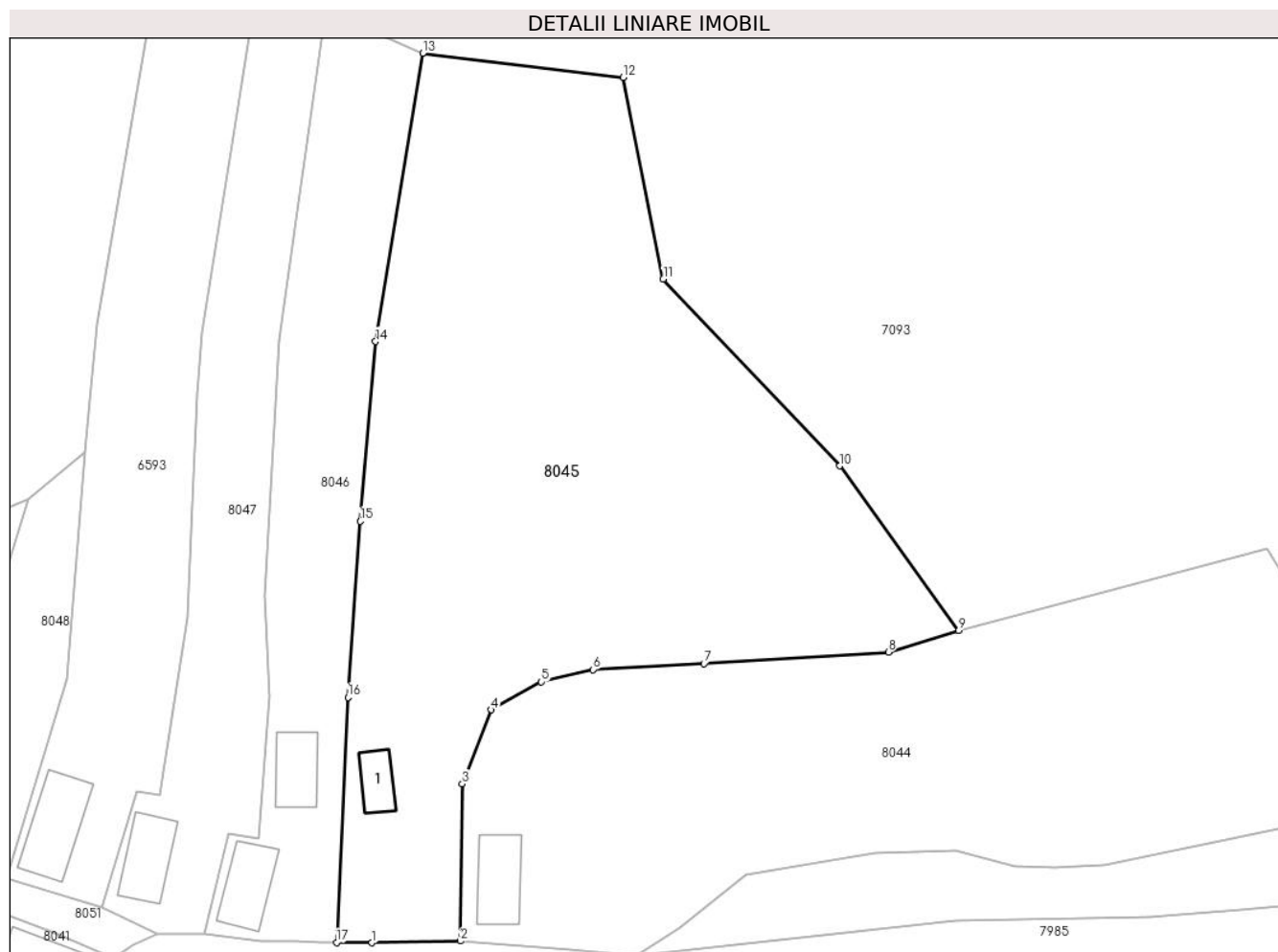
Inscrieri privind dezmembramintele dreptului de proprietate, drepturi reale de garanție și sarcini	Referințe
NU SUNT	

Anexa Nr. 1 La Partea I

Teren

Nr cadastral	Suprafața (mp)*	Observații / Referințe
74182	5.742	

* Suprafața este determinată în planul de proiecție Stereo 70.



Date referitoare la teren

Crt	Categorie folosință	Intravilan	Suprafața (mp)	Tarla	Parcelă	Nr. topo	Observații / Referințe
1	faneata	DA	190	-	-	92/2	
2	curti constructii	DA	642	-	-	92/3	
3	faneata	DA	4.910	-	-	-	

Date referitoare la construcții

Crt	Număr	Destinație construcție	Supraf. (mp)	Situație juridică	Observații / Referințe
A1.1	74182-C1	construcții de locuințe	41	Cu acte	Nr. niveluri:1; S. construita la sol:41 mp; S. construita desfasurata:41 mp; casă

Lungime Segmente

1) Valorile lungimilor segmentelor sunt obținute din proiecție în plan.

Punct început	X / Y	Punct sfârșit	X / Y	Lungime segment (** (m)
1	394.484,334 544.961,077	2	394.497,349 544.961,323	13.017
2	394.497,349 544.961,323	3	394.497,638 544.984,414	23.093

Punct început	X / Y	Punct sfârșit	X / Y	Lungime segment (** (m)
3	394.497,638 544.984,414	4	394.501,888 544.995,273	11.661
4	394.501,888 544.995,273	5	394.509,26 544.999,406	8.452
5	394.509,26 544.999,406	6	394.516,848 545.001,202	7.798
6	394.516,848 545.001,202	7	394.533,167 545.002,05	16.341
7	394.533,167 545.002,05	8	394.560,248 545.003,755	27.135
8	394.560,248 545.003,755	9	394.570,586 545.006,913	10.81
9	394.570,586 545.006,913	10	394.553,076 545.031,112	29.87
10	394.553,076 545.031,112	11	394.527,168 545.058,566	37.748
11	394.527,168 545.058,566	12	394.521,273 545.088,135	30.151
12	394.521,273 545.088,135	13	394.491,824 545.091,699	29.664
13	394.491,824 545.091,699	14	394.484,905 545.049,368	42.893
14	394.484,905 545.049,368	15	394.482,641 545.022,974	26.491
15	394.482,641 545.022,974	16	394.480,84 544.997,122	25.915
16	394.480,84 544.997,122	17	394.479,17 544.961,136	36.025
17	394.479,17 544.961,136	1	394.484,334 544.961,077	5.164

** Lungimile segmentelor sunt determinate în planul de proiecție Stereo 70 și sunt rotunjite la 1 milimetru.

*** Distanța dintre puncte este formată din segmente cumulate ce sunt mai mici decât valoarea 1 milimetru.

**DATE DESPRE IMOBILUL NR. 8046**

Oficiul de Cadastru și Publicitate Imobiliară ALBA
Biroul de Cadastru și Publicitate Imobiliară Aiud

A. Partea I. Descrierea imobilului

TEREN Necunoscut

Adresa: Loc. Rachis, Nr. 3, Jud. Alba

Nr. Crt	Nr cadastral Nr. topografic	Suprafața* (mp)	Observații / Referințe
A1		1.883	Sector cadastral:8 Teren imprejmuit;

Construcții

Crt	Nr cadastral Nr. topografic	Adresa	Observații / Referințe
A1.1		Loc. Rachis, Nr. 3, Jud. Alba	Nr. niveluri:1; S. construita la sol:79 mp; S. construita desfasurata:79 mp; Casa de locuit
A1.2		Loc. Rachis, Nr. 3, Jud. Alba	Nr. niveluri:1; S. construita la sol:66 mp; S. construita desfasurata:66 mp; Anexa

B. Partea II. Proprietari și acte

Inscrieri privitoare la dreptul de proprietate și alte drepturi reale		Referințe
1 / 01/01/2023		
Act Normativ nr. 7, din 13/03/1996 emis de PARLAMENTUL ROMANIEI;		
B1	Inscrierea provizorie, drept de PROPRIETATE, dobandit prin Lege, cota actuala 1/1 1) UAT MIRASLĂU, CIF:9999999999999	A1, A1.1, A1.2

C. Partea III. SARCINI .

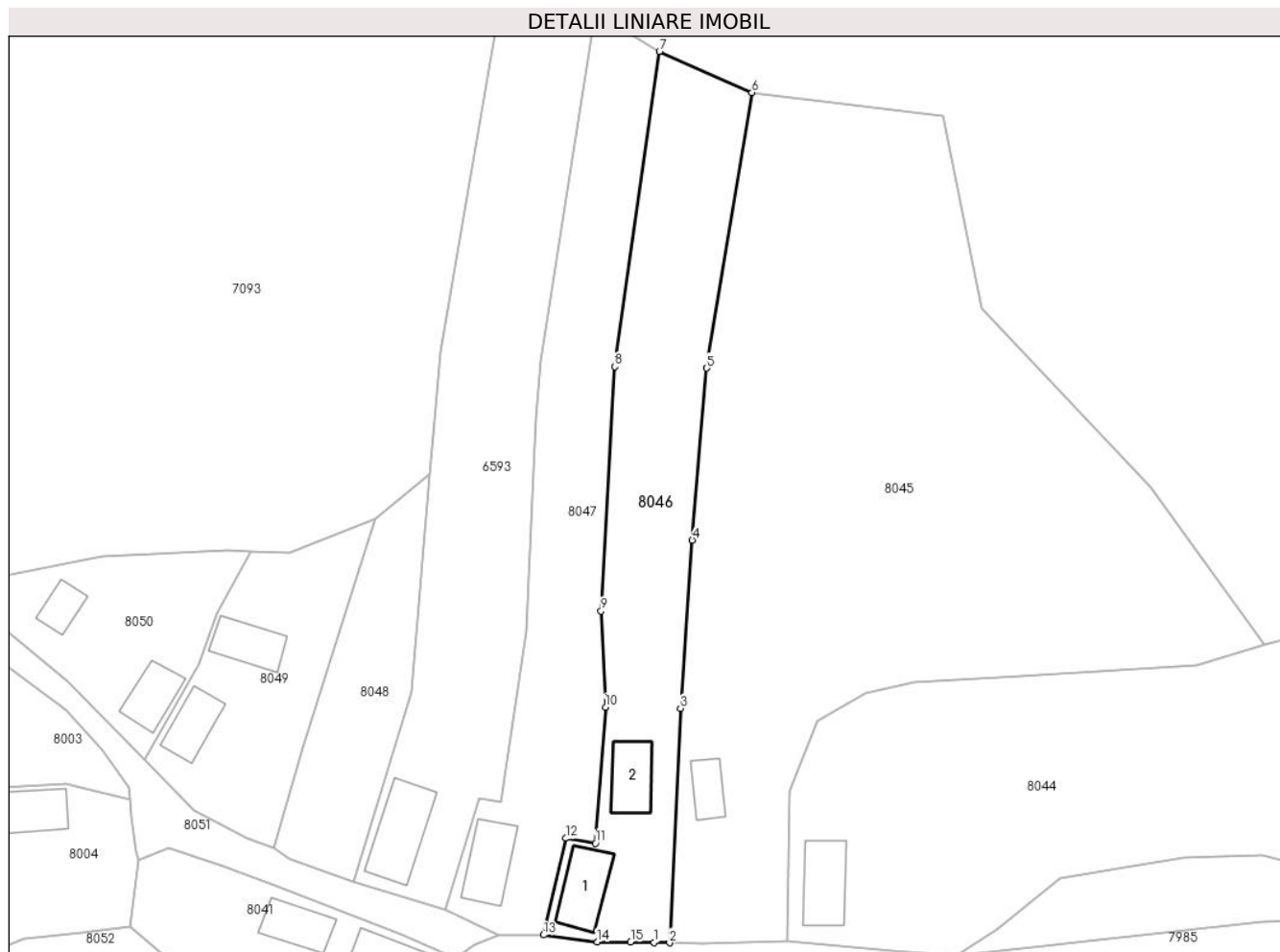
Inscrieri privind dezmembramintele dreptului de proprietate, drepturi reale de garanție și sarcini	Referințe
NU SUNT	

Anexa Nr. 1 La Partea I

Teren

Nr cadastral	Suprafața (mp)*	Observații / Referințe
	1.883	

* Suprafața este determinată în planul de proiecție Stereo 70.



Date referitoare la teren

Crt	Categorie folosință	Intravilan	Suprafața (mp)	Tarla	Parcelă	Nr. topo	Observații / Referințe
1	curți constructii	DA	512	-	-	-	
2	arabil	DA	29	-	-	-	
3	arabil	NU	675	-	-	-	
4	vie	NU	667	-	-	-	

Date referitoare la construcții

Crt	Număr	Destinație construcție	Supraf. (mp)	Situație juridică	Observații / Referințe
A1.1		construcții de locuințe	79	Cu acte	Nr. niveluri:1; S. construita la sol:79 mp; S. construita desfasurata:79 mp; Casa de locuit
A1.2		construcții anexa	66	Cu acte	Nr. niveluri:1; S. construita la sol:66 mp; S. construita desfasurata:66 mp; Anexa

Lungime Segmente

1) Valorile lungimilor segmentelor sunt obținute din proiecție în plan.

Punct început	X / Y	Punct sfârșit	X / Y	Lungime segment (** (m)

Punct început	X / Y	Punct sfârșit	X / Y	Lungime segment (** (m)
1	394.476,779 544.961,163	2	394.479,17 544.961,136	2.391
2	394.479,17 544.961,136	3	394.480,84 544.997,122	36.025
3	394.480,84 544.997,122	4	394.482,641 545.022,974	25.915
4	394.482,641 545.022,974	5	394.484,905 545.049,368	26.491
5	394.484,905 545.049,368	6	394.491,824 545.091,699	42.893
6	394.491,824 545.091,699	7	394.477,609 545.098,015	15.555
7	394.477,609 545.098,015	8	394.470,715 545.049,615	48.889
8	394.470,715 545.049,615	9	394.468,622 545.012,092	37.581
9	394.468,622 545.012,092	10	394.469,305 544.997,314	14.794
10	394.469,305 544.997,314	11	394.467,757 544.976,397	20.974
11	394.467,757 544.976,397	12	394.463,252 544.977,184	4.573
12	394.463,252 544.977,184	13	394.459,785 544.962,326	15.257
13	394.459,785 544.962,326	14	394.468,045 544.961,273	8.327
14	394.468,045 544.961,273	15	394.473,191 544.961,243	5.146
15	394.473,191 544.961,243	1	394.476,779 544.961,163	3.589

** Lungimile segmentelor sunt determinate în planul de proiecție Stereo 70 și sunt rotunjite la 1 milimetru.

*** Distanța dintre puncte este formată din segmente cumulate ce sunt mai mici decât valoarea 1 milimetru.

**DATE DESPRE IMOBILUL NR. 8047**

Oficiul de Cadastru și Publicitate Imobiliară ALBA
Biroul de Cadastru și Publicitate Imobiliară Aiud

A. Partea I. Descrierea imobilului

TEREN Necunoscut

Adresa: Loc. Rachis, Nr. 4, Jud. Alba

Nr. Crt	Nr cadastral Nr. topografic	Suprafața* (mp)	Observații / Referințe
A1		1.724	Sector cadastral:8 Teren imprejmuit;

Construcții

Crt	Nr cadastral Nr. topografic	Adresa	Observații / Referințe
A1.1		Loc. Rachis, Nr. 4, Jud. Alba	Nr. niveluri:1; S. construita la sol:78 mp; S. construita desfasurata:78 mp; Casa de locuit

B. Partea II. Proprietari și acte

Inscrieri privitoare la dreptul de proprietate și alte drepturi reale	Referințe
1 / 01/01/2023	
Act Normativ nr. 7, din 13/03/1996 emis de PARLAMENTUL ROMANIEI;	
B1	A1, A1.1
Inscrierea provizorie, drept de PROPRIETATE, dobandit prin Lege, cota actuala 1/1 1) UAT MIRASLĂU, CIF:999999999999	

C. Partea III. SARCINI .

Inscrieri privind dezmembramintele dreptului de proprietate, drepturi reale de garanție și sarcini	Referințe
NU SUNT	

Anexa Nr. 1 La Partea I

Teren

Nr cadastral	Suprafața (mp)*	Observații / Referințe
	1.724	

* Suprafața este determinată în planul de proiecție Stereo 70.



Date referitoare la teren

Crt	Categorie folosință	Intravilan	Suprafața (mp)	Tarla	Parcelă	Nr. topo	Observații / Referințe
1	curti constructii	DA	310	-	-	-	
2	faneata	DA	161	-	-	-	
3	faneata	NU	567	-	-	-	
4	vie	NU	686	-	-	-	

Date referitoare la construcții

Crt	Număr	Destinație construcție	Supraf. (mp)	Situație juridică	Observații / Referințe
A1.1		construcții de locuințe	78	Cu acte	Nr. niveluri:1; S. construita la sol:78 mp; S. construita desfasurata:78 mp; Casa de locuit

Lungime Segmente

1) Valorile lungimilor segmentelor sunt obținute din proiecție în plan.

Punct început	X / Y	Punct sfârșit	X / Y	Lungime segment (** (m)
1	394.452,908 544.962,326	2	394.459,785 544.962,326	6.877

Punct început	X / Y	Punct sfârșit	X / Y	Lungime segment (** (m)
2	394.459,785 544.962,326	3	394.463,252 544.977,184	15.257
3	394.463,252 544.977,184	4	394.467,757 544.976,397	4.573
4	394.467,757 544.976,397	5	394.469,305 544.997,314	20.974
5	394.469,305 544.997,314	6	394.468,622 545.012,092	14.794
6	394.468,622 545.012,092	7	394.470,715 545.049,615	37.581
7	394.470,715 545.049,615	8	394.477,609 545.098,015	48.889
8	394.477,609 545.098,015	9	394.467,792 545.104,023	11.51
9	394.467,792 545.104,023	10	394.459,336 545.050,601	54.087
10	394.459,336 545.050,601	11	394.458,636 545.041,678	8.95
11	394.458,636 545.041,678	12	394.457,197 545.008,888	32.822
12	394.457,197 545.008,888	13	394.453,164 544.982,716	26.481
13	394.453,164 544.982,716	14	394.449,864 544.983,346	3.36
14	394.449,864 544.983,346	15	394.444,61 544.966,236	17.899
15	394.444,61 544.966,236	1	394.452,908 544.962,326	9.173

** Lungimile segmentelor sunt determinate în planul de proiecție Stereo 70 și sunt rotunjite la 1 milimetru.

*** Distanța dintre puncte este formată din segmente cumulate ce sunt mai mici decât valoarea 1 milimetru.

**DATE DESPRE IMOBILUL NR. 8048**

Oficiul de Cadastru și Publicitate Imobiliară ALBA
Biroul de Cadastru și Publicitate Imobiliară Aiud

A. Partea I. Descrierea imobilului

TEREN Necunoscut

Adresa: Loc. Rachis, Nr. 6, Jud. Alba

Nr. Crt	Nr cadastral Nr. topografic	Suprafața* (mp)	Observații / Referințe
A1		688	Sector cadastral:8 Teren imprejmuit;

B. Partea II. Proprietari și acte

Inscrieri privitoare la dreptul de proprietate și alte drepturi reale		Referințe
1 / 01/01/2023		
Act Normativ nr. 7, din 13/03/1996 emis de PARLAMENTUL ROMANIEI;		
B1	Inscrierea provizorie, drept de PROPRIETATE, dobandit prin Lege, cota actuala 1/1 1) UAT MIRASLĂU, CIF:9999999999999	A1

C. Partea III. SARCINI .

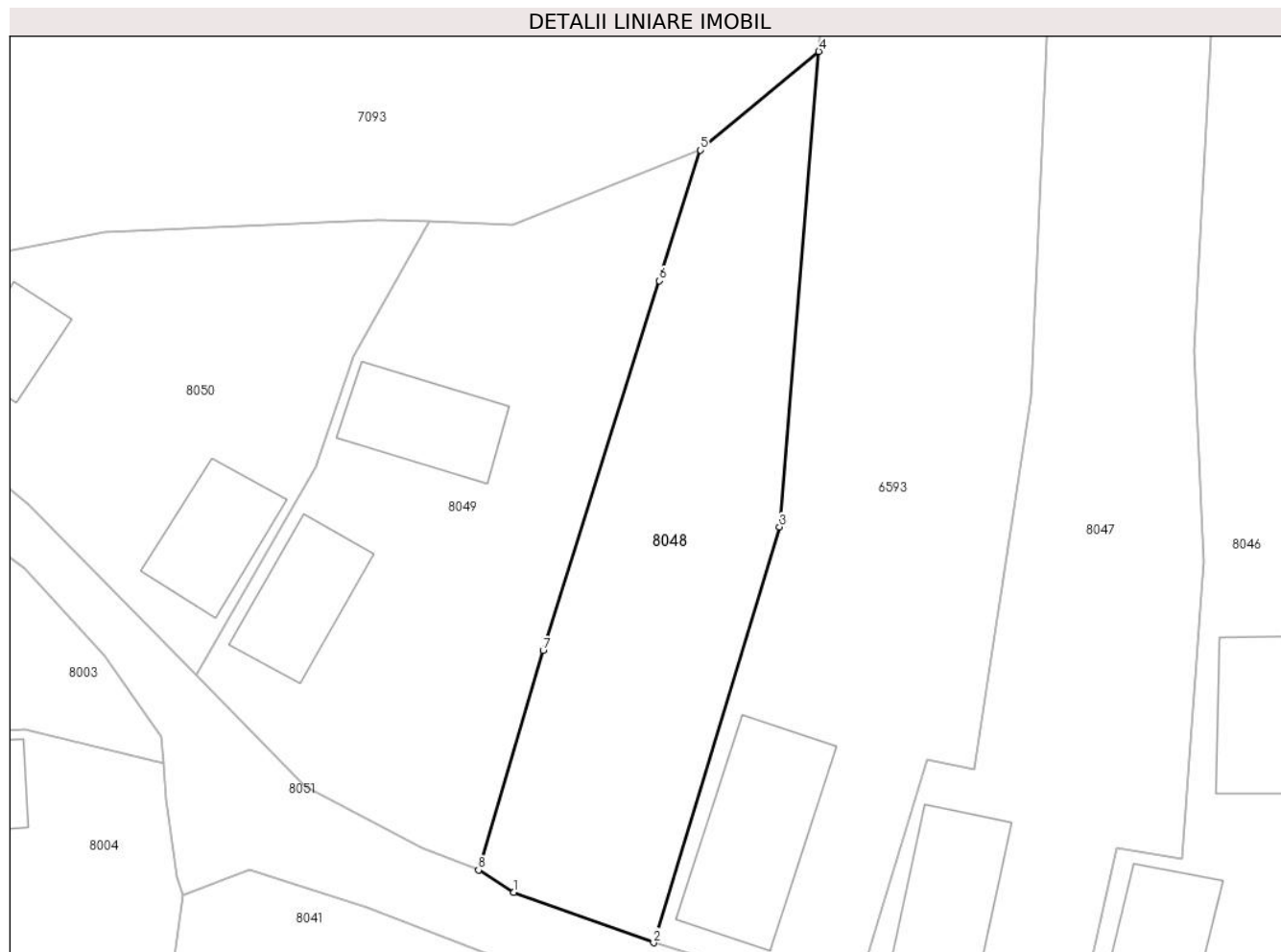
Inscrieri privind dezmembramintele dreptului de proprietate, drepturi reale de garanție și sarcini	Referințe
NU SUNT	

Anexa Nr. 1 La Partea I

Teren

Nr cadastral	Suprafața (mp)*	Observații / Referințe
	688	

* Suprafața este determinată în planul de proiecție Stereo 70.



Date referitoare la teren

Crt	Categorie folosință	Intravilan	Suprafața (mp)	Tarla	Parcelă	Nr. topo	Observații / Referințe
1	arabil	DA	482	-	-	-	
2	neproductiv	NU	206	-	-	-	

Lungime Segmente

1) Valorile lungimilor segmentelor sunt obținute din proiecție în plan.

Punct început	X / Y	Punct sfârșit	X / Y	Lungime segment (** (m)
1	394.420,799 544.974,067	2	394.430,631 544.970,522	10.452
2	394.430,631 544.970,522	3	394.439,483 544.999,742	30.531
3	394.439,483 544.999,742	4	394.442,25 545.033,143	33.515
4	394.442,25 545.033,143	5	394.433,933 545.026,207	10.83

Punct început	X / Y	Punct sfârșit	X / Y	Lungime segment (** (m)
5	394.433,933 545.026,207	6	394.431,041 545.017,026	9.626
6	394.431,041 545.017,026	7	394.422,862 544.991,064	27.22
7	394.422,862 544.991,064	8	394.418,316 544.975,629	16.091
8	394.418,316 544.975,629	1	394.420,799 544.974,067	2.933

** Lungimile segmentelor sunt determinate în planul de proiecție Stereo 70 și sunt rotunjite la 1 milimetru.

*** Distanța dintre puncte este formată din segmente cumulate ce sunt mai mici decât valoarea 1 milimetru.

**DATE DESPRE IMOBILUL NR. 8049**

Oficiul de Cadastru și Publicitate Imobiliară ALBA
Biroul de Cadastru și Publicitate Imobiliară Aiud

A. Partea I. Descrierea imobilului

TEREN Necunoscut

Adresa: Loc. Rachis, Nr. 7, Jud. Alba

Nr. Crt	Nr cadastral Nr. topografic	Suprafața* (mp)	Observații / Referințe
A1		872	Sector cadastral:8 Teren imprejmuit;

Construcții

Crt	Nr cadastral Nr. topografic	Adresa	Observații / Referințe
A1.1		Loc. Rachis, Nr. 7, Jud. Alba	Nr. niveluri:1; S. construita la sol:60 mp; S. construita desfasurata:60 mp; Casa de locuit
A1.2		Loc. Rachis, Nr. 7, Jud. Alba	Nr. niveluri:1; S. construita la sol:62 mp; S. construita desfasurata:62 mp; Anexa

B. Partea II. Proprietari și acte

Inscrieri privitoare la dreptul de proprietate și alte drepturi reale		Referințe
1 / 01/01/2023		
Act Normativ nr. 7, din 13/03/1996 emis de PARLAMENTUL ROMANIEI;		
B1	Inscrierea provizorie, drept de PROPRIETATE, dobandit prin Lege, cota actuala 1/1 1) UAT MIRASLĂU, CIF:9999999999999	A1, A1.1, A1.2

C. Partea III. SARCINI .

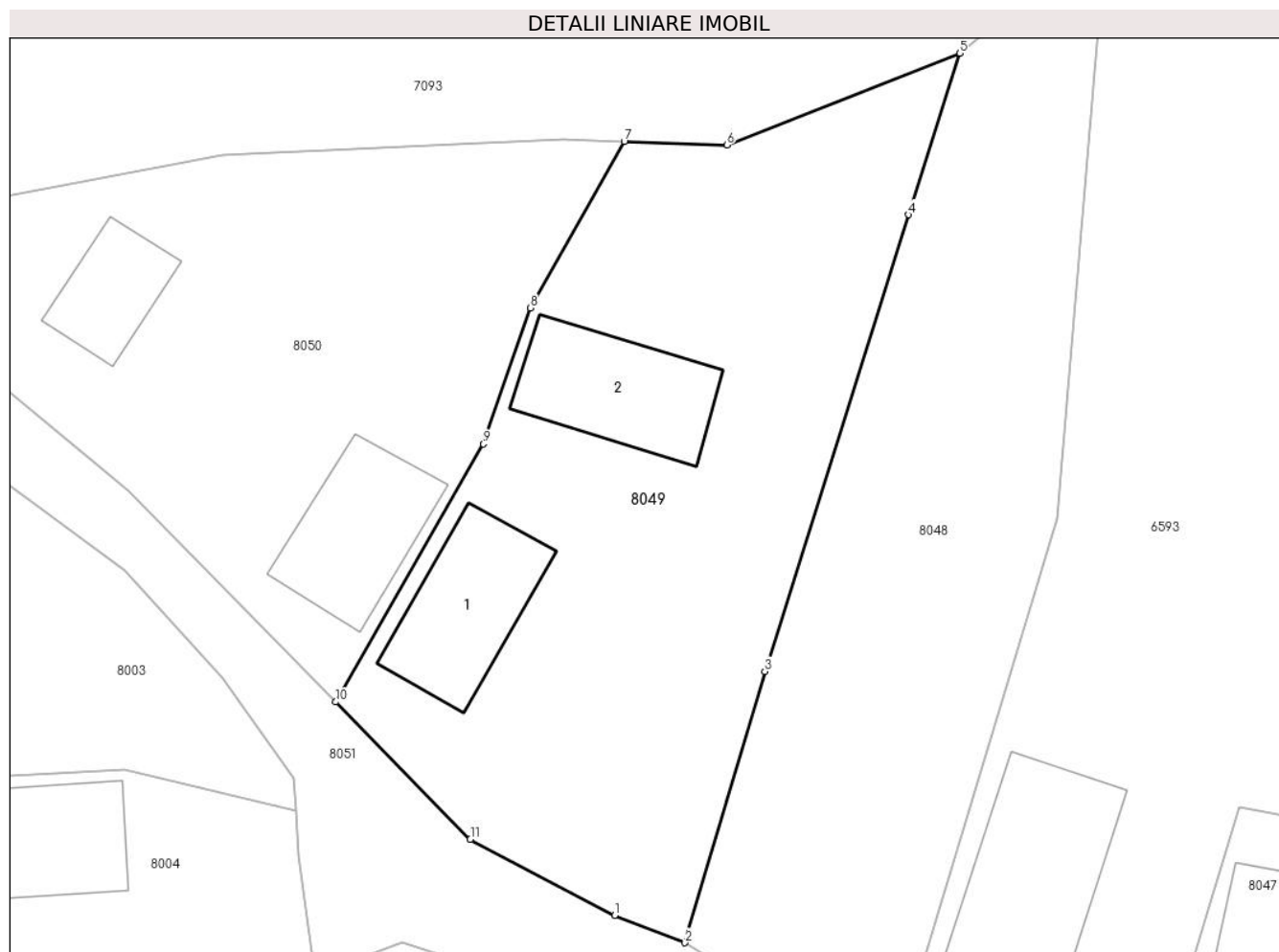
Inscrieri privind dezmembramintele dreptului de proprietate, drepturi reale de garanție și sarcini	Referințe
NU SUNT	

Anexa Nr. 1 La Partea I

Teren

Nr cadastral	Suprafața (mp)*	Observații / Referințe
	872	

* Suprafața este determinată în planul de proiecție Stereo 70.



Date referitoare la teren

Crt	Categorie folosință	Intra vilan	Suprafața (mp)	Tarla	Parcelă	Nr. topo	Observații / Referințe
1	curți constructii	DA	774	-	-	-	
2	curți constructii	NU	98	-	-	-	

Date referitoare la construcții

Crt	Număr	Destinație construcție	Supraf. (mp)	Situație juridică	Observații / Referințe
A1.1		construcții de locuințe	60	Cu acte	Nr. niveluri:1; S. construita la sol:60 mp; S. construita desfasurata:60 mp; Casa de locuit
A1.2		construcții anexa	62	Cu acte	Nr. niveluri:1; S. construita la sol:62 mp; S. construita desfasurata:62 mp; Anexa

Lungime Segmente

1) Valorile lungimilor segmentelor sunt obținute din proiecție în plan.

Punct început	X / Y	Punct sfârșit	X / Y	Lungime segment (** (m)
1	394.414,316 544.977,196	2	394.418,316 544.975,629	4.296
2	394.418,316 544.975,629	3	394.422,862 544.991,064	16.091

Punct început	X / Y	Punct sfârșit	X / Y	Lungime segment (** (m)
3	394.422,862 544.991,064	4	394.431,041 545.017,026	27.22
4	394.431,041 545.017,026	5	394.433,933 545.026,207	9.626
5	394.433,933 545.026,207	6	394.420,7 545.020,991	14.224
6	394.420,7 545.020,991	7	394.414,858 545.021,19	5.845
7	394.414,858 545.021,19	8	394.409,514 545.011,731	10.864
8	394.409,514 545.011,731	9	394.406,849 545.003,986	8.191
9	394.406,849 545.003,986	10	394.398,445 544.989,322	16.901
10	394.398,445 544.989,322	11	394.406,098 544.981,506	10.939
11	394.406,098 544.981,506	1	394.414,316 544.977,196	9.28

** Lungimile segmentelor sunt determinate în planul de proiecție Stereo 70 și sunt rotunjite la 1 milimetru.

*** Distanța dintre puncte este formată din segmente cumulate ce sunt mai mici decât valoarea 1 milimetru.

**DATE DESPRE IMOBILUL NR. 8050**

Oficiul de Cadastru și Publicitate Imobiliară ALBA
Biroul de Cadastru și Publicitate Imobiliară Aiud

A. Partea I. Descrierea imobilului

TEREN Intravilan

Adresa: Loc. Rachis, Nr. 8, Jud. Alba

Nr. Crt	Nr cadastral Nr. topografic	Suprafața* (mp)	Observații / Referințe
A1		725	Sector cadastral:8 Teren imprejmuit;

Construcții

Crt	Nr cadastral Nr. topografic	Adresa	Observații / Referințe
A1.1		Loc. Rachis, Nr. 8, Jud. Alba	Nr. niveluri:1; S. construita la sol:58 mp; Casă de locuit
A1.2		Loc. Rachis, Nr. 8, Jud. Alba	Nr. niveluri:1; S. construita la sol:34 mp; Anexa

B. Partea II. Proprietari și acte

Inscrieri privitoare la dreptul de proprietate și alte drepturi reale		Referințe
1 / 01/01/2023		
Act Normativ nr. 7, din 13/03/1996 emis de PARLAMENTUL ROMANIEI;		
B1	Inscrierea provizorie, drept de PROPRIETATE, dobandit prin Lege, cota actuala 1/1 1) UAT MIRASLĂU, CIF:9999999999999	A1, A1.1, A1.2

C. Partea III. SARCINI .

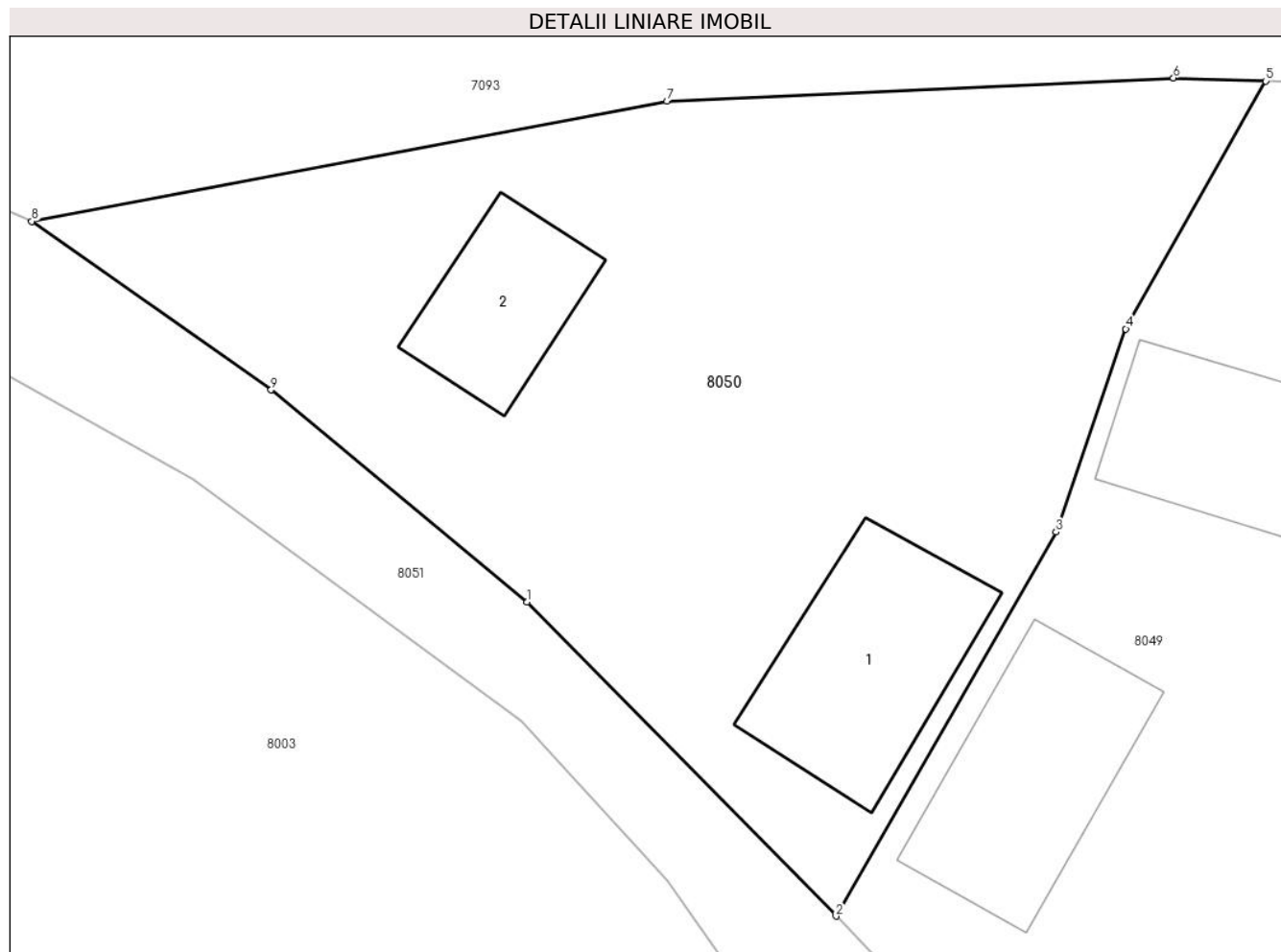
Inscrieri privind dezmembramintele dreptului de proprietate, drepturi reale de garanție și sarcini	Referințe
NU SUNT	

Anexa Nr. 1 La Partea I

Teren

Nr cadastral	Suprafața (mp)*	Observații / Referințe
	725	

* Suprafața este determinată în planul de proiecție Stereo 70.



Date referitoare la teren

Crt	Categorie folosință	Intra vilan	Suprafața (mp)	Tarla	Parcelă	Nr. topo	Observații / Referințe
1	curți constructii	DA	725	-	-	-	

Date referitoare la construcții

Crt	Număr	Destinație construcție	Supraf. (mp)	Situație juridică	Observații / Referințe
A1.1		construcții de locuințe	58	Cu acte	Nr. niveluri:1; S. construită la sol:58 mp; Casă de locuit
A1.2		construcții anexa	34	Cu acte	Nr. niveluri:1; S. construită la sol:34 mp; Anexa

Lungime Segmente

1) Valorile lungimilor segmentelor sunt obținute din proiecție în plan.

Punct început	X / Y	Punct sfârșit	X / Y	Lungime segment (** (m)
1	394.386,648 545.001,314	2	394.398,445 544.989,322	16.822
2	394.398,445 544.989,322	3	394.406,849 545.003,986	16.901
3	394.406,849 545.003,986	4	394.409,514 545.011,731	8.191

Punct început	X / Y	Punct sfârșit	X / Y	Lungime segment (** (m)
4	394.409,514 545.011,731	5	394.414,858 545.021,19	10.864
5	394.414,858 545.021,19	6	394.411,332 545.021,311	3.528
6	394.411,332 545.021,311	7	394.391,983 545.020,427	19.369
7	394.391,983 545.020,427	8	394.367,721 545.015,836	24.693
8	394.367,721 545.015,836	9	394.376,869 545.009,409	11.18
9	394.376,869 545.009,409	1	394.386,648 545.001,314	12.695

** Lungimile segmentelor sunt determinate în planul de proiecție Stereo 70 și sunt rotunjite la 1 milimetru.

*** Distanța dintre puncte este formată din segmente cumulate ce sunt mai mici decât valoarea 1 milimetru.

**DATE DESPRE IMOBILUL NR. 8051**

Oficiul de Cadastru și Publicitate Imobiliară ALBA
Biroul de Cadastru și Publicitate Imobiliară Aiud

A. Partea I. Descrierea imobilului

TEREN Intravilan

Adresa: Loc. Rachis, Jud. Alba

Nr. Crt	Nr cadastral Nr. topografic	Suprafața* (mp)	Observații / Referințe
A1		1.030	Sector cadastral:8 Teren neimprejmuit;

B. Partea II. Proprietari și acte

Inscrieri privitoare la dreptul de proprietate și alte drepturi reale		Referințe
1 / 01/01/2023		
Act Normativ nr. 7, din 13/03/1996 emis de PARLAMENT;		
B1	Inscrierea provizorie, drept de PROPRIETATE, dobandit prin Lege, cota actuala 1/1 1) UAT MIRASLĂU, CIF:9999999999999	A1

C. Partea III. SARCINI .

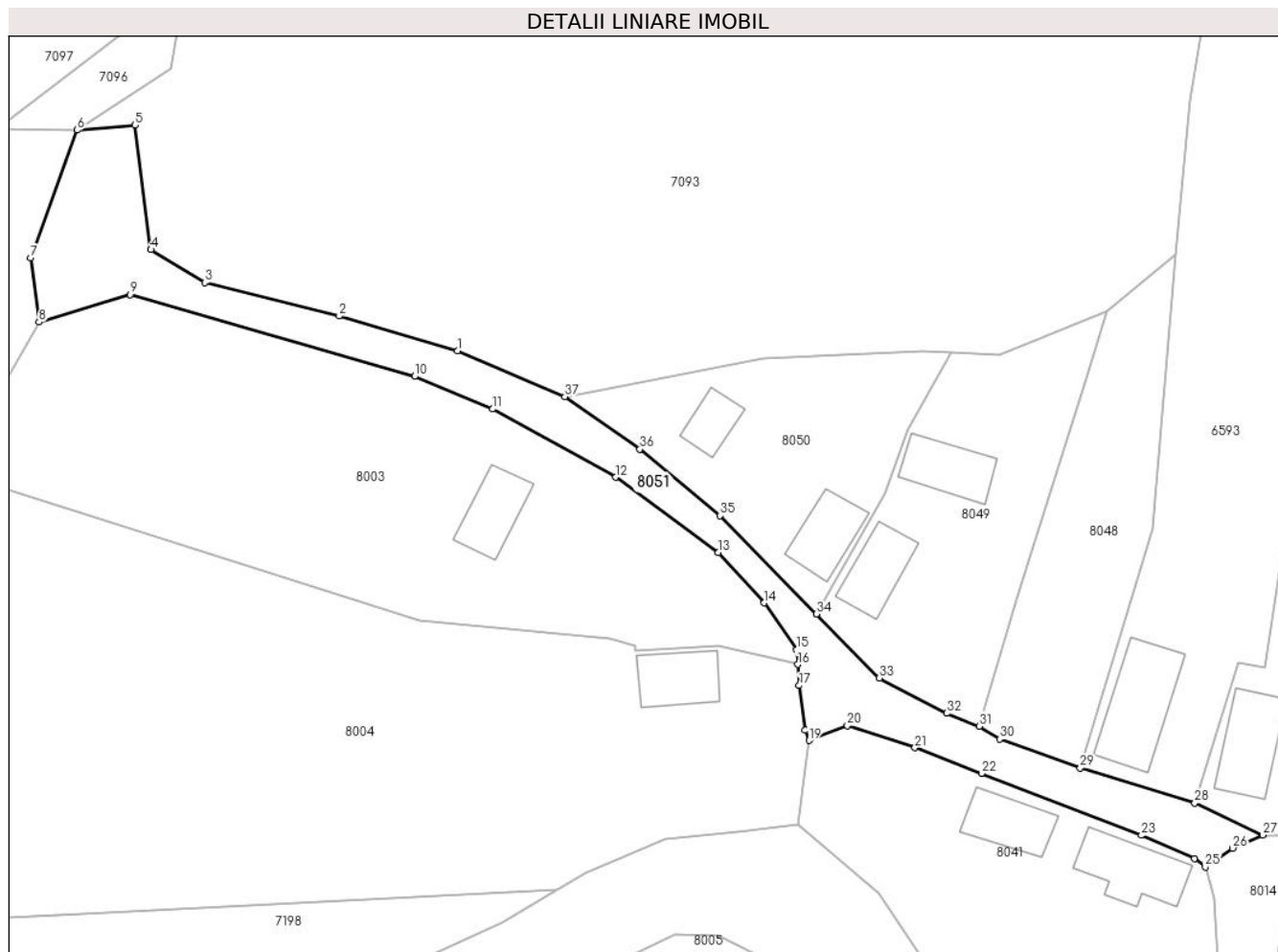
Inscrieri privind dezmembramintele dreptului de proprietate, drepturi reale de garanție și sarcini	Referințe
NU SUNT	

Anexa Nr. 1 La Partea I

Teren

Nr cadastral	Suprafața (mp)*	Observații / Referințe
	1.030	

* Suprafața este determinată în planul de proiecție Stereo 70.



Date referitoare la teren

Crt	Categorie folosință	Intravilan	Suprafața (mp)	Tarla	Parcelă	Nr. topo	Observații / Referințe
1	drum	DA	1.030	-	-	-	

Lungime Segmente

1) Valorile lungimilor segmentelor sunt obținute din proiecție în plan.

Punct început	X / Y	Punct sfârșit	X / Y	Lungime segment (** (m)
1	394.354,6 545.021,411	2	394.340,171 545.025,642	15.037
3	394.323,755 545.029,721	4	394.317,179 545.033,744	7.709
5	394.315,259 545.048,907	6	394.308,171 545.048,341	7.111
7	394.302,506 545.032,747	8	394.303,524 545.024,904	7.909
9	394.314,661 545.028,286	10	394.349,372 545.018,292	36.121

Punct început	X / Y	Punct sfârșit	X / Y	Lungime segment (** (m)
2	394.340,171 545.025,642	3	394.323,755 545.029,721	16.915
4	394.317,179 545.033,744	5	394.315,259 545.048,907	15.284
6	394.308,171 545.048,341	7	394.302,506 545.032,747	16.591
8	394.303,524 545.024,904	9	394.314,661 545.028,286	11.639
10	394.349,372 545.018,292	11	394.358,93 545.014,311	10.354

Punct început	X / Y	Punct sfârșit	X / Y	Lungime segment (** (m)
11	394.358,93 545.014,311	12	394.373,893 545.005,996	17.118
13	394.386,409 544.996,797	14	394.392,025 544.990,662	8.317
15	394.396,028 544.984,973	16	394.396,151 544.983,157	1.82
17	394.396,325 544.980,588	18	394.397,061 544.975,118	5.519
19	394.397,514 544.973,886	20	394.402,219 544.975,659	5.028
21	394.410,439 544.972,997	22	394.418,569 544.969,856	8.716
23	394.438,11 544.962,306	24	394.444,597 544.959,494	7.07
25	394.445,891 544.958,472	26	394.449,228 544.960,747	4.039
27	394.452,908 544.962,326	28	394.444,61 544.966,236	9.173
29	394.430,631 544.970,522	30	394.420,799 544.974,067	10.452
31	394.418,316 544.975,629	32	394.414,316 544.977,196	4.296
33	394.406,098 544.981,506	34	394.398,445 544.989,322	10.939
35	394.386,648 545.001,314	36	394.376,869 545.009,409	12.695
37	394.367,721 545.015,836	1	394.354,6 545.021,411	14.256

Punct început	X / Y	Punct sfârșit	X / Y	Lungime segment (** (m)
12	394.373,893 545.005,996	13	394.386,409 544.996,797	15.533
14	394.392,025 544.990,662	15	394.396,028 544.984,973	6.956
16	394.396,151 544.983,157	17	394.396,325 544.980,588	2.575
18	394.397,061 544.975,118	19	394.397,514 544.973,886	1.313
20	394.402,219 544.975,659	21	394.410,439 544.972,997	8.64
22	394.418,569 544.969,856	23	394.438,11 544.962,306	20.949
24	394.444,597 544.959,494	25	394.445,891 544.958,472	1.649
26	394.449,228 544.960,747	27	394.452,908 544.962,326	4.004
28	394.444,61 544.966,236	29	394.430,631 544.970,522	14.621
30	394.420,799 544.974,067	31	394.418,316 544.975,629	2.933
32	394.414,316 544.977,196	33	394.406,098 544.981,506	9.28
34	394.398,445 544.989,322	35	394.386,648 545.001,314	16.822
36	394.376,869 545.009,409	37	394.367,721 545.015,836	11.18

** Lungimile segmentelor sunt determinate în planul de proiecție Stereo 70 și sunt rotunjite la 1 milimetru.

*** Distanța dintre puncte este formată din segmente cumulate ce sunt mai mici decât valoarea 1 milimetru.

**DATE DESPRE IMOBILUL NR. 8052**

Oficiul de Cadastru și Publicitate Imobiliară ALBA
Biroul de Cadastru și Publicitate Imobiliară Aiud

A. Partea I. Descrierea imobilului

TEREN Intravilan

Adresa: Loc. Rachis, Jud. Alba

Nr. Crt	Nr cadastral Nr. topografic	Suprafața* (mp)	Observații / Referințe
A1		9.593	Sector cadastral:8 Teren neimprejmuit;

B. Partea II. Proprietari și acte

Inscrieri privitoare la dreptul de proprietate și alte drepturi reale		Referințe
1 / 01/01/2023		
Act Normativ nr. 7, din 13/03/1996 emis de PARLAMENT;		
B1	Inscrierea provizorie, drept de PROPRIETATE, dobandit prin Lege, cota actuala 1/1 1) UAT MIRASLĂU, CIF:9999999999999	A1

C. Partea III. SARCINI .

Inscrieri privind dezmembramintele dreptului de proprietate, drepturi reale de garanție și sarcini	Referințe
NU SUNT	

Punct început	X / Y	Punct sfârșit	X / Y	Lungime segment	Punct început	X / Y	Punct sfârșit	X / Y	Lungime segment	Punct început	X / Y	Punct sfârșit	X / Y	Lungime segment
19	394.298,479 545.048,497	20	394.293,092 545.034,297	15.187	20	394.293,092 545.034,297	21	394.289,662 545.016,527	18.098	21	394.289,662 545.016,527	22	394.285,796 545.000,874	16.123
22	394.285,796 545.000,874	23	394.283,232 544.994,764	6.626	23	394.283,232 544.994,764	24	394.279,471 544.983,942	11.457	24	394.279,471 544.983,942	25	394.272,642 544.950,958	33.684
25	394.272,642 544.950,958	26	394.277,314 544.932,857	18.694	26	394.277,314 544.932,857	27	394.283,128 544.922,534	11.848	27	394.283,128 544.922,534	28	394.300,339 544.915,325	18.66
28	394.300,339 544.915,325	29	394.315,006 544.914,061	14.721	29	394.315,006 544.914,061	30	394.328,184 544.922,2	15.489	30	394.328,184 544.922,2	31	394.365,381 544.942,756	42.499
31	394.365,381 544.942,756	32	394.381,223 544.950,218	17.511	32	394.381,223 544.950,218	33	394.386,468 544.950,026	5.249	33	394.386,468 544.950,026	34	394.390,548 544.947,946	4.58
34	394.390,548 544.947,946	35	394.393,967 544.944,894	4.583	35	394.393,967 544.944,894	36	394.395,282 544.941,366	3.765	36	394.395,282 544.941,366	37	394.396,03 544.934,845	6.564
37	394.396,03 544.934,845	38	394.397,755 544.925,047	9.949	38	394.397,755 544.925,047	39	394.394,884 544.916,32	9.187	39	394.394,884 544.916,32	40	394.383,888 544.907,474	14.113
40	394.383,888 544.907,474	41	394.376,04 544.898,118	12.212	41	394.376,04 544.898,118	42	394.374,081 544.891,343	7.053	42	394.374,081 544.891,343	43	394.374,06 544.884,362	6.981
43	394.374,06 544.884,362	44	394.376,486 544.876,467	8.259	44	394.376,486 544.876,467	45	394.381,988 544.869,809	8.637	45	394.381,988 544.869,809	46	394.392,571 544.860,768	13.919
46	394.392,571 544.860,768	47	394.401,249 544.856,548	9.65	47	394.401,249 544.856,548	48	394.418,337 544.845,632	20.277	48	394.418,337 544.845,632	49	394.423,967 544.844,268	5.793
49	394.423,967 544.844,268	50	394.427,034 544.841,899	3.875	50	394.427,034 544.841,899	51	394.431,01 544.838,61	5.16	51	394.431,01 544.838,61	52	394.435,949 544.833,325	7.234
52	394.435,949 544.833,325	53	394.439,972 544.803,538	30.057	53	394.439,972 544.803,538	54	394.438,634 544.795,106	8.537	54	394.438,634 544.795,106	55	394.435,515 544.782,886	12.612
55	394.435,515 544.782,886	56	394.428,865 544.782,557	6.658	56	394.428,865 544.782,557	57	394.423,721 544.786,61	6.549	57	394.423,721 544.786,61	58	394.419,249 544.783,458	5.471
58	394.419,249 544.783,458	59	394.413,95 544.780,639	6.002	59	394.413,95 544.780,639	60	394.408,409 544.776,337	7.015	60	394.408,409 544.776,337	61	394.396,529 544.757,143	22.573
61	394.396,529 544.757,143	62	394.382,951 544.744,219	18.745	62	394.382,951 544.744,219	63	394.380,527 544.741,912	3.346	63	394.380,527 544.741,912	64	394.367,913 544.732,158	15.945
64	394.367,913 544.732,158	65	394.359,077 544.718,623	16.164	65	394.359,077 544.718,623	66	394.359,225 544.706,592	12.032	66	394.359,225 544.706,592	67	394.366,878 544.698,447	11.176
67	394.366,878 544.698,447	68	394.374,758 544.694,56	8.787	68	394.374,758 544.694,56	69	394.383,841 544.685,414	12.89	69	394.383,841 544.685,414	70	394.402,747 544.675,988	21.125
70	394.402,747 544.675,988	71	394.415,669 544.677,133	12.973	71	394.415,669 544.677,133	72	394.419,896 544.678,271	4.378	72	394.419,896 544.678,271	73	394.427,534 544.680,326	7.91
73	394.427,534 544.680,326	74	394.440,596 544.683,997	13.568	74	394.440,596 544.683,997	75	394.445,878 544.685,421	5.471	75	394.445,878 544.685,421	76	394.450,761 544.675,114	11.405
76	394.450,761 544.675,114	77	394.459,124 544.647,99	28.384	77	394.459,124 544.647,99	78	394.465,351 544.632,277	16.902	78	394.465,351 544.632,277	79	394.471,932 544.598,102	34.803
79	394.471,932 544.598,102	80	394.473,242 544.585,71	12.461	80	394.473,242 544.585,71	81	394.472,823 544.558,876	26.837	81	394.472,823 544.558,876	82	394.472,33 544.548,464	10.424
82	394.472,33 544.548,464	83	394.474,317 544.529,088	19.478	83	394.474,317 544.529,088	84	394.476,989 544.510,544	18.736	84	394.476,989 544.510,544	85	394.478,065 544.500,38	10.221
85	394.478,065 544.500,38	86	394.485,191 544.479,209	22.338	86	394.485,191 544.479,209	87	394.489,634 544.465,695	14.226	87	394.489,634 544.465,695	88	394.497,213 544.450,41	17.061
88	394.497,213 544.450,41	89	394.507,864 544.430,579	22.51	89	394.507,864 544.430,579	90	394.510,738 544.425,404	5.92	90	394.510,738 544.425,404	91	394.511,668 544.418,462	7.004
91	394.511,668 544.418,462	92	394.515,038 544.389,855	28.805	92	394.515,038 544.389,855	93	394.516,031 544.381,424	8.489	93	394.516,031 544.381,424	94	394.519,83 544.366,741	15.167
94	394.519,83 544.366,741	95	394.519,429 544.351,591	15.155	95	394.519,429 544.351,591	96	394.520,109 544.332,441	19.162	96	394.520,109 544.332,441	97	394.520,122 544.302,48	29.961
97	394.520,122 544.302,48	98	394.519,165 544.288,422	14.091	98	394.519,165 544.288,422	99	394.517,945 544.273,605	14.867	99	394.517,945 544.273,605	100	394.514,019 544.256,893	17.167
100	394.514,019 544.256,893	101	394.507,672 544.245,861	12.728	101	394.507,672 544.245,861	102	394.517,313 544.243,25	9.988	102	394.517,313 544.243,25	103	394.521,615 544.250,107	8.095
103	394.521,615 544.250,107	104	394.523,412 544.264,099	14.107	104	394.523,412 544.264,099	105	394.525,42 544.278,613	14.652	105	394.525,42 544.278,613	106	394.528,208 544.304,898	26.432
106	394.528,208 544.304,898	107	394.525,422 544.330,863	26.114	107	394.525,422 544.330,863	108	394.524,878 544.343,439	12.588	108	394.524,878 544.343,439	109	394.524,819 544.352,665	9.226
109	394.524,819 544.352,665	110	394.524,717 544.362,407	9.743	110	394.524,717 544.362,407	111	394.522,695 544.372,649	10.44	111	394.522,695 544.372,649	112	394.519,253 544.390,791	18.466
112	394.519,253 544.390,791	113	394.516,855 544.402,032	11.494	113	394.516,855 544.402,032	114	394.516,565 544.420,674	18.644	114	394.516,565 544.420,674	115	394.515,872 544.427,718	7.078
115	394.515,872 544.427,718	116	394.509,872 544.436,263	10.441	116	394.509,872 544.436,263	117	394.494,18 544.463,705	31.612	117	394.494,18 544.463,705	118	394.488,342 544.482,392	19.578

Punct început	X / Y	Punct sfârșit	X / Y	Lungime segment	Punct început	X / Y	Punct sfârșit	X / Y	Lungime segment	Punct început	X / Y	Punct sfârșit	X / Y	Lungime segment
118	394.488,342 544.482,392	119	394.484,123 544.497,33	15.522	119	394.484,123 544.497,33	120	394.481,417 544.514,414	17.297	120	394.481,417 544.514,414	121	394.480,49 544.528,902	14.518
121	394.480,49 544.528,902	122	394.482,577 544.535,612	7.027	122	394.482,577 544.535,612	123	394.481,607 544.574,483	38.883	123	394.481,607 544.574,483	124	394.477,362 544.620,018	45.732
124	394.477,362 544.620,018	125	394.474,347 544.624,494	5.397	125	394.474,347 544.624,494	126	394.472,442 544.625,945	2.395	126	394.472,442 544.625,945	127	394.470,826 544.631,642	5.922
127	394.470,826 544.631,642	128	394.471,023 544.635,603	3.966	128	394.471,023 544.635,603	129	394.467,673 544.643,984	9.026	129	394.467,673 544.643,984	130	394.462,044 544.658,022	15.125
130	394.462,044 544.658,022	131	394.460,083 544.662,915	5.271	131	394.460,083 544.662,915	132	394.464,258 544.666,988	5.833	132	394.464,258 544.666,988	133	394.462,947 544.672,989	6.143
133	394.462,947 544.672,989	134	394.456,292 544.681,119	10.506	134	394.456,292 544.681,119	135	394.451,165 544.690,474	10.668	135	394.451,165 544.690,474	136	394.445,172 544.690,512	5.993
136	394.445,172 544.690,512	137	394.438,897 544.688,817	6.5	137	394.438,897 544.688,817	138	394.423,541 544.687,153	15.446	138	394.423,541 544.687,153	139	394.406,443 544.685,867	17.146
139	394.406,443 544.685,867	140	394.397,452 544.685,463	9.0	140	394.397,452 544.685,463	141	394.385,595 544.692,531	13.804	141	394.385,595 544.692,531	142	394.377,665 544.703,42	13.471
142	394.377,665 544.703,42	143	394.370,845 544.713,698	12.335	143	394.370,845 544.713,698	144	394.372,753 544.725,596	12.05	144	394.372,753 544.725,596	145	394.399,262 544.747,506	34.391
145	394.399,262 544.747,506	146	394.411,355 544.761,611	18.579	146	394.411,355 544.761,611	147	394.418,837 544.776,722	16.862	147	394.418,837 544.776,722	148	394.427,968 544.776,007	9.159
148	394.427,968 544.776,007	149	394.437,247 544.776,787	9.312	149	394.437,247 544.776,787	150	394.445,192 544.785,782	12.001	150	394.445,192 544.785,782	151	394.447,203 544.805,397	19.718
151	394.447,203 544.805,397	152	394.444,597 544.829,124	23.87	152	394.444,597 544.829,124	153	394.437,65 544.837,602	10.961	153	394.437,65 544.837,602	154	394.434,703 544.840,656	4.244
154	394.434,703 544.840,656	155	394.429,402 544.845,282	7.036	155	394.429,402 544.845,282	156	394.426,211 544.847,271	3.76	156	394.426,211 544.847,271	157	394.423,699 544.851,099	4.579
157	394.423,699 544.851,099	158	394.427,08 544.853,125	3.942	158	394.427,08 544.853,125	159	394.416,968 544.858,855	11.623	159	394.416,968 544.858,855	160	394.415,561 544.859,652	1.617
160	394.415,561 544.859,652	161	394.406,732 544.864,924	10.283	161	394.406,732 544.864,924	162	394.393,565 544.874,286	16.156	162	394.393,565 544.874,286	163	394.389,036 544.880,483	7.676
163	394.389,036 544.880,483	164	394.386,789 544.886,157	6.103	164	394.386,789 544.886,157	165	394.391,085 544.896,666	11.353	165	394.391,085 544.896,666	166	394.393,717 544.899,904	4.173
166	394.393,717 544.899,904	167	394.399,45 544.901,309	5.903	167	394.399,45 544.901,309	168	394.402,284 544.907,334	6.658	168	394.402,284 544.907,334	169	394.408,068 544.912,187	7.55
169	394.408,068 544.912,187	170	394.411,676 544.917,148	6.134	170	394.411,676 544.917,148	171	394.415,741 544.935,026	18.334	171	394.415,741 544.935,026	172	394.414,531 544.942,554	7.625
172	394.414,531 544.942,554	173	394.405,993 544.955,187	15.248	173	394.405,993 544.955,187	1	394.396,124 544.963,639	12.994					

** Lungimile segmentelor sunt determinate în planul de proiecție Stereo 70 și sunt rotunjite la 1 milimetru.

*** Distanța dintre puncte este formată din segmente cumulate ce sunt mai mici decât valoarea 1 milimetru.

**DATE DESPRE IMOBILUL NR. 8054**

Oficiul de Cadastru și Publicitate Imobiliară ALBA
Biroul de Cadastru și Publicitate Imobiliară Aiud

A. Partea I. Descrierea imobilului

TEREN Necunoscut

Adresa: Loc. Rachis, Jud. Alba

Nr. Crt	Nr cadastral Nr. topografic	Suprafața* (mp)	Observații / Referințe
A1		2.460	Sector cadastral:8 Teren neimprejmuit;

B. Partea II. Proprietari și acte

Inscrieri privitoare la dreptul de proprietate și alte drepturi reale		Referințe
1 / 01/01/2023		
Act Normativ nr. 7, din 13/03/1996 emis de PARLAMENTUL ROMANIEI;		
B1	Inscrierea provizorie, drept de PROPRIETATE, dobandit prin Lege, cota actuala 1/1 1) UAT MIRASLĂU, CIF:9999999999999	A1

C. Partea III. SARCINI .

Inscrieri privind dezmembramintele dreptului de proprietate, drepturi reale de garanție și sarcini	Referințe
NU SUNT	

Punct început	X / Y	Punct sfârșit	X / Y	Lungime segment	Punct început	X / Y	Punct sfârșit	X / Y	Lungime segment	Punct început	X / Y	Punct sfârșit	X / Y	Lungime segment
16	394.416,131 544.834,921	17	394.406,972 544.827,981	11.491	17	394.406,972 544.827,981	18	394.392,14 544.817,321	18.265	18	394.392,14 544.817,321	19	394.374,054 544.802,707	23.252
19	394.374,054 544.802,707	20	394.371,349 544.801,027	3.184	20	394.371,349 544.801,027	21	394.365,841 544.790,231	12.12	21	394.365,841 544.790,231	22	394.365,4 544.788,108	2.168
22	394.365,4 544.788,108	23	394.364,864 544.776,62	11.5	23	394.364,864 544.776,62	24	394.362,873 544.770,168	6.752	24	394.362,873 544.770,168	25	394.349,83 544.735,389	37.144
25	394.349,83 544.735,389	26	394.345,333 544.695,128	40.511	26	394.345,333 544.695,128	27	394.345,713 544.641,627	53.502	27	394.345,713 544.641,627	28	394.340,239 544.603,869	38.153
28	394.340,239 544.603,869	29	394.336,668 544.568,634	35.415	29	394.336,668 544.568,634	30	394.326,27 544.530,119	39.894	30	394.326,27 544.530,119	31	394.321,776 544.504,834	25.681
31	394.321,776 544.504,834	32	394.320,567 544.502,098	2.991	32	394.320,567 544.502,098	33	394.306,989 544.483,265	23.217	33	394.306,989 544.483,265	34	394.298,261 544.473,962	12.756
34	394.298,261 544.473,962	35	394.280,463 544.459,952	22.651	35	394.280,463 544.459,952	36	394.276,774 544.453,068	7.81	36	394.276,774 544.453,068	37	394.259,816 544.431,671	27.302
37	394.259,816 544.431,671	38	394.263,574 544.429,973	4.124	38	394.263,574 544.429,973	39	394.280,121 544.450,851	26.64	39	394.280,121 544.450,851	40	394.283,593 544.457,325	7.346
40	394.283,593 544.457,325	41	394.300,972 544.471,005	22.117	41	394.300,972 544.471,005	42	394.310,073 544.480,706	13.302	42	394.310,073 544.480,706	43	394.319,534 544.493,64	16.025
43	394.319,534 544.493,64	44	394.324,068 544.500,125	7.913	44	394.324,068 544.500,125	45	394.325,63 544.503,659	3.864	45	394.325,63 544.503,659	46	394.330,178 544.529,246	25.988
46	394.330,178 544.529,246	47	394.340,615 544.567,906	40.044	47	394.340,615 544.567,906	48	394.341,207 544.573,752	5.876	48	394.341,207 544.573,752	49	394.343,091 544.592,336	18.679
49	394.343,091 544.592,336	50	394.344,185 544.603,136	10.855	50	394.344,185 544.603,136	51	394.348,726 544.619,767	17.24	51	394.348,726 544.619,767	52	394.351,694 544.637,737	18.213
52	394.351,694 544.637,737	53	394.351,7 544.653,222	15.485	53	394.351,7 544.653,222	54	394.349,551 544.687,483	34.328	54	394.349,551 544.687,483	55	394.350,986 544.699,672	12.273
55	394.350,986 544.699,672	56	394.353,122 544.709,501	10.058	56	394.353,122 544.709,501	57	394.353,89 544.725,187	15.705	57	394.353,89 544.725,187	58	394.357,715 544.738,09	13.458
58	394.357,715 544.738,09	59	394.359,368 544.742,81	5.001	59	394.359,368 544.742,81	60	394.364,084 544.756,273	14.265	60	394.364,084 544.756,273	61	394.370,73 544.775,248	20.105
61	394.370,73 544.775,248	1	394.373,387 544.784,472	9.599										

** Lungimile segmentelor sunt determinate în planul de proiecție Stereo 70 și sunt rotunjite la 1 milimetru.

*** Distanța dintre puncte este formată din segmente cumulate ce sunt mai mici decât valoarea 1 milimetru.

**DATE DESPRE IMOBILUL NR. 8056**

Oficiul de Cadastru și Publicitate Imobiliară ALBA
Biroul de Cadastru și Publicitate Imobiliară Aiud

A. Partea I. Descrierea imobilului

TEREN Intravilan

Adresa: Loc. Rachis, Jud. Alba

Nr. Crt	Nr cadastral Nr. topografic	Suprafața* (mp)	Observații / Referințe
A1	73267	1.079	Sector cadastral:8 Teren neimprejmuit;

B. Partea II. Proprietari și acte

Inscrieri privitoare la dreptul de proprietate și alte drepturi reale		Referințe
17930 / 13/11/2020		
Hotarare Judecatoreasca nr. sentința civilă nr 475, din 11/04/2007 emis de JUDECATORIA AIUD;		
B2	Intabulare, drept de PROPRIETATEcu titlu cumpărare, dobandit prin Hotarare Judecatoreasca, cota actuala 1/1, cota initiala 1/1 1) COSTA VELOZA LUCIA STELA	A1
2189 / 15/02/2021		
Inscris Sub Semnatura Privata nr. 1.35, din 05/03/2021 emis de PFA PAVEL GHEORGHE (act administrativ nr MEMOTIU REFACUT din 19.02.2021, emis de Pavel Gheorghe);		
B3	se noteaza respingerea cererii depusa de Pavel Gheorghe avand ca obiect actualizare date imobil - repositionare-	A1
5090 / 01/04/2021		
Inscris Sub Semnatura Privata nr. 1,35, din 31/03/2021 emis de PFA PAVEL GHEORGHE (act administrativ nr 17930 din 13.10.2020, emis de BCPI AIUD);		
B4	se noteaza respingerea cererii depusa de Pavel Gheorghe avand ca obiect actualizare date imobil - repositionare-	A1
18685 / 01/07/2021		
Inscris Sub Semnatura Privata nr. FN, din 29/06/2021 emis de Pavel Gheorghe (act administrativ nr 17930 din 13.10.2020, emis de BCPI AIUD;inscrist sub semnatura privata nr 1,35 din 31.03.2021, emis de PFA PAVEL GHEORGHE);		
B5	se notează cererea de reexaminare depusă de Pavel Gheorghe cu privire la inch. nr. 5090/2021	A1
B6	se notează respingerea cererii de reexaminare depusă de Pavel Gheorghe cu privire la inch. nr. 5090/2021	A1

C. Partea III. SARCINI

Inscrieri privind dezmembramintele dreptului de proprietate, drepturi reale de garanție și sarcini		Referințe
608 / 18/01/2021		
Hotarare Judecatoreasca nr. 26735/211/2019 , dosar exec nr 1260/2019, din 02/12/2019 emis de JUDECATORIA CLUJ-NAPOCA (JUDECATORIA CLUJ-NAPOCA-SECTIA CIVLIA,BEJ Adam Dragoș);		
C1	se notează urmărirea imobilului A +1 la cererea creditorului Docea Gheorghe Iulian prin BEJ Adam Dragoș C/A debitor Costa Veloza Lucia Stela pentru suma de 1500Euro și 2844,27Lei	A1

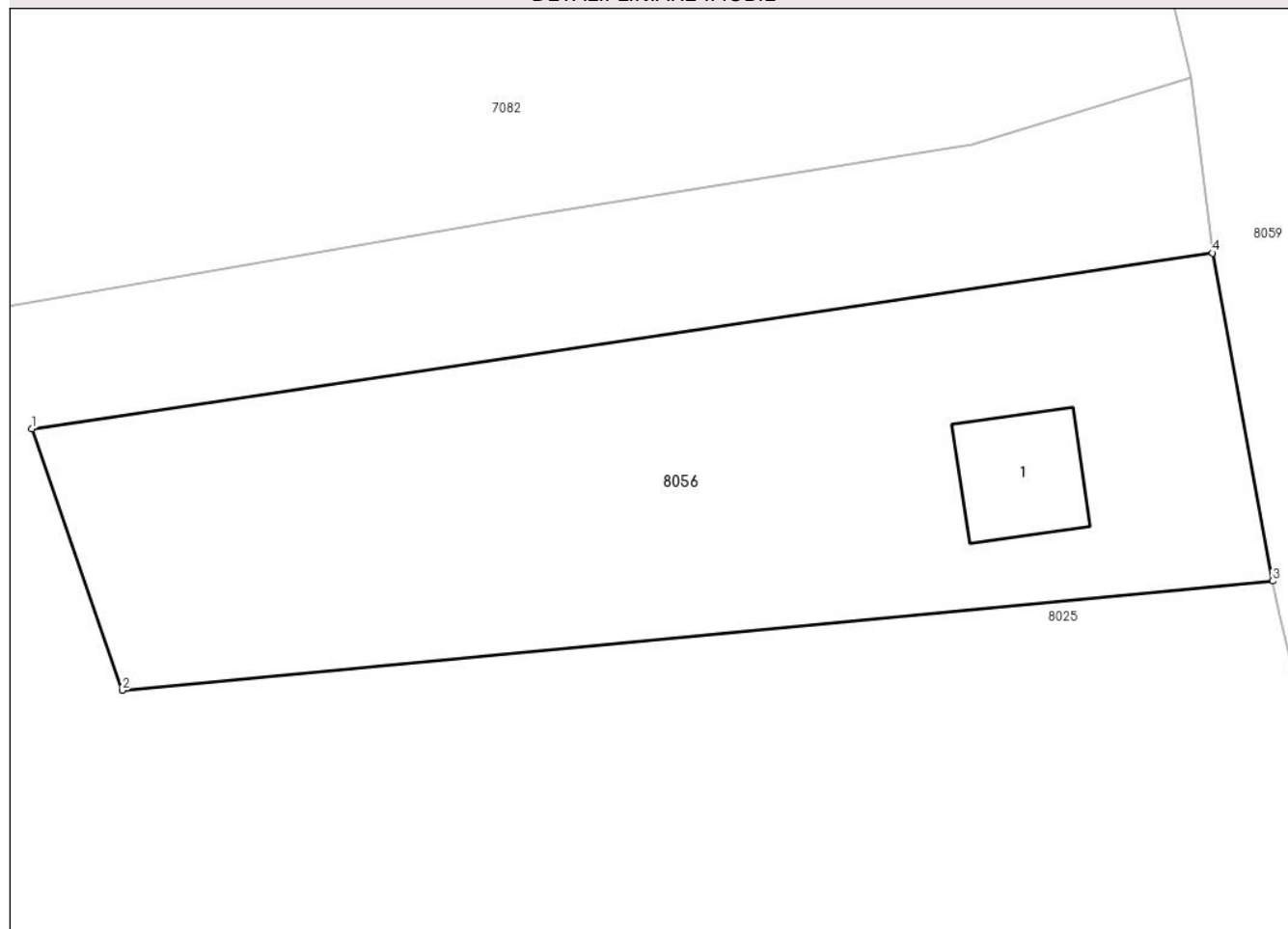
Anexa Nr. 1 La Partea I

Teren

Nr cadastral	Suprafața (mp)*	Observații / Referințe
73267	1.079	

* Suprafața este determinată în planul de proiecție Stereo 70.

DETALII LINIARE IMOBIL



Date referitoare la teren

Crt	Categorie folosință	Intra vilan	Suprafața (mp)	Tarla	Parcelă	Nr. topo	Observații / Referințe
1	arabil	DA	1.079	-	-	-	

Date referitoare la construcții

Crt	Număr	Destinație construcție	Supraf. (mp)	Situație juridică	Observații / Referințe
A1.1	73267-C1	construcții de locuințe	Din acte: 0 Masurata: 45	Fara acte	Nr. niveluri:1; S. construita la sol:45 mp; S. construita desfasurata:45 mp; CASA DE PIATRA

Lungime Segmente

1) Valorile lungimilor segmentelor sunt obținute din proiecție în plan.

Punct început	X / Y	Punct sfârșit	X / Y	Lungime segment (** (m)
1	394.402,531 544.508,584	2	394.407,516 544.494,154	15.267
2	394.407,516 544.494,154	3	394.471,046 544.500,192	63.816
3	394.471,046 544.500,192	4	394.467,709 544.518,282	18.395

Punct început	X / Y	Punct sfârșit	X / Y	Lungime segment (** (m)
4	394.467,709 544.518,282	1	394.402,531 544.508,584	65.895

** Lungimile segmentelor sunt determinate în planul de proiecție Stereo 70 și sunt rotunjite la 1 milimetru.

*** Distanța dintre puncte este formată din segmente cumulate ce sunt mai mici decât valoarea 1 milimetru.

**DATE DESPRE IMOBILUL NR. 8057**

Oficiul de Cadastru și Publicitate Imobiliară ALBA
Biroul de Cadastru și Publicitate Imobiliară Aiud

A. Partea I. Descrierea imobilului

TEREN Intravilan

Adresa: Loc. Rachis, Jud. Alba

Nr. Crt	Nr cadastral Nr. topografic	Suprafața* (mp)	Observații / Referințe
A1	73237	664	Sector cadastral:8 Teren neimprejmuit;

B. Partea II. Proprietari și acte

Inscrieri privitoare la dreptul de proprietate și alte drepturi reale		Referințe
15874 / 02/10/2020		
Act Administrativ nr. HCL NR 40, din 25/09/2020 emis de COMUNA MIRASLAU (act administrativ nr ADEVERINȚA NR 3536 din 25.09.2020, emis de COMUNA MIRASLAU;act normativ nr 245 din 12.04.2012, emis de GUVERNUL ROMANIEI;act administrativ nr HCL NR 57 din 20.10.2017, emis de COMUNA MIRASLAU);		
B1	Intabulare, drept de PROPRIETATE identificat cu nr top 85/2/1, dobandit prin Lege, cota actuala 1/1, cota initiala 1/1 1) COMUNA MIRASLAU, CIF:4562214, -domeniul public	A1

C. Partea III. SARCINI .

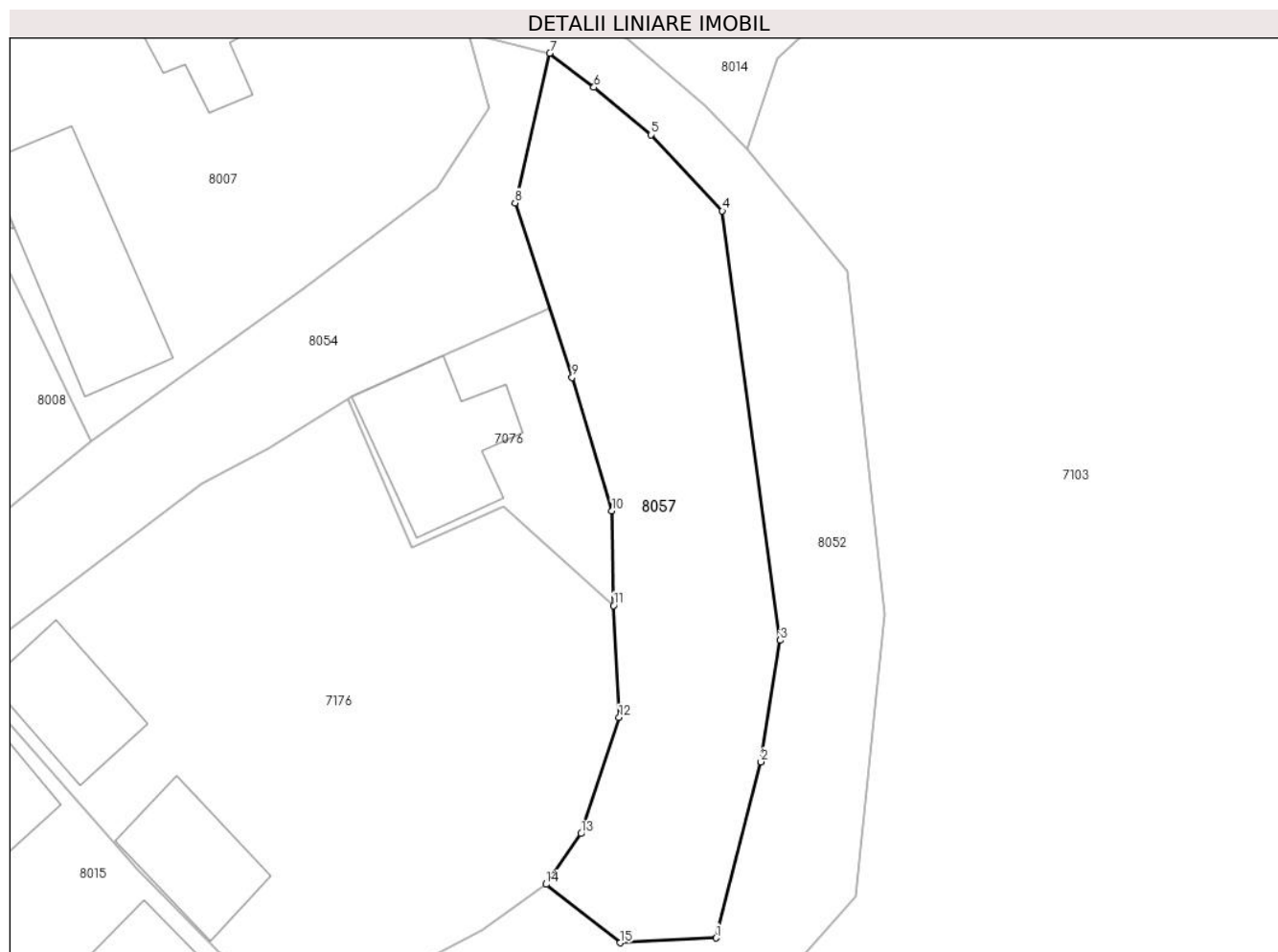
Inscrieri privind dezmembramintele dreptului de proprietate, drepturi reale de garanție și sarcini	Referințe
NU SUNT	

Anexa Nr. 1 La Partea I

Teren

Nr cadastral	Suprafața (mp)*	Observații / Referințe
73237	664	

* Suprafața este determinată în planul de proiecție Stereo 70.



Date referitoare la teren

Crt	Categorie folosință	Intravilan	Suprafața (mp)	Tarla	Parcelă	Nr. topo	Observații / Referințe
1	drum	DA	664	-	-	85/2/1	

Lungime Segmente

1) Valorile lungimilor segmentelor sunt obținute din proiecție în plan.

Punct început	X / Y	Punct sfârșit	X / Y	Lungime segment (** (m)
1	394.435,515 544.782,886	2	394.438,634 544.795,106	12.612
2	394.438,634 544.795,106	3	394.439,972 544.803,538	8.537
3	394.439,972 544.803,538	4	394.435,949 544.833,325	30.057
4	394.435,949 544.833,325	5	394.431,01 544.838,61	7.234
5	394.431,01 544.838,61	6	394.427,034 544.841,899	5.16

Punct început	X / Y	Punct sfârșit	X / Y	Lungime segment (** (m)
6	394.427,034 544.841,899	7	394.423,967 544.844,268	3.875
7	394.423,967 544.844,268	8	394.421,56 544.833,892	10.652
8	394.421,56 544.833,892	9	394.425,517 544.821,774	12.748
9	394.425,517 544.821,774	10	394.428,294 544.812,518	9.664
10	394.428,294 544.812,518	11	394.428,405 544.805,953	6.566
11	394.428,405 544.805,953	12	394.428,789 544.798,195	7.767
12	394.428,789 544.798,195	13	394.426,131 544.790,125	8.496
13	394.426,131 544.790,125	14	394.423,721 544.786,61	4.262
14	394.423,721 544.786,61	15	394.428,864 544.782,557	6.549
15	394.428,864 544.782,557	1	394.435,515 544.782,886	6.659

** Lungimile segmentelor sunt determinate în planul de proiecție Stereo 70 și sunt rotunjite la 1 milimetru.

*** Distanța dintre puncte este formată din segmente cumulate ce sunt mai mici decât valoarea 1 milimetru.

**DATE DESPRE IMOBILUL NR. 8058**

Oficiul de Cadastru și Publicitate Imobiliară ALBA
Biroul de Cadastru și Publicitate Imobiliară Aiud

A. Partea I. Descrierea imobilului

TEREN Intravilan

Adresa: Loc. Rachis, Jud. Alba

Nr. Crt	Nr cadastral Nr. topografic	Suprafața* (mp)	Observații / Referințe
A1	73228	1.362	Sector cadastral:8 Teren neimprejmuit;

B. Partea II. Proprietari și acte

Inscrieri privitoare la dreptul de proprietate și alte drepturi reale	Referințe
15178 / 18/09/2020	
Act Administrativ nr. HCL nr 40, din 25/09/2020 emis de COMUNA MIRASLAU (act administrativ nr 3053 din 11.02.2020, emis de BCPI AIUD;act administrativ nr 3539 din 25.09.2020, emis de COMUNA MIRASLAU);	
B1	A1
Intabulare, drept de PROPRIETATE in baza HG 974/2002 identificat cu nr top 28/1 din parcelar, dobandit prin Lege, cota actuala 1/1, cota initiala 1/1	
1) COMUNA MIRASLAU, CIF:4562214, - DOMENIU PUBLIC	

C. Partea III. SARCINI .

Inscrieri privind dezmembramintele dreptului de proprietate, drepturi reale de garanție și sarcini	Referințe
NU SUNT	

Anexa Nr. 1 La Partea I

Teren

Nr cadastral	Suprafața (mp)*	Observații / Referințe
73228	1.362	

* Suprafața este determinată în planul de proiecție Stereo 70.



Date referitoare la teren

Crt	Categorie folosință	Intravilan	Suprafața (mp)	Tarla	Parcelă	Nr. topo	Observații / Referințe
1	drum	DA	1.362	-	-	28/1	

Lungime Segmente

1) Valorile lungimilor segmentelor sunt obținute din proiecție în plan.

Punct început	X / Y	Punct sfârșit	X / Y	Lungime segment (** (m)
1	394.427,968 544.776,007	2	394.418,837 544.776,722	9.159
3	394.411,355 544.761,611	4	394.399,262 544.747,506	18.58
5	394.372,753 544.725,596	6	394.370,845 544.713,698	12.05
7	394.377,665 544.703,42	8	394.385,594 544.692,531	13.47
9	394.397,452 544.685,463	10	394.406,443 544.685,867	9.0

Punct început	X / Y	Punct sfârșit	X / Y	Lungime segment (** (m)
2	394.418,837 544.776,722	3	394.411,355 544.761,611	16.861
4	394.399,262 544.747,506	5	394.372,753 544.725,596	34.391
6	394.370,845 544.713,698	7	394.377,665 544.703,42	12.335
8	394.385,594 544.692,531	9	394.397,452 544.685,463	13.804
10	394.406,443 544.685,867	11	394.423,541 544.687,153	17.147

Punct început	X / Y	Punct sfârșit	X / Y	Lungime segment (** (m))	Punct început	X / Y	Punct sfârșit	X / Y	Lungime segment (** (m))
11	394.423,541 544.687,153	12	394.438,897 544.688,817	15.445	12	394.438,897 544.688,817	13	394.445,171 544.690,512	6.5
13	394.445,171 544.690,512	14	394.444,592 544.694,084	3.618	14	394.444,592 544.694,084	15	394.441,981 544.696,559	3.598
15	394.441,981 544.696,559	16	394.437,321 544.697,196	4.703	16	394.437,321 544.697,196	17	394.422,764 544.695,618	14.642
17	394.422,764 544.695,618	18	394.405,933 544.694,353	16.879	18	394.405,933 544.694,353	19	394.399,615 544.694,069	6.324
19	394.399,615 544.694,069	20	394.391,441 544.698,941	9.516	20	394.391,441 544.698,941	21	394.384,645 544.708,274	11.545
21	394.384,645 544.708,274	22	394.379,763 544.715,631	8.829	22	394.379,763 544.715,631	23	394.380,639 544.721,086	5.525
23	394.380,639 544.721,086	24	394.405,239 544.741,419	31.916	24	394.405,239 544.741,419	25	394.418,501 544.756,886	20.374
25	394.418,501 544.756,886	26	394.423,904 544.767,799	12.177	26	394.423,904 544.767,799	1	394.427,968 544.776,007	9.159

** Lungimile segmentelor sunt determinate în planul de proiecție Stereo 70 și sunt rotunjite la 1 milimetru.

*** Distanța dintre puncte este formată din segmente cumulate ce sunt mai mici decât valoarea 1 milimetru.

**DATE DESPRE IMOBILUL NR. 8059**

Oficiul de Cadastru și Publicitate Imobiliară ALBA
Biroul de Cadastru și Publicitate Imobiliară Aiud

A. Partea I. Descrierea imobilului

TEREN Intravilan

Adresa: Loc. Rachis, Jud. Alba

Nr. Crt	Nr cadastral Nr. topografic	Suprafața* (mp)	Observații / Referințe
A1	73230	3.403	Sector cadastral:8 Teren neimprejmuit;

B. Partea II. Proprietari și acte

Inscrieri privitoare la dreptul de proprietate și alte drepturi reale		Referințe
15871 / 02/10/2020		
Act Administrativ nr. HCL nr 40, din 25/09/2020 emis de COMUNA MIRASLAU (act administrativ nr adeverința nr 3537 din 25.09.2020, emis de COMUNA MIRASLAU;act normativ nr H.G. nr 245 din 12.04.2012, emis de GUVERNUL ROMANIEI);		
B1	Intabulare, drept de PROPRIETATE identificat cu nr top 59/1,62/1, dobandit prin Lege, cota actuala 1/1, cota initiala 1/1 1) COMUNA MIRASLAU, CIF:4562214, -domeniul public	A1
31397 / 12/10/2021		
Act Administrativ nr. 4127, din 11/10/2021 emis de Comuna Miraslau (Adresa_4127);		
B2	se notează respingerea cererii	A1

C. Partea III. SARCINI .

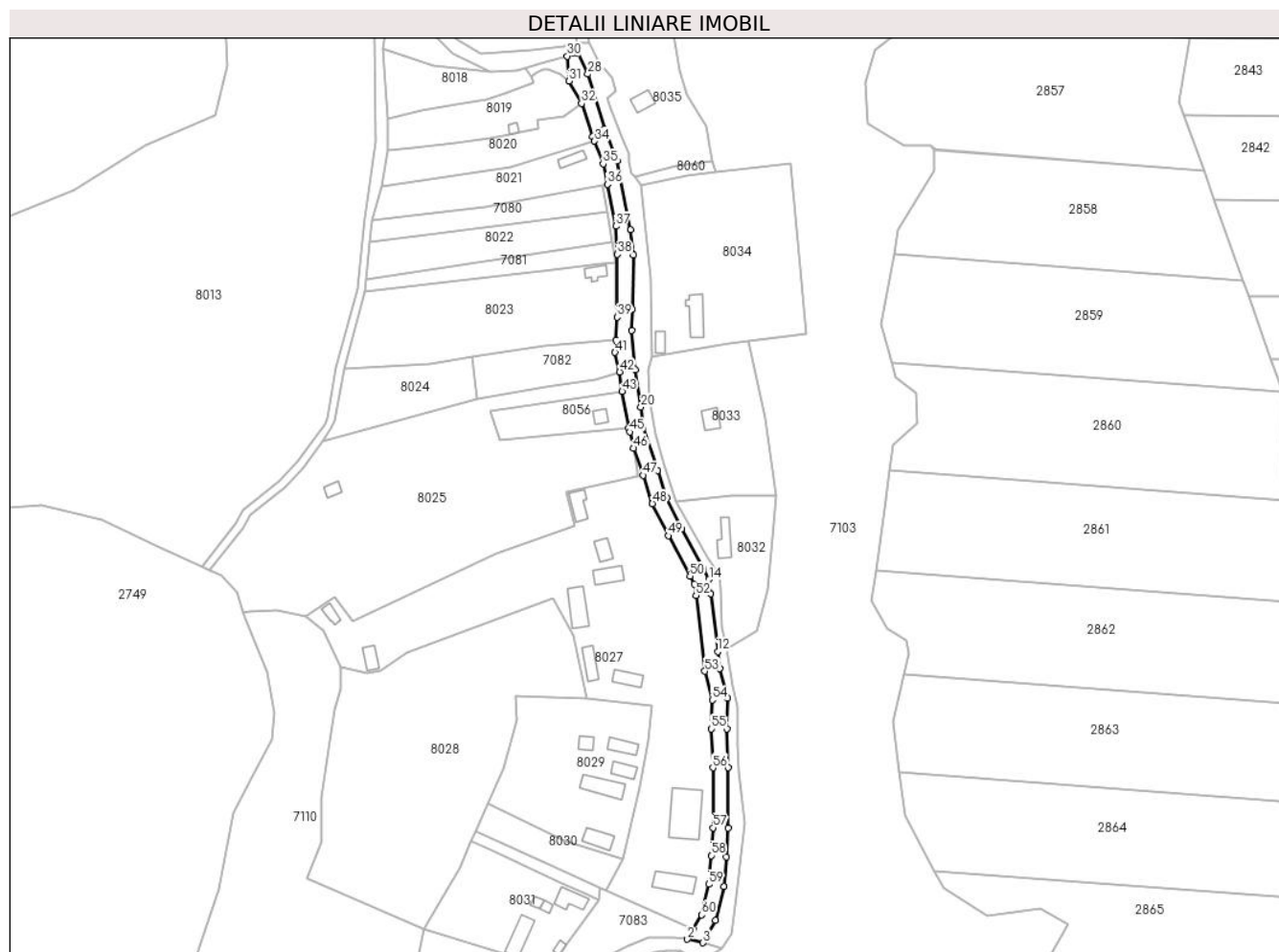
Inscrieri privind dezmembramintele dreptului de proprietate, drepturi reale de garanție și sarcini	Referințe
NU SUNT	

Anexa Nr. 1 La Partea I

Teren

Nr cadastral	Suprafața (mp)*	Observații / Referințe
73230	3.403	

* Suprafața este determinată în planul de proiecție Stereo 70.



Date referitoare la teren

Crt	Categorie folosință	Intravilan	Suprafața (mp)	Tarla	Parcelă	Nr. topo	Observații / Referințe
1	drum	DA	3.403	-	-	59/1, 62/1	

Lungime Segmente

1) Valorile lungimilor segmentelor sunt obținute din proiecție în plan.

Punct început	X / Y	Punct sfârșit	X / Y	Lungime segment	Punct început	X / Y	Punct sfârșit	X / Y	Lungime segment	Punct început	X / Y	Punct sfârșit	X / Y	Lungime segment
1	394.502,893 544.252,594	2	394.500,011 544.247,584	5.78	2	394.500,011 544.247,584	3	394.507,672 544.245,861	7.852	3	394.507,672 544.245,861	4	394.514,019 544.256,893	12.728
4	394.514,019 544.256,893	5	394.517,945 544.273,605	17.167	5	394.517,945 544.273,605	6	394.519,165 544.288,422	14.867	6	394.519,165 544.288,422	7	394.520,122 544.302,48	14.091
7	394.520,122 544.302,48	8	394.520,109 544.332,441	29.961	8	394.520,109 544.332,441	9	394.519,429 544.351,591	19.162	9	394.519,429 544.351,591	10	394.519,83 544.366,741	15.155
10	394.519,83 544.366,741	11	394.516,031 544.381,424	15.167	11	394.516,031 544.381,424	12	394.515,038 544.389,855	8.489	12	394.515,038 544.389,855	13	394.511,668 544.418,462	28.805
13	394.511,668 544.418,462	14	394.510,738 544.425,404	7.004	14	394.510,738 544.425,404	15	394.507,864 544.430,579	5.92	15	394.507,864 544.430,579	16	394.497,213 544.450,41	22.51
16	394.497,213 544.450,41	17	394.489,634 544.465,695	17.061	17	394.489,634 544.465,695	18	394.485,191 544.479,209	14.226	18	394.485,191 544.479,209	19	394.478,065 544.500,38	22.338

Punct început	X / Y	Punct sfârșit	X / Y	Lungime segment	Punct început	X / Y	Punct sfârșit	X / Y	Lungime segment	Punct început	X / Y	Punct sfârșit	X / Y	Lungime segment
19	394.478,065 544.500,38	20	394.476,989 544.510,544	10.221	20	394.476,989 544.510,544	21	394.474,317 544.529,088	18.736	21	394.474,317 544.529,088	22	394.472,33 544.548,464	19.478
22	394.472,33 544.548,464	23	394.472,823 544.558,876	10.424	23	394.472,823 544.558,876	24	394.473,242 544.585,71	26.837	24	394.473,242 544.585,71	25	394.471,932 544.598,102	12.461
25	394.471,932 544.598,102	26	394.465,351 544.632,277	34.803	26	394.465,351 544.632,277	27	394.459,124 544.647,99	16.902	27	394.459,124 544.647,99	28	394.450,761 544.675,114	28.384
28	394.450,761 544.675,114	29	394.445,878 544.685,421	11.405	29	394.445,878 544.685,421	30	394.440,596 544.683,997	5.471	30	394.440,596 544.683,997	31	394.441,407 544.671,623	12.401
31	394.441,407 544.671,623	32	394.447,648 544.660,592	12.674	32	394.447,648 544.660,592	33	394.453,206 544.644,301	17.213	33	394.453,206 544.644,301	34	394.454,063 544.642,038	2.42
34	394.454,063 544.642,038	35	394.458,339 544.630,74	12.08	35	394.458,339 544.630,74	36	394.460,383 544.620,691	10.255	36	394.460,383 544.620,691	37	394.464,592 544.599,995	21.12
37	394.464,592 544.599,995	38	394.465,404 544.586,031	13.988	38	394.465,404 544.586,031	39	394.465,316 544.555,068	30.963	39	394.465,316 544.555,068	40	394.464,6 544.543,582	11.508
40	394.464,6 544.543,582	41	394.464,227 544.537,603	5.991	41	394.464,227 544.537,603	42	394.466,554 544.527,978	9.902	42	394.466,554 544.527,978	43	394.467,709 544.518,282	9.765
43	394.467,709 544.518,282	44	394.471,046 544.500,192	18.395	44	394.471,046 544.500,192	45	394.471,457 544.498,314	1.922	45	394.471,457 544.498,314	46	394.473,372 544.490,227	8.311
46	394.473,372 544.490,227	47	394.478,067 544.476,866	14.162	47	394.478,067 544.476,866	48	394.482,677 544.462,843	14.761	48	394.482,677 544.462,843	49	394.490,548 544.446,968	17.719
49	394.490,548 544.446,968	50	394.501,282 544.426,984	22.684	50	394.501,282 544.426,984	51	394.503,493 544.423,003	4.554	51	394.503,493 544.423,003	52	394.504,226 544.417,526	5.526
52	394.504,226 544.417,526	53	394.508,642 544.380,039	37.746	53	394.508,642 544.380,039	54	394.512,304 544.365,884	14.621	54	394.512,304 544.365,884	55	394.511,925 544.351,557	14.332
55	394.511,925 544.351,557	56	394.512,61 544.332,306	19.263	56	394.512,61 544.332,306	57	394.512,622 544.302,733	29.573	57	394.512,622 544.302,733	58	394.511,686 544.288,984	13.781
58	394.511,686 544.288,984	59	394.510,516 544.274,777	14.255	59	394.510,516 544.274,777	60	394.506,97 544.259,679	15.509	60	394.506,97 544.259,679	1	394.502,893 544.252,594	8.174

** Lungimile segmentelor sunt determinate în planul de proiecție Stereo 70 și sunt rotunjite la 1 milimetru.

*** Distanța dintre puncte este formată din segmente cumulate ce sunt mai mici decât valoarea 1 milimetru.

**DATE DESPRE IMOBILUL NR. 8060**

Oficiul de Cadastru și Publicitate Imobiliară ALBA
Biroul de Cadastru și Publicitate Imobiliară Aiud

A. Partea I. Descrierea imobilului

TEREN Intravilan

Adresa: Loc. Rachis, Jud. Alba

Nr. Crt	Nr cadastral Nr. topografic	Suprafața* (mp)	Observații / Referințe
A1		207	Sector cadastral:8 Teren neimprejmuit;

B. Partea II. Proprietari și acte

Inscrieri privitoare la dreptul de proprietate și alte drepturi reale		Referințe
1 / 01/01/2023		
Act Normativ nr. 7, din 13/03/1996 emis de PARLAMENT;		
B1	Inscrierea provizorie, drept de PROPRIETATE, dobandit prin Lege, cota actuala 1/1 1) UAT MIRASLĂU, CIF:9999999999999	A1

C. Partea III. SARCINI .

Inscrieri privind dezmembramintele dreptului de proprietate, drepturi reale de garanție și sarcini	Referințe
NU SUNT	

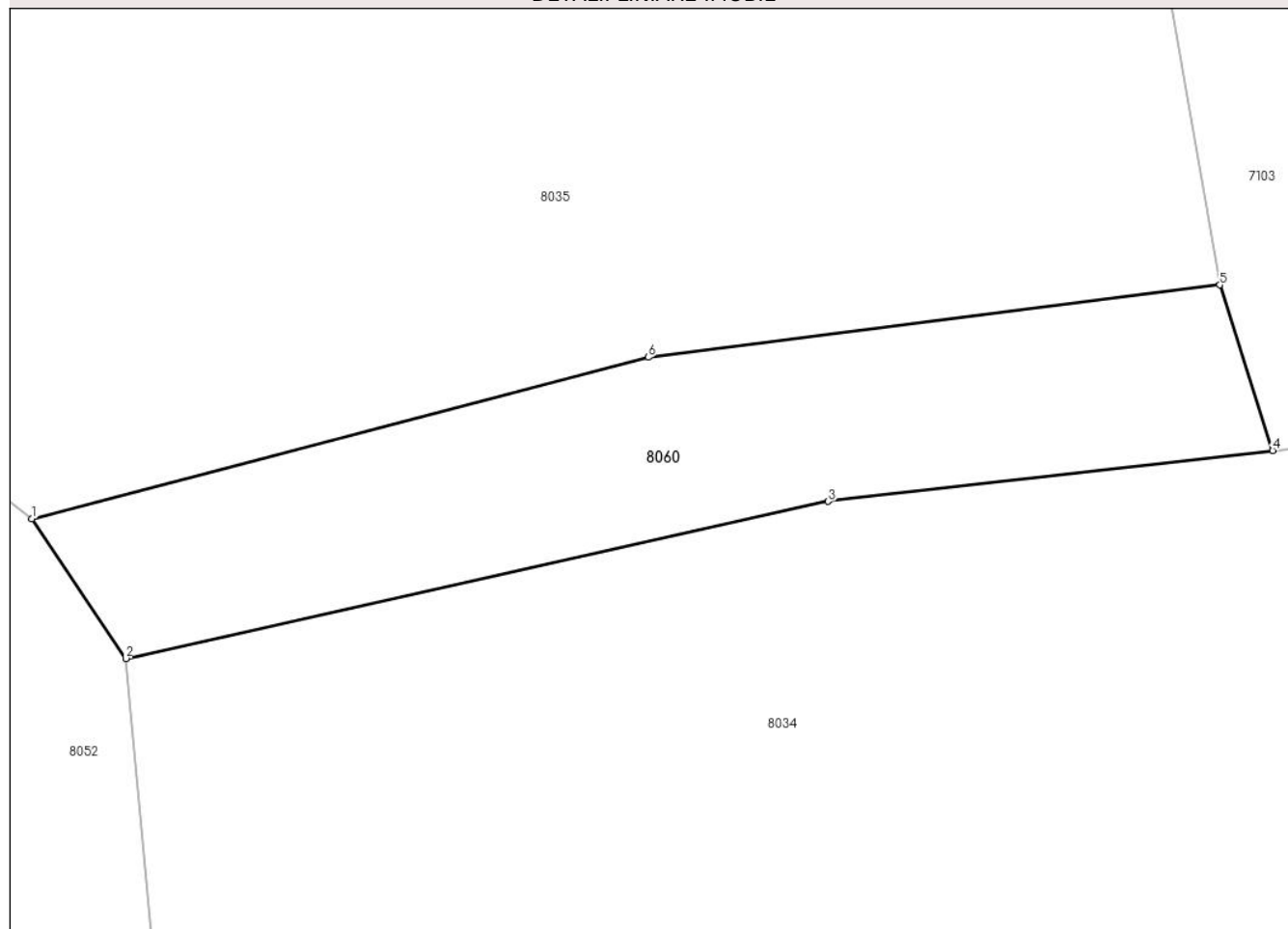
Anexa Nr. 1 La Partea I

Teren

Nr cadastral	Suprafața (mp)*	Observații / Referințe
	207	

* Suprafața este determinată în planul de proiecție Stereo 70.

DETALII LINIARE IMOBIL



Date referitoare la teren

Crt	Categorie folosință	Intravilan	Suprafața (mp)	Tarla	Parcelă	Nr. topo	Observații / Referințe
1	ape curgătoare	DA	207	-	-	-	

Lungime Segmente

1) Valorile lungimilor segmentelor sunt obținute din proiecție în plan.

Punct început	X / Y	Punct sfârșit	X / Y	Lungime segment (** (m)
1	394.474,347 544.624,494	2	394.477,362 544.620,018	5.397
2	394.477,362 544.620,018	3	394.499,898 544.625,049	23.091
3	394.499,898 544.625,049	4	394.514,155 544.626,678	14.35
4	394.514,155 544.626,678	5	394.512,46 544.631,988	5.574
5	394.512,46 544.631,988	6	394.494,122 544.629,673	18.484

Punct început	X / Y	Punct sfârșit	X / Y	Lungime segment (** (m)
6	394.494,122 544.629,673	1	394.474,347 544.624,494	20.442

** Lungimile segmentelor sunt determinate în planul de proiecție Stereo 70 și sunt rotunjite la 1 milimetru.

*** Distanța dintre puncte este formată din segmente cumulate ce sunt mai mici decât valoarea 1 milimetru.

