

**DATE DESPRE IMOBILUL NR. 2868**

Oficiul de Cadastru și Publicitate Imobiliară ALBA
Biroul de Cadastru și Publicitate Imobiliară Aiud

A. Partea I. Descrierea imobilului

TEREN Extravilan

Adresa: Jud. Alba

Nr. Crt	Nr cadastral Nr. topografic	Suprafața* (mp)	Observații / Referințe
A1	72959	166.300	Sector cadastral:67 Teren neimprejmuit;

B. Partea II. Proprietari și acte

Inscrieri privitoare la dreptul de proprietate și alte drepturi reale	Referințe
1 / 01/01/2022	
Act Administrativ nr. 1064, din 31/10/2002 emis de CJPSDPAT ALBA;	
B1	A1
Intabulare, drept de PROPRIETATE, dobandit prin Reconstituire, cota actuala 1/1	
1) PRIMARIA COMUNEI MIRASLAU, CIF:999999999999	

C. Partea III. SARCINI .

Inscrieri privind dezmembramintele dreptului de proprietate, drepturi reale de garanție și sarcini	Referințe
NU SUNT	

Anexa Nr. 1 La Partea I

Teren

Nr cadastral	Suprafața (mp)*	Observații / Referințe
72959	166.300	

* Suprafața este determinată în planul de proiecție Stereo 70.

DETALII LINIARE IMOBIL



Date referitoare la teren

Crt	Categorie folosință	Intravilan	Suprafața (mp)	Tarla	Parcelă	Nr. topo	Observații / Referințe
1	padure	NU	166.300	-	2734/15, 2723/1, 2722/1, 2721/1, 2720/1, 2719,2713	-	UA 62C%,63

Lungime Segmente

1) Valorile lungimilor segmentelor sunt obținute din proiecție în plan.

Punct început	X / Y	Punct sfârșit	X / Y	Lungime segment	Punct început	X / Y	Punct sfârșit	X / Y	Lungime segment	Punct început	X / Y	Punct sfârșit	X / Y	Lungime segment
1	397.301,275 540.601,826	2	397.299,138 540.635,289	33.53 1	2	397.299,138 540.635,289	3	397.240,374 540.613,336	62.73 4	3	397.240,374 540.613,336	4	397.196,806 540.600,381	45.45 4
4	397.196,806 540.600,381	5	397.223,739 540.347,517	254.2 94	5	397.223,739 540.347,517	6	397.211,744 540.314,024	35.57 6	6	397.211,744 540.314,024	7	397.214,69 540.278,092	36.05 3
7	397.214,69 540.278,092	8	397.322,682 540.161,494	158.9 25	8	397.322,682 540.161,494	9	397.446,006 540.069,86	153.6 41	9	397.446,006 540.069,86	10	397.500,657 540.037,996	63.26 2

Punct început	X / Y	Punct sfârșit	X / Y	Lungime segment	Punct început	X / Y	Punct sfârșit	X / Y	Lungime segment	Punct început	X / Y	Punct sfârșit	X / Y	Lungime segment
10	397.500,657 540.037,996	11	397.609,407 539.997,68	115.983	11	397.609,407 539.997,68	12	397.641,227 539.965,958	44.932	12	397.641,227 539.965,958	13	397.676,756 539.956,955	36.652
13	397.676,756 539.956,955	14	397.725,044 539.951,418	48.604	14	397.725,044 539.951,418	15	397.735,461 539.950,223	10.485	15	397.735,461 539.950,223	16	397.807,518 539.917,467	79.153
16	397.807,518 539.917,467	17	397.827,711 539.908,287	22.182	17	397.827,711 539.908,287	18	397.860,829 539.890,466	37.608	18	397.860,829 539.890,466	19	398.089,184 540.113,541	319.231
19	398.089,184 540.113,541	20	398.127,079 540.150,56	52.976	20	398.127,079 540.150,56	21	398.043,793 540.192,871	93.417	21	398.043,793 540.192,871	22	398.039,199 540.184,98	9.131
22	398.039,199 540.184,98	23	397.979,26 540.149,237	69.787	23	397.979,26 540.149,237	24	397.922,456 540.118,525	64.575	24	397.922,456 540.118,525	25	397.899,306 540.107,654	25.575
25	397.899,306 540.107,654	26	397.888,952 540.145,884	39.607	26	397.888,952 540.145,884	27	397.841,659 540.138,943	47.799	27	397.841,659 540.138,943	28	397.784,19 540.078,602	83.33
28	397.784,19 540.078,602	29	397.731,424 540.083,726	53.014	29	397.731,424 540.083,726	30	397.684,075 540.100,252	50.149	30	397.684,075 540.100,252	31	397.660,66 540.086,368	27.222
31	397.660,66 540.086,368	32	397.660,504 540.069,916	16.453	32	397.660,504 540.069,916	33	397.670,733 540.038,911	32.649	33	397.670,733 540.038,911	34	397.661,867 540.033,766	10.251
34	397.661,867 540.033,766	35	397.647,258 540.059,135	29.275	35	397.647,258 540.059,135	36	397.635,738 540.079,88	23.729	36	397.635,738 540.079,88	37	397.619,975 540.106,497	30.935
37	397.619,975 540.106,497	38	397.539,723 540.165,57	99.649	38	397.539,723 540.165,57	39	397.533,449 540.200,386	35.377	39	397.533,449 540.200,386	40	397.419,279 540.247,622	123.555
40	397.419,279 540.247,622	41	397.344,268 540.390,167	161.077	41	397.344,268 540.390,167	42	397.320,973 540.491,142	103.628	42	397.320,973 540.491,142	43	397.300,03 540.557,385	69.474
43	397.300,03 540.557,385	1	397.301,275 540.601,826	44.458										

** Lungimile segmentelor sunt determinate în planul de proiecție Stereo 70 și sunt rotunjite la 1 milimetru.

*** Distanța dintre puncte este formată din segmente cumulate ce sunt mai mici decât valoarea 1 milimetru.

**DATE DESPRE IMOBILUL NR. 2869**

Oficiul de Cadastru și Publicitate Imobiliară ALBA
Biroul de Cadastru și Publicitate Imobiliară Aiud

A. Partea I. Descrierea imobilului

TEREN Extravilan

Adresa: Jud. Alba

Nr. Crt	Nr cadastral Nr. topografic	Suprafața* (mp)	Observații / Referințe
A1	72960	400	Sector cadastral:67 Teren neimprejmuit;

B. Partea II. Proprietari și acte

Inscrieri privitoare la dreptul de proprietate și alte drepturi reale		Referințe
1 / 01/01/2022		
Act Administrativ nr. 1036, din 30/09/2002 emis de CJPSDPAT ALBA (titlu de proprietate);		
B1	Intabulare, drept de PROPRIETATE, dobandit prin Reconstituire, cota actuala 1/1 1) PITIRICI VALENTINA	A1

C. Partea III. SARCINI .

Inscrieri privind dezmembramintele dreptului de proprietate, drepturi reale de garanție și sarcini	Referințe
NU SUNT	

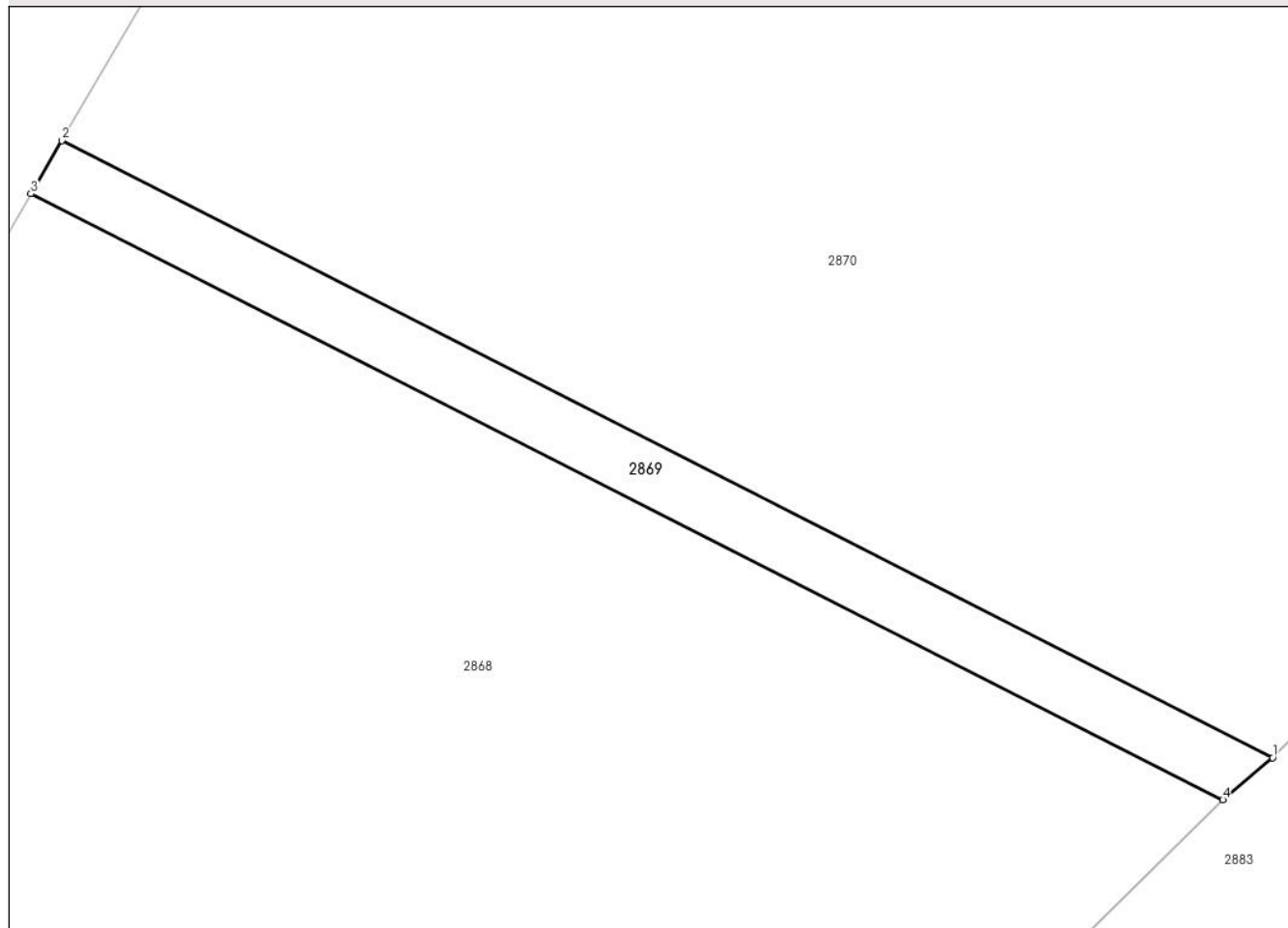
Anexa Nr. 1 La Partea I

Teren

Nr cadastral	Suprafața (mp)*	Observații / Referințe
72960	400	

* Suprafața este determinată în planul de proiecție Stereo 70.

DETALII LINIARE IMOBIL



Date referitoare la teren

Crt	Categorie folosință	Intra vilan	Suprafața (mp)	Tarla	Parcelă	Nr. topo	Observații / Referințe
1	padure	NU	400	-	2734/14	-	UA 59A%

Lungime Segmente

1) Valorile lungimilor segmentelor sunt obținute din proiecție în plan.

Punct început	X / Y	Punct sfârșit	X / Y	Lungime segment (** (m)
1	398.130,557 540.153,509	2	398.045,965 540.196,58	94.927
2	398.045,965 540.196,58	3	398.043,793 540.192,871	4.299
3	398.043,793 540.192,871	4	398.127,079 540.150,56	93.417
4	398.127,079 540.150,56	1	398.130,557 540.153,509	4.56

** Lungimile segmentelor sunt determinate în planul de proiecție Stereo 70 și sunt rotunjite la 1 milimetru.

***** Distanţa dintre puncte este formată din segmente cumulate ce sunt mai mici decât valoarea 1 milimetru.**

**DATE DESPRE IMOBILUL NR. 2870**

Oficiul de Cadastru și Publicitate Imobiliară ALBA
Biroul de Cadastru și Publicitate Imobiliară Aiud

A. Partea I. Descrierea imobilului

TEREN Extravilan

Adresa: Jud. Alba

Nr. Crt	Nr cadastral Nr. topografic	Suprafața* (mp)	Observații / Referințe
A1	72961	4.800	Sector cadastral:67 Teren neimprejmuit;

B. Partea II. Proprietari și acte

Inscrieri privitoare la dreptul de proprietate și alte drepturi reale	Referințe
1 / 01/01/2022	
Act Administrativ nr. 11402/1078, din 04/02/2005 emis de CJPSDPAT ALBA (titlu de proprietate);	
B1	A1
Intabulare, drept de PROPRIETATE, dobandit prin Reconstituire, cota actuala 1/1 1) TOMA OLGA	

C. Partea III. SARCINI .

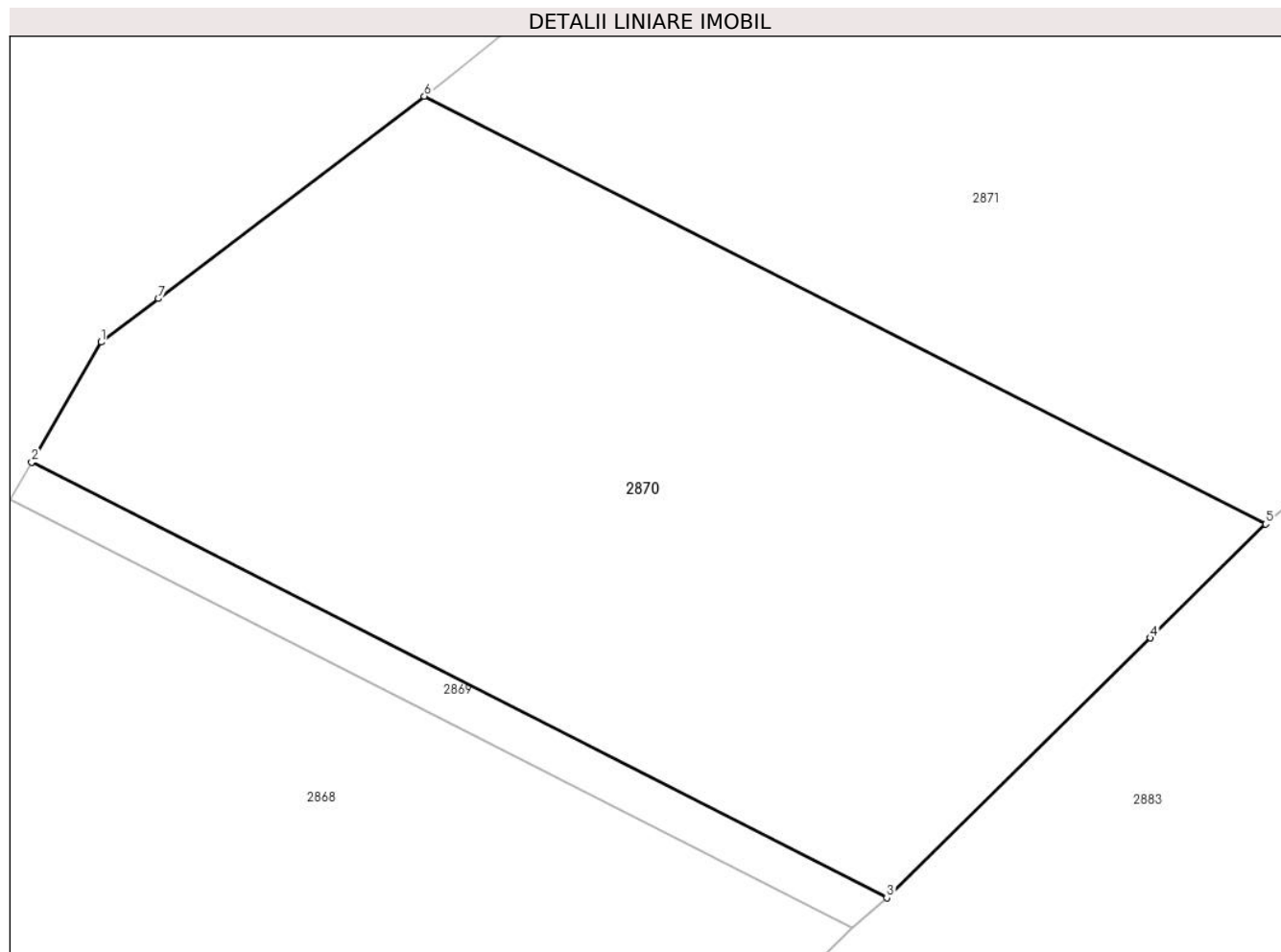
Inscrieri privind dezmembramintele dreptului de proprietate, drepturi reale de garanție și sarcini	Referințe
NU SUNT	

Anexa Nr. 1 La Partea I

Teren

Nr cadastral	Suprafața (mp)*	Observații / Referințe
72961	4.800	

* Suprafața este determinată în planul de proiecție Stereo 70.



Date referitoare la teren

Crt	Categorie folosință	Intravilan	Suprafața (mp)	Tarla	Parcelă	Nr. topo	Observații / Referințe
1	padure	NU	4.800	-	2734/13	-	UA 62D

Lungime Segmente

1) Valorile lungimilor segmentelor sunt obținute din proiecție în plan.

Punct început	X / Y	Punct sfârșit	X / Y	Lungime segment (** (m)
1	398.052,852 540.208,427	2	398.045,965 540.196,58	13.703
2	398.045,965 540.196,58	3	398.130,557 540.153,509	94.927
3	398.130,557 540.153,509	4	398.156,618 540.179,19	36.588
4	398.156,618 540.179,19	5	398.168,038 540.190,444	16.033
5	398.168,038 540.190,444	6	398.084,809 540.232,72	93.35

Punct început	X / Y	Punct sfârșit	X / Y	Lungime segment (** (m)
6	398.084,809 540.232,72	7	398.058,501 540.212,722	33.046
7	398.058,501 540.212,722	1	398.052,852 540.208,427	7.096

** Lungimile segmentelor sunt determinate în planul de proiecție Stereo 70 și sunt rotunjite la 1 milimetru.

*** Distanța dintre puncte este formată din segmente cumulate ce sunt mai mici decât valoarea 1 milimetru.

**DATE DESPRE IMOBILUL NR. 2871**

Oficiul de Cadastru și Publicitate Imobiliară ALBA
Biroul de Cadastru și Publicitate Imobiliară Aiud

A. Partea I. Descrierea imobilului

TEREN Extravilan

Adresa: Jud. Alba

Nr. Crt	Nr cadastral Nr. topografic	Suprafața* (mp)	Observații / Referințe
A1	72962	8.500	Sector cadastral:67 Teren neimprejmuit;

B. Partea II. Proprietari și acte

Inscrieri privitoare la dreptul de proprietate și alte drepturi reale	Referințe
1 / 01/01/2022	
Act Administrativ nr. 1037, din 30/09/2002 emis de CJPSDPAT ALBA (titlu de proprietate);	
B1	A1
Intabulare, drept de PROPRIETATE, dobandit prin Reconstituire, cota actuala 1/1 1) TOMA AUREL	

C. Partea III. SARCINI .

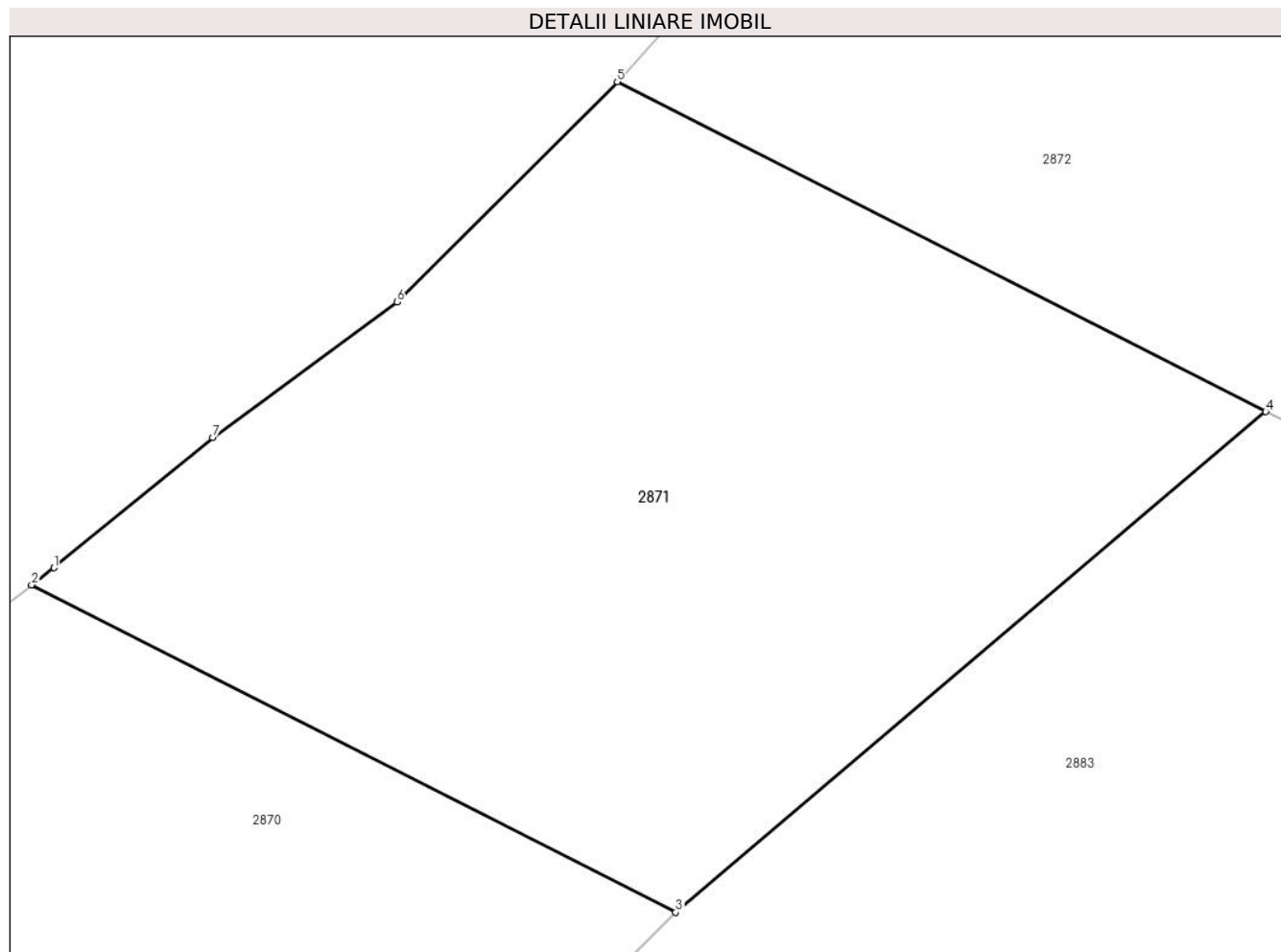
Inscrieri privind dezmembramintele dreptului de proprietate, drepturi reale de garanție și sarcini	Referințe
NU SUNT	

Anexa Nr. 1 La Partea I

Teren

Nr cadastral	Suprafața (mp)*	Observații / Referințe
72962	8.500	

* Suprafața este determinată în planul de proiecție Stereo 70.



Date referitoare la teren

Crt	Categorie folosință	Intravilan	Suprafața (mp)	Tarla	Parcelă	Nr. topo	Observații / Referințe
1	padure	NU	8.500	-	2734/12	-	UA 62D

Lungime Segmente

1) Valorile lungimilor segmentelor sunt obținute din proiecție în plan.

Punct început	X / Y	Punct sfârșit	X / Y	Lungime segment (** (m)
1	398.087,698 540.234,916	2	398.084,809 540.232,72	3.629
2	398.084,809 540.232,72	3	398.168,038 540.190,444	93.35
3	398.168,038 540.190,444	4	398.244,272 540.255,067	99.939
4	398.244,272 540.255,067	5	398.160,482 540.297,639	93.985
5	398.160,482 540.297,639	6	398.132,011 540.269,217	40.229

Punct început	X / Y	Punct sfârșit	X / Y	Lungime segment (** (m)
6	398.132,011 540.269,217	7	398.108,205 540.251,735	29.535
7	398.108,205 540.251,735	1	398.087,698 540.234,916	26.523

** Lungimile segmentelor sunt determinate în planul de proiecție Stereo 70 și sunt rotunjite la 1 milimetru.

*** Distanța dintre puncte este formată din segmente cumulate ce sunt mai mici decât valoarea 1 milimetru.

**DATE DESPRE IMOBILUL NR. 2872**

Oficiul de Cadastru și Publicitate Imobiliară ALBA
Biroul de Cadastru și Publicitate Imobiliară Aiud

A. Partea I. Descrierea imobilului

TEREN Extravilan

Adresa: Jud. Alba

Nr. Crt	Nr cadastral Nr. topografic	Suprafața* (mp)	Observații / Referințe
A1	72963	19.000	Sector cadastral:67 Teren neimprejmuit;

B. Partea II. Proprietari și acte

Inscrieri privitoare la dreptul de proprietate și alte drepturi reale		Referințe
1 / 01/01/2022		
Act Administrativ nr. 1044, din 30/09/2002 emis de CJPSDPAT ALBA (titlu de proprietate);		
B1	Intabulare, drept de PROPRIETATE, dobandit prin Reconstituire, cota actuala 1/1 1) IRIMIE NICOLAE 2) VOSTINAR IOAN 3) RUSU FAUSTINA	A1

C. Partea III. SARCINI .

Inscrieri privind dezmembramintele dreptului de proprietate, drepturi reale de garanție și sarcini	Referințe
NU SUNT	

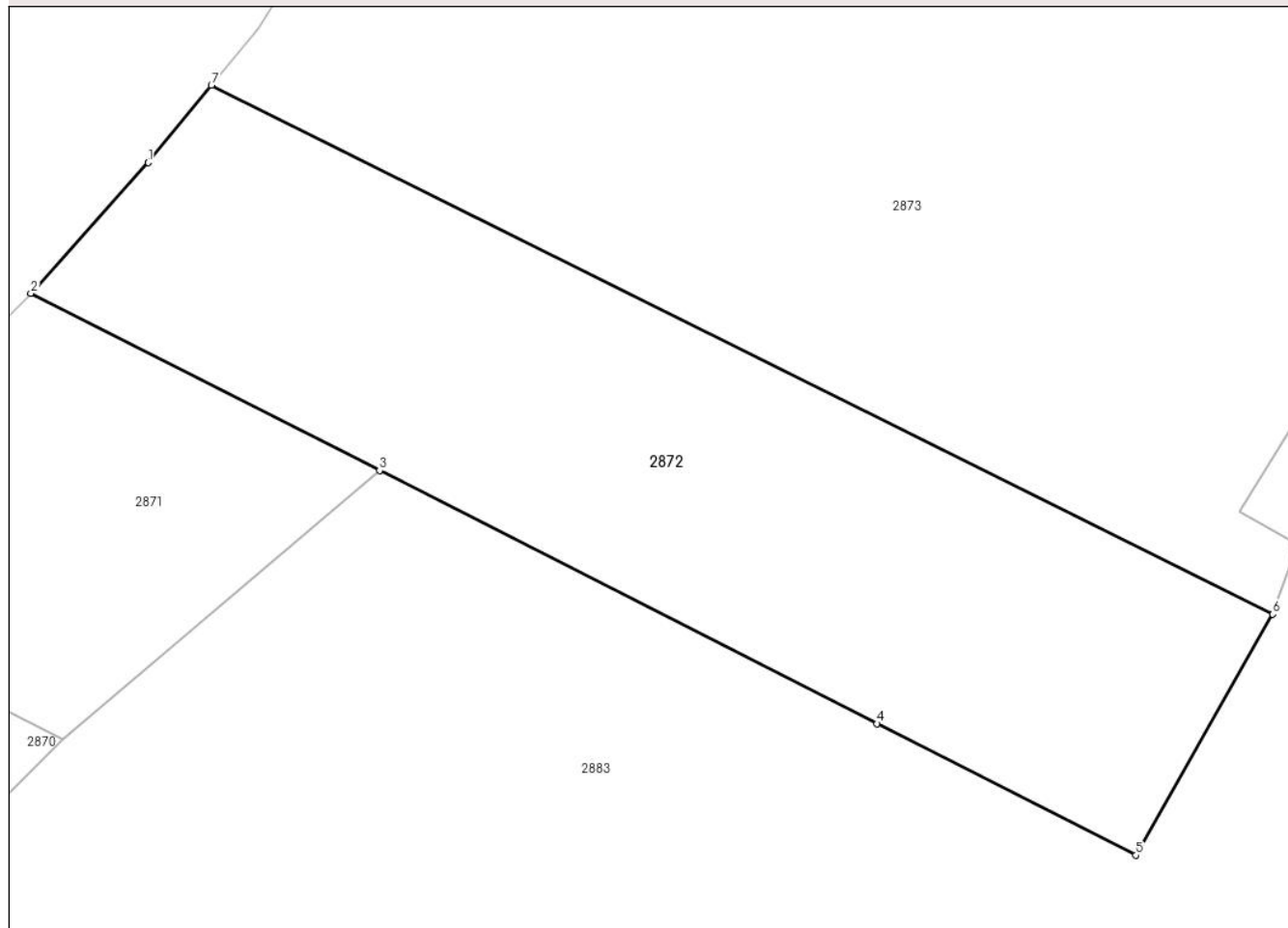
Anexa Nr. 1 La Partea I

Teren

Nr cadastral	Suprafața (mp)*	Observații / Referințe
72963	19.000	

* Suprafața este determinată în planul de proiecție Stereo 70.

DETALII LINIARE IMOBIL



Date referitoare la teren

Crt	Categorie folosință	Intra vilan	Suprafața (mp)	Tarla	Parcelă	Nr. topo	Observații / Referințe
1	padure	NU	19.000	-	2734/11	-	UA 62D,62E,62G

Lungime Segmente

1) Valorile lungimilor segmentelor sunt obținute din proiecție în plan.

Punct început	X / Y	Punct sfârșit	X / Y	Lungime segment (** (m)
1	398.188,68 540.329,001	2	398.160,482 540.297,639	42.175
2	398.160,482 540.297,639	3	398.244,272 540.255,067	93.985
3	398.244,272 540.255,067	4	398.363,86 540.194,307	134.138
4	398.363,86 540.194,307	5	398.426,056 540.162,707	69.763
5	398.426,056 540.162,707	6	398.458,908 540.220,563	66.533

Punct început	X / Y	Punct sfârșit	X / Y	Lungime segment (** (m)
6	398.458,908 540.220,563	7	398.203,869 540.347,586	284.921
7	398.203,869 540.347,586	1	398.188,68 540.329,001	24.003

** Lungimile segmentelor sunt determinate în planul de proiecție Stereo 70 și sunt rotunjite la 1 milimetru.

*** Distanța dintre puncte este formată din segmente cumulate ce sunt mai mici decât valoarea 1 milimetru.

**DATE DESPRE IMOBILUL NR. 2873**

Oficiul de Cadastru și Publicitate Imobiliară ALBA
Biroul de Cadastru și Publicitate Imobiliară Aiud

A. Partea I. Descrierea imobilului

TEREN Extravilan

Adresa: Jud. Alba

Nr. Crt	Nr cadastral Nr. topografic	Suprafața* (mp)	Observații / Referințe
A1	72964	48.000	Sector cadastral:67 Teren neimprejmuit;

B. Partea II. Proprietari și acte

Inscrieri privitoare la dreptul de proprietate și alte drepturi reale	Referințe
1 / 01/01/2022	
Act Administrativ nr. 1043, din 30/09/2002 emis de CJPSDPAT ALBA (titlu de proprietate);	
B1	A1
Intabulare, drept de PROPRIETATE, dobandit prin Reconstituire, cota actuala 1/1 1) MIFF MARIA	

C. Partea III. SARCINI .

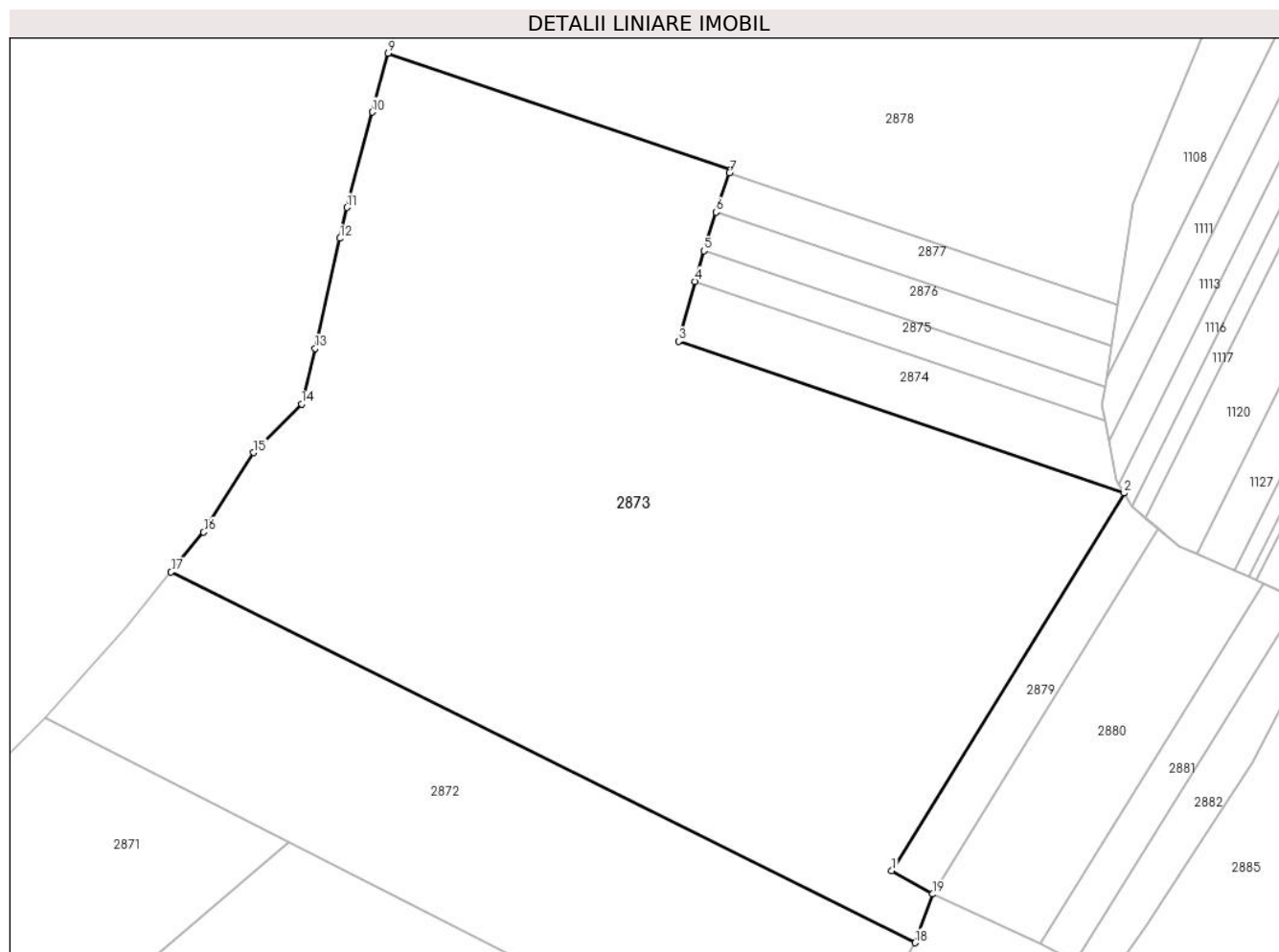
Inscrieri privind dezmembramintele dreptului de proprietate, drepturi reale de garanție și sarcini	Referințe
NU SUNT	

Anexa Nr. 1 La Partea I

Teren

Nr cadastral	Suprafața (mp)*	Observații / Referințe
72964	48.000	

* Suprafața este determinată în planul de proiecție Stereo 70.



Date referitoare la teren

Crt	Categorie folosință	Intra vilan	Suprafața (mp)	Tarla	Parcelă	Nr. topo	Observații / Referințe
1	padure	NU	48.000	-	2734/10	-	UA 62B%,62D%,62E%,62F%

Lungime Segmente

1) Valorile lungimilor segmentelor sunt obținute din proiecție în plan.

Punct început	X / Y	Punct sfârșit	X / Y	Lungime segment (** (m)
1	398.450,959 540.245,229	2	398.530,64 540.374,615	151.953
2	398.530,64 540.374,615	3	398.377,845 540.426,593	161.393
3	398.377,845 540.426,593	4	398.383,502 540.447,149	21.32
4	398.383,502 540.447,149	5	398.386,499 540.457,655	10.926
5	398.386,499 540.457,655	6	398.390,707 540.470,902	13.9

Punct început	X / Y	Punct sfârșit	X / Y	Lungime segment (** (m)
6	398.390,707 540.470,902	7	398.395,341 540.484,314	14.19
7	398.395,341 540.484,314	8	398.395,745 540.485,431	1.188
8	398.395,745 540.485,431	9	398.278,292 540.525,332	124.045
9	398.278,292 540.525,332	10	398.272,793 540.505,171	20.897
10	398.272,793 540.505,171	11	398.264,174 540.472,466	33.822
11	398.264,174 540.472,466	12	398.261,772 540.461,899	10.836
12	398.261,772 540.461,899	13	398.253,213 540.424,244	38.616
13	398.253,213 540.424,244	14	398.248,615 540.405,151	19.639
14	398.248,615 540.405,151	15	398.232,147 540.388,506	23.415
15	398.232,147 540.388,506	16	398.215,049 540.361,265	32.162
16	398.215,049 540.361,265	17	398.203,869 540.347,586	17.666
17	398.203,869 540.347,586	18	398.458,908 540.220,563	284.921
18	398.458,908 540.220,563	19	398.464,864 540.237,259	17.727
19	398.464,864 540.237,259	1	398.450,959 540.245,229	16.027

** Lungimile segmentelor sunt determinate în planul de proiecție Stereo 70 și sunt rotunjite la 1 milimetru.

*** Distanța dintre puncte este formată din segmente cumulate ce sunt mai mici decât valoarea 1 milimetru.

**DATE DESPRE IMOBILUL NR. 2874**

Oficiul de Cadastru și Publicitate Imobiliară ALBA
Biroul de Cadastru și Publicitate Imobiliară Aiud

A. Partea I. Descrierea imobilului

TEREN Extravilan

Adresa: Jud. Alba

Nr. Crt	Nr cadastral Nr. topografic	Suprafața* (mp)	Observații / Referințe
A1	72969	3.300	Sector cadastral:67 Teren neimpregmuit;

B. Partea II. Proprietari și acte

Inscrieri privitoare la dreptul de proprietate și alte drepturi reale	Referințe
1 / 01/01/2022	
Act Administrativ nr. 1072, din 22/12/2002 emis de CJPSDPAT ALBA (titlu de proprietate);	
B1	A1
Intabulare, drept de PROPRIETATE, dobandit prin Reconstituire, cota actuala 1/1	
1) CAMPIAN GLIGOR 2) CAMPIAN IOAN 3) MILEA ULIANA 4) KADAR MIRELA 5) CAMPIAN STEFAN 6) CAMPIAN DAMASCHIN 7) CAMPIAN SILVIA 8) POPA CRACIUN 9) POPA VASILE 10) SCROBOTA VALENTINA 11) FELINDIAN IULIANA 12) CAMPIAN ADRIAN 13) CAMPIAN VASILE 14) CAMPIAN IOAN 15) CAMPIAN IOAN	

C. Partea III. SARCINI .

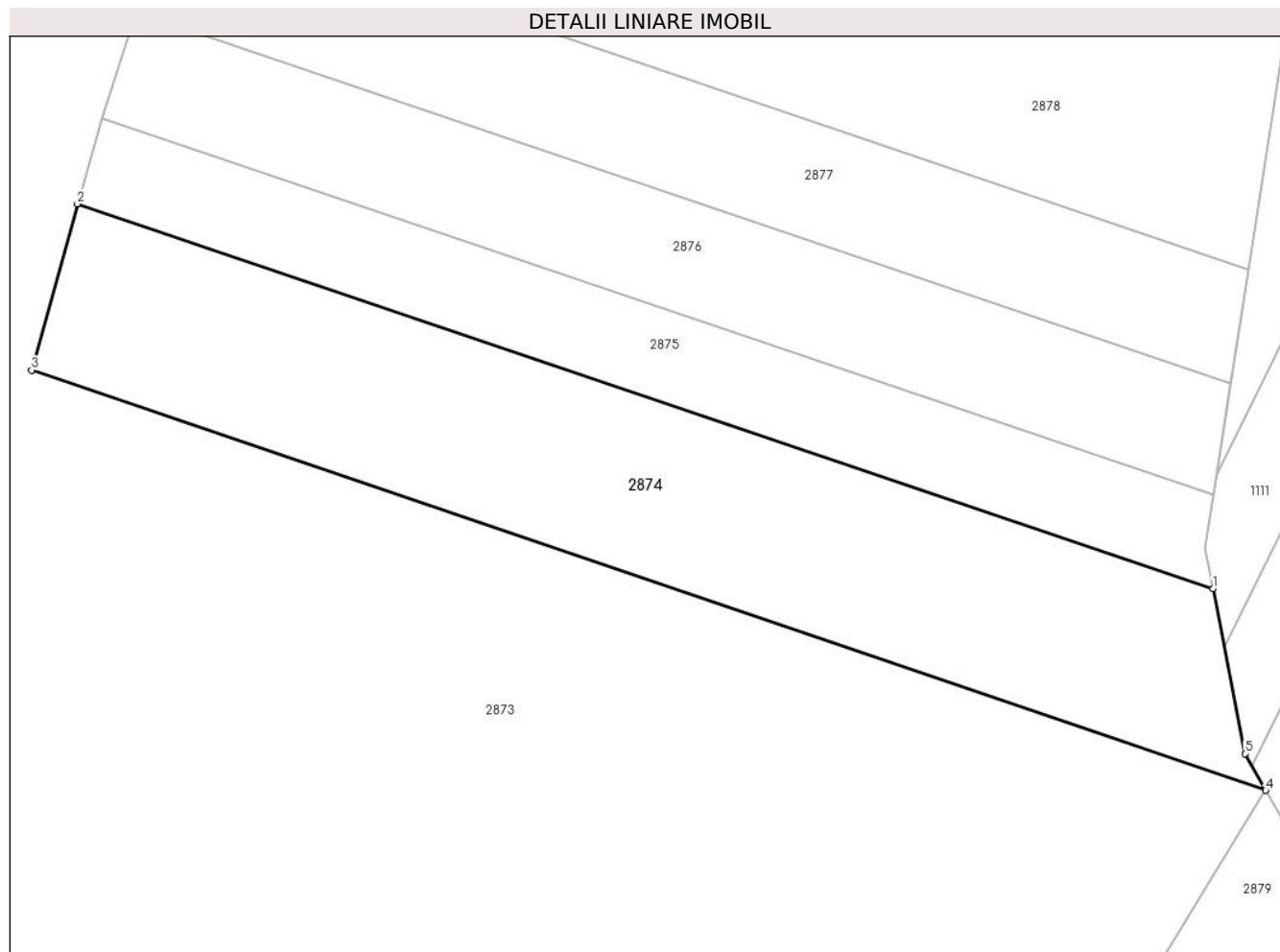
Inscrieri privind dezmembramintele dreptului de proprietate, drepturi reale de garanție și sarcini	Referințe
NU SUNT	

Anexa Nr. 1 La Partea I

Teren

Nr cadastral	Suprafața (mp)*	Observații / Referințe
72969	3.300	

* Suprafața este determinată în planul de proiecție Stereo 70.



Date referitoare la teren

Crt	Categorie folosință	Intra vilan	Suprafața (mp)	Tarla	Parcelă	Nr. topo	Observații / Referințe
1	padure	NU	3.300	-	2734/5	-	UA 62A

Lungime Segmente

1) Valorile lungimilor segmentelor sunt obținute din proiecție în plan.

Punct început	X / Y	Punct sfârșit	X / Y	Lungime segment (** (m)
1	398.524,111 540.399,582	2	398.383,502 540.447,149	148.437
2	398.383,502 540.447,149	3	398.377,845 540.426,593	21.32
3	398.377,845 540.426,593	4	398.530,64 540.374,615	161.393
4	398.530,64 540.374,615	5	398.528,062 540.379,158	5.223
5	398.528,062 540.379,158	1	398.524,111 540.399,582	20.803

**** Lungimile segmentelor sunt determinate în planul de proiecție Stereo 70 și sunt rotunjite la 1 milimetru.**

***** Distanța dintre puncte este formată din segmente cumulate ce sunt mai mici decât valoarea 1 milimetru.**

**DATE DESPRE IMOBILUL NR. 2875**

Oficiul de Cadastru și Publicitate Imobiliară ALBA
Biroul de Cadastru și Publicitate Imobiliară Aiud

A. Partea I. Descrierea imobilului

TEREN Extravilan

Adresa: Jud. Alba

Nr. Crt	Nr cadastral Nr. topografic	Suprafața* (mp)	Observații / Referințe
A1	72968	1.600	Sector cadastral:67 Teren neimprejmuit;

B. Partea II. Proprietari și acte

Inscrieri privitoare la dreptul de proprietate și alte drepturi reale	Referințe
1 / 01/01/2022	
Act Administrativ nr. 1041, din 30/09/2002 emis de CJPSDPAT ALBA (titlu de proprietate);	
B1	A1
Intabulare, drept de PROPRIETATE, dobandit prin Reconstituire, cota actuala 1/1	
1) MUNTEAN MARIA	

C. Partea III. SARCINI .

Inscrieri privind dezmembramintele dreptului de proprietate, drepturi reale de garanție și sarcini	Referințe
NU SUNT	

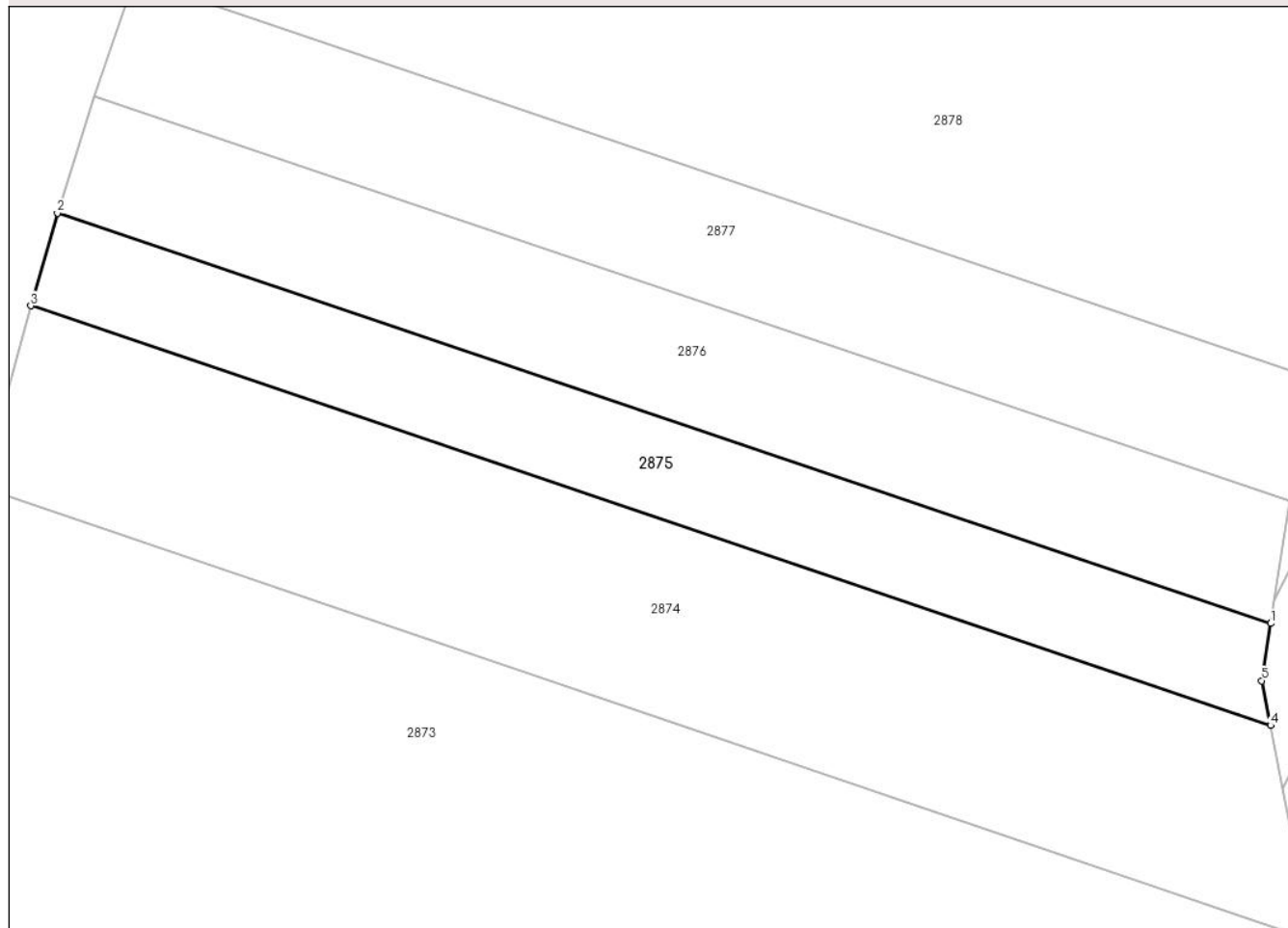
Anexa Nr. 1 La Partea I

Teren

Nr cadastral	Suprafața (mp)*	Observații / Referințe
72968	1.600	

* Suprafața este determinată în planul de proiecție Stereo 70.

DETALII LINIARE IMOBIL



Date referitoare la teren

Crt	Categorie folosință	Intra vilan	Suprafața (mp)	Tarla	Parcelă	Nr. topo	Observații / Referințe
1	padure	NU	1.600	-	2734/6	-	UA 62A,62B

Lungime Segmente

1) Valorile lungimilor segmentelor sunt obținute din proiecție în plan.

Punct început	X / Y	Punct sfârșit	X / Y	Lungime segment (** (m)
1	398.524,134 540.411,137	2	398.386,499 540.457,655	145.283
2	398.386,499 540.457,655	3	398.383,502 540.447,149	10.926
3	398.383,502 540.447,149	4	398.524,111 540.399,582	148.437
4	398.524,111 540.399,582	5	398.523,13 540.404,653	5.165
5	398.523,13 540.404,653	1	398.524,134 540.411,137	6.562

**** Lungimile segmentelor sunt determinate în planul de proiecție Stereo 70 și sunt rotunjite la 1 milimetru.**

***** Distanța dintre puncte este formată din segmente cumulate ce sunt mai mici decât valoarea 1 milimetru.**

**DATE DESPRE IMOBILUL NR. 2876**

Oficiul de Cadastru și Publicitate Imobiliară ALBA
Biroul de Cadastru și Publicitate Imobiliară Aiud

A. Partea I. Descrierea imobilului

TEREN Extravilan

Adresa: Jud. Alba

Nr. Crt	Nr cadastral Nr. topografic	Suprafața* (mp)	Observații / Referințe
A1	72967	2.000	Sector cadastral:67 Teren neimprijmit;

B. Partea II. Proprietari și acte

Inscrieri privitoare la dreptul de proprietate și alte drepturi reale	Referințe
1 / 01/01/2022	
Act Administrativ nr. 11402/1155, din 01/03/2004 emis de CJPSDPAT ALBA (titlu de proprietate);	
B1	A1
Intabulare, drept de PROPRIETATE, dobandit prin Reconstituire, cota actuala 1/1	
1) CHESCHES VICTORIA	
2) CHESCHES TRAIAN-SEBASTIAN	
3) CHESCHES IONELA-SILVIA	
4) TOMA MARIA SORINA	

C. Partea III. SARCINI .

Inscrieri privind dezmembramintele dreptului de proprietate, drepturi reale de garanție și sarcini	Referințe
NU SUNT	

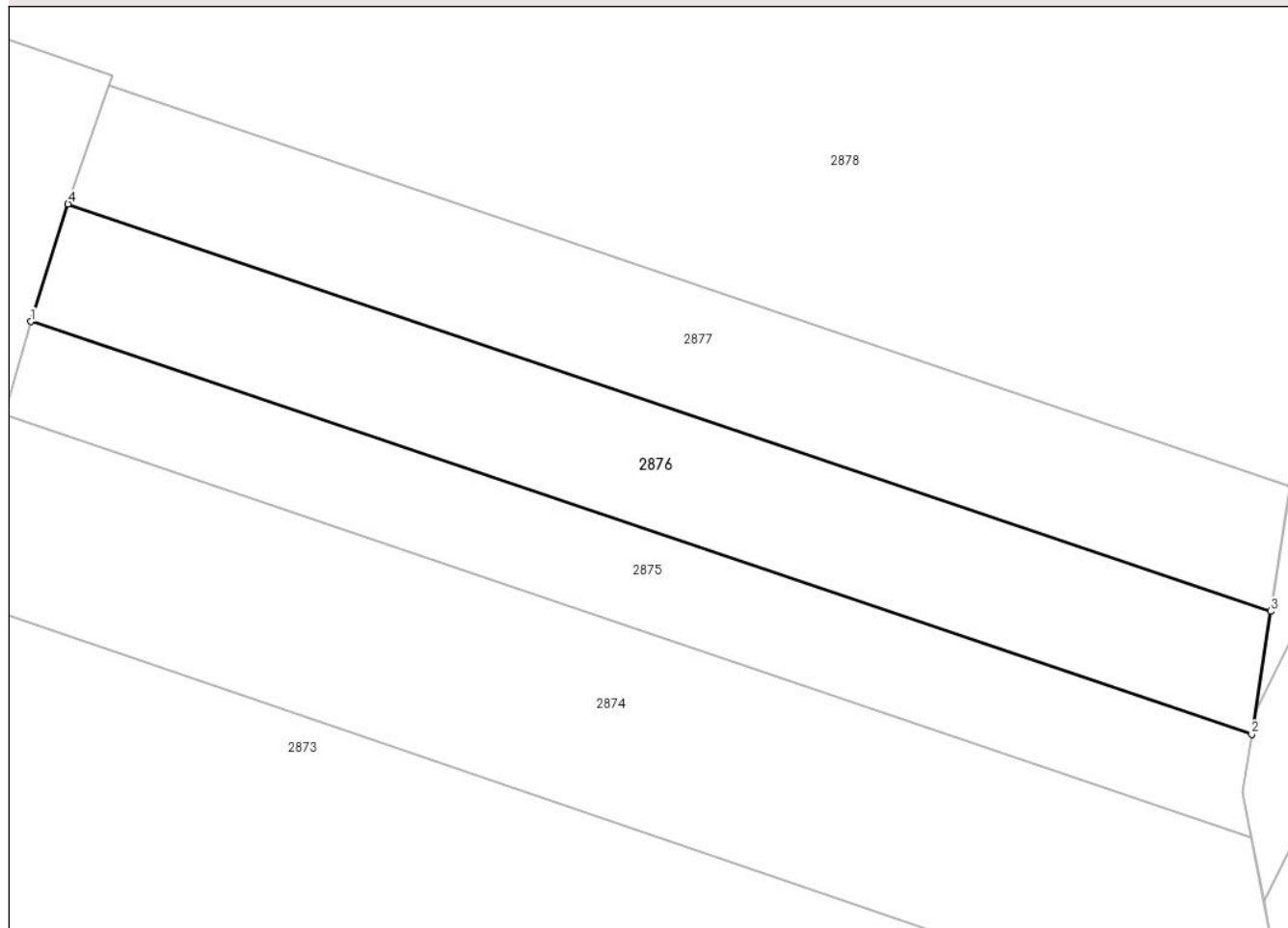
Anexa Nr. 1 La Partea I

Teren

Nr cadastral	Suprafața (mp)*	Observații / Referințe
72967	2.000	

* Suprafața este determinată în planul de proiecție Stereo 70.

DETALII LINIARE IMOBIL



Date referitoare la teren

Crt	Categorie folosință	Intra vilan	Suprafața (mp)	Tarla	Parcelă	Nr. topo	Observații / Referințe
1	padure	NU	2.000	-	2734/7	-	UA 62A,62B

Lungime Segmente

1) Valorile lungimilor segmentelor sunt obținute din proiecție în plan.

Punct început	X / Y	Punct sfârșit	X / Y	Lungime segment (** (m)
1	398.386,499 540.457,655	2	398.524,134 540.411,137	145.283
2	398.524,134 540.411,137	3	398.526,283 540.425,02	14.049
3	398.526,283 540.425,02	4	398.390,707 540.470,902	143.129
4	398.390,707 540.470,902	1	398.386,499 540.457,655	13.9

** Lungimile segmentelor sunt determinate în planul de proiecție Stereo 70 și sunt rotunjite la 1 milimetru.

***** Distanţa dintre puncte este formată din segmente cumulate ce sunt mai mici decât valoarea 1 milimetru.**

**DATE DESPRE IMOBILUL NR. 2877**

Oficiul de Cadastru și Publicitate Imobiliară ALBA
Biroul de Cadastru și Publicitate Imobiliară Aiud

A. Partea I. Descrierea imobilului

TEREN Extravilan

Adresa: Jud. Alba

Nr. Crt	Nr cadastral Nr. topografic	Suprafața* (mp)	Observații / Referințe
A1	72966	2.000	Sector cadastral:67 Teren neimprejmuit;

B. Partea II. Proprietari și acte

Inscrieri privitoare la dreptul de proprietate și alte drepturi reale	Referințe
1 / 01/01/2022	
Act Administrativ nr. 1075, din 20/12/2002 emis de CJPSDPAT ALBA (titlu de proprietate);	
B1	A1
Intabulare, drept de PROPRIETATE, dobandit prin Reconstituire, cota actuala 1/1	
1) LAZAR ISTINA 2) LAZAR ROMULUS 3) LAZAR GHEORGHE 4) PASCU VALENTINA 5) COSTAN ANICA 6) MURESAN OLIVIA	

C. Partea III. SARCINI .

Inscrieri privind dezmembramintele dreptului de proprietate, drepturi reale de garanție și sarcini	Referințe
NU SUNT	

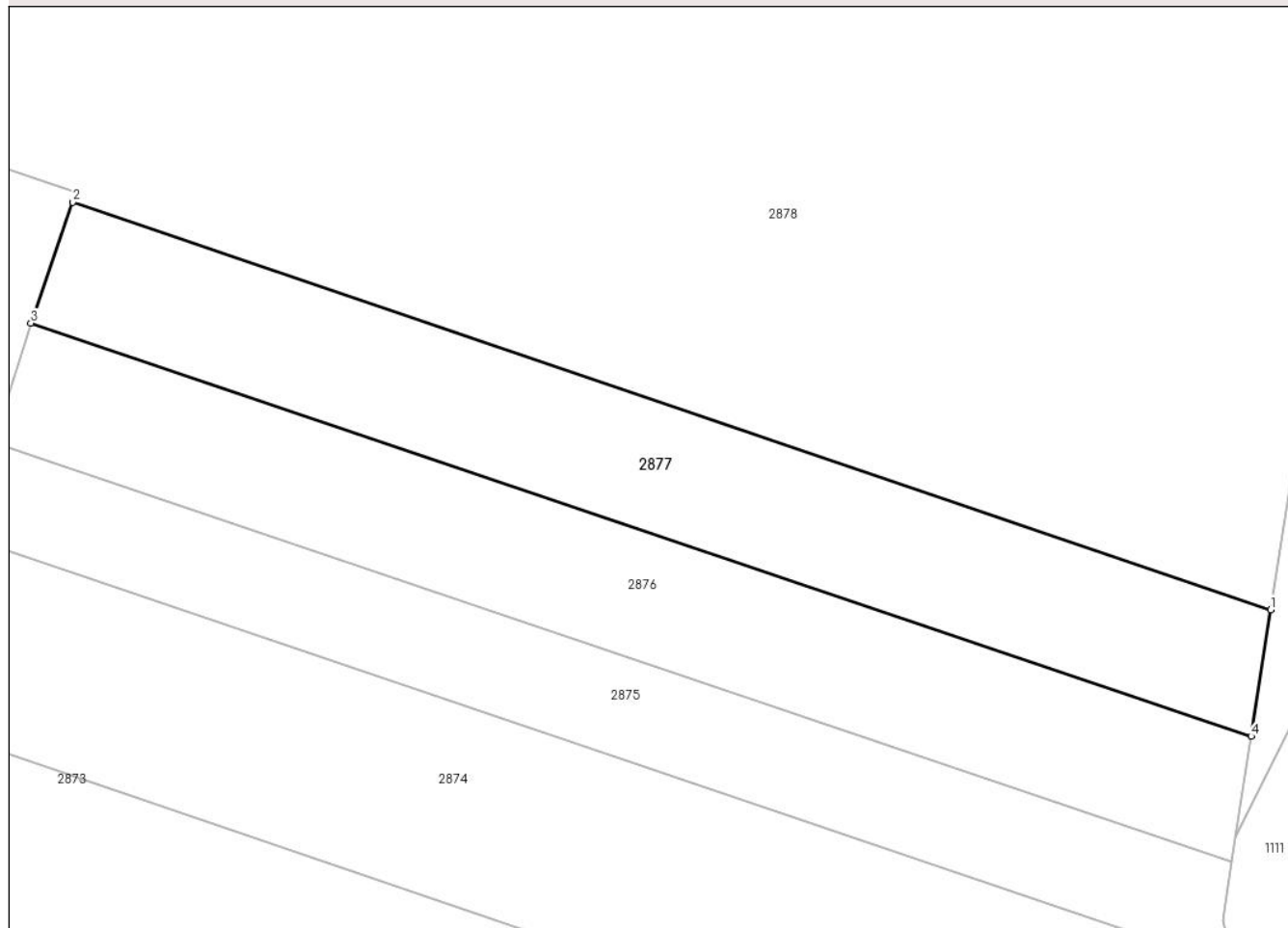
Anexa Nr. 1 La Partea I

Teren

Nr cadastral	Suprafața (mp)*	Observații / Referințe
72966	2.000	

* Suprafața este determinată în planul de proiecție Stereo 70.

DETALII LINIARE IMOBIL



Date referitoare la teren

Crt	Categorie folosință	Intravilan	Suprafața (mp)	Tarla	Parcelă	Nr. topo	Observații / Referințe
1	padure	NU	2.000	-	2734/8	-	UA 62A,62B

Lungime Segmente

1) Valorile lungimilor segmentelor sunt obținute din proiecție în plan.

Punct început	X / Y	Punct sfârșit	X / Y	Lungime segment (** (m)
1	398.528,458 540.439,072	2	398.395,341 540.484,314	140.595
2	398.395,341 540.484,314	3	398.390,707 540.470,902	14.19
3	398.390,707 540.470,902	4	398.526,283 540.425,02	143.129
4	398.526,283 540.425,02	1	398.528,458 540.439,072	14.219

** Lungimile segmentelor sunt determinate în planul de proiecție Stereo 70 și sunt rotunjite la 1 milimetru.

***** Distanţa dintre puncte este formată din segmente cumulate ce sunt mai mici decât valoarea 1 milimetru.**

**DATE DESPRE IMOBILUL NR. 2878**

Oficiul de Cadastru și Publicitate Imobiliară ALBA
Biroul de Cadastru și Publicitate Imobiliară Aiud

A. Partea I. Descrierea imobilului

TEREN Extravilan

Adresa: Jud. Alba

Nr. Crt	Nr cadastral Nr. topografic	Suprafața* (mp)	Observații / Referințe
A1	72965	48.000	Sector cadastral:67 Teren neimprejmuit;

B. Partea II. Proprietari și acte

Inscrieri privitoare la dreptul de proprietate și alte drepturi reale	Referințe
1 / 01/01/2022	
Act Administrativ nr. 1042, din 30/09/2002 emis de CJPSDPAT ALBA (titlu de proprietate);	
B1	A1
Intabulare, drept de PROPRIETATE, dobandit prin Reconstituire, cota actuala 1/1	
1) POIANA SABINA DELIA	
2) POP MARIA DOINA	

C. Partea III. SARCINI .

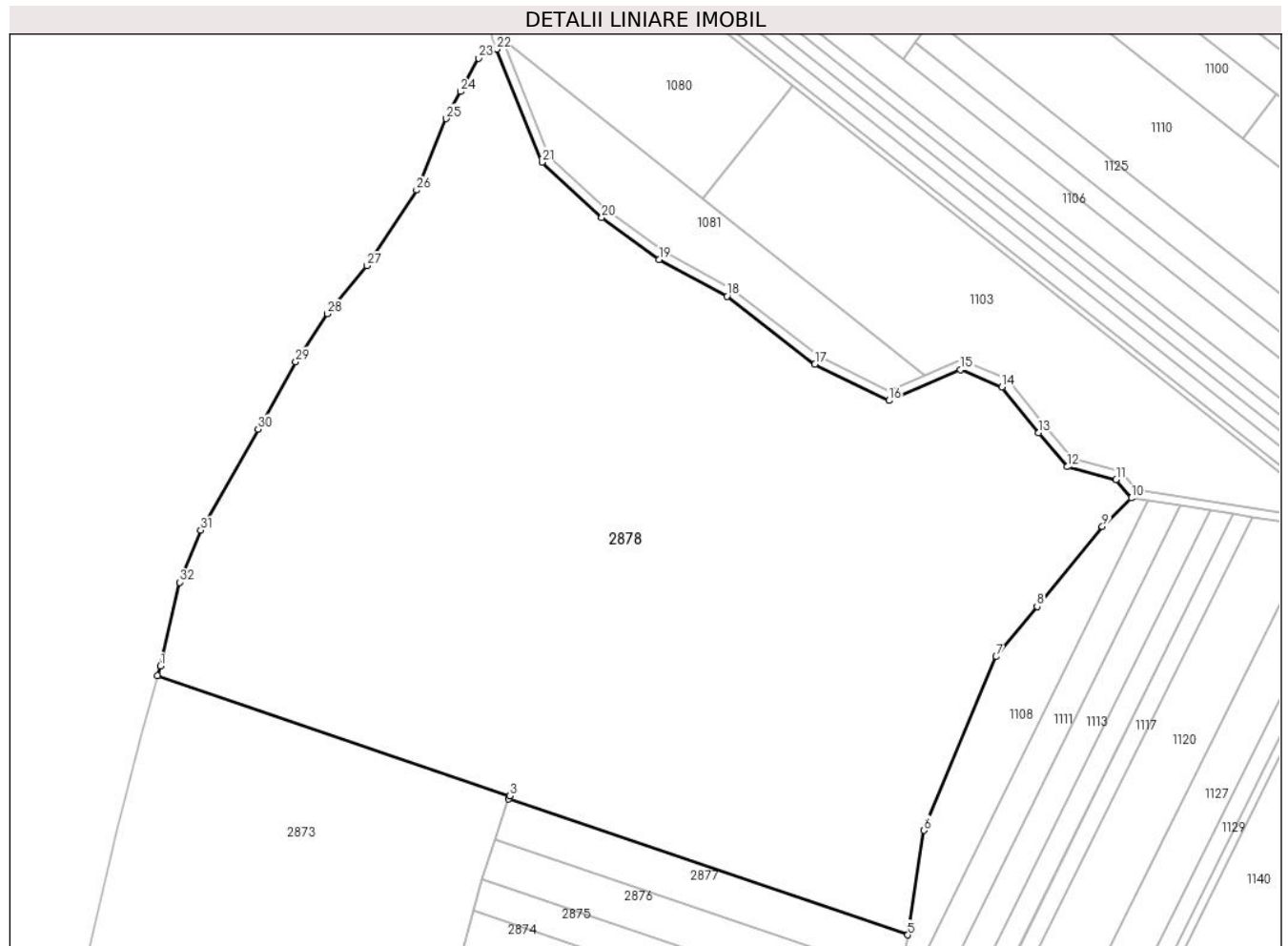
Inscrieri privind dezmembramintele dreptului de proprietate, drepturi reale de garanție și sarcini	Referințe
NU SUNT	

Anexa Nr. 1 La Partea I

Teren

Nr cadastral	Suprafața (mp)*	Observații / Referințe
72965	48.000	

* Suprafața este determinată în planul de proiecție Stereo 70.



Date referitoare la teren

Crt	Categorie folosință	Intravilan	Suprafața (mp)	Tarla	Parcelă	Nr. topo	Observații / Referințe
1	padure	NU	48.000	-	2734/9	-	UA 62A,62F,62B

Lungime Segmente

1) Valorile lungimilor segmentelor sunt obținute din proiecție în plan.

Punct început	X / Y	Punct sfârșit	X / Y	Lungime segment (** (m)
1	398.279,181 540.528,592	2	398.278,292 540.525,332	3.379
3	398.395,745 540.485,431	4	398.395,341 540.484,314	1.188
5	398.528,458 540.439,072	6	398.533,849 540.473,895	35.237
7	398.557,836 540.531,7	8	398.571,524 540.548,457	21.637
9	398.593,276 540.575,084	10	398.602,958 540.584,558	13.546

Punct început	X / Y	Punct sfârșit	X / Y	Lungime segment (** (m)
2	398.278,292 540.525,332	3	398.395,745 540.485,431	124.045
4	398.395,341 540.484,314	5	398.528,458 540.439,072	140.595
6	398.533,849 540.473,895	7	398.557,836 540.531,7	62.585
8	398.571,524 540.548,457	9	398.593,276 540.575,084	34.382
10	398.602,958 540.584,558	11	398.597,914 540.590,752	7.988

Punct început	X / Y	Punct sfârșit	X / Y	Lungime segment (** (m))
11	398.597,914 540.590,752	12	398.581,583 540.594,961	16.865
13	398.572,043 540.606,343	14	398.559,762 540.621,484	19.495
15	398.545,981 540.627,259	16	398.522,147 540.617,017	25.941
17	398.497,447 540.629,134	18	398.468,147 540.651,755	37.016
19	398.445,44 540.663,978	20	398.426,395 540.677,983	23.64
21	398.406,449 540.696,397	22	398.391,321 540.734,03	40.56
23	398.385,273 540.731,009	24	398.379,324 540.719,908	12.595
25	398.374,485 540.710,879	26	398.364,61 540.687,081	25.766
27	398.348,036 540.661,896	28	398.334,896 540.645,925	20.682
29	398.324,309 540.629,952	30	398.311,755 540.607,52	25.706
31	398.292,669 540.573,829	32	398.285,604 540.556,5	18.714

Punct început	X / Y	Punct sfârșit	X / Y	Lungime segment (** (m))
12	398.581,583 540.594,961	13	398.572,043 540.606,343	14.851
14	398.559,762 540.621,484	15	398.545,981 540.627,259	14.943
16	398.522,147 540.617,017	17	398.497,447 540.629,134	27.512
18	398.468,147 540.651,755	19	398.445,44 540.663,978	25.788
20	398.426,395 540.677,983	21	398.406,449 540.696,397	27.147
22	398.391,321 540.734,03	23	398.385,273 540.731,009	6.761
24	398.379,324 540.719,908	25	398.374,485 540.710,879	10.243
26	398.364,61 540.687,081	27	398.348,036 540.661,896	30.149
28	398.334,896 540.645,925	29	398.324,309 540.629,952	19.163
30	398.311,755 540.607,52	31	398.292,669 540.573,829	38.722
32	398.285,604 540.556,5	1	398.279,181 540.528,592	28.637

** Lungimile segmentelor sunt determinate în planul de proiecție Stereo 70 și sunt rotunjite la 1 milimetru.

*** Distanța dintre puncte este formată din segmente cumulate ce sunt mai mici decât valoarea 1 milimetru.

**DATE DESPRE IMOBILUL NR. 2879**

Oficiul de Cadastru și Publicitate Imobiliară ALBA
Biroul de Cadastru și Publicitate Imobiliară Aiud

A. Partea I. Descrierea imobilului

TEREN Extravilan

Adresa: Jud. Alba

Nr. Crt	Nr cadastral Nr. topografic	Suprafața* (mp)	Observații / Referințe
A1	72970	2.400	Sector cadastral:67 Teren neimprejmuit;

B. Partea II. Proprietari și acte

Inscrieri privitoare la dreptul de proprietate și alte drepturi reale	Referințe
1 / 01/01/2022	
Act Administrativ nr. 1040, din 30/09/2002 emis de CJPSDPAT ALBA (titlu de proprietate);	
B1	A1
Intabulare, drept de PROPRIETATE, dobandit prin Reconstituire, cota actuala 1/1 1) ALEXA MONICA	

C. Partea III. SARCINI .

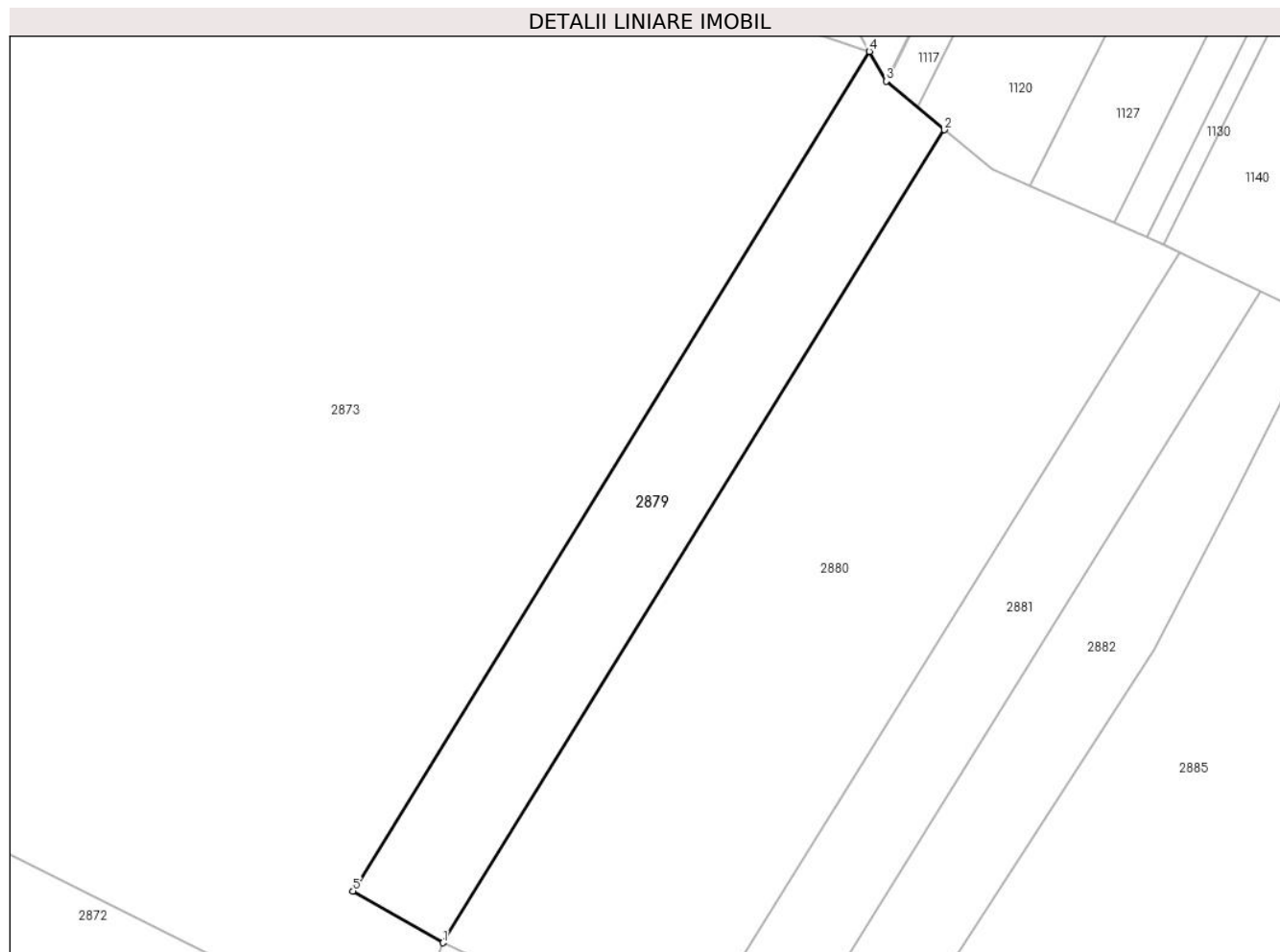
Inscrieri privind dezmembramintele dreptului de proprietate, drepturi reale de garanție și sarcini	Referințe
NU SUNT	

Anexa Nr. 1 La Partea I

Teren

Nr cadastral	Suprafața (mp)*	Observații / Referințe
72970	2.400	

* Suprafața este determinată în planul de proiecție Stereo 70.



Date referitoare la teren

Crt	Categorie folosință	Intravilan	Suprafața (mp)	Tarla	Parcelă	Nr. topo	Observații / Referințe
1	padure	NU	2.400	-	2734/4	-	UA 62G

Lungime Segmente

1) Valorile lungimilor segmentelor sunt obținute din proiecție în plan.

Punct început	X / Y	Punct sfârșit	X / Y	Lungime segment (** (m)
1	398.464,864 540.237,259	2	398.542,242 540.362,543	147.253
2	398.542,242 540.362,543	3	398.533,235 540.370,042	11.72
3	398.533,235 540.370,042	4	398.530,64 540.374,615	5.259
4	398.530,64 540.374,615	5	398.450,959 540.245,229	151.953
5	398.450,959 540.245,229	1	398.464,864 540.237,259	16.027

**** Lungimile segmentelor sunt determinate în planul de proiecție Stereo 70 și sunt rotunjite la 1 milimetru.**

***** Distanța dintre puncte este formată din segmente cumulate ce sunt mai mici decât valoarea 1 milimetru.**

**DATE DESPRE IMOBILUL NR. 2880**

Oficiul de Cadastru și Publicitate Imobiliară ALBA
Biroul de Cadastru și Publicitate Imobiliară Aiud

A. Partea I. Descrierea imobilului

TEREN Extravilan

Adresa: Jud. Alba

Nr. Crt	Nr cadastral Nr. topografic	Suprafața* (mp)	Observații / Referințe
A1	72971	5.900	Sector cadastral:67 Teren neimprejmuit;

B. Partea II. Proprietari și acte

Inscrieri privitoare la dreptul de proprietate și alte drepturi reale	Referințe
1 / 01/01/2022	
Act Administrativ nr. 1039, din 30/09/2002 emis de CJPSDPAT ALBA (titlu de proprietate);	
B1	A1
Intabulare, drept de PROPRIETATE, dobandit prin Reconstituire, cota actuala 1/1	
1) LAZAR STEFAN	

C. Partea III. SARCINI .

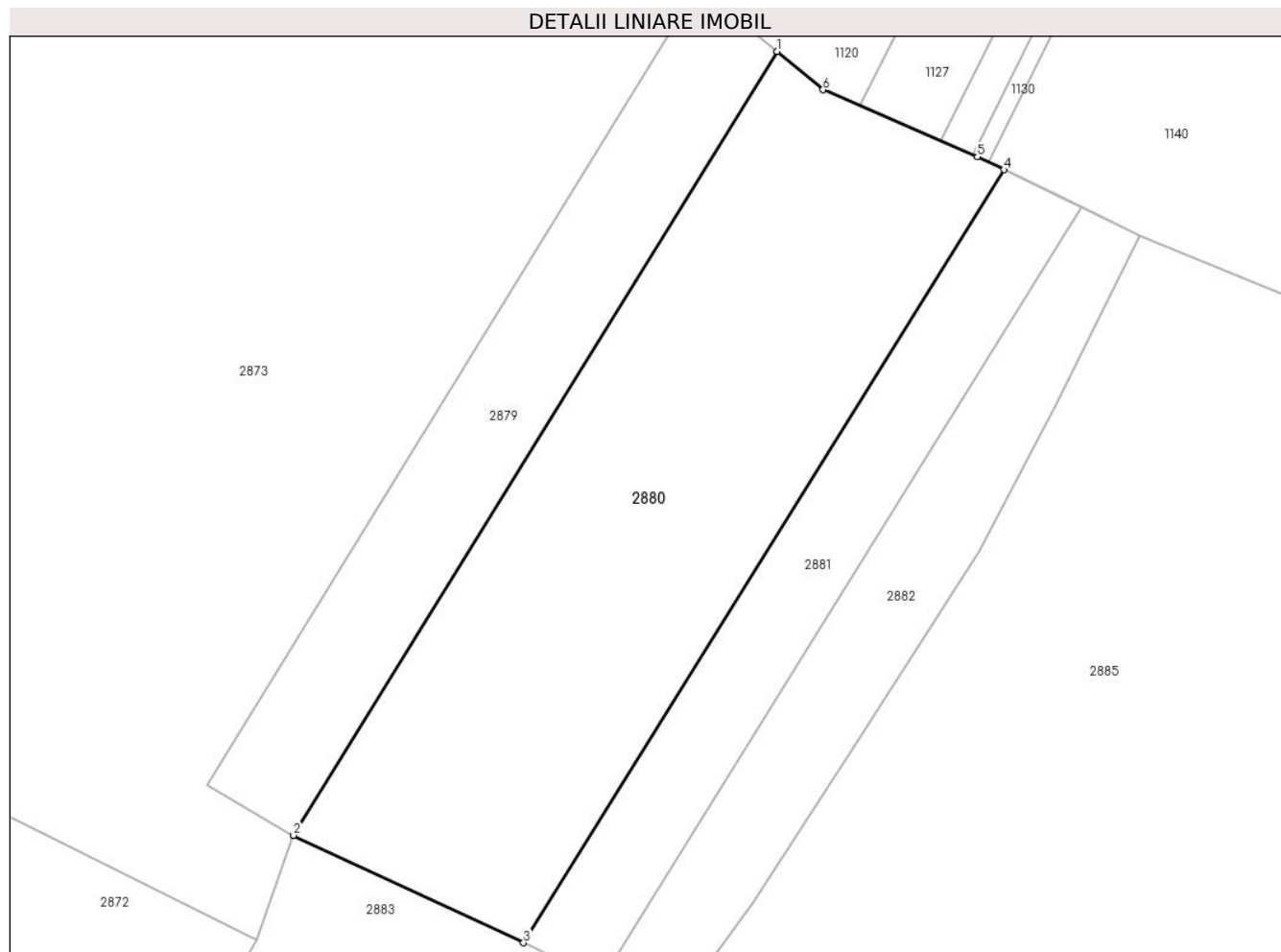
Inscrieri privind dezmembramintele dreptului de proprietate, drepturi reale de garanție și sarcini	Referințe
NU SUNT	

Anexa Nr. 1 La Partea I

Teren

Nr cadastral	Suprafața (mp)*	Observații / Referințe
72971	5.900	

* Suprafața este determinată în planul de proiecție Stereo 70.



Date referitoare la teren

Crt	Categorie folosință	Intra vilan	Suprafața (mp)	Tarla	Parcelă	Nr. topo	Observații / Referințe
1	padure	NU	5.900	-	2734/3	-	UA 36G

Lungime Segmente

1) Valorile lungimilor segmentelor sunt obținute din proiecție în plan.

Punct început	X / Y	Punct sfârșit	X / Y	Lungime segment (** (m)
1	398.542,242 540.362,543	2	398.464,864 540.237,259	147.253
2	398.464,864 540.237,259	3	398.501,667 540.220,086	40.612
3	398.501,667 540.220,086	4	398.578,546 540.343,636	145.516
4	398.578,546 540.343,636	5	398.574,299 540.345,688	4.717
5	398.574,299 540.345,688	6	398.549,617 540.356,405	26.909

Punct început	X / Y	Punct sfârșit	X / Y	Lungime segment (** (m)
6	398.549,617 540.356,405	1	398.542,242 540.362,543	9.595

** Lungimile segmentelor sunt determinate în planul de proiecție Stereo 70 și sunt rotunjite la 1 milimetru.

*** Distanța dintre puncte este formată din segmente cumulate ce sunt mai mici decât valoarea 1 milimetru.

**DATE DESPRE IMOBILUL NR. 2881**

Oficiul de Cadastru și Publicitate Imobiliară ALBA
Biroul de Cadastru și Publicitate Imobiliară Aiud

A. Partea I. Descrierea imobilului

TEREN Extravilan

Adresa: Jud. Alba

Nr. Crt	Nr cadastral Nr. topografic	Suprafața* (mp)	Observații / Referințe
A1	72972	2.000	Sector cadastral:67 Teren neimprejmuit;

B. Partea II. Proprietari și acte

Inscrieri privitoare la dreptul de proprietate și alte drepturi reale	Referințe
1 / 01/01/2022	
Act Administrativ nr. 1076, din 22/12/2002 emis de CJPSDPAT ALBA (titlu de proprietate);	
B1	A1
Intabulare, drept de PROPRIETATE, dobandit prin Reconstituire, cota actuala 1/1	
1) LAZAR ANA 2) FUFEZAN MARIA 3) FUFEZAN VASILE 4) LAZAR NATALIA 5) OPRISA SILVIA 6) BULZ VALENTINA 7) FUFEZAN AURELIA 8) FUFEZAN IOAN	

C. Partea III. SARCINI .

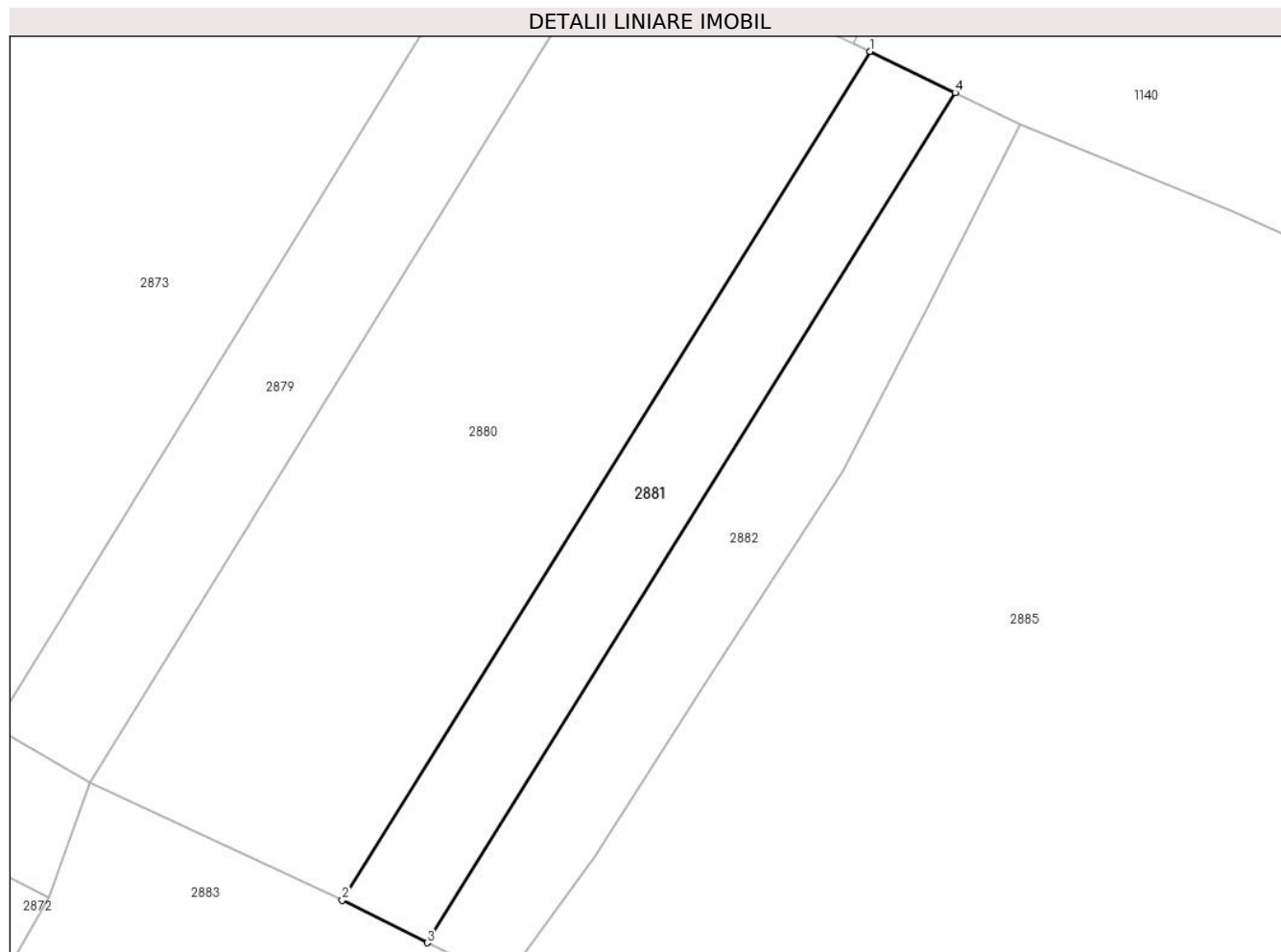
Inscrieri privind dezmembramintele dreptului de proprietate, drepturi reale de garanție și sarcini	Referințe
NU SUNT	

Anexa Nr. 1 La Partea I

Teren

Nr cadastral	Suprafața (mp)*	Observații / Referințe
72972	2.000	

* Suprafața este determinată în planul de proiecție Stereo 70.



Date referitoare la teren

Crt	Categorie folosință	Intravilan	Suprafața (mp)	Tarla	Parcelă	Nr. topo	Observații / Referințe
1	padure	NU	2.000	-	2734/2	-	UA 62G

Lungime Segmente

1) Valorile lungimilor segmentelor sunt obținute din proiecție în plan.

Punct început	X / Y	Punct sfârșit	X / Y	Lungime segment (** (m)
1	398.578,546 540.343,636	2	398.501,667 540.220,086	145.516
2	398.501,667 540.220,086	3	398.514,024 540.213,904	13.817
3	398.514,024 540.213,904	4	398.590,961 540.337,636	145.701
4	398.590,961 540.337,636	1	398.578,546 540.343,636	13.789

** Lungimile segmentelor sunt determinate în planul de proiecție Stereo 70 și sunt rotunjite la 1 milimetru.

***** Distanţa dintre puncte este formată din segmente cumulate ce sunt mai mici decât valoarea 1 milimetru.**

**DATE DESPRE IMOBILUL NR. 2882**

Oficiul de Cadastru și Publicitate Imobiliară ALBA
Biroul de Cadastru și Publicitate Imobiliară Aiud

A. Partea I. Descrierea imobilului

TEREN Extravilan

Adresa: Jud. Alba

Nr. Crt	Nr cadastral Nr. topografic	Suprafața* (mp)	Observații / Referințe
A1	72973	2.000	Sector cadastral:67 Teren neimprejmuit;

B. Partea II. Proprietari și acte

Inscrieri privitoare la dreptul de proprietate și alte drepturi reale	Referințe
1 / 01/01/2022	
Act Administrativ nr. 11402/1110, din 20/12/2002 emis de CJPSDPAT ALBA (titlu de proprietate);	
B1	A1
Intabulare, drept de PROPRIETATE, dobandit prin Reconstituire, cota actuala 1/1	
1) LAZAR VASILE 2) LAZAR CARCIUN 3) LAZAR VIORICA 4) POPA ANA 5) LAZAR ARGHIR 6) LAZAR IOAN 7) LAZAR LEONTIN	

C. Partea III. SARCINI .

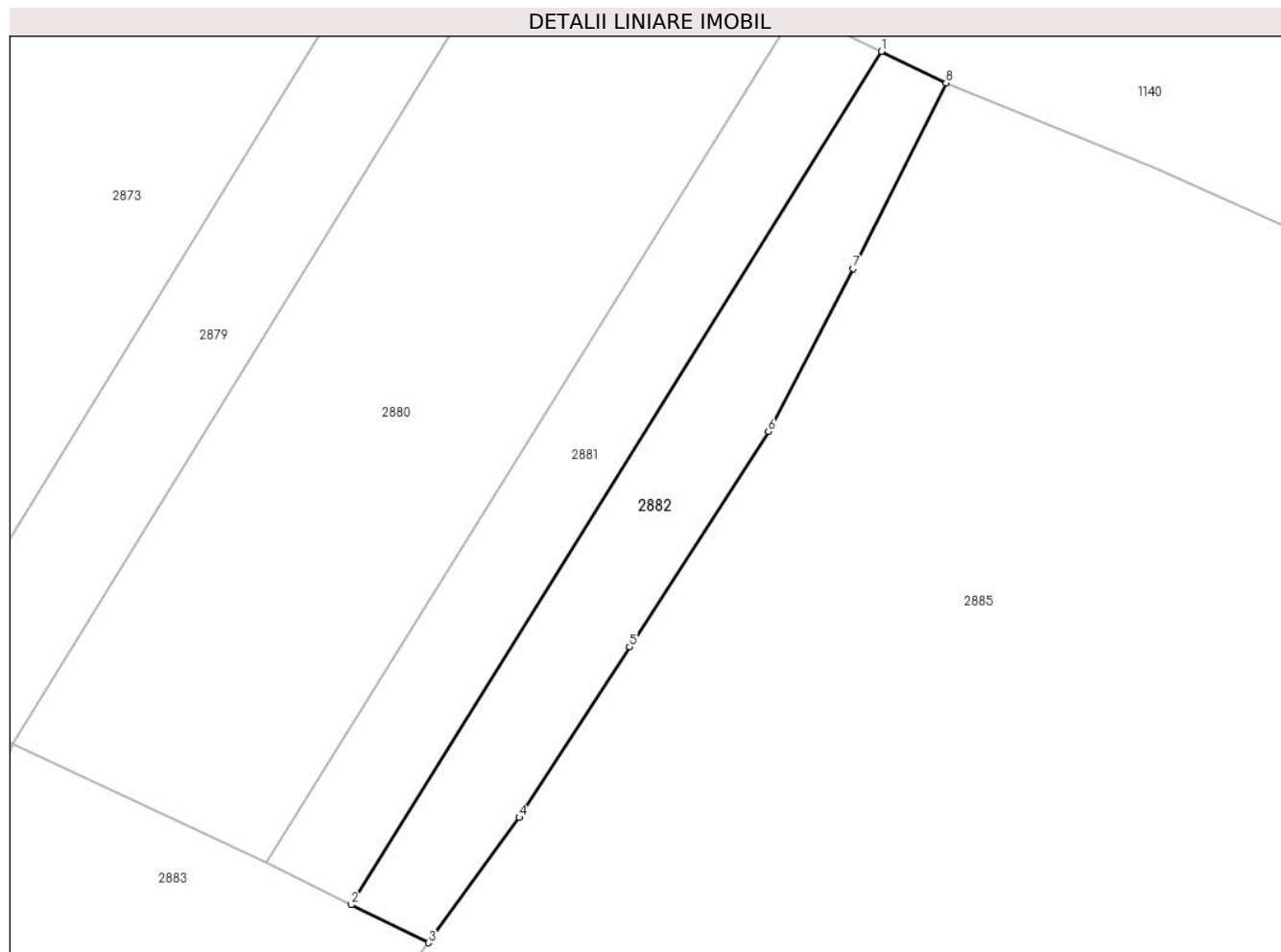
Inscrieri privind dezmembramintele dreptului de proprietate, drepturi reale de garanție și sarcini	Referințe
NU SUNT	

Anexa Nr. 1 La Partea I

Teren

Nr cadastral	Suprafața (mp)*	Observații / Referințe
72973	2.000	

* Suprafața este determinată în planul de proiecție Stereo 70.



Date referitoare la teren

Crt	Categorie folosință	Intravilan	Suprafața (mp)	Tarla	Parcelă	Nr. topo	Observații / Referințe
1	padure	NU	2.000	-	2734/1	-	UA 62G

Lungime Segmente

1) Valorile lungimilor segmentelor sunt obținute din proiecție în plan.

Punct început	X / Y	Punct sfârșit	X / Y	Lungime segment (** (m)
1	398.590,961 540.337,636	2	398.514,024 540.213,904	145.701
2	398.514,024 540.213,904	3	398.525,232 540.208,404	12.484
3	398.525,232 540.208,404	4	398.538,395 540.226,548	22.416
4	398.538,395 540.226,548	5	398.554,404 540.251,32	29.494
5	398.554,404 540.251,32	6	398.574,569 540.282,525	37.154

Punct început	X / Y	Punct sfârșit	X / Y	Lungime segment (** (m)
6	398.574,569 540.282,525	7	398.586,881 540.306,155	26.645
7	398.586,881 540.306,155	8	398.600,361 540.333,093	30.123
8	398.600,361 540.333,093	1	398.590,961 540.337,636	10.44

** Lungimile segmentelor sunt determinate în planul de proiecție Stereo 70 și sunt rotunjite la 1 milimetru.

*** Distanța dintre puncte este formată din segmente cumulate ce sunt mai mici decât valoarea 1 milimetru.

**DATE DESPRE IMOBILUL NR. 2883**

Oficiul de Cadastru și Publicitate Imobiliară ALBA
Biroul de Cadastru și Publicitate Imobiliară Aiud

A. Partea I. Descrierea imobilului

TEREN Extravilan

Adresa: Jud. Alba

Nr. Crt	Nr cadastral Nr. topografic	Suprafața* (mp)	Observații / Referințe
A1	72974	107.300	Sector cadastral:67 Teren neimprejmuit;

B. Partea II. Proprietari și acte

Inscrieri privitoare la dreptul de proprietate și alte drepturi reale	Referințe
1 / 01/01/2022	
Act Administrativ nr. 14269/1546, din 18/06/2019 emis de CJPSDPAT ALBA (titlu de proprietate);	
B1	A1
Intabulare, drept de PROPRIETATE, dobandit prin Reconstituire, cota actuala 1/1	
1) EPARHIA REFORMATATA DIN ARDEAL, CIF:13729410	

C. Partea III. SARCINI .

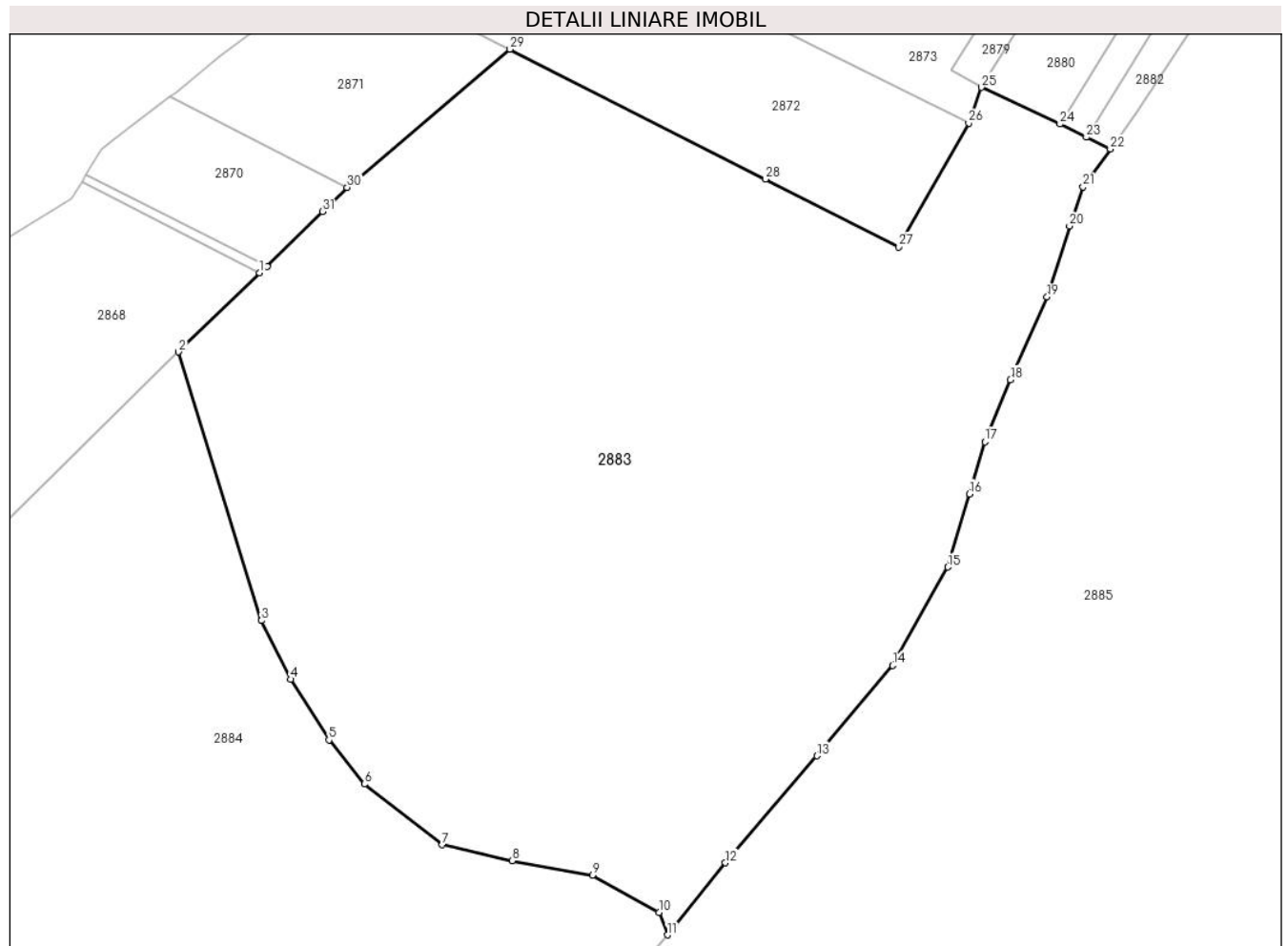
Inscrieri privind dezmembramintele dreptului de proprietate, drepturi reale de garanție și sarcini	Referințe
NU SUNT	

Anexa Nr. 1 La Partea I

Teren

Nr cadastral	Suprafața (mp)*	Observații / Referințe
72974	107.300	

* Suprafața este determinată în planul de proiecție Stereo 70.



Date referitoare la teren

Crt	Categorie folosință	Intravilan	Suprafața (mp)	Tarla	Parcelă	Nr. topo	Observații / Referințe
1	padure	NU	107.300	-	2734/17	-	UA 62C/2,62D/6,62E/3 ,62G/7

Lungime Segmente

1) Valorile lungimilor segmentelor sunt obținute din proiecție în plan.

Punct început	X / Y	Punct sfârșit	X / Y	Lungime segment (** (m)
1	398.127,079 540.150,56	2	398.089,184 540.113,541	52.976
3	398.127,984 539.988,052	4	398.141,564 539.960,563	30.66
5	398.159,515 539.932,209	6	398.176,06 539.911,58	26.445
7	398.212,536 539.883,188	8	398.245,27 539.875,807	33.556
9	398.282,926 539.869,076	10	398.313,971 539.851,62	35.616

Punct început	X / Y	Punct sfârșit	X / Y	Lungime segment (** (m)
2	398.089,184 540.113,541	3	398.127,984 539.988,052	131.35
4	398.141,564 539.960,563	5	398.159,515 539.932,209	33.559
6	398.176,06 539.911,58	7	398.212,536 539.883,188	46.223
8	398.245,27 539.875,807	9	398.282,926 539.869,076	38.253
10	398.313,971 539.851,62	11	398.317,919 539.841,079	11.257

Punct început	X / Y	Punct sfârșit	X / Y	Lungime segment (** (m))	Punct început	X / Y	Punct sfârșit	X / Y	Lungime segment (** (m))
11	398.317,919 539.841,079	12	398.345,093 539.874,739	43.26	12	398.345,093 539.874,739	13	398.387,982 539.924,786	65.91
13	398.387,982 539.924,786	14	398.423,296 539.967,014	55.048	14	398.423,296 539.967,014	15	398.449,253 540.013,004	52.809
15	398.449,253 540.013,004	16	398.459,304 540.047,198	35.641	16	398.459,304 540.047,198	17	398.466,488 540.071,636	25.472
17	398.466,488 540.071,636	18	398.478,513 540.100,535	31.3	18	398.478,513 540.100,535	19	398.495,648 540.139,227	42.317
19	398.495,648 540.139,227	20	398.506,071 540.172,423	34.794	20	398.506,071 540.172,423	21	398.512,5 540.190,704	19.378
21	398.512,5 540.190,704	22	398.525,232 540.208,404	21.803	22	398.525,232 540.208,404	23	398.514,024 540.213,904	12.484
23	398.514,024 540.213,904	24	398.501,667 540.220,086	13.817	24	398.501,667 540.220,086	25	398.464,864 540.237,259	40.612
25	398.464,864 540.237,259	26	398.458,908 540.220,563	17.727	26	398.458,908 540.220,563	27	398.426,056 540.162,707	66.533
27	398.426,056 540.162,707	28	398.363,86 540.194,307	69.763	28	398.363,86 540.194,307	29	398.244,272 540.255,067	134.138
29	398.244,272 540.255,067	30	398.168,038 540.190,444	99.939	30	398.168,038 540.190,444	31	398.156,618 540.179,19	16.033
31	398.156,618 540.179,19	32	398.130,557 540.153,509	36.588	32	398.130,557 540.153,509	1	398.127,079 540.150,56	4.56

** Lungimile segmentelor sunt determinate în planul de proiecție Stereo 70 și sunt rotunjite la 1 milimetru.

*** Distanța dintre puncte este formată din segmente cumulate ce sunt mai mici decât valoarea 1 milimetru.

**DATE DESPRE IMOBILUL NR. 2884**

Oficiul de Cadastru și Publicitate Imobiliară ALBA
Biroul de Cadastru și Publicitate Imobiliară Aiud

A. Partea I. Descrierea imobilului

TEREN Extravilan

Adresa: Jud. Alba

Nr. Crt	Nr cadastral Nr. topografic	Suprafața* (mp)	Observații / Referințe
A1	72975	80.500	Sector cadastral:67 Teren neimprejmuit;

B. Partea II. Proprietari și acte

Inscrieri privitoare la dreptul de proprietate și alte drepturi reale	Referințe
1 / 01/01/2022	
Act Administrativ nr. 14269/1541, din 11/04/2019 emis de CJPSDPAT ALBA (titlu de proprietate);	
B1	A1
Intabulare, drept de PROPRIETATE, dobandit prin Reconstituire, cota actuala 1/1	
1) EPARHIA REFORMATATA DIN AREDAL, CIF:13729410	

C. Partea III. SARCINI .

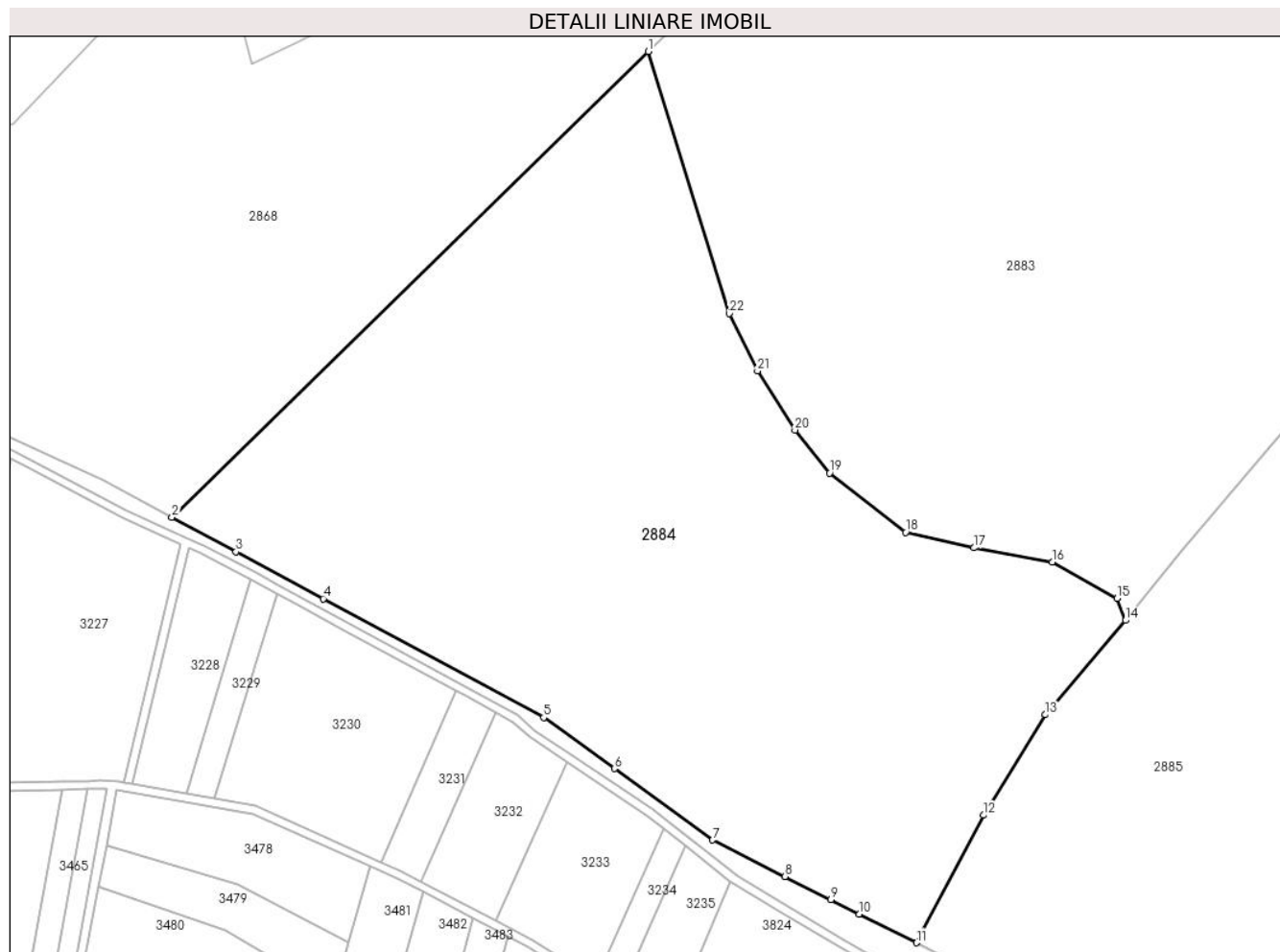
Inscrieri privind dezmembramintele dreptului de proprietate, drepturi reale de garanție și sarcini	Referințe
NU SUNT	

Anexa Nr. 1 La Partea I

Teren

Nr cadastral	Suprafața (mp)*	Observații / Referințe
72975	80.500	

* Suprafața este determinată în planul de proiecție Stereo 70.



Date referitoare la teren

Crt	Categorie folosință	Intravilan	Suprafața (mp)	Tarla	Parcelă	Nr. topo	Observații / Referințe
1	padure	NU	80.500	-	2722/2	-	UA 62C/3

Lungime Segmente

1) Valorile lungimilor segmentelor sunt obținute din proiecție în plan.

Punct început	X / Y	Punct sfârșit	X / Y	Lungime segment (** (m)
1	398.089,184 540.113,541	2	397.860,829 539.890,466	319.231
3	397.891,538 539.873,941	4	397.933,376 539.851,428	47.511
5	398.039,042 539.794,569	6	398.072,869 539.770,084	41.758
7	398.120,057 539.735,929	8	398.154,726 539.718,459	38.822
9	398.176,728 539.707,372	10	398.190,442 539.700,461	15.357

Punct început	X / Y	Punct sfârșit	X / Y	Lungime segment (** (m)
2	397.860,829 539.890,466	3	397.891,538 539.873,941	34.873
4	397.933,376 539.851,428	5	398.039,042 539.794,569	119.992
6	398.072,869 539.770,084	7	398.120,057 539.735,929	58.251
8	398.154,726 539.718,459	9	398.176,728 539.707,372	24.639
10	398.190,442 539.700,461	11	398.217,748 539.686,702	30.577

Punct început	X / Y	Punct sfârșit	X / Y	Lungime segment (** (m))
11	398.217,748 539.686,702	12	398.249,873 539.747,831	69.057
13	398.279,638 539.795,874	14	398.317,919 539.841,079	59.236
15	398.313,971 539.851,62	16	398.282,926 539.869,076	35.616
17	398.245,27 539.875,807	18	398.212,536 539.883,188	33.556
19	398.176,06 539.911,58	20	398.159,515 539.932,209	26.445
21	398.141,564 539.960,563	22	398.127,984 539.988,052	30.66

Punct început	X / Y	Punct sfârșit	X / Y	Lungime segment (** (m))
12	398.249,873 539.747,831	13	398.279,638 539.795,874	56.516
14	398.317,919 539.841,079	15	398.313,971 539.851,62	11.257
16	398.282,926 539.869,076	17	398.245,27 539.875,807	38.253
18	398.212,536 539.883,188	19	398.176,06 539.911,58	46.223
20	398.159,515 539.932,209	21	398.141,564 539.960,563	33.559
22	398.127,984 539.988,052	1	398.089,184 540.113,541	131.35

** Lungimile segmentelor sunt determinate în planul de proiecție Stereo 70 și sunt rotunjite la 1 milimetru.

*** Distanța dintre puncte este formată din segmente cumulate ce sunt mai mici decât valoarea 1 milimetru.

**DATE DESPRE IMOBILUL NR. 2885**

Oficiul de Cadastru și Publicitate Imobiliară ALBA
Biroul de Cadastru și Publicitate Imobiliară Aiud

A. Partea I. Descrierea imobilului

TEREN Extravilan

Adresa: Jud. Alba

Nr. Crt	Nr cadastral Nr. topografic	Suprafața* (mp)	Observații / Referințe
A1	72920	512.500	Sector cadastral:67 Teren neimprejmuit;

B. Partea II. Proprietari și acte

Inscrieri privitoare la dreptul de proprietate și alte drepturi reale	Referințe
1 / 01/01/2022	
Act Administrativ nr. 14269/1536, din 28/03/2019 emis de CJPSDPAT ALBA;	
B1	A1
Intabulare, drept de PROPRIETATE, dobandit prin Reconstituire, cota actuala 1/1	
1) EPARHIA REFORMATATA DIN ARDEAL, CIF:13729410	

C. Partea III. SARCINI .

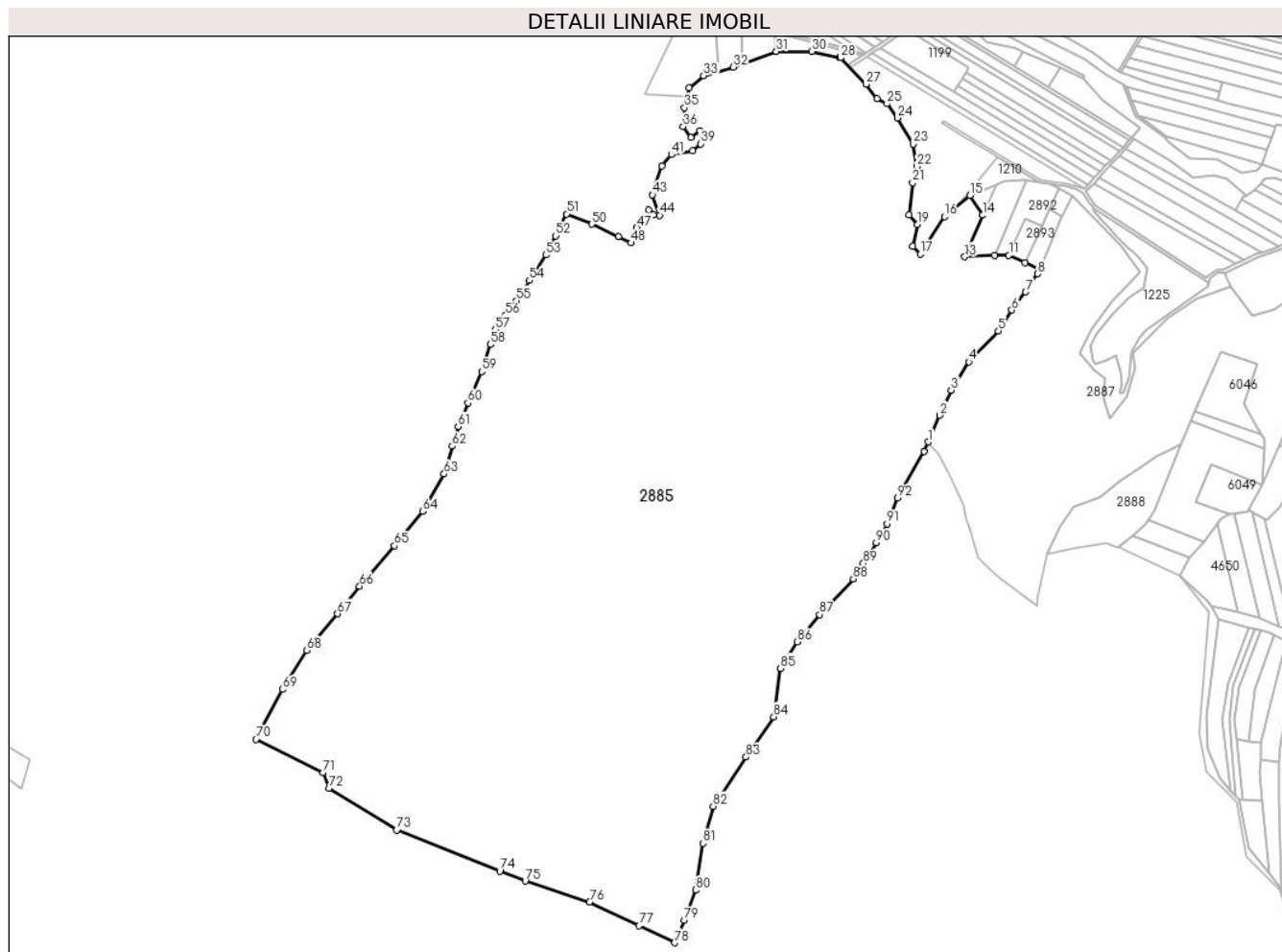
Inscrieri privind dezmembramintele dreptului de proprietate, drepturi reale de garanție și sarcini	Referințe
NU SUNT	

Anexa Nr. 1 La Partea I

Teren

Nr cadastral	Suprafața (mp)*	Observații / Referințe
72920	512.500	

* Suprafața este determinată în planul de proiecție Stereo 70.



Date referitoare la teren

Crt	Categorie folosință	Intravilan	Suprafața (mp)	Tarla	Parcelă	Nr. topo	Observații / Referințe
1	padure	NU	512.500	-	2734/18	-	UA 61A,61B,60A/7 ,60B,60C

Lungime Segmente

1) Valorile lungimilor segmentelor sunt obținute din proiecție în plan.

Punct început	X / Y	Punct sfârșit	X / Y	Lungime segment	Punct început	X / Y	Punct sfârșit	X / Y	Lungime segment	Punct început	X / Y	Punct sfârșit	X / Y	Lungime segment
1	399.045,755 540.052,404	2	399.060,004 540.085,38	35.92 3	2	399.060,004 540.085,38	3	399.074,26 540.116,119	33.88 4	3	399.074,26 540.116,119	4	399.096,038 540.151,08	41.18 9
4	399.096,038 540.151,08	5	399.132,427 540.188,962	52.52 8	5	399.132,427 540.188,962	6	399.148,978 540.214,85	30.72 7	6	399.148,978 540.214,85	7	399.165,959 540.237,169	28.04 4
7	399.165,959 540.237,169	8	399.180,449 540.259,578	26.68 6	8	399.180,449 540.259,578	9	399.182,733 540.265,05	5.93	9	399.182,733 540.265,05	10	399.165,323 540.273,071	19.16 9
10	399.165,323 540.273,071	11	399.145,342 540.282,277	22.0	11	399.145,342 540.282,277	12	399.127,608 540.282,473	17.73 5	12	399.127,608 540.282,473	13	399.090,959 540.280,415	36.70 7
13	399.090,959 540.280,415	14	399.113,297 540.331,688	55.92 8	14	399.113,297 540.331,688	15	399.097,41 540.355,965	29.01 3	15	399.097,41 540.355,965	16	399.065,803 540.329,949	40.93 7
16	399.065,803 540.329,949	17	399.036,081 540.283,978	54.74 2	17	399.036,081 540.283,978	18	399.026,821 540.293,426	13.22 9	18	399.026,821 540.293,426	19	399.032,287 540.320,162	27.28 9

Punct început	X / Y	Punct sfârșit	X / Y	Lungime segment	Punct început	X / Y	Punct sfârșit	X / Y	Lungime segment	Punct început	X / Y	Punct sfârșit	X / Y	Lungime segment
19	399.032,287 540.320,162	20	399.022,526 540.331,811	15.198	20	399.022,526 540.331,811	21	399.026,608 540.371,732	40.129	21	399.026,608 540.371,732	22	399.031,924 540.391,495	20.465
22	399.031,924 540.391,495	23	399.027,247 540.419,113	28.011	23	399.027,247 540.419,113	24	399.008,055 540.451,108	37.31	24	399.008,055 540.451,108	25	398.995,302 540.468,835	21.838
25	398.995,302 540.468,835	26	398.982,973 540.475,349	13.944	26	398.982,973 540.475,349	27	398.969,51 540.493,051	22.24	27	398.969,51 540.493,051	28	398.938,006 540.525,465	45.201
28	398.938,006 540.525,465	29	398.936,568 540.525,781	1.472	29	398.936,568 540.525,781	30	398.902,624 540.533,254	34.757	30	398.902,624 540.533,254	31	398.858,692 540.533,254	43.932
31	398.858,692 540.533,254	32	398.805,785 540.514,015	56.296	32	398.805,785 540.514,015	33	398.769,089 540.503,32	38.223	33	398.769,089 540.503,32	34	398.750,996 540.488,295	23.518
34	398.750,996 540.488,295	35	398.745,421 540.463,91	25.014	35	398.745,421 540.463,91	36	398.743,915 540.440,798	23.161	36	398.743,915 540.440,798	37	398.753,554 540.427,155	16.705
37	398.753,554 540.427,155	38	398.764,846 540.435,618	14.111	38	398.764,846 540.435,618	39	398.765,359 540.419,461	16.165	39	398.765,359 540.419,461	40	398.755,35 540.411,254	12.944
40	398.755,35 540.411,254	41	398.729,49 540.406,162	26.357	41	398.729,49 540.406,162	42	398.717,736 540.392,23	18.228	42	398.717,736 540.392,23	43	398.706,021 540.356,55	37.554
43	398.706,021 540.356,55	44	398.714,832 540.331,604	26.456	44	398.714,832 540.331,604	45	398.706,946 540.331,716	7.887	45	398.706,946 540.331,716	46	398.701,149 540.338,336	8.799
46	398.701,149 540.338,336	47	398.686,838 540.316,102	26.442	47	398.686,838 540.316,102	48	398.679,675 540.297,576	19.863	48	398.679,675 540.297,576	49	398.664,486 540.305,542	17.151
49	398.664,486 540.305,542	50	398.631,061 540.320,563	36.645	50	398.631,061 540.320,563	51	398.600,361 540.333,093	33.158	51	398.600,361 540.333,093	52	398.586,881 540.306,155	30.123
52	398.586,881 540.306,155	53	398.574,569 540.282,525	26.645	53	398.574,569 540.282,525	54	398.554,404 540.251,32	37.154	54	398.554,404 540.251,32	55	398.538,395 540.226,548	29.494
55	398.538,395 540.226,548	56	398.525,232 540.208,404	22.416	56	398.525,232 540.208,404	57	398.512,5 540.190,704	21.803	57	398.512,5 540.190,704	58	398.506,071 540.172,423	19.378
58	398.506,071 540.172,423	59	398.495,648 540.139,227	34.794	59	398.495,648 540.139,227	60	398.478,513 540.100,535	42.317	60	398.478,513 540.100,535	61	398.466,488 540.071,636	31.3
61	398.466,488 540.071,636	62	398.459,304 540.047,198	25.472	62	398.459,304 540.047,198	63	398.449,253 540.013,004	35.641	63	398.449,253 540.013,004	64	398.423,296 539.967,014	52.809
64	398.423,296 539.967,014	65	398.387,982 539.924,786	55.048	65	398.387,982 539.924,786	66	398.345,093 539.874,739	65.91	66	398.345,093 539.874,739	67	398.317,919 539.841,079	43.26
67	398.317,919 539.841,079	68	398.279,638 539.795,874	59.236	68	398.279,638 539.795,874	69	398.249,873 539.747,831	56.516	69	398.249,873 539.747,831	70	398.217,748 539.686,702	69.057
70	398.217,748 539.686,702	71	398.300,096 539.645,205	92.212	71	398.300,096 539.645,205	72	398.307,416 539.626,11	20.45	72	398.307,416 539.626,11	73	398.390,884 539.574,824	97.965
73	398.390,884 539.574,824	74	398.517,862 539.524,245	136.681	74	398.517,862 539.524,245	75	398.549,134 539.511,789	33.661	75	398.549,134 539.511,789	76	398.628,444 539.485,973	83.406
76	398.628,444 539.485,973	77	398.689,736 539.456,924	67.827	77	398.689,736 539.456,924	78	398.733,478 539.435,973	48.501	78	398.733,478 539.435,973	79	398.745,022 539.463,367	29.727
79	398.745,022 539.463,367	80	398.759,243 539.500,787	40.031	80	398.759,243 539.500,787	81	398.768,667 539.558,384	58.363	81	398.768,667 539.558,384	82	398.780,955 539.603,865	47.112
82	398.780,955 539.603,865	83	398.821,41 539.664,447	72.848	83	398.821,41 539.664,447	84	398.855,543 539.714,11	60.262	84	398.855,543 539.714,11	85	398.863,995 539.773,83	60.315
85	398.863,995 539.773,83	86	398.884,269 539.806,608	38.541	86	398.884,269 539.806,608	87	398.912,295 539.840,016	43.607	87	398.912,295 539.840,016	88	398.953,671 539.883,816	60.253
88	398.953,671 539.883,816	89	398.965,881 539.903,063	22.793	89	398.965,881 539.903,063	90	398.981,979 539.928,439	30.051	90	398.981,979 539.928,439	91	398.995,131 539.951,538	26.581
91	398.995,131 539.951,538	92	399.008,397 539.983,348	34.465	92	399.008,397 539.983,348	93	399.040,701 540.040,708	65.831	93	399.040,701 540.040,708	1	399.045,755 540.052,404	12.741

** Lungimile segmentelor sunt determinate în planul de proiecție Stereo 70 și sunt rotunjite la 1 milimetru.

*** Distanța dintre puncte este formată din segmente cumulate ce sunt mai mici decât valoarea 1 milimetru.

**DATE DESPRE IMOBILUL NR. 2886**

Oficiul de Cadastru și Publicitate Imobiliară ALBA
Biroul de Cadastru și Publicitate Imobiliară Aiud

A. Partea I. Descrierea imobilului

TEREN Extravilan

Adresa: Jud. Alba

Nr. Crt	Nr cadastral Nr. topografic	Suprafața* (mp)	Observații / Referințe
A1	72997	147.535	Sector cadastral:67 Teren neimprejmuit;

B. Partea II. Proprietari și acte

Inscrieri privitoare la dreptul de proprietate și alte drepturi reale		Referințe
1 / 01/01/2022		
Act Normativ nr. 5889/3, din 30/12/2009 emis de CJSPDPAT ALBA (lege);		
B1	Inscrierea provizorie, drept de PROPRIETATE, dobandit prin Lege, cota actuala 1/1	A1
1) EPARHIA REFORMATATA DIN AREDAL, CIF:13729410		

C. Partea III. SARCINI .

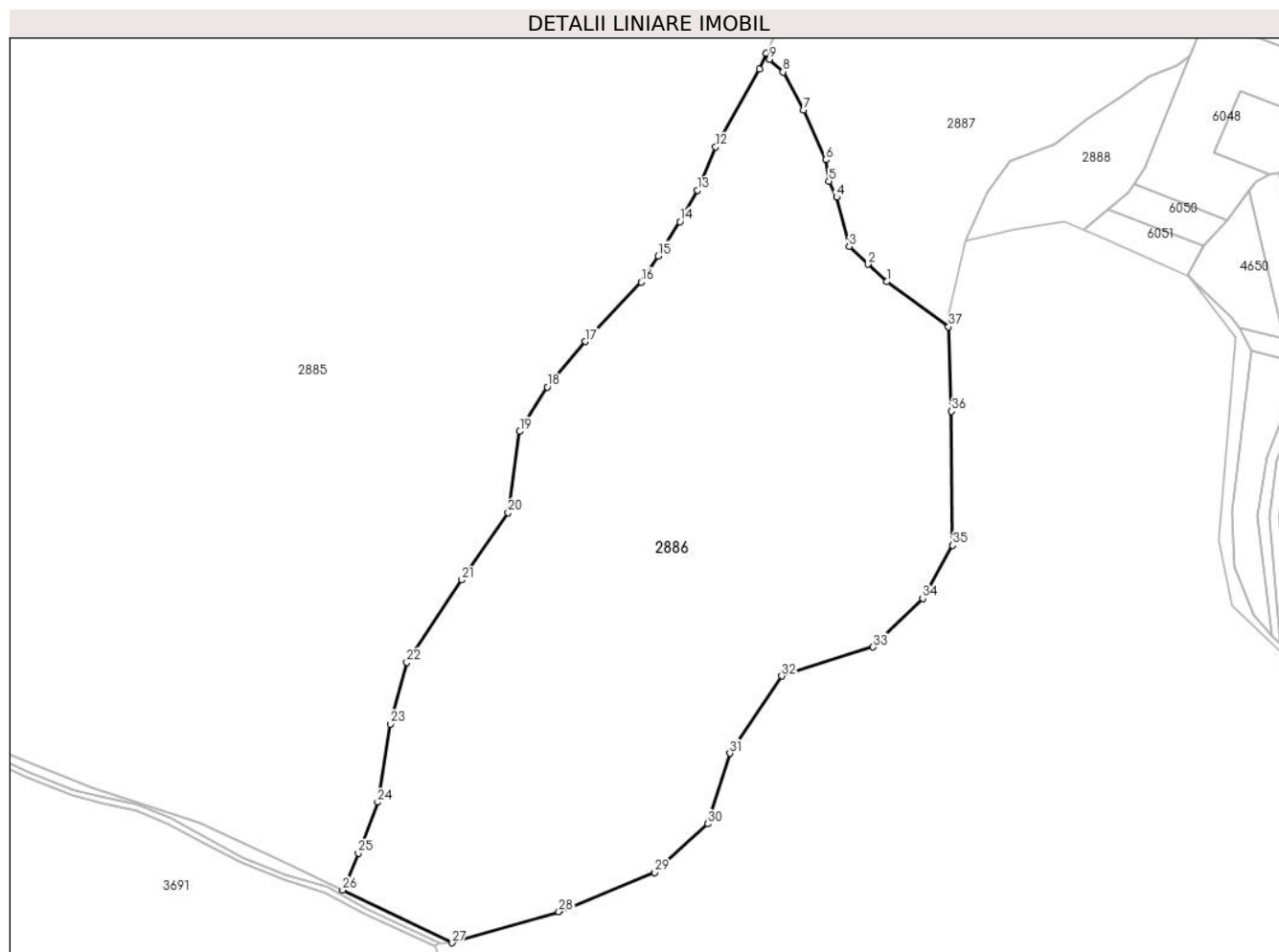
Inscrieri privind dezmembramintele dreptului de proprietate, drepturi reale de garanție și sarcini	Referințe
NU SUNT	

Anexa Nr. 1 La Partea I

Teren

Nr cadastral	Suprafața (mp)*	Observații / Referințe
72997	147.535	

* Suprafața este determinată în planul de proiecție Stereo 70.



Date referitoare la teren

Crt	Categorie folosință	Intra vilan	Suprafața (mp)	Tarla	Parcelă	Nr. topo	Observații / Referințe
1	padure	NU	147.535	-	2725/1	-	UA 59E, UA 59D

Lungime Segmente

1) Valorile lungimilor segmentelor sunt obținute din proiecție în plan.

Punct început	X / Y	Punct sfârșit	X / Y	Lungime segment (** (m)
1	399.134,462 539.884,076	2	399.120,651 539.897,043	18.944
3	399.106,84 539.910,01	4	399.097,555 539.946,393	37.549
5	399.091,891 539.958,199	6	399.089,529 539.973,917	15.894
7	399.073,222 540.010,452	8	399.058,071 540.038,7	32.055
9	399.048,094 540.047,932	10	399.045,755 540.052,404	5.047

Punct început	X / Y	Punct sfârșit	X / Y	Lungime segment (** (m)
2	399.120,651 539.897,043	3	399.106,84 539.910,01	18.944
4	399.097,555 539.946,393	5	399.091,891 539.958,199	13.094
6	399.089,529 539.973,917	7	399.073,222 540.010,452	40.009
8	399.058,071 540.038,7	9	399.048,094 540.047,932	13.593
10	399.045,755 540.052,404	11	399.040,701 540.040,708	12.741

Punct început	X / Y	Punct sfârșit	X / Y	Lungime segment (** (m)
11	399.040,701 540.040,708	12	399.008,397 539.983,348	65.831
13	398.995,131 539.951,538	14	398.981,979 539.928,439	26.581
15	398.965,881 539.903,063	16	398.953,671 539.883,816	22.793
17	398.912,295 539.840,016	18	398.884,269 539.806,608	43.607
19	398.863,995 539.773,83	20	398.855,543 539.714,11	60.315
21	398.821,41 539.664,447	22	398.780,955 539.603,865	72.848
23	398.768,667 539.558,384	24	398.759,243 539.500,787	58.363
25	398.745,022 539.463,367	26	398.733,478 539.435,973	29.727
27	398.814,256 539.397,283	28	398.892,815 539.420,212	81.837
29	398.963,485 539.449,144	30	399.002,651 539.484,882	53.021
31	399.018,828 539.536,789	32	399.057,143 539.593,801	68.691
33	399.124,407 539.615,074	34	399.161,019 539.650,812	51.163
35	399.183,156 539.689,955	36	399.182,305 539.788,662	98.711
37	399.180,078 539.850,979	1	399.134,462 539.884,076	56.358

Punct început	X / Y	Punct sfârșit	X / Y	Lungime segment (** (m)
12	399.008,397 539.983,348	13	398.995,131 539.951,538	34.465
14	398.981,979 539.928,439	15	398.965,881 539.903,063	30.051
16	398.953,671 539.883,816	17	398.912,295 539.840,016	60.253
18	398.884,269 539.806,608	19	398.863,995 539.773,83	38.541
20	398.855,543 539.714,11	21	398.821,41 539.664,447	60.262
22	398.780,955 539.603,865	23	398.768,667 539.558,384	47.112
24	398.759,243 539.500,787	25	398.745,022 539.463,367	40.031
26	398.733,478 539.435,973	27	398.814,256 539.397,283	89.566
28	398.892,815 539.420,212	29	398.963,485 539.449,144	76.363
30	399.002,651 539.484,882	31	399.018,828 539.536,789	54.369
32	399.057,143 539.593,801	33	399.124,407 539.615,074	70.548
34	399.161,019 539.650,812	35	399.183,156 539.689,955	44.969
36	399.182,305 539.788,662	37	399.180,078 539.850,979	62.357

** Lungimile segmentelor sunt determinate în planul de proiecție Stereo 70 și sunt rotunjite la 1 milimetru.

*** Distanța dintre puncte este formată din segmente cumulate ce sunt mai mici decât valoarea 1 milimetru.

**DATE DESPRE IMOBILUL NR. 2887**

Oficiul de Cadastru și Publicitate Imobiliară ALBA
Biroul de Cadastru și Publicitate Imobiliară Aiud

A. Partea I. Descrierea imobilului

Nr. CF vechi:1113/Lopadea Veche
Nr. cadastral vechi:67

TEREN Extravilan

Adresa: Jud. Alba

Nr. Crt	Nr cadastral Nr. topografic	Suprafața* (mp)	Observații / Referințe
A1	70588	96.100	Sector cadastral:67 Teren neimprejmuit;

B. Partea II. Proprietari și acte

Inscrieri privitoare la dreptul de proprietate și alte drepturi reale		Referințe
6880 / 14/08/2013		
Act Notarial nr. contract de vanzare cumparare aut nr 1695, din 13/08/2013 emis de KARACSONY MARTON ATTILA;		
B2	Intabulare, drept de PROPRIETATEcu titlu cump\U+0103rare bun comun în dev\U+0103lm\U+0103sie, dobandit prin Conventie, cota actuala 1/1 1) DOCEA SORIN BENIAMIN, si sotia 2) DOCEA MARIA ADRIANA	A1
3306 / 15/03/2019		
Act Administrativ nr. anexa 1.32, din 21/02/2019 emis de - (act administrativ nr 11335 din 03.09.2015, emis de BCPI AIUD);		
B3	asupra imobil A+1 se noteaza actualizare date imobil - repositionare -	A1

C. Partea III. SARCINI .

Inscrieri privind dezmembramintele dreptului de proprietate, drepturi reale de garanție și sarcini	Referințe
NU SUNT	

Punct început	X / Y	Punct sfârșit	X / Y	Lungime segment	Punct început	X / Y	Punct sfârșit	X / Y	Lungime segment	Punct început	X / Y	Punct sfârșit	X / Y	Lungime segment
10	399.503,842 540.105,889	11	399.509,363 540.118,572	13.83 3	11	399.509,363 540.118,572	12	399.513,376 540.138,168	20.00 3	12	399.513,376 540.138,168	13	399.531,379 540.226,086	89.74 2
13	399.531,379 540.226,086	14	399.509,837 540.238,682	24.95 4	14	399.509,837 540.238,682	15	399.494,479 540.244,534	16.43 5	15	399.494,479 540.244,534	16	399.489,611 540.227,893	17.33 8
16	399.489,611 540.227,893	17	399.472,755 540.215,09	21.16 7	17	399.472,755 540.215,09	18	399.445,435 540.208,165	28.18 4	18	399.445,435 540.208,165	19	399.418,506 540.243,225	44.20 8
19	399.418,506 540.243,225	20	399.377,092 540.228,146	44.07 4	20	399.377,092 540.228,146	21	399.341,717 540.205,521	41.99 1	21	399.341,717 540.205,521	22	399.298,74 540.162,42	60.86 6
22	399.298,74 540.162,42	23	399.300,979 540.144,407	18.15 2	23	399.300,979 540.144,407	24	399.291,149 540.108,382	37.34 2	24	399.291,149 540.108,382	25	399.269,661 540.080,945	34.85
25	399.269,661 540.080,945	26	399.261,643 540.104,625	25.00 1	26	399.261,643 540.104,625	27	399.263,443 540.131,289	26.72 5	27	399.263,443 540.131,289	28	399.249,884 540.140,73	16.52 2
28	399.249,884 540.140,73	29	399.232,728 540.162,25	27.52 2	29	399.232,728 540.162,25	30	399.246,748 540.192,259	33.12 3	30	399.246,748 540.192,259	31	399.273,018 540.225,319	42.22 6
31	399.273,018 540.225,319	32	399.306,545 540.262,071	49.74 7	32	399.306,545 540.262,071	33	399.283,275 540.294,54	39.94 7	33	399.283,275 540.294,54	34	399.223,805 540.355,299	85.02
34	399.223,805 540.355,299	35	399.211,054 540.331,599	26.91 2	35	399.211,054 540.331,599	36	399.210,683 540.330,757	0.92	36	399.210,683 540.330,757	37	399.200,807 540.308,337	24.49 9
37	399.200,807 540.308,337	38	399.182,733 540.265,05	46.90 9	38	399.182,733 540.265,05	39	399.180,449 540.259,578	5.93	39	399.180,449 540.259,578	40	399.165,959 540.237,169	26.68 6
40	399.165,959 540.237,169	41	399.148,978 540.214,85	28.04 4	41	399.148,978 540.214,85	42	399.132,427 540.188,962	30.72 7	42	399.132,427 540.188,962	43	399.096,038 540.151,08	52.52 8
43	399.096,038 540.151,08	44	399.074,26 540.116,119	41.18 9	44	399.074,26 540.116,119	45	399.060,004 540.085,38	33.88 4	45	399.060,004 540.085,38	46	399.045,755 540.052,404	35.92 3
46	399.045,755 540.052,404	47	399.048,094 540.047,932	5.047	47	399.048,094 540.047,932	48	399.058,071 540.038,7	13.59 3	48	399.058,071 540.038,7	49	399.073,222 540.010,452	32.05 5
49	399.073,222 540.010,452	50	399.089,529 539.973,917	40.00 9	50	399.089,529 539.973,917	51	399.091,891 539.958,199	15.89 4	51	399.091,891 539.958,199	52	399.097,555 539.946,393	13.09 4
52	399.097,555 539.946,393	53	399.106,84 539.910,01	37.54 9	53	399.106,84 539.910,01	54	399.120,651 539.897,043	18.94 4	54	399.120,651 539.897,043	55	399.134,462 539.884,076	18.94 4
55	399.134,462 539.884,076	56	399.180,078 539.850,979	56.35 8	56	399.180,078 539.850,979	57	399.179,75 539.860,139	9.166	57	399.179,75 539.860,139	58	399.192,522 539.914,599	55.93 8
58	399.192,522 539.914,599	59	399.208,818 539.949,449	38.47 2	59	399.208,818 539.949,449	60	399.225,758 539.972,815	28.86 1	60	399.225,758 539.972,815	61	399.257,936 539.985,057	34.42 8
61	399.257,936 539.985,057	62	399.282,083 540.004,078	30.73 9	62	399.282,083 540.004,078	63	399.307,91 540.021,363	31.07 7	63	399.307,91 540.021,363	64	399.327,618 540.034,867	23.89 1
64	399.327,618 540.034,867	65	399.347,733 540.043,632	21.94 2	65	399.347,733 540.043,632	66	399.357,952 540.050,176	12.13 5	66	399.357,952 540.050,176	67	399.369,473 540.078,93	30.97 6
67	399.369,473 540.078,93	1	399.406,919 540.163,8	92.76 4										

** Lungimile segmentelor sunt determinate în planul de proiecție Stereo 70 și sunt rotunjite la 1 milimetru.

*** Distanța dintre puncte este formată din segmente cumulate ce sunt mai mici decât valoarea 1 milimetru.

**DATE DESPRE IMOBILUL NR. 2888**

Oficiul de Cadastru și Publicitate Imobiliară ALBA
Biroul de Cadastru și Publicitate Imobiliară Aiud

A. Partea I. Descrierea imobilului

TEREN Extravilan

Adresa: Jud. Alba

Nr. Crt	Nr cadastral Nr. topografic	Suprafața* (mp)	Observații / Referințe
A1	72998	8.636	Sector cadastral:67 Teren neimprejmuit;

B. Partea II. Proprietari și acte

Inscrieri privitoare la dreptul de proprietate și alte drepturi reale		Referințe
1 / 01/01/2022		
Act Normativ nr. 5889/3, din 30/12/2009 emis de CLFF MIRASLĂU (lege);		
B1	Inscrierea provizorie, drept de PROPRIETATE, dobandit prin Lege, cota actuala 1/1	A1
1) EPARHIA REFORMATATA DIN AREDAL, CIF:13729410		

C. Partea III. SARCINI .

Inscrieri privind dezmembramintele dreptului de proprietate, drepturi reale de garanție și sarcini	Referințe
NU SUNT	

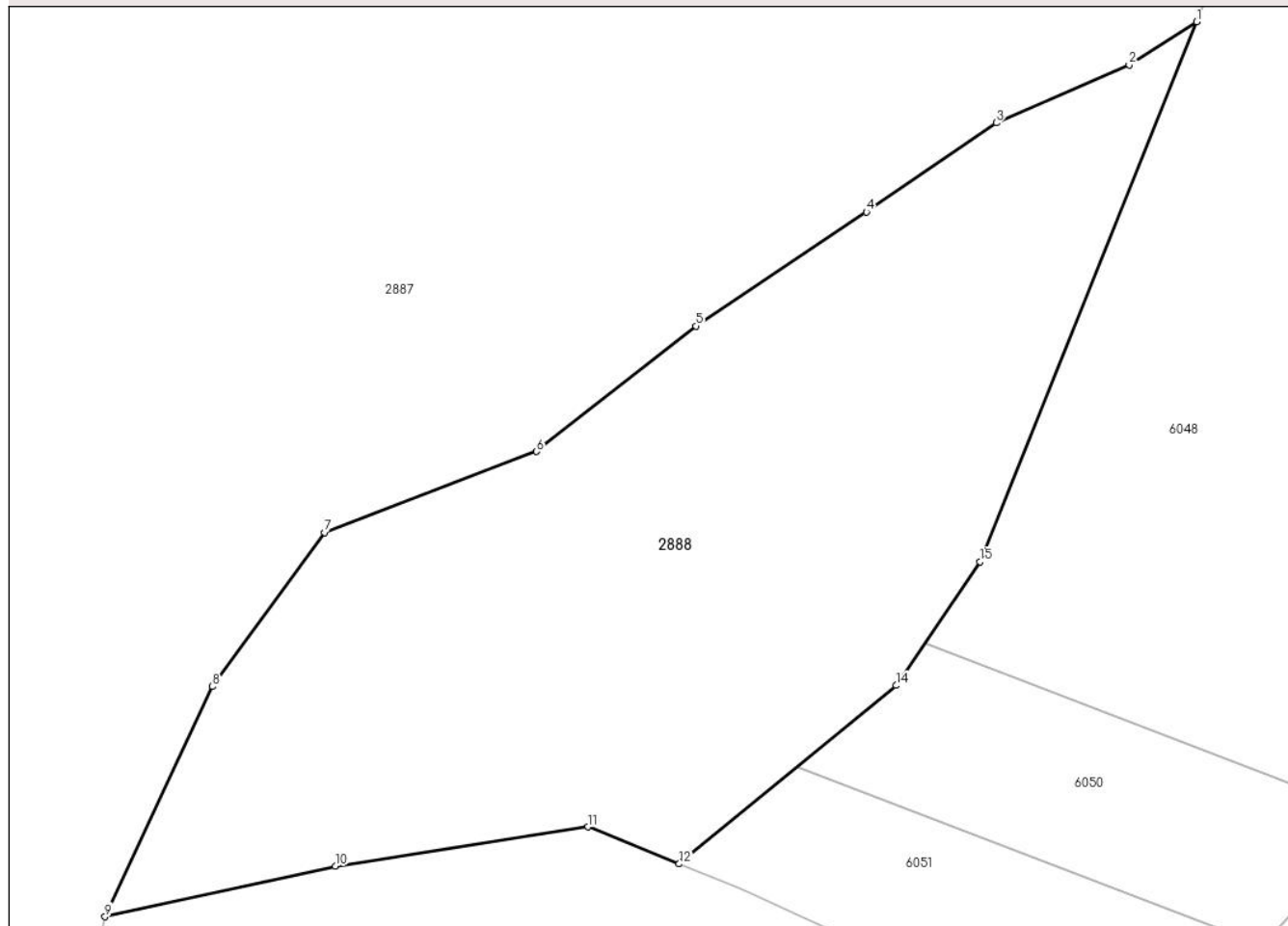
Anexa Nr. 1 La Partea I

Teren

Nr cadastral	Suprafața (mp)*	Observații / Referințe
72998	8.636	

* Suprafața este determinată în planul de proiecție Stereo 70.

DETALII LINIARE IMOBIL



Date referitoare la teren

Crt	Categorie folosință	Intra vilan	Suprafața (mp)	Tarla	Parcelă	Nr. topo	Observații / Referințe
1	padure	NU	8.636	-	2726/1	-	UA 59A

Lungime Segmente

1) Valorile lungimilor segmentelor sunt obținute din proiecție în plan.

Punct început	X / Y	Punct sfârșit	X / Y	Lungime segment (** (m)
1	399.357,952 540.050,176	2	399.347,733 540.043,632	12.135
2	399.347,733 540.043,632	3	399.327,618 540.034,867	21.942
3	399.327,618 540.034,867	4	399.307,91 540.021,363	23.891
4	399.307,91 540.021,363	5	399.282,083 540.004,078	31.077
5	399.282,083 540.004,078	6	399.257,936 539.985,057	30.739

Punct început	X / Y	Punct sfârșit	X / Y	Lungime segment (** (m)
6	399.257,936 539.985,057	7	399.225,758 539.972,815	34.428
7	399.225,758 539.972,815	8	399.208,818 539.949,449	28.861
8	399.208,818 539.949,449	9	399.192,522 539.914,599	38.472
9	399.192,522 539.914,599	10	399.227,431 539.922,257	35.739
10	399.227,431 539.922,257	11	399.265,746 539.928,213	38.775
11	399.265,746 539.928,213	12	399.279,529 539.922,601	14.882
12	399.279,529 539.922,601	13	399.280,257 539.923,222	0.957
13	399.280,257 539.923,222	14	399.312,426 539.949,636	41.624
14	399.312,426 539.949,636	15	399.325,173 539.968,367	22.657
15	399.325,173 539.968,367	1	399.357,952 540.050,176	88.132

** Lungimile segmentelor sunt determinate în planul de proiecție Stereo 70 și sunt rotunjite la 1 milimetru.

*** Distanța dintre puncte este formată din segmente cumulate ce sunt mai mici decât valoarea 1 milimetru.

**DATE DESPRE IMOBILUL NR. 2890**

Oficiul de Cadastru și Publicitate Imobiliară ALBA
Biroul de Cadastru și Publicitate Imobiliară Aiud

A. Partea I. Descrierea imobilului

TEREN Extravilan

Adresa: Jud. Alba

Nr. Crt	Nr cadastral Nr. topografic	Suprafața* (mp)	Observații / Referințe
A1	72915	1.300	Sector cadastral:67 Teren neimprijmit;

B. Partea II. Proprietari și acte

Inscrieri privitoare la dreptul de proprietate și alte drepturi reale	Referințe
1 / 01/01/2022	
Act Administrativ nr. 14113/1412, din 26/05/2008 emis de CJPSDPAT ALBA (titlu de proprietate);	
B1	A1
Intabulare, drept de PROPRIETATE, dobandit prin Reconstituire, cota actuala 1/1 1) HEGEDUS GHEORGHE	

C. Partea III. SARCINI .

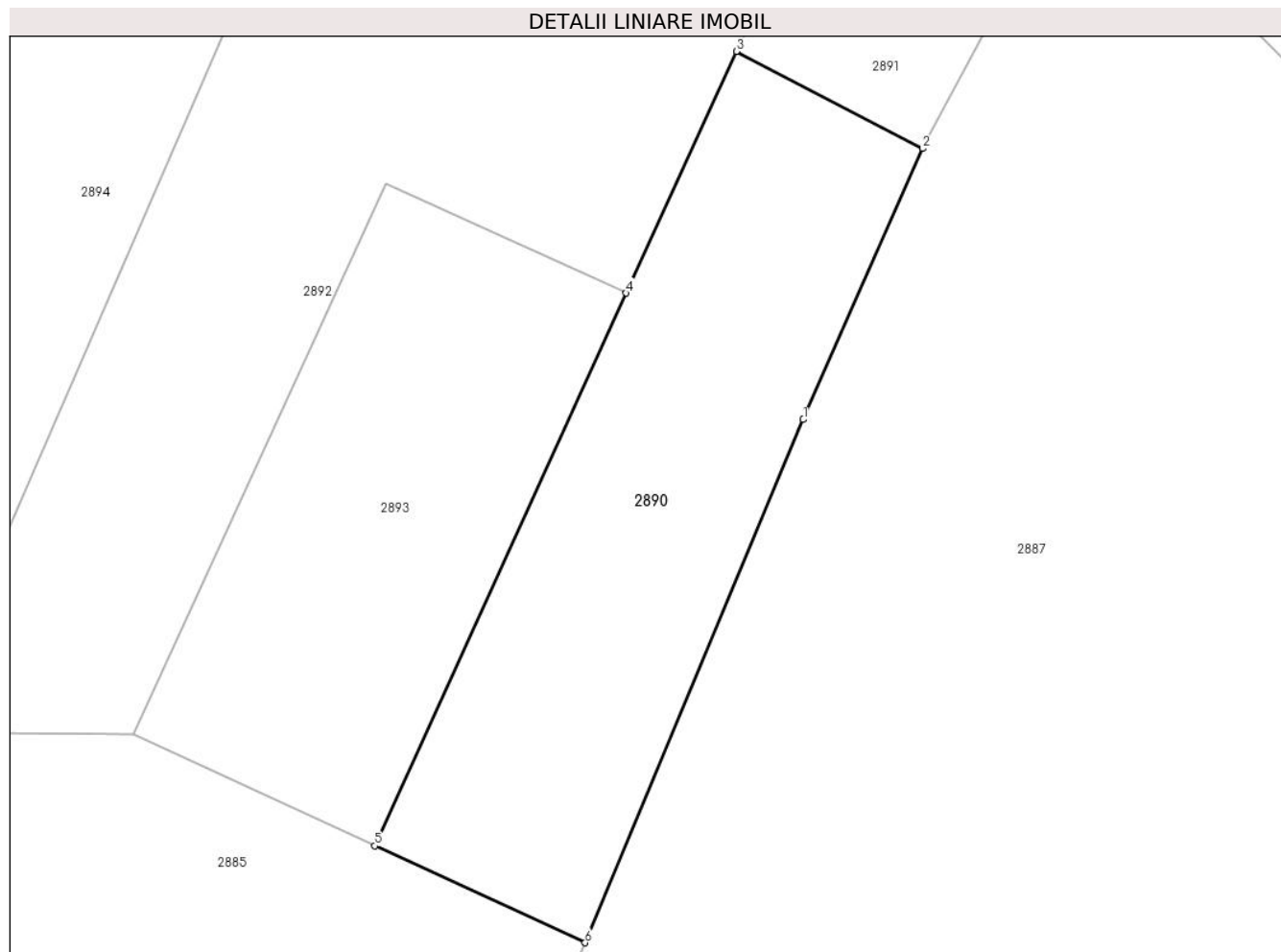
Inscrieri privind dezmembramintele dreptului de proprietate, drepturi reale de garanție și sarcini	Referințe
NU SUNT	

Anexa Nr. 1 La Partea I

Teren

Nr cadastral	Suprafața (mp)*	Observații / Referințe
72915	1.300	

* Suprafața este determinată în planul de proiecție Stereo 70.



Date referitoare la teren

Crt	Categorie folosință	Intravilan	Suprafața (mp)	Tarla	Parcelă	Nr. topo	Observații / Referințe
1	padure	NU	1.300	-	2736/3	-	UA 60A

Lungime Segmente

1) Valorile lungimilor segmentelor sunt obținute din proiecție în plan.

Punct început	X / Y	Punct sfârșit	X / Y	Lungime segment (** (m)
1	399.200,807 540.308,337	2	399.210,683 540.330,757	24.499
2	399.210,683 540.330,757	3	399.195,259 540.338,791	17.391
3	399.195,259 540.338,791	4	399.186,149 540.318,79	21.978
4	399.186,149 540.318,79	5	399.165,323 540.273,071	50.239
5	399.165,323 540.273,071	6	399.182,733 540.265,05	19.169

Punct început	X / Y	Punct sfârșit	X / Y	Lungime segment (** (m)
6	399.182,733 540.265,05	1	399.200,807 540.308,337	46.909

** Lungimile segmentelor sunt determinate în planul de proiecție Stereo 70 și sunt rotunjite la 1 milimetru.

*** Distanța dintre puncte este formată din segmente cumulate ce sunt mai mici decât valoarea 1 milimetru.

**DATE DESPRE IMOBILUL NR. 2891**

Oficiul de Cadastru și Publicitate Imobiliară ALBA
Biroul de Cadastru și Publicitate Imobiliară Aiud

A. Partea I. Descrierea imobilului

TEREN Extravilan

Adresa: Jud. Alba

Nr. Crt	Nr cadastral Nr. topografic	Suprafața* (mp)	Observații / Referințe
A1	72914	500	Sector cadastral:67 Teren neimpregmuit;

B. Partea II. Proprietari și acte

Inscrieri privitoare la dreptul de proprietate și alte drepturi reale	Referințe
1 / 01/01/2022	
Act Administrativ nr. 14113/1413, din 26/05/2008 emis de CJPSDPAT ALBA (titlu de proprietate);	
B1	A1
Intabulare, drept de PROPRIETATE, dobandit prin Reconstituire, cota actuala 1/1	
1) DEAK VIORICA	
2) DEAK IOLANDA	

C. Partea III. SARCINI .

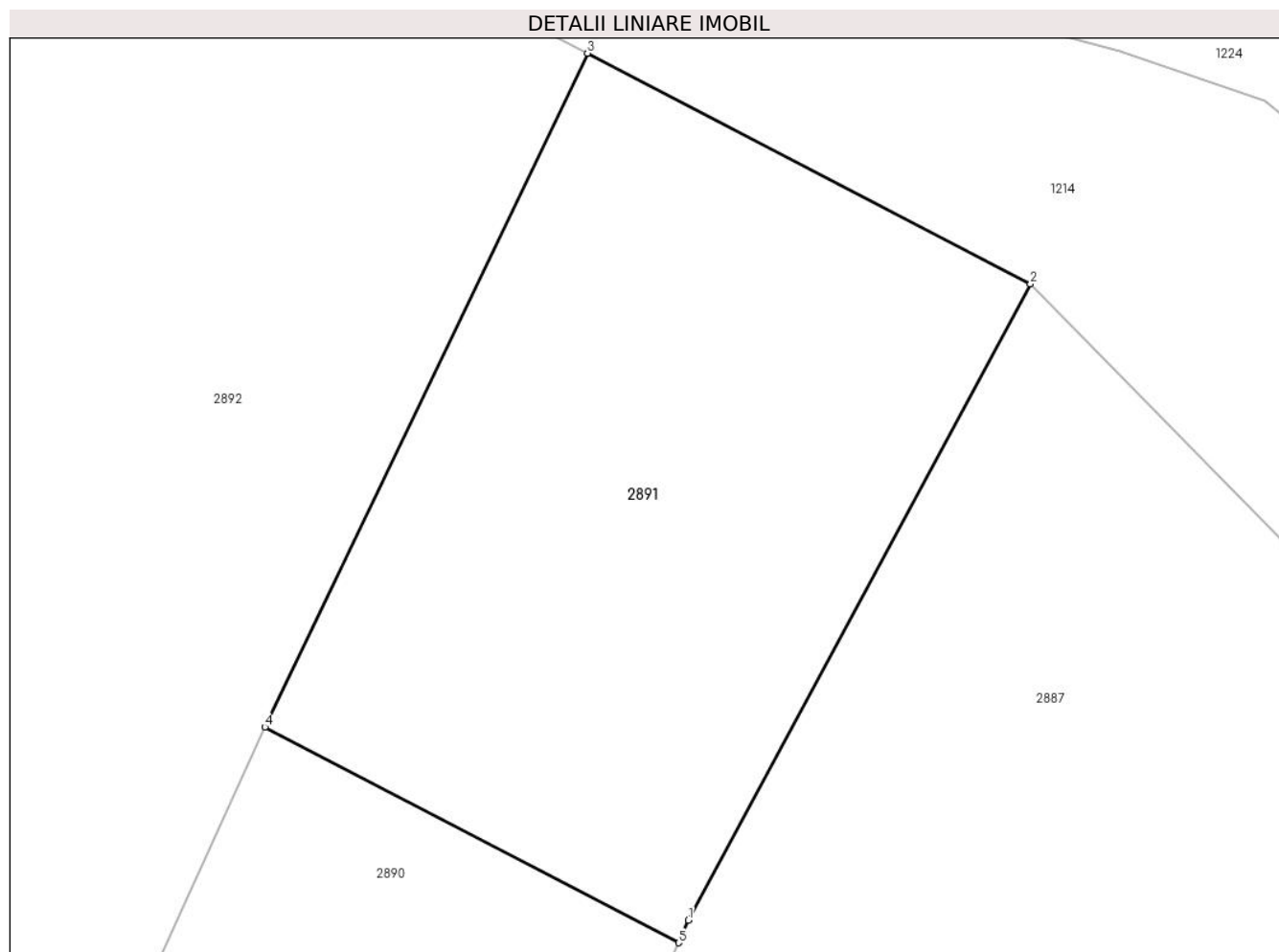
Inscrieri privind dezmembramintele dreptului de proprietate, drepturi reale de garanție și sarcini	Referințe
NU SUNT	

Anexa Nr. 1 La Partea I

Teren

Nr cadastral	Suprafața (mp)*	Observații / Referințe
72914	500	

* Suprafața este determinată în planul de proiecție Stereo 70.



Date referitoare la teren

Crt	Categorie folosință	Intravilan	Suprafața (mp)	Tarla	Parcelă	Nr. topo	Observații / Referințe
1	padure	NU	500	-	2736/2	-	UA 60A

Lungime Segmente

1) Valorile lungimilor segmentelor sunt obținute din proiecție în plan.

Punct început	X / Y	Punct sfârșit	X / Y	Lungime segment (** (m)
1	399.211,054 540.331,599	2	399.223,805 540.355,299	26.912
2	399.223,805 540.355,299	3	399.207,287 540.363,893	18.62
3	399.207,287 540.363,893	4	399.195,259 540.338,791	27.835
4	399.195,259 540.338,791	5	399.210,683 540.330,757	17.391
5	399.210,683 540.330,757	1	399.211,054 540.331,599	0.92

**** Lungimile segmentelor sunt determinate în planul de proiecție Stereo 70 și sunt rotunjite la 1 milimetru.**

***** Distanța dintre puncte este formată din segmente cumulate ce sunt mai mici decât valoarea 1 milimetru.**

**DATE DESPRE IMOBILUL NR. 2892**

Oficiul de Cadastru și Publicitate Imobiliară ALBA
Biroul de Cadastru și Publicitate Imobiliară Aiud

A. Partea I. Descrierea imobilului

TEREN Extravilan

Adresa: Jud. Alba

Nr. Crt	Nr cadastral Nr. topografic	Suprafața* (mp)	Observații / Referințe
A1	72917	2.800	Sector cadastral:67 Teren neimprejmuit;

B. Partea II. Proprietari și acte

Inscrieri privitoare la dreptul de proprietate și alte drepturi reale	Referințe
1 / 01/01/2022	
Act Administrativ nr. 14113/1410, din 26/05/2008 emis de CJPSDPAT ALBA (titlu de proprietate);	
B1	A1
Intabulare, drept de PROPRIETATE, dobandit prin Reconstituire, cota actuala 1/1 1) CSEP TOMA	

C. Partea III. SARCINI .

Inscrieri privind dezmembramintele dreptului de proprietate, drepturi reale de garanție și sarcini	Referințe
NU SUNT	

Anexa Nr. 1 La Partea I

Teren

Nr cadastral	Suprafața (mp)*	Observații / Referințe
72917	2.800	

* Suprafața este determinată în planul de proiecție Stereo 70.



Date referitoare la teren

Crt	Categorie folosință	Intravilan	Suprafața (mp)	Tarla	Parcelă	Nr. topo	Observații / Referințe
1	padure	NU	2.800	-	2736/4	-	UA 60A

Lungime Segmente

1) Valorile lungimilor segmentelor sunt obținute din proiecție în plan.

Punct început	X / Y	Punct sfârșit	X / Y	Lungime segment (** (m)
1	399.186,149 540.318,79	2	399.195,259 540.338,791	21.978
2	399.195,259 540.338,791	3	399.207,287 540.363,893	27.835
3	399.207,287 540.363,893	4	399.195,658 540.369,944	13.109
4	399.195,658 540.369,944	5	399.167,608 540.374,285	28.384
5	399.167,608 540.374,285	6	399.127,608 540.282,473	100.147

Punct început	X / Y	Punct sfârșit	X / Y	Lungime segment (** (m)
6	399.127,608 540.282,473	7	399.145,342 540.282,277	17.735
7	399.145,342 540.282,277	8	399.166,247 540.327,815	50.107
8	399.166,247 540.327,815	1	399.186,149 540.318,79	21.853

** Lungimile segmentelor sunt determinate în planul de proiecție Stereo 70 și sunt rotunjite la 1 milimetru.

*** Distanța dintre puncte este formată din segmente cumulate ce sunt mai mici decât valoarea 1 milimetru.

**DATE DESPRE IMOBILUL NR. 2893**

Oficiul de Cadastru și Publicitate Imobiliară ALBA
Biroul de Cadastru și Publicitate Imobiliară Aiud

A. Partea I. Descrierea imobilului

TEREN Extravilan

Adresa: Jud. Alba

Nr. Crt	Nr cadastral Nr. topografic	Suprafața* (mp)	Observații / Referințe
A1	72916	1.100	Sector cadastral:67 Teren neimprejmuit;

B. Partea II. Proprietari și acte

Inscrieri privitoare la dreptul de proprietate și alte drepturi reale	Referințe
1 / 01/01/2022	
Act Administrativ nr. 14113/1411, din 26/05/2008 emis de CJPSDPAT ALBA (titlu de proprietate);	
B1	A1
Intabulare, drept de PROPRIETATE, dobandit prin Reconstituire, cota actuala 1/1 1) MIHALY ARANKA	

C. Partea III. SARCINI .

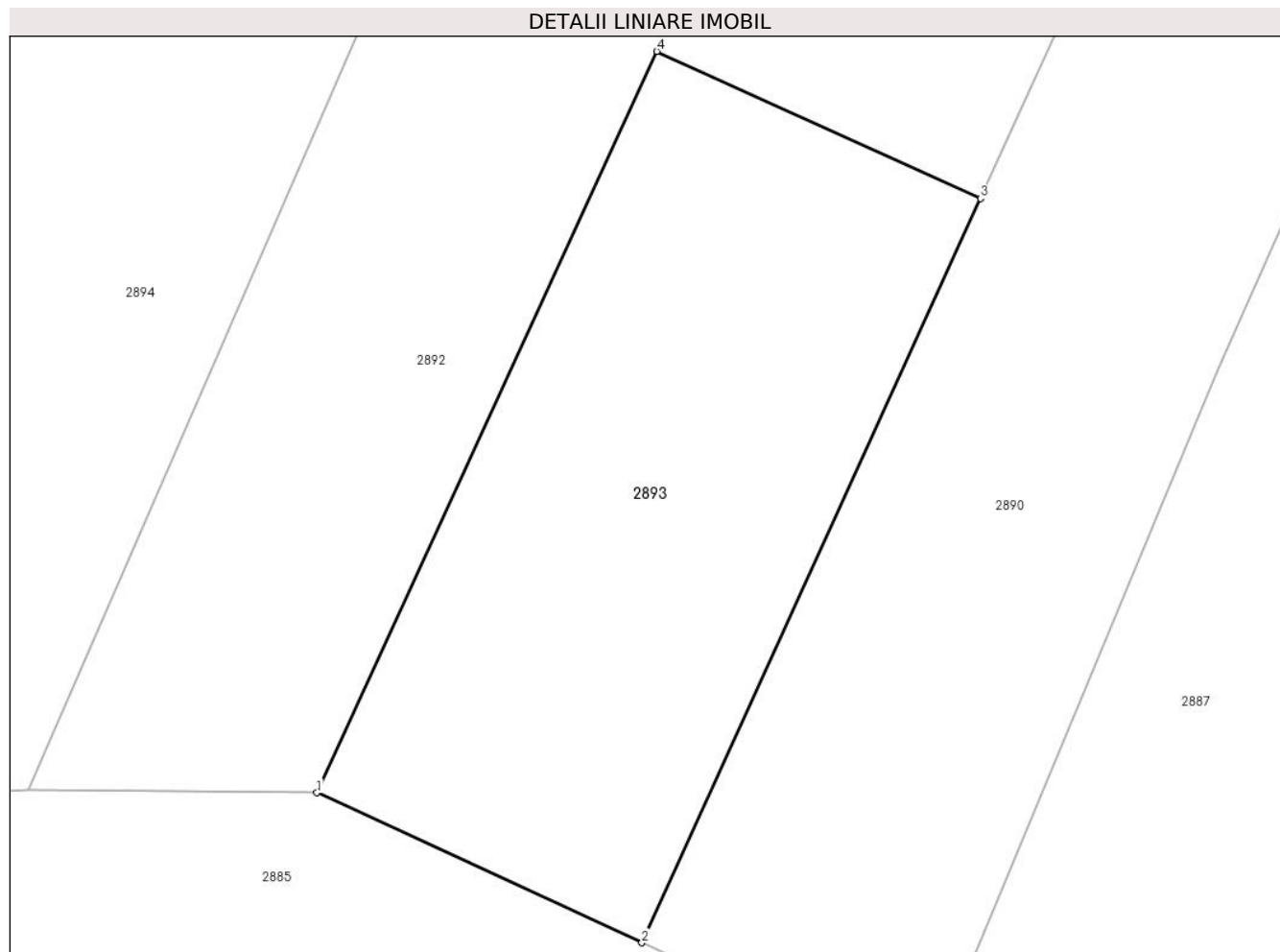
Inscrieri privind dezmembramintele dreptului de proprietate, drepturi reale de garanție și sarcini	Referințe
NU SUNT	

Anexa Nr. 1 La Partea I

Teren

Nr cadastral	Suprafața (mp)*	Observații / Referințe
72916	1.100	

* Suprafața este determinată în planul de proiecție Stereo 70.



Date referitoare la teren

Crt	Categorie folosință	Intra vilan	Suprafața (mp)	Tarla	Parcelă	Nr. topo	Observații / Referințe
1	padure	NU	1.100	-	2736/5	-	UA 60A

Lungime Segmente

1) Valorile lungimilor segmentelor sunt obținute din proiecție în plan.

Punct început	X / Y	Punct sfârșit	X / Y	Lungime segment (** (m)
1	399.145,342 540.282,277	2	399.165,323 540.273,071	22.0
2	399.165,323 540.273,071	3	399.186,149 540.318,79	50.239
3	399.186,149 540.318,79	4	399.166,247 540.327,815	21.853
4	399.166,247 540.327,815	1	399.145,342 540.282,277	50.107

** Lungimile segmentelor sunt determinate în planul de proiecție Stereo 70 și sunt rotunjite la 1 milimetru.

***** Distanţa dintre puncte este formată din segmente cumulate ce sunt mai mici decât valoarea 1 milimetru.**

**DATE DESPRE IMOBILUL NR. 2894**

Oficiul de Cadastru și Publicitate Imobiliară ALBA
Biroul de Cadastru și Publicitate Imobiliară Aiud

A. Partea I. Descrierea imobilului

TEREN Extravilan

Adresa: Jud. Alba

Nr. Crt	Nr cadastral Nr. topografic	Suprafața* (mp)	Observații / Referințe
A1	72918	3.300	Sector cadastral:67 Teren neimprejmuit;

B. Partea II. Proprietari și acte

Inscrieri privitoare la dreptul de proprietate și alte drepturi reale		Referințe
1 / 01/01/2022		
Act Administrativ nr. 14113/1409, din 26/05/2008 emis de CJPSDPAT ALBA (titlu de proprietate);		
B1	Intabulare, drept de PROPRIETATE, dobandit prin Reconstituire, cota actuala 1/1 1) SIPOS MIHAIL 2) ZOLTAN ERZSEBET	A1

C. Partea III. SARCINI .

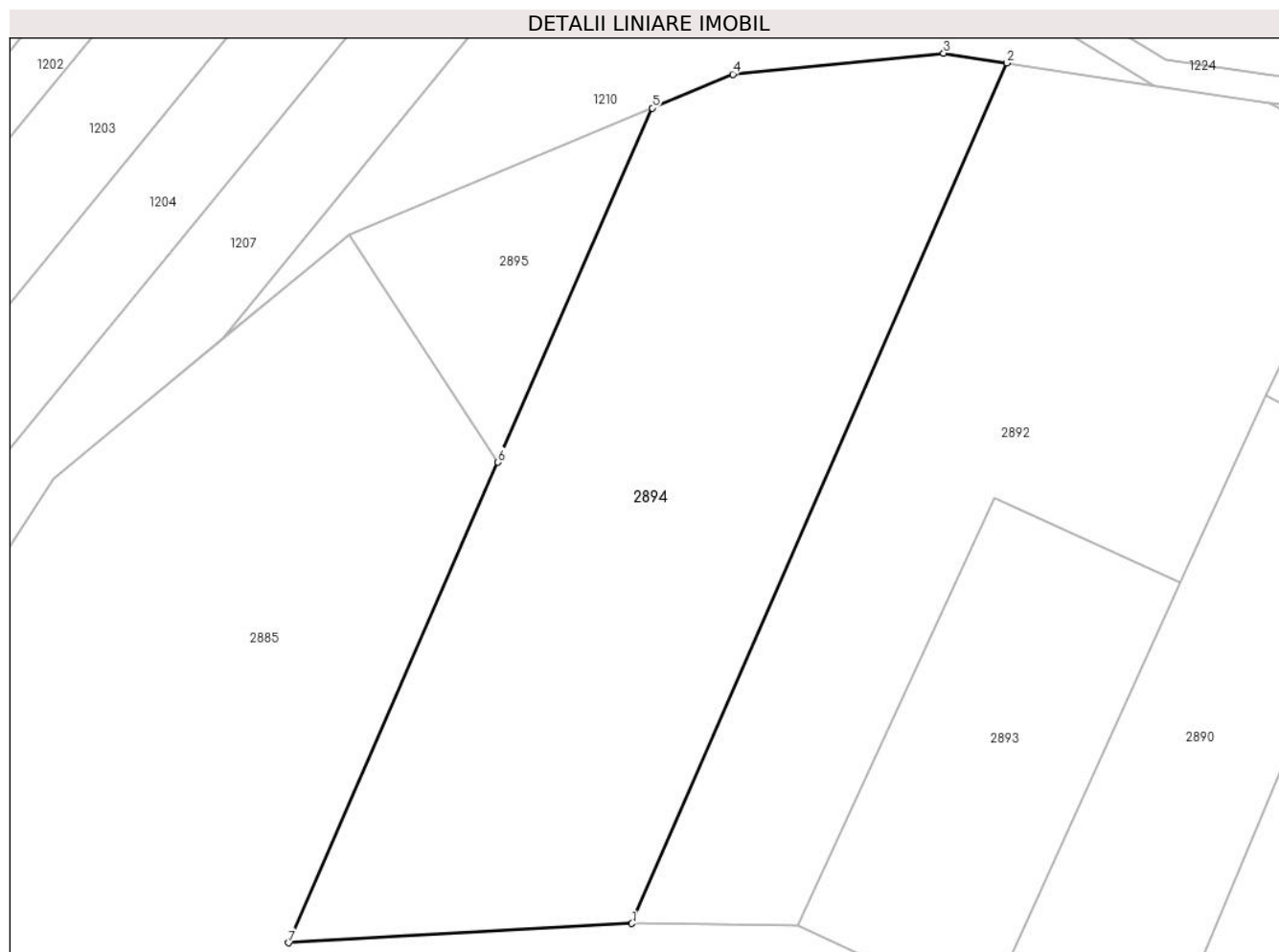
Inscrieri privind dezmembramintele dreptului de proprietate, drepturi reale de garanție și sarcini	Referințe
NU SUNT	

Anexa Nr. 1 La Partea I

Teren

Nr cadastral	Suprafața (mp)*	Observații / Referințe
72918	3.300	

* Suprafața este determinată în planul de proiecție Stereo 70.



Date referitoare la teren

Crt	Categorie folosință	Intravilan	Suprafața (mp)	Tarla	Parcelă	Nr. topo	Observații / Referințe
1	padure	NU	3.300	-	2736/6	-	UA 60A

Lungime Segmente

1) Valorile lungimilor segmentelor sunt obținute din proiecție în plan.

Punct început	X / Y	Punct sfârșit	X / Y	Lungime segment (** (m)
1	399.127,608 540.282,473	2	399.167,608 540.374,285	100.147
2	399.167,608 540.374,285	3	399.160,889 540.375,325	6.799
3	399.160,889 540.375,325	4	399.138,392 540.373,083	22.608
4	399.138,392 540.373,083	5	399.129,762 540.369,479	9.352
5	399.129,762 540.369,479	6	399.113,297 540.331,688	41.222

Punct început	X / Y	Punct sfârșit	X / Y	Lungime segment (** (m)
6	399.113,297 540.331,688	7	399.090,959 540.280,415	55.928
7	399.090,959 540.280,415	1	399.127,608 540.282,473	36.707

** Lungimile segmentelor sunt determinate în planul de proiecție Stereo 70 și sunt rotunjite la 1 milimetru.

*** Distanța dintre puncte este formată din segmente cumulate ce sunt mai mici decât valoarea 1 milimetru.

**DATE DESPRE IMOBILUL NR. 2895**

Oficiul de Cadastru și Publicitate Imobiliară ALBA
Biroul de Cadastru și Publicitate Imobiliară Aiud

A. Partea I. Descrierea imobilului

TEREN Extravilan

Adresa: Jud. Alba

Nr. Crt	Nr cadastral Nr. topografic	Suprafața* (mp)	Observații / Referințe
A1	72919	500	Sector cadastral:67 Teren neimprejmuit;

B. Partea II. Proprietari și acte

Inscrieri privitoare la dreptul de proprietate și alte drepturi reale		Referințe
1 / 01/01/2022		
Act Normativ nr. 2128, din 01/01/2022 emis de CLFF MIRASLĂU (lege);		
B1	Inscrierea provizorie, drept de PROPRIETATE, dobandit prin Lege, cota actuala 1/1 1) DEAK MARGARETA	A1

C. Partea III. SARCINI .

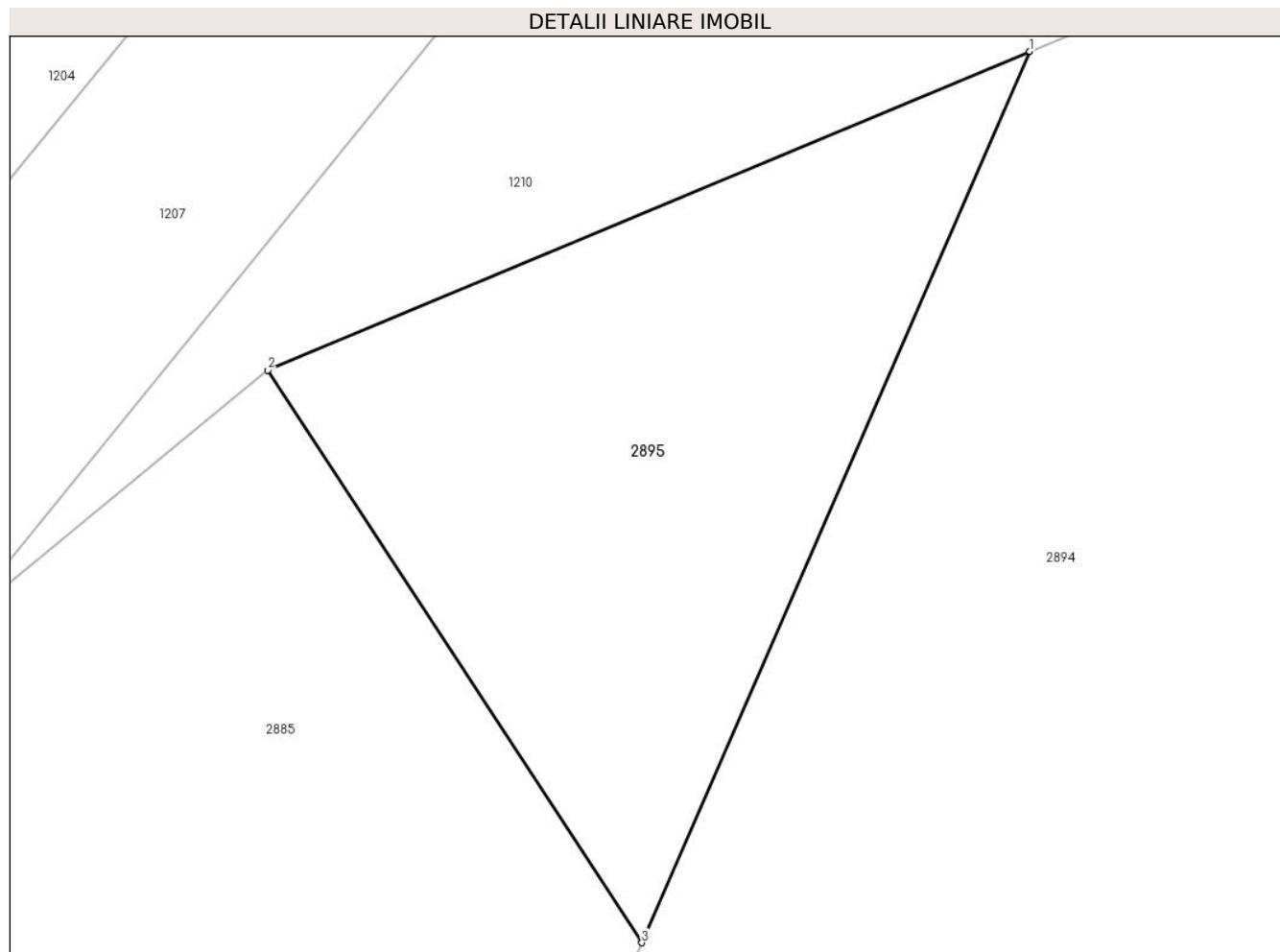
Inscrieri privind dezmembramintele dreptului de proprietate, drepturi reale de garanție și sarcini	Referințe
NU SUNT	

Anexa Nr. 1 La Partea I

Teren

Nr cadastral	Suprafața (mp)*	Observații / Referințe
72919	500	

* Suprafața este determinată în planul de proiecție Stereo 70.



Date referitoare la teren

Crt	Categorie folosință	Intravilan	Suprafața (mp)	Tarla	Parcelă	Nr. topo	Observații / Referințe
1	padure	NU	500	-	2736/7	-	UA 60A

Lungime Segmente

1) Valorile lungimilor segmentelor sunt obținute din proiecție în plan.

Punct început	X / Y	Punct sfârșit	X / Y	Lungime segment (** (m)
1	399.129,762 540.369,479	2	399.097,41 540.355,965	35.061
2	399.097,41 540.355,965	3	399.113,297 540.331,688	29.013
3	399.113,297 540.331,688	1	399.129,762 540.369,479	41.222

** Lungimile segmentelor sunt determinate în planul de proiecție Stereo 70 și sunt rotunjite la 1 milimetru.

*** Distanța dintre puncte este formată din segmente cumulate ce sunt mai mici decât valoarea 1 milimetru.

**DATE DESPRE IMOBILUL NR. 2896**

Oficiul de Cadastru și Publicitate Imobiliară ALBA
Biroul de Cadastru și Publicitate Imobiliară Aiud

A. Partea I. Descrierea imobilului

TEREN Extravilan

Adresa: Jud. Alba

Nr. Crt	Nr cadastral Nr. topografic	Suprafața* (mp)	Observații / Referințe
A1	72999	400	Sector cadastral:67 Teren neimpregmuit;

B. Partea II. Proprietari și acte

Inscrieri privitoare la dreptul de proprietate și alte drepturi reale	Referințe
1 / 01/01/2022	
Act Administrativ nr. 1032, din 30/09/2002 emis de CJPSDPAT ALBA;	
B1	A1
Intabulare, drept de PROPRIETATE, dobandit prin Reconstituire, cota actuala 1/1 1) SIPOS IOAN	

C. Partea III. SARCINI .

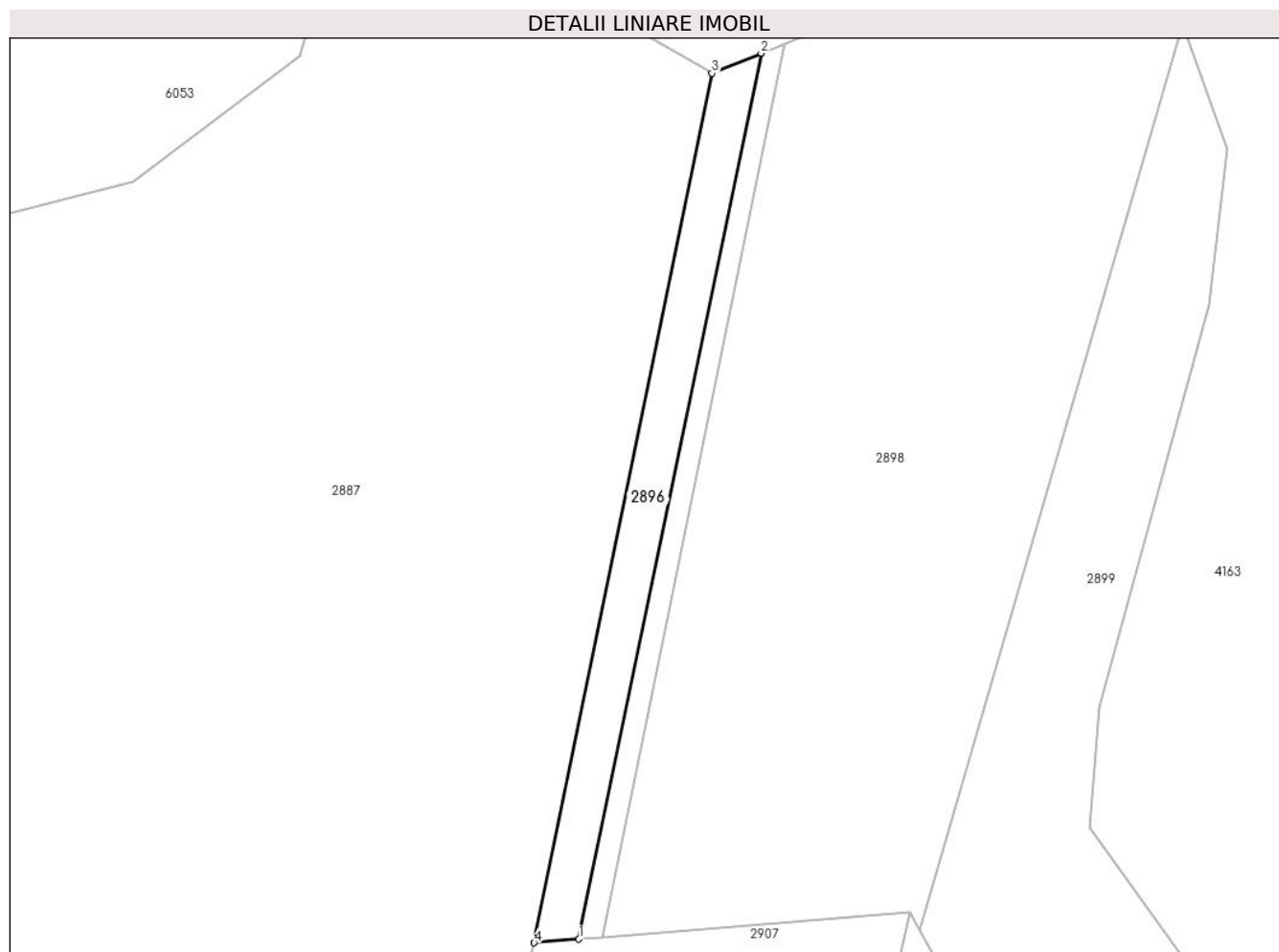
Inscrieri privind dezmembramintele dreptului de proprietate, drepturi reale de garanție și sarcini	Referințe
NU SUNT	

Anexa Nr. 1 La Partea I

Teren

Nr cadastral	Suprafața (mp)*	Observații / Referințe
72999	400	

* Suprafața este determinată în planul de proiecție Stereo 70.



Date referitoare la teren

Crt	Categorie folosință	Intra vilan	Suprafața (mp)	Tarla	Parcelă	Nr. topo	Observații / Referințe
1	padure	NU	400	-	2972/6	-	UA 59A%

Lungime Segmente

1) Valorile lungimilor segmentelor sunt obținute din proiecție în plan.

Punct început	X / Y	Punct sfârșit	X / Y	Lungime segment (** (m)
1	399.517,902 540.138,536	2	399.536,356 540.228,123	91.468
2	399.536,356 540.228,123	3	399.531,379 540.226,086	5.378
3	399.531,379 540.226,086	4	399.513,376 540.138,168	89.742
4	399.513,376 540.138,168	1	399.517,902 540.138,536	4.541

** Lungimile segmentelor sunt determinate în planul de proiecție Stereo 70 și sunt rotunjite la 1 milimetru.

***** Distanţa dintre puncte este formată din segmente cumulate ce sunt mai mici decât valoarea 1 milimetru.**

**DATE DESPRE IMOBILUL NR. 2897**

Oficiul de Cadastru și Publicitate Imobiliară ALBA
Biroul de Cadastru și Publicitate Imobiliară Aiud

A. Partea I. Descrierea imobilului

TEREN Extravilan

Adresa: Jud. Alba

Nr. Crt	Nr cadastral Nr. topografic	Suprafața* (mp)	Observații / Referințe
A1	73000	200	Sector cadastral:67 Teren neimprejmuit;

B. Partea II. Proprietari și acte

Inscrieri privitoare la dreptul de proprietate și alte drepturi reale	Referințe
1 / 01/01/2022	
Act Administrativ nr. 1028, din 30/09/2002 emis de CJPSDPAT ALBA;	
B1	A1
Intabulare, drept de PROPRIETATE, dobandit prin Reconstituire, cota actuala 1/1 1) SIPOS IOAN	

C. Partea III. SARCINI .

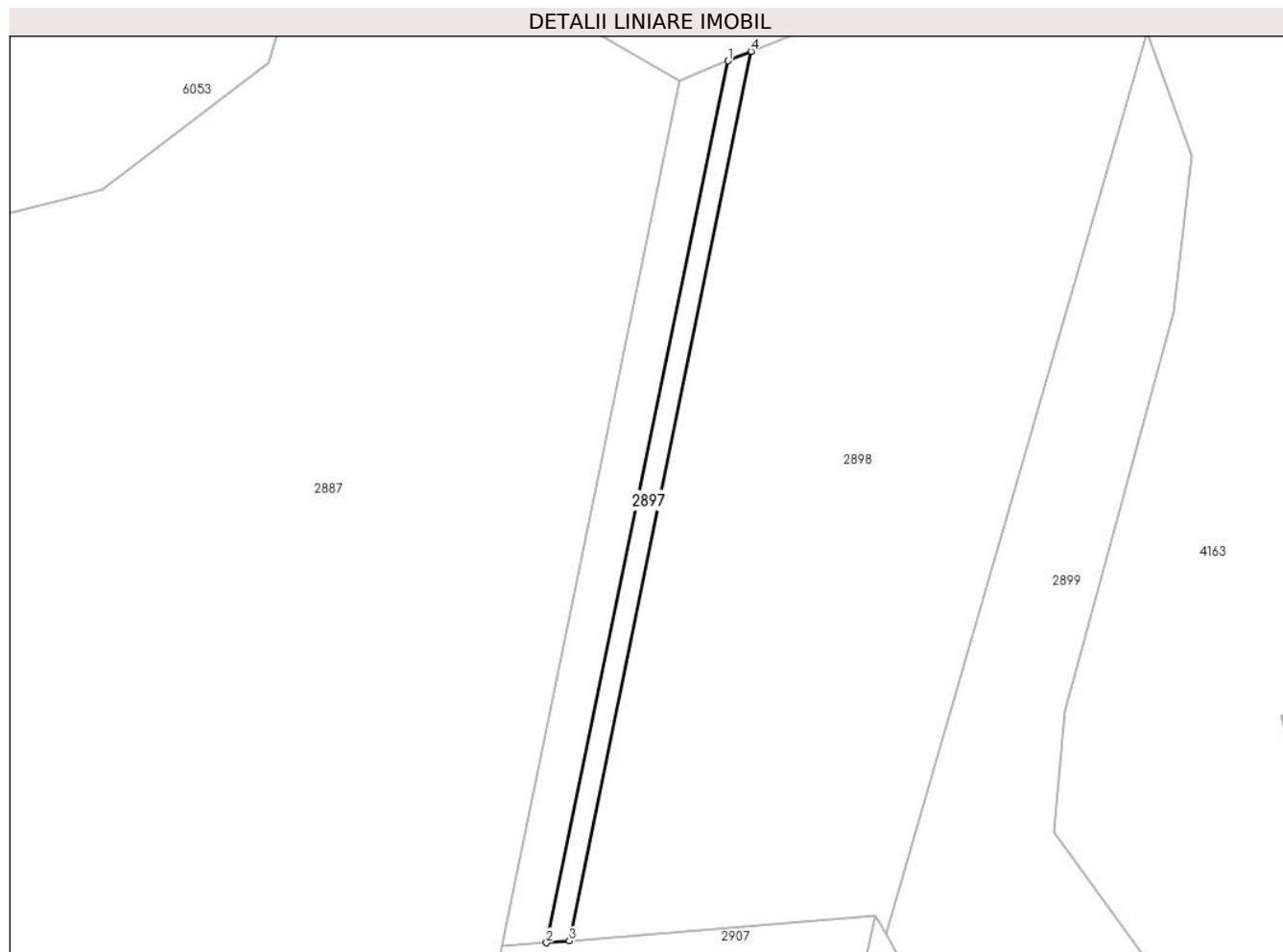
Inscrieri privind dezmembramintele dreptului de proprietate, drepturi reale de garanție și sarcini	Referințe
NU SUNT	

Anexa Nr. 1 La Partea I

Teren

Nr cadastral	Suprafața (mp)*	Observații / Referințe
73000	200	

* Suprafața este determinată în planul de proiecție Stereo 70.



Date referitoare la teren

Crt	Categorie folosință	Intravilan	Suprafața (mp)	Tarla	Parcelă	Nr. topo	Observații / Referințe
1	padure	NU	200	-	2972/7	-	UA 59A%

Lungime Segmente

1) Valorile lungimilor segmentelor sunt obținute din proiecție în plan.

Punct început	X / Y	Punct sfârșit	X / Y	Lungime segment (** (m)
1	399.536,356 540.228,123	2	399.517,902 540.138,536	91.468
2	399.517,902 540.138,536	3	399.520,234 540.138,726	2.34
3	399.520,234 540.138,726	4	399.538,706 540.229,084	92.227
4	399.538,706 540.229,084	1	399.536,356 540.228,123	2.539

** Lungimile segmentelor sunt determinate în planul de proiecție Stereo 70 și sunt rotunjite la 1 milimetru.

***** Distanţa dintre puncte este formată din segmente cumulate ce sunt mai mici decât valoarea 1 milimetru.**

**DATE DESPRE IMOBILUL NR. 2898**

Oficiul de Cadastru și Publicitate Imobiliară ALBA
Biroul de Cadastru și Publicitate Imobiliară Aiud

A. Partea I. Descrierea imobilului

TEREN Extravilan

Adresa: Jud. Alba

Nr. Crt	Nr cadastral Nr. topografic	Suprafața* (mp)	Observații / Referințe
A1	73001	3.400	Sector cadastral:67 Teren neimprejmuit;

B. Partea II. Proprietari și acte

Inscrieri privitoare la dreptul de proprietate și alte drepturi reale	Referințe
1 / 01/01/2022	
Act Administrativ nr. 1030, din 30/09/2002 emis de CJPSDPAT ALBA;	
B1	A1
Intabulare, drept de PROPRIETATE, dobandit prin Reconstituire, cota actuala 1/1 1) SIPOS MIHAIL	

C. Partea III. SARCINI .

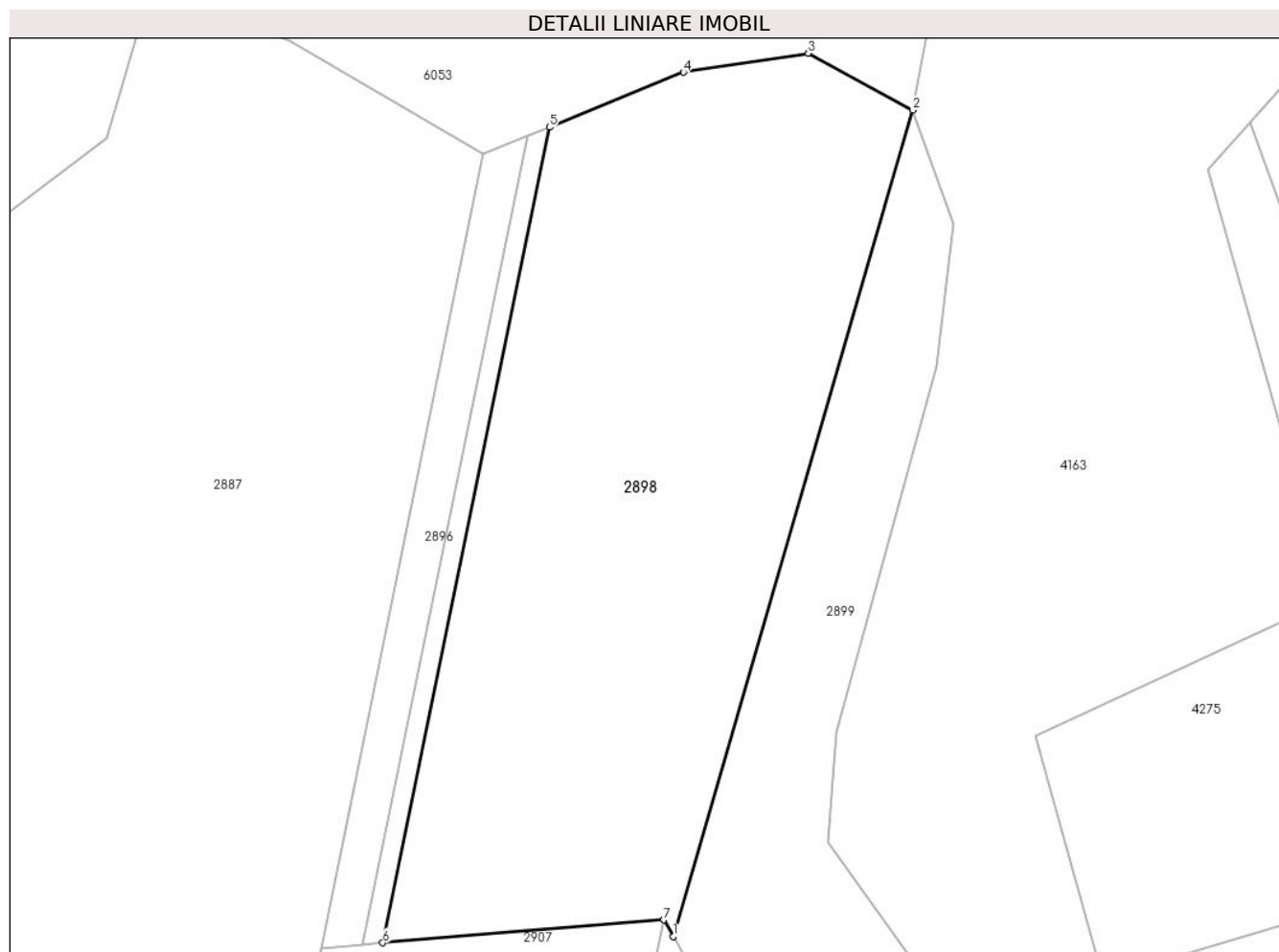
Inscrieri privind dezmembramintele dreptului de proprietate, drepturi reale de garanție și sarcini	Referințe
NU SUNT	

Anexa Nr. 1 La Partea I

Teren

Nr cadastral	Suprafața (mp)*	Observații / Referințe
73001	3.400	

* Suprafața este determinată în planul de proiecție Stereo 70.



Date referitoare la teren

Crt	Categorie folosință	Intra vilan	Suprafața (mp)	Tarla	Parcelă	Nr. topo	Observații / Referințe
1	padure	NU	3.400	-	2972/8	-	UA 59A%

Lungime Segmente

1) Valorile lungimilor segmentelor sunt obținute din proiecție în plan.

Punct început	X / Y	Punct sfârșit	X / Y	Lungime segment (** (m)
1	399.552,428 540.139,414	2	399.578,959 540.230,974	95.326
2	399.578,959 540.230,974	3	399.567,385 540.237,283	13.182
3	399.567,385 540.237,283	4	399.553,574 540.235,168	13.972
4	399.553,574 540.235,168	5	399.538,706 540.229,084	16.065
5	399.538,706 540.229,084	6	399.520,234 540.138,726	92.227

Punct început	X / Y	Punct sfârșit	X / Y	Lungime segment (** (m)
6	399.520,234 540.138,726	7	399.551,397 540.141,26	31.266
7	399.551,397 540.141,26	1	399.552,428 540.139,414	2.114

** Lungimile segmentelor sunt determinate în planul de proiecție Stereo 70 și sunt rotunjite la 1 milimetru.

*** Distanța dintre puncte este formată din segmente cumulate ce sunt mai mici decât valoarea 1 milimetru.

**DATE DESPRE IMOBILUL NR. 2899**

Oficiul de Cadastru și Publicitate Imobiliară ALBA
Biroul de Cadastru și Publicitate Imobiliară Aiud

A. Partea I. Descrierea imobilului

TEREN Extravilan

Adresa: Jud. Alba

Nr. Crt	Nr cadastral Nr. topografic	Suprafața* (mp)	Observații / Referințe
A1	73008	1.600	Sector cadastral:67 Teren neimprejmuit;

B. Partea II. Proprietari și acte

Inscrieri privitoare la dreptul de proprietate și alte drepturi reale		Referințe
1 / 01/01/2022		
Act Administrativ nr. 1034, din 30/09/2002 emis de CJPSDPAT ALBA;		
B1	Intabulare, drept de PROPRIETATE, dobandit prin Reconstituire, cota actuala 1/1 1) SIPOS MIHAIL 2) ZOLTAN ELISABETA	A1

C. Partea III. SARCINI .

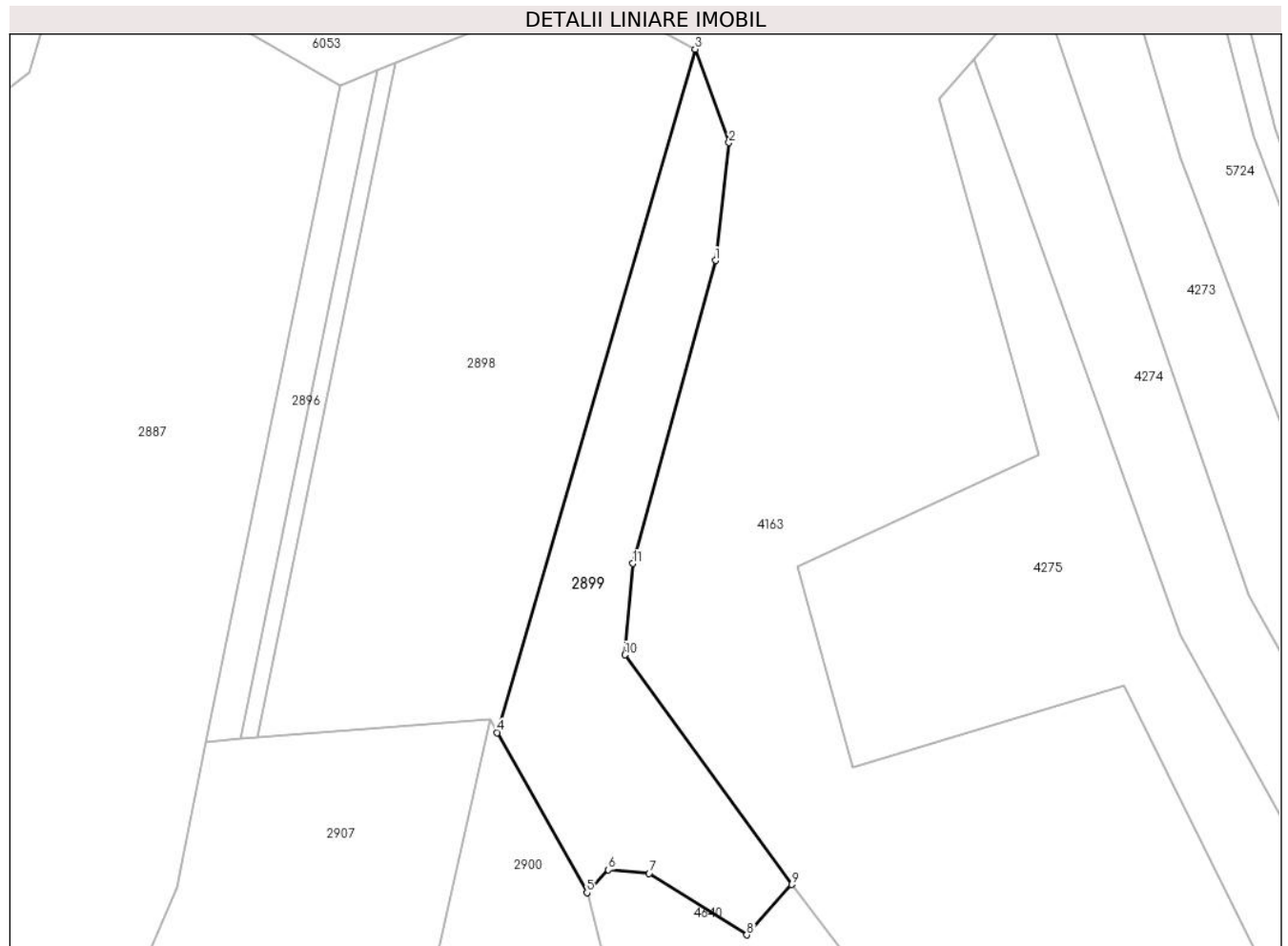
Inscrieri privind dezmembramintele dreptului de proprietate, drepturi reale de garanție și sarcini	Referințe
NU SUNT	

Anexa Nr. 1 La Partea I

Teren

Nr cadastral	Suprafața (mp)*	Observații / Referințe
73008	1.600	

* Suprafața este determinată în planul de proiecție Stereo 70.



Date referitoare la teren

Crt	Categorie folosință	Intra vilan	Suprafața (mp)	Tarla	Parcelă	Nr. topo	Observații / Referințe
1	padure	NU	1.600	-	2972/9	-	UA 59A%

Lungime Segmente

1) Valorile lungimilor segmentelor sunt obținute din proiecție în plan.

Punct început	X / Y	Punct sfârșit	X / Y	Lungime segment (** (m)
1	399.581,687 540.202,649	2	399.583,485 540.218,439	15.892
2	399.583,485 540.218,439	3	399.578,959 540.230,974	13.327
3	399.578,959 540.230,974	4	399.552,428 540.139,414	95.326
4	399.552,428 540.139,414	5	399.564,431 540.117,94	24.601
5	399.564,431 540.117,94	6	399.567,323 540.121,012	4.219

Punct început	X / Y	Punct sfârșit	X / Y	Lungime segment (** (m)
6	399.567,323 540.121,012	7	399.572,792 540.120,539	5.489
7	399.572,792 540.120,539	8	399.585,894 540.112,294	15.48
8	399.585,894 540.112,294	9	399.591,886 540.119,05	9.03
9	399.591,886 540.119,05	10	399.569,557 540.149,819	38.017
10	399.569,557 540.149,819	11	399.570,593 540.162,062	12.287
11	399.570,593 540.162,062	1	399.581,687 540.202,649	42.076

** Lungimile segmentelor sunt determinate în planul de proiecție Stereo 70 și sunt rotunjite la 1 milimetru.

*** Distanța dintre puncte este formată din segmente cumulate ce sunt mai mici decât valoarea 1 milimetru.

**DATE DESPRE IMOBILUL NR. 2900**

Oficiul de Cadastru și Publicitate Imobiliară ALBA
Biroul de Cadastru și Publicitate Imobiliară Aiud

A. Partea I. Descrierea imobilului

TEREN Extravilan

Adresa: Jud. Alba

Nr. Crt	Nr cadastral Nr. topografic	Suprafața* (mp)	Observații / Referințe
A1	73010	500	Sector cadastral:67 Teren neimprejmuit;

B. Partea II. Proprietari și acte

Inscrieri privitoare la dreptul de proprietate și alte drepturi reale	Referințe
1 / 01/01/2022	
Act Administrativ nr. 1050, din 30/09/2002 emis de CJPSDPAT ALBA;	
B1	A1
Intabulare, drept de PROPRIETATE, dobandit prin Reconstituire, cota actuala 1/1 1) HEGEDUS IOSIF	

C. Partea III. SARCINI .

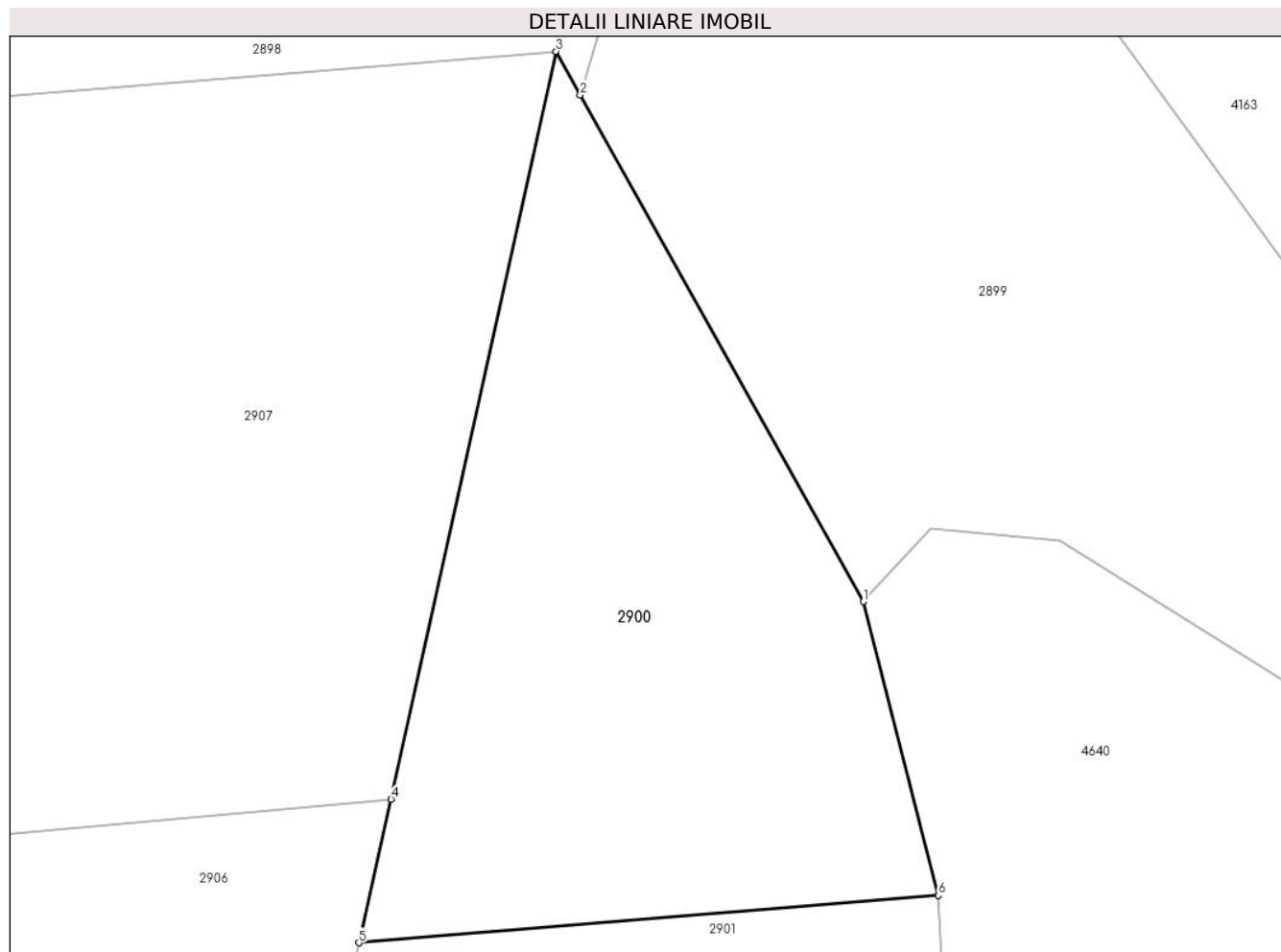
Inscrieri privind dezmembramintele dreptului de proprietate, drepturi reale de garanție și sarcini	Referințe
NU SUNT	

Anexa Nr. 1 La Partea I

Teren

Nr cadastral	Suprafața (mp)*	Observații / Referințe
73010	500	

* Suprafața este determinată în planul de proiecție Stereo 70.



Date referitoare la teren

Crt	Categorie folosință	Intra vilan	Suprafața (mp)	Tarla	Parcelă	Nr. topo	Observații / Referințe
1	padure	NU	500	-	2972/10	-	UA 59A%

Lungime Segmente

1) Valorile lungimilor segmentelor sunt obținute din proiecție în plan.

Punct început	X / Y	Punct sfârșit	X / Y	Lungime segment (** (m)
1	399.564,431 540.117,94	2	399.552,428 540.139,414	24.601
2	399.552,428 540.139,414	3	399.551,397 540.141,26	2.114
3	399.551,397 540.141,26	4	399.544,395 540.109,563	32.461
4	399.544,395 540.109,563	5	399.543,027 540.103,478	6.237
5	399.543,027 540.103,478	6	399.567,628 540.105,479	24.682

Punct început	X / Y	Punct sfârșit	X / Y	Lungime segment (** (m)
6	399.567,628 540.105,479	1	399.564,431 540.117,94	12.865

** Lungimile segmentelor sunt determinate în planul de proiecție Stereo 70 și sunt rotunjite la 1 milimetru.

*** Distanța dintre puncte este formată din segmente cumulate ce sunt mai mici decât valoarea 1 milimetru.

**DATE DESPRE IMOBILUL NR. 2901**

Oficiul de Cadastru și Publicitate Imobiliară ALBA
Biroul de Cadastru și Publicitate Imobiliară Aiud

A. Partea I. Descrierea imobilului

TEREN Extravilan

Adresa: Jud. Alba

Nr. Crt	Nr cadastral Nr. topografic	Suprafața* (mp)	Observații / Referințe
A1	73002	500	Sector cadastral:67 Teren neimprejmuit;

B. Partea II. Proprietari și acte

Inscrieri privitoare la dreptul de proprietate și alte drepturi reale	Referințe
1 / 01/01/2022	
Act Administrativ nr. 1045, din 30/09/2002 emis de CJPSDPAT ALBA;	
B1	A1
Intabulare, drept de PROPRIETATE, dobandit prin Reconstituire, cota actuala 1/1 1) HEGEDUS IULIU	

C. Partea III. SARCINI .

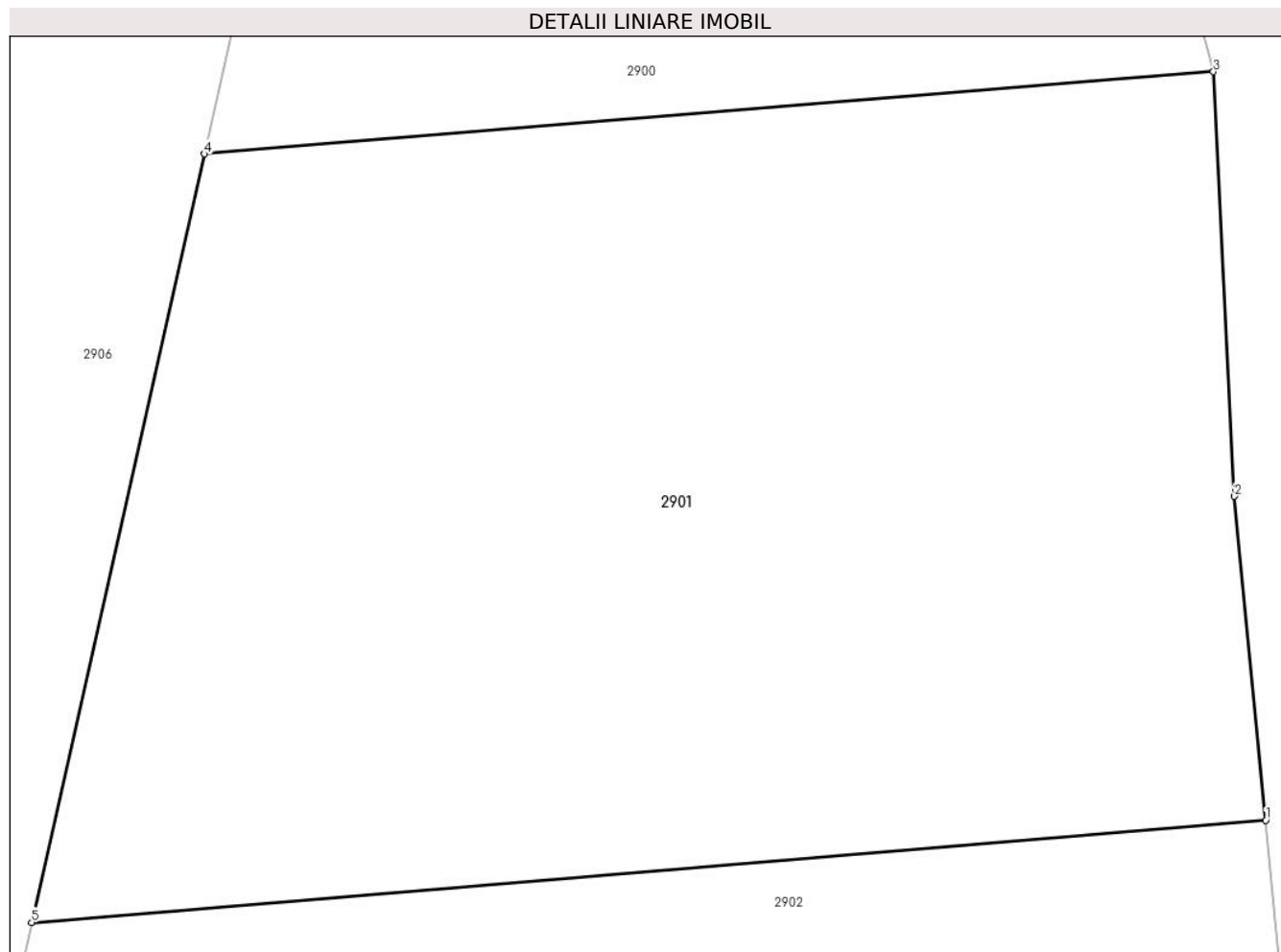
Inscrieri privind dezmembramintele dreptului de proprietate, drepturi reale de garanție și sarcini	Referințe
NU SUNT	

Anexa Nr. 1 La Partea I

Teren

Nr cadastral	Suprafața (mp)*	Observații / Referințe
73002	500	

* Suprafața este determinată în planul de proiecție Stereo 70.



Date referitoare la teren

Crt	Categorie folosință	Intravilan	Suprafața (mp)	Tarla	Parcelă	Nr. topo	Observații / Referințe
1	padure	NU	500	-	2972/11	-	UA 59A%

Lungime Segmente

1) Valorile lungimilor segmentelor sunt obținute din proiecție în plan.

Punct început	X / Y	Punct sfârșit	X / Y	Lungime segment (** (m)
1	399.568,903 540.087,251	2	399.568,142 540.095,142	7.928
2	399.568,142 540.095,142	3	399.567,628 540.105,479	10.35
3	399.567,628 540.105,479	4	399.543,027 540.103,478	24.682
4	399.543,027 540.103,478	5	399.538,819 540.084,768	19.177
5	399.538,819 540.084,768	1	399.568,903 540.087,251	30.186

**** Lungimile segmentelor sunt determinate în planul de proiecție Stereo 70 și sunt rotunjite la 1 milimetru.**

***** Distanța dintre puncte este formată din segmente cumulate ce sunt mai mici decât valoarea 1 milimetru.**

**DATE DESPRE IMOBILUL NR. 2902**

Oficiul de Cadastru și Publicitate Imobiliară ALBA
Biroul de Cadastru și Publicitate Imobiliară Aiud

A. Partea I. Descrierea imobilului

TEREN Extravilan

Adresa: Jud. Alba

Nr. Crt	Nr cadastral Nr. topografic	Suprafața* (mp)	Observații / Referințe
A1	73005	900	Sector cadastral:67 Teren neimprejmuit;

B. Partea II. Proprietari și acte

Inscrieri privitoare la dreptul de proprietate și alte drepturi reale	Referințe
1 / 01/01/2022	
Act Administrativ nr. 1047, din 30/09/2002 emis de CJPSDPAT ALBA;	
B1	A1
Intabulare, drept de PROPRIETATE, dobandit prin Reconstituire, cota actuala 1/1 1) DEAK MARIA	

C. Partea III. SARCINI .

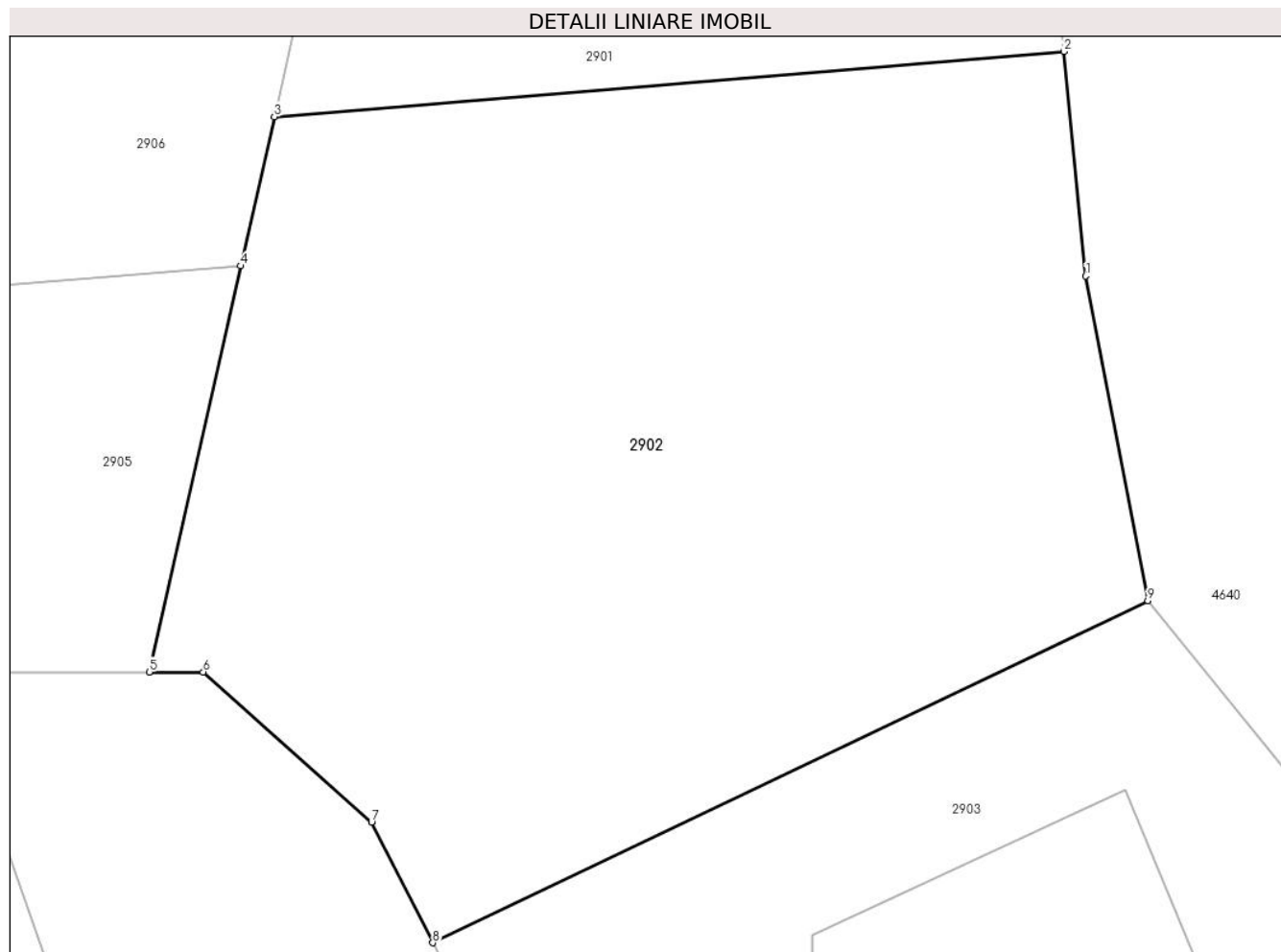
Inscrieri privind dezmembramintele dreptului de proprietate, drepturi reale de garanție și sarcini	Referințe
NU SUNT	

Anexa Nr. 1 La Partea I

Teren

Nr cadastral	Suprafața (mp)*	Observații / Referințe
73005	900	

* Suprafața este determinată în planul de proiecție Stereo 70.



Date referitoare la teren

Crt	Categorie folosință	Intravilan	Suprafața (mp)	Tarla	Parcelă	Nr. topo	Observații / Referințe
1	padure	NU	900	-	2972/3	-	UA 59A%

Lungime Segmente

1) Valorile lungimilor segmentelor sunt obținute din proiecție în plan.

Punct început	X / Y	Punct sfârșit	X / Y	Lungime segment (** (m)
1	399.569,728 540.078,708	2	399.568,903 540.087,251	8.583
2	399.568,903 540.087,251	3	399.538,819 540.084,768	30.186
3	399.538,819 540.084,768	4	399.537,542 540.079,093	5.817
4	399.537,542 540.079,093	5	399.534,067 540.063,643	15.836
5	399.534,067 540.063,643	6	399.536,111 540.063,643	2.044

Punct început	X / Y	Punct sfârșit	X / Y	Lungime segment (** (m)
6	399.536,111 540.063,643	7	399.542,522 540.057,931	8.586
7	399.542,522 540.057,931	8	399.544,861 540.053,34	5.152
8	399.544,861 540.053,34	9	399.572,094 540.066,357	30.184
9	399.572,094 540.066,357	1	399.569,728 540.078,708	12.576

** Lungimile segmentelor sunt determinate în planul de proiecție Stereo 70 și sunt rotunjite la 1 milimetru.

*** Distanța dintre puncte este formată din segmente cumulate ce sunt mai mici decât valoarea 1 milimetru.

**DATE DESPRE IMOBILUL NR. 2903**

Oficiul de Cadastru și Publicitate Imobiliară ALBA
Biroul de Cadastru și Publicitate Imobiliară Aiud

A. Partea I. Descrierea imobilului

TEREN Extravilan

Adresa: Jud. Alba

Nr. Crt	Nr cadastral Nr. topografic	Suprafața* (mp)	Observații / Referințe
A1	73006	700	Sector cadastral:67 Teren neimprejmuit;

B. Partea II. Proprietari și acte

Inscrieri privitoare la dreptul de proprietate și alte drepturi reale	Referințe
1 / 01/01/2022	
Act Administrativ nr. 1046, din 30/09/2002 emis de CJPSDPAT ALBA;	
B1	A1
Intabulare, drept de PROPRIETATE, dobandit prin Reconstituire, cota actuala 1/1 1) HEGEDUS DIONISIE	

C. Partea III. SARCINI .

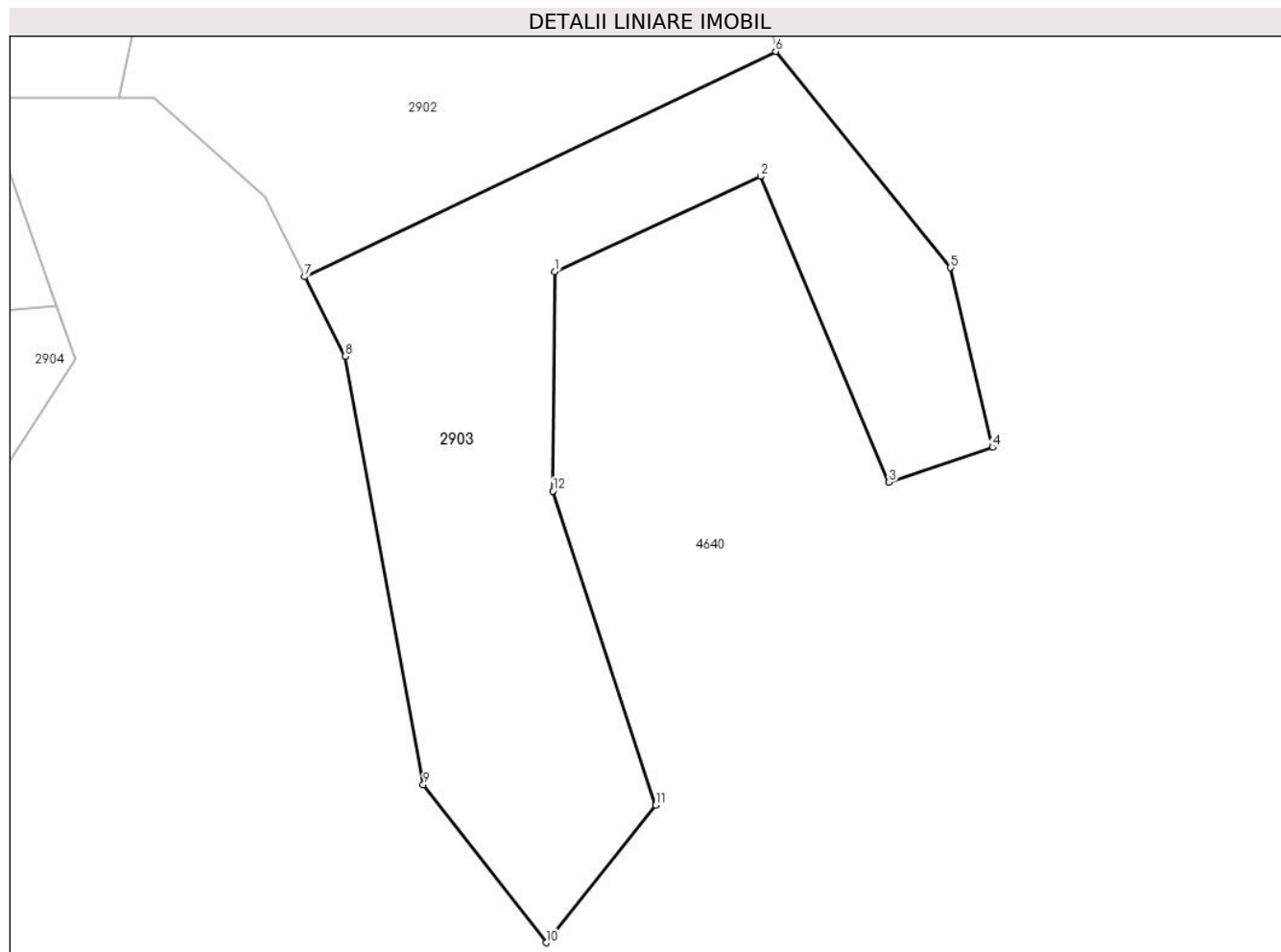
Inscrieri privind dezmembramintele dreptului de proprietate, drepturi reale de garanție și sarcini	Referințe
NU SUNT	

Anexa Nr. 1 La Partea I

Teren

Nr cadastral	Suprafața (mp)*	Observații / Referințe
73006	700	

* Suprafața este determinată în planul de proiecție Stereo 70.



Date referitoare la teren

Crt	Categorie folosință	Intravilan	Suprafața (mp)	Tarla	Parcelă	Nr. topo	Observații / Referințe
1	padure	NU	700	-	2972/12	-	UA 59A%

Lungime Segmente

1) Valorile lungimilor segmentelor sunt obținute din proiecție în plan.

Punct început	X / Y	Punct sfârșit	X / Y	Lungime segment (** (m)
1	399.559,314 540.053,635	2	399.571,214 540.059,138	13.111
2	399.571,214 540.059,138	3	399.578,649 540.041,473	19.166
3	399.578,649 540.041,473	4	399.584,627 540.043,497	6.311
4	399.584,627 540.043,497	5	399.582,207 540.053,862	10.644
5	399.582,207 540.053,862	6	399.572,094 540.066,357	16.075

Punct început	X / Y	Punct sfârșit	X / Y	Lungime segment (** (m)
6	399.572,094 540.066,357	7	399.544,861 540.053,34	30.184
7	399.544,861 540.053,34	8	399.547,201 540.048,75	5.152
8	399.547,201 540.048,75	9	399.551,706 540.023,983	25.173
9	399.551,706 540.023,983	10	399.558,811 540.014,856	11.566
10	399.558,811 540.014,856	11	399.565,151 540.022,807	10.169
11	399.565,151 540.022,807	12	399.559,2 540.040,956	19.1
12	399.559,2 540.040,956	1	399.559,314 540.053,635	12.68

** Lungimile segmentelor sunt determinate în planul de proiecție Stereo 70 și sunt rotunjite la 1 milimetru.

*** Distanța dintre puncte este formată din segmente cumulate ce sunt mai mici decât valoarea 1 milimetru.

**DATE DESPRE IMOBILUL NR. 2904**

Oficiul de Cadastru și Publicitate Imobiliară ALBA
Biroul de Cadastru și Publicitate Imobiliară Aiud

A. Partea I. Descrierea imobilului

TEREN Extravilan

Adresa: Jud. Alba

Nr. Crt	Nr cadastral Nr. topografic	Suprafața* (mp)	Observații / Referințe
A1	73007	3.600	Sector cadastral:67 Teren neimprejmuit;

B. Partea II. Proprietari și acte

Inscrieri privitoare la dreptul de proprietate și alte drepturi reale	Referințe
1 / 01/01/2022	
Act Administrativ nr. 1049, din 30/09/2002 emis de CJPSDPAT ALBA;	
B1	A1
Intabulare, drept de PROPRIETATE, dobandit prin Reconstituire, cota actuala 1/1 1) HEGEDUS GHEORGHE	

C. Partea III. SARCINI .

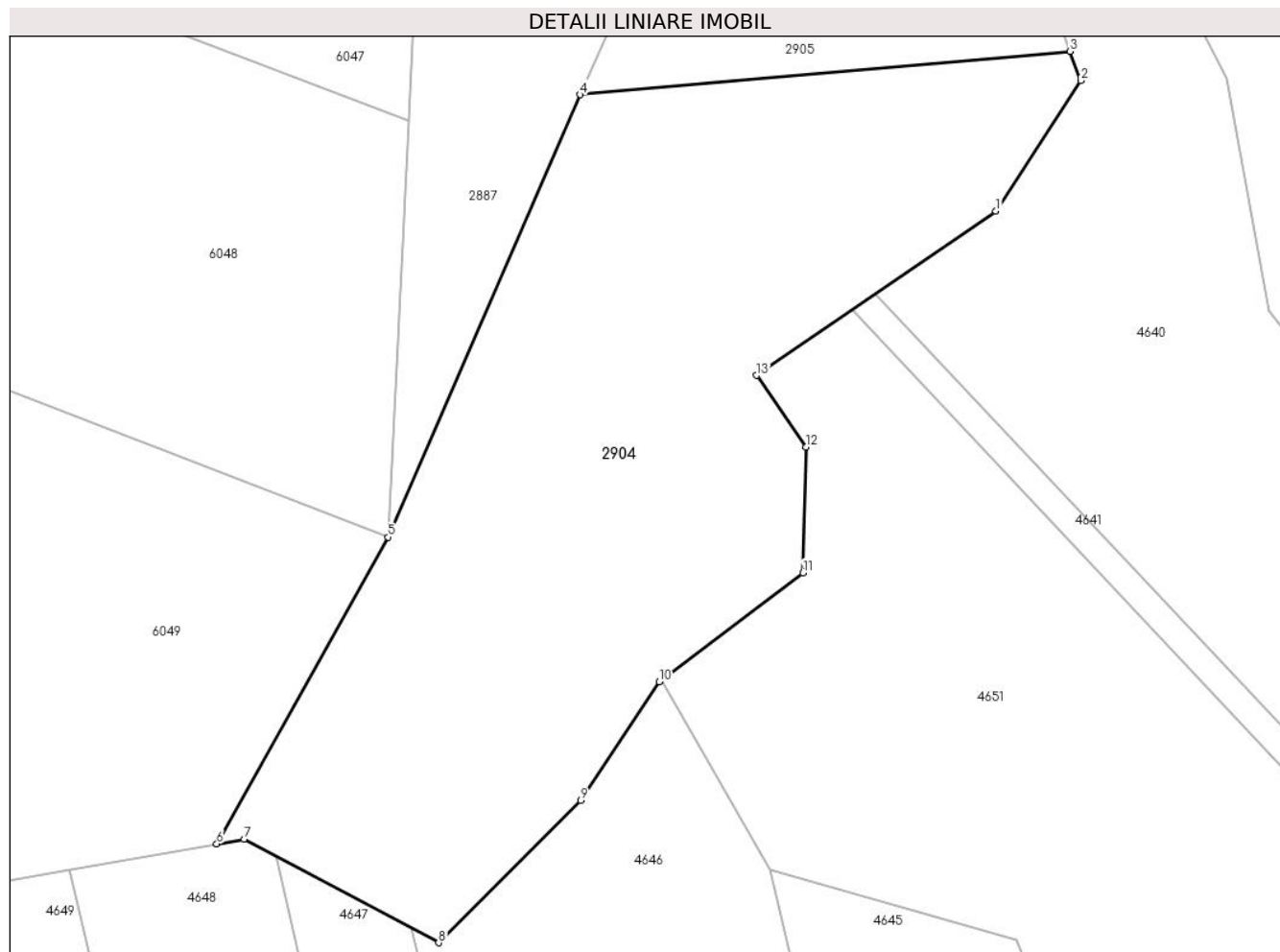
Inscrieri privind dezmembramintele dreptului de proprietate, drepturi reale de garanție și sarcini	Referințe
NU SUNT	

Anexa Nr. 1 La Partea I

Teren

Nr cadastral	Suprafața (mp)*	Observații / Referințe
73007	3.600	

* Suprafața este determinată în planul de proiecție Stereo 70.



Date referitoare la teren

Crt	Categorie folosință	Intravilan	Suprafața (mp)	Tarla	Parcelă	Nr. topo	Observații / Referințe
1	padure	NU	3.600	-	2972/1	-	UA 59A%

Lungime Segmente

1) Valorile lungimilor segmentelor sunt obținute din proiecție în plan.

Punct început	X / Y	Punct sfârșit	X / Y	Lungime segment (** (m)
1	399.522,565 540.034,678	2	399.531,605 540.048,577	16.58
2	399.531,605 540.048,577	3	399.530,5 540.051,678	3.292
3	399.530,5 540.051,678	4	399.478,239 540.047,064	52.464
4	399.478,239 540.047,064	5	399.457,723 539.999,927	51.408
5	399.457,723 539.999,927	6	399.439,452 539.967,244	37.443

Punct început	X / Y	Punct sfârșit	X / Y	Lungime segment (** (m)
6	399.439,452 539.967,244	7	399.442,361 539.967,759	2.954
7	399.442,361 539.967,759	8	399.463,123 539.956,709	23.519
8	399.463,123 539.956,709	9	399.478,275 539.971,862	21.429
9	399.478,275 539.971,862	10	399.486,634 539.984,528	15.176
10	399.486,634 539.984,528	11	399.502,003 539.996,117	19.249
11	399.502,003 539.996,117	12	399.502,296 540.009,519	13.405
12	399.502,296 540.009,519	13	399.497,05 540.017,158	9.267
13	399.497,05 540.017,158	1	399.522,565 540.034,678	30.951

** Lungimile segmentelor sunt determinate în planul de proiecție Stereo 70 și sunt rotunjite la 1 milimetru.

*** Distanța dintre puncte este formată din segmente cumulate ce sunt mai mici decât valoarea 1 milimetru.

**DATE DESPRE IMOBILUL NR. 2905**

Oficiul de Cadastru și Publicitate Imobiliară ALBA
Biroul de Cadastru și Publicitate Imobiliară Aiud

A. Partea I. Descrierea imobilului

TEREN Extravilan

Adresa: Jud. Alba

Nr. Crt	Nr cadastral Nr. topografic	Suprafața* (mp)	Observații / Referințe
A1	73004	1.300	Sector cadastral:67 Teren neimprejmuit;

B. Partea II. Proprietari și acte

Inscrieri privitoare la dreptul de proprietate și alte drepturi reale	Referințe
1 / 01/01/2022	
Act Administrativ nr. 1048, din 30/09/2002 emis de CJPSDPAT ALBA;	
B1	A1
Intabulare, drept de PROPRIETATE, dobandit prin Reconstituire, cota actuala 1/1 1) HEGEDUS IOAN	

C. Partea III. SARCINI .

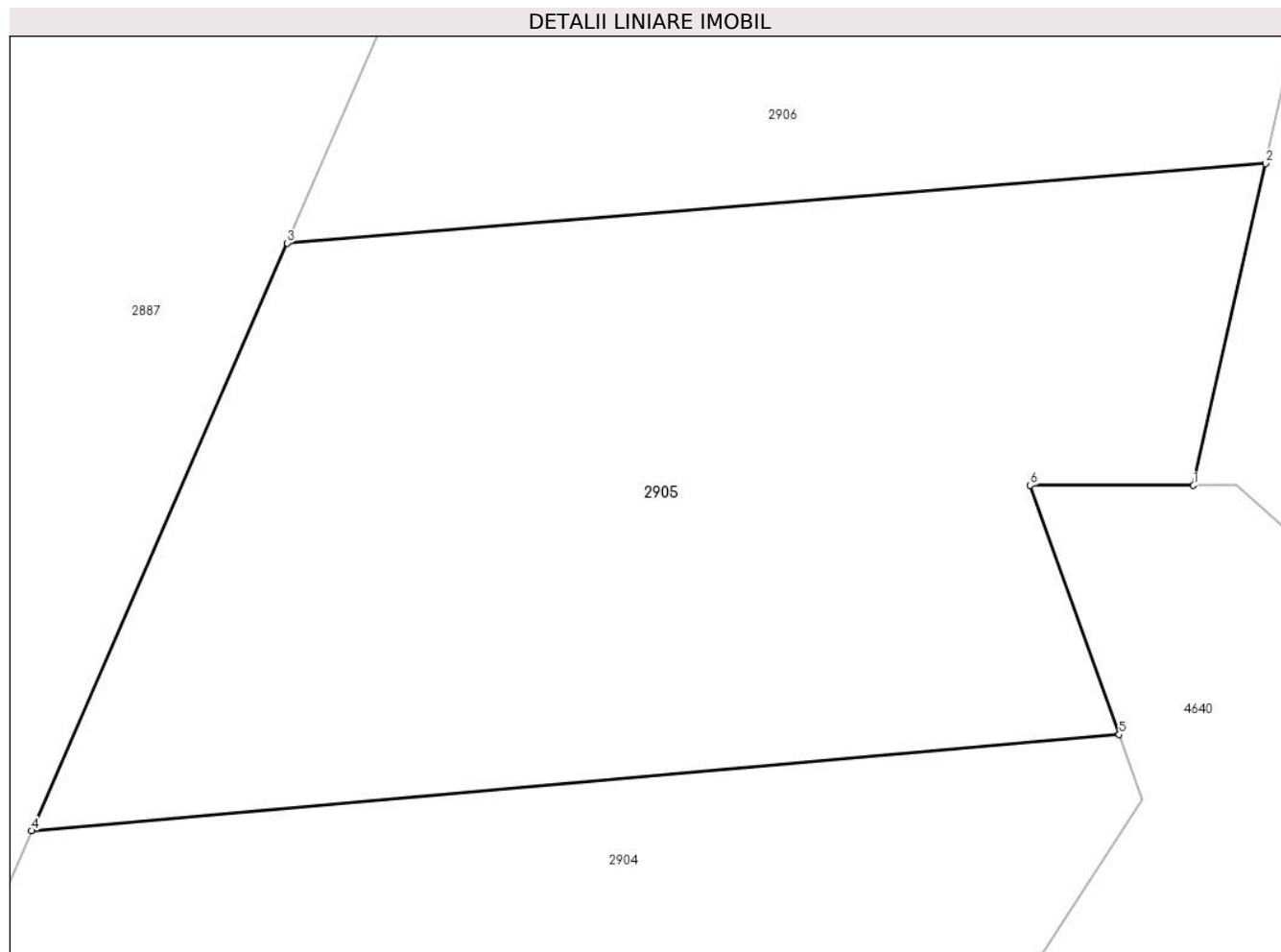
Inscrieri privind dezmembramintele dreptului de proprietate, drepturi reale de garanție și sarcini	Referințe
NU SUNT	

Anexa Nr. 1 La Partea I

Teren

Nr cadastral	Suprafața (mp)*	Observații / Referințe
73004	1.300	

* Suprafața este determinată în planul de proiecție Stereo 70.



Date referitoare la teren

Crt	Categorie folosință	Intravilan	Suprafața (mp)	Tarla	Parcelă	Nr. topo	Observații / Referințe
1	padure	NU	1.300	-	2972/2	-	

Lungime Segmente

1) Valorile lungimilor segmentelor sunt obținute din proiecție în plan.

Punct început	X / Y	Punct sfârșit	X / Y	Lungime segment (** (m)
1	399.534,067 540.063,643	2	399.537,542 540.079,093	15.836
2	399.537,542 540.079,093	3	399.490,517 540.075,273	47.18
3	399.490,517 540.075,273	4	399.478,239 540.047,064	30.765
4	399.478,239 540.047,064	5	399.530,5 540.051,678	52.464
5	399.530,5 540.051,678	6	399.526,234 540.063,643	12.703

Punct început	X / Y	Punct sfârșit	X / Y	Lungime segment (** (m)
6	399.526,234 540.063,643	1	399.534,067 540.063,643	7.833

** Lungimile segmentelor sunt determinate în planul de proiecție Stereo 70 și sunt rotunjite la 1 milimetru.

*** Distanța dintre puncte este formată din segmente cumulate ce sunt mai mici decât valoarea 1 milimetru.

**DATE DESPRE IMOBILUL NR. 2906**

Oficiul de Cadastru și Publicitate Imobiliară ALBA
Biroul de Cadastru și Publicitate Imobiliară Aiud

A. Partea I. Descrierea imobilului

TEREN Extravilan

Adresa: Jud. Alba

Nr. Crt	Nr cadastral Nr. topografic	Suprafața* (mp)	Observații / Referințe
A1	73003	1.300	Sector cadastral:67 Teren neimprijmit;

B. Partea II. Proprietari și acte

Inscrieri privitoare la dreptul de proprietate și alte drepturi reale		Referințe
1 / 01/01/2022		
Act Administrativ nr. 1029, din 30/09/2002 emis de CJPSDPAT ALBA;		
B1	Intabulare, drept de PROPRIETATE, dobandit prin Reconstituire, cota actuala 1/1 1) SZABO VASILE 2) SZABO MIHAIL	A1

C. Partea III. SARCINI .

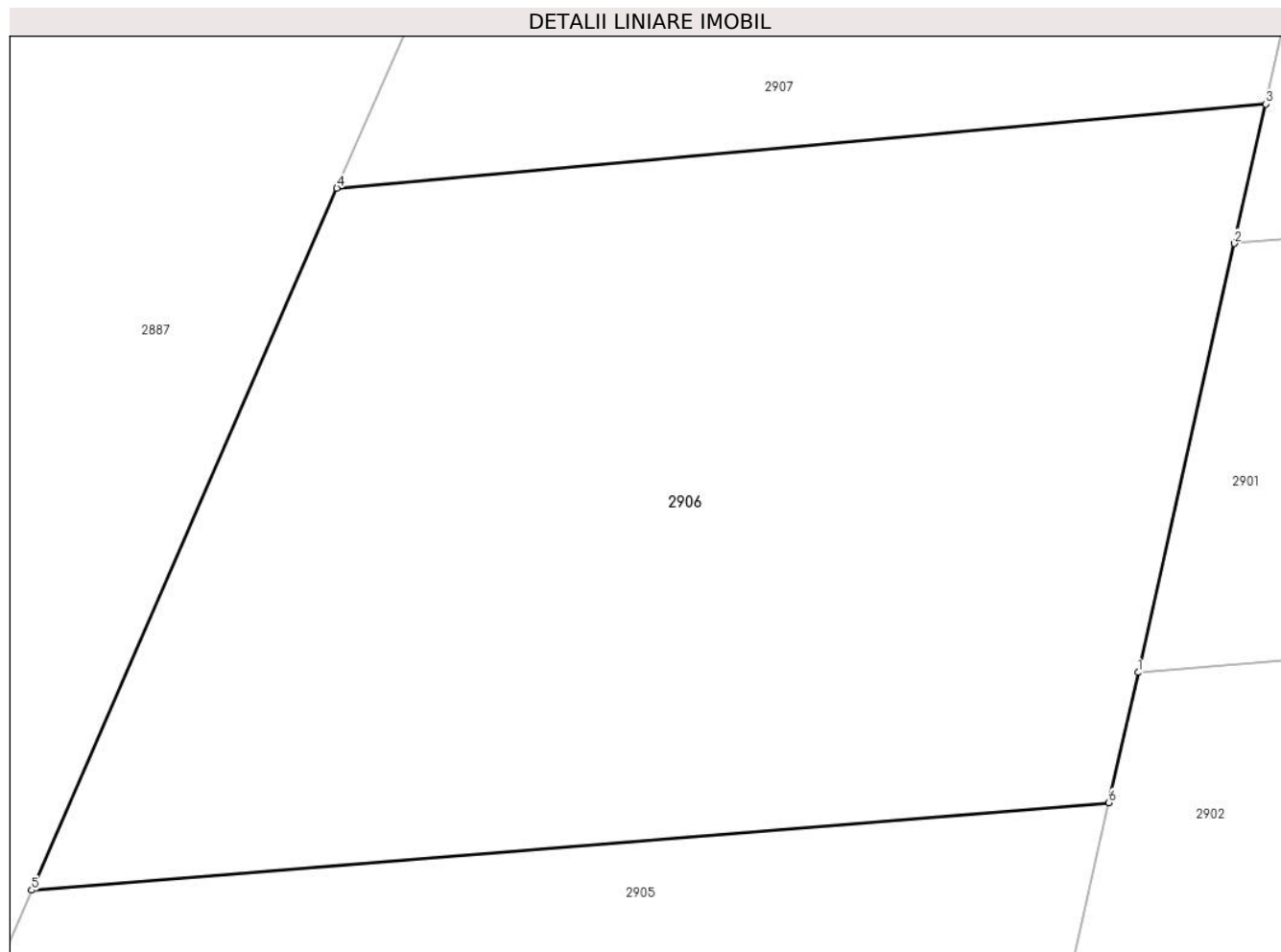
Inscrieri privind dezmembramintele dreptului de proprietate, drepturi reale de garanție și sarcini	Referințe
NU SUNT	

Anexa Nr. 1 La Partea I

Teren

Nr cadastral	Suprafața (mp)*	Observații / Referințe
73003	1.300	

* Suprafața este determinată în planul de proiecție Stereo 70.



Date referitoare la teren

Crt	Categorie folosință	Intravilan	Suprafața (mp)	Tarla	Parcelă	Nr. topo	Observații / Referințe
1	padure	NU	1.300	-	2972/4	-	UA 59A%

Lungime Segmente

1) Valorile lungimilor segmentelor sunt obținute din proiecție în plan.

Punct început	X / Y	Punct sfârșit	X / Y	Lungime segment (** (m)
1	399.538,819 540.084,768	2	399.543,027 540.103,478	19.177
2	399.543,027 540.103,478	3	399.544,395 540.109,563	6.237
3	399.544,395 540.109,563	4	399.503,842 540.105,889	40.719
4	399.503,842 540.105,889	5	399.490,517 540.075,273	33.39
5	399.490,517 540.075,273	6	399.537,542 540.079,093	47.18

Punct început	X / Y	Punct sfârșit	X / Y	Lungime segment (** (m)
6	399.537,542 540.079,093	1	399.538,819 540.084,768	5.817

** Lungimile segmentelor sunt determinate în planul de proiecție Stereo 70 și sunt rotunjite la 1 milimetru.

*** Distanța dintre puncte este formată din segmente cumulate ce sunt mai mici decât valoarea 1 milimetru.

**DATE DESPRE IMOBILUL NR. 2907**

Oficiul de Cadastru și Publicitate Imobiliară ALBA
Biroul de Cadastru și Publicitate Imobiliară Aiud

A. Partea I. Descrierea imobilului

TEREN Extravilan

Adresa: Jud. Alba

Nr. Crt	Nr cadastral Nr. topografic	Suprafața* (mp)	Observații / Referințe
A1	73009	1.200	Sector cadastral:67 Teren neimprejmuit;

B. Partea II. Proprietari și acte

Inscrieri privitoare la dreptul de proprietate și alte drepturi reale	Referințe
1 / 01/01/2022	
Act Administrativ nr. 1033, din 30/09/2002 emis de CJPSDPAT ALBA;	
B1	A1
Intabulare, drept de PROPRIETATE, dobandit prin Reconstituire, cota actuala 1/1 1) DEAK VIORICA	

C. Partea III. SARCINI .

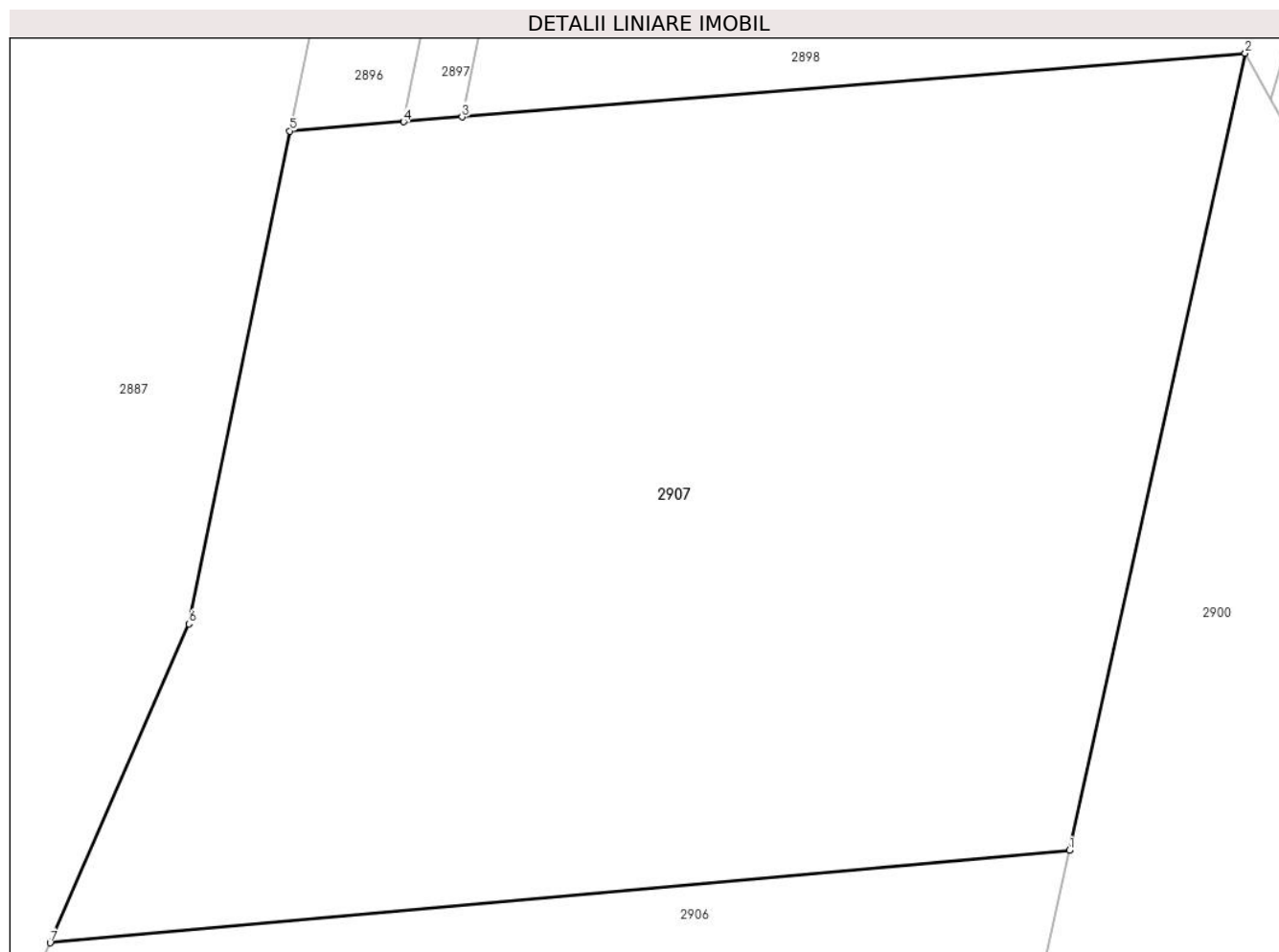
Inscrieri privind dezmembramintele dreptului de proprietate, drepturi reale de garanție și sarcini	Referințe
NU SUNT	

Anexa Nr. 1 La Partea I

Teren

Nr cadastral	Suprafața (mp)*	Observații / Referințe
73009	1.200	

* Suprafața este determinată în planul de proiecție Stereo 70.



Date referitoare la teren

Crt	Categorie folosință	Intravilan	Suprafața (mp)	Tarla	Parcelă	Nr. topo	Observații / Referințe
1	padure	NU	1.200	-	2972/5	-	

Lungime Segmente

1) Valorile lungimilor segmentelor sunt obținute din proiecție în plan.

Punct început	X / Y	Punct sfârșit	X / Y	Lungime segment (** (m)
1	399.544,395 540.109,563	2	399.551,397 540.141,26	32.461
2	399.551,397 540.141,26	3	399.520,234 540.138,726	31.266
3	399.520,234 540.138,726	4	399.517,902 540.138,536	2.34
4	399.517,902 540.138,536	5	399.513,376 540.138,168	4.541
5	399.513,376 540.138,168	6	399.509,363 540.118,572	20.003

Punct început	X / Y	Punct sfârșit	X / Y	Lungime segment (** (m)
6	399.509,363 540.118,572	7	399.503,842 540.105,889	13.833
7	399.503,842 540.105,889	1	399.544,395 540.109,563	40.719

** Lungimile segmentelor sunt determinate în planul de proiecție Stereo 70 și sunt rotunjite la 1 milimetru.

*** Distanța dintre puncte este formată din segmente cumulate ce sunt mai mici decât valoarea 1 milimetru.

