

**DATE DESPRE IMOBILUL NR. 3663**

Oficiul de Cadastru și Publicitate Imobiliară ALBA
Biroul de Cadastru și Publicitate Imobiliară Aiud

A. Partea I. Descrierea imobilului

TEREN Extravilan

Adresa: Jud. Alba

Nr. Crt	Nr cadastral Nr. topografic	Suprafața* (mp)	Observații / Referințe
A1		18.981	Sector cadastral:63 Teren neimprijmit;

B. Partea II. Proprietari și acte

Inscrieri privitoare la dreptul de proprietate și alte drepturi reale	Referințe
1 / 01/01/2022	
Act Administrativ nr. 9338/963, din 13/09/1999 emis de CJPSDDPAT ALBA (titlu de proprietate);	
B1	A1
Intabulare, drept de PROPRIETATE, dobandit prin Reconstituire, cota actuala 1/1 1) SZATMARI CAROL	

C. Partea III. SARCINI .

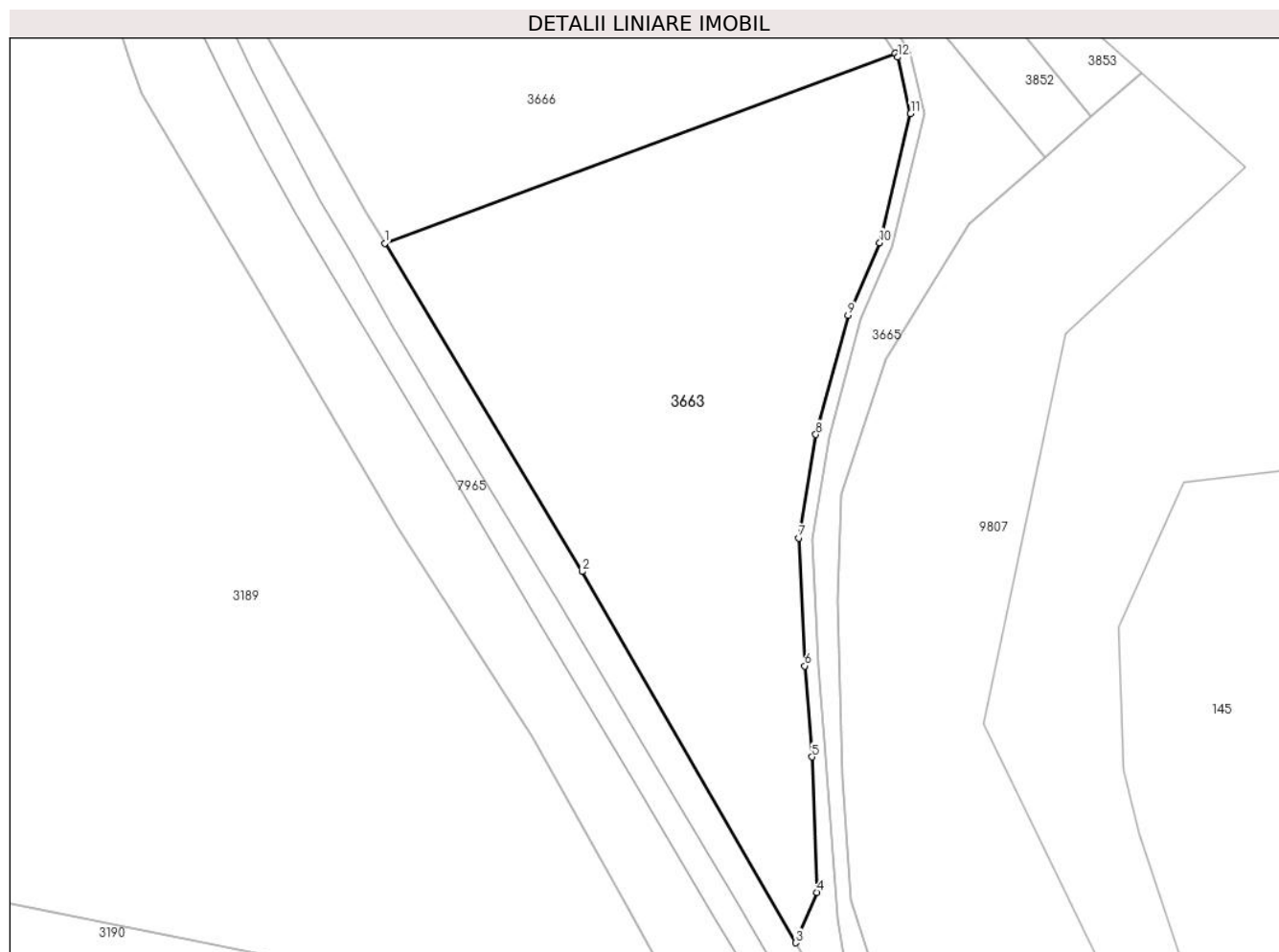
Inscrieri privind dezmembramintele dreptului de proprietate, drepturi reale de garanție și sarcini	Referințe
NU SUNT	

Anexa Nr. 1 La Partea I

Teren

Nr cadastral	Suprafața (mp)*	Observații / Referințe
	18.981	

* Suprafața este determinată în planul de proiecție Stereo 70.



Date referitoare la teren

Crt	Categorie folosință	Intra vilan	Suprafața (mp)	Tarla	Parcelă	Nr. topo	Observații / Referințe
1	arabil	NU	18.981	-	3049/7	-	

Lungime Segmente

1) Valorile lungimilor segmentelor sunt obținute din proiecție în plan.

Punct început	X / Y	Punct sfârșit	X / Y	Lungime segment (** (m)
1	400.692,341 539.376,045	2	400.752,13 539.276,619	116.019
2	400.752,13 539.276,619	3	400.816,9 539.164,139	129.796
3	400.816,9 539.164,139	4	400.823,41 539.179,424	16.614
4	400.823,41 539.179,424	5	400.821,884 539.220,455	41.059
5	400.821,884 539.220,455	6	400.819,655 539.248,028	27.664

Punct început	X / Y	Punct sfârșit	X / Y	Lungime segment (** (m)
6	400.819,655 539.248,028	7	400.817,903 539.286,751	38.762
7	400.817,903 539.286,751	8	400.823,026 539.318,092	31.757
8	400.823,026 539.318,092	9	400.832,79 539.354,186	37.391
9	400.832,79 539.354,186	10	400.842,408 539.376,199	24.023
10	400.842,408 539.376,199	11	400.851,737 539.415,35	40.247
11	400.851,737 539.415,35	12	400.847,824 539.432,42	17.513
12	400.847,824 539.432,42	13	400.847,045 539.433,612	1.425
13	400.847,045 539.433,612	1	400.692,341 539.376,045	165.068

** Lungimile segmentelor sunt determinate în planul de proiecție Stereo 70 și sunt rotunjite la 1 milimetru.

*** Distanța dintre puncte este formată din segmente cumulate ce sunt mai mici decât valoarea 1 milimetru.

**DATE DESPRE IMOBILUL NR. 3664**

Oficiul de Cadastru și Publicitate Imobiliară ALBA
Biroul de Cadastru și Publicitate Imobiliară Aiud

A. Partea I. Descrierea imobilului

TEREN Extravilan

Adresa: Jud. Alba

Nr. Crt	Nr cadastral Nr. topografic	Suprafața* (mp)	Observații / Referințe
A1		4.224	Sector cadastral:63 Teren neimprejmuit;

B. Partea II. Proprietari și acte

Inscrieri privitoare la dreptul de proprietate și alte drepturi reale		Referințe
1 / 01/01/2022		
Act Normativ nr. 7, din 13/03/1996 emis de PARLAMENT;		
B1	Inscrierea provizorie, drept de PROPRIETATE, dobandit prin Lege, cota actuala 1/1 1) UAT MIRASLAU, CIF:9999999999999	A1

C. Partea III. SARCINI .

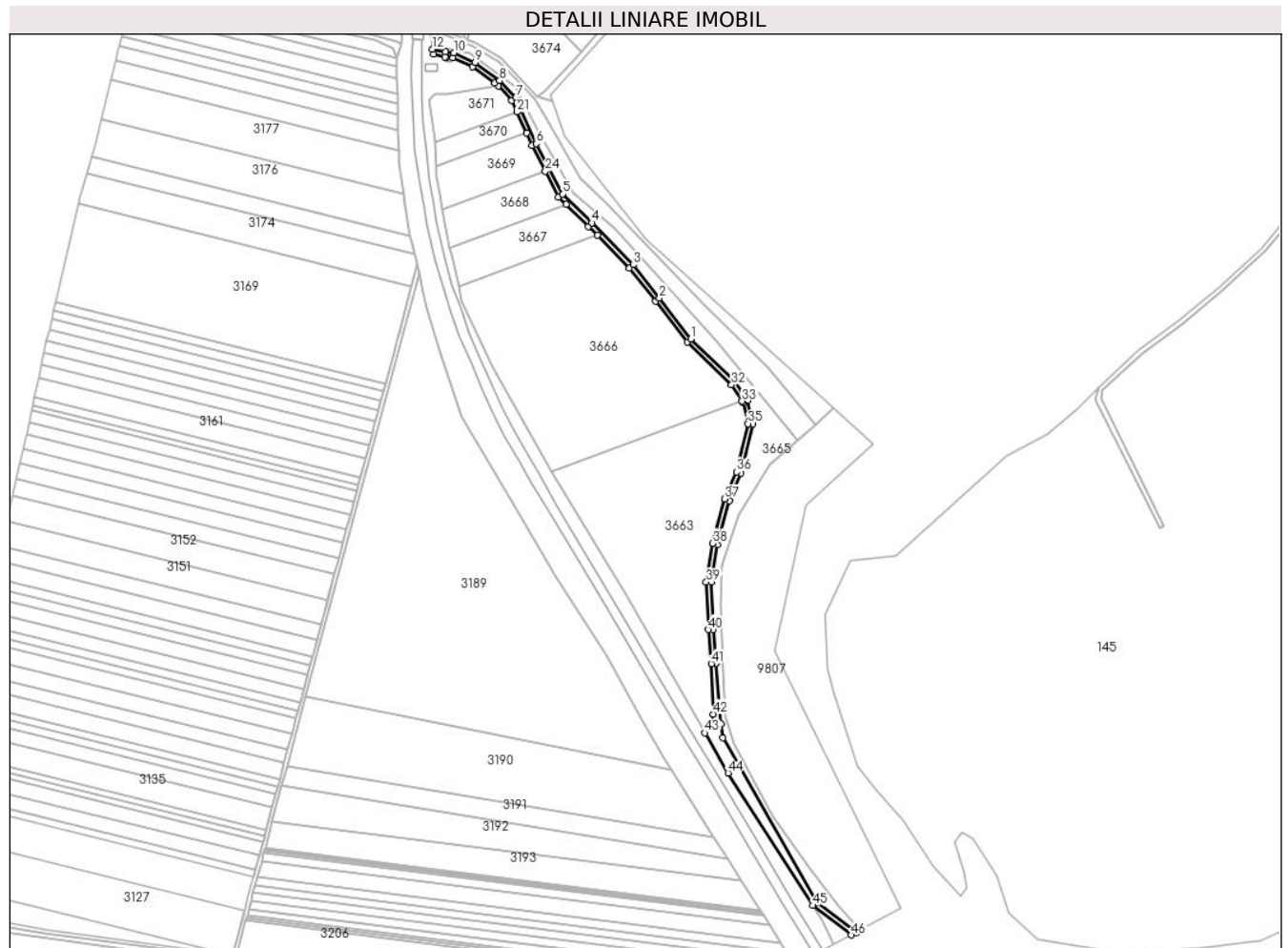
Inscrieri privind dezmembramintele dreptului de proprietate, drepturi reale de garanție și sarcini	Referințe
NU SUNT	

Anexa Nr. 1 La Partea I

Teren

Nr cadastral	Suprafața (mp)*	Observații / Referințe
	4.224	

* Suprafața este determinată în planul de proiecție Stereo 70.



Date referitoare la teren

Crt	Categorie folosință	Intravilan	Suprafața (mp)	Tarla	Parcelă	Nr. topo	Observații / Referințe
1	drum	NU	4.224	-	-	-	

Lungime Segmente

1) Valorile lungimilor segmentelor sunt obținute din proiecție în plan.

Punct început	X / Y	Punct sfârșit	X / Y	Lungime segment	Punct început	X / Y	Punct sfârșit	X / Y	Lungime segment	Punct început	X / Y	Punct sfârșit	X / Y	Lungime segment
1	400.805,333 539.484,148	2	400.779,807 539.517,456	41.96 4	2	400.779,807 539.517,456	3	400.758,409 539.544,402	34.40 9	3	400.758,409 539.544,402	4	400.724,945 539.578,446	47.73 7
4	400.724,945 539.578,446	5	400.700,975 539.601,972	33.58 6	5	400.700,975 539.601,972	6	400.679,708 539.642,913	46.13 5	6	400.679,708 539.642,913	7	400.662,971 539.680,333	40.99 2
7	400.662,971 539.680,333	8	400.649,691 539.693,941	19.01 4	8	400.649,691 539.693,941	9	400.629,788 539.708,841	24.86 2	9	400.629,788 539.708,841	10	400.612,501 539.716,656	18.97 2
10	400.612,501 539.716,656	11	400.605,709 539.717,356	6.828	11	400.605,709 539.717,356	12	400.595,227 539.719,594	10.71 8	12	400.595,227 539.719,594	13	400.595,846 539.715,372	4.267
13	400.595,846 539.715,372	14	400.605,143 539.713,387	9.507	14	400.605,143 539.713,387	15	400.606,731 539.713,271	1.592	15	400.606,731 539.713,271	16	400.611,431 539.712,75	4.729
16	400.611,431 539.712,75	17	400.627,742 539.705,376	17.9	17	400.627,742 539.705,376	18	400.645,613 539.691,998	22.32 4	18	400.645,613 539.691,998	19	400.648,629 539.689,739	3.768

Punct început	X / Y	Punct sfârșit	X / Y	Lungime segment	Punct început	X / Y	Punct sfârșit	X / Y	Lungime segment	Punct început	X / Y	Punct sfârșit	X / Y	Lungime segment
19	400.648,629 539.689,739	20	400.659,595 539.678,083	16.004	20	400.659,595 539.678,083	21	400.663,867 539.668,532	10.463	21	400.663,867 539.668,532	22	400.671,522 539.651,418	18.748
22	400.671,522 539.651,418	23	400.676,104 539.641,173	11.223	23	400.676,104 539.641,173	24	400.686,944 539.620,307	23.514	24	400.686,944 539.620,307	25	400.697,719 539.599,563	23.375
25	400.697,719 539.599,563	26	400.703,745 539.593,649	8.444	26	400.703,745 539.593,649	27	400.722,117 539.575,616	25.743	27	400.722,117 539.575,616	28	400.729,162 539.568,449	10.05
28	400.729,162 539.568,449	29	400.755,408 539.541,749	37.44	29	400.755,408 539.541,749	30	400.776,653 539.514,995	34.163	30	400.776,653 539.514,995	31	400.802,343 539.481,474	42.233
31	400.802,343 539.481,474	32	400.838,404 539.446,84	49.999	32	400.838,404 539.446,84	33	400.847,045 539.433,612	15.8	33	400.847,045 539.433,612	34	400.847,824 539.432,42	1.425
34	400.847,824 539.432,42	35	400.851,737 539.415,35	17.513	35	400.851,737 539.415,35	36	400.842,408 539.376,199	40.247	36	400.842,408 539.376,199	37	400.832,79 539.354,186	24.023
37	400.832,79 539.354,186	38	400.823,026 539.318,092	37.391	38	400.823,026 539.318,092	39	400.817,903 539.286,751	31.757	39	400.817,903 539.286,751	40	400.819,655 539.248,028	38.762
40	400.819,655 539.248,028	41	400.821,884 539.220,455	27.664	41	400.821,884 539.220,455	42	400.823,41 539.179,424	41.059	42	400.823,41 539.179,424	43	400.816,9 539.164,139	16.614
43	400.816,9 539.164,139	44	400.835,715 539.131,466	37.703	44	400.835,715 539.131,466	45	400.904,493 539.023,784	127.772	45	400.904,493 539.023,784	46	400.935,941 538.999,903	39.487
46	400.935,941 538.999,903	47	400.940,005 539.002,102	4.621	47	400.940,005 539.002,102	48	400.907,566 539.026,472	40.573	48	400.907,566 539.026,472	49	400.831,317 539.160,104	153.855
49	400.831,317 539.160,104	50	400.829,637 539.171,561	11.58	50	400.829,637 539.171,561	51	400.825,878 539.220,69	49.273	51	400.825,878 539.220,69	52	400.823,647 539.248,28	27.68
52	400.823,647 539.248,28	53	400.821,918 539.286,516	38.275	53	400.821,918 539.286,516	54	400.826,941 539.317,245	31.137	54	400.826,941 539.317,245	55	400.836,574 539.352,856	36.89
55	400.836,574 539.352,856	56	400.846,217 539.374,924	24.084	56	400.846,217 539.374,924	57	400.855,845 539.415,332	41.539	57	400.855,845 539.415,332	58	400.851,564 539.434,009	19.162
58	400.851,564 539.434,009	59	400.841,504 539.449,41	18.395	59	400.841,504 539.449,41	1	400.805,333 539.484,148	50.151					

** Lungimile segmentelor sunt determinate în planul de proiecție Stereo 70 și sunt rotunjite la 1 milimetru.

*** Distanța dintre puncte este formată din segmente cumulate ce sunt mai mici decât valoarea 1 milimetru.

**DATE DESPRE IMOBILUL NR. 3665**

Oficiul de Cadastru și Publicitate Imobiliară ALBA
Biroul de Cadastru și Publicitate Imobiliară Aiud

A. Partea I. Descrierea imobilului

TEREN Extravilan

Adresa: Jud. Alba

Nr. Crt	Nr cadastral Nr. topografic	Suprafața* (mp)	Observații / Referințe
A1		7.896	Sector cadastral:63 Teren neimprejmuit;

B. Partea II. Proprietari și acte

Inscrieri privitoare la dreptul de proprietate și alte drepturi reale		Referințe
1 / 01/01/2022		
Act Normativ nr. 7, din 13/03/1996 emis de PARLAMENT;		
B1	Inscrierea provizorie, drept de PROPRIETATE, dobandit prin Lege, cota actuala 1/1 1) UAT MIRASLAU, CIF:99999999999999	A1

C. Partea III. SARCINI .

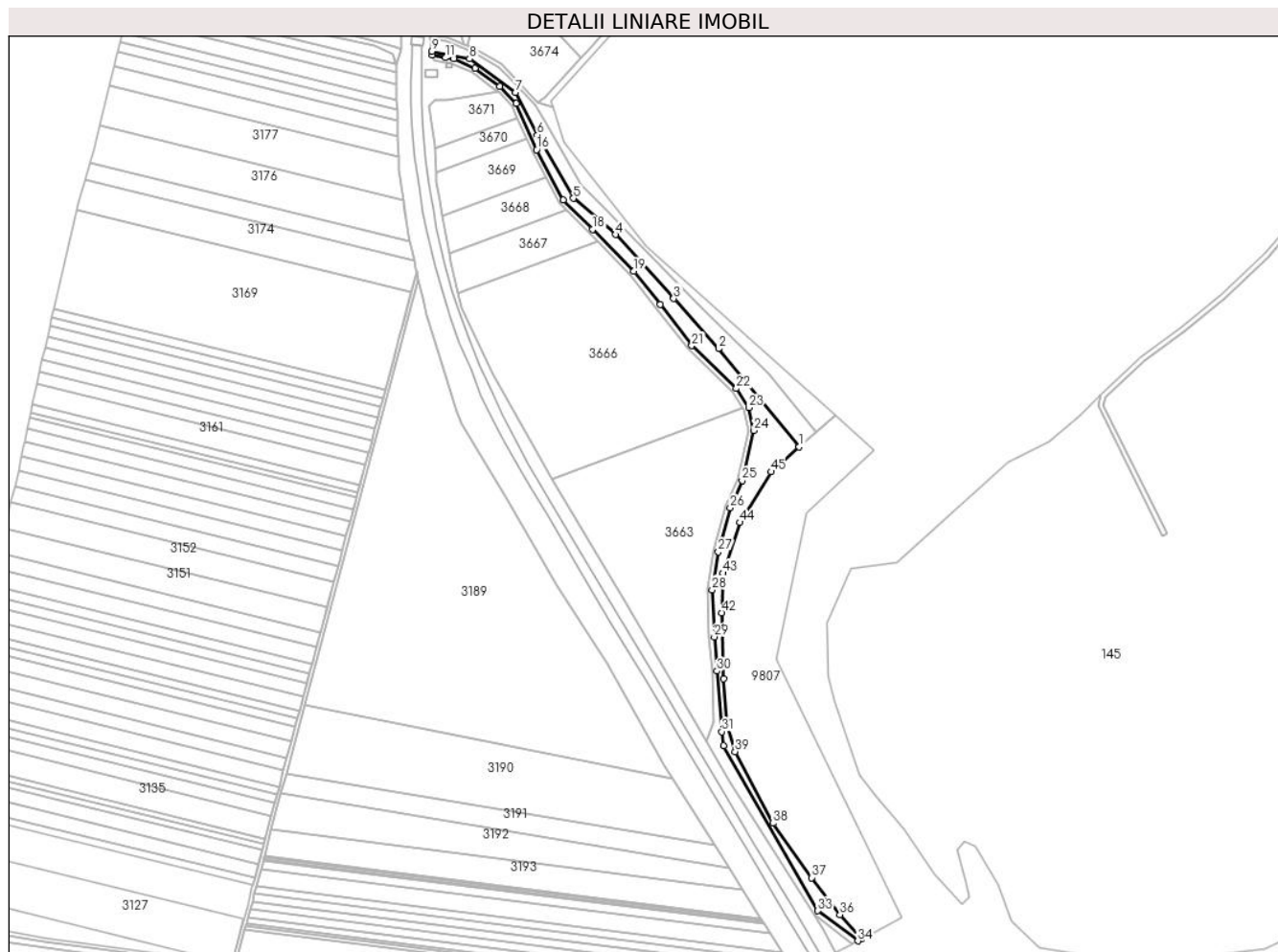
Inscrieri privind dezmembramintele dreptului de proprietate, drepturi reale de garanție și sarcini	Referințe
NU SUNT	

Anexa Nr. 1 La Partea I

Teren

Nr cadastral	Suprafața (mp)*	Observații / Referințe
	7.896	

* Suprafața este determinată în planul de proiecție Stereo 70.



Date referitoare la teren

Crt	Categorie folosință	Intravilan	Suprafața (mp)	Tarla	Parcelă	Nr. topo	Observații / Referințe
1	neproductiv	NU	7.896	-	-	-	

Lungime Segmente

1) Valorile lungimilor segmentelor sunt obținute din proiecție în plan.

Punct început	X / Y	Punct sfârșit	X / Y	Lungime segment	Punct început	X / Y	Punct sfârșit	X / Y	Lungime segment	Punct început	X / Y	Punct sfârșit	X / Y	Lungime segment
1	400.892,513 539.402,195	2	400.827,076 539.481,777	103.031	2	400.827,076 539.481,777	3	400.790,803 539.522,366	54.435	3	400.790,803 539.522,366	4	400.743,724 539.574,165	69.998
4	400.743,724 539.574,165	5	400.709,482 539.603,447	45.055	5	400.709,482 539.603,447	6	400.680,117 539.654,619	58.999	6	400.680,117 539.654,619	7	400.662,706 539.689,119	38.645
7	400.662,706 539.689,119	8	400.625,336 539.716,485	46.318	8	400.625,336 539.716,485	9	400.594,794 539.722,548	31.138	9	400.594,794 539.722,548	10	400.595,227 539.719,594	2.986
10	400.595,227 539.719,594	11	400.605,709 539.717,356	10.718	11	400.605,709 539.717,356	12	400.612,501 539.716,656	6.828	12	400.612,501 539.716,656	13	400.629,788 539.708,841	18.972
13	400.629,788 539.708,841	14	400.649,691 539.693,941	24.862	14	400.649,691 539.693,941	15	400.662,971 539.680,333	19.014	15	400.662,971 539.680,333	16	400.679,708 539.642,913	40.992
16	400.679,708 539.642,913	17	400.700,975 539.601,972	46.135	17	400.700,975 539.601,972	18	400.724,945 539.578,446	33.586	18	400.724,945 539.578,446	19	400.758,409 539.544,402	47.737

Punct început	X / Y	Punct sfârșit	X / Y	Lungime segment	Punct început	X / Y	Punct sfârșit	X / Y	Lungime segment	Punct început	X / Y	Punct sfârșit	X / Y	Lungime segment
19	400.758,409 539.544,402	20	400.779,807 539.517,456	34.409	20	400.779,807 539.517,456	21	400.805,333 539.484,148	41.964	21	400.805,333 539.484,148	22	400.841,504 539.449,41	50.151
22	400.841,504 539.449,41	23	400.851,564 539.434,009	18.395	23	400.851,564 539.434,009	24	400.855,845 539.415,332	19.162	24	400.855,845 539.415,332	25	400.846,217 539.374,924	41.539
25	400.846,217 539.374,924	26	400.836,574 539.352,856	24.084	26	400.836,574 539.352,856	27	400.826,941 539.317,245	36.89	27	400.826,941 539.317,245	28	400.821,918 539.286,516	31.137
28	400.821,918 539.286,516	29	400.823,647 539.248,28	38.275	29	400.823,647 539.248,28	30	400.825,878 539.220,69	27.68	30	400.825,878 539.220,69	31	400.829,637 539.171,561	49.273
31	400.829,637 539.171,561	32	400.831,317 539.160,104	11.58	32	400.831,317 539.160,104	33	400.907,566 539.026,472	153.855	33	400.907,566 539.026,472	34	400.940,005 539.002,102	40.573
34	400.940,005 539.002,102	35	400.942,918 539.003,679	3.313	35	400.942,918 539.003,679	36	400.925,437 539.023,274	26.261	36	400.925,437 539.023,274	37	400.902,616 539.053,214	37.646
37	400.902,616 539.053,214	38	400.871,228 539.097,315	54.13	38	400.871,228 539.097,315	39	400.840,541 539.155,458	65.744	39	400.840,541 539.155,458	40	400.833,61 539.177,147	22.77
40	400.833,61 539.177,147	41	400.831,27 539.214,33	37.256	41	400.831,27 539.214,33	42	400.829,663 539.267,84	53.534	42	400.829,663 539.267,84	43	400.830,583 539.299,907	32.08
43	400.830,583 539.299,907	44	400.844,423 539.340,978	43.34	44	400.844,423 539.340,978	45	400.869,575 539.382,054	48.165	45	400.869,575 539.382,054	1	400.892,513 539.402,195	30.526

** Lungimile segmentelor sunt determinate în planul de proiecție Stereo 70 și sunt rotunjite la 1 milimetru.

*** Distanța dintre puncte este formată din segmente cumulate ce sunt mai mici decât valoarea 1 milimetru.

**DATE DESPRE IMOBILUL NR. 3666**

Oficiul de Cadastru și Publicitate Imobiliară ALBA
Biroul de Cadastru și Publicitate Imobiliară Aiud

A. Partea I. Descrierea imobilului

TEREN Extravilan

Adresa: Jud. Alba

Nr. Crt	Nr cadastral Nr. topografic	Suprafața* (mp)	Observații / Referințe
A1		24.460	Sector cadastral:63 Teren neimpregmuit;

B. Partea II. Proprietari și acte

Inscrieri privitoare la dreptul de proprietate și alte drepturi reale		Referințe
1 / 01/01/2022		
Act Administrativ nr. 9338/962, din 10/09/1999 emis de CJPSDDPAT ALBA (titlu de proprietate);		
B1	Intabulare, drept de PROPRIETATE, dobandit prin Reconstituire, cota actuala 1/1	A1
	1) SZATMARI ANA MARIA 2) SZATMARI ZOLTAN 3) SZILAGY MARGHIT 4) LAZAR EVA	

C. Partea III. SARCINI .

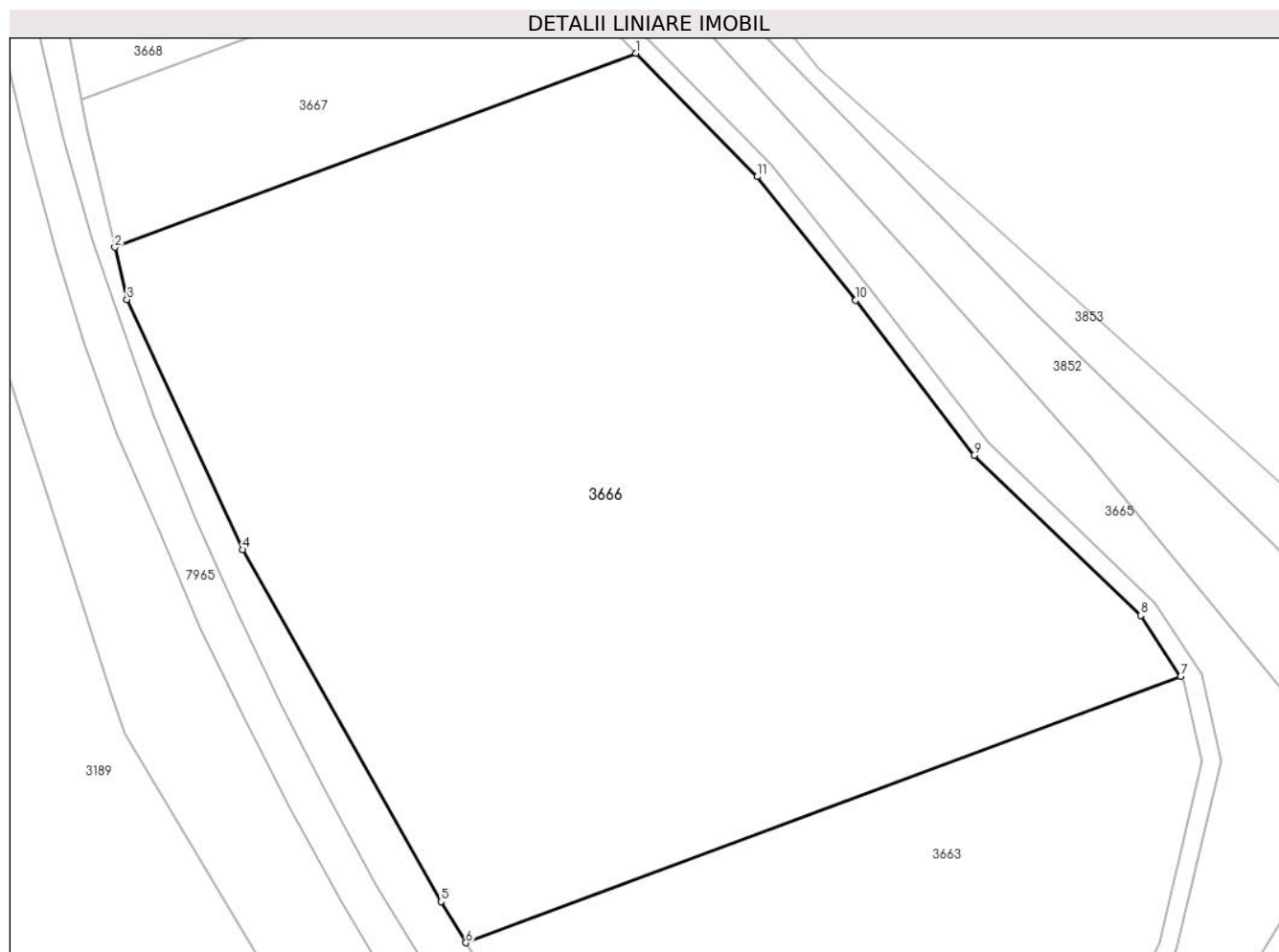
Inscrieri privind dezmembramintele dreptului de proprietate, drepturi reale de garanție și sarcini	Referințe
NU SUNT	

Anexa Nr. 1 La Partea I

Teren

Nr cadastral	Suprafața (mp)*	Observații / Referințe
	24.460	

* Suprafața este determinată în planul de proiecție Stereo 70.



Date referitoare la teren

Crt	Categorie folosință	Intra vilan	Suprafața (mp)	Tarla	Parcelă	Nr. topo	Observații / Referințe
1	arabil	NU	24.460	-	3049/6	-	

Lungime Segmente

1) Valorile lungimilor segmentelor sunt obținute din proiecție în plan.

Punct început	X / Y	Punct sfârșit	X / Y	Lungime segment (** (m)
1	400.729,162 539.568,449	2	400.616,35 539.526,47	120.37
2	400.616,35 539.526,47	3	400.618,993 539.515,179	11.597
3	400.618,993 539.515,179	4	400.644,052 539.461,067	59.632
4	400.644,052 539.461,067	5	400.686,999 539.384,927	87.418
5	400.686,999 539.384,927	6	400.692,341 539.376,045	10.364

Punct început	X / Y	Punct sfârșit	X / Y	Lungime segment (** (m)
6	400.692,341 539.376,045	7	400.847,045 539.433,612	165.068
7	400.847,045 539.433,612	8	400.838,404 539.446,84	15.8
8	400.838,404 539.446,84	9	400.802,343 539.481,474	49.999
9	400.802,343 539.481,474	10	400.776,653 539.514,995	42.233
10	400.776,653 539.514,995	11	400.755,408 539.541,749	34.163
11	400.755,408 539.541,749	1	400.729,162 539.568,449	37.44

** Lungimile segmentelor sunt determinate în planul de proiecție Stereo 70 și sunt rotunjite la 1 milimetru.

*** Distanța dintre puncte este formată din segmente cumulate ce sunt mai mici decât valoarea 1 milimetru.

**DATE DESPRE IMOBILUL NR. 3667**

Oficiul de Cadastru și Publicitate Imobiliară ALBA
Biroul de Cadastru și Publicitate Imobiliară Aiud

A. Partea I. Descrierea imobilului

TEREN Extravilan

Adresa: Jud. Alba

Nr. Crt	Nr cadastral Nr. topografic	Suprafața* (mp)	Observații / Referințe
A1		3.600	Sector cadastral:63 Teren neimprejmuit;

B. Partea II. Proprietari și acte

Inscrieri privitoare la dreptul de proprietate și alte drepturi reale	Referințe
1 / 01/01/2022	
Act Administrativ nr. 14185/1432, din 07/09/2010 emis de CJPSDDPAT ALBA (titlu de proprietate);	
B1	A1
Intabulare, drept de PROPRIETATE, dobandit prin Reconstituire, cota actuala 1/1 1) SERBAN SOLTANA	

C. Partea III. SARCINI .

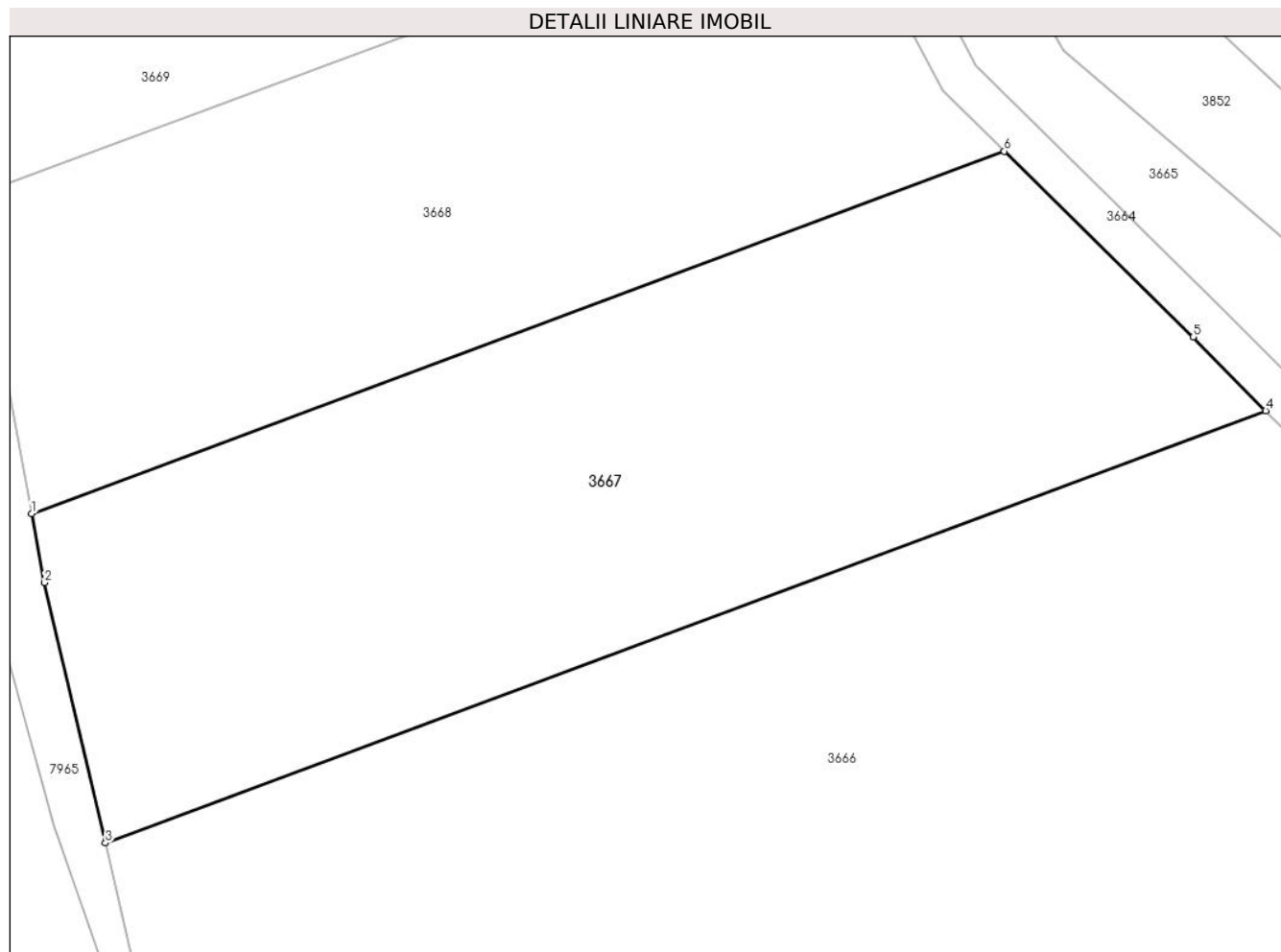
Inscrieri privind dezmembramintele dreptului de proprietate, drepturi reale de garanție și sarcini	Referințe
NU SUNT	

Anexa Nr. 1 La Partea I

Teren

Nr cadastral	Suprafața (mp)*	Observații / Referințe
	3.600	

* Suprafața este determinată în planul de proiecție Stereo 70.



Date referitoare la teren

Crt	Categorie folosință	Intravilan	Suprafața (mp)	Tarla	Parcelă	Nr. topo	Observații / Referințe
1	arabil	NU	3.600	-	3049/5	-	

Lungime Segmente

1) Valorile lungimilor segmentelor sunt obținute din proiecție în plan.

Punct început	X / Y	Punct sfârșit	X / Y	Lungime segment (** (m)
1	400.609,175 539.558,458	2	400.610,433 539.551,739	6.836
2	400.610,433 539.551,739	3	400.616,35 539.526,47	25.952
3	400.616,35 539.526,47	4	400.729,162 539.568,449	120.37
4	400.729,162 539.568,449	5	400.722,117 539.575,616	10.05
5	400.722,117 539.575,616	6	400.703,745 539.593,649	25.743

Punct început	X / Y	Punct sfârșit	X / Y	Lungime segment (** (m)
6	400.703,745 539.593,649	1	400.609,175 539.558,458	100.905

** Lungimile segmentelor sunt determinate în planul de proiecție Stereo 70 și sunt rotunjite la 1 milimetru.

*** Distanța dintre puncte este formată din segmente cumulate ce sunt mai mici decât valoarea 1 milimetru.

**DATE DESPRE IMOBILUL NR. 3668**

Oficiul de Cadastru și Publicitate Imobiliară ALBA
Biroul de Cadastru și Publicitate Imobiliară Aiud

A. Partea I. Descrierea imobilului

TEREN Extravilan

Adresa: Jud. Alba

Nr. Crt	Nr cadastral Nr. topografic	Suprafața* (mp)	Observații / Referințe
A1		2.900	Sector cadastral:63 Teren neimprejmuit;

B. Partea II. Proprietari și acte

Inscrieri privitoare la dreptul de proprietate și alte drepturi reale	Referințe
1 / 01/01/2022	
Act Administrativ nr. 14185/1415, din 31/07/2008 emis de CJPSDDPAT ALBA (titlu de proprietate);	
B1	A1
Intabulare, drept de PROPRIETATE, dobandit prin Reconstituire, cota actuala 1/1	
1) DEAK S STEFAN	

C. Partea III. SARCINI .

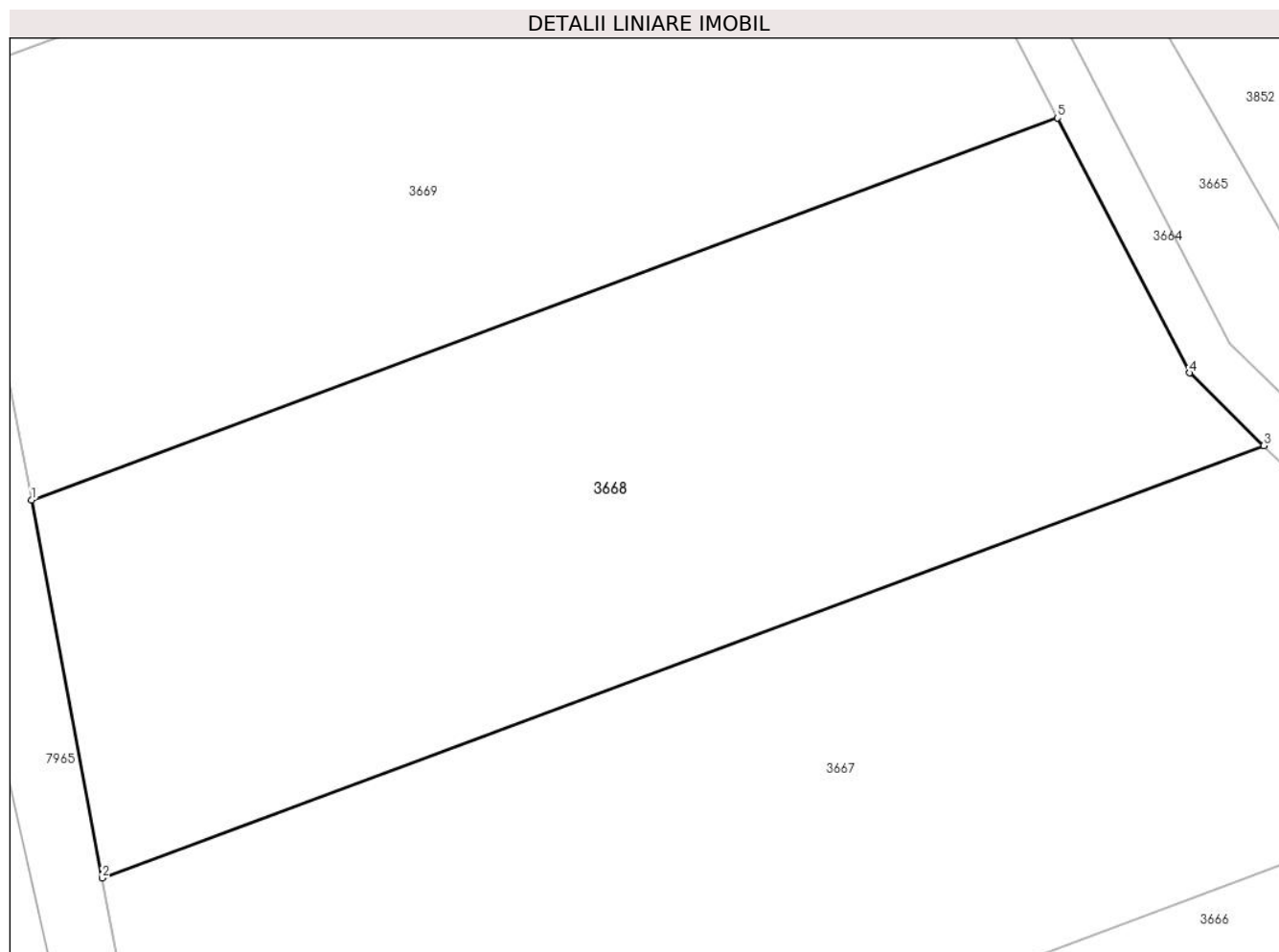
Inscrieri privind dezmembramintele dreptului de proprietate, drepturi reale de garanție și sarcini	Referințe
NU SUNT	

Anexa Nr. 1 La Partea I

Teren

Nr cadastral	Suprafața (mp)*	Observații / Referințe
	2.900	

* Suprafața este determinată în planul de proiecție Stereo 70.



Date referitoare la teren

Crt	Categorie folosință	Intravilan	Suprafața (mp)	Tarla	Parcelă	Nr. topo	Observații / Referințe
1	arabil	NU	2.900	-	3049/4	-	

Lungime Segmente

1) Valorile lungimilor segmentelor sunt obținute din proiecție în plan.

Punct început	X / Y	Punct sfârșit	X / Y	Lungime segment (** (m)
1	400.603,415 539.589,224	2	400.609,175 539.558,458	31.301
2	400.609,175 539.558,458	3	400.703,745 539.593,649	100.905
3	400.703,745 539.593,649	4	400.697,719 539.599,563	8.444
4	400.697,719 539.599,563	5	400.686,944 539.620,307	23.375
5	400.686,944 539.620,307	1	400.603,415 539.589,224	89.124

**** Lungimile segmentelor sunt determinate în planul de proiecție Stereo 70 și sunt rotunjite la 1 milimetru.**

***** Distanța dintre puncte este formată din segmente cumulate ce sunt mai mici decât valoarea 1 milimetru.**

**DATE DESPRE IMOBILUL NR. 3669**

Oficiul de Cadastru și Publicitate Imobiliară ALBA
Biroul de Cadastru și Publicitate Imobiliară Aiud

A. Partea I. Descrierea imobilului

TEREN Extravilan

Adresa: Jud. Alba

Nr. Crt	Nr cadastral Nr. topografic	Suprafața* (mp)	Observații / Referințe
A1		2.900	Sector cadastral:63 Teren neimprejmuit;

B. Partea II. Proprietari și acte

Inscrieri privitoare la dreptul de proprietate și alte drepturi reale	Referințe
1 / 01/01/2022	
Act Administrativ nr. 7101/640, din 11/03/1996 emis de CJPSDDPAT ALBA (titlu de proprietate);	
B1	A1
Intabulare, drept de PROPRIETATE, dobandit prin Reconstituire, cota actuala 1/1 1) SZOKE A GHEORGHE	

C. Partea III. SARCINI .

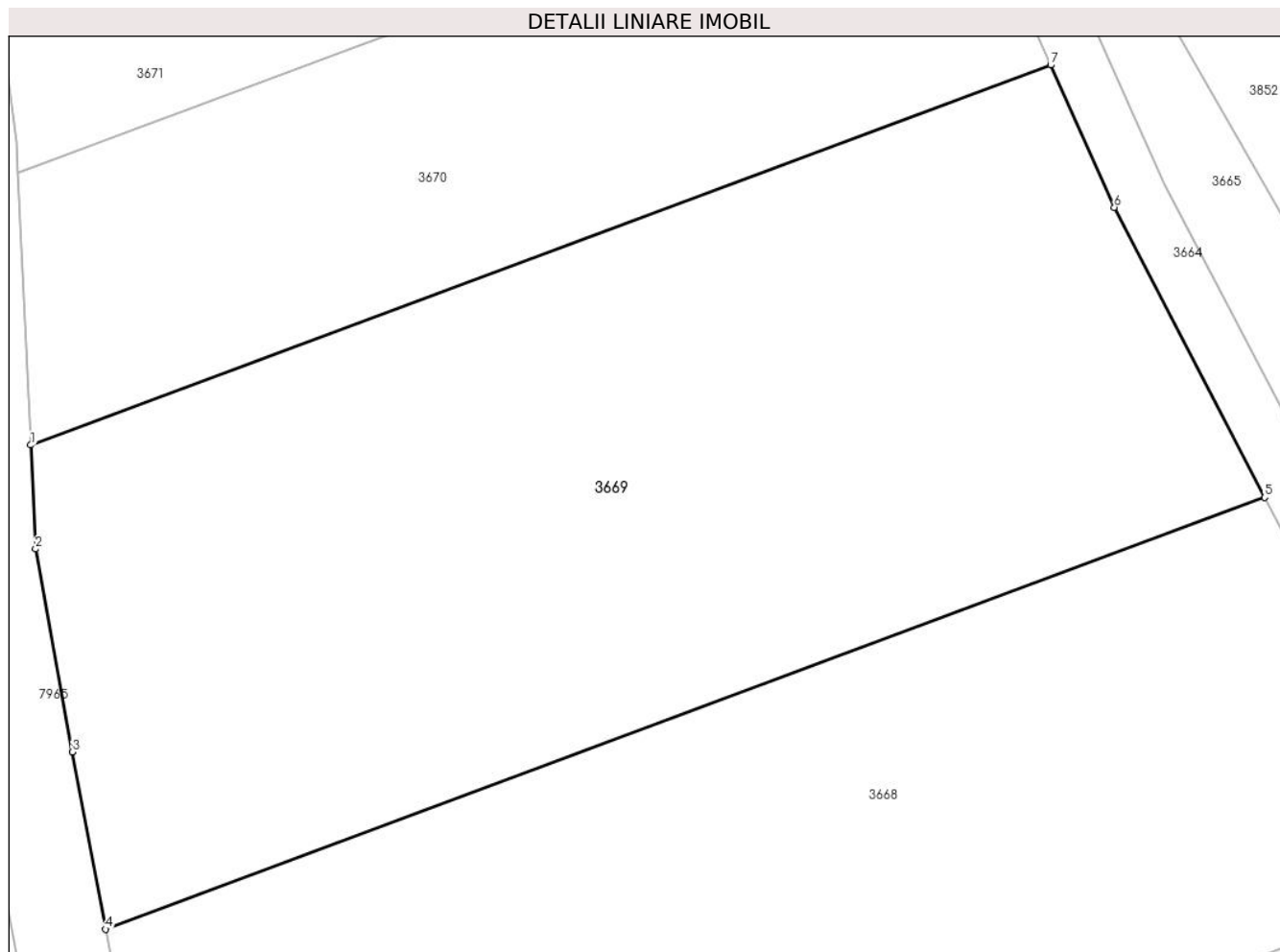
Inscrieri privind dezmembramintele dreptului de proprietate, drepturi reale de garanție și sarcini	Referințe
NU SUNT	

Anexa Nr. 1 La Partea I

Teren

Nr cadastral	Suprafața (mp)*	Observații / Referințe
	2.900	

* Suprafața este determinată în planul de proiecție Stereo 70.



Date referitoare la teren

Crt	Categorie folosință	Intra vilan	Suprafața (mp)	Tarla	Parcelă	Nr. topo	Observații / Referințe
1	arabil	NU	2.900	-	3049/3	-	

Lungime Segmente

1) Valorile lungimilor segmentelor sunt obținute din proiecție în plan.

Punct început	X / Y	Punct sfârșit	X / Y	Lungime segment (** (m)
1	400.598,026 539.624,069	2	400.598,379 539.616,589	7.488
2	400.598,379 539.616,589	3	400.601,027 539.601,979	14.848
3	400.601,027 539.601,979	4	400.603,415 539.589,224	12.977
4	400.603,415 539.589,224	5	400.686,944 539.620,307	89.124
5	400.686,944 539.620,307	6	400.676,104 539.641,173	23.514

Punct început	X / Y	Punct sfârșit	X / Y	Lungime segment (** (m)
6	400.676,104 539.641,173	7	400.671,522 539.651,418	11.223
7	400.671,522 539.651,418	1	400.598,026 539.624,069	78.419

** Lungimile segmentelor sunt determinate în planul de proiecție Stereo 70 și sunt rotunjite la 1 milimetru.

*** Distanța dintre puncte este formată din segmente cumulate ce sunt mai mici decât valoarea 1 milimetru.

**DATE DESPRE IMOBILUL NR. 3670**

Oficiul de Cadastru și Publicitate Imobiliară ALBA
Biroul de Cadastru și Publicitate Imobiliară Aiud

A. Partea I. Descrierea imobilului

TEREN Extravilan

Adresa: Jud. Alba

Nr. Crt	Nr cadastral Nr. topografic	Suprafața* (mp)	Observații / Referințe
A1		1.400	Sector cadastral:63 Teren neimprijmit;

B. Partea II. Proprietari și acte

Inscrieri privitoare la dreptul de proprietate și alte drepturi reale		Referințe
1 / 01/01/2022		
Act Administrativ nr. 14185/1427, din 01/04/2010 emis de CJPSDDPAT ALBA (titlu de proprietate);		
B1	Intabulare, drept de PROPRIETATE, dobandit prin Reconstituire, cota actuala 1/1	A1
	1) SZOCS MARTIN 2) SZOCS KAROL 3) MIKO SARA	

C. Partea III. SARCINI .

Inscrieri privind dezmembramintele dreptului de proprietate, drepturi reale de garanție și sarcini	Referințe
NU SUNT	

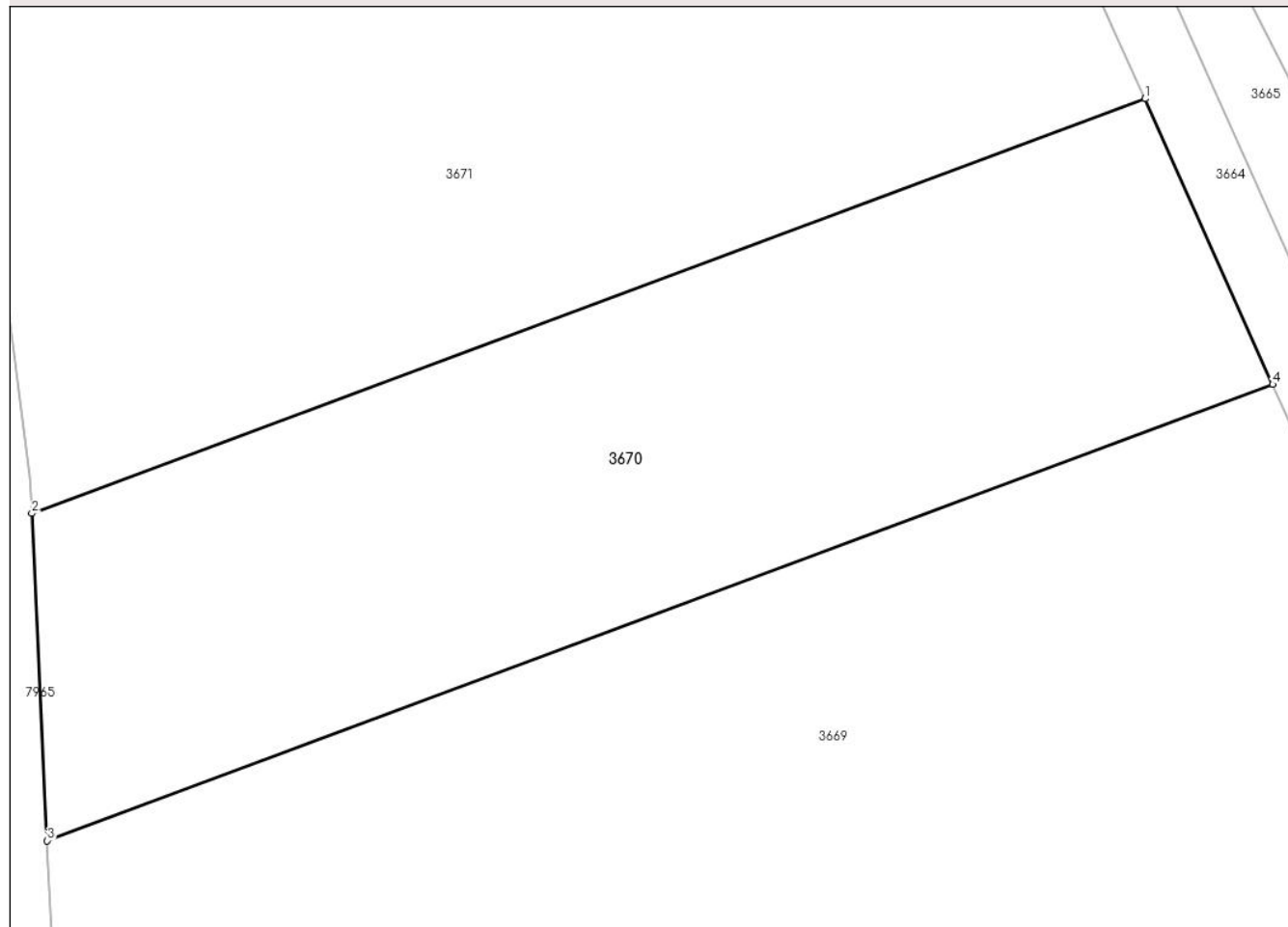
Anexa Nr. 1 La Partea I

Teren

Nr cadastral	Suprafața (mp)*	Observații / Referințe
	1.400	

* Suprafața este determinată în planul de proiecție Stereo 70.

DETALII LINIARE IMOBIL



Date referitoare la teren

Crt	Categorie folosință	Intravilan	Suprafața (mp)	Tarla	Parcelă	Nr. topo	Observații / Referințe
1	arabil	NU	1.400	-	3049/2	-	

Lungime Segmente

1) Valorile lungimilor segmentelor sunt obținute din proiecție în plan.

Punct început	X / Y	Punct sfârșit	X / Y	Lungime segment (** (m)
1	400.663,867 539.668,532	2	400.597,103 539.643,688	71.237
2	400.597,103 539.643,688	3	400.598,026 539.624,069	19.641
3	400.598,026 539.624,069	4	400.671,522 539.651,418	78.419
4	400.671,522 539.651,418	1	400.663,867 539.668,532	18.748

** Lungimile segmentelor sunt determinate în planul de proiecție Stereo 70 și sunt rotunjite la 1 milimetru.

***** Distanţa dintre puncte este formată din segmente cumulate ce sunt mai mici decât valoarea 1 milimetru.**

**DATE DESPRE IMOBILUL NR. 3671**

Oficiul de Cadastru și Publicitate Imobiliară ALBA
Biroul de Cadastru și Publicitate Imobiliară Aiud

A. Partea I. Descrierea imobilului

TEREN Extravilan

Adresa: Jud. Alba

Nr. Crt	Nr cadastral Nr. topografic	Suprafața* (mp)	Observații / Referințe
A1		2.000	Sector cadastral:63 Teren neimprejmuit;

B. Partea II. Proprietari și acte

Inscrieri privitoare la dreptul de proprietate și alte drepturi reale		Referințe
1 / 01/01/2022		
Act Administrativ nr. 6442/496, din 22/09/1995 emis de CJPSDDPAT ALBA (titlu de proprietate);		
B1	Intabulare, drept de PROPRIETATE, dobandit prin Reconstituire, cota actuala 1/1 1) SZABO MARIA 2) SZEGEDI A ETELCA	A1

C. Partea III. SARCINI .

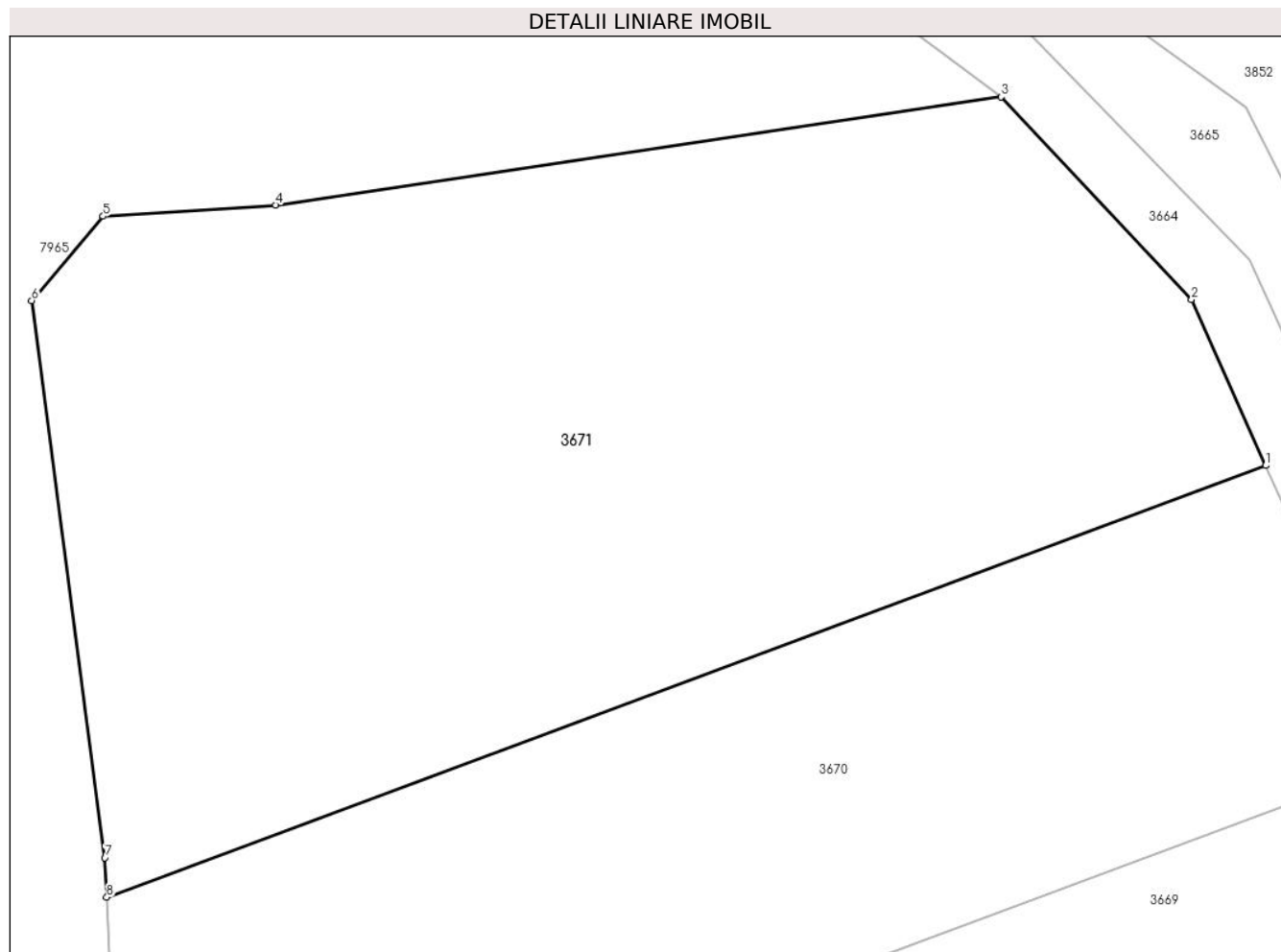
Inscrieri privind dezmembramintele dreptului de proprietate, drepturi reale de garanție și sarcini	Referințe
NU SUNT	

Anexa Nr. 1 La Partea I

Teren

Nr cadastral	Suprafața (mp)*	Observații / Referințe
	2.000	

* Suprafața este determinată în planul de proiecție Stereo 70.



Date referitoare la teren

Crt	Categorie folosință	Intra vilan	Suprafața (mp)	Tarla	Parcelă	Nr. topo	Observații / Referințe
1	arabil	NU	2.000	-	3049/1	-	

Lungime Segmente

1) Valorile lungimilor segmentelor sunt obținute din proiecție în plan.

Punct început	X / Y	Punct sfârșit	X / Y	Lungime segment (** (m)
1	400.663,867 539.668,532	2	400.659,595 539.678,083	10.463
2	400.659,595 539.678,083	3	400.648,629 539.689,739	16.004
3	400.648,629 539.689,739	4	400.606,831 539.683,527	42.257
4	400.606,831 539.683,527	5	400.596,89 539.682,87	9.963
5	400.596,89 539.682,87	6	400.592,773 539.678,027	6.356

Punct început	X / Y	Punct sfârșit	X / Y	Lungime segment (** (m)
6	400.592,773 539.678,027	7	400.596,996 539.645,954	32.35
7	400.596,996 539.645,954	8	400.597,103 539.643,688	2.269
8	400.597,103 539.643,688	1	400.663,867 539.668,532	71.237

** Lungimile segmentelor sunt determinate în planul de proiecție Stereo 70 și sunt rotunjite la 1 milimetru.

*** Distanța dintre puncte este formată din segmente cumulate ce sunt mai mici decât valoarea 1 milimetru.

**DATE DESPRE IMOBILUL NR. 3672**

Oficiul de Cadastru și Publicitate Imobiliară ALBA
Biroul de Cadastru și Publicitate Imobiliară Aiud

A. Partea I. Descrierea imobilului

TEREN Extravilan

Adresa: Jud. Alba

Nr. Crt	Nr cadastral Nr. topografic	Suprafața* (mp)	Observații / Referințe
A1		693	Sector cadastral:63 Teren neimpregmuit;

B. Partea II. Proprietari și acte

Inscrieri privitoare la dreptul de proprietate și alte drepturi reale	Referințe
1 / 01/01/2022	
Act Administrativ nr. 14113/1328, din 03/08/2005 emis de CJPSDDPAT ALBA (titlu de proprietate);	
B1	A1
Intabulare, drept de PROPRIETATE, dobandit prin Reconstituire, cota actuala 1/1	
1) DEAK GHEORGHE	

C. Partea III. SARCINI .

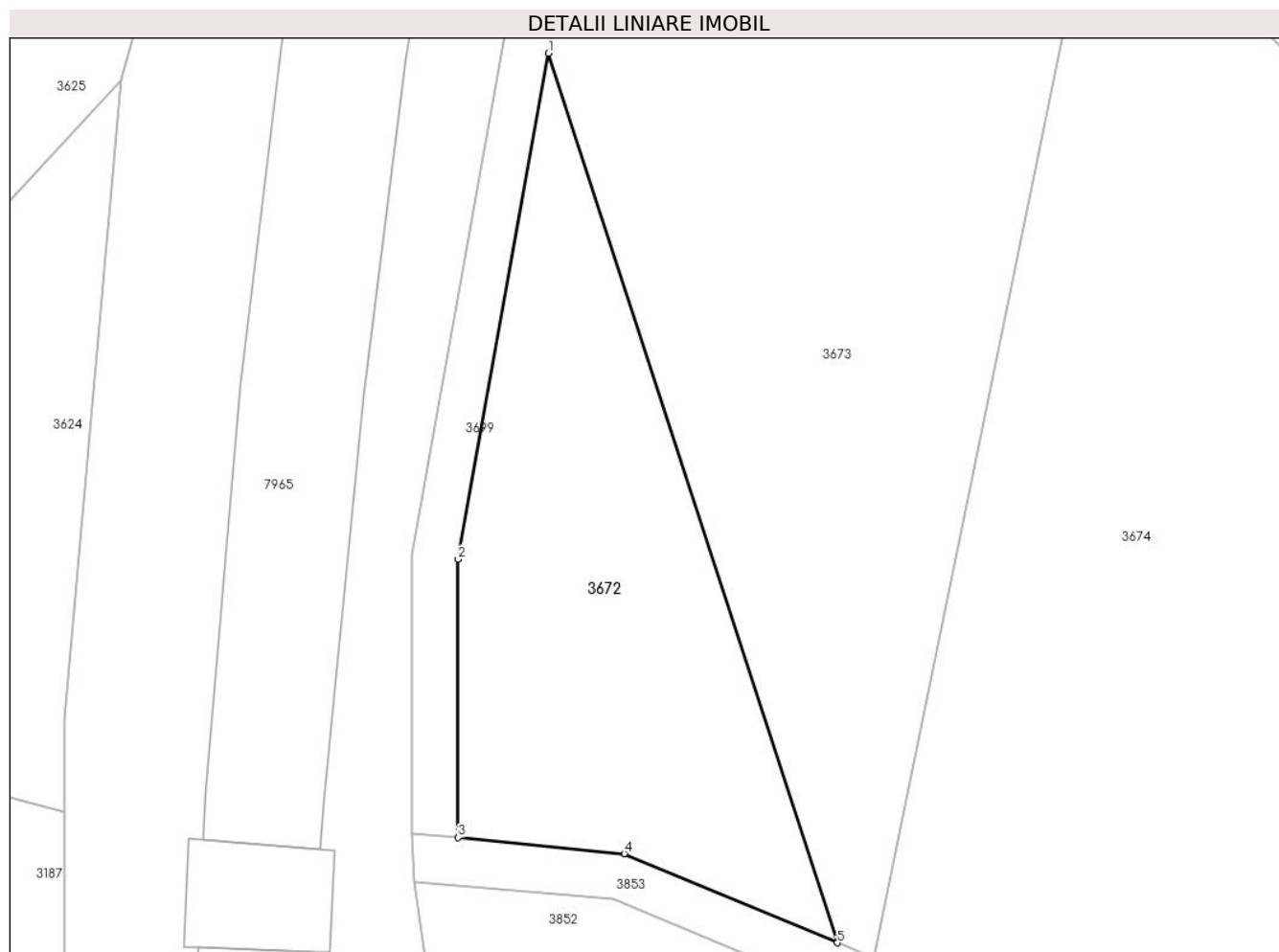
Inscrieri privind dezmembramintele dreptului de proprietate, drepturi reale de garanție și sarcini	Referințe
NU SUNT	

Anexa Nr. 1 La Partea I

Teren

Nr cadastral	Suprafața (mp)*	Observații / Referințe
	693	

* Suprafața este determinată în planul de proiecție Stereo 70.



Date referitoare la teren

Crt	Categorie folosință	Intravilan	Suprafața (mp)	Tarla	Parcelă	Nr. topo	Observații / Referințe
1	arabil	NU	693	-	3069	-	

Lungime Segmente

1) Valorile lungimilor segmentelor sunt obținute din proiecție în plan.

Punct început	X / Y	Punct sfârșit	X / Y	Lungime segment (** (m)
1	400.602,202 539.786,508	2	400.596,268 539.753,242	33.792
2	400.596,268 539.753,242	3	400.596,268 539.734,957	18.285
3	400.596,268 539.734,957	4	400.607,203 539.733,898	10.986
4	400.607,203 539.733,898	5	400.621,212 539.728,039	15.185
5	400.621,212 539.728,039	1	400.602,202 539.786,508	61.481

**** Lungimile segmentelor sunt determinate în planul de proiecție Stereo 70 și sunt rotunjite la 1 milimetru.**

***** Distanța dintre puncte este formată din segmente cumulate ce sunt mai mici decât valoarea 1 milimetru.**

**DATE DESPRE IMOBILUL NR. 3673**

Oficiul de Cadastru și Publicitate Imobiliară ALBA
Biroul de Cadastru și Publicitate Imobiliară Aiud

A. Partea I. Descrierea imobilului

TEREN Extravilan

Adresa: Jud. Alba

Nr. Crt	Nr cadastral Nr. topografic	Suprafața* (mp)	Observații / Referințe
A1		2.079	Sector cadastral:63 Teren neimprejmuit;

B. Partea II. Proprietari și acte

Inscrieri privitoare la dreptul de proprietate și alte drepturi reale	Referințe
1 / 01/01/2022	
Act Administrativ nr. 7044/564, din 11/12/1995 emis de CJPSDDPAT ALBA (titlu de proprietate);	
B1	A1
Intabulare, drept de PROPRIETATE, dobandit prin Reconstituire, cota actuala 1/1 1) LUPU LENUTA	

C. Partea III. SARCINI .

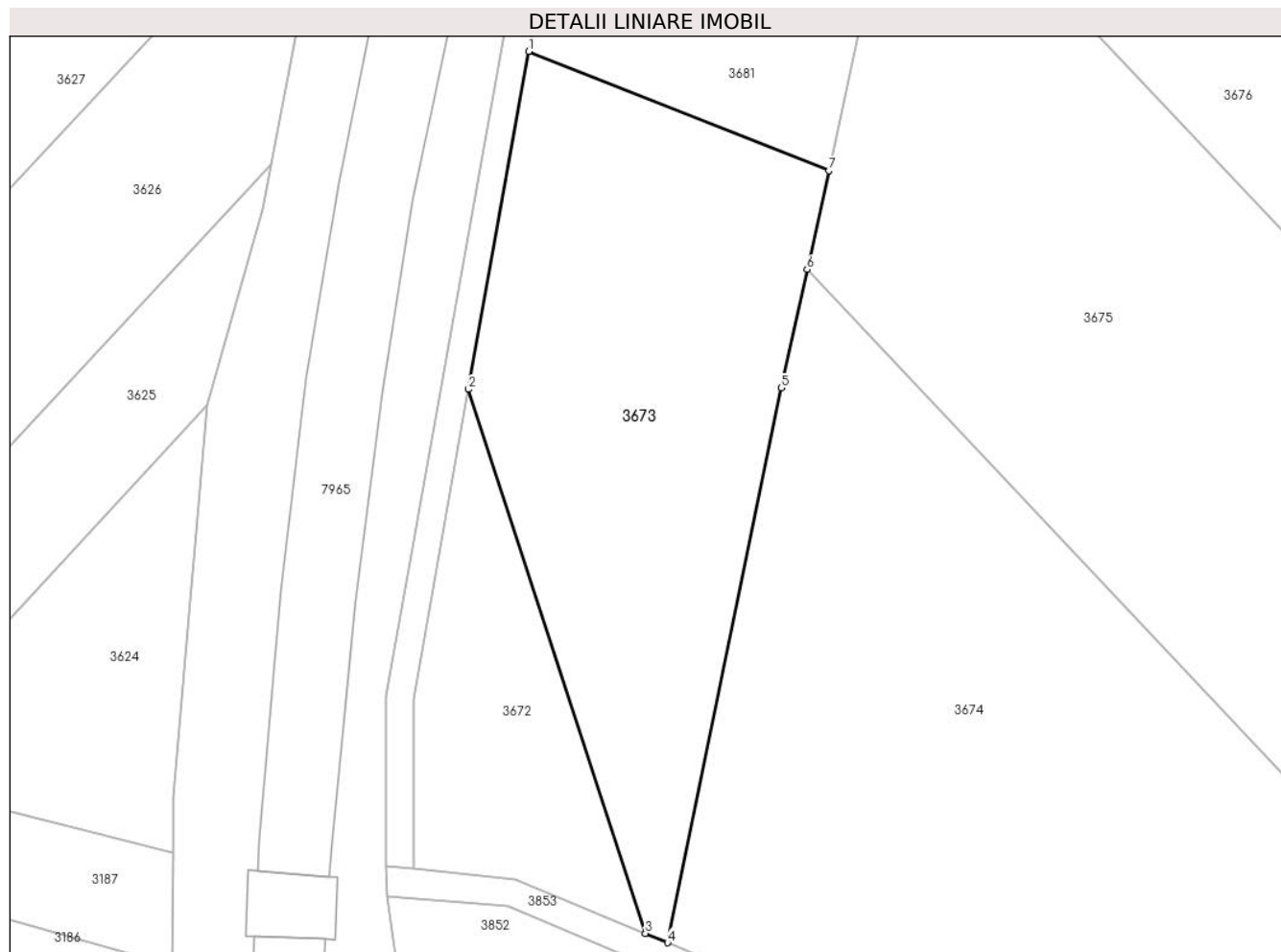
Inscrieri privind dezmembramintele dreptului de proprietate, drepturi reale de garanție și sarcini	Referințe
NU SUNT	

Anexa Nr. 1 La Partea I

Teren

Nr cadastral	Suprafața (mp)*	Observații / Referințe
	2.079	

* Suprafața este determinată în planul de proiecție Stereo 70.



Date referitoare la teren

Crt	Categorie folosință	Intravilan	Suprafața (mp)	Tarla	Parcelă	Nr. topo	Observații / Referințe
1	arabil	NU	2.079	-	3071/1	-	

Lungime Segmente

1) Valorile lungimilor segmentelor sunt obținute din proiecție în plan.

Punct început	X / Y	Punct sfârșit	X / Y	Lungime segment (** (m)
1	400.608,676 539.822,798	2	400.602,202 539.786,508	36.863
2	400.602,202 539.786,508	3	400.621,212 539.728,039	61.481
3	400.621,212 539.728,039	4	400.623,582 539.727,048	2.57
4	400.623,582 539.727,048	5	400.635,803 539.786,646	60.838
5	400.635,803 539.786,646	6	400.638,599 539.799,383	13.04

Punct început	X / Y	Punct sfârșit	X / Y	Lungime segment (** (m)
6	400.638,599 539.799,383	7	400.640,929 539.810,003	10.873
7	400.640,929 539.810,003	1	400.608,676 539.822,798	34.698

** Lungimile segmentelor sunt determinate în planul de proiecție Stereo 70 și sunt rotunjite la 1 milimetru.

*** Distanța dintre puncte este formată din segmente cumulate ce sunt mai mici decât valoarea 1 milimetru.

**DATE DESPRE IMOBILUL NR. 3674**

Oficiul de Cadastru și Publicitate Imobiliară ALBA
Biroul de Cadastru și Publicitate Imobiliară Aiud

A. Partea I. Descrierea imobilului

TEREN Extravilan

Adresa: Jud. Alba

Nr. Crt	Nr cadastral Nr. topografic	Suprafața* (mp)	Observații / Referințe
A1		5.081	Sector cadastral:63 Teren neimprejmuit; Imobilul s-a diminuat cu procentul de 12,68%

B. Partea II. Proprietari și acte

Inscrieri privitoare la dreptul de proprietate și alte drepturi reale		Referințe
1 / 01/01/2022		
Act Administrativ nr. 3071/21, din 06/12/2007 emis de CJPSDDPAT ALBA;		
B1	Intabulare, drept de PROPRIETATE, dobandit prin Reconstituire, cota actuala 1/1 1) HORVAT I IOAN	A1

C. Partea III. SARCINI .

Inscrieri privind dezmembramintele dreptului de proprietate, drepturi reale de garanție și sarcini	Referințe
NU SUNT	

Anexa Nr. 1 La Partea I

Teren

Nr cadastral	Suprafața (mp)*	Observații / Referințe
	5.081	Imobilul s-a diminuat cu procentul de 12,68%

* Suprafața este determinată în planul de proiecție Stereo 70.

DETALII LINIARE IMOBIL



Date referitoare la teren

Crt	Categorie folosință	Intravilan	Suprafața (mp)	Tarla	Parcelă	Nr. topo	Observații / Referințe
1	arabil	NU	5.081	-	3071/21	-	

Lungime Segmente

1) Valorile lungimilor segmentelor sunt obținute din proiecție în plan.

Punct început	X / Y	Punct sfârșit	X / Y	Lungime segment (** (m)
1	400.638,599 539.799,383	2	400.635,803 539.786,646	13.04
2	400.635,803 539.786,646	3	400.623,582 539.727,048	60.838
3	400.623,582 539.727,048	4	400.629,031 539.724,769	5.906
4	400.629,031 539.724,769	5	400.651,256 539.712,069	25.598
5	400.651,256 539.712,069	6	400.664,75 539.698,179	19.366

Punct început	X / Y	Punct sfârșit	X / Y	Lungime segment (** (m)
6	400.664,75 539.698,179	7	400.680,157 539.681,481	22.72
7	400.680,157 539.681,481	8	400.686,333 539.684,63	6.933
8	400.686,333 539.684,63	9	400.715,902 539.717,43	44.161
9	400.715,902 539.717,43	1	400.638,599 539.799,383	112.659

** Lungimile segmentelor sunt determinate în planul de proiecție Stereo 70 și sunt rotunjite la 1 milimetru.

*** Distanța dintre puncte este formată din segmente cumulate ce sunt mai mici decât valoarea 1 milimetru.

**DATE DESPRE IMOBILUL NR. 3675**

Oficiul de Cadastru și Publicitate Imobiliară ALBA
Biroul de Cadastru și Publicitate Imobiliară Aiud

A. Partea I. Descrierea imobilului

TEREN Extravilan

Adresa: Jud. Alba

Nr. Crt	Nr cadastral Nr. topografic	Suprafața* (mp)	Observații / Referințe
A1		4.975	Sector cadastral:63 Teren neimprejmuit; Imobilul s-a diminuat cu procentul de 12,68%

B. Partea II. Proprietari și acte

Inscrieri privitoare la dreptul de proprietate și alte drepturi reale		Referințe
1 / 01/01/2022		
Act Administrativ nr. 14113/1338, din 21/10/2005 emis de CJPSSDDPAT ALBA;		
B1	Intabulare, drept de PROPRIETATE, dobandit prin Reconstituire, cota actuala 1/1 1) CRISAN MARIA 2) BORDA AUREL	A1

C. Partea III. SARCINI .

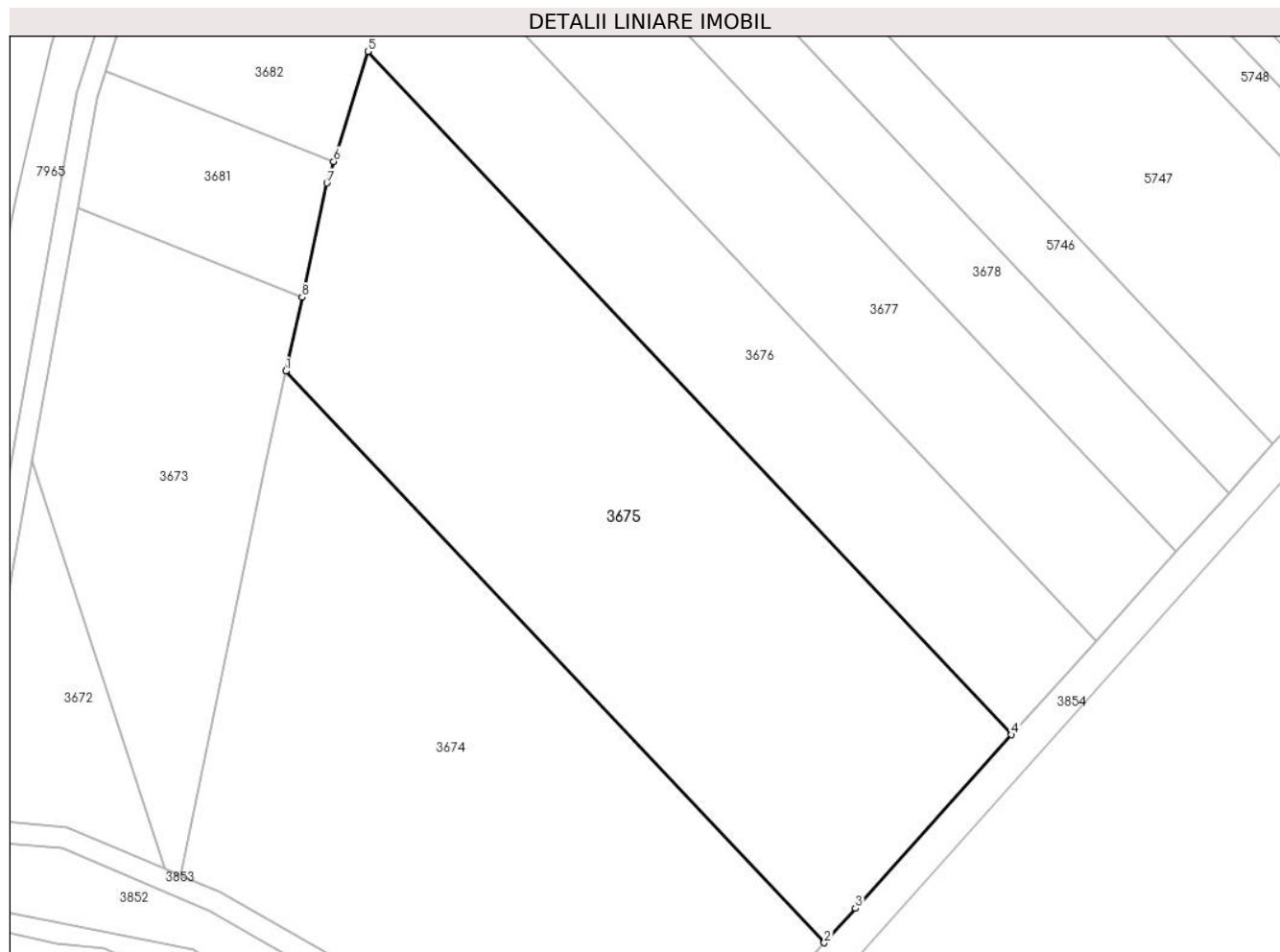
Inscrieri privind dezmembramintele dreptului de proprietate, drepturi reale de garanție și sarcini	Referințe
NU SUNT	

Anexa Nr. 1 La Partea I

Teren

Nr cadastral	Suprafața (mp)*	Observații / Referințe
	4.975	Imobilul s-a diminuat cu procentul de 12,68%

* Suprafața este determinată în planul de proiecție Stereo 70.



Date referitoare la teren

Crt	Categorie folosință	Intravilan	Suprafața (mp)	Tarla	Parcelă	Nr. topo	Observații / Referințe
1	arabil	NU	4.975	-	3071/22	-	IN TP 5698MP

Lungime Segmente

1) Valorile lungimilor segmentelor sunt obținute din proiecție în plan.

Punct început	X / Y	Punct sfârșit	X / Y	Lungime segment (** (m)
1	400.638,599 539.799,383	2	400.715,902 539.717,43	112.659
2	400.715,902 539.717,43	3	400.720,363 539.722,378	6.662
3	400.720,363 539.722,378	4	400.742,801 539.747,268	33.511
4	400.742,801 539.747,268	5	400.650,394 539.845,232	134.67
5	400.650,394 539.845,232	6	400.645,483 539.829,454	16.524

Punct început	X / Y	Punct sfârșit	X / Y	Lungime segment (** (m)
6	400.645,483 539.829,454	7	400.644,518 539.826,355	3.246
7	400.644,518 539.826,355	8	400.640,929 539.810,003	16.741
8	400.640,929 539.810,003	1	400.638,599 539.799,383	10.873

** Lungimile segmentelor sunt determinate în planul de proiecție Stereo 70 și sunt rotunjite la 1 milimetru.

*** Distanța dintre puncte este formată din segmente cumulate ce sunt mai mici decât valoarea 1 milimetru.

**DATE DESPRE IMOBILUL NR. 3676**

Oficiul de Cadastru și Publicitate Imobiliară ALBA
Biroul de Cadastru și Publicitate Imobiliară Aiud

A. Partea I. Descrierea imobilului

TEREN Extravilan

Adresa: Jud. Alba

Nr. Crt	Nr cadastral Nr. topografic	Suprafața* (mp)	Observații / Referințe
A1		2.512	Sector cadastral:63 Teren neimprejmuit; Imobilul s-a diminuat cu procentul de 12,68%

B. Partea II. Proprietari și acte

Inscrieri privitoare la dreptul de proprietate și alte drepturi reale		Referințe
1 / 01/01/2022		
Act Administrativ nr. 9338/924, din 10/02/1999 emis de CJPSDDPAT ALBA;		
B1	Intabulare, drept de PROPRIETATE, dobandit prin Reconstituire, cota actuala 1/1 1) BUDA ELISABETA 2) VIZMEG ȘARA	A1

C. Partea III. SARCINI .

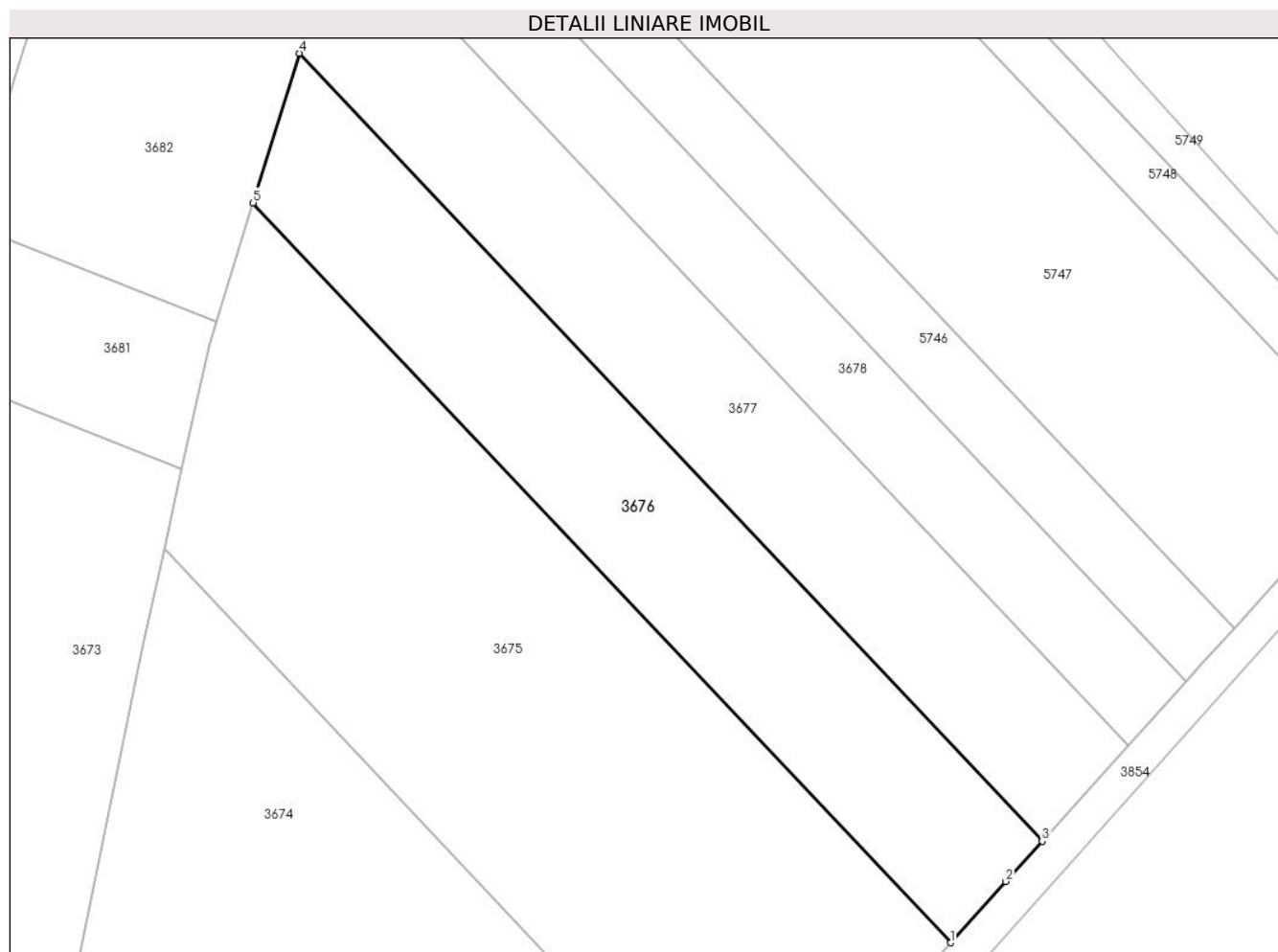
Inscrieri privind dezmembramintele dreptului de proprietate, drepturi reale de garanție și sarcini	Referințe
NU SUNT	

Anexa Nr. 1 La Partea I

Teren

Nr cadastral	Suprafața (mp)*	Observații / Referințe
	2.512	Imobilul s-a diminuat cu procentul de 12,68%

* Suprafața este determinată în planul de proiecție Stereo 70.



Date referitoare la teren

Crt	Categorie folosință	Intra vilan	Suprafața (mp)	Tarla	Parcelă	Nr. topo	Observații / Referințe
1	arabil	NU	2.512	-	3071/23	-	

Lungime Segmente

1) Valorile lungimilor segmentelor sunt obținute din proiecție în plan.

Punct început	X / Y	Punct sfârșit	X / Y	Lungime segment (** (m)
1	400.742,801 539.747,268	2	400.750,113 539.755,38	10.921
2	400.750,113 539.755,38	3	400.754,939 539.760,733	7.207
3	400.754,939 539.760,733	4	400.656,556 539.865,032	143.378
4	400.656,556 539.865,032	5	400.650,394 539.845,232	20.736
5	400.650,394 539.845,232	1	400.742,801 539.747,268	134.67

**** Lungimile segmentelor sunt determinate în planul de proiecție Stereo 70 și sunt rotunjite la 1 milimetru.**

***** Distanța dintre puncte este formată din segmente cumulate ce sunt mai mici decât valoarea 1 milimetru.**

**DATE DESPRE IMOBILUL NR. 3677**

Oficiul de Cadastru și Publicitate Imobiliară ALBA
Biroul de Cadastru și Publicitate Imobiliară Aiud

A. Partea I. Descrierea imobilului

TEREN Extravilan

Adresa: Jud. Alba

Nr. Crt	Nr cadastral Nr. topografic	Suprafața* (mp)	Observații / Referințe
A1		2.512	Sector cadastral:63 Teren neimprejmuit; Imobilul s-a diminuat cu procentul de 12,68%

B. Partea II. Proprietari și acte

Inscrieri privitoare la dreptul de proprietate și alte drepturi reale		Referințe
1 / 01/01/2022		
Act Administrativ nr. 7128/717, din 23/05/1996 emis de CJPSDDPAT ALBA;		
B1	Intabulare, drept de PROPRIETATE, dobandit prin Reconstituire, cota actuala 1/1 1) DEAK MARIA 2) HORVATH IOSIF 3) HEGEDUS MARIA 4) DEAK IOAN	A1

C. Partea III. SARCINI .

Inscrieri privind dezmembramintele dreptului de proprietate, drepturi reale de garanție și sarcini	Referințe
NU SUNT	

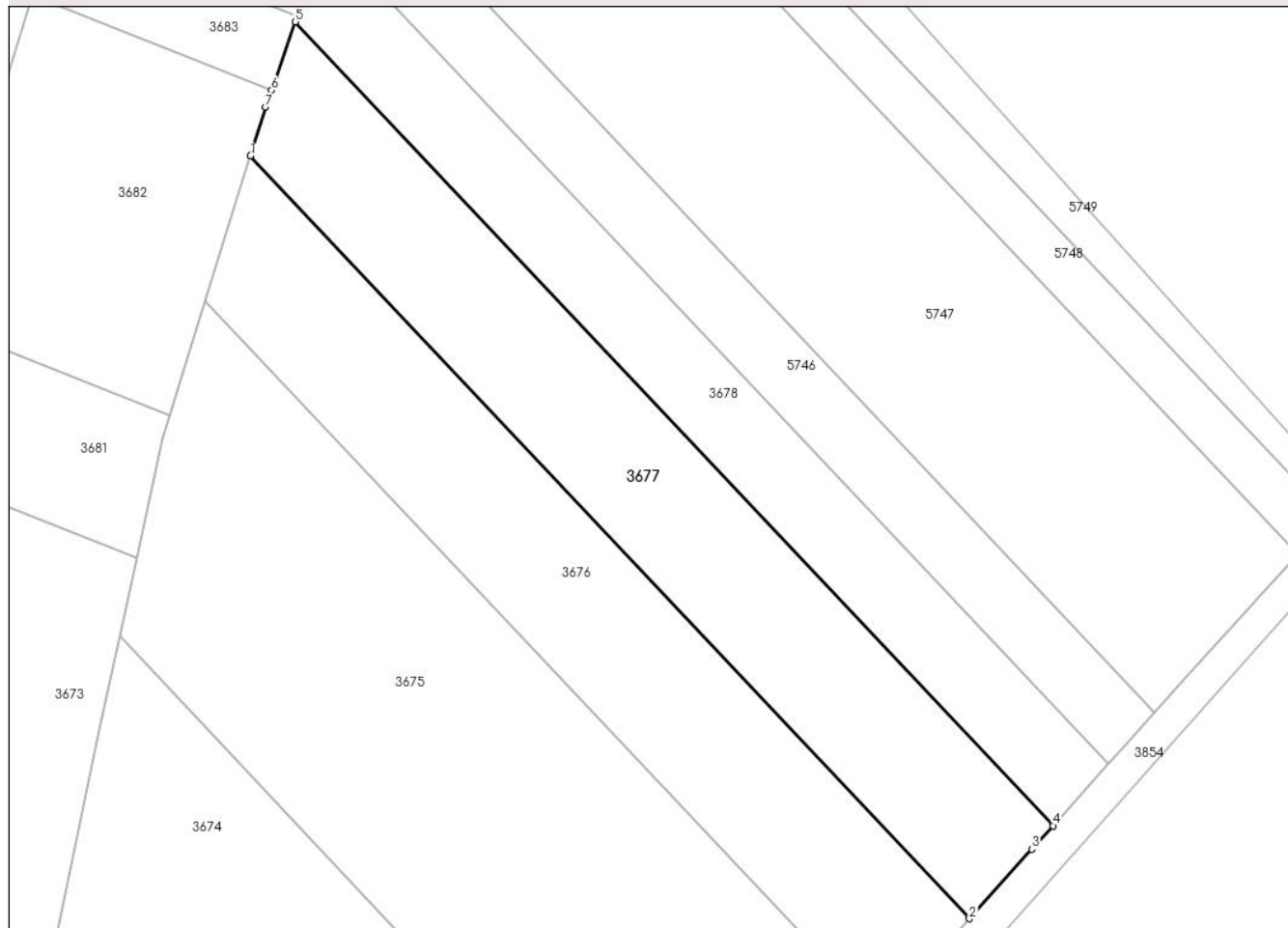
Anexa Nr. 1 La Partea I

Teren

Nr cadastral	Suprafața (mp)*	Observații / Referințe
	2.512	Imobilul s-a diminuat cu procentul de 12,68%

* Suprafața este determinată în planul de proiecție Stereo 70.

DETALII LINIARE IMOBIL



Date referitoare la teren

Crt	Categorie folosință	Intra vilan	Suprafața (mp)	Tarla	Parcelă	Nr. topo	Observații / Referințe
1	arabil	NU	2.512	-	3071/24	-	

Lungime Segmente

1) Valorile lungimilor segmentelor sunt obținute din proiecție în plan.

Punct început	X / Y	Punct sfârșit	X / Y	Lungime segment (** (m)
1	400.656,556 539.865,032	2	400.754,939 539.760,733	143.378
2	400.754,939 539.760,733	3	400.763,494 539.770,224	12.778
3	400.763,494 539.770,224	4	400.766,393 539.773,439	4.329
4	400.766,393 539.773,439	5	400.662,708 539.883,358	151.105
5	400.662,708 539.883,358	6	400.659,434 539.873,993	9.921

Punct început	X / Y	Punct sfârșit	X / Y	Lungime segment (** (m)
6	400.659,434 539.873,993	7	400.658,632 539.871,702	2.428
7	400.658,632 539.871,702	1	400.656,556 539.865,032	6.986

** Lungimile segmentelor sunt determinate în planul de proiecție Stereo 70 și sunt rotunjite la 1 milimetru.

*** Distanța dintre puncte este formată din segmente cumulate ce sunt mai mici decât valoarea 1 milimetru.

**DATE DESPRE IMOBILUL NR. 3678**

Oficiul de Cadastru și Publicitate Imobiliară ALBA
Biroul de Cadastru și Publicitate Imobiliară Aiud

A. Partea I. Descrierea imobilului

TEREN Extravilan

Adresa: Jud. Alba

Nr. Crt	Nr cadastral Nr. topografic	Suprafața* (mp)	Observații / Referințe
A1		1.746	Sector cadastral:63 Teren neimprejmuit; Imobilul s-a diminuat cu procentul de 12,68%

B. Partea II. Proprietari și acte

Inscrieri privitoare la dreptul de proprietate și alte drepturi reale		Referințe
1 / 01/01/2022		
Act Administrativ nr. 7101/669, din 09/04/1996 emis de CJPSDDPAT ALBA;		
B1	Intabulare, drept de PROPRIETATE, dobandit prin Reconstituire, cota actuala 1/1 1) SZABO A MARIA	A1

C. Partea III. SARCINI .

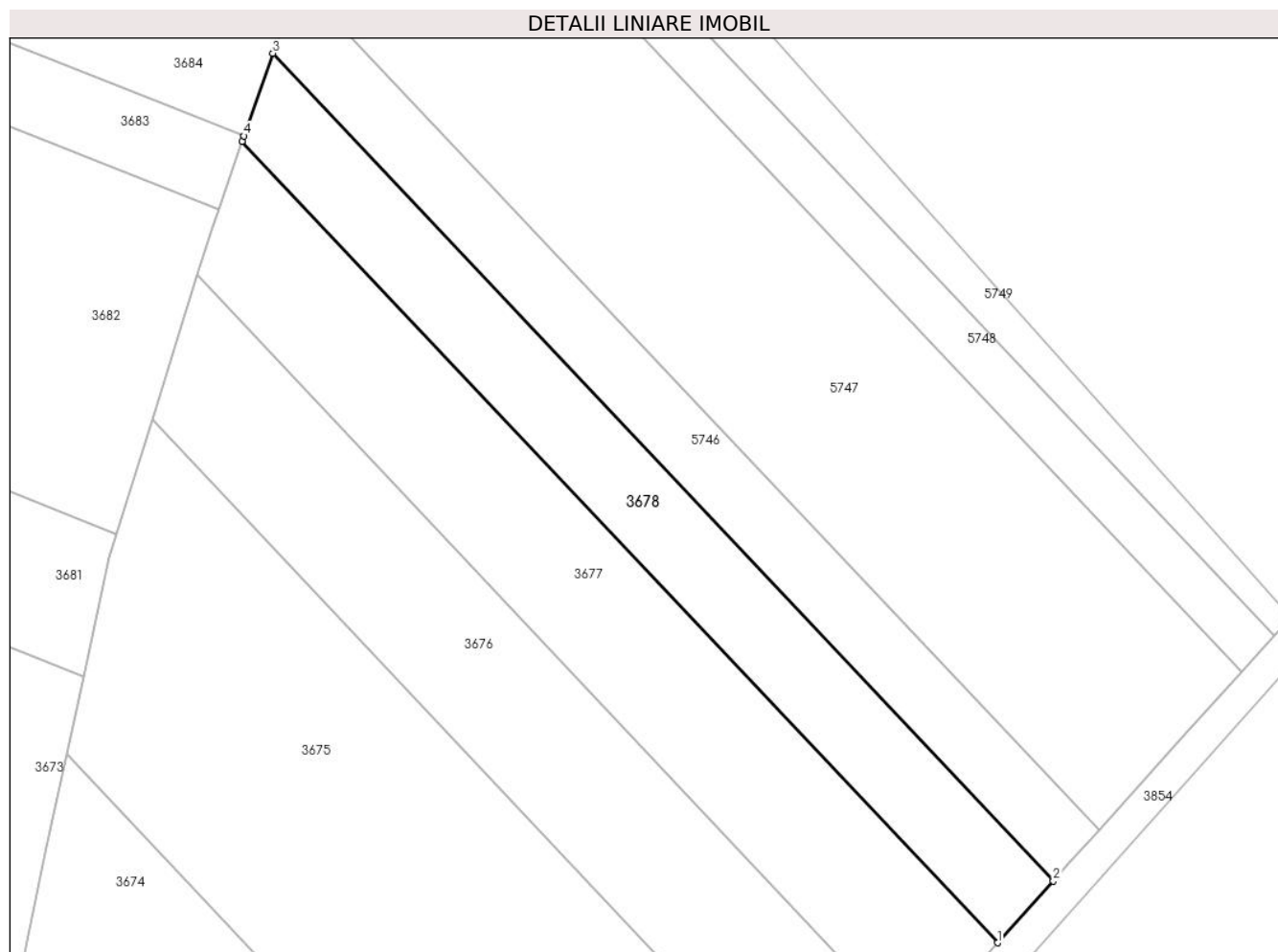
Inscrieri privind dezmembramintele dreptului de proprietate, drepturi reale de garanție și sarcini	Referințe
NU SUNT	

Anexa Nr. 1 La Partea I

Teren

Nr cadastral	Suprafața (mp)*	Observații / Referințe
	1.746	Imobilul s-a diminuat cu procentul de 12,68%

* Suprafața este determinată în planul de proiecție Stereo 70.



Date referitoare la teren

Crt	Categorie folosință	Intravilan	Suprafața (mp)	Tarla	Parcelă	Nr. topo	Observații / Referințe
1	arabil	NU	1.746	-	3071/25	-	

Lungime Segmente

1) Valorile lungimilor segmentelor sunt obținute din proiecție în plan.

Punct început	X / Y	Punct sfârșit	X / Y	Lungime segment (** (m)
1	400.766,393 539.773,439	2	400.774,029 539.781,91	11.405
2	400.774,029 539.781,91	3	400.666,935 539.895,444	156.075
3	400.666,935 539.895,444	4	400.662,964 539.884,09	12.029
4	400.662,964 539.884,09	5	400.662,708 539.883,358	0.775
5	400.662,708 539.883,358	1	400.766,393 539.773,439	151.105

**** Lungimile segmentelor sunt determinate în planul de proiecție Stereo 70 și sunt rotunjite la 1 milimetru.**

***** Distanța dintre puncte este formată din segmente cumulate ce sunt mai mici decât valoarea 1 milimetru.**

**DATE DESPRE IMOBILUL NR. 3681**

Oficiul de Cadastru și Publicitate Imobiliară ALBA
Biroul de Cadastru și Publicitate Imobiliară Aiud

A. Partea I. Descrierea imobilului

TEREN Extravilan

Adresa: Jud. Alba

Nr. Crt	Nr cadastral Nr. topografic	Suprafața* (mp)	Observații / Referințe
A1		693	Sector cadastral:63 Teren neimprijmit;

B. Partea II. Proprietari și acte

Inscrieri privitoare la dreptul de proprietate și alte drepturi reale	Referințe
1 / 01/01/2022	
Act Administrativ nr. 7044/532, din 07/11/1995 emis de CJPSSDPAT ALBA (titlu de proprietate);	
B1	A1
Intabulare, drept de PROPRIETATE, dobandit prin Reconstituire, cota actuala 1/1 1) HORVATH G IOAN	

C. Partea III. SARCINI .

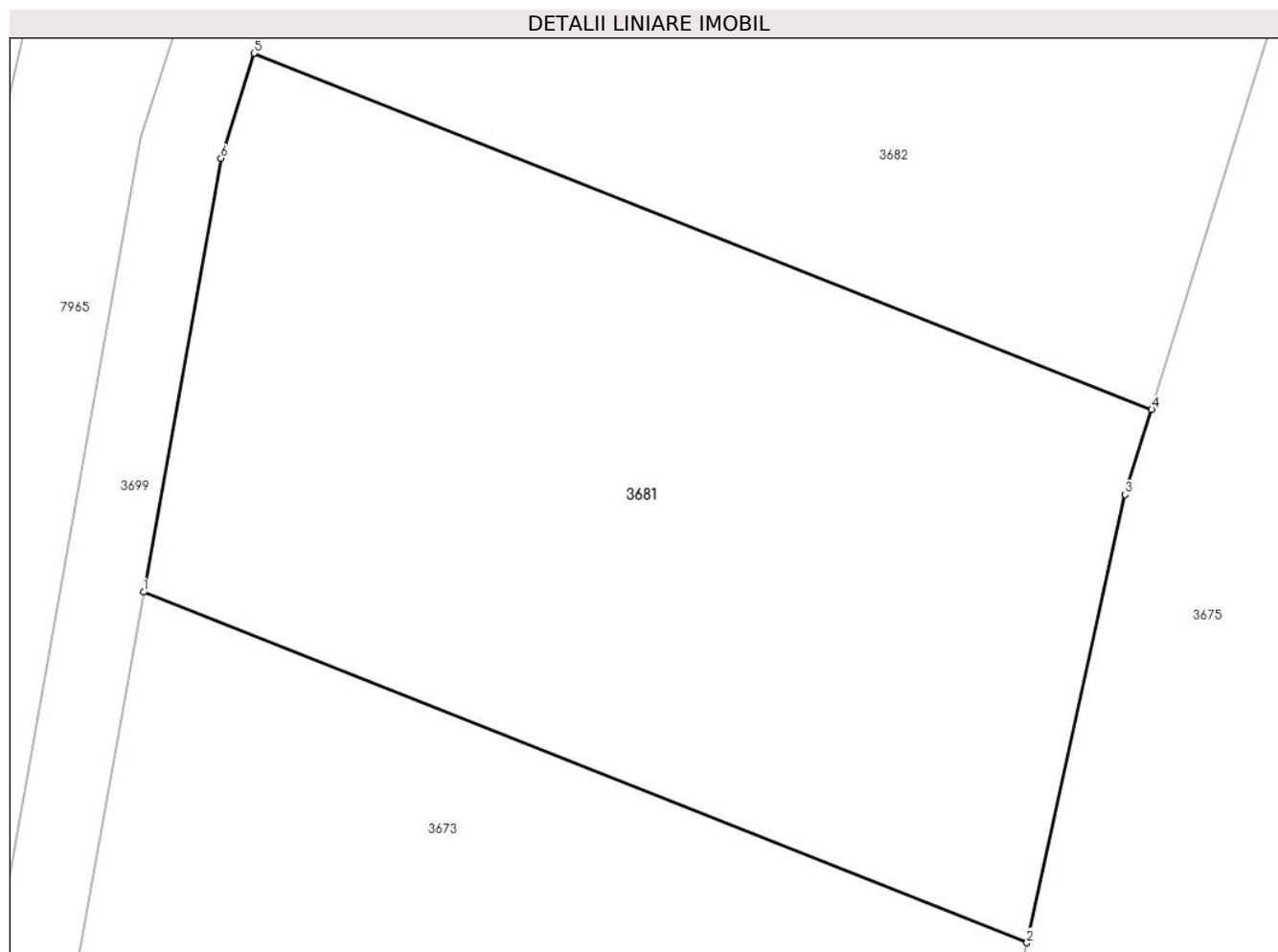
Inscrieri privind dezmembramintele dreptului de proprietate, drepturi reale de garanție și sarcini	Referințe
NU SUNT	

Anexa Nr. 1 La Partea I

Teren

Nr cadastral	Suprafața (mp)*	Observații / Referințe
	693	

* Suprafața este determinată în planul de proiecție Stereo 70.



Date referitoare la teren

Crt	Categorie folosință	Intra vilan	Suprafața (mp)	Tarla	Parcelă	Nr. topo	Observații / Referințe
1	arabil	NU	693	-	3071/2	-	

Lungime Segmente

1) Valorile lungimilor segmentelor sunt obținute din proiecție în plan.

Punct început	X / Y	Punct sfârșit	X / Y	Lungime segment (** (m)
1	400.608,676 539.822,798	2	400.640,929 539.810,003	34.698
2	400.640,929 539.810,003	3	400.644,518 539.826,355	16.741
3	400.644,518 539.826,355	4	400.645,483 539.829,454	3.246
4	400.645,483 539.829,454	5	400.612,706 539.842,457	35.262
5	400.612,706 539.842,457	6	400.611,5 539.838,624	4.018

Punct început	X / Y	Punct sfârșit	X / Y	Lungime segment (** (m)
6	400.611,5 539.838,624	1	400.608,676 539.822,798	16.076

** Lungimile segmentelor sunt determinate în planul de proiecție Stereo 70 și sunt rotunjite la 1 milimetru.

*** Distanța dintre puncte este formată din segmente cumulate ce sunt mai mici decât valoarea 1 milimetru.

**DATE DESPRE IMOBILUL NR. 3682**

Oficiul de Cadastru și Publicitate Imobiliară ALBA
Biroul de Cadastru și Publicitate Imobiliară Aiud

A. Partea I. Descrierea imobilului

TEREN Extravilan

Adresa: Jud. Alba

Nr. Crt	Nr cadastral Nr. topografic	Suprafața* (mp)	Observații / Referințe
A1		1.638	Sector cadastral:63 Teren neimprejmit;

B. Partea II. Proprietari și acte

Inscrieri privitoare la dreptul de proprietate și alte drepturi reale		Referințe
1 / 01/01/2022		
Act Administrativ nr. 14113/1337, din 21/10/2005 emis de CJPSDDPAT ALBA (titlu de proprietate);		
B1	Intabulare, drept de PROPRIETATE, dobandit prin Reconstituire, cota actuala 1/2 1) SZABO IOSIF	A1
Act Notarial nr. 53/2014, din 24/04/2014 emis de NP KARACSONY MARTON ATTILA;		
B1	Intabulare, drept de PROPRIETATE, dobandit prin Succesiune, cota actuala 1/4 1) SZABO MIHAIL-IOSIF	A1
B2	Intabulare, drept de PROPRIETATE, dobandit prin Succesiune, cota actuala 1/4 1) SZABO IULIANA	A1

C. Partea III. SARCINI .

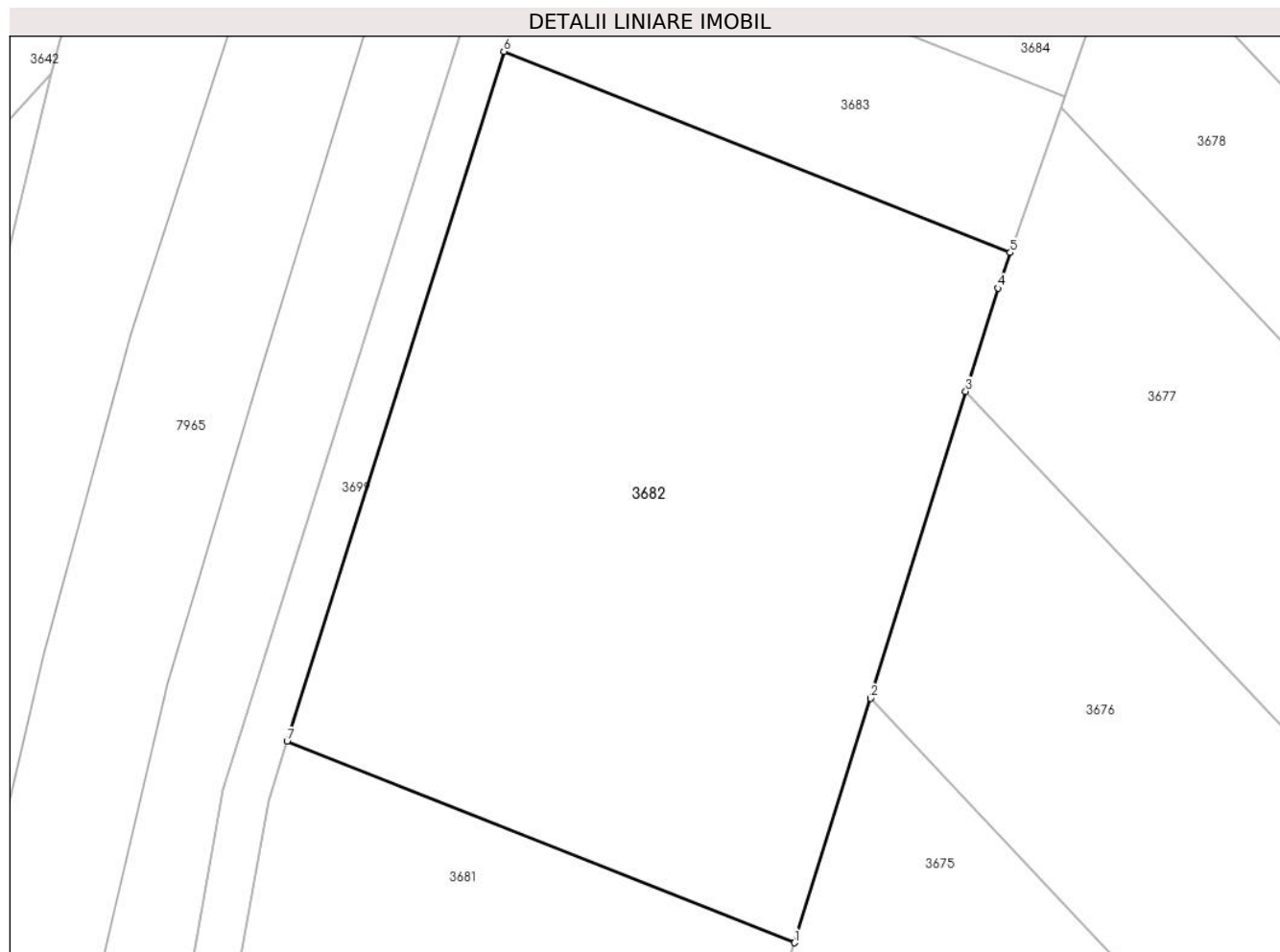
Inscrieri privind dezmembramintele dreptului de proprietate, drepturi reale de garanție și sarcini	Referințe
NU SUNT	

Anexa Nr. 1 La Partea I

Teren

Nr cadastral	Suprafața (mp)*	Observații / Referințe
	1.638	

* Suprafața este determinată în planul de proiecție Stereo 70.



Date referitoare la teren

Crt	Categorie folosință	Intra vilan	Suprafața (mp)	Tarla	Parcelă	Nr. topo	Observații / Referințe
1	arabil	NU	1.638	-	3071/3	-	

Lungime Segmente

1) Valorile lungimilor segmentelor sunt obținute din proiecție în plan.

Punct început	X / Y	Punct sfârșit	X / Y	Lungime segment (** (m)
1	400.645,483 539.829,454	2	400.650,394 539.845,232	16.524
2	400.650,394 539.845,232	3	400.656,556 539.865,032	20.736
3	400.656,556 539.865,032	4	400.658,632 539.871,702	6.986
4	400.658,632 539.871,702	5	400.659,434 539.873,993	2.428
5	400.659,434 539.873,993	6	400.626,712 539.886,974	35.202

Punct început	X / Y	Punct sfârșit	X / Y	Lungime segment (** (m)
6	400.626,712 539.886,974	7	400.612,706 539.842,457	46.668
7	400.612,706 539.842,457	1	400.645,483 539.829,454	35.262

** Lungimile segmentelor sunt determinate în planul de proiecție Stereo 70 și sunt rotunjite la 1 milimetru.

*** Distanța dintre puncte este formată din segmente cumulate ce sunt mai mici decât valoarea 1 milimetru.

**DATE DESPRE IMOBILUL NR. 3683**

Oficiul de Cadastru și Publicitate Imobiliară ALBA
Biroul de Cadastru și Publicitate Imobiliară Aiud

A. Partea I. Descrierea imobilului

TEREN Extravilan

Adresa: Jud. Alba

Nr. Crt	Nr cadastral Nr. topografic	Suprafața* (mp)	Observații / Referințe
A1		378	Sector cadastral:63 Teren neimprijmit;

B. Partea II. Proprietari și acte

Inscrieri privitoare la dreptul de proprietate și alte drepturi reale	Referințe
1 / 01/01/2022	
Act Administrativ nr. 14185/1415, din 31/07/2008 emis de CJPSDDPAT ALBA (titlu de proprietate);	
B1	A1
Intabulare, drept de PROPRIETATE, dobandit prin Reconstituire, cota actuala 1/1	
1) DEAK S STEFAN	

C. Partea III. SARCINI .

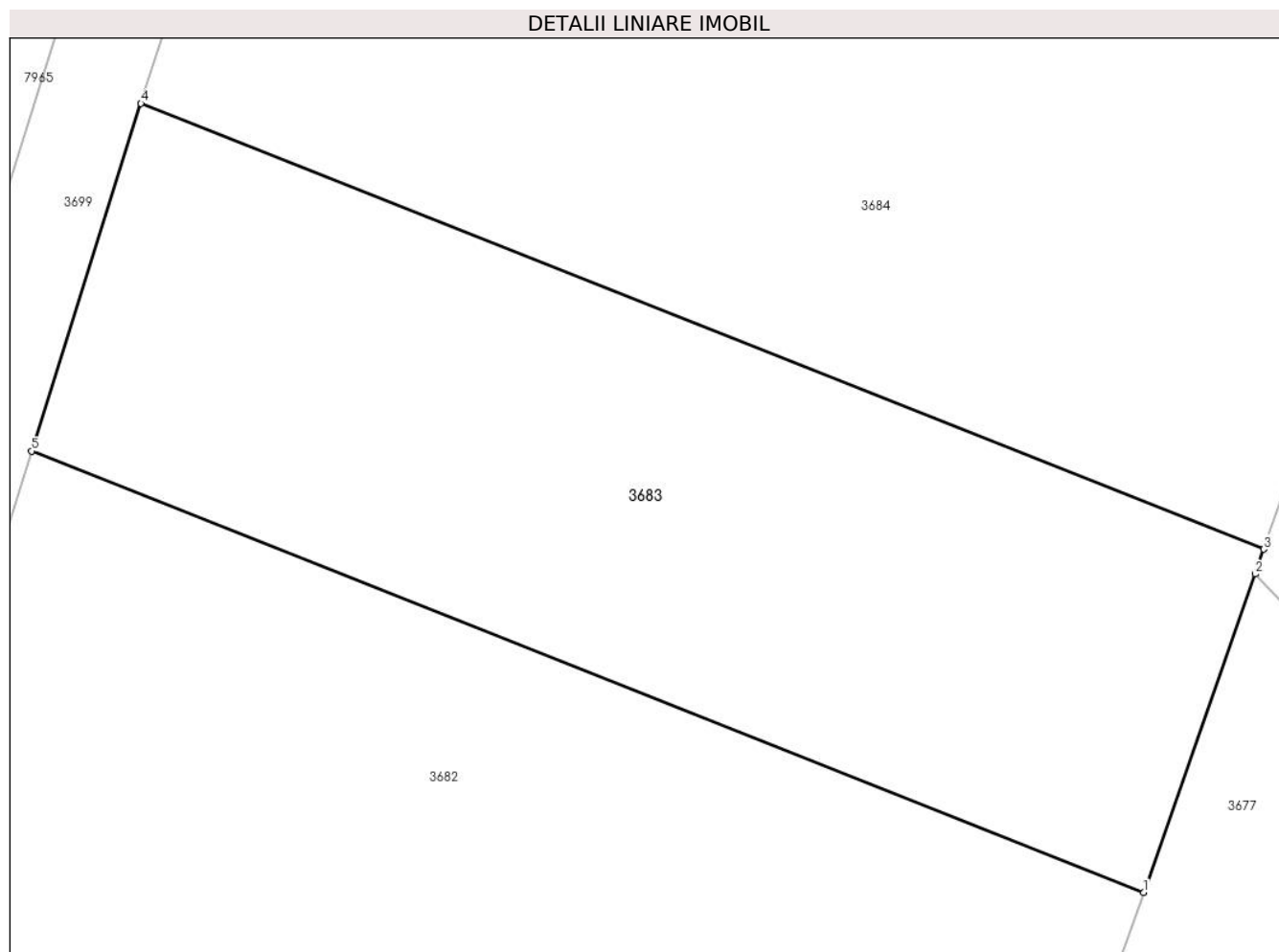
Inscrieri privind dezmembramintele dreptului de proprietate, drepturi reale de garanție și sarcini	Referințe
NU SUNT	

Anexa Nr. 1 La Partea I

Teren

Nr cadastral	Suprafața (mp)*	Observații / Referințe
	378	

* Suprafața este determinată în planul de proiecție Stereo 70.



Date referitoare la teren

Crt	Categorie folosință	Intra vilan	Suprafața (mp)	Tarla	Parcelă	Nr. topo	Observații / Referințe
1	arabil	NU	378	-	3071/4	-	

Lungime Segmente

1) Valorile lungimilor segmentelor sunt obținute din proiecție în plan.

Punct început	X / Y	Punct sfârșit	X / Y	Lungime segment (** (m)
1	400.659,434 539.873,993	2	400.662,708 539.883,358	9.921
2	400.662,708 539.883,358	3	400.662,964 539.884,09	0.775
3	400.662,964 539.884,09	4	400.629,928 539.897,195	35.54
4	400.629,928 539.897,195	5	400.626,712 539.886,974	10.715
5	400.626,712 539.886,974	1	400.659,434 539.873,993	35.202

**** Lungimile segmentelor sunt determinate în planul de proiecție Stereo 70 și sunt rotunjite la 1 milimetru.**

***** Distanța dintre puncte este formată din segmente cumulate ce sunt mai mici decât valoarea 1 milimetru.**

**DATE DESPRE IMOBILUL NR. 3684**

Oficiul de Cadastru și Publicitate Imobiliară ALBA
Biroul de Cadastru și Publicitate Imobiliară Aiud

A. Partea I. Descrierea imobilului

TEREN Extravilan

Adresa: Jud. Alba

Nr. Crt	Nr cadastral Nr. topografic	Suprafața* (mp)	Observații / Referințe
A1		819	Sector cadastral:63 Teren neimprejmuit;

B. Partea II. Proprietari și acte

Inscrieri privitoare la dreptul de proprietate și alte drepturi reale	Referințe
1 / 01/01/2022	
Act Normativ nr. 7, din 13/03/1996 emis de PARLAMENT;	
B1	A1
Intabulare, drept de PROPRIETATE, dobândit prin Lege, cota actuala 1/1	
1) UAT MIRASLU+0102U, CIF:999999999999	

C. Partea III. SARCINI .

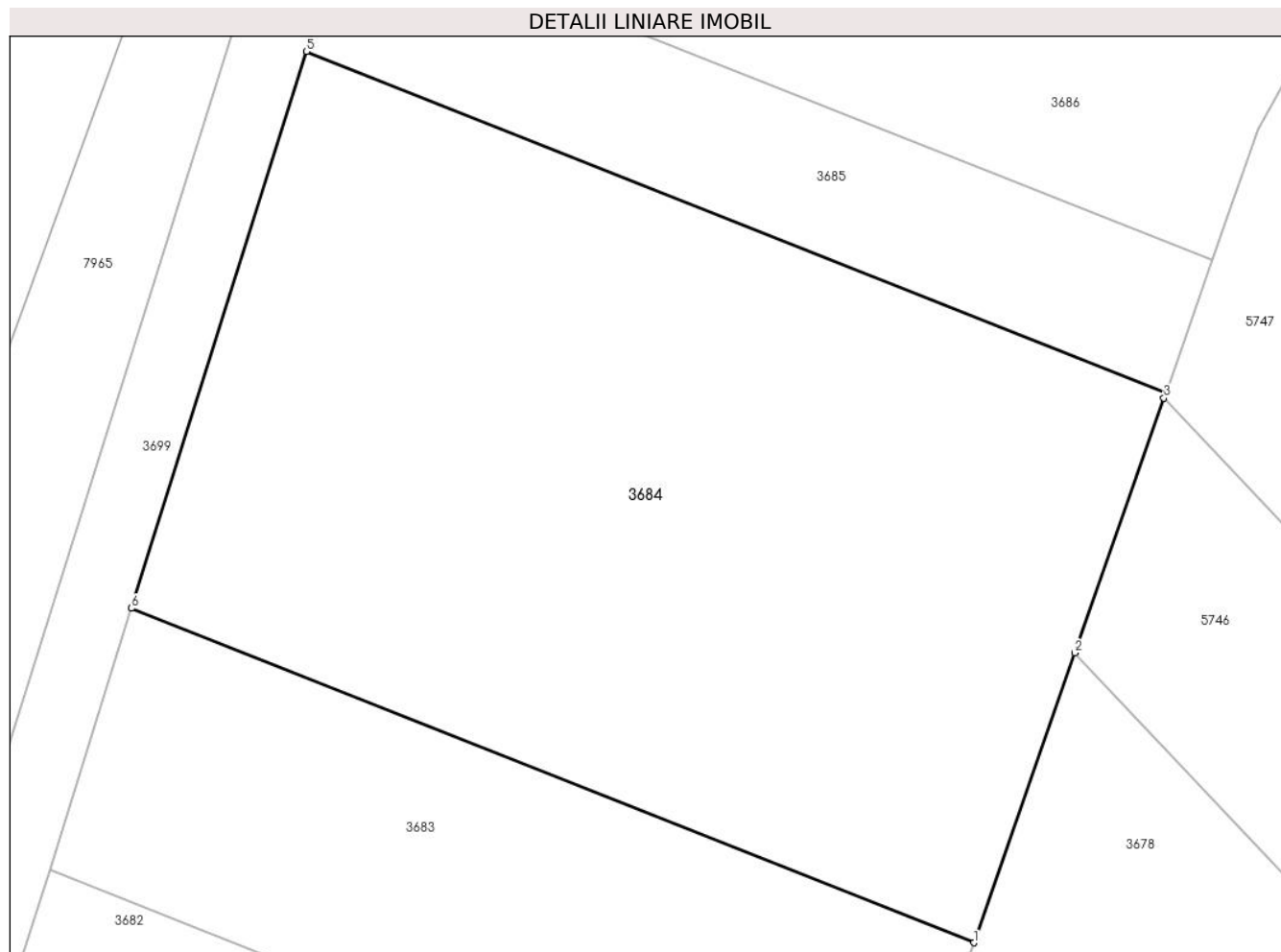
Inscrieri privind dezmembramintele dreptului de proprietate, drepturi reale de garanție și sarcini	Referințe
NU SUNT	

Anexa Nr. 1 La Partea I

Teren

Nr cadastral	Suprafața (mp)*	Observații / Referințe
	819	

* Suprafața este determinată în planul de proiecție Stereo 70.



Date referitoare la teren

Crt	Categorie folosință	Intravilan	Suprafața (mp)	Tarla	Parcelă	Nr. topo	Observații / Referințe
1	arabil	NU	819	-	3071/5	-	

Lungime Segmente

1) Valorile lungimilor segmentelor sunt obținute din proiecție în plan.

Punct început	X / Y	Punct sfârșit	X / Y	Lungime segment (** (m)
1	400.662,964 539.884,09	2	400.666,935 539.895,444	12.029
2	400.666,935 539.895,444	3	400.670,425 539.905,425	10.573
3	400.670,425 539.905,425	4	400.670,501 539.905,642	0.23
4	400.670,501 539.905,642	5	400.636,793 539.919,014	36.263
5	400.636,793 539.919,014	6	400.629,928 539.897,195	22.873

Punct început	X / Y	Punct sfârșit	X / Y	Lungime segment (** (m)
6	400.629,928 539.897,195	1	400.662,964 539.884,09	35.54

** Lungimile segmentelor sunt determinate în planul de proiecție Stereo 70 și sunt rotunjite la 1 milimetru.

*** Distanța dintre puncte este formată din segmente cumulate ce sunt mai mici decât valoarea 1 milimetru.

**DATE DESPRE IMOBILUL NR. 3685**

Oficiul de Cadastru și Publicitate Imobiliară ALBA
Biroul de Cadastru și Publicitate Imobiliară Aiud

A. Partea I. Descrierea imobilului

TEREN Extravilan

Adresa: Jud. Alba

Nr. Crt	Nr cadastral Nr. topografic	Suprafața* (mp)	Observații / Referințe
A1		200	Sector cadastral:63 Teren neimprijmit;

B. Partea II. Proprietari și acte

Inscrieri privitoare la dreptul de proprietate și alte drepturi reale	Referințe
1 / 01/01/2022	
Act Administrativ nr. 7128/763, din 11/07/1996 emis de CJPSDDPAT ALBA (titlu de proprietate);	
B1	A1
Intabulare, drept de PROPRIETATE, dobandit prin Lege, cota actuala 1/1 1) CHINDEA LEONTINA	

C. Partea III. SARCINI .

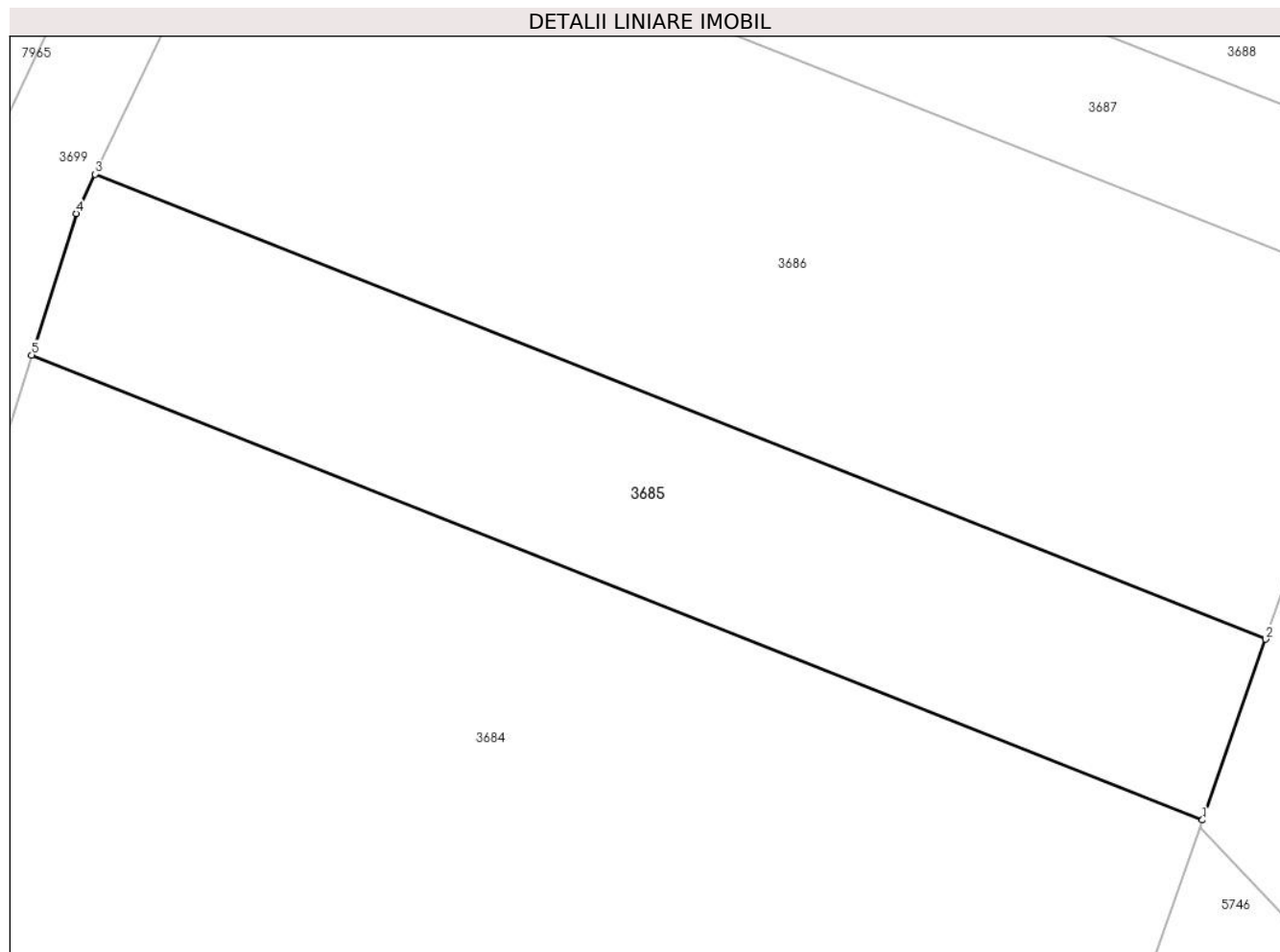
Inscrieri privind dezmembramintele dreptului de proprietate, drepturi reale de garanție și sarcini	Referințe
NU SUNT	

Anexa Nr. 1 La Partea I

Teren

Nr cadastral	Suprafața (mp)*	Observații / Referințe
	200	

* Suprafața este determinată în planul de proiecție Stereo 70.



Date referitoare la teren

Crt	Categorie folosință	Intravilan	Suprafața (mp)	Tarla	Parcelă	Nr. topo	Observații / Referințe
1	arabil	NU	200	-	3071/6	-	

Lungime Segmente

1) Valorile lungimilor segmentelor sunt obținute din proiecție în plan.

Punct început	X / Y	Punct sfârșit	X / Y	Lungime segment (** (m)
1	400.670,501 539.905,642	2	400.672,319 539.910,843	5.51
2	400.672,319 539.910,843	3	400.638,613 539.924,214	36.262
3	400.638,613 539.924,214	4	400.638,073 539.923,081	1.255
4	400.638,073 539.923,081	5	400.636,793 539.919,014	4.264
5	400.636,793 539.919,014	1	400.670,501 539.905,642	36.263

**** Lungimile segmentelor sunt determinate în planul de proiecție Stereo 70 și sunt rotunjite la 1 milimetru.**

***** Distanța dintre puncte este formată din segmente cumulate ce sunt mai mici decât valoarea 1 milimetru.**

**DATE DESPRE IMOBILUL NR. 3686**

Oficiul de Cadastru și Publicitate Imobiliară ALBA
Biroul de Cadastru și Publicitate Imobiliară Aiud

A. Partea I. Descrierea imobilului

TEREN Extravilan

Adresa: Jud. Alba

Nr. Crt	Nr cadastral Nr. topografic	Suprafața* (mp)	Observații / Referințe
A1		378	Sector cadastral:63 Teren neimprijmit;

B. Partea II. Proprietari și acte

Inscrieri privitoare la dreptul de proprietate și alte drepturi reale	Referințe
1 / 01/01/2022	
Act Normativ nr. 7, din 13/03/1996 emis de PARLAMENT;	
B1	A1
Intabulare, drept de PROPRIETATE, dobândit prin Lege, cota actuala 1/1	
1) UAT MIRASLAU, CIF:99999999999999	

C. Partea III. SARCINI .

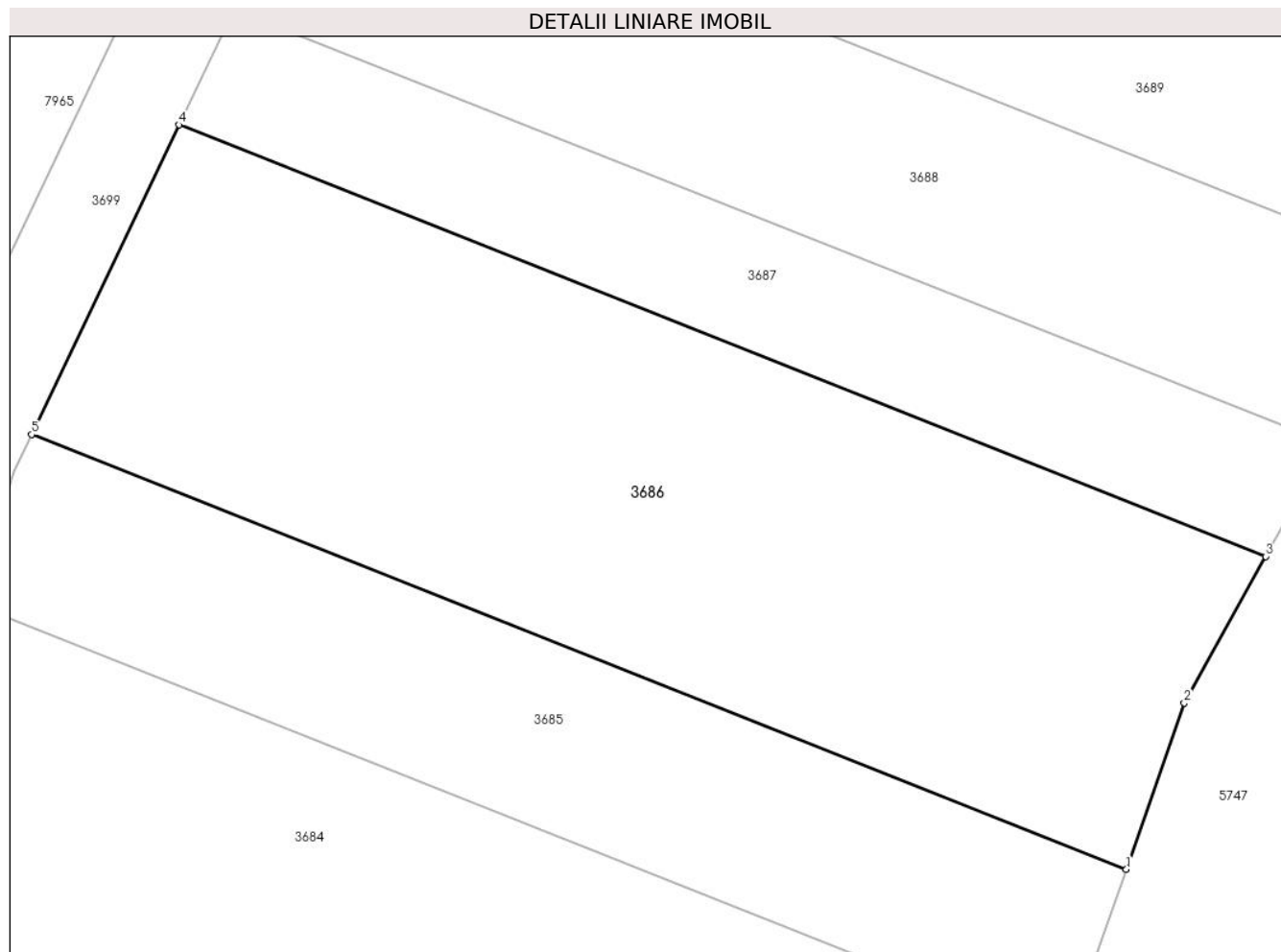
Inscrieri privind dezmembramintele dreptului de proprietate, drepturi reale de garanție și sarcini	Referințe
NU SUNT	

Anexa Nr. 1 La Partea I

Teren

Nr cadastral	Suprafața (mp)*	Observații / Referințe
	378	

* Suprafața este determinată în planul de proiecție Stereo 70.



Date referitoare la teren

Crt	Categorie folosință	Intra vilan	Suprafața (mp)	Tarla	Parcelă	Nr. topo	Observații / Referințe
1	arabil	NU	378	-	3071/7	-	

Lungime Segmente

1) Valorile lungimilor segmentelor sunt obținute din proiecție în plan.

Punct început	X / Y	Punct sfârșit	X / Y	Lungime segment (** (m)
1	400.672,319 539.910,843	2	400.674,107 539.915,955	5.416
2	400.674,107 539.915,955	3	400.676,61 539.920,467	5.159
3	400.676,61 539.920,467	4	400.643,15 539.933,74	35.996
4	400.643,15 539.933,74	5	400.638,613 539.924,214	10.551
5	400.638,613 539.924,214	1	400.672,319 539.910,843	36.262

**** Lungimile segmentelor sunt determinate în planul de proiecție Stereo 70 și sunt rotunjite la 1 milimetru.**

***** Distanța dintre puncte este formată din segmente cumulate ce sunt mai mici decât valoarea 1 milimetru.**

**DATE DESPRE IMOBILUL NR. 3687**

Oficiul de Cadastru și Publicitate Imobiliară ALBA
Biroul de Cadastru și Publicitate Imobiliară Aiud

A. Partea I. Descrierea imobilului

TEREN Extravilan

Adresa: Jud. Alba

Nr. Crt	Nr cadastral Nr. topografic	Suprafața* (mp)	Observații / Referințe
A1		142	Sector cadastral:63 Teren neimpregmuit;

B. Partea II. Proprietari și acte

Inscrieri privitoare la dreptul de proprietate și alte drepturi reale	Referințe
1 / 01/01/2022	
Act Administrativ nr. 7044/502, din 22/09/1995 emis de CJPSDDPAT ALBA (titlu de proprietate);	
B1	A1
Intabulare, drept de PROPRIETATE, dobandit prin Reconstituire, cota actuala 1/1 1) HEGEDUȘ S IOAN	

C. Partea III. SARCINI .

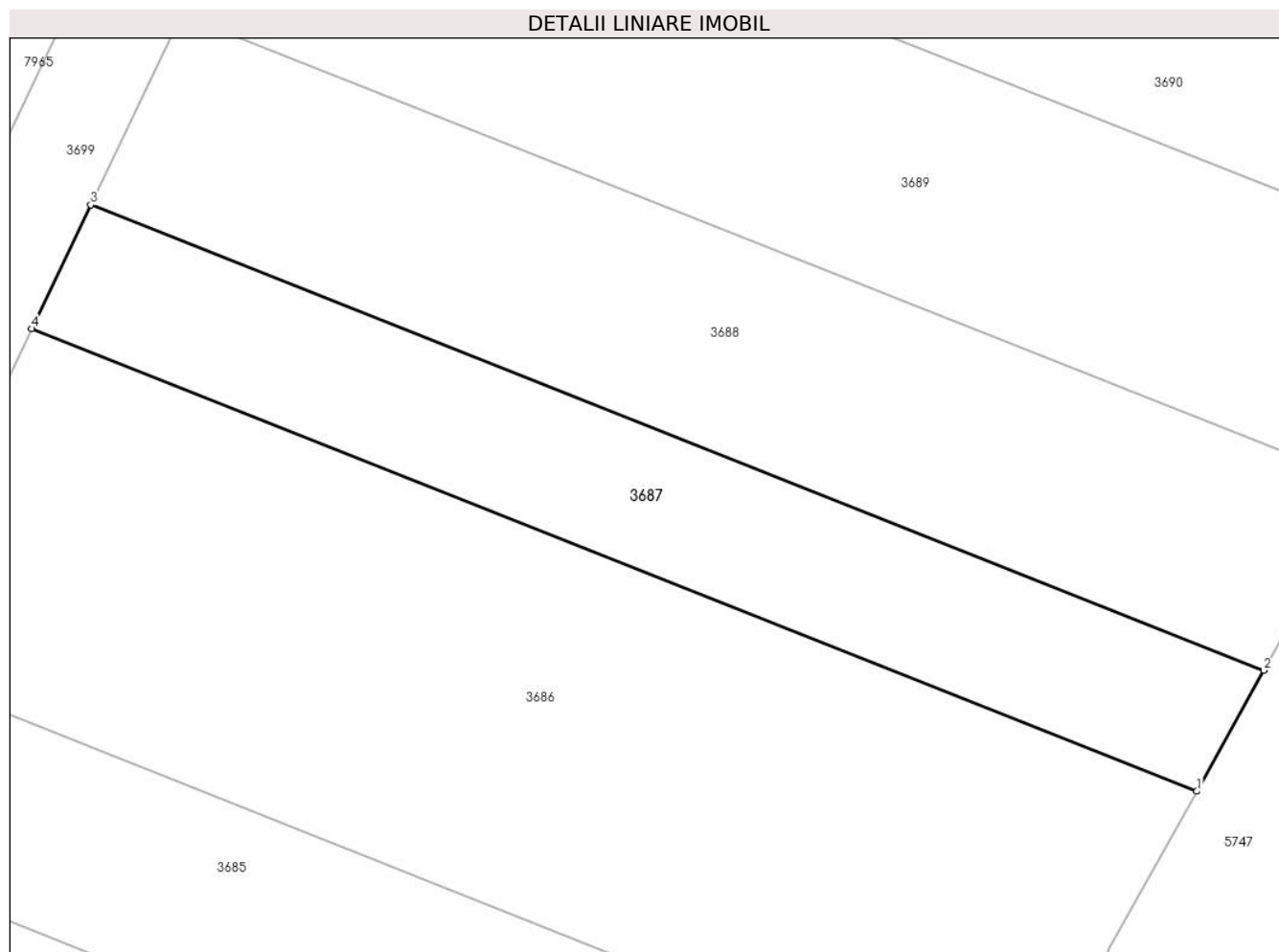
Inscrieri privind dezmembramintele dreptului de proprietate, drepturi reale de garanție și sarcini	Referințe
NU SUNT	

Anexa Nr. 1 La Partea I

Teren

Nr cadastral	Suprafața (mp)*	Observații / Referințe
	142	

* Suprafața este determinată în planul de proiecție Stereo 70.



Date referitoare la teren

Crt	Categorie folosință	Intravilan	Suprafața (mp)	Tarla	Parcelă	Nr. topo	Observații / Referințe
1	arabil	NU	142	-	3071/8	-	IN TP 3071/18

Lungime Segmente

1) Valorile lungimilor segmentelor sunt obținute din proiecție în plan.

Punct început	X / Y	Punct sfârșit	X / Y	Lungime segment (** (m)
1	400.676,61 539.920,467	2	400.678,533 539.923,933	3.964
2	400.678,533 539.923,933	3	400.644,845 539.937,297	36.242
3	400.644,845 539.937,297	4	400.643,15 539.933,74	3.94
4	400.643,15 539.933,74	1	400.676,61 539.920,467	35.996

** Lungimile segmentelor sunt determinate în planul de proiecție Stereo 70 și sunt rotunjite la 1 milimetru.

***** Distanța dintre puncte este formată din segmente cumulate ce sunt mai mici decât valoarea 1 milimetru.**

**DATE DESPRE IMOBILUL NR. 3688**

Oficiul de Cadastru și Publicitate Imobiliară ALBA
Biroul de Cadastru și Publicitate Imobiliară Aiud

A. Partea I. Descrierea imobilului

TEREN Extravilan

Adresa: Jud. Alba

Nr. Crt	Nr cadastral Nr. topografic	Suprafața* (mp)	Observații / Referințe
A1		220	Sector cadastral:63 Teren neimprijmit;

B. Partea II. Proprietari și acte

Inscrieri privitoare la dreptul de proprietate și alte drepturi reale		Referințe
1 / 01/01/2022		
Act Administrativ nr. 7128/714, din 23/05/1996 emis de CJPSDDPAT ALBA (titlu de proprietate);		
B1	Intabulare, drept de PROPRIETATE, dobandit prin Reconstituire, cota actuala 1/1 1) SZOCS I RAFILA	A1

C. Partea III. SARCINI .

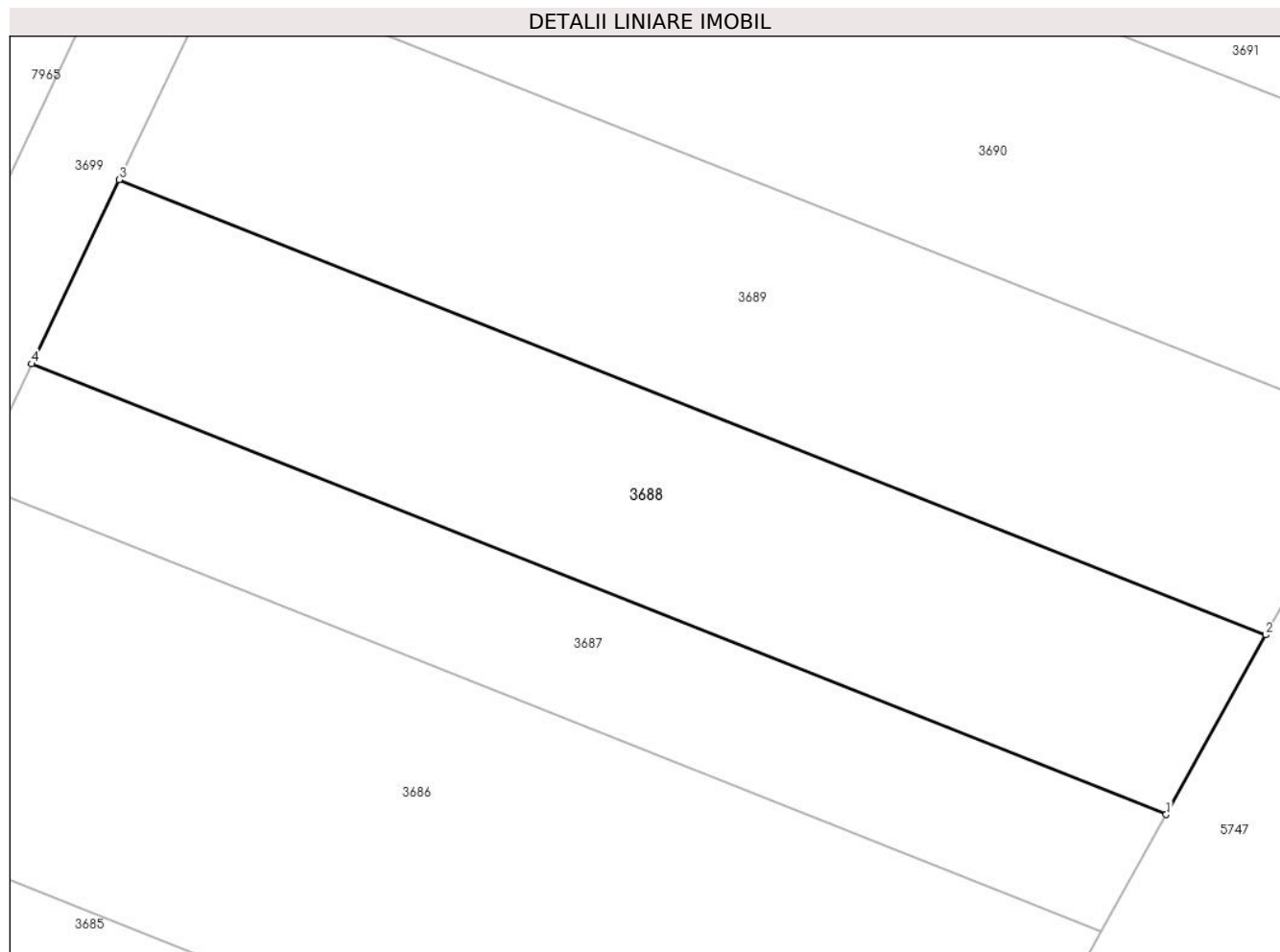
Inscrieri privind dezmembramintele dreptului de proprietate, drepturi reale de garanție și sarcini	Referințe
NU SUNT	

Anexa Nr. 1 La Partea I

Teren

Nr cadastral	Suprafața (mp)*	Observații / Referințe
	220	

* Suprafața este determinată în planul de proiecție Stereo 70.



Date referitoare la teren

Crt	Categorie folosință	Intra vilan	Suprafața (mp)	Tarla	Parcelă	Nr. topo	Observații / Referințe
1	arabil	NU	220	-	3071/9	-	

Lungime Segmente

1) Valorile lungimilor segmentelor sunt obținute din proiecție în plan.

Punct început	X / Y	Punct sfârșit	X / Y	Lungime segment (** (m)
1	400.678,533 539.923,933	2	400.681,487 539.929,258	6.089
2	400.681,487 539.929,258	3	400.647,448 539.942,762	36.62
3	400.647,448 539.942,762	4	400.644,845 539.937,297	6.052
4	400.644,845 539.937,297	1	400.678,533 539.923,933	36.242

** Lungimile segmentelor sunt determinate în planul de proiecție Stereo 70 și sunt rotunjite la 1 milimetru.

***** Distanţa dintre puncte este formată din segmente cumulate ce sunt mai mici decât valoarea 1 milimetru.**

**DATE DESPRE IMOBILUL NR. 3689**

Oficiul de Cadastru și Publicitate Imobiliară ALBA
Biroul de Cadastru și Publicitate Imobiliară Aiud

A. Partea I. Descrierea imobilului

TEREN Extravilan

Adresa: Jud. Alba

Nr. Crt	Nr cadastral Nr. topografic	Suprafața* (mp)	Observații / Referințe
A1		255	Sector cadastral:63 Teren neimprejmuit;

B. Partea II. Proprietari și acte

Inscrieri privitoare la dreptul de proprietate și alte drepturi reale		Referințe
1 / 01/01/2022		
Act Administrativ nr. 14113/1319, din 03/08/2005 emis de CJPSDDPAT ALBA (titlu de proprietate);		
B1	Intabulare, drept de PROPRIETATE, dobandit prin Reconstituire, cota actuala 1/1	A1
	1) TALOS R GHEORGHE 2) TALOS OLGA	

C. Partea III. SARCINI .

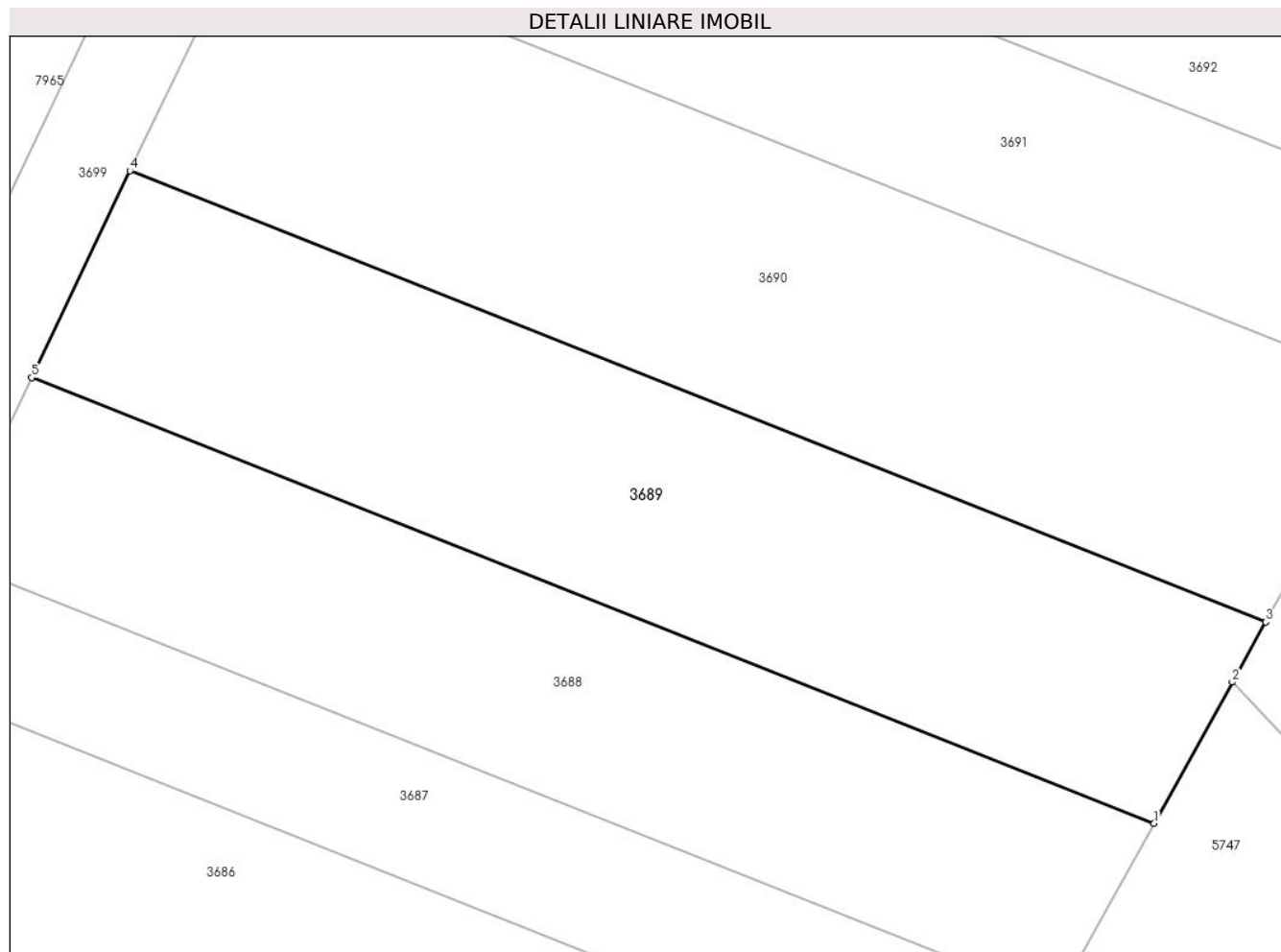
Inscrieri privind dezmembramintele dreptului de proprietate, drepturi reale de garanție și sarcini	Referințe
NU SUNT	

Anexa Nr. 1 La Partea I

Teren

Nr cadastral	Suprafața (mp)*	Observații / Referințe
	255	

* Suprafața este determinată în planul de proiecție Stereo 70.



Date referitoare la teren

Crt	Categorie folosință	Intravilan	Suprafața (mp)	Tarla	Parcelă	Nr. topo	Observații / Referințe
1	arabil	NU	255	-	3071/11	-	

Lungime Segmente

1) Valorile lungimilor segmentelor sunt obținute din proiecție în plan.

Punct început	X / Y	Punct sfârșit	X / Y	Lungime segment (** (m)
1	400.681,487 539.929,258	2	400.683,86 539.933,537	4.893
2	400.683,86 539.933,537	3	400.684,873 539.935,362	2.087
3	400.684,873 539.935,362	4	400.650,431 539.949,025	37.052
4	400.650,431 539.949,025	5	400.647,448 539.942,762	6.938
5	400.647,448 539.942,762	1	400.681,487 539.929,258	36.62

**** Lungimile segmentelor sunt determinate în planul de proiecție Stereo 70 și sunt rotunjite la 1 milimetru.**

***** Distanța dintre puncte este formată din segmente cumulate ce sunt mai mici decât valoarea 1 milimetru.**

**DATE DESPRE IMOBILUL NR. 3690**

Oficiul de Cadastru și Publicitate Imobiliară ALBA
Biroul de Cadastru și Publicitate Imobiliară Aiud

A. Partea I. Descrierea imobilului

TEREN Extravilan

Adresa: Jud. Alba

Nr. Crt	Nr cadastral Nr. topografic	Suprafața* (mp)	Observații / Referințe
A1		300	Sector cadastral:63 Teren neimprejmuit;

B. Partea II. Proprietari și acte

Inscrieri privitoare la dreptul de proprietate și alte drepturi reale	Referințe
1 / 01/01/2022	
Act Administrativ nr. 5248/394, din 13/04/1995 emis de CJPSDDPAT ALBA (titlu de proprietate);	
B1	A1
Intabulare, drept de PROPRIETATE, dobandit prin Reconstituire, cota actuala 1/1 1) NOIAN IULIU	

C. Partea III. SARCINI .

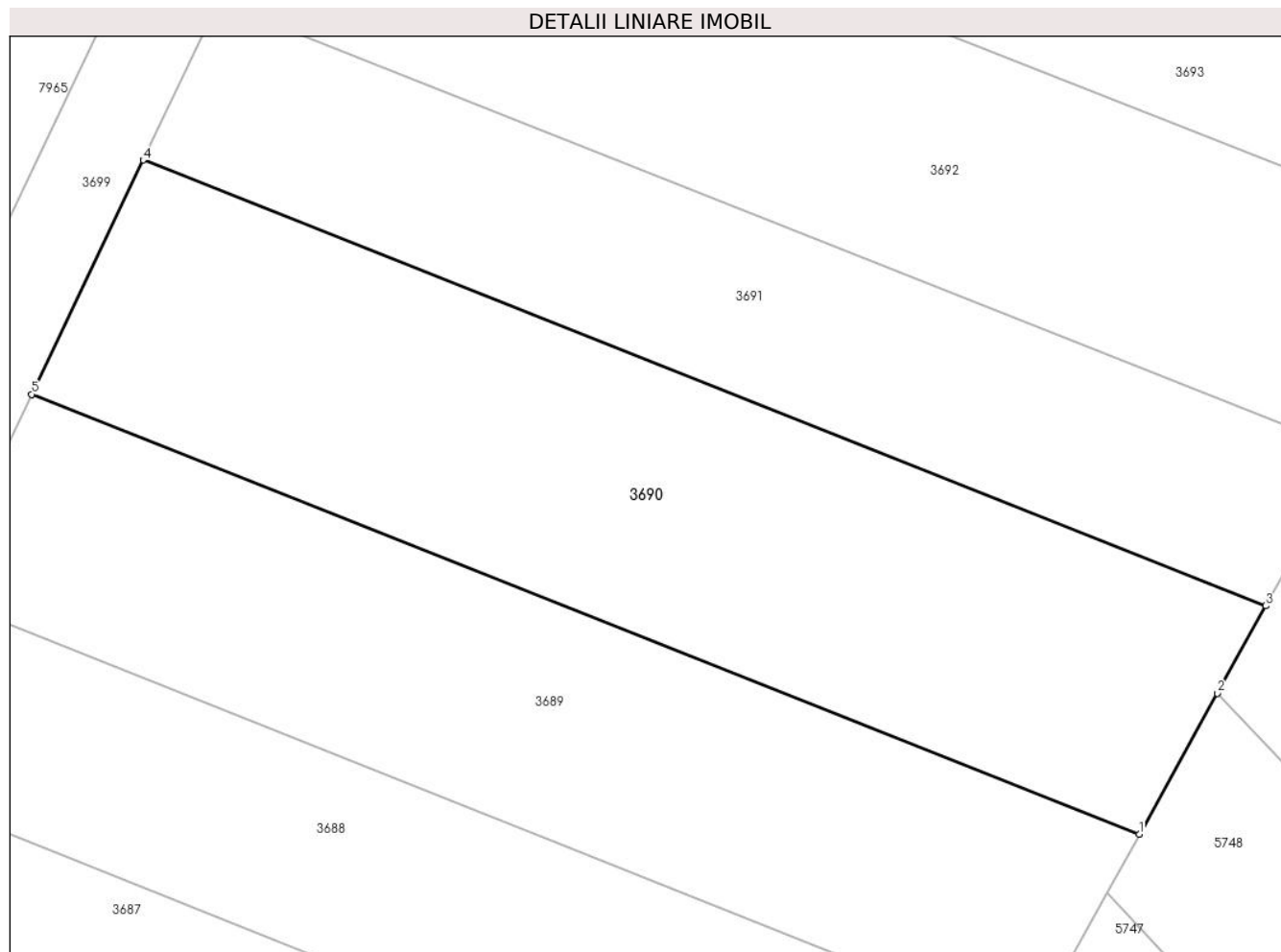
Inscrieri privind dezmembramintele dreptului de proprietate, drepturi reale de garanție și sarcini	Referințe
NU SUNT	

Anexa Nr. 1 La Partea I

Teren

Nr cadastral	Suprafața (mp)*	Observații / Referințe
	300	

* Suprafața este determinată în planul de proiecție Stereo 70.



Date referitoare la teren

Crt	Categorie folosință	Intra vilan	Suprafața (mp)	Tarla	Parcelă	Nr. topo	Observații / Referințe
1	arabil	NU	300	-	3071/12	-	

Lungime Segmente

1) Valorile lungimilor segmentelor sunt obținute din proiecție în plan.

Punct început	X / Y	Punct sfârșit	X / Y	Lungime segment (** (m)
1	400.684,873 539.935,362	2	400.687,299 539.939,736	5.002
2	400.687,299 539.939,736	3	400.688,806 539.942,454	3.108
3	400.688,806 539.942,454	4	400.653,898 539.956,302	37.555
4	400.653,898 539.956,302	5	400.650,431 539.949,025	8.06
5	400.650,431 539.949,025	1	400.684,873 539.935,362	37.052

**** Lungimile segmentelor sunt determinate în planul de proiecție Stereo 70 și sunt rotunjite la 1 milimetru.**

***** Distanța dintre puncte este formată din segmente cumulate ce sunt mai mici decât valoarea 1 milimetru.**

**DATE DESPRE IMOBILUL NR. 3691**

Oficiul de Cadastru și Publicitate Imobiliară ALBA
Biroul de Cadastru și Publicitate Imobiliară Aiud

A. Partea I. Descrierea imobilului

TEREN Extravilan

Adresa: Jud. Alba

Nr. Crt	Nr cadastral Nr. topografic	Suprafața* (mp)	Observații / Referințe
A1		205	Sector cadastral:63 Teren neimpregmuit;

B. Partea II. Proprietari și acte

Inscrieri privitoare la dreptul de proprietate și alte drepturi reale	Referințe
1 / 01/01/2022	
Act Normativ nr. 7, din 13/03/1996 emis de PARLAMENT;	
B1	A1
Intabulare, drept de PROPRIETATE, dobândit prin Lege, cota actuala 1/1	
1) UAT MIRASLAU, CIF:99999999999999	

C. Partea III. SARCINI .

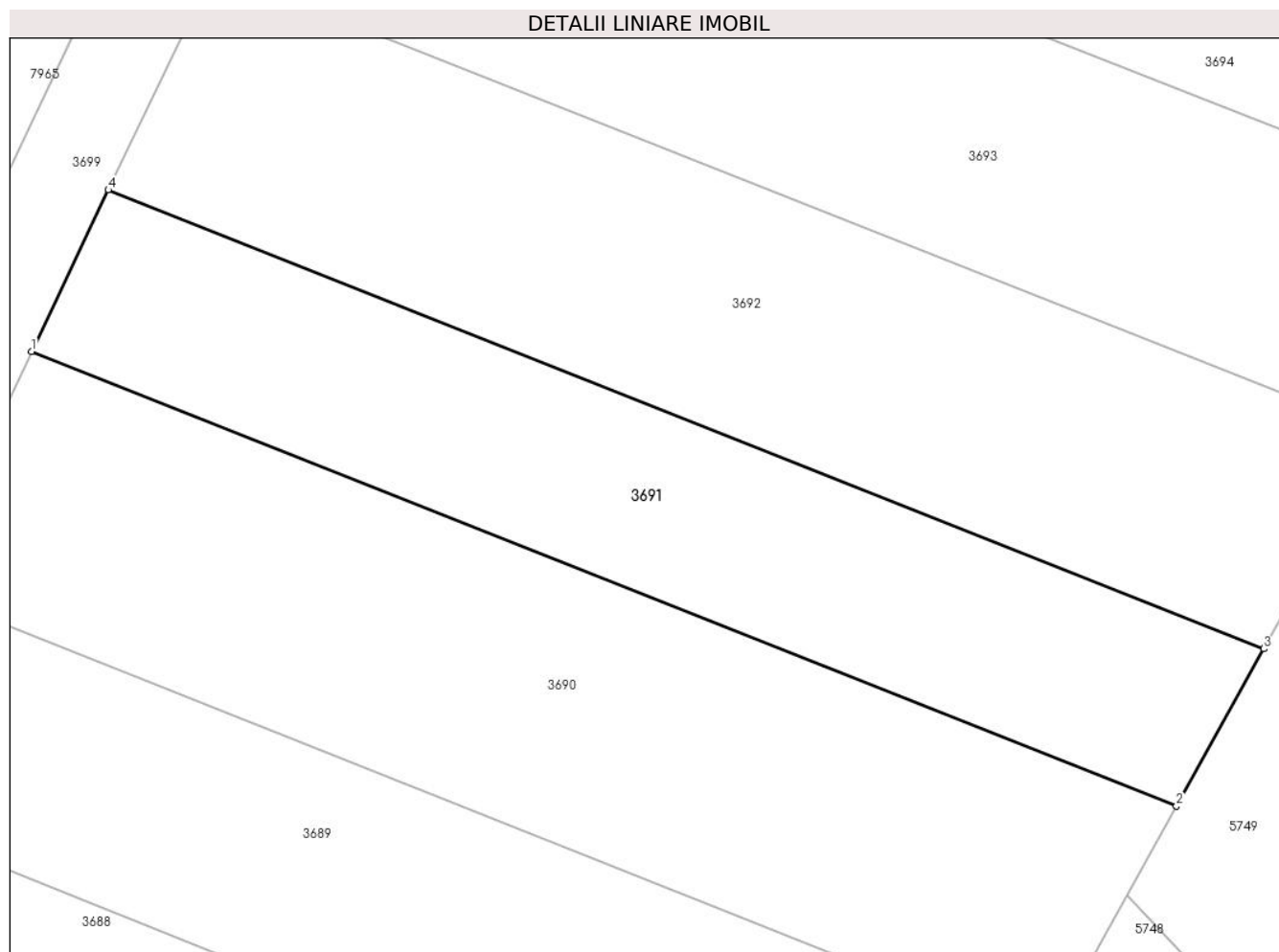
Inscrieri privind dezmembramintele dreptului de proprietate, drepturi reale de garanție și sarcini	Referințe
NU SUNT	

Anexa Nr. 1 La Partea I

Teren

Nr cadastral	Suprafața (mp)*	Observații / Referințe
	205	

* Suprafața este determinată în planul de proiecție Stereo 70.



Date referitoare la teren

Crt	Categorie folosință	Intravilan	Suprafața (mp)	Tarla	Parcelă	Nr. topo	Observații / Referințe
1	arabil	NU	205	-	3071/13	-	

Lungime Segmente

1) Valorile lungimilor segmentelor sunt obținute din proiecție în plan.

Punct început	X / Y	Punct sfârșit	X / Y	Lungime segment (** (m)
1	400.653,898 539.956,302	2	400.688,806 539.942,454	37.555
2	400.688,806 539.942,454	3	400.691,464 539.947,245	5.479
3	400.691,464 539.947,245	4	400.656,24 539.961,219	37.895
4	400.656,24 539.961,219	1	400.653,898 539.956,302	5.446

** Lungimile segmentelor sunt determinate în planul de proiecție Stereo 70 și sunt rotunjite la 1 milimetru.

***** Distanţa dintre puncte este formată din segmente cumulate ce sunt mai mici decât valoarea 1 milimetru.**

**DATE DESPRE IMOBILUL NR. 3692**

Oficiul de Cadastru și Publicitate Imobiliară ALBA
Biroul de Cadastru și Publicitate Imobiliară Aiud

A. Partea I. Descrierea imobilului

TEREN Extravilan

Adresa: Jud. Alba

Nr. Crt	Nr cadastral Nr. topografic	Suprafața* (mp)	Observații / Referințe
A1		284	Sector cadastral:63 Teren neimprejmuit;

B. Partea II. Proprietari și acte

Inscrieri privitoare la dreptul de proprietate și alte drepturi reale		Referințe
1 / 01/01/2022		
Act Administrativ nr. 14113/1319, din 03/08/2005 emis de CJPSDDPAT ALBA (titlu de proprietate);		
B1	Intabulare, drept de PROPRIETATE, dobandit prin Reconstituire, cota actuala 1/1	A1
	1) TALOS R GHEORGHE 2) TALOS OLGA	

C. Partea III. SARCINI .

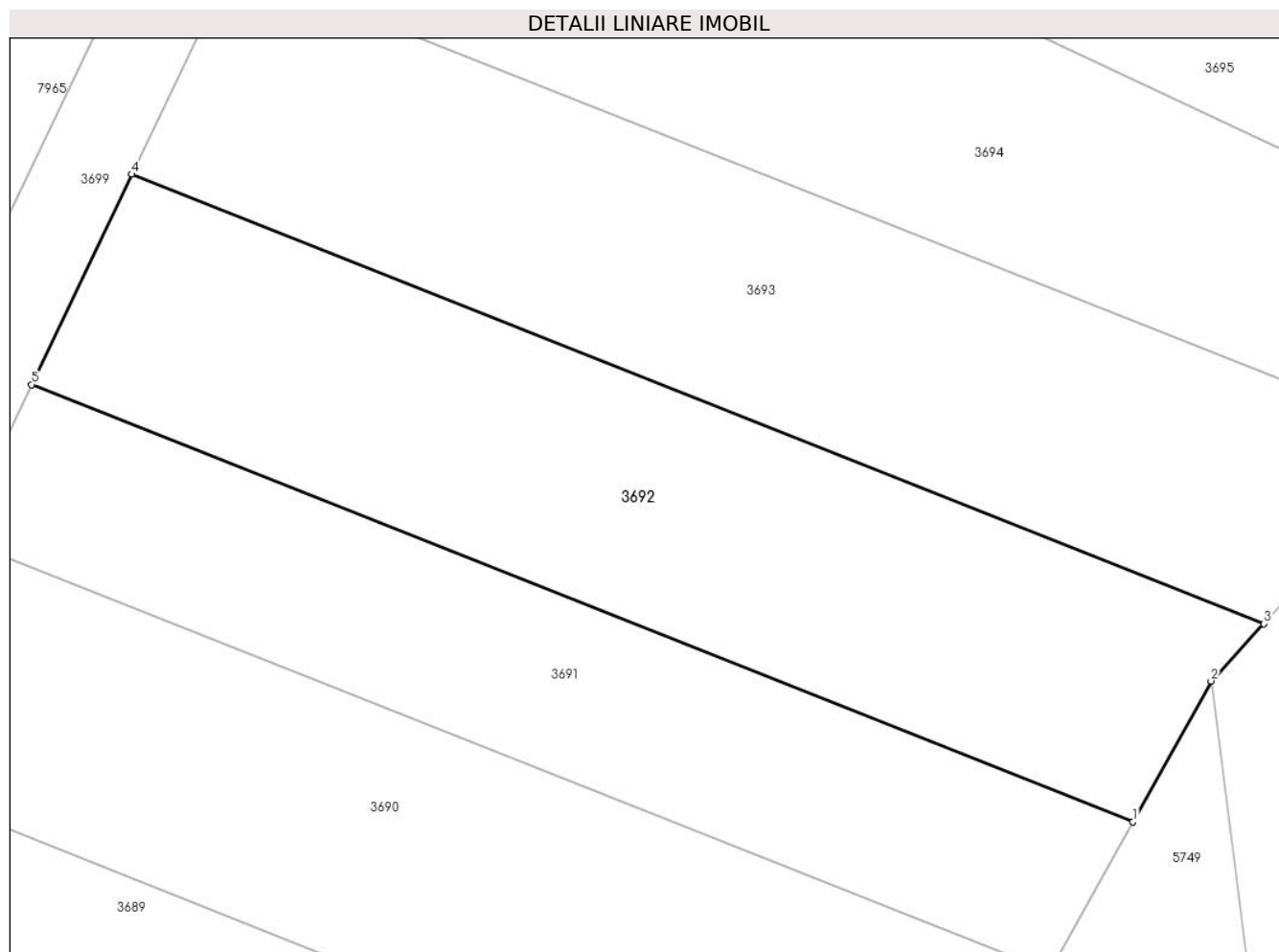
Inscrieri privind dezmembramintele dreptului de proprietate, drepturi reale de garanție și sarcini	Referințe
NU SUNT	

Anexa Nr. 1 La Partea I

Teren

Nr cadastral	Suprafața (mp)*	Observații / Referințe
	284	

* Suprafața este determinată în planul de proiecție Stereo 70.



Date referitoare la teren

Crt	Categorie folosință	Intravilan	Suprafața (mp)	Tarla	Parcelă	Nr. topo	Observații / Referințe
1	arabil	NU	284	-	3071/14	-	

Lungime Segmente

1) Valorile lungimilor segmentelor sunt obținute din proiecție în plan.

Punct început	X / Y	Punct sfârșit	X / Y	Lungime segment (** (m)
1	400.691,464 539.947,245	2	400.693,961 539.951,746	5.147
2	400.693,961 539.951,746	3	400.695,649 539.953,579	2.492
3	400.695,649 539.953,579	4	400.659,442 539.967,942	38.951
4	400.659,442 539.967,942	5	400.656,24 539.961,219	7.447
5	400.656,24 539.961,219	1	400.691,464 539.947,245	37.895

**** Lungimile segmentelor sunt determinate în planul de proiecție Stereo 70 și sunt rotunjite la 1 milimetru.**

***** Distanța dintre puncte este formată din segmente cumulate ce sunt mai mici decât valoarea 1 milimetru.**

**DATE DESPRE IMOBILUL NR. 3693**

Oficiul de Cadastru și Publicitate Imobiliară ALBA
Biroul de Cadastru și Publicitate Imobiliară Aiud

A. Partea I. Descrierea imobilului

TEREN Extravilan

Adresa: Jud. Alba

Nr. Crt	Nr cadastral Nr. topografic	Suprafața* (mp)	Observații / Referințe
A1		299	Sector cadastral:63 Teren neimprejmuit;

B. Partea II. Proprietari și acte

Inscrieri privitoare la dreptul de proprietate și alte drepturi reale		Referințe
1 / 01/01/2022		
Act Normativ nr. 7, din 13/03/1996 emis de PARLAMENT;		
B1	Inscrierea provizorie, drept de PROPRIETATE, dobandit prin Lege, cota actuala 1/1 1) UAT MIRASLAU, CIF:99999999999999	A1

C. Partea III. SARCINI .

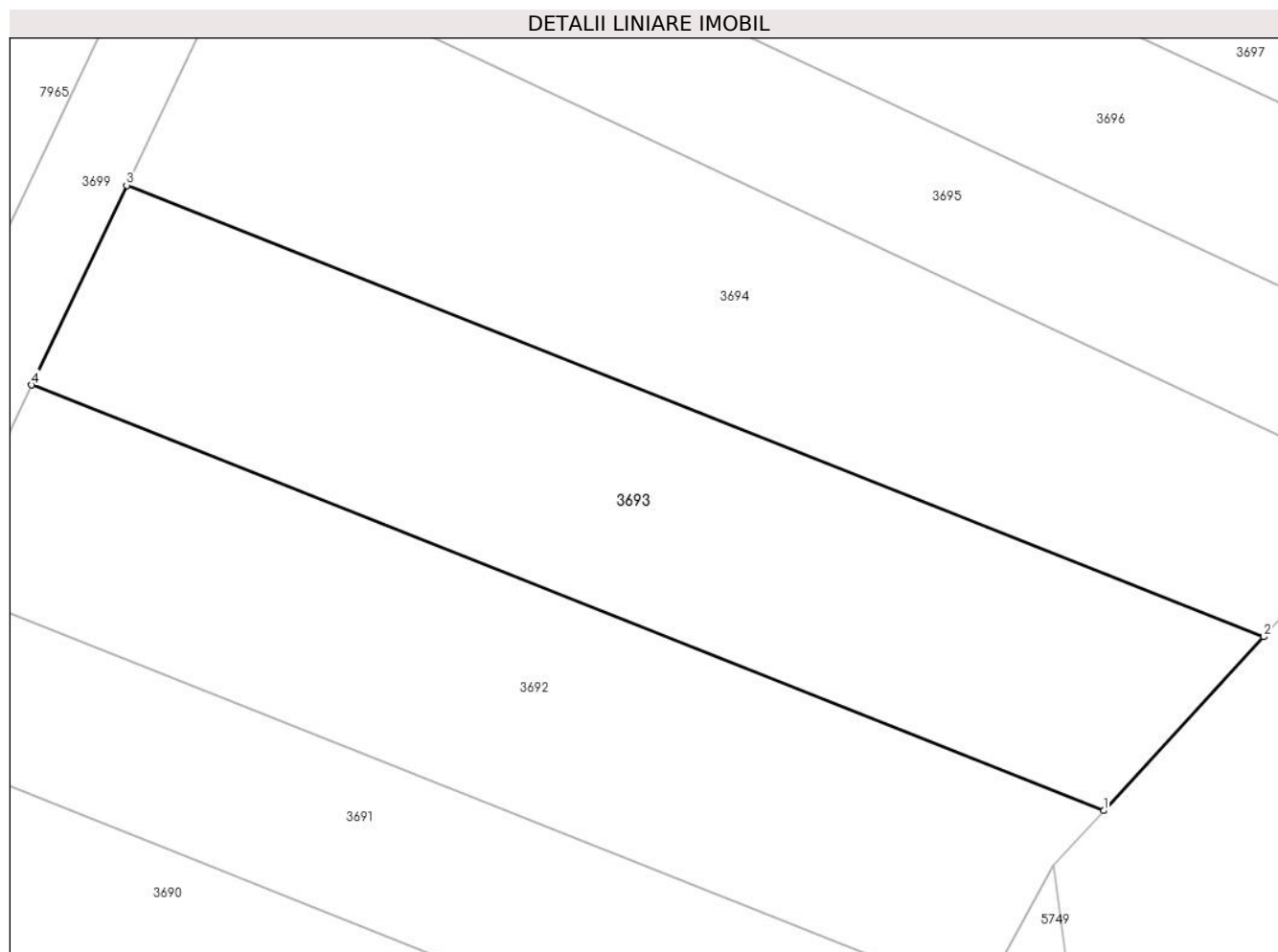
Inscrieri privind dezmembramintele dreptului de proprietate, drepturi reale de garanție și sarcini	Referințe
NU SUNT	

Anexa Nr. 1 La Partea I

Teren

Nr cadastral	Suprafața (mp)*	Observații / Referințe
	299	

* Suprafața este determinată în planul de proiecție Stereo 70.



Date referitoare la teren

Crt	Categorie folosință	Intra vilan	Suprafața (mp)	Tarla	Parcelă	Nr. topo	Observații / Referințe
1	arabil	NU	299	-	3071/15	-	

Lungime Segmente

1) Valorile lungimilor segmentelor sunt obținute din proiecție în plan.

Punct început	X / Y	Punct sfârșit	X / Y	Lungime segment (** (m)
1	400.695,649 539.953,579	2	400.701,054 539.959,45	7.98
2	400.701,054 539.959,45	3	400.662,654 539.974,684	41.311
3	400.662,654 539.974,684	4	400.659,442 539.967,942	7.467
4	400.659,442 539.967,942	1	400.695,649 539.953,579	38.951

** Lungimile segmentelor sunt determinate în planul de proiecție Stereo 70 și sunt rotunjite la 1 milimetru.

***** Distanţa dintre puncte este formată din segmente cumulate ce sunt mai mici decât valoarea 1 milimetru.**

**DATE DESPRE IMOBILUL NR. 3694**

Oficiul de Cadastru și Publicitate Imobiliară ALBA
Biroul de Cadastru și Publicitate Imobiliară Aiud

A. Partea I. Descrierea imobilului

TEREN Extravilan

Adresa: Jud. Alba

Nr. Crt	Nr cadastral Nr. topografic	Suprafața* (mp)	Observații / Referințe
A1		321	Sector cadastral:63 Teren neimprijmit;

B. Partea II. Proprietari și acte

Inscrieri privitoare la dreptul de proprietate și alte drepturi reale	Referințe
1 / 01/01/2022	
Act Administrativ nr. 7128/785, din 25/07/1996 emis de CJPSDDPAT ALBA (titlu de proprietate);	
B1	A1
Intabulare, drept de PROPRIETATE, dobandit prin Reconstituire, cota actuala 1/1 1) DEAK IOLANDA	

C. Partea III. SARCINI .

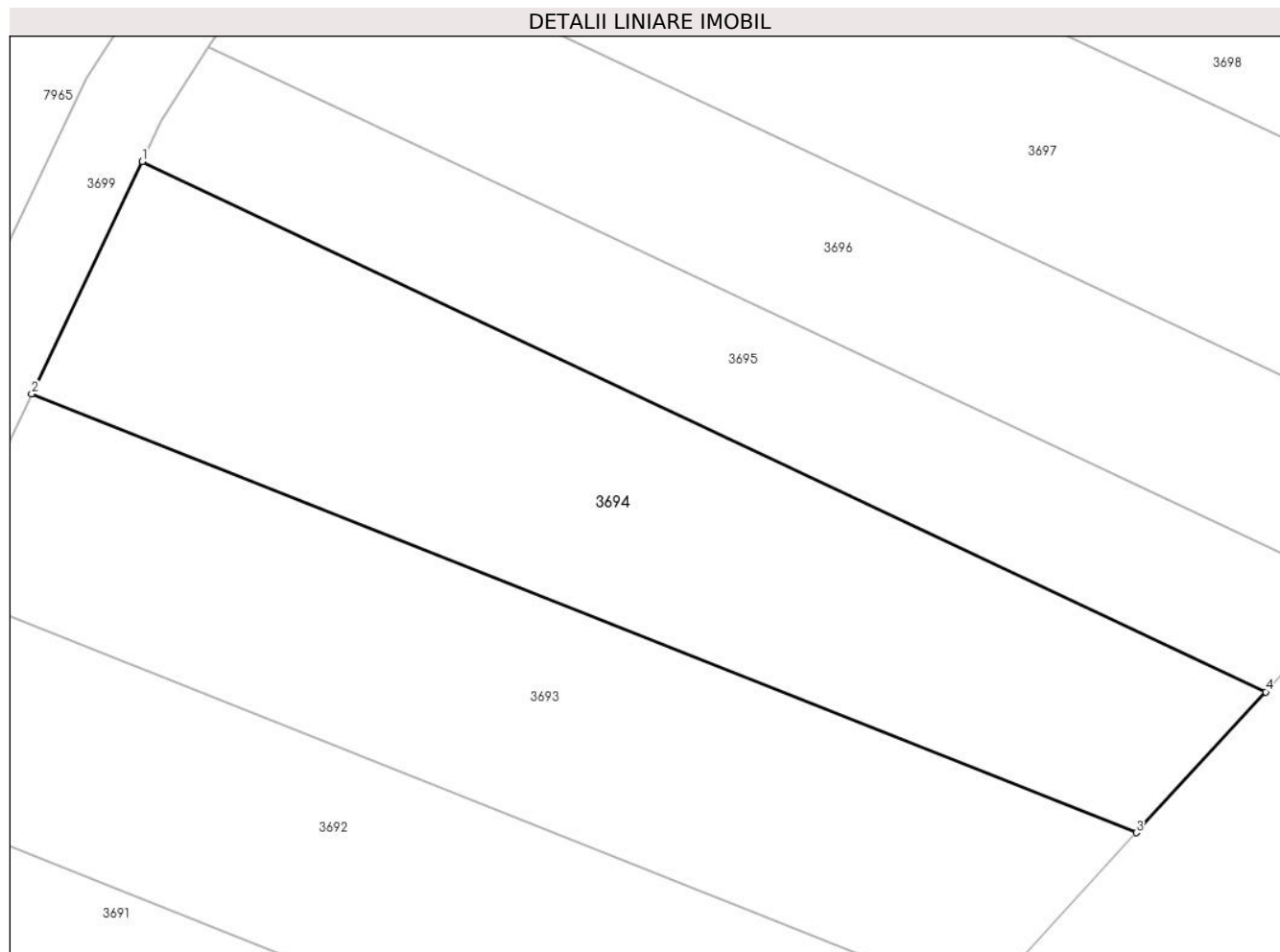
Inscrieri privind dezmembramintele dreptului de proprietate, drepturi reale de garanție și sarcini	Referințe
NU SUNT	

Anexa Nr. 1 La Partea I

Teren

Nr cadastral	Suprafața (mp)*	Observații / Referințe
	321	

* Suprafața este determinată în planul de proiecție Stereo 70.



Date referitoare la teren

Crt	Categorie folosință	Intravilan	Suprafața (mp)	Tarla	Parcelă	Nr. topo	Observații / Referințe
1	arabil	NU	321	-	3071/16	-	

Lungime Segmente

1) Valorile lungimilor segmentelor sunt obținute din proiecție în plan.

Punct început	X / Y	Punct sfârșit	X / Y	Lungime segment (** (m)
1	400.666,5 539.982,759	2	400.662,654 539.974,684	8.945
2	400.662,654 539.974,684	3	400.701,054 539.959,45	41.311
3	400.701,054 539.959,45	4	400.705,556 539.964,34	6.647
4	400.705,556 539.964,34	1	400.666,5 539.982,759	43.181

** Lungimile segmentelor sunt determinate în planul de proiecție Stereo 70 și sunt rotunjite la 1 milimetru.

***** Distanţa dintre puncte este formată din segmente cumulate ce sunt mai mici decât valoarea 1 milimetru.**

**DATE DESPRE IMOBILUL NR. 3695**

Oficiul de Cadastru și Publicitate Imobiliară ALBA
Biroul de Cadastru și Publicitate Imobiliară Aiud

A. Partea I. Descrierea imobilului

TEREN Extravilan

Adresa: Jud. Alba

Nr. Crt	Nr cadastral Nr. topografic	Suprafața* (mp)	Observații / Referințe
A1		200	Sector cadastral:63 Teren neimprijmit;

B. Partea II. Proprietari și acte

Inscrieri privitoare la dreptul de proprietate și alte drepturi reale	Referințe
1 / 01/01/2022	
Act Administrativ nr. 6442/492, din 22/09/1995 emis de CJPSDDPAT ALBA (titlu de proprietate);	
B1	A1
Intabulare, drept de PROPRIETATE, dobandit prin Reconstituire, cota actuala 1/1	
1) SZEKELY A ALEXANDRU	

C. Partea III. SARCINI .

Inscrieri privind dezmembramintele dreptului de proprietate, drepturi reale de garanție și sarcini	Referințe
NU SUNT	

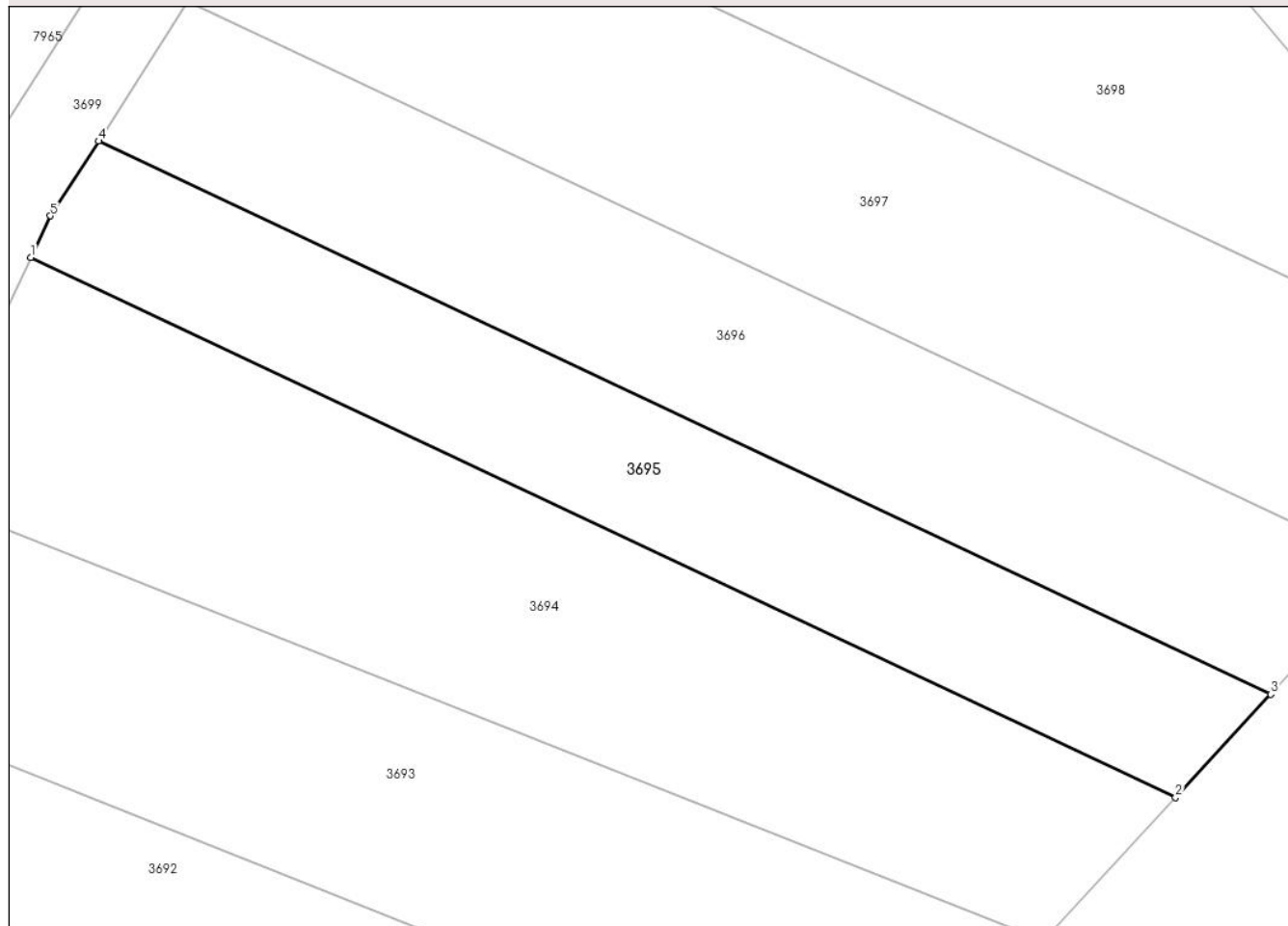
Anexa Nr. 1 La Partea I

Teren

Nr cadastral	Suprafața (mp)*	Observații / Referințe
	200	

* Suprafața este determinată în planul de proiecție Stereo 70.

DETALII LINIARE IMOBIL



Date referitoare la teren

Crt	Categorie folosință	Intravilan	Suprafața (mp)	Tarla	Parcelă	Nr. topo	Observații / Referințe
1	arabil	NU	200	-	3071/17	-	

Lungime Segmente

1) Valorile lungimilor segmentelor sunt obținute din proiecție în plan.

Punct început	X / Y	Punct sfârșit	X / Y	Lungime segment (** (m)
1	400.666,5 539.982,759	2	400.705,556 539.964,34	43.181
2	400.705,556 539.964,34	3	400.708,799 539.967,864	4.789
3	400.708,799 539.967,864	4	400.668,811 539.986,722	44.212
4	400.668,811 539.986,722	5	400.667,172 539.984,169	3.033
5	400.667,172 539.984,169	1	400.666,5 539.982,759	1.562

**** Lungimile segmentelor sunt determinate în planul de proiecție Stereo 70 și sunt rotunjite la 1 milimetru.**

***** Distanța dintre puncte este formată din segmente cumulate ce sunt mai mici decât valoarea 1 milimetru.**

**DATE DESPRE IMOBILUL NR. 3696**

Oficiul de Cadastru și Publicitate Imobiliară ALBA
Biroul de Cadastru și Publicitate Imobiliară Aiud

A. Partea I. Descrierea imobilului

TEREN Extravilan

Adresa: Jud. Alba

Nr. Crt	Nr cadastral Nr. topografic	Suprafața* (mp)	Observații / Referințe
A1		249	Sector cadastral:63 Teren neimprejmuit;

B. Partea II. Proprietari și acte

Inscrieri privitoare la dreptul de proprietate și alte drepturi reale	Referințe
1 / 01/01/2022	
Act Administrativ nr. 7128/755, din 11/07/1996 emis de CJPSDDPAT ALBA (titlu de proprietate);	
B1	A1
Intabulare, drept de PROPRIETATE, dobandit prin Reconstituire, cota actuala 1/1 1) BALAU ELVIRA	

C. Partea III. SARCINI .

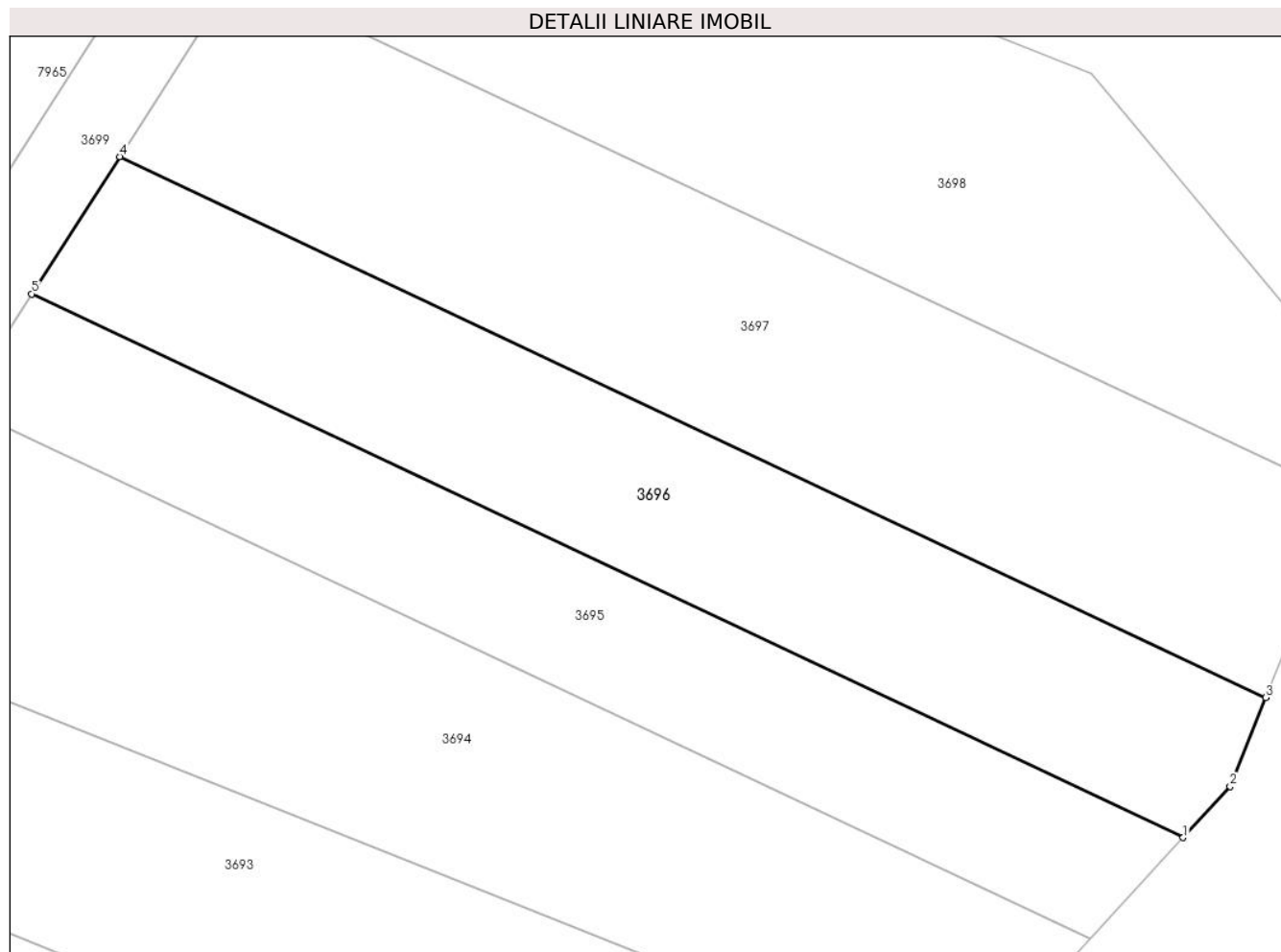
Inscrieri privind dezmembramintele dreptului de proprietate, drepturi reale de garanție și sarcini	Referințe
NU SUNT	

Anexa Nr. 1 La Partea I

Teren

Nr cadastral	Suprafața (mp)*	Observații / Referințe
	249	

* Suprafața este determinată în planul de proiecție Stereo 70.



Date referitoare la teren

Crt	Categorie folosință	Intra vilan	Suprafața (mp)	Tarla	Parcelă	Nr. topo	Observații / Referințe
1	arabil	NU	249	-	3071/18	-	

Lungime Segmente

1) Valorile lungimilor segmentelor sunt obținute din proiecție în plan.

Punct început	X / Y	Punct sfârșit	X / Y	Lungime segment (** (m)
1	400.708,799 539.967,864	2	400.710,432 539.969,636	2.41
2	400.710,432 539.969,636	3	400.711,664 539.972,718	3.319
3	400.711,664 539.972,718	4	400.671,87 539.991,486	43.998
4	400.671,87 539.991,486	5	400.668,811 539.986,722	5.661
5	400.668,811 539.986,722	1	400.708,799 539.967,864	44.212

**** Lungimile segmentelor sunt determinate în planul de proiecție Stereo 70 și sunt rotunjite la 1 milimetru.**

***** Distanța dintre puncte este formată din segmente cumulate ce sunt mai mici decât valoarea 1 milimetru.**

**DATE DESPRE IMOBILUL NR. 3697**

Oficiul de Cadastru și Publicitate Imobiliară ALBA
Biroul de Cadastru și Publicitate Imobiliară Aiud

A. Partea I. Descrierea imobilului

TEREN Extravilan

Adresa: Jud. Alba

Nr. Crt	Nr cadastral Nr. topografic	Suprafața* (mp)	Observații / Referințe
A1		324	Sector cadastral:63 Teren neimprijmit;

B. Partea II. Proprietari și acte

Inscrieri privitoare la dreptul de proprietate și alte drepturi reale	Referințe
1 / 01/01/2022	
Act Administrativ nr. 7128/751, din 11/07/1996 emis de CJPSDDPAT ALBA (titlu de proprietate);	
B1	A1
Intabulare, drept de PROPRIETATE, dobandit prin Reconstituire, cota actuala 1/1 1) PAVEL V AURELIA	

C. Partea III. SARCINI .

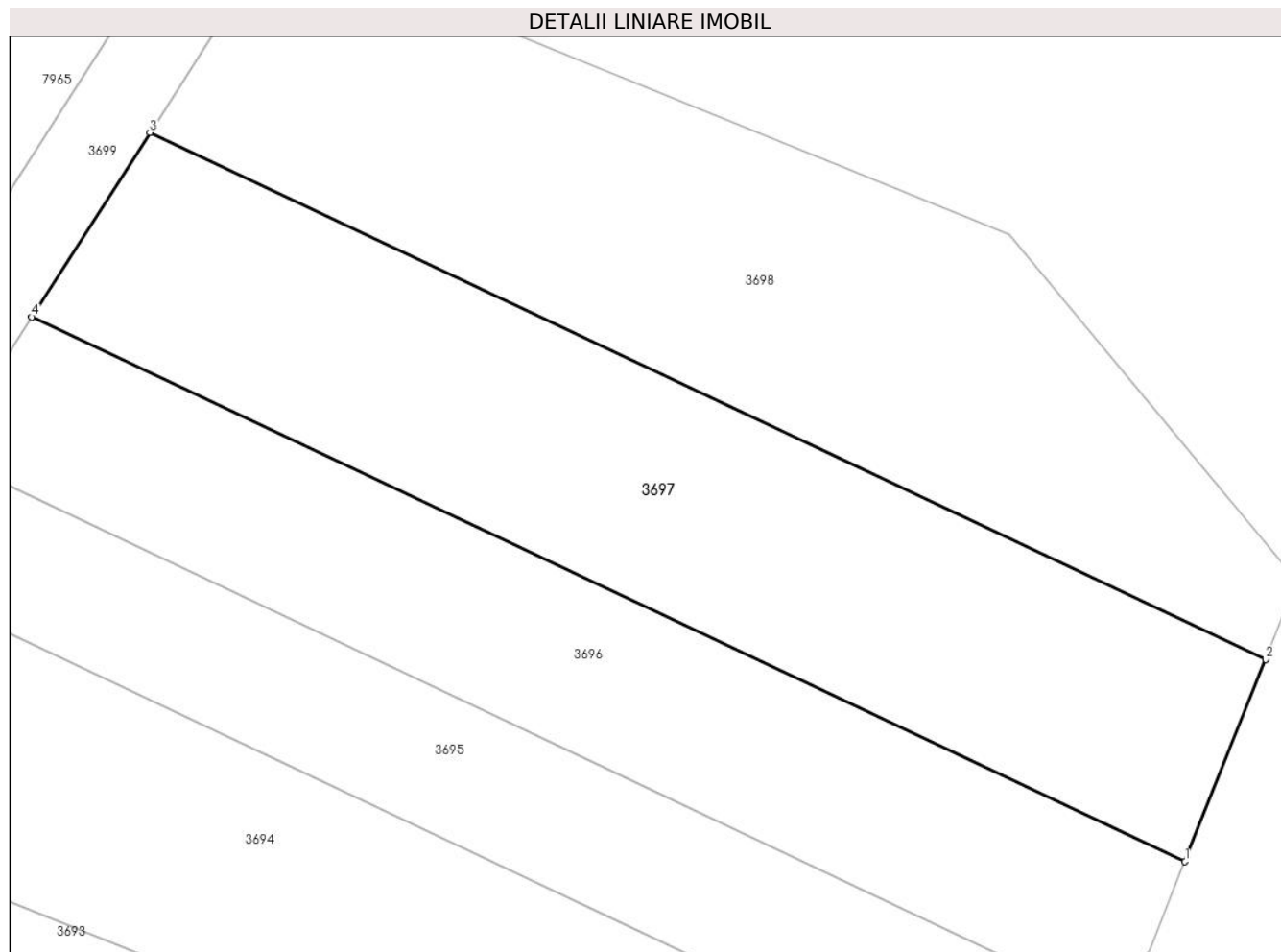
Inscrieri privind dezmembramintele dreptului de proprietate, drepturi reale de garanție și sarcini	Referințe
NU SUNT	

Anexa Nr. 1 La Partea I

Teren

Nr cadastral	Suprafața (mp)*	Observații / Referințe
	324	

* Suprafața este determinată în planul de proiecție Stereo 70.



Date referitoare la teren

Crt	Categorie folosință	Intra vilan	Suprafața (mp)	Tarla	Parcelă	Nr. topo	Observații / Referințe
1	arabil	NU	324	-	3071/19	-	

Lungime Segmente

1) Valorile lungimilor segmentelor sunt obținute din proiecție în plan.

Punct început	X / Y	Punct sfârșit	X / Y	Lungime segment (** (m)
1	400.711,664 539.972,718	2	400.714,45 539.979,681	7.499
2	400.714,45 539.979,681	3	400.675,948 539.997,839	42.568
3	400.675,948 539.997,839	4	400.671,87 539.991,486	7.549
4	400.671,87 539.991,486	1	400.711,664 539.972,718	43.998

** Lungimile segmentelor sunt determinate în planul de proiecție Stereo 70 și sunt rotunjite la 1 milimetru.

***** Distanţa dintre puncte este formată din segmente cumulate ce sunt mai mici decât valoarea 1 milimetru.**

**DATE DESPRE IMOBILUL NR. 3698**

Oficiul de Cadastru și Publicitate Imobiliară ALBA
Biroul de Cadastru și Publicitate Imobiliară Aiud

A. Partea I. Descrierea imobilului

TEREN Extravilan

Adresa: Jud. Alba

Nr. Crt	Nr cadastral Nr. topografic	Suprafața* (mp)	Observații / Referințe
A1		330	Sector cadastral:63 Teren neimprejmuit;

B. Partea II. Proprietari și acte

Inscrieri privitoare la dreptul de proprietate și alte drepturi reale	Referințe
1 / 01/01/2022	
Act Administrativ nr. 11402/1088, din 27/12/2002 emis de CJPSDDPAT ALBA (titlu de proprietate);	
B1	A1
Intabulare, drept de PROPRIETATE, dobandit prin Reconstituire, cota actuala 1/1 1) DEAK IOSIF	

C. Partea III. SARCINI .

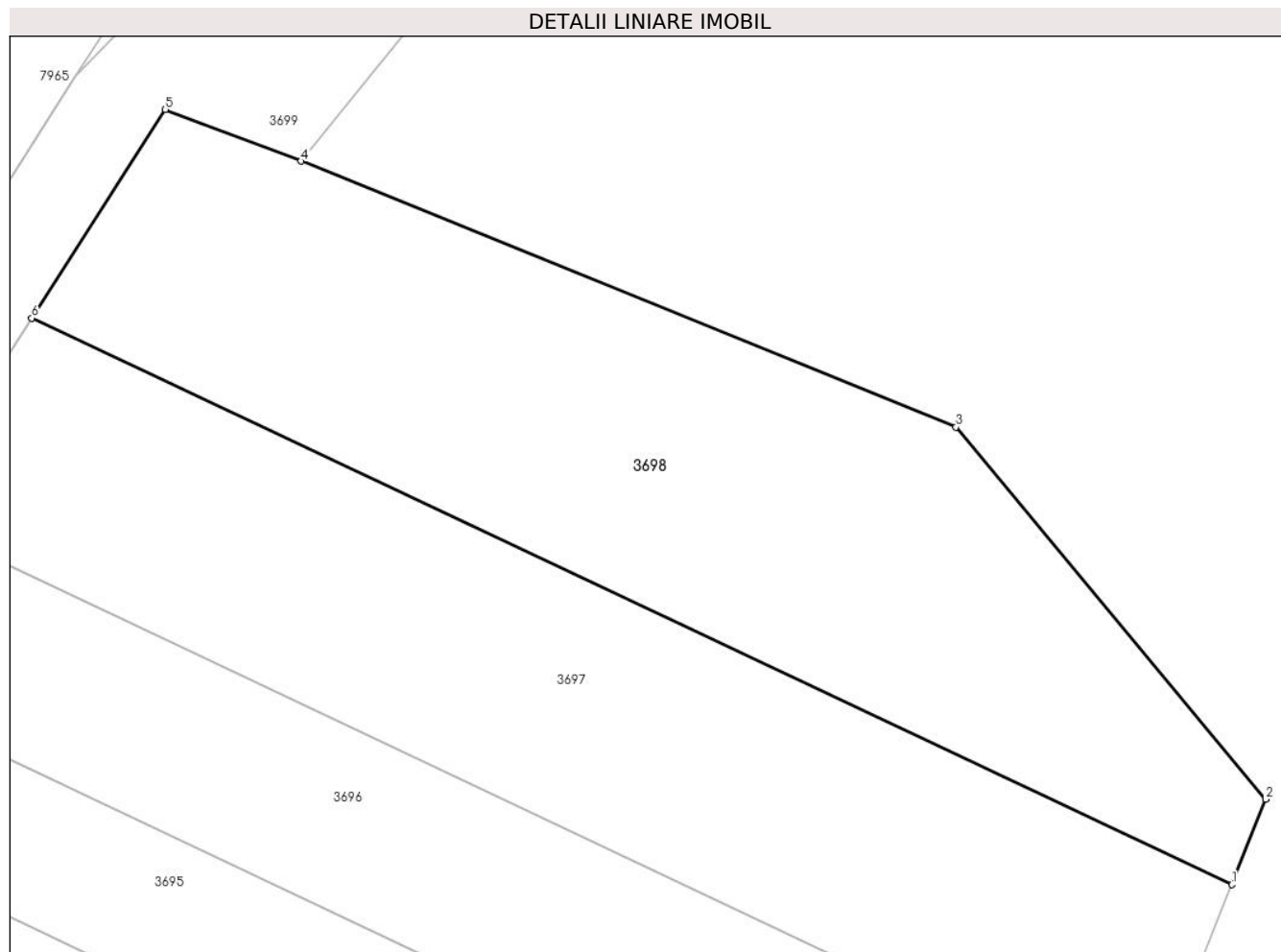
Inscrieri privind dezmembramintele dreptului de proprietate, drepturi reale de garanție și sarcini	Referințe
NU SUNT	

Anexa Nr. 1 La Partea I

Teren

Nr cadastral	Suprafața (mp)*	Observații / Referințe
	330	

* Suprafața este determinată în planul de proiecție Stereo 70.



Date referitoare la teren

Crt	Categorie folosință	Intra vilan	Suprafața (mp)	Tarla	Parcelă	Nr. topo	Observații / Referințe
1	arabil	NU	330	-	3071/20	-	

Lungime Segmente

1) Valorile lungimilor segmentelor sunt obținute din proiecție în plan.

Punct început	X / Y	Punct sfârșit	X / Y	Lungime segment (** (m)
1	400.714,45 539.979,681	2	400.715,543 539.982,416	2.945
2	400.715,543 539.982,416	3	400.705,604 539.994,343	15.526
3	400.705,604 539.994,343	4	400.684,589 540.002,862	22.676
4	400.684,589 540.002,862	5	400.680,237 540.004,519	4.657
5	400.680,237 540.004,519	6	400.675,948 539.997,839	7.939

Punct început	X / Y	Punct sfârșit	X / Y	Lungime segment (** (m)
6	400.675,948 539.997,839	1	400.714,45 539.979,681	42.568

** Lungimile segmentelor sunt determinate în planul de proiecție Stereo 70 și sunt rotunjite la 1 milimetru.

*** Distanța dintre puncte este formată din segmente cumulate ce sunt mai mici decât valoarea 1 milimetru.

**DATE DESPRE IMOBILUL NR. 3699**

Oficiul de Cadastru și Publicitate Imobiliară ALBA
Biroul de Cadastru și Publicitate Imobiliară Aiud

A. Partea I. Descrierea imobilului

TEREN Extravilan

Adresa: Jud. Alba

Nr. Crt	Nr cadastral Nr. topografic	Suprafața* (mp)	Observații / Referințe
A1		1.952	Sector cadastral:63 Teren neimprejmuit;

B. Partea II. Proprietari și acte

Inscrieri privitoare la dreptul de proprietate și alte drepturi reale		Referințe
1 / 01/01/2022		
Act Normativ nr. 7, din 13/03/1996 emis de PARLAMENT;		
B1	Inscrierea provizorie, drept de PROPRIETATE, dobandit prin Lege, cota actuala 1/1 1) UAT MIRASLĂU, CIF:9999999999999	A1

C. Partea III. SARCINI .

Inscrieri privind dezmembramintele dreptului de proprietate, drepturi reale de garanție și sarcini	Referințe
NU SUNT	

Anexa Nr. 1 La Partea I

Teren

Nr cadastral	Suprafața (mp)*	Observații / Referințe
	1.952	

* Suprafața este determinată în planul de proiecție Stereo 70.

DETALII LINIARE IMOBIL



Date referitoare la teren

Crt	Categorie folosință	Intravilan	Suprafața (mp)	Tarla	Parcelă	Nr. topo	Observații / Referințe
1	drum	NU	1.952	-	-	-	

Lungime Segmente

1) Valorile lungimilor segmentelor sunt obținute din proiecție în plan.

Punct început	X / Y	Punct sfârșit	X / Y	Lungime segment	Punct început	X / Y	Punct sfârșit	X / Y	Lungime segment	Punct început	X / Y	Punct sfârșit	X / Y	Lungime segment
1	400.952,399 540.196,729	2	400.948,446 540.197,375	4.005	2	400.948,446 540.197,375	3	400.920,502 540.174,552	36.08	3	400.920,502 540.174,552	4	400.887,757 540.147,81	42.27 7
4	400.887,757 540.147,81	5	400.866,282 540.133,273	25.93 3	5	400.866,282 540.133,273	6	400.851,819 540.123,483	17.46 5	6	400.851,819 540.123,483	7	400.833,443 540.109,592	23.03 6
7	400.833,443 540.109,592	8	400.709,586 540.038,694	142.7 13	8	400.709,586 540.038,694	9	400.687,838 540.016,358	31.17 5	9	400.687,838 540.016,358	10	400.677,372 540.005,61	15.00 2
10	400.677,372 540.005,61	11	400.664,545 539.985,631	23.74 2	11	400.664,545 539.985,631	12	400.635,274 539.924,181	68.06 5	12	400.635,274 539.924,181	13	400.608,58 539.839,341	88.94 1
13	400.608,58 539.839,341	14	400.593,268 539.753,507	87.18 9	14	400.593,268 539.753,507	15	400.593,268 539.735,248	18.25 9	15	400.593,268 539.735,248	16	400.596,268 539.734,957	3.014
16	400.596,268 539.734,957	17	400.596,268 539.753,242	18.28 5	17	400.596,268 539.753,242	18	400.602,202 539.786,508	33.79 2	18	400.602,202 539.786,508	19	400.608,676 539.822,798	36.86 3

Punct început	X / Y	Punct sfârșit	X / Y	Lungime segment	Punct început	X / Y	Punct sfârșit	X / Y	Lungime segment	Punct început	X / Y	Punct sfârșit	X / Y	Lungime segment
19	400.608,676 539.822,798	20	400.611,5 539.838,624	16.076	20	400.611,5 539.838,624	21	400.612,706 539.842,457	4.018	21	400.612,706 539.842,457	22	400.626,712 539.886,974	46.668
22	400.626,712 539.886,974	23	400.629,928 539.897,195	10.715	23	400.629,928 539.897,195	24	400.636,793 539.919,014	22.873	24	400.636,793 539.919,014	25	400.638,073 539.923,081	4.264
25	400.638,073 539.923,081	26	400.638,613 539.924,214	1.255	26	400.638,613 539.924,214	27	400.643,15 539.933,74	10.551	27	400.643,15 539.933,74	28	400.644,845 539.937,297	3.94
28	400.644,845 539.937,297	29	400.647,448 539.942,762	6.052	29	400.647,448 539.942,762	30	400.650,431 539.949,025	6.938	30	400.650,431 539.949,025	31	400.653,898 539.956,302	8.06
31	400.653,898 539.956,302	32	400.656,24 539.961,219	5.446	32	400.656,24 539.961,219	33	400.659,442 539.967,942	7.447	33	400.659,442 539.967,942	34	400.662,654 539.974,684	7.467
34	400.662,654 539.974,684	35	400.666,5 539.982,759	8.945	35	400.666,5 539.982,759	36	400.667,172 539.984,169	1.562	36	400.667,172 539.984,169	37	400.668,811 539.986,722	3.033
37	400.668,811 539.986,722	38	400.671,87 539.991,486	5.661	38	400.671,87 539.991,486	39	400.675,948 539.997,839	7.549	39	400.675,948 539.997,839	40	400.680,237 540.004,519	7.939
40	400.680,237 540.004,519	41	400.684,589 540.002,862	4.657	41	400.684,589 540.002,862	42	400.711,568 540.036,372	43.02	42	400.711,568 540.036,372	43	400.835,1 540.107,083	142.38
43	400.835,1 540.107,083	44	400.853,758 540.121,188	23.39	44	400.853,758 540.121,188	45	400.872,097 540.133,594	22.141	45	400.872,097 540.133,594	46	400.887,692 540.144,144	18.829
46	400.887,692 540.144,144	47	400.889,55 540.145,401	2.243	47	400.889,55 540.145,401	48	400.900,37 540.154,238	13.97	48	400.900,37 540.154,238	49	400.913,047 540.164,591	16.367
49	400.913,047 540.164,591	50	400.925,806 540.175,011	16.474	50	400.925,806 540.175,011	51	400.938,645 540.185,496	16.576	51	400.938,645 540.185,496	52	400.951,682 540.196,143	16.832
52	400.951,682 540.196,143	1	400.952,399 540.196,729	0.927										

** Lungimile segmentelor sunt determinate în planul de proiecție Stereo 70 și sunt rotunjite la 1 milimetru.

*** Distanța dintre puncte este formată din segmente cumulate ce sunt mai mici decât valoarea 1 milimetru.

**DATE DESPRE IMOBILUL NR. 3700**

Oficiul de Cadastru și Publicitate Imobiliară ALBA
Biroul de Cadastru și Publicitate Imobiliară Aiud

A. Partea I. Descrierea imobilului

TEREN Extravilan

Adresa: Jud. Alba

Nr. Crt	Nr cadastral Nr. topografic	Suprafața* (mp)	Observații / Referințe
A1		2.226	Sector cadastral:63 Teren neimprejmuit;

B. Partea II. Proprietari și acte

Inscrieri privitoare la dreptul de proprietate și alte drepturi reale		Referințe
1 / 01/01/2022		
Act Normativ nr. 7, din 13/03/1996 emis de PARLAMENT;		
B1	Inscrierea provizorie, drept de PROPRIETATE, dobandit prin Lege, cota actuala 1/1 1) UAT MIRASLAU, CIF:99999999999999	A1

C. Partea III. SARCINI .

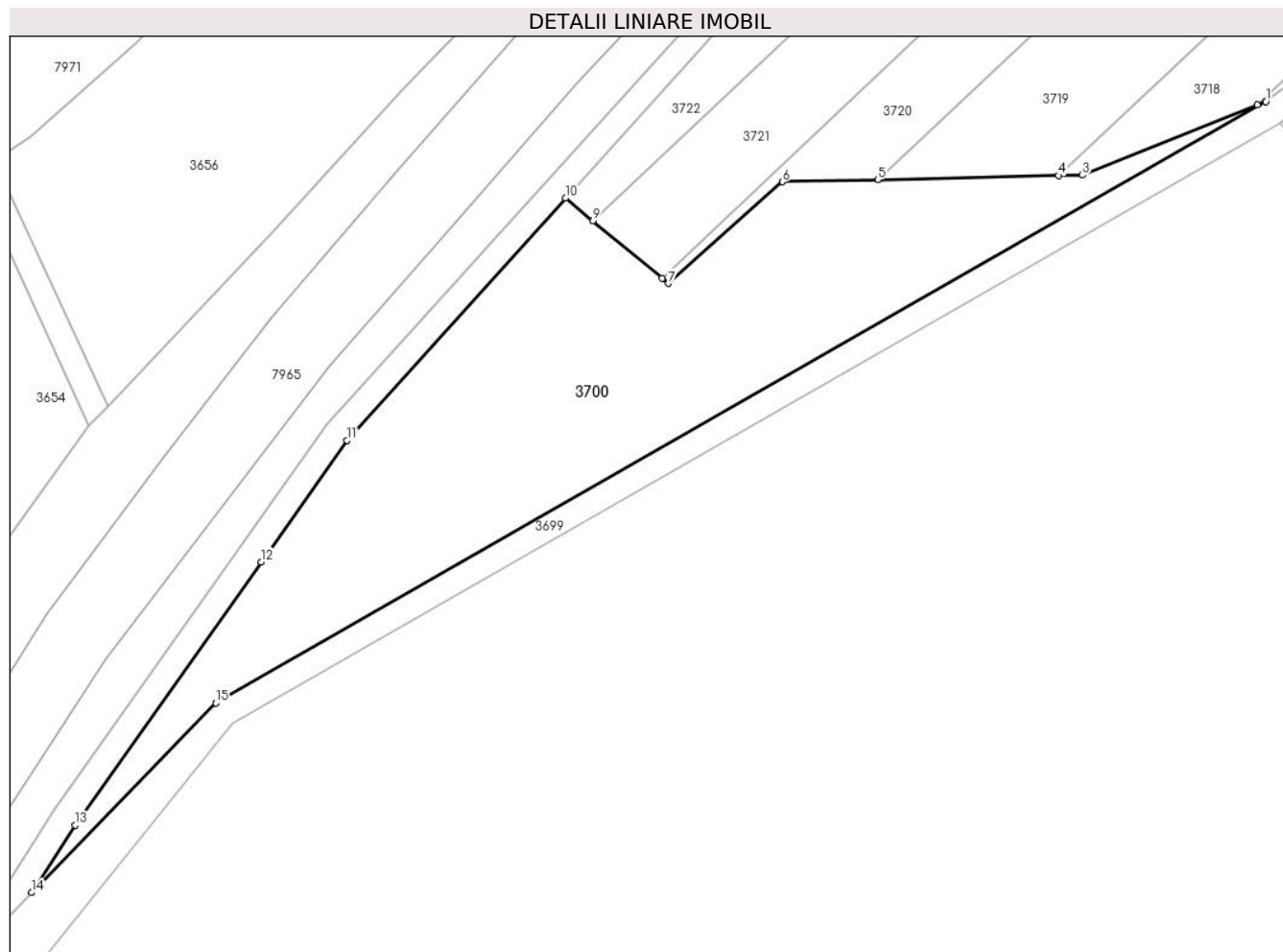
Inscrieri privind dezmembramintele dreptului de proprietate, drepturi reale de garanție și sarcini	Referințe
NU SUNT	

Anexa Nr. 1 La Partea I

Teren

Nr cadastral	Suprafața (mp)*	Observații / Referințe
	2.226	

* Suprafața este determinată în planul de proiecție Stereo 70.



Date referitoare la teren

Crt	Categorie folosință	Intra vilan	Suprafața (mp)	Tarla	Parcelă	Nr. topo	Observații / Referințe
1	neproductiv	NU	2.226	-	-	-	

Lungime Segmente

1) Valorile lungimilor segmentelor sunt obținute din proiecție în plan.

Punct început	X / Y	Punct sfârșit	X / Y	Lungime segment (** (m)
1	400.833,443 540.109,592	2	400.832,424 540.109,184	1.098
2	400.832,424 540.109,184	3	400.811,789 540.100,92	22.228
3	400.811,789 540.100,92	4	400.809,002 540.100,858	2.787
4	400.809,002 540.100,858	5	400.787,669 540.100,385	21.338
5	400.787,669 540.100,385	6	400.776,422 540.100,135	11.251

Punct început	X / Y	Punct sfârșit	X / Y	Lungime segment (** (m)
6	400.776,422 540.100,135	7	400.762,987 540.088,156	18.0
7	400.762,987 540.088,156	8	400.762,23 540.088,781	0.98
8	400.762,23 540.088,781	9	400.754,039 540.095,541	10.621
9	400.754,039 540.095,541	10	400.750,809 540.098,207	4.189
10	400.750,809 540.098,207	11	400.725,058 540.069,639	38.46
11	400.725,058 540.069,639	12	400.714,923 540.055,334	17.532
12	400.714,923 540.055,334	13	400.692,949 540.024,32	38.009
13	400.692,949 540.024,32	14	400.687,838 540.016,358	9.461
14	400.687,838 540.016,358	15	400.709,586 540.038,694	31.175
15	400.709,586 540.038,694	1	400.833,443 540.109,592	142.713

** Lungimile segmentelor sunt determinate în planul de proiecție Stereo 70 și sunt rotunjite la 1 milimetru.

*** Distanța dintre puncte este formată din segmente cumulate ce sunt mai mici decât valoarea 1 milimetru.

**DATE DESPRE IMOBILUL NR. 3701**

Oficiul de Cadastru și Publicitate Imobiliară ALBA
Biroul de Cadastru și Publicitate Imobiliară Aiud

A. Partea I. Descrierea imobilului

TEREN Extravilan

Adresa: Jud. Alba

Nr. Crt	Nr cadastral Nr. topografic	Suprafața* (mp)	Observații / Referințe
A1		2.877	Sector cadastral:63 Teren neimprejmuit;

B. Partea II. Proprietari și acte

Inscrieri privitoare la dreptul de proprietate și alte drepturi reale	Referințe
1 / 01/01/2022	
Act Administrativ nr. 9338/926, din 11/02/1999 emis de CJPSDDPAT ALBA (titlu de proprietate);	
B1	A1
Intabulare, drept de PROPRIETATE, dobandit prin Reconstituire, cota actuala 1/1	
1) ISPAS GHEORGHE 2) ISPAS EMILIAN 3) ISPAS G IOAN 4) ISPAS G IONEL 5) MOLDOVAN PAVEL 6) MOLDOVAN VASILE 7) CRISTEA STEFAN 8) ISPAS EMIL 9) ISPAS AURORA	

C. Partea III. SARCINI .

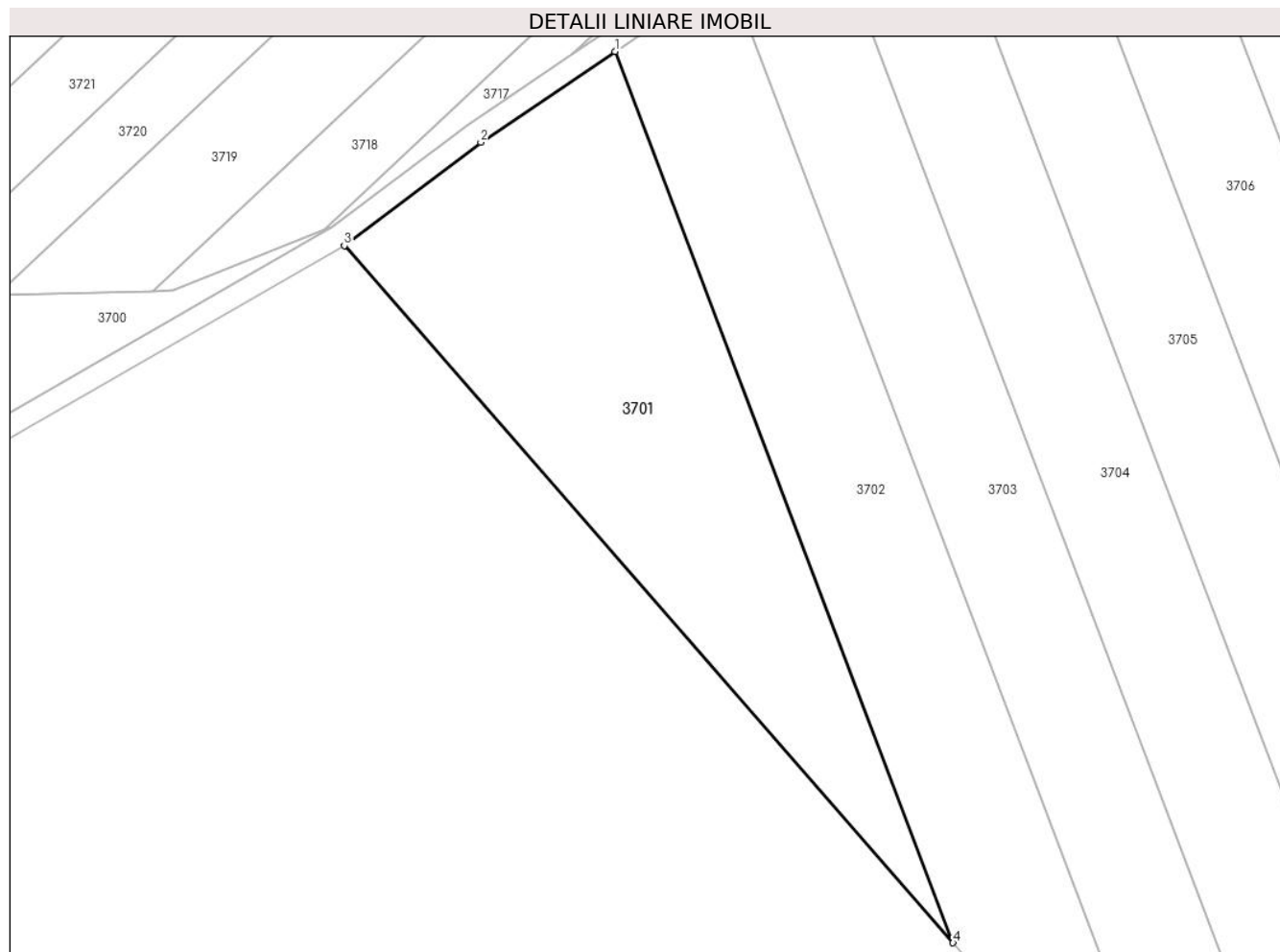
Inscrieri privind dezmembramintele dreptului de proprietate, drepturi reale de garanție și sarcini	Referințe
NU SUNT	

Anexa Nr. 1 La Partea I

Teren

Nr cadastral	Suprafața (mp)*	Observații / Referințe
	2.877	

* Suprafața este determinată în planul de proiecție Stereo 70.



Date referitoare la teren

Crt	Categorie folosință	Intra vilan	Suprafața (mp)	Tarla	Parcelă	Nr. topo	Observații / Referințe
1	arabil	NU	2.877	-	3071/31	-	

Lungime Segmente

1) Valorile lungimilor segmentelor sunt obținute din proiecție în plan.

Punct început	X / Y	Punct sfârșit	X / Y	Lungime segment (** (m)
1	400.872,097 540.133,594	2	400.853,758 540.121,188	22.141
2	400.853,758 540.121,188	3	400.835,1 540.107,083	23.39
3	400.835,1 540.107,083	4	400.918,306 540.011,915	126.413
4	400.918,306 540.011,915	1	400.872,097 540.133,594	130.158

** Lungimile segmentelor sunt determinate în planul de proiecție Stereo 70 și sunt rotunjite la 1 milimetru.

***** Distanţa dintre puncte este formată din segmente cumulate ce sunt mai mici decât valoarea 1 milimetru.**

**DATE DESPRE IMOBILUL NR. 3702**

Oficiul de Cadastru și Publicitate Imobiliară ALBA
Biroul de Cadastru și Publicitate Imobiliară Aiud

A. Partea I. Descrierea imobilului

TEREN Extravilan

Adresa: Jud. Alba

Nr. Crt	Nr cadastral Nr. topografic	Suprafața* (mp)	Observații / Referințe
A1		2.877	Sector cadastral:63 Teren neimprejmuit;

B. Partea II. Proprietari și acte

Inscrieri privitoare la dreptul de proprietate și alte drepturi reale	Referințe
1 / 01/01/2022	
Act Notarial nr. 2078/233, din 04/11/1999 emis de BNP DOREL MARGINEAN;	
B1	A1
Intabulare, drept de PROPRIETATE, dobandit prin Conventie, cota actuala 1/1 1) CRIȘAN MIRCEA	

C. Partea III. SARCINI .

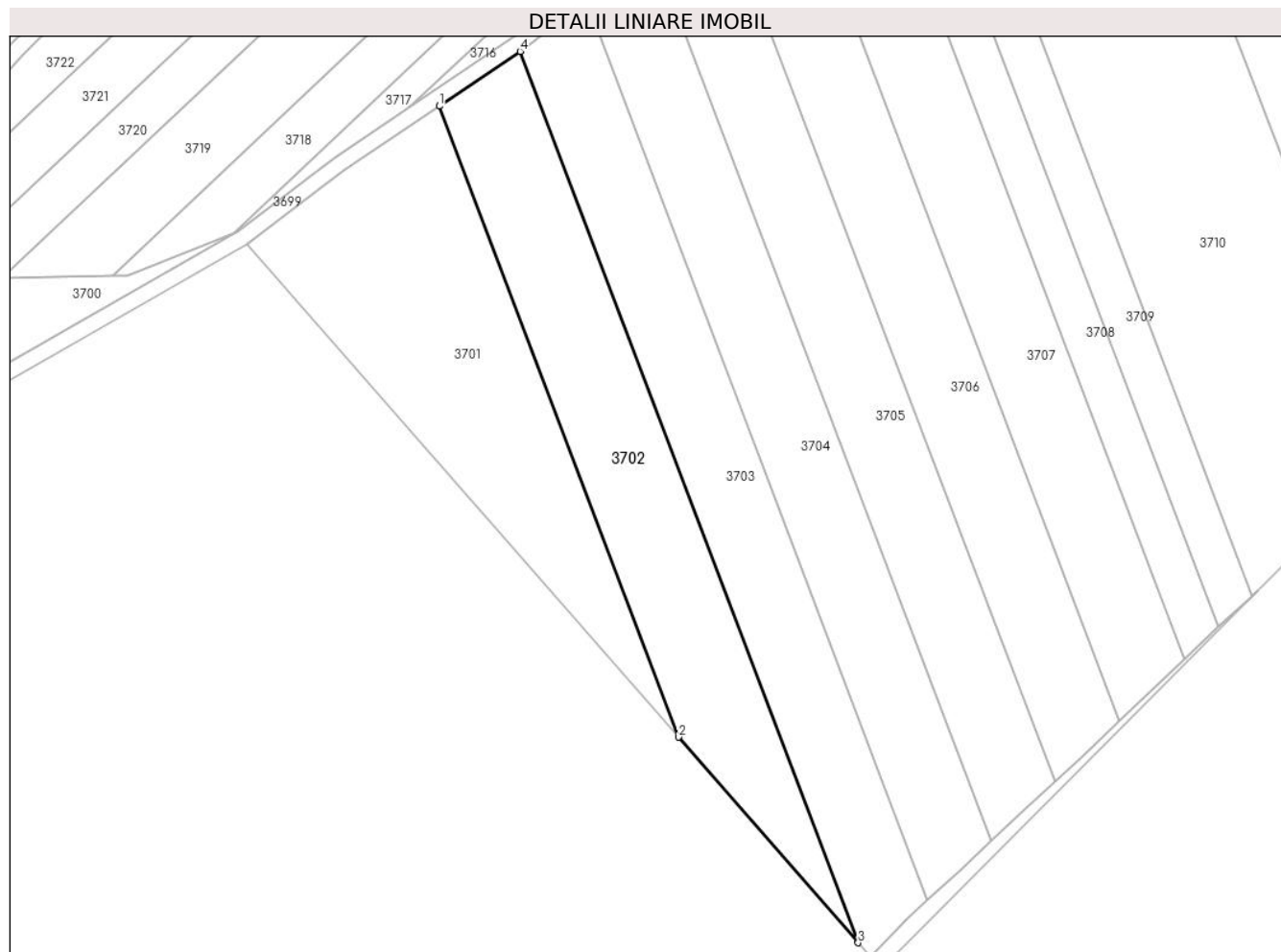
Inscrieri privind dezmembramintele dreptului de proprietate, drepturi reale de garanție și sarcini	Referințe
NU SUNT	

Anexa Nr. 1 La Partea I

Teren

Nr cadastral	Suprafața (mp)*	Observații / Referințe
	2.877	

* Suprafața este determinată în planul de proiecție Stereo 70.



Date referitoare la teren

Crt	Categorie folosință	Intravilan	Suprafața (mp)	Tarla	Parcelă	Nr. topo	Observații / Referințe
1	arabil	NU	2.877	-	3071/32	-	

Lungime Segmente

1) Valorile lungimilor segmentelor sunt obținute din proiecție în plan.

Punct început	X / Y	Punct sfârșit	X / Y	Lungime segment (** (m)
1	400.872,097 540.133,594	2	400.918,306 540.011,915	130.158
2	400.918,306 540.011,915	3	400.952,96 539.972,279	52.649
3	400.952,96 539.972,279	4	400.887,692 540.144,144	183.841
4	400.887,692 540.144,144	1	400.872,097 540.133,594	18.829

** Lungimile segmentelor sunt determinate în planul de proiecție Stereo 70 și sunt rotunjite la 1 milimetru.

***** Distanţa dintre puncte este formată din segmente cumulate ce sunt mai mici decât valoarea 1 milimetru.**

**DATE DESPRE IMOBILUL NR. 3703**

Oficiul de Cadastru și Publicitate Imobiliară ALBA
Biroul de Cadastru și Publicitate Imobiliară Aiud

A. Partea I. Descrierea imobilului

TEREN Extravilan

Adresa: Jud. Alba

Nr. Crt	Nr cadastral Nr. topografic	Suprafața* (mp)	Observații / Referințe
A1		2.877	Sector cadastral:63 Teren neimprejmuit;

B. Partea II. Proprietari și acte

Inscrieri privitoare la dreptul de proprietate și alte drepturi reale	Referințe
1 / 01/01/2022	
Act Administrativ nr. 7128/745, din 10/07/1996 emis de CJPSDDPAT ALBA (titlu de proprietate);	
B1	A1
Intabulare, drept de PROPRIETATE, dobandit prin Reconstituire, cota actuala 1/1 1) ISPAS OVIDIU	

C. Partea III. SARCINI .

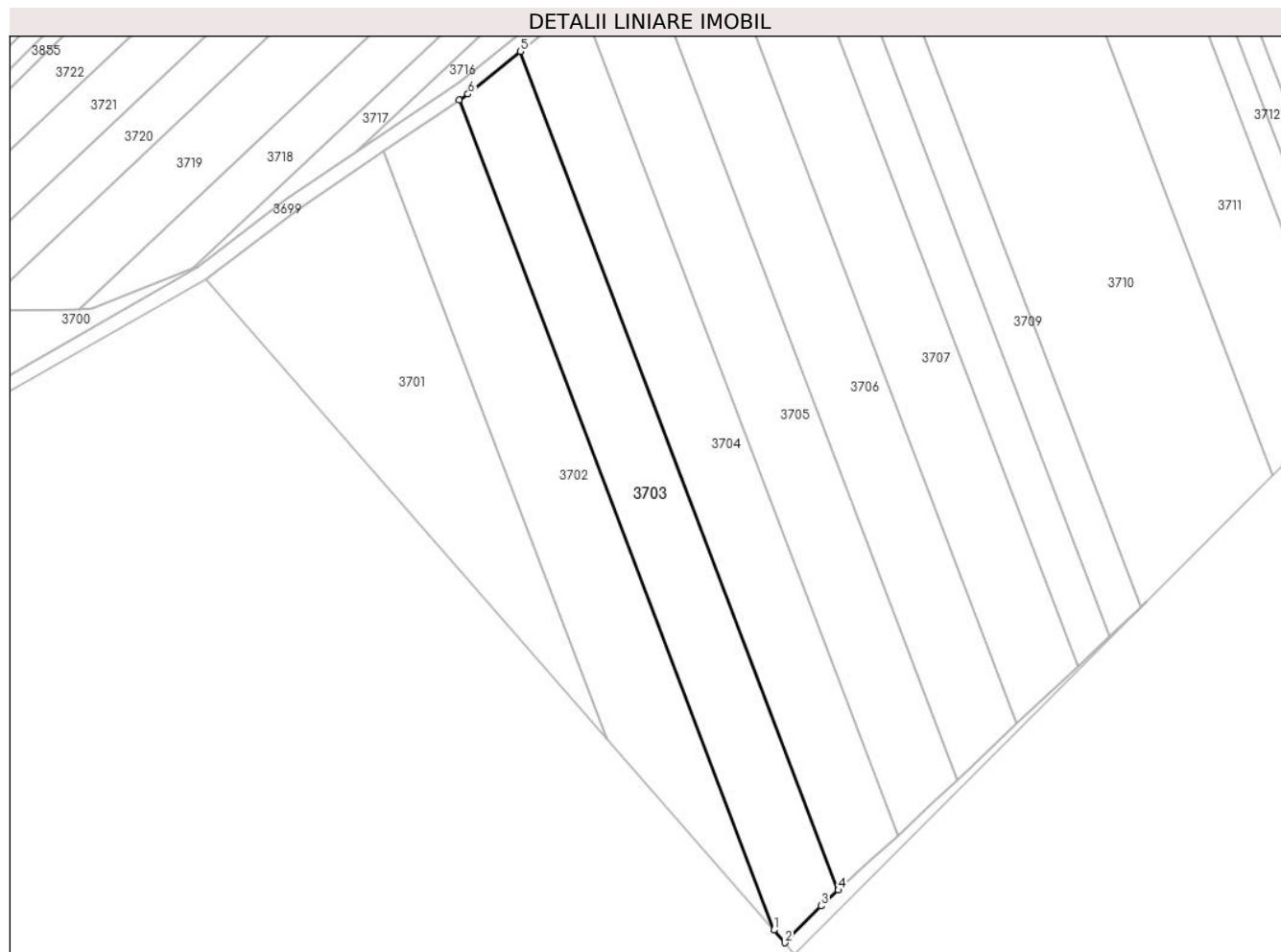
Inscrieri privind dezmembramintele dreptului de proprietate, drepturi reale de garanție și sarcini	Referințe
NU SUNT	

Anexa Nr. 1 La Partea I

Teren

Nr cadastral	Suprafața (mp)*	Observații / Referințe
	2.877	

* Suprafața este determinată în planul de proiecție Stereo 70.



Date referitoare la teren

Crt	Categorie folosință	Intravilan	Suprafața (mp)	Tarla	Parcelă	Nr. topo	Observații / Referințe
1	arabil	NU	2.877	-	3071/33	-	

Lungime Segmente

1) Valorile lungimilor segmentelor sunt obținute din proiecție în plan.

Punct început	X / Y	Punct sfârșit	X / Y	Lungime segment (** (m)
1	400.952,96 539.972,279	2	400.955,252 539.969,658	3.482
2	400.955,252 539.969,658	3	400.962,775 539.977,304	10.727
3	400.962,775 539.977,304	4	400.966,334 539.980,542	4.811
4	400.966,334 539.980,542	5	400.900,37 540.154,238	185.799
5	400.900,37 540.154,238	6	400.889,55 540.145,401	13.97

Punct început	X / Y	Punct sfârșit	X / Y	Lungime segment (** (m)
6	400.889,55 540.145,401	7	400.887,692 540.144,144	2.243
7	400.887,692 540.144,144	1	400.952,96 539.972,279	183.841

** Lungimile segmentelor sunt determinate în planul de proiecție Stereo 70 și sunt rotunjite la 1 milimetru.

*** Distanța dintre puncte este formată din segmente cumulate ce sunt mai mici decât valoarea 1 milimetru.

**DATE DESPRE IMOBILUL NR. 3704**

Oficiul de Cadastru și Publicitate Imobiliară ALBA
Biroul de Cadastru și Publicitate Imobiliară Aiud

A. Partea I. Descrierea imobilului

TEREN Extravilan

Adresa: Jud. Alba

Nr. Crt	Nr cadastral Nr. topografic	Suprafața* (mp)	Observații / Referințe
A1		2.877	Sector cadastral:63 Teren neimprejmuit;

B. Partea II. Proprietari și acte

Inscrieri privitoare la dreptul de proprietate și alte drepturi reale	Referințe
1 / 01/01/2022	
Act Normativ nr. 7, din 13/03/1996 emis de PARLAMENT;	
B1	A1
Intabulare, drept de PROPRIETATE, dobândit prin Lege, cota actuala 1/1 1) UAT MIRASLAU, CIF:9999999999999	

C. Partea III. SARCINI .

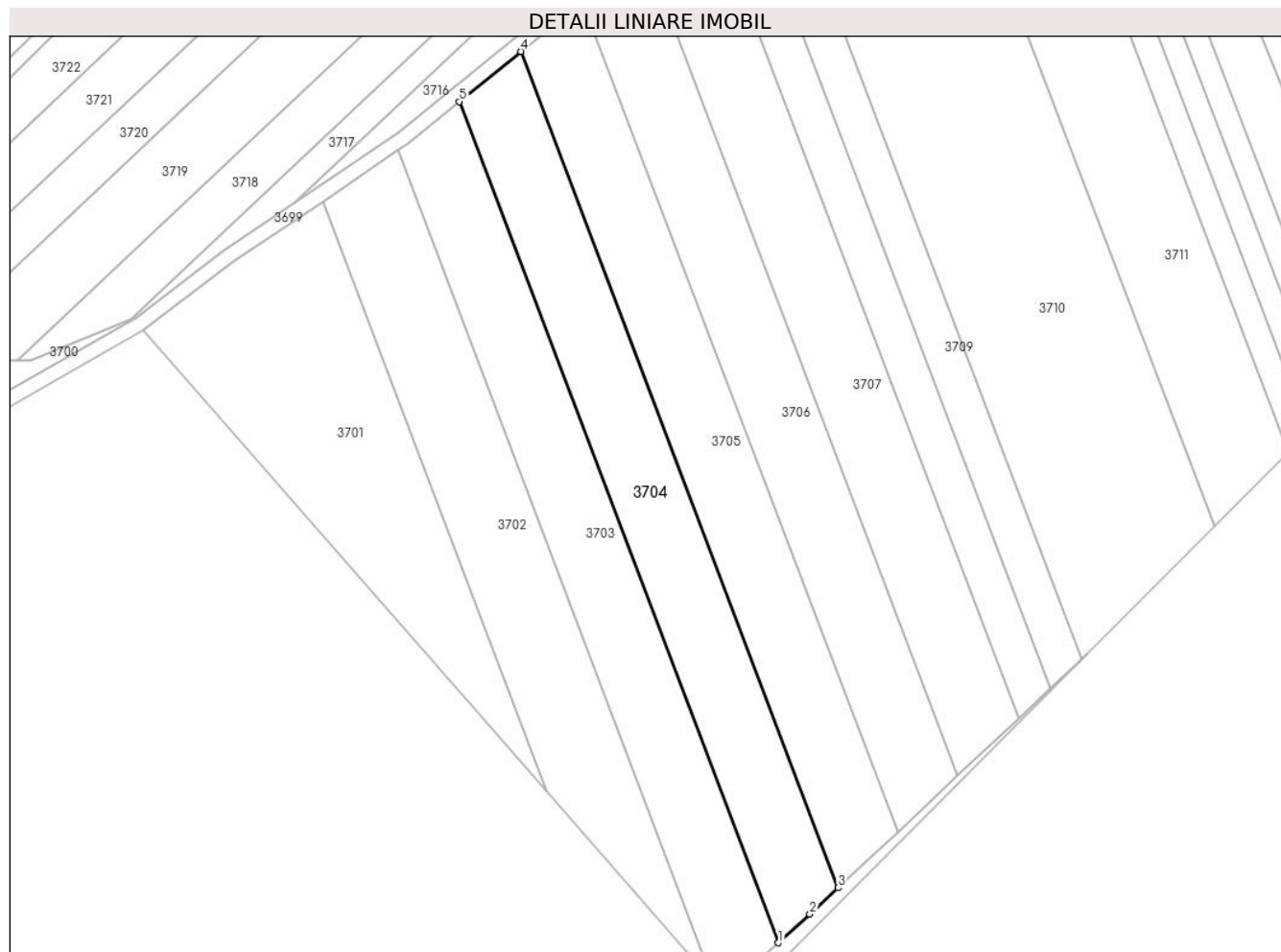
Inscrieri privind dezmembramintele dreptului de proprietate, drepturi reale de garanție și sarcini	Referințe
NU SUNT	

Anexa Nr. 1 La Partea I

Teren

Nr cadastral	Suprafața (mp)*	Observații / Referințe
	2.877	

* Suprafața este determinată în planul de proiecție Stereo 70.



Date referitoare la teren

Crt	Categorie folosință	Intravilan	Suprafața (mp)	Tarla	Parcelă	Nr. topo	Observații / Referințe
1	arabil	NU	2.877	-	3071/34	-	

Lungime Segmente

1) Valorile lungimilor segmentelor sunt obținute din proiecție în plan.

Punct început	X / Y	Punct sfârșit	X / Y	Lungime segment (** (m)
1	400.966,334 539.980,542	2	400.972,82 539.986,443	8.769
2	400.972,82 539.986,443	3	400.978,624 539.991,914	7.976
3	400.978,624 539.991,914	4	400.913,047 540.164,591	184.709
4	400.913,047 540.164,591	5	400.900,37 540.154,238	16.367
5	400.900,37 540.154,238	1	400.966,334 539.980,542	185.799

**** Lungimile segmentelor sunt determinate în planul de proiecție Stereo 70 și sunt rotunjite la 1 milimetru.**

***** Distanța dintre puncte este formată din segmente cumulate ce sunt mai mici decât valoarea 1 milimetru.**

**DATE DESPRE IMOBILUL NR. 3705**

Oficiul de Cadastru și Publicitate Imobiliară ALBA
Biroul de Cadastru și Publicitate Imobiliară Aiud

A. Partea I. Descrierea imobilului

TEREN Extravilan

Adresa: Jud. Alba

Nr. Crt	Nr cadastral Nr. topografic	Suprafața* (mp)	Observații / Referințe
A1		2.877	Sector cadastral:63 Teren neimprejmuit;

B. Partea II. Proprietari și acte

Inscrieri privitoare la dreptul de proprietate și alte drepturi reale	Referințe
1 / 01/01/2022	
Act Administrativ nr. 7044/574, din 18/01/1996 emis de CJPSDDPAT ALBA (titlu de proprietate);	
B1	A1
Intabulare, drept de PROPRIETATE, dobandit prin Reconstituire, cota actuala 1/1 1) TASNADI I MELINA	

C. Partea III. SARCINI .

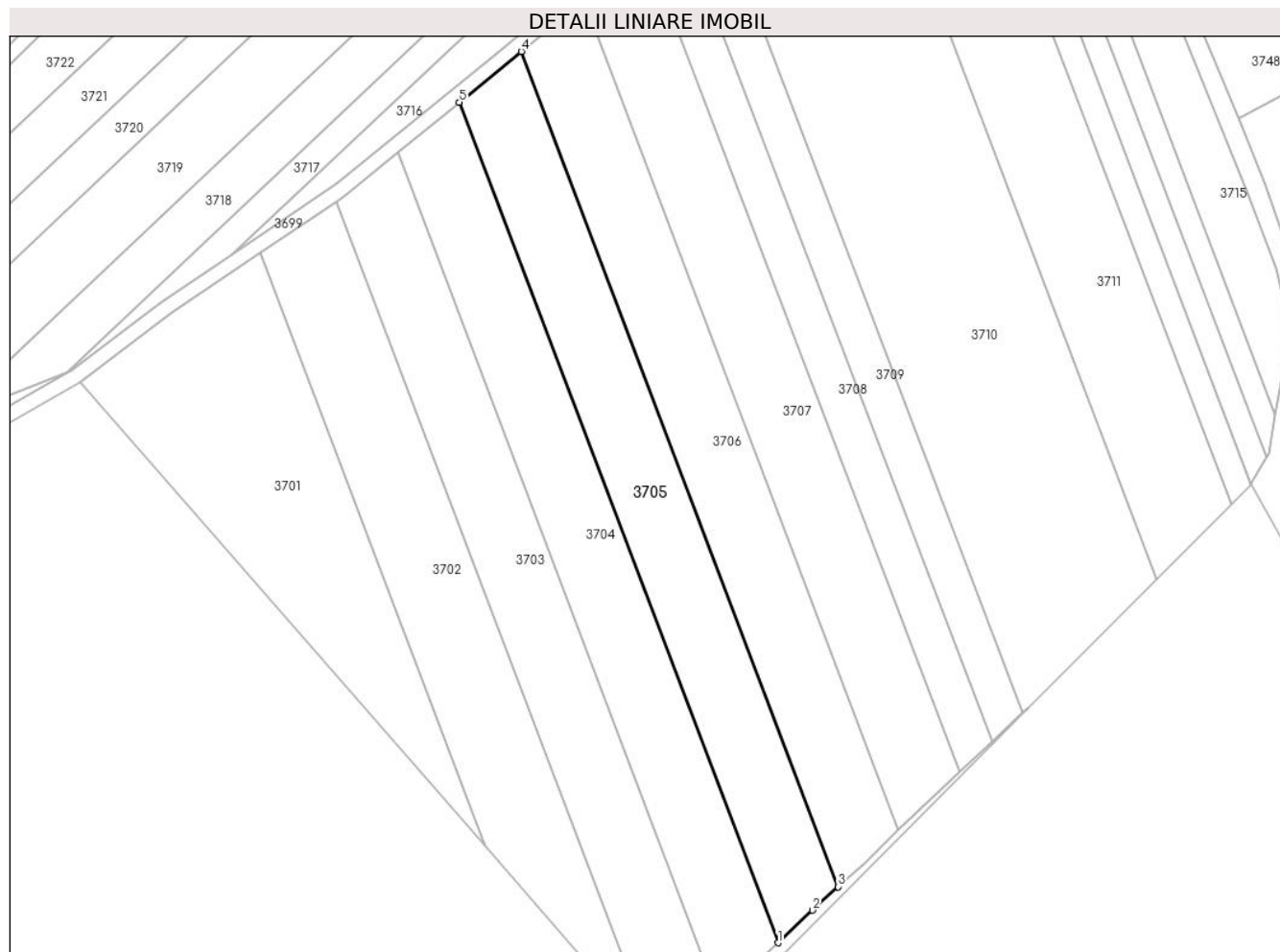
Inscrieri privind dezmembramintele dreptului de proprietate, drepturi reale de garanție și sarcini	Referințe
NU SUNT	

Anexa Nr. 1 La Partea I

Teren

Nr cadastral	Suprafața (mp)*	Observații / Referințe
	2.877	

* Suprafața este determinată în planul de proiecție Stereo 70.



Date referitoare la teren

Crt	Categorie folosință	Intravilan	Suprafața (mp)	Tarla	Parcelă	Nr. topo	Observații / Referințe
1	arabil	NU	2.877	-	3071/35	-	

Lungime Segmente

1) Valorile lungimilor segmentelor sunt obținute din proiecție în plan.

Punct început	X / Y	Punct sfârșit	X / Y	Lungime segment (** (m)
1	400.978,624 539.991,914	2	400.985,71 539.998,594	9.739
2	400.985,71 539.998,594	3	400.990,973 540.003,413	7.136
3	400.990,973 540.003,413	4	400.925,806 540.175,011	183.556
4	400.925,806 540.175,011	5	400.913,047 540.164,591	16.474
5	400.913,047 540.164,591	1	400.978,624 539.991,914	184.709

**** Lungimile segmentelor sunt determinate în planul de proiecție Stereo 70 și sunt rotunjite la 1 milimetru.**

***** Distanța dintre puncte este formată din segmente cumulate ce sunt mai mici decât valoarea 1 milimetru.**

**DATE DESPRE IMOBILUL NR. 3706**

Oficiul de Cadastru și Publicitate Imobiliară ALBA
Biroul de Cadastru și Publicitate Imobiliară Aiud

A. Partea I. Descrierea imobilului

TEREN Extravilan

Adresa: Jud. Alba

Nr. Crt	Nr cadastral Nr. topografic	Suprafața* (mp)	Observații / Referințe
A1		2.877	Sector cadastral:63 Teren neimprejmuit;

B. Partea II. Proprietari și acte

Inscrieri privitoare la dreptul de proprietate și alte drepturi reale		Referințe
1 / 01/01/2022		
Act Administrativ nr. 7101/672, din 09/04/1996 emis de CJPSDDPAT ALBA (titlu de proprietate);		
B1	Intabulare, drept de PROPRIETATE, dobandit prin Reconstituire, cota actuala 1/1	A1
	1) ISPAS MARIOARA 2) CRISAN VIOREL 3) TOMA ELENA 4) ARMAS SIMION 5) NUTIU MARIA	

C. Partea III. SARCINI .

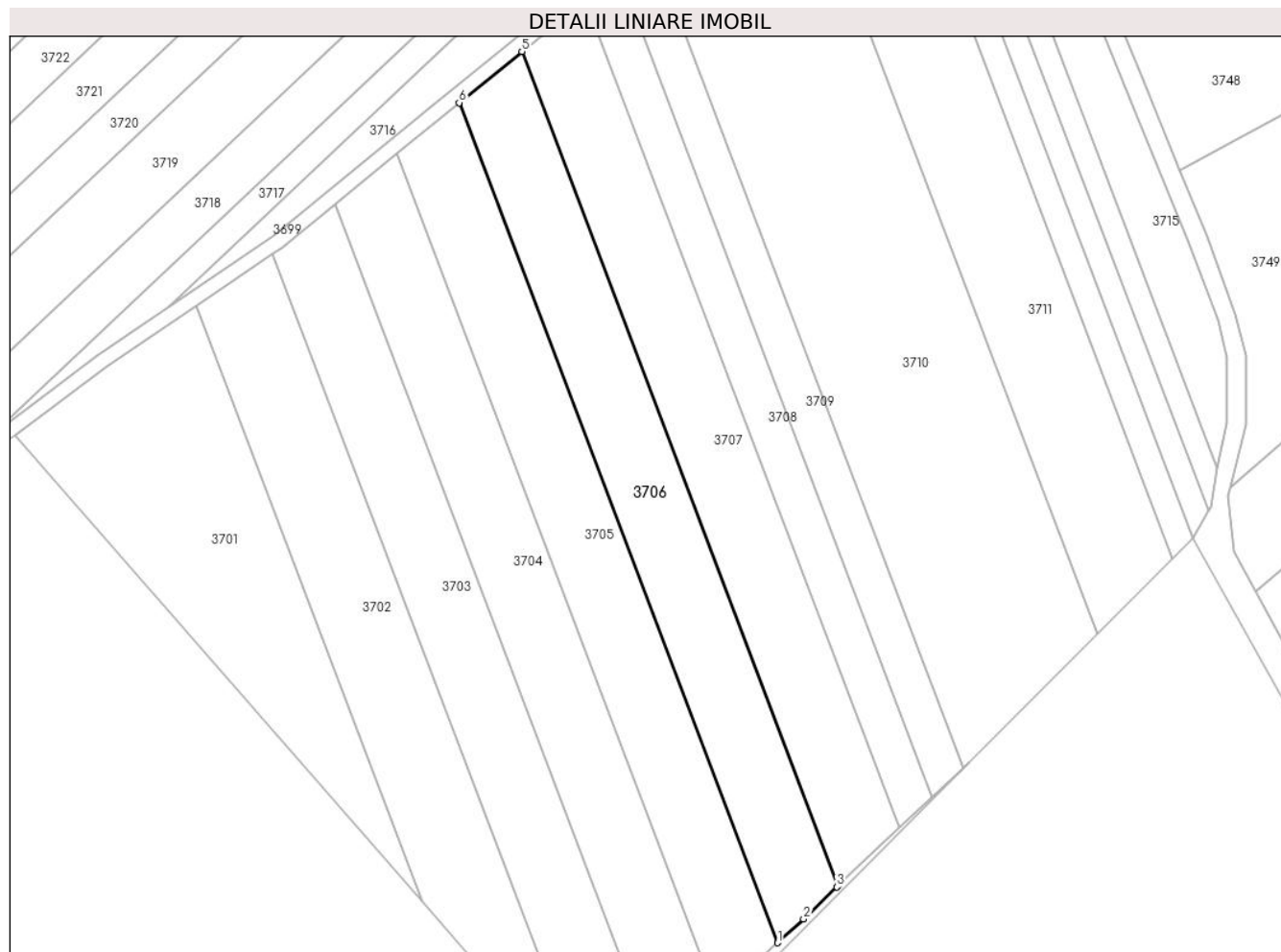
Inscrieri privind dezmembramintele dreptului de proprietate, drepturi reale de garanție și sarcini	Referințe
NU SUNT	

Anexa Nr. 1 La Partea I

Teren

Nr cadastral	Suprafața (mp)*	Observații / Referințe
	2.877	

* Suprafața este determinată în planul de proiecție Stereo 70.



Date referitoare la teren

Crt	Categorie folosință	Intravilan	Suprafața (mp)	Tarla	Parcelă	Nr. topo	Observații / Referințe
1	arabil	NU	2.877	-	3071/36	-	IN TP 307/36

Lungime Segmente

1) Valorile lungimilor segmentelor sunt obținute din proiecție în plan.

Punct început	X / Y	Punct sfârșit	X / Y	Lungime segment (** (m)
1	400.990,973 540.003,413	2	400.996,271 540.008,263	7.183
2	400.996,271 540.008,263	3	401.003,017 540.014,826	9.412
3	401.003,017 540.014,826	4	401.003,343 540.015,132	0.447
4	401.003,343 540.015,132	5	400.938,645 540.185,496	182.236
5	400.938,645 540.185,496	6	400.925,806 540.175,011	16.576

Punct început	X / Y	Punct sfârșit	X / Y	Lungime segment (** (m)
6	400.925,806 540.175,011	1	400.990,973 540.003,413	183.556

** Lungimile segmentelor sunt determinate în planul de proiecție Stereo 70 și sunt rotunjite la 1 milimetru.

*** Distanța dintre puncte este formată din segmente cumulate ce sunt mai mici decât valoarea 1 milimetru.

**DATE DESPRE IMOBILUL NR. 3707**

Oficiul de Cadastru și Publicitate Imobiliară ALBA
Biroul de Cadastru și Publicitate Imobiliară Aiud

A. Partea I. Descrierea imobilului

TEREN Extravilan

Adresa: Jud. Alba

Nr. Crt	Nr cadastral Nr. topografic	Suprafața* (mp)	Observații / Referințe
A1		2.900	Sector cadastral:63 Teren neimprejmuit;

B. Partea II. Proprietari și acte

Inscrieri privitoare la dreptul de proprietate și alte drepturi reale	Referințe
1 / 01/01/2022	
Act Administrativ nr. 6442/404, din 14/04/1995 emis de CJPSDDPAT ALBA (titlu de proprietate);	
B1	A1
Intabulare, drept de PROPRIETATE, dobandit prin Reconstituire, cota actuala 1/1 1) ISPAS F IOAN	

C. Partea III. SARCINI .

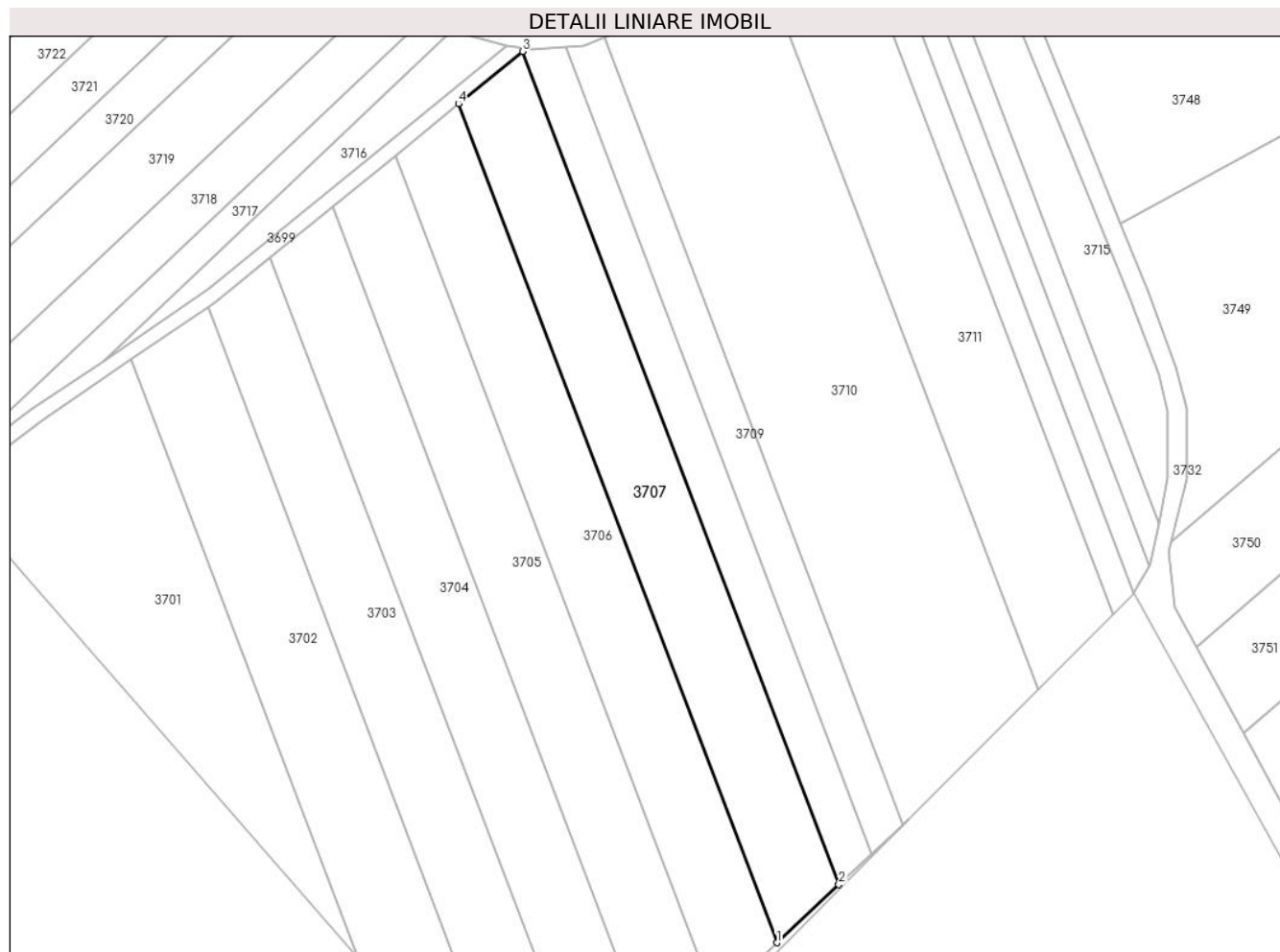
Inscrieri privind dezmembramintele dreptului de proprietate, drepturi reale de garanție și sarcini	Referințe
NU SUNT	

Anexa Nr. 1 La Partea I

Teren

Nr cadastral	Suprafața (mp)*	Observații / Referințe
	2.900	

* Suprafața este determinată în planul de proiecție Stereo 70.



Date referitoare la teren

Crt	Categorie folosință	Intra vilan	Suprafața (mp)	Tarla	Parcelă	Nr. topo	Observații / Referințe
1	arabil	NU	2.900	-	3071/37	-	

Lungime Segmente

1) Valorile lungimilor segmentelor sunt obținute din proiecție în plan.

Punct început	X / Y	Punct sfârșit	X / Y	Lungime segment (** (m)
1	401.003,343 540.015,132	2	401.015,942 540.026,932	17.262
2	401.015,942 540.026,932	3	400.951,682 540.196,143	181.002
3	400.951,682 540.196,143	4	400.938,645 540.185,496	16.832
4	400.938,645 540.185,496	1	401.003,343 540.015,132	182.236

** Lungimile segmentelor sunt determinate în planul de proiecție Stereo 70 și sunt rotunjite la 1 milimetru.

***** Distanţa dintre puncte este formată din segmente cumulate ce sunt mai mici decât valoarea 1 milimetru.**

**DATE DESPRE IMOBILUL NR. 3708**

Oficiul de Cadastru și Publicitate Imobiliară ALBA
Biroul de Cadastru și Publicitate Imobiliară Aiud

A. Partea I. Descrierea imobilului

TEREN Extravilan

Adresa: Jud. Alba

Nr. Crt	Nr cadastral Nr. topografic	Suprafața* (mp)	Observații / Referințe
A1		1.500	Sector cadastral:63 Teren neimprejmuit;

B. Partea II. Proprietari și acte

Inscrieri privitoare la dreptul de proprietate și alte drepturi reale		Referințe
1 / 02/01/2022		
Act Administrativ nr. 7128/716, din 23/05/1996 emis de CJPSDDPAT ALBA (titlu de proprietate);		
B1	Intabulare, drept de PROPRIETATE, dobandit prin Reconstituire, cota actuala 1/1	A1
	1) TORDAI I ANDREI 2) TORDAI SUSANA	

C. Partea III. SARCINI .

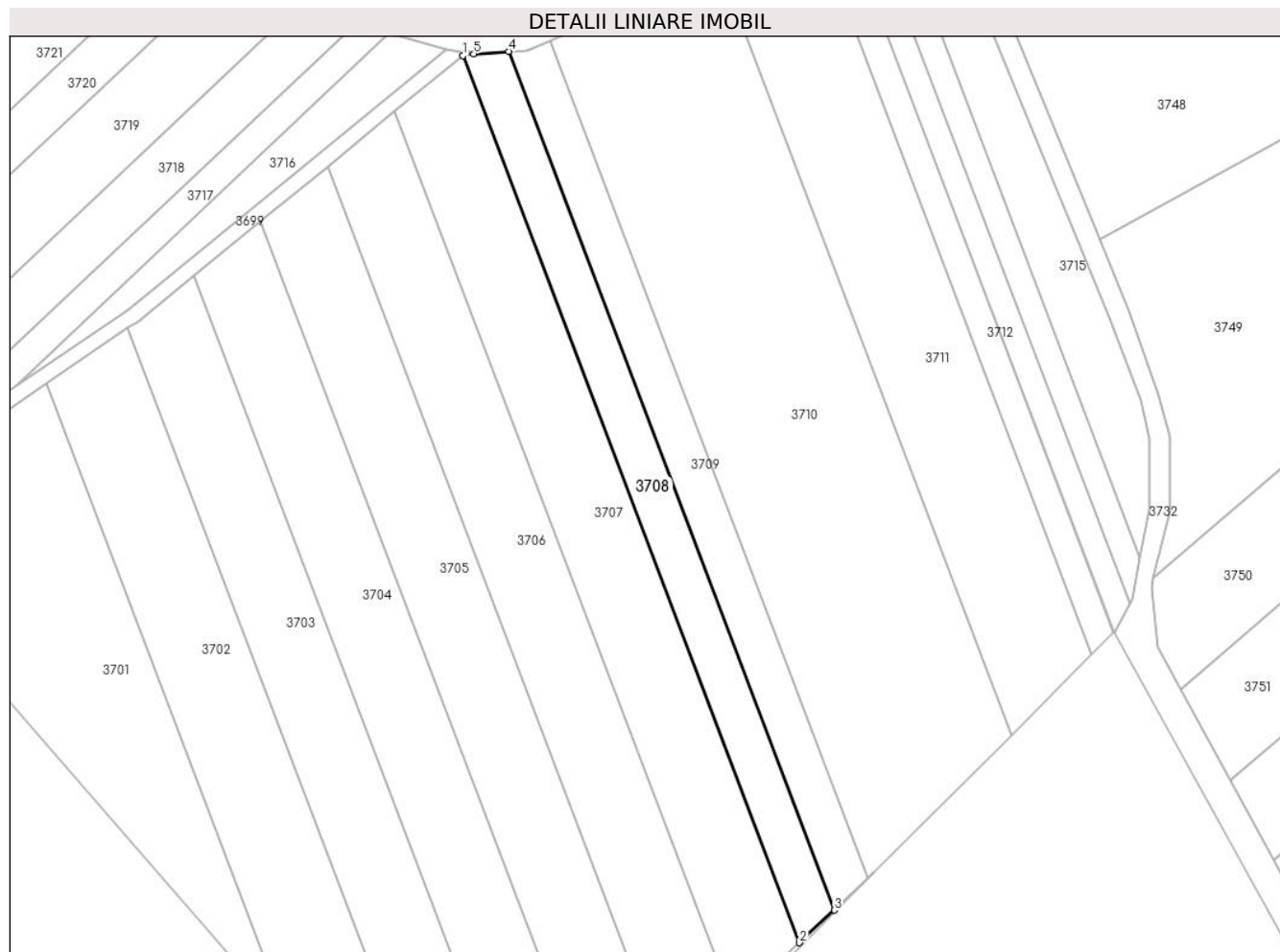
Inscrieri privind dezmembramintele dreptului de proprietate, drepturi reale de garanție și sarcini	Referințe
NU SUNT	

Anexa Nr. 1 La Partea I

Teren

Nr cadastral	Suprafața (mp)*	Observații / Referințe
	1.500	

* Suprafața este determinată în planul de proiecție Stereo 70.



Date referitoare la teren

Crt	Categorie folosință	Intravilan	Suprafața (mp)	Tarla	Parcelă	Nr. topo	Observații / Referințe
1	arabil	NU	1.500	-	3071/38	-	

Lungime Segmente

1) Valorile lungimilor segmentelor sunt obținute din proiecție în plan.

Punct început	X / Y	Punct sfârșit	X / Y	Lungime segment (** (m)
1	400.951,682 540.196,143	2	401.015,942 540.026,932	181.002
2	401.015,942 540.026,932	3	401.022,582 540.033,151	9.097
3	401.022,582 540.033,151	4	400.960,379 540.196,942	175.205
4	400.960,379 540.196,942	5	400.953,713 540.196,515	6.68
5	400.953,713 540.196,515	6	400.952,399 540.196,729	1.331

Punct început	X / Y	Punct sfârșit	X / Y	Lungime segment (** (m)
6	400.952,399 540.196,729	1	400.951,682 540.196,143	0.927

** Lungimile segmentelor sunt determinate în planul de proiecție Stereo 70 și sunt rotunjite la 1 milimetru.

*** Distanța dintre puncte este formată din segmente cumulate ce sunt mai mici decât valoarea 1 milimetru.

**DATE DESPRE IMOBILUL NR. 3709**

Oficiul de Cadastru și Publicitate Imobiliară ALBA
Biroul de Cadastru și Publicitate Imobiliară Aiud

A. Partea I. Descrierea imobilului

TEREN Extravilan

Adresa: Jud. Alba

Nr. Crt	Nr cadastral Nr. topografic	Suprafața* (mp)	Observații / Referințe
A1		1.400	Sector cadastral:63 Teren neimprejmuit;

B. Partea II. Proprietari și acte

Inscrieri privitoare la dreptul de proprietate și alte drepturi reale	Referințe
1 / 01/01/2022	
Act Administrativ nr. 5174/150, din 25/08/1994 emis de CJPSDDPAT ALBA (titlu de proprietate);	
B1	A1
Intabulare, drept de PROPRIETATE, dobandit prin Reconstituire, cota actuala 1/1 1) SIMANDI A DORIN	

C. Partea III. SARCINI .

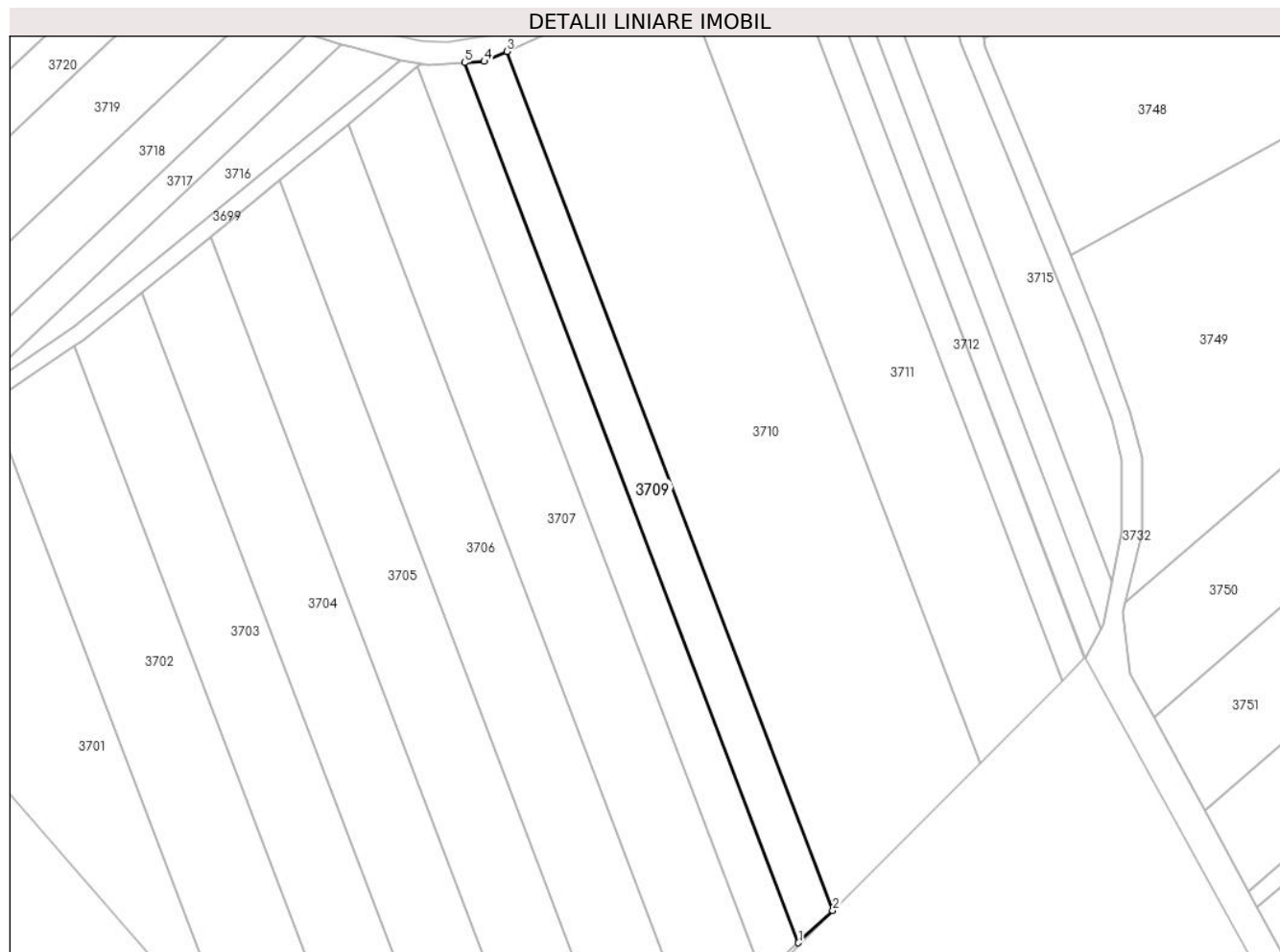
Inscrieri privind dezmembramintele dreptului de proprietate, drepturi reale de garanție și sarcini	Referințe
NU SUNT	

Anexa Nr. 1 La Partea I

Teren

Nr cadastral	Suprafața (mp)*	Observații / Referințe
	1.400	

* Suprafața este determinată în planul de proiecție Stereo 70.



Date referitoare la teren

Crt	Categorie folosință	Intravilan	Suprafața (mp)	Tarla	Parcelă	Nr. topo	Observații / Referințe
1	arabil	NU	1.400	-	3071/39	-	

Lungime Segmente

1) Valorile lungimilor segmentelor sunt obținute din proiecție în plan.

Punct început	X / Y	Punct sfârșit	X / Y	Lungime segment (** (m)
1	401.022,582 540.033,151	2	401.028,976 540.039,14	8.761
2	401.028,976 540.039,14	3	400.968,258 540.199,022	171.022
3	400.968,258 540.199,022	4	400.964,051 540.197,178	4.593
4	400.964,051 540.197,178	5	400.960,379 540.196,942	3.679
5	400.960,379 540.196,942	1	401.022,582 540.033,151	175.205

**** Lungimile segmentelor sunt determinate în planul de proiecție Stereo 70 și sunt rotunjite la 1 milimetru.**

***** Distanța dintre puncte este formată din segmente cumulate ce sunt mai mici decât valoarea 1 milimetru.**

**DATE DESPRE IMOBILUL NR. 3710**

Oficiul de Cadastru și Publicitate Imobiliară ALBA
Biroul de Cadastru și Publicitate Imobiliară Aiud

A. Partea I. Descrierea imobilului

TEREN Extravilan

Adresa: Jud. Alba

Nr. Crt	Nr cadastral Nr. topografic	Suprafața* (mp)	Observații / Referințe
A1		5.754	Sector cadastral:63 Teren neimprejmuit;

B. Partea II. Proprietari și acte

Inscrieri privitoare la dreptul de proprietate și alte drepturi reale	Referințe
1 / 01/01/2022	
Act Administrativ nr. 11402/998, din 12/02/2002 emis de CJPSDDPAT ALBA (titlu de proprietate);	
B1	A1
Intabulare, drept de PROPRIETATE, dobandit prin Reconstituire, cota actuala 1/1 1) ISPAS C VIRVONIA	

C. Partea III. SARCINI .

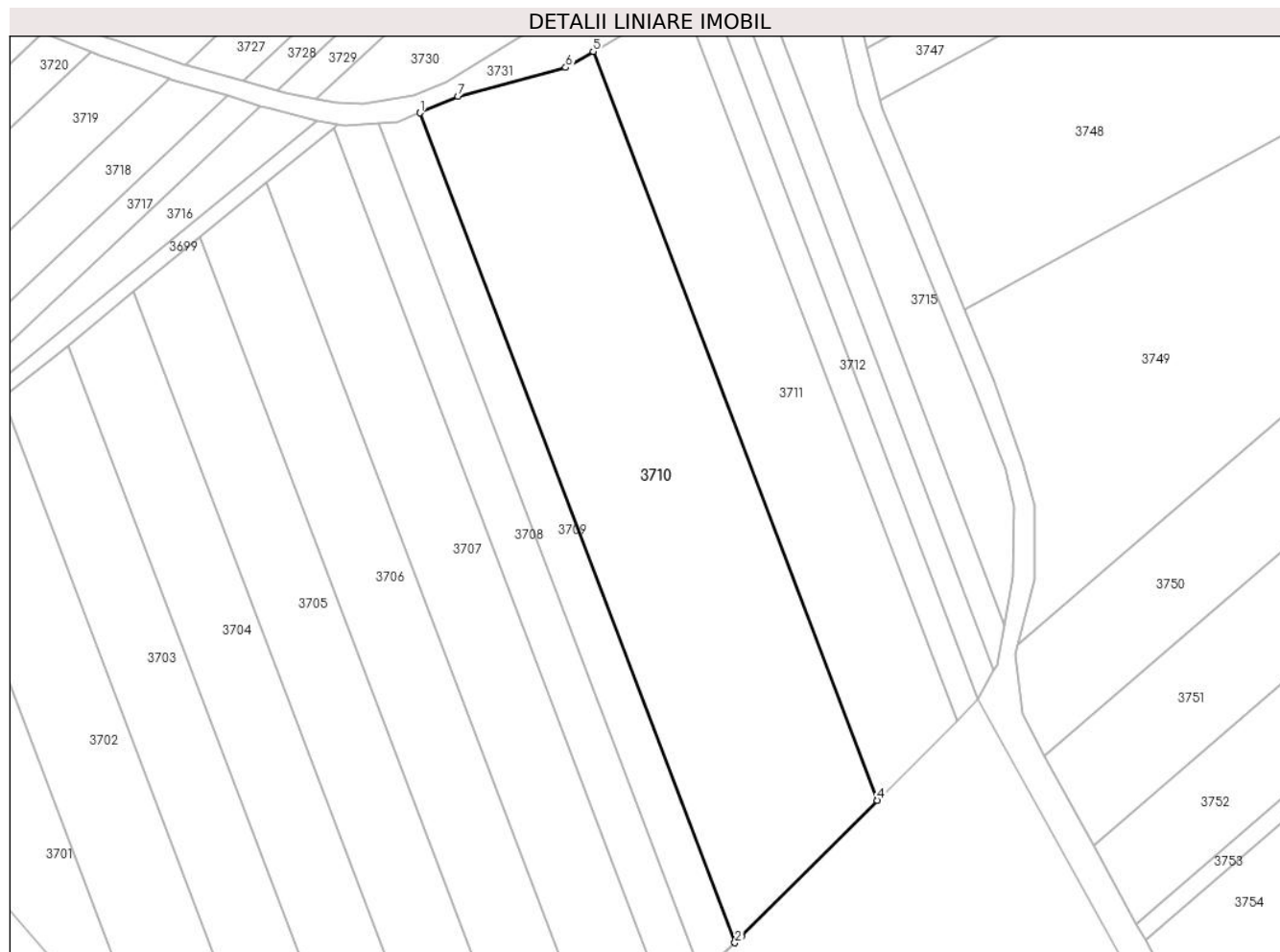
Inscrieri privind dezmembramintele dreptului de proprietate, drepturi reale de garanție și sarcini	Referințe
NU SUNT	

Anexa Nr. 1 La Partea I

Teren

Nr cadastral	Suprafața (mp)*	Observații / Referințe
	5.754	

* Suprafața este determinată în planul de proiecție Stereo 70.



Date referitoare la teren

Crt	Categorie folosință	Intravilan	Suprafața (mp)	Tarla	Parcelă	Nr. topo	Observații / Referințe
1	arabil	NU	5.754	-	3071/40	-	

Lungime Segmente

1) Valorile lungimilor segmentelor sunt obținute din proiecție în plan.

Punct început	X / Y	Punct sfârșit	X / Y	Lungime segment (** (m)
1	400.968,258 540.199,022	2	401.028,976 540.039,14	171.022
2	401.028,976 540.039,14	3	401.030,211 540.040,297	1.693
3	401.030,211 540.040,297	4	401.056,437 540.066,562	37.116
4	401.056,437 540.066,562	5	401.001,64 540.210,854	154.347
5	401.001,64 540.210,854	6	400.996,318 540.207,748	6.162

Punct început	X / Y	Punct sfârșit	X / Y	Lungime segment (** (m)
6	400.996,318 540.207,748	7	400.975,555 540.202,219	21.487
7	400.975,555 540.202,219	1	400.968,258 540.199,022	7.967

** Lungimile segmentelor sunt determinate în planul de proiecție Stereo 70 și sunt rotunjite la 1 milimetru.

*** Distanța dintre puncte este formată din segmente cumulate ce sunt mai mici decât valoarea 1 milimetru.

**DATE DESPRE IMOBILUL NR. 3711**

Oficiul de Cadastru și Publicitate Imobiliară ALBA
Biroul de Cadastru și Publicitate Imobiliară Aiud

A. Partea I. Descrierea imobilului

TEREN Extravilan

Adresa: Jud. Alba

Nr. Crt	Nr cadastral Nr. topografic	Suprafața* (mp)	Observații / Referințe
A1		3.000	Sector cadastral:63 Teren neimprijmit;

B. Partea II. Proprietari și acte

Inscrieri privitoare la dreptul de proprietate și alte drepturi reale	Referințe
1 / 01/01/2022	
Act Administrativ nr. 11402/997, din 27/11/2000 emis de CJPSDDPAT ALBA (titlu de proprietate);	
B1	A1
Intabulare, drept de PROPRIETATE, dobandit prin Reconstituire, cota actuala 1/1 1) CRIȘAN A SEBASTIAN	

C. Partea III. SARCINI .

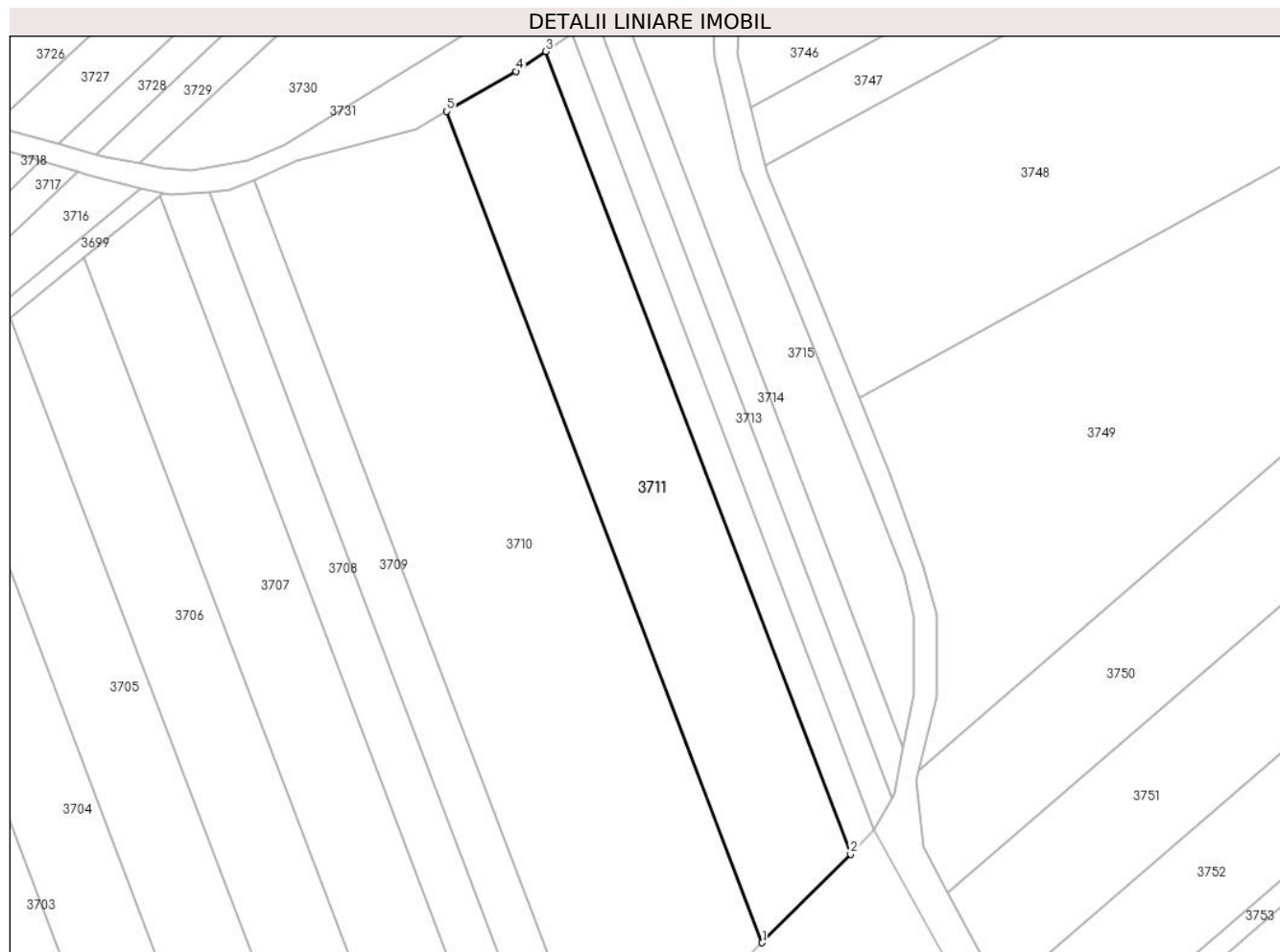
Inscrieri privind dezmembramintele dreptului de proprietate, drepturi reale de garanție și sarcini	Referințe
NU SUNT	

Anexa Nr. 1 La Partea I

Teren

Nr cadastral	Suprafața (mp)*	Observații / Referințe
	3.000	

* Suprafața este determinată în planul de proiecție Stereo 70.



Date referitoare la teren

Crt	Categorie folosință	Intra vilan	Suprafața (mp)	Tarla	Parcelă	Nr. topo	Observații / Referințe
1	arabil	NU	3.000	-	3071/41	-	

Lungime Segmente

1) Valorile lungimilor segmentelor sunt obținute din proiecție în plan.

Punct început	X / Y	Punct sfârșit	X / Y	Lungime segment (** (m)
1	401.056,437 540.066,562	2	401.071,773 540.081,92	21.704
2	401.071,773 540.081,92	3	401.018,848 540.221,281	149.072
3	401.018,848 540.221,281	4	401.013,616 540.217,846	6.26
4	401.013,616 540.217,846	5	401.001,64 540.210,854	13.868
5	401.001,64 540.210,854	1	401.056,437 540.066,562	154.347

**** Lungimile segmentelor sunt determinate în planul de proiecție Stereo 70 și sunt rotunjite la 1 milimetru.**

***** Distanța dintre puncte este formată din segmente cumulate ce sunt mai mici decât valoarea 1 milimetru.**

**DATE DESPRE IMOBILUL NR. 3712**

Oficiul de Cadastru și Publicitate Imobiliară ALBA
Biroul de Cadastru și Publicitate Imobiliară Aiud

A. Partea I. Descrierea imobilului

TEREN Extravilan

Adresa: Jud. Alba

Nr. Crt	Nr cadastral Nr. topografic	Suprafața* (mp)	Observații / Referințe
A1		802	Sector cadastral:63 Teren neimprejmit;

B. Partea II. Proprietari și acte

Inscrieri privitoare la dreptul de proprietate și alte drepturi reale	Referințe
1 / 01/01/2022	
Act Administrativ nr. 7128/748, din 10/07/1996 emis de CJPSDDPAT ALBA (titlu de proprietate);	
B1	A1
Intabulare, drept de PROPRIETATE, dobandit prin Reconstituire, cota actuala 1/1	
1) MOLDOVAN I MARIA	
2) POJAN I AURELIA	
3) ISPAS I ANA	

C. Partea III. SARCINI .

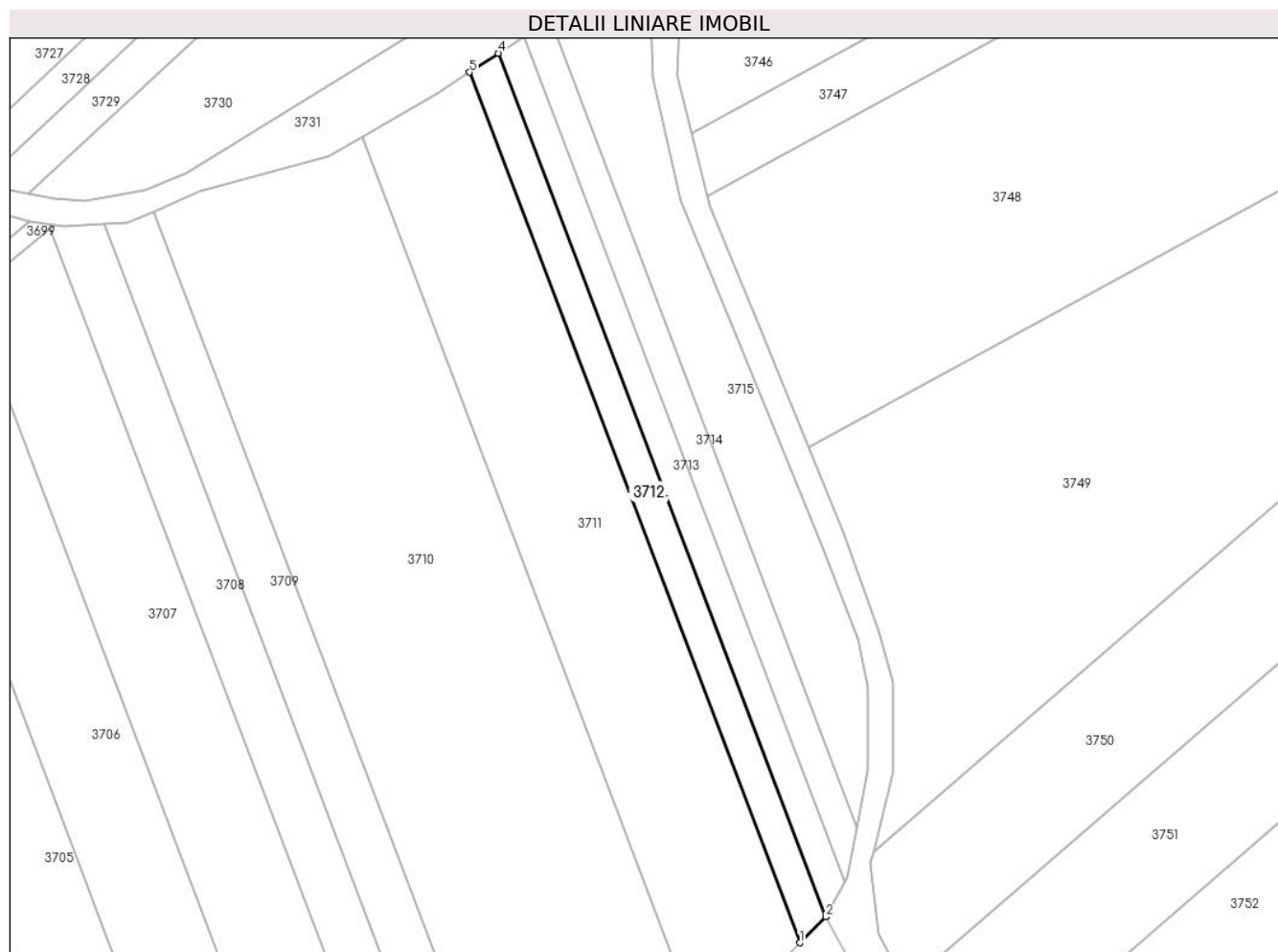
Inscrieri privind dezmembramintele dreptului de proprietate, drepturi reale de garanție și sarcini	Referințe
NU SUNT	

Anexa Nr. 1 La Partea I

Teren

Nr cadastral	Suprafața (mp)*	Observații / Referințe
	802	

* Suprafața este determinată în planul de proiecție Stereo 70.



Date referitoare la teren

Crt	Categorie folosință	Intra vilan	Suprafața (mp)	Tarla	Parcelă	Nr. topo	Observații / Referințe
1	arabil	NU	802	-	3071/42	-	

Lungime Segmente

1) Valorile lungimilor segmentelor sunt obținute din proiecție în plan.

Punct început	X / Y	Punct sfârșit	X / Y	Lungime segment (** (m)
1	401.071,773 540.081,92	2	401.075,916 540.086,069	5.863
2	401.075,916 540.086,069	3	401.075,952 540.086,134	0.074
3	401.075,952 540.086,134	4	401.023,474 540.224,318	147.813
4	401.023,474 540.224,318	5	401.018,848 540.221,281	5.533
5	401.018,848 540.221,281	1	401.071,773 540.081,92	149.072

**** Lungimile segmentelor sunt determinate în planul de proiecție Stereo 70 și sunt rotunjite la 1 milimetru.**

***** Distanța dintre puncte este formată din segmente cumulate ce sunt mai mici decât valoarea 1 milimetru.**

**DATE DESPRE IMOBILUL NR. 3713**

Oficiul de Cadastru și Publicitate Imobiliară ALBA
Biroul de Cadastru și Publicitate Imobiliară Aiud

A. Partea I. Descrierea imobilului

TEREN Extravilan

Adresa: Jud. Alba

Nr. Crt	Nr cadastral Nr. topografic	Suprafața* (mp)	Observații / Referințe
A1		700	Sector cadastral:63 Teren neimprejmuit;

B. Partea II. Proprietari și acte

Inscrieri privitoare la dreptul de proprietate și alte drepturi reale	Referințe
1 / 01/02/2022	
Act Administrativ nr. 7044/577, din 16/01/1996 emis de CJPSDDPAT ALBA (titlu de proprietate);	
B1	A1
Intabulare, drept de PROPRIETATE, dobandit prin Reconstituire, cota actuala 1/1	
1) MOLDOVAN S IOAN	

C. Partea III. SARCINI .

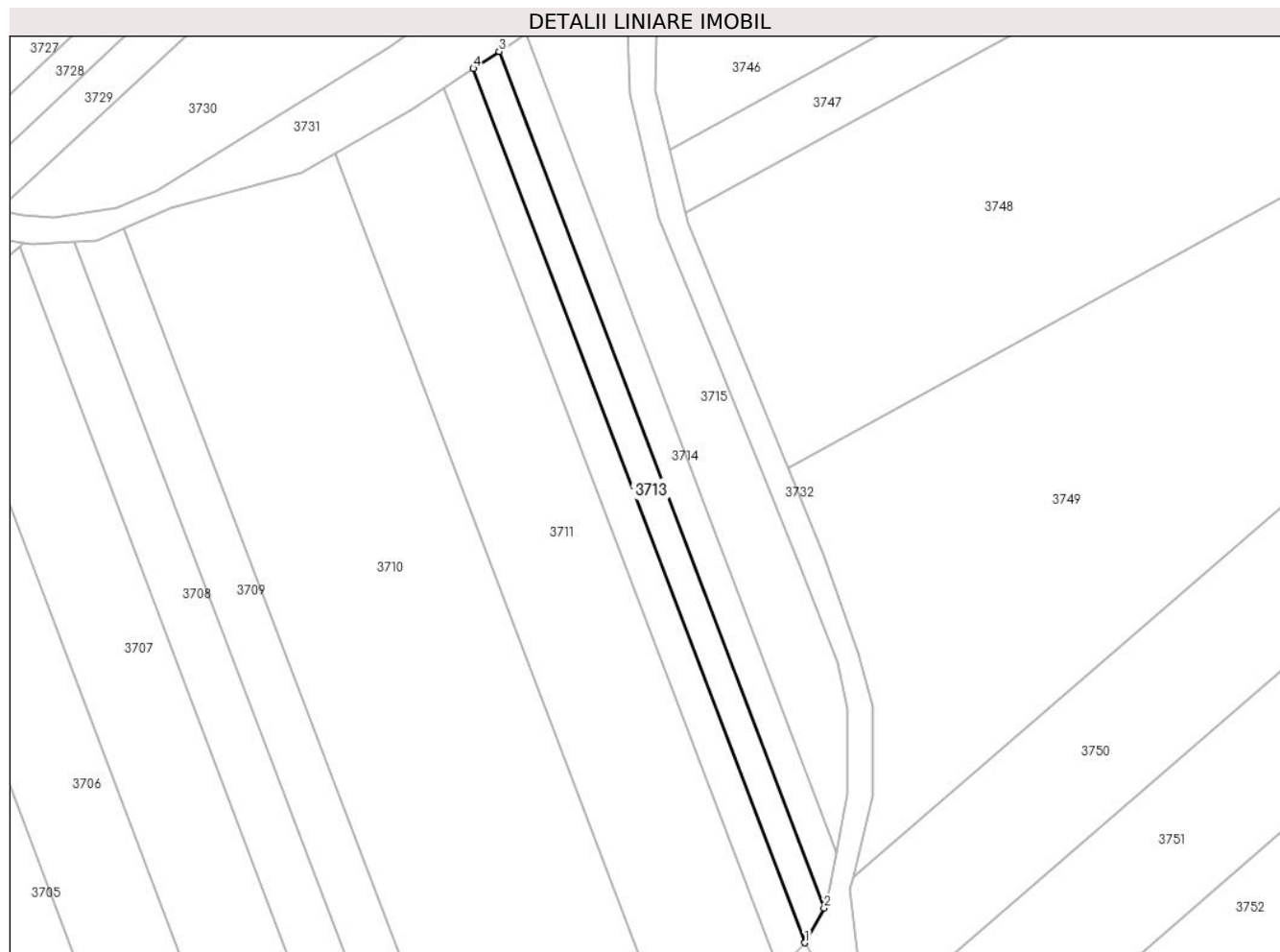
Inscrieri privind dezmembramintele dreptului de proprietate, drepturi reale de garanție și sarcini	Referințe
NU SUNT	

Anexa Nr. 1 La Partea I

Teren

Nr cadastral	Suprafața (mp)*	Observații / Referințe
	700	

* Suprafața este determinată în planul de proiecție Stereo 70.



Date referitoare la teren

Crt	Categorie folosință	Intra vilan	Suprafața (mp)	Tarla	Parcelă	Nr. topo	Observații / Referințe
1	arabil	NU	700	-	3071/43	-	

Lungime Segmente

1) Valorile lungimilor segmentelor sunt obținute din proiecție în plan.

Punct început	X / Y	Punct sfârșit	X / Y	Lungime segment (** (m)
1	401.075,952 540.086,134	2	401.078,987 540.091,616	6.267
2	401.078,987 540.091,616	3	401.027,57 540.227,007	144.825
3	401.027,57 540.227,007	4	401.023,474 540.224,318	4.9
4	401.023,474 540.224,318	1	401.075,952 540.086,134	147.813

** Lungimile segmentelor sunt determinate în planul de proiecție Stereo 70 și sunt rotunjite la 1 milimetru.

***** Distanţa dintre puncte este formată din segmente cumulate ce sunt mai mici decât valoarea 1 milimetru.**

**DATE DESPRE IMOBILUL NR. 3714**

Oficiul de Cadastru și Publicitate Imobiliară ALBA
Biroul de Cadastru și Publicitate Imobiliară Aiud

A. Partea I. Descrierea imobilului

TEREN Extravilan

Adresa: Jud. Alba

Nr. Crt	Nr cadastral Nr. topografic	Suprafața* (mp)	Observații / Referințe
A1		700	Sector cadastral:63 Teren neimprejmuit;

B. Partea II. Proprietari și acte

Inscrieri privitoare la dreptul de proprietate și alte drepturi reale	Referințe
1 / 01/01/2022	
Act Administrativ nr. 7044/573, din 11/12/1995 emis de CJPSDDPAT ALBA (titlu de proprietate);	
B1	A1
Intabulare, drept de PROPRIETATE, dobandit prin Reconstituire, cota actuala 1/1	
1) MOLDOVAN VICTORIA	

C. Partea III. SARCINI .

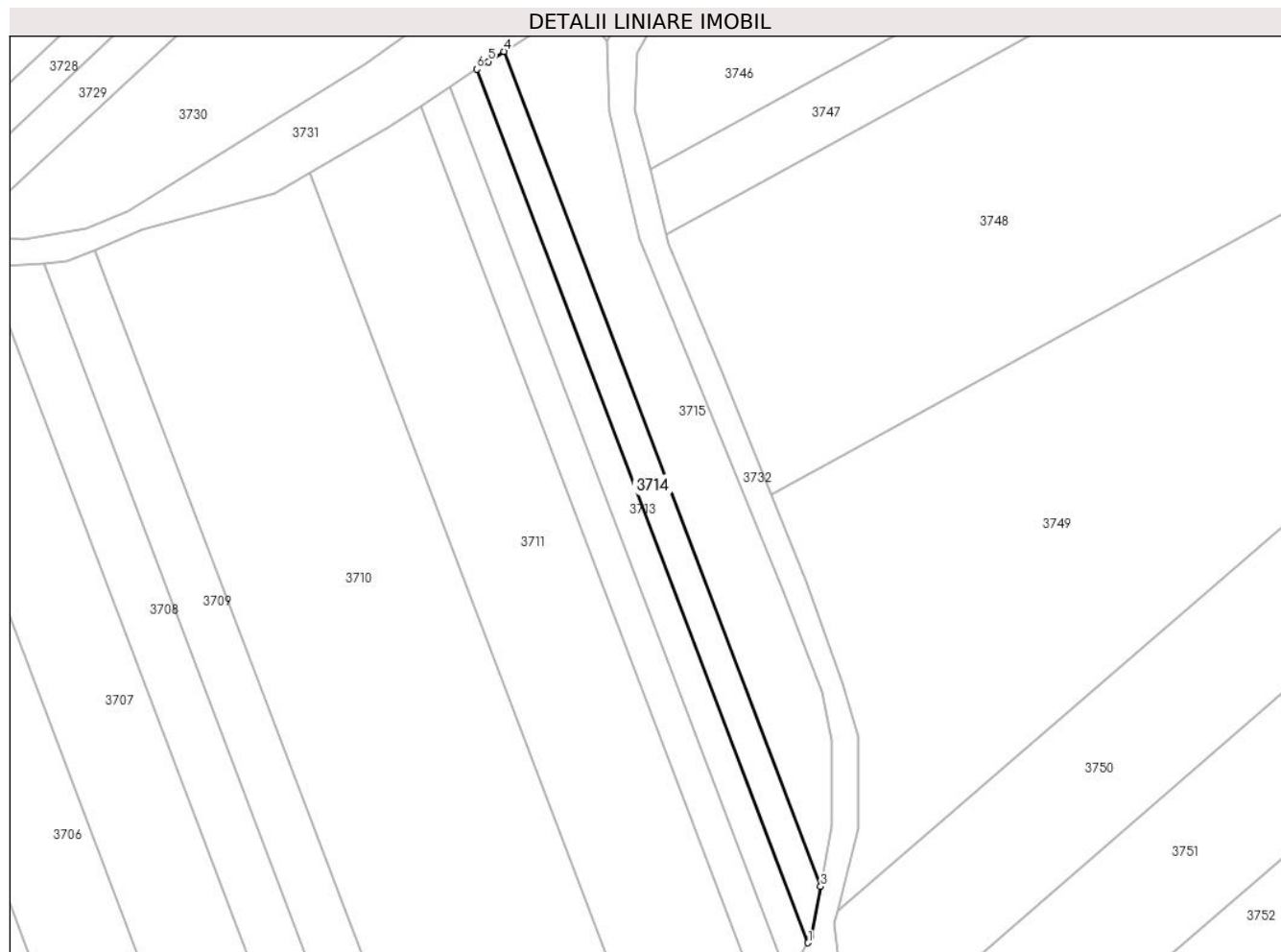
Inscrieri privind dezmembramintele dreptului de proprietate, drepturi reale de garanție și sarcini	Referințe
NU SUNT	

Anexa Nr. 1 La Partea I

Teren

Nr cadastral	Suprafața (mp)*	Observații / Referințe
	700	

* Suprafața este determinată în planul de proiecție Stereo 70.



Date referitoare la teren

Crt	Categorie folosință	Intra vilan	Suprafața (mp)	Tarla	Parcelă	Nr. topo	Observații / Referințe
1	arabil	NU	700	-	3071/44	-	

Lungime Segmente

1) Valorile lungimilor segmentelor sunt obținute din proiecție în plan.

Punct început	X / Y	Punct sfârșit	X / Y	Lungime segment (** (m)
1	401.078,987 540.091,616	2	401.079,467 540.092,484	0.992
2	401.079,467 540.092,484	3	401.080,947 540.100,351	8.005
3	401.080,947 540.100,351	4	401.031,804 540.229,756	138.422
4	401.031,804 540.229,756	5	401.029,354 540.228,179	2.913
5	401.029,354 540.228,179	6	401.027,57 540.227,007	2.134

Punct început	X / Y	Punct sfârșit	X / Y	Lungime segment (** (m)
6	401.027,57 540.227,007	1	401.078,987 540.091,616	144.825

** Lungimile segmentelor sunt determinate în planul de proiecție Stereo 70 și sunt rotunjite la 1 milimetru.

*** Distanța dintre puncte este formată din segmente cumulate ce sunt mai mici decât valoarea 1 milimetru.

**DATE DESPRE IMOBILUL NR. 3715**

Oficiul de Cadastru și Publicitate Imobiliară ALBA
Biroul de Cadastru și Publicitate Imobiliară Aiud

A. Partea I. Descrierea imobilului

TEREN Extravilan

Adresa: Jud. Alba

Nr. Crt	Nr cadastral Nr. topografic	Suprafața* (mp)	Observații / Referințe
A1		1.400	Sector cadastral:63 Teren neimprejmuit;

B. Partea II. Proprietari și acte

Inscrieri privitoare la dreptul de proprietate și alte drepturi reale	Referințe
1 / 01/01/2022	
Act Administrativ nr. 11402/1247, din 02/03/2004 emis de CJPSDDPAT ALBA (titlu de proprietate);	
B1	A1
Intabulare, drept de PROPRIETATE, dobandit prin Reconstituire, cota actuala 1/1 1) CHINDEA MARIA	

C. Partea III. SARCINI .

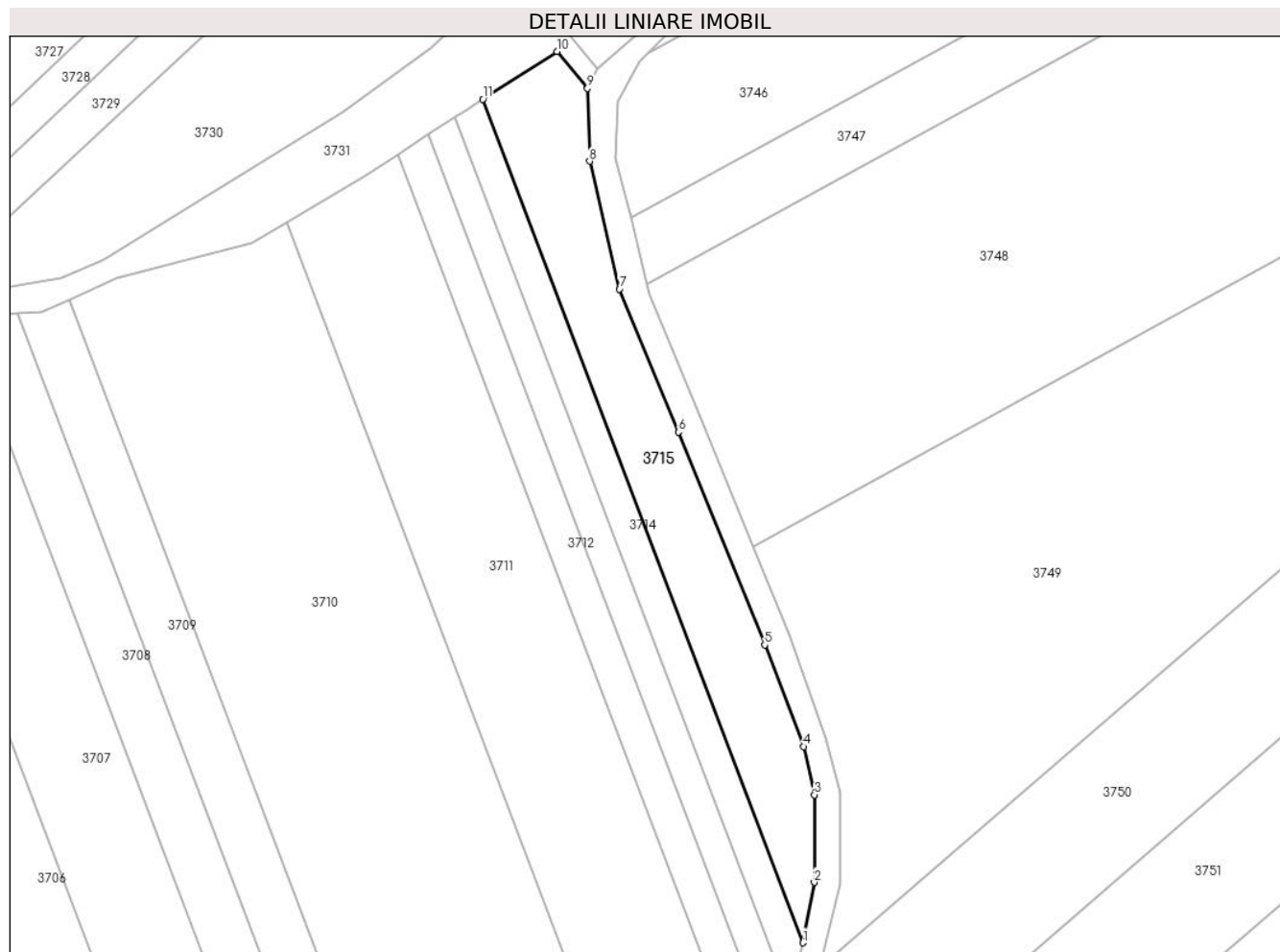
Inscrieri privind dezmembramintele dreptului de proprietate, drepturi reale de garanție și sarcini	Referințe
NU SUNT	

Anexa Nr. 1 La Partea I

Teren

Nr cadastral	Suprafața (mp)*	Observații / Referințe
	1.400	

* Suprafața este determinată în planul de proiecție Stereo 70.



Date referitoare la teren

Crt	Categorie folosință	Intravilan	Suprafața (mp)	Tarla	Parcelă	Nr. topo	Observații / Referințe
1	arabil	NU	1.400	-	3071/45	-	

Lungime Segmente

1) Valorile lungimilor segmentelor sunt obținute din proiecție în plan.

Punct început	X / Y	Punct sfârșit	X / Y	Lungime segment (** (m)
1	401.080,947 540.100,351	2	401.082,693 540.109,631	9.443
2	401.082,693 540.109,631	3	401.082,723 540.123,045	13.414
3	401.082,723 540.123,045	4	401.081,102 540.130,437	7.568
4	401.081,102 540.130,437	5	401.075,084 540.146,039	16.722
5	401.075,084 540.146,039	6	401.061,832 540.178,684	35.232

Punct început	X / Y	Punct sfârșit	X / Y	Lungime segment (** (m)
6	401.061,832 540.178,684	7	401.052,786 540.200,628	23.735
7	401.052,786 540.200,628	8	401.048,202 540.220,225	20.126
8	401.048,202 540.220,225	9	401.047,863 540.231,393	11.174
9	401.047,863 540.231,393	10	401.043,175 540.237,08	7.37
10	401.043,175 540.237,08	11	401.031,804 540.229,756	13.526
11	401.031,804 540.229,756	1	401.080,947 540.100,351	138.422

** Lungimile segmentelor sunt determinate în planul de proiecție Stereo 70 și sunt rotunjite la 1 milimetru.

*** Distanța dintre puncte este formată din segmente cumulate ce sunt mai mici decât valoarea 1 milimetru.

**DATE DESPRE IMOBILUL NR. 3716**

Oficiul de Cadastru și Publicitate Imobiliară ALBA
Biroul de Cadastru și Publicitate Imobiliară Aiud

A. Partea I. Descrierea imobilului

TEREN Extravilan

Adresa: Jud. Alba

Nr. Crt	Nr cadastral Nr. topografic	Suprafața* (mp)	Observații / Referințe
A1		568	Sector cadastral:63 Teren neimprejmuit; DIFERENTA DE SUPRAFATA DIN TP SE AFLA LA ID3729

B. Partea II. Proprietari și acte

Inscrieri privitoare la dreptul de proprietate și alte drepturi reale		Referințe
1 / 01/01/2022		
Act Administrativ nr. 6442/493, din 22/09/1995 emis de CJPSDDPAT ALBA (titlu de proprietate);		
B1	Intabulare, drept de PROPRIETATE, dobandit prin Reconstituire, cota actuala 1/1 1) TALAS G MARIA	A1

C. Partea III. SARCINI .

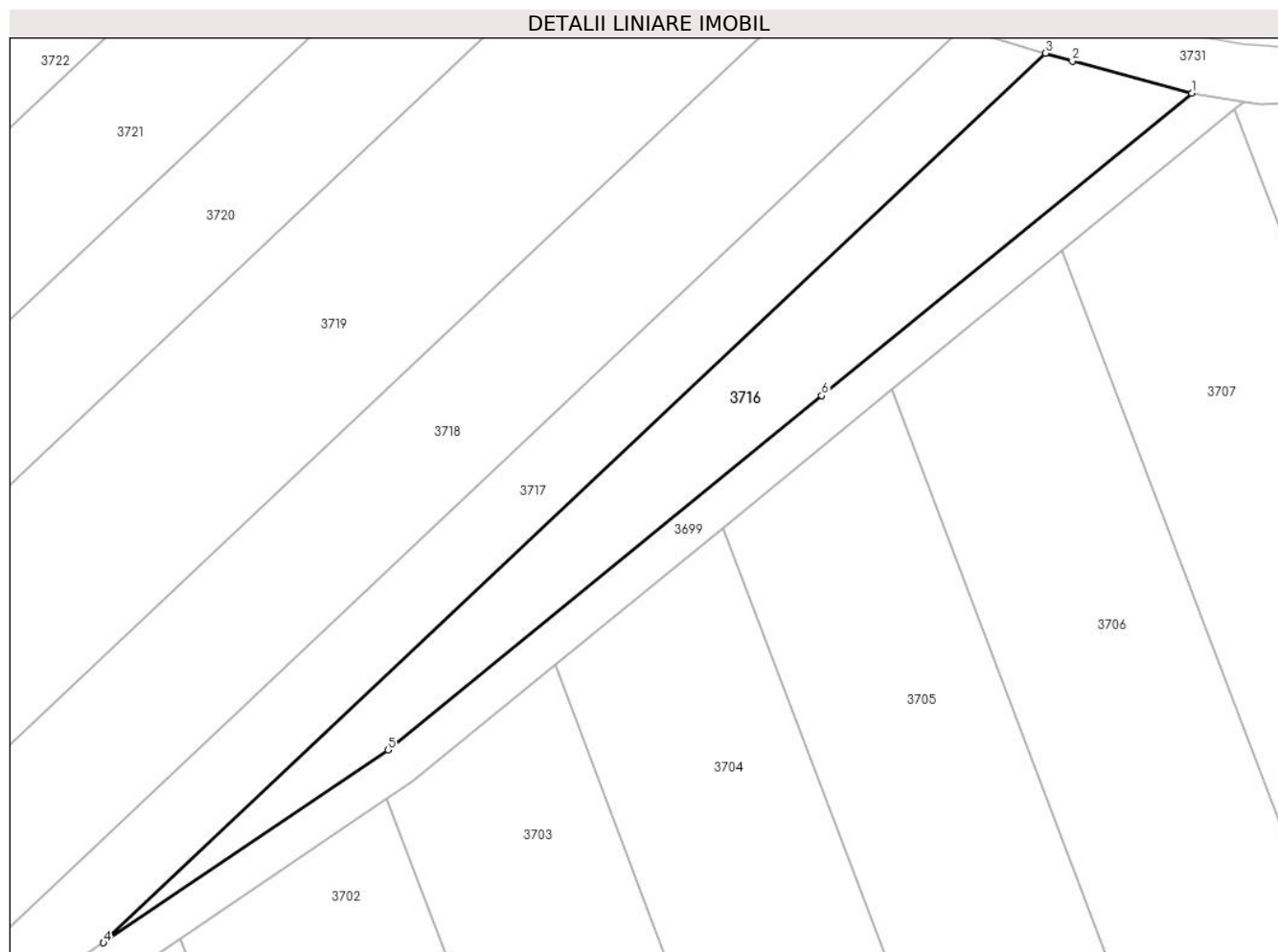
Inscrieri privind dezmembramintele dreptului de proprietate, drepturi reale de garanție și sarcini	Referințe
NU SUNT	

Anexa Nr. 1 La Partea I

Teren

Nr cadastral	Suprafața (mp)*	Observații / Referințe
	568	DIFERENȚA DE SUPRAFAȚA DIN TP SE AFLA LA ID3729

* Suprafața este determinată în planul de proiecție Stereo 70.



Date referitoare la teren

Crt	Categorie folosință	Intravilan	Suprafața (mp)	Tarla	Parcelă	Nr. topo	Observații / Referințe
1	arabil	NU	568	-	3076/7	-	

Lungime Segmente

1) Valorile lungimilor segmentelor sunt obținute din proiecție în plan.

Punct început	X / Y	Punct sfârșit	X / Y	Lungime segment (** (m)
1	400.948,446 540.197,375	2	400.939,422 540.199,783	9.34
2	400.939,422 540.199,783	3	400.937,41 540.200,384	2.099
3	400.937,41 540.200,384	4	400.866,282 540.133,273	97.792
4	400.866,282 540.133,273	5	400.887,757 540.147,81	25.933
5	400.887,757 540.147,81	6	400.920,502 540.174,552	42.277

Punct început	X / Y	Punct sfârșit	X / Y	Lungime segment (** (m)
6	400.920,502 540.174,552	1	400.948,446 540.197,375	36.08

** Lungimile segmentelor sunt determinate în planul de proiecție Stereo 70 și sunt rotunjite la 1 milimetru.

*** Distanța dintre puncte este formată din segmente cumulate ce sunt mai mici decât valoarea 1 milimetru.

**DATE DESPRE IMOBILUL NR. 3717**

Oficiul de Cadastru și Publicitate Imobiliară ALBA
Biroul de Cadastru și Publicitate Imobiliară Aiud

A. Partea I. Descrierea imobilului

TEREN Extravilan

Adresa: Jud. Alba

Nr. Crt	Nr cadastral Nr. topografic	Suprafața* (mp)	Observații / Referințe
A1		662	Sector cadastral:63 Teren neimprejmuit; DIFERENTA DE SUPRAFATA DIN TP SE AFLA LA ID3728

B. Partea II. Proprietari și acte

Inscrieri privitoare la dreptul de proprietate și alte drepturi reale		Referințe
1 / 01/01/2022		
Act Administrativ nr. 7128/755, din 11/07/1996 emis de CJPSDDPAT ALBA (titlu de proprietate);		
B1	Intabulare, drept de PROPRIETATE, dobandit prin Reconstituire, cota actuala 1/1 1) BALAU ELVIRA	A1

C. Partea III. SARCINI .

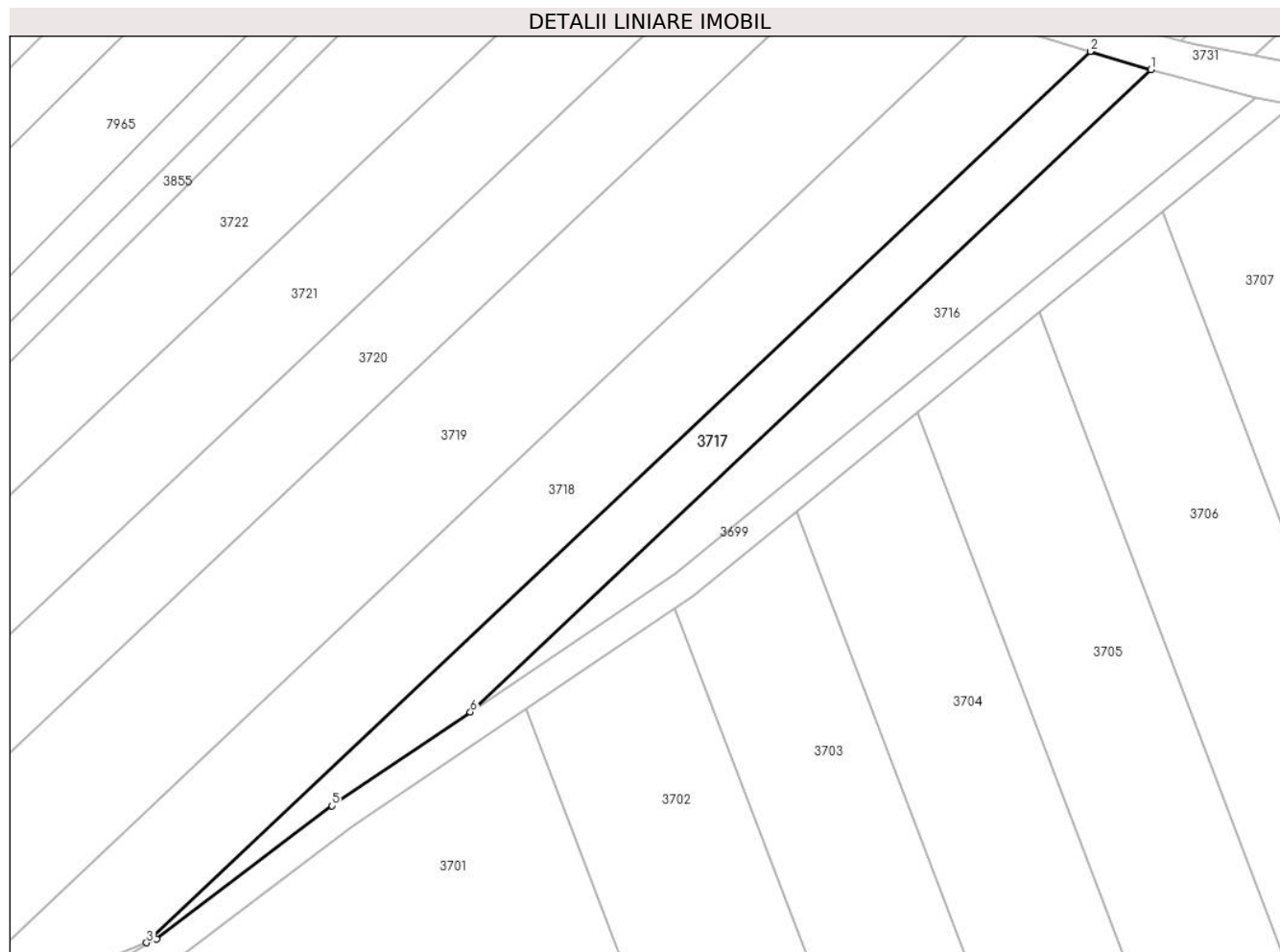
Inscrieri privind dezmembramintele dreptului de proprietate, drepturi reale de garanție și sarcini	Referințe
NU SUNT	

Anexa Nr. 1 La Partea I

Teren

Nr cadastral	Suprafața (mp)*	Observații / Referințe
	662	DIFERENȚA DE SUPRAFATA DIN TP SE AFLA LA ID3728

* Suprafața este determinată în planul de proiecție Stereo 70.



Date referitoare la teren

Crt	Categorie folosință	Intravilan	Suprafața (mp)	Tarla	Parcelă	Nr. topo	Observații / Referințe
1	arabil	NU	662	-	3076/6	-	

Lungime Segmente

1) Valorile lungimilor segmentelor sunt obținute din proiecție în plan.

Punct început	X / Y	Punct sfârșit	X / Y	Lungime segment (** (m)
1	400.937,41 540.200,384	2	400.931,086 540.202,273	6.6
2	400.931,086 540.202,273	3	400.832,424 540.109,184	135.646
3	400.832,424 540.109,184	4	400.833,443 540.109,592	1.098
4	400.833,443 540.109,592	5	400.851,819 540.123,483	23.036
5	400.851,819 540.123,483	6	400.866,282 540.133,273	17.465

Punct început	X / Y	Punct sfârșit	X / Y	Lungime segment (** (m)
6	400.866,282 540.133,273	1	400.937,41 540.200,384	97.792

** Lungimile segmentelor sunt determinate în planul de proiecție Stereo 70 și sunt rotunjite la 1 milimetru.

*** Distanța dintre puncte este formată din segmente cumulate ce sunt mai mici decât valoarea 1 milimetru.

**DATE DESPRE IMOBILUL NR. 3718**

Oficiul de Cadastru și Publicitate Imobiliară ALBA
Biroul de Cadastru și Publicitate Imobiliară Aiud

A. Partea I. Descrierea imobilului

TEREN Extravilan

Adresa: Jud. Alba, teren arabil extravilan

Nr. Crt	Nr cadastral Nr. topografic	Suprafața* (mp)	Observații / Referințe
A1	70047	1.455	Sector cadastral:63 Teren neimprejmuit; DIFERENȚA DE SUPRAFATA DIN TP SE AFLA LA ID3727

B. Partea II. Proprietari și acte

Inscrieri privitoare la dreptul de proprietate și alte drepturi reale		Referințe
2880 / 10/04/2009		
Hotarare Judecatoreasca nr. sentința civilă nr 140, din 12/02/2008 emis de JUDECATORIA AIUD;		
B2	Intabulare, drept de PROPRIETATEcu titlu cumpărare, dobandit prin Hotarare Judecatoreasca, cota actuala 1/1, cota initiala 1/1 1) SCROBOTĂ VASILE 2) SCROBOTĂ VALENTINA	A1

C. Partea III. SARCINI .

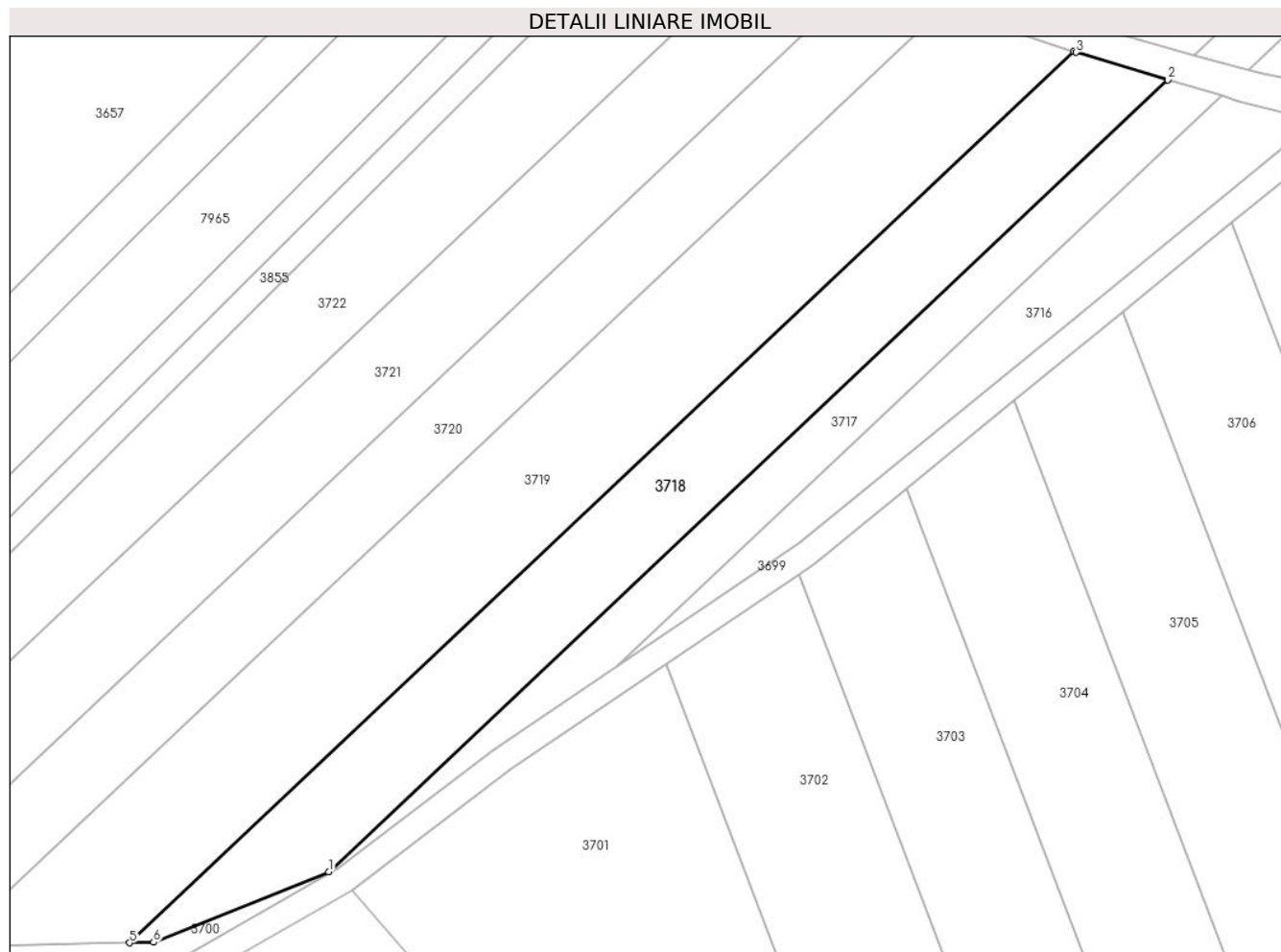
Inscrieri privind dezmembramintele dreptului de proprietate, drepturi reale de garanție și sarcini	Referințe
NU SUNT	

Anexa Nr. 1 La Partea I

Teren

Nr cadastral	Suprafața (mp)*	Observații / Referințe
70047	1.455	DIFERENȚA DE SUPRAFĂȚĂ DIN TP SE AFLĂ LA ID3727

* Suprafața este determinată în planul de proiecție Stereo 70.



Date referitoare la teren

Crt	Categorie folosință	Intravilan	Suprafața (mp)	Tarla	Parcelă	Nr. topo	Observații / Referințe
1	arabil	NU	1.455	-	3076/5	-	TEREN ARABIL EXTRAVILAN

Lungime Segmente

1) Valorile lungimilor segmentelor sunt obținute din proiecție în plan.

Punct început	X / Y	Punct sfârșit	X / Y	Lungime segment (** (m)
1	400.832,424 540.109,184	2	400.931,086 540.202,273	135.646
2	400.931,086 540.202,273	3	400.920,31 540.205,493	11.247
3	400.920,31 540.205,493	4	400.920,009 540.205,595	0.318
4	400.920,009 540.205,595	5	400.809,002 540.100,858	152.618
5	400.809,002 540.100,858	6	400.811,789 540.100,92	2.788

Punct început	X / Y	Punct sfârșit	X / Y	Lungime segment (** (m)
6	400.811,789 540.100,92	1	400.832,424 540.109,184	22.228

** Lungimile segmentelor sunt determinate în planul de proiecție Stereo 70 și sunt rotunjite la 1 milimetru.

*** Distanța dintre puncte este formată din segmente cumulate ce sunt mai mici decât valoarea 1 milimetru.

**DATE DESPRE IMOBILUL NR. 3719**

Oficiul de Cadastru și Publicitate Imobiliară ALBA
Biroul de Cadastru și Publicitate Imobiliară Aiud

A. Partea I. Descrierea imobilului

TEREN Extravilan

Adresa: Jud. Alba

Nr. Crt	Nr cadastral Nr. topografic	Suprafața* (mp)	Observații / Referințe
A1		2.241	Sector cadastral:63 Teren neimprejmuit; DIFERENTA DE SUPRAFATA DIN TP SE AFLA LA ID3726

B. Partea II. Proprietari și acte

Inscrieri privitoare la dreptul de proprietate și alte drepturi reale		Referințe
1 / 01/01/2022		
Act Administrativ nr. 14113/1370, din 22/03/2007 emis de CJPSDDPAT ALBA (titlu de proprietate);		
B1	Intabulare, drept de PROPRIETATE, dobandit prin Reconstituire, cota actuala 1/1 1) HORVATH SUSANA	A1

C. Partea III. SARCINI .

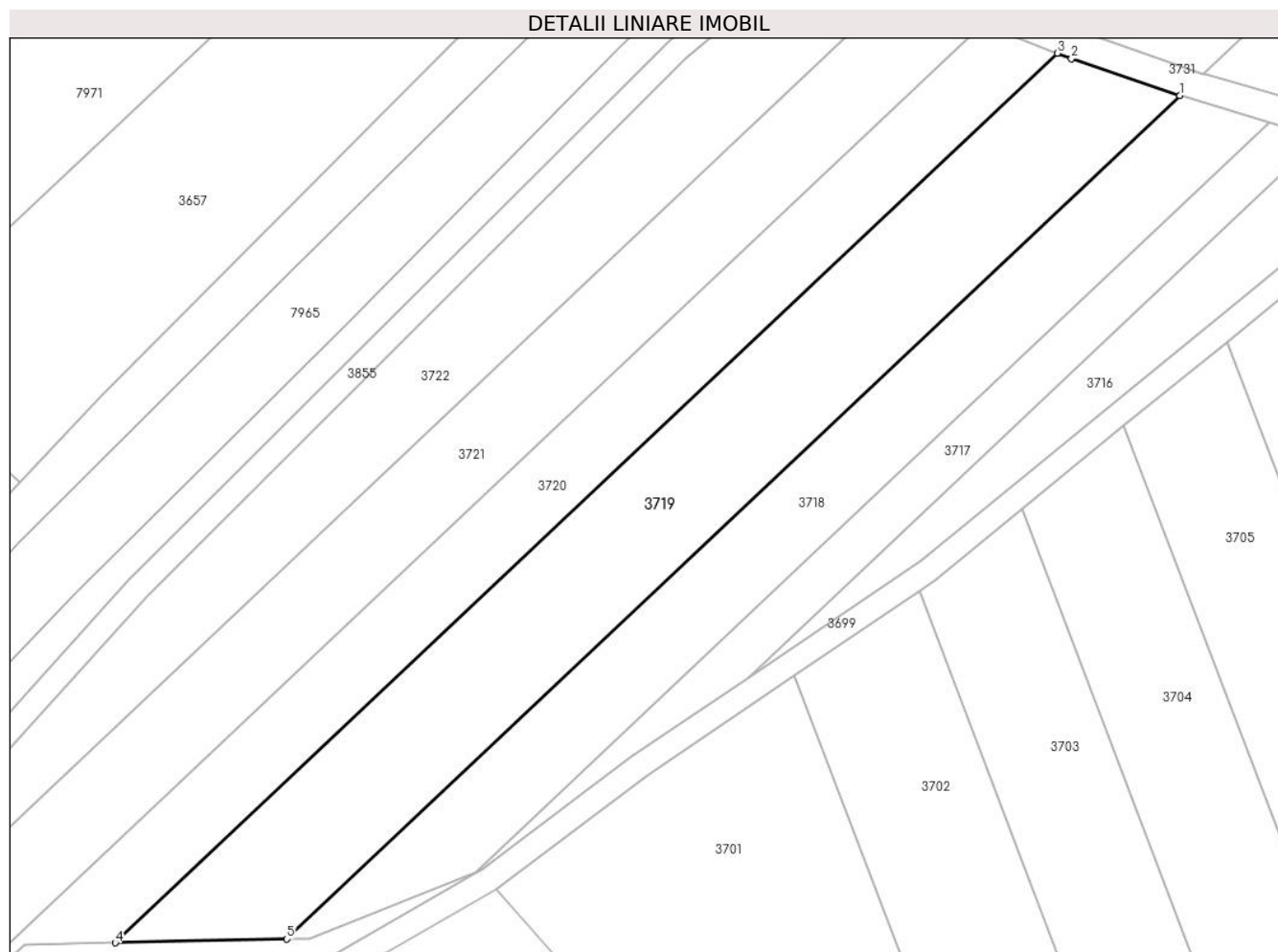
Inscrieri privind dezmembramintele dreptului de proprietate, drepturi reale de garanție și sarcini	Referințe
NU SUNT	

Anexa Nr. 1 La Partea I

Teren

Nr cadastral	Suprafața (mp)*	Observații / Referințe
	2.241	DIFERENȚA DE SUPRAFATA DIN TP SE AFLA LA ID3726

* Suprafața este determinată în planul de proiecție Stereo 70.



Date referitoare la teren

Crt	Categorie folosință	Intravilan	Suprafața (mp)	Tarla	Parcelă	Nr. topo	Observații / Referințe
1	arabil	NU	2.241	-	3076/4	-	

Lungime Segmente

1) Valorile lungimilor segmentelor sunt obținute din proiecție în plan.

Punct început	X / Y	Punct sfârșit	X / Y	Lungime segment (** (m)
1	400.920,009 540.205,595	2	400.906,518 540.210,176	14.248
2	400.906,518 540.210,176	3	400.904,752 540.210,855	1.891
3	400.904,752 540.210,855	4	400.787,669 540.100,385	160.972
4	400.787,669 540.100,385	5	400.809,002 540.100,858	21.338
5	400.809,002 540.100,858	1	400.920,009 540.205,595	152.618

**** Lungimile segmentelor sunt determinate în planul de proiecție Stereo 70 și sunt rotunjite la 1 milimetru.**

***** Distanța dintre puncte este formată din segmente cumulate ce sunt mai mici decât valoarea 1 milimetru.**

**DATE DESPRE IMOBILUL NR. 3720**

Oficiul de Cadastru și Publicitate Imobiliară ALBA
Biroul de Cadastru și Publicitate Imobiliară Aiud

A. Partea I. Descrierea imobilului

TEREN Extravilan

Adresa: Jud. Alba

Nr. Crt	Nr cadastral Nr. topografic	Suprafața* (mp)	Observații / Referințe
A1		1.498	Sector cadastral:63 Teren neimprejmuit; DIFERENTA DE SUPRAFATA DIN TP SE AFLA LA ID3725

B. Partea II. Proprietari și acte

Inscrieri privitoare la dreptul de proprietate și alte drepturi reale		Referințe
1 / 01/01/2022		
Act Administrativ nr. 11402/1008, din 11/05/2001 emis de CJPSDDPAT ALBA (titlu de proprietate);		
B1	Intabulare, drept de PROPRIETATE, dobandit prin Reconstituire, cota actuala 1/1 1) POPA NEMEȘ ROMUL	A1

C. Partea III. SARCINI .

Inscrieri privind dezmembramintele dreptului de proprietate, drepturi reale de garanție și sarcini	Referințe
NU SUNT	

Anexa Nr. 1 La Partea I

Teren

Nr cadastral	Suprafața (mp)*	Observații / Referințe
	1.498	DIFERENȚA DE SUPRAFATA DIN TP SE AFLA LA ID3725

* Suprafața este determinată în planul de proiecție Stereo 70.



Date referitoare la teren

Crt	Categorie folosință	Intravilan	Suprafața (mp)	Tarla	Parcelă	Nr. topo	Observații / Referințe
1	arabil	NU	1.498	-	3076/3	-	

Lungime Segmente

1) Valorile lungimilor segmentelor sunt obținute din proiecție în plan.

Punct început	X / Y	Punct sfârșit	X / Y	Lungime segment (** (m)
1	400.904,752 540.210,855	2	400.895,982 540.214,226	9.396
2	400.895,982 540.214,226	3	400.895,444 540.214,47	0.591
3	400.895,444 540.214,47	4	400.762,23 540.088,781	183.15
4	400.762,23 540.088,781	5	400.762,987 540.088,156	0.98
5	400.762,987 540.088,156	6	400.776,422 540.100,135	18.0

Punct început	X / Y	Punct sfârșit	X / Y	Lungime segment (** (m)
6	400.776,422 540.100,135	7	400.787,669 540.100,385	11.251
7	400.787,669 540.100,385	1	400.904,752 540.210,855	160.972

** Lungimile segmentelor sunt determinate în planul de proiecție Stereo 70 și sunt rotunjite la 1 milimetru.

*** Distanța dintre puncte este formată din segmente cumulate ce sunt mai mici decât valoarea 1 milimetru.

**DATE DESPRE IMOBILUL NR. 3721**

Oficiul de Cadastru și Publicitate Imobiliară ALBA
Biroul de Cadastru și Publicitate Imobiliară Aiud

A. Partea I. Descrierea imobilului

TEREN Extravilan

Adresa: Jud. Alba

Nr. Crt	Nr cadastral Nr. topografic	Suprafața* (mp)	Observații / Referințe
A1		1.914	Sector cadastral:63 Teren neimprejmuit; DIFERENTA DE SUPRAFATA DIN TP SE AFLA LA ID3724

B. Partea II. Proprietari și acte

Inscrieri privitoare la dreptul de proprietate și alte drepturi reale		Referințe
1 / 01/01/2022		
Act Administrativ nr. 9338/923, din 26/01/1999 emis de CJPSDDPAT ALBA (titlu de proprietate);		
B1	Intabulare, drept de PROPRIETATE, dobandit prin Reconstituire, cota actuala 1/1 1) ISPAS EMIL	A1

C. Partea III. SARCINI .

Inscrieri privind dezmembramintele dreptului de proprietate, drepturi reale de garanție și sarcini	Referințe
NU SUNT	

Anexa Nr. 1 La Partea I

Teren

Nr cadastral	Suprafața (mp)*	Observații / Referințe
	1.914	DIFERENȚA DE SUPRAFATA DIN TP SE AFLA LA ID3724

* Suprafața este determinată în planul de proiecție Stereo 70.



Date referitoare la teren

Crt	Categorie folosință	Intravilan	Suprafața (mp)	Tarla	Parcelă	Nr. topo	Observații / Referințe
1	arabil	NU	1.914	-	3076/2	-	

Lungime Segmente

1) Valorile lungimilor segmentelor sunt obținute din proiecție în plan.

Punct început	X / Y	Punct sfârșit	X / Y	Lungime segment (** (m)
1	400.895,444 540.214,47	2	400.887,038 540.218,283	9.231
2	400.887,038 540.218,283	3	400.885,19 540.219,284	2.101
3	400.885,19 540.219,284	4	400.754,039 540.095,541	180.313
4	400.754,039 540.095,541	5	400.762,23 540.088,781	10.621
5	400.762,23 540.088,781	1	400.895,444 540.214,47	183.15

**** Lungimile segmentelor sunt determinate în planul de proiecție Stereo 70 și sunt rotunjite la 1 milimetru.**

***** Distanța dintre puncte este formată din segmente cumulate ce sunt mai mici decât valoarea 1 milimetru.**

**DATE DESPRE IMOBILUL NR. 3722**

Oficiul de Cadastru și Publicitate Imobiliară ALBA
Biroul de Cadastru și Publicitate Imobiliară Aiud

A. Partea I. Descrierea imobilului

TEREN Extravilan

Adresa: Jud. Alba

Nr. Crt	Nr cadastral Nr. topografic	Suprafața* (mp)	Observații / Referințe
A1		1.642	Sector cadastral:63 Teren neimprejmuit; DIFERENTA DE SUPRAFATA DIN TP SE AFLA LA ID3723

B. Partea II. Proprietari și acte

Inscrieri privitoare la dreptul de proprietate și alte drepturi reale		Referințe
1 / 01/01/2022		
Act Administrativ nr. 5248/390, din 13/04/1995 emis de CJPSDDPAT ALBA (titlu de proprietate);		
B1	Intabulare, drept de PROPRIETATE, dobandit prin Reconstituire, cota actuala 1/1 1) SZOKE A IOAN	A1

C. Partea III. SARCINI .

Inscrieri privind dezmembramintele dreptului de proprietate, drepturi reale de garanție și sarcini	Referințe
NU SUNT	

Anexa Nr. 1 La Partea I

Teren

Nr cadastral	Suprafața (mp)*	Observații / Referințe
	1.642	DIFERENȚA DE SUPRAFĂȚĂ DIN TP SE AFLĂ LA ID3723

* Suprafața este determinată în planul de proiecție Stereo 70.



Date referitoare la teren

Crt	Categorie folosință	Intravilan	Suprafața (mp)	Tarla	Parcelă	Nr. topo	Observații / Referințe
1	arabil	NU	1.642	-	3076/1	-	

Lungime Segmente

1) Valorile lungimilor segmentelor sunt obținute din proiecție în plan.

Punct început	X / Y	Punct sfârșit	X / Y	Lungime segment (** (m)
1	400.885,19 540.219,284	2	400.875,391 540.224,592	11.145
2	400.875,391 540.224,592	3	400.858,619 540.210,184	22.111
3	400.858,619 540.210,184	4	400.791,506 540.143,358	94.709
4	400.791,506 540.143,358	5	400.750,809 540.098,207	60.785
5	400.750,809 540.098,207	6	400.754,039 540.095,541	4.189

Punct început	X / Y	Punct sfârșit	X / Y	Lungime segment (** (m)
6	400.754,039 540.095,541	1	400.885,19 540.219,284	180.313

** Lungimile segmentelor sunt determinate în planul de proiecție Stereo 70 și sunt rotunjite la 1 milimetru.

*** Distanța dintre puncte este formată din segmente cumulate ce sunt mai mici decât valoarea 1 milimetru.

**DATE DESPRE IMOBILUL NR. 3723**

Oficiul de Cadastru și Publicitate Imobiliară ALBA
Biroul de Cadastru și Publicitate Imobiliară Aiud

A. Partea I. Descrierea imobilului

TEREN Extravilan

Adresa: Jud. Alba

Nr. Crt	Nr cadastral Nr. topografic	Suprafața* (mp)	Observații / Referințe
A1		1.858	Sector cadastral:63 Teren neimprejmuit; DIFERENTA DE SUPRAFATA DIN TP SE AFLA LA ID3722

B. Partea II. Proprietari și acte

Inscrieri privitoare la dreptul de proprietate și alte drepturi reale		Referințe
1 / 01/01/2022		
Act Administrativ nr. 5248/390, din 13/04/1995 emis de CJPSDDPAT ALBA (titlu de proprietate);		
B1	Intabulare, drept de PROPRIETATE, dobandit prin Reconstituire, cota actuala 1/1 1) SZOKE A IOAN	A1

C. Partea III. SARCINI .

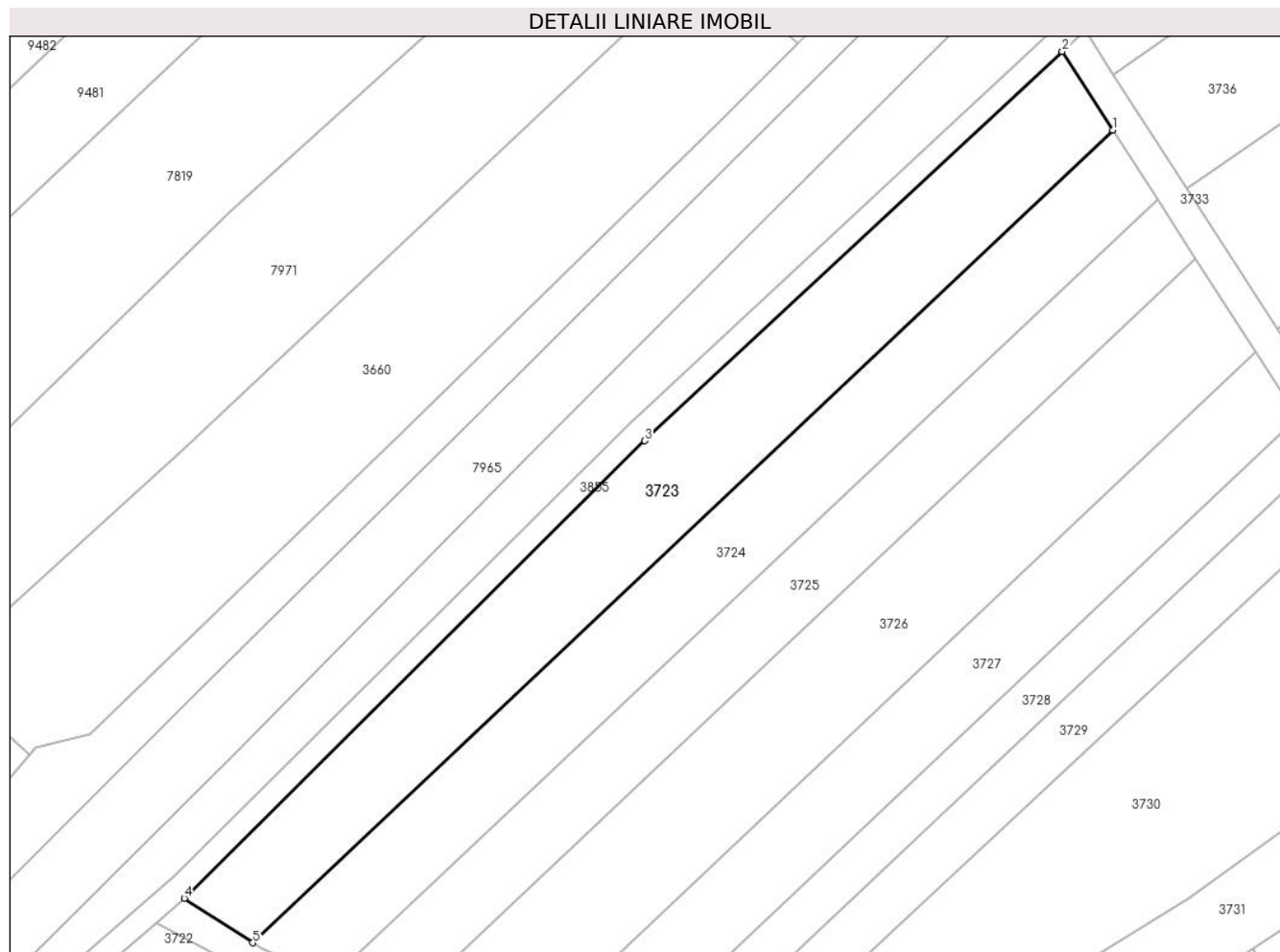
Inscrieri privind dezmembramintele dreptului de proprietate, drepturi reale de garanție și sarcini	Referințe
NU SUNT	

Anexa Nr. 1 La Partea I

Teren

Nr cadastral	Suprafața (mp)*	Observații / Referințe
	1.858	DIFERENȚA DE SUPRAFAȚA DIN TP SE AFLA LA ID3722

* Suprafața este determinată în planul de proiecție Stereo 70.



Date referitoare la teren

Crt	Categorie folosință	Intravilan	Suprafața (mp)	Tarla	Parcelă	Nr. topo	Observații / Referințe
1	arabil	NU	1.858	-	3076/1	-	

Lungime Segmente

1) Valorile lungimilor segmentelor sunt obținute din proiecție în plan.

Punct început	X / Y	Punct sfârșit	X / Y	Lungime segment (** (m)
1	401.000,495 540.328,076	2	400.993,873 540.338,352	12.225
2	400.993,873 540.338,352	3	400.939,287 540.287,534	74.579
3	400.939,287 540.287,534	4	400.879,127 540.227,802	84.777
4	400.879,127 540.227,802	5	400.888,054 540.221,986	10.654
5	400.888,054 540.221,986	1	401.000,495 540.328,076	154.591

**** Lungimile segmentelor sunt determinate în planul de proiecție Stereo 70 și sunt rotunjite la 1 milimetru.**

***** Distanța dintre puncte este formată din segmente cumulate ce sunt mai mici decât valoarea 1 milimetru.**

**DATE DESPRE IMOBILUL NR. 3724**

Oficiul de Cadastru și Publicitate Imobiliară ALBA
Biroul de Cadastru și Publicitate Imobiliară Aiud

A. Partea I. Descrierea imobilului

TEREN Extravilan

Adresa: Jud. Alba

Nr. Crt	Nr cadastral Nr. topografic	Suprafața* (mp)	Observații / Referințe
A1		1.598	Sector cadastral:63 Teren neimprejmuit; DIFERENTA DE SUPRAFATA DIN TP SE AFLA LA ID3721

B. Partea II. Proprietari și acte

Inscrieri privitoare la dreptul de proprietate și alte drepturi reale		Referințe
1 / 01/01/2022		
Act Administrativ nr. 9338/923, din 26/01/1999 emis de CJPSDDPAT ALBA (titlu de proprietate);		
B1	Intabulare, drept de PROPRIETATE, dobandit prin Reconstituire, cota actuala 1/1 1) ISPAS EMIL	A1

C. Partea III. SARCINI .

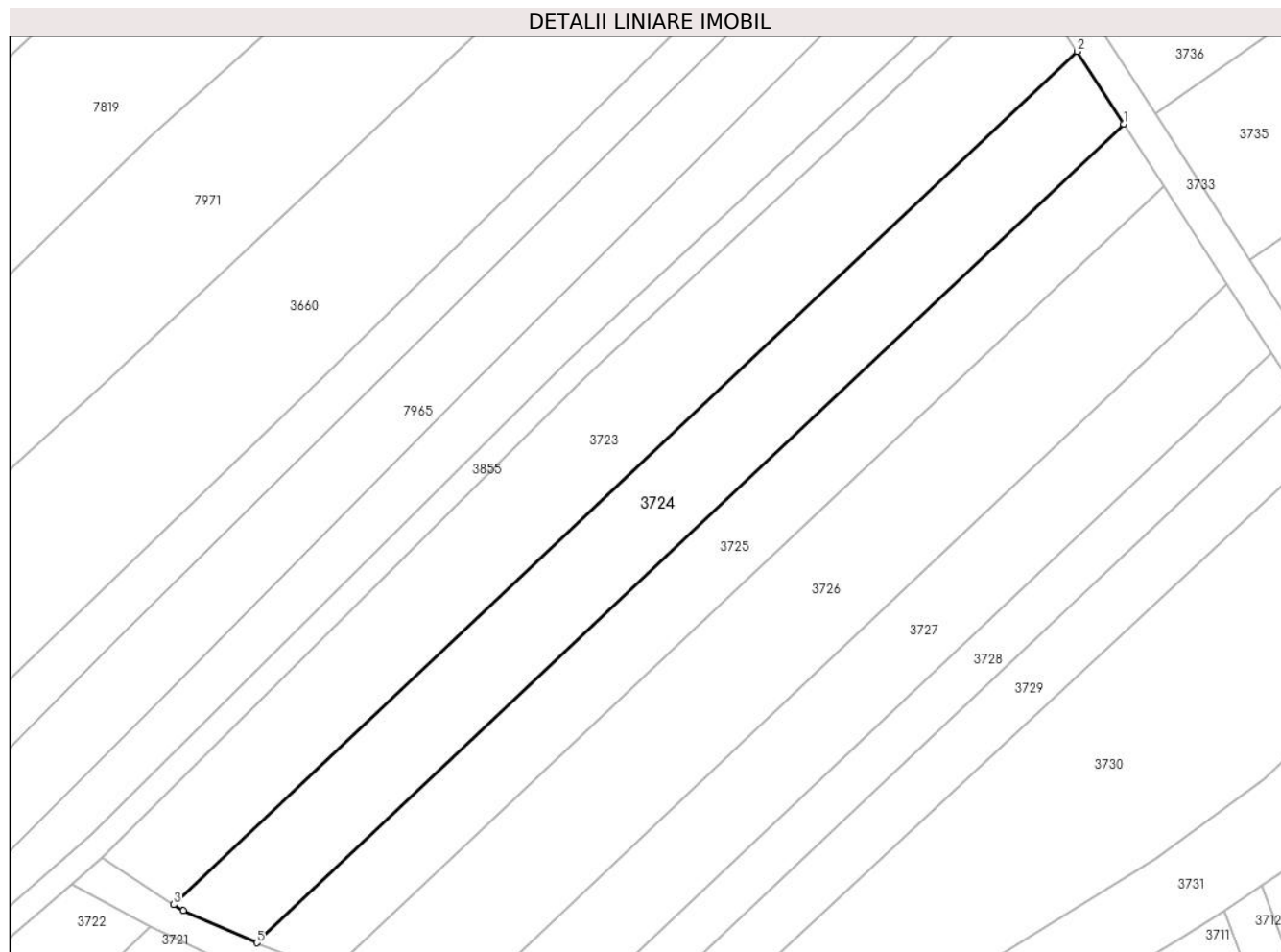
Inscrieri privind dezmembramintele dreptului de proprietate, drepturi reale de garanție și sarcini	Referințe
NU SUNT	

Anexa Nr. 1 La Partea I

Teren

Nr cadastral	Suprafața (mp)*	Observații / Referințe
	1.598	DIFERENȚA DE SUPRAFATA DIN TP SE AFLA LA ID3721

* Suprafața este determinată în planul de proiecție Stereo 70.



Date referitoare la teren

Crt	Categorie folosință	Intravilan	Suprafața (mp)	Tarla	Parcelă	Nr. topo	Observații / Referințe
1	arabil	NU	1.598	-	3076/2	-	

Lungime Segmente

1) Valorile lungimilor segmentelor sunt obținute din proiecție în plan.

Punct început	X / Y	Punct sfârșit	X / Y	Lungime segment (** (m)
1	401.006,302 540.319,066	2	401.000,495 540.328,076	10.719
2	401.000,495 540.328,076	3	400.888,054 540.221,986	154.591
3	400.888,054 540.221,986	4	400.889,232 540.221,218	1.406
4	400.889,232 540.221,218	5	400.898,39 540.217,249	9.981
5	400.898,39 540.217,249	1	401.006,302 540.319,066	148.364

**** Lungimile segmentelor sunt determinate în planul de proiecție Stereo 70 și sunt rotunjite la 1 milimetru.**

***** Distanța dintre puncte este formată din segmente cumulate ce sunt mai mici decât valoarea 1 milimetru.**

**DATE DESPRE IMOBILUL NR. 3725**

Oficiul de Cadastru și Publicitate Imobiliară ALBA
Biroul de Cadastru și Publicitate Imobiliară Aiud

A. Partea I. Descrierea imobilului

TEREN Extravilan

Adresa: Jud. Alba

Nr. Crt	Nr cadastral Nr. topografic	Suprafața* (mp)	Observații / Referințe
A1		1.311	Sector cadastral:63 Teren neimprejmuit; DIFERENTA DE SUPRAFATA DIN TP SE AFLA LA ID3720

B. Partea II. Proprietari și acte

Inscrieri privitoare la dreptul de proprietate și alte drepturi reale		Referințe
1 / 01/01/2022		
Act Administrativ nr. 11402/1008, din 11/05/2001 emis de CJPSDDPAT ALBA (titlu de proprietate);		
B1	Intabulare, drept de PROPRIETATE, dobandit prin Reconstituire, cota actuala 1/1 1) POPA NEMEȘ ROMUL	A1

C. Partea III. SARCINI .

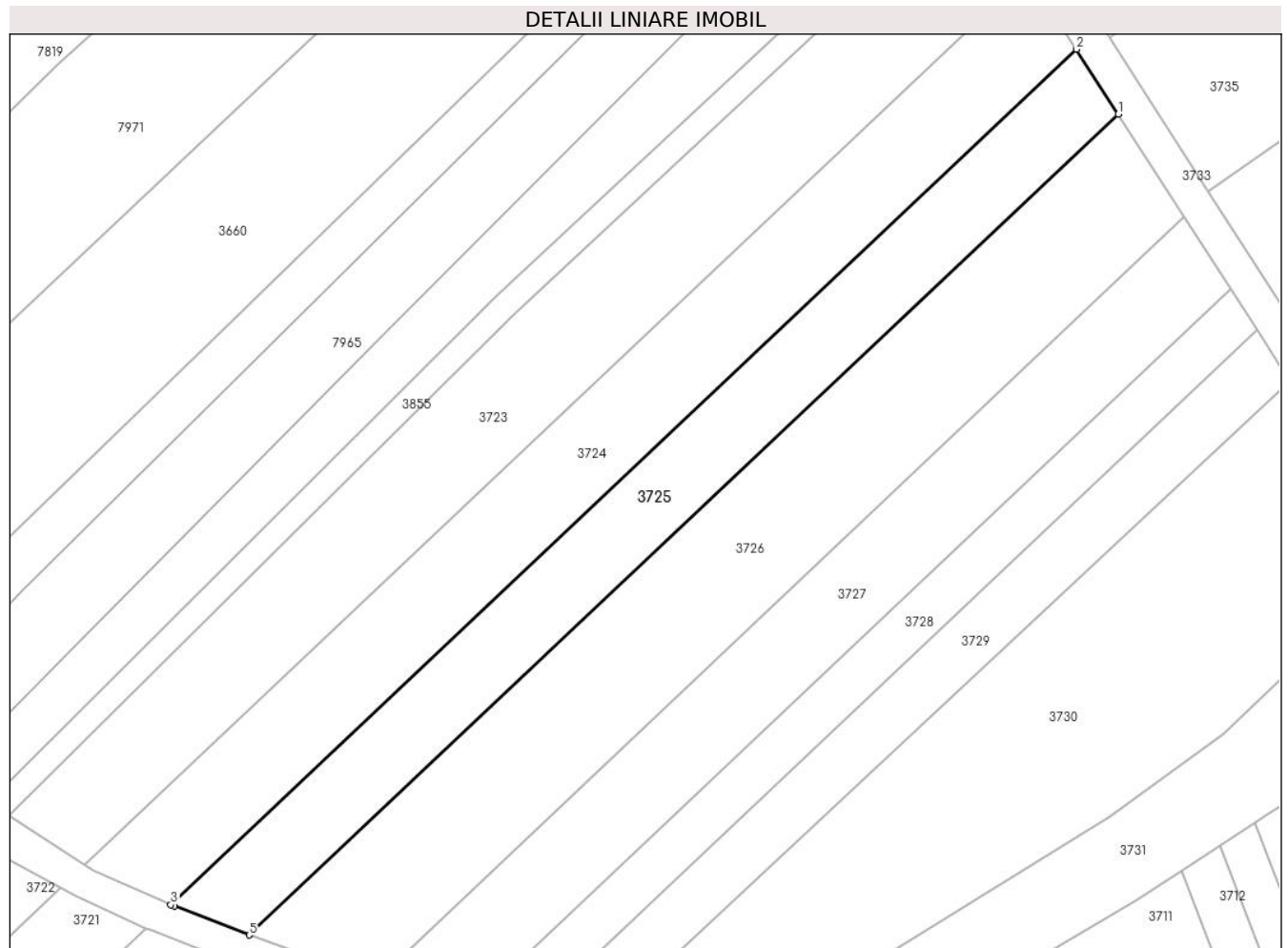
Inscrieri privind dezmembramintele dreptului de proprietate, drepturi reale de garanție și sarcini	Referințe
NU SUNT	

Anexa Nr. 1 La Partea I

Teren

Nr cadastral	Suprafața (mp)*	Observații / Referințe
	1.311	DIFERENȚA DE SUPRAFAȚA DIN TP SE AFLA LA ID3720

* Suprafața este determinată în planul de proiecție Stereo 70.



Date referitoare la teren

Crt	Categorie folosință	Intravilan	Suprafața (mp)	Tarla	Parcelă	Nr. topo	Observații / Referințe
1	arabil	NU	1.311	-	3076/3	-	

Lungime Segmente

1) Valorile lungimilor segmentelor sunt obținute din proiecție în plan.

Punct început	X / Y	Punct sfârșit	X / Y	Lungime segment (** (m)
1	401.011,271 540.311,357	2	401.006,302 540.319,066	9.172
2	401.006,302 540.319,066	3	400.898,39 540.217,249	148.364
3	400.898,39 540.217,249	4	400.898,803 540.217,07	0.45
4	400.898,803 540.217,07	5	400.907,717 540.213,652	9.547
5	400.907,717 540.213,652	1	401.011,271 540.311,357	142.371

**** Lungimile segmentelor sunt determinate în planul de proiecție Stereo 70 și sunt rotunjite la 1 milimetru.**

***** Distanța dintre puncte este formată din segmente cumulate ce sunt mai mici decât valoarea 1 milimetru.**

**DATE DESPRE IMOBILUL NR. 3726**

Oficiul de Cadastru și Publicitate Imobiliară ALBA
Biroul de Cadastru și Publicitate Imobiliară Aiud

A. Partea I. Descrierea imobilului

TEREN Extravilan

Adresa: Jud. Alba

Nr. Crt	Nr cadastral Nr. topografic	Suprafața* (mp)	Observații / Referințe
A1		1.964	Sector cadastral:63 Teren neimprejmuit; DIFERENTA DE SUPRAFATA DIN TP SE AFLA LA ID3719

B. Partea II. Proprietari și acte

Inscrieri privitoare la dreptul de proprietate și alte drepturi reale		Referințe
1 / 01/01/2022		
Act Administrativ nr. 14113/1370, din 22/03/2007 emis de CJPSDDPAT ALBA (titlu de proprietate);		
B1	Intabulare, drept de PROPRIETATE, dobandit prin Reconstituire, cota actuala 1/1 1) HORVATH SUSANA	A1

C. Partea III. SARCINI .

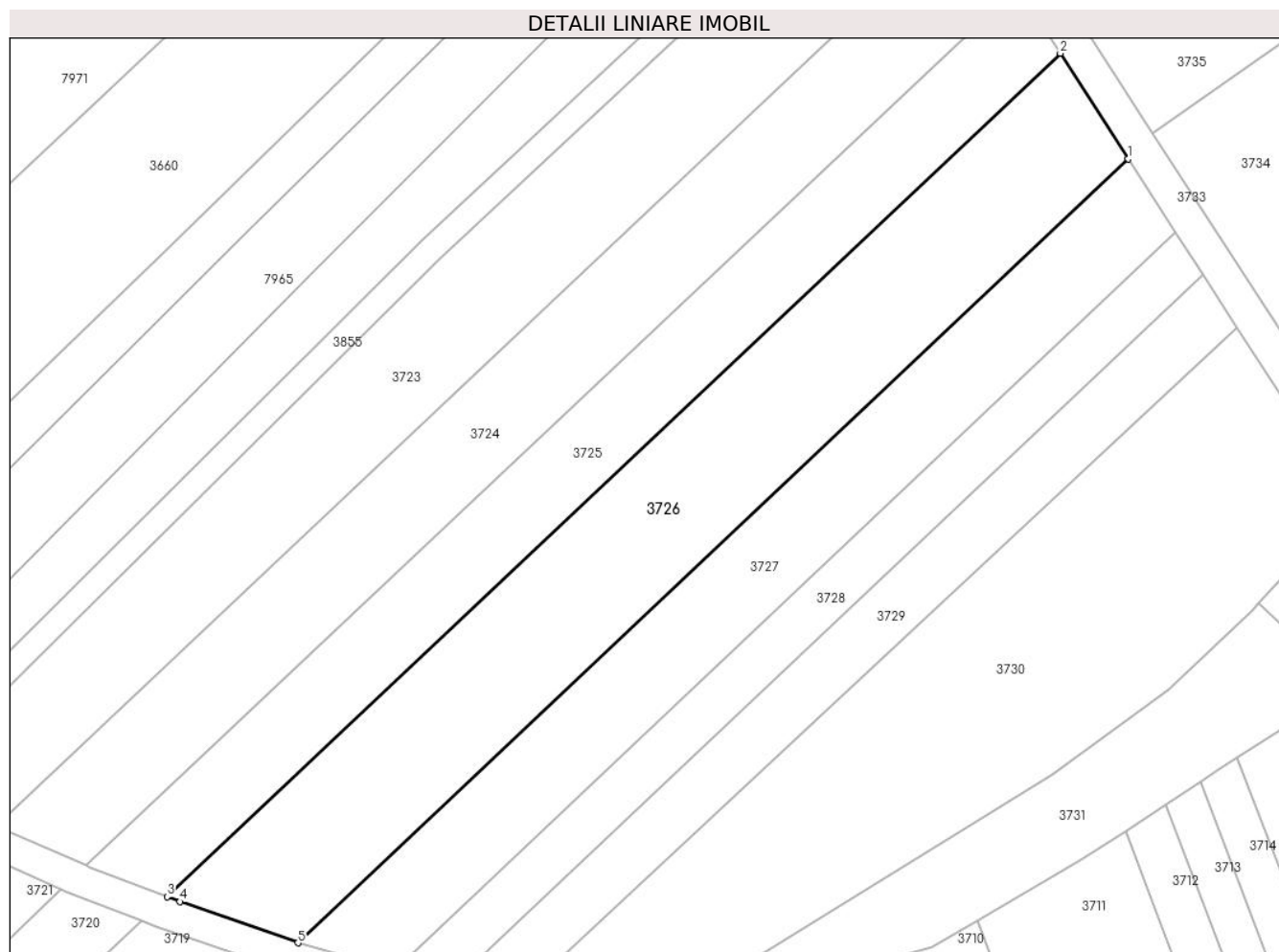
Inscrieri privind dezmembramintele dreptului de proprietate, drepturi reale de garanție și sarcini	Referințe
NU SUNT	

Anexa Nr. 1 La Partea I

Teren

Nr cadastral	Suprafața (mp)*	Observații / Referințe
	1.964	DIFERENȚA DE SUPRAFAȚA DIN TP SE AFLA LA ID3719

* Suprafața este determinată în planul de proiecție Stereo 70.



Date referitoare la teren

Crt	Categorie folosință	Intravilan	Suprafața (mp)	Tarla	Parcelă	Nr. topo	Observații / Referințe
1	arabil	NU	1.964	-	3076/4	-	

Lungime Segmente

1) Valorile lungimilor segmentelor sunt obținute din proiecție în plan.

Punct început	X / Y	Punct sfârșit	X / Y	Lungime segment (** (m)
1	401.019,148 540.299,134	2	401.011,271 540.311,357	14.541
2	401.011,271 540.311,357	3	400.907,717 540.213,652	142.371
3	400.907,717 540.213,652	4	400.909,227 540.213,073	1.617
4	400.909,227 540.213,073	5	400.922,889 540.208,312	14.468
5	400.922,889 540.208,312	1	401.019,148 540.299,134	132.343

**** Lungimile segmentelor sunt determinate în planul de proiecție Stereo 70 și sunt rotunjite la 1 milimetru.**

***** Distanța dintre puncte este formată din segmente cumulate ce sunt mai mici decât valoarea 1 milimetru.**

**DATE DESPRE IMOBILUL NR. 3727**

Oficiul de Cadastru și Publicitate Imobiliară ALBA
Biroul de Cadastru și Publicitate Imobiliară Aiud

A. Partea I. Descrierea imobilului

TEREN Extravilan

Adresa: Jud. Alba, teren arabil extravilan

Nr. Crt	Nr cadastral Nr. topografic	Suprafața* (mp)	Observații / Referințe
A1		1.286	Sector cadastral:63 Teren neimprejmuit; Parte din CF 70047. Diferenta de suprafata se afla la ID 3718

B. Partea II. Proprietari și acte

Inscrieri privitoare la dreptul de proprietate și alte drepturi reale		Referințe
2880 / 10/04/2009		
Hotarare Judecatoreasca nr. sentința civilă nr 140, din 12/02/2008 emis de JUDECATORIA AIUD;		
B2	Intabulare, drept de PROPRIETATEcu titlu cumpărare, dobandit prin Hotarare Judecatoreasca, cota actuala 1/1, cota initiala 1/1 1) SCROBOTĂ VASILE 2) SCROBOTĂ VALENTINA	A1

C. Partea III. SARCINI .

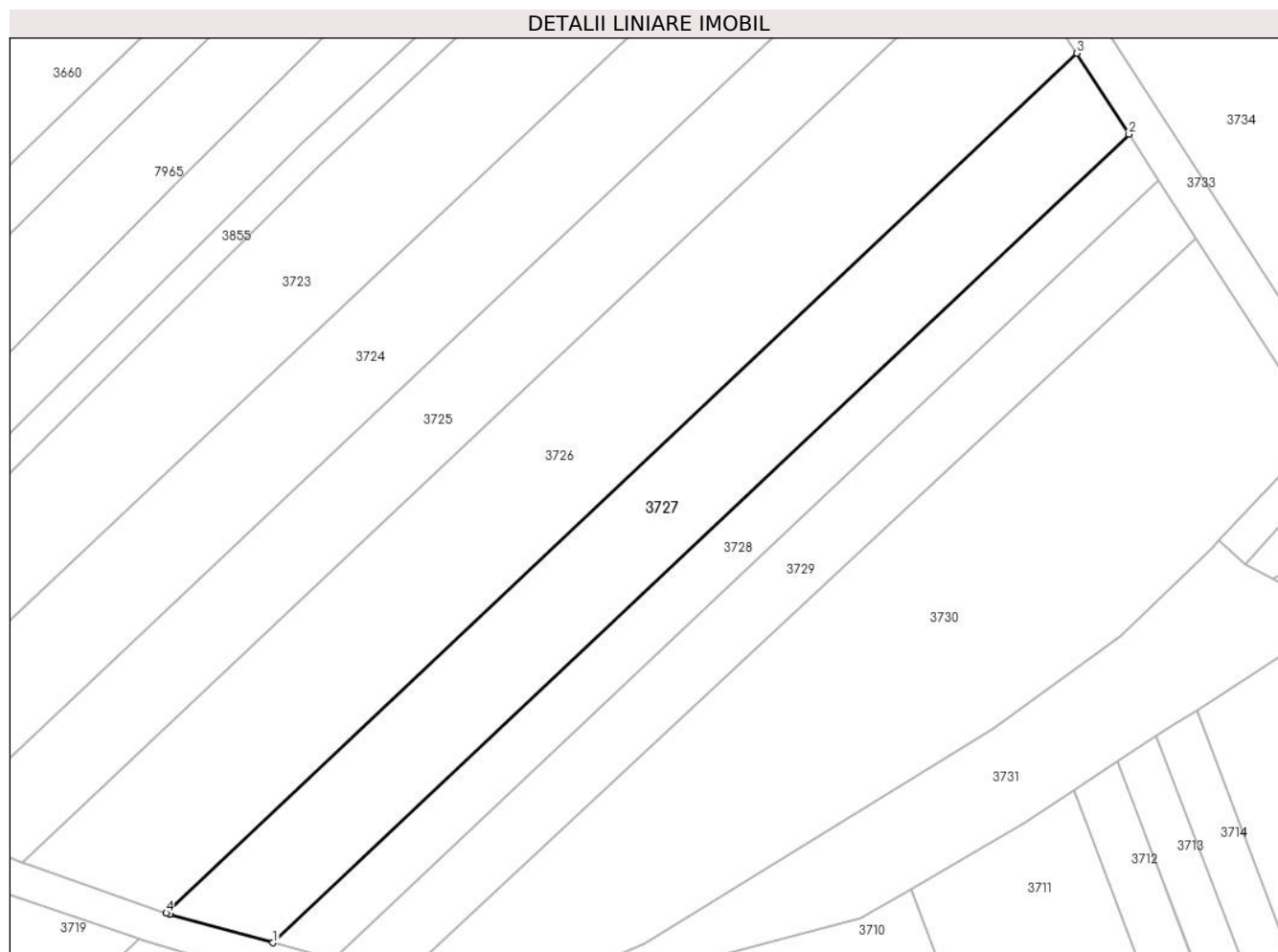
Inscrieri privind dezmembramintele dreptului de proprietate, drepturi reale de garanție și sarcini	Referințe
NU SUNT	

Anexa Nr. 1 La Partea I

Teren

Nr cadastral	Suprafața (mp)*	Observații / Referințe
	1.286	Parte din CF 70047. Diferenta de suprafata se afla la ID 3718

* Suprafața este determinată în planul de proiecție Stereo 70.



Date referitoare la teren

Crt	Categorie folosință	Intravilan	Suprafața (mp)	Tarla	Parcelă	Nr. topo	Observații / Referințe
1	arabil	NU	1.286	-	3076/5	-	TEREN ARABIL EXTRAVILAN

Lungime Segmente

1) Valorile lungimilor segmentelor sunt obținute din proiecție în plan.

Punct început	X / Y	Punct sfârșit	X / Y	Lungime segment (** (m)
1	400.934,158 540.205,171	2	401.024,668 540.290,57	124.439
2	401.024,668 540.290,57	3	401.019,148 540.299,134	10.189
3	401.019,148 540.299,134	4	400.922,889 540.208,312	132.342
4	400.922,889 540.208,312	5	400.923,238 540.208,19	0.37
5	400.923,238 540.208,19	1	400.934,158 540.205,171	11.33

**** Lungimile segmentelor sunt determinate în planul de proiecție Stereo 70 și sunt rotunjite la 1 milimetru.**

***** Distanța dintre puncte este formată din segmente cumulate ce sunt mai mici decât valoarea 1 milimetru.**

**DATE DESPRE IMOBILUL NR. 3728**

Oficiul de Cadastru și Publicitate Imobiliară ALBA
Biroul de Cadastru și Publicitate Imobiliară Aiud

A. Partea I. Descrierea imobilului

TEREN Extravilan

Adresa: Jud. Alba

Nr. Crt	Nr cadastral Nr. topografic	Suprafața* (mp)	Observații / Referințe
A1		698	Sector cadastral:63 Teren neimprejmuit; DIFERENTA DE SUPRAFATA DIN TP SE AFLA LA ID3717

B. Partea II. Proprietari și acte

Inscrieri privitoare la dreptul de proprietate și alte drepturi reale		Referințe
1 / 01/01/2022		
Act Administrativ nr. 7128/755, din 11/07/1996 emis de CJPSDDPAT ALBA (titlu de proprietate);		
B1	Intabulare, drept de PROPRIETATE, dobandit prin Reconstituire, cota actuala 1/1 1) BALAU ELVIRA	A1

C. Partea III. SARCINI .

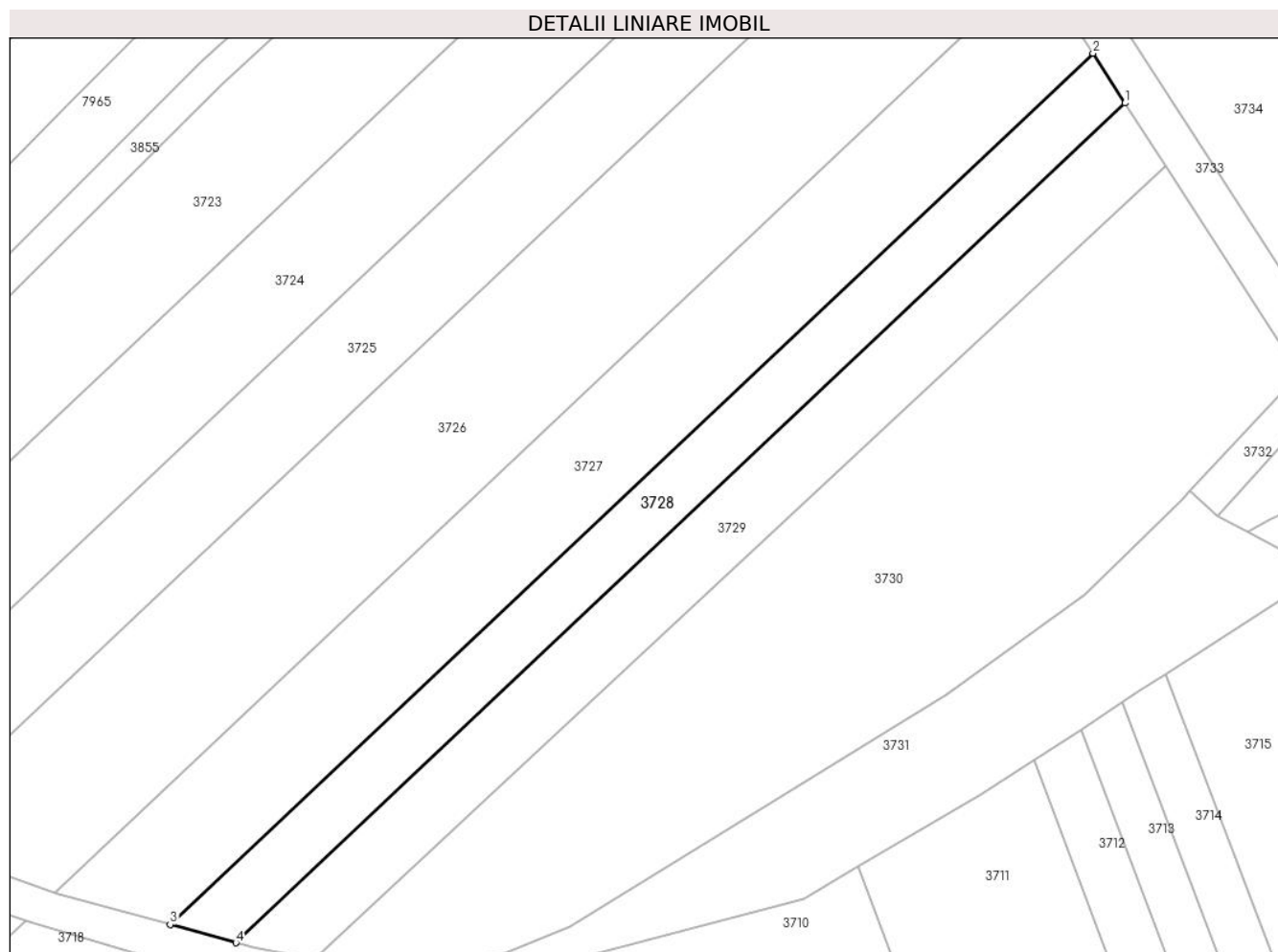
Inscrieri privind dezmembramintele dreptului de proprietate, drepturi reale de garanție și sarcini	Referințe
NU SUNT	

Anexa Nr. 1 La Partea I

Teren

Nr cadastral	Suprafața (mp)*	Observații / Referințe
	698	DIFERENȚA DE SUPRAFAȚA DIN TP SE AFLA LA ID3717

* Suprafața este determinată în planul de proiecție Stereo 70.



Date referitoare la teren

Crt	Categorie folosință	Intravilan	Suprafața (mp)	Tarla	Parcelă	Nr. topo	Observații / Referințe
1	arabil	NU	698	-	3076/6	-	

Lungime Segmente

1) Valorile lungimilor segmentelor sunt obținute din proiecție în plan.

Punct început	X / Y	Punct sfârșit	X / Y	Lungime segment (** (m)
1	401.027,817 540.285,684	2	401.024,668 540.290,57	5.812
2	401.024,668 540.290,57	3	400.934,158 540.205,171	124.439
3	400.934,158 540.205,171	4	400.940,598 540.203,391	6.682
4	400.940,598 540.203,391	1	401.027,817 540.285,684	119.914

** Lungimile segmentelor sunt determinate în planul de proiecție Stereo 70 și sunt rotunjite la 1 milimetru.

***** Distanţa dintre puncte este formată din segmente cumulate ce sunt mai mici decât valoarea 1 milimetru.**

**DATE DESPRE IMOBILUL NR. 3729**

Oficiul de Cadastru și Publicitate Imobiliară ALBA
Biroul de Cadastru și Publicitate Imobiliară Aiud

A. Partea I. Descrierea imobilului

TEREN Extravilan

Adresa: Jud. Alba

Nr. Crt	Nr cadastral Nr. topografic	Suprafața* (mp)	Observații / Referințe
A1		795	Sector cadastral:63 Teren neimprejmuit; DIFERENTA DE SUPRAFATA DIN TP SE AFLA LA ID3716

B. Partea II. Proprietari și acte

Inscrieri privitoare la dreptul de proprietate și alte drepturi reale		Referințe
1 / 01/01/2022		
Act Administrativ nr. 6442/493, din 22/09/1995 emis de CJPSDDPAT ALBA (titlu de proprietate);		
B1	Intabulare, drept de PROPRIETATE, dobandit prin Reconstituire, cota actuala 1/1 1) TALAS G MARIA	A1

C. Partea III. SARCINI .

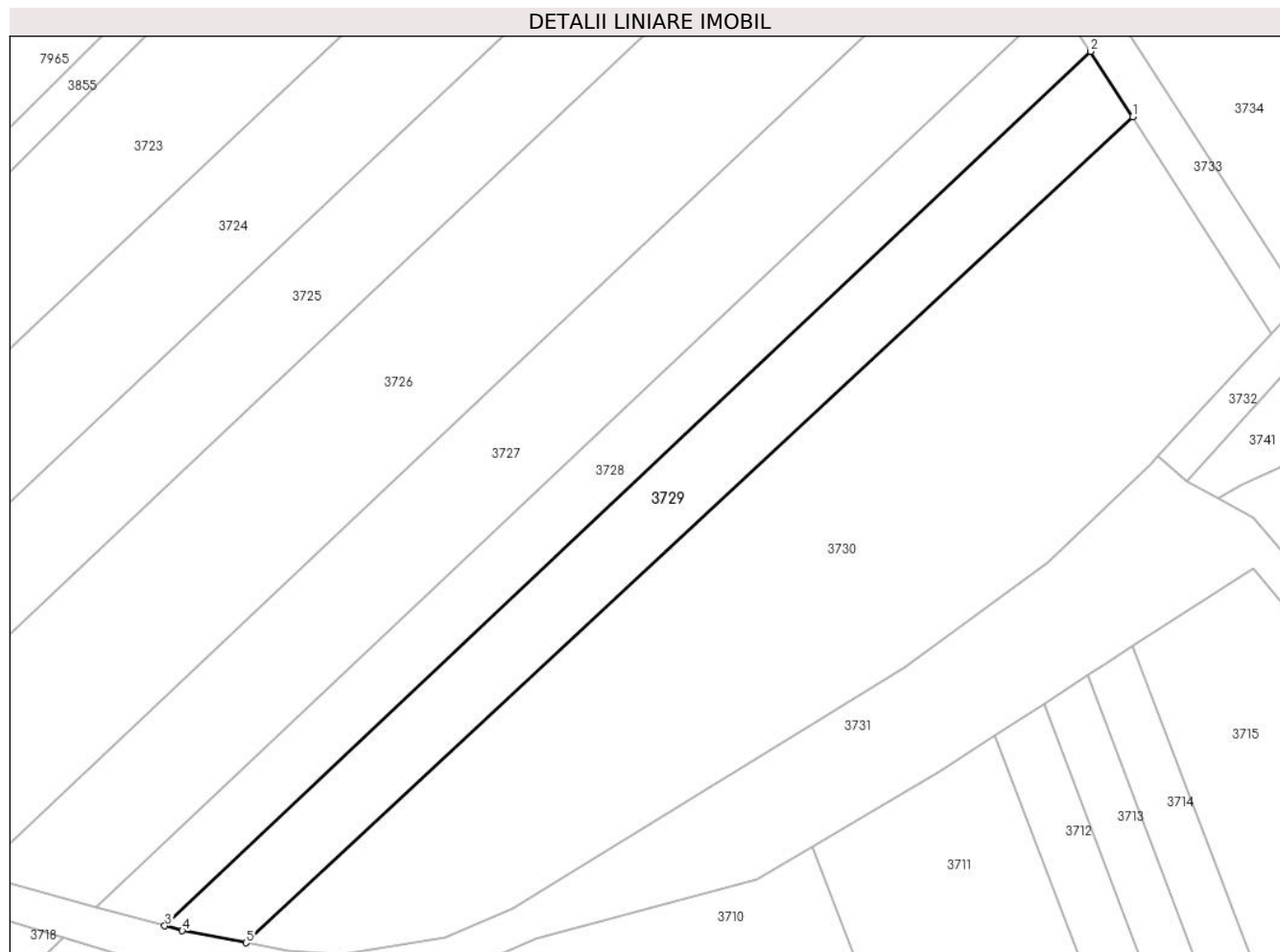
Inscrieri privind dezmembramintele dreptului de proprietate, drepturi reale de garanție și sarcini	Referințe
NU SUNT	

Anexa Nr. 1 La Partea I

Teren

Nr cadastral	Suprafața (mp)*	Observații / Referințe
	795	DIFERENȚA DE SUPRAFATA DIN TP SE AFLA LA ID3716

* Suprafața este determinată în planul de proiecție Stereo 70.



Date referitoare la teren

Crt	Categorie folosință	Intravilan	Suprafața (mp)	Tarla	Parcelă	Nr. topo	Observații / Referințe
1	arabil	NU	795	-	3076/7	-	

Lungime Segmente

1) Valorile lungimilor segmentelor sunt obținute din proiecție în plan.

Punct început	X / Y	Punct sfârșit	X / Y	Lungime segment (** (m)
1	401.031,776 540.279,541	2	401.027,817 540.285,684	7.308
2	401.027,817 540.285,684	3	400.940,598 540.203,391	119.914
3	400.940,598 540.203,391	4	400.942,244 540.202,936	1.708
4	400.942,244 540.202,936	5	400.948,251 540.201,799	6.114
5	400.948,251 540.201,799	1	401.031,776 540.279,541	114.106

**** Lungimile segmentelor sunt determinate în planul de proiecție Stereo 70 și sunt rotunjite la 1 milimetru.**

***** Distanța dintre puncte este formată din segmente cumulate ce sunt mai mici decât valoarea 1 milimetru.**

**DATE DESPRE IMOBILUL NR. 3730**

Oficiul de Cadastru și Publicitate Imobiliară ALBA
Biroul de Cadastru și Publicitate Imobiliară Aiud

A. Partea I. Descrierea imobilului

TEREN Extravilan

Adresa: Jud. Alba

Nr. Crt	Nr cadastral Nr. topografic	Suprafața* (mp)	Observații / Referințe
A1		2.200	Sector cadastral:63 Teren neimpregmuit;

B. Partea II. Proprietari și acte

Inscrieri privitoare la dreptul de proprietate și alte drepturi reale	Referințe
1 / 01/01/2022	
Act Administrativ nr. 11402/1181, din 06/05/2003 emis de CJPSDDPAT ALBA (titlu de proprietate);	
B1	A1
Intabulare, drept de PROPRIETATE, dobandit prin Reconstituire, cota actuala 1/1	
1) BORDA N VERONICA	

C. Partea III. SARCINI .

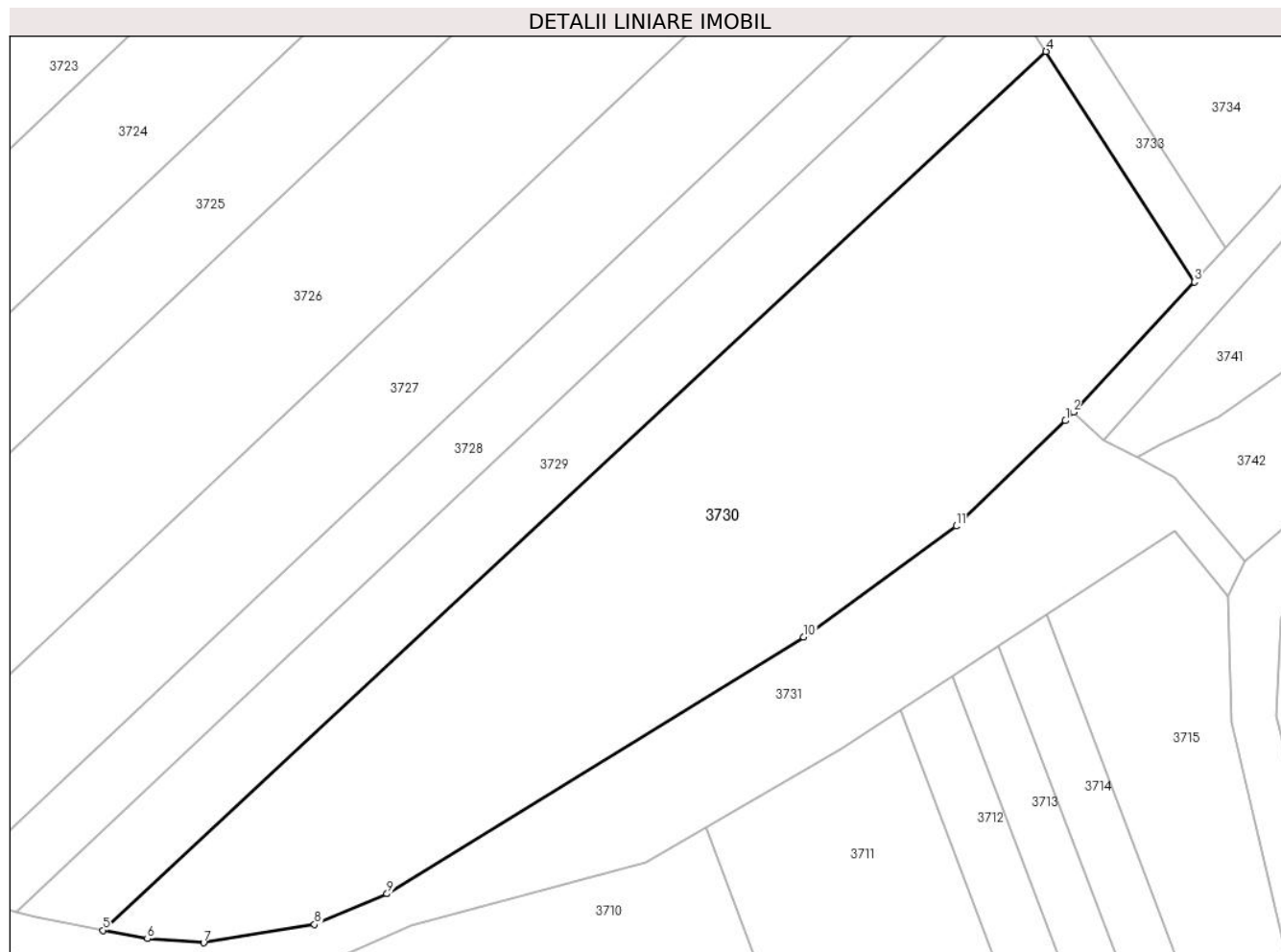
Inscrieri privind dezmembramintele dreptului de proprietate, drepturi reale de garanție și sarcini	Referințe
NU SUNT	

Anexa Nr. 1 La Partea I

Teren

Nr cadastral	Suprafața (mp)*	Observații / Referințe
	2.200	

* Suprafața este determinată în planul de proiecție Stereo 70.



Date referitoare la teren

Crt	Categorie folosință	Intravilan	Suprafața (mp)	Tarla	Parcelă	Nr. topo	Observații / Referințe
1	arabil	NU	2.200	-	3076/8	-	

Lungime Segmente

1) Valorile lungimilor segmentelor sunt obținute din proiecție în plan.

Punct început	X / Y	Punct sfârșit	X / Y	Lungime segment (** (m)
1	401.033,491 540.246,871	2	401.034,2 540.247,633	1.04
2	401.034,2 540.247,633	3	401.044,917 540.259,152	15.734
3	401.044,917 540.259,152	4	401.031,776 540.279,541	24.257
4	401.031,776 540.279,541	5	400.948,251 540.201,799	114.106
5	400.948,251 540.201,799	6	400.952,185 540.201,054	4.004

Punct început	X / Y	Punct sfârșit	X / Y	Lungime segment (** (m)
6	400.952,185 540.201,054	7	400.957,172 540.200,696	5.0
7	400.957,172 540.200,696	8	400.966,991 540.202,317	9.952
8	400.966,991 540.202,317	9	400.973,413 540.205,026	6.97
9	400.973,413 540.205,026	10	401.010,289 540.227,74	43.31
10	401.010,289 540.227,74	11	401.023,817 540.237,55	16.711
11	401.023,817 540.237,55	1	401.033,491 540.246,871	13.434

** Lungimile segmentelor sunt determinate în planul de proiecție Stereo 70 și sunt rotunjite la 1 milimetru.

*** Distanța dintre puncte este formată din segmente cumulate ce sunt mai mici decât valoarea 1 milimetru.

**DATE DESPRE IMOBILUL NR. 3731**

Oficiul de Cadastru și Publicitate Imobiliară ALBA
Biroul de Cadastru și Publicitate Imobiliară Aiud

A. Partea I. Descrierea imobilului

TEREN Extravilan

Adresa: Jud. Alba

Nr. Crt	Nr cadastral Nr. topografic	Suprafața* (mp)	Observații / Referințe
A1		1.161	Sector cadastral:63 Teren neimprejmuit;

B. Partea II. Proprietari și acte

Inscrieri privitoare la dreptul de proprietate și alte drepturi reale		Referințe
1 / 01/01/2022		
Act Normativ nr. 7, din 13/03/1996 emis de PARLAMENT;		
B1	Inscrierea provizorie, drept de PROPRIETATE, dobandit prin Lege, cota actuala 1/1 1) UAT MIRASLU+0102U, CIF:999999999999	A1

C. Partea III. SARCINI .

Inscrieri privind dezmembramintele dreptului de proprietate, drepturi reale de garanție și sarcini	Referințe
NU SUNT	

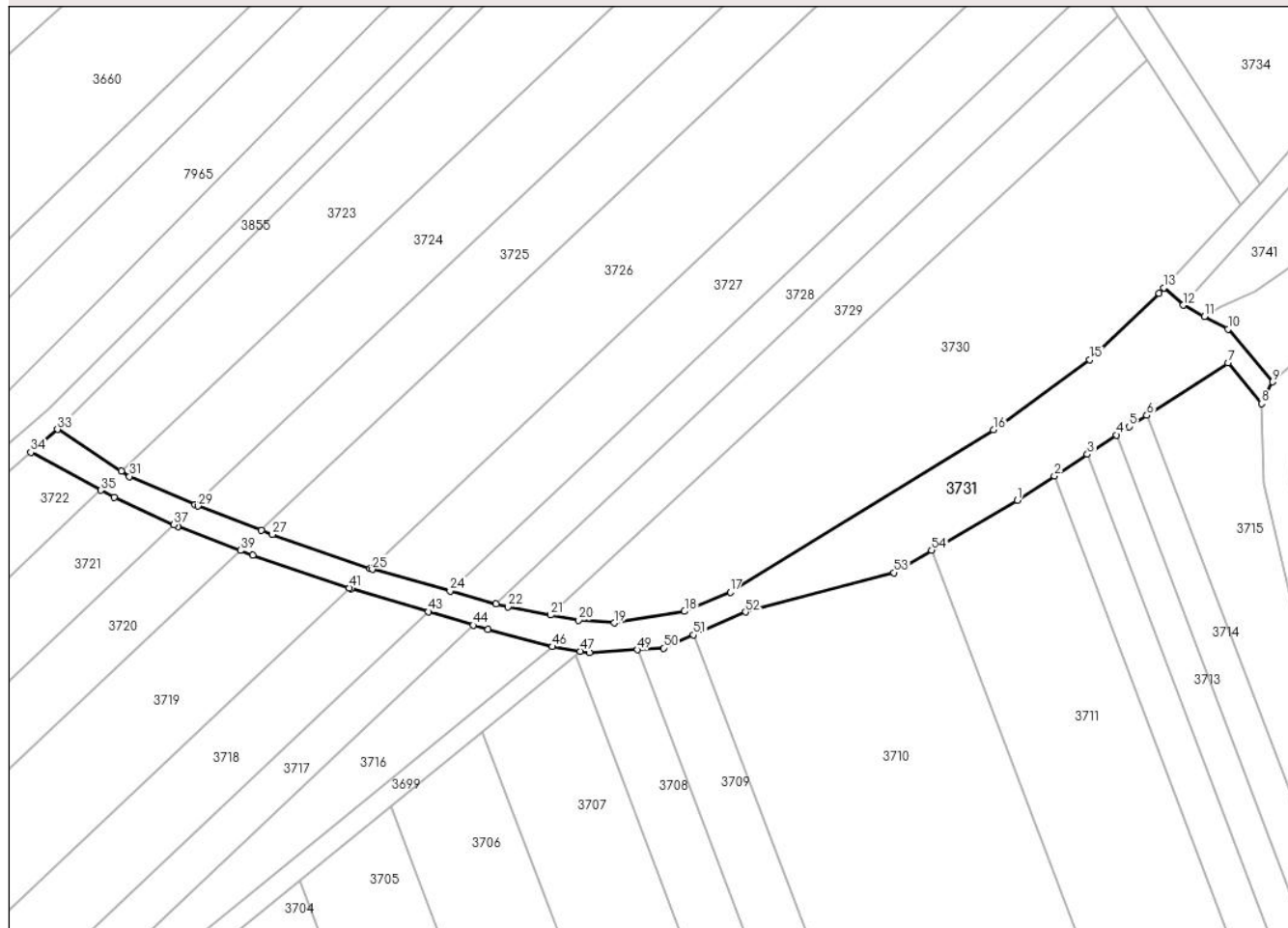
Anexa Nr. 1 La Partea I

Teren

Nr cadastral	Suprafața (mp)*	Observații / Referințe
	1.161	

* Suprafața este determinată în planul de proiecție Stereo 70.

DETALII LINIARE IMOBIL



Date referitoare la teren

Crt	Categorie folosință	Intravilan	Suprafața (mp)	Tarla	Parcelă	Nr. topo	Observații / Referințe
1	drum	NU	1.161	-	-	-	

Lungime Segmente

1) Valorile lungimilor segmentelor sunt obținute din proiecție în plan.

Punct început	X / Y	Punct sfârșit	X / Y	Lungime segment
1	401.013,616 540.217,846	2	401.018,848 540.221,281	6.26
4	401.027,57 540.227,007	5	401.029,354 540.228,179	2.134
7	401.043,175 540.237,08	8	401.047,863 540.231,393	7.37
10	401.043,172 540.241,836	11	401.039,87 540.243,608	3.748
13	401.034,2 540.247,633	14	401.033,491 540.246,871	1.04
16	401.010,289 540.227,74	17	400.973,413 540.205,026	43.31
2	401.018,848 540.221,281	3	401.023,474 540.224,318	5.533
5	401.029,354 540.228,179	6	401.031,804 540.229,756	2.913
8	401.047,863 540.231,393	9	401.049,43 540.234,447	3.432
11	401.039,87 540.243,608	12	401.036,913 540.245,195	3.355
14	401.033,491 540.246,871	15	401.023,817 540.237,55	13.434
17	400.973,413 540.205,026	18	400.966,991 540.202,317	6.97
3	401.023,474 540.224,318	4	401.027,57 540.227,007	4.9
6	401.031,804 540.229,756	7	401.043,175 540.237,08	13.526
9	401.049,43 540.234,447	10	401.043,172 540.241,836	9.683
12	401.036,913 540.245,195	13	401.034,2 540.247,633	3.648
15	401.023,817 540.237,55	16	401.010,289 540.227,74	16.711
18	400.966,991 540.202,317	19	400.957,172 540.200,696	9.952

Punct început	X / Y	Punct sfârșit	X / Y	Lungime segment	Punct început	X / Y	Punct sfârșit	X / Y	Lungime segment	Punct început	X / Y	Punct sfârșit	X / Y	Lungime segment
19	400.957,172 540.200,696	20	400.952,185 540.201,054	5.0	20	400.952,185 540.201,054	21	400.948,251 540.201,799	4.004	21	400.948,251 540.201,799	22	400.942,244 540.202,936	6.114
22	400.942,244 540.202,936	23	400.940,598 540.203,391	1.708	23	400.940,598 540.203,391	24	400.934,158 540.205,171	6.682	24	400.934,158 540.205,171	25	400.923,238 540.208,19	11.329
25	400.923,238 540.208,19	26	400.922,889 540.208,312	0.37	26	400.922,889 540.208,312	27	400.909,227 540.213,073	14.468	27	400.909,227 540.213,073	28	400.907,717 540.213,652	1.617
28	400.907,717 540.213,652	29	400.898,803 540.217,07	9.547	29	400.898,803 540.217,07	30	400.898,39 540.217,249	0.45	30	400.898,39 540.217,249	31	400.889,232 540.221,218	9.981
31	400.889,232 540.221,218	32	400.888,054 540.221,986	1.406	32	400.888,054 540.221,986	33	400.879,127 540.227,802	10.654	33	400.879,127 540.227,802	34	400.875,391 540.224,592	4.926
34	400.875,391 540.224,592	35	400.885,19 540.219,284	11.145	35	400.885,19 540.219,284	36	400.887,038 540.218,283	2.101	36	400.887,038 540.218,283	37	400.895,444 540.214,47	9.231
37	400.895,444 540.214,47	38	400.895,982 540.214,226	0.591	38	400.895,982 540.214,226	39	400.904,752 540.210,855	9.396	39	400.904,752 540.210,855	40	400.906,518 540.210,176	1.891
40	400.906,518 540.210,176	41	400.920,009 540.205,595	14.248	41	400.920,009 540.205,595	42	400.920,31 540.205,493	0.317	42	400.920,31 540.205,493	43	400.931,086 540.202,273	11.247
43	400.931,086 540.202,273	44	400.937,41 540.200,384	6.6	44	400.937,41 540.200,384	45	400.939,422 540.199,783	2.099	45	400.939,422 540.199,783	46	400.948,446 540.197,375	9.34
46	400.948,446 540.197,375	47	400.952,399 540.196,729	4.005	47	400.952,399 540.196,729	48	400.953,713 540.196,515	1.331	48	400.953,713 540.196,515	49	400.960,379 540.196,942	6.68
49	400.960,379 540.196,942	50	400.964,051 540.197,178	3.679	50	400.964,051 540.197,178	51	400.968,258 540.199,022	4.593	51	400.968,258 540.199,022	52	400.975,555 540.202,219	7.967
52	400.975,555 540.202,219	53	400.996,318 540.207,748	21.487	53	400.996,318 540.207,748	54	401.001,64 540.210,854	6.162	54	401.001,64 540.210,854	1	401.013,616 540.217,846	13.868

** Lungimile segmentelor sunt determinate în planul de proiecție Stereo 70 și sunt rotunjite la 1 milimetru.

*** Distanța dintre puncte este formată din segmente cumulate ce sunt mai mici decât valoarea 1 milimetru.

**DATE DESPRE IMOBILUL NR. 3732**

Oficiul de Cadastru și Publicitate Imobiliară ALBA
Biroul de Cadastru și Publicitate Imobiliară Aiud

A. Partea I. Descrierea imobilului

TEREN Extravilan

Adresa: Jud. Alba

Nr. Crt	Nr cadastral Nr. topografic	Suprafața* (mp)	Observații / Referințe
A1		2.969	Sector cadastral:63 Teren neimprejmuit;

B. Partea II. Proprietari și acte

Inscrieri privitoare la dreptul de proprietate și alte drepturi reale		Referințe
1 / 01/01/2022		
Act Normativ nr. 7, din 13/03/1996 emis de PARLAMENT;		
B1	Inscrierea provizorie, drept de PROPRIETATE, dobandit prin Lege, cota actuala 1/1 1) UAT MIRASLU+0102U, CIF:999999999999	A1

C. Partea III. SARCINI .

Inscrieri privind dezmembramintele dreptului de proprietate, drepturi reale de garanție și sarcini	Referințe
NU SUNT	

Anexa Nr. 1 La Partea I

Teren

Nr cadastral	Suprafața (mp)*	Observații / Referințe
	2.969	

* Suprafața este determinată în planul de proiecție Stereo 70.



Date referitoare la teren

Crt	Categorie folosință	Intravilan	Suprafața (mp)	Tarla	Parcelă	Nr. topo	Observații / Referințe
1	drum	NU	2.969	-	-	-	

Lungime Segmente

1) Valorile lungimilor segmentelor sunt obținute din proiecție în plan.

Punct început	X / Y	Punct sfârșit	X / Y	Lungime segment	Punct început	X / Y	Punct sfârșit	X / Y	Lungime segment	Punct început	X / Y	Punct sfârșit	X / Y	Lungime segment
1	401.034,2 540.247,633	2	401.036,913 540.245,195	3.648	2	401.036,913 540.245,195	3	401.053,948 540.264,169	25.49 9	3	401.053,948 540.264,169	4	401.061,346 540.272,394	11.06 3
4	401.061,346 540.272,394	5	401.068,617 540.278,949	9.79	5	401.068,617 540.278,949	6	401.075,112 540.282,374	7.343	6	401.075,112 540.282,374	7	401.079,883 540.281,608	4.832
7	401.079,883 540.281,608	8	401.082,779 540.278,829	4.014	8	401.082,779 540.278,829	9	401.083,811 540.275,804	3.196	9	401.083,811 540.275,804	10	401.084,206 540.274,645	1.224
10	401.084,206 540.274,645	11	401.083,333 540.269,565	5.154	11	401.083,333 540.269,565	12	401.078,71 540.262,089	8.79	12	401.078,71 540.262,089	13	401.072,192 540.254,444	10.04 6
13	401.072,192 540.254,444	14	401.049,43 540.234,447	30.29 8	14	401.049,43 540.234,447	15	401.047,863 540.231,393	3.432	15	401.047,863 540.231,393	16	401.048,202 540.220,225	11.17 4
16	401.048,202 540.220,225	17	401.052,786 540.200,628	20.12 6	17	401.052,786 540.200,628	18	401.061,832 540.178,684	23.73 5	18	401.061,832 540.178,684	19	401.075,084 540.146,039	35.23 2

Punct început	X / Y	Punct sfârșit	X / Y	Lungime segment	Punct început	X / Y	Punct sfârșit	X / Y	Lungime segment	Punct început	X / Y	Punct sfârșit	X / Y	Lungime segment
19	401.075,084 540.146,039	20	401.081,102 540.130,437	16.72 2	20	401.081,102 540.130,437	21	401.082,723 540.123,045	7.568	21	401.082,723 540.123,045	22	401.082,693 540.109,631	13.41 4
22	401.082,693 540.109,631	23	401.080,947 540.100,351	9.443	23	401.080,947 540.100,351	24	401.079,467 540.092,484	8.005	24	401.079,467 540.092,484	25	401.078,987 540.091,616	0.992
25	401.078,987 540.091,616	26	401.075,952 540.086,134	6.267	26	401.075,952 540.086,134	27	401.188,372 539.883,874	231.4 03	27	401.188,372 539.883,874	28	401.262,528 539.795,682	115.2 25
28	401.262,528 539.795,682	29	401.303,822 539.746,571	64.16 5	29	401.303,822 539.746,571	30	401.306,693 539.749,372	4.011	30	401.306,693 539.749,372	31	401.265,589 539.798,257	63.86 8
31	401.265,589 539.798,257	32	401.243,895 539.824,057	33.71	32	401.243,895 539.824,057	33	401.214,856 539.858,593	45.12 2	33	401.214,856 539.858,593	34	401.202,644 539.873,116	18.97 5
34	401.202,644 539.873,116	35	401.191,681 539.886,154	17.03 4	35	401.191,681 539.886,154	36	401.190,393 539.888,52	2.694	36	401.190,393 539.888,52	37	401.179,34 539.908,826	23.12
37	401.179,34 539.908,826	38	401.174,573 539.917,583	9.97	38	401.174,573 539.917,583	39	401.169,802 539.926,347	9.978	39	401.169,802 539.926,347	40	401.165,154 539.934,886	9.722
40	401.165,154 539.934,886	41	401.155,591 539.952,455	20.00 2	41	401.155,591 539.952,455	42	401.136,371 539.987,763	40.2	42	401.136,371 539.987,763	43	401.126,908 540.005,147	19.79 3
43	401.126,908 540.005,147	44	401.108,113 540.039,673	39.31	44	401.108,113 540.039,673	45	401.106,413 540.042,797	3.556	45	401.106,413 540.042,797	46	401.098,231 540.057,827	17.11 3
46	401.098,231 540.057,827	47	401.088,768 540.075,211	19.79 3	47	401.088,768 540.075,211	48	401.084,372 540.083,287	9.195	48	401.084,372 540.083,287	49	401.083,123 540.094,681	11.46 2
49	401.083,123 540.094,681	50	401.083,56 540.096,465	1.837	50	401.083,56 540.096,465	51	401.086,692 540.109,254	13.16 7	51	401.086,692 540.109,254	52	401.086,724 540.123,474	14.22
52	401.086,724 540.123,474	53	401.084,422 540.131,84	8.677	53	401.084,422 540.131,84	54	401.078,803 540.147,511	16.64 8	54	401.078,803 540.147,511	55	401.073,269 540.161,144	14.71 4
55	401.073,269 540.161,144	56	401.065,534 540.180,198	20.56 4	56	401.065,534 540.180,198	57	401.057,415 540.199,923	21.33	57	401.057,415 540.199,923	58	401.057,028 540.201,463	1.587
58	401.057,028 540.201,463	59	401.054,505 540.211,515	10.36 4	59	401.054,505 540.211,515	60	401.052,188 540.220,746	9.518	60	401.052,188 540.220,746	61	401.052,551 540.229,434	8.695
61	401.052,551 540.229,434	62	401.055,837 540.235,441	6.847	62	401.055,837 540.235,441	63	401.057,258 540.236,857	2.006	63	401.057,258 540.236,857	64	401.061,614 540.241,198	6.15
64	401.061,614 540.241,198	65	401.074,106 540.252,02	16.52 8	65	401.074,106 540.252,02	66	401.081,621 540.260,303	11.18 4	66	401.081,621 540.260,303	67	401.085,092 540.265,002	5.842
67	401.085,092 540.265,002	68	401.086,707 540.267,187	2.717	68	401.086,707 540.267,187	69	401.089,186 540.273,943	7.197	69	401.089,186 540.273,943	70	401.089,496 540.274,787	0.899
70	401.089,496 540.274,787	71	401.086,958 540.281,253	6.946	71	401.086,958 540.281,253	72	401.085,53 540.282,777	2.089	72	401.085,53 540.282,777	73	401.082,177 540.286,353	4.902
73	401.082,177 540.286,353	74	401.073,285 540.286,671	8.898	74	401.073,285 540.286,671	75	401.066,1 540.281,855	8.65	75	401.066,1 540.281,855	76	401.058,651 540.274,9	10.19 1
76	401.058,651 540.274,9	77	401.051,332 540.266,177	11.38 7	77	401.051,332 540.266,177	78	401.047,706 540.262,207	5.376	78	401.047,706 540.262,207	79	401.044,917 540.259,152	4.137
79	401.044,917 540.259,152	1	401.034,2 540.247,633	15.73 4										

** Lungimile segmentelor sunt determinate în planul de proiecție Stereo 70 și sunt rotunjite la 1 milimetru.

*** Distanța dintre puncte este formată din segmente cumulate ce sunt mai mici decât valoarea 1 milimetru.

**DATE DESPRE IMOBILUL NR. 3733**

Oficiul de Cadastru și Publicitate Imobiliară ALBA
Biroul de Cadastru și Publicitate Imobiliară Aiud

A. Partea I. Descrierea imobilului

TEREN Extravilan

Adresa: Jud. Alba

Nr. Crt	Nr cadastral Nr. topografic	Suprafața* (mp)	Observații / Referințe
A1		376	Sector cadastral:63 Teren neimprijmit;

B. Partea II. Proprietari și acte

Inscrieri privitoare la dreptul de proprietate și alte drepturi reale		Referințe
1 / 01/01/2022		
Act Normativ nr. 7, din 13/03/1996 emis de PARLAMENT;		
B1	Inscrierea provizorie, drept de PROPRIETATE, dobandit prin Lege, cota actuala 1/1 1) UAT MIRASLAU, CIF:99999999999999	A1

C. Partea III. SARCINI .

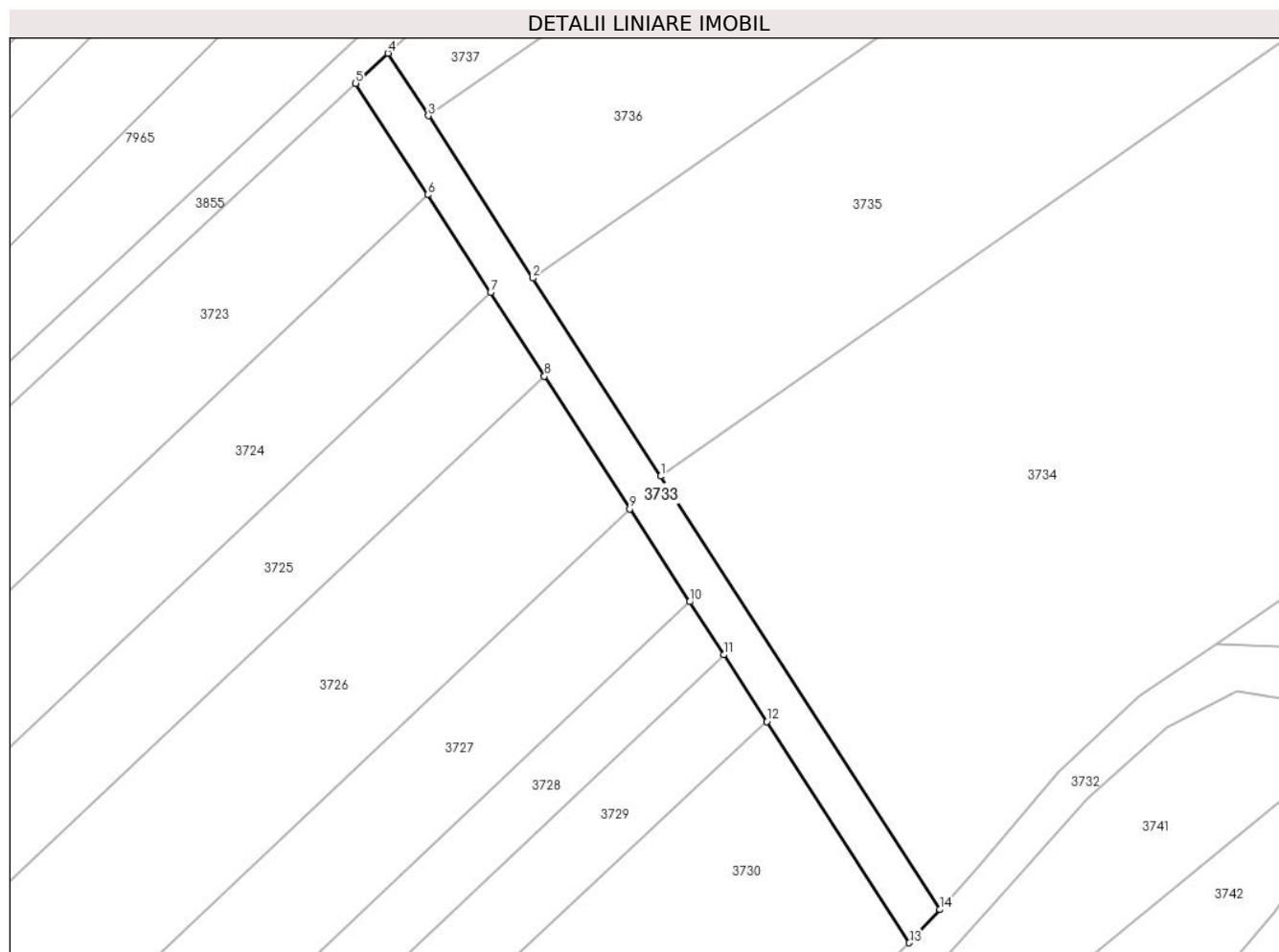
Inscrieri privind dezmembramintele dreptului de proprietate, drepturi reale de garanție și sarcini	Referințe
NU SUNT	

Anexa Nr. 1 La Partea I

Teren

Nr cadastral	Suprafața (mp)*	Observații / Referințe
	376	

* Suprafața este determinată în planul de proiecție Stereo 70.



Date referitoare la teren

Crt	Categorie folosință	Intra vilan	Suprafața (mp)	Tarla	Parcelă	Nr. topo	Observații / Referințe
1	drum	NU	376	-	-	-	

Lungime Segmente

1) Valorile lungimilor segmentelor sunt obținute din proiecție în plan.

Punct început	X / Y	Punct sfârșit	X / Y	Lungime segment (** (m)
1	401.021,969 540.302,142	2	401.010,204 540.320,397	21.718
2	401.010,204 540.320,397	3	401.000,562 540.335,356	17.797
3	401.000,562 540.335,356	4	400.996,847 540.341,121	6.858
4	400.996,847 540.341,121	5	400.993,873 540.338,352	4.064
5	400.993,873 540.338,352	6	401.000,495 540.328,076	12.225

Punct început	X / Y	Punct sfârșit	X / Y	Lungime segment (** (m)
6	401.000,495 540.328,076	7	401.006,302 540.319,066	10.719
7	401.006,302 540.319,066	8	401.011,271 540.311,357	9.172
8	401.011,271 540.311,357	9	401.019,148 540.299,134	14.541
9	401.019,148 540.299,134	10	401.024,668 540.290,57	10.189
10	401.024,668 540.290,57	11	401.027,817 540.285,684	5.812
11	401.027,817 540.285,684	12	401.031,776 540.279,541	7.308
12	401.031,776 540.279,541	13	401.044,917 540.259,152	24.257
13	401.044,917 540.259,152	14	401.047,706 540.262,207	4.137
14	401.047,706 540.262,207	1	401.021,969 540.302,142	47.51

** Lungimile segmentelor sunt determinate în planul de proiecție Stereo 70 și sunt rotunjite la 1 milimetru.

*** Distanța dintre puncte este formată din segmente cumulate ce sunt mai mici decât valoarea 1 milimetru.

**DATE DESPRE IMOBILUL NR. 3734**

Oficiul de Cadastru și Publicitate Imobiliară ALBA
Biroul de Cadastru și Publicitate Imobiliară Aiud

A. Partea I. Descrierea imobilului

TEREN Extravilan

Adresa: Jud. Alba

Nr. Crt	Nr cadastral Nr. topografic	Suprafața* (mp)	Observații / Referințe
A1		6.400	Sector cadastral:63 Teren neimpregmuit;

B. Partea II. Proprietari și acte

Inscrieri privitoare la dreptul de proprietate și alte drepturi reale		Referințe
1 / 01/01/2022		
Act Administrativ nr. 7128/750, din 10/07/1996 emis de CJPSDDPAT ALBA (titlu de proprietate);		
B1	Intabulare, drept de PROPRIETATE, dobandit prin Reconstituire, cota actuala 1/1 1) DEAK IOSIF	A1

C. Partea III. SARCINI .

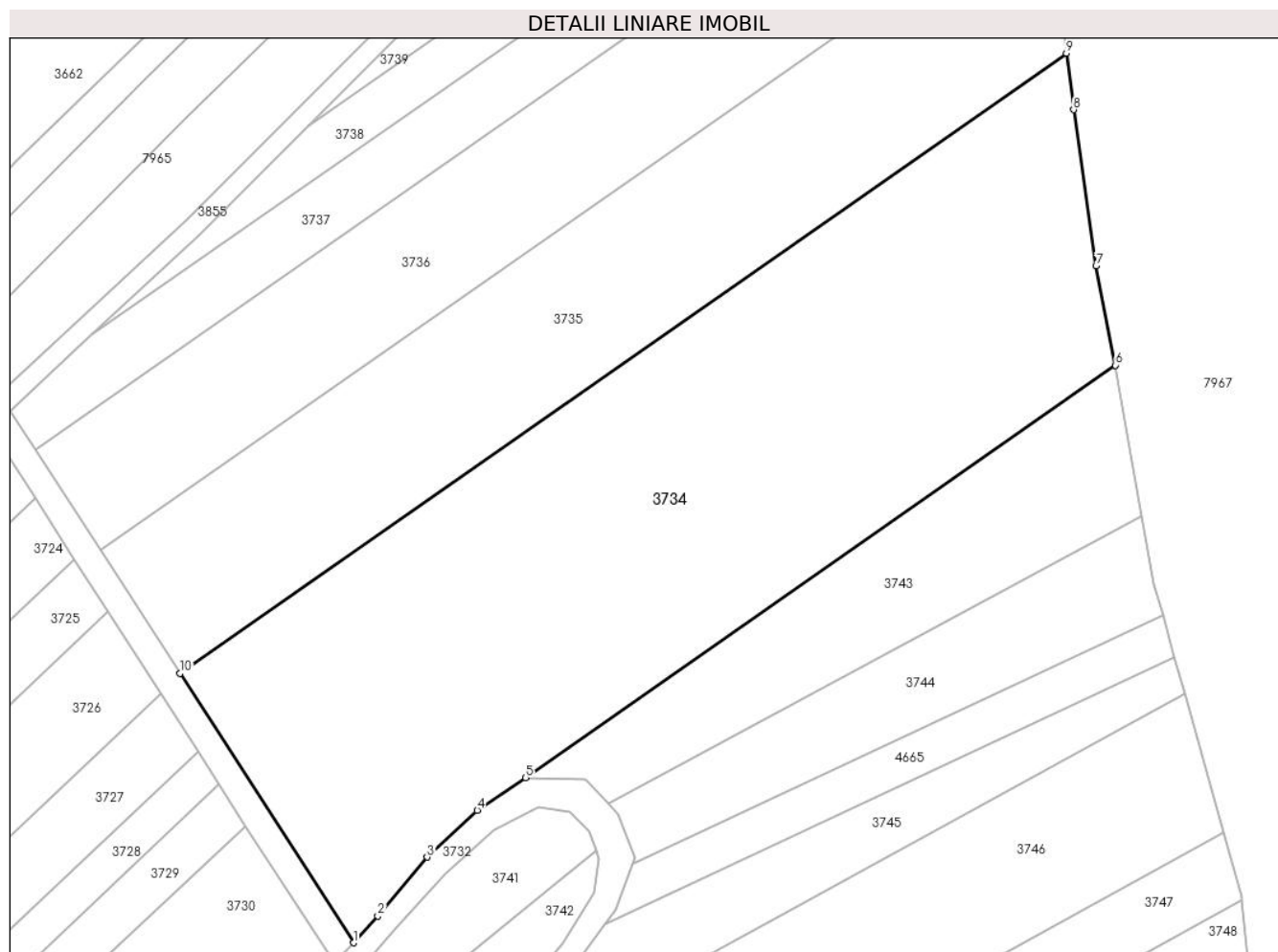
Inscrieri privind dezmembramintele dreptului de proprietate, drepturi reale de garanție și sarcini	Referințe
NU SUNT	

Anexa Nr. 1 La Partea I

Teren

Nr cadastral	Suprafața (mp)*	Observații / Referințe
	6.400	

* Suprafața este determinată în planul de proiecție Stereo 70.



Date referitoare la teren

Crt	Categorie folosință	Intra vilan	Suprafața (mp)	Tarla	Parcelă	Nr. topo	Observații / Referințe
1	arabil	NU	6.400	-	3076/10	-	

Lungime Segmente

1) Valorile lungimilor segmentelor sunt obținute din proiecție în plan.

Punct început	X / Y	Punct sfârșit	X / Y	Lungime segment (** (m)
1	401.047,706 540.262,207	2	401.051,332 540.266,177	5.376
2	401.051,332 540.266,177	3	401.058,651 540.274,9	11.387
3	401.058,651 540.274,9	4	401.066,1 540.281,855	10.191
4	401.066,1 540.281,855	5	401.073,285 540.286,671	8.65
5	401.073,285 540.286,671	6	401.160,782 540.347,843	106.761

Punct început	X / Y	Punct sfârșit	X / Y	Lungime segment (** (m)
6	401.160,782 540.347,843	7	401.157,904 540.362,558	14.994
7	401.157,904 540.362,558	8	401.154,566 540.385,718	23.4
8	401.154,566 540.385,718	9	401.153,502 540.394,101	8.45
9	401.153,502 540.394,101	10	401.021,969 540.302,142	160.492
10	401.021,969 540.302,142	1	401.047,706 540.262,207	47.51

** Lungimile segmentelor sunt determinate în planul de proiecție Stereo 70 și sunt rotunjite la 1 milimetru.

*** Distanța dintre puncte este formată din segmente cumulate ce sunt mai mici decât valoarea 1 milimetru.

**DATE DESPRE IMOBILUL NR. 3735**

Oficiul de Cadastru și Publicitate Imobiliară ALBA
Biroul de Cadastru și Publicitate Imobiliară Aiud

A. Partea I. Descrierea imobilului

TEREN Extravilan

Adresa: Jud. Alba

Nr. Crt	Nr cadastral Nr. topografic	Suprafața* (mp)	Observații / Referințe
A1		3.598	Sector cadastral:63 Teren neimprejmuit;

B. Partea II. Proprietari și acte

Inscrieri privitoare la dreptul de proprietate și alte drepturi reale	Referințe
1 / 01/01/2022	
Act Administrativ nr. 14113/1370, din 22/03/2007 emis de CJPSDDPAT ALBA (titlu de proprietate);	
B1	A1
Intabulare, drept de PROPRIETATE, dobandit prin Reconstituire, cota actuala 1/1 1) HORVATH SUSANA	

C. Partea III. SARCINI .

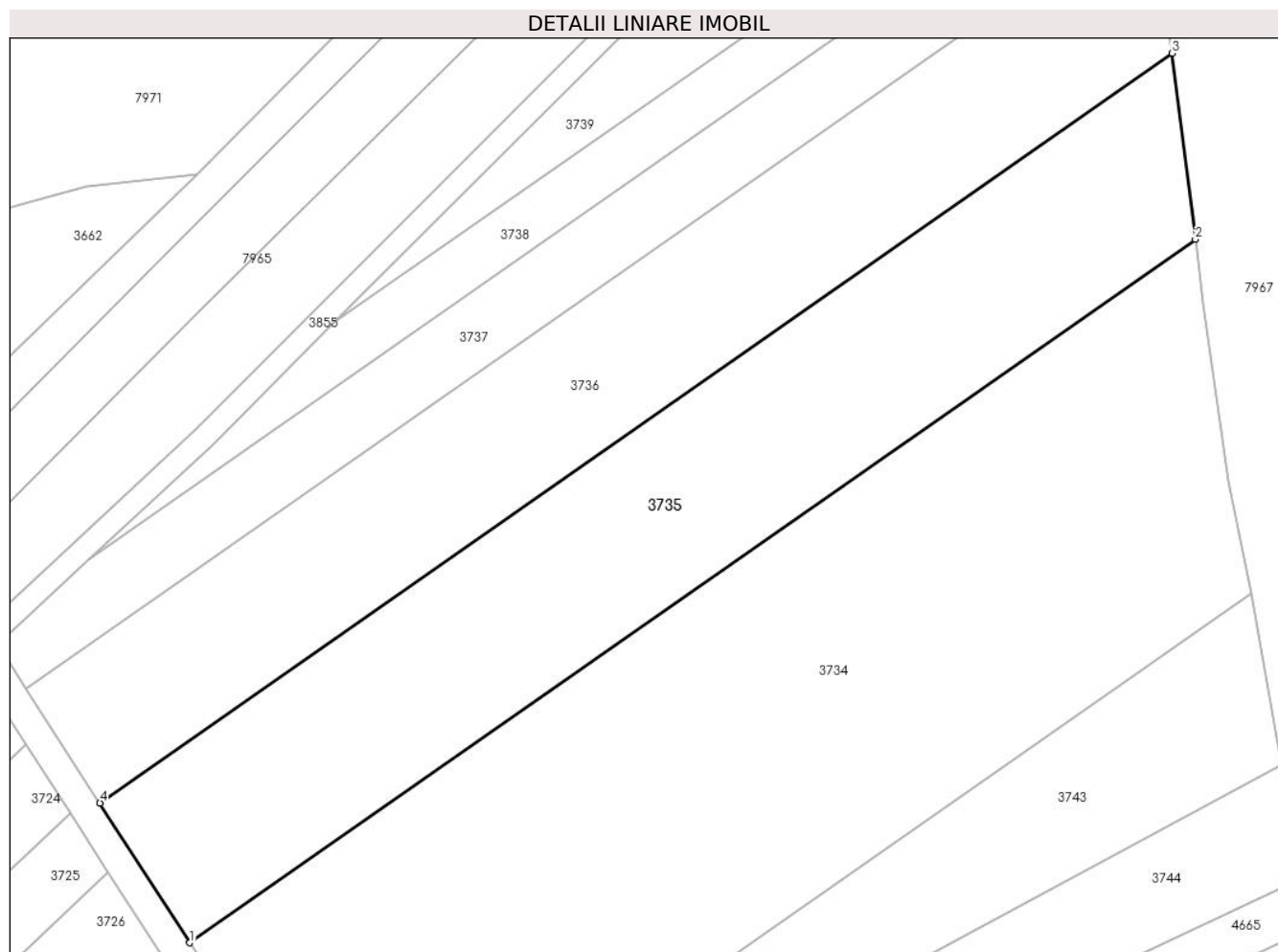
Inscrieri privind dezmembramintele dreptului de proprietate, drepturi reale de garanție și sarcini	Referințe
NU SUNT	

Anexa Nr. 1 La Partea I

Teren

Nr cadastral	Suprafața (mp)*	Observații / Referințe
	3.598	

* Suprafața este determinată în planul de proiecție Stereo 70.



Date referitoare la teren

Crt	Categorie folosință	Intravilan	Suprafața (mp)	Tarla	Parcelă	Nr. topo	Observații / Referințe
1	arabil	NU	3.598	-	3076/11	-	

Lungime Segmente

1) Valorile lungimilor segmentelor sunt obținute din proiecție în plan.

Punct început	X / Y	Punct sfârșit	X / Y	Lungime segment (** (m)
1	401.021,969 540.302,142	2	401.153,502 540.394,101	160.492
2	401.153,502 540.394,101	3	401.150,418 540.418,425	24.519
3	401.150,418 540.418,425	4	401.010,204 540.320,397	171.084
4	401.010,204 540.320,397	1	401.021,969 540.302,142	21.718

** Lungimile segmentelor sunt determinate în planul de proiecție Stereo 70 și sunt rotunjite la 1 milimetru.

***** Distanţa dintre puncte este formată din segmente cumulate ce sunt mai mici decât valoarea 1 milimetru.**

**DATE DESPRE IMOBILUL NR. 3736**

Oficiul de Cadastru și Publicitate Imobiliară ALBA
Biroul de Cadastru și Publicitate Imobiliară Aiud

A. Partea I. Descrierea imobilului

TEREN Extravilan

Adresa: Jud. Alba

Nr. Crt	Nr cadastral Nr. topografic	Suprafața* (mp)	Observații / Referințe
A1		3.200	Sector cadastral:63 Teren neimprejmuit;

B. Partea II. Proprietari și acte

Inscrieri privitoare la dreptul de proprietate și alte drepturi reale		Referințe
1 / 01/01/2022		
Act Notarial nr. 3/2009, din 13/03/2009 emis de BNP DOREL MARGINEAN;		
B1	Intabulare, drept de PROPRIETATE, dobandit prin Succesiune, cota actuala 1/1 1) HORVATH VASILE DEFUNCT:Da	A1

C. Partea III. SARCINI .


Inscrieri privind dezmembramintele dreptului de proprietate, drepturi reale de garanție și sarcini	Referințe
NU SUNT	

Anexa Nr. 1 La Partea I

Teren

Nr cadastral	Suprafața (mp)*	Observații / Referințe
	3.200	

* Suprafața este determinată în planul de proiecție Stereo 70.



Date referitoare la teren

Crt	Categorie folosință	Intravilan	Suprafața (mp)	Tarla	Parcelă	Nr. topo	Observații / Referințe
1	arabil	NU	3.200	-	3076/12	-	

Lungime Segmente

1) Valorile lungimilor segmentelor sunt obținute din proiecție în plan.

Punct început	X / Y	Punct sfârșit	X / Y	Lungime segment (** (m)
1	401.010,204 540.320,397	2	401.150,418 540.418,425	171.084
2	401.150,418 540.418,425	3	401.149,538 540.425,367	6.997
3	401.149,538 540.425,367	4	401.158,486 540.444,65	21.258
4	401.158,486 540.444,65	5	401.158,981 540.446,111	1.543
5	401.158,981 540.446,111	6	401.000,562 540.335,356	193.296

Punct început	X / Y	Punct sfârșit	X / Y	Lungime segment (** (m)
6	401.000,562 540.335,356	1	401.010,204 540.320,397	17.797

** Lungimile segmentelor sunt determinate în planul de proiecție Stereo 70 și sunt rotunjite la 1 milimetru.

*** Distanța dintre puncte este formată din segmente cumulate ce sunt mai mici decât valoarea 1 milimetru.

**DATE DESPRE IMOBILUL NR. 3737**

Oficiul de Cadastru și Publicitate Imobiliară ALBA
Biroul de Cadastru și Publicitate Imobiliară Aiud

A. Partea I. Descrierea imobilului

TEREN Extravilan

Adresa: Jud. Alba

Nr. Crt	Nr cadastral Nr. topografic	Suprafața* (mp)	Observații / Referințe
A1		1.800	Sector cadastral:63 Teren neimpregmuit;

B. Partea II. Proprietari și acte

Inscrieri privitoare la dreptul de proprietate și alte drepturi reale		Referințe
1 / 01/01/2022		
Act Administrativ nr. 7128/746, din 10/07/1996 emis de CJPSDDPAT ALBA (titlu de proprietate);		
B1	Intabulare, drept de PROPRIETATE, dobandit prin Reconstituire, cota actuala 1/1 1) DEAK IOSIF	A1
Act Administrativ nr. 2484, din 15/06/2022 emis de PRIMARIA MIRASLAU;		
B2	Se noteaza posesia factica in favoarea lui 1) VALC MARIA	A1

C. Partea III. SARCINI .

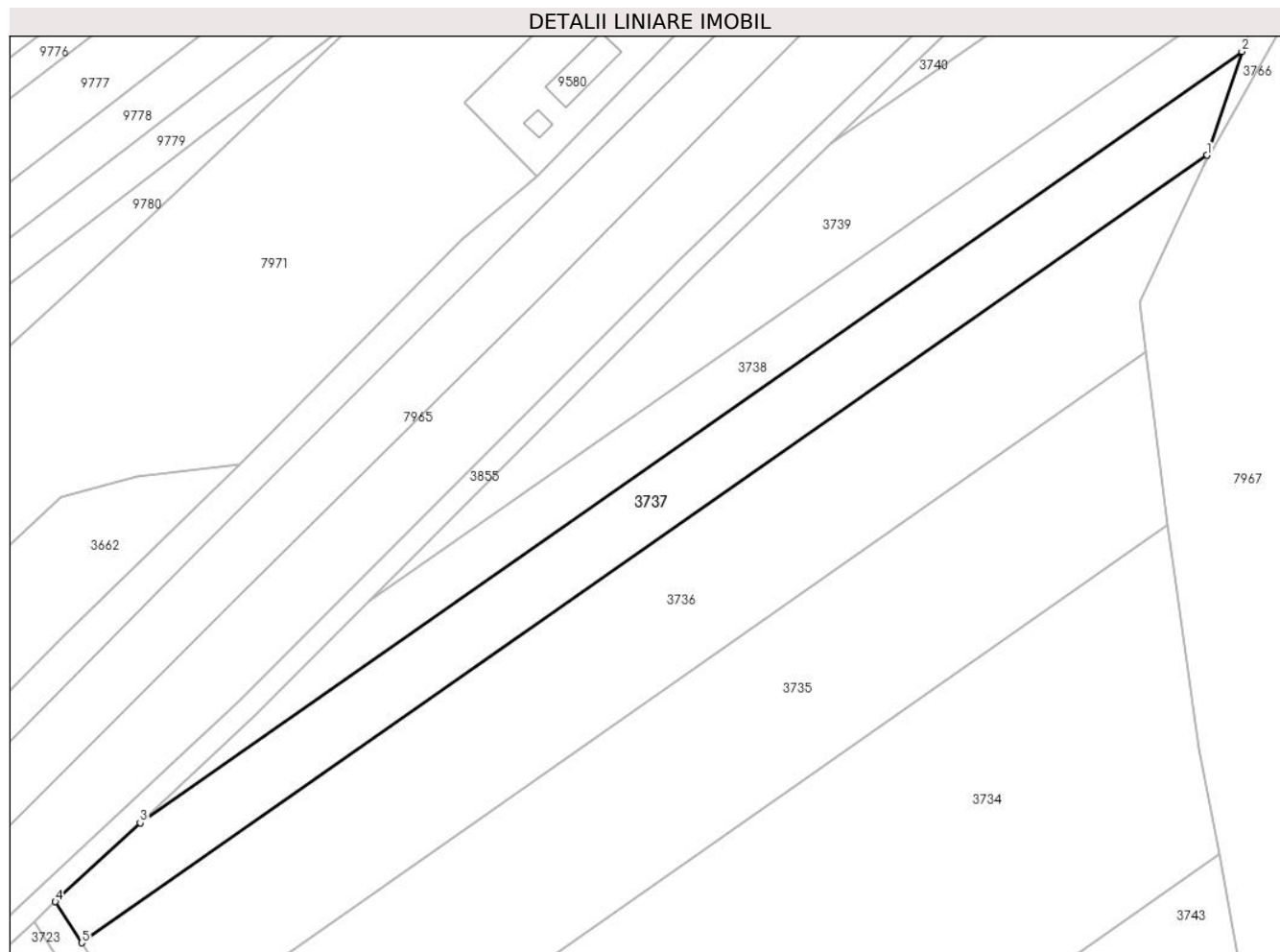
Inscrieri privind dezmembramintele dreptului de proprietate, drepturi reale de garanție și sarcini	Referințe
NU SUNT	

Anexa Nr. 1 La Partea I

Teren

Nr cadastral	Suprafața (mp)*	Observații / Referințe
	1.800	

* Suprafața este determinată în planul de proiecție Stereo 70.



Date referitoare la teren

Crt	Categorie folosință	Intravilan	Suprafața (mp)	Tarla	Parcelă	Nr. topo	Observații / Referințe
1	arabil	NU	1.800	-	3076/13	-	

Lungime Segmente

1) Valorile lungimilor segmentelor sunt obținute din proiecție în plan.

Punct început	X / Y	Punct sfârșit	X / Y	Lungime segment (** (m)
1	401.158,981 540.446,111	2	401.163,913 540.460,69	15.39
2	401.163,913 540.460,69	3	401.008,788 540.352,237	189.277
3	401.008,788 540.352,237	4	400.996,847 540.341,121	16.314
4	400.996,847 540.341,121	5	401.000,562 540.335,356	6.858
5	401.000,562 540.335,356	1	401.158,981 540.446,111	193.296

**** Lungimile segmentelor sunt determinate în planul de proiecție Stereo 70 și sunt rotunjite la 1 milimetru.**

***** Distanța dintre puncte este formată din segmente cumulate ce sunt mai mici decât valoarea 1 milimetru.**

**DATE DESPRE IMOBILUL NR. 3738**

Oficiul de Cadastru și Publicitate Imobiliară ALBA
Biroul de Cadastru și Publicitate Imobiliară Aiud

A. Partea I. Descrierea imobilului

TEREN Extravilan

Adresa: Jud. Alba

Nr. Crt	Nr cadastral Nr. topografic	Suprafața* (mp)	Observații / Referințe
A1		1.200	Sector cadastral:63 Teren neimprejmuit;

B. Partea II. Proprietari și acte

Inscrieri privitoare la dreptul de proprietate și alte drepturi reale		Referințe
1 / 01/01/2022		
Act Notarial nr. 2629/233, din 12/11/1998 emis de BNP DOREL MARGINEAN;		
B1	Intabulare, drept de PROPRIETATE, dobandit prin Conventie, cota actuala 1/1 1) VALC IOAN 2) VALC MARIA	A1

C. Partea III. SARCINI .

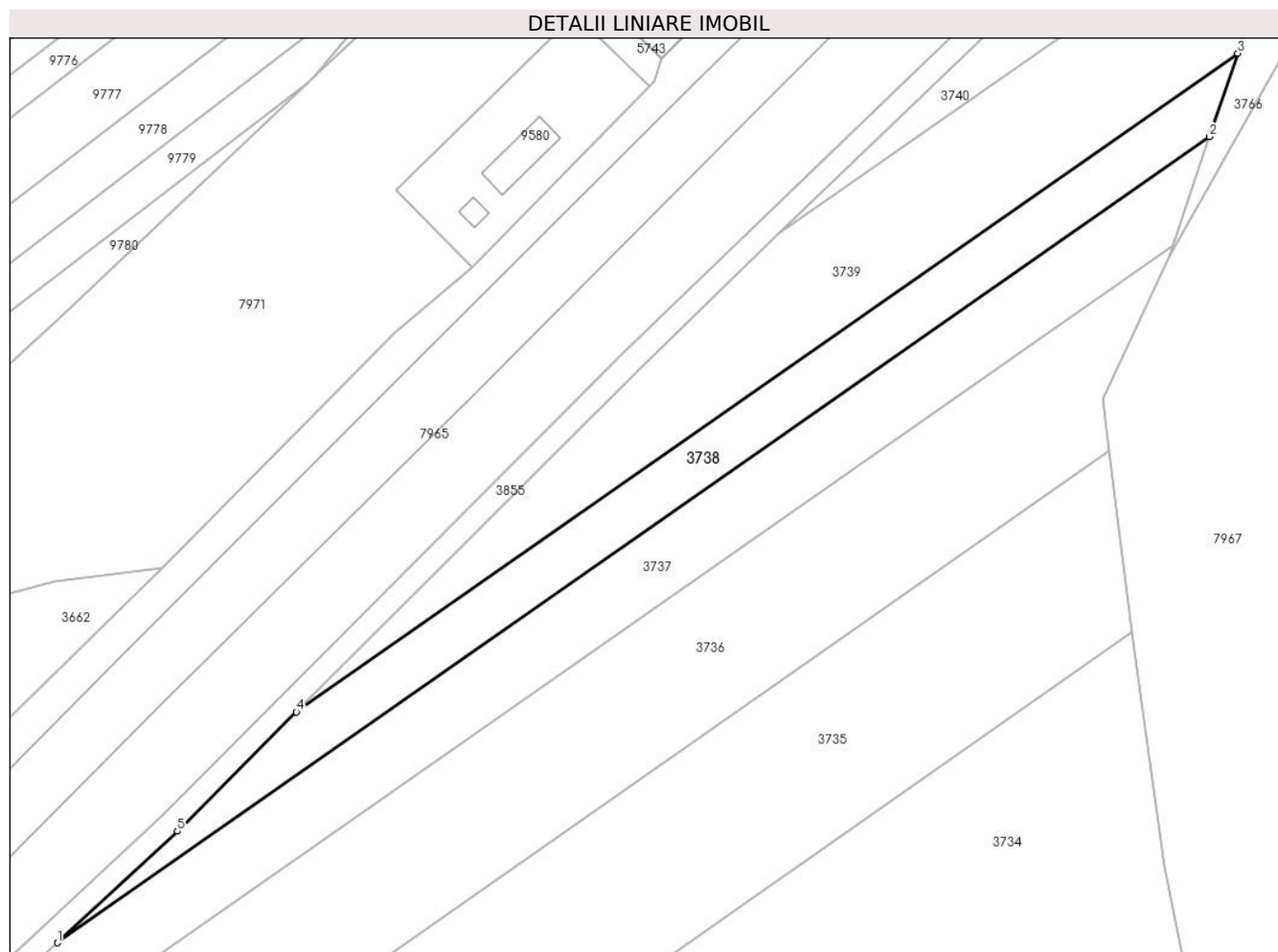
Inscrieri privind dezmembramintele dreptului de proprietate, drepturi reale de garanție și sarcini	Referințe
NU SUNT	

Anexa Nr. 1 La Partea I

Teren

Nr cadastral	Suprafața (mp)*	Observații / Referințe
	1.200	

* Suprafața este determinată în planul de proiecție Stereo 70.



Date referitoare la teren

Crt	Categorie folosință	Intravilan	Suprafața (mp)	Tarla	Parcelă	Nr. topo	Observații / Referințe
1	arabil	NU	1.200	-	3076/14	-	

Lungime Segmente

1) Valorile lungimilor segmentelor sunt obținute din proiecție în plan.

Punct început	X / Y	Punct sfârșit	X / Y	Lungime segment (** (m)
1	401.008,788 540.352,237	2	401.163,913 540.460,69	189.277
2	401.163,913 540.460,69	3	401.167,714 540.471,926	11.861
3	401.167,714 540.471,926	4	401.040,962 540.383,31	154.657
4	401.040,962 540.383,31	5	401.024,924 540.367,26	22.69
5	401.024,924 540.367,26	1	401.008,788 540.352,237	22.047

**** Lungimile segmentelor sunt determinate în planul de proiecție Stereo 70 și sunt rotunjite la 1 milimetru.**

***** Distanța dintre puncte este formată din segmente cumulate ce sunt mai mici decât valoarea 1 milimetru.**

**DATE DESPRE IMOBILUL NR. 3739**

Oficiul de Cadastru și Publicitate Imobiliară ALBA
Biroul de Cadastru și Publicitate Imobiliară Aiud

A. Partea I. Descrierea imobilului

TEREN Extravilan

Adresa: Jud. Alba

Nr. Crt	Nr cadastral Nr. topografic	Suprafața* (mp)	Observații / Referințe
A1		1.800	Sector cadastral:63 Teren neimprejmuit;

B. Partea II. Proprietari și acte

Inscrieri privitoare la dreptul de proprietate și alte drepturi reale	Referințe
1 / 01/01/2022	
Act Administrativ nr. 7128/756, din 11/07/1996 emis de CJPSDDPAT ALBA (titlu de proprietate);	
B1	A1
Intabulare, drept de PROPRIETATE, dobandit prin Reconstituire, cota actuala 1/1 1) HORVATH S STEFAN	

C. Partea III. SARCINI .

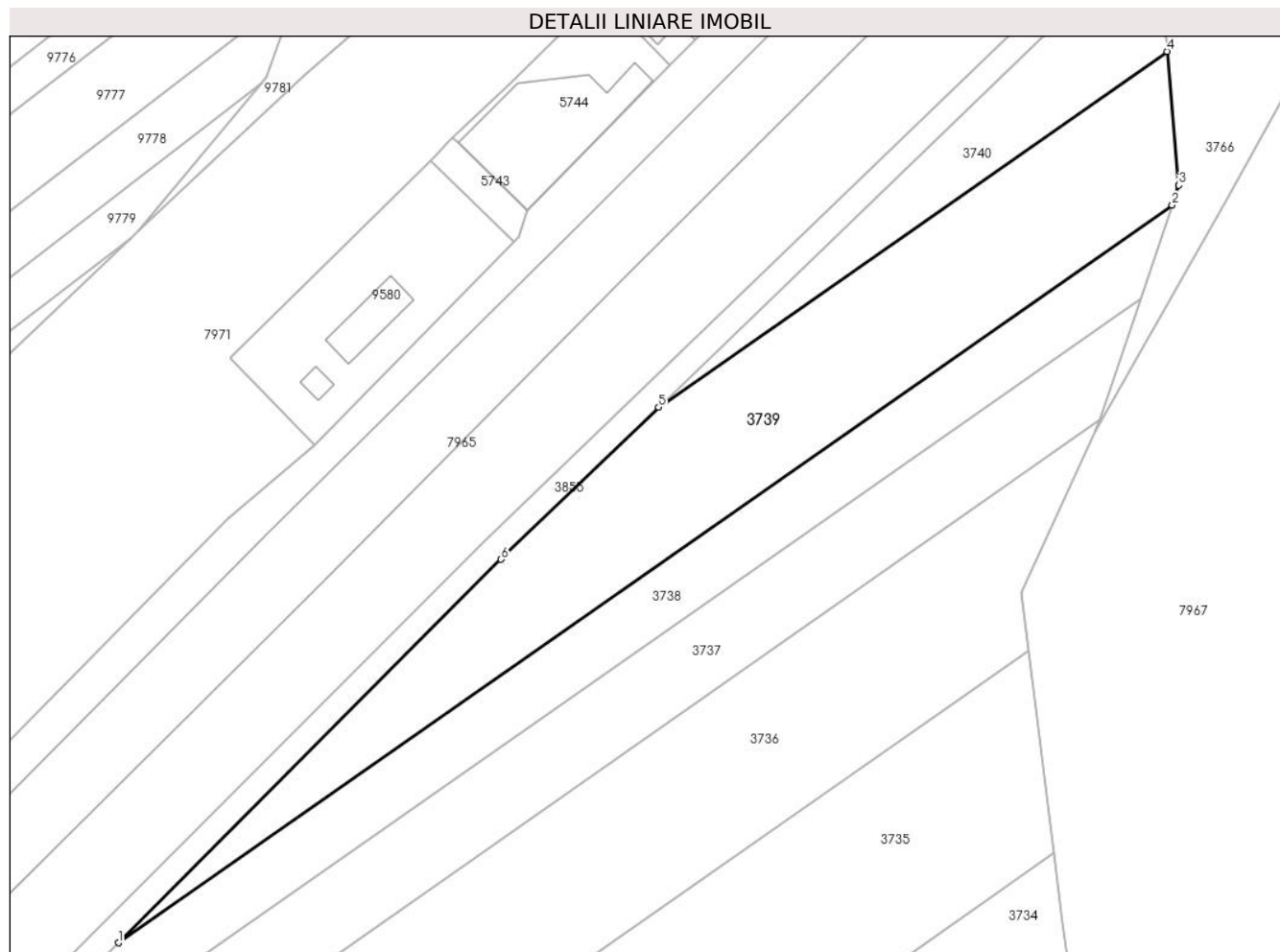
Inscrieri privind dezmembramintele dreptului de proprietate, drepturi reale de garanție și sarcini	Referințe
NU SUNT	

Anexa Nr. 1 La Partea I

Teren

Nr cadastral	Suprafața (mp)*	Observații / Referințe
	1.800	

* Suprafața este determinată în planul de proiecție Stereo 70.



Date referitoare la teren

Crt	Categorie folosință	Intravilan	Suprafața (mp)	Tarla	Parcelă	Nr. topo	Observații / Referințe
1	arabil	NU	1.800	-	3076/15	-	

Lungime Segmente

1) Valorile lungimilor segmentelor sunt obținute din proiecție în plan.

Punct început	X / Y	Punct sfârșit	X / Y	Lungime segment (** (m)
1	401.040,962 540.383,31	2	401.167,714 540.471,926	154.657
2	401.167,714 540.471,926	3	401.168,526 540.474,327	2.535
3	401.168,526 540.474,327	4	401.167,096 540.490,394	16.13
4	401.167,096 540.490,394	5	401.105,947 540.447,642	74.612
5	401.105,947 540.447,642	6	401.086,989 540.429,371	26.329

Punct început	X / Y	Punct sfârșit	X / Y	Lungime segment (** (m)
6	401.086,989 540.429,371	1	401.040,962 540.383,31	65.116

** Lungimile segmentelor sunt determinate în planul de proiecție Stereo 70 și sunt rotunjite la 1 milimetru.

*** Distanța dintre puncte este formată din segmente cumulate ce sunt mai mici decât valoarea 1 milimetru.

**DATE DESPRE IMOBILUL NR. 3740**

Oficiul de Cadastru și Publicitate Imobiliară ALBA
Biroul de Cadastru și Publicitate Imobiliară Aiud

A. Partea I. Descrierea imobilului

TEREN Extravilan

Adresa: Jud. Alba

Nr. Crt	Nr cadastral Nr. topografic	Suprafața* (mp)	Observații / Referințe
A1		484	Sector cadastral:63 Teren neimprijmit;

B. Partea II. Proprietari și acte

Inscrieri privitoare la dreptul de proprietate și alte drepturi reale	Referințe
1 / 01/01/2022	
Act Administrativ nr. 11402/1267, din 07/02/2005 emis de CJPSDDPAT ALBA (titlu de proprietate);	
B1	A1
Intabulare, drept de PROPRIETATE, dobandit prin Reconstituire, cota actuala 1/1 1) HEGEDUȘ A MARIA	

C. Partea III. SARCINI .

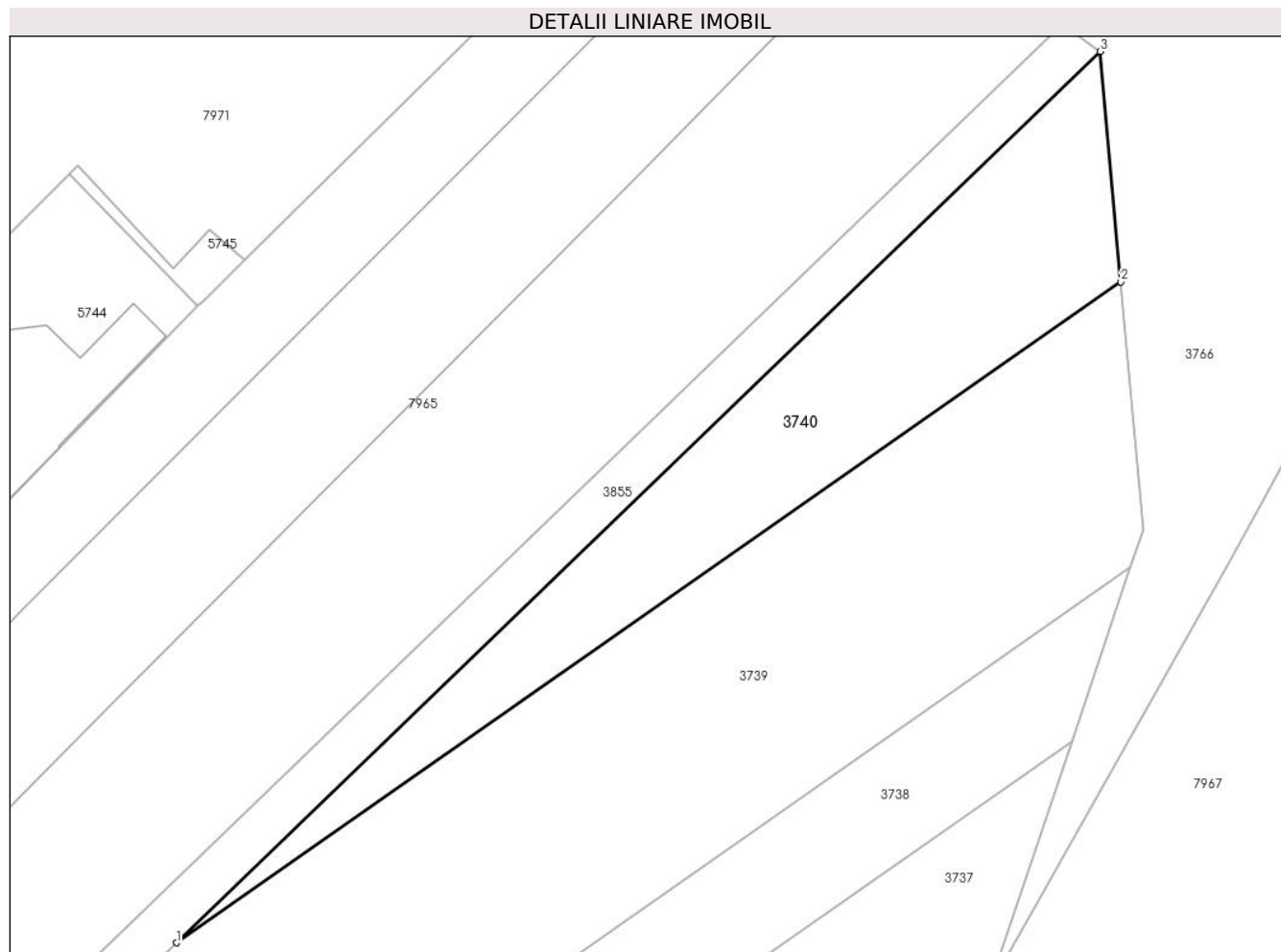
Inscrieri privind dezmembramintele dreptului de proprietate, drepturi reale de garanție și sarcini	Referințe
NU SUNT	

Anexa Nr. 1 La Partea I

Teren

Nr cadastral	Suprafața (mp)*	Observații / Referințe
	484	

* Suprafața este determinată în planul de proiecție Stereo 70.



Date referitoare la teren

Crt	Categorie folosință	Intravilan	Suprafața (mp)	Tarla	Parcelă	Nr. topo	Observații / Referințe
1	arabil	NU	484	-	3076/16	-	IN TP 2953/1/2

Lungime Segmente

1) Valorile lungimilor segmentelor sunt obținute din proiecție în plan.

Punct început	X / Y	Punct sfârșit	X / Y	Lungime segment (** (m)
1	401.105,947 540.447,642	2	401.167,096 540.490,394	74.612
2	401.167,096 540.490,394	3	401.165,77 540.505,299	14.964
3	401.165,77 540.505,299	1	401.105,947 540.447,642	83.085

** Lungimile segmentelor sunt determinate în planul de proiecție Stereo 70 și sunt rotunjite la 1 milimetru.

*** Distanța dintre puncte este formată din segmente cumulate ce sunt mai mici decât valoarea 1 milimetru.

**DATE DESPRE IMOBILUL NR. 3741**

Oficiul de Cadastru și Publicitate Imobiliară ALBA
Biroul de Cadastru și Publicitate Imobiliară Aiud

A. Partea I. Descrierea imobilului

TEREN Extravilan

Nr. CF vechi:1394
Nr. cadastral vechi:102

Adresa: Jud. Alba

Nr. Crt	Nr cadastral Nr. topografic	Suprafața* (mp)	Observații / Referințe
A1	74139	508	Sector cadastral:63 Teren neimprejmuit; DIFERENTA DE SUPRAFATA SE AFLA LA ID 3744

B. Partea II. Proprietari și acte

Inscrieri privitoare la dreptul de proprietate și alte drepturi reale		Referințe
4667 / 02/11/2006		
Act Notarial nr. 2255/2006, din 02/11/2006 emis de BNP DOREL MARGINEAN;		
B1	Intabulare, drept de PROPRIETATEcu titlu cump\U+0103rare bun comun, dobandit prin Conventie, cota actuala 1/1 1) ISPAS IOAN, si soția 2) ISPAS RODICA, ns. Pitiriciu	A1

C. Partea III. SARCINI .

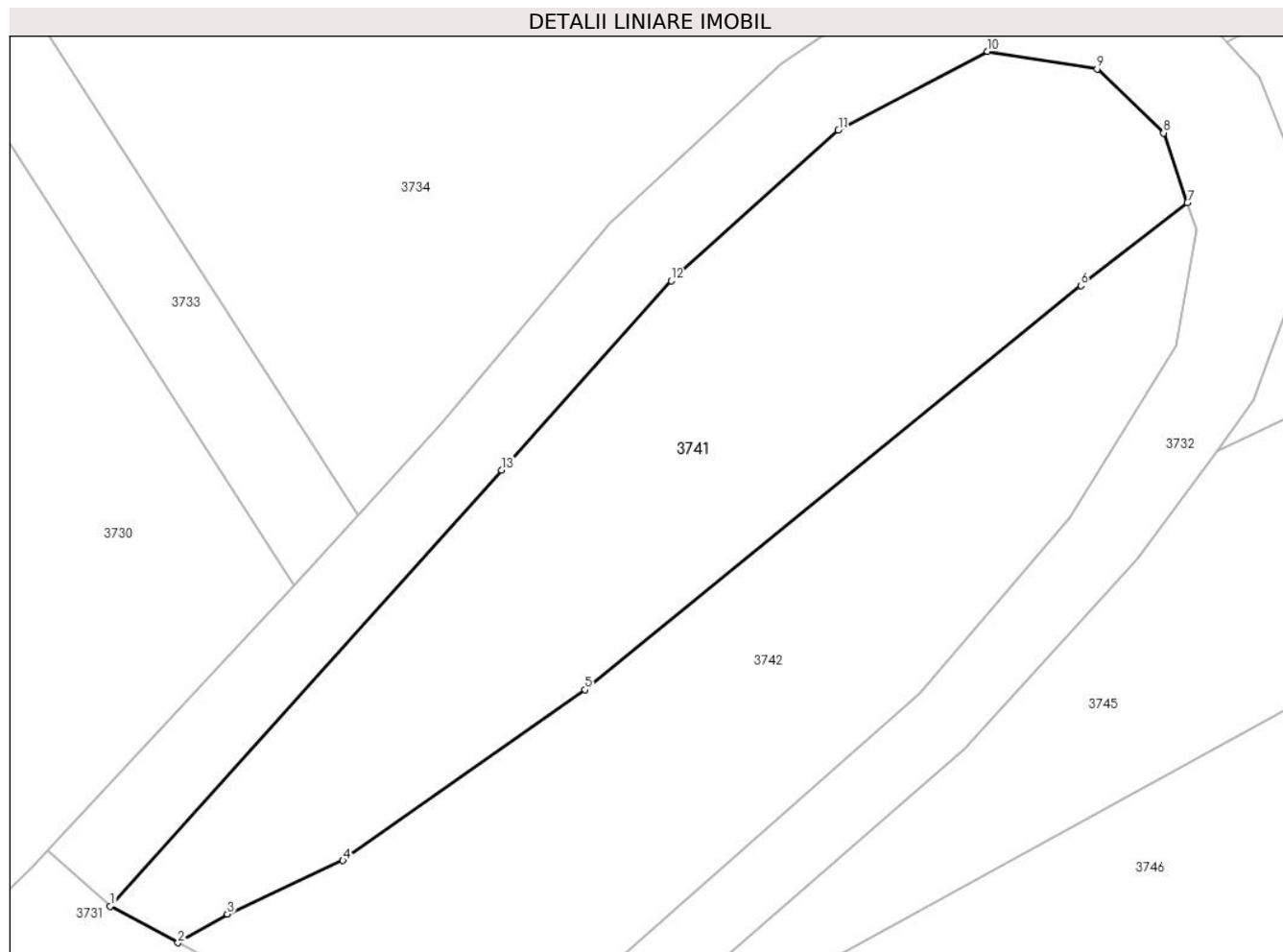
Inscrieri privind dezmembramintele dreptului de proprietate, drepturi reale de garanție și sarcini	Referințe
NU SUNT	

Anexa Nr. 1 La Partea I

Teren

Nr cadastral	Suprafața (mp)*	Observații / Referințe
74139	508	DIFERENȚA DE SUPRAFAȚA SE AFLĂ LA ID 3744

* Suprafața este determinată în planul de proiecție Stereo 70.



Date referitoare la teren

Crt	Categorie folosință	Intravilan	Suprafața (mp)	Tarla	Parcelă	Nr. topo	Observații / Referințe
1	arabil	NU	508	-	3064/1	-	

Lungime Segmente

1) Valorile lungimilor segmentelor sunt obținute din proiecție în plan.

Punct început	X / Y	Punct sfârșit	X / Y	Lungime segment (** (m)
1	401.036,913 540.245,195	2	401.039,87 540.243,608	3.355
2	401.039,87 540.243,608	3	401.042,014 540.244,861	2.484
3	401.042,014 540.244,861	4	401.047,051 540.247,18	5.545
4	401.047,051 540.247,18	5	401.057,587 540.254,609	12.892
5	401.057,587 540.254,609	6	401.079,171 540.272,191	27.839

Punct început	X / Y	Punct sfârșit	X / Y	Lungime segment (** (m)
6	401.079,171 540.272,191	7	401.083,811 540.275,804	5.88
7	401.083,811 540.275,804	8	401.082,779 540.278,829	3.196
8	401.082,779 540.278,829	9	401.079,883 540.281,608	4.014
9	401.079,883 540.281,608	10	401.075,112 540.282,374	4.832
10	401.075,112 540.282,374	11	401.068,617 540.278,949	7.343
11	401.068,617 540.278,949	12	401.061,346 540.272,394	9.79
12	401.061,346 540.272,394	13	401.053,948 540.264,169	11.063
13	401.053,948 540.264,169	1	401.036,913 540.245,195	25.499

** Lungimile segmentelor sunt determinate în planul de proiecție Stereo 70 și sunt rotunjite la 1 milimetru.

*** Distanța dintre puncte este formată din segmente cumulate ce sunt mai mici decât valoarea 1 milimetru.

**DATE DESPRE IMOBILUL NR. 3742**

Oficiul de Cadastru și Publicitate Imobiliară ALBA
Biroul de Cadastru și Publicitate Imobiliară Aiud

A. Partea I. Descrierea imobilului

TEREN Extravilan

Nr. CF vechi:1395
Nr. cadastral vechi:103

Adresa: Jud. Alba

Nr. Crt	Nr cadastral Nr. topografic	Suprafața* (mp)	Observații / Referințe
A1	74140	466	Sector cadastral:63 Teren neimprejmuit; DIFERENTA DE SUPRAFATA DE AFLA LA ID 3744

B. Partea II. Proprietari și acte

Inscrieri privitoare la dreptul de proprietate și alte drepturi reale	Referințe
4667 / 02/11/2006	
Act Notarial nr. 2255/2006, din 02/11/2006 emis de BNP DOREL MARGINEAN;	
B1	A1
Intabulare, drept de PROPRIETATEcu titlu cump\U+0103rare bun comun, dobandit prin Conventie, cota actuala 1/1	
1) ISPAS IOAN, si soția	
2) ISPAS RODICA, ns. Pitiriciu	

C. Partea III. SARCINI .

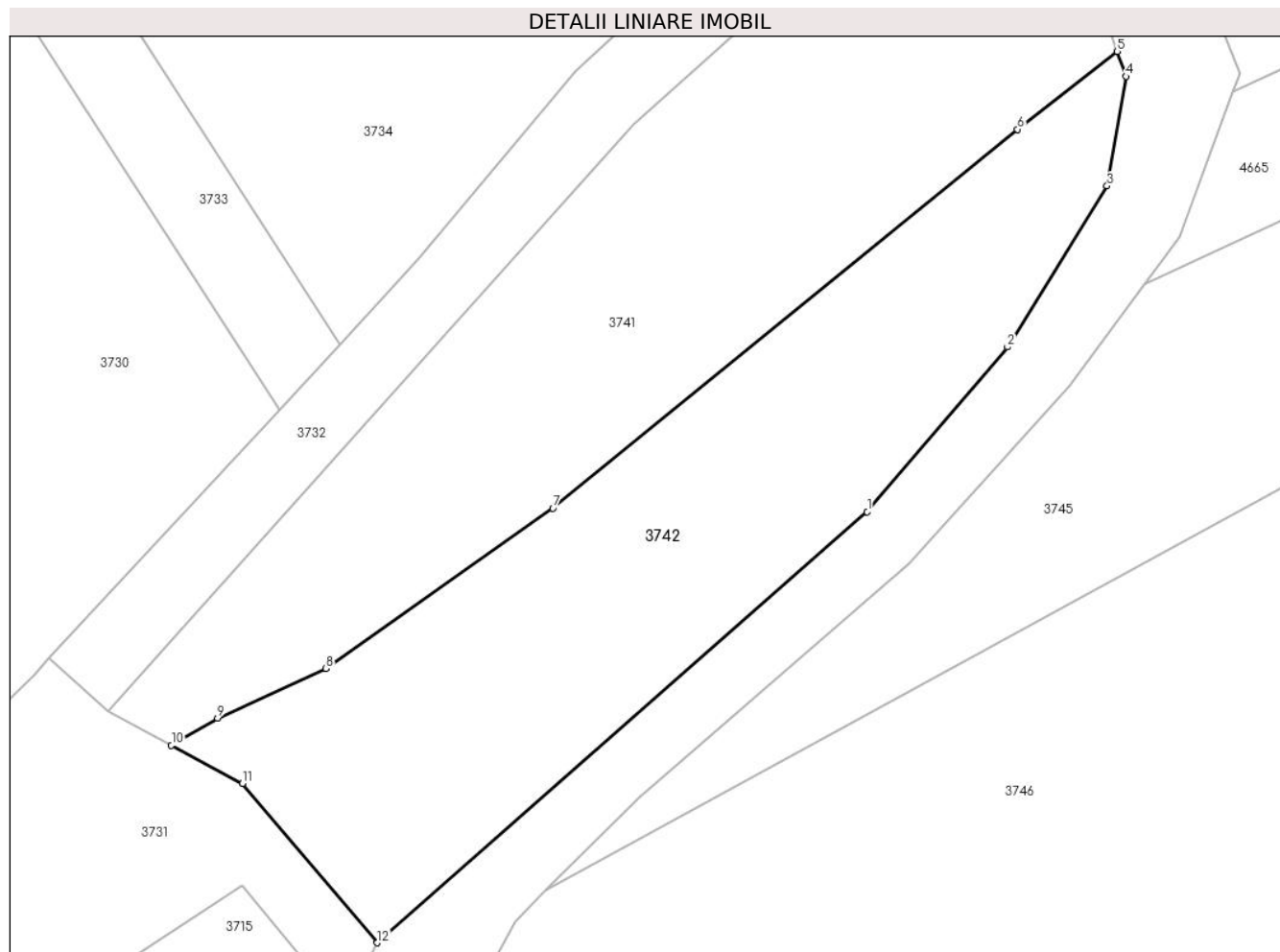
Inscrieri privind dezmembramintele dreptului de proprietate, drepturi reale de garanție și sarcini	Referințe
NU SUNT	

Anexa Nr. 1 La Partea I

Teren

Nr cadastral	Suprafața (mp)*	Observații / Referințe
74140	466	DIFERENȚA DE SUPRAFAȚA DE AFLA LA ID 3744

* Suprafața este determinată în planul de proiecție Stereo 70.



Date referitoare la teren

Crt	Categorie folosință	Intravilan	Suprafața (mp)	Tarla	Parcelă	Nr. topo	Observații / Referințe
1	faneata	NU	466	-	3065/2	-	

Lungime Segmente

1) Valorile lungimilor segmentelor sunt obținute din proiecție în plan.

Punct început	X / Y	Punct sfârșit	X / Y	Lungime segment (** (m)
1	401.072,192 540.254,444	2	401.078,71 540.262,089	10.046
2	401.078,71 540.262,089	3	401.083,333 540.269,565	8.79
3	401.083,333 540.269,565	4	401.084,206 540.274,645	5.154
4	401.084,206 540.274,645	5	401.083,811 540.275,804	1.224
5	401.083,811 540.275,804	6	401.079,171 540.272,191	5.88

Punct început	X / Y	Punct sfârșit	X / Y	Lungime segment (** (m)
6	401.079,171 540.272,191	7	401.057,587 540.254,609	27.839
7	401.057,587 540.254,609	8	401.047,051 540.247,18	12.892
8	401.047,051 540.247,18	9	401.042,014 540.244,861	5.545
9	401.042,014 540.244,861	10	401.039,87 540.243,608	2.484
10	401.039,87 540.243,608	11	401.043,172 540.241,836	3.748
11	401.043,172 540.241,836	12	401.049,43 540.234,447	9.683
12	401.049,43 540.234,447	1	401.072,192 540.254,444	30.298

** Lungimile segmentelor sunt determinate în planul de proiecție Stereo 70 și sunt rotunjite la 1 milimetru.

*** Distanța dintre puncte este formată din segmente cumulate ce sunt mai mici decât valoarea 1 milimetru.

**DATE DESPRE IMOBILUL NR. 3743**

Oficiul de Cadastru și Publicitate Imobiliară ALBA
Biroul de Cadastru și Publicitate Imobiliară Aiud

A. Partea I. Descrierea imobilului

TEREN Extravilan

Adresa: Jud. Alba

Nr. Crt	Nr cadastral Nr. topografic	Suprafața* (mp)	Observații / Referințe
A1		1.500	Sector cadastral:63 Teren neimprejmuit;

B. Partea II. Proprietari și acte

Inscrieri privitoare la dreptul de proprietate și alte drepturi reale		Referințe
1 / 01/01/2022		
Act Administrativ nr. 7101/667, din 03/04/1996 emis de CJPSSDPAT ALBA (titlu de proprietate);		
B1	Intabulare, drept de PROPRIETATE, dobandit prin Reconstituire, cota actuala 1/1 1) ISPAS L IOAN 2) ISPAS L EMIL 3) ISPAS L AURORA	A1

C. Partea III. SARCINI .

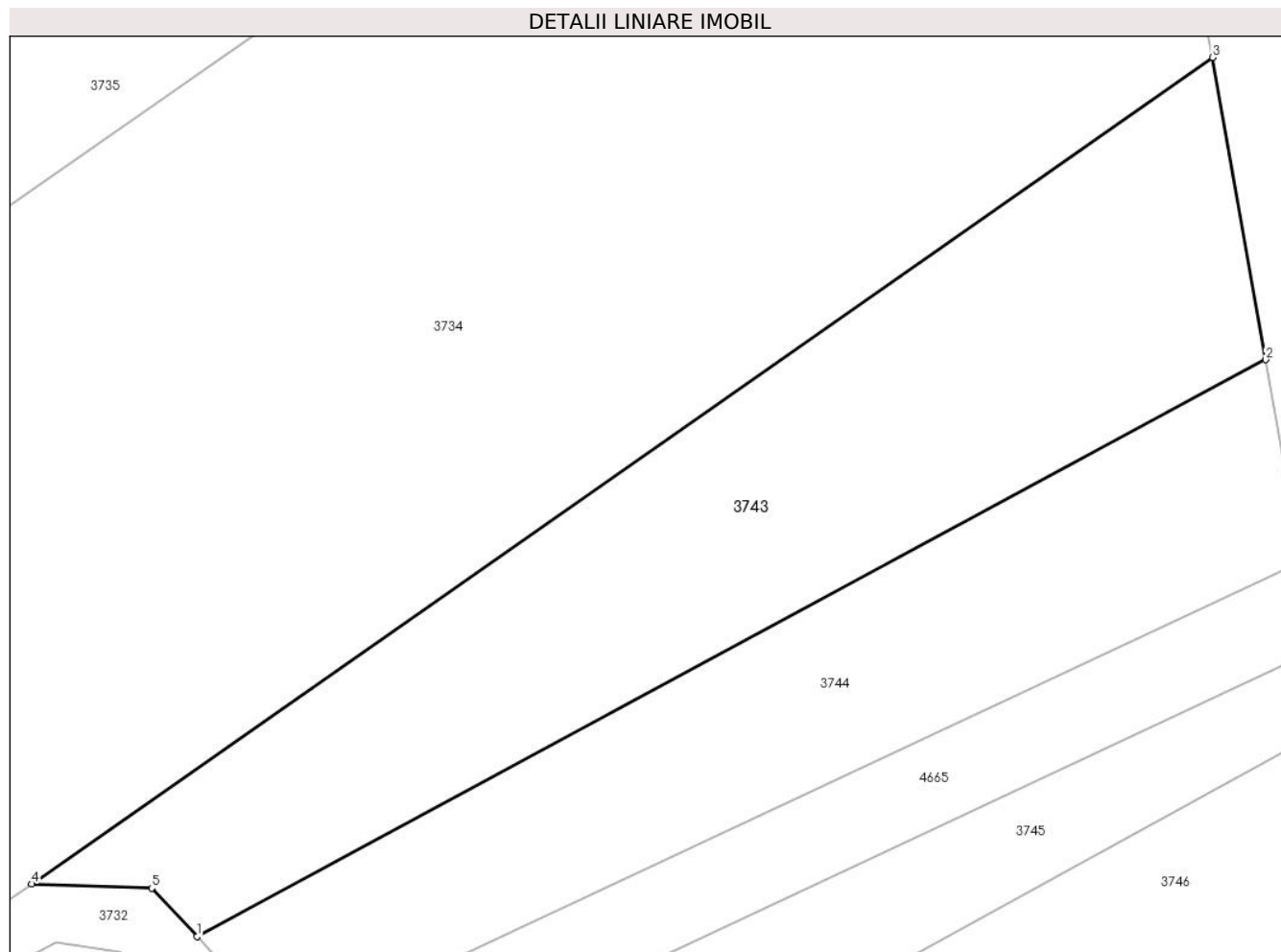
Inscrieri privind dezmembramintele dreptului de proprietate, drepturi reale de garanție și sarcini	Referințe
NU SUNT	

Anexa Nr. 1 La Partea I

Teren

Nr cadastral	Suprafața (mp)*	Observații / Referințe
	1.500	

* Suprafața este determinată în planul de proiecție Stereo 70.



Date referitoare la teren

Crt	Categorie folosință	Intravilan	Suprafața (mp)	Tarla	Parcelă	Nr. topo	Observații / Referințe
1	arabil	NU	1.500	-	3064/2	-	

Lungime Segmente

1) Valorile lungimilor segmentelor sunt obținute din proiecție în plan.

Punct început	X / Y	Punct sfârșit	X / Y	Lungime segment (** (m)
1	401.085,53 540.282,777	2	401.164,744 540.325,476	89.99
2	401.164,744 540.325,476	3	401.160,782 540.347,843	22.715
3	401.160,782 540.347,843	4	401.073,285 540.286,671	106.761
4	401.073,285 540.286,671	5	401.082,177 540.286,353	8.898
5	401.082,177 540.286,353	1	401.085,53 540.282,777	4.902

**** Lungimile segmentelor sunt determinate în planul de proiecție Stereo 70 și sunt rotunjite la 1 milimetru.**

***** Distanța dintre puncte este formată din segmente cumulate ce sunt mai mici decât valoarea 1 milimetru.**

**DATE DESPRE IMOBILUL NR. 3744**

Oficiul de Cadastru și Publicitate Imobiliară ALBA
Biroul de Cadastru și Publicitate Imobiliară Aiud

A. Partea I. Descrierea imobilului

TEREN Extravilan

Nr. CF vechi:1394
Nr. cadastral vechi:102

Adresa: Jud. Alba

Nr. Crt	Nr cadastral Nr. topografic	Suprafața* (mp)	Observații / Referințe
A1		1.054	Sector cadastral:63 Teren neimprejmuit; SE IDENTIFICA CU PARTE DIN IE 74139. DIFERENTA DE SUPRAFATA SE AFLA LA ID 3741

B. Partea II. Proprietari și acte

Inscrieri privitoare la dreptul de proprietate și alte drepturi reale		Referințe
4667 / 02/11/2006		
Act Notarial nr. 2255/2006, din 02/11/2006 emis de BNP DOREL MARGINEAN;		
B1	Intabulare, drept de PROPRIETATEcu titlu cump\uU+0103rare bun comun, dobandit prin Conventie, cota actuala 1/1 1) ISPAS IOAN, si soția 2) ISPAS RODICA, ns. Pitiriciu	A1

C. Partea III. SARCINI .

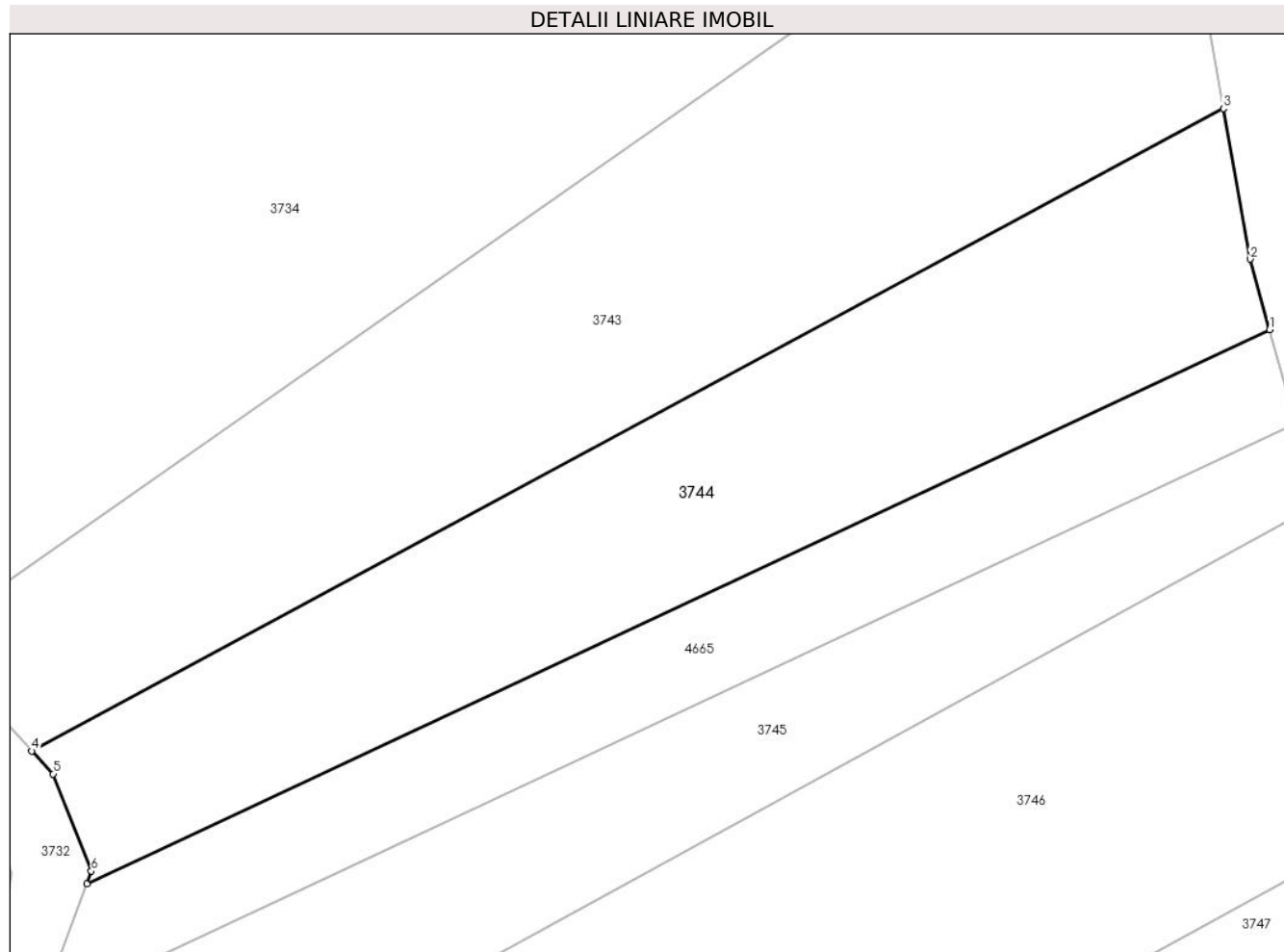
Inscrieri privind dezmembramintele dreptului de proprietate, drepturi reale de garanție și sarcini	Referințe
NU SUNT	

Anexa Nr. 1 La Partea I

Teren

Nr cadastral	Suprafața (mp)*	Observații / Referințe
	1.054	SE IDENTIFICA CU PARTE DIN IE 74139. DIFERENȚA DE SUPRAFAȚA SE AFLA LA ID 3741

* Suprafața este determinată în planul de proiecție Stereo 70.



Date referitoare la teren

Crt	Categorie folosință	Intra vilan	Suprafața (mp)	Tarla	Parcelă	Nr. topo	Observații / Referințe
1	arabil	NU	1.054	-	3064/1	-	

Lungime Segmente

1) Valorile lungimilor segmentelor sunt obținute din proiecție în plan.

Punct început	X / Y	Punct sfârșit	X / Y	Lungime segment (** (m)
1	401.167,822 540.310,786	2	401.166,517 540.315,465	4.858
2	401.166,517 540.315,465	3	401.164,744 540.325,476	10.167
3	401.164,744 540.325,476	4	401.085,53 540.282,777	89.99
4	401.085,53 540.282,777	5	401.086,958 540.281,253	2.089
5	401.086,958 540.281,253	6	401.089,496 540.274,787	6.946

Punct început	X / Y	Punct sfârșit	X / Y	Lungime segment (** (m)
6	401.089,496 540.274,787	7	401.089,186 540.273,943	0.899
7	401.089,186 540.273,943	1	401.167,822 540.310,786	86.838

** Lungimile segmentelor sunt determinate în planul de proiecție Stereo 70 și sunt rotunjite la 1 milimetru.

*** Distanța dintre puncte este formată din segmente cumulate ce sunt mai mici decât valoarea 1 milimetru.

**DATE DESPRE IMOBILUL NR. 3745**

Oficiul de Cadastru și Publicitate Imobiliară ALBA
Biroul de Cadastru și Publicitate Imobiliară Aiud

A. Partea I. Descrierea imobilului

TEREN Extravilan

Adresa: Jud. Alba

Nr. Crt	Nr cadastral Nr. topografic	Suprafața* (mp)	Observații / Referințe
A1		966	Sector cadastral:63 Teren neimprejmuit;

B. Partea II. Proprietari și acte

Inscrieri privitoare la dreptul de proprietate și alte drepturi reale	Referințe
1 / 01/01/2022	
Act Administrativ nr. 14113/1333, din 03/08/2005 emis de CJPSDDPAT ALBA (titlu de proprietate);	
B1	A1
Intabulare, drept de PROPRIETATE, dobandit prin Reconstituire, cota actuala 1/1 1) MAN CAROLINA	

C. Partea III. SARCINI .

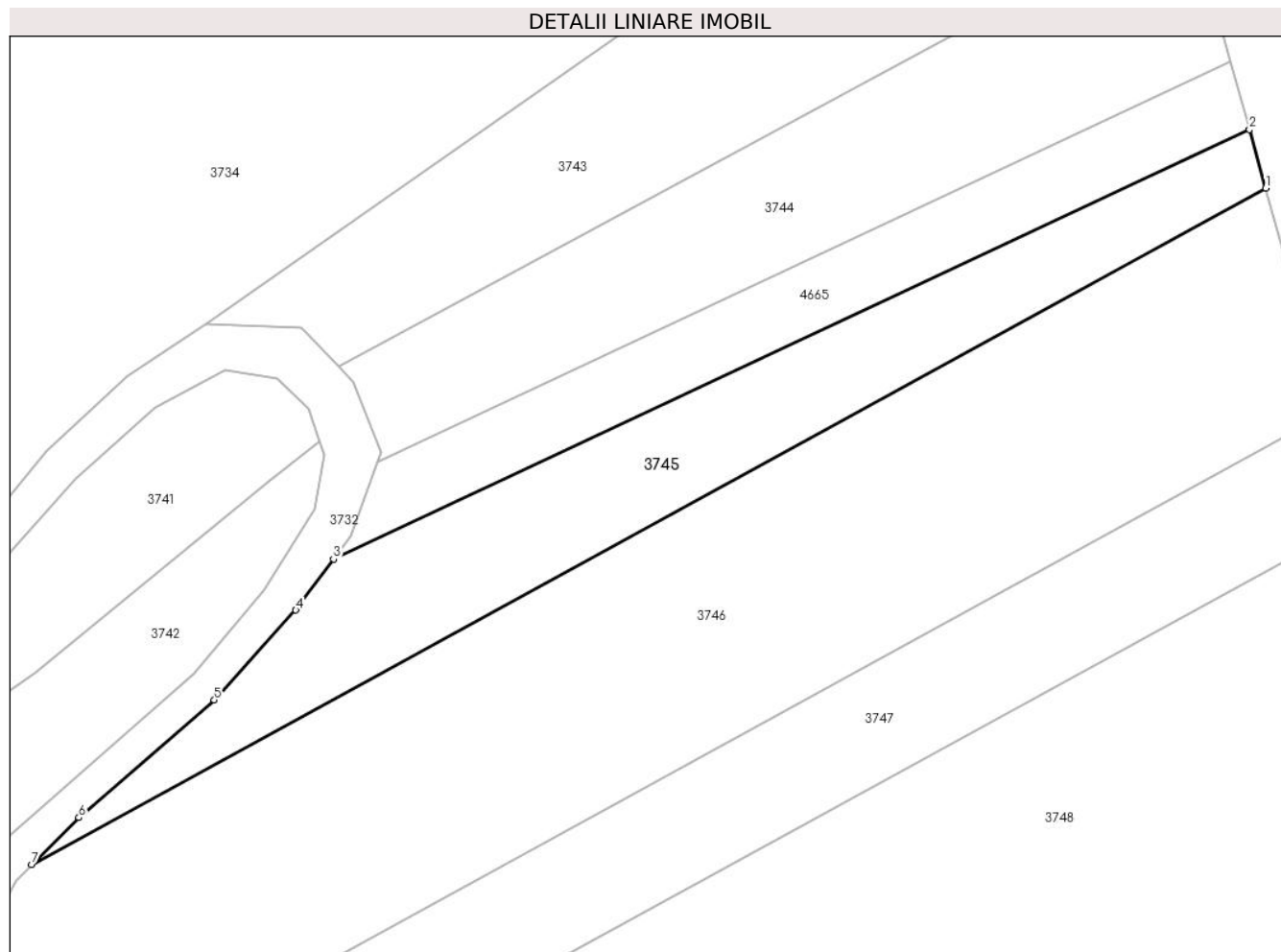
Inscrieri privind dezmembramintele dreptului de proprietate, drepturi reale de garanție și sarcini	Referințe
NU SUNT	

Anexa Nr. 1 La Partea I

Teren

Nr cadastral	Suprafața (mp)*	Observații / Referințe
	966	

* Suprafața este determinată în planul de proiecție Stereo 70.



Date referitoare la teren

Crt	Categorie folosință	Intravilan	Suprafața (mp)	Tarla	Parcelă	Nr. topo	Observații / Referințe
1	faneata	NU	966	-	3065/1	-	

Lungime Segmente

1) Valorile lungimilor segmentelor sunt obținute din proiecție în plan.

Punct început	X / Y	Punct sfârșit	X / Y	Lungime segment (** (m)
1	401.171,059 540.299,177	2	401.169,554 540.304,574	5.603
2	401.169,554 540.304,574	3	401.085,092 540.265,002	93.272
3	401.085,092 540.265,002	4	401.081,621 540.260,303	5.842
4	401.081,621 540.260,303	5	401.074,106 540.252,02	11.184
5	401.074,106 540.252,02	6	401.061,614 540.241,198	16.528

Punct început	X / Y	Punct sfârșit	X / Y	Lungime segment (** (m)
6	401.061,614 540.241,198	7	401.057,258 540.236,857	6.15
7	401.057,258 540.236,857	1	401.171,059 540.299,177	129.748

** Lungimile segmentelor sunt determinate în planul de proiecție Stereo 70 și sunt rotunjite la 1 milimetru.

*** Distanța dintre puncte este formată din segmente cumulate ce sunt mai mici decât valoarea 1 milimetru.

**DATE DESPRE IMOBILUL NR. 3746**

Oficiul de Cadastru și Publicitate Imobiliară ALBA
Biroul de Cadastru și Publicitate Imobiliară Aiud

A. Partea I. Descrierea imobilului

TEREN Extravilan

Adresa: Jud. Alba

Nr. Crt	Nr cadastral Nr. topografic	Suprafața* (mp)	Observații / Referințe
A1		2.877	Sector cadastral:63 Teren neimprejmuit;

B. Partea II. Proprietari și acte

Inscrieri privitoare la dreptul de proprietate și alte drepturi reale	Referințe
1 / 01/01/2022	
Act Administrativ nr. 9216/814, din 25/02/1997 emis de CJPSDDPAT ALBA (titlu de proprietate);	
B1	A1
Intabulare, drept de PROPRIETATE, dobandit prin Reconstituire, cota actuala 1/1 1) ISPAS S VIOREL	

C. Partea III. SARCINI .

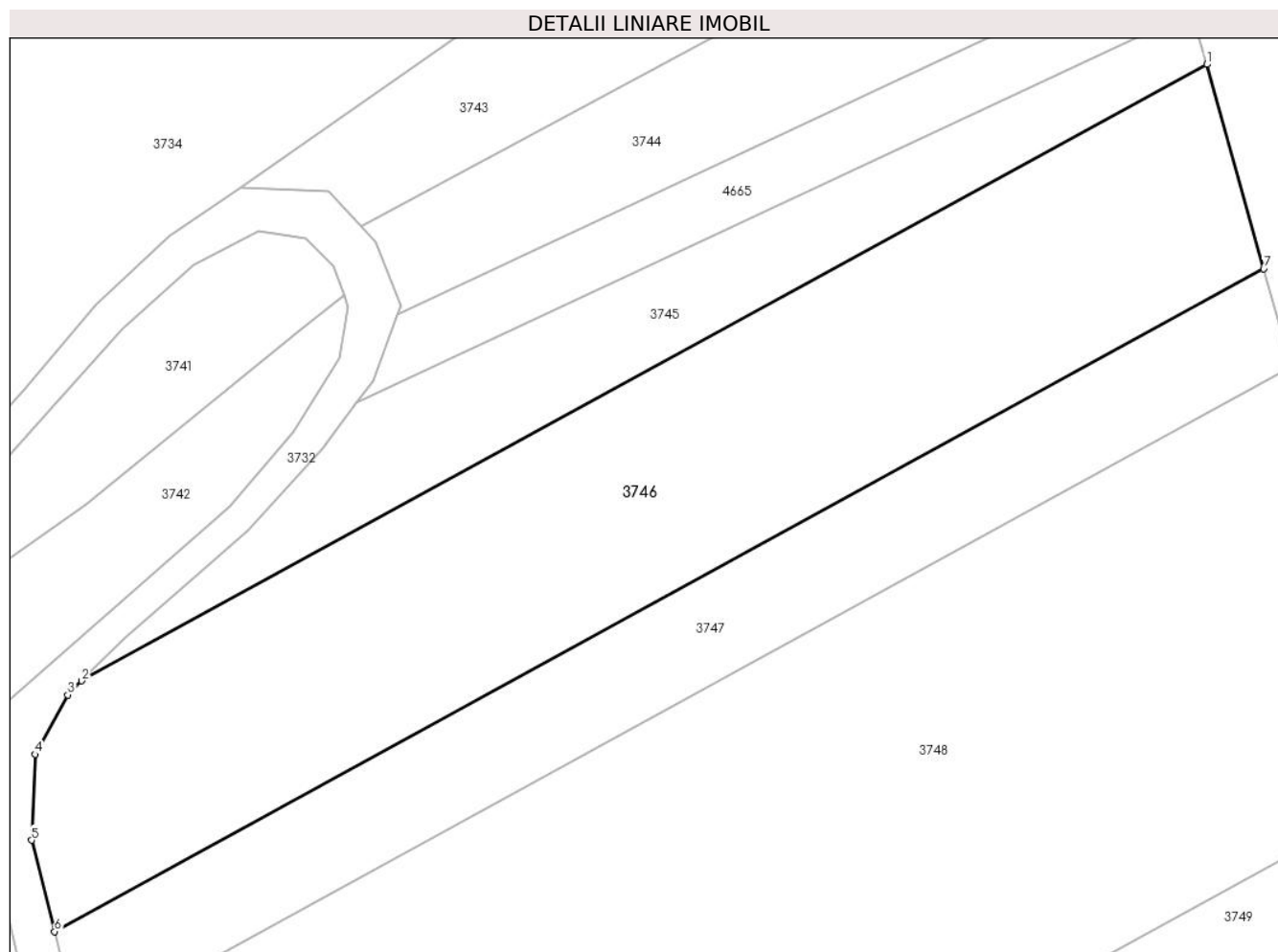
Inscrieri privind dezmembramintele dreptului de proprietate, drepturi reale de garanție și sarcini	Referințe
NU SUNT	

Anexa Nr. 1 La Partea I

Teren

Nr cadastral	Suprafața (mp)*	Observații / Referințe
	2.877	

* Suprafața este determinată în planul de proiecție Stereo 70.



Date referitoare la teren

Crt	Categorie folosință	Intra vilan	Suprafața (mp)	Tarla	Parcelă	Nr. topo	Observații / Referințe
1	arabil	NU	2.877	-	3066/4/1	-	

Lungime Segmente

1) Valorile lungimilor segmentelor sunt obținute din proiecție în plan.

Punct început	X / Y	Punct sfârșit	X / Y	Lungime segment (** (m)
1	401.171,059 540.299,177	2	401.057,258 540.236,857	129.748
2	401.057,258 540.236,857	3	401.055,837 540.235,441	2.006
3	401.055,837 540.235,441	4	401.052,551 540.229,434	6.847
4	401.052,551 540.229,434	5	401.052,188 540.220,746	8.695
5	401.052,188 540.220,746	6	401.054,505 540.211,515	9.518

Punct început	X / Y	Punct sfârșit	X / Y	Lungime segment (** (m)
6	401.054,505 540.211,515	7	401.176,824 540.278,5	139.459
7	401.176,824 540.278,5	1	401.171,059 540.299,177	21.466

** Lungimile segmentelor sunt determinate în planul de proiecție Stereo 70 și sunt rotunjite la 1 milimetru.

*** Distanța dintre puncte este formată din segmente cumulate ce sunt mai mici decât valoarea 1 milimetru.

**DATE DESPRE IMOBILUL NR. 3747**

Oficiul de Cadastru și Publicitate Imobiliară ALBA
Biroul de Cadastru și Publicitate Imobiliară Aiud

A. Partea I. Descrierea imobilului

TEREN Extravilan

Adresa: Jud. Alba

Nr. Crt	Nr cadastral Nr. topografic	Suprafața* (mp)	Observații / Referințe
A1		1.400	Sector cadastral:63 Teren neimprejmuit;

B. Partea II. Proprietari și acte

Inscrieri privitoare la dreptul de proprietate și alte drepturi reale	Referințe
1 / 01/01/2022	
Act Administrativ nr. 11402/1266, din 18/01/2005 emis de CJPSDDPAT ALBA (titlu de proprietate);	
B1	A1
Intabulare, drept de PROPRIETATE, dobandit prin Reconstituire, cota actuala 1/1 1) SCROBOTĂ MARIA	

C. Partea III. SARCINI .

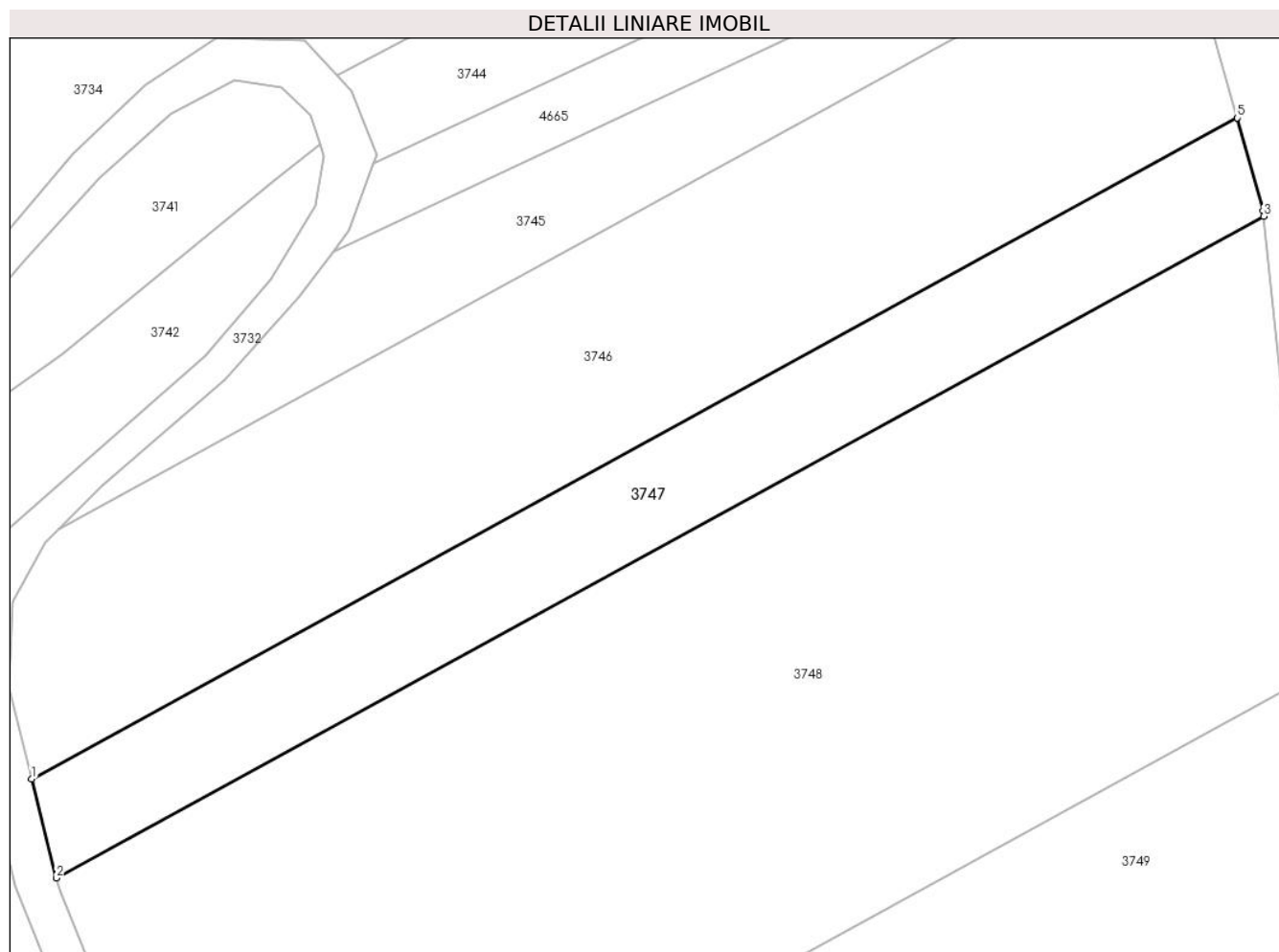
Inscrieri privind dezmembramintele dreptului de proprietate, drepturi reale de garanție și sarcini	Referințe
NU SUNT	

Anexa Nr. 1 La Partea I

Teren

Nr cadastral	Suprafața (mp)*	Observații / Referințe
	1.400	

* Suprafața este determinată în planul de proiecție Stereo 70.



Date referitoare la teren

Crt	Categorie folosință	Intravilan	Suprafața (mp)	Tarla	Parcelă	Nr. topo	Observații / Referințe
1	arabil	NU	1.400	-	3066/4/2	-	

Lungime Segmente

1) Valorile lungimilor segmentelor sunt obținute din proiecție în plan.

Punct început	X / Y	Punct sfârșit	X / Y	Lungime segment (** (m)
1	401.054,505 540.211,515	2	401.057,028 540.201,463	10.364
2	401.057,028 540.201,463	3	401.179,506 540.268,534	139.64
3	401.179,506 540.268,534	4	401.179,447 540.269,094	0.563
4	401.179,447 540.269,094	5	401.176,824 540.278,5	9.765
5	401.176,824 540.278,5	1	401.054,505 540.211,515	139.459

**** Lungimile segmentelor sunt determinate în planul de proiecție Stereo 70 și sunt rotunjite la 1 milimetru.**

***** Distanța dintre puncte este formată din segmente cumulate ce sunt mai mici decât valoarea 1 milimetru.**

**DATE DESPRE IMOBILUL NR. 3748**

Oficiul de Cadastru și Publicitate Imobiliară ALBA
Biroul de Cadastru și Publicitate Imobiliară Aiud

A. Partea I. Descrierea imobilului

TEREN Extravilan

Adresa: Jud. Alba

Nr. Crt	Nr cadastral Nr. topografic	Suprafața* (mp)	Observații / Referințe
A1		5.755	Sector cadastral:63 Teren neimprijmit;

B. Partea II. Proprietari și acte

Inscrieri privitoare la dreptul de proprietate și alte drepturi reale		Referințe
1 / 01/01/2022		
Act Administrativ nr. 14113/1355, din 22/05/2006 emis de CJPSDDPAT ALBA (titlu de proprietate);		
B1	Intabulare, drept de PROPRIETATE, dobandit prin Reconstituire, cota actuala 1/1	A1
	1) RURU GHERVUTA 2) RUSU IUSTIN 3) RUSU TEODOR 4) RUSU AUREL	

C. Partea III. SARCINI .

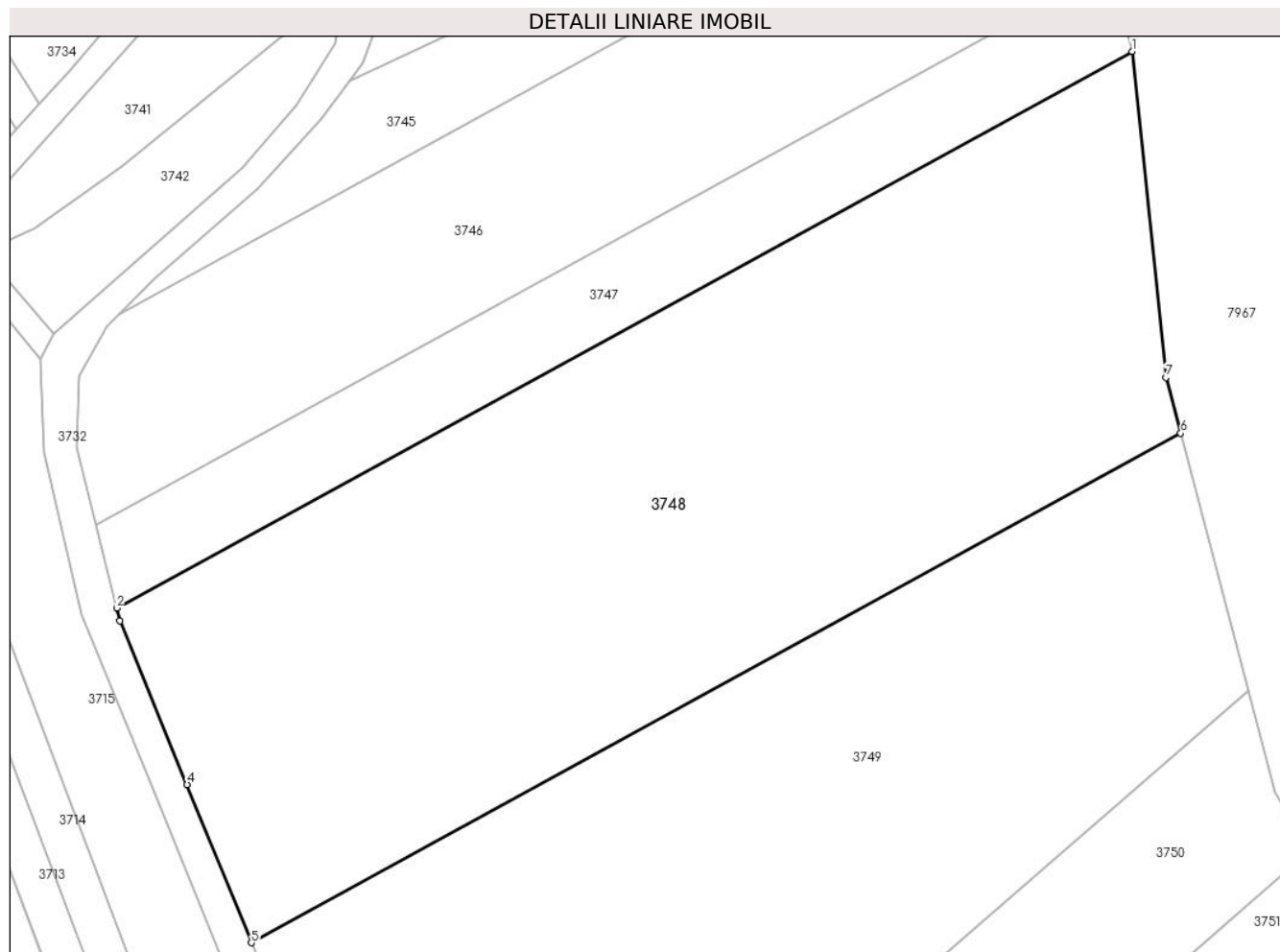
Inscrieri privind dezmembramintele dreptului de proprietate, drepturi reale de garanție și sarcini	Referințe
NU SUNT	

Anexa Nr. 1 La Partea I

Teren

Nr cadastral	Suprafața (mp)*	Observații / Referințe
	5.755	

* Suprafața este determinată în planul de proiecție Stereo 70.



Date referitoare la teren

Crt	Categorie folosință	Intravilan	Suprafața (mp)	Tarla	Parcelă	Nr. topo	Observații / Referințe
1	arabil	NU	5.755	-	3066/4/3	-	

Lungime Segmente

1) Valorile lungimilor segmentelor sunt obținute din proiecție în plan.

Punct început	X / Y	Punct sfârșit	X / Y	Lungime segment (** (m)
1	401.179,506 540.268,534	2	401.057,028 540.201,463	139.64
2	401.057,028 540.201,463	3	401.057,415 540.199,923	1.587
3	401.057,415 540.199,923	4	401.065,534 540.180,198	21.33
4	401.065,534 540.180,198	5	401.073,269 540.161,144	20.564
5	401.073,269 540.161,144	6	401.185,385 540.222,542	127.827

Punct început	X / Y	Punct sfârșit	X / Y	Lungime segment (** (m)
6	401.185,385 540.222,542	7	401.183,61 540.229,27	6.958
7	401.183,61 540.229,27	1	401.179,506 540.268,534	39.478

** Lungimile segmentelor sunt determinate în planul de proiecție Stereo 70 și sunt rotunjite la 1 milimetru.

*** Distanța dintre puncte este formată din segmente cumulate ce sunt mai mici decât valoarea 1 milimetru.

**DATE DESPRE IMOBILUL NR. 3749**

Oficiul de Cadastru și Publicitate Imobiliară ALBA
Biroul de Cadastru și Publicitate Imobiliară Aiud

A. Partea I. Descrierea imobilului

TEREN Extravilan

Adresa: Jud. Alba

Nr. Crt	Nr cadastral Nr. topografic	Suprafața* (mp)	Observații / Referințe
A1		5.755	Sector cadastral:63 Teren neimprijmit;

B. Partea II. Proprietari și acte

Inscrieri privitoare la dreptul de proprietate și alte drepturi reale	Referințe
1 / 01/01/2021	
Act Administrativ nr. 1765/96, din 21/07/1994 emis de CJPSDDPAT ALBA (titlu de proprietate);	
B1	A1
Intabulare, drept de PROPRIETATE, dobandit prin Reconstituire, cota actuala 1/1 1) SCROBOTĂ I MARIA	

C. Partea III. SARCINI .

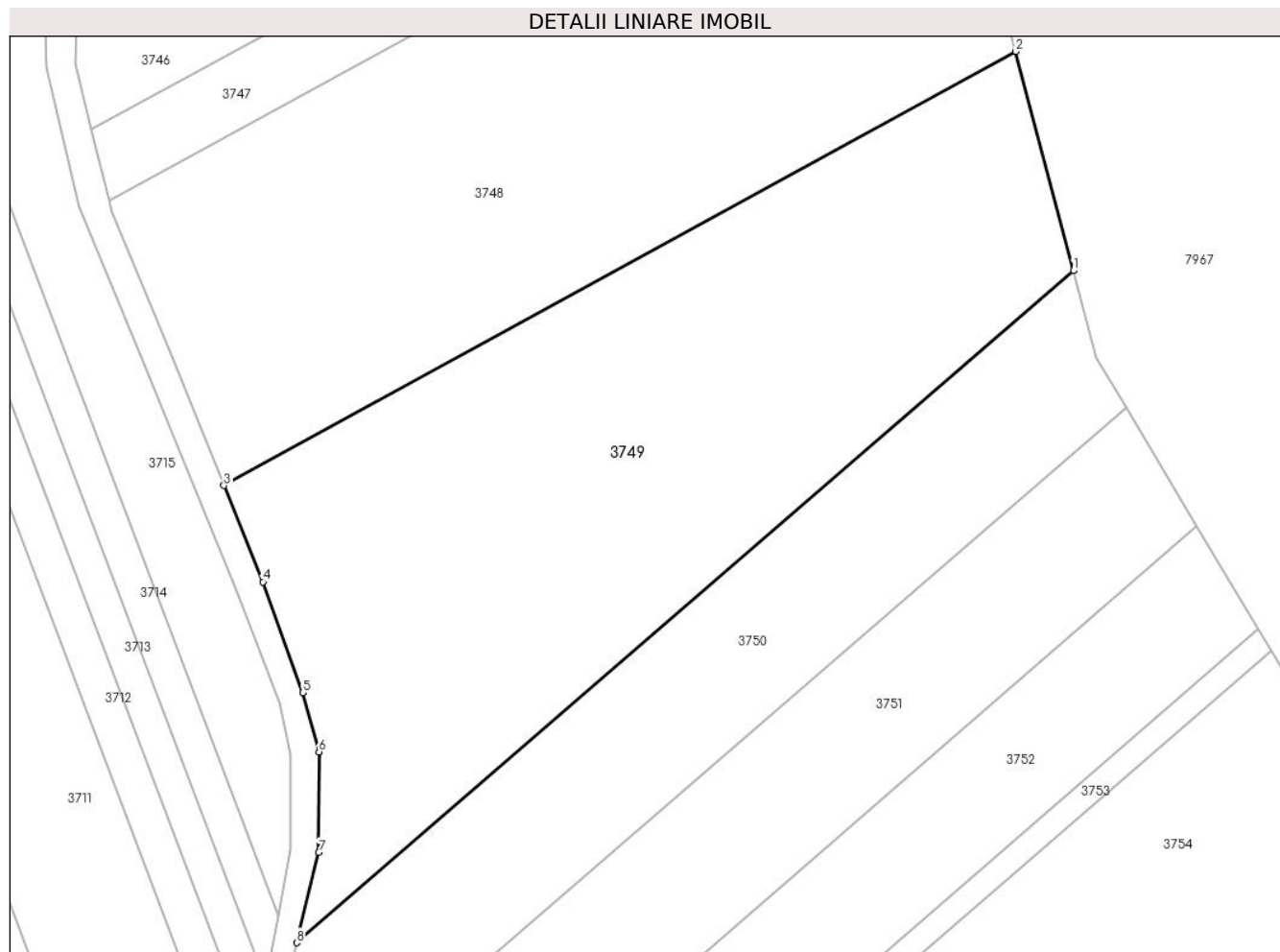
Inscrieri privind dezmembramintele dreptului de proprietate, drepturi reale de garanție și sarcini	Referințe
NU SUNT	

Anexa Nr. 1 La Partea I

Teren

Nr cadastral	Suprafața (mp)*	Observații / Referințe
	5.755	

* Suprafața este determinată în planul de proiecție Stereo 70.



Date referitoare la teren

Crt	Categorie folosință	Intravilan	Suprafața (mp)	Tarla	Parcelă	Nr. topo	Observații / Referințe
1	arabil	NU	5.755	-	3066/4/4	-	

Lungime Segmente

1) Valorile lungimilor segmentelor sunt obținute din proiecție în plan.

Punct început	X / Y	Punct sfârșit	X / Y	Lungime segment (** (m)
1	401.193,568 540.191,532	2	401.185,385 540.222,542	32.072
2	401.185,385 540.222,542	3	401.073,269 540.161,144	127.827
3	401.073,269 540.161,144	4	401.078,803 540.147,511	14.714
4	401.078,803 540.147,511	5	401.084,422 540.131,84	16.648
5	401.084,422 540.131,84	6	401.086,724 540.123,474	8.677

Punct început	X / Y	Punct sfârșit	X / Y	Lungime segment (** (m)
6	401.086,724 540.123,474	7	401.086,692 540.109,254	14.22
7	401.086,692 540.109,254	8	401.083,56 540.096,465	13.167
8	401.083,56 540.096,465	1	401.193,568 540.191,532	145.394

** Lungimile segmentelor sunt determinate în planul de proiecție Stereo 70 și sunt rotunjite la 1 milimetru.

*** Distanța dintre puncte este formată din segmente cumulate ce sunt mai mici decât valoarea 1 milimetru.

**DATE DESPRE IMOBILUL NR. 3750**

Oficiul de Cadastru și Publicitate Imobiliară ALBA
Biroul de Cadastru și Publicitate Imobiliară Aiud

A. Partea I. Descrierea imobilului

TEREN Extravilan

Adresa: Jud. Alba

Nr. Crt	Nr cadastral Nr. topografic	Suprafața* (mp)	Observații / Referințe
A1		2.877	Sector cadastral:63 Teren neimprejmuit;

B. Partea II. Proprietari și acte

Inscrieri privitoare la dreptul de proprietate și alte drepturi reale		Referințe
1 / 01/01/2022		
Act Normativ nr. 7, din 13/03/1996 emis de PARLAMENT;		
B1	Intabulare, drept de PROPRIETATE, dobândit prin Lege, cota actuala 1/1 1) UAT MIRASLAU, CIF:99999999999999	A1

C. Partea III. SARCINI .

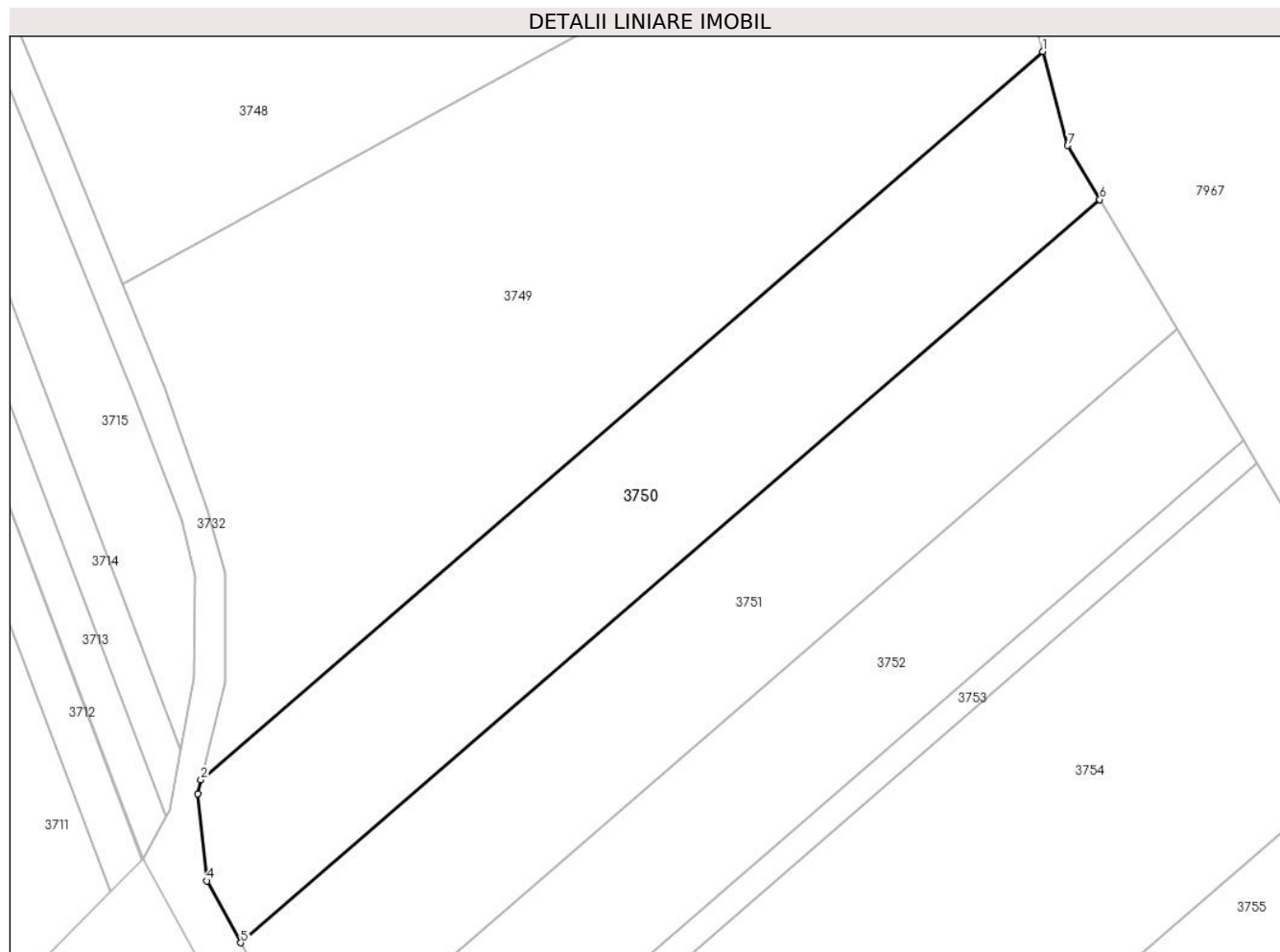
Inscrieri privind dezmembramintele dreptului de proprietate, drepturi reale de garanție și sarcini	Referințe
NU SUNT	

Anexa Nr. 1 La Partea I

Teren

Nr cadastral	Suprafața (mp)*	Observații / Referințe
	2.877	

* Suprafața este determinată în planul de proiecție Stereo 70.



Date referitoare la teren

Crt	Categorie folosință	Intravilan	Suprafața (mp)	Tarla	Parcelă	Nr. topo	Observații / Referințe
1	arabil	NU	2.877	-	3066/4/5	-	

Lungime Segmente

1) Valorile lungimilor segmentelor sunt obținute din proiecție în plan.

Punct început	X / Y	Punct sfârșit	X / Y	Lungime segment (** (m)
1	401.193,568 540.191,532	2	401.083,56 540.096,465	145.394
2	401.083,56 540.096,465	3	401.083,123 540.094,681	1.837
3	401.083,123 540.094,681	4	401.084,372 540.083,287	11.462
4	401.084,372 540.083,287	5	401.088,768 540.075,211	9.195
5	401.088,768 540.075,211	6	401.201,014 540.172,212	148.352

Punct început	X / Y	Punct sfârșit	X / Y	Lungime segment (** (m)
6	401.201,014 540.172,212	7	401.196,809 540.179,249	8.198
7	401.196,809 540.179,249	1	401.193,568 540.191,532	12.703

** Lungimile segmentelor sunt determinate în planul de proiecție Stereo 70 și sunt rotunjite la 1 milimetru.

*** Distanța dintre puncte este formată din segmente cumulate ce sunt mai mici decât valoarea 1 milimetru.

**DATE DESPRE IMOBILUL NR. 3751**

Oficiul de Cadastru și Publicitate Imobiliară ALBA
Biroul de Cadastru și Publicitate Imobiliară Aiud

A. Partea I. Descrierea imobilului

TEREN Extravilan

Adresa: Jud. Alba

Nr. Crt	Nr cadastral Nr. topografic	Suprafața* (mp)	Observații / Referințe
A1		2.877	Sector cadastral:63 Teren neimprejmuit;

B. Partea II. Proprietari și acte

Inscrieri privitoare la dreptul de proprietate și alte drepturi reale	Referințe
1 / 01/01/2022	
Act Administrativ nr. 9338/925, din 10/02/1999 emis de CJPSDDPAT ALBA (titlu de proprietate);	
B1	A1
Intabulare, drept de PROPRIETATE, dobandit prin Reconstituire, cota actuala 1/1 1) MILEA I IOAN	

C. Partea III. SARCINI .

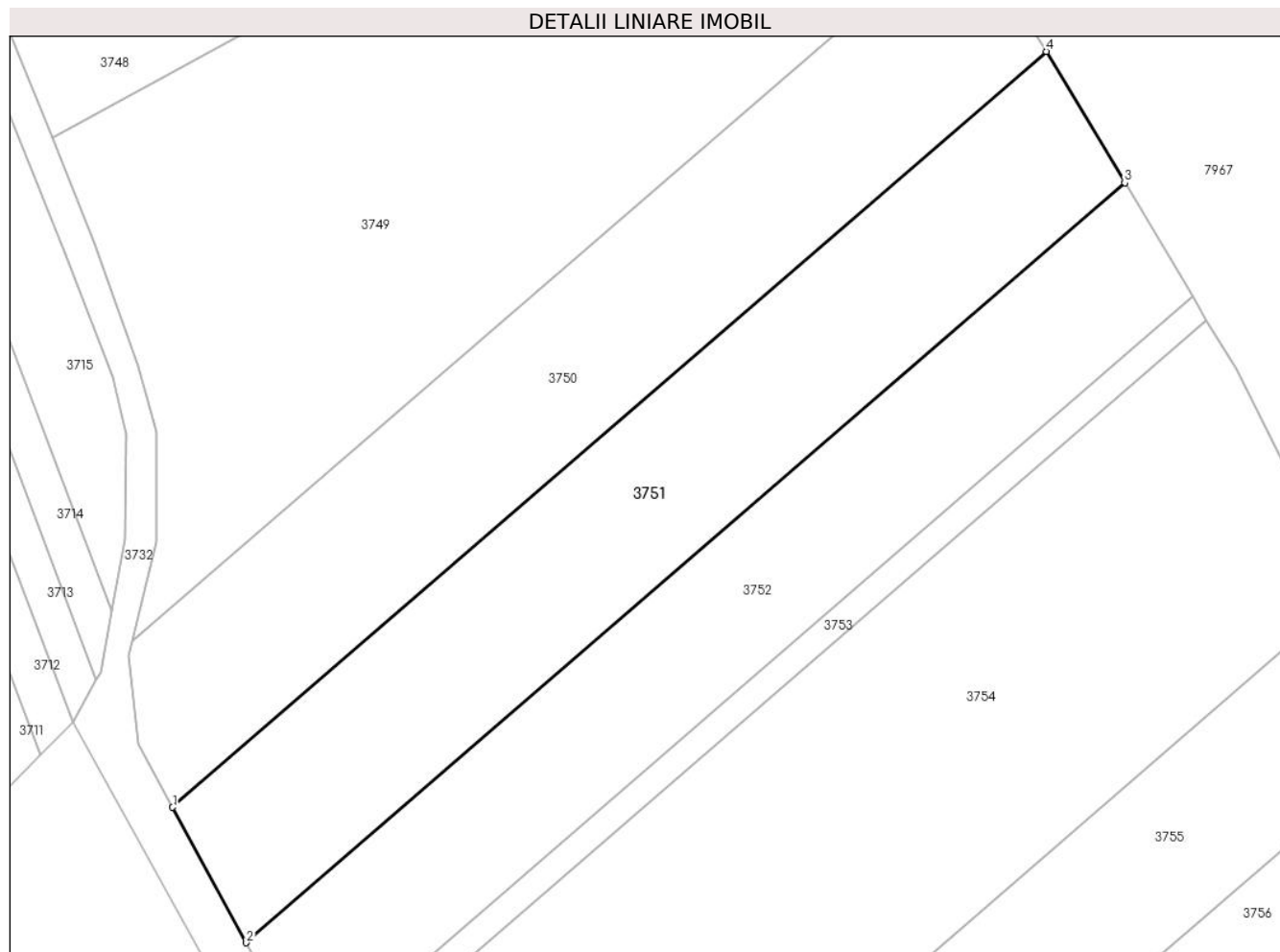
Inscrieri privind dezmembramintele dreptului de proprietate, drepturi reale de garanție și sarcini	Referințe
NU SUNT	

Anexa Nr. 1 La Partea I

Teren

Nr cadastral	Suprafața (mp)*	Observații / Referințe
	2.877	

* Suprafața este determinată în planul de proiecție Stereo 70.



Date referitoare la teren

Crt	Categorie folosință	Intravilan	Suprafața (mp)	Tarla	Parcelă	Nr. topo	Observații / Referințe
1	arabil	NU	2.877	-	3066/4/6	-	

Lungime Segmente

1) Valorile lungimilor segmentelor sunt obținute din proiecție în plan.

Punct început	X / Y	Punct sfârșit	X / Y	Lungime segment (** (m)
1	401.088,768 540.075,211	2	401.098,231 540.057,827	19.793
2	401.098,231 540.057,827	3	401.211,088 540.155,355	149.159
3	401.211,088 540.155,355	4	401.201,014 540.172,212	19.637
4	401.201,014 540.172,212	1	401.088,768 540.075,211	148.352

** Lungimile segmentelor sunt determinate în planul de proiecție Stereo 70 și sunt rotunjite la 1 milimetru.

***** Distanţa dintre puncte este formată din segmente cumulate ce sunt mai mici decât valoarea 1 milimetru.**

**DATE DESPRE IMOBILUL NR. 3752**

Oficiul de Cadastru și Publicitate Imobiliară ALBA
Biroul de Cadastru și Publicitate Imobiliară Aiud

A. Partea I. Descrierea imobilului

TEREN Extravilan

Adresa: Jud. Alba

Nr. Crt	Nr cadastral Nr. topografic	Suprafața* (mp)	Observații / Referințe
A1		2.500	Sector cadastral:63 Teren neimprejmuit;

B. Partea II. Proprietari și acte

Inscrieri privitoare la dreptul de proprietate și alte drepturi reale	Referințe
1 / 01/01/2022	
Act Administrativ nr. 11402/1054, din 22/10/2002 emis de CJPSDDPAT ALBA (titlu de proprietate);	
B1	A1
Intabulare, drept de PROPRIETATE, dobandit prin Reconstituire, cota actuala 1/1	
1) MOLDOVAN CORNEL	

C. Partea III. SARCINI .

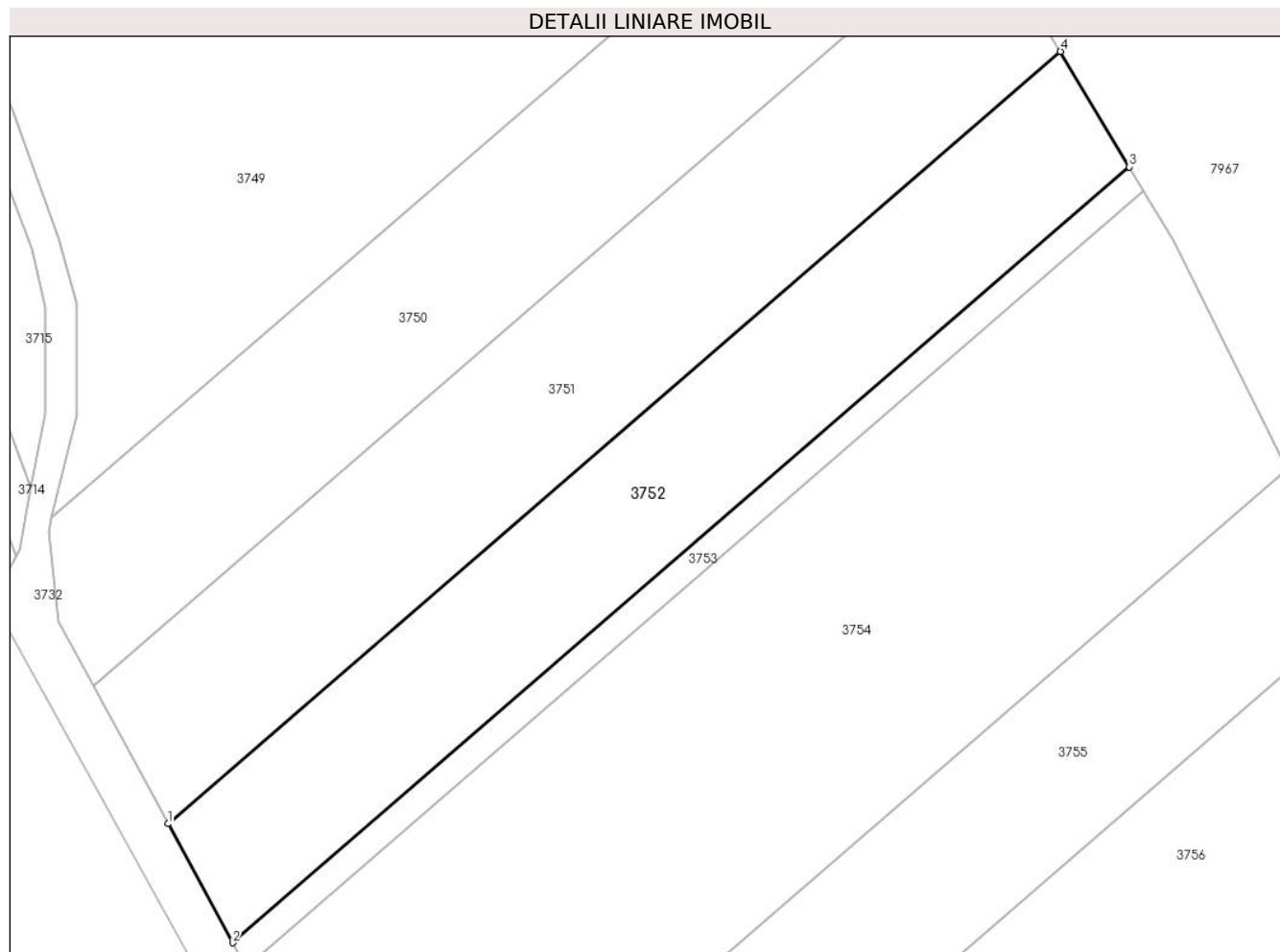
Inscrieri privind dezmembramintele dreptului de proprietate, drepturi reale de garanție și sarcini	Referințe
NU SUNT	

Anexa Nr. 1 La Partea I

Teren

Nr cadastral	Suprafața (mp)*	Observații / Referințe
	2.500	

* Suprafața este determinată în planul de proiecție Stereo 70.



Date referitoare la teren

Crt	Categorie folosință	Intra vilan	Suprafața (mp)	Tarla	Parcelă	Nr. topo	Observații / Referințe
1	arabil	NU	2.500	-	3066/4/7/1	-	

Lungime Segmente

1) Valorile lungimilor segmentelor sunt obținute din proiecție în plan.

Punct început	X / Y	Punct sfârșit	X / Y	Lungime segment (** (m)
1	401.098,231 540.057,827	2	401.106,413 540.042,797	17.113
2	401.106,413 540.042,797	3	401.219,797 540.140,781	149.856
3	401.219,797 540.140,781	4	401.211,088 540.155,355	16.978
4	401.211,088 540.155,355	1	401.098,231 540.057,827	149.159

** Lungimile segmentelor sunt determinate în planul de proiecție Stereo 70 și sunt rotunjite la 1 milimetru.

***** Distanţa dintre puncte este formată din segmente cumulate ce sunt mai mici decât valoarea 1 milimetru.**

**DATE DESPRE IMOBILUL NR. 3753**

Oficiul de Cadastru și Publicitate Imobiliară ALBA
Biroul de Cadastru și Publicitate Imobiliară Aiud

A. Partea I. Descrierea imobilului

TEREN Extravilan

Adresa: Jud. Alba

Nr. Crt	Nr cadastral Nr. topografic	Suprafața* (mp)	Observații / Referințe
A1		521	Sector cadastral:63 Teren neimprijmit;

B. Partea II. Proprietari și acte

Inscrieri privitoare la dreptul de proprietate și alte drepturi reale	Referințe
1 / 01/01/2022	
Act Administrativ nr. 11402/1054, din 22/10/2002 emis de CJPSDDPAT ALBA (titlu de proprietate);	
B1	A1
Intabulare, drept de PROPRIETATE, dobandit prin Reconstituire, cota actuala 1/1	
1) MOLDOVAN CORNEL	

C. Partea III. SARCINI .

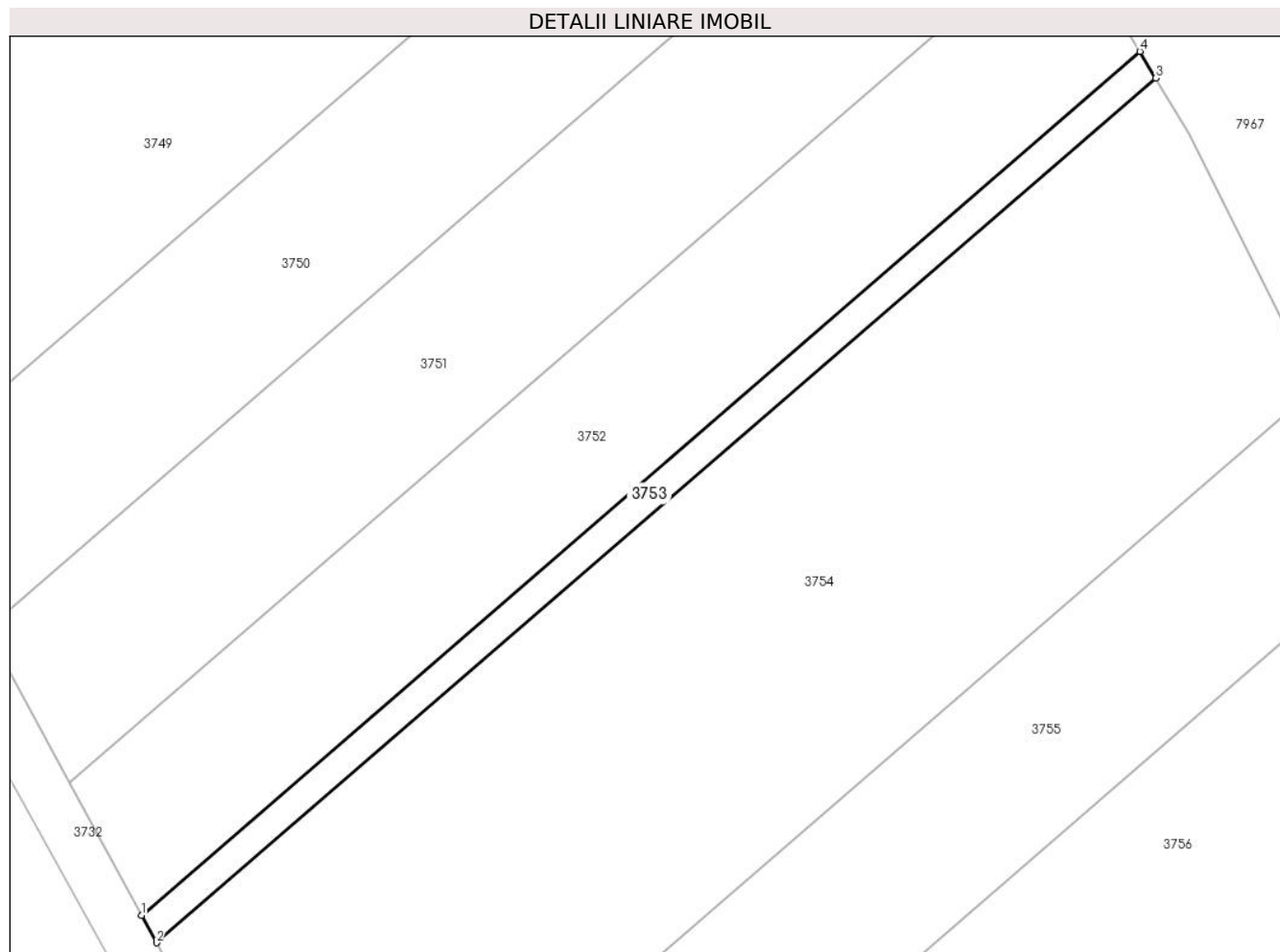
Inscrieri privind dezmembramintele dreptului de proprietate, drepturi reale de garanție și sarcini	Referințe
NU SUNT	

Anexa Nr. 1 La Partea I

Teren

Nr cadastral	Suprafața (mp)*	Observații / Referințe
	521	

* Suprafața este determinată în planul de proiecție Stereo 70.



Date referitoare la teren

Crt	Categorie folosință	Intravilan	Suprafața (mp)	Tarla	Parcelă	Nr. topo	Observații / Referințe
1	arabil	NU	521	-	3066/4/7/2	-	

Lungime Segmente

1) Valorile lungimilor segmentelor sunt obținute din proiecție în plan.

Punct început	X / Y	Punct sfârșit	X / Y	Lungime segment (** (m)
1	401.106,413 540.042,797	2	401.108,113 540.039,673	3.556
2	401.108,113 540.039,673	3	401.221,607 540.137,752	150.001
3	401.221,607 540.137,752	4	401.219,797 540.140,781	3.528
4	401.219,797 540.140,781	1	401.106,413 540.042,797	149.856

** Lungimile segmentelor sunt determinate în planul de proiecție Stereo 70 și sunt rotunjite la 1 milimetru.

***** Distanţa dintre puncte este formată din segmente cumulate ce sunt mai mici decât valoarea 1 milimetru.**

**DATE DESPRE IMOBILUL NR. 3754**

Oficiul de Cadastru și Publicitate Imobiliară ALBA
Biroul de Cadastru și Publicitate Imobiliară Aiud

A. Partea I. Descrierea imobilului

TEREN Extravilan

Adresa: Jud. Alba

Nr. Crt	Nr cadastral Nr. topografic	Suprafața* (mp)	Observații / Referințe
A1		5.754	Sector cadastral:63 Teren neimpregmuit;

B. Partea II. Proprietari și acte

Inscrieri privitoare la dreptul de proprietate și alte drepturi reale		Referințe
1 / 01/01/2022		
Act Notarial nr. 102, din 20/01/2012 emis de BNP DOREL MARGINEAN;		
B1	Intabulare, drept de PROPRIETATE, dobandit prin Iesire Din Indiviziune, cota actuala 1/1 1) ISPAS EUGEN-SEBASTIAN	A1

C. Partea III. SARCINI .

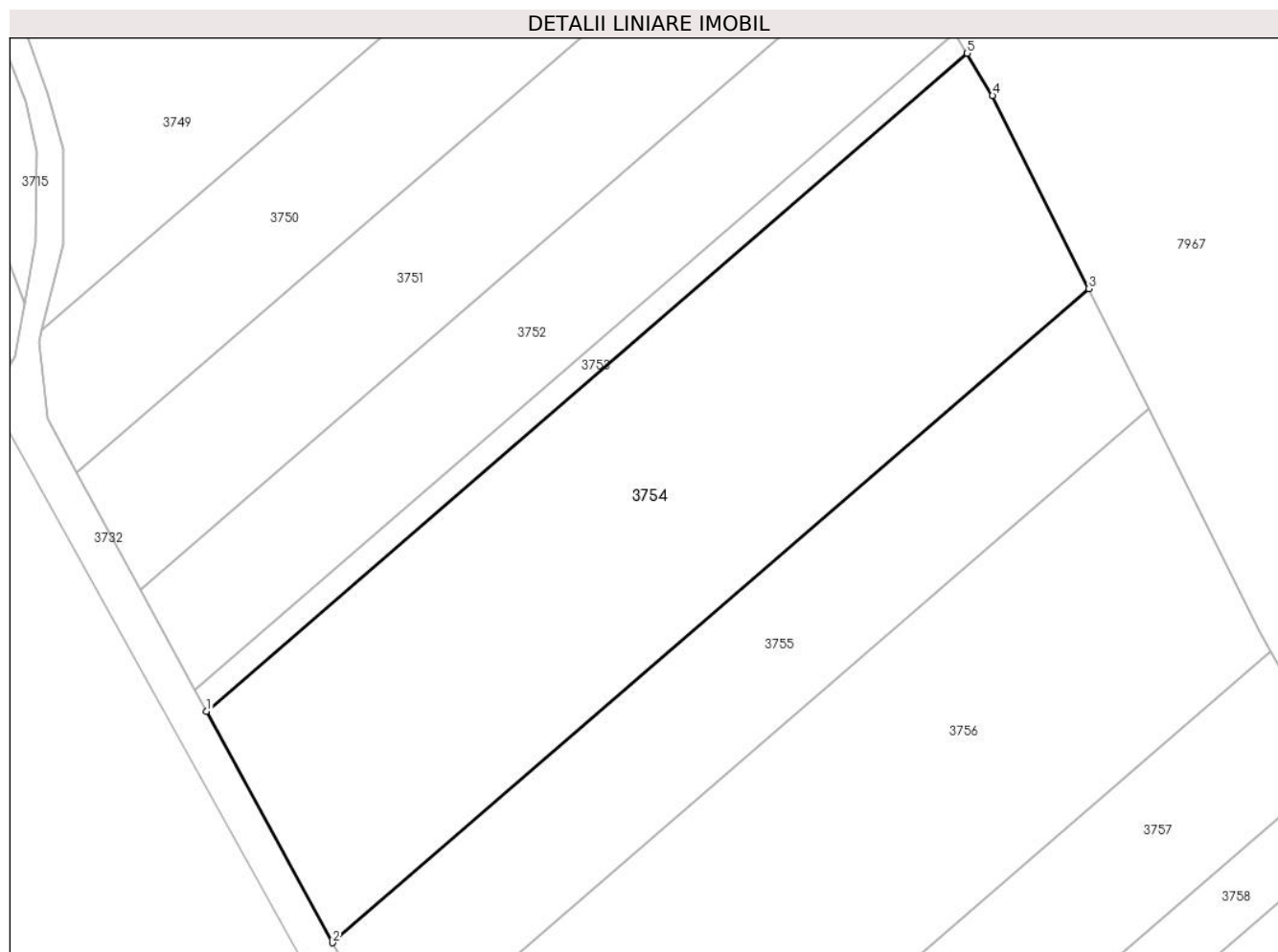
Inscrieri privind dezmembramintele dreptului de proprietate, drepturi reale de garanție și sarcini	Referințe
NU SUNT	

Anexa Nr. 1 La Partea I

Teren

Nr cadastral	Suprafața (mp)*	Observații / Referințe
	5.754	

* Suprafața este determinată în planul de proiecție Stereo 70.



Date referitoare la teren

Crt	Categorie folosință	Intravilan	Suprafața (mp)	Tarla	Parcelă	Nr. topo	Observații / Referințe
1	arabil	NU	5.754	-	3066/4/9	-	

Lungime Segmente

1) Valorile lungimilor segmentelor sunt obținute din proiecție în plan.

Punct început	X / Y	Punct sfârșit	X / Y	Lungime segment (** (m)
1	401.108,113 540.039,673	2	401.126,908 540.005,147	39.31
2	401.126,908 540.005,147	3	401.239,736 540.102,651	149.122
3	401.239,736 540.102,651	4	401.225,385 540.131,43	32.159
4	401.225,385 540.131,43	5	401.221,607 540.137,752	7.365
5	401.221,607 540.137,752	1	401.108,113 540.039,673	150.001

**** Lungimile segmentelor sunt determinate în planul de proiecție Stereo 70 și sunt rotunjite la 1 milimetru.**

***** Distanța dintre puncte este formată din segmente cumulate ce sunt mai mici decât valoarea 1 milimetru.**

**DATE DESPRE IMOBILUL NR. 3755**

Oficiul de Cadastru și Publicitate Imobiliară ALBA
Biroul de Cadastru și Publicitate Imobiliară Aiud

A. Partea I. Descrierea imobilului

TEREN Extravilan

Adresa: Jud. Alba

Nr. Crt	Nr cadastral Nr. topografic	Suprafața* (mp)	Observații / Referințe
A1		2.877	Sector cadastral:63 Teren neimprejmuit;

B. Partea II. Proprietari și acte

Inscrieri privitoare la dreptul de proprietate și alte drepturi reale	Referințe
1 / 01/01/2022	
Act Administrativ nr. 9338/938, din 11/03/1999 emis de CJPSDDPAT ALBA (titlu de proprietate);	
B1	A1
Intabulare, drept de PROPRIETATE, dobandit prin Reconstituire, cota actuala 1/1 1) ISPAS A MARIA	

C. Partea III. SARCINI .

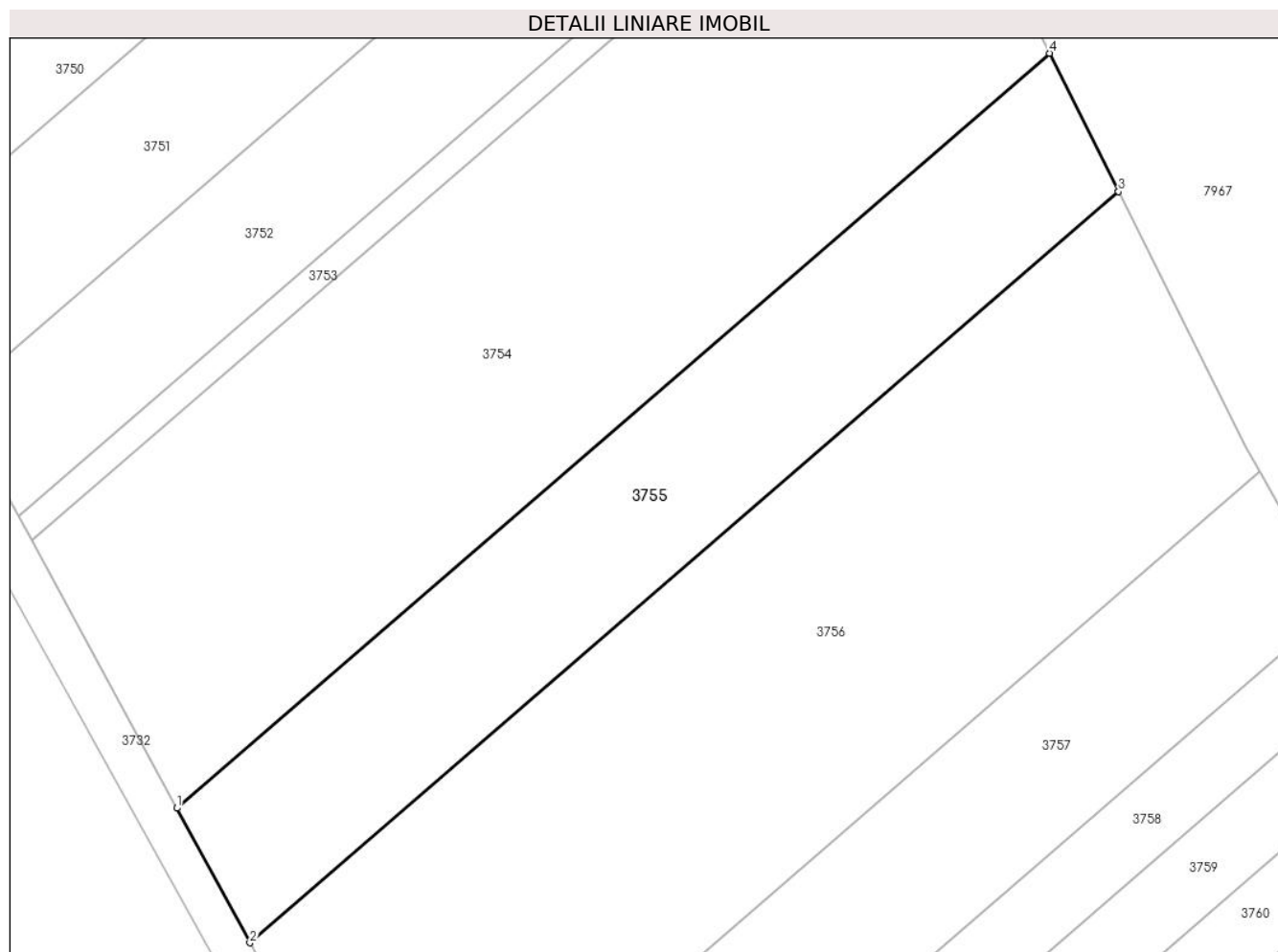
Inscrieri privind dezmembramintele dreptului de proprietate, drepturi reale de garanție și sarcini	Referințe
NU SUNT	

Anexa Nr. 1 La Partea I

Teren

Nr cadastral	Suprafața (mp)*	Observații / Referințe
	2.877	

* Suprafața este determinată în planul de proiecție Stereo 70.



Date referitoare la teren

Crt	Categorie folosință	Intravilan	Suprafața (mp)	Tarla	Parcelă	Nr. topo	Observații / Referințe
1	arabil	NU	2.877	-	3066/4/10	-	

Lungime Segmente

1) Valorile lungimilor segmentelor sunt obținute din proiecție în plan.

Punct început	X / Y	Punct sfârșit	X / Y	Lungime segment (** (m)
1	401.126,908 540.005,147	2	401.136,371 539.987,763	19.793
2	401.136,371 539.987,763	3	401.248,644 540.084,787	148.388
3	401.248,644 540.084,787	4	401.239,736 540.102,651	19.962
4	401.239,736 540.102,651	1	401.126,908 540.005,147	149.122

** Lungimile segmentelor sunt determinate în planul de proiecție Stereo 70 și sunt rotunjite la 1 milimetru.

***** Distanţa dintre puncte este formată din segmente cumulate ce sunt mai mici decât valoarea 1 milimetru.**

**DATE DESPRE IMOBILUL NR. 3756**

Oficiul de Cadastru și Publicitate Imobiliară ALBA
Biroul de Cadastru și Publicitate Imobiliară Aiud

A. Partea I. Descrierea imobilului

TEREN Extravilan

Adresa: Jud. Alba

Nr. Crt	Nr cadastral Nr. topografic	Suprafața* (mp)	Observații / Referințe
A1		5.800	Sector cadastral:63 Teren neimprejmuit;

B. Partea II. Proprietari și acte

Inscrieri privitoare la dreptul de proprietate și alte drepturi reale	Referințe
1 / 01/01/2022	
Act Normativ nr. 7, din 13/03/1996 emis de PARLAMENT;	
B1	A1
Intabulare, drept de PROPRIETATE, dobândit prin Lege, cota actuala 1/1	
1) UAT MIRASLAU, CIF:9999999999999	

C. Partea III. SARCINI .

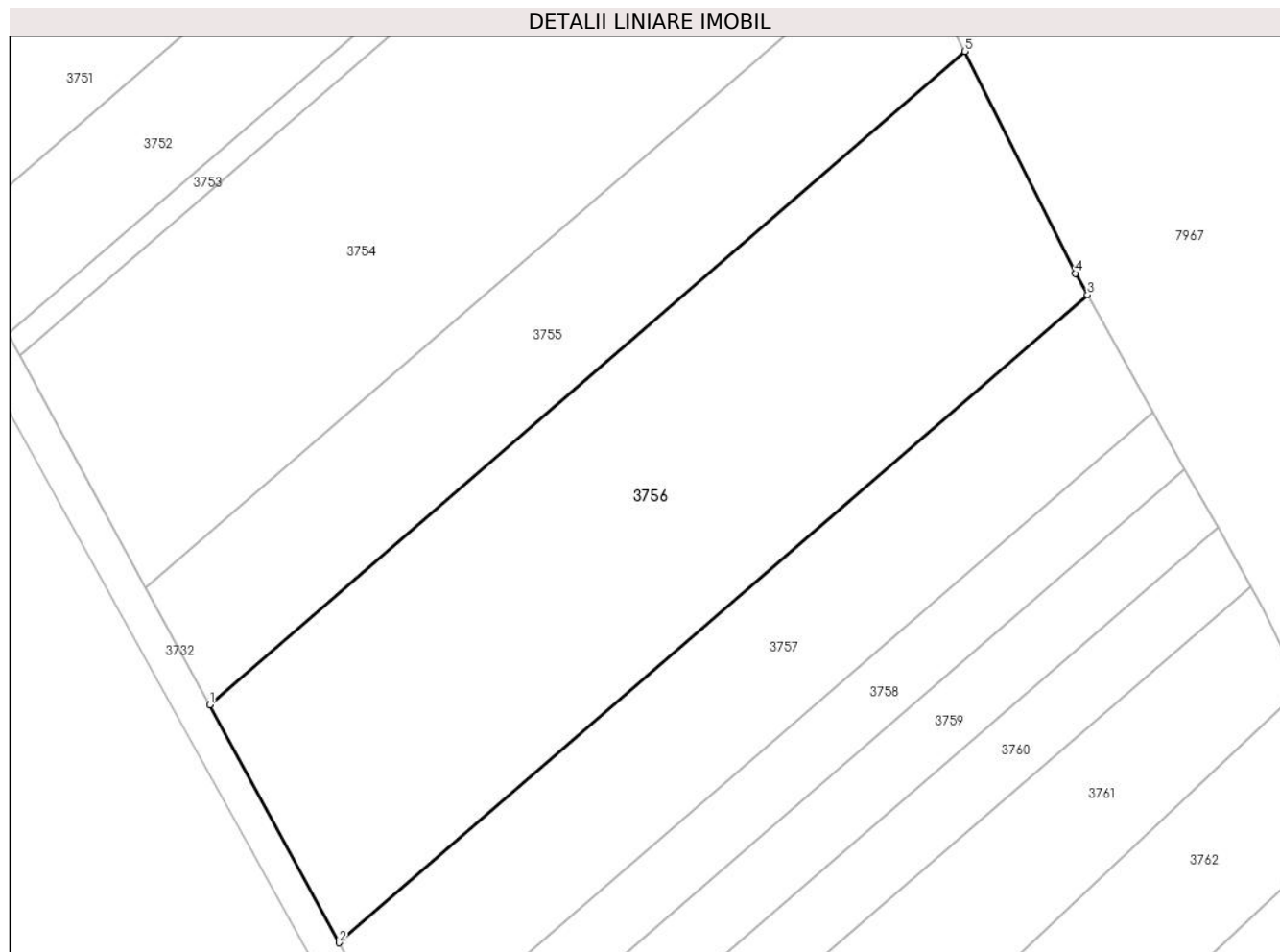
Inscrieri privind dezmembramintele dreptului de proprietate, drepturi reale de garanție și sarcini	Referințe
NU SUNT	

Anexa Nr. 1 La Partea I

Teren

Nr cadastral	Suprafața (mp)*	Observații / Referințe
	5.800	

* Suprafața este determinată în planul de proiecție Stereo 70.



Date referitoare la teren

Crt	Categorie folosință	Intravilan	Suprafața (mp)	Tarla	Parcelă	Nr. topo	Observații / Referințe
1	arabil	NU	5.800	-	-	-	

Lungime Segmente

1) Valorile lungimilor segmentelor sunt obținute din proiecție în plan.

Punct început	X / Y	Punct sfârșit	X / Y	Lungime segment (** (m)
1	401.136,371 539.987,763	2	401.155,591 539.952,455	40.2
2	401.155,591 539.952,455	3	401.266,873 540.048,623	147.078
3	401.266,873 540.048,623	4	401.265,072 540.051,843	3.69
4	401.265,072 540.051,843	5	401.248,644 540.084,787	36.813
5	401.248,644 540.084,787	1	401.136,371 539.987,763	148.388

**** Lungimile segmentelor sunt determinate în planul de proiecție Stereo 70 și sunt rotunjite la 1 milimetru.**

***** Distanța dintre puncte este formată din segmente cumulate ce sunt mai mici decât valoarea 1 milimetru.**

**DATE DESPRE IMOBILUL NR. 3757**

Oficiul de Cadastru și Publicitate Imobiliară ALBA
Biroul de Cadastru și Publicitate Imobiliară Aiud

A. Partea I. Descrierea imobilului

TEREN Extravilan

Adresa: Jud. Alba

Nr. Crt	Nr cadastral Nr. topografic	Suprafața* (mp)	Observații / Referințe
A1		2.877	Sector cadastral:63 Teren neimprejmuit;

B. Partea II. Proprietari și acte

Inscrieri privitoare la dreptul de proprietate și alte drepturi reale	Referințe
1 / 01/01/2022	
Act Normativ nr. 7, din 13/03/1996 emis de PARLAMENT;	
B1	A1
Intabulare, drept de PROPRIETATE, dobândit prin Lege, cota actuala 1/1	
1) UAT MIRASLAU, CIF:99999999999999	

C. Partea III. SARCINI .

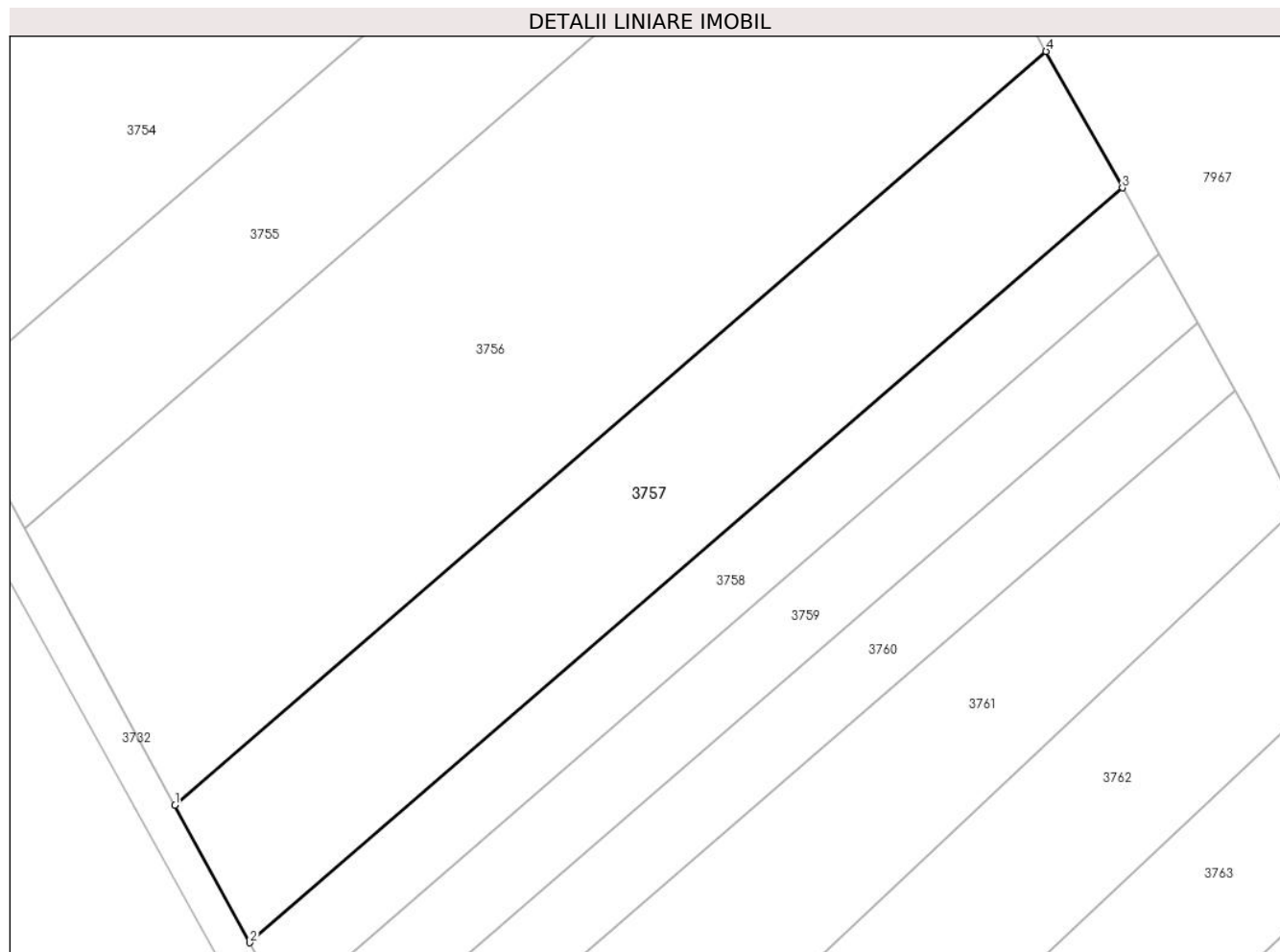
Inscrieri privind dezmembramintele dreptului de proprietate, drepturi reale de garanție și sarcini	Referințe
NU SUNT	

Anexa Nr. 1 La Partea I

Teren

Nr cadastral	Suprafața (mp)*	Observații / Referințe
	2.877	

* Suprafața este determinată în planul de proiecție Stereo 70.



Date referitoare la teren

Crt	Categorie folosință	Intravilan	Suprafața (mp)	Tarla	Parcelă	Nr. topo	Observații / Referințe
1	arabil	NU	2.877	-	-	-	

Lungime Segmente

1) Valorile lungimilor segmentelor sunt obținute din proiecție în plan.

Punct început	X / Y	Punct sfârșit	X / Y	Lungime segment (** (m)
1	401.155,591 539.952,455	2	401.165,154 539.934,886	20.002
2	401.165,154 539.934,886	3	401.276,613 540.031,207	147.312
3	401.276,613 540.031,207	4	401.266,873 540.048,623	19.954
4	401.266,873 540.048,623	1	401.155,591 539.952,455	147.078

** Lungimile segmentelor sunt determinate în planul de proiecție Stereo 70 și sunt rotunjite la 1 milimetru.

***** Distanţa dintre puncte este formată din segmente cumulate ce sunt mai mici decât valoarea 1 milimetru.**

**DATE DESPRE IMOBILUL NR. 3758**

Oficiul de Cadastru și Publicitate Imobiliară ALBA
Biroul de Cadastru și Publicitate Imobiliară Aiud

A. Partea I. Descrierea imobilului

TEREN Extravilan

Adresa: Jud. Alba

Nr. Crt	Nr cadastral Nr. topografic	Suprafața* (mp)	Observații / Referințe
A1		1.400	Sector cadastral:63 Teren neimprejmuit;

B. Partea II. Proprietari și acte

Inscrieri privitoare la dreptul de proprietate și alte drepturi reale	Referințe
1 / 01/01/2022	
Act Administrativ nr. 11402/1266, din 18/01/2005 emis de CJPSDDPAT ALBA (titlu de proprietate);	
B1	A1
Intabulare, drept de PROPRIETATE, dobandit prin Reconstituire, cota actuala 1/1 1) SCROBOTĂ MARIA	

C. Partea III. SARCINI .

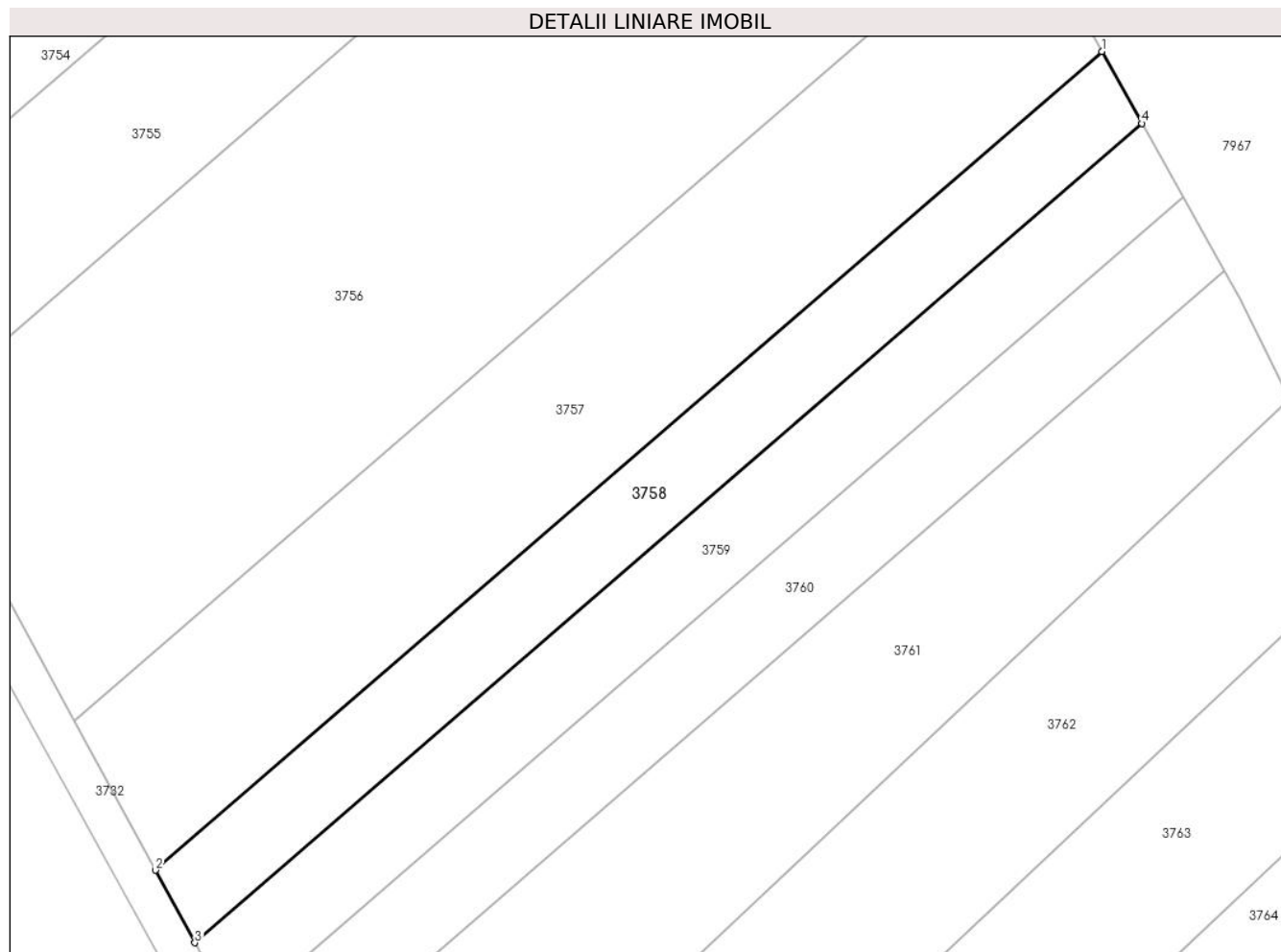
Inscrieri privind dezmembramintele dreptului de proprietate, drepturi reale de garanție și sarcini	Referințe
NU SUNT	

Anexa Nr. 1 La Partea I

Teren

Nr cadastral	Suprafața (mp)*	Observații / Referințe
	1.400	

* Suprafața este determinată în planul de proiecție Stereo 70.



Date referitoare la teren

Crt	Categorie folosință	Intravilan	Suprafața (mp)	Tarla	Parcelă	Nr. topo	Observații / Referințe
1	arabil	NU	1.400	-	3066/4/12/2	-	

Lungime Segmente

1) Valorile lungimilor segmentelor sunt obținute din proiecție în plan.

Punct început	X / Y	Punct sfârșit	X / Y	Lungime segment (** (m)
1	401.276,613 540.031,207	2	401.165,154 539.934,886	147.312
2	401.165,154 539.934,886	3	401.169,802 539.926,347	9.722
3	401.169,802 539.926,347	4	401.281,346 540.022,742	147.425
4	401.281,346 540.022,742	1	401.276,613 540.031,207	9.699

** Lungimile segmentelor sunt determinate în planul de proiecție Stereo 70 și sunt rotunjite la 1 milimetru.

***** Distanţa dintre puncte este formată din segmente cumulate ce sunt mai mici decât valoarea 1 milimetru.**

**DATE DESPRE IMOBILUL NR. 3759**

Oficiul de Cadastru și Publicitate Imobiliară ALBA
Biroul de Cadastru și Publicitate Imobiliară Aiud

A. Partea I. Descrierea imobilului

TEREN Extravilan

Adresa: Jud. Alba

Nr. Crt	Nr cadastral Nr. topografic	Suprafața* (mp)	Observații / Referințe
A1		1.438	Sector cadastral:63 Teren neimprejmuit;

B. Partea II. Proprietari și acte

Inscrieri privitoare la dreptul de proprietate și alte drepturi reale	Referințe
1 / 01/01/2022	
Act Normativ nr. 7, din 13/03/1996 emis de PARLAMENT;	
B1	A1
Intabulare, drept de PROPRIETATE, dobândit prin Lege, cota actuala 1/1	
1) UAT MIRASLAU, CIF:99999999999999	

C. Partea III. SARCINI .

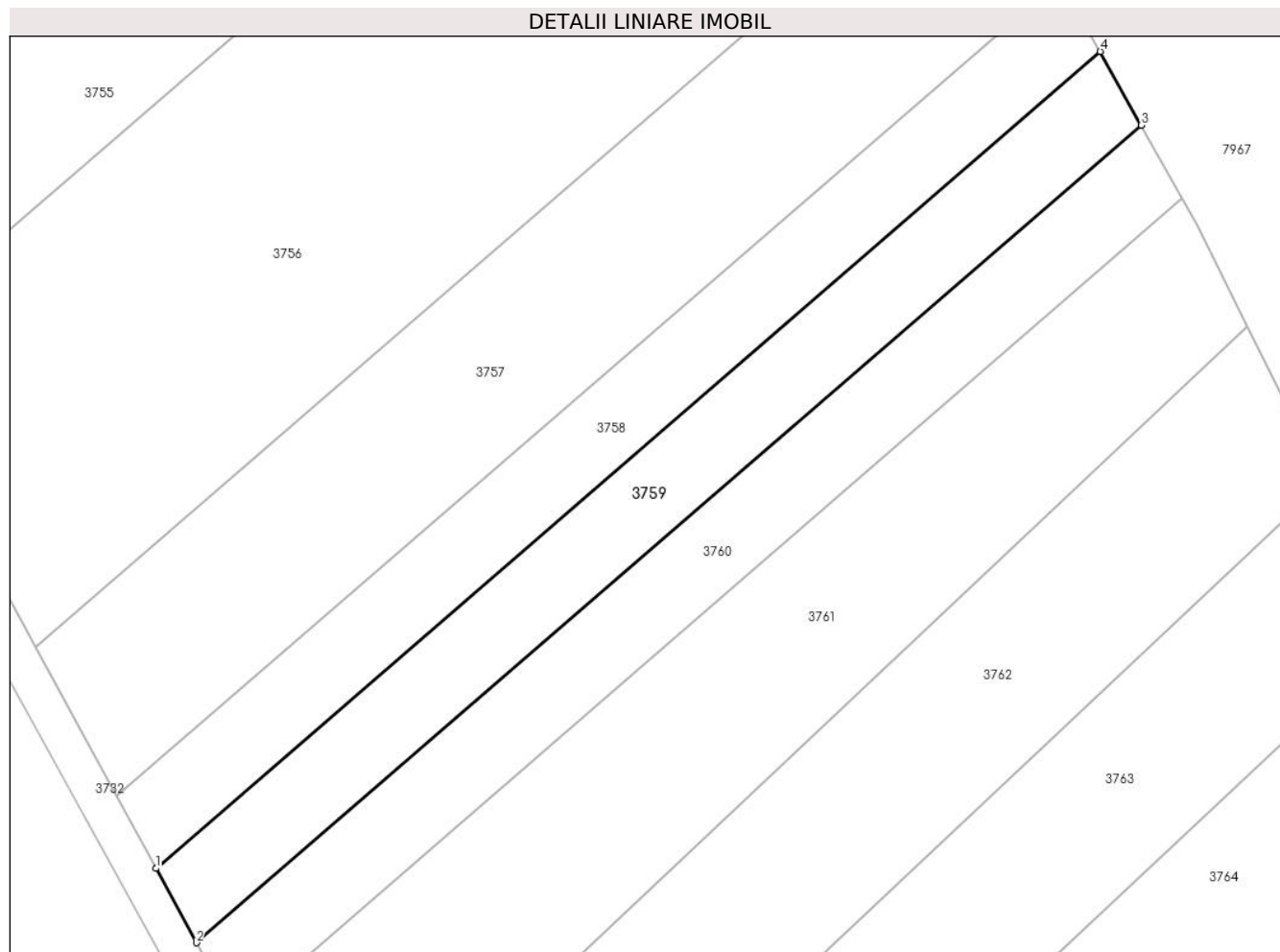
Inscrieri privind dezmembramintele dreptului de proprietate, drepturi reale de garanție și sarcini	Referințe
NU SUNT	

Anexa Nr. 1 La Partea I

Teren

Nr cadastral	Suprafața (mp)*	Observații / Referințe
	1.438	

* Suprafața este determinată în planul de proiecție Stereo 70.



Date referitoare la teren

Crt	Categorie folosință	Intravilan	Suprafața (mp)	Tarla	Parcelă	Nr. topo	Observații / Referințe
1	arabil	NU	1.438	-	-	-	

Lungime Segmente

1) Valorile lungimilor segmentelor sunt obținute din proiecție în plan.

Punct început	X / Y	Punct sfârșit	X / Y	Lungime segment (** (m)
1	401.169,802 539.926,347	2	401.174,573 539.917,583	9.978
2	401.174,573 539.917,583	3	401.286,205 540.014,054	147.541
3	401.286,205 540.014,054	4	401.281,346 540.022,742	9.954
4	401.281,346 540.022,742	1	401.169,802 539.926,347	147.425

** Lungimile segmentelor sunt determinate în planul de proiecție Stereo 70 și sunt rotunjite la 1 milimetru.

***** Distanţa dintre puncte este formată din segmente cumulate ce sunt mai mici decât valoarea 1 milimetru.**

**DATE DESPRE IMOBILUL NR. 3760**

Oficiul de Cadastru și Publicitate Imobiliară ALBA
Biroul de Cadastru și Publicitate Imobiliară Aiud

A. Partea I. Descrierea imobilului

TEREN Extravilan

Adresa: Jud. Alba

Nr. Crt	Nr cadastral Nr. topografic	Suprafața* (mp)	Observații / Referințe
A1		1.438	Sector cadastral:63 Teren neimprejmuit;

B. Partea II. Proprietari și acte

Inscrieri privitoare la dreptul de proprietate și alte drepturi reale	Referințe
1 / 01/01/2022	
Act Administrativ nr. 14113/1356, din 04/08/2006 emis de CJPSDDPAT ALBA (titlu de proprietate);	
B1	A1
Intabulare, drept de PROPRIETATE, dobandit prin Reconstituire, cota actuala 1/1 1) ISPAS V GHEORGHE	

C. Partea III. SARCINI .

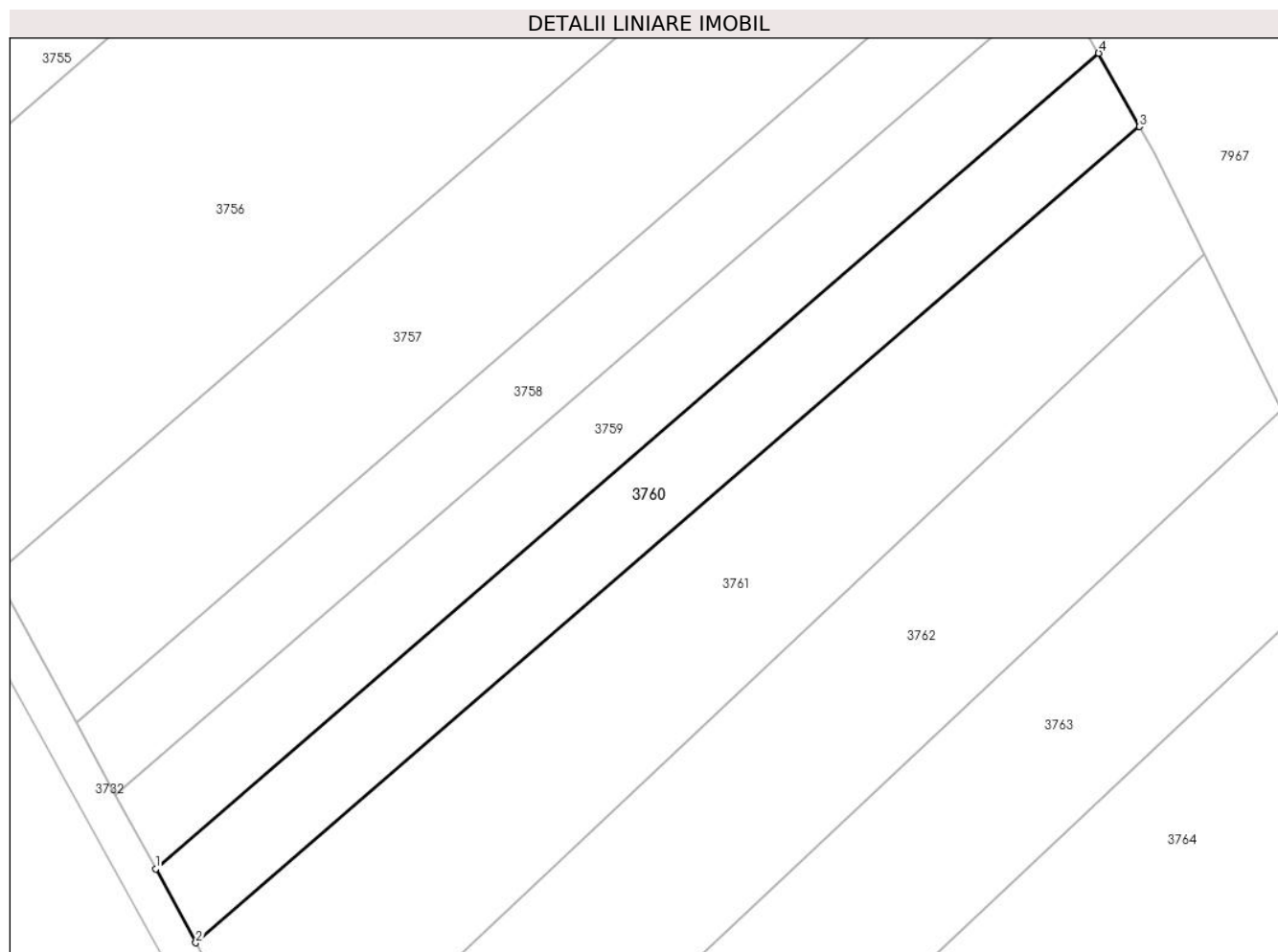
Inscrieri privind dezmembramintele dreptului de proprietate, drepturi reale de garanție și sarcini	Referințe
NU SUNT	

Anexa Nr. 1 La Partea I

Teren

Nr cadastral	Suprafața (mp)*	Observații / Referințe
	1.438	

* Suprafața este determinată în planul de proiecție Stereo 70.



Date referitoare la teren

Crt	Categorie folosință	Intravilan	Suprafața (mp)	Tarla	Parcelă	Nr. topo	Observații / Referințe
1	arabil	NU	1.438	-	3066/4/14	-	

Lungime Segmente

1) Valorile lungimilor segmentelor sunt obținute din proiecție în plan.

Punct început	X / Y	Punct sfârșit	X / Y	Lungime segment (** (m)
1	401.174,573 539.917,583	2	401.179,34 539.908,826	9.97
2	401.179,34 539.908,826	3	401.291,06 540.005,373	147.657
3	401.291,06 540.005,373	4	401.286,205 540.014,054	9.946
4	401.286,205 540.014,054	1	401.174,573 539.917,583	147.541

** Lungimile segmentelor sunt determinate în planul de proiecție Stereo 70 și sunt rotunjite la 1 milimetru.

***** Distanţa dintre puncte este formată din segmente cumulate ce sunt mai mici decât valoarea 1 milimetru.**

**DATE DESPRE IMOBILUL NR. 3761**

Oficiul de Cadastru și Publicitate Imobiliară ALBA
Biroul de Cadastru și Publicitate Imobiliară Aiud

A. Partea I. Descrierea imobilului

TEREN Extravilan

Adresa: Jud. Alba

Nr. Crt	Nr cadastral Nr. topografic	Suprafața* (mp)	Observații / Referințe
A1		2.877	Sector cadastral:63 Teren neimprejmuit;

B. Partea II. Proprietari și acte

Inscrieri privitoare la dreptul de proprietate și alte drepturi reale	Referințe
1 / 01/01/2022	
Act Administrativ nr. 7044/539, din 08/11/1995 emis de CJPSDDPAT ALBA (titlu de proprietate);	
B1	A1
Intabulare, drept de PROPRIETATE, dobandit prin Reconstituire, cota actuala 1/1 1) ONIGA R IOAN	

C. Partea III. SARCINI .

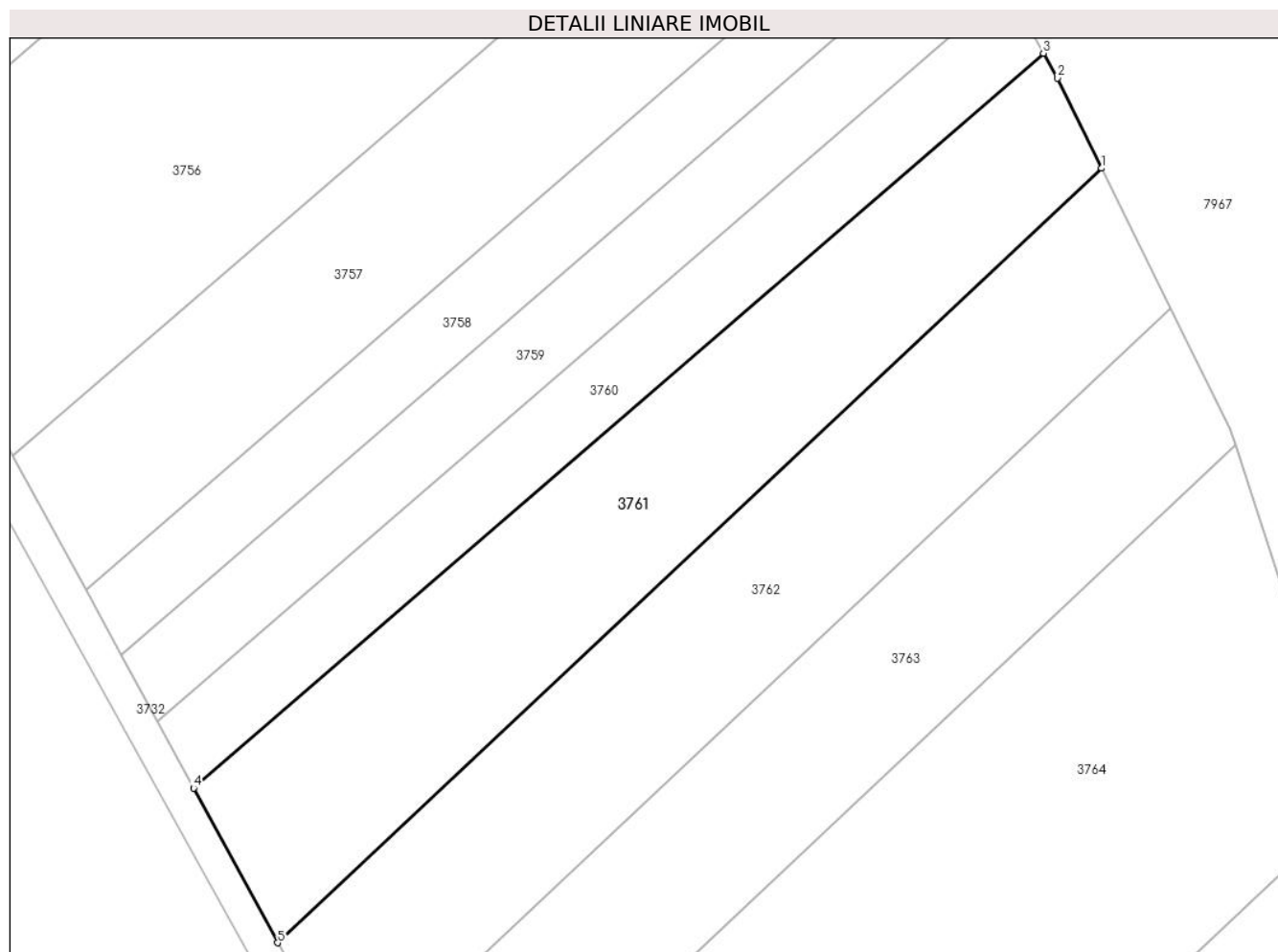
Inscrieri privind dezmembramintele dreptului de proprietate, drepturi reale de garanție și sarcini	Referințe
NU SUNT	

Anexa Nr. 1 La Partea I

Teren

Nr cadastral	Suprafața (mp)*	Observații / Referințe
	2.877	

* Suprafața este determinată în planul de proiecție Stereo 70.



Date referitoare la teren

Crt	Categorie folosință	Intravilan	Suprafața (mp)	Tarla	Parcelă	Nr. topo	Observații / Referințe
1	arabil	NU	2.877	-	3066/4/15	-	

Lungime Segmente

1) Valorile lungimilor segmentelor sunt obținute din proiecție în plan.

Punct început	X / Y	Punct sfârșit	X / Y	Lungime segment (** (m)
1	401.298,724 539.990,273	2	401.292,883 540.002,113	13.202
2	401.292,883 540.002,113	3	401.291,06 540.005,373	3.735
3	401.291,06 540.005,373	4	401.179,34 539.908,826	147.657
4	401.179,34 539.908,826	5	401.190,393 539.888,52	23.12
5	401.190,393 539.888,52	1	401.298,724 539.990,273	148.624

**** Lungimile segmentelor sunt determinate în planul de proiecție Stereo 70 și sunt rotunjite la 1 milimetru.**

***** Distanța dintre puncte este formată din segmente cumulate ce sunt mai mici decât valoarea 1 milimetru.**

**DATE DESPRE IMOBILUL NR. 3762**

Oficiul de Cadastru și Publicitate Imobiliară ALBA
Biroul de Cadastru și Publicitate Imobiliară Aiud

A. Partea I. Descrierea imobilului

TEREN Extravilan

Adresa: Jud. Alba

Nr. Crt	Nr cadastral Nr. topografic	Suprafața* (mp)	Observații / Referințe
A1		2.877	Sector cadastral:63 Teren neimprejmuit;

B. Partea II. Proprietari și acte

Inscrieri privitoare la dreptul de proprietate și alte drepturi reale	Referințe
1 / 01/01/2022	
Act Administrativ nr. 7044/564, din 11/12/1995 emis de CJPSDDPAT ALBA (titlu de proprietate);	
B1	A1
Intabulare, drept de PROPRIETATE, dobandit prin Reconstituire, cota actuala 1/1 1) LUPU LENUTA	

C. Partea III. SARCINI .

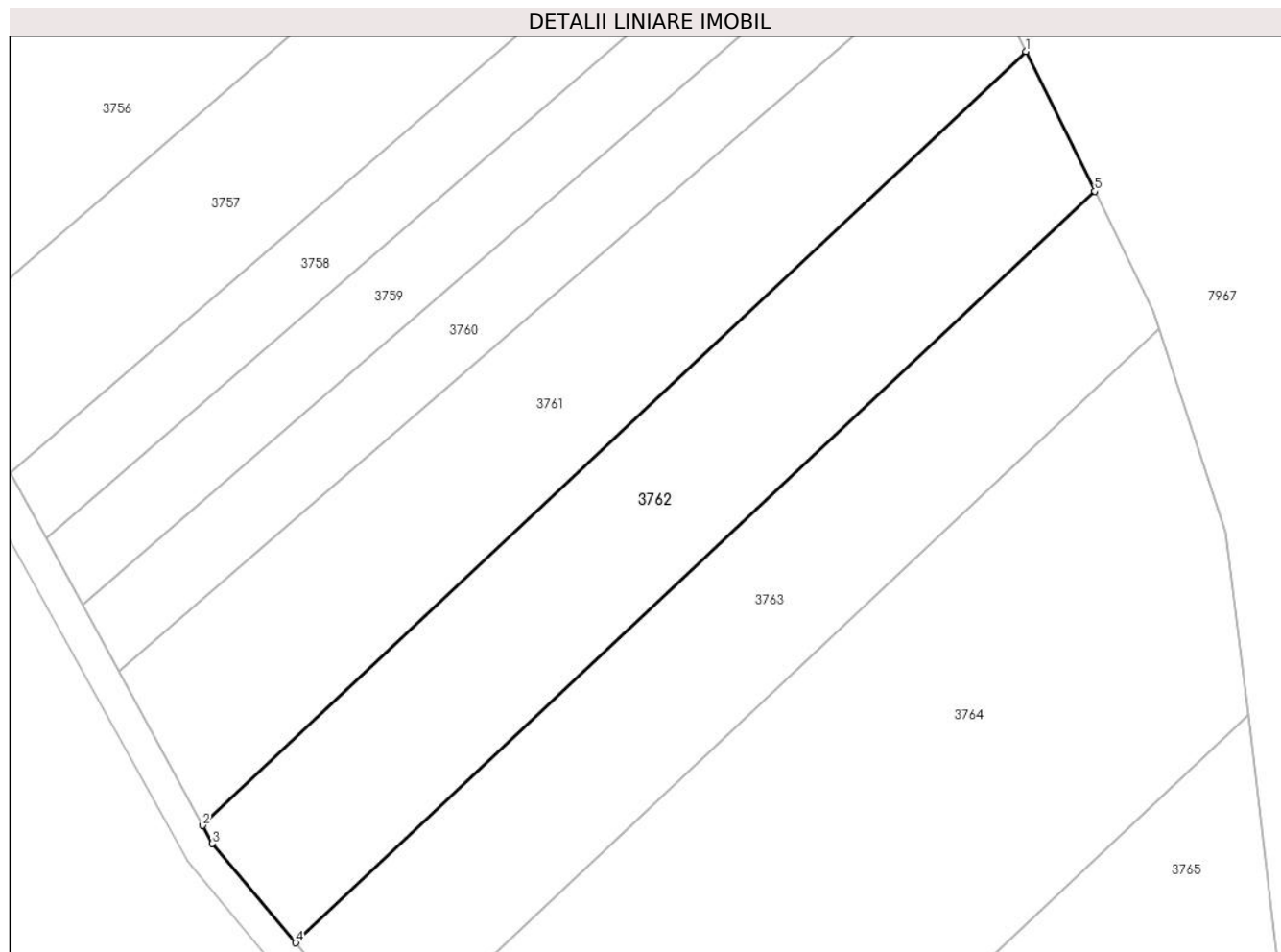
Inscrieri privind dezmembramintele dreptului de proprietate, drepturi reale de garanție și sarcini	Referințe
NU SUNT	

Anexa Nr. 1 La Partea I

Teren

Nr cadastral	Suprafața (mp)*	Observații / Referințe
	2.877	

* Suprafața este determinată în planul de proiecție Stereo 70.



Date referitoare la teren

Crt	Categorie folosință	Intra vilan	Suprafața (mp)	Tarla	Parcelă	Nr. topo	Observații / Referințe
1	arabil	NU	2.877	-	3066/4/16	-	

Lungime Segmente

1) Valorile lungimilor segmentelor sunt obținute din proiecție în plan.

Punct început	X / Y	Punct sfârșit	X / Y	Lungime segment (** (m)
1	401.298,724 539.990,273	2	401.190,393 539.888,52	148.624
2	401.190,393 539.888,52	3	401.191,681 539.886,154	2.694
3	401.191,681 539.886,154	4	401.202,644 539.873,116	17.034
4	401.202,644 539.873,116	5	401.307,795 539.971,883	144.263
5	401.307,795 539.971,883	1	401.298,724 539.990,273	20.505

**** Lungimile segmentelor sunt determinate în planul de proiecție Stereo 70 și sunt rotunjite la 1 milimetru.**

***** Distanța dintre puncte este formată din segmente cumulate ce sunt mai mici decât valoarea 1 milimetru.**

**DATE DESPRE IMOBILUL NR. 3763**

Oficiul de Cadastru și Publicitate Imobiliară ALBA
Biroul de Cadastru și Publicitate Imobiliară Aiud

A. Partea I. Descrierea imobilului

TEREN Extravilan

Adresa: Jud. Alba

Nr. Crt	Nr cadastral Nr. topografic	Suprafața* (mp)	Observații / Referințe
A1		2.688	Sector cadastral:63 Teren neimprejmuit;

B. Partea II. Proprietari și acte

Inscrieri privitoare la dreptul de proprietate și alte drepturi reale	Referințe
1 / 01/01/2022	
Act Administrativ nr. 14113/1333, din 03/08/2005 emis de CJPSDDPAT ALBA (titlu de proprietate);	
B1	A1
Intabulare, drept de PROPRIETATE, dobandit prin Reconstituire, cota actuala 1/1 1) MAN MARIA	

C. Partea III. SARCINI .

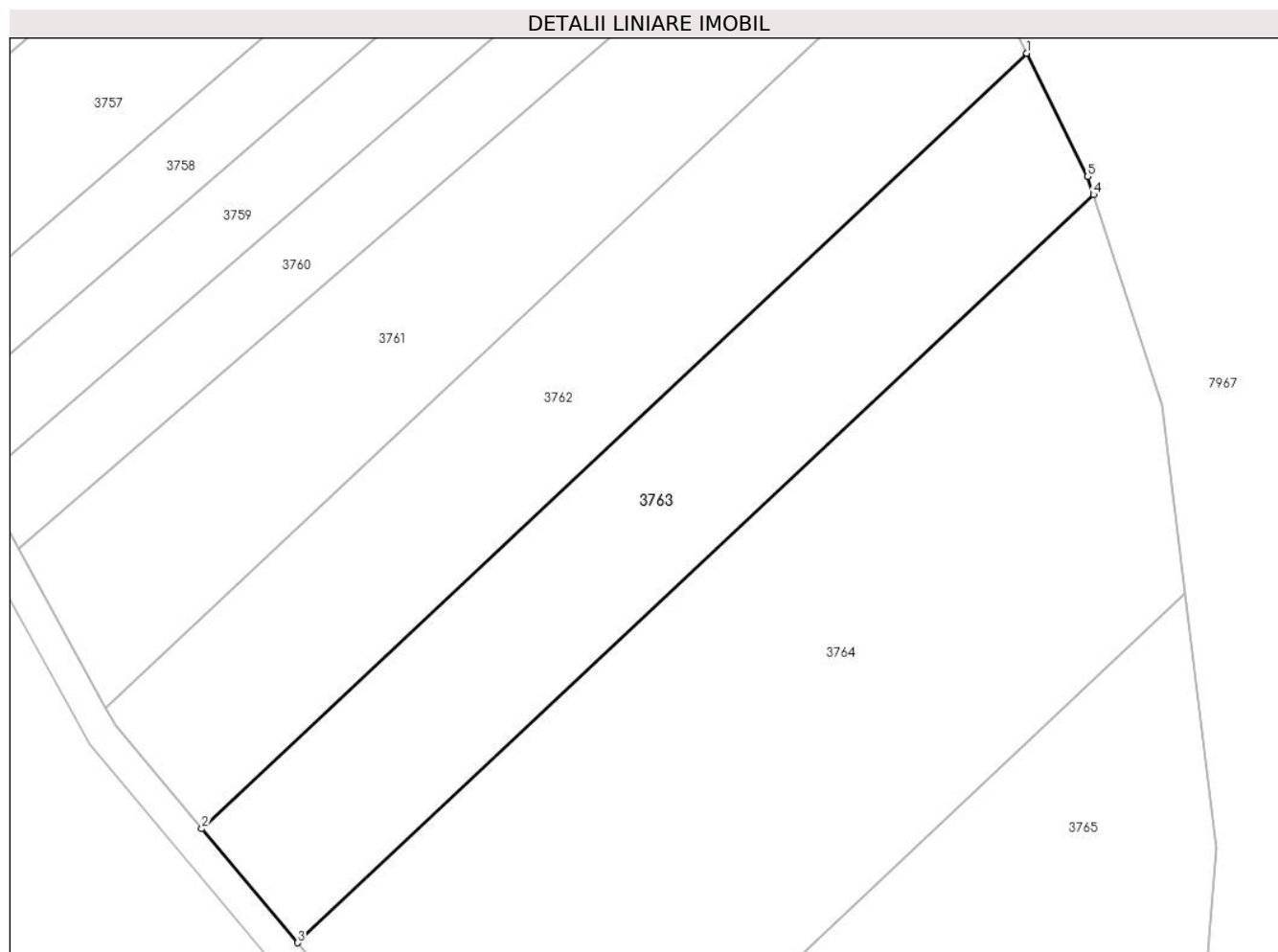
Inscrieri privind dezmembramintele dreptului de proprietate, drepturi reale de garanție și sarcini	Referințe
NU SUNT	

Anexa Nr. 1 La Partea I

Teren

Nr cadastral	Suprafața (mp)*	Observații / Referințe
	2.688	

* Suprafața este determinată în planul de proiecție Stereo 70.



Date referitoare la teren

Crt	Categorie folosință	Intravilan	Suprafața (mp)	Tarla	Parcelă	Nr. topo	Observații / Referințe
1	arabil	NU	2.688	-	3066/4/17	-	

Lungime Segmente

1) Valorile lungimilor segmentelor sunt obținute din proiecție în plan.

Punct început	X / Y	Punct sfârșit	X / Y	Lungime segment (** (m)
1	401.307,795 539.971,883	2	401.202,644 539.873,116	144.263
2	401.202,644 539.873,116	3	401.214,856 539.858,593	18.975
3	401.214,856 539.858,593	4	401.316,294 539.953,873	139.169
4	401.316,294 539.953,873	5	401.315,535 539.956,193	2.441
5	401.315,535 539.956,193	1	401.307,795 539.971,883	17.495

**** Lungimile segmentelor sunt determinate în planul de proiecție Stereo 70 și sunt rotunjite la 1 milimetru.**

***** Distanța dintre puncte este formată din segmente cumulate ce sunt mai mici decât valoarea 1 milimetru.**

**DATE DESPRE IMOBILUL NR. 3764**

Oficiul de Cadastru și Publicitate Imobiliară ALBA
Biroul de Cadastru și Publicitate Imobiliară Aiud

A. Partea I. Descrierea imobilului

TEREN Extravilan

Adresa: Jud. Alba

Nr. Crt	Nr cadastral Nr. topografic	Suprafața* (mp)	Observații / Referințe
A1	70739	5.800	Sector cadastral:63 Teren neimprejmuit;

B. Partea II. Proprietari și acte

Inscrieri privitoare la dreptul de proprietate și alte drepturi reale	Referințe
5191 / 07/04/2014	
Act Notarial nr. contract de vânzare cumpărare aut nr 640, din 04/04/2014 emis de MARGINEAN DOREL;	
B4	Intabulare, drept de PROPRIETATEcu titlu cumpărare bun comun, dobandit prin Conventie, cota actuala 1/1, cota initiala 1/1
	1) CIOBAN IOAN, și soția 2) CIOBAN TITIANA -VIORICA NS. DINIȘ

C. Partea III. SARCINI .

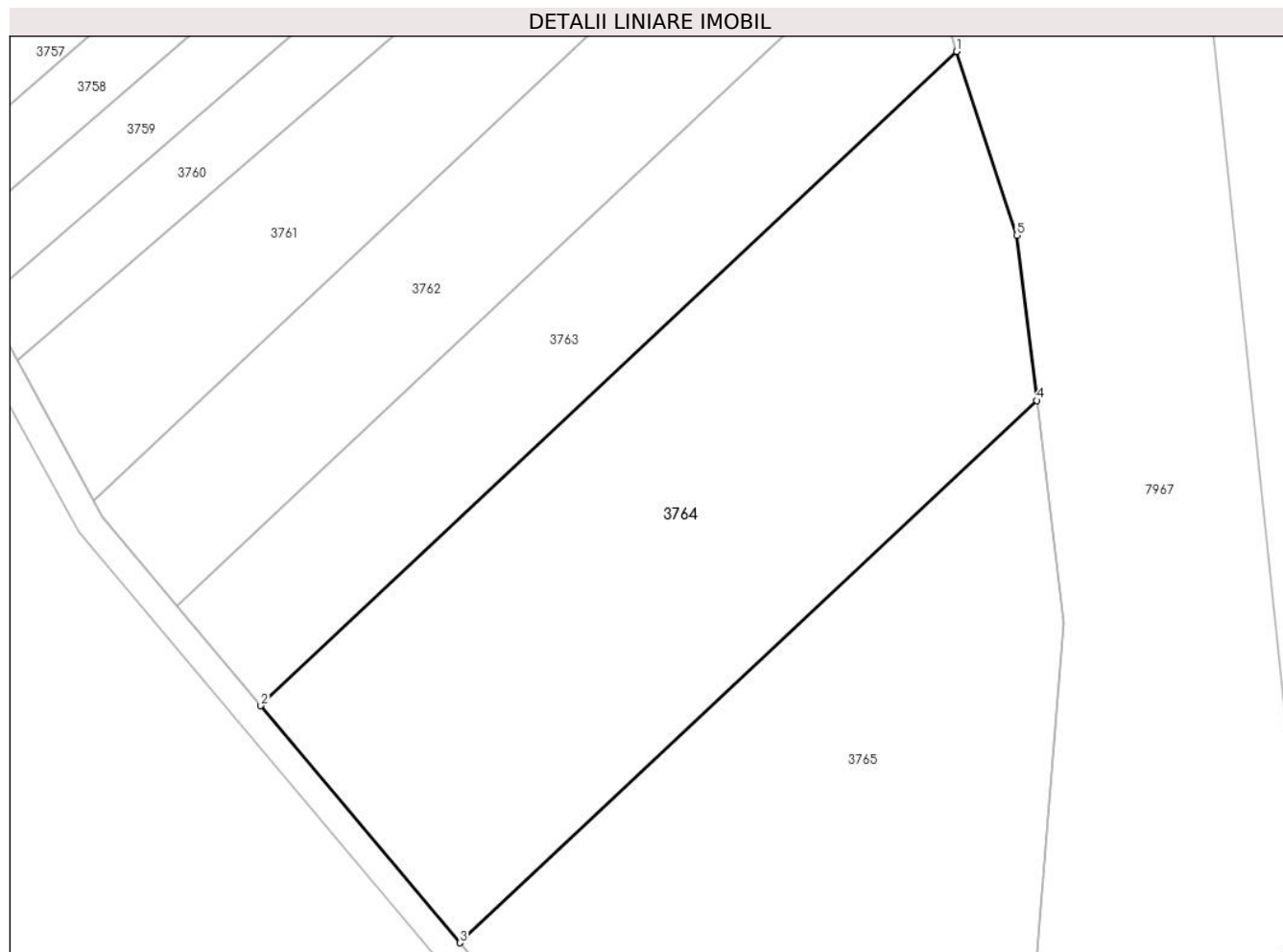
Inscrieri privind dezmembramintele dreptului de proprietate, drepturi reale de garanție și sarcini	Referințe
NU SUNT	

Anexa Nr. 1 La Partea I

Teren

Nr cadastral	Suprafața (mp)*	Observații / Referințe
70739	5.800	

* Suprafața este determinată în planul de proiecție Stereo 70.



Date referitoare la teren

Crt	Categorie folosință	Intra vilan	Suprafața (mp)	Tarla	Parcelă	Nr. topo	Observații / Referințe
1	arabil	NU	5.800	248	3066/4/18	-	

Lungime Segmente

1) Valorile lungimilor segmentelor sunt obținute din proiecție în plan.

Punct început	X / Y	Punct sfârșit	X / Y	Lungime segment (** (m)
1	401.316,294 539.953,873	2	401.214,856 539.858,593	139.169
2	401.214,856 539.858,593	3	401.243,895 539.824,057	45.122
3	401.243,895 539.824,057	4	401.327,971 539.903,029	115.349
4	401.327,971 539.903,029	5	401.325,055 539.927,113	24.26
5	401.325,055 539.927,113	1	401.316,294 539.953,873	28.158

**** Lungimile segmentelor sunt determinate în planul de proiecție Stereo 70 și sunt rotunjite la 1 milimetru.**

***** Distanța dintre puncte este formată din segmente cumulate ce sunt mai mici decât valoarea 1 milimetru.**

**DATE DESPRE IMOBILUL NR. 3765**

Oficiul de Cadastru și Publicitate Imobiliară ALBA
Biroul de Cadastru și Publicitate Imobiliară Aiud

A. Partea I. Descrierea imobilului

TEREN Extravilan

Adresa: Jud. Alba

Nr. Crt	Nr cadastral Nr. topografic	Suprafața* (mp)	Observații / Referințe
A1		6.816	Sector cadastral:63 Teren neimprejmuit;

B. Partea II. Proprietari și acte

Inscrieri privitoare la dreptul de proprietate și alte drepturi reale		Referințe
1 / 01/01/2022		
Act Normativ nr. 7, din 13/03/1996 emis de PARLAMENT;		
B1	Inscrierea provizorie, drept de PROPRIETATE, dobandit prin Lege, cota actuala 1/1 1) UAT MIRASLAU, CIF:99999999999999	A1

C. Partea III. SARCINI .

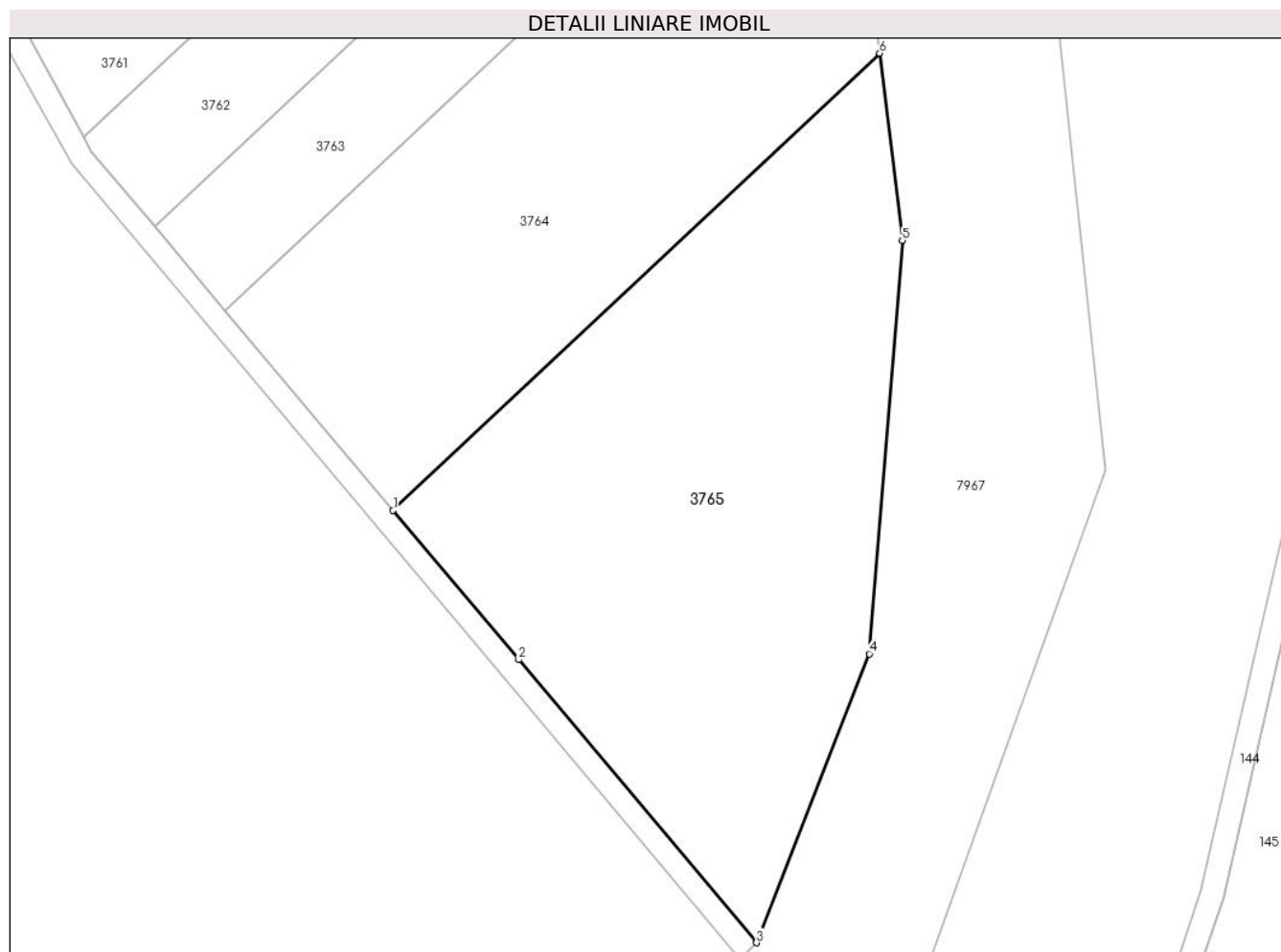
Inscrieri privind dezmembramintele dreptului de proprietate, drepturi reale de garanție și sarcini	Referințe
NU SUNT	

Anexa Nr. 1 La Partea I

Teren

Nr cadastral	Suprafața (mp)*	Observații / Referințe
	6.816	

* Suprafața este determinată în planul de proiecție Stereo 70.



Date referitoare la teren

Crt	Categorie folosință	Intravilan	Suprafața (mp)	Tarla	Parcelă	Nr. topo	Observații / Referințe
1	arabil	NU	6.816	-	-	-	

Lungime Segmente

1) Valorile lungimilor segmentelor sunt obținute din proiecție în plan.

Punct început	X / Y	Punct sfârșit	X / Y	Lungime segment (** (m)
1	401.243,895 539.824,057	2	401.265,589 539.798,257	33.71
2	401.265,589 539.798,257	3	401.306,693 539.749,372	63.868
3	401.306,693 539.749,372	4	401.326,158 539.799,284	53.573
4	401.326,158 539.799,284	5	401.331,886 539.870,697	71.642
5	401.331,886 539.870,697	6	401.327,971 539.903,029	32.568

Punct început	X / Y	Punct sfârșit	X / Y	Lungime segment (** (m)
6	401.327,971 539.903,029	1	401.243,895 539.824,057	115.349

** Lungimile segmentelor sunt determinate în planul de proiecție Stereo 70 și sunt rotunjite la 1 milimetru.

*** Distanța dintre puncte este formată din segmente cumulate ce sunt mai mici decât valoarea 1 milimetru.

**DATE DESPRE IMOBILUL NR. 3766**

Oficiul de Cadastru și Publicitate Imobiliară ALBA
Biroul de Cadastru și Publicitate Imobiliară Aiud

A. Partea I. Descrierea imobilului

TEREN Extravilan

Adresa: Jud. Alba

Nr. Crt	Nr cadastral Nr. topografic	Suprafața* (mp)	Observații / Referințe
A1		1.077	Sector cadastral:63 Teren neimprejmuit;

B. Partea II. Proprietari și acte

Inscrieri privitoare la dreptul de proprietate și alte drepturi reale		Referințe
1 / 01/01/2022		
Act Normativ nr. 7, din 13/03/1996 emis de PARLAMENT;		
B1	Inscrierea provizorie, drept de PROPRIETATE, dobandit prin Lege, cota actuala 1/1 1) UAT MIRASLAU, CIF:99999999999999	A1

C. Partea III. SARCINI .

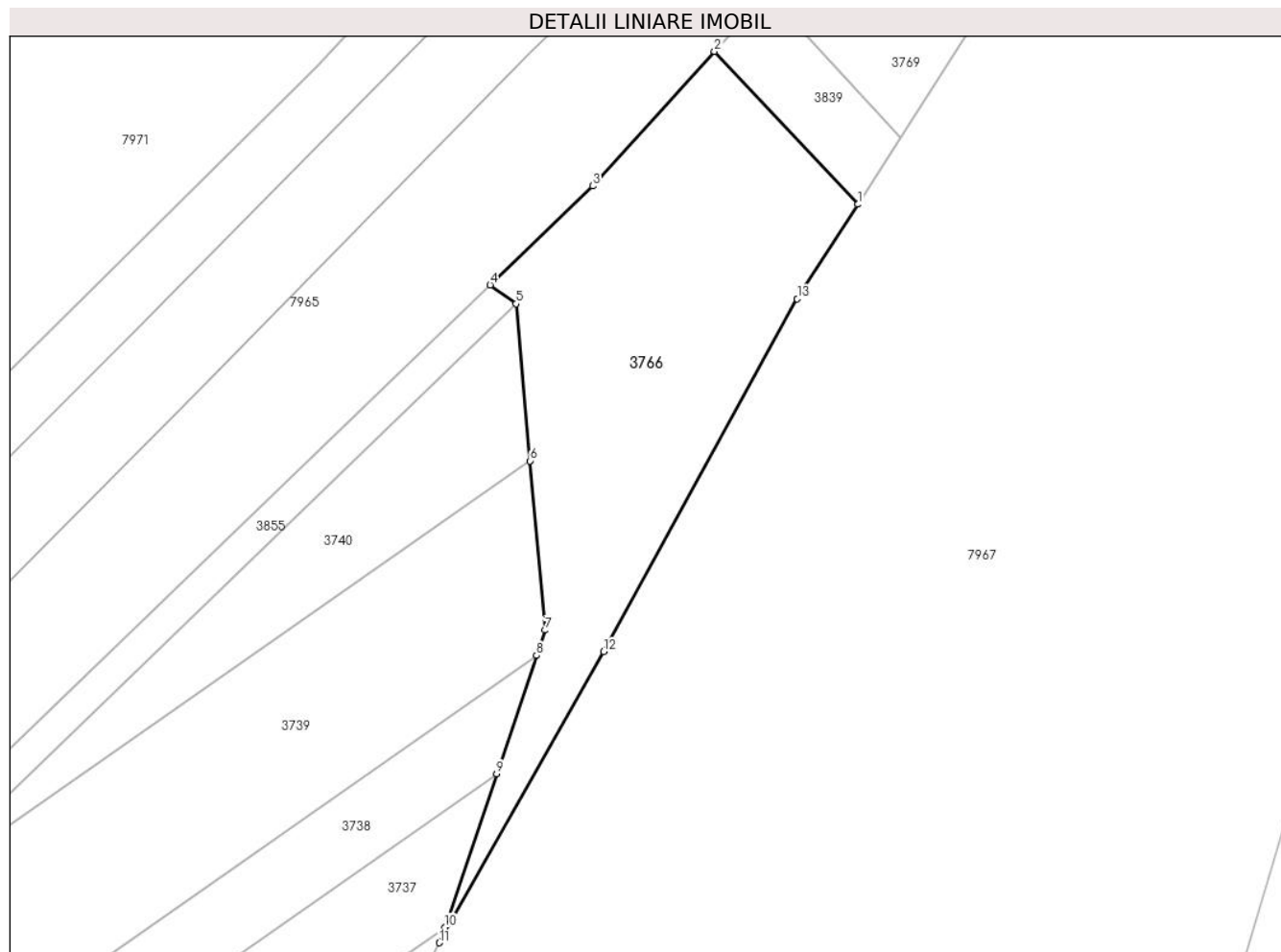
Inscrieri privind dezmembramintele dreptului de proprietate, drepturi reale de garanție și sarcini	Referințe
NU SUNT	

Anexa Nr. 1 La Partea I

Teren

Nr cadastral	Suprafața (mp)*	Observații / Referințe
	1.077	

* Suprafața este determinată în planul de proiecție Stereo 70.



Date referitoare la teren

Crt	Categorie folosință	Intravilan	Suprafața (mp)	Tarla	Parcelă	Nr. topo	Observații / Referințe
1	neproductiv	NU	1.077	-	-	-	

Lungime Segmente

1) Valorile lungimilor segmentelor sunt obținute din proiecție în plan.

Punct început	X / Y	Punct sfârșit	X / Y	Lungime segment (** (m)
1	401.198,256 540.514,753	2	401.184,625 540.529,263	19.908
2	401.184,625 540.529,263	3	401.173,052 540.516,484	17.241
3	401.173,052 540.516,484	4	401.163,305 540.507,09	13.537
4	401.163,305 540.507,09	5	401.165,77 540.505,299	3.047
5	401.165,77 540.505,299	6	401.167,096 540.490,394	14.964

Punct început	X / Y	Punct sfârșit	X / Y	Lungime segment (** (m)
6	401.167,096 540.490,394	7	401.168,526 540.474,327	16.13
7	401.168,526 540.474,327	8	401.167,714 540.471,926	2.535
8	401.167,714 540.471,926	9	401.163,913 540.460,69	11.861
9	401.163,913 540.460,69	10	401.158,981 540.446,111	15.39
10	401.158,981 540.446,111	11	401.158,486 540.444,65	1.543
11	401.158,486 540.444,65	12	401.174,083 540.472,274	31.723
12	401.174,083 540.472,274	13	401.192,492 540.505,767	38.219
13	401.192,492 540.505,767	1	401.198,256 540.514,753	10.676

** Lungimile segmentelor sunt determinate în planul de proiecție Stereo 70 și sunt rotunjite la 1 milimetru.

*** Distanța dintre puncte este formată din segmente cumulate ce sunt mai mici decât valoarea 1 milimetru.

**DATE DESPRE IMOBILUL NR. 3767**

Oficiul de Cadastru și Publicitate Imobiliară ALBA
Biroul de Cadastru și Publicitate Imobiliară Aiud

A. Partea I. Descrierea imobilului

TEREN Extravilan

Adresa: Jud. Alba

Nr. Crt	Nr cadastral Nr. topografic	Suprafața* (mp)	Observații / Referințe
A1		3.300	Sector cadastral:63 Teren neimpregmuit;

B. Partea II. Proprietari și acte

Inscrieri privitoare la dreptul de proprietate și alte drepturi reale		Referințe
1 / 01/01/2022		
Act Administrativ nr. 6442/497, din 22/09/1995 emis de CJPSDDPAT ALBA (titlu de proprietate);		
B1	Intabulare, drept de PROPRIETATE, dobandit prin Reconstituire, cota actuala 1/1	A1
	1) MATINCA AMALIA AURELIA 2) RĂDULESCU CORONA FIONA MARIANA	

C. Partea III. SARCINI .

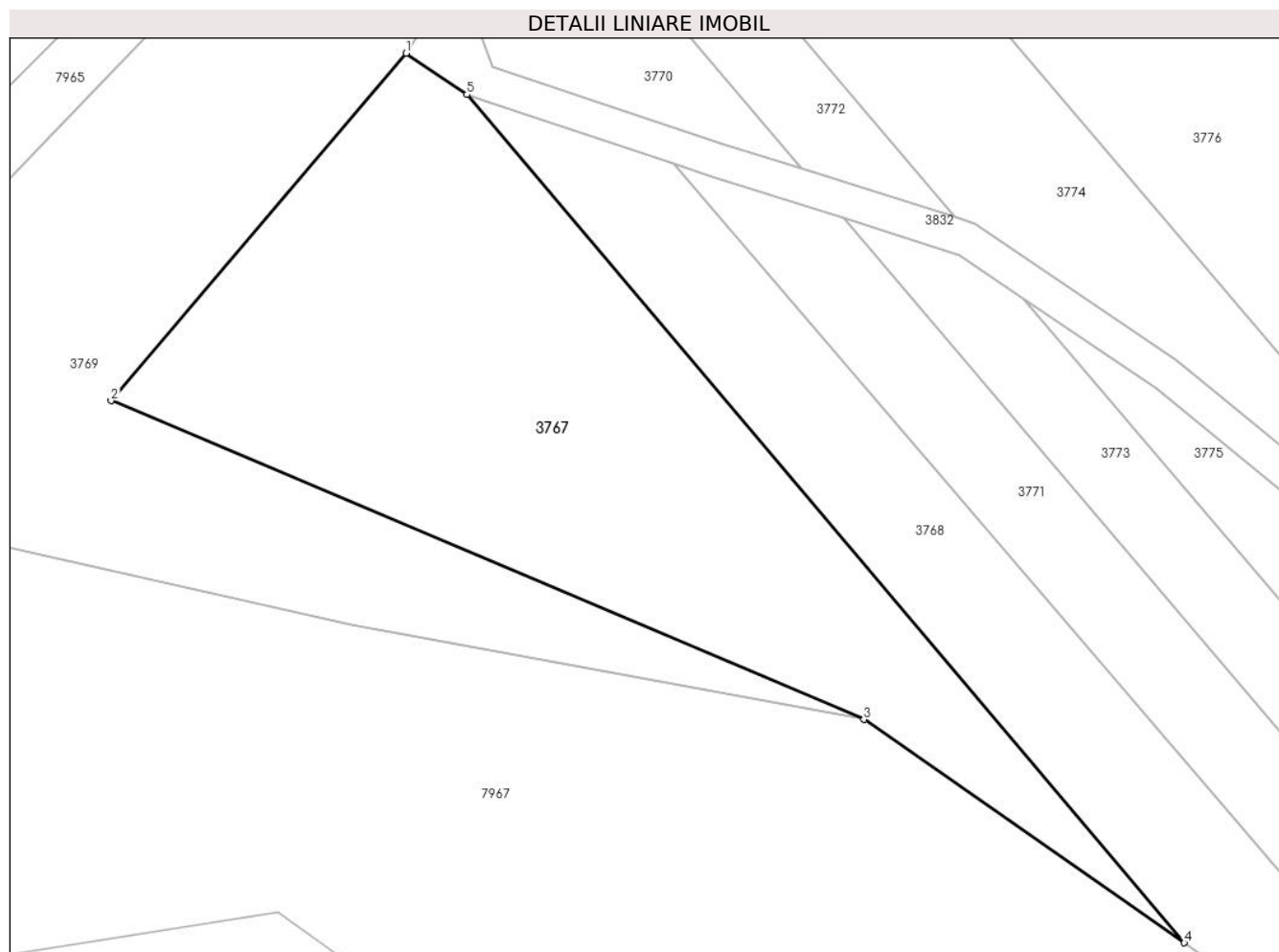
Inscrieri privind dezmembramintele dreptului de proprietate, drepturi reale de garanție și sarcini	Referințe
NU SUNT	

Anexa Nr. 1 La Partea I

Teren

Nr cadastral	Suprafața (mp)*	Observații / Referințe
	3.300	

* Suprafața este determinată în planul de proiecție Stereo 70.



Date referitoare la teren

Crt	Categorie folosință	Intravilan	Suprafața (mp)	Tarla	Parcelă	Nr. topo	Observații / Referințe
1	arabil	NU	3.300	-	2151/1	-	

Lungime Segmente

1) Valorile lungimilor segmentelor sunt obținute din proiecție în plan.

Punct început	X / Y	Punct sfârșit	X / Y	Lungime segment (** (m)
1	401.384,067 540.702,981	2	401.349,775 540.662,607	52.972
2	401.349,775 540.662,607	3	401.437,305 540.625,575	95.042
3	401.437,305 540.625,575	4	401.474,537 540.599,634	45.378
4	401.474,537 540.599,634	5	401.391,135 540.698,177	129.099
5	401.391,135 540.698,177	1	401.384,067 540.702,981	8.546

**** Lungimile segmentelor sunt determinate în planul de proiecție Stereo 70 și sunt rotunjite la 1 milimetru.**

***** Distanța dintre puncte este formată din segmente cumulate ce sunt mai mici decât valoarea 1 milimetru.**

**DATE DESPRE IMOBILUL NR. 3768**

Oficiul de Cadastru și Publicitate Imobiliară ALBA
Biroul de Cadastru și Publicitate Imobiliară Aiud

A. Partea I. Descrierea imobilului

TEREN Extravilan

Adresa: Jud. Alba

Nr. Crt	Nr cadastral Nr. topografic	Suprafața* (mp)	Observații / Referințe
A1		2.375	Sector cadastral:63 Teren neimprejmuit;

B. Partea II. Proprietari și acte

Inscrieri privitoare la dreptul de proprietate și alte drepturi reale	Referințe
1 / 01/01/2022	
Act Administrativ nr. 14113/1336, din 12/09/2005 emis de CJPSDDPAT ALBA (titlu de proprietate);	
B1	A1
Intabulare, drept de PROPRIETATE, dobandit prin Reconstituire, cota actuala 1/1 1) VASTAGU AURELIA	

C. Partea III. SARCINI .

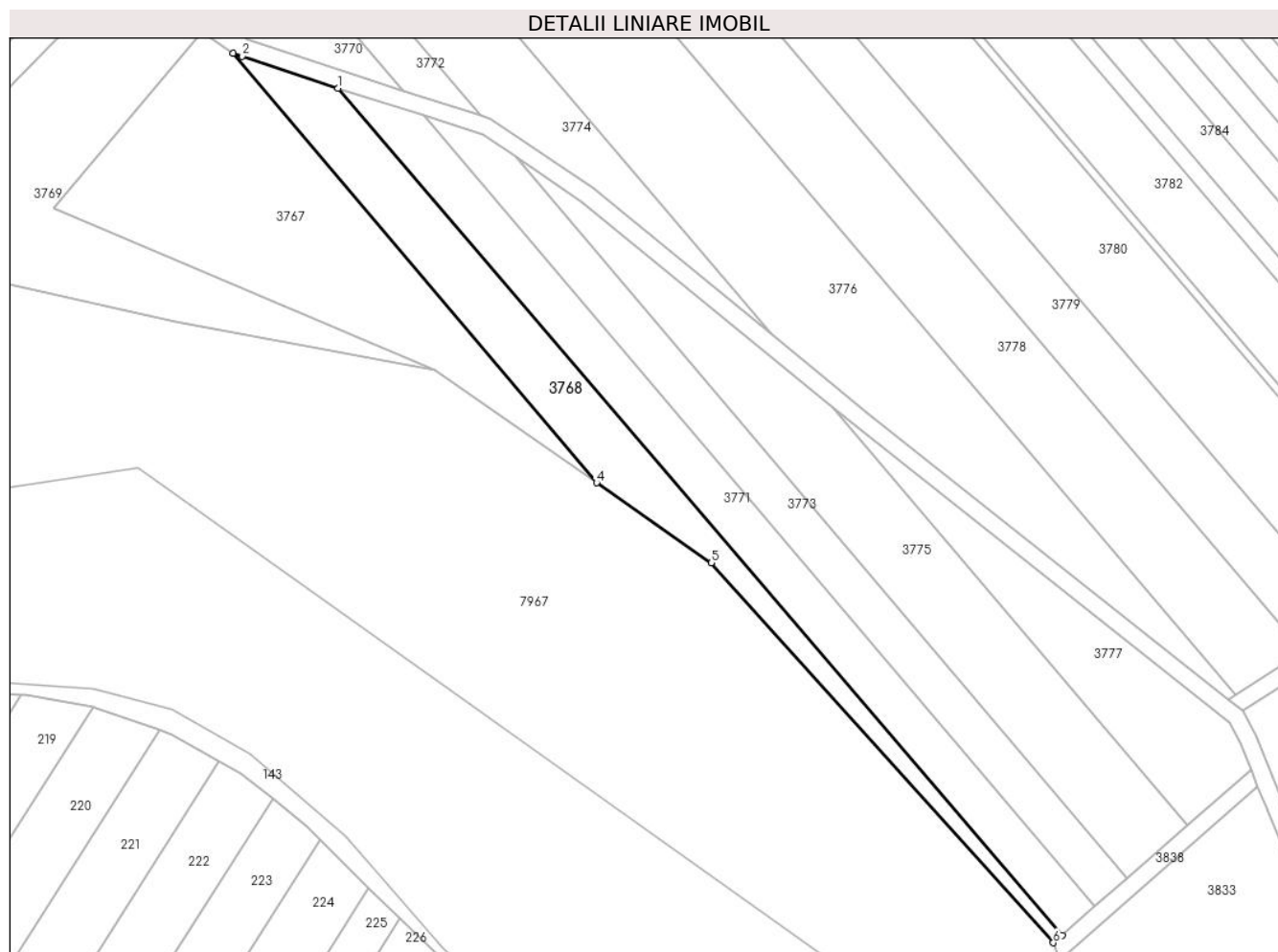
Inscrieri privind dezmembramintele dreptului de proprietate, drepturi reale de garanție și sarcini	Referințe
NU SUNT	

Anexa Nr. 1 La Partea I

Teren

Nr cadastral	Suprafața (mp)*	Observații / Referințe
	2.375	

* Suprafața este determinată în planul de proiecție Stereo 70.



Date referitoare la teren

Crt	Categorie folosință	Intra vilan	Suprafața (mp)	Tarla	Parcelă	Nr. topo	Observații / Referințe
1	arabil	NU	2.375	-	2151/1/2	-	

Lungime Segmente

1) Valorile lungimilor segmentelor sunt obținute din proiecție în plan.

Punct început	X / Y	Punct sfârșit	X / Y	Lungime segment (** (m)
1	401.415,17 540.690,171	2	401.393,202 540.697,488	23.154
2	401.393,202 540.697,488	3	401.391,135 540.698,177	2.179
3	401.391,135 540.698,177	4	401.474,537 540.599,634	129.099
4	401.474,537 540.599,634	5	401.500,892 540.581,272	32.121
5	401.500,892 540.581,272	6	401.579,367 540.494,107	117.286

Punct început	X / Y	Punct sfârșit	X / Y	Lungime segment (** (m)
6	401.579,367 540.494,107	7	401.581,372 540.495,852	2.658
7	401.581,372 540.495,852	1	401.415,17 540.690,171	255.701

** Lungimile segmentelor sunt determinate în planul de proiecție Stereo 70 și sunt rotunjite la 1 milimetru.

*** Distanța dintre puncte este formată din segmente cumulate ce sunt mai mici decât valoarea 1 milimetru.

**DATE DESPRE IMOBILUL NR. 3769**

Oficiul de Cadastru și Publicitate Imobiliară ALBA
Biroul de Cadastru și Publicitate Imobiliară Aiud

A. Partea I. Descrierea imobilului

TEREN Extravilan

Adresa: Jud. Alba

Nr. Crt	Nr cadastral Nr. topografic	Suprafața* (mp)	Observații / Referințe
A1		6.186	Sector cadastral:63 Teren neimprejmuit;

B. Partea II. Proprietari și acte

Inscrieri privitoare la dreptul de proprietate și alte drepturi reale		Referințe
1 / 01/01/2022		
Act Normativ nr. 7, din 13/03/1996 emis de PARLAMENT;		
B1	Inscrierea provizorie, drept de PROPRIETATE, dobandit prin Lege, cota actuala 1/1 1) UAT MIRASLĂU, CIF:9999999999999	A1

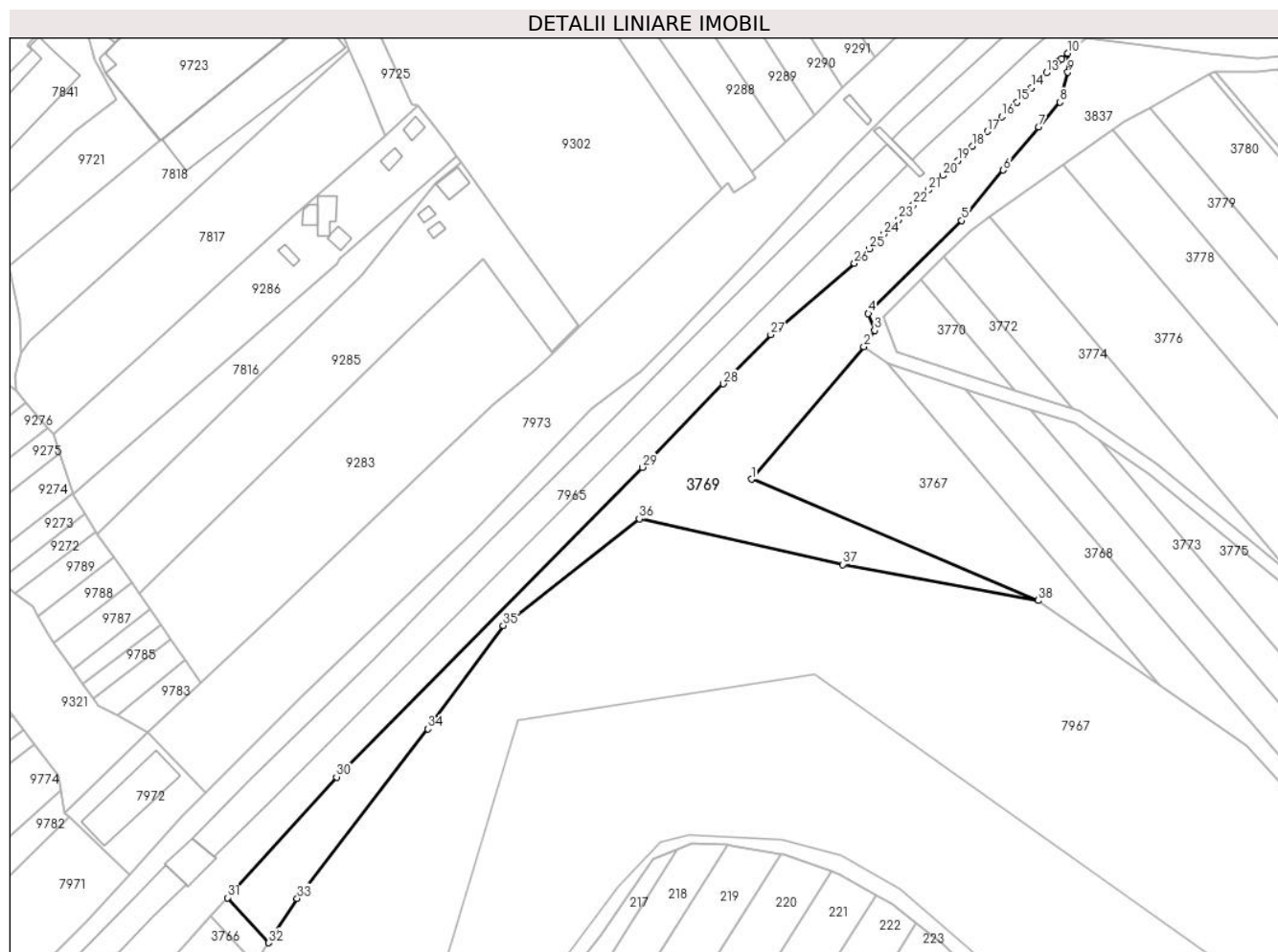
C. Partea III. SARCINI .

Inscrieri privind dezmembramintele dreptului de proprietate, drepturi reale de garanție și sarcini	Referințe
NU SUNT	

Teren

Nr cadastral	Suprafața (mp)*	Observații / Referințe
	6.186	

* Suprafața este determinată în planul de proiecție Stereo 70.



Date referitoare la teren

Crt	Categorie folosință	Intra vilan	Suprafața (mp)	Tarla	Parcelă	Nr. topo	Observații / Referințe
1	neproductiv	NU	6.186	-	-	-	

Lungime Segmente

1) Valorile lungimilor segmentelor sunt obținute din proiecție în plan.

Punct început	X / Y	Punct sfârșit	X / Y	Lungime segment (** (m)
1	401.349,775 540.662,607	2	401.384,067 540.702,981	52.972
3	401.387,399 540.708,017	4	401.385,46 540.713,126	5.464
5	401.413,883 540.741,528	6	401.426,671 540.756,922	20.012
7	401.437,412 540.770,088	8	401.444,023 540.777,661	10.052
9	401.446,409 540.786,769	10	401.446,329 540.792,596	5.828

Punct început	X / Y	Punct sfârșit	X / Y	Lungime segment (** (m)
2	401.384,067 540.702,981	3	401.387,399 540.708,017	6.039
4	401.385,46 540.713,126	5	401.413,883 540.741,528	40.181
6	401.426,671 540.756,922	7	401.437,412 540.770,088	16.993
8	401.444,023 540.777,661	9	401.446,409 540.786,769	9.415
10	401.446,329 540.792,596	11	401.444,428 540.790,985	2.492

Punct început	X / Y	Punct sfârșit	X / Y	Lungime segment (** (m)
11	401.444,428 540.790,985	12	401.443,156 540.789,908	1.666
13	401.439,827 540.786,606	14	401.435,319 540.782,133	6.35
15	401.430,811 540.777,661	16	401.426,303 540.773,189	6.35
17	401.421,796 540.768,716	18	401.417,288 540.764,244	6.35
19	401.412,78 540.759,772	20	401.408,272 540.755,299	6.35
21	401.403,764 540.750,827	22	401.399,256 540.746,354	6.35
23	401.394,748 540.741,882	24	401.390,24 540.737,41	6.35
25	401.385,732 540.732,937	26	401.381,224 540.728,465	6.35
27	401.355,626 540.706,688	28	401.341,111 540.691,693	20.87
29	401.316,434 540.666,2	30	401.223,042 540.571,685	132.873
31	401.189,685 540.534,851	32	401.202,324 540.521,096	18.68
33	401.211,009 540.534,636	34	401.250,944 540.586,366	65.351
35	401.273,939 540.617,941	36	401.315,474 540.650,529	52.793
37	401.377,71 540.636,547	38	401.437,305 540.625,575	60.596

Punct început	X / Y	Punct sfârșit	X / Y	Lungime segment (** (m)
12	401.443,156 540.789,908	13	401.439,827 540.786,606	4.689
14	401.435,319 540.782,133	15	401.430,811 540.777,661	6.35
16	401.426,303 540.773,189	17	401.421,796 540.768,716	6.35
18	401.417,288 540.764,244	19	401.412,78 540.759,772	6.35
20	401.408,272 540.755,299	21	401.403,764 540.750,827	6.35
22	401.399,256 540.746,354	23	401.394,748 540.741,882	6.35
24	401.390,24 540.737,41	25	401.385,732 540.732,937	6.35
26	401.381,224 540.728,465	27	401.355,626 540.706,688	33.608
28	401.341,111 540.691,693	29	401.316,434 540.666,2	35.48
30	401.223,042 540.571,685	31	401.189,685 540.534,851	49.693
32	401.202,324 540.521,096	33	401.211,009 540.534,636	16.086
34	401.250,944 540.586,366	35	401.273,939 540.617,941	39.061
36	401.315,474 540.650,529	37	401.377,71 540.636,547	63.788
38	401.437,305 540.625,575	1	401.349,775 540.662,607	95.042

** Lungimile segmentelor sunt determinate în planul de proiecție Stereo 70 și sunt rotunjite la 1 milimetru.

*** Distanța dintre puncte este formată din segmente cumulate ce sunt mai mici decât valoarea 1 milimetru.

**DATE DESPRE IMOBILUL NR. 3770**

Oficiul de Cadastru și Publicitate Imobiliară ALBA
Biroul de Cadastru și Publicitate Imobiliară Aiud

A. Partea I. Descrierea imobilului

TEREN Extravilan

Adresa: Jud. Alba

Nr. Crt	Nr cadastral Nr. topografic	Suprafața* (mp)	Observații / Referințe
A1		524	Sector cadastral:63 Teren neimprejmuit; DIFERENTA DE TEREN SE AFLA LA ID 3771

B. Partea II. Proprietari și acte

Inscrieri privitoare la dreptul de proprietate și alte drepturi reale		Referințe
1 / 01/01/2022		
Act Normativ nr. 7, din 13/03/1996 emis de PARLAMENT;		
B1	Intabulare, drept de PROPRIETATE, dobandit prin Lege, cota actuala 1/1 1) UAT MIRASLAU, CIF:999999999999	A1

C. Partea III. SARCINI .

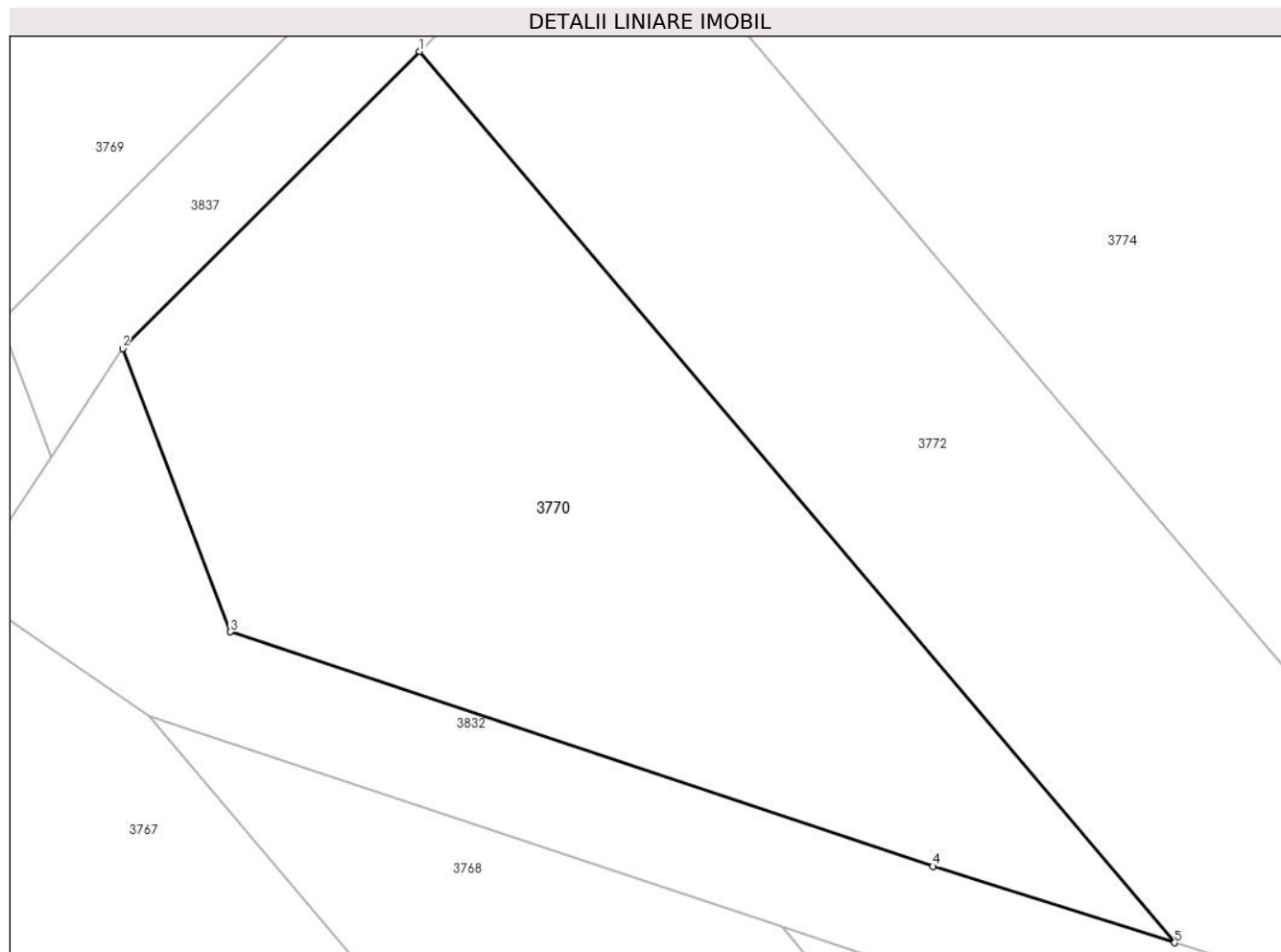
Inscrieri privind dezmembramintele dreptului de proprietate, drepturi reale de garanție și sarcini	Referințe
NU SUNT	

Anexa Nr. 1 La Partea I

Teren

Nr cadastral	Suprafața (mp)*	Observații / Referințe
	524	DIFERENȚA DE TEREN SE AFLA LA ID 3771

* Suprafața este determinată în planul de proiecție Stereo 70.



Date referitoare la teren

Crt	Categorie folosință	Intra vilan	Suprafața (mp)	Tarla	Parcelă	Nr. topo	Observații / Referințe
1	arabil	NU	524	-	2151/1/2/1	-	

Lungime Segmente

1) Valorile lungimilor segmentelor sunt obținute din proiecție în plan.

Punct început	X / Y	Punct sfârșit	X / Y	Lungime segment (** (m)
1	401.401,407 540.723,406	2	401.390,118 540.712,126	15.959
2	401.390,118 540.712,126	3	401.394,2 540.701,372	11.503
3	401.394,2 540.701,372	4	401.420,921 540.692,471	28.164
4	401.420,921 540.692,471	5	401.430,103 540.689,568	9.63
5	401.430,103 540.689,568	1	401.401,407 540.723,406	44.367

**** Lungimile segmentelor sunt determinate în planul de proiecție Stereo 70 și sunt rotunjite la 1 milimetru.**

***** Distanța dintre puncte este formată din segmente cumulate ce sunt mai mici decât valoarea 1 milimetru.**

**DATE DESPRE IMOBILUL NR. 3771**

Oficiul de Cadastru și Publicitate Imobiliară ALBA
Biroul de Cadastru și Publicitate Imobiliară Aiud

A. Partea I. Descrierea imobilului

TEREN Extravilan

Adresa: Jud. Alba

Nr. Crt	Nr cadastral Nr. topografic	Suprafața* (mp)	Observații / Referințe
A1		2.576	Sector cadastral:63 Teren neimprejmuit; DIFERENTA DE TEREN SE AFLA LA ID 3770

B. Partea II. Proprietari și acte

Inscrieri privitoare la dreptul de proprietate și alte drepturi reale		Referințe
1 / 01/01/2022		
Act Normativ nr. 7, din 13/03/1996 emis de PARLAMENT;		
B1	Intabulare, drept de PROPRIETATE, dobandit prin Lege, cota actuala 1/1 1) UAT MIRASLAU, CIF:999999999999	A1

C. Partea III. SARCINI .

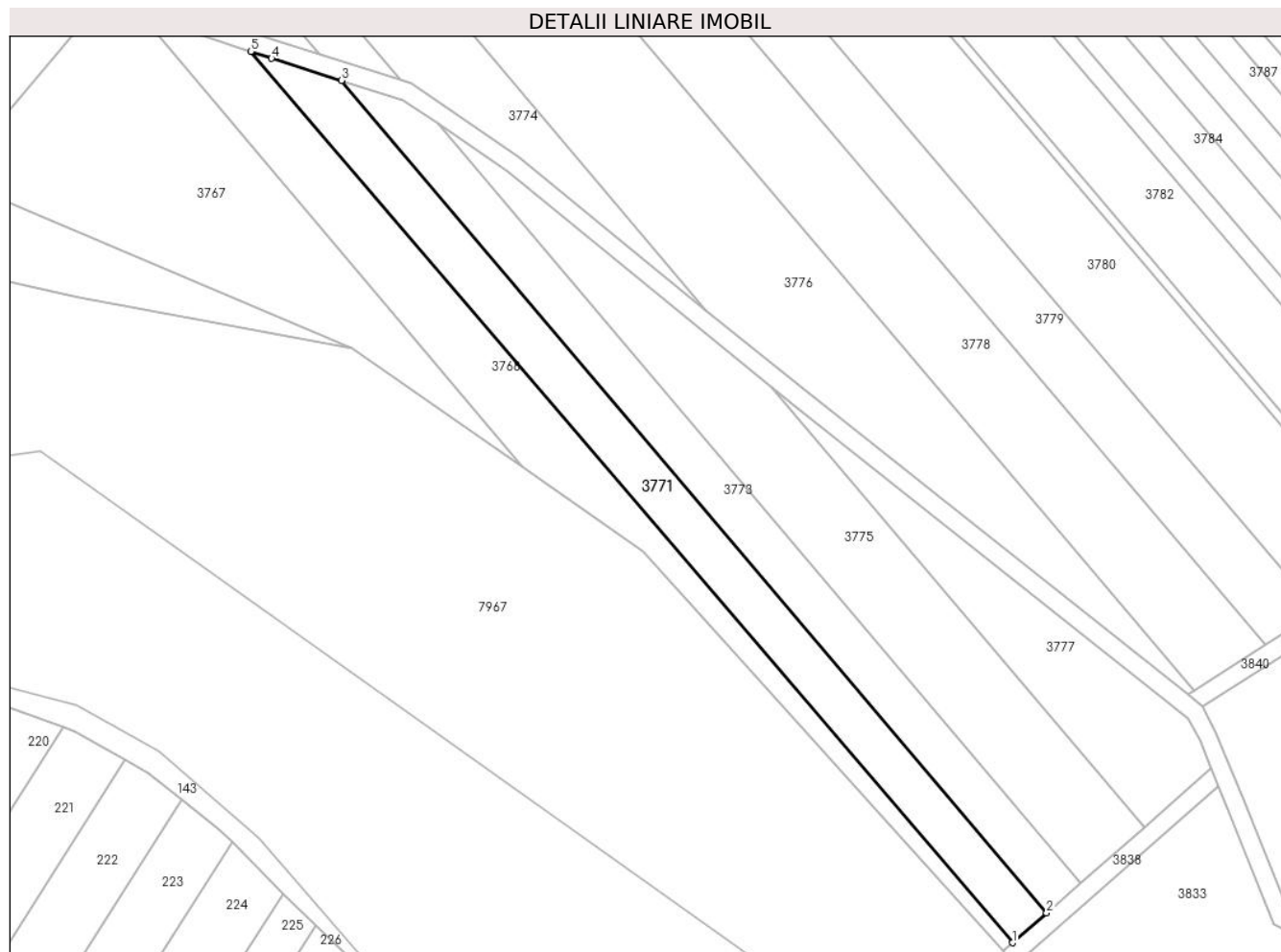
Inscrieri privind dezmembramintele dreptului de proprietate, drepturi reale de garanție și sarcini	Referințe
NU SUNT	

Anexa Nr. 1 La Partea I

Teren

Nr cadastral	Suprafața (mp)*	Observații / Referințe
	2.576	DIFERENȚA DE TEREN SE AFLA LA ID 3770

* Suprafața este determinată în planul de proiecție Stereo 70.



Date referitoare la teren

Crt	Categorie folosință	Intra vilan	Suprafața (mp)	Tarla	Parcelă	Nr. topo	Observații / Referințe
1	arabil	NU	2.576	-	2151/1/2/1	-	

Lungime Segmente

1) Valorile lungimilor segmentelor sunt obținute din proiecție în plan.

Punct început	X / Y	Punct sfârșit	X / Y	Lungime segment (** (m)
1	401.581,372 540.495,852	2	401.588,837 540.502,388	9.921
2	401.588,837 540.502,388	3	401.434,964 540.683,836	237.908
3	401.434,964 540.683,836	4	401.419,686 540.688,667	16.024
4	401.419,686 540.688,667	5	401.415,17 540.690,171	4.76
5	401.415,17 540.690,171	1	401.581,372 540.495,852	255.701

**** Lungimile segmentelor sunt determinate în planul de proiecție Stereo 70 și sunt rotunjite la 1 milimetru.**

***** Distanța dintre puncte este formată din segmente cumulate ce sunt mai mici decât valoarea 1 milimetru.**

**DATE DESPRE IMOBILUL NR. 3772**

Oficiul de Cadastru și Publicitate Imobiliară ALBA
Biroul de Cadastru și Publicitate Imobiliară Aiud

A. Partea I. Descrierea imobilului

TEREN Extravilan

Adresa: Jud. Alba

Nr. Crt	Nr cadastral Nr. topografic	Suprafața* (mp)	Observații / Referințe
A1		523	Sector cadastral:63 Teren neimprejmuit; DIFERENTA DE TEREN SE AFLA LA ID 3773

B. Partea II. Proprietari și acte

Inscrieri privitoare la dreptul de proprietate și alte drepturi reale		Referințe
1 / 01/01/2022		
Act Administrativ nr. 14113/1338, din 21/10/2005 emis de CJPSSDPAT ALBA (titlu de proprietate);		
B1	Intabulare, drept de PROPRIETATE, dobandit prin Reconstituire, cota actuala 1/1 1) CRISAN MARIA 2) BORDA AUREL	A1

C. Partea III. SARCINI .

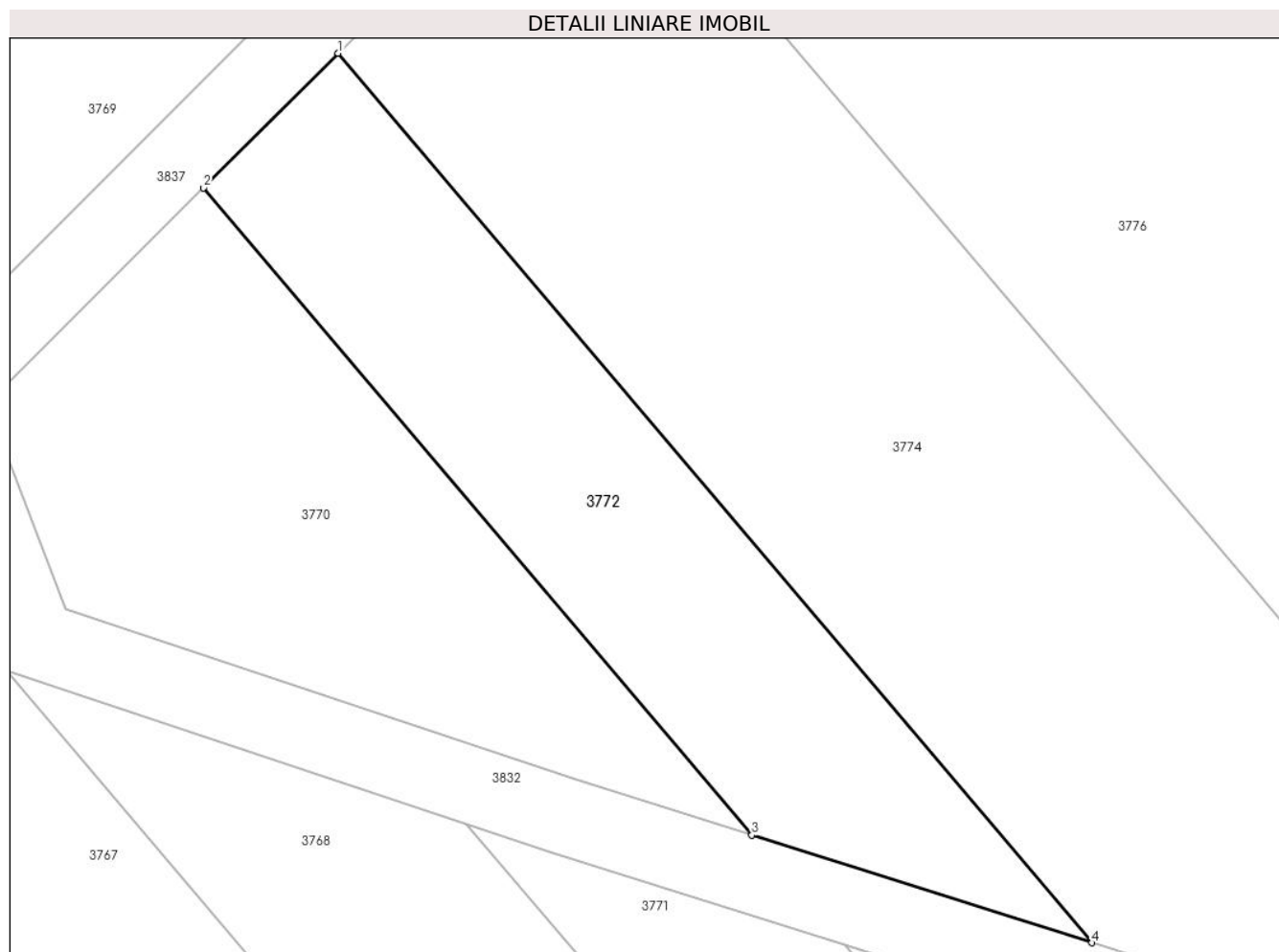
Inscrieri privind dezmembramintele dreptului de proprietate, drepturi reale de garanție și sarcini	Referințe
NU SUNT	

Anexa Nr. 1 La Partea I

Teren

Nr cadastral	Suprafața (mp)*	Observații / Referințe
	523	DIFERENȚA DE TEREN SE AFLA LA ID 3773

* Suprafața este determinată în planul de proiecție Stereo 70.



Date referitoare la teren

Crt	Categorie folosință	Intra vilan	Suprafața (mp)	Tarla	Parcelă	Nr. topo	Observații / Referințe
1	arabil	NU	523	-	2151/2/1	-	

Lungime Segmente

1) Valorile lungimilor segmentelor sunt obținute din proiecție în plan.

Punct început	X / Y	Punct sfârșit	X / Y	Lungime segment (** (m)
1	401.408,454 540.730,448	2	401.401,407 540.723,406	9.962
2	401.401,407 540.723,406	3	401.430,103 540.689,568	44.367
3	401.430,103 540.689,568	4	401.447,891 540.683,943	18.656
4	401.447,891 540.683,943	1	401.408,454 540.730,448	60.975

** Lungimile segmentelor sunt determinate în planul de proiecție Stereo 70 și sunt rotunjite la 1 milimetru.

***** Distanţa dintre puncte este formată din segmente cumulate ce sunt mai mici decât valoarea 1 milimetru.**

**DATE DESPRE IMOBILUL NR. 3773**

Oficiul de Cadastru și Publicitate Imobiliară ALBA
Biroul de Cadastru și Publicitate Imobiliară Aiud

A. Partea I. Descrierea imobilului

TEREN Extravilan

Adresa: Jud. Alba

Nr. Crt	Nr cadastral Nr. topografic	Suprafața* (mp)	Observații / Referințe
A1		2.277	Sector cadastral:63 Teren neimprejmuit; DIFERENTA DE TEREN SE AFLA LA ID 3772

B. Partea II. Proprietari și acte

Inscrieri privitoare la dreptul de proprietate și alte drepturi reale		Referințe
1 / 01/01/2022		
Act Administrativ nr. 14113/1338, din 21/10/2005 emis de CJPSSDPAT ALBA (titlu de proprietate);		
B1	Intabulare, drept de PROPRIETATE, dobandit prin Reconstituire, cota actuala 1/1 1) CRISAN MARIA 2) BORDA AUREL	A1

C. Partea III. SARCINI .

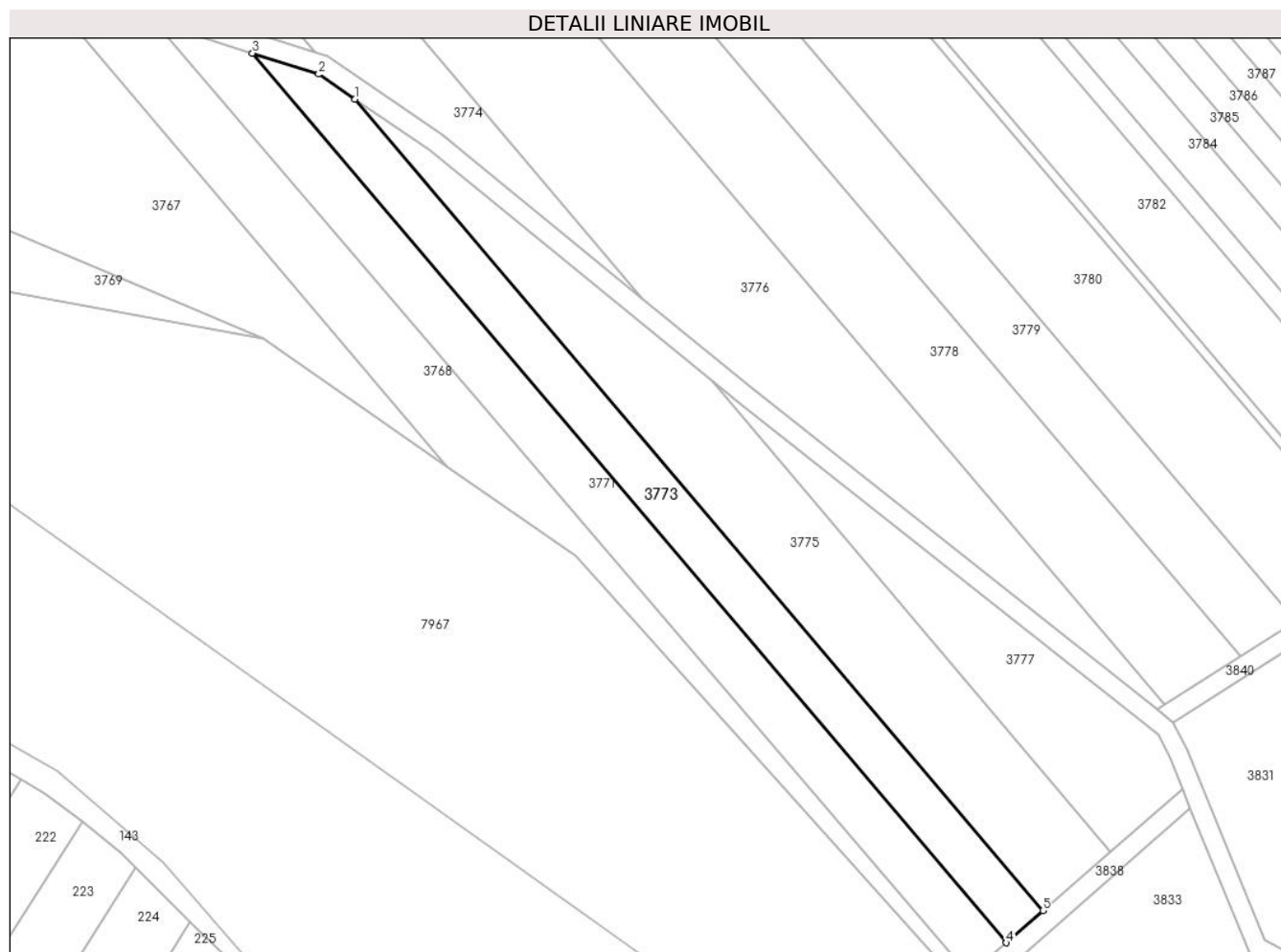
Inscrieri privind dezmembramintele dreptului de proprietate, drepturi reale de garanție și sarcini	Referințe
NU SUNT	

Anexa Nr. 1 La Partea I

Teren

Nr cadastral	Suprafața (mp)*	Observații / Referințe
	2.277	DIFERENȚA DE TEREN SE AFLA LA ID 3772

* Suprafața este determinată în planul de proiecție Stereo 70.



Date referitoare la teren

Crt	Categorie folosință	Intravilan	Suprafața (mp)	Tarla	Parcelă	Nr. topo	Observații / Referințe
1	arabil	NU	2.277	-	2151/2/1	-	

Lungime Segmente

1) Valorile lungimilor segmentelor sunt obținute din proiecție în plan.

Punct început	X / Y	Punct sfârșit	X / Y	Lungime segment (** (m)
1	401.455,901 540.674,497	2	401.448,472 540.679,564	8.993
2	401.448,472 540.679,564	3	401.434,964 540.683,836	14.167
3	401.434,964 540.683,836	4	401.588,837 540.502,388	237.908
4	401.588,837 540.502,388	5	401.596,308 540.508,928	9.93
5	401.596,308 540.508,928	1	401.455,901 540.674,497	217.088

**** Lungimile segmentelor sunt determinate în planul de proiecție Stereo 70 și sunt rotunjite la 1 milimetru.**

***** Distanța dintre puncte este formată din segmente cumulate ce sunt mai mici decât valoarea 1 milimetru.**

**DATE DESPRE IMOBILUL NR. 3774**

Oficiul de Cadastru și Publicitate Imobiliară ALBA
Biroul de Cadastru și Publicitate Imobiliară Aiud

A. Partea I. Descrierea imobilului

TEREN Extravilan

Adresa: Jud. Alba

Nr. Crt	Nr cadastral Nr. topografic	Suprafața* (mp)	Observații / Referințe
A1		1.783	Sector cadastral:63 Teren neimprejmuit; DIFERENTA DE TEREN SE AFLA LA ID 3775

B. Partea II. Proprietari și acte

Inscrieri privitoare la dreptul de proprietate și alte drepturi reale		Referințe
1 / 01/01/2022		
Act Administrativ nr. 14185/1415, din 31/07/2008 emis de CJPSDDPAT ALBA (titlu de proprietate);		
B1	Intabulare, drept de PROPRIETATE, dobandit prin Reconstituire, cota actuala 1/1 1) DEAK S STEFAN	A1

C. Partea III. SARCINI .

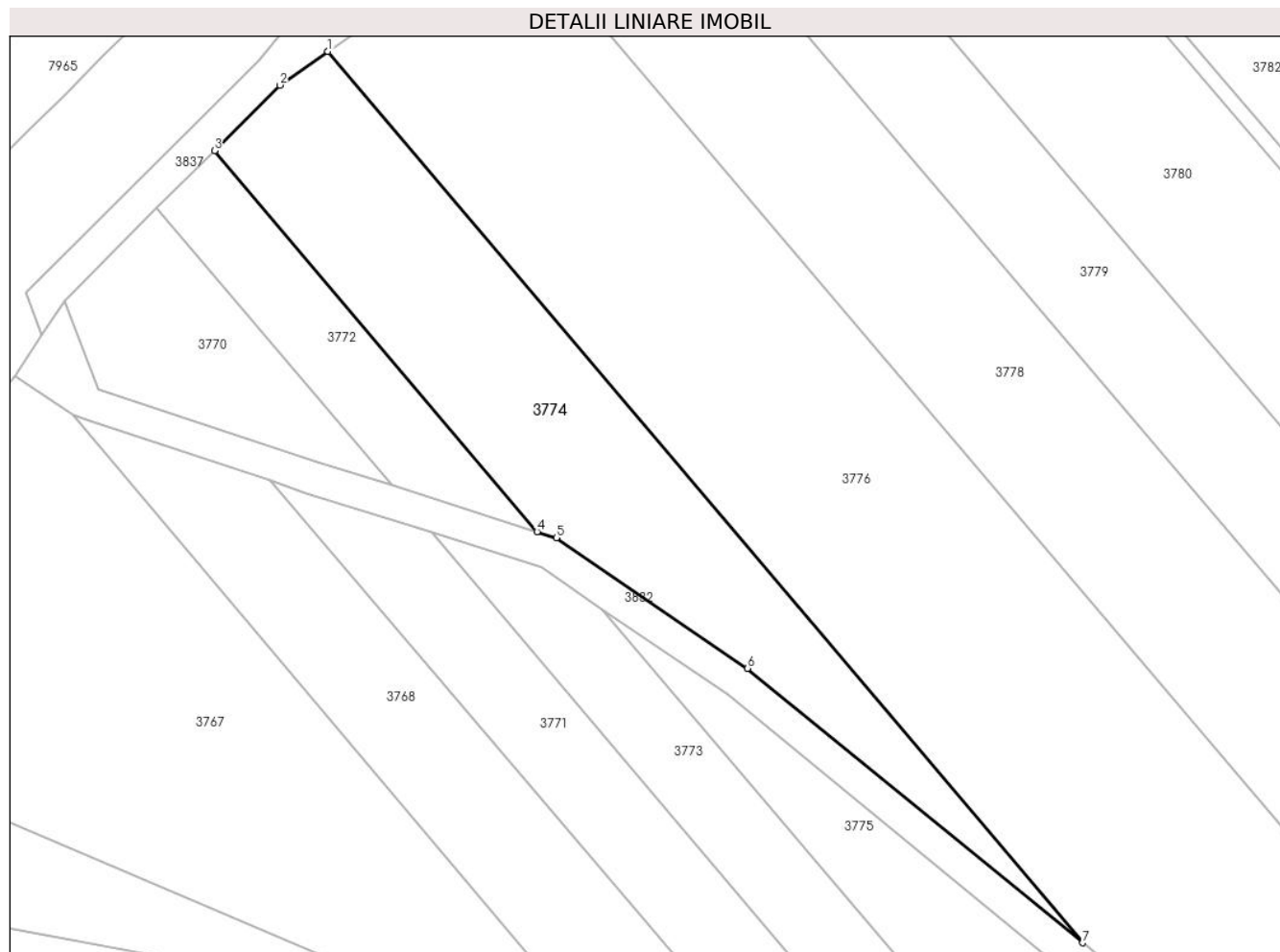
Inscrieri privind dezmembramintele dreptului de proprietate, drepturi reale de garanție și sarcini	Referințe
NU SUNT	

Anexa Nr. 1 La Partea I

Teren

Nr cadastral	Suprafața (mp)*	Observații / Referințe
	1.783	DIFERENȚA DE TEREN SE AFLA LA ID 3775

* Suprafața este determinată în planul de proiecție Stereo 70.



Date referitoare la teren

Crt	Categorie folosință	Intravilan	Suprafața (mp)	Tarla	Parcelă	Nr. topo	Observații / Referințe
1	arabil	NU	1.783	-	2151/2/2	-	

Lungime Segmente

1) Valorile lungimilor segmentelor sunt obținute din proiecție în plan.

Punct început	X / Y	Punct sfârșit	X / Y	Lungime segment (** (m)
1	401.422,319 540.742,576	2	401.416,468 540.738,455	7.157
2	401.416,468 540.738,455	3	401.408,454 540.730,448	11.329
3	401.408,454 540.730,448	4	401.447,891 540.683,943	60.975
4	401.447,891 540.683,943	5	401.450,239 540.683,2	2.463
5	401.450,239 540.683,2	6	401.473,62 540.667,254	28.3

Punct început	X / Y	Punct sfârșit	X / Y	Lungime segment (** (m)
6	401.473,62 540.667,254	7	401.514,605 540.633,751	52.936
7	401.514,605 540.633,751	1	401.422,319 540.742,576	142.686

** Lungimile segmentelor sunt determinate în planul de proiecție Stereo 70 și sunt rotunjite la 1 milimetru.

*** Distanța dintre puncte este formată din segmente cumulate ce sunt mai mici decât valoarea 1 milimetru.

**DATE DESPRE IMOBILUL NR. 3775**

Oficiul de Cadastru și Publicitate Imobiliară ALBA
Biroul de Cadastru și Publicitate Imobiliară Aiud

A. Partea I. Descrierea imobilului

TEREN Extravilan

Adresa: Jud. Alba

Nr. Crt	Nr cadastral Nr. topografic	Suprafața* (mp)	Observații / Referințe
A1		3.217	Sector cadastral:63 Teren neimprejmuț; DIFERENTA DE TEREN SE AFLA LA ID 3774

B. Partea II. Proprietari și acte

Inscrieri privitoare la dreptul de proprietate și alte drepturi reale		Referințe
1 / 01/01/2022		
Act Administrativ nr. 14185/1415, din 31/07/2008 emis de CJPSSDPAT ALBA (titlu de proprietate);		
B1	Intabulare, drept de PROPRIETATE, dobândit prin Reconstituire, cota actuala 1/1 1) DEAK S STEFAN	A1

C. Partea III. SARCINI .

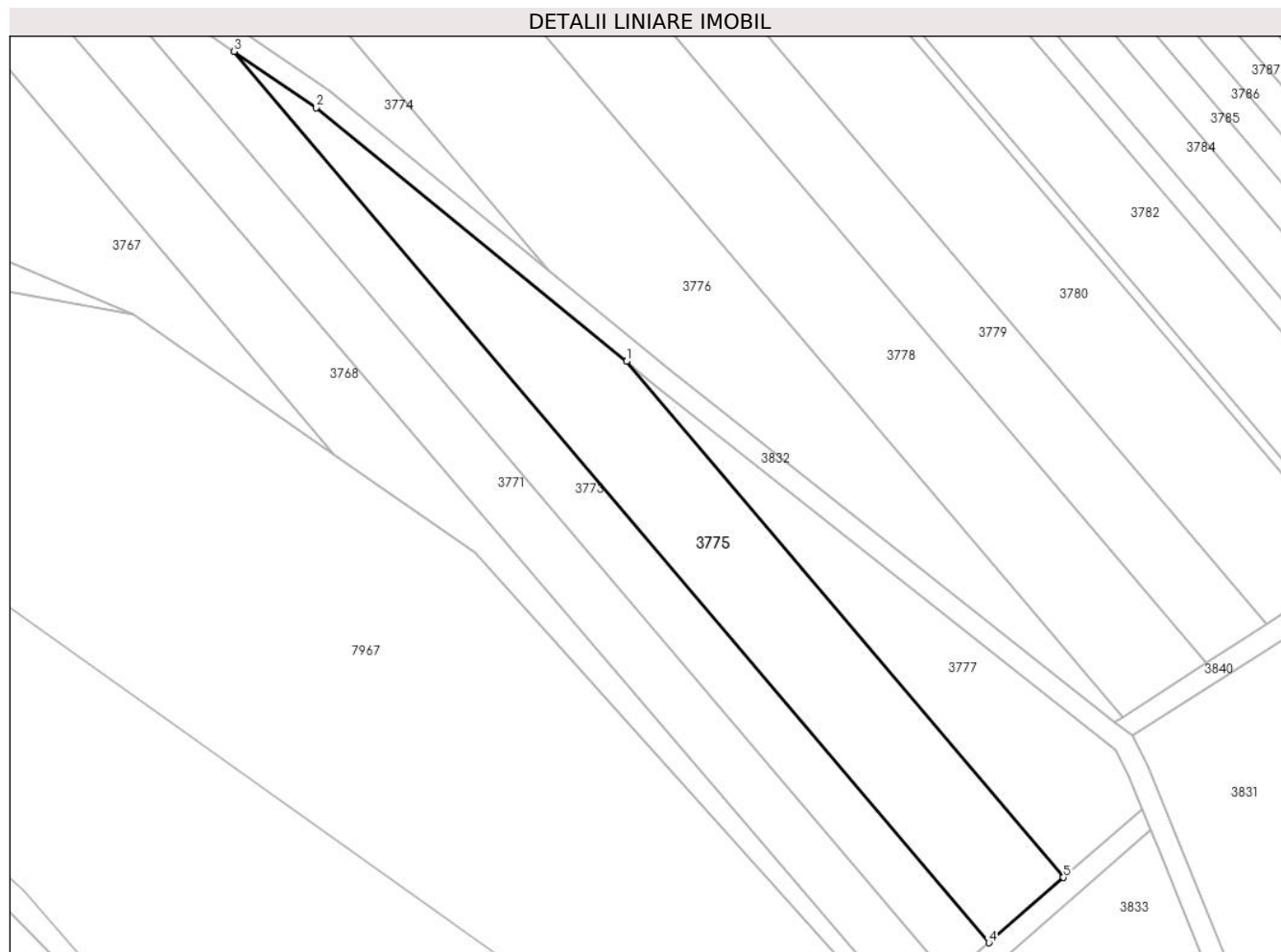
Inscrieri privind dezmembramintele dreptului de proprietate, drepturi reale de garanție și sarcini	Referințe
NU SUNT	

Anexa Nr. 1 La Partea I

Teren

Nr cadastral	Suprafața (mp)*	Observații / Referințe
	3.217	DIFERENȚA DE TEREN SE AFLA LA ID 3774

* Suprafața este determinată în planul de proiecție Stereo 70.



Date referitoare la teren

Crt	Categorie folosință	Intravilan	Suprafața (mp)	Tarla	Parcelă	Nr. topo	Observații / Referințe
1	arabil	NU	3.217	-	2151/2/2	-	

Lungime Segmente

1) Valorile lungimilor segmentelor sunt obținute din proiecție în plan.

Punct început	X / Y	Punct sfârșit	X / Y	Lungime segment (** (m)
1	401.528,886 540.616,911	2	401.471,222 540.664,048	74.478
2	401.471,222 540.664,048	3	401.455,901 540.674,497	18.545
3	401.455,901 540.674,497	4	401.596,308 540.508,928	217.088
4	401.596,308 540.508,928	5	401.610,169 540.521,061	18.421
5	401.610,169 540.521,061	1	401.528,886 540.616,911	125.675

**** Lungimile segmentelor sunt determinate în planul de proiecție Stereo 70 și sunt rotunjite la 1 milimetru.**

***** Distanța dintre puncte este formată din segmente cumulate ce sunt mai mici decât valoarea 1 milimetru.**

**DATE DESPRE IMOBILUL NR. 3776**

Oficiul de Cadastru și Publicitate Imobiliară ALBA
Biroul de Cadastru și Publicitate Imobiliară Aiud

A. Partea I. Descrierea imobilului

TEREN Extravilan

Adresa: Jud. Alba

Nr. Crt	Nr cadastral Nr. topografic	Suprafața* (mp)	Observații / Referințe
A1		5.869	Sector cadastral:63 Teren neimprejmuț; DIFERENTA DE TEREN SE AFLA LA ID 3777

B. Partea II. Proprietari și acte

Inscrieri privitoare la dreptul de proprietate și alte drepturi reale		Referințe
1 / 01/01/2022		
Act Administrativ nr. 14113/1400, din 06/12/2007 emis de CJPSDDPAT ALBA (titlu de proprietate);		
B1	Intabulare, drept de PROPRIETATE, dobandit prin Reconstituire, cota actuala 1/1 1) PAROHIA REFORMATATA MIRASLAU, CIF:9999999999999	A1

C. Partea III. SARCINI .

Inscrieri privind dezmembramintele dreptului de proprietate, drepturi reale de garanție și sarcini	Referințe
NU SUNT	

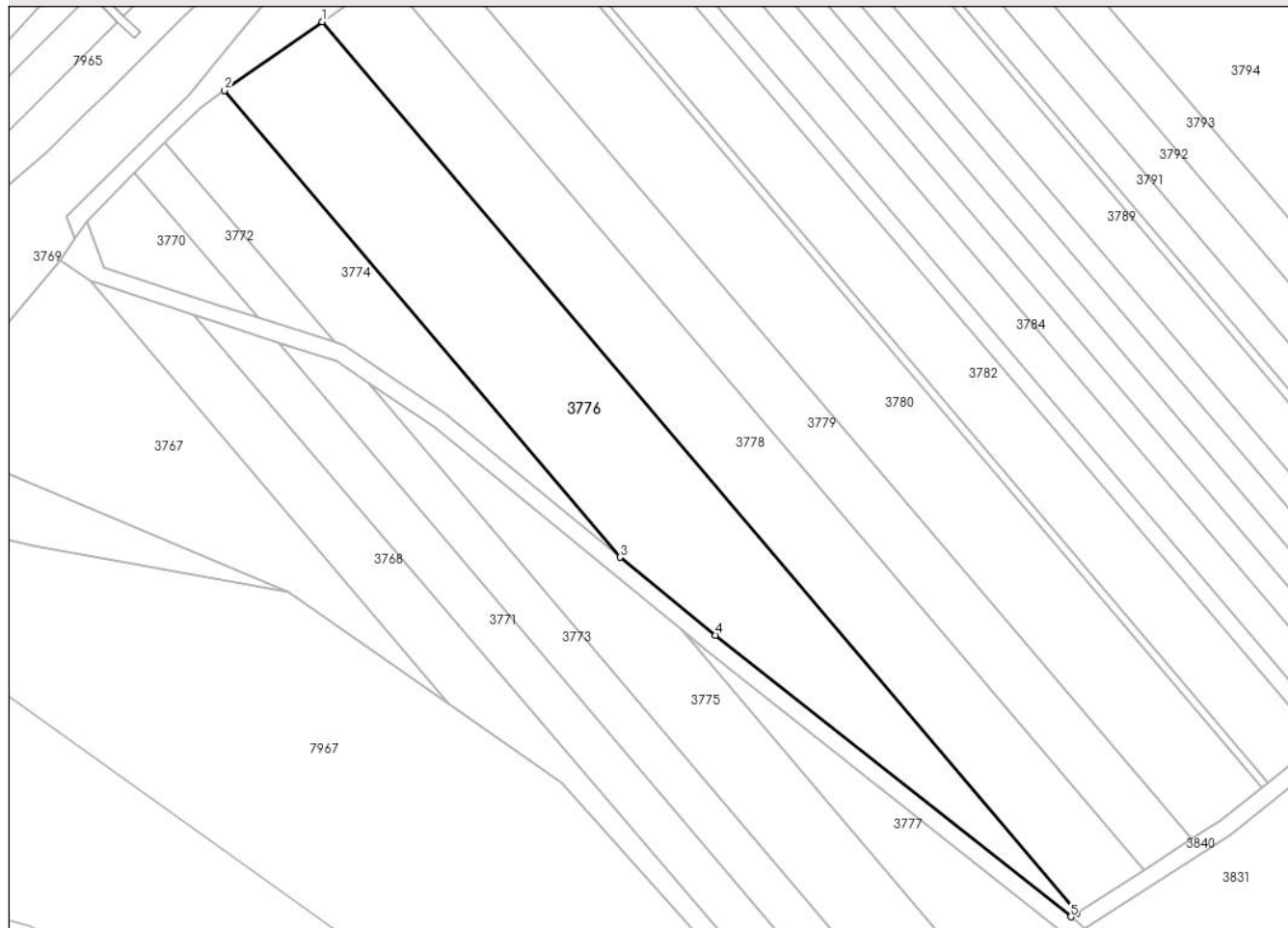
Anexa Nr. 1 La Partea I

Teren

Nr cadastral	Suprafața (mp)*	Observații / Referințe
	5.869	DIFERENȚA DE TEREN SE AFLA LA ID 3777

* Suprafața este determinată în planul de proiecție Stereo 70.

DETALII LINIARE IMOBIL



Date referitoare la teren

Crt	Categorie folosință	Intra vilan	Suprafața (mp)	Tarla	Parcelă	Nr. topo	Observații / Referințe
1	arabil	NU	5.869	-	2151/2/3	-	IN TP 2151/2/2

Lungime Segmente

1) Valorile lungimilor segmentelor sunt obținute din proiecție în plan.

Punct început	X / Y	Punct sfârșit	X / Y	Lungime segment (** (m)
1	401.445,013 540.758,556	2	401.422,319 540.742,576	27.756
2	401.422,319 540.742,576	3	401.514,605 540.633,751	142.686
3	401.514,605 540.633,751	4	401.536,821 540.615,591	28.694
4	401.536,821 540.615,591	5	401.619,667 540.549,954	105.697
5	401.619,667 540.549,954	6	401.621,122 540.550,887	1.728

Punct început	X / Y	Punct sfârșit	X / Y	Lungime segment (** (m)
6	401.621,122 540.550,887	1	401.445,013 540.758,556	272.288

** Lungimile segmentelor sunt determinate în planul de proiecție Stereo 70 și sunt rotunjite la 1 milimetru.

*** Distanța dintre puncte este formată din segmente cumulate ce sunt mai mici decât valoarea 1 milimetru.

**DATE DESPRE IMOBILUL NR. 3777**

Oficiul de Cadastru și Publicitate Imobiliară ALBA
Biroul de Cadastru și Publicitate Imobiliară Aiud

A. Partea I. Descrierea imobilului

TEREN Extravilan

Adresa: Jud. Alba

Nr. Crt	Nr cadastral Nr. topografic	Suprafața* (mp)	Observații / Referințe
A1		1.531	Sector cadastral:63 Teren neimprejmuț; DIFERENTA DE TEREN SE AFLA LA ID 3776

B. Partea II. Proprietari și acte

Inscrieri privitoare la dreptul de proprietate și alte drepturi reale		Referințe
1 / 01/01/2022		
Act Administrativ nr. 14113/1400, din 06/12/2007 emis de CJPSDDPAT ALBA (titlu de proprietate);		
B1	Intabulare, drept de PROPRIETATE, dobândit prin Reconstituire, cota actuala 1/1 1) PAROHIA REFORMATĂ MIRASLAU, CIF:999999999999	A1

C. Partea III. SARCINI .

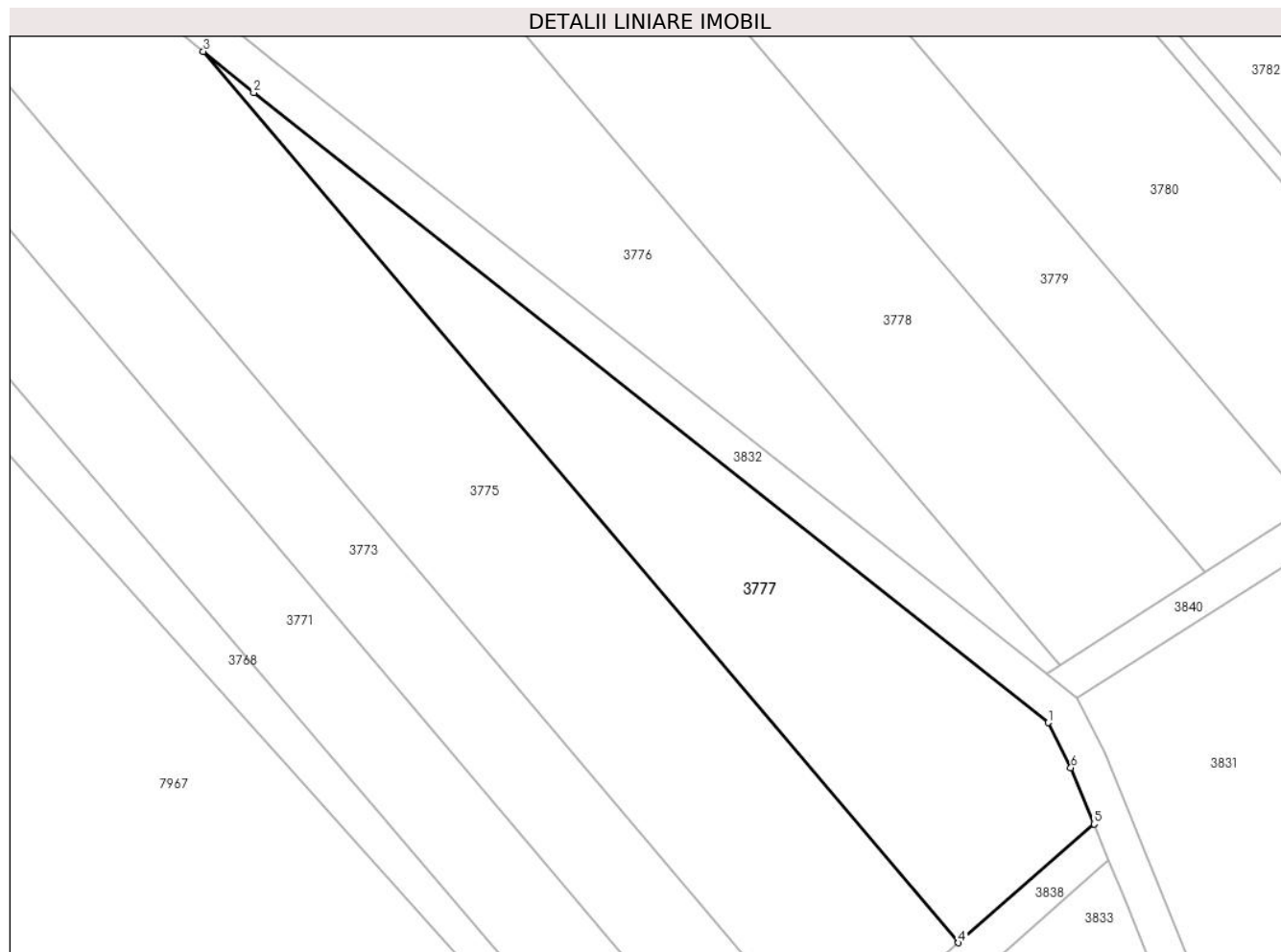
Inscrieri privind dezmembramintele dreptului de proprietate, drepturi reale de garanție și sarcini	Referințe
NU SUNT	

Anexa Nr. 1 La Partea I

Teren

Nr cadastral	Suprafața (mp)*	Observații / Referințe
	1.531	DIFERENȚA DE TEREN SE AFLA LA ID 3776

* Suprafața este determinată în planul de proiecție Stereo 70.



Date referitoare la teren

Crt	Categorie folosință	Intramilan	Suprafața (mp)	Tarla	Parcelă	Nr. topo	Observații / Referințe
1	arabil	NU	1.531	-	2151/2/3	-	IN TP 2151/2/2

Lungime Segmente

1) Valorile lungimilor segmentelor sunt obținute din proiecție în plan.

Punct început	X / Y	Punct sfârșit	X / Y	Lungime segment (** (m)
1	401.619,814 540.544,735	2	401.534,313 540.612,475	109.083
2	401.534,313 540.612,475	3	401.528,886 540.616,911	7.009
3	401.528,886 540.616,911	4	401.610,169 540.521,061	125.675
4	401.610,169 540.521,061	5	401.624,762 540.533,835	19.393
5	401.624,762 540.533,835	6	401.622,279 540.539,894	6.548

Punct început	X / Y	Punct sfârșit	X / Y	Lungime segment (** (m)
6	401.622,279 540.539,894	1	401.619,814 540.544,735	5.432

** Lungimile segmentelor sunt determinate în planul de proiecție Stereo 70 și sunt rotunjite la 1 milimetru.

*** Distanța dintre puncte este formată din segmente cumulate ce sunt mai mici decât valoarea 1 milimetru.

**DATE DESPRE IMOBILUL NR. 3778**

Oficiul de Cadastru și Publicitate Imobiliară ALBA
Biroul de Cadastru și Publicitate Imobiliară Aiud

A. Partea I. Descrierea imobilului

TEREN Extravilan

Adresa: Jud. Alba

Nr. Crt	Nr cadastral Nr. topografic	Suprafața* (mp)	Observații / Referințe
A1		5.000	Sector cadastral:63 Teren neimpregmuit;

B. Partea II. Proprietari și acte

Inscrieri privitoare la dreptul de proprietate și alte drepturi reale	Referințe
1 / 01/01/2022	
Act Administrativ nr. 14185/1426, din 10/11/2009 emis de CJPSDDPAT ALBA (titlu de proprietate);	
B1	A1
Intabulare, drept de PROPRIETATE, dobandit prin Reconstituire, cota actuala 1/1 1) HEGEDUS I IOAN	

C. Partea III. SARCINI .

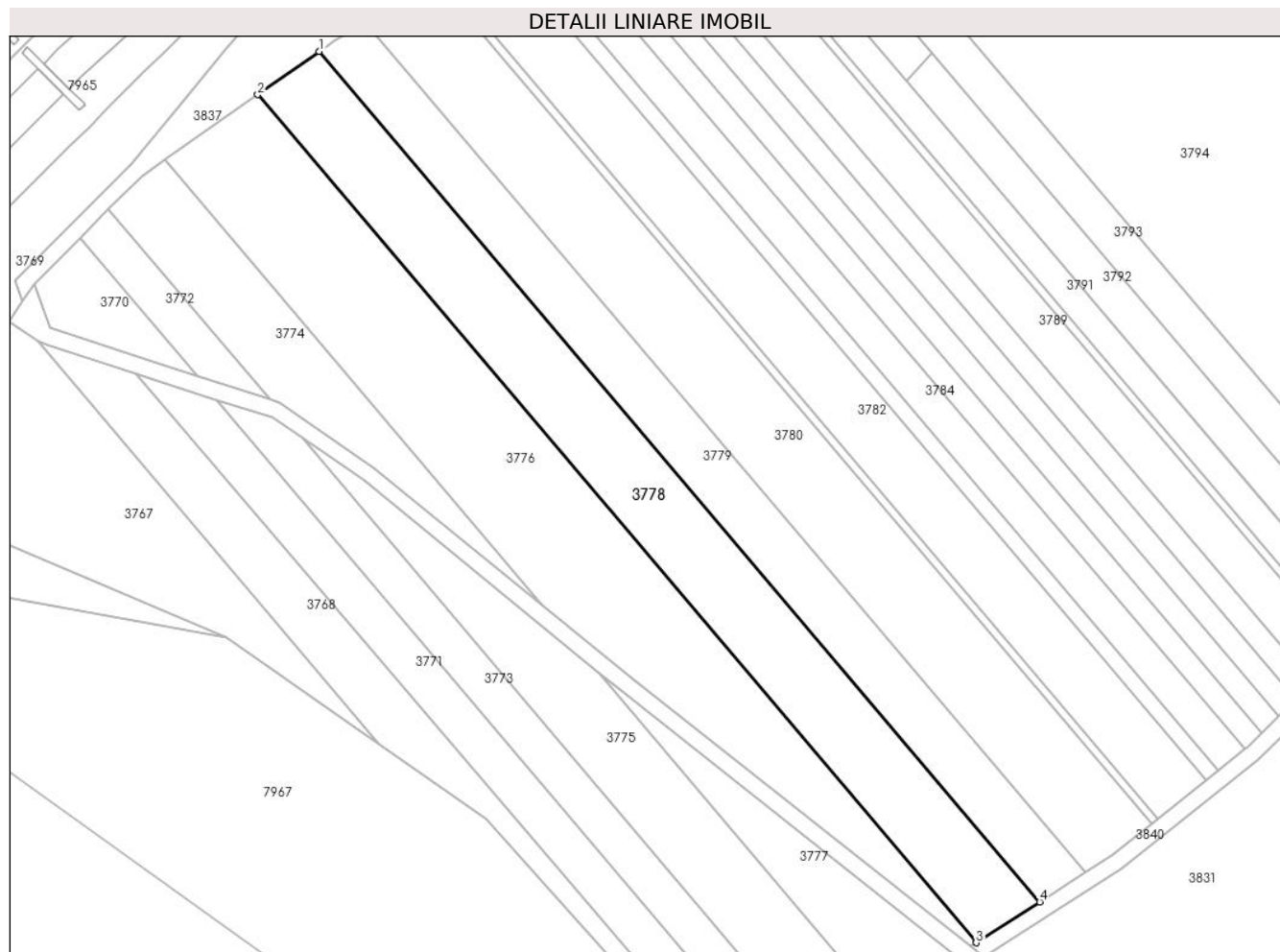
Inscrieri privind dezmembramintele dreptului de proprietate, drepturi reale de garanție și sarcini	Referințe
NU SUNT	

Anexa Nr. 1 La Partea I

Teren

Nr cadastral	Suprafața (mp)*	Observații / Referințe
	5.000	

* Suprafața este determinată în planul de proiecție Stereo 70.



Date referitoare la teren

Crt	Categorie folosință	Intra vilan	Suprafața (mp)	Tarla	Parcelă	Nr. topo	Observații / Referințe
1	arabil	NU	5.000	-	2151/2/4	-	

Lungime Segmente

1) Valorile lungimilor segmentelor sunt obținute din proiecție în plan.

Punct început	X / Y	Punct sfârșit	X / Y	Lungime segment (** (m)
1	401.460,066 540.769,156	2	401.445,013 540.758,556	18.41
2	401.445,013 540.758,556	3	401.621,122 540.550,887	272.288
3	401.621,122 540.550,887	4	401.636,692 540.560,876	18.499
4	401.636,692 540.560,876	1	401.460,066 540.769,156	273.088

** Lungimile segmentelor sunt determinate în planul de proiecție Stereo 70 și sunt rotunjite la 1 milimetru.

***** Distanţa dintre puncte este formată din segmente cumulate ce sunt mai mici decât valoarea 1 milimetru.**

**DATE DESPRE IMOBILUL NR. 3779**

Oficiul de Cadastru și Publicitate Imobiliară ALBA
Biroul de Cadastru și Publicitate Imobiliară Aiud

A. Partea I. Descrierea imobilului

TEREN Extravilan

Adresa: Jud. Alba

Nr. Crt	Nr cadastral Nr. topografic	Suprafața* (mp)	Observații / Referințe
A1		3.600	Sector cadastral:63 Teren neimprejmuit;

B. Partea II. Proprietari și acte

Inscrieri privitoare la dreptul de proprietate și alte drepturi reale		Referințe
1 / 01/01/2022		
Act Administrativ nr. 1411/1370, din 22/03/2007 emis de CJPSDDPAT ALBA (titlu de proprietate);		
B1	Intabulare, drept de PROPRIETATE, dobandit prin Reconstituire, cota actuala 1/1 1) HORVATH SUSANA	A1

C. Partea III. SARCINI .

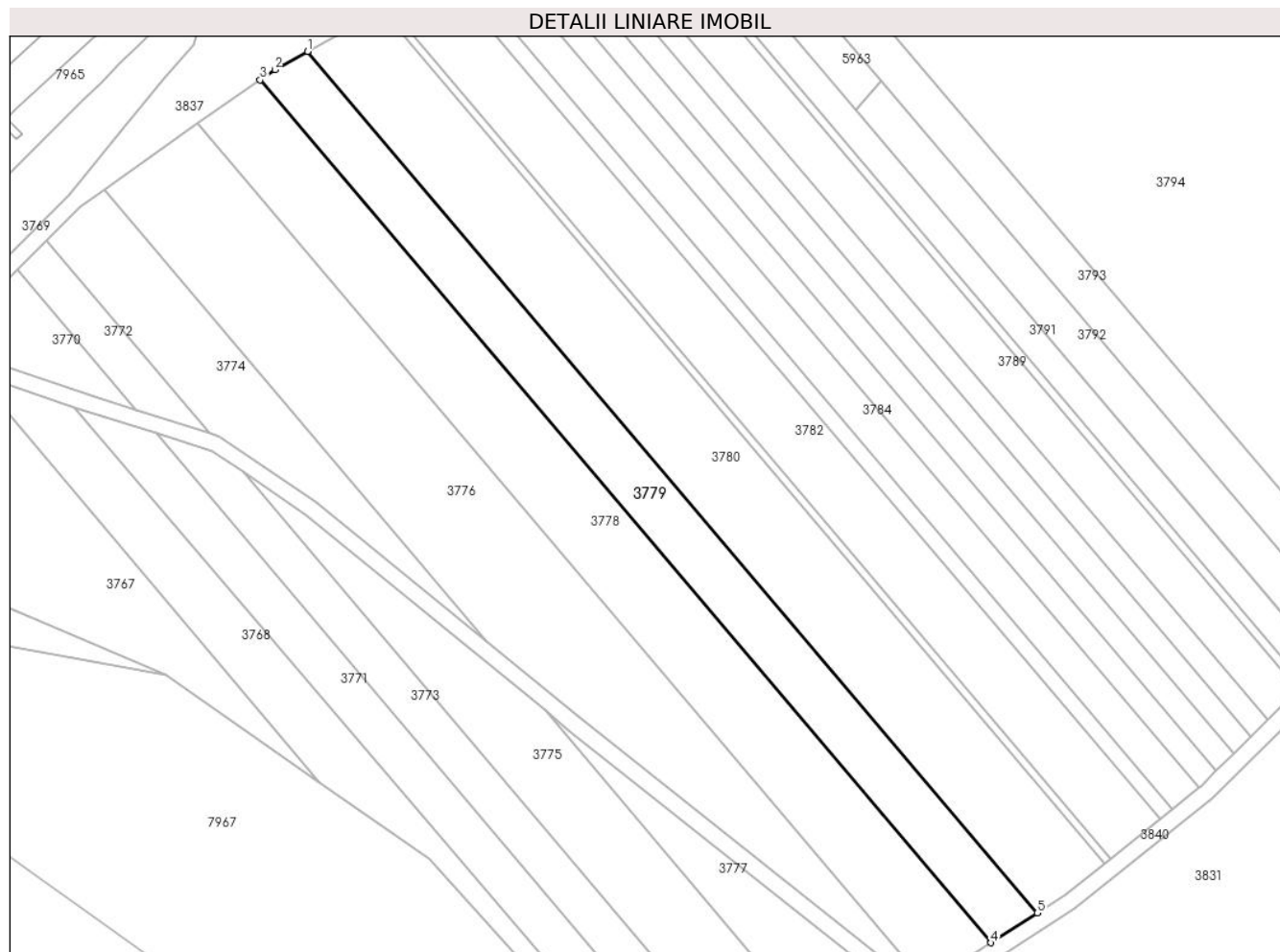
Inscrieri privind dezmembramintele dreptului de proprietate, drepturi reale de garanție și sarcini	Referințe
NU SUNT	

Anexa Nr. 1 La Partea I

Teren

Nr cadastral	Suprafața (mp)*	Observații / Referințe
	3.600	

* Suprafața este determinată în planul de proiecție Stereo 70.



Date referitoare la teren

Crt	Categorie folosință	Intra vilan	Suprafața (mp)	Tarla	Parcelă	Nr. topo	Observații / Referințe
1	arabil	NU	3.600	-	2151/2/5	-	

Lungime Segmente

1) Valorile lungimilor segmentelor sunt obținute din proiecție în plan.

Punct început	X / Y	Punct sfârșit	X / Y	Lungime segment (** (m)
1	401.471,521 540.776,033	2	401.463,625 540.771,662	9.025
2	401.463,625 540.771,662	3	401.460,066 540.769,156	4.353
3	401.460,066 540.769,156	4	401.636,692 540.560,876	273.088
4	401.636,692 540.560,876	5	401.647,888 540.568,059	13.302
5	401.647,888 540.568,059	1	401.471,521 540.776,033	272.687

**** Lungimile segmentelor sunt determinate în planul de proiecție Stereo 70 și sunt rotunjite la 1 milimetru.**

***** Distanța dintre puncte este formată din segmente cumulate ce sunt mai mici decât valoarea 1 milimetru.**

**DATE DESPRE IMOBILUL NR. 3780**

Oficiul de Cadastru și Publicitate Imobiliară ALBA
Biroul de Cadastru și Publicitate Imobiliară Aiud

A. Partea I. Descrierea imobilului

TEREN Extravilan

Adresa: Jud. Alba

Nr. Crt	Nr cadastral Nr. topografic	Suprafața* (mp)	Observații / Referințe
A1		5.500	Sector cadastral:63 Teren neimprejmuit;

B. Partea II. Proprietari și acte

Inscrieri privitoare la dreptul de proprietate și alte drepturi reale	Referințe
1 / 01/01/2022	
Act Administrativ nr. 14113/1359, din 15/02/2007 emis de CJPSDDPAT ALBA (titlu de proprietate);	
B1	A1
Intabulare, drept de PROPRIETATE, dobandit prin Reconstituire, cota actuala 1/1 1) SIPOS I IOAN	

C. Partea III. SARCINI .

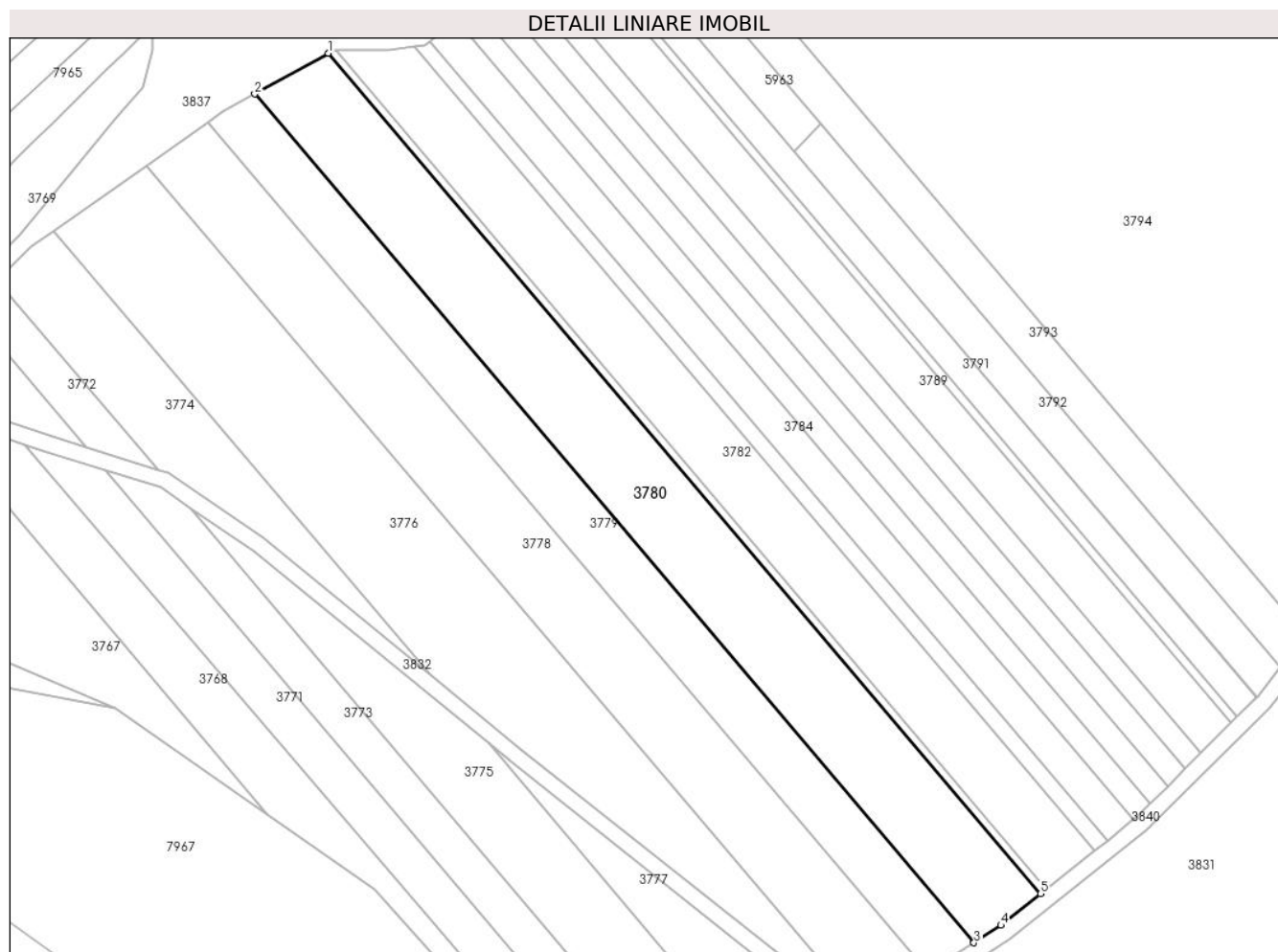
Inscrieri privind dezmembramintele dreptului de proprietate, drepturi reale de garanție și sarcini	Referințe
NU SUNT	

Anexa Nr. 1 La Partea I

Teren

Nr cadastral	Suprafața (mp)*	Observații / Referințe
	5.500	

* Suprafața este determinată în planul de proiecție Stereo 70.



Date referitoare la teren

Crt	Categorie folosință	Intra vilan	Suprafața (mp)	Tarla	Parcelă	Nr. topo	Observații / Referințe
1	arabil	NU	5.500	-	2151/2/6	-	

Lungime Segmente

1) Valorile lungimilor segmentelor sunt obținute din proiecție în plan.

Punct început	X / Y	Punct sfârșit	X / Y	Lungime segment (** (m)
1	401.489,588 540.786,036	2	401.471,521 540.776,033	20.652
2	401.471,521 540.776,033	3	401.647,888 540.568,059	272.687
3	401.647,888 540.568,059	4	401.654,521 540.572,315	7.88
4	401.654,521 540.572,315	5	401.664,241 540.580,084	12.444
5	401.664,241 540.580,084	1	401.489,588 540.786,036	270.036

**** Lungimile segmentelor sunt determinate în planul de proiecție Stereo 70 și sunt rotunjite la 1 milimetru.**

***** Distanța dintre puncte este formată din segmente cumulate ce sunt mai mici decât valoarea 1 milimetru.**

**DATE DESPRE IMOBILUL NR. 3781**

Oficiul de Cadastru și Publicitate Imobiliară ALBA
Biroul de Cadastru și Publicitate Imobiliară Aiud

A. Partea I. Descrierea imobilului

TEREN Extravilan

Adresa: Jud. Alba

Nr. Crt	Nr cadastral Nr. topografic	Suprafața* (mp)	Observații / Referințe
A1		500	Sector cadastral:63 Teren neimprejmuit;

B. Partea II. Proprietari și acte

Inscrieri privitoare la dreptul de proprietate și alte drepturi reale	Referințe
1 / 01/01/2022	
Act Administrativ nr. 14113/1350, din 17/03/2006 emis de CJPSDDPAT ALBA (titlu de proprietate);	
B1	A1
Intabulare, drept de PROPRIETATE, dobandit prin Reconstituire, cota actuala 1/1 1) HEGEDUS IULIU	

C. Partea III. SARCINI .

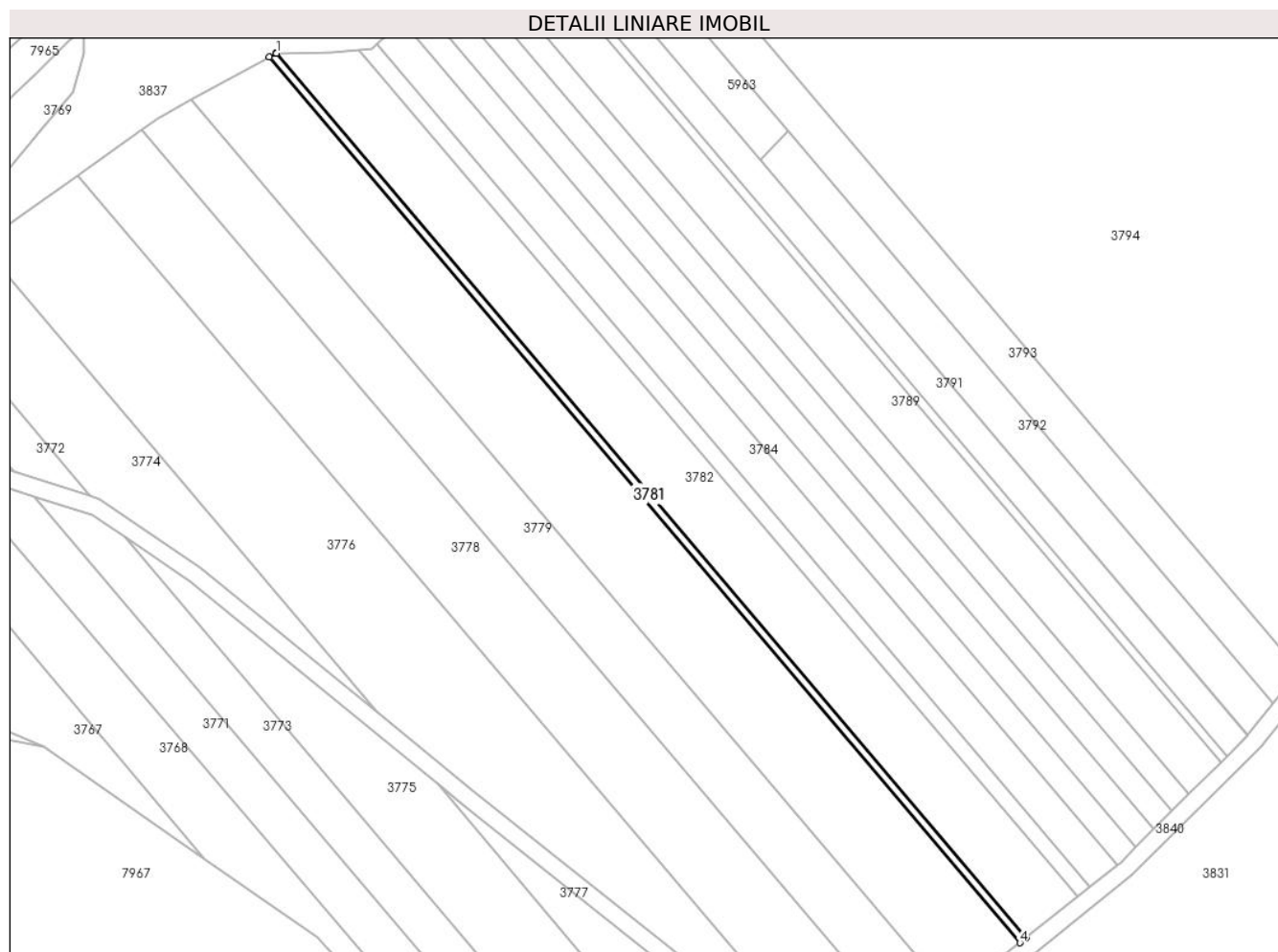
Inscrieri privind dezmembramintele dreptului de proprietate, drepturi reale de garanție și sarcini	Referințe
NU SUNT	

Anexa Nr. 1 La Partea I

Teren

Nr cadastral	Suprafața (mp)*	Observații / Referințe
	500	

* Suprafața este determinată în planul de proiecție Stereo 70.



Date referitoare la teren

Crt	Categorie folosință	Intravilan	Suprafața (mp)	Tarla	Parcelă	Nr. topo	Observații / Referințe
1	arabil	NU	500	-	2151/2/6	-	

Lungime Segmente

1) Valorile lungimilor segmentelor sunt obținute din proiecție în plan.

Punct început	X / Y	Punct sfârșit	X / Y	Lungime segment (** (m)
1	401.491,313 540.786,867	2	401.491,088 540.786,866	0.225
2	401.491,088 540.786,866	3	401.489,588 540.786,036	1.714
3	401.489,588 540.786,036	4	401.664,241 540.580,084	270.036
4	401.664,241 540.580,084	5	401.665,689 540.581,241	1.854
5	401.665,689 540.581,241	1	401.491,313 540.786,867	269.609

**** Lungimile segmentelor sunt determinate în planul de proiecție Stereo 70 și sunt rotunjite la 1 milimetru.**

***** Distanța dintre puncte este formată din segmente cumulate ce sunt mai mici decât valoarea 1 milimetru.**

**DATE DESPRE IMOBILUL NR. 3782**

Oficiul de Cadastru și Publicitate Imobiliară ALBA
Biroul de Cadastru și Publicitate Imobiliară Aiud

A. Partea I. Descrierea imobilului

TEREN Extravilan

Adresa: Jud. Alba

Nr. Crt	Nr cadastral Nr. topografic	Suprafața* (mp)	Observații / Referințe
A1		4.000	Sector cadastral:63 Teren neimprejmuit;

B. Partea II. Proprietari și acte

Inscrieri privitoare la dreptul de proprietate și alte drepturi reale	Referințe
1 / 01/01/2022	
Act Administrativ nr. 14185/1426, din 10/11/2009 emis de CJPSDDPAT ALBA (titlu de proprietate);	
B1	A1
Intabulare, drept de PROPRIETATE, dobandit prin Reconstituire, cota actuala 1/1 1) HEGEDUS I IOAN	

C. Partea III. SARCINI .

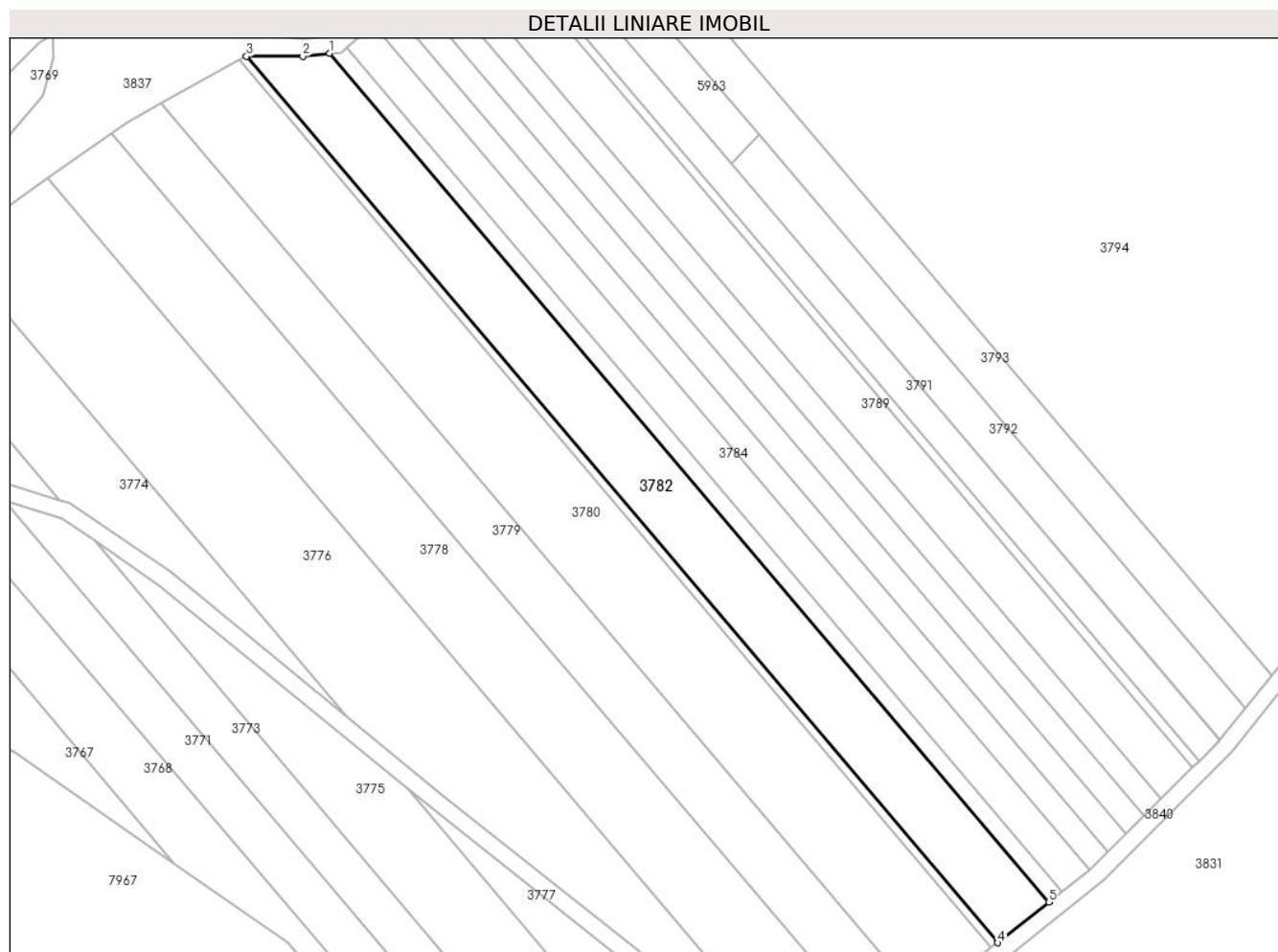
Inscrieri privind dezmembramintele dreptului de proprietate, drepturi reale de garanție și sarcini	Referințe
NU SUNT	

Anexa Nr. 1 La Partea I

Teren

Nr cadastral	Suprafața (mp)*	Observații / Referințe
	4.000	

* Suprafața este determinată în planul de proiecție Stereo 70.



Date referitoare la teren

Crt	Categorie folosință	Intravilan	Suprafața (mp)	Tarla	Parcelă	Nr. topo	Observații / Referințe
1	arabil	NU	4.000	-	2151/2/7	-	

Lungime Segmente

1) Valorile lungimilor segmentelor sunt obținute din proiecție în plan.

Punct început	X / Y	Punct sfârșit	X / Y	Lungime segment (** (m)
1	401.510,572 540.787,618	2	401.504,366 540.786,918	6.246
2	401.504,366 540.786,918	3	401.491,313 540.786,867	13.053
3	401.491,313 540.786,867	4	401.665,689 540.581,241	269.609
4	401.665,689 540.581,241	5	401.677,547 540.590,72	15.181
5	401.677,547 540.590,72	1	401.510,572 540.787,618	258.166

**** Lungimile segmentelor sunt determinate în planul de proiecție Stereo 70 și sunt rotunjite la 1 milimetru.**

***** Distanța dintre puncte este formată din segmente cumulate ce sunt mai mici decât valoarea 1 milimetru.**

**DATE DESPRE IMOBILUL NR. 3783**

Oficiul de Cadastru și Publicitate Imobiliară ALBA
Biroul de Cadastru și Publicitate Imobiliară Aiud

A. Partea I. Descrierea imobilului

TEREN Extravilan

Adresa: Jud. Alba

Nr. Crt	Nr cadastral Nr. topografic	Suprafața* (mp)	Observații / Referințe
A1		1.000	Sector cadastral:63 Teren neimprejmuit;

B. Partea II. Proprietari și acte

Inscrieri privitoare la dreptul de proprietate și alte drepturi reale	Referințe
1 / 01/01/2022	
Act Administrativ nr. 14113/1342, din 21/10/2005 emis de CJPSDDPAT ALBA (titlu de proprietate);	
B1	A1
Intabulare, drept de PROPRIETATE, dobandit prin Reconstituire, cota actuala 1/1 1) HEGEDUS I RAFILA	

C. Partea III. SARCINI .

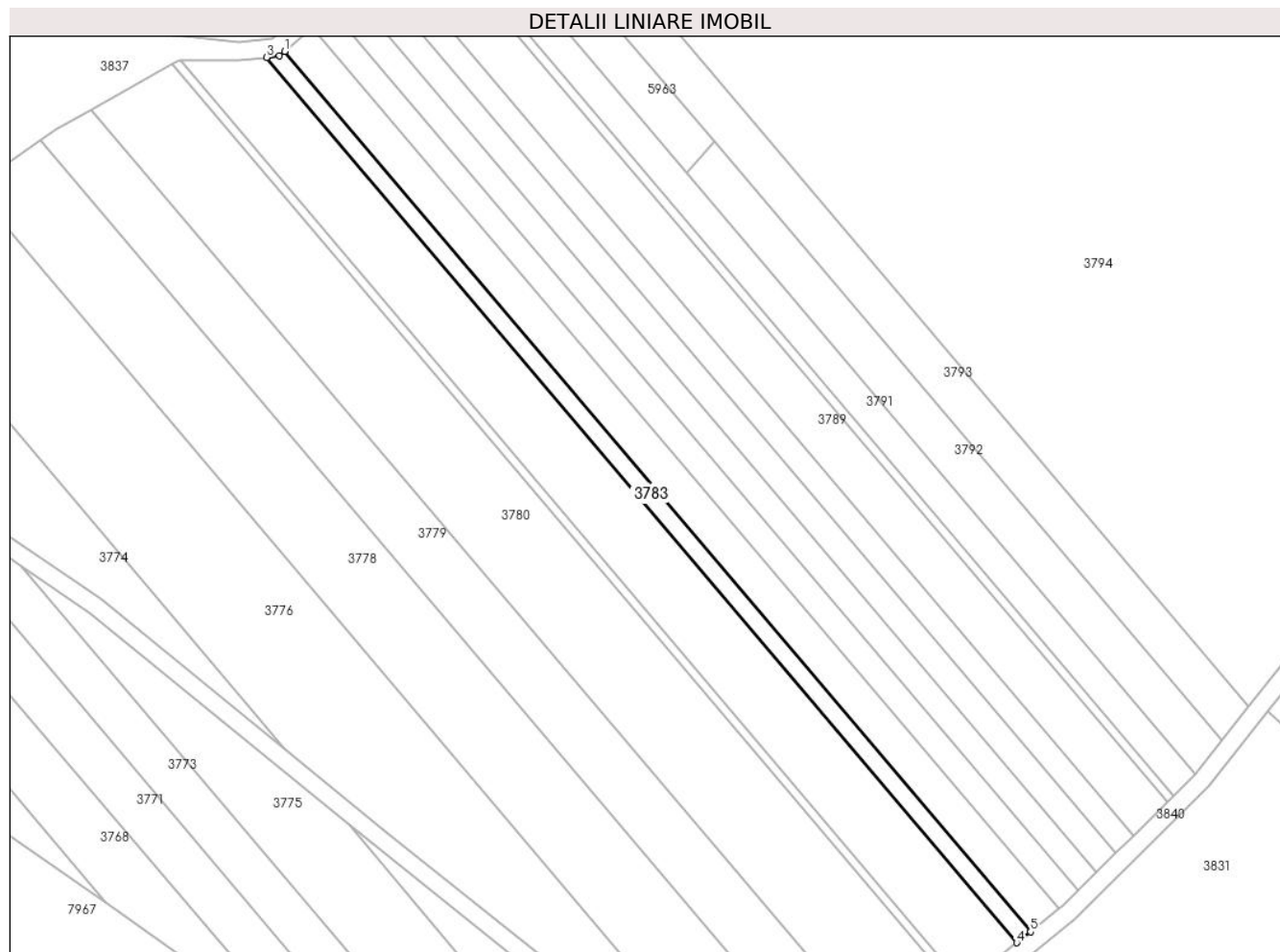
Inscrieri privind dezmembramintele dreptului de proprietate, drepturi reale de garanție și sarcini	Referințe
NU SUNT	

Anexa Nr. 1 La Partea I

Teren

Nr cadastral	Suprafața (mp)*	Observații / Referințe
	1.000	

* Suprafața este determinată în planul de proiecție Stereo 70.



Date referitoare la teren

Crt	Categorie folosință	Intravilan	Suprafața (mp)	Tarla	Parcelă	Nr. topo	Observații / Referințe
1	arabil	NU	1.000	-	2151/2/8	-	

Lungime Segmente

1) Valorile lungimilor segmentelor sunt obținute din proiecție în plan.

Punct început	X / Y	Punct sfârșit	X / Y	Lungime segment (** (m)
1	401.514,54 540.788,952	2	401.513,392 540.787,936	1.533
2	401.513,392 540.787,936	3	401.510,572 540.787,618	2.838
3	401.510,572 540.787,618	4	401.677,547 540.590,72	258.166
4	401.677,547 540.590,72	5	401.680,586 540.593,149	3.891
5	401.680,586 540.593,149	1	401.514,54 540.788,952	256.73

**** Lungimile segmentelor sunt determinate în planul de proiecție Stereo 70 și sunt rotunjite la 1 milimetru.**

***** Distanța dintre puncte este formată din segmente cumulate ce sunt mai mici decât valoarea 1 milimetru.**

**DATE DESPRE IMOBILUL NR. 3784**

Oficiul de Cadastru și Publicitate Imobiliară ALBA
Biroul de Cadastru și Publicitate Imobiliară Aiud

A. Partea I. Descrierea imobilului

TEREN Extravilan

Adresa: Jud. Alba

Nr. Crt	Nr cadastral Nr. topografic	Suprafața* (mp)	Observații / Referințe
A1		2.100	Sector cadastral:63 Teren neimprejmuit;

B. Partea II. Proprietari și acte

Inscrieri privitoare la dreptul de proprietate și alte drepturi reale	Referințe
1 / 01/01/2022	
Act Normativ nr. 7, din 13/03/1996 emis de PARLAMENT;	
B1	A1
Intabulare, drept de PROPRIETATE, dobandit prin Lege, cota actuala 1/1	
1) UAT MIRASLAU, CIF:99999999999999	

C. Partea III. SARCINI .

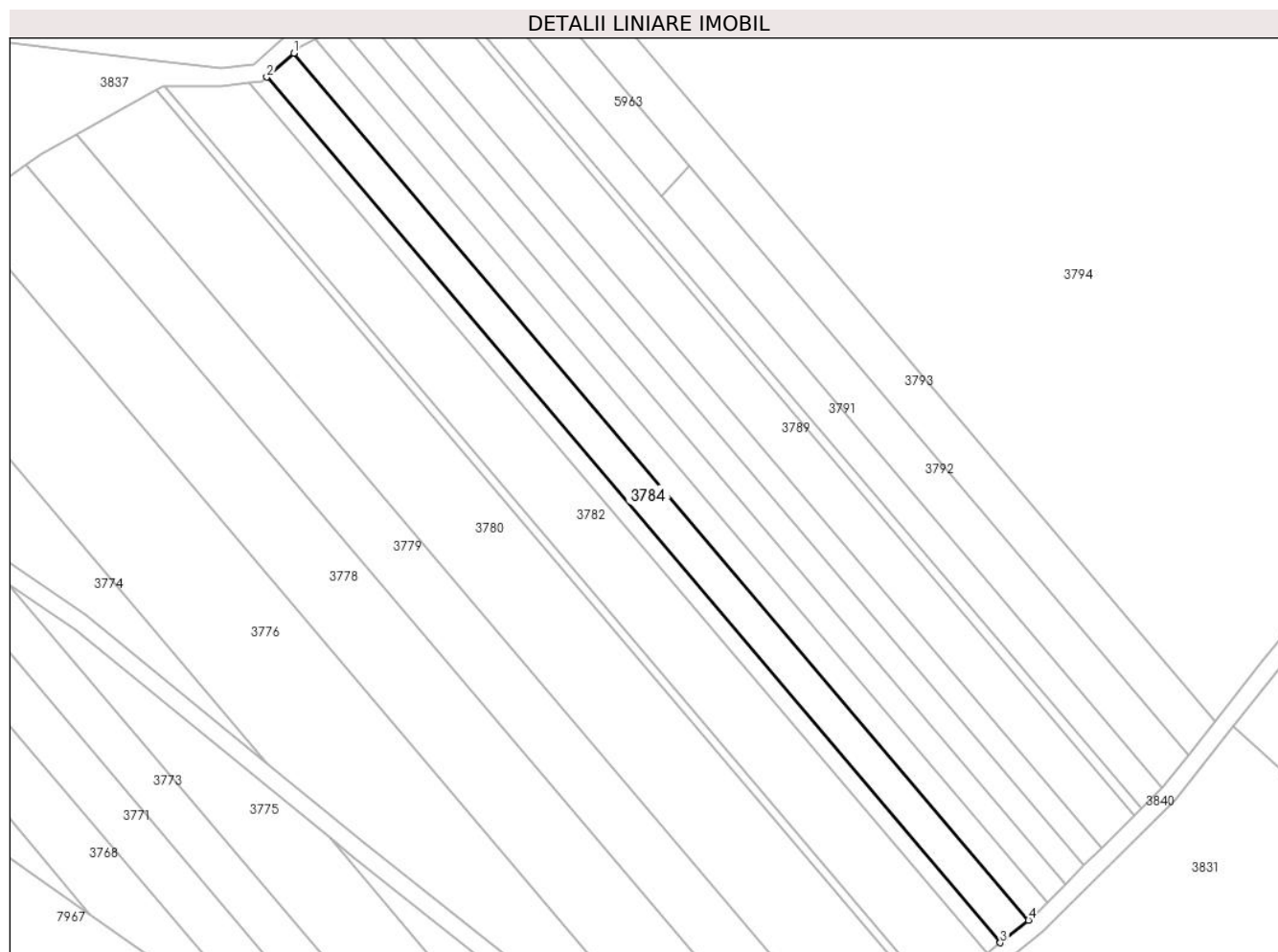
Inscrieri privind dezmembramintele dreptului de proprietate, drepturi reale de garanție și sarcini	Referințe
NU SUNT	

Anexa Nr. 1 La Partea I

Teren

Nr cadastral	Suprafața (mp)*	Observații / Referințe
	2.100	

* Suprafața este determinată în planul de proiecție Stereo 70.



Date referitoare la teren

Crt	Categorie folosință	Intra vilan	Suprafața (mp)	Tarla	Parcelă	Nr. topo	Observații / Referințe
1	arabil	NU	2.100	-	2151/2/9	-	

Lungime Segmente

1) Valorile lungimilor segmentelor sunt obținute din proiecție în plan.

Punct început	X / Y	Punct sfârșit	X / Y	Lungime segment (** (m)
1	401.520,664 540.794,368	2	401.514,54 540.788,952	8.175
2	401.514,54 540.788,952	3	401.680,586 540.593,149	256.73
3	401.680,586 540.593,149	4	401.686,974 540.598,254	8.177
4	401.686,974 540.598,254	1	401.520,664 540.794,368	257.138

** Lungimile segmentelor sunt determinate în planul de proiecție Stereo 70 și sunt rotunjite la 1 milimetru.

***** Distanţa dintre puncte este formată din segmente cumulate ce sunt mai mici decât valoarea 1 milimetru.**

**DATE DESPRE IMOBILUL NR. 3785**

Oficiul de Cadastru și Publicitate Imobiliară ALBA
Biroul de Cadastru și Publicitate Imobiliară Aiud

A. Partea I. Descrierea imobilului

TEREN Extravilan

Adresa: Jud. Alba

Nr. Crt	Nr cadastral Nr. topografic	Suprafața* (mp)	Observații / Referințe
A1		1.500	Sector cadastral:63 Teren neimprejmuit;

B. Partea II. Proprietari și acte

Inscrieri privitoare la dreptul de proprietate și alte drepturi reale	Referințe
1 / 01/01/2022	
Act Administrativ nr. 14113/1366, din 22/03/2007 emis de CJPSDDPAT ALBA (titlu de proprietate);	
B1	A1
Intabulare, drept de PROPRIETATE, dobandit prin Reconstituire, cota actuala 1/1 1) CRISAN SUSANA	

C. Partea III. SARCINI .

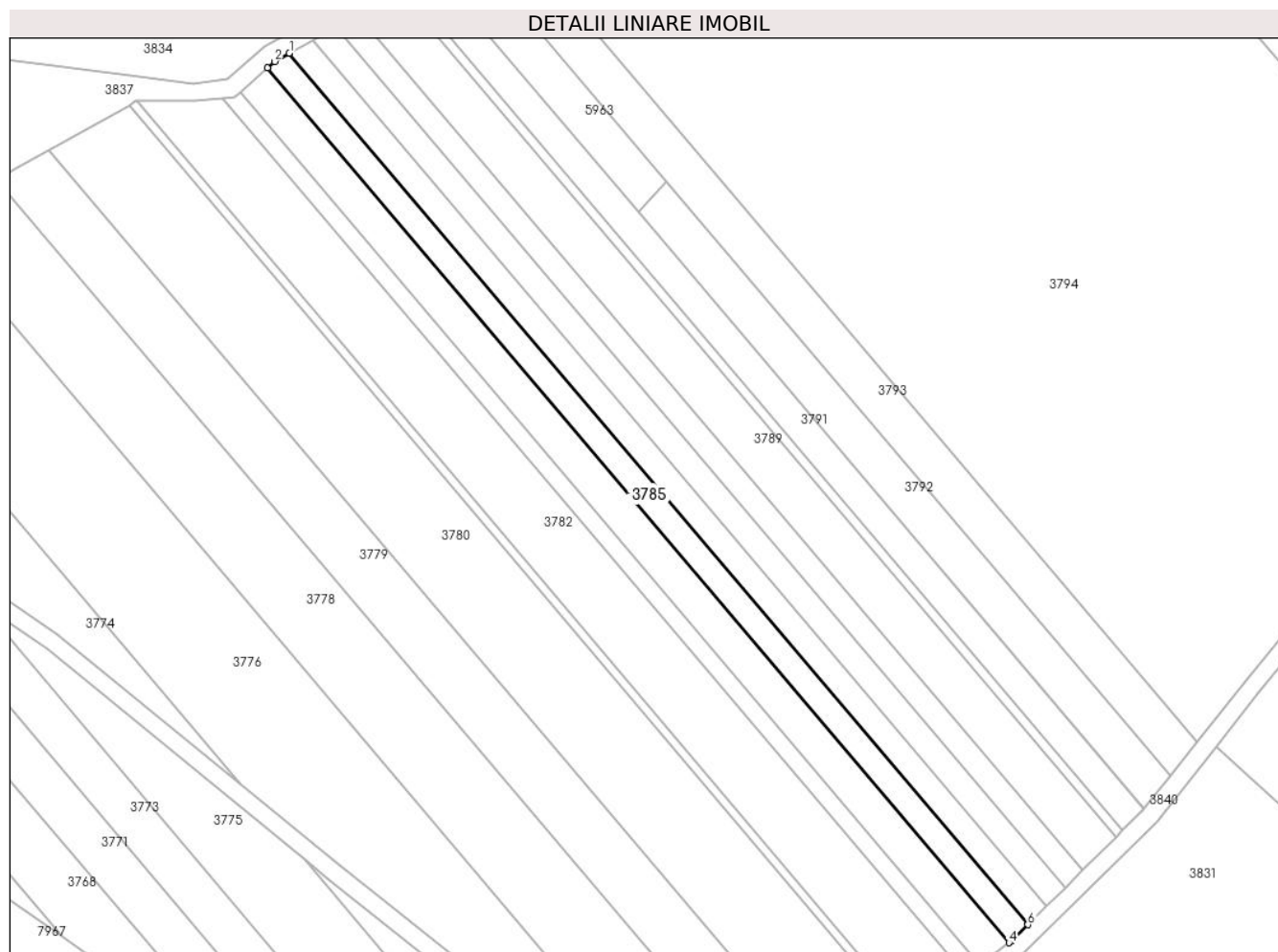
Inscrieri privind dezmembramintele dreptului de proprietate, drepturi reale de garanție și sarcini	Referințe
NU SUNT	

Anexa Nr. 1 La Partea I

Teren

Nr cadastral	Suprafața (mp)*	Observații / Referințe
	1.500	

* Suprafața este determinată în planul de proiecție Stereo 70.



Date referitoare la teren

Crt	Categorie folosință	Intravilan	Suprafața (mp)	Tarla	Parcelă	Nr. topo	Observații / Referințe
1	arabil	NU	1.500	-	2151/2/10	-	

Lungime Segmente

1) Valorile lungimilor segmentelor sunt obținute din proiecție în plan.

Punct început	X / Y	Punct sfârșit	X / Y	Lungime segment (** (m)
1	401.525,543 540.797,646	2	401.522,273 540.795,792	3.759
2	401.522,273 540.795,792	3	401.520,664 540.794,368	2.149
3	401.520,664 540.794,368	4	401.686,974 540.598,254	257.138
4	401.686,974 540.598,254	5	401.687,638 540.598,785	0.85
5	401.687,638 540.598,785	6	401.691,189 540.602,314	5.007

Punct început	X / Y	Punct sfârșit	X / Y	Lungime segment (** (m)
6	401.691,189 540.602,314	1	401.525,543 540.797,646	256.112

** Lungimile segmentelor sunt determinate în planul de proiecție Stereo 70 și sunt rotunjite la 1 milimetru.

*** Distanța dintre puncte este formată din segmente cumulate ce sunt mai mici decât valoarea 1 milimetru.

**DATE DESPRE IMOBILUL NR. 3786**

Oficiul de Cadastru și Publicitate Imobiliară ALBA
Biroul de Cadastru și Publicitate Imobiliară Aiud

A. Partea I. Descrierea imobilului

TEREN Extravilan

Adresa: Jud. Alba

Nr. Crt	Nr cadastral Nr. topografic	Suprafața* (mp)	Observații / Referințe
A1		1.500	Sector cadastral:63 Teren neimprejmuit;

B. Partea II. Proprietari și acte

Inscrieri privitoare la dreptul de proprietate și alte drepturi reale	Referințe
1 / 01/01/2022	
Act Administrativ nr. 14113/1356, din 04/08/2006 emis de CJPSDDPAT ALBA (titlu de proprietate);	
B1	A1
Intabulare, drept de PROPRIETATE, dobandit prin Reconstituire, cota actuala 1/1 1) ISPAS V GHEORGHE	

C. Partea III. SARCINI .

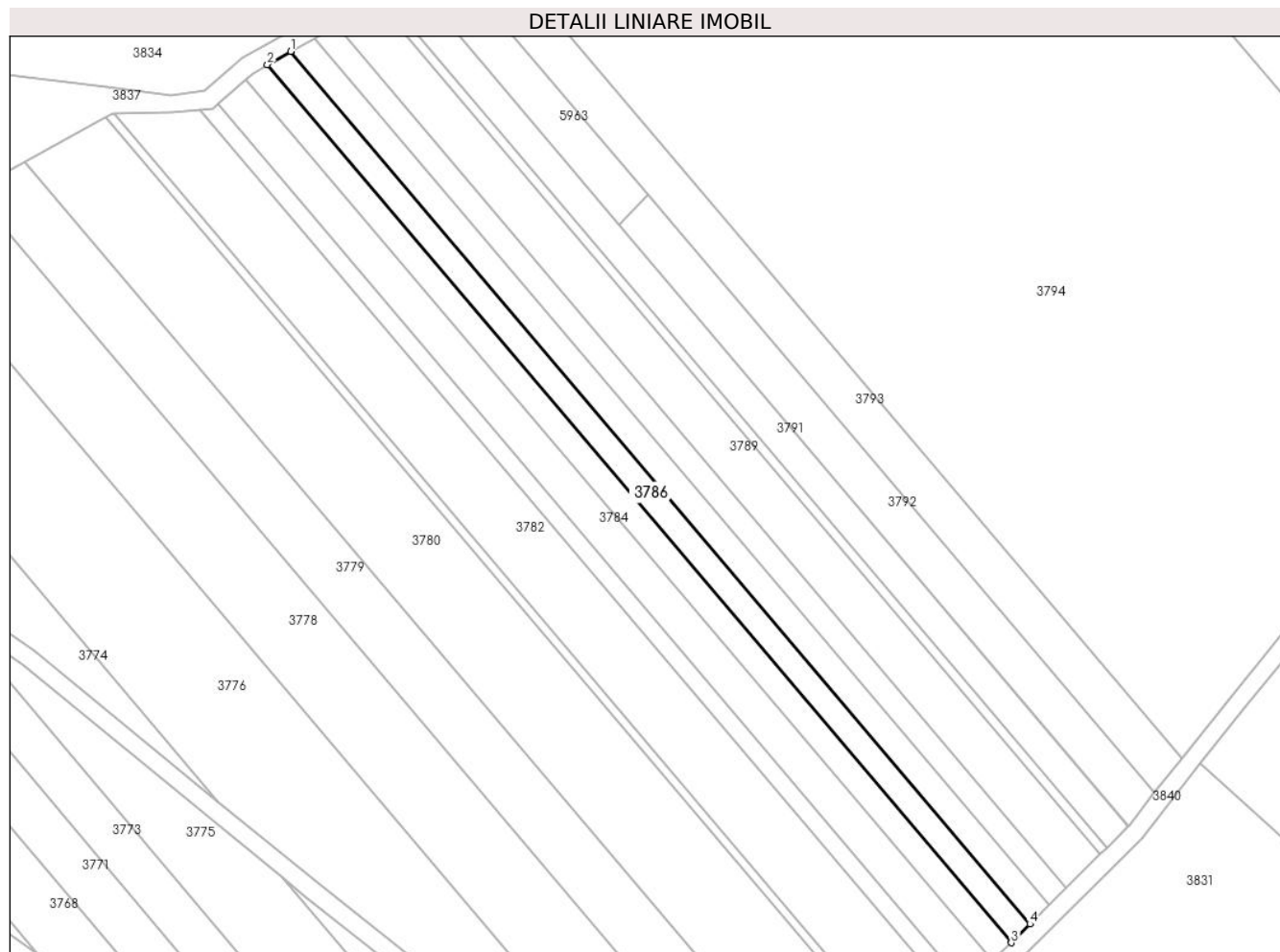
Inscrieri privind dezmembramintele dreptului de proprietate, drepturi reale de garanție și sarcini	Referințe
NU SUNT	

Anexa Nr. 1 La Partea I

Teren

Nr cadastral	Suprafața (mp)*	Observații / Referințe
	1.500	

* Suprafața este determinată în planul de proiecție Stereo 70.



Date referitoare la teren

Crt	Categorie folosință	Intravilan	Suprafața (mp)	Tarla	Parcelă	Nr. topo	Observații / Referințe
1	arabil	NU	1.500	-	2151/2/11	-	

Lungime Segmente

1) Valorile lungimilor segmentelor sunt obținute din proiecție în plan.

Punct început	X / Y	Punct sfârșit	X / Y	Lungime segment (** (m)
1	401.530,745 540.800,595	2	401.525,543 540.797,646	5.98
2	401.525,543 540.797,646	3	401.691,189 540.602,314	256.112
3	401.691,189 540.602,314	4	401.695,37 540.606,468	5.893
4	401.695,37 540.606,468	1	401.530,745 540.800,595	254.532

** Lungimile segmentelor sunt determinate în planul de proiecție Stereo 70 și sunt rotunjite la 1 milimetru.

***** Distanţa dintre puncte este formată din segmente cumulate ce sunt mai mici decât valoarea 1 milimetru.**

**DATE DESPRE IMOBILUL NR. 3787**

Oficiul de Cadastru și Publicitate Imobiliară ALBA
Biroul de Cadastru și Publicitate Imobiliară Aiud

A. Partea I. Descrierea imobilului

TEREN Extravilan

Adresa: Jud. Alba

Nr. Crt	Nr cadastral Nr. topografic	Suprafața* (mp)	Observații / Referințe
A1		1.500	Sector cadastral:63 Teren neimprejmuit;

B. Partea II. Proprietari și acte

Inscrieri privitoare la dreptul de proprietate și alte drepturi reale	Referințe
1 / 01/01/2022	
Act Administrativ nr. 14185/1423, din 10/11/2009 emis de CJPSDDPAT ALBA (titlu de proprietate);	
B1	A1
Intabulare, drept de PROPRIETATE, dobandit prin Reconstituire, cota actuala 1/1 1) MOLNAR IRINA	

C. Partea III. SARCINI .

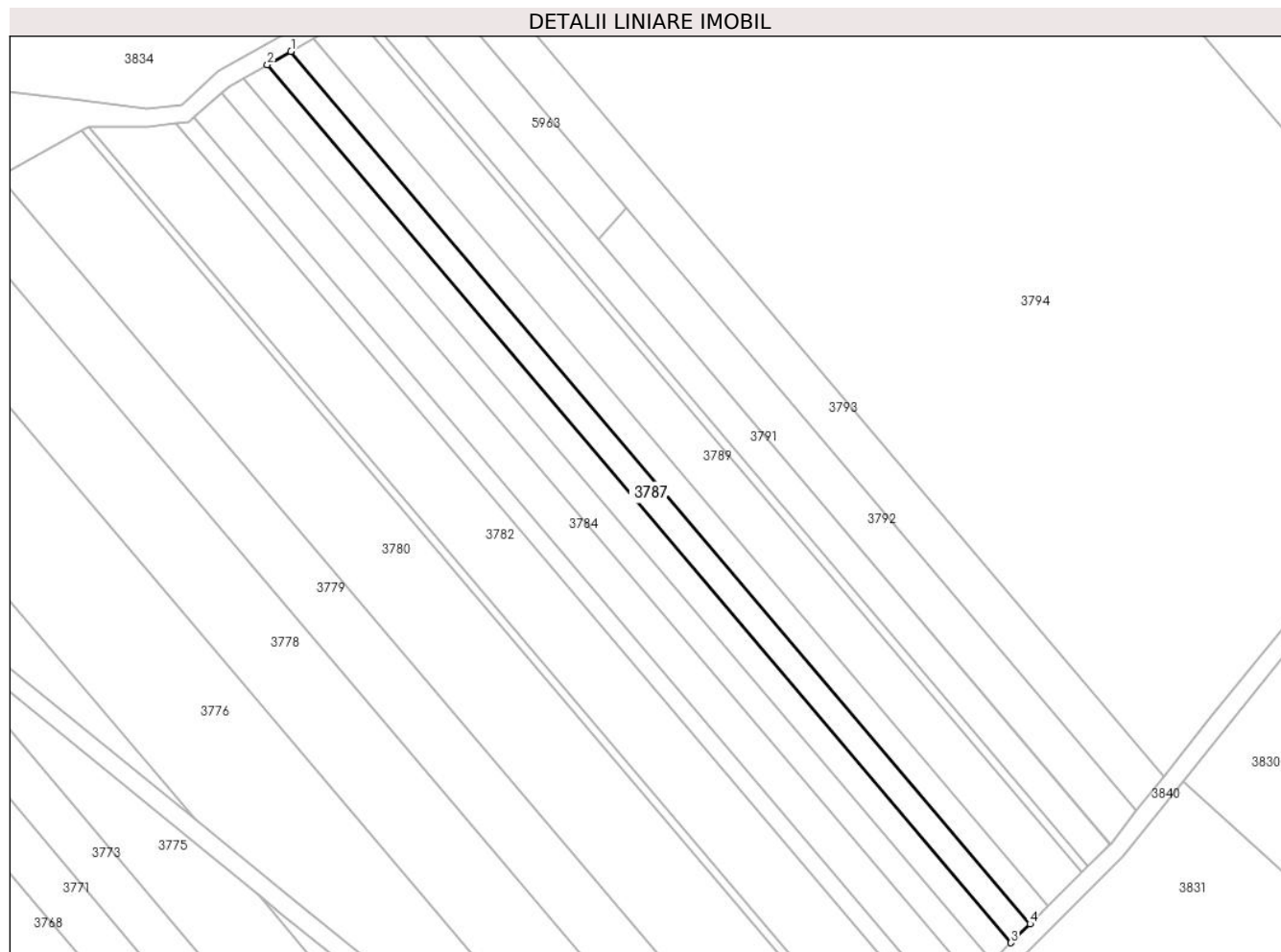
Inscrieri privind dezmembramintele dreptului de proprietate, drepturi reale de garanție și sarcini	Referințe
NU SUNT	

Anexa Nr. 1 La Partea I

Teren

Nr cadastral	Suprafața (mp)*	Observații / Referințe
	1.500	

* Suprafața este determinată în planul de proiecție Stereo 70.



Date referitoare la teren

Crt	Categorie folosință	Intra vilan	Suprafața (mp)	Tarla	Parcelă	Nr. topo	Observații / Referințe
1	arabil	NU	1.500	-	2151/2/12	-	

Lungime Segmente

1) Valorile lungimilor segmentelor sunt obținute din proiecție în plan.

Punct început	X / Y	Punct sfârșit	X / Y	Lungime segment (** (m)
1	401.535,979 540.803,563	2	401.530,745 540.800,595	6.017
2	401.530,745 540.800,595	3	401.695,37 540.606,468	254.532
3	401.695,37 540.606,468	4	401.699,576 540.610,648	5.93
4	401.699,576 540.610,648	1	401.535,979 540.803,563	252.943

** Lungimile segmentelor sunt determinate în planul de proiecție Stereo 70 și sunt rotunjite la 1 milimetru.

***** Distanţa dintre puncte este formată din segmente cumulate ce sunt mai mici decât valoarea 1 milimetru.**

**DATE DESPRE IMOBILUL NR. 3788**

Oficiul de Cadastru și Publicitate Imobiliară ALBA
Biroul de Cadastru și Publicitate Imobiliară Aiud

A. Partea I. Descrierea imobilului

TEREN Extravilan

Adresa: Jud. Alba

Nr. Crt	Nr cadastral Nr. topografic	Suprafața* (mp)	Observații / Referințe
A1		1.400	Sector cadastral:63 Teren neimprejmuit;

B. Partea II. Proprietari și acte

Inscrieri privitoare la dreptul de proprietate și alte drepturi reale	Referințe
1 / 01/01/2022	
Act Administrativ nr. 14113/1375, din 10/09/2007 emis de CJPSDDPAT ALBA (titlu de proprietate);	
B1	A1
Intabulare, drept de PROPRIETATE, dobandit prin Reconstituire, cota actuala 1/1	
1) POPA R DOMNICA	

C. Partea III. SARCINI .

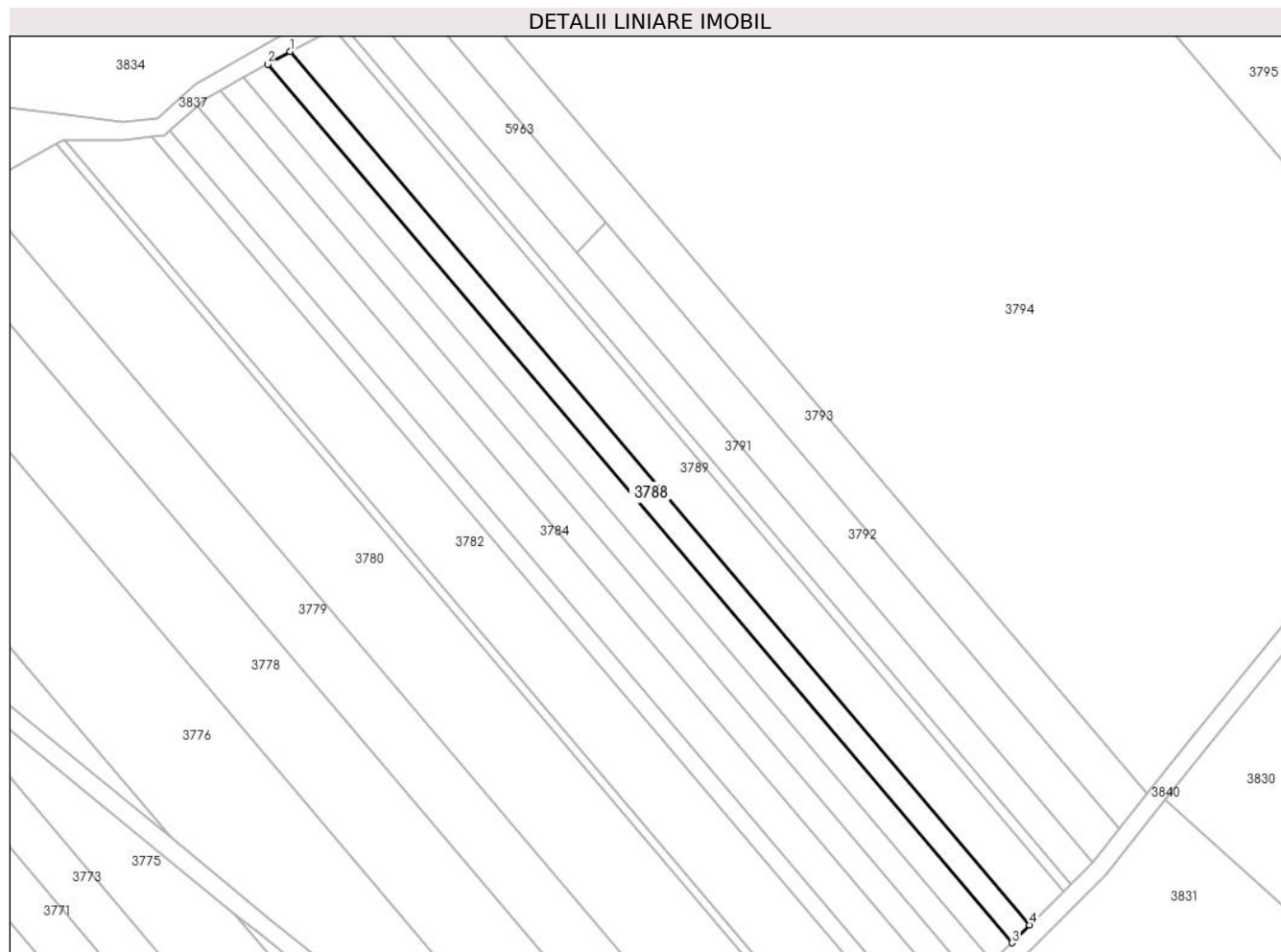
Inscrieri privind dezmembramintele dreptului de proprietate, drepturi reale de garanție și sarcini	Referințe
NU SUNT	

Anexa Nr. 1 La Partea I

Teren

Nr cadastral	Suprafața (mp)*	Observații / Referințe
	1.400	

* Suprafața este determinată în planul de proiecție Stereo 70.



Date referitoare la teren

Crt	Categorie folosință	Intra vilan	Suprafața (mp)	Tarla	Parcelă	Nr. topo	Observații / Referințe
1	arabil	NU	1.400	-	2151/2/13	-	

Lungime Segmente

1) Valorile lungimilor segmentelor sunt obținute din proiecție în plan.

Punct început	X / Y	Punct sfârșit	X / Y	Lungime segment (** (m)
1	401.540,895 540.806,35	2	401.535,979 540.803,563	5.65
2	401.535,979 540.803,563	3	401.699,576 540.610,648	252.943
3	401.699,576 540.610,648	4	401.703,526 540.614,573	5.568
4	401.703,526 540.614,573	1	401.540,895 540.806,35	251.45

** Lungimile segmentelor sunt determinate în planul de proiecție Stereo 70 și sunt rotunjite la 1 milimetru.

***** Distanţa dintre puncte este formată din segmente cumulate ce sunt mai mici decât valoarea 1 milimetru.**

**DATE DESPRE IMOBILUL NR. 3789**

Oficiul de Cadastru și Publicitate Imobiliară ALBA
Biroul de Cadastru și Publicitate Imobiliară Aiud

A. Partea I. Descrierea imobilului

TEREN Extravilan

Adresa: Jud. Alba

Nr. Crt	Nr cadastral Nr. topografic	Suprafața* (mp)	Observații / Referințe
A1		2.626	Sector cadastral:63 Teren neimprejmuit;

B. Partea II. Proprietari și acte

Inscrieri privitoare la dreptul de proprietate și alte drepturi reale	Referințe
1 / 01/01/2022	
Act Administrativ nr. 14113/1357, din 04/07/2006 emis de CJPSDDPAT ALBA (titlu de proprietate);	
B1	A1
Intabulare, drept de PROPRIETATE, dobandit prin Reconstituire, cota actuala 1/1	
1) CHIRA OLIVIA	
2) STANCIU ELENA	

C. Partea III. SARCINI .

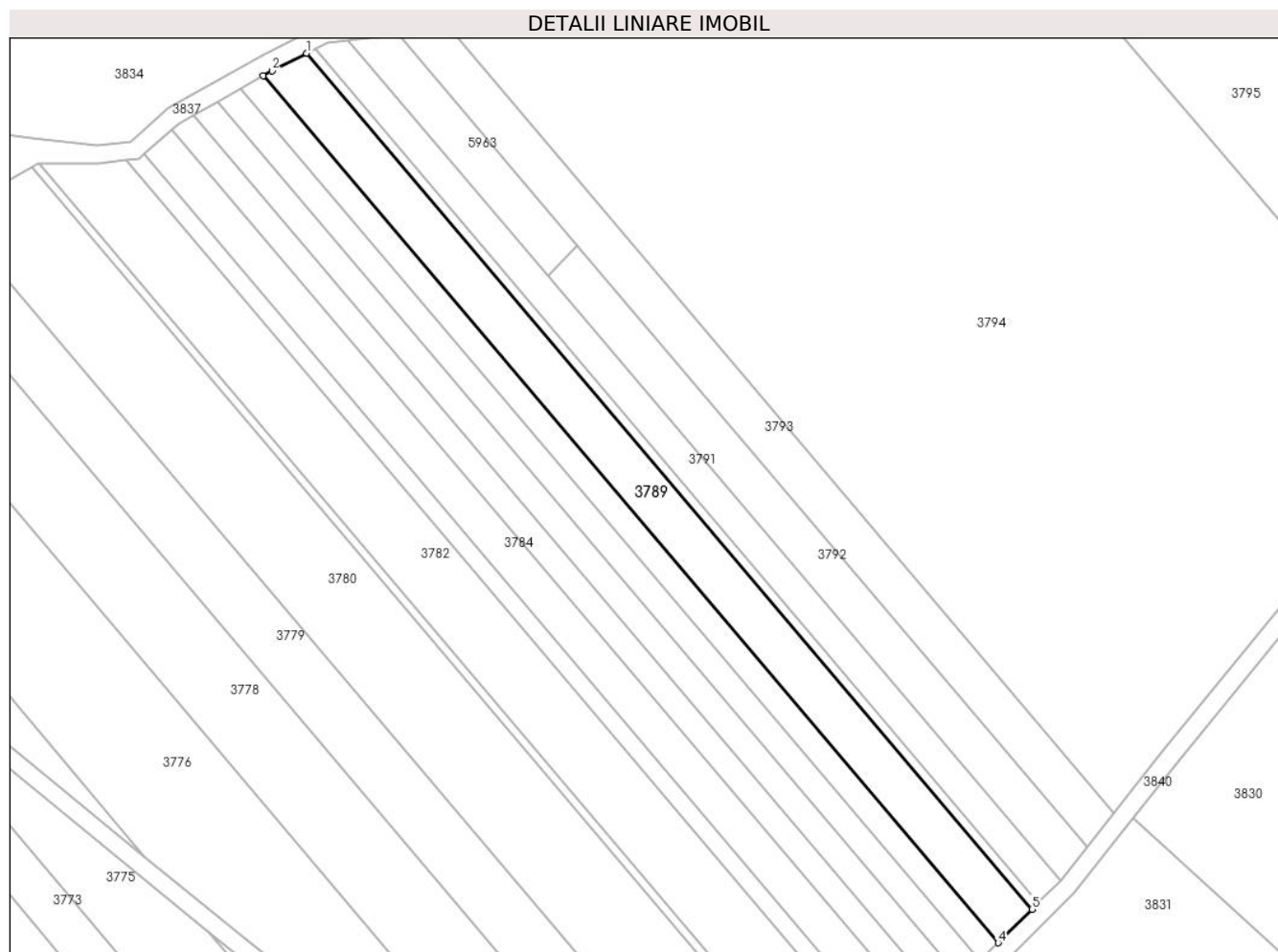
Inscrieri privind dezmembramintele dreptului de proprietate, drepturi reale de garanție și sarcini	Referințe
NU SUNT	

Anexa Nr. 1 La Partea I

Teren

Nr cadastral	Suprafața (mp)*	Observații / Referințe
	2.626	

* Suprafața este determinată în planul de proiecție Stereo 70.



Date referitoare la teren

Crt	Categorie folosință	Intra vilan	Suprafața (mp)	Tarla	Parcelă	Nr. topo	Observații / Referințe
1	arabil	NU	2.626	-	2151/2/14	-	

Lungime Segmente

1) Valorile lungimilor segmentelor sunt obținute din proiecție în plan.

Punct început	X / Y	Punct sfârșit	X / Y	Lungime segment (** (m)
1	401.550,475 540.811,302	2	401.542,801 540.807,43	8.595
2	401.542,801 540.807,43	3	401.540,895 540.806,35	2.191
3	401.540,895 540.806,35	4	401.703,526 540.614,573	251.45
4	401.703,526 540.614,573	5	401.711,004 540.622,004	10.542
5	401.711,004 540.622,004	1	401.550,475 540.811,302	248.2

**** Lungimile segmentelor sunt determinate în planul de proiecție Stereo 70 și sunt rotunjite la 1 milimetru.**

***** Distanța dintre puncte este formată din segmente cumulate ce sunt mai mici decât valoarea 1 milimetru.**

**DATE DESPRE IMOBILUL NR. 3790**

Oficiul de Cadastru și Publicitate Imobiliară ALBA
Biroul de Cadastru și Publicitate Imobiliară Aiud

A. Partea I. Descrierea imobilului

TEREN Extravilan

Adresa: Jud. Alba

Nr. Crt	Nr cadastral Nr. topografic	Suprafața* (mp)	Observații / Referințe
A1		500	Sector cadastral:63 Teren neimprejmuit;

B. Partea II. Proprietari și acte

Inscrieri privitoare la dreptul de proprietate și alte drepturi reale	Referințe
1 / 01/01/2022	
Act Administrativ nr. 14113/1404, din 14/02/2008 emis de CJPSDDPAT ALBA (titlu de proprietate);	
B1	A1
Intabulare, drept de PROPRIETATE, dobandit prin Reconstituire, cota actuala 1/1 1) SZEKELY SUSANA	

C. Partea III. SARCINI .

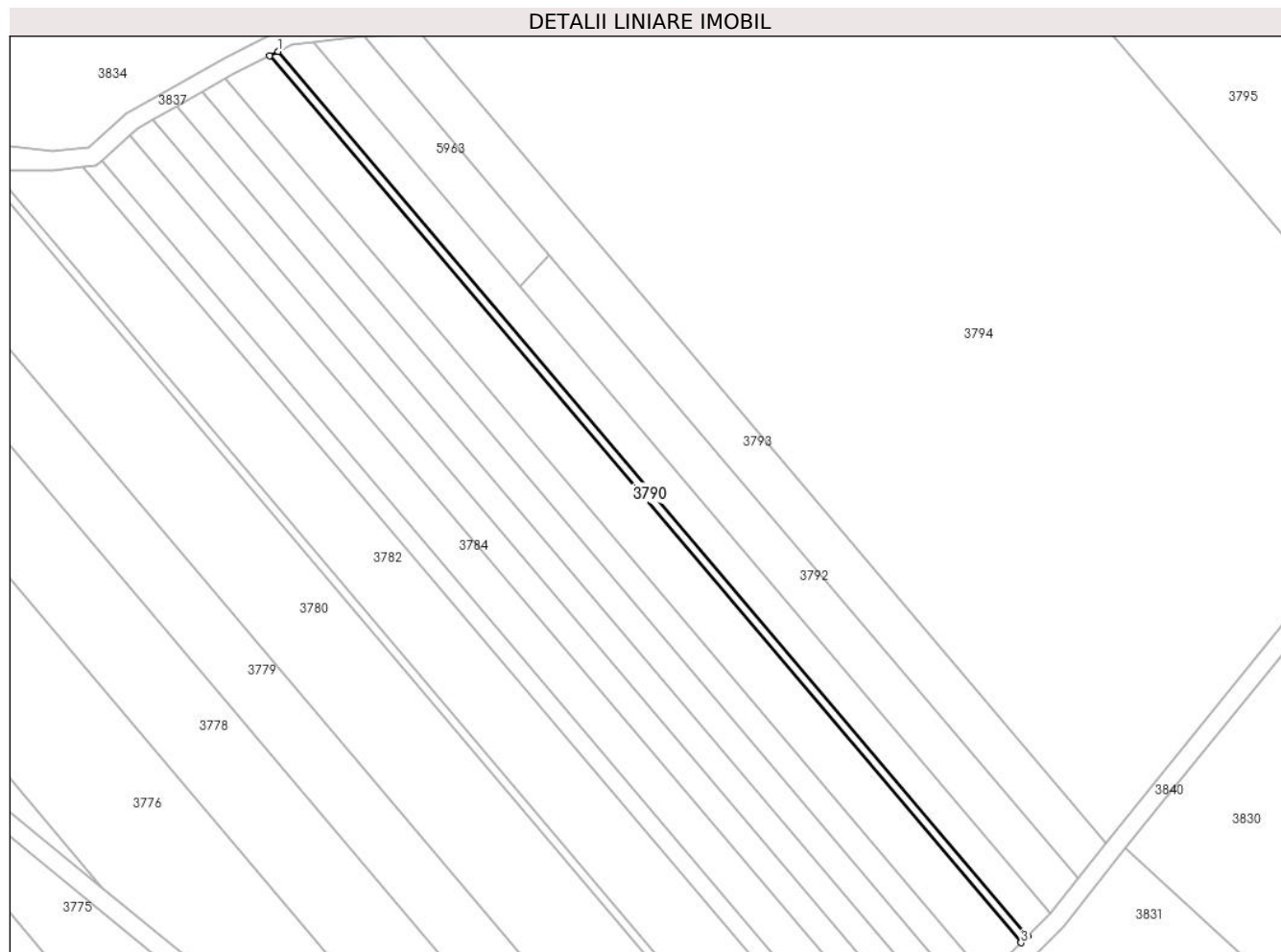
Inscrieri privind dezmembramintele dreptului de proprietate, drepturi reale de garanție și sarcini	Referințe
NU SUNT	

Anexa Nr. 1 La Partea I

Teren

Nr cadastral	Suprafața (mp)*	Observații / Referințe
	500	

* Suprafața este determinată în planul de proiecție Stereo 70.



Date referitoare la teren

Crt	Categorie folosință	Intra vilan	Suprafața (mp)	Tarla	Parcelă	Nr. topo	Observații / Referințe
1	arabil	NU	500	-	2151/2/15	-	

Lungime Segmente

1) Valorile lungimilor segmentelor sunt obținute din proiecție în plan.

Punct început	X / Y	Punct sfârșit	X / Y	Lungime segment (** (m)
1	401.552,327 540.812,236	2	401.550,475 540.811,302	2.075
2	401.550,475 540.811,302	3	401.711,004 540.622,004	248.2
3	401.711,004 540.622,004	4	401.712,44 540.623,43	2.023
4	401.712,44 540.623,43	1	401.552,327 540.812,236	247.556

** Lungimile segmentelor sunt determinate în planul de proiecție Stereo 70 și sunt rotunjite la 1 milimetru.

***** Distanţa dintre puncte este formată din segmente cumulate ce sunt mai mici decât valoarea 1 milimetru.**

**DATE DESPRE IMOBILUL NR. 3791**

Oficiul de Cadastru și Publicitate Imobiliară ALBA
Biroul de Cadastru și Publicitate Imobiliară Aiud

A. Partea I. Descrierea imobilului

TEREN Extravilan

Adresa: Jud. Alba

Nr. Crt	Nr cadastral Nr. topografic	Suprafața* (mp)	Observații / Referințe
A1		1.700	Sector cadastral:63 Teren neimpregmuit;

B. Partea II. Proprietari și acte

Inscrieri privitoare la dreptul de proprietate și alte drepturi reale		Referințe
1 / 01/01/2022		
Act Administrativ nr. 14113/1373, din 05/06/2007 emis de CJPSDDPAT ALBA (titlu de proprietate);		
B1	Intabulare, drept de PROPRIETATE, dobandit prin Reconstituire, cota actuala 1/1 1) POPA IOAN 2) POPA SILVIU 3) LAZAR MARIA	A1

C. Partea III. SARCINI .

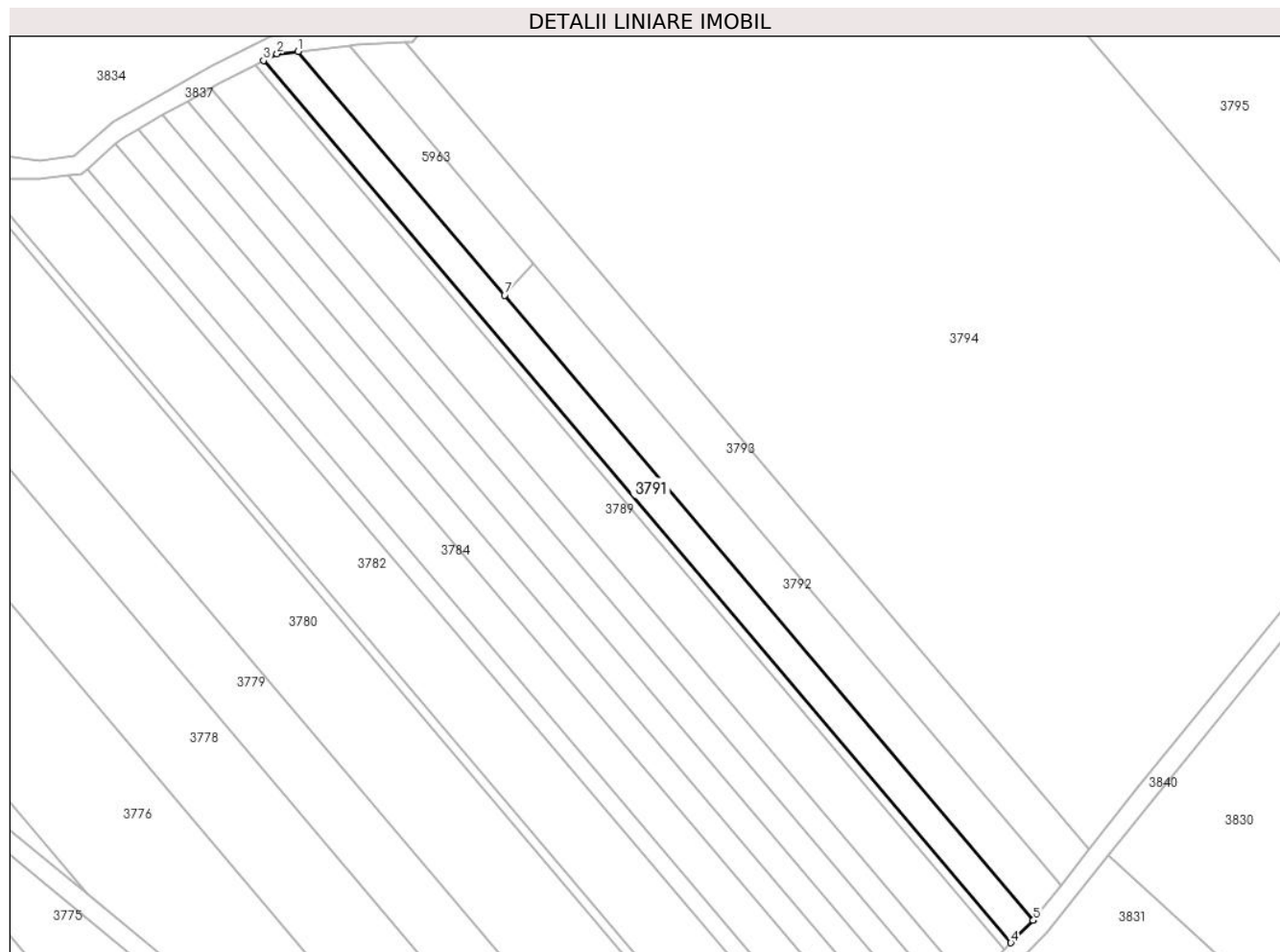
Inscrieri privind dezmembramintele dreptului de proprietate, drepturi reale de garanție și sarcini	Referințe
NU SUNT	

Anexa Nr. 1 La Partea I

Teren

Nr cadastral	Suprafața (mp)*	Observații / Referințe
	1.700	

* Suprafața este determinată în planul de proiecție Stereo 70.



Date referitoare la teren

Crt	Categorie folosință	Intramilan	Suprafața (mp)	Tarla	Parcelă	Nr. topo	Observații / Referințe
1	arabil	NU	1.700	-	2151/16/2	-	

Lungime Segmente

1) Valorile lungimilor segmentelor sunt obținute din proiecție în plan.

Punct început	X / Y	Punct sfârșit	X / Y	Lungime segment (** (m)
1	401.559,734 540.814,187	2	401.555,194 540.813,683	4.568
2	401.555,194 540.813,683	3	401.552,327 540.812,236	3.211
3	401.552,327 540.812,236	4	401.712,44 540.623,43	247.556
4	401.712,44 540.623,43	5	401.717,249 540.628,21	6.781
5	401.717,249 540.628,21	6	401.717,345 540.628,33	0.154

Punct început	X / Y	Punct sfârșit	X / Y	Lungime segment (** (m)
6	401.717,345 540.628,33	7	401.603,962 540.762,032	175.305
7	401.603,962 540.762,032	1	401.559,734 540.814,187	68.383

** Lungimile segmentelor sunt determinate în planul de proiecție Stereo 70 și sunt rotunjite la 1 milimetru.

*** Distanța dintre puncte este formată din segmente cumulate ce sunt mai mici decât valoarea 1 milimetru.

**DATE DESPRE IMOBILUL NR. 3792**

Oficiul de Cadastru și Publicitate Imobiliară ALBA
Biroul de Cadastru și Publicitate Imobiliară Aiud

A. Partea I. Descrierea imobilului

TEREN Extravilan

Nr. CF vechi:1379

Nr. cadastral vechi:81/2

Adresa: Jud. Alba

Nr. Crt	Nr cadastral Nr. topografic	Suprafața* (mp)	Observații / Referințe
A1	74138	1.606	Sector cadastral:63 Teren neimprejmuit;

B. Partea II. Proprietari și acte

Inscrieri privitoare la dreptul de proprietate și alte drepturi reale		Referințe
1057 / 13/03/2006		
Act Administrativ nr. 11402/1171/2003 si contract de vanzare cump\U+0103rare 689/2006, inch. nr. 1379/2006, din 13/03/2006 emis de CJPSDPAT;		
B1	Intabulare, drept de PROPRIETATE in cote nedeterminate, dobandit prin Reconstituire, cota actuala 1/1 1) ISPAS LUCIAN ADRIAN , cu titlu reconstituire, cota nedeterminata 2) ISPAS LUCIAN ADRIAN , si soția 3) ISPAS DENISA SIMONA, NS MACAVEI , , cu titlu cump\U+0103rare bun comun, cota nedeterminata, inch. nr. 1379/2006	A1

C. Partea III. SARCINI .

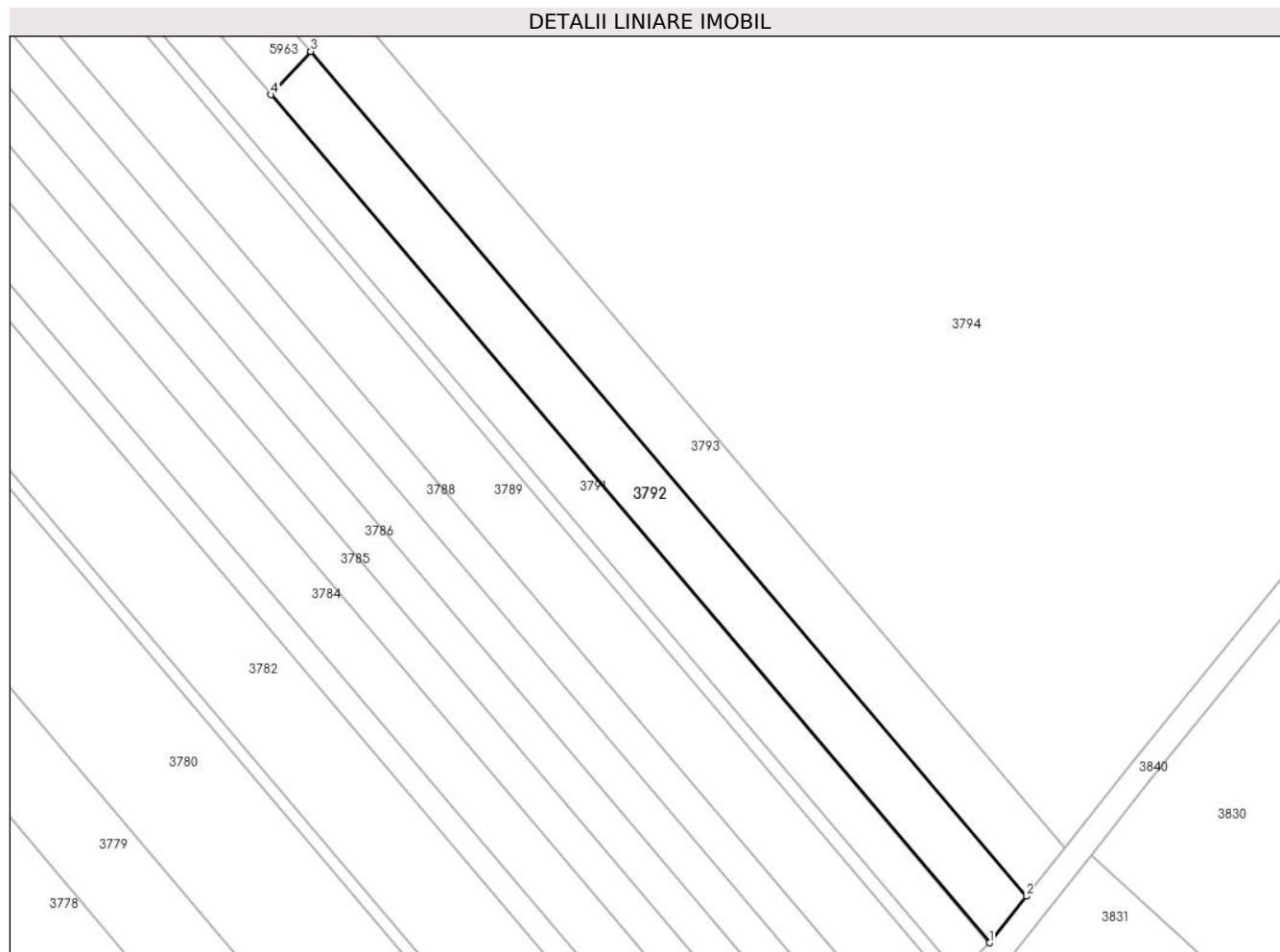
Inscrieri privind dezmembramintele dreptului de proprietate, drepturi reale de garanție și sarcini	Referințe
NU SUNT	

Anexa Nr. 1 La Partea I

Teren

Nr cadastral	Suprafața (mp)*	Observații / Referințe
74138	1.606	

* Suprafața este determinată în planul de proiecție Stereo 70.



Date referitoare la teren

Crt	Categorie folosință	Intravilan	Suprafața (mp)	Tarla	Parcelă	Nr. topo	Observații / Referințe
1	arabil	NU	1.606	-	2151/5/2	-	

Lungime Segmente

1) Valorile lungimilor segmentelor sunt obținute din proiecție în plan.

Punct început	X / Y	Punct sfârșit	X / Y	Lungime segment (** (m)
1	401.717,345 540.628,33	2	401.723,158 540.635,668	9.361
2	401.723,158 540.635,668	3	401.610,215 540.768,85	174.624
3	401.610,215 540.768,85	4	401.603,962 540.762,032	9.251
4	401.603,962 540.762,032	1	401.717,345 540.628,33	175.305

** Lungimile segmentelor sunt determinate în planul de proiecție Stereo 70 și sunt rotunjite la 1 milimetru.

***** Distanţa dintre puncte este formată din segmente cumulate ce sunt mai mici decât valoarea 1 milimetru.**

**DATE DESPRE IMOBILUL NR. 3793**

Oficiul de Cadastru și Publicitate Imobiliară ALBA
Biroul de Cadastru și Publicitate Imobiliară Aiud

A. Partea I. Descrierea imobilului

TEREN Extravilan

Adresa: Jud. Alba

Nr. Crt	Nr cadastral Nr. topografic	Suprafața* (mp)	Observații / Referințe
A1		2.216	Sector cadastral:63 Teren neimprejmuit;

B. Partea II. Proprietari și acte

Inscrieri privitoare la dreptul de proprietate și alte drepturi reale	Referințe
1 / 01/01/2022	
Act Administrativ nr. 7101/640, din 11/03/1996 emis de CJPSDDPAT ALBA (titlu de proprietate);	
B1	A1
Intabulare, drept de PROPRIETATE, dobandit prin Reconstituire, cota actuala 1/1 1) SZOKE A GHEORGHE	

C. Partea III. SARCINI .

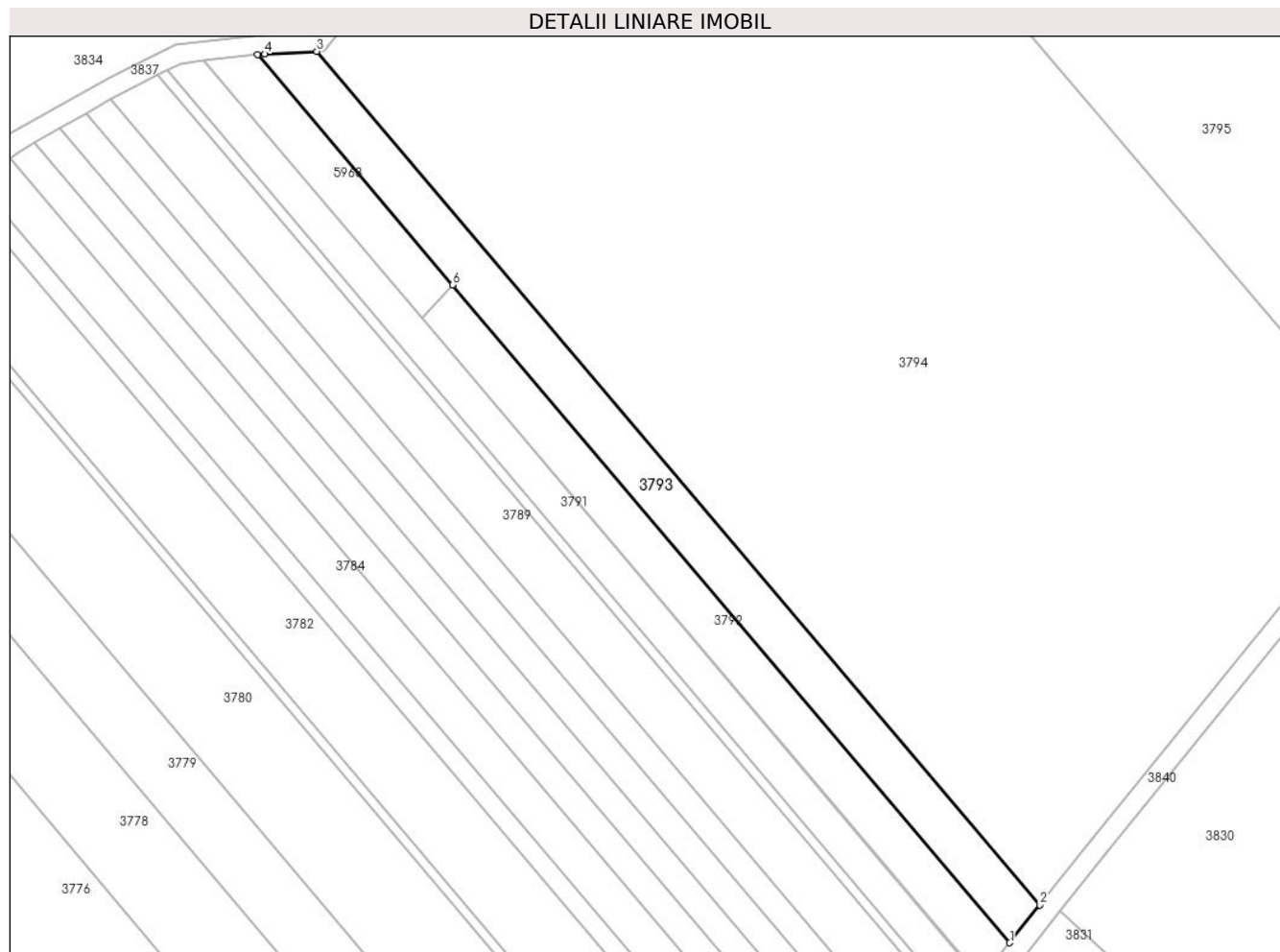
Inscrieri privind dezmembramintele dreptului de proprietate, drepturi reale de garanție și sarcini	Referințe
NU SUNT	

Anexa Nr. 1 La Partea I

Teren

Nr cadastral	Suprafața (mp)*	Observații / Referințe
	2.216	

* Suprafața este determinată în planul de proiecție Stereo 70.



Date referitoare la teren

Crt	Categorie folosință	Intravilan	Suprafața (mp)	Tarla	Parcelă	Nr. topo	Observații / Referințe
1	arabil	NU	2.216	-	2146/8	-	

Lungime Segmente

1) Valorile lungimilor segmentelor sunt obținute din proiecție în plan.

Punct început	X / Y	Punct sfârșit	X / Y	Lungime segment (** (m)
1	401.723,158 540.635,668	2	401.729,229 540.643,331	9.777
2	401.729,229 540.643,331	3	401.582,718 540.816,098	226.525
3	401.582,718 540.816,098	4	401.572,227 540.815,574	10.504
4	401.572,227 540.815,574	5	401.570,733 540.815,408	1.503
5	401.570,733 540.815,408	6	401.610,215 540.768,85	61.045

Punct început	X / Y	Punct sfârșit	X / Y	Lungime segment (** (m)
6	401.610,215 540.768,85	1	401.723,158 540.635,668	174.624

** Lungimile segmentelor sunt determinate în planul de proiecție Stereo 70 și sunt rotunjite la 1 milimetru.

*** Distanța dintre puncte este formată din segmente cumulate ce sunt mai mici decât valoarea 1 milimetru.

**DATE DESPRE IMOBILUL NR. 3794**

Oficiul de Cadastru și Publicitate Imobiliară ALBA
Biroul de Cadastru și Publicitate Imobiliară Aiud

A. Partea I. Descrierea imobilului

TEREN Extravilan

Adresa: Jud. Alba

Nr. Crt	Nr cadastral Nr. topografic	Suprafața* (mp)	Observații / Referințe
A1		24.500	Sector cadastral:63 Teren neimprijmit;

B. Partea II. Proprietari și acte

Inscrieri privitoare la dreptul de proprietate și alte drepturi reale		Referințe
1 / 01/01/2022		
Act Administrativ nr. 6442/497, din 22/09/1995 emis de CJPSDDPAT ALBA (titlu de proprietate);		
B1	Intabulare, drept de PROPRIETATE, dobandit prin Reconstituire, cota actuala 1/1	A1
	1) MATINCA AMALIA AURELIA 2) RĂDULESCU CORONA FIONA MARIANA	

C. Partea III. SARCINI .

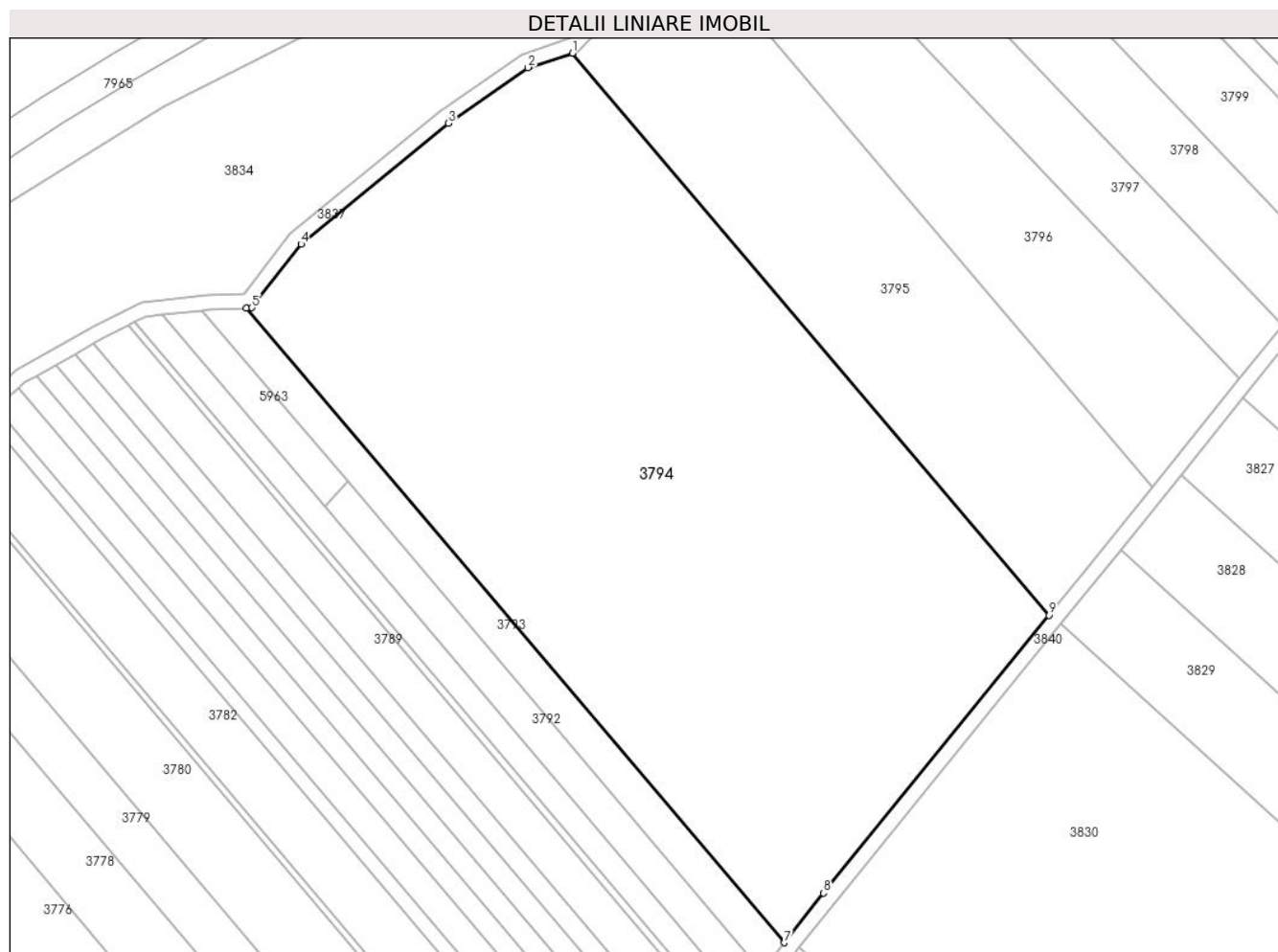
Inscrieri privind dezmembramintele dreptului de proprietate, drepturi reale de garanție și sarcini	Referințe
NU SUNT	

Anexa Nr. 1 La Partea I

Teren

Nr cadastral	Suprafața (mp)*	Observații / Referințe
	24.500	

* Suprafața este determinată în planul de proiecție Stereo 70.



Date referitoare la teren

Crt	Categorie folosință	Intra vilan	Suprafața (mp)	Tarla	Parcelă	Nr. topo	Observații / Referințe
1	arabil	NU	24.500	-	2146/7	-	

Lungime Segmente

1) Valorile lungimilor segmentelor sunt obținute din proiecție în plan.

Punct început	X / Y	Punct sfârșit	X / Y	Lungime segment (** (m)
1	401.671,52 540.885,442	2	401.659,361 540.881,53	12.773
2	401.659,361 540.881,53	3	401.637,7 540.866,402	26.42
3	401.637,7 540.866,402	4	401.597,617 540.833,484	51.868
4	401.597,617 540.833,484	5	401.584,223 540.816,173	21.888
5	401.584,223 540.816,173	6	401.582,718 540.816,098	1.506

Punct început	X / Y	Punct sfârșit	X / Y	Lungime segment (** (m)
6	401.582,718 540.816,098	7	401.729,229 540.643,331	226.525
7	401.729,229 540.643,331	8	401.739,914 540.656,818	17.207
8	401.739,914 540.656,818	9	401.801,259 540.732,454	97.385
9	401.801,259 540.732,454	1	401.671,52 540.885,442	200.593

** Lungimile segmentelor sunt determinate în planul de proiecție Stereo 70 și sunt rotunjite la 1 milimetru.

*** Distanța dintre puncte este formată din segmente cumulate ce sunt mai mici decât valoarea 1 milimetru.

**DATE DESPRE IMOBILUL NR. 3795**

Oficiul de Cadastru și Publicitate Imobiliară ALBA
Biroul de Cadastru și Publicitate Imobiliară Aiud

A. Partea I. Descrierea imobilului

TEREN Extravilan

Adresa: Jud. Alba

Nr. Crt	Nr cadastral Nr. topografic	Suprafața* (mp)	Observații / Referințe
A1		8.632	Sector cadastral:63 Teren neimprejmuit;

B. Partea II. Proprietari și acte

Inscrieri privitoare la dreptul de proprietate și alte drepturi reale	Referințe
1 / 01/01/2022	
Act Administrativ nr. 7128/751, din 11/07/1996 emis de CJPSDDPAT ALBA (titlu de proprietate);	
B1	A1
Intabulare, drept de PROPRIETATE, dobandit prin Reconstituire, cota actuala 1/1 1) PAVEL V AURELIA	

C. Partea III. SARCINI .

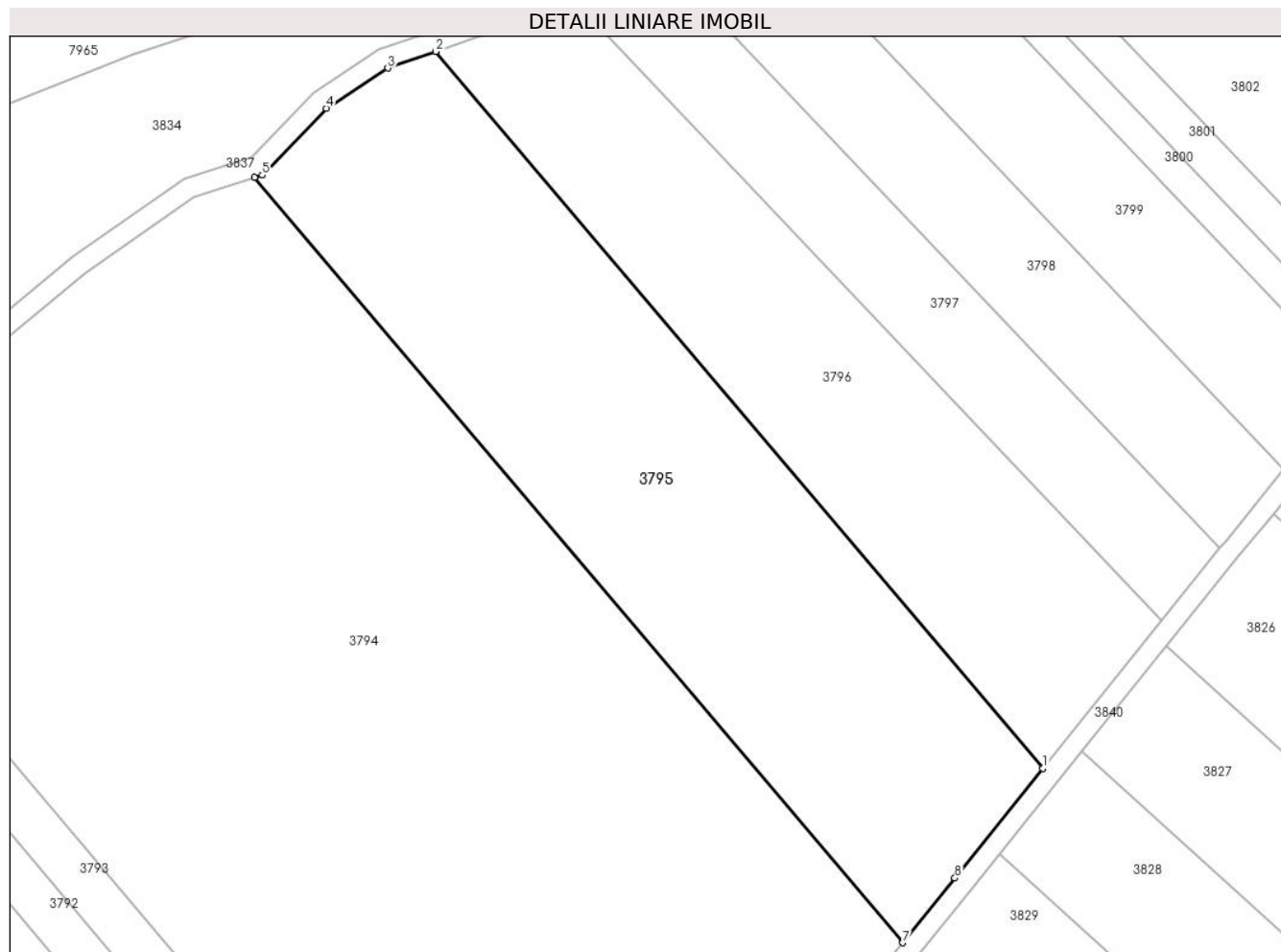
Inscrieri privind dezmembramintele dreptului de proprietate, drepturi reale de garanție și sarcini	Referințe
NU SUNT	

Anexa Nr. 1 La Partea I

Teren

Nr cadastral	Suprafața (mp)*	Observații / Referințe
	8.632	

* Suprafața este determinată în planul de proiecție Stereo 70.



Date referitoare la teren

Crt	Categorie folosință	Intra vilan	Suprafața (mp)	Tarla	Parcelă	Nr. topo	Observații / Referințe
1	arabil	NU	8.632	-	2146/6	-	

Lungime Segmente

1) Valorile lungimilor segmentelor sunt obținute din proiecție în plan.

Punct început	X / Y	Punct sfârșit	X / Y	Lungime segment (** (m)
1	401.829,388 540.767,333	2	401.707,827 540.910,678	187.949
2	401.707,827 540.910,678	3	401.698,224 540.907,346	10.165
3	401.698,224 540.907,346	4	401.685,921 540.899,296	14.702
4	401.685,921 540.899,296	5	401.673,103 540.885,952	18.504
5	401.673,103 540.885,952	6	401.671,52 540.885,442	1.663

Punct început	X / Y	Punct sfârșit	X / Y	Lungime segment (** (m)
6	401.671,52 540.885,442	7	401.801,259 540.732,454	200.593
7	401.801,259 540.732,454	8	401.811,749 540.745,387	16.653
8	401.811,749 540.745,387	1	401.829,388 540.767,333	28.156

** Lungimile segmentelor sunt determinate în planul de proiecție Stereo 70 și sunt rotunjite la 1 milimetru.

*** Distanța dintre puncte este formată din segmente cumulate ce sunt mai mici decât valoarea 1 milimetru.

**DATE DESPRE IMOBILUL NR. 3796**

Oficiul de Cadastru și Publicitate Imobiliară ALBA
Biroul de Cadastru și Publicitate Imobiliară Aiud

A. Partea I. Descrierea imobilului

TEREN Extravilan

Adresa: Jud. Alba

Nr. Crt	Nr cadastral Nr. topografic	Suprafața* (mp)	Observații / Referințe
A1		5.755	Sector cadastral:63 Teren neimprijmit;

B. Partea II. Proprietari și acte

Inscrieri privitoare la dreptul de proprietate și alte drepturi reale		Referințe
1 / 01/01/2022		
Act Administrativ nr. 7101/671, din 09/04/1996 emis de CJPSDDPAT ALBA (titlu de proprietate);		
B1	Intabulare, drept de PROPRIETATE, dobandit prin Reconstituire, cota actuala 1/1 1) PAVEL T IOSIF	A1

C. Partea III. SARCINI .

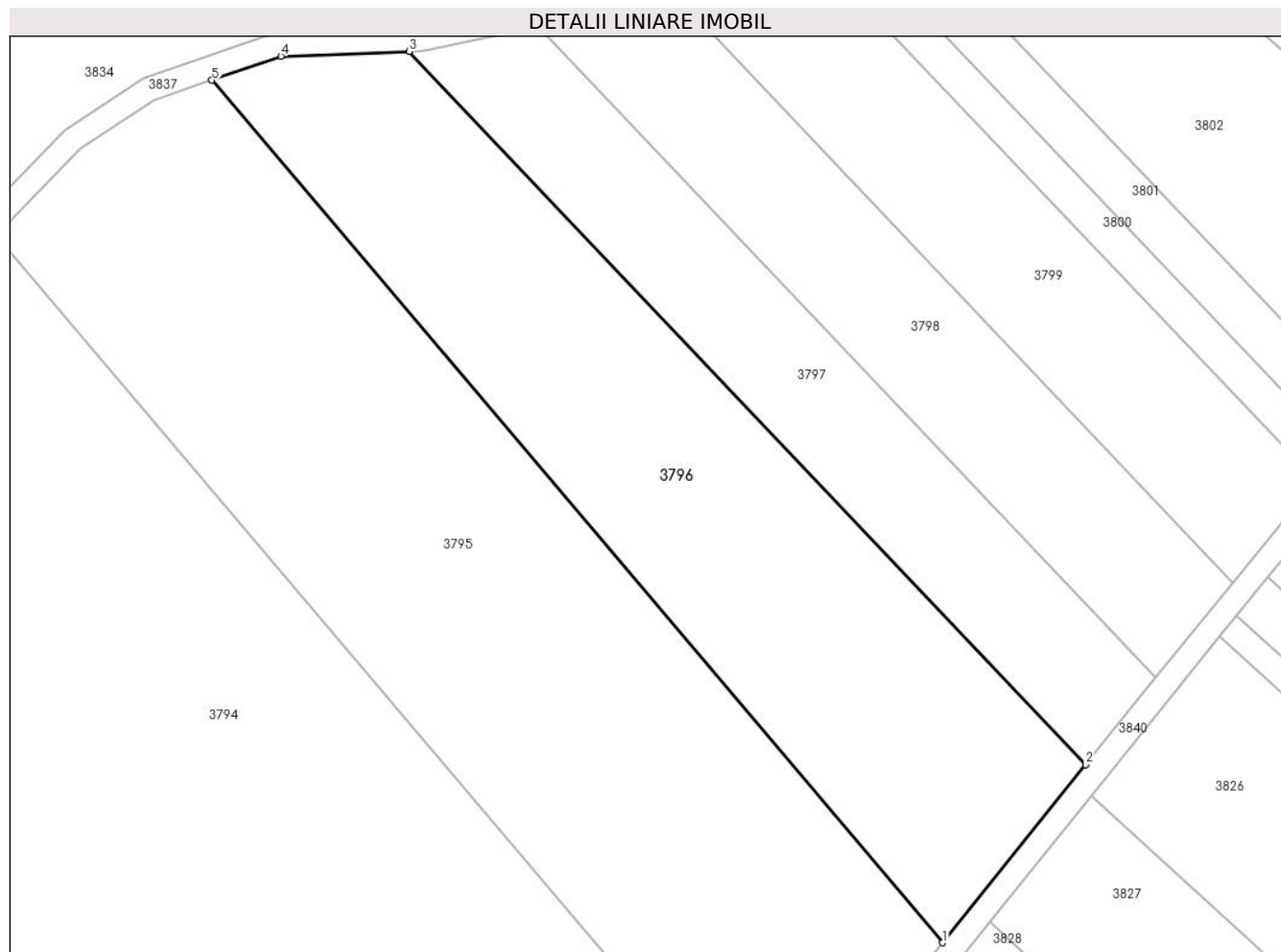
Inscrieri privind dezmembramintele dreptului de proprietate, drepturi reale de garanție și sarcini	Referințe
NU SUNT	

Anexa Nr. 1 La Partea I

Teren

Nr cadastral	Suprafața (mp)*	Observații / Referințe
	5.755	

* Suprafața este determinată în planul de proiecție Stereo 70.



Date referitoare la teren

Crt	Categorie folosință	Intra vilan	Suprafața (mp)	Tarla	Parcelă	Nr. topo	Observații / Referințe
1	arabil	NU	5.755	-	2146/5	-	

Lungime Segmente

1) Valorile lungimilor segmentelor sunt obținute din proiecție în plan.

Punct început	X / Y	Punct sfârșit	X / Y	Lungime segment (** (m)
1	401.829,388 540.767,333	2	401.853,164 540.796,915	37.953
2	401.853,164 540.796,915	3	401.740,669 540.915,449	163.419
3	401.740,669 540.915,449	4	401.719,315 540.914,664	21.368
4	401.719,315 540.914,664	5	401.707,827 540.910,678	12.16
5	401.707,827 540.910,678	1	401.829,388 540.767,333	187.949

**** Lungimile segmentelor sunt determinate în planul de proiecție Stereo 70 și sunt rotunjite la 1 milimetru.**

***** Distanța dintre puncte este formată din segmente cumulate ce sunt mai mici decât valoarea 1 milimetru.**

**DATE DESPRE IMOBILUL NR. 3797**

Oficiul de Cadastru și Publicitate Imobiliară ALBA
Biroul de Cadastru și Publicitate Imobiliară Aiud

A. Partea I. Descrierea imobilului

TEREN Extravilan

Adresa: Jud. Alba

Nr. Crt	Nr cadastral Nr. topografic	Suprafața* (mp)	Observații / Referințe
A1		2.877	Sector cadastral:63 Teren neimprejmuit;

B. Partea II. Proprietari și acte

Inscrieri privitoare la dreptul de proprietate și alte drepturi reale	Referințe
1 / 01/01/2022	
Act Administrativ nr. 11402/1016, din 28/12/2001 emis de CJPSDDPAT ALBA (titlu de proprietate);	
B1	A1
Intabulare, drept de PROPRIETATE, dobandit prin Reconstituire, cota actuala 1/1 1) RUS T IOAN	

C. Partea III. SARCINI .

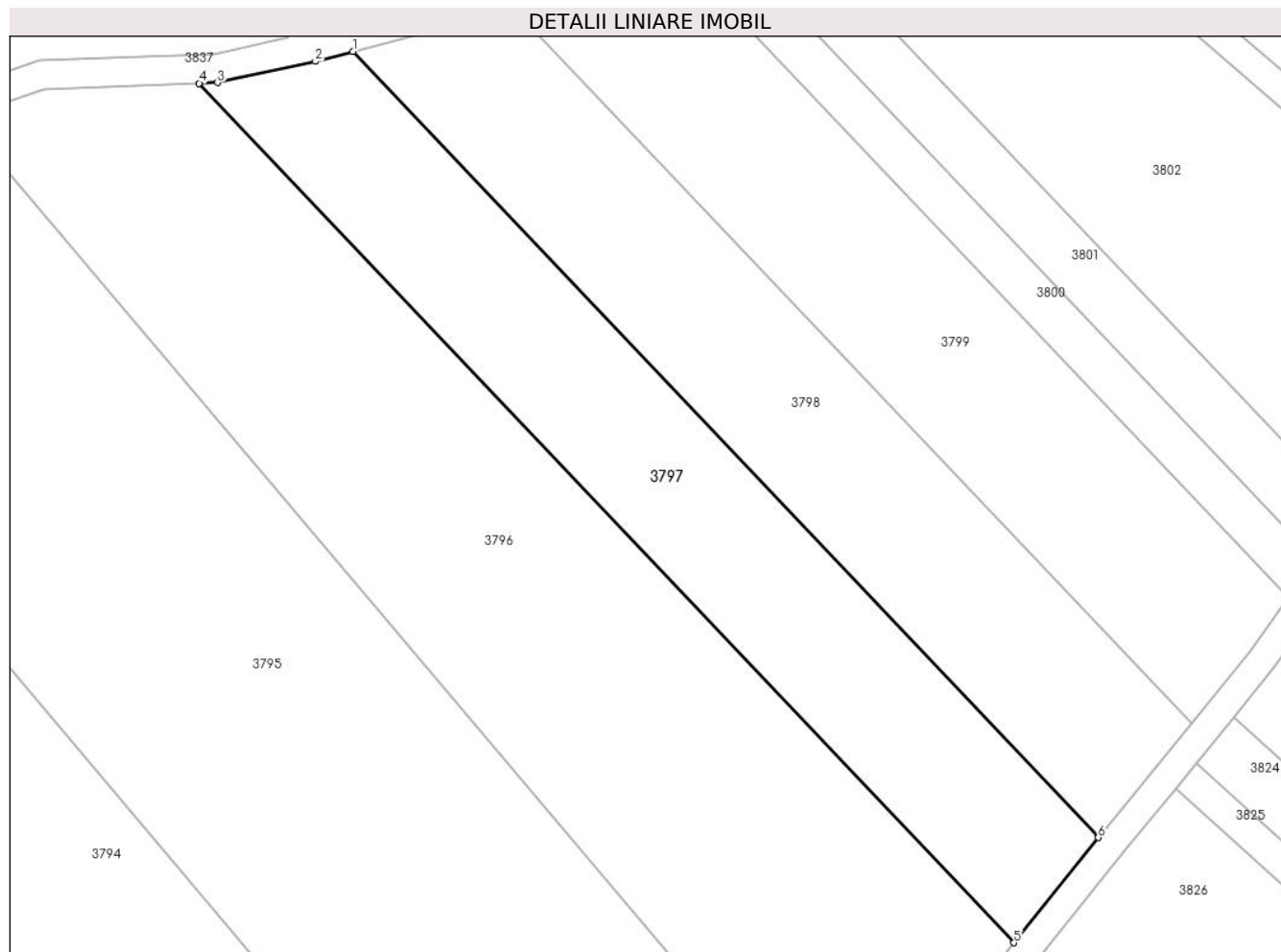
Inscrieri privind dezmembramintele dreptului de proprietate, drepturi reale de garanție și sarcini	Referințe
NU SUNT	

Anexa Nr. 1 La Partea I

Teren

Nr cadastral	Suprafața (mp)*	Observații / Referințe
	2.877	

* Suprafața este determinată în planul de proiecție Stereo 70.



Date referitoare la teren

Crt	Categorie folosință	Intra vilan	Suprafața (mp)	Tarla	Parcelă	Nr. topo	Observații / Referințe
1	arabil	NU	2.877	-	2146/4	-	

Lungime Segmente

1) Valorile lungimilor segmentelor sunt obținute din proiecție în plan.

Punct început	X / Y	Punct sfârșit	X / Y	Lungime segment (** (m)
1	401.761,898 540.919,85	2	401.756,721 540.918,472	5.358
2	401.756,721 540.918,472	3	401.743,189 540.915,542	13.846
3	401.743,189 540.915,542	4	401.740,669 540.915,449	2.522
4	401.740,669 540.915,449	5	401.853,164 540.796,915	163.419
5	401.853,164 540.796,915	6	401.864,814 540.811,409	18.596

Punct început	X / Y	Punct sfârșit	X / Y	Lungime segment (** (m)
6	401.864,814 540.811,409	1	401.761,898 540.919,85	149.503

** Lungimile segmentelor sunt determinate în planul de proiecție Stereo 70 și sunt rotunjite la 1 milimetru.

*** Distanța dintre puncte este formată din segmente cumulate ce sunt mai mici decât valoarea 1 milimetru.

**DATE DESPRE IMOBILUL NR. 3798**

Oficiul de Cadastru și Publicitate Imobiliară ALBA
Biroul de Cadastru și Publicitate Imobiliară Aiud

A. Partea I. Descrierea imobilului

TEREN Extravilan

Adresa: Jud. Alba

Nr. Crt	Nr cadastral Nr. topografic	Suprafața* (mp)	Observații / Referințe
A1		2.877	Sector cadastral:63 Teren neimprejmuit;

B. Partea II. Proprietari și acte

Inscrieri privitoare la dreptul de proprietate și alte drepturi reale	Referințe
1 / 01/01/2022	
Act Administrativ nr. 11402/1256, din 25/06/2004 emis de CJPSDDPAT ALBA (titlu de proprietate);	
B1	A1
Intabulare, drept de PROPRIETATE, dobandit prin Reconstituire, cota actuala 1/1 1) SZOCS V DIONISIE	

C. Partea III. SARCINI .

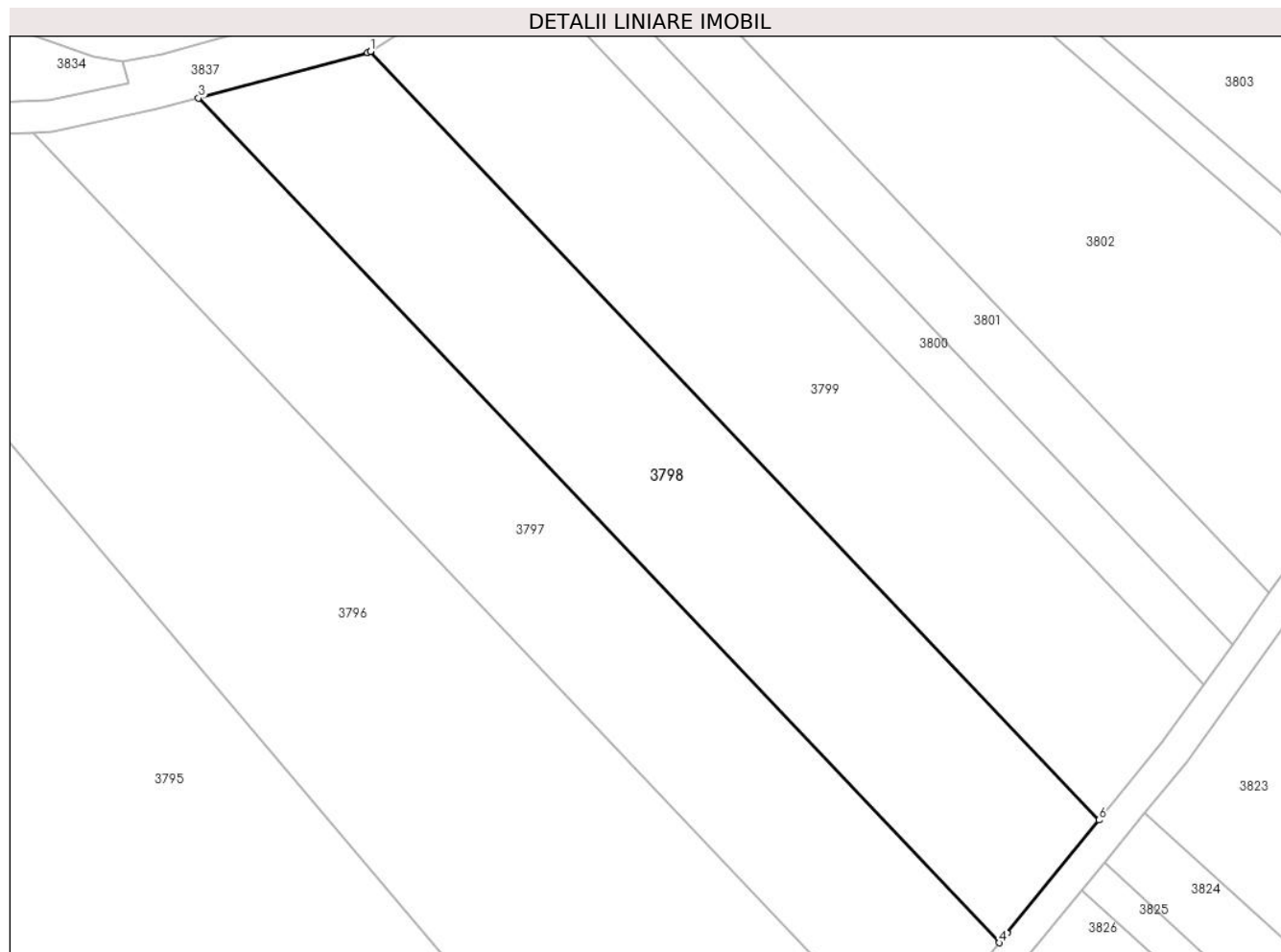
Inscrieri privind dezmembramintele dreptului de proprietate, drepturi reale de garanție și sarcini	Referințe
NU SUNT	

Anexa Nr. 1 La Partea I

Teren

Nr cadastral	Suprafața (mp)*	Observații / Referințe
	2.877	

* Suprafața este determinată în planul de proiecție Stereo 70.



Date referitoare la teren

Crt	Categorie folosință	Intra vilan	Suprafața (mp)	Tarla	Parcelă	Nr. topo	Observații / Referințe
1	arabil	NU	2.877	-	2146/3	-	

Lungime Segmente

1) Valorile lungimilor segmentelor sunt obținute din proiecție în plan.

Punct început	X / Y	Punct sfârșit	X / Y	Lungime segment (** (m)
1	401.783,995 540.925,852	2	401.783,671 540.925,644	0.386
2	401.783,671 540.925,644	3	401.761,898 540.919,85	22.53
3	401.761,898 540.919,85	4	401.864,814 540.811,409	149.503
4	401.864,814 540.811,409	5	401.865,829 540.812,671	1.619
5	401.865,829 540.812,671	6	401.877,659 540.827,161	18.706

Punct început	X / Y	Punct sfârșit	X / Y	Lungime segment (** (m)
6	401.877,659 540.827,161	1	401.783,995 540.925,852	136.062

** Lungimile segmentelor sunt determinate în planul de proiecție Stereo 70 și sunt rotunjite la 1 milimetru.

*** Distanța dintre puncte este formată din segmente cumulate ce sunt mai mici decât valoarea 1 milimetru.

**DATE DESPRE IMOBILUL NR. 3799**

Oficiul de Cadastru și Publicitate Imobiliară ALBA
Biroul de Cadastru și Publicitate Imobiliară Aiud

A. Partea I. Descrierea imobilului

TEREN Extravilan

Adresa: Jud. Alba

Nr. Crt	Nr cadastral Nr. topografic	Suprafața* (mp)	Observații / Referințe
A1		2.877	Sector cadastral:63 Teren neimprejmuit;

B. Partea II. Proprietari și acte

Inscrieri privitoare la dreptul de proprietate și alte drepturi reale	Referințe
1 / 01/01/2022	
Act Administrativ nr. 7044/531, din 07/11/1995 emis de CJPSDDPAT ALBA (titlu de proprietate);	
B1	A1
Intabulare, drept de PROPRIETATE, dobandit prin Reconstituire, cota actuala 1/1 1) SZABO V MARIA	

C. Partea III. SARCINI .

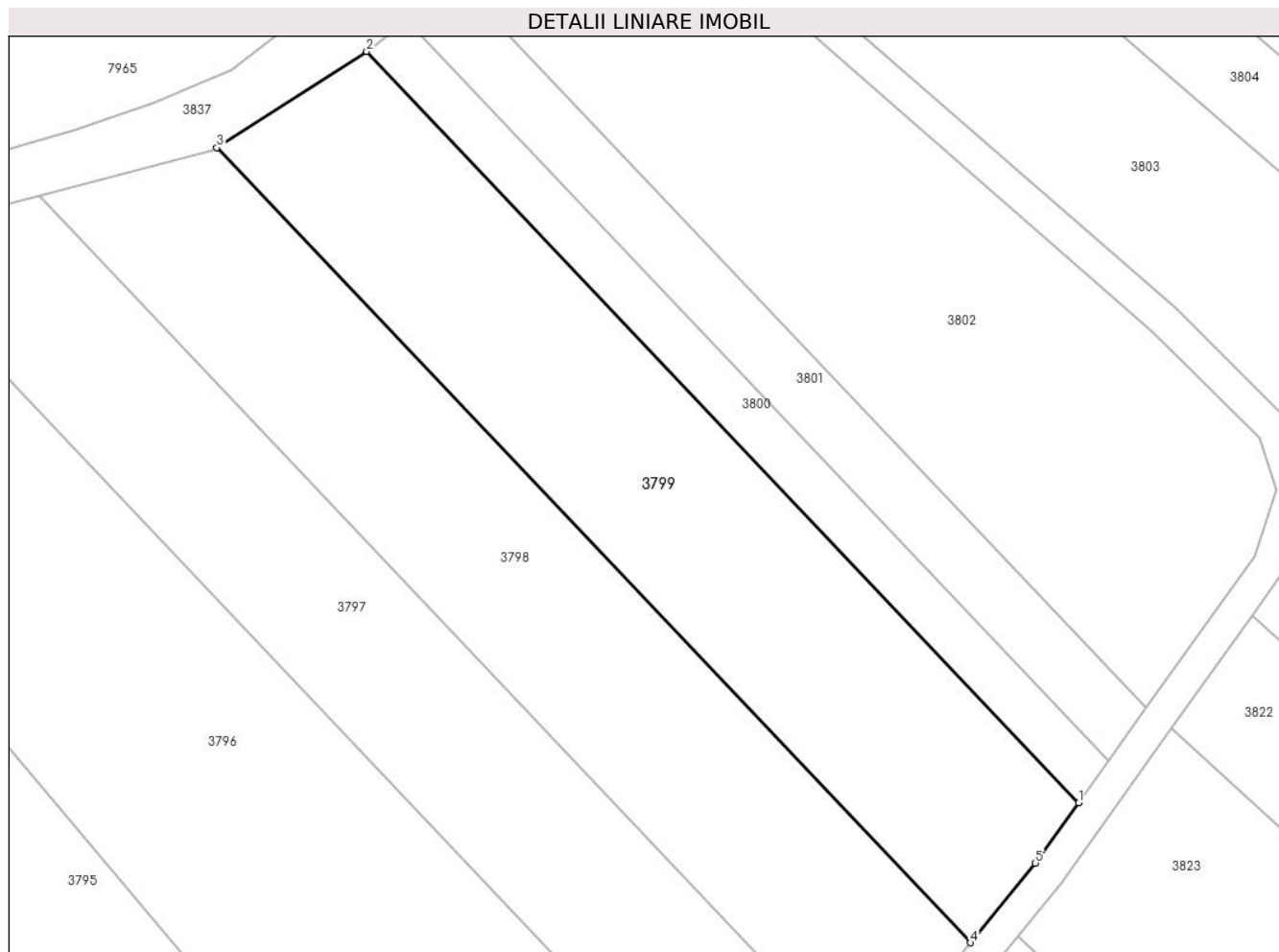
Inscrieri privind dezmembramintele dreptului de proprietate, drepturi reale de garanție și sarcini	Referințe
NU SUNT	

Anexa Nr. 1 La Partea I

Teren

Nr cadastral	Suprafața (mp)*	Observații / Referințe
	2.877	

* Suprafața este determinată în planul de proiecție Stereo 70.



Date referitoare la teren

Crt	Categorie folosință	Intra vilan	Suprafața (mp)	Tarla	Parcelă	Nr. topo	Observații / Referințe
1	arabil	NU	2.877	-	2146/2	-	

Lungime Segmente

1) Valorile lungimilor segmentelor sunt obținute din proiecție în plan.

Punct început	X / Y	Punct sfârșit	X / Y	Lungime segment (** (m)
1	401.891,101 540.844,542	2	401.802,599 540.937,796	128.564
2	401.802,599 540.937,796	3	401.783,995 540.925,852	22.108
3	401.783,995 540.925,852	4	401.877,659 540.827,161	136.062
4	401.877,659 540.827,161	5	401.885,729 540.837,044	12.76
5	401.885,729 540.837,044	1	401.891,101 540.844,542	9.224

**** Lungimile segmentelor sunt determinate în planul de proiecție Stereo 70 și sunt rotunjite la 1 milimetru.**

***** Distanța dintre puncte este formată din segmente cumulate ce sunt mai mici decât valoarea 1 milimetru.**

**DATE DESPRE IMOBILUL NR. 3800**

Oficiul de Cadastru și Publicitate Imobiliară ALBA
Biroul de Cadastru și Publicitate Imobiliară Aiud

A. Partea I. Descrierea imobilului

TEREN Extravilan

Adresa: Jud. Alba

Nr. Crt	Nr cadastral Nr. topografic	Suprafața* (mp)	Observații / Referințe
A1		800	Sector cadastral:63 Teren neimprijmit;

B. Partea II. Proprietari și acte

Inscrieri privitoare la dreptul de proprietate și alte drepturi reale	Referințe
1 / 01/01/2022	
Act Administrativ nr. 6442/492, din 22/09/1995 emis de CJPSDDPAT ALBA (titlu de proprietate);	
B1	A1
Intabulare, drept de PROPRIETATE, dobandit prin Reconstituire, cota actuala 1/1	
1) SZEKELY A ALEXANDRU	

C. Partea III. SARCINI .

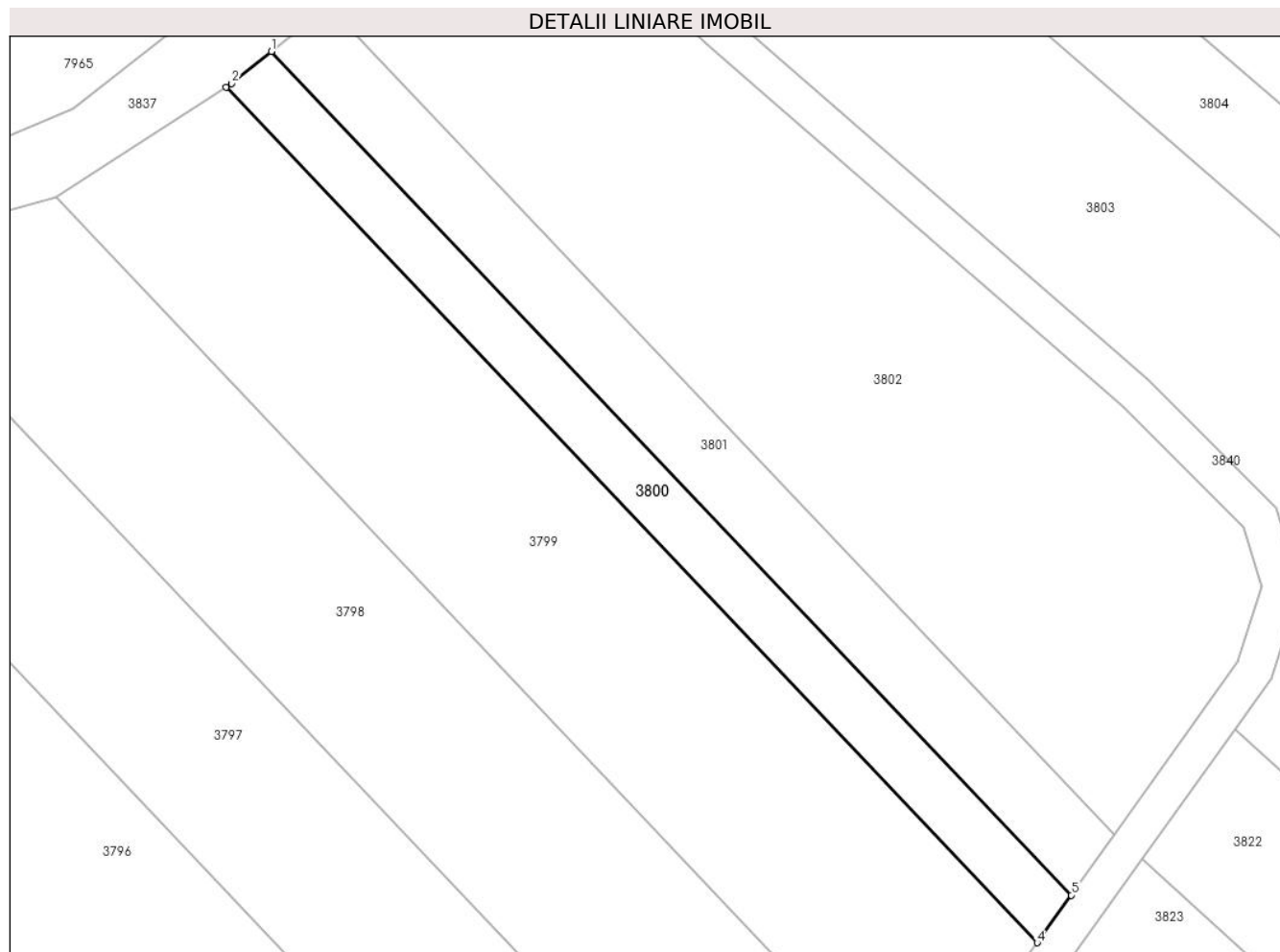
Inscrieri privind dezmembramintele dreptului de proprietate, drepturi reale de garanție și sarcini	Referințe
NU SUNT	

Anexa Nr. 1 La Partea I

Teren

Nr cadastral	Suprafața (mp)*	Observații / Referințe
	800	

* Suprafața este determinată în planul de proiecție Stereo 70.



Date referitoare la teren

Crt	Categorie folosință	Intra vilan	Suprafața (mp)	Tarla	Parcelă	Nr. topo	Observații / Referințe
1	arabil	NU	800	-	2146/1/3	-	

Lungime Segmente

1) Valorile lungimilor segmentelor sunt obținute din proiecție în plan.

Punct început	X / Y	Punct sfârșit	X / Y	Lungime segment (** (m)
1	401.807,543 540.941,691	2	401.803,21 540.938,188	5.572
2	401.803,21 540.938,188	3	401.802,599 540.937,796	0.726
3	401.802,599 540.937,796	4	401.891,101 540.844,542	128.564
4	401.891,101 540.844,542	5	401.894,819 540.849,731	6.382
5	401.894,819 540.849,731	1	401.807,543 540.941,691	126.782

**** Lungimile segmentelor sunt determinate în planul de proiecție Stereo 70 și sunt rotunjite la 1 milimetru.**

***** Distanța dintre puncte este formată din segmente cumulate ce sunt mai mici decât valoarea 1 milimetru.**

**DATE DESPRE IMOBILUL NR. 3801**

Oficiul de Cadastru și Publicitate Imobiliară ALBA
Biroul de Cadastru și Publicitate Imobiliară Aiud

A. Partea I. Descrierea imobilului

TEREN Extravilan

Adresa: Jud. Alba

Nr. Crt	Nr cadastral Nr. topografic	Suprafața* (mp)	Observații / Referințe
A1		1.000	Sector cadastral:63 Teren neimprejmuit;

B. Partea II. Proprietari și acte

Inscrieri privitoare la dreptul de proprietate și alte drepturi reale	Referințe
1 / 01/01/2022	
Act Administrativ nr. 6442/490, din 08/09/1995 emis de CJPSDDPAT ALBA (titlu de proprietate);	
B1	A1
Intabulare, drept de PROPRIETATE, dobandit prin Reconstituire, cota actuala 1/1 1) DEAK I IOAN	

C. Partea III. SARCINI .

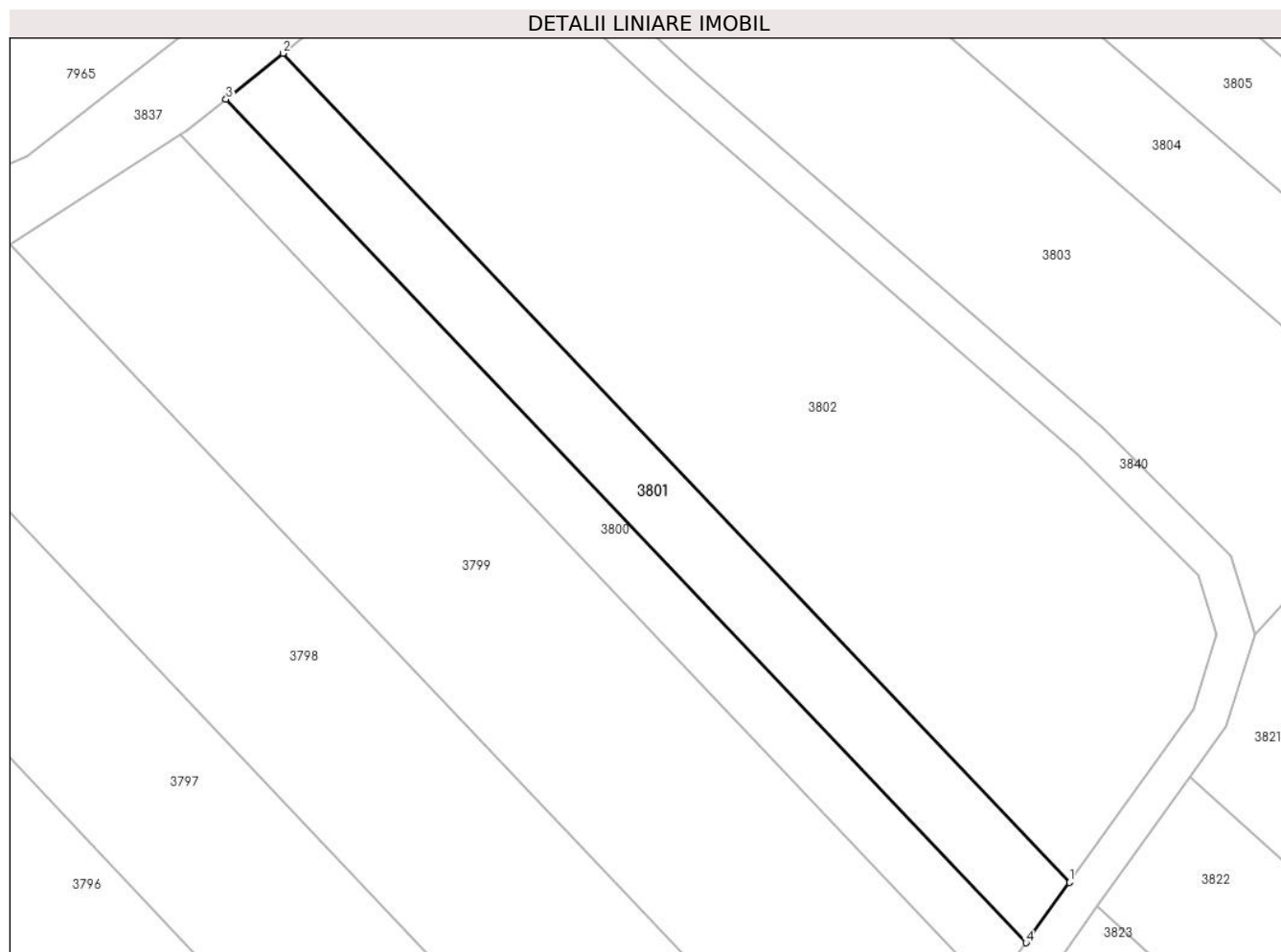
Inscrieri privind dezmembramintele dreptului de proprietate, drepturi reale de garanție și sarcini	Referințe
NU SUNT	

Anexa Nr. 1 La Partea I

Teren

Nr cadastral	Suprafața (mp)*	Observații / Referințe
	1.000	

* Suprafața este determinată în planul de proiecție Stereo 70.



Date referitoare la teren

Crt	Categorie folosință	Intra vilan	Suprafața (mp)	Tarla	Parcelă	Nr. topo	Observații / Referințe
1	arabil	NU	1.000	-	2146/1/2	-	

Lungime Segmente

1) Valorile lungimilor segmentelor sunt obținute din proiecție în plan.

Punct început	X / Y	Punct sfârșit	X / Y	Lungime segment (** (m)
1	401.899,537 540.856,316	2	401.813,749 540.946,708	124.621
2	401.813,749 540.946,708	3	401.807,543 540.941,691	7.981
3	401.807,543 540.941,691	4	401.894,819 540.849,731	126.782
4	401.894,819 540.849,731	1	401.899,537 540.856,316	8.101

** Lungimile segmentelor sunt determinate în planul de proiecție Stereo 70 și sunt rotunjite la 1 milimetru.

***** Distanţa dintre puncte este formată din segmente cumulate ce sunt mai mici decât valoarea 1 milimetru.**

**DATE DESPRE IMOBILUL NR. 3802**

Oficiul de Cadastru și Publicitate Imobiliară ALBA
Biroul de Cadastru și Publicitate Imobiliară Aiud

A. Partea I. Descrierea imobilului

TEREN Extravilan

Adresa: Jud. Alba

Nr. Crt	Nr cadastral Nr. topografic	Suprafața* (mp)	Observații / Referințe
A1		3.603	Sector cadastral:63 Teren neimprejmuit;

B. Partea II. Proprietari și acte

Inscrieri privitoare la dreptul de proprietate și alte drepturi reale	Referințe
1 / 01/01/2022	
Act Administrativ nr. 14113/1372, din 05/06/2007 emis de CJPSDDPAT ALBA (titlu de proprietate);	
B1	A1
Intabulare, drept de PROPRIETATE, dobandit prin Reconstituire, cota actuala 1/1 1) CALIN VASILE	

C. Partea III. SARCINI .

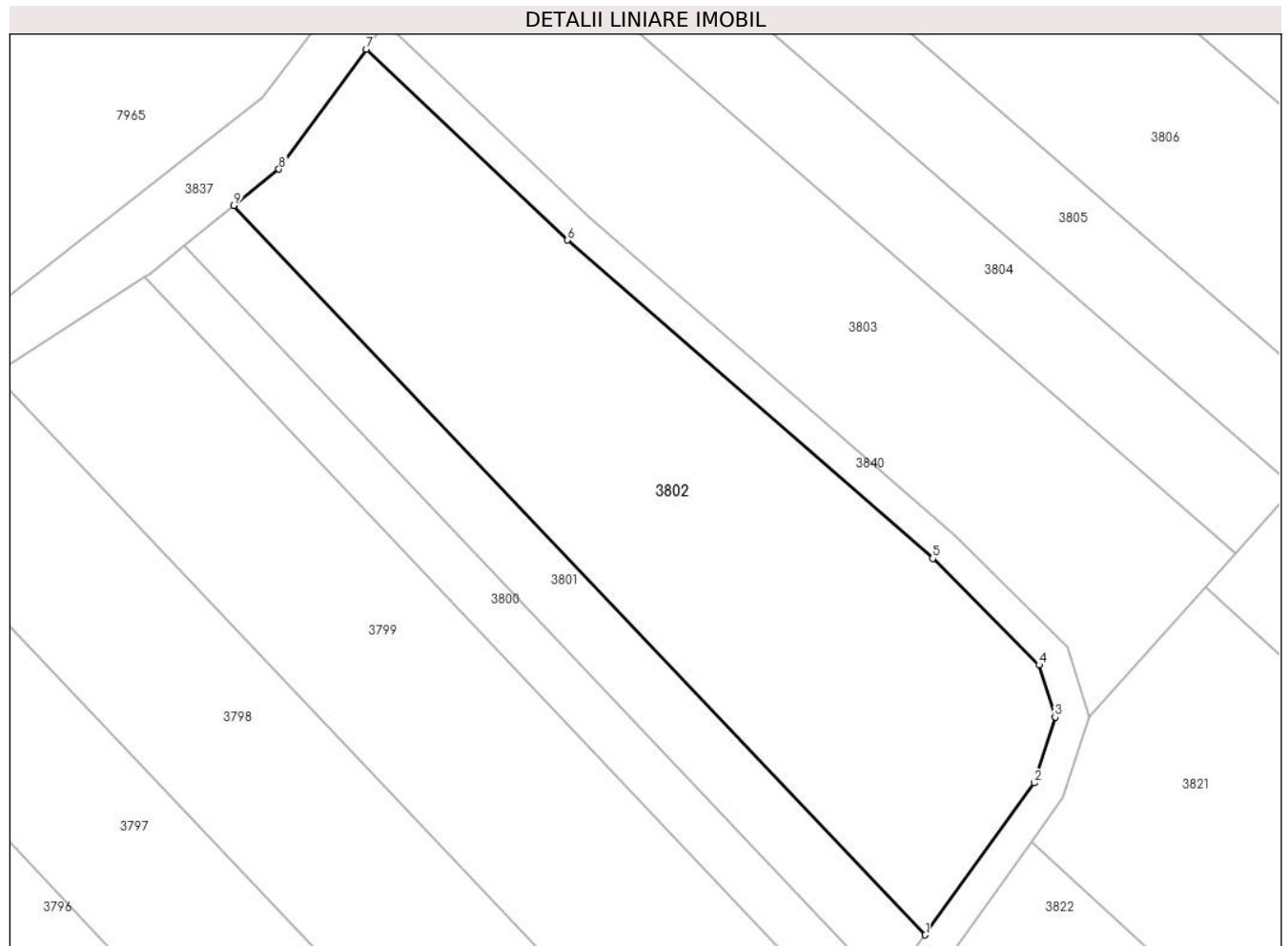
Inscrieri privind dezmembramintele dreptului de proprietate, drepturi reale de garanție și sarcini	Referințe
NU SUNT	

Anexa Nr. 1 La Partea I

Teren

Nr cadastral	Suprafața (mp)*	Observații / Referințe
	3.603	

* Suprafața este determinată în planul de proiecție Stereo 70.



Date referitoare la teren

Crt	Categorie folosință	Intra vilan	Suprafața (mp)	Tarla	Parcelă	Nr. topo	Observații / Referințe
1	arabil	NU	3.603	-	2146/1/1	-	

Lungime Segmente

1) Valorile lungimilor segmentelor sunt obținute din proiecție în plan.

Punct început	X / Y	Punct sfârșit	X / Y	Lungime segment (** (m)
1	401.899,537 540.856,316	2	401.913,029 540.875,146	23.165
2	401.913,029 540.875,146	3	401.915,629 540.883,311	8.569
3	401.915,629 540.883,311	4	401.913,638 540.889,776	6.765
4	401.913,638 540.889,776	5	401.900,443 540.902,961	18.653
5	401.900,443 540.902,961	6	401.855,131 540.942,418	60.083

Punct început	X / Y	Punct sfârșit	X / Y	Lungime segment (** (m)
6	401.855,131 540.942,418	7	401.830,143 540.966,082	34.415
7	401.830,143 540.966,082	8	401.819,321 540.951,213	18.39
8	401.819,321 540.951,213	9	401.813,749 540.946,708	7.165
9	401.813,749 540.946,708	1	401.899,537 540.856,316	124.621

** Lungimile segmentelor sunt determinate în planul de proiecție Stereo 70 și sunt rotunjite la 1 milimetru.

*** Distanța dintre puncte este formată din segmente cumulate ce sunt mai mici decât valoarea 1 milimetru.

**DATE DESPRE IMOBILUL NR. 3803**

Oficiul de Cadastru și Publicitate Imobiliară ALBA
Biroul de Cadastru și Publicitate Imobiliară Aiud

A. Partea I. Descrierea imobilului

TEREN Extravilan

Adresa: Jud. Alba

Nr. Crt	Nr cadastral Nr. topografic	Suprafața* (mp)	Observații / Referințe
A1		2.615	Sector cadastral:63 Teren neimprejmuit;

B. Partea II. Proprietari și acte

Inscrieri privitoare la dreptul de proprietate și alte drepturi reale		Referințe
1 / 01/01/2022		
Act Normativ nr. 7, din 13/03/1996 emis de PARLAMENT;		
B1	Inscrierea provizorie, drept de PROPRIETATE, dobandit prin Lege, cota actuala 1/1 1) UAT MIRASLAU, CIF:99999999999999	A1

C. Partea III. SARCINI .

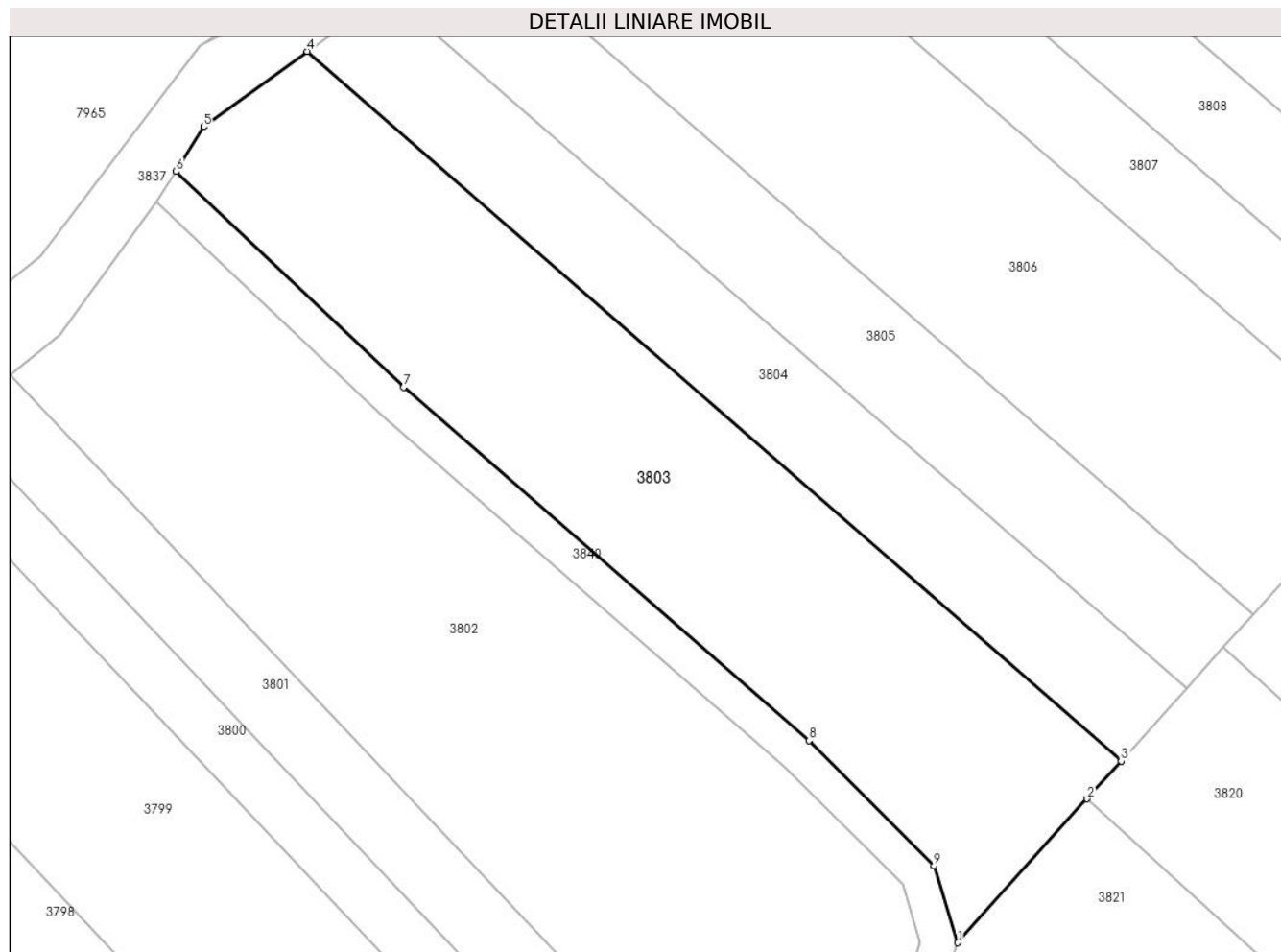
Inscrieri privind dezmembramintele dreptului de proprietate, drepturi reale de garanție și sarcini	Referințe
NU SUNT	

Anexa Nr. 1 La Partea I

Teren

Nr cadastral	Suprafața (mp)*	Observații / Referințe
	2.615	

* Suprafața este determinată în planul de proiecție Stereo 70.



Date referitoare la teren

Crt	Categorie folosință	Intra vilan	Suprafața (mp)	Tarla	Parcelă	Nr. topo	Observații / Referințe
1	arabil	NU	2.615	-	2144/1/1	-	

Lungime Segmente

1) Valorile lungimilor segmentelor sunt obținute din proiecție în plan.

Punct început	X / Y	Punct sfârșit	X / Y	Lungime segment (** (m)
1	401.919,821 540.883,291	2	401.934,286 540.899,369	21.627
2	401.934,286 540.899,369	3	401.938,091 540.903,599	5.69
3	401.938,091 540.903,599	4	401.847,024 540.982,898	120.755
4	401.847,024 540.982,898	5	401.835,432 540.974,484	14.324
5	401.835,432 540.974,484	6	401.832,369 540.969,483	5.864

Punct început	X / Y	Punct sfârșit	X / Y	Lungime segment (** (m)
6	401.832,369 540.969,483	7	401.857,821 540.945,38	35.054
7	401.857,821 540.945,38	8	401.903,174 540.905,888	60.137
8	401.903,174 540.905,888	9	401.917,169 540.891,904	19.784
9	401.917,169 540.891,904	1	401.919,821 540.883,291	9.012

** Lungimile segmentelor sunt determinate în planul de proiecție Stereo 70 și sunt rotunjite la 1 milimetru.

*** Distanța dintre puncte este formată din segmente cumulate ce sunt mai mici decât valoarea 1 milimetru.

**DATE DESPRE IMOBILUL NR. 3804**

Oficiul de Cadastru și Publicitate Imobiliară ALBA
Biroul de Cadastru și Publicitate Imobiliară Aiud

A. Partea I. Descrierea imobilului

TEREN Extravilan

Adresa: Jud. Alba

Nr. Crt	Nr cadastral Nr. topografic	Suprafața* (mp)	Observații / Referințe
A1		1.308	Sector cadastral:63 Teren neimprejmuit;

B. Partea II. Proprietari și acte

Inscrieri privitoare la dreptul de proprietate și alte drepturi reale		Referințe
1 / 01/01/2022		
Act Notarial nr. 102, din 20/01/2012 emis de BNP DOREL MARGINEAN;		
B1	Intabulare, drept de PROPRIETATE, dobandit prin Iesire Din Indiviziune, cota actuala 1/1 1) ISPAS EUGEN-SEBASTIAN	A1

C. Partea III. SARCINI .

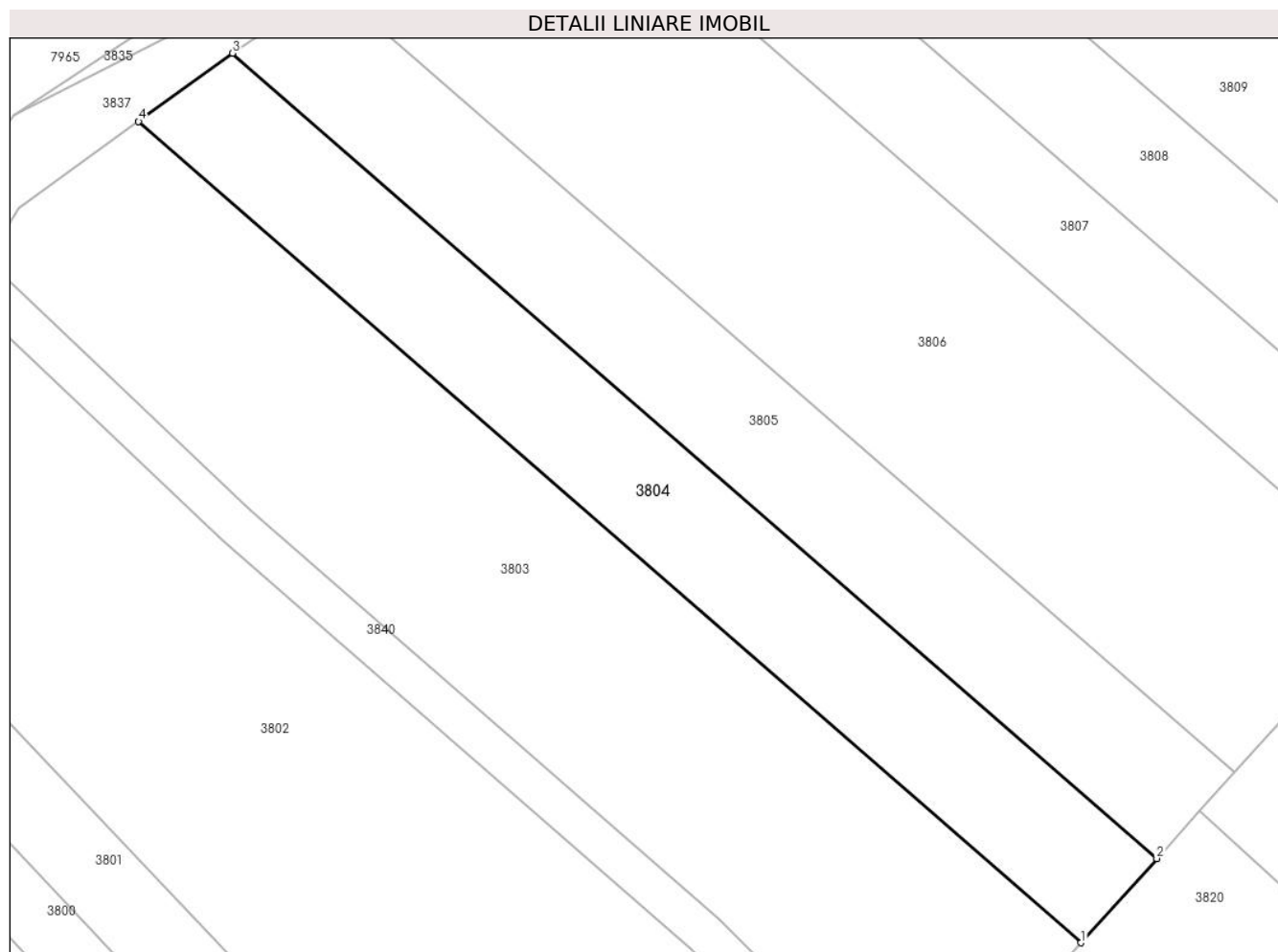
Inscrieri privind dezmembramintele dreptului de proprietate, drepturi reale de garanție și sarcini	Referințe
NU SUNT	

Anexa Nr. 1 La Partea I

Teren

Nr cadastral	Suprafața (mp)*	Observații / Referințe
	1.308	

* Suprafața este determinată în planul de proiecție Stereo 70.



Date referitoare la teren

Crt	Categorie folosință	Intra vilan	Suprafața (mp)	Tarla	Parcelă	Nr. topo	Observații / Referințe
1	arabil	NU	1.308	-	2144/1/2	-	

Lungime Segmente

1) Valorile lungimilor segmentelor sunt obținute din proiecție în plan.

Punct început	X / Y	Punct sfârșit	X / Y	Lungime segment (** (m)
1	401.938,091 540.903,599	2	401.945,408 540.911,731	10.939
2	401.945,408 540.911,731	3	401.856,108 540.989,492	118.412
3	401.856,108 540.989,492	4	401.847,024 540.982,898	11.225
4	401.847,024 540.982,898	1	401.938,091 540.903,599	120.755

** Lungimile segmentelor sunt determinate în planul de proiecție Stereo 70 și sunt rotunjite la 1 milimetru.

***** Distanţa dintre puncte este formată din segmente cumulate ce sunt mai mici decât valoarea 1 milimetru.**

**DATE DESPRE IMOBILUL NR. 3805**

Oficiul de Cadastru și Publicitate Imobiliară ALBA
Biroul de Cadastru și Publicitate Imobiliară Aiud

A. Partea I. Descrierea imobilului

TEREN Extravilan

Adresa: Jud. Alba

Nr. Crt	Nr cadastral Nr. topografic	Suprafața* (mp)	Observații / Referințe
A1		1.307	Sector cadastral:63 Teren neimprejmuit;

B. Partea II. Proprietari și acte

Inscrieri privitoare la dreptul de proprietate și alte drepturi reale		Referințe
1 / 01/01/2022		
Act Normativ nr. 7, din 13/03/1996 emis de PARLAMENT;		
B1	Inscrierea provizorie, drept de PROPRIETATE, dobandit prin Lege, cota actuala 1/1 1) UAT MIRASLAU, CIF:99999999999999	A1

C. Partea III. SARCINI .

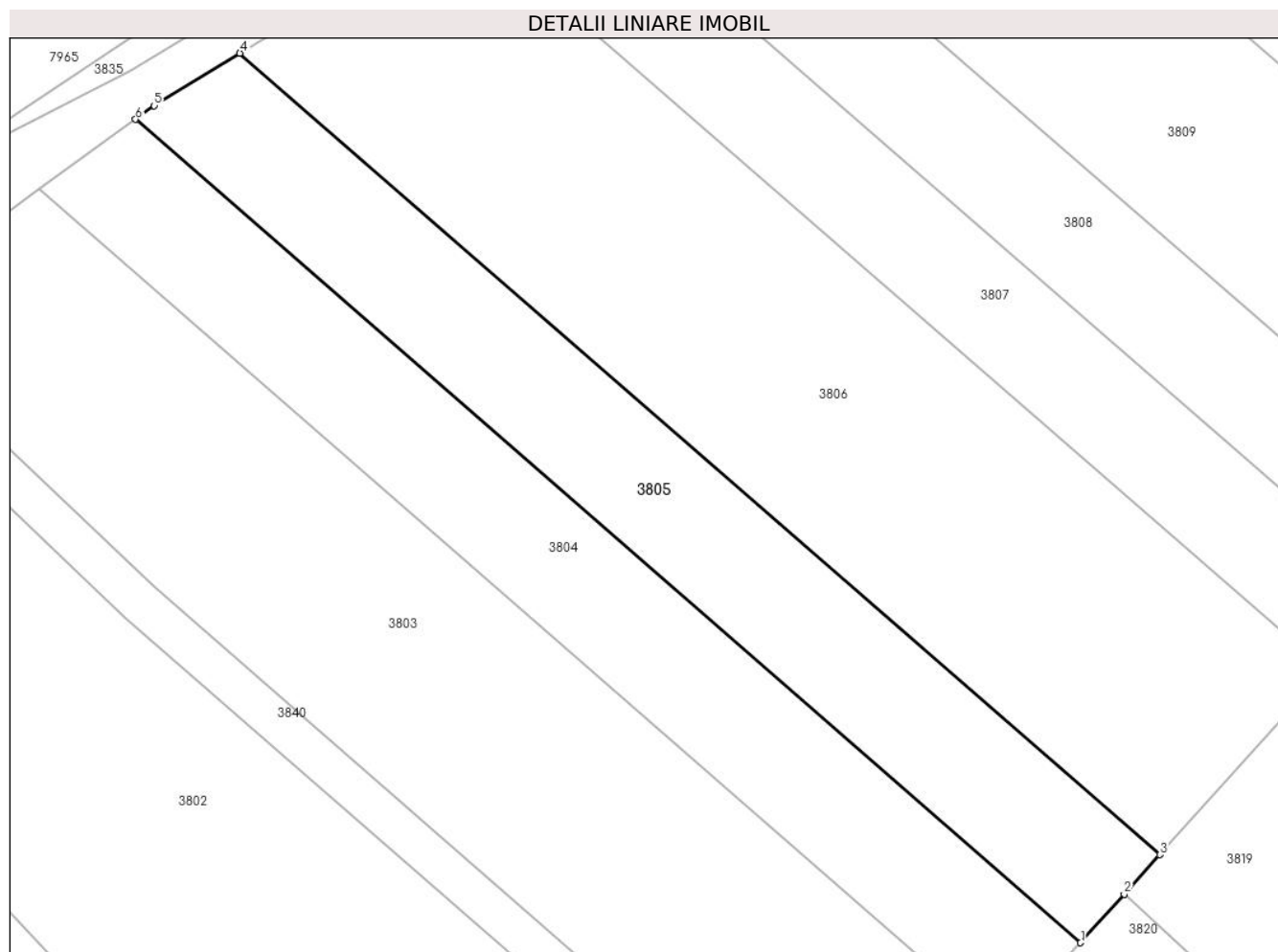
Inscrieri privind dezmembramintele dreptului de proprietate, drepturi reale de garanție și sarcini	Referințe
NU SUNT	

Anexa Nr. 1 La Partea I

Teren

Nr cadastral	Suprafața (mp)*	Observații / Referințe
	1.307	

* Suprafața este determinată în planul de proiecție Stereo 70.



Date referitoare la teren

Crt	Categorie folosință	Intravilan	Suprafața (mp)	Tarla	Parcelă	Nr. topo	Observații / Referințe
1	arabil	NU	1.307	-	2144/1/3	-	

Lungime Segmente

1) Valorile lungimilor segmentelor sunt obținute din proiecție în plan.

Punct început	X / Y	Punct sfârșit	X / Y	Lungime segment (** (m)
1	401.945,408 540.911,731	2	401.949,523 540.916,305	6.153
2	401.949,523 540.916,305	3	401.952,887 540.920,044	5.029
3	401.952,887 540.920,044	4	401.865,97 540.995,729	115.25
4	401.865,97 540.995,729	5	401.857,876 540.990,776	9.489
5	401.857,876 540.990,776	6	401.856,108 540.989,492	2.186

Punct început	X / Y	Punct sfârșit	X / Y	Lungime segment (** (m)
6	401.856,108 540.989,492	1	401.945,408 540.911,731	118.412

** Lungimile segmentelor sunt determinate în planul de proiecție Stereo 70 și sunt rotunjite la 1 milimetru.

*** Distanța dintre puncte este formată din segmente cumulate ce sunt mai mici decât valoarea 1 milimetru.

**DATE DESPRE IMOBILUL NR. 3806**

Oficiul de Cadastru și Publicitate Imobiliară ALBA
Biroul de Cadastru și Publicitate Imobiliară Aiud

A. Partea I. Descrierea imobilului

TEREN Extravilan

Adresa: Jud. Alba

Nr. Crt	Nr cadastral Nr. topografic	Suprafața* (mp)	Observații / Referințe
A1		2.615	Sector cadastral:63 Teren neimprejmuit;

B. Partea II. Proprietari și acte

Inscrieri privitoare la dreptul de proprietate și alte drepturi reale	Referințe
1 / 01/01/2022	
Act Administrativ nr. 14113/1372, din 05/06/2007 emis de CJPSDDPAT ALBA (titlu de proprietate);	
B1	A1
Intabulare, drept de PROPRIETATE, dobandit prin Reconstituire, cota actuala 1/1 1) CALIN VASILE	

C. Partea III. SARCINI .

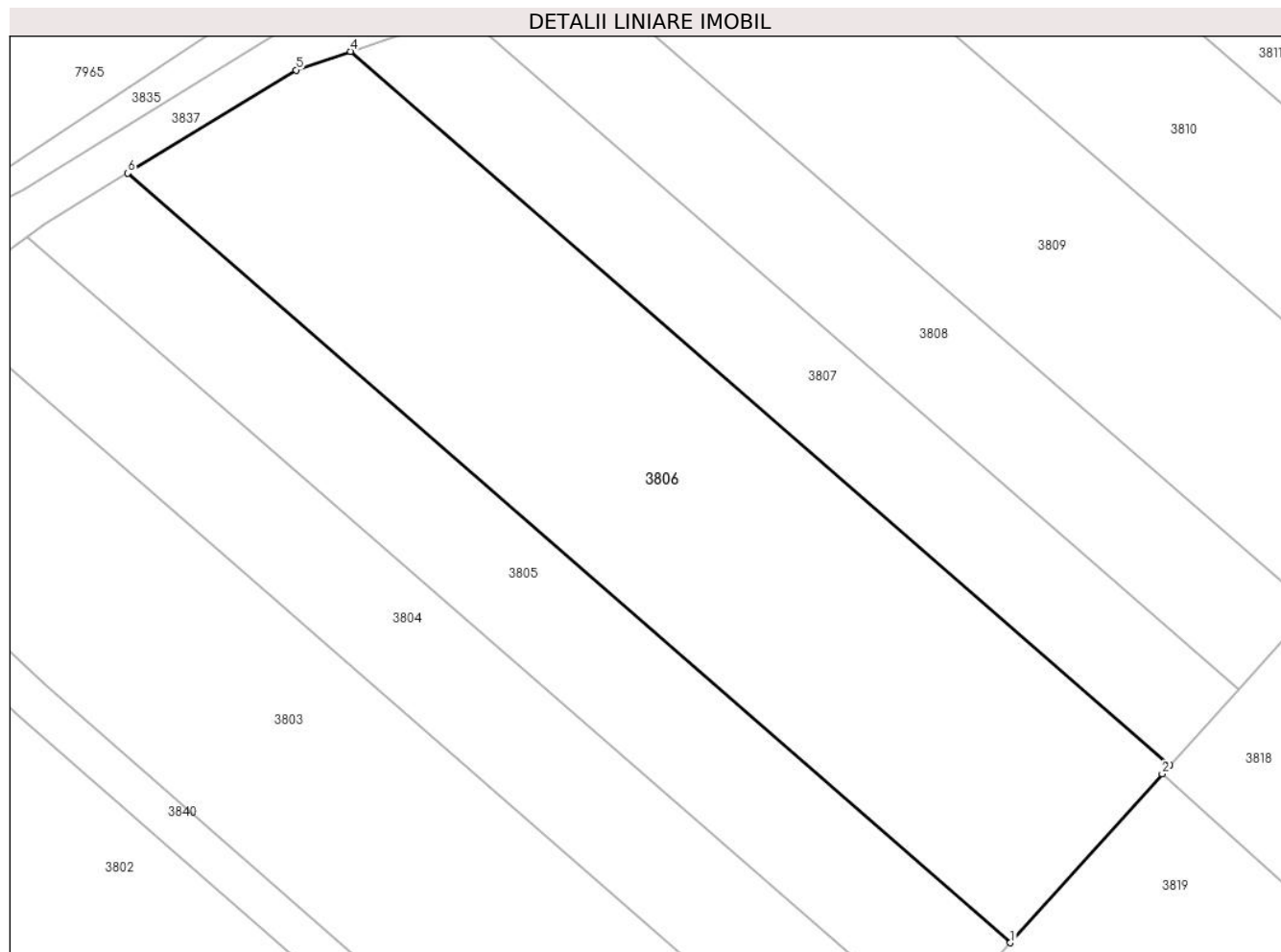
Inscrieri privind dezmembramintele dreptului de proprietate, drepturi reale de garanție și sarcini	Referințe
NU SUNT	

Anexa Nr. 1 La Partea I

Teren

Nr cadastral	Suprafața (mp)*	Observații / Referințe
	2.615	

* Suprafața este determinată în planul de proiecție Stereo 70.



Date referitoare la teren

Crt	Categorie folosință	Intra vilan	Suprafața (mp)	Tarla	Parcelă	Nr. topo	Observații / Referințe
1	arabil	NU	2.615	-	2144/1/4	-	

Lungime Segmente

1) Valorile lungimilor segmentelor sunt obținute din proiecție în plan.

Punct început	X / Y	Punct sfârșit	X / Y	Lungime segment (** (m)
1	401.952,887 540.920,044	2	401.967,832 540.936,656	22.346
2	401.967,832 540.936,656	3	401.968,559 540.937,464	1.086
3	401.968,559 540.937,464	4	401.887,899 541.007,7	106.954
4	401.887,899 541.007,7	5	401.882,548 541.005,872	5.655
5	401.882,548 541.005,872	6	401.865,97 540.995,729	19.435

Punct început	X / Y	Punct sfârșit	X / Y	Lungime segment (** (m)
6	401.865,97 540.995,729	1	401.952,887 540.920,044	115.25

** Lungimile segmentelor sunt determinate în planul de proiecție Stereo 70 și sunt rotunjite la 1 milimetru.

*** Distanța dintre puncte este formată din segmente cumulate ce sunt mai mici decât valoarea 1 milimetru.

**DATE DESPRE IMOBILUL NR. 3807**

Oficiul de Cadastru și Publicitate Imobiliară ALBA
Biroul de Cadastru și Publicitate Imobiliară Aiud

A. Partea I. Descrierea imobilului

TEREN Extravilan

Adresa: Jud. Alba

Nr. Crt	Nr cadastral Nr. topografic	Suprafața* (mp)	Observații / Referințe
A1		1.053	Sector cadastral:63 Teren neimprijmuit;

B. Partea II. Proprietari și acte

Inscrieri privitoare la dreptul de proprietate și alte drepturi reale	Referințe
1 / 01/01/2022	
Act Administrativ nr. 7128/760, din 11/07/1996 emis de CJPSDDPAT ALBA (titlu de proprietate);	
B1	A1
Intabulare, drept de PROPRIETATE, dobandit prin Reconstituire, cota actuala 1/1 1) ZOLTAN GHEORGHE	

C. Partea III. SARCINI .

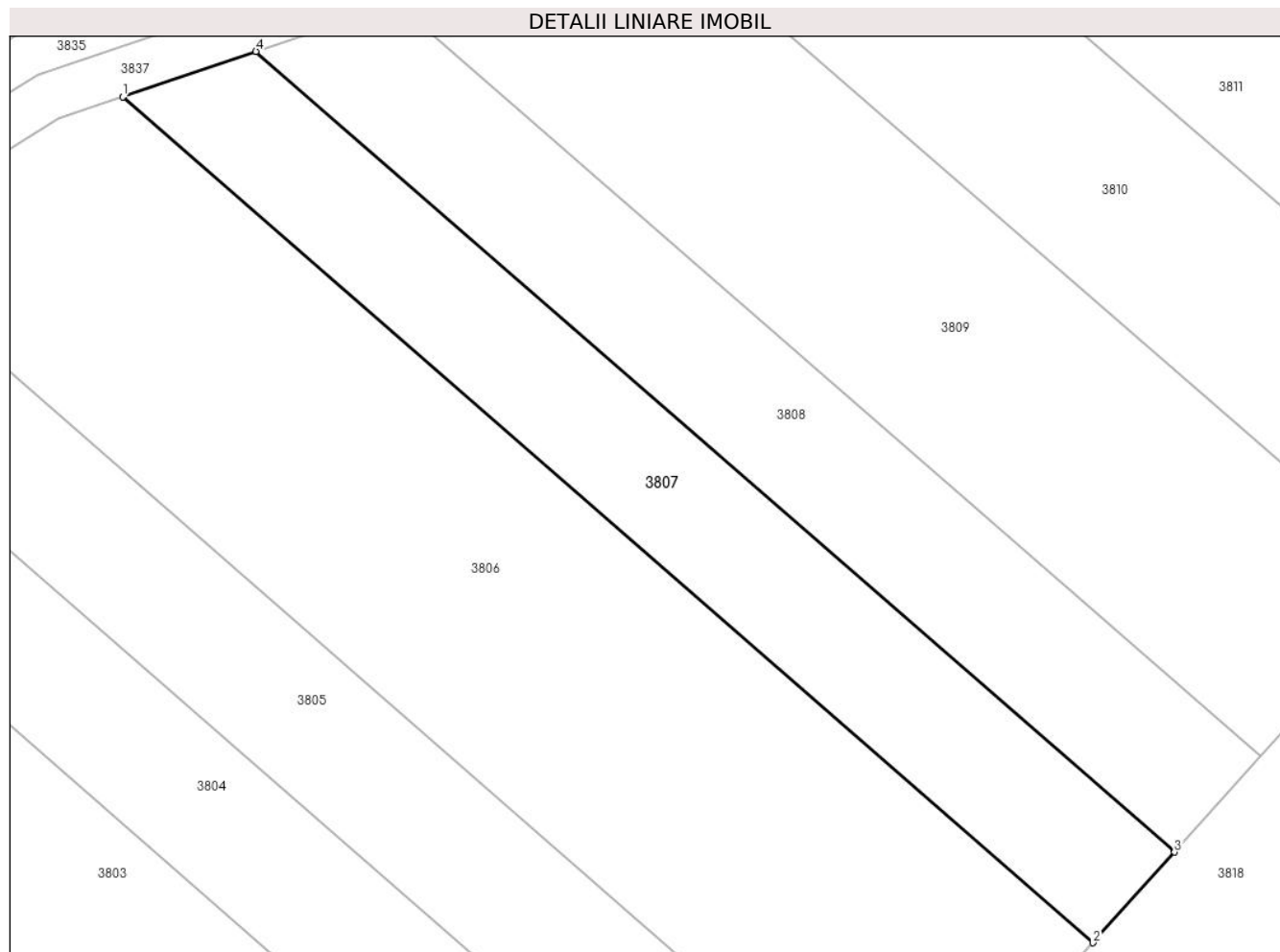
Inscrieri privind dezmembramintele dreptului de proprietate, drepturi reale de garanție și sarcini	Referințe
NU SUNT	

Anexa Nr. 1 La Partea I

Teren

Nr cadastral	Suprafața (mp)*	Observații / Referințe
	1.053	

* Suprafața este determinată în planul de proiecție Stereo 70.



Date referitoare la teren

Crt	Categorie folosință	Intra vilan	Suprafața (mp)	Tarla	Parcelă	Nr. topo	Observații / Referințe
1	arabil	NU	1.053	-	2144/1/5	-	

Lungime Segmente

1) Valorile lungimilor segmentelor sunt obținute din proiecție în plan.

Punct început	X / Y	Punct sfârșit	X / Y	Lungime segment (** (m)
1	401.887,899 541.007,7	2	401.968,559 540.937,464	106.954
2	401.968,559 540.937,464	3	401.975,325 540.944,984	10.116
3	401.975,325 540.944,984	4	401.898,961 541.011,48	101.258
4	401.898,961 541.011,48	1	401.887,899 541.007,7	11.69

** Lungimile segmentelor sunt determinate în planul de proiecție Stereo 70 și sunt rotunjite la 1 milimetru.

***** Distanţa dintre puncte este formată din segmente cumulate ce sunt mai mici decât valoarea 1 milimetru.**

**DATE DESPRE IMOBILUL NR. 3808**

Oficiul de Cadastru și Publicitate Imobiliară ALBA
Biroul de Cadastru și Publicitate Imobiliară Aiud

A. Partea I. Descrierea imobilului

TEREN Extravilan

Adresa: Jud. Alba

Nr. Crt	Nr cadastral Nr. topografic	Suprafața* (mp)	Observații / Referințe
A1		1.056	Sector cadastral:63 Teren neimprejmuit;

B. Partea II. Proprietari și acte

Inscrieri privitoare la dreptul de proprietate și alte drepturi reale		Referințe
1 / 01/01/2022		
Act Normativ nr. 7, din 13/03/1996 emis de PARLAMENT;		
B1	Inscrierea provizorie, drept de PROPRIETATE, dobandit prin Lege, cota actuala 1/1 1) UAT MIRASLAU, CIF:9999999999999	A1

C. Partea III. SARCINI .

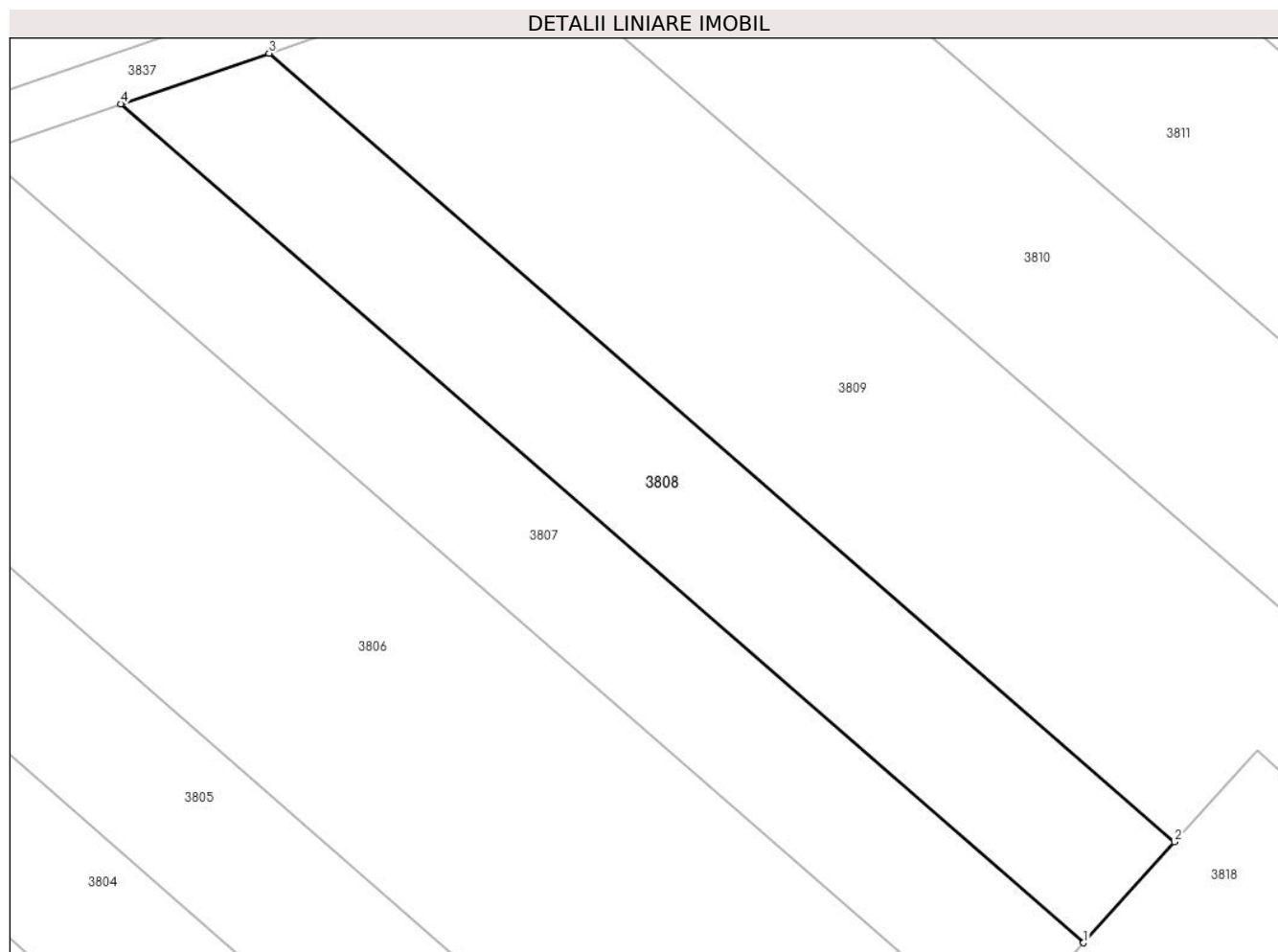
Inscrieri privind dezmembramintele dreptului de proprietate, drepturi reale de garanție și sarcini	Referințe
NU SUNT	

Anexa Nr. 1 La Partea I

Teren

Nr cadastral	Suprafața (mp)*	Observații / Referințe
	1.056	

* Suprafața este determinată în planul de proiecție Stereo 70.



Date referitoare la teren

Crt	Categorie folosință	Intravilan	Suprafața (mp)	Tarla	Parcelă	Nr. topo	Observații / Referințe
1	arabil	NU	1.056	-	2144/1/6	-	

Lungime Segmente

1) Valorile lungimilor segmentelor sunt obținute din proiecție în plan.

Punct început	X / Y	Punct sfârșit	X / Y	Lungime segment (** (m)
1	401.975,325 540.944,984	2	401.982,516 540.952,977	10.752
2	401.982,516 540.952,977	3	401.910,718 541.015,497	95.204
3	401.910,718 541.015,497	4	401.898,961 541.011,48	12.424
4	401.898,961 541.011,48	1	401.975,325 540.944,984	101.258

** Lungimile segmentelor sunt determinate în planul de proiecție Stereo 70 și sunt rotunjite la 1 milimetru.

***** Distanţa dintre puncte este formată din segmente cumulate ce sunt mai mici decât valoarea 1 milimetru.**

**DATE DESPRE IMOBILUL NR. 3809**

Oficiul de Cadastru și Publicitate Imobiliară ALBA
Biroul de Cadastru și Publicitate Imobiliară Aiud

A. Partea I. Descrierea imobilului

TEREN Extravilan

Adresa: Jud. Alba

Nr. Crt	Nr cadastral Nr. topografic	Suprafața* (mp)	Observații / Referințe
A1		2.615	Sector cadastral:63 Teren neimprijmit;

B. Partea II. Proprietari și acte

Inscrieri privitoare la dreptul de proprietate și alte drepturi reale	Referințe
1 / 01/01/2022	
Act Administrativ nr. 14113/1339, din 21/10/2005 emis de CJPSDDPAT ALBA (titlu de proprietate);	
B1	A1
Intabulare, drept de PROPRIETATE, dobandit prin Reconstituire, cota actuala 1/1	
1) ZOLTAN ELISABETA	

C. Partea III. SARCINI .

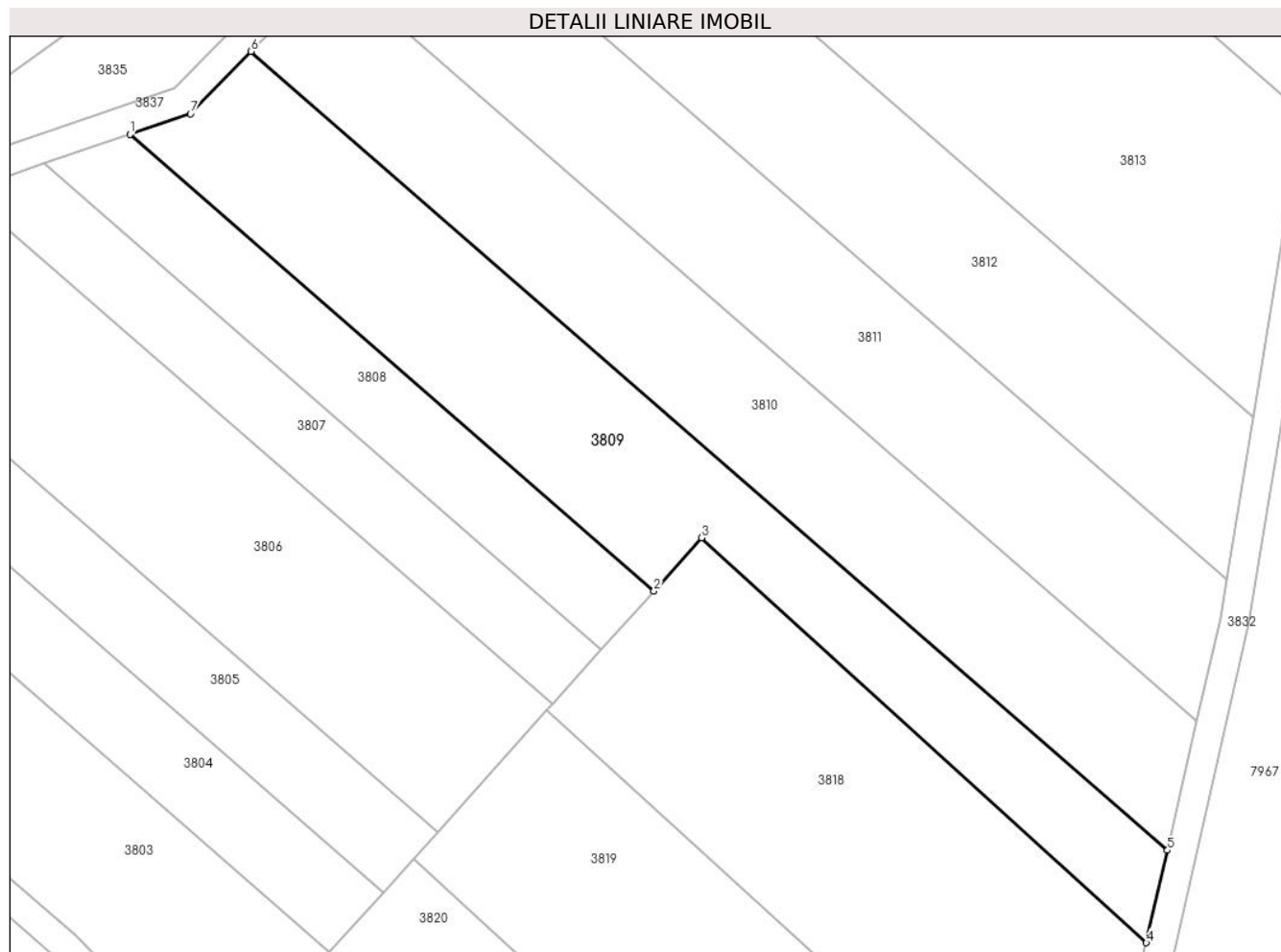
Inscrieri privind dezmembramintele dreptului de proprietate, drepturi reale de garanție și sarcini	Referințe
NU SUNT	

Anexa Nr. 1 La Partea I

Teren

Nr cadastral	Suprafața (mp)*	Observații / Referințe
	2.615	

* Suprafața este determinată în planul de proiecție Stereo 70.



Date referitoare la teren

Crt	Categorie folosință	Intra vilan	Suprafața (mp)	Tarla	Parcelă	Nr. topo	Observații / Referințe
1	arabil	NU	2.615	-	2144/1/7	-	

Lungime Segmente

1) Valorile lungimilor segmentelor sunt obținute din proiecție în plan.

Punct început	X / Y	Punct sfârșit	X / Y	Lungime segment (** (m)
1	401.910,718 541.015,497	2	401.982,516 540.952,977	95.204
2	401.982,516 540.952,977	3	401.989,069 540.960,261	9.798
3	401.989,069 540.960,261	4	402.049,998 540.904,859	82.351
4	402.049,998 540.904,859	5	402.052,882 540.917,502	12.968
5	402.052,882 540.917,502	6	401.927,302 541.026,854	166.518

Punct început	X / Y	Punct sfârșit	X / Y	Lungime segment (** (m)
6	401.927,302 541.026,854	7	401.919,013 541.018,331	11.889
7	401.919,013 541.018,331	1	401.910,718 541.015,497	8.766

** Lungimile segmentelor sunt determinate în planul de proiecție Stereo 70 și sunt rotunjite la 1 milimetru.

*** Distanța dintre puncte este formată din segmente cumulate ce sunt mai mici decât valoarea 1 milimetru.

**DATE DESPRE IMOBILUL NR. 3810**

Oficiul de Cadastru și Publicitate Imobiliară ALBA
Biroul de Cadastru și Publicitate Imobiliară Aiud

A. Partea I. Descrierea imobilului

TEREN Extravilan

Adresa: Jud. Alba

Nr. Crt	Nr cadastral Nr. topografic	Suprafața* (mp)	Observații / Referințe
A1		2.593	Sector cadastral:63 Teren neimprejmuit;

B. Partea II. Proprietari și acte

Inscrieri privitoare la dreptul de proprietate și alte drepturi reale	Referințe
1 / 01/01/2022	
Act Administrativ nr. 11402/1181, din 06/05/2003 emis de CJPSDDPAT ALBA (titlu de proprietate);	
B1	A1
Intabulare, drept de PROPRIETATE, dobandit prin Reconstituire, cota actuala 1/1	
1) BORDA N VERONICA	

C. Partea III. SARCINI .

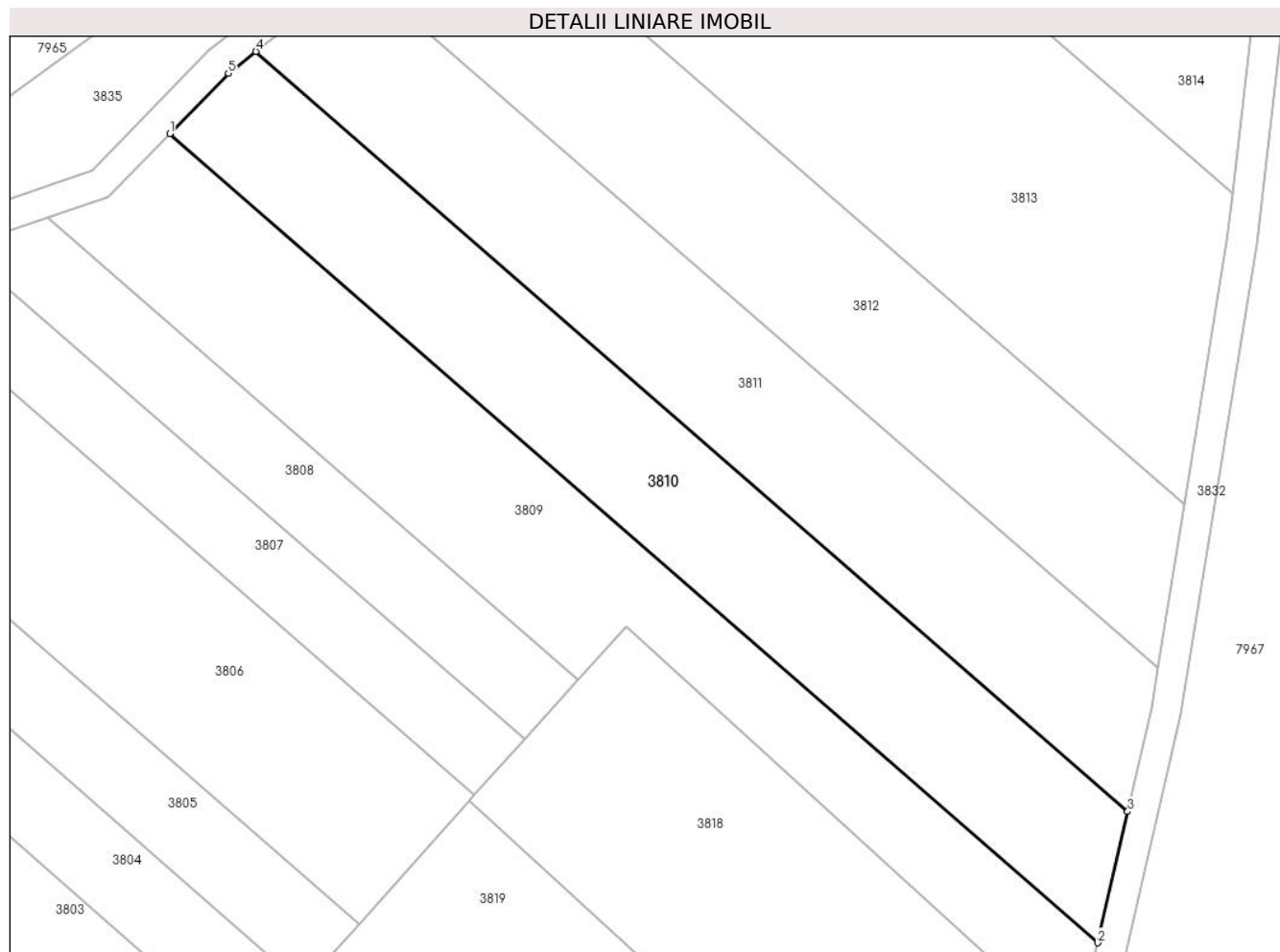
Inscrieri privind dezmembramintele dreptului de proprietate, drepturi reale de garanție și sarcini	Referințe
NU SUNT	

Anexa Nr. 1 La Partea I

Teren

Nr cadastral	Suprafața (mp)*	Observații / Referințe
	2.593	

* Suprafața este determinată în planul de proiecție Stereo 70.



Date referitoare la teren

Crt	Categorie folosință	Intravilan	Suprafața (mp)	Tarla	Parcelă	Nr. topo	Observații / Referințe
1	arabil	NU	2.593	-	2144/1/8	-	

Lungime Segmente

1) Valorile lungimilor segmentelor sunt obținute din proiecție în plan.

Punct început	X / Y	Punct sfârșit	X / Y	Lungime segment (** (m)
1	401.927,302 541.026,854	2	402.052,882 540.917,502	166.518
2	402.052,882 540.917,502	3	402.056,93 540.935,242	18.196
3	402.056,93 540.935,242	4	401.938,959 541.037,968	156.428
4	401.938,959 541.037,968	5	401.935,246 541.035,022	4.74
5	401.935,246 541.035,022	1	401.927,302 541.026,854	11.393

**** Lungimile segmentelor sunt determinate în planul de proiecție Stereo 70 și sunt rotunjite la 1 milimetru.**

***** Distanța dintre puncte este formată din segmente cumulate ce sunt mai mici decât valoarea 1 milimetru.**

**DATE DESPRE IMOBILUL NR. 3811**

Oficiul de Cadastru și Publicitate Imobiliară ALBA
Biroul de Cadastru și Publicitate Imobiliară Aiud

A. Partea I. Descrierea imobilului

TEREN Extravilan

Adresa: Jud. Alba

Nr. Crt	Nr cadastral Nr. topografic	Suprafața* (mp)	Observații / Referințe
A1		2.593	Sector cadastral:63 Teren neimprejmuit;

B. Partea II. Proprietari și acte

Inscrieri privitoare la dreptul de proprietate și alte drepturi reale	Referințe
1 / 01/01/2022	
Act Administrativ nr. 14113/1331, din 03/08/2005 emis de CJPSDDPAT ALBA (titlu de proprietate);	
B1	A1
Intabulare, drept de PROPRIETATE, dobandit prin Reconstituire, cota actuala 1/1	
1) MAN I CAROLINA	

C. Partea III. SARCINI .

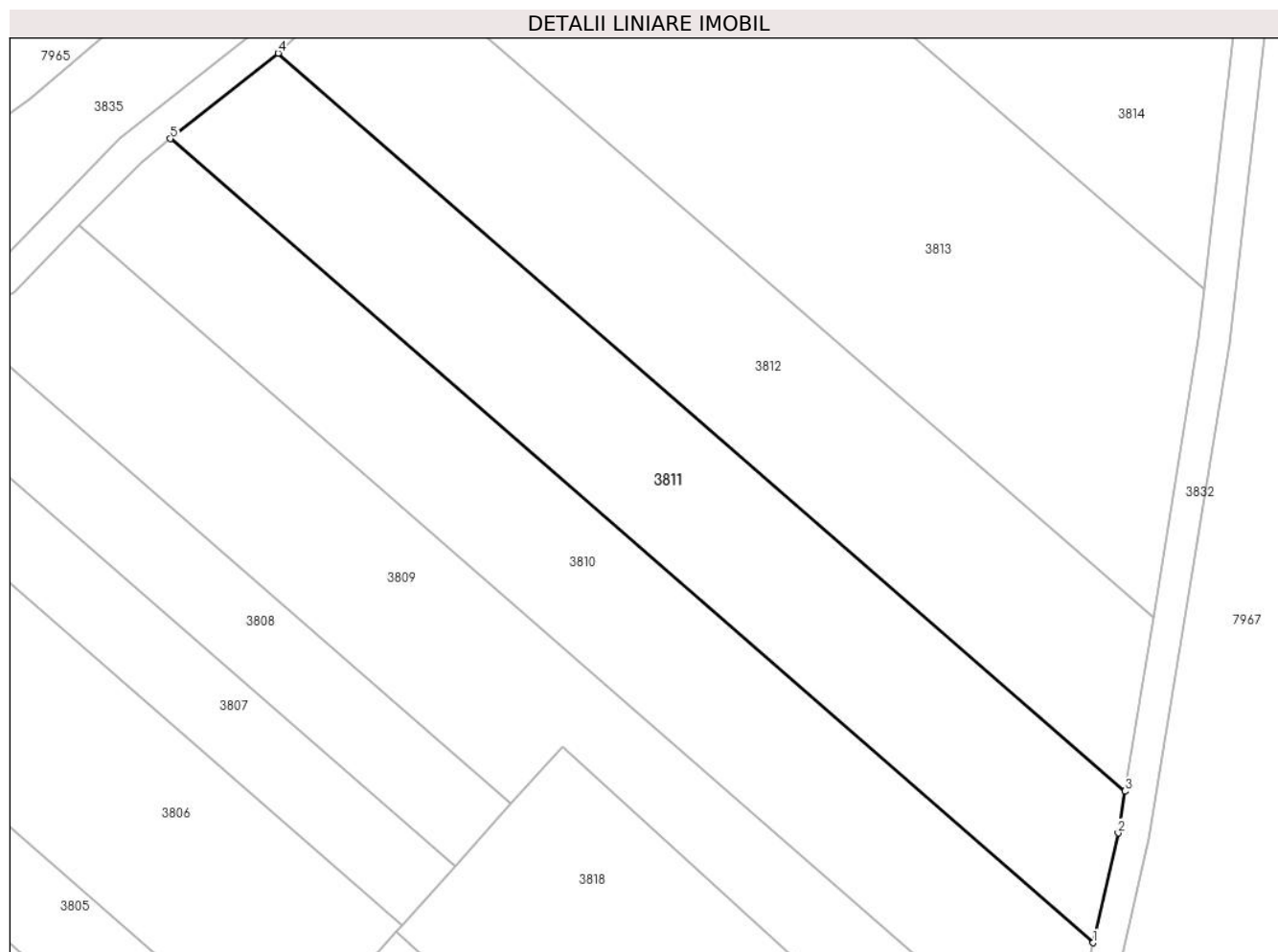
Inscrieri privind dezmembramintele dreptului de proprietate, drepturi reale de garanție și sarcini	Referințe
NU SUNT	

Anexa Nr. 1 La Partea I

Teren

Nr cadastral	Suprafața (mp)*	Observații / Referințe
	2.593	

* Suprafața este determinată în planul de proiecție Stereo 70.



Date referitoare la teren

Crt	Categorie folosință	Intra vilan	Suprafața (mp)	Tarla	Parcelă	Nr. topo	Observații / Referințe
1	arabil	NU	2.593	-	2144/1/9	-	

Lungime Segmente

1) Valorile lungimilor segmentelor sunt obținute din proiecție în plan.

Punct început	X / Y	Punct sfârșit	X / Y	Lungime segment (** (m)
1	402.056,93 540.935,242	2	402.060,129 540.949,263	14.381
2	402.060,129 540.949,263	3	402.060,996 540.954,602	5.409
3	402.060,996 540.954,602	4	401.952,72 541.048,886	143.573
4	401.952,72 541.048,886	5	401.938,959 541.037,968	17.566
5	401.938,959 541.037,968	1	402.056,93 540.935,242	156.428

**** Lungimile segmentelor sunt determinate în planul de proiecție Stereo 70 și sunt rotunjite la 1 milimetru.**

***** Distanța dintre puncte este formată din segmente cumulate ce sunt mai mici decât valoarea 1 milimetru.**

**DATE DESPRE IMOBILUL NR. 3812**

Oficiul de Cadastru și Publicitate Imobiliară ALBA
Biroul de Cadastru și Publicitate Imobiliară Aiud

A. Partea I. Descrierea imobilului

TEREN Extravilan

Adresa: Jud. Alba

Nr. Crt	Nr cadastral Nr. topografic	Suprafața* (mp)	Observații / Referințe
A1		2.615	Sector cadastral:63 Teren neimprejmut;

B. Partea II. Proprietari și acte

Inscrieri privitoare la dreptul de proprietate și alte drepturi reale	Referințe
1 / 01/01/2022	
Act Administrativ nr. 14113/1311, din 07/07/2005 emis de CJPSDDPAT ALBA (titlu de proprietate);	
B1	Intabulare, drept de PROPRIETATE, dobandit prin Reconstituire, cota actuala 1/1 1) TASNADI M SIGISMUND
Act Administrativ nr. 2827, din 12/07/2022 emis de PRIMARIA MIRASLAU;	
B2	Se noteaza posesia factica in favoarea lui 1) ISPAS IOAN

C. Partea III. SARCINI .

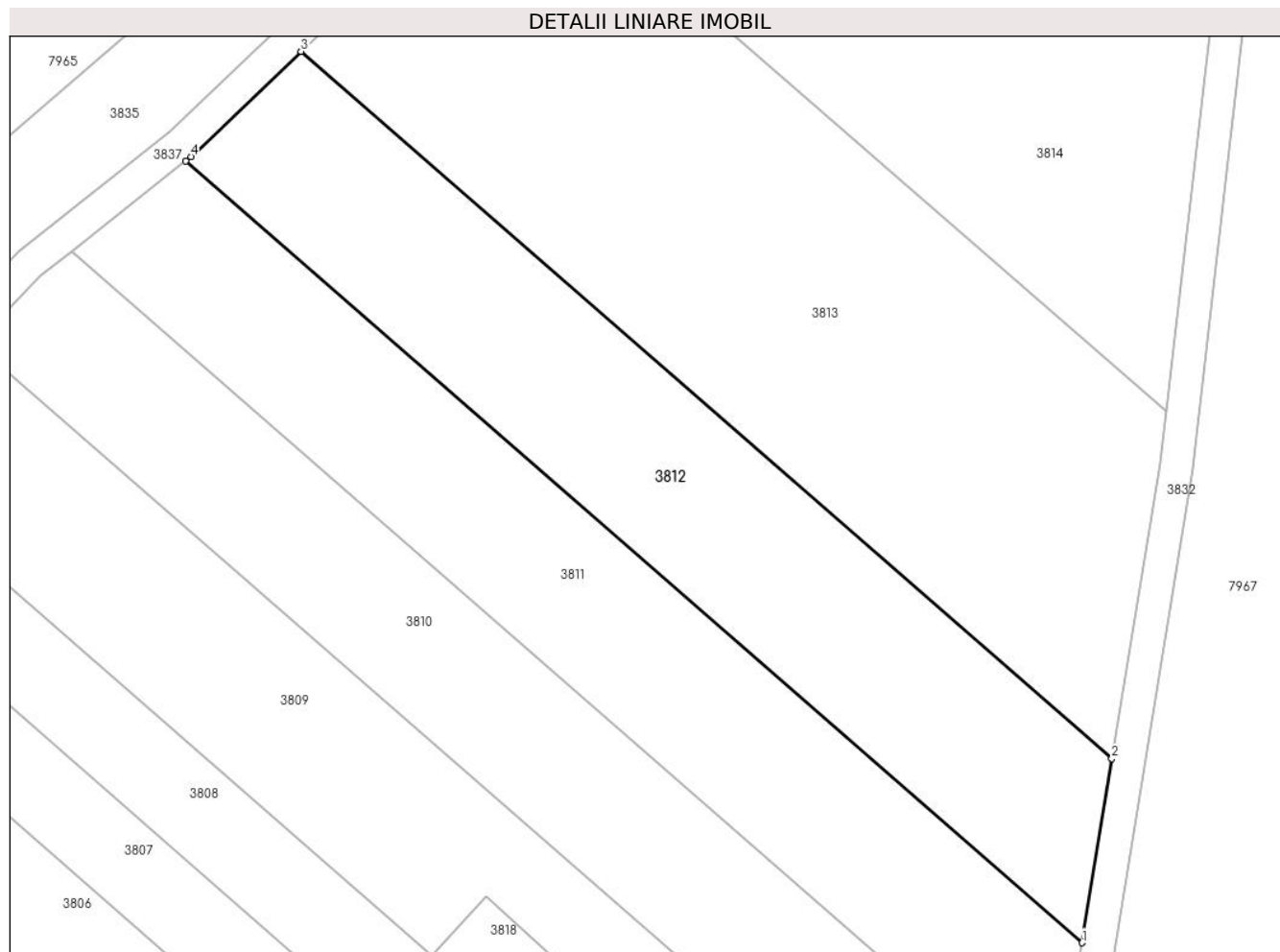
Inscrieri privind dezmembramintele dreptului de proprietate, drepturi reale de garanție și sarcini	Referințe
NU SUNT	

Anexa Nr. 1 La Partea I

Teren

Nr cadastral	Suprafața (mp)*	Observații / Referințe
	2.615	

* Suprafața este determinată în planul de proiecție Stereo 70.



Date referitoare la teren

Crt	Categorie folosință	Intravilan	Suprafața (mp)	Tarla	Parcelă	Nr. topo	Observații / Referințe
1	arabil	NU	2.615	-	2144/1/10	-	

Lungime Segmente

1) Valorile lungimilor segmentelor sunt obținute din proiecție în plan.

Punct început	X / Y	Punct sfârșit	X / Y	Lungime segment (** (m)
1	402.060,996 540.954,602	2	402.064,604 540.976,83	22.519
2	402.064,604 540.976,83	3	401.966,676 541.062,104	129.852
3	401.966,676 541.062,104	4	401.953,389 541.049,417	18.37
4	401.953,389 541.049,417	5	401.952,72 541.048,886	0.855
5	401.952,72 541.048,886	1	402.060,996 540.954,602	143.573

**** Lungimile segmentelor sunt determinate în planul de proiecție Stereo 70 și sunt rotunjite la 1 milimetru.**

***** Distanța dintre puncte este formată din segmente cumulate ce sunt mai mici decât valoarea 1 milimetru.**

**DATE DESPRE IMOBILUL NR. 3813**

Oficiul de Cadastru și Publicitate Imobiliară ALBA
Biroul de Cadastru și Publicitate Imobiliară Aiud

A. Partea I. Descrierea imobilului

TEREN Extravilan

Adresa: Jud. Alba

Nr. Crt	Nr cadastral Nr. topografic	Suprafața* (mp)	Observații / Referințe
A1		4.200	Sector cadastral:63 Teren neimprejmuit;

B. Partea II. Proprietari și acte

Inscrieri privitoare la dreptul de proprietate și alte drepturi reale	Referințe
1 / 01/01/2022	
Act Administrativ nr. 7128/711, din 09/05/1996 emis de CJPSDDPAT ALBA (titlu de proprietate);	
B1	A1
Intabulare, drept de PROPRIETATE, dobandit prin Reconstituire, cota actuala 1/1 1) GHEORGHE LUCRETIA RODICA	

C. Partea III. SARCINI .

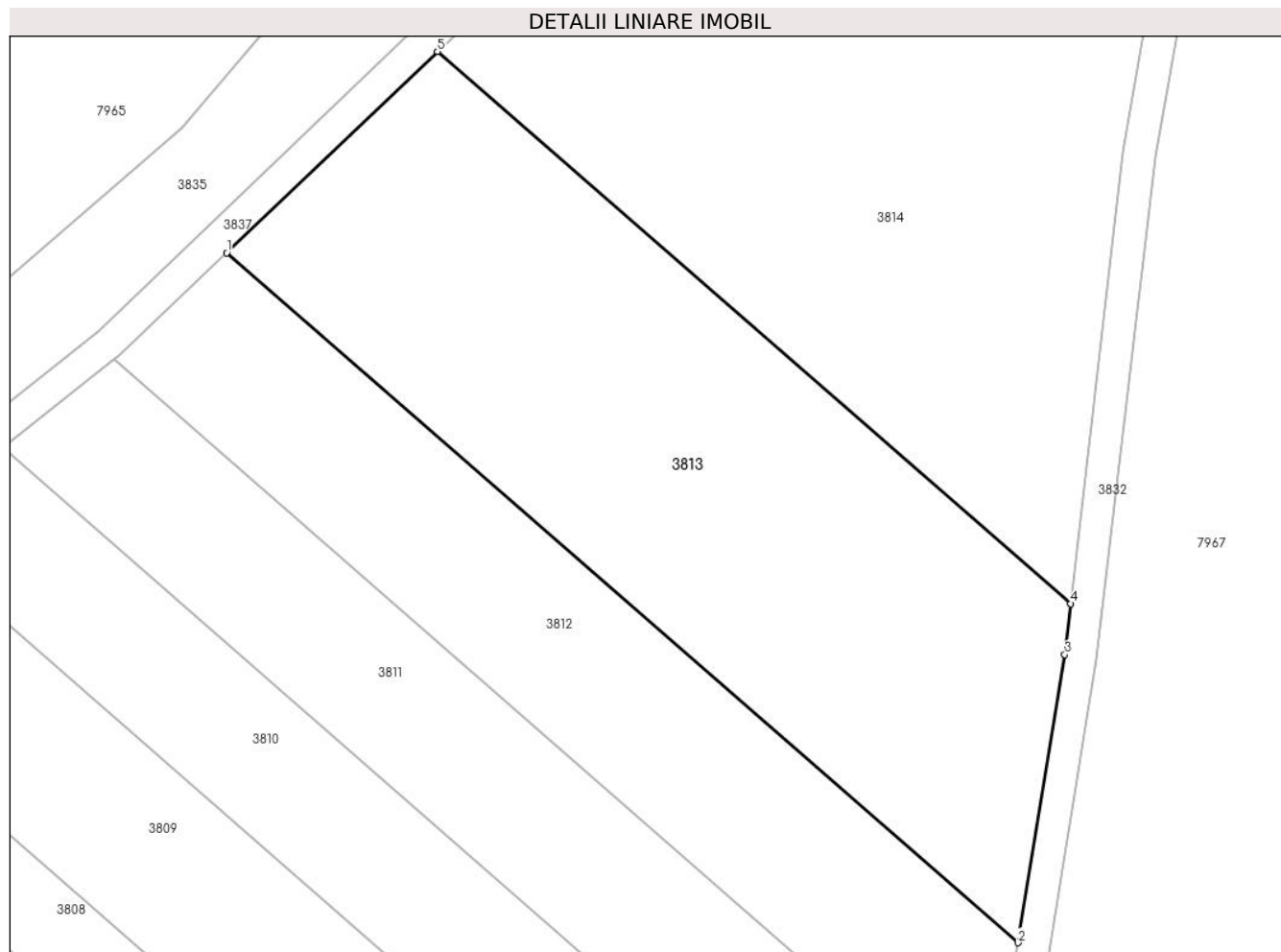
Inscrieri privind dezmembramintele dreptului de proprietate, drepturi reale de garanție și sarcini	Referințe
NU SUNT	

Anexa Nr. 1 La Partea I

Teren

Nr cadastral	Suprafața (mp)*	Observații / Referințe
	4.200	

* Suprafața este determinată în planul de proiecție Stereo 70.



Date referitoare la teren

Crt	Categorie folosință	Intravilan	Suprafața (mp)	Tarla	Parcelă	Nr. topo	Observații / Referințe
1	arabil	NU	4.200	-	2144/1/11	-	

Lungime Segmente

1) Valorile lungimilor segmentelor sunt obținute din proiecție în plan.

Punct început	X / Y	Punct sfârșit	X / Y	Lungime segment (** (m)
1	401.966,676 541.062,104	2	402.064,604 540.976,83	129.852
2	402.064,604 540.976,83	3	402.070,386 541.012,437	36.074
3	402.070,386 541.012,437	4	402.071,117 541.018,745	6.35
4	402.071,117 541.018,745	5	401.992,742 541.086,992	103.924
5	401.992,742 541.086,992	1	401.966,676 541.062,104	36.04

**** Lungimile segmentelor sunt determinate în planul de proiecție Stereo 70 și sunt rotunjite la 1 milimetru.**

***** Distanța dintre puncte este formată din segmente cumulate ce sunt mai mici decât valoarea 1 milimetru.**

**DATE DESPRE IMOBILUL NR. 3814**

Oficiul de Cadastru și Publicitate Imobiliară ALBA
Biroul de Cadastru și Publicitate Imobiliară Aiud

A. Partea I. Descrierea imobilului

TEREN Extravilan

Adresa: Jud. Alba

Nr. Crt	Nr cadastral Nr. topografic	Suprafața* (mp)	Observații / Referințe
A1		5.161	Sector cadastral:63 Teren neimprejmuit;

B. Partea II. Proprietari și acte

Inscrieri privitoare la dreptul de proprietate și alte drepturi reale	Referințe
1 / 01/01/2022	
Act Administrativ nr. 11402/1053, din 22/10/2002 emis de CJPSDDPAT ALBA (titlu de proprietate);	
B1	A1
Intabulare, drept de PROPRIETATE, dobandit prin Reconstituire, cota actuala 1/1 1) POPA V PAVEL	

C. Partea III. SARCINI .

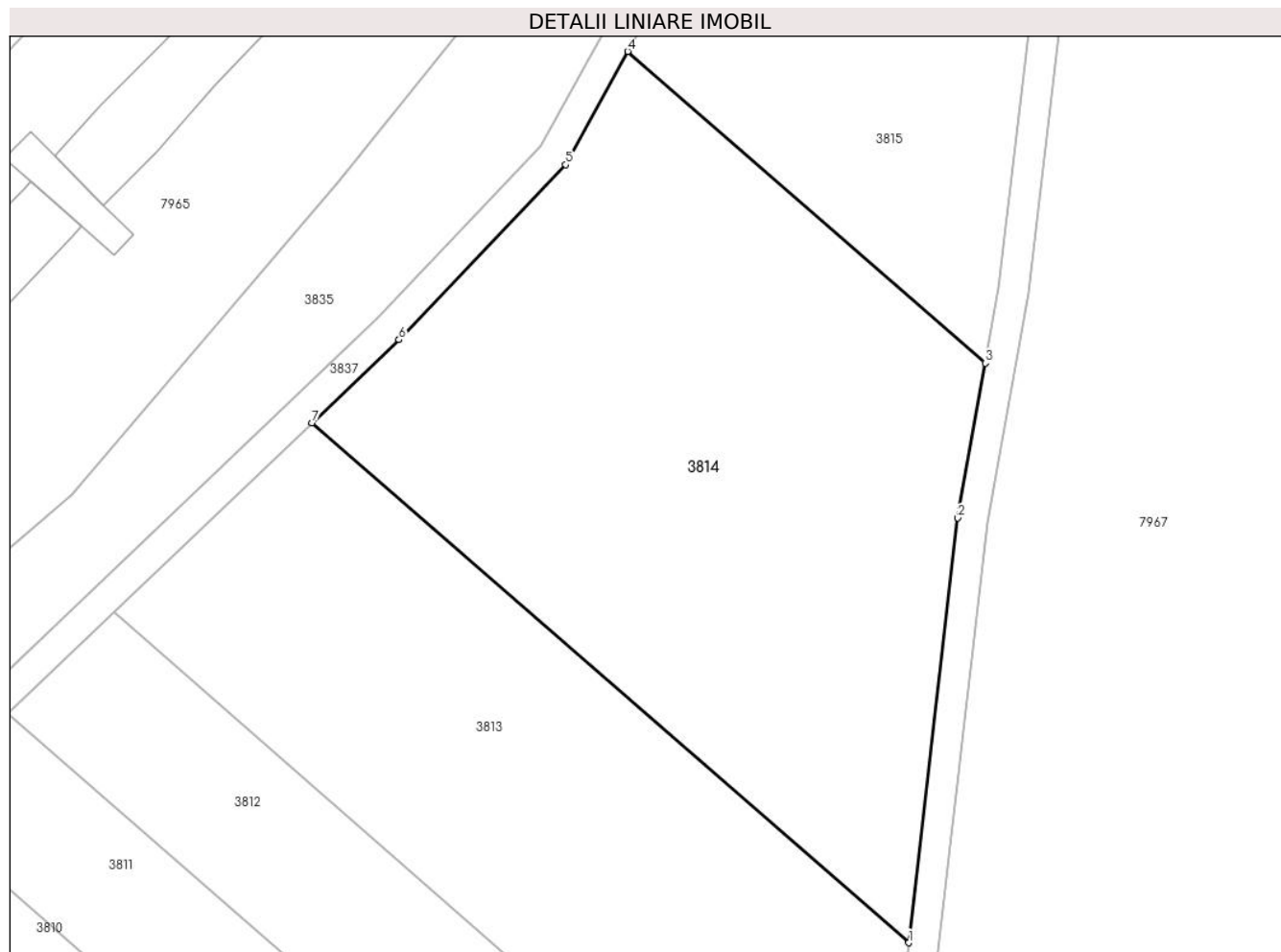
Inscrieri privind dezmembramintele dreptului de proprietate, drepturi reale de garanție și sarcini	Referințe
NU SUNT	

Anexa Nr. 1 La Partea I

Teren

Nr cadastral	Suprafața (mp)*	Observații / Referințe
	5.161	

* Suprafața este determinată în planul de proiecție Stereo 70.



Date referitoare la teren

Crt	Categorie folosință	Intravilan	Suprafața (mp)	Tarla	Parcelă	Nr. topo	Observații / Referințe
1	arabil	NU	5.161	-	2144/1/12	-	

Lungime Segmente

1) Valorile lungimilor segmentelor sunt obținute din proiecție în plan.

Punct început	X / Y	Punct sfârșit	X / Y	Lungime segment (** (m)
1	402.071,117 541.018,745	2	402.077,58 541.074,486	56.115
2	402.077,58 541.074,486	3	402.081,164 541.094,813	20.64
3	402.081,164 541.094,813	4	402.034,187 541.135,72	62.292
4	402.034,187 541.135,72	5	402.026,021 541.120,869	16.948
5	402.026,021 541.120,869	6	402.004,148 541.097,882	31.73

Punct început	X / Y	Punct sfârșit	X / Y	Lungime segment (** (m)
6	402.004,148 541.097,882	7	401.992,742 541.086,992	15.77
7	401.992,742 541.086,992	1	402.071,117 541.018,745	103.924

** Lungimile segmentelor sunt determinate în planul de proiecție Stereo 70 și sunt rotunjite la 1 milimetru.

*** Distanța dintre puncte este formată din segmente cumulate ce sunt mai mici decât valoarea 1 milimetru.

**DATE DESPRE IMOBILUL NR. 3815**

Oficiul de Cadastru și Publicitate Imobiliară ALBA
Biroul de Cadastru și Publicitate Imobiliară Aiud

A. Partea I. Descrierea imobilului

TEREN Extravilan

Adresa: Jud. Alba

Nr. Crt	Nr cadastral Nr. topografic	Suprafața* (mp)	Observații / Referințe
A1		2.100	Sector cadastral:63 Teren neimpregmuit;

B. Partea II. Proprietari și acte

Inscrieri privitoare la dreptul de proprietate și alte drepturi reale	Referințe
1 / 01/01/2022	
Act Administrativ nr. 9338/964, din 13/09/1999 emis de CJPSDDPAT ALBA (titlu de proprietate);	
B1	A1
Intabulare, drept de PROPRIETATE, dobandit prin Reconstituire, cota actuala 1/1 1) MOLDOVAN F VASILE	

C. Partea III. SARCINI .

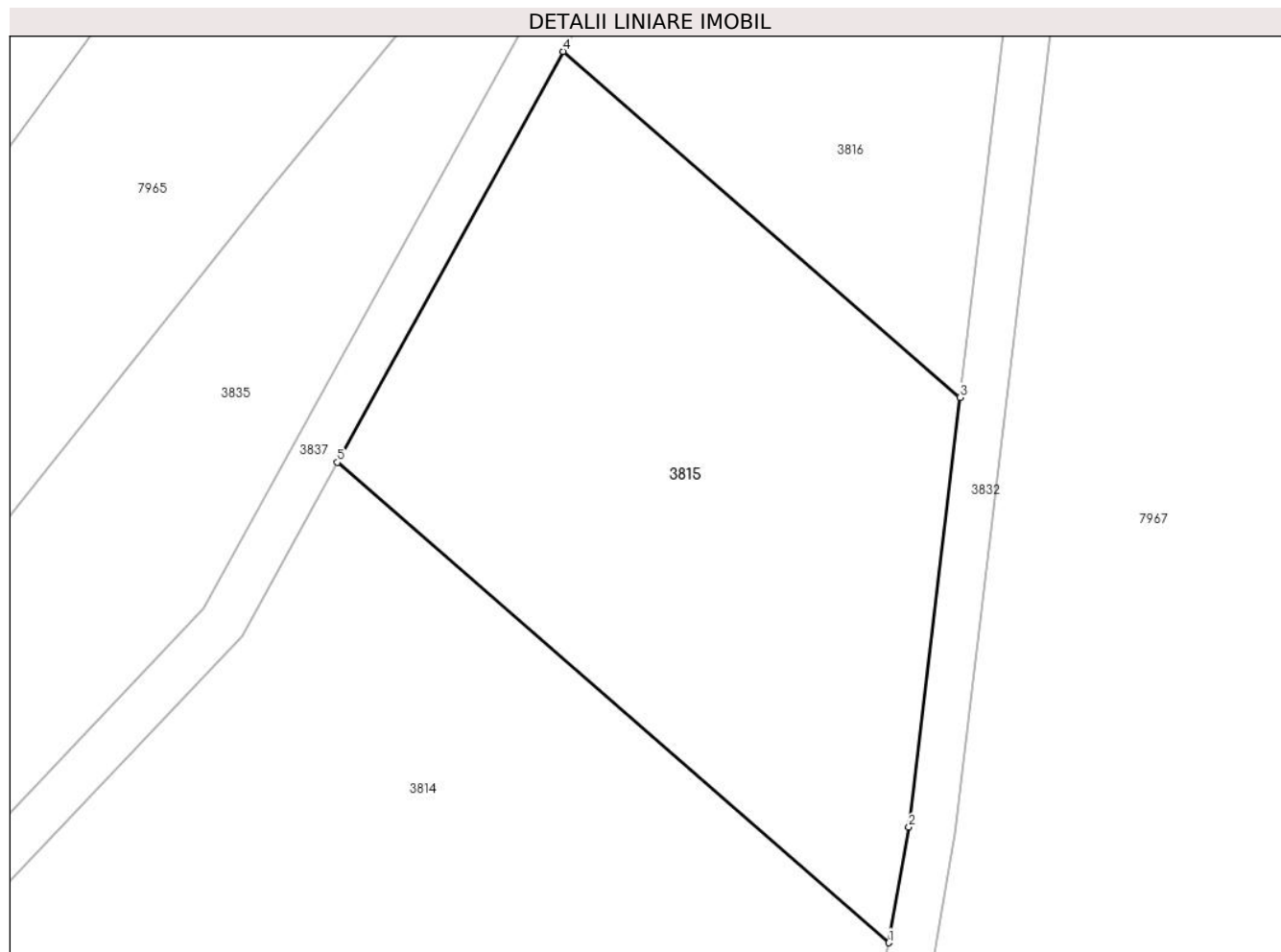
Inscrieri privind dezmembramintele dreptului de proprietate, drepturi reale de garanție și sarcini	Referințe
NU SUNT	

Anexa Nr. 1 La Partea I

Teren

Nr cadastral	Suprafața (mp)*	Observații / Referințe
	2.100	

* Suprafața este determinată în planul de proiecție Stereo 70.



Date referitoare la teren

Crt	Categorie folosință	Intra vilan	Suprafața (mp)	Tarla	Parcelă	Nr. topo	Observații / Referințe
1	arabil	NU	2.100	-	2144/1/13	-	

Lungime Segmente

1) Valorile lungimilor segmentelor sunt obținute din proiecție în plan.

Punct început	X / Y	Punct sfârșit	X / Y	Lungime segment (** (m)
1	402.081,164 541.094,813	2	402.082,9 541.104,656	9.995
2	402.082,9 541.104,656	3	402.087,239 541.141,249	36.849
3	402.087,239 541.141,249	4	402.053,42 541.170,697	44.843
4	402.053,42 541.170,697	5	402.034,187 541.135,72	39.917
5	402.034,187 541.135,72	1	402.081,164 541.094,813	62.292

**** Lungimile segmentelor sunt determinate în planul de proiecție Stereo 70 și sunt rotunjite la 1 milimetru.**

***** Distanța dintre puncte este formată din segmente cumulate ce sunt mai mici decât valoarea 1 milimetru.**

**DATE DESPRE IMOBILUL NR. 3816**

Oficiul de Cadastru și Publicitate Imobiliară ALBA
Biroul de Cadastru și Publicitate Imobiliară Aiud

A. Partea I. Descrierea imobilului

TEREN Extravilan

Adresa: Jud. Alba

Nr. Crt	Nr cadastral Nr. topografic	Suprafața* (mp)	Observații / Referințe
A1		1.100	Sector cadastral:63 Teren neimprejmuit;

B. Partea II. Proprietari și acte

Inscrieri privitoare la dreptul de proprietate și alte drepturi reale	Referințe
1 / 01/01/2022	
Act Administrativ nr. 7128/749, din 10/07/1996 emis de CJPSDDPAT ALBA (titlu de proprietate);	
B1	A1
Intabulare, drept de PROPRIETATE, dobandit prin Reconstituire, cota actuala 1/1 1) HEGEDUS I GHEORGHE	

C. Partea III. SARCINI .

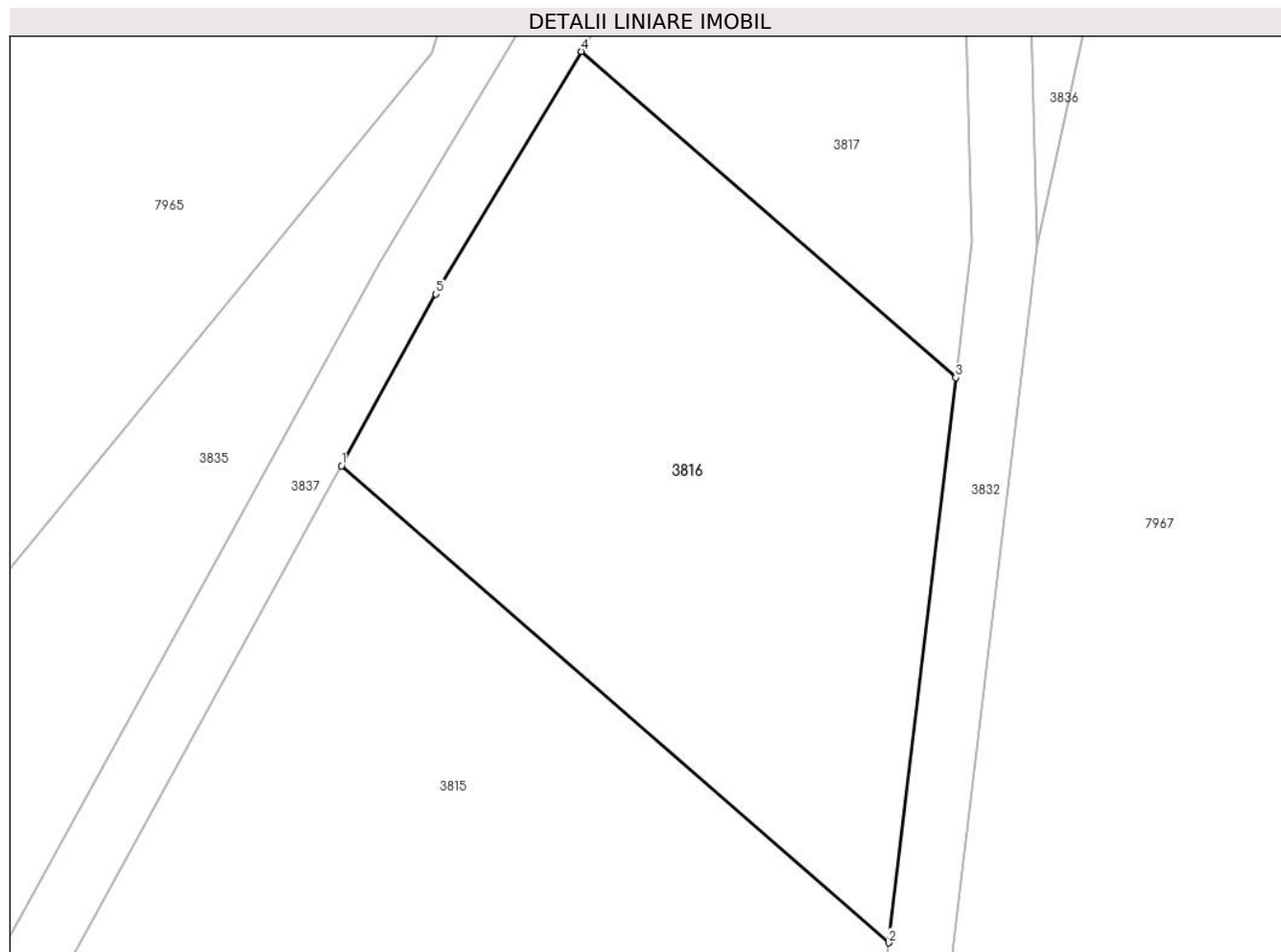
Inscrieri privind dezmembramintele dreptului de proprietate, drepturi reale de garanție și sarcini	Referințe
NU SUNT	

Anexa Nr. 1 La Partea I

Teren

Nr cadastral	Suprafața (mp)*	Observații / Referințe
	1.100	

* Suprafața este determinată în planul de proiecție Stereo 70.



Date referitoare la teren

Crt	Categorie folosință	Intra vilan	Suprafața (mp)	Tarla	Parcelă	Nr. topo	Observații / Referințe
1	arabil	NU	1.100	-	2144/1/14	-	

Lungime Segmente

1) Valorile lungimilor segmentelor sunt obținute din proiecție în plan.

Punct început	X / Y	Punct sfârșit	X / Y	Lungime segment (** (m)
1	402.053,42 541.170,697	2	402.087,239 541.141,249	44.843
2	402.087,239 541.141,249	3	402.091,376 541.176,14	35.135
3	402.091,376 541.176,14	4	402.068,253 541.196,274	30.66
4	402.068,253 541.196,274	5	402.059,244 541.181,287	17.487
5	402.059,244 541.181,287	1	402.053,42 541.170,697	12.086

**** Lungimile segmentelor sunt determinate în planul de proiecție Stereo 70 și sunt rotunjite la 1 milimetru.**

***** Distanța dintre puncte este formată din segmente cumulate ce sunt mai mici decât valoarea 1 milimetru.**

**DATE DESPRE IMOBILUL NR. 3817**

Oficiul de Cadastru și Publicitate Imobiliară ALBA
Biroul de Cadastru și Publicitate Imobiliară Aiud

A. Partea I. Descrierea imobilului

TEREN Extravilan

Adresa: Jud. Alba

Nr. Crt	Nr cadastral Nr. topografic	Suprafața* (mp)	Observații / Referințe
A1		700	Sector cadastral:63 Teren neimpregmuit;

B. Partea II. Proprietari și acte

Inscrieri privitoare la dreptul de proprietate și alte drepturi reale		Referințe
1 / 01/01/2022		
Act Administrativ nr. 9338/964, din 13/09/1999 emis de CJPSDDPAT ALBA (titlu de proprietate);		
B1	Intabulare, drept de PROPRIETATE, dobandit prin Reconstituire, cota actuala 1/1 1) MOLDOVAN F VASILE	A1

C. Partea III. SARCINI .

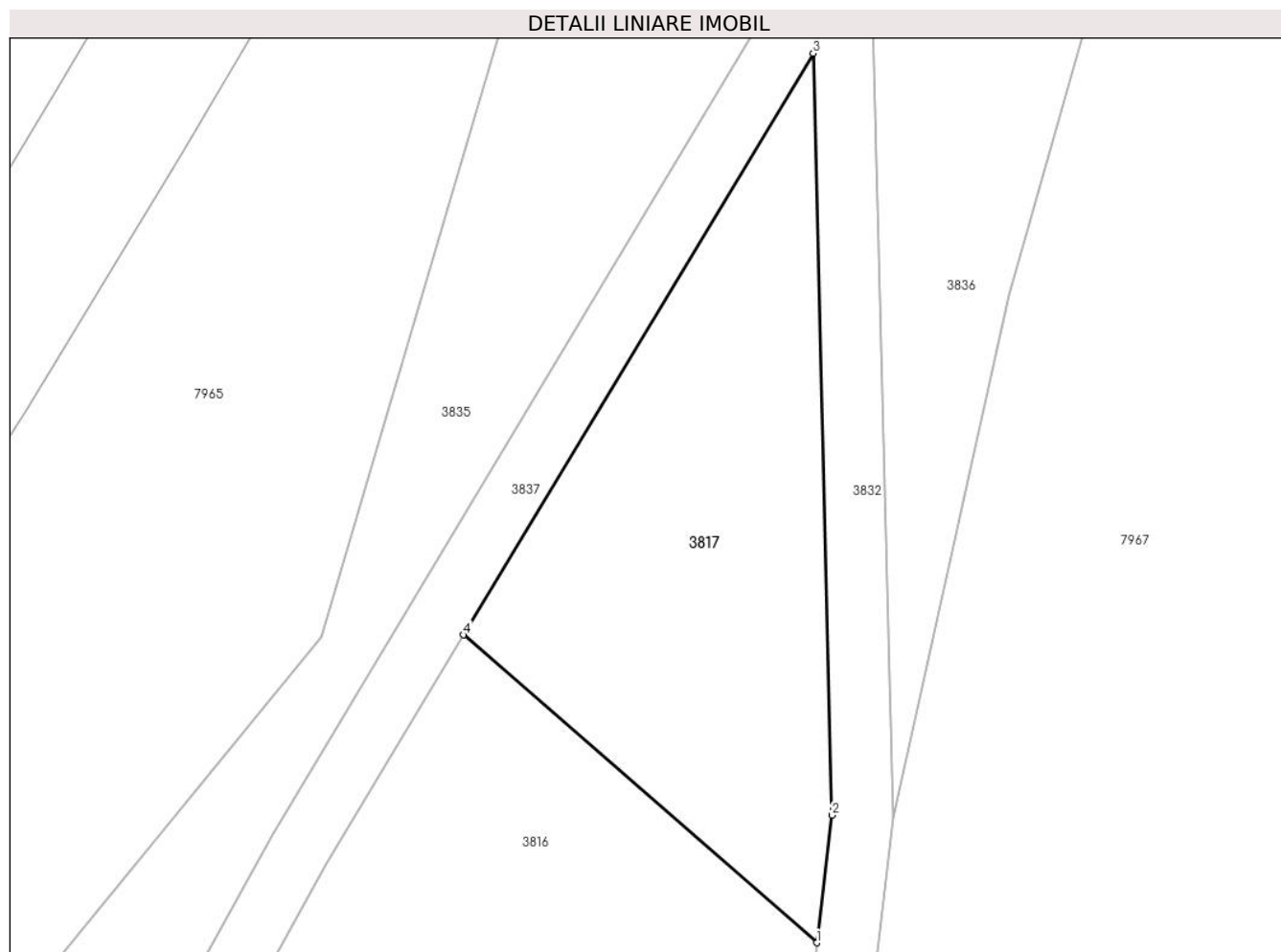
Inscrieri privind dezmembramintele dreptului de proprietate, drepturi reale de garanție și sarcini	Referințe
NU SUNT	

Anexa Nr. 1 La Partea I

Teren

Nr cadastral	Suprafața (mp)*	Observații / Referințe
	700	

* Suprafața este determinată în planul de proiecție Stereo 70.



Date referitoare la teren

Crt	Categorie folosință	Intra vilan	Suprafața (mp)	Tarla	Parcelă	Nr. topo	Observații / Referințe
1	arabil	NU	700	-	2144/1/15/1	-	

Lungime Segmente

1) Valorile lungimilor segmentelor sunt obținute din proiecție în plan.

Punct început	X / Y	Punct sfârșit	X / Y	Lungime segment (** (m)
1	402.091,376 541.176,14	2	402.092,366 541.184,487	8.406
2	402.092,366 541.184,487	3	402.091,127 541.234,326	49.854
3	402.091,127 541.234,326	4	402.068,253 541.196,274	44.398
4	402.068,253 541.196,274	1	402.091,376 541.176,14	30.66

** Lungimile segmentelor sunt determinate în planul de proiecție Stereo 70 și sunt rotunjite la 1 milimetru.

***** Distanţa dintre puncte este formată din segmente cumulate ce sunt mai mici decât valoarea 1 milimetru.**

**DATE DESPRE IMOBILUL NR. 3818**

Oficiul de Cadastru și Publicitate Imobiliară ALBA
Biroul de Cadastru și Publicitate Imobiliară Aiud

A. Partea I. Descrierea imobilului

TEREN Extravilan

Adresa: Jud. Alba

Nr. Crt	Nr cadastral Nr. topografic	Suprafața* (mp)	Observații / Referințe
A1		2.877	Sector cadastral:63 Teren neimprejmuit;

B. Partea II. Proprietari și acte

Inscrieri privitoare la dreptul de proprietate și alte drepturi reale	Referințe
1 / 01/01/2022	
Act Normativ nr. 7, din 13/03/1996 emis de PARLAMENT;	
B1	A1
Intabulare, drept de PROPRIETATE, dobândit prin Lege, cota actuala 1/1	
1) UAT MIRASLAU, CIF:99999999999999	

C. Partea III. SARCINI .

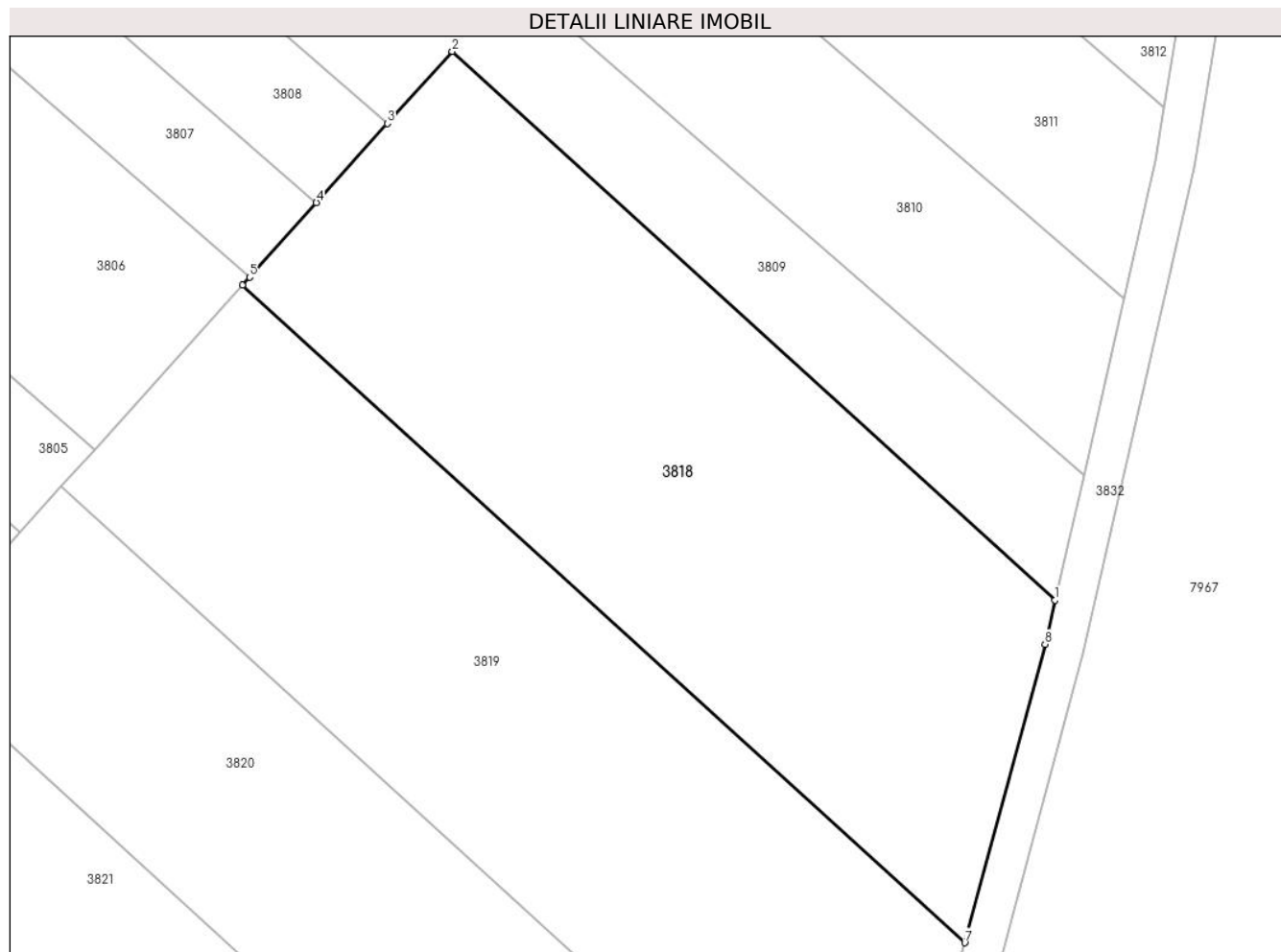
Inscrieri privind dezmembramintele dreptului de proprietate, drepturi reale de garanție și sarcini	Referințe
NU SUNT	

Anexa Nr. 1 La Partea I

Teren

Nr cadastral	Suprafața (mp)*	Observații / Referințe
	2.877	

* Suprafața este determinată în planul de proiecție Stereo 70.



Date referitoare la teren

Crt	Categorie folosință	Intra vilan	Suprafața (mp)	Tarla	Parcelă	Nr. topo	Observații / Referințe
1	arabil	NU	2.877	-	2144/1/16	-	

Lungime Segmente

1) Valorile lungimilor segmentelor sunt obținute din proiecție în plan.

Punct început	X / Y	Punct sfârșit	X / Y	Lungime segment (** (m)
1	402.049,998 540.904,859	2	401.989,069 540.960,261	82.351
2	401.989,069 540.960,261	3	401.982,516 540.952,977	9.798
3	401.982,516 540.952,977	4	401.975,325 540.944,984	10.752
4	401.975,325 540.944,984	5	401.968,559 540.937,464	10.116
5	401.968,559 540.937,464	6	401.967,832 540.936,656	1.086

Punct început	X / Y	Punct sfârșit	X / Y	Lungime segment (** (m)
6	401.967,832 540.936,656	7	402.040,851 540.870,26	98.692
7	402.040,851 540.870,26	8	402.048,982 540.900,409	31.226
8	402.048,982 540.900,409	1	402.049,998 540.904,859	4.564

** Lungimile segmentelor sunt determinate în planul de proiecție Stereo 70 și sunt rotunjite la 1 milimetru.

*** Distanța dintre puncte este formată din segmente cumulate ce sunt mai mici decât valoarea 1 milimetru.

**DATE DESPRE IMOBILUL NR. 3819**

Oficiul de Cadastru și Publicitate Imobiliară ALBA
Biroul de Cadastru și Publicitate Imobiliară Aiud

A. Partea I. Descrierea imobilului

TEREN Extravilan

Adresa: Jud. Alba

Nr. Crt	Nr cadastral Nr. topografic	Suprafața* (mp)	Observații / Referințe
A1		2.900	Sector cadastral:63 Teren neimprejmuit;

B. Partea II. Proprietari și acte

Inscrieri privitoare la dreptul de proprietate și alte drepturi reale	Referințe
1 / 01/01/2022	
Act Administrativ nr. 5174/147, din 25/08/1994 emis de CJPSDDPAT ALBA (titlu de proprietate);	
B1	A1
Intabulare, drept de PROPRIETATE, dobandit prin Reconstituire, cota actuala 1/1 1) RUJA I ANA	

C. Partea III. SARCINI .

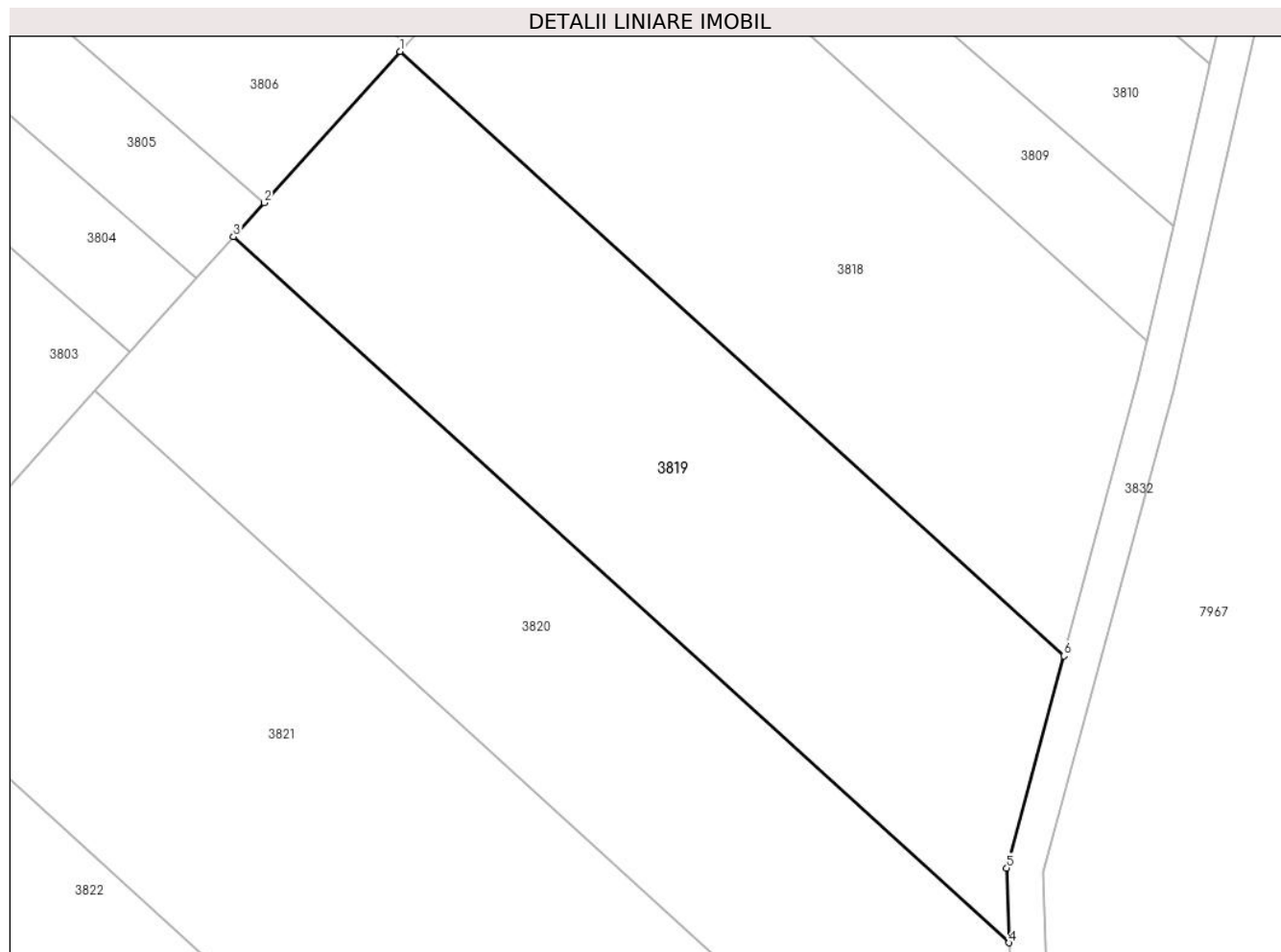
Inscrieri privind dezmembramintele dreptului de proprietate, drepturi reale de garanție și sarcini	Referințe
NU SUNT	

Anexa Nr. 1 La Partea I

Teren

Nr cadastral	Suprafața (mp)*	Observații / Referințe
	2.900	

* Suprafața este determinată în planul de proiecție Stereo 70.



Date referitoare la teren

Crt	Categorie folosință	Intravilan	Suprafața (mp)	Tarla	Parcelă	Nr. topo	Observații / Referințe
1	arabil	NU	2.900	-	2144/1/17	-	

Lungime Segmente

1) Valorile lungimilor segmentelor sunt obținute din proiecție în plan.

Punct început	X / Y	Punct sfârșit	X / Y	Lungime segment (** (m)
1	401.967,832 540.936,656	2	401.952,887 540.920,044	22.346
2	401.952,887 540.920,044	3	401.949,523 540.916,305	5.029
3	401.949,523 540.916,305	4	402.034,829 540.838,738	115.299
4	402.034,829 540.838,738	5	402.034,566 540.846,955	8.222
5	402.034,566 540.846,955	6	402.040,851 540.870,26	24.138

Punct început	X / Y	Punct sfârșit	X / Y	Lungime segment (** (m)
6	402.040,851 540.870,26	1	401.967,832 540.936,656	98.692

** Lungimile segmentelor sunt determinate în planul de proiecție Stereo 70 și sunt rotunjite la 1 milimetru.

*** Distanța dintre puncte este formată din segmente cumulate ce sunt mai mici decât valoarea 1 milimetru.

**DATE DESPRE IMOBILUL NR. 3820**

Oficiul de Cadastru și Publicitate Imobiliară ALBA
Biroul de Cadastru și Publicitate Imobiliară Aiud

A. Partea I. Descrierea imobilului

TEREN Extravilan

Adresa: Jud. Alba

Nr. Crt	Nr cadastral Nr. topografic	Suprafața* (mp)	Observații / Referințe
A1		2.877	Sector cadastral:63 Teren neimpregmuit;

B. Partea II. Proprietari și acte

Inscrieri privitoare la dreptul de proprietate și alte drepturi reale	Referințe
1 / 01/01/2022	
Act Administrativ nr. 9338/993, din 13/07/2000 emis de CJPSDDPAT ALBA (titlu de proprietate);	
B1	A1
Intabulare, drept de PROPRIETATE, dobandit prin Reconstituire, cota actuala 1/1 1) SAS A FILON	

C. Partea III. SARCINI .

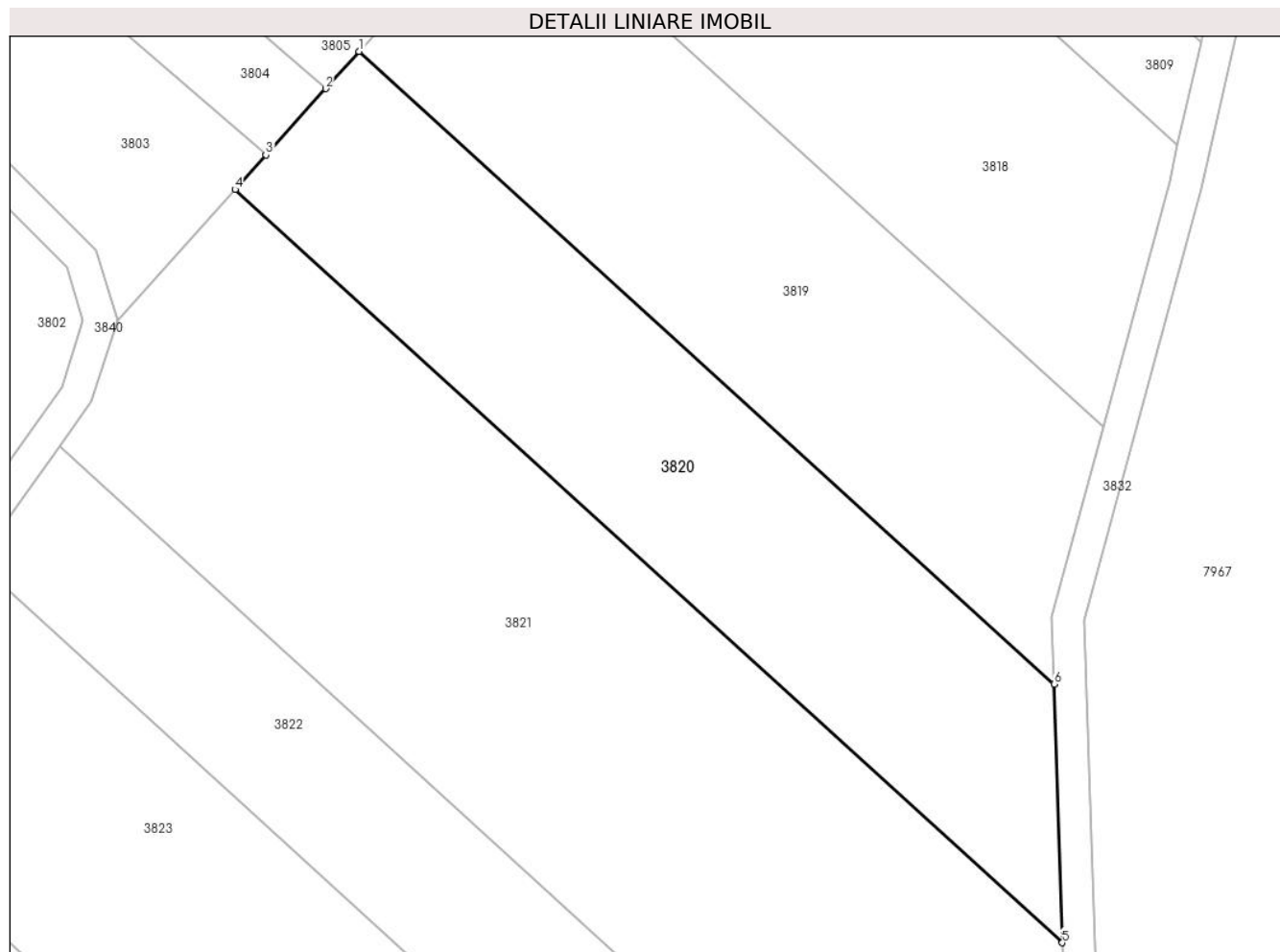
Inscrieri privind dezmembramintele dreptului de proprietate, drepturi reale de garanție și sarcini	Referințe
NU SUNT	

Anexa Nr. 1 La Partea I

Teren

Nr cadastral	Suprafața (mp)*	Observații / Referințe
	2.877	

* Suprafața este determinată în planul de proiecție Stereo 70.



Date referitoare la teren

Crt	Categorie folosință	Intravilan	Suprafața (mp)	Tarla	Parcelă	Nr. topo	Observații / Referințe
1	arabil	NU	2.877	-	2144/1/18	-	

Lungime Segmente

1) Valorile lungimilor segmentelor sunt obținute din proiecție în plan.

Punct început	X / Y	Punct sfârșit	X / Y	Lungime segment (** (m)
1	401.949,523 540.916,305	2	401.945,408 540.911,731	6.153
2	401.945,408 540.911,731	3	401.938,091 540.903,599	10.939
3	401.938,091 540.903,599	4	401.934,286 540.899,369	5.69
4	401.934,286 540.899,369	5	402.035,844 540.807,022	137.267
5	402.035,844 540.807,022	6	402.034,829 540.838,738	31.732

Punct început	X / Y	Punct sfârșit	X / Y	Lungime segment (** (m)
6	402.034,829 540.838,738	1	401.949,523 540.916,305	115.299

** Lungimile segmentelor sunt determinate în planul de proiecție Stereo 70 și sunt rotunjite la 1 milimetru.

*** Distanța dintre puncte este formată din segmente cumulate ce sunt mai mici decât valoarea 1 milimetru.

**DATE DESPRE IMOBILUL NR. 3821**

Oficiul de Cadastru și Publicitate Imobiliară ALBA
Biroul de Cadastru și Publicitate Imobiliară Aiud

A. Partea I. Descrierea imobilului

TEREN Extravilan

Adresa: Jud. Alba

Nr. Crt	Nr cadastral Nr. topografic	Suprafața* (mp)	Observații / Referințe
A1		5.755	Sector cadastral:63 Teren neimprejmuit;

B. Partea II. Proprietari și acte

Inscrieri privitoare la dreptul de proprietate și alte drepturi reale		Referințe
1 / 01/01/2022		
Act Administrativ nr. 14113/1327, din 03/08/2005 emis de CJPSDDPAT ALBA (titlu de proprietate);		
B1	Intabulare, drept de PROPRIETATE, dobandit prin Reconstituire, cota actuala 1/1 1) ISPAS EFRIM 2) MAN CAROLINA	A1

C. Partea III. SARCINI .

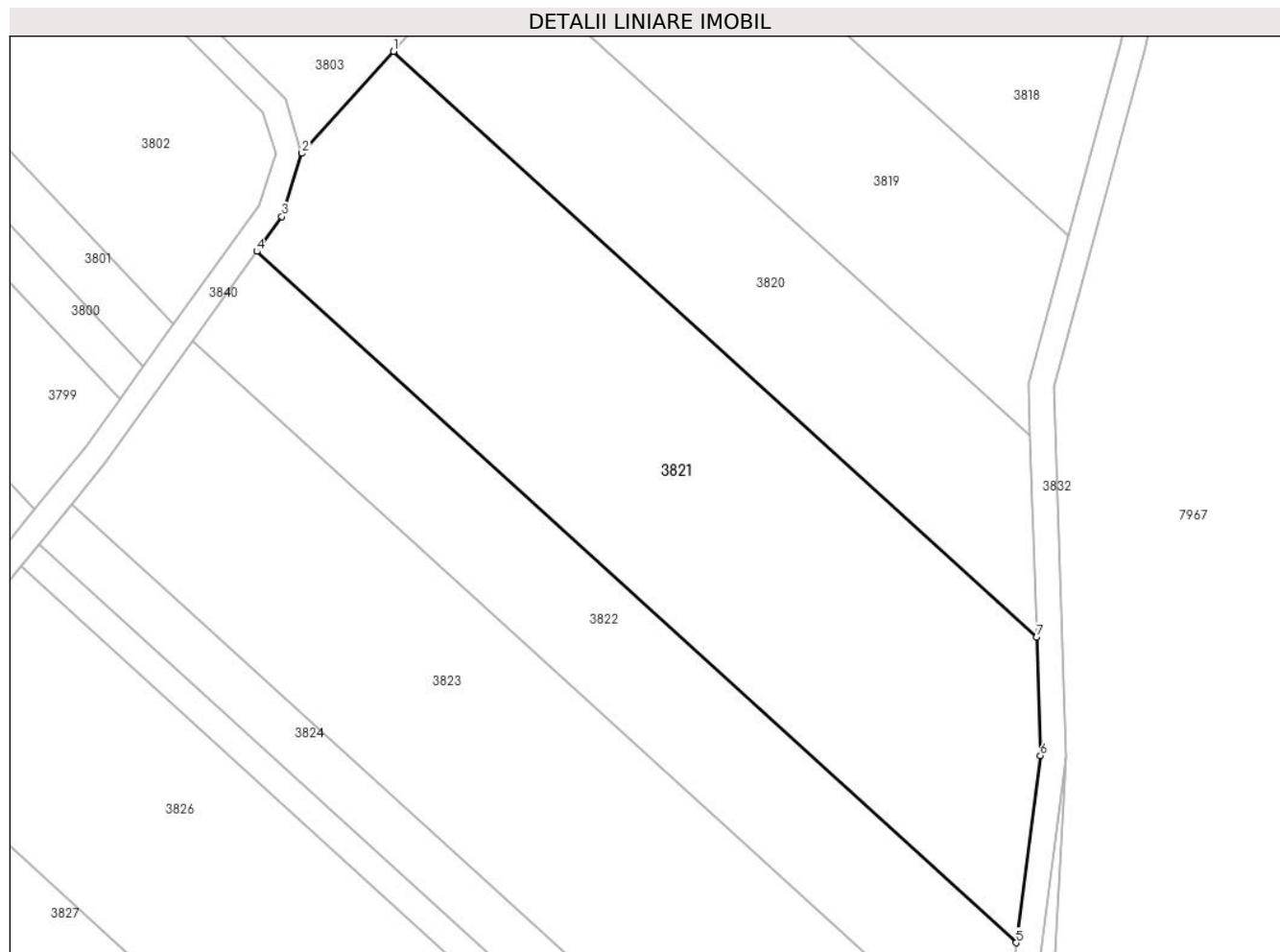
Inscrieri privind dezmembramintele dreptului de proprietate, drepturi reale de garanție și sarcini	Referințe
NU SUNT	

Anexa Nr. 1 La Partea I

Teren

Nr cadastral	Suprafața (mp)*	Observații / Referințe
	5.755	

* Suprafața este determinată în planul de proiecție Stereo 70.



Date referitoare la teren

Crt	Categorie folosință	Intra vilan	Suprafața (mp)	Tarla	Parcelă	Nr. topo	Observații / Referințe
1	arabil	NU	5.755	-	2144/1/19	-	

Lungime Segmente

1) Valorile lungimilor segmentelor sunt obținute din proiecție în plan.

Punct început	X / Y	Punct sfârșit	X / Y	Lungime segment (** (m)
1	401.934,286 540.899,369	2	401.919,821 540.883,291	21.627
2	401.919,821 540.883,291	3	401.916,649 540.873,33	10.454
3	401.916,649 540.873,33	4	401.912,703 540.867,822	6.775
4	401.912,703 540.867,822	5	402.032,622 540.758,78	162.083
5	402.032,622 540.758,78	6	402.036,443 540.788,319	29.785

Punct început	X / Y	Punct sfârșit	X / Y	Lungime segment (** (m)
6	402.036,443 540.788,319	7	402.035,844 540.807,022	18.712
7	402.035,844 540.807,022	1	401.934,286 540.899,369	137.267

** Lungimile segmentelor sunt determinate în planul de proiecție Stereo 70 și sunt rotunjite la 1 milimetru.

*** Distanța dintre puncte este formată din segmente cumulate ce sunt mai mici decât valoarea 1 milimetru.

**DATE DESPRE IMOBILUL NR. 3822**

Oficiul de Cadastru și Publicitate Imobiliară ALBA
Biroul de Cadastru și Publicitate Imobiliară Aiud

A. Partea I. Descrierea imobilului

TEREN Extravilan

Adresa: Jud. Alba

Nr. Crt	Nr cadastral Nr. topografic	Suprafața* (mp)	Observații / Referințe
A1		2.877	Sector cadastral:63 Teren neimprejmuit;

B. Partea II. Proprietari și acte

Inscrieri privitoare la dreptul de proprietate și alte drepturi reale	Referințe
1 / 01/01/2022	
Act Administrativ nr. 9338/926, din 11/02/1999 emis de CJPSDDPAT ALBA (titlu de proprietate);	
B1	A1
Intabulare, drept de PROPRIETATE, dobandit prin Reconstituire, cota actuala 1/1	
1) ISPAS GHEORGHE 2) ISPAS EMILIAN 3) ISPAS G IOAN 4) ISPAS G IONEL 5) MOLDOVAN OAVEL 6) MOLDOVAN VASILE 7) CRISTEA STEFAN 8) ISPAS EMIL 9) ISPAS AURORA	

C. Partea III. SARCINI .

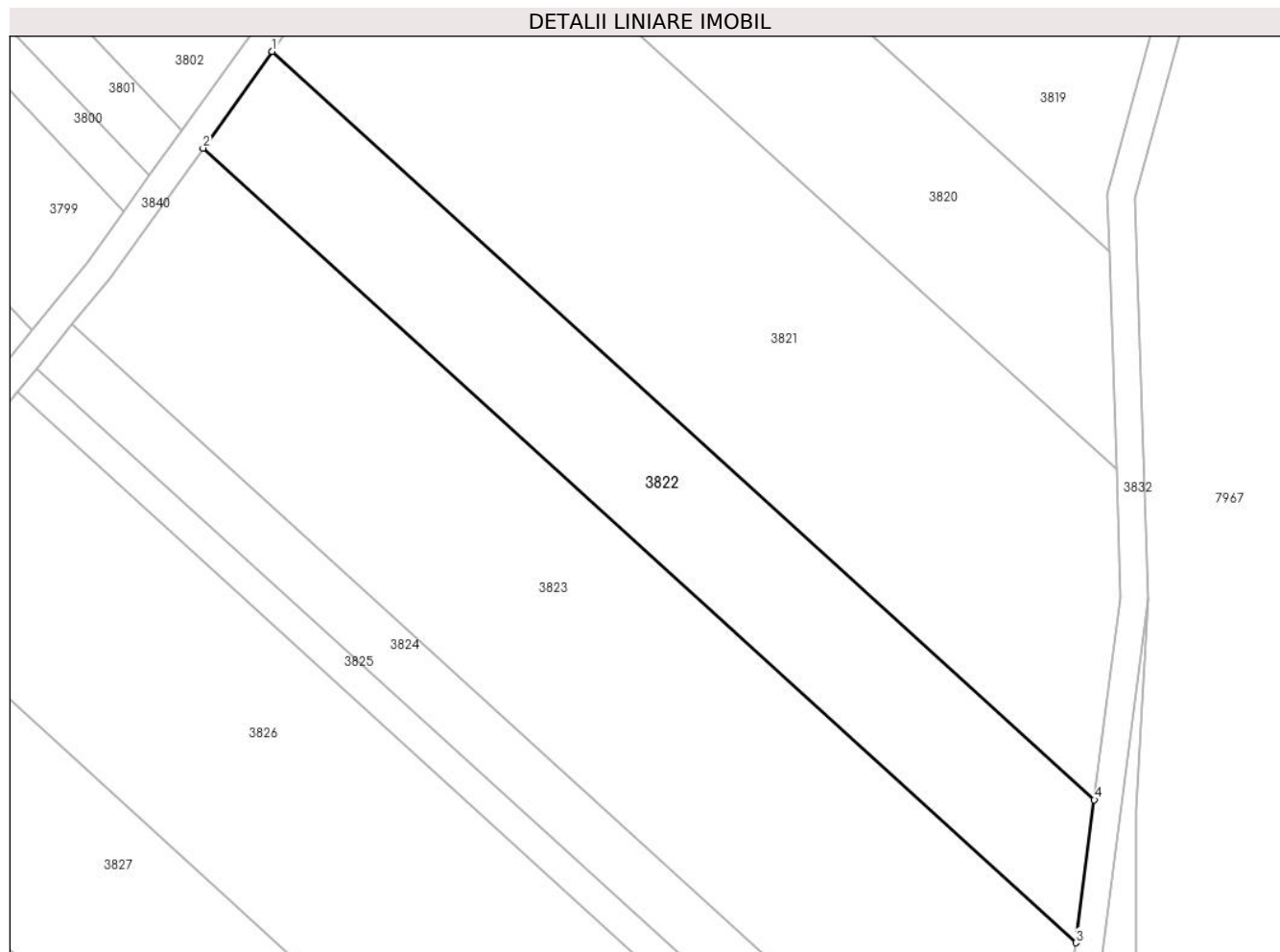
Inscrieri privind dezmembramintele dreptului de proprietate, drepturi reale de garanție și sarcini	Referințe
NU SUNT	

Anexa Nr. 1 La Partea I

Teren

Nr cadastral	Suprafața (mp)*	Observații / Referințe
	2.877	

* Suprafața este determinată în planul de proiecție Stereo 70.



Date referitoare la teren

Crt	Categorie folosință	Intra vilan	Suprafața (mp)	Tarla	Parcelă	Nr. topo	Observații / Referințe
1	arabil	NU	2.877	-	2144/1/20	-	

Lungime Segmente

1) Valorile lungimilor segmentelor sunt obținute din proiecție în plan.

Punct început	X / Y	Punct sfârșit	X / Y	Lungime segment (** (m)
1	401.912,703 540.867,822	2	401.902,606 540.853,731	17.336
2	401.902,606 540.853,731	3	402.029,929 540.737,956	172.09
3	402.029,929 540.737,956	4	402.032,622 540.758,78	20.997
4	402.032,622 540.758,78	1	401.912,703 540.867,822	162.083

** Lungimile segmentelor sunt determinate în planul de proiecție Stereo 70 și sunt rotunjite la 1 milimetru.

***** Distanţa dintre puncte este formată din segmente cumulate ce sunt mai mici decât valoarea 1 milimetru.**

**DATE DESPRE IMOBILUL NR. 3823**

Oficiul de Cadastru și Publicitate Imobiliară ALBA
Biroul de Cadastru și Publicitate Imobiliară Aiud

A. Partea I. Descrierea imobilului

TEREN Extravilan

Adresa: Jud. Alba

Nr. Crt	Nr cadastral Nr. topografic	Suprafața* (mp)	Observații / Referințe
A1		5.755	Sector cadastral:63 Teren neimprejmuit;

B. Partea II. Proprietari și acte

Inscrieri privitoare la dreptul de proprietate și alte drepturi reale	Referințe
1 / 01/01/2022	
Act Administrativ nr. 11402/1247, din 02/03/2004 emis de CJPSDDPAT ALBA (titlu de proprietate);	
B1	A1
Intabulare, drept de PROPRIETATE, dobandit prin Reconstituire, cota actuala 1/1 1) CHINDEA MARIA	

C. Partea III. SARCINI .

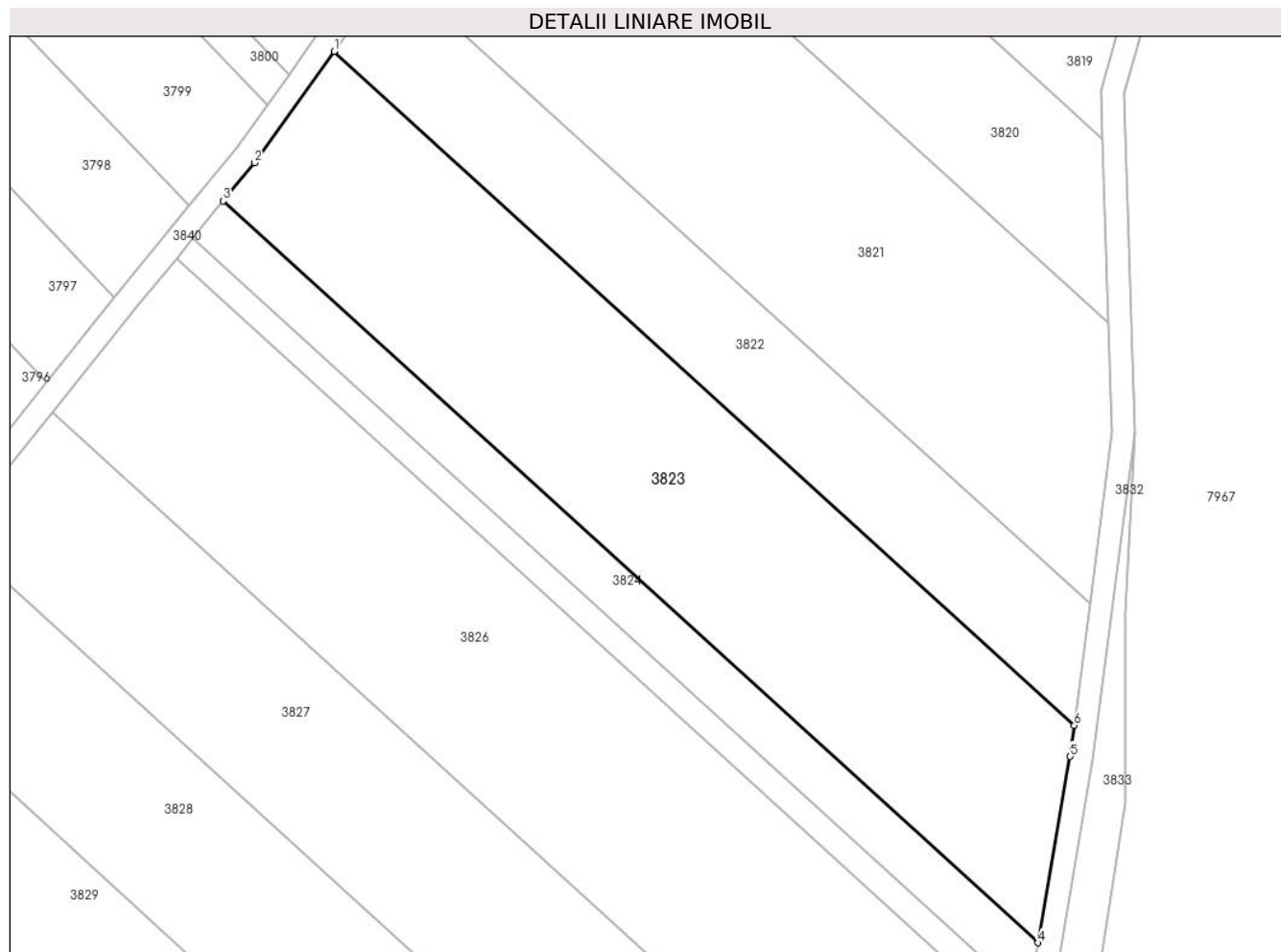
Inscrieri privind dezmembramintele dreptului de proprietate, drepturi reale de garanție și sarcini	Referințe
NU SUNT	

Anexa Nr. 1 La Partea I

Teren

Nr cadastral	Suprafața (mp)*	Observații / Referințe
	5.755	

* Suprafața este determinată în planul de proiecție Stereo 70.



Date referitoare la teren

Crt	Categorie folosință	Intravilan	Suprafața (mp)	Tarla	Parcelă	Nr. topo	Observații / Referințe
1	arabil	NU	5.755	-	2144/1/21	-	

Lungime Segmente

1) Valorile lungimilor segmentelor sunt obținute din proiecție în plan.

Punct început	X / Y	Punct sfârșit	X / Y	Lungime segment (** (m)
1	401.902,606 540.853,731	2	401.888,907 540.834,612	23.52
2	401.888,907 540.834,612	3	401.883,528 540.828,024	8.505
3	401.883,528 540.828,024	4	402.023,657 540.700,606	189.398
4	402.023,657 540.700,606	5	402.029,235 540.732,591	32.468
5	402.029,235 540.732,591	6	402.029,929 540.737,956	5.41

Punct început	X / Y	Punct sfârșit	X / Y	Lungime segment (** (m)
6	402.029,929 540.737,956	1	401.902,606 540.853,731	172.09

** Lungimile segmentelor sunt determinate în planul de proiecție Stereo 70 și sunt rotunjite la 1 milimetru.

*** Distanța dintre puncte este formată din segmente cumulate ce sunt mai mici decât valoarea 1 milimetru.

**DATE DESPRE IMOBILUL NR. 3824**

Oficiul de Cadastru și Publicitate Imobiliară ALBA
Biroul de Cadastru și Publicitate Imobiliară Aiud

A. Partea I. Descrierea imobilului

TEREN Extravilan

Adresa: Jud. Alba

Nr. Crt	Nr cadastral Nr. topografic	Suprafața* (mp)	Observații / Referințe
A1		1.575	Sector cadastral:63 Teren neimprejmuit;

B. Partea II. Proprietari și acte

Inscrieri privitoare la dreptul de proprietate și alte drepturi reale	Referințe
1 / 01/01/2022	
Act Administrativ nr. 14113/1364, din 22/03/2007 emis de CJPSDDPAT ALBA (titlu de proprietate);	
B1	A1
Intabulare, drept de PROPRIETATE, dobandit prin Reconstituire, cota actuala 1/1 1) HEGEDUS I IOSIF	

C. Partea III. SARCINI .

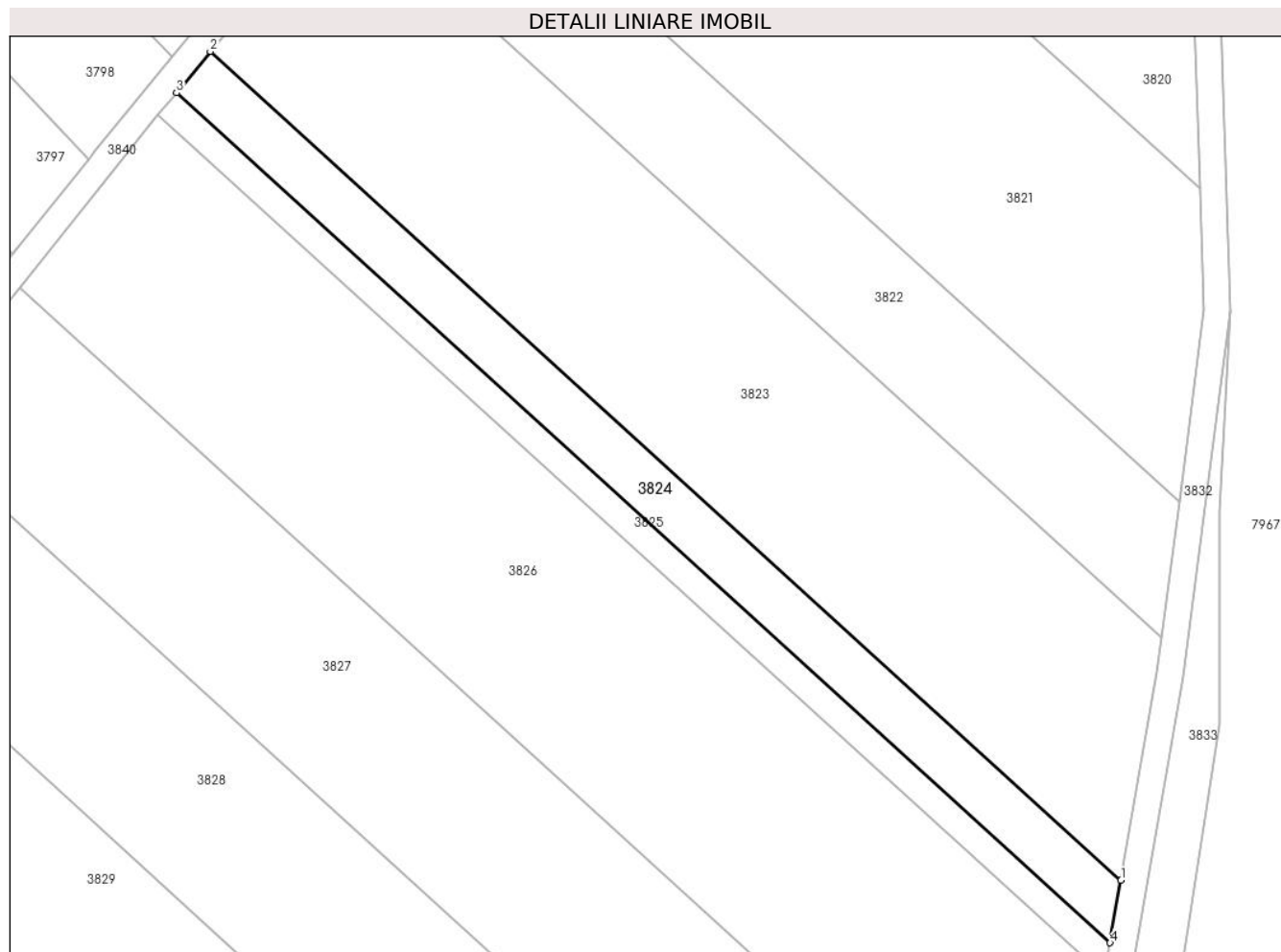
Inscrieri privind dezmembramintele dreptului de proprietate, drepturi reale de garanție și sarcini	Referințe
NU SUNT	

Anexa Nr. 1 La Partea I

Teren

Nr cadastral	Suprafața (mp)*	Observații / Referințe
	1.575	

* Suprafața este determinată în planul de proiecție Stereo 70.



Date referitoare la teren

Crt	Categorie folosință	Intra vilan	Suprafața (mp)	Tarla	Parcelă	Nr. topo	Observații / Referințe
1	arabil	NU	1.575	-	2144/1/22/1	-	

Lungime Segmente

1) Valorile lungimilor segmentelor sunt obținute din proiecție în plan.

Punct început	X / Y	Punct sfârșit	X / Y	Lungime segment (** (m)
1	402.023,657 540.700,606	2	401.883,528 540.828,024	189.398
2	401.883,528 540.828,024	3	401.878,327 540.821,654	8.224
3	401.878,327 540.821,654	4	402.021,987 540.691,025	194.17
4	402.021,987 540.691,025	1	402.023,657 540.700,606	9.725

** Lungimile segmentelor sunt determinate în planul de proiecție Stereo 70 și sunt rotunjite la 1 milimetru.

***** Distanţa dintre puncte este formată din segmente cumulate ce sunt mai mici decât valoarea 1 milimetru.**

**DATE DESPRE IMOBILUL NR. 3825**

Oficiul de Cadastru și Publicitate Imobiliară ALBA
Biroul de Cadastru și Publicitate Imobiliară Aiud

A. Partea I. Descrierea imobilului

TEREN Extravilan

Adresa: Jud. Alba

Nr. Crt	Nr cadastral Nr. topografic	Suprafața* (mp)	Observații / Referințe
A1		871	Sector cadastral:63 Teren neimpregmuit;

B. Partea II. Proprietari și acte

Inscrieri privitoare la dreptul de proprietate și alte drepturi reale		Referințe
1 / 01/01/2022		
Act Administrativ nr. 9338/962, din 10/09/1999 emis de CJPSDDPAT ALBA (titlu de proprietate);		
B1	Intabulare, drept de PROPRIETATE, dobandit prin Reconstituire, cota actuala 1/1	A1
	1) SZATMARI ANA MARIA 2) SZATMARI ZOLTAN 3) SZILAGY MARGHIT 4) LAZAR EVA	

C. Partea III. SARCINI .

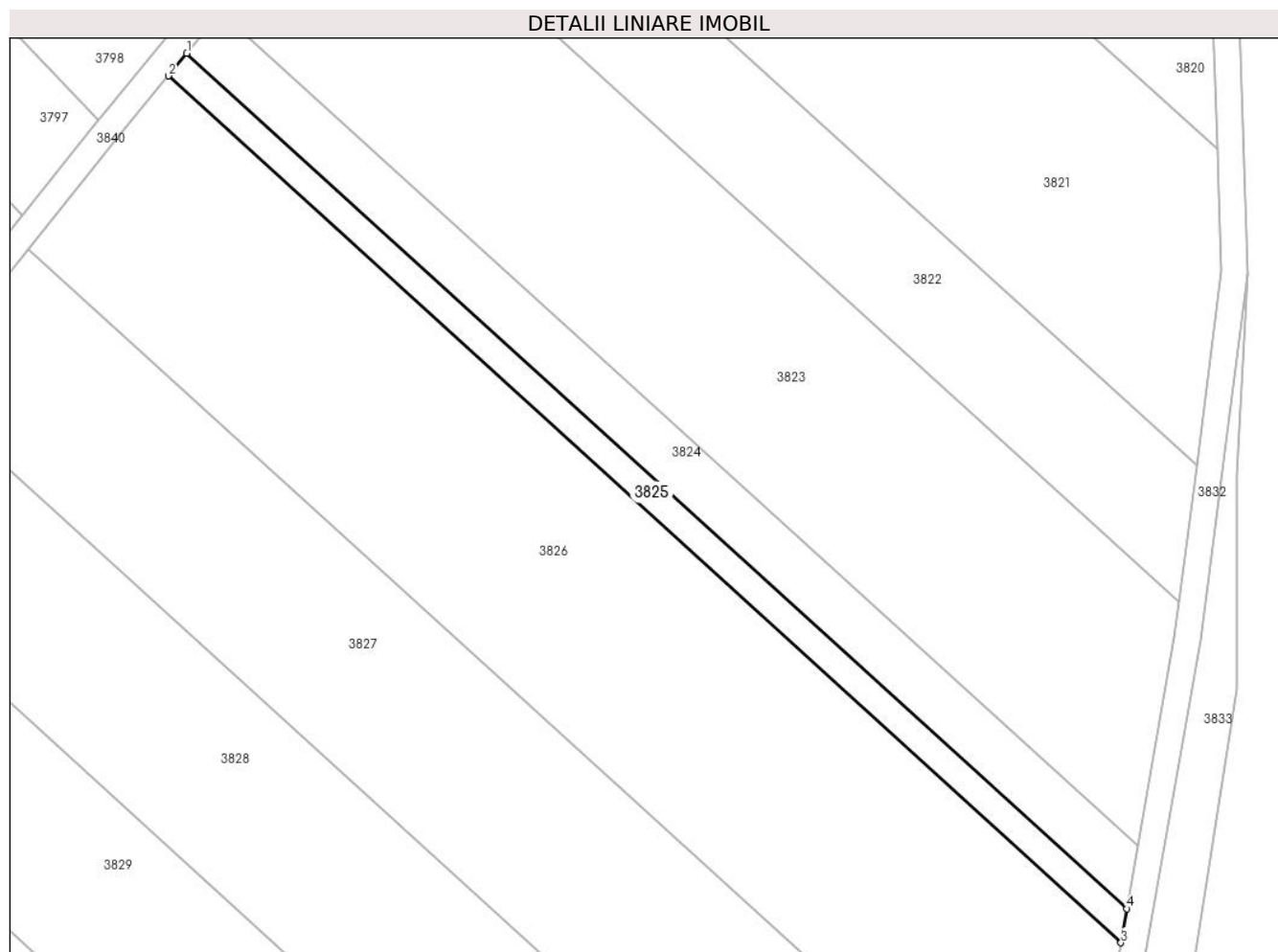
Inscrieri privind dezmembramintele dreptului de proprietate, drepturi reale de garanție și sarcini	Referințe
NU SUNT	

Anexa Nr. 1 La Partea I

Teren

Nr cadastral	Suprafața (mp)*	Observații / Referințe
	871	

* Suprafața este determinată în planul de proiecție Stereo 70.



Date referitoare la teren

Crt	Categorie folosință	Intra vilan	Suprafața (mp)	Tarla	Parcelă	Nr. topo	Observații / Referințe
1	arabil	NU	871	-	2144/1/22/2	-	

Lungime Segmente

1) Valorile lungimilor segmentelor sunt obținute din proiecție în plan.

Punct început	X / Y	Punct sfârșit	X / Y	Lungime segment (** (m)
1	401.878,327 540.821,654	2	401.875,505 540.818,197	4.462
2	401.875,505 540.818,197	3	402.021,08 540.685,826	196.759
3	402.021,08 540.685,826	4	402.021,987 540.691,025	5.277
4	402.021,987 540.691,025	1	401.878,327 540.821,654	194.17

** Lungimile segmentelor sunt determinate în planul de proiecție Stereo 70 și sunt rotunjite la 1 milimetru.

***** Distanţa dintre puncte este formată din segmente cumulate ce sunt mai mici decât valoarea 1 milimetru.**

**DATE DESPRE IMOBILUL NR. 3826**

Oficiul de Cadastru și Publicitate Imobiliară ALBA
Biroul de Cadastru și Publicitate Imobiliară Aiud

A. Partea I. Descrierea imobilului

TEREN Extravilan

Adresa: Jud. Alba

Nr. Crt	Nr cadastral Nr. topografic	Suprafața* (mp)	Observații / Referințe
A1		6.924	Sector cadastral:63 Teren neimprejmuit;

B. Partea II. Proprietari și acte

Inscrieri privitoare la dreptul de proprietate și alte drepturi reale	Referințe
1 / 01/01/2022	
Act Administrativ nr. 9338/963, din 13/09/1999 emis de CJPSDDPAT ALBA (titlu de proprietate);	
B1	A1
Intabulare, drept de PROPRIETATE, dobandit prin Reconstituire, cota actuala 1/1 1) SZATMARI CAROL	

C. Partea III. SARCINI .

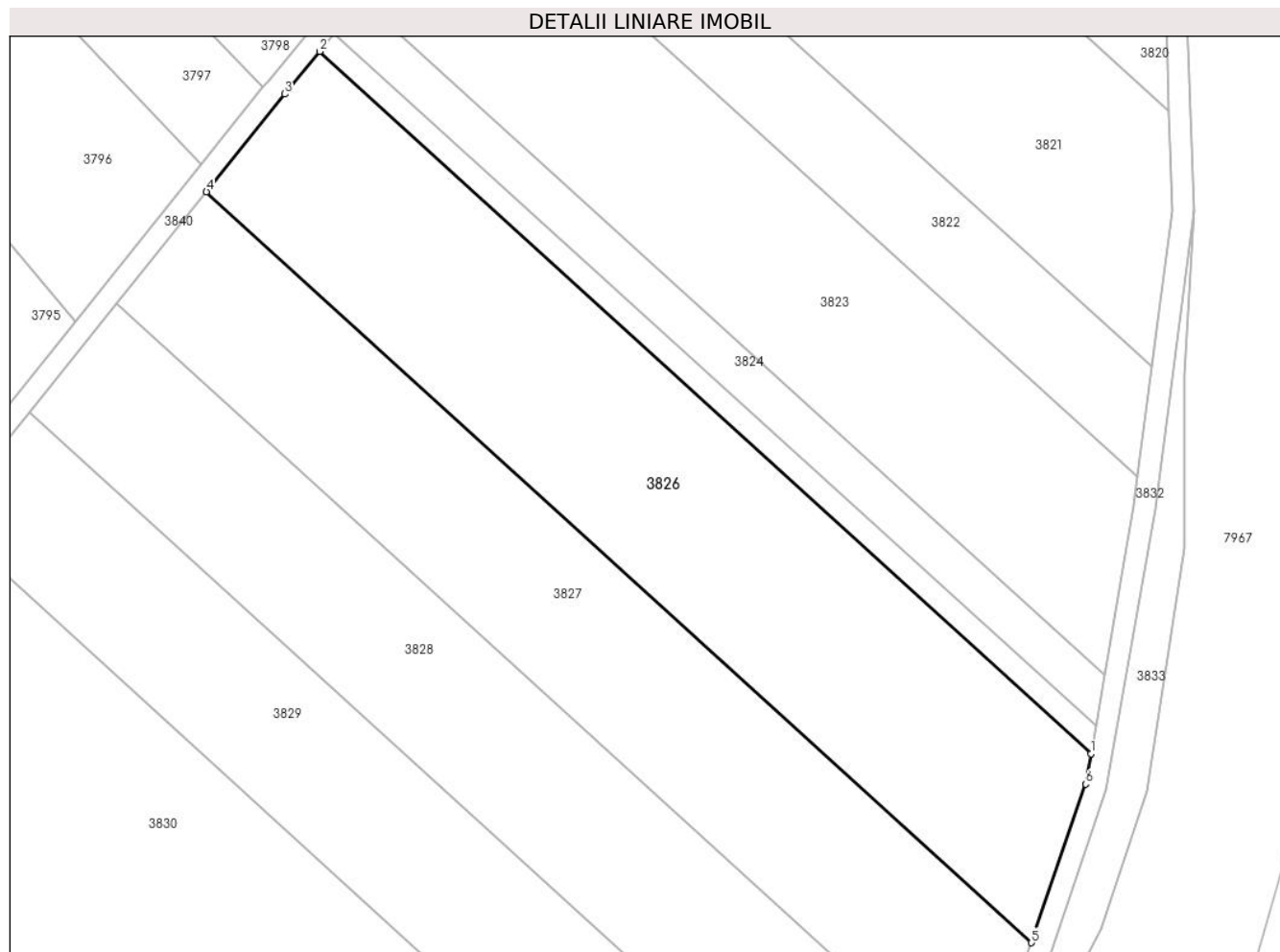
Inscrieri privind dezmembramintele dreptului de proprietate, drepturi reale de garanție și sarcini	Referințe
NU SUNT	

Anexa Nr. 1 La Partea I

Teren

Nr cadastral	Suprafața (mp)*	Observații / Referințe
	6.924	

* Suprafața este determinată în planul de proiecție Stereo 70.



Date referitoare la teren

Crt	Categorie folosință	Intravilan	Suprafața (mp)	Tarla	Parcelă	Nr. topo	Observații / Referințe
1	arabil	NU	6.924	-	2144/1/23	-	

Lungime Segmente

1) Valorile lungimilor segmentelor sunt obținute din proiecție în plan.

Punct început	X / Y	Punct sfârșit	X / Y	Lungime segment (** (m)
1	402.021,08 540.685,826	2	401.875,505 540.818,197	196.759
2	401.875,505 540.818,197	3	401.868,937 540.810,153	10.385
3	401.868,937 540.810,153	4	401.854,149 540.791,755	23.605
4	401.854,149 540.791,755	5	402.009,861 540.650,166	210.46
5	402.009,861 540.650,166	6	402.020,079 540.680,086	31.616

Punct început	X / Y	Punct sfârșit	X / Y	Lungime segment (** (m)
6	402.020,079 540.680,086	1	402.021,08 540.685,826	5.827

** Lungimile segmentelor sunt determinate în planul de proiecție Stereo 70 și sunt rotunjite la 1 milimetru.

*** Distanța dintre puncte este formată din segmente cumulate ce sunt mai mici decât valoarea 1 milimetru.

**DATE DESPRE IMOBILUL NR. 3827**

Oficiul de Cadastru și Publicitate Imobiliară ALBA
Biroul de Cadastru și Publicitate Imobiliară Aiud

A. Partea I. Descrierea imobilului

TEREN Extravilan

Adresa: Jud. Alba

Nr. Crt	Nr cadastral Nr. topografic	Suprafața* (mp)	Observații / Referințe
A1		5.755	Sector cadastral:63 Teren neimprejmuit;

B. Partea II. Proprietari și acte

Inscrieri privitoare la dreptul de proprietate și alte drepturi reale	Referințe
1 / 01/01/2022	
Act Administrativ nr. 7101/629, din 27/02/1996 emis de CJPSDDPAT ALBA (titlu de proprietate);	
B1	A1
Intabulare, drept de PROPRIETATE, dobandit prin Reconstituire, cota actuala 1/1 1) ANTONIE I IOAN	

C. Partea III. SARCINI .

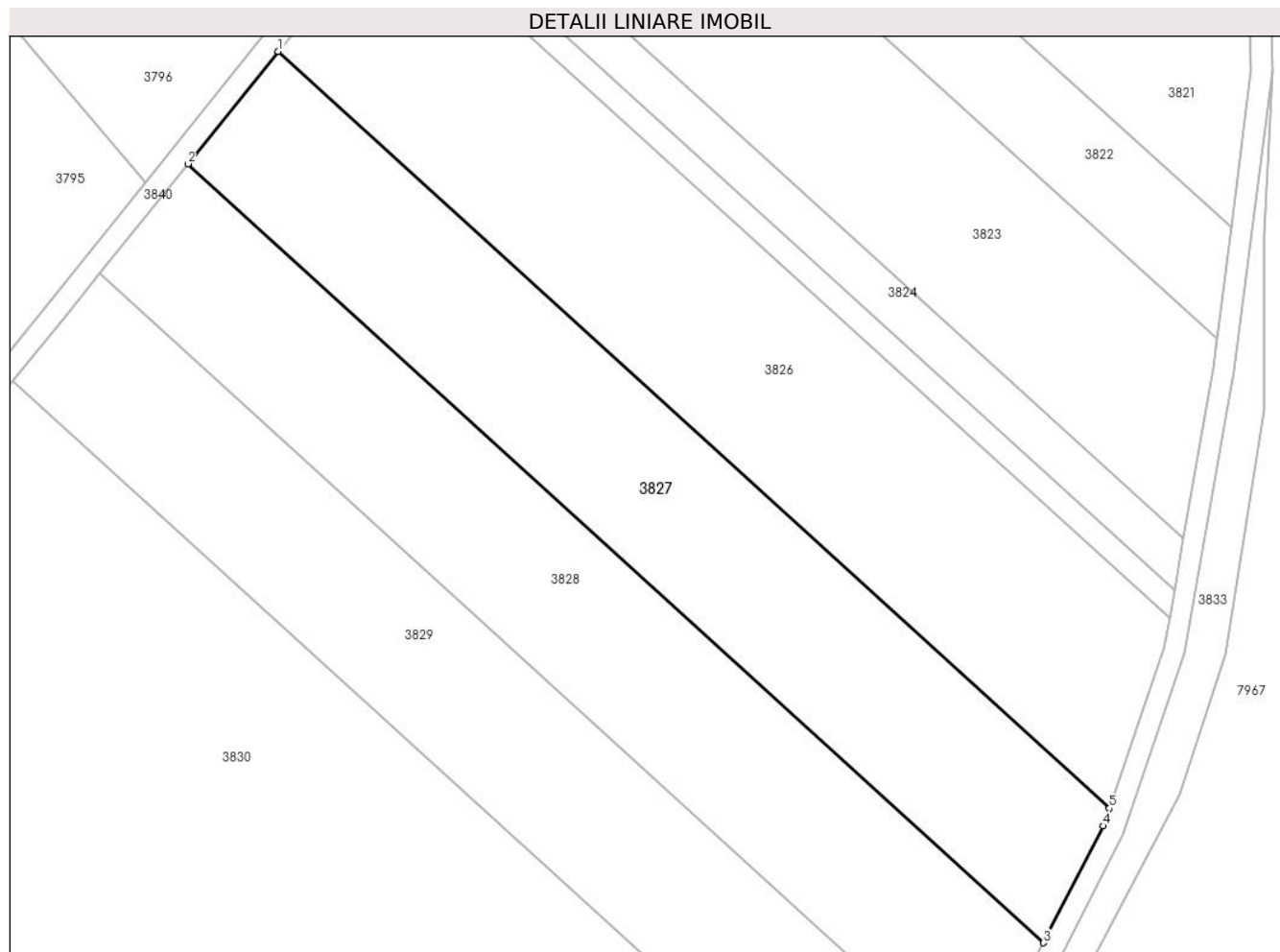
Inscrieri privind dezmembramintele dreptului de proprietate, drepturi reale de garanție și sarcini	Referințe
NU SUNT	

Anexa Nr. 1 La Partea I

Teren

Nr cadastral	Suprafața (mp)*	Observații / Referințe
	5.755	

* Suprafața este determinată în planul de proiecție Stereo 70.



Date referitoare la teren

Crt	Categorie folosință	Intravilan	Suprafața (mp)	Tarla	Parcelă	Nr. topo	Observații / Referințe
1	arabil	NU	5.755	-	2144/1/24	-	

Lungime Segmente

1) Valorile lungimilor segmentelor sunt obținute din proiecție în plan.

Punct început	X / Y	Punct sfârșit	X / Y	Lungime segment (** (m)
1	401.854,149 540.791,755	2	401.837,251 540.770,731	26.973
2	401.837,251 540.770,731	3	401.997,494 540.625,022	216.584
3	401.997,494 540.625,022	4	402.008,732 540.646,861	24.56
4	402.008,732 540.646,861	5	402.009,861 540.650,166	3.493
5	402.009,861 540.650,166	1	401.854,149 540.791,755	210.46

**** Lungimile segmentelor sunt determinate în planul de proiecție Stereo 70 și sunt rotunjite la 1 milimetru.**

***** Distanța dintre puncte este formată din segmente cumulate ce sunt mai mici decât valoarea 1 milimetru.**

**DATE DESPRE IMOBILUL NR. 3828**

Oficiul de Cadastru și Publicitate Imobiliară ALBA
Biroul de Cadastru și Publicitate Imobiliară Aiud

A. Partea I. Descrierea imobilului

TEREN Extravilan

Adresa: Jud. Alba

Nr. Crt	Nr cadastral Nr. topografic	Suprafața* (mp)	Observații / Referințe
A1		5.755	Sector cadastral:63 Teren neimprejmuit;

B. Partea II. Proprietari și acte

Inscrieri privitoare la dreptul de proprietate și alte drepturi reale	Referințe
1 / 01/01/2022	
Act Notarial nr. 102, din 20/01/2012 emis de BNP DOREL MARGINEAN;	
B1	A1
Intabulare, drept de PROPRIETATE, dobandit prin Iesire Din Indiviziune, cota actuala 1/1 1) ISPAS EUGEN-SEBASTIAN	

C. Partea III. SARCINI .

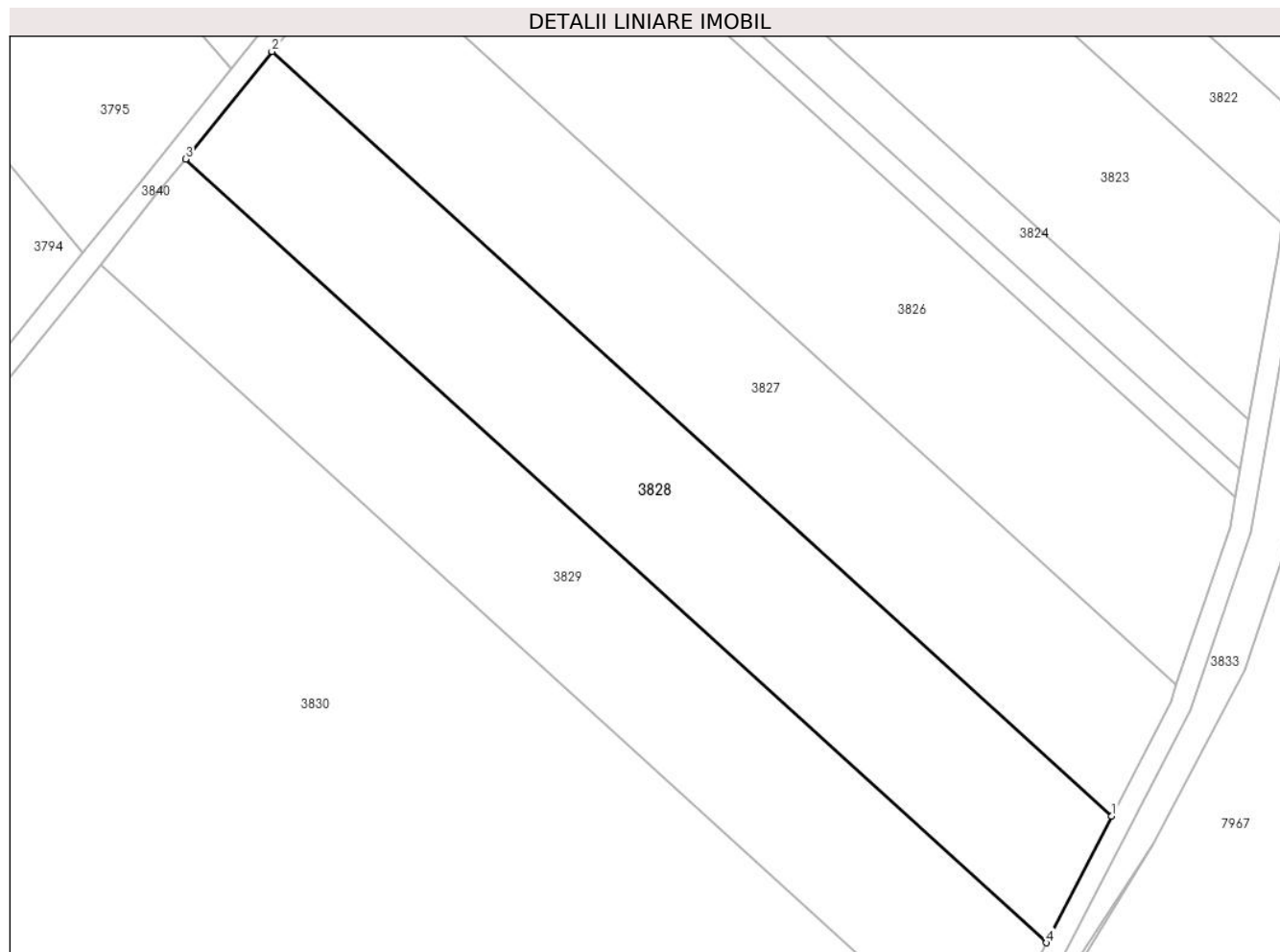
Inscrieri privind dezmembramintele dreptului de proprietate, drepturi reale de garanție și sarcini	Referințe
NU SUNT	

Anexa Nr. 1 La Partea I

Teren

Nr cadastral	Suprafața (mp)*	Observații / Referințe
	5.755	

* Suprafața este determinată în planul de proiecție Stereo 70.



Date referitoare la teren

Crt	Categorie folosință	Intra vilan	Suprafața (mp)	Tarla	Parcelă	Nr. topo	Observații / Referințe
1	arabil	NU	5.755	-	2144/1/25	-	

Lungime Segmente

1) Valorile lungimilor segmentelor sunt obținute din proiecție în plan.

Punct început	X / Y	Punct sfârșit	X / Y	Lungime segment (** (m)
1	401.997,494 540.625,022	2	401.837,251 540.770,731	216.584
2	401.837,251 540.770,731	3	401.820,78 540.750,239	26.29
3	401.820,78 540.750,239	4	401.985,06 540.600,861	222.039
4	401.985,06 540.600,861	1	401.997,494 540.625,022	27.173

** Lungimile segmentelor sunt determinate în planul de proiecție Stereo 70 și sunt rotunjite la 1 milimetru.

***** Distanţa dintre puncte este formată din segmente cumulate ce sunt mai mici decât valoarea 1 milimetru.**

**DATE DESPRE IMOBILUL NR. 3829**

Oficiul de Cadastru și Publicitate Imobiliară ALBA
Biroul de Cadastru și Publicitate Imobiliară Aiud

A. Partea I. Descrierea imobilului

TEREN Extravilan

Adresa: Jud. Alba

Nr. Crt	Nr cadastral Nr. topografic	Suprafața* (mp)	Observații / Referințe
A1		5.755	Sector cadastral:63 Teren neimprejmuit;

B. Partea II. Proprietari și acte

Inscrieri privitoare la dreptul de proprietate și alte drepturi reale	Referințe
1 / 01/01/2022	
Act Administrativ nr. 11402/998, din 12/02/2002 emis de CJPSDDPAT ALBA (titlu de proprietate);	
B1	A1
Intabulare, drept de PROPRIETATE, dobandit prin Reconstituire, cota actuala 1/1 1) ISPAS C VIRVONIA	

C. Partea III. SARCINI .

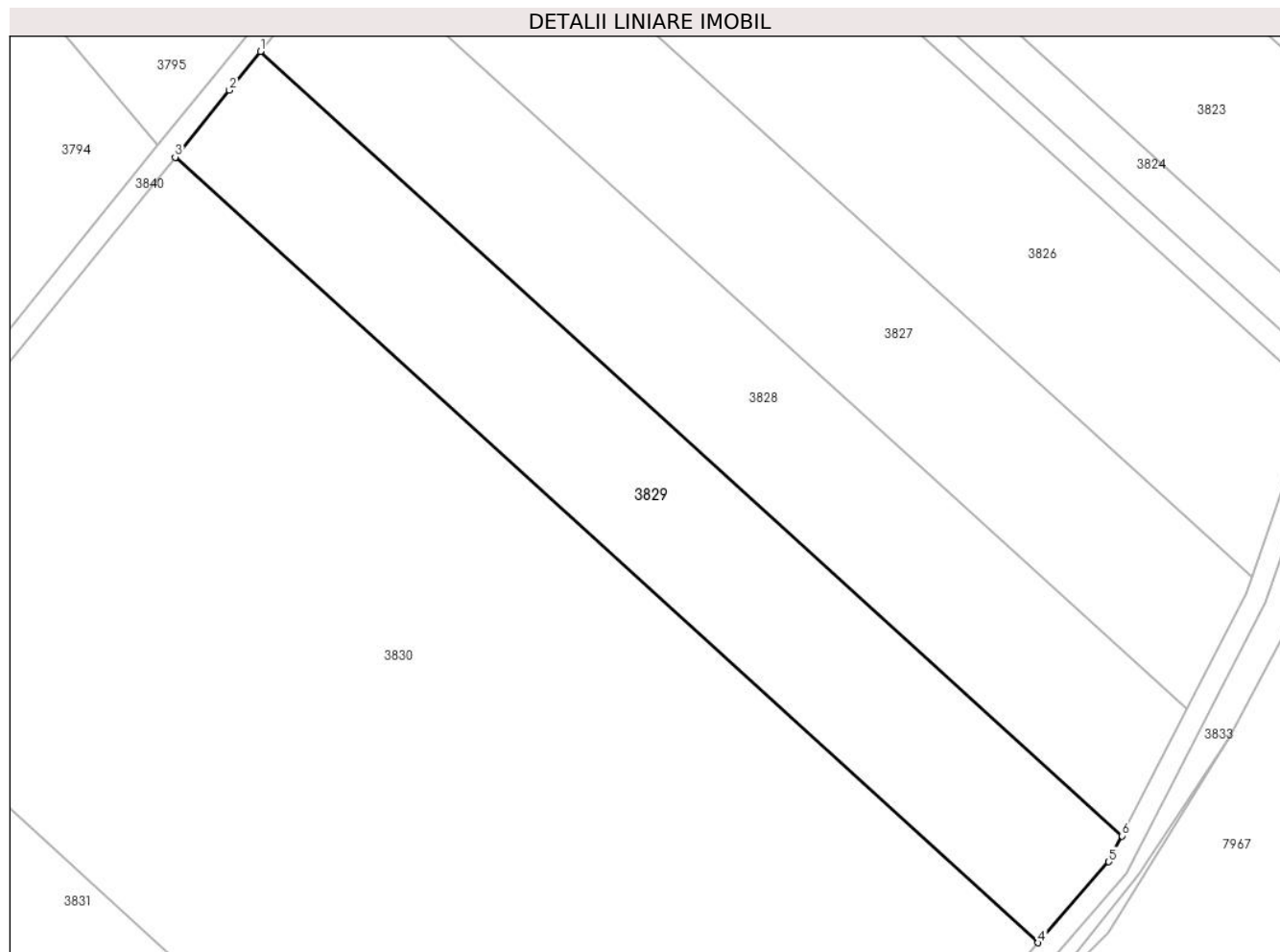
Inscrieri privind dezmembramintele dreptului de proprietate, drepturi reale de garanție și sarcini	Referințe
NU SUNT	

Anexa Nr. 1 La Partea I

Teren

Nr cadastral	Suprafața (mp)*	Observații / Referințe
	5.755	

* Suprafața este determinată în planul de proiecție Stereo 70.



Date referitoare la teren

Crt	Categorie folosință	Intravilan	Suprafața (mp)	Tarla	Parcelă	Nr. topo	Observații / Referințe
1	arabil	NU	5.755	-	2144/1/26	-	

Lungime Segmente

1) Valorile lungimilor segmentelor sunt obținute din proiecție în plan.

Punct început	X / Y	Punct sfârșit	X / Y	Lungime segment (** (m)
1	401.820,78 540.750,239	2	401.814,861 540.742,874	9.449
2	401.814,861 540.742,874	3	401.804,508 540.730,11	16.434
3	401.804,508 540.730,11	4	401.969,026 540.580,515	222.362
4	401.969,026 540.580,515	5	401.982,519 540.595,924	20.482
5	401.982,519 540.595,924	6	401.985,06 540.600,861	5.552

Punct început	X / Y	Punct sfârșit	X / Y	Lungime segment (** (m)
6	401.985,06 540.600,861	1	401.820,78 540.750,239	222.039

** Lungimile segmentelor sunt determinate în planul de proiecție Stereo 70 și sunt rotunjite la 1 milimetru.

*** Distanța dintre puncte este formată din segmente cumulate ce sunt mai mici decât valoarea 1 milimetru.

**DATE DESPRE IMOBILUL NR. 3830**

Oficiul de Cadastru și Publicitate Imobiliară ALBA
Biroul de Cadastru și Publicitate Imobiliară Aiud

A. Partea I. Descrierea imobilului

TEREN Extravilan

Adresa: Jud. Alba

Nr. Crt	Nr cadastral Nr. topografic	Suprafața* (mp)	Observații / Referințe
A1		24.400	Sector cadastral:63 Teren neimprijmit;

B. Partea II. Proprietari și acte

Inscrieri privitoare la dreptul de proprietate și alte drepturi reale		Referințe
1 / 01/01/2022		
Act Administrativ nr. 644/2/489, din 08/09/1995 emis de CJPSDDPAT ALBA (titlu de proprietate);		
B1	Intabulare, drept de PROPRIETATE, dobandit prin Reconstituire, cota actuala 1/1	A1
	1) MATINCA AMALIA AURELIA 2) RĂDULESCU CORONA-FIONA MARIANA	

C. Partea III. SARCINI .

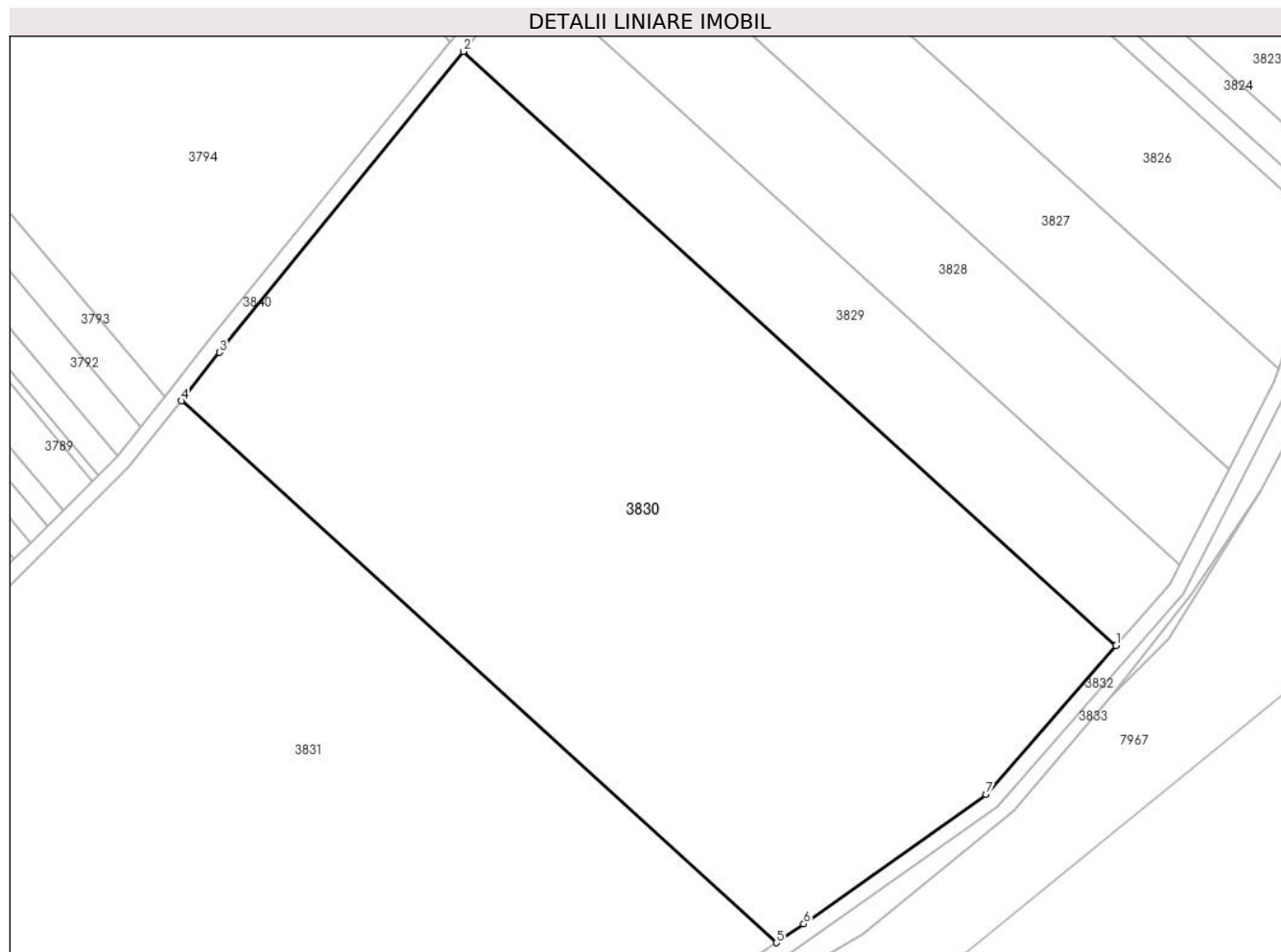
Inscrieri privind dezmembramintele dreptului de proprietate, drepturi reale de garanție și sarcini	Referințe
NU SUNT	

Anexa Nr. 1 La Partea I

Teren

Nr cadastral	Suprafața (mp)*	Observații / Referințe
	24.400	

* Suprafața este determinată în planul de proiecție Stereo 70.



Date referitoare la teren

Crt	Categorie folosință	Intra vilan	Suprafața (mp)	Tarla	Parcelă	Nr. topo	Observații / Referințe
1	arabil	NU	24.400	-	2144/1/27	-	

Lungime Segmente

1) Valorile lungimilor segmentelor sunt obținute din proiecție în plan.

Punct început	X / Y	Punct sfârșit	X / Y	Lungime segment (** (m)
1	401.969,026 540.580,515	2	401.804,508 540.730,11	222.362
2	401.804,508 540.730,11	3	401.743,035 540.654,316	97.59
3	401.743,035 540.654,316	4	401.733,376 540.642,124	15.555
4	401.733,376 540.642,124	5	401.883,411 540.505,698	202.787
5	401.883,411 540.505,698	6	401.890,298 540.510,429	8.355

Punct început	X / Y	Punct sfârșit	X / Y	Lungime segment (** (m)
6	401.890,298 540.510,429	7	401.936,204 540.543,032	56.306
7	401.936,204 540.543,032	1	401.969,026 540.580,515	49.822

** Lungimile segmentelor sunt determinate în planul de proiecție Stereo 70 și sunt rotunjite la 1 milimetru.

*** Distanța dintre puncte este formată din segmente cumulate ce sunt mai mici decât valoarea 1 milimetru.

**DATE DESPRE IMOBILUL NR. 3831**

Oficiul de Cadastru și Publicitate Imobiliară ALBA
Biroul de Cadastru și Publicitate Imobiliară Aiud

A. Partea I. Descrierea imobilului

TEREN Extravilan

Adresa: Jud. Alba

Nr. Crt	Nr cadastral Nr. topografic	Suprafața* (mp)	Observații / Referințe
A1		25.400	Sector cadastral:63 Teren neimprijmit;

B. Partea II. Proprietari și acte

Inscrieri privitoare la dreptul de proprietate și alte drepturi reale	Referințe
1 / 01/01/2022	
Act Administrativ nr. 6442/488, din 08/09/1995 emis de CJPSDDPAT ALBA (titlu de proprietate);	
B1	A1
Intabulare, drept de PROPRIETATE, dobandit prin Reconstituire, cota actuala 1/1 1) RADULESCU CORONA-FIONA	

C. Partea III. SARCINI .

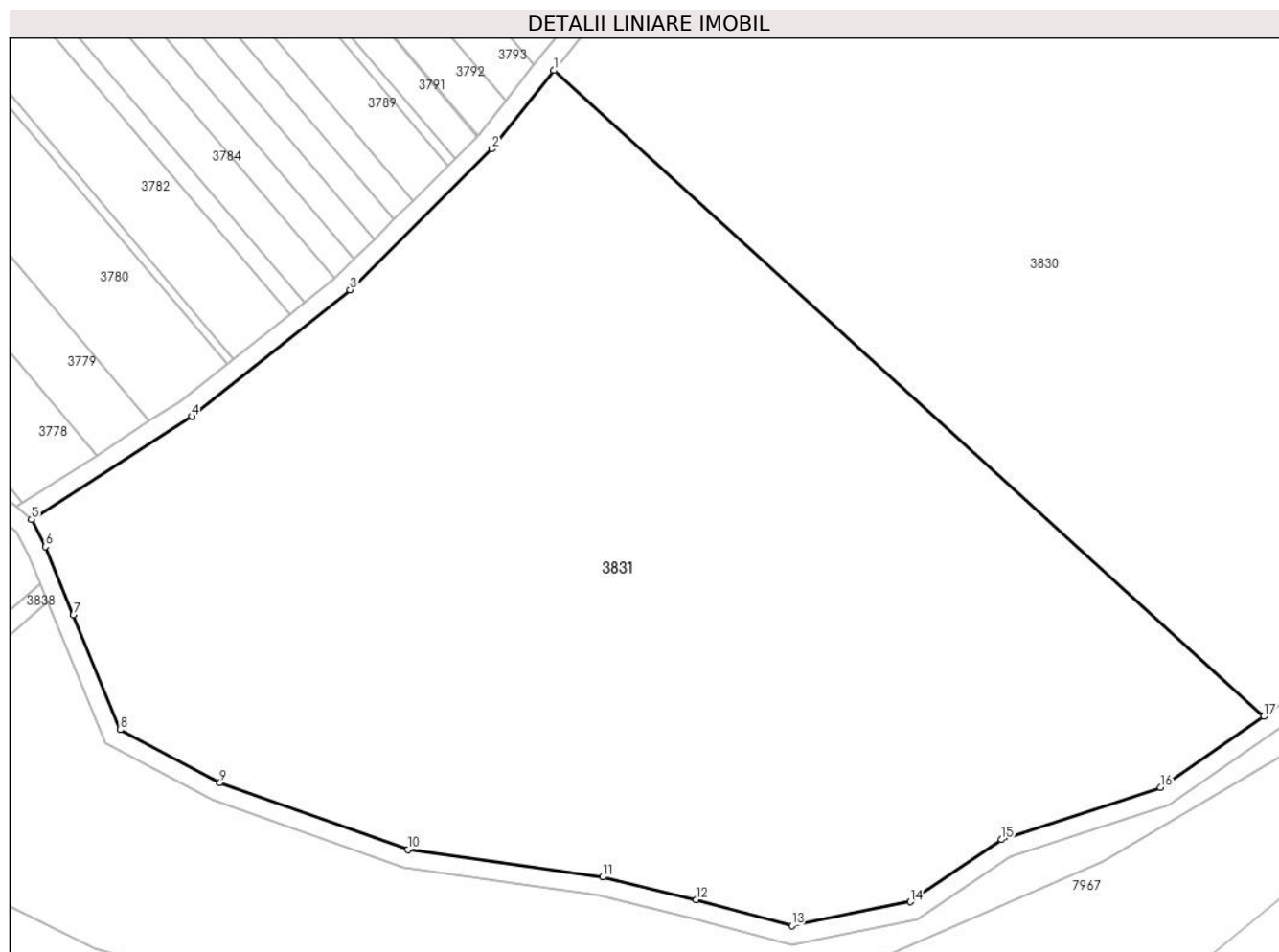
Inscrieri privind dezmembramintele dreptului de proprietate, drepturi reale de garanție și sarcini	Referințe
NU SUNT	

Anexa Nr. 1 La Partea I

Teren

Nr cadastral	Suprafața (mp)*	Observații / Referințe
	25.400	

* Suprafața este determinată în planul de proiecție Stereo 70.



Date referitoare la teren

Crt	Categorie folosință	Intravilan	Suprafața (mp)	Tarla	Parcelă	Nr. topo	Observații / Referințe
1	arabil	NU	25.400	-	2144/1/28	-	

Lungime Segmente

1) Valorile lungimilor segmentelor sunt obținute din proiecție în plan.

Punct început	X / Y	Punct sfârșit	X / Y	Lungime segment (** (m)
1	401.733,376 540.642,124	2	401.720,237 540.625,54	21.158
2	401.720,237 540.625,54	3	401.690,304 540.595,796	42.198
3	401.690,304 540.595,796	4	401.656,856 540.569,06	42.82
4	401.656,856 540.569,06	5	401.622,982 540.547,328	40.246
5	401.622,982 540.547,328	6	401.625,918 540.541,563	6.469

Punct început	X / Y	Punct sfârşit	X / Y	Lungime segment (** (m)
6	401.625,918 540.541,563	7	401.631,838 540.527,112	15.616
7	401.631,838 540.527,112	8	401.641,697 540.502,864	26.176
8	401.641,697 540.502,864	9	401.662,792 540.491,662	23.885
9	401.662,792 540.491,662	10	401.702,518 540.477,6	42.142
10	401.702,518 540.477,6	11	401.743,674 540.471,766	41.568
11	401.743,674 540.471,766	12	401.763,437 540.467,007	20.327
12	401.763,437 540.467,007	13	401.783,676 540.461,535	20.966
13	401.783,676 540.461,535	14	401.808,677 540.466,531	25.495
14	401.808,677 540.466,531	15	401.827,926 540.479,68	23.312
15	401.827,926 540.479,68	16	401.861,563 540.490,686	35.391
16	401.861,563 540.490,686	17	401.883,411 540.505,698	26.509
17	401.883,411 540.505,698	1	401.733,376 540.642,124	202.787

** Lungimile segmentelor sunt determinate în planul de proiecţie Stereo 70 şi sunt rotunjite la 1 milimetru.

*** Distanţa dintre puncte este formată din segmente cumulate ce sunt mai mici decât valoarea 1 milimetru.

**DATE DESPRE IMOBILUL NR. 3832**

Oficiul de Cadastru și Publicitate Imobiliară ALBA
Biroul de Cadastru și Publicitate Imobiliară Aiud

A. Partea I. Descrierea imobilului

TEREN Extravilan

Adresa: Jud. Alba

Nr. Crt	Nr cadastral Nr. topografic	Suprafața* (mp)	Observații / Referințe
A1		5.615	Sector cadastral:63 Teren neimprejmuit;

B. Partea II. Proprietari și acte

Inscrieri privitoare la dreptul de proprietate și alte drepturi reale		Referințe
1 / 01/01/2022		
Act Normativ nr. 7, din 13/03/1996 emis de PARLAMENT;		
B1	Inscrierea provizorie, drept de PROPRIETATE, dobandit prin Lege, cota actuala 1/1 1) UAT MIRASLU+0102U, CIF:999999999999	A1

C. Partea III. SARCINI .

Inscrieri privind dezmembramintele dreptului de proprietate, drepturi reale de garanție și sarcini	Referințe
NU SUNT	

Anexa Nr. 1 La Partea I

Teren

Nr cadastral	Suprafața (mp)*	Observații / Referințe
	5.615	

* Suprafața este determinată în planul de proiecție Stereo 70.

DETALII LINIARE IMOBIL



Date referitoare la teren

Crt	Categorie folosință	Intravilan	Suprafața (mp)	Tarla	Parcelă	Nr. topo	Observații / Referințe
1	drum	NU	5.615	-	-	-	

Lungime Segmente

1) Valorile lungimilor segmentelor sunt obținute din proiecție în plan.

Punct început	X / Y	Punct sfârșit	X / Y	Lungime segment	Punct început	X / Y	Punct sfârșit	X / Y	Lungime segment	Punct început	X / Y	Punct sfârșit	X / Y	Lungime segment
1	401.619,667 540.549,954	2	401.536,821 540.615,591	105.697	2	401.536,821 540.615,591	3	401.514,605 540.633,751	28.694	3	401.514,605 540.633,751	4	401.473,62 540.667,254	52.936
4	401.473,62 540.667,254	5	401.450,239 540.683,2	28.3	5	401.450,239 540.683,2	6	401.447,891 540.683,943	2.463	6	401.447,891 540.683,943	7	401.430,103 540.689,568	18.656
7	401.430,103 540.689,568	8	401.420,921 540.692,471	9.63	8	401.420,921 540.692,471	9	401.394,2 540.701,372	28.164	9	401.394,2 540.701,372	10	401.390,118 540.712,126	11.503
10	401.390,118 540.712,126	11	401.387,399 540.708,017	4.927	11	401.387,399 540.708,017	12	401.384,067 540.702,981	6.039	12	401.384,067 540.702,981	13	401.391,135 540.698,177	8.546
13	401.391,135 540.698,177	14	401.393,202 540.697,488	2.179	14	401.393,202 540.697,488	15	401.415,17 540.690,171	23.154	15	401.415,17 540.690,171	16	401.419,686 540.688,667	4.76
16	401.419,686 540.688,667	17	401.434,964 540.683,836	16.024	17	401.434,964 540.683,836	18	401.448,472 540.679,564	14.167	18	401.448,472 540.679,564	19	401.455,901 540.674,497	8.993

Punct început	X / Y	Punct sfârșit	X / Y	Lungime segment	Punct început	X / Y	Punct sfârșit	X / Y	Lungime segment	Punct început	X / Y	Punct sfârșit	X / Y	Lungime segment
19	401.455,901 540.674,497	20	401.471,222 540.664,048	18.545	20	401.471,222 540.664,048	21	401.528,886 540.616,911	74.478	21	401.528,886 540.616,911	22	401.534,313 540.612,475	7.009
22	401.534,313 540.612,475	23	401.619,814 540.544,735	109.083	23	401.619,814 540.544,735	24	401.622,279 540.539,894	5.432	24	401.622,279 540.539,894	25	401.624,762 540.533,835	6.548
25	401.624,762 540.533,835	26	401.626,365 540.529,922	4.228	26	401.626,365 540.529,922	27	401.628,135 540.525,601	4.67	27	401.628,135 540.525,601	28	401.638,538 540.500,012	27.623
28	401.638,538 540.500,012	29	401.661,178 540.487,99	25.633	29	401.661,178 540.487,99	30	401.701,561 540.473,696	42.838	30	401.701,561 540.473,696	31	401.742,924 540.467,832	41.777
31	401.742,924 540.467,832	32	401.762,447 540.463,131	20.081	32	401.762,447 540.463,131	33	401.783,539 540.457,428	21.849	33	401.783,539 540.457,428	34	401.810,26 540.462,768	27.25
34	401.810,26 540.462,768	35	401.829,712 540.476,056	23.557	35	401.829,712 540.476,056	36	401.863,354 540.487,063	35.397	36	401.863,354 540.487,063	37	401.892,589 540.507,15	35.471
37	401.892,589 540.507,15	38	401.938,904 540.540,043	56.807	38	401.938,904 540.540,043	39	401.985,852 540.593,658	71.265	39	401.985,852 540.593,658	40	402.012,423 540.645,291	58.069
40	402.012,423 540.645,291	41	402.023,966 540.679,09	35.716	41	402.023,966 540.679,09	42	402.033,191 540.731,99	53.699	42	402.033,191 540.731,99	43	402.040,452 540.788,126	56.603
43	402.040,452 540.788,126	44	402.038,582 540.846,488	58.393	44	402.038,582 540.846,488	45	402.052,865 540.899,443	54.847	45	402.052,865 540.899,443	46	402.064,057 540.948,497	50.314
46	402.064,057 540.948,497	47	402.074,348 541.011,886	64.219	47	402.074,348 541.011,886	48	402.081,539 541.073,908	62.437	48	402.081,539 541.073,908	49	402.086,859 541.104,073	30.63
49	402.086,859 541.104,073	50	402.096,372 541.184,3	80.79	50	402.096,372 541.184,3	51	402.094,805 541.247,359	63.078	51	402.094,805 541.247,359	52	402.091,127 541.234,326	13.542
52	402.091,127 541.234,326	53	402.092,366 541.184,487	49.854	53	402.092,366 541.184,487	54	402.091,376 541.176,14	8.406	54	402.091,376 541.176,14	55	402.087,239 541.141,249	35.135
55	402.087,239 541.141,249	56	402.082,9 541.104,656	36.849	56	402.082,9 541.104,656	57	402.081,164 541.094,813	9.995	57	402.081,164 541.094,813	58	402.077,58 541.074,486	20.64
58	402.077,58 541.074,486	59	402.071,117 541.018,745	56.115	59	402.071,117 541.018,745	60	402.070,386 541.012,437	6.35	60	402.070,386 541.012,437	61	402.064,604 540.976,83	36.074
61	402.064,604 540.976,83	62	402.060,996 540.954,602	22.519	62	402.060,996 540.954,602	63	402.060,129 540.949,263	5.409	63	402.060,129 540.949,263	64	402.056,93 540.935,242	14.381
64	402.056,93 540.935,242	65	402.052,882 540.917,502	18.196	65	402.052,882 540.917,502	66	402.049,998 540.904,859	12.968	66	402.049,998 540.904,859	67	402.048,982 540.900,409	4.564
67	402.048,982 540.900,409	68	402.040,851 540.870,26	31.226	68	402.040,851 540.870,26	69	402.034,566 540.846,955	24.138	69	402.034,566 540.846,955	70	402.034,829 540.838,738	8.222
70	402.034,829 540.838,738	71	402.035,844 540.807,022	31.732	71	402.035,844 540.807,022	72	402.036,443 540.788,319	18.712	72	402.036,443 540.788,319	73	402.032,622 540.758,78	29.785
73	402.032,622 540.758,78	74	402.029,929 540.737,956	20.997	74	402.029,929 540.737,956	75	402.029,235 540.732,591	5.41	75	402.029,235 540.732,591	76	402.023,657 540.700,606	32.468
76	402.023,657 540.700,606	77	402.021,987 540.691,025	9.725	77	402.021,987 540.691,025	78	402.021,08 540.685,826	5.277	78	402.021,08 540.685,826	79	402.020,079 540.680,086	5.827
79	402.020,079 540.680,086	80	402.009,861 540.650,166	31.616	80	402.009,861 540.650,166	81	402.008,732 540.646,861	3.493	81	402.008,732 540.646,861	82	401.997,494 540.625,022	24.56
82	401.997,494 540.625,022	83	401.985,06 540.600,861	27.173	83	401.985,06 540.600,861	84	401.982,519 540.595,924	5.552	84	401.982,519 540.595,924	85	401.969,026 540.580,515	20.482
85	401.969,026 540.580,515	86	401.936,204 540.543,032	49.822	86	401.936,204 540.543,032	87	401.890,298 540.510,429	56.306	87	401.890,298 540.510,429	88	401.883,411 540.505,698	8.355
88	401.883,411 540.505,698	89	401.861,563 540.490,686	26.509	89	401.861,563 540.490,686	90	401.827,926 540.479,68	35.391	90	401.827,926 540.479,68	91	401.808,677 540.466,531	23.312
91	401.808,677 540.466,531	92	401.783,676 540.461,535	25.495	92	401.783,676 540.461,535	93	401.763,437 540.467,007	20.966	93	401.763,437 540.467,007	94	401.743,674 540.471,766	20.327
94	401.743,674 540.471,766	95	401.702,518 540.477,6	41.568	95	401.702,518 540.477,6	96	401.662,792 540.491,662	42.142	96	401.662,792 540.491,662	97	401.641,697 540.502,864	23.885
97	401.641,697 540.502,864	98	401.631,838 540.527,112	26.176	98	401.631,838 540.527,112	99	401.625,918 540.541,563	15.616	99	401.625,918 540.541,563	100	401.622,982 540.547,328	6.469
100	401.622,982 540.547,328	1	401.619,667 540.549,954	4.229										

** Lungimile segmentelor sunt determinate în planul de proiecție Stereo 70 și sunt rotunjite la 1 milimetru.

*** Distanța dintre puncte este formată din segmente cumulate ce sunt mai mici decât valoarea 1 milimetru.

**DATE DESPRE IMOBILUL NR. 3833**

Oficiul de Cadastru și Publicitate Imobiliară ALBA
Biroul de Cadastru și Publicitate Imobiliară Aiud

A. Partea I. Descrierea imobilului

TEREN Extravilan

Adresa: Jud. Alba

Nr. Crt	Nr cadastral Nr. topografic	Suprafața* (mp)	Observații / Referințe
A1		8.644	Sector cadastral:63 Teren neimprejmit;

B. Partea II. Proprietari și acte

Inscrieri privitoare la dreptul de proprietate și alte drepturi reale		Referințe
1 / 01/01/2022		
Act Normativ nr. 7, din 13/03/1996 emis de PARLAMENT;		
B1	Inscrierea provizorie, drept de PROPRIETATE, dobandit prin Lege, cota actuala 1/1 1) UAT MIRASLAU, CIF:9999999999999	A1

C. Partea III. SARCINI .

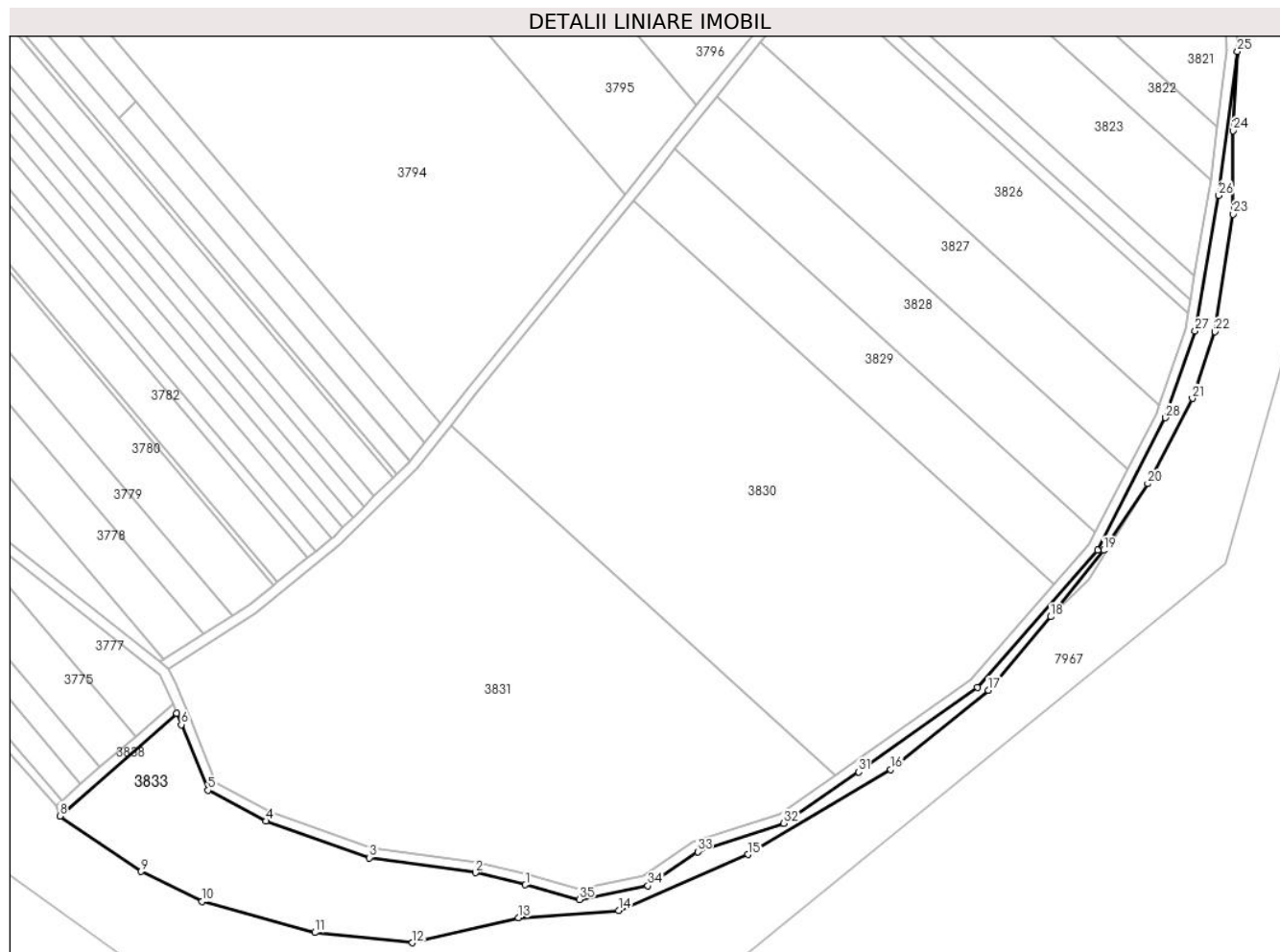
Inscrieri privind dezmembramintele dreptului de proprietate, drepturi reale de garanție și sarcini	Referințe
NU SUNT	

Anexa Nr. 1 La Partea I

Teren

Nr cadastral	Suprafața (mp)*	Observații / Referințe
	8.644	

* Suprafața este determinată în planul de proiecție Stereo 70.



Date referitoare la teren

Crt	Categorie folosință	Intravilan	Suprafața (mp)	Tarla	Parcelă	Nr. topo	Observații / Referințe
1	neproductiv	NU	8.644	-	-	-	

Lungime Segmente

1) Valorile lungimilor segmentelor sunt obținute din proiecție în plan.

Punct început	X / Y	Punct sfârșit	X / Y	Lungime segment (** (m)
1	401.762,447 540.463,131	2	401.742,924 540.467,832	20.081
3	401.701,561 540.473,696	4	401.661,178 540.487,99	42.838
5	401.638,538 540.500,012	6	401.628,135 540.525,601	27.623
7	401.626,365 540.529,922	8	401.580,746 540.489,989	60.627
9	401.612,459 540.468,321	10	401.636,21 540.456,574	26.497

Punct început	X / Y	Punct sfârșit	X / Y	Lungime segment (** (m)
2	401.742,924 540.467,832	3	401.701,561 540.473,696	41.777
4	401.661,178 540.487,99	5	401.638,538 540.500,012	25.633
6	401.628,135 540.525,601	7	401.626,365 540.529,922	4.67
8	401.580,746 540.489,989	9	401.612,459 540.468,321	38.409
10	401.636,21 540.456,574	11	401.680,263 540.444,522	45.672

Punct început	X / Y	Punct sfârșit	X / Y	Lungime segment (** (m)
11	401.680,263 540.444,522	12	401.718,382 540.440,525	38.328
13	401.759,841 540.450,266	14	401.798,884 540.453,188	39.152
15	401.849,391 540.474,955	16	401.905,166 540.508,048	64.853
17	401.943,265 540.539,053	18	401.967,53 540.567,662	37.514
19	401.988,229 540.593,57	20	402.005,464 540.619,57	31.193
21	402.022,92 540.652,801	22	402.031,674 540.678,857	27.487
23	402.038,751 540.724,646	24	402.038,756 540.757,215	32.569
25	402.040,452 540.788,126	26	402.033,191 540.731,99	56.603
27	402.023,966 540.679,09	28	402.012,423 540.645,291	35.716
29	401.985,852 540.593,658	30	401.938,904 540.540,043	71.265
31	401.892,589 540.507,15	32	401.863,354 540.487,063	35.471
33	401.829,712 540.476,056	34	401.810,26 540.462,768	23.557
35	401.783,539 540.457,428	1	401.762,447 540.463,131	21.849

Punct început	X / Y	Punct sfârșit	X / Y	Lungime segment (** (m)
12	401.718,382 540.440,525	13	401.759,841 540.450,266	42.588
14	401.798,884 540.453,188	15	401.849,391 540.474,955	54.998
16	401.905,166 540.508,048	17	401.943,265 540.539,053	49.121
18	401.967,53 540.567,662	19	401.988,229 540.593,57	33.162
20	402.005,464 540.619,57	21	402.022,92 540.652,801	37.536
22	402.031,674 540.678,857	23	402.038,751 540.724,646	46.333
24	402.038,756 540.757,215	25	402.040,452 540.788,126	30.957
26	402.033,191 540.731,99	27	402.023,966 540.679,09	53.699
28	402.012,423 540.645,291	29	401.985,852 540.593,658	58.069
30	401.938,904 540.540,043	31	401.892,589 540.507,15	56.807
32	401.863,354 540.487,063	33	401.829,712 540.476,056	35.397
34	401.810,26 540.462,768	35	401.783,539 540.457,428	27.25

** Lungimile segmentelor sunt determinate în planul de proiecție Stereo 70 și sunt rotunjite la 1 milimetru.

*** Distanța dintre puncte este formată din segmente cumulate ce sunt mai mici decât valoarea 1 milimetru.

**DATE DESPRE IMOBILUL NR. 3834**

Oficiul de Cadastru și Publicitate Imobiliară ALBA
Biroul de Cadastru și Publicitate Imobiliară Aiud

A. Partea I. Descrierea imobilului

TEREN Extravilan

Adresa: Jud. Alba

Nr. Crt	Nr cadastral Nr. topografic	Suprafața* (mp)	Observații / Referințe
A1		9.944	Sector cadastral:63 Teren neimprejmuit;

B. Partea II. Proprietari și acte

Inscrieri privitoare la dreptul de proprietate și alte drepturi reale		Referințe
1 / 01/01/2022		
Act Normativ nr. 7, din 13/03/1996 emis de PARLAMENT;		
B1	Inscrierea provizorie, drept de PROPRIETATE, dobandit prin Lege, cota actuala 1/1 1) UAT MIRASLAU, CIF:9999999999999	A1

C. Partea III. SARCINI .

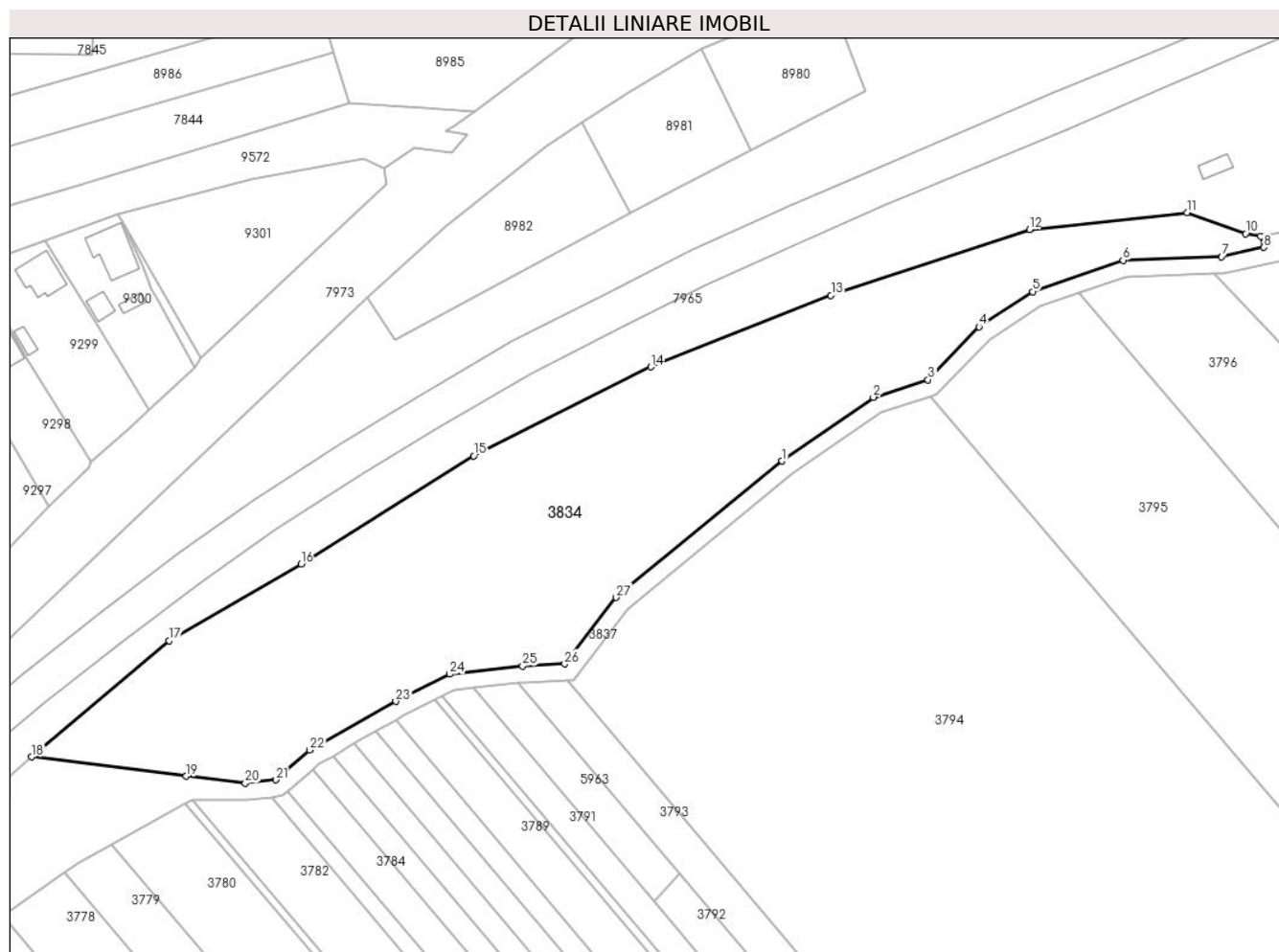
Inscrieri privind dezmembramintele dreptului de proprietate, drepturi reale de garanție și sarcini	Referințe
NU SUNT	

Anexa Nr. 1 La Partea I

Teren

Nr cadastral	Suprafața (mp)*	Observații / Referințe
	9.944	

* Suprafața este determinată în planul de proiecție Stereo 70.



Date referitoare la teren

Crt	Categorie folosință	Intra vilan	Suprafața (mp)	Tarla	Parcelă	Nr. topo	Observații / Referințe
1	arabil	NU	9.944	-	-	-	

Lungime Segmente

1) Valorile lungimilor segmentelor sunt obținute din proiecție în plan.

Punct început	X / Y	Punct sfârșit	X / Y	Lungime segment (** (m)
1	401.635,282 540.869,592	2	401.657,564 540.885,153	27.177
3	401.670,917 540.889,45	4	401.683,351 540.902,395	17.949
5	401.696,447 540.910,963	6	401.718,57 540.918,639	23.417
7	401.742,688 540.919,526	8	401.752,936 540.921,745	10.486
9	401.752,187 540.924,482	10	401.748,481 540.925,113	3.759

Punct început	X / Y	Punct sfârșit	X / Y	Lungime segment (** (m)
2	401.657,564 540.885,153	3	401.670,917 540.889,45	14.028
4	401.683,351 540.902,395	5	401.696,447 540.910,963	15.65
6	401.718,57 540.918,639	7	401.742,688 540.919,526	24.135
8	401.752,936 540.921,745	9	401.752,187 540.924,482	2.837
10	401.748,481 540.925,113	11	401.734,179 540.930,236	15.192

Punct început	X / Y	Punct sfârșit	X / Y	Lungime segment (** (m)
11	401.734,179 540.930,236	12	401.695,711 540.926,157	38.683
13	401.647,202 540.910,035	14	401.603,178 540.892,57	47.361
15	401.559,948 540.870,884	16	401.517,737 540.844,479	49.79
17	401.485,5 540.825,776	18	401.451,946 540.797,354	43.973
19	401.489,702 540.792,64	20	401.504,133 540.790,917	14.534
21	401.511,688 540.791,769	22	401.519,936 540.799,065	11.012
23	401.540,912 540.810,958	24	401.554,036 540.817,579	14.699
25	401.571,907 540.819,563	26	401.582,185 540.820,076	10.291
27	401.594,729 540.836,289	1	401.635,282 540.869,592	52.475

Punct început	X / Y	Punct sfârșit	X / Y	Lungime segment (** (m)
12	401.695,711 540.926,157	13	401.647,202 540.910,035	51.118
14	401.603,178 540.892,57	15	401.559,948 540.870,884	48.365
16	401.517,737 540.844,479	17	401.485,5 540.825,776	37.27
18	401.451,946 540.797,354	19	401.489,702 540.792,64	38.049
20	401.504,133 540.790,917	21	401.511,688 540.791,769	7.603
22	401.519,936 540.799,065	23	401.540,912 540.810,958	24.113
24	401.554,036 540.817,579	25	401.571,907 540.819,563	17.981
26	401.582,185 540.820,076	27	401.594,729 540.836,289	20.499

** Lungimile segmentelor sunt determinate în planul de proiecție Stereo 70 și sunt rotunjite la 1 milimetru.

*** Distanța dintre puncte este formată din segmente cumulate ce sunt mai mici decât valoarea 1 milimetru.

**DATE DESPRE IMOBILUL NR. 3835**

Oficiul de Cadastru și Publicitate Imobiliară ALBA
Biroul de Cadastru și Publicitate Imobiliară Aiud

A. Partea I. Descrierea imobilului

TEREN Extravilan

Adresa: Jud. Alba

Nr. Crt	Nr cadastral Nr. topografic	Suprafața* (mp)	Observații / Referințe
A1		4.837	Sector cadastral:63 Teren neimprejmuit;

B. Partea II. Proprietari și acte

Inscrieri privitoare la dreptul de proprietate și alte drepturi reale		Referințe
1 / 01/01/2022		
Act Normativ nr. 7, din 13/03/1996 emis de PARLAMENT;		
B1	Inscrierea provizorie, drept de PROPRIETATE, dobandit prin Lege, cota actuala 1/1 1) UAT MIRASLAU, CIF:9999999999999	A1

C. Partea III. SARCINI .

Inscrieri privind dezmembramintele dreptului de proprietate, drepturi reale de garanție și sarcini	Referințe
NU SUNT	

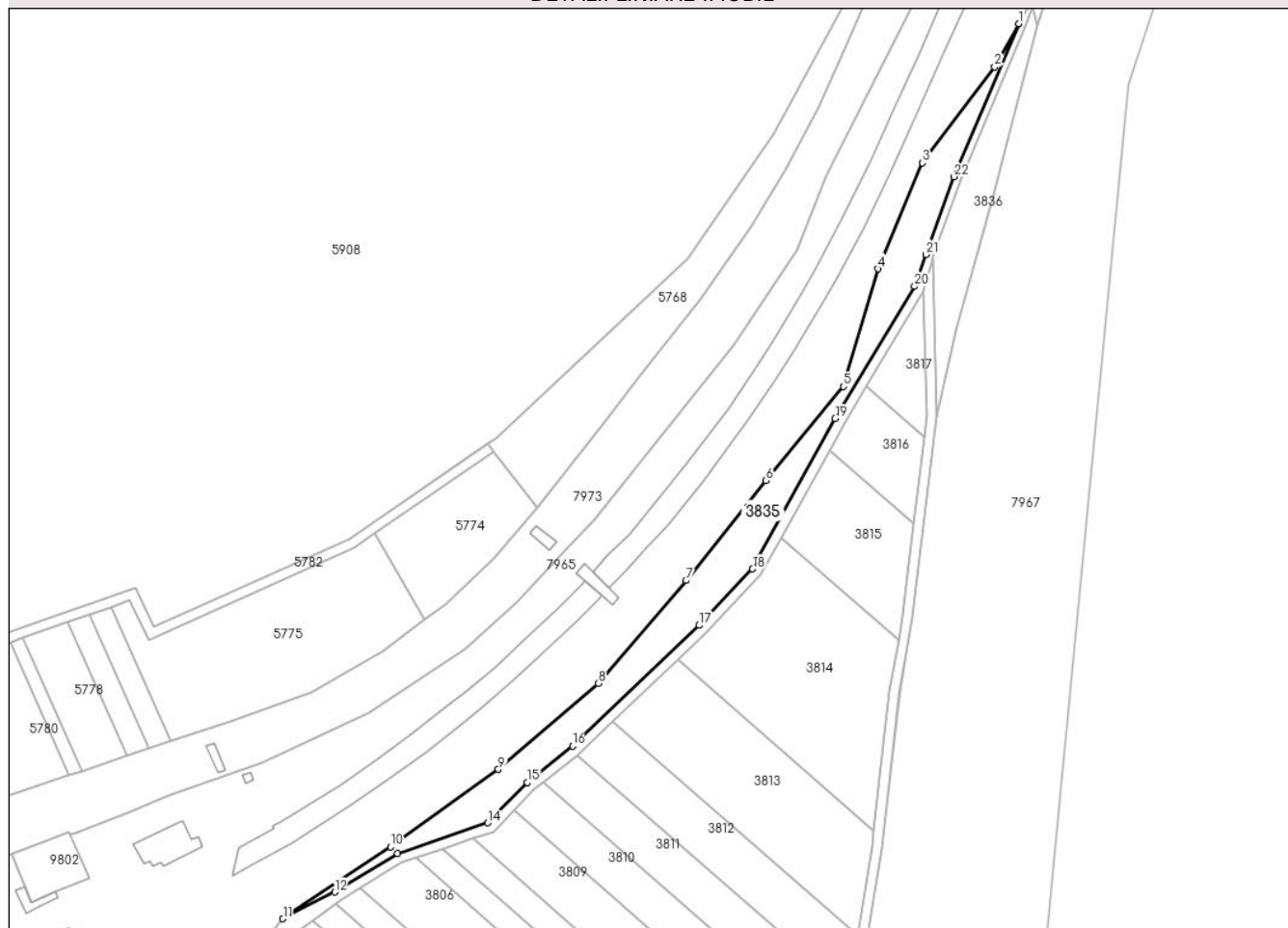
Anexa Nr. 1 La Partea I

Teren

Nr cadastral	Suprafața (mp)*	Observații / Referințe
	4.837	

* Suprafața este determinată în planul de proiecție Stereo 70.

DETALII LINIARE IMOBIL



Date referitoare la teren

Crt	Categorie folosință	Intra vilan	Suprafața (mp)	Tarla	Parcelă	Nr. topo	Observații / Referințe
1	neproductiv	NU	4.837	-	-	-	

Lungime Segmente

1) Valorile lungimilor segmentelor sunt obținute din proiecție în plan.

Punct început	X / Y	Punct sfârșit	X / Y	Lungime segment (** (m)
1	402.129,142 541.341,137	2	402.119,54 541.323,867	19.76
3	402.090,72 541.285,488	4	402.072,821 541.243,208	45.913
5	402.058,988 541.196,17	6	402.028,124 541.158,563	48.651
7	401.996,2 541.118,614	8	401.961,087 541.077,568	54.016
9	401.921,139 541.043,148	10	401.878,042 541.012,156	53.083

Punct început	X / Y	Punct sfârșit	X / Y	Lungime segment (** (m)
2	402.119,54 541.323,867	3	402.090,72 541.285,488	47.995
4	402.072,821 541.243,208	5	402.058,988 541.196,17	49.03
6	402.028,124 541.158,563	7	401.996,2 541.118,614	51.137
8	401.961,087 541.077,568	9	401.921,139 541.043,148	52.732
10	401.878,042 541.012,156	11	401.834,955 540.983,479	51.758

Punct început	X / Y	Punct sfârșit	X / Y	Lungime segment (** (m)
11	401.834,955 540.983,479	12	401.855,654 540.994,106	23.268
13	401.880,837 541.009,514	14	401.916,813 541.021,807	38.018
15	401.932,558 541.037,995	16	401.950,76 541.052,437	23.235
17	402.001,316 541.100,709	18	402.022,766 541.123,251	31.116
19	402.055,776 541.183,282	20	402.087,572 541.236,175	61.714
21	402.092,112 541.248,904	22	402.103,272 541.280,017	33.054

Punct început	X / Y	Punct sfârșit	X / Y	Lungime segment (** (m)
12	401.855,654 540.994,106	13	401.880,837 541.009,514	29.523
14	401.916,813 541.021,807	15	401.932,558 541.037,995	22.582
16	401.950,76 541.052,437	17	402.001,316 541.100,709	69.901
18	402.022,766 541.123,251	19	402.055,776 541.183,282	68.508
20	402.087,572 541.236,175	21	402.092,112 541.248,904	13.514
22	402.103,272 541.280,017	1	402.129,142 541.341,137	66.37

** Lungimile segmentelor sunt determinate în planul de proiecție Stereo 70 și sunt rotunjite la 1 milimetru.

*** Distanța dintre puncte este formată din segmente cumulate ce sunt mai mici decât valoarea 1 milimetru.

**DATE DESPRE IMOBILUL NR. 3836**

Oficiul de Cadastru și Publicitate Imobiliară ALBA
Biroul de Cadastru și Publicitate Imobiliară Aiud

A. Partea I. Descrierea imobilului

TEREN Extravilan

Adresa: Jud. Alba

Nr. Crt	Nr cadastral Nr. topografic	Suprafața* (mp)	Observații / Referințe
A1		1.631	Sector cadastral:63 Teren neimprejmuit;

B. Partea II. Proprietari și acte

Inscrieri privitoare la dreptul de proprietate și alte drepturi reale		Referințe
1 / 01/01/2022		
Act Normativ nr. 7, din 13/03/1996 emis de PARLAMENT;		
B1	Inscrierea provizorie, drept de PROPRIETATE, dobandit prin Lege, cota actuala 1/1 1) UAT MIRASLAU, CIF:9999999999999	A1

C. Partea III. SARCINI .


Inscrieri privind dezmembramintele dreptului de proprietate, drepturi reale de garanție și sarcini	Referințe
NU SUNT	

Anexa Nr. 1 La Partea I

Teren

Nr cadastral	Suprafața (mp)*	Observații / Referințe
	1.631	

* Suprafața este determinată în planul de proiecție Stereo 70.



Date referitoare la teren

Crt	Categorie folosință	Intravilan	Suprafața (mp)	Tarla	Parcelă	Nr. topo	Observații / Referințe
1	neproductiv	NU	1.631	-	-	-	

Lungime Segmente

1) Valorile lungimilor segmentelor sunt obținute din proiecție în plan.

Punct început	X / Y	Punct sfârșit	X / Y	Lungime segment (** (m)
1	402.136,634 541.340,717	2	402.134,765 541.347,999	7.518
2	402.134,765 541.347,999	3	402.131,904 541.339,968	8.525
3	402.131,904 541.339,968	4	402.106,068 541.278,925	66.286
4	402.106,068 541.278,925	5	402.095,024 541.248,136	32.71
5	402.095,024 541.248,136	6	402.094,805 541.247,359	0.807

Punct început	X / Y	Punct sfârșit	X / Y	Lungime segment (** (m)
6	402.094,805 541.247,359	7	402.096,372 541.184,3	63.078
7	402.096,372 541.184,3	8	402.103,959 541.218,514	35.045
8	402.103,959 541.218,514	9	402.118,73 541.270,919	54.447
9	402.118,73 541.270,919	1	402.136,634 541.340,717	72.058

** Lungimile segmentelor sunt determinate în planul de proiecție Stereo 70 și sunt rotunjite la 1 milimetru.

*** Distanța dintre puncte este formată din segmente cumulate ce sunt mai mici decât valoarea 1 milimetru.

**DATE DESPRE IMOBILUL NR. 3837**

Oficiul de Cadastru și Publicitate Imobiliară ALBA
Biroul de Cadastru și Publicitate Imobiliară Aiud

A. Partea I. Descrierea imobilului

TEREN Extravilan

Adresa: Jud. Alba

Nr. Crt	Nr cadastral Nr. topografic	Suprafața* (mp)	Observații / Referințe
A1		5.420	Sector cadastral:63 Teren neimprejmuit;

B. Partea II. Proprietari și acte

Inscrieri privitoare la dreptul de proprietate și alte drepturi reale		Referințe
1 / 01/01/2022		
Act Normativ nr. 7, din 13/03/1996 emis de PARLAMENT;		
B1	Inscrierea provizorie, drept de PROPRIETATE, dobandit prin Lege, cota actuala 1/1 1) UAT MIRASLU+0102U , CIF:9999999999999	A1

C. Partea III. SARCINI .

Inscrieri privind dezmembramintele dreptului de proprietate, drepturi reale de garanție și sarcini	Referințe
NU SUNT	

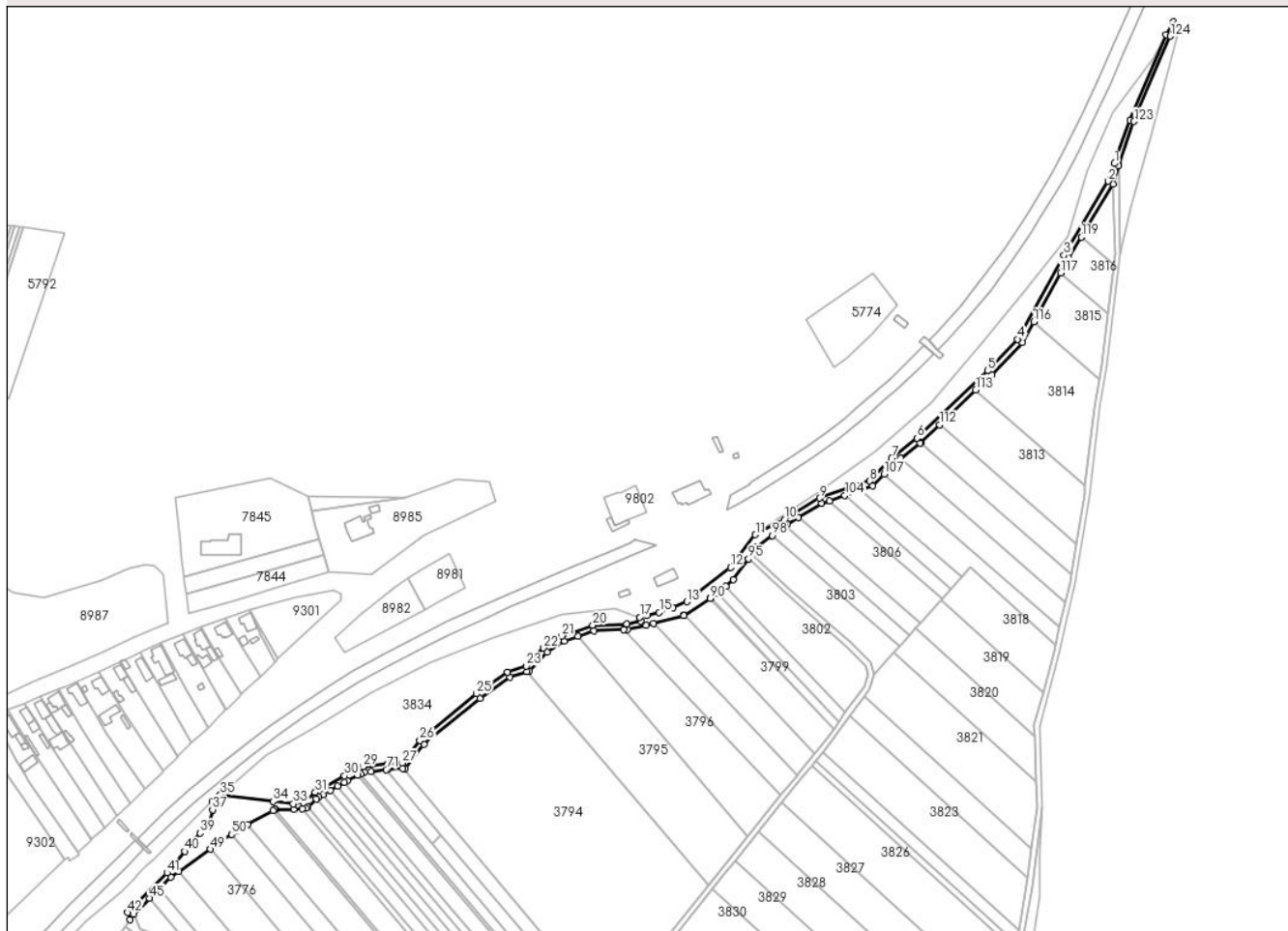
Anexa Nr. 1 La Partea I

Teren

Nr cadastral	Suprafața (mp)*	Observații / Referințe
	5.420	

* Suprafața este determinată în planul de proiecție Stereo 70.

DETALII LINIARE IMOBIL



Date referitoare la teren

Crt	Categorie folosință	Intravilan	Suprafața (mp)	Tarla	Parcelă	Nr. topo	Observații / Referințe
1	drum	NU	5.420	-	-	-	

Lungime Segmente

1) Valorile lungimilor segmentelor sunt obținute din proiecție în plan.

Punct început	X / Y	Punct sfârșit	X / Y	Lungime segment
1	402.092,112 541.248,904	2	402.087,572 541.236,175	13.514
4	402.022,766 541.123,251	5	402.001,316 541.100,709	31.116
7	401.932,558 541.037,995	8	401.916,813 541.021,807	22.582
10	401.855,654 540.994,106	11	401.834,955 540.983,479	23.268
13	401.785,837 540.935,51	14	401.776,163 540.931,371	10.522
16	401.757,286 540.925,456	17	401.752,187 540.924,482	5.191

Punct început	X / Y	Punct sfârșit	X / Y	Lungime segment
2	402.087,572 541.236,175	3	402.055,776 541.183,282	61.714
5	402.001,316 541.100,709	6	401.950,76 541.052,437	69.901
8	401.916,813 541.021,807	9	401.880,837 541.009,514	38.018
11	401.834,955 540.983,479	12	401.817,236 540.960,042	29.381
14	401.776,163 540.931,371	15	401.766,152 540.927,932	10.585
17	401.752,187 540.924,482	18	401.752,936 540.921,745	2.837

Punct început	X / Y	Punct sfârșit	X / Y	Lungime segment
3	402.055,776 541.183,282	4	402.022,766 541.123,251	68.508
6	401.950,76 541.052,437	7	401.932,558 541.037,995	23.235
9	401.880,837 541.009,514	10	401.855,654 540.994,106	29.523
12	401.817,236 540.960,042	13	401.785,837 540.935,51	39.846
15	401.766,152 540.927,932	16	401.757,286 540.925,456	9.205
18	401.752,936 540.921,745	19	401.742,688 540.919,526	10.486

Punct început	X / Y	Punct sfârșit	X / Y	Lungime segment	Punct început	X / Y	Punct sfârșit	X / Y	Lungime segment	Punct început	X / Y	Punct sfârșit	X / Y	Lungime segment
19	401.742,688 540.919,526	20	401.718,57 540.918,639	24.135	20	401.718,57 540.918,639	21	401.696,447 540.910,963	23.417	21	401.696,447 540.910,963	22	401.683,351 540.902,395	15.65
22	401.683,351 540.902,395	23	401.670,917 540.889,45	17.949	23	401.670,917 540.889,45	24	401.657,564 540.885,153	14.028	24	401.657,564 540.885,153	25	401.635,282 540.869,592	27.177
25	401.635,282 540.869,592	26	401.594,729 540.836,289	52.475	26	401.594,729 540.836,289	27	401.582,185 540.820,076	20.499	27	401.582,185 540.820,076	28	401.571,907 540.819,563	10.291
28	401.571,907 540.819,563	29	401.554,036 540.817,579	17.981	29	401.554,036 540.817,579	30	401.540,912 540.810,958	14.699	30	401.540,912 540.810,958	31	401.519,936 540.799,065	24.113
31	401.519,936 540.799,065	32	401.511,688 540.791,769	11.012	32	401.511,688 540.791,769	33	401.504,133 540.790,917	7.603	33	401.504,133 540.790,917	34	401.489,702 540.792,64	14.534
34	401.489,702 540.792,64	35	401.451,946 540.797,354	38.049	35	401.451,946 540.797,354	36	401.446,329 540.792,596	7.362	36	401.446,329 540.792,596	37	401.446,409 540.786,769	5.828
37	401.446,409 540.786,769	38	401.444,023 540.777,661	9.415	38	401.444,023 540.777,661	39	401.437,412 540.770,088	10.052	39	401.437,412 540.770,088	40	401.426,671 540.756,922	16.993
40	401.426,671 540.756,922	41	401.413,883 540.741,528	20.012	41	401.413,883 540.741,528	42	401.385,46 540.713,126	40.181	42	401.385,46 540.713,126	43	401.387,399 540.708,017	5.464
43	401.387,399 540.708,017	44	401.390,118 540.712,126	4.927	44	401.390,118 540.712,126	45	401.401,407 540.723,406	15.959	45	401.401,407 540.723,406	46	401.408,454 540.730,448	9.962
46	401.408,454 540.730,448	47	401.416,468 540.738,455	11.329	47	401.416,468 540.738,455	48	401.422,319 540.742,576	7.157	48	401.422,319 540.742,576	49	401.445,013 540.758,556	27.756
49	401.445,013 540.758,556	50	401.460,066 540.769,156	18.41	50	401.460,066 540.769,156	51	401.463,625 540.771,662	4.353	51	401.463,625 540.771,662	52	401.471,521 540.776,033	9.025
52	401.471,521 540.776,033	53	401.489,588 540.786,036	20.652	53	401.489,588 540.786,036	54	401.491,088 540.786,866	1.714	54	401.491,088 540.786,866	55	401.491,313 540.786,867	0.225
55	401.491,313 540.786,867	56	401.504,366 540.786,918	13.053	56	401.504,366 540.786,918	57	401.510,572 540.787,618	6.246	57	401.510,572 540.787,618	58	401.513,392 540.787,936	2.838
58	401.513,392 540.787,936	59	401.514,54 540.788,952	1.533	59	401.514,54 540.788,952	60	401.520,664 540.794,368	8.175	60	401.520,664 540.794,368	61	401.522,273 540.795,792	2.149
61	401.522,273 540.795,792	62	401.525,543 540.797,646	3.759	62	401.525,543 540.797,646	63	401.530,745 540.800,595	5.98	63	401.530,745 540.800,595	64	401.535,979 540.803,563	6.017
64	401.535,979 540.803,563	65	401.540,895 540.806,35	5.65	65	401.540,895 540.806,35	66	401.542,801 540.807,43	2.191	66	401.542,801 540.807,43	67	401.550,475 540.811,302	8.595
67	401.550,475 540.811,302	68	401.552,327 540.812,236	2.075	68	401.552,327 540.812,236	69	401.555,194 540.813,683	3.211	69	401.555,194 540.813,683	70	401.559,734 540.814,187	4.568
70	401.559,734 540.814,187	71	401.570,733 540.815,408	11.067	71	401.570,733 540.815,408	72	401.572,227 540.815,574	1.503	72	401.572,227 540.815,574	73	401.582,718 540.816,098	10.504
73	401.582,718 540.816,098	74	401.584,223 540.816,173	1.506	74	401.584,223 540.816,173	75	401.597,617 540.833,484	21.888	75	401.597,617 540.833,484	76	401.637,7 540.866,402	51.868
76	401.637,7 540.866,402	77	401.659,361 540.881,53	26.42	77	401.659,361 540.881,53	78	401.671,52 540.885,442	12.773	78	401.671,52 540.885,442	79	401.673,103 540.885,952	1.663
79	401.673,103 540.885,952	80	401.685,921 540.899,296	18.504	80	401.685,921 540.899,296	81	401.698,224 540.907,346	14.702	81	401.698,224 540.907,346	82	401.707,827 540.910,678	10.165
82	401.707,827 540.910,678	83	401.719,315 540.914,664	12.16	83	401.719,315 540.914,664	84	401.740,669 540.915,449	21.368	84	401.740,669 540.915,449	85	401.743,189 540.915,542	2.522
85	401.743,189 540.915,542	86	401.756,721 540.918,472	13.846	86	401.756,721 540.918,472	87	401.761,898 540.919,85	5.358	87	401.761,898 540.919,85	88	401.783,671 540.925,644	22.53
88	401.783,671 540.925,644	89	401.783,995 540.925,852	0.386	89	401.783,995 540.925,852	90	401.802,599 540.937,796	22.108	90	401.802,599 540.937,796	91	401.803,21 540.938,188	0.726
91	401.803,21 540.938,188	92	401.807,543 540.941,691	5.572	92	401.807,543 540.941,691	93	401.813,749 540.946,708	7.981	93	401.813,749 540.946,708	94	401.819,321 540.951,213	7.165
94	401.819,321 540.951,213	95	401.830,143 540.966,082	18.39	95	401.830,143 540.966,082	96	401.832,369 540.969,483	4.065	96	401.832,369 540.969,483	97	401.835,432 540.974,484	5.864
97	401.835,432 540.974,484	98	401.847,024 540.982,898	14.324	98	401.847,024 540.982,898	99	401.856,108 540.989,492	11.225	99	401.856,108 540.989,492	100	401.857,876 540.990,776	2.186
100	401.857,876 540.990,776	101	401.865,97 540.995,729	9.489	101	401.865,97 540.995,729	102	401.882,548 541.005,872	19.435	102	401.882,548 541.005,872	103	401.887,899 541.007,7	5.655
103	401.887,899 541.007,7	104	401.898,961 541.011,48	11.69	104	401.898,961 541.011,48	105	401.910,718 541.015,497	12.424	105	401.910,718 541.015,497	106	401.919,013 541.018,331	8.766
106	401.919,013 541.018,331	107	401.927,302 541.026,854	11.889	107	401.927,302 541.026,854	108	401.935,246 541.035,022	11.393	108	401.935,246 541.035,022	109	401.938,959 541.037,968	4.74
109	401.938,959 541.037,968	110	401.952,72 541.048,886	17.566	110	401.952,72 541.048,886	111	401.953,389 541.049,417	0.855	111	401.953,389 541.049,417	112	401.966,676 541.062,104	18.37
112	401.966,676 541.062,104	113	401.992,742 541.086,992	36.04	113	401.992,742 541.086,992	114	402.004,148 541.097,882	15.77	114	402.004,148 541.097,882	115	402.026,021 541.120,869	31.73
115	402.026,021 541.120,869	116	402.034,187 541.135,72	16.948	116	402.034,187 541.135,72	117	402.053,42 541.170,697	39.917	117	402.053,42 541.170,697	118	402.059,244 541.181,287	12.086

Punct început	X / Y	Punct sfârșit	X / Y	Lungime segment	Punct început	X / Y	Punct sfârșit	X / Y	Lungime segment	Punct început	X / Y	Punct sfârșit	X / Y	Lungime segment
118	402.059,244 541.181,287	119	402.068,253 541.196,274	17.487	119	402.068,253 541.196,274	120	402.091,127 541.234,326	44.398	120	402.091,127 541.234,326	121	402.094,805 541.247,359	13.542
121	402.094,805 541.247,359	122	402.095,024 541.248,136	0.807	122	402.095,024 541.248,136	123	402.106,068 541.278,925	32.71	123	402.106,068 541.278,925	124	402.131,904 541.339,968	66.286
124	402.131,904 541.339,968	125	402.134,765 541.347,999	8.525	125	402.134,765 541.347,999	126	402.134,194 541.350,224	2.297	126	402.134,194 541.350,224	127	402.129,142 541.341,137	10.396
127	402.129,142 541.341,137	128	402.103,272 541.280,017	66.37	128	402.103,272 541.280,017	1	402.092,112 541.248,904	33.054					

** Lungimile segmentelor sunt determinate în planul de proiecție Stereo 70 și sunt rotunjite la 1 milimetru.

*** Distanța dintre puncte este formată din segmente cumulate ce sunt mai mici decât valoarea 1 milimetru.

**DATE DESPRE IMOBILUL NR. 3838**

Oficiul de Cadastru și Publicitate Imobiliară ALBA
Biroul de Cadastru și Publicitate Imobiliară Aiud

A. Partea I. Descrierea imobilului

TEREN Extravilan

Adresa: Jud. Alba

Nr. Crt	Nr cadastral Nr. topografic	Suprafața* (mp)	Observații / Referințe
A1		242	Sector cadastral:63 Teren neimprejmuit;

B. Partea II. Proprietari și acte

Inscrieri privitoare la dreptul de proprietate și alte drepturi reale		Referințe
1 / 01/01/2022		
Act Normativ nr. 7, din 13/03/1996 emis de PARLAMENT;		
B1	Inscrierea provizorie, drept de PROPRIETATE, dobandit prin Lege, cota actuala 1/1 1) UAT MIRASLAU, CIF:99999999999999	A1

C. Partea III. SARCINI .

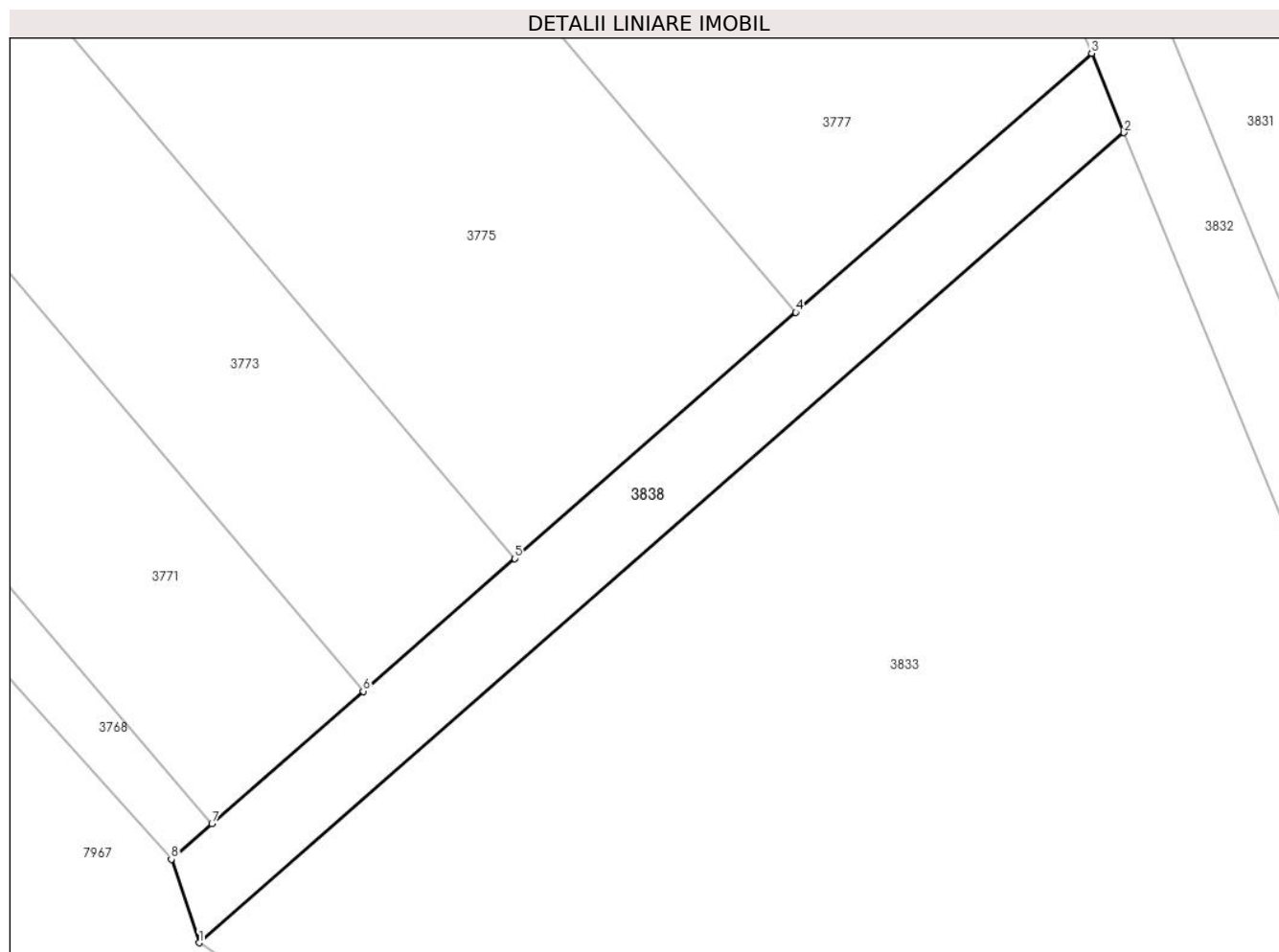
Inscrieri privind dezmembramintele dreptului de proprietate, drepturi reale de garanție și sarcini	Referințe
NU SUNT	

Anexa Nr. 1 La Partea I

Teren

Nr cadastral	Suprafața (mp)*	Observații / Referințe
	242	

* Suprafața este determinată în planul de proiecție Stereo 70.



Date referitoare la teren

Crt	Categorie folosință	Intravilan	Suprafața (mp)	Tarla	Parcelă	Nr. topo	Observații / Referințe
1	drum	NU	242	-	-	-	

Lungime Segmente

1) Valorile lungimilor segmentelor sunt obținute din proiecție în plan.

Punct început	X / Y	Punct sfârșit	X / Y	Lungime segment (** (m)
1	401.580,746 540.489,989	2	401.626,365 540.529,922	60.627
2	401.626,365 540.529,922	3	401.624,762 540.533,835	4.228
3	401.624,762 540.533,835	4	401.610,169 540.521,061	19.393
4	401.610,169 540.521,061	5	401.596,308 540.508,928	18.421
5	401.596,308 540.508,928	6	401.588,837 540.502,388	9.93

Punct început	X / Y	Punct sfârșit	X / Y	Lungime segment (** (m)
6	401.588,837 540.502,388	7	401.581,372 540.495,852	9.921
7	401.581,372 540.495,852	8	401.579,367 540.494,107	2.658
8	401.579,367 540.494,107	1	401.580,746 540.489,989	4.343

** Lungimile segmentelor sunt determinate în planul de proiecție Stereo 70 și sunt rotunjite la 1 milimetru.

*** Distanța dintre puncte este formată din segmente cumulate ce sunt mai mici decât valoarea 1 milimetru.

**DATE DESPRE IMOBILUL NR. 3839**

Oficiul de Cadastru și Publicitate Imobiliară ALBA
Biroul de Cadastru și Publicitate Imobiliară Aiud

A. Partea I. Descrierea imobilului

TEREN Extravilan

Adresa: Jud. Alba

Nr. Crt	Nr cadastral Nr. topografic	Suprafața* (mp)	Observații / Referințe
A1		143	Sector cadastral:63 Teren neimprejmut;

B. Partea II. Proprietari și acte

Inscrieri privitoare la dreptul de proprietate și alte drepturi reale		Referințe
1 / 01/01/2022		
Act Normativ nr. 107, din 25/09/1996 emis de PARLAMENT;		
B1	Intabulare, drept de PROPRIETATE, dobandit prin Lege, cota actuala 1/1 1) STATUL ROMÂN - DOMENIUL PUBLIC, CIF:999999999999	A1
Act Normativ nr. 1705, din 21/12/2006 emis de GUVERNUL ROMÂNIEI;		
B1	Intabulare, drept de ADMINISTRARE, dobandit prin Lege, cota actuala 1/1 1) MINISTERUL MEDIULUI APELOR ȘI PĂDURILOR PRIN ADMINISTRAȚIA NAȚIONALĂ APELE ROMÂNE, CIF:24326056	A1

C. Partea III. SARCINI .

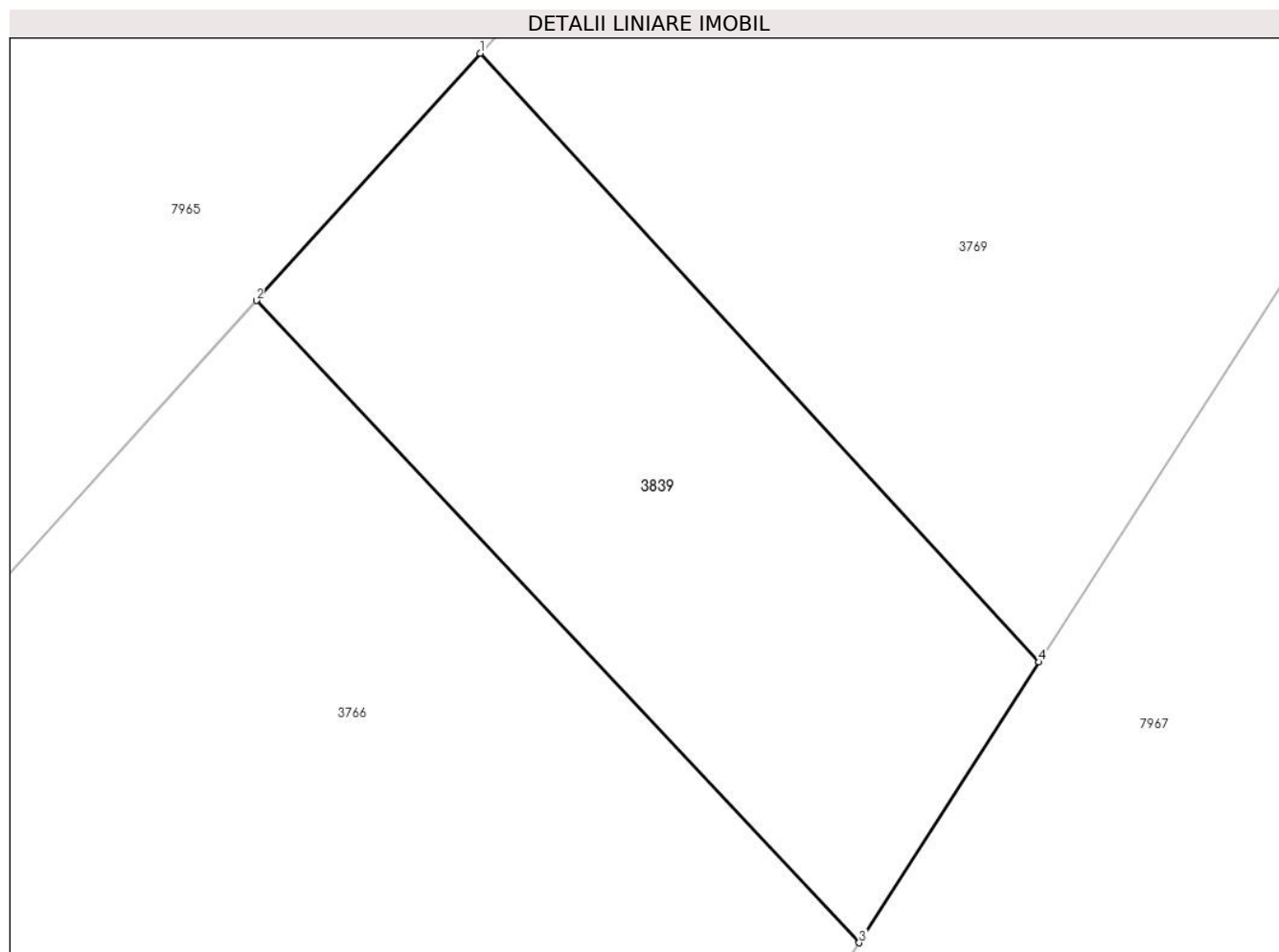
Inscrieri privind dezmembramintele dreptului de proprietate, drepturi reale de garanție și sarcini	Referințe
NU SUNT	

Anexa Nr. 1 La Partea I

Teren

Nr cadastral	Suprafața (mp)*	Observații / Referințe
	143	

* Suprafața este determinată în planul de proiecție Stereo 70.



Date referitoare la teren

Crt	Categorie folosință	Intravilan	Suprafața (mp)	Tarla	Parcelă	Nr. topo	Observații / Referințe
1	ape curgătoare	NU	143	-	-	-	

Lungime Segmente

1) Valorile lungimilor segmentelor sunt obținute din proiecție în plan.

Punct început	X / Y	Punct sfârșit	X / Y	Lungime segment (** (m)
1	401.189,685 540.534,851	2	401.184,625 540.529,263	7.539
2	401.184,625 540.529,263	3	401.198,256 540.514,753	19.908
3	401.198,256 540.514,753	4	401.202,324 540.521,096	7.535
4	401.202,324 540.521,096	1	401.189,685 540.534,851	18.68

**** Lungimile segmentelor sunt determinate în planul de proiecție Stereo 70 și sunt rotunjite la 1 milimetru.**

***** Distanța dintre puncte este formată din segmente cumulate ce sunt mai mici decât valoarea 1 milimetru.**

**DATE DESPRE IMOBILUL NR. 3840**

Oficiul de Cadastru și Publicitate Imobiliară ALBA
Biroul de Cadastru și Publicitate Imobiliară Aiud

A. Partea I. Descrierea imobilului

TEREN Extravilan

Adresa: Jud. Alba

Nr. Crt	Nr cadastral Nr. topografic	Suprafața* (mp)	Observații / Referințe
A1		2.290	Sector cadastral:63 Teren neimprejmuit;

B. Partea II. Proprietari și acte

Inscrieri privitoare la dreptul de proprietate și alte drepturi reale	Referințe
1 / 01/01/2022	
Act Normativ nr. 7, din 13/03/1996 emis de PARLAMENT;	
B1	A1
Intabulare, drept de PROPRIETATE, dobândit prin Lege, cota actuala 1/1	
1) UAT MIRASLĂU, CIF:9999999999999	

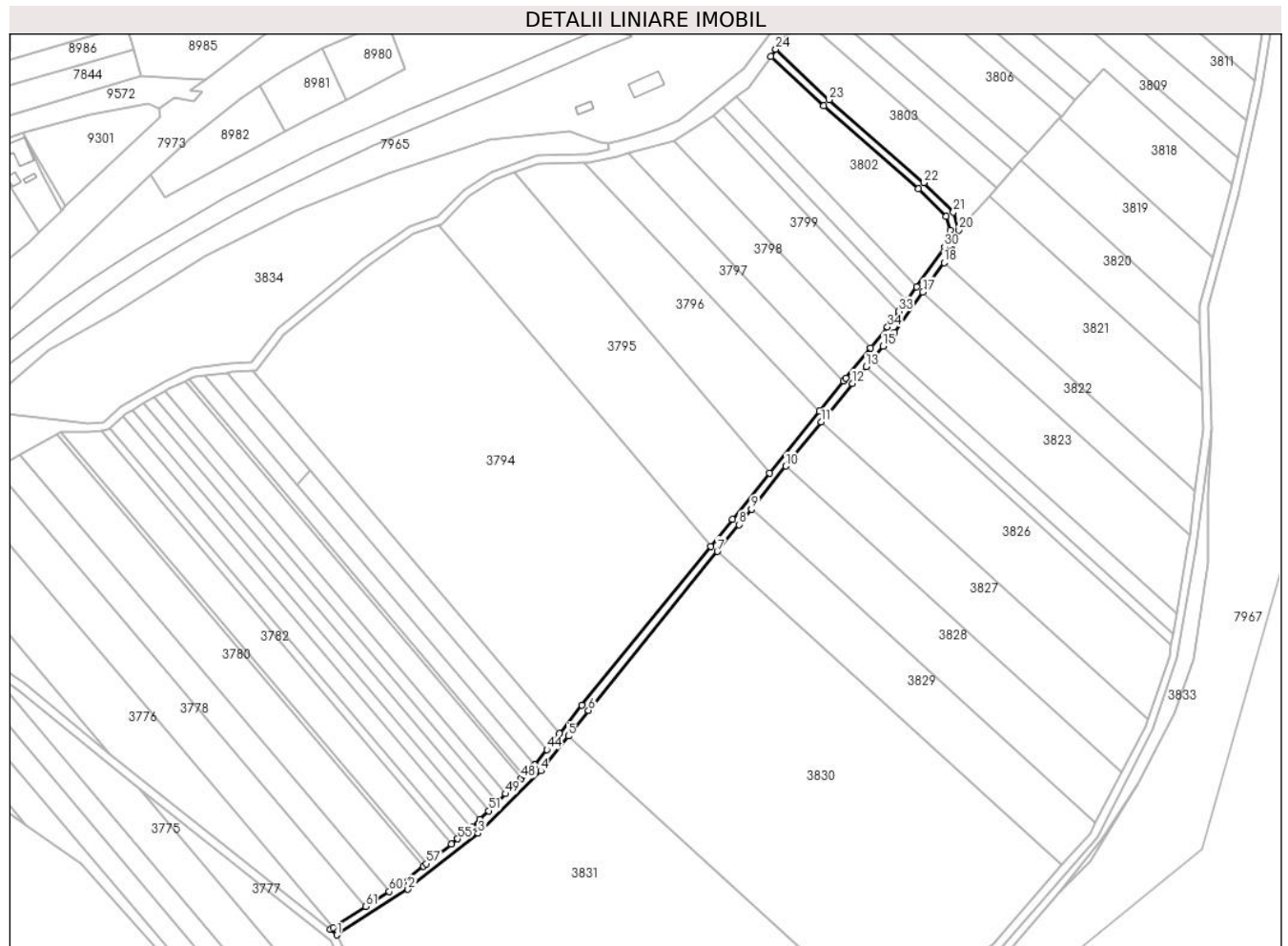
C. Partea III. SARCINI .

Inscrieri privind dezmembramintele dreptului de proprietate, drepturi reale de garanție și sarcini	Referințe
NU SUNT	

Teren

Nr cadastral	Suprafața (mp)*	Observații / Referințe
	2.290	

* Suprafața este determinată în planul de proiecție Stereo 70.



Date referitoare la teren

Crt	Categorie folosință	Intravilan	Suprafața (mp)	Tarla	Parcelă	Nr. topo	Observații / Referințe
1	drum	NU	2.290	-	-	-	

Lungime Segmente

1) Valorile lungimilor segmentelor sunt obținute din proiecție în plan.

Punct început	X / Y	Punct sfârșit	X / Y	Lungime segment
1	401.622,982 540.547,328	2	401.656,856 540.569,06	40.246
4	401.720,237 540.625,54	5	401.733,376 540.642,124	21.158
7	401.804,508 540.730,11	8	401.814,861 540.742,874	16.434
10	401.837,251 540.770,731	11	401.854,149 540.791,755	26.973
13	401.875,505 540.818,197	14	401.878,327 540.821,654	4.462
16	401.888,907 540.834,612	17	401.902,606 540.853,731	23.52
2	401.656,856 540.569,06	3	401.690,304 540.595,796	42.82
5	401.733,376 540.642,124	6	401.743,035 540.654,316	15.555
8	401.814,861 540.742,874	9	401.820,78 540.750,239	9.449
11	401.854,149 540.791,755	12	401.868,937 540.810,153	23.605
14	401.878,327 540.821,654	15	401.883,528 540.828,024	8.224
17	401.902,606 540.853,731	18	401.912,703 540.867,822	17.336
3	401.690,304 540.595,796	4	401.720,237 540.625,54	42.198
6	401.743,035 540.654,316	7	401.804,508 540.730,11	97.59
9	401.820,78 540.750,239	10	401.837,251 540.770,731	26.29
12	401.868,937 540.810,153	13	401.875,505 540.818,197	10.385
15	401.883,528 540.828,024	16	401.888,907 540.834,612	8.505
18	401.912,703 540.867,822	19	401.916,649 540.873,33	6.775

Punct început	X / Y	Punct sfârșit	X / Y	Lungime segment	Punct început	X / Y	Punct sfârșit	X / Y	Lungime segment	Punct început	X / Y	Punct sfârșit	X / Y	Lungime segment
19	401.916,649 540.873,33	20	401.919,821 540.883,291	10.454	20	401.919,821 540.883,291	21	401.917,169 540.891,904	9.012	21	401.917,169 540.891,904	22	401.903,174 540.905,888	19.784
22	401.903,174 540.905,888	23	401.857,821 540.945,38	60.137	23	401.857,821 540.945,38	24	401.832,369 540.969,483	35.054	24	401.832,369 540.969,483	25	401.830,143 540.966,082	4.065
25	401.830,143 540.966,082	26	401.855,131 540.942,418	34.415	26	401.855,131 540.942,418	27	401.900,443 540.902,961	60.083	27	401.900,443 540.902,961	28	401.913,638 540.889,776	18.653
28	401.913,638 540.889,776	29	401.915,629 540.883,311	6.765	29	401.915,629 540.883,311	30	401.913,029 540.875,146	8.569	30	401.913,029 540.875,146	31	401.899,537 540.856,316	23.165
31	401.899,537 540.856,316	32	401.894,819 540.849,731	8.101	32	401.894,819 540.849,731	33	401.891,101 540.844,542	6.382	33	401.891,101 540.844,542	34	401.885,729 540.837,044	9.224
34	401.885,729 540.837,044	35	401.877,659 540.827,161	12.76	35	401.877,659 540.827,161	36	401.865,829 540.812,671	18.706	36	401.865,829 540.812,671	37	401.864,814 540.811,409	1.619
37	401.864,814 540.811,409	38	401.853,164 540.796,915	18.596	38	401.853,164 540.796,915	39	401.829,388 540.767,333	37.953	39	401.829,388 540.767,333	40	401.811,749 540.745,387	28.156
40	401.811,749 540.745,387	41	401.801,259 540.732,454	16.653	41	401.801,259 540.732,454	42	401.739,914 540.656,818	97.385	42	401.739,914 540.656,818	43	401.729,229 540.643,331	17.207
43	401.729,229 540.643,331	44	401.723,158 540.635,668	9.777	44	401.723,158 540.635,668	45	401.717,345 540.628,33	9.361	45	401.717,345 540.628,33	46	401.717,249 540.628,21	0.154
46	401.717,249 540.628,21	47	401.712,44 540.623,43	6.781	47	401.712,44 540.623,43	48	401.711,004 540.622,004	2.023	48	401.711,004 540.622,004	49	401.703,526 540.614,573	10.542
49	401.703,526 540.614,573	50	401.699,576 540.610,648	5.568	50	401.699,576 540.610,648	51	401.695,37 540.606,468	5.93	51	401.695,37 540.606,468	52	401.691,189 540.602,314	5.893
52	401.691,189 540.602,314	53	401.687,638 540.598,785	5.007	53	401.687,638 540.598,785	54	401.686,974 540.598,254	0.85	54	401.686,974 540.598,254	55	401.680,586 540.593,149	8.177
55	401.680,586 540.593,149	56	401.677,547 540.590,72	3.891	56	401.677,547 540.590,72	57	401.665,689 540.581,241	15.181	57	401.665,689 540.581,241	58	401.664,241 540.580,084	1.854
58	401.664,241 540.580,084	59	401.654,521 540.572,315	12.444	59	401.654,521 540.572,315	60	401.647,888 540.568,059	7.88	60	401.647,888 540.568,059	61	401.636,692 540.560,876	13.302
61	401.636,692 540.560,876	62	401.621,122 540.550,887	18.499	62	401.621,122 540.550,887	63	401.619,667 540.549,954	1.728	63	401.619,667 540.549,954	1	401.622,982 540.547,328	4.229

** Lungimile segmentelor sunt determinate în planul de proiecție Stereo 70 și sunt rotunjite la 1 milimetru.

*** Distanța dintre puncte este formată din segmente cumulate ce sunt mai mici decât valoarea 1 milimetru.

**DATE DESPRE IMOBILUL NR. 3852**

Oficiul de Cadastru și Publicitate Imobiliară ALBA
Biroul de Cadastru și Publicitate Imobiliară Aiud

A. Partea I. Descrierea imobilului

TEREN Extravilan

Adresa: Jud. Alba

Nr. Crt	Nr cadastral Nr. topografic	Suprafața* (mp)	Observații / Referințe
A1		5.213	Sector cadastral:63 Teren neimpregmuit;

B. Partea II. Proprietari și acte

Inscrieri privitoare la dreptul de proprietate și alte drepturi reale		Referințe
1 / 01/01/2022		
Act Normativ nr. 107, din 25/09/1996 emis de PARLAMENT;		
B1	Intabulare, drept de PROPRIETATE, dobandit prin Lege, cota actuala 1/1 1) STATUL ROMÂN - DOMENIUL PUBLIC, CIF:999999999999	A1
Act Normativ nr. 1705, din 21/12/2006 emis de GUVERNUL ROMÂNIEI;		
B2	Intabulare, drept de ADMINISTRARE, dobandit prin Lege, cota actuala 1/1 1) MINISTERUL MEDIULUI APELOR ȘI PĂDURILOR PRIN ADMINISTRAȚIA NAȚIONALĂ APELE ROMÂNE, CIF:24326056	A1

C. Partea III. SARCINI .

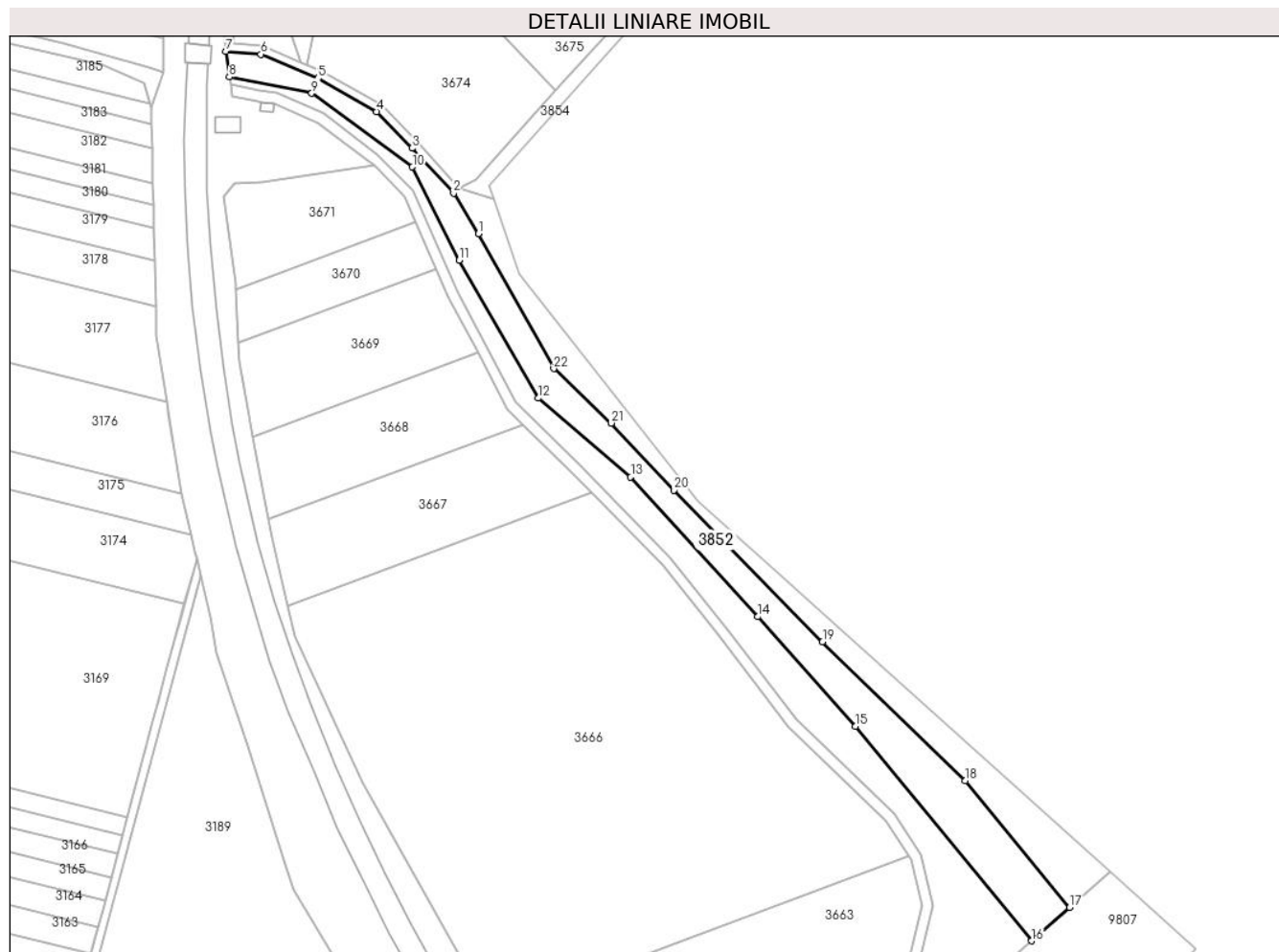
Inscrieri privind dezmembramintele dreptului de proprietate, drepturi reale de garanție și sarcini	Referințe
NU SUNT	

Anexa Nr. 1 La Partea I

Teren

Nr cadastral	Suprafața (mp)*	Observații / Referințe
	5.213	

* Suprafața este determinată în planul de proiecție Stereo 70.



Date referitoare la teren

Crt	Categorie folosință	Intravilan	Suprafața (mp)	Tarla	Parcelă	Nr. topo	Observații / Referințe
1	ape curgătoare	NU	5.213	-	-	-	

Lungime Segmente

1) Valorile lungimilor segmentelor sunt obținute din proiecție în plan.

Punct început	X / Y	Punct sfârșit	X / Y	Lungime segment (** (m)
1	400.687,25 539.664,406	2	400.677,952 539.679,447	17.683
3	400.662,571 539.696,116	4	400.649,399 539.709,675	18.903
5	400.627,703 539.722,073	6	400.606,463 539.730,955	23.023
7	400.593,404 539.732,031	8	400.594,794 539.722,548	9.584
9	400.625,336 539.716,485	10	400.662,706 539.689,119	46.318

Punct început	X / Y	Punct sfârșit	X / Y	Lungime segment (** (m)
2	400.677,952 539.679,447	3	400.662,571 539.696,116	22.681
4	400.649,399 539.709,675	5	400.627,703 539.722,073	24.989
6	400.606,463 539.730,955	7	400.593,404 539.732,031	13.103
8	400.594,794 539.722,548	9	400.625,336 539.716,485	31.138
10	400.662,706 539.689,119	11	400.680,117 539.654,619	38.645

Punct început	X / Y	Punct sfârșit	X / Y	Lungime segment (** (m)
11	400.680,117 539.654,619	12	400.709,482 539.603,447	58.999
13	400.743,724 539.574,165	14	400.790,803 539.522,366	69.998
15	400.827,076 539.481,777	16	400.892,513 539.402,195	103.031
17	400.906,595 539.414,559	18	400.867,85 539.461,575	60.924
19	400.814,882 539.513,092	20	400.759,81 539.569,319	78.705
21	400.736,465 539.594,147	22	400.715,17 539.614,36	29.361

Punct început	X / Y	Punct sfârșit	X / Y	Lungime segment (** (m)
12	400.709,482 539.603,447	13	400.743,724 539.574,165	45.055
14	400.790,803 539.522,366	15	400.827,076 539.481,777	54.435
16	400.892,513 539.402,195	17	400.906,595 539.414,559	18.739
18	400.867,85 539.461,575	19	400.814,882 539.513,092	73.889
20	400.759,81 539.569,319	21	400.736,465 539.594,147	34.079
22	400.715,17 539.614,36	1	400.687,25 539.664,406	57.307

** Lungimile segmentelor sunt determinate în planul de proiecție Stereo 70 și sunt rotunjite la 1 milimetru.

*** Distanța dintre puncte este formată din segmente cumulate ce sunt mai mici decât valoarea 1 milimetru.

**DATE DESPRE IMOBILUL NR. 3853**

Oficiul de Cadastru și Publicitate Imobiliară ALBA
Biroul de Cadastru și Publicitate Imobiliară Aiud

A. Partea I. Descrierea imobilului

TEREN Extravilan

Adresa: Jud. Alba

Nr. Crt	Nr cadastral Nr. topografic	Suprafața* (mp)	Observații / Referințe
A1		3.475	Sector cadastral:63 Teren neimprejmuit;

B. Partea II. Proprietari și acte

Inscrieri privitoare la dreptul de proprietate și alte drepturi reale		Referințe
1 / 01/01/2022		
Act Normativ nr. 7, din 13/03/1996 emis de PARLAMENT;		
B1	Inscrierea provizorie, drept de PROPRIETATE, dobandit prin Lege, cota actuala 1/1 1) UAT MIRASLAU, CIF:9999999999999	A1

C. Partea III. SARCINI .

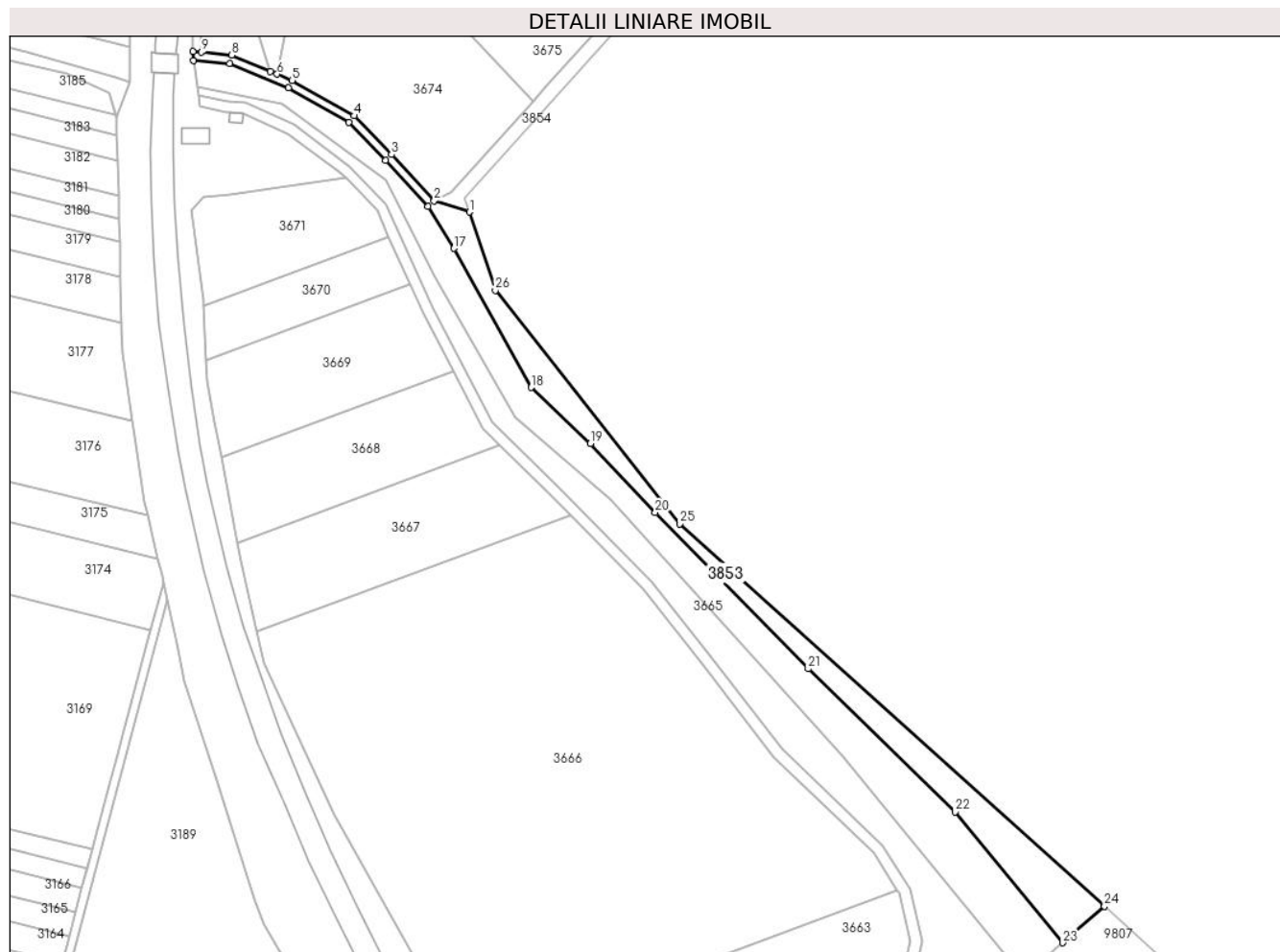
Inscrieri privind dezmembramintele dreptului de proprietate, drepturi reale de garanție și sarcini	Referințe
NU SUNT	

Anexa Nr. 1 La Partea I

Teren

Nr cadastral	Suprafața (mp)*	Observații / Referințe
	3.475	

* Suprafața este determinată în planul de proiecție Stereo 70.



Date referitoare la teren

Crt	Categorie folosință	Intravilan	Suprafața (mp)	Tarla	Parcelă	Nr. topo	Observații / Referințe
1	neproductiv	NU	3.475	-	-	-	

Lungime Segmente

1) Valorile lungimilor segmentelor sunt obținute din proiecție în plan.

Punct început	X / Y	Punct sfârșit	X / Y	Lungime segment (** (m)
1	400.692,886 539.677,477	2	400.680,157 539.681,481	13.345
3	400.664,75 539.698,179	4	400.651,256 539.712,069	19.366
5	400.629,031 539.724,769	6	400.623,582 539.727,048	5.906
7	400.621,212 539.728,039	8	400.607,203 539.733,898	15.185
9	400.596,268 539.734,957	10	400.593,268 539.735,248	3.014

Punct început	X / Y	Punct sfârșit	X / Y	Lungime segment (** (m)
2	400.680,157 539.681,481	3	400.664,75 539.698,179	22.72
4	400.651,256 539.712,069	5	400.629,031 539.724,769	25.598
6	400.623,582 539.727,048	7	400.621,212 539.728,039	2.57
8	400.607,203 539.733,898	9	400.596,268 539.734,957	10.986
10	400.593,268 539.735,248	11	400.593,404 539.732,031	3.22

Punct început	X / Y	Punct sfârșit	X / Y	Lungime segment (** (m)
11	400.593,404 539.732,031	12	400.606,463 539.730,955	13.103
13	400.627,703 539.722,073	14	400.649,399 539.709,675	24.989
15	400.662,571 539.696,116	16	400.677,952 539.679,447	22.681
17	400.687,25 539.664,406	18	400.715,17 539.614,36	57.307
19	400.736,465 539.594,147	20	400.759,81 539.569,319	34.079
21	400.814,882 539.513,092	22	400.867,85 539.461,575	73.889
23	400.906,595 539.414,559	24	400.921,598 539.427,732	19.966
25	400.768,648 539.565,247	26	400.702,196 539.649,306	107.152

Punct început	X / Y	Punct sfârșit	X / Y	Lungime segment (** (m)
12	400.606,463 539.730,955	13	400.627,703 539.722,073	23.023
14	400.649,399 539.709,675	15	400.662,571 539.696,116	18.903
16	400.677,952 539.679,447	17	400.687,25 539.664,406	17.683
18	400.715,17 539.614,36	19	400.736,465 539.594,147	29.361
20	400.759,81 539.569,319	21	400.814,882 539.513,092	78.705
22	400.867,85 539.461,575	23	400.906,595 539.414,559	60.924
24	400.921,598 539.427,732	25	400.768,648 539.565,247	205.68
26	400.702,196 539.649,306	1	400.692,886 539.677,477	29.67

** Lungimile segmentelor sunt determinate în planul de proiecție Stereo 70 și sunt rotunjite la 1 milimetru.

*** Distanța dintre puncte este formată din segmente cumulate ce sunt mai mici decât valoarea 1 milimetru.

**DATE DESPRE IMOBILUL NR. 3854**

Oficiul de Cadastru și Publicitate Imobiliară ALBA
Biroul de Cadastru și Publicitate Imobiliară Aiud

A. Partea I. Descrierea imobilului

TEREN Extravilan

Adresa: Jud. Alba

Nr. Crt	Nr cadastral Nr. topografic	Suprafața* (mp)	Observații / Referințe
A1		889	Sector cadastral:63 Teren neimprejmuit;

B. Partea II. Proprietari și acte

Inscrieri privitoare la dreptul de proprietate și alte drepturi reale		Referințe
1 / 01/01/2022		
Act Normativ nr. 7, din 13/03/1996 emis de PARLAMENT;		
B1	Inscrierea provizorie, drept de PROPRIETATE, dobandit prin Lege, cota actuala 1/1 1) UAT MIRASLAU, CIF:99999999999999	A1

C. Partea III. SARCINI .

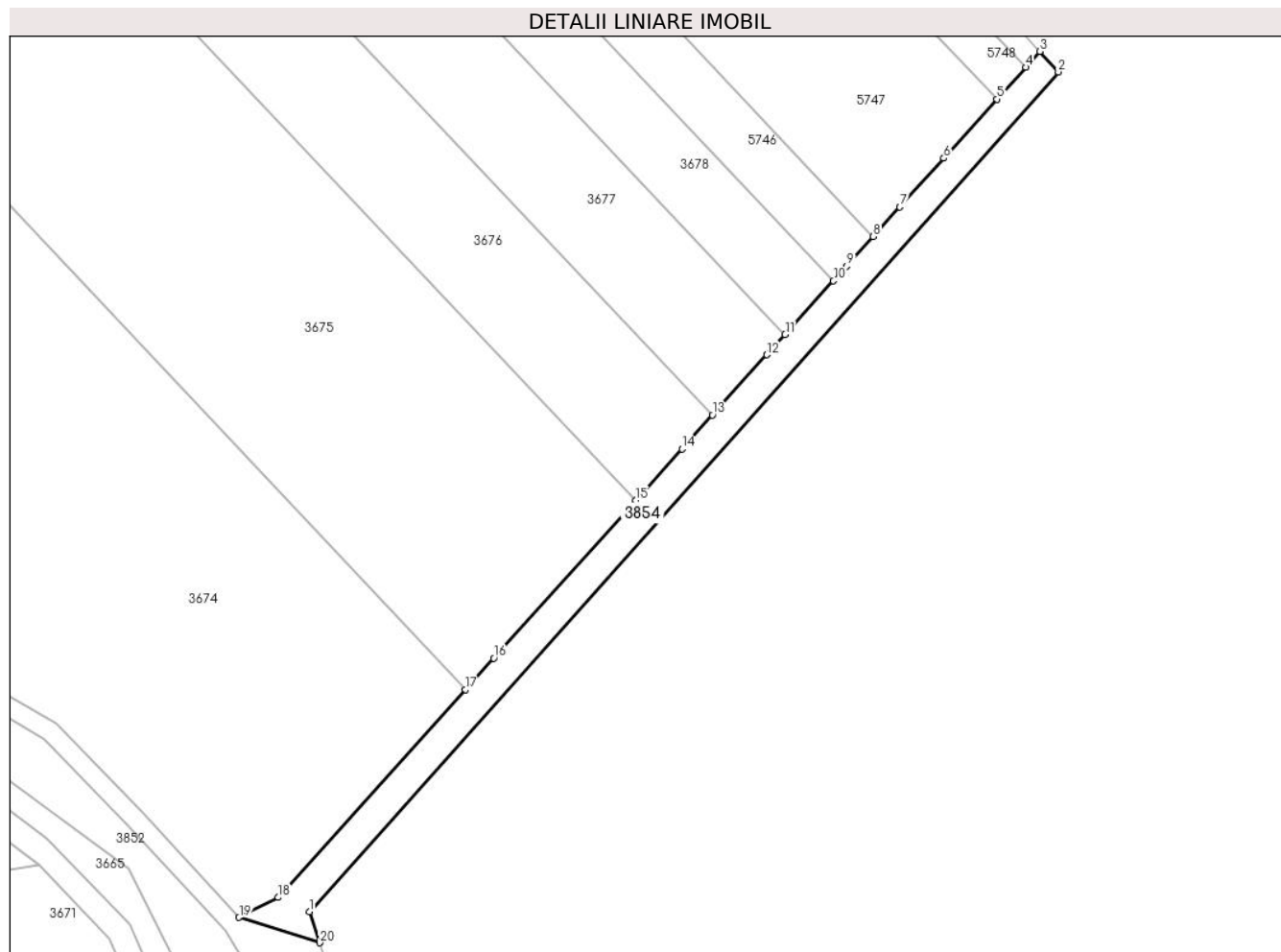
Inscrieri privind dezmembramintele dreptului de proprietate, drepturi reale de garanție și sarcini	Referințe
NU SUNT	

Anexa Nr. 1 La Partea I

Teren

Nr cadastral	Suprafața (mp)*	Observații / Referințe
	889	

* Suprafața este determinată în planul de proiecție Stereo 70.



Date referitoare la teren

Crt	Categorie folosință	Intra vilan	Suprafața (mp)	Tarla	Parcelă	Nr. topo	Observații / Referințe
1	drum	NU	889	-	-	-	

Lungime Segmente

1) Valorile lungimilor segmentelor sunt obținute din proiecție în plan.

Punct început	X / Y	Punct sfârșit	X / Y	Lungime segment (** (m)
1	400.691,263 539.682,39	2	400.809,541 539.814,867	177.595
2	400.809,541 539.814,867	3	400.806,653 539.818,099	4.335
3	400.806,653 539.818,099	4	400.804,397 539.815,596	3.369
4	400.804,397 539.815,596	5	400.799,859 539.810,563	6.777
5	400.799,859 539.810,563	6	400.791,459 539.801,245	12.546

Punct început	X / Y	Punct sfârșit	X / Y	Lungime segment (** (m)
6	400.791,459 539.801,245	7	400.784,519 539.793,546	10.365
7	400.784,519 539.793,546	8	400.780,335 539.788,905	6.249
8	400.780,335 539.788,905	9	400.776,118 539.784,227	6.298
9	400.776,118 539.784,227	10	400.774,029 539.781,91	3.12
10	400.774,029 539.781,91	11	400.766,393 539.773,439	11.405
11	400.766,393 539.773,439	12	400.763,494 539.770,224	4.329
12	400.763,494 539.770,224	13	400.754,939 539.760,733	12.778
13	400.754,939 539.760,733	14	400.750,113 539.755,38	7.207
14	400.750,113 539.755,38	15	400.742,801 539.747,268	10.921
15	400.742,801 539.747,268	16	400.720,363 539.722,378	33.511
16	400.720,363 539.722,378	17	400.715,902 539.717,43	6.662
17	400.715,902 539.717,43	18	400.686,333 539.684,63	44.161
18	400.686,333 539.684,63	19	400.680,157 539.681,481	6.933
19	400.680,157 539.681,481	20	400.692,886 539.677,477	13.345
20	400.692,886 539.677,477	1	400.691,263 539.682,39	5.174

** Lungimile segmentelor sunt determinate în planul de proiecție Stereo 70 și sunt rotunjite la 1 milimetru.

*** Distanța dintre puncte este formată din segmente cumulate ce sunt mai mici decât valoarea 1 milimetru.

**DATE DESPRE IMOBILUL NR. 3855**

Oficiul de Cadastru și Publicitate Imobiliară ALBA
Biroul de Cadastru și Publicitate Imobiliară Aiud

A. Partea I. Descrierea imobilului

TEREN Extravilan

Adresa: Jud. Alba

Nr. Crt	Nr cadastral Nr. topografic	Suprafața* (mp)	Observații / Referințe
A1		2.074	Sector cadastral:63 Teren neimprejmuit;

B. Partea II. Proprietari și acte

Inscrieri privitoare la dreptul de proprietate și alte drepturi reale		Referințe
1 / 01/01/2022		
Act Normativ nr. 7, din 13/03/1996 emis de PARLAMENT;		
B1	Inscrierea provizorie, drept de PROPRIETATE, dobandit prin Lege, cota actuala 1/1 1) UAT MIRASLAU, CIF:99999999999999	A1

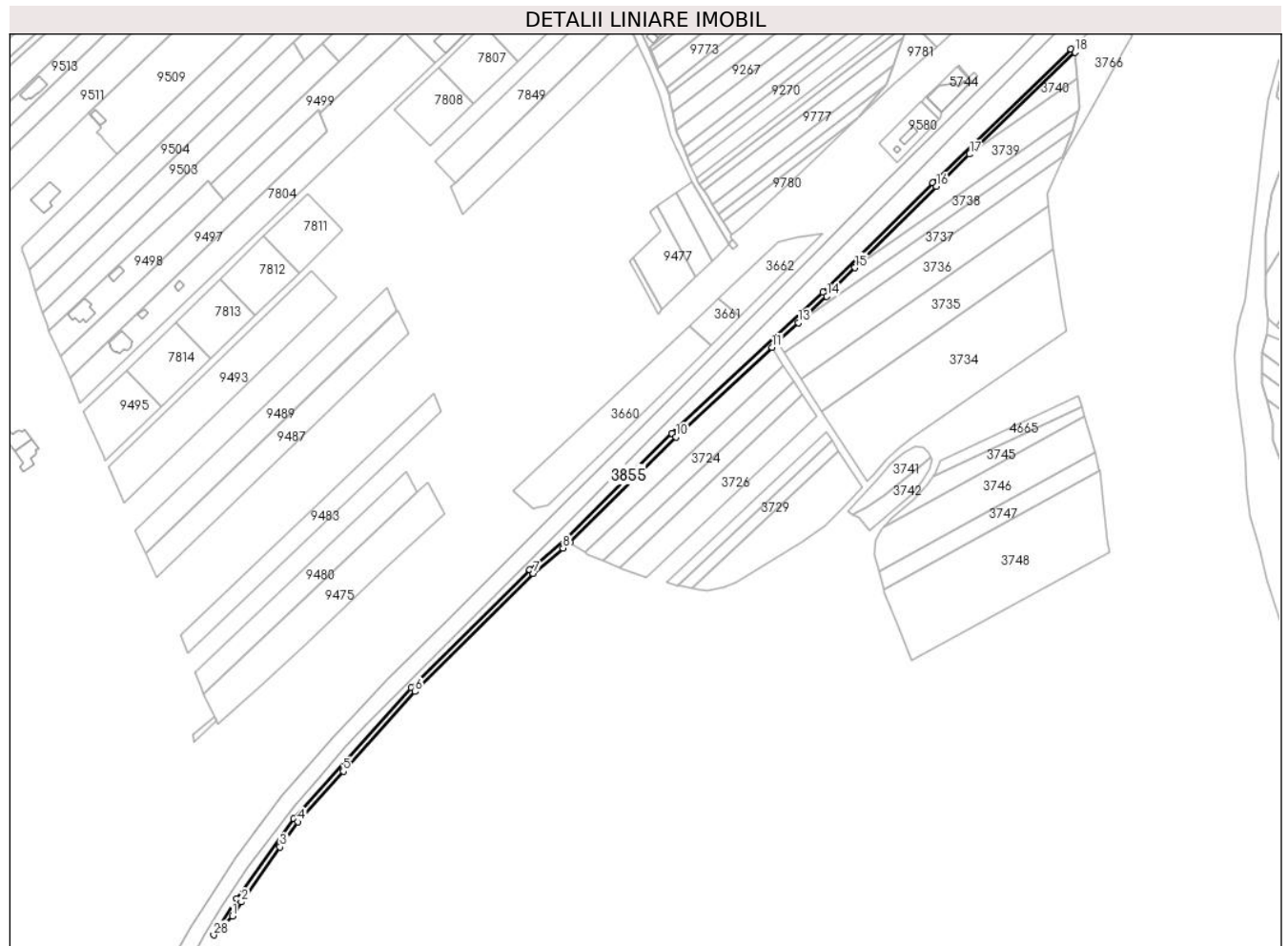
C. Partea III. SARCINI .

Inscrieri privind dezmembramintele dreptului de proprietate, drepturi reale de garanție și sarcini	Referințe
NU SUNT	

Teren

Nr cadastral	Suprafața (mp)*	Observații / Referințe
	2.074	

* Suprafața este determinată în planul de proiecție Stereo 70.



Date referitoare la teren

Crt	Categorie folosință	Intravilan	Suprafața (mp)	Tarla	Parcelă	Nr. topo	Observații / Referințe
1	neproductiv	NU	2.074	-	-	-	

Lungime Segmente

1) Valorile lungimilor segmentelor sunt obținute din proiecție în plan.

Punct început	X / Y	Punct sfârșit	X / Y	Lungime segment (** (m)
1	400.687,838 540.016,358	2	400.692,949 540.024,32	9.461
3	400.714,923 540.055,334	4	400.725,058 540.069,639	17.532
5	400.750,809 540.098,207	6	400.791,506 540.143,358	60.785
7	400.858,619 540.210,184	8	400.875,391 540.224,592	22.111
9	400.879,127 540.227,802	10	400.939,287 540.287,534	84.777

Punct început	X / Y	Punct sfârșit	X / Y	Lungime segment (** (m)
2	400.692,949 540.024,32	3	400.714,923 540.055,334	38.009
4	400.725,058 540.069,639	5	400.750,809 540.098,207	38.46
6	400.791,506 540.143,358	7	400.858,619 540.210,184	94.709
8	400.875,391 540.224,592	9	400.879,127 540.227,802	4.926
10	400.939,287 540.287,534	11	400.993,873 540.338,352	74.579

Punct început	X / Y	Punct sfârșit	X / Y	Lungime segment (** (m)
11	400.993,873 540.338,352	12	400.996,847 540.341,121	4.064
13	401.008,788 540.352,237	14	401.024,924 540.367,26	22.047
15	401.040,962 540.383,31	16	401.086,989 540.429,371	65.116
17	401.105,947 540.447,642	18	401.165,77 540.505,299	83.085
19	401.163,305 540.507,09	20	401.084,887 540.431,512	108.91
21	401.022,84 540.369,419	22	400.937,207 540.289,696	116.999
23	400.877,839 540.230,65	24	400.856,58 540.212,388	28.025
25	400.789,332 540.145,426	26	400.722,712 540.071,517	99.502
27	400.690,461 540.025,998	28	400.677,372 540.005,61	24.228

Punct început	X / Y	Punct sfârșit	X / Y	Lungime segment (** (m)
12	400.996,847 540.341,121	13	401.008,788 540.352,237	16.314
14	401.024,924 540.367,26	15	401.040,962 540.383,31	22.69
16	401.086,989 540.429,371	17	401.105,947 540.447,642	26.329
18	401.165,77 540.505,299	19	401.163,305 540.507,09	3.047
20	401.084,887 540.431,512	21	401.022,84 540.369,419	87.78
22	400.937,207 540.289,696	23	400.877,839 540.230,65	83.732
24	400.856,58 540.212,388	25	400.789,332 540.145,426	94.901
26	400.722,712 540.071,517	27	400.690,461 540.025,998	55.786
28	400.677,372 540.005,61	1	400.687,838 540.016,358	15.002

** Lungimile segmentelor sunt determinate în planul de proiecție Stereo 70 și sunt rotunjite la 1 milimetru.

*** Distanța dintre puncte este formată din segmente cumulate ce sunt mai mici decât valoarea 1 milimetru.

**DATE DESPRE IMOBILUL NR. 4665**

Oficiul de Cadastru și Publicitate Imobiliară ALBA
Biroul de Cadastru și Publicitate Imobiliară Aiud

A. Partea I. Descrierea imobilului

TEREN Extravilan

Nr. CF vechi:1395

Nr. cadastral vechi:103

Adresa: Jud. Alba

Nr. Crt	Nr cadastral Nr. topografic	Suprafața* (mp)	Observații / Referințe
A1		570	Sector cadastral:63 Teren neimprejmuit; SE IDENTIFICA CU PARTE DIN IE 74140. DIFERENTA DE SUPRAFATA SE AFLA LA ID 3742

B. Partea II. Proprietari și acte

Inscrieri privitoare la dreptul de proprietate și alte drepturi reale		Referințe
4667 / 02/11/2006		
Act Notarial nr. 2255/2006, din 02/11/2006 emis de BNP DOREL MARGINEAN;		
B1	Intabulare, drept de PROPRIETATEcu titlu cump\U+0103rare bun comun, dobandit prin Conventie, cota actuala 1/1 1) ISPAS IOAN, si soția 2) ISPAS RODICA, ns. Pitiriciu	A1

C. Partea III. SARCINI .

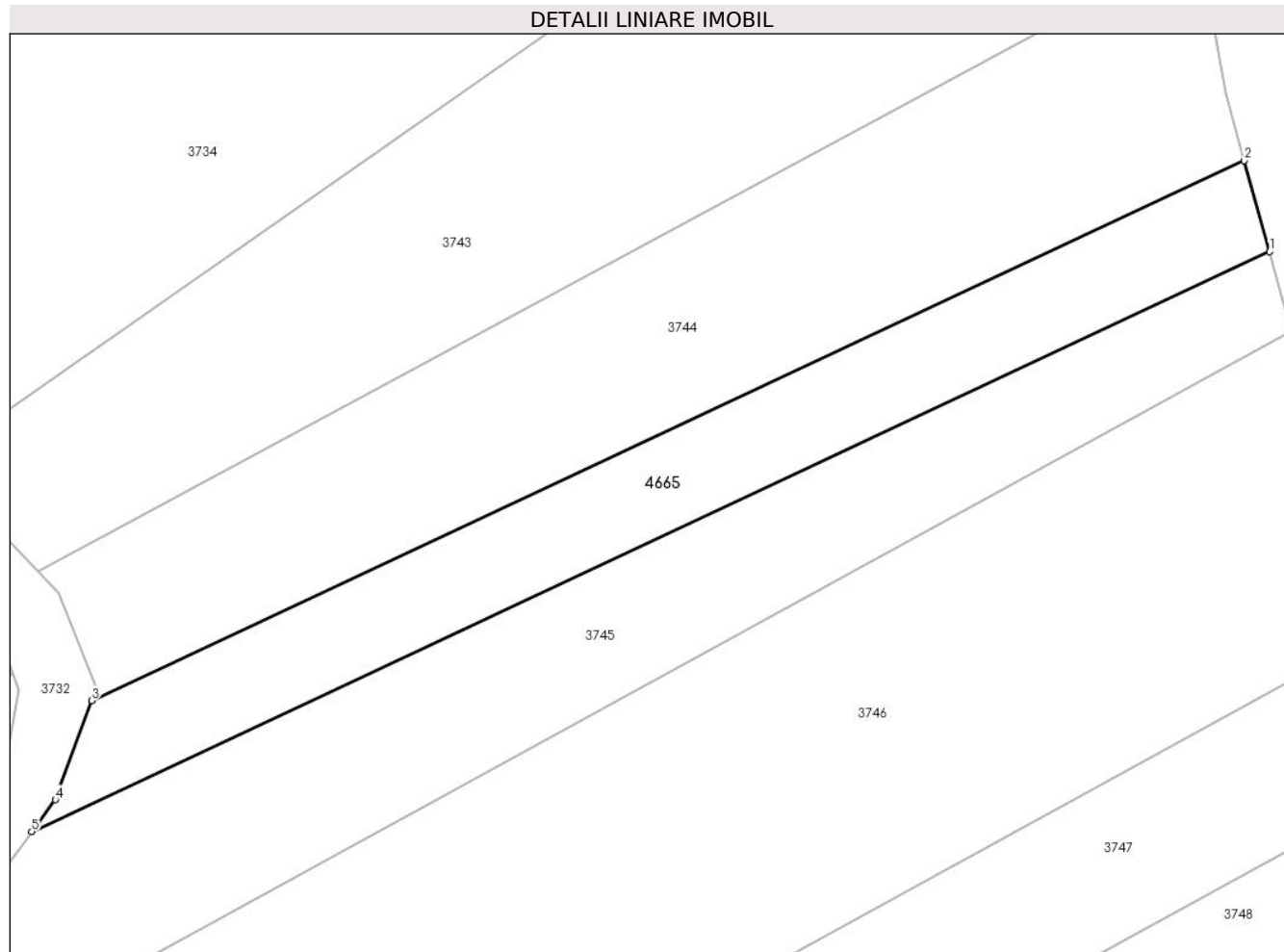
Inscrieri privind dezmembramintele dreptului de proprietate, drepturi reale de garanție și sarcini	Referințe
NU SUNT	

Anexa Nr. 1 La Partea I

Teren

Nr cadastral	Suprafața (mp)*	Observații / Referințe
	570	SE IDENTIFICA CU PARTE DIN IE 74140. DIFERENȚA DE SUPRAFATA SE AFLA LA ID 3742

* Suprafața este determinată în planul de proiecție Stereo 70.



Date referitoare la teren

Crt	Categorie folosință	Intra vilan	Suprafața (mp)	Tarla	Parcelă	Nr. topo	Observații / Referințe
1	faneata	NU	570	-	3065/2	-	

Lungime Segmente

1) Valorile lungimilor segmentelor sunt obținute din proiecție în plan.

Punct început	X / Y	Punct sfârșit	X / Y	Lungime segment (** (m)
1	401.169,554 540.304,574	2	401.167,822 540.310,786	6.449
2	401.167,822 540.310,786	3	401.089,186 540.273,943	86.838
3	401.089,186 540.273,943	4	401.086,707 540.267,187	7.197
4	401.086,707 540.267,187	5	401.085,092 540.265,002	2.717
5	401.085,092 540.265,002	1	401.169,554 540.304,574	93.272

**** Lungimile segmentelor sunt determinate în planul de proiecție Stereo 70 și sunt rotunjite la 1 milimetru.**

***** Distanța dintre puncte este formată din segmente cumulate ce sunt mai mici decât valoarea 1 milimetru.**

**DATE DESPRE IMOBILUL NR. 5746**

Oficiul de Cadastru și Publicitate Imobiliară ALBA
Biroul de Cadastru și Publicitate Imobiliară Aiud

A. Partea I. Descrierea imobilului

TEREN Extravilan

Adresa: Jud. Alba

Nr. Crt	Nr cadastral Nr. topografic	Suprafața* (mp)	Observații / Referințe
A1		1.484	Sector cadastral:63 Teren neimprejmuit; Imobilul s-a diminuat cu procentul de 12,68%

B. Partea II. Proprietari și acte

Inscrieri privitoare la dreptul de proprietate și alte drepturi reale		Referințe
1 / 01/01/2022		
Act Administrativ nr. 11402/998, din 01/01/2022 emis de CJPSDDPAT ALBA;		
B1	Intabulare, drept de PROPRIETATE, dobandit prin Reconstituire, cota actuala 1/1 1) ISPAS C VIRVONIA	A1
Act Administrativ nr. 2389, din 08/06/2022 emis de PRIMARIA MIRASLAU;		
B2	Se noteaza posesia factica in favoarea lui 1) BARBURĂ MIRCEA	A1

C. Partea III. SARCINI .

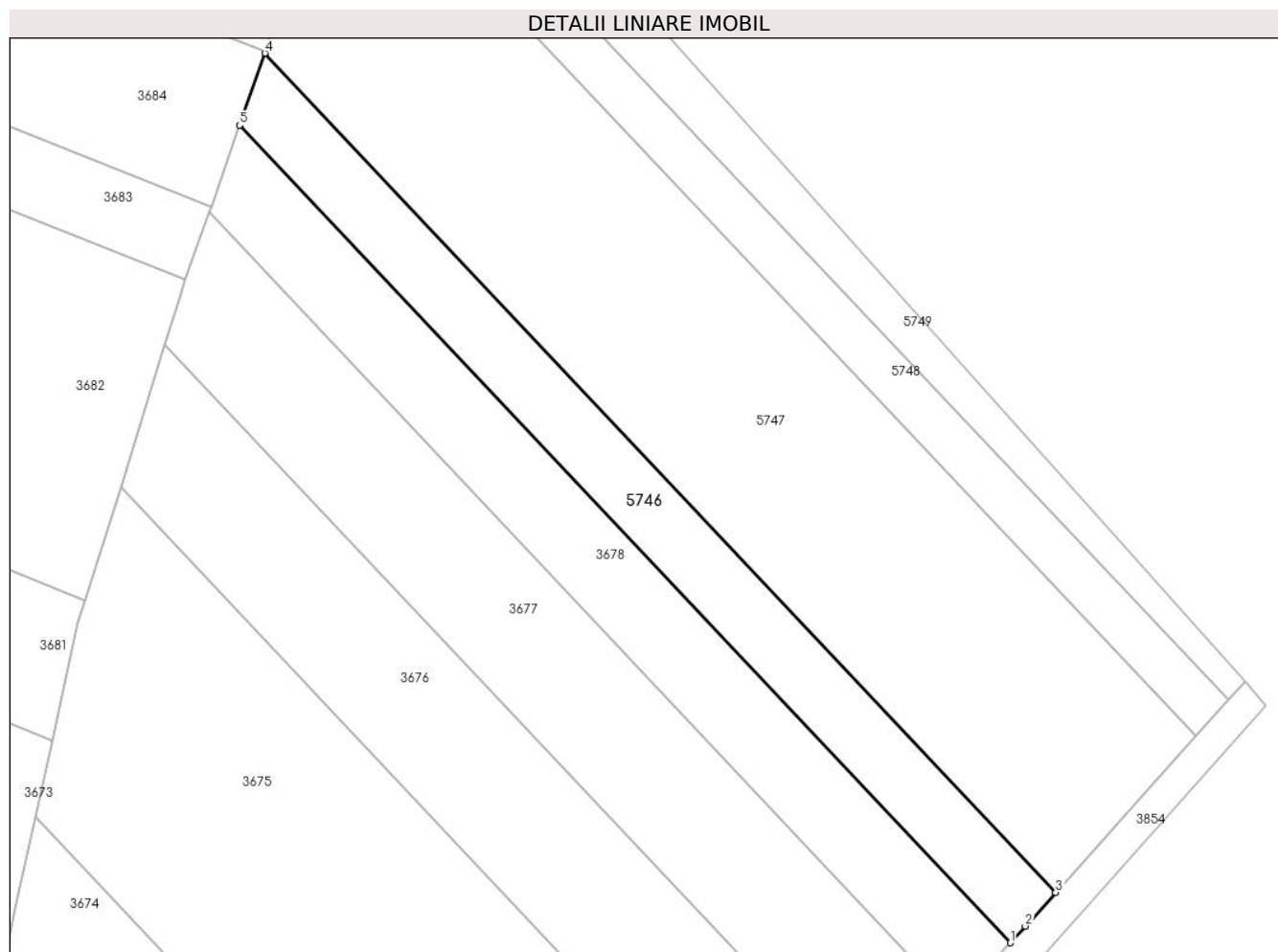
Inscrieri privind dezmembramintele dreptului de proprietate, drepturi reale de garanție și sarcini	Referințe
NU SUNT	

Anexa Nr. 1 La Partea I

Teren

Nr cadastral	Suprafața (mp)*	Observații / Referințe
	1.484	Imobilul s-a diminuat cu procentul de 12,68%

* Suprafața este determinată în planul de proiecție Stereo 70.



Date referitoare la teren

Crt	Categorie folosință	Intra vilan	Suprafața (mp)	Tarla	Parcelă	Nr. topo	Observații / Referințe
1	arabil	NU	1.484	-	3071/26	-	

Lungime Segmente

1) Valorile lungimilor segmentelor sunt obținute din proiecție în plan.

Punct început	X / Y	Punct sfârșit	X / Y	Lungime segment (** (m)
1	400.774,029 539.781,91	2	400.776,118 539.784,227	3.12
2	400.776,118 539.784,227	3	400.780,335 539.788,905	6.298
3	400.780,335 539.788,905	4	400.670,425 539.905,425	160.178
4	400.670,425 539.905,425	5	400.666,935 539.895,444	10.573
5	400.666,935 539.895,444	1	400.774,029 539.781,91	156.075

**** Lungimile segmentelor sunt determinate în planul de proiecție Stereo 70 și sunt rotunjite la 1 milimetru.**

***** Distanța dintre puncte este formată din segmente cumulate ce sunt mai mici decât valoarea 1 milimetru.**

**DATE DESPRE IMOBILUL NR. 5747**

Oficiul de Cadastru și Publicitate Imobiliară ALBA
Biroul de Cadastru și Publicitate Imobiliară Aiud

A. Partea I. Descrierea imobilului

TEREN Extravilan

Adresa: Jud. Alba

Nr. Crt	Nr cadastral Nr. topografic	Suprafața* (mp)	Observații / Referințe
A1		4.803	Sector cadastral:63 Teren neimprejmuit; Imobilul s-a diminuat cu procentul de 12,68%

B. Partea II. Proprietari și acte

Inscrieri privitoare la dreptul de proprietate și alte drepturi reale		Referințe
1 / 01/01/2022		
Act Administrativ nr. 7128/760, din 12/02/2002 emis de CJPSDDPAT ALBA;		
B1	Intabulare, drept de PROPRIETATE, dobandit prin Reconstituire, cota actuala 1/1 1) ZOLTAN GHEORGHE	A1

C. Partea III. SARCINI .

Inscrieri privind dezmembramintele dreptului de proprietate, drepturi reale de garanție și sarcini	Referințe
NU SUNT	

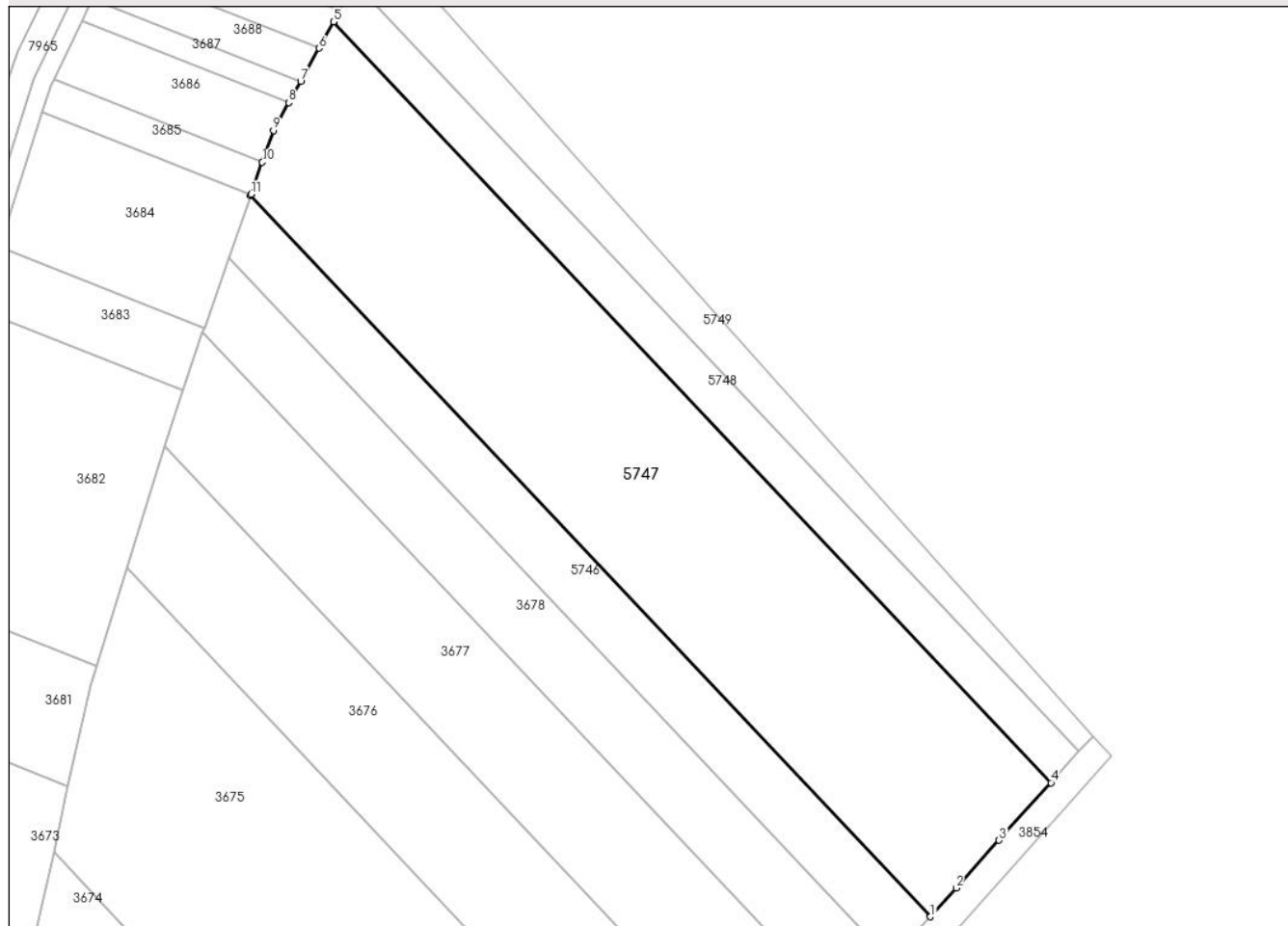
Anexa Nr. 1 La Partea I

Teren

Nr cadastral	Suprafața (mp)*	Observații / Referințe
	4.803	Imobilul s-a diminuat cu procentul de 12,68%

* Suprafața este determinată în planul de proiecție Stereo 70.

DETALII LINIARE IMOBIL



Date referitoare la teren

Crt	Categorie folosință	Intra vilan	Suprafața (mp)	Tarla	Parcelă	Nr. topo	Observații / Referințe
1	arabil	NU	4.803	-	3071/27	-	

Lungime Segmente

1) Valorile lungimilor segmentelor sunt obținute din proiecție în plan.

Punct început	X / Y	Punct sfârșit	X / Y	Lungime segment (** (m)
1	400.780,335 539.788,905	2	400.784,519 539.793,546	6.249
2	400.784,519 539.793,546	3	400.791,459 539.801,245	10.365
3	400.791,459 539.801,245	4	400.799,859 539.810,563	12.546
4	400.799,859 539.810,563	5	400.683,86 539.933,537	169.052
5	400.683,86 539.933,537	6	400.681,487 539.929,258	4.893

Punct început	X / Y	Punct sfârșit	X / Y	Lungime segment (** (m)
6	400.681,487 539.929,258	7	400.678,533 539.923,933	6.089
7	400.678,533 539.923,933	8	400.676,61 539.920,467	3.964
8	400.676,61 539.920,467	9	400.674,107 539.915,955	5.159
9	400.674,107 539.915,955	10	400.672,319 539.910,843	5.416
10	400.672,319 539.910,843	11	400.670,501 539.905,642	5.51
11	400.670,501 539.905,642	12	400.670,425 539.905,425	0.23
12	400.670,425 539.905,425	1	400.780,335 539.788,905	160.178

** Lungimile segmentelor sunt determinate în planul de proiecție Stereo 70 și sunt rotunjite la 1 milimetru.

*** Distanța dintre puncte este formată din segmente cumulate ce sunt mai mici decât valoarea 1 milimetru.

**DATE DESPRE IMOBILUL NR. 5748**

Oficiul de Cadastru și Publicitate Imobiliară ALBA
Biroul de Cadastru și Publicitate Imobiliară Aiud

A. Partea I. Descrierea imobilului

TEREN Extravilan

Adresa: Jud. Alba

Nr. Crt	Nr cadastral Nr. topografic	Suprafața* (mp)	Observații / Referințe
A1		1.147	Sector cadastral:63 Teren neimprejmuit; Imobilul s-a diminuat cu procentul de 12,68%

B. Partea II. Proprietari și acte

Inscrieri privitoare la dreptul de proprietate și alte drepturi reale		Referințe
1 / 01/01/2022		
Act Normativ nr. 7, din 13/03/1996 emis de PARLAMENT;		
B1	Inscrierea provizorie, drept de PROPRIETATE, dobandit prin Lege, cota actuala 1/1 1) UAT MIRASLAU, CIF:999999999999	A1

C. Partea III. SARCINI .

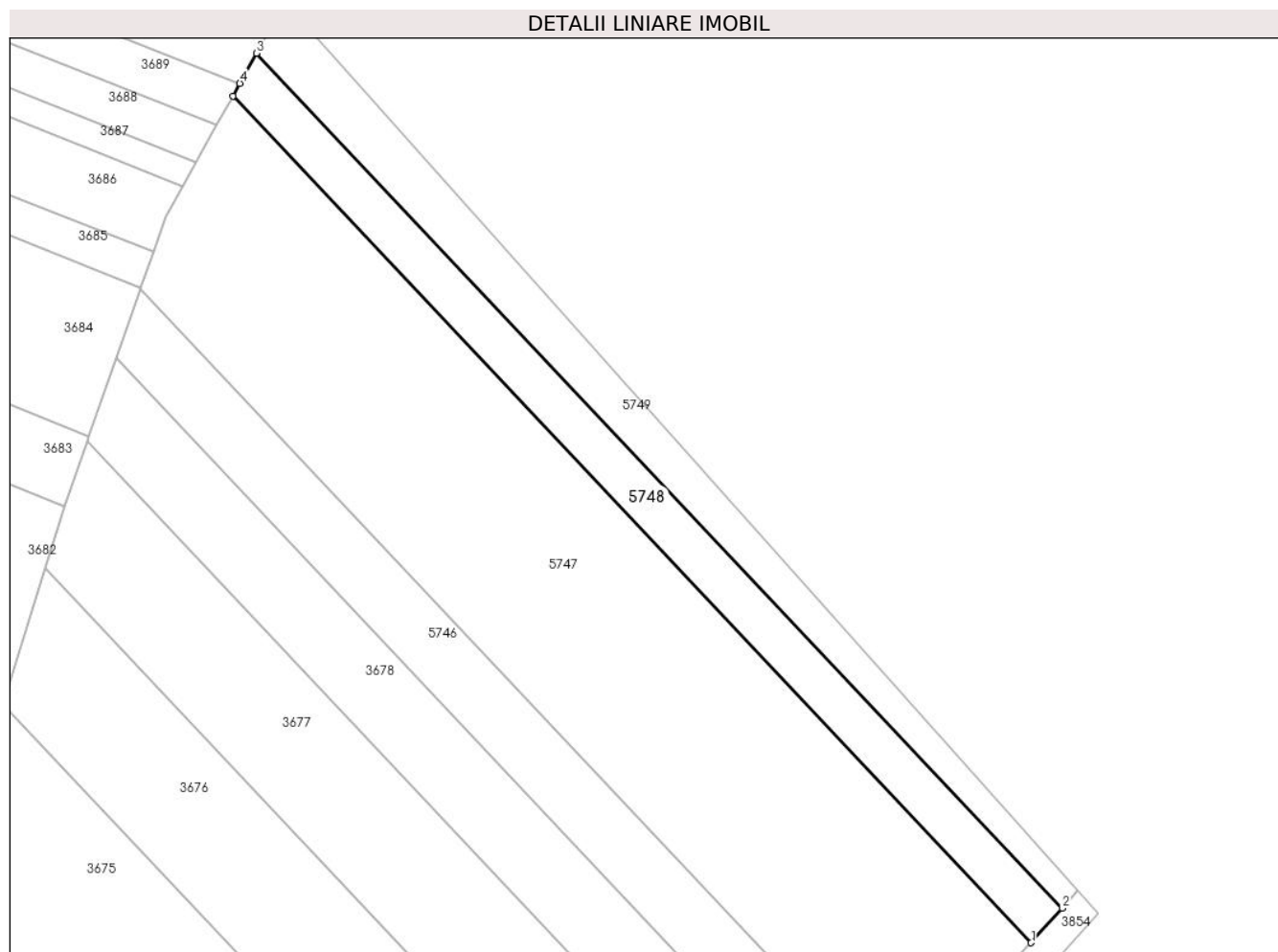
Inscrieri privind dezmembramintele dreptului de proprietate, drepturi reale de garanție și sarcini	Referințe
NU SUNT	

Anexa Nr. 1 La Partea I

Teren

Nr cadastral	Suprafața (mp)*	Observații / Referințe
	1.147	Imobilul s-a diminuat cu procentul de 12,68%

* Suprafața este determinată în planul de proiecție Stereo 70.



Date referitoare la teren

Crt	Categorie folosință	Intravilan	Suprafața (mp)	Tarla	Parcelă	Nr. topo	Observații / Referințe
1	arabil	NU	1.147	-	3071/28	-	

Lungime Segmente

1) Valorile lungimilor segmentelor sunt obținute din proiecție în plan.

Punct început	X / Y	Punct sfârșit	X / Y	Lungime segment (** (m)
1	400.799,859 539.810,563	2	400.804,397 539.815,596	6.777
2	400.804,397 539.815,596	3	400.687,299 539.939,736	170.654
3	400.687,299 539.939,736	4	400.684,873 539.935,362	5.002
4	400.684,873 539.935,362	5	400.683,86 539.933,537	2.087
5	400.683,86 539.933,537	1	400.799,859 539.810,563	169.052

**** Lungimile segmentelor sunt determinate în planul de proiecție Stereo 70 și sunt rotunjite la 1 milimetru.**

***** Distanța dintre puncte este formată din segmente cumulate ce sunt mai mici decât valoarea 1 milimetru.**

**DATE DESPRE IMOBILUL NR. 5749**

Oficiul de Cadastru și Publicitate Imobiliară ALBA
Biroul de Cadastru și Publicitate Imobiliară Aiud

A. Partea I. Descrierea imobilului

TEREN Extravilan

Adresa: Jud. Alba

Nr. Crt	Nr cadastral Nr. topografic	Suprafața* (mp)	Observații / Referințe
A1		988	Sector cadastral:63 Teren neimprejmuit; Imobilul s-a diminuat cu procentul de 12,68%

B. Partea II. Proprietari și acte

Inscrieri privitoare la dreptul de proprietate și alte drepturi reale		Referințe
1 / 01/01/2022		
Act Administrativ nr. 11402/1247, din 02/03/2004 emis de CJPSDDPAT ALBA;		
B1	Intabulare, drept de PROPRIETATE, dobandit prin Reconstituire, cota actuala 1/1 1) CHINDEA MARIA	A1

C. Partea III. SARCINI .

Inscrieri privind dezmembramintele dreptului de proprietate, drepturi reale de garanție și sarcini	Referințe
NU SUNT	

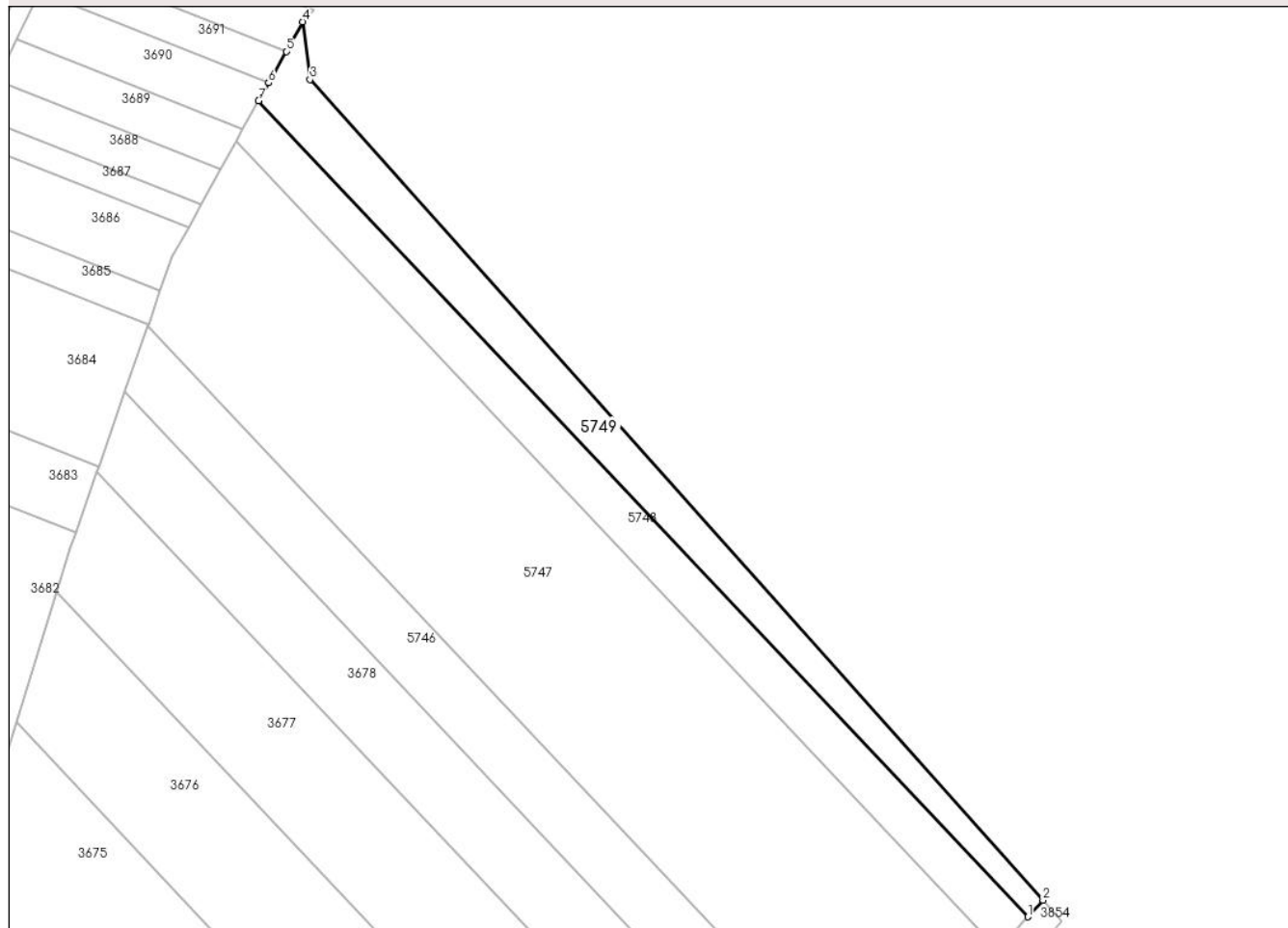
Anexa Nr. 1 La Partea I

Teren

Nr cadastral	Suprafața (mp)*	Observații / Referințe
	988	Imobilul s-a diminuat cu procentul de 12,68%

* Suprafața este determinată în planul de proiecție Stereo 70.

DETALII LINIARE IMOBIL



Date referitoare la teren

Crt	Categorie folosință	Intra vilan	Suprafața (mp)	Tarla	Parcelă	Nr. topo	Observații / Referințe
1	arabil	NU	988	-	3071/29	-	

Lungime Segmente

1) Valorile lungimilor segmentelor sunt obținute din proiecție în plan.

Punct început	X / Y	Punct sfârșit	X / Y	Lungime segment (** (m)
1	400.804,397 539.815,596	2	400.806,653 539.818,099	3.369
2	400.806,653 539.818,099	3	400.695,097 539.942,942	167.424
3	400.695,097 539.942,942	4	400.693,961 539.951,746	8.876
4	400.693,961 539.951,746	5	400.691,464 539.947,245	5.147
5	400.691,464 539.947,245	6	400.688,806 539.942,454	5.479

Punct început	X / Y	Punct sfârșit	X / Y	Lungime segment (** (m)
6	400.688,806 539.942,454	7	400.687,299 539.939,736	3.108
7	400.687,299 539.939,736	1	400.804,397 539.815,596	170.654

** Lungimile segmentelor sunt determinate în planul de proiecție Stereo 70 și sunt rotunjite la 1 milimetru.

*** Distanța dintre puncte este formată din segmente cumulate ce sunt mai mici decât valoarea 1 milimetru.

**DATE DESPRE IMOBILUL NR. 5963**

Oficiul de Cadastru și Publicitate Imobiliară ALBA
Biroul de Cadastru și Publicitate Imobiliară Aiud

A. Partea I. Descrierea imobilului

TEREN Extravilan

Nr. CF vechi:1422

Nr. cadastral vechi:81/1

Adresa: Jud. Alba

Nr. Crt	Nr cadastral Nr. topografic	Suprafața* (mp)	Observații / Referințe
A1	74141	594	Sector cadastral:63 Teren neimprejmuit;

B. Partea II. Proprietari și acte

Inscrieri privitoare la dreptul de proprietate și alte drepturi reale		Referințe
329 / 26/01/2007		
Act Notarial nr. contract de schimb 198/2007, din 26/01/2007 emis de BNP DOREL MARGINEAN;		
B1	Intabulare, drept de PROPRIETATEcu titlu schimb, dobandit prin Conventie, cota actuala 1/1 1) COMPANIA NATIONALA DE CAI FERATE CFR SA, CIF:9999999999999	A1

C. Partea III. SARCINI .

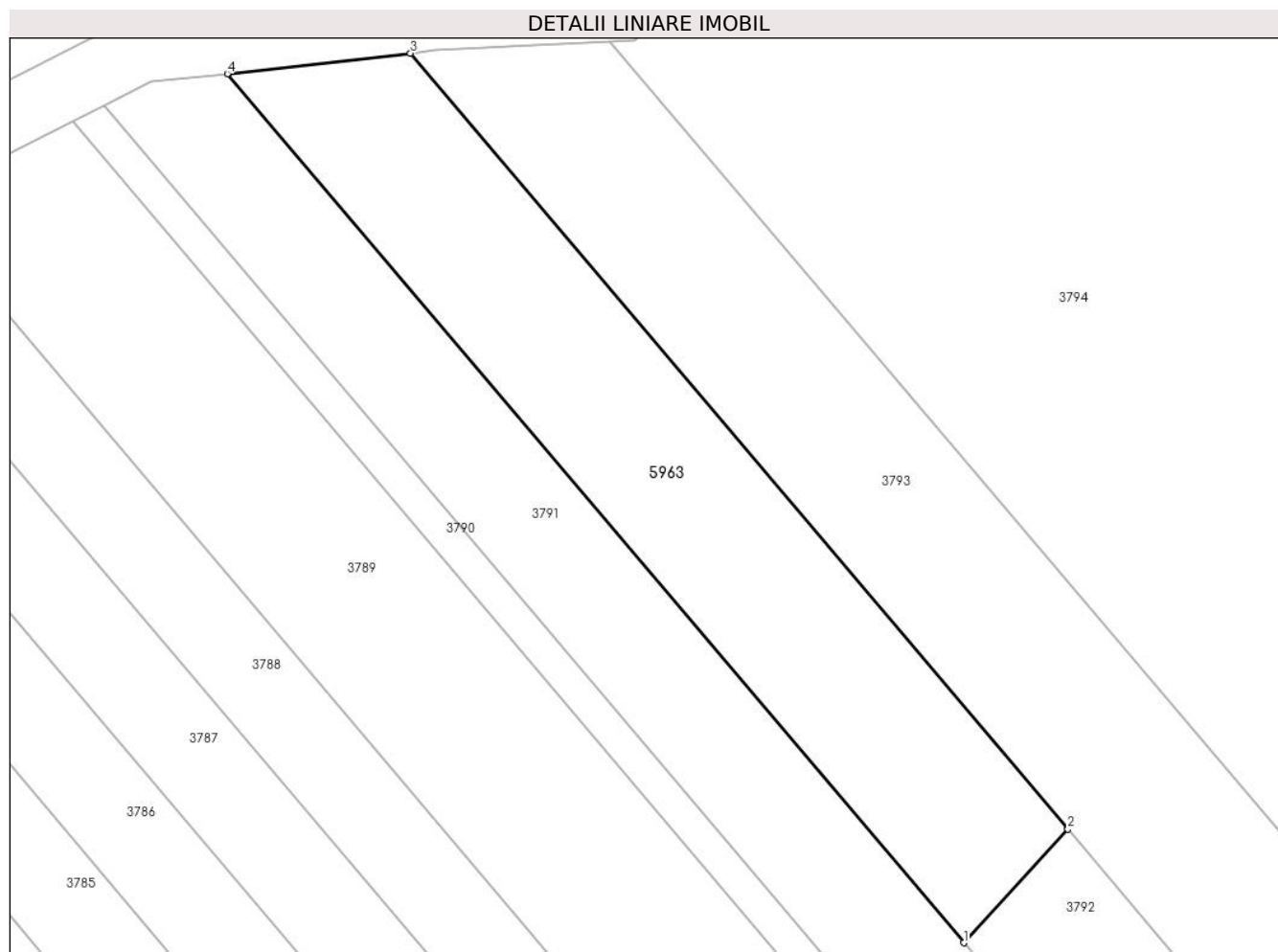
Inscrieri privind dezmembramintele dreptului de proprietate, drepturi reale de garanție și sarcini	Referințe
NU SUNT	

Anexa Nr. 1 La Partea I

Teren

Nr cadastral	Suprafața (mp)*	Observații / Referințe
74141	594	

* Suprafața este determinată în planul de proiecție Stereo 70.



Date referitoare la teren

Crt	Categorie folosință	Intra vilan	Suprafața (mp)	Tarla	Parcelă	Nr. topo	Observații / Referințe
1	arabil	NU	594	-	2151/5/1	-	

Lungime Segmente

1) Valorile lungimilor segmentelor sunt obținute din proiecție în plan.

Punct început	X / Y	Punct sfârșit	X / Y	Lungime segment (** (m)
1	401.603,962 540.762,032	2	401.610,215 540.768,85	9.251
2	401.610,215 540.768,85	3	401.570,733 540.815,408	61.045
3	401.570,733 540.815,408	4	401.559,734 540.814,187	11.067
4	401.559,734 540.814,187	1	401.603,962 540.762,032	68.383

** Lungimile segmentelor sunt determinate în planul de proiecție Stereo 70 și sunt rotunjite la 1 milimetru.

***** Distanţa dintre puncte este formată din segmente cumulate ce sunt mai mici decât valoarea 1 milimetru.**

**DATE DESPRE IMOBILUL NR. 6043**

Oficiul de Cadastru și Publicitate Imobiliară ALBA
Biroul de Cadastru și Publicitate Imobiliară Aiud

A. Partea I. Descrierea imobilului

TEREN Extravilan

Adresa: Jud. Alba

Nr. Crt	Nr cadastral Nr. topografic	Suprafața* (mp)	Observații / Referințe
A1		174	Sector cadastral:63 Teren neimprijmit;

B. Partea II. Proprietari și acte

Inscrieri privitoare la dreptul de proprietate și alte drepturi reale		Referințe
1 / 01/01/2022		
Act Normativ nr. 7, din 13/03/1996 emis de PARLAMENT;		
B1	Inscrierea provizorie, drept de PROPRIETATE, dobandit prin Lege, cota actuala 1/1 1) UAT MIRASLĂU , CIF:99999999999999	A1

C. Partea III. SARCINI .

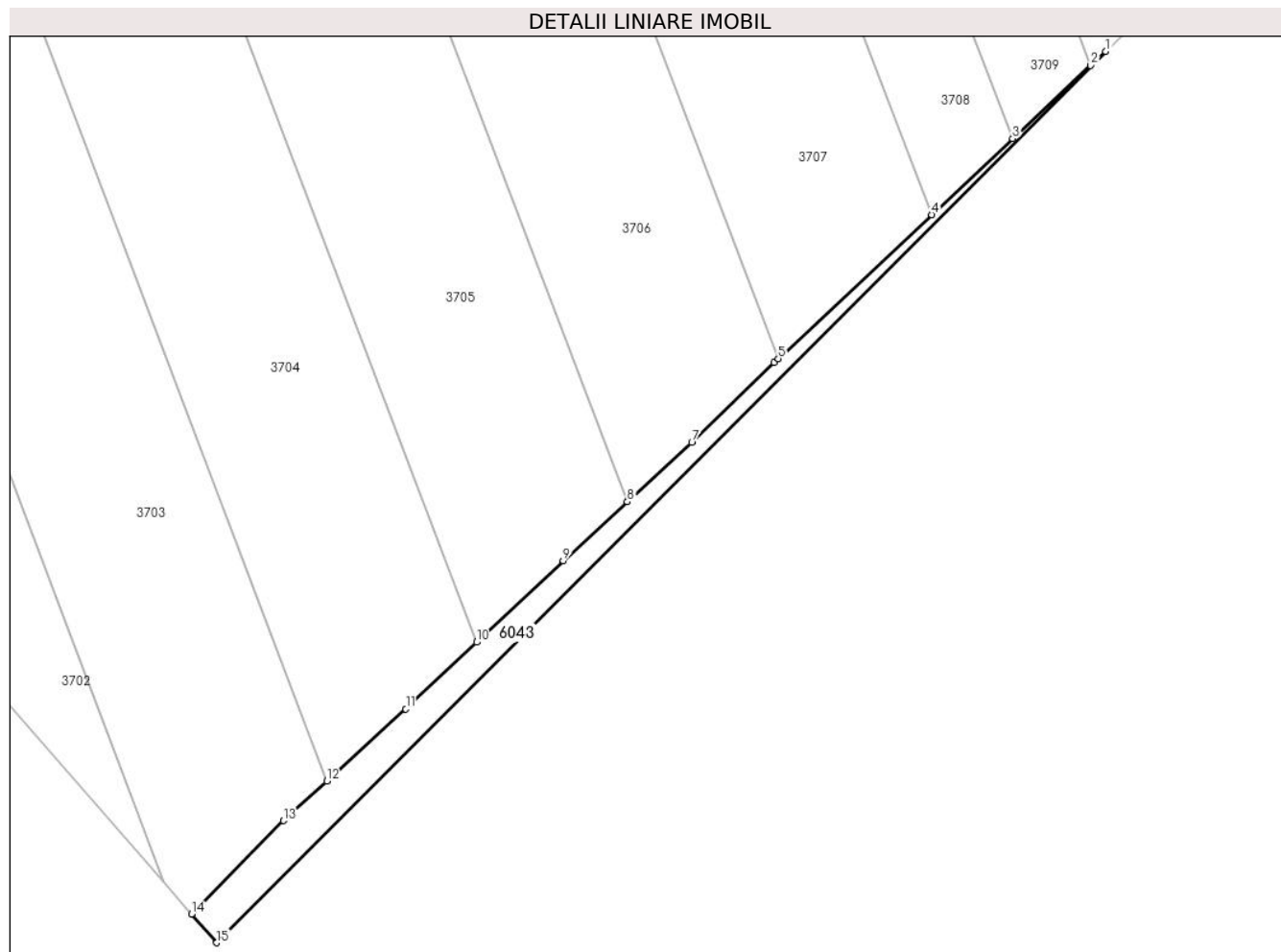
Inscrieri privind dezmembramintele dreptului de proprietate, drepturi reale de garanție și sarcini	Referințe
NU SUNT	

Anexa Nr. 1 La Partea I

Teren

Nr cadastral	Suprafața (mp)*	Observații / Referințe
	174	

* Suprafața este determinată în planul de proiecție Stereo 70.



Date referitoare la teren

Crt	Categorie folosință	Intravilan	Suprafața (mp)	Tarla	Parcelă	Nr. topo	Observații / Referințe
1	drum	NU	174	-	-	-	

Lungime Segmente

1) Valorile lungimilor segmentelor sunt obținute din proiecție în plan.

Punct început	X / Y	Punct sfârșit	X / Y	Lungime segment (** (m)
1	401.030,211 540.040,297	2	401.028,976 540.039,14	1.693
2	401.028,976 540.039,14	3	401.022,582 540.033,151	8.761
3	401.022,582 540.033,151	4	401.015,942 540.026,932	9.097
4	401.015,942 540.026,932	5	401.003,343 540.015,132	17.262
5	401.003,343 540.015,132	6	401.003,017 540.014,826	0.447

Punct început	X / Y	Punct sfârșit	X / Y	Lungime segment (** (m)
6	401.003,017 540.014,826	7	400.996,271 540.008,263	9.412
7	400.996,271 540.008,263	8	400.990,973 540.003,413	7.183
8	400.990,973 540.003,413	9	400.985,71 539.998,594	7.136
9	400.985,71 539.998,594	10	400.978,624 539.991,914	9.739
10	400.978,624 539.991,914	11	400.972,82 539.986,443	7.976
11	400.972,82 539.986,443	12	400.966,334 539.980,542	8.769
12	400.966,334 539.980,542	13	400.962,775 539.977,304	4.811
13	400.962,775 539.977,304	14	400.955,252 539.969,658	10.727
14	400.955,252 539.969,658	15	400.957,317 539.967,296	3.136
15	400.957,317 539.967,296	1	401.030,211 540.040,297	103.164

** Lungimile segmentelor sunt determinate în planul de proiecție Stereo 70 și sunt rotunjite la 1 milimetru.

*** Distanța dintre puncte este formată din segmente cumulate ce sunt mai mici decât valoarea 1 milimetru.

