

**DATE DESPRE IMOBILUL NR. 3305**

Oficiul de Cadastru și Publicitate Imobiliară ALBA  
Biroul de Cadastru și Publicitate Imobiliară Aiud

**A. Partea I. Descrierea imobilului**

TEREN Extravilan

Adresa: Jud. Alba

Nr. Crt	Nr cadastral Nr. topografic	Suprafața* (mp)	Observații / Referințe
A1		1.378	Sector cadastral:60 Teren neimprijmit;

**B. Partea II. Proprietari și acte**

Inscrieri privitoare la dreptul de proprietate și alte drepturi reale		Referințe
<b>1 / 01/01/2022</b>		
Act Normativ nr. 7, din 13/03/1996 emis de PARLAMENTUL ROMÂNIEI (lege);		
B1	Inscrierea provizorie, drept de PROPRIETATE, dobandit prin Lege, cota actuala 1/1 1) UAT MIRASLĂU, CIF:9999999999999	A1

**C. Partea III. SARCINI .**

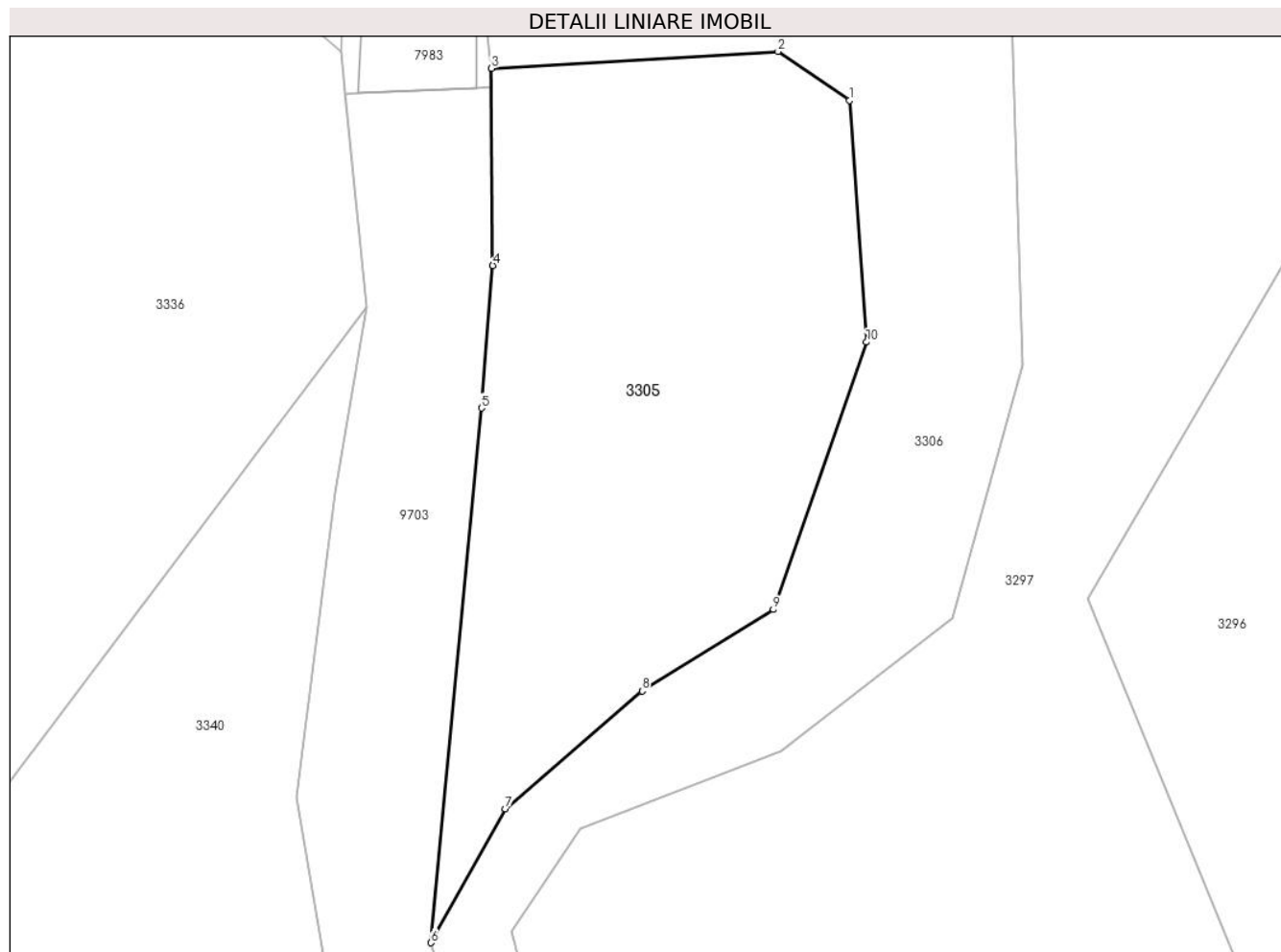
Inscrieri privind dezmembramintele dreptului de proprietate, drepturi reale de garanție și sarcini	Referințe
NU SUNT	

## Anexa Nr. 1 La Partea I

## Teren

Nr cadastral	Suprafața (mp)*	Observații / Referințe
	1.378	

\* Suprafața este determinată în planul de proiecție Stereo 70.



## Date referitoare la teren

Crt	Categorie folosință	Intravilan	Suprafața (mp)	Tarla	Parcelă	Nr. topo	Observații / Referințe
1	pașune	NU	1.378	-	-	-	

## Lungime Segmente

1) Valorile lungimilor segmentelor sunt obținute din proiecție în plan.

Punct început	X / Y	Punct sfârșit	X / Y	Lungime segment (** (m)
1	399.749,089 543.524,215	2	399.743,576 543.527,974	6.673
2	399.743,576 543.527,974	3	399.721,547 543.526,68	22.067
3	399.721,547 543.526,68	4	399.721,653 543.511,534	15.146
4	399.721,653 543.511,534	5	399.720,782 543.500,593	10.975
5	399.720,782 543.500,593	6	399.716,89 543.459,525	41.252

Punct început	X / Y	Punct sfârșit	X / Y	Lungime segment (** (m)
6	399.716,89 543.459,525	7	399.722,62 543.469,798	11.763
7	399.722,62 543.469,798	8	399.733,132 543.478,866	13.882
8	399.733,132 543.478,866	9	399.743,226 543.485,111	11.87
9	399.743,226 543.485,111	10	399.750,384 543.505,651	21.751
10	399.750,384 543.505,651	1	399.749,089 543.524,215	18.609

\*\* Lungimile segmentelor sunt determinate în planul de proiecție Stereo 70 și sunt rotunjite la 1 milimetru.

\*\*\* Distanța dintre puncte este formată din segmente cumulate ce sunt mai mici decât valoarea 1 milimetru.



**DATE DESPRE IMOBILUL NR. 3306**

Oficiul de Cadastru și Publicitate Imobiliară ALBA  
Biroul de Cadastru și Publicitate Imobiliară Aiud

**A. Partea I. Descrierea imobilului**

TEREN Extravilan

Adresa: Jud. Alba

Nr. Crt	Nr cadastral Nr. topografic	Suprafața* (mp)	Observații / Referințe
A1		22.613	Sector cadastral:60 Teren neimprejmut;

**B. Partea II. Proprietari și acte**

Inscrieri privitoare la dreptul de proprietate și alte drepturi reale		Referințe
<b>1 / 01/01/2022</b>		
Act Normativ nr. 107, din 25/09/1996 emis de PARLAMENTUL ROMÂNIEI (lege);		
B1	Intabulare, drept de PROPRIETATE, dobandit prin Lege, cota actuala 1/1 1) STATUL ROMÂN - DOMENIUL PUBLIC, CIF:999999999999	A1
Act Normativ nr. 1705, din 21/12/2006 emis de GUVERNUL ROMÂNIEI (lege);		
B2	Intabulare, drept de ADMINISTRARE, dobandit prin Lege, cota actuala 1/1 1) MINISTERUL MEDIULUI APELOR SI PADURILOR PRIN ADMINISTRAȚIA NAȚIONALĂ APELE ROMÂNE, CIF:24326056	A1

**C. Partea III. SARCINI .**

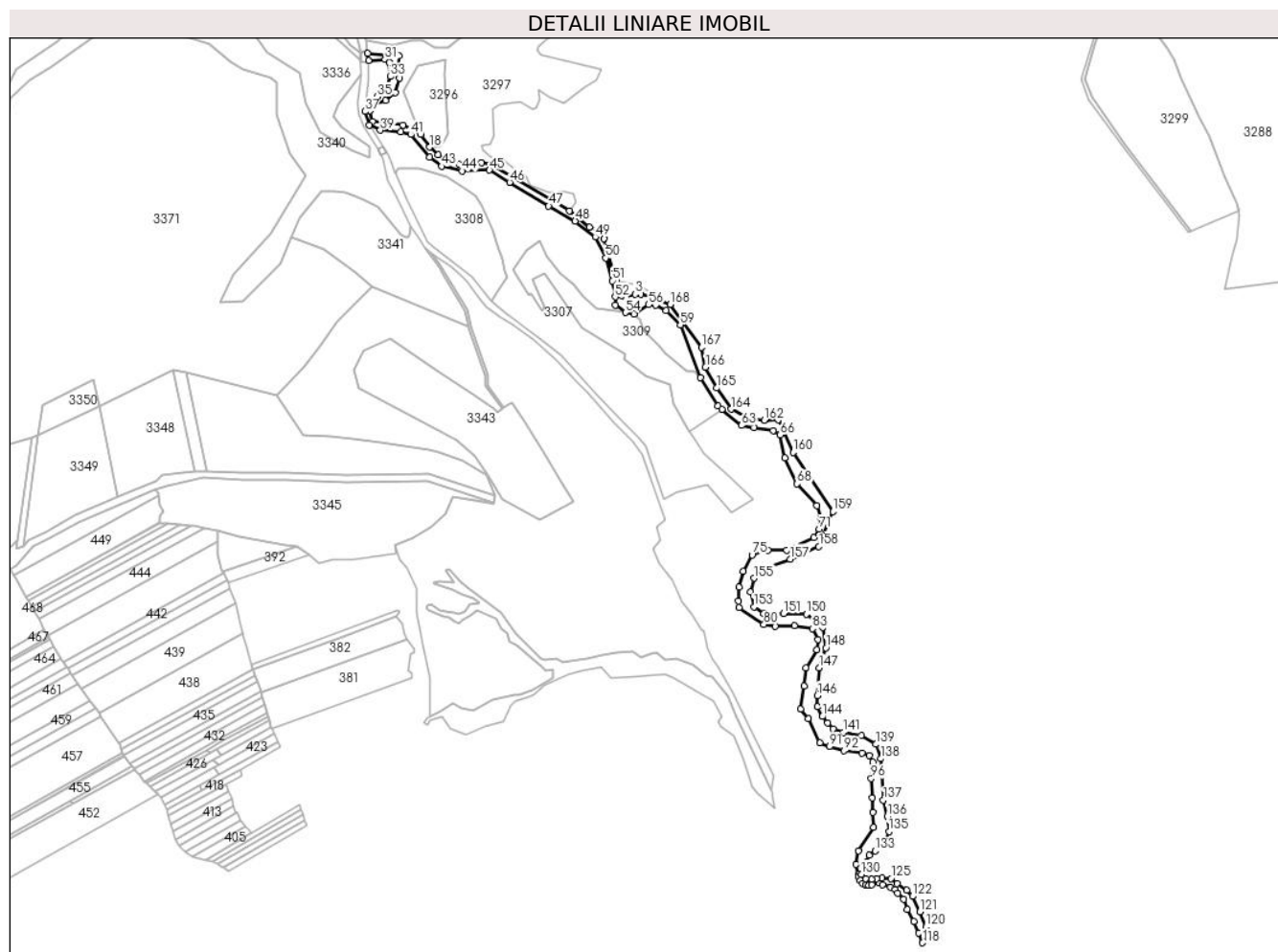
Inscrieri privind dezmembramintele dreptului de proprietate, drepturi reale de garanție și sarcini	Referințe
NU SUNT	

## Anexa Nr. 1 La Partea I

## Teren

Nr cadastral	Suprafața (mp)*	Observații / Referințe
	22.613	

\* Suprafața este determinată în planul de proiecție Stereo 70.



## Date referitoare la teren

Crt	Categorie folosință	Intravilan	Suprafața (mp)	Tarla	Parcelă	Nr. topo	Observații / Referințe
1	ape curgătoare	NU	22.613	-	-	-	

## Lungime Segmente

1) Valorile lungimilor segmentelor sunt obținute din proiecție în plan.

Punct început	X / Y	Punct sfârșit	X / Y	Lungime segment	Punct început	X / Y	Punct sfârșit	X / Y	Lungime segment	Punct început	X / Y	Punct sfârșit	X / Y	Lungime segment
1	400.097,239 543.213,62	2	400.081,045 543.218,467	16.904	2	400.081,045 543.218,467	3	400.073,756 543.218,467	7.289	3	400.073,756 543.218,467	4	400.061,03 543.214,434	13.349
4	400.061,03 543.214,434	5	400.055,787 543.216,593	5.67	5	400.055,787 543.216,593	6	400.055,032 543.227,228	10.662	6	400.055,032 543.227,228	7	400.048,777 543.235,972	10.751
7	400.048,777 543.235,972	8	400.032,766 543.291,732	58.013	8	400.032,766 543.291,732	9	400.030,192 543.299,582	8.262	9	400.030,192 543.299,582	10	400.013,3 543.307,169	18.517
10	400.013,3 543.307,169	11	399.987,01 543.328,702	33.982	11	399.987,01 543.328,702	12	399.884,322 543.389,862	119.521	12	399.884,322 543.389,862	13	399.870,779 543.392,017	13.714
13	399.870,779 543.392,017	14	399.858,32 543.390,952	12.504	14	399.858,32 543.390,952	15	399.841,085 543.389,768	17.276	15	399.841,085 543.389,768	16	399.829,772 543.392,389	11.613

Punct început	X / Y	Punct sfârșit	X / Y	Lungime segment	Punct început	X / Y	Punct sfârșit	X / Y	Lungime segment	Punct început	X / Y	Punct sfârșit	X / Y	Lungime segment
16	399.829,772 543.392,389	17	399.813,262 543.402,067	19.138	17	399.813,262 543.402,067	18	399.802,155 543.412,422	15.185	18	399.802,155 543.412,422	19	399.790,679 543.429,253	20.371
19	399.790,679 543.429,253	20	399.766,903 543.441,318	26.662	20	399.766,903 543.441,318	21	399.745,139 543.445,193	22.106	21	399.745,139 543.445,193	22	399.726,773 543.446,04	18.386
22	399.726,773 543.446,04	23	399.723,1 543.460,439	14.86	23	399.723,1 543.460,439	24	399.728,382 543.468,317	9.484	24	399.728,382 543.468,317	25	399.743,808 543.474,216	16.516
25	399.743,808 543.474,216	26	399.757,006 543.484,437	16.694	26	399.757,006 543.484,437	27	399.762,375 543.503,918	20.207	27	399.762,375 543.503,918	28	399.761,529 543.532,806	28.901
28	399.761,529 543.532,806	29	399.720,472 543.536,448	41.218	29	399.720,472 543.536,448	30	399.721,547 543.526,68	9.827	30	399.721,547 543.526,68	31	399.743,576 543.527,974	22.067
31	399.743,576 543.527,974	32	399.749,089 543.524,215	6.673	32	399.749,089 543.524,215	33	399.750,384 543.505,651	18.609	33	399.750,384 543.505,651	34	399.743,226 543.485,111	21.751
34	399.743,226 543.485,111	35	399.733,132 543.478,866	11.87	35	399.733,132 543.478,866	36	399.722,62 543.469,798	13.882	36	399.722,62 543.469,798	37	399.716,89 543.459,525	11.763
37	399.716,89 543.459,525	38	399.722,476 543.441,877	18.511	38	399.722,476 543.441,877	39	399.737,164 543.434,824	16.294	39	399.737,164 543.434,824	40	399.764,266 543.432,36	27.214
40	399.764,266 543.432,36	41	399.777,315 543.429,156	13.436	41	399.777,315 543.429,156	42	399.802,038 543.399,413	38.678	42	399.802,038 543.399,413	43	399.818,063 543.387,286	20.095
43	399.818,063 543.387,286	44	399.845,384 543.381,072	28.02	44	399.845,384 543.381,072	45	399.881,325 543.382,216	35.959	45	399.881,325 543.382,216	46	399.907,88 543.365,971	31.13
46	399.907,88 543.365,971	47	399.959,457 543.334,919	60.204	47	399.959,457 543.334,919	48	399.994,458 543.314,919	40.312	48	399.994,458 543.314,919	49	400.020,937 543.294,075	33.698
49	400.020,937 543.294,075	50	400.034,999 543.266,273	31.156	50	400.034,999 543.266,273	51	400.043,491 543.236,184	31.264	51	400.043,491 543.236,184	52	400.047,301 543.214,823	21.698
52	400.047,301 543.214,823	53	400.047,412 543.203,789	11.035	53	400.047,412 543.203,789	54	400.060,78 543.194,103	16.508	54	400.060,78 543.194,103	55	400.071,921 543.192,485	11.258
55	400.071,921 543.192,485	56	400.091,557 543.204,531	23.037	56	400.091,557 543.204,531	57	400.100,925 543.204,287	9.372	57	400.100,925 543.204,287	58	400.114,792 543.196,963	15.682
58	400.114,792 543.196,963	59	400.133,241 543.177,972	26.477	59	400.133,241 543.177,972	60	400.159,969 543.108,534	74.404	60	400.159,969 543.108,534	61	400.183,108 543.070,751	44.306
61	400.183,108 543.070,751	62	400.188,247 543.066,552	6.636	62	400.188,247 543.066,552	63	400.214,393 543.045,192	33.762	63	400.214,393 543.045,192	64	400.230,415 543.042,2	16.299
64	400.230,415 543.042,2	65	400.255,998 543.038,624	25.831	65	400.255,998 543.038,624	66	400.265,211 543.032,627	10.994	66	400.265,211 543.032,627	67	400.271,557 543.002,586	30.704
67	400.271,557 543.002,586	68	400.287,516 542.968,25	37.864	68	400.287,516 542.968,25	69	400.313,684 542.939,152	39.135	69	400.313,684 542.939,152	70	400.318,29 542.923,242	16.563
70	400.318,29 542.923,242	71	400.316,72 542.908,424	14.901	71	400.316,72 542.908,424	72	400.309,569 542.897,441	13.106	72	400.309,569 542.897,441	73	400.273,708 542.880,35	39.725
73	400.273,708 542.880,35	74	400.249,212 542.880,792	24.501	74	400.249,212 542.880,792	75	400.228,025 542.874,395	22.131	75	400.228,025 542.874,395	76	400.216,582 542.852,861	24.385
76	400.216,582 542.852,861	77	400.210,939 542.831,952	21.658	77	400.210,939 542.831,952	78	400.209,994 542.813,39	18.586	78	400.209,994 542.813,39	79	400.210,864 542.804,585	8.847
79	400.210,864 542.804,585	80	400.243,826 542.782,576	39.635	80	400.243,826 542.782,576	81	400.258,825 542.780,214	15.183	81	400.258,825 542.780,214	82	400.283,876 542.781,092	25.066
82	400.283,876 542.781,092	83	400.307,836 542.777,098	24.291	83	400.307,836 542.777,098	84	400.314,868 542.762,823	15.914	84	400.314,868 542.762,823	85	400.313,769 542.749,206	13.661
85	400.313,769 542.749,206	86	400.299,248 542.724,993	28.233	86	400.299,248 542.724,993	87	400.296,612 542.701,493	23.648	87	400.296,612 542.701,493	88	400.292,496 542.670,735	31.032
88	400.292,496 542.670,735	89	400.302,545 542.658,318	15.974	89	400.302,545 542.658,318	90	400.317,655 542.626,085	35.599	90	400.317,655 542.626,085	91	400.330,08 542.621,342	13.299
91	400.330,08 542.621,342	92	400.349,764 542.616,179	20.349	92	400.349,764 542.616,179	93	400.373,495 542.613,081	23.933	93	400.373,495 542.613,081	94	400.383,0 542.609,728	10.079
94	400.383,0 542.609,728	95	400.387,669 542.601,217	9.707	95	400.387,669 542.601,217	96	400.385,388 542.579,535	21.802	96	400.385,388 542.579,535	97	400.386,704 542.553,675	25.894
97	400.386,704 542.553,675	98	400.388,023 542.534,529	19.192	98	400.388,023 542.534,529	99	400.388,596 542.514,794	19.743	99	400.388,596 542.514,794	100	400.368,508 542.483,904	36.847
100	400.368,508 542.483,904	101	400.365,438 542.465,933	18.231	101	400.365,438 542.465,933	102	400.368,873 542.453,0	13.382	102	400.368,873 542.453,0	103	400.368,916 542.449,149	3.852
103	400.368,916 542.449,149	104	400.370,938 542.444,983	4.631	104	400.370,938 542.444,983	105	400.374,235 542.441,003	5.168	105	400.374,235 542.441,003	106	400.377,917 542.439,419	4.009
106	400.377,917 542.439,419	107	400.382,37 542.438,692	4.512	107	400.382,37 542.438,692	108	400.386,31 542.439,034	3.954	108	400.386,31 542.439,034	109	400.395,644 542.441,217	9.586
109	400.395,644 542.441,217	110	400.400,485 542.439,485	5.141	110	400.400,485 542.439,485	111	400.411,15 542.435,727	11.307	111	400.411,15 542.435,727	112	400.417,309 542.432,972	6.747
112	400.417,309 542.432,972	113	400.420,454 542.427,779	6.071	113	400.420,454 542.427,779	114	400.428,384 542.419,853	11.212	114	400.428,384 542.419,853	115	400.432,968 542.406,307	14.301

Punct început	X / Y	Punct sfârșit	X / Y	Lungime segment	Punct început	X / Y	Punct sfârșit	X / Y	Lungime segment	Punct început	X / Y	Punct sfârșit	X / Y	Lungime segment
115	400.432,968 542.406,307	116	400.441,656 542.390,756	17.814	116	400.441,656 542.390,756	117	400.448,151 542.375,656	16.438	117	400.448,151 542.375,656	118	400.453,253 542.362,49	14.12
118	400.453,253 542.362,49	119	400.463,527 542.373,225	14.859	119	400.463,527 542.373,225	120	400.457,416 542.383,47	11.93	120	400.457,416 542.383,47	121	400.449,48 542.403,493	21.538
121	400.449,48 542.403,493	122	400.439,975 542.423,789	22.412	122	400.439,975 542.423,789	123	400.432,496 542.431,905	11.037	123	400.432,496 542.431,905	124	400.419,742 542.440,967	15.645
124	400.419,742 542.440,967	125	400.411,748 542.447,292	10.194	125	400.411,748 542.447,292	126	400.399,857 542.447,703	11.899	126	400.399,857 542.447,703	127	400.392,728 542.447,104	7.153
127	400.392,728 542.447,104	128	400.385,928 542.446,487	6.828	128	400.385,928 542.446,487	129	400.377,94 542.447,321	8.031	129	400.377,94 542.447,321	130	400.372,578 542.453,0	7.811
130	400.372,578 542.453,0	131	400.379,956 542.469,57	18.138	131	400.379,956 542.469,57	132	400.382,681 542.478,014	8.873	132	400.382,681 542.478,014	133	400.390,857 542.483,734	9.979
133	400.390,857 542.483,734	134	400.403,394 542.495,448	17.157	134	400.403,394 542.495,448	135	400.408,845 542.509,34	14.923	135	400.408,845 542.509,34	136	400.406,937 542.529,497	20.247
136	400.406,937 542.529,497	137	400.401,474 542.550,898	22.087	137	400.401,474 542.550,898	138	400.398,445 542.605,419	54.605	138	400.398,445 542.605,419	139	400.391,555 542.624,428	20.219
139	400.391,555 542.624,428	140	400.372,263 542.635,949	22.47	140	400.372,263 542.635,949	141	400.348,297 542.640,196	24.339	141	400.348,297 542.640,196	142	400.334,87 542.644,783	14.189
142	400.334,87 542.644,783	143	400.327,686 542.652,444	10.503	143	400.327,686 542.652,444	144	400.320,732 542.661,09	11.095	144	400.320,732 542.661,09	145	400.314,626 542.674,142	14.41
145	400.314,626 542.674,142	146	400.314,457 542.688,721	14.579	146	400.314,457 542.688,721	147	400.316,896 542.725,475	36.835	147	400.316,896 542.725,475	148	400.325,49 542.751,843	27.733
148	400.325,49 542.751,843	149	400.321,193 542.778,777	27.275	149	400.321,193 542.778,777	150	400.299,765 542.796,41	27.75	150	400.299,765 542.796,41	151	400.269,955 542.796,917	29.815
151	400.269,955 542.796,917	152	400.243,532 542.797,187	26.424	152	400.243,532 542.797,187	153	400.230,59 542.805,81	15.552	153	400.230,59 542.805,81	154	400.226,276 542.825,212	19.876
154	400.226,276 542.825,212	155	400.230,59 542.843,537	18.825	155	400.230,59 542.843,537	156	400.250,542 542.858,089	24.695	156	400.250,542 542.858,089	157	400.278,496 542.868,951	29.99
157	400.278,496 542.868,951	158	400.316,386 542.885,604	41.388	158	400.316,386 542.885,604	159	400.334,786 542.931,806	49.731	159	400.334,786 542.931,806	160	400.282,21 543.009,653	93.938
160	400.282,21 543.009,653	161	400.262,812 543.053,018	47.506	161	400.262,812 543.053,018	162	400.243,981 543.052,219	18.848	162	400.243,981 543.052,219	163	400.220,52 543.057,008	23.945
163	400.220,52 543.057,008	164	400.200,402 543.066,821	22.384	164	400.200,402 543.066,821	165	400.181,649 543.094,726	33.62	165	400.181,649 543.094,726	166	400.166,516 543.122,12	31.296
166	400.166,516 543.122,12	167	400.161,129 543.148,27	26.699	167	400.161,129 543.148,27	168	400.119,817 543.204,698	69.934	168	400.119,817 543.204,698	1	400.097,239 543.213,62	24.277

\*\* Lungimile segmentelor sunt determinate în planul de proiecție Stereo 70 și sunt rotunjite la 1 milimetru.

\*\*\* Distanța dintre puncte este formată din segmente cumulate ce sunt mai mici decât valoarea 1 milimetru.



**DATE DESPRE IMOBILUL NR. 3307**

Oficiul de Cadastru și Publicitate Imobiliară ALBA  
Biroul de Cadastru și Publicitate Imobiliară Aiud

**A. Partea I. Descrierea imobilului**

TEREN Extravilan

Adresa: Jud. Alba

Nr. Crt	Nr cadastral Nr. topografic	Suprafața* (mp)	Observații / Referințe
A1		42.549	Sector cadastral:60 Teren neimprijmit;

**B. Partea II. Proprietari și acte**

Inscrieri privitoare la dreptul de proprietate și alte drepturi reale		Referințe
<b>1 / 01/01/2022</b>		
Act Normativ nr. 7, din 13/03/1996 emis de PARLAMENTUL ROMÂNIEI (lege);		
B1	Inscrierea provizorie, drept de PROPRIETATE, dobandit prin Lege, cota actuala 1/1 1) UAT MIRASLĂU, CIF:9999999999999	A1

**C. Partea III. SARCINI .**

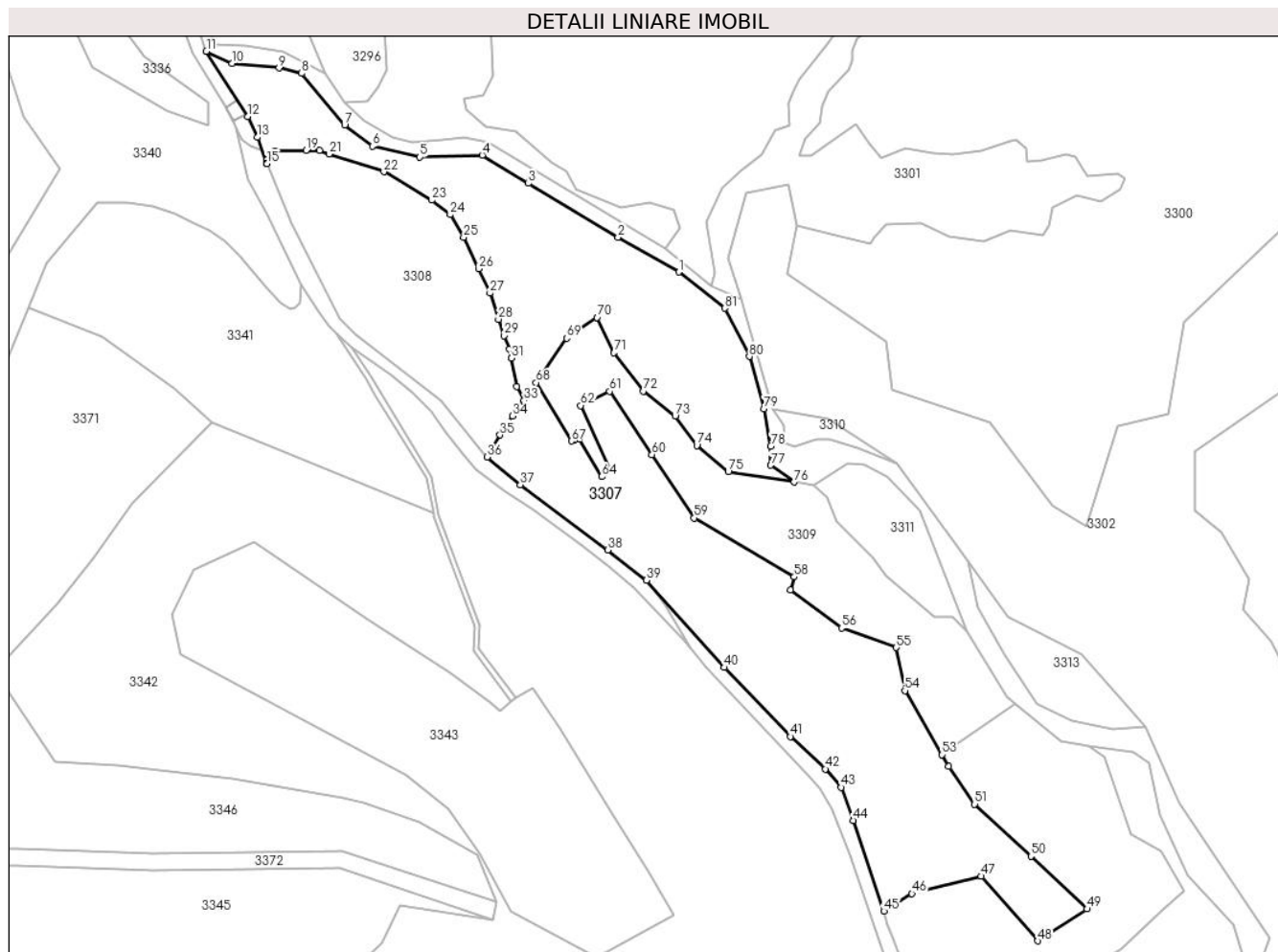
Inscrieri privind dezmembramintele dreptului de proprietate, drepturi reale de garanție și sarcini	Referințe
NU SUNT	

## Anexa Nr. 1 La Partea I

## Teren

Nr cadastral	Suprafața (mp)*	Observații / Referințe
	42.549	

\* Suprafața este determinată în planul de proiecție Stereo 70.



## Date referitoare la teren

Crt	Categorie folosință	Intravilan	Suprafața (mp)	Tarla	Parcelă	Nr. topo	Observații / Referințe
1	pașune	NU	42.549	-	-	-	

## Lungime Segmente

1) Valorile lungimilor segmentelor sunt obținute din proiecție în plan.

Punct început	X / Y	Punct sfârșit	X / Y	Lungime segment	Punct început	X / Y	Punct sfârșit	X / Y	Lungime segment	Punct început	X / Y	Punct sfârșit	X / Y	Lungime segment
1	399.994,458 543.314,919	2	399.959,457 543.334,919	40.312	2	399.959,457 543.334,919	3	399.907,88 543.365,971	60.204	3	399.907,88 543.365,971	4	399.881,325 543.382,216	31.13
4	399.881,325 543.382,216	5	399.845,384 543.381,072	35.959	5	399.845,384 543.381,072	6	399.818,063 543.387,286	28.02	6	399.818,063 543.387,286	7	399.802,038 543.399,413	20.095
7	399.802,038 543.399,413	8	399.777,315 543.429,156	38.678	8	399.777,315 543.429,156	9	399.764,266 543.432,36	13.436	9	399.764,266 543.432,36	10	399.737,164 543.434,824	27.214
10	399.737,164 543.434,824	11	399.722,476 543.441,877	16.294	11	399.722,476 543.441,877	12	399.746,134 543.404,351	44.361	12	399.746,134 543.404,351	13	399.751,787 543.392,426	13.197
13	399.751,787 543.392,426	14	399.757,164 543.377,468	15.896	14	399.757,164 543.377,468	15	399.757,282 543.377,19	0.301	15	399.757,282 543.377,19	16	399.757,443 543.379,612	2.427
16	399.757,443 543.379,612	17	399.758,97 543.383,179	3.88	17	399.758,97 543.383,179	18	399.761,956 543.384,45	3.245	18	399.761,956 543.384,45	19	399.779,822 543.384,998	17.874

Punct început	X / Y	Punct sfârșit	X / Y	Lungime segment	Punct început	X / Y	Punct sfârșit	X / Y	Lungime segment	Punct început	X / Y	Punct sfârșit	X / Y	Lungime segment
19	399.779,822 543.384,998	20	399.787,481 543.384,792	7.662	20	399.787,481 543.384,792	21	399.793,17 543.382,776	6.035	21	399.793,17 543.382,776	22	399.824,575 543.372,585	33.018
22	399.824,575 543.372,585	23	399.852,153 543.356,216	32.07	23	399.852,153 543.356,216	24	399.862,864 543.347,963	13.522	24	399.862,864 543.347,963	25	399.870,544 543.334,959	15.103
25	399.870,544 543.334,959	26	399.879,126 543.316,854	20.036	26	399.879,126 543.316,854	27	399.885,762 543.302,756	15.582	27	399.885,762 543.302,756	28	399.890,62 543.287,754	15.769
28	399.890,62 543.287,754	29	399.893,657 543.278,313	9.917	29	399.893,657 543.278,313	30	399.896,976 543.270,502	8.487	30	399.896,976 543.270,502	31	399.898,167 543.265,354	5.284
31	399.898,167 543.265,354	32	399.900,955 543.248,989	16.601	32	399.900,955 543.248,989	33	399.905,31 543.240,976	9.12	33	399.905,31 543.240,976	34	399.898,77 543.232,114	11.014
34	399.898,77 543.232,114	35	399.891,51 543.221,179	13.126	35	399.891,51 543.221,179	36	399.884,018 543.208,529	14.702	36	399.884,018 543.208,529	37	399.903,186 543.192,522	24.973
37	399.903,186 543.192,522	38	399.953,495 543.155,013	62.753	38	399.953,495 543.155,013	39	399.975,787 543.137,567	28.307	39	399.975,787 543.137,567	40	400.020,684 543.087,399	67.324
40	400.020,684 543.087,399	41	400.058,578 543.047,636	54.928	41	400.058,578 543.047,636	42	400.078,725 543.028,998	27.446	42	400.078,725 543.028,998	43	400.087,881 543.018,492	13.935
43	400.087,881 543.018,492	44	400.094,969 542.999,482	20.289	44	400.094,969 542.999,482	45	400.112,503 542.947,21	55.134	45	400.112,503 542.947,21	46	400.128,638 542.957,318	19.04
46	400.128,638 542.957,318	47	400.168,504 542.967,391	41.119	47	400.168,504 542.967,391	48	400.200,922 542.930,165	49.364	48	400.200,922 542.930,165	49	400.229,398 542.948,559	33.9
49	400.229,398 542.948,559	50	400.197,123 542.978,833	44.251	50	400.197,123 542.978,833	51	400.164,706 543.008,809	44.152	51	400.164,706 543.008,809	52	400.149,836 543.030,451	26.259
52	400.149,836 543.030,451	53	400.145,936 543.037,192	7.788	53	400.145,936 543.037,192	54	400.124,57 543.074,114	42.658	54	400.124,57 543.074,114	55	400.119,666 543.098,889	25.256
55	400.119,666 543.098,889	56	400.088,281 543.110,096	33.326	56	400.088,281 543.110,096	57	400.058,65 543.132,0	36.848	57	400.058,65 543.132,0	58	400.060,85 543.139,552	7.865
58	400.060,85 543.139,552	59	400.003,3 543.173,423	66.778	59	400.003,3 543.173,423	60	399.978,956 543.209,854	43.815	60	399.978,956 543.209,854	61	399.954,612 543.246,284	43.816
61	399.954,612 543.246,284	62	399.937,939 543.238,086	18.58	62	399.937,939 543.238,086	63	399.954,526 543.200,992	40.634	63	399.954,526 543.200,992	64	399.950,095 543.197,149	5.865
64	399.950,095 543.197,149	65	399.936,732 543.219,022	25.632	65	399.936,732 543.219,022	66	399.934,013 543.218,214	2.837	66	399.934,013 543.218,214	67	399.932,549 543.217,673	1.561
67	399.932,549 543.217,673	68	399.912,378 543.251,284	39.199	68	399.912,378 543.251,284	69	399.929,784 543.276,836	30.917	69	399.929,784 543.276,836	70	399.947,42 543.288,784	21.302
70	399.947,42 543.288,784	71	399.957,053 543.268,445	22.505	71	399.957,053 543.268,445	72	399.973,931 543.246,42	27.748	72	399.973,931 543.246,42	73	399.992,279 543.232,062	23.298
73	399.992,279 543.232,062	74	400.004,785 543.215,193	20.999	74	400.004,785 543.215,193	75	400.022,856 543.199,954	23.639	75	400.022,856 543.199,954	76	400.060,78 543.194,103	38.372
76	400.060,78 543.194,103	77	400.047,412 543.203,789	16.508	77	400.047,412 543.203,789	78	400.047,301 543.214,823	11.035	78	400.047,301 543.214,823	79	400.043,491 543.236,184	21.698
79	400.043,491 543.236,184	80	400.034,999 543.266,273	31.264	80	400.034,999 543.266,273	81	400.020,937 543.294,075	31.156	81	400.020,937 543.294,075	1	399.994,458 543.314,919	33.698

\*\* Lungimile segmentelor sunt determinate în planul de proiecție Stereo 70 și sunt rotunjite la 1 milimetru.

\*\*\* Distanța dintre puncte este formată din segmente cumulate ce sunt mai mici decât valoarea 1 milimetru.



**DATE DESPRE IMOBILUL NR. 3308**

Oficiul de Cadastru și Publicitate Imobiliară ALBA  
Biroul de Cadastru și Publicitate Imobiliară Aiud

**A. Partea I. Descrierea imobilului**

TEREN Extravilan

Adresa: Jud. Alba

Nr. Crt	Nr cadastral Nr. topografic	Suprafața* (mp)	Observații / Referințe
A1	73172	12.257	Sector cadastral:60 Teren neimprejmuit;

**B. Partea II. Proprietari și acte**

Inscrieri privitoare la dreptul de proprietate și alte drepturi reale		Referințe
<b>5374 / 24/03/2022</b>		
Act Notarial nr. contract de schimb aut. nr. 289, din 23/03/2022 emis de MARGINEAN DOREL;		
B2	Intabulare, drept de PROPRIETATEcu titlu schimb, dobandit prin Conventie, cota actuala 1/1 1) EURO TRANSILVANIA SRL, CIF:17640454	A1

**C. Partea III. SARCINI .**

Inscrieri privind dezmembramintele dreptului de proprietate, drepturi reale de garanție și sarcini	Referințe
NU SUNT	

## Anexa Nr. 1 La Partea I

## Teren

Nr cadastral	Suprafața (mp)*	Observații / Referințe
73172	12.257	

\* Suprafața este determinată în planul de proiecție Stereo 70.



## Date referitoare la teren

Crt	Categorie folosință	Intravilan	Suprafața (mp)	Tarla	Parcelă	Nr. topo	Observații / Referințe
1	pasune	NU	7.300	-	1352	-	
2	neproductiv	NU	4.957	-	1351	-	

## Lungime Segmente

1) Valorile lungimilor segmentelor sunt obținute din proiecție în plan.

Punct început	X / Y	Punct sfârșit	X / Y	Lungime segment (** (m))
1	399.890,62 543.287,754	2	399.885,762 543.302,756	15.769
3	399.879,126 543.316,854	4	399.870,544 543.334,959	20.036
5	399.862,864 543.347,963	6	399.852,153 543.356,216	13.522
7	399.824,575 543.372,585	8	399.793,17 543.382,776	33.018

Punct început	X / Y	Punct sfârșit	X / Y	Lungime segment (** (m))
2	399.885,762 543.302,756	3	399.879,126 543.316,854	15.582
4	399.870,544 543.334,959	5	399.862,864 543.347,963	15.103
6	399.852,153 543.356,216	7	399.824,575 543.372,585	32.07
8	399.793,17 543.382,776	9	399.787,481 543.384,792	6.035

Punct început	X / Y	Punct sfârșit	X / Y	Lungime segment (** (m))
9	399.787,481 543.384,792	10	399.779,822 543.384,998	7.662
11	399.761,956 543.384,45	12	399.758,97 543.383,179	3.245
13	399.757,443 543.379,612	14	399.757,282 543.377,19	2.427
15	399.771,624 543.343,204	16	399.798,912 543.288,076	61.512
17	399.808,406 543.279,086	18	399.857,716 543.240,933	62.347
19	399.883,302 543.209,126	20	399.884,018 543.208,529	0.932
21	399.891,51 543.221,179	22	399.898,77 543.232,114	13.126
23	399.905,31 543.240,976	24	399.900,955 543.248,989	9.12
25	399.898,167 543.265,354	26	399.896,976 543.270,502	5.284
27	399.893,657 543.278,313	1	399.890,62 543.287,754	9.917

Punct început	X / Y	Punct sfârșit	X / Y	Lungime segment (** (m))
10	399.779,822 543.384,998	11	399.761,956 543.384,45	17.874
12	399.758,97 543.383,179	13	399.757,443 543.379,612	3.88
14	399.757,282 543.377,19	15	399.771,624 543.343,204	36.888
16	399.798,912 543.288,076	17	399.808,406 543.279,086	13.076
18	399.857,716 543.240,933	19	399.883,302 543.209,126	40.821
20	399.884,018 543.208,529	21	399.891,51 543.221,179	14.702
22	399.898,77 543.232,114	23	399.905,31 543.240,976	11.014
24	399.900,955 543.248,989	25	399.898,167 543.265,354	16.601
26	399.896,976 543.270,502	27	399.893,657 543.278,313	8.487

\*\* Lungimile segmentelor sunt determinate în planul de proiecție Stereo 70 și sunt rotunjite la 1 milimetru.

\*\*\* Distanța dintre puncte este formată din segmente cumulate ce sunt mai mici decât valoarea 1 milimetru.





**DATE DESPRE IMOBILUL NR. 3309**

Oficiul de Cadastru și Publicitate Imobiliară ALBA  
Biroul de Cadastru și Publicitate Imobiliară Aiud

**A. Partea I. Descrierea imobilului**

TEREN Extravilan

Adresa: Jud. Alba

Nr. Crt	Nr cadastral Nr. topografic	Suprafața* (mp)	Observații / Referințe
A1	72926	12.900	Sector cadastral:60 Teren neimprijmit;

**B. Partea II. Proprietari și acte**

Inscrieri privitoare la dreptul de proprietate și alte drepturi reale	Referințe
<b>1 / 01/01/2022</b>	
Act Administrativ nr. 14269/1529, din 14/03/2019 emis de CJPSDDPAT ALBA (titlu de proprietate);	
B1	A1
Intabulare, drept de PROPRIETATE, dobandit prin Reconstituire, cota actuala 1/1	
1) PAROHIA ORTODOXĂ ROMÂNĂ MIRASLĂU, CIF:7076480	

**C. Partea III. SARCINI .**

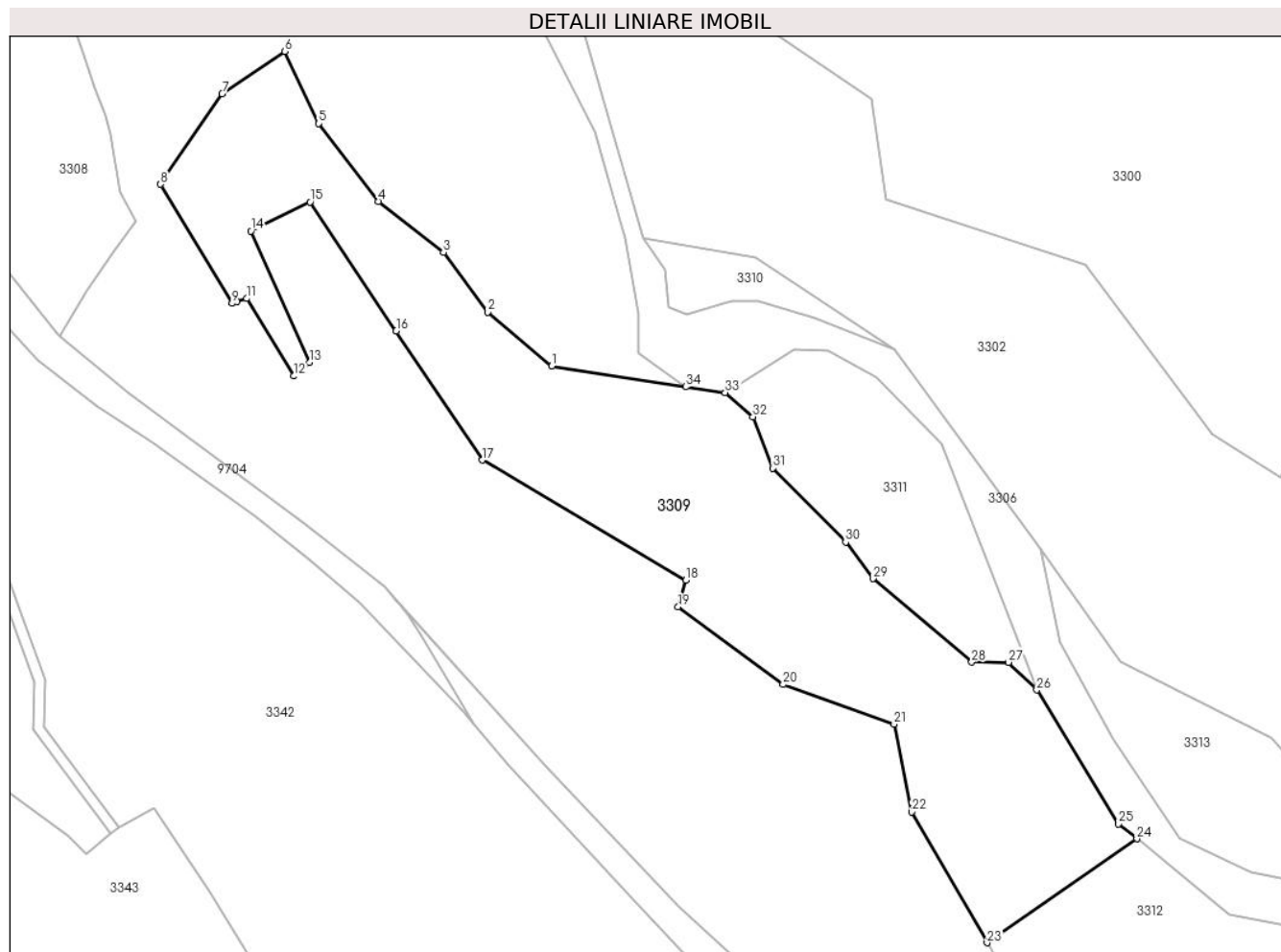
Inscrieri privind dezmembramintele dreptului de proprietate, drepturi reale de garanție și sarcini	Referințe
NU SUNT	

## Anexa Nr. 1 La Partea I

## Teren

Nr cadastral	Suprafața (mp)*	Observații / Referințe
72926	12.900	

\* Suprafața este determinată în planul de proiecție Stereo 70.



## Date referitoare la teren

Crt	Categorie folosință	Intravilan	Suprafața (mp)	Tarla	Parcelă	Nr. topo	Observații / Referințe
1	padure	NU	12.900	-	1359/1	-	UA 78/1

## Lungime Segmente

1) Valorile lungimilor segmentelor sunt obținute din proiecție în plan.

Punct început	X / Y	Punct sfârșit	X / Y	Lungime segment (** (m)
1	400.022,856 543.199,954	2	400.004,785 543.215,193	23.639
3	399.992,279 543.232,062	4	399.973,931 543.246,42	23.298
5	399.957,053 543.268,445	6	399.947,42 543.288,784	22.505
7	399.929,784 543.276,836	8	399.912,378 543.251,284	30.917
9	399.932,549 543.217,673	10	399.934,013 543.218,214	1.561

Punct început	X / Y	Punct sfârșit	X / Y	Lungime segment (** (m)
2	400.004,785 543.215,193	3	399.992,279 543.232,062	20.999
4	399.973,931 543.246,42	5	399.957,053 543.268,445	27.748
6	399.947,42 543.288,784	7	399.929,784 543.276,836	21.302
8	399.912,378 543.251,284	9	399.932,549 543.217,673	39.199
10	399.934,013 543.218,214	11	399.936,732 543.219,022	2.837

Punct început	X / Y	Punct sfârșit	X / Y	Lungime segment (** (m))
11	399.936,732 543.219,022	12	399.950,095 543.197,149	25.632
13	399.954,526 543.200,992	14	399.937,939 543.238,086	40.634
15	399.954,612 543.246,284	16	399.978,956 543.209,854	43.816
17	400.003,3 543.173,423	18	400.060,85 543.139,552	66.778
19	400.058,65 543.132,0	20	400.088,281 543.110,096	36.848
21	400.119,666 543.098,889	22	400.124,57 543.074,114	25.256
23	400.145,936 543.037,192	24	400.188,247 543.066,552	51.5
25	400.183,108 543.070,751	26	400.159,969 543.108,534	44.306
27	400.151,992 543.116,341	28	400.141,636 543.116,408	10.357
29	400.113,699 543.139,959	30	400.105,982 543.150,317	12.916
31	400.085,308 543.171,182	32	400.079,769 543.185,634	15.477
33	400.071,921 543.192,485	34	400.060,78 543.194,103	11.258

Punct început	X / Y	Punct sfârșit	X / Y	Lungime segment (** (m))
12	399.950,095 543.197,149	13	399.954,526 543.200,992	5.865
14	399.937,939 543.238,086	15	399.954,612 543.246,284	18.58
16	399.978,956 543.209,854	17	400.003,3 543.173,423	43.815
18	400.060,85 543.139,552	19	400.058,65 543.132,0	7.865
20	400.088,281 543.110,096	21	400.119,666 543.098,889	33.326
22	400.124,57 543.074,114	23	400.145,936 543.037,192	42.658
24	400.188,247 543.066,552	25	400.183,108 543.070,751	6.636
26	400.159,969 543.108,534	27	400.151,992 543.116,341	11.161
28	400.141,636 543.116,408	29	400.113,699 543.139,959	36.539
30	400.105,982 543.150,317	31	400.085,308 543.171,182	29.373
32	400.079,769 543.185,634	33	400.071,921 543.192,485	10.418
34	400.060,78 543.194,103	1	400.022,856 543.199,954	38.372

\*\* Lungimile segmentelor sunt determinate în planul de proiecție Stereo 70 și sunt rotunjite la 1 milimetru.

\*\*\* Distanța dintre puncte este formată din segmente cumulate ce sunt mai mici decât valoarea 1 milimetru.



**DATE DESPRE IMOBILUL NR. 3310**

Oficiul de Cadastru și Publicitate Imobiliară ALBA  
Biroul de Cadastru și Publicitate Imobiliară Aiud

**A. Partea I. Descrierea imobilului**

TEREN Extravilan

Adresa: Jud. Alba

Nr. Crt	Nr cadastral Nr. topografic	Suprafața* (mp)	Observații / Referințe
A1		643	Sector cadastral:60 Teren neimprejmuit;

**B. Partea II. Proprietari și acte**

Inscrieri privitoare la dreptul de proprietate și alte drepturi reale		Referințe
<b>1 / 01/01/2022</b>		
Act Normativ nr. 7, din 13/03/1996 emis de PARLAMENTUL ROMÂNIEI (lege);		
B1	Inscrierea provizorie, drept de PROPRIETATE, dobandit prin Lege, cota actuala 1/1 1) UAT MIRASLĂU, CIF:9999999999999	A1

**C. Partea III. SARCINI .**

Inscrieri privind dezmembramintele dreptului de proprietate, drepturi reale de garanție și sarcini	Referințe
NU SUNT	

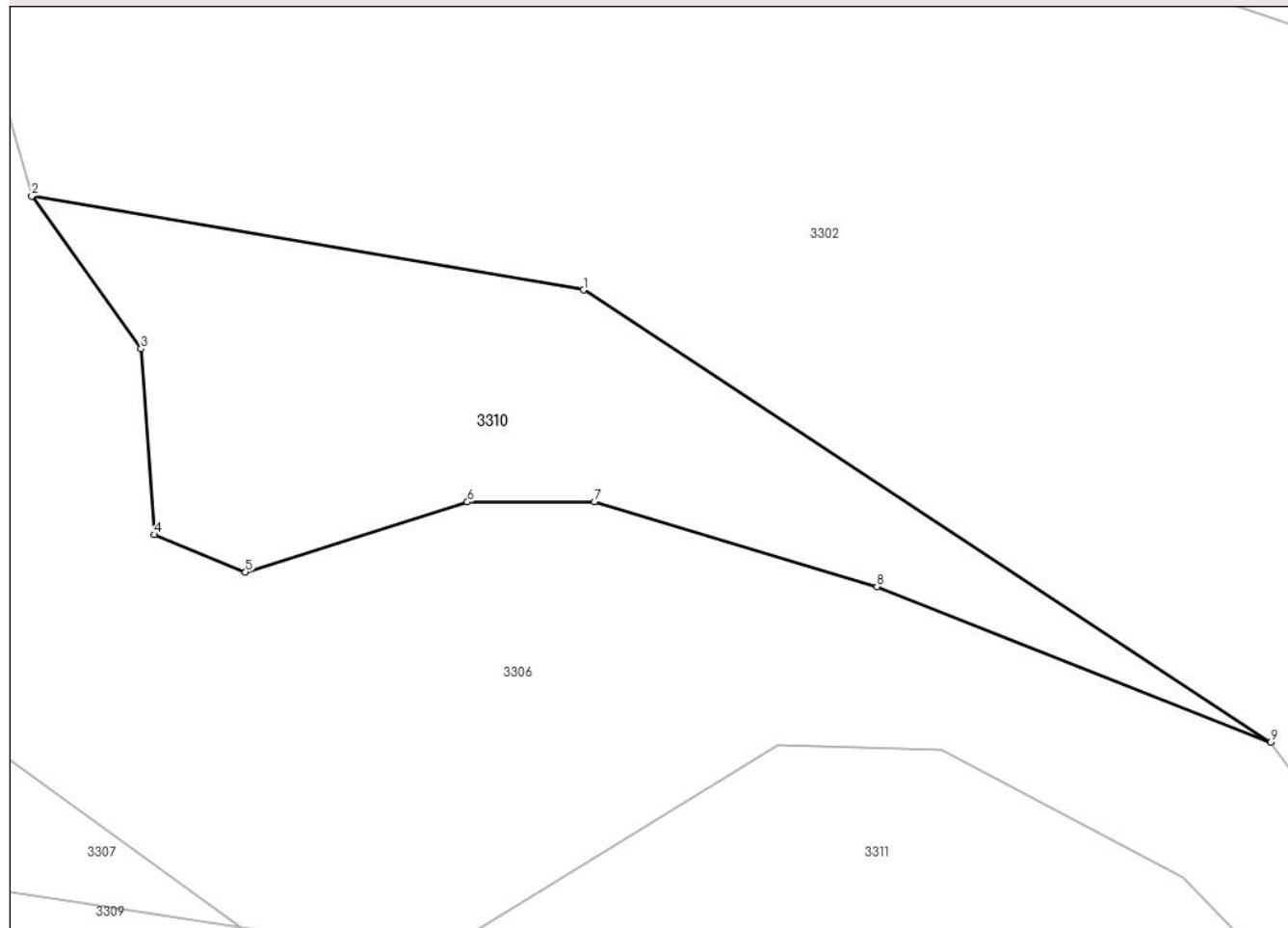
## Anexa Nr. 1 La Partea I

## Teren

Nr cadastral	Suprafața (mp)*	Observații / Referințe
	643	

\* Suprafața este determinată în planul de proiecție Stereo 70.

## DETALII LINIARE IMOBIL



## Date referitoare la teren

Crt	Categorie folosință	Intravilan	Suprafața (mp)	Tarla	Parcelă	Nr. topo	Observații / Referințe
1	pasune	NU	643	-	-	-	

## Lungime Segmente

1) Valorile lungimilor segmentelor sunt obținute din proiecție în plan.

Punct început	X / Y	Punct sfârșit	X / Y	Lungime segment (** (m)
1	400.080,408 543.230,607	2	400.048,777 543.235,972	32.083
2	400.048,777 543.235,972	3	400.055,032 543.227,228	10.751
3	400.055,032 543.227,228	4	400.055,787 543.216,593	10.662
4	400.055,787 543.216,593	5	400.061,03 543.214,434	5.67
5	400.061,03 543.214,434	6	400.073,756 543.218,467	13.349

Punct început	X / Y	Punct sfârșit	X / Y	Lungime segment (** (m)
6	400.073,756 543.218,467	7	400.081,045 543.218,467	7.289
7	400.081,045 543.218,467	8	400.097,239 543.213,62	16.904
8	400.097,239 543.213,62	9	400.119,817 543.204,698	24.277
9	400.119,817 543.204,698	1	400.080,408 543.230,607	47.163

\*\* Lungimile segmentelor sunt determinate în planul de proiecție Stereo 70 și sunt rotunjite la 1 milimetru.

\*\*\* Distanța dintre puncte este formată din segmente cumulate ce sunt mai mici decât valoarea 1 milimetru.





**DATE DESPRE IMOBILUL NR. 3311**

Oficiul de Cadastru și Publicitate Imobiliară ALBA  
Biroul de Cadastru și Publicitate Imobiliară Aiud

**A. Partea I. Descrierea imobilului**

TEREN Extravilan

Adresa: Jud. Alba

Nr. Crt	Nr cadastral Nr. topografic	Suprafața* (mp)	Observații / Referințe
A1		3.284	Sector cadastral:60 Teren neimprejmuit;

**B. Partea II. Proprietari și acte**

Inscrieri privitoare la dreptul de proprietate și alte drepturi reale		Referințe
<b>1 / 01/01/2022</b>		
Act Normativ nr. 7, din 13/03/1996 emis de PARLAMENTUL ROMÂNIEI (lege);		
B1	Inscrierea provizorie, drept de PROPRIETATE, dobandit prin Lege, cota actuala 1/1 1) UAT MIRASLĂU, CIF:9999999999999	A1

**C. Partea III. SARCINI .**

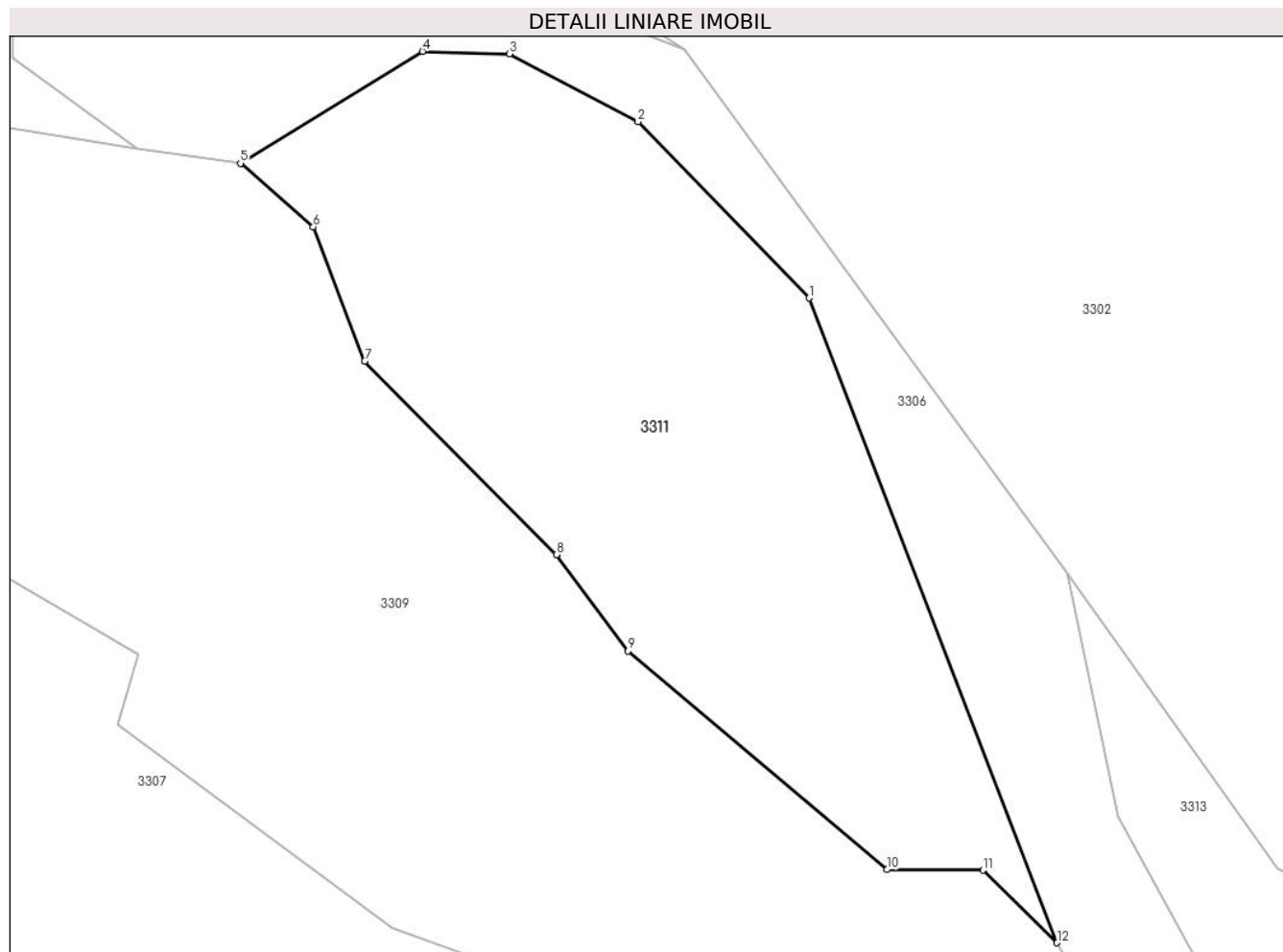
Inscrieri privind dezmembramintele dreptului de proprietate, drepturi reale de garanție și sarcini	Referințe
NU SUNT	

## Anexa Nr. 1 La Partea I

## Teren

Nr cadastral	Suprafața (mp)*	Observații / Referințe
	3.284	

\* Suprafața este determinată în planul de proiecție Stereo 70.



## Date referitoare la teren

Crt	Categorie folosință	Intravilan	Suprafața (mp)	Tarla	Parcelă	Nr. topo	Observații / Referințe
1	pasune	NU	3.284	-	-	-	

## Lungime Segmente

1) Valorile lungimilor segmentelor sunt obținute din proiecție în plan.

Punct început	X / Y	Punct sfârșit	X / Y	Lungime segment (** (m)
1	400.133,241 543.177,972	2	400.114,792 543.196,963	26.477
2	400.114,792 543.196,963	3	400.100,925 543.204,287	15.682
3	400.100,925 543.204,287	4	400.091,557 543.204,531	9.372
4	400.091,557 543.204,531	5	400.071,921 543.192,485	23.037
5	400.071,921 543.192,485	6	400.079,769 543.185,634	10.418

Punct început	X / Y	Punct sfârșit	X / Y	Lungime segment (** (m)
6	400.079,769 543.185,634	7	400.085,308 543.171,182	15.477
7	400.085,308 543.171,182	8	400.105,982 543.150,317	29.373
8	400.105,982 543.150,317	9	400.113,699 543.139,959	12.916
9	400.113,699 543.139,959	10	400.141,636 543.116,408	36.539
10	400.141,636 543.116,408	11	400.151,992 543.116,341	10.357
11	400.151,992 543.116,341	12	400.159,969 543.108,534	11.161
12	400.159,969 543.108,534	1	400.133,241 543.177,972	74.404

\*\* Lungimile segmentelor sunt determinate în planul de proiecție Stereo 70 și sunt rotunjite la 1 milimetru.

\*\*\* Distanța dintre puncte este formată din segmente cumulate ce sunt mai mici decât valoarea 1 milimetru.



**DATE DESPRE IMOBILUL NR. 3312**

Oficiul de Cadastru și Publicitate Imobiliară ALBA  
Biroul de Cadastru și Publicitate Imobiliară Aiud

**A. Partea I. Descrierea imobilului**

TEREN Extravilan

Adresa: Jud. Alba

Nr. Crt	Nr cadastral Nr. topografic	Suprafața* (mp)	Observații / Referințe
A1	72927	25.550	Sector cadastral:60 Teren neimprijmit;

**B. Partea II. Proprietari și acte**

Inscrieri privitoare la dreptul de proprietate și alte drepturi reale		Referințe
<b>1 / 01/01/2022</b>		
Act Administrativ nr. 14269/1534, din 28/03/2019 emis de CJPSDPAT ALBA;		
B1	Intabulare, drept de PROPRIETATE, dobandit prin Reconstituire, cota actuala 1/1	A1
1) COMPOSESORATUL FORESTIER AL COMUNEI MIRASLAU, CIF:26481099		

**C. Partea III. SARCINI .**

Inscrieri privind dezmembramintele dreptului de proprietate, drepturi reale de garanție și sarcini	Referințe
NU SUNT	



Punct început	X / Y	Punct sfârșit	X / Y	Lungime segment	Punct început	X / Y	Punct sfârșit	X / Y	Lungime segment	Punct început	X / Y	Punct sfârșit	X / Y	Lungime segment
19	400.114,636 542.939,647	20	400.116,523 542.934,761	5.237	20	400.116,523 542.934,761	21	400.129,544 542.901,045	36.143	21	400.129,544 542.901,045	22	400.135,867 542.887,049	15.358
22	400.135,867 542.887,049	23	400.142,524 542.876,251	12.685	23	400.142,524 542.876,251	24	400.150,921 542.866,848	12.607	24	400.150,921 542.866,848	25	400.159,385 542.856,892	13.068
25	400.159,385 542.856,892	26	400.165,086 542.843,037	14.982	26	400.165,086 542.843,037	27	400.170,079 542.807,874	35.516	27	400.170,079 542.807,874	28	400.174,234 542.782,672	25.542
28	400.174,234 542.782,672	29	400.175,946 542.771,987	10.822	29	400.175,946 542.771,987	30	400.195,285 542.765,101	20.528	30	400.195,285 542.765,101	31	400.187,785 542.755,898	11.872
31	400.187,785 542.755,898	32	400.205,778 542.743,854	21.651	32	400.205,778 542.743,854	33	400.230,846 542.718,66	35.542	33	400.230,846 542.718,66	34	400.240,892 542.696,805	24.053
34	400.240,892 542.696,805	35	400.267,869 542.673,89	35.396	35	400.267,869 542.673,89	36	400.278,496 542.665,59	13.483	36	400.278,496 542.665,59	37	400.282,976 542.647,501	18.636
37	400.282,976 542.647,501	38	400.296,266 542.612,983	36.988	38	400.296,266 542.612,983	39	400.315,694 542.612,0	19.453	39	400.315,694 542.612,0	40	400.317,655 542.626,085	14.22
40	400.317,655 542.626,085	41	400.302,545 542.658,318	35.599	41	400.302,545 542.658,318	42	400.292,496 542.670,735	15.974	42	400.292,496 542.670,735	43	400.283,701 542.686,244	17.829
43	400.283,701 542.686,244	44	400.267,029 542.702,066	22.984	44	400.267,029 542.702,066	45	400.257,531 542.732,962	32.322	45	400.257,531 542.732,962	46	400.245,984 542.751,071	21.478
46	400.245,984 542.751,071	47	400.222,561 542.760,978	25.432	47	400.222,561 542.760,978	48	400.242,655 542.771,308	22.594	48	400.242,655 542.771,308	49	400.243,826 542.782,576	11.329
49	400.243,826 542.782,576	50	400.210,864 542.804,585	39.635	50	400.210,864 542.804,585	51	400.201,086 542.835,953	32.856	51	400.201,086 542.835,953	52	400.199,479 542.868,464	32.551
52	400.199,479 542.868,464	53	400.194,744 542.905,47	37.307	53	400.194,744 542.905,47	54	400.217,928 542.907,023	23.236	54	400.217,928 542.907,023	1	400.249,37 542.925,636	36.538

\*\* Lungimile segmentelor sunt determinate în planul de proiecție Stereo 70 și sunt rotunjite la 1 milimetru.

\*\*\* Distanța dintre puncte este formată din segmente cumulate ce sunt mai mici decât valoarea 1 milimetru.





**DATE DESPRE IMOBILUL NR. 3313**

Oficiul de Cadastru și Publicitate Imobiliară ALBA  
Biroul de Cadastru și Publicitate Imobiliară Aiud

**A. Partea I. Descrierea imobilului**

TEREN Extravilan

Adresa: Jud. Alba

Nr. Crt	Nr cadastral Nr. topografic	Suprafața* (mp)	Observații / Referințe
A1		2.798	Sector cadastral:60 Teren neimprijmit;

**B. Partea II. Proprietari și acte**

Inscrieri privitoare la dreptul de proprietate și alte drepturi reale		Referințe
<b>1 / 01/01/2022</b>		
Act Normativ nr. 7, din 13/03/1996 emis de PARLAMENTUL ROMÂNIEI (lege);		
B1	Inscrierea provizorie, drept de PROPRIETATE, dobandit prin Lege, cota actuala 1/1 1) UAT MIRASLĂU, CIF:9999999999999	A1

**C. Partea III. SARCINI .**

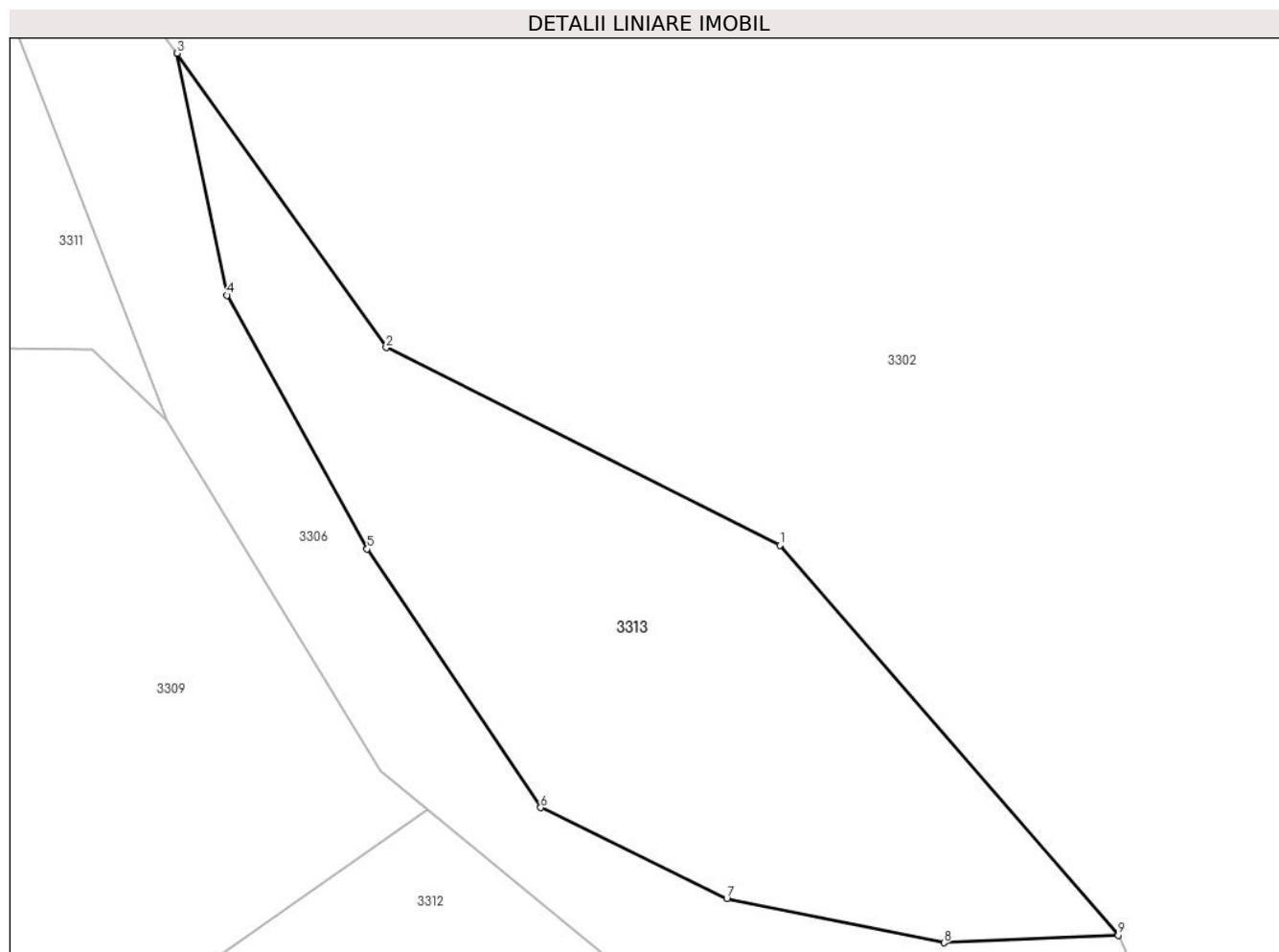
Inscrieri privind dezmembramintele dreptului de proprietate, drepturi reale de garanție și sarcini	Referințe
NU SUNT	

## Anexa Nr. 1 La Partea I

## Teren

Nr cadastral	Suprafața (mp)*	Observații / Referințe
	2.798	

\* Suprafața este determinată în planul de proiecție Stereo 70.



## Date referitoare la teren

Crt	Categorie folosință	Intravilan	Suprafața (mp)	Tarla	Parcelă	Nr. topo	Observații / Referințe
1	pasune	NU	2.798	-	-	-	

## Lungime Segmente

1) Valorile lungimilor segmentelor sunt obținute din proiecție în plan.

Punct început	X / Y	Punct sfârșit	X / Y	Lungime segment (** (m)
1	400.226,246 543.095,15	2	400.183,717 543.116,489	47.582
2	400.183,717 543.116,489	3	400.161,129 543.148,27	38.99
3	400.161,129 543.148,27	4	400.166,516 543.122,12	26.699
4	400.166,516 543.122,12	5	400.181,649 543.094,726	31.296
5	400.181,649 543.094,726	6	400.200,402 543.066,821	33.62

Punct început	X / Y	Punct sfârșit	X / Y	Lungime segment (** (m)
6	400.200,402 543.066,821	7	400.220,52 543.057,008	22.384
7	400.220,52 543.057,008	8	400.243,981 543.052,219	23.945
8	400.243,981 543.052,219	9	400.262,812 543.053,018	18.848
9	400.262,812 543.053,018	1	400.226,246 543.095,15	55.787

\*\* Lungimile segmentelor sunt determinate în planul de proiecție Stereo 70 și sunt rotunjite la 1 milimetru.

\*\*\* Distanța dintre puncte este formată din segmente cumulate ce sunt mai mici decât valoarea 1 milimetru.



**DATE DESPRE IMOBILUL NR. 3314**

Oficiul de Cadastru și Publicitate Imobiliară ALBA  
Biroul de Cadastru și Publicitate Imobiliară Aiud

**A. Partea I. Descrierea imobilului**

TEREN Extravilan

Adresa: Jud. Alba

Nr. Crt	Nr cadastral Nr. topografic	Suprafața* (mp)	Observații / Referințe
A1		8.217	Sector cadastral:60 Teren neimprejmuit;

**B. Partea II. Proprietari și acte**

Inscrieri privitoare la dreptul de proprietate și alte drepturi reale		Referințe
<b>1 / 01/01/2022</b>		
Act Normativ nr. 7, din 13/03/1996 emis de PARLAMENTUL ROMÂNIEI (lege);		
B1	Inscrierea provizorie, drept de PROPRIETATE, dobandit prin Reconstituire, cota actuala 1/1 1) UAT MIRASLĂU, CIF:999999999999	A1

**C. Partea III. SARCINI .**

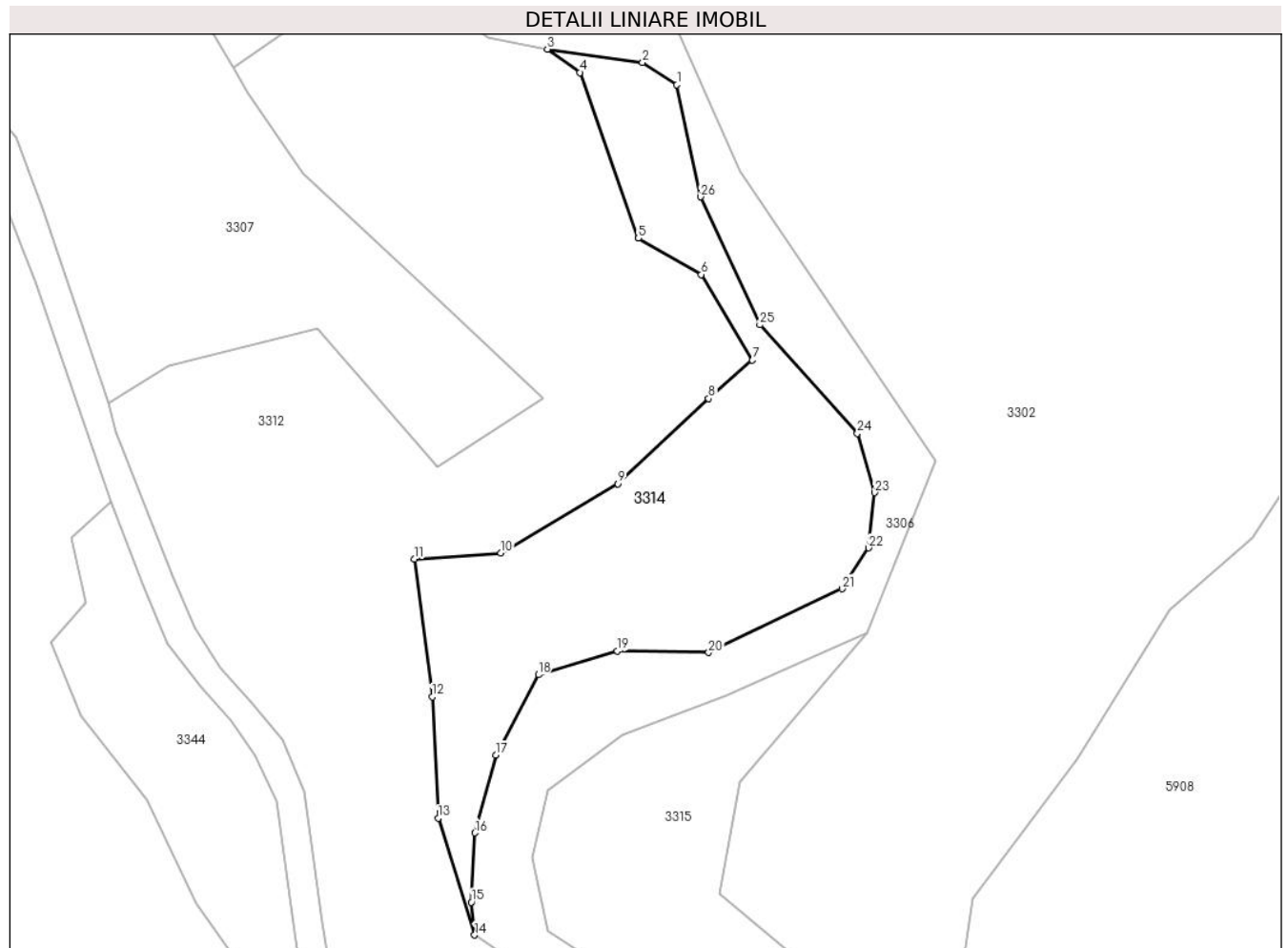
Inscrieri privind dezmembramintele dreptului de proprietate, drepturi reale de garanție și sarcini	Referințe
NU SUNT	

## Anexa Nr. 1 La Partea I

## Teren

Nr cadastral	Suprafața (mp)*	Observații / Referințe
	8.217	

\* Suprafața este determinată în planul de proiecție Stereo 70.



## Date referitoare la teren

Crt	Categorie folosință	Intra vilan	Suprafața (mp)	Tarla	Parcelă	Nr. topo	Observații / Referințe
1	pasune	NU	8.217	-	-	-	

## Lungime Segmente

1) Valorile lungimilor segmentelor sunt obținute din proiecție în plan.

Punct început	X / Y	Punct sfârșit	X / Y	Lungime segment (** (m)	Punct început	X / Y	Punct sfârșit	X / Y	Lungime segment (** (m)
1	400.265,211 543.032,627	2	400.255,998 543.038,624	10.994	2	400.255,998 543.038,624	3	400.230,415 543.042,2	25.831
3	400.230,415 543.042,2	4	400.239,149 543.035,932	10.75	4	400.239,149 543.035,932	5	400.254,872 542.991,475	47.155
5	400.254,872 542.991,475	6	400.271,804 542.981,773	19.515	6	400.271,804 542.981,773	7	400.285,489 542.958,776	26.761
7	400.285,489 542.958,776	8	400.273,764 542.948,471	15.61	8	400.273,764 542.948,471	9	400.249,37 542.925,636	33.414
9	400.249,37 542.925,636	10	400.217,928 542.907,023	36.538	10	400.217,928 542.907,023	11	400.194,744 542.905,47	23.236

Punct început	X / Y	Punct sfârșit	X / Y	Lungime segment (** (m)
11	400.194,744 542.905,47	12	400.199,479 542.868,464	37.307
13	400.201,086 542.835,953	14	400.210,864 542.804,585	32.856
15	400.209,994 542.813,39	16	400.210,939 542.831,952	18.586
17	400.216,582 542.852,861	18	400.228,025 542.874,395	24.385
19	400.249,212 542.880,792	20	400.273,708 542.880,35	24.501
21	400.309,569 542.897,441	22	400.316,72 542.908,424	13.106
23	400.318,29 542.923,242	24	400.313,684 542.939,152	16.563
25	400.287,516 542.968,25	26	400.271,557 543.002,586	37.864

Punct început	X / Y	Punct sfârșit	X / Y	Lungime segment (** (m)
12	400.199,479 542.868,464	13	400.201,086 542.835,953	32.551
14	400.210,864 542.804,585	15	400.209,994 542.813,39	8.847
16	400.210,939 542.831,952	17	400.216,582 542.852,861	21.658
18	400.228,025 542.874,395	19	400.249,212 542.880,792	22.131
20	400.273,708 542.880,35	21	400.309,569 542.897,441	39.725
22	400.316,72 542.908,424	23	400.318,29 542.923,242	14.901
24	400.313,684 542.939,152	25	400.287,516 542.968,25	39.135
26	400.271,557 543.002,586	1	400.265,211 543.032,627	30.704

\*\* Lungimile segmentelor sunt determinate în planul de proiecție Stereo 70 și sunt rotunjite la 1 milimetru.

\*\*\* Distanța dintre puncte este formată din segmente cumulate ce sunt mai mici decât valoarea 1 milimetru.





**DATE DESPRE IMOBILUL NR. 3315**

Oficiul de Cadastru și Publicitate Imobiliară ALBA  
Biroul de Cadastru și Publicitate Imobiliară Aiud

**A. Partea I. Descrierea imobilului**

TEREN Extravilan

Adresa: Jud. Alba

Nr. Crt	Nr cadastral Nr. topografic	Suprafața* (mp)	Observații / Referințe
A1		3.668	Sector cadastral:60 Teren neimprejmuit;

**B. Partea II. Proprietari și acte**

Inscrieri privitoare la dreptul de proprietate și alte drepturi reale		Referințe
<b>1 / 01/01/2022</b>		
Act Normativ nr. 7, din 13/03/1996 emis de PARLAMENTUL ROMÂNIEI (lege);		
B1	Inscrierea provizorie, drept de PROPRIETATE, dobandit prin Lege, cota actuala 1/1 1) UAT MIRASLĂU, CIF:9999999999999	A1

**C. Partea III. SARCINI .**

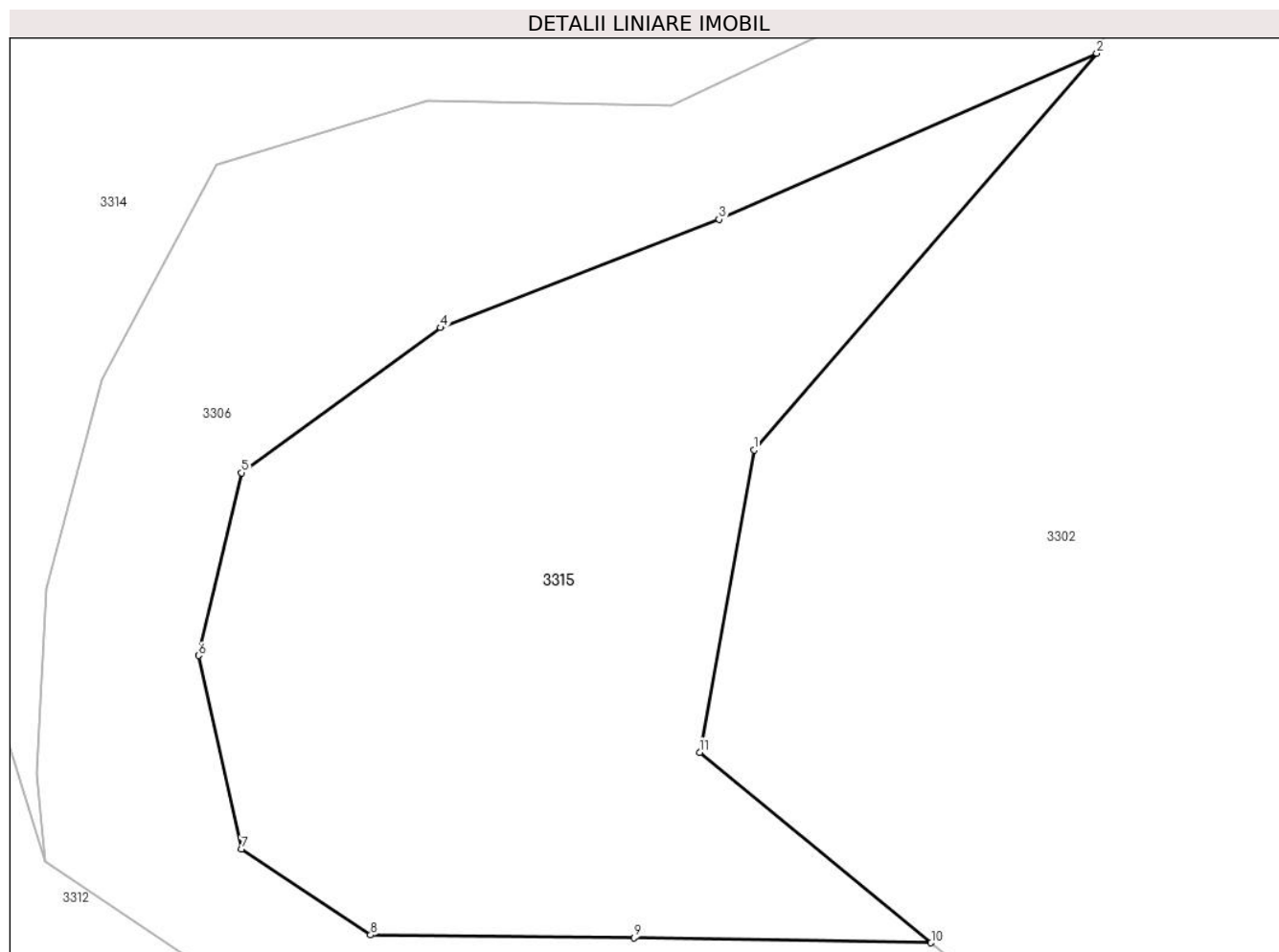
Inscrieri privind dezmembramintele dreptului de proprietate, drepturi reale de garanție și sarcini	Referințe
NU SUNT	

## Anexa Nr. 1 La Partea I

## Teren

Nr cadastral	Suprafața (mp)*	Observații / Referințe
	3.668	

\* Suprafața este determinată în planul de proiecție Stereo 70.



## Date referitoare la teren

Crt	Categorie folosință	Intra vilan	Suprafața (mp)	Tarla	Parcelă	Nr. topo	Observații / Referințe
1	pasune	NU	3.668	-	-	-	

## Lungime Segmente

1) Valorile lungimilor segmentelor sunt obținute din proiecție în plan.

Punct început	X / Y	Punct sfârșit	X / Y	Lungime segment (** (m)
1	400.281,993 542.845,819	2	400.316,386 542.885,604	52.59
2	400.316,386 542.885,604	3	400.278,496 542.868,951	41.388
3	400.278,496 542.868,951	4	400.250,542 542.858,089	29.99
4	400.250,542 542.858,089	5	400.230,59 542.843,537	24.695
5	400.230,59 542.843,537	6	400.226,276 542.825,212	18.825

Punct început	X / Y	Punct sfârșit	X / Y	Lungime segment (** (m)
6	400.226,276 542.825,212	7	400.230,59 542.805,81	19.876
7	400.230,59 542.805,81	8	400.243,532 542.797,187	15.552
8	400.243,532 542.797,187	9	400.269,955 542.796,917	26.424
9	400.269,955 542.796,917	10	400.299,765 542.796,41	29.815
10	400.299,765 542.796,41	11	400.276,56 542.815,505	30.052
11	400.276,56 542.815,505	1	400.281,993 542.845,819	30.797

\*\* Lungimile segmentelor sunt determinate în planul de proiecție Stereo 70 și sunt rotunjite la 1 milimetru.

\*\*\* Distanța dintre puncte este formată din segmente cumulate ce sunt mai mici decât valoarea 1 milimetru.



**DATE DESPRE IMOBILUL NR. 3316**

Oficiul de Cadastru și Publicitate Imobiliară ALBA  
Biroul de Cadastru și Publicitate Imobiliară Aiud

**A. Partea I. Descrierea imobilului**

TEREN Extravilan

Adresa: Jud. Alba

Nr. Crt	Nr cadastral Nr. topografic	Suprafața* (mp)	Observații / Referințe
A1		4.792	Sector cadastral:60 Teren neimprejmuit;

**B. Partea II. Proprietari și acte**

Inscrieri privitoare la dreptul de proprietate și alte drepturi reale		Referințe
<b>1 / 01/01/2022</b>		
Act Normativ nr. 7, din 13/03/1996 emis de PARLAMENTUL ROMÂNIEI (lege);		
B1	Inscrierea provizorie, drept de PROPRIETATE, dobandit prin Lege, cota actuala 1/1 1) UAT MIRASLĂU, CIF:9999999999999	A1

**C. Partea III. SARCINI .**

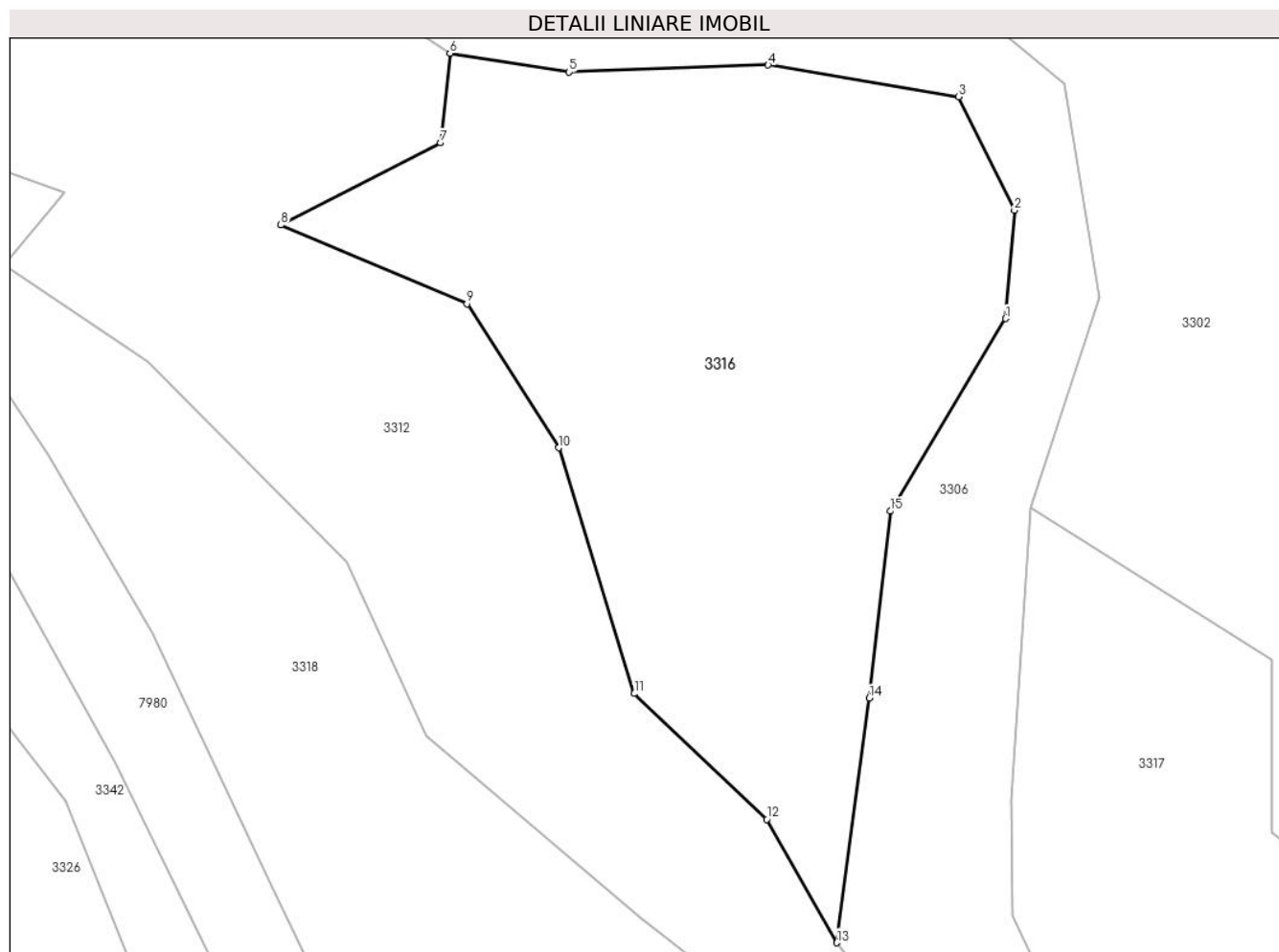
Inscrieri privind dezmembramintele dreptului de proprietate, drepturi reale de garanție și sarcini	Referințe
NU SUNT	

## Anexa Nr. 1 La Partea I

## Teren

Nr cadastral	Suprafața (mp)*	Observații / Referințe
	4.792	

\* Suprafața este determinată în planul de proiecție Stereo 70.



## Date referitoare la teren

Crt	Categorie folosință	Intravilan	Suprafața (mp)	Tarla	Parcelă	Nr. topo	Observații / Referințe
1	pașune	NU	4.792	-	-	-	

## Lungime Segmente

1) Valorile lungimilor segmentelor sunt obținute din proiecție în plan.

Punct început	X / Y	Punct sfârșit	X / Y	Lungime segment (** (m)
1	400.313,769 542.749,206	2	400.314,868 542.762,823	13.661
2	400.314,868 542.762,823	3	400.307,836 542.777,098	15.914
3	400.307,836 542.777,098	4	400.283,876 542.781,092	24.291
4	400.283,876 542.781,092	5	400.258,825 542.780,214	25.066
5	400.258,825 542.780,214	6	400.243,826 542.782,576	15.183

Punct început	X / Y	Punct sfârșit	X / Y	Lungime segment (** (m)
6	400.243,826 542.782,576	7	400.242,655 542.771,308	11.329
7	400.242,655 542.771,308	8	400.222,561 542.760,978	22.594
8	400.222,561 542.760,978	9	400.245,984 542.751,071	25.432
9	400.245,984 542.751,071	10	400.257,531 542.732,962	21.478
10	400.257,531 542.732,962	11	400.267,029 542.702,066	32.322
11	400.267,029 542.702,066	12	400.283,701 542.686,244	22.984
12	400.283,701 542.686,244	13	400.292,496 542.670,735	17.829
13	400.292,496 542.670,735	14	400.296,612 542.701,493	31.032
14	400.296,612 542.701,493	15	400.299,248 542.724,993	23.648
15	400.299,248 542.724,993	1	400.313,769 542.749,206	28.233

\*\* Lungimile segmentelor sunt determinate în planul de proiecție Stereo 70 și sunt rotunjite la 1 milimetru.

\*\*\* Distanța dintre puncte este formată din segmente cumulate ce sunt mai mici decât valoarea 1 milimetru.





**DATE DESPRE IMOBILUL NR. 3317**

Oficiul de Cadastru și Publicitate Imobiliară ALBA  
Biroul de Cadastru și Publicitate Imobiliară Aiud

**A. Partea I. Descrierea imobilului**

TEREN Extravilan

Adresa: Jud. Alba

Nr. Crt	Nr cadastral Nr. topografic	Suprafața* (mp)	Observații / Referințe
A1		3.365	Sector cadastral:60 Teren neimprejmuit;

**B. Partea II. Proprietari și acte**

Inscrieri privitoare la dreptul de proprietate și alte drepturi reale		Referințe
<b>1 / 01/01/2022</b>		
Act Normativ nr. 7, din 13/03/1996 emis de PARLAMENTUL ROMÂNIEI (lege);		
B1	Inscrierea provizorie, drept de PROPRIETATE, dobandit prin Lege, cota actuala 1/1 1) UAT MIRASLĂU, CIF:9999999999999	A1

**C. Partea III. SARCINI .**

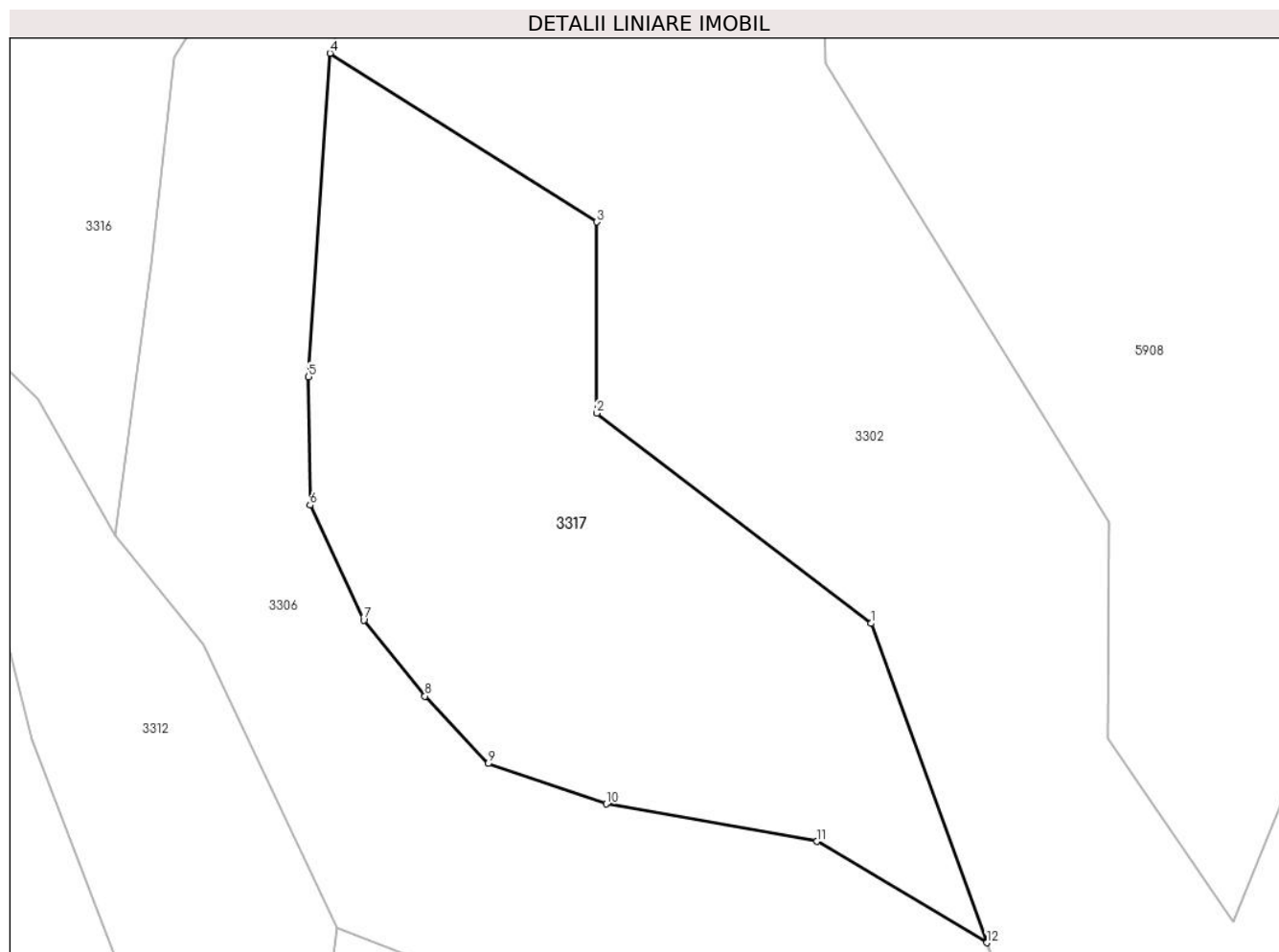
Inscrieri privind dezmembramintele dreptului de proprietate, drepturi reale de garanție și sarcini	Referințe
NU SUNT	

## Anexa Nr. 1 La Partea I

## Teren

Nr cadastral	Suprafața (mp)*	Observații / Referințe
	3.365	

\* Suprafața este determinată în planul de proiecție Stereo 70.



## Date referitoare la teren

Crt	Categorie folosință	Intravilan	Suprafața (mp)	Tarla	Parcelă	Nr. topo	Observații / Referințe
1	pasune	NU	3.365	-	-	-	

## Lungime Segmente

1) Valorile lungimilor segmentelor sunt obținute din proiecție în plan.

Punct început	X / Y	Punct sfârșit	X / Y	Lungime segment (** (m)
1	400.378,408 542.660,696	2	400.347,22 542.684,576	39.28
2	400.347,22 542.684,576	3	400.347,22 542.706,315	21.739
3	400.347,22 542.706,315	4	400.316,896 542.725,475	35.87
4	400.316,896 542.725,475	5	400.314,457 542.688,721	36.835
5	400.314,457 542.688,721	6	400.314,626 542.674,142	14.579

Punct început	X / Y	Punct sfârșit	X / Y	Lungime segment (** (m)
6	400.314,626 542.674,142	7	400.320,732 542.661,09	14.41
7	400.320,732 542.661,09	8	400.327,686 542.652,444	11.095
8	400.327,686 542.652,444	9	400.334,87 542.644,783	10.503
9	400.334,87 542.644,783	10	400.348,297 542.640,196	14.189
10	400.348,297 542.640,196	11	400.372,263 542.635,949	24.339
11	400.372,263 542.635,949	12	400.391,555 542.624,428	22.47
12	400.391,555 542.624,428	1	400.378,408 542.660,696	38.578

\*\* Lungimile segmentelor sunt determinate în planul de proiecție Stereo 70 și sunt rotunjite la 1 milimetru.

\*\*\* Distanța dintre puncte este formată din segmente cumulate ce sunt mai mici decât valoarea 1 milimetru.



**DATE DESPRE IMOBILUL NR. 3318**

Oficiul de Cadastru și Publicitate Imobiliară ALBA  
Biroul de Cadastru și Publicitate Imobiliară Aiud

**A. Partea I. Descrierea imobilului**

TEREN Extravilan

Adresa: Jud. Alba

Nr. Crt	Nr cadastral Nr. topografic	Suprafața* (mp)	Observații / Referințe
A1		17.280	Sector cadastral:60 Teren neimprijmit;

**B. Partea II. Proprietari și acte**

Inscrieri privitoare la dreptul de proprietate și alte drepturi reale		Referințe
<b>1 / 01/01/2022</b>		
Act Normativ nr. 7, din 13/03/1996 emis de PARLAMENTUL ROMÂNIEI (lege);		
B1	Inscrierea provizorie, drept de PROPRIETATE, dobandit prin Lege, cota actuala 1/1 1) UAT MIRASLĂU, CIF:9999999999999	A1

**C. Partea III. SARCINI .**

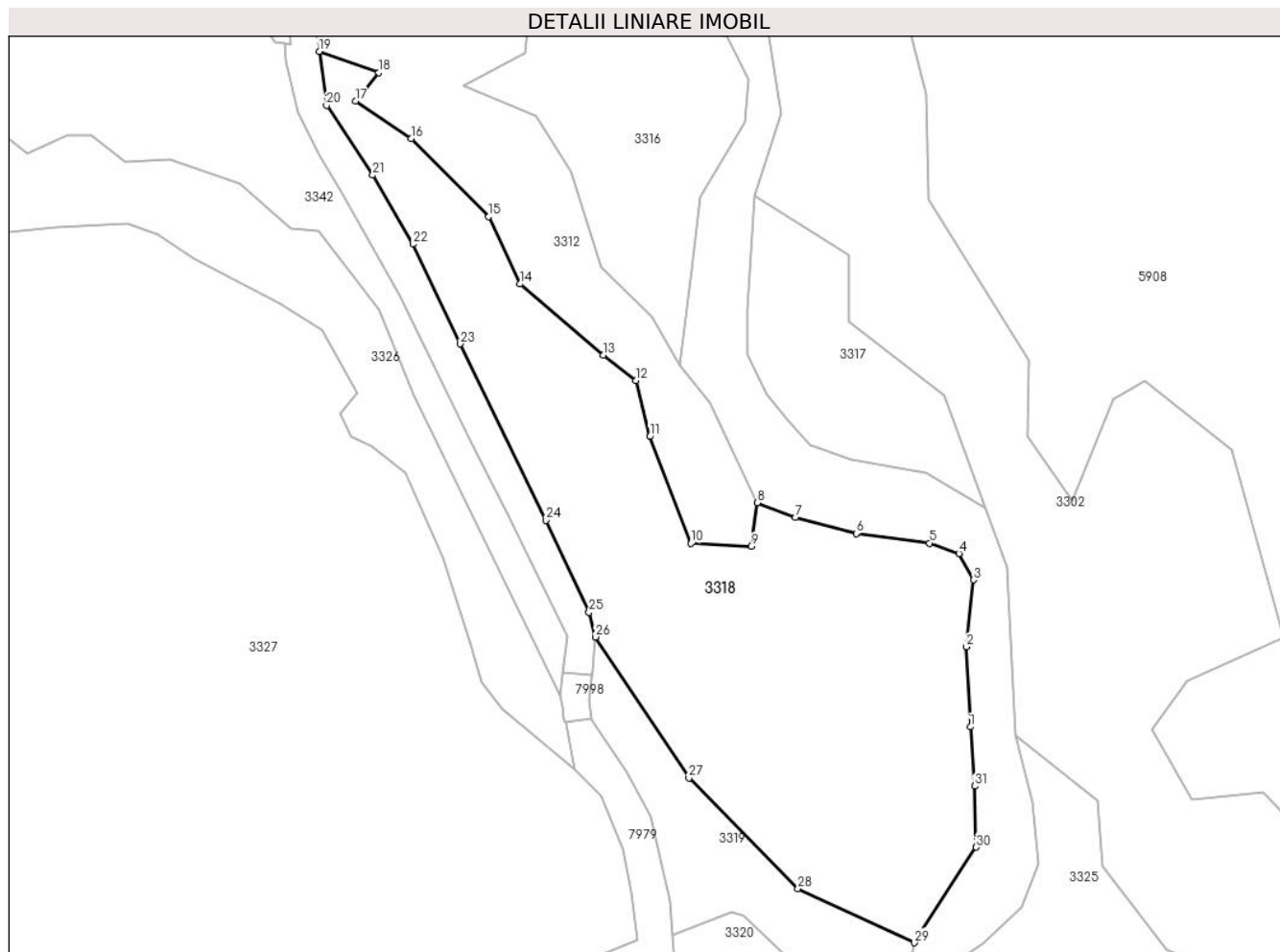
Inscrieri privind dezmembramintele dreptului de proprietate, drepturi reale de garanție și sarcini	Referințe
NU SUNT	

## Anexa Nr. 1 La Partea I

## Teren

Nr cadastral	Suprafața (mp)*	Observații / Referințe
	17.280	

\* Suprafața este determinată în planul de proiecție Stereo 70.



## Date referitoare la teren

Crt	Categorie folosință	Intravilan	Suprafața (mp)	Tarla	Parcelă	Nr. topo	Observații / Referințe
1	pașune	NU	17.280	-	-	-	

## Lungime Segmente

1) Valorile lungimilor segmentelor sunt obținute din proiecție în plan.

Punct început	X / Y	Punct sfârșit	X / Y	Lungime segment (** (m)
1	400.386,704 542.553,675	2	400.385,388 542.579,535	25.894
3	400.387,669 542.601,217	4	400.383,0 542.609,728	9.707
5	400.373,495 542.613,081	6	400.349,764 542.616,179	23.933
7	400.330,08 542.621,342	8	400.317,655 542.626,085	13.299
9	400.315,694 542.612,0	10	400.296,266 542.612,983	19.453

Punct început	X / Y	Punct sfârșit	X / Y	Lungime segment (** (m)
2	400.385,388 542.579,535	3	400.387,669 542.601,217	21.802
4	400.383,0 542.609,728	5	400.373,495 542.613,081	10.079
6	400.349,764 542.616,179	7	400.330,08 542.621,342	20.349
8	400.317,655 542.626,085	9	400.315,694 542.612,0	14.22
10	400.296,266 542.612,983	11	400.282,976 542.647,501	36.988

Punct început	X / Y	Punct sfârșit	X / Y	Lungime segment (** (m)
11	400.282,976 542.647,501	12	400.278,496 542.665,59	18.636
13	400.267,869 542.673,89	14	400.240,892 542.696,805	35.396
15	400.230,846 542.718,66	16	400.205,778 542.743,854	35.542
17	400.187,785 542.755,898	18	400.195,285 542.765,101	11.872
19	400.175,946 542.771,987	20	400.178,294 542.754,522	17.622
21	400.193,299 542.732,0	22	400.206,412 542.709,728	25.845
23	400.221,603 542.677,454	24	400.249,354 542.620,469	63.383
25	400.263,289 542.590,715	26	400.265,4 542.582,748	8.241
27	400.295,564 542.537,158	28	400.330,906 542.501,437	50.25
29	400.368,508 542.483,904	30	400.388,596 542.514,794	36.847
31	400.388,023 542.534,529	1	400.386,704 542.553,675	19.192

Punct început	X / Y	Punct sfârșit	X / Y	Lungime segment (** (m)
12	400.278,496 542.665,59	13	400.267,869 542.673,89	13.483
14	400.240,892 542.696,805	15	400.230,846 542.718,66	24.053
16	400.205,778 542.743,854	17	400.187,785 542.755,898	21.651
18	400.195,285 542.765,101	19	400.175,946 542.771,987	20.528
20	400.178,294 542.754,522	21	400.193,299 542.732,0	27.063
22	400.206,412 542.709,728	23	400.221,603 542.677,454	35.67
24	400.249,354 542.620,469	25	400.263,289 542.590,715	32.856
26	400.265,4 542.582,748	27	400.295,564 542.537,158	54.665
28	400.330,906 542.501,437	29	400.368,508 542.483,904	41.488
30	400.388,596 542.514,794	31	400.388,023 542.534,529	19.743

\*\* Lungimile segmentelor sunt determinate în planul de proiecție Stereo 70 și sunt rotunjite la 1 milimetru.

\*\*\* Distanța dintre puncte este formată din segmente cumulate ce sunt mai mici decât valoarea 1 milimetru.





**DATE DESPRE IMOBILUL NR. 3319**

Oficiul de Cadastru și Publicitate Imobiliară ALBA  
Biroul de Cadastru și Publicitate Imobiliară Aiud

**A. Partea I. Descrierea imobilului**

TEREN Extravilan

Adresa: Jud. Alba

Nr. Crt	Nr cadastral Nr. topografic	Suprafața* (mp)	Observații / Referințe
A1		9.095	Sector cadastral:60 Teren neimprejmuit;

**B. Partea II. Proprietari și acte**

Inscrieri privitoare la dreptul de proprietate și alte drepturi reale		Referințe
<b>1 / 01/01/2022</b>		
Act Normativ nr. 7, din 13/03/1996 emis de PARLAMENTUL ROMÂNIEI (lege);		
B1	Inscrierea provizorie, drept de PROPRIETATE, dobandit prin Lege, cota actuala 1/1 1) UAT MIRASLĂU, CIF:9999999999999	A1

**C. Partea III. SARCINI .**

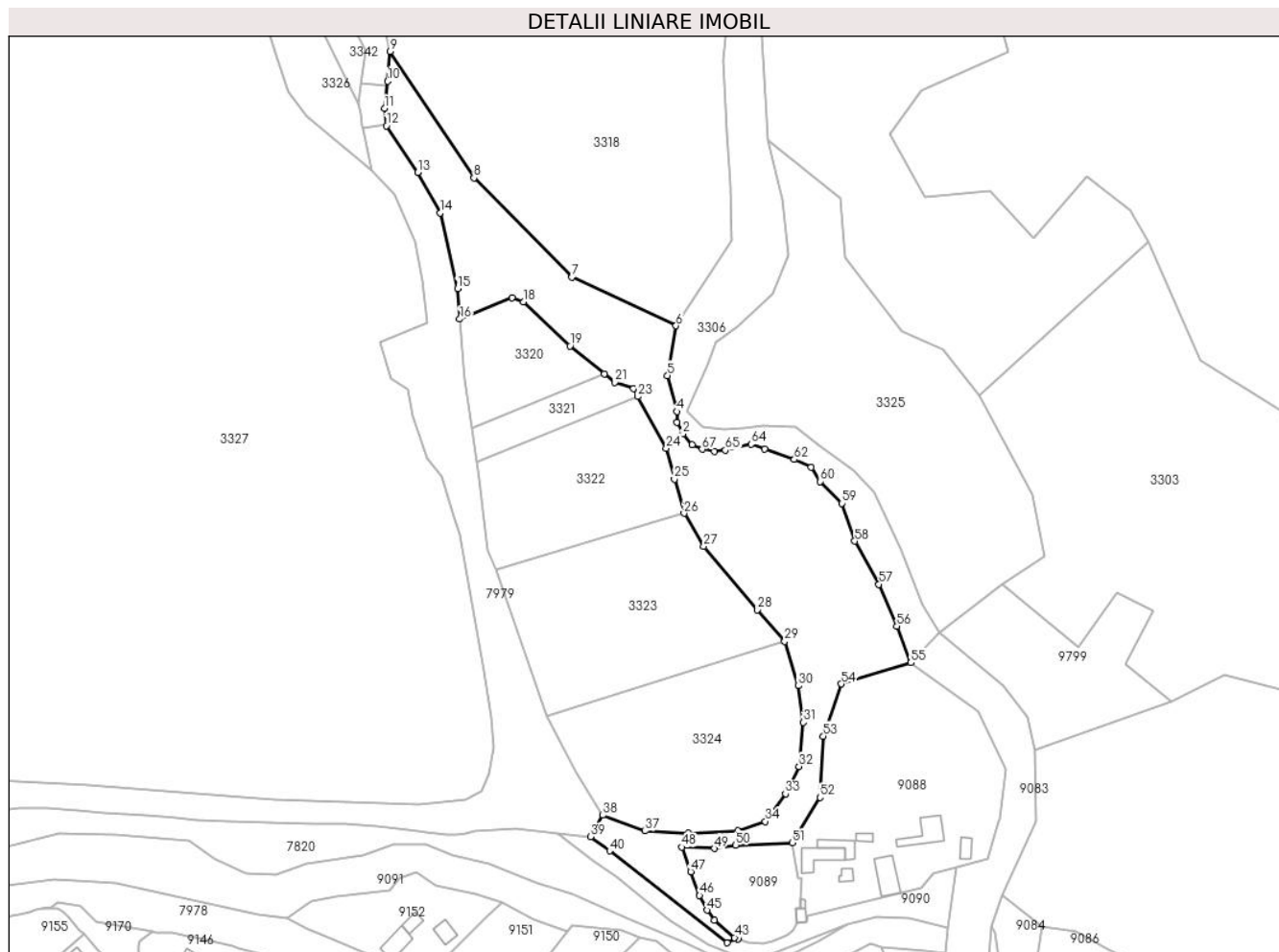
Inscrieri privind dezmembramintele dreptului de proprietate, drepturi reale de garanție și sarcini	Referințe
NU SUNT	

## Anexa Nr. 1 La Partea I

## Teren

Nr cadastral	Suprafața (mp)*	Observații / Referințe
	9.095	

\* Suprafața este determinată în planul de proiecție Stereo 70.



## Date referitoare la teren

Crt	Categorie folosință	Intravilan	Suprafața (mp)	Tarla	Parcelă	Nr. topo	Observații / Referințe
1	neproductiv	NU	9.095	-	-	-	

## Lungime Segmente

1) Valorile lungimilor segmentelor sunt obținute din proiecție în plan.

Punct început	X / Y	Punct sfârșit	X / Y	Lungime segment
1	400.374,235 542.441,003	2	400.370,938 542.444,983	5.168
4	400.368,873 542.453,0	5	400.365,438 542.465,933	13.38 2
7	400.330,906 542.501,437	8	400.295,564 542.537,158	50.25
10	400.264,462 542.572,022	11	400.263,289 542.562,182	9.91
13	400.275,38 542.539,167	14	400.283,353 542.524,523	16.67 4
16	400.290,456 542.486,289	17	400.309,402 542.494,005	20.45 7
2	400.370,938 542.444,983	3	400.368,916 542.449,149	4.631
5	400.365,438 542.465,933	6	400.368,508 542.483,904	18.23 1
8	400.295,564 542.537,158	9	400.265,4 542.582,748	54.66 5
11	400.263,289 542.562,182	12	400.263,992 542.555,972	6.249
14	400.283,353 542.524,523	15	400.289,64 542.497,271	27.96 8
17	400.309,402 542.494,005	18	400.313,407 542.492,574	4.253
3	400.368,916 542.449,149	4	400.368,873 542.453,0	3.852
6	400.368,508 542.483,904	7	400.330,906 542.501,437	41.48 8
9	400.265,4 542.582,748	10	400.264,462 542.572,022	10.76 7
12	400.263,992 542.555,972	13	400.275,38 542.539,167	20.3
15	400.289,64 542.497,271	16	400.290,456 542.486,289	11.01 2
18	400.313,407 542.492,574	19	400.330,219 542.476,635	23.16 7

Punct început	X / Y	Punct sfârșit	X / Y	Lungime segment	Punct început	X / Y	Punct sfârșit	X / Y	Lungime segment	Punct început	X / Y	Punct sfârșit	X / Y	Lungime segment
19	400.330,219 542.476,635	20	400.342,591 542.466,575	15.946	20	400.342,591 542.466,575	21	400.346,378 542.463,496	4.881	21	400.346,378 542.463,496	22	400.353,213 542.461,28	7.185
22	400.353,213 542.461,28	23	400.354,733 542.458,408	3.25	23	400.354,733 542.458,408	24	400.365,008 542.439,795	21.261	24	400.365,008 542.439,795	25	400.367,888 542.428,679	11.483
25	400.367,888 542.428,679	26	400.371,349 542.416,353	12.803	26	400.371,349 542.416,353	27	400.378,48 542.404,371	13.943	27	400.378,48 542.404,371	28	400.397,913 542.381,503	30.01
28	400.397,913 542.381,503	29	400.407,724 542.370,191	14.974	29	400.407,724 542.370,191	30	400.412,653 542.354,186	16.747	30	400.412,653 542.354,186	31	400.414,472 542.340,961	13.35
31	400.414,472 542.340,961	32	400.412,822 542.325,128	15.919	32	400.412,822 542.325,128	33	400.408,005 542.315,275	10.967	33	400.408,005 542.315,275	34	400.400,719 542.305,314	12.341
34	400.400,719 542.305,314	35	400.390,872 542.301,876	10.43	35	400.390,872 542.301,876	36	400.372,989 542.301,017	17.904	36	400.372,989 542.301,017	37	400.357,238 542.301,861	15.774
37	400.357,238 542.301,861	38	400.342,03 542.307,547	16.236	38	400.342,03 542.307,547	39	400.337,66 542.299,824	8.873	39	400.337,66 542.299,824	40	400.344,548 542.294,671	8.602
40	400.344,548 542.294,671	41	400.386,881 542.261,598	53.721	41	400.386,881 542.261,598	42	400.390,798 542.263,026	4.168	42	400.390,798 542.263,026	43	400.389,558 542.263,463	1.314
43	400.389,558 542.263,463	44	400.382,296 542.269,747	9.604	44	400.382,296 542.269,747	45	400.379,702 542.273,348	4.438	45	400.379,702 542.273,348	46	400.376,961 542.278,709	6.022
46	400.376,961 542.278,709	47	400.373,827 542.287,178	9.031	47	400.373,827 542.287,178	48	400.370,542 542.296,053	9.463	48	400.370,542 542.296,053	49	400.382,306 542.295,556	11.774
49	400.382,306 542.295,556	50	400.390,06 542.296,749	7.846	50	400.390,06 542.296,749	51	400.410,365 542.297,58	20.322	51	400.410,365 542.297,58	52	400.420,437 542.313,935	19.208
52	400.420,437 542.313,935	53	400.421,675 542.336,037	22.137	53	400.421,675 542.336,037	54	400.428,046 542.354,887	19.897	54	400.428,046 542.354,887	55	400.453,253 542.362,49	26.329
55	400.453,253 542.362,49	56	400.448,151 542.375,656	14.12	56	400.448,151 542.375,656	57	400.441,656 542.390,756	16.438	57	400.441,656 542.390,756	58	400.432,968 542.406,307	17.814
58	400.432,968 542.406,307	59	400.428,384 542.419,853	14.301	59	400.428,384 542.419,853	60	400.420,454 542.427,779	11.212	60	400.420,454 542.427,779	61	400.417,309 542.432,972	6.071
61	400.417,309 542.432,972	62	400.411,15 542.435,727	6.747	62	400.411,15 542.435,727	63	400.400,485 542.439,485	11.307	63	400.400,485 542.439,485	64	400.395,644 542.441,217	5.141
64	400.395,644 542.441,217	65	400.386,31 542.439,034	9.586	65	400.386,31 542.439,034	66	400.382,37 542.438,692	3.954	66	400.382,37 542.438,692	67	400.377,917 542.439,419	4.512
67	400.377,917 542.439,419	1	400.374,235 542.441,003	4.009										

\*\* Lungimile segmentelor sunt determinate în planul de proiecție Stereo 70 și sunt rotunjite la 1 milimetru.

\*\*\* Distanța dintre puncte este formată din segmente cumulate ce sunt mai mici decât valoarea 1 milimetru.



**DATE DESPRE IMOBILUL NR. 3320**

Oficiul de Cadastru și Publicitate Imobiliară ALBA  
Biroul de Cadastru și Publicitate Imobiliară Aiud

**A. Partea I. Descrierea imobilului**

TEREN Extravilan

Adresa: Jud. Alba

Nr. Crt	Nr cadastral Nr. topografic	Suprafața* (mp)	Observații / Referințe
A1		1.400	Sector cadastral:60 Teren neimprejmuit;

**B. Partea II. Proprietari și acte**

Inscrieri privitoare la dreptul de proprietate și alte drepturi reale		Referințe
<b>1 / 01/01/2022</b>		
Act Administrativ nr. 7044/586, din 13/02/1996 emis de CJPSDDPAT ALBA (titlu de proprietate);		
B1	Intabulare, drept de PROPRIETATE, dobandit prin Reconstituire, cota actuala 1/1 1) PAVEL OLIVIA 2) ISPAS T VASILE 3) SUCIU T FLORICA	A1

**C. Partea III. SARCINI .**

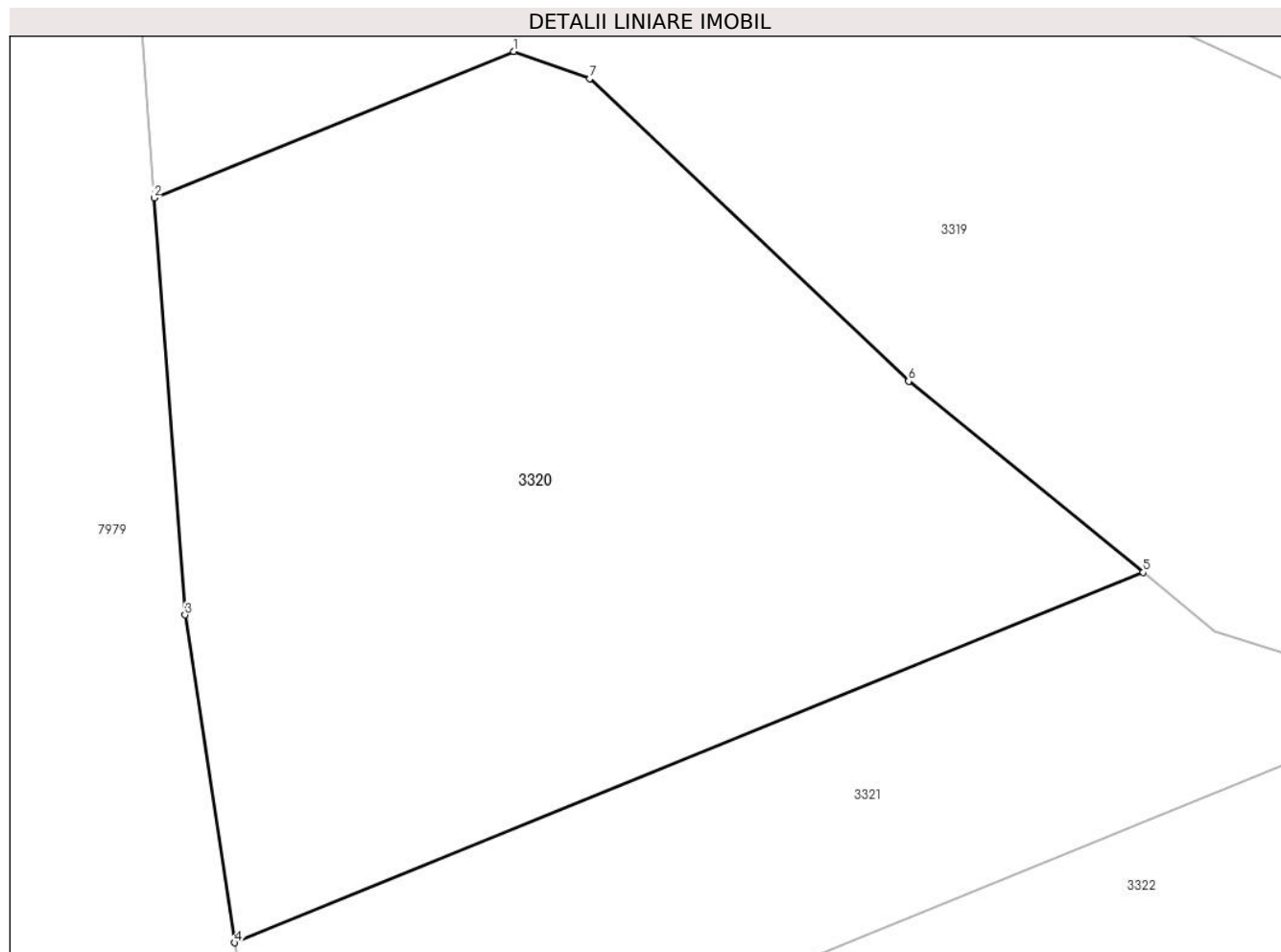
Inscrieri privind dezmembramintele dreptului de proprietate, drepturi reale de garanție și sarcini	Referințe
NU SUNT	

## Anexa Nr. 1 La Partea I

## Teren

Nr cadastral	Suprafața (mp)*	Observații / Referințe
	1.400	

\* Suprafața este determinată în planul de proiecție Stereo 70.



## Date referitoare la teren

Crt	Categorie folosință	Intravilan	Suprafața (mp)	Tarla	Parcelă	Nr. topo	Observații / Referințe
1	arabil	NU	1.400	-	1380/1	-	

## Lungime Segmente

1) Valorile lungimilor segmentelor sunt obținute din proiecție în plan.

Punct început	X / Y	Punct sfârșit	X / Y	Lungime segment (** (m)
1	400.309,402 542.494,005	2	400.290,456 542.486,289	20.457
2	400.290,456 542.486,289	3	400.292,089 542.464,331	22.018
3	400.292,089 542.464,331	4	400.294,711 542.447,076	17.454
4	400.294,711 542.447,076	5	400.342,591 542.466,575	51.699
5	400.342,591 542.466,575	6	400.330,219 542.476,635	15.946

Punct început	X / Y	Punct sfârșit	X / Y	Lungime segment (** (m)
6	400.330,219 542.476,635	7	400.313,407 542.492,574	23.167
7	400.313,407 542.492,574	1	400.309,402 542.494,005	4.253

\*\* Lungimile segmentelor sunt determinate în planul de proiecție Stereo 70 și sunt rotunjite la 1 milimetru.

\*\*\* Distanța dintre puncte este formată din segmente cumulate ce sunt mai mici decât valoarea 1 milimetru.





**DATE DESPRE IMOBILUL NR. 3321**

Oficiul de Cadastru și Publicitate Imobiliară ALBA  
Biroul de Cadastru și Publicitate Imobiliară Aiud

**A. Partea I. Descrierea imobilului**

TEREN Extravilan

Adresa: Jud. Alba

Nr. Crt	Nr cadastral Nr. topografic	Suprafața* (mp)	Observații / Referințe
A1		700	Sector cadastral:60 Teren neimprijmit;

**B. Partea II. Proprietari și acte**

Inscrieri privitoare la dreptul de proprietate și alte drepturi reale		Referințe
<b>1 / 01/01/2022</b>		
Act Administrativ nr. 7128/715, din 23/05/1996 emis de CJPSDDPAT ALBA (titlu de proprietate);		
B1	Intabulare, drept de PROPRIETATE, dobandit prin Reconstituire, cota actuala 1/1 1) KUZNETOV D SARA 2) SZOKE D IOSIF 3) SZOKE D DIONISIE	A1

**C. Partea III. SARCINI .**

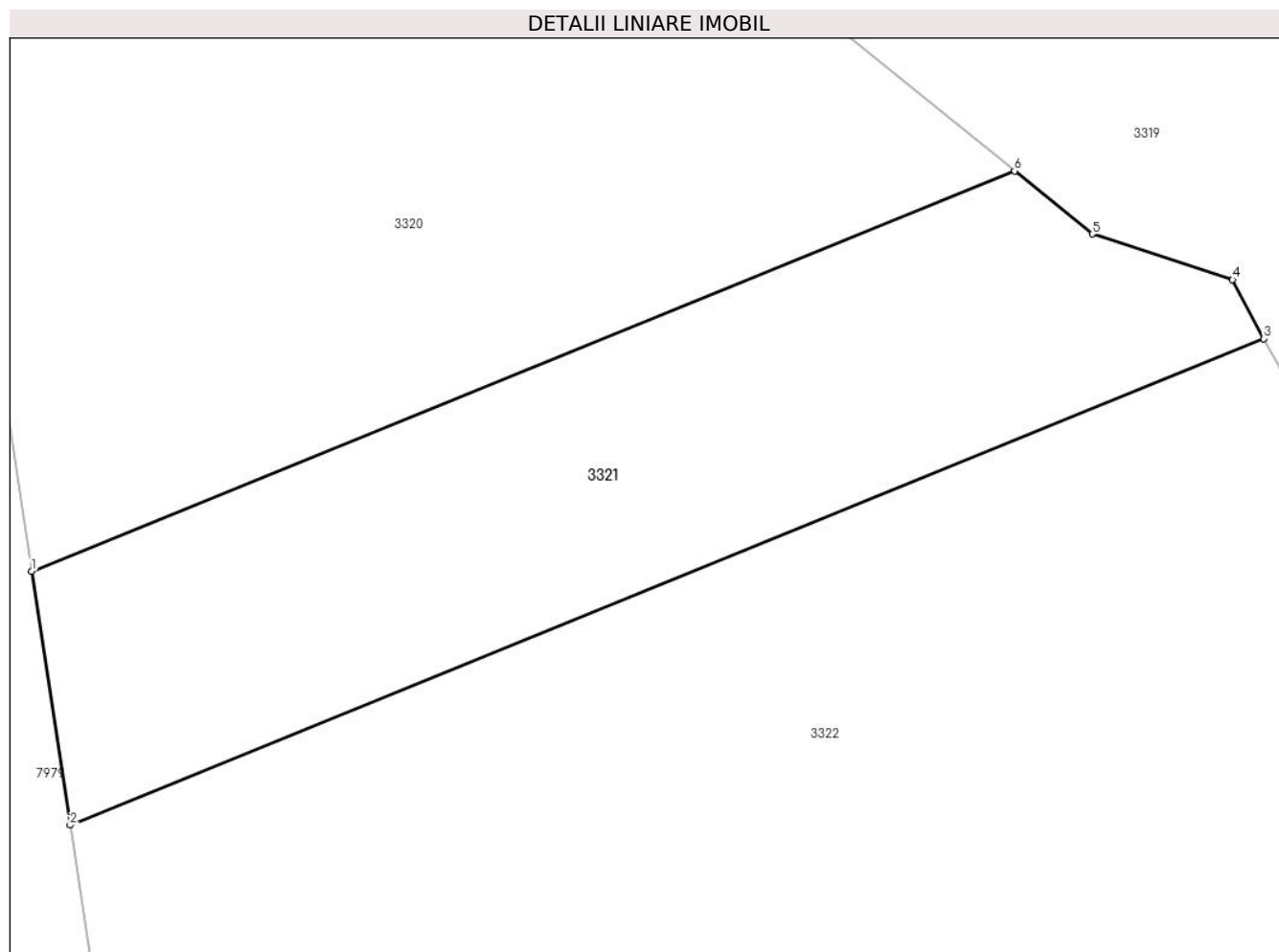
Inscrieri privind dezmembramintele dreptului de proprietate, drepturi reale de garanție și sarcini	Referințe
NU SUNT	

## Anexa Nr. 1 La Partea I

## Teren

Nr cadastral	Suprafața (mp)*	Observații / Referințe
	700	

\* Suprafața este determinată în planul de proiecție Stereo 70.



## Date referitoare la teren

Crt	Categorie folosință	Intravilan	Suprafața (mp)	Tarla	Parcelă	Nr. topo	Observații / Referințe
1	vie	NU	700	-	1380/2	-	

## Lungime Segmente

1) Valorile lungimilor segmentelor sunt obținute din proiecție în plan.

Punct început	X / Y	Punct sfârșit	X / Y	Lungime segment (** (m)
1	400.294,711 542.447,076	2	400.296,587 542.434,728	12.489
2	400.296,587 542.434,728	3	400.354,733 542.458,408	62.783
3	400.354,733 542.458,408	4	400.353,213 542.461,28	3.25
4	400.353,213 542.461,28	5	400.346,378 542.463,496	7.185
5	400.346,378 542.463,496	6	400.342,591 542.466,575	4.881

Punct început	X / Y	Punct sfârșit	X / Y	Lungime segment (** (m)
6	400.342,591 542.466,575	1	400.294,711 542.447,076	51.699

\*\* Lungimile segmentelor sunt determinate în planul de proiecție Stereo 70 și sunt rotunjite la 1 milimetru.

\*\*\* Distanța dintre puncte este formată din segmente cumulate ce sunt mai mici decât valoarea 1 milimetru.



**DATE DESPRE IMOBILUL NR. 3322**

Oficiul de Cadastru și Publicitate Imobiliară ALBA  
Biroul de Cadastru și Publicitate Imobiliară Aiud

**A. Partea I. Descrierea imobilului**

TEREN Extravilan

Adresa: Jud. Alba

Nr. Crt	Nr cadastral Nr. topografic	Suprafața* (mp)	Observații / Referințe
A1		2.900	Sector cadastral:60 Teren neimprejmuit;

**B. Partea II. Proprietari și acte**

Inscrieri privitoare la dreptul de proprietate și alte drepturi reale		Referințe
<b>1 / 01/01/2022</b>		
Act Administrativ nr. 14113/1401, din 06/12/2007 emis de CJPSDDPAT ALBA (titlu de proprietate);		
B1	Intabulare, drept de PROPRIETATE, dobandit prin Reconstituire, cota actuala 1/1 1) DEAK I IULIU 2) DEAK I VIORICA	A1

**C. Partea III. SARCINI .**

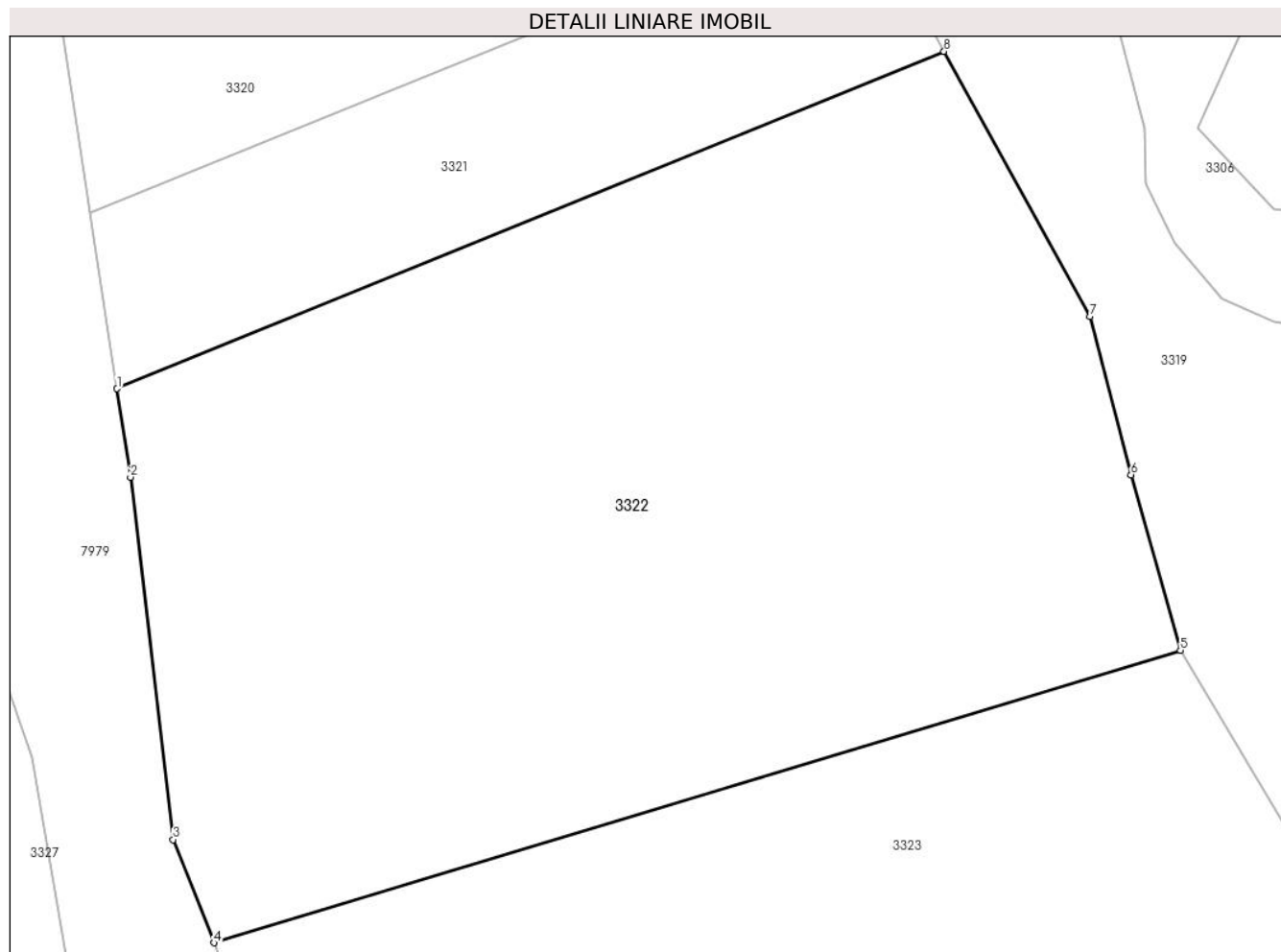
Inscrieri privind dezmembramintele dreptului de proprietate, drepturi reale de garanție și sarcini	Referințe
NU SUNT	

## Anexa Nr. 1 La Partea I

## Teren

Nr cadastral	Suprafața (mp)*	Observații / Referințe
	2.900	

\* Suprafața este determinată în planul de proiecție Stereo 70.



## Date referitoare la teren

Crt	Categorie folosință	Intravilan	Suprafața (mp)	Tarla	Parcelă	Nr. topo	Observații / Referințe
1	arabil	NU	2.900	-	1380/3	-	

## Lungime Segmente

1) Valorile lungimilor segmentelor sunt obținute din proiecție în plan.

Punct început	X / Y	Punct sfârșit	X / Y	Lungime segment (** (m)
1	400.296,587 542.434,728	2	400.297,532 542.428,509	6.29
2	400.297,532 542.428,509	3	400.300,537 542.403,058	25.628
3	400.300,537 542.403,058	4	400.303,403 542.395,812	7.792
4	400.303,403 542.395,812	5	400.371,349 542.416,353	70.983
5	400.371,349 542.416,353	6	400.367,888 542.428,679	12.803

Punct început	X / Y	Punct sfârșit	X / Y	Lungime segment (** (m)
6	400.367,888 542.428,679	7	400.365,008 542.439,795	11.483
7	400.365,008 542.439,795	8	400.354,733 542.458,408	21.261
8	400.354,733 542.458,408	1	400.296,587 542.434,728	62.783

\*\* Lungimile segmentelor sunt determinate în planul de proiecție Stereo 70 și sunt rotunjite la 1 milimetru.

\*\*\* Distanța dintre puncte este formată din segmente cumulate ce sunt mai mici decât valoarea 1 milimetru.





**DATE DESPRE IMOBILUL NR. 3323**

Oficiul de Cadastru și Publicitate Imobiliară ALBA  
Biroul de Cadastru și Publicitate Imobiliară Aiud

**A. Partea I. Descrierea imobilului**

TEREN Extravilan

Adresa: Jud. Alba

Nr. Crt	Nr cadastral Nr. topografic	Suprafața* (mp)	Observații / Referințe
A1	70617	4.389	Sector cadastral:60 Teren neimpregmuit;

**B. Partea II. Proprietari și acte**

Inscrieri privitoare la dreptul de proprietate și alte drepturi reale		Referințe
<b>3104 / 10/04/2013</b>		
Act Notarial nr. declarație de dezlipire și contract de vânzare cumpărare aut nr aut nr 629, din 09/04/2013 emis de MARGINEAN DOREL;		
B1	Se infiinteaza cartea funciara 70617 a imobilului cu numarul cadastral 70617/Miraslau, rezultat din dezmembrarea imobilului cu numarul cadastral 70606 in scris in cartea funciara 70606;	A1
Act Administrativ nr. 1876, din 07/03/2013 emis de BCPI AIUD;		
B4	se noteaza din oficiu propunerea de dezlipire a imobilului cu nr. cad. 70606 prin doc. cad. nr.1876 avizata de inspector Rasa Elena Mihaela prin care s-au atribuit nr. cad. 70617, 70618 <i>OBSERVATII: pozitie transcrisa din CF 70606/Miraslau, in scrisa prin incheierea nr. 2273 din 20/03/2013;</i>	A1
Act Notarial nr. declarație de dezlipire și contract de vânzare cumpărare aut nr aut nr 629, din 09/04/2013 emis de MARGINEAN DOREL;		
B5	Intabulare, drept de PROPRIETATEcu titlu cumpărare bun comun, dobandit prin Conventie, cota actuala 1/1, cota initiala 1/1 1) POPA VASILE, și soția 2) POPA AURELIA NS. POPA	A1

**C. Partea III. SARCINI .**

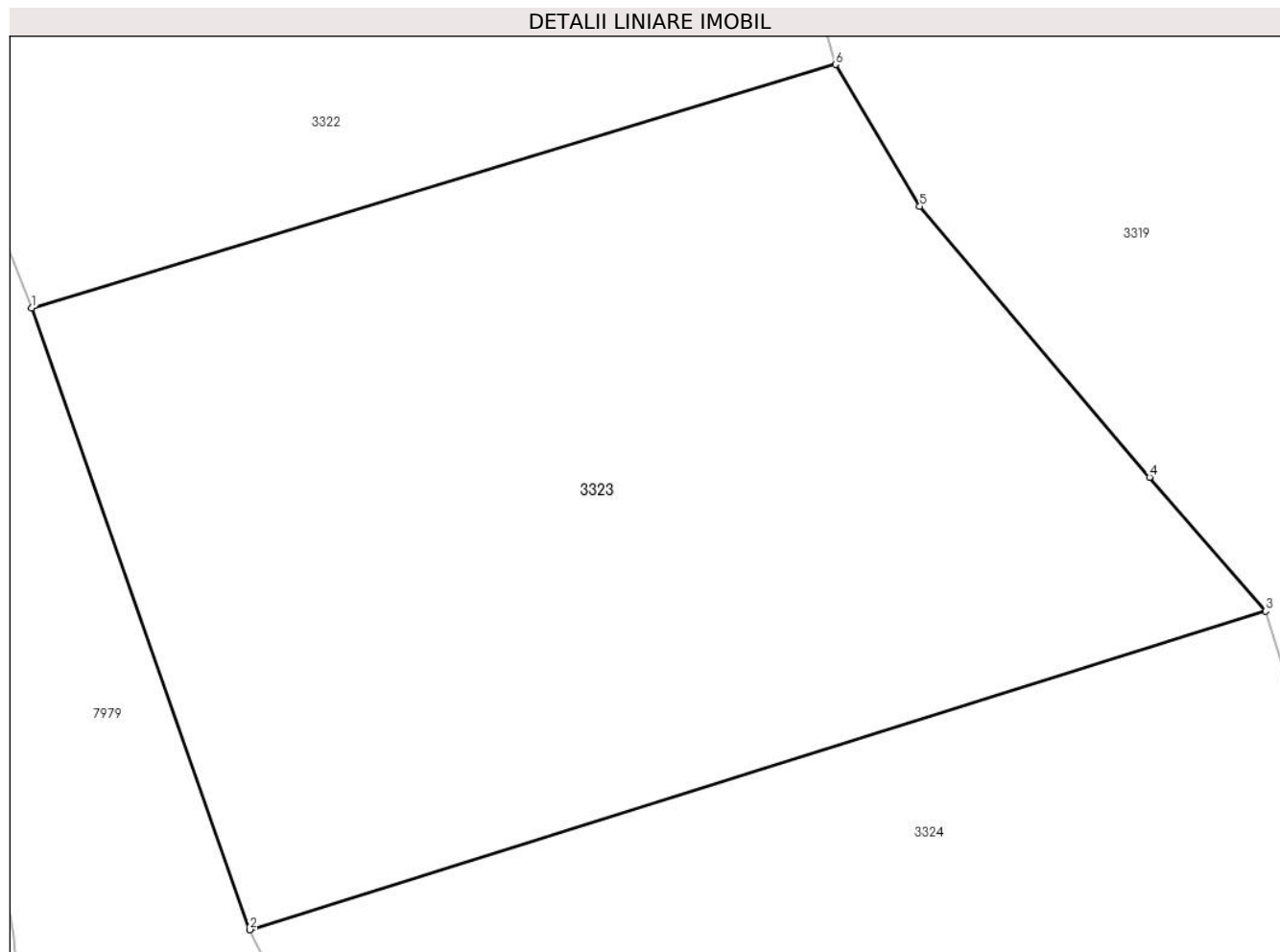
Inscrieri privind dezmembramintele dreptului de proprietate, drepturi reale de garanție și sarcini	Referințe
NU SUNT	

## Anexa Nr. 1 La Partea I

## Teren

Nr cadastral	Suprafața (mp)*	Observații / Referințe
70617	4.389	

\* Suprafața este determinată în planul de proiecție Stereo 70.



## Date referitoare la teren

Crt	Categorie folosință	Intra vilan	Suprafața (mp)	Tarla	Parcelă	Nr. topo	Observații / Referințe
1	arabil	NU	4.389	-	1380/1/1	-	

## Lungime Segmente

1) Valorile lungimilor segmentelor sunt obținute din proiecție în plan.

Punct început	X / Y	Punct sfârșit	X / Y	Lungime segment (** (m)
1	400.303,403 542.395,812	2	400.321,855 542.343,301	55.659
2	400.321,855 542.343,301	3	400.407,724 542.370,191	89.981
3	400.407,724 542.370,191	4	400.397,913 542.381,503	14.974
4	400.397,913 542.381,503	5	400.378,48 542.404,371	30.01
5	400.378,48 542.404,371	6	400.371,349 542.416,353	13.943

Punct început	X / Y	Punct sfârșit	X / Y	Lungime segment (** (m)
6	400.371,349 542.416,353	1	400.303,403 542.395,812	70.983

\*\* Lungimile segmentelor sunt determinate în planul de proiecție Stereo 70 și sunt rotunjite la 1 milimetru.

\*\*\* Distanța dintre puncte este formată din segmente cumulate ce sunt mai mici decât valoarea 1 milimetru.



**DATE DESPRE IMOBILUL NR. 3324**

Oficiul de Cadastru și Publicitate Imobiliară ALBA  
Biroul de Cadastru și Publicitate Imobiliară Aiud

**A. Partea I. Descrierea imobilului**

TEREN Extravilan

Adresa: Jud. Alba

Nr. Crt	Nr cadastral Nr. topografic	Suprafața* (mp)	Observații / Referințe
A1	70618	4.389	Sector cadastral:60 Teren neimprijmit;

**B. Partea II. Proprietari și acte**

Inscrieri privitoare la dreptul de proprietate și alte drepturi reale		Referințe
<b>3104 / 10/04/2013</b>		
Act Notarial nr. declarație de dezlipire și contract de vânzare cumpărare aut nr aut nr 629, din 09/04/2013 emis de MARGINEAN DOREL;		
B1	Se infiinteaza cartea funciara 70618 a imobilului cu numarul cadastral 70618/Miraslau, rezultat din dezmembrarea imobilului cu numarul cadastral 70606 in scris in cartea funciara 70606;	A1
Act Administrativ nr. T.P. nr 9338/928, din 11/02/1999 emis de CJPSDDPAT ALBA;		
B2	Intabulare, drept de PROPRIETATEcu titlu reconstituire L 18/1991 parcela nr 1380/1, dobandit prin Reconstituire, cota actuala 1/1, cota initiala 1/1 1) CRISAN IOAN 2) TATAR ELENA 3) CRISAN LIVIU 4) MAIER AMALIA	A1
Act Administrativ nr. 1876, din 07/03/2013 emis de BCPI AIUD;		
B4	se noteaza din oficiu propunerea de dezlipire a imobilului cu nr. cad. 70606 prin doc. cad. nr.1876 avizata de inspector Rasa Elena Mihaela prin care s-au atribuit nr. cad. 70617, 70618 <i>OBSERVATII: pozitie transcrisa din CF 70606/Miraslau, in scrisa prin incheierea nr. 2273 din 20/03/2013;</i>	A1

**C. Partea III. SARCINI .**

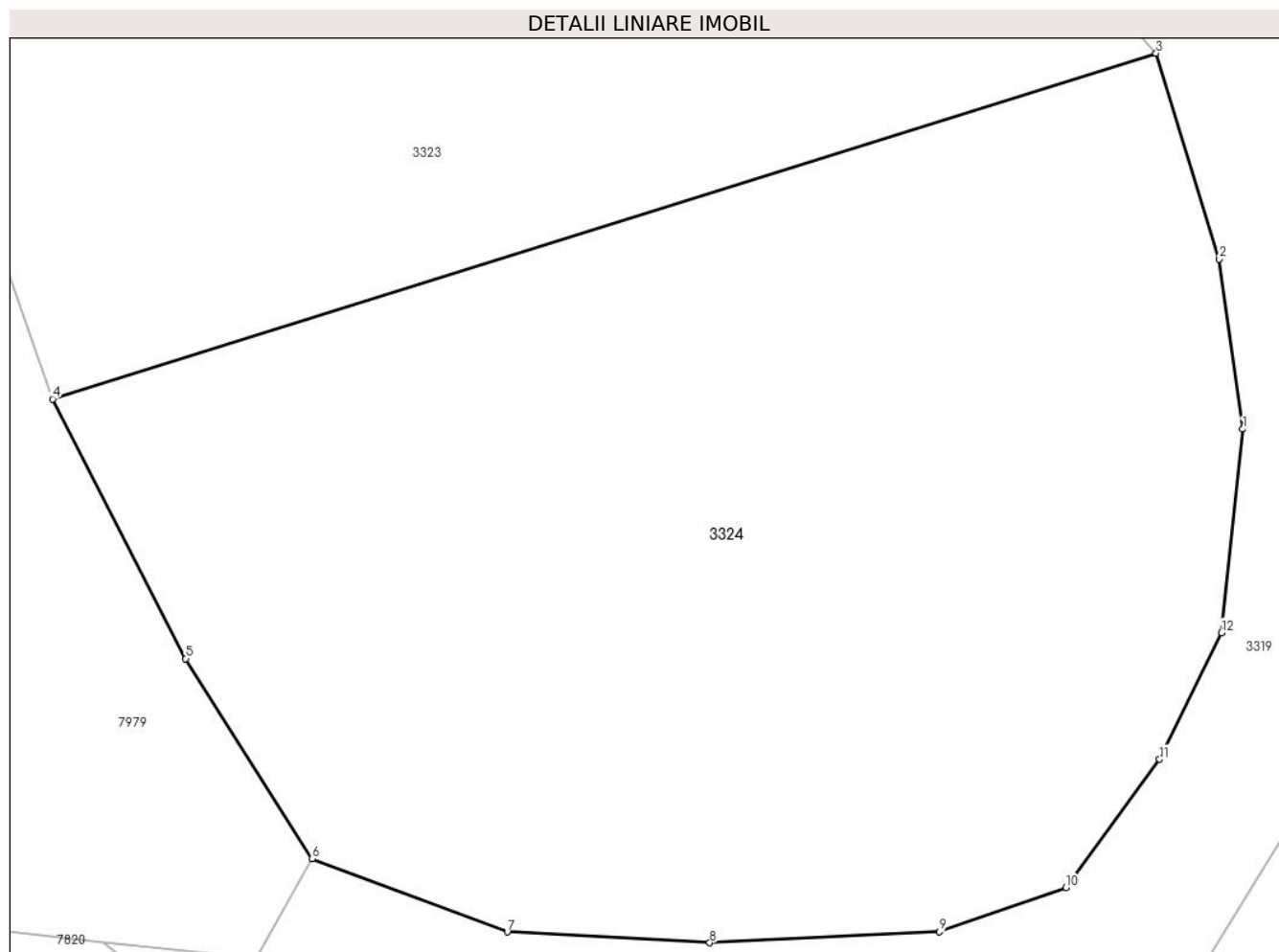
Inscrieri privind dezmembramintele dreptului de proprietate, drepturi reale de garanție și sarcini	Referințe
NU SUNT	

## Anexa Nr. 1 La Partea I

## Teren

Nr cadastral	Suprafața (mp)*	Observații / Referințe
70618	4.389	

\* Suprafața este determinată în planul de proiecție Stereo 70.



## Date referitoare la teren

Crt	Categorie folosință	Intravilan	Suprafața (mp)	Tarla	Parcelă	Nr. topo	Observații / Referințe
1	arabil	NU	4.389	-	1380/1/2	-	

## Lungime Segmente

1) Valorile lungimilor segmentelor sunt obținute din proiecție în plan.

Punct început	X / Y	Punct sfârșit	X / Y	Lungime segment (** (m)
1	400.414,472 542.340,961	2	400.412,653 542.354,186	13.35
2	400.412,653 542.354,186	3	400.407,724 542.370,191	16.747
3	400.407,724 542.370,191	4	400.321,855 542.343,301	89.981
4	400.321,855 542.343,301	5	400.332,21 542.323,108	22.693
5	400.332,21 542.323,108	6	400.342,03 542.307,547	18.4

Punct început	X / Y	Punct sfârșit	X / Y	Lungime segment (** (m)
6	400.342,03 542.307,547	7	400.357,238 542.301,861	16.236
7	400.357,238 542.301,861	8	400.372,989 542.301,017	15.774
8	400.372,989 542.301,017	9	400.390,872 542.301,876	17.904
9	400.390,872 542.301,876	10	400.400,719 542.305,314	10.43
10	400.400,719 542.305,314	11	400.408,005 542.315,275	12.341
11	400.408,005 542.315,275	12	400.412,822 542.325,128	10.967
12	400.412,822 542.325,128	1	400.414,472 542.340,961	15.919

\*\* Lungimile segmentelor sunt determinate în planul de proiecție Stereo 70 și sunt rotunjite la 1 milimetru.

\*\*\* Distanța dintre puncte este formată din segmente cumulate ce sunt mai mici decât valoarea 1 milimetru.





**DATE DESPRE IMOBILUL NR. 3325**

Oficiul de Cadastru și Publicitate Imobiliară ALBA  
Biroul de Cadastru și Publicitate Imobiliară Aiud

**A. Partea I. Descrierea imobilului**

TEREN Extravilan

Adresa: Jud. Alba

Nr. Crt	Nr cadastral Nr. topografic	Suprafața* (mp)	Observații / Referințe
A1		8.361	Sector cadastral:60 Teren neimprejmuit;

**B. Partea II. Proprietari și acte**

Inscrieri privitoare la dreptul de proprietate și alte drepturi reale	Referințe
<b>1 / 01/01/2022</b>	
Act Normativ nr. 7, din 13/03/1996 emis de PARLAMENTUL ROMÂNIEI (lege);	
B1	Inscrierea provizorie, drept de PROPRIETATE, dobandit prin Lege, cota actuala 1/1
	1) UAT MIRASLĂU, CIF:99999999999999

**C. Partea III. SARCINI .**

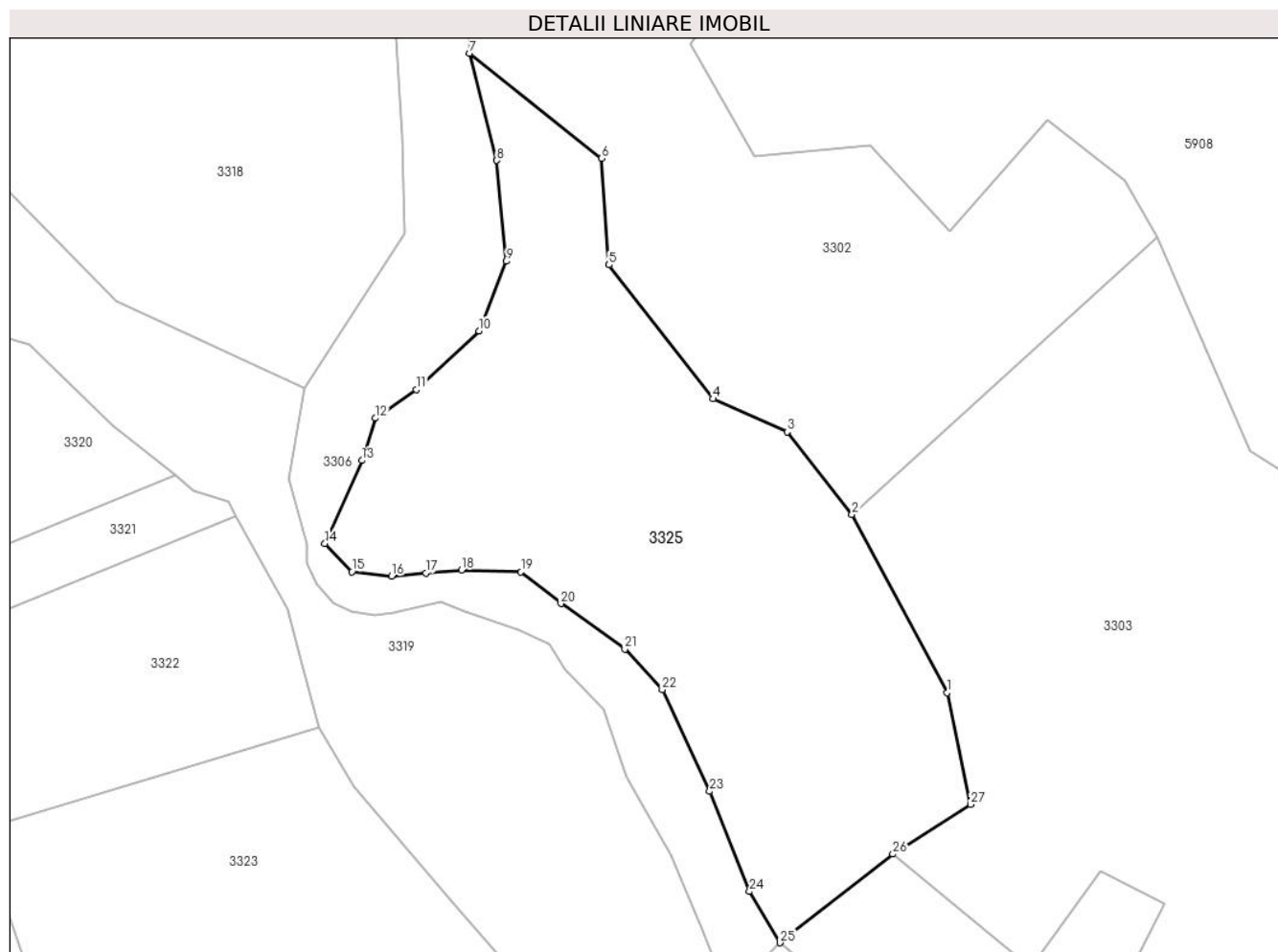
Inscrieri privind dezmembramintele dreptului de proprietate, drepturi reale de garanție și sarcini	Referințe
NU SUNT	

## Anexa Nr. 1 La Partea I

## Teren

Nr cadastral	Suprafața (mp)*	Observații / Referințe
	8.361	

\* Suprafața este determinată în planul de proiecție Stereo 70.



## Date referitoare la teren

Crt	Categorie folosință	Intra vilan	Suprafața (mp)	Tarla	Parcelă	Nr. topo	Observații / Referințe
1	faneata	NU	8.361	-	-	-	

## Lungime Segmente

1) Valorile lungimilor segmentelor sunt obținute din proiecție în plan.

Punct început	X / Y	Punct sfârșit	X / Y	Lungime segment (** (m)
1	400.496,901 542.423,169	2	400.477,892 542.458,739	40.331
3	400.464,983 542.475,27	4	400.450,11 542.481,875	16.274
5	400.429,335 542.508,617	6	400.427,886 542.529,874	21.306
7	400.401,474 542.550,898	8	400.406,937 542.529,497	22.087
9	400.408,845 542.509,34	10	400.403,394 542.495,448	14.923

Punct început	X / Y	Punct sfârșit	X / Y	Lungime segment (** (m)
2	400.477,892 542.458,739	3	400.464,983 542.475,27	20.974
4	400.450,11 542.481,875	5	400.429,335 542.508,617	33.863
6	400.427,886 542.529,874	7	400.401,474 542.550,898	33.758
8	400.406,937 542.529,497	9	400.408,845 542.509,34	20.247
10	400.403,394 542.495,448	11	400.390,857 542.483,734	17.157

Punct început	X / Y	Punct sfârșit	X / Y	Lungime segment (** (m)
11	400.390,857 542.483,734	12	400.382,681 542.478,014	9.979
13	400.379,956 542.469,57	14	400.372,578 542.453,0	18.138
15	400.377,94 542.447,321	16	400.385,928 542.446,487	8.031
17	400.392,728 542.447,104	18	400.399,857 542.447,703	7.153
19	400.411,748 542.447,292	20	400.419,742 542.440,967	10.194
21	400.432,496 542.431,905	22	400.439,975 542.423,789	11.037
23	400.449,48 542.403,493	24	400.457,416 542.383,47	21.538
25	400.463,527 542.373,225	26	400.486,062 542.390,925	28.655
27	400.501,571 542.400,843	1	400.496,901 542.423,169	22.809

Punct început	X / Y	Punct sfârșit	X / Y	Lungime segment (** (m)
12	400.382,681 542.478,014	13	400.379,956 542.469,57	8.873
14	400.372,578 542.453,0	15	400.377,94 542.447,321	7.811
16	400.385,928 542.446,487	17	400.392,728 542.447,104	6.828
18	400.399,857 542.447,703	19	400.411,748 542.447,292	11.899
20	400.419,742 542.440,967	21	400.432,496 542.431,905	15.645
22	400.439,975 542.423,789	23	400.449,48 542.403,493	22.412
24	400.457,416 542.383,47	25	400.463,527 542.373,225	11.93
26	400.486,062 542.390,925	27	400.501,571 542.400,843	18.409

\*\* Lungimile segmentelor sunt determinate în planul de proiecție Stereo 70 și sunt rotunjite la 1 milimetru.

\*\*\* Distanța dintre puncte este formată din segmente cumulate ce sunt mai mici decât valoarea 1 milimetru.

