

**DATE DESPRE IMOBILUL NR. 2720**

Oficiul de Cadastru și Publicitate Imobiliară ALBA
Biroul de Cadastru și Publicitate Imobiliară Aiud

A. Partea I. Descrierea imobilului

TEREN Extravilan

Adresa: Jud. Alba

Nr. Crt	Nr cadastral Nr. topografic	Suprafața* (mp)	Observații / Referințe
A1	73087	52.602	Sector cadastral:6 Teren neimprejmuit;

B. Partea II. Proprietari și acte

Inscrieri privitoare la dreptul de proprietate și alte drepturi reale		Referințe
1 / 01/01/2022		
Act Normativ nr. 5865/2, din 30/12/2009 emis de CLFF MIRASL\U+0102U (lege);		
B1	Inscrierea provizorie, drept de PROPRIETATE, dobandit prin Lege, cota actuala 1/1	A1
	1) OȚEL ELENA 2) OȚEL NICOLAE 3) POP MATEI ANA 4) MATEI CORVIN 5) SUCIU ARETA 6) COCAN ELENA	

C. Partea III. SARCINI .

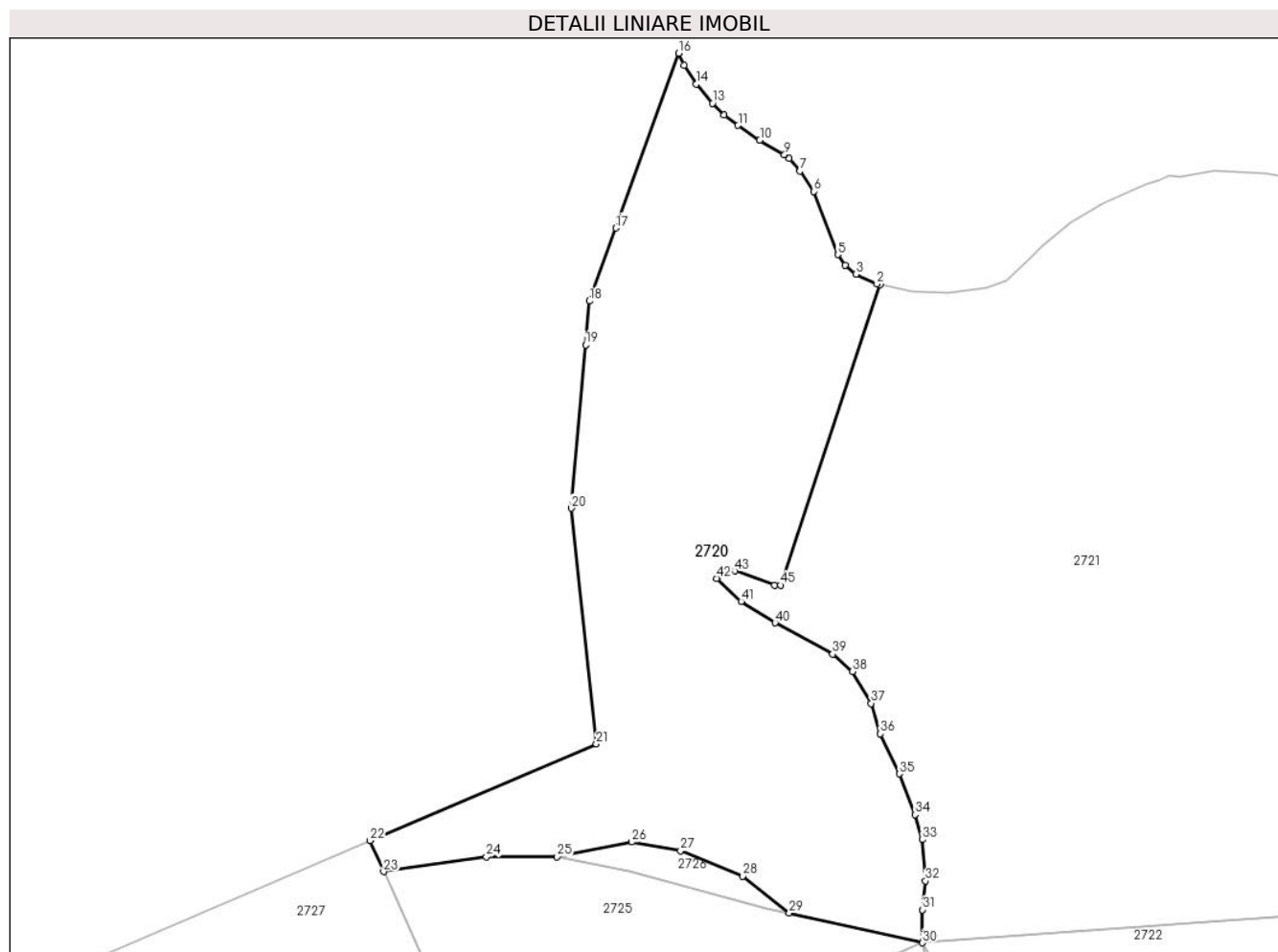
Inscrieri privind dezmembramintele dreptului de proprietate, drepturi reale de garanție și sarcini	Referințe
NU SUNT	

Anexa Nr. 1 La Partea I

Teren

Nr cadastral	Suprafața (mp)*	Observații / Referințe
73087	52.602	

* Suprafața este determinată în planul de proiecție Stereo 70.



Date referitoare la teren

Crt	Categorie folosință	Intravilan	Suprafața (mp)	Tarla	Parcelă	Nr. topo	Observații / Referințe
1	padure	NU	52.602	-	15/12/2, 15/12/3, 15/12/4, 3/3/1,3/3/2	-	UA 153C, UA 154C, UA 154C, UA 154E, UA 154D

Lungime Segmente

1) Valorile lungimilor segmentelor sunt obținute din proiecție în plan.

Punct început	X / Y	Punct sfârșit	X / Y	Lungime segment
1	392.854,341 547.029,455	2	392.852,54 547.029,87	1.849
4	392.836,58 547.039,4	5	392.832,76 547.044,64	6.485
7	392.813,63 547.086,76	8	392.808,37 547.093,11	8.245
10	392.793,46 547.102,39	11	392.782,51 547.109,81	13.227
2	392.852,54 547.029,87	3	392.841,91 547.034,74	11.692
5	392.832,76 547.044,64	6	392.820,65 547.076,51	34.093
8	392.808,37 547.093,11	9	392.805,9 547.095,12	3.185
11	392.782,51 547.109,81	12	392.775,5 547.114,96	8.699
3	392.841,91 547.034,74	4	392.836,58 547.039,4	7.08
6	392.820,65 547.076,51	7	392.813,63 547.086,76	12.424
9	392.805,9 547.095,12	10	392.793,46 547.102,39	14.409
12	392.775,5 547.114,96	13	392.769,58 547.120,92	8.4

Punct început	X / Y	Punct sfârșit	X / Y	Lungime segment	Punct început	X / Y	Punct sfârșit	X / Y	Lungime segment	Punct început	X / Y	Punct sfârșit	X / Y	Lungime segment
13	392.769,58 547.120,92	14	392.761,47 547.130,57	12.605	14	392.761,47 547.130,57	15	392.755,28 547.140,14	11.397	15	392.755,28 547.140,14	16	392.752,545 547.146,19	6.64
16	392.752,545 547.146,19	17	392.720,757 547.058,022	93.723	17	392.720,757 547.058,022	18	392.707,481 547.021,199	39.144	18	392.707,481 547.021,199	19	392.705,537 546.999,149	22.135
19	392.705,537 546.999,149	20	392.698,272 546.916,725	82.743	20	392.698,272 546.916,725	21	392.710,89 546.797,904	119.489	21	392.710,89 546.797,904	22	392.596,661 546.749,117	124.211
22	392.596,661 546.749,117	23	392.603,635 546.733,407	17.189	23	392.603,635 546.733,407	24	392.655,421 546.740,89	52.324	24	392.655,421 546.740,89	25	392.691,199 546.740,89	35.778
25	392.691,199 546.740,89	26	392.728,709 546.748,385	38.252	26	392.728,709 546.748,385	27	392.753,555 546.744,005	25.228	27	392.753,555 546.744,005	28	392.784,945 546.731,076	33.949
28	392.784,945 546.731,076	29	392.808,376 546.712,528	29.884	29	392.808,376 546.712,528	30	392.875,659 546.697,542	68.932	30	392.875,659 546.697,542	31	392.875,659 546.714,192	16.651
31	392.875,659 546.714,192	32	392.877,072 546.728,749	14.625	32	392.877,072 546.728,749	33	392.875,597 546.749,555	20.858	33	392.875,597 546.749,555	34	392.871,796 546.762,149	13.155
34	392.871,796 546.762,149	35	392.863,909 546.782,709	22.02	35	392.863,909 546.782,709	36	392.854,318 546.802,928	22.379	36	392.854,318 546.802,928	37	392.849,677 546.818,3	16.056
37	392.849,677 546.818,3	38	392.840,239 546.834,338	18.609	38	392.840,239 546.834,338	39	392.830,265 546.843,103	13.278	39	392.830,265 546.843,103	40	392.801,138 546.858,88	33.126
40	392.801,138 546.858,88	41	392.784,054 546.869,746	20.247	41	392.784,054 546.869,746	42	392.771,66 546.881,35	16.977	42	392.771,66 546.881,35	43	392.780,984 546.885,104	10.051
43	392.780,984 546.885,104	44	392.801,007 546.878,007	21.244	44	392.801,007 546.878,007	45	392.803,892 546.877,914	2.887	45	392.803,892 546.877,914	1	392.854,341 547.029,455	159.718

** Lungimile segmentelor sunt determinate în planul de proiecție Stereo 70 și sunt rotunjite la 1 milimetru.

*** Distanța dintre puncte este formată din segmente cumulate ce sunt mai mici decât valoarea 1 milimetru.

**DATE DESPRE IMOBILUL NR. 2721**

Oficiul de Cadastru și Publicitate Imobiliară ALBA
Biroul de Cadastru și Publicitate Imobiliară Aiud

A. Partea I. Descrierea imobilului

TEREN Extravilan

Adresa: Jud. Alba

Nr. Crt	Nr cadastral Nr. topografic	Suprafața* (mp)	Observații / Referințe
A1	73088	187.540	Sector cadastral:6 Teren neimprejmuit;

B. Partea II. Proprietari și acte

Inscrieri privitoare la dreptul de proprietate și alte drepturi reale		Referințe
1 / 01/01/2022		
Act Normativ nr. 5866/2, din 30/12/2009 emis de CLFF MIRASL\U+0102U (lege);		
B1	Inscrierea provizorie, drept de PROPRIETATE, dobandit prin Lege, cota actuala 1/1 1) RUS IOAN	A1

C. Partea III. SARCINI .

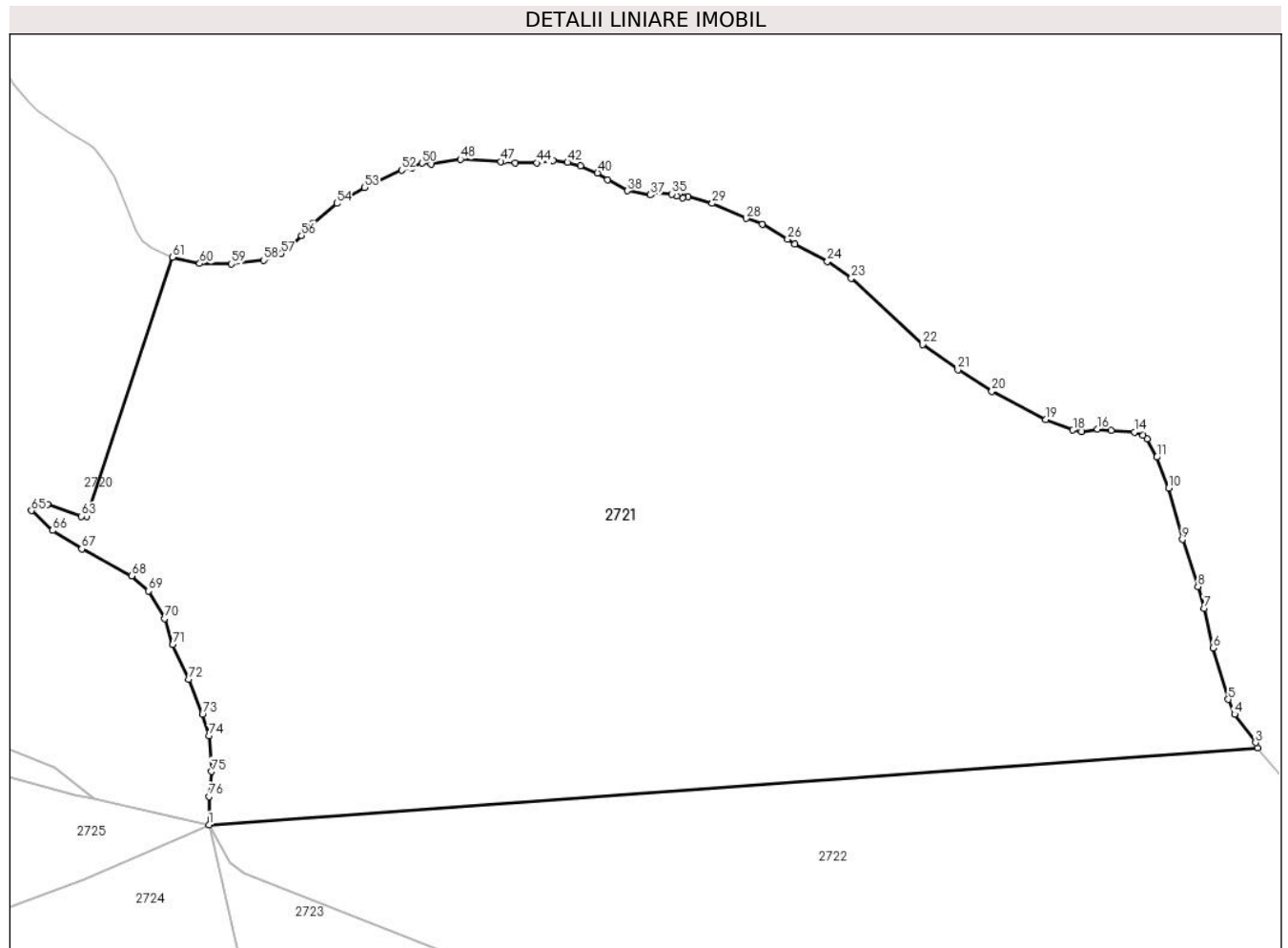
Inscrieri privind dezmembramintele dreptului de proprietate, drepturi reale de garanție și sarcini	Referințe
NU SUNT	

Anexa Nr. 1 La Partea I

Teren

Nr cadastral	Suprafața (mp)*	Observații / Referințe
73088	187.540	

* Suprafața este determinată în planul de proiecție Stereo 70.



Date referitoare la teren

Crt	Categorie folosință	Intravilan	Suprafața (mp)	Tarla	Parcelă	Nr. topo	Observații / Referințe
1	padure	NU	187.540	-	7/2,3/2/1, 3/2/2,3/2/4, 3/2/5	-	UA 153A, UA 153B, UA 153C, UA 154B, UA 154A, UA 154E

Lungime Segmente

1) Valorile lungimilor segmentelor sunt obținute din proiecție în plan.

Punct început	X / Y	Punct sfârșit	X / Y	Lungime segment	Punct început	X / Y	Punct sfârșit	X / Y	Lungime segment	Punct început	X / Y	Punct sfârșit	X / Y	Lungime segment
1	392.875,659 546.697,542	2	393.489,599 546.742,592	615.59	2	393.489,599 546.742,592	3	393.488,39 546.745,68	3.316	3	393.488,39 546.745,68	4	393.476,11 546.762,28	20.648
4	393.476,11 546.762,28	5	393.472,42 546.770,91	9.386	5	393.472,42 546.770,91	6	393.463,42 546.800,97	31.379	6	393.463,42 546.800,97	7	393.458,39 546.824,08	23.651
7	393.458,39 546.824,08	8	393.454,66 546.836,95	13.4	8	393.454,66 546.836,95	9	393.445,56 546.864,47	28.985	9	393.445,56 546.864,47	10	393.437,42 546.894,49	31.104
10	393.437,42 546.894,49	11	393.430,49 546.912,58	19.372	11	393.430,49 546.912,58	12	393.424,98 546.923,4	12.142	12	393.424,98 546.923,4	13	393.422,51 546.925,41	3.184
13	393.422,51 546.925,41	14	393.417,5 546.927,3	5.355	14	393.417,5 546.927,3	15	393.403,95 546.928,24	13.583	15	393.403,95 546.928,24	16	393.395,92 546.928,98	8.064

Punct început	X / Y	Punct sfârșit	X / Y	Lungime segment	Punct început	X / Y	Punct sfârșit	X / Y	Lungime segment	Punct început	X / Y	Punct sfârșit	X / Y	Lungime segment
16	393.395,92 546.928,98	17	393.386,53 546.927,64	9.485	17	393.386,53 546.927,64	18	393.381,48 546.928,47	5.118	18	393.381,48 546.928,47	19	393.365,59 546.934,6	17.032
19	393.365,59 546.934,6	20	393.334,0 546.951,1	35.64	20	393.334,0 546.951,1	21	393.314,13 546.963,74	23.55	21	393.314,13 546.963,74	22	393.293,5 546.978,54	25.39
22	393.293,5 546.978,54	23	393.251,75 547.017,28	56.955	23	393.251,75 547.017,28	24	393.237,71 547.026,95	17.048	24	393.237,71 547.026,95	25	393.218,59 547.037,02	21.61
25	393.218,59 547.037,02	26	393.214,47 547.040,15	5.174	26	393.214,47 547.040,15	27	393.199,53 547.048,79	17.259	27	393.199,53 547.048,79	28	393.190,33 547.052,11	9.781
28	393.190,33 547.052,11	29	393.170,31 547.060,95	21.885	29	393.170,31 547.060,95	30	393.156,04 547.064,89	14.804	30	393.156,04 547.064,89	31	393.153,29 547.065,0	2.752
31	393.153,29 547.065,0	32	393.153,04 547.064,16	0.876	32	393.153,04 547.064,16	33	393.150,76 547.066,54	3.296	33	393.150,76 547.066,54	34	393.149,26 547.065,15	2.045
34	393.149,26 547.065,15	35	393.146,77 547.066,52	2.842	35	393.146,77 547.066,52	36	393.135,12 547.066,97	11.659	36	393.135,12 547.066,97	37	393.134,02 547.065,95	1.5
37	393.134,02 547.065,95	38	393.120,53 547.068,38	13.707	38	393.120,53 547.068,38	39	393.108,91 547.074,77	13.261	39	393.108,91 547.074,77	40	393.103,13 547.078,81	7.052
40	393.103,13 547.078,81	41	393.093,11 547.083,02	10.868	41	393.093,11 547.083,02	42	393.085,55 547.085,0	7.815	42	393.085,55 547.085,0	43	393.077,1 547.085,97	8.506
43	393.077,1 547.085,97	44	393.067,71 547.084,63	9.485	44	393.067,71 547.084,63	45	393.054,99 547.084,69	12.72	45	393.054,99 547.084,69	46	393.048,24 547.085,8	6.841
46	393.048,24 547.085,8	47	393.046,53 547.085,48	1.74	47	393.046,53 547.085,48	48	393.022,82 547.086,78	23.746	48	393.022,82 547.086,78	49	393.005,74 547.084,04	17.298
49	393.005,74 547.084,04	50	393.000,45 547.084,46	5.307	50	393.000,45 547.084,46	51	392.994,62 547.081,92	6.359	51	392.994,62 547.081,92	52	392.988,41 547.080,46	6.379
52	392.988,41 547.080,46	53	392.966,79 547.070,26	23.905	53	392.966,79 547.070,26	54	392.950,51 547.060,91	18.774	54	392.950,51 547.060,91	55	392.936,26 547.049,15	18.476
55	392.936,26 547.049,15	56	392.929,83 547.042,18	9.483	56	392.929,83 547.042,18	57	392.917,95 547.031,6	15.908	57	392.917,95 547.031,6	58	392.907,62 547.027,76	11.021
58	392.907,62 547.027,76	59	392.888,86 547.025,51	18.894	59	392.888,86 547.025,51	60	392.870,2 547.025,8	18.662	60	392.870,2 547.025,8	61	392.854,341 547.029,455	16.274
61	392.854,341 547.029,455	62	392.803,892 546.877,914	159.718	62	392.803,892 546.877,914	63	392.801,007 546.878,007	2.887	63	392.801,007 546.878,007	64	392.780,984 546.885,104	21.244
64	392.780,984 546.885,104	65	392.771,66 546.881,35	10.051	65	392.771,66 546.881,35	66	392.784,054 546.869,746	16.977	66	392.784,054 546.869,746	67	392.801,138 546.858,88	20.247
67	392.801,138 546.858,88	68	392.830,265 546.843,103	33.126	68	392.830,265 546.843,103	69	392.840,239 546.834,338	13.278	69	392.840,239 546.834,338	70	392.849,677 546.818,3	18.609
70	392.849,677 546.818,3	71	392.854,318 546.802,928	16.056	71	392.854,318 546.802,928	72	392.863,909 546.782,709	22.379	72	392.863,909 546.782,709	73	392.871,796 546.762,149	22.02
73	392.871,796 546.762,149	74	392.875,597 546.749,555	13.155	74	392.875,597 546.749,555	75	392.877,072 546.728,749	20.858	75	392.877,072 546.728,749	76	392.875,659 546.714,192	14.625
76	392.875,659 546.714,192	1	392.875,659 546.697,542	16.651										

** Lungimile segmentelor sunt determinate în planul de proiecție Stereo 70 și sunt rotunjite la 1 milimetru.

*** Distanța dintre puncte este formată din segmente cumulate ce sunt mai mici decât valoarea 1 milimetru.

**DATE DESPRE IMOBILUL NR. 2722**

Oficiul de Cadastru și Publicitate Imobiliară ALBA
Biroul de Cadastru și Publicitate Imobiliară Aiud

A. Partea I. Descrierea imobilului

TEREN Extravilan

Adresa: Jud. Alba

Nr. Crt	Nr cadastral Nr. topografic	Suprafața* (mp)	Observații / Referințe
A1	73089	228.200	Sector cadastral:6 Teren neimprejmuit;

B. Partea II. Proprietari și acte

Inscrieri privitoare la dreptul de proprietate și alte drepturi reale	Referințe
1 / 01/01/2022	
Act Administrativ nr. 14113/1317, din 22/08/2005 emis de CJPSDPAT ALBA (titlu de proprietate);	
B1	A1
Intabulare, drept de PROPRIETATE, dobândit prin Reconstituire, cota actuala 1/1	
1) PRIMARIA MOLDOVENESTI, CIF:99999999999999	

C. Partea III. SARCINI .

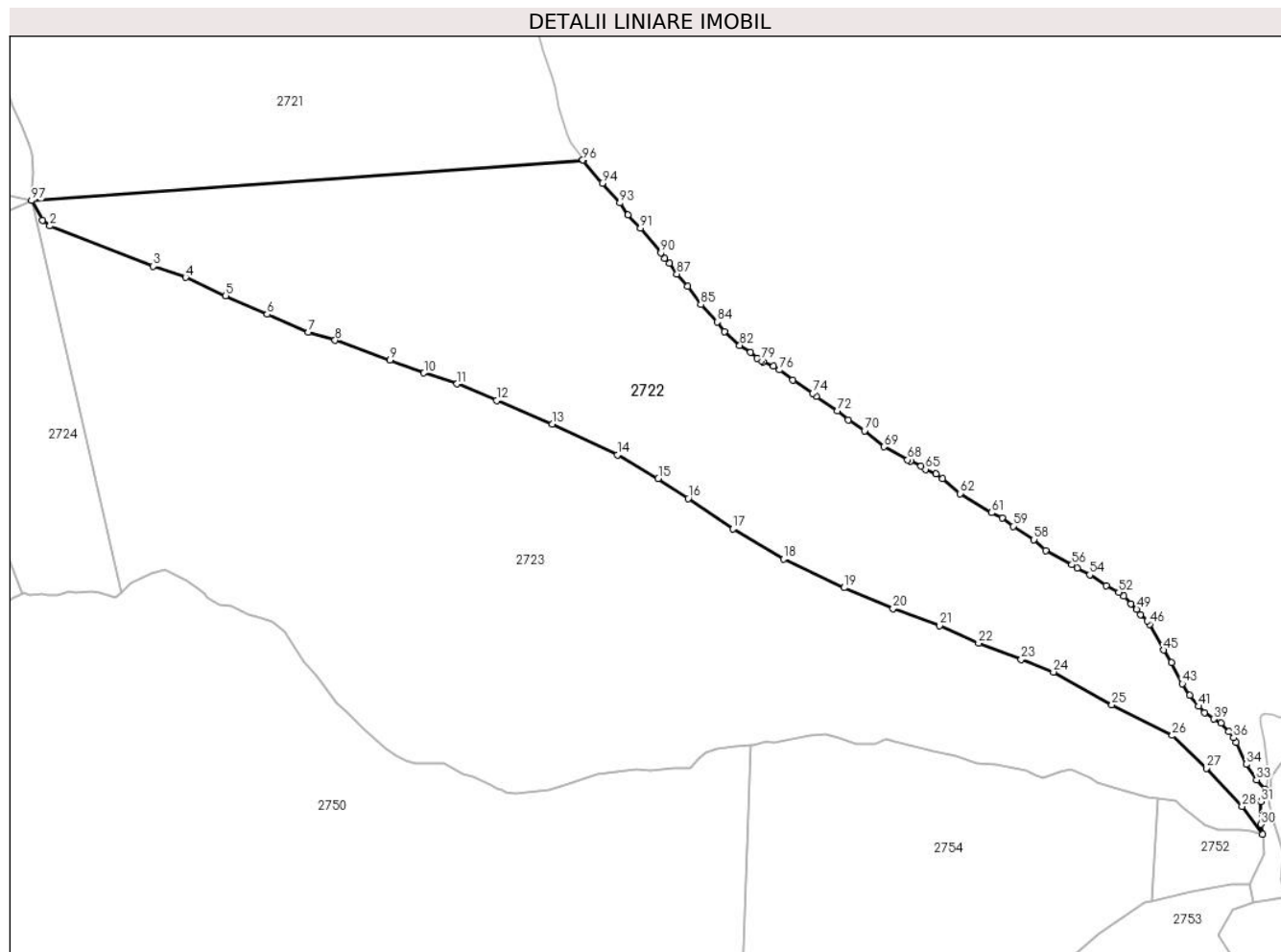
Inscrieri privind dezmembramintele dreptului de proprietate, drepturi reale de garanție și sarcini	Referințe
NU SUNT	

Anexa Nr. 1 La Partea I

Teren

Nr cadastral	Suprafața (mp)*	Observații / Referințe
73089	228.200	

* Suprafața este determinată în planul de proiecție Stereo 70.



Date referitoare la teren

Crt	Categorie folosință	Intravilan	Suprafața (mp)	Tarla	Parcelă	Nr. topo	Observații / Referințe
1	padure	NU	228.200	-	3/1	-	UA 153A

Lungime Segmente

1) Valorile lungimilor segmentelor sunt obținute din proiecție în plan.

Punct început	X / Y	Punct sfârșit	X / Y	Lungime segment
1	392.888,017 546.675,858	2	392.896,006 546.669,421	10.259
4	393.047,173 546.612,012	5	393.091,906 546.591,681	49.137
7	393.183,698 546.551,318	8	393.213,75 546.542,102	31.433
10	393.312,66 546.505,638	11	393.349,556 546.493,564	38.82
13	393.455,754 546.449,048	14	393.528,151 546.414,668	80.145
16	393.607,061 546.366,251	17	393.656,994 546.332,218	60.428
2	392.896,006 546.669,421	3	393.011,104 546.624,425	123.581
5	393.091,906 546.591,681	6	393.138,053 546.570,936	50.595
8	393.213,75 546.542,102	9	393.274,788 546.519,995	64.918
11	393.349,556 546.493,564	12	393.393,707 546.475,166	47.832
14	393.528,151 546.414,668	15	393.573,689 546.388,389	52.577
17	393.656,994 546.332,218	18	393.713,118 546.298,865	65.286
3	393.011,104 546.624,425	4	393.047,173 546.612,012	38.145
6	393.138,053 546.570,936	7	393.183,698 546.551,318	49.683
9	393.274,788 546.519,995	10	393.312,66 546.505,638	40.503
12	393.393,707 546.475,166	13	393.455,754 546.449,048	67.32
15	393.573,689 546.388,389	16	393.607,061 546.366,251	40.047
18	393.713,118 546.298,865	19	393.780,804 546.266,876	74.865

Punct început	X / Y	Punct sfârșit	X / Y	Lungime segment	Punct început	X / Y	Punct sfârșit	X / Y	Lungime segment	Punct început	X / Y	Punct sfârșit	X / Y	Lungime segment
19	393.780,804 546.266,876	20	393.835,179 546.243,676	59.118	20	393.835,179 546.243,676	21	393.886,936 546.224,795	55.093	21	393.886,936 546.224,795	22	393.930,462 546.205,258	47.71
22	393.930,462 546.205,258	23	393.978,063 546.187,19	50.915	23	393.978,063 546.187,19	24	394.013,991 546.172,954	38.646	24	394.013,991 546.172,954	25	394.079,085 546.136,595	74.56
25	394.079,085 546.136,595	26	394.146,374 546.102,464	75.45	26	394.146,374 546.102,464	27	394.184,111 546.065,97	52.496	27	394.184,111 546.065,97	28	394.224,092 546.023,661	58.211
28	394.224,092 546.023,661	29	394.247,144 545.992,7	38.6	29	394.247,144 545.992,7	30	394.245,198 546.003,694	11.165	30	394.245,198 546.003,694	31	394.245,198 546.028,743	25.049
31	394.245,198 546.028,743	32	394.250,39 546.042,03	14.266	32	394.250,39 546.042,03	33	394.240,27 546.052,97	14.903	33	394.240,27 546.052,97	34	394.228,66 546.070,4	20.943
34	394.228,66 546.070,4	35	394.217,73 546.094,58	26.536	35	394.217,73 546.094,58	36	394.214,55 546.100,01	6.293	36	394.214,55 546.100,01	37	394.209,3 546.106,79	8.575
37	394.209,3 546.106,79	38	394.200,55 546.116,25	12.886	38	394.200,55 546.116,25	39	394.192,25 546.120,82	9.475	39	394.192,25 546.120,82	40	394.182,35 546.127,99	12.224
40	394.182,35 546.127,99	41	394.175,62 546.134,82	9.589	41	394.175,62 546.134,82	42	394.165,71 546.147,09	15.772	42	394.165,71 546.147,09	43	394.157,52 546.160,14	15.407
43	394.157,52 546.160,14	44	394.145,29 546.183,53	26.394	44	394.145,29 546.183,53	45	394.136,72 546.197,44	16.338	45	394.136,72 546.197,44	46	394.121,1 546.226,26	32.781
46	394.121,1 546.226,26	47	394.118,28 546.230,19	4.837	47	394.118,28 546.230,19	48	394.110,92 546.237,05	10.061	48	394.110,92 546.237,05	49	394.106,69 546.242,73	7.082
49	394.106,69 546.242,73	50	394.100,39 546.249,14	8.988	50	394.100,39 546.249,14	51	394.092,42 546.257,5	11.55	51	394.092,42 546.257,5	52	394.086,64 546.261,54	7.052
52	394.086,64 546.261,54	53	394.072,52 546.269,3	16.112	53	394.072,52 546.269,3	54	394.054,32 546.281,25	21.773	54	394.054,32 546.281,25	55	394.040,18 546.288,37	15.832
55	394.040,18 546.288,37	56	394.034,4 546.292,41	7.052	56	394.034,4 546.292,41	57	394.005,32 546.308,38	33.177	57	394.005,32 546.308,38	58	393.992,22 546.320,35	17.745
58	393.992,22 546.320,35	59	393.969,05 546.335,24	27.542	59	393.969,05 546.335,24	60	393.956,69 546.344,63	15.523	60	393.956,69 546.344,63	61	393.945,03 546.350,17	12.909
61	393.945,03 546.350,17	62	393.910,23 546.371,67	40.906	62	393.910,23 546.371,67	63	393.890,52 546.388,34	25.814	63	393.890,52 546.388,34	64	393.883,08 546.393,3	8.942
64	393.883,08 546.393,3	65	393.871,4 546.398,42	12.753	65	393.871,4 546.398,42	66	393.866,46 546.402,21	6.227	66	393.866,46 546.402,21	67	393.854,81 546.407,97	12.996
67	393.854,81 546.407,97	68	393.851,45 546.408,95	3.5	68	393.851,45 546.408,95	69	393.824,87 546.423,55	30.326	69	393.824,87 546.423,55	70	393.803,51 546.441,35	27.804
70	393.803,51 546.441,35	71	393.785,32 546.453,51	21.88	71	393.785,32 546.453,51	72	393.772,98 546.463,32	15.764	72	393.772,98 546.463,32	73	393.749,86 546.479,49	28.213
73	393.749,86 546.479,49	74	393.745,76 546.483,04	5.423	74	393.745,76 546.483,04	75	393.723,43 546.497,9	26.822	75	393.723,43 546.497,9	76	393.708,6 546.509,09	18.578
76	393.708,6 546.509,09	77	393.701,97 546.513,16	7.78	77	393.701,97 546.513,16	78	393.690,28 546.518,07	12.679	78	393.690,28 546.518,07	79	393.688,71 546.519,35	2.026
79	393.688,71 546.519,35	80	393.683,65 546.521,93	5.68	80	393.683,65 546.521,93	81	393.676,27 546.528,58	9.934	81	393.676,27 546.528,58	82	393.664,49 546.536,46	14.172
82	393.664,49 546.536,46	83	393.647,49 546.551,97	23.012	83	393.647,49 546.551,97	84	393.639,42 546.562,46	13.235	84	393.639,42 546.562,46	85	393.621,09 546.581,84	26.675
85	393.621,09 546.581,84	86	393.606,4 546.601,93	24.888	86	393.606,4 546.601,93	87	393.594,44 546.615,97	18.444	87	393.594,44 546.615,97	88	393.586,2 546.627,54	14.204
88	393.586,2 546.627,54	89	393.580,7 546.633,48	8.095	89	393.580,7 546.633,48	90	393.576,49 546.639,58	7.412	90	393.576,49 546.639,58	91	393.553,81 546.666,98	35.569
91	393.553,81 546.666,98	92	393.539,97 546.681,73	20.226	92	393.539,97 546.681,73	93	393.530,94 546.694,81	15.894	93	393.530,94 546.694,81	94	393.511,22 546.716,79	29.53
94	393.511,22 546.716,79	95	393.489,74 546.742,23	33.295	95	393.489,74 546.742,23	96	393.489,599 546.742,592	0.388	96	393.489,599 546.742,592	97	392.875,659 546.697,542	615.59
97	392.875,659 546.697,542	1	392.888,017 546.675,858	24.958										

** Lungimile segmentelor sunt determinate în planul de proiecție Stereo 70 și sunt rotunjite la 1 milimetru.

*** Distanța dintre puncte este formată din segmente cumulate ce sunt mai mici decât valoarea 1 milimetru.

**DATE DESPRE IMOBILUL NR. 2723**

Oficiul de Cadastru și Publicitate Imobiliară ALBA
Biroul de Cadastru și Publicitate Imobiliară Aiud

A. Partea I. Descrierea imobilului

TEREN Extravilan

Adresa: Jud. Alba

Nr. Crt	Nr cadastral Nr. topografic	Suprafața* (mp)	Observații / Referințe
A1	73072	345.400	Sector cadastral:6 Teren neimprejmuit;

B. Partea II. Proprietari și acte

Inscrieri privitoare la dreptul de proprietate și alte drepturi reale	Referințe
1 / 01/01/2022	
Act Administrativ nr. 14113/1317, din 22/08/2005 emis de CJPSDPAT ALBA (titlu de proprietate);	
B1	A1
Intabulare, drept de PROPRIETATE, dobandit prin Reconstituire, cota actuala 1/1	
1) PRIMARIA MOLDOVENESTI, CIF:99999999999999	

C. Partea III. SARCINI .

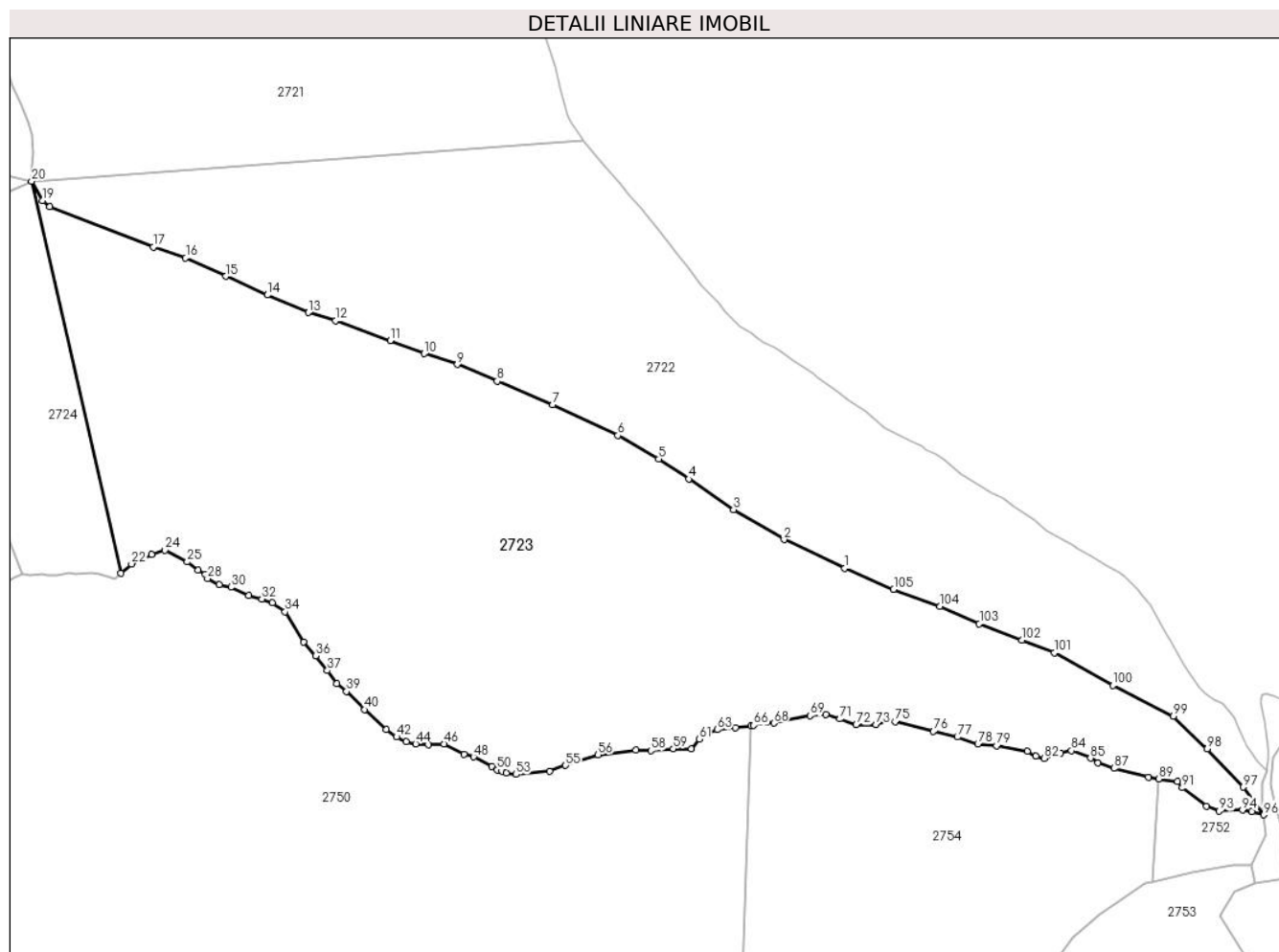
Inscrieri privind dezmembramintele dreptului de proprietate, drepturi reale de garanție și sarcini	Referințe
NU SUNT	

Anexa Nr. 1 La Partea I

Teren

Nr cadastral	Suprafața (mp)*	Observații / Referințe
73072	345.400	

* Suprafața este determinată în planul de proiecție Stereo 70.



Date referitoare la teren

Crt	Categorie folosință	Intravilan	Suprafața (mp)	Tarla	Parcelă	Nr. topo	Observații / Referințe
1	padure	NU	345.400	-	18,17/9,9/2,15/9	-	UA 32A, UA 32B, UA 32C, UA 32D

Lungime Segmente

1) Valorile lungimilor segmentelor sunt obținute din proiecție în plan.

Punct început	X / Y	Punct sfârșit	X / Y	Lungime segment	Punct început	X / Y	Punct sfârșit	X / Y	Lungime segment	Punct început	X / Y	Punct sfârșit	X / Y	Lungime segment
1	393.780,804 546.266,876	2	393.713,118 546.298,865	74.865	2	393.713,118 546.298,865	3	393.656,994 546.332,218	65.286	3	393.656,994 546.332,218	4	393.607,061 546.366,251	60.428
4	393.607,061 546.366,251	5	393.573,689 546.388,389	40.047	5	393.573,689 546.388,389	6	393.528,151 546.414,668	52.577	6	393.528,151 546.414,668	7	393.455,754 546.449,048	80.145
7	393.455,754 546.449,048	8	393.393,707 546.475,166	67.322	8	393.393,707 546.475,166	9	393.349,556 546.493,564	47.832	9	393.349,556 546.493,564	10	393.312,66 546.505,638	38.822
10	393.312,66 546.505,638	11	393.274,788 546.519,995	40.503	11	393.274,788 546.519,995	12	393.213,75 546.542,102	64.918	12	393.213,75 546.542,102	13	393.183,698 546.551,318	31.433
13	393.183,698 546.551,318	14	393.138,053 546.570,936	49.683	14	393.138,053 546.570,936	15	393.091,906 546.591,681	50.595	15	393.091,906 546.591,681	16	393.047,173 546.612,012	49.137

Punct început	X / Y	Punct sfârșit	X / Y	Lungime segment	Punct început	X / Y	Punct sfârșit	X / Y	Lungime segment	Punct început	X / Y	Punct sfârșit	X / Y	Lungime segment
16	393.047,173 546.612,012	17	393.011,104 546.624,425	38.145	17	393.011,104 546.624,425	18	392.896,006 546.669,421	123.581	18	392.896,006 546.669,421	19	392.888,017 546.675,858	10.259
19	392.888,017 546.675,858	20	392.875,659 546.697,542	24.958	20	392.875,659 546.697,542	21	392.975,027 546.261,378	447.34	21	392.975,027 546.261,378	22	392.986,965 546.271,827	15.866
22	392.986,965 546.271,827	23	393.009,108 546.282,523	24.591	23	393.009,108 546.282,523	24	393.024,319 546.286,939	15.839	24	393.024,319 546.286,939	25	393.048,878 546.274,117	27.704
25	393.048,878 546.274,117	26	393.061,176 546.265,068	15.269	26	393.061,176 546.265,068	27	393.069,079 546.260,227	9.267	27	393.069,079 546.260,227	28	393.071,543 546.255,557	5.281
28	393.071,543 546.255,557	29	393.084,12 546.248,424	14.459	29	393.084,12 546.248,424	30	393.097,546 546.245,962	13.65	30	393.097,546 546.245,962	31	393.117,134 546.236,49	21.757
31	393.117,134 546.236,49	32	393.132,09 546.232,923	15.375	32	393.132,09 546.232,923	33	393.143,686 546.228,485	12.416	33	393.143,686 546.228,485	34	393.157,877 546.218,72	17.226
34	393.157,877 546.218,72	35	393.178,476 546.184,738	39.738	35	393.178,476 546.184,738	36	393.191,733 546.169,538	20.168	36	393.191,733 546.169,538	37	393.204,841 546.153,192	20.953
37	393.204,841 546.153,192	38	393.215,233 546.138,544	17.96	38	393.215,233 546.138,544	39	393.226,11 546.129,967	13.852	39	393.226,11 546.129,967	40	393.246,529 546.109,72	28.756
40	393.246,529 546.109,72	41	393.270,19 546.087,765	32.278	41	393.270,19 546.087,765	42	393.281,917 546.079,358	14.429	42	393.281,917 546.079,358	43	393.292,879 546.074,179	12.124
43	393.292,879 546.074,179	44	393.303,076 546.071,716	10.491	44	393.303,076 546.071,716	45	393.317,321 546.070,945	14.265	45	393.317,321 546.070,945	46	393.334,741 546.071,709	17.437
46	393.334,741 546.071,709	47	393.357,043 546.059,72	25.321	47	393.357,043 546.059,72	48	393.367,52 546.057,182	10.78	48	393.367,52 546.057,182	49	393.387,734 546.046,818	22.715
49	393.387,734 546.046,818	50	393.393,766 546.042,694	7.307	50	393.393,766 546.042,694	51	393.399,481 546.041,531	5.832	51	393.399,481 546.041,531	52	393.403,992 546.038,957	5.194
52	393.403,992 546.038,957	53	393.414,839 546.037,706	10.918	53	393.414,839 546.037,706	54	393.452,004 546.041,36	37.344	54	393.452,004 546.041,36	55	393.469,994 546.047,745	19.089
55	393.469,994 546.047,745	56	393.506,299 546.059,441	38.143	56	393.506,299 546.059,441	57	393.548,391 546.064,433	42.387	57	393.548,391 546.064,433	58	393.564,869 546.064,016	16.483
58	393.564,869 546.064,016	59	393.589,947 546.066,205	25.173	59	393.589,947 546.066,205	60	393.609,971 546.066,1	20.024	60	393.609,971 546.066,1	61	393.619,066 546.076,98	14.18
61	393.619,066 546.076,98	62	393.627,513 546.083,233	10.51	62	393.627,513 546.083,233	63	393.638,777 546.087,297	11.974	63	393.638,777 546.087,297	64	393.659,044 546.089,799	20.421
64	393.659,044 546.089,799	65	393.676,423 546.091,944	17.511	65	393.676,423 546.091,944	66	393.679,311 546.092,301	2.91	66	393.679,311 546.092,301	67	393.694,12 546.095,532	15.158
67	393.694,12 546.095,532	68	393.701,778 546.094,807	7.692	68	393.701,778 546.094,807	69	393.742,058 546.103,044	41.114	69	393.742,058 546.103,044	70	393.759,788 546.104,086	17.76
70	393.759,788 546.104,086	71	393.775,376 546.099,371	16.286	71	393.775,376 546.099,371	72	393.793,522 546.092,702	19.334	72	393.793,522 546.092,702	73	393.815,58 546.092,903	22.059
73	393.815,58 546.092,903	74	393.827,365 546.098,009	12.844	74	393.827,365 546.098,009	75	393.836,855 546.096,342	9.636	75	393.836,855 546.096,342	76	393.879,364 546.085,577	43.851
76	393.879,364 546.085,577	77	393.906,062 546.079,22	27.445	77	393.906,062 546.079,22	78	393.928,902 546.071,717	24.041	78	393.928,902 546.071,717	79	393.949,736 546.069,52	20.95
79	393.949,736 546.069,52	80	393.984,152 546.063,372	34.961	80	393.984,152 546.063,372	81	393.993,693 546.058,038	10.931	81	393.993,693 546.058,038	82	394.002,662 546.055,537	9.311
82	394.002,662 546.055,537	83	394.021,226 546.061,685	19.556	83	394.021,226 546.061,685	84	394.033,056 546.064,068	12.068	84	394.033,056 546.064,068	85	394.054,247 546.055,717	22.777
85	394.054,247 546.055,717	86	394.062,486 546.050,506	9.748	86	394.062,486 546.050,506	87	394.080,32 546.044,462	18.83	87	394.080,32 546.044,462	88	394.118,655 546.034,241	39.674
88	394.118,655 546.034,241	89	394.130,068 546.032,628	11.527	89	394.130,068 546.032,628	90	394.151,09 546.029,656	21.23	90	394.151,09 546.029,656	91	394.156,548 546.022,821	8.747
91	394.156,548 546.022,821	92	394.183,186 546.002,162	33.711	92	394.183,186 546.002,162	93	394.197,579 545.997,056	15.271	93	394.197,579 545.997,056	94	394.223,547 545.997,993	25.985
94	394.223,547 545.997,993	95	394.233,559 545.996,222	10.167	95	394.233,559 545.996,222	96	394.247,144 545.992,7	14.034	96	394.247,144 545.992,7	97	394.224,092 546.023,661	38.6
97	394.224,092 546.023,661	98	394.184,111 546.065,97	58.211	98	394.184,111 546.065,97	99	394.146,374 546.102,464	52.496	99	394.146,374 546.102,464	100	394.079,085 546.136,595	75.45
100	394.079,085 546.136,595	101	394.013,991 546.172,954	74.56	101	394.013,991 546.172,954	102	393.978,063 546.187,19	38.646	102	393.978,063 546.187,19	103	393.930,462 546.205,258	50.915
103	393.930,462 546.205,258	104	393.886,936 546.224,795	47.71	104	393.886,936 546.224,795	105	393.835,179 546.243,676	55.093	105	393.835,179 546.243,676	1	393.780,804 546.266,876	59.118

** Lungimile segmentelor sunt determinate în planul de proiecție Stereo 70 și sunt rotunjite la 1 milimetru.

*** Distanța dintre puncte este formată din segmente cumulate ce sunt mai mici decât valoarea 1 milimetru.

**DATE DESPRE IMOBILUL NR. 2724**

Oficiul de Cadastru și Publicitate Imobiliară ALBA
Biroul de Cadastru și Publicitate Imobiliară Aiud

A. Partea I. Descrierea imobilului

TEREN Extravilan

Adresa: Jud. Alba

Nr. Crt	Nr cadastral Nr. topografic	Suprafața* (mp)	Observații / Referințe
A1	73071	57.700	Sector cadastral:6 Teren neimprejmuit;

B. Partea II. Proprietari și acte

Inscrieri privitoare la dreptul de proprietate și alte drepturi reale		Referințe
1 / 01/01/2022		
Act Administrativ nr. 11402/1246, din 20/01/2006 emis de CJPSDPAT ALBA (titlu de proprietate);		
B1	Intabulare, drept de PROPRIETATE, dobandit prin Reconstituire, cota actuala 1/1	A1
	1) CALIN VERONICA 2) REPEDE ELENA 3) ILEA SILVIA 4) BURZ MARGARETA	

C. Partea III. SARCINI .

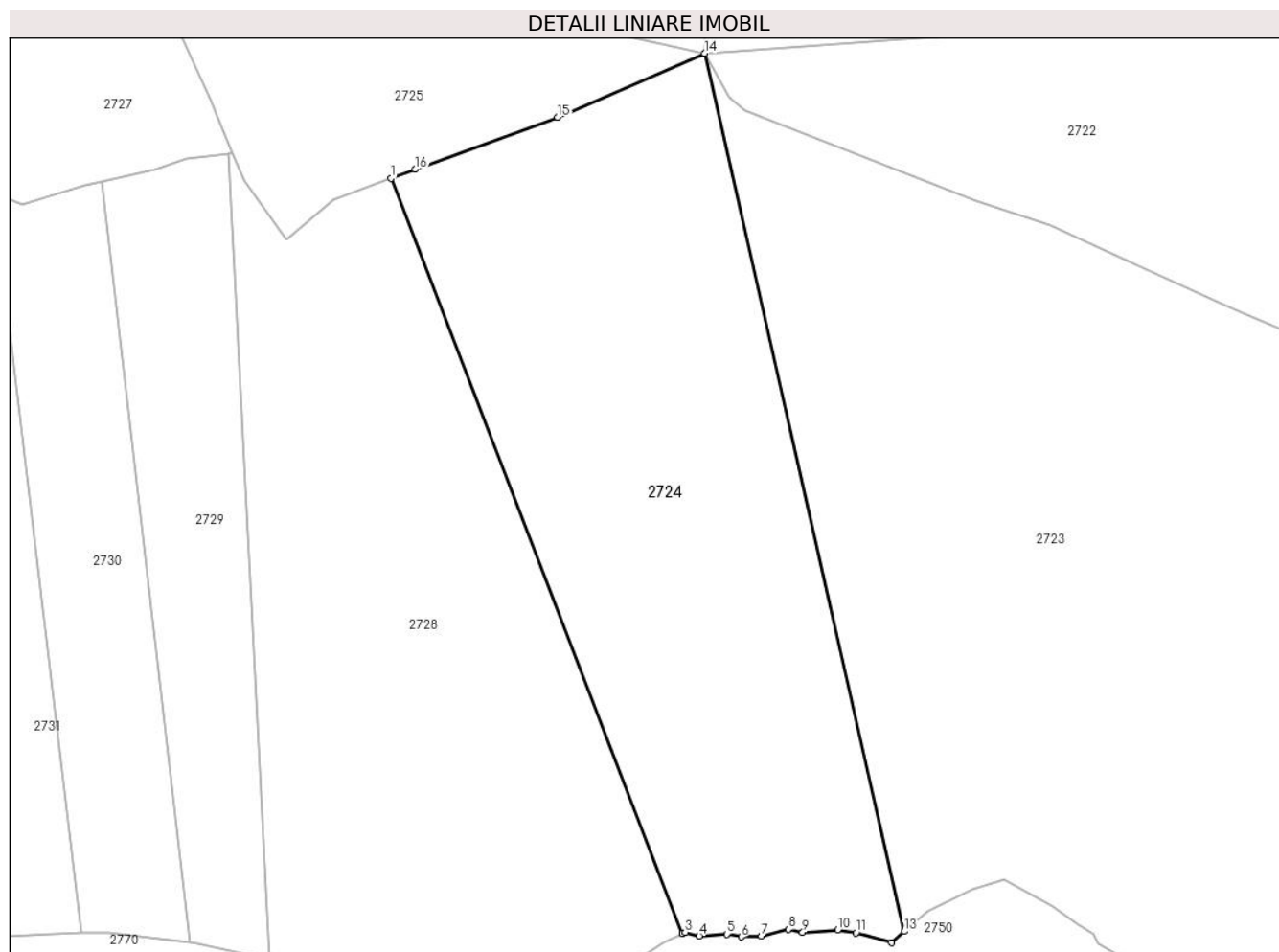
Inscrieri privind dezmembramintele dreptului de proprietate, drepturi reale de garanție și sarcini	Referințe
NU SUNT	

Anexa Nr. 1 La Partea I

Teren

Nr cadastral	Suprafața (mp)*	Observații / Referințe
73071	57.700	

* Suprafața este determinată în planul de proiecție Stereo 70.



Date referitoare la teren

Crt	Categorie folosință	Intra vilan	Suprafața (mp)	Tarla	Parcelă	Nr. topo	Observații / Referințe
1	padure	NU	57.700	-	15/8,9/1,17/8	-	UA 32A

Lungime Segmente

1) Valorile lungimilor segmentelor sunt obținute din proiecție în plan.

Punct început	X / Y	Punct sfârșit	X / Y	Lungime segment (** (m)
1	392.719,901 546.635,405	2	392.864,738 546.260,363	402.037
2	392.864,738 546.260,363	3	392.866,106 546.261,0	1.509
3	392.866,106 546.261,0	4	392.872,989 546.259,132	7.132
4	392.872,989 546.259,132	5	392.886,84 546.260,066	13.883
5	392.886,84 546.260,066	6	392.893,925 546.258,71	7.213

Punct început	X / Y	Punct sfârşit	X / Y	Lungime segment (** (m)
6	392.893,925 546.258,71	7	392.904,037 546.259,134	10.121
7	392.904,037 546.259,134	8	392.917,379 546.262,446	13.746
8	392.917,379 546.262,446	9	392.924,432 546.260,833	7.235
9	392.924,432 546.260,833	10	392.941,902 546.262,108	17.516
10	392.941,902 546.262,108	11	392.951,08 546.260,665	9.291
11	392.951,08 546.260,665	12	392.968,585 546.255,74	18.185
12	392.968,585 546.255,74	13	392.975,027 546.261,378	8.56
13	392.975,027 546.261,378	14	392.875,659 546.697,542	447.34
14	392.875,659 546.697,542	15	392.802,702 546.665,74	79.587
15	392.802,702 546.665,74	16	392.731,85 546.639,885	75.422
16	392.731,85 546.639,885	1	392.719,901 546.635,405	12.761

** Lungimile segmentelor sunt determinate în planul de proiecție Stereo 70 și sunt rotunjite la 1 milimetru.

*** Distanța dintre puncte este formată din segmente cumulate ce sunt mai mici decât valoarea 1 milimetru.

**DATE DESPRE IMOBILUL NR. 2725**

Oficiul de Cadastru și Publicitate Imobiliară ALBA
Biroul de Cadastru și Publicitate Imobiliară Aiud

A. Partea I. Descrierea imobilului

TEREN Extravilan

Adresa: Jud. Alba

Nr. Crt	Nr cadastral Nr. topografic	Suprafața* (mp)	Observații / Referințe
A1	73073	18.700	Sector cadastral:6 Teren neimprejmuit;

B. Partea II. Proprietari și acte

Inscrieri privitoare la dreptul de proprietate și alte drepturi reale		Referințe
1 / 01/01/2022		
Act Administrativ nr. 14185/1451, din 26/08/2014 emis de CJPSDPAT ALBA (titlu de proprietate);		
B1	Intabulare, drept de PROPRIETATE, dobandit prin Reconstituire, cota actuala 1/1 1) DIMITRIU V MARIA 2) CREȚA V VASILE 3) CREȚA V VALER	A1

C. Partea III. SARCINI .

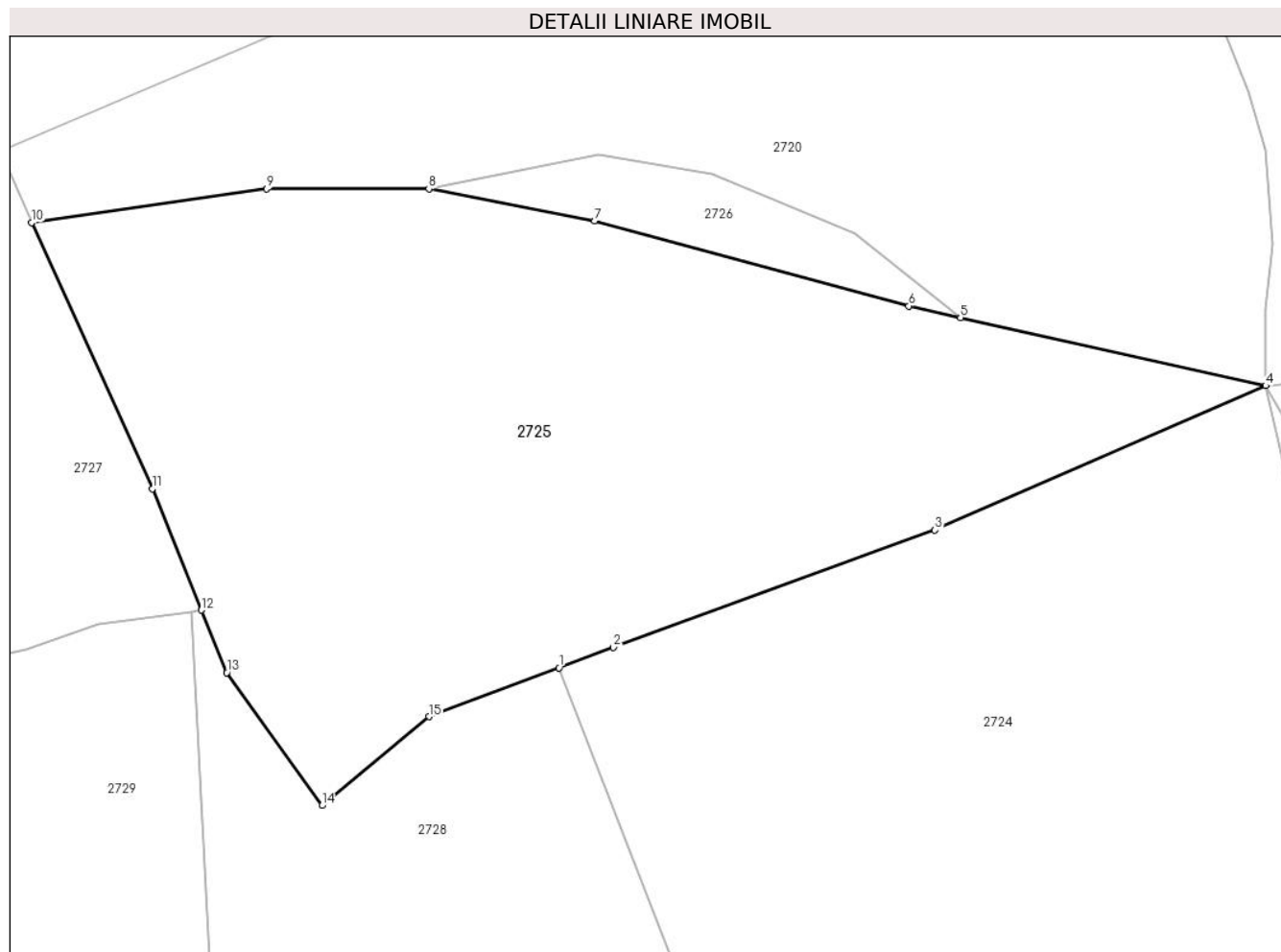
Inscrieri privind dezmembramintele dreptului de proprietate, drepturi reale de garanție și sarcini	Referințe
NU SUNT	

Anexa Nr. 1 La Partea I

Teren

Nr cadastral	Suprafața (mp)*	Observații / Referințe
73073	18.700	

* Suprafața este determinată în planul de proiecție Stereo 70.



Date referitoare la teren

Crt	Categorie folosință	Intra vilan	Suprafața (mp)	Tarla	Parcelă	Nr. topo	Observații / Referințe
1	padure	NU	18.700	-	15/11	-	UA 32E/1

Lungime Segmente

1) Valorile lungimilor segmentelor sunt obținute din proiecție în plan.

Punct început	X / Y	Punct sfârșit	X / Y	Lungime segment (** (m)
1	392.719,901 546.635,405	2	392.731,85 546.639,885	12.761
2	392.731,85 546.639,885	3	392.802,702 546.665,74	75.422
3	392.802,702 546.665,74	4	392.875,659 546.697,542	79.587
4	392.875,659 546.697,542	5	392.808,376 546.712,528	68.932
5	392.808,376 546.712,528	6	392.796,97 546.715,068	11.685

Punct început	X / Y	Punct sfârșit	X / Y	Lungime segment (** (m)
6	392.796,97 546.715,068	7	392.727,71 546.733,765	71.74
7	392.727,71 546.733,765	8	392.691,199 546.740,89	37.199
8	392.691,199 546.740,89	9	392.655,421 546.740,89	35.778
9	392.655,421 546.740,89	10	392.603,635 546.733,407	52.324
10	392.603,635 546.733,407	11	392.630,227 546.674,838	64.323
11	392.630,227 546.674,838	12	392.641,068 546.648,102	28.85
12	392.641,068 546.648,102	13	392.646,653 546.634,327	14.864
13	392.646,653 546.634,327	14	392.667,633 546.605,107	35.972
14	392.667,633 546.605,107	15	392.691,219 546.624,652	30.631
15	392.691,219 546.624,652	1	392.719,901 546.635,405	30.632

** Lungimile segmentelor sunt determinate în planul de proiecție Stereo 70 și sunt rotunjite la 1 milimetru.

*** Distanța dintre puncte este formată din segmente cumulate ce sunt mai mici decât valoarea 1 milimetru.

**DATE DESPRE IMOBILUL NR. 2726**

Oficiul de Cadastru și Publicitate Imobiliară ALBA
Biroul de Cadastru și Publicitate Imobiliară Aiud

A. Partea I. Descrierea imobilului

TEREN Extravilan

Adresa: Jud. Alba

Nr. Crt	Nr cadastral Nr. topografic	Suprafața* (mp)	Observații / Referințe
A1	73074	1.300	Sector cadastral:6 Teren neimprejmuit;

B. Partea II. Proprietari și acte

Inscrieri privitoare la dreptul de proprietate și alte drepturi reale	Referințe
1 / 01/01/2022	
Act Administrativ nr. 14269/1569, din 03/08/2020 emis de CJPSDPAT ALBA (titlu de proprietate);	
B1	A1
Intabulare, drept de PROPRIETATE, dobandit prin Reconstituire, cota actuala 1/1	
1) COCAN ELENA 2) OȚEL ELENA 3) OȚEL NICOLAE 4) POP-MATEI ANA 5) MATEI CORVIN 6) SUCIU ARETA	

C. Partea III. SARCINI .

Inscrieri privind dezmembramintele dreptului de proprietate, drepturi reale de garanție și sarcini	Referințe
NU SUNT	

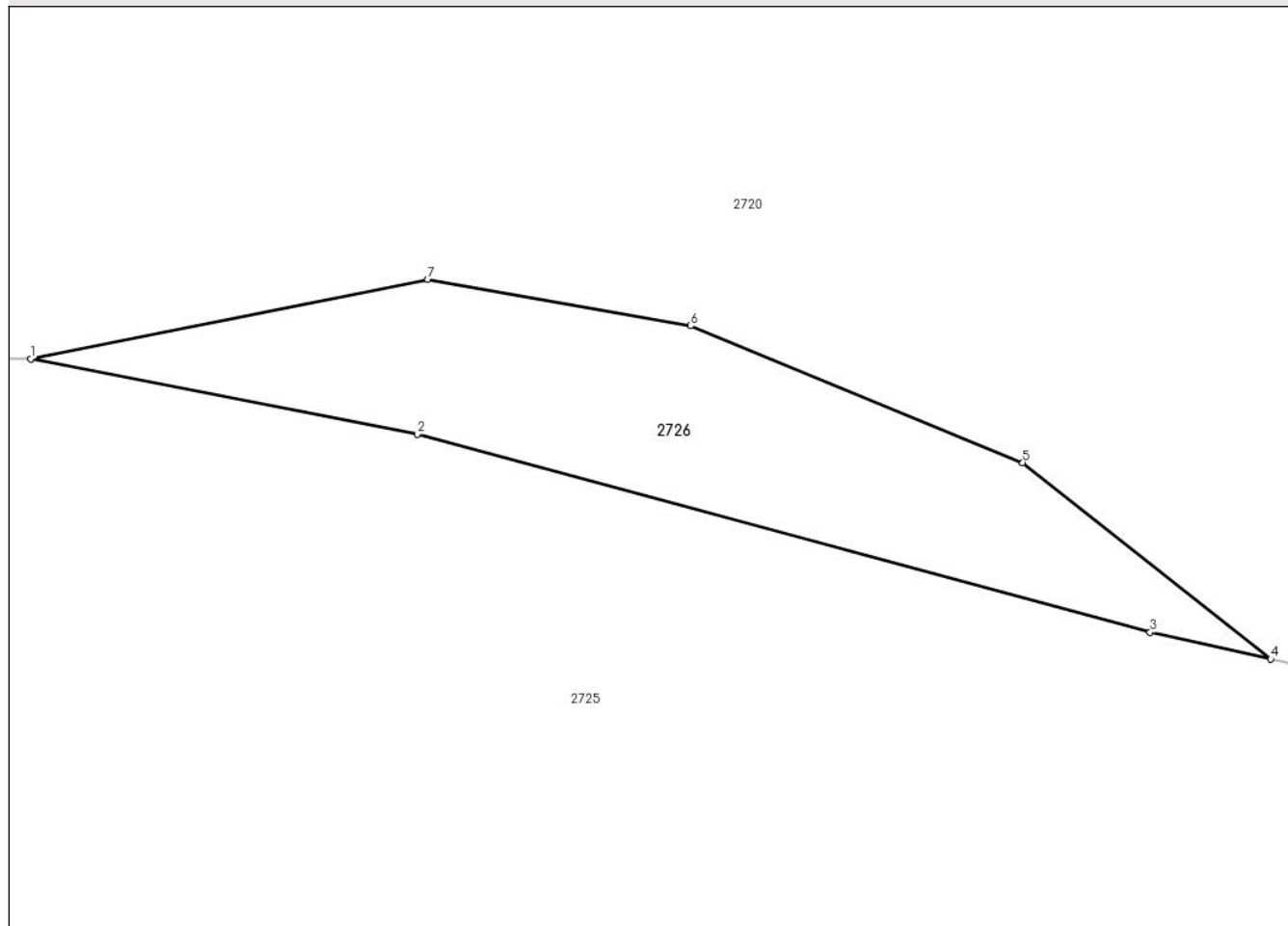
Anexa Nr. 1 La Partea I

Teren

Nr cadastral	Suprafața (mp)*	Observații / Referințe
73074	1.300	

* Suprafața este determinată în planul de proiecție Stereo 70.

DETALII LINIARE IMOBIL



Date referitoare la teren

Crt	Categorie folosință	Intra vilan	Suprafața (mp)	Tarla	Parcelă	Nr. topo	Observații / Referințe
1	padure	NU	1.300	-	1	-	UA 32E/2

Lungime Segmente

1) Valorile lungimilor segmentelor sunt obținute din proiecție în plan.

Punct început	X / Y	Punct sfârșit	X / Y	Lungime segment (** (m)
1	392.691,199 546.740,89	2	392.727,71 546.733,765	37.199
2	392.727,71 546.733,765	3	392.796,97 546.715,068	71.74
3	392.796,97 546.715,068	4	392.808,376 546.712,528	11.685
4	392.808,376 546.712,528	5	392.784,945 546.731,076	29.884
5	392.784,945 546.731,076	6	392.753,555 546.744,005	33.949

Punct început	X / Y	Punct sfârșit	X / Y	Lungime segment (** (m)
6	392.753,555 546.744,005	7	392.728,709 546.748,385	25.228
7	392.728,709 546.748,385	1	392.691,199 546.740,89	38.252

** Lungimile segmentelor sunt determinate în planul de proiecție Stereo 70 și sunt rotunjite la 1 milimetru.

*** Distanța dintre puncte este formată din segmente cumulate ce sunt mai mici decât valoarea 1 milimetru.

**DATE DESPRE IMOBILUL NR. 2727**

Oficiul de Cadastru și Publicitate Imobiliară ALBA
Biroul de Cadastru și Publicitate Imobiliară Aiud

A. Partea I. Descrierea imobilului

TEREN Extravilan

Adresa: Jud. Alba

Nr. Crt	Nr cadastral Nr. topografic	Suprafața* (mp)	Observații / Referințe
A1		23.445	Sector cadastral:6 Teren neimprejmuit;

B. Partea II. Proprietari și acte

Inscrieri privitoare la dreptul de proprietate și alte drepturi reale		Referințe
1 / 01/01/2022		
Act Normativ nr. 7, din 13/06/1996 emis de PARLAMENTUL ROMANIEI (lege);		
B1	Inscrierea provizorie, drept de PROPRIETATE, dobandit prin Lege, cota actuala 1/1 1) UAT MIRASLĂU, CIF:9999999999999	A1

C. Partea III. SARCINI .

Inscrieri privind dezmembramintele dreptului de proprietate, drepturi reale de garanție și sarcini	Referințe
NU SUNT	

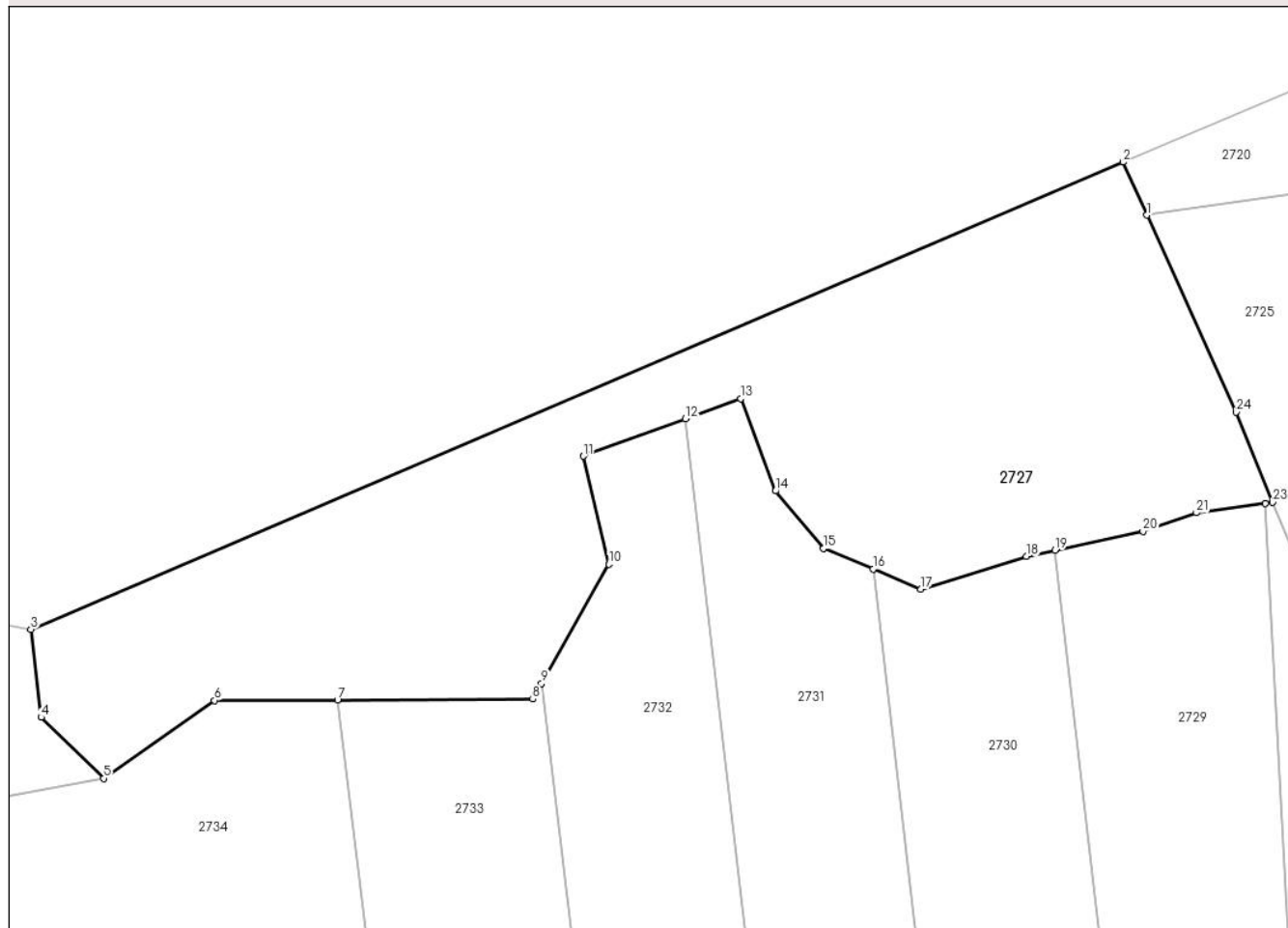
Anexa Nr. 1 La Partea I

Teren

Nr cadastral	Suprafața (mp)*	Observații / Referințe
	23.445	

* Suprafața este determinată în planul de proiecție Stereo 70.

DETALII LINIARE IMOBIL



Date referitoare la teren

Crt	Categorie folosință	Intra vilan	Suprafața (mp)	Tarla	Parcelă	Nr. topo	Observații / Referințe
1	faneata	NU	23.445	-	-	-	

Lungime Segmente

1) Valorile lungimilor segmentelor sunt obținute din proiecție în plan.

Punct început	X / Y	Punct sfârșit	X / Y	Lungime segment (** (m)
1	392.603,635 546.733,407	2	392.596,661 546.749,117	17.189
3	392.271,796 546.610,368	4	392.274,861 546.584,223	26.324
5	392.293,413 546.566,083	6	392.326,379 546.589,236	40.284
7	392.363,025 546.589,386	8	392.421,031 546.589,622	58.007
9	392.423,68 546.594,296	10	392.443,72 546.629,651	40.639

Punct început	X / Y	Punct sfârșit	X / Y	Lungime segment (** (m)
2	392.596,661 546.749,117	3	392.271,796 546.610,368	353.254
4	392.274,861 546.584,223	5	392.293,413 546.566,083	25.947
6	392.326,379 546.589,236	7	392.363,025 546.589,386	36.646
8	392.421,031 546.589,622	9	392.423,68 546.594,296	5.373
10	392.443,72 546.629,651	11	392.436,079 546.661,765	33.01

Punct început	X / Y	Punct sfârșit	X / Y	Lungime segment (** (m))
11	392.436,079 546.661,765	12	392.466,432 546.672,86	32.316
13	392.482,857 546.678,864	14	392.493,239 546.651,455	29.31
15	392.507,56 546.634,44	16	392.522,256 546.628,28	15.934
17	392.536,488 546.622,315	18	392.567,882 546.631,984	32.848
19	392.576,353 546.633,826	20	392.602,486 546.639,511	26.744
21	392.618,396 546.644,956	22	392.638,842 546.647,793	20.641
23	392.641,068 546.648,102	24	392.630,227 546.674,838	28.85

Punct început	X / Y	Punct sfârșit	X / Y	Lungime segment (** (m))
12	392.466,432 546.672,86	13	392.482,857 546.678,864	17.489
14	392.493,239 546.651,455	15	392.507,56 546.634,44	22.24
16	392.522,256 546.628,28	17	392.536,488 546.622,315	15.432
18	392.567,882 546.631,984	19	392.576,353 546.633,826	8.669
20	392.602,486 546.639,511	21	392.618,396 546.644,956	16.817
22	392.638,842 546.647,793	23	392.641,068 546.648,102	2.248
24	392.630,227 546.674,838	1	392.603,635 546.733,407	64.323

** Lungimile segmentelor sunt determinate în planul de proiecție Stereo 70 și sunt rotunjite la 1 milimetru.

*** Distanța dintre puncte este formată din segmente cumulate ce sunt mai mici decât valoarea 1 milimetru.

**DATE DESPRE IMOBILUL NR. 2728**

Oficiul de Cadastru și Publicitate Imobiliară ALBA
Biroul de Cadastru și Publicitate Imobiliară Aiud

A. Partea I. Descrierea imobilului

TEREN Extravilan

Adresa: Jud. Alba

Nr. Crt	Nr cadastral Nr. topografic	Suprafața* (mp)	Observații / Referințe
A1	73070	57.700	Sector cadastral:6 Teren neimprejmuit;

B. Partea II. Proprietari și acte

Inscrieri privitoare la dreptul de proprietate și alte drepturi reale	Referințe
1 / 01/01/2022	
Act Administrativ nr. 11402/1245, din 22/06/2004 emis de CJPSDPAT ALBA (titlu de proprietate);	
B1	A1
Intabulare, drept de PROPRIETATE, dobandit prin Reconstituire, cota actuala 1/1	
1) OTEL VERONICA	
2) MACAVEI MARIOARA	

C. Partea III. SARCINI .

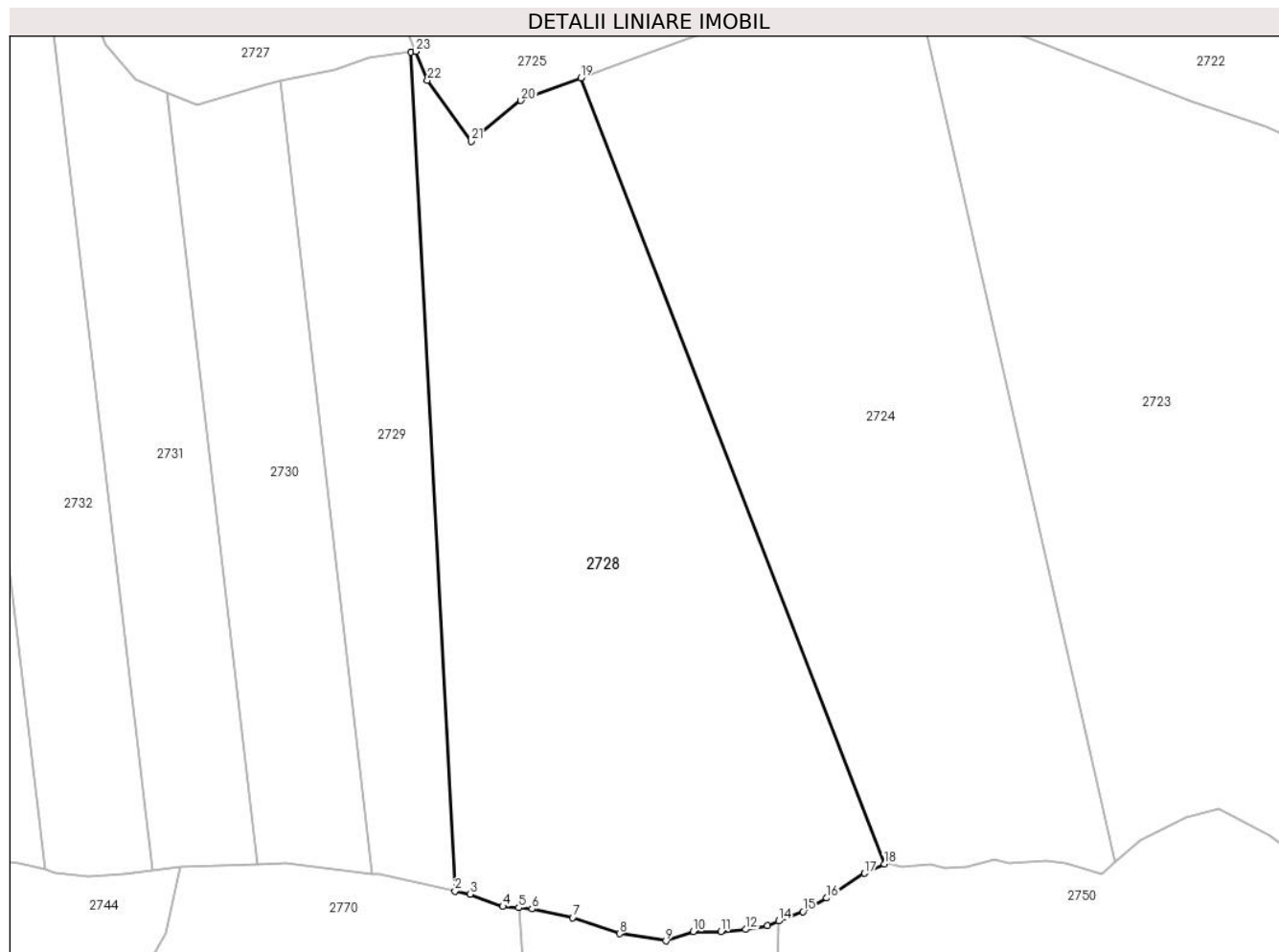
Inscrieri privind dezmembramintele dreptului de proprietate, drepturi reale de garanție și sarcini	Referințe
NU SUNT	

Anexa Nr. 1 La Partea I

Teren

Nr cadastral	Suprafața (mp)*	Observații / Referințe
73070	57.700	

* Suprafața este determinată în planul de proiecție Stereo 70.



Date referitoare la teren

Crt	Categorie folosință	Intravilan	Suprafața (mp)	Tarla	Parcelă	Nr. topo	Observații / Referințe
1	pasune	NU	57.700	-	15/7, 17/7	-	UA 31A, UA 31D, UA 32A

Lungime Segmente

1) Valorile lungimilor segmentelor sunt obținute din proiecție în plan.

Punct început	X / Y	Punct sfârșit	X / Y	Lungime segment (** (m)
1	392.638,842 546.647,793	2	392.659,793 546.247,572	400.769
3	392.666,933 546.246,024	4	392.682,654 546.240,165	16.777
5	392.690,198 546.239,512	6	392.696,553 546.238,962	6.379
7	392.715,928 546.234,802	8	392.738,325 546.227,156	23.666
9	392.760,504 546.223,76	10	392.773,566 546.228,184	13.791

Punct început	X / Y	Punct sfârșit	X / Y	Lungime segment (** (m)
2	392.659,793 546.247,572	3	392.666,933 546.246,024	7.306
4	392.682,654 546.240,165	5	392.690,198 546.239,512	7.572
6	392.696,553 546.238,962	7	392.715,928 546.234,802	19.817
8	392.738,325 546.227,156	9	392.760,504 546.223,76	22.438
10	392.773,566 546.228,184	11	392.786,729 546.228,184	13.163

Punct început	X / Y	Punct sfârșit	X / Y	Lungime segment (** (m)
11	392.786,729 546.228,184	12	392.798,541 546.229,202	11.856
13	392.808,909 546.231,156	14	392.814,285 546.233,242	5.767
15	392.825,855 546.237,732	16	392.837,242 546.244,186	13.089
17	392.855,342 546.255,989	18	392.864,738 546.260,363	10.364
19	392.719,901 546.635,405	20	392.691,219 546.624,652	30.632
21	392.667,633 546.605,107	22	392.646,653 546.634,327	35.972
23	392.641,068 546.648,102	1	392.638,842 546.647,793	2.248

Punct început	X / Y	Punct sfârșit	X / Y	Lungime segment (** (m)
12	392.798,541 546.229,202	13	392.808,909 546.231,156	10.55
14	392.814,285 546.233,242	15	392.825,855 546.237,732	12.411
16	392.837,242 546.244,186	17	392.855,342 546.255,989	21.609
18	392.864,738 546.260,363	19	392.719,901 546.635,405	402.037
20	392.691,219 546.624,652	21	392.667,633 546.605,107	30.631
22	392.646,653 546.634,327	23	392.641,068 546.648,102	14.864

** Lungimile segmentelor sunt determinate în planul de proiecție Stereo 70 și sunt rotunjite la 1 milimetru.

*** Distanța dintre puncte este formată din segmente cumulate ce sunt mai mici decât valoarea 1 milimetru.

**DATE DESPRE IMOBILUL NR. 2729**

Oficiul de Cadastru și Publicitate Imobiliară ALBA
Biroul de Cadastru și Publicitate Imobiliară Aiud

A. Partea I. Descrierea imobilului

TEREN Extravilan

Adresa: Jud. Alba

Nr. Crt	Nr cadastral Nr. topografic	Suprafața* (mp)	Observații / Referințe
A1	73069	20.000	Sector cadastral:6 Teren neimprejmuit;

B. Partea II. Proprietari și acte

Inscrieri privitoare la dreptul de proprietate și alte drepturi reale	Referințe
1 / 01/01/2022	
Act Administrativ nr. 11402/1241, din 22/06/2004 emis de CJPSDPAT ALBA (titlu de proprietate);	
B1	A1
Intabulare, drept de PROPRIETATE, dobandit prin Lege, cota actuala 1/1 1) COCAN ELENA	

C. Partea III. SARCINI .

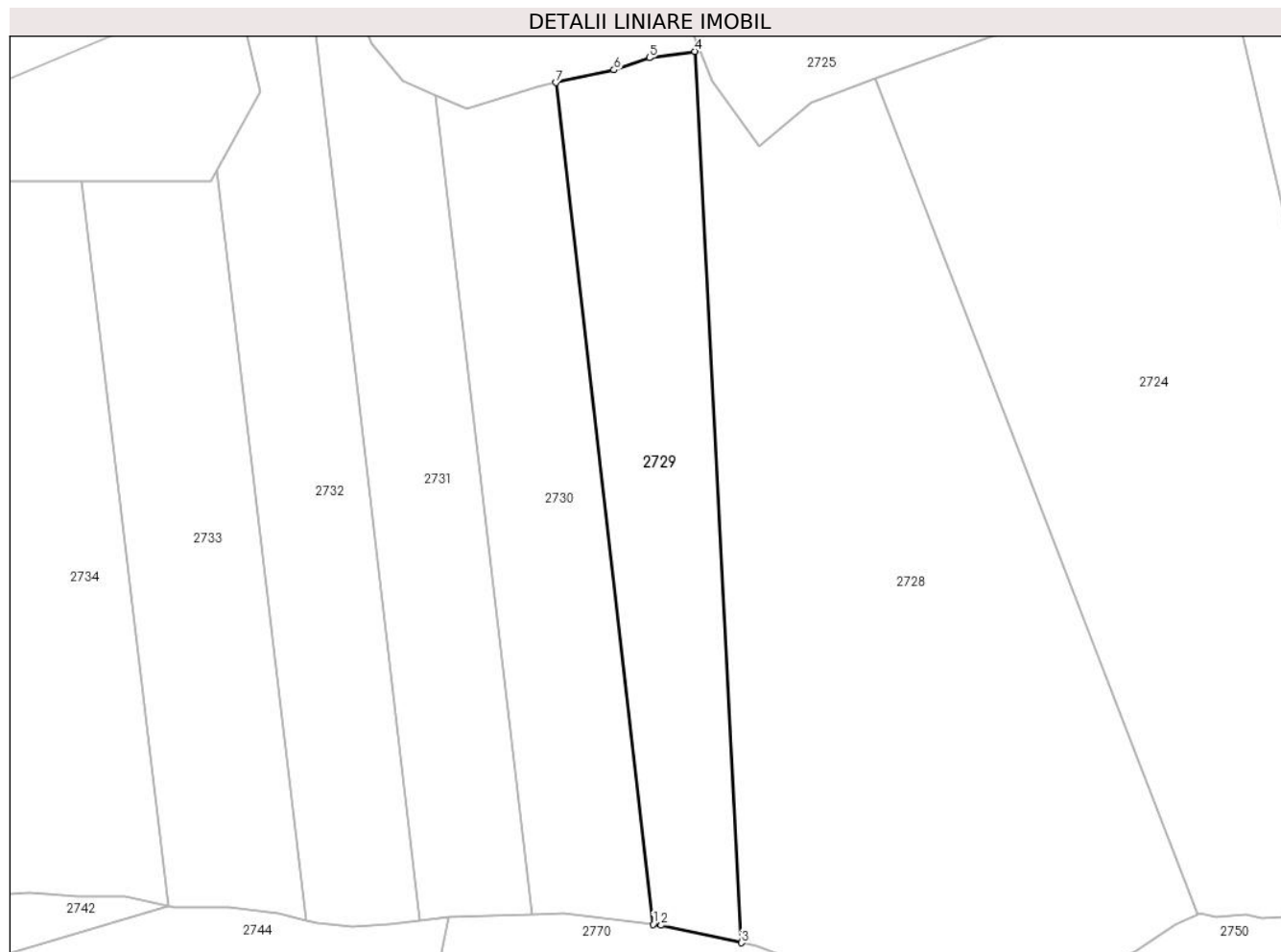
Inscrieri privind dezmembramintele dreptului de proprietate, drepturi reale de garanție și sarcini	Referințe
NU SUNT	

Anexa Nr. 1 La Partea I

Teren

Nr cadastral	Suprafața (mp)*	Observații / Referințe
73069	20.000	

* Suprafața este determinată în planul de proiecție Stereo 70.



Date referitoare la teren

Crt	Categorie folosință	Intravilan	Suprafața (mp)	Tarla	Parcelă	Nr. topo	Observații / Referințe
1	padure	NU	20.000	-	15/6, 17/6	-	UA 31A, UA 31D

Lungime Segmente

1) Valorile lungimilor segmentelor sunt obținute din proiecție în plan.

Punct început	X / Y	Punct sfârșit	X / Y	Lungime segment (** (m)
1	392.620,066 546.255,859	2	392.623,697 546.255,396	3.661
2	392.623,697 546.255,396	3	392.659,793 546.247,572	36.934
3	392.659,793 546.247,572	4	392.638,842 546.647,793	400.769
4	392.638,842 546.647,793	5	392.618,396 546.644,956	20.641
5	392.618,396 546.644,956	6	392.602,486 546.639,511	16.817

Punct început	X / Y	Punct sfârșit	X / Y	Lungime segment (** (m)
6	392.602,486 546.639,511	7	392.576,353 546.633,826	26.744
7	392.576,353 546.633,826	1	392.620,066 546.255,859	380.487

** Lungimile segmentelor sunt determinate în planul de proiecție Stereo 70 și sunt rotunjite la 1 milimetru.

*** Distanța dintre puncte este formată din segmente cumulate ce sunt mai mici decât valoarea 1 milimetru.

**DATE DESPRE IMOBILUL NR. 2730**

Oficiul de Cadastru și Publicitate Imobiliară ALBA
Biroul de Cadastru și Publicitate Imobiliară Aiud

A. Partea I. Descrierea imobilului

TEREN Extravilan

Adresa: Jud. Alba

Nr. Crt	Nr cadastral Nr. topografic	Suprafața* (mp)	Observații / Referințe
A1	73068	20.000	Sector cadastral:6 Teren neimprejmuit;

B. Partea II. Proprietari și acte

Inscrieri privitoare la dreptul de proprietate și alte drepturi reale	Referințe
1 / 01/01/2022	
Act Administrativ nr. 11402/1244, din 22/06/2004 emis de CJPSDPAT ALBA (titlu de proprietate);	
B1	A1
Intabulare, drept de PROPRIETATE, dobandit prin Reconstituire, cota actuala 1/1 1) SUCIU ARETA	

C. Partea III. SARCINI .

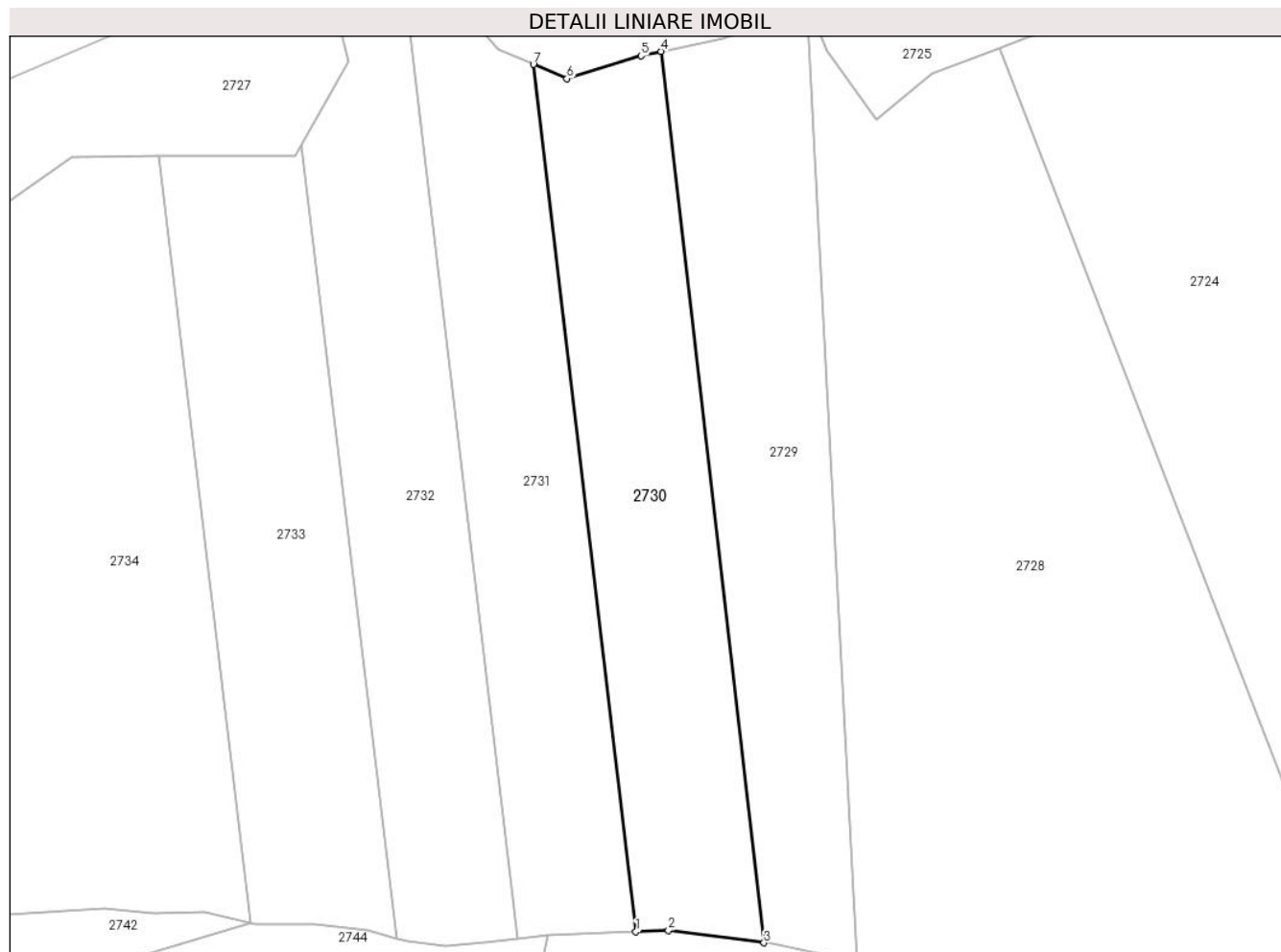
Inscrieri privind dezmembramintele dreptului de proprietate, drepturi reale de garanție și sarcini	Referințe
NU SUNT	

Anexa Nr. 1 La Partea I

Teren

Nr cadastral	Suprafața (mp)*	Observații / Referințe
73068	20.000	

* Suprafața este determinată în planul de proiecție Stereo 70.



Date referitoare la teren

Crt	Categorie folosință	Intravilan	Suprafața (mp)	Tarla	Parcelă	Nr. topo	Observații / Referințe
1	padure	NU	20.000	-	15/5, 17/5	-	UA 31A, UA 31D

Lungime Segmente

1) Valorile lungimilor segmentelor sunt obținute din proiecție în plan.

Punct început	X / Y	Punct sfârșit	X / Y	Lungime segment (** (m)
1	392.565,731 546.260,516	2	392.579,555 546.261,018	13.833
2	392.579,555 546.261,018	3	392.620,066 546.255,859	40.838
3	392.620,066 546.255,859	4	392.576,353 546.633,826	380.487
4	392.576,353 546.633,826	5	392.567,882 546.631,984	8.669
5	392.567,882 546.631,984	6	392.536,488 546.622,315	32.848

Punct început	X / Y	Punct sfârșit	X / Y	Lungime segment (** (m)
6	392.536,488 546.622,315	7	392.522,256 546.628,28	15.432
7	392.522,256 546.628,28	1	392.565,731 546.260,516	370.325

** Lungimile segmentelor sunt determinate în planul de proiecție Stereo 70 și sunt rotunjite la 1 milimetru.

*** Distanța dintre puncte este formată din segmente cumulate ce sunt mai mici decât valoarea 1 milimetru.

**DATE DESPRE IMOBILUL NR. 2731**

Oficiul de Cadastru și Publicitate Imobiliară ALBA
Biroul de Cadastru și Publicitate Imobiliară Aiud

A. Partea I. Descrierea imobilului

TEREN Extravilan

Adresa: Jud. Alba

Nr. Crt	Nr cadastral Nr. topografic	Suprafața* (mp)	Observații / Referințe
A1	73067	20.000	Sector cadastral:6 Teren neimprejmuit;

B. Partea II. Proprietari și acte

Inscrieri privitoare la dreptul de proprietate și alte drepturi reale	Referințe
1 / 01/01/2022	
Act Administrativ nr. 11402/1238, din 22/06/2004 emis de CJPSDPAT ALBA (titlu de proprietate);	
B1	A1
Intabulare, drept de PROPRIETATE, dobandit prin Reconstituire, cota actuala 1/1 1) MATEI CORVIN	

C. Partea III. SARCINI .

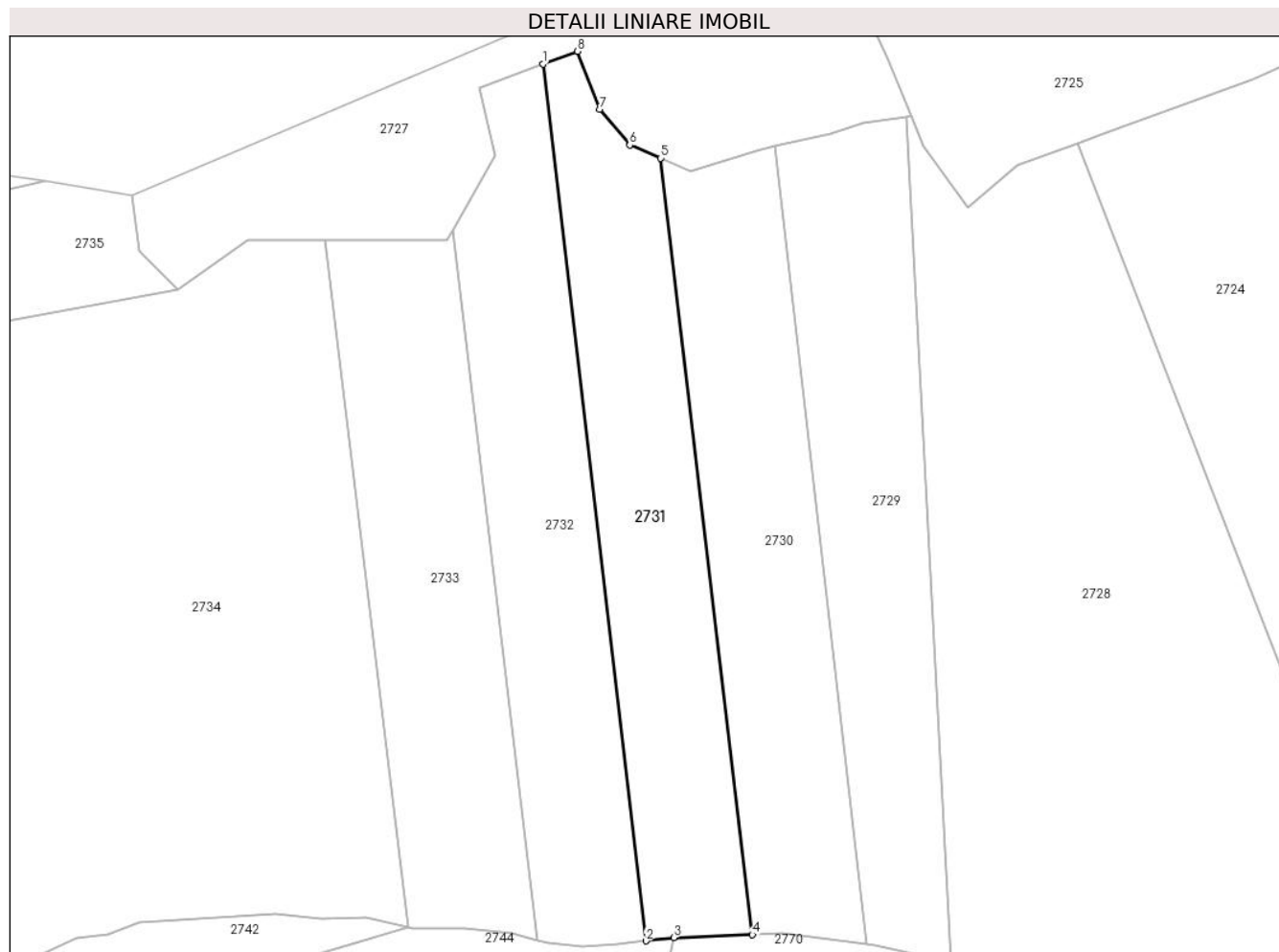
Inscrieri privind dezmembramintele dreptului de proprietate, drepturi reale de garanție și sarcini	Referințe
NU SUNT	

Anexa Nr. 1 La Partea I

Teren

Nr cadastral	Suprafața (mp)*	Observații / Referințe
73067	20.000	

* Suprafața este determinată în planul de proiecție Stereo 70.



Date referitoare la teren

Crt	Categorie folosință	Intravilan	Suprafața (mp)	Tarla	Parcelă	Nr. topo	Observații / Referințe
1	padure	NU	20.000	-	15/4, 17/4	-	UA 31A, UA 31D

Lungime Segmente

1) Valorile lungimilor segmentelor sunt obținute din proiecție în plan.

Punct început	X / Y	Punct sfârșit	X / Y	Lungime segment (** (m)
1	392.466,432 546.672,86	2	392.515,276 546.257,549	418.173
2	392.515,276 546.257,549	3	392.528,428 546.259,163	13.251
3	392.528,428 546.259,163	4	392.565,731 546.260,516	37.327
4	392.565,731 546.260,516	5	392.522,256 546.628,28	370.325
5	392.522,256 546.628,28	6	392.507,56 546.634,44	15.934

Punct început	X / Y	Punct sfârșit	X / Y	Lungime segment (** (m)
6	392.507,56 546.634,44	7	392.493,239 546.651,455	22.24
7	392.493,239 546.651,455	8	392.482,857 546.678,864	29.31
8	392.482,857 546.678,864	1	392.466,432 546.672,86	17.489

** Lungimile segmentelor sunt determinate în planul de proiecție Stereo 70 și sunt rotunjite la 1 milimetru.

*** Distanța dintre puncte este formată din segmente cumulate ce sunt mai mici decât valoarea 1 milimetru.

**DATE DESPRE IMOBILUL NR. 2732**

Oficiul de Cadastru și Publicitate Imobiliară ALBA
Biroul de Cadastru și Publicitate Imobiliară Aiud

A. Partea I. Descrierea imobilului

TEREN Extravilan

Adresa: Jud. Alba

Nr. Crt	Nr cadastral Nr. topografic	Suprafața* (mp)	Observații / Referințe
A1	73066	20.000	Sector cadastral:6 Teren neimprejmuit;

B. Partea II. Proprietari și acte

Inscrieri privitoare la dreptul de proprietate și alte drepturi reale	Referințe
1 / 01/01/2022	
Act Administrativ nr. 11402/1237, din 22/06/2004 emis de CJPSDPAT ALBA (titlu de proprietate);	
B1	A1
Intabulare, drept de PROPRIETATE, dobandit prin Reconstituire, cota actuala 1/1 1) POP MATEI ANA	

C. Partea III. SARCINI .

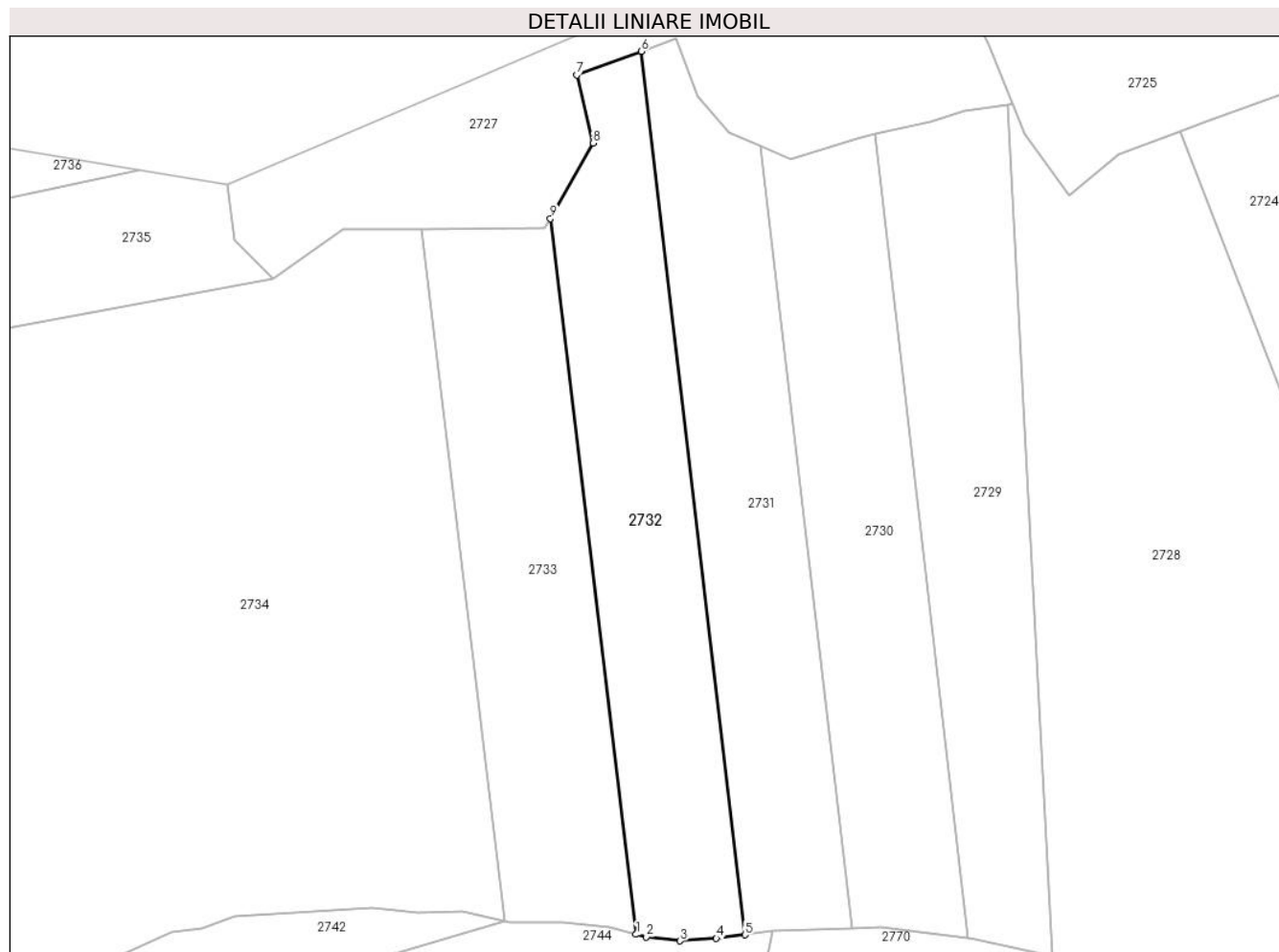
Inscrieri privind dezmembramintele dreptului de proprietate, drepturi reale de garanție și sarcini	Referințe
NU SUNT	

Anexa Nr. 1 La Partea I

Teren

Nr cadastral	Suprafața (mp)*	Observații / Referințe
73066	20.000	

* Suprafața este determinată în planul de proiecție Stereo 70.



Date referitoare la teren

Crt	Categorie folosință	Intravilan	Suprafața (mp)	Tarla	Parcelă	Nr. topo	Observații / Referințe
1	padure	NU	20.000	-	52/6, 15/3, 17/3	-	UA 31A, UA 31B

Lungime Segmente

1) Valorile lungimilor segmentelor sunt obținute din proiecție în plan.

Punct început	X / Y	Punct sfârșit	X / Y	Lungime segment (** (m)
1	392.464,039 546.257,745	2	392.468,892 546.256,491	5.012
2	392.468,892 546.256,491	3	392.484,783 546.254,708	15.991
3	392.484,783 546.254,708	4	392.501,818 546.255,897	17.077
4	392.501,818 546.255,897	5	392.515,276 546.257,549	13.558
5	392.515,276 546.257,549	6	392.466,432 546.672,86	418.173

Punct început	X / Y	Punct sfârșit	X / Y	Lungime segment (** (m)
6	392.466,432 546.672,86	7	392.436,079 546.661,765	32.316
7	392.436,079 546.661,765	8	392.443,72 546.629,651	33.01
8	392.443,72 546.629,651	9	392.423,68 546.594,296	40.639
9	392.423,68 546.594,296	1	392.464,039 546.257,745	338.962

** Lungimile segmentelor sunt determinate în planul de proiecție Stereo 70 și sunt rotunjite la 1 milimetru.

*** Distanța dintre puncte este formată din segmente cumulate ce sunt mai mici decât valoarea 1 milimetru.

**DATE DESPRE IMOBILUL NR. 2733**

Oficiul de Cadastru și Publicitate Imobiliară ALBA
Biroul de Cadastru și Publicitate Imobiliară Aiud

A. Partea I. Descrierea imobilului

TEREN Extravilan

Adresa: Jud. Alba

Nr. Crt	Nr cadastral Nr. topografic	Suprafața* (mp)	Observații / Referințe
A1	73065	20.000	Sector cadastral:6 Teren neimprejmuit;

B. Partea II. Proprietari și acte

Inscrieri privitoare la dreptul de proprietate și alte drepturi reale	Referințe
1 / 01/01/2022	
Act Administrativ nr. 11402/1236, din 22/06/2004 emis de CJPSDPAT ALBA (titlu de proprietate);	
B1	A1
Intabulare, drept de PROPRIETATE, dobandit prin Reconstituire, cota actuala 1/1 1) OTEL ELENA	

C. Partea III. SARCINI .

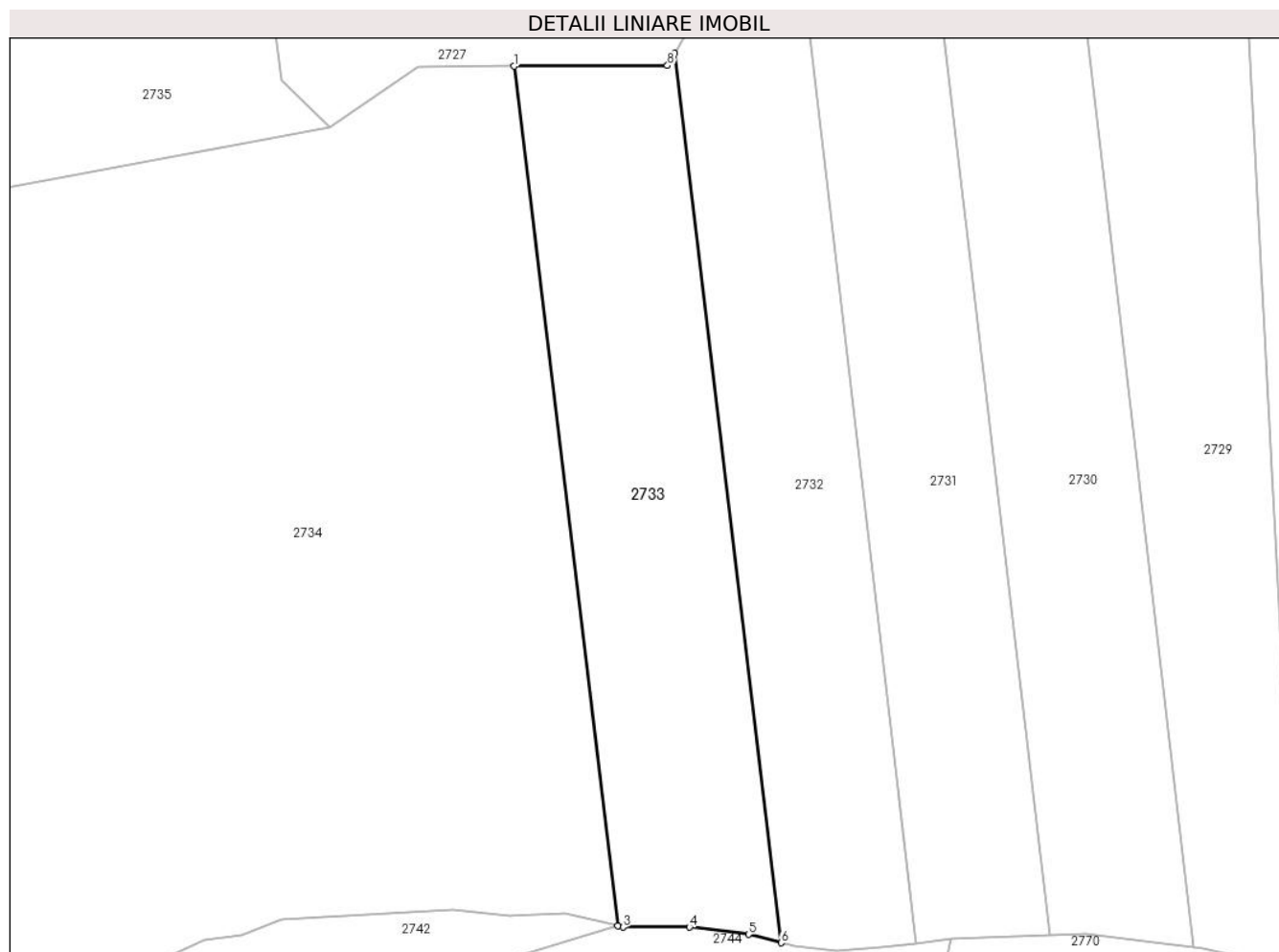
Inscrieri privind dezmembramintele dreptului de proprietate, drepturi reale de garanție și sarcini	Referințe
NU SUNT	

Anexa Nr. 1 La Partea I

Teren

Nr cadastral	Suprafața (mp)*	Observații / Referințe
73065	20.000	

* Suprafața este determinată în planul de proiecție Stereo 70.



Date referitoare la teren

Crt	Categorie folosință	Intra vilan	Suprafața (mp)	Tarla	Parcelă	Nr. topo	Observații / Referințe
1	padure	NU	20.000	-	52/5, 15/2, 17/2	-	UA 31A, UA 31B

Lungime Segmente

1) Valorile lungimilor segmentelor sunt obținute din proiecție în plan.

Punct început	X / Y	Punct sfârșit	X / Y	Lungime segment (** (m)
1	392.363,025 546.589,386	2	392.402,316 546.264,084	327.666
2	392.402,316 546.264,084	3	392.404,226 546.263,644	1.961
3	392.404,226 546.263,644	4	392.429,316 546.263,651	25.089
4	392.429,316 546.263,651	5	392.451,782 546.260,914	22.633
5	392.451,782 546.260,914	6	392.464,039 546.257,745	12.659

Punct început	X / Y	Punct sfârșit	X / Y	Lungime segment (** (m)
6	392.464,039 546.257,745	7	392.423,68 546.594,296	338.962
7	392.423,68 546.594,296	8	392.421,031 546.589,622	5.373
8	392.421,031 546.589,622	1	392.363,025 546.589,386	58.007

** Lungimile segmentelor sunt determinate în planul de proiecție Stereo 70 și sunt rotunjite la 1 milimetru.

*** Distanța dintre puncte este formată din segmente cumulate ce sunt mai mici decât valoarea 1 milimetru.

**DATE DESPRE IMOBILUL NR. 2734**

Oficiul de Cadastru și Publicitate Imobiliară ALBA
Biroul de Cadastru și Publicitate Imobiliară Aiud

A. Partea I. Descrierea imobilului

TEREN Extravilan

Adresa: Jud. Alba

Nr. Crt	Nr cadastral Nr. topografic	Suprafața* (mp)	Observații / Referințe
A1	73063	90.000	Sector cadastral:6 Teren neimprejmuit;

B. Partea II. Proprietari și acte

Inscrieri privitoare la dreptul de proprietate și alte drepturi reale	Referințe
1 / 01/01/2022	
Act Administrativ nr. 11402/1239, din 22/06/2004 emis de CJPSDPAT ALBA (titlu de proprietate);	
B1	A1
Intabulare, drept de PROPRIETATE, dobandit prin Reconstituire, cota actuala 1/1 1) RUS IOAN	

C. Partea III. SARCINI .

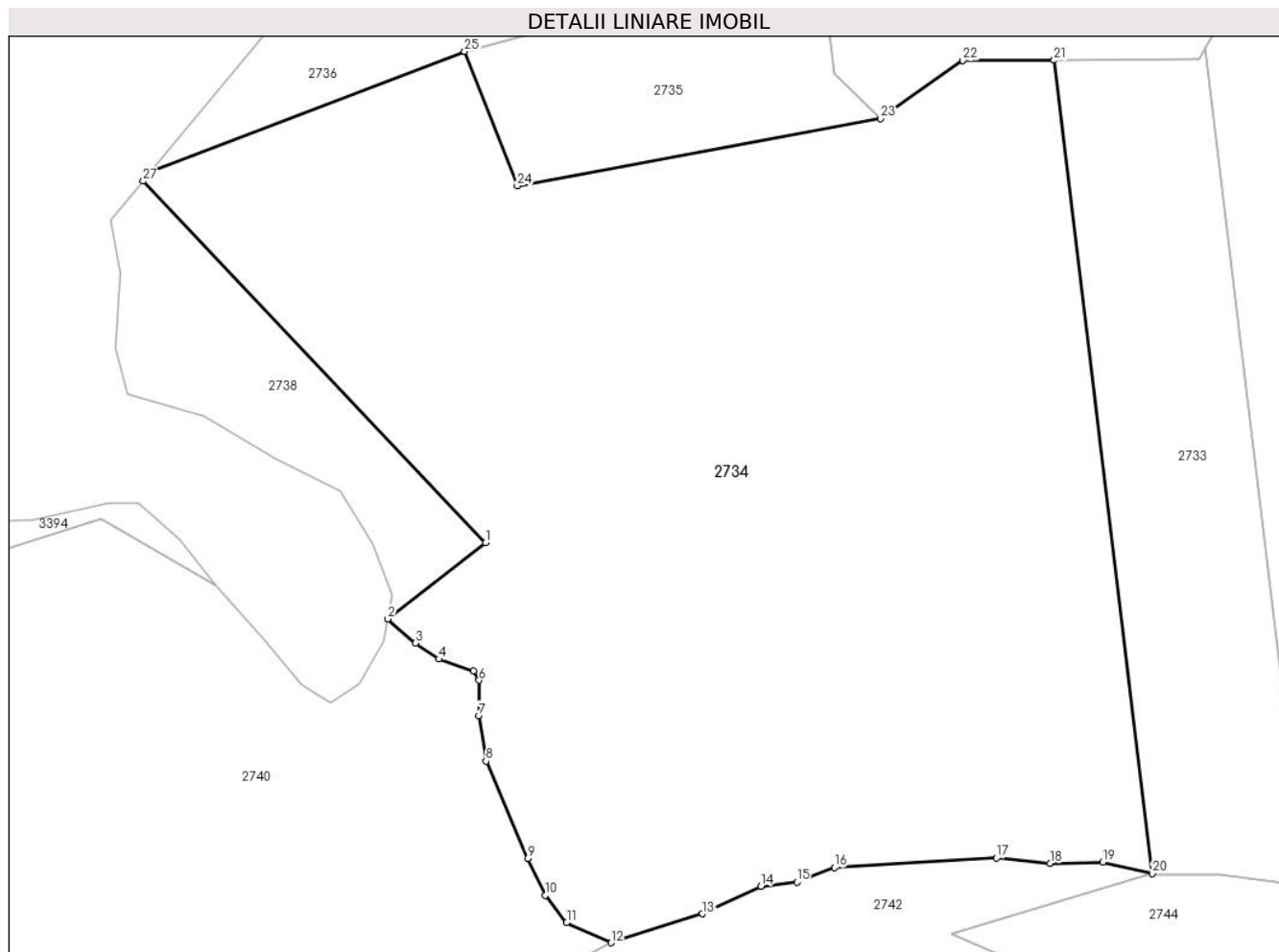
Inscrieri privind dezmembramintele dreptului de proprietate, drepturi reale de garanție și sarcini	Referințe
NU SUNT	

Anexa Nr. 1 La Partea I

Teren

Nr cadastral	Suprafața (mp)*	Observații / Referințe
73063	90.000	

* Suprafața este determinată în planul de proiecție Stereo 70.



Date referitoare la teren

Crt	Categorie folosință	Intravilan	Suprafața (mp)	Tarla	Parcelă	Nr. topo	Observații / Referințe
1	padure	NU	90.000	-	52/4, 15/1, 17/1	-	UA 31B, UA 31C, UA 31A

Lungime Segmente

1) Valorile lungimilor segmentelor sunt obținute din proiecție în plan.

Punct început	X / Y	Punct sfârșit	X / Y	Lungime segment (** (m)
1	392.135,298 546.396,372	2	392.096,084 546.365,842	49.698
3	392.107,226 546.356,192	4	392.116,502 546.349,795	11.268
5	392.130,362 546.345,058	6	392.132,647 546.341,331	4.372
7	392.132,647 546.327,261	8	392.135,455 546.308,974	18.502
9	392.152,073 546.270,072	10	392.159,126 546.255,381	16.296

Punct început	X / Y	Punct sfârșit	X / Y	Lungime segment (** (m)
2	392.096,084 546.365,842	3	392.107,226 546.356,192	14.74
4	392.116,502 546.349,795	5	392.130,362 546.345,058	14.647
6	392.132,647 546.341,331	7	392.132,647 546.327,261	14.07
8	392.135,455 546.308,974	9	392.152,073 546.270,072	42.303
10	392.159,126 546.255,381	11	392.167,734 546.244,41	13.945

Punct început	X / Y	Punct sfârșit	X / Y	Lungime segment (** (m)
11	392.167,734 546.244,41	12	392.185,579 546.236,343	19.584
13	392.222,006 546.247,937	14	392.245,489 546.258,895	25.914
15	392.259,968 546.260,681	16	392.275,009 546.266,37	16.081
17	392.339,912 546.270,276	18	392.361,367 546.268,148	21.56
19	392.382,442 546.268,658	20	392.402,316 546.264,084	20.393
21	392.363,025 546.589,386	22	392.326,379 546.589,236	36.646
23	392.293,413 546.566,083	24	392.148,002 546.539,175	147.88
25	392.126,861 546.592,934	26	392.001,13 546.544,661	134.68
27	391.998,102 546.541,009	1	392.135,298 546.396,372	199.355

Punct început	X / Y	Punct sfârșit	X / Y	Lungime segment (** (m)
12	392.185,579 546.236,343	13	392.222,006 546.247,937	38.227
14	392.245,489 546.258,895	15	392.259,968 546.260,681	14.589
16	392.275,009 546.266,37	17	392.339,912 546.270,276	65.021
18	392.361,367 546.268,148	19	392.382,442 546.268,658	21.081
20	392.402,316 546.264,084	21	392.363,025 546.589,386	327.666
22	392.326,379 546.589,236	23	392.293,413 546.566,083	40.284
24	392.148,002 546.539,175	25	392.126,861 546.592,934	57.767
26	392.001,13 546.544,661	27	391.998,102 546.541,009	4.744

** Lungimile segmentelor sunt determinate în planul de proiecție Stereo 70 și sunt rotunjite la 1 milimetru.

*** Distanța dintre puncte este formată din segmente cumulate ce sunt mai mici decât valoarea 1 milimetru.

**DATE DESPRE IMOBILUL NR. 2735**

Oficiul de Cadastru și Publicitate Imobiliară ALBA
Biroul de Cadastru și Publicitate Imobiliară Aiud

A. Partea I. Descrierea imobilului

TEREN Extravilan

Adresa: Jud. Alba

Nr. Crt	Nr cadastral Nr. topografic	Suprafața* (mp)	Observații / Referințe
A1	73064	8.300	Sector cadastral:6 Teren neimprejmuit;

B. Partea II. Proprietari și acte

Inscrieri privitoare la dreptul de proprietate și alte drepturi reale		Referințe
1 / 01/01/2022		
Act Administrativ nr. 6470/329, din 25/05/1995 emis de CJPSDPAT ALBA (titlu de proprietate);		
B1	Intabulare, drept de PROPRIETATE, dobandit prin Reconstituire, cota actuala 1/1	A1
	1) BARTA EUGEN 2) DUMA ILEANA 3) MIHACSA ANA	

C. Partea III. SARCINI .

Inscrieri privind dezmembramintele dreptului de proprietate, drepturi reale de garanție și sarcini	Referințe
NU SUNT	

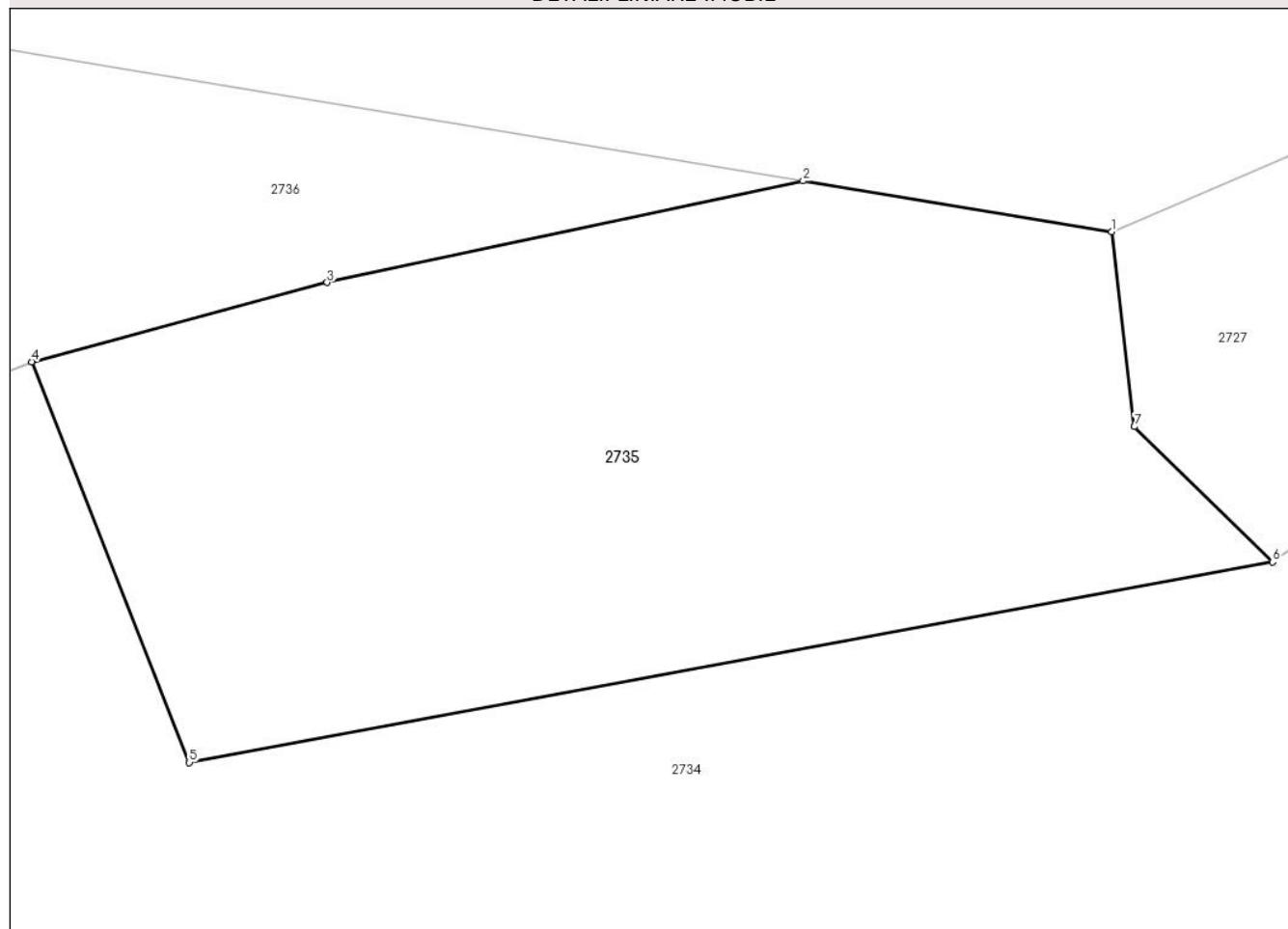
Anexa Nr. 1 La Partea I

Teren

Nr cadastral	Suprafața (mp)*	Observații / Referințe
73064	8.300	

* Suprafața este determinată în planul de proiecție Stereo 70.

DETALII LINIARE IMOBIL



Date referitoare la teren

Crt	Categorie folosință	Intravilan	Suprafața (mp)	Tarla	Parcelă	Nr. topo	Observații / Referințe
1	padure	NU	8.300	-	898/48, 480/9, 480/10	-	UA 31B

Lungime Segmente

1) Valorile lungimilor segmentelor sunt obținute din proiecție în plan.

Punct început	X / Y	Punct sfârșit	X / Y	Lungime segment (** (m)
1	392.271,796 546.610,368	2	392.230,395 546.617,19	41.96
2	392.230,395 546.617,19	3	392.166,499 546.603,553	65.335
3	392.166,499 546.603,553	4	392.126,861 546.592,934	41.036
4	392.126,861 546.592,934	5	392.148,002 546.539,175	57.767

Punct început	X / Y	Punct sfârșit	X / Y	Lungime segment (** (m)
5	392.148,002 546.539,175	6	392.293,413 546.566,083	147.88
6	392.293,413 546.566,083	7	392.274,861 546.584,223	25.947
7	392.274,861 546.584,223	1	392.271,796 546.610,368	26.324

** Lungimile segmentelor sunt determinate în planul de proiecție Stereo 70 și sunt rotunjite la 1 milimetru.

*** Distanța dintre puncte este formată din segmente cumulate ce sunt mai mici decât valoarea 1 milimetru.

**DATE DESPRE IMOBILUL NR. 2736**

Oficiul de Cadastru și Publicitate Imobiliară ALBA
Biroul de Cadastru și Publicitate Imobiliară Aiud

A. Partea I. Descrierea imobilului

TEREN Extravilan

Adresa: Jud. Alba

Nr. Crt	Nr cadastral Nr. topografic	Suprafața* (mp)	Observații / Referințe
A1		7.164	Sector cadastral:6 Teren neimprejmuit;

B. Partea II. Proprietari și acte

Inscrieri privitoare la dreptul de proprietate și alte drepturi reale		Referințe
1 / 01/01/2022		
Act Normativ nr. 7, din 13/06/1996 emis de PARLAMENTUL ROMANIEI (lege);		
B1	Inscrierea provizorie, drept de PROPRIETATE, dobandit prin Lege, cota actuala 1/1 1) UAT MIRASLĂU, CIF:9999999999999	A1

C. Partea III. SARCINI .

Inscrieri privind dezmembramintele dreptului de proprietate, drepturi reale de garanție și sarcini	Referințe
NU SUNT	

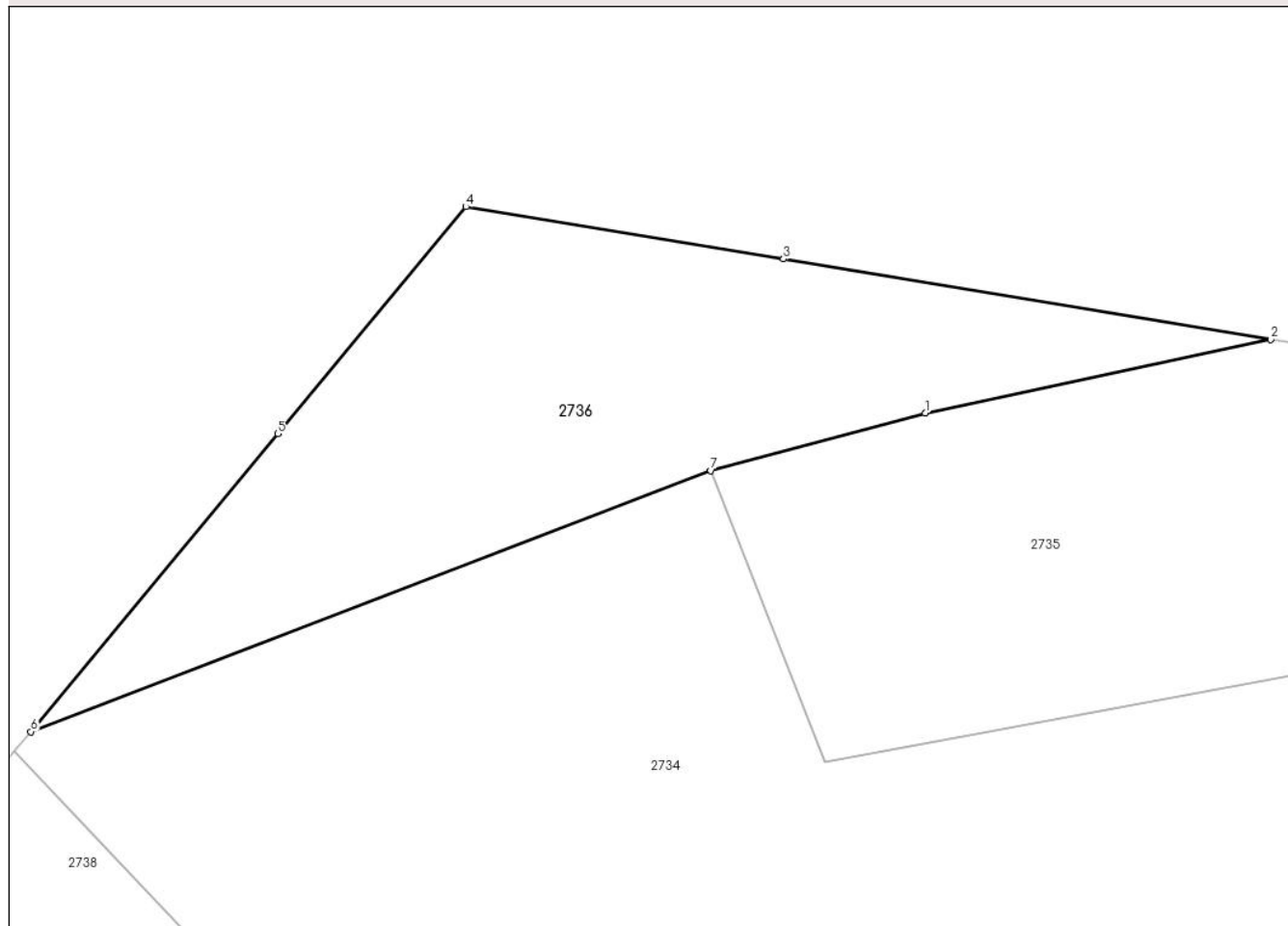
Anexa Nr. 1 La Partea I

Teren

Nr cadastral	Suprafața (mp)*	Observații / Referințe
	7.164	

* Suprafața este determinată în planul de proiecție Stereo 70.

DETALII LINIARE IMOBIL



Date referitoare la teren

Crt	Categorie folosință	Intravilan	Suprafața (mp)	Tarla	Parcelă	Nr. topo	Observații / Referințe
1	padure	NU	7.164	-	-	-	

Lungime Segmente

1) Valorile lungimilor segmentelor sunt obținute din proiecție în plan.

Punct început	X / Y	Punct sfârșit	X / Y	Lungime segment (** (m)
1	392.166,499 546.603,553	2	392.230,395 546.617,19	65.335
2	392.230,395 546.617,19	3	392.140,316 546.632,033	91.293
3	392.140,316 546.632,033	4	392.081,589 546.641,71	59.519
4	392.081,589 546.641,71	5	392.046,813 546.599,763	54.487
5	392.046,813 546.599,763	6	392.001,13 546.544,661	71.577

Punct început	X / Y	Punct sfârșit	X / Y	Lungime segment (** (m)
6	392.001,13 546.544,661	7	392.126,861 546.592,934	134.68
7	392.126,861 546.592,934	1	392.166,499 546.603,553	41.036

** Lungimile segmentelor sunt determinate în planul de proiecție Stereo 70 și sunt rotunjite la 1 milimetru.

*** Distanța dintre puncte este formată din segmente cumulate ce sunt mai mici decât valoarea 1 milimetru.

**DATE DESPRE IMOBILUL NR. 2738**

Oficiul de Cadastru și Publicitate Imobiliară ALBA
Biroul de Cadastru și Publicitate Imobiliară Aiud

A. Partea I. Descrierea imobilului

TEREN Extravilan

Adresa: Jud. Alba

Nr. Crt	Nr cadastral Nr. topografic	Suprafața* (mp)	Observații / Referințe
A1	73062	8.000	Sector cadastral:6 Teren neimprejmuit;

B. Partea II. Proprietari și acte

Inscrieri privitoare la dreptul de proprietate și alte drepturi reale		Referințe
1 / 01/01/2022		
Act Administrativ nr. 6470/330, din 25/05/1995 emis de CJPSDPAT ALBA (titlu de proprietate);		
B1	Intabulare, drept de PROPRIETATE, dobandit prin Reconstituire, cota actuala 1/1 1) VERES MIHAIL 2) VERES ILEANA 3) DEAK IRINA	A1

C. Partea III. SARCINI .

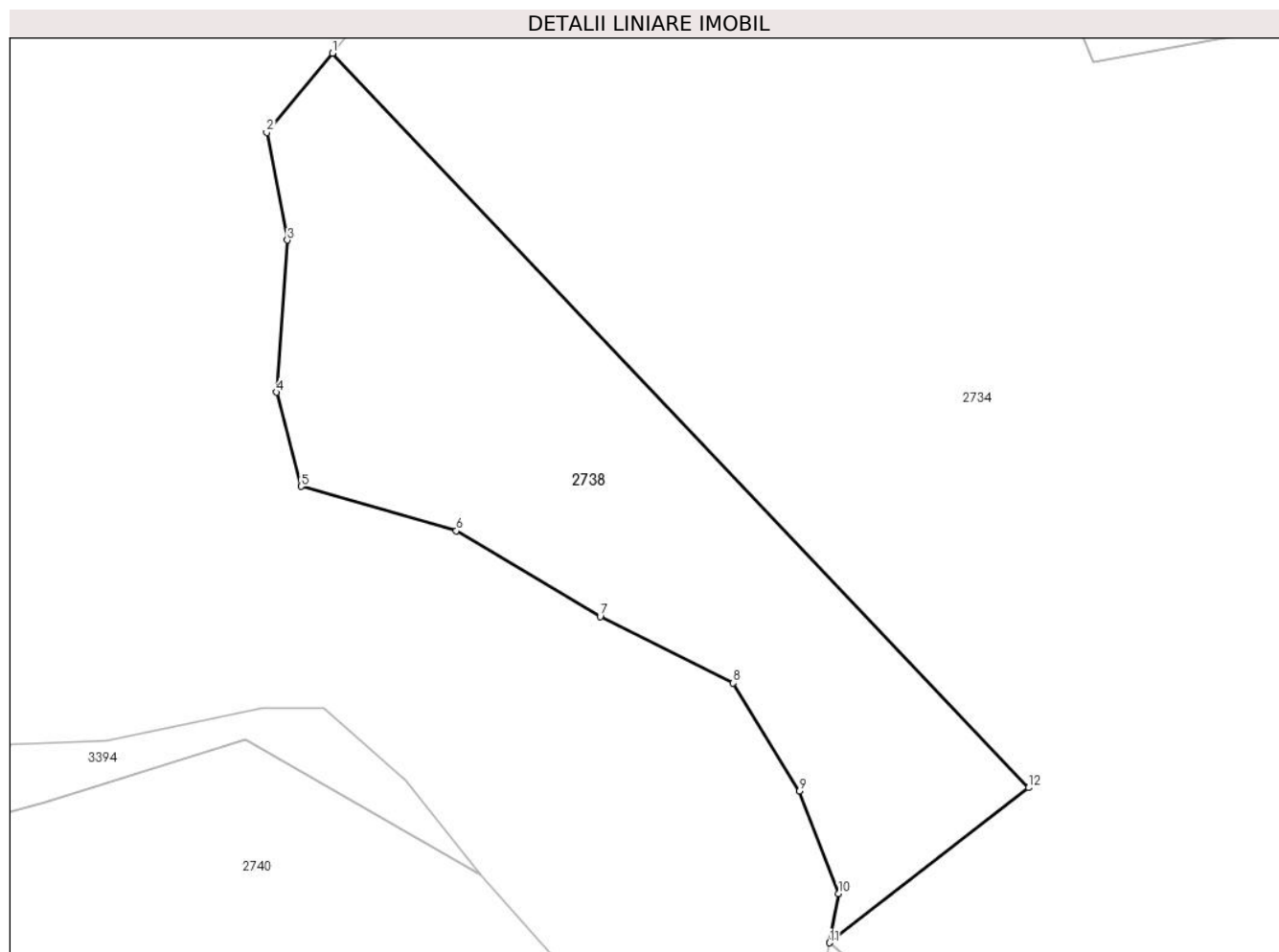
Inscrieri privind dezmembramintele dreptului de proprietate, drepturi reale de garanție și sarcini	Referințe
NU SUNT	

Anexa Nr. 1 La Partea I

Teren

Nr cadastral	Suprafața (mp)*	Observații / Referințe
73062	8.000	

* Suprafața este determinată în planul de proiecție Stereo 70.



Date referitoare la teren

Crt	Categorie folosință	Intra vilan	Suprafața (mp)	Tarla	Parcelă	Nr. topo	Observații / Referințe
1	padure	NU	8.000	-	898/46	-	UA 30

Lungime Segmente

1) Valorile lungimilor segmentelor sunt obținute din proiecție în plan.

Punct început	X / Y	Punct sfârșit	X / Y	Lungime segment (** (m)
1	391.998,102 546.541,009	2	391.985,154 546.525,392	20.286
2	391.985,154 546.525,392	3	391.989,202 546.504,228	21.547
3	391.989,202 546.504,228	4	391.987,019 546.474,233	30.074
4	391.987,019 546.474,233	5	391.991,93 546.455,691	19.181
5	391.991,93 546.455,691	6	392.022,489 546.446,966	31.78

Punct început	X / Y	Punct sfârșit	X / Y	Lungime segment (** (m)
6	392.022,489 546.446,966	7	392.050,864 546.430,06	33.03
7	392.050,864 546.430,06	8	392.077,057 546.416,971	29.281
8	392.077,057 546.416,971	9	392.090,154 546.395,702	24.978
9	392.090,154 546.395,702	10	392.097,794 546.375,524	21.576
10	392.097,794 546.375,524	11	392.096,084 546.365,842	9.832
11	392.096,084 546.365,842	12	392.135,298 546.396,372	49.698
12	392.135,298 546.396,372	1	391.998,102 546.541,009	199.355

** Lungimile segmentelor sunt determinate în planul de proiecție Stereo 70 și sunt rotunjite la 1 milimetru.

*** Distanța dintre puncte este formată din segmente cumulate ce sunt mai mici decât valoarea 1 milimetru.

**DATE DESPRE IMOBILUL NR. 2740**

Oficiul de Cadastru și Publicitate Imobiliară ALBA
Biroul de Cadastru și Publicitate Imobiliară Aiud

A. Partea I. Descrierea imobilului

TEREN Extravilan

Adresa: Jud. Alba

Nr. Crt	Nr cadastral Nr. topografic	Suprafața* (mp)	Observații / Referințe
A1		118.000	Sector cadastral:6 Teren neimprejmuit; Imobilul se suprapune cu limita de UAT

B. Partea II. Proprietari și acte

Inscrieri privitoare la dreptul de proprietate și alte drepturi reale		Referințe
1 / 01/01/2022		
Act Administrativ nr. 1066, din 31/10/2002 emis de CJPSDPAT ALBA;		
B1	Intabulare, drept de PROPRIETATE, dobandit prin Reconstituire, cota actuala 1/1 1) PRIMARIA COMUNEI LIVEZILE, CIF:9999999999999	A1

C. Partea III. SARCINI .

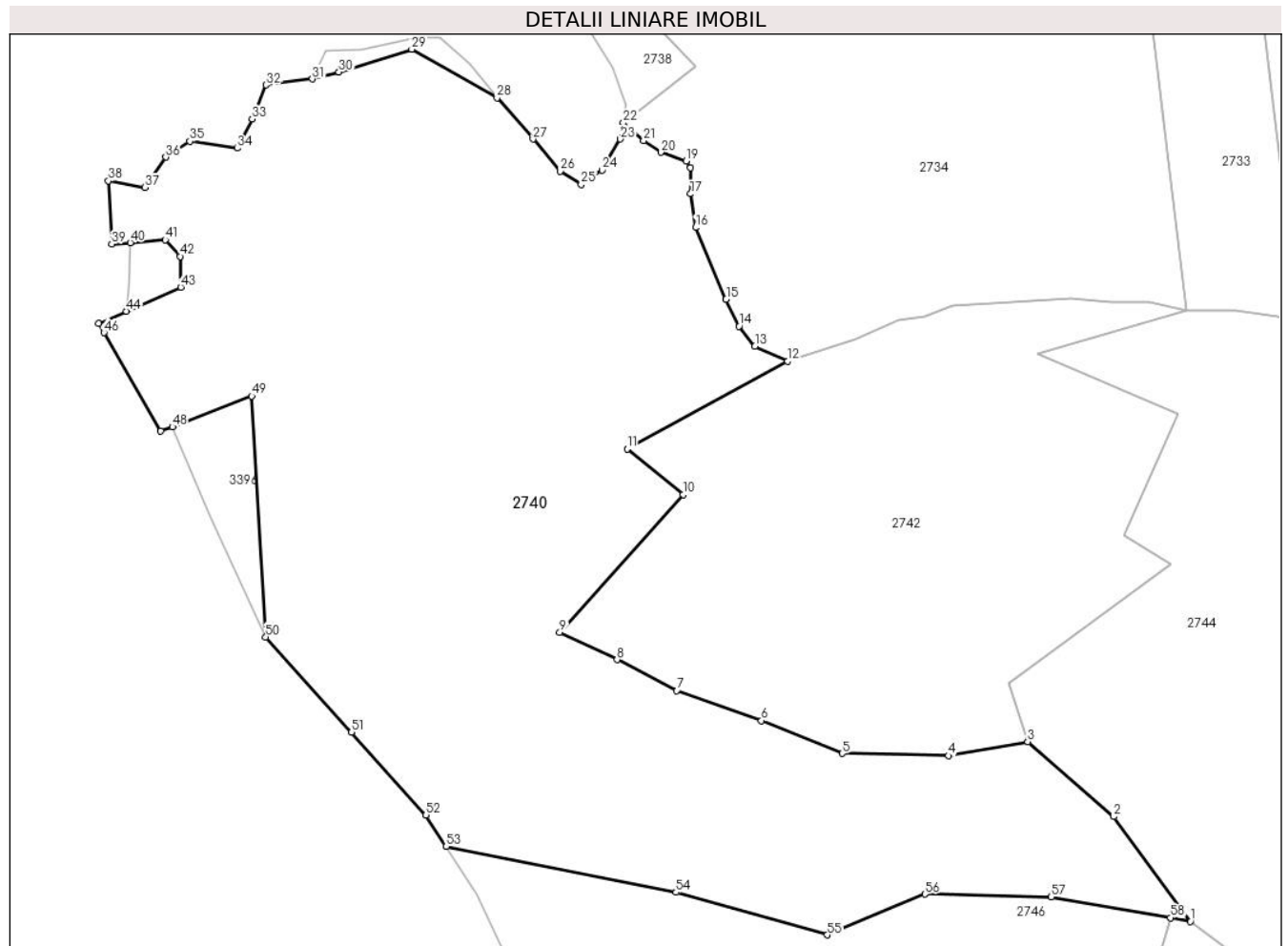
Inscrieri privind dezmembramintele dreptului de proprietate, drepturi reale de garanție și sarcini	Referințe
NU SUNT	

Anexa Nr. 1 La Partea I

Teren

Nr cadastral	Suprafața (mp)*	Observații / Referințe
	118.000	Imobilul se suprapune cu limita de UAT

* Suprafața este determinată în planul de proiecție Stereo 70.



Date referitoare la teren

Crt	Categorie folosință	Intravilan	Suprafața (mp)	Tarla	Parcelă	Nr. topo	Observații / Referințe
1	padure	NU	118.000	-	50/2,21/1, 20/2	-	UA 30C%, 30D, 30E

Lungime Segmente

1) Valorile lungimilor segmentelor sunt obținute din proiecție în plan.

Punct început	X / Y	Punct sfârșit	X / Y	Lungime segment	Punct început	X / Y	Punct sfârșit	X / Y	Lungime segment	Punct început	X / Y	Punct sfârșit	X / Y	Lungime segment
1	392.404,652 545.932,055	2	392.362,844 545.988,946	70.601	2	392.362,844 545.988,946	3	392.316,047 546.029,675	62.039	3	392.316,047 546.029,675	4	392.273,035 546.022,053	43.682
4	392.273,035 546.022,053	5	392.215,191 546.023,24	57.856	5	392.215,191 546.023,24	6	392.171,327 546.041,116	47.366	6	392.171,327 546.041,116	7	392.125,254 546.057,378	48.859
7	392.125,254 546.057,378	8	392.092,722 546.074,235	36.64	8	392.092,722 546.074,235	9	392.061,56 546.089,104	34.527	9	392.061,56 546.089,104	10	392.128,699 546.163,963	100.556
10	392.128,699 546.163,963	11	392.098,233 546.188,69	39.238	11	392.098,233 546.188,69	12	392.185,579 546.236,343	99.5	12	392.185,579 546.236,343	13	392.167,734 546.244,41	19.584
13	392.167,734 546.244,41	14	392.159,126 546.255,381	13.945	14	392.159,126 546.255,381	15	392.152,073 546.270,072	16.296	15	392.152,073 546.270,072	16	392.135,455 546.308,974	42.303

Punct început	X / Y	Punct sfârșit	X / Y	Lungime segment	Punct început	X / Y	Punct sfârșit	X / Y	Lungime segment	Punct început	X / Y	Punct sfârșit	X / Y	Lungime segment
16	392.135,455 546.308,974	17	392.132,647 546.327,261	18.50 2	17	392.132,647 546.327,261	18	392.132,647 546.341,331	14.07	18	392.132,647 546.341,331	19	392.130,362 546.345,058	4.372
19	392.130,362 546.345,058	20	392.116,502 546.349,795	14.64 7	20	392.116,502 546.349,795	21	392.107,226 546.356,192	11.26 8	21	392.107,226 546.356,192	22	392.096,084 546.365,842	14.74
22	392.096,084 546.365,842	23	392.094,519 546.356,982	8.997	23	392.094,519 546.356,982	24	392.084,697 546.340,076	19.55 2	24	392.084,697 546.340,076	25	392.073,238 546.332,441	13.77
25	392.073,238 546.332,441	26	392.061,778 546.339,53	13.47 5	26	392.061,778 546.339,53	27	392.047,045 546.356,982	22.83 9	27	392.047,045 546.356,982	28	392.027,4 546.379,341	29.76 3
28	392.027,4 546.379,341	29	391.981,044 546.405,83	53.39	29	391.981,044 546.405,83	30	391.941,493 546.393,455	41.44 1	30	391.941,493 546.393,455	31	391.926,993 546.389,703	14.97 7
31	391.926,993 546.389,703	32	391.901,892 546.386,431	25.31 4	32	391.901,892 546.386,431	33	391.894,252 546.367,889	20.05 4	33	391.894,252 546.367,889	34	391.886,067 546.352,074	17.80 8
34	391.886,067 546.352,074	35	391.860,42 546.355,891	25.93	35	391.860,42 546.355,891	36	391.847,323 546.347,165	15.73 7	36	391.847,323 546.347,165	37	391.835,863 546.330,685	20.07 3
37	391.835,863 546.330,685	38	391.816,12 546.334,301	20.07 1	38	391.816,12 546.334,301	39	391.817,846 546.299,949	34.39 5	39	391.817,846 546.299,949	40	391.827,964 546.300,778	10.15 2
40	391.827,964 546.300,778	41	391.847,004 546.302,337	19.10 4	41	391.847,004 546.302,337	42	391.855,175 546.293,246	12.22 4	42	391.855,175 546.293,246	43	391.855,488 546.276,566	16.68 3
43	391.855,488 546.276,566	44	391.825,929 546.263,508	32.31 5	44	391.825,929 546.263,508	45	391.810,72 546.256,789	16.62 7	45	391.810,72 546.256,789	46	391.813,592 546.251,827	5.733
46	391.813,592 546.251,827	47	391.844,578 546.198,298	61.85	47	391.844,578 546.198,298	48	391.850,872 546.200,717	6.743	48	391.850,872 546.200,717	49	391.894,102 546.217,333	46.31 3
49	391.894,102 546.217,333	50	391.901,685 546.086,553	130.9 99	50	391.901,685 546.086,553	51	391.948,269 546.034,764	69.65 7	51	391.948,269 546.034,764	52	391.988,853 545.989,89	60.50 4
52	391.988,853 545.989,89	53	391.999,794 545.972,805	20.28 8	53	391.999,794 545.972,805	54	392.124,79 545.947,87	127.4 59	54	392.124,79 545.947,87	55	392.207,094 545.924,712	85.5
55	392.207,094 545.924,712	56	392.260,205 545.946,822	57.53	56	392.260,205 545.946,822	57	392.328,869 545.945,32	68.68	57	392.328,869 545.945,32	58	392.393,708 545.933,971	65.82 4
58	392.393,708 545.933,971	1	392.404,652 545.932,055	11.11 1										

** Lungimile segmentelor sunt determinate în planul de proiecție Stereo 70 și sunt rotunjite la 1 milimetru.

*** Distanța dintre puncte este formată din segmente cumulate ce sunt mai mici decât valoarea 1 milimetru.

**DATE DESPRE IMOBILUL NR. 2742**

Oficiul de Cadastru și Publicitate Imobiliară ALBA
Biroul de Cadastru și Publicitate Imobiliară Aiud

A. Partea I. Descrierea imobilului

TEREN Extravilan

Adresa: Jud. Alba

Nr. Crt	Nr cadastral Nr. topografic	Suprafața* (mp)	Observații / Referințe
A1		54.700	Sector cadastral:6 Teren neimprejmuit;

B. Partea II. Proprietari și acte

Inscrieri privitoare la dreptul de proprietate și alte drepturi reale		Referințe
1 / 01/01/2022		
Act Administrativ nr. 11402/1243, din 22/06/2004 emis de CJPSDPAT ALBA (titlu de proprietate);		
B1	Intabulare, drept de PROPRIETATE, dobandit prin Reconstituire, cota actuala 1/1	A1
	1) CACOVEAN VASILE 2) PRICOPIE CAROLINA	

C. Partea III. SARCINI .

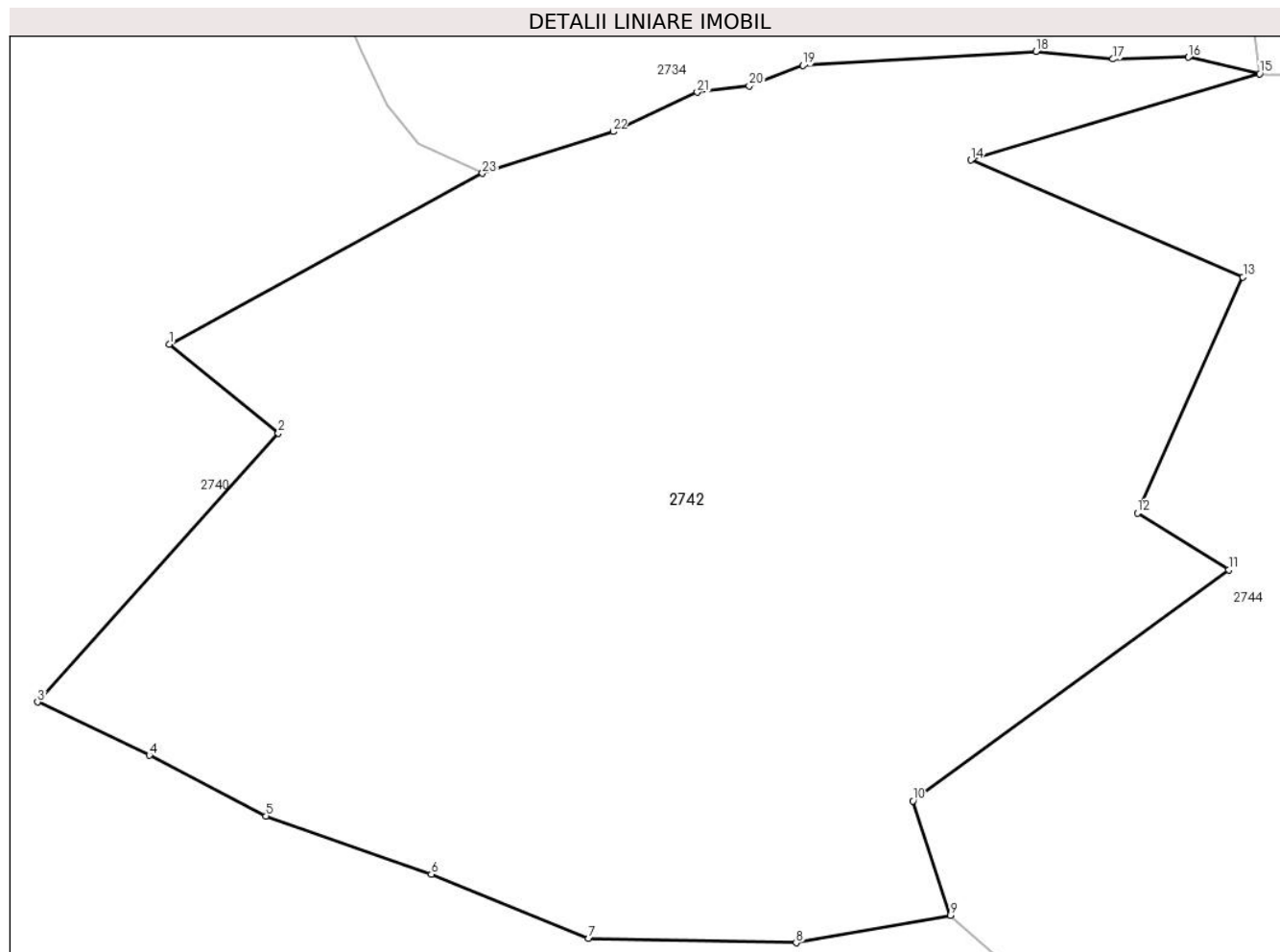
Inscrieri privind dezmembramintele dreptului de proprietate, drepturi reale de garanție și sarcini	Referințe
NU SUNT	

Anexa Nr. 1 La Partea I

Teren

Nr cadastral	Suprafața (mp)*	Observații / Referințe
	54.700	

* Suprafața este determinată în planul de proiecție Stereo 70.



Date referitoare la teren

Crt	Categorie folosință	Intravilan	Suprafața (mp)	Tarla	Parcelă	Nr. topo	Observații / Referințe
1	pasune	NU	54.700	-	50/3/1,20/3/1	-	UA 30C/2, UA 30B/1

Lungime Segmente

1) Valorile lungimilor segmentelor sunt obținute din proiecție în plan.

Punct început	X / Y	Punct sfârșit	X / Y	Lungime segment (** (m)
1	392.098,233 546.188,69	2	392.128,699 546.163,963	39.238
3	392.061,56 546.089,104	4	392.092,722 546.074,235	34.527
5	392.125,254 546.057,378	6	392.171,327 546.041,116	48.859
7	392.215,191 546.023,24	8	392.273,035 546.022,053	57.856
9	392.316,047 546.029,675	10	392.305,595 546.061,521	33.518

Punct început	X / Y	Punct sfârșit	X / Y	Lungime segment (** (m)
2	392.128,699 546.163,963	3	392.061,56 546.089,104	100.556
4	392.092,722 546.074,235	5	392.125,254 546.057,378	36.64
6	392.171,327 546.041,116	7	392.215,191 546.023,24	47.366
8	392.273,035 546.022,053	9	392.316,047 546.029,675	43.682
10	392.305,595 546.061,521	11	392.393,757 546.125,945	109.192

Punct început	X / Y	Punct sfârșit	X / Y	Lungime segment (** (m)
11	392.393,757 546.125,945	12	392.368,211 546.141,782	30.057
13	392.397,636 546.207,429	14	392.321,732 546.240,051	82.618
15	392.402,316 546.264,084	16	392.382,442 546.268,658	20.393
17	392.361,367 546.268,148	18	392.339,912 546.270,276	21.56
19	392.275,009 546.266,37	20	392.259,968 546.260,681	16.081
21	392.245,489 546.258,895	22	392.222,006 546.247,937	25.914
23	392.185,579 546.236,343	1	392.098,233 546.188,69	99.5

Punct început	X / Y	Punct sfârșit	X / Y	Lungime segment (** (m)
12	392.368,211 546.141,782	13	392.397,636 546.207,429	71.94
14	392.321,732 546.240,051	15	392.402,316 546.264,084	84.091
16	392.382,442 546.268,658	17	392.361,367 546.268,148	21.081
18	392.339,912 546.270,276	19	392.275,009 546.266,37	65.021
20	392.259,968 546.260,681	21	392.245,489 546.258,895	14.589
22	392.222,006 546.247,937	23	392.185,579 546.236,343	38.227

** Lungimile segmentelor sunt determinate în planul de proiecție Stereo 70 și sunt rotunjite la 1 milimetru.

*** Distanța dintre puncte este formată din segmente cumulate ce sunt mai mici decât valoarea 1 milimetru.

**DATE DESPRE IMOBILUL NR. 2743**

Oficiul de Cadastru și Publicitate Imobiliară ALBA
Biroul de Cadastru și Publicitate Imobiliară Aiud

A. Partea I. Descrierea imobilului

TEREN Extravilan

Adresa: Jud. Alba

Nr. Crt	Nr cadastral Nr. topografic	Suprafața* (mp)	Observații / Referințe
A1		124.803	Sector cadastral:6 Teren neimprejmuit;

B. Partea II. Proprietari și acte

Inscrieri privitoare la dreptul de proprietate și alte drepturi reale		Referințe
1 / 01/01/2022		
Act Normativ nr. 7, din 13/06/1996 emis de PARLAMENTUL ROMANIEI (lege);		
B1	Inscrierea provizorie, drept de PROPRIETATE, dobandit prin Lege, cota actuala 1/1 1) UAT MIRASLĂU, CIF:9999999999999	A1

C. Partea III. SARCINI .

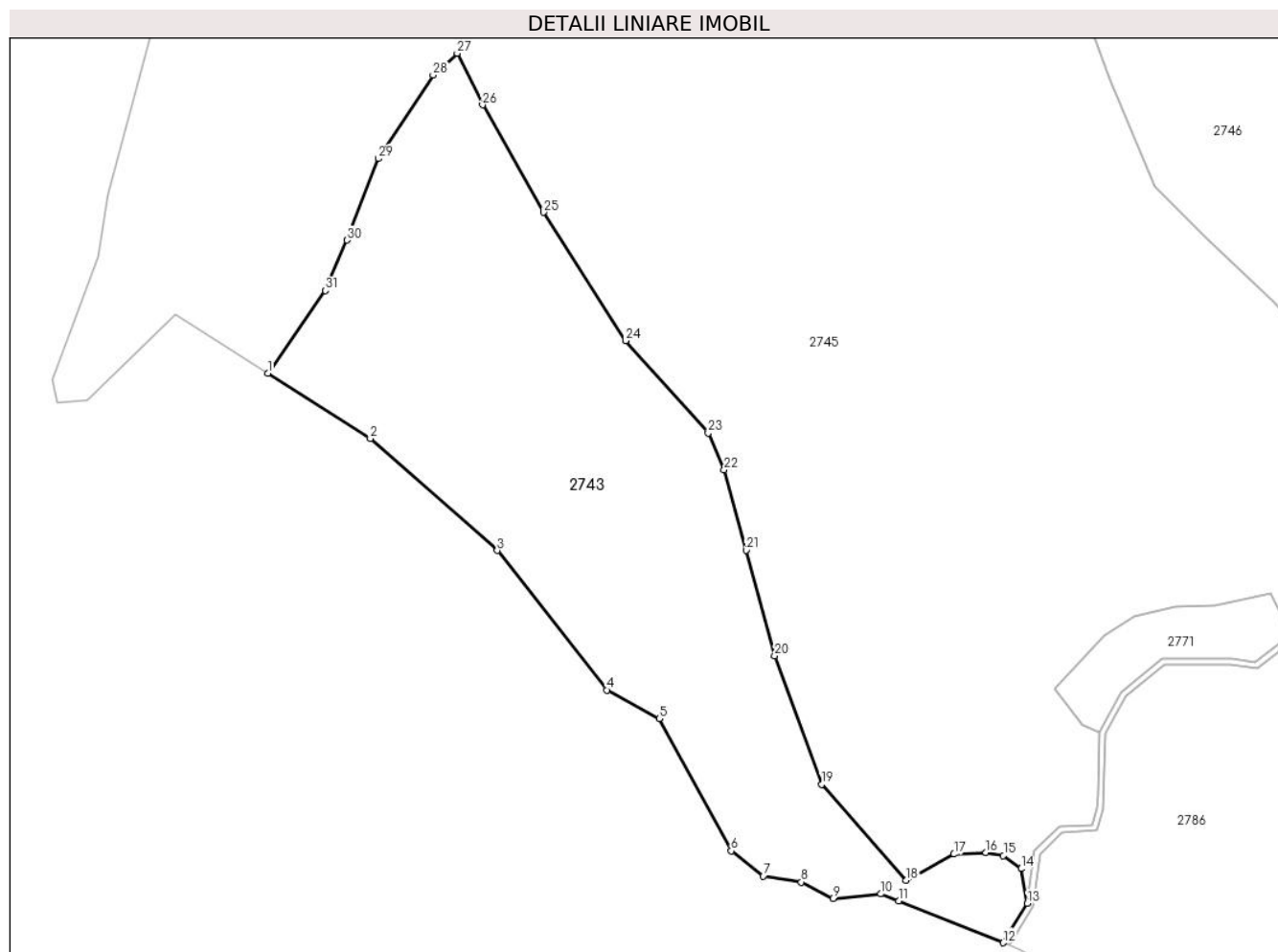
Inscrieri privind dezmembramintele dreptului de proprietate, drepturi reale de garanție și sarcini	Referințe
NU SUNT	

Anexa Nr. 1 La Partea I

Teren

Nr cadastral	Suprafața (mp)*	Observații / Referințe
	124.803	

* Suprafața este determinată în planul de proiecție Stereo 70.



Date referitoare la teren

Crt	Categorie folosință	Intravilan	Suprafața (mp)	Tarla	Parcelă	Nr. topo	Observații / Referințe
1	padure	NU	124.803	-	-	-	

Lungime Segmente

1) Valorile lungimilor segmentelor sunt obținute din proiecție în plan.

Punct început	X / Y	Punct sfârșit	X / Y	Lungime segment (** (m)
1	391.816,626 543.924,44	2	391.901,146 543.870,725	100.145
3	392.006,097 543.778,178	4	392.096,643 543.663,01	146.501
5	392.140,062 543.639,481	6	392.199,355 543.530,135	124.387
7	392.225,818 543.509,418	8	392.257,313 543.504,428	31.888
9	392.283,336 543.490,764	10	392.323,03 543.494,731	39.892

Punct început	X / Y	Punct sfârșit	X / Y	Lungime segment (** (m)
2	391.901,146 543.870,725	3	392.006,097 543.778,178	139.927
4	392.096,643 543.663,01	5	392.140,062 543.639,481	49.384
6	392.199,355 543.530,135	7	392.225,818 543.509,418	33.608
8	392.257,313 543.504,428	9	392.283,336 543.490,764	29.391
10	392.323,03 543.494,731	11	392.337,724 543.488,857	15.825

Punct început	X / Y	Punct sfârșit	X / Y	Lungime segment (** (m)
11	392.337,724 543.488,857	12	392.424,033 543.454,355	92.95
13	392.444,024 543.486,773	14	392.438,82 543.515,534	29.228
15	392.424,173 543.526,28	16	392.409,781 543.528,829	14.616
17	392.383,332 543.527,505	18	392.343,595 543.505,752	45.302
19	392.274,274 543.585,186	20	392.235,235 543.691,195	112.968
21	392.211,961 543.778,347	22	392.193,507 543.844,64	68.814
23	392.180,44 543.875,12	24	392.112,256 543.951,448	102.347
25	392.044,14 544.057,423	26	391.993,923 544.146,049	101.864
27	391.972,936 544.188,693	28	391.953,102 544.170,692	26.785
29	391.907,962 544.101,661	30	391.881,911 544.034,388	72.141
31	391.863,989 543.992,716	1	391.816,626 543.924,44	83.097

Punct început	X / Y	Punct sfârșit	X / Y	Lungime segment (** (m)
12	392.424,033 543.454,355	13	392.444,024 543.486,773	38.086
14	392.438,82 543.515,534	15	392.424,173 543.526,28	18.166
16	392.409,781 543.528,829	17	392.383,332 543.527,505	26.482
18	392.343,595 543.505,752	19	392.274,274 543.585,186	105.429
20	392.235,235 543.691,195	21	392.211,961 543.778,347	90.206
22	392.193,507 543.844,64	23	392.180,44 543.875,12	33.163
24	392.112,256 543.951,448	25	392.044,14 544.057,423	125.978
26	391.993,923 544.146,049	27	391.972,936 544.188,693	47.528
28	391.953,102 544.170,692	29	391.907,962 544.101,661	82.48
30	391.881,911 544.034,388	31	391.863,989 543.992,716	45.362

** Lungimile segmentelor sunt determinate în planul de proiecție Stereo 70 și sunt rotunjite la 1 milimetru.

*** Distanța dintre puncte este formată din segmente cumulate ce sunt mai mici decât valoarea 1 milimetru.

**DATE DESPRE IMOBILUL NR. 2744**

Oficiul de Cadastru și Publicitate Imobiliară ALBA
Biroul de Cadastru și Publicitate Imobiliară Aiud

A. Partea I. Descrierea imobilului

TEREN Extravilan

Adresa: Jud. Alba

Nr. Crt	Nr cadastral Nr. topografic	Suprafața* (mp)	Observații / Referințe
A1		45.300	Sector cadastral:6 Teren neimprejmuit;

B. Partea II. Proprietari și acte

Inscrieri privitoare la dreptul de proprietate și alte drepturi reale	Referințe
1 / 01/01/2022	
Act Administrativ nr. 14185/1451, din 26/08/2014 emis de CJPSDPAT ALBA (titlu de proprietate);	
B1	A1
Intabulare, drept de PROPRIETATE, dobandit prin Reconstituire, cota actuala 1/1	
1) DIMITRIU V MARIA	
2) CRETA V VASILE	
3) CRETA V VALER	

C. Partea III. SARCINI .

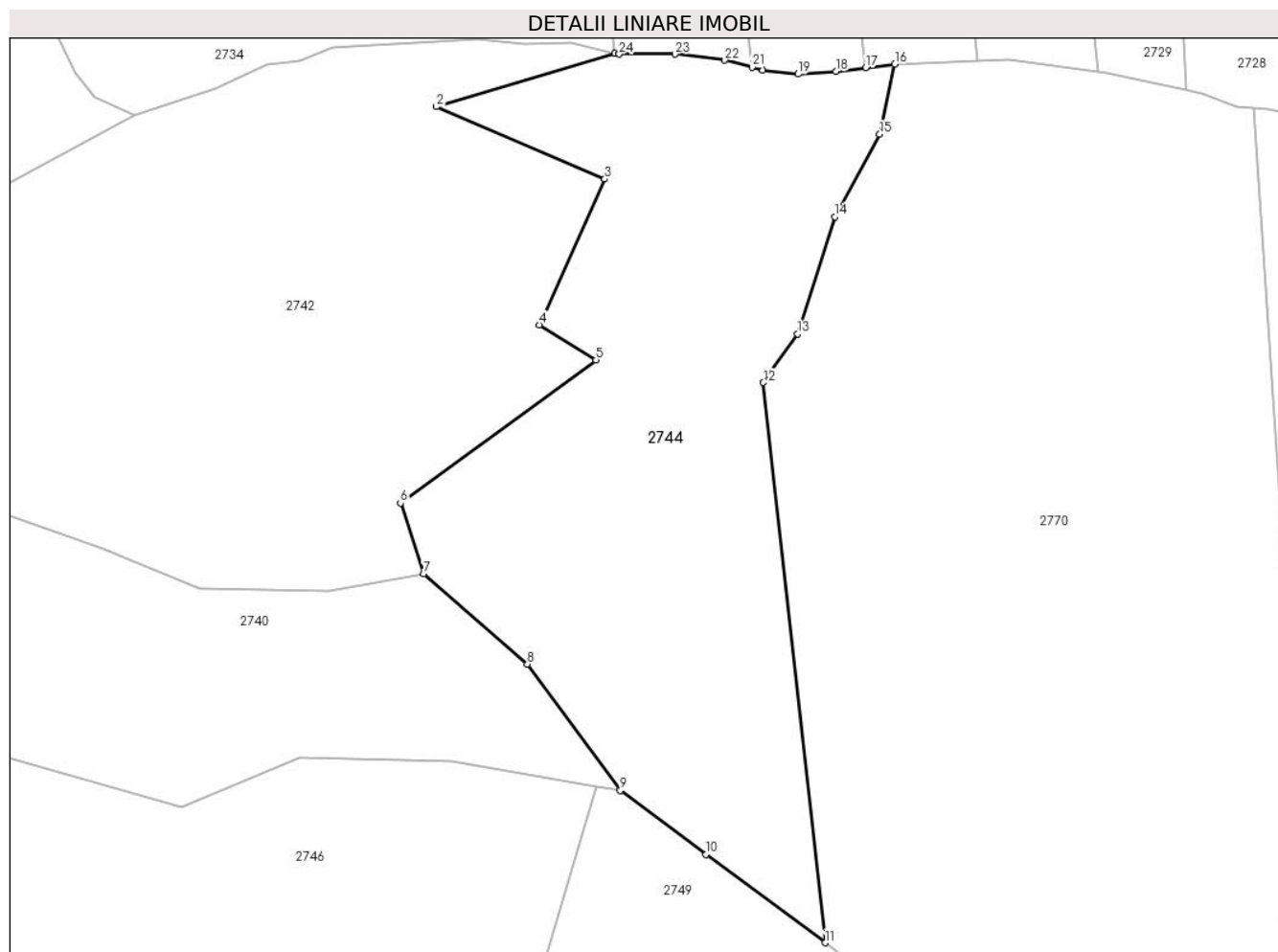
Inscrieri privind dezmembramintele dreptului de proprietate, drepturi reale de garanție și sarcini	Referințe
NU SUNT	

Anexa Nr. 1 La Partea I

Teren

Nr cadastral	Suprafața (mp)*	Observații / Referințe
	45.300	

* Suprafața este determinată în planul de proiecție Stereo 70.



Date referitoare la teren

Crt	Categorie folosință	Intravilan	Suprafața (mp)	Tarla	Parcelă	Nr. topo	Observații / Referințe
1	padure	NU	45.300	-	20/3/2,50/3/2	-	UA 29A/1/1, UA 30A, UA 30B/2

Lungime Segmente

1) Valorile lungimilor segmentelor sunt obținute din proiecție în plan.

Punct început	X / Y	Punct sfârșit	X / Y	Lungime segment (** (m)
1	392.402,316 546.264,084	2	392.321,732 546.240,051	84.091
3	392.397,636 546.207,429	4	392.368,211 546.141,782	71.94
5	392.393,757 546.125,945	6	392.305,595 546.061,521	109.192
7	392.316,047 546.029,675	8	392.362,844 545.988,946	62.039
9	392.404,652 545.932,055	10	392.443,37 545.903,275	48.243

Punct început	X / Y	Punct sfârșit	X / Y	Lungime segment (** (m)
2	392.321,732 546.240,051	3	392.397,636 546.207,429	82.618
4	392.368,211 546.141,782	5	392.393,757 546.125,945	30.057
6	392.305,595 546.061,521	7	392.316,047 546.029,675	33.518
8	392.362,844 545.988,946	9	392.404,652 545.932,055	70.601
10	392.443,37 545.903,275	11	392.497,01 545.863,509	66.772

Punct început	X / Y	Punct sfârșit	X / Y	Lungime segment (** (m)
11	392.497,01 545.863,509	12	392.469,138 546.115,726	253.752
13	392.484,621 546.137,739	14	392.501,273 546.190,472	55.3
15	392.521,602 546.227,583	16	392.528,428 546.259,163	32.31
17	392.515,276 546.257,549	18	392.501,818 546.255,897	13.558
19	392.484,783 546.254,708	20	392.468,892 546.256,491	15.991
21	392.464,039 546.257,745	22	392.451,782 546.260,914	12.659
23	392.429,316 546.263,651	24	392.404,226 546.263,644	25.089

Punct început	X / Y	Punct sfârșit	X / Y	Lungime segment (** (m)
12	392.469,138 546.115,726	13	392.484,621 546.137,739	26.913
14	392.501,273 546.190,472	15	392.521,602 546.227,583	42.314
16	392.528,428 546.259,163	17	392.515,276 546.257,549	13.251
18	392.501,818 546.255,897	19	392.484,783 546.254,708	17.077
20	392.468,892 546.256,491	21	392.464,039 546.257,745	5.012
22	392.451,782 546.260,914	23	392.429,316 546.263,651	22.633
24	392.404,226 546.263,644	1	392.402,316 546.264,084	1.961

** Lungimile segmentelor sunt determinate în planul de proiecție Stereo 70 și sunt rotunjite la 1 milimetru.

*** Distanța dintre puncte este formată din segmente cumulate ce sunt mai mici decât valoarea 1 milimetru.

**DATE DESPRE IMOBILUL NR. 2745**

Oficiul de Cadastru și Publicitate Imobiliară ALBA
Biroul de Cadastru și Publicitate Imobiliară Aiud

A. Partea I. Descrierea imobilului

TEREN Extravilan

Adresa: Jud. Alba

Nr. Crt	Nr cadastral Nr. topografic	Suprafața* (mp)	Observații / Referințe
A1		436.000	Sector cadastral:6 Teren neimprejmuit;

B. Partea II. Proprietari și acte

Inscrieri privitoare la dreptul de proprietate și alte drepturi reale	Referințe
1 / 01/01/2022	
Act Administrativ nr. 1066, din 31/10/2002 emis de CJPSDPAT ALBA (titlu de proprietate);	
B1	A1
Intabulare, drept de PROPRIETATE, dobandit prin Constituire, cota actuala 1/1	
1) PRIMARIA COMUNEI LIVEZILE, CIF:9999999999999	

C. Partea III. SARCINI .

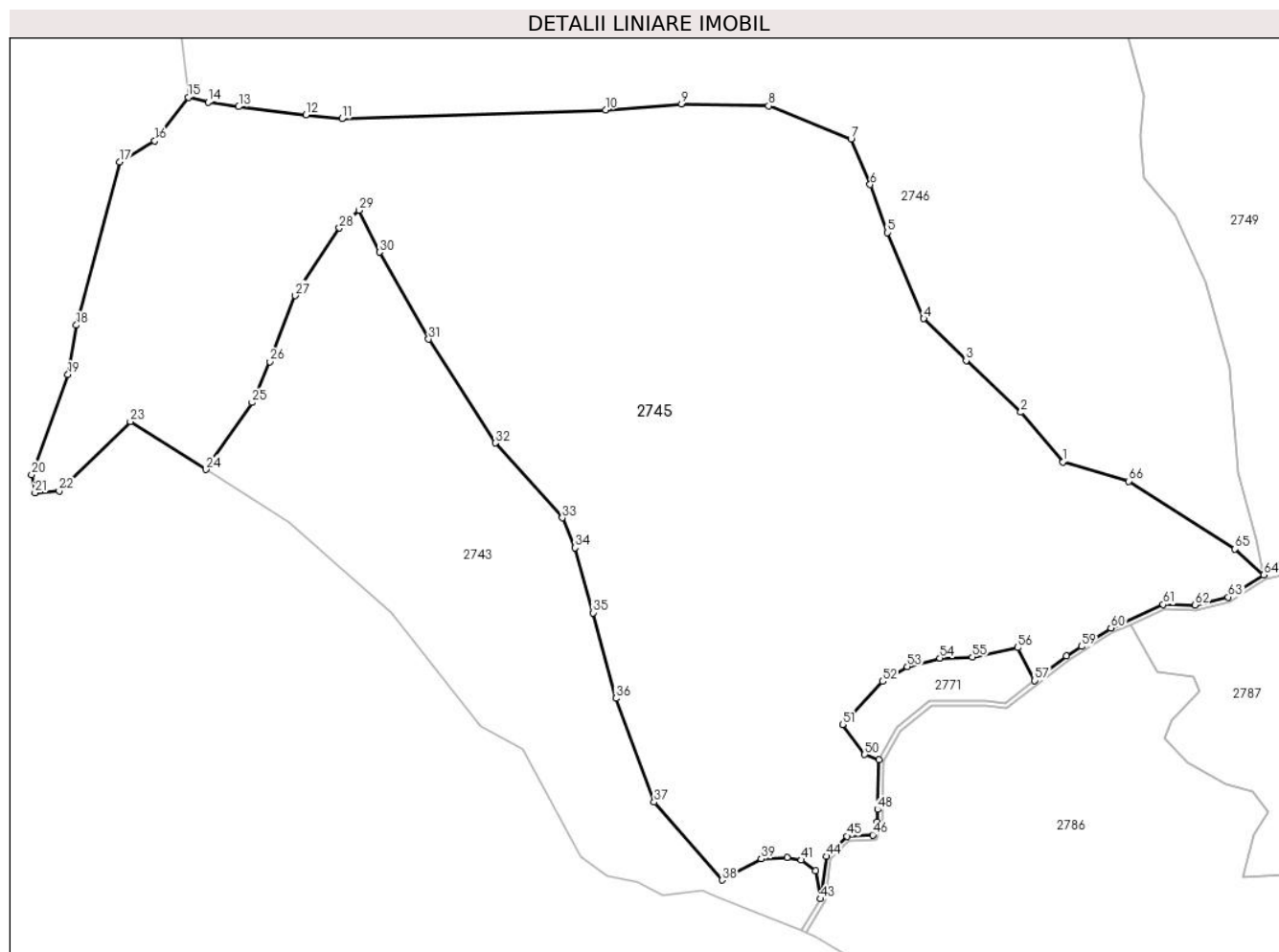
Inscrieri privind dezmembramintele dreptului de proprietate, drepturi reale de garanție și sarcini	Referințe
NU SUNT	

Anexa Nr. 1 La Partea I

Teren

Nr cadastral	Suprafața (mp)*	Observații / Referințe
	436.000	

* Suprafața este determinată în planul de proiecție Stereo 70.



Date referitoare la teren

Crt	Categorie folosință	Intravilan	Suprafața (mp)	Tarla	Parcelă	Nr. topo	Observații / Referințe
1	padure	NU	436.000	-	65;62/1;60	-	UA 10A, UA 10B, UA 10C

Lungime Segmente

1) Valorile lungimilor segmentelor sunt obținute din proiecție în plan.

Punct început	X / Y	Punct sfârșit	X / Y	Lungime segment
1	392.691,231 543.932,092	2	392.648,372 543.982,821	66.41 1
4	392.549,209 544.078,292	5	392.512,486 544.165,935	95.02 6
7	392.475,176 544.261,679	8	392.391,043 544.295,158	90.54 9
10	392.224,639 544.291,166	11	391.955,652 544.282,116	269.1 39
13	391.850,285 544.294,412	14	391.819,101 544.299,044	31.52 6
16	391.764,762 544.259,463	17	391.729,092 544.238,211	41.52
2	392.648,372 543.982,821	3	392.592,538 544.035,577	76.81 5
5	392.512,486 544.165,935	6	392.494,61 544.214,928	52.15 2
8	392.391,043 544.295,158	9	392.302,077 544.297,346	88.99 3
11	391.955,652 544.282,116	12	391.918,977 544.286,194	36.90 1
14	391.819,101 544.299,044	15	391.799,059 544.304,022	20.65 1
17	391.729,092 544.238,211	18	391.684,505 544.071,628	172.4 47
3	392.592,538 544.035,577	4	392.549,209 544.078,292	60.84 3
6	392.494,61 544.214,928	7	392.475,176 544.261,679	50.63
9	392.302,077 544.297,346	10	392.224,639 544.291,166	77.68 4
12	391.918,977 544.286,194	13	391.850,285 544.294,412	69.18 2
15	391.799,059 544.304,022	16	391.764,762 544.259,463	56.23 1
18	391.684,505 544.071,628	19	391.676,022 544.021,241	51.09 6

Punct început	X / Y	Punct sfârșit	X / Y	Lungime segment	Punct început	X / Y	Punct sfârșit	X / Y	Lungime segment	Punct început	X / Y	Punct sfârșit	X / Y	Lungime segment
19	391.676,022 544.021,241	20	391.638,98 543.919,097	108.6 53	20	391.638,98 543.919,097	21	391.642,41 543.900,588	18.82 4	21	391.642,41 543.900,588	22	391.667,105 543.902,645	24.78
22	391.667,105 543.902,645	23	391.739,816 543.973,254	101.3 54	23	391.739,816 543.973,254	24	391.816,626 543.924,44	91.00 9	24	391.816,626 543.924,44	25	391.863,989 543.992,716	83.09 7
25	391.863,989 543.992,716	26	391.881,911 544.034,388	45.36 2	26	391.881,911 544.034,388	27	391.907,962 544.101,661	72.14 1	27	391.907,962 544.101,661	28	391.953,102 544.170,692	82.48
28	391.953,102 544.170,692	29	391.972,936 544.188,693	26.78 5	29	391.972,936 544.188,693	30	391.993,923 544.146,049	47.52 8	30	391.993,923 544.146,049	31	392.044,14 544.057,423	101.8 64
31	392.044,14 544.057,423	32	392.112,256 543.951,448	125.9 78	32	392.112,256 543.951,448	33	392.180,44 543.875,12	102.3 47	33	392.180,44 543.875,12	34	392.193,507 543.844,64	33.16 3
34	392.193,507 543.844,64	35	392.211,961 543.778,347	68.81 4	35	392.211,961 543.778,347	36	392.235,235 543.691,195	90.20 6	36	392.235,235 543.691,195	37	392.274,274 543.585,186	112.9 68
37	392.274,274 543.585,186	38	392.343,595 543.505,752	105.4 29	38	392.343,595 543.505,752	39	392.383,332 543.527,505	45.30 2	39	392.383,332 543.527,505	40	392.409,781 543.528,829	26.48 2
40	392.409,781 543.528,829	41	392.424,173 543.526,28	14.61 6	41	392.424,173 543.526,28	42	392.438,82 543.515,534	18.16 6	42	392.438,82 543.515,534	43	392.444,024 543.486,773	29.22 8
43	392.444,024 543.486,773	44	392.449,812 543.530,013	43.62 6	44	392.449,812 543.530,013	45	392.470,89 543.550,59	29.45 6	45	392.470,89 543.550,59	46	392.497,392 543.551,793	26.52 9
46	392.497,392 543.551,793	47	392.501,865 543.565,34	14.26 6	47	392.501,865 543.565,34	48	392.502,221 543.577,778	12.44 3	48	392.502,221 543.577,778	49	392.503,669 543.628,403	50.64 6
49	392.503,669 543.628,403	50	392.489,074 543.633,802	15.56 2	50	392.489,074 543.633,802	51	392.466,39 543.664,481	38.15 5	51	392.466,39 543.664,481	52	392.507,413 543.708,375	60.08
52	392.507,413 543.708,375	53	392.532,413 543.723,61	29.27 6	53	392.532,413 543.723,61	54	392.565,816 543.732,194	34.48 9	54	392.565,816 543.732,194	55	392.598,96 543.733,154	33.15 8
55	392.598,96 543.733,154	56	392.645,151 543.742,803	47.18 8	56	392.645,151 543.742,803	57	392.662,347 543.709,285	37.67 1	57	392.662,347 543.709,285	58	392.694,911 543.734,406	41.12 7
58	392.694,911 543.734,406	59	392.710,169 543.743,972	18.00 9	59	392.710,169 543.743,972	60	392.740,244 543.762,828	35.49 8	60	392.740,244 543.762,828	61	392.793,628 543.786,687	58.47 3
61	392.793,628 543.786,687	62	392.826,292 543.786,298	32.66 6	62	392.826,292 543.786,298	63	392.860,036 543.794,284	34.67 6	63	392.860,036 543.794,284	64	392.896,236 543.817,114	42.79 8
64	392.896,236 543.817,114	65	392.866,908 543.843,415	39.39 4	65	392.866,908 543.843,415	66	392.758,317 543.912,554	128.7 33	66	392.758,317 543.912,554	1	392.691,231 543.932,092	69.87 3

** Lungimile segmentelor sunt determinate în planul de proiecție Stereo 70 și sunt rotunjite la 1 milimetru.

*** Distanța dintre puncte este formată din segmente cumulate ce sunt mai mici decât valoarea 1 milimetru.

**DATE DESPRE IMOBILUL NR. 2746**

Oficiul de Cadastru și Publicitate Imobiliară ALBA
Biroul de Cadastru și Publicitate Imobiliară Aiud

A. Partea I. Descrierea imobilului

TEREN Extravilan

Adresa: Jud. Alba

Nr. Crt	Nr cadastral Nr. topografic	Suprafața* (mp)	Observații / Referințe
A1		974.726	Sector cadastral:6 Teren neimprejmuit; Diferenta de suprafata din parcela cu UA 12D, 12E se afla la ID 3396, UAT Livezile si UAT Rimetea

B. Partea II. Proprietari și acte

Inscrieri privitoare la dreptul de proprietate și alte drepturi reale	Referințe
1 / 01/01/2022	
Act Administrativ nr. 1066, din 31/10/2002 emis de CJPSDPAT ALBA;	
B1	A1
Intabulare, drept de PROPRIETATE, dobandit prin Reconstituire, cota actuala 1/1 1) PRIMARIA COMUNEI LIVEZILE, CIF:9999999999999	

C. Partea III. SARCINI .

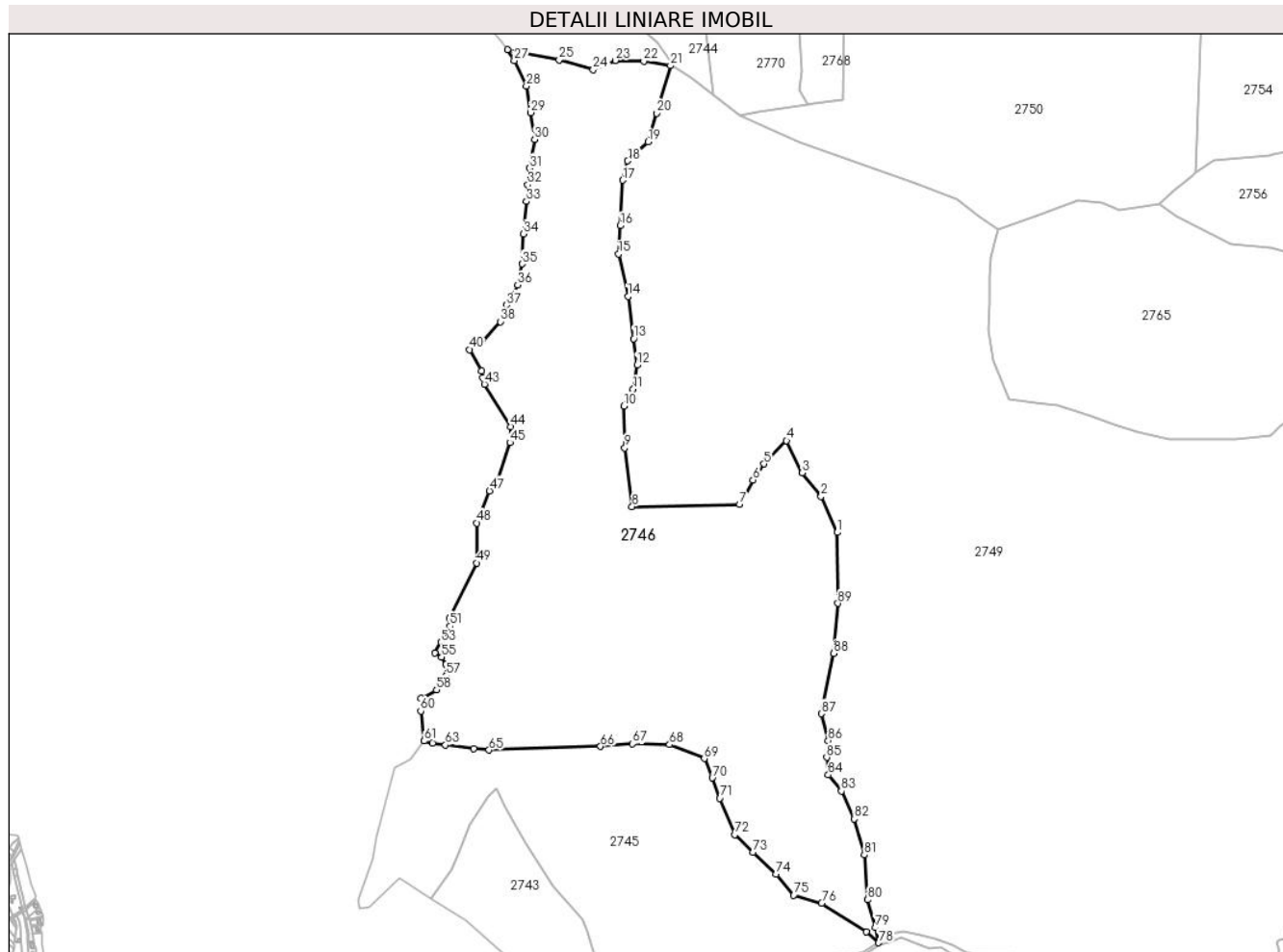
Inscrieri privind dezmembramintele dreptului de proprietate, drepturi reale de garanție și sarcini	Referințe
NU SUNT	

Anexa Nr. 1 La Partea I

Teren

Nr cadastral	Suprafața (mp)*	Observații / Referințe
	974.726	Diferența de suprafața din parcela cu UA 12D, 12E se afla la ID 3396, UAT Livezile și UAT Rimetea

* Suprafața este determinată în planul de proiecție Stereo 70.



Date referitoare la teren

Crt	Categorie folosință	Intra vilan	Suprafața (mp)	Tarla	Parcelă	Nr. topo	Observații / Referințe
1	padure	NU	974.726	-	47/2	-	UA 11A,B,C,D, 12A,B,C,D,E, 13A,B, 16A,B, 15A%,B

Lungime Segmente

1) Valorile lungimilor segmentelor sunt obținute din proiecție în plan.

Punct început	X / Y	Punct sfârșit	X / Y	Lungime segment	Punct început	X / Y	Punct sfârșit	X / Y	Lungime segment	Punct început	X / Y	Punct sfârșit	X / Y	Lungime segment
1	392.796,19 544.807,363	2	392.757,32 544.894,589	95.495	2	392.757,32 544.894,589	3	392.711,51 544.951,372	72.958	3	392.711,51 544.951,372	4	392.673,667 545.028,834	86.211
4	392.673,667 545.028,834	5	392.619,21 544.972,685	78.219	5	392.619,21 544.972,685	6	392.592,786 544.934,089	46.774	6	392.592,786 544.934,089	7	392.560,3 544.874,963	67.463
7	392.560,3 544.874,963	8	392.300,766 544.869,652	259.588	8	392.300,766 544.869,652	9	392.283,174 545.011,746	143.179	9	392.283,174 545.011,746	10	392.281,162 545.112,1	100.375
10	392.281,162 545.112,1	11	392.303,736 545.153,16	46.856	11	392.303,736 545.153,16	12	392.312,854 545.211,368	58.918	12	392.312,854 545.211,368	13	392.304,614 545.275,182	64.343
13	392.304,614 545.275,182	14	392.291,418 545.377,383	103.05	14	392.291,418 545.377,383	15	392.268,261 545.479,281	104.496	15	392.268,261 545.479,281	16	392.272,094 545.547,687	68.513

Punct început	X / Y	Punct sfârșit	X / Y	Lungime segment	Punct început	X / Y	Punct sfârșit	X / Y	Lungime segment	Punct început	X / Y	Punct sfârșit	X / Y	Lungime segment
16	392.272,094 545.547,687	17	392.278,242 545.657,419	109.904	17	392.278,242 545.657,419	18	392.290,489 545.704,415	48.566	18	392.290,489 545.704,415	19	392.339,455 545.750,172	67.017
19	392.339,455 545.750,172	20	392.359,893 545.819,413	72.195	20	392.359,893 545.819,413	21	392.393,708 545.933,971	119.445	21	392.393,708 545.933,971	22	392.328,869 545.945,32	65.824
22	392.328,869 545.945,32	23	392.260,205 545.946,822	68.68	23	392.260,205 545.946,822	24	392.207,094 545.924,712	57.53	24	392.207,094 545.924,712	25	392.124,79 545.947,87	85.5
25	392.124,79 545.947,87	26	391.999,794 545.972,805	127.459	26	391.999,794 545.972,805	27	392.016,484 545.946,742	30.949	27	392.016,484 545.946,742	28	392.045,843 545.885,472	67.941
28	392.045,843 545.885,472	29	392.055,341 545.820,75	65.415	29	392.055,341 545.820,75	30	392.065,703 545.756,028	65.546	30	392.065,703 545.756,028	31	392.052,756 545.686,654	70.572
31	392.052,756 545.686,654	32	392.049,302 545.646,526	40.276	32	392.049,302 545.646,526	33	392.045,848 545.606,398	40.276	33	392.045,848 545.606,398	34	392.038,94 545.527,869	78.833
34	392.038,94 545.527,869	35	392.035,486 545.455,38	72.571	35	392.035,486 545.455,38	36	392.024,879 545.404,743	51.737	36	392.024,879 545.404,743	37	391.998,194 545.356,256	55.345
37	391.998,194 545.356,256	38	391.983,033 545.316,254	42.779	38	391.983,033 545.316,254	39	391.939,975 545.270,191	63.054	39	391.939,975 545.270,191	40	391.909,045 545.248,372	37.851
40	391.909,045 545.248,372	41	391.937,399 545.196,771	58.877	41	391.937,399 545.196,771	42	391.941,077 545.181,193	16.006	42	391.941,077 545.181,193	43	391.944,755 545.165,615	16.006
43	391.944,755 545.165,615	44	392.008,357 545.062,789	120.907	44	392.008,357 545.062,789	45	392.006,3 545.024,399	38.445	45	392.006,3 545.024,399	46	391.976,118 544.932,538	96.692
46	391.976,118 544.932,538	47	391.956,911 544.907,859	31.272	47	391.956,911 544.907,859	48	391.926,586 544.829,922	83.629	48	391.926,586 544.829,922	49	391.925,214 544.733,948	95.984
49	391.925,214 544.733,948	50	391.859,915 544.600,555	148.518	50	391.859,915 544.600,555	51	391.861,37 544.580,938	19.671	51	391.861,37 544.580,938	52	391.858,805 544.555,851	25.218
52	391.858,805 544.555,851	53	391.839,267 544.542,454	23.69	53	391.839,267 544.542,454	54	391.824,314 544.516,251	30.169	54	391.824,314 544.516,251	55	391.841,234 544.506,622	19.468
55	391.841,234 544.506,622	56	391.851,642 544.488,875	20.574	56	391.851,642 544.488,875	57	391.852,129 544.462,237	26.643	57	391.852,129 544.462,237	58	391.828,867 544.427,466	41.835
58	391.828,867 544.427,466	59	391.791,53 544.407,616	42.285	59	391.791,53 544.407,616	60	391.790,656 544.376,443	31.185	60	391.790,656 544.376,443	61	391.799,059 544.304,022	72.907
61	391.799,059 544.304,022	62	391.819,101 544.299,044	20.651	62	391.819,101 544.299,044	63	391.850,285 544.294,412	31.526	63	391.850,285 544.294,412	64	391.918,977 544.286,194	69.182
64	391.918,977 544.286,194	65	391.955,652 544.282,116	36.901	65	391.955,652 544.282,116	66	392.224,639 544.291,166	269.139	66	392.224,639 544.291,166	67	392.302,077 544.297,346	77.684
67	392.302,077 544.297,346	68	392.391,043 544.295,158	88.993	68	392.391,043 544.295,158	69	392.475,176 544.261,679	90.549	69	392.475,176 544.261,679	70	392.494,61 544.214,928	50.63
70	392.494,61 544.214,928	71	392.512,486 544.165,935	52.152	71	392.512,486 544.165,935	72	392.549,209 544.078,292	95.026	72	392.549,209 544.078,292	73	392.592,538 544.035,577	60.843
73	392.592,538 544.035,577	74	392.648,372 543.982,821	76.815	74	392.648,372 543.982,821	75	392.691,231 543.932,092	66.411	75	392.691,231 543.932,092	76	392.758,317 543.912,554	69.873
76	392.758,317 543.912,554	77	392.866,908 543.843,415	128.733	77	392.866,908 543.843,415	78	392.896,236 543.817,114	39.394	78	392.896,236 543.817,114	79	392.888,393 543.853,482	37.204
79	392.888,393 543.853,482	80	392.869,67 543.920,726	69.802	80	392.869,67 543.920,726	81	392.861,833 544.028,823	108.381	81	392.861,833 544.028,823	82	392.837,381 544.116,067	90.605
82	392.837,381 544.116,067	83	392.806,069 544.183,279	74.148	83	392.806,069 544.183,279	84	392.774,176 544.222,1	50.241	84	392.774,176 544.222,1	85	392.770,698 544.264,397	42.439
85	392.770,698 544.264,397	86	392.774,176 544.304,956	40.708	86	392.774,176 544.304,956	87	392.757,361 544.369,851	67.038	87	392.757,361 544.369,851	88	392.788,02 544.515,364	148.708
88	392.788,02 544.515,364	89	392.797,93 544.636,436	121.476	89	392.797,93 544.636,436	1	392.796,19 544.807,363	170.936					

** Lungimile segmentelor sunt determinate în planul de proiecție Stereo 70 și sunt rotunjite la 1 milimetru.

*** Distanța dintre puncte este formată din segmente cumulate ce sunt mai mici decât valoarea 1 milimetru.

**DATE DESPRE IMOBILUL NR. 2747**

Oficiul de Cadastru și Publicitate Imobiliară ALBA
Biroul de Cadastru și Publicitate Imobiliară Aiud

A. Partea I. Descrierea imobilului

TEREN Extravilan

Adresa: Jud. Alba

Nr. Crt	Nr cadastral Nr. topografic	Suprafața* (mp)	Observații / Referințe
A1		14.300	Sector cadastral:6 Teren neimprejmuit;

B. Partea II. Proprietari și acte

Inscrieri privitoare la dreptul de proprietate și alte drepturi reale	Referințe
1 / 01/01/2022	
Act Administrativ nr. 11402/1204, din 17/03/2004 emis de CJPSDP ALBA (titlu de proprietate);	
B1	A1
Intabulare, drept de PROPRIETATE, dobandit prin Reconstituire, cota actuala 1/1 1) SCROBOTA REGHINA	

C. Partea III. SARCINI .

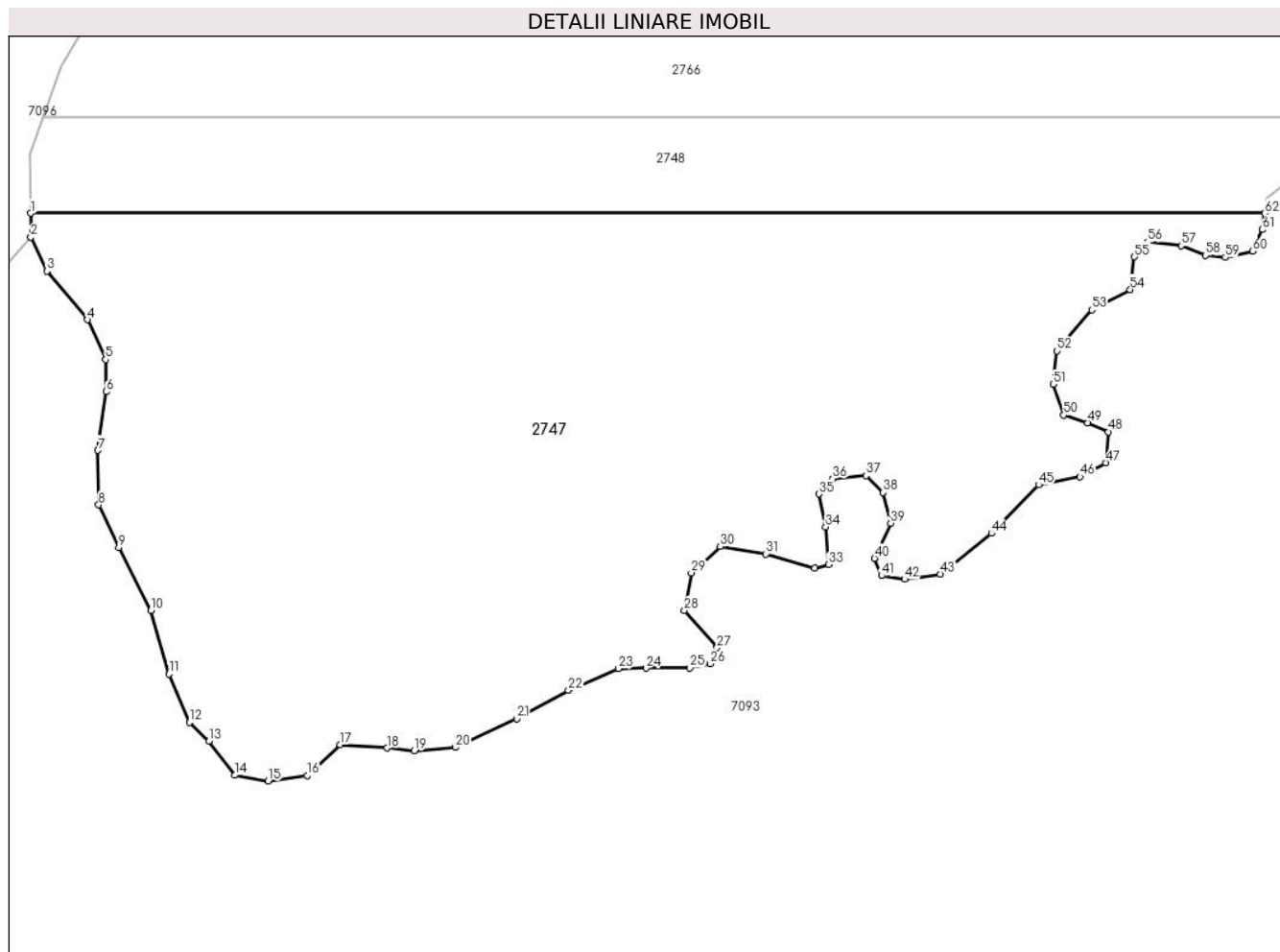
Inscrieri privind dezmembramintele dreptului de proprietate, drepturi reale de garanție și sarcini	Referințe
NU SUNT	

Anexa Nr. 1 La Partea I

Teren

Nr cadastral	Suprafața (mp)*	Observații / Referințe
	14.300	

* Suprafața este determinată în planul de proiecție Stereo 70.



Date referitoare la teren

Crt	Categorie folosință	Intravilan	Suprafața (mp)	Tarla	Parcelă	Nr. topo	Observații / Referințe
1	padure	NU	14.300	-	3083/1/1	-	UA 35A

Lungime Segmente

1) Valorile lungimilor segmentelor sunt obținute din proiecție în plan.

Punct început	X / Y	Punct sfârșit	X / Y	Lungime segment	Punct început	X / Y	Punct sfârșit	X / Y	Lungime segment	Punct început	X / Y	Punct sfârșit	X / Y	Lungime segment
1	394.392,918 545.340,141	2	394.392,954 545.335,826	4.316	2	394.392,954 545.335,826	3	394.395,874 545.329,612	6.865	3	394.395,874 545.329,612	4	394.403,234 545.320,798	11.483
4	394.403,234 545.320,798	5	394.406,535 545.313,57	7.946	5	394.406,535 545.313,57	6	394.406,66 545.307,738	5.833	6	394.406,66 545.307,738	7	394.405,138 545.297,085	10.761
7	394.405,138 545.297,085	8	394.405,266 545.287,195	9.891	8	394.405,266 545.287,195	9	394.408,945 545.279,46	8.565	9	394.408,945 545.279,46	10	394.414,785 545.268,003	12.86
10	394.414,785 545.268,003	11	394.418,084 545.256,464	12.001	11	394.418,084 545.256,464	12	394.421,763 545.247,714	9.492	12	394.421,763 545.247,714	13	394.425,318 545.244,291	4.935
13	394.425,318 545.244,291	14	394.430,034 545.238,095	7.787	14	394.430,034 545.238,095	15	394.436,096 545.237,057	6.151	15	394.436,096 545.237,057	16	394.443,158 545.238,047	7.131
16	394.443,158 545.238,047	17	394.449,175 545.243,657	8.226	17	394.449,175 545.243,657	18	394.457,675 545.243,023	8.524	18	394.457,675 545.243,023	19	394.462,628 545.242,515	4.978

Punct început	X / Y	Punct sfârșit	X / Y	Lungime segment	Punct început	X / Y	Punct sfârșit	X / Y	Lungime segment	Punct început	X / Y	Punct sfârșit	X / Y	Lungime segment
19	394.462,628 545.242,515	20	394.470,112 545.243,149	7.511	20	394.470,112 545.243,149	21	394.481,279 545.248,348	12.318	21	394.481,279 545.248,348	22	394.490,656 545.253,493	10.695
22	394.490,656 545.253,493	23	394.499,735 545.257,447	9.903	23	394.499,735 545.257,447	24	394.504,779 545.257,525	5.044	24	394.504,779 545.257,525	25	394.512,752 545.257,605	7.974
25	394.512,752 545.257,605	26	394.516,431 545.258,365	3.757	26	394.516,431 545.258,365	27	394.517,701 545.261,282	3.181	27	394.517,701 545.261,282	28	394.511,736 545.268,003	8.986
28	394.511,736 545.268,003	29	394.513,005 545.274,85	6.963	29	394.513,005 545.274,85	30	394.518,288 545.279,601	7.105	30	394.518,288 545.279,601	31	394.526,583 545.278,274	8.4
31	394.526,583 545.278,274	32	394.535,4 545.275,719	9.18	32	394.535,4 545.275,719	33	394.537,936 545.276,353	2.613	33	394.537,936 545.276,353	34	394.537,429 545.283,201	6.866
34	394.537,429 545.283,201	35	394.536,16 545.289,16	6.093	35	394.536,16 545.289,16	36	394.538,699 545.291,949	3.771	36	394.538,699 545.291,949	37	394.544,746 545.292,499	6.073
37	394.544,746 545.292,499	38	394.547,834 545.289,413	4.365	38	394.547,834 545.289,413	39	394.549,231 545.283,834	5.752	39	394.549,231 545.283,834	40	394.546,311 545.277,494	6.98
40	394.546,311 545.277,494	41	394.547,58 545.274,324	3.414	41	394.547,58 545.274,324	42	394.551,77 545.273,69	4.237	42	394.551,77 545.273,69	43	394.558,228 545.274,61	6.524
43	394.558,228 545.274,61	44	394.567,582 545.282,009	11.927	44	394.567,582 545.282,009	45	394.576,133 545.290,809	12.27	45	394.576,133 545.290,809	46	394.583,661 545.292,304	7.674
46	394.583,661 545.292,304	47	394.588,407 545.294,848	5.385	47	394.588,407 545.294,848	48	394.588,823 545.300,446	5.613	48	394.588,823 545.300,446	49	394.585,018 545.302,094	4.146
49	394.585,018 545.302,094	50	394.580,701 545.303,488	4.537	50	394.580,701 545.303,488	51	394.578,8 545.309,068	5.894	51	394.578,8 545.309,068	52	394.579,434 545.315,155	6.12
52	394.579,434 545.315,155	53	394.585,813 545.322,587	9.794	53	394.585,813 545.322,587	54	394.592,794 545.326,264	7.89	54	394.592,794 545.326,264	55	394.593,554 545.332,224	6.008
55	394.593,554 545.332,224	56	394.595,964 545.334,887	3.592	56	394.595,964 545.334,887	57	394.602,057 545.334,252	6.126	57	394.602,057 545.334,252	58	394.606,497 545.332,478	4.781
58	394.606,497 545.332,478	59	394.610,051 545.332,098	3.575	59	394.610,051 545.332,098	60	394.615,0 545.333,238	5.079	60	394.615,0 545.333,238	61	394.616,776 545.337,169	4.313
61	394.616,776 545.337,169	62	394.617,239 545.340,141	3.008	62	394.617,239 545.340,141	1	394.392,918 545.340,141	224.321					

** Lungimile segmentelor sunt determinate în planul de proiecție Stereo 70 și sunt rotunjite la 1 milimetru.

*** Distanța dintre puncte este formată din segmente cumulate ce sunt mai mici decât valoarea 1 milimetru.

**DATE DESPRE IMOBILUL NR. 2748**

Oficiul de Cadastru și Publicitate Imobiliară ALBA
Biroul de Cadastru și Publicitate Imobiliară Aiud

A. Partea I. Descrierea imobilului

TEREN Extravilan

Adresa: Jud. Alba

Nr. Crt	Nr cadastral Nr. topografic	Suprafața* (mp)	Observații / Referințe
A1		4.500	Sector cadastral:6 Teren neimprejmuit;

B. Partea II. Proprietari și acte

Inscrieri privitoare la dreptul de proprietate și alte drepturi reale	Referințe
1 / 01/01/2022	
Act Administrativ nr. 1402/1227, din 18/12/2003 emis de CJPSDP ALBA (titlu de proprietate);	
B1	A1
Intabulare, drept de PROPRIETATE, dobandit prin Reconstituire, cota actuala 1/1 1) PACURAR MINERVA	

C. Partea III. SARCINI .

Inscrieri privind dezmembramintele dreptului de proprietate, drepturi reale de garanție și sarcini	Referințe
NU SUNT	

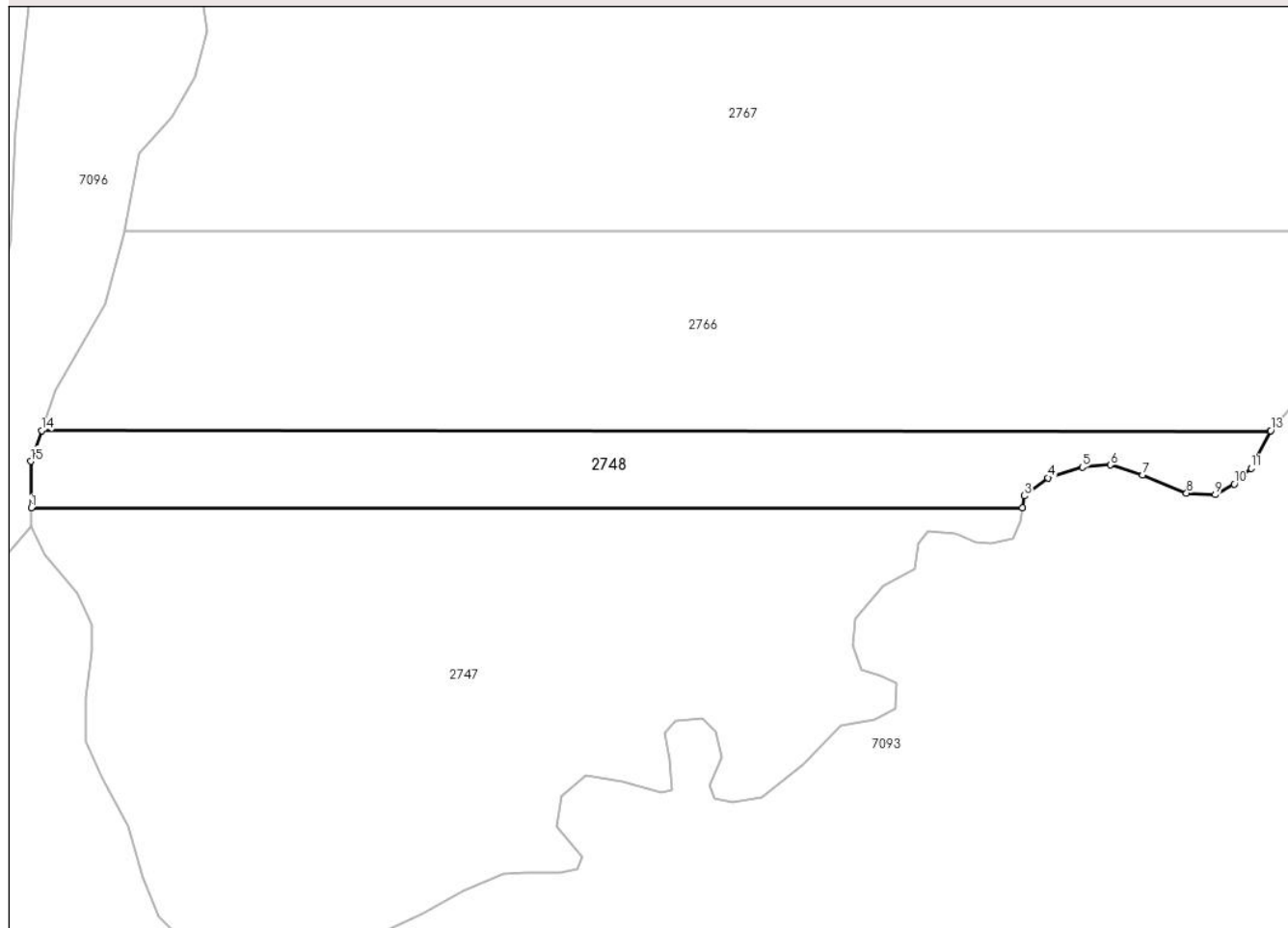
Anexa Nr. 1 La Partea I

Teren

Nr cadastral	Suprafața (mp)*	Observații / Referințe
	4.500	

* Suprafața este determinată în planul de proiecție Stereo 70.

DETALII LINIARE IMOBIL



Date referitoare la teren

Crt	Categorie folosință	Intravilan	Suprafața (mp)	Tarla	Parcelă	Nr. topo	Observații / Referințe
1	padure	NU	4.500	-	3083/1/2	-	UA 35A

Lungime Segmente

1) Valorile lungimilor segmentelor sunt obținute din proiecție în plan.

Punct început	X / Y	Punct sfârșit	X / Y	Lungime segment (** (m)
1	394.392,918 545.340,141	2	394.617,239 545.340,141	224.321
2	394.617,239 545.340,141	3	394.617,664 545.342,875	2.767
3	394.617,664 545.342,875	4	394.622,994 545.346,934	6.7
4	394.622,994 545.346,934	5	394.630,735 545.349,342	8.107
5	394.630,735 545.349,342	6	394.637,082 545.349,849	6.367

Punct început	X / Y	Punct sfârșit	X / Y	Lungime segment (** (m)
6	394.637,082 545.349,849	7	394.644,441 545.347,568	7.705
7	394.644,441 545.347,568	8	394.654,339 545.343,509	10.698
8	394.654,339 545.343,509	9	394.660,81 545.343,129	6.483
9	394.660,81 545.343,129	10	394.665,125 545.345,538	4.941
10	394.665,125 545.345,538	11	394.668,932 545.349,088	5.207
11	394.668,932 545.349,088	12	394.673,247 545.357,458	9.416
12	394.673,247 545.357,458	13	394.673,373 545.357,6	0.19
13	394.673,373 545.357,6	14	394.395,235 545.357,6	278.138
14	394.395,235 545.357,6	15	394.392,829 545.350,662	7.344
15	394.392,829 545.350,662	1	394.392,918 545.340,141	10.521

** Lungimile segmentelor sunt determinate în planul de proiecție Stereo 70 și sunt rotunjite la 1 milimetru.

*** Distanța dintre puncte este formată din segmente cumulate ce sunt mai mici decât valoarea 1 milimetru.

**DATE DESPRE IMOBILUL NR. 2749**

Oficiul de Cadastru și Publicitate Imobiliară ALBA
Biroul de Cadastru și Publicitate Imobiliară Aiud

A. Partea I. Descrierea imobilului

TEREN Extravilan

Adresa: Jud. Alba

Nr. Crt	Nr cadastral Nr. topografic	Suprafața* (mp)	Observații / Referințe
A1		2.531.500	Sector cadastral:6 Teren neimprejmuit;

B. Partea II. Proprietari și acte

Inscrieri privitoare la dreptul de proprietate și alte drepturi reale	Referințe
1 / 01/01/2022	
Act Administrativ nr. 1064, din 31/10/2002 emis de CJPSDPAT ALBA (titlu de proprietate);	
B1	A1
Intabulare, drept de PROPRIETATE, dobandit prin Reconstituire, cota actuala 1/1	
1) PRIMARIA COMUNEI MIRASL\U+0102U, CIF:9999999999999	

C. Partea III. SARCINI .

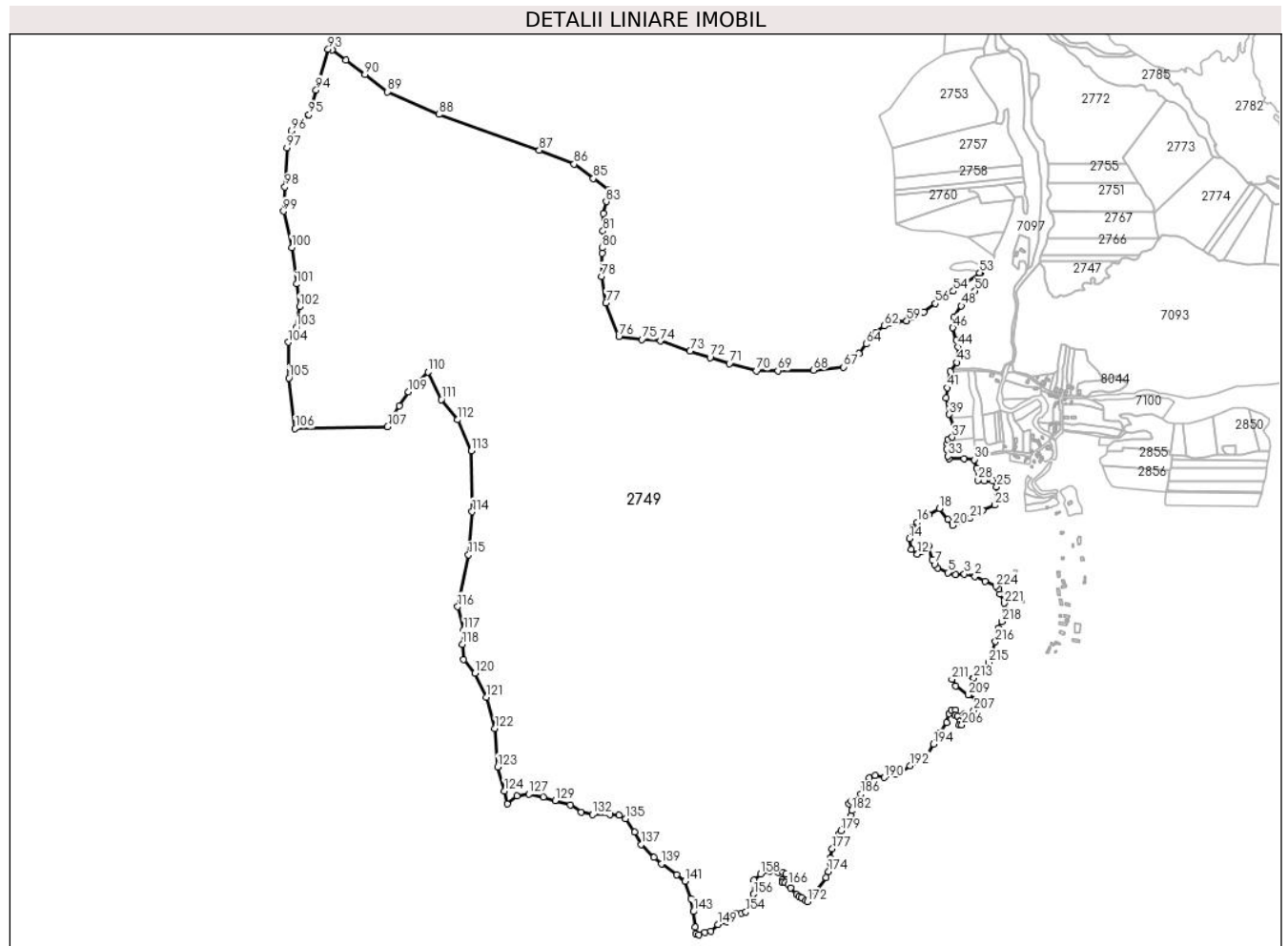
Inscrieri privind dezmembramintele dreptului de proprietate, drepturi reale de garanție și sarcini	Referințe
NU SUNT	

Anexa Nr. 1 La Partea I

Teren

Nr cadastral	Suprafața (mp)*	Observații / Referințe
	2.531.500	

* Suprafața este determinată în planul de proiecție Stereo 70.



Date referitoare la teren

Crt	Categorie folosință	Intravilan	Suprafața (mp)	Tarla	Parcelă	Nr. topo	Observații / Referințe
1	padure	NU	1.468.500	-	47/1,	-	UA 14A,B, 15A%,C,N 17A,B,C, 18A,B, 19A,B, 20A,B,C,D,E, 21A,B
2	padure	NU	1.063.000	-	43,	-	UA 23A,B, 24A,B,CD, 22A,B,C, 25A,B, C,D,E,F, 26A,B%,C,D,E

Lungime Segmente

1) Valorile lungimilor segmentelor sunt obținute din proiecție în plan.

Punct început	X / Y	Punct sfârșit	X / Y	Lungime segment	Punct început	X / Y	Punct sfârșit	X / Y	Lungime segment	Punct început	X / Y	Punct sfârșit	X / Y	Lungime segment
1	394.237,989 544.441,535	2	394.210,703 544.455,019	30.436	2	394.210,703 544.455,019	3	394.180,432 544.461,934	31.05	3	394.180,432 544.461,934	4	394.155,312 544.460,09	25.187
4	394.155,312 544.460,09	5	394.133,633 544.465,746	22.405	5	394.133,633 544.465,746	6	394.105,257 544.477,603	30.753	6	394.105,257 544.477,603	7	394.096,678 544.489,286	14.494
7	394.096,678 544.489,286	8	394.089,932 544.502,704	15.019	8	394.089,932 544.502,704	9	394.079,566 544.540,036	38.744	9	394.079,566 544.540,036	10	394.070,48 544.541,728	9.242
10	394.070,48 544.541,728	11	394.060,603 544.524,911	19.503	11	394.060,603 544.524,911	12	394.048,718 544.517,872	13.813	12	394.048,718 544.517,872	13	394.030,856 544.529,952	21.563
13	394.030,856 544.529,952	14	394.025,669 544.560,815	31.297	14	394.025,669 544.560,815	15	394.033,925 544.592,626	32.865	15	394.033,925 544.592,626	16	394.048,379 544.606,351	19.933

Punct început	X / Y	Punct sfârșit	X / Y	Lungime segment	Punct început	X / Y	Punct sfârșit	X / Y	Lungime segment	Punct început	X / Y	Punct sfârșit	X / Y	Lungime segment
16	394.048,379 544.606,351	17	394.080,08 544.628,751	38.816	17	394.080,08 544.628,751	18	394.110,208 544.645,125	34.29	18	394.110,208 544.645,125	19	394.133,795 544.614,673	38.518
19	394.133,795 544.614,673	20	394.146,997 544.598,204	21.107	20	394.146,997 544.598,204	21	394.196,947 544.617,955	53.713	21	394.196,947 544.617,955	22	394.231,944 544.639,789	41.249
22	394.231,944 544.639,789	23	394.266,338 544.654,906	37.57	23	394.266,338 544.654,906	24	394.272,459 544.679,073	24.93	24	394.272,459 544.679,073	25	394.271,269 544.706,196	27.148
25	394.271,269 544.706,196	26	394.260,027 544.722,952	20.178	26	394.260,027 544.722,952	27	394.236,897 544.723,707	23.142	27	394.236,897 544.723,707	28	394.218,793 544.724,745	18.134
28	394.218,793 544.724,745	29	394.214,378 544.758,959	34.497	29	394.214,378 544.758,959	30	394.209,181 544.782,561	24.168	30	394.209,181 544.782,561	31	394.179,891 544.785,63	29.451
31	394.179,891 544.785,63	32	394.137,673 544.784,851	42.225	32	394.137,673 544.784,851	33	394.134,694 544.792,468	8.179	33	394.134,694 544.792,468	34	394.131,487 544.812,266	20.055
34	394.131,487 544.812,266	35	394.131,922 544.827,578	15.318	35	394.131,922 544.827,578	36	394.134,611 544.838,656	11.4	36	394.134,611 544.838,656	37	394.146,111 544.845,576	13.422
37	394.146,111 544.845,576	38	394.151,295 544.876,442	31.298	38	394.151,295 544.876,442	39	394.137,753 544.909,618	35.833	39	394.137,753 544.909,618	40	394.129,451 544.955,018	46.153
40	394.129,451 544.955,018	41	394.132,076 544.984,053	29.154	41	394.132,076 544.984,053	42	394.141,25 545.030,326	47.174	42	394.141,25 545.030,326	43	394.159,161 545.055,644	31.013
43	394.159,161 545.055,644	44	394.163,094 545.098,86	43.395	44	394.163,094 545.098,86	45	394.158,286 545.117,195	18.954	45	394.158,286 545.117,195	46	394.148,247 545.152,452	36.658
46	394.148,247 545.152,452	47	394.151,304 545.182,136	29.841	47	394.151,304 545.182,136	48	394.171,838 545.214,003	37.909	48	394.171,838 545.214,003	49	394.195,428 545.238,885	34.288
49	394.195,428 545.238,885	50	394.210,718 545.255,909	22.882	50	394.210,718 545.255,909	51	394.223,289 545.283,406	30.234	51	394.223,289 545.283,406	52	394.224,543 545.306,491	23.118
52	394.224,543 545.306,491	53	394.223,546 545.306,851	1.061	53	394.223,546 545.306,851	54	394.149,694 545.255,195	90.124	54	394.149,694 545.255,195	55	394.123,387 545.241,371	29.718
55	394.123,387 545.241,371	56	394.099,19 545.220,267	32.107	56	394.099,19 545.220,267	57	394.067,336 545.196,623	39.67	57	394.067,336 545.196,623	58	394.044,78 545.182,69	26.512
58	394.044,78 545.182,69	59	394.018,532 545.172,035	28.328	59	394.018,532 545.172,035	60	393.993,428 545.169,328	25.25	60	393.993,428 545.169,328	61	393.968,41 545.164,41	25.496
61	393.968,41 545.164,41	62	393.955,696 545.157,649	14.4	62	393.955,696 545.157,649	63	393.932,114 545.138,799	30.19	63	393.932,114 545.138,799	64	393.904,993 545.106,909	41.863
64	393.904,993 545.106,909	65	393.885,512 545.080,683	32.67	65	393.885,512 545.080,683	66	393.866,647 545.063,677	25.399	66	393.866,647 545.063,677	67	393.841,631 545.042,087	33.044
67	393.841,631 545.042,087	68	393.756,72 545.033,712	85.322	68	393.756,72 545.033,712	69	393.656,779 545.032,215	99.952	69	393.656,779 545.032,215	70	393.596,541 545.032,121	60.239
70	393.596,541 545.032,121	71	393.520,363 545.051,461	78.594	71	393.520,363 545.051,461	72	393.466,088 545.068,349	56.842	72	393.466,088 545.068,349	73	393.409,995 545.087,209	59.178
73	393.409,995 545.087,209	74	393.326,966 545.115,148	87.604	74	393.326,966 545.115,148	75	393.275,095 545.119,432	52.047	75	393.275,095 545.119,432	76	393.210,169 545.127,929	65.48
76	393.210,169 545.127,929	77	393.173,733 545.222,536	101.81	77	393.173,733 545.222,536	78	393.161,472 545.296,729	75.2	78	393.161,472 545.296,729	79	393.162,612 545.361,765	65.046
79	393.162,612 545.361,765	80	393.162,868 545.376,384	14.621	80	393.162,868 545.376,384	81	393.165,348 545.423,796	47.478	81	393.165,348 545.423,796	82	393.166,098 545.472,619	48.828
82	393.166,098 545.472,619	83	393.174,783 545.506,501	34.977	83	393.174,783 545.506,501	84	393.183,287 545.538,521	33.13	84	393.183,287 545.538,521	85	393.138,773 545.571,346	55.308
85	393.138,773 545.571,346	86	393.084,267 545.611,54	67.723	86	393.084,267 545.611,54	87	392.986,488 545.650,293	105.179	87	392.986,488 545.650,293	88	392.704,39 545.750,785	299.463
88	392.704,39 545.750,785	89	392.560,04 545.814,754	157.889	89	392.560,04 545.814,754	90	392.497,01 545.863,509	79.686	90	392.497,01 545.863,509	91	392.443,37 545.903,275	66.772
91	392.443,37 545.903,275	92	392.404,652 545.932,055	48.243	92	392.404,652 545.932,055	93	392.393,708 545.933,971	11.111	93	392.393,708 545.933,971	94	392.359,893 545.819,413	119.445
94	392.359,893 545.819,413	95	392.339,455 545.750,172	72.195	95	392.339,455 545.750,172	96	392.290,489 545.704,415	67.017	96	392.290,489 545.704,415	97	392.278,242 545.657,419	48.566
97	392.278,242 545.657,419	98	392.272,094 545.547,687	109.904	98	392.272,094 545.547,687	99	392.268,261 545.479,281	68.513	99	392.268,261 545.479,281	100	392.291,418 545.377,383	104.496
100	392.291,418 545.377,383	101	392.304,614 545.275,182	103.05	101	392.304,614 545.275,182	102	392.312,854 545.211,368	64.343	102	392.312,854 545.211,368	103	392.303,736 545.153,16	58.918
103	392.303,736 545.153,16	104	392.281,162 545.112,1	46.856	104	392.281,162 545.112,1	105	392.283,174 545.011,746	100.375	105	392.283,174 545.011,746	106	392.300,766 544.869,652	143.179
106	392.300,766 544.869,652	107	392.560,3 544.874,963	259.588	107	392.560,3 544.874,963	108	392.592,786 544.934,089	67.463	108	392.592,786 544.934,089	109	392.619,21 544.972,685	46.774
109	392.619,21 544.972,685	110	392.673,667 545.028,834	78.219	110	392.673,667 545.028,834	111	392.711,51 544.951,372	86.211	111	392.711,51 544.951,372	112	392.757,32 544.894,589	72.958
112	392.757,32 544.894,589	113	392.796,19 544.807,363	95.495	113	392.796,19 544.807,363	114	392.797,93 544.636,436	170.936	114	392.797,93 544.636,436	115	392.788,02 544.515,364	121.476

Punct început	X / Y	Punct sfârșit	X / Y	Lungime segment	Punct început	X / Y	Punct sfârșit	X / Y	Lungime segment	Punct început	X / Y	Punct sfârșit	X / Y	Lungime segment
115	392.788,02 544.515,364	116	392.757,361 544.369,851	148.708	116	392.757,361 544.369,851	117	392.774,176 544.304,956	67.038	117	392.774,176 544.304,956	118	392.770,698 544.264,397	40.708
118	392.770,698 544.264,397	119	392.774,176 544.222,1	42.439	119	392.774,176 544.222,1	120	392.806,069 544.183,279	50.241	120	392.806,069 544.183,279	121	392.837,381 544.116,067	74.148
121	392.837,381 544.116,067	122	392.861,833 544.028,823	90.605	122	392.861,833 544.028,823	123	392.869,67 543.920,726	108.381	123	392.869,67 543.920,726	124	392.888,393 543.853,482	69.802
124	392.888,393 543.853,482	125	392.896,236 543.817,114	37.204	125	392.896,236 543.817,114	126	392.924,192 543.839,278	35.675	126	392.924,192 543.839,278	127	392.957,039 543.844,631	33.281
127	392.957,039 543.844,631	128	392.998,316 543.836,362	42.097	128	392.998,316 543.836,362	129	393.031,02 543.825,814	34.363	129	393.031,02 543.825,814	130	393.073,521 543.813,581	44.227
130	393.073,521 543.813,581	131	393.104,607 543.793,615	36.945	131	393.104,607 543.793,615	132	393.136,689 543.786,79	32.801	132	393.136,689 543.786,79	133	393.184,36 543.786,57	47.671
133	393.184,36 543.786,57	134	393.210,647 543.785,743	26.3	134	393.210,647 543.785,743	135	393.229,276 543.776,022	21.012	135	393.229,276 543.776,022	136	393.254,163 543.737,894	45.533
136	393.254,163 543.737,894	137	393.272,41 543.703,514	38.922	137	393.272,41 543.703,514	138	393.307,633 543.666,633	50.998	138	393.307,633 543.666,633	139	393.329,582 543.649,171	28.048
139	393.329,582 543.649,171	140	393.372,589 543.617,857	53.2	140	393.372,589 543.617,857	141	393.396,26 543.600,201	29.531	141	393.396,26 543.600,201	142	393.412,263 543.550,564	52.152
142	393.412,263 543.550,564	143	393.419,636 543.514,721	36.594	143	393.419,636 543.514,721	144	393.424,637 543.470,969	44.038	144	393.424,637 543.470,969	145	393.426,19 543.453,648	17.39
145	393.426,19 543.453,648	146	393.434,398 543.449,459	9.215	146	393.434,398 543.449,459	147	393.451,305 543.456,053	18.148	147	393.451,305 543.456,053	148	393.467,803 543.459,348	16.824
148	393.467,803 543.459,348	149	393.488,009 543.478,304	27.706	149	393.488,009 543.478,304	150	393.511,517 543.486,133	24.777	150	393.511,517 543.486,133	151	393.528,421 543.496,435	19.796
151	393.528,421 543.496,435	152	393.536,672 543.510,446	16.26	152	393.536,672 543.510,446	153	393.553,58 543.511,269	16.928	153	393.553,58 543.511,269	154	393.566,947 543.513,661	13.58
154	393.566,947 543.513,661	155	393.579,972 543.534,757	24.793	155	393.579,972 543.534,757	156	393.588,633 543.563,603	30.118	156	393.588,633 543.563,603	157	393.589,956 543.602,524	38.944
157	393.589,956 543.602,524	158	393.607,688 543.620,243	25.067	158	393.607,688 543.620,243	159	393.632,921 543.628,467	26.539	159	393.632,921 543.628,467	160	393.657,174 543.625,6	24.422
160	393.657,174 543.625,6	161	393.671,454 543.625,945	14.284	161	393.671,454 543.625,945	162	393.679,502 543.619,979	10.019	162	393.679,502 543.619,979	163	393.668,861 543.602,86	20.157
163	393.668,861 543.602,86	164	393.668,601 543.596,636	6.23	164	393.668,601 543.596,636	165	393.677,702 543.595,668	9.152	165	393.677,702 543.595,668	166	393.685,222 543.590,808	8.954
166	393.685,222 543.590,808	167	393.692,74 543.581,074	12.299	167	393.692,74 543.581,074	168	393.709,929 543.563,53	24.561	168	393.709,929 543.563,53	169	393.716,354 543.558,174	8.365
169	393.716,354 543.558,174	170	393.723,104 543.554,802	7.546	170	393.723,104 543.554,802	171	393.735,069 543.545,825	14.958	171	393.735,069 543.545,825	172	393.740,11 543.542,505	6.036
172	393.740,11 543.542,505	173	393.792,55 543.610,166	85.603	173	393.792,55 543.610,166	174	393.798,815 543.627,387	18.326	174	393.798,815 543.627,387	175	393.804,256 543.652,776	25.965
175	393.804,256 543.652,776	176	393.803,836 543.666,233	13.464	176	393.803,836 543.666,233	177	393.809,556 543.691,212	25.625	177	393.809,556 543.691,212	178	393.828,667 543.733,099	46.041
178	393.828,667 543.733,099	179	393.833,404 543.741,597	9.729	179	393.833,404 543.741,597	180	393.847,184 543.771,73	33.135	180	393.847,184 543.771,73	181	393.860,364 543.784,05	18.041
181	393.860,364 543.784,05	182	393.863,765 543.798,07	14.427	182	393.863,765 543.798,07	183	393.856,537 543.816,763	20.042	183	393.856,537 543.816,763	184	393.862,489 543.823,561	9.036
184	393.862,489 543.823,561	185	393.879,919 543.828,234	18.046	185	393.879,919 543.828,234	186	393.890,355 543.844,652	19.454	186	393.890,355 543.844,652	187	393.899,185 543.867,411	24.411
187	393.899,185 543.867,411	188	393.913,64 543.889,503	26.401	188	393.913,64 543.889,503	189	393.930,042 543.897,061	18.059	189	393.930,042 543.897,061	190	393.955,514 543.890,886	26.211
190	393.955,514 543.890,886	191	393.986,707 543.899,494	32.358	191	393.986,707 543.899,494	192	394.028,538 543.924,409	48.689	192	394.028,538 543.924,409	193	394.075,382 543.953,974	55.393
193	394.075,382 543.953,974	194	394.094,062 543.985,125	36.322	194	394.094,062 543.985,125	195	394.110,895 544.013,863	33.305	195	394.110,895 544.013,863	196	394.130,845 544.044,684	36.715
196	394.130,845 544.044,684	197	394.138,073 544.069,751	26.088	197	394.138,073 544.069,751	198	394.144,452 544.081,221	13.125	198	394.144,452 544.081,221	199	394.155,507 544.081,221	11.055
199	394.155,507 544.081,221	200	394.155,08 544.065,503	15.724	200	394.155,08 544.065,503	201	394.160,606 544.063,803	5.781	201	394.160,606 544.063,803	202	394.179,175 544.068,281	19.101
202	394.179,175 544.068,281	203	394.177,187 544.054,881	13.546	203	394.177,187 544.054,881	204	394.167,411 544.047,659	12.155	204	394.167,411 544.047,659	205	394.166,985 544.038,737	8.932
205	394.166,985 544.038,737	206	394.173,786 544.038,312	6.815	206	394.173,786 544.038,312	207	394.207,228 544.079,582	53.118	207	394.207,228 544.079,582	208	394.230,402 544.105,615	34.853
208	394.230,402 544.105,615	209	394.191,595 544.122,416	42.287	209	394.191,595 544.122,416	210	394.155,747 544.147,214	43.589	210	394.155,747 544.147,214	211	394.145,407 544.166,502	21.885
211	394.145,407 544.166,502	212	394.160,574 544.182,344	21.932	212	394.160,574 544.182,344	213	394.207,304 544.169,879	48.363	213	394.207,304 544.169,879	214	394.230,607 544.187,248	29.065

Punct început	X / Y	Punct sfârșit	X / Y	Lungime segment	Punct început	X / Y	Punct sfârșit	X / Y	Lungime segment	Punct început	X / Y	Punct sfârșit	X / Y	Lungime segment
214	394.230,607 544.187,248	215	394.248,488 544.213,424	31.7	215	394.248,488 544.213,424	216	394.268,026 544.272,101	61.845	216	394.268,026 544.272,101	217	394.275,61 544.309,987	38.637
217	394.275,61 544.309,987	218	394.285,261 544.328,586	20.954	218	394.285,261 544.328,586	219	394.294,339 544.346,078	19.707	219	394.294,339 544.346,078	220	394.295,898 544.359,316	13.329
220	394.295,898 544.359,316	221	394.292,064 544.379,985	21.021	221	394.292,064 544.379,985	222	394.281,326 544.405,897	28.049	222	394.281,326 544.405,897	223	394.276,978 544.419,049	13.852
223	394.276,978 544.419,049	224	394.269,22 544.427,421	11.414	224	394.269,22 544.427,421	1	394.237,989 544.441,535	34.272					

** Lungimile segmentelor sunt determinate în planul de proiecție Stereo 70 și sunt rotunjite la 1 milimetru.

*** Distanța dintre puncte este formată din segmente cumulate ce sunt mai mici decât valoarea 1 milimetru.

**DATE DESPRE IMOBILUL NR. 2750**

Oficiul de Cadastru și Publicitate Imobiliară ALBA
Biroul de Cadastru și Publicitate Imobiliară Aiud

A. Partea I. Descrierea imobilului

TEREN Extravilan

Adresa: Jud. Alba, Teren neimprejmuit

Nr. Crt	Nr cadastral Nr. topografic	Suprafața* (mp)	Observații / Referințe
A1	70866	478.400	Sector cadastral:6 Teren neimprejmuit;

B. Partea II. Proprietari și acte

Inscrieri privitoare la dreptul de proprietate și alte drepturi reale		Referințe
15101 / 18/11/2014		
Act Notarial nr. certificat de mostenitor suplimentar nr. 168, din 09/07/2013 emis de BNP HOLBACH&ROZSA (certificat de mostenitor);		
B2	Intabulare, drept de PROPRIETATE, dobandit prin Succesiune, cota actuala 2/4 1) BANFFY MIKLOS- LADOMER 2) ZICHY GABOR 3) ZICHY ANDRAS	A1
Act Notarial nr. certificat de mostenitor suplimentar nr. 168, din 09/07/2013 emis de BNP HOLBACH&ROZSA;		
B3	Intabulare, drept de PROPRIETATE, dobandit prin Succesiune, cota actuala 1/4 1) ZICHY GABOR	A1
B4	Intabulare, drept de PROPRIETATE, dobandit prin Succesiune, cota actuala 1/4 1) ZICHY ANDRAS	A1

C. Partea III. SARCINI .

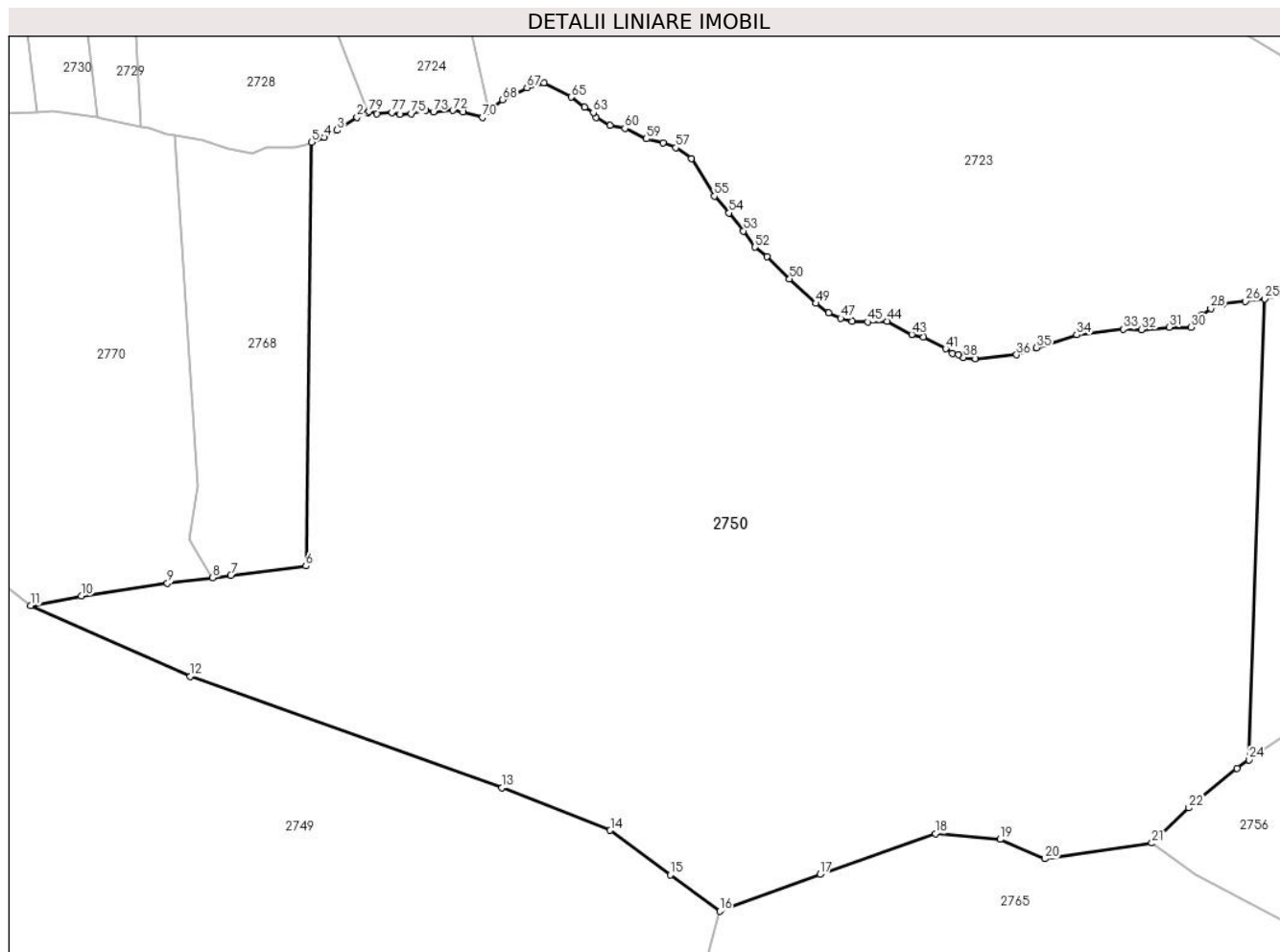
Inscrieri privind dezmembramintele dreptului de proprietate, drepturi reale de garanție și sarcini	Referințe
NU SUNT	

Anexa Nr. 1 La Partea I

Teren

Nr cadastral	Suprafața (mp)*	Observații / Referințe
70866	478.400	

* Suprafața este determinată în planul de proiecție Stereo 70.



Date referitoare la teren

Crt	Categorie folosință	Intravilan	Suprafața (mp)	Tarla	Parcelă	Nr. topo	Observații / Referințe
1	padure	NU	435.975	8	20/6	-	
2	padure	NU	42.425	19	50/6	-	

Lungime Segmente

1) Valorile lungimilor segmentelor sunt obținute din proiecție în plan.

Punct început	X / Y	Punct sfârșit	X / Y	Lungime segment	Punct început	X / Y	Punct sfârșit	X / Y	Lungime segment	Punct început	X / Y	Punct sfârșit	X / Y	Lungime segment
1	392.864,738 546.260,363	2	392.855,342 546.255,989	10.36 4	2	392.855,342 546.255,989	3	392.837,242 546.244,186	21.60 9	3	392.837,242 546.244,186	4	392.825,855 546.237,732	13.08 9
4	392.825,855 546.237,732	5	392.814,285 546.233,242	12.41 1	5	392.814,285 546.233,242	6	392.809,12 545.850,416	382.8 61	6	392.809,12 545.850,416	7	392.741,161 545.841,941	68.48 6
7	392.741,161 545.841,941	8	392.724,719 545.839,891	16.56 9	8	392.724,719 545.839,891	9	392.683,769 545.834,784	41.26 7	9	392.683,769 545.834,784	10	392.605,951 545.823,332	78.65 6
10	392.605,951 545.823,332	11	392.560,04 545.814,754	46.70 5	11	392.560,04 545.814,754	12	392.704,39 545.750,785	157.8 89	12	392.704,39 545.750,785	13	392.986,488 545.650,293	299.4 63
13	392.986,488 545.650,293	14	393.084,267 545.611,54	105.1 79	14	393.084,267 545.611,54	15	393.138,773 545.571,346	67.72 3	15	393.138,773 545.571,346	16	393.183,287 545.538,521	55.30 8

Punct început	X / Y	Punct sfârșit	X / Y	Lungime segment	Punct început	X / Y	Punct sfârșit	X / Y	Lungime segment	Punct început	X / Y	Punct sfârșit	X / Y	Lungime segment
16	393.183,287 545.538,521	17	393.274,053 545.571,747	96.656	17	393.274,053 545.571,747	18	393.378,556 545.608,609	110.814	18	393.378,556 545.608,609	19	393.437,154 545.603,47	58.823
19	393.437,154 545.603,47	20	393.477,52 545.585,889	44.028	20	393.477,52 545.585,889	21	393.574,373 545.600,069	97.886	21	393.574,373 545.600,069	22	393.607,769 545.631,92	46.15
22	393.607,769 545.631,92	23	393.651,284 545.667,815	56.409	23	393.651,284 545.667,815	24	393.662,063 545.675,36	13.157	24	393.662,063 545.675,36	25	393.676,423 546.091,944	416.832
25	393.676,423 546.091,944	26	393.659,044 546.089,799	17.511	26	393.659,044 546.089,799	27	393.638,777 546.087,297	20.421	27	393.638,777 546.087,297	28	393.627,513 546.083,233	11.974
28	393.627,513 546.083,233	29	393.619,066 546.076,98	10.51	29	393.619,066 546.076,98	30	393.609,971 546.066,1	14.18	30	393.609,971 546.066,1	31	393.589,947 546.066,205	20.024
31	393.589,947 546.066,205	32	393.564,869 546.064,016	25.173	32	393.564,869 546.064,016	33	393.548,391 546.064,433	16.483	33	393.548,391 546.064,433	34	393.506,299 546.059,441	42.387
34	393.506,299 546.059,441	35	393.469,994 546.047,745	38.143	35	393.469,994 546.047,745	36	393.452,004 546.041,36	19.089	36	393.452,004 546.041,36	37	393.414,839 546.037,706	37.344
37	393.414,839 546.037,706	38	393.403,992 546.038,957	10.918	38	393.403,992 546.038,957	39	393.399,481 546.041,531	5.194	39	393.399,481 546.041,531	40	393.393,766 546.042,694	5.832
40	393.393,766 546.042,694	41	393.387,734 546.046,818	7.307	41	393.387,734 546.046,818	42	393.367,52 546.057,182	22.715	42	393.367,52 546.057,182	43	393.357,043 546.059,72	10.78
43	393.357,043 546.059,72	44	393.334,741 546.071,709	25.321	44	393.334,741 546.071,709	45	393.317,321 546.070,945	17.437	45	393.317,321 546.070,945	46	393.303,076 546.071,716	14.265
46	393.303,076 546.071,716	47	393.292,879 546.074,179	10.491	47	393.292,879 546.074,179	48	393.281,917 546.079,358	12.124	48	393.281,917 546.079,358	49	393.270,19 546.087,765	14.429
49	393.270,19 546.087,765	50	393.246,529 546.109,72	32.278	50	393.246,529 546.109,72	51	393.226,11 546.129,967	28.756	51	393.226,11 546.129,967	52	393.215,233 546.138,544	13.852
52	393.215,233 546.138,544	53	393.204,841 546.153,192	17.96	53	393.204,841 546.153,192	54	393.191,733 546.169,538	20.953	54	393.191,733 546.169,538	55	393.178,476 546.184,738	20.168
55	393.178,476 546.184,738	56	393.157,877 546.218,72	39.738	56	393.157,877 546.218,72	57	393.143,686 546.228,485	17.226	57	393.143,686 546.228,485	58	393.132,09 546.232,923	12.416
58	393.132,09 546.232,923	59	393.117,134 546.236,49	15.375	59	393.117,134 546.236,49	60	393.097,546 546.245,962	21.757	60	393.097,546 546.245,962	61	393.084,12 546.248,424	13.65
61	393.084,12 546.248,424	62	393.071,543 546.255,557	14.459	62	393.071,543 546.255,557	63	393.069,079 546.260,227	5.281	63	393.069,079 546.260,227	64	393.061,176 546.265,068	9.267
64	393.061,176 546.265,068	65	393.048,878 546.274,117	15.269	65	393.048,878 546.274,117	66	393.024,319 546.286,939	27.704	66	393.024,319 546.286,939	67	393.009,108 546.282,523	15.839
67	393.009,108 546.282,523	68	392.986,965 546.271,827	24.591	68	392.986,965 546.271,827	69	392.975,027 546.261,378	15.866	69	392.975,027 546.261,378	70	392.968,585 546.255,74	8.56
70	392.968,585 546.255,74	71	392.951,08 546.260,665	18.185	71	392.951,08 546.260,665	72	392.941,902 546.262,108	9.291	72	392.941,902 546.262,108	73	392.924,432 546.260,833	17.516
73	392.924,432 546.260,833	74	392.917,379 546.262,446	7.235	74	392.917,379 546.262,446	75	392.904,037 546.259,134	13.746	75	392.904,037 546.259,134	76	392.893,925 546.258,71	10.121
76	392.893,925 546.258,71	77	392.886,84 546.260,066	7.213	77	392.886,84 546.260,066	78	392.872,989 546.259,132	13.883	78	392.872,989 546.259,132	79	392.866,106 546.261,0	7.132
79	392.866,106 546.261,0	1	392.864,738 546.260,363	1.509										

** Lungimile segmentelor sunt determinate în planul de proiecție Stereo 70 și sunt rotunjite la 1 milimetru.

*** Distanța dintre puncte este formată din segmente cumulate ce sunt mai mici decât valoarea 1 milimetru.

**DATE DESPRE IMOBILUL NR. 2751**

Oficiul de Cadastru și Publicitate Imobiliară ALBA
Biroul de Cadastru și Publicitate Imobiliară Aiud

A. Partea I. Descrierea imobilului

TEREN Extravilan

Adresa: Jud. Alba

Nr. Crt	Nr cadastral Nr. topografic	Suprafața* (mp)	Observații / Referințe
A1		22.400	Sector cadastral:6 Teren neimprejmuit;

B. Partea II. Proprietari și acte

Inscrieri privitoare la dreptul de proprietate și alte drepturi reale	Referințe
1 / 01/01/2022	
Act Administrativ nr. 11402/1218, din 18/12/2003 emis de CJPSDP ALBA (titlu de proprietate);	
B1	A1
Intabulare, drept de PROPRIETATE, dobandit prin Reconstituire, cota actuala 1/1 1) CIOBAN VIOREL	

C. Partea III. SARCINI .

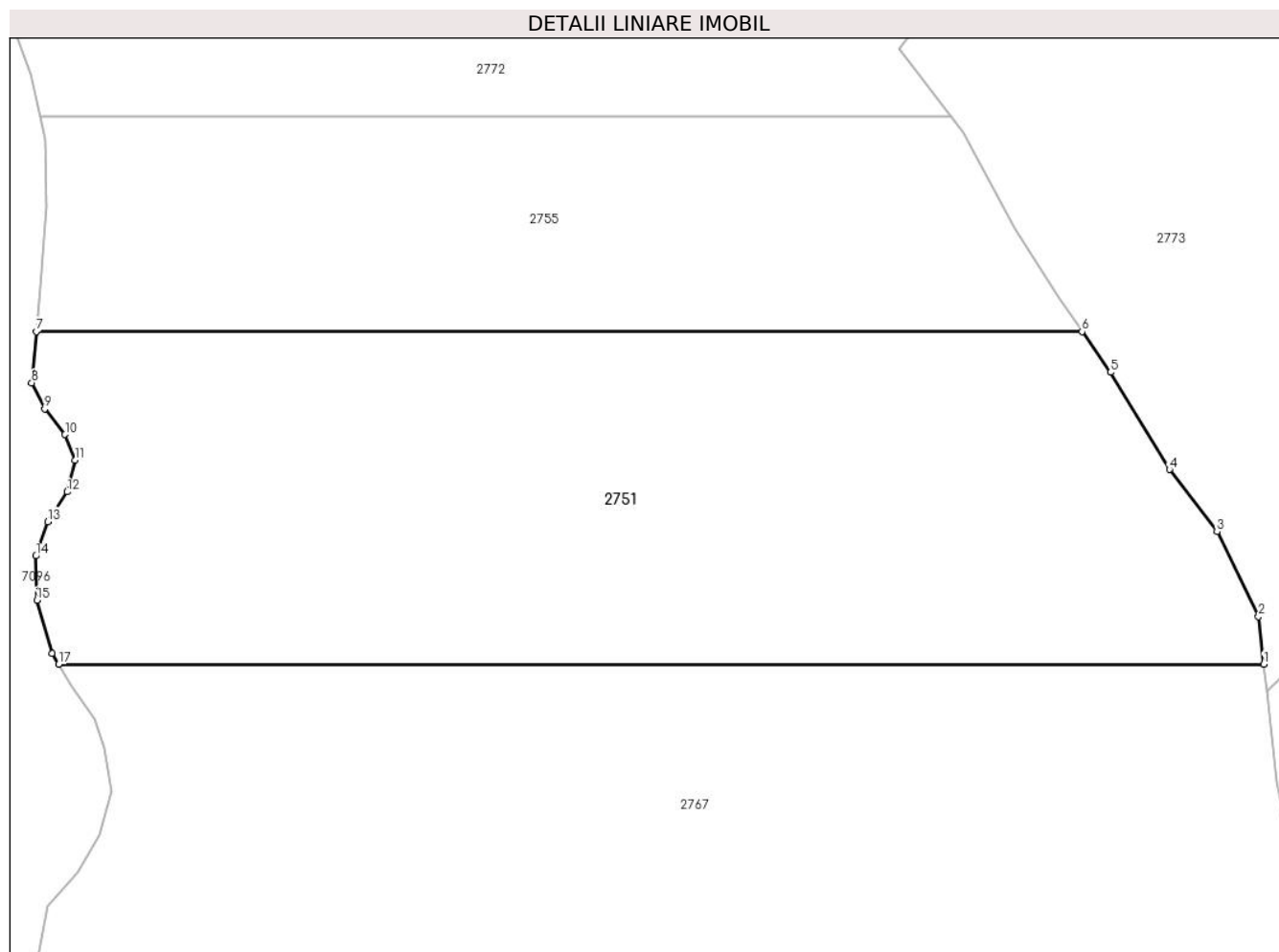
Inscrieri privind dezmembramintele dreptului de proprietate, drepturi reale de garanție și sarcini	Referințe
NU SUNT	

Anexa Nr. 1 La Partea I

Teren

Nr cadastral	Suprafața (mp)*	Observații / Referințe
	22.400	

* Suprafața este determinată în planul de proiecție Stereo 70.



Date referitoare la teren

Crt	Categorie folosință	Intravilan	Suprafața (mp)	Tarla	Parcelă	Nr. topo	Observații / Referințe
1	padure	NU	22.400	-	3083/1/5	-	UA 35A

Lungime Segmente

1) Valorile lungimilor segmentelor sunt obținute din proiecție în plan.

Punct început	X / Y	Punct sfârșit	X / Y	Lungime segment (** (m)
1	394.713,082 545.479,046	2	394.711,819 545.490,689	11.711
2	394.711,819 545.490,689	3	394.701,719 545.511,265	22.922
3	394.701,719 545.511,265	4	394.690,193 545.526,405	19.028
4	394.690,193 545.526,405	5	394.675,808 545.550,032	27.662
5	394.675,808 545.550,032	6	394.668,9 545.559,883	12.031

Punct început	X / Y	Punct sfârșit	X / Y	Lungime segment (** (m)
6	394.668,9 545.559,883	7	394.414,506 545.559,883	254.394
7	394.414,506 545.559,883	8	394.413,391 545.547,454	12.478
8	394.413,391 545.547,454	9	394.416,561 545.541,115	7.088
9	394.416,561 545.541,115	10	394.421,51 545.534,901	7.944
10	394.421,51 545.534,901	11	394.423,924 545.528,688	6.666
11	394.423,924 545.528,688	12	394.422,02 545.520,953	7.965
12	394.422,02 545.520,953	13	394.417,324 545.513,725	8.619
13	394.417,324 545.513,725	14	394.414,404 545.505,388	8.834
14	394.414,404 545.505,388	15	394.414,657 545.494,609	10.782
15	394.414,657 545.494,609	16	394.418,34 545.481,676	13.448
16	394.418,34 545.481,676	17	394.419,944 545.479,046	3.08
17	394.419,944 545.479,046	1	394.713,082 545.479,046	293.138

** Lungimile segmentelor sunt determinate în planul de proiecție Stereo 70 și sunt rotunjite la 1 milimetru.

*** Distanța dintre puncte este formată din segmente cumulate ce sunt mai mici decât valoarea 1 milimetru.

**DATE DESPRE IMOBILUL NR. 2752**

Oficiul de Cadastru și Publicitate Imobiliară ALBA
Biroul de Cadastru și Publicitate Imobiliară Aiud

A. Partea I. Descrierea imobilului

TEREN Extravilan

Adresa: Jud. Alba

Nr. Crt	Nr cadastral Nr. topografic	Suprafața* (mp)	Observații / Referințe
A1		9.200	Sector cadastral:6 Teren neimprejmuit;

B. Partea II. Proprietari și acte

Inscrieri privitoare la dreptul de proprietate și alte drepturi reale	Referințe
1 / 01/01/2022	
Act Administrativ nr. 14185/1507, din 01/08/2018 emis de CJPSDPAT ALBA (titlu de proprietate);	
B1	A1
Intabulare, drept de PROPRIETATE, dobandit prin Reconstituire, cota actuala 1/1 1) BUTA OLIVIA	

C. Partea III. SARCINI .

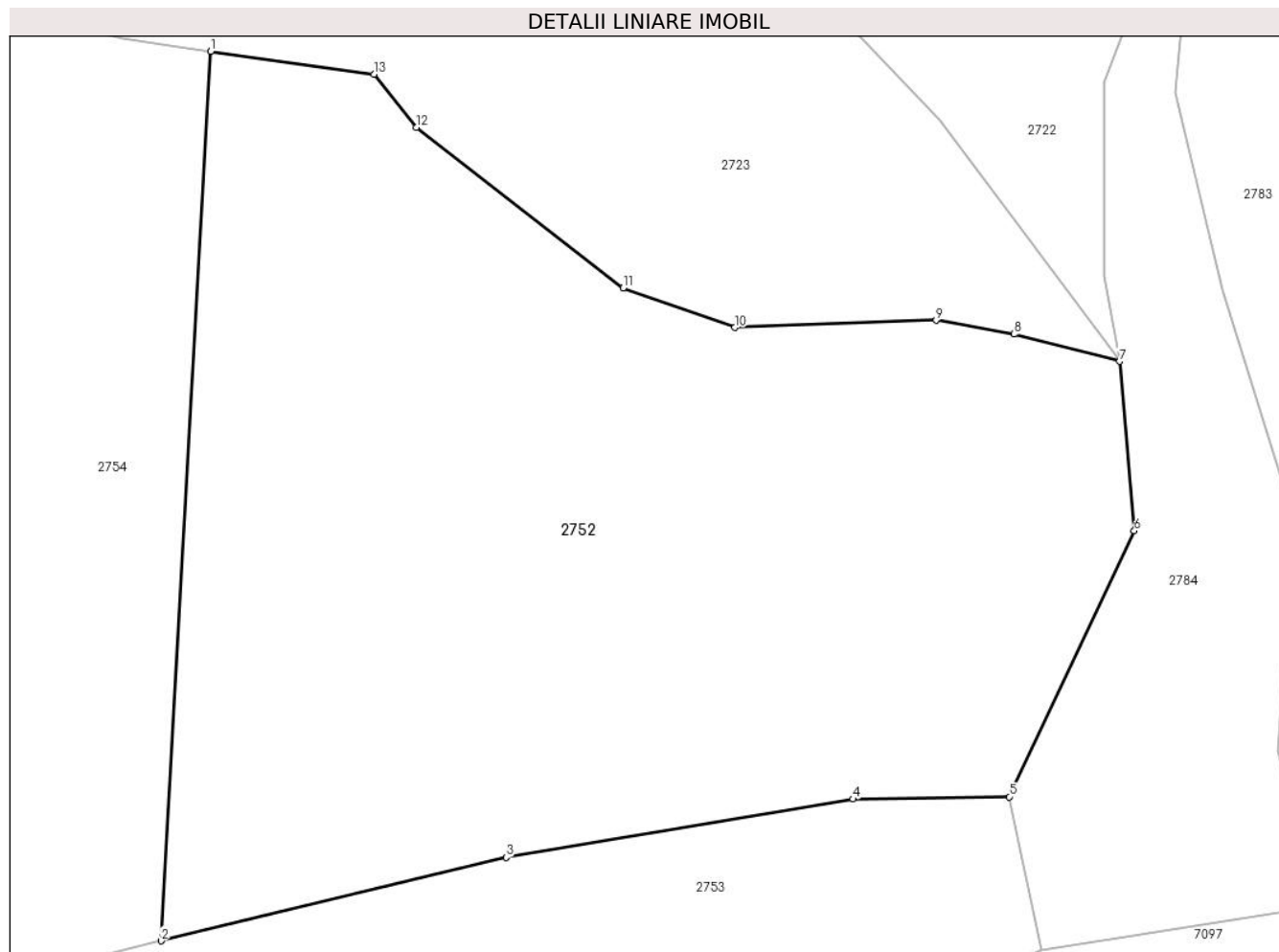
Inscrieri privind dezmembramintele dreptului de proprietate, drepturi reale de garanție și sarcini	Referințe
NU SUNT	

Anexa Nr. 1 La Partea I

Teren

Nr cadastral	Suprafața (mp)*	Observații / Referințe
	9.200	

* Suprafața este determinată în planul de proiecție Stereo 70.



Date referitoare la teren

Crt	Categorie folosință	Intravilan	Suprafața (mp)	Tarla	Parcelă	Nr. topo	Observații / Referințe
1	padure	NU	9.200	-	20/9	-	UA 28A/2

Lungime Segmente

1) Valorile lungimilor segmentelor sunt obținute din proiecție în plan.

Punct început	X / Y	Punct sfârșit	X / Y	Lungime segment (** (m)
1	394.130,068 546.032,628	2	394.123,669 545.918,104	114.703
2	394.123,669 545.918,104	3	394.168,111 545.928,858	45.725
3	394.168,111 545.928,858	4	394.212,843 545.936,365	45.358
4	394.212,843 545.936,365	5	394.232,935 545.936,646	20.094
5	394.232,935 545.936,646	6	394.249,049 545.970,89	37.846

Punct început	X / Y	Punct sfârșit	X / Y	Lungime segment (** (m)
6	394.249,049 545.970,89	7	394.247,144 545.992,7	21.893
7	394.247,144 545.992,7	8	394.233,559 545.996,222	14.034
8	394.233,559 545.996,222	9	394.223,547 545.997,993	10.167
9	394.223,547 545.997,993	10	394.197,579 545.997,056	25.985
10	394.197,579 545.997,056	11	394.183,186 546.002,162	15.271
11	394.183,186 546.002,162	12	394.156,548 546.022,821	33.711
12	394.156,548 546.022,821	13	394.151,09 546.029,656	8.747
13	394.151,09 546.029,656	1	394.130,068 546.032,628	21.23

** Lungimile segmentelor sunt determinate în planul de proiecție Stereo 70 și sunt rotunjite la 1 milimetru.

*** Distanța dintre puncte este formată din segmente cumulate ce sunt mai mici decât valoarea 1 milimetru.

**DATE DESPRE IMOBILUL NR. 2753**

Oficiul de Cadastru și Publicitate Imobiliară ALBA
Biroul de Cadastru și Publicitate Imobiliară Aiud

A. Partea I. Descrierea imobilului

TEREN Extravilan

Adresa: Jud. Alba

Nr. Crt	Nr cadastral Nr. topografic	Suprafața* (mp)	Observații / Referințe
A1	72951	54.700	Sector cadastral:6 Teren neimprejmuit;

B. Partea II. Proprietari și acte

Inscrieri privitoare la dreptul de proprietate și alte drepturi reale	Referințe
1 / 01/01/2022	
Act Administrativ nr. 14269/1547, din 18/06/2019 emis de CJPSDPAT ALBA (titlu de proprietate);	
B1	A1
Intabulare, drept de PROPRIETATE, dobandit prin Reconstituire, cota actuala 1/1 1) BUTA OLIVIA	

C. Partea III. SARCINI .

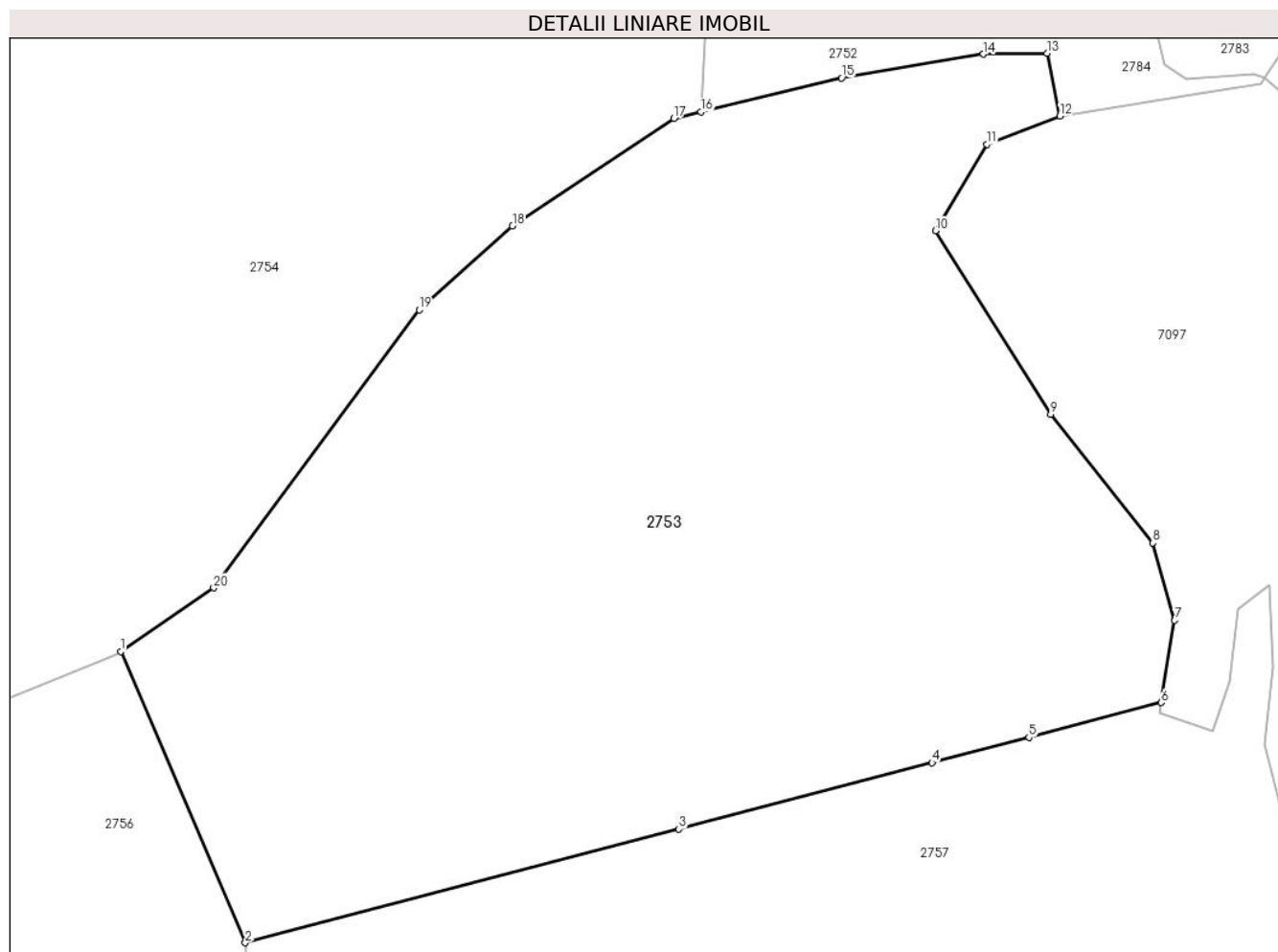
Inscrieri privind dezmembramintele dreptului de proprietate, drepturi reale de garanție și sarcini	Referințe
NU SUNT	

Anexa Nr. 1 La Partea I

Teren

Nr cadastral	Suprafața (mp)*	Observații / Referințe
72951	54.700	

* Suprafața este determinată în planul de proiecție Stereo 70.



Date referitoare la teren

Crt	Categorie folosință	Intravilan	Suprafața (mp)	Tarla	Parcelă	Nr. topo	Observații / Referințe
1	pasune	NU	54.700	-	20/9/1,24/2,26/9	-	UA 27A/1, UA 27B/1

Lungime Segmente

1) Valorile lungimilor segmentelor sunt obținute din proiecție în plan.

Punct început	X / Y	Punct sfârșit	X / Y	Lungime segment (** (m)
1	393.940,454 545.747,895	2	393.979,786 545.655,989	99.969
2	393.979,786 545.655,989	3	394.116,691 545.691,858	141.526
3	394.116,691 545.691,858	4	394.196,672 545.712,814	82.68
4	394.196,672 545.712,814	5	394.227,227 545.720,819	31.587
5	394.227,227 545.720,819	6	394.269,009 545.731,766	43.192

Punct început	X / Y	Punct sfârșit	X / Y	Lungime segment (** (m)
6	394.269,009 545.731,766	7	394.273,266 545.757,712	26.293
7	394.273,266 545.757,712	8	394.266,384 545.782,147	25.385
8	394.266,384 545.782,147	9	394.234,128 545.822,755	51.86
9	394.234,128 545.822,755	10	394.197,796 545.880,63	68.334
10	394.197,796 545.880,63	11	394.213,991 545.907,936	31.747
11	394.213,991 545.907,936	12	394.237,031 545.916,86	24.708
12	394.237,031 545.916,86	13	394.232,935 545.936,646	20.206
13	394.232,935 545.936,646	14	394.212,843 545.936,365	20.094
14	394.212,843 545.936,365	15	394.168,111 545.928,858	45.358
15	394.168,111 545.928,858	16	394.123,669 545.918,104	45.725
16	394.123,669 545.918,104	17	394.115,114 545.916,034	8.801
17	394.115,114 545.916,034	18	394.064,188 545.882,111	61.19
18	394.064,188 545.882,111	19	394.034,791 545.855,635	39.562
19	394.034,791 545.855,635	20	393.969,857 545.767,942	109.117
20	393.969,857 545.767,942	1	393.940,454 545.747,895	35.587

** Lungimile segmentelor sunt determinate în planul de proiecție Stereo 70 și sunt rotunjite la 1 milimetru.

*** Distanța dintre puncte este formată din segmente cumulate ce sunt mai mici decât valoarea 1 milimetru.

**DATE DESPRE IMOBILUL NR. 2754**

Oficiul de Cadastru și Publicitate Imobiliară ALBA
Biroul de Cadastru și Publicitate Imobiliară Aiud

A. Partea I. Descrierea imobilului

TEREN Extravilan

Adresa: Jud. Alba

Nr. Crt	Nr cadastral Nr. topografic	Suprafața* (mp)	Observații / Referințe
A1		141.500	Sector cadastral:6 Teren neimprejmuit;

B. Partea II. Proprietari și acte

Inscrieri privitoare la dreptul de proprietate și alte drepturi reale	Referințe
1 / 01/01/2022	
Act Administrativ nr. 14185/1513, din 20/08/2018 emis de CJPSDPAT ALBA (titlu de proprietate);	
B1	A1
Intabulare, drept de PROPRIETATE, dobandit prin Adjudecare, cota actuala 1/1 1) RUS IOAN	

C. Partea III. SARCINI .

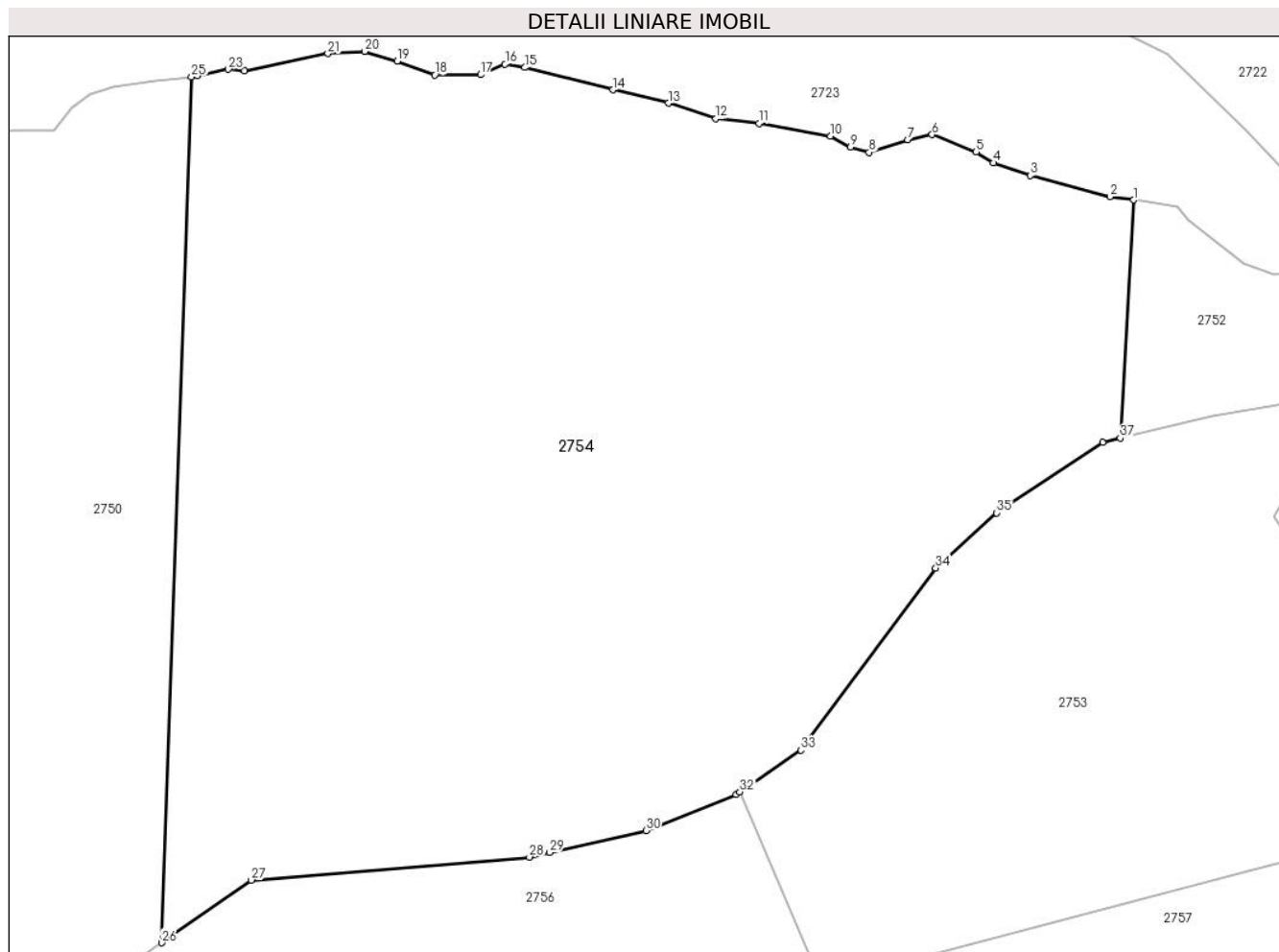
Inscrieri privind dezmembramintele dreptului de proprietate, drepturi reale de garanție și sarcini	Referințe
NU SUNT	

Anexa Nr. 1 La Partea I

Teren

Nr cadastral	Suprafața (mp)*	Observații / Referințe
	141.500	

* Suprafața este determinată în planul de proiecție Stereo 70.



Date referitoare la teren

Crt	Categorie folosință	Intravilan	Suprafața (mp)	Tarla	Parcelă	Nr. topo	Observații / Referințe
1	padure	NU	141.500	-	20/7,24/1	-	UA 28A/1, UA 28B/2

Lungime Segmente

1) Valorile lungimilor segmentelor sunt obținute din proiecție în plan.

Punct început	X / Y	Punct sfârșit	X / Y	Lungime segment (** (m)
1	394.130,068 546.032,628	2	394.118,655 546.034,241	11.527
3	394.080,32 546.044,462	4	394.062,486 546.050,506	18.83
5	394.054,247 546.055,717	6	394.033,056 546.064,068	22.777
7	394.021,226 546.061,685	8	394.002,662 546.055,537	19.556
9	393.993,693 546.058,038	10	393.984,152 546.063,372	10.931

Punct început	X / Y	Punct sfârșit	X / Y	Lungime segment (** (m)
2	394.118,655 546.034,241	3	394.080,32 546.044,462	39.674
4	394.062,486 546.050,506	5	394.054,247 546.055,717	9.748
6	394.033,056 546.064,068	7	394.021,226 546.061,685	12.068
8	394.002,662 546.055,537	9	393.993,693 546.058,038	9.311
10	393.984,152 546.063,372	11	393.949,736 546.069,52	34.961

Punct început	X / Y	Punct sfârșit	X / Y	Lungime segment (** (m)
11	393.949,736 546.069,52	12	393.928,902 546.071,717	20.95
13	393.906,062 546.079,22	14	393.879,364 546.085,577	27.445
15	393.836,855 546.096,342	16	393.827,365 546.098,009	9.636
17	393.815,58 546.092,903	18	393.793,522 546.092,702	22.059
19	393.775,376 546.099,371	20	393.759,788 546.104,086	16.286
21	393.742,058 546.103,044	22	393.701,778 546.094,807	41.114
23	393.694,12 546.095,532	24	393.679,311 546.092,301	15.158
25	393.676,423 546.091,944	26	393.662,063 545.675,36	416.832
27	393.705,133 545.705,51	28	393.839,088 545.716,57	134.411
29	393.848,902 545.718,799	30	393.895,361 545.729,349	47.642
31	393.938,627 545.746,65	32	393.940,454 545.747,895	2.211
33	393.969,857 545.767,942	34	394.034,791 545.855,635	109.117
35	394.064,188 545.882,111	36	394.115,114 545.916,034	61.19
37	394.123,669 545.918,104	1	394.130,068 546.032,628	114.703

Punct început	X / Y	Punct sfârșit	X / Y	Lungime segment (** (m)
12	393.928,902 546.071,717	13	393.906,062 546.079,22	24.041
14	393.879,364 546.085,577	15	393.836,855 546.096,342	43.851
16	393.827,365 546.098,009	17	393.815,58 546.092,903	12.844
18	393.793,522 546.092,702	19	393.775,376 546.099,371	19.334
20	393.759,788 546.104,086	21	393.742,058 546.103,044	17.76
22	393.701,778 546.094,807	23	393.694,12 546.095,532	7.692
24	393.679,311 546.092,301	25	393.676,423 546.091,944	2.91
26	393.662,063 545.675,36	27	393.705,133 545.705,51	52.574
28	393.839,088 545.716,57	29	393.848,902 545.718,799	10.063
30	393.895,361 545.729,349	31	393.938,627 545.746,65	46.597
32	393.940,454 545.747,895	33	393.969,857 545.767,942	35.587
34	394.034,791 545.855,635	35	394.064,188 545.882,111	39.562
36	394.115,114 545.916,034	37	394.123,669 545.918,104	8.801

** Lungimile segmentelor sunt determinate în planul de proiecție Stereo 70 și sunt rotunjite la 1 milimetru.

*** Distanța dintre puncte este formată din segmente cumulate ce sunt mai mici decât valoarea 1 milimetru.

**DATE DESPRE IMOBILUL NR. 2755**

Oficiul de Cadastru și Publicitate Imobiliară ALBA
Biroul de Cadastru și Publicitate Imobiliară Aiud

A. Partea I. Descrierea imobilului

TEREN Extravilan

Adresa: Jud. Alba

Nr. Crt	Nr cadastral Nr. topografic	Suprafața* (mp)	Observații / Referințe
A1		12.400	Sector cadastral:6 Teren neimprejmuit;

B. Partea II. Proprietari și acte

Inscrieri privitoare la dreptul de proprietate și alte drepturi reale		Referințe
1 / 01/01/2022		
Act Administrativ nr. 11402/1217, din 30/09/2004 emis de CJPSDP ALBA (titlu de proprietate);		
B1	Intabulare, drept de PROPRIETATE, dobandit prin Reconstituire, cota actuala 1/1 1) CIOBAN IOAN 2) CHESCHES IOAN	A1

C. Partea III. SARCINI .

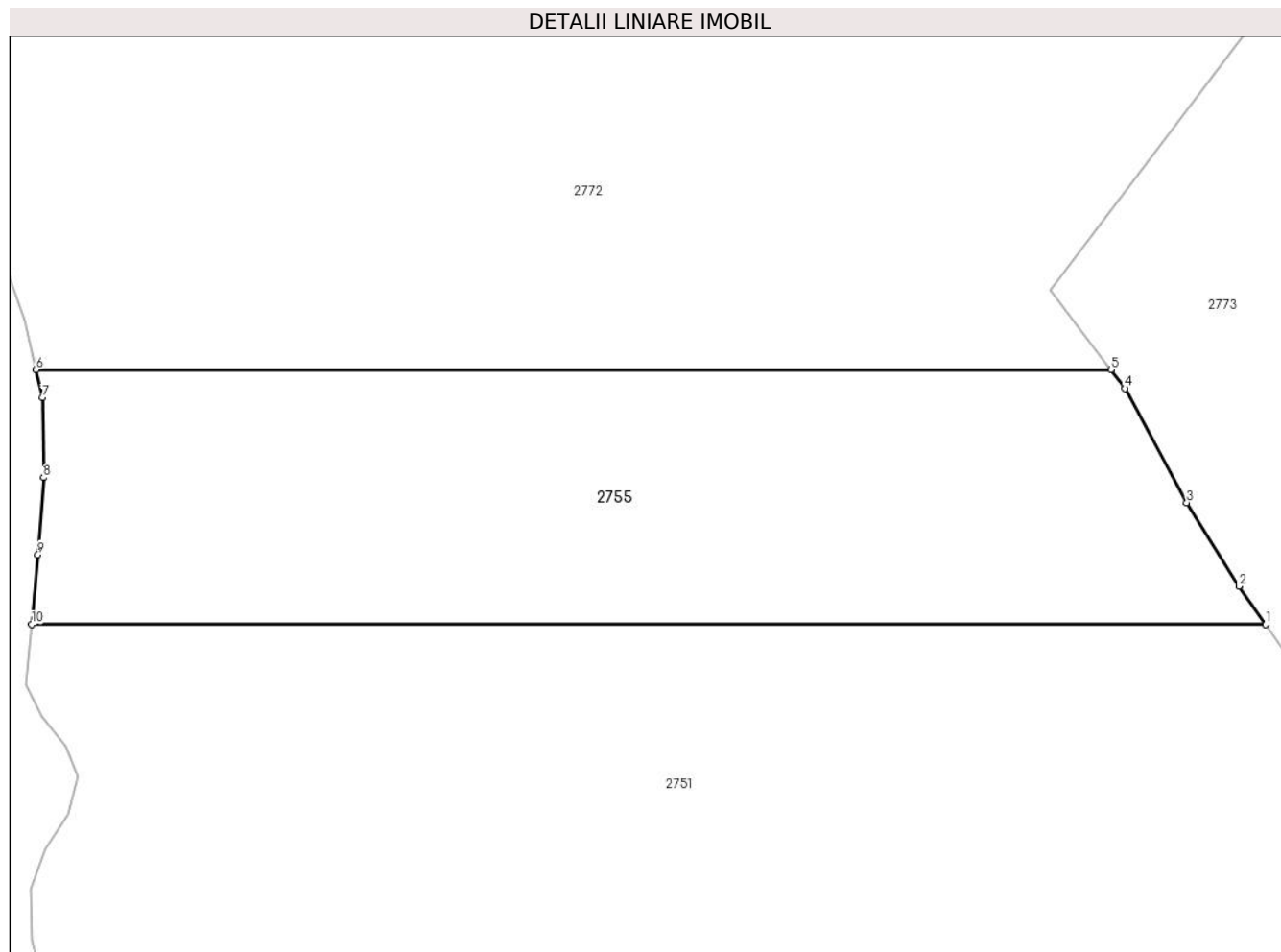
Inscrieri privind dezmembramintele dreptului de proprietate, drepturi reale de garanție și sarcini	Referințe
NU SUNT	

Anexa Nr. 1 La Partea I

Teren

Nr cadastral	Suprafața (mp)*	Observații / Referințe
	12.400	

* Suprafața este determinată în planul de proiecție Stereo 70.



Date referitoare la teren

Crt	Categorie folosință	Intravilan	Suprafața (mp)	Tarla	Parcelă	Nr. topo	Observații / Referințe
1	padure	NU	12.400	-	3083/1/6	-	UA 35A, 35B

Lungime Segmente

1) Valorile lungimilor segmentelor sunt obținute din proiecție în plan.

Punct început	X / Y	Punct sfârșit	X / Y	Lungime segment (** (m)
1	394.668,9 545.559,883	2	394.663,375 545.567,762	9.624
2	394.663,375 545.567,762	3	394.652,627 545.584,974	20.291
3	394.652,627 545.584,974	4	394.639,906 545.608,492	26.739
4	394.639,906 545.608,492	5	394.636,98 545.612,339	4.833
5	394.636,98 545.612,339	6	394.415,405 545.612,339	221.575

Punct început	X / Y	Punct sfârșit	X / Y	Lungime segment (** (m)
6	394.415,405 545.612,339	7	394.416,689 545.606,611	5.87
7	394.416,689 545.606,611	8	394.416,943 545.590,127	16.486
8	394.416,943 545.590,127	9	394.415,798 545.574,277	15.891
9	394.415,798 545.574,277	10	394.414,506 545.559,883	14.452
10	394.414,506 545.559,883	1	394.668,9 545.559,883	254.394

** Lungimile segmentelor sunt determinate în planul de proiecție Stereo 70 și sunt rotunjite la 1 milimetru.

*** Distanța dintre puncte este formată din segmente cumulate ce sunt mai mici decât valoarea 1 milimetru.

**DATE DESPRE IMOBILUL NR. 2756**

Oficiul de Cadastru și Publicitate Imobiliară ALBA
Biroul de Cadastru și Publicitate Imobiliară Aiud

A. Partea I. Descrierea imobilului

TEREN Extravilan

Adresa: Jud. Alba

Nr. Crt	Nr cadastral Nr. topografic	Suprafața* (mp)	Observații / Referințe
A1	72950	76.100	Sector cadastral:6 Teren neimprejmuit;

B. Partea II. Proprietari și acte

Inscrieri privitoare la dreptul de proprietate și alte drepturi reale		Referințe
1 / 01/01/2022		
Act Administrativ nr. 14185/1464, din 28/03/2017 emis de CJPSDPAT ALBA (titlu de proprietate);		
B1	Intabulare, drept de PROPRIETATE, dobandit prin Reconstituire, cota actuala 1/1 1) POPA ELENA 2) POPA TEODOR	A1

C. Partea III. SARCINI .

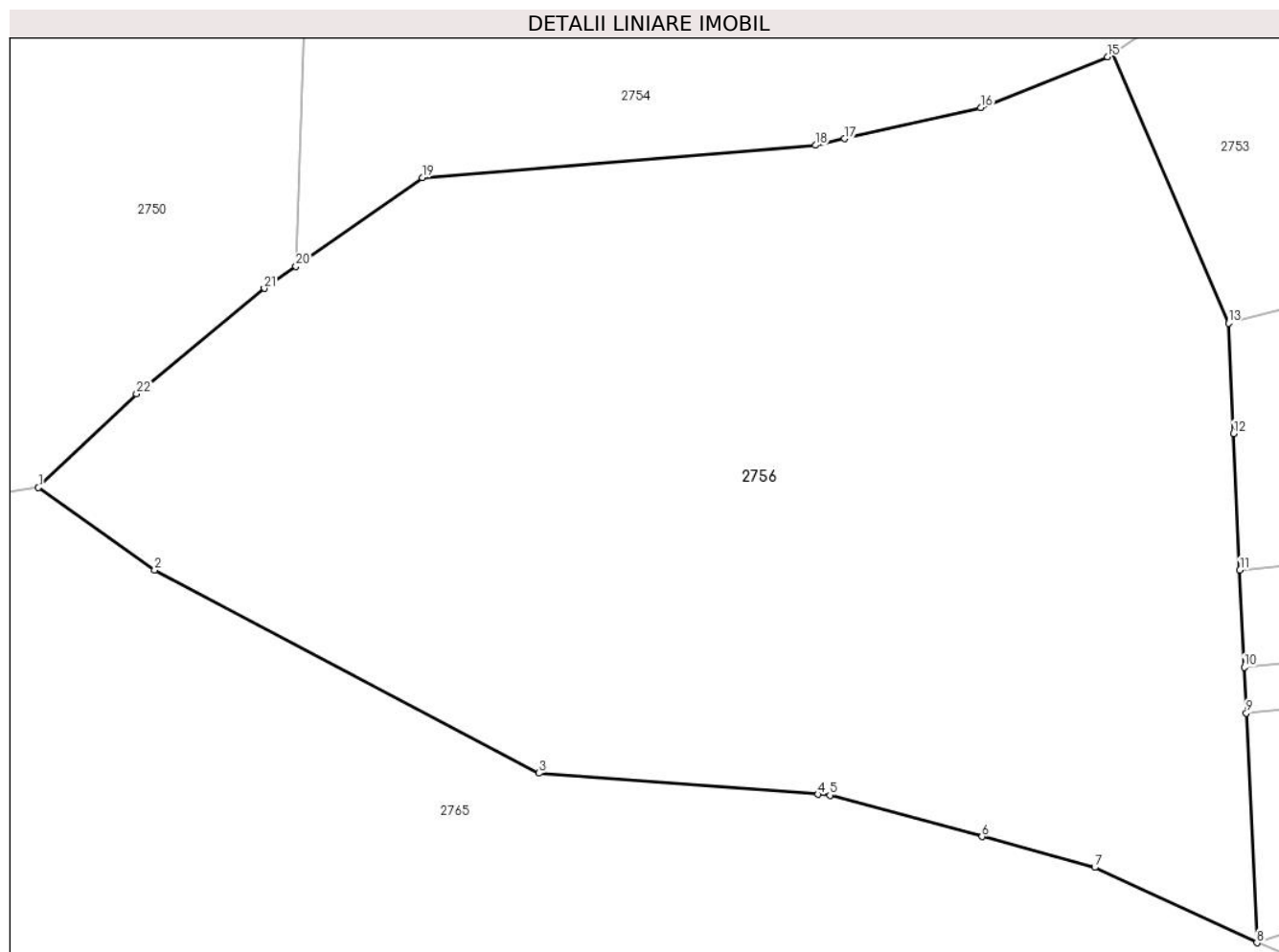
Inscrieri privind dezmembramintele dreptului de proprietate, drepturi reale de garanție și sarcini	Referințe
NU SUNT	

Anexa Nr. 1 La Partea I

Teren

Nr cadastral	Suprafața (mp)*	Observații / Referințe
72950	76.100	

* Suprafața este determinată în planul de proiecție Stereo 70.



Date referitoare la teren

Crt	Categorie folosință	Intravilan	Suprafața (mp)	Tarla	Parcelă	Nr. topo	Observații / Referințe
1	padure	NU	76.100	-	20/8,24/4, 26/2,27/3	-	UA 27B/2

Lungime Segmente

1) Valorile lungimilor segmentelor sunt obținute din proiecție în plan.

Punct început	X / Y	Punct sfârșit	X / Y	Lungime segment (** (m)
1	393.574,373 545.600,069	2	393.613,921 545.571,94	48.532
3	393.744,852 545.502,791	4	393.839,917 545.495,622	95.335
5	393.843,986 545.495,316	6	393.895,802 545.481,197	53.706
7	393.934,178 545.470,74	8	393.989,435 545.445,059	60.934
9	393.985,858 545.523,258	10	393.985,142 545.538,912	15.67

Punct început	X / Y	Punct sfârșit	X / Y	Lungime segment (** (m)
2	393.613,921 545.571,94	3	393.744,852 545.502,791	148.069
4	393.839,917 545.495,622	5	393.843,986 545.495,316	4.08
6	393.895,802 545.481,197	7	393.934,178 545.470,74	39.775
8	393.989,435 545.445,059	9	393.985,858 545.523,258	78.282
10	393.985,142 545.538,912	11	393.983,632 545.571,926	33.049

Punct început	X / Y	Punct sfârșit	X / Y	Lungime segment (** (m)
11	393.983,632 545.571,926	12	393.981,505 545.618,412	46.534
13	393.979,786 545.655,989	14	393.940,454 545.747,895	99.969
15	393.938,627 545.746,65	16	393.895,361 545.729,349	46.597
17	393.848,902 545.718,799	18	393.839,088 545.716,57	10.063
19	393.705,133 545.705,51	20	393.662,063 545.675,36	52.574
21	393.651,284 545.667,815	22	393.607,769 545.631,92	56.409

Punct început	X / Y	Punct sfârșit	X / Y	Lungime segment (** (m)
12	393.981,505 545.618,412	13	393.979,786 545.655,989	37.616
14	393.940,454 545.747,895	15	393.938,627 545.746,65	2.211
16	393.895,361 545.729,349	17	393.848,902 545.718,799	47.642
18	393.839,088 545.716,57	19	393.705,133 545.705,51	134.411
20	393.662,063 545.675,36	21	393.651,284 545.667,815	13.157
22	393.607,769 545.631,92	1	393.574,373 545.600,069	46.15

** Lungimile segmentelor sunt determinate în planul de proiecție Stereo 70 și sunt rotunjite la 1 milimetru.

*** Distanța dintre puncte este formată din segmente cumulate ce sunt mai mici decât valoarea 1 milimetru.

**DATE DESPRE IMOBILUL NR. 2757**

Oficiul de Cadastru și Publicitate Imobiliară ALBA
Biroul de Cadastru și Publicitate Imobiliară Aiud

A. Partea I. Descrierea imobilului

TEREN Extravilan

Adresa: Jud. Alba

Nr. Crt	Nr cadastral Nr. topografic	Suprafața* (mp)	Observații / Referințe
A1	72952	37.800	Sector cadastral:6 Teren neimprejmuit;

B. Partea II. Proprietari și acte

Inscrieri privitoare la dreptul de proprietate și alte drepturi reale	Referințe
1 / 01/01/2022	
Act Administrativ nr. 14269/1533, din 28/03/2019 emis de CJPSDPAT ALBA (titlu de proprietate);	
B1	A1
Intabulare, drept de PROPRIETATE, dobandit prin Reconstituire, cota actuala 1/1 1) LAZAR VIOREL	

C. Partea III. SARCINI .

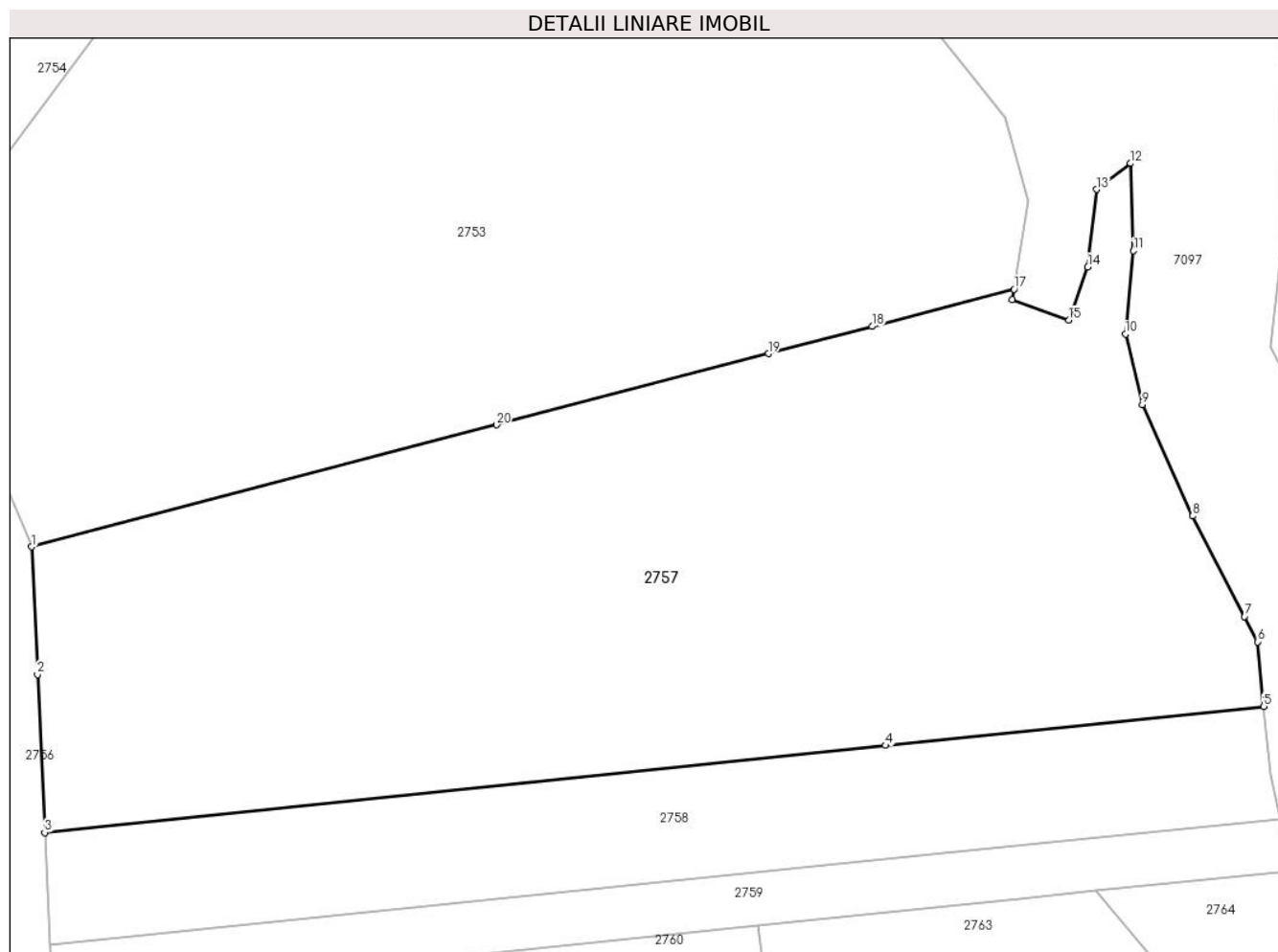
Inscrieri privind dezmembramintele dreptului de proprietate, drepturi reale de garanție și sarcini	Referințe
NU SUNT	

Anexa Nr. 1 La Partea I

Teren

Nr cadastral	Suprafața (mp)*	Observații / Referințe
72952	37.800	

* Suprafața este determinată în planul de proiecție Stereo 70.



Date referitoare la teren

Crt	Categorie folosință	Intravilan	Suprafața (mp)	Tarla	Parcelă	Nr. topo	Observații / Referințe
1	padure	NU	37.800	-	20/10,26/8, 24/3	-	UA 27A/2, UA 27B/3

Lungime Segmente

1) Valorile lungimilor segmentelor sunt obținute din proiecție în plan.

Punct început	X / Y	Punct sfârșit	X / Y	Lungime segment (** (m)
1	393.979,786 545.655,989	2	393.981,505 545.618,412	37.616
2	393.981,505 545.618,412	3	393.983,632 545.571,926	46.534
3	393.983,632 545.571,926	4	394.231,204 545.597,522	248.892
4	394.231,204 545.597,522	5	394.342,531 545.609,032	111.92
5	394.342,531 545.609,032	6	394.340,762 545.628,026	19.076

Punct început	X / Y	Punct sfârșit	X / Y	Lungime segment (** (m)
6	394.340,762 545.628,026	7	394.336,885 545.635,525	8.443
7	394.336,885 545.635,525	8	394.321,622 545.665,047	33.234
8	394.321,622 545.665,047	9	394.306,811 545.697,816	35.96
9	394.306,811 545.697,816	10	394.301,797 545.718,532	21.314
10	394.301,797 545.718,532	11	394.304,167 545.743,076	24.658
11	394.304,167 545.743,076	12	394.303,361 545.768,756	25.693
12	394.303,361 545.768,756	13	394.293,288 545.761,117	12.641
13	394.293,288 545.761,117	14	394.290,77 545.738,293	22.963
14	394.290,77 545.738,293	15	394.285,186 545.722,676	16.585
15	394.285,186 545.722,676	16	394.268,5 545.728,66	17.726
16	394.268,5 545.728,66	17	394.269,009 545.731,766	3.148
17	394.269,009 545.731,766	18	394.227,227 545.720,819	43.192
18	394.227,227 545.720,819	19	394.196,672 545.712,814	31.587
19	394.196,672 545.712,814	20	394.116,691 545.691,858	82.68
20	394.116,691 545.691,858	1	393.979,786 545.655,989	141.526

** Lungimile segmentelor sunt determinate în planul de proiecție Stereo 70 și sunt rotunjite la 1 milimetru.

*** Distanța dintre puncte este formată din segmente cumulate ce sunt mai mici decât valoarea 1 milimetru.

**DATE DESPRE IMOBILUL NR. 2758**

Oficiul de Cadastru și Publicitate Imobiliară ALBA
Biroul de Cadastru și Publicitate Imobiliară Aiud

A. Partea I. Descrierea imobilului

TEREN Extravilan

Adresa: Jud. Alba

Nr. Crt	Nr cadastral Nr. topografic	Suprafața* (mp)	Observații / Referințe
A1	72953	12.000	Sector cadastral:6 Teren neimprejmuit;

B. Partea II. Proprietari și acte

Inscrieri privitoare la dreptul de proprietate și alte drepturi reale	Referințe
1 / 01/01/2022	
Act Administrativ nr. 14269/1532, din 28/03/2019 emis de CJPSDPAT ALBA (titlu de proprietate);	
B1	A1
Intabulare, drept de PROPRIETATE, dobandit prin Reconstituire, cota actuala 1/1 1) LAZAR VIOREL	

C. Partea III. SARCINI .

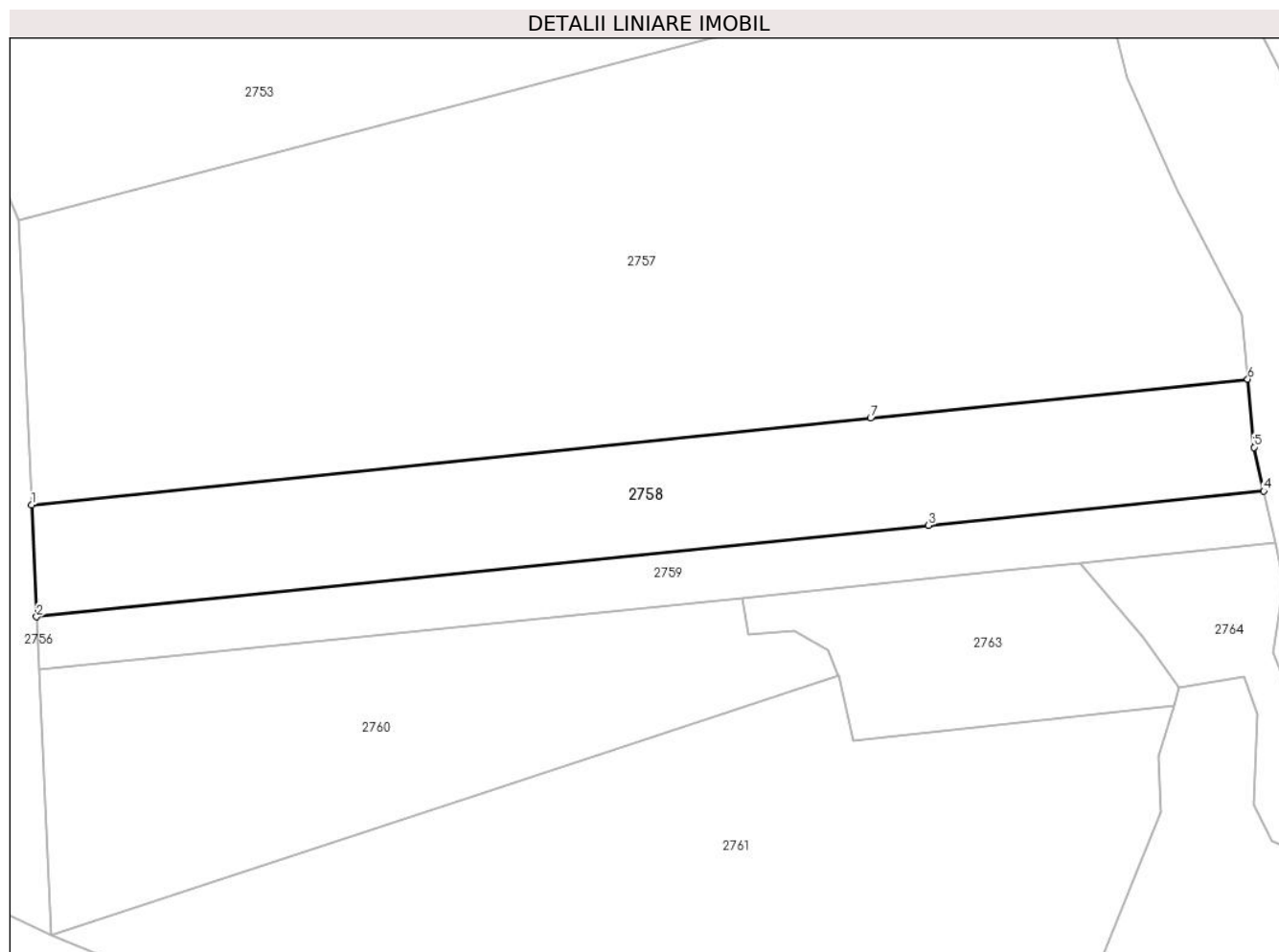
Inscrieri privind dezmembramintele dreptului de proprietate, drepturi reale de garanție și sarcini	Referințe
NU SUNT	

Anexa Nr. 1 La Partea I

Teren

Nr cadastral	Suprafața (mp)*	Observații / Referințe
72953	12.000	

* Suprafața este determinată în planul de proiecție Stereo 70.



Date referitoare la teren

Crt	Categorie folosință	Intra vilan	Suprafața (mp)	Tarla	Parcelă	Nr. topo	Observații / Referințe
1	padure	NU	12.000	-	26/7	-	27A/3, 27B/4

Lungime Segmente

1) Valorile lungimilor segmentelor sunt obținute din proiecție în plan.

Punct început	X / Y	Punct sfârșit	X / Y	Lungime segment (** (m)
1	393.983,632 545.571,926	2	393.985,142 545.538,912	33.049
2	393.985,142 545.538,912	3	394.248,311 545.565,883	264.547
3	394.248,311 545.565,883	4	394.347,259 545.576,024	99.466
4	394.347,259 545.576,024	5	394.344,404 545.588,922	13.21
5	394.344,404 545.588,922	6	394.342,531 545.609,032	20.197

Punct început	X / Y	Punct sfârșit	X / Y	Lungime segment (** (m)
6	394.342,531 545.609,032	7	394.231,204 545.597,522	111.92
7	394.231,204 545.597,522	1	393.983,632 545.571,926	248.892

** Lungimile segmentelor sunt determinate în planul de proiecție Stereo 70 și sunt rotunjite la 1 milimetru.

*** Distanța dintre puncte este formată din segmente cumulate ce sunt mai mici decât valoarea 1 milimetru.

**DATE DESPRE IMOBILUL NR. 2759**

Oficiul de Cadastru și Publicitate Imobiliară ALBA
Biroul de Cadastru și Publicitate Imobiliară Aiud

A. Partea I. Descrierea imobilului

TEREN Extravilan

Adresa: Jud. Alba

Nr. Crt	Nr cadastral Nr. topografic	Suprafața* (mp)	Observații / Referințe
A1	72954	5.700	Sector cadastral:6 Teren neimprejmuit;

B. Partea II. Proprietari și acte

Inscrieri privitoare la dreptul de proprietate și alte drepturi reale	Referințe
1 / 01/01/2022	
Act Administrativ nr. 14269/1545, din 18/06/2019 emis de CJPSDPAT ALBA (titlu de proprietate);	
B1	A1
Intabulare, drept de PROPRIETATE, dobandit prin Reconstituire, cota actuala 1/1 1) LAZAR VIOREL	

C. Partea III. SARCINI .

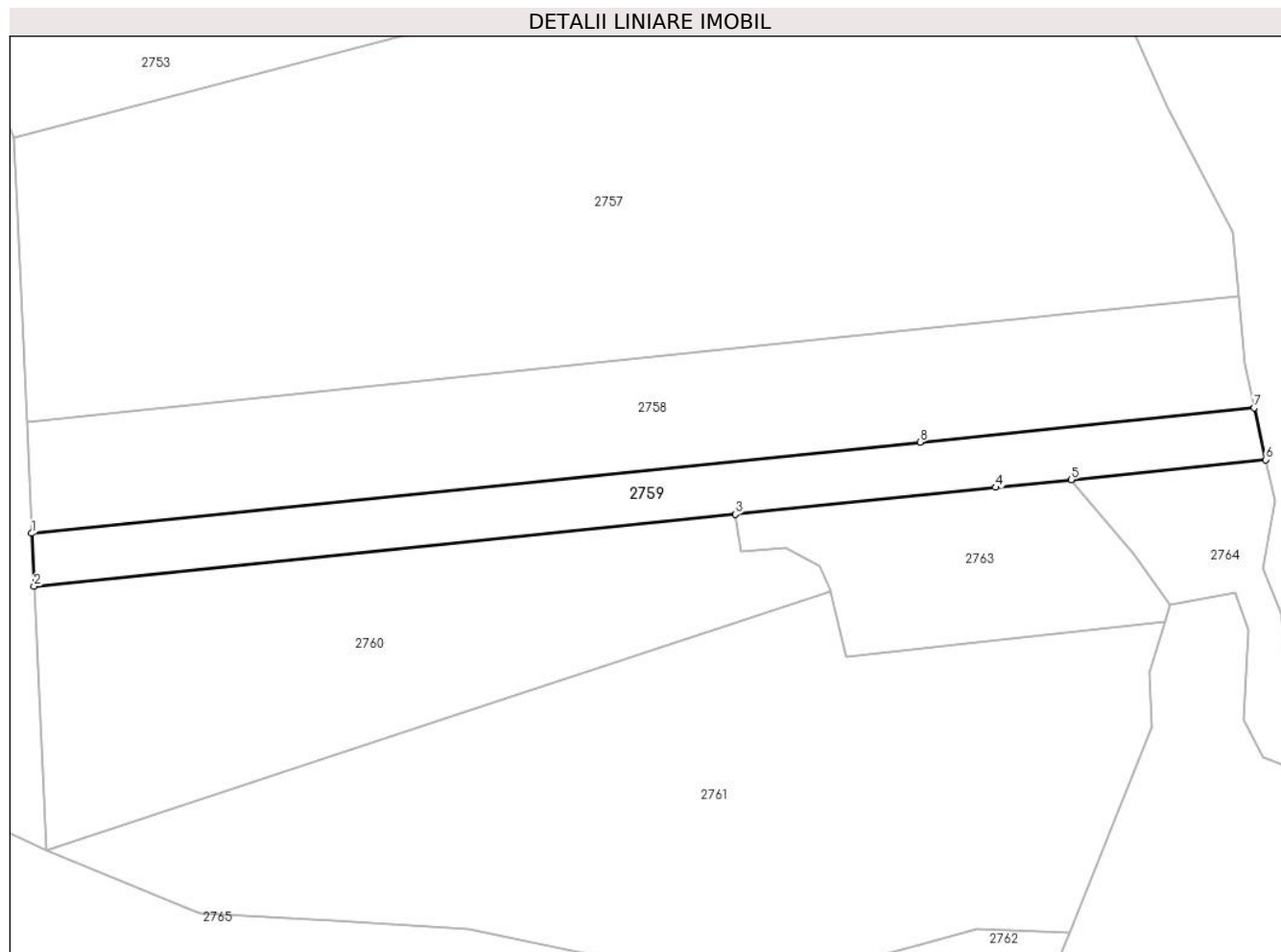
Inscrieri privind dezmembramintele dreptului de proprietate, drepturi reale de garanție și sarcini	Referințe
NU SUNT	

Anexa Nr. 1 La Partea I

Teren

Nr cadastral	Suprafața (mp)*	Observații / Referințe
72954	5.700	

* Suprafața este determinată în planul de proiecție Stereo 70.



Date referitoare la teren

Crt	Categorie folosință	Intravilan	Suprafața (mp)	Tarla	Parcelă	Nr. topo	Observații / Referințe
1	padure	NU	5.700	-	26/6	-	UA 27A/4, 27B/5

Lungime Segmente

1) Valorile lungimilor segmentelor sunt obținute din proiecție în plan.

Punct început	X / Y	Punct sfârșit	X / Y	Lungime segment (** (m)
1	393.985,142 545.538,912	2	393.985,858 545.523,258	15.67
2	393.985,858 545.523,258	3	394.193,528 545.544,592	208.763
3	394.193,528 545.544,592	4	394.270,672 545.552,517	77.55
4	394.270,672 545.552,517	5	394.293,004 545.554,811	22.45
5	394.293,004 545.554,811	6	394.350,644 545.560,732	57.943

Punct început	X / Y	Punct sfârșit	X / Y	Lungime segment (** (m)
6	394.350,644 545.560,732	7	394.347,259 545.576,024	15.662
7	394.347,259 545.576,024	8	394.248,311 545.565,883	99.466
8	394.248,311 545.565,883	1	393.985,142 545.538,912	264.547

** Lungimile segmentelor sunt determinate în planul de proiecție Stereo 70 și sunt rotunjite la 1 milimetru.

*** Distanța dintre puncte este formată din segmente cumulate ce sunt mai mici decât valoarea 1 milimetru.

**DATE DESPRE IMOBILUL NR. 2760**

Oficiul de Cadastru și Publicitate Imobiliară ALBA
Biroul de Cadastru și Publicitate Imobiliară Aiud

A. Partea I. Descrierea imobilului

TEREN Extravilan

Adresa: Jud. Alba

Nr. Crt	Nr cadastral Nr. topografic	Suprafața* (mp)	Observații / Referințe
A1	72955	11.900	Sector cadastral:6 Teren neimprejmuit;

B. Partea II. Proprietari și acte

Inscrieri privitoare la dreptul de proprietate și alte drepturi reale	Referințe
1 / 01/01/2022	
Act Administrativ nr. 14269/1540, din 19/04/2019 emis de CJPSDPAT ALBA (titlu de proprietate);	
B1	A1
Intabulare, drept de PROPRIETATE, dobandit prin Reconstituire, cota actuala 1/1 1) CÂMPIAN OLIVIA	

C. Partea III. SARCINI .

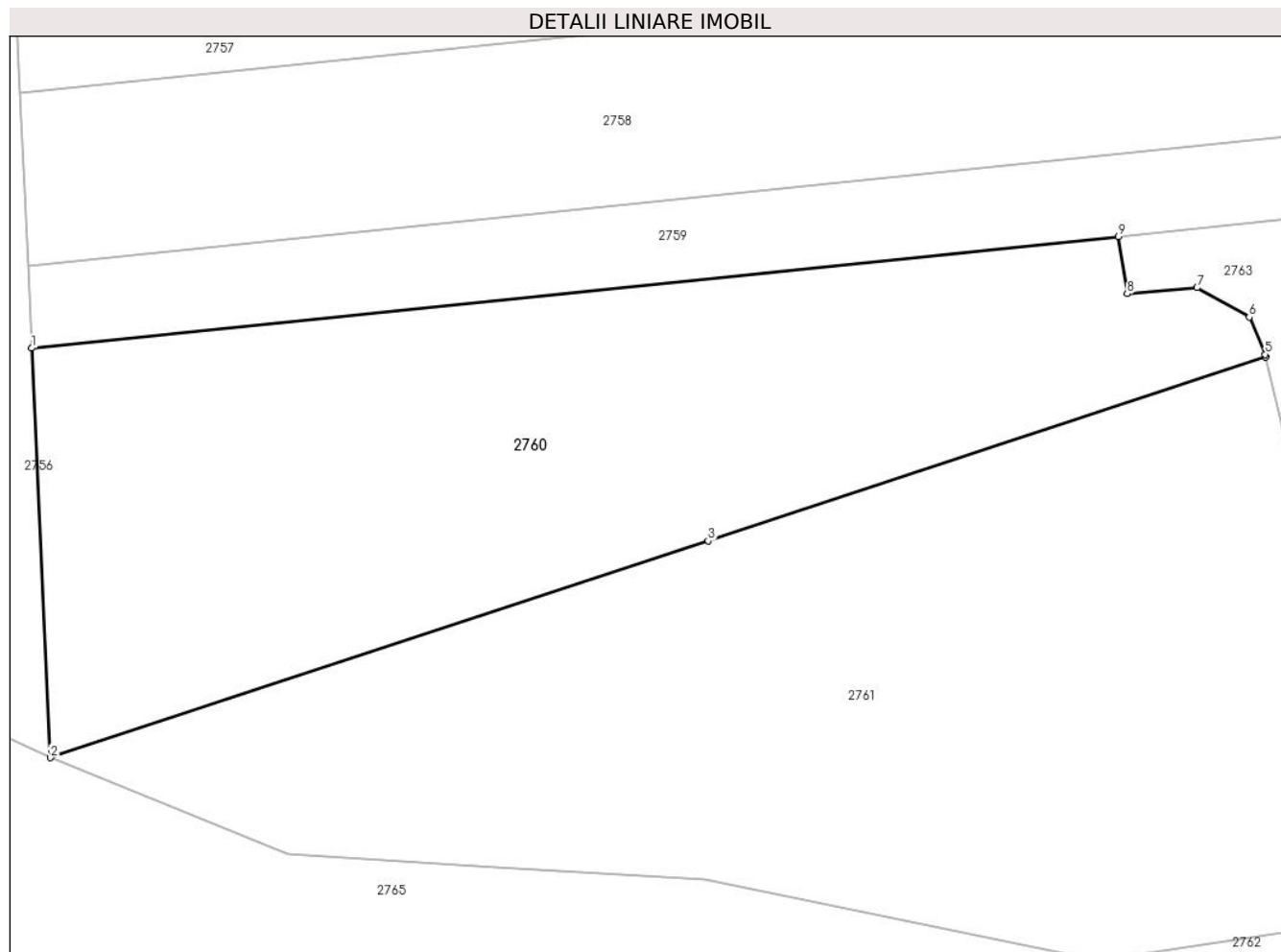
Inscrieri privind dezmembramintele dreptului de proprietate, drepturi reale de garanție și sarcini	Referințe
NU SUNT	

Anexa Nr. 1 La Partea I

Teren

Nr cadastral	Suprafața (mp)*	Observații / Referințe
72955	11.900	

* Suprafața este determinată în planul de proiecție Stereo 70.



Date referitoare la teren

Crt	Categorie folosință	Intravilan	Suprafața (mp)	Tarla	Parcelă	Nr. topo	Observații / Referințe
1	padure	NU	11.900	-	26/4, 27/3	-	UA 27B/6

Lungime Segmente

1) Valorile lungimilor segmentelor sunt obținute din proiecție în plan.

Punct început	X / Y	Punct sfârșit	X / Y	Lungime segment (** (m)
1	393.985,858 545.523,258	2	393.989,435 545.445,059	78.282
2	393.989,435 545.445,059	3	394.115,152 545.486,473	132.362
3	394.115,152 545.486,473	4	394.221,719 545.521,579	112.201
4	394.221,719 545.521,579	5	394.221,603 545.522,067	0.501
5	394.221,603 545.522,067	6	394.218,577 545.529,195	7.744

Punct început	X / Y	Punct sfârșit	X / Y	Lungime segment (** (m)
6	394.218,577 545.529,195	7	394.208,574 545.534,784	11.458
7	394.208,574 545.534,784	8	394.195,238 545.533,657	13.384
8	394.195,238 545.533,657	9	394.193,528 545.544,592	11.068
9	394.193,528 545.544,592	1	393.985,858 545.523,258	208.763

** Lungimile segmentelor sunt determinate în planul de proiecție Stereo 70 și sunt rotunjite la 1 milimetru.

*** Distanța dintre puncte este formată din segmente cumulate ce sunt mai mici decât valoarea 1 milimetru.

**DATE DESPRE IMOBILUL NR. 2761**

Oficiul de Cadastru și Publicitate Imobiliară ALBA
Biroul de Cadastru și Publicitate Imobiliară Aiud

A. Partea I. Descrierea imobilului

TEREN Extravilan

Adresa: Jud. Alba

Nr. Crt	Nr cadastral Nr. topografic	Suprafața* (mp)	Observații / Referințe
A1	72957	22.200	Sector cadastral:6 Teren neimprejmuit;

B. Partea II. Proprietari și acte

Inscrieri privitoare la dreptul de proprietate și alte drepturi reale	Referințe
1 / 01/01/2022	
Act Administrativ nr. 14269/1542, din 11/04/2019 emis de CJPSDPAT ALBA (titlu de proprietate);	
B1	A1
Intabulare, drept de PROPRIETATE, dobandit prin Reconstituire, cota actuala 1/1	
1) PROTOPOPIATUL GRECO-CATOLIC AIUD, CIF:31248597	

C. Partea III. SARCINI .

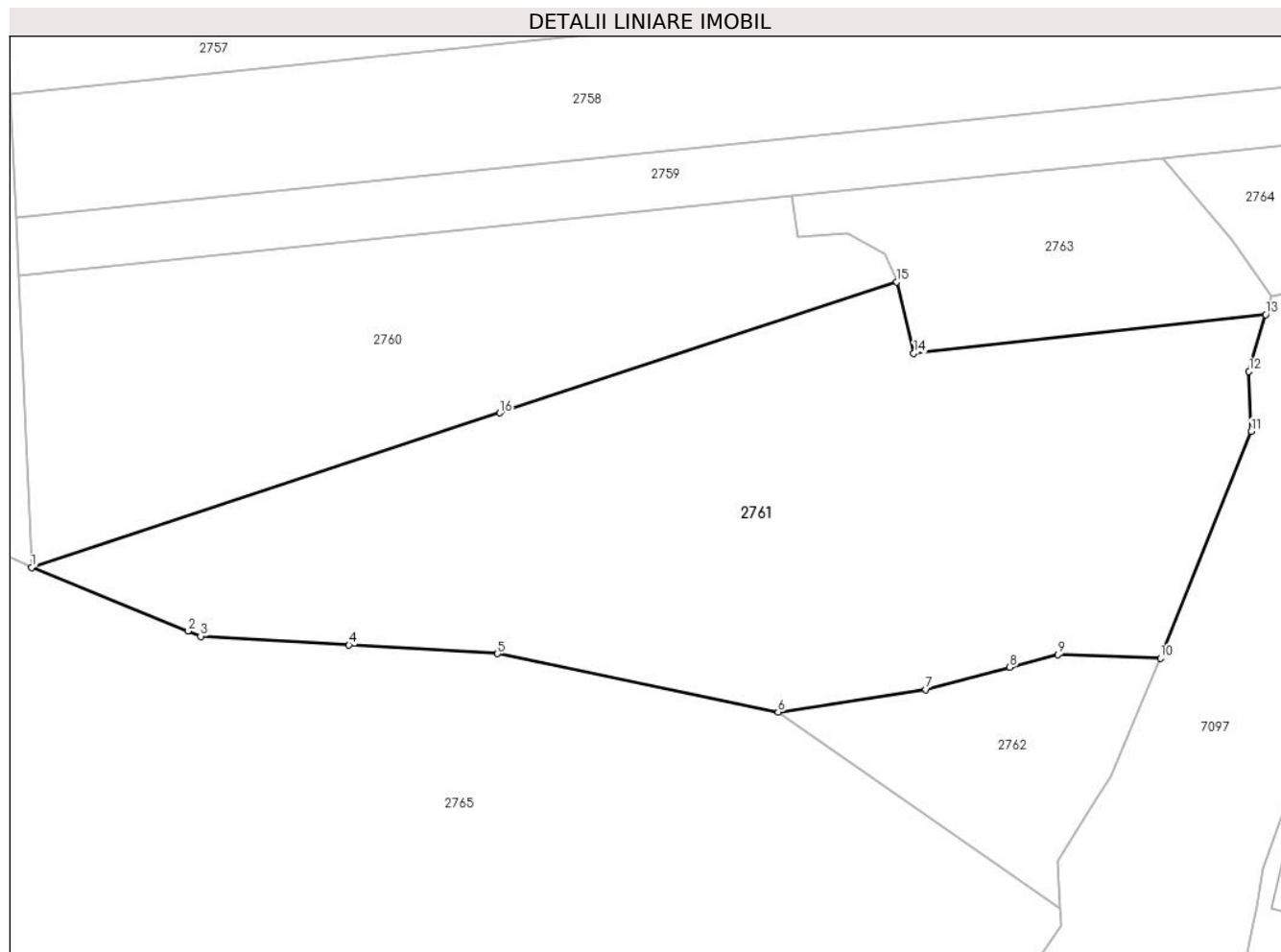
Inscrieri privind dezmembramintele dreptului de proprietate, drepturi reale de garanție și sarcini	Referințe
NU SUNT	

Anexa Nr. 1 La Partea I

Teren

Nr cadastral	Suprafața (mp)*	Observații / Referințe
72957	22.200	

* Suprafața este determinată în planul de proiecție Stereo 70.



Date referitoare la teren

Crt	Categorie folosință	Intravilan	Suprafața (mp)	Tarla	Parcelă	Nr. topo	Observații / Referințe
1	padure	NU	22.200	-	26/3/1, 27/2, 26/3/2	-	UA 27B/8

Lungime Segmente

1) Valorile lungimilor segmentelor sunt obținute din proiecție în plan.

Punct început	X / Y	Punct sfârșit	X / Y	Lungime segment (** (m)
1	393.989,435 545.445,059	2	394.031,364 545.427,978	45.274
2	394.031,364 545.427,978	3	394.034,796 545.426,58	3.706
3	394.034,796 545.426,58	4	394.074,649 545.424,247	39.921
4	394.074,649 545.424,247	5	394.114,501 545.421,913	39.92
5	394.114,501 545.421,913	6	394.189,859 545.406,264	76.966

Punct început	X / Y	Punct sfârşit	X / Y	Lungime segment (** (m)
6	394.189,859 545.406,264	7	394.229,526 545.412,31	40.126
7	394.229,526 545.412,31	8	394.252,044 545.418,273	23.294
8	394.252,044 545.418,273	9	394.264,924 545.421,684	13.325
9	394.264,924 545.421,684	10	394.292,482 545.420,725	27.574
10	394.292,482 545.420,725	11	394.316,89 545.481,511	65.503
11	394.316,89 545.481,511	12	394.316,256 545.497,642	16.144
12	394.316,256 545.497,642	13	394.320,75 545.512,866	15.873
13	394.320,75 545.512,866	14	394.226,246 545.502,502	95.07
14	394.226,246 545.502,502	15	394.221,719 545.521,579	19.607
15	394.221,719 545.521,579	16	394.115,152 545.486,473	112.201
16	394.115,152 545.486,473	1	393.989,435 545.445,059	132.362

** Lungimile segmentelor sunt determinate în planul de proiecție Stereo 70 și sunt rotunjite la 1 milimetru.

*** Distanța dintre puncte este formată din segmente cumulate ce sunt mai mici decât valoarea 1 milimetru.

**DATE DESPRE IMOBILUL NR. 2762**

Oficiul de Cadastru și Publicitate Imobiliară ALBA
Biroul de Cadastru și Publicitate Imobiliară Aiud

A. Partea I. Descrierea imobilului

TEREN Extravilan

Adresa: Jud. Alba

Nr. Crt	Nr cadastral Nr. topografic	Suprafața* (mp)	Observații / Referințe
A1	72931	3.300	Sector cadastral:6 Teren neimprejmuit;

B. Partea II. Proprietari și acte

Inscrieri privitoare la dreptul de proprietate și alte drepturi reale	Referințe
1 / 01/01/2022	
Act Administrativ nr. 14269/1548, din 21/08/2019 emis de CJPSDPAT ALBA (titlu de proprietate);	
B1	A1
Intabulare, drept de PROPRIETATE, dobandit prin Reconstituire, cota actuala 1/1	
1) PROTOPOPIATUL GRECO-CATOLIC AIUD, CIF:31248597	

C. Partea III. SARCINI .

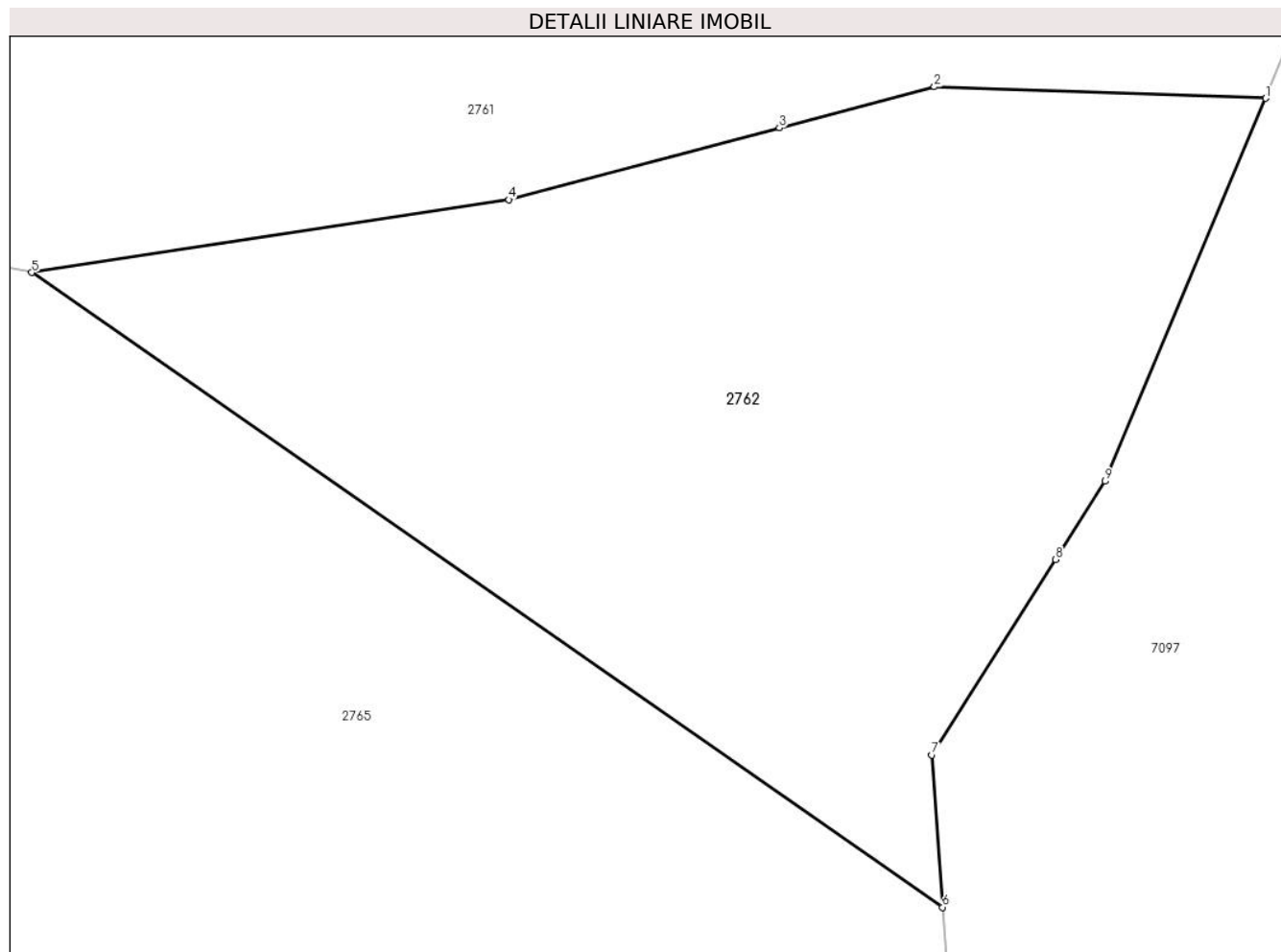
Inscrieri privind dezmembramintele dreptului de proprietate, drepturi reale de garanție și sarcini	Referințe
NU SUNT	

Anexa Nr. 1 La Partea I

Teren

Nr cadastral	Suprafața (mp)*	Observații / Referințe
72931	3.300	

* Suprafața este determinată în planul de proiecție Stereo 70.



Date referitoare la teren

Crt	Categorie folosință	Intra vilan	Suprafața (mp)	Tarla	Parcelă	Nr. topo	Observații / Referințe
1	padure	NU	3.300	-	27/2	-	UA 26B/2

Lungime Segmente

1) Valorile lungimilor segmentelor sunt obținute din proiecție în plan.

Punct început	X / Y	Punct sfârșit	X / Y	Lungime segment (** (m)
1	394.292,482 545.420,725	2	394.264,924 545.421,684	27.574
2	394.264,924 545.421,684	3	394.252,044 545.418,273	13.325
3	394.252,044 545.418,273	4	394.229,526 545.412,31	23.294
4	394.229,526 545.412,31	5	394.189,859 545.406,264	40.126
5	394.189,859 545.406,264	6	394.265,608 545.353,533	92.296

Punct început	X / Y	Punct sfârșit	X / Y	Lungime segment (** (m)
6	394.265,608 545.353,533	7	394.264,72 545.366,183	12.682
7	394.264,72 545.366,183	8	394.275,002 545.382,429	19.226
8	394.275,002 545.382,429	9	394.279,114 545.388,925	7.688
9	394.279,114 545.388,925	1	394.292,482 545.420,725	34.496

** Lungimile segmentelor sunt determinate în planul de proiecție Stereo 70 și sunt rotunjite la 1 milimetru.

*** Distanța dintre puncte este formată din segmente cumulate ce sunt mai mici decât valoarea 1 milimetru.

**DATE DESPRE IMOBILUL NR. 2763**

Oficiul de Cadastru și Publicitate Imobiliară ALBA
Biroul de Cadastru și Publicitate Imobiliară Aiud

A. Partea I. Descrierea imobilului

TEREN Extravilan

Adresa: Jud. Alba

Nr. Crt	Nr cadastral Nr. topografic	Suprafața* (mp)	Observații / Referințe
A1	72956	4.300	Sector cadastral:6 Teren neimprejmuit;

B. Partea II. Proprietari și acte

Inscrieri privitoare la dreptul de proprietate și alte drepturi reale	Referințe
1 / 01/01/2022	
Act Administrativ nr. 14269/1539, din 11/04/2019 emis de CJPSDPAT ALBA (titlu de proprietate);	
B1	A1
Intabulare, drept de PROPRIETATE, dobandit prin Reconstituire, cota actuala 1/1 1) GAIB\U+0102R ELISABETA	

C. Partea III. SARCINI .

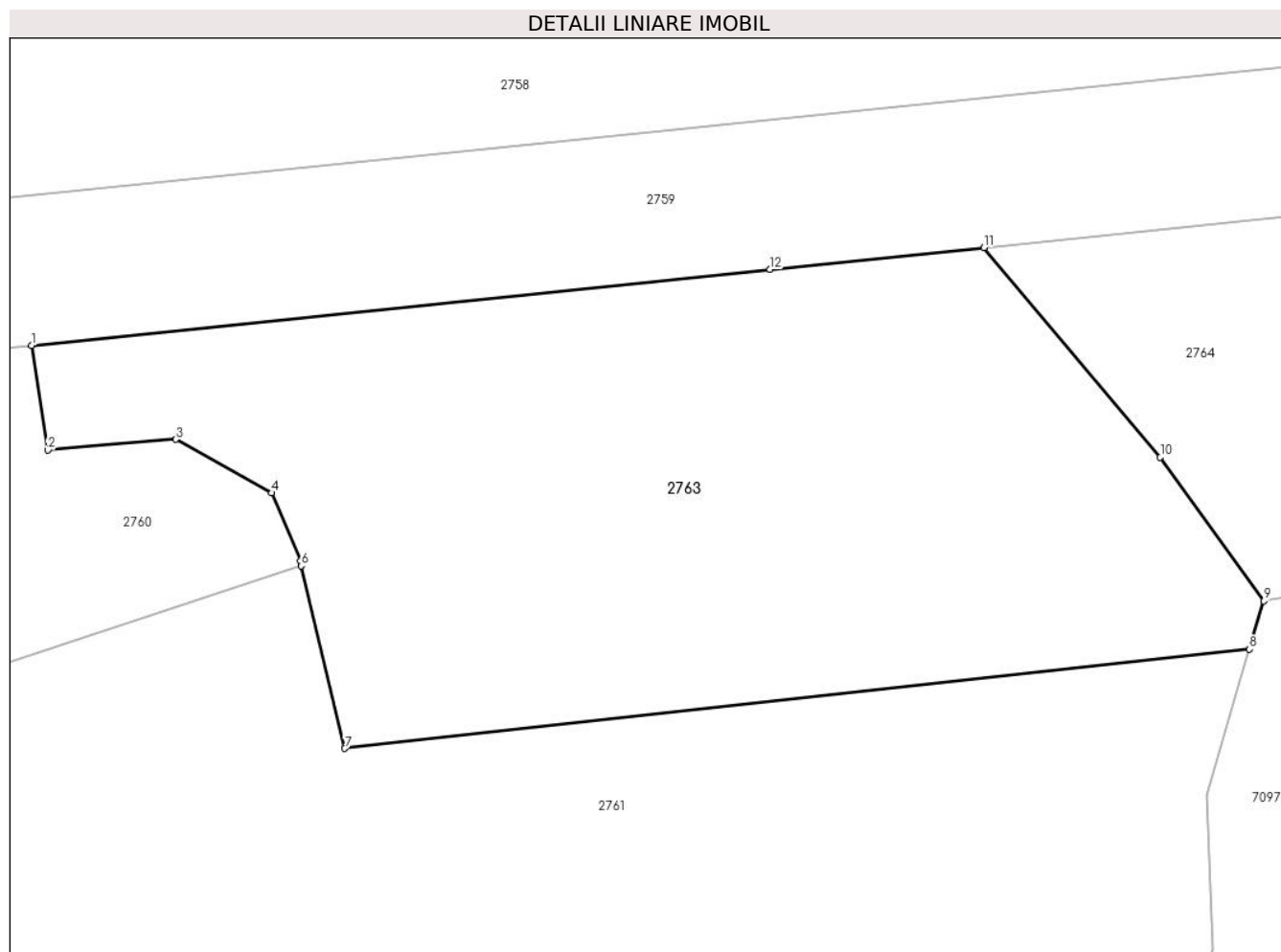
Inscrieri privind dezmembramintele dreptului de proprietate, drepturi reale de garanție și sarcini	Referințe
NU SUNT	

Anexa Nr. 1 La Partea I

Teren

Nr cadastral	Suprafața (mp)*	Observații / Referințe
72956	4.300	

* Suprafața este determinată în planul de proiecție Stereo 70.



Date referitoare la teren

Crt	Categorie folosință	Intravilan	Suprafața (mp)	Tarla	Parcelă	Nr. topo	Observații / Referințe
1	padure	NU	4.300	-	26/5	-	UA 27B/7

Lungime Segmente

1) Valorile lungimilor segmentelor sunt obținute din proiecție în plan.

Punct început	X / Y	Punct sfârșit	X / Y	Lungime segment (** (m)
1	394.193,528 545.544,592	2	394.195,238 545.533,657	11.068
2	394.195,238 545.533,657	3	394.208,574 545.534,784	13.384
3	394.208,574 545.534,784	4	394.218,577 545.529,195	11.458
4	394.218,577 545.529,195	5	394.221,603 545.522,067	7.744
5	394.221,603 545.522,067	6	394.221,719 545.521,579	0.501

Punct început	X / Y	Punct sfârșit	X / Y	Lungime segment (** (m)
6	394.221,719 545.521,579	7	394.226,246 545.502,502	19.607
7	394.226,246 545.502,502	8	394.320,75 545.512,866	95.07
8	394.320,75 545.512,866	9	394.322,24 545.517,916	5.266
9	394.322,24 545.517,916	10	394.311,432 545.532,905	18.479
10	394.311,432 545.532,905	11	394.293,004 545.554,811	28.626
11	394.293,004 545.554,811	12	394.270,672 545.552,517	22.45
12	394.270,672 545.552,517	1	394.193,528 545.544,592	77.55

** Lungimile segmentelor sunt determinate în planul de proiecție Stereo 70 și sunt rotunjite la 1 milimetru.

*** Distanța dintre puncte este formată din segmente cumulate ce sunt mai mici decât valoarea 1 milimetru.

**DATE DESPRE IMOBILUL NR. 2764**

Oficiul de Cadastru și Publicitate Imobiliară ALBA
Biroul de Cadastru și Publicitate Imobiliară Aiud

A. Partea I. Descrierea imobilului

TEREN Extravilan

Adresa: Jud. Alba

Nr. Crt	Nr cadastral Nr. topografic	Suprafața* (mp)	Observații / Referințe
A1	72958	2.300	Sector cadastral:6 Teren neimprejmuit;

B. Partea II. Proprietari și acte

Inscrieri privitoare la dreptul de proprietate și alte drepturi reale	Referințe
1 / 01/01/2022	
Act Administrativ nr. 14269/1542, din 11/04/2019 emis de CJPSDPAT ALBA (titlu de proprietate);	
B1	A1
Intabulare, drept de PROPRIETATE, dobandit prin Reconstituire, cota actuala 1/1	
1) PROTOPOPIATUL GRECO-CATOLIC AIUD, CIF:31248597	

C. Partea III. SARCINI .

Inscrieri privind dezmembramintele dreptului de proprietate, drepturi reale de garanție și sarcini	Referințe
NU SUNT	

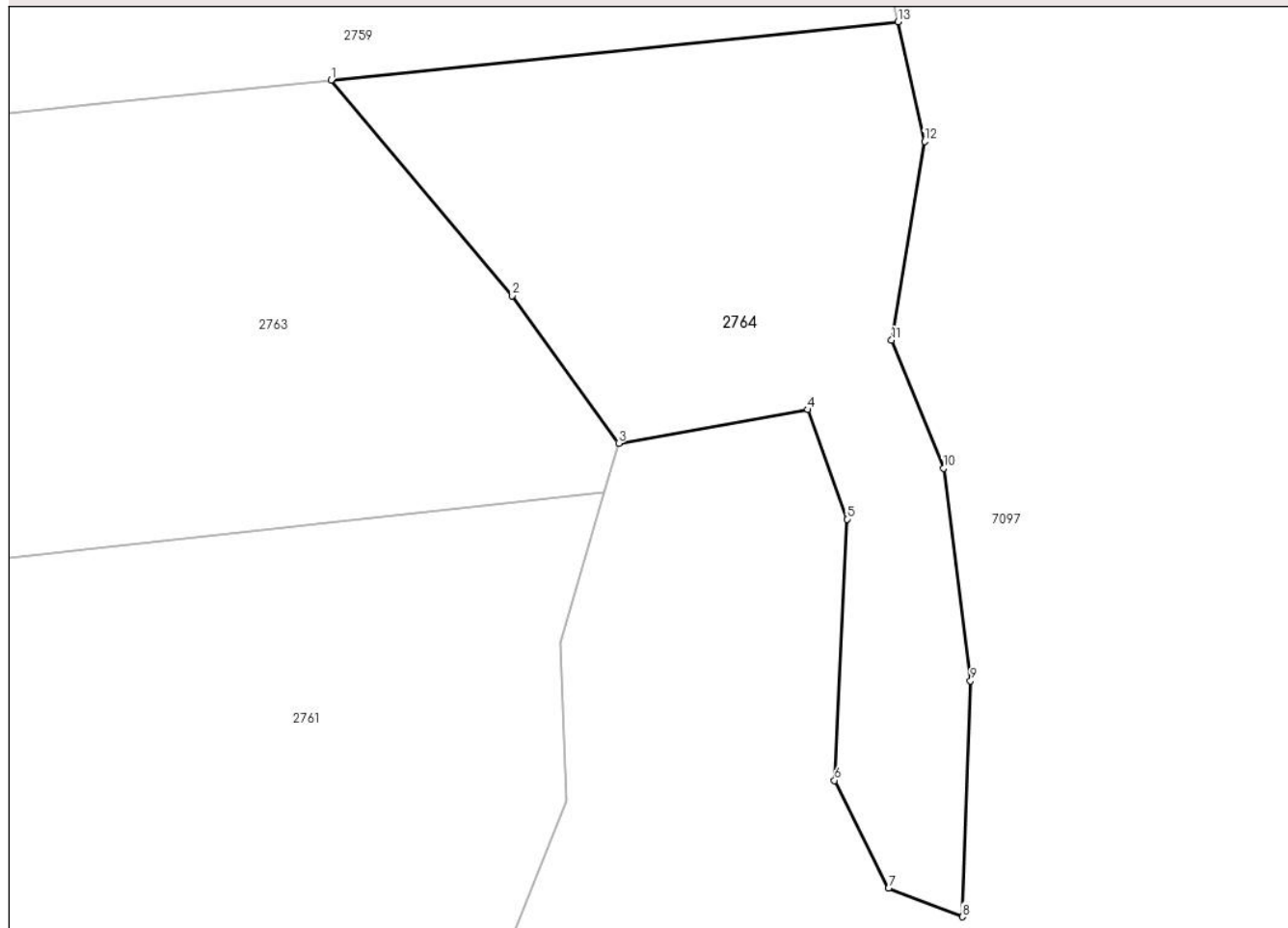
Anexa Nr. 1 La Partea I

Teren

Nr cadastral	Suprafața (mp)*	Observații / Referințe
72958	2.300	

* Suprafața este determinată în planul de proiecție Stereo 70.

DETALII LINIARE IMOBIL



Date referitoare la teren

Crt	Categorie folosință	Intravilan	Suprafața (mp)	Tarla	Parcelă	Nr. topo	Observații / Referințe
1	padure	NU	2.300	-	26/3/3	-	UA 27A/5

Lungime Segmente

1) Valorile lungimilor segmentelor sunt obținute din proiecție în plan.

Punct început	X / Y	Punct sfârșit	X / Y	Lungime segment (** (m)
1	394.293,004 545.554,811	2	394.311,432 545.532,905	28.626
2	394.311,432 545.532,905	3	394.322,24 545.517,916	18.479
3	394.322,24 545.517,916	4	394.341,465 545.521,324	19.524
4	394.341,465 545.521,324	5	394.345,439 545.510,205	11.808
5	394.345,439 545.510,205	6	394.344,2 545.483,664	26.57

Punct început	X / Y	Punct sfârșit	X / Y	Lungime segment (** (m)
6	394.344,2 545.483,664	7	394.349,69 545.472,693	12.267
7	394.349,69 545.472,693	8	394.357,186 545.469,804	8.034
8	394.357,186 545.469,804	9	394.358,012 545.493,776	23.986
9	394.358,012 545.493,776	10	394.355,252 545.515,362	21.762
10	394.355,252 545.515,362	11	394.349,998 545.528,385	14.044
11	394.349,998 545.528,385	12	394.353,336 545.548,573	20.462
12	394.353,336 545.548,573	13	394.350,644 545.560,732	12.454
13	394.350,644 545.560,732	1	394.293,004 545.554,811	57.943

** Lungimile segmentelor sunt determinate în planul de proiecție Stereo 70 și sunt rotunjite la 1 milimetru.

*** Distanța dintre puncte este formată din segmente cumulate ce sunt mai mici decât valoarea 1 milimetru.

**DATE DESPRE IMOBILUL NR. 2765**

Oficiul de Cadastru și Publicitate Imobiliară ALBA
Biroul de Cadastru și Publicitate Imobiliară Aiud

A. Partea I. Descrierea imobilului

TEREN Extravilan

Adresa: Jud. Alba

Nr. Crt	Nr cadastral Nr. topografic	Suprafața* (mp)	Observații / Referințe
A1		427.700	Sector cadastral:6 Teren neimprejmuit;

B. Partea II. Proprietari și acte

Inscrieri privitoare la dreptul de proprietate și alte drepturi reale		Referințe
1 / 01/01/2022		
Act Administrativ nr. 1064, din 31/10/2002 emis de CJPSDPAT ALBA (titlu de proprietate);		
B1	Intabulare, drept de PROPRIETATE, dobandit prin Reconstituire, cota actuala 1/1	A1
1) PRIMARIA COMUNEI MIRASL\U+0102U, CIF:9999999999999		

C. Partea III. SARCINI .

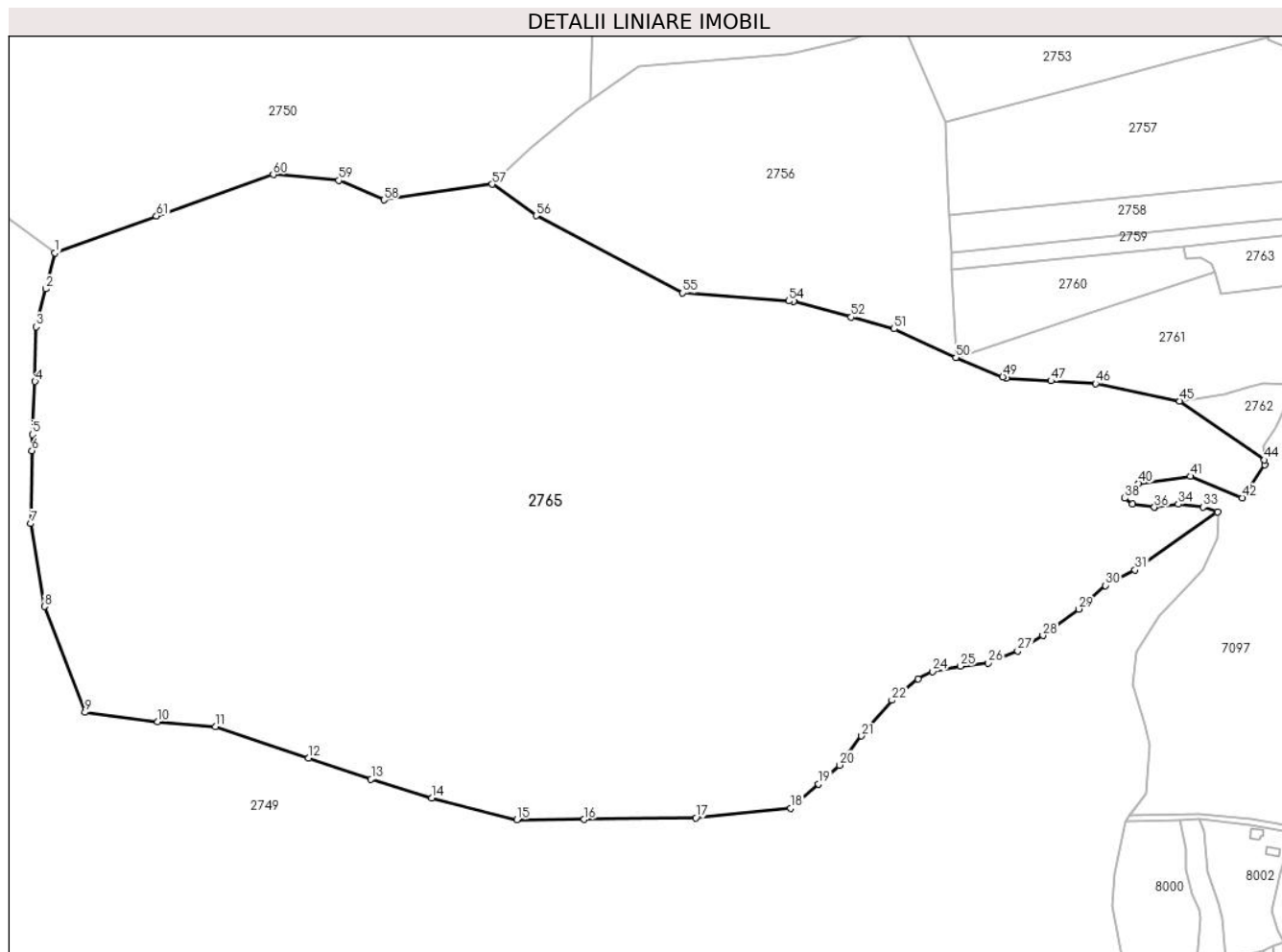
Inscrieri privind dezmembramintele dreptului de proprietate, drepturi reale de garanție și sarcini	Referințe
NU SUNT	

Anexa Nr. 1 La Partea I

Teren

Nr cadastral	Suprafața (mp)*	Observații / Referințe
	427.700	

* Suprafața este determinată în planul de proiecție Stereo 70.



Date referitoare la teren

Crt	Categorie folosință	Intravilan	Suprafața (mp)	Tarla	Parcelă	Nr. topo	Observații / Referințe
1	padure	NU	427.700	-	31,32/1, 30,29,28,27 /1,26/1,22/1, 20/1,27/1, 22/1	-	UA 26A, UA 26D, UA 26E, UA 26C, UA 26B%

Lungime Segmente

1) Valorile lungimilor segmentelor sunt obținute din proiecție în plan.

Punct început	X / Y	Punct sfârșit	X / Y	Lungime segment
1	393.183,287 / 545.538,521	2	393.174,783 / 545.506,501	33.13
4	393.165,348 / 545.423,796	5	393.162,868 / 545.376,384	47.478
7	393.161,472 / 545.296,729	8	393.173,733 / 545.222,536	75.2
10	393.275,095 / 545.119,432	11	393.326,966 / 545.115,148	52.047
2	393.174,783 / 545.506,501	3	393.166,098 / 545.472,619	34.977
5	393.162,868 / 545.376,384	6	393.162,612 / 545.361,765	14.621
8	393.173,733 / 545.222,536	9	393.210,169 / 545.127,929	101.381
11	393.326,966 / 545.115,148	12	393.409,995 / 545.087,209	87.604
3	393.166,098 / 545.472,619	4	393.165,348 / 545.423,796	48.828
6	393.162,612 / 545.361,765	7	393.161,472 / 545.296,729	65.046
9	393.210,169 / 545.127,929	10	393.275,095 / 545.119,432	65.48
12	393.409,995 / 545.087,209	13	393.466,088 / 545.068,349	59.178

Punct început	X / Y	Punct sfârșit	X / Y	Lungime segment	Punct început	X / Y	Punct sfârșit	X / Y	Lungime segment	Punct început	X / Y	Punct sfârșit	X / Y	Lungime segment
13	393.466,088 545.068,349	14	393.520,363 545.051,461	56.84 2	14	393.520,363 545.051,461	15	393.596,541 545.032,121	78.59 4	15	393.596,541 545.032,121	16	393.656,779 545.032,215	60.23 9
16	393.656,779 545.032,215	17	393.756,72 545.033,712	99.95 2	17	393.756,72 545.033,712	18	393.841,631 545.042,087	85.32 2	18	393.841,631 545.042,087	19	393.866,647 545.063,677	33.04 4
19	393.866,647 545.063,677	20	393.885,512 545.080,683	25.39 9	20	393.885,512 545.080,683	21	393.904,993 545.106,909	32.67	21	393.904,993 545.106,909	22	393.932,114 545.138,799	41.86 3
22	393.932,114 545.138,799	23	393.955,696 545.157,649	30.19	23	393.955,696 545.157,649	24	393.968,41 545.164,41	14.4	24	393.968,41 545.164,41	25	393.993,428 545.169,328	25.49 6
25	393.993,428 545.169,328	26	394.018,532 545.172,035	25.25	26	394.018,532 545.172,035	27	394.044,78 545.182,69	28.32 8	27	394.044,78 545.182,69	28	394.067,336 545.196,623	26.51 2
28	394.067,336 545.196,623	29	394.099,19 545.220,267	39.67	29	394.099,19 545.220,267	30	394.123,387 545.241,371	32.10 7	30	394.123,387 545.241,371	31	394.149,694 545.255,195	29.71 8
31	394.149,694 545.255,195	32	394.223,546 545.306,851	90.12 4	32	394.223,546 545.306,851	33	394.210,722 545.311,484	13.63 5	33	394.210,722 545.311,484	34	394.188,433 545.314,09	22.44 1
34	394.188,433 545.314,09	35	394.167,364 545.311,185	21.26 8	35	394.167,364 545.311,185	36	394.167,15 545.311,219	0.217	36	394.167,15 545.311,219	37	394.147,584 545.314,347	19.81 5
37	394.147,584 545.314,347	38	394.140,349 545.319,31	8.773	38	394.140,349 545.319,31	39	394.143,628 545.325,415	6.93	39	394.143,628 545.325,415	40	394.153,104 545.332,616	11.90 2
40	394.153,104 545.332,616	41	394.199,242 545.339,015	46.58	41	394.199,242 545.339,015	42	394.245,662 545.319,771	50.25 1	42	394.245,662 545.319,771	43	394.265,91 545.349,225	35.74 3
43	394.265,91 545.349,225	44	394.265,608 545.353,533	4.318	44	394.265,608 545.353,533	45	394.189,859 545.406,264	92.29 6	45	394.189,859 545.406,264	46	394.114,501 545.421,913	76.96 6
46	394.114,501 545.421,913	47	394.074,649 545.424,247	39.92	47	394.074,649 545.424,247	48	394.034,796 545.426,58	39.92 1	48	394.034,796 545.426,58	49	394.031,364 545.427,978	3.706
49	394.031,364 545.427,978	50	393.989,435 545.445,059	45.27 4	50	393.989,435 545.445,059	51	393.934,178 545.470,74	60.93 4	51	393.934,178 545.470,74	52	393.895,802 545.481,197	39.77 5
52	393.895,802 545.481,197	53	393.843,986 545.495,316	53.70 6	53	393.843,986 545.495,316	54	393.839,917 545.495,622	4.08	54	393.839,917 545.495,622	55	393.744,852 545.502,791	95.33 5
55	393.744,852 545.502,791	56	393.613,921 545.571,94	148.0 69	56	393.613,921 545.571,94	57	393.574,373 545.600,069	48.53 2	57	393.574,373 545.600,069	58	393.477,52 545.585,889	97.88 6
58	393.477,52 545.585,889	59	393.437,154 545.603,47	44.02 8	59	393.437,154 545.603,47	60	393.378,556 545.608,609	58.82 3	60	393.378,556 545.608,609	61	393.274,053 545.571,747	110.8 14
61	393.274,053 545.571,747	1	393.183,287 545.538,521	96.65 6										

** Lungimile segmentelor sunt determinate în planul de proiecție Stereo 70 și sunt rotunjite la 1 milimetru.

*** Distanța dintre puncte este formată din segmente cumulate ce sunt mai mici decât valoarea 1 milimetru.

**DATE DESPRE IMOBILUL NR. 2766**

Oficiul de Cadastru și Publicitate Imobiliară ALBA
Biroul de Cadastru și Publicitate Imobiliară Aiud

A. Partea I. Descrierea imobilului

TEREN Extravilan

Adresa: Jud. Alba

Nr. Crt	Nr cadastral Nr. topografic	Suprafața* (mp)	Observații / Referințe
A1		13.600	Sector cadastral:6 Teren neimprejmuit;

B. Partea II. Proprietari și acte

Inscrieri privitoare la dreptul de proprietate și alte drepturi reale		Referințe
1 / 01/01/2022		
Act Administrativ nr. 11402/1219, din 18/12/2003 emis de CJPSDP ALBA (titlu de proprietate);		
B1	Intabulare, drept de PROPRIETATE, dobandit prin Reconstituire, cota actuala 1/1 1) CHESCHE MARIA 2) FILIMON DOMINICA	A1

C. Partea III. SARCINI .

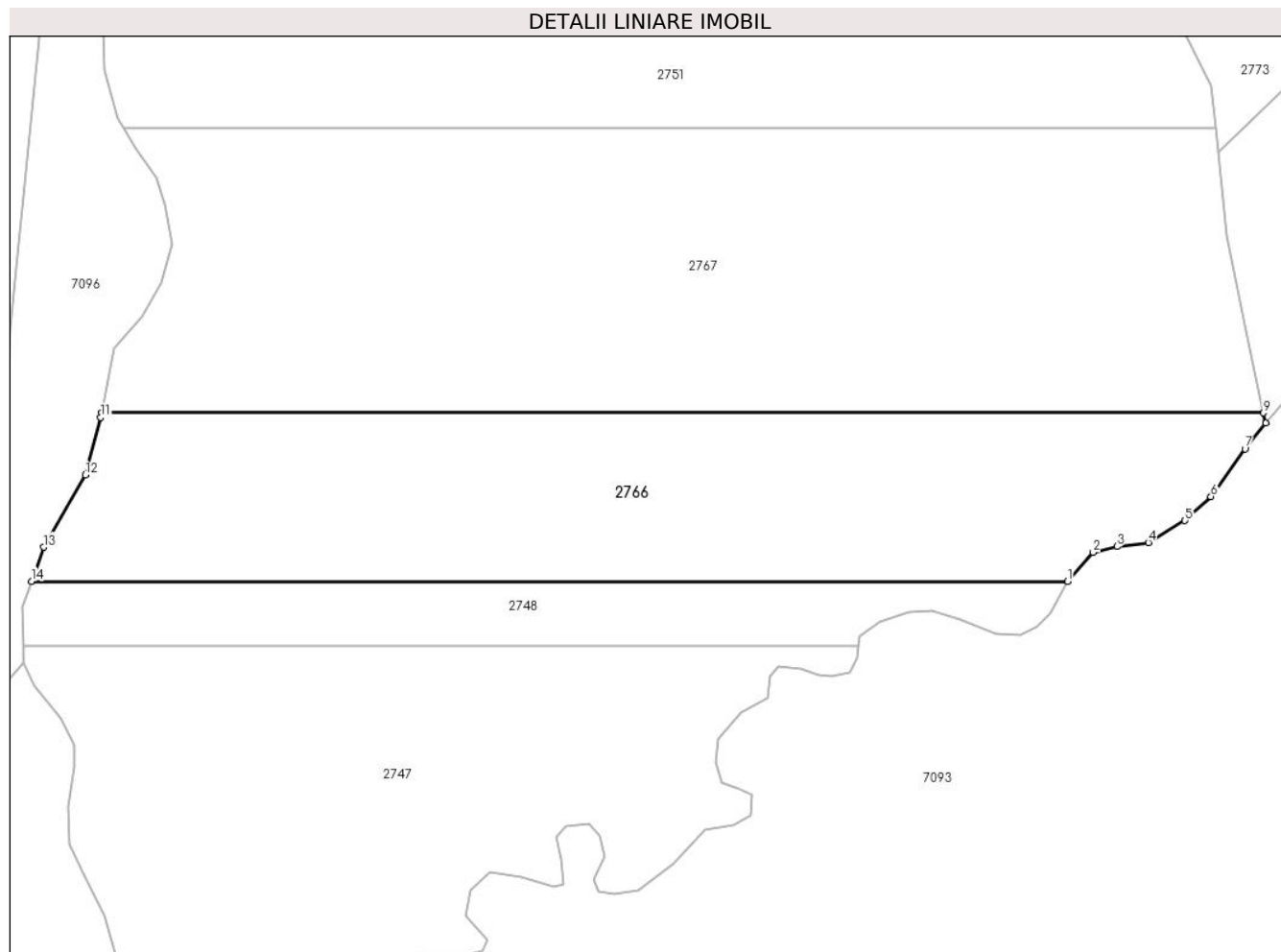
Inscrieri privind dezmembramintele dreptului de proprietate, drepturi reale de garanție și sarcini	Referințe
NU SUNT	

Anexa Nr. 1 La Partea I

Teren

Nr cadastral	Suprafața (mp)*	Observații / Referințe
	13.600	

* Suprafața este determinată în planul de proiecție Stereo 70.



Date referitoare la teren

Crt	Categorie folosință	Intravilan	Suprafața (mp)	Tarla	Parcelă	Nr. topo	Observații / Referințe
1	padure	NU	13.600	-	3083/1/3	-	UA 35A

Lungime Segmente

1) Valorile lungimilor segmentelor sunt obținute din proiecție în plan.

Punct început	X / Y	Punct sfârșit	X / Y	Lungime segment (** (m)
1	394.673,373 545.357,6	2	394.680,305 545.365,389	10.427
2	394.680,305 545.365,389	3	394.686,709 545.366,961	6.594
3	394.686,709 545.366,961	4	394.695,138 545.368,02	8.495
4	394.695,138 545.368,02	5	394.704,925 545.373,885	11.41
5	394.704,925 545.373,885	6	394.711,903 545.380,352	9.514

Punct început	X / Y	Punct sfârșit	X / Y	Lungime segment (** (m)
6	394.711,903 545.380,352	7	394.721,041 545.393,16	15.733
7	394.721,041 545.393,16	8	394.726,624 545.400,007	8.836
8	394.726,624 545.400,007	9	394.726,045 545.402,806	2.858
9	394.726,045 545.402,806	10	394.414,008 545.402,806	312.036
10	394.414,008 545.402,806	11	394.413,773 545.401,567	1.261
11	394.413,773 545.401,567	12	394.409,712 545.386,097	15.994
12	394.409,712 545.386,097	13	394.398,413 545.366,766	22.391
13	394.398,413 545.366,766	14	394.395,235 545.357,6	9.701
14	394.395,235 545.357,6	1	394.673,373 545.357,6	278.138

** Lungimile segmentelor sunt determinate în planul de proiecție Stereo 70 și sunt rotunjite la 1 milimetru.

*** Distanța dintre puncte este formată din segmente cumulate ce sunt mai mici decât valoarea 1 milimetru.

**DATE DESPRE IMOBILUL NR. 2767**

Oficiul de Cadastru și Publicitate Imobiliară ALBA
Biroul de Cadastru și Publicitate Imobiliară Aiud

A. Partea I. Descrierea imobilului

TEREN Extravilan

Adresa: Jud. Alba

Nr. Crt	Nr cadastral Nr. topografic	Suprafața* (mp)	Observații / Referințe
A1		22.400	Sector cadastral:6 Teren neimprejmuit;

B. Partea II. Proprietari și acte

Inscrieri privitoare la dreptul de proprietate și alte drepturi reale	Referințe
1 / 01/01/2022	
Act Administrativ nr. 11402/1216, din 29/11/2004 emis de CJPSDP ALBA (titlu de proprietate);	
B1	A1
Intabulare, drept de PROPRIETATE, dobandit prin Reconstituire, cota actuala 1/1	
1) LAZAR ELISABETA	
2) CHESCHES MARIA	
3) CHESCHES ANA	

C. Partea III. SARCINI .

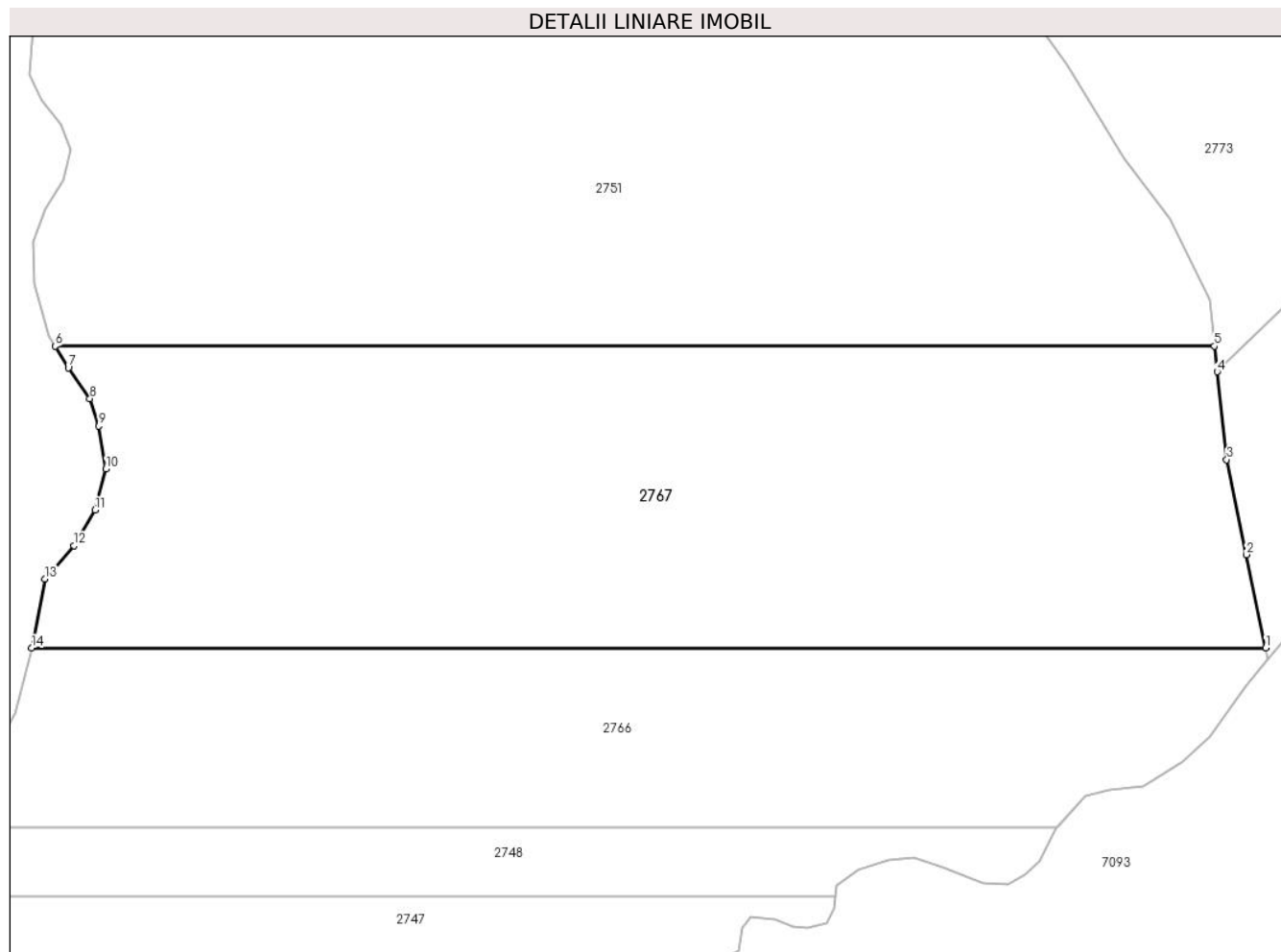
Inscrieri privind dezmembramintele dreptului de proprietate, drepturi reale de garanție și sarcini	Referințe
NU SUNT	

Anexa Nr. 1 La Partea I

Teren

Nr cadastral	Suprafața (mp)*	Observații / Referințe
	22.400	

* Suprafața este determinată în planul de proiecție Stereo 70.



Date referitoare la teren

Crt	Categorie folosință	Intravilan	Suprafața (mp)	Tarla	Parcelă	Nr. topo	Observații / Referințe
1	padure	NU	22.400	-	3083/1/4	-	UA 35A

Lungime Segmente

1) Valorile lungimilor segmentelor sunt obținute din proiecție în plan.

Punct început	X / Y	Punct sfârșit	X / Y	Lungime segment (** (m)
1	394.726,045 545.402,806	2	394.721,156 545.426,408	24.103
2	394.721,156 545.426,408	3	394.716,19 545.450,382	24.484
3	394.716,19 545.450,382	4	394.713,783 545.472,581	22.329
4	394.713,783 545.472,581	5	394.713,082 545.479,046	6.503
5	394.713,082 545.479,046	6	394.419,944 545.479,046	293.138

Punct început	X / Y	Punct sfârșit	X / Y	Lungime segment (** (m)
6	394.419,944 545.479,046	7	394.423,289 545.473,561	6.424
7	394.423,289 545.473,561	8	394.428,744 545.465,825	9.466
8	394.428,744 545.465,825	9	394.431,03 545.458,851	7.339
9	394.431,03 545.458,851	10	394.432,812 545.448,018	10.979
10	394.432,812 545.448,018	11	394.430,02 545.437,619	10.767
11	394.430,02 545.437,619	12	394.424,69 545.428,616	10.462
12	394.424,69 545.428,616	13	394.417,33 545.420,247	11.145
13	394.417,33 545.420,247	14	394.414,008 545.402,806	17.754
14	394.414,008 545.402,806	1	394.726,045 545.402,806	312.036

** Lungimile segmentelor sunt determinate în planul de proiecție Stereo 70 și sunt rotunjite la 1 milimetru.

*** Distanța dintre puncte este formată din segmente cumulate ce sunt mai mici decât valoarea 1 milimetru.

**DATE DESPRE IMOBILUL NR. 2768**

Oficiul de Cadastru și Publicitate Imobiliară ALBA
Biroul de Cadastru și Publicitate Imobiliară Aiud

A. Partea I. Descrierea imobilului

TEREN Extravilan

Adresa: Jud. Alba

Nr. Crt	Nr cadastral Nr. topografic	Suprafața* (mp)	Observații / Referințe
A1		41.900	Sector cadastral:6 Teren neimprejmuit;

B. Partea II. Proprietari și acte

Inscrieri privitoare la dreptul de proprietate și alte drepturi reale		Referințe
1 / 01/01/2022		
Act Administrativ nr. 14185/1447, din 03/12/2012 emis de CJPSDPAT ALBA (titlu de proprietate);		
B1	Intabulare, drept de PROPRIETATE, dobandit prin Reconstituire, cota actuala 1/1	A1
	1) CHEȘCHEȘ RODICA OLGA 2) POENARU MARIN 3) IONICA MARIA SANDA 4) MUNTEANU DELIA LUCIA 5) CHEȘCHEȘ GLORIA FLORENTINA	

C. Partea III. SARCINI .

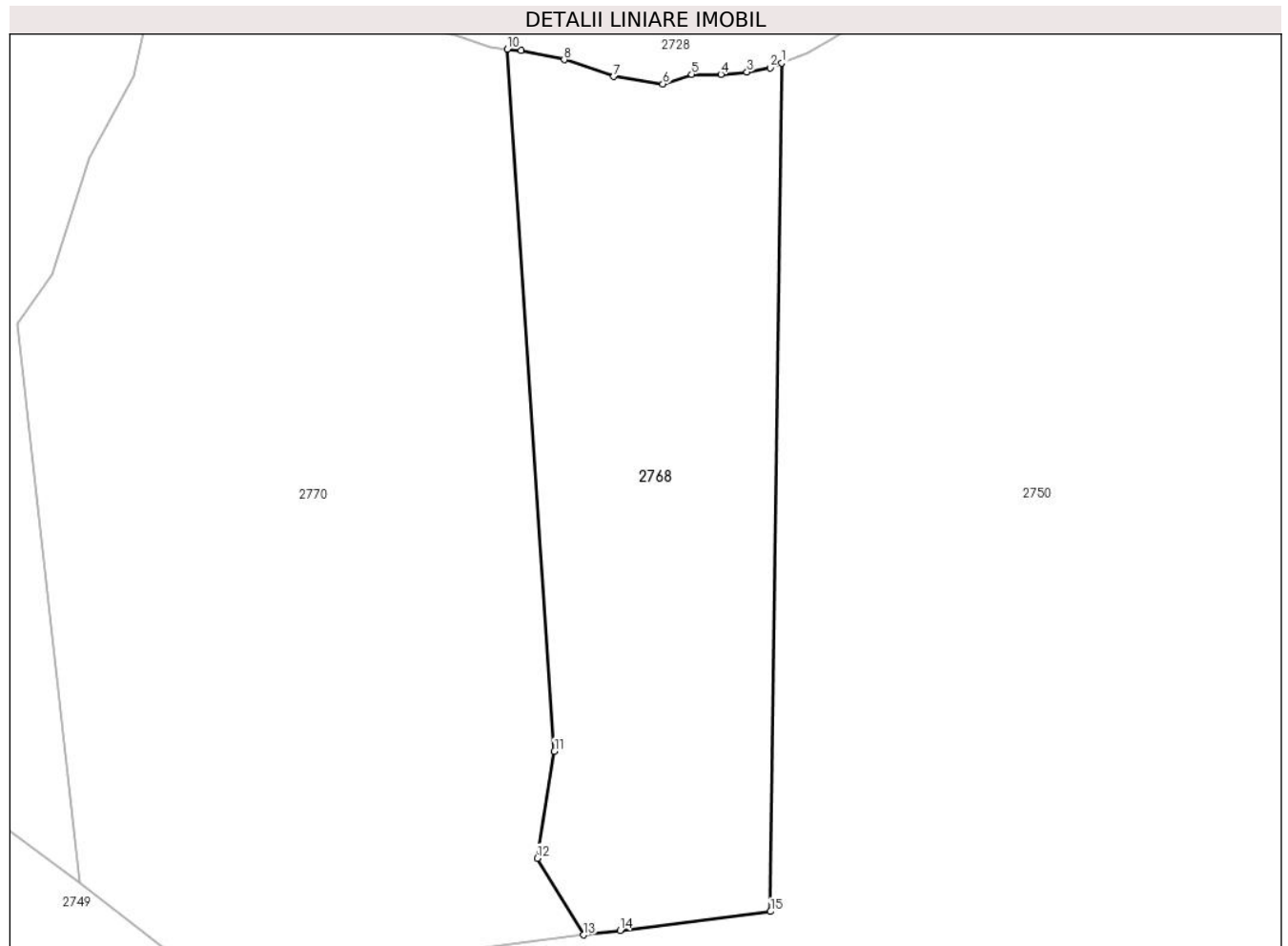
Inscrieri privind dezmembramintele dreptului de proprietate, drepturi reale de garanție și sarcini	Referințe
NU SUNT	

Anexa Nr. 1 La Partea I

Teren

Nr cadastral	Suprafața (mp)*	Observații / Referințe
	41.900	

* Suprafața este determinată în planul de proiecție Stereo 70.



Date referitoare la teren

Crt	Categorie folosință	Intravilan	Suprafața (mp)	Tarla	Parcelă	Nr. topo	Observații / Referințe
1	pașune	NU	41.900	-	20/5,50/5	-	UA 29A

Lungime Segmente

1) Valorile lungimilor segmentelor sunt obținute din proiecție în plan.

Punct început	X / Y	Punct sfârșit	X / Y	Lungime segment (** (m)
1	392.814,285 546.233,242	2	392.808,909 546.231,156	5.767
2	392.808,909 546.231,156	3	392.798,541 546.229,202	10.55
3	392.798,541 546.229,202	4	392.786,729 546.228,184	11.856
4	392.786,729 546.228,184	5	392.773,566 546.228,184	13.163
5	392.773,566 546.228,184	6	392.760,504 546.223,76	13.791

Punct început	X / Y	Punct sfârșit	X / Y	Lungime segment (** (m)
6	392.760,504 546.223,76	7	392.738,325 546.227,156	22.438
7	392.738,325 546.227,156	8	392.715,928 546.234,802	23.666
8	392.715,928 546.234,802	9	392.696,553 546.238,962	19.817
9	392.696,553 546.238,962	10	392.690,198 546.239,512	6.379
10	392.690,198 546.239,512	11	392.711,529 545.922,798	317.432
11	392.711,529 545.922,798	12	392.703,833 545.874,456	48.951
12	392.703,833 545.874,456	13	392.724,719 545.839,891	40.386
13	392.724,719 545.839,891	14	392.741,161 545.841,941	16.569
14	392.741,161 545.841,941	15	392.809,12 545.850,416	68.486
15	392.809,12 545.850,416	1	392.814,285 546.233,242	382.861

** Lungimile segmentelor sunt determinate în planul de proiecție Stereo 70 și sunt rotunjite la 1 milimetru.

*** Distanța dintre puncte este formată din segmente cumulate ce sunt mai mici decât valoarea 1 milimetru.

**DATE DESPRE IMOBILUL NR. 2770**

Oficiul de Cadastru și Publicitate Imobiliară ALBA
Biroul de Cadastru și Publicitate Imobiliară Aiud

A. Partea I. Descrierea imobilului

TEREN Extravilan

Adresa: Jud. Alba

Nr. Crt	Nr cadastral Nr. topografic	Suprafața* (mp)	Observații / Referințe
A1		90.000	Sector cadastral:6 Teren neimprejmuit;

B. Partea II. Proprietari și acte

Inscrieri privitoare la dreptul de proprietate și alte drepturi reale		Referințe
1 / 01/01/2022		
Act Administrativ nr. 11402/1242, din 22/06/2004 emis de CJPSDPAT ALBA (titlu de proprietate);		
B1	Intabulare, drept de PROPRIETATE, dobandit prin Reconstituire, cota actuala 1/1 1) DIMITRIU MARIA 2) CRETA VALER 3) CRETA VASILE	A1

C. Partea III. SARCINI .

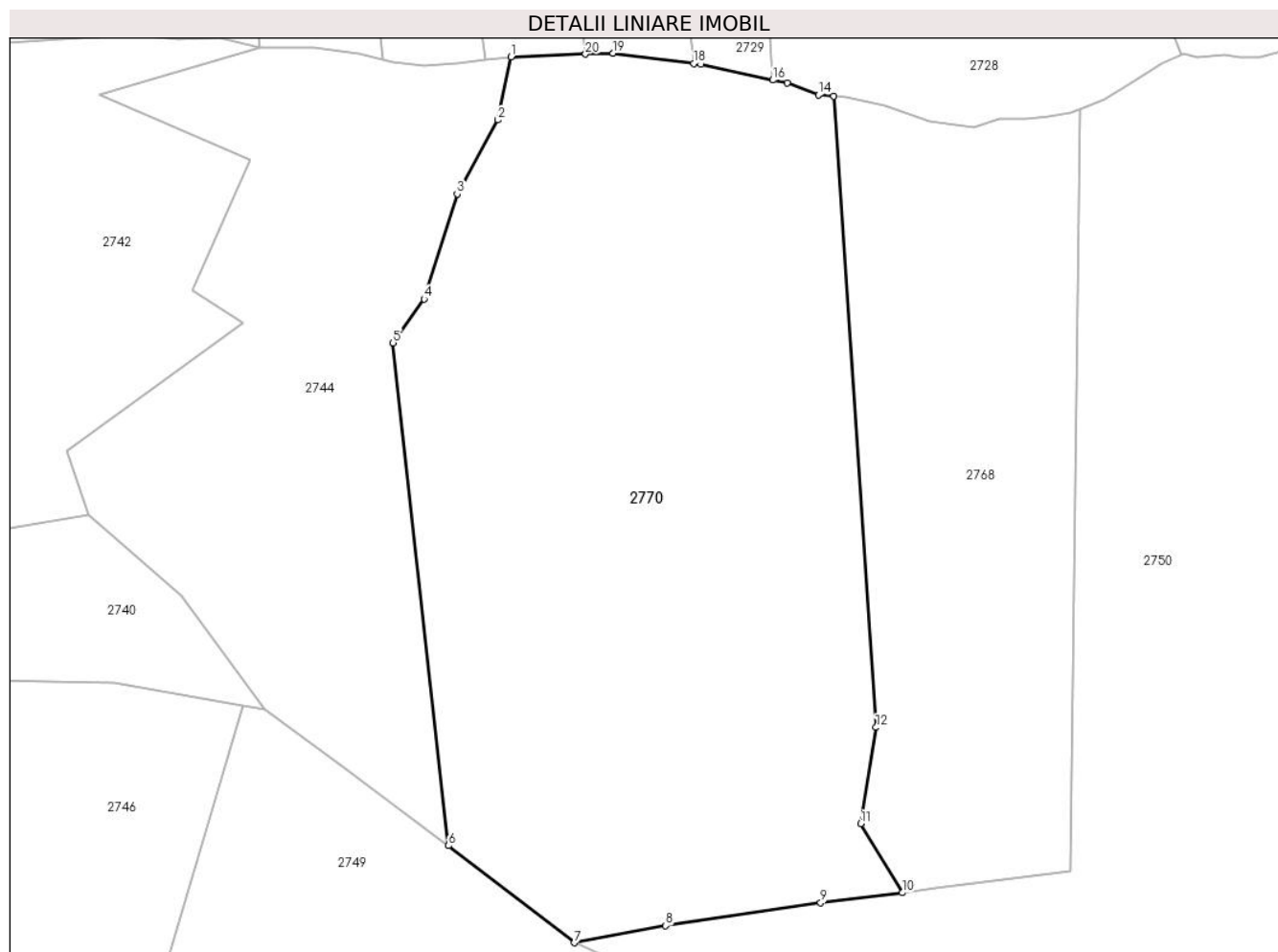
Inscrieri privind dezmembramintele dreptului de proprietate, drepturi reale de garanție și sarcini	Referințe
NU SUNT	

Anexa Nr. 1 La Partea I

Teren

Nr cadastral	Suprafața (mp)*	Observații / Referințe
	90.000	

* Suprafața este determinată în planul de proiecție Stereo 70.



Date referitoare la teren

Crt	Categorie folosință	Intravilan	Suprafața (mp)	Tarla	Parcelă	Nr. topo	Observații / Referințe
1	padure	NU	90.000	-	20/4,50/4	-	UA 29B, UA 29A

Lungime Segmente

1) Valorile lungimilor segmentelor sunt obținute din proiecție în plan.

Punct început	X / Y	Punct sfârșit	X / Y	Lungime segment (** (m)
1	392.528,428 546.259,163	2	392.521,602 546.227,583	32.31
2	392.521,602 546.227,583	3	392.501,273 546.190,472	42.314
3	392.501,273 546.190,472	4	392.484,621 546.137,739	55.3
4	392.484,621 546.137,739	5	392.469,138 546.115,726	26.913
5	392.469,138 546.115,726	6	392.497,01 545.863,509	253.752

Punct început	X / Y	Punct sfârșit	X / Y	Lungime segment (** (m)
6	392.497,01 545.863,509	7	392.560,04 545.814,754	79.686
7	392.560,04 545.814,754	8	392.605,951 545.823,332	46.705
8	392.605,951 545.823,332	9	392.683,769 545.834,784	78.656
9	392.683,769 545.834,784	10	392.724,719 545.839,891	41.267
10	392.724,719 545.839,891	11	392.703,833 545.874,456	40.386
11	392.703,833 545.874,456	12	392.711,529 545.922,798	48.951
12	392.711,529 545.922,798	13	392.690,198 546.239,512	317.432
13	392.690,198 546.239,512	14	392.682,654 546.240,165	7.572
14	392.682,654 546.240,165	15	392.666,933 546.246,024	16.777
15	392.666,933 546.246,024	16	392.659,793 546.247,572	7.306
16	392.659,793 546.247,572	17	392.623,697 546.255,396	36.934
17	392.623,697 546.255,396	18	392.620,066 546.255,859	3.661
18	392.620,066 546.255,859	19	392.579,555 546.261,018	40.838
19	392.579,555 546.261,018	20	392.565,731 546.260,516	13.833
20	392.565,731 546.260,516	1	392.528,428 546.259,163	37.327

** Lungimile segmentelor sunt determinate în planul de proiecție Stereo 70 și sunt rotunjite la 1 milimetru.

*** Distanța dintre puncte este formată din segmente cumulate ce sunt mai mici decât valoarea 1 milimetru.

**DATE DESPRE IMOBILUL NR. 2771**

Oficiul de Cadastru și Publicitate Imobiliară ALBA
Biroul de Cadastru și Publicitate Imobiliară Aiud

A. Partea I. Descrierea imobilului

TEREN Extravilan

Adresa: Jud. Alba

Nr. Crt	Nr cadastral Nr. topografic	Suprafața* (mp)	Observații / Referințe
A1		9.000	Sector cadastral:6 Teren neimprejmuit;

B. Partea II. Proprietari și acte

Inscrieri privitoare la dreptul de proprietate și alte drepturi reale		Referințe
1 / 01/01/2022		
Act Normativ nr. 7, din 13/06/1996 emis de PARLAMENTUL ROMANIEI (lege);		
B1	Inscrierea provizorie, drept de PROPRIETATE, dobandit prin Lege, cota actuala 1/1 1) UAT MIRASLĂU, CIF:9999999999999	A1

C. Partea III. SARCINI .

Inscrieri privind dezmembramintele dreptului de proprietate, drepturi reale de garanție și sarcini	Referințe
NU SUNT	

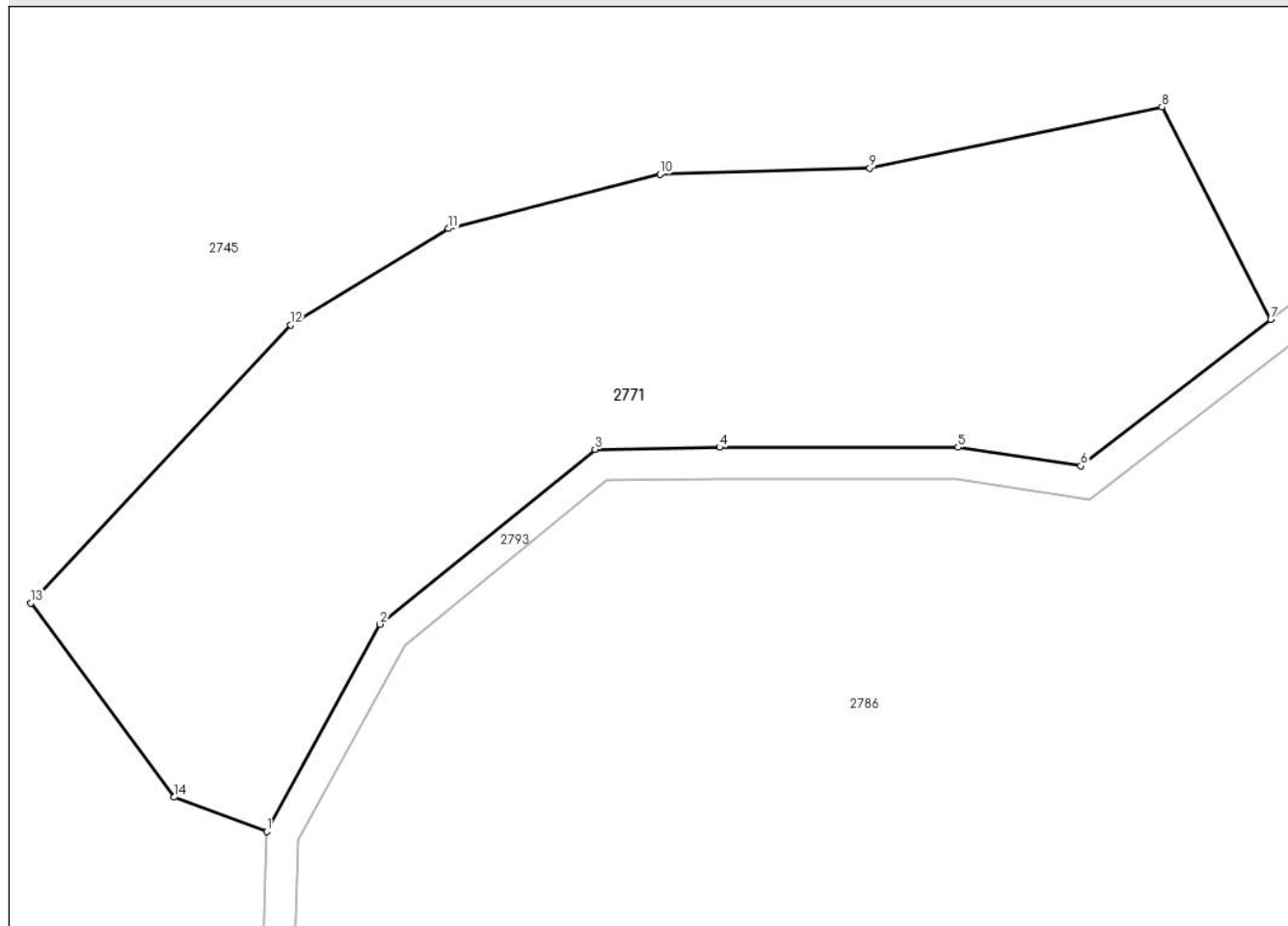
Anexa Nr. 1 La Partea I

Teren

Nr cadastral	Suprafața (mp)*	Observații / Referințe
	9.000	

* Suprafața este determinată în planul de proiecție Stereo 70.

DETALII LINIARE IMOBIL



Date referitoare la teren

Crt	Categorie folosință	Intravilan	Suprafața (mp)	Tarla	Parcelă	Nr. topo	Observații / Referințe
1	padure	NU	9.000	-	-	-	

Lungime Segmente

1) Valorile lungimilor segmentelor sunt obținute din proiecție în plan.

Punct început	X / Y	Punct sfârșit	X / Y	Lungime segment (** (m)
1	392.503,669 543.628,403	2	392.521,589 543.661,123	37.306
2	392.521,589 543.661,123	3	392.555,561 543.688,764	43.796
3	392.555,561 543.688,764	4	392.575,26 543.689,07	19.702
4	392.575,26 543.689,07	5	392.612,908 543.689,07	37.648
5	392.612,908 543.689,07	6	392.632,32 543.686,121	19.634

Punct început	X / Y	Punct sfârșit	X / Y	Lungime segment (** (m)
6	392.632,32 543.686,121	7	392.662,347 543.709,285	37.924
7	392.662,347 543.709,285	8	392.645,151 543.742,803	37.671
8	392.645,151 543.742,803	9	392.598,96 543.733,154	47.188
9	392.598,96 543.733,154	10	392.565,816 543.732,194	33.158
10	392.565,816 543.732,194	11	392.532,413 543.723,61	34.489
11	392.532,413 543.723,61	12	392.507,413 543.708,375	29.276
12	392.507,413 543.708,375	13	392.466,39 543.664,481	60.08
13	392.466,39 543.664,481	14	392.489,074 543.633,802	38.155
14	392.489,074 543.633,802	1	392.503,669 543.628,403	15.562

** Lungimile segmentelor sunt determinate în planul de proiecție Stereo 70 și sunt rotunjite la 1 milimetru.

*** Distanța dintre puncte este formată din segmente cumulate ce sunt mai mici decât valoarea 1 milimetru.

**DATE DESPRE IMOBILUL NR. 2772**

Oficiul de Cadastru și Publicitate Imobiliară ALBA
Biroul de Cadastru și Publicitate Imobiliară Aiud

A. Partea I. Descrierea imobilului

TEREN Extravilan

Adresa: Jud. Alba

Nr. Crt	Nr cadastral Nr. topografic	Suprafața* (mp)	Observații / Referințe
A1		94.200	Sector cadastral:6 Teren neimprejmuit; Diferenta de suprafata se afla la ID 2331

B. Partea II. Proprietari și acte

Inscrieri privitoare la dreptul de proprietate și alte drepturi reale		Referințe
1 / 01/01/2022		
Act Administrativ nr. 11402/1184, din 30/09/2004 emis de CJPSDPAT ALBA (titlu de proprietate);		
B1	Intabulare, drept de PROPRIETATE, dobandit prin Reconstituire, cota actuala 1/1 1) ISPAS VASILE 2) SUCIU FLORICA 3) SOSA IOAN 4) CACOVEAN IOAN 5) OTEL VALERIA 6) OTEL GH TOMA 7) OTEL VASILE	A1

C. Partea III. SARCINI .

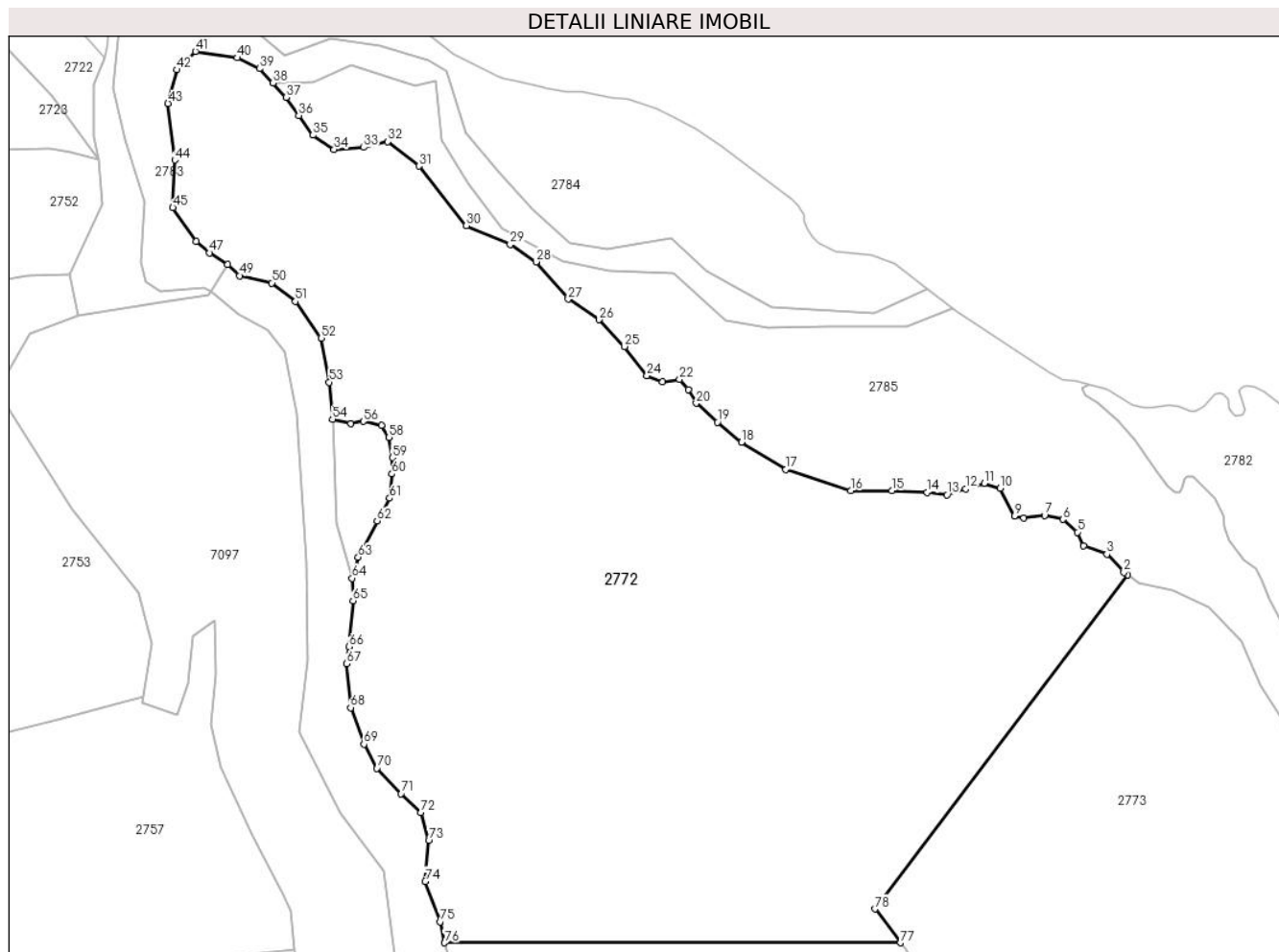
Inscrieri privind dezmembramintele dreptului de proprietate, drepturi reale de garanție și sarcini	Referințe
NU SUNT	

Anexa Nr. 1 La Partea I

Teren

Nr cadastral	Suprafața (mp)*	Observații / Referințe
	94.200	Diferenta de suprafata se afla la ID 2331

* Suprafața este determinată în planul de proiecție Stereo 70.



Date referitoare la teren

Crt	Categorie folosință	Intravilan	Suprafața (mp)	Tarla	Parcelă	Nr. topo	Observații / Referințe
1	padure	NU	94.200	-	3083/1/7	-	UA 34A, 34B,35B

Lungime Segmente

1) Valorile lungimilor segmentelor sunt obținute din proiecție în plan.

Punct început	X / Y	Punct sfârșit	X / Y	Lungime segment	Punct început	X / Y	Punct sfârșit	X / Y	Lungime segment	Punct început	X / Y	Punct sfârșit	X / Y	Lungime segment
1	394.747,263 545.791,006	2	394.745,602 545.792,098	1.988	2	394.745,602 545.792,098	3	394.737,336 545.800,967	12.124	3	394.737,336 545.800,967	4	394.726,059 545.805,083	12.005
4	394.726,059 545.805,083	5	394.723,019 545.811,648	7.235	5	394.723,019 545.811,648	6	394.715,958 545.817,821	9.379	6	394.715,958 545.817,821	7	394.707,035 545.819,683	9.116
7	394.707,035 545.819,683	8	394.696,836 545.818,409	10.278	8	394.696,836 545.818,409	9	394.692,423 545.819,487	4.543	9	394.692,423 545.819,487	10	394.685,382 545.833,034	15.268
10	394.685,382 545.833,034	11	394.677,77 545.835,435	7.982	11	394.677,77 545.835,435	12	394.668,561 545.832,634	9.625	12	394.668,561 545.832,634	13	394.659,547 545.829,833	9.439
13	394.659,547 545.829,833	14	394.649,935 545.831,034	9.687	14	394.649,935 545.831,034	15	394.632,82 545.831,734	17.129	15	394.632,82 545.831,734	16	394.612,778 545.831,848	20.043
16	394.612,778 545.831,848	17	394.581,202 545.842,089	33.195	17	394.581,202 545.842,089	18	394.559,706 545.855,232	25.195	18	394.559,706 545.855,232	19	394.548,032 545.865,004	15.225

Punct început	X / Y	Punct sfârșit	X / Y	Lungime segment	Punct început	X / Y	Punct sfârșit	X / Y	Lungime segment	Punct început	X / Y	Punct sfârșit	X / Y	Lungime segment
19	394.548,032 545.865,004	20	394.537,758 545.874,266	13.832	20	394.537,758 545.874,266	21	394.533,798 545.880,882	7.711	21	394.533,798 545.880,882	22	394.529,589 545.885,953	6.589
22	394.529,589 545.885,953	23	394.521,297 545.884,716	8.384	23	394.521,297 545.884,716	24	394.513,808 545.887,684	8.055	24	394.513,808 545.887,684	25	394.502,832 545.901,756	17.846
25	394.502,832 545.901,756	26	394.490,556 545.914,787	17.904	26	394.490,556 545.914,787	27	394.475,488 545.924,777	18.078	27	394.475,488 545.924,777	28	394.459,821 545.942,904	23.96
28	394.459,821 545.942,904	29	394.447,349 545.951,289	15.028	29	394.447,349 545.951,289	30	394.425,953 545.960,438	23.27	30	394.425,953 545.960,438	31	394.402,959 545.989,338	36.931
31	394.402,959 545.989,338	32	394.387,768 546.001,261	19.312	32	394.387,768 546.001,261	33	394.376,048 545.998,458	12.051	33	394.376,048 545.998,458	34	394.361,687 545.997,468	14.395
34	394.361,687 545.997,468	35	394.351,453 546.004,395	12.358	35	394.351,453 546.004,395	36	394.344,52 546.013,962	11.814	36	394.344,52 546.013,962	37	394.338,4 546.022,698	10.667
37	394.338,4 546.022,698	38	394.331,927 546.029,722	9.551	38	394.331,927 546.029,722	39	394.325,475 546.036,724	9.521	39	394.325,475 546.036,724	40	394.314,671 546.041,976	12.013
40	394.314,671 546.041,976	41	394.294,265 546.045,034	20.634	41	394.294,265 546.045,034	42	394.285,164 546.036,064	12.778	42	394.285,164 546.036,064	43	394.280,969 546.019,866	16.733
43	394.280,969 546.019,866	44	394.284,257 545.992,338	27.723	44	394.284,257 545.992,338	45	394.283,328 545.969,198	23.159	45	394.283,328 545.969,198	46	394.294,754 545.952,808	19.979
46	394.294,754 545.952,808	47	394.301,215 545.947,264	8.514	47	394.301,215 545.947,264	48	394.309,96 545.941,573	10.433	48	394.309,96 545.941,573	49	394.315,723 545.936,132	7.926
49	394.315,723 545.936,132	50	394.331,419 545.932,611	16.086	50	394.331,419 545.932,611	51	394.342,952 545.923,65	14.605	51	394.342,952 545.923,65	52	394.355,484 545.905,887	21.739
52	394.355,484 545.905,887	53	394.359,331 545.884,442	21.787	53	394.359,331 545.884,442	54	394.360,93 545.866,518	17.996	54	394.360,93 545.866,518	55	394.369,899 545.864,278	9.244
55	394.369,899 545.864,278	56	394.375,934 545.865,458	6.15	56	394.375,934 545.865,458	57	394.384,755 545.863,442	9.048	57	394.384,755 545.863,442	58	394.388,412 545.857,648	6.852
58	394.388,412 545.857,648	59	394.390,05 545.847,825	9.959	59	394.390,05 545.847,825	60	394.389,797 545.839,89	7.939	60	394.389,797 545.839,89	61	394.388,662 545.828,176	11.769
61	394.388,662 545.828,176	62	394.382,614 545.817,093	12.627	62	394.382,614 545.817,093	63	394.373,405 545.799,503	19.855	63	394.373,405 545.799,503	64	394.370,508 545.789,302	10.604
64	394.370,508 545.789,302	65	394.370,886 545.778,344	10.964	65	394.370,886 545.778,344	66	394.368,87 545.756,051	22.384	66	394.368,87 545.756,051	67	394.367,86 545.747,739	8.373
67	394.367,86 545.747,739	68	394.369,748 545.726,486	21.336	68	394.369,748 545.726,486	69	394.376,178 545.708,727	18.887	69	394.376,178 545.708,727	70	394.382,479 545.697,015	13.3
70	394.382,479 545.697,015	71	394.394,329 545.684,671	17.111	71	394.394,329 545.684,671	72	394.403,907 545.675,604	13.189	72	394.403,907 545.675,604	73	394.407,692 545.661,909	14.209
73	394.407,692 545.661,909	74	394.406,051 545.642,135	19.841	74	394.406,051 545.642,135	75	394.413,135 545.622,462	20.91	75	394.413,135 545.622,462	76	394.415,405 545.612,339	10.374
76	394.415,405 545.612,339	77	394.636,98 545.612,339	221.575	77	394.636,98 545.612,339	78	394.624,533 545.628,706	20.562	78	394.624,533 545.628,706	1	394.747,263 545.791,006	203.48

** Lungimile segmentelor sunt determinate în planul de proiecție Stereo 70 și sunt rotunjite la 1 milimetru.

*** Distanța dintre puncte este formată din segmente cumulate ce sunt mai mici decât valoarea 1 milimetru.

**DATE DESPRE IMOBILUL NR. 2773**

Oficiul de Cadastru și Publicitate Imobiliară ALBA
Biroul de Cadastru și Publicitate Imobiliară Aiud

A. Partea I. Descrierea imobilului

TEREN Extravilan

Adresa: Jud. Alba

Nr. Crt	Nr cadastral Nr. topografic	Suprafața* (mp)	Observații / Referințe
A1		42.100	Sector cadastral:6 Teren neimprejmuț;

B. Partea II. Proprietari și acte

Inscrieri privitoare la dreptul de proprietate și alte drepturi reale	Referințe
1 / 01/01/2022	
Act Administrativ nr. 11402/1185, din 30/09/2004 emis de CJPSDPAT ALBA (titlu de proprietate);	
B1	A1
Intabulare, drept de PROPRIETATE, dobandit prin Reconstituire, cota actuala 1/1	
1) ISPAS VASILE 2) SUCIU FLORICA 3) SOSA IOAN 4) CACOVEAN IOAN 5) OTEL VALERIA 6) OTEL GH TOMA 7) OTEL VASILE	

C. Partea III. SARCINI .

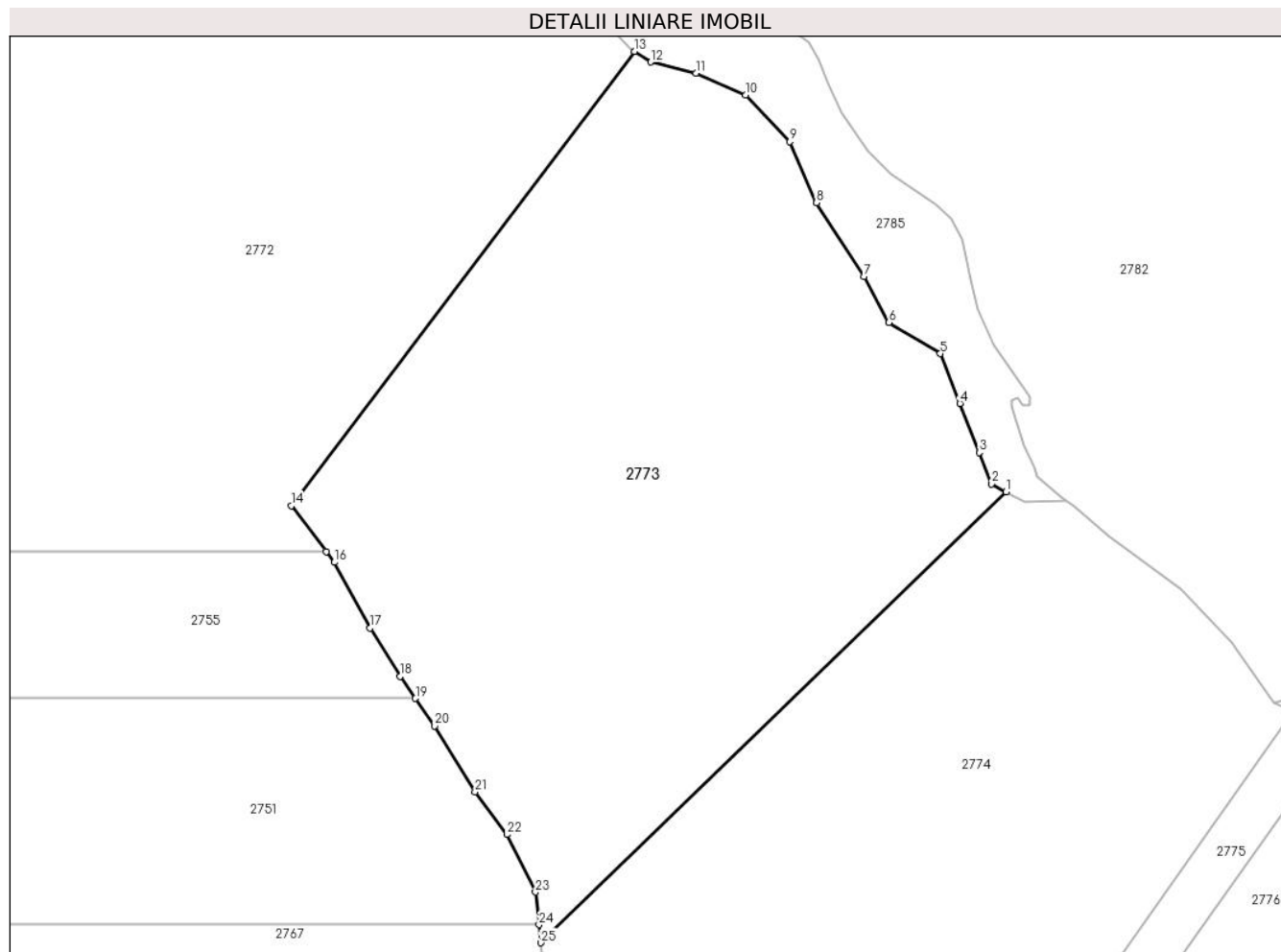
Inscrieri privind dezmembramintele dreptului de proprietate, drepturi reale de garanție și sarcini	Referințe
NU SUNT	

Anexa Nr. 1 La Partea I

Teren

Nr cadastral	Suprafața (mp)*	Observații / Referințe
	42.100	

* Suprafața este determinată în planul de proiecție Stereo 70.



Date referitoare la teren

Crt	Categorie folosință	Intravilan	Suprafața (mp)	Tarla	Parcelă	Nr. topo	Observații / Referințe
1	padure	NU	42.100	-	3083/1/8	-	UA 34B,34C

Lungime Segmente

1) Valorile lungimilor segmentelor sunt obținute din proiecție în plan.

Punct început	X / Y	Punct sfârșit	X / Y	Lungime segment (** (m)
1	394.880,106 545.633,718	2	394.874,914 545.636,525	5.902
3	394.870,506 545.647,731	4	394.863,634 545.665,206	18.778
5	394.856,606 545.683,074	6	394.838,264 545.694,155	21.43
7	394.829,254 545.710,562	8	394.812,322 545.736,943	31.348
9	394.802,763 545.758,81	10	394.786,97 545.775,503	22.98

Punct început	X / Y	Punct sfârșit	X / Y	Lungime segment (** (m)
2	394.874,914 545.636,525	3	394.870,506 545.647,731	12.041
4	394.863,634 545.665,206	5	394.856,606 545.683,074	19.2
6	394.838,264 545.694,155	7	394.829,254 545.710,562	18.718
8	394.812,322 545.736,943	9	394.802,763 545.758,81	23.864
10	394.786,97 545.775,503	11	394.769,235 545.783,279	19.365

Punct început	X / Y	Punct sfârșit	X / Y	Lungime segment (** (m)
11	394.769,235 545.783,279	12	394.753,055 545.787,198	16.648
13	394.747,263 545.791,006	14	394.624,533 545.628,706	203.48
15	394.636,98 545.612,339	16	394.639,906 545.608,492	4.833
17	394.652,627 545.584,974	18	394.663,375 545.567,762	20.291
19	394.668,9 545.559,883	20	394.675,808 545.550,032	12.031
21	394.690,193 545.526,405	22	394.701,719 545.511,265	19.028
23	394.711,819 545.490,689	24	394.713,082 545.479,046	11.711
25	394.713,783 545.472,581	1	394.880,106 545.633,718	231.578

Punct început	X / Y	Punct sfârșit	X / Y	Lungime segment (** (m)
12	394.753,055 545.787,198	13	394.747,263 545.791,006	6.931
14	394.624,533 545.628,706	15	394.636,98 545.612,339	20.562
16	394.639,906 545.608,492	17	394.652,627 545.584,974	26.739
18	394.663,375 545.567,762	19	394.668,9 545.559,883	9.624
20	394.675,808 545.550,032	21	394.690,193 545.526,405	27.662
22	394.701,719 545.511,265	23	394.711,819 545.490,689	22.922
24	394.713,082 545.479,046	25	394.713,783 545.472,581	6.503

** Lungimile segmentelor sunt determinate în planul de proiecție Stereo 70 și sunt rotunjite la 1 milimetru.

*** Distanța dintre puncte este formată din segmente cumulate ce sunt mai mici decât valoarea 1 milimetru.

**DATE DESPRE IMOBILUL NR. 2774**

Oficiul de Cadastru și Publicitate Imobiliară ALBA
Biroul de Cadastru și Publicitate Imobiliară Aiud

A. Partea I. Descrierea imobilului

TEREN Extravilan

Adresa: Jud. Alba

Nr. Crt	Nr cadastral Nr. topografic	Suprafața* (mp)	Observații / Referințe
A1		37.900	Sector cadastral:6 Teren neimprejmuț;

B. Partea II. Proprietari și acte

Inscrieri privitoare la dreptul de proprietate și alte drepturi reale		Referințe
1 / 01/01/2022		
Act Administrativ nr. 11402/1200, din 17/03/2004 emis de CJPSDPAT ALBA;		
B1	Intabulare, drept de PROPRIETATE, dobandit prin Reconstituire, cota actuala 1/1 1) CAMPEAN MARIA 2) STANCIU VASILE 3) LAZAR CHIRILA 4) RUS CHIRILA 5) RUS ANA 6) RUS VIORICA	A1

C. Partea III. SARCINI .

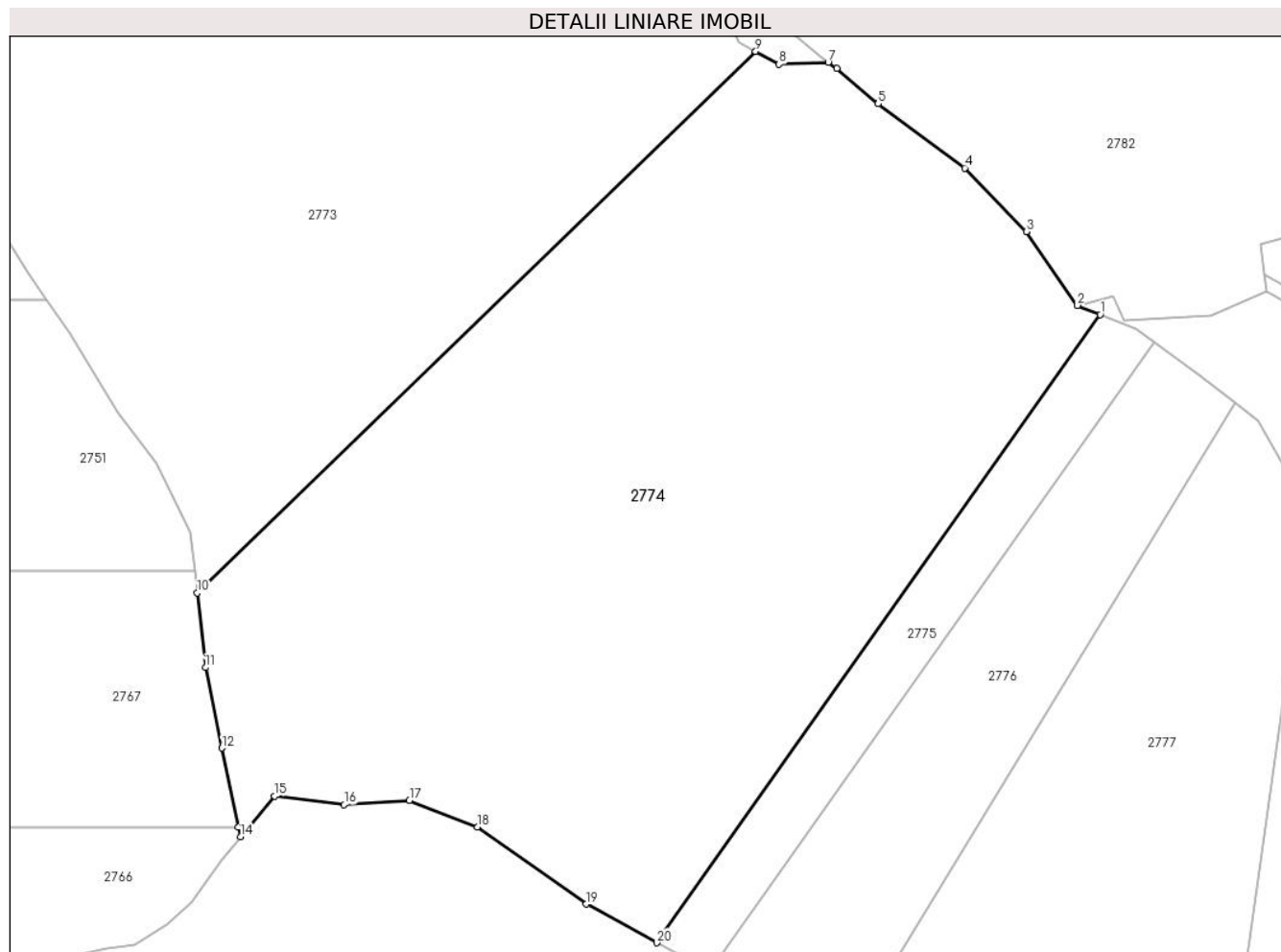
Inscrieri privind dezmembramintele dreptului de proprietate, drepturi reale de garanție și sarcini	Referințe
NU SUNT	

Anexa Nr. 1 La Partea I

Teren

Nr cadastral	Suprafața (mp)*	Observații / Referințe
	37.900	

* Suprafața este determinată în planul de proiecție Stereo 70.



Date referitoare la teren

Crt	Categorie folosință	Intra vilan	Suprafața (mp)	Tarla	Parcelă	Nr. topo	Observații / Referințe
1	padure	NU	37.900	-	3083/1/9	-	34C

Lungime Segmente

1) Valorile lungimilor segmentelor sunt obținute din proiecție în plan.

Punct început	X / Y	Punct sfârșit	X / Y	Lungime segment (** (m)
1	394.982,756 545.555,41	2	394.976,041 545.558,137	7.248
2	394.976,041 545.558,137	3	394.960,791 545.580,124	26.758
3	394.960,791 545.580,124	4	394.942,454 545.599,025	26.335
4	394.942,454 545.599,025	5	394.916,588 545.618,119	32.15
5	394.916,588 545.618,119	6	394.904,314 545.628,67	16.185

Punct început	X / Y	Punct sfârșit	X / Y	Lungime segment (** (m)
6	394.904,314 545.628,67	7	394.901,726 545.630,429	3.129
7	394.901,726 545.630,429	8	394.887,126 545.629,922	14.609
8	394.887,126 545.629,922	9	394.880,106 545.633,718	7.981
9	394.880,106 545.633,718	10	394.713,783 545.472,581	231.578
10	394.713,783 545.472,581	11	394.716,19 545.450,382	22.329
11	394.716,19 545.450,382	12	394.721,156 545.426,408	24.484
12	394.721,156 545.426,408	13	394.726,045 545.402,806	24.103
13	394.726,045 545.402,806	14	394.726,624 545.400,007	2.858
14	394.726,624 545.400,007	15	394.736,822 545.412,157	15.862
15	394.736,822 545.412,157	16	394.757,564 545.409,539	20.906
16	394.757,564 545.409,539	17	394.776,965 545.410,881	19.448
17	394.776,965 545.410,881	18	394.797,235 545.402,956	21.764
18	394.797,235 545.402,956	19	394.829,622 545.379,95	39.726
19	394.829,622 545.379,95	20	394.850,66 545.368,475	23.964
20	394.850,66 545.368,475	1	394.982,756 545.555,41	228.898

** Lungimile segmentelor sunt determinate în planul de proiecție Stereo 70 și sunt rotunjite la 1 milimetru.

*** Distanța dintre puncte este formată din segmente cumulate ce sunt mai mici decât valoarea 1 milimetru.

**DATE DESPRE IMOBILUL NR. 2775**

Oficiul de Cadastru și Publicitate Imobiliară ALBA
Biroul de Cadastru și Publicitate Imobiliară Aiud

A. Partea I. Descrierea imobilului

TEREN Extravilan

Adresa: Jud. Alba

Nr. Crt	Nr cadastral Nr. topografic	Suprafața* (mp)	Observații / Referințe
A1		4.100	Sector cadastral:6 Teren neimprejmuit;

B. Partea II. Proprietari și acte

Inscrieri privitoare la dreptul de proprietate și alte drepturi reale		Referințe
1 / 01/01/2022		
Act Administrativ nr. 11402/1215, din 18/12/2003 emis de CJPSDPAT ALBA;		
B1	Intabulare, drept de PROPRIETATE, dobandit prin Reconstituire, cota actuala 1/1 1) MORAR VIRGIL	A1

C. Partea III. SARCINI .

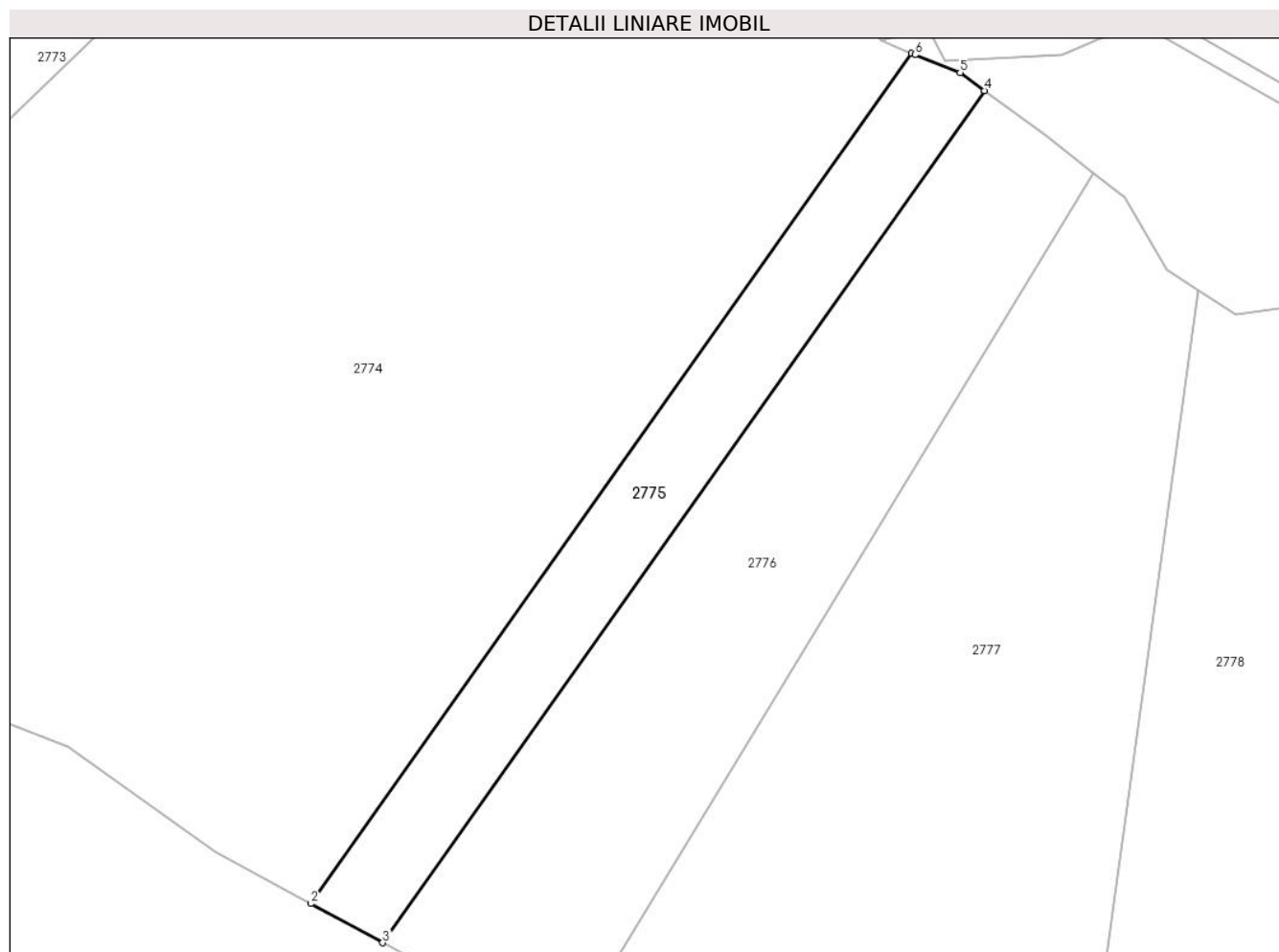
Inscrieri privind dezmembramintele dreptului de proprietate, drepturi reale de garanție și sarcini	Referințe
NU SUNT	

Anexa Nr. 1 La Partea I

Teren

Nr cadastral	Suprafața (mp)*	Observații / Referințe
	4.100	

* Suprafața este determinată în planul de proiecție Stereo 70.



Date referitoare la teren

Crt	Categorie folosință	Intravilan	Suprafața (mp)	Tarla	Parcelă	Nr. topo	Observații / Referințe
1	padure	NU	4.100	-	3083/1/10	-	UA 35C

Lungime Segmente

1) Valorile lungimilor segmentelor sunt obținute din proiecție în plan.

Punct început	X / Y	Punct sfârșit	X / Y	Lungime segment (** (m)
1	394.982,756 545.555,41	2	394.850,66 545.368,475	228.898
2	394.850,66 545.368,475	3	394.866,437 545.359,87	17.971
3	394.866,437 545.359,87	4	394.998,821 545.547,212	229.396
4	394.998,821 545.547,212	5	394.993,476 545.551,131	6.628
5	394.993,476 545.551,131	6	394.983,57 545.555,08	10.664

Punct început	X / Y	Punct sfârșit	X / Y	Lungime segment (** (m)
6	394.983,57 545.555,08	1	394.982,756 545.555,41	0.878

** Lungimile segmentelor sunt determinate în planul de proiecție Stereo 70 și sunt rotunjite la 1 milimetru.

*** Distanța dintre puncte este formată din segmente cumulate ce sunt mai mici decât valoarea 1 milimetru.

**DATE DESPRE IMOBILUL NR. 2776**

Oficiul de Cadastru și Publicitate Imobiliară ALBA
Biroul de Cadastru și Publicitate Imobiliară Aiud

A. Partea I. Descrierea imobilului

TEREN Extravilan

Adresa: Jud. Alba

Nr. Crt	Nr cadastral Nr. topografic	Suprafața* (mp)	Observații / Referințe
A1		8.600	Sector cadastral:6 Teren neimprejmuit;

B. Partea II. Proprietari și acte

Inscrieri privitoare la dreptul de proprietate și alte drepturi reale		Referințe
1 / 01/01/2022		
Act Administrativ nr. 11402/1214, din 18/12/2003 emis de CJPSDPAT ALBA;		
B1	Intabulare, drept de PROPRIETATE, dobandit prin Reconstituire, cota actuala 1/1 1) CODREA IOAN 2) COSTAN GLIGOR 3) LAZAR VASILE	A1

C. Partea III. SARCINI .

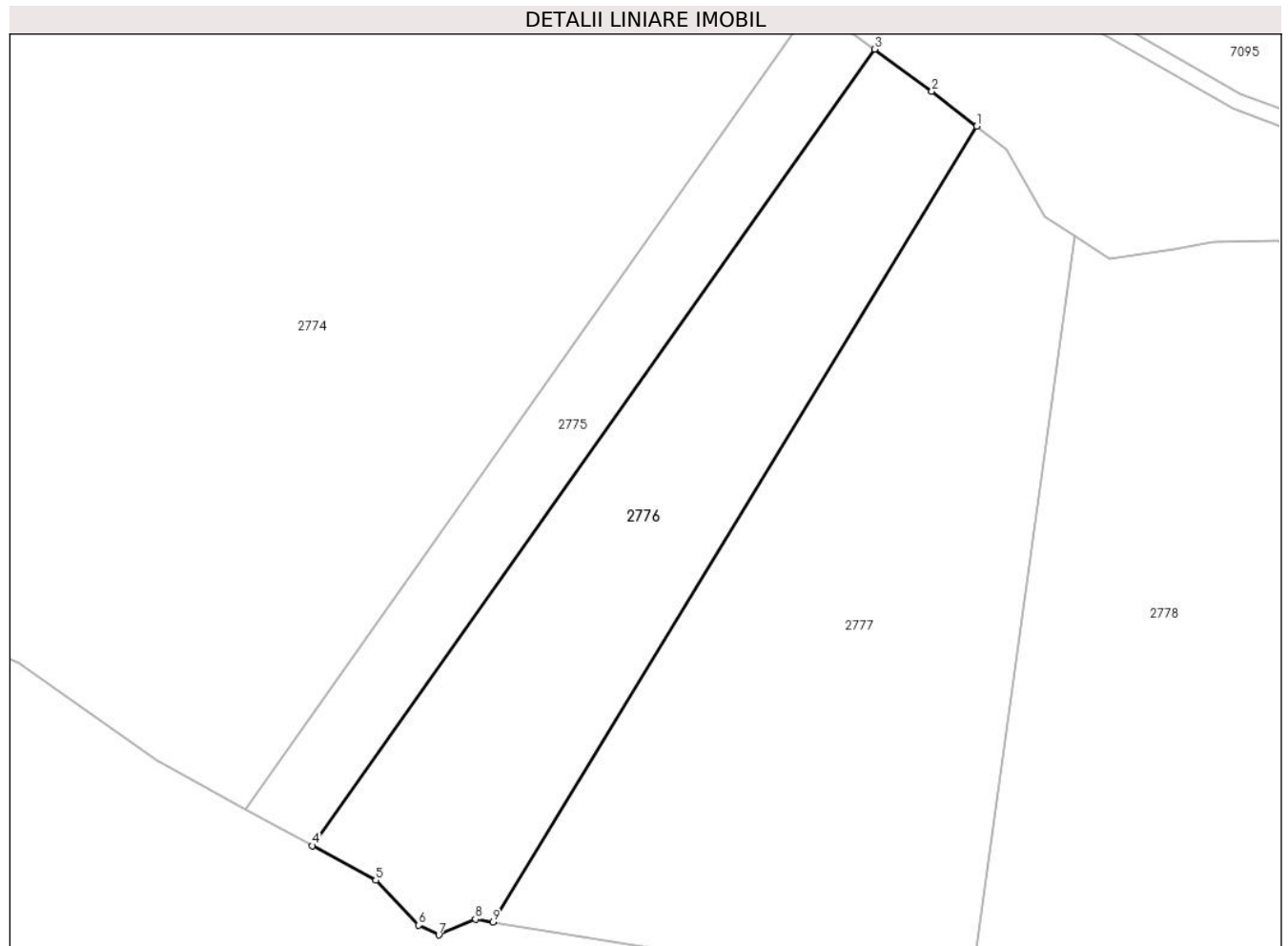
Inscrieri privind dezmembramintele dreptului de proprietate, drepturi reale de garanție și sarcini	Referințe
NU SUNT	

Anexa Nr. 1 La Partea I

Teren

Nr cadastral	Suprafața (mp)*	Observații / Referințe
	8.600	

* Suprafața este determinată în planul de proiecție Stereo 70.



Date referitoare la teren

Crt	Categorie folosință	Intravilan	Suprafața (mp)	Tarla	Parcelă	Nr. topo	Observații / Referințe
1	padure	NU	8.600	-	3083/1/11	-	UA 34C

Lungime Segmente

1) Valorile lungimilor segmentelor sunt obținute din proiecție în plan.

Punct început	X / Y	Punct sfârșit	X / Y	Lungime segment (** (m)
1	395.022,844 545.529,064	2	395.012,308 545.537,32	13.385
2	395.012,308 545.537,32	3	394.998,821 545.547,212	16.726
3	394.998,821 545.547,212	4	394.866,437 545.359,87	229.396
4	394.866,437 545.359,87	5	394.881,354 545.351,733	16.992
5	394.881,354 545.351,733	6	394.891,499 545.341,203	14.622

Punct început	X / Y	Punct sfârșit	X / Y	Lungime segment (** (m)
6	394.891,499 545.341,203	7	394.896,203 545.338,9	5.238
7	394.896,203 545.338,9	8	394.904,806 545.342,584	9.359
8	394.904,806 545.342,584	9	394.908,93 545.341,909	4.178
9	394.908,93 545.341,909	1	395.022,844 545.529,064	219.098

** Lungimile segmentelor sunt determinate în planul de proiecție Stereo 70 și sunt rotunjite la 1 milimetru.

*** Distanța dintre puncte este formată din segmente cumulate ce sunt mai mici decât valoarea 1 milimetru.

**DATE DESPRE IMOBILUL NR. 2777**

Oficiul de Cadastru și Publicitate Imobiliară ALBA
Biroul de Cadastru și Publicitate Imobiliară Aiud

A. Partea I. Descrierea imobilului

TEREN Extravilan

Adresa: Jud. Alba

Nr. Crt	Nr cadastral Nr. topografic	Suprafața* (mp)	Observații / Referințe
A1		13.700	Sector cadastral:6 Teren neimprejmuit;

B. Partea II. Proprietari și acte

Inscrieri privitoare la dreptul de proprietate și alte drepturi reale	Referințe
1 / 01/01/2022	
Act Administrativ nr. 11402/1193, din 17/03/2004 emis de CJPSDPAT ALBA;	
B1	A1
Intabulare, drept de PROPRIETATE, dobandit prin Reconstituire, cota actuala 1/1	
1) IULIANA LUCIA ELENA	

C. Partea III. SARCINI .

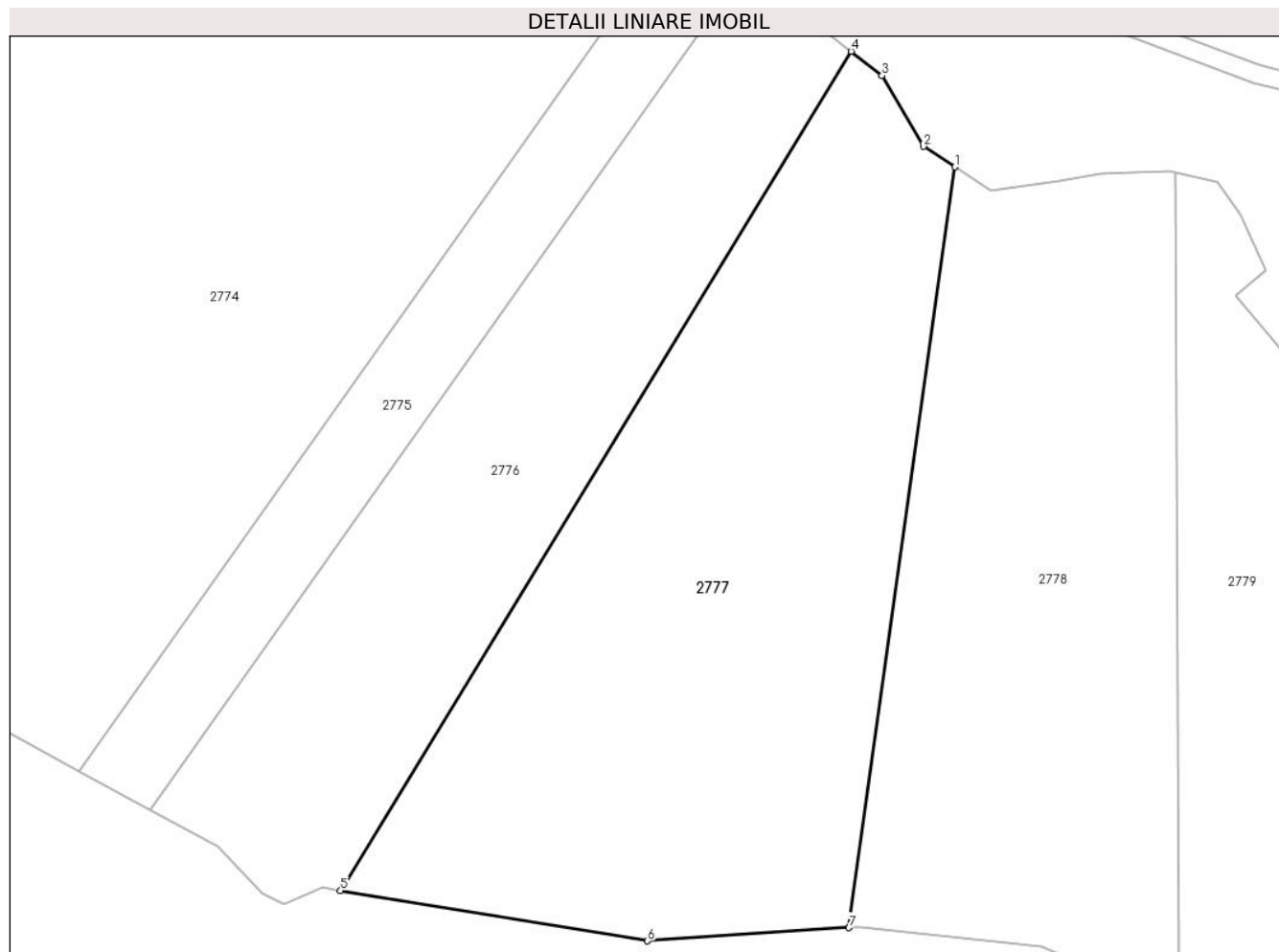
Inscrieri privind dezmembramintele dreptului de proprietate, drepturi reale de garanție și sarcini	Referințe
NU SUNT	

Anexa Nr. 1 La Partea I

Teren

Nr cadastral	Suprafața (mp)*	Observații / Referințe
	13.700	

* Suprafața este determinată în planul de proiecție Stereo 70.



Date referitoare la teren

Crt	Categorie folosință	Intravilan	Suprafața (mp)	Tarla	Parcelă	Nr. topo	Observații / Referințe
1	padure	NU	13.700	-	3083/1/12	-	UA 34C

Lungime Segmente

1) Valorile lungimilor segmentelor sunt obținute din proiecție în plan.

Punct început	X / Y	Punct sfârșit	X / Y	Lungime segment (** (m)
1	395.045,97 545.503,279	2	395.038,992 545.507,834	8.332
2	395.038,992 545.507,834	3	395.029,755 545.523,649	18.315
3	395.029,755 545.523,649	4	395.022,844 545.529,064	8.779
4	395.022,844 545.529,064	5	394.908,93 545.341,909	219.098
5	394.908,93 545.341,909	6	394.977,434 545.330,69	69.417

Punct început	X / Y	Punct sfârșit	X / Y	Lungime segment (** (m)
6	394.977,434 545.330,69	7	395.022,393 545.333,63	45.055
7	395.022,393 545.333,63	1	395.045,97 545.503,279	171.28

** Lungimile segmentelor sunt determinate în planul de proiecție Stereo 70 și sunt rotunjite la 1 milimetru.

*** Distanța dintre puncte este formată din segmente cumulate ce sunt mai mici decât valoarea 1 milimetru.

**DATE DESPRE IMOBILUL NR. 2778**

Oficiul de Cadastru și Publicitate Imobiliară ALBA
Biroul de Cadastru și Publicitate Imobiliară Aiud

A. Partea I. Descrierea imobilului

TEREN Extravilan

Adresa: Jud. Alba

Nr. Crt	Nr cadastral Nr. topografic	Suprafața* (mp)	Observații / Referințe
A1		10.700	Sector cadastral:6 Teren neimprejmuit;

B. Partea II. Proprietari și acte

Inscrieri privitoare la dreptul de proprietate și alte drepturi reale	Referințe
1 / 01/01/2022	
Act Administrativ nr. 11402/1194, din 17/03/2004 emis de CJPSDPAT ALBA;	
B1	A1
Intabulare, drept de PROPRIETATE, dobandit prin Reconstituire, cota actuala 1/1 1) CHESCHES IOAN	

C. Partea III. SARCINI .

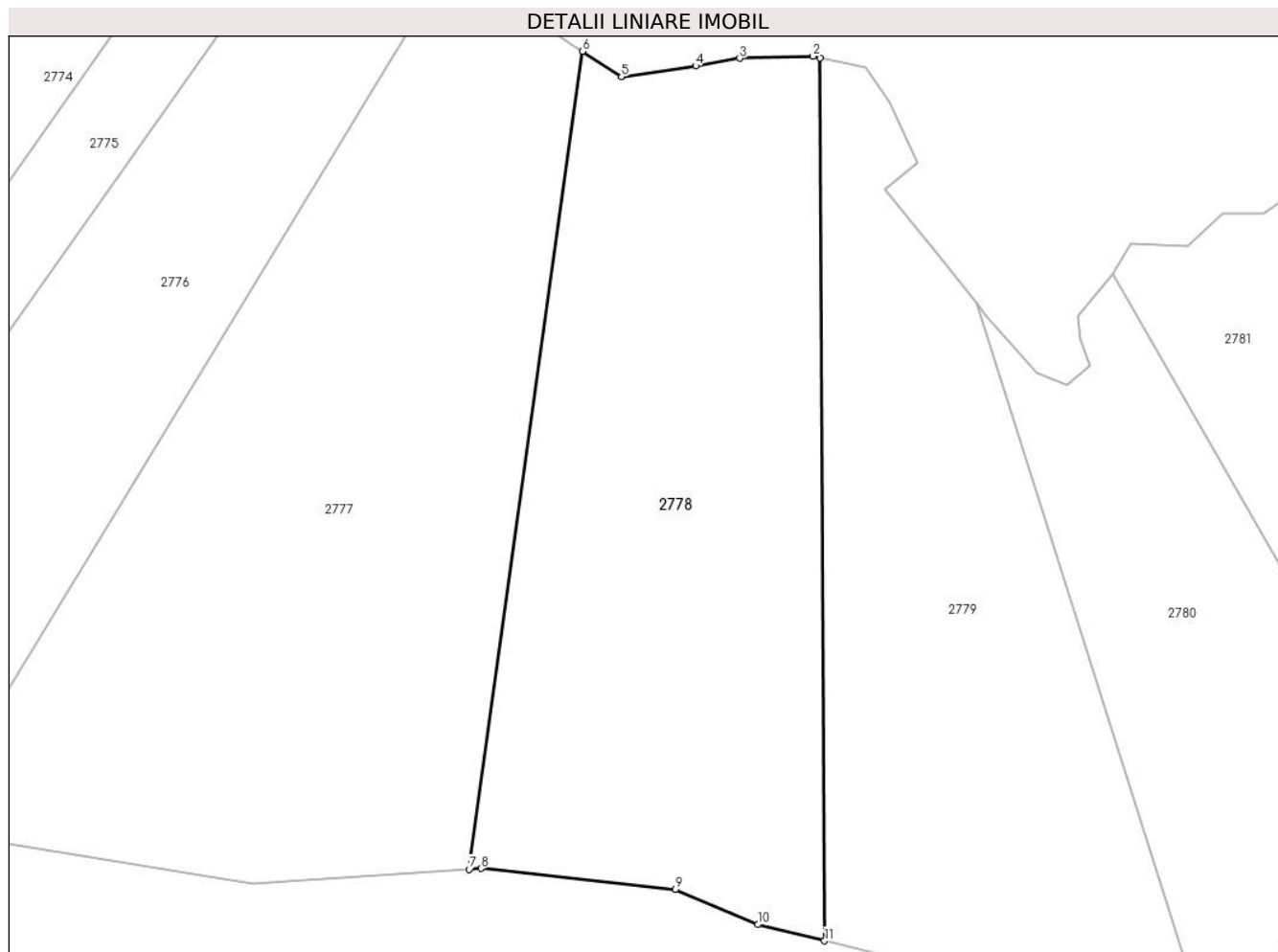
Inscrieri privind dezmembramintele dreptului de proprietate, drepturi reale de garanție și sarcini	Referințe
NU SUNT	

Anexa Nr. 1 La Partea I

Teren

Nr cadastral	Suprafața (mp)*	Observații / Referințe
	10.700	

* Suprafața este determinată în planul de proiecție Stereo 70.



Date referitoare la teren

Crt	Categorie folosință	Intravilan	Suprafața (mp)	Tarla	Parcelă	Nr. topo	Observații / Referințe
1	padure	NU	10.700	-	3083/1/13	-	UA 34C

Lungime Segmente

1) Valorile lungimilor segmentelor sunt obținute din proiecție în plan.

Punct început	X / Y	Punct sfârșit	X / Y	Lungime segment (** (m)
1	395.095,233 545.501,935	2	395.093,787 545.502,256	1.481
2	395.093,787 545.502,256	3	395.078,565 545.501,852	15.227
3	395.078,565 545.501,852	4	395.069,43 545.500,229	9.278
4	395.069,43 545.500,229	5	395.054,048 545.498,006	15.542
5	395.054,048 545.498,006	6	395.045,97 545.503,279	9.647

Punct început	X / Y	Punct sfârșit	X / Y	Lungime segment (** (m)
6	395.045,97 545.503,279	7	395.022,393 545.333,63	171.28
7	395.022,393 545.333,63	8	395.024,87 545.333,792	2.481
8	395.024,87 545.333,792	9	395.065,222 545.329,46	40.584
9	395.065,222 545.329,46	10	395.082,341 545.322,128	18.623
10	395.082,341 545.322,128	11	395.096,168 545.318,768	14.229
11	395.096,168 545.318,768	1	395.095,233 545.501,935	183.169

** Lungimile segmentelor sunt determinate în planul de proiecție Stereo 70 și sunt rotunjite la 1 milimetru.

*** Distanța dintre puncte este formată din segmente cumulate ce sunt mai mici decât valoarea 1 milimetru.

**DATE DESPRE IMOBILUL NR. 2779**

Oficiul de Cadastru și Publicitate Imobiliară ALBA
Biroul de Cadastru și Publicitate Imobiliară Aiud

A. Partea I. Descrierea imobilului

TEREN Extravilan

Adresa: Jud. Alba

Nr. Crt	Nr cadastral Nr. topografic	Suprafața* (mp)	Observații / Referințe
A1		8.700	Sector cadastral:6 Teren neimprejmuit;

B. Partea II. Proprietari și acte

Inscrieri privitoare la dreptul de proprietate și alte drepturi reale		Referințe
1 / 01/01/2022		
Act Administrativ nr. 11402/1189, din 17/03/2004 emis de CJPSDPAT ALBA;		
B1	Intabulare, drept de PROPRIETATE, dobandit prin Reconstituire, cota actuala 1/1	A1
	1) FILIMON VASILE 2) COSTAN ANA 3) POPA IOAN 4) GLIGOR REGHINA	

C. Partea III. SARCINI .

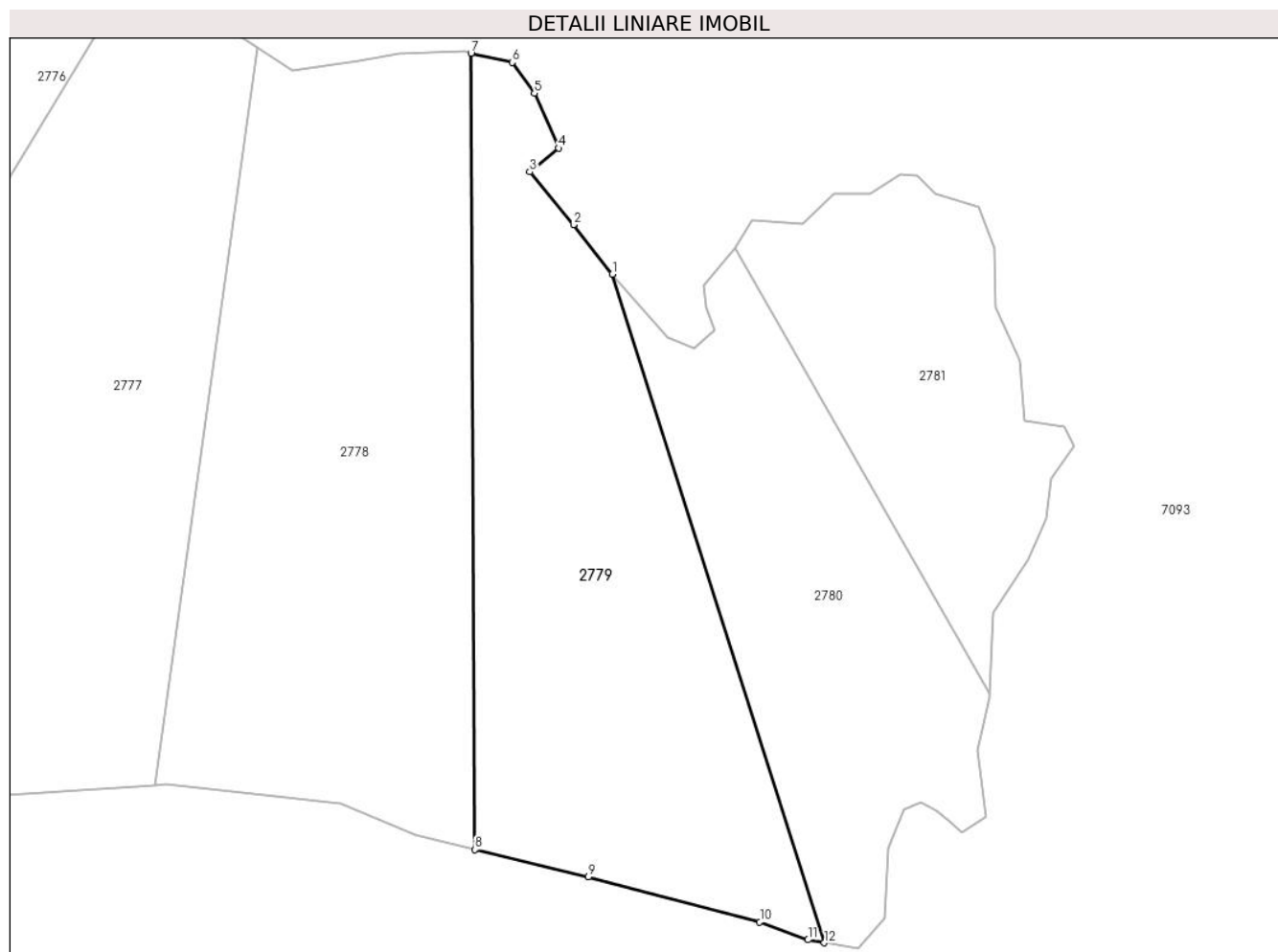
Inscrieri privind dezmembramintele dreptului de proprietate, drepturi reale de garanție și sarcini	Referințe
NU SUNT	

Anexa Nr. 1 La Partea I

Teren

Nr cadastral	Suprafața (mp)*	Observații / Referințe
	8.700	

* Suprafața este determinată în planul de proiecție Stereo 70.



Date referitoare la teren

Crt	Categorie folosință	Intravilan	Suprafața (mp)	Tarla	Parcelă	Nr. topo	Observații / Referințe
1	padure	NU	8.700	-	3083/1/14	-	UA 34C

Lungime Segmente

1) Valorile lungimilor segmentelor sunt obținute din proiecție în plan.

Punct început	X / Y	Punct sfârșit	X / Y	Lungime segment (** (m)
1	395.127,752 545.451,076	2	395.118,842 545.462,454	14.452
2	395.118,842 545.462,454	3	395.108,755 545.474,654	15.829
3	395.108,755 545.474,654	4	395.115,39 545.480,1	8.584
4	395.115,39 545.480,1	5	395.109,823 545.492,724	13.798
5	395.109,823 545.492,724	6	395.104,749 545.499,823	8.726

Punct început	X / Y	Punct sfârșit	X / Y	Lungime segment (** (m)
6	395.104,749 545.499,823	7	395.095,233 545.501,935	9.748
7	395.095,233 545.501,935	8	395.096,168 545.318,768	183.169
8	395.096,168 545.318,768	9	395.122,25 545.312,429	26.842
9	395.122,25 545.312,429	10	395.161,713 545.302,099	40.793
10	395.161,713 545.302,099	11	395.172,83 545.297,989	11.852
11	395.172,83 545.297,989	12	395.176,582 545.297,318	3.811
12	395.176,582 545.297,318	1	395.127,752 545.451,076	161.325

** Lungimile segmentelor sunt determinate în planul de proiecție Stereo 70 și sunt rotunjite la 1 milimetru.

*** Distanța dintre puncte este formată din segmente cumulate ce sunt mai mici decât valoarea 1 milimetru.

**DATE DESPRE IMOBILUL NR. 2780**

Oficiul de Cadastru și Publicitate Imobiliară ALBA
Biroul de Cadastru și Publicitate Imobiliară Aiud

A. Partea I. Descrierea imobilului

TEREN Extravilan

Adresa: Jud. Alba

Nr. Crt	Nr cadastral Nr. topografic	Suprafața* (mp)	Observații / Referințe
A1		6.000	Sector cadastral:6 Teren neimprejmuit;

B. Partea II. Proprietari și acte

Inscrieri privitoare la dreptul de proprietate și alte drepturi reale	Referințe
1 / 01/01/2022	
Act Administrativ nr. 11402/1222, din 18/12/2003 emis de CJPSDPAT ALBA;	
B1	A1
Intabulare, drept de PROPRIETATE, dobandit prin Reconstituire, cota actuala 1/1 1) FLOREA IOAN	

C. Partea III. SARCINI .

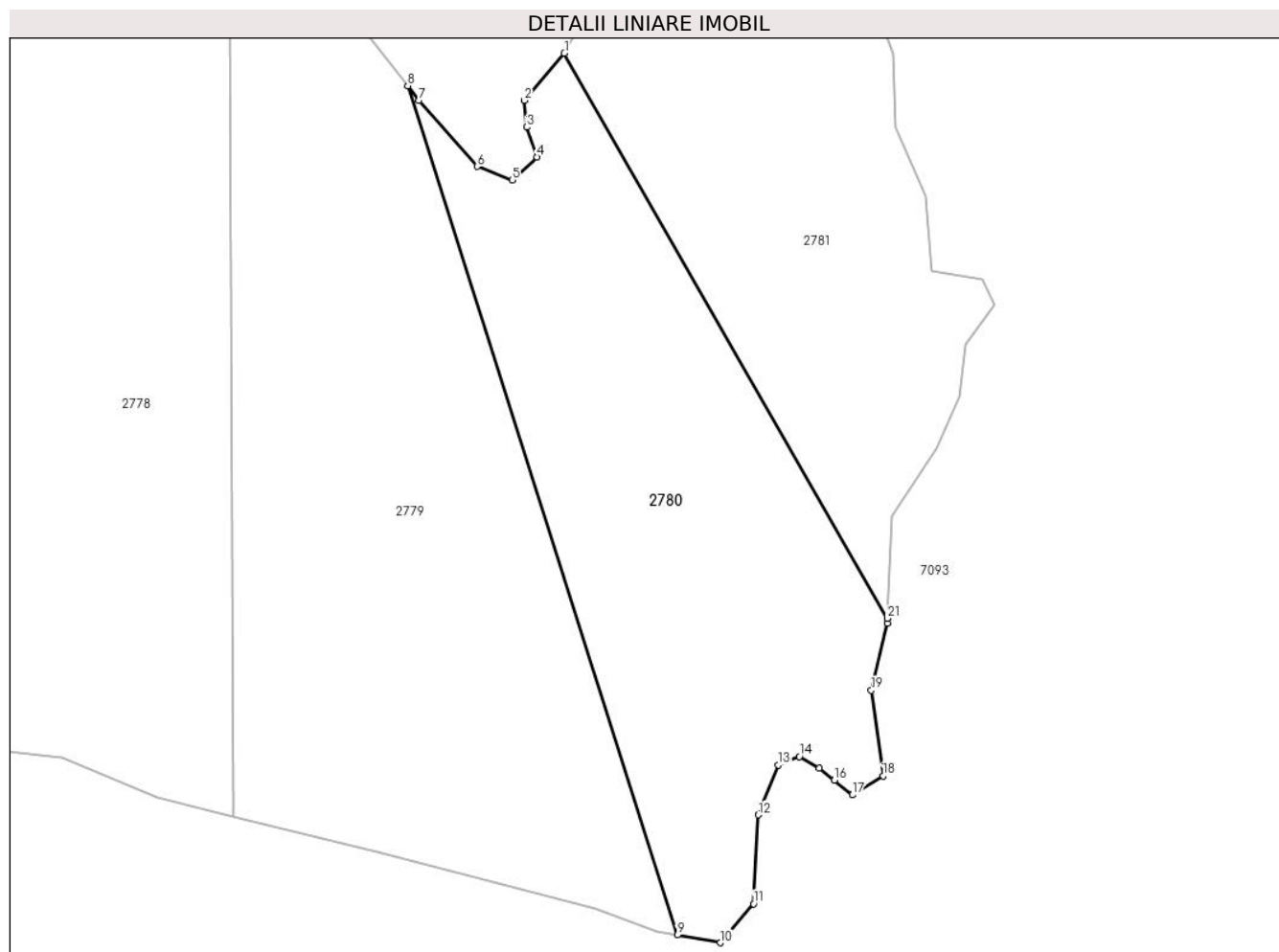
Inscrieri privind dezmembramintele dreptului de proprietate, drepturi reale de garanție și sarcini	Referințe
NU SUNT	

Anexa Nr. 1 La Partea I

Teren

Nr cadastral	Suprafața (mp)*	Observații / Referințe
	6.000	

* Suprafața este determinată în planul de proiecție Stereo 70.



Date referitoare la teren

Crt	Categorie folosință	Intravilan	Suprafața (mp)	Tarla	Parcelă	Nr. topo	Observații / Referințe
1	padure	NU	6.000	-	3083/1/15	-	UA 34C

Lungime Segmente

1) Valorile lungimilor segmentelor sunt obținute din proiecție în plan.

Punct început	X / Y	Punct sfârșit	X / Y	Lungime segment (** (m)
1	395.156,136 545.456,987	2	395.148,882 545.448,46	11.195
3	395.149,289 545.443,591	4	395.151,212 545.438,175	5.747
5	395.146,648 545.434,059	6	395.140,356 545.436,492	6.746
7	395.129,801 545.448,46	8	395.127,752 545.451,076	3.323
9	395.176,582 545.297,318	10	395.184,367 545.295,925	7.909

Punct început	X / Y	Punct sfârșit	X / Y	Lungime segment (** (m)
2	395.148,882 545.448,46	3	395.149,289 545.443,591	4.886
4	395.151,212 545.438,175	5	395.146,648 545.434,059	6.146
6	395.140,356 545.436,492	7	395.129,801 545.448,46	15.957
8	395.127,752 545.451,076	9	395.176,582 545.297,318	161.325
10	395.184,367 545.295,925	11	395.190,394 545.302,988	9.284

Punct început	X / Y	Punct sfârșit	X / Y	Lungime segment (** (m)
11	395.190,394 545.302,988	12	395.191,283 545.319,094	16.131
13	395.194,84 545.328,091	14	395.198,698 545.329,634	4.155
15	395.202,332 545.327,582	16	395.205,068 545.325,341	3.536
17	395.208,315 545.322,704	18	395.213,861 545.326,167	6.538
19	395.211,76 545.341,624	20	395.214,659 545.353,768	12.485
21	395.214,694 545.354,662	1	395.156,136 545.456,987	117.896

Punct început	X / Y	Punct sfârșit	X / Y	Lungime segment (** (m)
12	395.191,283 545.319,094	13	395.194,84 545.328,091	9.675
14	395.198,698 545.329,634	15	395.202,332 545.327,582	4.174
16	395.205,068 545.325,341	17	395.208,315 545.322,704	4.183
18	395.213,861 545.326,167	19	395.211,76 545.341,624	15.6
20	395.214,659 545.353,768	21	395.214,694 545.354,662	0.895

** Lungimile segmentelor sunt determinate în planul de proiecție Stereo 70 și sunt rotunjite la 1 milimetru.

*** Distanța dintre puncte este formată din segmente cumulate ce sunt mai mici decât valoarea 1 milimetru.

**DATE DESPRE IMOBILUL NR. 2781**

Oficiul de Cadastru și Publicitate Imobiliară ALBA
Biroul de Cadastru și Publicitate Imobiliară Aiud

A. Partea I. Descrierea imobilului

TEREN Extravilan

Adresa: Jud. Alba

Nr. Crt	Nr cadastral Nr. topografic	Suprafața* (mp)	Observații / Referințe
A1		4.300	Sector cadastral:6 Teren neimprejmuit;

B. Partea II. Proprietari și acte

Inscrieri privitoare la dreptul de proprietate și alte drepturi reale		Referințe
1 / 01/01/2022		
Act Administrativ nr. 11402/1199, din 17/03/2004 emis de CJPSDP ALBA (titlu de proprietate);		
B1	Intabulare, drept de PROPRIETATE, dobandit prin Reconstituire, cota actuala 1/1 1) POPA VERONICA 2) OTEL TRAIAN	A1

C. Partea III. SARCINI .

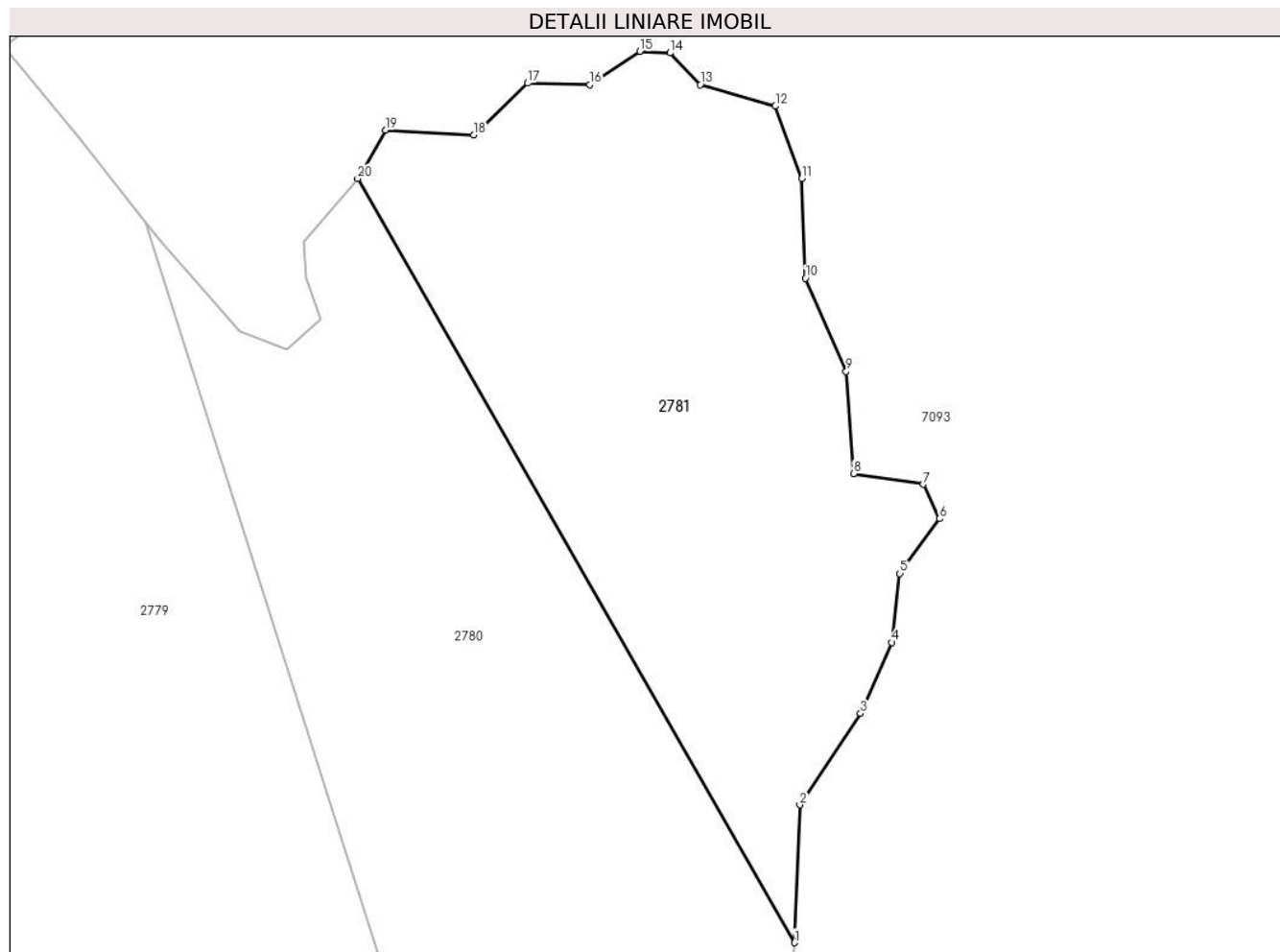
Inscrieri privind dezmembramintele dreptului de proprietate, drepturi reale de garanție și sarcini	Referințe
NU SUNT	

Anexa Nr. 1 La Partea I

Teren

Nr cadastral	Suprafața (mp)*	Observații / Referințe
	4.300	

* Suprafața este determinată în planul de proiecție Stereo 70.



Date referitoare la teren

Crt	Categorie folosință	Intravilan	Suprafața (mp)	Tarla	Parcelă	Nr. topo	Observații / Referințe
1	padure	NU	4.300	-	3083/1/16	-	UA 34C

Lungime Segmente

1) Valorile lungimilor segmentelor sunt obținute din proiecție în plan.

Punct început	X / Y	Punct sfârșit	X / Y	Lungime segment (** (m)
1	395.214,694 545.354,662	2	395.215,398 545.373,113	18.464
2	395.215,398 545.373,113	3	395.223,542 545.385,371	14.717
3	395.223,542 545.385,371	4	395.227,733 545.394,883	10.394
4	395.227,733 545.394,883	5	395.228,797 545.404,115	9.294
5	395.228,797 545.404,115	6	395.234,14 545.411,444	9.069

Punct început	X / Y	Punct sfârșit	X / Y	Lungime segment (** (m)
6	395.234,14 545.411,444	7	395.231,962 545.416,041	5.087
7	395.231,962 545.416,041	8	395.222,599 545.417,491	9.475
8	395.222,599 545.417,491	9	395.221,608 545.431,179	13.724
9	395.221,608 545.431,179	10	395.216,135 545.443,631	13.602
10	395.216,135 545.443,631	11	395.215,667 545.456,985	13.361
11	395.215,667 545.456,985	12	395.212,106 545.466,67	10.319
12	395.212,106 545.466,67	13	395.202,064 545.469,553	10.447
13	395.202,064 545.469,553	14	395.198,003 545.473,812	5.885
14	395.198,003 545.473,812	15	395.193,946 545.474,015	4.063
15	395.193,946 545.474,015	16	395.187,246 545.469,553	8.049
16	395.187,246 545.469,553	17	395.178,922 545.469,756	8.327
17	395.178,922 545.469,756	18	395.171,676 545.462,812	10.037
18	395.171,676 545.462,812	19	395.159,844 545.463,469	11.85
19	395.159,844 545.463,469	20	395.156,136 545.456,987	7.468
20	395.156,136 545.456,987	1	395.214,694 545.354,662	117.896

** Lungimile segmentelor sunt determinate în planul de proiecție Stereo 70 și sunt rotunjite la 1 milimetru.

*** Distanța dintre puncte este formată din segmente cumulate ce sunt mai mici decât valoarea 1 milimetru.

**DATE DESPRE IMOBILUL NR. 2782**

Oficiul de Cadastru și Publicitate Imobiliară ALBA
Biroul de Cadastru și Publicitate Imobiliară Aiud

A. Partea I. Descrierea imobilului

TEREN Extravilan

Adresa: Jud. Alba

Nr. Crt	Nr cadastral Nr. topografic	Suprafața* (mp)	Observații / Referințe
A1	72848	89.000	Sector cadastral:6 Teren neimprejmuit;

B. Partea II. Proprietari și acte

Inscrieri privitoare la dreptul de proprietate și alte drepturi reale		Referințe
1 / 01/01/2022		
Act Normativ nr. 5880/2, din 23/08/2018 emis de CLFF MIRASL\U+0102U (lege);		
B1	Inscrierea provizorie, drept de PROPRIETATE, dobandit prin Lege, cota actuala 1/1	A1
1) PAROHIA ORTODOX\U+0102 ROMÂN\U+0102 CIC\U+0102U, CIF:9999999999999		

C. Partea III. SARCINI .

Inscrieri privind dezmembramintele dreptului de proprietate, drepturi reale de garanție și sarcini	Referințe
NU SUNT	

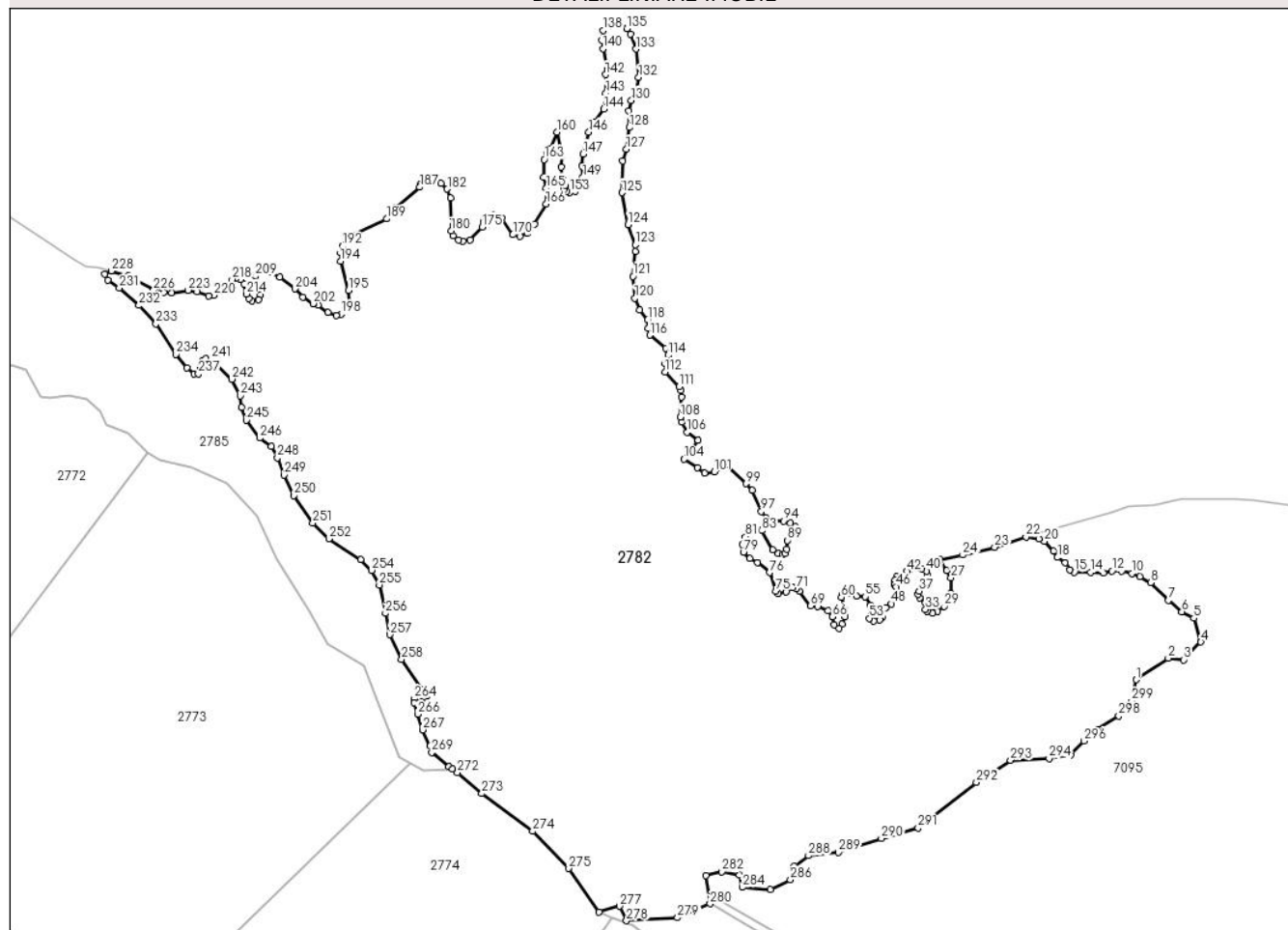
Anexa Nr. 1 La Partea I

Teren

Nr cadastral	Suprafața (mp)*	Observații / Referințe
72848	89.000	

* Suprafața este determinată în planul de proiecție Stereo 70.

DETALII LINIARE IMOBIL



Date referitoare la teren

Crt	Categorie folosință	Intravilan	Suprafața (mp)	Tarla	Parcelă	Nr. topo	Observații / Referințe
1	padure	NU	89.000	-	3083/2	-	UA 33A, UA 33B

Lungime Segmente

1) Valorile lungimilor segmentelor sunt obținute din proiecție în plan.

Punct început	X / Y	Punct sfârșit	X / Y	Lungime segment
1	395.248,874 545.675,796	2	395.265,068 545.686,693	19.519
4	395.281,652 545.694,956	5	395.278,027 545.706,98	12.559
7	395.265,223 545.716,152	8	395.256,069 545.725,008	12.737
10	395.246,606 545.729,764	11	395.241,521 545.730,926	5.216
13	395.232,222 545.729,837	14	395.225,776 545.730,327	6.464
16	395.215,04 545.731,629	17	395.212,772 545.735,158	4.196
2	395.265,068 545.686,693	3	395.272,921 545.685,93	7.89
5	395.278,027 545.706,98	6	395.271,979 545.710,346	6.922
8	395.256,069 545.725,008	9	395.250,747 545.728,167	6.189
11	395.241,521 545.730,926	12	395.236,508 545.730,926	5.012
14	395.225,776 545.730,327	15	395.217,341 545.730,327	8.435
17	395.212,772 545.735,158	18	395.208,828 545.737,824	4.761
3	395.272,921 545.685,93	4	395.281,652 545.694,956	12.558
6	395.271,979 545.710,346	7	395.265,223 545.716,152	8.909
9	395.250,747 545.728,167	10	395.246,606 545.729,764	4.439
12	395.236,508 545.730,926	13	395.232,222 545.729,837	4.423
15	395.217,341 545.730,327	16	395.215,04 545.731,629	2.643
18	395.208,828 545.737,824	19	395.206,971 545.741,185	3.84

Punct început	X / Y	Punct sfârșit	X / Y	Lungime segment	Punct început	X / Y	Punct sfârșit	X / Y	Lungime segment	Punct început	X / Y	Punct sfârșit	X / Y	Lungime segment
19	395.206,971 545.741,185	20	395.202,331 545.746,054	6.726	20	395.202,331 545.746,054	21	395.199,506 545.747,236	3.062	21	395.199,506 545.747,236	22	395.192,907 545.748,257	6.677
22	395.192,907 545.748,257	23	395.176,92 545.743,0	16.829	23	395.176,92 545.743,0	24	395.160,77 545.739,07	16.621	24	395.160,77 545.739,07	25	395.149,25 545.736,74	11.753
25	395.149,25 545.736,74	26	395.152,65 545.731,07	6.611	26	395.152,65 545.731,07	27	395.154,74 545.727,45	4.18	27	395.154,74 545.727,45	28	395.154,68 545.719,82	7.63
28	395.154,68 545.719,82	29	395.151,23 545.713,06	7.589	29	395.151,23 545.713,06	30	395.148,03 545.710,53	4.079	30	395.148,03 545.710,53	31	395.145,48 545.709,49	2.754
31	395.145,48 545.709,49	32	395.142,52 545.710,57	3.151	32	395.142,52 545.710,57	33	395.141,89 545.711,42	1.058	33	395.141,89 545.711,42	34	395.141,7 545.714,82	3.405
34	395.141,7 545.714,82	35	395.138,97 545.717,38	3.743	35	395.138,97 545.717,38	36	395.138,13 545.719,08	1.896	36	395.138,13 545.719,08	37	395.138,57 545.720,77	1.746
37	395.138,57 545.720,77	38	395.142,21 545.724,99	5.573	38	395.142,21 545.724,99	39	395.142,87 545.728,59	3.66	39	395.142,87 545.728,59	40	395.142,47 545.730,92	2.364
40	395.142,47 545.730,92	41	395.139,93 545.732,0	2.76	41	395.139,93 545.732,0	42	395.132,5 545.730,78	7.53	42	395.132,5 545.730,78	43	395.127,39 545.728,05	5.794
43	395.127,39 545.728,05	44	395.126,31 545.726,36	2.005	44	395.126,31 545.726,36	45	395.126,08 545.724,03	2.341	45	395.126,08 545.724,03	46	395.126,92 545.722,97	1.352
46	395.126,92 545.722,97	47	395.126,66 545.716,61	6.366	47	395.126,66 545.716,61	48	395.124,52 545.714,29	3.156	48	395.124,52 545.714,29	49	395.121,54 545.712,4	3.529
49	395.121,54 545.712,4	50	395.119,8 545.707,33	5.36	50	395.119,8 545.707,33	51	395.118,52 545.706,06	1.803	51	395.118,52 545.706,06	52	395.115,54 545.705,66	3.007
52	395.115,54 545.705,66	53	395.113,22 545.706,94	2.65	53	395.113,22 545.706,94	54	395.114,12 545.713,72	6.839	54	395.114,12 545.713,72	55	395.111,33 545.717,9	5.026
55	395.111,33 545.717,9	56	395.106,74 545.718,22	4.601	56	395.106,74 545.718,22	57	395.103,99 545.719,51	3.038	57	395.103,99 545.719,51	58	395.101,61 545.720,34	2.521
58	395.101,61 545.720,34	59	395.099,75 545.719,33	2.117	59	395.099,75 545.719,33	60	395.099,1 545.717,64	1.811	60	395.099,1 545.717,64	61	395.100,95 545.710,84	7.047
61	395.100,95 545.710,84	62	395.100,93 545.707,87	2.97	62	395.100,93 545.707,87	63	395.099,63 545.704,06	4.026	63	395.099,63 545.704,06	64	395.097,99 545.701,82	2.776
64	395.097,99 545.701,82	65	395.095,59 545.703,67	3.03	65	395.095,59 545.703,67	66	395.094,57 545.707,7	4.157	66	395.094,57 545.707,7	67	395.092,26 545.710,68	3.77
67	395.092,26 545.710,68	68	395.087,18 545.712,84	5.52	68	395.087,18 545.712,84	69	395.083,58 545.713,28	3.627	69	395.083,58 545.713,28	70	395.077,91 545.720,74	9.37
70	395.077,91 545.720,74	71	395.076,23 545.722,02	2.112	71	395.076,23 545.722,02	72	395.074,53 545.722,46	1.756	72	395.074,53 545.722,46	73	395.071,13 545.720,36	3.996
73	395.071,13 545.720,36	74	395.067,09 545.719,54	4.122	74	395.067,09 545.719,54	75	395.065,83 545.720,82	1.796	75	395.065,83 545.720,82	76	395.062,72 545.730,17	9.854
76	395.062,72 545.730,17	77	395.056,61 545.735,3	7.978	77	395.056,61 545.735,3	78	395.052,6 545.737,23	4.45	78	395.052,6 545.737,23	79	395.049,44 545.740,43	4.497
79	395.049,44 545.740,43	80	395.048,84 545.744,46	4.074	80	395.048,84 545.744,46	81	395.050,56 545.748,27	4.18	81	395.050,56 545.748,27	82	395.054,83 545.751,21	5.184
82	395.054,83 545.751,21	83	395.058,74 545.751,42	3.916	83	395.058,74 545.751,42	84	395.064,3 545.741,82	11.094	84	395.064,3 545.741,82	85	395.067,04 545.739,68	3.477
85	395.067,04 545.739,68	86	395.069,37 545.739,24	2.371	86	395.069,37 545.739,24	87	395.070,43 545.739,87	1.233	87	395.070,43 545.739,87	88	395.071,51 545.741,98	2.37
88	395.071,51 545.741,98	89	395.071,76 545.746,44	4.467	89	395.071,76 545.746,44	90	395.075,59 545.748,95	4.579	90	395.075,59 545.748,95	91	395.076,46 545.750,86	2.099
91	395.076,46 545.750,86	92	395.075,63 545.753,41	2.682	92	395.075,63 545.753,41	93	395.073,1 545.755,33	3.176	93	395.073,1 545.755,33	94	395.069,71 545.756,2	3.5
94	395.069,71 545.756,2	95	395.063,56 545.756,24	6.15	95	395.063,56 545.756,24	96	395.061,03 545.757,74	2.941	96	395.061,03 545.757,74	97	395.058,51 545.761,15	4.24
97	395.058,51 545.761,15	98	395.053,93 545.771,78	11.575	98	395.053,93 545.771,78	99	395.050,78 545.775,19	4.642	99	395.050,78 545.775,19	100	395.040,56 545.784,54	13.852
100	395.040,56 545.784,54	101	395.034,71 545.781,23	6.722	101	395.034,71 545.781,23	102	395.029,61 545.780,63	5.135	102	395.029,61 545.780,63	103	395.026,03 545.783,41	4.533
103	395.026,03 545.783,41	104	395.019,31 545.787,66	7.951	104	395.019,31 545.787,66	105	395.026,35 545.797,19	11.848	105	395.026,35 545.797,19	106	395.020,87 545.801,25	6.82
106	395.020,87 545.801,25	107	395.017,94 545.806,36	5.891	107	395.017,94 545.806,36	108	395.017,32 545.808,91	2.624	108	395.017,32 545.808,91	109	395.018,04 545.819,08	10.195
109	395.018,04 545.819,08	110	395.017,64 545.822,48	3.424	110	395.017,64 545.822,48	111	395.016,81 545.824,39	2.082	111	395.016,81 545.824,39	112	395.009,66 545.831,86	10.34
112	395.009,66 545.831,86	113	395.009,69 545.836,1	4.24	113	395.009,69 545.836,1	114	395.011,21 545.840,33	4.495	114	395.011,21 545.840,33	115	395.009,97 545.843,94	3.817
115	395.009,97 545.843,94	116	395.001,96 545.850,56	10.392	116	395.001,96 545.850,56	117	395.000,93 545.853,96	3.552	117	395.000,93 545.853,96	118	395.000,75 545.858,2	4.244

Punct început	X / Y	Punct sfârșit	X / Y	Lungime segment	Punct început	X / Y	Punct sfârșit	X / Y	Lungime segment	Punct început	X / Y	Punct sfârșit	X / Y	Lungime segment
118	394.000,75 545.858,2	119	394.996,76 545.863,32	6.491	119	394.996,76 545.863,32	120	394.994,26 545.869,27	6.454	120	394.994,26 545.869,27	121	394.993,29 545.880,3	11.072
121	394.993,29 545.880,3	122	394.994,66 545.893,01	12.784	122	394.994,66 545.893,01	123	394.994,47 545.896,41	3.406	123	394.994,47 545.896,41	124	394.990,95 545.906,61	10.791
124	394.990,95 545.906,61	125	394.987,68 545.922,74	16.458	125	394.987,68 545.922,74	126	394.988,24 545.938,85	16.12	126	394.988,24 545.938,85	127	394.989,98 545.944,78	6.18
127	394.989,98 545.944,78	128	394.991,55 545.955,79	11.122	128	394.991,55 545.955,79	129	394.991,19 545.964,27	8.487	129	394.991,19 545.964,27	130	394.992,51 545.969,56	5.452
130	394.992,51 545.969,56	131	394.995,3 545.974,42	5.604	131	394.995,3 545.974,42	132	394.996,21 545.981,2	6.841	132	394.996,21 545.981,2	133	394.994,84 545.995,63	14.495
133	394.994,84 545.995,63	134	394.992,14 546.003,07	7.915	134	394.992,14 546.003,07	135	394.990,25 546.005,83	3.345	135	394.990,25 546.005,83	136	394.986,88 546.008,4	4.238
136	394.986,88 546.008,4	137	394.980,72 546.007,8	6.189	137	394.980,72 546.007,8	138	394.978,16 546.005,06	3.75	138	394.978,16 546.005,06	139	394.977,69 545.999,98	5.102
139	394.977,69 545.999,98	140	394.978,08 545.995,74	4.258	140	394.978,08 545.995,74	141	394.980,33 545.985,12	10.856	141	394.980,33 545.985,12	142	394.979,46 545.982,58	2.685
142	394.979,46 545.982,58	143	394.979,6 545.973,25	9.331	143	394.979,6 545.973,25	144	394.978,48 545.965,2	8.127	144	394.978,48 545.965,2	145	394.973,55 545.958,45	8.359
145	394.973,55 545.958,45	146	394.970,96 545.953,38	5.693	146	394.970,96 545.953,38	147	394.968,12 545.942,37	11.37	147	394.968,12 545.942,37	148	394.967,43 545.936,44	5.97
148	394.967,43 545.936,44	149	394.967,81 545.930,5	5.952	149	394.967,81 545.930,5	150	394.967,15 545.926,9	3.66	150	394.967,15 545.926,9	151	394.966,07 545.925,21	2.005
151	394.966,07 545.925,21	152	394.964,15 545.923,32	2.694	152	394.964,15 545.923,32	153	394.961,39 545.922,91	2.79	153	394.961,39 545.922,91	154	394.959,7 545.923,35	1.746
154	394.959,7 545.923,35	155	394.958,43 545.924,63	1.803	155	394.958,43 545.924,63	156	394.958,66 545.926,32	1.705	156	394.958,66 545.926,32	157	394.957,63 545.929,72	3.553
157	394.957,63 545.929,72	158	394.957,04 545.935,66	5.969	158	394.957,04 545.935,66	159	394.957,29 545.941,6	5.945	159	394.957,29 545.941,6	160	394.954,9 545.953,42	12.059
160	394.954,9 545.953,42	161	394.950,96 545.944,82	9.459	161	394.950,96 545.944,82	162	394.949,67 545.943,34	1.963	162	394.949,67 545.943,34	163	394.948,37 545.939,53	4.026
163	394.948,37 545.939,53	164	394.947,88 545.930,63	8.914	164	394.947,88 545.930,63	165	394.949,32 545.925,11	5.705	165	394.949,32 545.925,11	166	394.949,25 545.917,05	8.06
166	394.949,25 545.917,05	167	394.943,45 545.906,91	11.681	167	394.943,45 545.906,91	168	394.939,8 545.902,06	6.07	168	394.939,8 545.902,06	169	394.935,98 545.900,6	4.089
169	394.935,98 545.900,6	170	394.932,38 545.901,47	3.704	170	394.932,38 545.901,47	171	394.926,72 545.909,78	10.054	171	394.926,72 545.909,78	172	394.922,7 545.911,5	4.373
172	394.922,7 545.911,5	173	394.919,72 545.910,46	3.156	173	394.919,72 545.910,46	174	394.917,58 545.907,93	3.313	174	394.917,58 545.907,93	175	394.916,71 545.905,39	2.685
175	394.916,71 545.905,39	176	394.910,72 545.898,86	8.861	176	394.910,72 545.898,86	177	394.907,11 545.898,03	3.704	177	394.907,11 545.898,03	178	394.904,79 545.898,68	2.409
178	394.904,79 545.898,68	179	394.902,05 545.900,82	3.476	179	394.902,05 545.900,82	180	394.901,01 545.903,37	2.754	180	394.901,01 545.903,37	181	394.900,71 545.920,12	16.753
181	394.900,71 545.920,12	182	394.899,05 545.924,59	4.768	182	394.899,05 545.924,59	183	394.895,89 545.927,36	4.202	183	394.895,89 545.927,36	184	394.891,03 545.929,09	5.159
184	394.891,03 545.929,09	185	394.887,21 545.928,27	3.907	185	394.887,21 545.928,27	186	394.885,5 545.926,8	2.255	186	394.885,5 545.926,8	187	394.885,06 545.925,53	1.344
187	394.885,06 545.925,53	188	394.872,68 545.915,22	16.111	188	394.872,68 545.915,22	189	394.868,39 545.909,52	7.134	189	394.868,39 545.909,52	190	394.851,36 545.901,15	18.976
190	394.851,36 545.901,15	191	394.847,95 545.898,63	4.24	191	394.847,95 545.898,63	192	394.845,81 545.895,67	3.652	192	394.845,81 545.895,67	193	394.844,93 545.892,29	3.493
193	394.844,93 545.892,29	194	394.844,9 545.888,05	4.24	194	394.844,9 545.888,05	195	394.849,02 545.873,18	15.43	195	394.849,02 545.873,18	196	394.849,6 545.866,6	6.605
196	394.849,6 545.866,6	197	394.848,52 545.863,64	3.151	197	394.848,52 545.863,64	198	394.845,32 545.861,12	4.073	198	394.845,32 545.861,12	199	394.842,77 545.860,5	2.624
199	394.842,77 545.860,5	200	394.838,54 545.862,01	4.491	200	394.838,54 545.862,01	201	394.833,48 545.865,86	6.358	201	394.833,48 545.865,86	202	394.830,94 545.866,51	2.622
202	394.830,94 545.866,51	203	394.825,66 545.869,73	6.184	203	394.825,66 545.869,73	204	394.821,67 545.873,99	5.837	204	394.821,67 545.873,99	205	394.814,08 545.879,98	9.669
205	394.814,08 545.879,98	206	394.809,01 545.882,34	5.593	206	394.809,01 545.882,34	207	394.805,83 545.883,0	3.248	207	394.805,83 545.883,0	208	394.803,29 545.882,38	2.614
208	394.803,29 545.882,38	209	394.801,79 545.880,48	2.421	209	394.801,79 545.880,48	210	394.804,25 545.870,93	9.862	210	394.804,25 545.870,93	211	394.803,39 545.868,39	2.682
211	394.803,39 545.868,39	212	394.799,78 545.867,99	3.632	212	394.799,78 545.867,99	213	394.798,3 545.869,06	1.826	213	394.798,3 545.869,06	214	394.797,05 545.871,4	2.653
214	394.797,05 545.871,4	215	394.796,03 545.876,49	5.191	215	394.796,03 545.876,49	216	394.794,14 545.878,62	2.848	216	394.794,14 545.878,62	217	394.792,02 545.879,27	2.217

Punct început	X / Y	Punct sfârșit	X / Y	Lungime segment	Punct început	X / Y	Punct sfârșit	X / Y	Lungime segment	Punct început	X / Y	Punct sfârșit	X / Y	Lungime segment
217	394.792,02 545.879,27	218	394.789,9 545.878,86	2.159	218	394.789,9 545.878,86	219	394.784,54 545.872,54	8.287	219	394.784,54 545.872,54	220	394.780,5 545.870,66	4.456
220	394.780,5 545.870,66	221	394.777,95 545.870,46	2.558	221	394.777,95 545.870,46	222	394.772,03 545.872,62	6.302	222	394.772,03 545.872,62	223	394.767,58 545.873,28	4.499
223	394.767,58 545.873,28	224	394.759,3 545.872,07	8.368	224	394.759,3 545.872,07	225	394.755,06 545.872,09	4.24	225	394.755,06 545.872,09	226	394.749,98 545.873,4	5.246
226	394.749,98 545.873,4	227	394.737,32 545.880,69	14.609	227	394.737,32 545.880,69	228	394.728,497 545.883,081	9.141	228	394.728,497 545.883,081	229	394.725,091 545.881,403	3.797
229	394.725,091 545.881,403	230	394.726,676 545.878,308	3.477	230	394.726,676 545.878,308	231	394.732,654 545.874,421	7.131	231	394.732,654 545.874,421	232	394.742,61 545.865,614	13.291
232	394.742,61 545.865,614	233	394.751,183 545.856,257	12.691	233	394.751,183 545.856,257	234	394.761,363 545.840,812	18.499	234	394.761,363 545.840,812	235	394.766,982 545.833,829	8.963
235	394.766,982 545.833,829	236	394.770,585 545.830,878	4.657	236	394.770,585 545.830,878	237	394.772,746 545.830,878	2.161	237	394.772,746 545.830,878	238	394.774,043 545.833,325	2.77
238	394.774,043 545.833,325	239	394.774,835 545.837,644	4.391	239	394.774,835 545.837,644	240	394.776,348 545.838,508	1.742	240	394.776,348 545.838,508	241	394.779,085 545.838,508	2.738
241	394.779,085 545.838,508	242	394.789,682 545.828,242	14.754	242	394.789,682 545.828,242	243	394.793,886 545.819,748	9.478	243	394.793,886 545.819,748	244	394.794,607 545.813,917	5.875
244	394.794,607 545.813,917	245	394.797,056 545.807,367	6.993	245	394.797,056 545.807,367	246	394.803,844 545.798,402	11.245	246	394.803,844 545.798,402	247	394.809,679 545.794,227	7.175
247	394.809,679 545.794,227	248	394.812,849 545.788,324	6.7	248	394.812,849 545.788,324	249	394.816,318 545.779,641	9.35	249	394.816,318 545.779,641	250	394.821,288 545.769,204	11.561
250	394.821,288 545.769,204	251	394.830,813 545.755,276	16.873	251	394.830,813 545.755,276	252	394.838,954 545.747,214	11.457	252	394.838,954 545.747,214	253	394.855,042 545.736,594	19.277
253	394.855,042 545.736,594	254	394.860,733 545.731,268	7.795	254	394.860,733 545.731,268	255	394.864,623 545.723,925	8.309	255	394.864,623 545.723,925	256	394.867,661 545.709,483	14.758
256	394.867,661 545.709,483	257	394.869,938 545.698,655	11.065	257	394.869,938 545.698,655	258	394.875,853 545.686,205	13.783	258	394.875,853 545.686,205	259	394.886,598 545.670,638	18.916
259	394.886,598 545.670,638	260	394.888,655 545.667,658	3.621	260	394.888,655 545.667,658	261	394.888,655 545.664,504	3.154	261	394.888,655 545.664,504	262	394.885,949 545.664,504	2.706
262	394.885,949 545.664,504	263	394.884,275 545.667,096	3.086	263	394.884,275 545.667,096	264	394.882,198 545.666,159	2.279	264	394.882,198 545.666,159	265	394.882,198 545.664,15	2.009
265	394.882,198 545.664,15	266	394.884,074 545.658,392	6.057	266	394.884,074 545.658,392	267	394.886,659 545.650,46	8.342	267	394.886,659 545.650,46	268	394.890,377 545.642,144	9.109
268	394.890,377 545.642,144	269	394.891,227 545.638,981	3.276	269	394.891,227 545.638,981	270	394.899,841 545.631,71	11.272	270	394.899,841 545.631,71	271	394.901,726 545.630,429	2.28
271	394.901,726 545.630,429	272	394.904,314 545.628,67	3.129	272	394.904,314 545.628,67	273	394.916,588 545.618,119	16.185	273	394.916,588 545.618,119	274	394.942,454 545.599,025	32.15
274	394.942,454 545.599,025	275	394.960,791 545.580,124	26.335	275	394.960,791 545.580,124	276	394.976,041 545.558,137	26.758	276	394.976,041 545.558,137	277	394.986,544 545.560,97	10.879
277	394.986,544 545.560,97	278	394.990,031 545.553,657	8.101	278	394.990,031 545.553,657	279	395.015,937 545.555,175	25.951	279	395.015,937 545.555,175	280	395.032,485 545.562,264	18.003
280	395.032,485 545.562,264	281	395.030,42 545.576,502	14.386	281	395.030,42 545.576,502	282	395.038,403 545.578,547	8.241	282	395.038,403 545.578,547	283	395.047,272 545.576,772	9.045
283	395.047,272 545.576,772	284	395.048,742 545.570,586	6.358	284	395.048,742 545.570,586	285	395.062,995 545.569,557	14.291	285	395.062,995 545.569,557	286	395.073,246 545.574,508	11.383
286	395.073,246 545.574,508	287	395.075,241 545.581,108	6.896	287	395.075,241 545.581,108	288	395.082,392 545.586,663	9.055	288	395.082,392 545.586,663	289	395.097,627 545.588,261	15.318
289	395.097,627 545.588,261	290	395.119,465 545.595,343	22.958	290	395.119,465 545.595,343	291	395.138,017 545.600,782	19.333	291	395.138,017 545.600,782	292	395.167,645 545.623,754	37.491
292	395.167,645 545.623,754	293	395.184,938 545.635,008	20.633	293	395.184,938 545.635,008	294	395.204,605 545.635,78	19.681	294	395.204,605 545.635,78	295	395.215,538 545.637,554	11.076
295	395.215,538 545.637,554	296	395.222,324 545.644,772	9.907	296	395.222,324 545.644,772	297	395.229,161 545.650,627	9.002	297	395.229,161 545.650,627	298	395.239,949 545.657,478	12.779
298	395.239,949 545.657,478	299	395.246,505 545.664,92	9.918	299	395.246,505 545.664,92	1	395.248,874 545.675,796	11.131					

** Lungimile segmentelor sunt determinate în planul de proiecție Stereo 70 și sunt rotunjite la 1 milimetru.

*** Distanța dintre puncte este formată din segmente cumulate ce sunt mai mici decât valoarea 1 milimetru.

**DATE DESPRE IMOBILUL NR. 2783**

Oficiul de Cadastru și Publicitate Imobiliară ALBA
Biroul de Cadastru și Publicitate Imobiliară Aiud

A. Partea I. Descrierea imobilului

TEREN Extravilan

Adresa: Jud. Alba

Nr. Crt	Nr cadastral Nr. topografic	Suprafața* (mp)	Observații / Referințe
A1		9.557	Sector cadastral:6 Teren neimprejmuit;

B. Partea II. Proprietari și acte

Inscrieri privitoare la dreptul de proprietate și alte drepturi reale		Referințe
1 / 01/01/2022		
Act Normativ nr. 7, din 13/06/1996 emis de PARLAMENTUL ROMANIEI (lege);		
B1	Inscrierea provizorie, drept de PROPRIETATE, dobandit prin Lege, cota actuala 1/1 1) STATUL ROMÂN, CIF:9999999999999	A1
Act Normativ nr. 1705, din 21/12/2006 emis de GUVERNUL ROMÂNIEI (lege);		
B1	Intabulare, drept de ADMINISTRARE, dobandit prin Lege, cota actuala 1/1 1) MINISTERUL MEDIULUI APELOR ȘI PŪ+0102DURILOR PRIN ADMINISTRAȚIA NAȚIONALŪ+0102 APELE ROMÂNE, CIF:24326056	A1

C. Partea III. SARCINI .

Inscrieri privind dezmembramintele dreptului de proprietate, drepturi reale de garanție și sarcini	Referințe
NU SUNT	

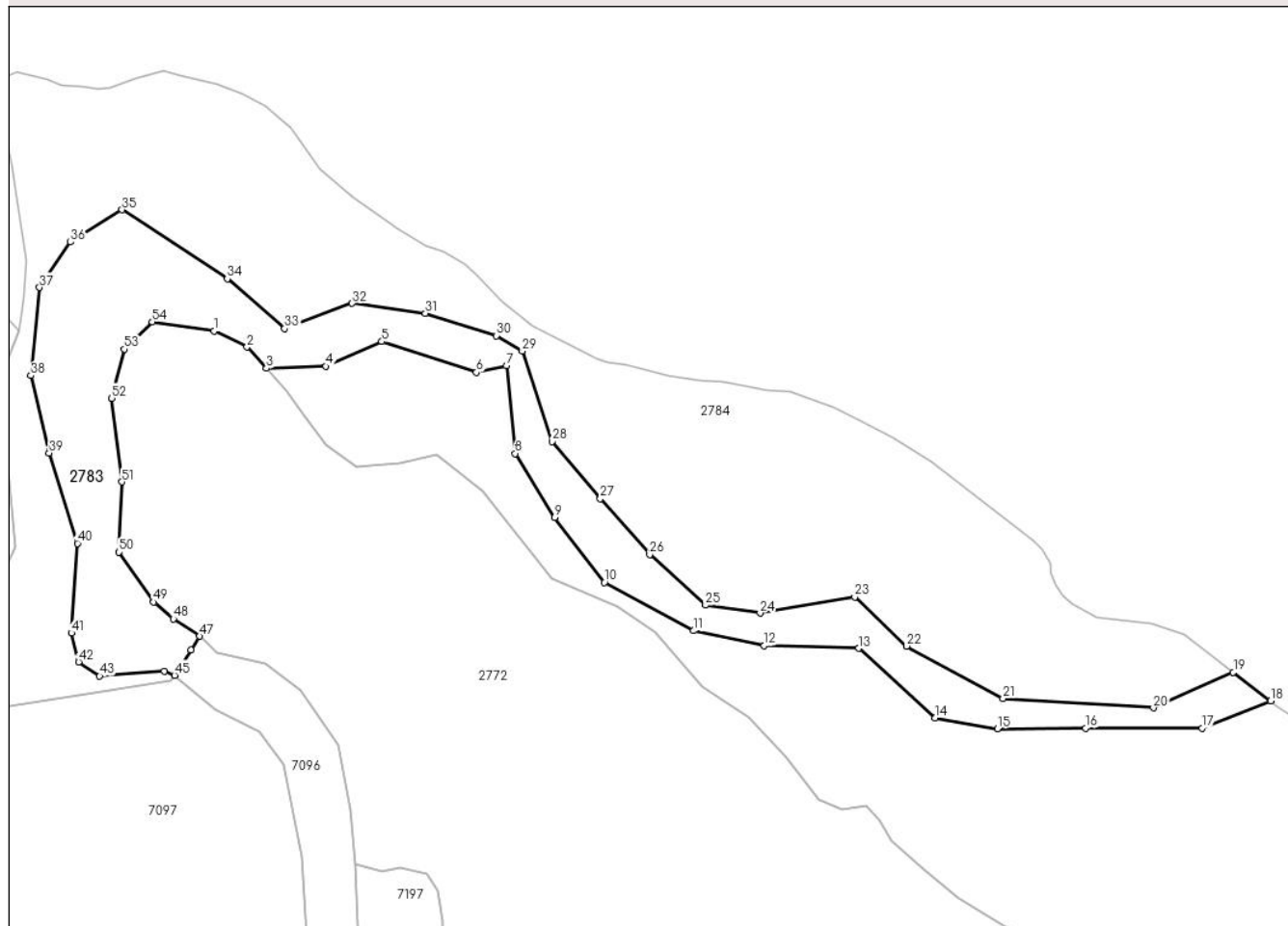
Anexa Nr. 1 La Partea I

Teren

Nr cadastral	Suprafața (mp)*	Observații / Referințe
	9.557	

* Suprafața este determinată în planul de proiecție Stereo 70.

DETALII LINIARE IMOBIL



Date referitoare la teren

Crt	Categorie folosință	Intravilan	Suprafața (mp)	Tarla	Parcelă	Nr. topo	Observații / Referințe
1	ape curgătoare	NU	9.557	-	-	-	

Lungime Segmente

1) Valorile lungimilor segmentelor sunt obținute din proiecție în plan.

Punct început	X / Y	Punct sfârșit	X / Y	Lungime segment	Punct început	X / Y	Punct sfârșit	X / Y	Lungime segment	Punct început	X / Y	Punct sfârșit	X / Y	Lungime segment
1	394.314,671 546.041,976	2	394.325,475 546.036,724	12.013	2	394.325,475 546.036,724	3	394.331,927 546.029,722	9.521	3	394.331,927 546.029,722	4	394.351,528 546.030,373	19.612
4	394.351,528 546.030,373	5	394.369,862 546.038,538	20.079	5	394.369,862 546.038,538	6	394.401,008 546.028,387	32.759	6	394.401,008 546.028,387	7	394.410,948 546.030,594	10.182
7	394.410,948 546.030,594	8	394.413,82 546.001,683	29.053	8	394.413,82 546.001,683	9	394.426,853 545.980,717	24.686	9	394.426,853 545.980,717	10	394.443,199 545.959,31	26.934
10	394.443,199 545.959,31	11	394.472,515 545.943,35	33.379	11	394.472,515 545.943,35	12	394.495,806 545.938,474	23.796	12	394.495,806 545.938,474	13	394.526,993 545.937,578	31.2
13	394.526,993 545.937,578	14	394.552,128 545.914,709	33.982	14	394.552,128 545.914,709	15	394.572,566 545.911,132	20.748	15	394.572,566 545.911,132	16	394.601,632 545.911,328	29.066

Punct început	X / Y	Punct sfârșit	X / Y	Lungime segment	Punct început	X / Y	Punct sfârșit	X / Y	Lungime segment	Punct început	X / Y	Punct sfârșit	X / Y	Lungime segment
16	394.601,632 545.911,328	17	394.640,022 545.911,261	38.391	17	394.640,022 545.911,261	18	394.662,594 545.920,276	24.306	18	394.662,594 545.920,276	19	394.650,284 545.929,727	15.52
19	394.650,284 545.929,727	20	394.623,988 545.917,994	28.795	20	394.623,988 545.917,994	21	394.574,46 545.921,084	49.625	21	394.574,46 545.921,084	22	394.542,613 545.938,31	36.207
22	394.542,613 545.938,31	23	394.525,62 545.954,492	23.465	23	394.525,62 545.954,492	24	394.494,468 545.949,148	31.607	24	394.494,468 545.949,148	25	394.476,507 545.951,772	18.151
25	394.476,507 545.951,772	26	394.458,058 545.968,43	24.857	26	394.458,058 545.968,43	27	394.441,836 545.986,826	24.527	27	394.441,836 545.986,826	28	394.425,988 546.005,624	24.587
28	394.425,988 546.005,624	29	394.416,146 546.035,429	31.388	29	394.416,146 546.035,429	30	394.407,563 546.040,464	9.951	30	394.407,563 546.040,464	31	394.384,212 546.047,827	24.484
31	394.384,212 546.047,827	32	394.360,099 546.051,118	24.337	32	394.360,099 546.051,118	33	394.337,869 546.042,828	23.725	33	394.337,869 546.042,828	34	394.319,006 546.059,206	24.981
34	394.319,006 546.059,206	35	394.284,349 546.081,899	41.426	35	394.284,349 546.081,899	36	394.267,373 546.071,306	20.01	36	394.267,373 546.071,306	37	394.257,174 546.056,34	18.111
37	394.257,174 546.056,34	38	394.254,305 546.027,362	29.119	38	394.254,305 546.027,362	39	394.260,334 546.001,886	26.18	39	394.260,334 546.001,886	40	394.269,656 545.972,121	31.191
40	394.269,656 545.972,121	41	394.267,623 545.942,615	29.576	41	394.267,623 545.942,615	42	394.270,055 545.933,099	9.823	42	394.270,055 545.933,099	43	394.276,945 545.928,441	8.317
43	394.276,945 545.928,441	44	394.298,226 545.930,061	21.342	44	394.298,226 545.930,061	45	394.301,659 545.928,731	3.682	45	394.301,659 545.928,731	46	394.307,04 545.937,056	9.913
46	394.307,04 545.937,056	47	394.309,96 545.941,573	5.379	47	394.309,96 545.941,573	48	394.301,215 545.947,264	10.433	48	394.301,215 545.947,264	49	394.294,754 545.952,808	8.514
49	394.294,754 545.952,808	50	394.283,328 545.969,198	19.979	50	394.283,328 545.969,198	51	394.284,257 545.992,338	23.159	51	394.284,257 545.992,338	52	394.280,969 546.019,866	27.723
52	394.280,969 546.019,866	53	394.285,164 546.036,064	16.733	53	394.285,164 546.036,064	54	394.294,265 546.045,034	12.778	54	394.294,265 546.045,034	1	394.314,671 546.041,976	20.634

** Lungimile segmentelor sunt determinate în planul de proiecție Stereo 70 și sunt rotunjite la 1 milimetru.

*** Distanța dintre puncte este formată din segmente cumulate ce sunt mai mici decât valoarea 1 milimetru.

**DATE DESPRE IMOBILUL NR. 2784**

Oficiul de Cadastru și Publicitate Imobiliară ALBA
Biroul de Cadastru și Publicitate Imobiliară Aiud

A. Partea I. Descrierea imobilului

TEREN Extravilan

Adresa: Jud. Alba

Nr. Crt	Nr cadastral Nr. topografic	Suprafața* (mp)	Observații / Referințe
A1		21.983	Sector cadastral:6 Teren neimprejmuit;

B. Partea II. Proprietari și acte

Inscrieri privitoare la dreptul de proprietate și alte drepturi reale		Referințe
1 / 01/01/2022		
Act Normativ nr. 7, din 13/06/1996 emis de PARLAMENTUL ROMANIEI (lege);		
B1	Inscrierea provizorie, drept de PROPRIETATE, dobandit prin Lege, cota actuala 1/1 1) UAT MIRASLĂU, CIF:9999999999999	A1

C. Partea III. SARCINI .

Inscrieri privind dezmembramintele dreptului de proprietate, drepturi reale de garanție și sarcini	Referințe
NU SUNT	

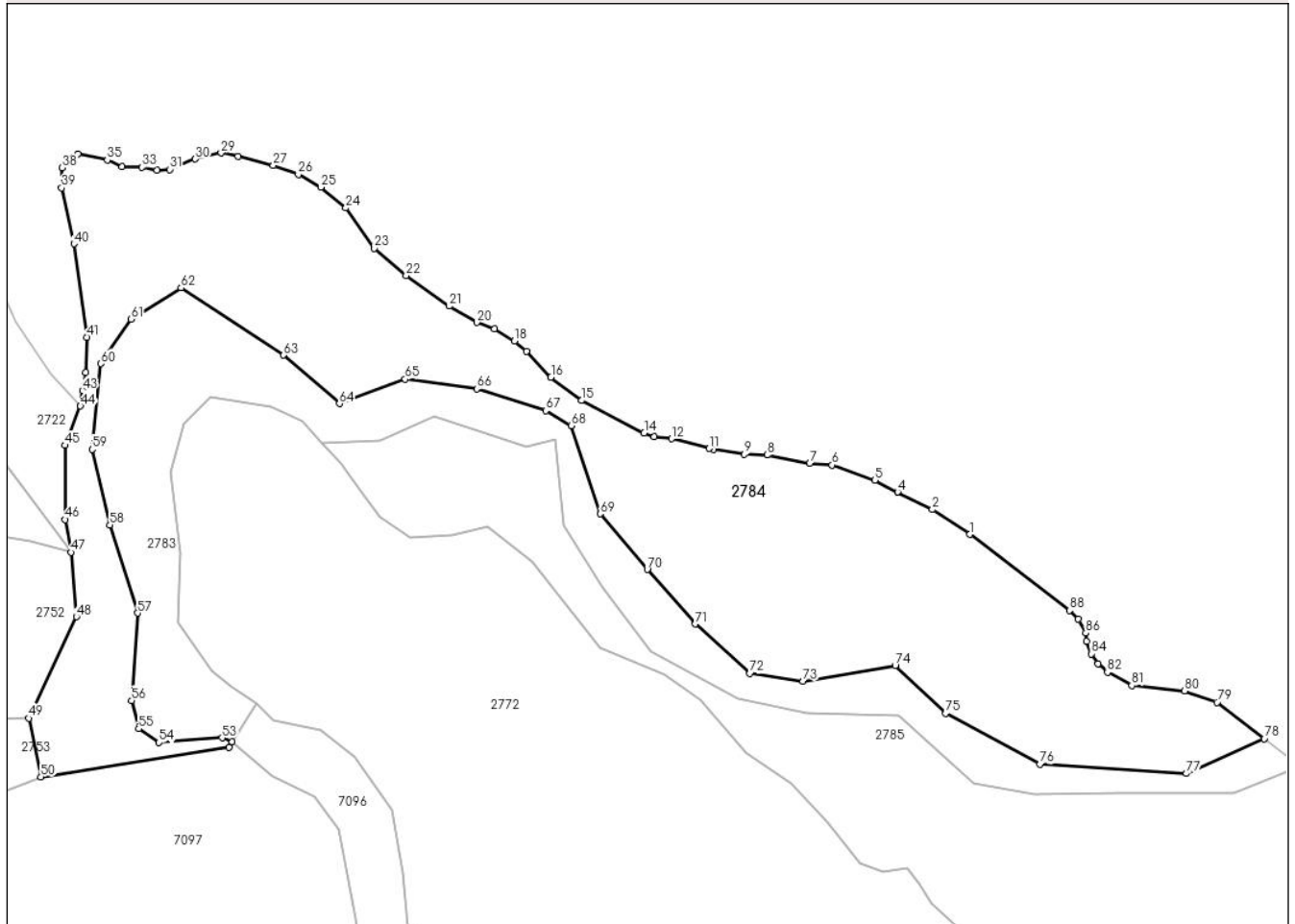
Anexa Nr. 1 La Partea I

Teren

Nr cadastral	Suprafața (mp)*	Observații / Referințe
	21.983	

* Suprafața este determinată în planul de proiecție Stereo 70.

DETALII LINIARE IMOBIL



Date referitoare la teren

Crt	Categorie folosință	Intravilan	Suprafața (mp)	Tarla	Parcelă	Nr. topo	Observații / Referințe
1	pașune	NU	21.983	-	-	-	

Lungime Segmente

1) Valorile lungimilor segmentelor sunt obținute din proiecție în plan.

Punct început	X / Y	Punct sfârșit	X / Y	Lungime segment
1	394.550,78 545.998,72	2	394.538,12 546.007,07	15.166
4	394.526,476 546.012,991	5	394.518,69 546.016,95	8.735
7	394.496,68 546.022,6	8	394.482,28 546.025,45	14.679
10	394.464,276 546.027,449	11	394.462,78 546.027,7	1.517
13	394.444,15 546.031,63	14	394.440,77 546.032,93	3.622
16	394.409,32 546.051,79	17	394.401,12 546.060,54	11.992
2	394.538,12 546.007,07	3	394.526,547 546.012,954	12.983
5	394.518,69 546.016,95	6	394.504,31 546.022,13	15.285
8	394.482,28 546.025,45	9	394.474,64 546.025,71	7.644
11	394.462,78 546.027,7	12	394.450,09 546.030,96	13.102
14	394.440,77 546.032,93	15	394.419,65 546.043,88	23.79
17	394.401,12 546.060,54	18	394.396,9 546.063,96	5.432
3	394.526,547 546.012,954	4	394.526,476 546.012,991	0.08
6	394.504,31 546.022,13	7	394.496,68 546.022,6	7.644
9	394.474,64 546.025,71	10	394.464,276 546.027,449	10.509
12	394.450,09 546.030,96	13	394.444,15 546.031,63	5.978
15	394.419,65 546.043,88	16	394.409,32 546.051,79	13.011
18	394.396,9 546.063,96	19	394.390,15 546.068,03	7.882

Punct început	X / Y	Punct sfârșit	X / Y	Lungime segment	Punct început	X / Y	Punct sfârșit	X / Y	Lungime segment	Punct început	X / Y	Punct sfârșit	X / Y	Lungime segment
19	394.390,15 546.068,03	20	394.384,23 546.070,19	6.302	20	394.384,23 546.070,19	21	394.374,94 546.075,76	10.832	21	394.374,94 546.075,76	22	394.360,39 546.086,03	17.809
22	394.360,39 546.086,03	23	394.349,65 546.095,22	14.135	23	394.349,65 546.095,22	24	394.340,0 546.108,85	16.7	24	394.340,0 546.108,85	25	394.331,57 546.115,9	10.989
25	394.331,57 546.115,9	26	394.323,97 546.120,19	8.727	26	394.323,97 546.120,19	27	394.315,51 546.123,21	8.983	27	394.315,51 546.123,21	28	394.303,66 546.126,26	12.236
28	394.303,66 546.126,26	29	394.297,91 546.127,47	5.876	29	394.297,91 546.127,47	30	394.289,17 546.125,37	8.989	30	394.289,17 546.125,37	31	394.280,55 546.121,88	9.3
31	394.280,55 546.121,88	32	394.276,29 546.121,62	4.268	32	394.276,29 546.121,62	33	394.271,24 546.122,66	5.156	33	394.271,24 546.122,66	34	394.264,46 546.122,71	6.78
34	394.264,46 546.122,71	35	394.259,46 546.125,02	5.508	35	394.259,46 546.125,02	36	394.249,57 546.127,1	10.106	36	394.249,57 546.127,1	37	394.245,91 546.125,76	3.898
37	394.245,91 546.125,76	38	394.244,08 546.122,43	3.8	38	394.244,08 546.122,43	39	394.244,02 546.115,64	6.79	39	394.244,02 546.115,64	40	394.248,16 546.096,81	19.28
40	394.248,16 546.096,81	41	394.252,64 546.065,23	31.896	41	394.252,64 546.065,23	42	394.252,17 546.053,36	11.879	42	394.252,17 546.053,36	43	394.251,08 546.047,25	6.207
43	394.251,08 546.047,25	44	394.250,39 546.042,03	5.265	44	394.250,39 546.042,03	45	394.245,198 546.028,743	14.266	45	394.245,198 546.028,743	46	394.245,198 546.003,694	25.049
46	394.245,198 546.003,694	47	394.247,144 545.992,7	11.165	47	394.247,144 545.992,7	48	394.249,049 545.970,89	21.893	48	394.249,049 545.970,89	49	394.232,935 545.936,646	37.846
49	394.232,935 545.936,646	50	394.237,031 545.916,86	20.206	50	394.237,031 545.916,86	51	394.300,498 545.926,935	64.262	51	394.300,498 545.926,935	52	394.301,659 545.928,731	2.138
52	394.301,659 545.928,731	53	394.298,226 545.930,061	3.682	53	394.298,226 545.930,061	54	394.276,945 545.928,441	21.342	54	394.276,945 545.928,441	55	394.270,055 545.933,099	8.317
55	394.270,055 545.933,099	56	394.267,623 545.942,615	9.823	56	394.267,623 545.942,615	57	394.269,656 545.972,121	29.576	57	394.269,656 545.972,121	58	394.260,334 546.001,886	31.191
58	394.260,334 546.001,886	59	394.254,305 546.027,362	26.18	59	394.254,305 546.027,362	60	394.257,174 546.056,34	29.119	60	394.257,174 546.056,34	61	394.267,373 546.071,306	18.111
61	394.267,373 546.071,306	62	394.284,349 546.081,899	20.01	62	394.284,349 546.081,899	63	394.319,006 546.059,206	41.426	63	394.319,006 546.059,206	64	394.337,869 546.042,828	24.981
64	394.337,869 546.042,828	65	394.360,099 546.051,118	23.725	65	394.360,099 546.051,118	66	394.384,212 546.047,827	24.337	66	394.384,212 546.047,827	67	394.407,563 546.040,464	24.484
67	394.407,563 546.040,464	68	394.416,146 546.035,429	9.951	68	394.416,146 546.035,429	69	394.425,988 546.005,624	31.388	69	394.425,988 546.005,624	70	394.441,836 545.986,826	24.587
70	394.441,836 545.986,826	71	394.458,058 545.968,43	24.527	71	394.458,058 545.968,43	72	394.476,507 545.951,772	24.857	72	394.476,507 545.951,772	73	394.494,468 545.949,148	18.151
73	394.494,468 545.949,148	74	394.525,62 545.954,492	31.607	74	394.525,62 545.954,492	75	394.542,613 545.938,31	23.465	75	394.542,613 545.938,31	76	394.574,46 545.921,084	36.207
76	394.574,46 545.921,084	77	394.623,988 545.917,994	49.625	77	394.623,988 545.917,994	78	394.650,284 545.929,727	28.795	78	394.650,284 545.929,727	79	394.634,31 545.941,99	20.138
79	394.634,31 545.941,99	80	394.623,31 545.945,88	11.667	80	394.623,31 545.945,88	81	394.605,51 545.947,69	17.892	81	394.605,51 545.947,69	82	394.597,28 545.952,2	9.385
82	394.597,28 545.952,2	83	394.594,12 545.954,97	4.202	83	394.594,12 545.954,97	84	394.591,81 545.958,38	4.119	84	394.591,81 545.958,38	85	394.590,15 545.962,63	4.562
85	394.590,15 545.962,63	86	394.589,96 545.965,39	2.767	86	394.589,96 545.965,39	87	394.587,45 545.970,07	5.311	87	394.587,45 545.970,07	88	394.584,51 545.973,06	4.193
88	394.584,51 545.973,06	1	394.550,78 545.998,72	42.381										

** Lungimile segmentelor sunt determinate în planul de proiecție Stereo 70 și sunt rotunjite la 1 milimetru.

*** Distanța dintre puncte este formată din segmente cumulate ce sunt mai mici decât valoarea 1 milimetru.

**DATE DESPRE IMOBILUL NR. 2785**

Oficiul de Cadastru și Publicitate Imobiliară ALBA
Biroul de Cadastru și Publicitate Imobiliară Aiud

A. Partea I. Descrierea imobilului

TEREN Extravilan

Adresa: Jud. Alba

Nr. Crt	Nr cadastral Nr. topografic	Suprafața* (mp)	Observații / Referințe
A1		28.419	Sector cadastral:6 Teren neimprejmuit;

B. Partea II. Proprietari și acte

Inscrieri privitoare la dreptul de proprietate și alte drepturi reale		Referințe
1 / 01/01/2022		
Act Normativ nr. 7, din 13/06/1996 emis de PARLAMENTUL ROMANIEI (lege);		
B1	Inscrierea provizorie, drept de PROPRIETATE, dobandit prin Lege, cota actuala 1/1 1) UAT MIRASLĂU, CIF:9999999999999	A1

C. Partea III. SARCINI .

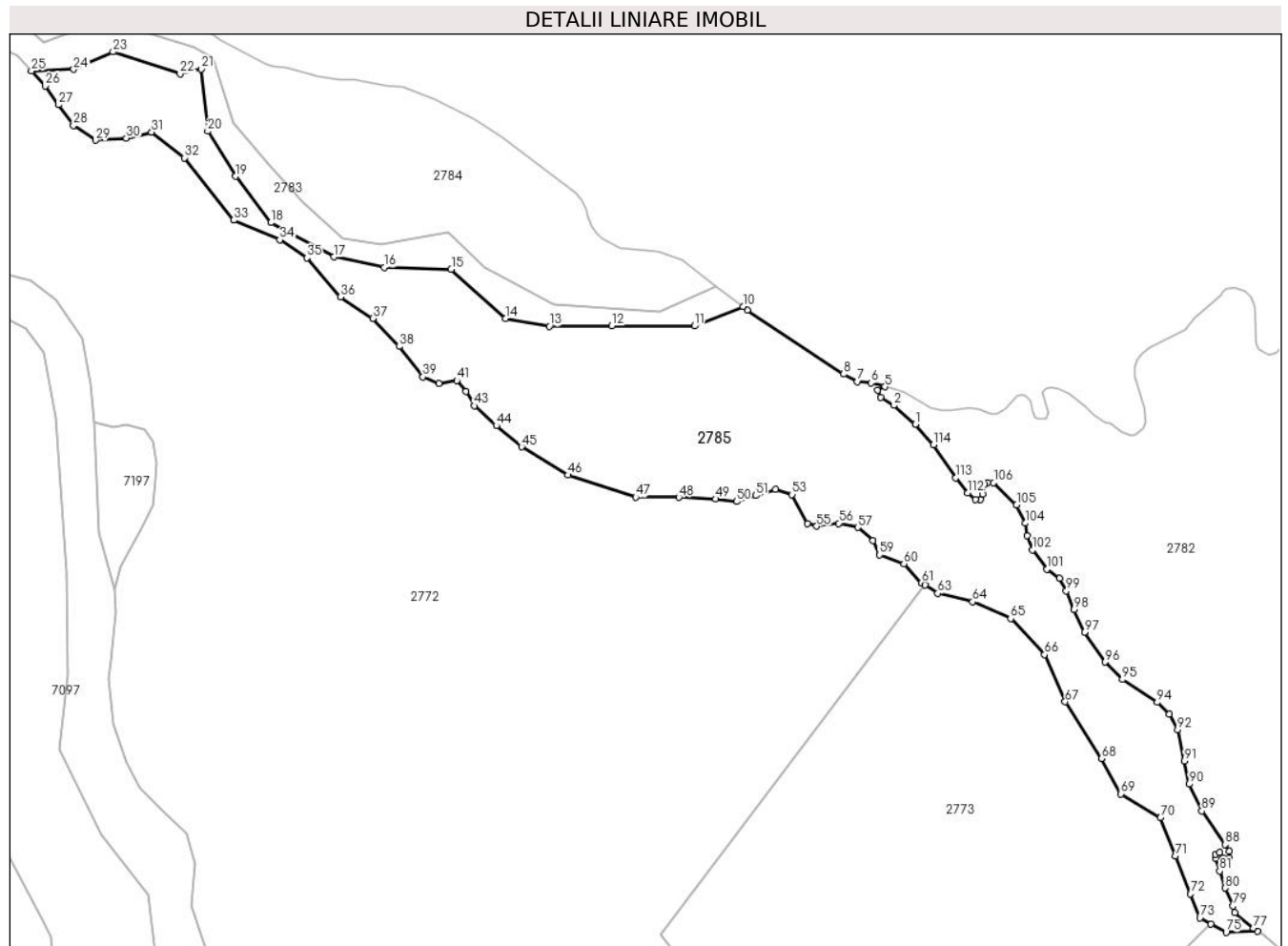
Inscrieri privind dezmembramintele dreptului de proprietate, drepturi reale de garanție și sarcini	Referințe
NU SUNT	

Anexa Nr. 1 La Partea I

Teren

Nr cadastral	Suprafața (mp)*	Observații / Referințe
	28.419	

* Suprafața este determinată în planul de proiecție Stereo 70.



Date referitoare la teren

Crt	Categorie folosință	Intravilan	Suprafața (mp)	Tarla	Parcelă	Nr. topo	Observații / Referințe
1	pașune	NU	28.419	-	-	-	

Lungime Segmente

1) Valorile lungimilor segmentelor sunt obținute din proiecție în plan.

Punct început	X / Y	Punct sfârșit	X / Y	Lungime segment
1	394.742,61 545.865,614	2	394.732,654 545.874,421	13.29 1
4	394.725,091 545.881,403	5	394.728,497 545.883,081	3.797
7	394.715,79 545.885,54	8	394.709,39 545.888,93	7.242
10	394.662,594 545.920,276	11	394.640,022 545.911,261	24.30 6
13	394.572,566 545.911,132	14	394.552,128 545.914,709	20.74 8
16	394.495,806 545.938,474	17	394.472,515 545.943,35	23.79 6
2	394.732,654 545.874,421	3	394.726,676 545.878,308	7.131
5	394.728,497 545.883,081	6	394.722,08 545.884,82	6.649
8	394.709,39 545.888,93	9	394.664,66 545.918,69	53.72 6
11	394.640,022 545.911,261	12	394.601,632 545.911,328	38.39 1
14	394.552,128 545.914,709	15	394.526,993 545.937,578	33.98 2
17	394.472,515 545.943,35	18	394.443,199 545.959,31	33.37 9
3	394.726,676 545.878,308	4	394.725,091 545.881,403	3.477
6	394.722,08 545.884,82	7	394.715,79 545.885,54	6.331
9	394.664,66 545.918,69	10	394.662,594 545.920,276	2.604
12	394.601,632 545.911,328	13	394.572,566 545.911,132	29.06 6
15	394.526,993 545.937,578	16	394.495,806 545.938,474	31.2
18	394.443,199 545.959,31	19	394.426,853 545.980,717	26.93 4

Punct început	X / Y	Punct sfârșit	X / Y	Lungime segment	Punct început	X / Y	Punct sfârșit	X / Y	Lungime segment	Punct început	X / Y	Punct sfârșit	X / Y	Lungime segment
19	394.426,853 545.980,717	20	394.413,82 546.001,683	24.686	20	394.413,82 546.001,683	21	394.410,948 546.030,594	29.053	21	394.410,948 546.030,594	22	394.401,008 546.028,387	10.182
22	394.401,008 546.028,387	23	394.369,862 546.038,538	32.759	23	394.369,862 546.038,538	24	394.351,528 546.030,373	20.07	24	394.351,528 546.030,373	25	394.331,927 546.029,722	19.612
25	394.331,927 546.029,722	26	394.338,4 546.022,698	9.551	26	394.338,4 546.022,698	27	394.344,52 546.013,962	10.667	27	394.344,52 546.013,962	28	394.351,453 546.004,395	11.814
28	394.351,453 546.004,395	29	394.361,687 545.997,468	12.358	29	394.361,687 545.997,468	30	394.376,048 545.998,458	14.395	30	394.376,048 545.998,458	31	394.387,768 546.001,261	12.051
31	394.387,768 546.001,261	32	394.402,959 545.989,338	19.312	32	394.402,959 545.989,338	33	394.425,953 545.960,438	36.931	33	394.425,953 545.960,438	34	394.447,349 545.951,289	23.27
34	394.447,349 545.951,289	35	394.459,821 545.942,904	15.028	35	394.459,821 545.942,904	36	394.475,488 545.924,777	23.96	36	394.475,488 545.924,777	37	394.490,556 545.914,787	18.078
37	394.490,556 545.914,787	38	394.502,832 545.901,756	17.904	38	394.502,832 545.901,756	39	394.513,808 545.887,684	17.846	39	394.513,808 545.887,684	40	394.521,297 545.884,716	8.055
40	394.521,297 545.884,716	41	394.529,589 545.885,953	8.384	41	394.529,589 545.885,953	42	394.533,798 545.880,882	6.589	42	394.533,798 545.880,882	43	394.537,758 545.874,266	7.711
43	394.537,758 545.874,266	44	394.548,032 545.865,004	13.832	44	394.548,032 545.865,004	45	394.559,706 545.855,232	15.225	45	394.559,706 545.855,232	46	394.581,202 545.842,089	25.195
46	394.581,202 545.842,089	47	394.612,778 545.831,848	33.195	47	394.612,778 545.831,848	48	394.632,82 545.831,734	20.043	48	394.632,82 545.831,734	49	394.649,935 545.831,034	17.129
49	394.649,935 545.831,034	50	394.659,547 545.829,833	9.687	50	394.659,547 545.829,833	51	394.668,561 545.832,634	9.439	51	394.668,561 545.832,634	52	394.677,77 545.835,435	9.625
52	394.677,77 545.835,435	53	394.685,382 545.833,034	7.982	53	394.685,382 545.833,034	54	394.692,423 545.819,487	15.268	54	394.692,423 545.819,487	55	394.696,836 545.818,409	4.543
55	394.696,836 545.818,409	56	394.707,035 545.819,683	10.278	56	394.707,035 545.819,683	57	394.715,958 545.817,821	9.116	57	394.715,958 545.817,821	58	394.723,019 545.811,648	9.379
58	394.723,019 545.811,648	59	394.726,059 545.805,083	7.235	59	394.726,059 545.805,083	60	394.737,336 545.800,967	12.005	60	394.737,336 545.800,967	61	394.745,602 545.792,098	12.124
61	394.745,602 545.792,098	62	394.747,263 545.791,006	1.988	62	394.747,263 545.791,006	63	394.753,055 545.787,198	6.931	63	394.753,055 545.787,198	64	394.769,235 545.783,279	16.648
64	394.769,235 545.783,279	65	394.786,97 545.775,503	19.365	65	394.786,97 545.775,503	66	394.802,763 545.758,81	22.98	66	394.802,763 545.758,81	67	394.812,322 545.736,943	23.864
67	394.812,322 545.736,943	68	394.829,254 545.710,562	31.348	68	394.829,254 545.710,562	69	394.838,264 545.694,155	18.718	69	394.838,264 545.694,155	70	394.856,606 545.683,074	21.43
70	394.856,606 545.683,074	71	394.863,634 545.665,206	19.2	71	394.863,634 545.665,206	72	394.870,506 545.647,731	18.778	72	394.870,506 545.647,731	73	394.874,914 545.636,525	12.041
73	394.874,914 545.636,525	74	394.880,106 545.633,718	5.902	74	394.880,106 545.633,718	75	394.887,126 545.629,922	7.981	75	394.887,126 545.629,922	76	394.901,726 545.630,429	14.609
76	394.901,726 545.630,429	77	394.899,841 545.631,71	2.28	77	394.899,841 545.631,71	78	394.891,227 545.638,981	11.272	78	394.891,227 545.638,981	79	394.890,377 545.642,144	3.276
79	394.890,377 545.642,144	80	394.886,659 545.650,46	9.109	80	394.886,659 545.650,46	81	394.884,074 545.658,392	8.342	81	394.884,074 545.658,392	82	394.882,198 545.664,15	6.057
82	394.882,198 545.664,15	83	394.882,198 545.666,159	2.009	83	394.882,198 545.666,159	84	394.884,275 545.667,096	2.279	84	394.884,275 545.667,096	85	394.885,949 545.664,504	3.086
85	394.885,949 545.664,504	86	394.888,655 545.664,504	2.706	86	394.888,655 545.664,504	87	394.888,655 545.667,658	3.154	87	394.888,655 545.667,658	88	394.886,598 545.670,638	3.621
88	394.886,598 545.670,638	89	394.875,853 545.686,205	18.916	89	394.875,853 545.686,205	90	394.869,938 545.698,655	13.783	90	394.869,938 545.698,655	91	394.867,661 545.709,483	11.065
91	394.867,661 545.709,483	92	394.864,623 545.723,925	14.758	92	394.864,623 545.723,925	93	394.860,733 545.731,268	8.309	93	394.860,733 545.731,268	94	394.855,042 545.736,594	7.795
94	394.855,042 545.736,594	95	394.838,954 545.747,214	19.277	95	394.838,954 545.747,214	96	394.830,813 545.755,276	11.457	96	394.830,813 545.755,276	97	394.821,288 545.769,204	16.873
97	394.821,288 545.769,204	98	394.816,318 545.779,641	11.561	98	394.816,318 545.779,641	99	394.812,849 545.788,324	9.35	99	394.812,849 545.788,324	100	394.809,679 545.794,227	6.7
100	394.809,679 545.794,227	101	394.803,844 545.798,402	7.175	101	394.803,844 545.798,402	102	394.797,056 545.807,367	11.245	102	394.797,056 545.807,367	103	394.794,607 545.813,917	6.993
103	394.794,607 545.813,917	104	394.793,886 545.819,748	5.875	104	394.793,886 545.819,748	105	394.789,682 545.828,242	9.478	105	394.789,682 545.828,242	106	394.779,085 545.838,508	14.754
106	394.779,085 545.838,508	107	394.776,348 545.838,508	2.738	107	394.776,348 545.838,508	108	394.774,835 545.837,644	1.742	108	394.774,835 545.837,644	109	394.774,043 545.833,325	4.391
109	394.774,043 545.833,325	110	394.772,746 545.830,878	2.77	110	394.772,746 545.830,878	111	394.770,585 545.830,878	2.161	111	394.770,585 545.830,878	112	394.766,982 545.833,829	4.657
112	394.766,982 545.833,829	113	394.761,363 545.840,812	8.963	113	394.761,363 545.840,812	114	394.751,183 545.856,257	18.499	114	394.751,183 545.856,257	1	394.742,61 545.865,614	12.691

**** Lungimile segmentelor sunt determinate în planul de proiecție Stereo 70 și sunt rotunjite la 1 milimetru.**

***** Distanța dintre puncte este formată din segmente cumulate ce sunt mai mici decât valoarea 1 milimetru.**

**DATE DESPRE IMOBILUL NR. 3394**

Oficiul de Cadastru și Publicitate Imobiliară ALBA
Biroul de Cadastru și Publicitate Imobiliară Aiud

A. Partea I. Descrierea imobilului

TEREN Extravilan

Adresa: Jud. Alba

Nr. Crt	Nr cadastral Nr. topografic	Suprafața* (mp)	Observații / Referințe
A1		887	Sector cadastral:6 Teren neimprejmuit;

B. Partea II. Proprietari și acte

Inscrieri privitoare la dreptul de proprietate și alte drepturi reale	Referințe
1 / 01/01/2022	
Act Administrativ nr. 7, din 13/03/2022 emis de PARLAMENTUL ROMANIEI;	
B1	A1
Intabulare, drept de PROPRIETATE, dobandit prin Lege, cota actuala 1/1	
1) UAT MIRASLAU, CIF:99999999999999	

C. Partea III. SARCINI .

Inscrieri privind dezmembramintele dreptului de proprietate, drepturi reale de garanție și sarcini	Referințe
NU SUNT	

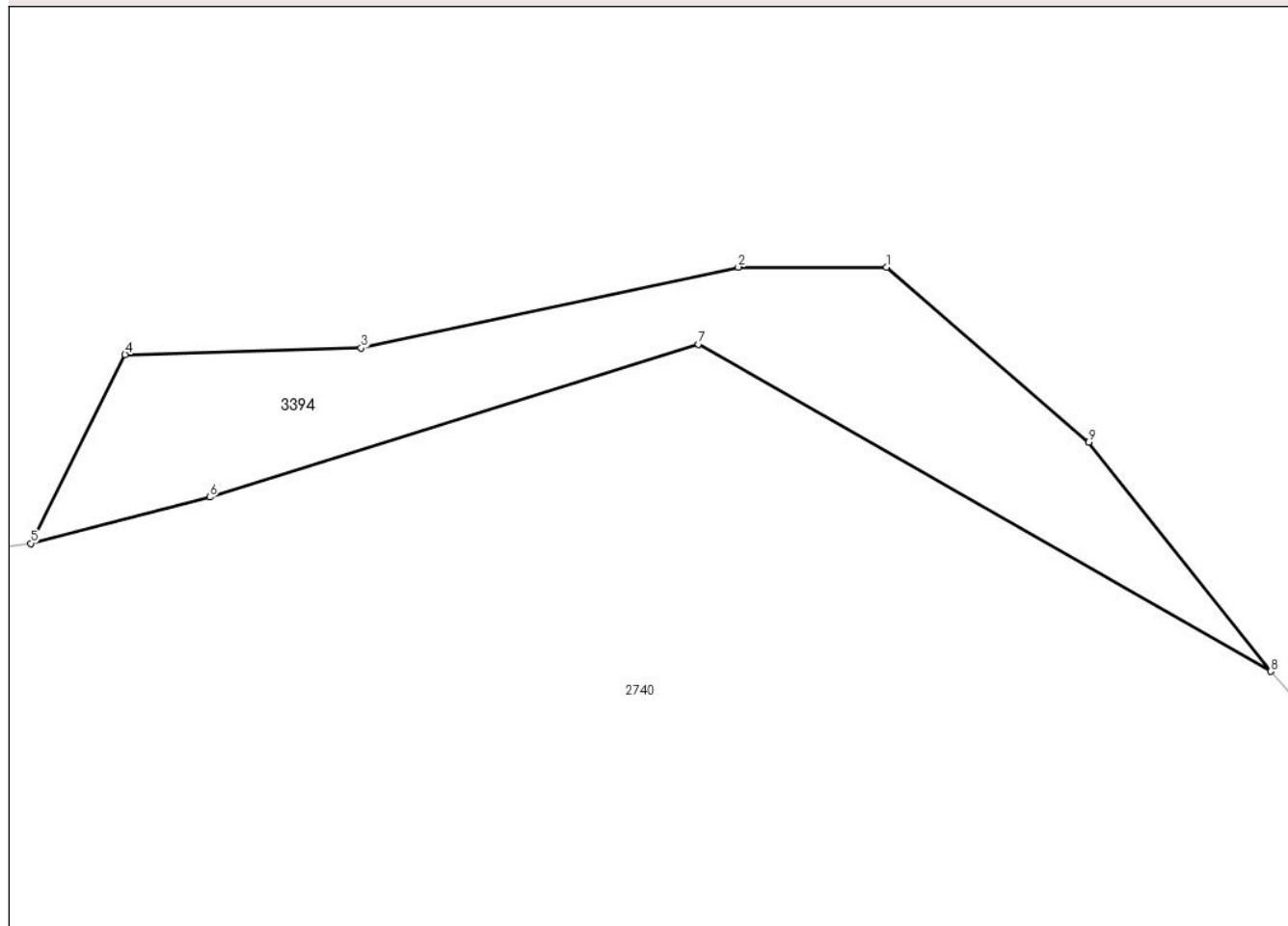
Anexa Nr. 1 La Partea I

Teren

Nr cadastral	Suprafața (mp)*	Observații / Referințe
	887	

* Suprafața este determinată în planul de proiecție Stereo 70.

DETALII LINIARE IMOBIL



Date referitoare la teren

Crt	Categorie folosință	Intravilan	Suprafața (mp)	Tarla	Parcelă	Nr. topo	Observații / Referințe
1	faneata	NU	887	-	-	-	

Lungime Segmente

1) Valorile lungimilor segmentelor sunt obținute din proiecție în plan.

Punct început	X / Y	Punct sfârșit	X / Y	Lungime segment (** (m)
1	391.996,296 546.412,063	2	391.984,291 546.412,063	12.005
2	391.984,291 546.412,063	3	391.953,732 546.405,518	31.251
3	391.953,732 546.405,518	4	391.934,633 546.404,973	19.107
4	391.934,633 546.404,973	5	391.926,993 546.389,703	17.074
5	391.926,993 546.389,703	6	391.941,493 546.393,455	14.977

Punct început	X / Y	Punct sfârșit	X / Y	Lungime segment (** (m)
6	391.941,493 546.393,455	7	391.981,044 546.405,83	41.441
7	391.981,044 546.405,83	8	392.027,4 546.379,341	53.39
8	392.027,4 546.379,341	9	392.012,666 546.397,884	23.683
9	392.012,666 546.397,884	1	391.996,296 546.412,063	21.657

** Lungimile segmentelor sunt determinate în planul de proiecție Stereo 70 și sunt rotunjite la 1 milimetru.

*** Distanța dintre puncte este formată din segmente cumulate ce sunt mai mici decât valoarea 1 milimetru.

**DATE DESPRE IMOBILUL NR. 3395**

Oficiul de Cadastru și Publicitate Imobiliară ALBA
Biroul de Cadastru și Publicitate Imobiliară Aiud

A. Partea I. Descrierea imobilului

TEREN Extravilan

Adresa: Jud. Alba

Nr. Crt	Nr cadastral Nr. topografic	Suprafața* (mp)	Observații / Referințe
A1		849	Sector cadastral:6 Teren neimprejmuit;

B. Partea II. Proprietari și acte

Inscrieri privitoare la dreptul de proprietate și alte drepturi reale		Referințe
1 / 01/01/2022		
Act Administrativ nr. 7, din 13/03/1996 emis de PARLAMENTUL ROMANIEI;		
B1	Inscrierea provizorie, drept de PROPRIETATE, dobandit prin Lege, cota actuala 1/1 1) UAT MIRASLAU, CIF:9999999999999	A1

C. Partea III. SARCINI .

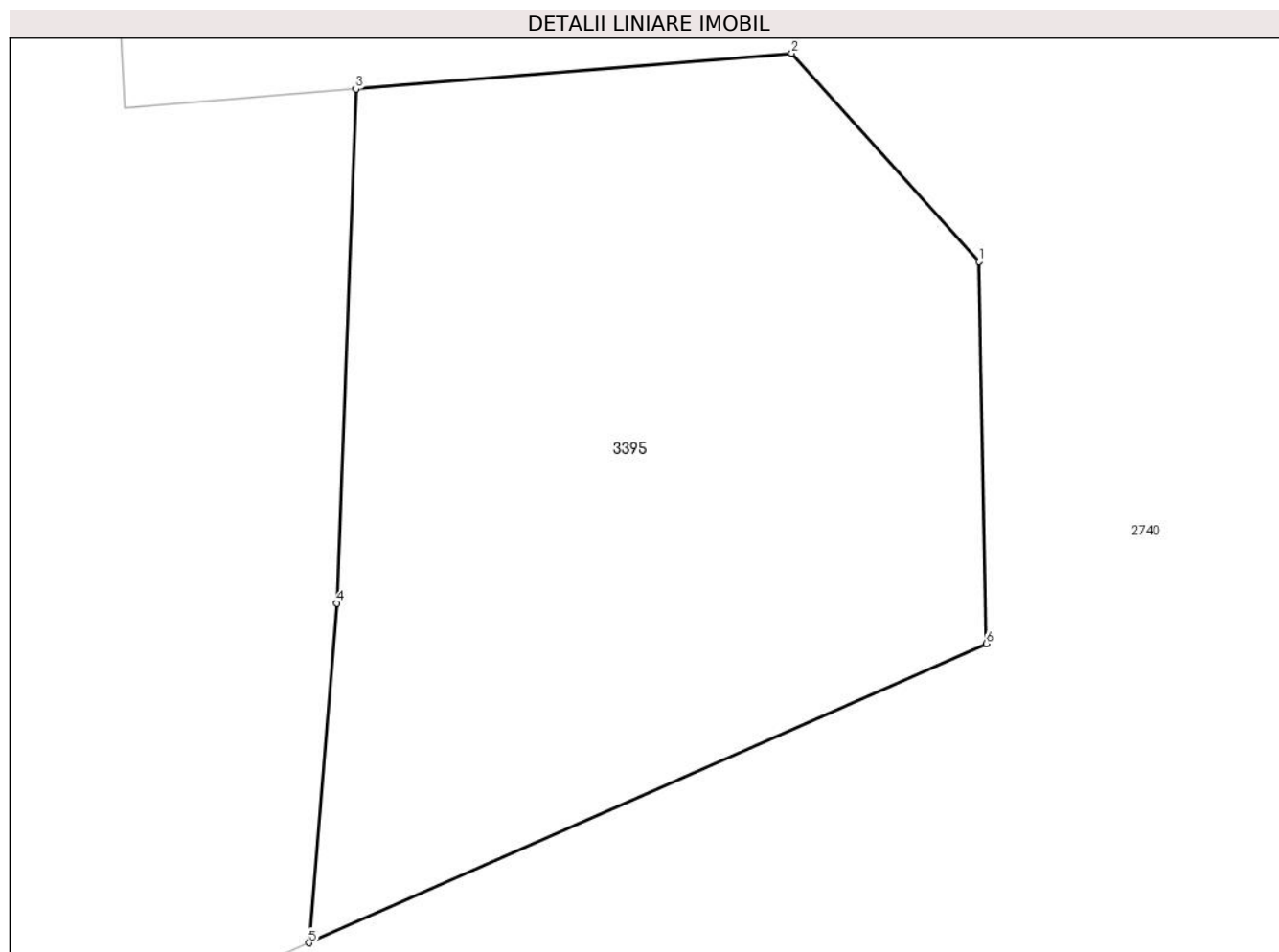
Inscrieri privind dezmembramintele dreptului de proprietate, drepturi reale de garanție și sarcini	Referințe
NU SUNT	

Anexa Nr. 1 La Partea I

Teren

Nr cadastral	Suprafața (mp)*	Observații / Referințe
	849	

* Suprafața este determinată în planul de proiecție Stereo 70.



Date referitoare la teren

Crt	Categorie folosință	Intra vilan	Suprafața (mp)	Tarla	Parcelă	Nr. topo	Observații / Referințe
1	faneata	NU	849	-	-	-	

Lungime Segmente

1) Valorile lungimilor segmentelor sunt obținute din proiecție în plan.

Punct început	X / Y	Punct sfârșit	X / Y	Lungime segment (** (m)
1	391.855,175 546.293,246	2	391.847,004 546.302,337	12.224
2	391.847,004 546.302,337	3	391.827,964 546.300,778	19.104
3	391.827,964 546.300,778	4	391.827,132 546.278,331	22.462
4	391.827,132 546.278,331	5	391.825,929 546.263,508	14.872
5	391.825,929 546.263,508	6	391.855,488 546.276,566	32.315

Punct început	X / Y	Punct sfârșit	X / Y	Lungime segment (** (m)
6	391.855,488 546.276,566	1	391.855,175 546.293,246	16.683

** Lungimile segmentelor sunt determinate în planul de proiecție Stereo 70 și sunt rotunjite la 1 milimetru.

*** Distanța dintre puncte este formată din segmente cumulate ce sunt mai mici decât valoarea 1 milimetru.

**DATE DESPRE IMOBILUL NR. 3396**

Oficiul de Cadastru și Publicitate Imobiliară ALBA
Biroul de Cadastru și Publicitate Imobiliară Aiud

A. Partea I. Descrierea imobilului

TEREN Extravilan

Adresa: Jud. Alba

Nr. Crt	Nr cadastral Nr. topografic	Suprafața* (mp)	Observații / Referințe
A1		2.955	Sector cadastral:6 Teren neimprejmuit; Diferenta de suprafata din parcela cu UA 12E se afla la ID 2746 si pe UAT Rimetea

B. Partea II. Proprietari și acte

Inscrieri privitoare la dreptul de proprietate și alte drepturi reale	Referințe
1 / 01/01/2022	
Act Administrativ nr. 1066, din 31/10/2002 emis de CJPSDPAT ALBA;	
B1	A1
Intabulare, drept de PROPRIETATE, dobandit prin Reconstituire, cota actuala 1/1	
1) PRIMARIA COMUNEI LIVEZILE, CIF:9999999999999	

C. Partea III. SARCINI .

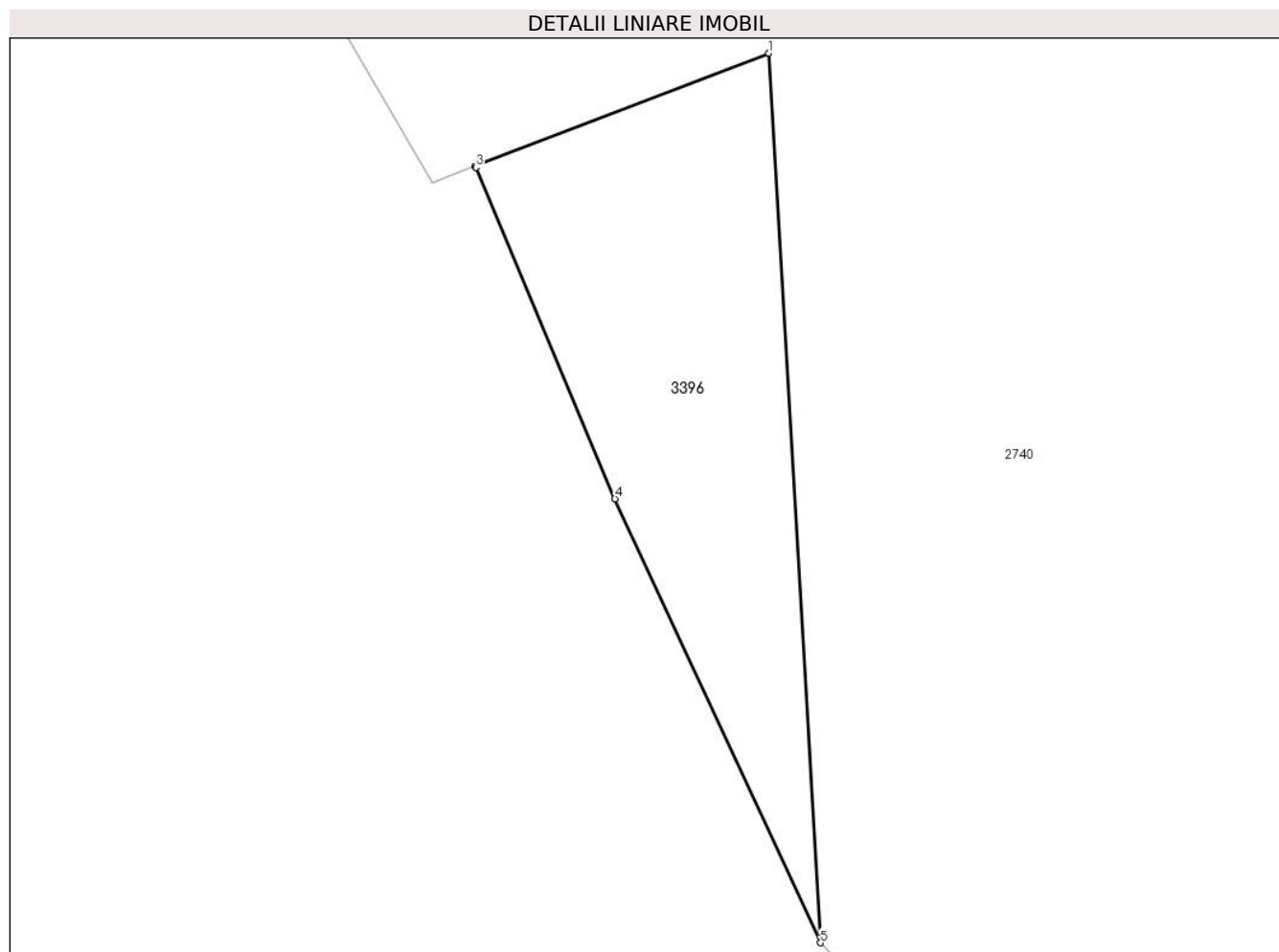
Inscrieri privind dezmembramintele dreptului de proprietate, drepturi reale de garanție și sarcini	Referințe
NU SUNT	

Anexa Nr. 1 La Partea I

Teren

Nr cadastral	Suprafața (mp)*	Observații / Referințe
	2.955	Diferenta de suprafata din parcela cu UA 12E se afla la ID 2746 si pe UAT Rimetea

* Suprafața este determinată în planul de proiecție Stereo 70.



Date referitoare la teren

Crt	Categorie folosință	Intravilan	Suprafața (mp)	Tarla	Parcelă	Nr. topo	Observații / Referințe
1	padure	NU	2.955	-	50/2	-	UA 12E

Lungime Segmente

1) Valorile lungimilor segmentelor sunt obținute din proiecție în plan.

Punct început	X / Y	Punct sfârșit	X / Y	Lungime segment (** (m)
1	391.894,102 546.217,333	2	391.850,872 546.200,717	46.313
2	391.850,872 546.200,717	3	391.850,995 546.200,537	0.219
3	391.850,995 546.200,537	4	391.871,466 546.151,826	52.838
4	391.871,466 546.151,826	5	391.901,685 546.086,553	71.928
5	391.901,685 546.086,553	1	391.894,102 546.217,333	130.999

**** Lungimile segmentelor sunt determinate în planul de proiecție Stereo 70 și sunt rotunjite la 1 milimetru.**

***** Distanța dintre puncte este formată din segmente cumulate ce sunt mai mici decât valoarea 1 milimetru.**

