

**DATE DESPRE IMOBILUL NR. 7700**

Oficiul de Cadastru și Publicitate Imobiliară ALBA  
Biroul de Cadastru și Publicitate Imobiliară Aiud

**A. Partea I. Descrierea imobilului**

TEREN Intravilan

Adresa: Loc. Miraslau, Jud. Alba

Nr. Crt	Nr cadastral Nr. topografic	Suprafața* (mp)	Observații / Referințe
A1		522	Sector cadastral:59 Teren neimprejmuit;

**B. Partea II. Proprietari și acte**

Inscrieri privitoare la dreptul de proprietate și alte drepturi reale		Referințe
/		
Act Normativ nr. 7, din 13/03/1996 emis de PARLAMENT;		
B1	Inscrierea provizorie, drept de PROPRIETATE, dobandit prin Lege, cota actuala 1/1	A1
	1) UAT MIRĂSLĂU, CIF:9999999999999	
	OBSERVATII: PROPRIETAR NEIDENTIFICAT	

**C. Partea III. SARCINI .**

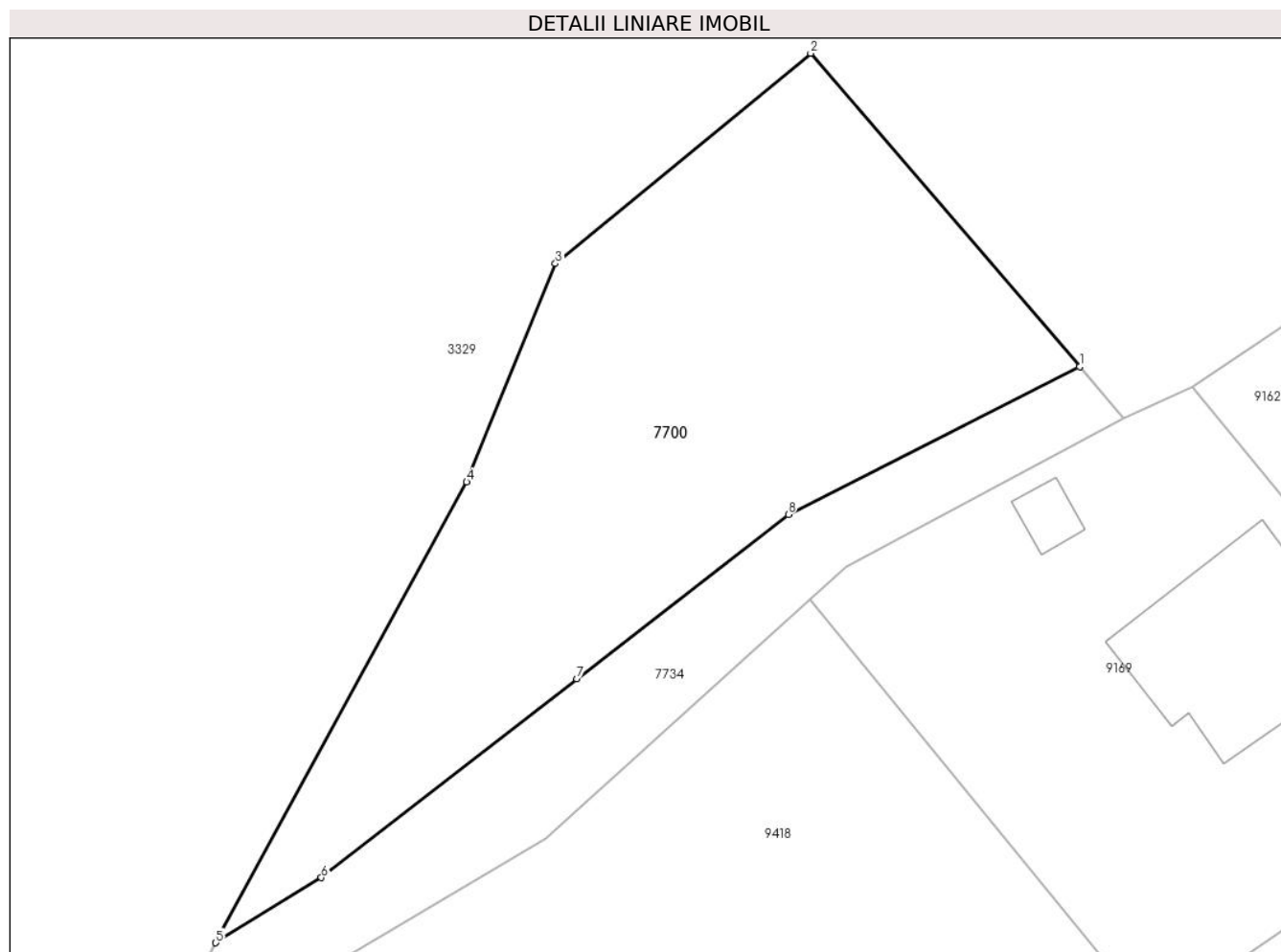
Inscrieri privind dezmembramintele dreptului de proprietate, drepturi reale de garanție și sarcini	Referințe
NU SUNT	

## Anexa Nr. 1 La Partea I

## Teren

Nr cadastral	Suprafața (mp)*	Observații / Referințe
	522	

\* Suprafața este determinată în planul de proiecție Stereo 70.



## Date referitoare la teren

Crt	Categorie folosință	Intravilan	Suprafața (mp)	Tarla	Parcelă	Nr. topo	Observații / Referințe
1	curți constructii	DA	522	-	-	-	

## Lungime Segmente

1) Valorile lungimilor segmentelor sunt obținute din proiecție în plan.

Punct început	X / Y	Punct sfârșit	X / Y	Lungime segment (** (m)
1	400.077,025 542.252,822	2	400.064,5 542.267,412	19.229
2	400.064,5 542.267,412	3	400.052,615 542.257,622	15.397
3	400.052,615 542.257,622	4	400.048,484 542.247,458	10.972
4	400.048,484 542.247,458	5	400.036,803 542.226,018	24.416
5	400.036,803 542.226,018	6	400.041,72 542.229,043	5.773

Punct început	X / Y	Punct sfârșit	X / Y	Lungime segment (** (m)
6	400.041,72 542.229,043	7	400.053,608 542.238,297	15.066
7	400.053,608 542.238,297	8	400.063,46 542.245,95	12.474
8	400.063,46 542.245,95	1	400.077,025 542.252,822	15.207

\*\* Lungimile segmentelor sunt determinate în planul de proiecție Stereo 70 și sunt rotunjite la 1 milimetru.

\*\*\* Distanța dintre puncte este formată din segmente cumulate ce sunt mai mici decât valoarea 1 milimetru.



**DATE DESPRE IMOBILUL NR. 7702**

Oficiul de Cadastru și Publicitate Imobiliară ALBA  
Biroul de Cadastru și Publicitate Imobiliară Aiud

**A. Partea I. Descrierea imobilului**

TEREN Intravilan

Adresa: Loc. Miraslau, Jud. Alba

Nr. Crt	Nr cadastral Nr. topografic	Suprafața* (mp)	Observații / Referințe
A1		4.250	Sector cadastral:59 Teren neimprejmuit;

**B. Partea II. Proprietari și acte**

Inscrieri privitoare la dreptul de proprietate și alte drepturi reale		Referințe
/		
Act Normativ nr. 7, din 13/03/1996 emis de PARLAMENT;		
B1	Inscrierea provizorie, drept de PROPRIETATE, dobandit prin Lege, cota actuala 1/1	A1
	1) UAT MIRĂSLĂU, CIF:9999999999999	
	OBSERVATII: PROPRIETAR NEIDENTIFICAT	

**C. Partea III. SARCINI .**

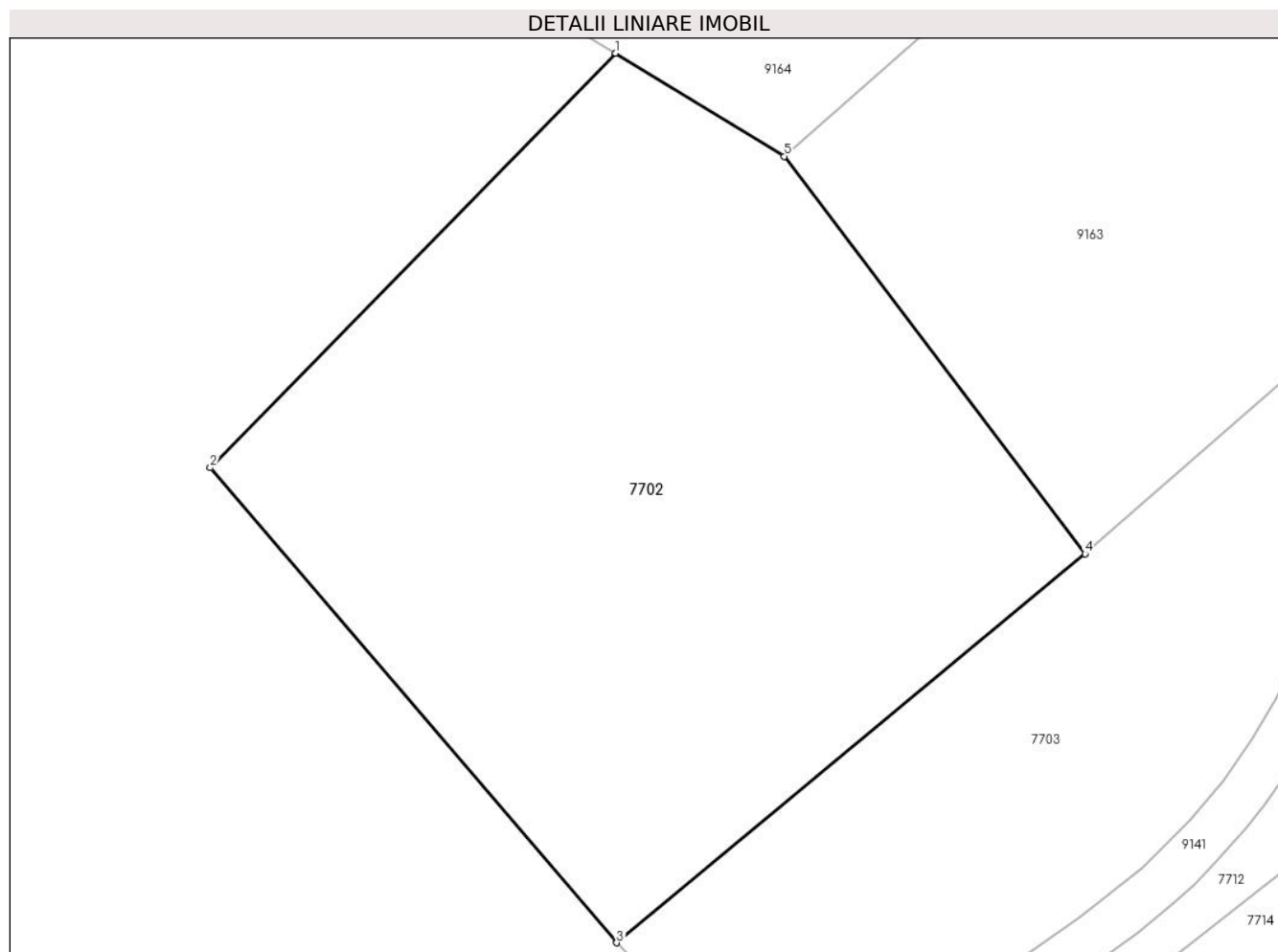
Inscrieri privind dezmembramintele dreptului de proprietate, drepturi reale de garanție și sarcini	Referințe
NU SUNT	

## Anexa Nr. 1 La Partea I

## Teren

Nr cadastral	Suprafața (mp)*	Observații / Referințe
	4.250	

\* Suprafața este determinată în planul de proiecție Stereo 70.



## Date referitoare la teren

Crt	Categorie folosință	Intravilan	Suprafața (mp)	Tarla	Parcelă	Nr. topo	Observații / Referințe
1	faneata	DA	4.250	-	-	-	

## Lungime Segmente

1) Valorile lungimilor segmentelor sunt obținute din proiecție în plan.

Punct început	X / Y	Punct sfârșit	X / Y	Lungime segment (** (m)
1	400.111,686 542.127,648	2	400.070,246 542.085,308	59.245
2	400.070,246 542.085,308	3	400.111,784 542.036,788	63.872
3	400.111,784 542.036,788	4	400.159,664 542.076,509	62.211
4	400.159,664 542.076,509	5	400.128,921 542.117,121	50.936
5	400.128,921 542.117,121	1	400.111,686 542.127,648	20.195

**\*\* Lungimile segmentelor sunt determinate în planul de proiecție Stereo 70 și sunt rotunjite la 1 milimetru.**

**\*\*\* Distanța dintre puncte este formată din segmente cumulate ce sunt mai mici decât valoarea 1 milimetru.**





**DATE DESPRE IMOBILUL NR. 7703**

Oficiul de Cadastru și Publicitate Imobiliară ALBA  
Biroul de Cadastru și Publicitate Imobiliară Aiud

**A. Partea I. Descrierea imobilului**

TEREN Extravilan

Adresa: Jud. Alba

Nr. Crt	Nr cadastral Nr. topografic	Suprafața* (mp)	Observații / Referințe
A1		2.477	Sector cadastral:59 Teren neimprejmuit;

**B. Partea II. Proprietari și acte**

Inscrieri privitoare la dreptul de proprietate și alte drepturi reale	Referințe
/	
Act Normativ nr. 7, din 13/03/1996 emis de PARLAMENT;	
B1	Inscrierea provizorie, drept de PROPRIETATE, dobandit prin Lege, cota actuala 1/1
	1) UAT MIRĂSLĂU, CIF:9999999999999
	OBSERVATII: PROPRIETAR NEIDENTIFICAT

**C. Partea III. SARCINI .**

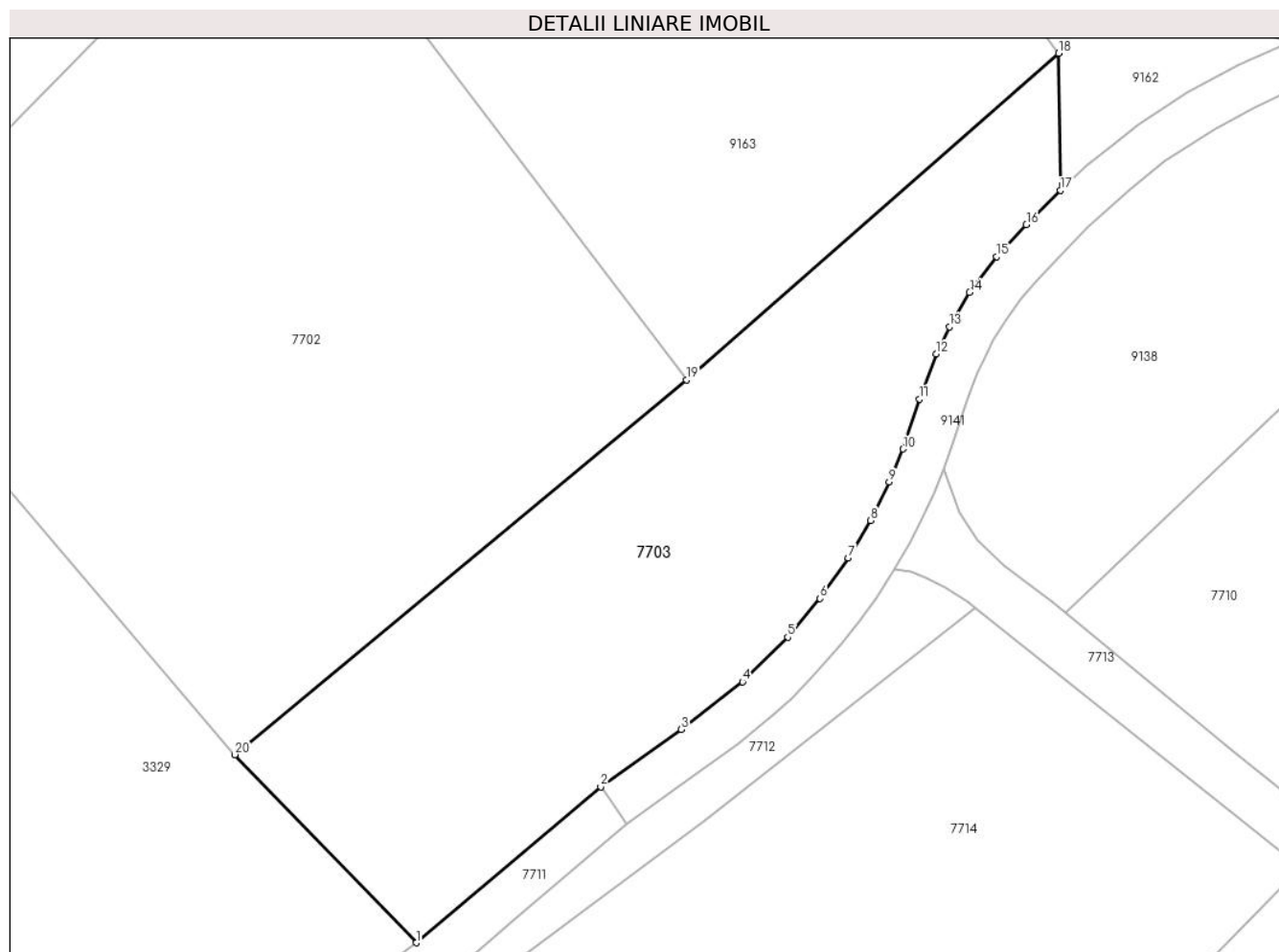
Inscrieri privind dezmembramintele dreptului de proprietate, drepturi reale de garanție și sarcini	Referințe
NU SUNT	

## Anexa Nr. 1 La Partea I

## Teren

Nr cadastral	Suprafața (mp)*	Observații / Referințe
	2.477	

\* Suprafața este determinată în planul de proiecție Stereo 70.



## Date referitoare la teren

Crt	Categorie folosință	Intra vilan	Suprafața (mp)	Tarla	Parcelă	Nr. topo	Observații / Referințe
1	faneata	NU	2.477	-	-	-	

## Lungime Segmente

1) Valorile lungimilor segmentelor sunt obținute din proiecție în plan.

Punct început	X / Y	Punct sfârșit	X / Y	Lungime segment (** (m)
1	400.131,013 542.016,846	2	400.150,57 542.033,4	25.622
2	400.150,57 542.033,4	3	400.159,113 542.039,446	10.466
3	400.159,113 542.039,446	4	400.165,61 542.044,502	8.232
4	400.165,61 542.044,502	5	400.170,404 542.049,238	6.738
5	400.170,404 542.049,238	6	400.173,825 542.053,343	5.344

Punct început	X / Y	Punct sfârșit	X / Y	Lungime segment (** (m)
6	400.173,825 542.053,343	7	400.176,834 542.057,641	5.246
7	400.176,834 542.057,641	8	400.179,173 542.061,62	4.616
8	400.179,173 542.061,62	9	400.181,178 542.065,683	4.531
9	400.181,178 542.065,683	10	400.182,629 542.069,192	3.797
10	400.182,629 542.069,192	11	400.184,402 542.074,479	5.576
11	400.184,402 542.074,479	12	400.186,162 542.079,263	5.098
12	400.186,162 542.079,263	13	400.187,544 542.082,126	3.179
13	400.187,544 542.082,126	14	400.189,712 542.085,768	4.238
14	400.189,712 542.085,768	15	400.192,574 542.089,58	4.767
15	400.192,574 542.089,58	16	400.195,725 542.092,965	4.625
16	400.195,725 542.092,965	17	400.199,324 542.096,588	5.106
17	400.199,324 542.096,588	18	400.199,12 542.111,131	14.544
18	400.199,12 542.111,131	19	400.159,664 542.076,509	52.492
19	400.159,664 542.076,509	20	400.111,784 542.036,788	62.211
20	400.111,784 542.036,788	1	400.131,013 542.016,846	27.703

\*\* Lungimile segmentelor sunt determinate în planul de proiecție Stereo 70 și sunt rotunjite la 1 milimetru.

\*\*\* Distanța dintre puncte este formată din segmente cumulate ce sunt mai mici decât valoarea 1 milimetru.



**DATE DESPRE IMOBILUL NR. 7704**

Oficiul de Cadastru și Publicitate Imobiliară ALBA  
Biroul de Cadastru și Publicitate Imobiliară Aiud

**A. Partea I. Descrierea imobilului**

TEREN Extravilan

Adresa: Jud. Alba

Nr. Crt	Nr cadastral Nr. topografic	Suprafața* (mp)	Observații / Referințe
A1		995	Sector cadastral:59 Teren neimprejmuit;

**B. Partea II. Proprietari și acte**

Inscrieri privitoare la dreptul de proprietate și alte drepturi reale	Referințe
/	
Act Normativ nr. 7, din 13/03/1996 emis de PARLAMENT;	
B1	Inscrierea provizorie, drept de PROPRIETATE, dobandit prin Lege, cota actuala 1/1
	1) UAT MIRĂSLĂU, CIF:9999999999999
	OBSERVATII: PROPRIETAR NEIDENTIFICAT

**C. Partea III. SARCINI .**

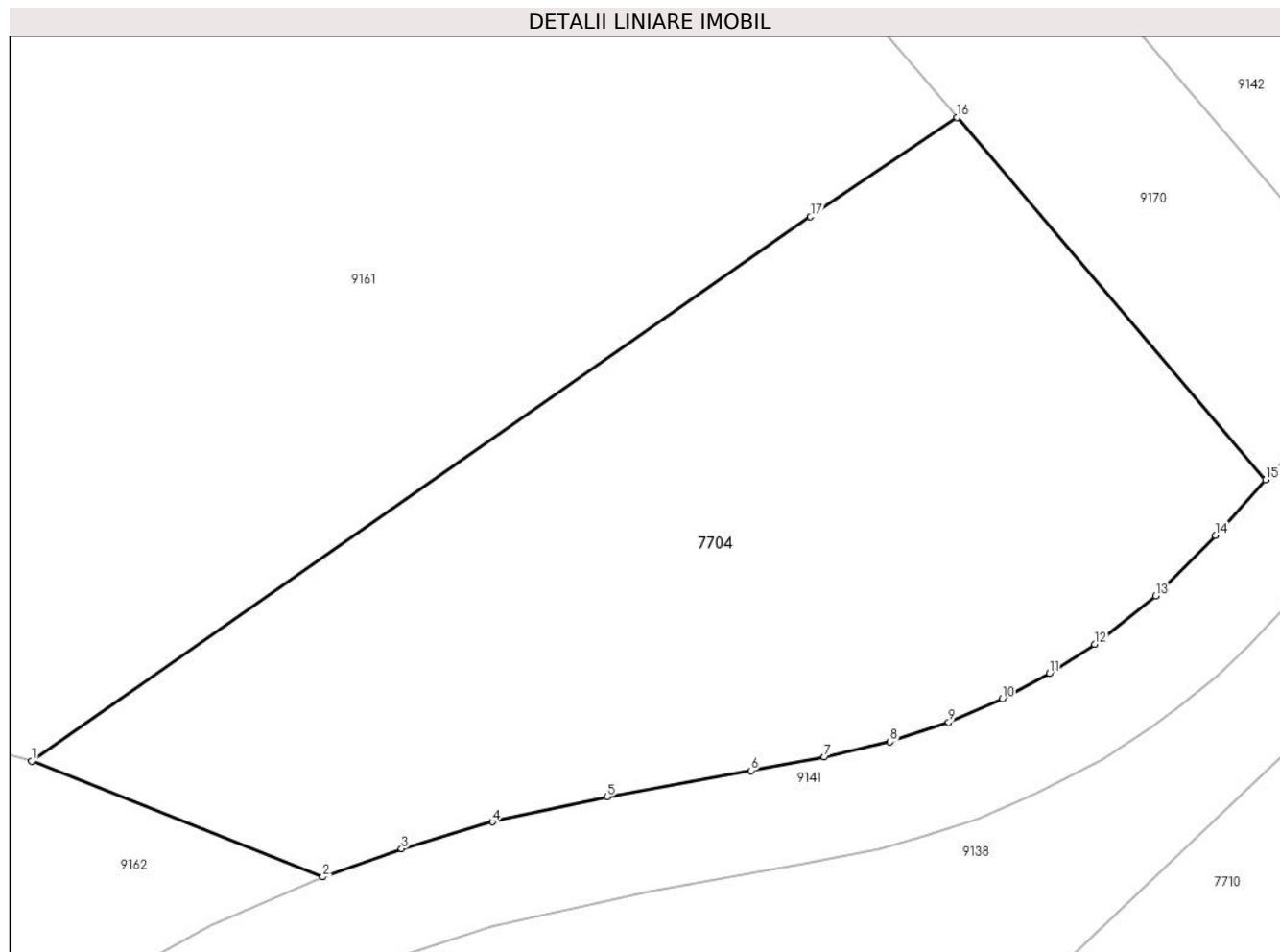
Inscrieri privind dezmembramintele dreptului de proprietate, drepturi reale de garanție și sarcini	Referințe
NU SUNT	

## Anexa Nr. 1 La Partea I

## Teren

Nr cadastral	Suprafața (mp)*	Observații / Referințe
	995	

\* Suprafața este determinată în planul de proiecție Stereo 70.



## Date referitoare la teren

Crt	Categorie folosință	Intravilan	Suprafața (mp)	Tarla	Parcelă	Nr. topo	Observații / Referințe
1	faneata	NU	995	-	-	-	

## Lungime Segmente

1) Valorile lungimilor segmentelor sunt obținute din proiecție în plan.

Punct început	X / Y	Punct sfârșit	X / Y	Lungime segment (** (m)
1	400.209,689 542.117,804	2	400.223,605 542.112,269	14.976
2	400.223,605 542.112,269	3	400.227,367 542.113,619	3.997
3	400.227,367 542.113,619	4	400.231,712 542.114,895	4.528
4	400.231,712 542.114,895	5	400.237,197 542.116,099	5.616
5	400.237,197 542.116,099	6	400.244,059 542.117,345	6.974

Punct început	X / Y	Punct sfârșit	X / Y	Lungime segment (** (m)
6	400.244,059 542.117,345	7	400.247,573 542.117,983	3.571
7	400.247,573 542.117,983	8	400.250,713 542.118,717	3.225
8	400.250,713 542.118,717	9	400.253,516 542.119,656	2.956
9	400.253,516 542.119,656	10	400.256,076 542.120,775	2.793
10	400.256,076 542.120,775	11	400.258,326 542.121,99	2.557
11	400.258,326 542.121,99	12	400.260,48 542.123,38	2.564
12	400.260,48 542.123,38	13	400.263,4 542.125,69	3.723
13	400.263,4 542.125,69	14	400.266,26 542.128,563	4.054
14	400.266,26 542.128,563	15	400.268,66 542.131,227	3.585
15	400.268,66 542.131,227	16	400.253,909 542.148,527	22.735
16	400.253,909 542.148,527	17	400.246,904 542.143,779	8.463
17	400.246,904 542.143,779	1	400.209,689 542.117,804	45.383

\*\* Lungimile segmentelor sunt determinate în planul de proiecție Stereo 70 și sunt rotunjite la 1 milimetru.

\*\*\* Distanța dintre puncte este formată din segmente cumulate ce sunt mai mici decât valoarea 1 milimetru.





**DATE DESPRE IMOBILUL NR. 7705**

Oficiul de Cadastru și Publicitate Imobiliară ALBA  
Biroul de Cadastru și Publicitate Imobiliară Aiud

**A. Partea I. Descrierea imobilului**

TEREN Intravilan

Adresa: Loc. Miraslau, Nr. 174, Jud. Alba

Nr. Crt	Nr cadastral Nr. topografic	Suprafața* (mp)	Observații / Referințe
A1		1.346	Sector cadastral:59 Teren imprejmuit;

**B. Partea II. Proprietari și acte**

Inscrieri privitoare la dreptul de proprietate și alte drepturi reale	Referințe
/	
Act Administrativ nr. 5218/201, din 17/11/1994 emis de CJPSDPAT ALBA (titlu de proprietate);	
B1	A1
Intabulare, drept de PROPRIETATE, dobandit prin Reconstituire, cota actuala 1/1 1) CHINDEA MARIA	

**C. Partea III. SARCINI .**

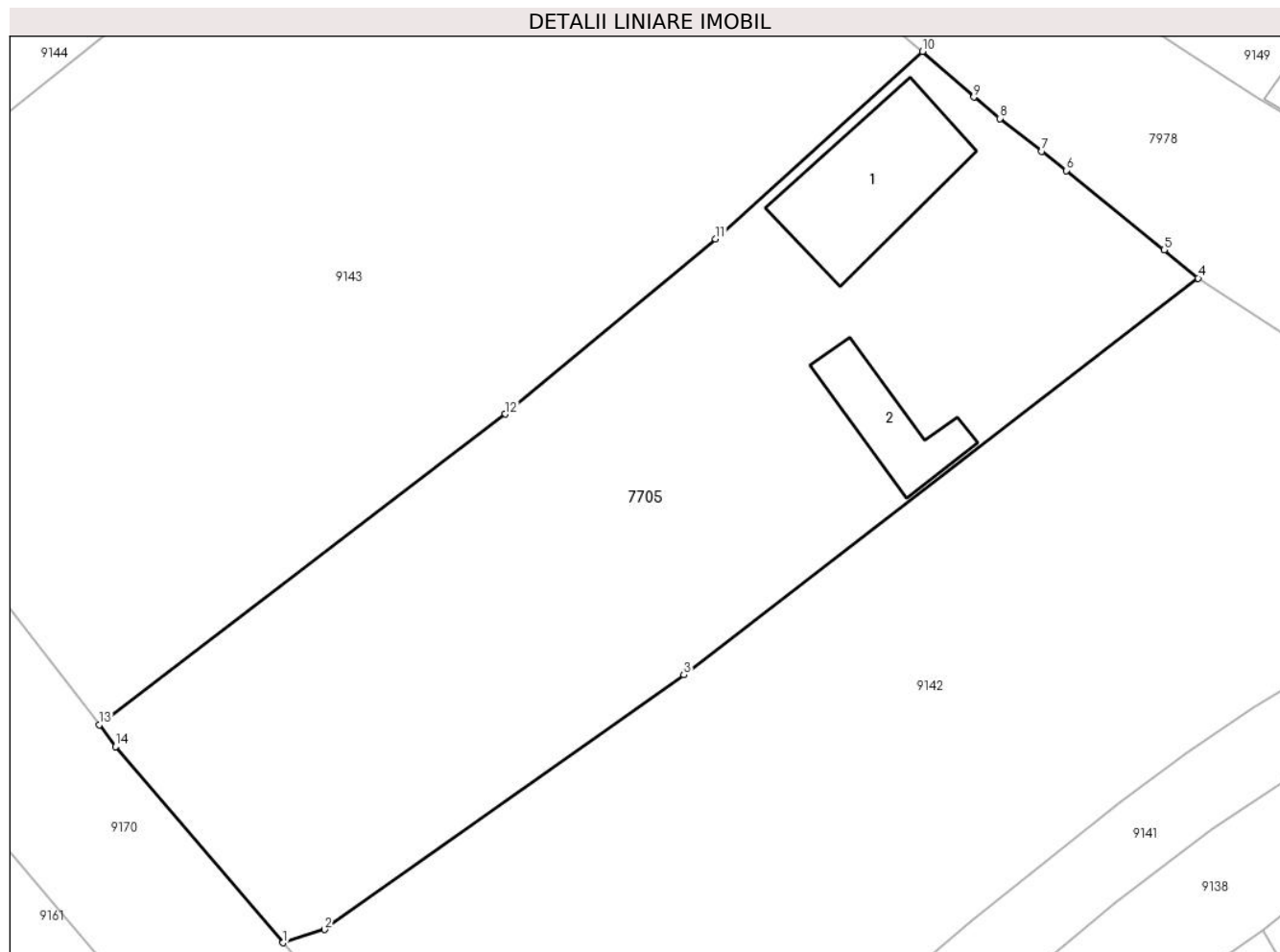
Inscrieri privind dezmembramintele dreptului de proprietate, drepturi reale de garanție și sarcini	Referințe
NU SUNT	

## Anexa Nr. 1 La Partea I

## Teren

Nr cadastral	Suprafața (mp)*	Observații / Referințe
	1.346	

\* Suprafața este determinată în planul de proiecție Stereo 70.



## Date referitoare la teren

Crt	Categorie folosință	Intravilan	Suprafața (mp)	Tarla	Parcelă	Nr. topo	Observații / Referințe
1	curți constructii	DA	419	-	408	-	
2	vie	DA	492	-	409	-	
3	arabil	DA	435	-	410	-	

## Date referitoare la construcții

Crt	Număr	Destinație construcție	Supraf. (mp)	Situație juridică	Observații / Referințe
A1.1		construcții de locuințe	77	Fara acte	Nr. niveluri:1; S. construita la sol:77 mp; S. construita desfasurata:77 mp; Casă
A1.2		construcții anexa	36	Fara acte	Nr. niveluri:1; S. construita la sol:36 mp; S. construita desfasurata:36 mp; Anexă

## Lungime Segmente

1) Valorile lungimilor segmentelor sunt obținute din proiecție în plan.

Punct început	X / Y	Punct sfârșit	X / Y	Lungime segment (** (m))
1	400.257,347 542.158,763	2	400.259,926 542.159,582	2.706

Punct început	X / Y	Punct sfârșit	X / Y	Lungime segment (** (m)
2	400.259,926 542.159,582	3	400.282,23 542.175,365	27.323
3	400.282,23 542.175,365	4	400.314,136 542.199,962	40.287
4	400.314,136 542.199,962	5	400.312,033 542.201,726	2.746
5	400.312,033 542.201,726	6	400.305,953 542.206,637	7.816
6	400.305,953 542.206,637	7	400.304,436 542.207,833	1.932
7	400.304,436 542.207,833	8	400.301,841 542.209,861	3.293
8	400.301,841 542.209,861	9	400.300,212 542.211,188	2.101
9	400.300,212 542.211,188	10	400.297,032 542.214,016	4.256
10	400.297,032 542.214,016	11	400.284,198 542.202,38	17.323
11	400.284,198 542.202,38	12	400.271,141 542.191,533	16.975
12	400.271,141 542.191,533	13	400.245,938 542.172,283	31.714
13	400.245,938 542.172,283	14	400.246,962 542.170,914	1.71
14	400.246,962 542.170,914	1	400.257,347 542.158,763	15.984

\*\* Lungimile segmentelor sunt determinate în planul de proiecție Stereo 70 și sunt rotunjite la 1 milimetru.

\*\*\* Distanța dintre puncte este formată din segmente cumulate ce sunt mai mici decât valoarea 1 milimetru.



**DATE DESPRE IMOBILUL NR. 7706**

Oficiul de Cadastru și Publicitate Imobiliară ALBA  
Biroul de Cadastru și Publicitate Imobiliară Aiud

**A. Partea I. Descrierea imobilului**

TEREN Intravilan

Adresa: Loc. Miraslau, Nr. 172A, Jud. Alba

Nr. Crt	Nr cadastral Nr. topografic	Suprafața* (mp)	Observații / Referințe
A1		438	Sector cadastral:59 Teren imprejmuit;

**B. Partea II. Proprietari și acte**

Inscrieri privitoare la dreptul de proprietate și alte drepturi reale	Referințe
/	
Act Administrativ nr. 5248/315, din 31/01/1995 emis de CJPSDPAT ALBA (titlu de proprietate);	
B1	A1
Intabulare, drept de PROPRIETATE, dobandit prin Reconstituire, cota actuala 1/1 1) MARGINEAN VASILE	

**C. Partea III. SARCINI .**

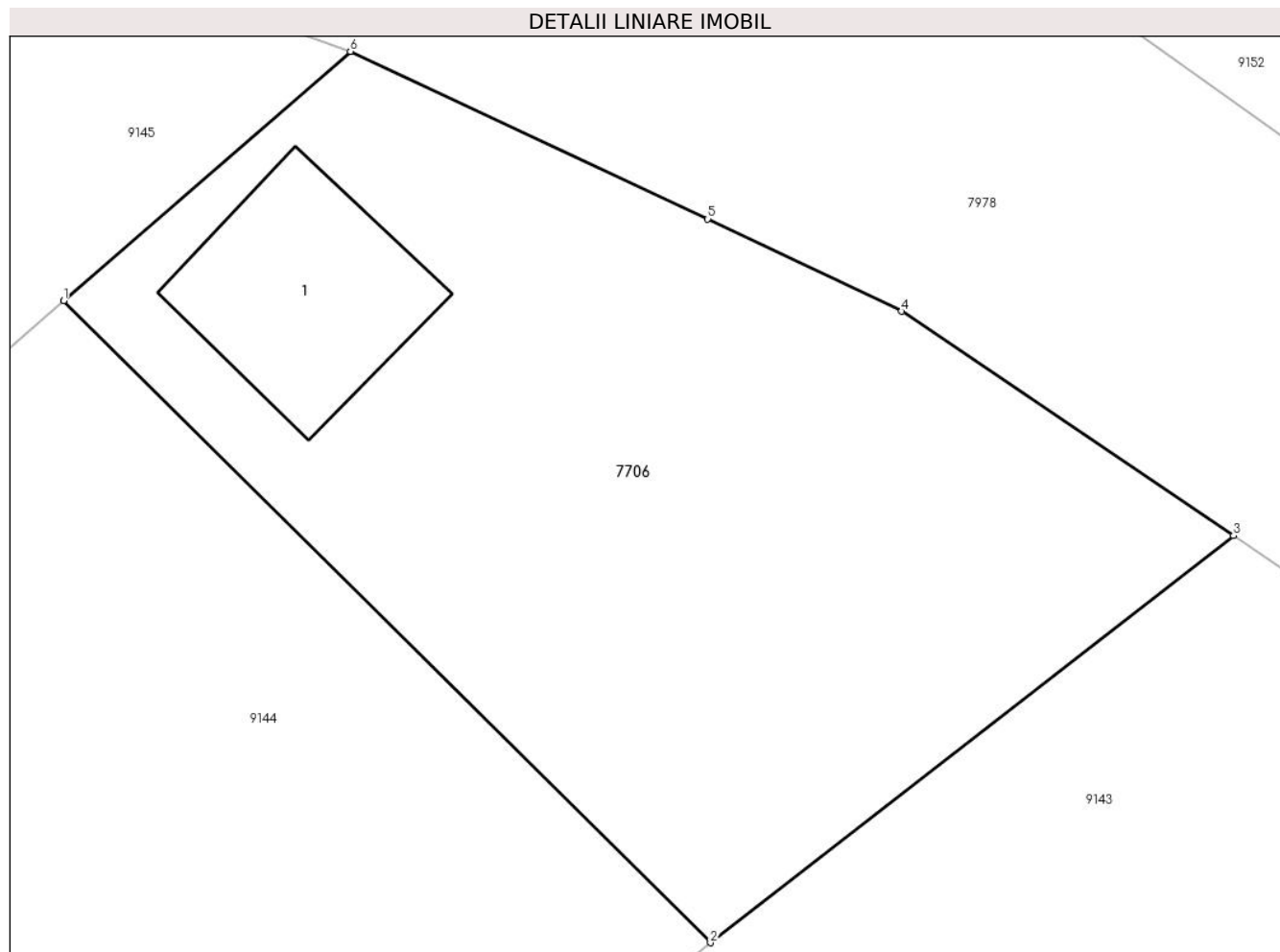
Inscrieri privind dezmembramintele dreptului de proprietate, drepturi reale de garanție și sarcini	Referințe
NU SUNT	

## Anexa Nr. 1 La Partea I

## Teren

Nr cadastral	Suprafața (mp)*	Observații / Referințe
	438	

\* Suprafața este determinată în planul de proiecție Stereo 70.



## Date referitoare la teren

Crt	Categorie folosință	Intra vilan	Suprafața (mp)	Tarla	Parcelă	Nr. topo	Observații / Referințe
1	curți constructii	DA	438	-	404	-	

## Date referitoare la construcții

Crt	Număr	Destinație construcție	Supraf. (mp)	Situație juridică	Observații / Referințe
A1.1		construcții de locuințe	38	Fara acte	Nr. niveluri:1; S. construita la sol:38 mp; S. construita desfasurata:38 mp; Casă

## Lungime Segmente

1) Valorile lungimilor segmentelor sunt obținute din proiecție în plan.

Punct început	X / Y	Punct sfârșit	X / Y	Lungime segment (** (m)
1	400.236,848 542.242,057	2	400.256,037 542.223,027	27.025
2	400.256,037 542.223,027	3	400.271,563 542.235,094	19.664
3	400.271,563 542.235,094	4	400.261,711 542.241,744	11.887
4	400.261,711 542.241,744	5	400.255,962 542.244,483	6.367

Punct început	X / Y	Punct sfârșit	X / Y	Lungime segment (** (m)
5	400.255,962 542.244,483	6	400.245,352 542.249,449	11.715
6	400.245,352 542.249,449	1	400.236,848 542.242,057	11.268

\*\* Lungimile segmentelor sunt determinate în planul de proiecție Stereo 70 și sunt rotunjite la 1 milimetru.

\*\*\* Distanța dintre puncte este formată din segmente cumulate ce sunt mai mici decât valoarea 1 milimetru.





**DATE DESPRE IMOBILUL NR. 7707**

Oficiul de Cadastru și Publicitate Imobiliară ALBA  
Biroul de Cadastru și Publicitate Imobiliară Aiud

**A. Partea I. Descrierea imobilului**

TEREN Intravilan

Adresa: Loc. Miraslau, Jud. Alba

Nr. Crt	Nr cadastral Nr. topografic	Suprafața* (mp)	Observații / Referințe
A1		600	Sector cadastral:59 Teren neimprejmuit;

**B. Partea II. Proprietari și acte**

Inscrieri privitoare la dreptul de proprietate și alte drepturi reale		Referințe
/		
Act Administrativ nr. 11402/1052, din 25/09/2002 emis de CJPSDPAT ALBA (titlu de proprietate);		
B1	Inscrierea provizorie, drept de Reconstituire, cota actuala 1/1 1) SIMANDI VASILE	A1

**C. Partea III. SARCINI .**

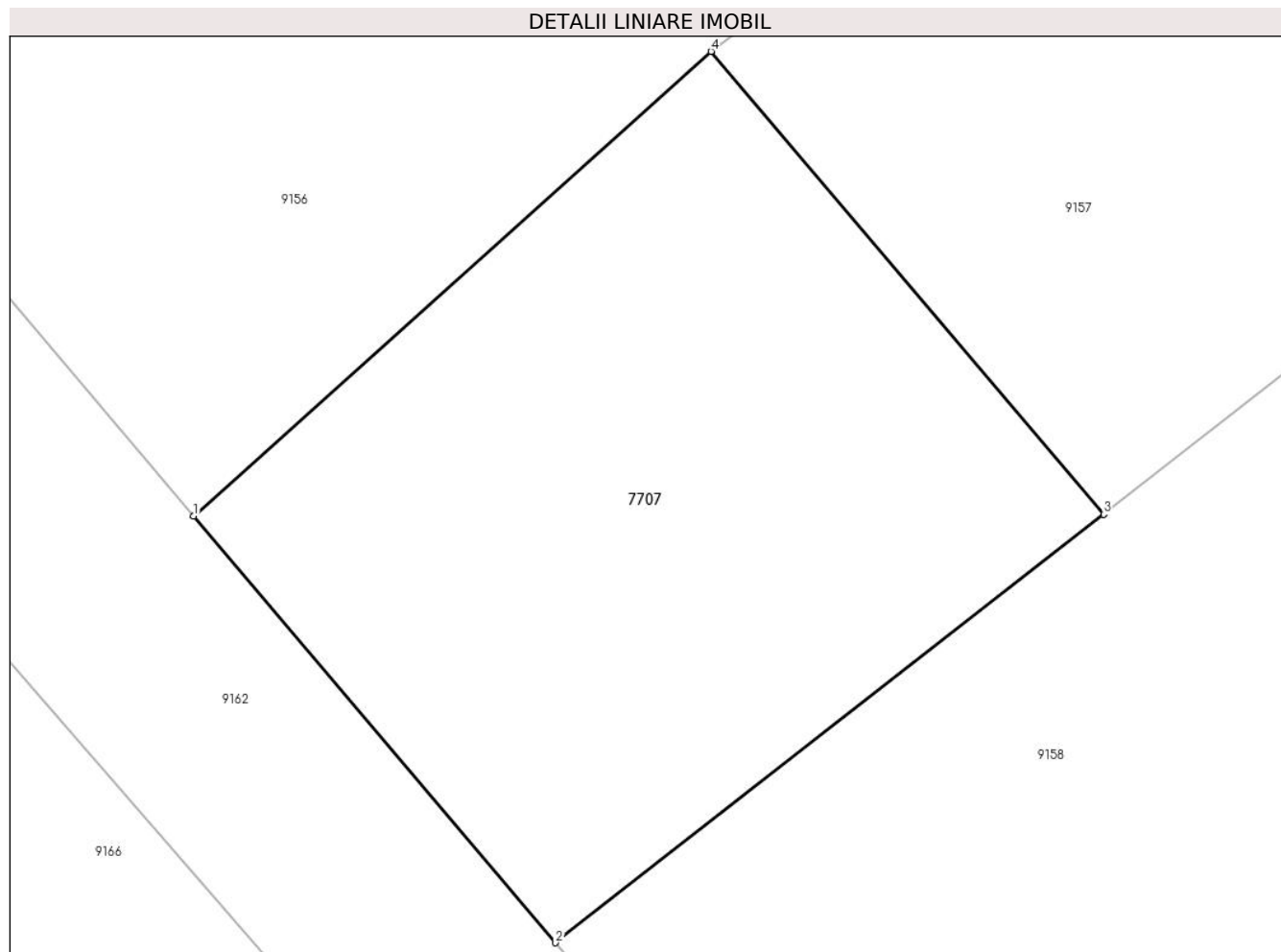
Inscrieri privind dezmembramintele dreptului de proprietate, drepturi reale de garanție și sarcini	Referințe
NU SUNT	

## Anexa Nr. 1 La Partea I

## Teren

Nr cadastral	Suprafața (mp)*	Observații / Referințe
	600	

\* Suprafața este determinată în planul de proiecție Stereo 70.



## Date referitoare la teren

Crt	Categorie folosință	Intra vilan	Suprafața (mp)	Tarla	Parcelă	Nr. topo	Observații / Referințe
1	arabil	DA	600	-	-	-	

## Lungime Segmente

1) Valorile lungimilor segmentelor sunt obținute din proiecție în plan.

Punct început	X / Y	Punct sfârșit	X / Y	Lungime segment (** (m)
1	400.127,666 542.212,083	2	400.141,596 542.195,668	21.529
2	400.141,596 542.195,668	3	400.162,693 542.212,145	26.769
3	400.162,693 542.212,145	4	400.147,578 542.229,942	23.35
4	400.147,578 542.229,942	1	400.127,666 542.212,083	26.748

\*\* Lungimile segmentelor sunt determinate în planul de proiecție Stereo 70 și sunt rotunjite la 1 milimetru.

**\*\*\* Distanţa dintre puncte este formată din segmente cumulate ce sunt mai mici decât valoarea 1 milimetru.**



**DATE DESPRE IMOBILUL NR. 7708**

Oficiul de Cadastru și Publicitate Imobiliară ALBA  
Biroul de Cadastru și Publicitate Imobiliară Aiud

**A. Partea I. Descrierea imobilului**

TEREN Extravilan

Adresa: Jud. Alba

Nr. Crt	Nr cadastral Nr. topografic	Suprafața* (mp)	Observații / Referințe
A1		9.476	Sector cadastral:59 Teren neimprijmuit;

**B. Partea II. Proprietari și acte**

Inscrieri privitoare la dreptul de proprietate și alte drepturi reale	Referințe
/	
Act Administrativ nr. 11402/999, din 12/02/2001 emis de CJPSDPAT ALBA (titlu de proprietate);	
B1	A1
Intabulare, drept de PROPRIETATE, dobandit prin Reconstituire, cota actuala 1/1 1) RUSU I DAVID	

**C. Partea III. SARCINI .**

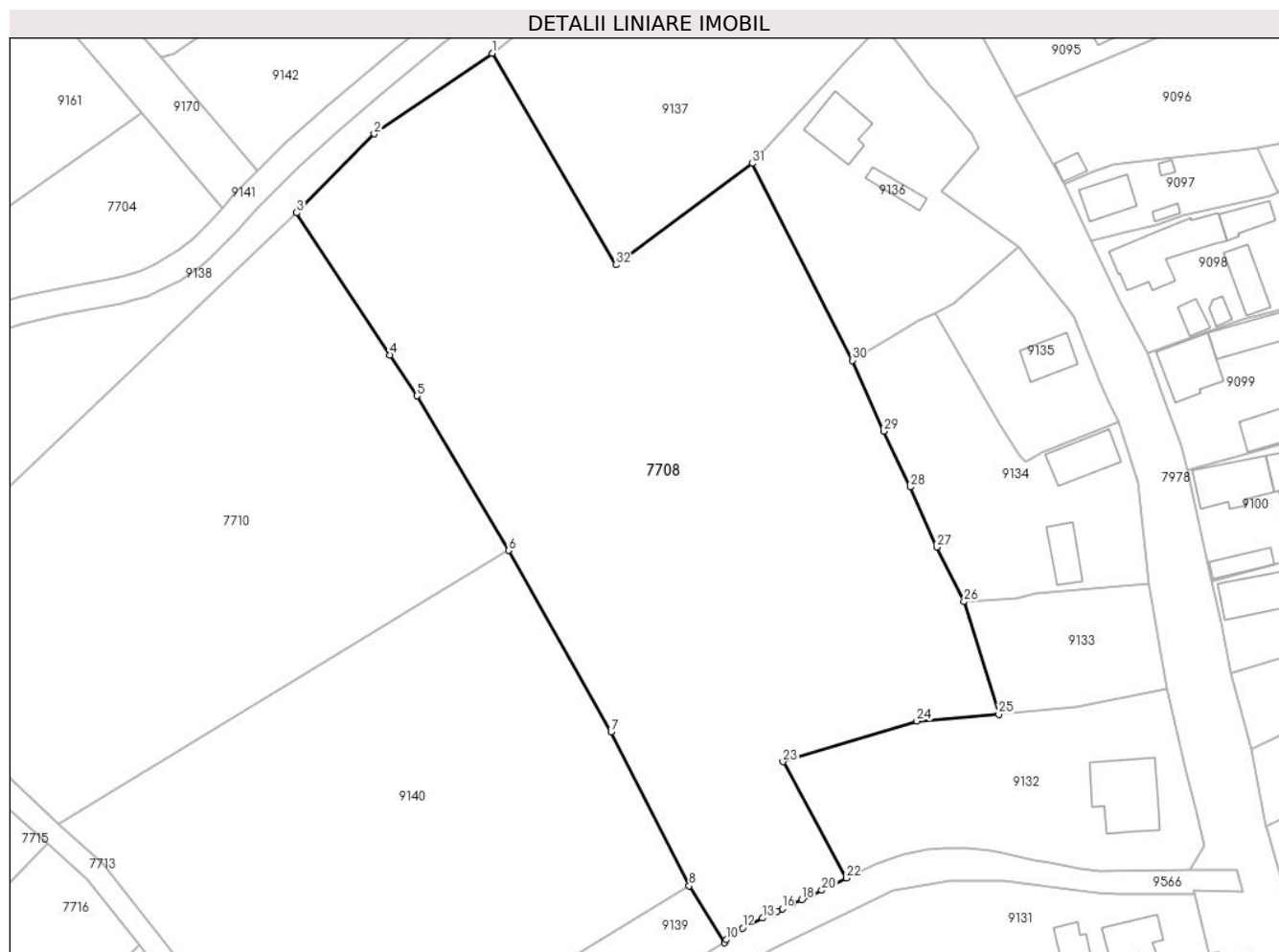
Inscrieri privind dezmembramintele dreptului de proprietate, drepturi reale de garanție și sarcini	Referințe
NU SUNT	

## Anexa Nr. 1 La Partea I

## Teren

Nr cadastral	Suprafața (mp)*	Observații / Referințe
	9.476	

\* Suprafața este determinată în planul de proiecție Stereo 70.



## Date referitoare la teren

Crt	Categorie folosință	Intra vilan	Suprafața (mp)	Tarla	Parcelă	Nr. topo	Observații / Referințe
1	arabil	NU	9.476	-	2360	-	

## Lungime Segmente

1) Valorile lungimilor segmentelor sunt obținute din proiecție în plan.

Punct început	X / Y	Punct sfârșit	X / Y	Lungime segment (** (m)
1	400.318,19 542.159,564	2	400.296,528 542.144,76	26.237
3	400.282,293 542.130,286	4	400.299,422 542.104,223	31.188
5	400.304,353 542.096,72	6	400.321,193 542.068,355	32.988
7	400.340,008 542.035,041	8	400.354,333 542.006,839	31.632
9	400.360,837 541.996,402	10	400.361,16 541.996,954	0.64

Punct început	X / Y	Punct sfârșit	X / Y	Lungime segment (** (m)
2	400.296,528 542.144,76	3	400.282,293 542.130,286	20.301
4	400.299,422 542.104,223	5	400.304,353 542.096,72	8.978
6	400.321,193 542.068,355	7	400.340,008 542.035,041	38.26
8	400.354,333 542.006,839	9	400.360,837 541.996,402	12.298
10	400.361,16 541.996,954	11	400.362,966 541.998,427	2.33

Punct început	X / Y	Punct sfârșit	X / Y	Lungime segment (** (m))	Punct început	X / Y	Punct sfârșit	X / Y	Lungime segment (** (m))
11	400.362,966 541.998,427	12	400.364,129 541.999,104	1.345	12	400.364,129 541.999,104	13	400.367,792 542.000,923	4.09
13	400.367,792 542.000,923	14	400.369,641 542.001,755	2.027	14	400.369,641 542.001,755	15	400.370,489 542.002,193	0.955
15	400.370,489 542.002,193	16	400.371,429 542.002,65	1.045	16	400.371,429 542.002,65	17	400.373,216 542.003,49	1.974
17	400.373,216 542.003,49	18	400.375,033 542.004,333	2.004	18	400.375,033 542.004,333	19	400.376,856 542.005,19	2.014
19	400.376,856 542.005,19	20	400.378,658 542.006,023	1.986	20	400.378,658 542.006,023	21	400.380,481 542.006,897	2.022
21	400.380,481 542.006,897	22	400.383,148 542.008,267	2.997	22	400.383,148 542.008,267	23	400.371,557 542.029,594	24.274
23	400.371,557 542.029,594	24	400.396,124 542.037,057	25.675	24	400.396,124 542.037,057	25	400.411,149 542.038,297	15.077
25	400.411,149 542.038,297	26	400.404,79 542.058,964	21.623	26	400.404,79 542.058,964	27	400.399,786 542.068,973	11.19
27	400.399,786 542.068,973	28	400.394,926 542.079,983	12.035	28	400.394,926 542.079,983	29	400.390,058 542.090,245	11.358
29	400.390,058 542.090,245	30	400.384,272 542.103,224	14.21	30	400.384,272 542.103,224	31	400.365,94 542.139,342	40.504
31	400.365,94 542.139,342	32	400.340,867 542.120,763	31.206	32	400.340,867 542.120,763	1	400.318,19 542.159,564	44.942

\*\* Lungimile segmentelor sunt determinate în planul de proiecție Stereo 70 și sunt rotunjite la 1 milimetru.

\*\*\* Distanța dintre puncte este formată din segmente cumulate ce sunt mai mici decât valoarea 1 milimetru.





**DATE DESPRE IMOBILUL NR. 7710**

Oficiul de Cadastru și Publicitate Imobiliară ALBA  
Biroul de Cadastru și Publicitate Imobiliară Aiud

**A. Partea I. Descrierea imobilului**

TEREN Extravilan

Adresa: Jud. Alba

Nr. Crt	Nr cadastral Nr. topografic	Suprafața* (mp)	Observații / Referințe
A1		6.450	Sector cadastral:59 Teren neimprejmuit;

**B. Partea II. Proprietari și acte**

Inscrieri privitoare la dreptul de proprietate și alte drepturi reale	Referințe
/	
Act Normativ nr. 7, din 13/03/1996 emis de PARLAMENT;	
B1	Inscrierea provizorie, drept de PROPRIETATE, dobandit prin Lege, cota actuala 1/1
	1) UAT MIRĂSLĂU, CIF:9999999999999
	OBSERVATII: PROPRIETAR NEIDENTIFICAT

**C. Partea III. SARCINI .**

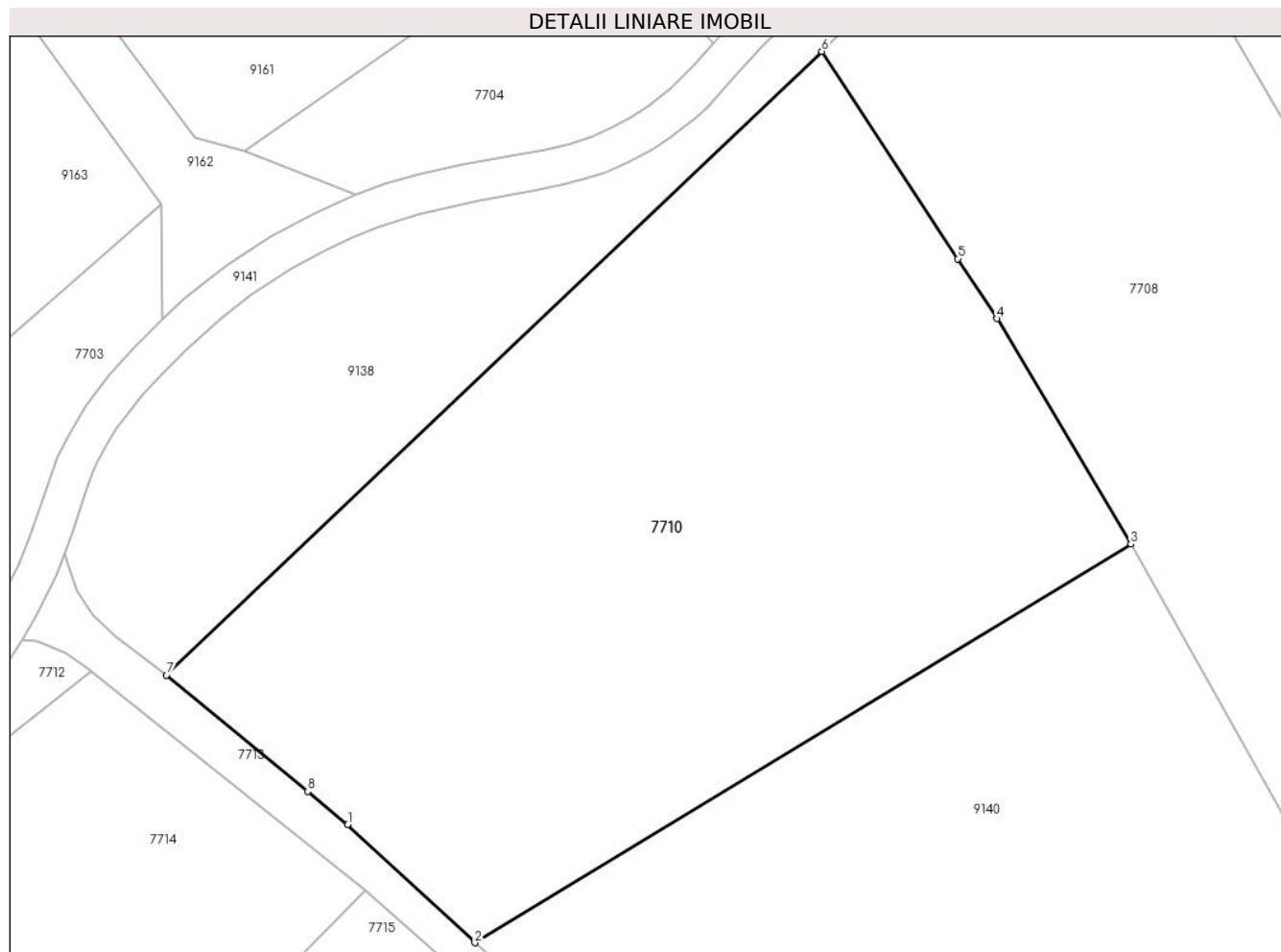
Inscrieri privind dezmembramintele dreptului de proprietate, drepturi reale de garanție și sarcini	Referințe
NU SUNT	

## Anexa Nr. 1 La Partea I

## Teren

Nr cadastral	Suprafața (mp)*	Observații / Referințe
	6.450	

\* Suprafața este determinată în planul de proiecție Stereo 70.



## Date referitoare la teren

Crt	Categorie folosință	Intra vilan	Suprafața (mp)	Tarla	Parcelă	Nr. topo	Observații / Referințe
1	arabil	NU	6.450	-	-	-	

## Lungime Segmente

1) Valorile lungimilor segmentelor sunt obținute din proiecție în plan.

Punct început	X / Y	Punct sfârșit	X / Y	Lungime segment (** (m)
1	400.222,649 542.033,097	2	400.238,647 542.018,244	21.83
2	400.238,647 542.018,244	3	400.321,193 542.068,355	96.566
3	400.321,193 542.068,355	4	400.304,353 542.096,72	32.988
4	400.304,353 542.096,72	5	400.299,422 542.104,223	8.978
5	400.299,422 542.104,223	6	400.282,293 542.130,286	31.188

Punct început	X / Y	Punct sfârșit	X / Y	Lungime segment (** (m)
6	400.282,293 542.130,286	7	400.199,838 542.051,889	113.776
7	400.199,838 542.051,889	8	400.217,598 542.037,258	23.01
8	400.217,598 542.037,258	1	400.222,649 542.033,097	6.544

\*\* Lungimile segmentelor sunt determinate în planul de proiecție Stereo 70 și sunt rotunjite la 1 milimetru.

\*\*\* Distanța dintre puncte este formată din segmente cumulate ce sunt mai mici decât valoarea 1 milimetru.



**DATE DESPRE IMOBILUL NR. 7711**

Oficiul de Cadastru și Publicitate Imobiliară ALBA  
Biroul de Cadastru și Publicitate Imobiliară Aiud

**A. Partea I. Descrierea imobilului**

TEREN Extravilan

Adresa: Jud. Alba

Nr. Crt	Nr cadastral Nr. topografic	Suprafața* (mp)	Observații / Referințe
A1		1.227	Sector cadastral:59 Teren neimprejmuit;

**B. Partea II. Proprietari și acte**

Inscrieri privitoare la dreptul de proprietate și alte drepturi reale	Referințe
/	
Act Normativ nr. 7, din 13/03/1996 emis de PARLAMENT;	
B1	Inscrierea provizorie, drept de PROPRIETATE, dobandit prin Lege, cota actuala 1/1
	1) UAT MIRĂSLĂU, CIF:9999999999999
	OBSERVATII: PROPRIETAR NEIDENTIFICAT

**C. Partea III. SARCINI .**

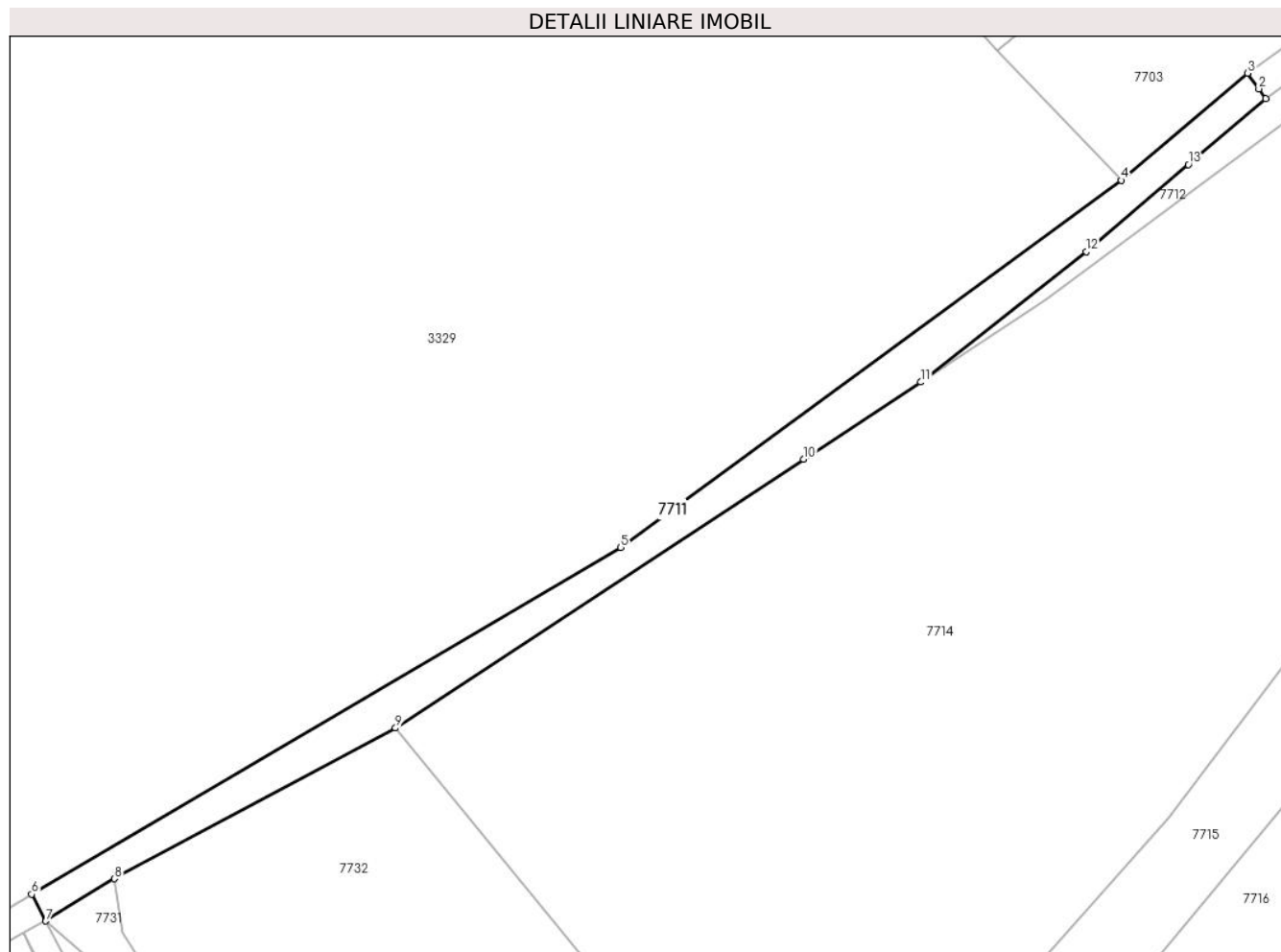
Inscrieri privind dezmembramintele dreptului de proprietate, drepturi reale de garanție și sarcini	Referințe
NU SUNT	

## Anexa Nr. 1 La Partea I

## Teren

Nr cadastral	Suprafața (mp)*	Observații / Referințe
	1.227	

\* Suprafața este determinată în planul de proiecție Stereo 70.



## Date referitoare la teren

Crt	Categorie folosință	Intra vilan	Suprafața (mp)	Tarla	Parcelă	Nr. topo	Observații / Referințe
1	drum	NU	1.227	-	-	-	

## Lungime Segmente

1) Valorile lungimilor segmentelor sunt obținute din proiecție în plan.

Punct început	X / Y	Punct sfârșit	X / Y	Lungime segment (** (m)
1	400.153,343 542.029,482	2	400.152,297 542.030,96	1.811
2	400.152,297 542.030,96	3	400.150,57 542.033,4	2.989
3	400.150,57 542.033,4	4	400.131,013 542.016,846	25.622
4	400.131,013 542.016,846	5	400.053,737 541.960,19	95.82
5	400.053,737 541.960,19	6	399.962,731 541.906,715	105.554

Punct început	X / Y	Punct sfârșit	X / Y	Lungime segment (** (m)
6	399.962,731 541.906,715	7	399.964,919 541.902,56	4.696
7	399.964,919 541.902,56	8	399.975,507 541.909,112	12.451
8	399.975,507 541.909,112	9	400.018,941 541.932,353	49.261
9	400.018,941 541.932,353	10	400.081,998 541.973,811	75.466
10	400.081,998 541.973,811	11	400.100,102 541.985,714	21.666
11	400.100,102 541.985,714	12	400.125,602 542.005,814	32.47
12	400.125,602 542.005,814	13	400.141,373 542.019,285	20.741
13	400.141,373 542.019,285	1	400.153,343 542.029,482	15.724

\*\* Lungimile segmentelor sunt determinate în planul de proiecție Stereo 70 și sunt rotunjite la 1 milimetru.

\*\*\* Distanța dintre puncte este formată din segmente cumulate ce sunt mai mici decât valoarea 1 milimetru.





**DATE DESPRE IMOBILUL NR. 7712**

Oficiul de Cadastru și Publicitate Imobiliară ALBA  
Biroul de Cadastru și Publicitate Imobiliară Aiud

**A. Partea I. Descrierea imobilului**

TEREN Extravilan

Adresa: Jud. Alba

Nr. Crt	Nr cadastral Nr. topografic	Suprafața* (mp)	Observații / Referințe
A1		392	Sector cadastral:59 Teren neimprejmuit;

**B. Partea II. Proprietari și acte**

Inscrieri privitoare la dreptul de proprietate și alte drepturi reale		Referințe
/		
Act Normativ nr. 7, din 13/03/1996 emis de PARLAMENT;		
B1	Inscrierea provizorie, drept de PROPRIETATE, dobandit prin Lege, cota actuala 1/1	A1
	1) UAT MIRĂSLĂU, CIF:9999999999999	
	OBSERVATII: PROPRIETAR NEIDENTIFICAT	

**C. Partea III. SARCINI .**

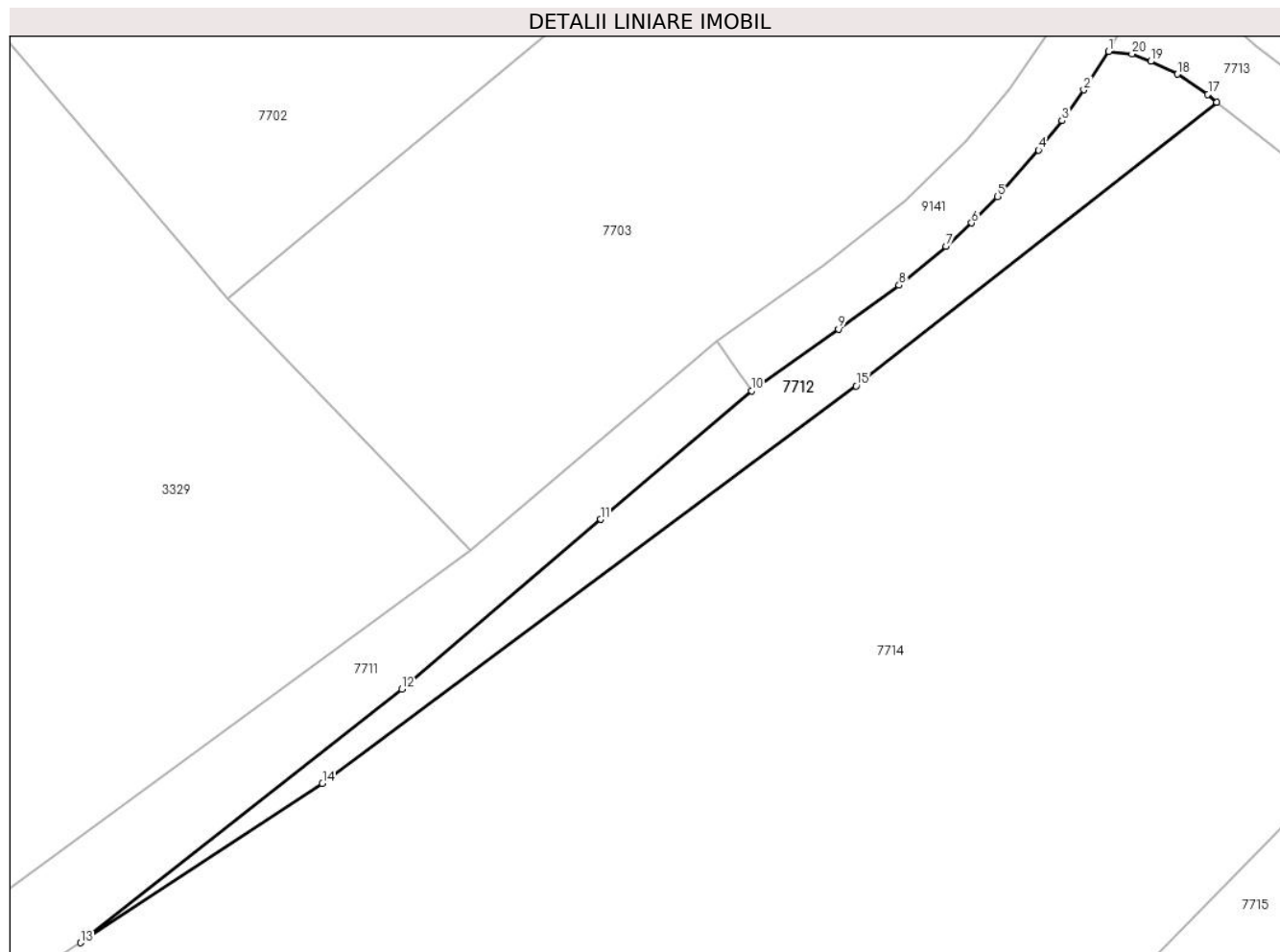
Inscrieri privind dezmembramintele dreptului de proprietate, drepturi reale de garanție și sarcini	Referințe
NU SUNT	

## Anexa Nr. 1 La Partea I

## Teren

Nr cadastral	Suprafața (mp)*	Observații / Referințe
	392	

\* Suprafața este determinată în planul de proiecție Stereo 70.



## Date referitoare la teren

Crt	Categorie folosință	Intravilan	Suprafața (mp)	Tarla	Parcelă	Nr. topo	Observații / Referințe
1	altele	NU	392	-	-	-	Tufăriș

## Lungime Segmente

1) Valorile lungimilor segmentelor sunt obținute din proiecție în plan.

Punct început	X / Y	Punct sfârșit	X / Y	Lungime segment (** (m)
1	400.181,699 542.056,378	2	400.179,736 542.053,326	3.629
2	400.179,736 542.053,326	3	400.177,994 542.050,896	2.989
3	400.177,994 542.050,896	4	400.176,149 542.048,548	2.987
4	400.176,149 542.048,548	5	400.172,895 542.044,871	4.91
5	400.172,895 542.044,871	6	400.170,815 542.042,78	2.949

Punct început	X / Y	Punct sfârșit	X / Y	Lungime segment (** (m)
6	400.170,815 542.042,78	7	400.168,794 542.040,911	2.753
7	400.168,794 542.040,911	8	400.165,07 542.037,843	4.825
8	400.165,07 542.037,843	9	400.160,254 542.034,373	5.936
9	400.160,254 542.034,373	10	400.153,343 542.029,482	8.466
10	400.153,343 542.029,482	11	400.141,373 542.019,285	15.724
11	400.141,373 542.019,285	12	400.125,602 542.005,814	20.741
12	400.125,602 542.005,814	13	400.100,102 541.985,714	32.47
13	400.100,102 541.985,714	14	400.119,297 541.998,334	22.972
14	400.119,297 541.998,334	15	400.161,658 542.029,852	52.801
15	400.161,658 542.029,852	16	400.190,281 542.052,362	36.413
16	400.190,281 542.052,362	17	400.189,58 542.052,977	0.932
17	400.189,58 542.052,977	18	400.187,15 542.054,58	2.912
18	400.187,15 542.054,58	19	400.185,033 542.055,582	2.342
19	400.185,033 542.055,582	20	400.183,559 542.056,178	1.59
20	400.183,559 542.056,178	1	400.181,699 542.056,378	1.871

\*\* Lungimile segmentelor sunt determinate în planul de proiecție Stereo 70 și sunt rotunjite la 1 milimetru.

\*\*\* Distanța dintre puncte este formată din segmente cumulate ce sunt mai mici decât valoarea 1 milimetru.



**DATE DESPRE IMOBILUL NR. 7713**

Oficiul de Cadastru și Publicitate Imobiliară ALBA  
Biroul de Cadastru și Publicitate Imobiliară Aiud

**A. Partea I. Descrierea imobilului**

TEREN Extravilan

Adresa: Jud. Alba

Nr. Crt	Nr cadastral Nr. topografic	Suprafața* (mp)	Observații / Referințe
A1		756	Sector cadastral:59 Teren neimprejmuit;

**B. Partea II. Proprietari și acte**

Inscrieri privitoare la dreptul de proprietate și alte drepturi reale		Referințe
/		
Act Normativ nr. 7, din 13/03/1996 emis de PARLAMENT;		
B1	Inscrierea provizorie, drept de PROPRIETATE, dobandit prin Lege, cota actuala 1/1	A1
	1) UAT MIRĂSLĂU, CIF:9999999999999	
	OBSERVATII: PROPRIETAR NEIDENTIFICAT	

**C. Partea III. SARCINI .**

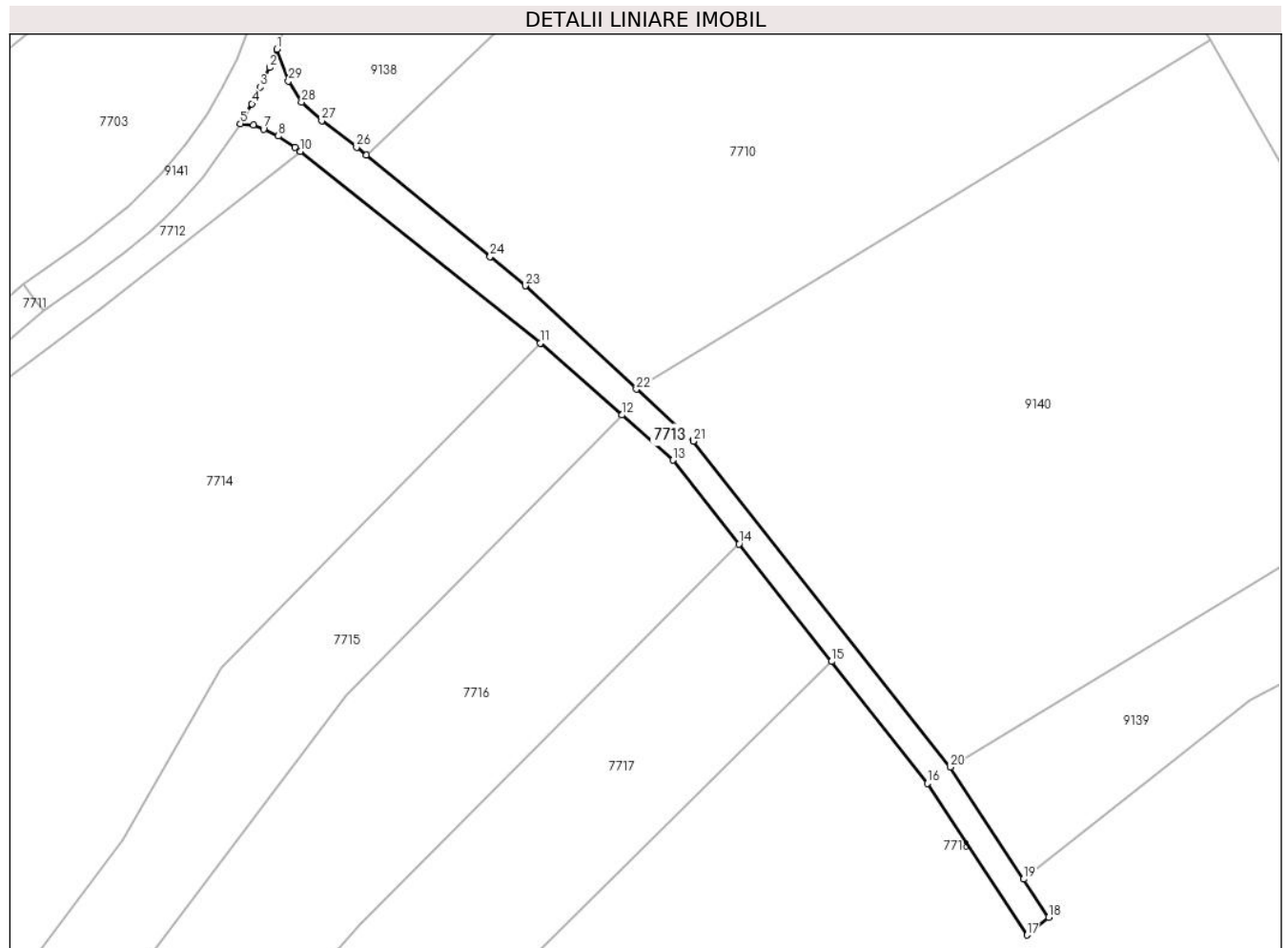
Inscrieri privind dezmembramintele dreptului de proprietate, drepturi reale de garanție și sarcini	Referințe
NU SUNT	

## Anexa Nr. 1 La Partea I

## Teren

Nr cadastral	Suprafața (mp)*	Observații / Referințe
	756	

\* Suprafața este determinată în planul de proiecție Stereo 70.



## Date referitoare la teren

Crt	Categorie folosință	Intravilan	Suprafața (mp)	Tarla	Parcelă	Nr. topo	Observații / Referințe
1	drum	NU	756	-	-	-	

## Lungime Segmente

1) Valorile lungimilor segmentelor sunt obținute din proiecție în plan.

Punct început	X / Y	Punct sfârșit	X / Y	Lungime segment (** (m)
1	400.186,956 542.067,064	2	400.185,877 542.064,441	2.836
3	400.184,559 542.061,596	4	400.183,339 542.059,234	2.658
5	400.181,699 542.056,378	6	400.183,559 542.056,178	1.871
7	400.185,033 542.055,582	8	400.187,15 542.054,58	2.342
9	400.189,58 542.052,977	10	400.190,281 542.052,362	0.932

Punct început	X / Y	Punct sfârșit	X / Y	Lungime segment (** (m)
2	400.185,877 542.064,441	3	400.184,559 542.061,596	3.135
4	400.183,339 542.059,234	5	400.181,699 542.056,378	3.294
6	400.183,559 542.056,178	7	400.185,033 542.055,582	1.59
8	400.187,15 542.054,58	9	400.189,58 542.052,977	2.912
10	400.190,281 542.052,362	11	400.224,834 542.024,874	44.154

Punct început	X / Y	Punct sfârșit	X / Y	Lungime segment (** (m))
11	400.224,834 542.024,874	12	400.236,532 542.014,541	15.608
13	400.243,886 542.008,045	14	400.253,382 541.996,007	15.332
15	400.266,689 541.979,138	16	400.280,496 541.961,637	22.292
17	400.294,81 541.939,87	18	400.297,915 541.942,428	4.023
19	400.294,32 541.947,895	20	400.283,743 541.963,979	19.25
21	400.246,824 542.010,779	22	400.238,647 542.018,244	11.072
23	400.222,649 542.033,097	24	400.217,598 542.037,258	6.544
25	400.199,838 542.051,889	26	400.198,415 542.052,968	1.786
27	400.193,389 542.056,807	28	400.190,492 542.059,48	3.941
29	400.188,598 542.062,487	1	400.186,956 542.067,064	4.863

Punct început	X / Y	Punct sfârșit	X / Y	Lungime segment (** (m))
12	400.236,532 542.014,541	13	400.243,886 542.008,045	9.812
14	400.253,382 541.996,007	15	400.266,689 541.979,138	21.486
16	400.280,496 541.961,637	17	400.294,81 541.939,87	26.051
18	400.297,915 541.942,428	19	400.294,32 541.947,895	6.543
20	400.283,743 541.963,979	21	400.246,824 542.010,779	59.609
22	400.238,647 542.018,244	23	400.222,649 542.033,097	21.83
24	400.217,598 542.037,258	25	400.199,838 542.051,889	23.01
26	400.198,415 542.052,968	27	400.193,389 542.056,807	6.325
28	400.190,492 542.059,48	29	400.188,598 542.062,487	3.553

\*\* Lungimile segmentelor sunt determinate în planul de proiecție Stereo 70 și sunt rotunjite la 1 milimetru.

\*\*\* Distanța dintre puncte este formată din segmente cumulate ce sunt mai mici decât valoarea 1 milimetru.





**DATE DESPRE IMOBILUL NR. 7714**

Oficiul de Cadastru și Publicitate Imobiliară ALBA  
Biroul de Cadastru și Publicitate Imobiliară Aiud

**A. Partea I. Descrierea imobilului**

TEREN Extravilan

Adresa: Jud. Alba

Nr. Crt	Nr cadastral Nr. topografic	Suprafața* (mp)	Observații / Referințe
A1		14.798	Sector cadastral:59 Teren neimprejmuit;

**B. Partea II. Proprietari și acte**

Inscrieri privitoare la dreptul de proprietate și alte drepturi reale	Referințe
/	
Act Normativ nr. 7, din 13/03/1996 emis de PARLAMENT;	
B1	Inscrierea provizorie, drept de PROPRIETATE, dobandit prin Lege, cota actuala 1/1
	1) UAT MIRĂSLĂU, CIF:9999999999999
	OBSERVATII: PROPRIETAR NEIDENTIFICAT

**C. Partea III. SARCINI .**

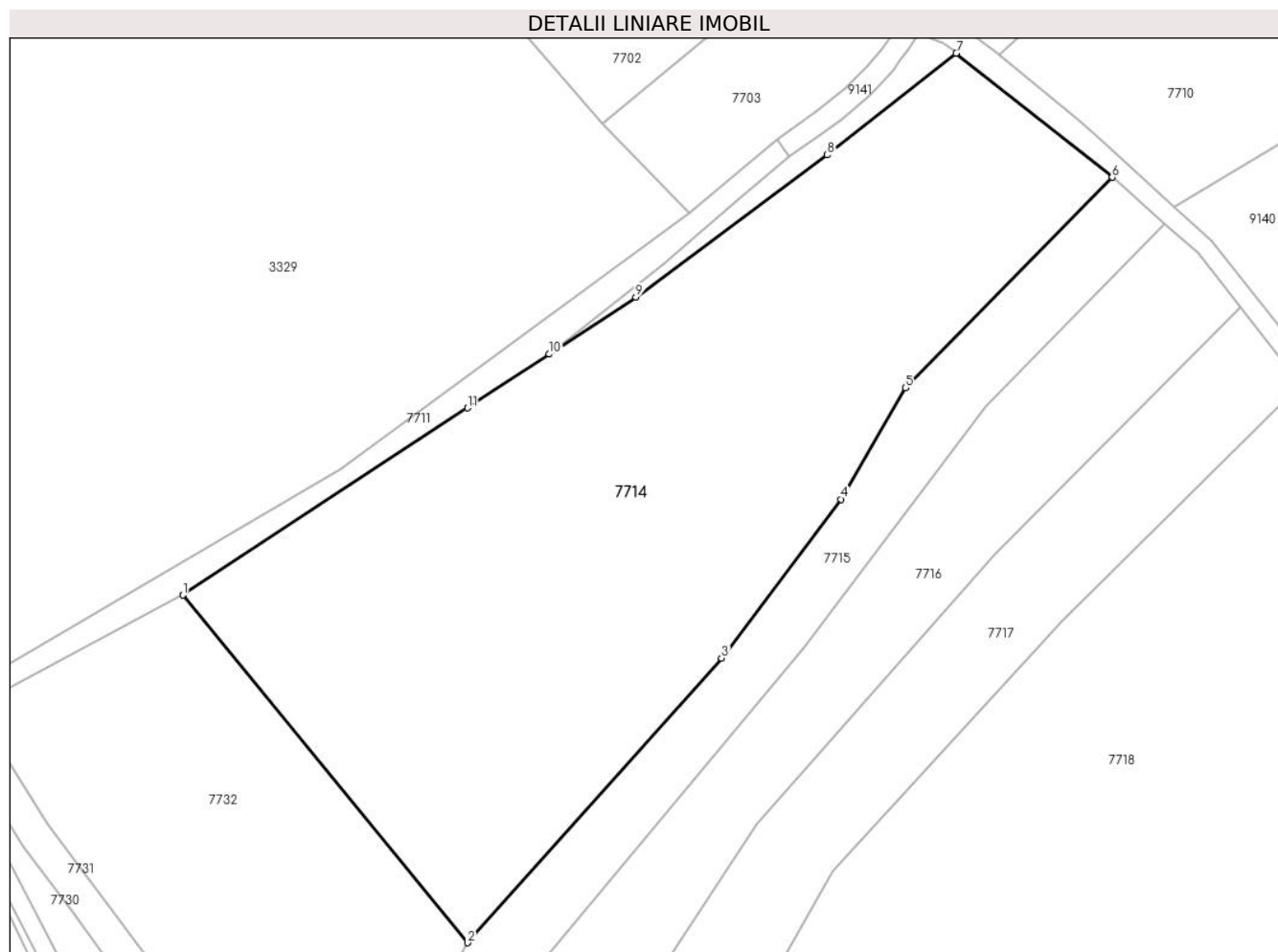
Inscrieri privind dezmembramintele dreptului de proprietate, drepturi reale de garanție și sarcini	Referințe
NU SUNT	

## Anexa Nr. 1 La Partea I

## Teren

Nr cadastral	Suprafața (mp)*	Observații / Referințe
	14.798	

\* Suprafața este determinată în planul de proiecție Stereo 70.



## Date referitoare la teren

Crt	Categorie folosință	Intravilan	Suprafața (mp)	Tarla	Parcelă	Nr. topo	Observații / Referințe
1	curți constructii	NU	14.798	-	-	-	Cimitir

## Lungime Segmente

1) Valorile lungimilor segmentelor sunt obținute din proiecție în plan.

Punct început	X / Y	Punct sfârșit	X / Y	Lungime segment (** (m)
1	400.018,941 541.932,353	2	400.082,009 541.855,378	99.512
2	400.082,009 541.855,378	3	400.138,28 541.918,423	84.505
3	400.138,28 541.918,423	4	400.164,766 541.953,599	44.033
4	400.164,766 541.953,599	5	400.179,046 541.978,239	28.479
5	400.179,046 541.978,239	6	400.224,834 542.024,874	65.355

Punct început	X / Y	Punct sfârșit	X / Y	Lungime segment (** (m)
6	400.224,834 542.024,874	7	400.190,281 542.052,362	44.154
7	400.190,281 542.052,362	8	400.161,658 542.029,852	36.413
8	400.161,658 542.029,852	9	400.119,297 541.998,334	52.801
9	400.119,297 541.998,334	10	400.100,102 541.985,714	22.972
10	400.100,102 541.985,714	11	400.081,998 541.973,811	21.666
11	400.081,998 541.973,811	1	400.018,941 541.932,353	75.466

\*\* Lungimile segmentelor sunt determinate în planul de proiecție Stereo 70 și sunt rotunjite la 1 milimetru.

\*\*\* Distanța dintre puncte este formată din segmente cumulate ce sunt mai mici decât valoarea 1 milimetru.



**DATE DESPRE IMOBILUL NR. 7715**

Oficiul de Cadastru și Publicitate Imobiliară ALBA  
Biroul de Cadastru și Publicitate Imobiliară Aiud

**A. Partea I. Descrierea imobilului**

TEREN Extravilan

Adresa: Jud. Alba

Nr. Crt	Nr cadastral Nr. topografic	Suprafața* (mp)	Observații / Referințe
A1		3.469	Sector cadastral:59 Teren neimprejmuit;

**B. Partea II. Proprietari și acte**

Inscrieri privitoare la dreptul de proprietate și alte drepturi reale	Referințe
/	
Act Administrativ nr. 7101/671, din 09/04/1996 emis de CJPSDPAT ALBA (titlu de proprietate);	
B1	A1
Intabulare, drept de PROPRIETATE, dobandit prin Reconstituire, cota actuala 1/1 1) PAVEL IOSIF	

**C. Partea III. SARCINI .**

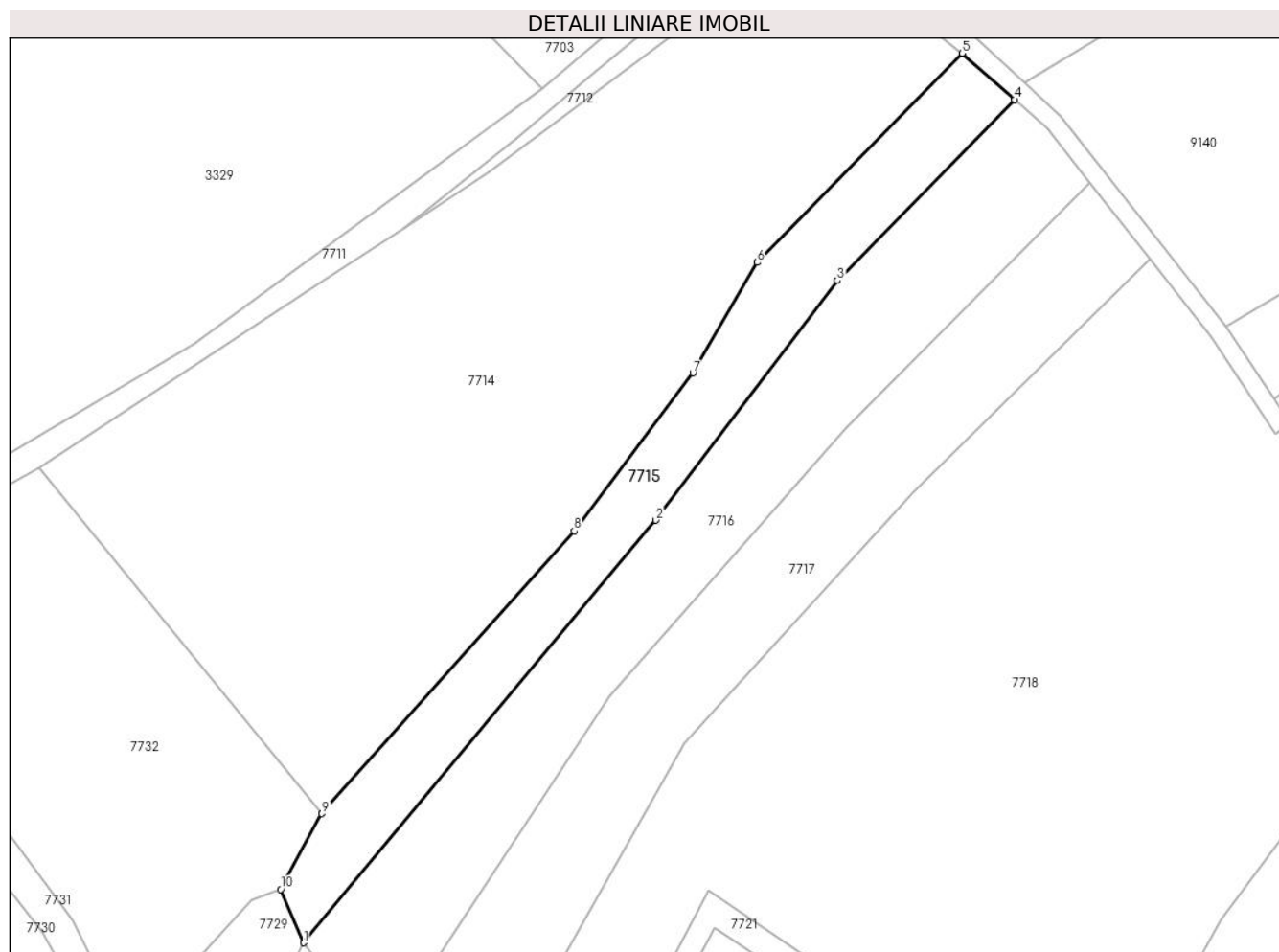
Inscrieri privind dezmembramintele dreptului de proprietate, drepturi reale de garanție și sarcini	Referințe
NU SUNT	

## Anexa Nr. 1 La Partea I

## Teren

Nr cadastral	Suprafața (mp)*	Observații / Referințe
	3.469	

\* Suprafața este determinată în planul de proiecție Stereo 70.



## Date referitoare la teren

Crt	Categorie folosință	Intravilan	Suprafața (mp)	Tarla	Parcelă	Nr. topo	Observații / Referințe
1	arabil	NU	3.469	-	2356/1/1	-	

## Lungime Segmente

1) Valorile lungimilor segmentelor sunt obținute din proiecție în plan.

Punct început	X / Y	Punct sfârșit	X / Y	Lungime segment (** (m)
1	400.077,884 541.826,608	2	400.156,462 541.920,773	122.644
2	400.156,462 541.920,773	3	400.196,913 541.974,222	67.03
3	400.196,913 541.974,222	4	400.236,532 542.014,541	56.527
4	400.236,532 542.014,541	5	400.224,834 542.024,874	15.608
5	400.224,834 542.024,874	6	400.179,046 541.978,239	65.355

Punct început	X / Y	Punct sfârșit	X / Y	Lungime segment (** (m)
6	400.179,046 541.978,239	7	400.164,766 541.953,599	28.479
7	400.164,766 541.953,599	8	400.138,28 541.918,423	44.033
8	400.138,28 541.918,423	9	400.082,009 541.855,378	84.505
9	400.082,009 541.855,378	10	400.072,808 541.838,489	19.233
10	400.072,808 541.838,489	1	400.077,884 541.826,608	12.92

\*\* Lungimile segmentelor sunt determinate în planul de proiecție Stereo 70 și sunt rotunjite la 1 milimetru.

\*\*\* Distanța dintre puncte este formată din segmente cumulate ce sunt mai mici decât valoarea 1 milimetru.





**DATE DESPRE IMOBILUL NR. 7716**

Oficiul de Cadastru și Publicitate Imobiliară ALBA  
Biroul de Cadastru și Publicitate Imobiliară Aiud

**A. Partea I. Descrierea imobilului**

TEREN Extravilan

Adresa: Jud. Alba

Nr. Crt	Nr cadastral Nr. topografic	Suprafața* (mp)	Observații / Referințe
A1		5.396	Sector cadastral:59 Teren neimprejmuit;

**B. Partea II. Proprietari și acte**

Inscrieri privitoare la dreptul de proprietate și alte drepturi reale	Referințe
/	
Act Administrativ nr. 7044/589, din 24/03/2003 emis de CJPSDPAT ALBA (titlu de proprietate);	
B1	A1
Intabulare, drept de PROPRIETATE, dobandit prin Reconstituire, cota actuala 1/1	
1) POP OLIVIA	
2) GHESCHEȘ MARIA	

**C. Partea III. SARCINI .**

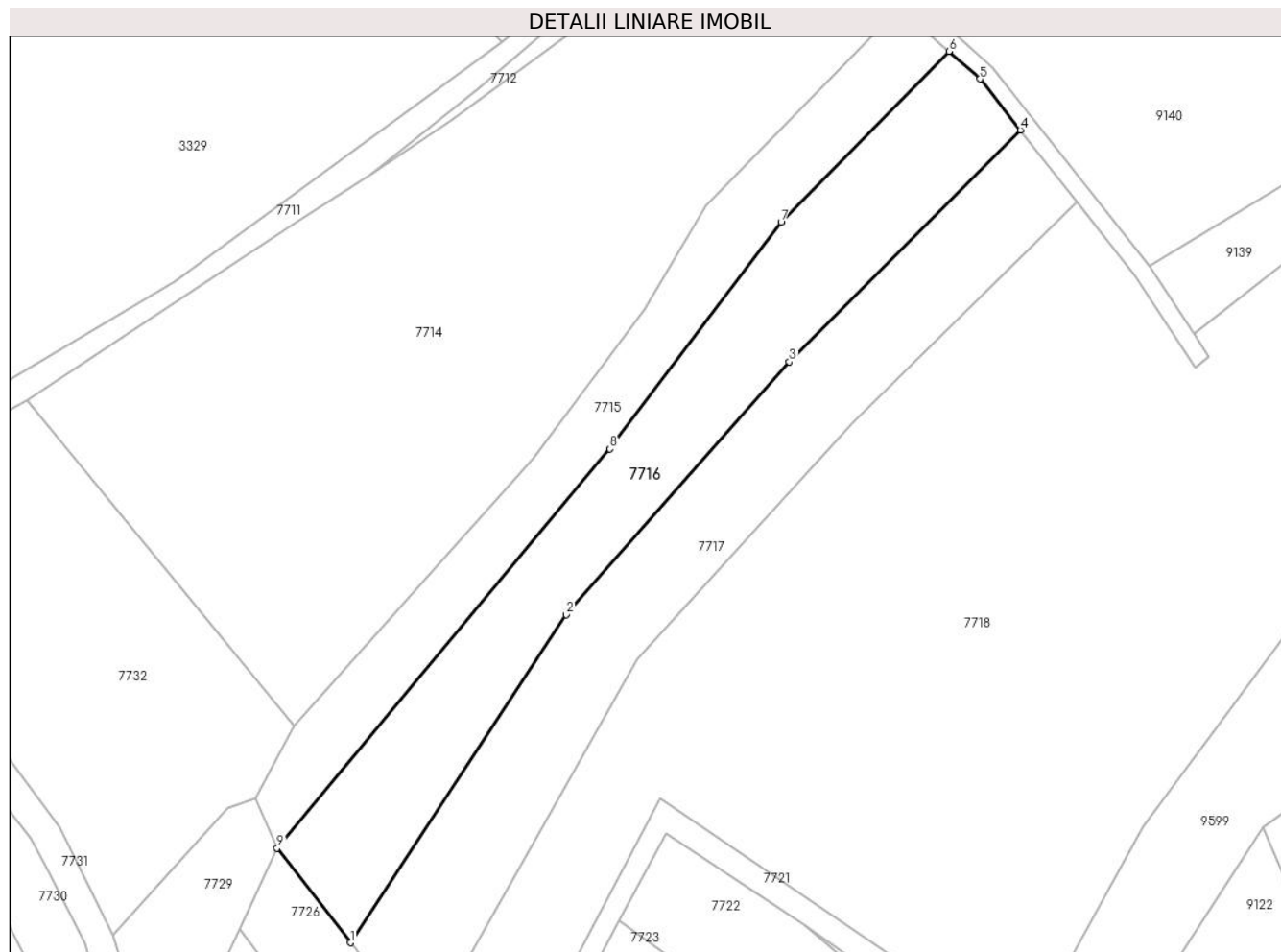
Inscrieri privind dezmembramintele dreptului de proprietate, drepturi reale de garanție și sarcini	Referințe
NU SUNT	

## Anexa Nr. 1 La Partea I

## Teren

Nr cadastral	Suprafața (mp)*	Observații / Referințe
	5.396	

\* Suprafața este determinată în planul de proiecție Stereo 70.



## Date referitoare la teren

Crt	Categorie folosință	Intravilan	Suprafața (mp)	Tarla	Parcelă	Nr. topo	Observații / Referințe
1	arabil	NU	5.396	-	2956/1/2	-	

## Lungime Segmente

1) Valorile lungimilor segmentelor sunt obținute din proiecție în plan.

Punct început	X / Y	Punct sfârșit	X / Y	Lungime segment (** (m)
1	400.095,218 541.804,31	2	400.146,141 541.881,672	92.617
2	400.146,141 541.881,672	3	400.198,804 541.941,323	79.571
3	400.198,804 541.941,323	4	400.253,382 541.996,007	77.26
4	400.253,382 541.996,007	5	400.243,886 542.008,045	15.332
5	400.243,886 542.008,045	6	400.236,532 542.014,541	9.812

Punct început	X / Y	Punct sfârșit	X / Y	Lungime segment (** (m)
6	400.236,532 542.014,541	7	400.196,913 541.974,222	56.527
7	400.196,913 541.974,222	8	400.156,462 541.920,773	67.03
8	400.156,462 541.920,773	9	400.077,884 541.826,608	122.644
9	400.077,884 541.826,608	1	400.095,218 541.804,31	28.243

\*\* Lungimile segmentelor sunt determinate în planul de proiecție Stereo 70 și sunt rotunjite la 1 milimetru.

\*\*\* Distanța dintre puncte este formată din segmente cumulate ce sunt mai mici decât valoarea 1 milimetru.



**DATE DESPRE IMOBILUL NR. 7717**

Oficiul de Cadastru și Publicitate Imobiliară ALBA  
Biroul de Cadastru și Publicitate Imobiliară Aiud

**A. Partea I. Descrierea imobilului**

TEREN Extravilan

Adresa: Jud. Alba

Nr. Crt	Nr cadastral Nr. topografic	Suprafața* (mp)	Observații / Referințe
A1		5.396	Sector cadastral:59 Teren neimprejmuit;

**B. Partea II. Proprietari și acte**

Inscrieri privitoare la dreptul de proprietate și alte drepturi reale		Referințe
/		
Act Administrativ nr. 7044/587, din 13/02/1996 emis de CJPSDPAT ALBA (titlu de proprietate);		
B1	Intabulare, drept de PROPRIETATE, dobandit prin Reconstituire, cota actuala 1/1 1) PAVEL OLIVIA 2) ISPAS T VASILE 3) SUCIU T FLORICA	A1

**C. Partea III. SARCINI .**

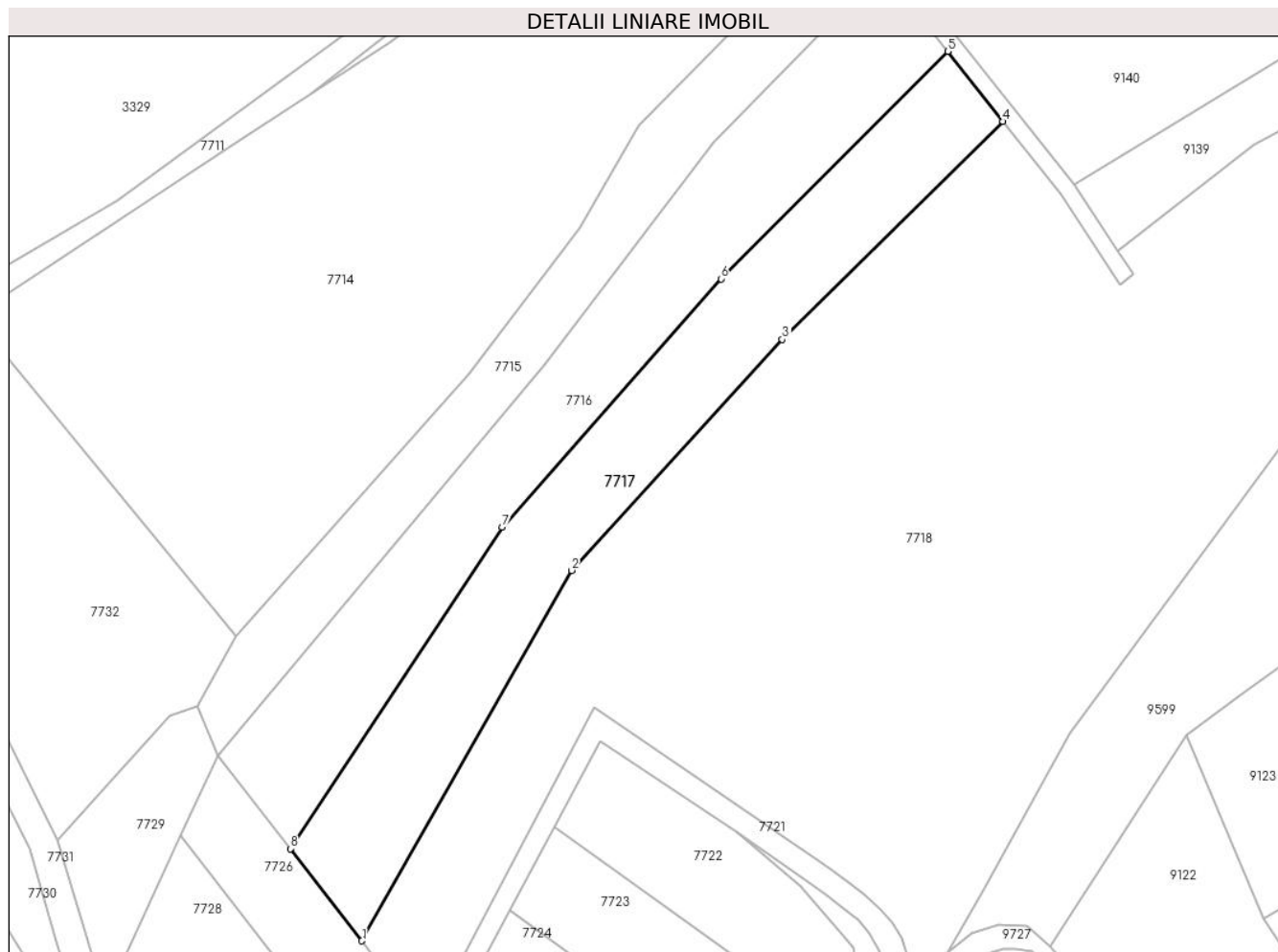
Inscrieri privind dezmembramintele dreptului de proprietate, drepturi reale de garanție și sarcini	Referințe
NU SUNT	

## Anexa Nr. 1 La Partea I

## Teren

Nr cadastral	Suprafața (mp)*	Observații / Referințe
	5.396	

\* Suprafața este determinată în planul de proiecție Stereo 70.



## Date referitoare la teren

Crt	Categorie folosință	Intravilan	Suprafața (mp)	Tarla	Parcelă	Nr. topo	Observații / Referințe
1	arabil	NU	5.396	-	2356/1/3	-	

## Lungime Segmente

1) Valorile lungimilor segmentelor sunt obținute din proiecție în plan.

Punct început	X / Y	Punct sfârșit	X / Y	Lungime segment (** (m)
1	400.112,438 541.782,159	2	400.162,913 541.871,221	102.37
2	400.162,913 541.871,221	3	400.213,593 541.926,722	75.159
3	400.213,593 541.926,722	4	400.266,689 541.979,138	74.61
4	400.266,689 541.979,138	5	400.253,382 541.996,007	21.486
5	400.253,382 541.996,007	6	400.198,804 541.941,323	77.26

Punct început	X / Y	Punct sfârșit	X / Y	Lungime segment (** (m)
6	400.198,804 541.941,323	7	400.146,141 541.881,672	79.571
7	400.146,141 541.881,672	8	400.095,218 541.804,31	92.617
8	400.095,218 541.804,31	1	400.112,438 541.782,159	28.057

\*\* Lungimile segmentelor sunt determinate în planul de proiecție Stereo 70 și sunt rotunjite la 1 milimetru.

\*\*\* Distanța dintre puncte este formată din segmente cumulate ce sunt mai mici decât valoarea 1 milimetru.





**DATE DESPRE IMOBILUL NR. 7718**

Oficiul de Cadastru și Publicitate Imobiliară ALBA  
Biroul de Cadastru și Publicitate Imobiliară Aiud

**A. Partea I. Descrierea imobilului**

TEREN Extravilan

Adresa: Jud. Alba

Nr. Crt	Nr cadastral Nr. topografic	Suprafața* (mp)	Observații / Referințe
A1		23.546	Sector cadastral:59 Teren neimprejmit;

**B. Partea II. Proprietari și acte**

Inscrieri privitoare la dreptul de proprietate și alte drepturi reale	Referințe
/	
Act Normativ nr. 7, din 13/03/1996 emis de PARLAMENT;	
B1	Inscrierea provizorie, drept de PROPRIETATE, dobandit prin Lege, cota actuala 1/1
	1) UAT MIRĂSLĂU, CIF:9999999999999
	OBSERVATII: PROPRIETAR NEIDENTIFICAT

**C. Partea III. SARCINI .**

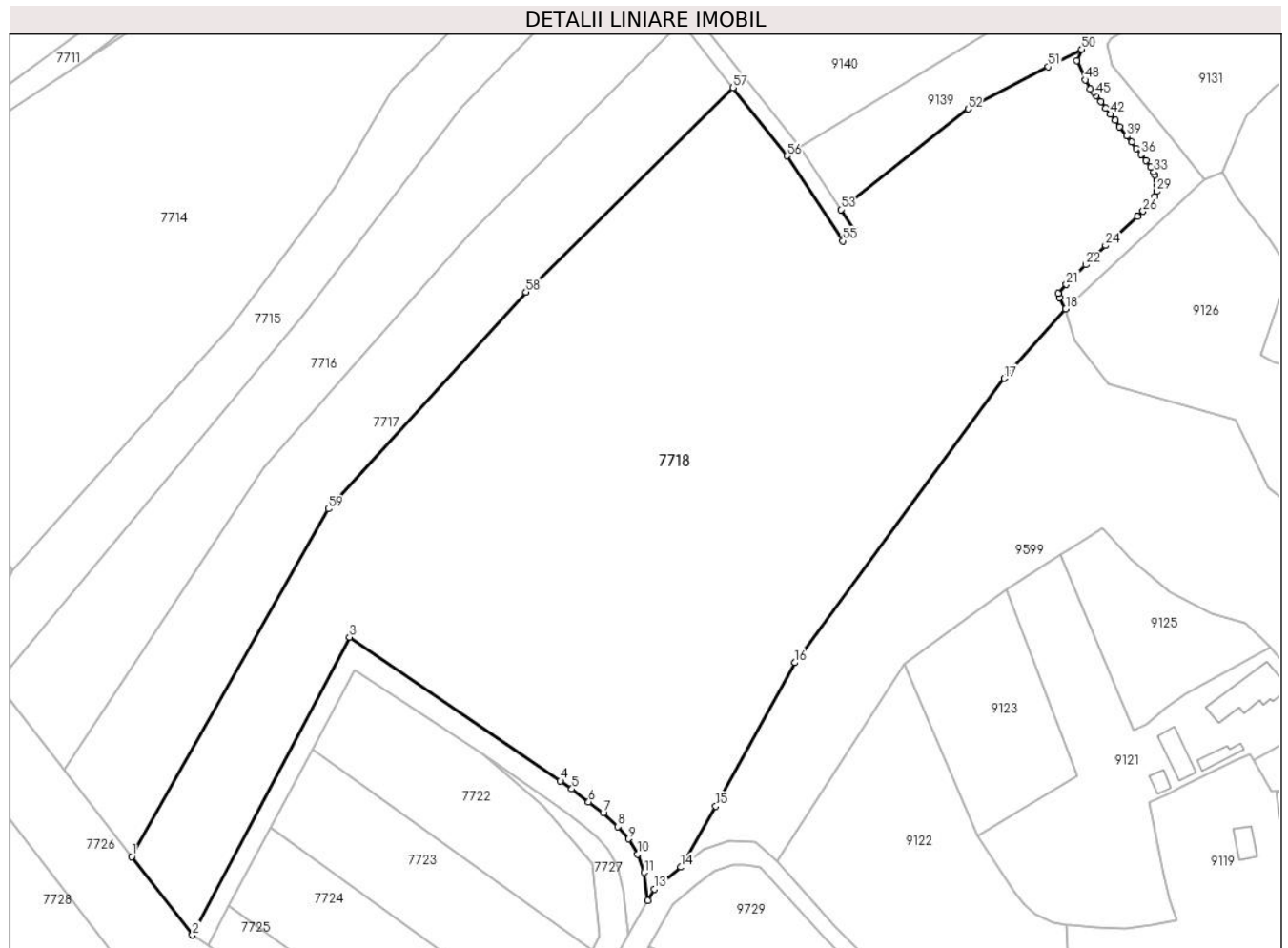
Inscrieri privind dezmembramintele dreptului de proprietate, drepturi reale de garanție și sarcini	Referințe
NU SUNT	

## Anexa Nr. 1 La Partea I

## Teren

Nr cadastral	Suprafața (mp)*	Observații / Referințe
	23.546	

\* Suprafața este determinată în planul de proiecție Stereo 70.



## Date referitoare la teren

Crt	Categorie folosință	Intravilan	Suprafața (mp)	Tarla	Parcelă	Nr. topo	Observații / Referințe
1	altele	NU	23.546	-	-	-	

## Lungime Segmente

1) Valorile lungimilor segmentelor sunt obținute din proiecție în plan.

Punct început	X / Y	Punct sfârșit	X / Y	Lungime segment
1	400.112,438 541.782,159	2	400.128,035 541.762,096	25.413
2	400.128,035 541.762,096	3	400.168,307 541.838,401	86.28
3	400.168,307 541.838,401	4	400.222,422 541.801,563	65.464
4	400.222,422 541.801,563	5	400.225,349 541.799,467	3.6
5	400.225,349 541.799,467	6	400.229,654 541.796,188	5.411
6	400.229,654 541.796,188	7	400.233,413 541.793,32	4.728
7	400.233,413 541.793,32	8	400.237,171 541.789,836	5.124
8	400.237,171 541.789,836	9	400.239,905 541.786,694	4.165
9	400.239,905 541.786,694	10	400.242,228 541.782,801	4.534
10	400.242,228 541.782,801	11	400.243,868 541.778,088	4.99
11	400.243,868 541.778,088	12	400.244,855 541.770,937	7.218
12	400.244,855 541.770,937	13	400.246,483 541.773,838	3.327
13	400.246,483 541.773,838	14	400.253,36 541.779,459	8.882
14	400.253,36 541.779,459	15	400.262,271 541.795,081	17.985
15	400.262,271 541.795,081	16	400.282,564 541.831,82	41.971
16	400.282,564 541.831,82	17	400.336,248 541.904,64	90.469
17	400.336,248 541.904,64	18	400.352,036 541.922,493	23.833
18	400.352,036 541.922,493	19	400.350,401 541.925,287	3.237

Punct început	X / Y	Punct sfârșit	X / Y	Lungime segment	Punct început	X / Y	Punct sfârșit	X / Y	Lungime segment	Punct început	X / Y	Punct sfârșit	X / Y	Lungime segment
19	400.350,401 541.925,287	20	400.350,039 541.926,408	1.178	20	400.350,039 541.926,408	21	400.352,183 541.928,695	3.135	21	400.352,183 541.928,695	22	400.357,122 541.933,77	7.082
22	400.357,122 541.933,77	23	400.359,286 541.935,899	3.035	23	400.359,286 541.935,899	24	400.362,214 541.938,692	4.047	24	400.362,214 541.938,692	25	400.370,391 541.946,128	11.052
25	400.370,391 541.946,128	26	400.371,876 541.947,467	2.0	26	400.371,876 541.947,467	27	400.373,793 541.949,285	2.642	27	400.373,793 541.949,285	28	400.374,94 541.951,139	2.179
28	400.374,94 541.951,139	29	400.375,376 541.952,529	1.457	29	400.375,376 541.952,529	30	400.375,528 541.953,978	1.457	30	400.375,528 541.953,978	31	400.375,389 541.955,429	1.457
31	400.375,389 541.955,429	32	400.374,964 541.956,823	1.457	32	400.374,964 541.956,823	33	400.374,649 541.957,481	0.73	33	400.374,649 541.957,481	34	400.373,765 541.958,789	1.579
34	400.373,765 541.958,789	35	400.372,554 541.960,38	2.0	35	400.372,554 541.960,38	36	400.371,342 541.961,971	2.0	36	400.371,342 541.961,971	37	400.370,13 541.963,562	2.0
37	400.370,13 541.963,562	38	400.368,918 541.965,153	2.0	38	400.368,918 541.965,153	39	400.367,706 541.966,744	2.0	39	400.367,706 541.966,744	40	400.365,888 541.969,13	3.0
40	400.365,888 541.969,13	41	400.364,676 541.970,721	2.0	41	400.364,676 541.970,721	42	400.363,464 541.972,312	2.0	42	400.363,464 541.972,312	43	400.362,252 541.973,903	2.0
43	400.362,252 541.973,903	44	400.361,04 541.975,494	2.0	44	400.361,04 541.975,494	45	400.359,828 541.977,085	2.0	45	400.359,828 541.977,085	46	400.359,175 541.977,962	1.093
46	400.359,175 541.977,962	47	400.358,256 541.978,734	1.2	47	400.358,256 541.978,734	48	400.357,029 541.981,131	2.693	48	400.357,029 541.981,131	49	400.354,903 541.986,074	5.381
49	400.354,903 541.986,074	50	400.356,079 541.988,966	3.122	50	400.356,079 541.988,966	51	400.347,522 541.984,461	9.67	51	400.347,522 541.984,461	52	400.326,961 541.973,637	23.237
52	400.326,961 541.973,637	53	400.294,32 541.947,895	41.57	53	400.294,32 541.947,895	54	400.297,915 541.942,428	6.543	54	400.297,915 541.942,428	55	400.294,81 541.939,87	4.023
55	400.294,81 541.939,87	56	400.280,496 541.961,637	26.051	56	400.280,496 541.961,637	57	400.266,689 541.979,138	22.292	57	400.266,689 541.979,138	58	400.213,593 541.926,722	74.61
58	400.213,593 541.926,722	59	400.162,913 541.871,221	75.159	59	400.162,913 541.871,221	1	400.112,438 541.782,159	102.37					

\*\* Lungimile segmentelor sunt determinate în planul de proiecție Stereo 70 și sunt rotunjite la 1 milimetru.

\*\*\* Distanța dintre puncte este formată din segmente cumulate ce sunt mai mici decât valoarea 1 milimetru.





## DATE DESPRE IMOBILUL NR. 7721

Oficiul de Cadastru și Publicitate Imobiliară ALBA  
Biroul de Cadastru și Publicitate Imobiliară Aiud

## A. Partea I. Descrierea imobilului

TEREN Extravilan

Adresa: Jud. Alba

Nr. Crt	Nr cadastral Nr. topografic	Suprafața* (mp)	Observații / Referințe
A1		1.017	Sector cadastral:59 Teren neimprejmuit;

## B. Partea II. Proprietari și acte

Inscrieri privitoare la dreptul de proprietate și alte drepturi reale		Referințe
/		
Act Normativ nr. 7, din 13/03/1996 emis de PARLAMENT;		
B1	Inscrierea provizorie, drept de PROPRIETATE, dobandit prin Lege, cota actuala 1/1	A1
	1) UAT MIRĂSLĂU, CIF:9999999999999	
	OBSERVATII: PROPRIETAR NEIDENTIFICAT	

## C. Partea III. SARCINI .

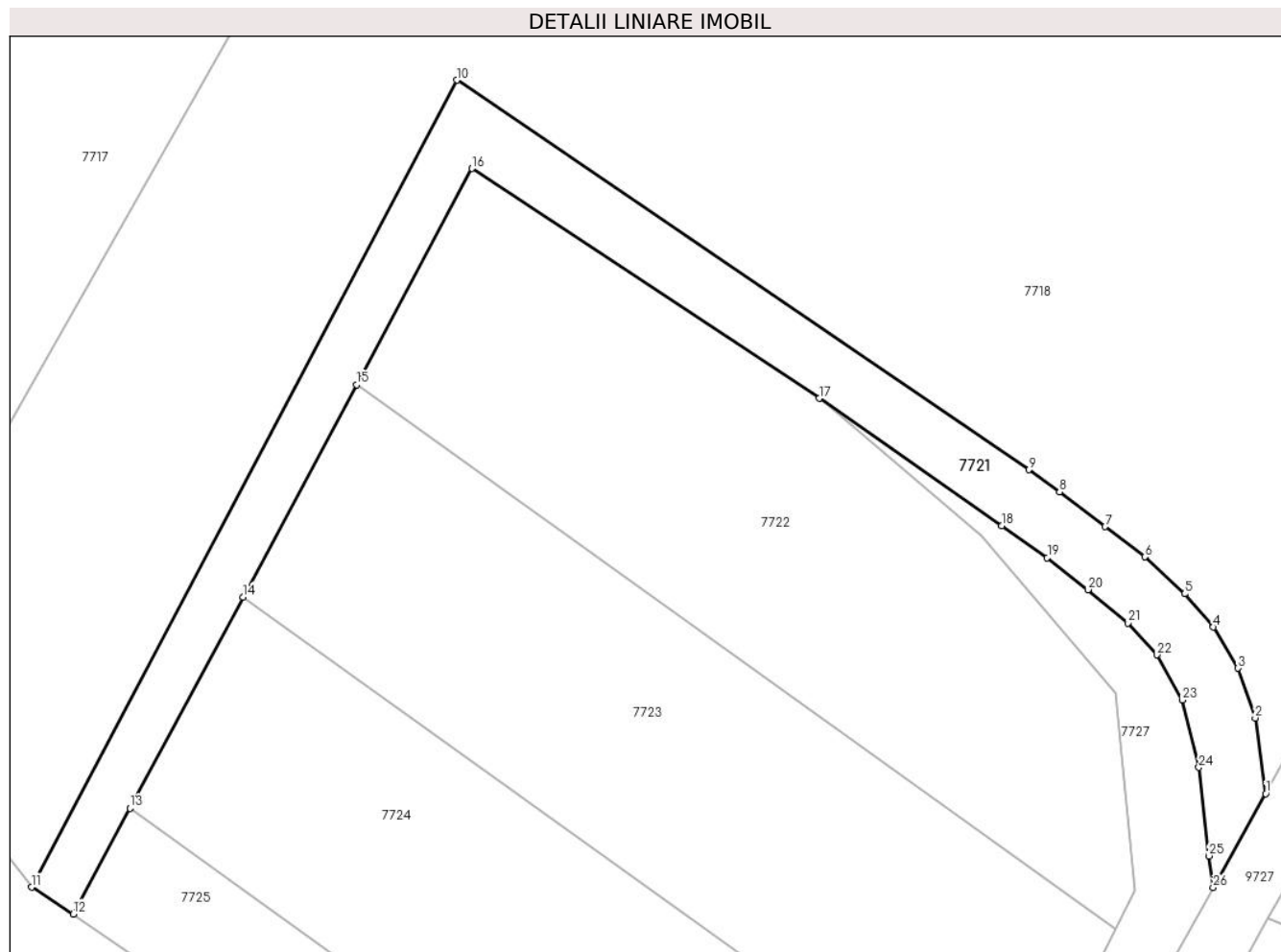
Inscrieri privind dezmembramintele dreptului de proprietate, drepturi reale de garanție și sarcini	Referințe
NU SUNT	

## Anexa Nr. 1 La Partea I

## Teren

Nr cadastral	Suprafața (mp)*	Observații / Referințe
	1.017	

\* Suprafața este determinată în planul de proiecție Stereo 70.



## Date referitoare la teren

Crt	Categorie folosință	Intravilan	Suprafața (mp)	Tarla	Parcelă	Nr. topo	Observații / Referințe
1	drum	NU	1.017	-	-	-	

## Lungime Segmente

1) Valorile lungimilor segmentelor sunt obținute din proiecție în plan.

Punct început	X / Y	Punct sfârșit	X / Y	Lungime segment (** (m)
1	400.244,855 541.770,937	2	400.243,868 541.778,088	7.218
3	400.242,228 541.782,801	4	400.239,905 541.786,694	4.534
5	400.237,171 541.789,836	6	400.233,413 541.793,32	5.124
7	400.229,654 541.796,188	8	400.225,349 541.799,467	5.411
9	400.222,422 541.801,563	10	400.168,307 541.838,401	65.464

Punct început	X / Y	Punct sfârșit	X / Y	Lungime segment (** (m)
2	400.243,868 541.778,088	3	400.242,228 541.782,801	4.99
4	400.239,905 541.786,694	5	400.237,171 541.789,836	4.165
6	400.233,413 541.793,32	7	400.229,654 541.796,188	4.728
8	400.225,349 541.799,467	9	400.222,422 541.801,563	3.6
10	400.168,307 541.838,401	11	400.128,035 541.762,096	86.28

Punct început	X / Y	Punct sfârșit	X / Y	Lungime segment (** (m)	Punct început	X / Y	Punct sfârșit	X / Y	Lungime segment (** (m)
11	400.128,035 541.762,096	12	400.131,968 541.759,558	4.68	12	400.131,968 541.759,558	13	400.137,331 541.769,568	11.356
13	400.137,331 541.769,568	14	400.148,028 541.789,532	22.65	14	400.148,028 541.789,532	15	400.158,779 541.809,6	22.766
15	400.158,779 541.809,6	16	400.169,734 541.830,045	23.195	16	400.169,734 541.830,045	17	400.202,578 541.808,306	39.387
17	400.202,578 541.808,306	18	400.219,85 541.796,26	21.058	18	400.219,85 541.796,26	19	400.224,173 541.793,242	5.272
19	400.224,173 541.793,242	20	400.228,016 541.790,224	4.886	20	400.228,016 541.790,224	21	400.231,79 541.787,069	4.919
21	400.231,79 541.787,069	22	400.234,535 541.784,051	4.079	22	400.234,535 541.784,051	23	400.236,937 541.779,798	4.884
23	400.236,937 541.779,798	24	400.238,515 541.773,419	6.571	24	400.238,515 541.773,419	25	400.239,476 541.765,051	8.423
25	400.239,476 541.765,051	26	400.239,877 541.762,062	3.016	26	400.239,877 541.762,062	1	400.244,855 541.770,937	10.176

\*\* Lungimile segmentelor sunt determinate în planul de proiecție Stereo 70 și sunt rotunjite la 1 milimetru.

\*\*\* Distanța dintre puncte este formată din segmente cumulate ce sunt mai mici decât valoarea 1 milimetru.





**DATE DESPRE IMOBILUL NR. 7722**

Oficiul de Cadastru și Publicitate Imobiliară ALBA  
Biroul de Cadastru și Publicitate Imobiliară Aiud

**A. Partea I. Descrierea imobilului**

TEREN Extravilan

Adresa: Jud. Alba

Nr. Crt	Nr cadastral Nr. topografic	Suprafața* (mp)	Observații / Referințe
A1		1.900	Sector cadastral:59 Teren neimprejmuit;

**B. Partea II. Proprietari și acte**

Inscrieri privitoare la dreptul de proprietate și alte drepturi reale	Referințe
/	
Act Administrativ nr. 9338/938, din 11/03/1999 emis de CJPSDPAT ALBA (titlu de proprietate);	
B1	A1
Intabulare, drept de PROPRIETATE, dobandit prin Reconstituire, cota actuala 1/1 1) ISPAS A MARIA	

**C. Partea III. SARCINI .**

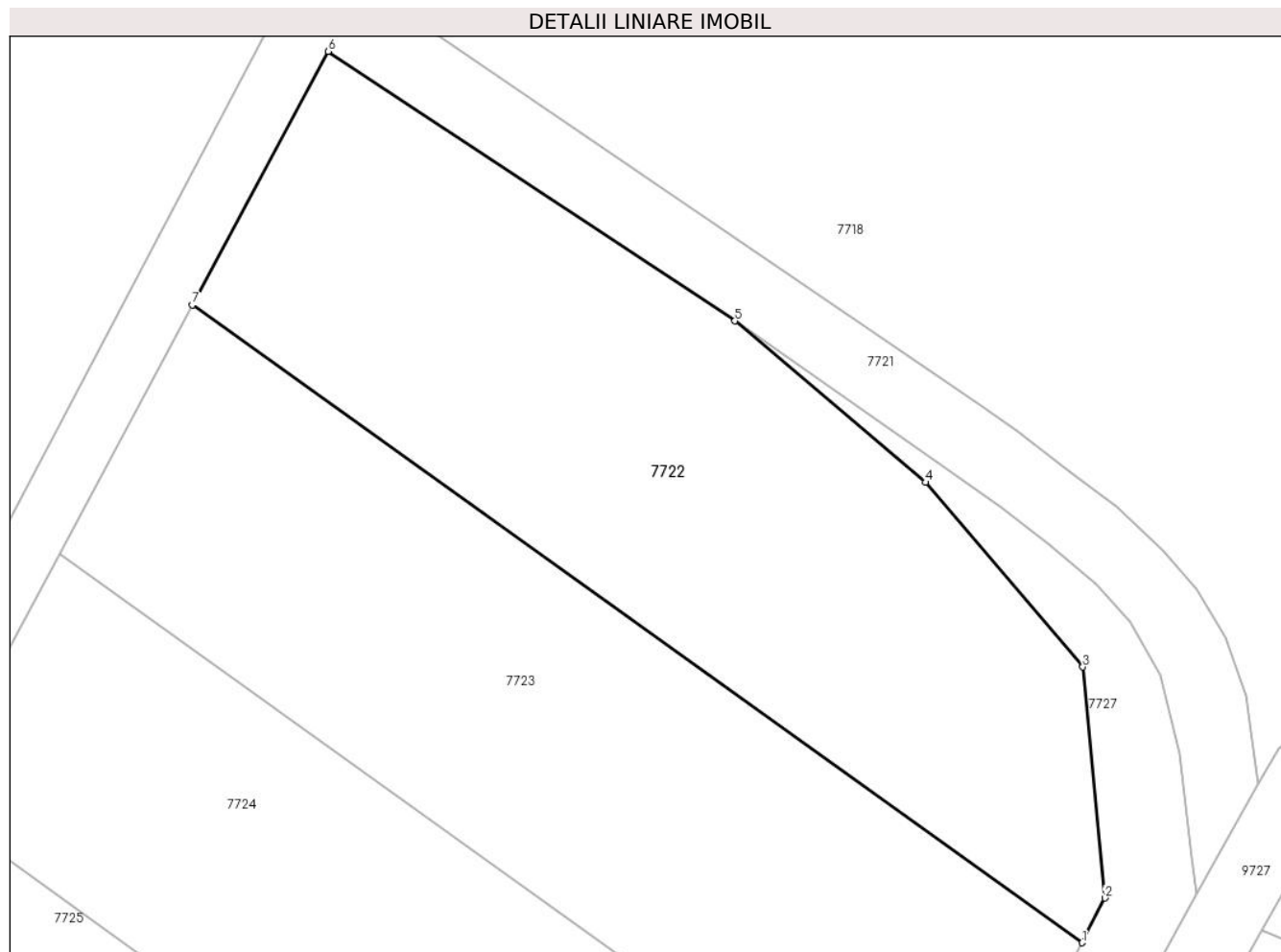
Inscrieri privind dezmembramintele dreptului de proprietate, drepturi reale de garanție și sarcini	Referințe
NU SUNT	

## Anexa Nr. 1 La Partea I

## Teren

Nr cadastral	Suprafața (mp)*	Observații / Referințe
	1.900	

\* Suprafața este determinată în planul de proiecție Stereo 70.



## Date referitoare la teren

Crt	Categorie folosință	Intravilan	Suprafața (mp)	Tarla	Parcelă	Nr. topo	Observații / Referințe
1	arabil	NU	1.900	-	2371/2	-	

## Lungime Segmente

1) Valorile lungimilor segmentelor sunt obținute din proiecție în plan.

Punct început	X / Y	Punct sfârșit	X / Y	Lungime segment (** (m)
1	400.230,621 541.758,154	2	400.232,461 541.761,759	4.048
2	400.232,461 541.761,759	3	400.230,667 541.780,398	18.726
3	400.230,667 541.780,398	4	400.217,961 541.795,279	19.567
4	400.217,961 541.795,279	5	400.202,578 541.808,306	20.158
5	400.202,578 541.808,306	6	400.169,734 541.830,045	39.387

Punct început	X / Y	Punct sfârșit	X / Y	Lungime segment (** (m)
6	400.169,734 541.830,045	7	400.158,779 541.809,6	23.195
7	400.158,779 541.809,6	1	400.230,621 541.758,154	88.363

\*\* Lungimile segmentelor sunt determinate în planul de proiecție Stereo 70 și sunt rotunjite la 1 milimetru.

\*\*\* Distanța dintre puncte este formată din segmente cumulate ce sunt mai mici decât valoarea 1 milimetru.



**DATE DESPRE IMOBILUL NR. 7723**

Oficiul de Cadastru și Publicitate Imobiliară ALBA  
Biroul de Cadastru și Publicitate Imobiliară Aiud

**A. Partea I. Descrierea imobilului**

TEREN Extravilan

Adresa: Jud. Alba

Nr. Crt	Nr cadastral Nr. topografic	Suprafața* (mp)	Observații / Referințe
A1		2.000	Sector cadastral:59 Teren neimprejmuit;

**B. Partea II. Proprietari și acte**

Inscrieri privitoare la dreptul de proprietate și alte drepturi reale		Referințe
/		
Act Administrativ nr. 7101/667, din 03/04/1996 emis de CJPSDPAT ALBA (titlu de proprietate);		
B1	Intabulare, drept de PROPRIETATE, dobandit prin Reconstituire, cota actuala 1/1 1) ISPAS L IOAN 2) ISPAS L EMIL 3) ISPAS L AURORA	A1

**C. Partea III. SARCINI .**

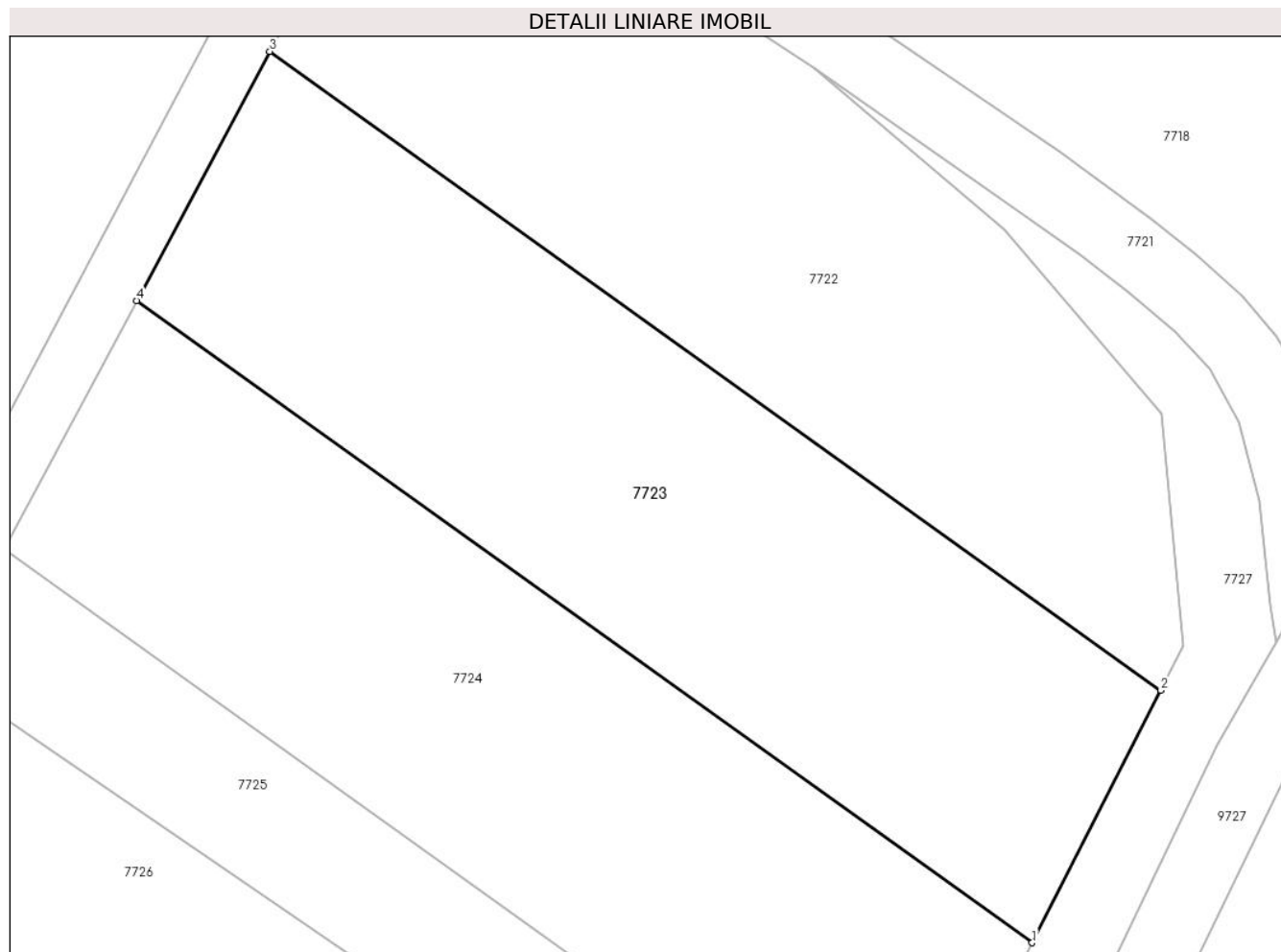
Inscrieri privind dezmembramintele dreptului de proprietate, drepturi reale de garanție și sarcini	Referințe
NU SUNT	

## Anexa Nr. 1 La Partea I

## Teren

Nr cadastral	Suprafața (mp)*	Observații / Referințe
	2.000	

\* Suprafața este determinată în planul de proiecție Stereo 70.



## Date referitoare la teren

Crt	Categorie folosință	Intra vilan	Suprafața (mp)	Tarla	Parcelă	Nr. topo	Observații / Referințe
1	arabil	NU	2.000	-	2371/3	-	

## Lungime Segmente

1) Valorile lungimilor segmentelor sunt obținute din proiecție în plan.

Punct început	X / Y	Punct sfârșit	X / Y	Lungime segment (** (m)
1	400.220,242 541.737,819	2	400.230,621 541.758,154	22.83
2	400.230,621 541.758,154	3	400.158,779 541.809,6	88.363
3	400.158,779 541.809,6	4	400.148,028 541.789,532	22.766
4	400.148,028 541.789,532	1	400.220,242 541.737,819	88.821

\*\* Lungimile segmentelor sunt determinate în planul de proiecție Stereo 70 și sunt rotunjite la 1 milimetru.

**\*\*\* Distanţa dintre puncte este formată din segmente cumulate ce sunt mai mici decât valoarea 1 milimetru.**





**DATE DESPRE IMOBILUL NR. 7724**

Oficiul de Cadastru și Publicitate Imobiliară ALBA  
Biroul de Cadastru și Publicitate Imobiliară Aiud

**A. Partea I. Descrierea imobilului**

TEREN Extravilan

Adresa: Jud. Alba

Nr. Crt	Nr cadastral Nr. topografic	Suprafața* (mp)	Observații / Referințe
A1		2.000	Sector cadastral:59 Teren neimprejmuit;

**B. Partea II. Proprietari și acte**

Inscrieri privitoare la dreptul de proprietate și alte drepturi reale	Referințe
/	
Act Administrativ nr. 14113/1356, din 04/08/2006 emis de CJPSDPAT ALBA (titlu de proprietate);	
B1	A1
Intabulare, drept de PROPRIETATE, dobandit prin Reconstituire, cota actuala 1/1 1) ISPAS V GHEORGHE	

**C. Partea III. SARCINI .**

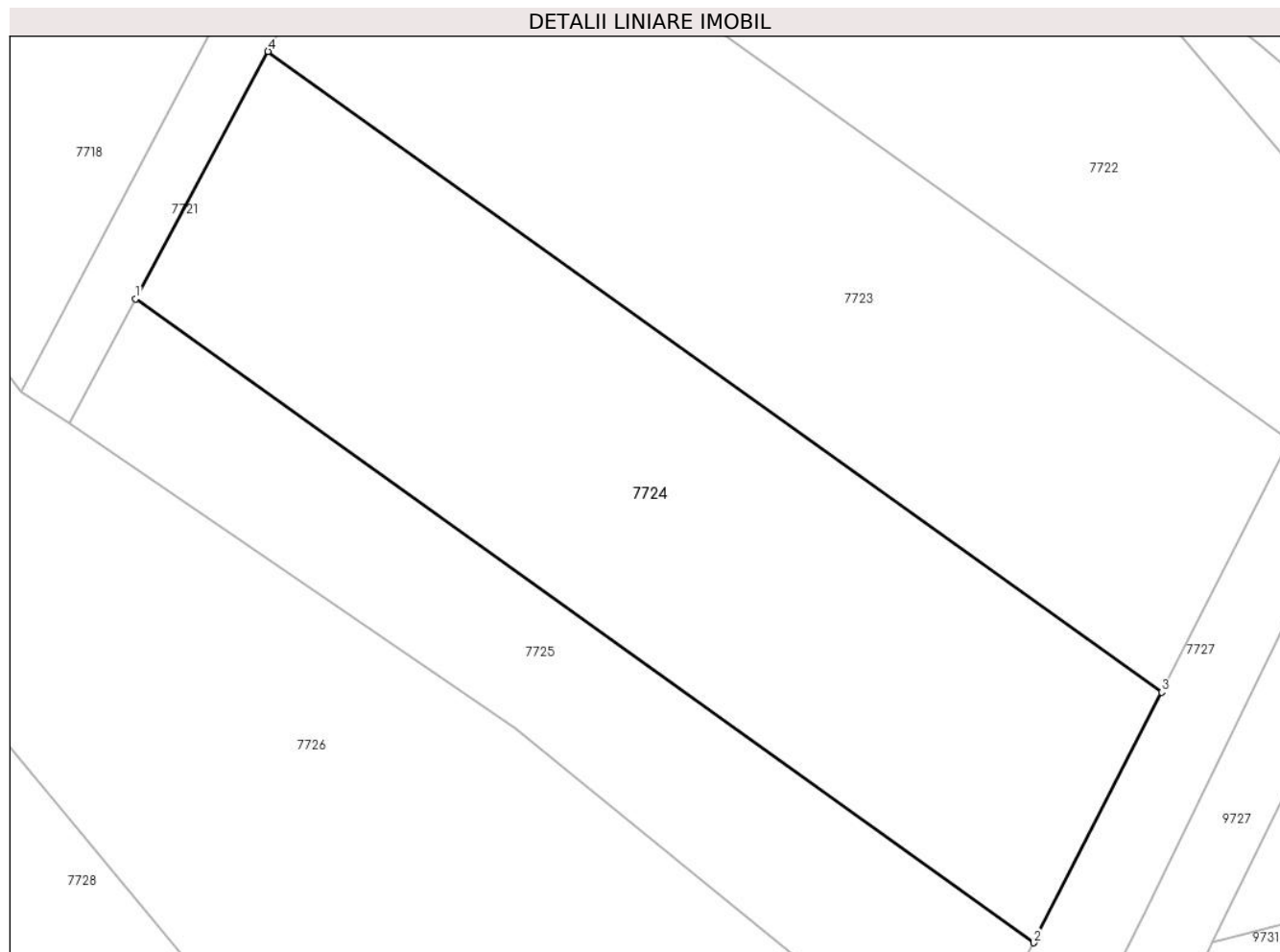
Inscrieri privind dezmembramintele dreptului de proprietate, drepturi reale de garanție și sarcini	Referințe
NU SUNT	

## Anexa Nr. 1 La Partea I

## Teren

Nr cadastral	Suprafața (mp)*	Observații / Referințe
	2.000	

\* Suprafața este determinată în planul de proiecție Stereo 70.



## Date referitoare la teren

Crt	Categorie folosință	Intravilan	Suprafața (mp)	Tarla	Parcelă	Nr. topo	Observații / Referințe
1	arabil	NU	2.000	-	2371/4	-	

## Lungime Segmente

1) Valorile lungimilor segmentelor sunt obținute din proiecție în plan.

Punct început	X / Y	Punct sfârșit	X / Y	Lungime segment (** (m)
1	400.137,331 541.769,568	2	400.209,916 541.717,589	89.277
2	400.209,916 541.717,589	3	400.220,242 541.737,819	22.713
3	400.220,242 541.737,819	4	400.148,028 541.789,532	88.821
4	400.148,028 541.789,532	1	400.137,331 541.769,568	22.65

\*\* Lungimile segmentelor sunt determinate în planul de proiecție Stereo 70 și sunt rotunjite la 1 milimetru.

**\*\*\* Distanţa dintre puncte este formată din segmente cumulate ce sunt mai mici decât valoarea 1 milimetru.**



**DATE DESPRE IMOBILUL NR. 7725**

Oficiul de Cadastru și Publicitate Imobiliară ALBA  
Biroul de Cadastru și Publicitate Imobiliară Aiud

**A. Partea I. Descrierea imobilului**

TEREN Extravilan

Adresa: Jud. Alba

Nr. Crt	Nr cadastral Nr. topografic	Suprafața* (mp)	Observații / Referințe
A1		1.000	Sector cadastral:59 Teren neimprejmuit;

**B. Partea II. Proprietari și acte**

Inscrieri privitoare la dreptul de proprietate și alte drepturi reale	Referințe
/	
Act Administrativ nr. 9338/926, din 11/02/1999 emis de CJPSDPAT ALBA (titlu de proprietate);	
B1	A1
Intabulare, drept de PROPRIETATE, dobandit prin Reconstituire, cota actuala 1/1	
1) ISPAS GHEORGHE 2) ISPAS EMILIAN 3) ISPAS G IOAN 4) ISPAS G IONEL 5) MOLDOVAN PAVEL 6) MOLDOVAN VASILE 7) CRISTEA STEFAN 8) ISPAS EMIL 9) ISPAS AURORA	

**C. Partea III. SARCINI .**

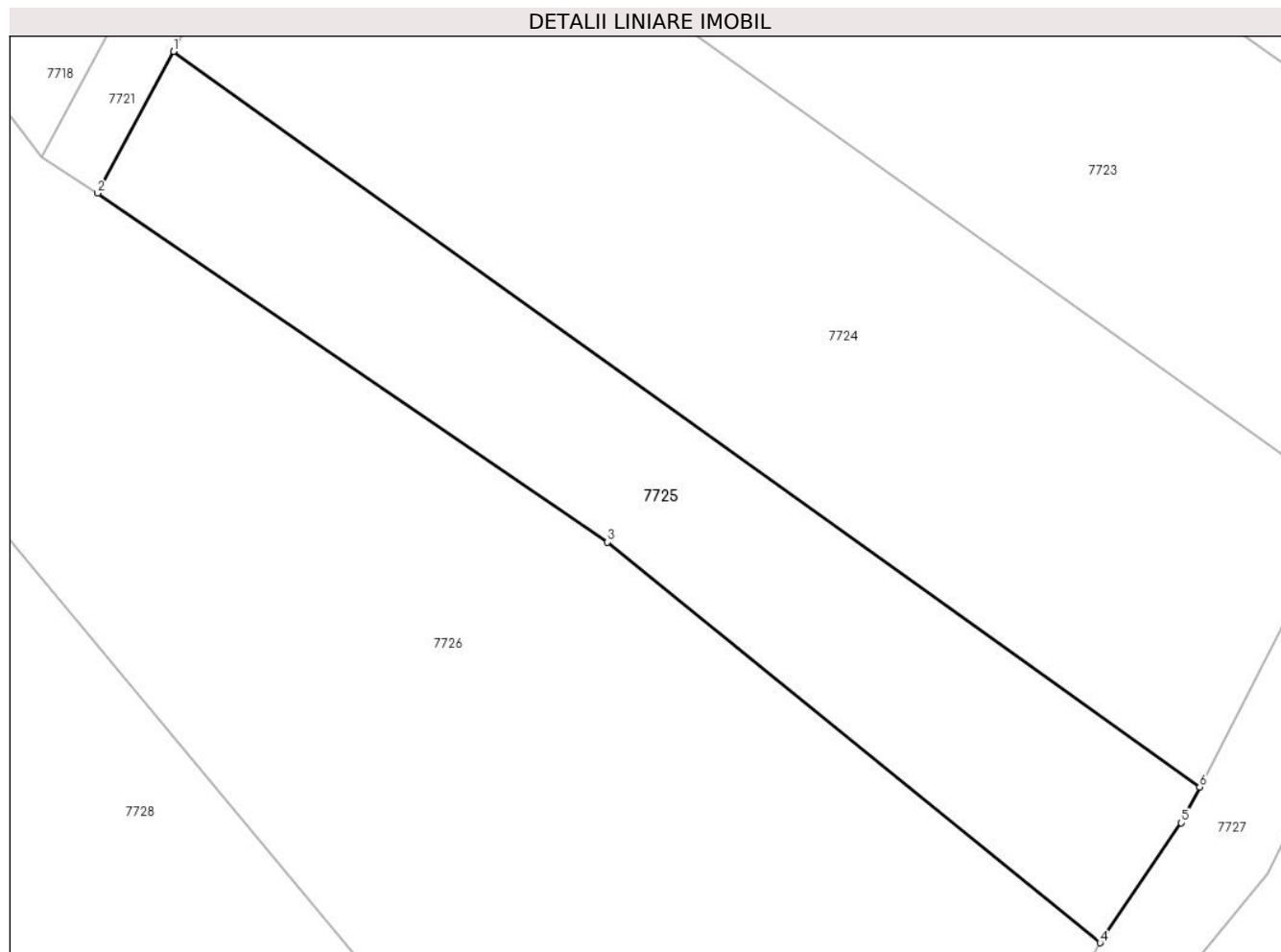
Inscrieri privind dezmembramintele dreptului de proprietate, drepturi reale de garanție și sarcini	Referințe
NU SUNT	

## Anexa Nr. 1 La Partea I

## Teren

Nr cadastral	Suprafața (mp)*	Observații / Referințe
	1.000	

\* Suprafața este determinată în planul de proiecție Stereo 70.



## Date referitoare la teren

Crt	Categorie folosință	Intravilan	Suprafața (mp)	Tarla	Parcelă	Nr. topo	Observații / Referințe
1	vie	NU	1.000	-	2372	-	

## Lungime Segmente

1) Valorile lungimilor segmentelor sunt obținute din proiecție în plan.

Punct început	X / Y	Punct sfârșit	X / Y	Lungime segment (** (m)
1	400.137,331 541.769,568	2	400.131,968 541.759,558	11.356
2	400.131,968 541.759,558	3	400.168,035 541.734,898	43.691
3	400.168,035 541.734,898	4	400.202,863 541.706,595	44.878
4	400.202,863 541.706,595	5	400.208,624 541.715,059	10.238
5	400.208,624 541.715,059	6	400.209,916 541.717,589	2.841

Punct început	X / Y	Punct sfârșit	X / Y	Lungime segment (** (m)
6	400.209,916 541.717,589	1	400.137,331 541.769,568	89.277

\*\* Lungimile segmentelor sunt determinate în planul de proiecție Stereo 70 și sunt rotunjite la 1 milimetru.

\*\*\* Distanța dintre puncte este formată din segmente cumulate ce sunt mai mici decât valoarea 1 milimetru.





**DATE DESPRE IMOBILUL NR. 7726**

Oficiul de Cadastru și Publicitate Imobiliară ALBA  
Biroul de Cadastru și Publicitate Imobiliară Aiud

**A. Partea I. Descrierea imobilului**

TEREN Extravilan

Adresa: Jud. Alba

Nr. Crt	Nr cadastral Nr. topografic	Suprafața* (mp)	Observații / Referințe
A1		4.531	Sector cadastral:59 Teren neimprejmuit;

**B. Partea II. Proprietari și acte**

Inscrieri privitoare la dreptul de proprietate și alte drepturi reale		Referințe
/		
Act Administrativ nr. 7128/720, din 14/06/1996 emis de CJPSDPAT ALBA (titlu de proprietate);		
B1	Intabulare, drept de PROPRIETATE, dobandit prin Reconstituire, cota actuala 1/1 1) MILEA C IOAN 2) CRISAN C MARIA	A1

**C. Partea III. SARCINI .**

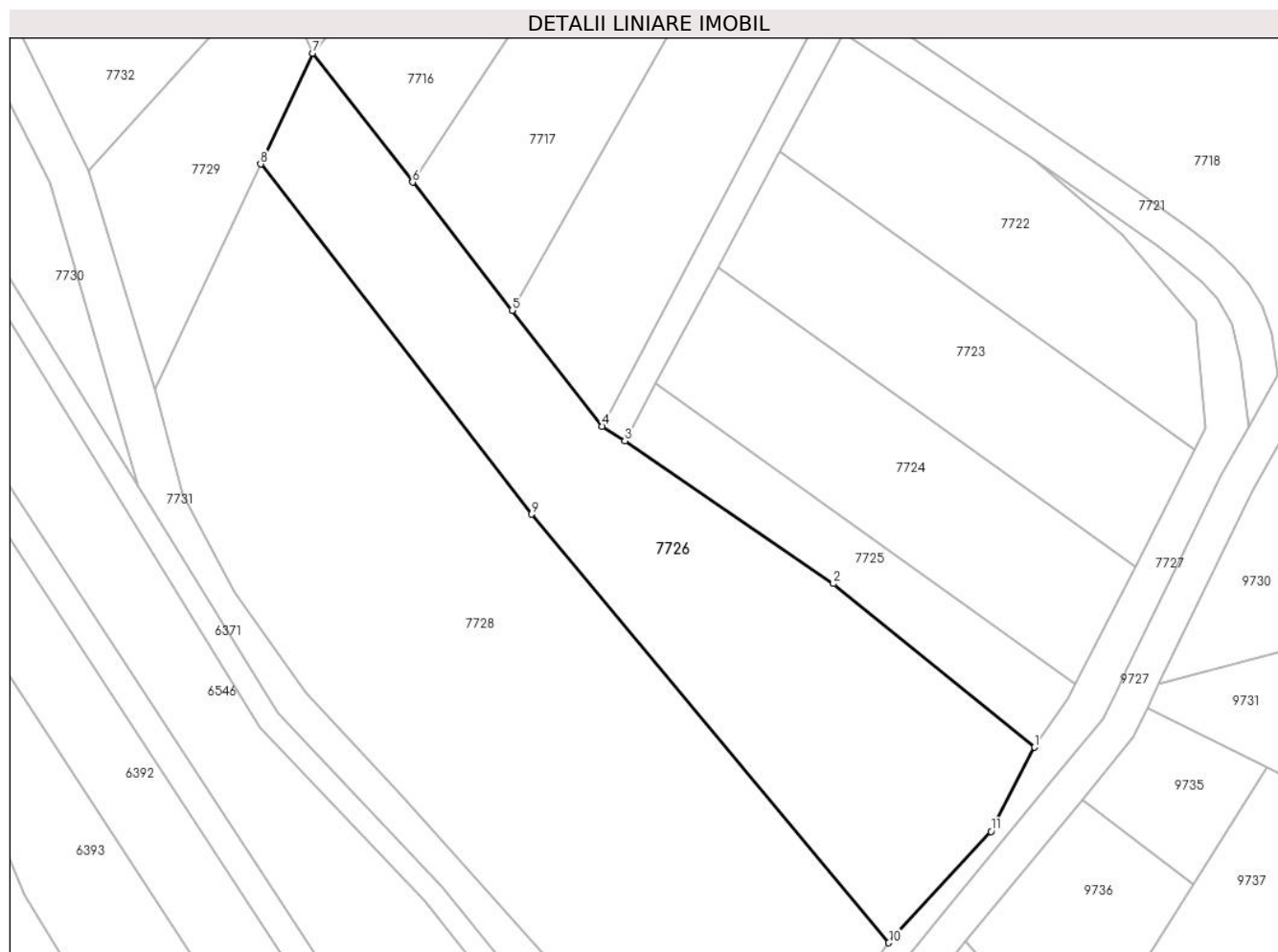
Inscrieri privind dezmembramintele dreptului de proprietate, drepturi reale de garanție și sarcini	Referințe
NU SUNT	

## Anexa Nr. 1 La Partea I

## Teren

Nr cadastral	Suprafața (mp)*	Observații / Referințe
	4.531	

\* Suprafața este determinată în planul de proiecție Stereo 70.



## Date referitoare la teren

Crt	Categorie folosință	Intravilan	Suprafața (mp)	Tarla	Parcelă	Nr. topo	Observații / Referințe
1	arabil	NU	4.531	-	2356/2	-	

## Lungime Segmente

1) Valorile lungimilor segmentelor sunt obținute din proiecție în plan.

Punct început	X / Y	Punct sfârșit	X / Y	Lungime segment (** (m)
1	400.202,863 541.706,595	2	400.168,035 541.734,898	44.878
2	400.168,035 541.734,898	3	400.131,968 541.759,558	43.691
3	400.131,968 541.759,558	4	400.128,035 541.762,096	4.68
4	400.128,035 541.762,096	5	400.112,438 541.782,159	25.413
5	400.112,438 541.782,159	6	400.095,218 541.804,31	28.057

Punct început	X / Y	Punct sfârșit	X / Y	Lungime segment (** (m)
6	400.095,218 541.804,31	7	400.077,884 541.826,608	28.243
7	400.077,884 541.826,608	8	400.068,938 541.807,446	21.147
8	400.068,938 541.807,446	9	400.115,855 541.746,896	76.599
9	400.115,855 541.746,896	10	400.177,621 541.672,792	96.47
10	400.177,621 541.672,792	11	400.195,314 541.692,06	26.159
11	400.195,314 541.692,06	1	400.202,863 541.706,595	16.379

\*\* Lungimile segmentelor sunt determinate în planul de proiecție Stereo 70 și sunt rotunjite la 1 milimetru.

\*\*\* Distanța dintre puncte este formată din segmente cumulate ce sunt mai mici decât valoarea 1 milimetru.



**DATE DESPRE IMOBILUL NR. 7727**

Oficiul de Cadastru și Publicitate Imobiliară ALBA  
Biroul de Cadastru și Publicitate Imobiliară Aiud

**A. Partea I. Descrierea imobilului**

TEREN Extravilan

Adresa: Jud. Alba

Nr. Crt	Nr cadastral Nr. topografic	Suprafața* (mp)	Observații / Referințe
A1		909	Sector cadastral:59 Teren neimprejmuit;

**B. Partea II. Proprietari și acte**

Inscrieri privitoare la dreptul de proprietate și alte drepturi reale	Referințe
/	
Act Normativ nr. 7, din 13/03/1996 emis de PARLAMENT;	
B1	Inscrierea provizorie, drept de PROPRIETATE, dobandit prin Lege, cota actuala 1/1
	1) UAT MIRĂSLĂU, CIF:9999999999999
	OBSERVATII: PROPRIETAR NEIDENTIFICAT

**C. Partea III. SARCINI .**

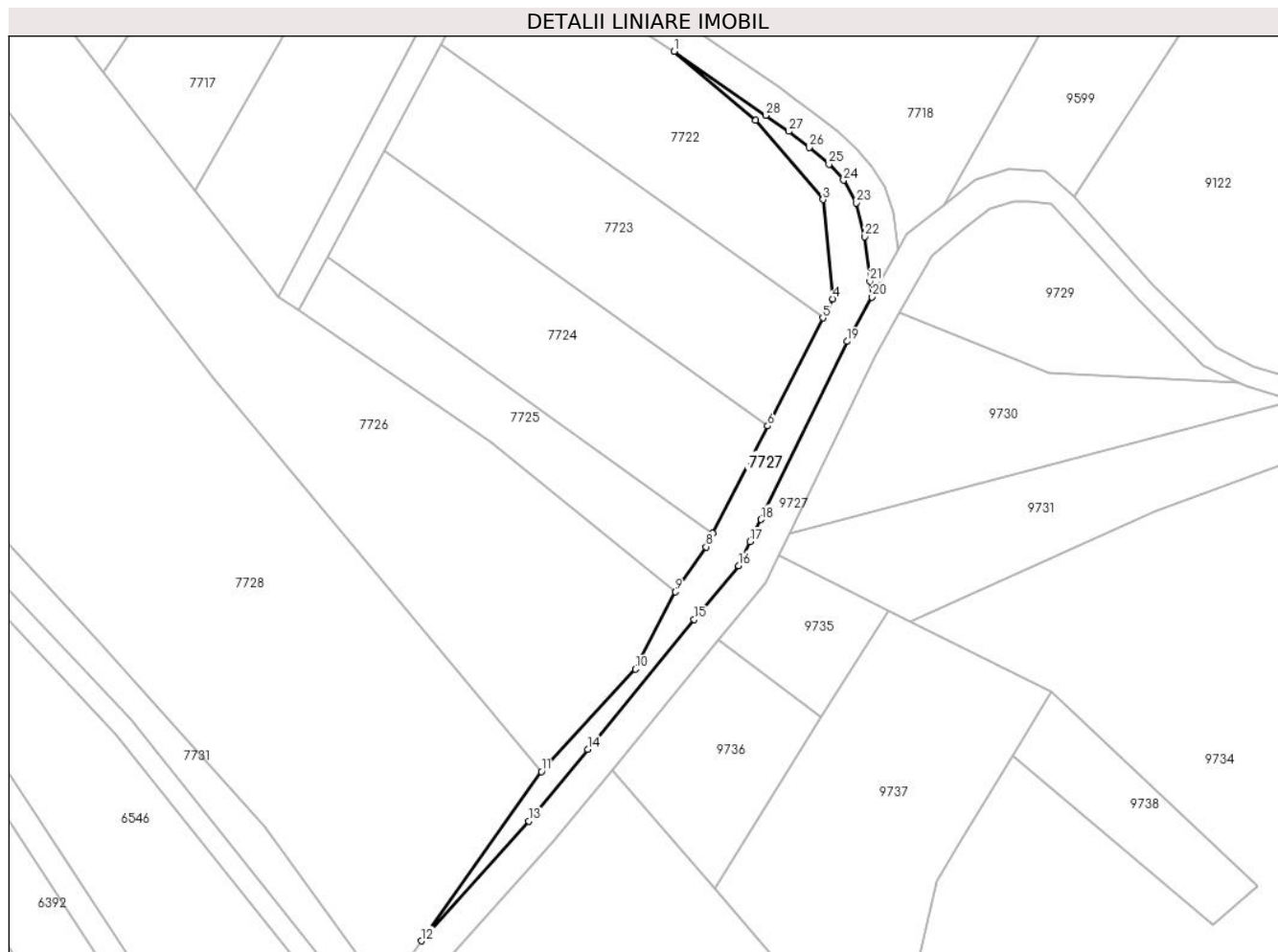
Inscrieri privind dezmembramintele dreptului de proprietate, drepturi reale de garanție și sarcini	Referințe
NU SUNT	

## Anexa Nr. 1 La Partea I

## Teren

Nr cadastral	Suprafața (mp)*	Observații / Referințe
	909	

\* Suprafața este determinată în planul de proiecție Stereo 70.



## Date referitoare la teren

Crt	Categorie folosință	Intravilan	Suprafața (mp)	Tarla	Parcelă	Nr. topo	Observații / Referințe
1	altele	NU	909	-	-	-	

## Lungime Segmente

1) Valorile lungimilor segmentelor sunt obținute din proiecție în plan.

Punct început	X / Y	Punct sfârșit	X / Y	Lungime segment (** (m)
1	400.202,578 541.808,306	2	400.217,961 541.795,279	20.158
3	400.230,667 541.780,398	4	400.232,461 541.761,759	18.726
5	400.230,621 541.758,154	6	400.220,242 541.737,819	22.83
7	400.209,916 541.717,589	8	400.208,624 541.715,059	2.841
9	400.202,863 541.706,595	10	400.195,314 541.692,06	16.379

Punct început	X / Y	Punct sfârșit	X / Y	Lungime segment (** (m)
2	400.217,961 541.795,279	3	400.230,667 541.780,398	19.567
4	400.232,461 541.761,759	5	400.230,621 541.758,154	4.048
6	400.220,242 541.737,819	7	400.209,916 541.717,589	22.713
8	400.208,624 541.715,059	9	400.202,863 541.706,595	10.238
10	400.195,314 541.692,06	11	400.177,621 541.672,792	26.159

Punct început	X / Y	Punct sfârșit	X / Y	Lungime segment (** (m)
11	400.177,621 541.672,792	12	400.155,03 541.640,922	39.065
13	400.175,253 541.663,464	14	400.186,33 541.676,942	17.446
15	400.206,412 541.701,375	16	400.214,762 541.711,534	13.15
17	400.216,937 541.716,024	18	400.218,962 541.720,206	4.646
19	400.235,19 541.753,707	20	400.239,877 541.762,062	9.58
21	400.239,476 541.765,051	22	400.238,515 541.773,419	8.423
23	400.236,937 541.779,798	24	400.234,535 541.784,051	4.884
25	400.231,79 541.787,069	26	400.228,016 541.790,224	4.919
27	400.224,173 541.793,242	28	400.219,85 541.796,26	5.272

Punct început	X / Y	Punct sfârșit	X / Y	Lungime segment (** (m)
12	400.155,03 541.640,922	13	400.175,253 541.663,464	30.284
14	400.186,33 541.676,942	15	400.206,412 541.701,375	31.627
16	400.214,762 541.711,534	17	400.216,937 541.716,024	4.989
18	400.218,962 541.720,206	19	400.235,19 541.753,707	37.225
20	400.239,877 541.762,062	21	400.239,476 541.765,051	3.016
22	400.238,515 541.773,419	23	400.236,937 541.779,798	6.571
24	400.234,535 541.784,051	25	400.231,79 541.787,069	4.079
26	400.228,016 541.790,224	27	400.224,173 541.793,242	4.886
28	400.219,85 541.796,26	1	400.202,578 541.808,306	21.058

\*\* Lungimile segmentelor sunt determinate în planul de proiecție Stereo 70 și sunt rotunjite la 1 milimetru.

\*\*\* Distanța dintre puncte este formată din segmente cumulate ce sunt mai mici decât valoarea 1 milimetru.





**DATE DESPRE IMOBILUL NR. 7728**

Oficiul de Cadastru și Publicitate Imobiliară ALBA  
Biroul de Cadastru și Publicitate Imobiliară Aiud

**A. Partea I. Descrierea imobilului**

TEREN Extravilan

Adresa: Jud. Alba

Nr. Crt	Nr cadastral Nr. topografic	Suprafața* (mp)	Observații / Referințe
A1		8.000	Sector cadastral:59 Teren neimprejmuit;

**B. Partea II. Proprietari și acte**

Inscrieri privitoare la dreptul de proprietate și alte drepturi reale	Referințe
/	
Act Administrativ nr. 5248/399, din 14/04/1995 emis de CJPSDPAT ALBA (titlu de proprietate);	
B1	A1
Intabulare, drept de PROPRIETATE, dobandit prin Reconstituire, cota actuala 1/1 1) SAS MARIA	

**C. Partea III. SARCINI .**

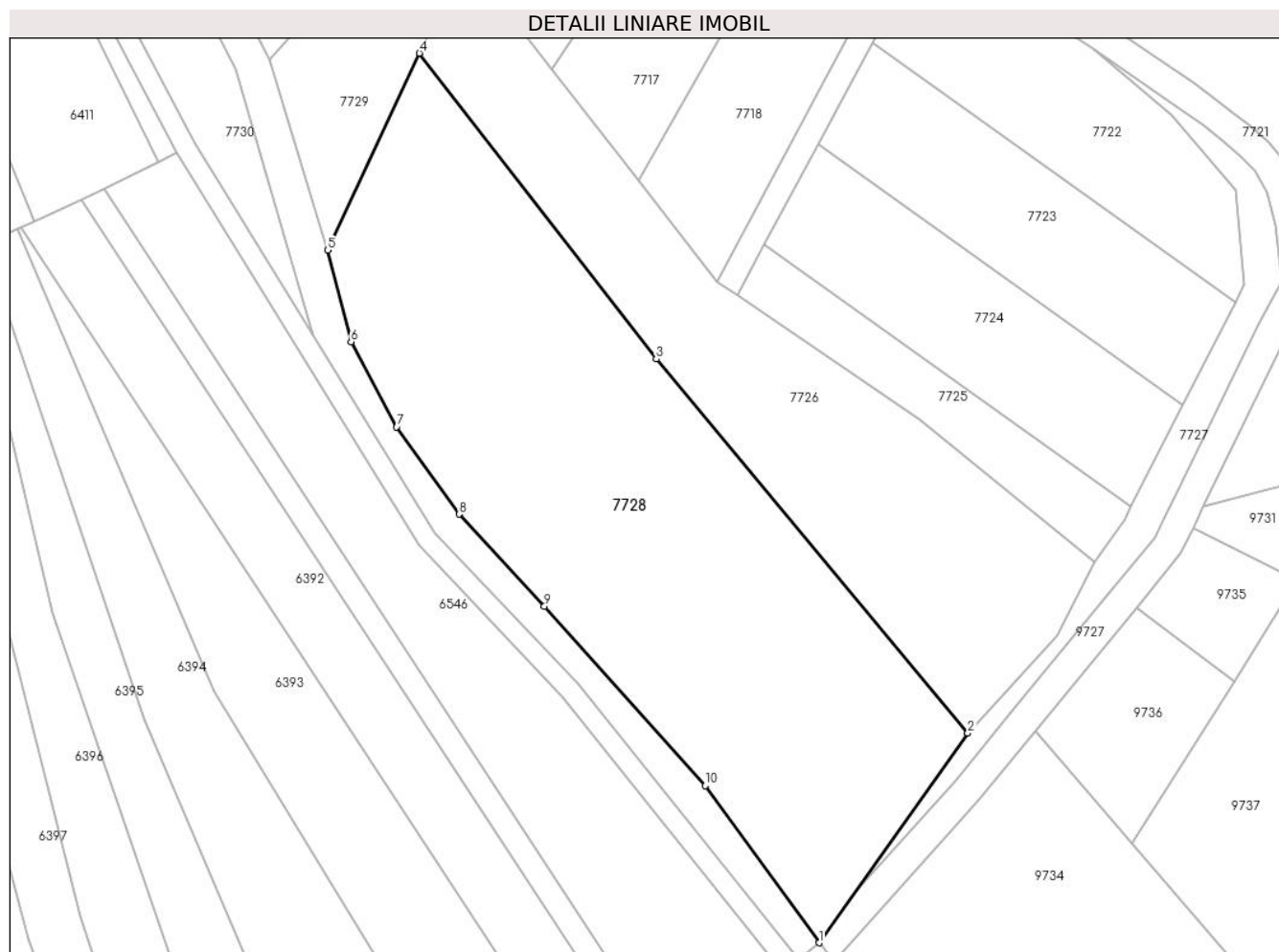
Inscrieri privind dezmembramintele dreptului de proprietate, drepturi reale de garanție și sarcini	Referințe
NU SUNT	

## Anexa Nr. 1 La Partea I

## Teren

Nr cadastral	Suprafața (mp)*	Observații / Referințe
	8.000	

\* Suprafața este determinată în planul de proiecție Stereo 70.



## Date referitoare la teren

Crt	Categorie folosință	Intra vilan	Suprafața (mp)	Tarla	Parcelă	Nr. topo	Observații / Referințe
1	arabil	NU	8.000	-	2356/3	-	

## Lungime Segmente

1) Valorile lungimilor segmentelor sunt obținute din proiecție în plan.

Punct început	X / Y	Punct sfârșit	X / Y	Lungime segment (** (m)
1	400.148,174 541.631,25	2	400.177,621 541.672,792	50.921
2	400.177,621 541.672,792	3	400.115,855 541.746,896	96.47
3	400.115,855 541.746,896	4	400.068,938 541.807,446	76.599
4	400.068,938 541.807,446	5	400.050,731 541.768,447	43.039
5	400.050,731 541.768,447	6	400.055,37 541.750,273	18.757

Punct început	X / Y	Punct sfârșit	X / Y	Lungime segment (** (m)
6	400.055,37 541.750,273	7	400.064,391 541.733,434	19.103
7	400.064,391 541.733,434	8	400.076,781 541.716,143	21.272
8	400.076,781 541.716,143	9	400.093,712 541.697,911	24.88
9	400.093,712 541.697,911	10	400.125,535 541.662,359	47.714
10	400.125,535 541.662,359	1	400.148,174 541.631,25	38.475

\*\* Lungimile segmentelor sunt determinate în planul de proiecție Stereo 70 și sunt rotunjite la 1 milimetru.

\*\*\* Distanța dintre puncte este formată din segmente cumulate ce sunt mai mici decât valoarea 1 milimetru.



**DATE DESPRE IMOBILUL NR. 7729**

Oficiul de Cadastru și Publicitate Imobiliară ALBA  
Biroul de Cadastru și Publicitate Imobiliară Aiud

**A. Partea I. Descrierea imobilului**

TEREN Extravilan

Adresa: Jud. Alba

Nr. Crt	Nr cadastral Nr. topografic	Suprafața* (mp)	Observații / Referințe
A1		1.200	Sector cadastral:59 Teren neimprejmuit;

**B. Partea II. Proprietari și acte**

Inscrieri privitoare la dreptul de proprietate și alte drepturi reale		Referințe
/		
Act Normativ nr. 7, din 13/03/1996 emis de PARLAMENT;		
B1	Inscrierea provizorie, drept de PROPRIETATE, dobandit prin Lege, cota actuala 1/1	A1
	1) UAT MIRĂSLĂU, CIF:9999999999999	
	OBSERVATII: PROPRIETAR NEIDENTIFICAT	

**C. Partea III. SARCINI .**

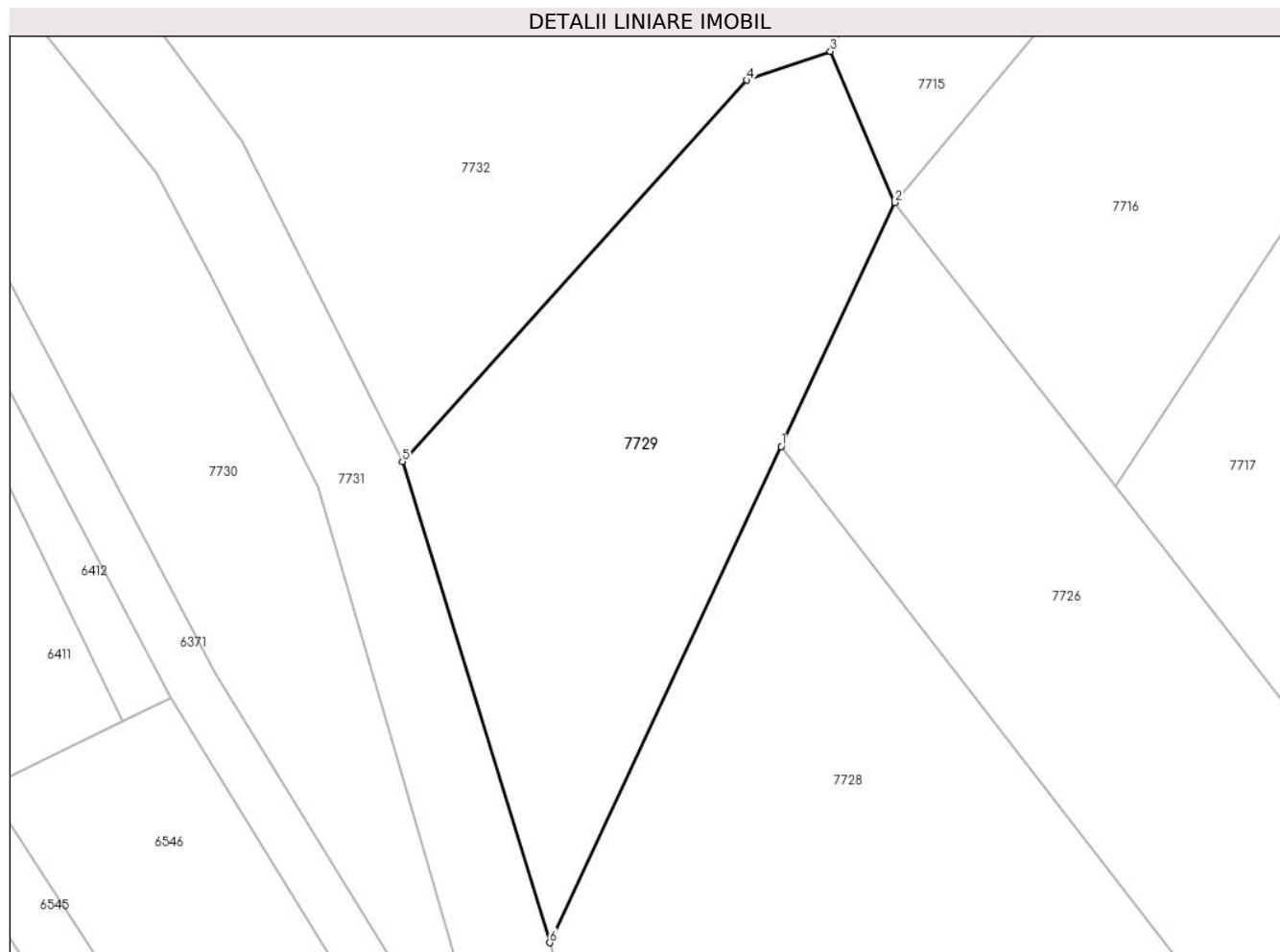
Inscrieri privind dezmembramintele dreptului de proprietate, drepturi reale de garanție și sarcini	Referințe
NU SUNT	

## Anexa Nr. 1 La Partea I

## Teren

Nr cadastral	Suprafața (mp)*	Observații / Referințe
	1.200	

\* Suprafața este determinată în planul de proiecție Stereo 70.



## Date referitoare la teren

Crt	Categorie folosință	Intra vilan	Suprafața (mp)	Tarla	Parcelă	Nr. topo	Observații / Referințe
1	faneata	NU	1.200	-	-	-	

## Lungime Segmente

1) Valorile lungimilor segmentelor sunt obținute din proiecție în plan.

Punct început	X / Y	Punct sfârșit	X / Y	Lungime segment (** (m)
1	400.068,938 541.807,446	2	400.077,884 541.826,608	21.147
2	400.077,884 541.826,608	3	400.072,808 541.838,489	12.92
3	400.072,808 541.838,489	4	400.066,216 541.836,227	6.97
4	400.066,216 541.836,227	5	400.039,151 541.806,257	40.382
5	400.039,151 541.806,257	6	400.050,731 541.768,447	39.544

Punct început	X / Y	Punct sfârșit	X / Y	Lungime segment (** (m)
6	400.050,731 541.768,447	1	400.068,938 541.807,446	43.039

\*\* Lungimile segmentelor sunt determinate în planul de proiecție Stereo 70 și sunt rotunjite la 1 milimetru.

\*\*\* Distanța dintre puncte este formată din segmente cumulate ce sunt mai mici decât valoarea 1 milimetru.





**DATE DESPRE IMOBILUL NR. 7730**

Oficiul de Cadastru și Publicitate Imobiliară ALBA  
Biroul de Cadastru și Publicitate Imobiliară Aiud

**A. Partea I. Descrierea imobilului**

TEREN Extravilan

Adresa: Jud. Alba

Nr. Crt	Nr cadastral Nr. topografic	Suprafața* (mp)	Observații / Referințe
A1		1.419	Sector cadastral:59 Teren neimprejmuit;

**B. Partea II. Proprietari și acte**

Inscrieri privitoare la dreptul de proprietate și alte drepturi reale		Referințe
/		
Act Normativ nr. 7, din 13/03/1996 emis de PARLAMENT;		
B1	Inscrierea provizorie, drept de PROPRIETATE, dobandit prin Lege, cota actuala 1/1	A1
	1) UAT MIRĂSLĂU, CIF:9999999999999	
	OBSERVATII: PROPRIETAR NEIDENTIFICAT	

**C. Partea III. SARCINI .**

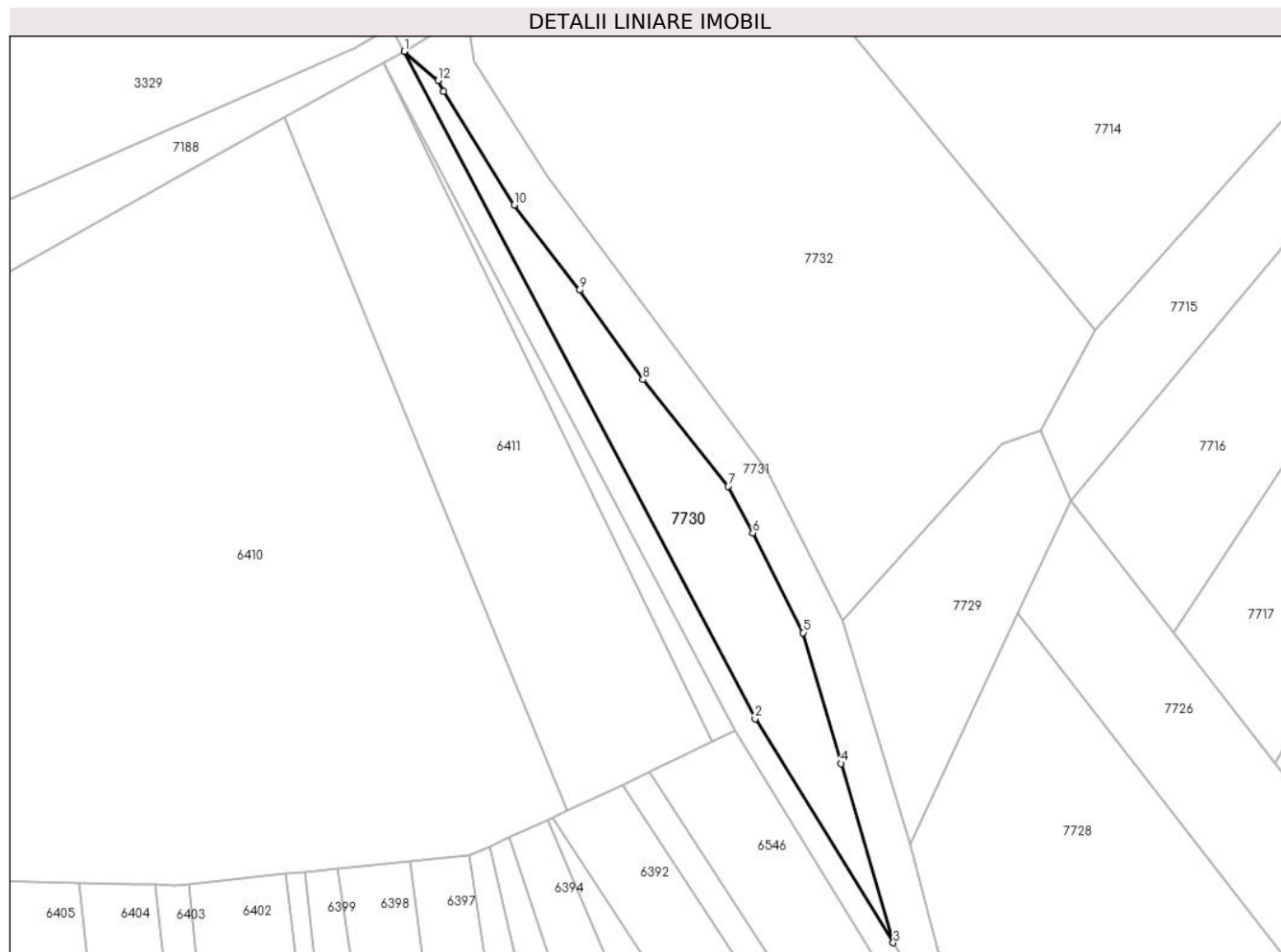
Inscrieri privind dezmembramintele dreptului de proprietate, drepturi reale de garanție și sarcini	Referințe
NU SUNT	

## Anexa Nr. 1 La Partea I

## Teren

Nr cadastral	Suprafața (mp)*	Observații / Referințe
	1.419	

\* Suprafața este determinată în planul de proiecție Stereo 70.



## Date referitoare la teren

Crt	Categorie folosință	Intravilan	Suprafața (mp)	Tarla	Parcelă	Nr. topo	Observații / Referințe
1	altele	NU	1.419	-	-	-	Tufăriș

## Lungime Segmente

1) Valorile lungimilor segmentelor sunt obținute din proiecție în plan.

Punct început	X / Y	Punct sfârșit	X / Y	Lungime segment (** (m)
1	399.964,919 541.902,56	2	400.024,398 541.789,634	127.632
2	400.024,398 541.789,634	3	400.047,797 541.751,732	44.543
3	400.047,797 541.751,732	4	400.038,986 541.782,059	31.581
4	400.038,986 541.782,059	5	400.032,522 541.804,202	23.068
5	400.032,522 541.804,202	6	400.023,993 541.821,063	18.895

Punct început	X / Y	Punct sfârșit	X / Y	Lungime segment (** (m)
6	400.023,993 541.821,063	7	400.019,82 541.828,978	8.948
7	400.019,82 541.828,978	8	400.005,352 541.847,01	23.118
8	400.005,352 541.847,01	9	399.994,635 541.862,186	18.578
9	399.994,635 541.862,186	10	399.983,57 541.876,571	18.149
10	399.983,57 541.876,571	11	399.971,58 541.895,755	22.622
11	399.971,58 541.895,755	12	399.970,658 541.897,642	2.1
12	399.970,658 541.897,642	1	399.964,919 541.902,56	7.559

\*\* Lungimile segmentelor sunt determinate în planul de proiecție Stereo 70 și sunt rotunjite la 1 milimetru.

\*\*\* Distanța dintre puncte este formată din segmente cumulate ce sunt mai mici decât valoarea 1 milimetru.



**DATE DESPRE IMOBILUL NR. 7731**

Oficiul de Cadastru și Publicitate Imobiliară ALBA  
Biroul de Cadastru și Publicitate Imobiliară Aiud

**A. Partea I. Descrierea imobilului**

TEREN Extravilan

Adresa: Jud. Alba

Nr. Crt	Nr cadastral Nr. topografic	Suprafața* (mp)	Observații / Referințe
A1		2.182	Sector cadastral:59 Teren neimprejmuit;

**B. Partea II. Proprietari și acte**

Inscrieri privitoare la dreptul de proprietate și alte drepturi reale		Referințe
/		
Act Normativ nr. 7, din 13/03/1996 emis de PARLAMENT;		
B1	Inscrierea provizorie, drept de PROPRIETATE, dobandit prin Lege, cota actuala 1/1	A1
	1) UAT MIRĂSLĂU, CIF:9999999999999	
	OBSERVATII: PROPRIETAR NEIDENTIFICAT	

**C. Partea III. SARCINI .**

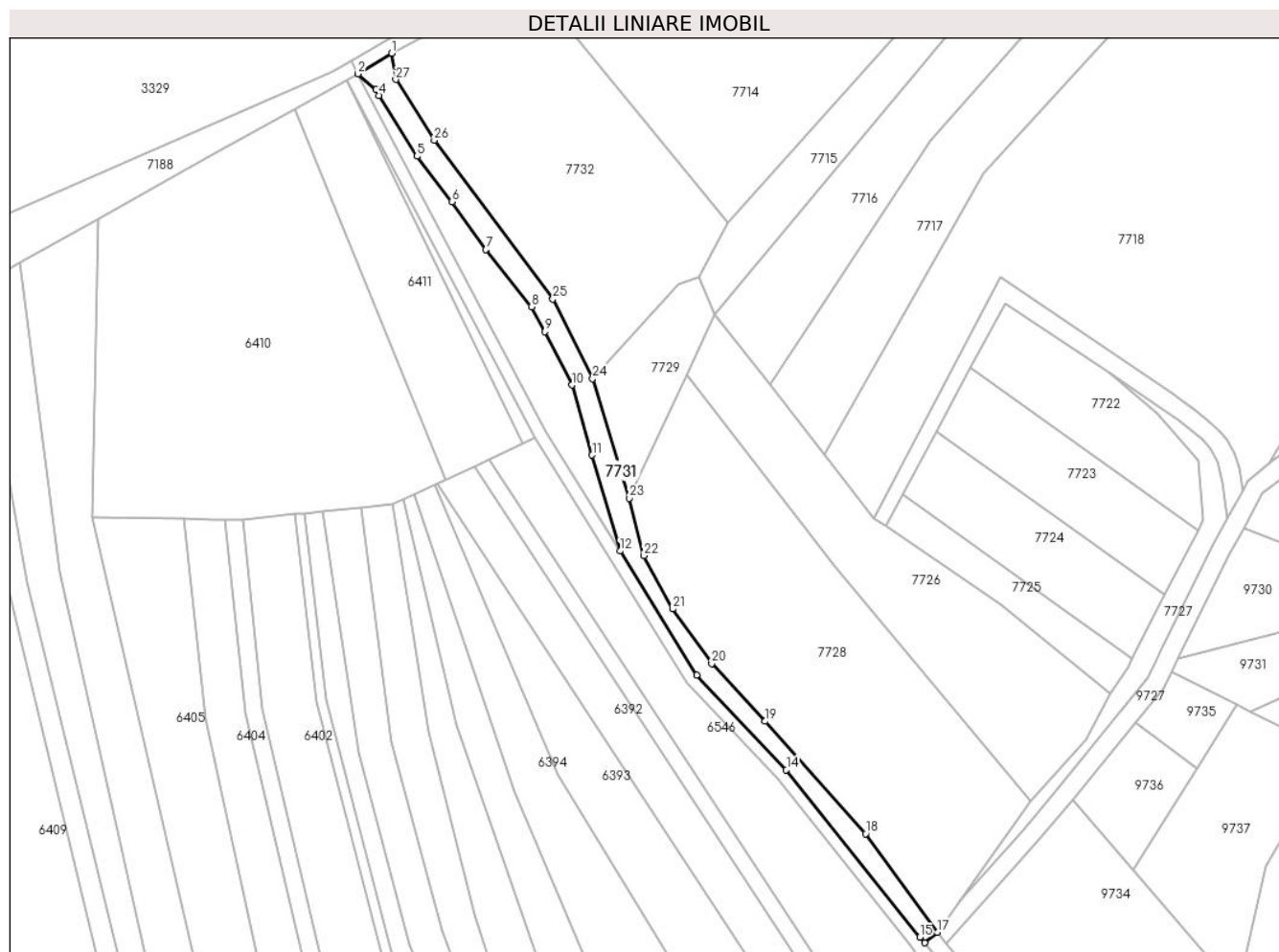
Inscrieri privind dezmembramintele dreptului de proprietate, drepturi reale de garanție și sarcini	Referințe
NU SUNT	

## Anexa Nr. 1 La Partea I

## Teren

Nr cadastral	Suprafața (mp)*	Observații / Referințe
	2.182	

\* Suprafața este determinată în planul de proiecție Stereo 70.



## Date referitoare la teren

Crt	Categorie folosință	Intra vilan	Suprafața (mp)	Tarla	Parcelă	Nr. topo	Observații / Referințe
1	drum	NU	2.182	-	-	-	

## Lungime Segmente

1) Valorile lungimilor segmentelor sunt obținute din proiecție în plan.

Punct început	X / Y	Punct sfârșit	X / Y	Lungime segment (** (m)
1	399.975,507 541.909,112	2	399.964,919 541.902,56	12.451
3	399.970,658 541.897,642	4	399.971,58 541.895,755	2.1
5	399.983,57 541.876,571	6	399.994,635 541.862,186	18.149
7	400.005,352 541.847,01	8	400.019,82 541.828,978	23.118
9	400.023,993 541.821,063	10	400.032,522 541.804,202	18.895

Punct început	X / Y	Punct sfârșit	X / Y	Lungime segment (** (m)
2	399.964,919 541.902,56	3	399.970,658 541.897,642	7.559
4	399.971,58 541.895,755	5	399.983,57 541.876,571	22.622
6	399.994,635 541.862,186	7	400.005,352 541.847,01	18.578
8	400.019,82 541.828,978	9	400.023,993 541.821,063	8.948
10	400.032,522 541.804,202	11	400.038,986 541.782,059	23.068

Punct început	X / Y	Punct sfârșit	X / Y	Lungime segment (** (m)
11	400.038,986 541.782,059	12	400.047,797 541.751,732	31.581
13	400.072,012 541.712,508	14	400.100,415 541.682,564	41.272
15	400.142,646 541.629,655	16	400.144,132 541.627,877	2.317
17	400.148,174 541.631,25	18	400.125,535 541.662,359	38.475
19	400.093,712 541.697,911	20	400.076,781 541.716,143	24.88
21	400.064,391 541.733,434	22	400.055,37 541.750,273	19.103
23	400.050,731 541.768,447	24	400.039,151 541.806,257	39.544
25	400.026,582 541.831,464	26	399.989,001 541.881,603	62.66
27	399.976,827 541.900,818	1	399.975,507 541.909,112	8.399

Punct început	X / Y	Punct sfârșit	X / Y	Lungime segment (** (m)
12	400.047,797 541.751,732	13	400.072,012 541.712,508	46.096
14	400.100,415 541.682,564	15	400.142,646 541.629,655	67.697
16	400.144,132 541.627,877	17	400.148,174 541.631,25	5.264
18	400.125,535 541.662,359	19	400.093,712 541.697,911	47.714
20	400.076,781 541.716,143	21	400.064,391 541.733,434	21.272
22	400.055,37 541.750,273	23	400.050,731 541.768,447	18.757
24	400.039,151 541.806,257	25	400.026,582 541.831,464	28.167
26	399.989,001 541.881,603	27	399.976,827 541.900,818	22.746

\*\* Lungimile segmentelor sunt determinate în planul de proiecție Stereo 70 și sunt rotunjite la 1 milimetru.

\*\*\* Distanța dintre puncte este formată din segmente cumulate ce sunt mai mici decât valoarea 1 milimetru.





**DATE DESPRE IMOBILUL NR. 7732**

Oficiul de Cadastru și Publicitate Imobiliară ALBA  
Biroul de Cadastru și Publicitate Imobiliară Aiud

**A. Partea I. Descrierea imobilului**

TEREN Extravilan

Adresa: Jud. Alba

Nr. Crt	Nr cadastral Nr. topografic	Suprafața* (mp)	Observații / Referințe
A1		6.300	Sector cadastral:59 Teren neimprejmuit;

**B. Partea II. Proprietari și acte**

Inscrieri privitoare la dreptul de proprietate și alte drepturi reale	Referințe
/	
Act Administrativ nr. 14185/1420, din 30/01/2009 emis de CJPSDPAT ALBA (titlu de proprietate);	
B1	A1
Intabulare, drept de PROPRIETATE, dobandit prin Reconstituire, cota actuala 1/1 1) TARNA FLORICA	

**C. Partea III. SARCINI .**

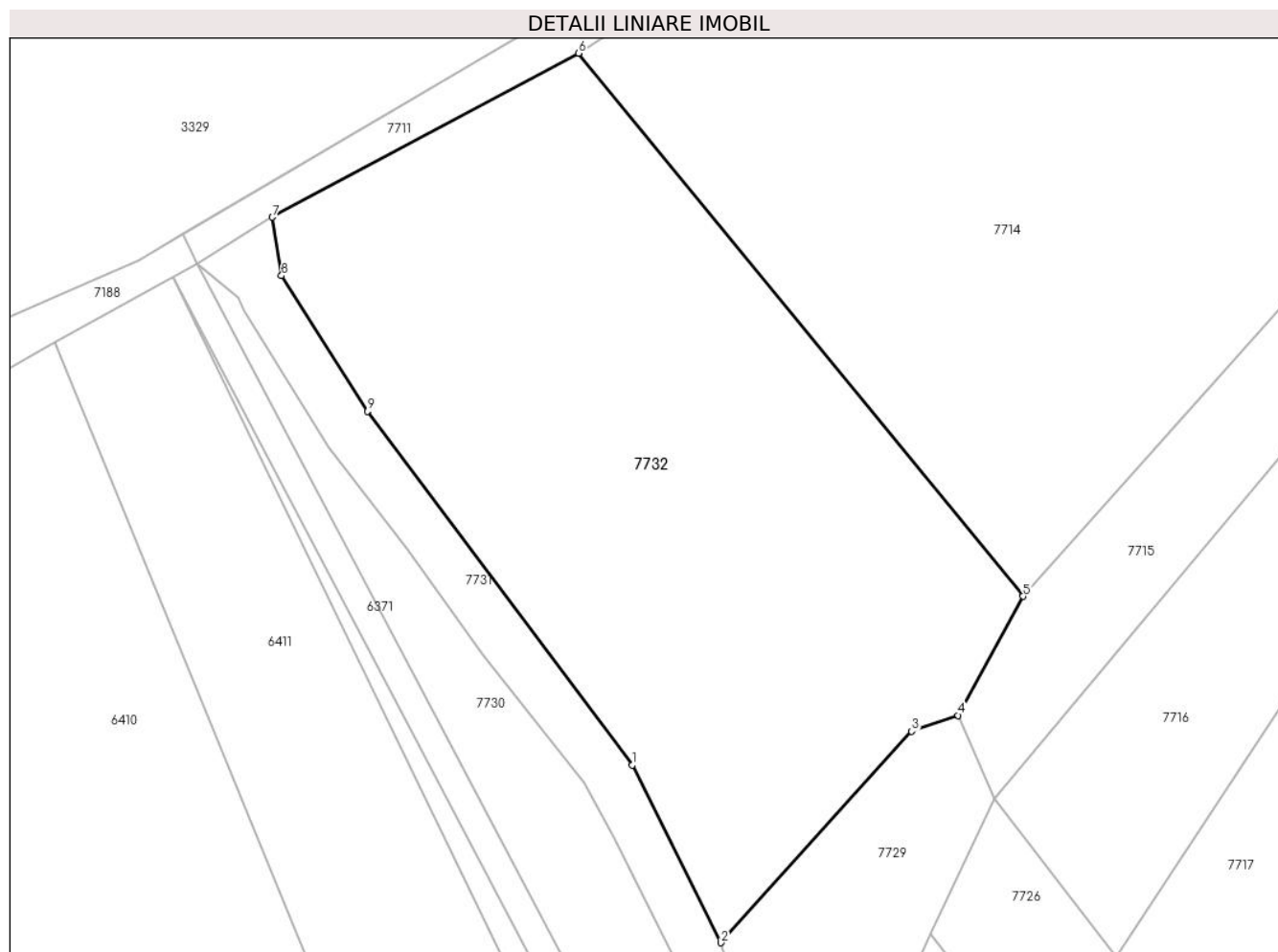
Inscrieri privind dezmembramintele dreptului de proprietate, drepturi reale de garanție și sarcini	Referințe
NU SUNT	

## Anexa Nr. 1 La Partea I

## Teren

Nr cadastral	Suprafața (mp)*	Observații / Referințe
	6.300	

\* Suprafața este determinată în planul de proiecție Stereo 70.



## Date referitoare la teren

Crt	Categorie folosință	Intravilan	Suprafața (mp)	Tarla	Parcelă	Nr. topo	Observații / Referințe
1	arabil	NU	6.300	-	2356/5	-	

## Lungime Segmente

1) Valorile lungimilor segmentelor sunt obținute din proiecție în plan.

Punct început	X / Y	Punct sfârșit	X / Y	Lungime segment (** (m)
1	400.026,582 541.831,464	2	400.039,151 541.806,257	28.167
2	400.039,151 541.806,257	3	400.066,216 541.836,227	40.382
3	400.066,216 541.836,227	4	400.072,808 541.838,489	6.97
4	400.072,808 541.838,489	5	400.082,009 541.855,378	19.233
5	400.082,009 541.855,378	6	400.018,941 541.932,353	99.512

Punct început	X / Y	Punct sfârșit	X / Y	Lungime segment (** (m)
6	400.018,941 541.932,353	7	399.975,507 541.909,112	49.261
7	399.975,507 541.909,112	8	399.976,827 541.900,818	8.399
8	399.976,827 541.900,818	9	399.989,001 541.881,603	22.746
9	399.989,001 541.881,603	1	400.026,582 541.831,464	62.66

\*\* Lungimile segmentelor sunt determinate în planul de proiecție Stereo 70 și sunt rotunjite la 1 milimetru.

\*\*\* Distanța dintre puncte este formată din segmente cumulate ce sunt mai mici decât valoarea 1 milimetru.



**DATE DESPRE IMOBILUL NR. 7734**

Oficiul de Cadastru și Publicitate Imobiliară ALBA  
Biroul de Cadastru și Publicitate Imobiliară Aiud

**A. Partea I. Descrierea imobilului**

TEREN Intravilan

Adresa: Loc. Miraslau, Jud. Alba

Nr. Crt	Nr cadastral Nr. topografic	Suprafața* (mp)	Observații / Referințe
A1		202	Sector cadastral:59 Teren neimprejmuit;

**B. Partea II. Proprietari și acte**

Inscrieri privitoare la dreptul de proprietate și alte drepturi reale		Referințe
/		
Act Normativ nr. 7, din 13/03/1996 emis de PARLAMENT;		
B1	Inscrierea provizorie, drept de PROPRIETATE, dobandit prin Lege, cota actuala 1/1	A1
	1) UAT MIRĂSLĂU, CIF:9999999999999	
	OBSERVATII: PROPRIETAR NEIDENTIFICAT	

**C. Partea III. SARCINI .**

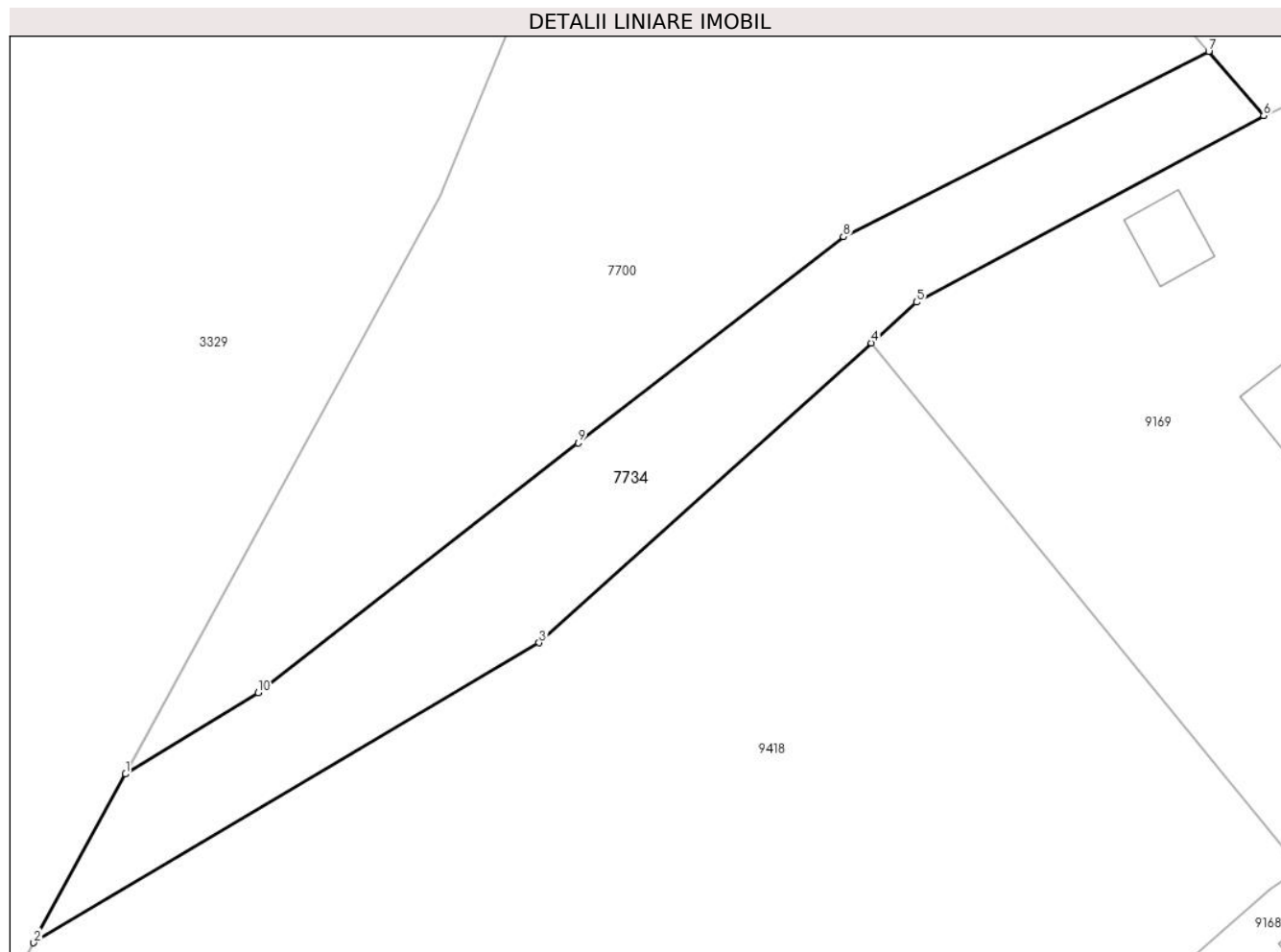
Inscrieri privind dezmembramintele dreptului de proprietate, drepturi reale de garanție și sarcini	Referințe
NU SUNT	

## Anexa Nr. 1 La Partea I

## Teren

Nr cadastral	Suprafața (mp)*	Observații / Referințe
	202	

\* Suprafața este determinată în planul de proiecție Stereo 70.



## Date referitoare la teren

Crt	Categorie folosință	Intravilan	Suprafața (mp)	Tarla	Parcelă	Nr. topo	Observații / Referințe
1	ape curgătoare	DA	202	-	-	-	Canal

## Lungime Segmente

1) Valorile lungimilor segmentelor sunt obținute din proiecție în plan.

Punct început	X / Y	Punct sfârșit	X / Y	Lungime segment (** (m)
1	400.036,803 542.226,018	2	400.033,394 542.219,762	7.124
2	400.033,394 542.219,762	3	400.052,159 542.230,889	21.816
3	400.052,159 542.230,889	4	400.064,495 542.242,006	16.606
4	400.064,495 542.242,006	5	400.066,174 542.243,519	2.26
5	400.066,174 542.243,519	6	400.079,064 542.250,447	14.634

Punct început	X / Y	Punct sfârșit	X / Y	Lungime segment (** (m)
6	400.079,064 542.250,447	7	400.077,025 542.252,822	3.13
7	400.077,025 542.252,822	8	400.063,46 542.245,95	15.207
8	400.063,46 542.245,95	9	400.053,608 542.238,297	12.474
9	400.053,608 542.238,297	10	400.041,72 542.229,043	15.066
10	400.041,72 542.229,043	1	400.036,803 542.226,018	5.773

\*\* Lungimile segmentelor sunt determinate în planul de proiecție Stereo 70 și sunt rotunjite la 1 milimetru.

\*\*\* Distanța dintre puncte este formată din segmente cumulate ce sunt mai mici decât valoarea 1 milimetru.





**DATE DESPRE IMOBILUL NR. 7898**

Oficiul de Cadastru și Publicitate Imobiliară ALBA  
Biroul de Cadastru și Publicitate Imobiliară Aiud

**A. Partea I. Descrierea imobilului**

TEREN Intravilan

Adresa: Loc. Miraslau, Jud. Alba

Nr. Crt	Nr cadastral Nr. topografic	Suprafața* (mp)	Observații / Referințe
A1		560	Sector cadastral:59 Teren neimprejmuit;

**B. Partea II. Proprietari și acte**

Inscrieri privitoare la dreptul de proprietate și alte drepturi reale		Referințe
<b>1 / 01/01/2024</b>		
Act Normativ nr. 7, din 13/03/1996 emis de PARLAMENT;		
B1	Inscrierea provizorie, drept de PROPRIETATE, dobandit prin Lege, cota actuala 1/1	A1
	1) <b>UAT MIRĂSLĂU</b> , CIF:9999999999999	
	<i>OBSERVATII: PROPRIETAR NEIDENTIFICAT</i>	

**C. Partea III. SARCINI .**

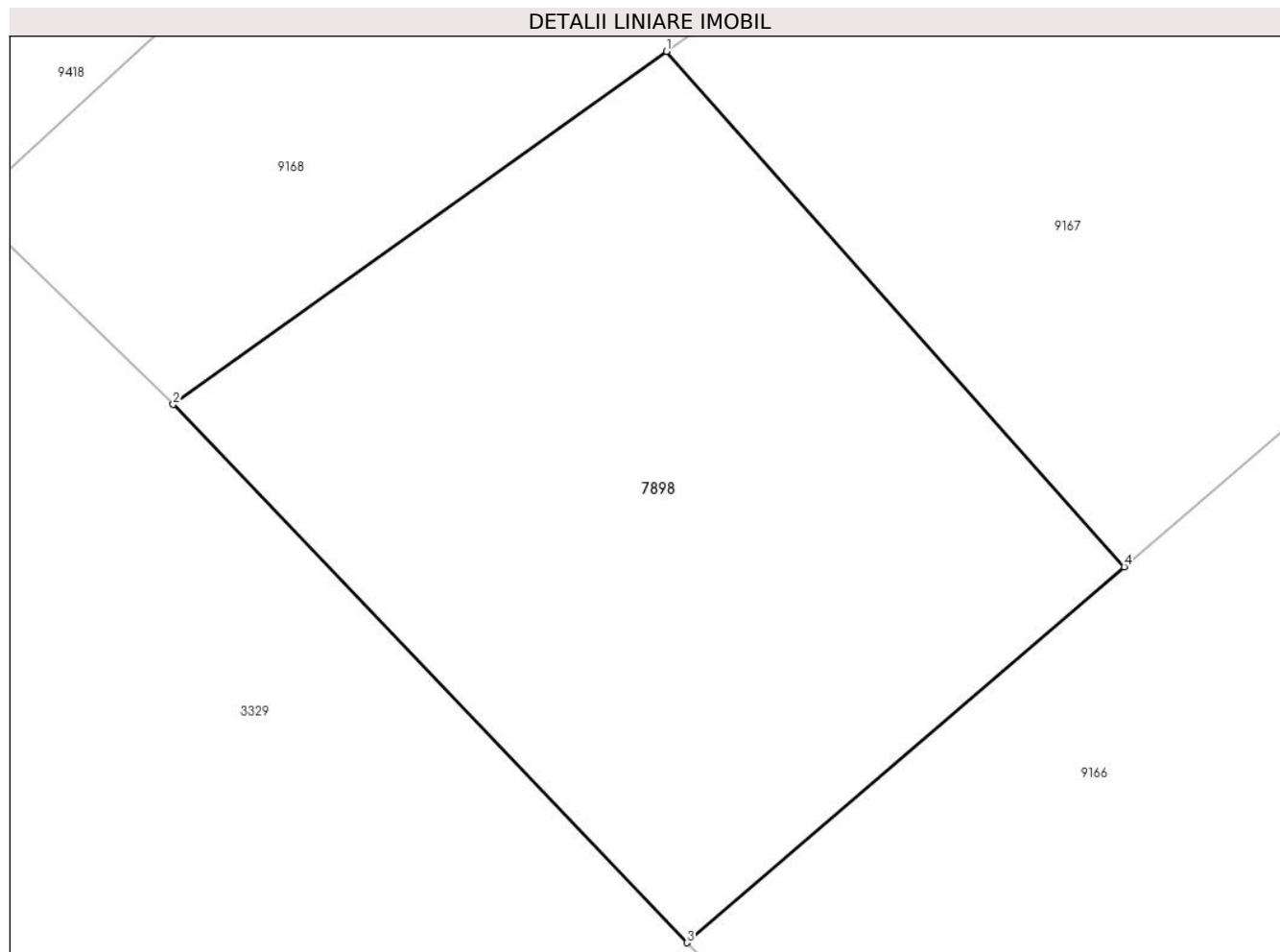
Inscrieri privind dezmembramintele dreptului de proprietate, drepturi reale de garanție și sarcini	Referințe
NU SUNT	

## Anexa Nr. 1 La Partea I

## Teren

Nr cadastral	Suprafața (mp)*	Observații / Referințe
	560	

\* Suprafața este determinată în planul de proiecție Stereo 70.



## Date referitoare la teren

Crt	Categorie folosință	Intra vilan	Suprafața (mp)	Tarla	Parcelă	Nr. topo	Observații / Referințe
1	arabil	DA	560	-	-	-	

## Lungime Segmente

1) Valorile lungimilor segmentelor sunt obținute din proiecție în plan.

Punct început	X / Y	Punct sfârșit	X / Y	Lungime segment (** (m)
1	400.068,654 542.195,277	2	400.050,668 542.182,422	22.108
2	400.050,668 542.182,422	3	400.069,401 542.162,817	27.116
3	400.069,401 542.162,817	4	400.085,337 542.176,506	21.008
4	400.085,337 542.176,506	1	400.068,654 542.195,277	25.113

\*\* Lungimile segmentelor sunt determinate în planul de proiecție Stereo 70 și sunt rotunjite la 1 milimetru.

**\*\*\* Distanţa dintre puncte este formată din segmente cumulate ce sunt mai mici decât valoarea 1 milimetru.**



**DATE DESPRE IMOBILUL NR. 9132**

Oficiul de Cadastru și Publicitate Imobiliară ALBA  
Biroul de Cadastru și Publicitate Imobiliară Aiud

**A. Partea I. Descrierea imobilului**

TEREN Intravilan

Nr. CF vechi:1344

Adresa: Loc. Miraslau, Jud. Alba

Nr. Crt	Nr cadastral Nr. topografic	Suprafața* (mp)	Observații / Referințe
A1	73027	1.859	Sector cadastral:59 Teren neimpregmuit;

**Construcții**

Crt	Nr cadastral Nr. topografic	Adresa	Observații / Referințe
A1.1	73027-C1	Loc. Miraslau, Nr. 181, Jud. Alba	Nr. niveluri:1; S. construita la sol:149 mp; S. construita desfasurata:149 mp; casă

**B. Partea II. Proprietari și acte**

Inscrieri privitoare la dreptul de proprietate și alte drepturi reale		Referințe
<b>3047 / 29/11/2001</b>		
Act Administrativ nr. T.P. nr 11402/999/2001, din 29/11/2001 emis de Comisia jud Alba (titlu de proprietate);		
B1	Intabulare, drept de PROPRIETATEcu titlu reconstituire, dobandit prin Reconstituire, cota actuala 1/1 1) RUSU I DAVID	A1, A1.1

**C. Partea III. SARCINI .**

Inscrieri privind dezmembramintele dreptului de proprietate, drepturi reale de garanție și sarcini	Referințe
NU SUNT	

## Anexa Nr. 1 La Partea I

## Teren

Nr cadastral	Suprafața (mp)*	Observații / Referințe
73027	1.859	

\* Suprafața este determinată în planul de proiecție Stereo 70.



## Date referitoare la teren

Crt	Categorie folosință	Intravilan	Suprafața (mp)	Tarla	Parcelă	Nr. topo	Observații / Referințe
1	curți constructii	DA	709	-	-	390	
2	arabil	DA	1.150	-	-	391/1/1	

## Date referitoare la construcții

Crt	Număr	Destinație construcție	Supraf. (mp)	Situație juridică	Observații / Referințe
A1.1	73027-C1	construcții de locuințe	149	Cu acte	Nr. niveluri:1; S. construita la sol:149 mp; S. construita desfasurata:149 mp; casă

## Lungime Segmente

1) Valorile lungimilor segmentelor sunt obținute din proiecție în plan.

Punct început	X / Y	Punct sfârșit	X / Y	Lungime segment (** (m)
1	400.411,149 542.038,297	2	400.396,124 542.037,057	15.077
3	400.371,557 542.029,594	4	400.383,148 542.008,267	24.274
5	400.385,862 542.009,545	6	400.387,706 542.010,411	2.038

Punct început	X / Y	Punct sfârșit	X / Y	Lungime segment (** (m)
2	400.396,124 542.037,057	3	400.371,557 542.029,594	25.675
4	400.383,148 542.008,267	5	400.385,862 542.009,545	3.0
6	400.387,706 542.010,411	7	400.388,688 542.010,842	1.072

Punct început	X / Y	Punct sfârșit	X / Y	Lungime segment (** (m))
7	400.388,688 542.010,842	8	400.391,715 542.011,97	3.23
9	400.393,782 542.012,576	10	400.395,88 542.013,063	2.154
11	400.398,003 542.013,429	12	400.401,218 542.013,75	3.23
13	400.403,371 542.013,81	14	400.405,524 542.013,748	2.154
15	400.407,67 542.013,562	16	400.409,802 542.013,254	2.154
17	400.411,908 542.012,826	18	400.415,764 542.011,927	3.959
19	400.417,674 542.011,534	20	400.420,552 542.011,009	2.925
21	400.426,131 542.009,958	22	400.429,731 542.009,605	3.617
23	400.446,263 542.009,678	24	400.448,87 542.014,215	5.233
25	400.447,486 542.020,045	26	400.445,55 542.027,78	7.974
27	400.442,09 542.042,912	28	400.425,506 542.039,669	16.898

Punct început	X / Y	Punct sfârșit	X / Y	Lungime segment (** (m))
8	400.391,715 542.011,97	9	400.393,782 542.012,576	2.154
10	400.395,88 542.013,063	11	400.398,003 542.013,429	2.154
12	400.401,218 542.013,75	13	400.403,371 542.013,81	2.154
14	400.405,524 542.013,748	15	400.407,67 542.013,562	2.154
16	400.409,802 542.013,254	17	400.411,908 542.012,826	2.149
18	400.415,764 542.011,927	19	400.417,674 542.011,534	1.951
20	400.420,552 542.011,009	21	400.426,131 542.009,958	5.677
22	400.429,731 542.009,605	23	400.446,263 542.009,678	16.533
24	400.448,87 542.014,215	25	400.447,486 542.020,045	5.992
26	400.445,55 542.027,78	27	400.442,09 542.042,912	15.522
28	400.425,506 542.039,669	1	400.411,149 542.038,297	14.423

\*\* Lungimile segmentelor sunt determinate în planul de proiecție Stereo 70 și sunt rotunjite la 1 milimetru.

\*\*\* Distanța dintre puncte este formată din segmente cumulate ce sunt mai mici decât valoarea 1 milimetru.





**DATE DESPRE IMOBILUL NR. 9133**

Oficiul de Cadastru și Publicitate Imobiliară ALBA  
Biroul de Cadastru și Publicitate Imobiliară Aiud

**A. Partea I. Descrierea imobilului**

TEREN Intravilan

Adresa: Loc. Miraslau, Nr. 180, Jud. Alba

Nr. Crt	Nr cadastral Nr. topografic	Suprafața* (mp)	Observații / Referințe
A1		679	Sector cadastral:59 Teren imprejmuit;

**B. Partea II. Proprietari și acte**

Inscrieri privitoare la dreptul de proprietate și alte drepturi reale	Referințe
/	
Act Administrativ nr. 5174/183, din 09/11/1994 emis de CJPSDPAT ALBA (titlu de proprietate);	
B1	A1
Intabulare, drept de PROPRIETATE, dobandit prin Reconstituire, cota actuala 1/1 1) HOCA DOMNICA	

**C. Partea III. SARCINI .**

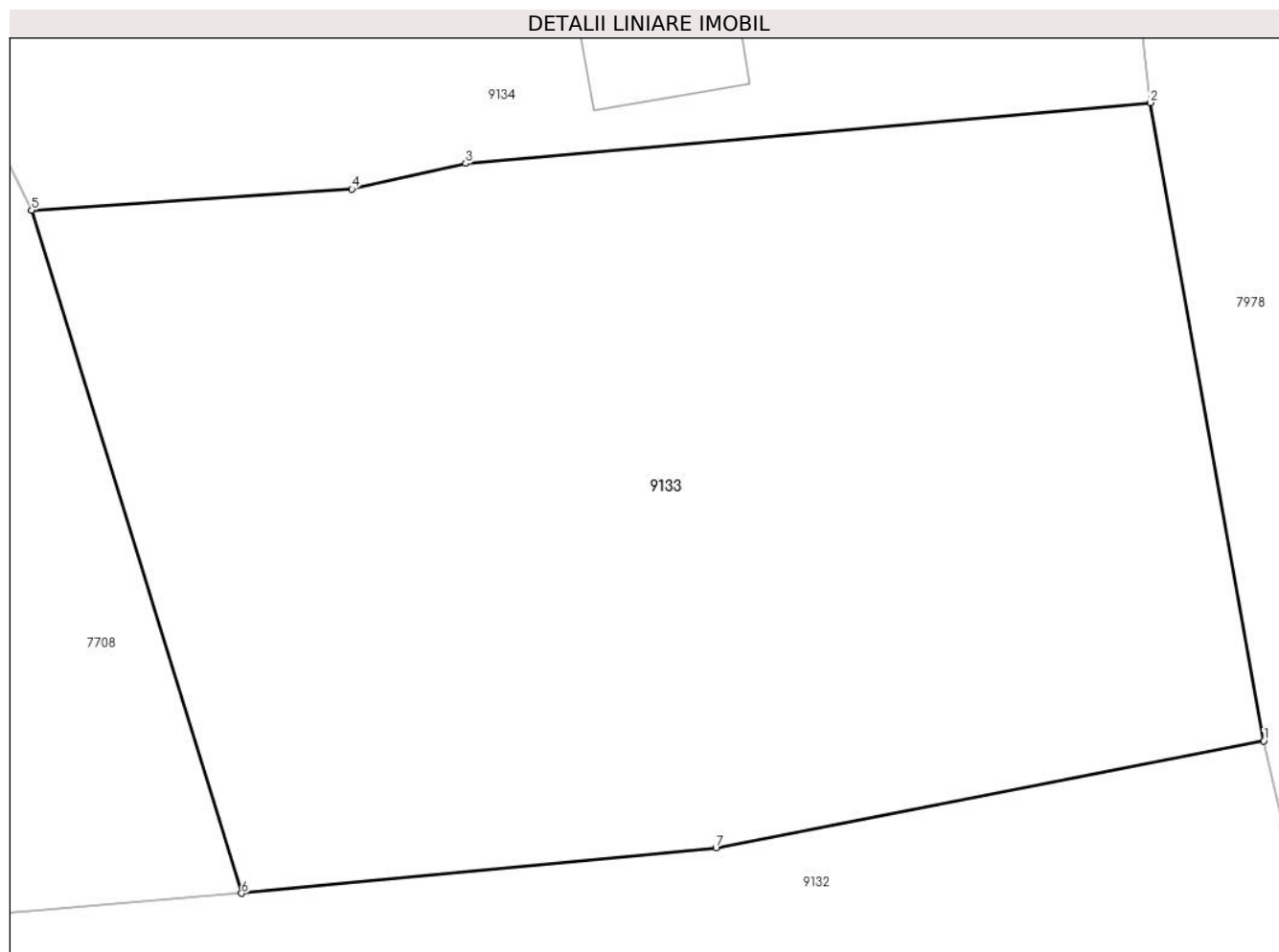
Inscrieri privind dezmembramintele dreptului de proprietate, drepturi reale de garanție și sarcini	Referințe
NU SUNT	

## Anexa Nr. 1 La Partea I

## Teren

Nr cadastral	Suprafața (mp)*	Observații / Referințe
	679	

\* Suprafața este determinată în planul de proiecție Stereo 70.



## Date referitoare la teren

Crt	Categorie folosință	Intravilan	Suprafața (mp)	Tarla	Parcelă	Nr. topo	Observații / Referințe
1	curți constructii	DA	357	-	450	-	
2	arabil	DA	322	-	451	-	

## Lungime Segmente

1) Valorile lungimilor segmentelor sunt obținute din proiecție în plan.

Punct început	X / Y	Punct sfârșit	X / Y	Lungime segment (** (m)
1	400.442,09 542.042,912	2	400.438,654 542.062,222	19.614
2	400.438,654 542.062,222	3	400.417,926 542.060,382	20.809
3	400.417,926 542.060,382	4	400.414,486 542.059,607	3.527
4	400.414,486 542.059,607	5	400.404,79 542.058,964	9.717

Punct început	X / Y	Punct sfârșit	X / Y	Lungime segment (** (m)
5	400.404,79 542.058,964	6	400.411,149 542.038,297	21.623
6	400.411,149 542.038,297	7	400.425,506 542.039,669	14.423
7	400.425,506 542.039,669	1	400.442,09 542.042,912	16.898

\*\* Lungimile segmentelor sunt determinate în planul de proiecție Stereo 70 și sunt rotunjite la 1 milimetru.

\*\*\* Distanța dintre puncte este formată din segmente cumulate ce sunt mai mici decât valoarea 1 milimetru.



**DATE DESPRE IMOBILUL NR. 9134**

Oficiul de Cadastru și Publicitate Imobiliară ALBA  
Biroul de Cadastru și Publicitate Imobiliară Aiud

**A. Partea I. Descrierea imobilului**

TEREN Intravilan

Adresa: Loc. Miraslau, Nr. 179, Jud. Alba

Nr. Crt	Nr cadastral Nr. topografic	Suprafața* (mp)	Observații / Referințe
A1	72664	1.512	Sector cadastral:59 Teren imprejmuit;

**Construcții**

Crt	Nr cadastral Nr. topografic	Adresa	Observații / Referințe
A1.1	72664-C1	Loc. Miraslau, Jud. Alba	Nr. niveluri:1; S. construita la sol:79 mp; S. construita desfasurata:79 mp; S CONSTRUIT DESFASURATA 79 MP, CASA DE LOCUIT DIN CARAMIDA, PIVNITA, CONSTRUITA IN ANUL 1940, REGIM INALTIME PARTER, FUNDATIE DE BETON, INVELITOARE TIGLA
A1.2	72664-C2	Loc. Miraslau, Jud. Alba	Nr. niveluri:1; S. construita la sol:52 mp; S. construita desfasurata:52 mp; SUPRAFATA CONSTRUIT DESFASURATA 52 MP, ANEXA GOSPODAREASCA DIN CARAMIDA, CONSTRUITA IN ANUL 1940, REGIM INALTIME PARTER, FUNDATIE DE BETON, INVELITOARE TIGLA.

**B. Partea II. Proprietari și acte**

Inscrieri privitoare la dreptul de proprietate și alte drepturi reale		Referințe
<b>3624 / 25/02/2022</b>		
Act Notarial nr. 289, din 21/02/2022 emis de Karacsony Marton Attila;		
B1	Intabulare, drept de PROPRIETATEcu titlu cumpărare bun propriu, dobandit prin Conventie, cota actuala 1/1 1) TUBI SAMUEL, necăsătorit	A1, A1.1, A1.2
<b>2642 / 02/03/2018</b>		
Act Administrativ nr. adeverința nr 678, din 28/02/2018 emis de COMUNA MIRASLAU;		
B2	se actualizează categoriile de folosință curți construcții de 470 mp, livadă de 1042 mp	A1, A1.1, A1.2
<b>9887 / 21/08/2017</b>		
Act Administrativ nr. certificat de atestare a edific. constr. nr. 2694, din 18/07/2017 emis de COMUNA MIRASLAU;		
B3	asupra imobil A+1 se noteaza existenta unei case de locuit si a unei anexe gospodaresti	A1, A1.1, A1.2

**C. Partea III. SARCINI .**

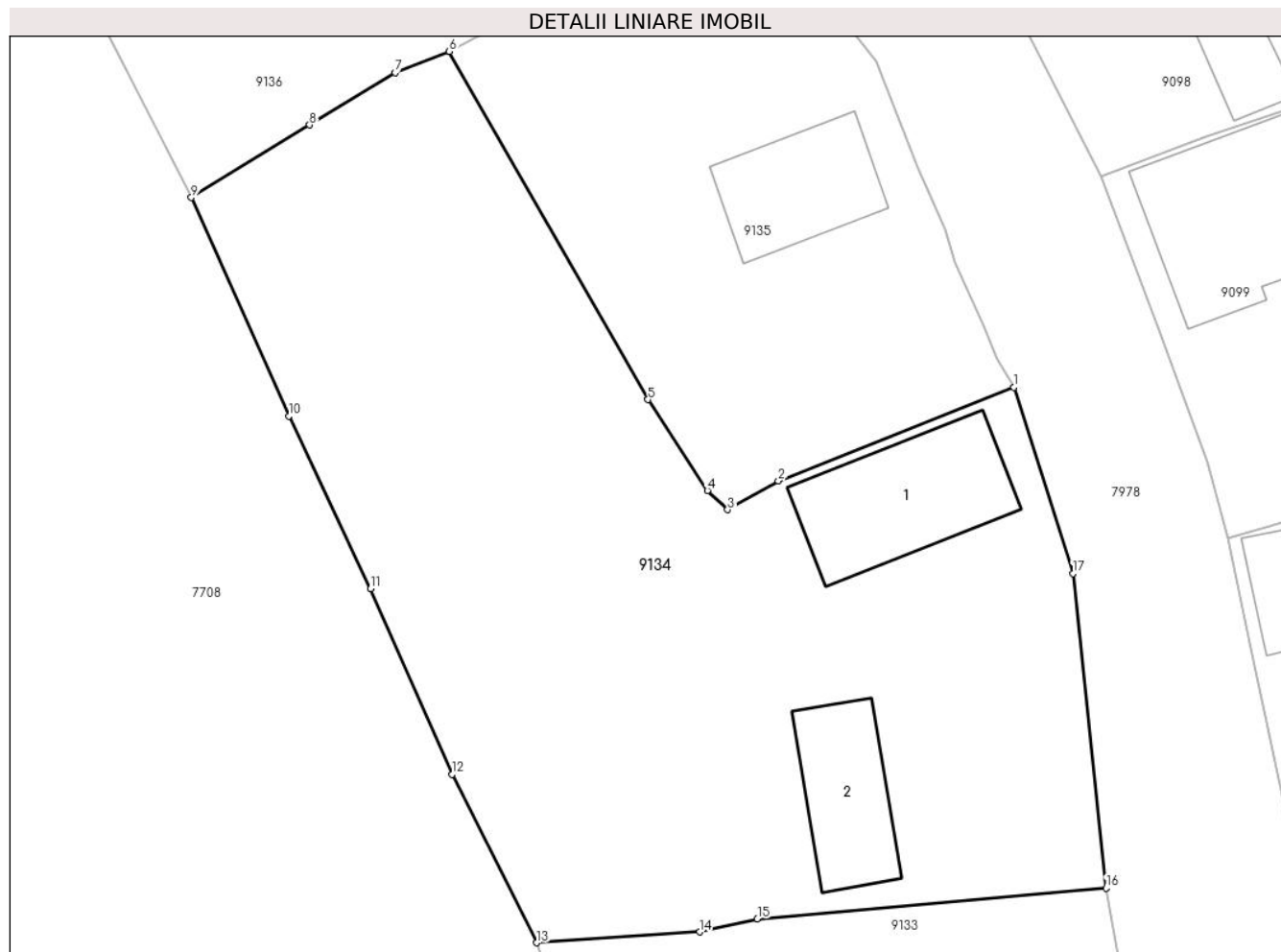
Inscrieri privind dezmembramintele dreptului de proprietate, drepturi reale de garanție și sarcini	Referințe
NU SUNT	

## Anexa Nr. 1 La Partea I

## Teren

Nr cadastral	Suprafața (mp)*	Observații / Referințe
72664	1.512	

\* Suprafața este determinată în planul de proiecție Stereo 70.



## Date referitoare la teren

Crt	Categorie folosință	Intravilan	Suprafața (mp)	Tarla	Parcelă	Nr. topo	Observații / Referințe
1	curți construcții	DA	470	-	447	-	împrejmuit cu gard
2	livada	DA	1.042	-	449	-	împrejmuit cu gard

## Date referitoare la construcții

Crt	Număr	Destinație construcție	Supraf. (mp)	Situație juridică	Observații / Referințe
A1.1	72664-C1	construcții de locuințe	79	Cu acte	Nr. niveluri:1; S. construita la sol:79 mp; S. construita desfasurata:79 mp; S CONSTRUIT DESFASURATA 79 MP, CASA DE LOCUIT DIN CARAMIDA, PIVNITA, CONSTRUITA IN ANUL 1940, REGIM INALTIME PARTER, FUNDATIE DE BETON, INVELITOARE TIGLA
A1.2	72664-C2	construcții anexa	52	Cu acte	Nr. niveluri:1; S. construita la sol:52 mp; S. construita desfasurata:52 mp; SUPRAFATA CONSTRUIT DESFASURATA 52 MP, ANEXA GOSPODAREASCA DIN CARAMIDA, CONSTRUITA IN ANUL 1940, REGIM INALTIME PARTER, FUNDATIE DE BETON, INVELITOARE TIGLA.

**Lungime Segmente**

1) Valorile lungimilor segmentelor sunt obținute din proiecție în plan.

Punct început	X / Y	Punct sfârșit	X / Y	Lungime segment (** (m)
1	400.433,177 542.091,948	2	400.419,172 542.086,395	15.066
2	400.419,172 542.086,395	3	400.416,163 542.084,684	3.461
3	400.416,163 542.084,684	4	400.414,952 542.085,826	1.664
4	400.414,952 542.085,826	5	400.411,422 542.091,227	6.452
5	400.411,422 542.091,227	6	400.399,608 542.111,901	23.811
6	400.399,608 542.111,901	7	400.396,38 542.110,637	3.467
7	400.396,38 542.110,637	8	400.391,297 542.107,532	5.957
8	400.391,297 542.107,532	9	400.384,272 542.103,224	8.24
9	400.384,272 542.103,224	10	400.390,058 542.090,245	14.21
10	400.390,058 542.090,245	11	400.394,926 542.079,983	11.358
11	400.394,926 542.079,983	12	400.399,786 542.068,973	12.035
12	400.399,786 542.068,973	13	400.404,79 542.058,964	11.19
13	400.404,79 542.058,964	14	400.414,486 542.059,607	9.717
14	400.414,486 542.059,607	15	400.417,926 542.060,382	3.527
15	400.417,926 542.060,382	16	400.438,654 542.062,222	20.809
16	400.438,654 542.062,222	17	400.436,68 542.080,888	18.77
17	400.436,68 542.080,888	1	400.433,177 542.091,948	11.602

\*\* Lungimile segmentelor sunt determinate în planul de proiecție Stereo 70 și sunt rotunjite la 1 milimetru.

\*\*\* Distanța dintre puncte este formată din segmente cumulate ce sunt mai mici decât valoarea 1 milimetru.





**DATE DESPRE IMOBILUL NR. 9135**

Oficiul de Cadastru și Publicitate Imobiliară ALBA  
Biroul de Cadastru și Publicitate Imobiliară Aiud

**A. Partea I. Descrierea imobilului**

TEREN Intravilan

Adresa: Loc. Miraslau, Nr. 178, Jud. Alba

Nr. Crt	Nr cadastral Nr. topografic	Suprafața* (mp)	Observații / Referințe
A1		692	Sector cadastral:59 Teren neimprejmuit;

**B. Partea II. Proprietari și acte**

Inscrieri privitoare la dreptul de proprietate și alte drepturi reale		Referințe
/		
Act Normativ nr. 7, din 13/03/1996 emis de PARLAMENT;		
B1	Inscrierea provizorie, drept de PROPRIETATE, dobandit prin Lege, cota actuala 1/1	A1
	1) UAT MIRĂSLĂU, CIF:9999999999999	
	OBSERVATII: PROPRIETAR NEIDENTIFICAT	

**C. Partea III. SARCINI .**

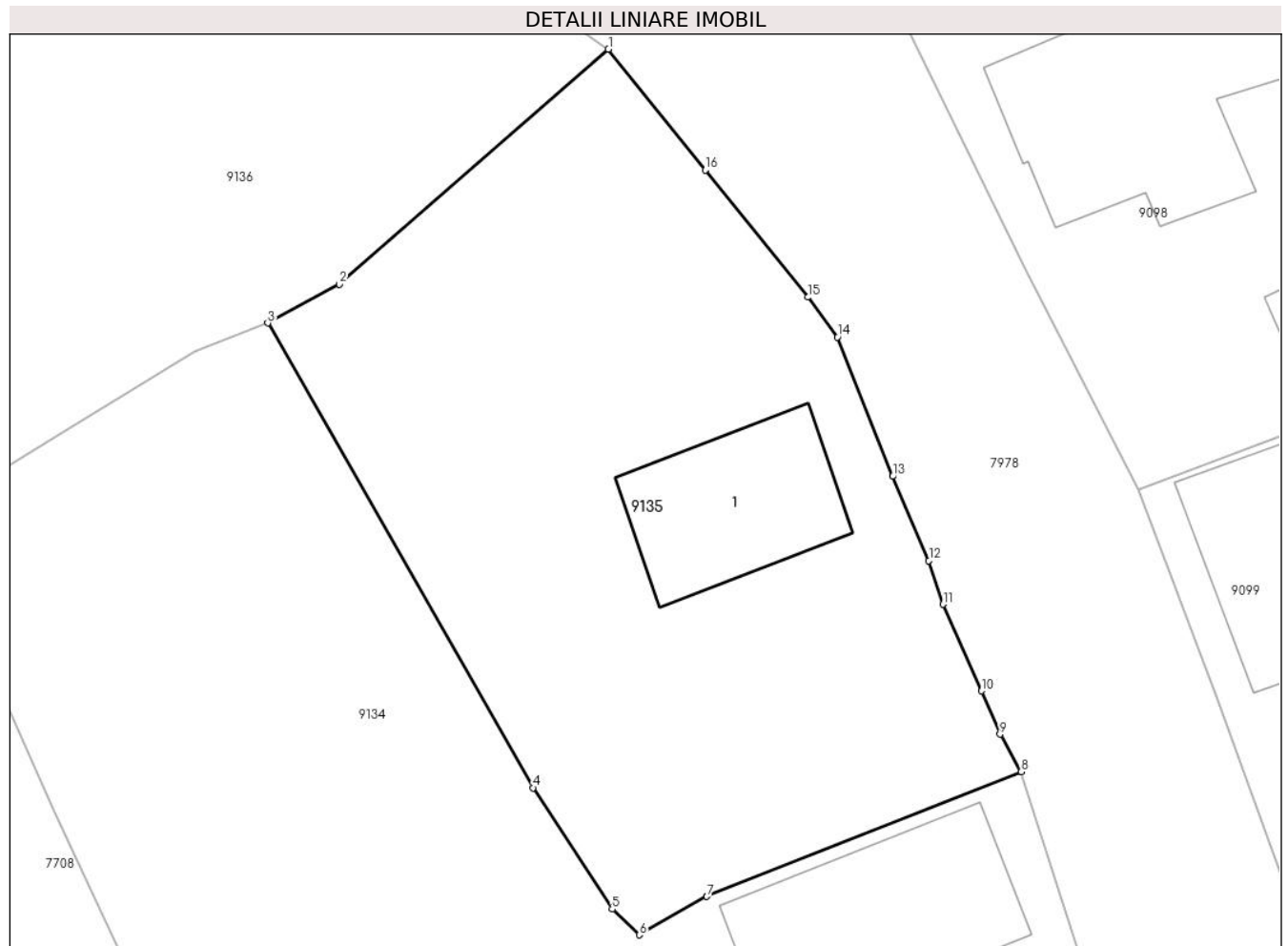
Inscrieri privind dezmembramintele dreptului de proprietate, drepturi reale de garanție și sarcini	Referințe
NU SUNT	

## Anexa Nr. 1 La Partea I

## Teren

Nr cadastral	Suprafața (mp)*	Observații / Referințe
	692	

\* Suprafața este determinată în planul de proiecție Stereo 70.



## Date referitoare la teren

Crt	Categorie folosință	Intra vilan	Suprafața (mp)	Tarla	Parcelă	Nr. topo	Observații / Referințe
1	curți constructii	DA	692	-	-	-	

## Date referitoare la construcții

Crt	Număr	Destinație construcție	Supraf. (mp)	Situație juridică	Observații / Referințe
A1.1		construcții de locuințe	56	Fara acte	Nr. niveluri:1; S. construita la sol:56 mp; S. construita desfasurata:56 mp; Casă

## Lungime Segmente

1) Valorile lungimilor segmentelor sunt obținute din proiecție în plan.

Punct început	X / Y	Punct sfârșit	X / Y	Lungime segment (** (m)
1	400.414,785 542.124,081	2	400.402,802 542.113,618	15.908
2	400.402,802 542.113,618	3	400.399,608 542.111,901	3.626
3	400.399,608 542.111,901	4	400.411,422 542.091,227	23.811
4	400.411,422 542.091,227	5	400.414,952 542.085,826	6.452

Punct început	X / Y	Punct sfârșit	X / Y	Lungime segment (** (m)
5	400.414,952 542.085,826	6	400.416,163 542.084,684	1.664
6	400.416,163 542.084,684	7	400.419,172 542.086,395	3.461
7	400.419,172 542.086,395	8	400.433,177 542.091,948	15.066
8	400.433,177 542.091,948	9	400.432,221 542.093,615	1.922
9	400.432,221 542.093,615	10	400.431,402 542.095,534	2.086
10	400.431,402 542.095,534	11	400.429,691 542.099,389	4.217
11	400.429,691 542.099,389	12	400.429,062 542.101,326	2.036
12	400.429,062 542.101,326	13	400.427,441 542.105,079	4.089
13	400.427,441 542.105,079	14	400.424,98 542.111,273	6.665
14	400.424,98 542.111,273	15	400.423,669 542.113,046	2.206
15	400.423,669 542.113,046	16	400.419,095 542.118,698	7.271
16	400.419,095 542.118,698	1	400.414,785 542.124,081	6.895

\*\* Lungimile segmentelor sunt determinate în planul de proiecție Stereo 70 și sunt rotunjite la 1 milimetru.

\*\*\* Distanța dintre puncte este formată din segmente cumulate ce sunt mai mici decât valoarea 1 milimetru.



**DATE DESPRE IMOBILUL NR. 9136**

Oficiul de Cadastru și Publicitate Imobiliară ALBA  
Biroul de Cadastru și Publicitate Imobiliară Aiud

**A. Partea I. Descrierea imobilului**

TEREN Intravilan

Adresa: Loc. Miraslau, Nr. 177, Jud. Alba

Nr. Crt	Nr cadastral Nr. topografic	Suprafața* (mp)	Observații / Referințe
A1		1.576	Sector cadastral:59 Teren neimprejmuit;

**B. Partea II. Proprietari și acte**

Inscrieri privitoare la dreptul de proprietate și alte drepturi reale		Referințe
/		
Act Normativ nr. 7, din 13/03/1996 emis de PARLAMENT;		
B1	Inscrierea provizorie, drept de PROPRIETATE, dobandit prin Lege, cota actuala 1/1	A1
	1) UAT MIRĂSLĂU, CIF:9999999999999	
	OBSERVATII: PROPRIETAR NEIDENTIFICAT	

**C. Partea III. SARCINI .**

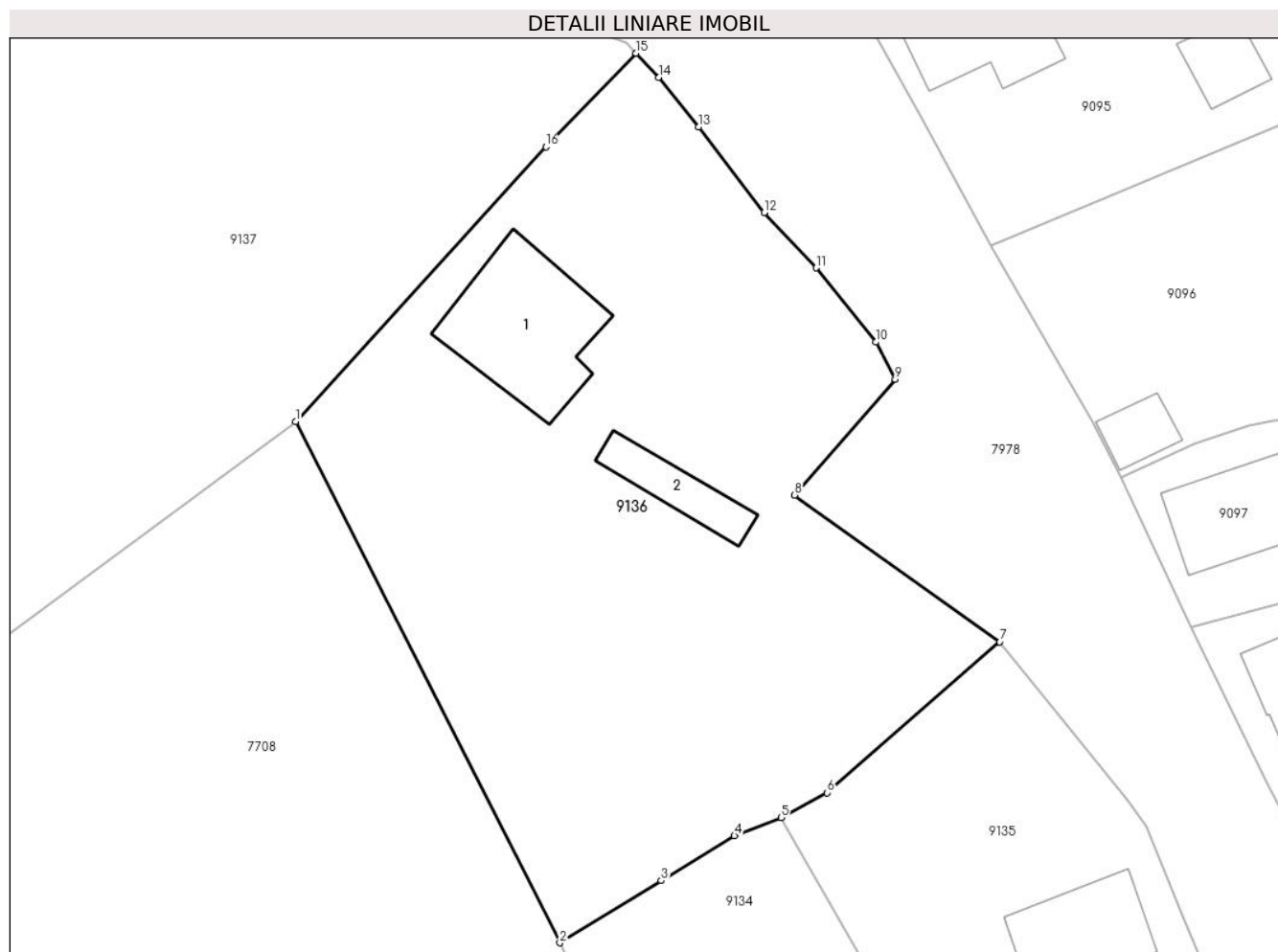
Inscrieri privind dezmembramintele dreptului de proprietate, drepturi reale de garanție și sarcini	Referințe
NU SUNT	

## Anexa Nr. 1 La Partea I

## Teren

Nr cadastral	Suprafața (mp)*	Observații / Referințe
	1.576	

\* Suprafața este determinată în planul de proiecție Stereo 70.



## Date referitoare la teren

Crt	Categorie folosință	Intravilan	Suprafața (mp)	Tarla	Parcelă	Nr. topo	Observații / Referințe
1	curți constructii	DA	576	-	-	-	
2	arabil	DA	1.000	-	-	-	

## Date referitoare la construcții

Crt	Număr	Destinație construcție	Supraf. (mp)	Situație juridică	Observații / Referințe
A1.1		construcții de locuințe	87	Fara acte	Nr. niveluri:1; S. construita la sol:87 mp; S. construita desfasurata:87 mp; Casă
A1.2		construcții anexa	29	Fara acte	Nr. niveluri:1; S. construita la sol:29 mp; S. construita desfasurata:29 mp; Anexă

## Lungime Segmente

1) Valorile lungimilor segmentelor sunt obținute din proiecție în plan.

Punct început	X / Y	Punct sfârșit	X / Y	Lungime segment (** (m)
1	400.365,94 542.139,342	2	400.384,272 542.103,224	40.504
2	400.384,272 542.103,224	3	400.391,297 542.107,532	8.24

Punct început	X / Y	Punct sfârșit	X / Y	Lungime segment (** (m)
3	400.391,297 542.107,532	4	400.396,38 542.110,637	5.957
4	400.396,38 542.110,637	5	400.399,608 542.111,901	3.467
5	400.399,608 542.111,901	6	400.402,802 542.113,618	3.626
6	400.402,802 542.113,618	7	400.414,785 542.124,081	15.908
7	400.414,785 542.124,081	8	400.400,548 542.134,244	17.492
8	400.400,548 542.134,244	9	400.407,534 542.142,26	10.632
9	400.407,534 542.142,26	10	400.406,192 542.144,841	2.909
10	400.406,192 542.144,841	11	400.402,061 542.149,99	6.601
11	400.402,061 542.149,99	12	400.398,435 542.153,822	5.276
12	400.398,435 542.153,822	13	400.393,905 542.159,753	7.463
13	400.393,905 542.159,753	14	400.391,123 542.163,194	4.425
14	400.391,123 542.163,194	15	400.389,56 542.164,862	2.286
15	400.389,56 542.164,862	16	400.383,301 542.158,378	9.012
16	400.383,301 542.158,378	1	400.365,94 542.139,342	25.764

\*\* Lungimile segmentelor sunt determinate în planul de proiecție Stereo 70 și sunt rotunjite la 1 milimetru.

\*\*\* Distanța dintre puncte este formată din segmente cumulate ce sunt mai mici decât valoarea 1 milimetru.





**DATE DESPRE IMOBILUL NR. 9137**

Oficiul de Cadastru și Publicitate Imobiliară ALBA  
Biroul de Cadastru și Publicitate Imobiliară Aiud

**A. Partea I. Descrierea imobilului**

TEREN Intravilan

Adresa: Loc. Miraslau, Nr. 175A, Jud. Alba

Nr. Crt	Nr cadastral Nr. topografic	Suprafața* (mp)	Observații / Referințe
A1	74032	2.269	Sector cadastral:59 Teren imprejmuit;

**B. Partea II. Proprietari și acte**

Inscrieri privitoare la dreptul de proprietate și alte drepturi reale		Referințe
<b>9658 / 03/06/2022</b>		
Act Notarial nr. 84 CERTIFICAT DE MOSTENITOR, din 21/04/2022 emis de BNPA MARGINEAN (CERTIFICAT DE MOSTENITOR);		
B1	Intabulare, drept de PROPRIETATEcu titlu moștenire, dobandit prin Succesiune, cota actuala 1/1 1) Simandi Bogdan Ion	A1

**C. Partea III. SARCINI .**

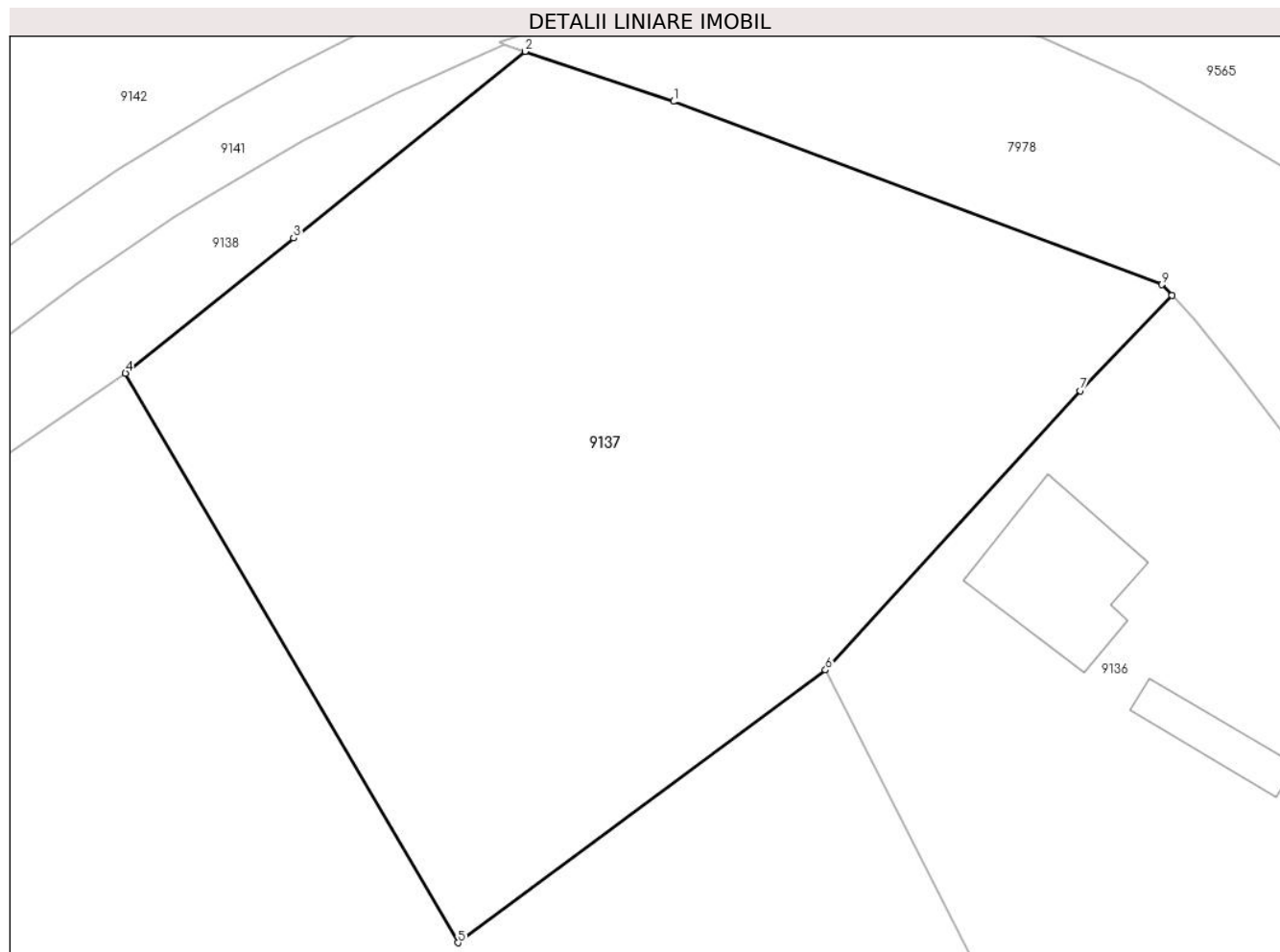
Inscrieri privind dezmembramintele dreptului de proprietate, drepturi reale de garanție și sarcini	Referințe
NU SUNT	

## Anexa Nr. 1 La Partea I

## Teren

Nr cadastral	Suprafața (mp)*	Observații / Referințe
74032	2.269	

\* Suprafața este determinată în planul de proiecție Stereo 70.



## Date referitoare la teren

Crt	Categorie folosință	Intravilan	Suprafața (mp)	Tarla	Parcelă	Nr. topo	Observații / Referințe
1	curți constructii	DA	1.236	-	441	-	
2	arabil	DA	1.033	-	442	-	

## Lungime Segmente

1) Valorile lungimilor segmentelor sunt obținute din proiecție în plan.

Punct început	X / Y	Punct sfârșit	X / Y	Lungime segment (** (m)
1	400.355,565 542.178,084	2	400.345,452 542.181,49	10.671
2	400.345,452 542.181,49	3	400.329,65 542.168,781	20.279
3	400.329,65 542.168,781	4	400.318,19 542.159,564	14.707
4	400.318,19 542.159,564	5	400.340,867 542.120,763	44.942

Punct început	X / Y	Punct sfârșit	X / Y	Lungime segment (** (m)
5	400.340,867 542.120,763	6	400.365,94 542.139,342	31.206
6	400.365,94 542.139,342	7	400.383,301 542.158,378	25.764
7	400.383,301 542.158,378	8	400.389,56 542.164,862	9.012
8	400.389,56 542.164,862	9	400.388,872 542.165,596	1.006
9	400.388,872 542.165,596	1	400.355,565 542.178,084	35.571

\*\* Lungimile segmentelor sunt determinate în planul de proiecție Stereo 70 și sunt rotunjite la 1 milimetru.

\*\*\* Distanța dintre puncte este formată din segmente cumulate ce sunt mai mici decât valoarea 1 milimetru.



**DATE DESPRE IMOBILUL NR. 9138**

Oficiul de Cadastru și Publicitate Imobiliară ALBA  
Biroul de Cadastru și Publicitate Imobiliară Aiud

**A. Partea I. Descrierea imobilului**

TEREN Extravilan

Adresa: Jud. Alba

Nr. Crt	Nr cadastral Nr. topografic	Suprafața* (mp)	Observații / Referințe
A1		2.494	Sector cadastral:59 Teren neimprejmuit;

**B. Partea II. Proprietari și acte**

Inscrieri privitoare la dreptul de proprietate și alte drepturi reale	Referințe
/	
Act Normativ nr. 7, din 13/03/1996 emis de PARLAMENT;	
B1	Inscrierea provizorie, drept de PROPRIETATE, dobandit prin Lege, cota actuala 1/1
	1) UAT MIRĂSLĂU, CIF:9999999999999
	OBSERVATII: PROPRIETAR NEIDENTIFICAT

**C. Partea III. SARCINI .**

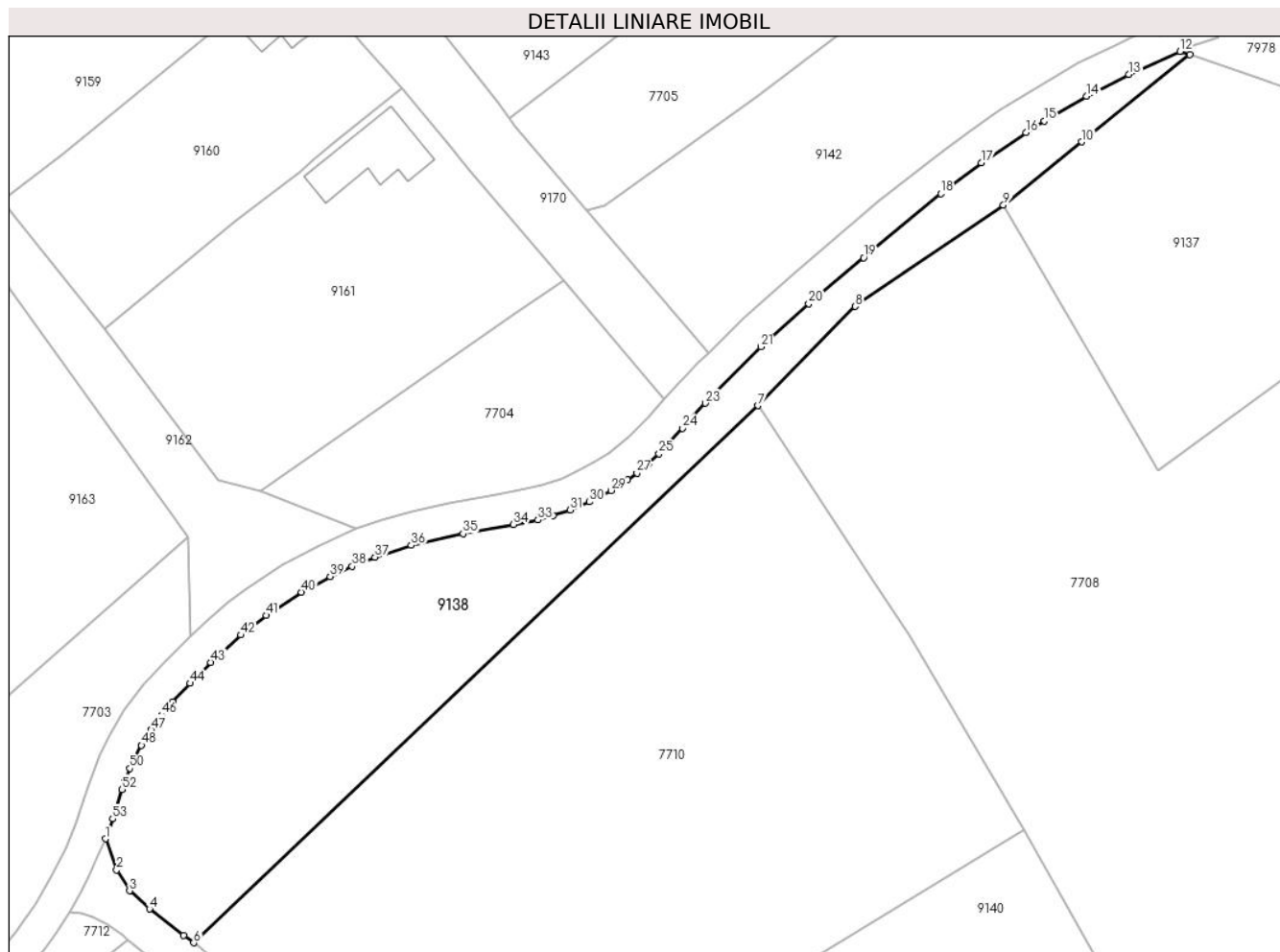
Inscrieri privind dezmembramintele dreptului de proprietate, drepturi reale de garanție și sarcini	Referințe
NU SUNT	

## Anexa Nr. 1 La Partea I

## Teren

Nr cadastral	Suprafața (mp)*	Observații / Referințe
	2.494	

\* Suprafața este determinată în planul de proiecție Stereo 70.



## Date referitoare la teren

Crt	Categorie folosință	Intravilan	Suprafața (mp)	Tarla	Parcelă	Nr. topo	Observații / Referințe
1	faneata	NU	2.494	-	-	-	

## Lungime Segmente

1) Valorile lungimilor segmentelor sunt obținute din proiecție în plan.

Punct început	X / Y	Punct sfârșit	X / Y	Lungime segment	Punct început	X / Y	Punct sfârșit	X / Y	Lungime segment	Punct început	X / Y	Punct sfârșit	X / Y	Lungime segment
1	400.186,956 542.067,064	2	400.188,598 542.062,487	4.863	2	400.188,598 542.062,487	3	400.190,492 542.059,48	3.553	3	400.190,492 542.059,48	4	400.193,389 542.056,807	3.941
4	400.193,389 542.056,807	5	400.198,415 542.052,968	6.325	5	400.198,415 542.052,968	6	400.199,838 542.051,889	1.786	6	400.199,838 542.051,889	7	400.282,293 542.130,286	113.7 76
7	400.282,293 542.130,286	8	400.296,528 542.144,76	20.30 1	8	400.296,528 542.144,76	9	400.318,19 542.159,564	26.23 7	9	400.318,19 542.159,564	10	400.329,65 542.168,781	14.70 7
10	400.329,65 542.168,781	11	400.345,452 542.181,49	20.27 9	11	400.345,452 542.181,49	12	400.343,991 542.181,982	1.542	12	400.343,991 542.181,982	13	400.336,536 542.178,607	8.183
13	400.336,536 542.178,607	14	400.330,354 542.175,417	6.957	14	400.330,354 542.175,417	15	400.324,133 542.171,819	7.186	15	400.324,133 542.171,819	16	400.321,466 542.170,151	3.145
16	400.321,466 542.170,151	17	400.314,955 542.165,729	7.871	17	400.314,955 542.165,729	18	400.309,027 542.161,235	7.438	18	400.309,027 542.161,235	19	400.297,742 542.151,892	14.65 1

Punct început	X / Y	Punct sfârșit	X / Y	Lungime segment	Punct început	X / Y	Punct sfârșit	X / Y	Lungime segment	Punct început	X / Y	Punct sfârșit	X / Y	Lungime segment
19	400.297,742 542.151,892	20	400.289,721 542.145,177	10.46	20	400.289,721 542.145,177	21	400.282,76 542.138,867	9.395	21	400.282,76 542.138,867	22	400.275,799 542.131,909	9.842
22	400.275,799 542.131,909	23	400.274,604 542.130,644	1.74	23	400.274,604 542.130,644	24	400.271,275 542.126,995	4.94	24	400.271,275 542.126,995	25	400.267,857 542.123,279	5.049
25	400.267,857 542.123,279	26	400.266,332 542.121,874	2.074	26	400.266,332 542.121,874	27	400.264,617 542.120,465	2.219	27	400.264,617 542.120,465	28	400.263,238 542.119,452	1.712
28	400.263,238 542.119,452	29	400.260,831 542.117,895	2.866	29	400.260,831 542.117,895	30	400.257,702 542.116,235	3.543	30	400.257,702 542.116,235	31	400.254,9 542.115,05	3.041
31	400.254,9 542.115,05	32	400.252,367 542.114,207	2.67	32	400.252,367 542.114,207	33	400.250,145 542.113,613	2.3	33	400.250,145 542.113,613	34	400.246,599 542.112,928	3.612
34	400.246,599 542.112,928	35	400.239,219 542.111,588	7.5	35	400.239,219 542.111,588	36	400.231,635 542.109,903	7.769	36	400.231,635 542.109,903	37	400.226,354 542.108,178	5.556
37	400.226,354 542.108,178	38	400.223,0 542.106,825	3.616	38	400.223,0 542.106,825	39	400.219,804 542.105,336	3.526	39	400.219,804 542.105,336	40	400.215,613 542.103,06	4.769
40	400.215,613 542.103,06	41	400.210,434 542.099,676	6.187	41	400.210,434 542.099,676	42	400.206,733 542.096,811	4.68	42	400.206,733 542.096,811	43	400.202,337 542.092,816	5.94
43	400.202,337 542.092,816	44	400.199,317 542.089,77	4.289	44	400.199,317 542.089,77	45	400.196,761 542.087,089	3.704	45	400.196,761 542.087,089	46	400.195,152 542.085,127	2.538
46	400.195,152 542.085,127	47	400.193,615 542.082,965	2.653	47	400.193,615 542.082,965	48	400.192,236 542.080,705	2.648	48	400.192,236 542.080,705	49	400.191,152 542.078,62	2.35
49	400.191,152 542.078,62	50	400.190,561 542.077,34	1.41	50	400.190,561 542.077,34	51	400.189,851 542.075,6	1.88	51	400.189,851 542.075,6	52	400.189,379 542.074,27	1.411
52	400.189,379 542.074,27	53	400.188,009 542.069,99	4.494	53	400.188,009 542.069,99	1	400.186,956 542.067,064	3.11					

\*\* Lungimile segmentelor sunt determinate în planul de proiecție Stereo 70 și sunt rotunjite la 1 milimetru.

\*\*\* Distanța dintre puncte este formată din segmente cumulate ce sunt mai mici decât valoarea 1 milimetru.





**DATE DESPRE IMOBILUL NR. 9139**

Oficiul de Cadastru și Publicitate Imobiliară ALBA  
Biroul de Cadastru și Publicitate Imobiliară Aiud

**A. Partea I. Descrierea imobilului**

TEREN Extravilan

Adresa: Jud. Alba

Nr. Crt	Nr cadastral Nr. topografic	Suprafața* (mp)	Observații / Referințe
A1	72698	1.300	Sector cadastral:59 Teren neimprejmuit;

**B. Partea II. Proprietari și acte**

Inscrieri privitoare la dreptul de proprietate și alte drepturi reale		Referințe
<b>16297 / 24/11/2017</b>		
Act Administrativ nr. T.P. 14113/1414, din 21/05/2008 emis de CJPSDDPAT ALBA (act administrativ nr 3990 din 20.11.2017, emis de PRIMARIA COMUNEI MIRASLAU;act administrativ nr 3960 din 17.11.2017, emis de PRIMARIA COMUNEI MIRASLAU);		
B1	Intabulare, drept de PROPRIETATE asupra parc.2356/3/4 arabil de 1300 m.p., dobandit prin Reconstituire, cota actuala 1/1	A1
	1) DECEAN ANICA	
	2) DECEAN ROMUL	

**C. Partea III. SARCINI .**

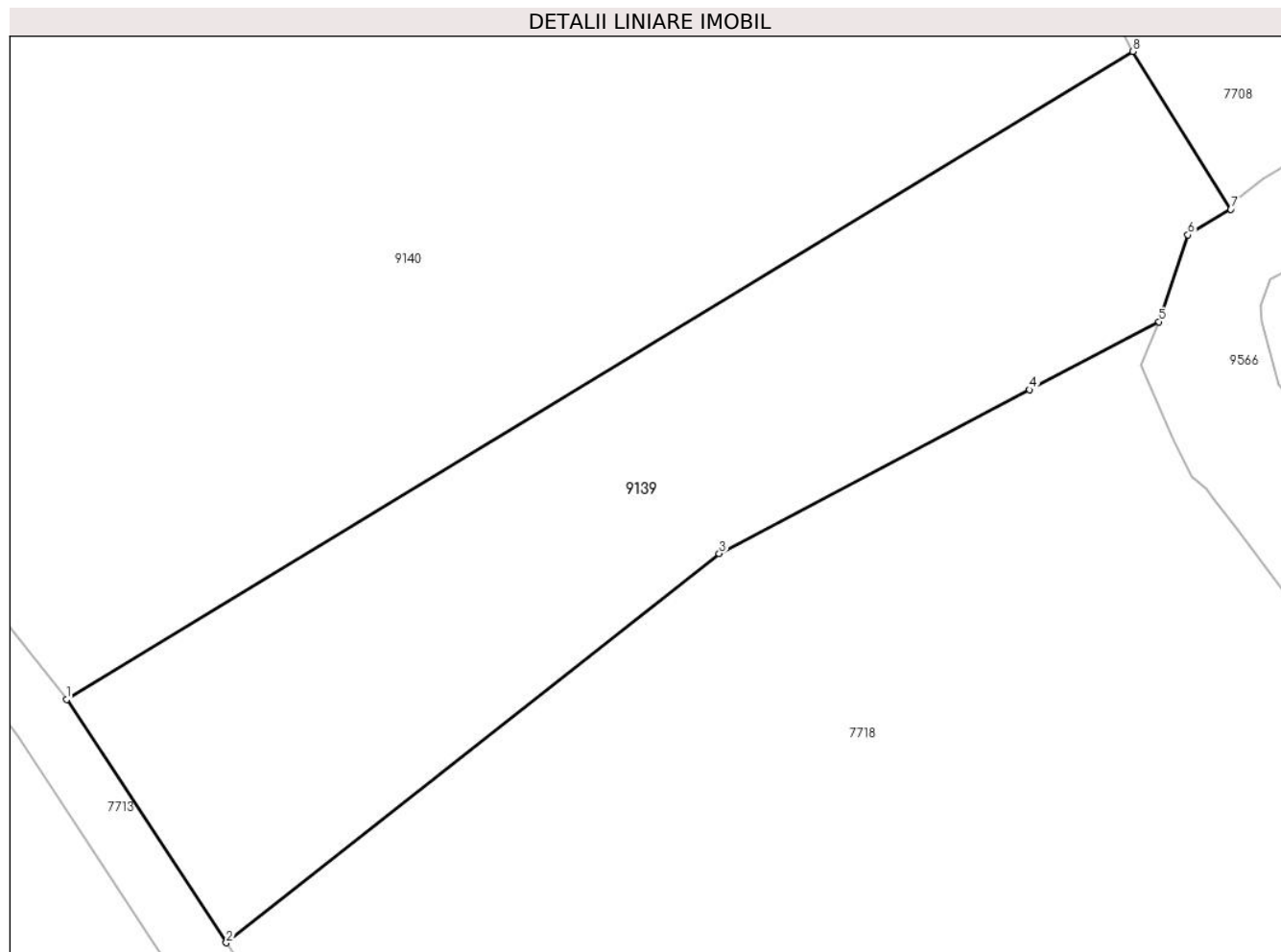
Inscrieri privind dezmembramintele dreptului de proprietate, drepturi reale de garanție și sarcini	Referințe
NU SUNT	

## Anexa Nr. 1 La Partea I

## Teren

Nr cadastral	Suprafața (mp)*	Observații / Referințe
72698	1.300	

\* Suprafața este determinată în planul de proiecție Stereo 70.



## Date referitoare la teren

Crt	Categorie folosință	Intravilan	Suprafața (mp)	Tarla	Parcelă	Nr. topo	Observații / Referințe
1	arabil	NU	1.300	-	2356/3/4	-	

## Lungime Segmente

1) Valorile lungimilor segmentelor sunt obținute din proiecție în plan.

Punct început	X / Y	Punct sfârșit	X / Y	Lungime segment (** (m)
1	400.283,743 541.963,979	2	400.294,32 541.947,895	19.25
2	400.294,32 541.947,895	3	400.326,961 541.973,637	41.57
3	400.326,961 541.973,637	4	400.347,522 541.984,461	23.237
4	400.347,522 541.984,461	5	400.356,079 541.988,966	9.67
5	400.356,079 541.988,966	6	400.357,994 541.994,704	6.049

Punct început	X / Y	Punct sfârșit	X / Y	Lungime segment (** (m)
6	400.357,994 541.994,704	7	400.360,837 541.996,402	3.311
7	400.360,837 541.996,402	8	400.354,333 542.006,839	12.298
8	400.354,333 542.006,839	1	400.283,743 541.963,979	82.583

\*\* Lungimile segmentelor sunt determinate în planul de proiecție Stereo 70 și sunt rotunjite la 1 milimetru.

\*\*\* Distanța dintre puncte este formată din segmente cumulate ce sunt mai mici decât valoarea 1 milimetru.



**DATE DESPRE IMOBILUL NR. 9140**

Oficiul de Cadastru și Publicitate Imobiliară ALBA  
Biroul de Cadastru și Publicitate Imobiliară Aiud

**A. Partea I. Descrierea imobilului**

TEREN Extravilan

Adresa: Jud. Alba

Nr. Crt	Nr cadastral Nr. topografic	Suprafața* (mp)	Observații / Referințe
A1	72699	6.224	Sector cadastral:59 Teren neimprejmuit;

**B. Partea II. Proprietari și acte**

Inscrieri privitoare la dreptul de proprietate și alte drepturi reale		Referințe
<b>11473 / 26/09/2018</b>		
Act Notarial nr. aut nr 2809, din 25/09/2018 emis de Karacsony Marton Attila;		
B1	Intabulare, drept de PROPRIETATEcu titlu cumpărare bun comun în devălmășie, dobandit prin Conventie, cota actuala 1/1 1) <b>ISPAS IOAN</b> , și soția 2) <b>ISPAS MARIA</b>	A1

**C. Partea III. SARCINI .**

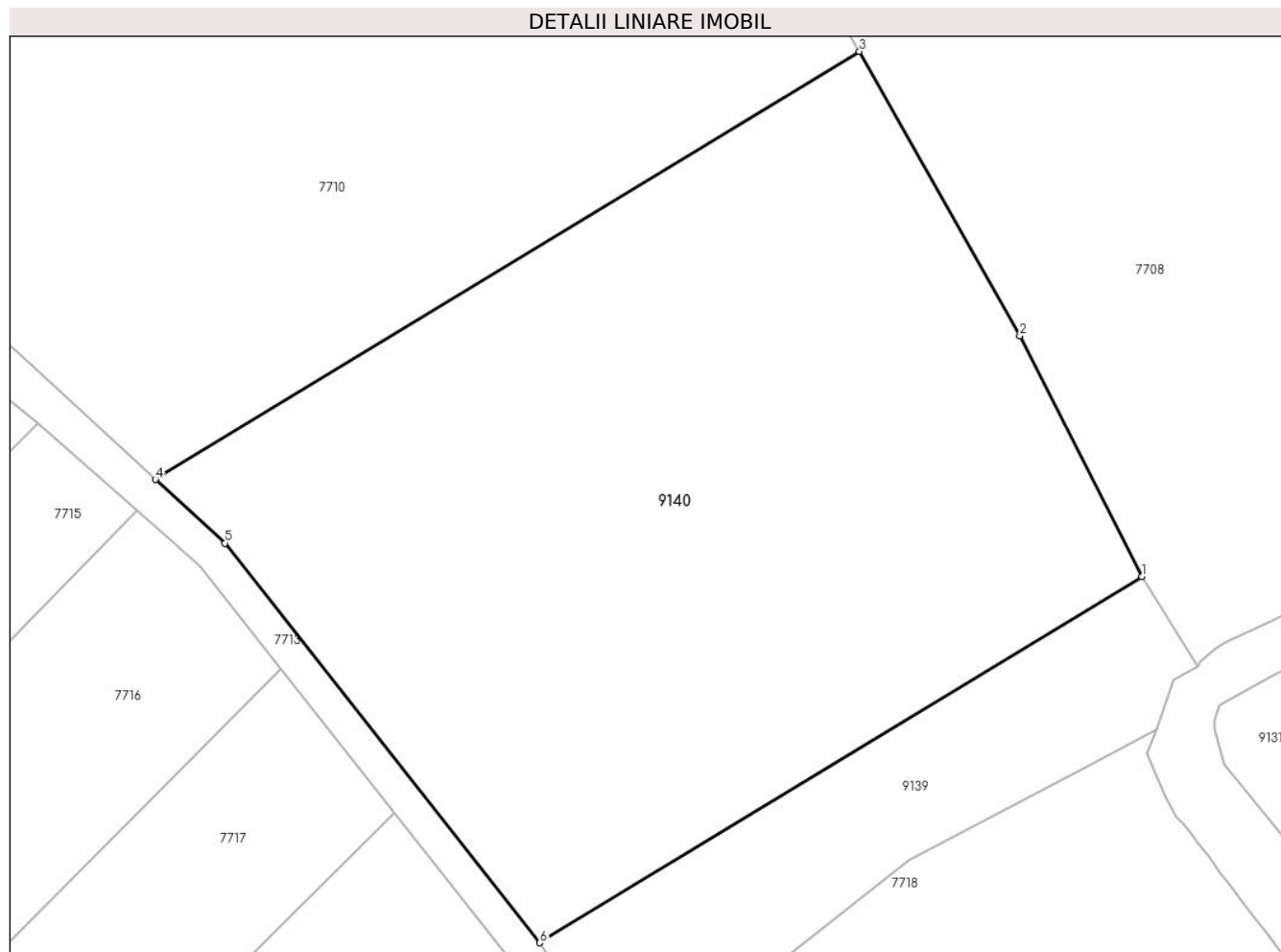
Inscrieri privind dezmembramintele dreptului de proprietate, drepturi reale de garanție și sarcini	Referințe
NU SUNT	

## Anexa Nr. 1 La Partea I

## Teren

Nr cadastral	Suprafața (mp)*	Observații / Referințe
72699	6.224	

\* Suprafața este determinată în planul de proiecție Stereo 70.



## Date referitoare la teren

Crt	Categorie folosință	Intravilan	Suprafața (mp)	Tarla	Parcelă	Nr. topo	Observații / Referințe
1	arabil	NU	6.224	197	2356/3/3	-	

## Lungime Segmente

1) Valorile lungimilor segmentelor sunt obținute din proiecție în plan.

Punct început	X / Y	Punct sfârșit	X / Y	Lungime segment (** (m)
1	400.354,333 542.006,839	2	400.340,008 542.035,041	31.632
2	400.340,008 542.035,041	3	400.321,193 542.068,355	38.26
3	400.321,193 542.068,355	4	400.238,647 542.018,244	96.566
4	400.238,647 542.018,244	5	400.246,824 542.010,779	11.072
5	400.246,824 542.010,779	6	400.283,743 541.963,979	59.609

Punct început	X / Y	Punct sfârșit	X / Y	Lungime segment (** (m)
6	400.283,743 541.963,979	1	400.354,333 542.006,839	82.583

\*\* Lungimile segmentelor sunt determinate în planul de proiecție Stereo 70 și sunt rotunjite la 1 milimetru.

\*\*\* Distanța dintre puncte este formată din segmente cumulate ce sunt mai mici decât valoarea 1 milimetru.







## DATE DESPRE IMOBILUL NR. 9141

Oficiul de Cadastru și Publicitate Imobiliară ALBA  
Biroul de Cadastru și Publicitate Imobiliară Aiud

## A. Partea I. Descrierea imobilului

TEREN Intravilan

Adresa: Loc. Miraslau, Jud. Alba

Nr. Crt	Nr cadastral Nr. topografic	Suprafața* (mp)	Observații / Referințe
A1	74268	1.227	Sector cadastral:59 Teren neimpregmuit;

## B. Partea II. Proprietari și acte

Inscrieri privitoare la dreptul de proprietate și alte drepturi reale		Referințe
<b>12785 / 26/07/2023</b>		
Act Administrativ nr. HOTARAREA NR. 44, din 29/05/2023 emis de COMUNA MIRASLAU CONSILIUL LOCAL;		
B1	Se infiinteaza cf. 74268 a imobilului cu nr. cad. 74268/Mirăslău ca urmare a alipirii urmatoarelor 2 imobile:~ nr.cad.71482\cf.71482;~ nr.cad.74198\cf.74198;	A1
Act Administrativ nr. HCL NR 31, HGR NR 974/2002, din 01/09/2016 emis de COMUNA MIRASLAU, GUVERNUL ROMÂNIEI;		
B2	Intabulare, drept de PROPRIETATE, dobandit prin Lege, cota actuala 757/1227 1) <b>COMUNA MIRASLAU</b> , CIF:999999999999, domeniu public	A1
Act Administrativ nr. 7492, din 09/05/2023 emis de OCPI ALBA;		
B3	se noteaza din oficiu propunerea de alipire a imobilului cu nr. cad. 71482 Miraslau cu imobil cu nr. cad. 74198 Miraslau prin doc. cad. nr. 7492/2023 avizata de inspector Petru Lazar Raul prin care s-a atribuit nr. cad.74268 Miraslau <i>OBSERVATII: pozitie transcrisa din CF 71482/Mirăslău, inscrisa prin incheierea nr. 7686 din 10/05/2023;</i>	A1
Act Administrativ nr. 49, din 17/11/2022 emis de CONSILIUL LOCAL MIRASLAU (act administrativ nr 17486 din 19.10.2022, emis de BCPI AIUD;act administrativ nr 4527 din 18.11.2022, emis de COMUNA MIRASLAU);		
B4	Intabulare, drept de PROPRIETATE, dobandit prin Lege, cota actuala 470/1227 1) <b>COMUNA MIRĂSLĂU</b> , CIF:4562214, domeniul public	A1
Act Administrativ nr. 7492, din 09/05/2023 emis de OCPI ALBA;		
B5	se noteaza din oficiu propunerea de alipire a imobilului cu nr. cad. 71482 Miraslau cu imobil cu nr. cad. 74198 Miraslau prin doc. cad. nr. 7492/2023 avizata de inspector Petru Lazar Raul prin care s-a atribuit nr. cad.74268 Miraslau <i>OBSERVATII: pozitie transcrisa din CF 74198/Mirăslău, inscrisa prin incheierea nr. 7686 din 10/05/2023;</i>	A1

## C. Partea III. SARCINI .

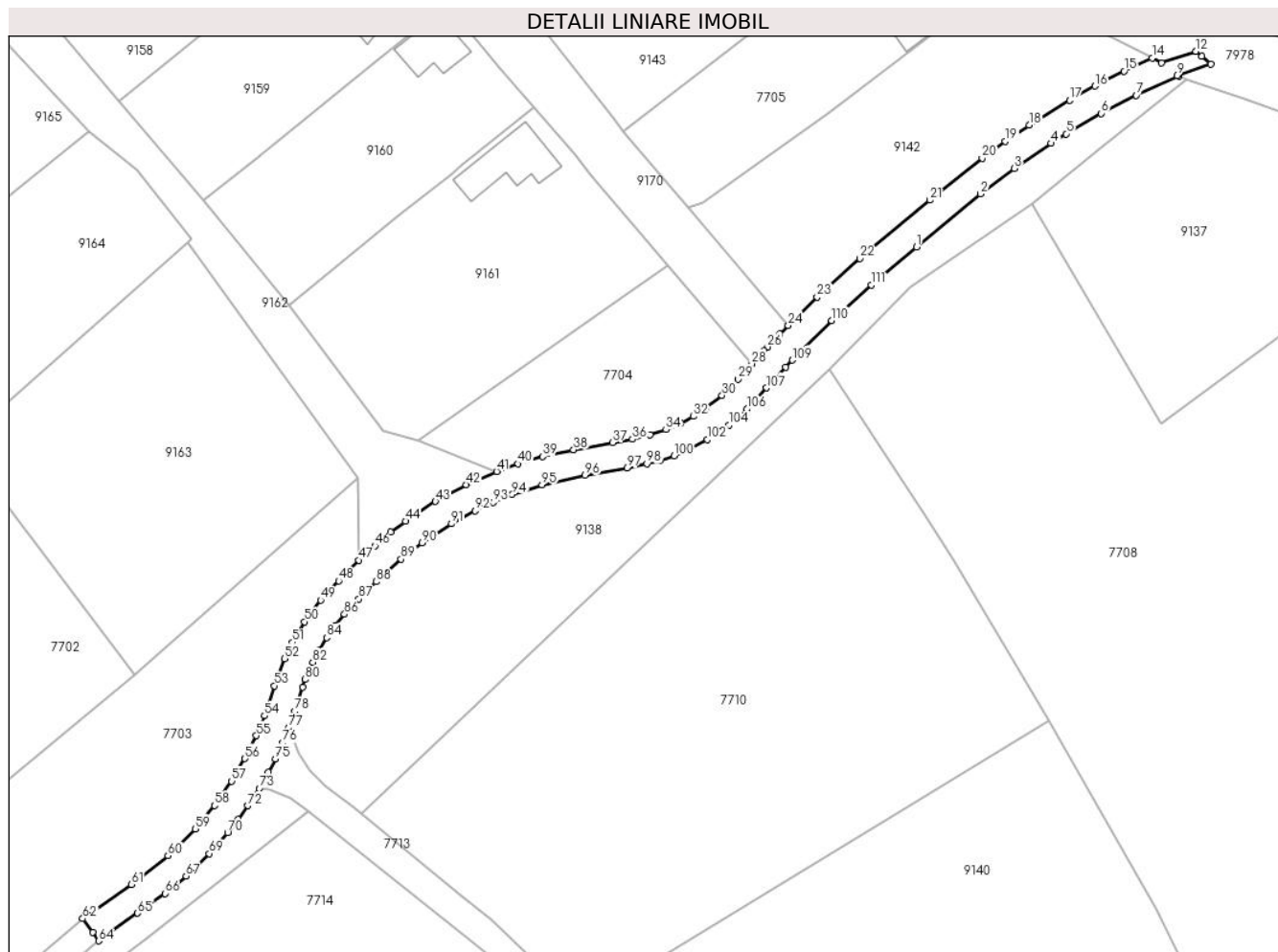
Inscrieri privind dezmembramintele dreptului de proprietate, drepturi reale de garanție și sarcini	Referințe
NU SUNT	

## Anexa Nr. 1 La Partea I

## Teren

Nr cadastral	Suprafața (mp)*	Observații / Referințe
74268	1.227	

\* Suprafața este determinată în planul de proiecție Stereo 70.



## Date referitoare la teren

Crt	Categorie folosință	Intravilan	Suprafața (mp)	Tarla	Parcelă	Nr. topo	Observații / Referințe
1	drum	DA	1.227	-	-	-	

## Lungime Segmente

1) Valorile lungimilor segmentelor sunt obținute din proiecție în plan.

Punct început	X / Y	Punct sfârșit	X / Y	Lungime segment	Punct început	X / Y	Punct sfârșit	X / Y	Lungime segment	Punct început	X / Y	Punct sfârșit	X / Y	Lungime segment
1	400.297,742 542.151,892	2	400.309,027 542.161,235	14.651	2	400.309,027 542.161,235	3	400.314,955 542.165,729	7.438	3	400.314,955 542.165,729	4	400.321,466 542.170,151	7.871
4	400.321,466 542.170,151	5	400.324,133 542.171,819	3.145	5	400.324,133 542.171,819	6	400.330,354 542.175,417	7.186	6	400.330,354 542.175,417	7	400.336,536 542.178,607	6.957
7	400.336,536 542.178,607	8	400.343,991 542.181,982	8.183	8	400.343,991 542.181,982	9	400.343,684 542.182,085	0.324	9	400.343,684 542.182,085	10	400.349,634 542.184,093	6.28
10	400.349,634 542.184,093	11	400.348,05 542.185,477	2.103	11	400.348,05 542.185,477	12	400.347,021 542.186,377	1.367	12	400.347,021 542.186,377	13	400.341,004 542.184,347	6.35
13	400.341,004 542.184,347	14	400.339,318 542.185,193	1.887	14	400.339,318 542.185,193	15	400.334,371 542.182,892	5.456	15	400.334,371 542.182,892	16	400.329,218 542.180,26	5.786
16	400.329,218 542.180,26	17	400.324,733 542.177,762	5.134	17	400.324,733 542.177,762	18	400.317,598 542.173,363	8.382	18	400.317,598 542.173,363	19	400.313,396 542.170,509	5.08

Punct început	X / Y	Punct sfârșit	X / Y	Lungime segment	Punct început	X / Y	Punct sfârșit	X / Y	Lungime segment	Punct început	X / Y	Punct sfârșit	X / Y	Lungime segment
19	400.313,396 542.170,509	20	400.309,291 542.167,516	5.08	20	400.309,291 542.167,516	21	400.300,08 542.160,127	11.809	21	400.300,08 542.160,127	22	400.287,755 542.149,814	16.071
22	400.287,755 542.149,814	23	400.280,174 542.143,038	10.167	23	400.280,174 542.143,038	24	400.275,092 542.138,0	7.156	24	400.275,092 542.138,0	25	400.273,557 542.136,479	2.161
25	400.273,557 542.136,479	26	400.271,398 542.134,225	3.121	26	400.271,398 542.134,225	27	400.270,754 542.133,553	0.931	27	400.270,754 542.133,553	28	400.268,66 542.131,227	3.13
28	400.268,66 542.131,227	29	400.266,26 542.128,563	3.585	29	400.266,26 542.128,563	30	400.263,4 542.125,69	4.054	30	400.263,4 542.125,69	31	400.260,48 542.123,38	3.723
31	400.260,48 542.123,38	32	400.258,326 542.121,99	2.564	32	400.258,326 542.121,99	33	400.256,076 542.120,775	2.557	33	400.256,076 542.120,775	34	400.253,516 542.119,656	2.793
34	400.253,516 542.119,656	35	400.250,713 542.118,717	2.956	35	400.250,713 542.118,717	36	400.247,573 542.117,983	3.225	36	400.247,573 542.117,983	37	400.244,059 542.117,345	3.571
37	400.244,059 542.117,345	38	400.237,197 542.116,099	6.974	38	400.237,197 542.116,099	39	400.231,712 542.114,895	5.616	39	400.231,712 542.114,895	40	400.227,367 542.113,619	4.528
40	400.227,367 542.113,619	41	400.223,605 542.112,269	3.997	41	400.223,605 542.112,269	42	400.218,268 542.109,93	5.826	42	400.218,268 542.109,93	43	400.212,812 542.106,978	6.204
43	400.212,812 542.106,978	44	400.207,529 542.103,5	6.325	44	400.207,529 542.103,5	45	400.204,948 542.101,545	3.238	45	400.204,948 542.101,545	46	400.202,112 542.099,173	3.697
46	400.202,112 542.099,173	47	400.199,324 542.096,588	3.802	47	400.199,324 542.096,588	48	400.195,725 542.092,965	5.106	48	400.195,725 542.092,965	49	400.192,574 542.089,58	4.625
49	400.192,574 542.089,58	50	400.189,712 542.085,768	4.767	50	400.189,712 542.085,768	51	400.187,544 542.082,126	4.238	51	400.187,544 542.082,126	52	400.186,162 542.079,263	3.179
52	400.186,162 542.079,263	53	400.184,402 542.074,479	5.098	53	400.184,402 542.074,479	54	400.182,629 542.069,192	5.576	54	400.182,629 542.069,192	55	400.181,178 542.065,683	3.797
55	400.181,178 542.065,683	56	400.179,173 542.061,62	4.531	56	400.179,173 542.061,62	57	400.176,834 542.057,641	4.616	57	400.176,834 542.057,641	58	400.173,825 542.053,343	5.246
58	400.173,825 542.053,343	59	400.170,404 542.049,238	5.344	59	400.170,404 542.049,238	60	400.165,61 542.044,502	6.738	60	400.165,61 542.044,502	61	400.159,113 542.039,446	8.232
61	400.159,113 542.039,446	62	400.150,57 542.033,4	10.466	62	400.150,57 542.033,4	63	400.152,297 542.030,96	2.989	63	400.152,297 542.030,96	64	400.153,343 542.029,482	1.811
64	400.153,343 542.029,482	65	400.160,254 542.034,373	8.466	65	400.160,254 542.034,373	66	400.165,07 542.037,843	5.936	66	400.165,07 542.037,843	67	400.168,794 542.040,911	4.825
67	400.168,794 542.040,911	68	400.170,815 542.042,78	2.753	68	400.170,815 542.042,78	69	400.172,895 542.044,871	2.949	69	400.172,895 542.044,871	70	400.176,149 542.048,548	4.91
70	400.176,149 542.048,548	71	400.177,994 542.050,896	2.987	71	400.177,994 542.050,896	72	400.179,736 542.053,326	2.989	72	400.179,736 542.053,326	73	400.181,699 542.056,378	3.629
73	400.181,699 542.056,378	74	400.183,339 542.059,234	3.294	74	400.183,339 542.059,234	75	400.184,559 542.061,596	2.658	75	400.184,559 542.061,596	76	400.185,877 542.064,441	3.135
76	400.185,877 542.064,441	77	400.186,956 542.067,064	2.836	77	400.186,956 542.067,064	78	400.188,009 542.069,99	3.11	78	400.188,009 542.069,99	79	400.189,379 542.074,27	4.494
79	400.189,379 542.074,27	80	400.189,851 542.075,6	1.411	80	400.189,851 542.075,6	81	400.190,561 542.077,34	1.88	81	400.190,561 542.077,34	82	400.191,152 542.078,62	1.41
82	400.191,152 542.078,62	83	400.192,236 542.080,705	2.35	83	400.192,236 542.080,705	84	400.193,615 542.082,965	2.648	84	400.193,615 542.082,965	85	400.195,152 542.085,127	2.653
85	400.195,152 542.085,127	86	400.196,761 542.087,089	2.538	86	400.196,761 542.087,089	87	400.199,317 542.089,77	3.704	87	400.199,317 542.089,77	88	400.202,337 542.092,816	4.289
88	400.202,337 542.092,816	89	400.206,733 542.096,811	5.94	89	400.206,733 542.096,811	90	400.210,434 542.099,676	4.68	90	400.210,434 542.099,676	91	400.215,613 542.103,06	6.187
91	400.215,613 542.103,06	92	400.219,804 542.105,336	4.769	92	400.219,804 542.105,336	93	400.223,0 542.106,825	3.526	93	400.223,0 542.106,825	94	400.226,354 542.108,178	3.616
94	400.226,354 542.108,178	95	400.231,635 542.109,903	5.556	95	400.231,635 542.109,903	96	400.239,219 542.111,588	7.769	96	400.239,219 542.111,588	97	400.246,599 542.112,928	7.5
97	400.246,599 542.112,928	98	400.250,145 542.113,613	3.612	98	400.250,145 542.113,613	99	400.252,367 542.114,207	2.3	99	400.252,367 542.114,207	100	400.254,9 542.115,05	2.67
100	400.254,9 542.115,05	101	400.257,702 542.116,235	3.041	101	400.257,702 542.116,235	102	400.260,831 542.117,895	3.543	102	400.260,831 542.117,895	103	400.263,238 542.119,452	2.866
103	400.263,238 542.119,452	104	400.264,617 542.120,465	1.712	104	400.264,617 542.120,465	105	400.266,332 542.121,874	2.219	105	400.266,332 542.121,874	106	400.267,857 542.123,279	2.074
106	400.267,857 542.123,279	107	400.271,275 542.126,995	5.049	107	400.271,275 542.126,995	108	400.274,604 542.130,644	4.94	108	400.274,604 542.130,644	109	400.275,799 542.131,909	1.74
109	400.275,799 542.131,909	110	400.282,76 542.138,867	9.842	110	400.282,76 542.138,867	111	400.289,721 542.145,177	9.395	111	400.289,721 542.145,177	1	400.297,742 542.151,892	10.46

\*\* Lungimile segmentelor sunt determinate în planul de proiecție Stereo 70 și sunt rotunjite la 1 milimetru.

\*\*\* Distanța dintre puncte este formată din segmente cumulate ce sunt mai mici decât valoarea 1 milimetru.





## DATE DESPRE IMOBILUL NR. 9142

Oficiul de Cadastru și Publicitate Imobiliară ALBA  
Biroul de Cadastru și Publicitate Imobiliară Aiud

## A. Partea I. Descrierea imobilului

TEREN Intravilan

Adresa: Loc. Miraslau, Jud. Alba

Nr. Crt	Nr cadastral Nr. topografic	Suprafața* (mp)	Observații / Referințe
A1		1.778	Sector cadastral:59 Teren neimprejmuit;

## B. Partea II. Proprietari și acte

Inscrieri privitoare la dreptul de proprietate și alte drepturi reale		Referințe
/		
Act Normativ nr. 7, din 13/03/1996 emis de PARLAMENT;		
B1	Inscrierea provizorie, drept de PROPRIETATE, dobandit prin Lege, cota actuala 1/1	A1
	1) UAT MIRĂSLĂU, CIF:9999999999999	
	OBSERVATII: PROPRIETAR NEIDENTIFICAT	

## C. Partea III. SARCINI .

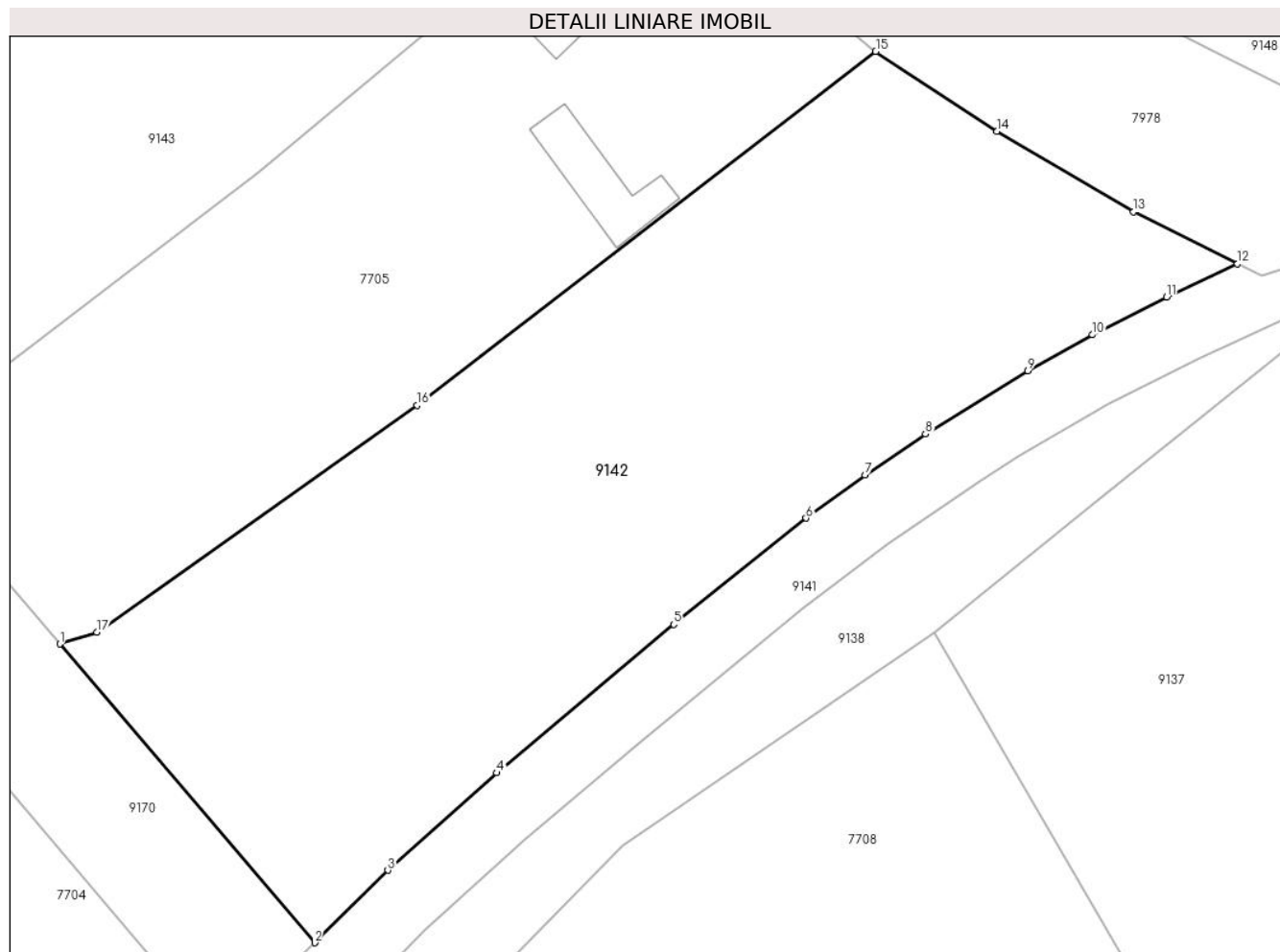
Inscrieri privind dezmembramintele dreptului de proprietate, drepturi reale de garanție și sarcini	Referințe
NU SUNT	

## Anexa Nr. 1 La Partea I

## Teren

Nr cadastral	Suprafața (mp)*	Observații / Referințe
	1.778	

\* Suprafața este determinată în planul de proiecție Stereo 70.



## Date referitoare la teren

Crt	Categorie folosință	Intravilan	Suprafața (mp)	Tarla	Parcelă	Nr. topo	Observații / Referințe
1	faneata	DA	1.778	-	-	-	

## Lungime Segmente

1) Valorile lungimilor segmentelor sunt obținute din proiecție în plan.

Punct început	X / Y	Punct sfârșit	X / Y	Lungime segment (** (m)
1	400.257,347 542.158,763	2	400.275,092 542.138,0	27.312
2	400.275,092 542.138,0	3	400.280,174 542.143,038	7.156
3	400.280,174 542.143,038	4	400.287,755 542.149,814	10.167
4	400.287,755 542.149,814	5	400.300,08 542.160,127	16.071
5	400.300,08 542.160,127	6	400.309,291 542.167,516	11.809

Punct început	X / Y	Punct sfârșit	X / Y	Lungime segment (** (m)
6	400.309,291 542.167,516	7	400.313,396 542.170,509	5.08
7	400.313,396 542.170,509	8	400.317,598 542.173,363	5.08
8	400.317,598 542.173,363	9	400.324,733 542.177,762	8.382
9	400.324,733 542.177,762	10	400.329,218 542.180,26	5.134
10	400.329,218 542.180,26	11	400.334,371 542.182,892	5.786
11	400.334,371 542.182,892	12	400.339,318 542.185,193	5.456
12	400.339,318 542.185,193	13	400.332,085 542.188,821	8.091
13	400.332,085 542.188,821	14	400.322,582 542.194,418	11.028
14	400.322,582 542.194,418	15	400.314,136 542.199,962	10.103
15	400.314,136 542.199,962	16	400.282,23 542.175,365	40.287
16	400.282,23 542.175,365	17	400.259,926 542.159,582	27.323
17	400.259,926 542.159,582	1	400.257,347 542.158,763	2.706

\*\* Lungimile segmentelor sunt determinate în planul de proiecție Stereo 70 și sunt rotunjite la 1 milimetru.

\*\*\* Distanța dintre puncte este formată din segmente cumulate ce sunt mai mici decât valoarea 1 milimetru.





**DATE DESPRE IMOBILUL NR. 9143**

Oficiul de Cadastru și Publicitate Imobiliară ALBA  
Biroul de Cadastru și Publicitate Imobiliară Aiud

**A. Partea I. Descrierea imobilului**

TEREN Intravilan

Adresa: Loc. Miraslau, Jud. Alba

Nr. Crt	Nr cadastral Nr. topografic	Suprafața* (mp)	Observații / Referințe
A1		2.090	Sector cadastral:59 Teren imprejmuit;

**B. Partea II. Proprietari și acte**

Inscrieri privitoare la dreptul de proprietate și alte drepturi reale		Referințe
/		
Act Normativ nr. 7, din 13/03/1996 emis de PARLAMENT;		
B1	Inscrierea provizorie, drept de PROPRIETATE, dobandit prin Lege, cota actuala 1/1	A1
	1) UAT MIRĂSLĂU, CIF:9999999999999	
	OBSERVATII: PROPRIETAR NEIDENTIFICAT	

**C. Partea III. SARCINI .**

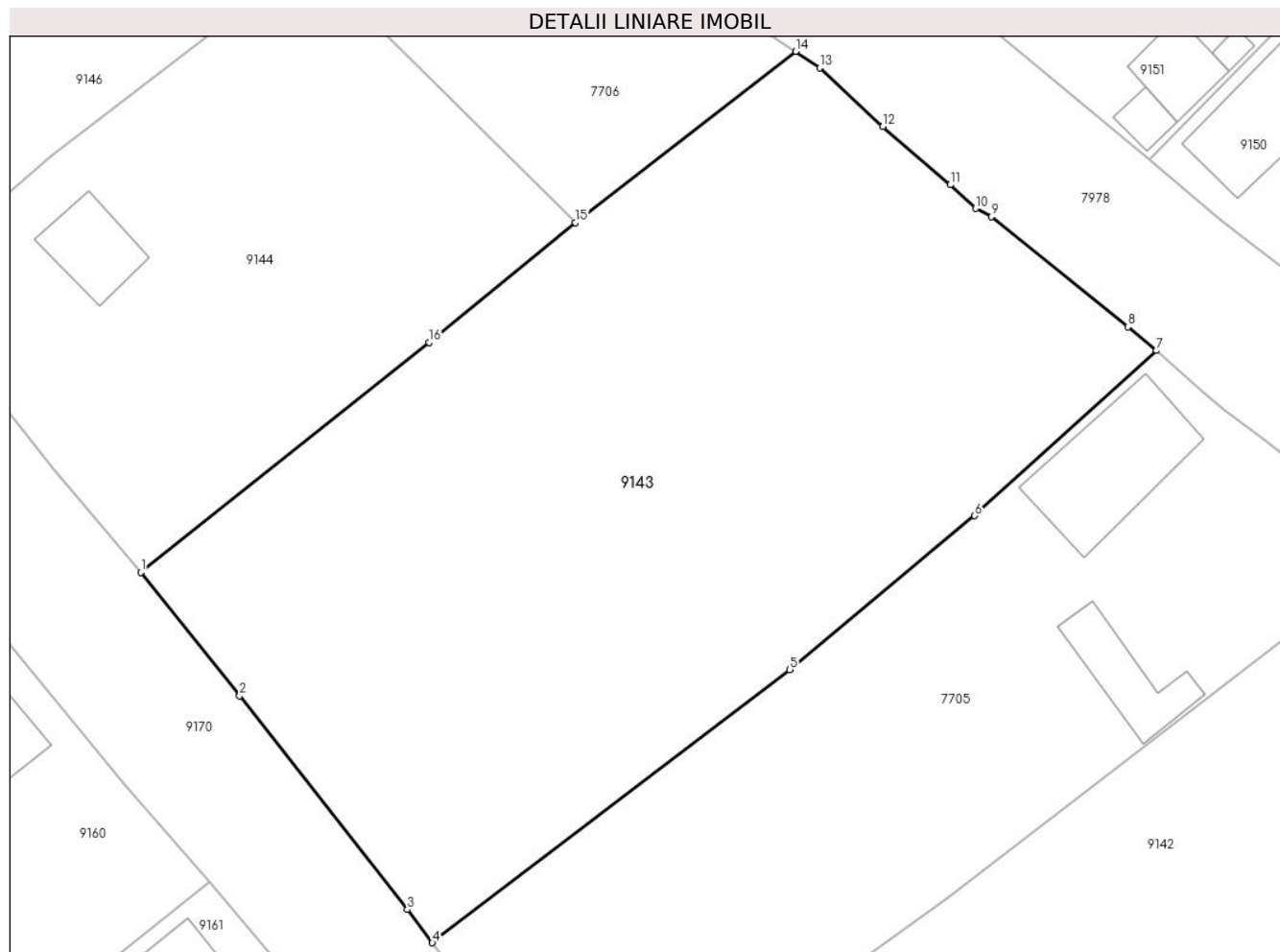
Inscrieri privind dezmembramintele dreptului de proprietate, drepturi reale de garanție și sarcini	Referințe
NU SUNT	

## Anexa Nr. 1 La Partea I

## Teren

Nr cadastral	Suprafața (mp)*	Observații / Referințe
	2.090	

\* Suprafața este determinată în planul de proiecție Stereo 70.



## Date referitoare la teren

Crt	Categorie folosință	Intravilan	Suprafața (mp)	Tarla	Parcelă	Nr. topo	Observații / Referințe
1	arabil	DA	2.090	-	-	-	

## Lungime Segmente

1) Valorile lungimilor segmentelor sunt obținute din proiecție în plan.

Punct început	X / Y	Punct sfârșit	X / Y	Lungime segment (** (m)
1	400.225,372 542.198,395	2	400.232,344 542.189,677	11.163
2	400.232,344 542.189,677	3	400.244,189 542.174,62	19.158
3	400.244,189 542.174,62	4	400.245,938 542.172,283	2.919
4	400.245,938 542.172,283	5	400.271,141 542.191,533	31.714
5	400.271,141 542.191,533	6	400.284,198 542.202,38	16.975

Punct început	X / Y	Punct sfârșit	X / Y	Lungime segment (** (m)
6	400.284,198 542.202,38	7	400.297,032 542.214,016	17.323
7	400.297,032 542.214,016	8	400.295,02 542.215,684	2.613
8	400.295,02 542.215,684	9	400.285,373 542.223,446	12.382
9	400.285,373 542.223,446	10	400.284,286 542.224,03	1.234
10	400.284,286 542.224,03	11	400.282,482 542.225,693	2.453
11	400.282,482 542.225,693	12	400.277,722 542.229,796	6.284
12	400.277,722 542.229,796	13	400.273,267 542.233,944	6.087
13	400.273,267 542.233,944	14	400.271,563 542.235,094	2.055
14	400.271,563 542.235,094	15	400.256,037 542.223,027	19.664
15	400.256,037 542.223,027	16	400.245,709 542.214,589	13.337
16	400.245,709 542.214,589	1	400.225,372 542.198,395	25.996

\*\* Lungimile segmentelor sunt determinate în planul de proiecție Stereo 70 și sunt rotunjite la 1 milimetru.

\*\*\* Distanța dintre puncte este formată din segmente cumulate ce sunt mai mici decât valoarea 1 milimetru.



**DATE DESPRE IMOBILUL NR. 9144**

Oficiul de Cadastru și Publicitate Imobiliară ALBA  
Biroul de Cadastru și Publicitate Imobiliară Aiud

**A. Partea I. Descrierea imobilului**

TEREN Intravilan

Adresa: Loc. Miraslau, Nr. 172B, Jud. Alba

Nr. Crt	Nr cadastral Nr. topografic	Suprafața* (mp)	Observații / Referințe
A1		1.016	Sector cadastral:59 Teren imprejmuit;

**B. Partea II. Proprietari și acte**

Inscrieri privitoare la dreptul de proprietate și alte drepturi reale	Referințe
/	
Act Administrativ nr. 7101/656, din 25/03/1996 emis de CJPSDPAT ALBA (titlu de proprietate);	
B1	A1
Intabulare, drept de PROPRIETATE, dobandit prin Reconstituire, cota actuala 1/1 1) SCROBOTĂ SEBASTIAN	

**C. Partea III. SARCINI .**

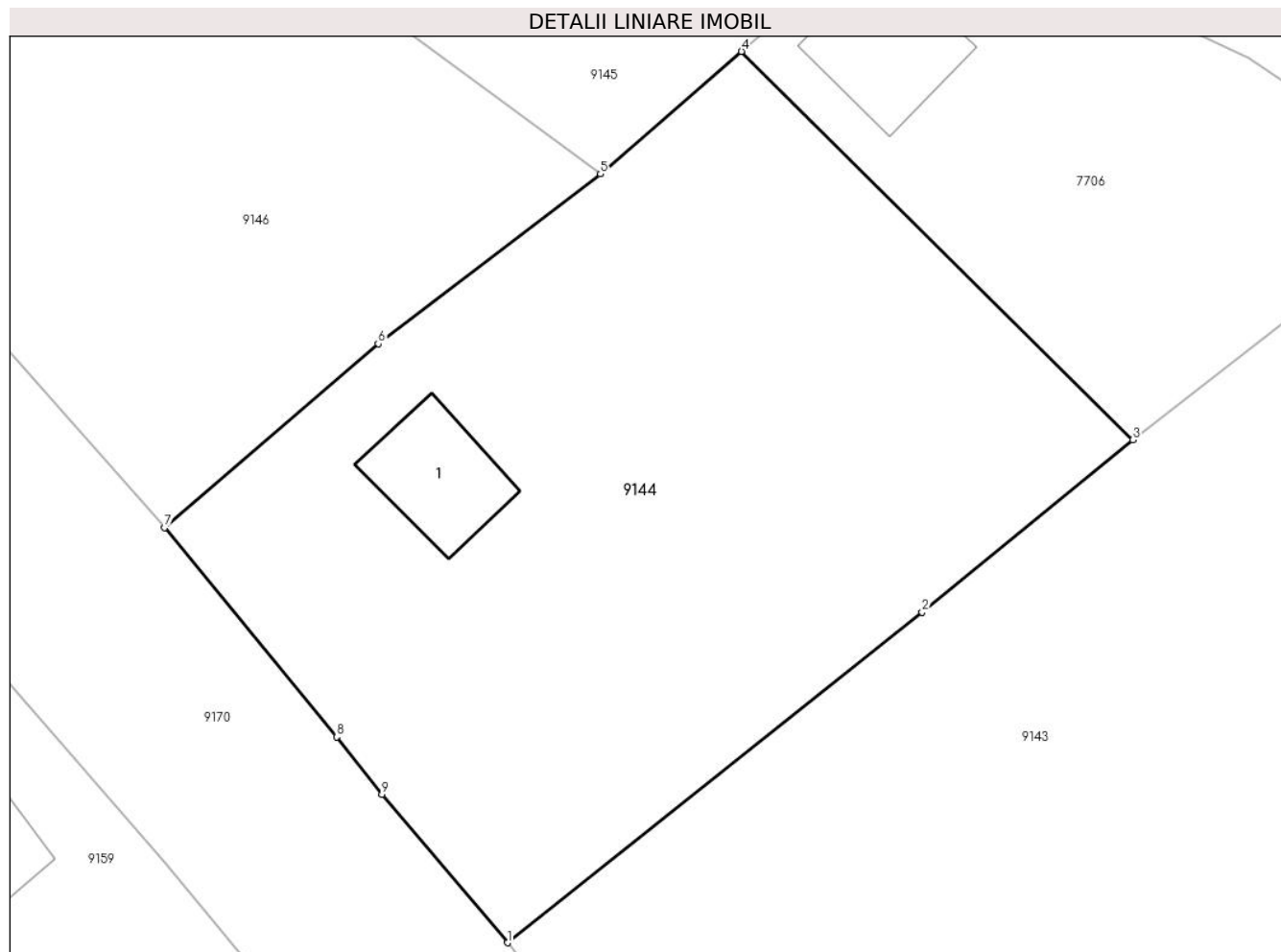
Inscrieri privind dezmembramintele dreptului de proprietate, drepturi reale de garanție și sarcini	Referințe
NU SUNT	

## Anexa Nr. 1 La Partea I

## Teren

Nr cadastral	Suprafața (mp)*	Observații / Referințe
	1.016	

\* Suprafața este determinată în planul de proiecție Stereo 70.



## Date referitoare la teren

Crt	Categorie folosință	Intra vilan	Suprafața (mp)	Tarla	Parcelă	Nr. topo	Observații / Referințe
1	arabil	DA	1.016	-	405	-	

## Date referitoare la construcții

Crt	Număr	Destinație construcție	Supraf. (mp)	Situație juridică	Observații / Referințe
A1.1		construcții de locuințe	32	Fara acte	Nr. niveluri:1; S. construita la sol:32 mp; S. construita desfasurata:32 mp; Casă

## Lungime Segmente

1) Valorile lungimilor segmentelor sunt obținute din proiecție în plan.

Punct început	X / Y	Punct sfârșit	X / Y	Lungime segment (** (m)
1	400.225,372 542.198,395	2	400.245,709 542.214,589	25.996
2	400.245,709 542.214,589	3	400.256,037 542.223,027	13.337
3	400.256,037 542.223,027	4	400.236,848 542.242,057	27.025
4	400.236,848 542.242,057	5	400.229,93 542.236,051	9.162

Punct început	X / Y	Punct sfârșit	X / Y	Lungime segment (** (m)
5	400.229,93 542.236,051	6	400.219,029 542.227,733	13.711
6	400.219,029 542.227,733	7	400.208,559 542.218,731	13.808
7	400.208,559 542.218,731	8	400.216,998 542.208,471	13.285
8	400.216,998 542.208,471	9	400.219,21 542.205,67	3.569
9	400.219,21 542.205,67	1	400.225,372 542.198,395	9.534

\*\* Lungimile segmentelor sunt determinate în planul de proiecție Stereo 70 și sunt rotunjite la 1 milimetru.

\*\*\* Distanța dintre puncte este formată din segmente cumulate ce sunt mai mici decât valoarea 1 milimetru.





**DATE DESPRE IMOBILUL NR. 9145**

Oficiul de Cadastru și Publicitate Imobiliară ALBA  
Biroul de Cadastru și Publicitate Imobiliară Aiud

**A. Partea I. Descrierea imobilului**

TEREN Intravilan

Adresa: Loc. Miraslau, Nr. 173, Jud. Alba

Nr. Crt	Nr cadastral Nr. topografic	Suprafața* (mp)	Observații / Referințe
A1		362	Sector cadastral:59 Teren imprejmuit;

**B. Partea II. Proprietari și acte**

Inscrieri privitoare la dreptul de proprietate și alte drepturi reale	Referințe
/	
Act Administrativ nr. 5248/327, din 01/02/1995 emis de CJPSDPAT ALBA (titlu de proprietate);	
B1	A1
Intabulare, drept de PROPRIETATE, dobandit prin Reconstituire, cota actuala 1/1 1) MAN GHERVUTA	

**C. Partea III. SARCINI .**

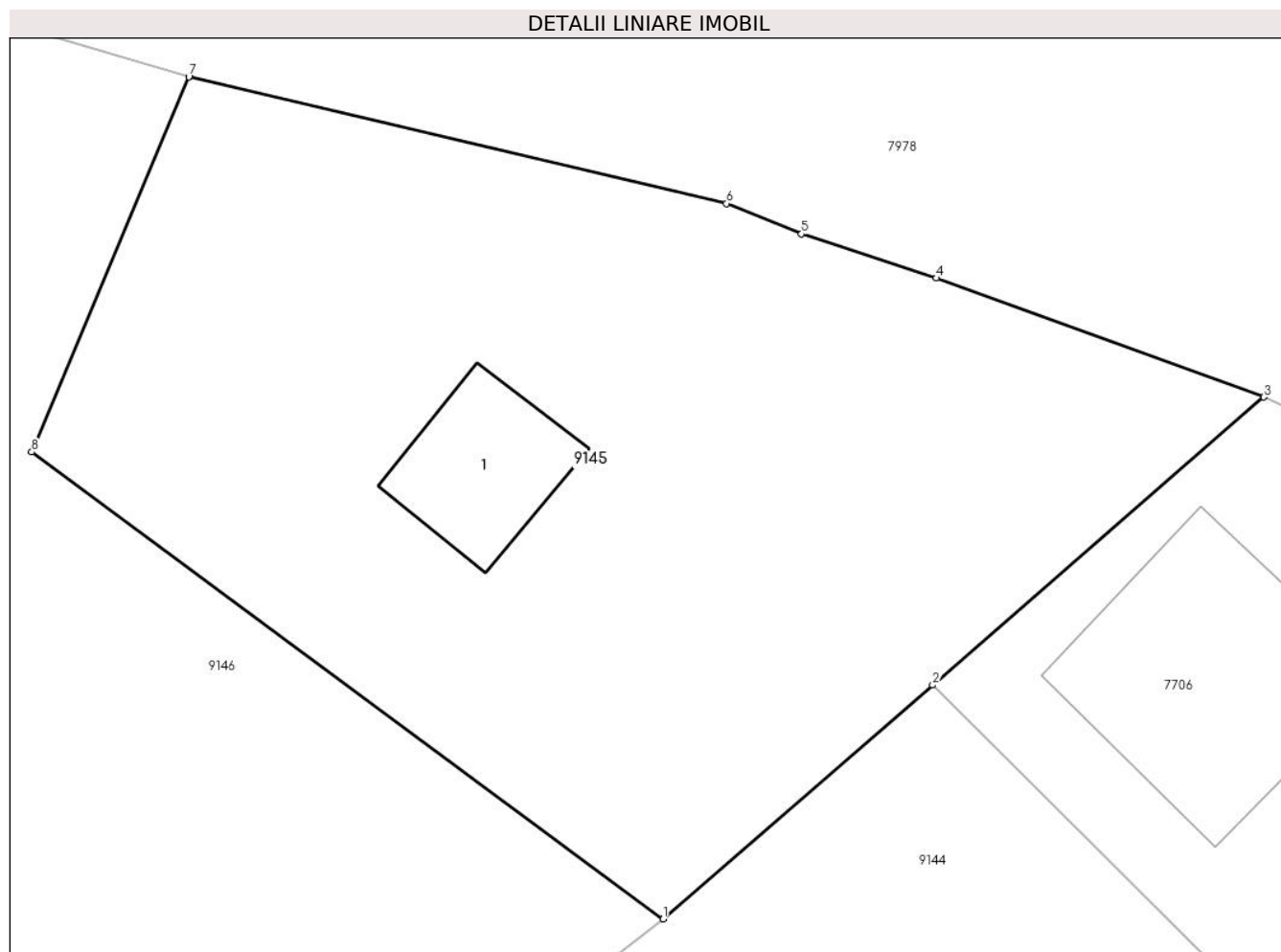
Inscrieri privind dezmembramintele dreptului de proprietate, drepturi reale de garanție și sarcini	Referințe
NU SUNT	

## Anexa Nr. 1 La Partea I

## Teren

Nr cadastral	Suprafața (mp)*	Observații / Referințe
	362	

\* Suprafața este determinată în planul de proiecție Stereo 70.



## Date referitoare la teren

Crt	Categorie folosință	Intra vilan	Suprafața (mp)	Tarla	Parcelă	Nr. topo	Observații / Referințe
1	curți constructii	DA	362	-	363	-	

## Date referitoare la construcții

Crt	Număr	Destinație construcție	Supraf. (mp)	Situație juridică	Observații / Referințe
A1.1		construcții de locuințe	15	Fara acte	Nr. niveluri:1; S. construita la sol:15 mp; S. construita desfasurata:15 mp; Casă

## Lungime Segmente

1) Valorile lungimilor segmentelor sunt obținute din proiecție în plan.

Punct început	X / Y	Punct sfârșit	X / Y	Lungime segment (** (m)
1	400.229,93 542.236,051	2	400.236,848 542.242,057	9.162
2	400.236,848 542.242,057	3	400.245,352 542.249,449	11.268
3	400.245,352 542.249,449	4	400.236,943 542.252,501	8.946
4	400.236,943 542.252,501	5	400.233,48 542.253,634	3.644

Punct început	X / Y	Punct sfârșit	X / Y	Lungime segment (** (m)
5	400.233,48 542.253,634	6	400.231,552 542.254,414	2.079
6	400.231,552 542.254,414	7	400.217,749 542.257,665	14.181
7	400.217,749 542.257,665	8	400.213,711 542.248,039	10.438
8	400.213,711 542.248,039	1	400.229,93 542.236,051	20.168

\*\* Lungimile segmentelor sunt determinate în planul de proiecție Stereo 70 și sunt rotunjite la 1 milimetru.

\*\*\* Distanța dintre puncte este formată din segmente cumulate ce sunt mai mici decât valoarea 1 milimetru.



**DATE DESPRE IMOBILUL NR. 9146**

Oficiul de Cadastru și Publicitate Imobiliară ALBA  
Biroul de Cadastru și Publicitate Imobiliară Aiud

**A. Partea I. Descrierea imobilului**

TEREN Intravilan

Adresa: Loc. Miraslau, Nr. 173A, Jud. Alba

Nr. Crt	Nr cadastral Nr. topografic	Suprafața* (mp)	Observații / Referințe
A1	70154	1.291	Sector cadastral:59 Teren imprejmuit;

**Construcții**

Crt	Nr cadastral Nr. topografic	Adresa	Observații / Referințe
A1.1	70154-C1	Loc. Miraslau, Jud. Alba	Nr. niveluri:2; S. construita la sol:97 mp; S. construita desfasurata:108 mp; Locuinta Unifamiliala, Rh= S+P, anul construirii 2012, S.construita desfasurata = 108mp

**B. Partea II. Proprietari și acte**

Inscrieri privitoare la dreptul de proprietate și alte drepturi reale		Referințe
<b>598 / 22/01/2010</b>		
Act Notarial nr. contract de vânzare cumpărare aut nr 74, din 21/01/2010 emis de BNP MARGINEAN DOREL;		
B1	Intabulare, drept de PROPRIETATE cu titlu cumpărare bun comun, dobandit prin Conventie, cota actuala 1/1 1) TRUȚĂ EFRIM, și soția 2) TRUȚĂ ANGELA	A1
<b>10818 / 10/09/2018</b>		
Act Administrativ nr. 2806, din 05/09/2018 emis de PRIMARIA COMUNEI MIRASLAU;		
B2	asupra imobil A+1 se noteaza schimbarea categoriei de folosinta asupra unei suprafetet de 439 m.p. din arabil in curti constructii, totodata se noteaza adresa administrativa loc. Miraslau, nr. 173 A, jud. Alba	A1, A1.1
Act Administrativ nr. certificat de atestare a edific. constr. nr. 2805, din 05/09/2018 emis de PRIMARIA COMUNEI MIRASLAU (act administrativ nr 6 din 07.09.2010, emis de PRIMARIA COMUNEI MIRASLAU);		
B3	asupra imobil A+1 se noteaza existenta unei constructii- locuinta unifamiliala S+P-	A1, A1.1
B4	asupra imobil A+1 se noteaza actualizare date imobil - repositionare - totodata se modifica suprafata de la 1096 m.p. la 1117 m.p. si se introduce geometria imobilului	A1, A1.1
B5	Intabulare, drept de PROPRIETATE, dobandit prin Construire, cota actuala 1/1 1) TRUȚĂ EFRIM 2) TRUTA ANGELA	A1.1

**C. Partea III. SARCINI .**

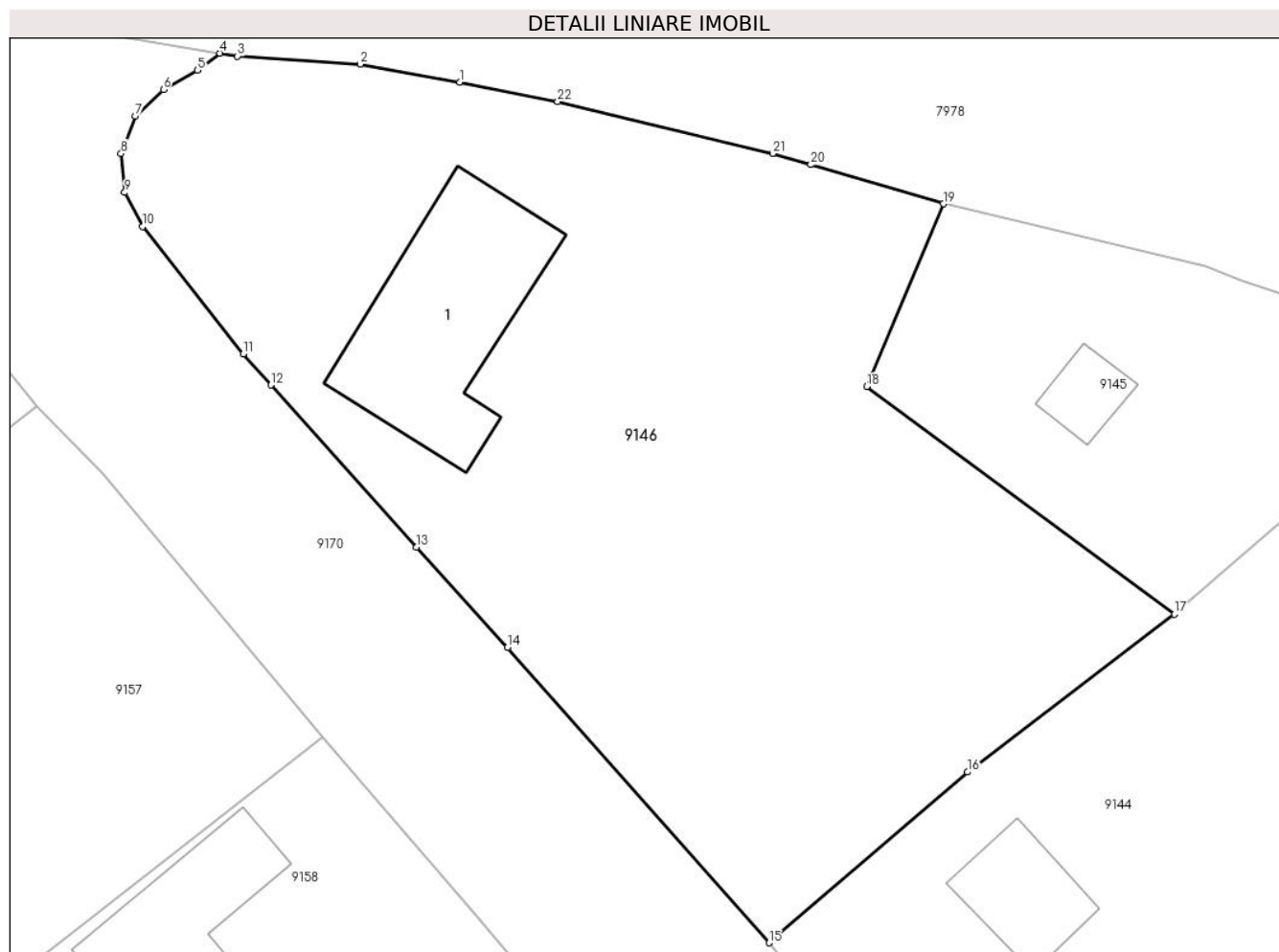
Inscrieri privind dezmembramintele dreptului de proprietate, drepturi reale de garanție și sarcini	Referințe
NU SUNT	

## Anexa Nr. 1 La Partea I

## Teren

Nr cadastral	Suprafața (mp)*	Observații / Referințe
70154	1.291	

\* Suprafața este determinată în planul de proiecție Stereo 70.



## Date referitoare la teren

Crt	Categorie folosință	Intravilan	Suprafața (mp)	Tarla	Parcelă	Nr. topo	Observații / Referințe
1	arabil	DA	852	-	401	-	
2	curți construcții	DA	439	-	402	-	

## Date referitoare la construcții

Crt	Număr	Destinație construcție	Supraf. (mp)	Situație juridică	Observații / Referințe
A1.1	70154-C1	construcții de locuințe	97	Cu acte	Nr. niveluri:2; S. construita la sol:97 mp; S. construita desfasurata:108 mp; Locuinta Unifamiliala, Rh= S+P, anul construirii 2012, S. construita desfasurata = 108mp

## Lungime Segmente

1) Valorile lungimilor segmentelor sunt obținute din proiecție în plan.

Punct început	X / Y	Punct sfârșit	X / Y	Lungime segment (** (m)
1	400.192,251 542.264,069	2	400.187,008 542.265,026	5.33
3	400.180,528 542.265,447	4	400.179,613 542.265,602	0.928

Punct început	X / Y	Punct sfârșit	X / Y	Lungime segment (** (m)
2	400.187,008 542.265,026	3	400.180,528 542.265,447	6.494
4	400.179,613 542.265,602	5	400.178,421 542.264,705	1.492

Punct început	X / Y	Punct sfârșit	X / Y	Lungime segment (** (m))
5	400.178,421 542.264,705	6	400.176,63 542.263,684	2.062
7	400.175,145 542.262,276	8	400.174,402 542.260,316	2.096
9	400.174,593 542.258,264	10	400.175,521 542.256,462	2.027
11	400.180,844 542.249,753	12	400.182,305 542.248,118	2.192
13	400.189,983 542.239,58	14	400.194,774 542.234,294	7.134
15	400.208,559 542.218,731	16	400.219,029 542.227,733	13.808
17	400.229,93 542.236,051	18	400.213,711 542.248,039	20.168
19	400.217,749 542.257,665	20	400.210,766 542.259,727	7.281
21	400.208,756 542.260,321	22	400.197,417 542.263,051	11.663

Punct început	X / Y	Punct sfârșit	X / Y	Lungime segment (** (m))
6	400.176,63 542.263,684	7	400.175,145 542.262,276	2.046
8	400.174,402 542.260,316	9	400.174,593 542.258,264	2.061
10	400.175,521 542.256,462	11	400.180,844 542.249,753	8.564
12	400.182,305 542.248,118	13	400.189,983 542.239,58	11.483
14	400.194,774 542.234,294	15	400.208,559 542.218,731	20.79
16	400.219,029 542.227,733	17	400.229,93 542.236,051	13.711
18	400.213,711 542.248,039	19	400.217,749 542.257,665	10.438
20	400.210,766 542.259,727	21	400.208,756 542.260,321	2.096
22	400.197,417 542.263,051	1	400.192,251 542.264,069	5.265

\*\* Lungimile segmentelor sunt determinate în planul de proiecție Stereo 70 și sunt rotunjite la 1 milimetru.

\*\*\* Distanța dintre puncte este formată din segmente cumulate ce sunt mai mici decât valoarea 1 milimetru.





**DATE DESPRE IMOBILUL NR. 9155**

Oficiul de Cadastru și Publicitate Imobiliară ALBA  
Biroul de Cadastru și Publicitate Imobiliară Aiud

**A. Partea I. Descrierea imobilului**

TEREN Intravilan

Adresa: Loc. Miraslau, Nr. 163, Jud. Alba

Nr. Crt	Nr cadastral Nr. topografic	Suprafața* (mp)	Observații / Referințe
A1		1.298	Sector cadastral:59 Teren imprejmuit;

**B. Partea II. Proprietari și acte**

Inscrieri privitoare la dreptul de proprietate și alte drepturi reale		Referințe
/		
Act Normativ nr. 7, din 13/03/1996 emis de PARLAMENT;		
B1	Inscrierea provizorie, drept de PROPRIETATE, dobandit prin Lege, cota actuala 1/1	A1
	1) UAT MIRĂSLĂU, CIF:9999999999999	
	OBSERVATII: PROPRIETAR NEIDENTIFICAT	

**C. Partea III. SARCINI .**

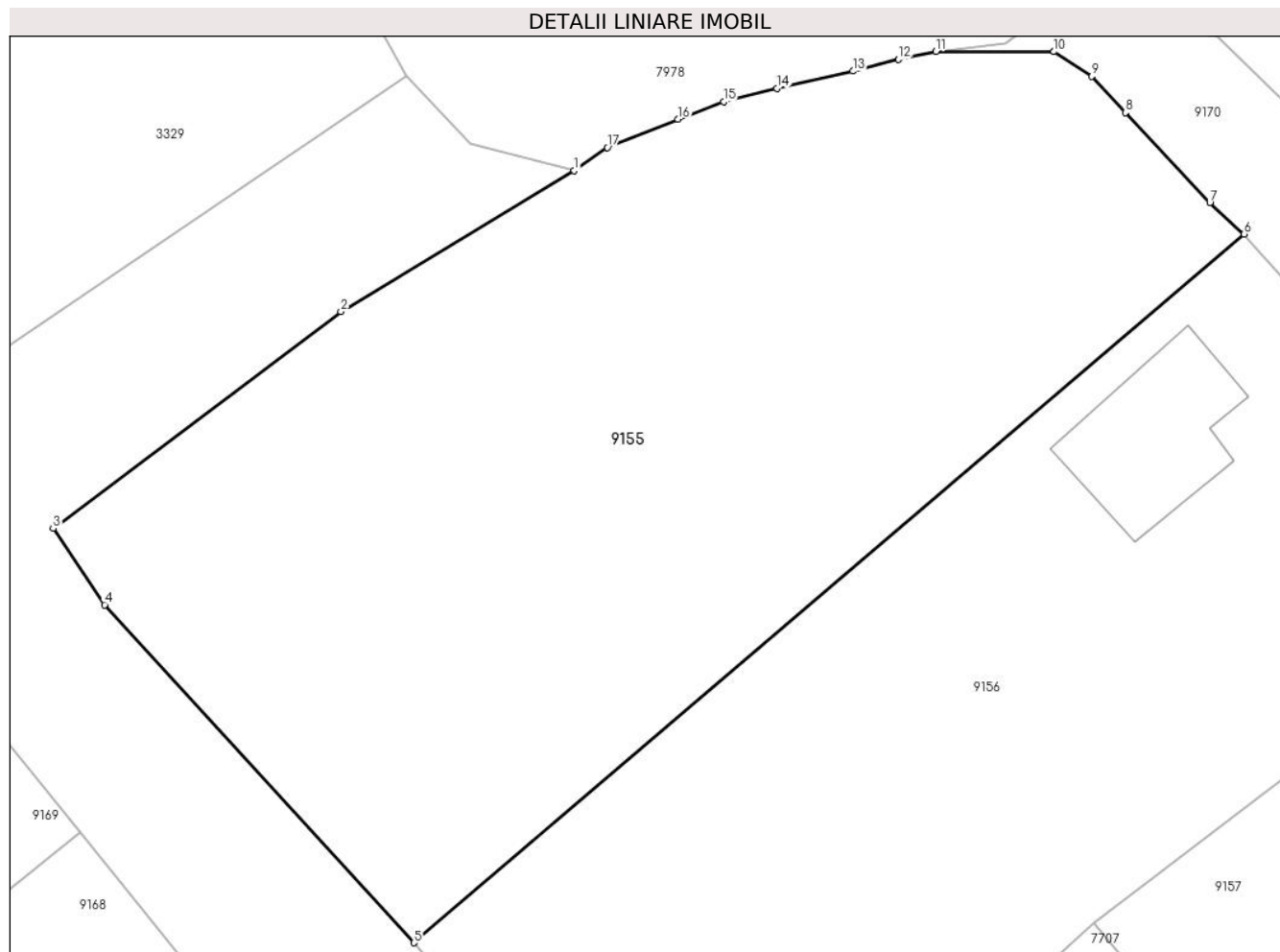
Inscrieri privind dezmembramintele dreptului de proprietate, drepturi reale de garanție și sarcini	Referințe
NU SUNT	

## Anexa Nr. 1 La Partea I

## Teren

Nr cadastral	Suprafața (mp)*	Observații / Referințe
	1.298	

\* Suprafața este determinată în planul de proiecție Stereo 70.



## Date referitoare la teren

Crt	Categorie folosință	Intravilan	Suprafața (mp)	Tarla	Parcelă	Nr. topo	Observații / Referințe
1	arabil	DA	1.298	-	-	-	

## Lungime Segmente

1) Valorile lungimilor segmentelor sunt obținute din proiecție în plan.

Punct început	X / Y	Punct sfârșit	X / Y	Lungime segment (** (m)
1	400.121,393 542.267,835	2	400.109,635 542.260,735	13.736
2	400.109,635 542.260,735	3	400.095,133 542.249,818	18.152
3	400.095,133 542.249,818	4	400.097,721 542.245,973	4.635
4	400.097,721 542.245,973	5	400.113,318 542.228,961	23.08
5	400.113,318 542.228,961	6	400.155,158 542.264,647	54.992

Punct început	X / Y	Punct sfârșit	X / Y	Lungime segment (** (m)
6	400.155,158 542.264,647	7	400.153,431 542.266,223	2.338
7	400.153,431 542.266,223	8	400.149,179 542.270,762	6.219
8	400.149,179 542.270,762	9	400.147,478 542.272,578	2.489
9	400.147,478 542.272,578	10	400.145,575 542.273,822	2.274
10	400.145,575 542.273,822	11	400.139,626 542.273,837	5.949
11	400.139,626 542.273,837	12	400.137,74 542.273,434	1.929
12	400.137,74 542.273,434	13	400.135,446 542.272,842	2.368
13	400.135,446 542.272,842	14	400.131,601 542.271,978	3.941
14	400.131,601 542.271,978	15	400.128,921 542.271,302	2.764
15	400.128,921 542.271,302	16	400.126,619 542.270,428	2.462
16	400.126,619 542.270,428	17	400.123,064 542.269,002	3.831
17	400.123,064 542.269,002	1	400.121,393 542.267,835	2.038

\*\* Lungimile segmentelor sunt determinate în planul de proiecție Stereo 70 și sunt rotunjite la 1 milimetru.

\*\*\* Distanța dintre puncte este formată din segmente cumulate ce sunt mai mici decât valoarea 1 milimetru.



**DATE DESPRE IMOBILUL NR. 9156**

Oficiul de Cadastru și Publicitate Imobiliară ALBA  
Biroul de Cadastru și Publicitate Imobiliară Aiud

**A. Partea I. Descrierea imobilului**

TEREN Intravilan

Adresa: Loc. Miraslau, Nr. 167, Jud. Alba

Nr. Crt	Nr cadastral Nr. topografic	Suprafața* (mp)	Observații / Referințe
A1		1.213	Sector cadastral:59 Teren imprejmuit;

**B. Partea II. Proprietari și acte**

Inscrieri privitoare la dreptul de proprietate și alte drepturi reale	Referințe
/	
Act Administrativ nr. 5218/298, din 31/01/1995 emis de CJPSDPAT ALBA (titlu de proprietate);	
B1	A1
Intabulare, drept de PROPRIETATE, dobandit prin Reconstituire, cota actuala 1/1 1) CHINDEA FABIOLA	

**C. Partea III. SARCINI .**

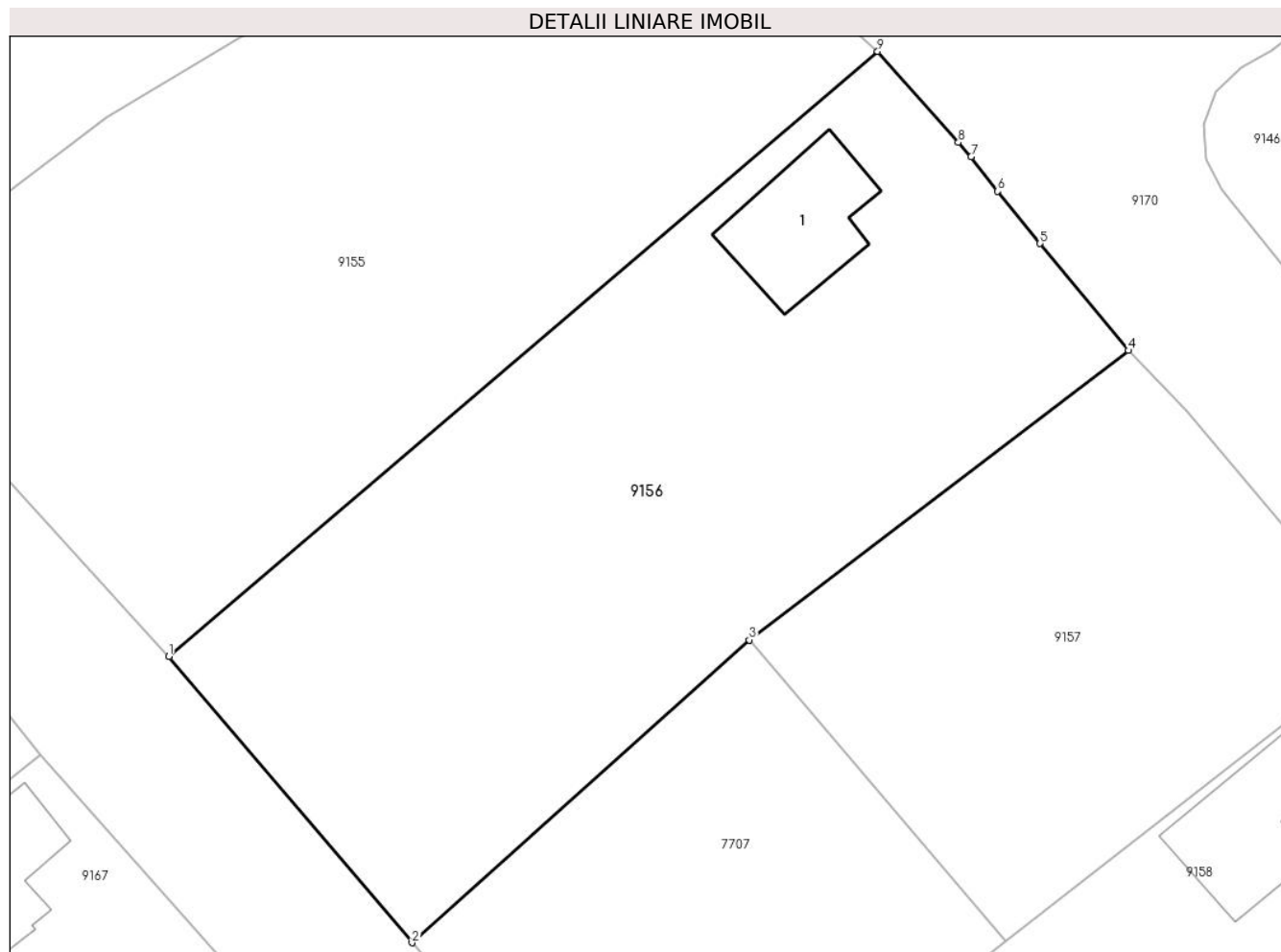
Inscrieri privind dezmembramintele dreptului de proprietate, drepturi reale de garanție și sarcini	Referințe
NU SUNT	

## Anexa Nr. 1 La Partea I

## Teren

Nr cadastral	Suprafața (mp)*	Observații / Referințe
	1.213	

\* Suprafața este determinată în planul de proiecție Stereo 70.



## Date referitoare la teren

Crt	Categorie folosință	Intravilan	Suprafața (mp)	Tarla	Parcelă	Nr. topo	Observații / Referințe
1	curți constructii	DA	451	-	426	-	
2	arabil	DA	401	-	427	-	
3	vie	DA	361	-	428	-	

## Date referitoare la construcții

Crt	Număr	Destinație construcție	Supraf. (mp)	Situație juridică	Observații / Referințe
A1.1		construcții de locuințe	55	Fara acte	Nr. niveluri:1; S. construita la sol:55 mp; S. construita desfasurata:55 mp; Casă

## Lungime Segmente

1) Valorile lungimilor segmentelor sunt obținute din proiecție în plan.

Punct început	X / Y	Punct sfârșit	X / Y	Lungime segment (** (m)
1	400.113,318 542.228,961	2	400.127,666 542.212,083	22.152
2	400.127,666 542.212,083	3	400.147,578 542.229,942	26.748

Punct început	X / Y	Punct sfârșit	X / Y	Lungime segment (** (m)
3	400.147,578 542.229,942	4	400.169,973 542.247,009	28.157
4	400.169,973 542.247,009	5	400.164,755 542.253,322	8.19
5	400.164,755 542.253,322	6	400.162,257 542.256,397	3.962
6	400.162,257 542.256,397	7	400.160,684 542.258,433	2.573
7	400.160,684 542.258,433	8	400.159,923 542.259,273	1.133
8	400.159,923 542.259,273	9	400.155,158 542.264,647	7.182
9	400.155,158 542.264,647	1	400.113,318 542.228,961	54.992

\*\* Lungimile segmentelor sunt determinate în planul de proiecție Stereo 70 și sunt rotunjite la 1 milimetru.

\*\*\* Distanța dintre puncte este formată din segmente cumulate ce sunt mai mici decât valoarea 1 milimetru.





**DATE DESPRE IMOBILUL NR. 9157**

Oficiul de Cadastru și Publicitate Imobiliară ALBA  
Biroul de Cadastru și Publicitate Imobiliară Aiud

**A. Partea I. Descrierea imobilului**

TEREN Intravilan

Adresa: Loc. Miraslau, Jud. Alba

Nr. Crt	Nr cadastral Nr. topografic	Suprafața* (mp)	Observații / Referințe
A1		658	Sector cadastral:59 Teren neimprijmit;

**B. Partea II. Proprietari și acte**

Inscrieri privitoare la dreptul de proprietate și alte drepturi reale		Referințe
/		
Act Normativ nr. 7, din 13/03/1996 emis de PARLAMENT;		
B1	Inscrierea provizorie, drept de PROPRIETATE, dobandit prin Lege, cota actuala 1/1	A1
	1) UAT MIRĂSLĂU, CIF:9999999999999	
	OBSERVATII: PROPRIETAR NEIDENTIFICAT	

**C. Partea III. SARCINI .**

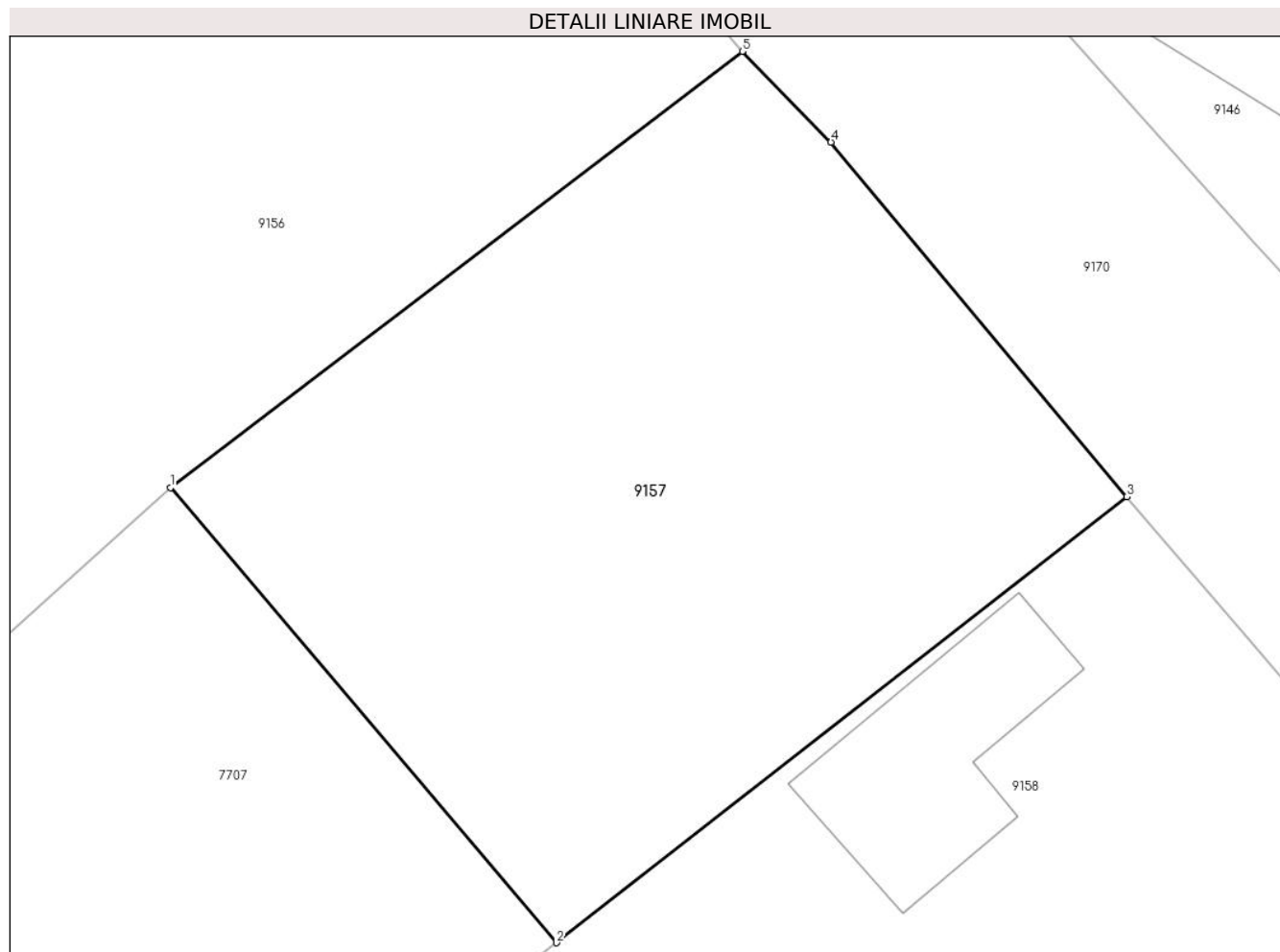
Inscrieri privind dezmembramintele dreptului de proprietate, drepturi reale de garanție și sarcini	Referințe
NU SUNT	

## Anexa Nr. 1 La Partea I

## Teren

Nr cadastral	Suprafața (mp)*	Observații / Referințe
	658	

\* Suprafața este determinată în planul de proiecție Stereo 70.



## Date referitoare la teren

Crt	Categorie folosință	Intravilan	Suprafața (mp)	Tarla	Parcelă	Nr. topo	Observații / Referințe
1	arabil	DA	658	-	-	-	

## Lungime Segmente

1) Valorile lungimilor segmentelor sunt obținute din proiecție în plan.

Punct început	X / Y	Punct sfârșit	X / Y	Lungime segment (** (m)
1	400.147,578 542.229,942	2	400.162,693 542.212,145	23.35
2	400.162,693 542.212,145	3	400.185,033 542.229,593	28.346
3	400.185,033 542.229,593	4	400.173,447 542.243,463	18.072
4	400.173,447 542.243,463	5	400.169,973 542.247,009	4.964
5	400.169,973 542.247,009	1	400.147,578 542.229,942	28.157

**\*\* Lungimile segmentelor sunt determinate în planul de proiecție Stereo 70 și sunt rotunjite la 1 milimetru.**

**\*\*\* Distanța dintre puncte este formată din segmente cumulate ce sunt mai mici decât valoarea 1 milimetru.**



**DATE DESPRE IMOBILUL NR. 9158**

Oficiul de Cadastru și Publicitate Imobiliară ALBA  
Biroul de Cadastru și Publicitate Imobiliară Aiud

**A. Partea I. Descrierea imobilului**

TEREN Intravilan

Adresa: Loc. Miraslau, Nr. 168, Jud. Alba

Nr. Crt	Nr cadastral Nr. topografic	Suprafața* (mp)	Observații / Referințe
A1		1.278	Sector cadastral:59 Teren imprejmuit;

**B. Partea II. Proprietari și acte**

Inscrieri privitoare la dreptul de proprietate și alte drepturi reale	Referințe
/	
Act Administrativ nr. 5248/312, din 31/01/1999 emis de CJPSDPAT ALBA (titlu de proprietate);	
B1	A1
Intabulare, drept de PROPRIETATE, dobandit prin Reconstituire, cota actuala 1/1 1) DECEAN A EMILIA	

**C. Partea III. SARCINI .**

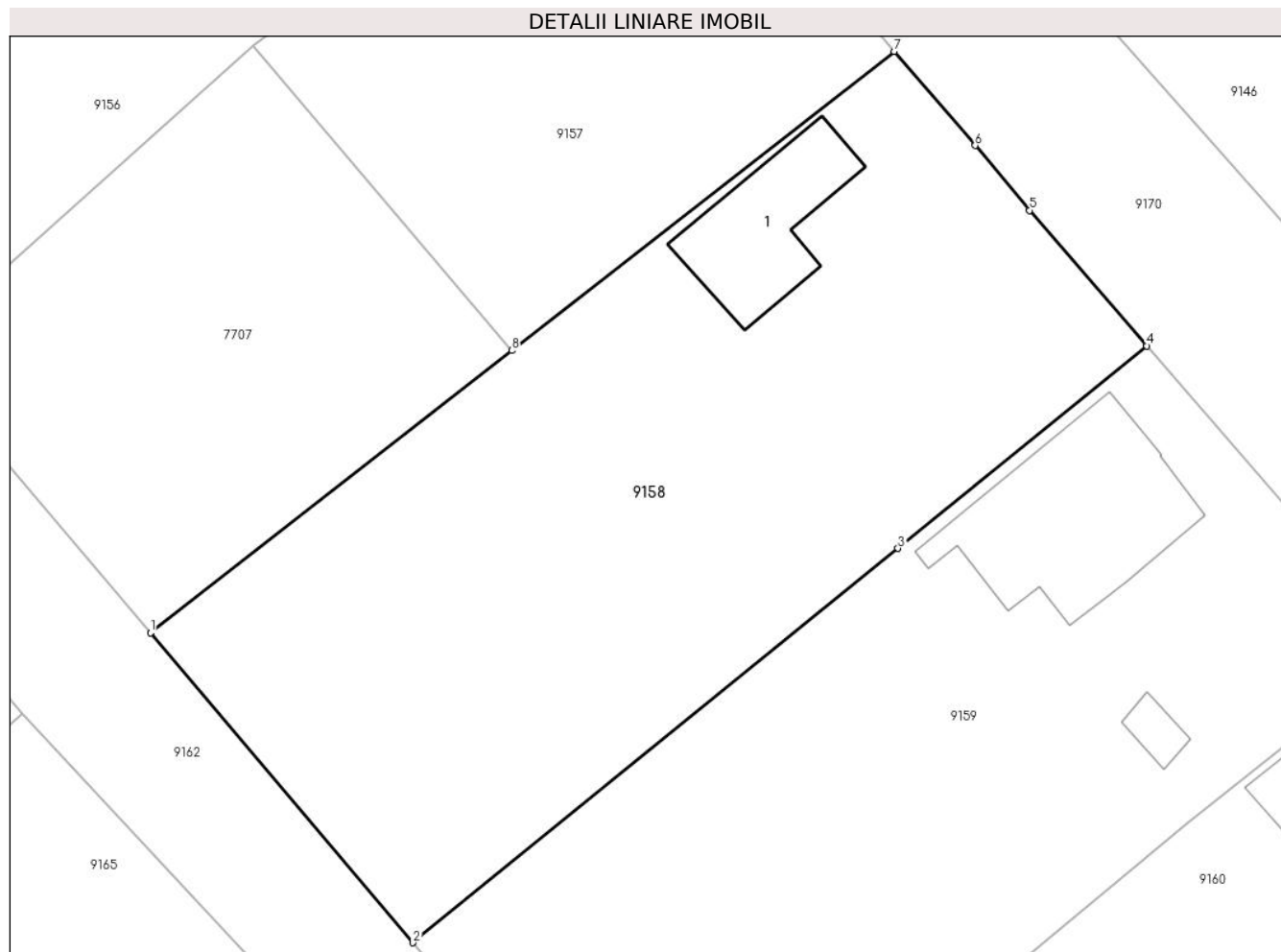
Inscrieri privind dezmembramintele dreptului de proprietate, drepturi reale de garanție și sarcini	Referințe
NU SUNT	

## Anexa Nr. 1 La Partea I

## Teren

Nr cadastral	Suprafața (mp)*	Observații / Referințe
	1.278	

\* Suprafața este determinată în planul de proiecție Stereo 70.



## Date referitoare la teren

Crt	Categorie folosință	Intravilan	Suprafața (mp)	Tarla	Parcelă	Nr. topo	Observații / Referințe
1	curți constructii	DA	492	-	421	-	
2	arabil	DA	285	-	422	-	
3	vie	DA	501	-	423	-	

## Date referitoare la construcții

Crt	Număr	Destinație construcție	Supraf. (mp)	Situație juridică	Observații / Referințe
A1.1		construcții de locuințe	63	Fara acte	Nr. niveluri:1; S. construita la sol:63 mp; S. construita desfasurata:63 mp; Casă

## Lungime Segmente

1) Valorile lungimilor segmentelor sunt obținute din proiecție în plan.

Punct început	X / Y	Punct sfârșit	X / Y	Lungime segment (** (m)
1	400.141,596 542.195,668	2	400.156,934 542.177,594	23.705
2	400.156,934 542.177,594	3	400.185,259 542.200,604	36.493

Punct început	X / Y	Punct sfârșit	X / Y	Lungime segment (** (m)
3	400.185,259 542.200,604	4	400.199,794 542.212,412	18.727
4	400.199,794 542.212,412	5	400.192,945 542.220,322	10.463
5	400.192,945 542.220,322	6	400.189,762 542.224,105	4.944
6	400.189,762 542.224,105	7	400.185,033 542.229,593	7.244
7	400.185,033 542.229,593	8	400.162,693 542.212,145	28.346
8	400.162,693 542.212,145	1	400.141,596 542.195,668	26.769

\*\* Lungimile segmentelor sunt determinate în planul de proiecție Stereo 70 și sunt rotunjite la 1 milimetru.

\*\*\* Distanța dintre puncte este formată din segmente cumulate ce sunt mai mici decât valoarea 1 milimetru.





**DATE DESPRE IMOBILUL NR. 9159**

Oficiul de Cadastru și Publicitate Imobiliară ALBA  
Biroul de Cadastru și Publicitate Imobiliară Aiud

**A. Partea I. Descrierea imobilului**

TEREN Intravilan

Adresa: Loc. Miraslau, Nr. 169, Jud. Alba

Nr. Crt	Nr cadastral Nr. topografic	Suprafața* (mp)	Observații / Referințe
A1	72933	1.281	Sector cadastral:59 Teren imprejmuit;

**Construcții**

Crt	Nr cadastral Nr. topografic	Adresa	Observații / Referințe
A1.1	72933-C1	Loc. Miraslau, Jud. Alba	Nr. niveluri:2; S. construita la sol:111 mp; S. construita desfasurata:117 mp; Casa de locuit, Rh= Sp+P, anul construirii 1956, S.construita desfasurata = 117mp
A1.2	72933-C2	Loc. Miraslau, Jud. Alba	Nr. niveluri:1; S. construita la sol:9 mp; S. construita desfasurata:9 mp; Anexa gospodareasca, Rh= P, anul construirii 1956, S.construita desfasurata = 9mp

**B. Partea II. Proprietari și acte**

Inscrieri privitoare la dreptul de proprietate și alte drepturi reale		Referințe
<b>14133 / 22/11/2018</b>		
Act Administrativ nr. certificat de atestare aedificării construcției nr 3624, din 20/11/2018 emis de PRIMĂRIA COMUNEI MIRASLAU;		
B2	asupra imobil A +1 se notează existența casă de locuit și anexă gospodăreasă	A1, A1.1, A1.2
<b>20674 / 03/08/2021</b>		
Act Notarial nr. 1671, din 02/08/2021 emis de Karacsony Marton Attila;		
B5	Intabulare, drept de PROPRIETATE, dobandit prin Conventie, cota actuala 1/1 1) LĂCĂTUȘ LIVIU, și soția 2) LĂCĂTUȘ LENUTA-MELANIA	A1, A1.1, A1.2

**C. Partea III. SARCINI .**

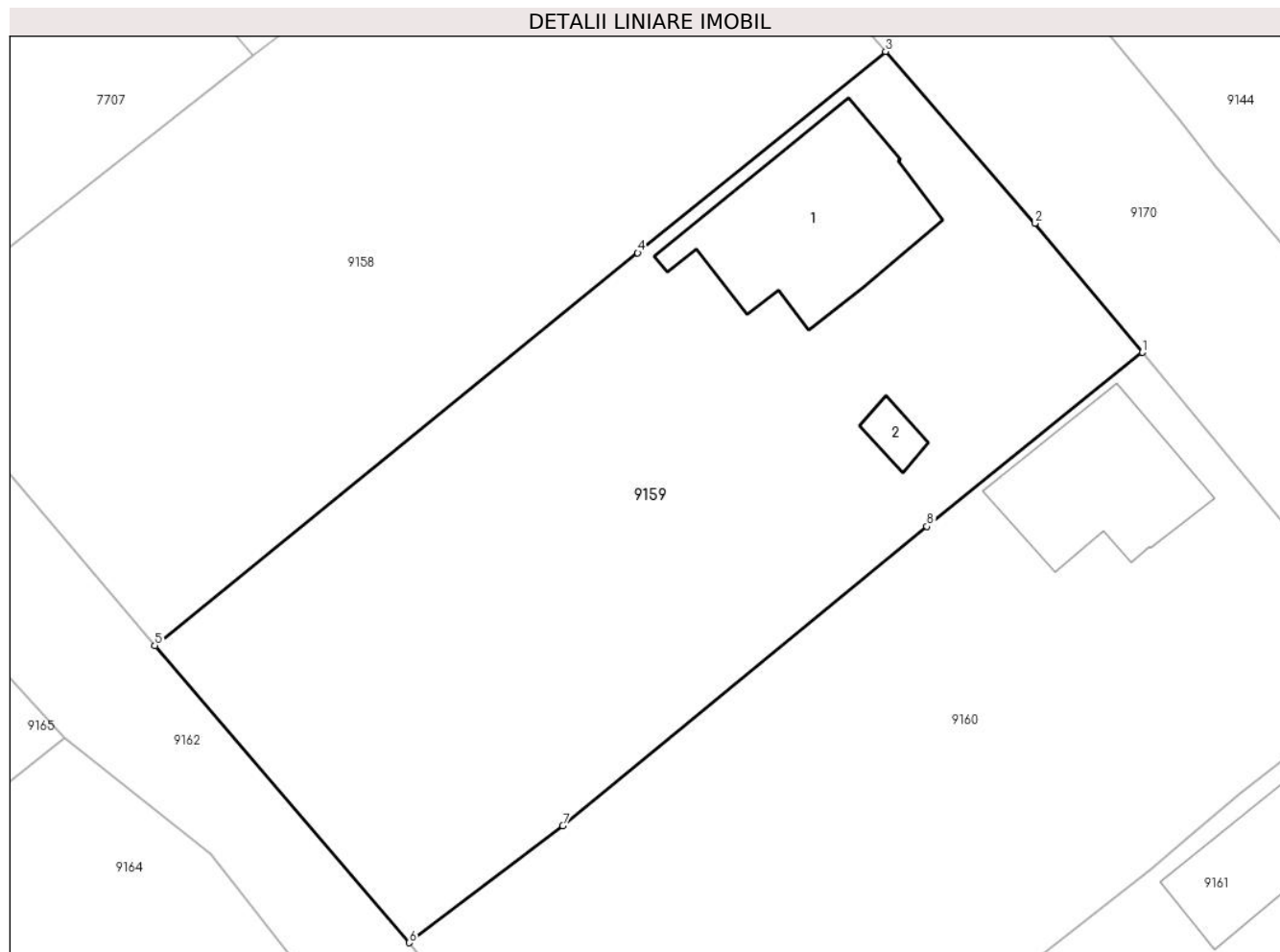
Inscrieri privind dezmembramintele dreptului de proprietate, drepturi reale de garanție și sarcini	Referințe
NU SUNT	

## Anexa Nr. 1 La Partea I

## Teren

Nr cadastral	Suprafața (mp)*	Observații / Referințe
72933	1.281	

\* Suprafața este determinată în planul de proiecție Stereo 70.



## Date referitoare la teren

Crt	Categorie folosință	Intra vilan	Suprafața (mp)	Tarla	Parcelă	Nr. topo	Observații / Referințe
1	curți constructii	DA	400	-	419	-	
2	arabil	DA	881	-	420	-	

## Date referitoare la construcții

Crt	Număr	Destinație construcție	Supraf. (mp)	Situație juridică	Observații / Referințe
A1.1	72933-C1	construcții de locuințe	111	Cu acte	Nr. niveluri:2; S. construita la sol:111 mp; S. construita desfasurata:117 mp; Casa de locuit, Rh= Sp+P, anul construirii 1956, S.construita desfasurata = 117mp
A1.2	72933-C2	construcții anexa	9	Cu acte	Nr. niveluri:1; S. construita la sol:9 mp; S. construita desfasurata:9 mp; Anexa gospodareasca, Rh= P, anul construirii 1956, S.construita desfasurata = 9mp

## Lungime Segmente

1) Valorile lungimilor segmentelor sunt obținute din proiecție în plan.

Punct început	X / Y	Punct sfârșit	X / Y	Lungime segment (** (m)
---------------	-------	---------------	-------	-------------------------

Punct început	X / Y	Punct sfârșit	X / Y	Lungime segment (** (m)
1	400.214,868 542.194,779	2	400.208,577 542.202,341	9.837
2	400.208,577 542.202,341	3	400.199,794 542.212,412	13.363
3	400.199,794 542.212,412	4	400.185,259 542.200,604	18.727
4	400.185,259 542.200,604	5	400.156,934 542.177,594	36.493
5	400.156,934 542.177,594	6	400.171,856 542.160,178	22.934
6	400.171,856 542.160,178	7	400.180,858 542.167,041	11.32
7	400.180,858 542.167,041	8	400.202,227 542.184,576	27.643
8	400.202,227 542.184,576	1	400.214,868 542.194,779	16.245

\*\* Lungimile segmentelor sunt determinate în planul de proiecție Stereo 70 și sunt rotunjite la 1 milimetru.

\*\*\* Distanța dintre puncte este formată din segmente cumulate ce sunt mai mici decât valoarea 1 milimetru.



**DATE DESPRE IMOBILUL NR. 9160**

Oficiul de Cadastru și Publicitate Imobiliară ALBA  
Biroul de Cadastru și Publicitate Imobiliară Aiud

**A. Partea I. Descrierea imobilului**

TEREN Intravilan

Adresa: Loc. Miraslau, Nr. 170, Jud. Alba

Nr. Crt	Nr cadastral Nr. topografic	Suprafața* (mp)	Observații / Referințe
A1	71138	1.313	Sector cadastral:59 Teren neimprijmit;

**Construcții**

Crt	Nr cadastral Nr. topografic	Adresa	Observații / Referințe
A1.1	71138-C1	Loc. Miraslau, Nr. 170, Jud. Alba	Nr. niveluri:1; S. construita la sol:79 mp; Casa

**B. Partea II. Proprietari și acte**

Inscrieri privitoare la dreptul de proprietate și alte drepturi reale	Referințe
<b>12556 / 07/11/2016</b>	
Act Notarial nr. contract de vanzare cumpărare aut. nr. 1323, din 04/11/2016 emis de BNP Banciu Maria;	
B1	Intabulare, drept de PROPRIETATE cu titlu cumpărare bun propriu, dobandit prin Conventie, cota actuala 1/1 1) TĂTAR IONELA, necasatorita
	A1, A1.1
<b>6076 / 14/06/2016</b>	
Act Administrativ nr. T.P. nr 1765/89, din 08/07/1994 emis de CJPSDDPAT ALBA;	
B2	casa se transcrie cu stare de cf neschimbată din cf 71133
	A1, A1.1

**C. Partea III. SARCINI .**

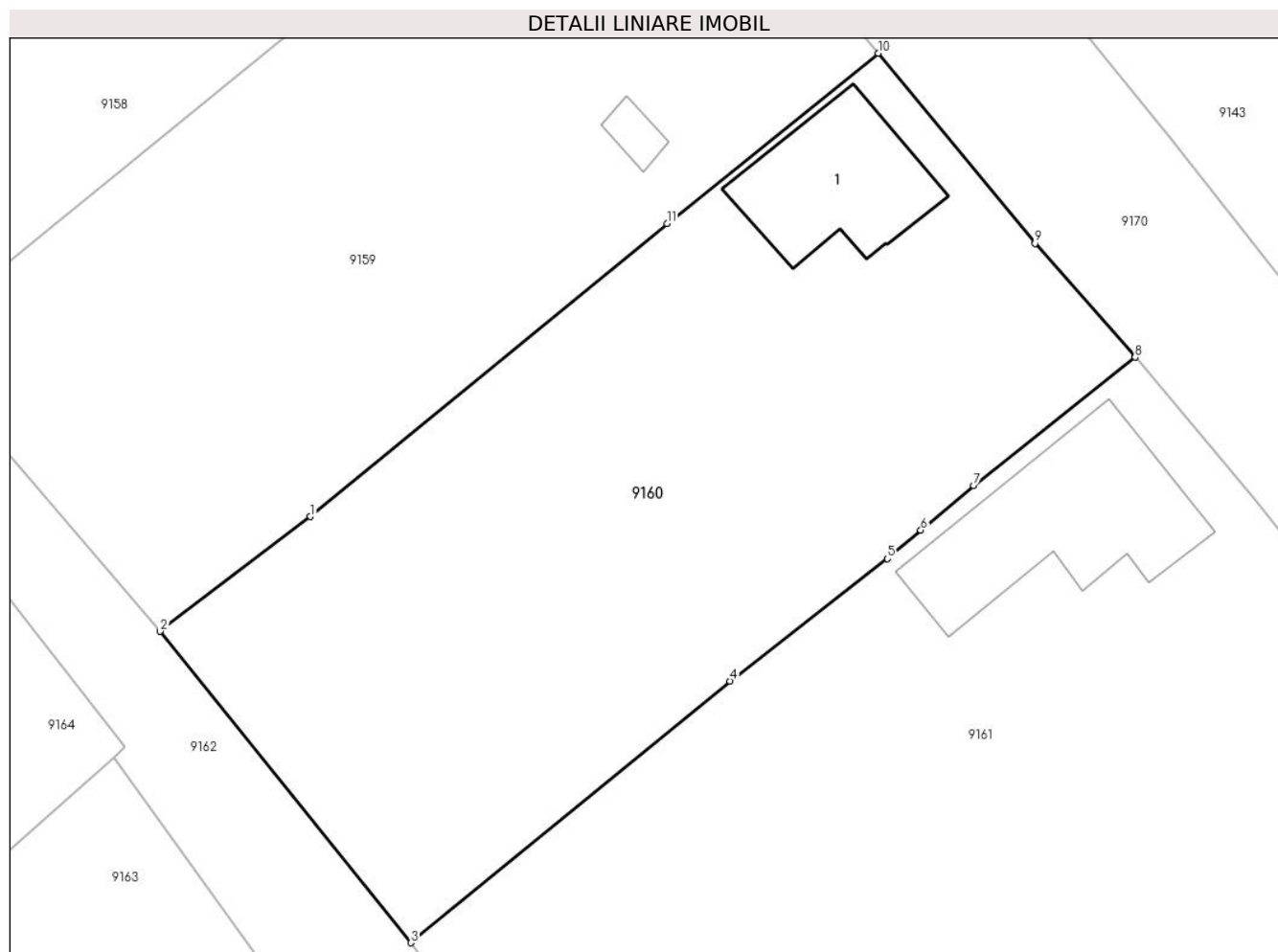
Inscrieri privind dezmembramintele dreptului de proprietate, drepturi reale de garanție și sarcini	Referințe
NU SUNT	

## Anexa Nr. 1 La Partea I

## Teren

Nr cadastral	Suprafața (mp)*	Observații / Referințe
71138	1.313	

\* Suprafața este determinată în planul de proiecție Stereo 70.



## Date referitoare la teren

Crt	Categorie folosință	Intravilan	Suprafața (mp)	Tarla	Parcelă	Nr. topo	Observații / Referințe
1	curți constructii	DA	387	-	417	-	
2	arabil	DA	926	-	418	-	

## Date referitoare la construcții

Crt	Număr	Destinație construcție	Supraf. (mp)	Situație juridică	Observații / Referințe
A1.1	71138-C1	construcții de locuințe	79	Cu acte	Nr. niveluri:1; S. construita la sol:79 mp; Casa

## Lungime Segmente

1) Valorile lungimilor segmentelor sunt obținute din proiecție în plan.

Punct început	X / Y	Punct sfârșit	X / Y	Lungime segment (** (m)
1	400.180,858 542.167,041	2	400.171,856 542.160,178	11.32
2	400.171,856 542.160,178	3	400.186,872 542.141,532	23.941
3	400.186,872 542.141,532	4	400.206,002 542.157,199	24.727

Punct început	X / Y	Punct sfârșit	X / Y	Lungime segment (** (m)
4	400.206,002 542.157,199	5	400.215,406 542.164,525	11.921
5	400.215,406 542.164,525	6	400.217,42 542.166,227	2.637
6	400.217,42 542.166,227	7	400.220,586 542.168,904	4.146
7	400.220,586 542.168,904	8	400.230,255 542.176,576	12.343
8	400.230,255 542.176,576	9	400.224,265 542.183,398	9.079
9	400.224,265 542.183,398	10	400.214,868 542.194,779	14.759
10	400.214,868 542.194,779	11	400.202,227 542.184,576	16.245
11	400.202,227 542.184,576	1	400.180,858 542.167,041	27.643

\*\* Lungimile segmentelor sunt determinate în planul de proiecție Stereo 70 și sunt rotunjite la 1 milimetru.

\*\*\* Distanța dintre puncte este formată din segmente cumulate ce sunt mai mici decât valoarea 1 milimetru.





**DATE DESPRE IMOBILUL NR. 9161**

Oficiul de Cadastru și Publicitate Imobiliară ALBA  
Biroul de Cadastru și Publicitate Imobiliară Aiud

**A. Partea I. Descrierea imobilului**

TEREN Intravilan

Adresa: Loc. Miraslau, Nr. 171, Jud. Alba

Nr. Crt	Nr cadastral Nr. topografic	Suprafața* (mp)	Observații / Referințe
A1		1.952	Sector cadastral:59 Teren imprejmuit;

**B. Partea II. Proprietari și acte**

Inscrieri privitoare la dreptul de proprietate și alte drepturi reale	Referințe
/	
Act Administrativ nr. 9338/940, din 25/03/1999 emis de CJPSDPAT ALBA (titlu de proprietate);	
B1	A1
Intabulare, drept de PROPRIETATE, dobandit prin Reconstituire, cota actuala 1/1 1) CRIȘAN IULIU	

**C. Partea III. SARCINI .**

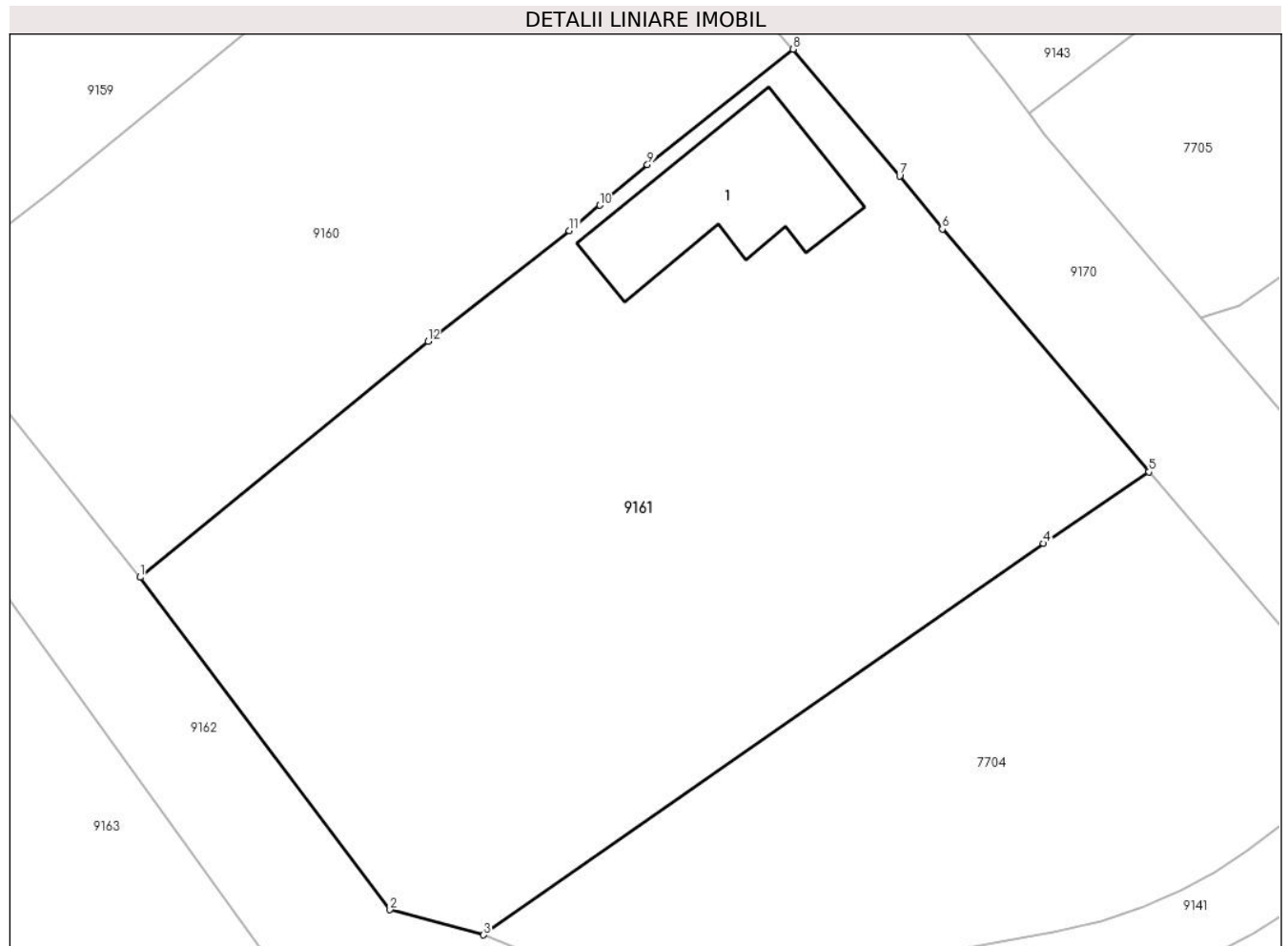
Inscrieri privind dezmembramintele dreptului de proprietate, drepturi reale de garanție și sarcini	Referințe
NU SUNT	

## Anexa Nr. 1 La Partea I

## Teren

Nr cadastral	Suprafața (mp)*	Observații / Referințe
	1.952	

\* Suprafața este determinată în planul de proiecție Stereo 70.



## Date referitoare la teren

Crt	Categorie folosință	Intra vilan	Suprafața (mp)	Tarla	Parcelă	Nr. topo	Observații / Referințe
1	curți constructii	DA	475	-	414	-	
2	arabil	DA	509	-	415	-	
3	vie	DA	968	-	416	-	

## Date referitoare la construcții

Crt	Număr	Destinație construcție	Supraf. (mp)	Situație juridică	Observații / Referințe
A1.1		construcții de locuințe	117	Fara acte	Nr. niveluri:1; S. construita la sol:117 mp; S. construita desfasurata:117 mp; Casă

## Lungime Segmente

1) Valorile lungimilor segmentelor sunt obținute din proiecție în plan.

Punct început	X / Y	Punct sfârșit	X / Y	Lungime segment (** (m)
1	400.186,872 542.141,532	2	400.203,482 542.119,479	27.609
2	400.203,482 542.119,479	3	400.209,689 542.117,804	6.429

Punct început	X / Y	Punct sfârşit	X / Y	Lungime segment (** (m)
3	400.209,689 542.117,804	4	400.246,904 542.143,779	45.383
4	400.246,904 542.143,779	5	400.253,909 542.148,527	8.463
5	400.253,909 542.148,527	6	400.240,172 542.164,638	21.172
6	400.240,172 542.164,638	7	400.237,342 542.168,168	4.524
7	400.237,342 542.168,168	8	400.230,255 542.176,576	10.996
8	400.230,255 542.176,576	9	400.220,586 542.168,904	12.343
9	400.220,586 542.168,904	10	400.217,42 542.166,227	4.146
10	400.217,42 542.166,227	11	400.215,406 542.164,525	2.637
11	400.215,406 542.164,525	12	400.206,002 542.157,199	11.921
12	400.206,002 542.157,199	1	400.186,872 542.141,532	24.727

\*\* Lungimile segmentelor sunt determinate în planul de proiecţie Stereo 70 şi sunt rotunjite la 1 milimetru.

\*\*\* Distanţa dintre puncte este formată din segmente cumulate ce sunt mai mici decât valoarea 1 milimetru.



**DATE DESPRE IMOBILUL NR. 9162**

Oficiul de Cadastru și Publicitate Imobiliară ALBA  
Biroul de Cadastru și Publicitate Imobiliară Aiud

**A. Partea I. Descrierea imobilului**

TEREN Intravilan

Adresa: Loc. Miraslau, Jud. Alba

Nr. Crt	Nr cadastral Nr. topografic	Suprafața* (mp)	Observații / Referințe
A1		1.968	Sector cadastral:59 Teren neimprejmuit;

**B. Partea II. Proprietari și acte**

Inscrieri privitoare la dreptul de proprietate și alte drepturi reale		Referințe
/		
Act Normativ nr. 7, din 13/03/1996 emis de PARLAMENT;		
B1	Inscrierea provizorie, drept de PROPRIETATE, dobandit prin Lege, cota actuala 1/1	A1
	1) UAT MIRĂSLĂU, CIF:9999999999999	
	OBSERVATII: PROPRIETAR NEIDENTIFICAT	

**C. Partea III. SARCINI .**

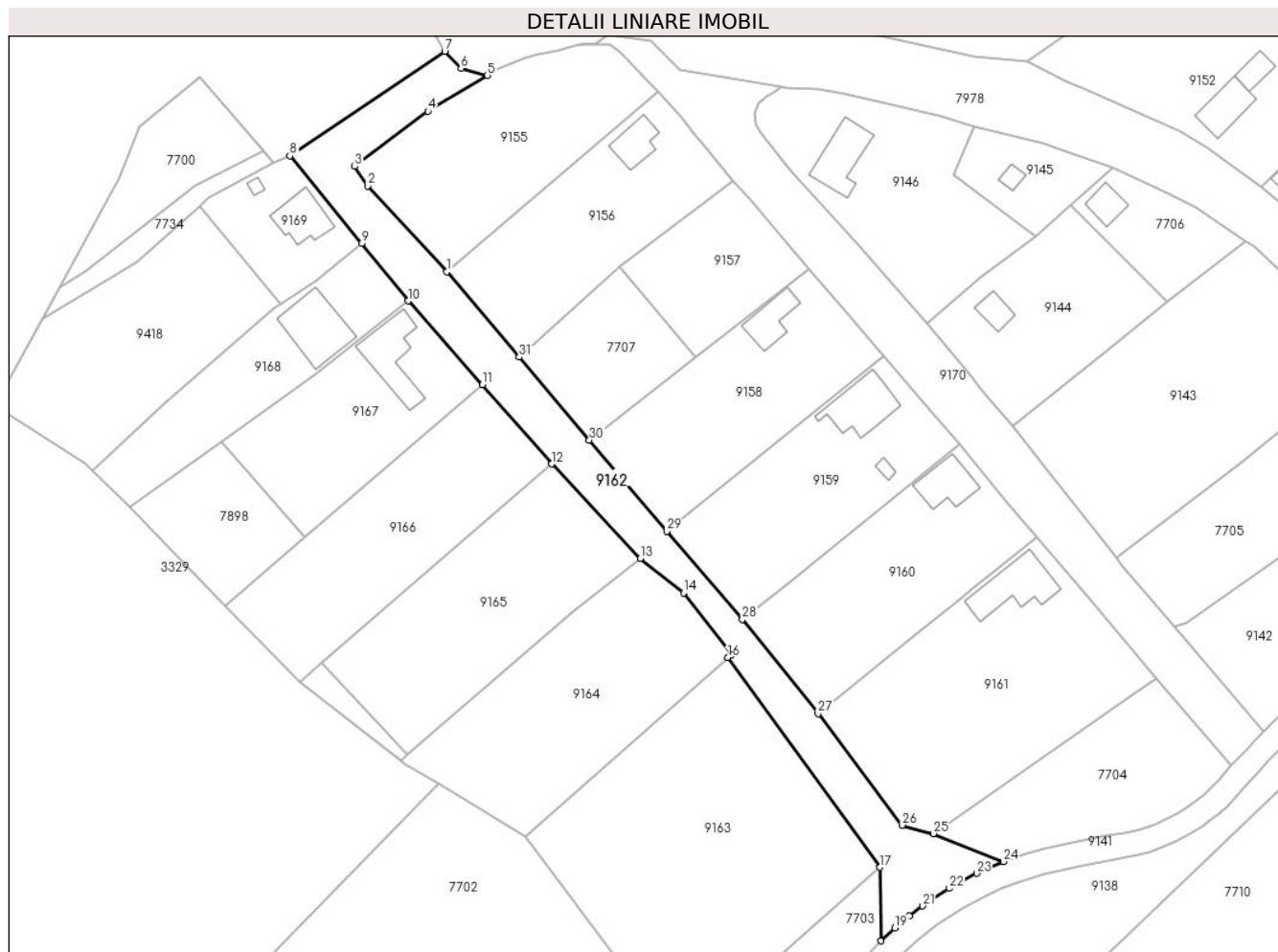
Inscrieri privind dezmembramintele dreptului de proprietate, drepturi reale de garanție și sarcini	Referințe
NU SUNT	

## Anexa Nr. 1 La Partea I

## Teren

Nr cadastral	Suprafața (mp)*	Observații / Referințe
	1.968	

\* Suprafața este determinată în planul de proiecție Stereo 70.



## Date referitoare la teren

Crt	Categorie folosință	Intravilan	Suprafața (mp)	Tarla	Parcelă	Nr. topo	Observații / Referințe
1	drum	DA	1.968	-	-	-	

## Lungime Segmente

1) Valorile lungimilor segmentelor sunt obținute din proiecție în plan.

Punct început	X / Y	Punct sfârșit	X / Y	Lungime segment (** (m)
1	400.113,318 542.228,961	2	400.097,721 542.245,973	23.08
3	400.095,133 542.249,818	4	400.109,635 542.260,735	18.152
5	400.121,393 542.267,835	6	400.116,17 542.269,206	5.4
7	400.112,956 542.272,583	8	400.082,285 542.251,897	36.994
9	400.096,477 542.234,538	10	400.105,721 542.223,181	14.643

Punct început	X / Y	Punct sfârșit	X / Y	Lungime segment (** (m)
2	400.097,721 542.245,973	3	400.095,133 542.249,818	4.635
4	400.109,635 542.260,735	5	400.121,393 542.267,835	13.736
6	400.116,17 542.269,206	7	400.112,956 542.272,583	4.663
8	400.082,285 542.251,897	9	400.096,477 542.234,538	22.423
10	400.105,721 542.223,181	11	400.120,42 542.206,642	22.127

Punct început	X / Y	Punct sfârșit	X / Y	Lungime segment (** (m)
11	400.120,42 542.206,642	12	400.134,131 542.190,944	20.843
13	400.151,642 542.172,215	14	400.160,231 542.165,406	10.96
15	400.169,728 542.153,238	16	400.169,05 542.152,638	0.906
17	400.199,12 542.111,131	18	400.199,324 542.096,588	14.544
19	400.202,112 542.099,173	20	400.204,948 542.101,545	3.697
21	400.207,529 542.103,5	22	400.212,812 542.106,978	6.325
23	400.218,268 542.109,93	24	400.223,605 542.112,269	5.826
25	400.209,689 542.117,804	26	400.203,482 542.119,479	6.429
27	400.186,872 542.141,532	28	400.171,856 542.160,178	23.941
29	400.156,934 542.177,594	30	400.141,596 542.195,668	23.705
31	400.127,666 542.212,083	1	400.113,318 542.228,961	22.152

Punct început	X / Y	Punct sfârșit	X / Y	Lungime segment (** (m)
12	400.134,131 542.190,944	13	400.151,642 542.172,215	25.64
14	400.160,231 542.165,406	15	400.169,728 542.153,238	15.436
16	400.169,05 542.152,638	17	400.199,12 542.111,131	51.255
18	400.199,324 542.096,588	19	400.202,112 542.099,173	3.802
20	400.204,948 542.101,545	21	400.207,529 542.103,5	3.238
22	400.212,812 542.106,978	23	400.218,268 542.109,93	6.204
24	400.223,605 542.112,269	25	400.209,689 542.117,804	14.976
26	400.203,482 542.119,479	27	400.186,872 542.141,532	27.609
28	400.171,856 542.160,178	29	400.156,934 542.177,594	22.934
30	400.141,596 542.195,668	31	400.127,666 542.212,083	21.529

\*\* Lungimile segmentelor sunt determinate în planul de proiecție Stereo 70 și sunt rotunjite la 1 milimetru.

\*\*\* Distanța dintre puncte este formată din segmente cumulate ce sunt mai mici decât valoarea 1 milimetru.





**DATE DESPRE IMOBILUL NR. 9163**

Oficiul de Cadastru și Publicitate Imobiliară ALBA  
Biroul de Cadastru și Publicitate Imobiliară Aiud

**A. Partea I. Descrierea imobilului**

TEREN Intravilan

Adresa: Loc. Miraslau, Jud. Alba

Nr. Crt	Nr cadastral Nr. topografic	Suprafața* (mp)	Observații / Referințe
A1	74134	2.700	Sector cadastral:59 Teren neimprejmuit;

**B. Partea II. Proprietari și acte**

Inscrieri privitoare la dreptul de proprietate și alte drepturi reale		Referințe
<b>9660 / 03/06/2022</b>		
Act Notarial nr. 84 CERTIFICAT DE MOSTENITOR, din 21/04/2022 emis de BNPA MARGINEAN (CERTIFICAT DE MOSTENITOR);		
B1	Intabulare, drept de PROPRIETATE, dobandit prin Succesiune, cota actuala 1/1 1) Simandi Bogdan Ion	A1

**C. Partea III. SARCINI .**

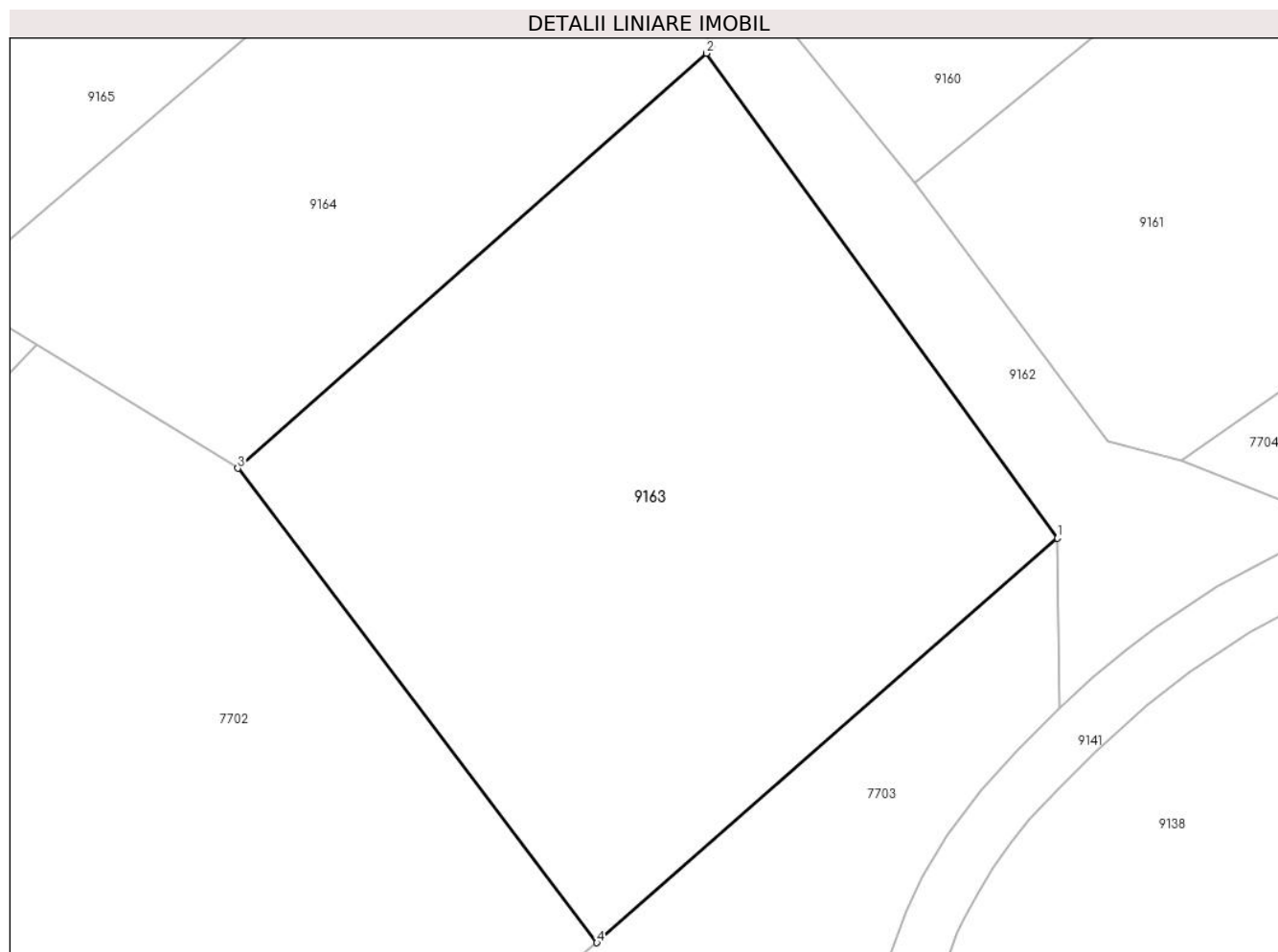
Inscrieri privind dezmembramintele dreptului de proprietate, drepturi reale de garanție și sarcini	Referințe
NU SUNT	

## Anexa Nr. 1 La Partea I

## Teren

Nr cadastral	Suprafața (mp)*	Observații / Referințe
74134	2.700	

\* Suprafața este determinată în planul de proiecție Stereo 70.



## Date referitoare la teren

Crt	Categorie folosință	Intra vilan	Suprafața (mp)	Tarla	Parcelă	Nr. topo	Observații / Referințe
1	faneata	DA	2.700	193	2330/1	-	

## Lungime Segmente

1) Valorile lungimilor segmentelor sunt obținute din proiecție în plan.

Punct început	X / Y	Punct sfârșit	X / Y	Lungime segment (** (m)
1	400.199,12 542.111,131	2	400.169,05 542.152,638	51.255
2	400.169,05 542.152,638	3	400.128,921 542.117,121	53.589
3	400.128,921 542.117,121	4	400.159,664 542.076,509	50.936
4	400.159,664 542.076,509	1	400.199,12 542.111,131	52.492

\*\* Lungimile segmentelor sunt determinate în planul de proiecție Stereo 70 și sunt rotunjite la 1 milimetru.

**\*\*\* Distanţa dintre puncte este formată din segmente cumulate ce sunt mai mici decât valoarea 1 milimetru.**



**DATE DESPRE IMOBILUL NR. 9164**

Oficiul de Cadastru și Publicitate Imobiliară ALBA  
Biroul de Cadastru și Publicitate Imobiliară Aiud

**A. Partea I. Descrierea imobilului**

TEREN Intravilan

Adresa: Loc. Miraslau, Jud. Alba

Nr. Crt	Nr cadastral Nr. topografic	Suprafața* (mp)	Observații / Referințe
A1		1.600	Sector cadastral:59 Teren imprejmuit;

**B. Partea II. Proprietari și acte**

Inscrieri privitoare la dreptul de proprietate și alte drepturi reale		Referințe
/		
Act Administrativ nr. 2078/233, din 04/11/1999 emis de BNP MARGINEAN DOREL (contract de vanzare-cumparare);		
B1	Intabulare, drept de PROPRIETATE, dobandit prin Conventie, cota actuala 1/1 1) CRIȘAN MIRCEA	A1

**C. Partea III. SARCINI .**

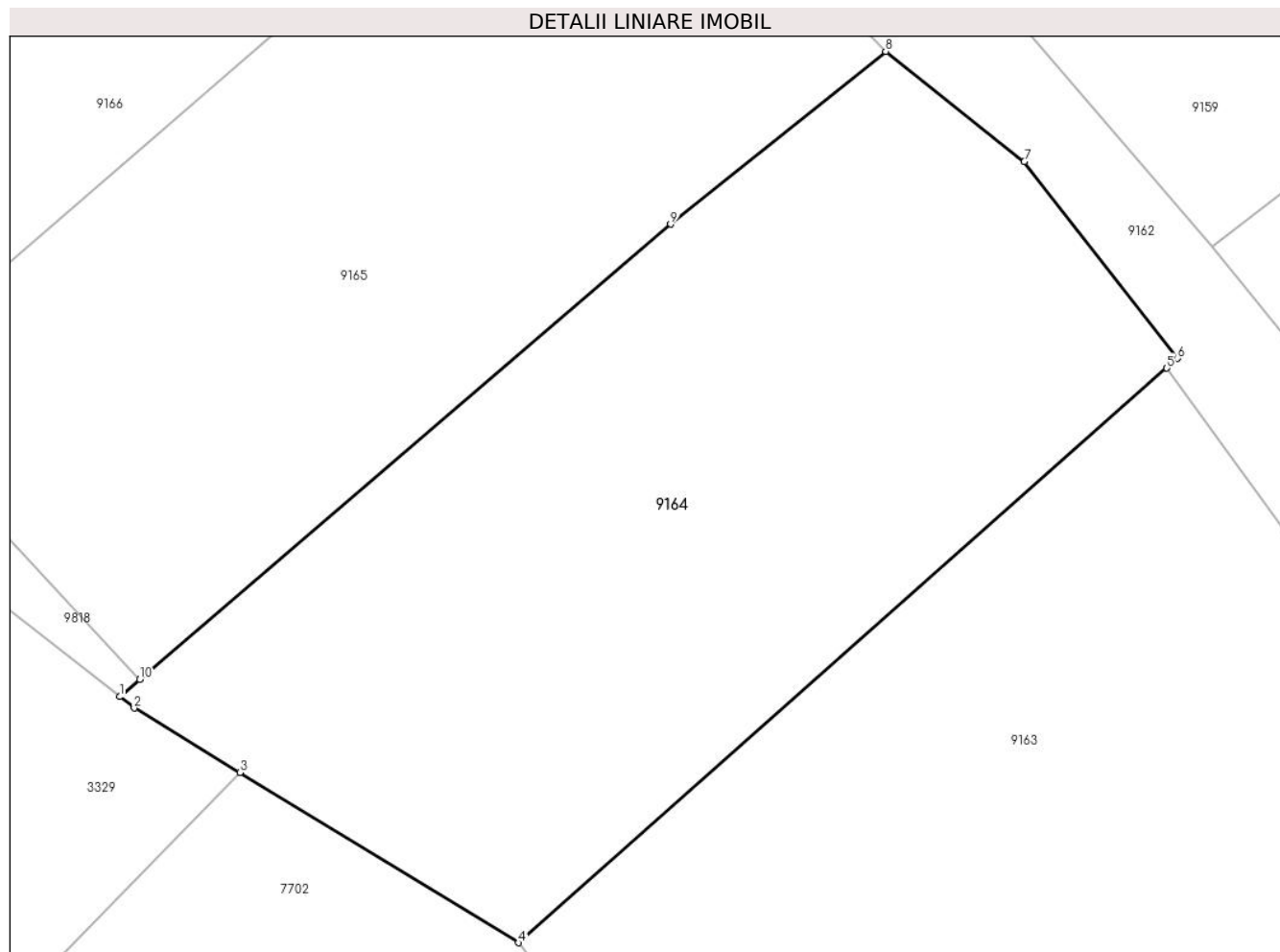
Inscrieri privind dezmembramintele dreptului de proprietate, drepturi reale de garanție și sarcini	Referințe
NU SUNT	

## Anexa Nr. 1 La Partea I

## Teren

Nr cadastral	Suprafața (mp)*	Observații / Referințe
	1.600	

\* Suprafața este determinată în planul de proiecție Stereo 70.



## Date referitoare la teren

Crt	Categorie folosință	Intra vilan	Suprafața (mp)	Tarla	Parcelă	Nr. topo	Observații / Referințe
1	arabil	DA	1.600	-	441	-	

## Lungime Segmente

1) Valorile lungimilor segmentelor sunt obținute din proiecție în plan.

Punct început	X / Y	Punct sfârșit	X / Y	Lungime segment (** (m)
1	400.104,241 542.132,329	2	400.105,141 542.131,629	1.14
2	400.105,141 542.131,629	3	400.111,686 542.127,648	7.661
3	400.111,686 542.127,648	4	400.128,921 542.117,121	20.196
4	400.128,921 542.117,121	5	400.169,05 542.152,638	53.589
5	400.169,05 542.152,638	6	400.169,728 542.153,238	0.905

Punct început	X / Y	Punct sfârșit	X / Y	Lungime segment (** (m)
6	400.169,728 542.153,238	7	400.160,231 542.165,406	15.435
7	400.160,231 542.165,406	8	400.151,642 542.172,215	10.961
8	400.151,642 542.172,215	9	400.138,341 542.161,54	17.055
9	400.138,341 542.161,54	10	400.105,501 542.133,408	43.242
10	400.105,501 542.133,408	1	400.104,241 542.132,329	1.659

\*\* Lungimile segmentelor sunt determinate în planul de proiecție Stereo 70 și sunt rotunjite la 1 milimetru.

\*\*\* Distanța dintre puncte este formată din segmente cumulate ce sunt mai mici decât valoarea 1 milimetru.





**DATE DESPRE IMOBILUL NR. 9165**

Oficiul de Cadastru și Publicitate Imobiliară ALBA  
Biroul de Cadastru și Publicitate Imobiliară Aiud

**A. Partea I. Descrierea imobilului**

TEREN Intravilan

Adresa: Loc. Miraslau, Jud. Alba

Nr. Crt	Nr cadastral Nr. topografic	Suprafața* (mp)	Observații / Referințe
A1	70301	1.507	Sector cadastral:59 Teren imprejmuit;

**B. Partea II. Proprietari și acte**

Inscrieri privitoare la dreptul de proprietate și alte drepturi reale		Referințe
<b>7598 / 14/09/2010</b>		
Act Notarial nr. contract de vânzare- cumpărare aut. nr. 1401, din 14/09/2010 emis de BNP ASOCIAȚII MARGINEAN ROXANA;		
B1	Intabulare, drept de PROPRIETATEcu titlu cumpărare, dobandit prin Conventie, cota actuala 1/1 1) <b>BOGDAN ALIN</b> , casatorit cu 2) <b>BOGDAN RALUCA</b> , nasc. Lupăescu, bun comun	A1

**C. Partea III. SARCINI .**

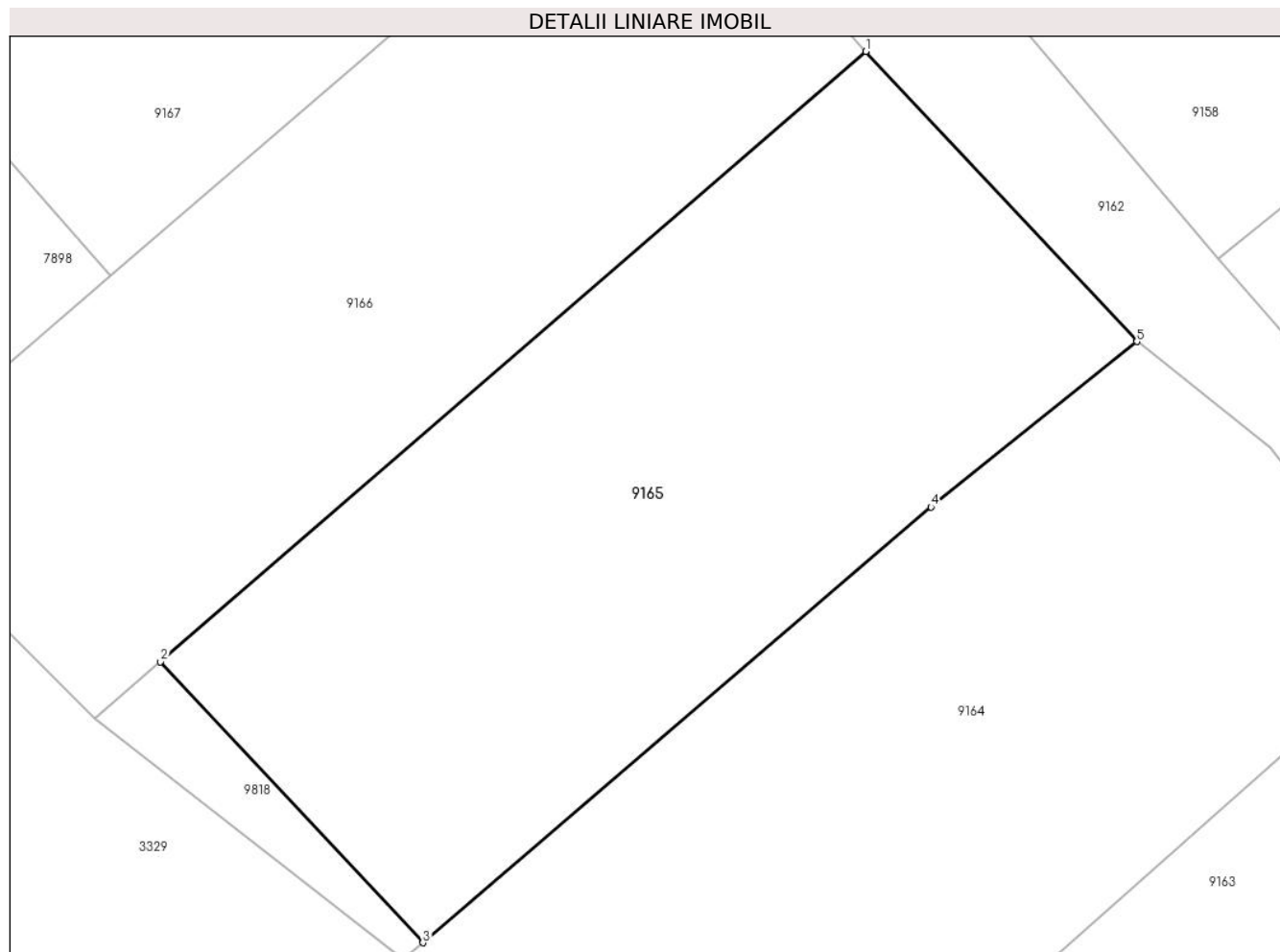
Inscrieri privind dezmembramintele dreptului de proprietate, drepturi reale de garanție și sarcini	Referințe
NU SUNT	

## Anexa Nr. 1 La Partea I

## Teren

Nr cadastral	Suprafața (mp)*	Observații / Referințe
70301	1.507	

\* Suprafața este determinată în planul de proiecție Stereo 70.



## Date referitoare la teren

Crt	Categorie folosință	Intravilan	Suprafața (mp)	Tarla	Parcelă	Nr. topo	Observații / Referințe
1	arabil	DA	1.507	-	-	-	

## Lungime Segmente

1) Valorile lungimilor segmentelor sunt obținute din proiecție în plan.

Punct început	X / Y	Punct sfârșit	X / Y	Lungime segment (** (m)
1	400.134,131 542.190,944	2	400.088,555 542.151,532	60.253
2	400.088,555 542.151,532	3	400.105,501 542.133,408	24.812
3	400.105,501 542.133,408	4	400.138,341 542.161,54	43.242
4	400.138,341 542.161,54	5	400.151,642 542.172,215	17.055
5	400.151,642 542.172,215	1	400.134,131 542.190,944	25.64

**\*\* Lungimile segmentelor sunt determinate în planul de proiecție Stereo 70 și sunt rotunjite la 1 milimetru.**

**\*\*\* Distanța dintre puncte este formată din segmente cumulate ce sunt mai mici decât valoarea 1 milimetru.**



**DATE DESPRE IMOBILUL NR. 9166**

Oficiul de Cadastru și Publicitate Imobiliară ALBA  
Biroul de Cadastru și Publicitate Imobiliară Aiud

**A. Partea I. Descrierea imobilului**

TEREN Intravilan

Adresa: Loc. Miraslau, Jud. Alba

Nr. Crt	Nr cadastral Nr. topografic	Suprafața* (mp)	Observații / Referințe
A1	73207	1.395	Sector cadastral:59 Teren imprejmuit;

**B. Partea II. Proprietari și acte**

Inscrieri privitoare la dreptul de proprietate și alte drepturi reale		Referințe
<b>14923 / 14/09/2020</b>		
Act Notarial nr. aut. nr. 766, din 14/09/2020 emis de BNP Banciu Maria;		
B1	Intabulare, drept de PROPRIETATEcu titlu cumpărare, dobandit prin Conventie, cota actuala 1/1 1) <b>BOGDAN AUREL</b> , casatorit cu 2) <b>BOGDAN ANA</b> , bun comun	A1
<b>13212 / 06/08/2020</b>		
Act Administrativ nr. 2816, din 05/08/2020 emis de PRIMARIA COMUNEI MIRASLAU;		
B2	se actualizează categoria de folosință din vie în livadă	A1

**C. Partea III. SARCINI .**

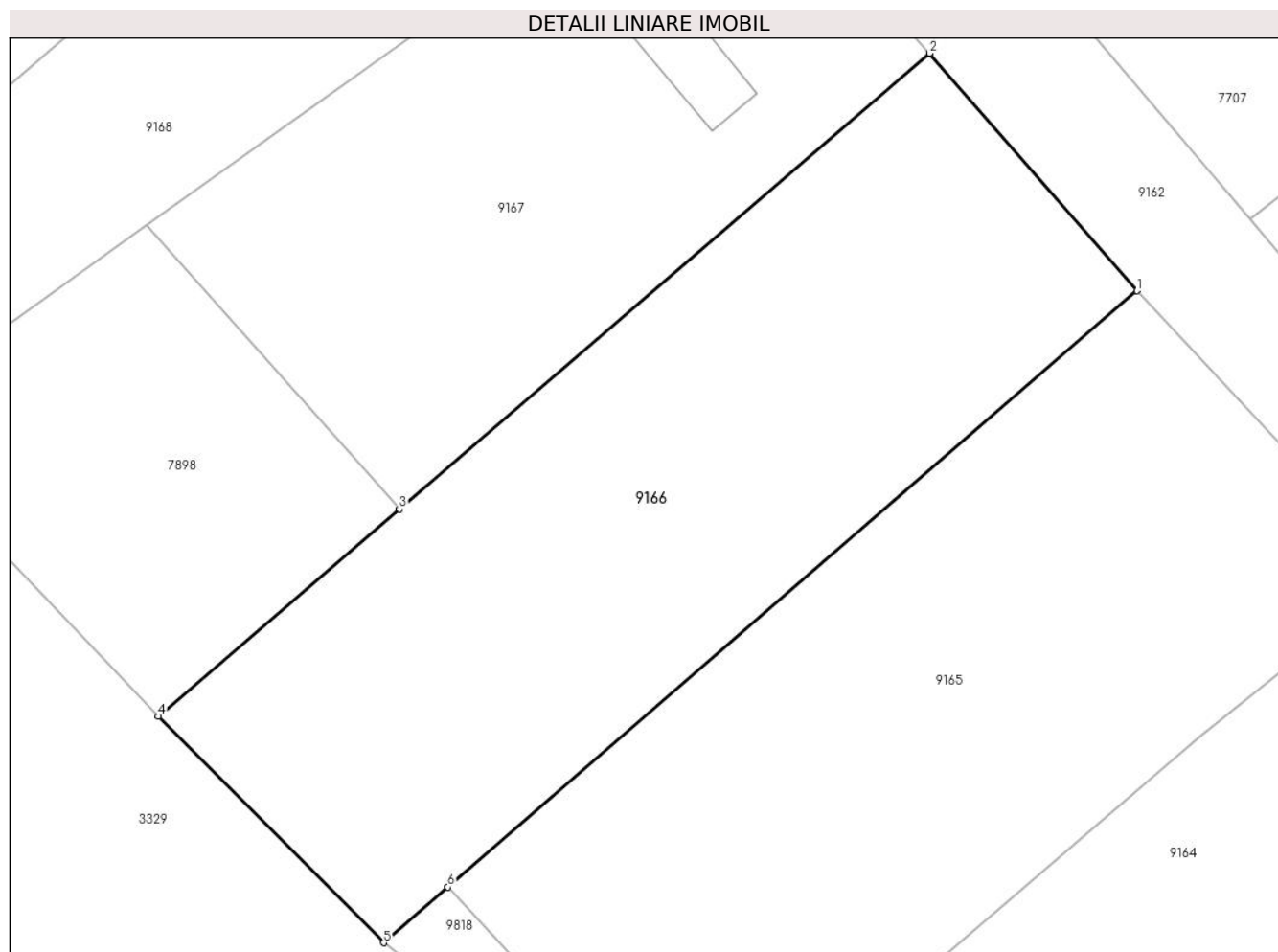
Inscrieri privind dezmembramintele dreptului de proprietate, drepturi reale de garanție și sarcini	Referințe
NU SUNT	

## Anexa Nr. 1 La Partea I

## Teren

Nr cadastral	Suprafața (mp)*	Observații / Referințe
73207	1.395	

\* Suprafața este determinată în planul de proiecție Stereo 70.



## Date referitoare la teren

Crt	Categorie folosință	Intra vilan	Suprafața (mp)	Tarla	Parcelă	Nr. topo	Observații / Referințe
1	livada	DA	1.395	-	437	-	

## Lungime Segmente

1) Valorile lungimilor segmentelor sunt obținute din proiecție în plan.

Punct început	X / Y	Punct sfârșit	X / Y	Lungime segment (** (m)
1	400.134,131 542.190,944	2	400.120,42 542.206,642	20.843
2	400.120,42 542.206,642	3	400.085,337 542.176,506	46.249
3	400.085,337 542.176,506	4	400.069,401 542.162,817	21.008
4	400.069,401 542.162,817	5	400.084,299 542.147,851	21.117
5	400.084,299 542.147,851	6	400.088,555 542.151,532	5.627

Punct început	X / Y	Punct sfârșit	X / Y	Lungime segment (** (m)
6	400.088,555 542.151,532	1	400.134,131 542.190,944	60.253

\*\* Lungimile segmentelor sunt determinate în planul de proiecție Stereo 70 și sunt rotunjite la 1 milimetru.

\*\*\* Distanța dintre puncte este formată din segmente cumulate ce sunt mai mici decât valoarea 1 milimetru.





**DATE DESPRE IMOBILUL NR. 9167**

Oficiul de Cadastru și Publicitate Imobiliară ALBA  
Biroul de Cadastru și Publicitate Imobiliară Aiud

**A. Partea I. Descrierea imobilului**

TEREN Intravilan

Nr. CF vechi:981

Adresa: Loc. Miraslau, Nr. 166, Jud. Alba

Nr. Crt	Nr cadastral Nr. topografic	Suprafața* (mp)	Observații / Referințe
A1	74525	1.079	Sector cadastral:59 Teren neimprijmit;

**Construcții**

Crt	Nr cadastral Nr. topografic	Adresa	Observații / Referințe
A1.1	74525-C1	Loc. Miraslau, Nr. 166, Jud. Alba	Nr. niveluri:1; S. construita la sol:112 mp; S. construita desfasurata:112 mp; casă

**B. Partea II. Proprietari și acte**

Inscrieri privitoare la dreptul de proprietate și alte drepturi reale		Referințe
<b>1134 / 17/04/1998</b>		
Act Notarial nr. -, din 17/04/1998 emis de BNP Karacsony Marton;		
B1	Intabulare, drept de PROPRIETATEcu titlu cumpărare bun comun, dobandit prin Conventie, cota actuala 1/1 1) <b>BOGDAN AUREL</b> , și soția 2) <b>BOGDAN ANA</b>	A1, A1.1

**C. Partea III. SARCINI .**

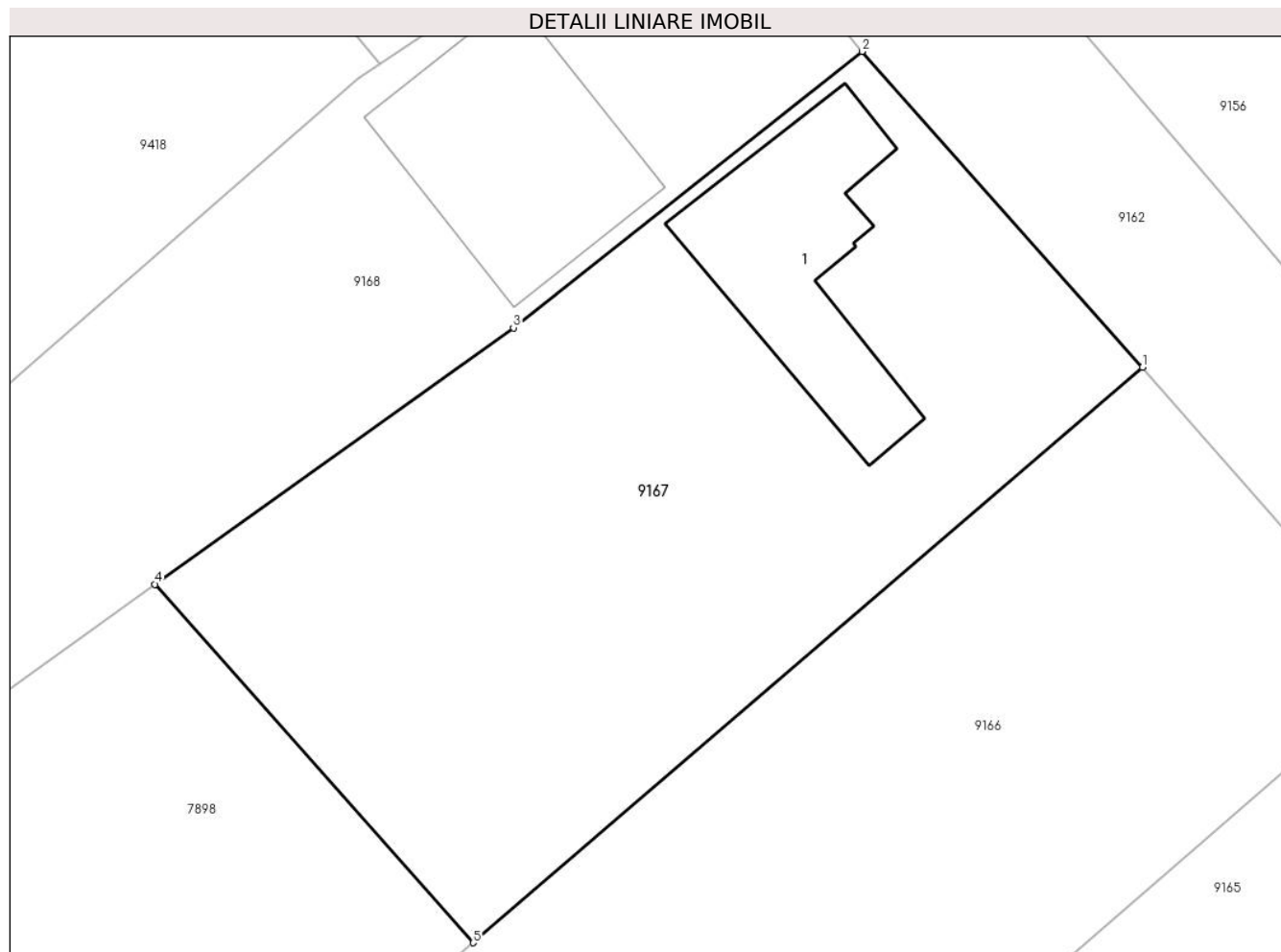
Inscrieri privind dezmembramintele dreptului de proprietate, drepturi reale de garanție și sarcini	Referințe
NU SUNT	

## Anexa Nr. 1 La Partea I

## Teren

Nr cadastral	Suprafața (mp)*	Observații / Referințe
74525	1.079	

\* Suprafața este determinată în planul de proiecție Stereo 70.



## Date referitoare la teren

Crt	Categorie folosință	Intravilan	Suprafața (mp)	Tarla	Parcelă	Nr. topo	Observații / Referințe
1	curți constructii	DA	1.079	-	-	2256/2a	

## Date referitoare la construcții

Crt	Număr	Destinație construcție	Supraf. (mp)	Situație juridică	Observații / Referințe
A1.1	74525-C1	construcții de locuințe	112	Cu acte	Nr. niveluri:1; S. construita la sol:112 mp; S. construita desfasurata:112 mp; casă

## Lungime Segmente

1) Valorile lungimilor segmentelor sunt obținute din proiecție în plan.

Punct început	X / Y	Punct sfârșit	X / Y	Lungime segment (** (m)
1	400.120,42 542.206,642	2	400.105,721 542.223,181	22.127
2	400.105,721 542.223,181	3	400.087,447 542.208,708	23.311
3	400.087,447 542.208,708	4	400.068,654 542.195,277	23.1
4	400.068,654 542.195,277	5	400.085,337 542.176,506	25.113

Punct început	X / Y	Punct sfârșit	X / Y	Lungime segment (** (m)
5	400.085,337 542.176,506	1	400.120,42 542.206,642	46.25

\*\* Lungimile segmentelor sunt determinate în planul de proiecție Stereo 70 și sunt rotunjite la 1 milimetru.

\*\*\* Distanța dintre puncte este formată din segmente cumulate ce sunt mai mici decât valoarea 1 milimetru.



**DATE DESPRE IMOBILUL NR. 9168**

Oficiul de Cadastru și Publicitate Imobiliară ALBA  
Biroul de Cadastru și Publicitate Imobiliară Aiud

**A. Partea I. Descrierea imobilului**

TEREN Intravilan

Adresa: Loc. Miraslau, Nr. 165, Jud. Alba

Nr. Crt	Nr cadastral Nr. topografic	Suprafața* (mp)	Observații / Referințe
A1		934	Sector cadastral:59 Teren neimprejmuit;

**B. Partea II. Proprietari și acte**

Inscrieri privitoare la dreptul de proprietate și alte drepturi reale	Referințe
/	
Act Administrativ nr. 5218/296, din 31/01/1995 emis de CJPSDPAT ALBA (titlu de proprietate);	
B1	A1
Intabulare, drept de PROPRIETATE, dobandit prin Reconstituire, cota actuala 1/1 1) TRUTA CLAUDIA	

**C. Partea III. SARCINI .**

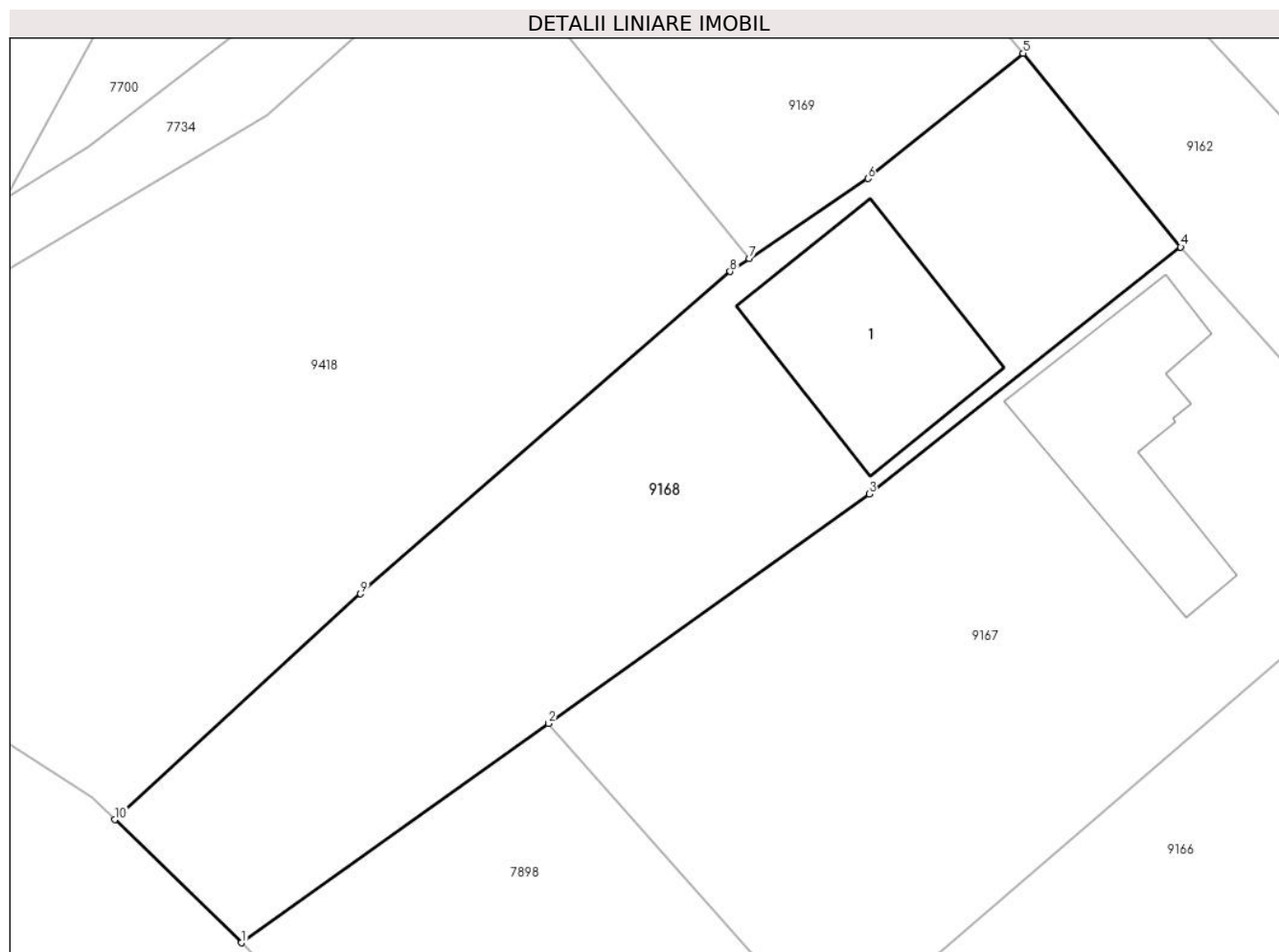
Inscrieri privind dezmembramintele dreptului de proprietate, drepturi reale de garanție și sarcini	Referințe
NU SUNT	

## Anexa Nr. 1 La Partea I

## Teren

Nr cadastral	Suprafața (mp)*	Observații / Referințe
	934	

\* Suprafața este determinată în planul de proiecție Stereo 70.



## Date referitoare la teren

Crt	Categorie folosință	Intravilan	Suprafața (mp)	Tarla	Parcelă	Nr. topo	Observații / Referințe
1	curți constructii	DA	378	-	432	-	
2	vie	DA	556	-	433	-	

## Date referitoare la construcții

Crt	Număr	Destinație construcție	Supraf. (mp)	Situație juridică	Observații / Referințe
A1.1		construcții de locuințe	128	Fara acte	Nr. niveluri:2; S. construita la sol:128 mp; S. construita desfasurata:256 mp; Casă

## Lungime Segmente

1) Valorile lungimilor segmentelor sunt obținute din proiecție în plan.

Punct început	X / Y	Punct sfârșit	X / Y	Lungime segment (** (m)
1	400.050,668 542.182,422	2	400.068,654 542.195,277	22.108
2	400.068,654 542.195,277	3	400.087,447 542.208,708	23.1
3	400.087,447 542.208,708	4	400.105,721 542.223,181	23.311

Punct început	X / Y	Punct sfârșit	X / Y	Lungime segment (** (m)
4	400.105,721 542.223,181	5	400.096,477 542.234,538	14.643
5	400.096,477 542.234,538	6	400.087,378 542.227,191	11.694
6	400.087,378 542.227,191	7	400.080,431 542.222,513	8.376
7	400.080,431 542.222,513	8	400.079,301 542.221,751	1.363
8	400.079,301 542.221,751	9	400.057,636 542.202,864	28.742
9	400.057,636 542.202,864	10	400.043,217 542.189,637	19.567
10	400.043,217 542.189,637	1	400.050,668 542.182,422	10.372

\*\* Lungimile segmentelor sunt determinate în planul de proiecție Stereo 70 și sunt rotunjite la 1 milimetru.

\*\*\* Distanța dintre puncte este formată din segmente cumulate ce sunt mai mici decât valoarea 1 milimetru.





**DATE DESPRE IMOBILUL NR. 9169**

Oficiul de Cadastru și Publicitate Imobiliară ALBA  
Biroul de Cadastru și Publicitate Imobiliară Aiud

**A. Partea I. Descrierea imobilului**

TEREN Intravilan

Adresa: Loc. Miraslau, Nr. 164, Jud. Alba

Nr. Crt	Nr cadastral Nr. topografic	Suprafața* (mp)	Observații / Referințe
A1		488	Sector cadastral:59 Teren neimprejmuit;

**B. Partea II. Proprietari și acte**

Inscrieri privitoare la dreptul de proprietate și alte drepturi reale	Referințe
/	
Act Administrativ nr. 5218/292, din 31/01/1995 emis de CJPSDPAT ALBA (titlu de proprietate);	
B1	A1
Intabulare, drept de PROPRIETATE, dobandit prin Reconstituire, cota actuala 1/1 1) MAN EFRIM	

**C. Partea III. SARCINI .**

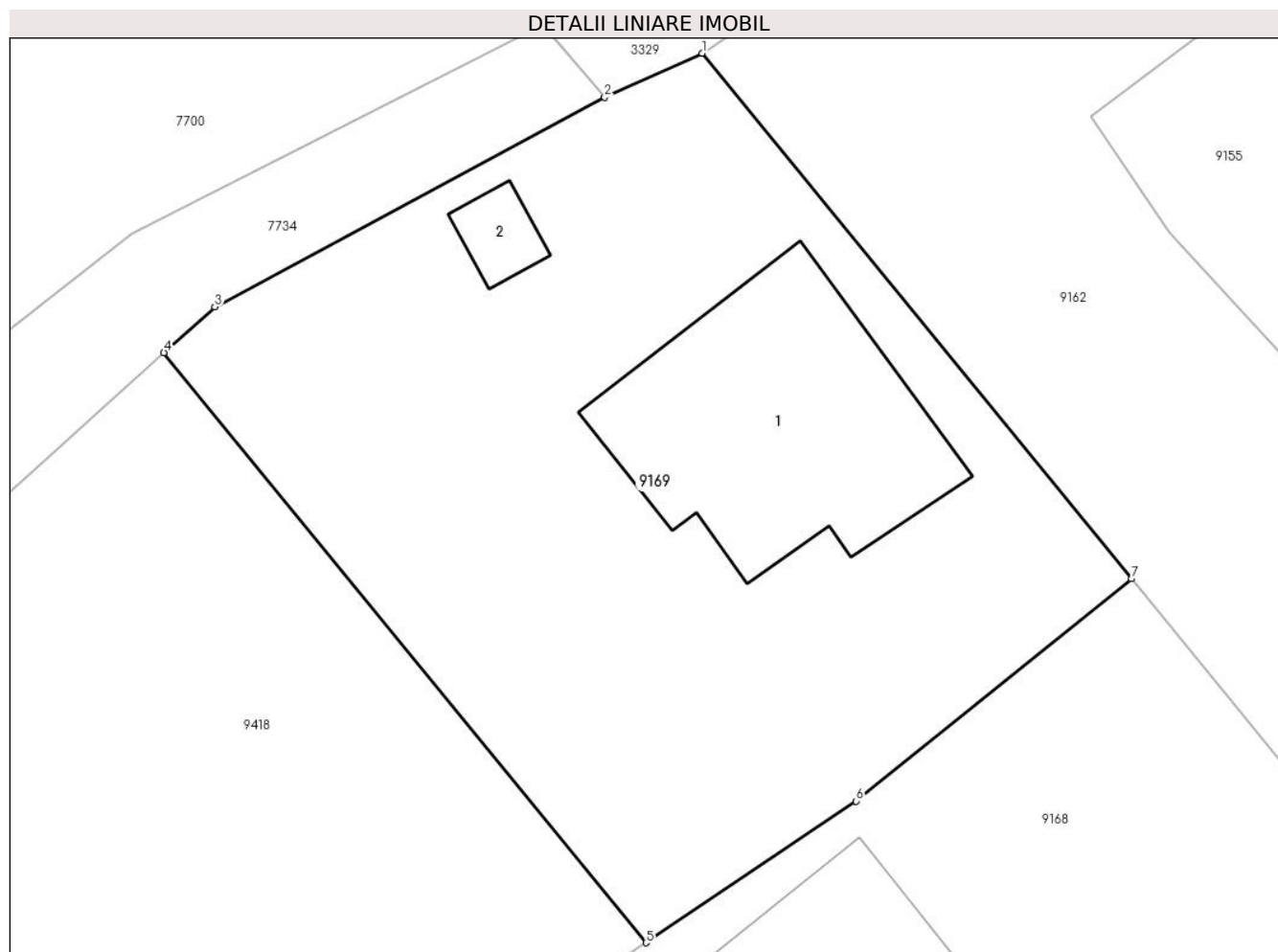
Inscrieri privind dezmembramintele dreptului de proprietate, drepturi reale de garanție și sarcini	Referințe
NU SUNT	

## Anexa Nr. 1 La Partea I

## Teren

Nr cadastral	Suprafața (mp)*	Observații / Referințe
	488	

\* Suprafața este determinată în planul de proiecție Stereo 70.



## Date referitoare la teren

Crt	Categorie folosință	Intra vilan	Suprafața (mp)	Tarla	Parcelă	Nr. topo	Observații / Referințe
1	curți constructii	DA	338	-	429	-	
2	arabil	DA	150	-	430	-	

## Date referitoare la construcții

Crt	Număr	Destinație construcție	Supraf. (mp)	Situație juridică	Observații / Referințe
A1.1		construcții de locuințe	77	Fara acte	Nr. niveluri:1; S. construita la sol:77 mp; S. construita desfasurata:77 mp; Casă
A1.2		construcții anexa	7	Fara acte	Nr. niveluri:1; S. construita la sol:7 mp; S. construita desfasurata:7 mp; Anexa

## Lungime Segmente

1) Valorile lungimilor segmentelor sunt obținute din proiecție în plan.

Punct început	X / Y	Punct sfârșit	X / Y	Lungime segment (** (m)
1	400.082,285 542.251,897	2	400.079,064 542.250,447	3.532
2	400.079,064 542.250,447	3	400.066,174 542.243,519	14.634

Punct început	X / Y	Punct sfârșit	X / Y	Lungime segment (** (m)
3	400.066,174 542.243,519	4	400.064,495 542.242,006	2.26
4	400.064,495 542.242,006	5	400.080,431 542.222,513	25.178
5	400.080,431 542.222,513	6	400.087,378 542.227,191	8.376
6	400.087,378 542.227,191	7	400.096,477 542.234,538	11.694
7	400.096,477 542.234,538	1	400.082,285 542.251,897	22.423

\*\* Lungimile segmentelor sunt determinate în planul de proiecție Stereo 70 și sunt rotunjite la 1 milimetru.

\*\*\* Distanța dintre puncte este formată din segmente cumulate ce sunt mai mici decât valoarea 1 milimetru.





## DATE DESPRE IMOBILUL NR. 9170

Oficiul de Cadastru și Publicitate Imobiliară ALBA  
Biroul de Cadastru și Publicitate Imobiliară Aiud

## A. Partea I. Descrierea imobilului

TEREN Intravilan

Adresa: Loc. Miraslau, Jud. Alba

Nr. Crt	Nr cadastral Nr. topografic	Suprafața* (mp)	Observații / Referințe
A1	74269	1.862	Sector cadastral:59 Teren neimprejmut;

## B. Partea II. Proprietari și acte

Inscrieri privitoare la dreptul de proprietate și alte drepturi reale	Referințe
<b>12786 / 26/07/2023</b>	
Act Administrativ nr. HOTARAREA NR. 44, din 29/05/2023 emis de COMUNA MIRASLAU CONSILIUL LOCAL;	
B1	Se infiinteaza cf. 74269 a imobilului cu nr. cad. 74269/Mirăslău ca urmare a alipirii urmatoarelor 2 imobile:~ nr.cad.71501\cf.71501;~ nr.cad.74188\cf.74188;
	A1
Act Administrativ nr. HCL 31, din 01/03/2016 emis de COMUNA MIRASLAU (act normativ nr HGR 974/2002 din 01.07.2002, emis de GUVERNUL ROMANIEI);	
B2	Intabulare, drept de PROPRIETATE, dobandit prin Lege, cota actuala 954/1862
	A1
1) <b>COMUNA MIRASLAU - DOMENIU PUBLIC-</b> , CIF:999999999999	
Act Administrativ nr. referat de admitere nr 7491, din 09/05/2023 emis de OCPI ALBA;	
B3	se notează propunerea de alipire cf 71501 și cf 74188 în baza doc cad nr 7491/2023 avizat de inspector, prin care a fost atribuit nr cad 74269
	A1
<i>OBSERVATII: pozitie transcrisa din CF 71501/Mirăslău, inscrisa prin incheierea nr. 7687 din 10/05/2023;</i>	
Act Administrativ nr. HCL NR. 49, din 17/11/2022 emis de CONSILIUL LOCAL MIRASLAU (act administrativ nr 4517 din 18.11.2022, emis de COMUNA MIRASLAU);	
B4	Intabulare, drept de PROPRIETATE, dobandit prin Lege, cota actuala 908/1862
	A1
1) <b>COMUNA MIRASLAU- DOMENIU PUBLIC-</b> , CIF:999999999999	
Act Administrativ nr. referat de admitere nr 7491, din 09/05/2023 emis de OCPI ALBA;	
B5	se notează propunerea de alipire cf 71501 și cf 74188 în baza doc cad nr 7491/2023 avizat de inspector, prin care a fost atribuit nr cad 74269
	A1
<i>OBSERVATII: pozitie transcrisa din CF 74188/Mirăslău, inscrisa prin incheierea nr. 7687 din 10/05/2023;</i>	

## C. Partea III. SARCINI .

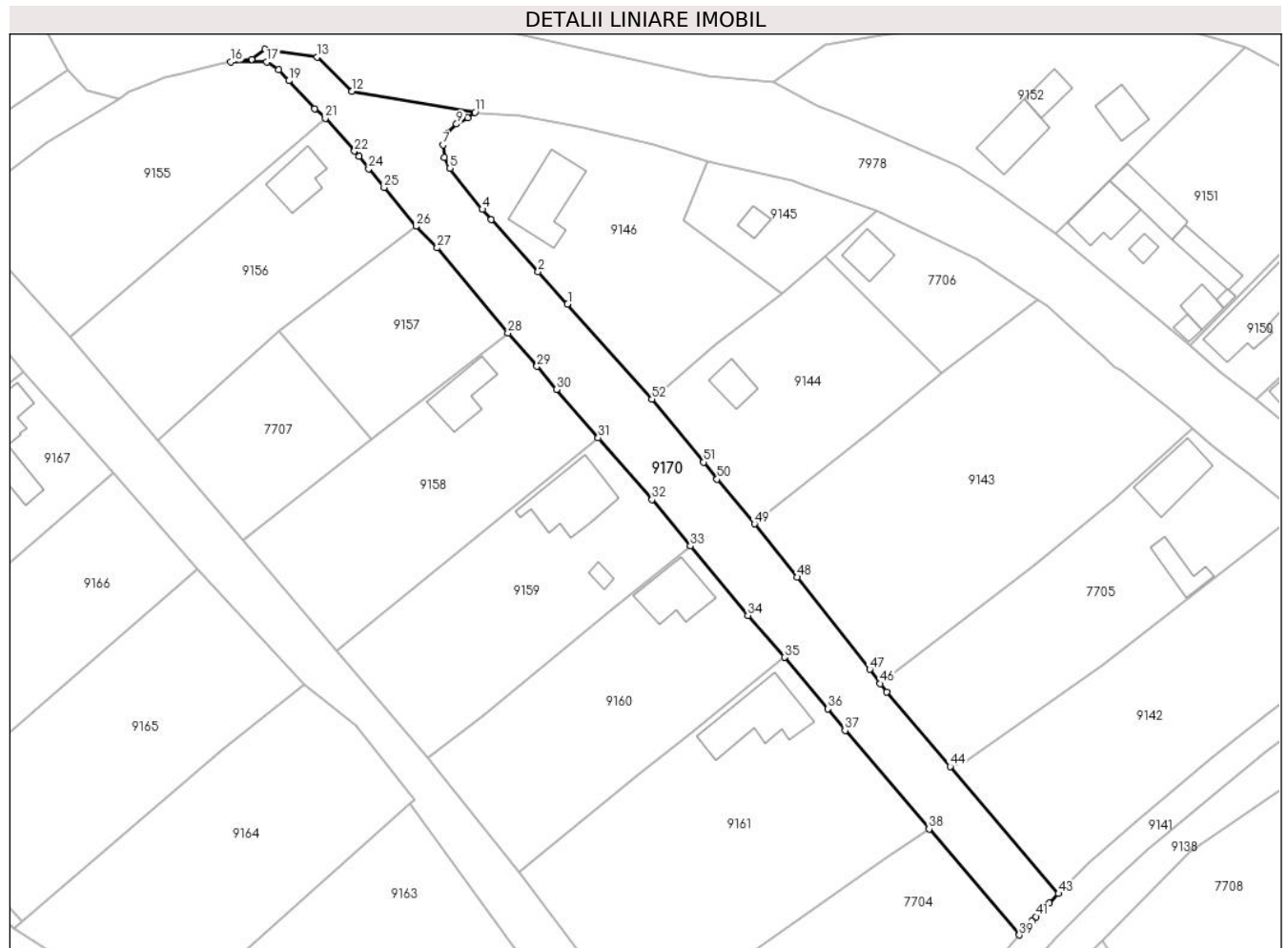
Inscrieri privind dezmembramintele dreptului de proprietate, drepturi reale de garanție și sarcini	Referințe
NU SUNT	

## Anexa Nr. 1 La Partea I

## Teren

Nr cadastral	Suprafața (mp)*	Observații / Referințe
74269	1.862	

\* Suprafața este determinată în planul de proiecție Stereo 70.



## Date referitoare la teren

Crt	Categorie folosință	Intravilan	Suprafața (mp)	Tarla	Parcelă	Nr. topo	Observații / Referințe
1	drum	DA	1.862	-	-	-	

## Lungime Segmente

1) Valorile lungimilor segmentelor sunt obținute din proiecție în plan.

Punct început	X / Y	Punct sfârșit	X / Y	Lungime segment
1	400.194,774 542.234,294	2	400.189,983 542.239,58	7.134
4	400.180,844 542.249,753	5	400.175,521 542.256,462	8.564
7	400.174,402 542.260,316	8	400.175,145 542.262,276	2.096
10	400.178,421 542.264,705	11	400.179,613 542.265,602	1.492
13	400.153,802 542.274,633	14	400.145,287 542.275,918	8.612
16	400.139,626 542.273,837	17	400.145,575 542.273,822	5.949
2	400.189,983 542.239,58	3	400.182,305 542.248,118	11.483
5	400.175,521 542.256,462	6	400.174,593 542.258,264	2.027
8	400.175,145 542.262,276	9	400.176,63 542.263,684	2.046
11	400.179,613 542.265,602	12	400.159,503 542.269,012	20.397
14	400.145,287 542.275,918	15	400.143,131 542.274,263	2.718
17	400.145,575 542.273,822	18	400.147,478 542.272,578	2.274
3	400.182,305 542.248,118	4	400.180,844 542.249,753	2.192
6	400.174,593 542.258,264	7	400.174,402 542.260,316	2.061
9	400.176,63 542.263,684	10	400.178,421 542.264,705	2.062
12	400.159,503 542.269,012	13	400.153,802 542.274,633	8.007
15	400.143,131 542.274,263	16	400.139,626 542.273,837	3.531
18	400.147,478 542.272,578	19	400.149,179 542.270,762	2.489

Punct început	X / Y	Punct sfârșit	X / Y	Lungime segment	Punct început	X / Y	Punct sfârșit	X / Y	Lungime segment	Punct început	X / Y	Punct sfârșit	X / Y	Lungime segment
19	400.149,179 542.270,762	20	400.153,431 542.266,223	6.219	20	400.153,431 542.266,223	21	400.155,158 542.264,647	2.338	21	400.155,158 542.264,647	22	400.159,923 542.259,273	7.182
22	400.159,923 542.259,273	23	400.160,684 542.258,433	1.133	23	400.160,684 542.258,433	24	400.162,257 542.256,397	2.573	24	400.162,257 542.256,397	25	400.164,755 542.253,322	3.962
25	400.164,755 542.253,322	26	400.169,973 542.247,009	8.19	26	400.169,973 542.247,009	27	400.173,447 542.243,463	4.964	27	400.173,447 542.243,463	28	400.185,033 542.229,593	18.07 2
28	400.185,033 542.229,593	29	400.189,762 542.224,105	7.244	29	400.189,762 542.224,105	30	400.192,945 542.220,322	4.944	30	400.192,945 542.220,322	31	400.199,794 542.212,412	10.46 3
31	400.199,794 542.212,412	32	400.208,577 542.202,341	13.36 3	32	400.208,577 542.202,341	33	400.214,868 542.194,779	9.837	33	400.214,868 542.194,779	34	400.224,265 542.183,398	14.75 9
34	400.224,265 542.183,398	35	400.230,255 542.176,576	9.079	35	400.230,255 542.176,576	36	400.237,342 542.168,168	10.99 6	36	400.237,342 542.168,168	37	400.240,172 542.164,638	4.524
37	400.240,172 542.164,638	38	400.253,909 542.148,527	21.17 2	38	400.253,909 542.148,527	39	400.268,66 542.131,227	22.73 5	39	400.268,66 542.131,227	40	400.270,754 542.133,553	3.13
40	400.270,754 542.133,553	41	400.271,398 542.134,225	0.931	41	400.271,398 542.134,225	42	400.273,557 542.136,479	3.121	42	400.273,557 542.136,479	43	400.275,092 542.138,0	2.161
43	400.275,092 542.138,0	44	400.257,347 542.158,763	27.31 2	44	400.257,347 542.158,763	45	400.246,962 542.170,914	15.98 4	45	400.246,962 542.170,914	46	400.245,938 542.172,283	1.71
46	400.245,938 542.172,283	47	400.244,189 542.174,62	2.919	47	400.244,189 542.174,62	48	400.232,344 542.189,677	19.15 8	48	400.232,344 542.189,677	49	400.225,372 542.198,395	11.16 3
49	400.225,372 542.198,395	50	400.219,21 542.205,67	9.534	50	400.219,21 542.205,67	51	400.216,998 542.208,471	3.569	51	400.216,998 542.208,471	52	400.208,559 542.218,731	13.28 5
52	400.208,559 542.218,731	1	400.194,774 542.234,294	20.79										

\*\* Lungimile segmentelor sunt determinate în planul de proiecție Stereo 70 și sunt rotunjite la 1 milimetru.

\*\*\* Distanța dintre puncte este formată din segmente cumulate ce sunt mai mici decât valoarea 1 milimetru.





**DATE DESPRE IMOBILUL NR. 9418**

Oficiul de Cadastru și Publicitate Imobiliară ALBA  
Biroul de Cadastru și Publicitate Imobiliară Aiud

**A. Partea I. Descrierea imobilului**

TEREN Intravilan

Adresa: Loc. Miraslau, Jud. Alba

Nr. Crt	Nr cadastral Nr. topografic	Suprafața* (mp)	Observații / Referințe
A1		1.379	Sector cadastral:59 Teren neimprejmuit;

**B. Partea II. Proprietari și acte**

Inscrieri privitoare la dreptul de proprietate și alte drepturi reale		Referințe
/		
Act Normativ nr. 7, din 13/03/1996 emis de PARLAMENT;		
B1	Inscrierea provizorie, drept de PROPRIETATE, dobandit prin Lege, cota actuala 1/1	A1
	1) UAT MIRĂSLĂU, CIF:9999999999999	
	OBSERVATII: PROPRIETAR NEIDENTIFICAT	

**C. Partea III. SARCINI .**

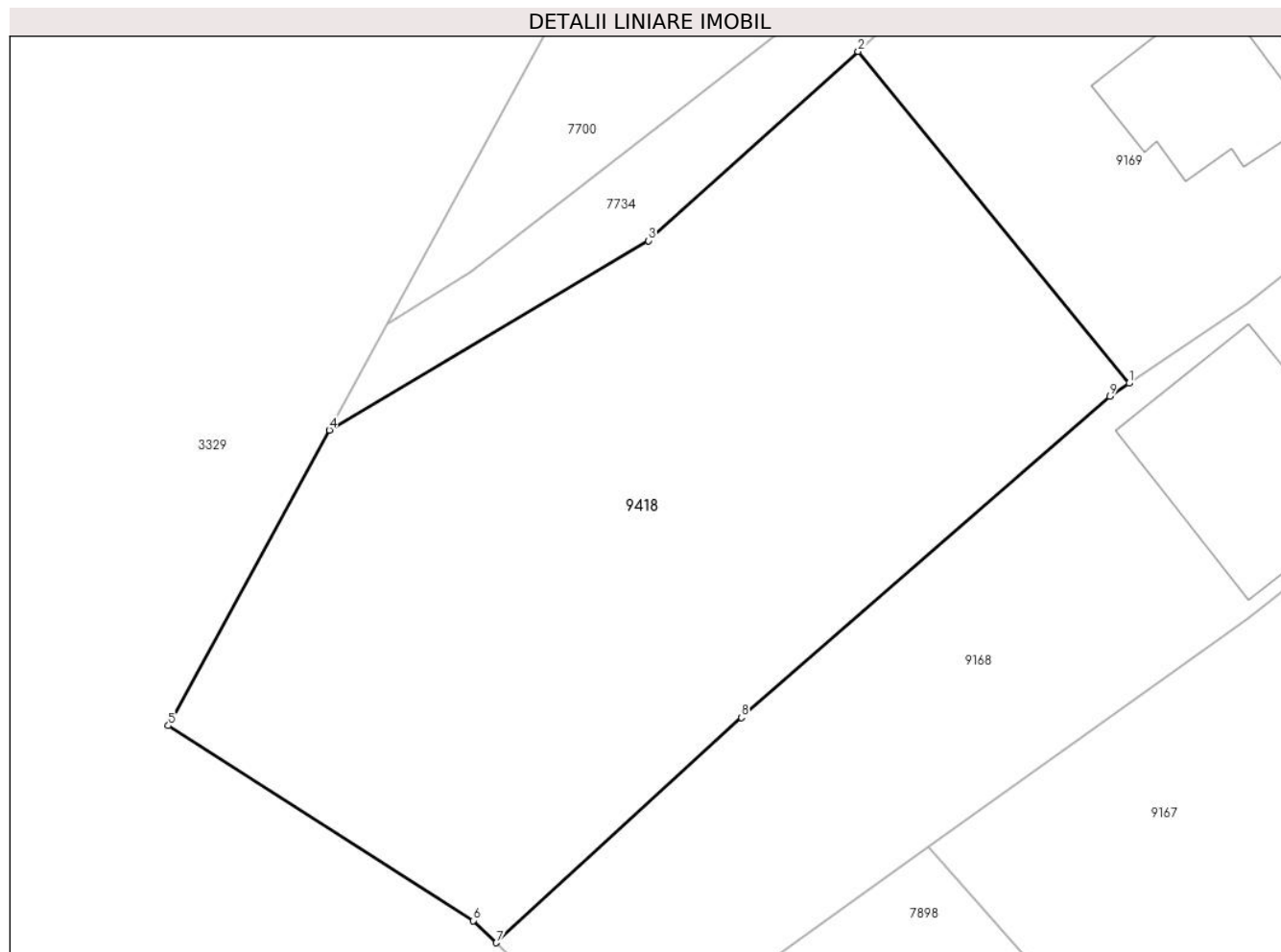
Inscrieri privind dezmembramintele dreptului de proprietate, drepturi reale de garanție și sarcini	Referințe
NU SUNT	

## Anexa Nr. 1 La Partea I

## Teren

Nr cadastral	Suprafața (mp)*	Observații / Referințe
	1.379	

\* Suprafața este determinată în planul de proiecție Stereo 70.



## Date referitoare la teren

Crt	Categorie folosință	Intravilan	Suprafața (mp)	Tarla	Parcelă	Nr. topo	Observații / Referințe
1	arabil	DA	1.379	-	-	-	

## Lungime Segmente

1) Valorile lungimilor segmentelor sunt obținute din proiecție în plan.

Punct început	X / Y	Punct sfârșit	X / Y	Lungime segment (** (m)
1	400.080,431 542.222,513	2	400.064,495 542.242,006	25.178
2	400.064,495 542.242,006	3	400.052,159 542.230,889	16.606
3	400.052,159 542.230,889	4	400.033,394 542.219,762	21.816
4	400.033,394 542.219,762	5	400.023,929 542.202,389	19.783
5	400.023,929 542.202,389	6	400.041,872 542.190,94	21.284

Punct început	X / Y	Punct sfârșit	X / Y	Lungime segment (** (m)
6	400.041,872 542.190,94	7	400.043,217 542.189,637	1.873
7	400.043,217 542.189,637	8	400.057,636 542.202,864	19.567
8	400.057,636 542.202,864	9	400.079,301 542.221,751	28.742
9	400.079,301 542.221,751	1	400.080,431 542.222,513	1.363

\*\* Lungimile segmentelor sunt determinate în planul de proiecție Stereo 70 și sunt rotunjite la 1 milimetru.

\*\*\* Distanța dintre puncte este formată din segmente cumulate ce sunt mai mici decât valoarea 1 milimetru.





## DATE DESPRE IMOBILUL NR. 9566

Oficiul de Cadastru și Publicitate Imobiliară ALBA  
Biroul de Cadastru și Publicitate Imobiliară Aiud

## A. Partea I. Descrierea imobilului

TEREN Intravilan

Adresa: Loc. Miraslau, Jud. Alba

Nr. Crt	Nr cadastral Nr. topografic	Suprafața* (mp)	Observații / Referințe
A1	74261	1.113	Sector cadastral:59 Teren neimprejmut;

## B. Partea II. Proprietari și acte

Inscrieri privitoare la dreptul de proprietate și alte drepturi reale	Referințe
<b>12784 / 26/07/2023</b>	
Act Administrativ nr. HOTARAREA NR. 44, din 29/05/2023 emis de COMUNA MIRASLAU CONSILIUL LOCAL;	
B1	Se infiinteaza cf. 74261 a imobilului cu nr. cad. 74261/Mirăslău ca urmare a alipirii urmatoarelor 2 imobile:~ nr.cad.71486\cf.71486;~ nr.cad.74190\cf.74190;
Act Administrativ nr. HCL NR. 31, din 01/09/2016 emis de COMUNA MIRASLAU (act normativ nr HGR 974/2002 din 02.07.2002, emis de GUVERUL ROMANIEI);	
B2	Intabulare, drept de PROPRIETATE, dobandit prin Lege, cota actuala 685/1113 1) <b>COMUNA MIRASLAU- DOMENIU PUBLIC-</b> , CIF:999999999999
Act Administrativ nr. referat de admitere nr 7499, din 09/05/2023 emis de OCPI ALBA;	
B3	se notează propunerea de alipire a imobilului din prezenta cf cu cf 74190 în baza doc cad nr 7499/2023 avizat de inspector prin care a fost atribuit nr cad 74261 <i>OBSERVATII: pozitie transcrisa din CF 71486/Mirăslău, inscrisa prin incheierea nr. 7616 din 09/05/2023;</i>
Act Administrativ nr. HCL NR. 49, din 17/11/2022 emis de CONSILIUL LOCAL MIRASLAU (act administrativ nr 4519 din 18.11.2022, emis de COMUNA MIRASLAU);	
B4	Intabulare, drept de PROPRIETATE, dobandit prin Lege, cota actuala 428/1113 1) <b>COMUNA MIRASLAU- DOMENIU PUBLIC-</b> , CIF:999999999999
Act Administrativ nr. referat de admitere nr 7499, din 09/05/2023 emis de OCPI ALBA;	
B5	se notează propunerea de alipire a imobilului din prezenta cf cu cf 71486 în baza doc cad nr 7499/2023 avizat de inspector prin care a fost atribuit nr cad 74261 <i>OBSERVATII: pozitie transcrisa din CF 74190/Mirăslău, inscrisa prin incheierea nr. 7616 din 09/05/2023;</i>

## C. Partea III. SARCINI .

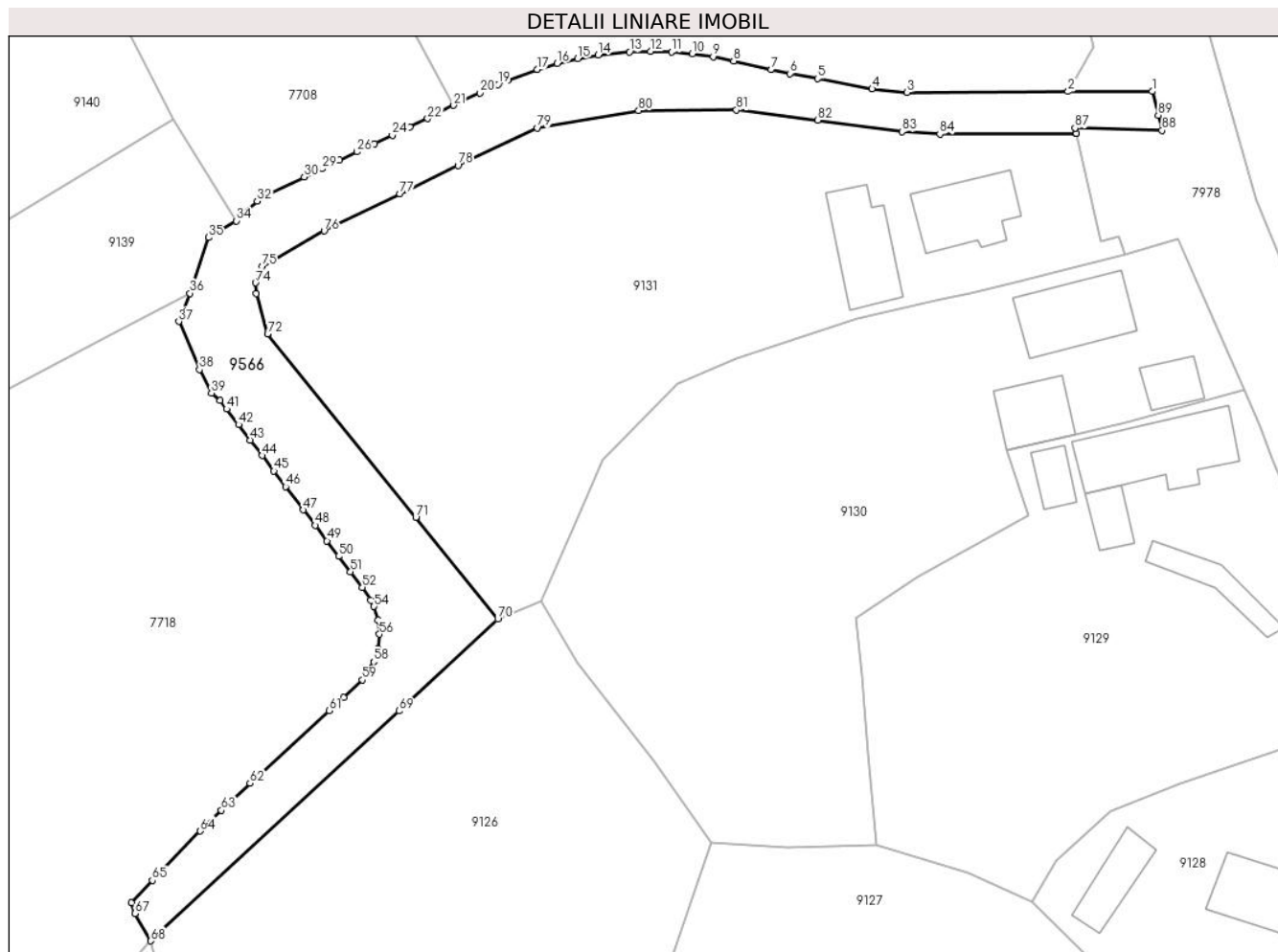
Inscrieri privind dezmembramintele dreptului de proprietate, drepturi reale de garanție și sarcini	Referințe
NU SUNT	

## Anexa Nr. 1 La Partea I

## Teren

Nr cadastral	Suprafața (mp)*	Observații / Referințe
74261	1.113	

\* Suprafața este determinată în planul de proiecție Stereo 70.



## Date referitoare la teren

Crt	Categorie folosință	Intravilan	Suprafața (mp)	Tarla	Parcelă	Nr. topo	Observații / Referințe
1	drum	DA	1.113	-	-	-	

## Lungime Segmente

1) Valorile lungimilor segmentelor sunt obținute din proiecție în plan.

Punct început	X / Y	Punct sfârșit	X / Y	Lungime segment	Punct început	X / Y	Punct sfârșit	X / Y	Lungime segment	Punct început	X / Y	Punct sfârșit	X / Y	Lungime segment
1	400.454,901 542.009,688	2	400.446,263 542.009,678	8.638	2	400.446,263 542.009,678	3	400.429,731 542.009,605	16.533	3	400.429,731 542.009,605	4	400.426,131 542.009,958	3.617
4	400.426,131 542.009,958	5	400.420,552 542.011,009	5.677	5	400.420,552 542.011,009	6	400.417,674 542.011,534	2.925	6	400.417,674 542.011,534	7	400.415,764 542.011,927	1.951
7	400.415,764 542.011,927	8	400.411,908 542.012,826	3.959	8	400.411,908 542.012,826	9	400.409,802 542.013,254	2.149	9	400.409,802 542.013,254	10	400.407,67 542.013,562	2.154
10	400.407,67 542.013,562	11	400.405,524 542.013,748	2.154	11	400.405,524 542.013,748	12	400.403,371 542.013,81	2.154	12	400.403,371 542.013,81	13	400.401,218 542.013,75	2.154
13	400.401,218 542.013,75	14	400.398,003 542.013,429	3.23	14	400.398,003 542.013,429	15	400.395,88 542.013,063	2.154	15	400.395,88 542.013,063	16	400.393,782 542.012,576	2.154
16	400.393,782 542.012,576	17	400.391,715 542.011,97	2.154	17	400.391,715 542.011,97	18	400.388,688 542.010,842	3.23	18	400.388,688 542.010,842	19	400.387,706 542.010,411	1.072

Punct început	X / Y	Punct sfârșit	X / Y	Lungime segment	Punct început	X / Y	Punct sfârșit	X / Y	Lungime segment	Punct început	X / Y	Punct sfârșit	X / Y	Lungime segment
19	400.387,706 542.010,411	20	400.385,862 542.009,545	2.038	20	400.385,862 542.009,545	21	400.383,148 542.008,267	3.0	21	400.383,148 542.008,267	22	400.380,481 542.006,897	2.997
22	400.380,481 542.006,897	23	400.378,658 542.006,023	2.022	23	400.378,658 542.006,023	24	400.376,856 542.005,19	1.986	24	400.376,856 542.005,19	25	400.375,033 542.004,333	2.014
25	400.375,033 542.004,333	26	400.373,216 542.003,49	2.004	26	400.373,216 542.003,49	27	400.371,429 542.002,65	1.974	27	400.371,429 542.002,65	28	400.370,489 542.002,193	1.045
28	400.370,489 542.002,193	29	400.369,641 542.001,755	0.955	29	400.369,641 542.001,755	30	400.367,792 542.000,923	2.027	30	400.367,792 542.000,923	31	400.364,129 541.999,104	4.09
31	400.364,129 541.999,104	32	400.362,966 541.998,427	1.345	32	400.362,966 541.998,427	33	400.361,16 541.996,954	2.33	33	400.361,16 541.996,954	34	400.360,837 541.996,402	0.64
34	400.360,837 541.996,402	35	400.357,994 541.994,704	3.311	35	400.357,994 541.994,704	36	400.356,079 541.988,966	6.049	36	400.356,079 541.988,966	37	400.354,903 541.986,074	3.122
37	400.354,903 541.986,074	38	400.357,029 541.981,131	5.381	38	400.357,029 541.981,131	39	400.358,256 541.978,734	2.693	39	400.358,256 541.978,734	40	400.359,175 541.977,962	1.2
40	400.359,175 541.977,962	41	400.359,828 541.977,085	1.093	41	400.359,828 541.977,085	42	400.361,04 541.975,494	2.0	42	400.361,04 541.975,494	43	400.362,252 541.973,903	2.0
43	400.362,252 541.973,903	44	400.363,464 541.972,312	2.0	44	400.363,464 541.972,312	45	400.364,676 541.970,721	2.0	45	400.364,676 541.970,721	46	400.365,888 541.969,13	2.0
46	400.365,888 541.969,13	47	400.367,706 541.966,744	3.0	47	400.367,706 541.966,744	48	400.368,918 541.965,153	2.0	48	400.368,918 541.965,153	49	400.370,13 541.963,562	2.0
49	400.370,13 541.963,562	50	400.371,342 541.961,971	2.0	50	400.371,342 541.961,971	51	400.372,554 541.960,38	2.0	51	400.372,554 541.960,38	52	400.373,765 541.958,789	2.0
52	400.373,765 541.958,789	53	400.374,649 541.957,481	1.579	53	400.374,649 541.957,481	54	400.374,964 541.956,823	0.73	54	400.374,964 541.956,823	55	400.375,389 541.955,429	1.457
55	400.375,389 541.955,429	56	400.375,528 541.953,978	1.457	56	400.375,528 541.953,978	57	400.375,376 541.952,529	1.457	57	400.375,376 541.952,529	58	400.374,94 541.951,139	1.457
58	400.374,94 541.951,139	59	400.373,793 541.949,285	2.179	59	400.373,793 541.949,285	60	400.371,876 541.947,467	2.642	60	400.371,876 541.947,467	61	400.370,391 541.946,128	2.0
61	400.370,391 541.946,128	62	400.362,214 541.938,692	11.05 2	62	400.362,214 541.938,692	63	400.359,286 541.935,899	4.047	63	400.359,286 541.935,899	64	400.357,122 541.933,77	3.035
64	400.357,122 541.933,77	65	400.352,183 541.928,695	7.082	65	400.352,183 541.928,695	66	400.350,039 541.926,408	3.135	66	400.350,039 541.926,408	67	400.350,401 541.925,287	1.178
67	400.350,401 541.925,287	68	400.352,036 541.922,493	3.237	68	400.352,036 541.922,493	69	400.377,526 541.946,099	34.74 2	69	400.377,526 541.946,099	70	400.387,695 541.955,517	13.86
70	400.387,695 541.955,517	71	400.379,257 541.965,962	13.42 8	71	400.379,257 541.965,962	72	400.364,038 541.984,823	24.23 5	72	400.364,038 541.984,823	73	400.362,886 541.988,953	4.288
73	400.362,886 541.988,953	74	400.362,8 541.990,036	1.086	74	400.362,8 541.990,036	75	400.363,458 541.991,73	1.817	75	400.363,458 541.991,73	76	400.369,85 541.995,369	7.355
76	400.369,85 541.995,369	77	400.377,62 541.999,172	8.651	77	400.377,62 541.999,172	78	400.383,59 542.002,093	6.646	78	400.383,59 542.002,093	79	400.391,754 542.005,94	9.025
79	400.391,754 542.005,94	80	400.402,151 542.007,721	10.54 8	80	400.402,151 542.007,721	81	400.412,199 542.007,784	10.04 8	81	400.412,199 542.007,784	82	400.420,552 542.006,761	8.415
82	400.420,552 542.006,761	83	400.429,209 542.005,545	8.742	83	400.429,209 542.005,545	84	400.433,092 542.005,319	3.89	84	400.433,092 542.005,319	85	400.447,051 542.005,357	13.95 9
85	400.447,051 542.005,357	86	400.447,139 542.005,357	0.088	86	400.447,139 542.005,357	87	400.446,98 542.005,932	0.597	87	400.446,98 542.005,932	88	400.455,921 542.005,69	8.944
88	400.455,921 542.005,69	89	400.455,526 542.007,237	1.597	89	400.455,526 542.007,237	1	400.454,901 542.009,688	2.529					

\*\* Lungimile segmentelor sunt determinate în planul de proiecție Stereo 70 și sunt rotunjite la 1 milimetru.

\*\*\* Distanța dintre puncte este formată din segmente cumulate ce sunt mai mici decât valoarea 1 milimetru.





**DATE DESPRE IMOBILUL NR. 9818**

Oficiul de Cadastru și Publicitate Imobiliară ALBA  
Biroul de Cadastru și Publicitate Imobiliară Aiud

**A. Partea I. Descrierea imobilului**

TEREN Intravilan

Adresa: Loc. Miraslau, Jud. Alba

Nr. Crt	Nr cadastral Nr. topografic	Suprafața* (mp)	Observații / Referințe
A1		90	Sector cadastral:59 Teren neimprejmuit;

**B. Partea II. Proprietari și acte**

Inscrieri privitoare la dreptul de proprietate și alte drepturi reale		Referințe
/		
Act Normativ nr. 7, din 13/03/1996 emis de PARLAMENT;		
B1	Inscrierea provizorie, drept de PROPRIETATE, dobandit prin Lege, cota actuala 1/1	A1
	1) UAT MIRĂSLĂU, CIF:9999999999999	
	OBSERVATII: PROPRIETAR NEIDENTIFICAT	

**C. Partea III. SARCINI .**

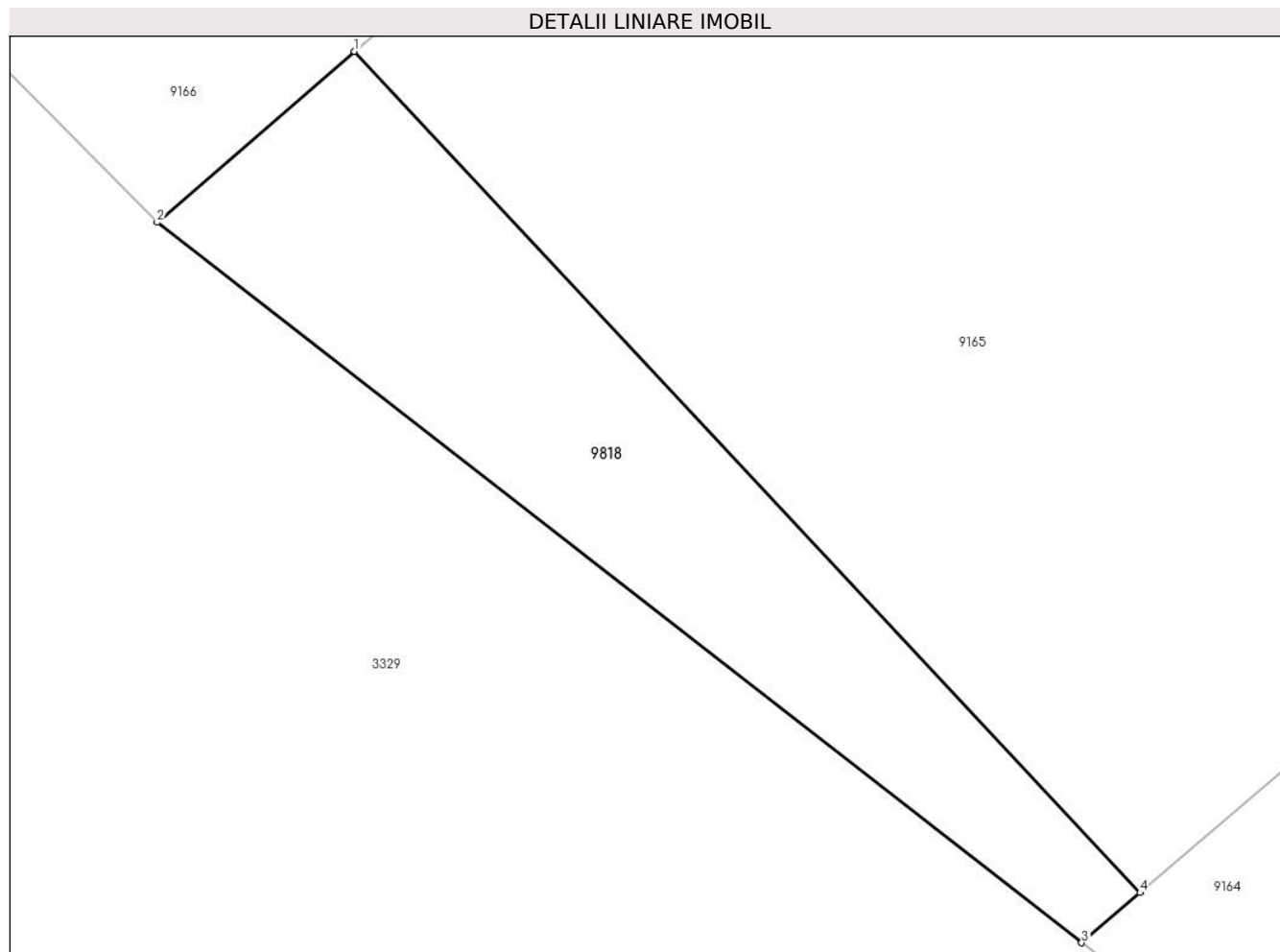
Inscrieri privind dezmembramintele dreptului de proprietate, drepturi reale de garanție și sarcini	Referințe
NU SUNT	

## Anexa Nr. 1 La Partea I

## Teren

Nr cadastral	Suprafața (mp)*	Observații / Referințe
	90	

\* Suprafața este determinată în planul de proiecție Stereo 70.



## Date referitoare la teren

Crt	Categorie folosință	Intravilan	Suprafața (mp)	Tarla	Parcelă	Nr. topo	Observații / Referințe
1	arabil	DA	90	-	-	-	

## Lungime Segmente

1) Valorile lungimilor segmentelor sunt obținute din proiecție în plan.

Punct început	X / Y	Punct sfârșit	X / Y	Lungime segment (** (m)
1	400.088,555 542.151,532	2	400.084,299 542.147,851	5.627
2	400.084,299 542.147,851	3	400.104,241 542.132,329	25.271
3	400.104,241 542.132,329	4	400.105,501 542.133,408	1.659
4	400.105,501 542.133,408	1	400.088,555 542.151,532	24.812

\*\* Lungimile segmentelor sunt determinate în planul de proiecție Stereo 70 și sunt rotunjite la 1 milimetru.

**\*\*\* Distanţa dintre puncte este formată din segmente cumulate ce sunt mai mici decât valoarea 1 milimetru.**

