

**DATE DESPRE IMOBILUL NR. 6064**

Oficiul de Cadastru și Publicitate Imobiliară ALBA
Biroul de Cadastru și Publicitate Imobiliară Aiud

A. Partea I. Descrierea imobilului

TEREN Extravilan

Adresa: Jud. Alba

Nr. Crt	Nr cadastral Nr. topografic	Suprafața* (mp)	Observații / Referințe
A1		166.719	Sector cadastral:54 Teren neimprejmuit;

B. Partea II. Proprietari și acte

Inscrieri privitoare la dreptul de proprietate și alte drepturi reale		Referințe
1 / 01/01/2022		
Act Normativ nr. 7, din 13/03/1996 emis de PARLAMENT;		
B1	Inscrierea provizorie, drept de PROPRIETATE, dobandit prin Lege, cota actuala 1/1 1) UAT MIRASLĂU, CIF:4562214	A1

C. Partea III. SARCINI .

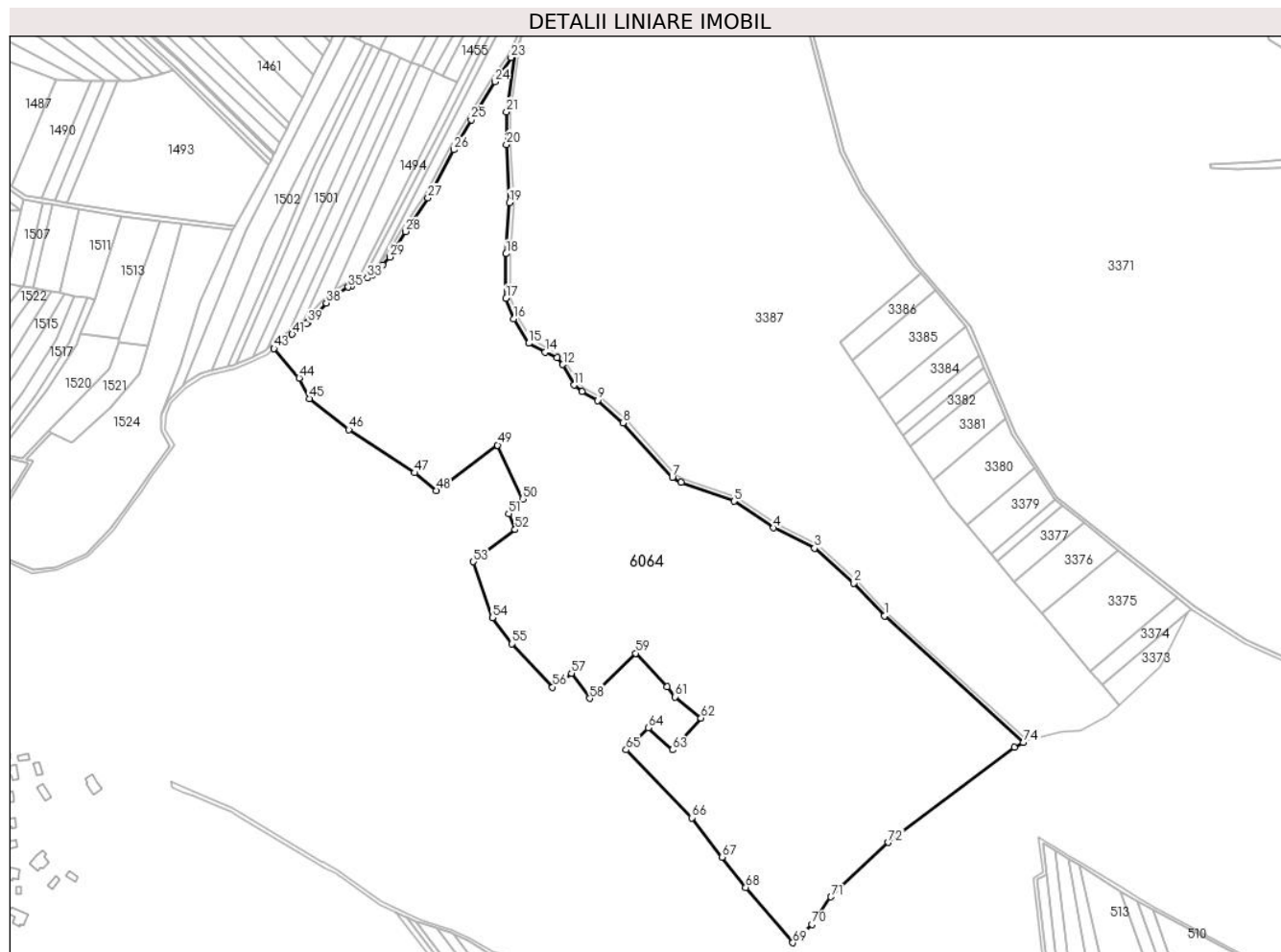
Inscrieri privind dezmembramintele dreptului de proprietate, drepturi reale de garanție și sarcini	Referințe
NU SUNT	

Anexa Nr. 1 La Partea I

Teren

Nr cadastral	Suprafața (mp)*	Observații / Referințe
	166.719	

* Suprafața este determinată în planul de proiecție Stereo 70.



Date referitoare la teren

Crt	Categorie folosință	Intravilan	Suprafața (mp)	Tarla	Parcelă	Nr. topo	Observații / Referințe
1	faneata	NU	166.719	-	-	-	

Lungime Segmente

1) Valorile lungimilor segmentelor sunt obținute din proiecție în plan.

Punct început	X / Y	Punct sfârșit	X / Y	Lungime segment	Punct început	X / Y	Punct sfârșit	X / Y	Lungime segment	Punct început	X / Y	Punct sfârșit	X / Y	Lungime segment
1	398.307,6 543.055,79	2	398.278,338 543.086,709	42.57	2	398.278,338 543.086,709	3	398.241,302 543.119,66	49.57	3	398.241,302 543.119,66	4	398.202,6 543.138,874	43.208
4	398.202,6 543.138,874	5	398.165,094 543.164,088	45.193	5	398.165,094 543.164,088	6	398.115,108 543.181,842	53.046	6	398.115,108 543.181,842	7	398.106,91 543.186,576	9.467
7	398.106,91 543.186,576	8	398.060,101 543.238,066	69.586	8	398.060,101 543.238,066	9	398.035,979 543.259,451	32.237	9	398.035,979 543.259,451	10	398.021,36 543.267,609	16.742
10	398.021,36 543.267,609	11	398.013,963 543.273,881	9.698	11	398.013,963 543.273,881	12	398.003,252 543.293,275	22.155	12	398.003,252 543.293,275	13	397.997,812 543.300,076	8.71
13	397.997,812 543.300,076	14	397.986,714 543.305,079	12.173	14	397.986,714 543.305,079	15	397.971,081 543.313,385	17.703	15	397.971,081 543.313,385	16	397.956,888 543.336,478	27.105
16	397.956,888 543.336,478	17	397.949,583 543.355,943	20.791	17	397.949,583 543.355,943	18	397.949,583 543.397,972	42.029	18	397.949,583 543.397,972	19	397.952,76 543.446,316	48.448

Punct început	X / Y	Punct sfârșit	X / Y	Lungime segment	Punct început	X / Y	Punct sfârșit	X / Y	Lungime segment	Punct început	X / Y	Punct sfârșit	X / Y	Lungime segment
19	397.952,76 543.446,316	20	397.949,807 543.501,306	55.069	20	397.949,807 543.501,306	21	397.949,807 543.532,127	30.821	21	397.949,807 543.532,127	22	397.957,691 543.589,21	57.625
22	397.957,691 543.589,21	23	397.954,2 543.583,487	6.704	23	397.954,2 543.583,487	24	397.938,872 543.560,596	27.549	24	397.938,872 543.560,596	25	397.916,507 543.524,714	42.281
25	397.916,507 543.524,714	26	397.899,901 543.496,22	32.98	26	397.899,901 543.496,22	27	397.875,534 543.450,67	51.658	27	397.875,534 543.450,67	28	397.854,516 543.418,908	38.086
28	397.854,516 543.418,908	29	397.839,738 543.394,928	28.168	29	397.839,738 543.394,928	30	397.832,672 543.387,497	10.255	30	397.832,672 543.387,497	31	397.825,925 543.380,4	9.792
31	397.825,925 543.380,4	32	397.823,572 543.377,89	3.441	32	397.823,572 543.377,89	33	397.818,148 543.375,213	6.049	33	397.818,148 543.375,213	34	397.803,76 543.368,114	16.044
34	397.803,76 543.368,114	35	397.800,339 543.366,426	3.815	35	397.800,339 543.366,426	36	397.789,987 543.360,16	12.101	36	397.789,987 543.360,16	37	397.788,86 543.359,218	1.469
37	397.788,86 543.359,218	38	397.779,427 543.351,331	12.296	38	397.779,427 543.351,331	39	397.761,992 543.332,888	25.379	39	397.761,992 543.332,888	40	397.760,625 543.331,872	1.704
40	397.760,625 543.331,872	41	397.747,17 543.321,861	16.77	41	397.747,17 543.321,861	42	397.741,663 543.317,765	6.863	42	397.741,663 543.317,765	43	397.729,996 543.308,293	15.028
43	397.729,996 543.308,293	44	397.753,842 543.280,603	36.543	44	397.753,842 543.280,603	45	397.763,291 543.261,116	21.657	45	397.763,291 543.261,116	46	397.800,752 543.231,853	47.536
46	397.800,752 543.231,853	47	397.863,027 543.190,912	74.527	47	397.863,027 543.190,912	48	397.883,379 543.174,104	26.395	48	397.883,379 543.174,104	49	397.941,531 543.217,11	72.327
49	397.941,531 543.217,11	50	397.965,103 543.166,291	56.02	50	397.965,103 543.166,291	51	397.951,923 543.152,347	19.187	51	397.951,923 543.152,347	52	397.958,125 543.137,241	16.33
52	397.958,125 543.137,241	53	397.918,586 543.107,029	49.761	53	397.918,586 543.107,029	54	397.936,758 543.054,134	55.93	54	397.936,758 543.054,134	55	397.955,152 543.029,45	30.783
55	397.955,152 543.029,45	56	397.993,511 542.988,43	56.161	56	397.993,511 542.988,43	57	398.011,356 543.001,644	22.204	57	398.011,356 543.001,644	58	398.028,659 542.977,733	29.515
58	398.028,659 542.977,733	59	398.072,047 543.020,489	60.915	59	398.072,047 543.020,489	60	398.102,14 542.988,954	43.59	60	398.102,14 542.988,954	61	398.109,571 542.979,244	12.227
61	398.109,571 542.979,244	62	398.134,027 542.959,121	31.671	62	398.134,027 542.959,121	63	398.107,197 542.929,204	40.186	63	398.107,197 542.929,204	64	398.083,906 542.949,946	31.188
64	398.083,906 542.949,946	65	398.063,051 542.929,117	29.475	65	398.063,051 542.929,117	66	398.125,208 542.864,887	89.381	66	398.125,208 542.864,887	67	398.154,159 542.827,811	47.04
67	398.154,159 542.827,811	68	398.176,188 542.798,992	36.274	68	398.176,188 542.798,992	69	398.220,746 542.746,85	68.588	69	398.220,746 542.746,85	70	398.238,911 542.764,112	25.059
70	398.238,911 542.764,112	71	398.256,935 542.790,166	31.681	71	398.256,935 542.790,166	72	398.311,252 542.841,718	74.886	72	398.311,252 542.841,718	73	398.430,302 542.931,643	149.196
73	398.430,302 542.931,643	74	398.438,933 542.936,037	9.685	74	398.438,933 542.936,037	1	398.307,6 543.055,79	177.733					

** Lungimile segmentelor sunt determinate în planul de proiecție Stereo 70 și sunt rotunjite la 1 milimetru.

*** Distanța dintre puncte este formată din segmente cumulate ce sunt mai mici decât valoarea 1 milimetru.

**DATE DESPRE IMOBILUL NR. 6065**

Oficiul de Cadastru și Publicitate Imobiliară ALBA
Biroul de Cadastru și Publicitate Imobiliară Aiud

A. Partea I. Descrierea imobilului

TEREN Extravilan

Adresa: Jud. Alba

Nr. Crt	Nr cadastral Nr. topografic	Suprafața* (mp)	Observații / Referințe
A1		115.209	Sector cadastral:54 Teren neimprejmuit;

B. Partea II. Proprietari și acte

Inscrieri privitoare la dreptul de proprietate și alte drepturi reale		Referințe
1 / 01/01/2022		
Act Normativ nr. 7, din 13/03/1996 emis de PARLAMENT;		
B1	Inscrierea provizorie, drept de PROPRIETATE, dobandit prin Lege, cota actuala 1/1 1) UAT MIRASLĂU, CIF:4562214	A1

C. Partea III. SARCINI .

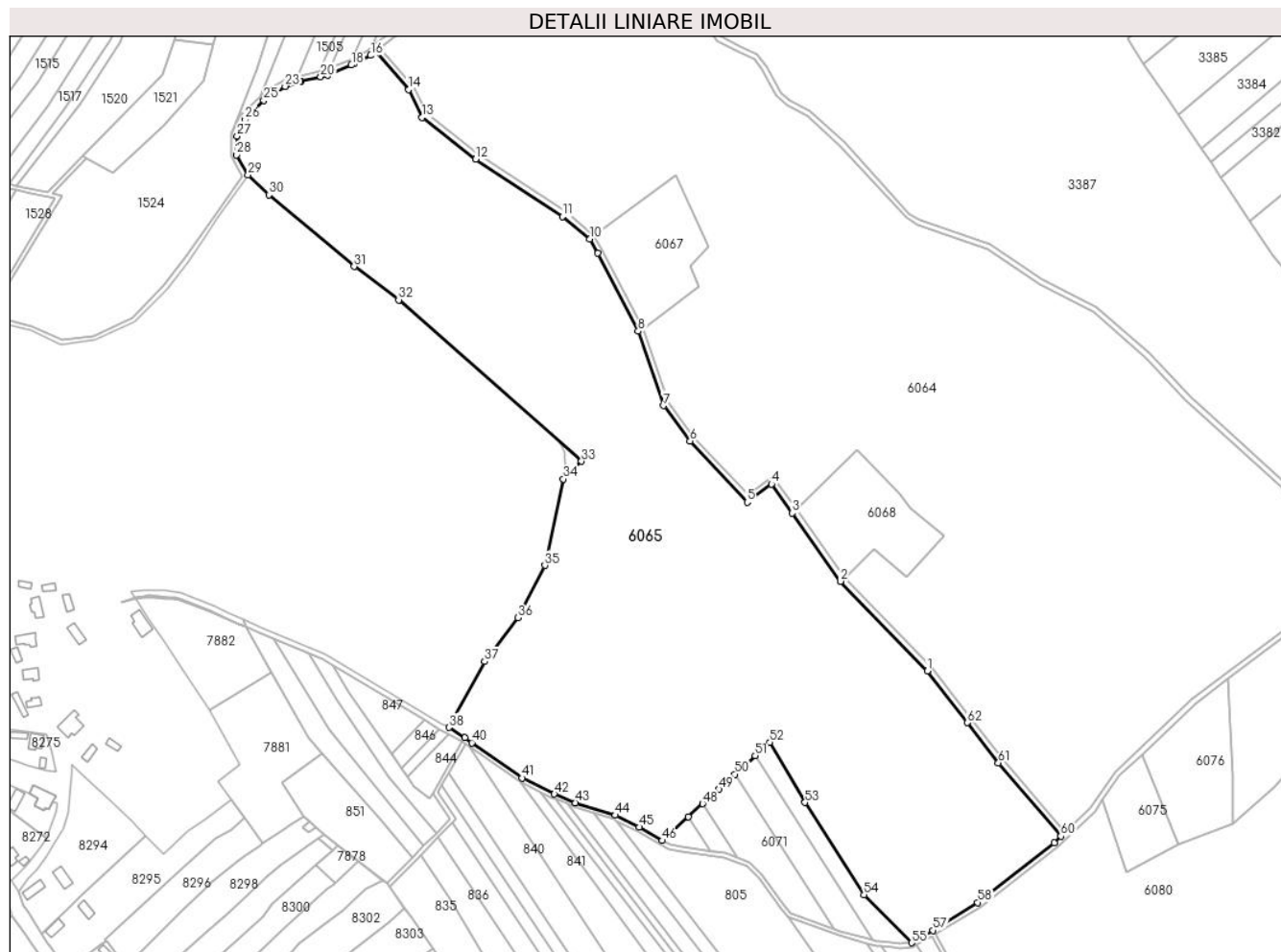
Inscrieri privind dezmembramintele dreptului de proprietate, drepturi reale de garanție și sarcini	Referințe
NU SUNT	

Anexa Nr. 1 La Partea I

Teren

Nr cadastral	Suprafața (mp)*	Observații / Referințe
	115.209	

* Suprafața este determinată în planul de proiecție Stereo 70.



Date referitoare la teren

Crt	Categorie folosință	Intravilan	Suprafața (mp)	Tarla	Parcelă	Nr. topo	Observații / Referințe
1	faneata	NU	115.209	-	-	-	

Lungime Segmente

1) Valorile lungimilor segmentelor sunt obținute din proiecție în plan.

Punct început	X / Y	Punct sfârșit	X / Y	Lungime segment	Punct început	X / Y	Punct sfârșit	X / Y	Lungime segment	Punct început	X / Y	Punct sfârșit	X / Y	Lungime segment
1	398.122,186 542.862,258	2	398.059,963 542.926,556	89.476	2	398.059,963 542.926,556	3	398.025,406 542.975,405	59.837	3	398.025,406 542.975,405	4	398.010,486 542.996,022	25.449
4	398.010,486 542.996,022	5	397.993,025 542.983,093	21.727	5	397.993,025 542.983,093	6	397.952,078 543.026,881	59.951	6	397.952,078 543.026,881	7	397.933,178 543.052,244	31.631
7	397.933,178 543.052,244	8	397.914,898 543.105,451	56.263	8	397.914,898 543.105,451	9	397.885,992 543.161,292	62.879	9	397.885,992 543.161,292	10	397.880,257 543.171,494	11.703
10	397.880,257 543.171,494	11	397.860,648 543.187,69	25.433	11	397.860,648 543.187,69	12	397.798,418 543.228,6	74.473	12	397.798,418 543.228,6	13	397.760,096 543.258,535	48.628
13	397.760,096 543.258,535	14	397.750,471 543.278,388	22.063	14	397.750,471 543.278,388	15	397.726,889 543.305,771	36.138	15	397.726,889 543.305,771	16	397.723,324 543.302,876	4.592
16	397.723,324 543.302,876	17	397.711,527 543.297,099	13.136	17	397.711,527 543.297,099	18	397.709,453 543.296,083	2.309	18	397.709,453 543.296,083	19	397.692,537 543.288,881	18.385

Punct început	X / Y	Punct sfârșit	X / Y	Lungime segment	Punct început	X / Y	Punct sfârșit	X / Y	Lungime segment	Punct început	X / Y	Punct sfârșit	X / Y	Lungime segment
19	397.692,537 543.288,881	20	397.687,373 543.287,714	5.294	20	397.687,373 543.287,714	21	397.673,494 543.284,576	14.229	21	397.673,494 543.284,576	22	397.672,522 543.284,25	1.025
22	397.672,522 543.284,25	23	397.662,027 543.280,722	11.072	23	397.662,027 543.280,722	24	397.649,215 543.273,452	14.731	24	397.649,215 543.273,452	25	397.646,598 543.270,8	3.726
25	397.646,598 543.270,8	26	397.632,887 543.256,908	19.519	26	397.632,887 543.256,908	27	397.627,551 543.245,237	12.833	27	397.627,551 543.245,237	28	397.627,078 543.231,667	13.578
28	397.627,078 543.231,667	29	397.635,327 543.217,339	16.533	29	397.635,327 543.217,339	30	397.650,317 543.203,175	20.623	30	397.650,317 543.203,175	31	397.711,365 543.151,789	79.796
31	397.711,365 543.151,789	32	397.743,35 543.127,922	39.908	32	397.743,35 543.127,922	33	397.874,323 543.012,429	174.621	33	397.874,323 543.012,429	34	397.861,267 542.999,735	18.21
34	397.861,267 542.999,735	35	397.848,045 542.937,88	63.252	35	397.848,045 542.937,88	36	397.828,851 542.900,355	42.149	36	397.828,851 542.900,355	37	397.804,905 542.869,134	39.347
37	397.804,905 542.869,134	38	397.779,365 542.821,926	53.674	38	397.779,365 542.821,926	39	397.790,829 542.814,707	13.548	39	397.790,829 542.814,707	40	397.795,783 542.810,962	6.21
40	397.795,783 542.810,962	41	397.831,846 542.785,713	44.023	41	397.831,846 542.785,713	42	397.854,864 542.774,185	25.743	42	397.854,864 542.774,185	43	397.870,067 542.768,073	16.386
43	397.870,067 542.768,073	44	397.898,595 542.759,061	29.918	44	397.898,595 542.759,061	45	397.915,648 542.750,586	19.043	45	397.915,648 542.750,586	46	397.932,314 542.740,949	19.252
46	397.932,314 542.740,949	47	397.950,9 542.757,928	25.174	47	397.950,9 542.757,928	48	397.961,105 542.767,252	13.823	48	397.961,105 542.767,252	49	397.972,742 542.777,677	15.624
49	397.972,742 542.777,677	50	397.984,24 542.788,387	15.713	50	397.984,24 542.788,387	51	397.998,768 542.801,66	19.678	51	397.998,768 542.801,66	52	398.009,298 542.811,279	14.262
52	398.009,298 542.811,279	53	398.034,554 542.768,226	49.914	53	398.034,554 542.768,226	54	398.076,765 542.702,11	78.442	54	398.076,765 542.702,11	55	398.110,952 542.667,777	48.451
55	398.110,952 542.667,777	56	398.119,135 542.672,494	9.445	56	398.119,135 542.672,494	57	398.126,317 542.676,634	8.29	57	398.126,317 542.676,634	58	398.158,266 542.696,648	37.7
58	398.158,266 542.696,648	59	398.212,999 542.739,487	69.505	59	398.212,999 542.739,487	60	398.217,843 542.744,09	6.682	60	398.217,843 542.744,09	61	398.173,076 542.796,476	68.908
61	398.173,076 542.796,476	62	398.150,994 542.825,365	36.362	62	398.150,994 542.825,365	1	398.122,186 542.862,258	46.808					

** Lungimile segmentelor sunt determinate în planul de proiecție Stereo 70 și sunt rotunjite la 1 milimetru.

*** Distanța dintre puncte este formată din segmente cumulate ce sunt mai mici decât valoarea 1 milimetru.

**DATE DESPRE IMOBILUL NR. 6066**

Oficiul de Cadastru și Publicitate Imobiliară ALBA
Biroul de Cadastru și Publicitate Imobiliară Aiud

A. Partea I. Descrierea imobilului

TEREN Extravilan

Adresa: Jud. Alba

Nr. Crt	Nr cadastral Nr. topografic	Suprafața* (mp)	Observații / Referințe
A1		3.111	Sector cadastral:54 Teren neimprejmuit;

B. Partea II. Proprietari și acte

Inscrieri privitoare la dreptul de proprietate și alte drepturi reale		Referințe
1 / 01/01/2022		
Act Normativ nr. 7, din 13/03/1996 emis de PARLAMENT;		
B1	Inscrierea provizorie, drept de PROPRIETATE, dobandit prin Lege, cota actuala 1/1 1) UAT MIRASLĂU, CIF:4562214	A1

C. Partea III. SARCINI .

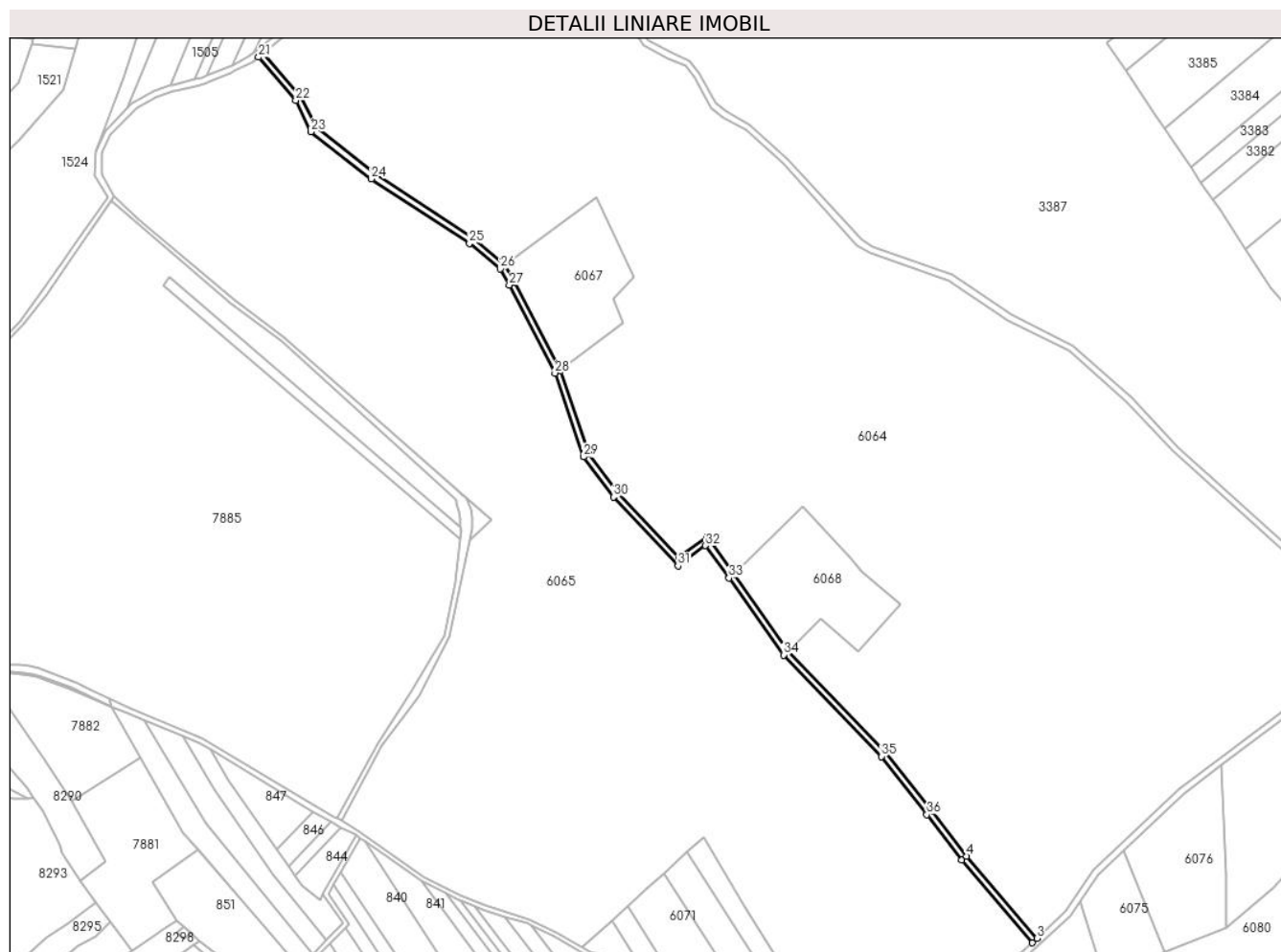
Inscrieri privind dezmembramintele dreptului de proprietate, drepturi reale de garanție și sarcini	Referințe
NU SUNT	

Anexa Nr. 1 La Partea I

Teren

Nr cadastral	Suprafața (mp)*	Observații / Referințe
	3.111	

* Suprafața este determinată în planul de proiecție Stereo 70.



Date referitoare la teren

Crt	Categorie folosință	Intravilan	Suprafața (mp)	Tarla	Parcelă	Nr. topo	Observații / Referințe
1	drum	NU	3.111	-	-	-	

Lungime Segmente

1) Valorile lungimilor segmentelor sunt obținute din proiecție în plan.

Punct început	X / Y	Punct sfârșit	X / Y	Lungime segment (** (m)
1	398.173,076 542.796,476	2	398.217,843 542.744,09	68.908
3	398.220,746 542.746,85	4	398.176,188 542.798,992	68.587
5	398.154,159 542.827,811	6	398.125,208 542.864,887	47.04
7	398.063,051 542.929,117	8	398.028,659 542.977,733	59.551
9	398.011,356 543.001,644	10	397.993,511 542.988,43	22.205

Punct început	X / Y	Punct sfârșit	X / Y	Lungime segment (** (m)
2	398.217,843 542.744,09	3	398.220,746 542.746,85	4.006
4	398.176,188 542.798,992	5	398.154,159 542.827,811	36.274
6	398.125,208 542.864,887	7	398.063,051 542.929,117	89.381
8	398.028,659 542.977,733	9	398.011,356 543.001,644	29.515
10	397.993,511 542.988,43	11	397.955,152 543.029,45	56.161

Punct început	X / Y	Punct sfârșit	X / Y	Lungime segment (** (m)
11	397.955,152 543.029,45	12	397.936,758 543.054,134	30.784
13	397.918,586 543.107,029	14	397.889,512 543.163,192	63.242
15	397.883,379 543.174,104	16	397.863,027 543.190,912	26.395
17	397.800,752 543.231,853	18	397.763,291 543.261,116	47.536
19	397.753,842 543.280,603	20	397.729,996 543.308,293	36.543
21	397.726,889 543.305,771	22	397.750,47 543.278,388	36.137
23	397.760,096 543.258,535	24	397.798,418 543.228,6	48.628
25	397.860,648 543.187,69	26	397.880,257 543.171,494	25.433
27	397.885,992 543.161,292	28	397.914,898 543.105,451	62.879
29	397.933,178 543.052,244	30	397.952,078 543.026,881	31.631
31	397.993,025 542.983,093	32	398.010,486 542.996,022	21.727
33	398.025,406 542.975,405	34	398.059,963 542.926,556	59.837
35	398.122,186 542.862,258	36	398.150,994 542.825,365	46.808

Punct început	X / Y	Punct sfârșit	X / Y	Lungime segment (** (m)
12	397.936,758 543.054,134	13	397.918,586 543.107,029	55.929
14	397.889,512 543.163,192	15	397.883,379 543.174,104	12.517
16	397.863,027 543.190,912	17	397.800,752 543.231,853	74.527
18	397.763,291 543.261,116	19	397.753,842 543.280,603	21.657
20	397.729,996 543.308,293	21	397.726,889 543.305,771	4.002
22	397.750,47 543.278,388	23	397.760,096 543.258,535	22.064
24	397.798,418 543.228,6	25	397.860,648 543.187,69	74.473
26	397.880,257 543.171,494	27	397.885,992 543.161,292	11.703
28	397.914,898 543.105,451	29	397.933,178 543.052,244	56.26
30	397.952,078 543.026,881	31	397.993,025 542.983,093	59.95
32	398.010,486 542.996,022	33	398.025,406 542.975,405	25.449
34	398.059,963 542.926,556	35	398.122,186 542.862,258	89.476
36	398.150,994 542.825,365	1	398.173,076 542.796,476	36.362

** Lungimile segmentelor sunt determinate în planul de proiecție Stereo 70 și sunt rotunjite la 1 milimetru.

*** Distanța dintre puncte este formată din segmente cumulate ce sunt mai mici decât valoarea 1 milimetru.

**DATE DESPRE IMOBILUL NR. 6067**

Oficiul de Cadastru și Publicitate Imobiliară ALBA
Biroul de Cadastru și Publicitate Imobiliară Aiud

A. Partea I. Descrierea imobilului

TEREN Extravilan

Adresa: Jud. Alba

Nr. Crt	Nr cadastral Nr. topografic	Suprafața* (mp)	Observații / Referințe
A1		4.900	Sector cadastral:54 Teren neimprejmuit;

B. Partea II. Proprietari și acte

Inscrieri privitoare la dreptul de proprietate și alte drepturi reale		Referințe
1 / 01/01/2022		
Act Administrativ nr. 14113/1363, din 22/03/2007 emis de CJPSDAPT ALBA;		
B1	Intabulare, drept de PROPRIETATE, dobandit prin Reconstituire, cota actuala 1/1	A1
	1) GROZA SIMION 2) GROZA SILVIU 3) CAMPIAN ANA 4) GROZA AUREL	

C. Partea III. SARCINI .

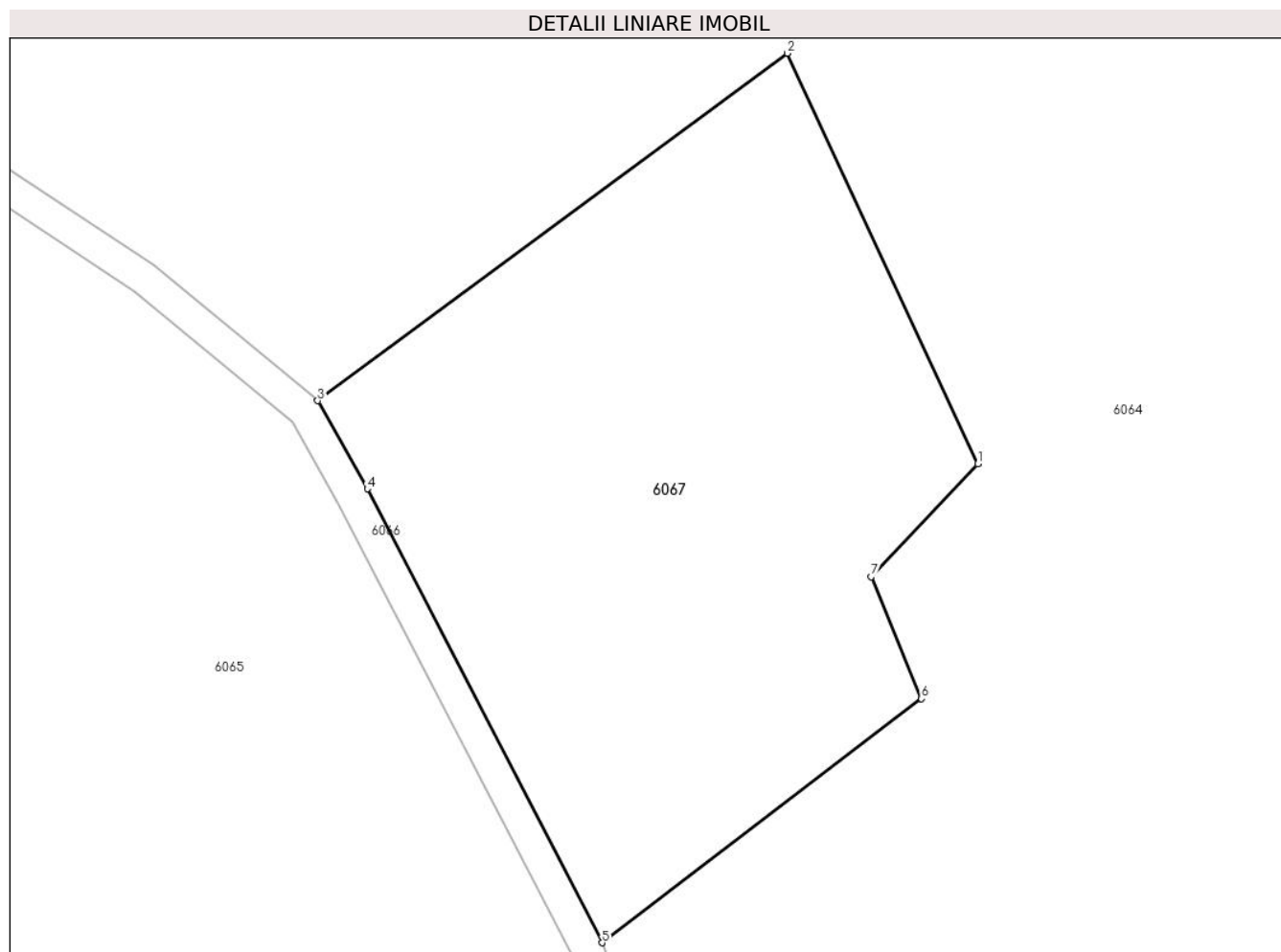
Inscrieri privind dezmembramintele dreptului de proprietate, drepturi reale de garanție și sarcini	Referințe
NU SUNT	

Anexa Nr. 1 La Partea I

Teren

Nr cadastral	Suprafața (mp)*	Observații / Referințe
	4.900	

* Suprafața este determinată în planul de proiecție Stereo 70.



Date referitoare la teren

Crt	Categorie folosință	Intra vilan	Suprafața (mp)	Tarla	Parcelă	Nr. topo	Observații / Referințe
1	faneata	NU	4.900	-	1176/1	-	

Lungime Segmente

1) Valorile lungimilor segmentelor sunt obținute din proiecție în plan.

Punct început	X / Y	Punct sfârșit	X / Y	Lungime segment (** (m)
1	397.965,103 543.166,291	2	397.941,531 543.217,11	56.02
2	397.941,531 543.217,11	3	397.883,379 543.174,104	72.327
3	397.883,379 543.174,104	4	397.889,512 543.163,192	12.518
4	397.889,512 543.163,192	5	397.918,586 543.107,029	63.242
5	397.918,586 543.107,029	6	397.958,125 543.137,241	49.761

Punct început	X / Y	Punct sfârșit	X / Y	Lungime segment (** (m)
6	397.958,125 543.137,241	7	397.951,923 543.152,347	16.33
7	397.951,923 543.152,347	1	397.965,103 543.166,291	19.187

** Lungimile segmentelor sunt determinate în planul de proiecție Stereo 70 și sunt rotunjite la 1 milimetru.

*** Distanța dintre puncte este formată din segmente cumulate ce sunt mai mici decât valoarea 1 milimetru.

**DATE DESPRE IMOBILUL NR. 6068**

Oficiul de Cadastru și Publicitate Imobiliară ALBA
Biroul de Cadastru și Publicitate Imobiliară Aiud

A. Partea I. Descrierea imobilului

TEREN Extravilan

Adresa: Jud. Alba

Nr. Crt	Nr cadastral Nr. topografic	Suprafața* (mp)	Observații / Referințe
A1	70767	5.000	Sector cadastral:54 Teren neimpregmuit;

B. Partea II. Proprietari și acte

Inscrieri privitoare la dreptul de proprietate și alte drepturi reale		Referințe
5820 / 18/04/2014		
Act Notarial nr. certificat de moștenitor nr 188, din 14/05/2007 emis de BNP DOREL MARGINEAN;		
B14	Intabulare, drept de PROPRIETATEcu titlu partaj moștenire, dobandit prin Succesiune, cota actuala 1/4, cota initiala 1/4 1) POPA MARIA NS LAZĂR	A1
B15	Intabulare, drept de PROPRIETATEpartaj moștenire, dobandit prin Succesiune, cota actuala 2/4, cota initiala 1/2 1) LAZAR ROMAN	A1
B16	Intabulare, drept de PROPRIETATEcu titlu partaj moștenire, dobandit prin Succesiune, cota actuala 1/4, cota initiala 1/4 1) GROZA ALINA DANIELA NS. ȘOȘA	A1

C. Partea III. SARCINI .

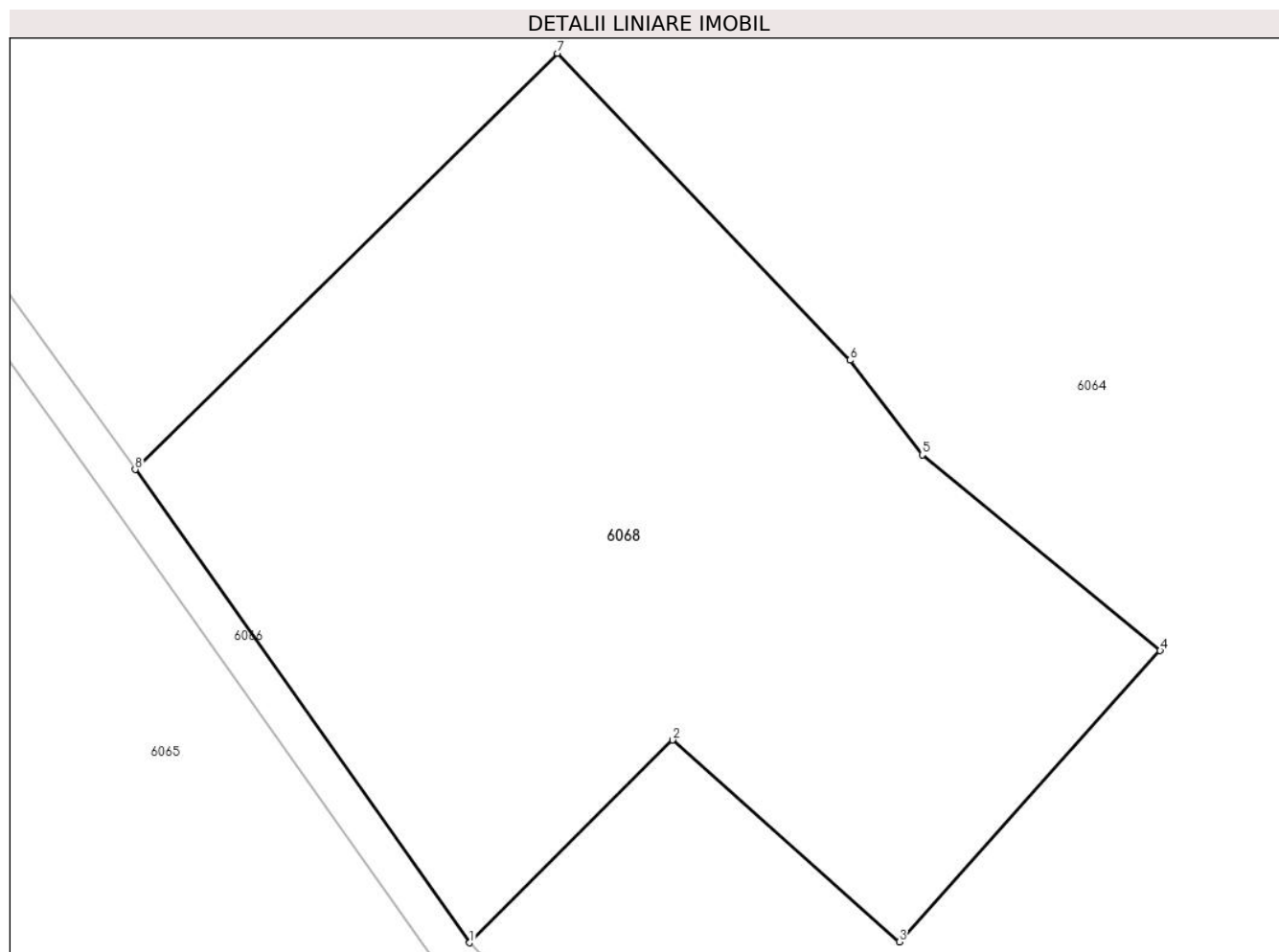
Inscrieri privind dezmembramintele dreptului de proprietate, drepturi reale de garanție și sarcini	Referințe
NU SUNT	

Anexa Nr. 1 La Partea I

Teren

Nr cadastral	Suprafața (mp)*	Observații / Referințe
70767	5.000	

* Suprafața este determinată în planul de proiecție Stereo 70.



Date referitoare la teren

Crt	Categorie folosință	Intra vilan	Suprafața (mp)	Tarla	Parcelă	Nr. topo	Observații / Referințe
1	faneata	NU	5.000	89	1168/22	-	

Lungime Segmente

1) Valorile lungimilor segmentelor sunt obținute din proiecție în plan.

Punct început	X / Y	Punct sfârșit	X / Y	Lungime segment (** (m)
1	398.063,051 542.929,117	2	398.083,906 542.949,946	29.475
2	398.083,906 542.949,946	3	398.107,197 542.929,204	31.188
3	398.107,197 542.929,204	4	398.134,027 542.959,121	40.186
4	398.134,027 542.959,121	5	398.109,571 542.979,244	31.671
5	398.109,571 542.979,244	6	398.102,14 542.988,954	12.227

Punct început	X / Y	Punct sfârșit	X / Y	Lungime segment (** (m)
6	398.102,14 542.988,954	7	398.072,047 543.020,489	43.59
7	398.072,047 543.020,489	8	398.028,659 542.977,733	60.915
8	398.028,659 542.977,733	1	398.063,051 542.929,117	59.551

** Lungimile segmentelor sunt determinate în planul de proiecție Stereo 70 și sunt rotunjite la 1 milimetru.

*** Distanța dintre puncte este formată din segmente cumulate ce sunt mai mici decât valoarea 1 milimetru.

**DATE DESPRE IMOBILUL NR. 6069**

Oficiul de Cadastru și Publicitate Imobiliară ALBA
Biroul de Cadastru și Publicitate Imobiliară Aiud

A. Partea I. Descrierea imobilului

TEREN Extravilan

Adresa: Jud. Alba

Nr. Crt	Nr cadastral Nr. topografic	Suprafața* (mp)	Observații / Referințe
A1		2.249	Sector cadastral:54 Teren neimprijmit;

B. Partea II. Proprietari și acte

Inscrieri privitoare la dreptul de proprietate și alte drepturi reale		Referințe
1 / 01/01/2022		
Act Administrativ nr. 14113/1290, din 06/04/2005 emis de CJPSDPAT ALBA;		
B1	Intabulare, drept de PROPRIETATE, dobandit prin Reconstituire, cota actuala 1/1 1) CALIN C PETRU	A1

C. Partea III. SARCINI .

Inscrieri privind dezmembramintele dreptului de proprietate, drepturi reale de garanție și sarcini	Referințe
NU SUNT	

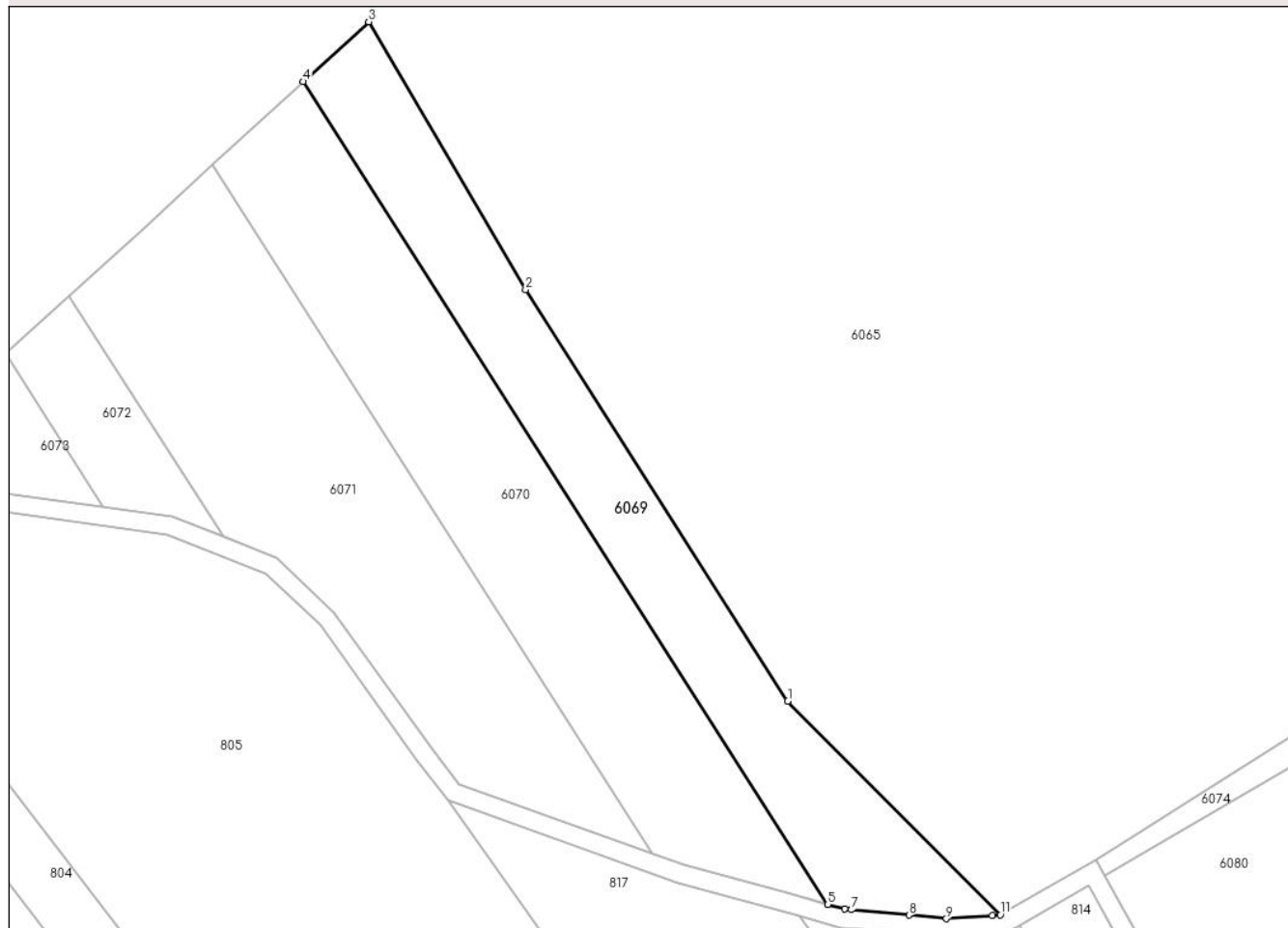
Anexa Nr. 1 La Partea I

Teren

Nr cadastral	Suprafața (mp)*	Observații / Referințe
	2.249	

* Suprafața este determinată în planul de proiecție Stereo 70.

DETALII LINIARE IMOBIL



Date referitoare la teren

Crt	Categorie folosință	Intravilan	Suprafața (mp)	Tarla	Parcelă	Nr. topo	Observații / Referințe
1	arabil	NU	2.249	-	1148/5	-	

Lungime Segmente

1) Valorile lungimilor segmentelor sunt obținute din proiecție în plan.

Punct început	X / Y	Punct sfârșit	X / Y	Lungime segment (** (m)
1	398.076,765 542.702,11	2	398.034,554 542.768,226	78.442
2	398.034,554 542.768,226	3	398.009,298 542.811,279	49.914
3	398.009,298 542.811,279	4	397.998,768 542.801,66	14.262
4	397.998,768 542.801,66	5	398.083,204 542.669,407	156.909
5	398.083,204 542.669,407	6	398.085,87 542.668,673	2.765

Punct început	X / Y	Punct sfârșit	X / Y	Lungime segment (** (m)
6	398.085,87 542.668,673	7	398.086,992 542.668,567	1.127
7	398.086,992 542.668,567	8	398.096,255 542.667,692	9.304
8	398.096,255 542.667,692	9	398.102,265 542.667,125	6.037
9	398.102,265 542.667,125	10	398.109,631 542.667,678	7.387
10	398.109,631 542.667,678	11	398.110,952 542.667,777	1.325
11	398.110,952 542.667,777	1	398.076,765 542.702,11	48.451

** Lungimile segmentelor sunt determinate în planul de proiecție Stereo 70 și sunt rotunjite la 1 milimetru.

*** Distanța dintre puncte este formată din segmente cumulate ce sunt mai mici decât valoarea 1 milimetru.

**DATE DESPRE IMOBILUL NR. 6070**

Oficiul de Cadastru și Publicitate Imobiliară ALBA
Biroul de Cadastru și Publicitate Imobiliară Aiud

A. Partea I. Descrierea imobilului

TEREN Extravilan

Adresa: Jud. Alba

Nr. Crt	Nr cadastral Nr. topografic	Suprafața* (mp)	Observații / Referințe
A1		2.800	Sector cadastral:54 Teren neimpregmuit;

B. Partea II. Proprietari și acte

Inscrieri privitoare la dreptul de proprietate și alte drepturi reale		Referințe
1 / 01/01/2022		
Act Administrativ nr. 14113/1303, din 03/06/2005 emis de CJPSDPAT ALBA;		
B1	Intabulare, drept de PROPRIETATE, dobandit prin Reconstituire, cota actuala 1/1	A1
	1) STAN MARIA 2) RATIU AURELIA 3) BARBU IOAN 4) BARBU PETRU	

C. Partea III. SARCINI .

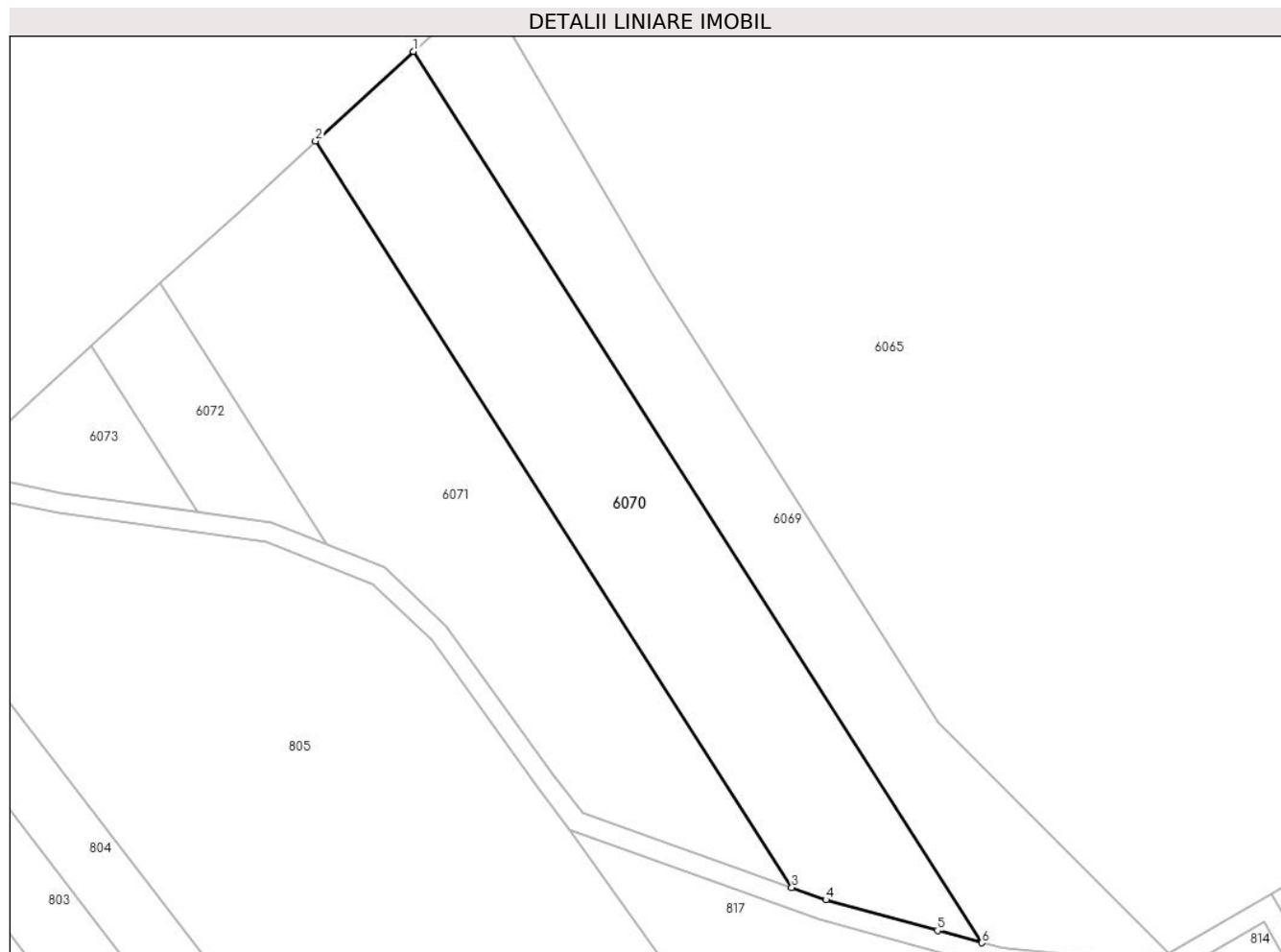
Inscrieri privind dezmembramintele dreptului de proprietate, drepturi reale de garanție și sarcini	Referințe
NU SUNT	

Anexa Nr. 1 La Partea I

Teren

Nr cadastral	Suprafața (mp)*	Observații / Referințe
	2.800	

* Suprafața este determinată în planul de proiecție Stereo 70.



Date referitoare la teren

Crt	Categorie folosință	Intra vilan	Suprafața (mp)	Tarla	Parcelă	Nr. topo	Observații / Referințe
1	arabil	NU	2.800	-	1148/5	-	

Lungime Segmente

1) Valorile lungimilor segmentelor sunt obținute din proiecție în plan.

Punct început	X / Y	Punct sfârșit	X / Y	Lungime segment (** (m)
1	397.998,768 542.801,66	2	397.984,24 542.788,387	19.678
2	397.984,24 542.788,387	3	398.054,979 542.677,589	131.454
3	398.054,979 542.677,589	4	398.060,047 542.675,782	5.381
4	398.060,047 542.675,782	5	398.076,629 542.671,217	17.199
5	398.076,629 542.671,217	6	398.083,204 542.669,407	6.82

Punct început	X / Y	Punct sfârșit	X / Y	Lungime segment (** (m)
6	398.083,204 542.669,407	1	397.998,768 542.801,66	156.909

** Lungimile segmentelor sunt determinate în planul de proiecție Stereo 70 și sunt rotunjite la 1 milimetru.

*** Distanța dintre puncte este formată din segmente cumulate ce sunt mai mici decât valoarea 1 milimetru.

**DATE DESPRE IMOBILUL NR. 6071**

Oficiul de Cadastru și Publicitate Imobiliară ALBA
Biroul de Cadastru și Publicitate Imobiliară Aiud

A. Partea I. Descrierea imobilului

TEREN Extravilan

Adresa: Jud. Alba

Nr. Crt	Nr cadastral Nr. topografic	Suprafața* (mp)	Observații / Referințe
A1		3.000	Sector cadastral:54 Teren neimprejmuit;

B. Partea II. Proprietari și acte

Inscrieri privitoare la dreptul de proprietate și alte drepturi reale	Referințe
1 / 01/01/2022	
Act Administrativ nr. 14113/1301, din 03/06/2005 emis de CJPSDPAT ALBA;	
B1	A1
Intabulare, drept de PROPRIETATE, dobandit prin Reconstituire, cota actuala 1/1	
1) BRAD F FLORENTINA	

C. Partea III. SARCINI .

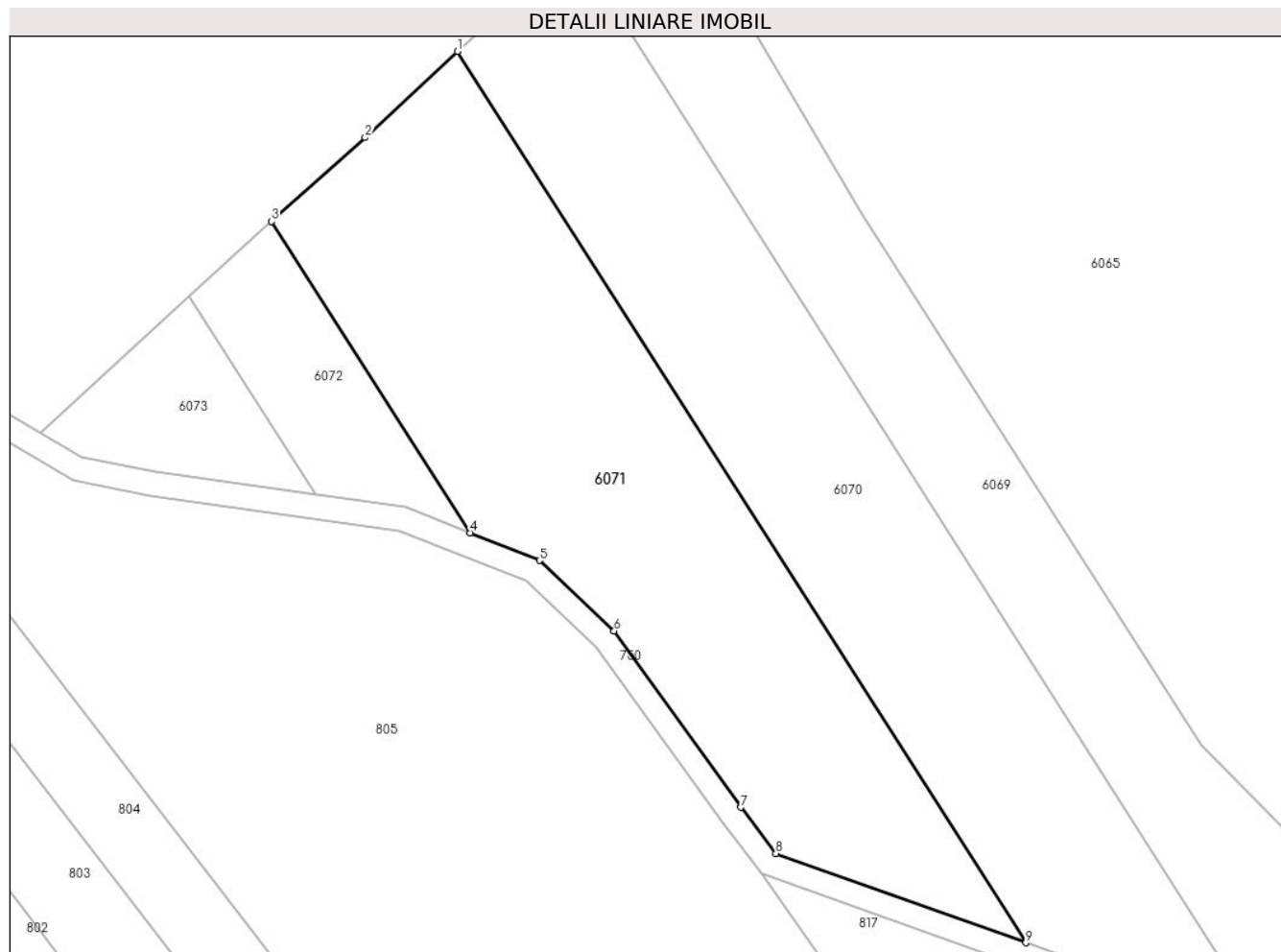
Inscrieri privind dezmembramintele dreptului de proprietate, drepturi reale de garanție și sarcini	Referințe
NU SUNT	

Anexa Nr. 1 La Partea I

Teren

Nr cadastral	Suprafața (mp)*	Observații / Referințe
	3.000	

* Suprafața este determinată în planul de proiecție Stereo 70.



Date referitoare la teren

Crt	Categorie folosință	Intravilan	Suprafața (mp)	Tarla	Parcelă	Nr. topo	Observații / Referințe
1	arabil	NU	3.000	-	1148/19/1	-	

Lungime Segmente

1) Valorile lungimilor segmentelor sunt obținute din proiecție în plan.

Punct început	X / Y	Punct sfârșit	X / Y	Lungime segment (** (m)
1	397.984,24 542.788,387	2	397.972,742 542.777,677	15.713
2	397.972,742 542.777,677	3	397.961,105 542.767,252	15.624
3	397.961,105 542.767,252	4	397.985,819 542.728,543	45.926
4	397.985,819 542.728,543	5	397.994,443 542.725,112	9.281
5	397.994,443 542.725,112	6	398.003,743 542.716,348	12.779

Punct început	X / Y	Punct sfârșit	X / Y	Lungime segment (** (m)
6	398.003,743 542.716,348	7	398.019,507 542.694,43	26.998
7	398.019,507 542.694,43	8	398.023,879 542.688,676	7.227
8	398.023,879 542.688,676	9	398.054,979 542.677,589	33.017
9	398.054,979 542.677,589	1	397.984,24 542.788,387	131.454

** Lungimile segmentelor sunt determinate în planul de proiecție Stereo 70 și sunt rotunjite la 1 milimetru.

*** Distanța dintre puncte este formată din segmente cumulate ce sunt mai mici decât valoarea 1 milimetru.

**DATE DESPRE IMOBILUL NR. 6072**

Oficiul de Cadastru și Publicitate Imobiliară ALBA
Biroul de Cadastru și Publicitate Imobiliară Aiud

A. Partea I. Descrierea imobilului

TEREN Extravilan

Adresa: Jud. Alba

Nr. Crt	Nr cadastral Nr. topografic	Suprafața* (mp)	Observații / Referințe
A1		500	Sector cadastral:54 Teren neimprejmuit;

B. Partea II. Proprietari și acte

Inscrieri privitoare la dreptul de proprietate și alte drepturi reale	Referințe
1 / 01/01/2022	
Act Administrativ nr. 14113/1330, din 03/08/2005 emis de CJPSDPAT ALBA;	
B1	A1
Intabulare, drept de PROPRIETATE, dobandit prin Reconstituire, cota actuala 1/1 1) BRAD F FILON	

C. Partea III. SARCINI .

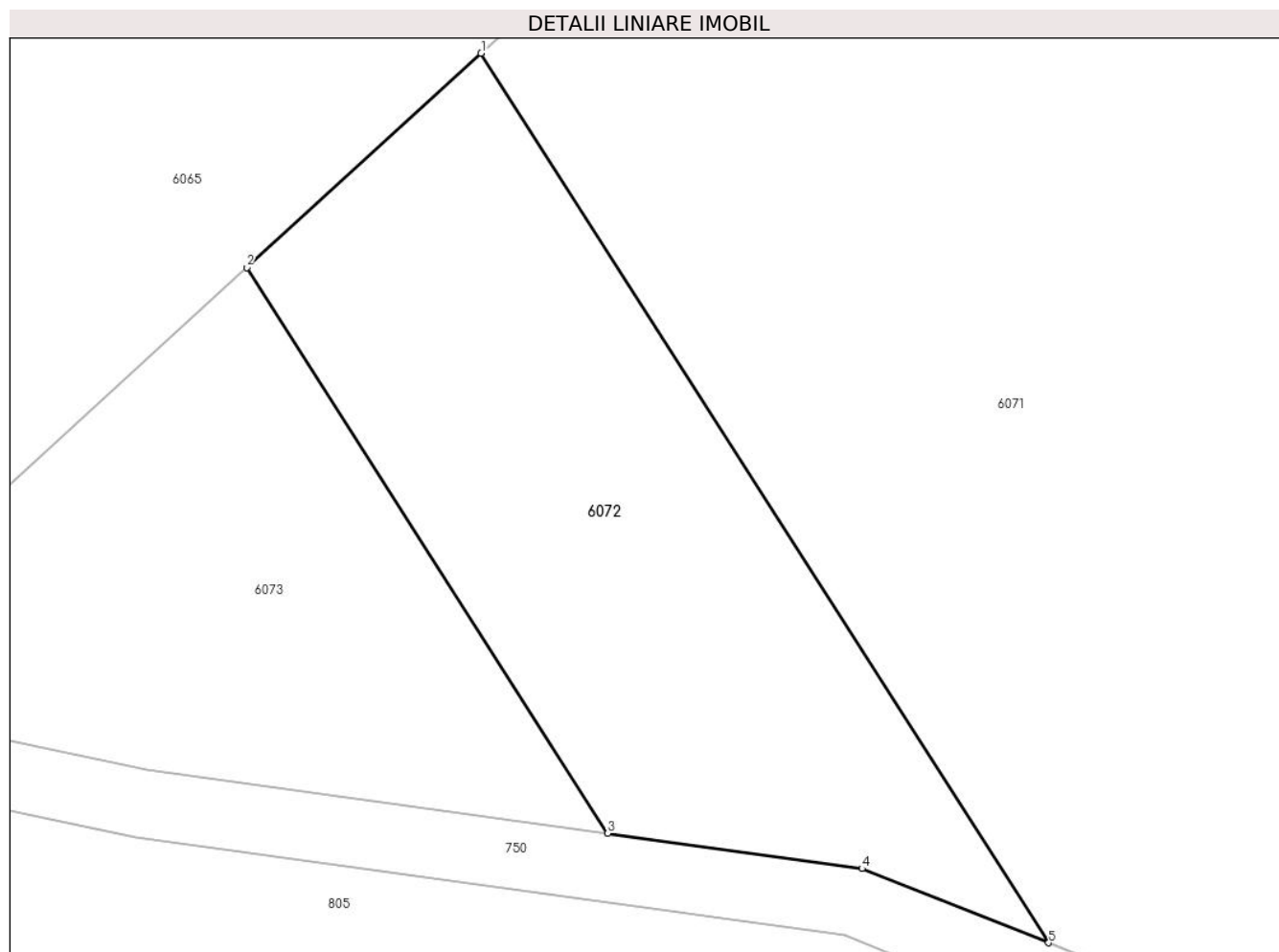
Inscrieri privind dezmembramintele dreptului de proprietate, drepturi reale de garanție și sarcini	Referințe
NU SUNT	

Anexa Nr. 1 La Partea I

Teren

Nr cadastral	Suprafața (mp)*	Observații / Referințe
	500	

* Suprafața este determinată în planul de proiecție Stereo 70.



Date referitoare la teren

Crt	Categorie folosință	Intra vilan	Suprafața (mp)	Tarla	Parcelă	Nr. topo	Observații / Referințe
1	arabil	NU	500	-	1148/23	-	

Lungime Segmente

1) Valorile lungimilor segmentelor sunt obținute din proiecție în plan.

Punct început	X / Y	Punct sfârșit	X / Y	Lungime segment (** (m)
1	397.961,105 542.767,252	2	397.950,9 542.757,928	13.823
2	397.950,9 542.757,928	3	397.966,622 542.733,303	29.216
3	397.966,622 542.733,303	4	397.977,696 542.731,774	11.179
4	397.977,696 542.731,774	5	397.985,819 542.728,543	8.742
5	397.985,819 542.728,543	1	397.961,105 542.767,252	45.926

**** Lungimile segmentelor sunt determinate în planul de proiecție Stereo 70 și sunt rotunjite la 1 milimetru.**

***** Distanța dintre puncte este formată din segmente cumulate ce sunt mai mici decât valoarea 1 milimetru.**

**DATE DESPRE IMOBILUL NR. 6073**

Oficiul de Cadastru și Publicitate Imobiliară ALBA
Biroul de Cadastru și Publicitate Imobiliară Aiud

A. Partea I. Descrierea imobilului

TEREN Extravilan

Adresa: Jud. Alba

Nr. Crt	Nr cadastral Nr. topografic	Suprafața* (mp)	Observații / Referințe
A1		400	Sector cadastral:54 Teren neimpregmuit;

B. Partea II. Proprietari și acte

Inscrieri privitoare la dreptul de proprietate și alte drepturi reale	Referințe
1 / 01/01/2022	
Act Administrativ nr. 11402/1282, din 07/03/2005 emis de CJPSDPAT ALBA;	
B1	A1
Intabulare, drept de PROPRIETATE, dobandit prin Reconstituire, cota actuala 1/1	
1) OANA N NICOLAE	

C. Partea III. SARCINI .

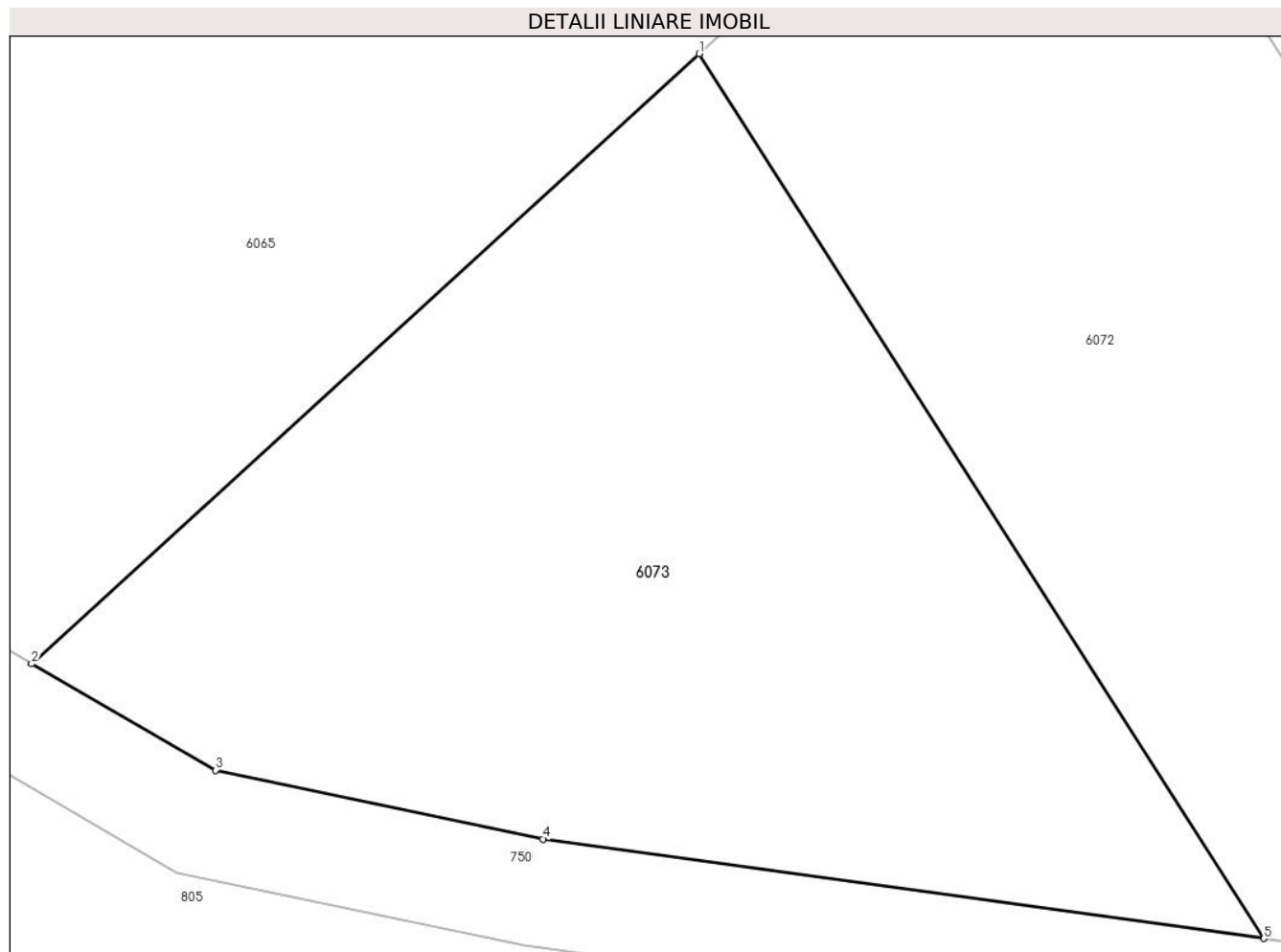
Inscrieri privind dezmembramintele dreptului de proprietate, drepturi reale de garanție și sarcini	Referințe
NU SUNT	

Anexa Nr. 1 La Partea I

Teren

Nr cadastral	Suprafața (mp)*	Observații / Referințe
	400	

* Suprafața este determinată în planul de proiecție Stereo 70.



Date referitoare la teren

Crt	Categorie folosință	Intra vilan	Suprafața (mp)	Tarla	Parcelă	Nr. topo	Observații / Referințe
1	vie	NU	400	-	1148/44	-	

Lungime Segmente

1) Valorile lungimilor segmentelor sunt obținute din proiecție în plan.

Punct început	X / Y	Punct sfârșit	X / Y	Lungime segment (** (m)
1	397.950,9 542.757,928	2	397.932,314 542.740,949	25.174
2	397.932,314 542.740,949	3	397.937,439 542.737,986	5.92
3	397.937,439 542.737,986	4	397.946,554 542.736,073	9.314
4	397.946,554 542.736,073	5	397.966,622 542.733,303	20.258
5	397.966,622 542.733,303	1	397.950,9 542.757,928	29.216

**** Lungimile segmentelor sunt determinate în planul de proiecție Stereo 70 și sunt rotunjite la 1 milimetru.**

***** Distanța dintre puncte este formată din segmente cumulate ce sunt mai mici decât valoarea 1 milimetru.**

**DATE DESPRE IMOBILUL NR. 6074**

Oficiul de Cadastru și Publicitate Imobiliară ALBA
Biroul de Cadastru și Publicitate Imobiliară Aiud

A. Partea I. Descrierea imobilului

TEREN Extravilan

Adresa: Jud. Alba

Nr. Crt	Nr cadastral Nr. topografic	Suprafața* (mp)	Observații / Referințe
A1		1.609	Sector cadastral:54 Teren neimprejmuit;

B. Partea II. Proprietari și acte

Inscrieri privitoare la dreptul de proprietate și alte drepturi reale		Referințe
1 / 01/01/2022		
Act Normativ nr. 7, din 13/03/1996 emis de PARLAMENT;		
B1	Inscrierea provizorie, drept de PROPRIETATE, dobandit prin Lege, cota actuala 1/1 1) UAT MIRASLĂU, CIF:4562214	A1

C. Partea III. SARCINI .

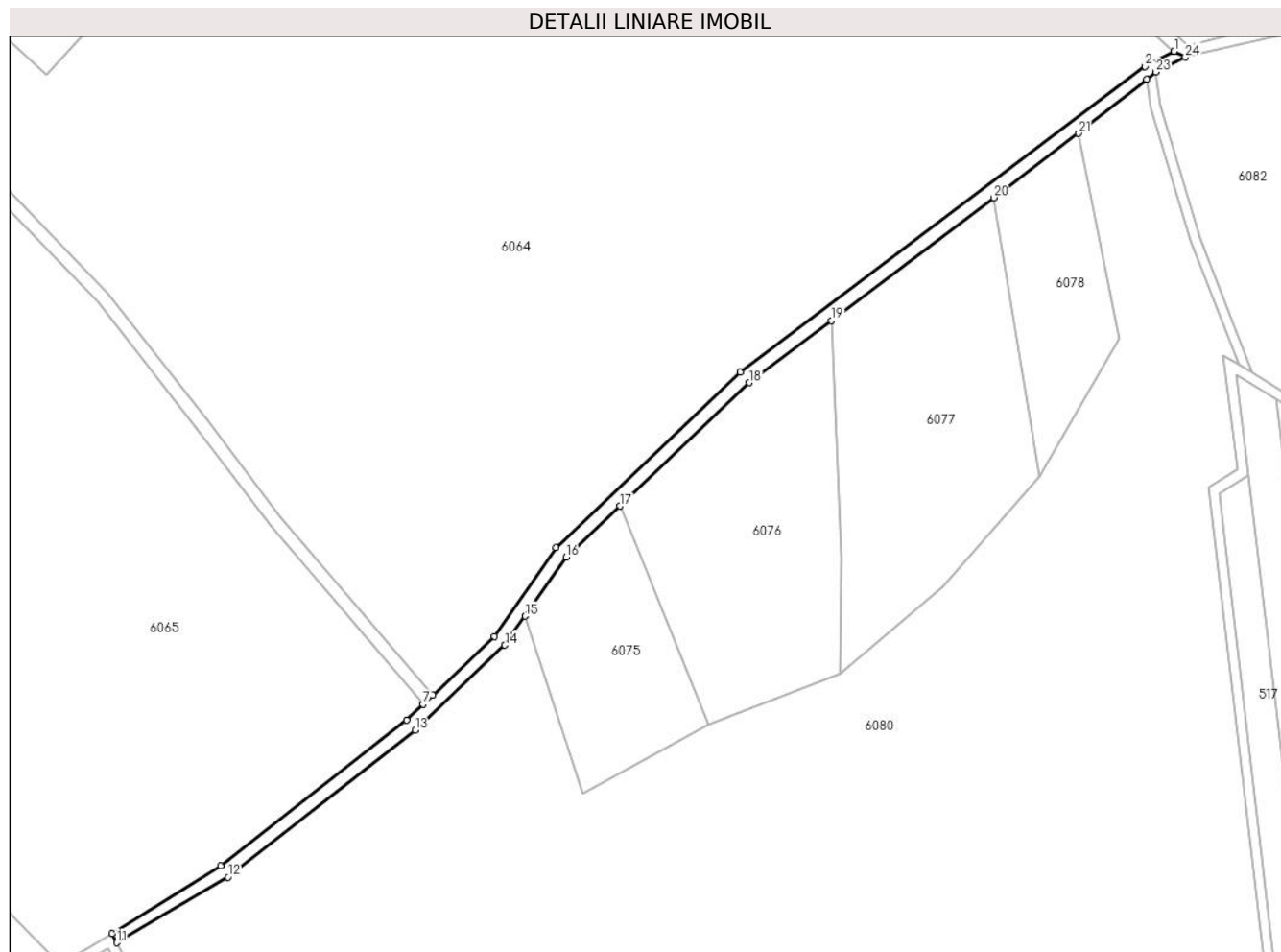
Inscrieri privind dezmembramintele dreptului de proprietate, drepturi reale de garanție și sarcini	Referințe
NU SUNT	

Anexa Nr. 1 La Partea I

Teren

Nr cadastral	Suprafața (mp)*	Observații / Referințe
	1.609	

* Suprafața este determinată în planul de proiecție Stereo 70.



Date referitoare la teren

Crt	Categorie folosință	Intra vilan	Suprafața (mp)	Tarla	Parcelă	Nr. topo	Observații / Referințe
1	drum	NU	1.609	-	-	-	

Lungime Segmente

1) Valorile lungimilor segmentelor sunt obținute din proiecție în plan.

Punct început	X / Y	Punct sfârșit	X / Y	Lungime segment (** (m)
1	398.438,933 542.936,037	2	398.430,302 542.931,643	9.685
3	398.311,252 542.841,718	4	398.256,935 542.790,166	74.886
5	398.238,911 542.764,112	6	398.220,746 542.746,85	25.059
7	398.217,843 542.744,09	8	398.212,999 542.739,487	6.682
9	398.158,266 542.696,648	10	398.126,317 542.676,634	37.7

Punct început	X / Y	Punct sfârșit	X / Y	Lungime segment (** (m)
2	398.430,302 542.931,643	3	398.311,252 542.841,718	149.196
4	398.256,935 542.790,166	5	398.238,911 542.764,112	31.681
6	398.220,746 542.746,85	7	398.217,843 542.744,09	4.006
8	398.212,999 542.739,487	9	398.158,266 542.696,648	69.505
10	398.126,317 542.676,634	11	398.127,781 542.674,015	3.0

Punct început	X / Y	Punct sfârșit	X / Y	Lungime segment (** (m)
11	398.127,781 542.674,015	12	398.160,497 542.693,315	37.985
13	398.215,615 542.736,455	14	398.241,959 542.761,491	36.343
15	398.247,92 542.770,027	16	398.260,004 542.787,332	21.107
17	398.275,8 542.802,392	18	398.313,846 542.838,664	52.566
19	398.337,992 542.856,899	20	398.385,815 542.893,015	59.928
21	398.410,846 542.911,919	22	398.430,84 542.927,774	25.517
23	398.433,573 542.929,942	24	398.442,255 542.934,362	9.742

Punct început	X / Y	Punct sfârșit	X / Y	Lungime segment (** (m)
12	398.160,497 542.693,315	13	398.215,615 542.736,455	69.993
14	398.241,959 542.761,491	15	398.247,92 542.770,027	10.411
16	398.260,004 542.787,332	17	398.275,8 542.802,392	21.825
18	398.313,846 542.838,664	19	398.337,992 542.856,899	30.258
20	398.385,815 542.893,015	21	398.410,846 542.911,919	31.367
22	398.430,84 542.927,774	23	398.433,573 542.929,942	3.488
24	398.442,255 542.934,362	1	398.438,933 542.936,037	3.72

** Lungimile segmentelor sunt determinate în planul de proiecție Stereo 70 și sunt rotunjite la 1 milimetru.

*** Distanța dintre puncte este formată din segmente cumulate ce sunt mai mici decât valoarea 1 milimetru.

**DATE DESPRE IMOBILUL NR. 6075**

Oficiul de Cadastru și Publicitate Imobiliară ALBA
Biroul de Cadastru și Publicitate Imobiliară Aiud

A. Partea I. Descrierea imobilului

TEREN Extravilan

Adresa: Jud. Alba

Nr. Crt	Nr cadastral Nr. topografic	Suprafața* (mp)	Observații / Referințe
A1		2.500	Sector cadastral:54 Teren neimprejmuit;

B. Partea II. Proprietari și acte

Inscrieri privitoare la dreptul de proprietate și alte drepturi reale	Referințe
1 / 01/01/2022	
Act Administrativ nr. 14113/1289, din 06/04/2005 emis de CJPSDPAT ALBA;	
B1	A1
Intabulare, drept de PROPRIETATE, dobandit prin Reconstituire, cota actuala 1/1	
1) MUNTEAN C CRACIUN	

C. Partea III. SARCINI .

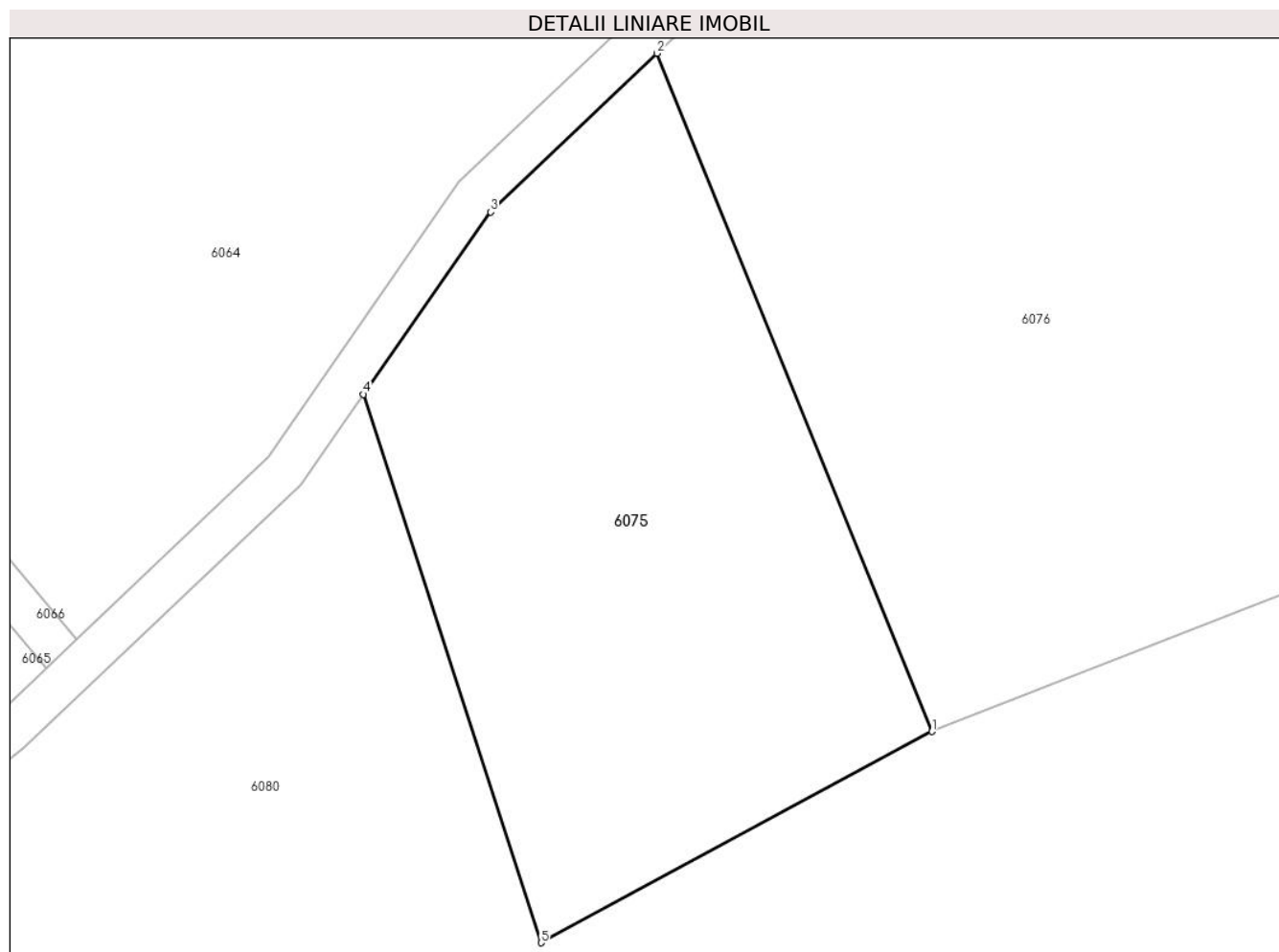
Inscrieri privind dezmembramintele dreptului de proprietate, drepturi reale de garanție și sarcini	Referințe
NU SUNT	

Anexa Nr. 1 La Partea I

Teren

Nr cadastral	Suprafața (mp)*	Observații / Referințe
	2.500	

* Suprafața este determinată în planul de proiecție Stereo 70.



Date referitoare la teren

Crt	Categorie folosință	Intra vilan	Suprafața (mp)	Tarla	Parcelă	Nr. topo	Observații / Referințe
1	arabil	NU	2.500	-	2518/1	-	

Lungime Segmente

1) Valorile lungimilor segmentelor sunt obținute din proiecție în plan.

Punct început	X / Y	Punct sfârșit	X / Y	Lungime segment (** (m)
1	398.301,901 542.738,043	2	398.275,8 542.802,392	69.441
2	398.275,8 542.802,392	3	398.260,004 542.787,332	21.825
3	398.260,004 542.787,332	4	398.247,92 542.770,027	21.107
4	398.247,92 542.770,027	5	398.264,784 542.718,004	54.688
5	398.264,784 542.718,004	1	398.301,901 542.738,043	42.181

**** Lungimile segmentelor sunt determinate în planul de proiecție Stereo 70 și sunt rotunjite la 1 milimetru.**

***** Distanța dintre puncte este formată din segmente cumulate ce sunt mai mici decât valoarea 1 milimetru.**

**DATE DESPRE IMOBILUL NR. 6076**

Oficiul de Cadastru și Publicitate Imobiliară ALBA
Biroul de Cadastru și Publicitate Imobiliară Aiud

A. Partea I. Descrierea imobilului

TEREN Extravilan

Adresa: Jud. Alba

Nr. Crt	Nr cadastral Nr. topografic	Suprafața* (mp)	Observații / Referințe
A1		4.895	Sector cadastral:54 Teren neimprejmuit;

B. Partea II. Proprietari și acte

Inscrieri privitoare la dreptul de proprietate și alte drepturi reale	Referințe
1 / 01/01/2022	
Act Administrativ nr. 11402/1070, din 30/11/2002 emis de CJPSDPAT ALBA;	
B1	A1
Intabulare, drept de PROPRIETATE, dobandit prin Reconstituire, cota actuala 1/1 1) BRAD G NICOLAE	

C. Partea III. SARCINI .

Inscrieri privind dezmembramintele dreptului de proprietate, drepturi reale de garanție și sarcini	Referințe
NU SUNT	

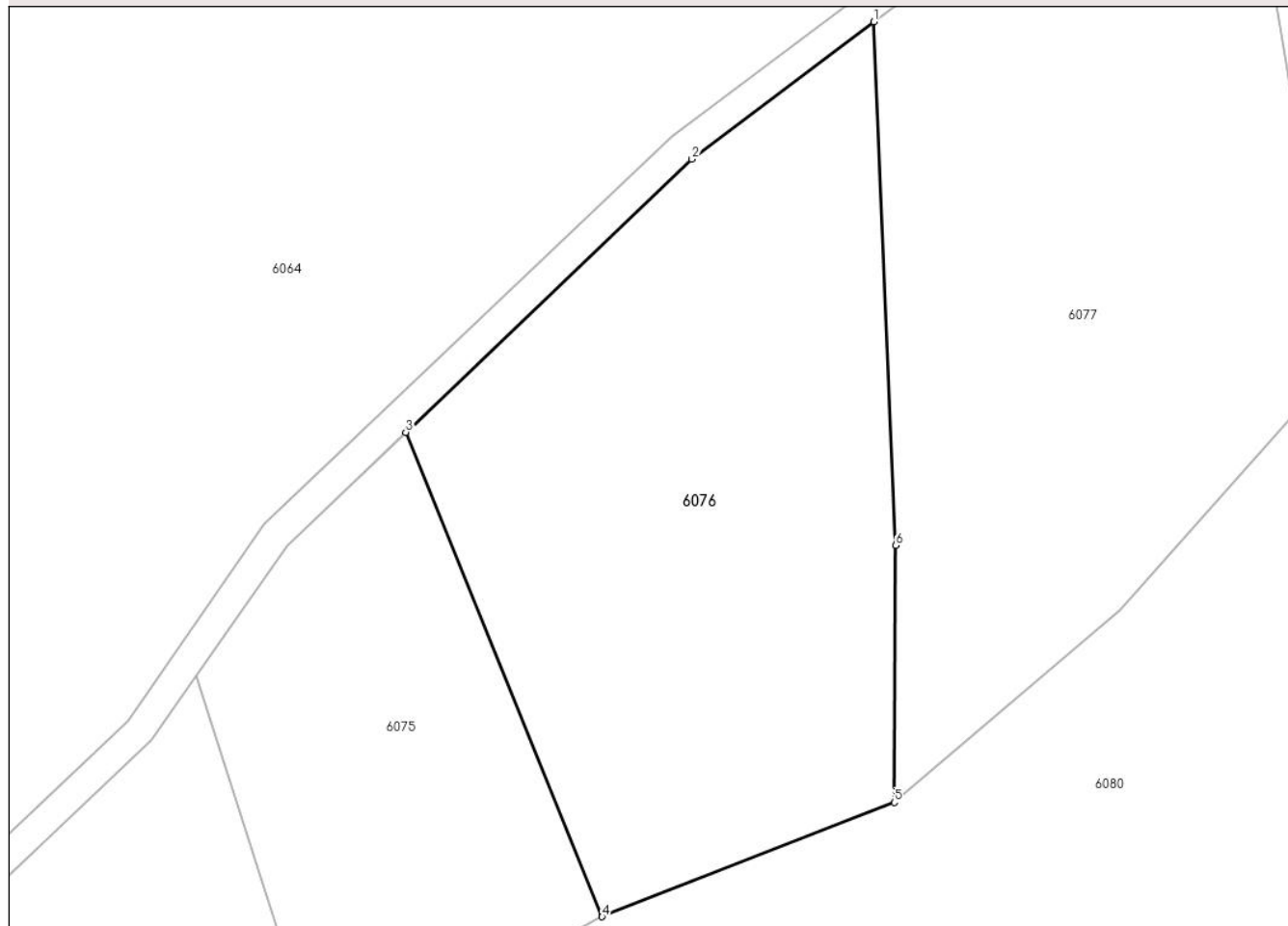
Anexa Nr. 1 La Partea I

Teren

Nr cadastral	Suprafața (mp)*	Observații / Referințe
	4.895	

* Suprafața este determinată în planul de proiecție Stereo 70.

DETALII LINIARE IMOBIL



Date referitoare la teren

Crt	Categorie folosință	Intravilan	Suprafața (mp)	Tarla	Parcelă	Nr. topo	Observații / Referințe
1	arabil	NU	4.895	-	2518/2	-	

Lungime Segmente

1) Valorile lungimilor segmentelor sunt obținute din proiecție în plan.

Punct început	X / Y	Punct sfârșit	X / Y	Lungime segment (** (m)
1	398.337,992 542.856,899	2	398.313,846 542.838,664	30.258
2	398.313,846 542.838,664	3	398.275,8 542.802,392	52.566
3	398.275,8 542.802,392	4	398.301,901 542.738,043	69.441
4	398.301,901 542.738,043	5	398.340,719 542.753,223	41.681
5	398.340,719 542.753,223	6	398.340,948 542.787,35	34.127

Punct început	X / Y	Punct sfârșit	X / Y	Lungime segment (** (m)
6	398.340,948 542.787,35	1	398.337,992 542.856,899	69.612

** Lungimile segmentelor sunt determinate în planul de proiecție Stereo 70 și sunt rotunjite la 1 milimetru.

*** Distanța dintre puncte este formată din segmente cumulate ce sunt mai mici decât valoarea 1 milimetru.

**DATE DESPRE IMOBILUL NR. 6077**

Oficiul de Cadastru și Publicitate Imobiliară ALBA
Biroul de Cadastru și Publicitate Imobiliară Aiud

A. Partea I. Descrierea imobilului

TEREN Extravilan

Adresa: Jud. Alba

Nr. Crt	Nr cadastral Nr. topografic	Suprafața* (mp)	Observații / Referințe
A1		5.388	Sector cadastral:54 Teren neimprejmuț;

B. Partea II. Proprietari și acte

Inscrieri privitoare la dreptul de proprietate și alte drepturi reale	Referințe
1 / 01/01/2022	
Act Administrativ nr. 14113/1376, din 10/09/2007 emis de CJPSDPAT ALBA;	
B1	A1
Intabulare, drept de PROPRIETATE, dobandit prin Reconstituire, cota actuala 1/1	
1) MARCU OLIMPIA	
2) GROZA ELISABETA	
3) POSUS MARIA	

C. Partea III. SARCINI .

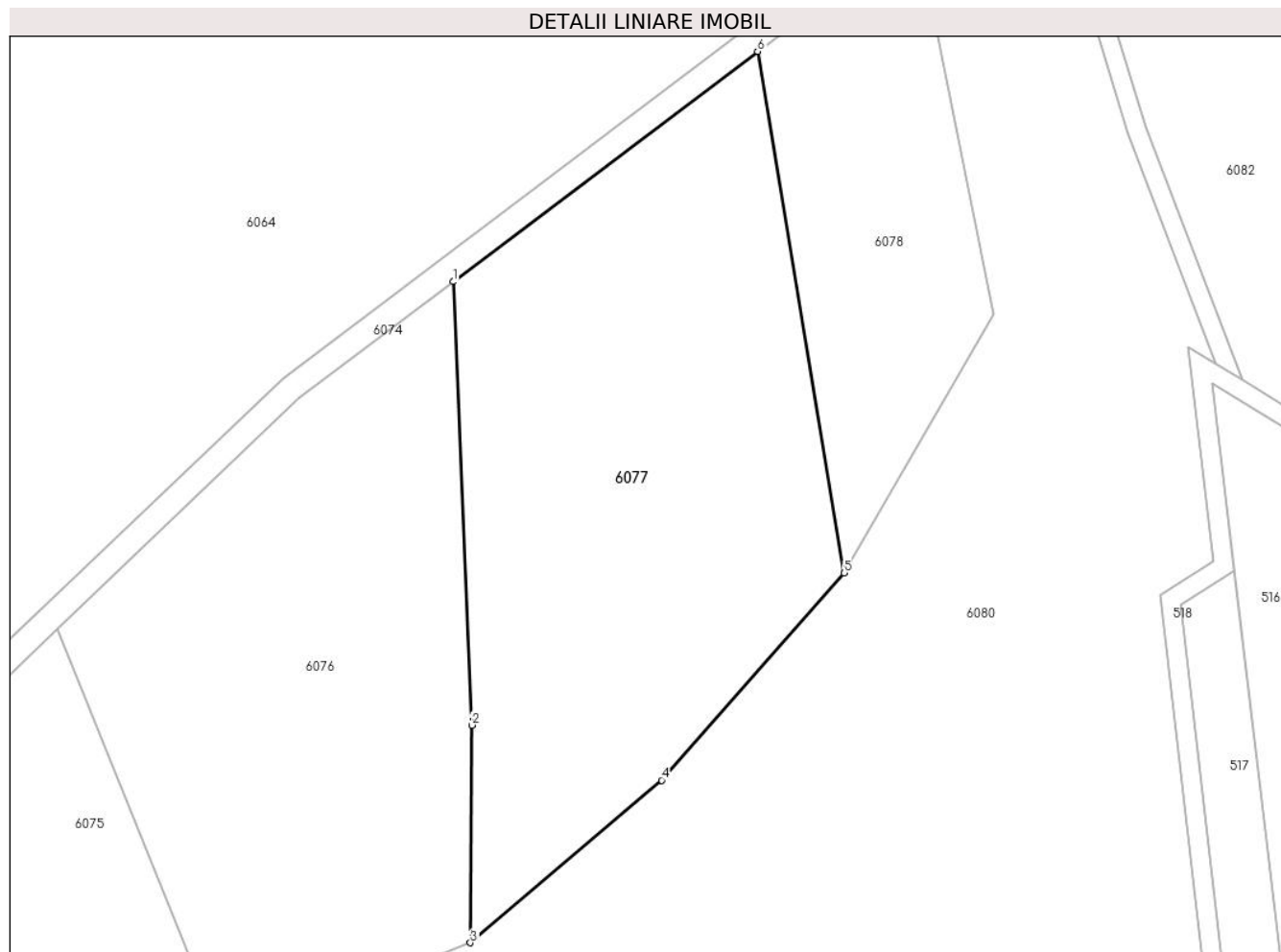
Inscrieri privind dezmembramintele dreptului de proprietate, drepturi reale de garanție și sarcini	Referințe
NU SUNT	

Anexa Nr. 1 La Partea I

Teren

Nr cadastral	Suprafața (mp)*	Observații / Referințe
	5.388	

* Suprafața este determinată în planul de proiecție Stereo 70.



Date referitoare la teren

Crt	Categorie folosință	Intravilan	Suprafața (mp)	Tarla	Parcelă	Nr. topo	Observații / Referințe
1	faneata	NU	5.388	-	2518/4/1	-	

Lungime Segmente

1) Valorile lungimilor segmentelor sunt obținute din proiecție în plan.

Punct început	X / Y	Punct sfârșit	X / Y	Lungime segment (** (m)
1	398.337,992 542.856,899	2	398.340,948 542.787,35	69.612
2	398.340,948 542.787,35	3	398.340,719 542.753,223	34.127
3	398.340,719 542.753,223	4	398.370,741 542.778,708	39.38
4	398.370,741 542.778,708	5	398.399,432 542.811,219	43.361
5	398.399,432 542.811,219	6	398.385,815 542.893,015	82.922

Punct început	X / Y	Punct sfârșit	X / Y	Lungime segment (** (m)
6	398.385,815 542.893,015	1	398.337,992 542.856,899	59.928

** Lungimile segmentelor sunt determinate în planul de proiecție Stereo 70 și sunt rotunjite la 1 milimetru.

*** Distanța dintre puncte este formată din segmente cumulate ce sunt mai mici decât valoarea 1 milimetru.

**DATE DESPRE IMOBILUL NR. 6078**

Oficiul de Cadastru și Publicitate Imobiliară ALBA
Biroul de Cadastru și Publicitate Imobiliară Aiud

A. Partea I. Descrierea imobilului

TEREN Extravilan

Adresa: Jud. Alba

Nr. Crt	Nr cadastral Nr. topografic	Suprafața* (mp)	Observații / Referințe
A1		2.100	Sector cadastral:54 Teren neimprejmuit;

B. Partea II. Proprietari și acte

Inscrieri privitoare la dreptul de proprietate și alte drepturi reale	Referințe
1 / 01/01/2022	
Act Administrativ nr. 14113/1304, din 03/06/2005 emis de CJPSDPAT ALBA;	
B1	A1
Intabulare, drept de PROPRIETATE, dobandit prin Reconstituire, cota actuala 1/1	
1) MARTIN V MARIA	

C. Partea III. SARCINI .

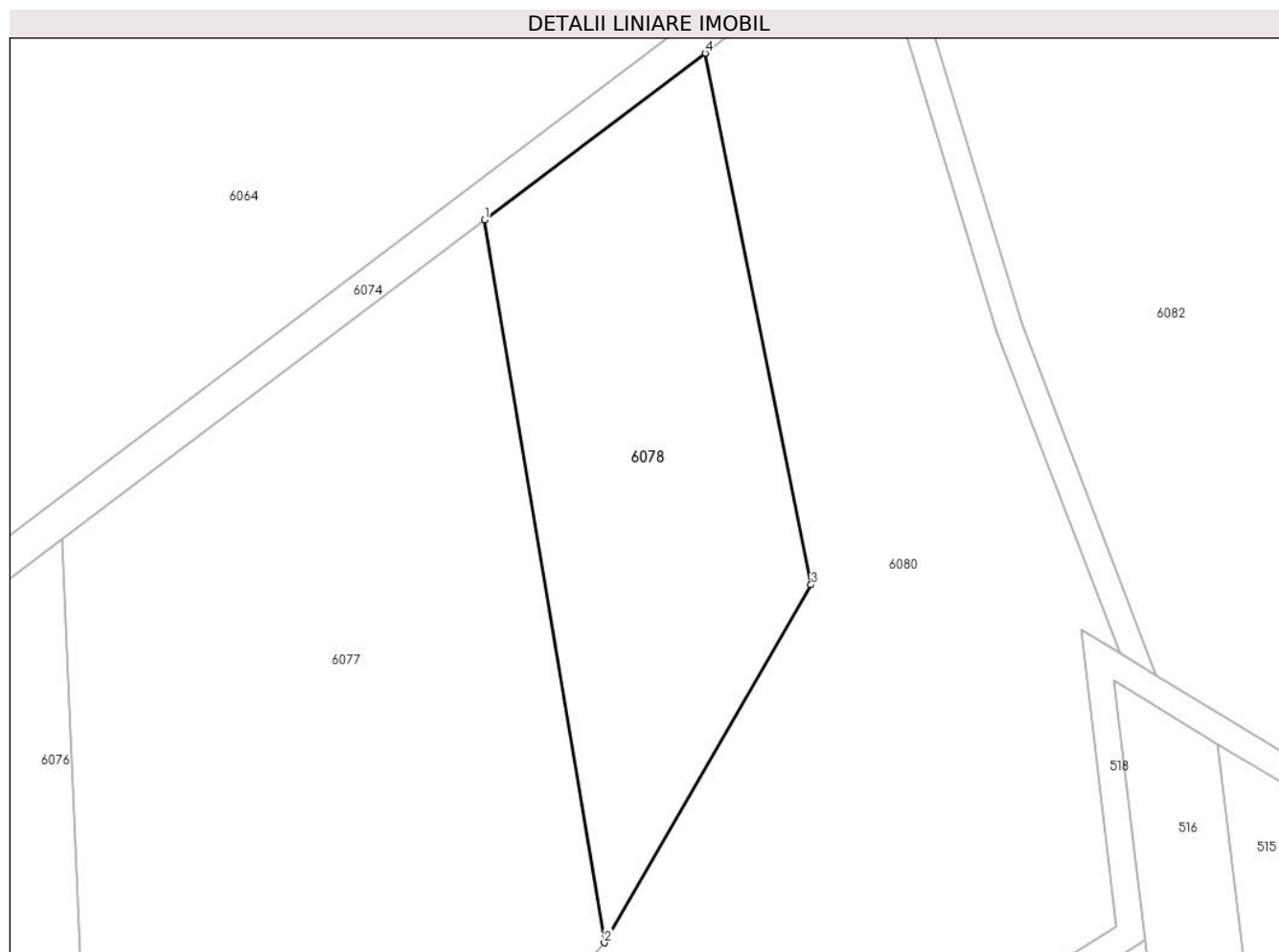
Inscrieri privind dezmembramintele dreptului de proprietate, drepturi reale de garanție și sarcini	Referințe
NU SUNT	

Anexa Nr. 1 La Partea I

Teren

Nr cadastral	Suprafața (mp)*	Observații / Referințe
	2.100	

* Suprafața este determinată în planul de proiecție Stereo 70.



Date referitoare la teren

Crt	Categorie folosință	Intravilan	Suprafața (mp)	Tarla	Parcelă	Nr. topo	Observații / Referințe
1	vie	NU	500	-	2518/5/1	-	
2	arabil	NU	1.600	-	2518/6	-	

Lungime Segmente

1) Valorile lungimilor segmentelor sunt obținute din proiecție în plan.

Punct început	X / Y	Punct sfârșit	X / Y	Lungime segment (** (m))
1	398.385,815 542.893,015	2	398.399,432 542.811,219	82.922
2	398.399,432 542.811,219	3	398.422,844 542.851,741	46.799
3	398.422,844 542.851,741	4	398.410,846 542.911,919	61.362
4	398.410,846 542.911,919	1	398.385,815 542.893,015	31.367

**** Lungimile segmentelor sunt determinate în planul de proiecție Stereo 70 și sunt rotunjite la 1 milimetru.**

***** Distanța dintre puncte este formată din segmente cumulate ce sunt mai mici decât valoarea 1 milimetru.**

**DATE DESPRE IMOBILUL NR. 6079**

Oficiul de Cadastru și Publicitate Imobiliară ALBA
Biroul de Cadastru și Publicitate Imobiliară Aiud

A. Partea I. Descrierea imobilului

TEREN Extravilan

Adresa: Jud. Alba

Nr. Crt	Nr cadastral Nr. topografic	Suprafața* (mp)	Observații / Referințe
A1		272	Sector cadastral:54 Teren neimprejmuit;

B. Partea II. Proprietari și acte

Inscrieri privitoare la dreptul de proprietate și alte drepturi reale		Referințe
1 / 01/01/2022		
Act Normativ nr. 7, din 13/03/1996 emis de PARLAMENT;		
B1	Inscrierea provizorie, drept de PROPRIETATE, dobandit prin Lege, cota actuala 1/1 1) UAT MIRASLĂU, CIF:4562214	A1

C. Partea III. SARCINI .

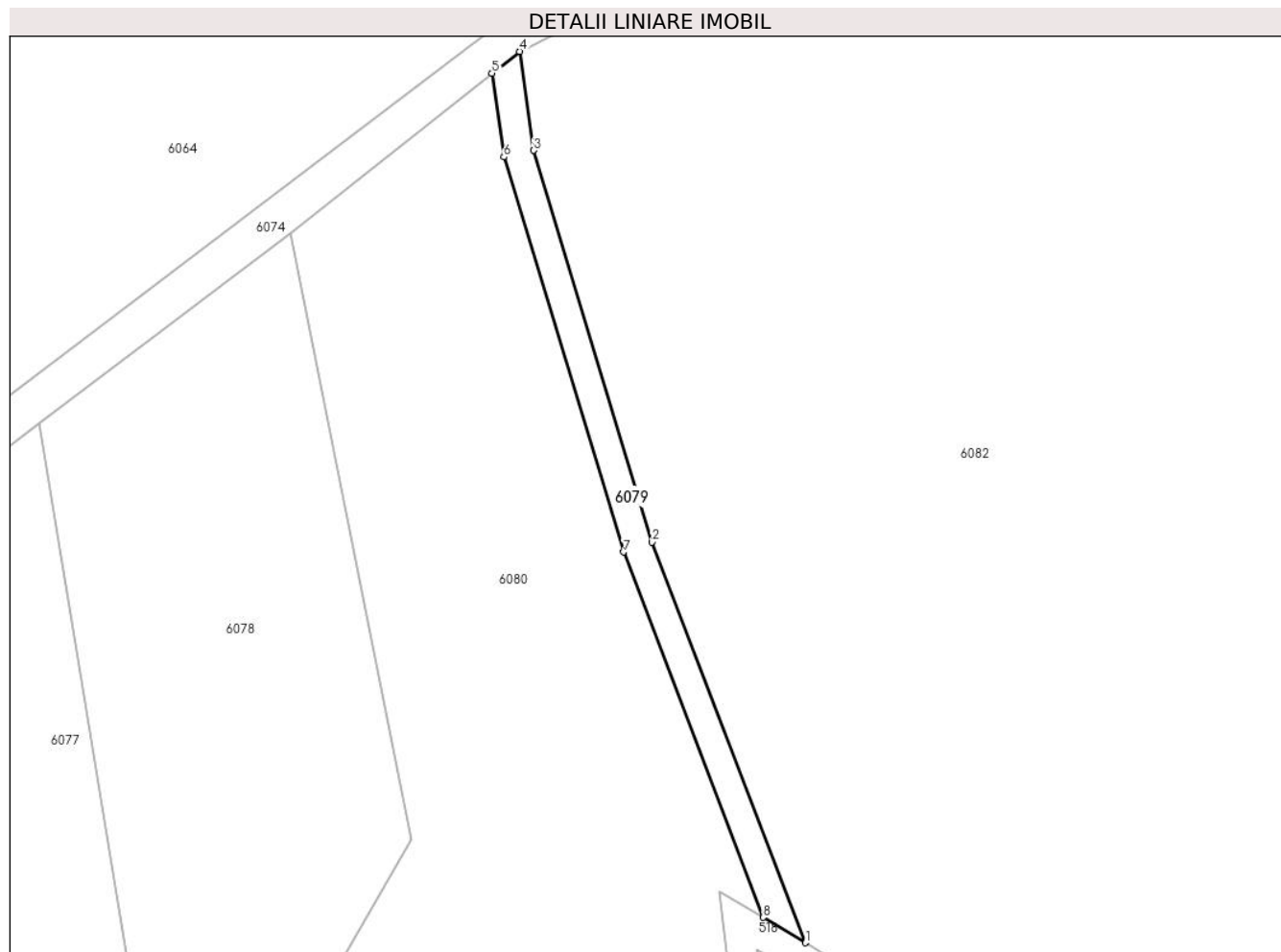
Inscrieri privind dezmembramintele dreptului de proprietate, drepturi reale de garanție și sarcini	Referințe
NU SUNT	

Anexa Nr. 1 La Partea I

Teren

Nr cadastral	Suprafața (mp)*	Observații / Referințe
	272	

* Suprafața este determinată în planul de proiecție Stereo 70.



Date referitoare la teren

Crt	Categorie folosință	Intravilan	Suprafața (mp)	Tarla	Parcelă	Nr. topo	Observații / Referințe
1	drum	NU	272	-	-	-	

Lungime Segmente

1) Valorile lungimilor segmentelor sunt obținute din proiecție în plan.

Punct început	X / Y	Punct sfârșit	X / Y	Lungime segment (** (m)
1	398.461,975 542.841,497	2	398.446,748 542.881,244	42.564
2	398.446,748 542.881,244	3	398.434,964 542.920,121	40.624
3	398.434,964 542.920,121	4	398.433,573 542.929,942	9.919
4	398.433,573 542.929,942	5	398.430,84 542.927,774	3.488
5	398.430,84 542.927,774	6	398.432,026 542.919,472	8.387

Punct început	X / Y	Punct sfârșit	X / Y	Lungime segment (** (m)
6	398.432,026 542.919,472	7	398.443,908 542.880,27	40.963
7	398.443,908 542.880,27	8	398.457,798 542.844,014	38.826
8	398.457,798 542.844,014	1	398.461,975 542.841,497	4.877

** Lungimile segmentelor sunt determinate în planul de proiecție Stereo 70 și sunt rotunjite la 1 milimetru.

*** Distanța dintre puncte este formată din segmente cumulate ce sunt mai mici decât valoarea 1 milimetru.

**DATE DESPRE IMOBILUL NR. 6080**

Oficiul de Cadastru și Publicitate Imobiliară ALBA
Biroul de Cadastru și Publicitate Imobiliară Aiud

A. Partea I. Descrierea imobilului

TEREN Extravilan

Adresa: Jud. Alba

Nr. Crt	Nr cadastral Nr. topografic	Suprafața* (mp)	Observații / Referințe
A1		140.288	Sector cadastral:54 Teren neimprejmuit;

B. Partea II. Proprietari și acte

Inscrieri privitoare la dreptul de proprietate și alte drepturi reale		Referințe
1 / 01/01/2022		
Act Normativ nr. 7, din 13/03/1996 emis de PARLAMENT;		
B1	Inscrierea provizorie, drept de PROPRIETATE, dobandit prin Lege, cota actuala 1/1 1) UAT MIRASLĂU, CIF:4562214	A1

C. Partea III. SARCINI .

Inscrieri privind dezmembramintele dreptului de proprietate, drepturi reale de garanție și sarcini	Referințe
NU SUNT	

Anexa Nr. 1 La Partea I

Teren

Nr cadastral	Suprafața (mp)*	Observații / Referințe
	140.288	

* Suprafața este determinată în planul de proiecție Stereo 70.



Date referitoare la teren

Crt	Categorie folosință	Intravilan	Suprafața (mp)	Tarla	Parcelă	Nr. topo	Observații / Referințe
1	faneata	NU	140.288	-	-	-	

Lungime Segmente

1) Valorile lungimilor segmentelor sunt obținute din proiecție în plan.

Punct început	X / Y	Punct sfârșit	X / Y	Lungime segment
1	398.658,146 542.412,556	2	398.614,662 542.430,555	47.062
4	398.573,904 542.451,256	5	398.563,561 542.471,204	22.479
7	398.510,028 542.471,712	8	398.474,956 542.485,254	37.596
10	398.437,594 542.526,177	11	398.433,744 542.537,717	12.165
13	398.426,767 542.558,631	14	398.430,678 542.586,884	28.522
16	398.412,325 542.633,504	17	398.437,316 542.652,148	31.179
2	398.614,662 542.430,555	3	398.601,034 542.436,197	14.759
5	398.563,561 542.471,204	6	398.524,193 542.487,764	42.709
8	398.474,956 542.485,254	9	398.451,746 542.494,215	24.888
11	398.433,744 542.537,717	12	398.428,7 542.552,839	15.941
14	398.430,678 542.586,884	15	398.417,283 542.620,909	36.567
17	398.437,316 542.652,148	18	398.466,501 542.658,388	29.845
3	398.601,034 542.436,197	4	398.573,904 542.451,256	31.029
6	398.524,193 542.487,764	7	398.510,028 542.471,712	21.408
9	398.451,746 542.494,215	10	398.437,594 542.526,177	34.955
12	398.428,7 542.552,839	13	398.426,767 542.558,631	6.106
15	398.417,283 542.620,909	16	398.412,325 542.633,504	13.536
18	398.466,501 542.658,388	19	398.449,084 542.807,791	150.415

Punct început	X / Y	Punct sfârșit	X / Y	Lungime segment	Punct început	X / Y	Punct sfârșit	X / Y	Lungime segment	Punct început	X / Y	Punct sfârșit	X / Y	Lungime segment
19	398.449,084 542.807,791	20	398.457,456 542.813,083	9.904	20	398.457,456 542.813,083	21	398.453,455 542.846,631	33.786	21	398.453,455 542.846,631	22	398.457,798 542.844,014	5.071
22	398.457,798 542.844,014	23	398.443,908 542.880,27	38.826	23	398.443,908 542.880,27	24	398.432,026 542.919,472	40.963	24	398.432,026 542.919,472	25	398.430,84 542.927,774	8.386
25	398.430,84 542.927,774	26	398.410,846 542.911,919	25.517	26	398.410,846 542.911,919	27	398.422,844 542.851,741	61.362	27	398.422,844 542.851,741	28	398.399,433 542.811,219	46.799
28	398.399,433 542.811,219	29	398.370,741 542.778,708	43.361	29	398.370,741 542.778,708	30	398.340,719 542.753,223	39.38	30	398.340,719 542.753,223	31	398.301,901 542.738,043	41.681
31	398.301,901 542.738,043	32	398.264,785 542.718,004	42.18	32	398.264,785 542.718,004	33	398.247,92 542.770,027	54.688	33	398.247,92 542.770,027	34	398.241,959 542.761,491	10.411
34	398.241,959 542.761,491	35	398.215,615 542.736,455	36.343	35	398.215,615 542.736,455	36	398.160,497 542.693,315	69.993	36	398.160,497 542.693,315	37	398.127,781 542.674,015	37.985
37	398.127,781 542.674,015	38	398.165,687 542.606,226	77.667	38	398.165,687 542.606,226	39	398.191,065 542.622,696	30.254	39	398.191,065 542.622,696	40	398.216,635 542.586,641	44.202
40	398.216,635 542.586,641	41	398.285,486 542.500,0	110.667	41	398.285,486 542.500,0	42	398.299,377 542.485,454	20.113	42	398.299,377 542.485,454	43	398.277,227 542.468,087	28.147
43	398.277,227 542.468,087	44	398.294,247 542.446,371	27.591	44	398.294,247 542.446,371	45	398.344,643 542.395,714	71.455	45	398.344,643 542.395,714	46	398.349,944 542.388,42	9.017
46	398.349,944 542.388,42	47	398.359,953 542.374,648	17.025	47	398.359,953 542.374,648	48	398.383,151 542.318,274	60.96	48	398.383,151 542.318,274	49	398.400,945 542.282,68	39.794
49	398.400,945 542.282,68	50	398.423,624 542.244,833	44.122	50	398.423,624 542.244,833	51	398.425,866 542.253,823	9.265	51	398.425,866 542.253,823	52	398.428,97 542.278,696	25.066
52	398.428,97 542.278,696	53	398.429,958 542.290,517	11.862	53	398.429,958 542.290,517	54	398.435,908 542.300,842	11.917	54	398.435,908 542.300,842	55	398.441,353 542.307,681	8.742
55	398.441,353 542.307,681	56	398.447,203 542.312,094	7.328	56	398.447,203 542.312,094	57	398.453,744 542.313,126	6.622	57	398.453,744 542.313,126	58	398.473,879 542.312,245	20.154
58	398.473,879 542.312,245	59	398.482,38 542.311,903	8.508	59	398.482,38 542.311,903	60	398.493,971 542.314,136	11.804	60	398.493,971 542.314,136	61	398.505,758 542.317,14	12.164
61	398.505,758 542.317,14	62	398.531,836 542.325,825	27.486	62	398.531,836 542.325,825	63	398.542,192 542.332,117	12.118	63	398.542,192 542.332,117	64	398.553,673 542.337,777	12.8
64	398.553,673 542.337,777	65	398.563,413 542.339,692	9.926	65	398.563,413 542.339,692	66	398.570,398 542.338,618	7.067	66	398.570,398 542.338,618	67	398.583,42 542.327,848	16.899
67	398.583,42 542.327,848	68	398.592,644 542.319,216	12.633	68	398.592,644 542.319,216	69	398.603,767 542.312,604	12.94	69	398.603,767 542.312,604	70	398.621,998 542.307,576	18.912
70	398.621,998 542.307,576	71	398.634,132 542.304,45	12.53	71	398.634,132 542.304,45	72	398.656,799 542.302,933	22.718	72	398.656,799 542.302,933	73	398.678,186 542.301,509	21.434
73	398.678,186 542.301,509	74	398.709,564 542.289,95	33.439	74	398.709,564 542.289,95	75	398.728,145 542.279,304	21.415	75	398.728,145 542.279,304	76	398.754,654 542.268,74	28.536
76	398.754,654 542.268,74	77	398.787,081 542.259,681	33.669	77	398.787,081 542.259,681	78	398.810,892 542.256,021	24.091	78	398.810,892 542.256,021	79	398.826,05 542.257,29	15.211
79	398.826,05 542.257,29	80	398.846,298 542.267,719	22.776	80	398.846,298 542.267,719	81	398.859,202 542.276,336	15.517	81	398.859,202 542.276,336	82	398.872,362 542.278,76	13.381
82	398.872,362 542.278,76	83	398.905,298 542.280,384	32.976	83	398.905,298 542.280,384	84	398.908,43 542.282,545	3.805	84	398.908,43 542.282,545	85	398.909,507 542.286,204	3.814
85	398.909,507 542.286,204	86	398.907,491 542.290,906	5.116	86	398.907,491 542.290,906	87	398.892,995 542.304,455	19.842	87	398.892,995 542.304,455	88	398.883,249 542.310,204	11.315
88	398.883,249 542.310,204	89	398.859,808 542.313,309	23.646	89	398.859,808 542.313,309	90	398.851,003 542.318,278	10.11	90	398.851,003 542.318,278	91	398.809,834 542.335,715	44.709
91	398.809,834 542.335,715	92	398.732,655 542.374,566	86.406	92	398.732,655 542.374,566	93	398.676,405 542.403,246	63.14	93	398.676,405 542.403,246	1	398.658,146 542.412,556	20.496

** Lungimile segmentelor sunt determinate în planul de proiecție Stereo 70 și sunt rotunjite la 1 milimetru.

*** Distanța dintre puncte este formată din segmente cumulate ce sunt mai mici decât valoarea 1 milimetru.

**DATE DESPRE IMOBILUL NR. 6081**

Oficiul de Cadastru și Publicitate Imobiliară ALBA
Biroul de Cadastru și Publicitate Imobiliară Aiud

A. Partea I. Descrierea imobilului

TEREN Extravilan

Adresa: Jud. Alba

Nr. Crt	Nr cadastral Nr. topografic	Suprafața* (mp)	Observații / Referințe
A1		5.100	Sector cadastral:54 Teren neimprejmuit;

B. Partea II. Proprietari și acte

Inscrieri privitoare la dreptul de proprietate și alte drepturi reale	Referințe
1 / 01/01/2022	
Act Administrativ nr. 14185/1433, din 07/09/2010 emis de CJPSDPAT ALBA;	
B1	A1
Intabulare, drept de PROPRIETATE, dobandit prin Reconstituire, cota actuala 1/1 1) COSTAN MATEI	

C. Partea III. SARCINI .

Inscrieri privind dezmembramintele dreptului de proprietate, drepturi reale de garanție și sarcini	Referințe
NU SUNT	

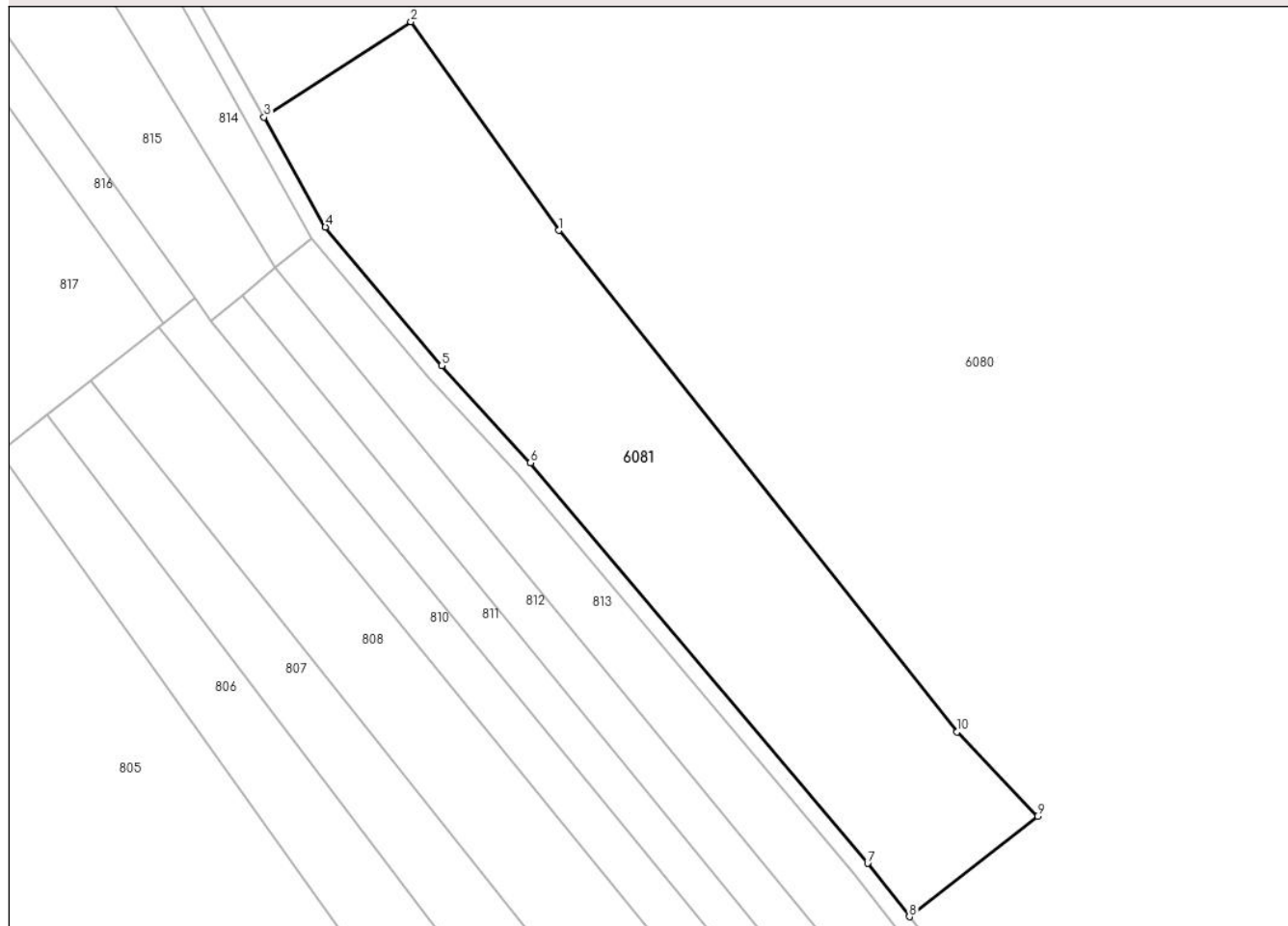
Anexa Nr. 1 La Partea I

Teren

Nr cadastral	Suprafața (mp)*	Observații / Referințe
	5.100	

* Suprafața este determinată în planul de proiecție Stereo 70.

DETALII LINIARE IMOBIL



Date referitoare la teren

Crt	Categorie folosință	Intravilan	Suprafața (mp)	Tarla	Parcelă	Nr. topo	Observații / Referințe
1	arabil	NU	3.000	-	2525/6	-	
2	arabil	NU	2.100	-	2524	-	

Lungime Segmente

1) Valorile lungimilor segmentelor sunt obținute din proiecție în plan.

Punct început	X / Y	Punct sfârșit	X / Y	Lungime segment (** (m)
1	398.216,635 542.586,641	2	398.191,065 542.622,696	44.202
2	398.191,065 542.622,696	3	398.165,687 542.606,226	30.254
3	398.165,687 542.606,226	4	398.176,296 542.587,255	21.736
4	398.176,296 542.587,255	5	398.196,359 542.563,29	31.255

Punct început	X / Y	Punct sfârșit	X / Y	Lungime segment (** (m)
5	398.196,359 542.563,29	6	398.211,738 542.546,505	22.765
6	398.211,738 542.546,505	7	398.270,012 542.477,292	90.478
7	398.270,012 542.477,292	8	398.277,227 542.468,087	11.696
8	398.277,227 542.468,087	9	398.299,377 542.485,454	28.147
9	398.299,377 542.485,454	10	398.285,486 542.500,0	20.113
10	398.285,486 542.500,0	1	398.216,635 542.586,641	110.667

** Lungimile segmentelor sunt determinate în planul de proiecție Stereo 70 și sunt rotunjite la 1 milimetru.

*** Distanța dintre puncte este formată din segmente cumulate ce sunt mai mici decât valoarea 1 milimetru.

**DATE DESPRE IMOBILUL NR. 6082**

Oficiul de Cadastru și Publicitate Imobiliară ALBA
Biroul de Cadastru și Publicitate Imobiliară Aiud

A. Partea I. Descrierea imobilului

TEREN Extravilan

Adresa: Jud. Alba

Nr. Crt	Nr cadastral Nr. topografic	Suprafața* (mp)	Observații / Referințe
A1		189.255	Sector cadastral:54 Teren neimprejmuit;

B. Partea II. Proprietari și acte

Inscrieri privitoare la dreptul de proprietate și alte drepturi reale		Referințe
1 / 01/01/2022		
Act Normativ nr. 7, din 13/03/1996 emis de PARLAMENT;		
B1	Inscrierea provizorie, drept de PROPRIETATE, dobandit prin Lege, cota actuala 1/1 1) UAT MIRASLĂU, CIF:4562214	A1

C. Partea III. SARCINI .

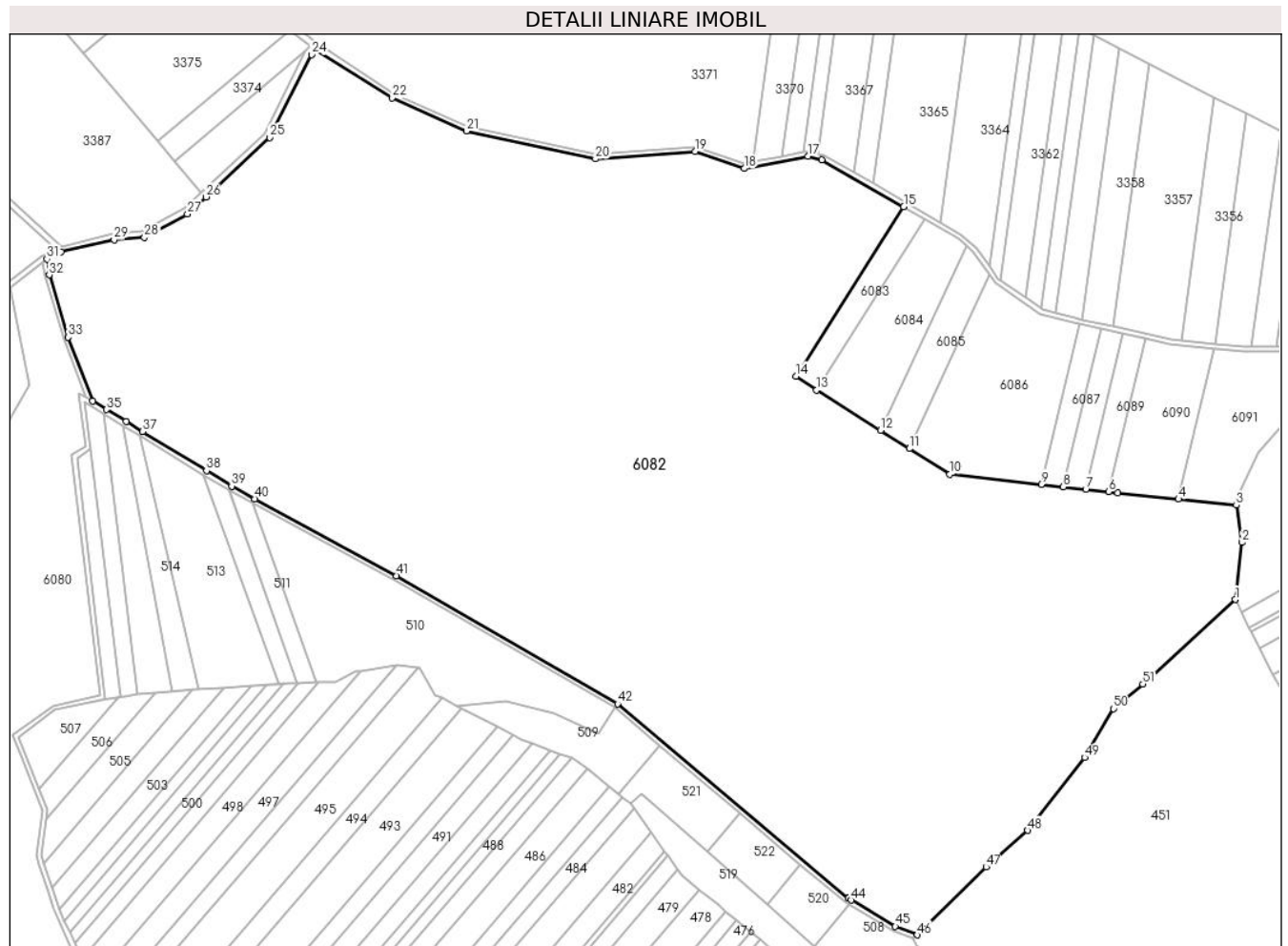
Inscrieri privind dezmembramintele dreptului de proprietate, drepturi reale de garanție și sarcini	Referințe
NU SUNT	

Anexa Nr. 1 La Partea I

Teren

Nr cadastral	Suprafața (mp)*	Observații / Referințe
	189.255	

* Suprafața este determinată în planul de proiecție Stereo 70.



Date referitoare la teren

Crt	Categorie folosință	Intravilan	Suprafața (mp)	Tarla	Parcelă	Nr. topo	Observații / Referințe
1	faneata	NU	189.255	-	-	-	

Lungime Segmente

1) Valorile lungimilor segmentelor sunt obținute din proiecție în plan.

Punct început	X / Y	Punct sfârșit	X / Y	Lungime segment	Punct început	X / Y	Punct sfârșit	X / Y	Lungime segment	Punct început	X / Y	Punct sfârșit	X / Y	Lungime segment
1	399.174,042 542.718,112	2	399.178,146 542.753,572	35.697	2	399.178,146 542.753,572	3	399.174,588 542.776,745	23.445	3	399.174,588 542.776,745	4	399.138,594 542.780,542	36.194
4	399.138,594 542.780,542	5	399.100,709 542.784,538	38.095	5	399.100,709 542.784,538	6	399.095,033 542.785,164	5.711	6	399.095,033 542.785,164	7	399.080,84 542.786,731	14.279
7	399.080,84 542.786,731	8	399.066,852 542.788,274	14.073	8	399.066,852 542.788,274	9	399.053,059 542.789,796	13.877	9	399.053,059 542.789,796	10	398.996,099 542.796,081	57.305
10	398.996,099 542.796,081	11	398.970,859 542.811,966	29.823	11	398.970,859 542.811,966	12	398.952,913 542.823,261	21.205	12	398.952,913 542.823,261	13	398.913,014 542.848,372	47.143
13	398.913,014 542.848,372	14	398.900,263 542.857,052	15.425	14	398.900,263 542.857,052	15	398.967,345 542.962,51	124.985	15	398.967,345 542.962,51	16	398.916,434 542.991,797	58.734
16	398.916,434 542.991,797	17	398.907,613 542.993,955	9.08	17	398.907,613 542.993,955	18	398.867,943 542.986,277	40.406	18	398.867,943 542.986,277	19	398.837,299 542.996,906	32.435

Punct început	X / Y	Punct sfârșit	X / Y	Lungime segment	Punct început	X / Y	Punct sfârșit	X / Y	Lungime segment	Punct început	X / Y	Punct sfârșit	X / Y	Lungime segment
19	398.837,299 542.996,906	20	398.775,222 542.992,24	62.252	20	398.775,222 542.992,24	21	398.694,795 543.009,598	82.279	21	398.694,795 543.009,598	22	398.648,525 543.030,219	50.657
22	398.648,525 543.030,219	23	398.600,575 543.060,544	56.735	23	398.600,575 543.060,544	24	398.598,318 543.057,238	4.002	24	398.598,318 543.057,238	25	398.572,243 543.005,66	57.795
25	398.572,243 543.005,66	26	398.532,546 542.968,62	54.294	26	398.532,546 542.968,62	27	398.521,064 542.957,907	15.704	27	398.521,064 542.957,907	28	398.494,283 542.943,329	30.492
28	398.494,283 542.943,329	29	398.475,316 542.942,0	19.013	29	398.475,316 542.942,0	30	398.442,254 542.934,362	33.932	30	398.442,254 542.934,362	31	398.433,573 542.929,942	9.742
31	398.433,573 542.929,942	32	398.434,964 542.920,121	9.919	32	398.434,964 542.920,121	33	398.446,748 542.881,244	40.624	33	398.446,748 542.881,244	34	398.461,975 542.841,497	42.564
34	398.461,975 542.841,497	35	398.470,5 542.836,3	9.984	35	398.470,5 542.836,3	36	398.482,767 542.828,82	14.368	36	398.482,767 542.828,82	37	398.493,074 542.822,536	12.072
37	398.493,074 542.822,536	38	398.532,918 542.798,243	46.666	38	398.532,918 542.798,243	39	398.548,646 542.788,654	18.421	39	398.548,646 542.788,654	40	398.563,108 542.780,801	16.457
40	398.563,108 542.780,801	41	398.651,41 542.732,846	100.483	41	398.651,41 542.732,846	42	398.789,037 542.653,151	159.036	42	398.789,037 542.653,151	43	398.932,979 542.532,075	188.092
43	398.932,979 542.532,075	44	398.934,738 542.531,023	2.05	44	398.934,738 542.531,023	45	398.962,149 542.514,638	31.935	45	398.962,149 542.514,638	46	398.975,706 542.509,367	14.546
46	398.975,706 542.509,367	47	399.018,747 542.551,62	60.315	47	399.018,747 542.551,62	48	399.044,532 542.574,369	34.386	48	399.044,532 542.574,369	49	399.080,044 542.619,777	57.645
49	399.080,044 542.619,777	50	399.098,008 542.650,22	35.348	50	399.098,008 542.650,22	51	399.116,344 542.665,491	23.862	51	399.116,344 542.665,491	1	399.174,042 542.718,112	78.09

** Lungimile segmentelor sunt determinate în planul de proiecție Stereo 70 și sunt rotunjite la 1 milimetru.

*** Distanța dintre puncte este formată din segmente cumulate ce sunt mai mici decât valoarea 1 milimetru.

**DATE DESPRE IMOBILUL NR. 6083**

Oficiul de Cadastru și Publicitate Imobiliară ALBA
Biroul de Cadastru și Publicitate Imobiliară Aiud

A. Partea I. Descrierea imobilului

TEREN Extravilan

Adresa: Jud. Alba

Nr. Crt	Nr cadastral Nr. topografic	Suprafața* (mp)	Observații / Referințe
A1		1.936	Sector cadastral:54 Teren neimprejmuit;

B. Partea II. Proprietari și acte

Inscrieri privitoare la dreptul de proprietate și alte drepturi reale	Referințe
1 / 01/01/2022	
Act Administrativ nr. 14113/1407, din 18/04/2008 emis de CJPSDPAT;	
B1	A1
Intabulare, drept de PROPRIETATE, dobandit prin Reconstituire, cota actuala 1/1 1) POPA L IOAN	

C. Partea III. SARCINI .

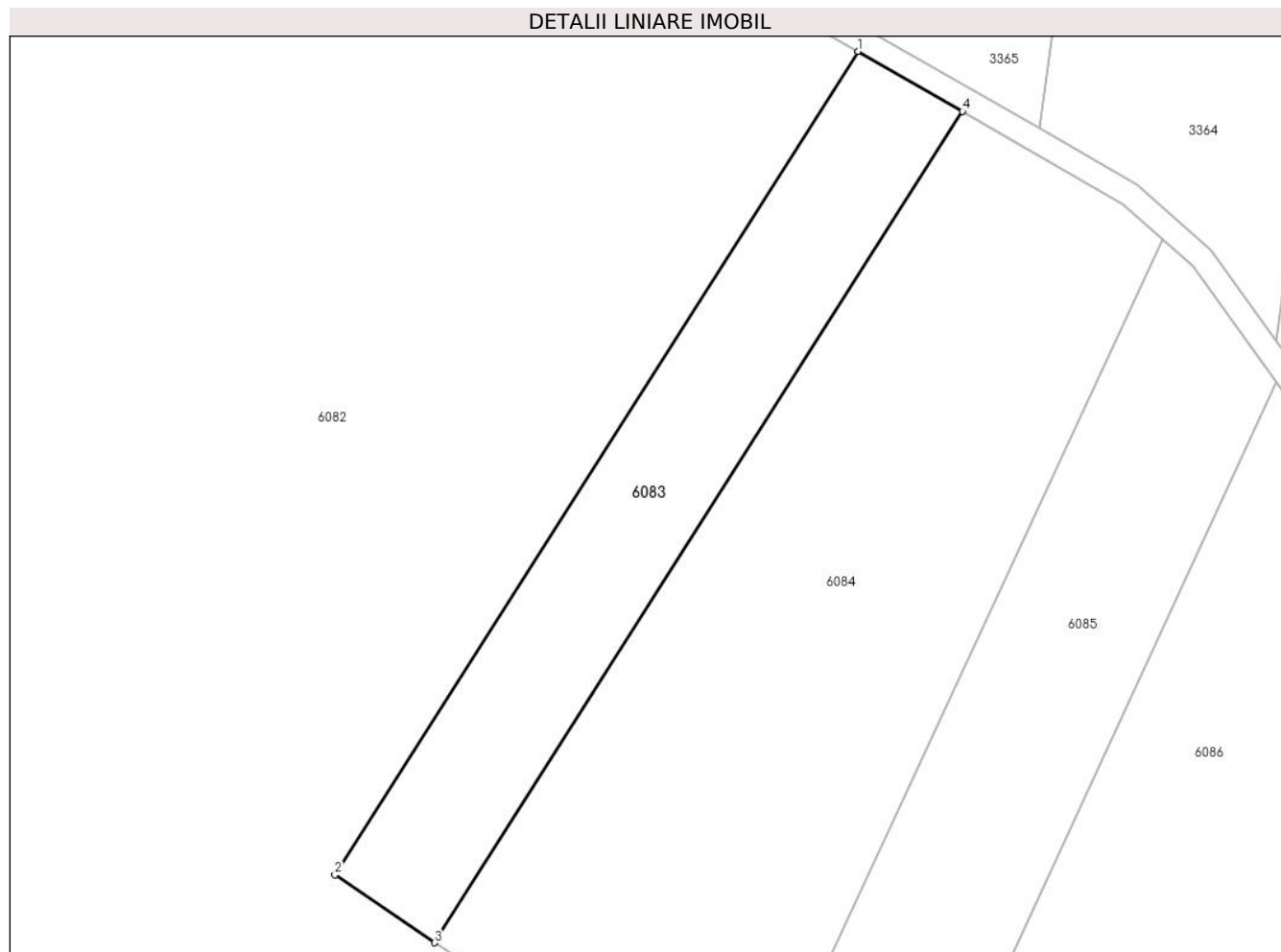
Inscrieri privind dezmembramintele dreptului de proprietate, drepturi reale de garanție și sarcini	Referințe
NU SUNT	

Anexa Nr. 1 La Partea I

Teren

Nr cadastral	Suprafața (mp)*	Observații / Referințe
	1.936	

* Suprafața este determinată în planul de proiecție Stereo 70.



Date referitoare la teren

Crt	Categorie folosință	Intravilan	Suprafața (mp)	Tarla	Parcelă	Nr. topo	Observații / Referințe
1	vie	NU	1.936	-	1227/1/38	-	

Lungime Segmente

1) Valorile lungimilor segmentelor sunt obținute din proiecție în plan.

Punct început	X / Y	Punct sfârșit	X / Y	Lungime segment (** (m)
1	398.967,345 542.962,51	2	398.900,263 542.857,052	124.986
2	398.900,263 542.857,052	3	398.913,014 542.848,371	15.426
3	398.913,014 542.848,371	4	398.980,723 542.954,815	126.154
4	398.980,723 542.954,815	1	398.967,345 542.962,51	15.433

** Lungimile segmentelor sunt determinate în planul de proiecție Stereo 70 și sunt rotunjite la 1 milimetru.

***** Distanţa dintre puncte este formată din segmente cumulate ce sunt mai mici decât valoarea 1 milimetru.**

**DATE DESPRE IMOBILUL NR. 6084**

Oficiul de Cadastru și Publicitate Imobiliară ALBA
Biroul de Cadastru și Publicitate Imobiliară Aiud

A. Partea I. Descrierea imobilului

TEREN Extravilan

Adresa: Jud. Alba

Nr. Crt	Nr cadastral Nr. topografic	Suprafața* (mp)	Observații / Referințe
A1		4.900	Sector cadastral:54 Teren neimprejmuit;

B. Partea II. Proprietari și acte

Inscrieri privitoare la dreptul de proprietate și alte drepturi reale		Referințe
1 / 01/01/2022		
Act Normativ nr. 7, din 13/03/1996 emis de PARLAMENT;		
B1	Inscrierea provizorie, drept de PROPRIETATE, dobandit prin Lege, cota actuala 1/1 1) UAT MIRASLAU, CIF:9999999999999	A1

C. Partea III. SARCINI .

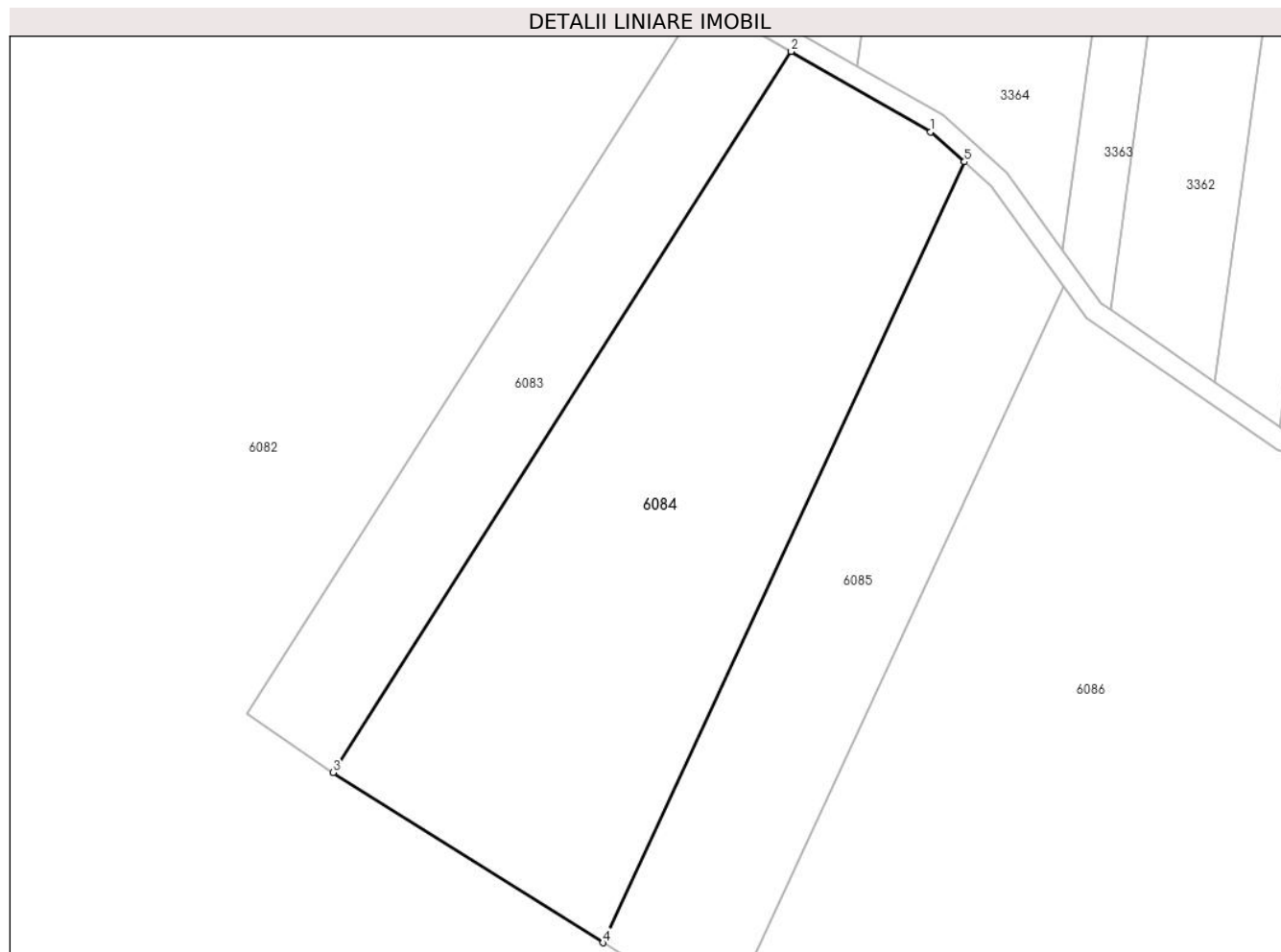
Inscrieri privind dezmembramintele dreptului de proprietate, drepturi reale de garanție și sarcini	Referințe
NU SUNT	

Anexa Nr. 1 La Partea I

Teren

Nr cadastral	Suprafața (mp)*	Observații / Referințe
	4.900	

* Suprafața este determinată în planul de proiecție Stereo 70.



Date referitoare la teren

Crt	Categorie folosință	Intravilan	Suprafața (mp)	Tarla	Parcelă	Nr. topo	Observații / Referințe
1	arabil	NU	4.900	-	-	-	

Lungime Segmente

1) Valorile lungimilor segmentelor sunt obținute din proiecție în plan.

Punct început	X / Y	Punct sfârșit	X / Y	Lungime segment (** (m)
1	399.001,344 542.942,952	2	398.980,723 542.954,815	23.79
2	398.980,723 542.954,815	3	398.913,014 542.848,371	126.154
3	398.913,014 542.848,371	4	398.952,913 542.823,261	47.143
4	398.952,913 542.823,261	5	399.006,318 542.938,516	127.027
5	399.006,318 542.938,516	1	399.001,344 542.942,952	6.665

**** Lungimile segmentelor sunt determinate în planul de proiecție Stereo 70 și sunt rotunjite la 1 milimetru.**

***** Distanța dintre puncte este formată din segmente cumulate ce sunt mai mici decât valoarea 1 milimetru.**

**DATE DESPRE IMOBILUL NR. 6085**

Oficiul de Cadastru și Publicitate Imobiliară ALBA
Biroul de Cadastru și Publicitate Imobiliară Aiud

A. Partea I. Descrierea imobilului

TEREN Extravilan

Adresa: Jud. Alba

Nr. Crt	Nr cadastral Nr. topografic	Suprafața* (mp)	Observații / Referințe
A1		2.600	Sector cadastral:54 Teren neimprejmuit;

B. Partea II. Proprietari și acte

Inscrieri privitoare la dreptul de proprietate și alte drepturi reale	Referințe
1 / 01/01/2022	
Act Administrativ nr. 11402/1053, din 22/10/2010 emis de CJPSDPAT;	
B1	A1
Intabulare, drept de PROPRIETATE, dobandit prin Reconstituire, cota actuala 1/1 1) POPA V PAVEL	

C. Partea III. SARCINI .

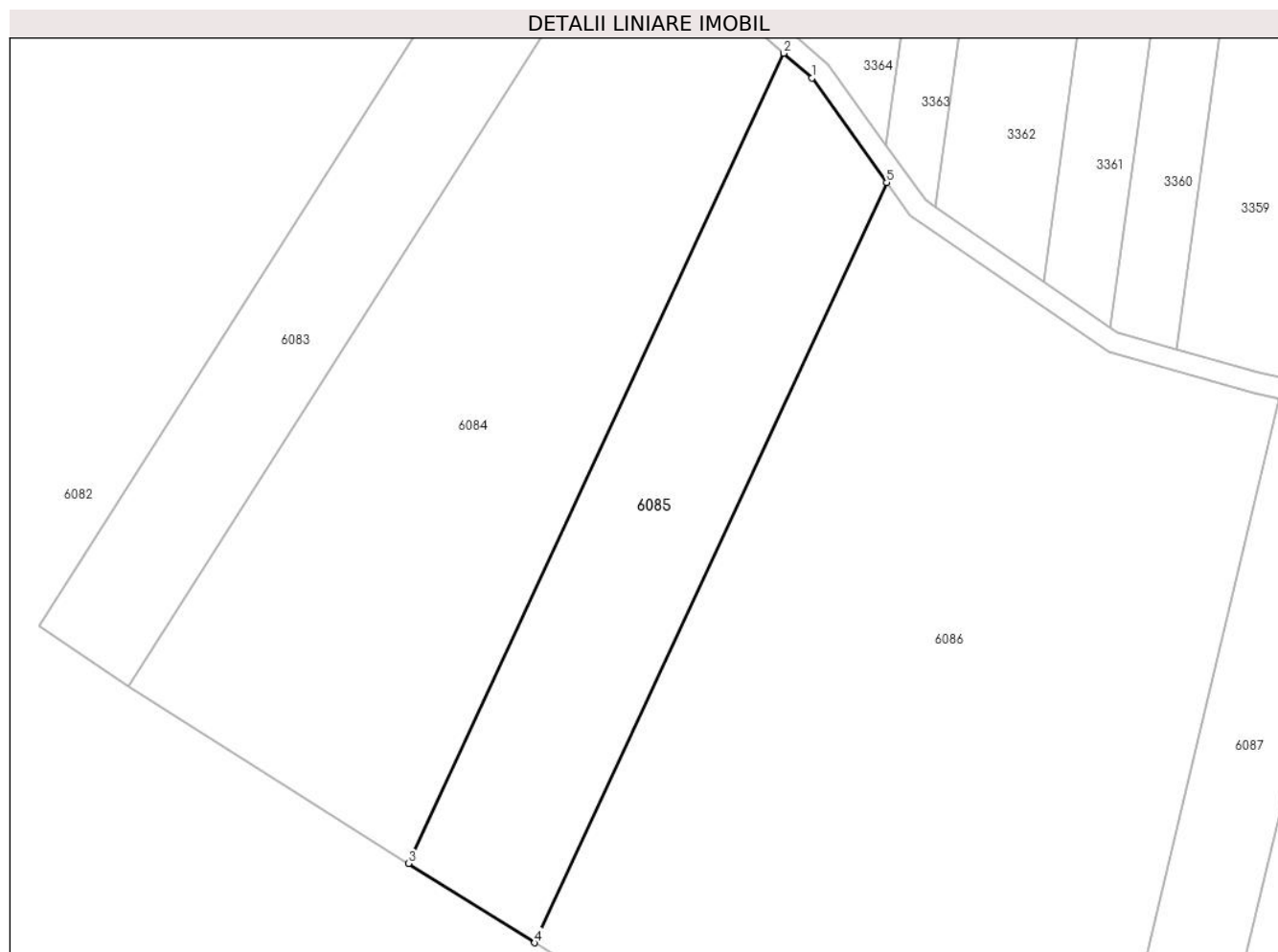
Inscrieri privind dezmembramintele dreptului de proprietate, drepturi reale de garanție și sarcini	Referințe
NU SUNT	

Anexa Nr. 1 La Partea I

Teren

Nr cadastral	Suprafața (mp)*	Observații / Referințe
	2.600	

* Suprafața este determinată în planul de proiecție Stereo 70.



Date referitoare la teren

Crt	Categorie folosință	Intravilan	Suprafața (mp)	Tarla	Parcelă	Nr. topo	Observații / Referințe
1	arabil	NU	2.600	-	1524/9	-	

Lungime Segmente

1) Valorile lungimilor segmentelor sunt obținute din proiecție în plan.

Punct început	X / Y	Punct sfârșit	X / Y	Lungime segment (** (m)
1	399.010,301 542.934,963	2	399.006,318 542.938,516	5.337
2	399.006,318 542.938,516	3	398.952,913 542.823,261	127.027
3	398.952,913 542.823,261	4	398.970,859 542.811,966	21.205
4	398.970,859 542.811,966	5	399.020,979 542.920,131	119.213
5	399.020,979 542.920,131	1	399.010,301 542.934,963	18.276

**** Lungimile segmentelor sunt determinate în planul de proiecție Stereo 70 și sunt rotunjite la 1 milimetru.**

***** Distanța dintre puncte este formată din segmente cumulate ce sunt mai mici decât valoarea 1 milimetru.**

**DATE DESPRE IMOBILUL NR. 6086**

Oficiul de Cadastru și Publicitate Imobiliară ALBA
Biroul de Cadastru și Publicitate Imobiliară Aiud

A. Partea I. Descrierea imobilului

TEREN Extravilan

Adresa: Jud. Alba

Nr. Crt	Nr cadastral Nr. topografic	Suprafața* (mp)	Observații / Referințe
A1		8.300	Sector cadastral:54 Teren neimprejmuit;

B. Partea II. Proprietari și acte

Inscrieri privitoare la dreptul de proprietate și alte drepturi reale		Referințe
1 / 01/01/2022		
Act Normativ nr. 7, din 13/03/1996 emis de PARLAMENT;		
B1	Inscrierea provizorie, drept de PROPRIETATE, dobandit prin Lege, cota actuala 1/1 1) UAT MIRASLAU, CIF:9999999999999	A1

C. Partea III. SARCINI .

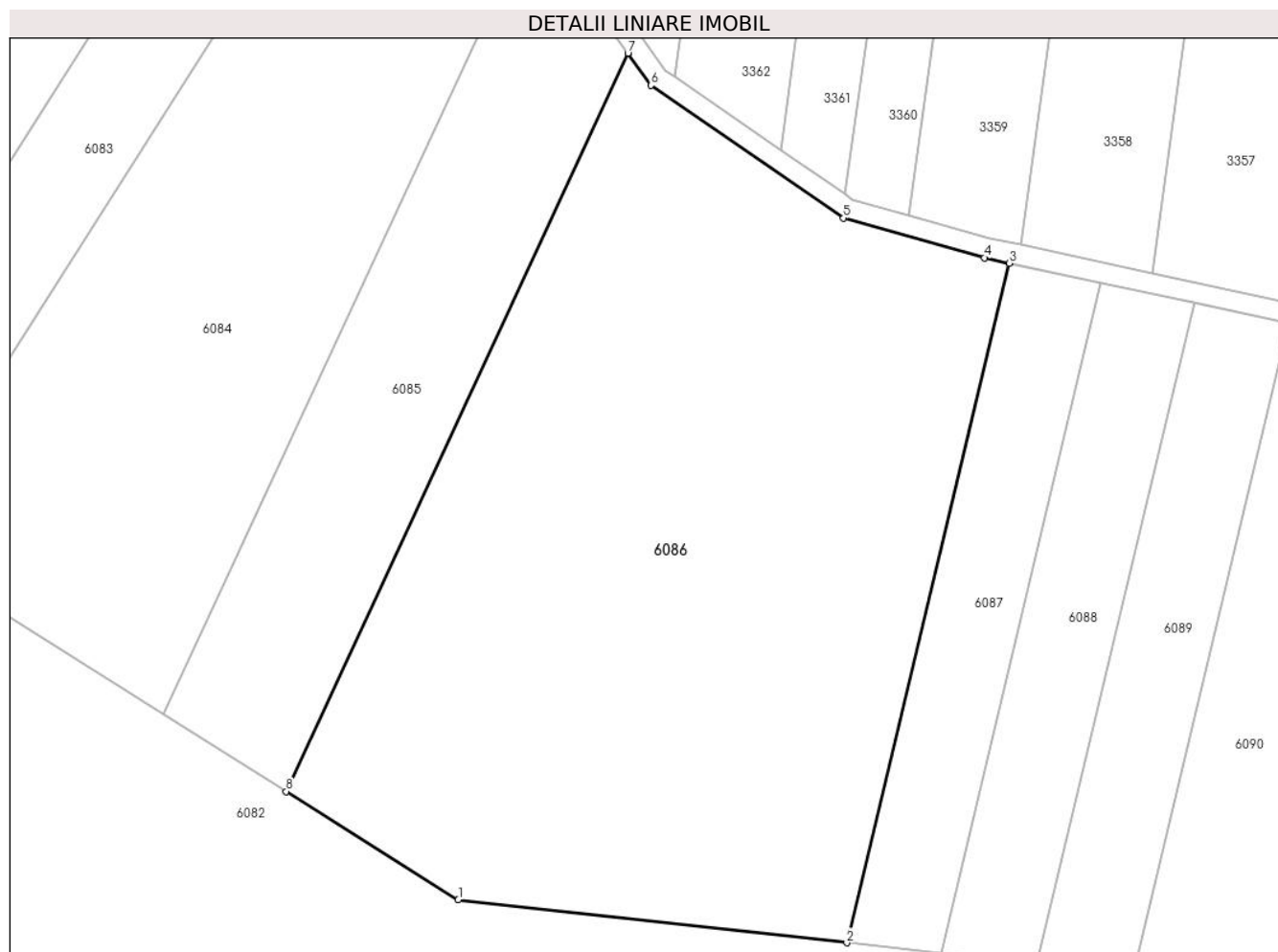
Inscrieri privind dezmembramintele dreptului de proprietate, drepturi reale de garanție și sarcini	Referințe
NU SUNT	

Anexa Nr. 1 La Partea I

Teren

Nr cadastral	Suprafața (mp)*	Observații / Referințe
	8.300	

* Suprafața este determinată în planul de proiecție Stereo 70.



Date referitoare la teren

Crt	Categorie folosință	Intra vilan	Suprafața (mp)	Tarla	Parcelă	Nr. topo	Observații / Referințe
1	arabil	NU	8.300	-	-	-	

Lungime Segmente

1) Valorile lungimilor segmentelor sunt obținute din proiecție în plan.

Punct început	X / Y	Punct sfârșit	X / Y	Lungime segment (** (m)
1	398.996,099 542.796,081	2	399.053,059 542.789,796	57.306
2	399.053,059 542.789,796	3	399.076,889 542.889,373	102.389
3	399.076,889 542.889,373	4	399.073,229 542.890,16	3.744
4	399.073,229 542.890,16	5	399.052,605 542.895,992	21.433
5	399.052,605 542.895,992	6	399.024,356 542.915,438	34.295

Punct început	X / Y	Punct sfârșit	X / Y	Lungime segment (** (m)
6	399.024,356 542.915,438	7	399.020,979 542.920,131	5.782
7	399.020,979 542.920,131	8	398.970,859 542.811,966	119.213
8	398.970,859 542.811,966	1	398.996,099 542.796,081	29.823

** Lungimile segmentelor sunt determinate în planul de proiecție Stereo 70 și sunt rotunjite la 1 milimetru.

*** Distanța dintre puncte este formată din segmente cumulate ce sunt mai mici decât valoarea 1 milimetru.

**DATE DESPRE IMOBILUL NR. 6087**

Oficiul de Cadastru și Publicitate Imobiliară ALBA
Biroul de Cadastru și Publicitate Imobiliară Aiud

A. Partea I. Descrierea imobilului

TEREN Extravilan

Adresa: Jud. Alba

Nr. Crt	Nr cadastral Nr. topografic	Suprafața* (mp)	Observații / Referințe
A1		1.400	Sector cadastral:54 Teren neimprejmuit;

B. Partea II. Proprietari și acte

Inscrieri privitoare la dreptul de proprietate și alte drepturi reale	Referințe
1 / 01/01/2022	
Act Administrativ nr. 9338/925, din 10/02/1999 emis de CJPSDPAT;	
B1	A1
Intabulare, drept de PROPRIETATE, dobandit prin Reconstituire, cota actuala 1/1 1) MILEA I IOAN	

C. Partea III. SARCINI .

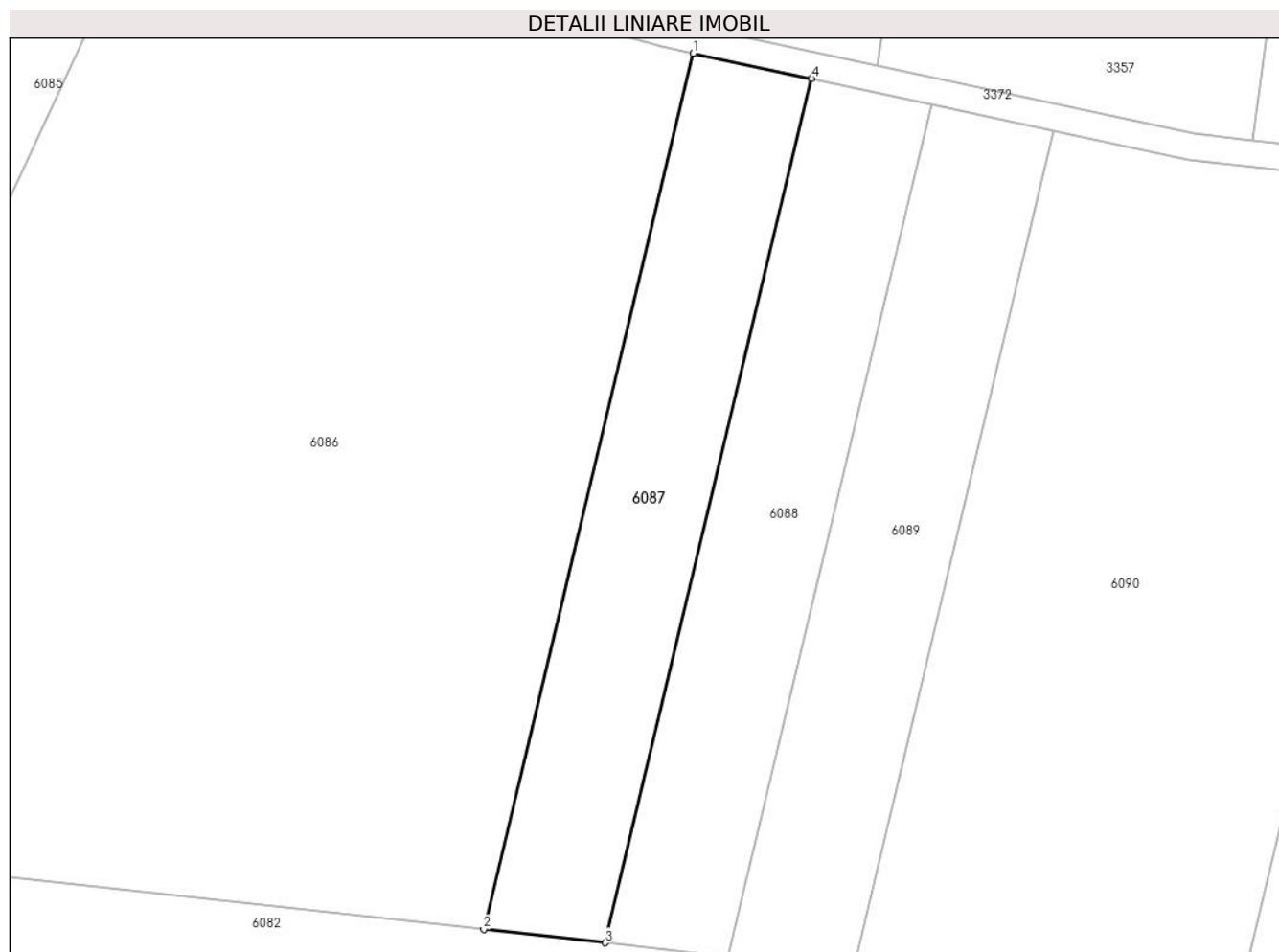
Inscrieri privind dezmembramintele dreptului de proprietate, drepturi reale de garanție și sarcini	Referințe
NU SUNT	

Anexa Nr. 1 La Partea I

Teren

Nr cadastral	Suprafața (mp)*	Observații / Referințe
	1.400	

* Suprafața este determinată în planul de proiecție Stereo 70.



Date referitoare la teren

Crt	Categorie folosință	Intra vilan	Suprafața (mp)	Tarla	Parcelă	Nr. topo	Observații / Referințe
1	vie	NU	1.400	-	1524/5	-	

Lungime Segmente

1) Valorile lungimilor segmentelor sunt obținute din proiecție în plan.

Punct început	X / Y	Punct sfârșit	X / Y	Lungime segment (** (m)
1	399.076,889 542.889,373	2	399.053,059 542.789,796	102.389
2	399.053,059 542.789,796	3	399.066,852 542.788,274	13.877
3	399.066,852 542.788,274	4	399.090,353 542.886,478	100.977
4	399.090,353 542.886,478	1	399.076,889 542.889,373	13.772

** Lungimile segmentelor sunt determinate în planul de proiecție Stereo 70 și sunt rotunjite la 1 milimetru.

***** Distanța dintre puncte este formată din segmente cumulate ce sunt mai mici decât valoarea 1 milimetru.**

**DATE DESPRE IMOBILUL NR. 6088**

Oficiul de Cadastru și Publicitate Imobiliară ALBA
Biroul de Cadastru și Publicitate Imobiliară Aiud

A. Partea I. Descrierea imobilului

TEREN Extravilan

Adresa: Jud. Alba

Nr. Crt	Nr cadastral Nr. topografic	Suprafața* (mp)	Observații / Referințe
A1		1.400	Sector cadastral:54 Teren neimprejmuit;

B. Partea II. Proprietari și acte

Inscrieri privitoare la dreptul de proprietate și alte drepturi reale	Referințe
1 / 01/01/2022	
Act Administrativ nr. 7128/751, din 11/07/1996 emis de CJPSDPAT;	
B1	A1
Intabulare, drept de PROPRIETATE, dobandit prin Reconstituire, cota actuala 1/1 1) PAVEL V AURELLIA	

C. Partea III. SARCINI .

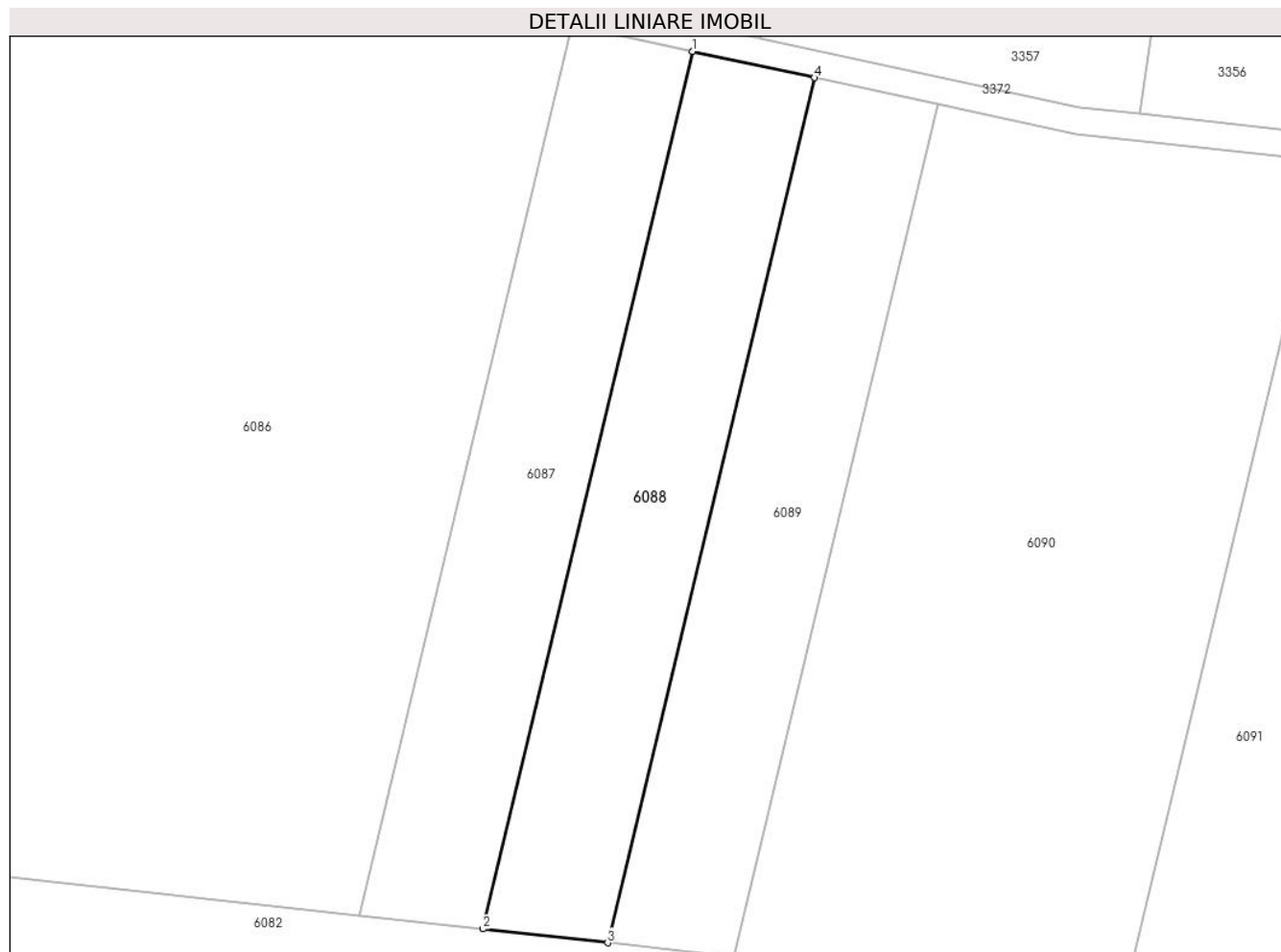
Inscrieri privind dezmembramintele dreptului de proprietate, drepturi reale de garanție și sarcini	Referințe
NU SUNT	

Anexa Nr. 1 La Partea I

Teren

Nr cadastral	Suprafața (mp)*	Observații / Referințe
	1.400	

* Suprafața este determinată în planul de proiecție Stereo 70.



Date referitoare la teren

Crt	Categorie folosință	Intra vilan	Suprafața (mp)	Tarla	Parcelă	Nr. topo	Observații / Referințe
1	arabil	NU	1.400	-	1524/4	-	

Lungime Segmente

1) Valorile lungimilor segmentelor sunt obținute din proiecție în plan.

Punct început	X / Y	Punct sfârșit	X / Y	Lungime segment (** (m)
1	399.090,353 542.886,478	2	399.066,852 542.788,274	100.977
2	399.066,852 542.788,274	3	399.080,84 542.786,731	14.073
3	399.080,84 542.786,731	4	399.104,009 542.883,542	99.545
4	399.104,009 542.883,542	1	399.090,353 542.886,478	13.968

** Lungimile segmentelor sunt determinate în planul de proiecție Stereo 70 și sunt rotunjite la 1 milimetru.

***** Distanţa dintre puncte este formată din segmente cumulate ce sunt mai mici decât valoarea 1 milimetru.**

**DATE DESPRE IMOBILUL NR. 6089**

Oficiul de Cadastru și Publicitate Imobiliară ALBA
Biroul de Cadastru și Publicitate Imobiliară Aiud

A. Partea I. Descrierea imobilului

TEREN Extravilan

Adresa: Jud. Alba

Nr. Crt	Nr cadastral Nr. topografic	Suprafața* (mp)	Observații / Referințe
A1		1.400	Sector cadastral:54 Teren neimprejmuit;

B. Partea II. Proprietari și acte

Inscrieri privitoare la dreptul de proprietate și alte drepturi reale		Referințe
1 / 01/01/2022		
Act Normativ nr. 7, din 13/03/1996 emis de PARLAMENT;		
B1	Inscrierea provizorie, drept de PROPRIETATE, dobandit prin Lege, cota actuala 1/1 1) UAT MIRASLAU, CIF:9999999999999	A1

C. Partea III. SARCINI .

Inscrieri privind dezmembramintele dreptului de proprietate, drepturi reale de garanție și sarcini	Referințe
NU SUNT	

Anexa Nr. 1 La Partea I

Teren

Nr cadastral	Suprafața (mp)*	Observații / Referințe
	1.400	

* Suprafața este determinată în planul de proiecție Stereo 70.



Date referitoare la teren

Crt	Categorie folosință	Intra vilan	Suprafața (mp)	Tarla	Parcelă	Nr. topo	Observații / Referințe
1	arabil	NU	1.400	-	1524/3	-	

Lungime Segmente

1) Valorile lungimilor segmentelor sunt obținute din proiecție în plan.

Punct început	X / Y	Punct sfârșit	X / Y	Lungime segment (** (m)
1	399.104,009 542.883,542	2	399.080,84 542.786,731	99.545
2	399.080,84 542.786,731	3	399.095,033 542.785,165	14.279
3	399.095,033 542.785,165	4	399.117,863 542.880,563	98.092
4	399.117,863 542.880,563	1	399.104,009 542.883,542	14.171

** Lungimile segmentelor sunt determinate în planul de proiecție Stereo 70 și sunt rotunjite la 1 milimetru.

***** Distanţa dintre puncte este formată din segmente cumulate ce sunt mai mici decât valoarea 1 milimetru.**

**DATE DESPRE IMOBILUL NR. 6090**

Oficiul de Cadastru și Publicitate Imobiliară ALBA
Biroul de Cadastru și Publicitate Imobiliară Aiud

A. Partea I. Descrierea imobilului

TEREN Extravilan

Adresa: Jud. Alba

Nr. Crt	Nr cadastral Nr. topografic	Suprafața* (mp)	Observații / Referințe
A1		4.200	Sector cadastral:54 Teren neimprejmuit;

B. Partea II. Proprietari și acte

Inscrieri privitoare la dreptul de proprietate și alte drepturi reale	Referințe
1 / 01/01/2022	
Act Administrativ nr. 11402/997, din 27/11/2000 emis de CJSPDPAT;	
B1	A1
Intabulare, drept de PROPRIETATE, dobandit prin Reconstituire, cota actuala 1/1 1) CRIȘAN A SEBASTIAN	

C. Partea III. SARCINI .

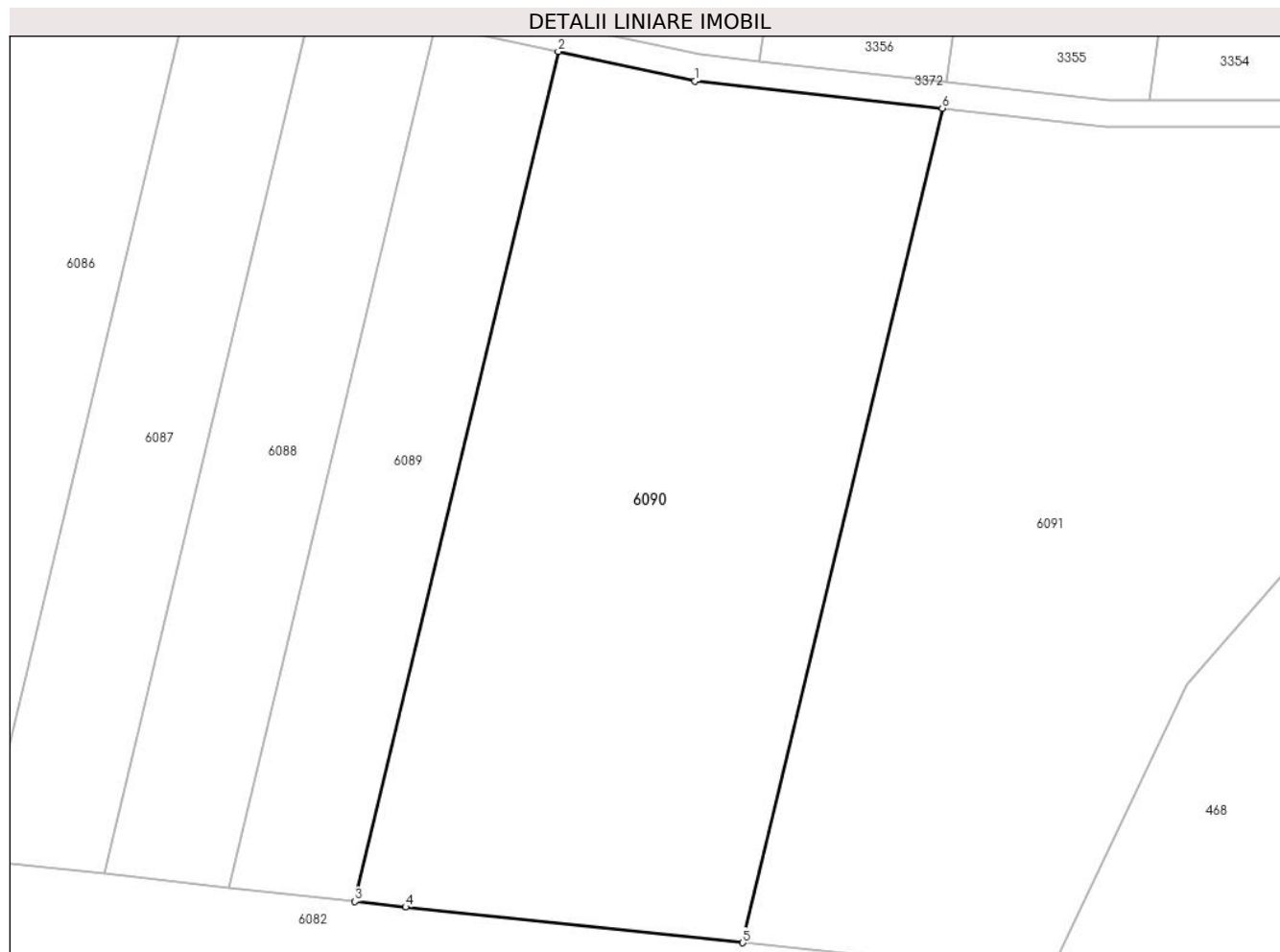
Inscrieri privind dezmembramintele dreptului de proprietate, drepturi reale de garanție și sarcini	Referințe
NU SUNT	

Anexa Nr. 1 La Partea I

Teren

Nr cadastral	Suprafața (mp)*	Observații / Referințe
	4.200	

* Suprafața este determinată în planul de proiecție Stereo 70.



Date referitoare la teren

Crt	Categorie folosință	Intravilan	Suprafața (mp)	Tarla	Parcelă	Nr. topo	Observații / Referințe
1	arabil	NU	4.200	-	1524/2	-	

Lungime Segmente

1) Valorile lungimilor segmentelor sunt obținute din proiecție în plan.

Punct început	X / Y	Punct sfârșit	X / Y	Lungime segment (** (m)
1	399.133,241 542.877,256	2	399.117,863 542.880,563	15.73
2	399.117,863 542.880,563	3	399.095,033 542.785,165	98.092
3	399.095,033 542.785,165	4	399.100,709 542.784,538	5.711
4	399.100,709 542.784,538	5	399.138,594 542.780,542	38.095
5	399.138,594 542.780,542	6	399.161,001 542.874,172	96.274

Punct început	X / Y	Punct sfârșit	X / Y	Lungime segment (** (m)
6	399.161,001 542.874,172	1	399.133,241 542.877,256	27.931

** Lungimile segmentelor sunt determinate în planul de proiecție Stereo 70 și sunt rotunjite la 1 milimetru.

*** Distanța dintre puncte este formată din segmente cumulate ce sunt mai mici decât valoarea 1 milimetru.

**DATE DESPRE IMOBILUL NR. 6091**

Oficiul de Cadastru și Publicitate Imobiliară ALBA
Biroul de Cadastru și Publicitate Imobiliară Aiud

A. Partea I. Descrierea imobilului

TEREN Extravilan

Adresa: Jud. Alba

Nr. Crt	Nr cadastral Nr. topografic	Suprafața* (mp)	Observații / Referințe
A1		5.086	Sector cadastral:54 Teren neimprejmuit;

B. Partea II. Proprietari și acte

Inscrieri privitoare la dreptul de proprietate și alte drepturi reale	Referințe
1 / 01/01/2022	
Act Administrativ nr. 9338/925, din 10/02/1999 emis de CJPSDPAT;	
B1	A1
Intabulare, drept de PROPRIETATE, dobandit prin Reconstituire, cota actuala 1/1 1) MILEA I IOAN	

C. Partea III. SARCINI .

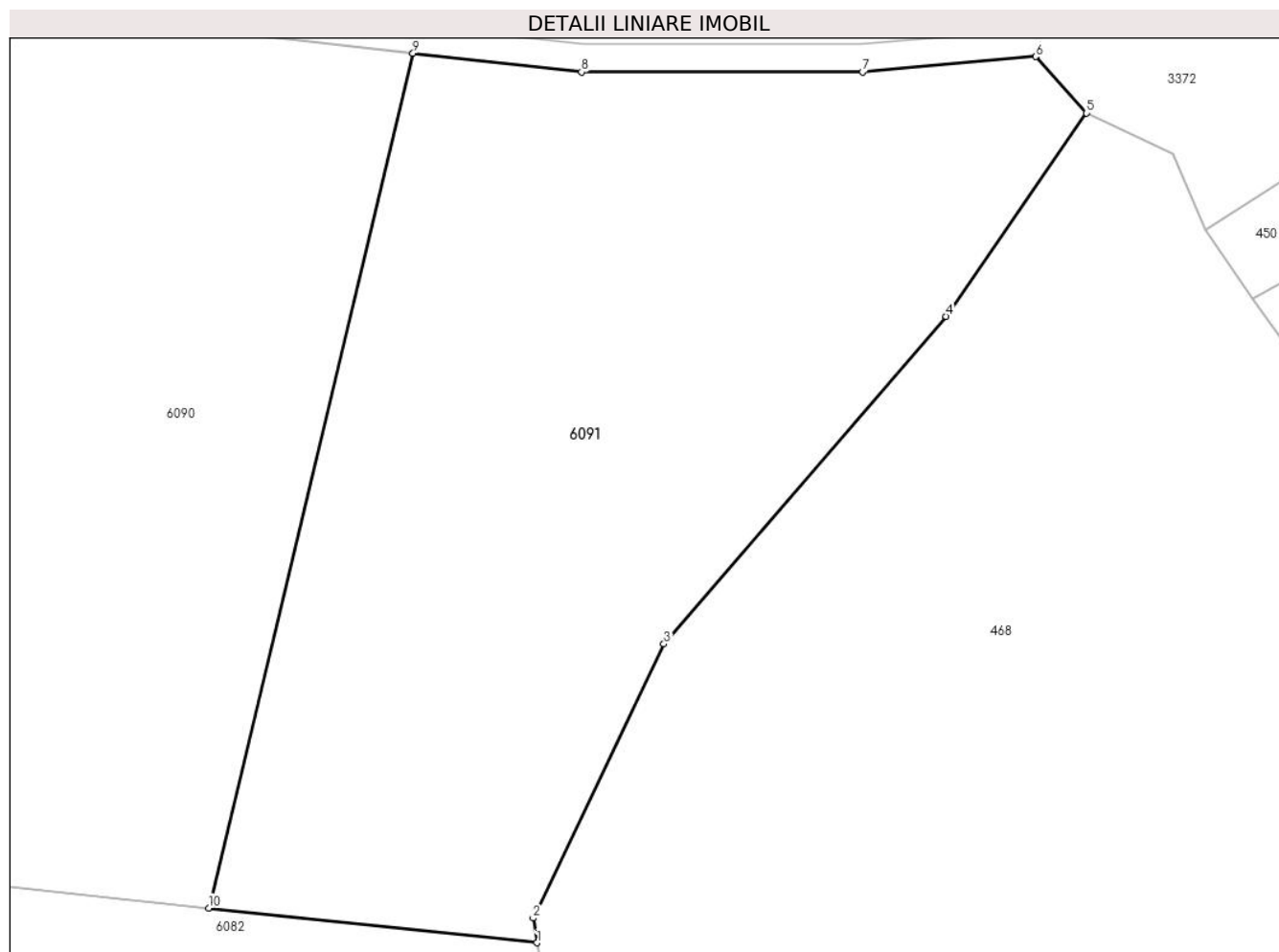
Inscrieri privind dezmembramintele dreptului de proprietate, drepturi reale de garanție și sarcini	Referințe
NU SUNT	

Anexa Nr. 1 La Partea I

Teren

Nr cadastral	Suprafața (mp)*	Observații / Referințe
	5.086	

* Suprafața este determinată în planul de proiecție Stereo 70.



Date referitoare la teren

Crt	Categorie folosință	Intravilan	Suprafața (mp)	Tarla	Parcelă	Nr. topo	Observații / Referințe
1	arabil	NU	5.086	-	1524/2	-	

Lungime Segmente

1) Valorile lungimilor segmentelor sunt obținute din proiecție în plan.

Punct început	X / Y	Punct sfârșit	X / Y	Lungime segment (** (m)
1	399.174,588 542.776,745	2	399.174,174 542.779,44	2.727
2	399.174,174 542.779,44	3	399.188,49 542.809,473	33.271
3	399.188,49 542.809,473	4	399.219,431 542.845,35	47.376
4	399.219,431 542.845,35	5	399.234,835 542.867,614	27.073
5	399.234,835 542.867,614	6	399.229,25 542.873,817	8.347

Punct început	X / Y	Punct sfârșit	X / Y	Lungime segment (** (m)
6	399.229,25 542.873,817	7	399.210,25 542.872,121	19.076
7	399.210,25 542.872,121	8	399.179,455 542.872,121	30.795
8	399.179,455 542.872,121	9	399.161,001 542.874,172	18.568
9	399.161,001 542.874,172	10	399.138,594 542.780,542	96.274
10	399.138,594 542.780,542	1	399.174,588 542.776,745	36.194

** Lungimile segmentelor sunt determinate în planul de proiecție Stereo 70 și sunt rotunjite la 1 milimetru.

*** Distanța dintre puncte este formată din segmente cumulate ce sunt mai mici decât valoarea 1 milimetru.

**DATE DESPRE IMOBILUL NR. 6092**

Oficiul de Cadastru și Publicitate Imobiliară ALBA
Biroul de Cadastru și Publicitate Imobiliară Aiud

A. Partea I. Descrierea imobilului

TEREN Extravilan

Adresa: Jud. Alba

Nr. Crt	Nr cadastral Nr. topografic	Suprafața* (mp)	Observații / Referințe
A1		1.902	Sector cadastral:54 Teren neimprejmuit;

B. Partea II. Proprietari și acte

Inscrieri privitoare la dreptul de proprietate și alte drepturi reale		Referințe
1 / 01/01/2022		
Act Normativ nr. 7, din 13/03/1996 emis de PARLAMENT;		
B1	Inscrierea provizorie, drept de PROPRIETATE, dobandit prin Lege, cota actuala 1/1 1) UAT MIRASLĂU, CIF:4562214	A1

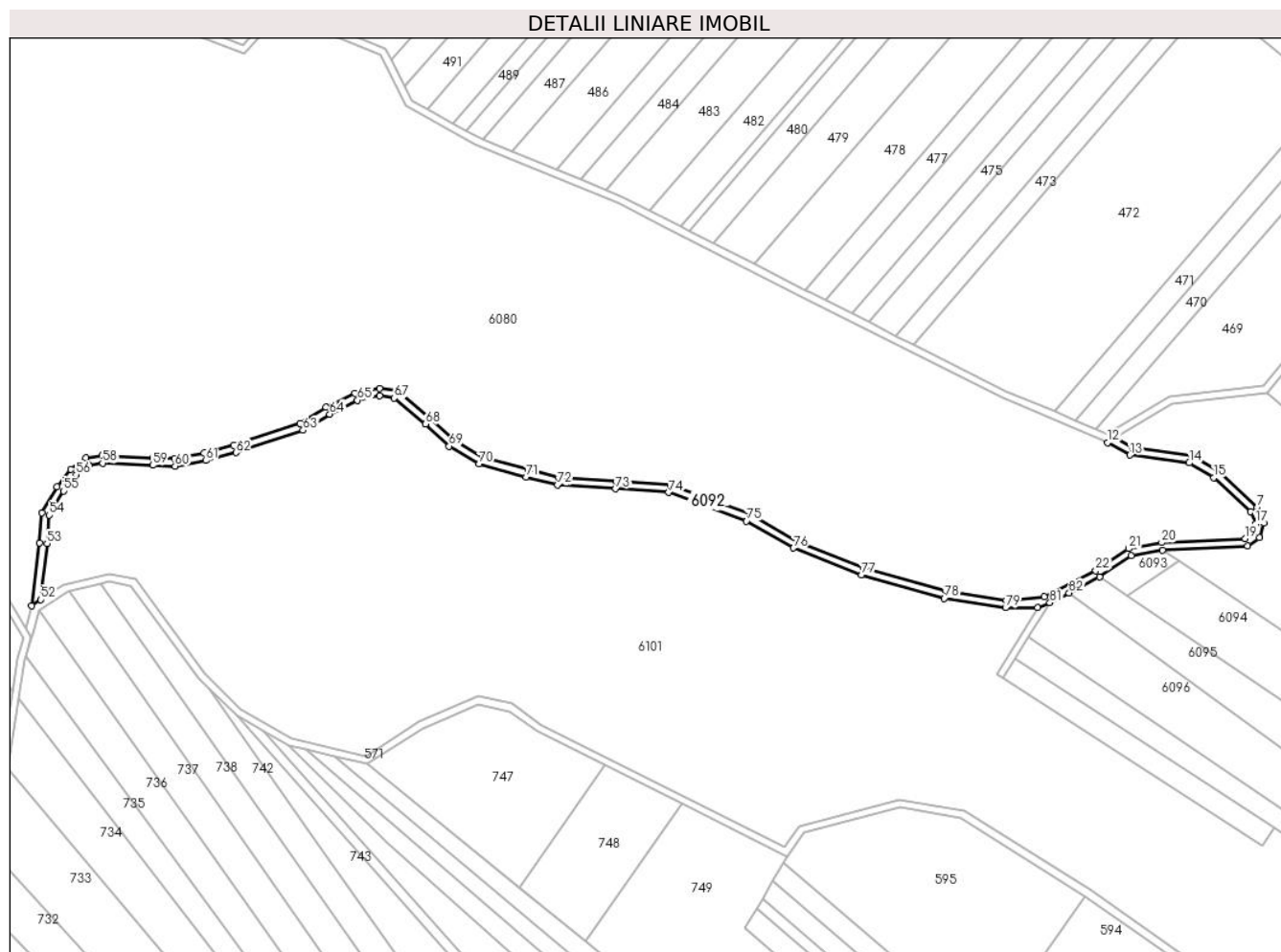
C. Partea III. SARCINI .

Inscrieri privind dezmembramintele dreptului de proprietate, drepturi reale de garanție și sarcini	Referințe
NU SUNT	

Teren

Nr cadastral	Suprafața (mp)*	Observații / Referințe
	1.902	

* Suprafața este determinată în planul de proiecție Stereo 70.



Date referitoare la teren

Crt	Categorie folosință	Intravilan	Suprafața (mp)	Tarla	Parcelă	Nr. topo	Observații / Referințe
1	drum	NU	1.902	-	-	-	

Lungime Segmente

1) Valorile lungimilor segmentelor sunt obținute din proiecție în plan.

Punct început	X / Y	Punct sfârșit	X / Y	Lungime segment
1	398.847,823 / 542.265,13	2	398.860,354 / 542.273,498	15.068
4	398.906,299 / 542.277,43	5	398.911,008 / 542.280,679	5.721
7	398.910,0 / 542.292,667	8	398.894,803 / 542.306,872	20.802
10	398.860,693 / 542.316,218	11	398.853,972 / 542.320,045	7.734
13	398.859,808 / 542.313,309	14	398.883,249 / 542.310,204	23.646
16	398.907,491 / 542.290,906	17	398.909,507 / 542.286,204	5.116
2	398.860,354 / 542.273,498	3	398.872,709 / 542.275,774	12.563
5	398.911,008 / 542.280,679	6	398.912,69 / 542.286,393	5.956
8	398.894,803 / 542.306,872	9	398.884,247 / 542.313,098	12.255
11	398.853,972 / 542.320,045	12	398.851,003 / 542.318,278	3.455
14	398.883,249 / 542.310,204	15	398.892,995 / 542.304,455	11.315
17	398.909,507 / 542.286,204	18	398.908,43 / 542.282,545	3.814
3	398.872,709 / 542.275,774	4	398.906,299 / 542.277,43	33.631
6	398.912,69 / 542.286,393	7	398.910,0 / 542.292,667	6.826
9	398.884,247 / 542.313,098	10	398.860,693 / 542.316,218	23.76
12	398.851,003 / 542.318,278	13	398.859,808 / 542.313,309	10.11
15	398.892,995 / 542.304,455	16	398.907,491 / 542.290,906	19.842
18	398.908,43 / 542.282,545	19	398.905,298 / 542.280,384	3.805

Punct început	X / Y	Punct sfârșit	X / Y	Lungime segment	Punct început	X / Y	Punct sfârșit	X / Y	Lungime segment	Punct început	X / Y	Punct sfârșit	X / Y	Lungime segment
19	398.905,298 542.280,384	20	398.872,362 542.278,76	32.976	20	398.872,362 542.278,76	21	398.859,202 542.276,336	13.381	21	398.859,202 542.276,336	22	398.846,298 542.267,719	15.517
22	398.846,298 542.267,719	23	398.826,05 542.257,29	22.776	23	398.826,05 542.257,29	24	398.810,892 542.256,021	15.211	24	398.810,892 542.256,021	25	398.787,081 542.259,681	24.091
25	398.787,081 542.259,681	26	398.754,654 542.268,74	33.669	26	398.754,654 542.268,74	27	398.728,145 542.279,303	28.536	27	398.728,145 542.279,303	28	398.709,564 542.289,95	21.415
28	398.709,564 542.289,95	29	398.678,186 542.301,509	33.439	29	398.678,186 542.301,509	30	398.656,799 542.302,933	21.434	30	398.656,799 542.302,933	31	398.634,132 542.304,45	22.718
31	398.634,132 542.304,45	32	398.621,997 542.307,576	12.531	32	398.621,997 542.307,576	33	398.603,767 542.312,604	18.911	33	398.603,767 542.312,604	34	398.592,644 542.319,216	12.94
34	398.592,644 542.319,216	35	398.583,42 542.327,848	12.633	35	398.583,42 542.327,848	36	398.570,398 542.338,618	16.899	36	398.570,398 542.338,618	37	398.563,413 542.339,691	7.067
37	398.563,413 542.339,691	38	398.553,673 542.337,777	9.926	38	398.553,673 542.337,777	39	398.542,192 542.332,117	12.8	39	398.542,192 542.332,117	40	398.531,836 542.325,825	12.118
40	398.531,836 542.325,825	41	398.505,758 542.317,14	27.486	41	398.505,758 542.317,14	42	398.493,971 542.314,136	12.164	42	398.493,971 542.314,136	43	398.482,38 542.311,903	11.804
43	398.482,38 542.311,903	44	398.473,879 542.312,245	8.508	44	398.473,879 542.312,245	45	398.453,744 542.313,126	20.154	45	398.453,744 542.313,126	46	398.447,203 542.312,094	6.622
46	398.447,203 542.312,094	47	398.441,353 542.307,681	7.328	47	398.441,353 542.307,681	48	398.435,908 542.300,842	8.742	48	398.435,908 542.300,842	49	398.429,958 542.290,517	11.917
49	398.429,958 542.290,517	50	398.428,97 542.278,696	11.862	50	398.428,97 542.278,696	51	398.425,866 542.253,823	25.066	51	398.425,866 542.253,823	52	398.429,549 542.256,196	4.381
52	398.429,549 542.256,196	53	398.431,953 542.278,359	22.293	53	398.431,953 542.278,359	54	398.432,892 542.289,6	11.28	54	398.432,892 542.289,6	55	398.438,395 542.299,149	11.021
55	398.438,395 542.299,149	56	398.443,463 542.305,515	8.137	56	398.443,463 542.305,515	57	398.448,411 542.309,248	6.198	57	398.448,411 542.309,248	58	398.453,914 542.310,116	5.571
58	398.453,914 542.310,116	59	398.473,753 542.309,248	19.858	59	398.473,753 542.309,248	60	398.482,606 542.308,892	8.86	60	398.482,606 542.308,892	61	398.494,626 542.311,207	12.241
61	398.494,626 542.311,207	62	398.506,603 542.314,26	12.36	62	398.506,603 542.314,26	63	398.533,104 542.323,086	27.932	63	398.533,104 542.323,086	64	398.543,637 542.329,485	12.324
64	398.543,637 542.329,485	65	398.554,643 542.334,91	12.27	65	398.554,643 542.334,91	66	398.563,476 542.336,647	9.002	66	398.563,476 542.336,647	67	398.569,124 542.335,778	5.714
67	398.569,124 542.335,778	68	398.581,508 542.325,536	16.071	68	398.581,508 542.325,536	69	398.590,83 542.316,804	12.773	69	398.590,83 542.316,804	70	398.602,58 542.309,819	13.669
70	398.602,58 542.309,819	71	398.621,224 542.304,677	19.34	71	398.621,224 542.304,677	72	398.633,654 542.301,475	12.836	72	398.633,654 542.301,475	73	398.656,599 542.299,94	22.996
73	398.656,599 542.299,94	74	398.677,555 542.298,544	21.002	74	398.677,555 542.298,544	75	398.708,291 542.287,222	32.755	75	398.708,291 542.287,222	76	398.726,838 542.276,595	21.376
76	398.726,838 542.276,595	77	398.753,693 542.265,894	28.909	77	398.753,693 542.265,894	78	398.786,447 542.256,743	34.008	78	398.786,447 542.256,743	79	398.810,663 542.253,021	24.5
79	398.810,663 542.253,021	80	398.823,405 542.253,021	12.742	80	398.823,405 542.253,021	81	398.828,163 542.255,004	5.155	81	398.828,163 542.255,004	82	398.835,717 542.258,894	8.497
82	398.835,717 542.258,894	1	398.847,823 542.265,13	13.618										

** Lungimile segmentelor sunt determinate în planul de proiecție Stereo 70 și sunt rotunjite la 1 milimetru.

*** Distanța dintre puncte este formată din segmente cumulate ce sunt mai mici decât valoarea 1 milimetru.

**DATE DESPRE IMOBILUL NR. 6093**

Oficiul de Cadastru și Publicitate Imobiliară ALBA
Biroul de Cadastru și Publicitate Imobiliară Aiud

A. Partea I. Descrierea imobilului

TEREN Extravilan

Adresa: Jud. Alba

Nr. Crt	Nr cadastral Nr. topografic	Suprafața* (mp)	Observații / Referințe
A1		275	Sector cadastral:54 Teren neimprijmit;

B. Partea II. Proprietari și acte

Inscrieri privitoare la dreptul de proprietate și alte drepturi reale		Referințe
1 / 01/01/2022		
Act Normativ nr. 7, din 13/03/1996 emis de PARLAMENT;		
B1	Inscrierea provizorie, drept de PROPRIETATE, dobandit prin Lege, cota actuala 1/1 1) UAT MIRASLĂU, CIF:4562214	A1

C. Partea III. SARCINI .

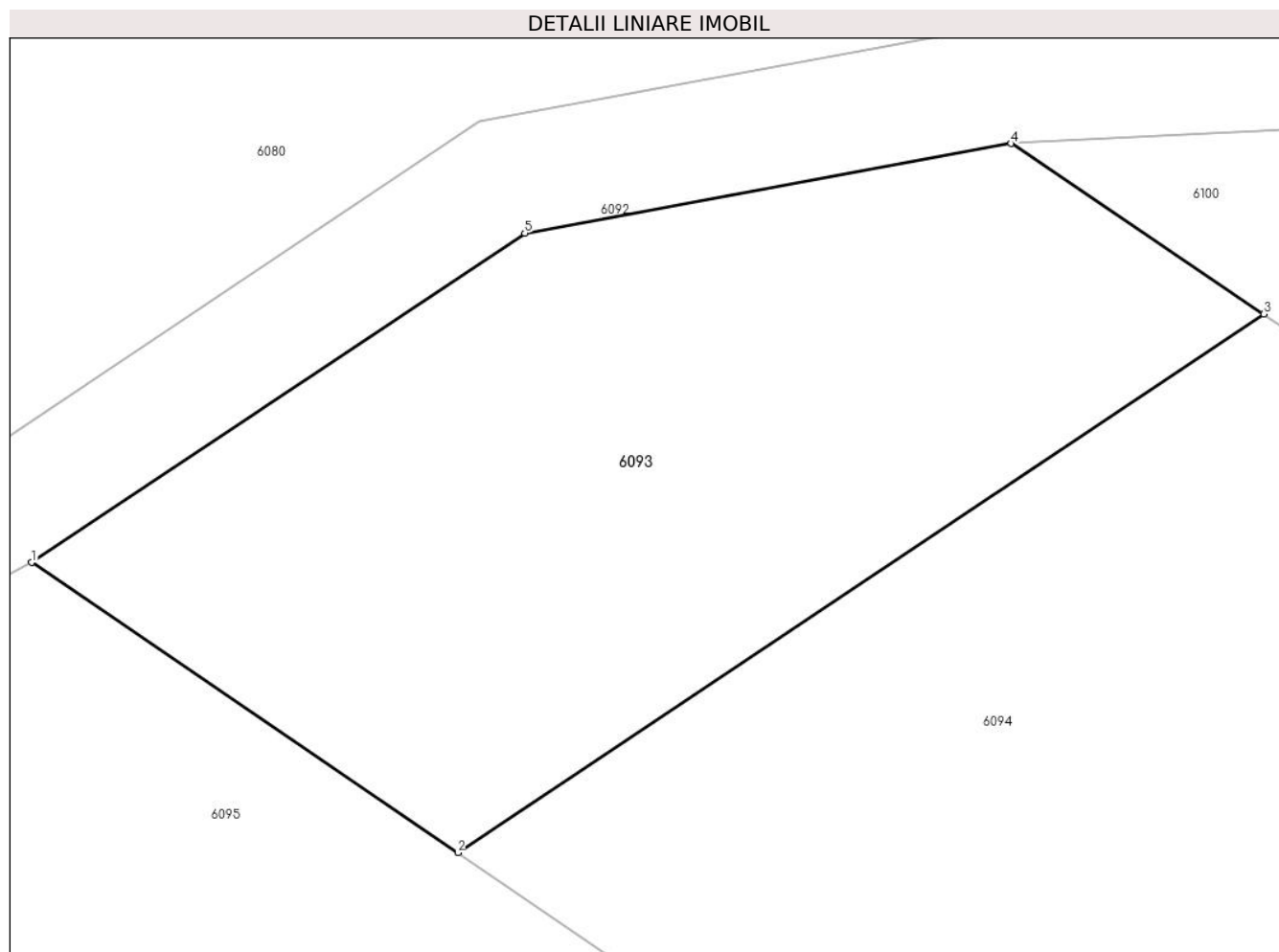
Inscrieri privind dezmembramintele dreptului de proprietate, drepturi reale de garanție și sarcini	Referințe
NU SUNT	

Anexa Nr. 1 La Partea I

Teren

Nr cadastral	Suprafața (mp)*	Observații / Referințe
	275	

* Suprafața este determinată în planul de proiecție Stereo 70.



Date referitoare la teren

Crt	Categorie folosință	Intravilan	Suprafața (mp)	Tarla	Parcelă	Nr. topo	Observații / Referințe
1	arabil	NU	275	-	-	-	

Lungime Segmente

1) Valorile lungimilor segmentelor sunt obținute din proiecție în plan.

Punct început	X / Y	Punct sfârșit	X / Y	Lungime segment (** (m)
1	398.847,823 542.265,13	2	398.858,654 542.257,766	13.097
2	398.858,654 542.257,766	3	398.879,134 542.271,442	24.626
3	398.879,134 542.271,442	4	398.872,709 542.275,774	7.749
4	398.872,709 542.275,774	5	398.860,354 542.273,498	12.563
5	398.860,354 542.273,498	1	398.847,823 542.265,13	15.068

**** Lungimile segmentelor sunt determinate în planul de proiecție Stereo 70 și sunt rotunjite la 1 milimetru.**

***** Distanța dintre puncte este formată din segmente cumulate ce sunt mai mici decât valoarea 1 milimetru.**

**DATE DESPRE IMOBILUL NR. 6094**

Oficiul de Cadastru și Publicitate Imobiliară ALBA
Biroul de Cadastru și Publicitate Imobiliară Aiud

A. Partea I. Descrierea imobilului

TEREN Extravilan

Adresa: Jud. Alba

Nr. Crt	Nr cadastral Nr. topografic	Suprafața* (mp)	Observații / Referințe
A1		5.073	Sector cadastral:54 Teren neimprejmuit;

B. Partea II. Proprietari și acte

Inscrieri privitoare la dreptul de proprietate și alte drepturi reale		Referințe
1 / 01/01/2022		
Act Normativ nr. 7, din 13/03/1996 emis de PARLAMENT;		
B1	Inscrierea provizorie, drept de PROPRIETATE, dobandit prin Lege, cota actuala 1/1 1) UAT MIRASLĂU, CIF:4562214	A1

C. Partea III. SARCINI .

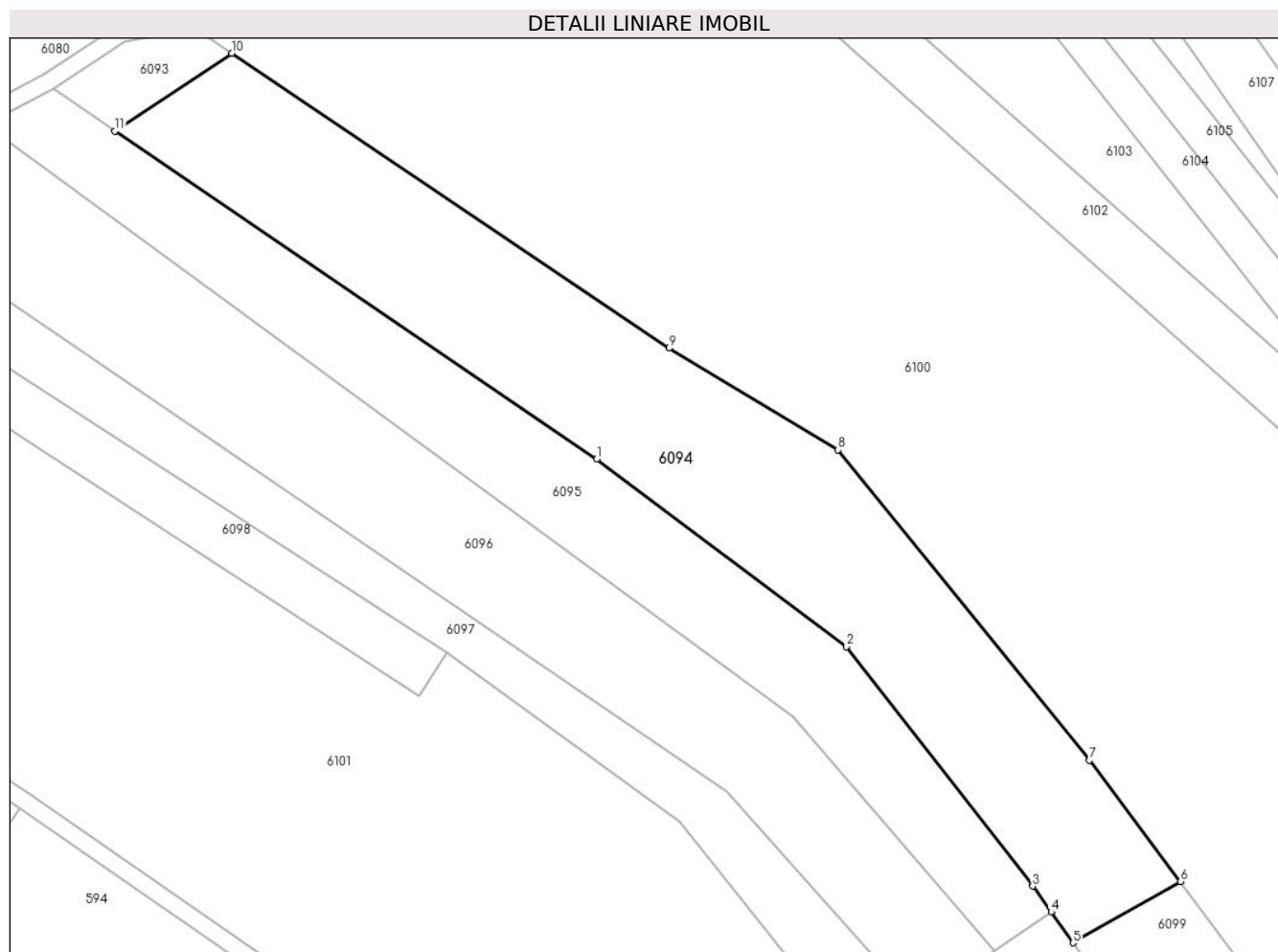
Inscrieri privind dezmembramintele dreptului de proprietate, drepturi reale de garanție și sarcini	Referințe
NU SUNT	

Anexa Nr. 1 La Partea I

Teren

Nr cadastral	Suprafața (mp)*	Observații / Referințe
	5.073	

* Suprafața este determinată în planul de proiecție Stereo 70.



Date referitoare la teren

Crt	Categorie folosință	Intravilan	Suprafața (mp)	Tarla	Parcelă	Nr. topo	Observații / Referințe
1	neproductiv	NU	5.073	-	-	-	

Lungime Segmente

1) Valorile lungimilor segmentelor sunt obținute din proiecție în plan.

Punct început	X / Y	Punct sfârșit	X / Y	Lungime segment (** (m)
1	398.943,164 542.200,308	2	398.986,941 542.167,426	54.751
2	398.986,941 542.167,426	3	399.019,606 542.125,47	53.172
3	399.019,606 542.125,47	4	399.022,848 542.120,941	5.57
4	399.022,848 542.120,941	5	399.026,709 542.115,547	6.633
5	399.026,709 542.115,547	6	399.045,502 542.126,24	21.622

Punct început	X / Y	Punct sfârșit	X / Y	Lungime segment (** (m)
6	399.045,502 542.126,24	7	399.029,543 542.147,548	26.622
7	399.029,543 542.147,548	8	398.985,458 542.201,946	70.019
8	398.985,458 542.201,946	9	398.955,808 542.219,745	34.582
9	398.955,808 542.219,745	10	398.879,134 542.271,442	92.474
10	398.879,134 542.271,442	11	398.858,654 542.257,766	24.626
11	398.858,654 542.257,766	1	398.943,164 542.200,308	102.193

** Lungimile segmentelor sunt determinate în planul de proiecție Stereo 70 și sunt rotunjite la 1 milimetru.

*** Distanța dintre puncte este formată din segmente cumulate ce sunt mai mici decât valoarea 1 milimetru.

**DATE DESPRE IMOBILUL NR. 6095**

Oficiul de Cadastru și Publicitate Imobiliară ALBA
Biroul de Cadastru și Publicitate Imobiliară Aiud

A. Partea I. Descrierea imobilului

TEREN Extravilan

Adresa: Jud. Alba

Nr. Crt	Nr cadastral Nr. topografic	Suprafața* (mp)	Observații / Referințe
A1		3.294	Sector cadastral:54 Teren neimprejmuit;

B. Partea II. Proprietari și acte

Inscrieri privitoare la dreptul de proprietate și alte drepturi reale	Referințe
1 / 01/01/2022	
Act Administrativ nr. 14113/1348, din 19/12/2005 emis de CJPSDPAT;	
B1	A1
Intabulare, drept de PROPRIETATE, dobandit prin Reconstituire, cota actuala 1/1 1) LAZAR V VASILE	

C. Partea III. SARCINI .

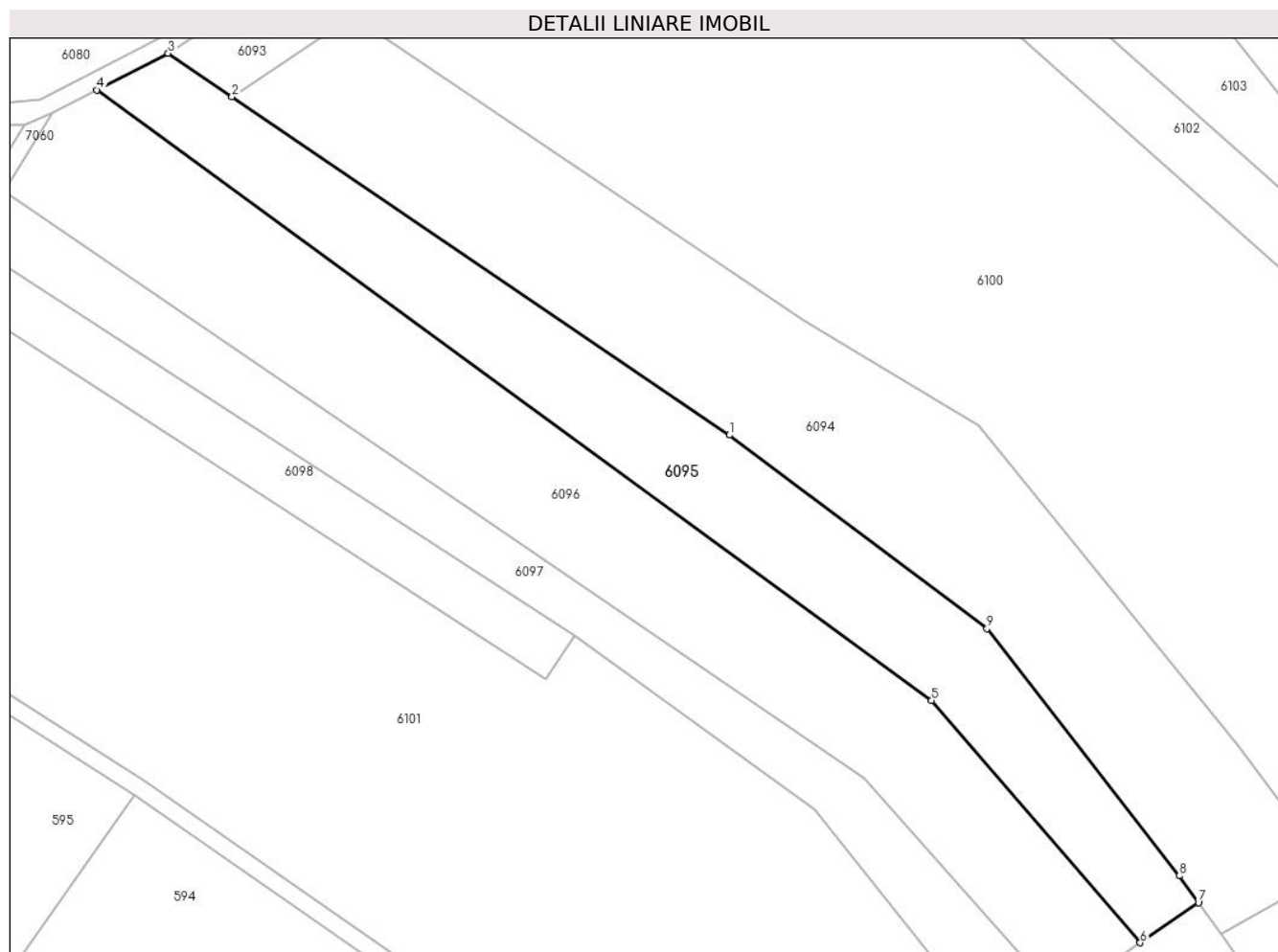
Inscrieri privind dezmembramintele dreptului de proprietate, drepturi reale de garanție și sarcini	Referințe
NU SUNT	

Anexa Nr. 1 La Partea I

Teren

Nr cadastral	Suprafața (mp)*	Observații / Referințe
	3.294	

* Suprafața este determinată în planul de proiecție Stereo 70.



Date referitoare la teren

Crt	Categorie folosință	Intravilan	Suprafața (mp)	Tarla	Parcelă	Nr. topo	Observații / Referințe
1	arabil	NU	3.294	-	2490/7	-	

Lungime Segmente

1) Valorile lungimilor segmentelor sunt obținute din proiecție în plan.

Punct început	X / Y	Punct sfârșit	X / Y	Lungime segment (** (m)
1	398.943,164 542.200,308	2	398.858,654 542.257,766	102.193
2	398.858,654 542.257,766	3	398.847,823 542.265,13	13.097
3	398.847,823 542.265,13	4	398.835,717 542.258,894	13.618
4	398.835,717 542.258,894	5	398.977,517 542.155,242	175.644
5	398.977,517 542.155,242	6	399.012,971 542.114,114	54.3

Punct început	X / Y	Punct sfârșit	X / Y	Lungime segment (** (m)
6	399.012,971 542.114,114	7	399.022,848 542.120,941	12.007
7	399.022,848 542.120,941	8	399.019,606 542.125,47	5.57
8	399.019,606 542.125,47	9	398.986,941 542.167,426	53.172
9	398.986,941 542.167,426	1	398.943,164 542.200,308	54.751

** Lungimile segmentelor sunt determinate în planul de proiecție Stereo 70 și sunt rotunjite la 1 milimetru.

*** Distanța dintre puncte este formată din segmente cumulate ce sunt mai mici decât valoarea 1 milimetru.

**DATE DESPRE IMOBILUL NR. 6096**

Oficiul de Cadastru și Publicitate Imobiliară ALBA
Biroul de Cadastru și Publicitate Imobiliară Aiud

A. Partea I. Descrierea imobilului

TEREN Extravilan

Adresa: Jud. Alba

Nr. Crt	Nr cadastral Nr. topografic	Suprafața* (mp)	Observații / Referințe
A1		4.500	Sector cadastral:54 Teren neimprejmuit;

B. Partea II. Proprietari și acte

Inscrieri privitoare la dreptul de proprietate și alte drepturi reale	Referințe
1 / 01/01/2022	
Act Administrativ nr. 14113/1348, din 19/12/2005 emis de CJPSDPAT;	
B1	A1
Intabulare, drept de PROPRIETATE, dobandit prin Reconstituire, cota actuala 1/1 1) PITIRICIU V AURORA	

C. Partea III. SARCINI .

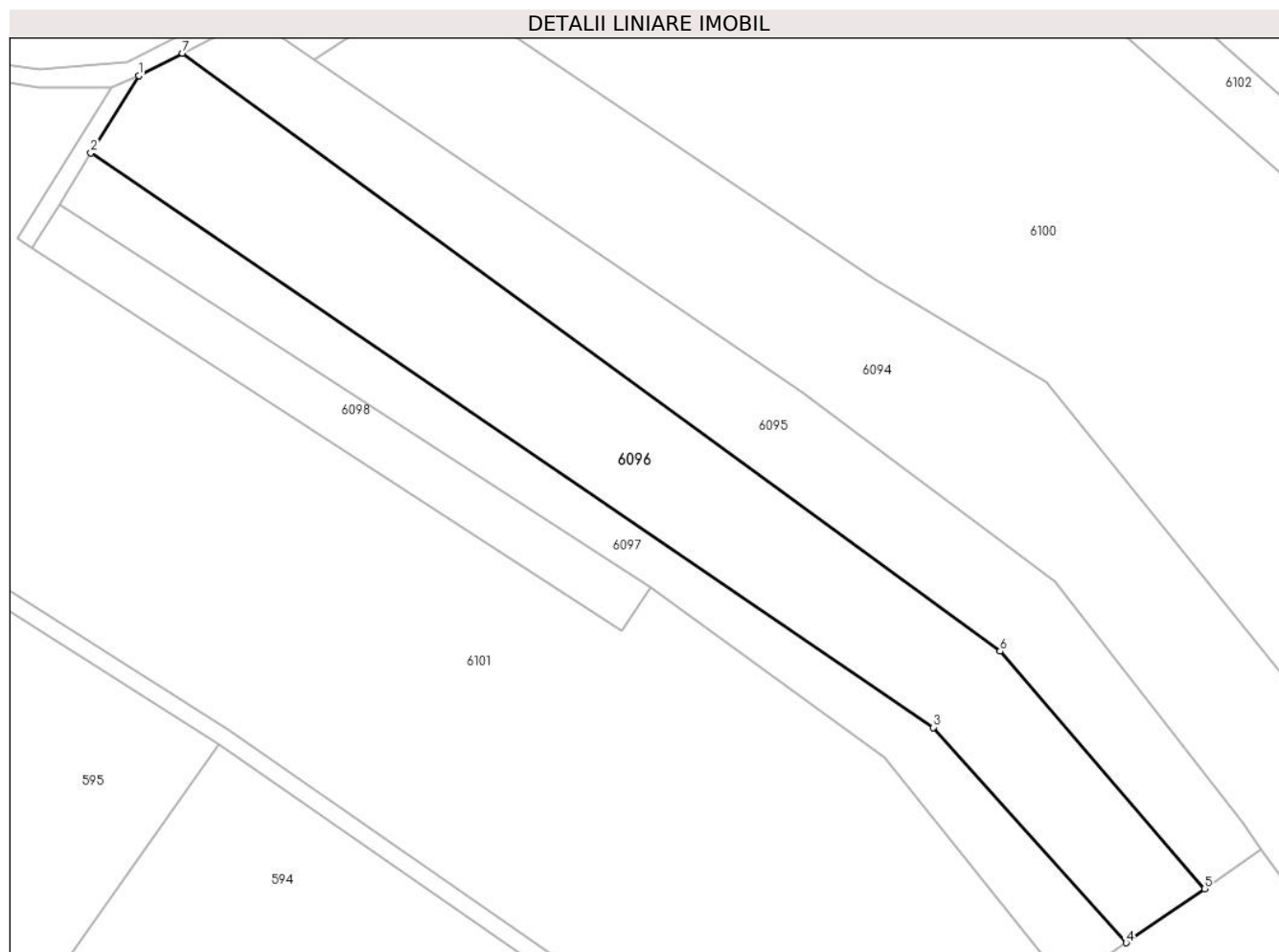
Inscrieri privind dezmembramintele dreptului de proprietate, drepturi reale de garanție și sarcini	Referințe
NU SUNT	

Anexa Nr. 1 La Partea I

Teren

Nr cadastral	Suprafața (mp)*	Observații / Referințe
	4.500	

* Suprafața este determinată în planul de proiecție Stereo 70.



Date referitoare la teren

Crt	Categorie folosință	Intra vilan	Suprafața (mp)	Tarla	Parcelă	Nr. topo	Observații / Referințe
1	arabil	NU	4.500	-	2490/45	-	

Lungime Segmente

1) Valorile lungimilor segmentelor sunt obținute din proiecție în plan.

Punct început	X / Y	Punct sfârșit	X / Y	Lungime segment (** (m)
1	398.828,163 542.255,004	2	398.819,87 542.241,619	15.746
2	398.819,87 542.241,619	3	398.965,981 542.142,047	176.813
3	398.965,981 542.142,047	4	398.999,394 542.104,73	50.09
4	398.999,394 542.104,73	5	399.012,971 542.114,114	16.504
5	399.012,971 542.114,114	6	398.977,517 542.155,242	54.3

Punct început	X / Y	Punct sfârșit	X / Y	Lungime segment (** (m)
6	398.977,517 542.155,242	7	398.835,717 542.258,894	175.644
7	398.835,717 542.258,894	1	398.828,163 542.255,004	8.497

** Lungimile segmentelor sunt determinate în planul de proiecție Stereo 70 și sunt rotunjite la 1 milimetru.

*** Distanța dintre puncte este formată din segmente cumulate ce sunt mai mici decât valoarea 1 milimetru.

**DATE DESPRE IMOBILUL NR. 6097**

Oficiul de Cadastru și Publicitate Imobiliară ALBA
Biroul de Cadastru și Publicitate Imobiliară Aiud

A. Partea I. Descrierea imobilului

TEREN Extravilan

Adresa: Jud. Alba

Nr. Crt	Nr cadastral Nr. topografic	Suprafața* (mp)	Observații / Referințe
A1		2.100	Sector cadastral:54 Teren neimprejmuit;

B. Partea II. Proprietari și acte

Inscrieri privitoare la dreptul de proprietate și alte drepturi reale		Referințe
1 / 01/01/2022		
Act Administrativ nr. 14113/1362, din 22/03/2007 emis de CJPSDPAT;		
B1	Intabulare, drept de PROPRIETATE, dobandit prin Reconstituire, cota actuala 1/1 1) LAZAR NICOLAE 2) NAIC MARIA	A1

C. Partea III. SARCINI .

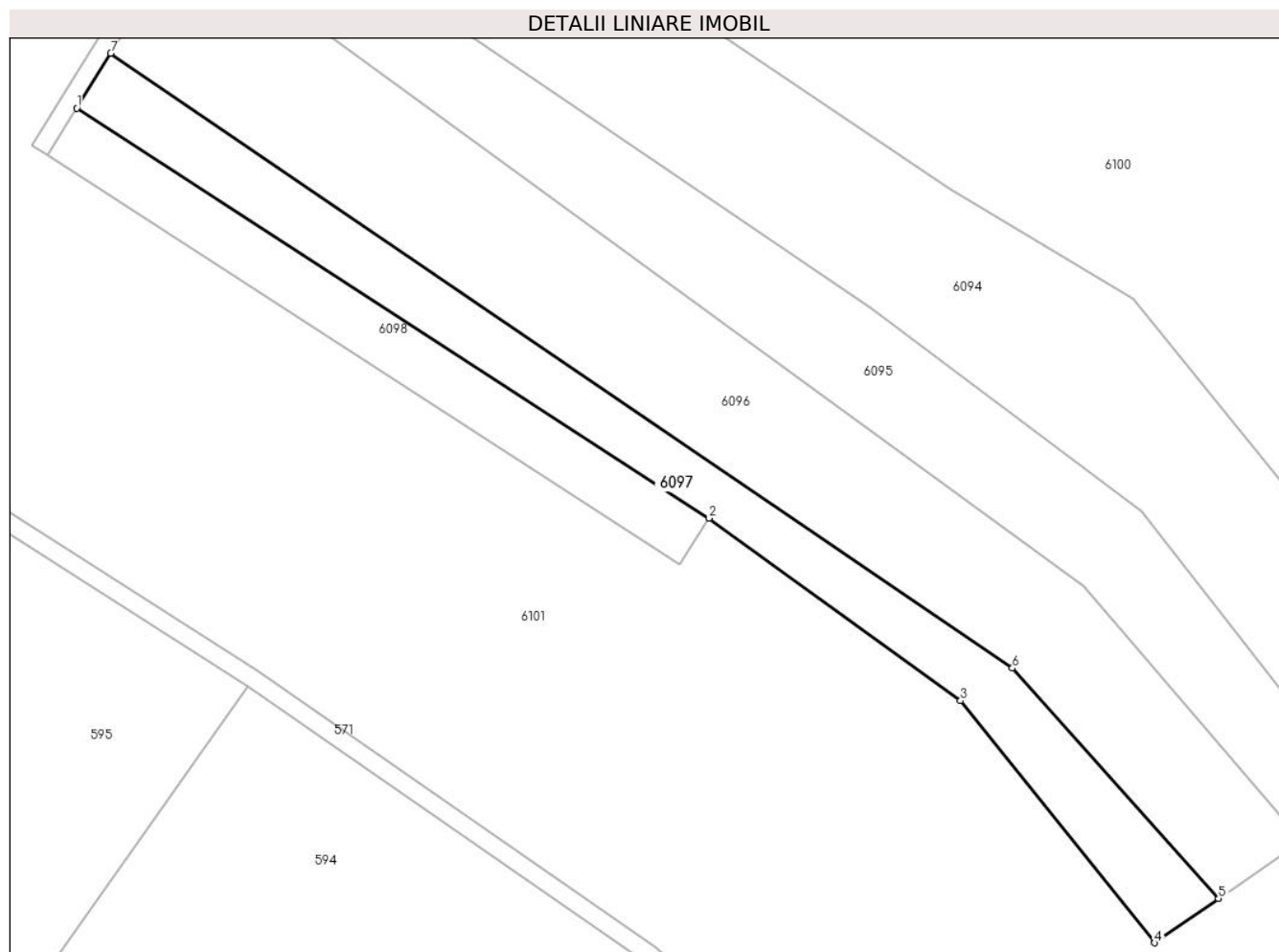
Inscrieri privind dezmembramintele dreptului de proprietate, drepturi reale de garanție și sarcini	Referințe
NU SUNT	

Anexa Nr. 1 La Partea I

Teren

Nr cadastral	Suprafața (mp)*	Observații / Referințe
	2.100	

* Suprafața este determinată în planul de proiecție Stereo 70.



Date referitoare la teren

Crt	Categorie folosință	Intravilan	Suprafața (mp)	Tarla	Parcelă	Nr. topo	Observații / Referințe
1	arabil	NU	2.100	-	2490/51	-	

Lungime Segmente

1) Valorile lungimilor segmentelor sunt obținute din proiecție în plan.

Punct început	X / Y	Punct sfârșit	X / Y	Lungime segment (** (m)
1	398.814,369 542.232,739	2	398.916,839 542.166,351	122.096
2	398.916,839 542.166,351	3	398.957,582 542.136,778	50.344
3	398.957,582 542.136,778	4	398.989,054 542.097,583	50.267
4	398.989,054 542.097,583	5	398.999,394 542.104,73	12.57
5	398.999,394 542.104,73	6	398.965,981 542.142,047	50.09

Punct început	X / Y	Punct sfârșit	X / Y	Lungime segment (** (m)
6	398.965,981 542.142,047	7	398.819,87 542.241,619	176.813
7	398.819,87 542.241,619	1	398.814,369 542.232,739	10.446

** Lungimile segmentelor sunt determinate în planul de proiecție Stereo 70 și sunt rotunjite la 1 milimetru.

*** Distanța dintre puncte este formată din segmente cumulate ce sunt mai mici decât valoarea 1 milimetru.

**DATE DESPRE IMOBILUL NR. 6098**

Oficiul de Cadastru și Publicitate Imobiliară ALBA
Biroul de Cadastru și Publicitate Imobiliară Aiud

A. Partea I. Descrierea imobilului

TEREN Extravilan

Adresa: Jud. Alba

Nr. Crt	Nr cadastral Nr. topografic	Suprafața* (mp)	Observații / Referințe
A1		1.087	Sector cadastral:54 Teren neimprejmuit;

B. Partea II. Proprietari și acte

Inscrieri privitoare la dreptul de proprietate și alte drepturi reale	Referințe
1 / 01/01/2022	
Act Normativ nr. 7, din 13/03/1996 emis de PARLAMENT;	
B1	Inscrierea provizorie, drept de PROPRIETATE, dobandit prin Lege, cota actuala 1/1
	1) UAT MIRASLĂU, CIF:4562214

C. Partea III. SARCINI .

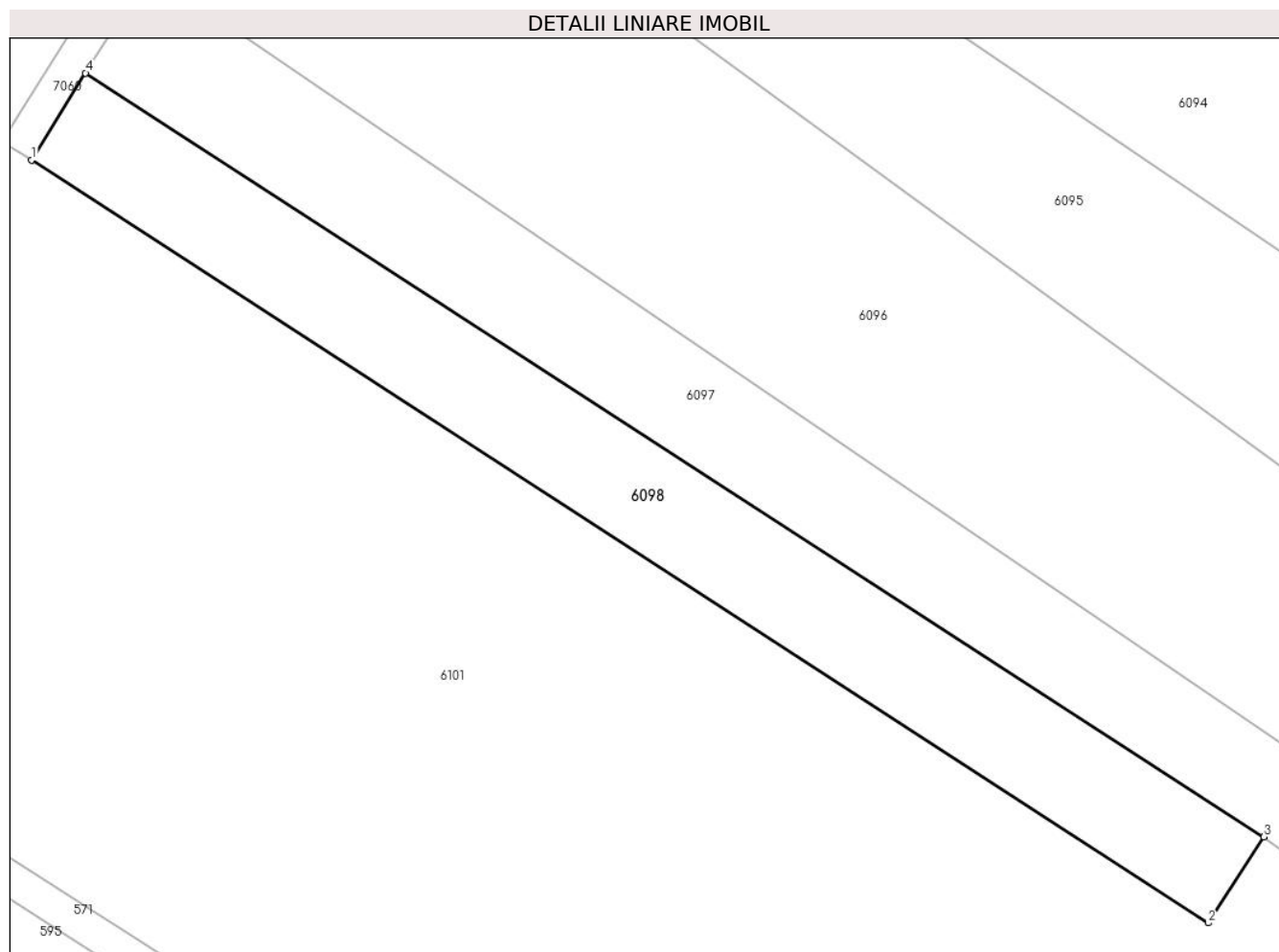
Inscrieri privind dezmembramintele dreptului de proprietate, drepturi reale de garanție și sarcini	Referințe
NU SUNT	

Anexa Nr. 1 La Partea I

Teren

Nr cadastral	Suprafața (mp)*	Observații / Referințe
	1.087	

* Suprafața este determinată în planul de proiecție Stereo 70.



Date referitoare la teren

Crt	Categorie folosință	Intra vilan	Suprafața (mp)	Tarla	Parcelă	Nr. topo	Observații / Referințe
1	faneata	NU	1.087	-	2490/1/1/1	-	

Lungime Segmente

1) Valorile lungimilor segmentelor sunt obținute din proiecție în plan.

Punct început	X / Y	Punct sfârșit	X / Y	Lungime segment (** (m)
1	398.809,675 542.225,163	2	398.911,998 542.158,872	121.92
2	398.911,998 542.158,872	3	398.916,839 542.166,351	8.909
3	398.916,839 542.166,351	4	398.814,369 542.232,739	122.096
4	398.814,369 542.232,739	1	398.809,675 542.225,163	8.912

** Lungimile segmentelor sunt determinate în planul de proiecție Stereo 70 și sunt rotunjite la 1 milimetru.

***** Distanţa dintre puncte este formată din segmente cumulate ce sunt mai mici decât valoarea 1 milimetru.**

**DATE DESPRE IMOBILUL NR. 6099**

Oficiul de Cadastru și Publicitate Imobiliară ALBA
Biroul de Cadastru și Publicitate Imobiliară Aiud

A. Partea I. Descrierea imobilului

TEREN Extravilan

Adresa: Jud. Alba

Nr. Crt	Nr cadastral Nr. topografic	Suprafața* (mp)	Observații / Referințe
A1		5.000	Sector cadastral:54 Teren neimprejmuit;

B. Partea II. Proprietari și acte

Inscrieri privitoare la dreptul de proprietate și alte drepturi reale		Referințe
1 / 01/01/2022		
Act Normativ nr. 7, din 13/03/1996 emis de PARLAMENT;		
B1	Inscrierea provizorie, drept de PROPRIETATE, dobandit prin Lege, cota actuala 1/1 1) UAT MIRASLĂU, CIF:4562214	A1

C. Partea III. SARCINI .

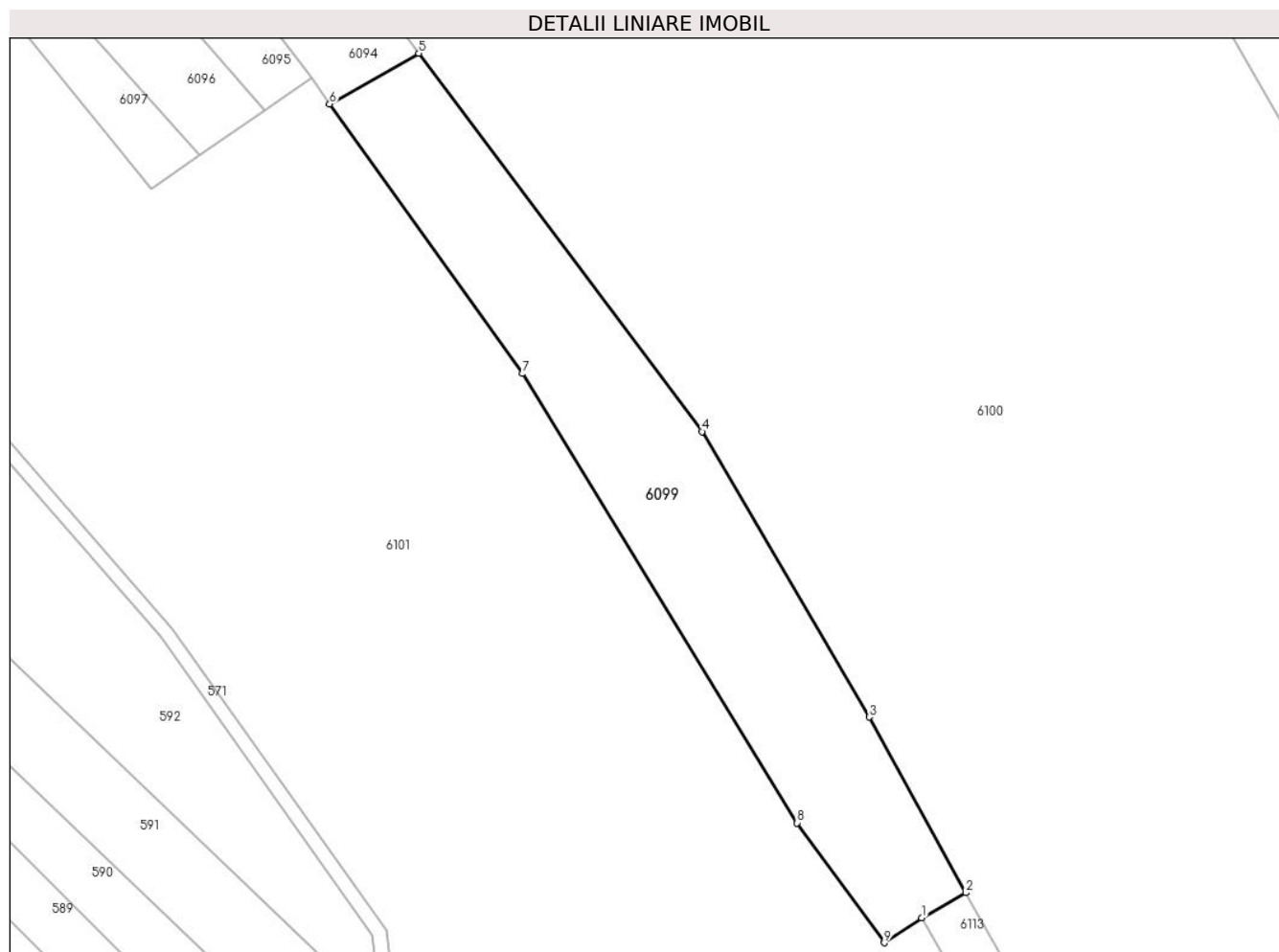
Inscrieri privind dezmembramintele dreptului de proprietate, drepturi reale de garanție și sarcini	Referințe
NU SUNT	

Anexa Nr. 1 La Partea I

Teren

Nr cadastral	Suprafața (mp)*	Observații / Referințe
	5.000	

* Suprafața este determinată în planul de proiecție Stereo 70.



Date referitoare la teren

Crt	Categorie folosință	Intra vilan	Suprafața (mp)	Tarla	Parcelă	Nr. topo	Observații / Referințe
1	neproductiv	NU	5.000	-	-	-	

Lungime Segmente

1) Valorile lungimilor segmentelor sunt obținute din proiecție în plan.

Punct început	X / Y	Punct sfârșit	X / Y	Lungime segment (** (m)
1	399.151,567 541.944,098	2	399.160,807 541.949,355	10.631
2	399.160,807 541.949,355	3	399.140,452 541.986,376	42.248
3	399.140,452 541.986,376	4	399.105,212 542.046,513	69.702
4	399.105,212 542.046,513	5	399.045,502 542.126,24	99.608
5	399.045,502 542.126,24	6	399.026,709 542.115,547	21.622

Punct început	X / Y	Punct sfârșit	X / Y	Lungime segment (** (m)
6	399.026,709 542.115,547	7	399.067,38 542.058,734	69.87
7	399.067,38 542.058,734	8	399.125,257 541.964,068	110.957
8	399.125,257 541.964,068	9	399.143,62 541.938,816	31.223
9	399.143,62 541.938,816	1	399.151,567 541.944,098	9.542

** Lungimile segmentelor sunt determinate în planul de proiecție Stereo 70 și sunt rotunjite la 1 milimetru.

*** Distanța dintre puncte este formată din segmente cumulate ce sunt mai mici decât valoarea 1 milimetru.

**DATE DESPRE IMOBILUL NR. 6100**

Oficiul de Cadastru și Publicitate Imobiliară ALBA
Biroul de Cadastru și Publicitate Imobiliară Aiud

A. Partea I. Descrierea imobilului

TEREN Extravilan

Adresa: Jud. Alba

Nr. Crt	Nr cadastral Nr. topografic	Suprafața* (mp)	Observații / Referințe
A1		105.475	Sector cadastral:54 Teren neimprejmuit;

B. Partea II. Proprietari și acte

Inscrieri privitoare la dreptul de proprietate și alte drepturi reale		Referințe
1 / 01/01/2022		
Act Normativ nr. 7, din 13/03/1996 emis de PARLAMENT;		
B1	Inscrierea provizorie, drept de PROPRIETATE, dobandit prin Lege, cota actuala 1/1 1) UAT MIRASLĂU, CIF:4562214	A1

C. Partea III. SARCINI .

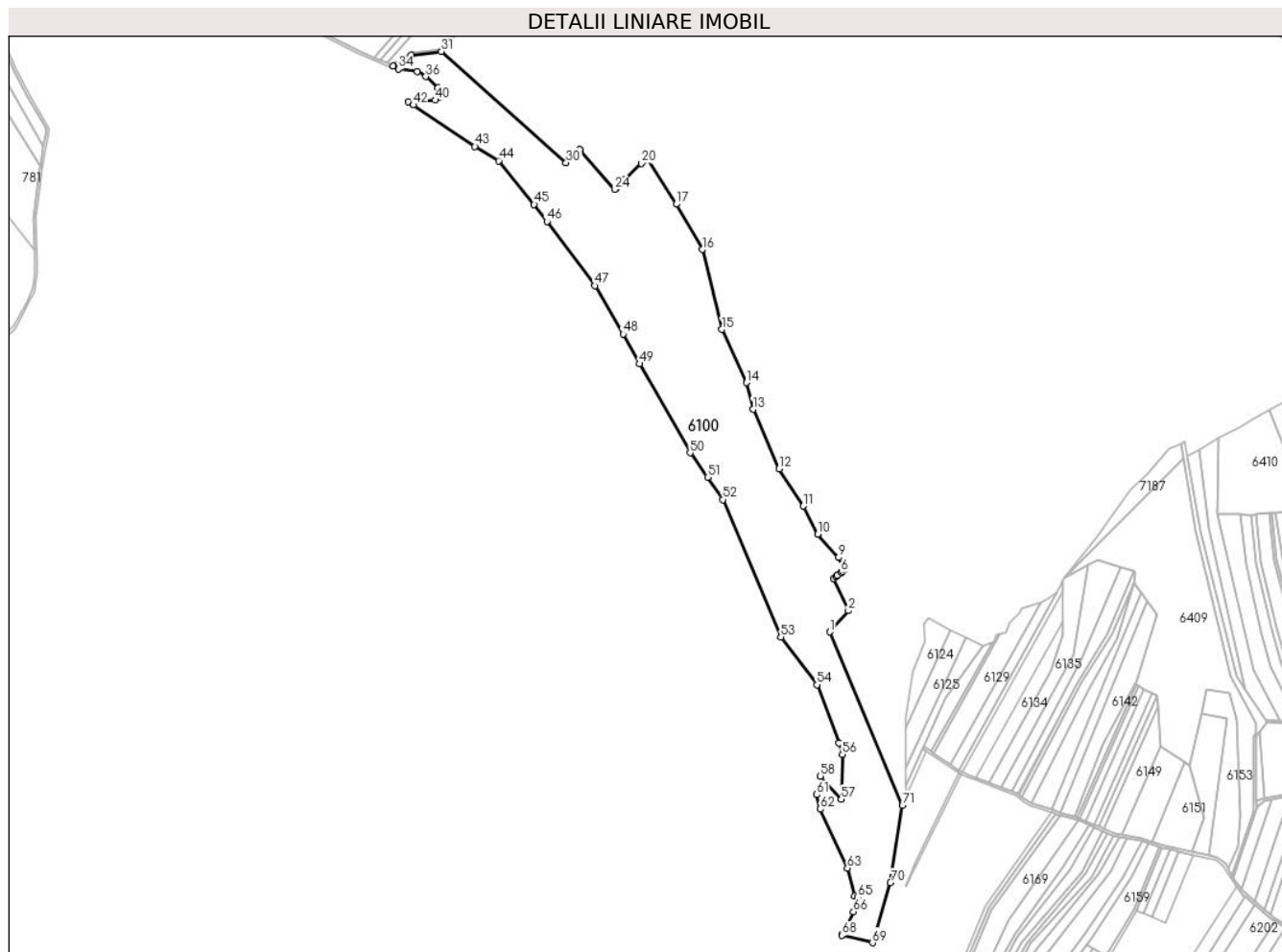
Inscrieri privind dezmembramintele dreptului de proprietate, drepturi reale de garanție și sarcini	Referințe
NU SUNT	

Anexa Nr. 1 La Partea I

Teren

Nr cadastral	Suprafața (mp)*	Observații / Referințe
	105.475	

* Suprafața este determinată în planul de proiecție Stereo 70.



Date referitoare la teren

Crt	Categorie folosință	Intravilan	Suprafața (mp)	Tarla	Parcelă	Nr. topo	Observații / Referințe
1	faneata	NU	105.475	-	-	-	

Lungime Segmente

1) Valorile lungimilor segmentelor sunt obținute din proiecție în plan.

Punct început	X / Y	Punct sfârșit	X / Y	Lungime segment	Punct început	X / Y	Punct sfârșit	X / Y	Lungime segment	Punct început	X / Y	Punct sfârșit	X / Y	Lungime segment
1	399.397,902 541.615,728	2	399.421,192 541.642,142	35.215	2	399.421,192 541.642,142	3	399.402,289 541.682,39	44.466	3	399.402,289 541.682,39	4	399.405,273 541.684,635	3.734
4	399.405,273 541.684,635	5	399.406,699 541.685,708	1.785	5	399.406,699 541.685,708	6	399.411,975 541.689,677	6.602	6	399.411,975 541.689,677	7	399.414,107 541.691,28	2.667
7	399.414,107 541.691,28	8	399.417,089 541.693,523	3.731	8	399.417,089 541.693,523	9	399.408,694 541.708,239	16.942	9	399.408,694 541.708,239	10	399.382,748 541.737,253	38.923
10	399.382,748 541.737,253	11	399.364,889 541.772,297	39.332	11	399.364,889 541.772,297	12	399.334,574 541.818,756	55.475	12	399.334,574 541.818,756	13	399.302,185 541.892,74	80.763
13	399.302,185 541.892,74	14	399.294,204 541.925,853	34.061	14	399.294,204 541.925,853	15	399.263,583 541.992,189	73.062	15	399.263,583 541.992,189	16	399.238,846 542.091,589	102.432
16	399.238,846 542.091,589	17	399.206,594 542.148,035	65.01	17	399.206,594 542.148,035	18	399.171,017 542.205,769	67.815	18	399.171,017 542.205,769	19	399.168,469 542.203,333	3.525

Punct început	X / Y	Punct sfârșit	X / Y	Lungime segment	Punct început	X / Y	Punct sfârșit	X / Y	Lungime segment	Punct început	X / Y	Punct sfârșit	X / Y	Lungime segment
19	399.168,469 542.203,333	20	399.163,458 542.198,541	6.933	20	399.163,458 542.198,541	21	399.143,011 542.178,991	28.289	21	399.143,011 542.178,991	22	399.136,651 542.172,91	8.799
22	399.136,651 542.172,91	23	399.132,26 542.168,711	6.076	23	399.132,26 542.168,711	24	399.129,82 542.166,378	3.376	24	399.129,82 542.166,378	25	399.087,257 542.214,763	64.442
25	399.087,257 542.214,763	26	399.086,492 542.215,633	1.159	26	399.086,492 542.215,633	27	399.081,834 542.211,038	6.543	27	399.081,834 542.211,038	28	399.077,161 542.206,428	6.564
28	399.077,161 542.206,428	29	399.076,988 542.206,272	0.233	29	399.076,988 542.206,272	30	399.069,487 542.199,494	10.11	30	399.069,487 542.199,494	31	398.914,015 542.338,029	208.239
31	398.914,015 542.338,029	32	398.876,548 542.333,484	37.742	32	398.876,548 542.333,484	33	398.853,972 542.320,045	26.273	33	398.853,972 542.320,045	34	398.860,693 542.316,218	7.734
34	398.860,693 542.316,218	35	398.884,247 542.313,098	23.76	35	398.884,247 542.313,098	36	398.894,803 542.306,872	12.255	36	398.894,803 542.306,872	37	398.910,0 542.292,667	20.802
37	398.910,0 542.292,667	38	398.912,69 542.286,393	6.826	38	398.912,69 542.286,393	39	398.911,008 542.280,679	5.956	39	398.911,008 542.280,679	40	398.906,299 542.277,43	5.721
40	398.906,299 542.277,43	41	398.872,709 542.275,774	33.631	41	398.872,709 542.275,774	42	398.879,134 542.271,442	7.749	42	398.879,134 542.271,442	43	398.955,808 542.219,745	92.474
43	398.955,808 542.219,745	44	398.985,458 542.201,946	34.582	44	398.985,458 542.201,946	45	399.029,543 542.147,548	70.019	45	399.029,543 542.147,548	46	399.045,502 542.126,24	26.622
46	399.045,502 542.126,24	47	399.105,212 542.046,513	99.608	47	399.105,212 542.046,513	48	399.140,452 541.986,376	69.702	48	399.140,452 541.986,376	49	399.160,807 541.949,355	42.248
49	399.160,807 541.949,355	50	399.223,815 541.838,614	127.411	50	399.223,815 541.838,614	51	399.245,636 541.808,0	37.595	51	399.245,636 541.808,0	52	399.264,553 541.780,443	33.425
52	399.264,553 541.780,443	53	399.336,938 541.609,155	185.955	53	399.336,938 541.609,155	54	399.381,811 541.550,129	74.146	54	399.381,811 541.550,129	55	399.409,383 541.477,784	77.421
55	399.409,383 541.477,784	56	399.413,581 541.463,119	15.254	56	399.413,581 541.463,119	57	399.411,943 541.407,485	55.658	57	399.411,943 541.407,485	58	399.386,292 541.436,495	38.724
58	399.386,292 541.436,495	59	399.389,523 541.427,352	9.697	59	399.389,523 541.427,352	60	399.384,461 541.421,789	7.521	60	399.384,461 541.421,789	61	399.381,278 541.413,195	9.165
61	399.381,278 541.413,195	62	399.386,11 541.395,249	18.585	62	399.386,11 541.395,249	63	399.419,784 541.321,962	80.653	63	399.419,784 541.321,962	64	399.428,543 541.287,097	35.948
64	399.428,543 541.287,097	65	399.432,398 541.286,031	4.0	65	399.432,398 541.286,031	66	399.427,326 541.267,694	19.026	66	399.427,326 541.267,694	67	399.413,923 541.240,347	30.455
67	399.413,923 541.240,347	68	399.412,892 541.238,243	2.343	68	399.412,892 541.238,243	69	399.451,043 541.228,991	39.257	69	399.451,043 541.228,991	70	399.473,586 541.303,654	77.992
70	399.473,586 541.303,654	71	399.488,267 541.399,998	97.456	71	399.488,267 541.399,998	1	399.397,902 541.615,728	233.892					

** Lungimile segmentelor sunt determinate în planul de proiecție Stereo 70 și sunt rotunjite la 1 milimetru.

*** Distanța dintre puncte este formată din segmente cumulate ce sunt mai mici decât valoarea 1 milimetru.

**DATE DESPRE IMOBILUL NR. 6101**

Oficiul de Cadastru și Publicitate Imobiliară ALBA
Biroul de Cadastru și Publicitate Imobiliară Aiud

A. Partea I. Descrierea imobilului

TEREN Extravilan

Adresa: Jud. Alba

Nr. Crt	Nr cadastral Nr. topografic	Suprafața* (mp)	Observații / Referințe
A1		235.035	Sector cadastral:54 Teren neimprejmuit;

B. Partea II. Proprietari și acte

Inscrieri privitoare la dreptul de proprietate și alte drepturi reale		Referințe
1 / 01/01/2022		
Act Normativ nr. 7, din 13/03/1996 emis de PARLAMENT;		
B1	Inscrierea provizorie, drept de PROPRIETATE, dobandit prin Lege, cota actuala 1/1 1) UAT MIRASLĂU, CIF:4562214	A1

C. Partea III. SARCINI .

Inscrieri privind dezmembramintele dreptului de proprietate, drepturi reale de garanție și sarcini	Referințe
NU SUNT	

Anexa Nr. 1 La Partea I

Teren

Nr cadastral	Suprafața (mp)*	Observații / Referințe
	235.035	

* Suprafața este determinată în planul de proiecție Stereo 70.

DETALII LINIARE IMOBIL



Date referitoare la teren

Crt	Categorie folosință	Intravilan	Suprafața (mp)	Tarla	Parcelă	Nr. topo	Observații / Referințe
1	faneata	NU	235.035	-	-	-	

Lungime Segmente

1) Valorile lungimilor segmentelor sunt obținute din proiecție în plan.

Punct început	X / Y	Punct sfârșit	X / Y	Lungime segment	Punct început	X / Y	Punct sfârșit	X / Y	Lungime segment	Punct început	X / Y	Punct sfârșit	X / Y	Lungime segment
1	398.957,582 542.136,778	2	398.916,839 542.166,351	50.34 4	2	398.916,839 542.166,351	3	398.911,998 542.158,872	8.909	3	398.911,998 542.158,872	4	398.809,675 542.225,163	121.9 2
4	398.809,675 542.225,163	5	398.807,125 542.226,743	3.0	5	398.807,125 542.226,743	6	398.823,405 542.253,021	30.91 2	6	398.823,405 542.253,021	7	398.810,663 542.253,021	12.74 2
7	398.810,663 542.253,021	8	398.786,447 542.256,743	24.5	8	398.786,447 542.256,743	9	398.753,693 542.265,894	34.00 8	9	398.753,693 542.265,894	10	398.726,838 542.276,595	28.90 9
10	398.726,838 542.276,595	11	398.708,291 542.287,222	21.37 6	11	398.708,291 542.287,222	12	398.677,555 542.298,544	32.75 5	12	398.677,555 542.298,544	13	398.656,599 542.299,94	21.00 2
13	398.656,599 542.299,94	14	398.633,654 542.301,475	22.99 6	14	398.633,654 542.301,475	15	398.621,224 542.304,677	12.83 6	15	398.621,224 542.304,677	16	398.602,58 542.309,819	19.34
16	398.602,58 542.309,819	17	398.590,83 542.316,804	13.66 9	17	398.590,83 542.316,804	18	398.581,508 542.325,536	12.77 3	18	398.581,508 542.325,536	19	398.569,124 542.335,778	16.07 1

Punct început	X / Y	Punct sfârșit	X / Y	Lungime segment	Punct început	X / Y	Punct sfârșit	X / Y	Lungime segment	Punct început	X / Y	Punct sfârșit	X / Y	Lungime segment
19	398.569,124 542.335,778	20	398.563,476 542.336,647	5.714	20	398.563,476 542.336,647	21	398.554,643 542.334,91	9.002	21	398.554,643 542.334,91	22	398.543,637 542.329,485	12.27
22	398.543,637 542.329,485	23	398.533,104 542.323,086	12.324	23	398.533,104 542.323,086	24	398.506,603 542.314,26	27.932	24	398.506,603 542.314,26	25	398.494,626 542.311,207	12.36
25	398.494,626 542.311,207	26	398.482,606 542.308,892	12.241	26	398.482,606 542.308,892	27	398.473,753 542.309,248	8.86	27	398.473,753 542.309,248	28	398.453,914 542.310,116	19.858
28	398.453,914 542.310,116	29	398.448,411 542.309,248	5.571	29	398.448,411 542.309,248	30	398.443,463 542.305,515	6.198	30	398.443,463 542.305,515	31	398.438,395 542.299,149	8.137
31	398.438,395 542.299,149	32	398.432,892 542.289,6	11.021	32	398.432,892 542.289,6	33	398.431,953 542.278,359	11.28	33	398.431,953 542.278,359	34	398.429,549 542.256,196	22.293
34	398.429,549 542.256,196	35	398.438,557 542.262,001	10.716	35	398.438,557 542.262,001	36	398.456,326 542.266,387	18.302	36	398.456,326 542.266,387	37	398.466,957 542.264,372	10.82
37	398.466,957 542.264,372	38	398.493,988 542.227,209	45.954	38	398.493,988 542.227,209	39	398.508,627 542.212,975	20.418	39	398.508,627 542.212,975	40	398.528,591 542.201,577	22.989
40	398.528,591 542.201,577	41	398.557,794 542.194,472	30.055	41	398.557,794 542.194,472	42	398.578,963 542.207,984	25.114	42	398.578,963 542.207,984	43	398.602,196 542.218,21	25.384
43	398.602,196 542.218,21	44	398.615,525 542.215,135	13.679	44	398.615,525 542.215,135	45	398.627,22 542.206,921	14.291	45	398.627,22 542.206,921	46	398.723,466 542.158,423	107.75
46	398.723,466 542.158,423	47	398.724,495 542.159,941	1.834	47	398.724,495 542.159,941	48	398.729,072 542.166,695	8.159	48	398.729,072 542.166,695	49	398.768,779 542.177,151	41.061
49	398.768,779 542.177,151	50	398.794,216 542.173,07	25.762	50	398.794,216 542.173,07	51	398.843,712 542.141,696	58.602	51	398.843,712 542.141,696	52	398.908,24 542.096,934	78.533
52	398.908,24 542.096,934	53	398.929,262 542.078,462	27.985	53	398.929,262 542.078,462	54	398.993,37 542.005,16	97.381	54	398.993,37 542.005,16	55	399.038,583 541.941,562	78.032
55	399.038,583 541.941,562	56	399.041,014 541.923,549	18.176	56	399.041,014 541.923,549	57	399.037,047 541.905,604	18.378	57	399.037,047 541.905,604	58	399.039,906 541.902,717	4.063
58	399.039,906 541.902,717	59	399.062,831 541.887,401	27.571	59	399.062,831 541.887,401	60	399.076,04 541.865,908	25.227	60	399.076,04 541.865,908	61	399.080,524 541.845,521	20.874
61	399.080,524 541.845,521	62	399.080,69 541.843,0	2.526	62	399.080,69 541.843,0	63	399.081,88 541.824,955	18.084	63	399.081,88 541.824,955	64	399.079,785 541.814,983	10.19
64	399.079,785 541.814,983	65	399.079,462 541.813,446	1.571	65	399.079,462 541.813,446	66	399.076,072 541.805,893	8.279	66	399.076,072 541.805,893	67	399.074,192 541.801,703	4.592
67	399.074,192 541.801,703	68	399.067,94 541.787,772	15.27	68	399.067,94 541.787,772	69	399.064,966 541.781,012	7.385	69	399.064,966 541.781,012	70	399.056,765 541.754,464	27.786
70	399.056,765 541.754,464	71	399.069,957 541.742,455	17.839	71	399.069,957 541.742,455	72	399.096,068 541.691,882	56.916	72	399.096,068 541.691,882	73	399.100,429 541.683,435	9.506
73	399.100,429 541.683,435	74	399.095,324 541.675,66	9.301	74	399.095,324 541.675,66	75	399.079,917 541.652,192	28.074	75	399.079,917 541.652,192	76	399.077,236 541.648,108	4.885
76	399.077,236 541.648,108	77	399.074,559 541.644,03	4.878	77	399.074,559 541.644,03	78	399.071,962 541.640,074	4.732	78	399.071,962 541.640,074	79	399.072,357 541.638,589	1.537
79	399.072,357 541.638,589	80	399.075,71 541.625,991	13.037	80	399.075,71 541.625,991	81	399.082,099 541.601,987	24.84	81	399.082,099 541.601,987	82	399.087,326 541.582,348	20.323
82	399.087,326 541.582,348	83	399.089,861 541.572,825	9.855	83	399.089,861 541.572,825	84	399.097,868 541.542,739	31.133	84	399.097,868 541.542,739	85	399.105,341 541.514,661	29.055
85	399.105,341 541.514,661	86	399.107,713 541.505,748	9.223	86	399.107,713 541.505,748	87	399.127,074 541.494,156	22.566	87	399.127,074 541.494,156	88	399.142,235 541.482,44	19.16
88	399.142,235 541.482,44	89	399.154,016 541.456,836	28.184	89	399.154,016 541.456,836	90	399.165,444 541.431,998	27.341	90	399.165,444 541.431,998	91	399.173,042 541.415,483	18.179
91	399.173,042 541.415,483	92	399.173,827 541.413,776	1.879	92	399.173,827 541.413,776	93	399.183,269 541.399,836	16.837	93	399.183,269 541.399,836	94	399.186,752 541.394,695	6.21
94	399.186,752 541.394,695	95	399.191,823 541.382,687	13.035	95	399.191,823 541.382,687	96	399.224,732 541.342,932	51.609	96	399.224,732 541.342,932	97	399.236,514 541.322,876	23.261
97	399.236,514 541.322,876	98	399.226,273 541.272,934	50.981	98	399.226,273 541.272,934	99	399.231,406 541.240,427	32.91	99	399.231,406 541.240,427	100	399.266,578 541.207,167	48.408
100	399.266,578 541.207,167	101	399.276,353 541.145,024	62.907	101	399.276,353 541.145,024	102	399.289,088 541.131,768	18.382	102	399.289,088 541.131,768	103	399.296,007 541.111,747	21.183
103	399.296,007 541.111,747	104	399.306,391 541.048,983	63.617	104	399.306,391 541.048,983	105	399.290,048 541.036,949	20.296	105	399.290,048 541.036,949	106	399.295,053 541.010,263	27.151
106	399.295,053 541.010,263	107	399.319,83 541.006,57	25.051	107	399.319,83 541.006,57	108	399.332,283 540.992,147	19.055	108	399.332,283 540.992,147	109	399.341,522 540.959,869	33.574
109	399.341,522 540.959,869	110	399.355,962 540.949,181	17.965	110	399.355,962 540.949,181	111	399.371,802 540.913,634	38.917	111	399.371,802 540.913,634	112	399.391,301 540.878,558	40.131
112	399.391,301 540.878,558	113	399.425,282 540.846,777	46.527	113	399.425,282 540.846,777	114	399.438,401 540.877,914	33.788	114	399.438,401 540.877,914	115	399.430,748 540.920,574	43.341
115	399.430,748 540.920,574	116	399.422,633 540.935,67	17.139	116	399.422,633 540.935,67	117	399.425,588 540.958,768	23.286	117	399.425,588 540.958,768	118	399.447,858 541.082,461	125.682

Punct început	X / Y	Punct sfârșit	X / Y	Lungime segment	Punct început	X / Y	Punct sfârșit	X / Y	Lungime segment	Punct început	X / Y	Punct sfârșit	X / Y	Lungime segment
118	399.447,858 541.082,461	119	399.455,628 541.135,884	53.985	119	399.455,628 541.135,884	120	399.449,877 541.225,13	89.431	120	399.449,877 541.225,13	121	399.403,662 541.236,37	47.562
121	399.403,662 541.236,37	122	399.399,884 541.245,635	10.006	122	399.399,884 541.245,635	123	399.392,908 541.261,964	17.757	123	399.392,908 541.261,964	124	399.385,149 541.272,953	13.452
124	399.385,149 541.272,953	125	399.374,1 541.281,151	13.758	125	399.374,1 541.281,151	126	399.365,76 541.287,041	10.21	126	399.365,76 541.287,041	127	399.353,687 541.306,967	23.298
127	399.353,687 541.306,967	128	399.346,641 541.323,632	18.093	128	399.346,641 541.323,632	129	399.346,497 541.341,016	17.385	129	399.346,497 541.341,016	130	399.354,841 541.361,205	21.845
130	399.354,841 541.361,205	131	399.355,703 541.371,396	10.227	131	399.355,703 541.371,396	132	399.352,746 541.380,233	9.319	132	399.352,746 541.380,233	133	399.341,907 541.411,129	32.742
133	399.341,907 541.411,129	134	399.334,953 541.411,102	6.954	134	399.334,953 541.411,102	135	399.345,723 541.434,619	25.866	135	399.345,723 541.434,619	136	399.346,526 541.451,588	16.988
136	399.346,526 541.451,588	137	399.333,353 541.535,049	84.494	137	399.333,353 541.535,049	138	399.310,202 541.605,83	74.471	138	399.310,202 541.605,83	139	399.272,308 541.693,464	95.476
139	399.272,308 541.693,464	140	399.236,349 541.802,716	115.018	140	399.236,349 541.802,716	141	399.232,963 541.807,465	5.832	141	399.232,963 541.807,465	142	399.214,844 541.832,886	31.217
142	399.214,844 541.832,886	143	399.151,567 541.944,098	127.953	143	399.151,567 541.944,098	144	399.143,62 541.938,816	9.542	144	399.143,62 541.938,816	145	399.125,257 541.964,068	31.223
145	399.125,257 541.964,068	146	399.067,38 542.058,734	110.957	146	399.067,38 542.058,734	147	399.026,709 542.115,547	69.87	147	399.026,709 542.115,547	148	399.022,848 542.120,941	6.633
148	399.022,848 542.120,941	149	399.012,971 542.114,114	12.007	149	399.012,971 542.114,114	150	398.999,394 542.104,73	16.504	150	398.999,394 542.104,73	151	398.989,054 542.097,583	12.57
151	398.989,054 542.097,583	1	398.957,582 542.136,778	50.267										

** Lungimile segmentelor sunt determinate în planul de proiecție Stereo 70 și sunt rotunjite la 1 milimetru.

*** Distanța dintre puncte este formată din segmente cumulate ce sunt mai mici decât valoarea 1 milimetru.

**DATE DESPRE IMOBILUL NR. 6102**

Oficiul de Cadastru și Publicitate Imobiliară ALBA
Biroul de Cadastru și Publicitate Imobiliară Aiud

A. Partea I. Descrierea imobilului

TEREN Extravilan

Adresa: Jud. Alba

Nr. Crt	Nr cadastral Nr. topografic	Suprafața* (mp)	Observații / Referințe
A1		2.100	Sector cadastral:54 Teren neimprejmuit;

B. Partea II. Proprietari și acte

Inscrieri privitoare la dreptul de proprietate și alte drepturi reale		Referințe
1 / 01/01/2022		
Act Administrativ nr. 14185/1430, din 09/08/2010 emis de CJPSDPAT;		
B1	Intabulare, drept de PROPRIETATE, dobandit prin Reconstituire, cota actuala 1/1 1) LISNOI VASILE 2) DANCEA MARIA 3) STOIAN PARASCHIVA 4) COSTEA VERONICA	A1

C. Partea III. SARCINI .

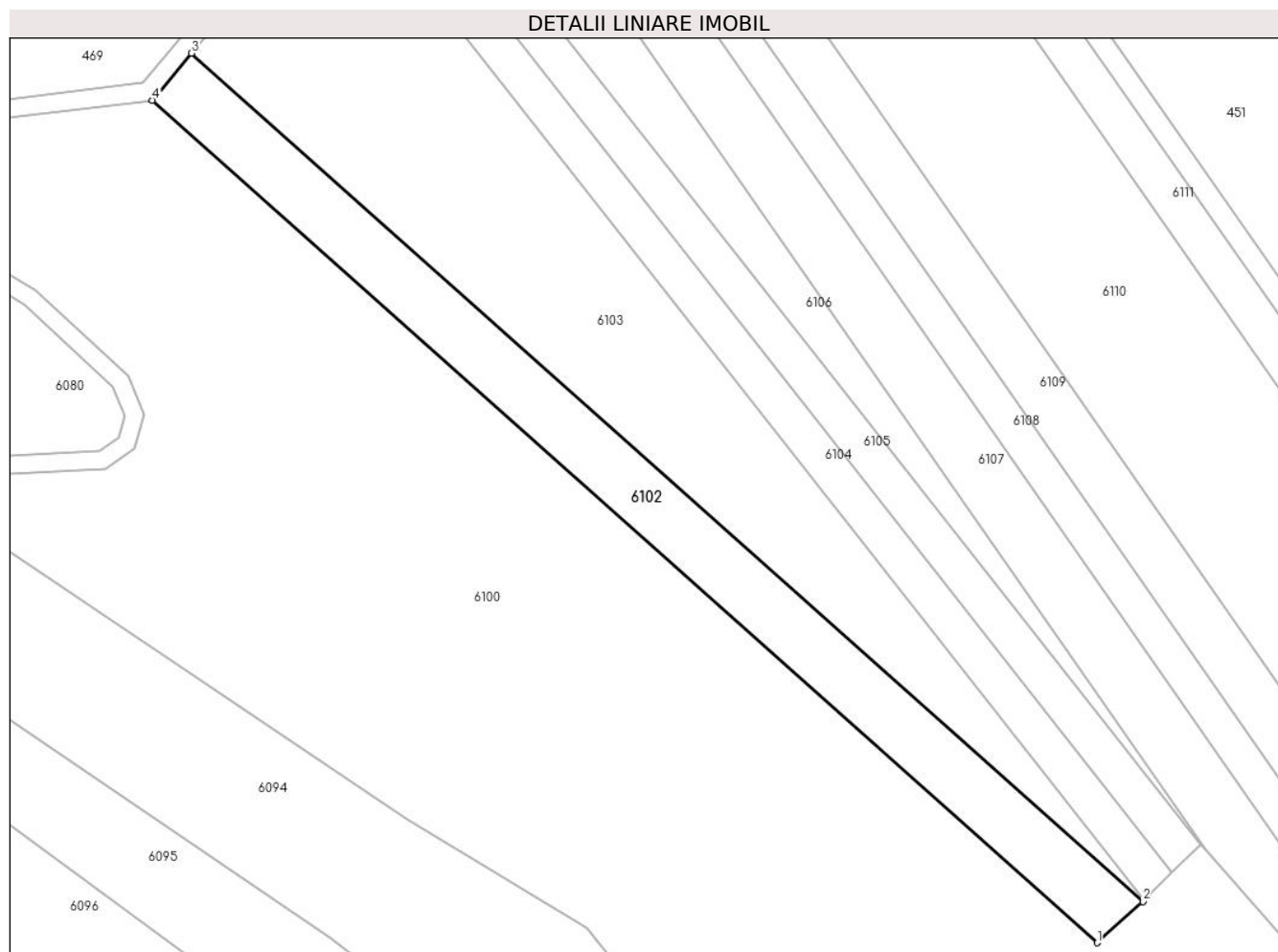
Inscrieri privind dezmembramintele dreptului de proprietate, drepturi reale de garanție și sarcini	Referințe
NU SUNT	

Anexa Nr. 1 La Partea I

Teren

Nr cadastral	Suprafața (mp)*	Observații / Referințe
	2.100	

* Suprafața este determinată în planul de proiecție Stereo 70.



Date referitoare la teren

Crt	Categorie folosință	Intra vilan	Suprafața (mp)	Tarla	Parcelă	Nr. topo	Observații / Referințe
1	arabil	NU	2.100	-	2487/59	-	

Lungime Segmente

1) Valorile lungimilor segmentelor sunt obținute din proiecție în plan.

Punct început	X / Y	Punct sfârșit	X / Y	Lungime segment (** (m)
1	399.069,487 542.199,494	2	399.076,988 542.206,272	10.11
2	399.076,988 542.206,272	3	398.920,448 542.345,758	209.669
3	398.920,448 542.345,758	4	398.914,015 542.338,029	10.056
4	398.914,015 542.338,029	1	399.069,487 542.199,494	208.239

** Lungimile segmentelor sunt determinate în planul de proiecție Stereo 70 și sunt rotunjite la 1 milimetru.

***** Distanţa dintre puncte este formată din segmente cumulate ce sunt mai mici decât valoarea 1 milimetru.**

**DATE DESPRE IMOBILUL NR. 6103**

Oficiul de Cadastru și Publicitate Imobiliară ALBA
Biroul de Cadastru și Publicitate Imobiliară Aiud

A. Partea I. Descrierea imobilului

TEREN Extravilan

Adresa: Jud. Alba

Nr. Crt	Nr cadastral Nr. topografic	Suprafața* (mp)	Observații / Referințe
A1		4.000	Sector cadastral:54 Teren neimprejmuit;

B. Partea II. Proprietari și acte

Inscrieri privitoare la dreptul de proprietate și alte drepturi reale	Referințe
1 / 01/01/2022	
Act Administrativ nr. 14113/1287, din 06/04/2005 emis de CJPSDPAT;	
B1	A1
Intabulare, drept de PROPRIETATE, dobandit prin Reconstituire, cota actuala 1/1 1) CAMPIAN I CRACIUN	

C. Partea III. SARCINI .

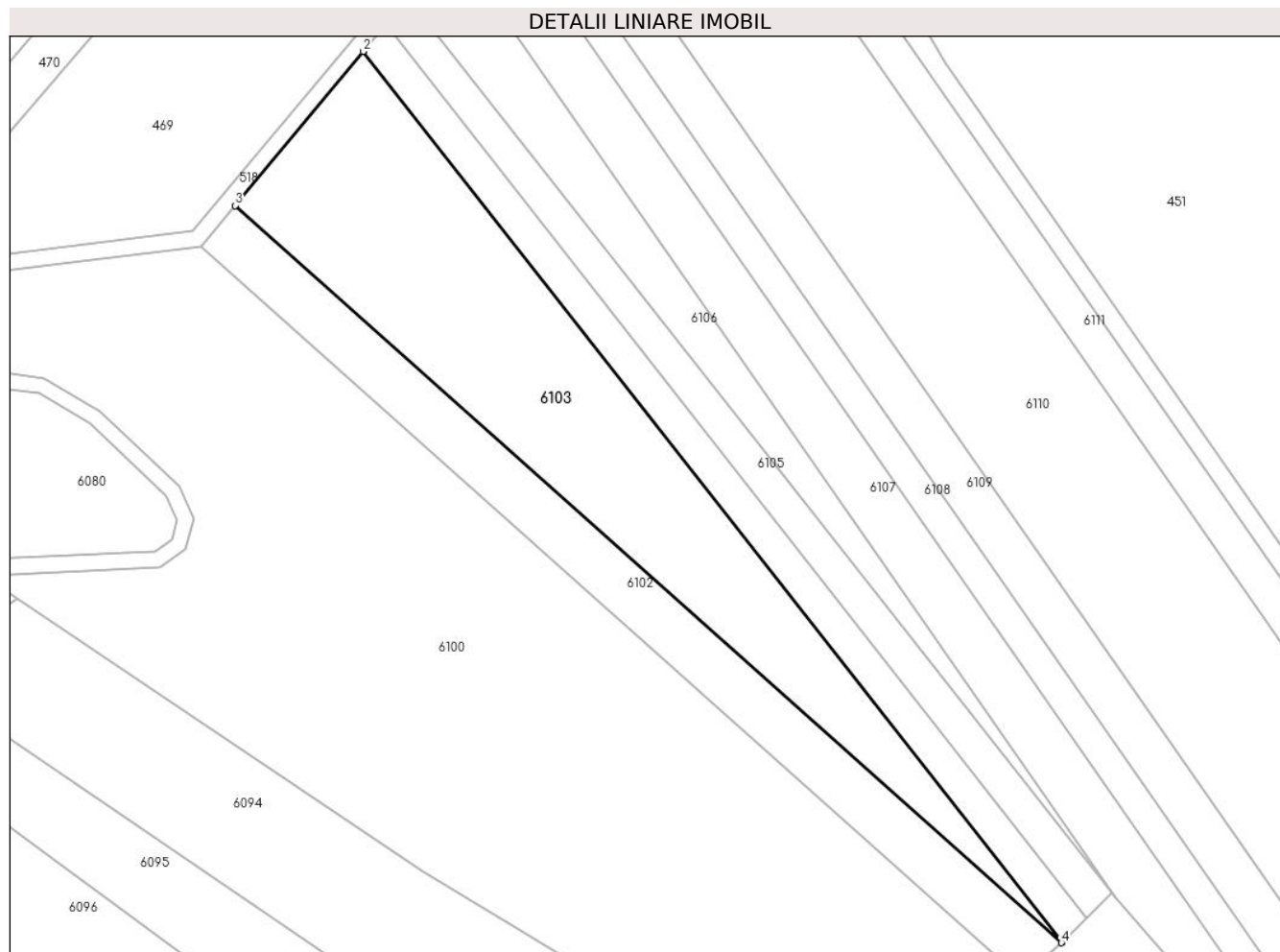
Inscrieri privind dezmembramintele dreptului de proprietate, drepturi reale de garanție și sarcini	Referințe
NU SUNT	

Anexa Nr. 1 La Partea I

Teren

Nr cadastral	Suprafața (mp)*	Observații / Referințe
	4.000	

* Suprafața este determinată în planul de proiecție Stereo 70.



Date referitoare la teren

Crt	Categorie folosință	Intravilan	Suprafața (mp)	Tarla	Parcelă	Nr. topo	Observații / Referințe
1	arabil	NU	4.000	-	2487/52	-	

Lungime Segmente

1) Valorile lungimilor segmentelor sunt obținute din proiecție în plan.

Punct început	X / Y	Punct sfârșit	X / Y	Lungime segment (** (m)
1	399.077,161 542.206,428	2	398.944,718 542.374,919	214.314
2	398.944,718 542.374,919	3	398.920,448 542.345,758	37.939
3	398.920,448 542.345,758	4	399.076,988 542.206,272	209.669
4	399.076,988 542.206,272	1	399.077,161 542.206,428	0.233

** Lungimile segmentelor sunt determinate în planul de proiecție Stereo 70 și sunt rotunjite la 1 milimetru.

***** Distanţa dintre puncte este formată din segmente cumulate ce sunt mai mici decât valoarea 1 milimetru.**

**DATE DESPRE IMOBILUL NR. 6104**

Oficiul de Cadastru și Publicitate Imobiliară ALBA
Biroul de Cadastru și Publicitate Imobiliară Aiud

A. Partea I. Descrierea imobilului

TEREN Extravilan

Adresa: Jud. Alba

Nr. Crt	Nr cadastral Nr. topografic	Suprafața* (mp)	Observații / Referințe
A1	71542	1.400	Sector cadastral:54 Teren neimprejmuit;

B. Partea II. Proprietari și acte

Inscrieri privitoare la dreptul de proprietate și alte drepturi reale	Referințe
14814 / 22/12/2016	
Act Administrativ nr. T.P. nr 14185/1421, din 09/06/2009 emis de CJPSDDPAT ALBA;	
B1	A1
Intabulare, drept de PROPRIETATEcu titlu reconstituire L 18/1991, L 1/2000, L 247/2005 parcela 2487/47/3, dobandit prin Reconstituire, cota actuala 1/1, cota initiala 1/1	
1) ALEXA MONICA	

C. Partea III. SARCINI .

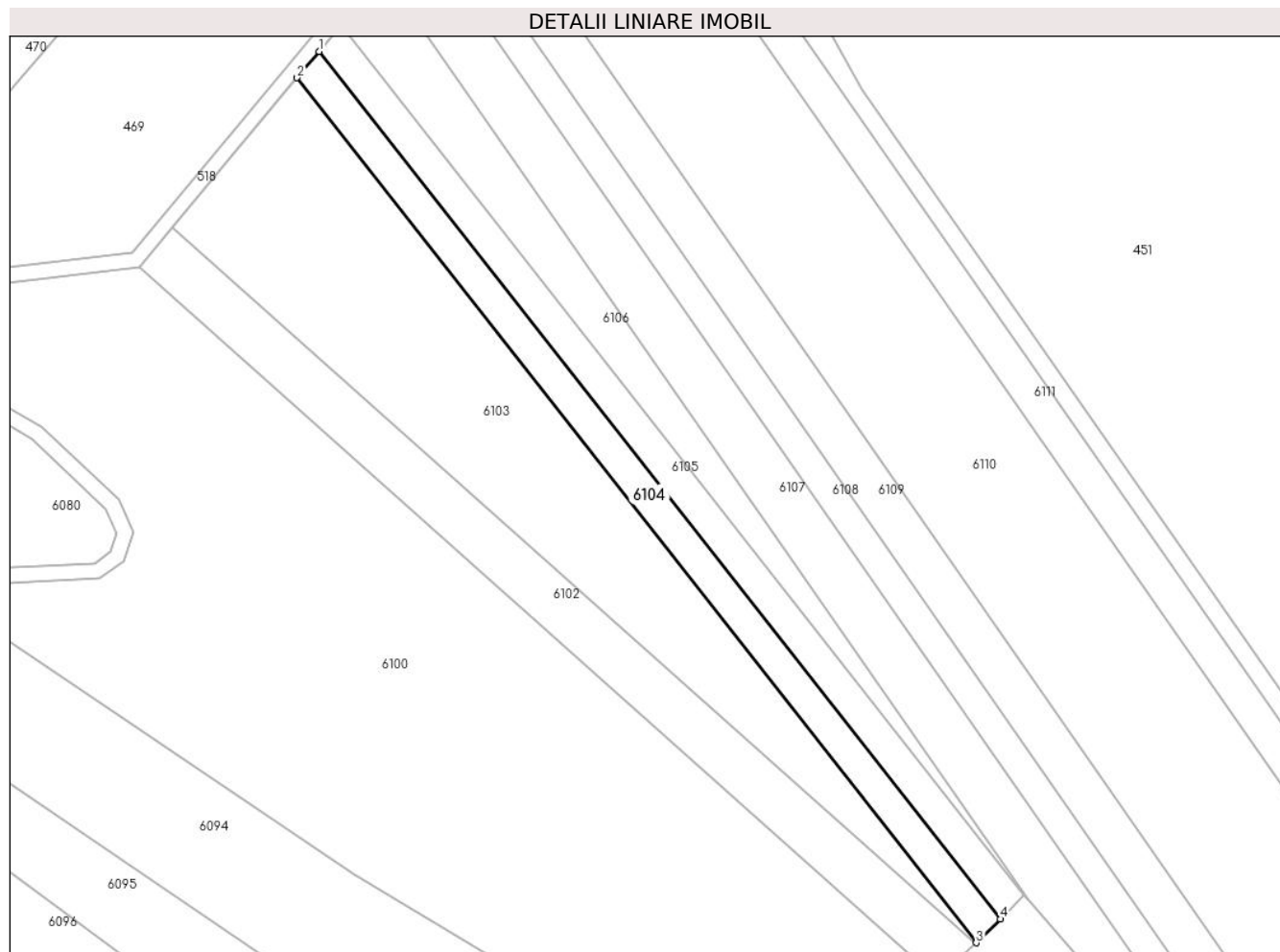
Inscrieri privind dezmembramintele dreptului de proprietate, drepturi reale de garanție și sarcini	Referințe
NU SUNT	

Anexa Nr. 1 La Partea I

Teren

Nr cadastral	Suprafața (mp)*	Observații / Referințe
71542	1.400	

* Suprafața este determinată în planul de proiecție Stereo 70.



Date referitoare la teren

Crt	Categorie folosință	Intravilan	Suprafața (mp)	Tarla	Parcelă	Nr. topo	Observații / Referințe
1	arabil	NU	1.400	-	2487/47/3	-	

Lungime Segmente

1) Valorile lungimilor segmentelor sunt obținute din proiecție în plan.

Punct început	X / Y	Punct sfârșit	X / Y	Lungime segment (** (m)
1	398.948,984 542.380,045	2	398.944,718 542.374,919	6.669
2	398.944,718 542.374,919	3	399.077,161 542.206,428	214.314
3	399.077,161 542.206,428	4	399.081,834 542.211,038	6.564
4	399.081,834 542.211,038	1	398.948,984 542.380,045	214.971

** Lungimile segmentelor sunt determinate în planul de proiecție Stereo 70 și sunt rotunjite la 1 milimetru.

***** Distanţa dintre puncte este formată din segmente cumulate ce sunt mai mici decât valoarea 1 milimetru.**

**DATE DESPRE IMOBILUL NR. 6105**

Oficiul de Cadastru și Publicitate Imobiliară ALBA
Biroul de Cadastru și Publicitate Imobiliară Aiud

A. Partea I. Descrierea imobilului

TEREN Extravilan

Adresa: Jud. Alba

Nr. Crt	Nr cadastral Nr. topografic	Suprafața* (mp)	Observații / Referințe
A1	71544	1.400	Sector cadastral:54 Teren neimprejmuit;

B. Partea II. Proprietari și acte

Inscrieri privitoare la dreptul de proprietate și alte drepturi reale	Referințe
14816 / 22/12/2016	
Act Administrativ nr. T.P. nr 14185/1421, din 09/06/2009 emis de CJPSDDPAT ALBA;	
B1	A1
Intabulare, drept de PROPRIETATEcu titlu reconstituire L 18/1991, L 1/2000, L 47/2005 parcela nrv2487/47, dobandit prin Reconstituire, cota actuala 1/1, cota initiala 1/1	
1) ALEXA MONICA	

C. Partea III. SARCINI .

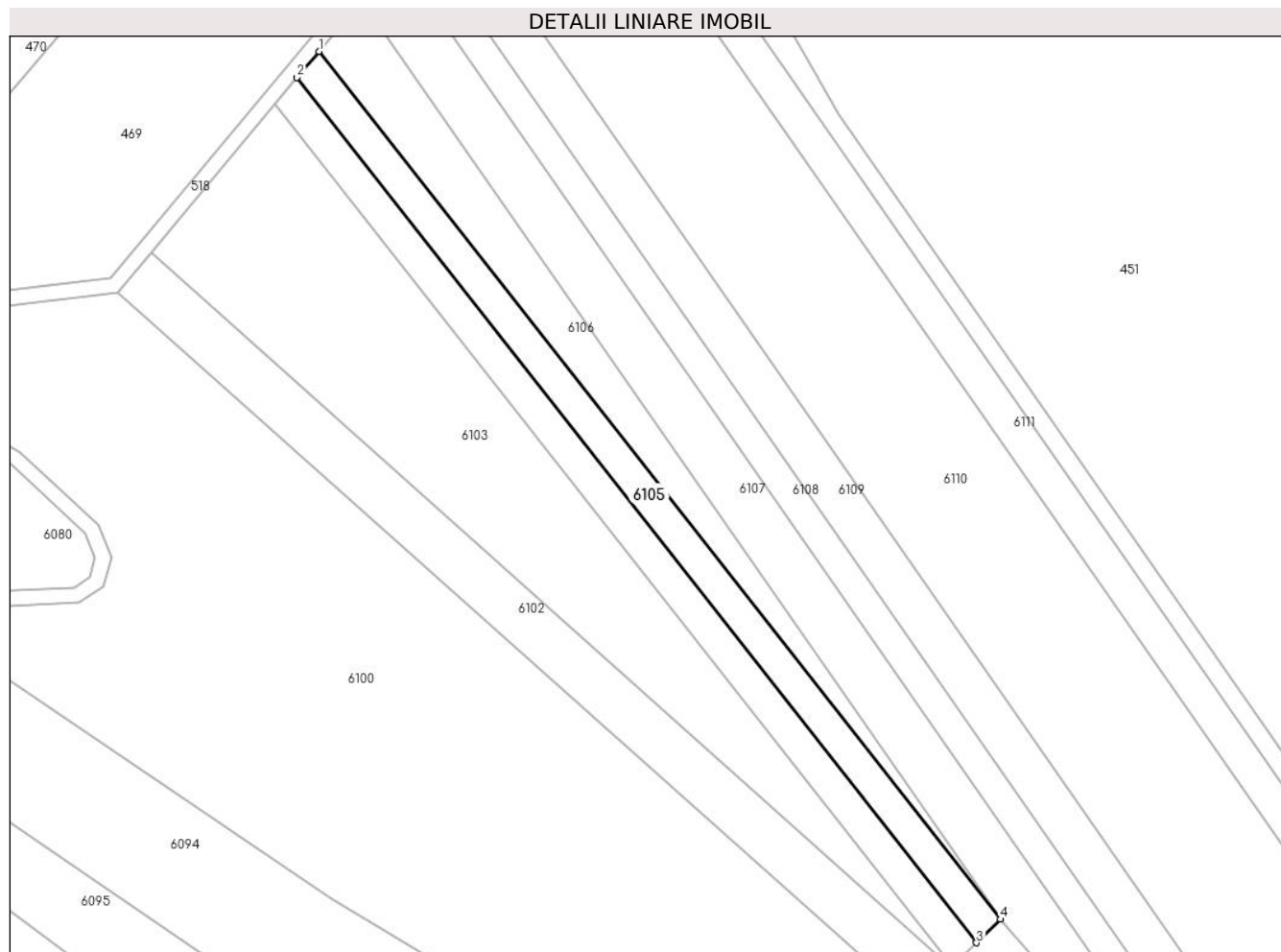
Inscrieri privind dezmembramintele dreptului de proprietate, drepturi reale de garanție și sarcini	Referințe
NU SUNT	

Anexa Nr. 1 La Partea I

Teren

Nr cadastral	Suprafața (mp)*	Observații / Referințe
71544	1.400	

* Suprafața este determinată în planul de proiecție Stereo 70.



Date referitoare la teren

Crt	Categorie folosință	Intra vilan	Suprafața (mp)	Tarla	Parcelă	Nr. topo	Observații / Referințe
1	arabil	NU	1.400	-	2487/47	-	

Lungime Segmente

1) Valorile lungimilor segmentelor sunt obținute din proiecție în plan.

Punct început	X / Y	Punct sfârșit	X / Y	Lungime segment (** (m)
1	398.953,238 542.385,156	2	398.948,984 542.380,045	6.65
2	398.948,984 542.380,045	3	399.081,834 542.211,038	214.971
3	399.081,834 542.211,038	4	399.086,492 542.215,633	6.543
4	399.086,492 542.215,633	1	398.953,238 542.385,156	215.626

** Lungimile segmentelor sunt determinate în planul de proiecție Stereo 70 și sunt rotunjite la 1 milimetru.

***** Distanţa dintre puncte este formată din segmente cumulate ce sunt mai mici decât valoarea 1 milimetru.**

**DATE DESPRE IMOBILUL NR. 6106**

Oficiul de Cadastru și Publicitate Imobiliară ALBA
Biroul de Cadastru și Publicitate Imobiliară Aiud

A. Partea I. Descrierea imobilului

TEREN Extravilan

Adresa: Jud. Alba

Nr. Crt	Nr cadastral Nr. topografic	Suprafața* (mp)	Observații / Referințe
A1		1.400	Sector cadastral:54 Teren neimprejmuit;

B. Partea II. Proprietari și acte

Inscrieri privitoare la dreptul de proprietate și alte drepturi reale		Referințe
1 / 01/01/2022		
Act Administrativ nr. 11402/1231, din 22/12/2003 emis de CJPSDPAT;		
B1	Intabulare, drept de PROPRIETATE, dobandit prin Reconstituire, cota actuala 1/1 1) OANA P PETRU	A1

C. Partea III. SARCINI .

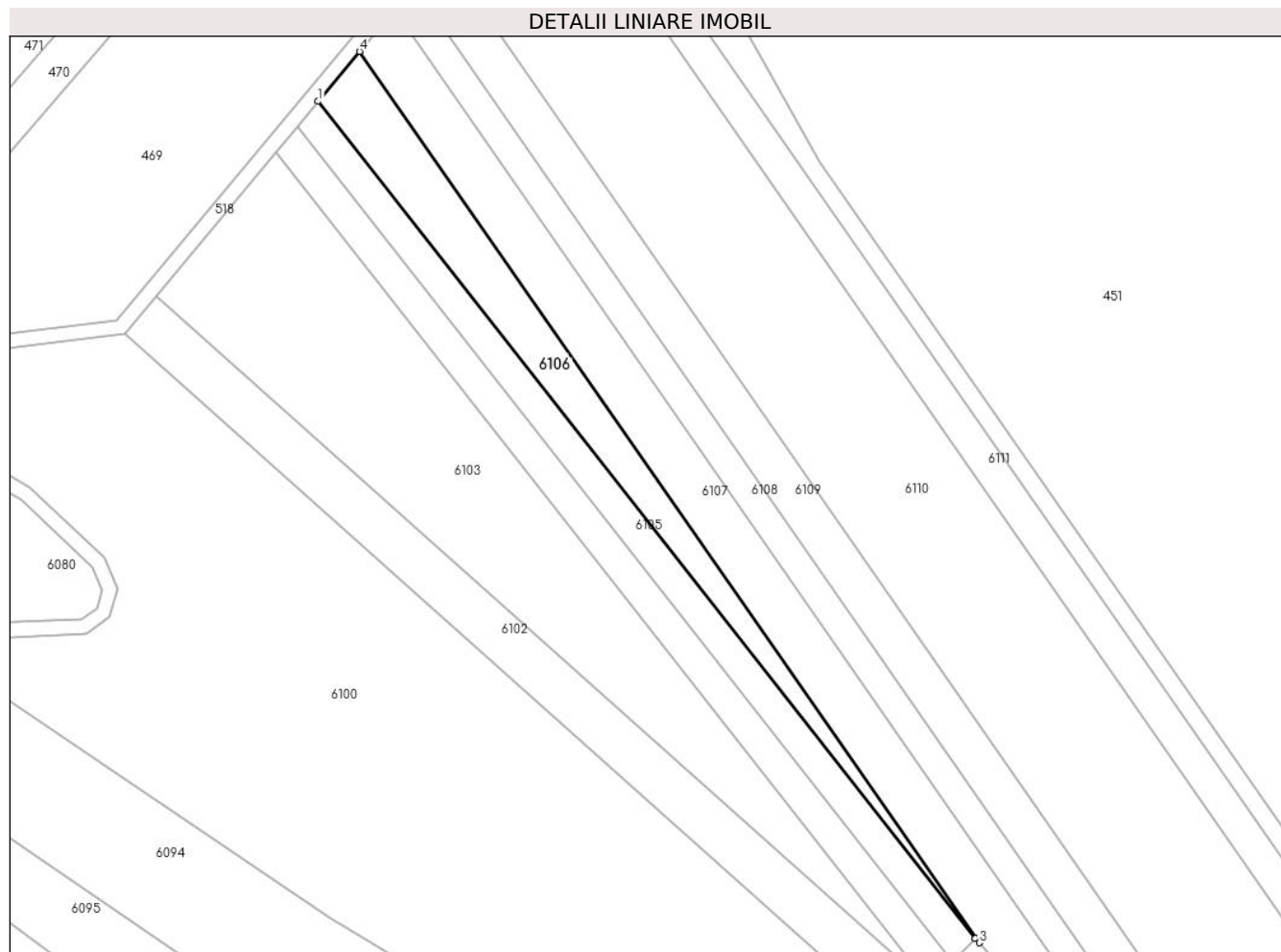
Inscrieri privind dezmembramintele dreptului de proprietate, drepturi reale de garanție și sarcini	Referințe
NU SUNT	

Anexa Nr. 1 La Partea I

Teren

Nr cadastral	Suprafața (mp)*	Observații / Referințe
	1.400	

* Suprafața este determinată în planul de proiecție Stereo 70.



Date referitoare la teren

Crt	Categorie folosință	Intra vilan	Suprafața (mp)	Tarla	Parcelă	Nr. topo	Observații / Referințe
1	arabil	NU	1.400	-	2487/37	-	

Lungime Segmente

1) Valorile lungimilor segmentelor sunt obținute din proiecție în plan.

Punct început	X / Y	Punct sfârșit	X / Y	Lungime segment (** (m)
1	398.953,238 542.385,156	2	399.086,492 542.215,633	215.626
2	399.086,492 542.215,633	3	399.087,257 542.214,763	1.159
3	399.087,257 542.214,763	4	398.961,646 542.395,259	219.902
4	398.961,646 542.395,259	1	398.953,238 542.385,156	13.144

** Lungimile segmentelor sunt determinate în planul de proiecție Stereo 70 și sunt rotunjite la 1 milimetru.

***** Distanţa dintre puncte este formată din segmente cumulate ce sunt mai mici decât valoarea 1 milimetru.**

**DATE DESPRE IMOBILUL NR. 6107**

Oficiul de Cadastru și Publicitate Imobiliară ALBA
Biroul de Cadastru și Publicitate Imobiliară Aiud

A. Partea I. Descrierea imobilului

TEREN Extravilan

Adresa: Jud. Alba

Nr. Crt	Nr cadastral Nr. topografic	Suprafața* (mp)	Observații / Referințe
A1		2.800	Sector cadastral:54 Teren neimprejmuit;

B. Partea II. Proprietari și acte

Inscrieri privitoare la dreptul de proprietate și alte drepturi reale		Referințe
1 / 01/01/2022		
Act Administrativ nr. 14185/1430, din 09/08/2010 emis de CJPSDPAT;		
B1	Intabulare, drept de PROPRIETATE, dobandit prin Reconstituire, cota actuala 1/1 1) LISNOI VASILE 2) DANCEA MARIA 3) STOIAN PARASCHIVA 4) COSTEA VERONICA	A1

C. Partea III. SARCINI .

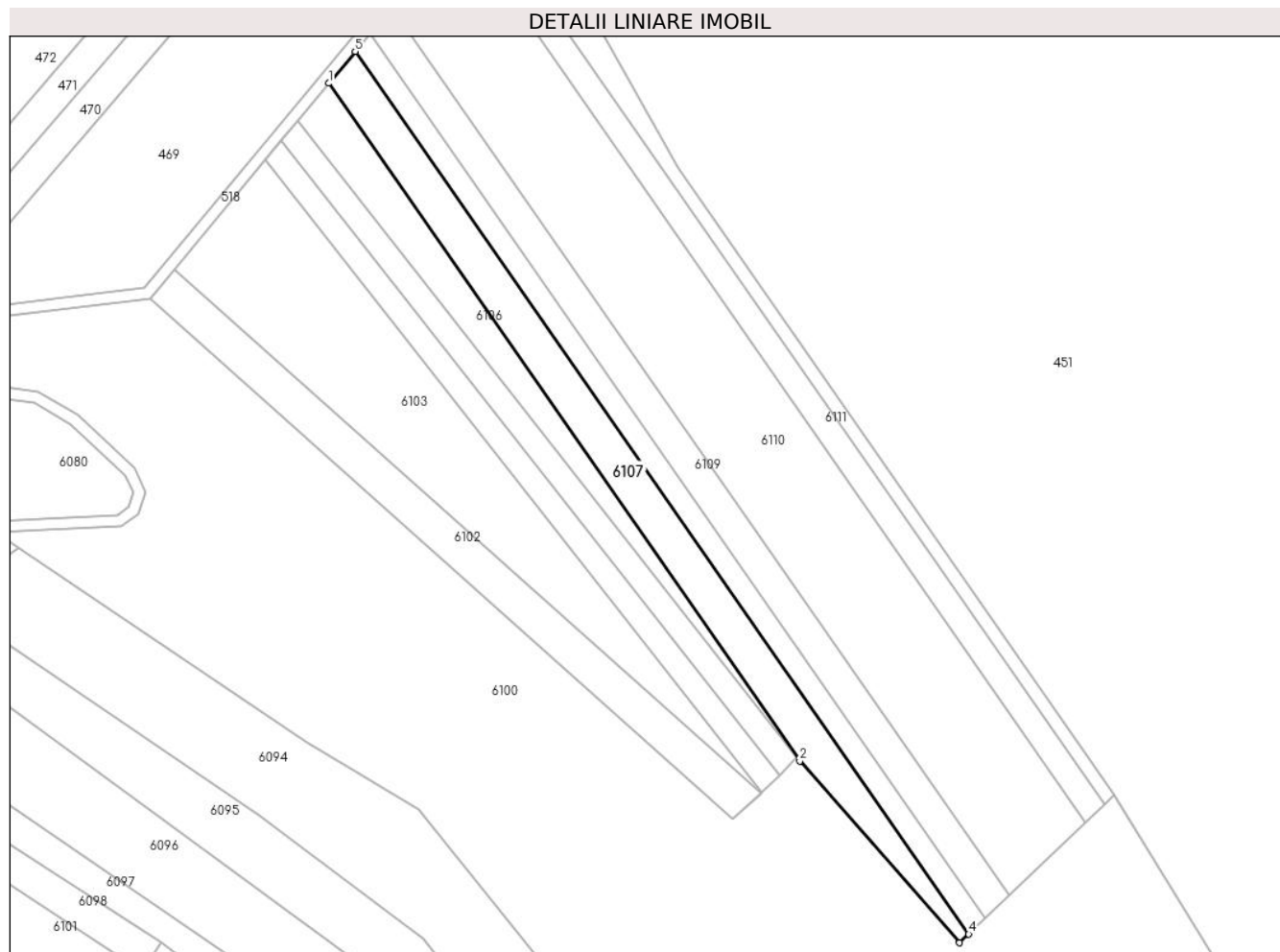
Inscrieri privind dezmembramintele dreptului de proprietate, drepturi reale de garanție și sarcini	Referințe
NU SUNT	

Anexa Nr. 1 La Partea I

Teren

Nr cadastral	Suprafața (mp)*	Observații / Referințe
	2.800	

* Suprafața este determinată în planul de proiecție Stereo 70.



Date referitoare la teren

Crt	Categorie folosință	Intravilan	Suprafața (mp)	Tarla	Parcelă	Nr. topo	Observații / Referințe
1	arabil	NU	2.800	-	2487/22	-	

Lungime Segmente

1) Valorile lungimilor segmentelor sunt obținute din proiecție în plan.

Punct început	X / Y	Punct sfârșit	X / Y	Lungime segment (** (m)
1	398.961,646 542.395,259	2	399.087,257 542.214,763	219.902
2	399.087,257 542.214,763	3	399.129,82 542.166,378	64.442
3	399.129,82 542.166,378	4	399.132,26 542.168,711	3.376
4	399.132,26 542.168,711	5	398.968,701 542.403,735	286.335
5	398.968,701 542.403,735	1	398.961,646 542.395,259	11.028

**** Lungimile segmentelor sunt determinate în planul de proiecție Stereo 70 și sunt rotunjite la 1 milimetru.**

***** Distanța dintre puncte este formată din segmente cumulate ce sunt mai mici decât valoarea 1 milimetru.**

**DATE DESPRE IMOBILUL NR. 6108**

Oficiul de Cadastru și Publicitate Imobiliară ALBA
Biroul de Cadastru și Publicitate Imobiliară Aiud

A. Partea I. Descrierea imobilului

TEREN Extravilan

Adresa: Jud. Alba

Nr. Crt	Nr cadastral Nr. topografic	Suprafața* (mp)	Observații / Referințe
A1		1.721	Sector cadastral:54 Teren neimprejmuit;

B. Partea II. Proprietari și acte

Inscrieri privitoare la dreptul de proprietate și alte drepturi reale	Referințe
1 / 01/01/2022	
Act Administrativ nr. 14113/1297, din 30/04/2005 emis de CJPSDPAT;	
B1	A1
Intabulare, drept de PROPRIETATE, dobandit prin Reconstituire, cota actuala 1/1	
1) MARCU I CONSTANTIN	

C. Partea III. SARCINI .

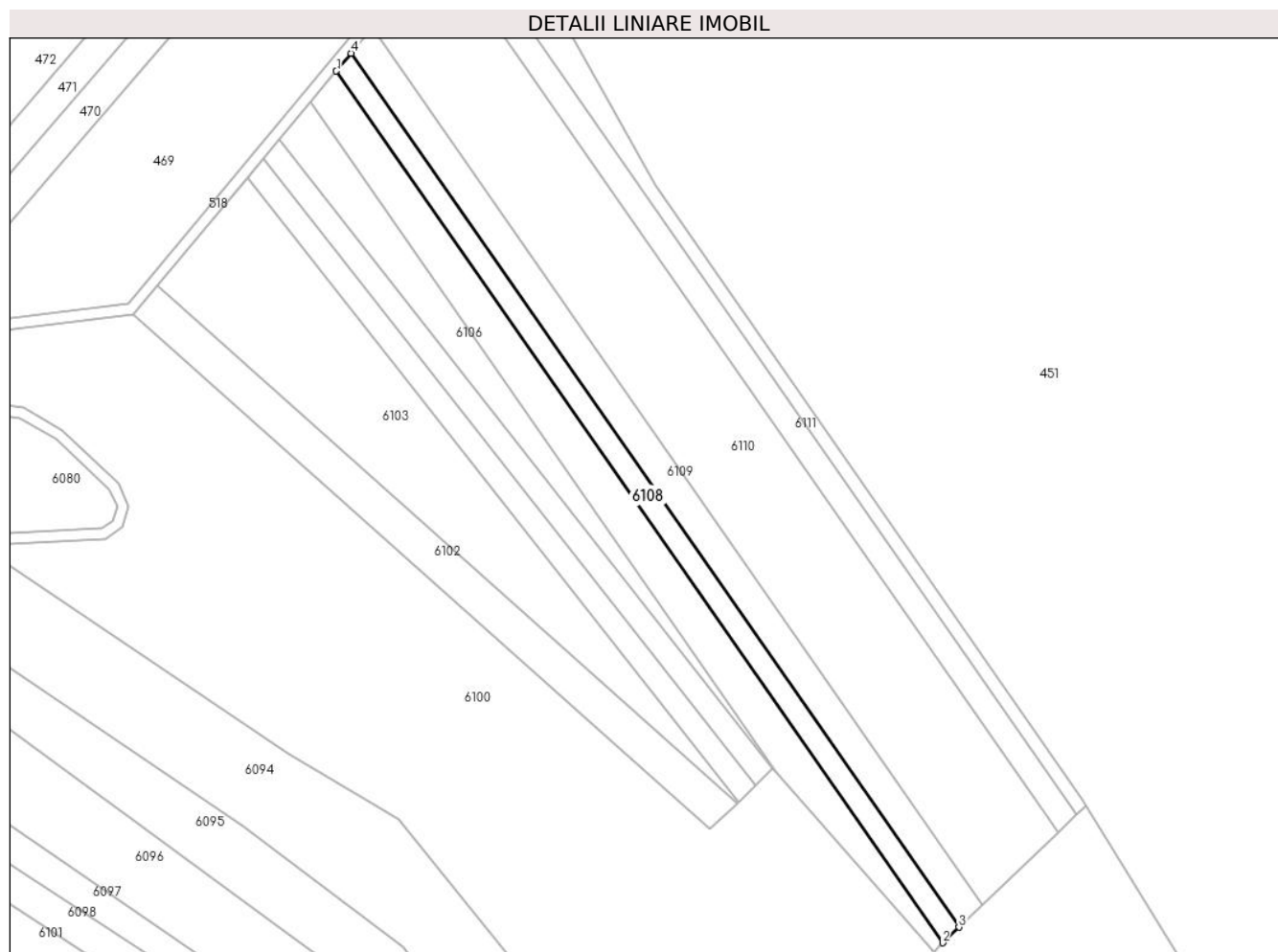
Inscrieri privind dezmembramintele dreptului de proprietate, drepturi reale de garanție și sarcini	Referințe
NU SUNT	

Anexa Nr. 1 La Partea I

Teren

Nr cadastral	Suprafața (mp)*	Observații / Referințe
	1.721	

* Suprafața este determinată în planul de proiecție Stereo 70.



Date referitoare la teren

Crt	Categorie folosință	Intra vilan	Suprafața (mp)	Tarla	Parcelă	Nr. topo	Observații / Referințe
1	arabil	NU	1.721	-	2487/21	-	

Lungime Segmente

1) Valorile lungimilor segmentelor sunt obținute din proiecție în plan.

Punct început	X / Y	Punct sfârșit	X / Y	Lungime segment (** (m)
1	398.968,701 542.403,735	2	399.132,26 542.168,711	286.335
2	399.132,26 542.168,711	3	399.136,651 542.172,91	6.076
3	399.136,651 542.172,91	4	398.972,684 542.408,521	287.05
4	398.972,684 542.408,521	1	398.968,701 542.403,735	6.227

** Lungimile segmentelor sunt determinate în planul de proiecție Stereo 70 și sunt rotunjite la 1 milimetru.

***** Distanţa dintre puncte este formată din segmente cumulate ce sunt mai mici decât valoarea 1 milimetru.**

**DATE DESPRE IMOBILUL NR. 6109**

Oficiul de Cadastru și Publicitate Imobiliară ALBA
Biroul de Cadastru și Publicitate Imobiliară Aiud

A. Partea I. Descrierea imobilului

TEREN Extravilan

Adresa: Jud. Alba

Nr. Crt	Nr cadastral Nr. topografic	Suprafața* (mp)	Observații / Referințe
A1		2.500	Sector cadastral:54 Teren neimprejmuit;

B. Partea II. Proprietari și acte

Inscrieri privitoare la dreptul de proprietate și alte drepturi reale	Referințe
1 / 01/01/2022	
Act Administrativ nr. 14113/1289, din 06/04/2005 emis de CJPSDPAT;	
B1	A1
Intabulare, drept de PROPRIETATE, dobandit prin Reconstituire, cota actuala 1/1 1) MUNTEAN C CRACIUN	

C. Partea III. SARCINI .

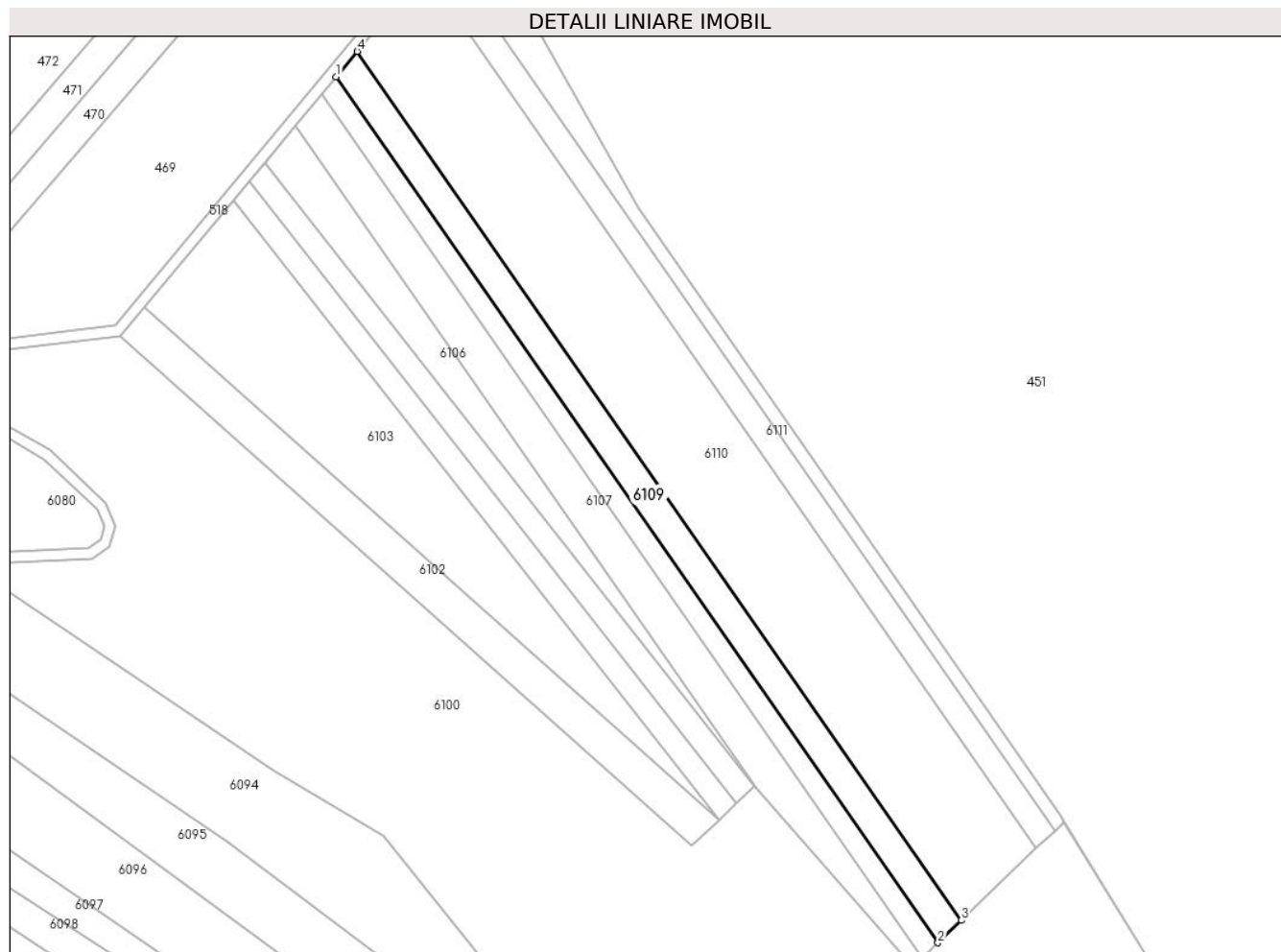
Inscrieri privind dezmembramintele dreptului de proprietate, drepturi reale de garanție și sarcini	Referințe
NU SUNT	

Anexa Nr. 1 La Partea I

Teren

Nr cadastral	Suprafața (mp)*	Observații / Referințe
	2.500	

* Suprafața este determinată în planul de proiecție Stereo 70.



Date referitoare la teren

Crt	Categorie folosință	Intra vilan	Suprafața (mp)	Tarla	Parcelă	Nr. topo	Observații / Referințe
1	arabil	NU	2.500	-	2487/17	-	

Lungime Segmente

1) Valorile lungimilor segmentelor sunt obținute din proiecție în plan.

Punct început	X / Y	Punct sfârșit	X / Y	Lungime segment (** (m)
1	398.972,684 542.408,521	2	399.136,651 542.172,91	287.05
2	399.136,651 542.172,91	3	399.143,011 542.178,991	8.799
3	399.143,011 542.178,991	4	398.978,453 542.415,452	288.085
4	398.978,453 542.415,452	1	398.972,684 542.408,521	9.018

** Lungimile segmentelor sunt determinate în planul de proiecție Stereo 70 și sunt rotunjite la 1 milimetru.

***** Distanţa dintre puncte este formată din segmente cumulate ce sunt mai mici decât valoarea 1 milimetru.**

**DATE DESPRE IMOBILUL NR. 6110**

Oficiul de Cadastru și Publicitate Imobiliară ALBA
Biroul de Cadastru și Publicitate Imobiliară Aiud

A. Partea I. Descrierea imobilului

TEREN Extravilan

Adresa: Jud. Alba

Nr. Crt	Nr cadastral Nr. topografic	Suprafața* (mp)	Observații / Referințe
A1		8.100	Sector cadastral:54 Teren neimprejmuit;

B. Partea II. Proprietari și acte

Inscrieri privitoare la dreptul de proprietate și alte drepturi reale	Referințe
1 / 01/01/2022	
Act Administrativ nr. 14185/1425, din 30/10/2009 emis de CJPSDPAT;	
B1	A1
Intabulare, drept de PROPRIETATE, dobandit prin Reconstituire, cota actuala 1/1	
1) PAROHIA ORTODOXA ROMANA, CIF:999999999999	

C. Partea III. SARCINI .

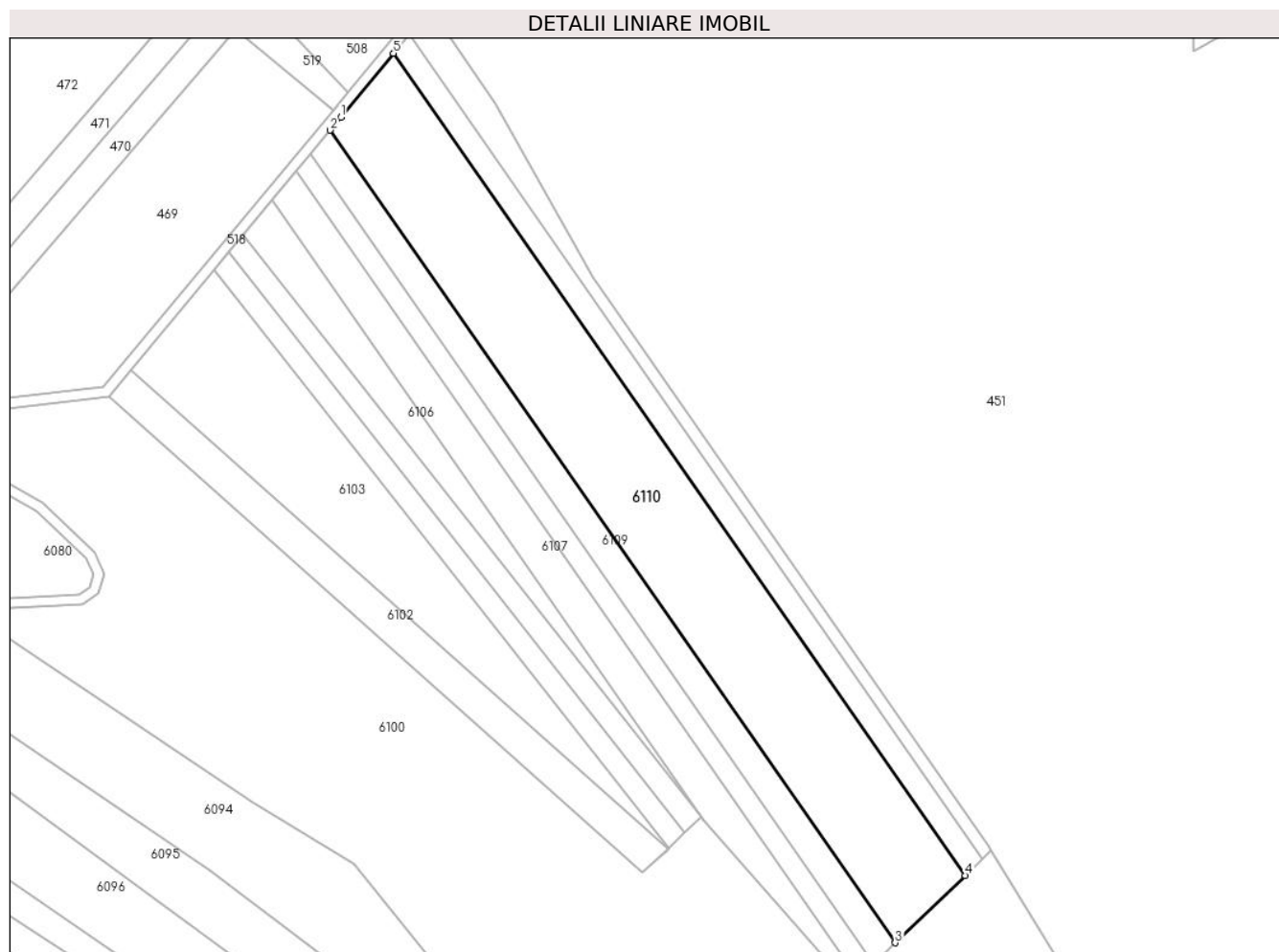
Inscrieri privind dezmembramintele dreptului de proprietate, drepturi reale de garanție și sarcini	Referințe
NU SUNT	

Anexa Nr. 1 La Partea I

Teren

Nr cadastral	Suprafața (mp)*	Observații / Referințe
	8.100	

* Suprafața este determinată în planul de proiecție Stereo 70.



Date referitoare la teren

Crt	Categorie folosință	Intravilan	Suprafața (mp)	Tarla	Parcelă	Nr. topo	Observații / Referințe
1	arabil	NU	8.100	-	2487/16	-	

Lungime Segmente

1) Valorile lungimilor segmentelor sunt obținute din proiecție în plan.

Punct început	X / Y	Punct sfârșit	X / Y	Lungime segment (** (m)
1	398.981,615 542.419,251	2	398.978,453 542.415,452	4.943
2	398.978,453 542.415,452	3	399.143,011 542.178,991	288.085
3	399.143,011 542.178,991	4	399.163,458 542.198,541	28.289
4	399.163,458 542.198,541	5	398.996,927 542.437,836	291.538
5	398.996,927 542.437,836	1	398.981,615 542.419,251	24.08

**** Lungimile segmentelor sunt determinate în planul de proiecție Stereo 70 și sunt rotunjite la 1 milimetru.**

***** Distanța dintre puncte este formată din segmente cumulate ce sunt mai mici decât valoarea 1 milimetru.**

**DATE DESPRE IMOBILUL NR. 6111**

Oficiul de Cadastru și Publicitate Imobiliară ALBA
Biroul de Cadastru și Publicitate Imobiliară Aiud

A. Partea I. Descrierea imobilului

TEREN Extravilan

Adresa: Jud. Alba

Nr. Crt	Nr cadastral Nr. topografic	Suprafața* (mp)	Observații / Referințe
A1		2.000	Sector cadastral:54 Teren neimprejmuit;

B. Partea II. Proprietari și acte

Inscrieri privitoare la dreptul de proprietate și alte drepturi reale		Referințe
1 / 01/01/2022		
Act Administrativ nr. 14113/1340, din 21/10/2005 emis de CJPSDPAT;		
B1	Intabulare, drept de PROPRIETATE, dobandit prin Reconstituire, cota actuala 1/1 1) FILIP MARIA 2) SZAKACS ANA 3) MARCU VERONICA 4) MARCU N VASILE	A1

C. Partea III. SARCINI .

Inscrieri privind dezmembramintele dreptului de proprietate, drepturi reale de garanție și sarcini	Referințe
NU SUNT	

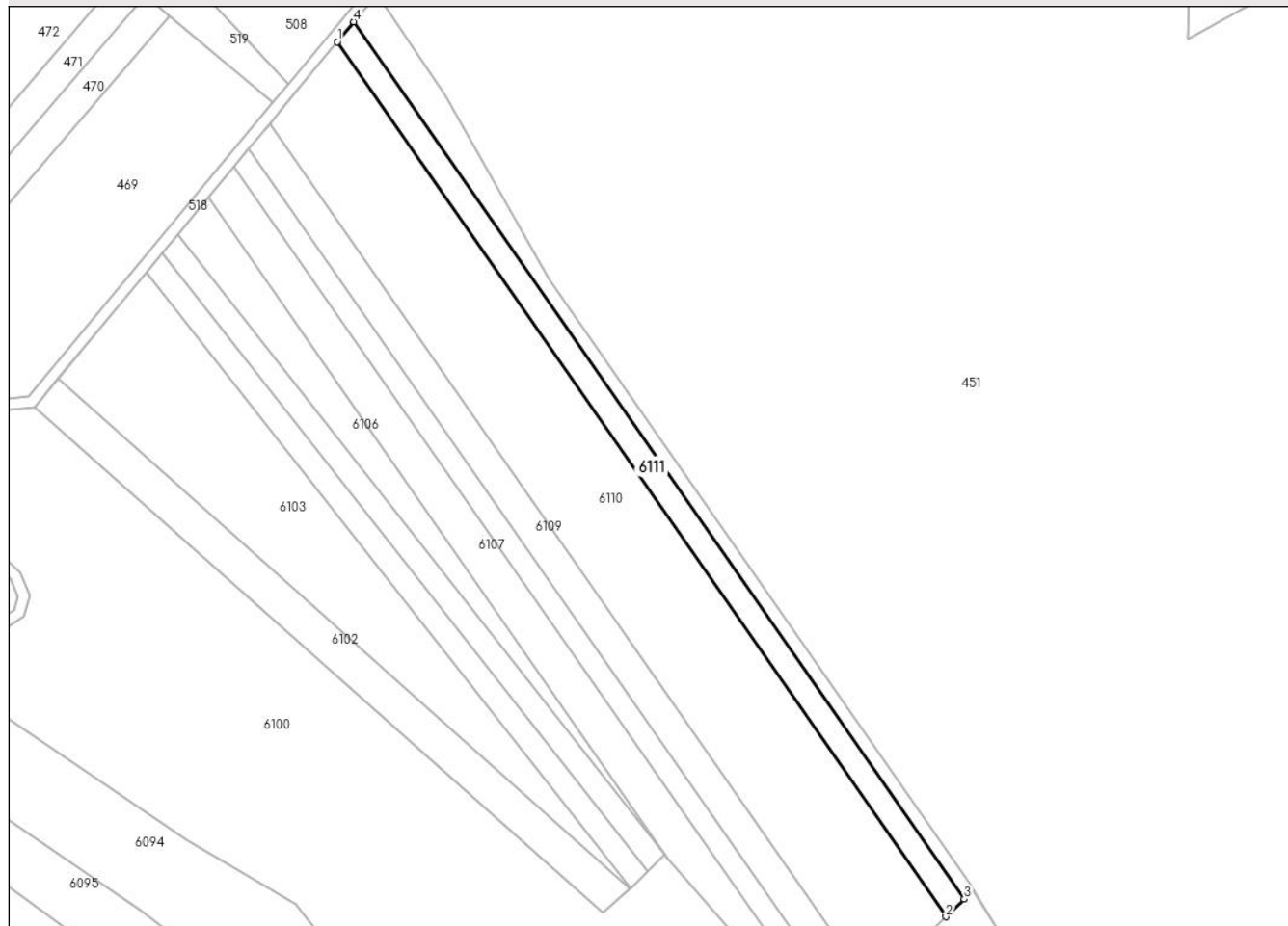
Anexa Nr. 1 La Partea I

Teren

Nr cadastral	Suprafața (mp)*	Observații / Referințe
	2.000	

* Suprafața este determinată în planul de proiecție Stereo 70.

DETALII LINIARE IMOBIL



Date referitoare la teren

Crt	Categorie folosință	Intravilan	Suprafața (mp)	Tarla	Parcelă	Nr. topo	Observații / Referințe
1	arabil	NU	2.000	-	2487/14	-	

Lungime Segmente

1) Valorile lungimilor segmentelor sunt obținute din proiecție în plan.

Punct început	X / Y	Punct sfârșit	X / Y	Lungime segment (** (m)
1	398.996,927 542.437,836	2	399.163,458 542.198,541	291.538
2	399.163,458 542.198,541	3	399.168,469 542.203,333	6.933
3	399.168,469 542.203,333	4	399.001,451 542.443,328	292.391
4	399.001,451 542.443,328	1	398.996,927 542.437,836	7.115

** Lungimile segmentelor sunt determinate în planul de proiecție Stereo 70 și sunt rotunjite la 1 milimetru.

***** Distanţa dintre puncte este formată din segmente cumulate ce sunt mai mici decât valoarea 1 milimetru.**

**DATE DESPRE IMOBILUL NR. 6112**

Oficiul de Cadastru și Publicitate Imobiliară ALBA
Biroul de Cadastru și Publicitate Imobiliară Aiud

A. Partea I. Descrierea imobilului

TEREN Extravilan

Adresa: Jud. Alba

Nr. Crt	Nr cadastral Nr. topografic	Suprafața* (mp)	Observații / Referințe
A1		1.400	Sector cadastral:54 Teren neimprejmuit;

B. Partea II. Proprietari și acte

Inscrieri privitoare la dreptul de proprietate și alte drepturi reale	Referințe
1 / 01/01/2022	
Act Administrativ nr. 14113/1393, din 25/10/2007 emis de CJPSDPAT;	
B1	A1
Intabulare, drept de PROPRIETATE, dobandit prin Reconstituire, cota actuala 1/1 1) GROZA I MARIA	

C. Partea III. SARCINI .

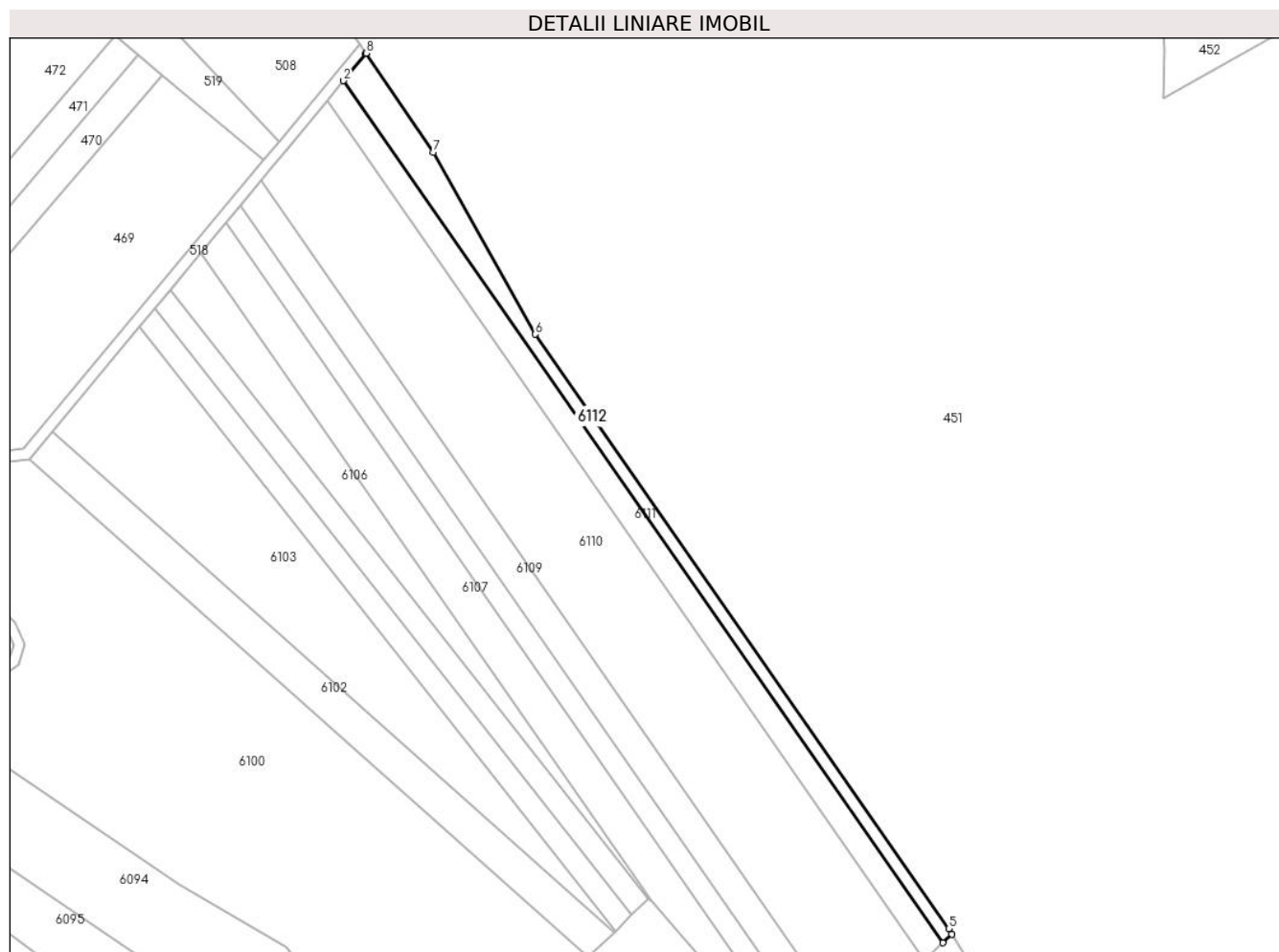
Inscrieri privind dezmembramintele dreptului de proprietate, drepturi reale de garanție și sarcini	Referințe
NU SUNT	

Anexa Nr. 1 La Partea I

Teren

Nr cadastral	Suprafața (mp)*	Observații / Referințe
	1.400	

* Suprafața este determinată în planul de proiecție Stereo 70.



Date referitoare la teren

Crt	Categorie folosință	Intravilan	Suprafața (mp)	Tarla	Parcelă	Nr. topo	Observații / Referințe
1	arabil	NU	1.400	-	2487/9	-	

Lungime Segmente

1) Valorile lungimilor segmentelor sunt obținute din proiecție în plan.

Punct început	X / Y	Punct sfârșit	X / Y	Lungime segment (** (m)
1	399.007,729 542.450,948	2	399.001,451 542.443,328	9.873
2	399.001,451 542.443,328	3	399.168,469 542.203,333	292.391
3	399.168,469 542.203,333	4	399.171,017 542.205,769	3.525
4	399.171,017 542.205,769	5	399.170,125 542.207,216	1.7
5	399.170,125 542.207,216	6	399.054,913 542.372,769	201.697

Punct început	X / Y	Punct sfârșit	X / Y	Lungime segment (** (m)
6	399.054,913 542.372,769	7	399.026,554 542.423,442	58.069
7	399.026,554 542.423,442	8	399.007,777 542.451,005	33.351
8	399.007,777 542.451,005	1	399.007,729 542.450,948	0.075

** Lungimile segmentelor sunt determinate în planul de proiecție Stereo 70 și sunt rotunjite la 1 milimetru.

*** Distanța dintre puncte este formată din segmente cumulate ce sunt mai mici decât valoarea 1 milimetru.

**DATE DESPRE IMOBILUL NR. 6113**

Oficiul de Cadastru și Publicitate Imobiliară ALBA
Biroul de Cadastru și Publicitate Imobiliară Aiud

A. Partea I. Descrierea imobilului

TEREN Extravilan

Adresa: Jud. Alba

Nr. Crt	Nr cadastral Nr. topografic	Suprafața* (mp)	Observații / Referințe
A1		1.692	Sector cadastral:54 Teren neimprejmuit;

B. Partea II. Proprietari și acte

Inscrieri privitoare la dreptul de proprietate și alte drepturi reale	Referințe
1 / 01/01/2022	
Act Normativ nr. 7, din 13/03/1996 emis de PARLAMENT;	
B1	Inscrierea provizorie, drept de PROPRIETATE, dobandit prin Lege, cota actuala 1/1
	1) UAT MIRASLĂU, CIF:4562214

C. Partea III. SARCINI .

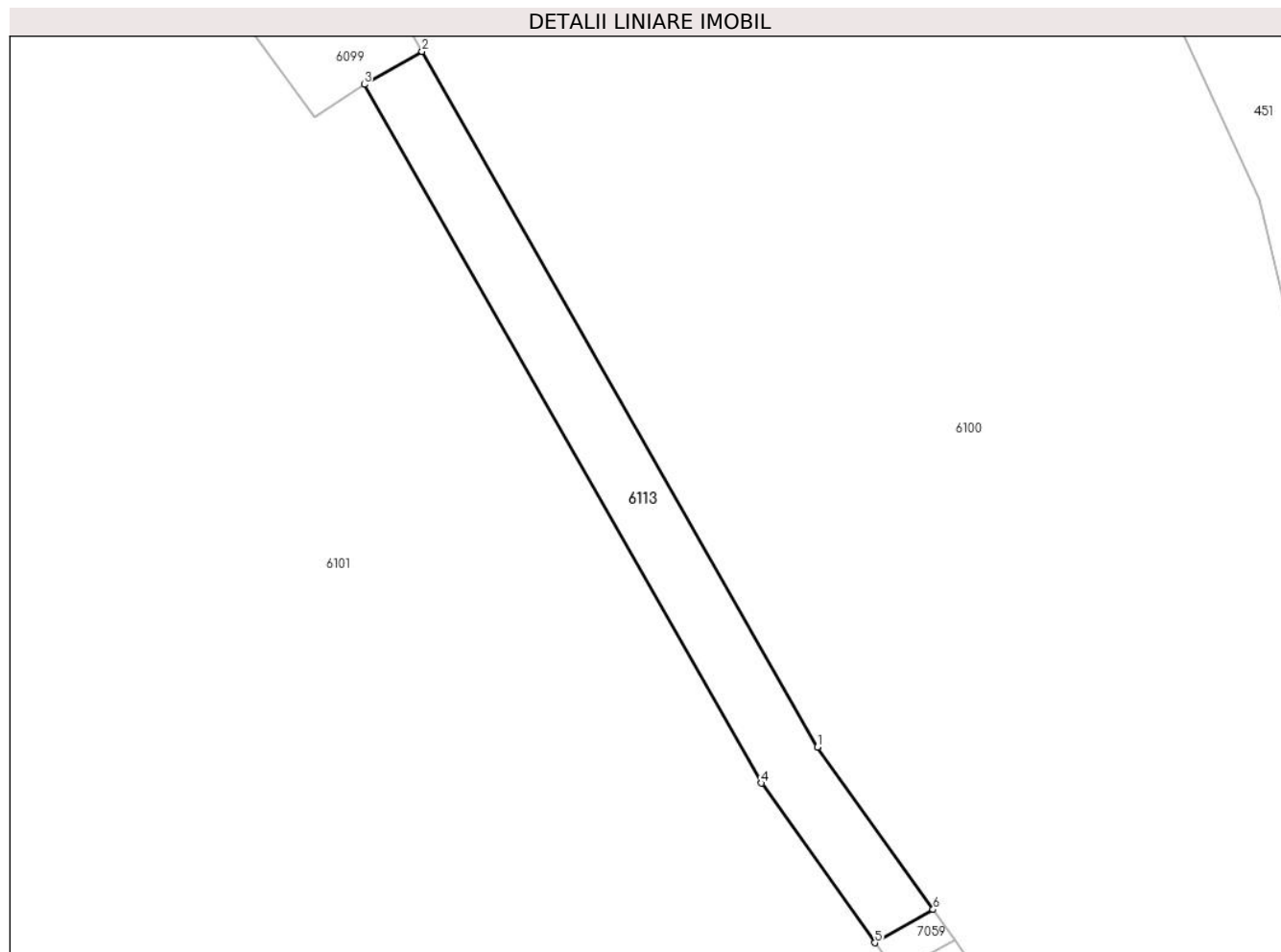
Inscrieri privind dezmembramintele dreptului de proprietate, drepturi reale de garanție și sarcini	Referințe
NU SUNT	

Anexa Nr. 1 La Partea I

Teren

Nr cadastral	Suprafața (mp)*	Observații / Referințe
	1.692	

* Suprafața este determinată în planul de proiecție Stereo 70.



Date referitoare la teren

Crt	Categorie folosință	Intravilan	Suprafața (mp)	Tarla	Parcelă	Nr. topo	Observații / Referințe
1	neproductiv	NU	1.692	-	-	-	

Lungime Segmente

1) Valorile lungimilor segmentelor sunt obținute din proiecție în plan.

Punct început	X / Y	Punct sfârșit	X / Y	Lungime segment (** (m)
1	399.223,815 541.838,614	2	399.160,807 541.949,355	127.411
2	399.160,807 541.949,355	3	399.151,567 541.944,098	10.631
3	399.151,567 541.944,098	4	399.214,844 541.832,886	127.953
4	399.214,844 541.832,886	5	399.232,963 541.807,465	31.217
5	399.232,963 541.807,465	6	399.242,251 541.812,75	10.686

Punct început	X / Y	Punct sfârșit	X / Y	Lungime segment (** (m)
6	399.242,251 541.812,75	1	399.223,815 541.838,614	31.762

** Lungimile segmentelor sunt determinate în planul de proiecție Stereo 70 și sunt rotunjite la 1 milimetru.

*** Distanța dintre puncte este formată din segmente cumulate ce sunt mai mici decât valoarea 1 milimetru.

**DATE DESPRE IMOBILUL NR. 6114**

Oficiul de Cadastru și Publicitate Imobiliară ALBA
Biroul de Cadastru și Publicitate Imobiliară Aiud

A. Partea I. Descrierea imobilului

TEREN Extravilan

Adresa: Jud. Alba

Nr. Crt	Nr cadastral Nr. topografic	Suprafața* (mp)	Observații / Referințe
A1		Din acte: 2.500 Masurata: 15.307	Sector cadastral:54 Teren neimprejmut;

B. Partea II. Proprietari și acte

Inscrieri privitoare la dreptul de proprietate și alte drepturi reale		Referințe
1 / 01/01/2022		
Act Normativ nr. 7, din 13/03/1996 emis de PARLAMENT;		
B1	Inscrierea provizorie, drept de PROPRIETATE, dobandit prin Lege, cota actuala 1/1 1) UAT MIRASLĂU, CIF:4562214	A1

C. Partea III. SARCINI .

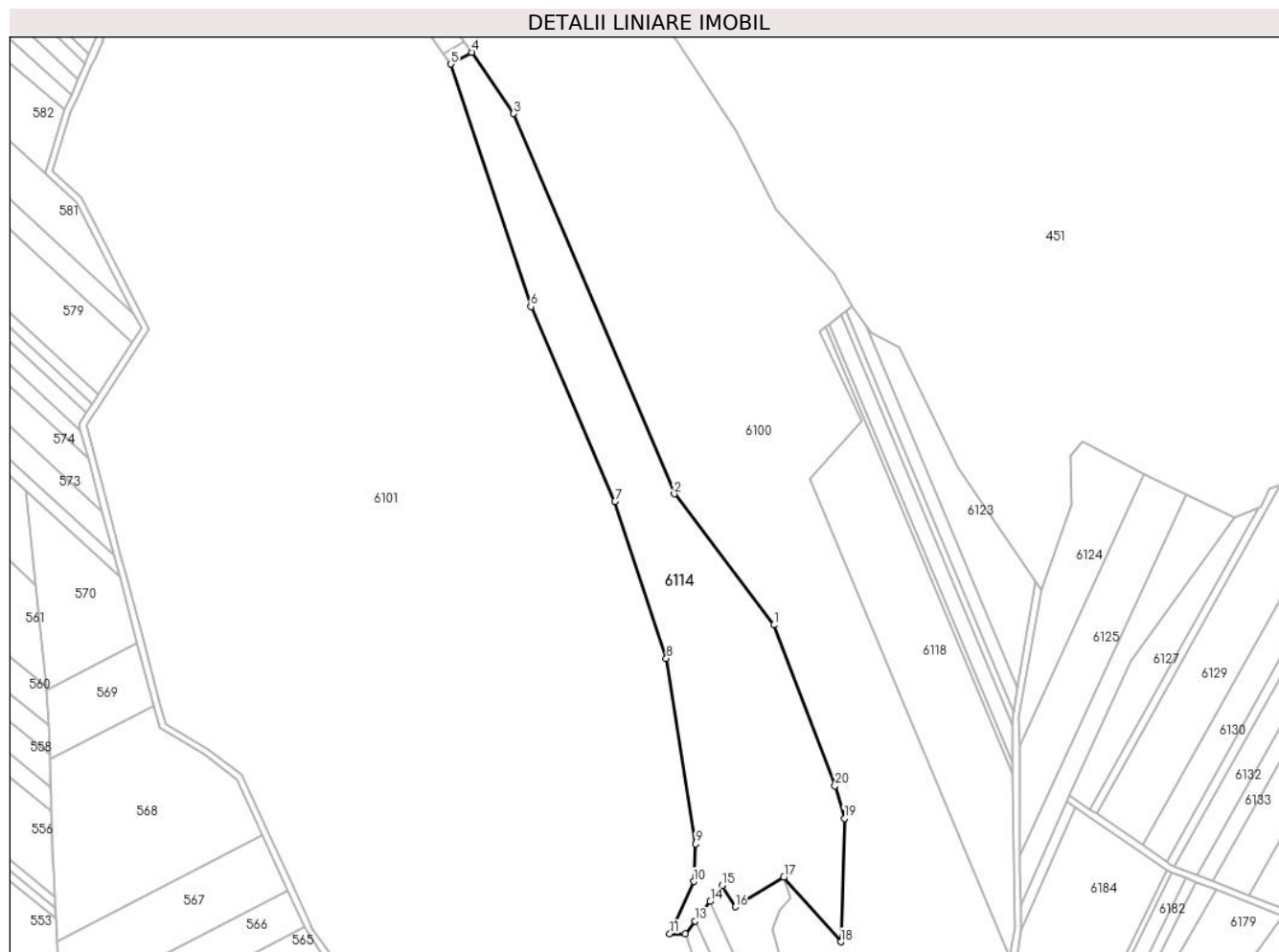
Inscrieri privind dezmembramintele dreptului de proprietate, drepturi reale de garanție și sarcini	Referințe
NU SUNT	

Anexa Nr. 1 La Partea I

Teren

Nr cadastral	Suprafața (mp)*	Observații / Referințe
	Din acte: 2.500 Masurata: 15.307	

* Suprafața este determinată în planul de proiecție Stereo 70.



Date referitoare la teren

Crt	Categorie folosință	Intravilan	Suprafața (mp)	Tarla	Parcelă	Nr. topo	Observații / Referințe
1	faneata	NU	15.307	-	-	-	

Lungime Segmente

1) Valorile lungimilor segmentelor sunt obținute din proiecție în plan.

Punct început	X / Y	Punct sfârșit	X / Y	Lungime segment (** (m)
1	399.381,811 541.550,129	2	399.336,938 541.609,155	74.146
2	399.336,938 541.609,155	3	399.264,553 541.780,443	185.955
3	399.264,553 541.780,443	4	399.245,636 541.808,0	33.425
4	399.245,636 541.808,0	5	399.236,349 541.802,716	10.685

Punct început	X / Y	Punct sfârșit	X / Y	Lungime segment (** (m)
5	399.236,349 541.802,716	6	399.272,308 541.693,464	115.018
6	399.272,308 541.693,464	7	399.310,202 541.605,83	95.476
7	399.310,202 541.605,83	8	399.333,353 541.535,049	74.471
8	399.333,353 541.535,049	9	399.346,526 541.451,588	84.494
9	399.346,526 541.451,588	10	399.345,723 541.434,619	16.988
10	399.345,723 541.434,619	11	399.334,953 541.411,102	25.866
11	399.334,953 541.411,102	12	399.341,907 541.411,129	6.954
12	399.341,907 541.411,129	13	399.346,34 541.416,896	7.274
13	399.346,34 541.416,896	14	399.353,055 541.425,634	11.02
14	399.353,055 541.425,634	15	399.358,583 541.432,827	9.072
15	399.358,583 541.432,827	16	399.364,429 541.423,196	11.266
16	399.364,429 541.423,196	17	399.386,292 541.436,495	25.59
17	399.386,292 541.436,495	18	399.411,943 541.407,485	38.724
18	399.411,943 541.407,485	19	399.413,581 541.463,119	55.658
19	399.413,581 541.463,119	20	399.409,383 541.477,784	15.254
20	399.409,383 541.477,784	1	399.381,811 541.550,129	77.421

** Lungimile segmentelor sunt determinate în planul de proiecție Stereo 70 și sunt rotunjite la 1 milimetru.

*** Distanța dintre puncte este formată din segmente cumulate ce sunt mai mici decât valoarea 1 milimetru.

**DATE DESPRE IMOBILUL NR. 6115**

Oficiul de Cadastru și Publicitate Imobiliară ALBA
Biroul de Cadastru și Publicitate Imobiliară Aiud

A. Partea I. Descrierea imobilului

TEREN Extravilan

Adresa: Jud. Alba

Nr. Crt	Nr cadastral Nr. topografic	Suprafața* (mp)	Observații / Referințe
A1		2.900	Sector cadastral:54 Teren neimprejmuit;

B. Partea II. Proprietari și acte

Inscrieri privitoare la dreptul de proprietate și alte drepturi reale		Referințe
1 / 01/01/2022		
Act Administrativ nr. 11402/1252, din 17/06/2004 emis de CJPSDPAT;		
B1	Intabulare, drept de PROPRIETATE, dobandit prin Reconstituire, cota actuala 1/1 1) HORVATH VIORICA 2) DEAK MARTIN 3) SZOCS SUSANA 4) DEAK IULIU 5) CSIKI IOLANDA 6) DEAK STEFAN 7) DEAK C MARTIN	A1

C. Partea III. SARCINI .

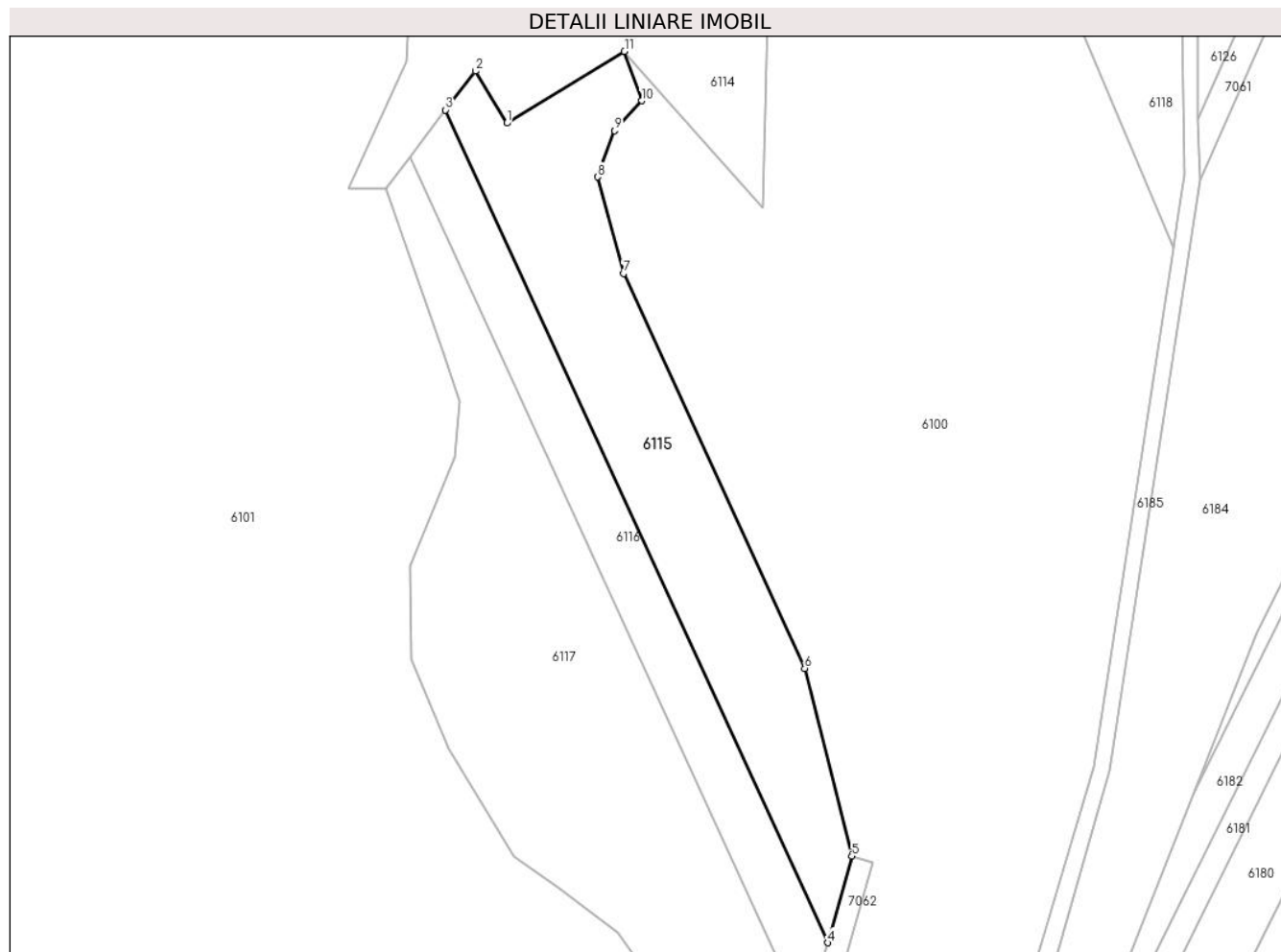
Inscrieri privind dezmembramintele dreptului de proprietate, drepturi reale de garanție și sarcini	Referințe
NU SUNT	

Anexa Nr. 1 La Partea I

Teren

Nr cadastral	Suprafața (mp)*	Observații / Referințe
	2.900	

* Suprafața este determinată în planul de proiecție Stereo 70.



Date referitoare la teren

Crt	Categorie folosință	Intra vilan	Suprafața (mp)	Tarla	Parcelă	Nr. topo	Observații / Referințe
1	faneata	NU	2.900	-	2480/1	-	

Lungime Segmente

1) Valorile lungimilor segmentelor sunt obținute din proiecție în plan.

Punct început	X / Y	Punct sfârșit	X / Y	Lungime segment (** (m)
1	399.364,429 541.423,196	2	399.358,583 541.432,827	11.266
2	399.358,583 541.432,827	3	399.353,055 541.425,634	9.072
3	399.353,055 541.425,634	4	399.424,096 541.271,019	170.155
4	399.424,096 541.271,019	5	399.428,543 541.287,097	16.682
5	399.428,543 541.287,097	6	399.419,784 541.321,962	35.948

Punct început	X / Y	Punct sfârșit	X / Y	Lungime segment (** (m)
6	399.419,784 541.321,962	7	399.386,11 541.395,249	80.653
7	399.386,11 541.395,249	8	399.381,278 541.413,195	18.585
8	399.381,278 541.413,195	9	399.384,461 541.421,789	9.165
9	399.384,461 541.421,789	10	399.389,523 541.427,352	7.521
10	399.389,523 541.427,352	11	399.386,292 541.436,495	9.697
11	399.386,292 541.436,495	1	399.364,429 541.423,196	25.59

** Lungimile segmentelor sunt determinate în planul de proiecție Stereo 70 și sunt rotunjite la 1 milimetru.

*** Distanța dintre puncte este formată din segmente cumulate ce sunt mai mici decât valoarea 1 milimetru.

**DATE DESPRE IMOBILUL NR. 6116**

Oficiul de Cadastru și Publicitate Imobiliară ALBA
Biroul de Cadastru și Publicitate Imobiliară Aiud

A. Partea I. Descrierea imobilului

TEREN Extravilan

Adresa: Jud. Alba

Nr. Crt	Nr cadastral Nr. topografic	Suprafața* (mp)	Observații / Referințe
A1		1.677	Sector cadastral:54 Teren neimprijmit;

B. Partea II. Proprietari și acte

Inscrieri privitoare la dreptul de proprietate și alte drepturi reale		Referințe
1 / 01/01/2022		
Act Administrativ nr. 7044/568, din 11/12/1995 emis de CJPSDPAT;		
B1	Intabulare, drept de PROPRIETATE, dobandit prin Reconstituire, cota actuala 1/1 1) HORVAT SILVIA 2) OLTEAN MARIA 3) MOLDOVAN EMIL 4) TAȘCA VICTOR	A1

C. Partea III. SARCINI .

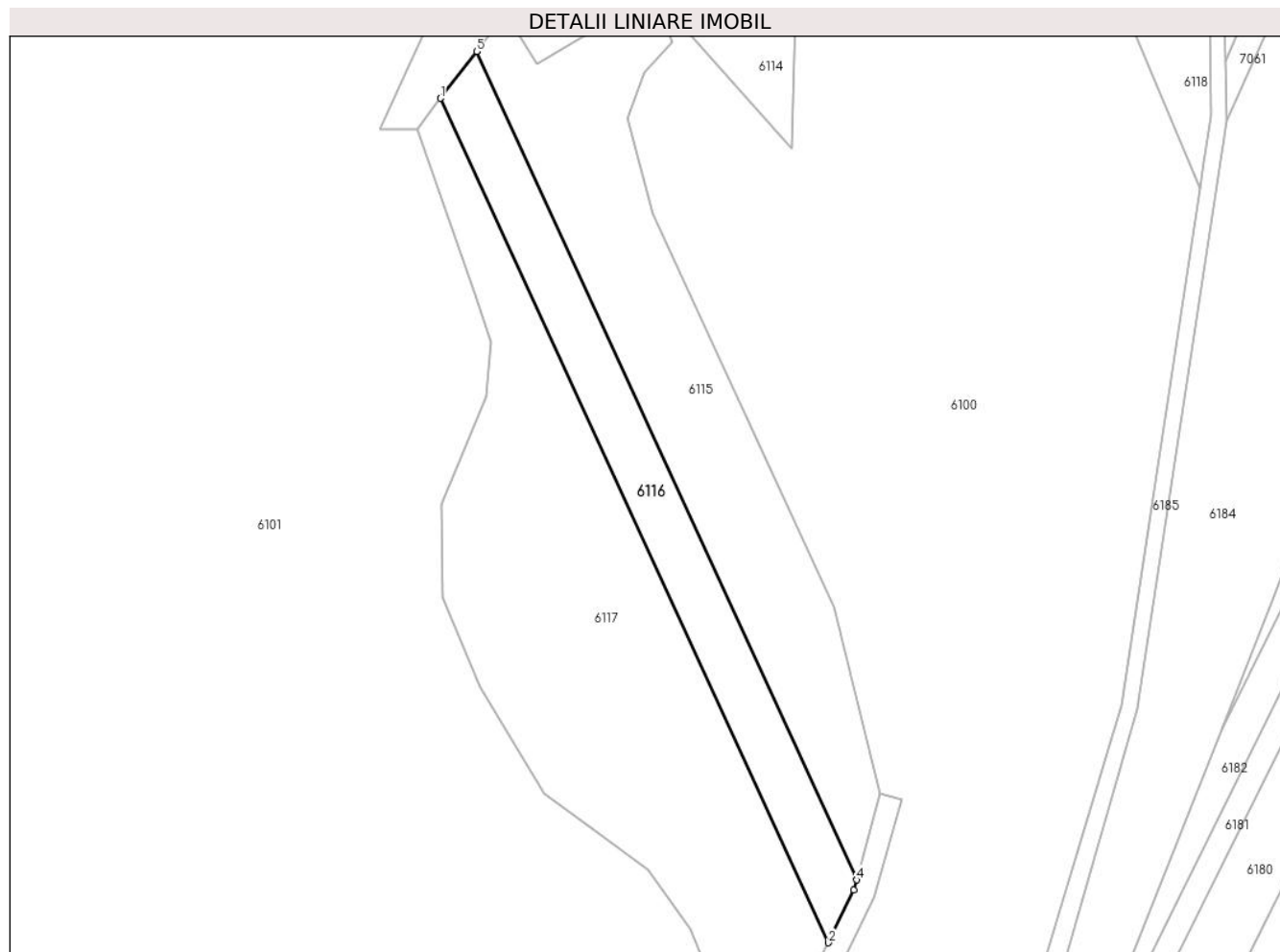
Inscrieri privind dezmembramintele dreptului de proprietate, drepturi reale de garanție și sarcini	Referințe
NU SUNT	

Anexa Nr. 1 La Partea I

Teren

Nr cadastral	Suprafața (mp)*	Observații / Referințe
	1.677	

* Suprafața este determinată în planul de proiecție Stereo 70.



Date referitoare la teren

Crt	Categorie folosință	Intra vilan	Suprafața (mp)	Tarla	Parcelă	Nr. topo	Observații / Referințe
1	faneata	NU	1.677	-	2480/2	-	

Lungime Segmente

1) Valorile lungimilor segmentelor sunt obținute din proiecție în plan.

Punct început	X / Y	Punct sfârșit	X / Y	Lungime segment (** (m)
1	399.346,34 541.416,896	2	399.418,754 541.259,293	173.443
2	399.418,754 541.259,293	3	399.423,57 541.269,12	10.944
3	399.423,57 541.269,12	4	399.424,096 541.271,019	1.971
4	399.424,096 541.271,019	5	399.353,055 541.425,634	170.155
5	399.353,055 541.425,634	1	399.346,34 541.416,896	11.02

**** Lungimile segmentelor sunt determinate în planul de proiecție Stereo 70 și sunt rotunjite la 1 milimetru.**

***** Distanța dintre puncte este formată din segmente cumulate ce sunt mai mici decât valoarea 1 milimetru.**

**DATE DESPRE IMOBILUL NR. 6117**

Oficiul de Cadastru și Publicitate Imobiliară ALBA
Biroul de Cadastru și Publicitate Imobiliară Aiud

A. Partea I. Descrierea imobilului

TEREN Extravilan

Adresa: Jud. Alba

Nr. Crt	Nr cadastral Nr. topografic	Suprafața* (mp)	Observații / Referințe
A1		4.413	Sector cadastral:54 Teren neimprejmuit;

B. Partea II. Proprietari și acte

Inscrieri privitoare la dreptul de proprietate și alte drepturi reale		Referințe
1 / 01/01/2022		
Act Normativ nr. 7, din 13/03/1996 emis de PARLAMENT;		
B1	Inscrierea provizorie, drept de PROPRIETATE, dobandit prin Lege, cota actuala 1/1 1) UAT MIRASLĂU, CIF:4562214	A1

C. Partea III. SARCINI .

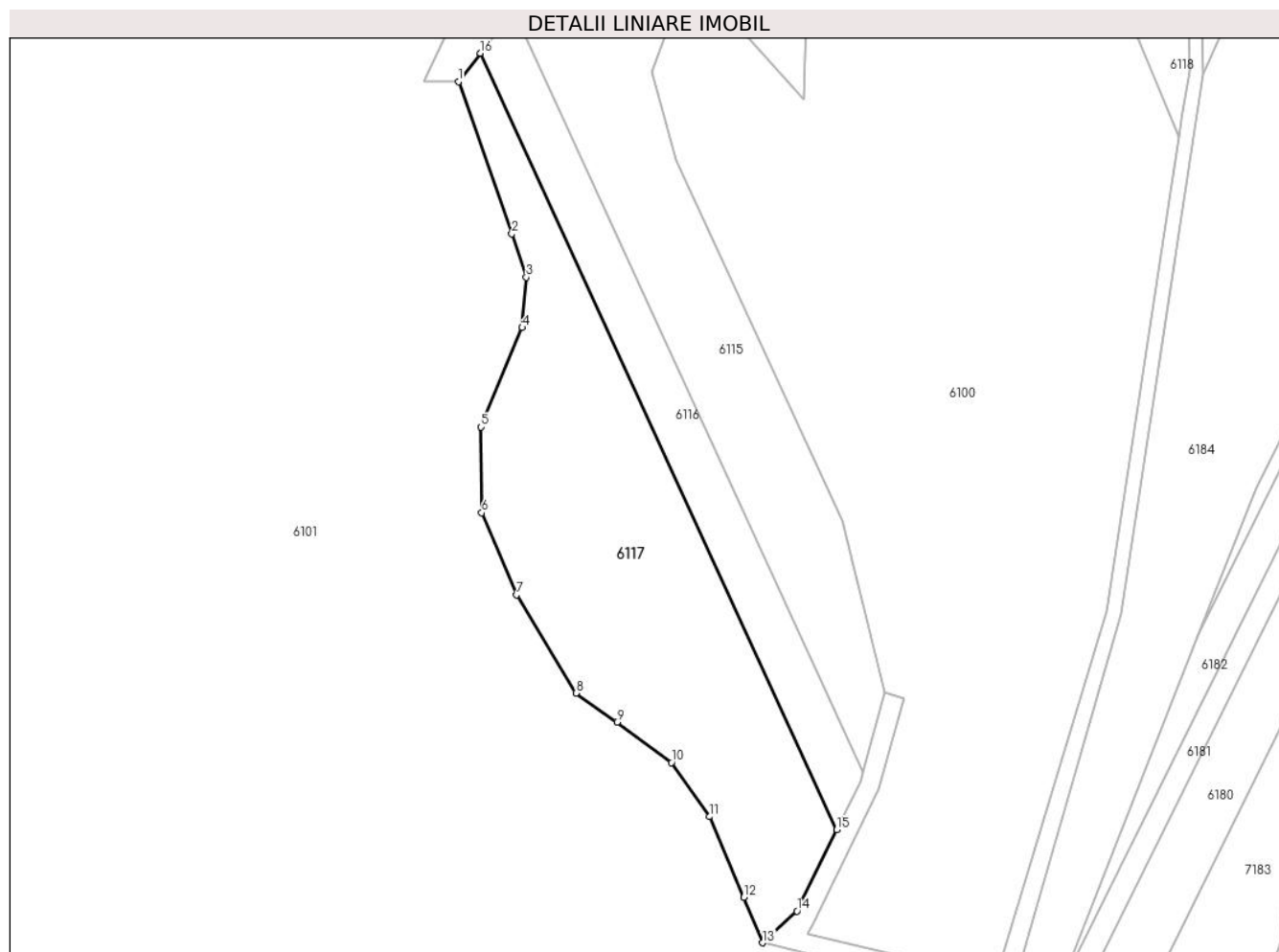
Inscrieri privind dezmembramintele dreptului de proprietate, drepturi reale de garanție și sarcini	Referințe
NU SUNT	

Anexa Nr. 1 La Partea I

Teren

Nr cadastral	Suprafața (mp)*	Observații / Referințe
	4.413	

* Suprafața este determinată în planul de proiecție Stereo 70.



Date referitoare la teren

Crt	Categorie folosință	Intra vilan	Suprafața (mp)	Tarla	Parcelă	Nr. topo	Observații / Referințe
1	faneata	NU	4.413	-	-	-	

Lungime Segmente

1) Valorile lungimilor segmentelor sunt obținute din proiecție în plan.

Punct început	X / Y	Punct sfârșit	X / Y	Lungime segment (** (m)
1	399.341,907 541.411,129	2	399.352,746 541.380,233	32.742
2	399.352,746 541.380,233	3	399.355,703 541.371,396	9.319
3	399.355,703 541.371,396	4	399.354,841 541.361,205	10.227
4	399.354,841 541.361,205	5	399.346,497 541.341,016	21.845
5	399.346,497 541.341,016	6	399.346,641 541.323,632	17.385

Punct început	X / Y	Punct sfârșit	X / Y	Lungime segment (** (m)
6	399.346,641 541.323,632	7	399.353,687 541.306,967	18.093
7	399.353,687 541.306,967	8	399.365,76 541.287,041	23.298
8	399.365,76 541.287,041	9	399.374,1 541.281,151	10.21
9	399.374,1 541.281,151	10	399.385,149 541.272,953	13.758
10	399.385,149 541.272,953	11	399.392,908 541.261,964	13.452
11	399.392,908 541.261,964	12	399.399,884 541.245,635	17.757
12	399.399,884 541.245,635	13	399.403,662 541.236,37	10.006
13	399.403,662 541.236,37	14	399.410,664 541.242,785	9.496
14	399.410,664 541.242,785	15	399.418,754 541.259,293	18.384
15	399.418,754 541.259,293	16	399.346,34 541.416,896	173.443
16	399.346,34 541.416,896	1	399.341,907 541.411,129	7.274

** Lungimile segmentelor sunt determinate în planul de proiecție Stereo 70 și sunt rotunjite la 1 milimetru.

*** Distanța dintre puncte este formată din segmente cumulate ce sunt mai mici decât valoarea 1 milimetru.

**DATE DESPRE IMOBILUL NR. 6118**

Oficiul de Cadastru și Publicitate Imobiliară ALBA
Biroul de Cadastru și Publicitate Imobiliară Aiud

A. Partea I. Descrierea imobilului

TEREN Extravilan

Adresa: Jud. Alba

Nr. Crt	Nr cadastral Nr. topografic	Suprafața* (mp)	Observații / Referințe
A1		7.006	Sector cadastral:54 Teren neimprejmuț;

B. Partea II. Proprietari și acte

Inscrieri privitoare la dreptul de proprietate și alte drepturi reale	Referințe
1 / 01/01/2022	
Act Administrativ nr. 7128/704, din 08/05/1996 emis de CJPSDPAT;	
B1	A1
Intabulare, drept de PROPRIETATE, dobandit prin Reconstituire, cota actuala 1/1	
1) CHINDEA LIVIU	
2) CHINDEA TANASE	
3) SSCROBOTA VIRGINIA	
4) VAIDASIGN NINA	

C. Partea III. SARCINI .

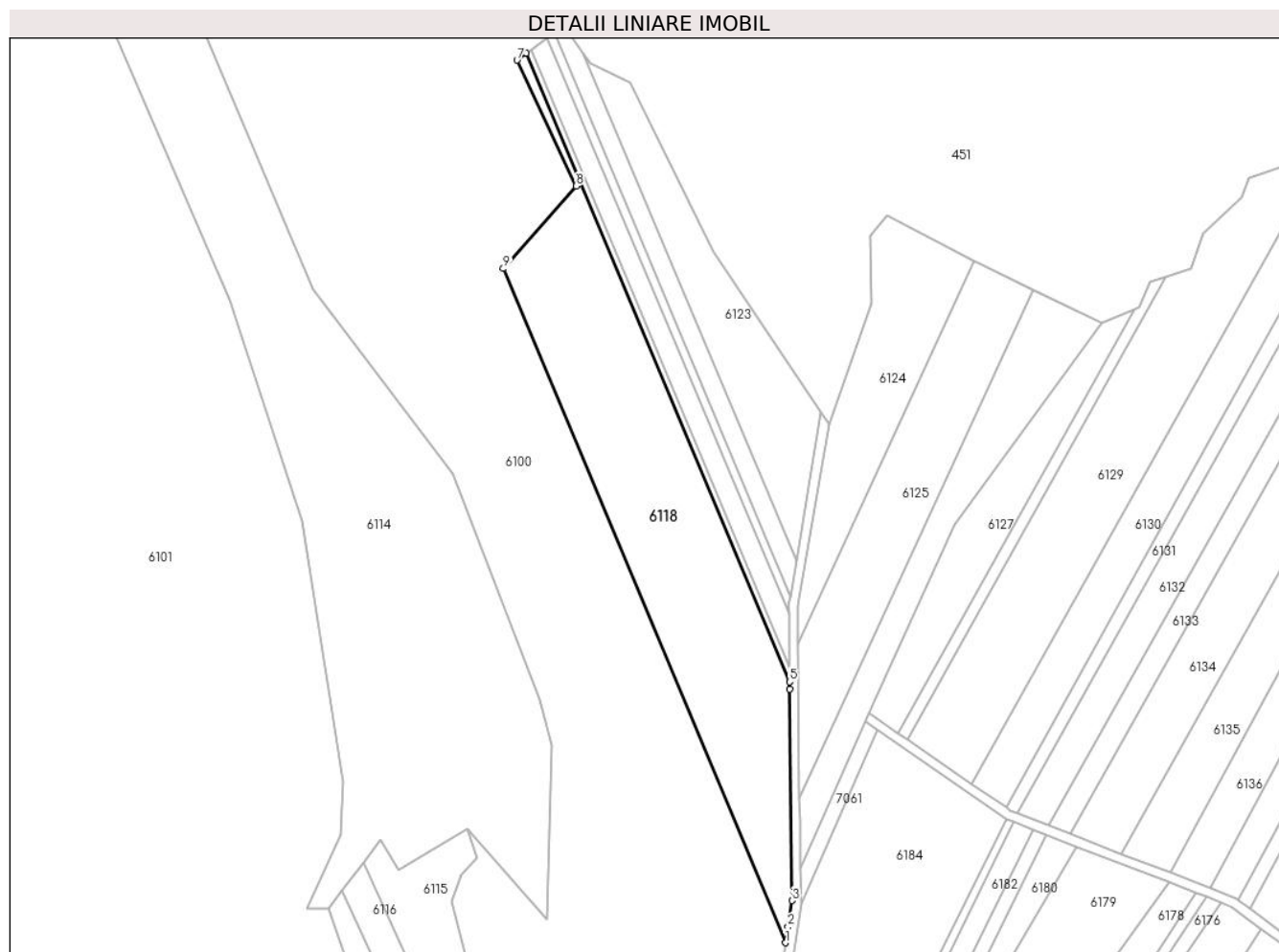
Inscrieri privind dezmembramintele dreptului de proprietate, drepturi reale de garanție și sarcini	Referințe
NU SUNT	

Anexa Nr. 1 La Partea I

Teren

Nr cadastral	Suprafața (mp)*	Observații / Referințe
	7.006	

* Suprafața este determinată în planul de proiecție Stereo 70.



Date referitoare la teren

Crt	Categorie folosință	Intravilan	Suprafața (mp)	Tarla	Parcelă	Nr. topo	Observații / Referințe
1	arabil	NU	7.006	-	2487/1/4	-	

Lungime Segmente

1) Valorile lungimilor segmentelor sunt obținute din proiecție în plan.

Punct început	X / Y	Punct sfârșit	X / Y	Lungime segment (** (m)
1	399.488,267 541.399,998	2	399.489,041 541.405,073	5.134
2	399.489,041 541.405,073	3	399.490,324 541.413,493	8.517
3	399.490,324 541.413,493	4	399.489,556 541.481,095	67.606
4	399.489,556 541.481,095	5	399.489,531 541.483,487	2.392
5	399.489,531 541.483,487	6	399.405,273 541.684,635	218.082

Punct început	X / Y	Punct sfârșit	X / Y	Lungime segment (** (m)
6	399.405,273 541.684,635	7	399.402,289 541.682,39	3.734
7	399.402,289 541.682,39	8	399.421,192 541.642,142	44.466
8	399.421,192 541.642,142	9	399.397,902 541.615,728	35.215
9	399.397,902 541.615,728	1	399.488,267 541.399,998	233.892

** Lungimile segmentelor sunt determinate în planul de proiecție Stereo 70 și sunt rotunjite la 1 milimetru.

*** Distanța dintre puncte este formată din segmente cumulate ce sunt mai mici decât valoarea 1 milimetru.

**DATE DESPRE IMOBILUL NR. 6119**

Oficiul de Cadastru și Publicitate Imobiliară ALBA
Biroul de Cadastru și Publicitate Imobiliară Aiud

A. Partea I. Descrierea imobilului

TEREN Extravilan

Adresa: Jud. Alba

Nr. Crt	Nr cadastral Nr. topografic	Suprafața* (mp)	Observații / Referințe
A1		374	Sector cadastral:54 Teren neimprejmuit;

B. Partea II. Proprietari și acte

Inscrieri privitoare la dreptul de proprietate și alte drepturi reale		Referințe
1 / 01/01/2022		
Act Administrativ nr. 11402/1247, din 02/03/2004 emis de CJPSDPAT;		
B1	Intabulare, drept de PROPRIETATE, dobandit prin Reconstituire, cota actuala 1/1 1) CHINDEA MARIA	A1

C. Partea III. SARCINI .

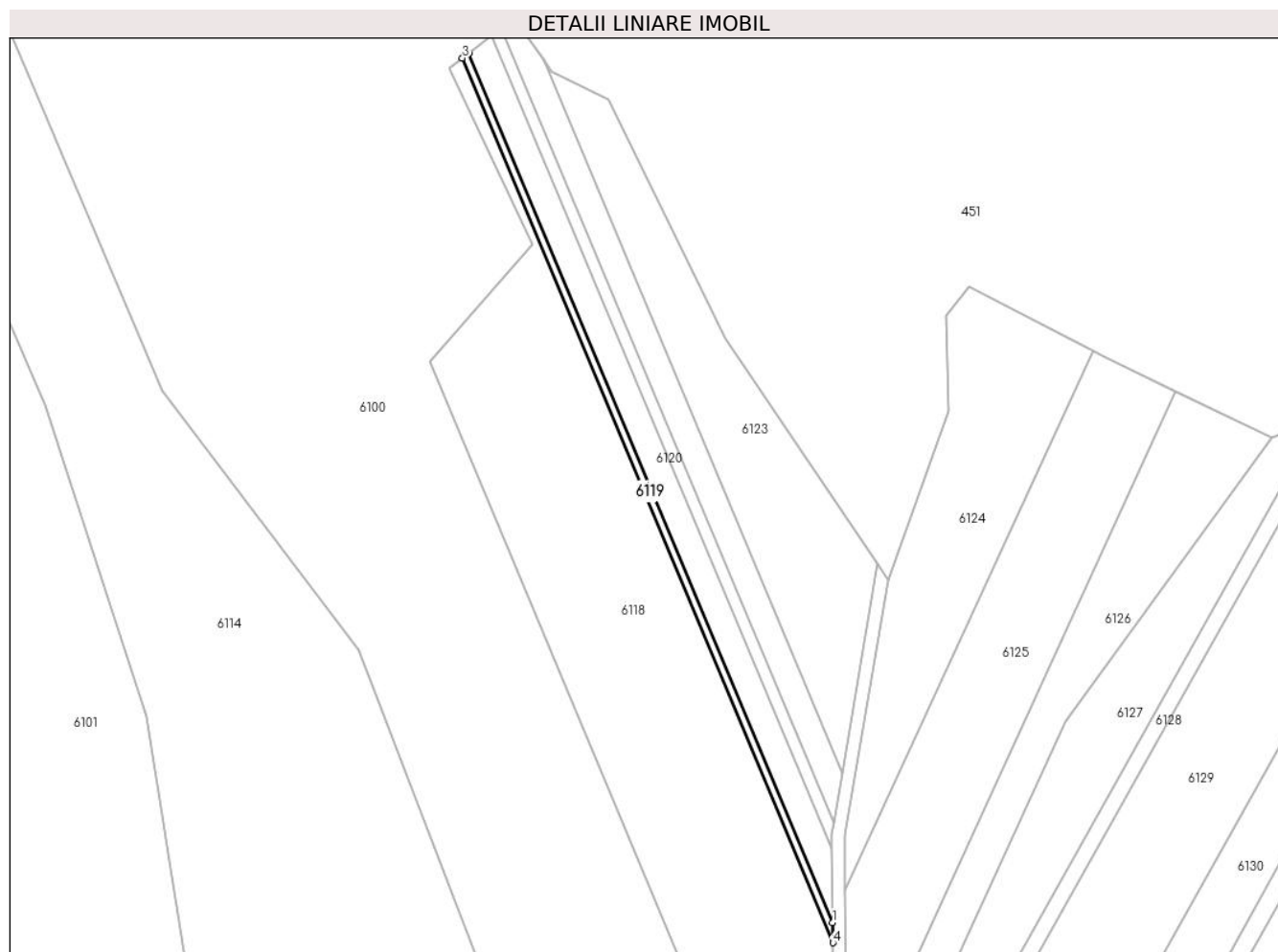
Inscrieri privind dezmembramintele dreptului de proprietate, drepturi reale de garanție și sarcini	Referințe
NU SUNT	

Anexa Nr. 1 La Partea I

Teren

Nr cadastral	Suprafața (mp)*	Observații / Referințe
	374	

* Suprafața este determinată în planul de proiecție Stereo 70.



Date referitoare la teren

Crt	Categorie folosință	Intravilan	Suprafața (mp)	Tarla	Parcelă	Nr. topo	Observații / Referințe
1	faneata	NU	374	-	2487/1/3	-	

Lungime Segmente

1) Valorile lungimilor segmentelor sunt obținute din proiecție în plan.

Punct început	X / Y	Punct sfârșit	X / Y	Lungime segment (** (m)
1	399.489,483 541.488,079	2	399.406,699 541.685,708	214.267
2	399.406,699 541.685,708	3	399.405,273 541.684,635	1.785
3	399.405,273 541.684,635	4	399.489,531 541.483,487	218.082
4	399.489,531 541.483,487	1	399.489,483 541.488,079	4.592

** Lungimile segmentelor sunt determinate în planul de proiecție Stereo 70 și sunt rotunjite la 1 milimetru.

***** Distanţa dintre puncte este formată din segmente cumulate ce sunt mai mici decât valoarea 1 milimetru.**

**DATE DESPRE IMOBILUL NR. 6120**

Oficiul de Cadastru și Publicitate Imobiliară ALBA
Biroul de Cadastru și Publicitate Imobiliară Aiud

A. Partea I. Descrierea imobilului

TEREN Extravilan

Adresa: Jud. Alba

Nr. Crt	Nr cadastral Nr. topografic	Suprafața* (mp)	Observații / Referințe
A1		1.326	Sector cadastral:54 Teren neimprejmit;

B. Partea II. Proprietari și acte

Inscrieri privitoare la dreptul de proprietate și alte drepturi reale		Referințe
1 / 01/01/2022		
Act Administrativ nr. 7128/753, din 11/07/1996 emis de CJPSDPAT;		
B1	Intabulare, drept de PROPRIETATE, dobandit prin Reconstituire, cota actuala 1/1 1) ISPAS T VASILE 2) SUCIU FLORICA 3) ISPAS I TABASE	A1

C. Partea III. SARCINI .

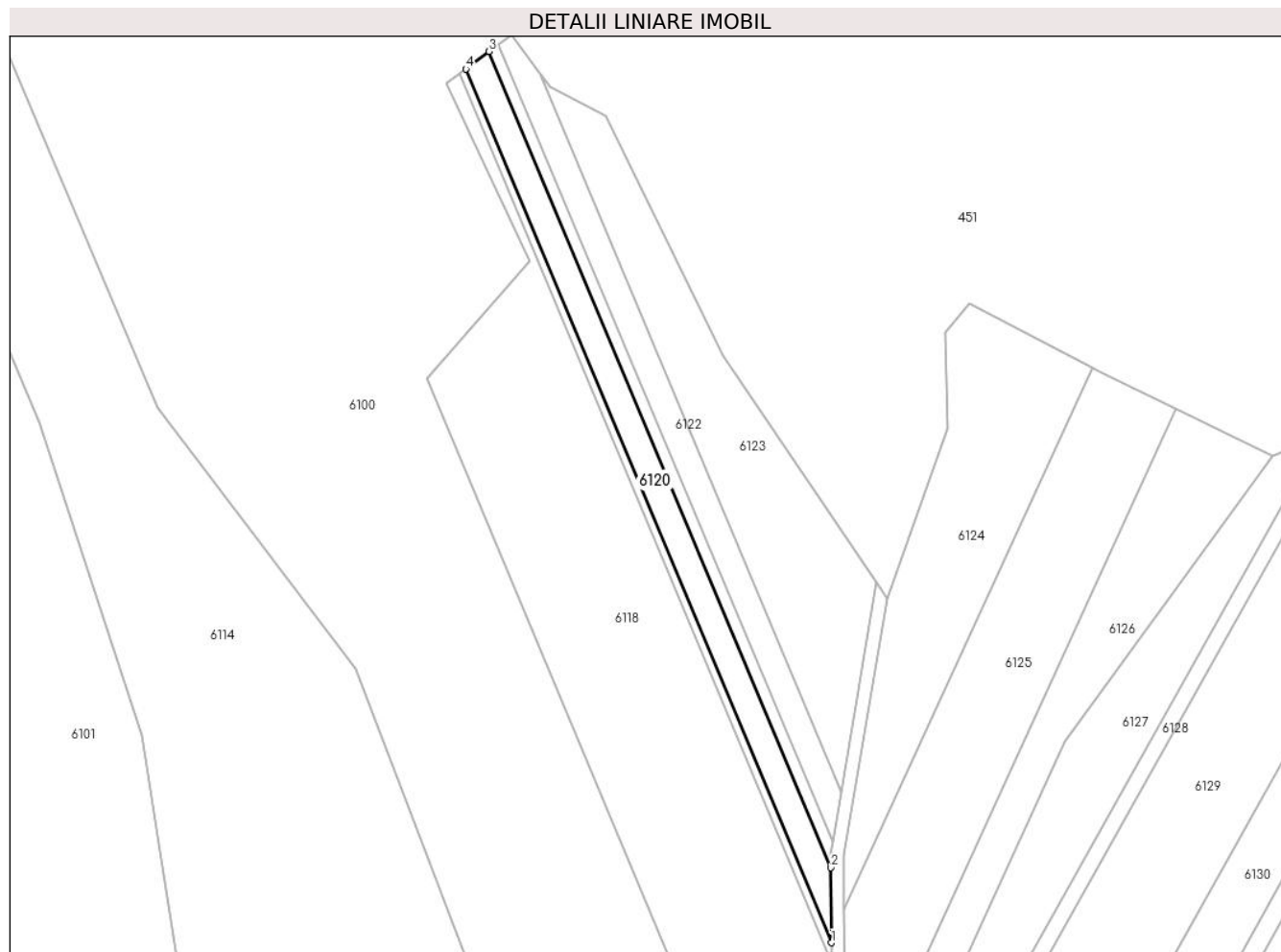
Inscrieri privind dezmembramintele dreptului de proprietate, drepturi reale de garanție și sarcini	Referințe
NU SUNT	

Anexa Nr. 1 La Partea I

Teren

Nr cadastral	Suprafața (mp)*	Observații / Referințe
	1.326	

* Suprafața este determinată în planul de proiecție Stereo 70.



Date referitoare la teren

Crt	Categorie folosință	Intra vilan	Suprafața (mp)	Tarla	Parcelă	Nr. topo	Observații / Referințe
1	vie	NU	1.326	-	2487/1/2	-	

Lungime Segmente

1) Valorile lungimilor segmentelor sunt obținute din proiecție în plan.

Punct început	X / Y	Punct sfârșit	X / Y	Lungime segment (** (m)
1	399.489,483 541.488,079	2	399.489,307 541.505,062	16.984
2	399.489,307 541.505,062	3	399.411,975 541.689,677	200.157
3	399.411,975 541.689,677	4	399.406,699 541.685,708	6.602
4	399.406,699 541.685,708	1	399.489,483 541.488,079	214.267

** Lungimile segmentelor sunt determinate în planul de proiecție Stereo 70 și sunt rotunjite la 1 milimetru.

***** Distanţa dintre puncte este formată din segmente cumulate ce sunt mai mici decât valoarea 1 milimetru.**

**DATE DESPRE IMOBILUL NR. 6121**

Oficiul de Cadastru și Publicitate Imobiliară ALBA
Biroul de Cadastru și Publicitate Imobiliară Aiud

A. Partea I. Descrierea imobilului

TEREN Extravilan

Adresa: Jud. Alba

Nr. Crt	Nr cadastral Nr. topografic	Suprafața* (mp)	Observații / Referințe
A1		511	Sector cadastral:54 Teren neimprejmuit;

B. Partea II. Proprietari și acte

Inscrieri privitoare la dreptul de proprietate și alte drepturi reale		Referințe
1 / 01/01/2022		
Act Administrativ nr. 14113/1354, din 08/06/2006 emis de CJPSDPAT;		
B1	Intabulare, drept de PROPRIETATE, dobandit prin Reconstituire, cota actuala 1/1 1) ISPAS F IRCA	A1

C. Partea III. SARCINI .

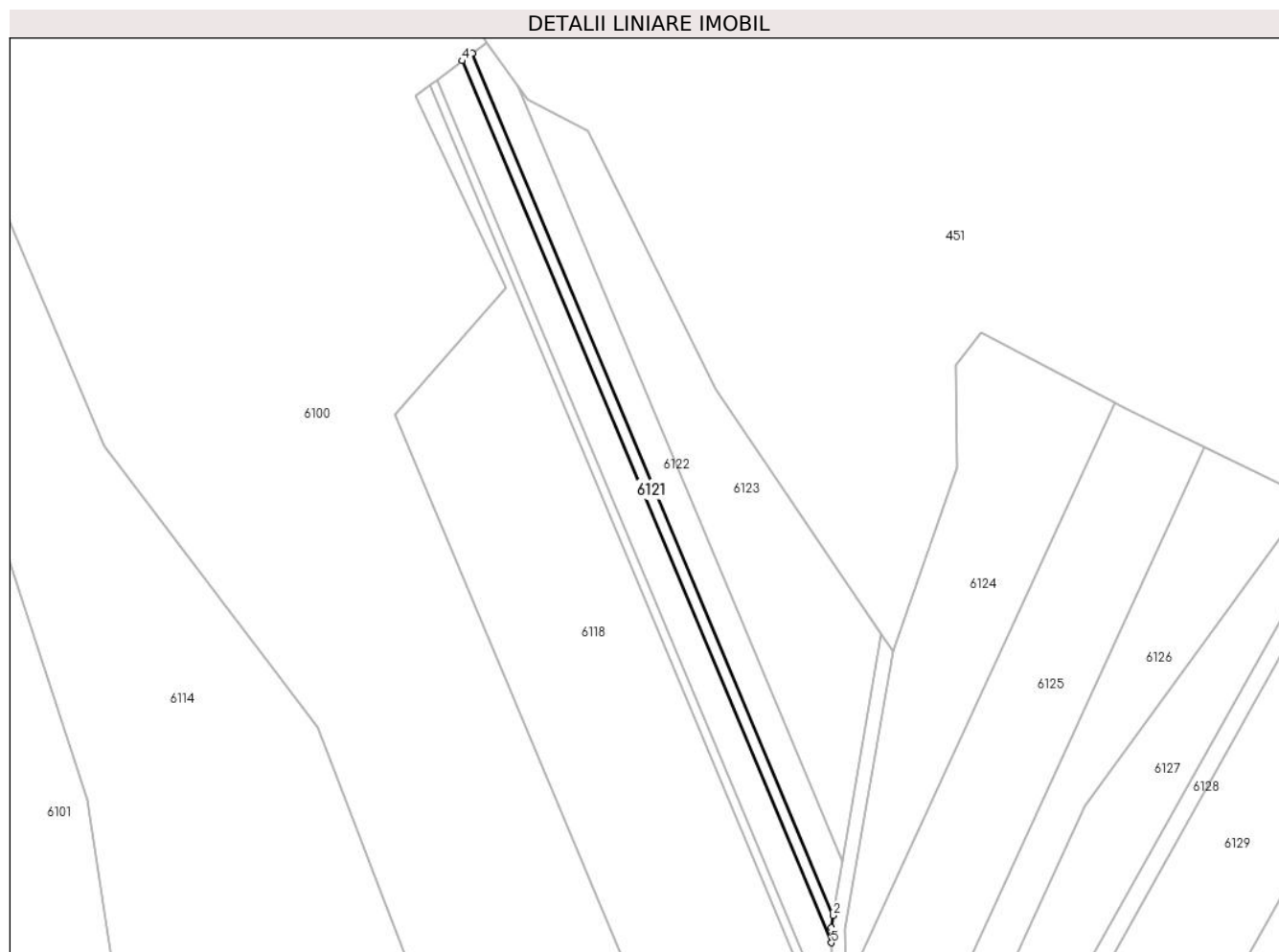
Inscrieri privind dezmembramintele dreptului de proprietate, drepturi reale de garanție și sarcini	Referințe
NU SUNT	

Anexa Nr. 1 La Partea I

Teren

Nr cadastral	Suprafața (mp)*	Observații / Referințe
	511	

* Suprafața este determinată în planul de proiecție Stereo 70.



Date referitoare la teren

Crt	Categorie folosință	Intra vilan	Suprafața (mp)	Tarla	Parcelă	Nr. topo	Observații / Referințe
1	arabil	NU	511	-	2487/1/1	-	

Lungime Segmente

1) Valorile lungimilor segmentelor sunt obținute din proiecție în plan.

Punct început	X / Y	Punct sfârșit	X / Y	Lungime segment (** (m)
1	399.489,274 541.508,203	2	399.489,712 541.510,787	2.621
2	399.489,712 541.510,787	3	399.414,107 541.691,28	195.688
3	399.414,107 541.691,28	4	399.411,975 541.689,677	2.667
4	399.411,975 541.689,677	5	399.489,307 541.505,062	200.157
5	399.489,307 541.505,062	1	399.489,274 541.508,203	3.141

**** Lungimile segmentelor sunt determinate în planul de proiecție Stereo 70 și sunt rotunjite la 1 milimetru.**

***** Distanța dintre puncte este formată din segmente cumulate ce sunt mai mici decât valoarea 1 milimetru.**

**DATE DESPRE IMOBILUL NR. 6122**

Oficiul de Cadastru și Publicitate Imobiliară ALBA
Biroul de Cadastru și Publicitate Imobiliară Aiud

A. Partea I. Descrierea imobilului

TEREN Extravilan

Adresa: Jud. Alba

Nr. Crt	Nr cadastral Nr. topografic	Suprafața* (mp)	Observații / Referințe
A1		1.159	Sector cadastral:54 Teren neimprejmuit;

B. Partea II. Proprietari și acte

Inscrieri privitoare la dreptul de proprietate și alte drepturi reale	Referințe
1 / 01/01/2022	
Act Administrativ nr. 7044/539, din 08/11/1995 emis de CJPSDPAT;	
B1	A1
Intabulare, drept de PROPRIETATE, dobandit prin Reconstituire, cota actuala 1/1 1) ONIGA R IOAN	

C. Partea III. SARCINI .

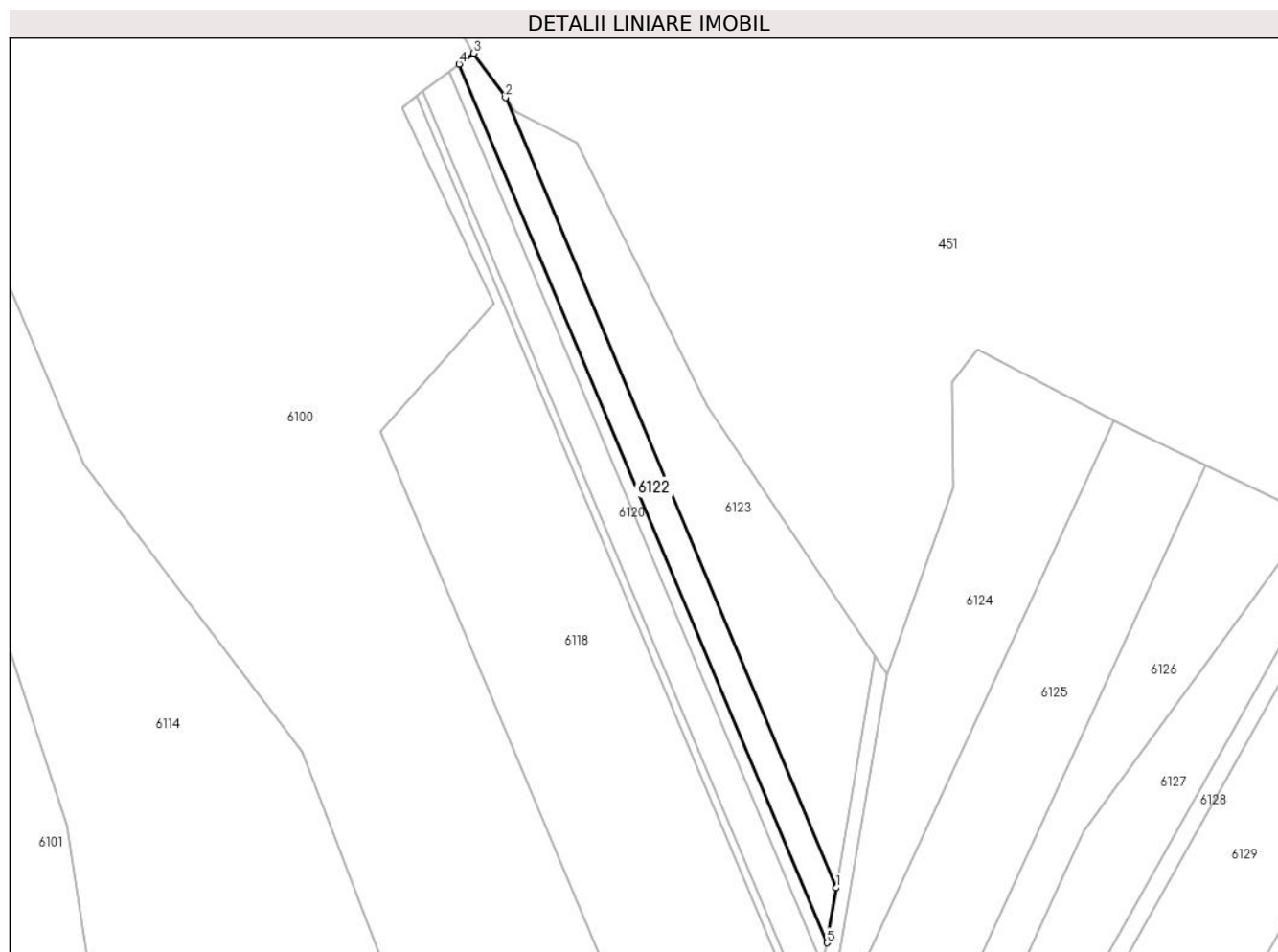
Inscrieri privind dezmembramintele dreptului de proprietate, drepturi reale de garanție și sarcini	Referințe
NU SUNT	

Anexa Nr. 1 La Partea I

Teren

Nr cadastral	Suprafața (mp)*	Observații / Referințe
	1.159	

* Suprafața este determinată în planul de proiecție Stereo 70.



Date referitoare la teren

Crt	Categorie folosință	Intra vilan	Suprafața (mp)	Tarla	Parcelă	Nr. topo	Observații / Referințe
1	faneata	NU	1.159	-	7044/539	-	

Lungime Segmente

1) Valorile lungimilor segmentelor sunt obținute din proiecție în plan.

Punct început	X / Y	Punct sfârșit	X / Y	Lungime segment (** (m)
1	399.491,623 541.522,074	2	399.423,611 541.684,439	176.034
2	399.423,611 541.684,439	3	399.417,089 541.693,523	11.183
3	399.417,089 541.693,523	4	399.414,107 541.691,28	3.731
4	399.414,107 541.691,28	5	399.489,712 541.510,787	195.688
5	399.489,712 541.510,787	1	399.491,623 541.522,074	11.448

**** Lungimile segmentelor sunt determinate în planul de proiecție Stereo 70 și sunt rotunjite la 1 milimetru.**

***** Distanța dintre puncte este formată din segmente cumulate ce sunt mai mici decât valoarea 1 milimetru.**

**DATE DESPRE IMOBILUL NR. 6123**

Oficiul de Cadastru și Publicitate Imobiliară ALBA
Biroul de Cadastru și Publicitate Imobiliară Aiud

A. Partea I. Descrierea imobilului

TEREN Extravilan

Adresa: Jud. Alba

Nr. Crt	Nr cadastral Nr. topografic	Suprafața* (mp)	Observații / Referințe
A1		2.500	Sector cadastral:54 Teren neimprejmuit;

B. Partea II. Proprietari și acte

Inscrieri privitoare la dreptul de proprietate și alte drepturi reale	Referințe
1 / 01/01/2022	
Act Administrativ nr. 7044/539, din 08/11/1995 emis de CJPSDPAT;	
B1	A1
Intabulare, drept de PROPRIETATE, dobandit prin Reconstituire, cota actuala 1/1 1) ONIGA R IOAN	

C. Partea III. SARCINI .

Inscrieri privind dezmembramintele dreptului de proprietate, drepturi reale de garanție și sarcini	Referințe
NU SUNT	

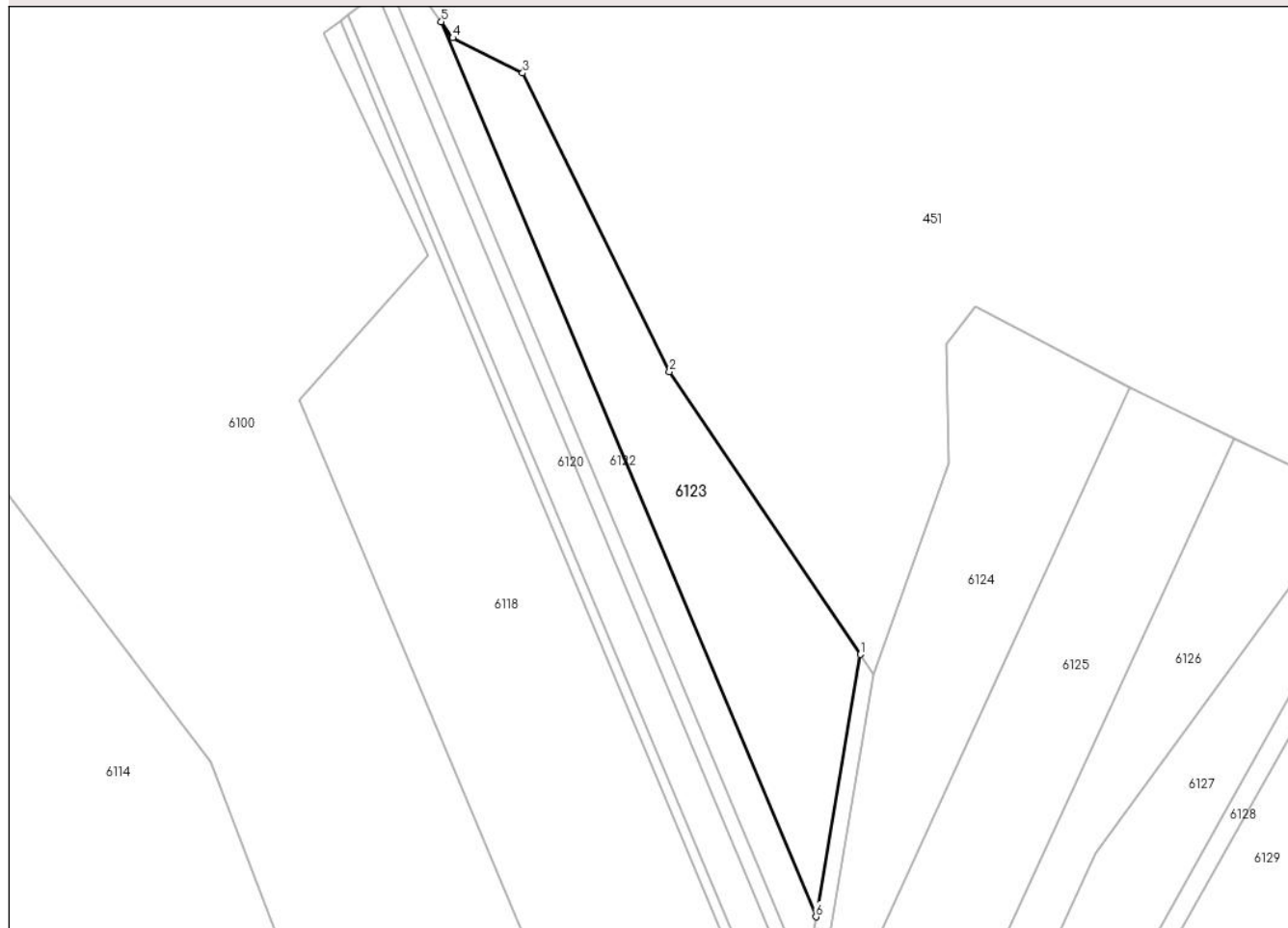
Anexa Nr. 1 La Partea I

Teren

Nr cadastral	Suprafața (mp)*	Observații / Referințe
	2.500	

* Suprafața este determinată în planul de proiecție Stereo 70.

DETALII LINIARE IMOBIL



Date referitoare la teren

Crt	Categorie folosință	Intra vilan	Suprafața (mp)	Tarla	Parcelă	Nr. topo	Observații / Referințe
1	altele	NU	2.500	-	2487/2	-	

Lungime Segmente

1) Valorile lungimilor segmentelor sunt obținute din proiecție în plan.

Punct început	X / Y	Punct sfârșit	X / Y	Lungime segment (** (m)
1	399.499,681 541.569,654	2	399.465,04 541.620,957	61.903
2	399.465,04 541.620,957	3	399.438,394 541.675,134	60.375
3	399.438,394 541.675,134	4	399.425,705 541.681,523	14.207
4	399.425,705 541.681,523	5	399.423,611 541.684,439	3.59
5	399.423,611 541.684,439	6	399.491,623 541.522,074	176.034

Punct început	X / Y	Punct sfârșit	X / Y	Lungime segment (** (m)
6	399.491,623 541.522,074	1	399.499,681 541.569,654	48.258

** Lungimile segmentelor sunt determinate în planul de proiecție Stereo 70 și sunt rotunjite la 1 milimetru.

*** Distanța dintre puncte este formată din segmente cumulate ce sunt mai mici decât valoarea 1 milimetru.

**DATE DESPRE IMOBILUL NR. 6157**

Oficiul de Cadastru și Publicitate Imobiliară ALBA
Biroul de Cadastru și Publicitate Imobiliară Aiud

A. Partea I. Descrierea imobilului

TEREN Extravilan

Adresa: Jud. Alba

Nr. Crt	Nr cadastral Nr. topografic	Suprafața* (mp)	Observații / Referințe
A1		800	Sector cadastral:54 Teren neimprejmuit;

B. Partea II. Proprietari și acte

Inscrieri privitoare la dreptul de proprietate și alte drepturi reale		Referințe
1 / 01/01/2022		
Act Administrativ nr. 14113/1338, din 21/10/2005 emis de CJPSDPAT;		
B1	Intabulare, drept de PROPRIETATE, dobandit prin Reconstituire, cota actuala 1/1 1) CRISAN MARIA 2) BORDA AUREL	A1

C. Partea III. SARCINI .

Inscrieri privind dezmembramintele dreptului de proprietate, drepturi reale de garanție și sarcini	Referințe
NU SUNT	

Anexa Nr. 1 La Partea I

Teren

Nr cadastral	Suprafața (mp)*	Observații / Referințe
	800	

* Suprafața este determinată în planul de proiecție Stereo 70.



Date referitoare la teren

Crt	Categorie folosință	Intra vilan	Suprafața (mp)	Tarla	Parcelă	Nr. topo	Observații / Referințe
1	vie	NU	800	-	2457	-	

Lungime Segmente

1) Valorile lungimilor segmentelor sunt obținute din proiecție în plan.

Punct început	X / Y	Punct sfârșit	X / Y	Lungime segment (** (m)
1	399.780,324 541.268,842	2	399.789,016 541.265,258	9.402
2	399.789,016 541.265,258	3	399.821,48 541.344,774	85.888
3	399.821,48 541.344,774	4	399.812,185 541.346,88	9.531
4	399.812,185 541.346,88	1	399.780,324 541.268,842	84.291

** Lungimile segmentelor sunt determinate în planul de proiecție Stereo 70 și sunt rotunjite la 1 milimetru.

***** Distanța dintre puncte este formată din segmente cumulate ce sunt mai mici decât valoarea 1 milimetru.**

**DATE DESPRE IMOBILUL NR. 6158**

Oficiul de Cadastru și Publicitate Imobiliară ALBA
Biroul de Cadastru și Publicitate Imobiliară Aiud

A. Partea I. Descrierea imobilului

TEREN Extravilan

Adresa: Jud. Alba

Nr. Crt	Nr cadastral Nr. topografic	Suprafața* (mp)	Observații / Referințe
A1		1.470	Sector cadastral:54 Teren neimprejmuit;

B. Partea II. Proprietari și acte

Inscrieri privitoare la dreptul de proprietate și alte drepturi reale		Referințe
1 / 01/01/2022		
Act Normativ nr. 7, din 13/03/1996 emis de PARLAMENT;		
B1	Inscrierea provizorie, drept de PROPRIETATE, dobandit prin Lege, cota actuala 1/1 1) UAT MIRASLĂU, CIF:4562214	A1

C. Partea III. SARCINI .

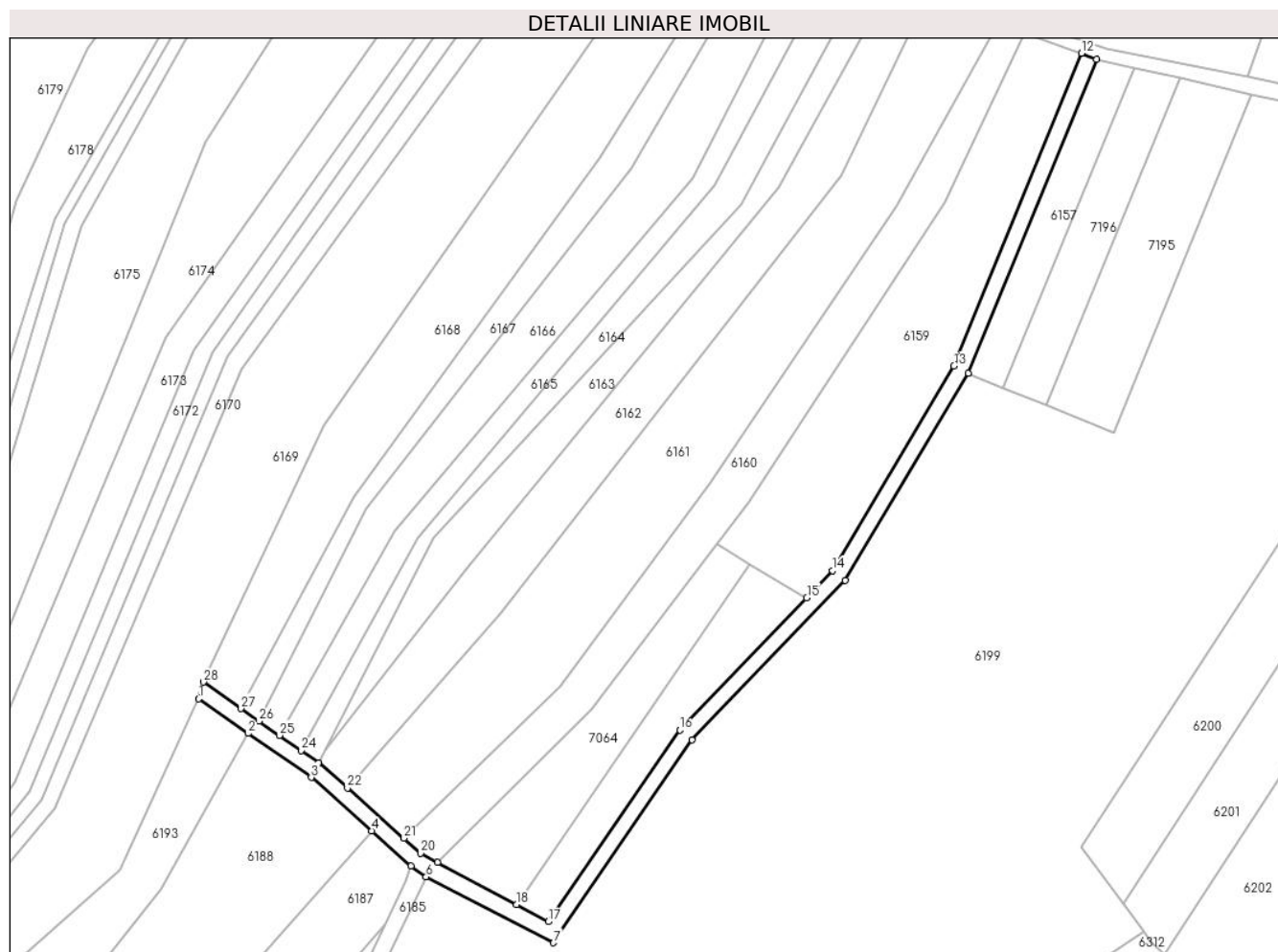
Inscrieri privind dezmembramintele dreptului de proprietate, drepturi reale de garanție și sarcini	Referințe
NU SUNT	

Anexa Nr. 1 La Partea I

Teren

Nr cadastral	Suprafața (mp)*	Observații / Referințe
	1.470	

* Suprafața este determinată în planul de proiecție Stereo 70.



Date referitoare la teren

Crt	Categorie folosință	Intra vilan	Suprafața (mp)	Tarla	Parcelă	Nr. topo	Observații / Referințe
1	drum	NU	1.470	-	-	-	

Lungime Segmente

1) Valorile lungimilor segmentelor sunt obținute din proiecție în plan.

Punct început	X / Y	Punct sfârșit	X / Y	Lungime segment (** (m)
1	399.588,899 541.187,937	2	399.601,19 541.179,338	15.0
3	399.616,878 541.168,364	4	399.631,851 541.155,092	20.008
5	399.641,691 541.146,369	6	399.645,437 541.143,666	4.619
7	399.677,091 541.127,292	8	399.711,624 541.177,661	61.07
9	399.749,724 541.217,291	10	399.780,324 541.268,842	59.949

Punct început	X / Y	Punct sfârșit	X / Y	Lungime segment (** (m)
2	399.601,19 541.179,338	3	399.616,878 541.168,364	19.145
4	399.631,851 541.155,092	5	399.641,691 541.146,369	13.15
6	399.645,437 541.143,666	7	399.677,091 541.127,292	35.638
8	399.711,624 541.177,661	9	399.749,724 541.217,291	54.974
10	399.780,324 541.268,842	11	399.812,185 541.346,88	84.291

Punct început	X / Y	Punct sfârșit	X / Y	Lungime segment (** (m)
11	399.812,185 541.346,88	12	399.808,465 541.348,352	4.001
13	399.776,733 541.270,629	14	399.746,52 541.219,73	59.191
15	399.740,107 541.213,06	16	399.708,511 541.180,195	45.59
17	399.675,822 541.132,516	18	399.667,89 541.136,781	9.006
19	399.648,285 541.147,324	20	399.644,113 541.149,567	4.737
21	399.639,938 541.153,268	22	399.625,871 541.165,738	18.798
23	399.618,759 541.172,041	24	399.614,364 541.175,098	5.354
25	399.608,968 541.178,851	26	399.603,884 541.182,387	6.193
27	399.599,406 541.185,502	28	399.590,096 541.192,081	11.4

Punct început	X / Y	Punct sfârșit	X / Y	Lungime segment (** (m)
12	399.808,465 541.348,352	13	399.776,733 541.270,629	83.951
14	399.746,52 541.219,73	15	399.740,107 541.213,06	9.253
16	399.708,511 541.180,195	17	399.675,822 541.132,516	57.809
18	399.667,89 541.136,781	19	399.648,285 541.147,324	22.26
20	399.644,113 541.149,567	21	399.639,938 541.153,268	5.579
22	399.625,871 541.165,738	23	399.618,759 541.172,041	9.503
24	399.614,364 541.175,098	25	399.608,968 541.178,851	6.573
26	399.603,884 541.182,387	27	399.599,406 541.185,502	5.455
28	399.590,096 541.192,081	1	399.588,899 541.187,937	4.313

** Lungimile segmentelor sunt determinate în planul de proiecție Stereo 70 și sunt rotunjite la 1 milimetru.

*** Distanța dintre puncte este formată din segmente cumulate ce sunt mai mici decât valoarea 1 milimetru.

**DATE DESPRE IMOBILUL NR. 6159**

Oficiul de Cadastru și Publicitate Imobiliară ALBA
Biroul de Cadastru și Publicitate Imobiliară Aiud

A. Partea I. Descrierea imobilului

TEREN Extravilan

Adresa: Jud. Alba

Nr. Crt	Nr cadastral Nr. topografic	Suprafața* (mp)	Observații / Referințe
A1		3.240	Sector cadastral:54 Teren neimprejmuit;

B. Partea II. Proprietari și acte

Inscrieri privitoare la dreptul de proprietate și alte drepturi reale	Referințe
1 / 01/01/2022	
Act Administrativ nr. 7101/642, din 12/03/1996 emis de CJPSDPAT;	
B1	A1
Intabulare, drept de PROPRIETATE, dobandit prin Reconstituire, cota actuala 1/1 1) SZOCS A ALEXANDRU	

C. Partea III. SARCINI .

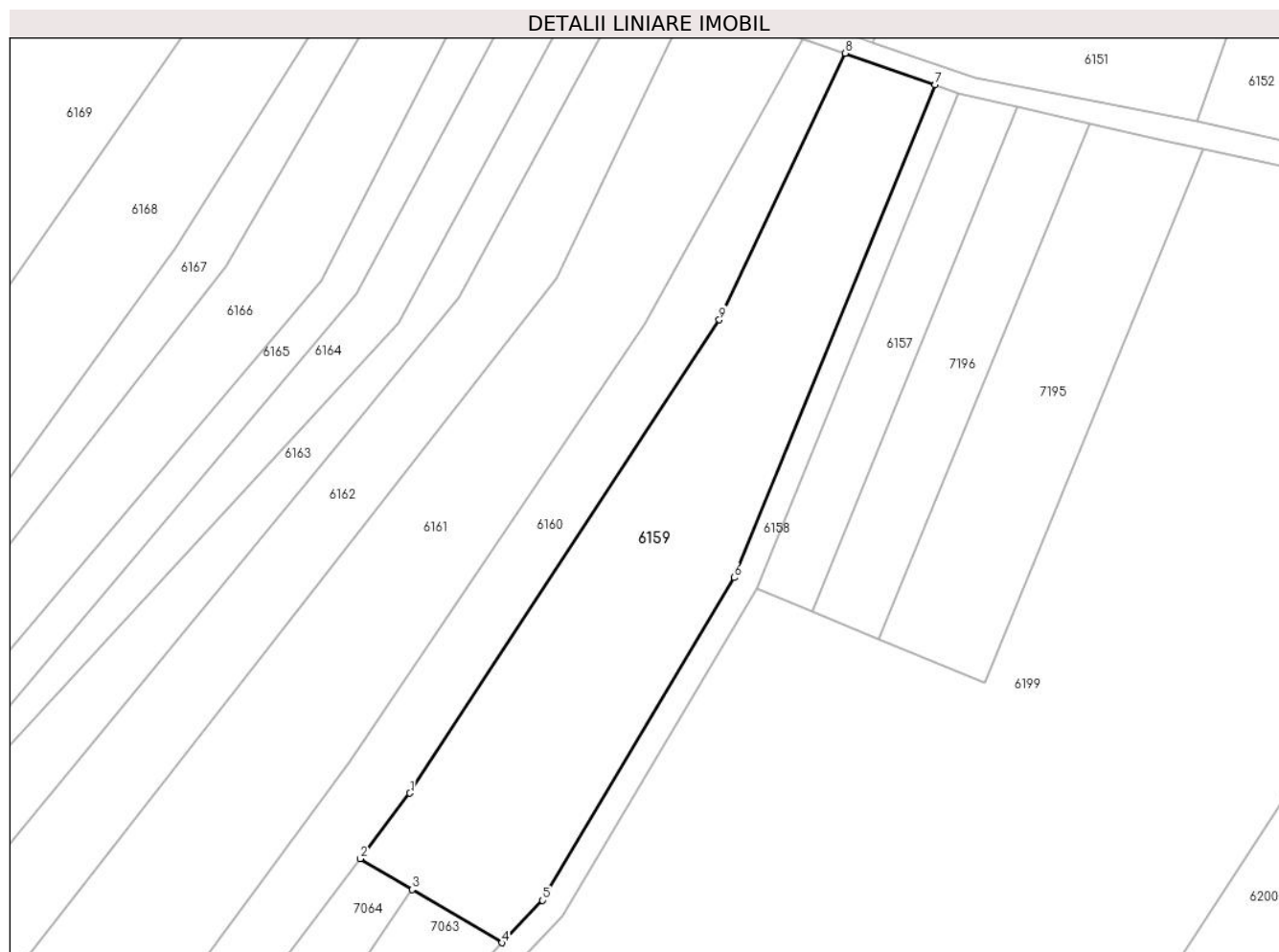
Inscrieri privind dezmembramintele dreptului de proprietate, drepturi reale de garanție și sarcini	Referințe
NU SUNT	

Anexa Nr. 1 La Partea I

Teren

Nr cadastral	Suprafața (mp)*	Observații / Referințe
	3.240	

* Suprafața este determinată în planul de proiecție Stereo 70.



Date referitoare la teren

Crt	Categorie folosință	Intra vilan	Suprafața (mp)	Tarla	Parcelă	Nr. topo	Observații / Referințe
1	faneata	NU	3.240	-	2467/1	-	

Lungime Segmente

1) Valorile lungimilor segmentelor sunt obținute din proiecție în plan.

Punct început	X / Y	Punct sfârșit	X / Y	Lungime segment (** (m)
1	399.725,61 541.236,644	2	399.717,755 541.226,328	12.966
2	399.717,755 541.226,328	3	399.725,948 541.221,465	9.528
3	399.725,948 541.221,465	4	399.740,107 541.213,06	16.466
4	399.740,107 541.213,06	5	399.746,52 541.219,73	9.253
5	399.746,52 541.219,73	6	399.776,733 541.270,629	59.191

Punct început	X / Y	Punct sfârșit	X / Y	Lungime segment (** (m)
6	399.776,733 541.270,629	7	399.808,465 541.348,352	83.951
7	399.808,465 541.348,352	8	399.794,279 541.353,298	15.023
8	399.794,279 541.353,298	9	399.774,41 541.311,281	46.478
9	399.774,41 541.311,281	1	399.725,61 541.236,644	89.175

** Lungimile segmentelor sunt determinate în planul de proiecție Stereo 70 și sunt rotunjite la 1 milimetru.

*** Distanța dintre puncte este formată din segmente cumulate ce sunt mai mici decât valoarea 1 milimetru.

**DATE DESPRE IMOBILUL NR. 6160**

Oficiul de Cadastru și Publicitate Imobiliară ALBA
Biroul de Cadastru și Publicitate Imobiliară Aiud

A. Partea I. Descrierea imobilului

TEREN Extravilan

Adresa: Jud. Alba

Nr. Crt	Nr cadastral Nr. topografic	Suprafața* (mp)	Observații / Referințe
A1		Din acte: 2.451 Masurata: 2.452	Sector cadastral:54 Teren neimprejmut;

B. Partea II. Proprietari și acte

Inscrieri privitoare la dreptul de proprietate și alte drepturi reale		Referințe
1 / 01/01/2022		
Act Administrativ nr. 7044/537, din 11/07/1996 emis de CJPSDPAT;		
B1	Intabulare, drept de PROPRIETATE, dobandit prin Reconstituire, cota actuala 1/1 1) ZOLTAN GHEORGHE	A1

C. Partea III. SARCINI .

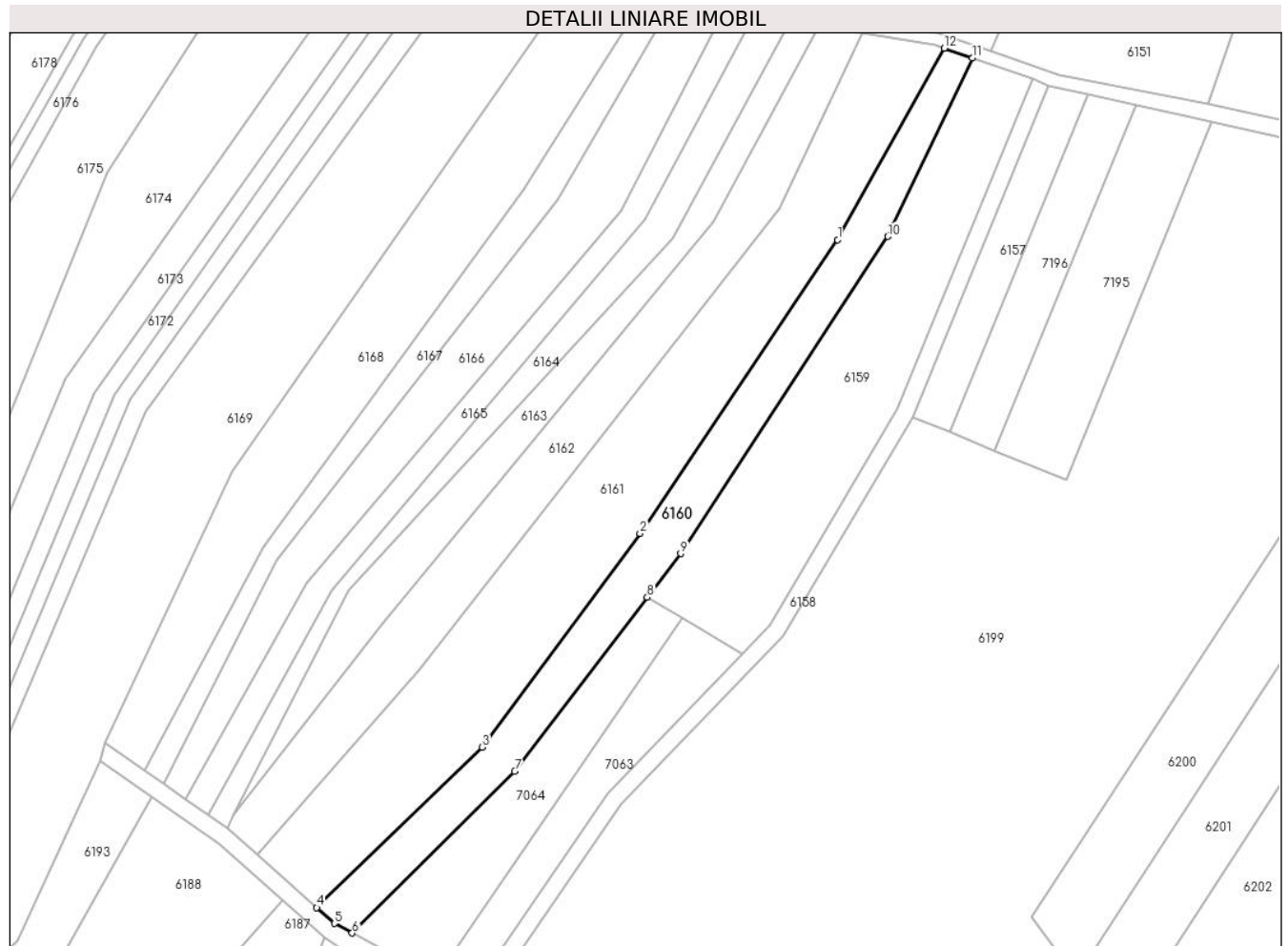
Inscrieri privind dezmembramintele dreptului de proprietate, drepturi reale de garanție și sarcini	Referințe
NU SUNT	

Anexa Nr. 1 La Partea I

Teren

Nr cadastral	Suprafața (mp)*	Observații / Referințe
	Din acte: 2.451 Masurata: 2.452	

* Suprafața este determinată în planul de proiecție Stereo 70.



Date referitoare la teren

Crt	Categorie folosință	Intravilan	Suprafața (mp)	Tarla	Parcelă	Nr. topo	Observații / Referințe
1	faneata	NU	2.105	-	2467/2	-	
2	altele	NU	346	-	2467/3	-	ALTE TERENURI NEAGRICOLE

Lungime Segmente

1) Valorile lungimilor segmentelor sunt obținute din proiecție în plan.

Punct început	X / Y	Punct sfârșit	X / Y	Lungime segment (** (m)
1	399.762,608 541.310,529	2	399.716,055 541.241,403	83.34
2	399.716,055 541.241,403	3	399.678,875 541.191,084	62.565
3	399.678,875 541.191,084	4	399.639,938 541.153,268	54.278
4	399.639,938 541.153,268	5	399.644,113 541.149,567	5.579

Punct început	X / Y	Punct sfârșit	X / Y	Lungime segment (** (m)
5	399.644,113 541.149,567	6	399.648,285 541.147,324	4.737
6	399.648,285 541.147,324	7	399.686,578 541.185,382	53.989
7	399.686,578 541.185,382	8	399.717,755 541.226,328	51.464
8	399.717,755 541.226,328	9	399.725,61 541.236,644	12.966
9	399.725,61 541.236,644	10	399.774,41 541.311,281	89.175
10	399.774,41 541.311,281	11	399.794,279 541.353,298	46.478
11	399.794,279 541.353,298	12	399.787,644 541.355,611	7.027
12	399.787,644 541.355,611	1	399.762,608 541.310,529	51.567

** Lungimile segmentelor sunt determinate în planul de proiecție Stereo 70 și sunt rotunjite la 1 milimetru.

*** Distanța dintre puncte este formată din segmente cumulate ce sunt mai mici decât valoarea 1 milimetru.

**DATE DESPRE IMOBILUL NR. 6161**

Oficiul de Cadastru și Publicitate Imobiliară ALBA
Biroul de Cadastru și Publicitate Imobiliară Aiud

A. Partea I. Descrierea imobilului

TEREN Extravilan

Adresa: Jud. Alba

Nr. Crt	Nr cadastral Nr. topografic	Suprafața* (mp)	Observații / Referințe
A1		4.836	Sector cadastral:54 Teren neimprejmuit;

B. Partea II. Proprietari și acte

Inscrieri privitoare la dreptul de proprietate și alte drepturi reale	Referințe
1 / 01/01/2022	
Act Administrativ nr. 7044/537, din 08/11/1995 emis de CJPSDPAT;	
B1	A1
Intabulare, drept de PROPRIETATE, dobandit prin Reconstituire, cota actuala 1/1	
1) CALIN I FLOREA	

C. Partea III. SARCINI .

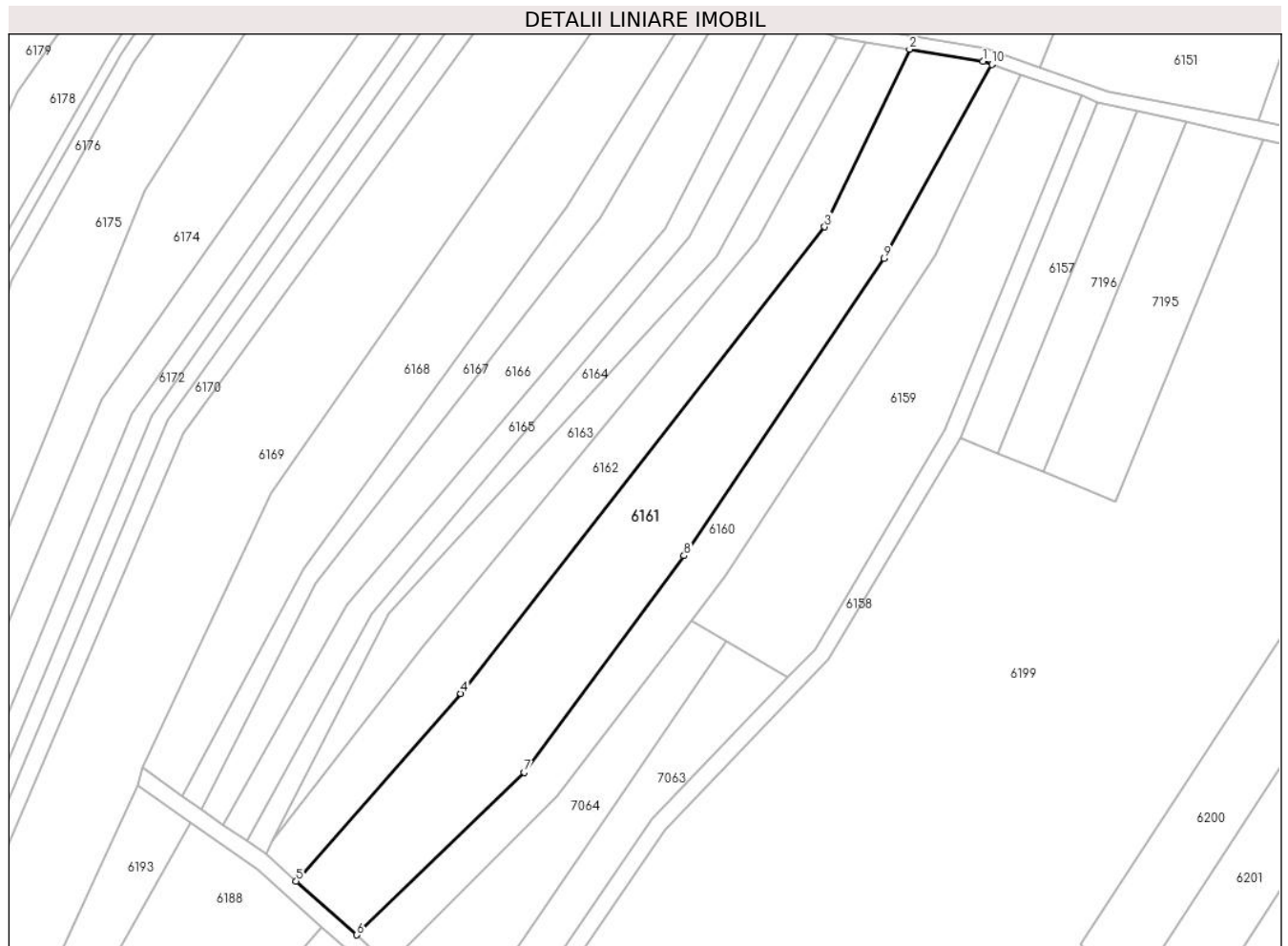
Inscrieri privind dezmembramintele dreptului de proprietate, drepturi reale de garanție și sarcini	Referințe
NU SUNT	

Anexa Nr. 1 La Partea I

Teren

Nr cadastral	Suprafața (mp)*	Observații / Referințe
	4.836	

* Suprafața este determinată în planul de proiecție Stereo 70.



Date referitoare la teren

Crt	Categorie folosință	Intravilan	Suprafața (mp)	Tarla	Parcelă	Nr. topo	Observații / Referințe
1	faneata	NU	4.836	-	2467/4	-	

Lungime Segmente

1) Valorile lungimilor segmentelor sunt obținute din proiecție în plan.

Punct început	X / Y	Punct sfârșit	X / Y	Lungime segment (** (m)
1	399.785,589 541.356,328	2	399.768,539 541.359,149	17.282
2	399.768,539 541.359,149	3	399.748,771 541.317,857	45.78
3	399.748,771 541.317,857	4	399.664,142 541.209,361	137.599
4	399.664,142 541.209,361	5	399.625,871 541.165,738	58.031
5	399.625,871 541.165,738	6	399.639,938 541.153,268	18.798

Punct început	X / Y	Punct sfârșit	X / Y	Lungime segment (** (m)
6	399.639,938 541.153,268	7	399.678,875 541.191,084	54.278
7	399.678,875 541.191,084	8	399.716,055 541.241,403	62.565
8	399.716,055 541.241,403	9	399.762,608 541.310,529	83.34
9	399.762,608 541.310,529	10	399.787,644 541.355,611	51.567
10	399.787,644 541.355,611	1	399.785,589 541.356,328	2.176

** Lungimile segmentelor sunt determinate în planul de proiecție Stereo 70 și sunt rotunjite la 1 milimetru.

*** Distanța dintre puncte este formată din segmente cumulate ce sunt mai mici decât valoarea 1 milimetru.

**DATE DESPRE IMOBILUL NR. 6162**

Oficiul de Cadastru și Publicitate Imobiliară ALBA
Biroul de Cadastru și Publicitate Imobiliară Aiud

A. Partea I. Descrierea imobilului

TEREN Extravilan

Adresa: Jud. Alba

Nr. Crt	Nr cadastral Nr. topografic	Suprafața* (mp)	Observații / Referințe
A1		2.802	Sector cadastral:54 Teren neimprijmit;

B. Partea II. Proprietari și acte

Inscrieri privitoare la dreptul de proprietate și alte drepturi reale		Referințe
1 / 01/01/2022		
Act Administrativ nr. 7101/672, din 09/04/1996 emis de CJPSDPAT;		
B1	Intabulare, drept de PROPRIETATE, dobandit prin Reconstituire, cota actuala 1/1	A1
	1) NUTIU MARIA 2) ARMAS SIMION 3) TOMA ELENA 4) CRISAN VIOREL 5) ISPAS MARIOARA	

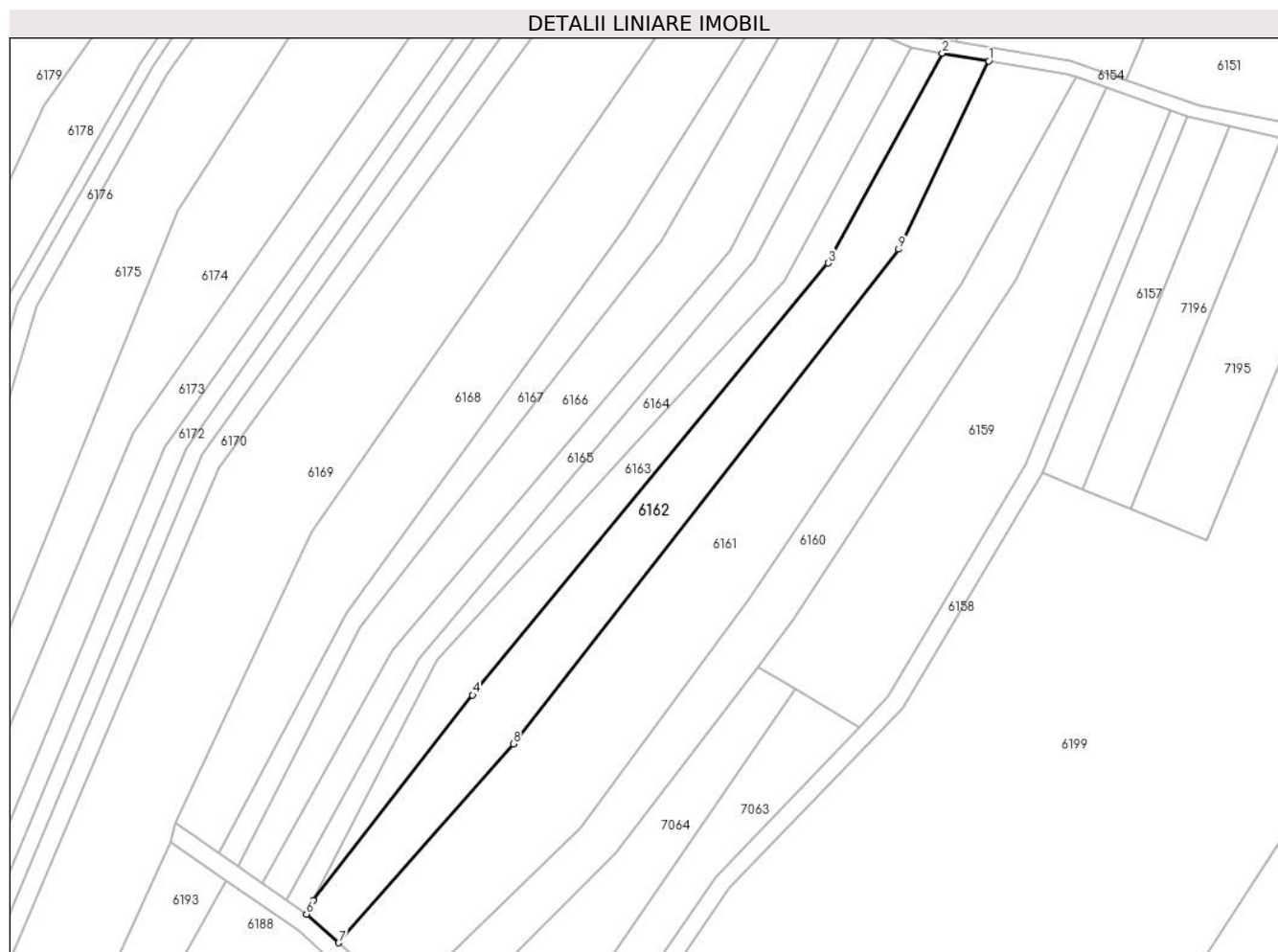
C. Partea III. SARCINI .

Inscrieri privind dezmembramintele dreptului de proprietate, drepturi reale de garanție și sarcini	Referințe
NU SUNT	

Teren

Nr cadastral	Suprafața (mp)*	Observații / Referințe
	2.802	

* Suprafața este determinată în planul de proiecție Stereo 70.



Date referitoare la teren

Crt	Categorie folosință	Intra vilan	Suprafața (mp)	Tarla	Parcelă	Nr. topo	Observații / Referințe
1	faneata	NU	2.802	-	2467/5	-	

Lungime Segmente

1) Valorile lungimilor segmentelor sunt obținute din proiecție în plan.

Punct început	X / Y	Punct sfârșit	X / Y	Lungime segment (** (m)
1	399.768,539 541.359,149	2	399.758,313 541.360,841	10.365
2	399.758,313 541.360,841	3	399.733,236 541.314,826	52.405
3	399.733,236 541.314,826	4	399.655,257 541.220,053	122.73
4	399.655,257 541.220,053	5	399.620,315 541.175,082	56.95
5	399.620,315 541.175,082	6	399.618,759 541.172,041	3.416

Punct început	X / Y	Punct sfârșit	X / Y	Lungime segment (** (m)
6	399.618,759 541.172,041	7	399.625,871 541.165,738	9.503
7	399.625,871 541.165,738	8	399.664,142 541.209,361	58.031
8	399.664,142 541.209,361	9	399.748,771 541.317,857	137.599
9	399.748,771 541.317,857	1	399.768,539 541.359,149	45.78

** Lungimile segmentelor sunt determinate în planul de proiecție Stereo 70 și sunt rotunjite la 1 milimetru.

*** Distanța dintre puncte este formată din segmente cumulate ce sunt mai mici decât valoarea 1 milimetru.

**DATE DESPRE IMOBILUL NR. 6163**

Oficiul de Cadastru și Publicitate Imobiliară ALBA
Biroul de Cadastru și Publicitate Imobiliară Aiud

A. Partea I. Descrierea imobilului

TEREN Extravilan

Adresa: Jud. Alba

Nr. Crt	Nr cadastral Nr. topografic	Suprafața* (mp)	Observații / Referințe
A1		1.593	Sector cadastral:54 Teren neimprejmuit;

B. Partea II. Proprietari și acte

Inscrieri privitoare la dreptul de proprietate și alte drepturi reale		Referințe
1 / 01/01/2022		
Act Normativ nr. 7, din 13/03/1996 emis de PARLAMENT;		
B1	Inscrierea provizorie, drept de PROPRIETATE, dobandit prin Lege, cota actuala 1/1 1) UAT MIRASLĂU, CIF:4562214	A1

C. Partea III. SARCINI .

Inscrieri privind dezmembramintele dreptului de proprietate, drepturi reale de garanție și sarcini	Referințe
NU SUNT	

Anexa Nr. 1 La Partea I

Teren

Nr cadastral	Suprafața (mp)*	Observații / Referințe
	1.593	

* Suprafața este determinată în planul de proiecție Stereo 70.



Date referitoare la teren

Crt	Categorie folosință	Intra vilan	Suprafața (mp)	Tarla	Parcelă	Nr. topo	Observații / Referințe
1	faneata	NU	1.593	-	-	-	

Lungime Segmente

1) Valorile lungimilor segmentelor sunt obținute din proiecție în plan.

Punct început	X / Y	Punct sfârșit	X / Y	Lungime segment (** (m)
1	399.758,313 541.360,841	2	399.751,536 541.361,962	6.869
2	399.751,536 541.361,962	3	399.723,782 541.310,873	58.141
3	399.723,782 541.310,873	4	399.647,324 541.227,868	112.852
4	399.647,324 541.227,868	5	399.620,315 541.175,082	59.295
5	399.620,315 541.175,082	6	399.655,257 541.220,053	56.95

Punct început	X / Y	Punct sfârșit	X / Y	Lungime segment (** (m)
6	399.655,257 541.220,053	7	399.733,236 541.314,826	122.73
7	399.733,236 541.314,826	1	399.758,313 541.360,841	52.405

** Lungimile segmentelor sunt determinate în planul de proiecție Stereo 70 și sunt rotunjite la 1 milimetru.

*** Distanța dintre puncte este formată din segmente cumulate ce sunt mai mici decât valoarea 1 milimetru.

**DATE DESPRE IMOBILUL NR. 6164**

Oficiul de Cadastru și Publicitate Imobiliară ALBA
Biroul de Cadastru și Publicitate Imobiliară Aiud

A. Partea I. Descrierea imobilului

TEREN Extravilan

Adresa: Jud. Alba

Nr. Crt	Nr cadastral Nr. topografic	Suprafața* (mp)	Observații / Referințe
A1		1.364	Sector cadastral:54 Teren neimprejmuit;

B. Partea II. Proprietari și acte

Inscrieri privitoare la dreptul de proprietate și alte drepturi reale	Referințe
1 / 01/01/2022	
Act Administrativ nr. 7128/749, din 10/07/1996 emis de CJPSDPAT;	
B1	A1
Intabulare, drept de PROPRIETATE, dobandit prin Reconstituire, cota actuala 1/1 1) HEGEDUS I GHEORGHE	

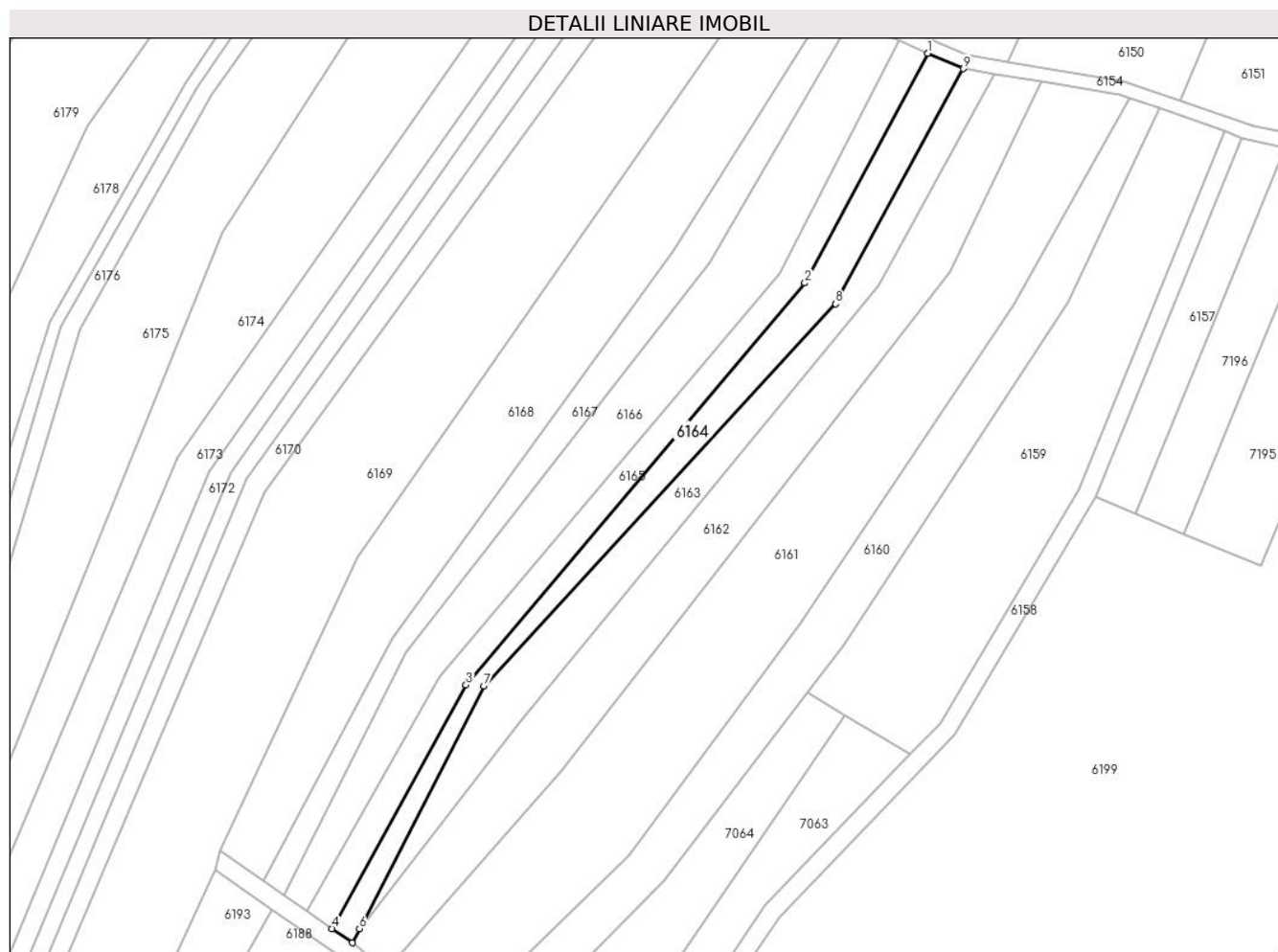
C. Partea III. SARCINI .

Inscrieri privind dezmembramintele dreptului de proprietate, drepturi reale de garanție și sarcini	Referințe
NU SUNT	

Teren

Nr cadastral	Suprafața (mp)*	Observații / Referințe
	1.364	

* Suprafața este determinată în planul de proiecție Stereo 70.



Date referitoare la teren

Crt	Categorie folosință	Intra vilan	Suprafața (mp)	Tarla	Parcelă	Nr. topo	Observații / Referințe
1	faneata	NU	1.364	-	2468/1	-	

Lungime Segmente

1) Valorile lungimilor segmentelor sunt obținute din proiecție în plan.

Punct început	X / Y	Punct sfârșit	X / Y	Lungime segment (** (m)
1	399.743,902 541.365,305	2	399.717,143 541.315,4	56.626
2	399.717,143 541.315,4	3	399.643,457 541.228,068	114.265
3	399.643,457 541.228,068	4	399.614,364 541.175,098	60.434
4	399.614,364 541.175,098	5	399.618,759 541.172,041	5.354
5	399.618,759 541.172,041	6	399.620,315 541.175,082	3.416

Punct început	X / Y	Punct sfârșit	X / Y	Lungime segment (** (m)
6	399.620,315 541.175,082	7	399.647,324 541.227,868	59.295
7	399.647,324 541.227,868	8	399.723,782 541.310,873	112.852
8	399.723,782 541.310,873	9	399.751,536 541.361,962	58.141
9	399.751,536 541.361,962	1	399.743,902 541.365,305	8.334

** Lungimile segmentelor sunt determinate în planul de proiecție Stereo 70 și sunt rotunjite la 1 milimetru.

*** Distanța dintre puncte este formată din segmente cumulate ce sunt mai mici decât valoarea 1 milimetru.

**DATE DESPRE IMOBILUL NR. 6165**

Oficiul de Cadastru și Publicitate Imobiliară ALBA
Biroul de Cadastru și Publicitate Imobiliară Aiud

A. Partea I. Descrierea imobilului

TEREN Extravilan

Adresa: Jud. Alba

Nr. Crt	Nr cadastral Nr. topografic	Suprafața* (mp)	Observații / Referințe
A1		1.364	Sector cadastral:54 Teren neimprejmuit;

B. Partea II. Proprietari și acte

Inscrieri privitoare la dreptul de proprietate și alte drepturi reale	Referințe
1 / 01/01/2022	
Act Administrativ nr. 14113/1350, din 17/03/2006 emis de CJPSDPAT;	
B1	A1
Intabulare, drept de PROPRIETATE, dobandit prin Reconstituire, cota actuala 1/1 1) HEGEDUS IULIU	

C. Partea III. SARCINI .

Inscrieri privind dezmembramintele dreptului de proprietate, drepturi reale de garanție și sarcini	Referințe
NU SUNT	

Anexa Nr. 1 La Partea I

Teren

Nr cadastral	Suprafața (mp)*	Observații / Referințe
	1.364	

* Suprafața este determinată în planul de proiecție Stereo 70.



Date referitoare la teren

Crt	Categorie folosință	Intra vilan	Suprafața (mp)	Tarla	Parcelă	Nr. topo	Observații / Referințe
1	faneata	NU	1.364	-	2468/2	-	

Lungime Segmente

1) Valorile lungimilor segmentelor sunt obținute din proiecție în plan.

Punct început	X / Y	Punct sfârșit	X / Y	Lungime segment (** (m)
1	399.743,902 541.365,305	2	399.737,632 541.368,051	6.845
2	399.737,632 541.368,051	3	399.711,702 541.317,481	56.83
3	399.711,702 541.317,481	4	399.637,609 541.229,802	114.793
4	399.637,609 541.229,802	5	399.608,968 541.178,851	58.449
5	399.608,968 541.178,851	6	399.614,364 541.175,098	6.573

Punct început	X / Y	Punct sfârșit	X / Y	Lungime segment (** (m)
6	399.614,364 541.175,098	7	399.643,457 541.228,068	60.434
7	399.643,457 541.228,068	8	399.717,143 541.315,4	114.265
8	399.717,143 541.315,4	1	399.743,902 541.365,305	56.626

** Lungimile segmentelor sunt determinate în planul de proiecție Stereo 70 și sunt rotunjite la 1 milimetru.

*** Distanța dintre puncte este formată din segmente cumulate ce sunt mai mici decât valoarea 1 milimetru.

**DATE DESPRE IMOBILUL NR. 6166**

Oficiul de Cadastru și Publicitate Imobiliară ALBA
Biroul de Cadastru și Publicitate Imobiliară Aiud

A. Partea I. Descrierea imobilului

TEREN Extravilan

Adresa: Jud. Alba

Nr. Crt	Nr cadastral Nr. topografic	Suprafața* (mp)	Observații / Referințe
A1		2.423	Sector cadastral:54 Teren neimprejmuit;

B. Partea II. Proprietari și acte

Inscrieri privitoare la dreptul de proprietate și alte drepturi reale		Referințe
1 / 01/01/2022		
Act Administrativ nr. 9338/924, din 10/02/1999 emis de CJPSDPAT;		
B1	Intabulare, drept de PROPRIETATE, dobandit prin Reconstituire, cota actuala 1/1 1) BUDA ELISABETA 2) VIZMEG SARA	A1

C. Partea III. SARCINI .

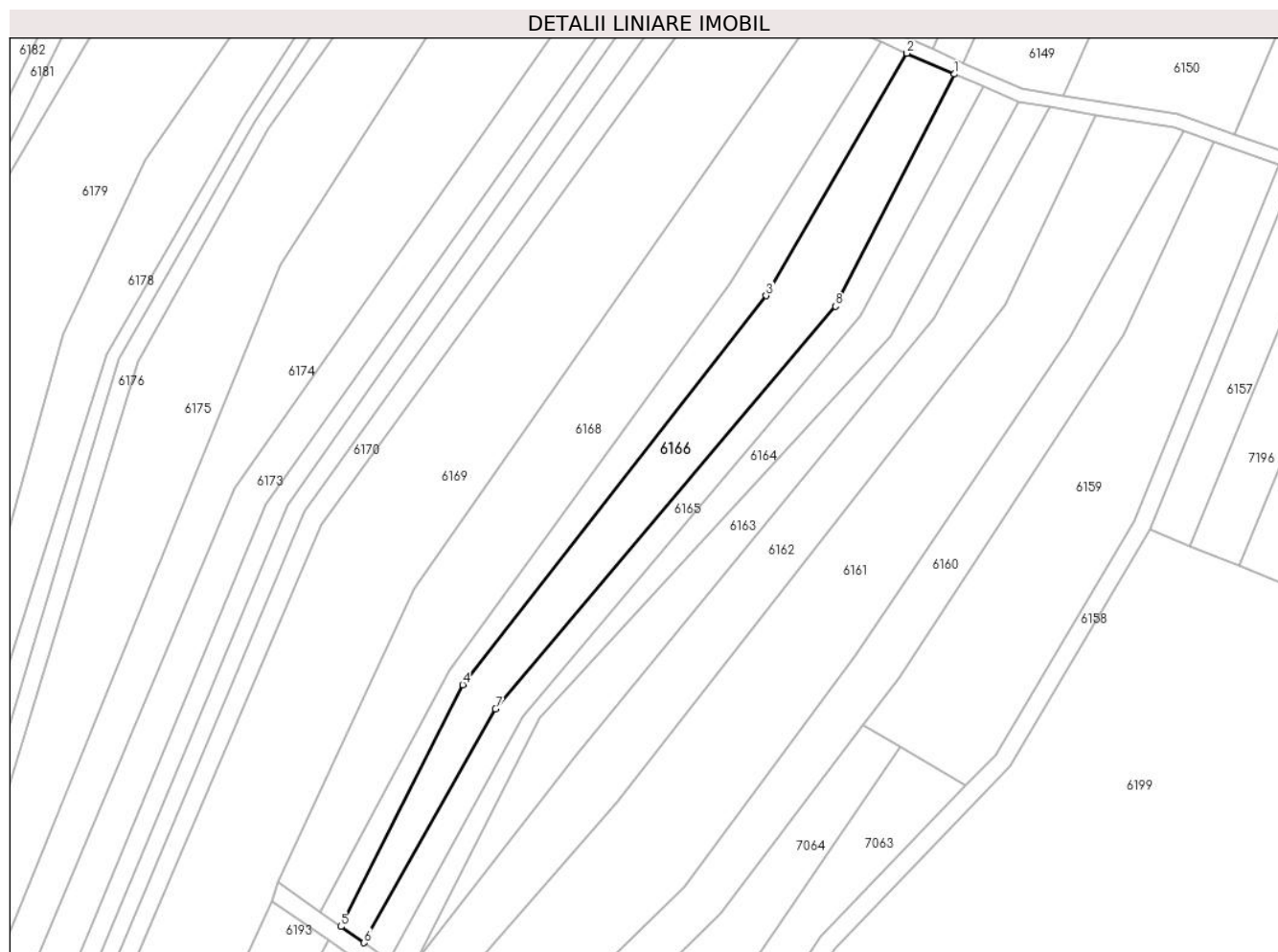
Inscrieri privind dezmembramintele dreptului de proprietate, drepturi reale de garanție și sarcini	Referințe
NU SUNT	

Anexa Nr. 1 La Partea I

Teren

Nr cadastral	Suprafața (mp)*	Observații / Referințe
	2.423	

* Suprafața este determinată în planul de proiecție Stereo 70.



Date referitoare la teren

Crt	Categorie folosință	Intravilan	Suprafața (mp)	Tarla	Parcelă	Nr. topo	Observații / Referințe
1	faneata	NU	2.423	-	2468/3	-	

Lungime Segmente

1) Valorile lungimilor segmentelor sunt obținute din proiecție în plan.

Punct început	X / Y	Punct sfârșit	X / Y	Lungime segment (** (m)
1	399.737,632 541.368,051	2	399.727,266 541.372,591	11.317
2	399.727,266 541.372,591	3	399.696,566 541.319,804	61.065
3	399.696,566 541.319,804	4	399.630,422 541.235,058	107.503
4	399.630,422 541.235,058	5	399.603,884 541.182,387	58.979
5	399.603,884 541.182,387	6	399.608,968 541.178,851	6.193

Punct început	X / Y	Punct sfârșit	X / Y	Lungime segment (** (m)
6	399.608,968 541.178,851	7	399.637,609 541.229,802	58.449
7	399.637,609 541.229,802	8	399.711,702 541.317,481	114.793
8	399.711,702 541.317,481	1	399.737,632 541.368,051	56.83

** Lungimile segmentelor sunt determinate în planul de proiecție Stereo 70 și sunt rotunjite la 1 milimetru.

*** Distanța dintre puncte este formată din segmente cumulate ce sunt mai mici decât valoarea 1 milimetru.

**DATE DESPRE IMOBILUL NR. 6167**

Oficiul de Cadastru și Publicitate Imobiliară ALBA
Biroul de Cadastru și Publicitate Imobiliară Aiud

A. Partea I. Descrierea imobilului

TEREN Extravilan

Adresa: Jud. Alba

Nr. Crt	Nr cadastral Nr. topografic	Suprafața* (mp)	Observații / Referințe
A1		1.364	Sector cadastral:54 Teren neimprejmuit;

B. Partea II. Proprietari și acte

Inscrieri privitoare la dreptul de proprietate și alte drepturi reale	Referințe
1 / 01/01/2022	
Act Administrativ nr. 14185/1417, din 31/07/2008 emis de CJPSDPAT;	
B1	A1
Intabulare, drept de PROPRIETATE, dobandit prin Reconstituire, cota actuala 1/1 1) TASNADI M PAVEL	

C. Partea III. SARCINI .

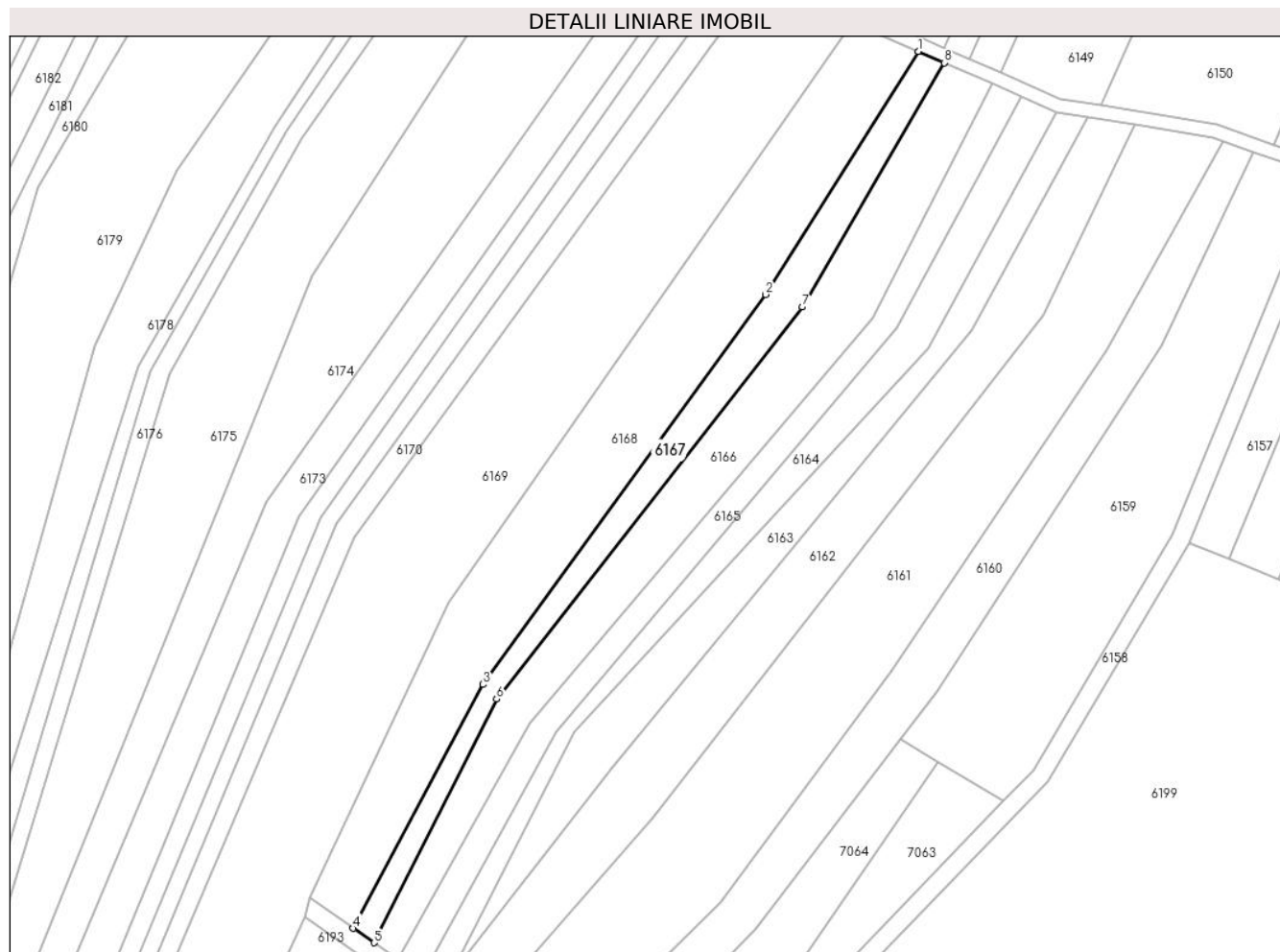
Inscrieri privind dezmembramintele dreptului de proprietate, drepturi reale de garanție și sarcini	Referințe
NU SUNT	

Anexa Nr. 1 La Partea I

Teren

Nr cadastral	Suprafața (mp)*	Observații / Referințe
	1.364	

* Suprafața este determinată în planul de proiecție Stereo 70.



Date referitoare la teren

Crt	Categorie folosință	Intravilan	Suprafața (mp)	Tarla	Parcelă	Nr. topo	Observații / Referințe
1	faneata	NU	1.364	-	2468/2	-	

Lungime Segmente

1) Valorile lungimilor segmentelor sunt obținute din proiecție în plan.

Punct început	X / Y	Punct sfârșit	X / Y	Lungime segment (** (m)
1	399.721,659 541.375,046	2	399.688,654 541.322,516	62.038
2	399.688,654 541.322,516	3	399.627,501 541.238,227	104.136
3	399.627,501 541.238,227	4	399.599,406 541.185,502	59.743
4	399.599,406 541.185,502	5	399.603,884 541.182,387	5.455
5	399.603,884 541.182,387	6	399.630,422 541.235,058	58.979

Punct început	X / Y	Punct sfârșit	X / Y	Lungime segment (** (m)
6	399.630,422 541.235,058	7	399.696,566 541.319,804	107.503
7	399.696,566 541.319,804	8	399.727,266 541.372,591	61.065
8	399.727,266 541.372,591	1	399.721,659 541.375,046	6.121

** Lungimile segmentelor sunt determinate în planul de proiecție Stereo 70 și sunt rotunjite la 1 milimetru.

*** Distanța dintre puncte este formată din segmente cumulate ce sunt mai mici decât valoarea 1 milimetru.

**DATE DESPRE IMOBILUL NR. 6168**

Oficiul de Cadastru și Publicitate Imobiliară ALBA
Biroul de Cadastru și Publicitate Imobiliară Aiud

A. Partea I. Descrierea imobilului

TEREN Extravilan

Adresa: Jud. Alba

Nr. Crt	Nr cadastral Nr. topografic	Suprafața* (mp)	Observații / Referințe
A1		3.581	Sector cadastral:54 Teren neimprejmuit; Diferenta de suprafata din TP se afla la ID 6193

B. Partea II. Proprietari și acte

Inscrieri privitoare la dreptul de proprietate și alte drepturi reale		Referințe
1 / 01/01/2022		
Act Administrativ nr. 7044/536, din 08/11/1995 emis de CJPSDPAT;		
B1	Intabulare, drept de PROPRIETATE, dobandit prin Reconstituire, cota actuala 1/1 1) BLAG ZENOVIE	A1

C. Partea III. SARCINI .

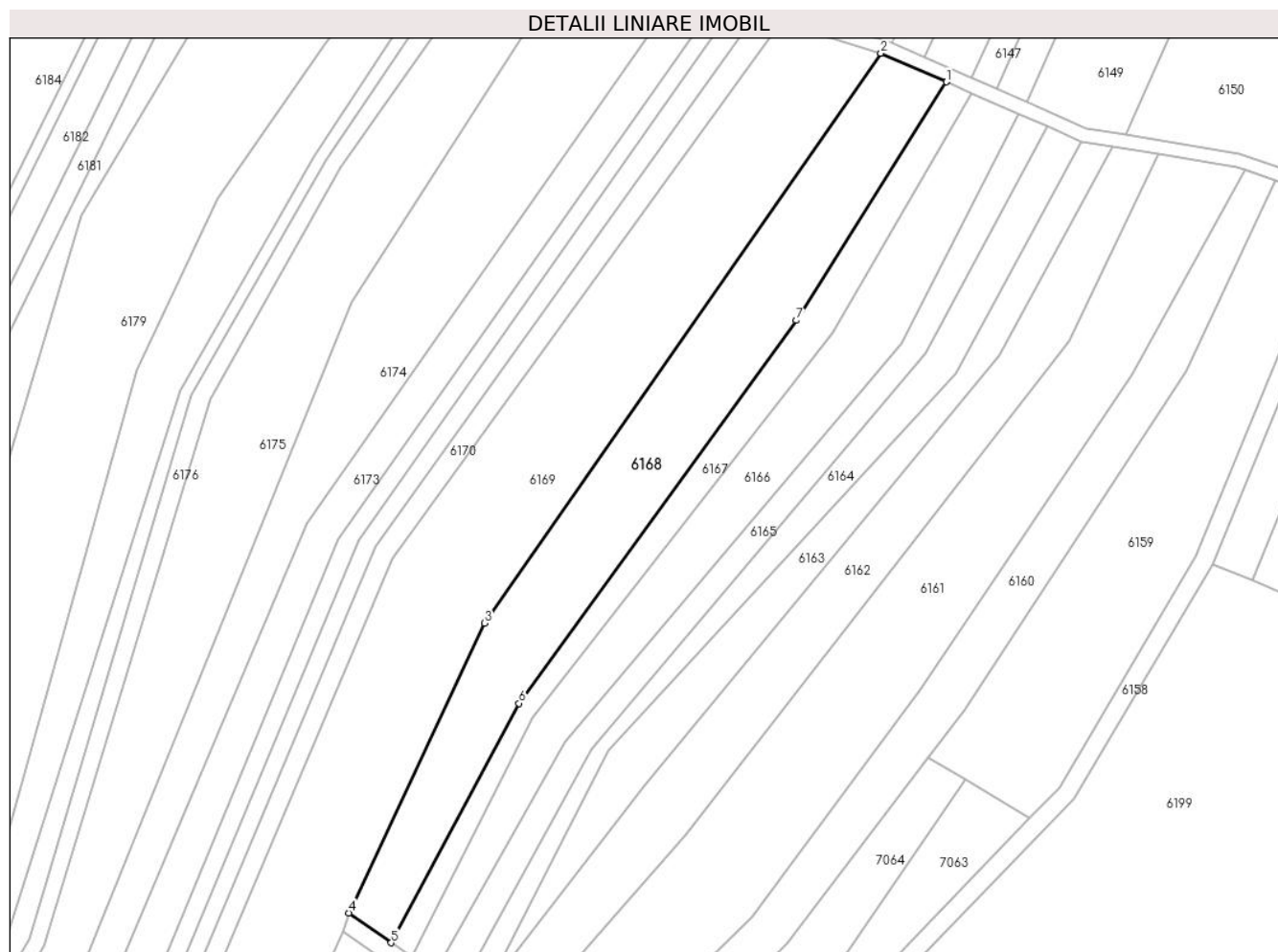
Inscrieri privind dezmembramintele dreptului de proprietate, drepturi reale de garanție și sarcini	Referințe
NU SUNT	

Anexa Nr. 1 La Partea I

Teren

Nr cadastral	Suprafața (mp)*	Observații / Referințe
	3.581	Diferenta de suprafata din TP se afla la ID 6193

* Suprafața este determinată în planul de proiecție Stereo 70.



Date referitoare la teren

Crt	Categorie folosință	Intravilan	Suprafața (mp)	Tarla	Parcelă	Nr. topo	Observații / Referințe
1	alte	NU	3.581	-	2469/1	-	ALTE TERENURI NEAGRICOLE

Lungime Segmente

1) Valorile lungimilor segmentelor sunt obținute din proiecție în plan.

Punct început	X / Y	Punct sfârșit	X / Y	Lungime segment (** (m)
1	399.721,659 541.375,046	2	399.707,283 541.381,342	15.694
2	399.707,283 541.381,342	3	399.619,967 541.255,894	152.844
3	399.619,967 541.255,894	4	399.590,096 541.192,081	70.458
4	399.590,096 541.192,081	5	399.599,406 541.185,502	11.4
5	399.599,406 541.185,502	6	399.627,501 541.238,227	59.743

Punct început	X / Y	Punct sfârșit	X / Y	Lungime segment (** (m)
6	399.627,501 541.238,227	7	399.688,654 541.322,516	104.136
7	399.688,654 541.322,516	1	399.721,659 541.375,046	62.038

** Lungimile segmentelor sunt determinate în planul de proiecție Stereo 70 și sunt rotunjite la 1 milimetru.

*** Distanța dintre puncte este formată din segmente cumulate ce sunt mai mici decât valoarea 1 milimetru.

**DATE DESPRE IMOBILUL NR. 6169**

Oficiul de Cadastru și Publicitate Imobiliară ALBA
Biroul de Cadastru și Publicitate Imobiliară Aiud

A. Partea I. Descrierea imobilului

TEREN Extravilan

Adresa: Jud. Alba

Nr. Crt	Nr cadastral Nr. topografic	Suprafața* (mp)	Observații / Referințe
A1		7.100	Sector cadastral:54 Teren neimpregmuit;

B. Partea II. Proprietari și acte

Inscrieri privitoare la dreptul de proprietate și alte drepturi reale		Referințe
1 / 01/01/2022		
Act Administrativ nr. 14113/1373, din 05/06/2007 emis de CJPSDPAT;		
B1	Intabulare, drept de PROPRIETATE, dobandit prin Reconstituire, cota actuala 1/1 1) POPA IOAN 2) POPA SILVIU 3) LAZAR MARIA	A1

C. Partea III. SARCINI .

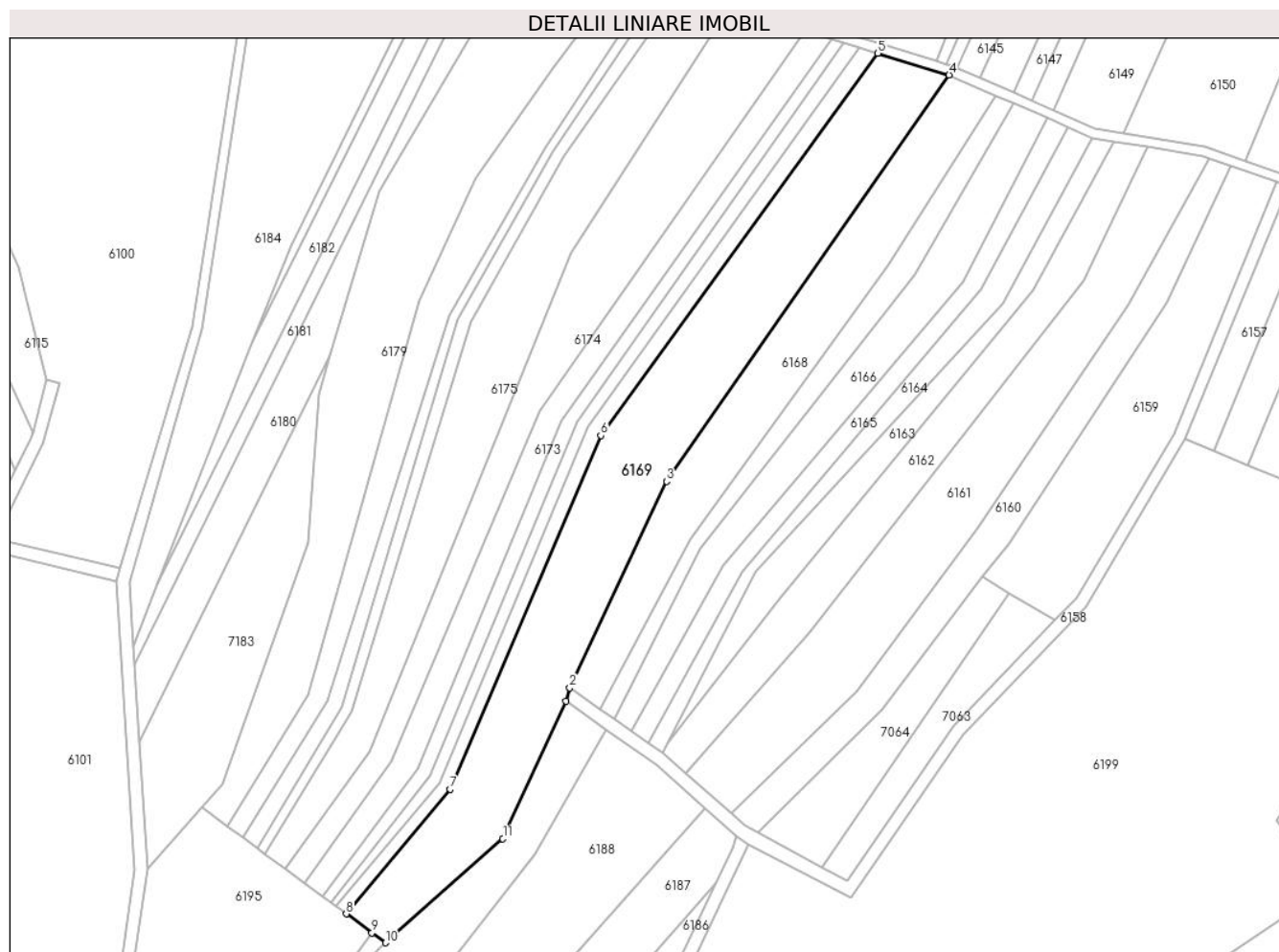
Inscrieri privind dezmembramintele dreptului de proprietate, drepturi reale de garanție și sarcini	Referințe
NU SUNT	

Anexa Nr. 1 La Partea I

Teren

Nr cadastral	Suprafața (mp)*	Observații / Referințe
	7.100	

* Suprafața este determinată în planul de proiecție Stereo 70.



Date referitoare la teren

Crt	Categorie folosință	Intravilan	Suprafața (mp)	Tarla	Parcelă	Nr. topo	Observații / Referințe
1	arabil	NU	7.100	-	2473/1	-	

Lungime Segmente

1) Valorile lungimilor segmentelor sunt obținute din proiecție în plan.

Punct început	X / Y	Punct sfârșit	X / Y	Lungime segment (** (m)
1	399.588,899 541.187,937	2	399.590,096 541.192,081	4.313
2	399.590,096 541.192,081	3	399.619,967 541.255,894	70.458
3	399.619,967 541.255,894	4	399.707,283 541.381,342	152.844
4	399.707,283 541.381,342	5	399.685,326 541.388,071	22.965
5	399.685,326 541.388,071	6	399.599,632 541.270,042	145.857

Punct început	X / Y	Punct sfârșit	X / Y	Lungime segment (** (m)
6	399.599,632 541.270,042	7	399.553,084 541.160,817	118.73
7	399.553,084 541.160,817	8	399.521,012 541.122,333	50.096
8	399.521,012 541.122,333	9	399.528,944 541.116,475	9.861
9	399.528,944 541.116,475	10	399.533,093 541.113,411	5.158
10	399.533,093 541.113,411	11	399.569,422 541.145,525	48.488
11	399.569,422 541.145,525	1	399.588,899 541.187,937	46.67

** Lungimile segmentelor sunt determinate în planul de proiecție Stereo 70 și sunt rotunjite la 1 milimetru.

*** Distanța dintre puncte este formată din segmente cumulate ce sunt mai mici decât valoarea 1 milimetru.

**DATE DESPRE IMOBILUL NR. 6170**

Oficiul de Cadastru și Publicitate Imobiliară ALBA
Biroul de Cadastru și Publicitate Imobiliară Aiud

A. Partea I. Descrierea imobilului

TEREN Extravilan

Adresa: Jud. Alba

Nr. Crt	Nr cadastral Nr. topografic	Suprafața* (mp)	Observații / Referințe
A1		1.441	Sector cadastral:54 Teren neimprejmuit;

B. Partea II. Proprietari și acte

Inscrieri privitoare la dreptul de proprietate și alte drepturi reale		Referințe
1 / 01/01/2022		
Act Administrativ nr. 7128/746, din 10/07/1996 emis de CJPSDPAT;		
B1	Intabulare, drept de PROPRIETATE, dobandit prin Reconstituire, cota actuala 1/1 1) DEAK I IOSIF 2) SZABO M GHEORGHE	A1

C. Partea III. SARCINI .

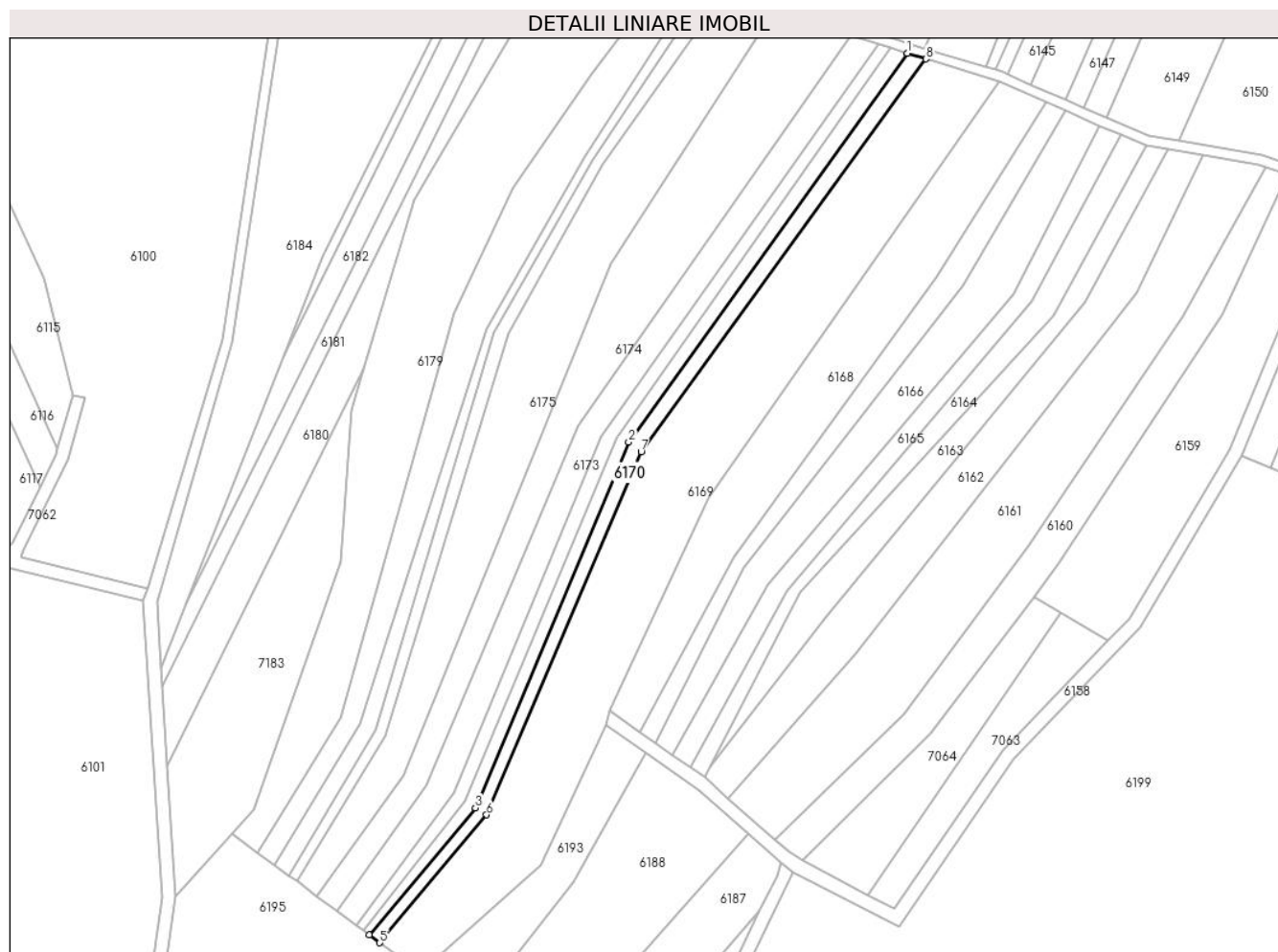
Inscrieri privind dezmembramintele dreptului de proprietate, drepturi reale de garanție și sarcini	Referințe
NU SUNT	

Anexa Nr. 1 La Partea I

Teren

Nr cadastral	Suprafața (mp)*	Observații / Referințe
	1.441	

* Suprafața este determinată în planul de proiecție Stereo 70.



Date referitoare la teren

Crt	Categorie folosință	Intra vilan	Suprafața (mp)	Tarla	Parcelă	Nr. topo	Observații / Referințe
1	altele	NU	1.441	-	2473/1/1	-	ALTE TERENURI NEAGRICOLE

Lungime Segmente

1) Valorile lungimilor segmentelor sunt obținute din proiecție în plan.

Punct început	X / Y	Punct sfârșit	X / Y	Lungime segment (** (m)
1	399.679,687 541.389,798	2	399.595,875 541.272,837	143.89
2	399.595,875 541.272,837	3	399.549,745 541.162,901	119.222
3	399.549,745 541.162,901	4	399.517,844 541.124,672	49.791
4	399.517,844 541.124,672	5	399.521,012 541.122,333	3.938
5	399.521,012 541.122,333	6	399.553,084 541.160,817	50.096

Punct început	X / Y	Punct sfârșit	X / Y	Lungime segment (** (m)
6	399.553,084 541.160,817	7	399.599,632 541.270,042	118.73
7	399.599,632 541.270,042	8	399.685,326 541.388,071	145.857
8	399.685,326 541.388,071	1	399.679,687 541.389,798	5.898

** Lungimile segmentelor sunt determinate în planul de proiecție Stereo 70 și sunt rotunjite la 1 milimetru.

*** Distanța dintre puncte este formată din segmente cumulate ce sunt mai mici decât valoarea 1 milimetru.

**DATE DESPRE IMOBILUL NR. 6171**

Oficiul de Cadastru și Publicitate Imobiliară ALBA
Biroul de Cadastru și Publicitate Imobiliară Aiud

A. Partea I. Descrierea imobilului

TEREN Extravilan

Adresa: Jud. Alba

Nr. Crt	Nr cadastral Nr. topografic	Suprafața* (mp)	Observații / Referințe
A1		1.219	Sector cadastral:54 Teren neimprejmuit;

B. Partea II. Proprietari și acte

Inscrieri privitoare la dreptul de proprietate și alte drepturi reale		Referințe
1 / 01/01/2022		
Act Normativ nr. 7, din 13/03/1996 emis de PARLAMENT;		
B1	Inscrierea provizorie, drept de PROPRIETATE, dobandit prin Lege, cota actuala 1/1 1) UAT MIRASLAU, CIF:9999999999999	A1

C. Partea III. SARCINI .

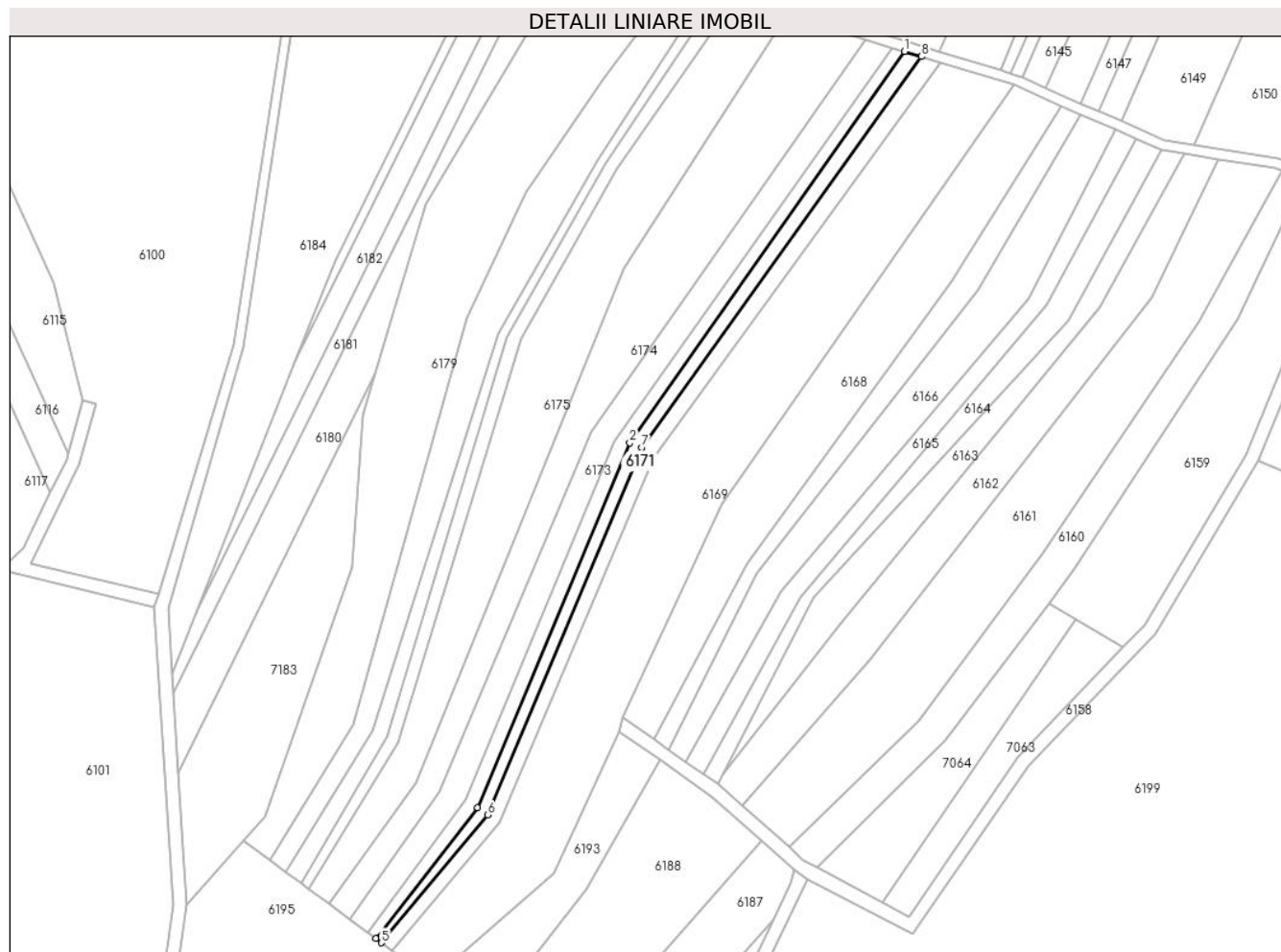
Inscrieri privind dezmembramintele dreptului de proprietate, drepturi reale de garanție și sarcini	Referințe
NU SUNT	

Anexa Nr. 1 La Partea I

Teren

Nr cadastral	Suprafața (mp)*	Observații / Referințe
	1.219	

* Suprafața este determinată în planul de proiecție Stereo 70.



Date referitoare la teren

Crt	Categorie folosință	Intravilan	Suprafața (mp)	Tarla	Parcelă	Nr. topo	Observații / Referințe
1	arabil	NU	1.219	-	-	-	

Lungime Segmente

1) Valorile lungimilor segmentelor sunt obținute din proiecție în plan.

Punct început	X / Y	Punct sfârșit	X / Y	Lungime segment (** (m)
1	399.674,581 541.391,363	2	399.592,297 541.274,217	143.157
2	399.592,297 541.274,217	3	399.546,692 541.165,019	118.339
3	399.546,692 541.165,019	4	399.516,13 541.125,937	49.613
4	399.516,13 541.125,937	5	399.517,844 541.124,672	2.13
5	399.517,844 541.124,672	6	399.549,745 541.162,901	49.791

Punct început	X / Y	Punct sfârșit	X / Y	Lungime segment (** (m)
6	399.549,745 541.162,901	7	399.595,875 541.272,837	119.222
7	399.595,875 541.272,837	8	399.679,687 541.389,798	143.89
8	399.679,687 541.389,798	1	399.674,581 541.391,363	5.34

** Lungimile segmentelor sunt determinate în planul de proiecție Stereo 70 și sunt rotunjite la 1 milimetru.

*** Distanța dintre puncte este formată din segmente cumulate ce sunt mai mici decât valoarea 1 milimetru.

**DATE DESPRE IMOBILUL NR. 6172**

Oficiul de Cadastru și Publicitate Imobiliară ALBA
Biroul de Cadastru și Publicitate Imobiliară Aiud

A. Partea I. Descrierea imobilului

TEREN Extravilan

Adresa: Jud. Alba

Nr. Crt	Nr cadastral Nr. topografic	Suprafața* (mp)	Observații / Referințe
A1		1.219	Sector cadastral:54 Teren neimprejmuit;

B. Partea II. Proprietari și acte

Inscrieri privitoare la dreptul de proprietate și alte drepturi reale	Referințe
1 / 01/01/2022	
Act Administrativ nr. 14113/1331, din 03/08/2005 emis de CJPSDPAT;	
B1	A1
Intabulare, drept de PROPRIETATE, dobandit prin Reconstituire, cota actuala 1/1	
1) MAN I CAROLINA	

C. Partea III. SARCINI .

Inscrieri privind dezmembramintele dreptului de proprietate, drepturi reale de garanție și sarcini	Referințe
NU SUNT	

Anexa Nr. 1 La Partea I

Teren

Nr cadastral	Suprafața (mp)*	Observații / Referințe
	1.219	

* Suprafața este determinată în planul de proiecție Stereo 70.



Date referitoare la teren

Crt	Categorie folosință	Intravilan	Suprafața (mp)	Tarla	Parcelă	Nr. topo	Observații / Referințe
1	arabil	NU	1.219	-	2473/4	-	

Lungime Segmente

1) Valorile lungimilor segmentelor sunt obținute din proiecție în plan.

Punct început	X / Y	Punct sfârșit	X / Y	Lungime segment (** (m)
1	399.670,967 541.392,471	2	399.587,626 541.274,495	144.444
2	399.587,626 541.274,495	3	399.543,209 541.167,341	115.995
3	399.543,209 541.167,341	4	399.513,8 541.127,658	49.393
4	399.513,8 541.127,658	5	399.516,13 541.125,937	2.897
5	399.516,13 541.125,937	6	399.546,692 541.165,019	49.613

Punct început	X / Y	Punct sfârșit	X / Y	Lungime segment (** (m)
6	399.546,692 541.165,019	7	399.592,297 541.274,217	118.339
7	399.592,297 541.274,217	8	399.674,581 541.391,363	143.157
8	399.674,581 541.391,363	1	399.670,967 541.392,471	3.78

** Lungimile segmentelor sunt determinate în planul de proiecție Stereo 70 și sunt rotunjite la 1 milimetru.

*** Distanța dintre puncte este formată din segmente cumulate ce sunt mai mici decât valoarea 1 milimetru.

**DATE DESPRE IMOBILUL NR. 6173**

Oficiul de Cadastru și Publicitate Imobiliară ALBA
Biroul de Cadastru și Publicitate Imobiliară Aiud

A. Partea I. Descrierea imobilului

TEREN Extravilan

Adresa: Jud. Alba

Nr. Crt	Nr cadastral Nr. topografic	Suprafața* (mp)	Observații / Referințe
A1		2.408	Sector cadastral:54 Teren neimprejmuit;

B. Partea II. Proprietari și acte

Inscrieri privitoare la dreptul de proprietate și alte drepturi reale		Referințe
1 / 01/01/2022		
Act Administrativ nr. 11402/1005, din 30/03/2001 emis de CJPSDPAT;		
B1	Intabulare, drept de PROPRIETATE, dobandit prin Reconstituire, cota actuala 1/1 1) MAN M CĂTĂLINA 2) POPA NEMES ROMUL	A1

C. Partea III. SARCINI .

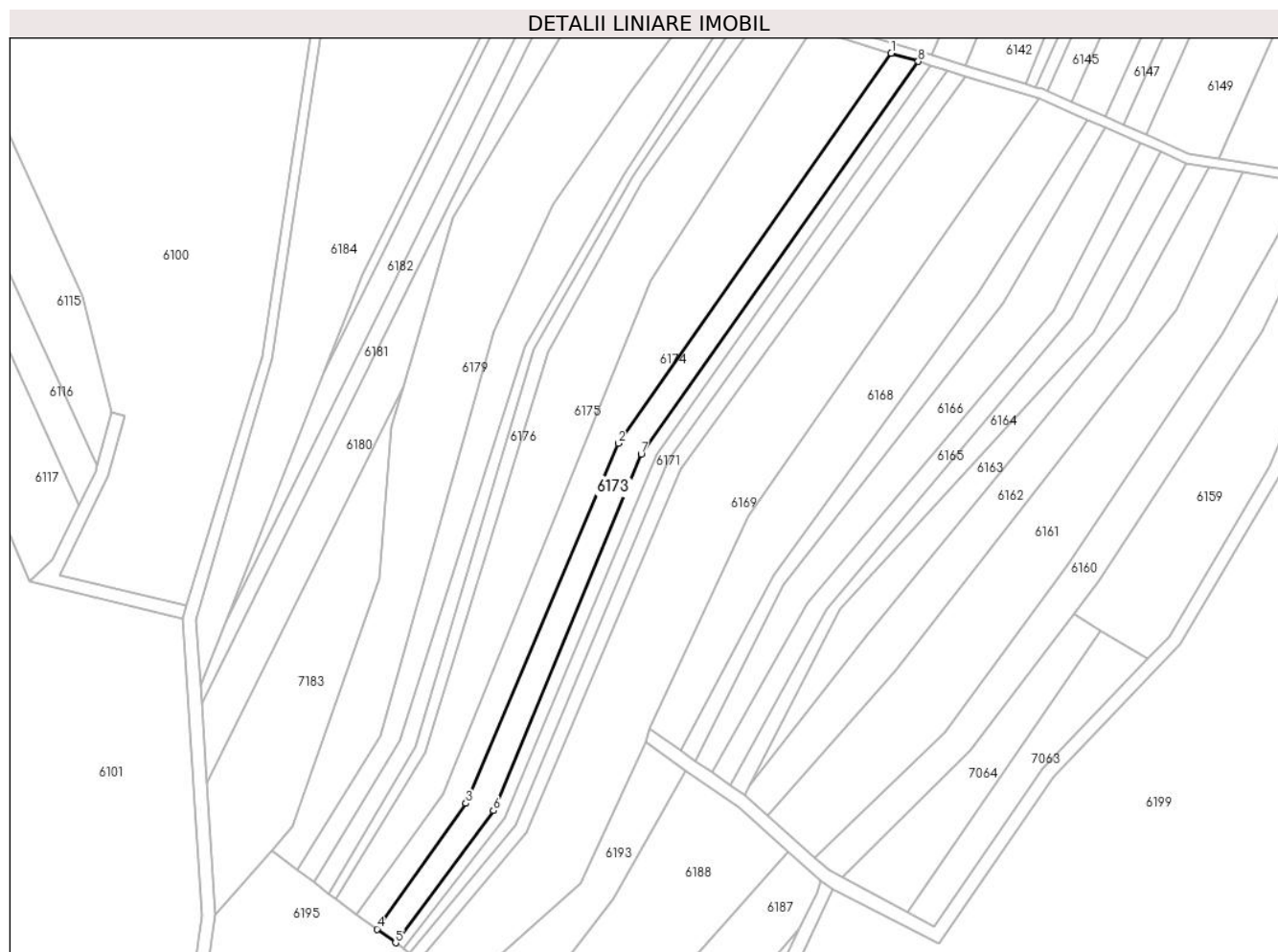
Inscrieri privind dezmembramintele dreptului de proprietate, drepturi reale de garanție și sarcini	Referințe
NU SUNT	

Anexa Nr. 1 La Partea I

Teren

Nr cadastral	Suprafața (mp)*	Observații / Referințe
	2.408	

* Suprafața este determinată în planul de proiecție Stereo 70.



Date referitoare la teren

Crt	Categorie folosință	Intravilan	Suprafața (mp)	Tarla	Parcelă	Nr. topo	Observații / Referințe
1	arabil	NU	2.408	-	2473/5	-	

Lungime Segmente

1) Valorile lungimilor segmentelor sunt obținute din proiecție în plan.

Punct început	X / Y	Punct sfârșit	X / Y	Lungime segment (** (m)
1	399.662,87 541.394,952	2	399.580,724 541.277,716	143.151
2	399.580,724 541.277,716	3	399.535,002 541.169,522	117.458
3	399.535,002 541.169,522	4	399.508,242 541.131,762	46.281
4	399.508,242 541.131,762	5	399.513,8 541.127,658	6.909
5	399.513,8 541.127,658	6	399.543,209 541.167,341	49.393

Punct început	X / Y	Punct sfârșit	X / Y	Lungime segment (** (m)
6	399.543,209 541.167,341	7	399.587,626 541.274,495	115.995
7	399.587,626 541.274,495	8	399.670,967 541.392,471	144.444
8	399.670,967 541.392,471	1	399.662,87 541.394,952	8.469

** Lungimile segmentelor sunt determinate în planul de proiecție Stereo 70 și sunt rotunjite la 1 milimetru.

*** Distanța dintre puncte este formată din segmente cumulate ce sunt mai mici decât valoarea 1 milimetru.

**DATE DESPRE IMOBILUL NR. 6174**

Oficiul de Cadastru și Publicitate Imobiliară ALBA
Biroul de Cadastru și Publicitate Imobiliară Aiud

A. Partea I. Descrierea imobilului

TEREN Extravilan

Adresa: Jud. Alba

Nr. Crt	Nr cadastral Nr. topografic	Suprafața* (mp)	Observații / Referințe
A1		4.041	Sector cadastral:54 Teren neimprejmuit;

B. Partea II. Proprietari și acte

Inscrieri privitoare la dreptul de proprietate și alte drepturi reale	Referințe
1 / 01/01/2022	
Act Administrativ nr. 7101/673, din 09/04/1996 emis de CJPSDPAT;	
B1	A1
Intabulare, drept de PROPRIETATE, dobandit prin Reconstituire, cota actuala 1/1 1) DEAK I MARIA	

C. Partea III. SARCINI .

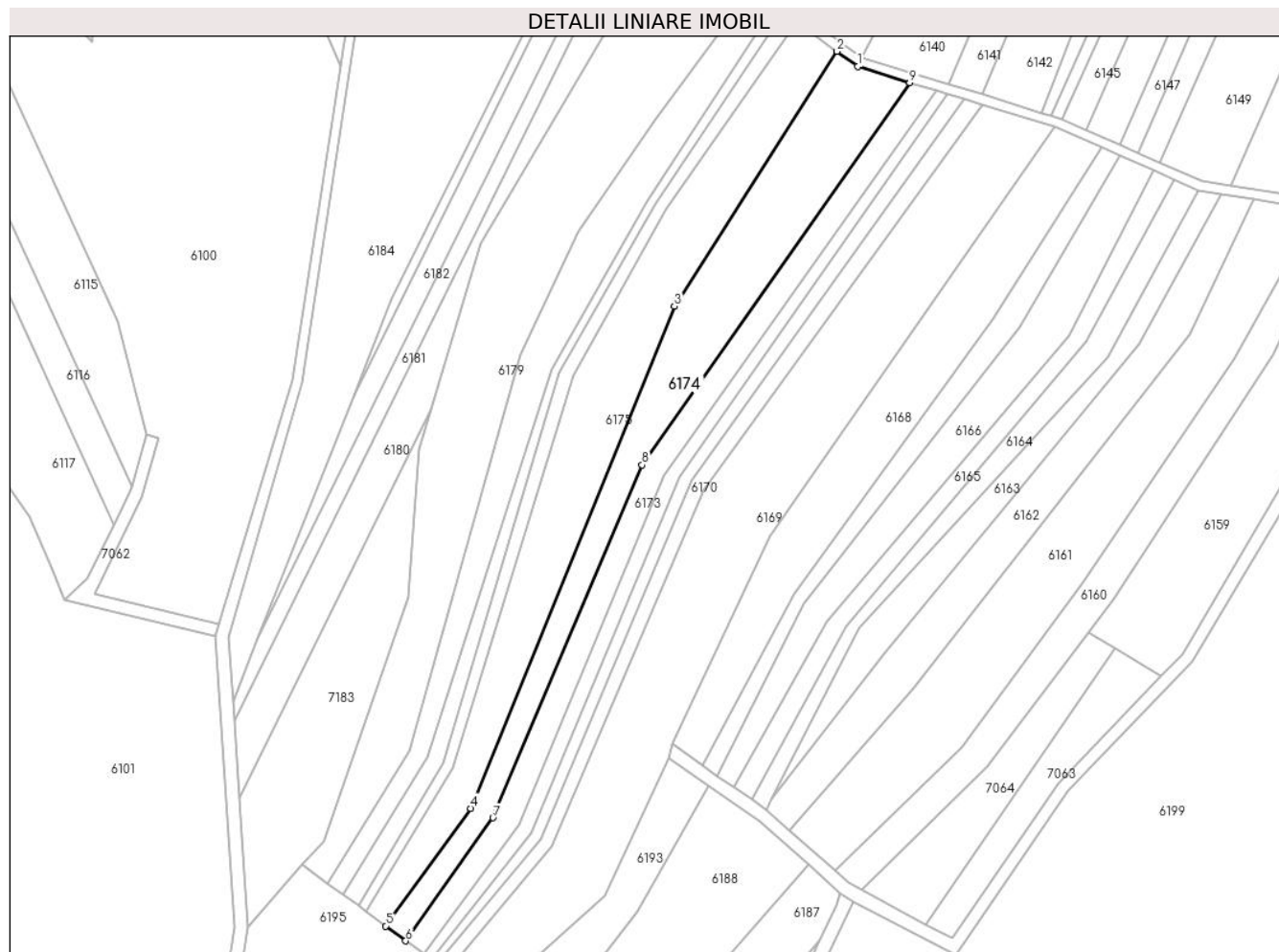
Inscrieri privind dezmembramintele dreptului de proprietate, drepturi reale de garanție și sarcini	Referințe
NU SUNT	

Anexa Nr. 1 La Partea I

Teren

Nr cadastral	Suprafața (mp)*	Observații / Referințe
	4.041	

* Suprafața este determinată în planul de proiecție Stereo 70.



Date referitoare la teren

Crt	Categorie folosință	Intravilan	Suprafața (mp)	Tarla	Parcelă	Nr. topo	Observații / Referințe
1	arabil	NU	4.041	-	2473/6	-	

Lungime Segmente

1) Valorile lungimilor segmentelor sunt obținute din proiecție în plan.

Punct început	X / Y	Punct sfârșit	X / Y	Lungime segment (** (m)
1	399.646,894 541.399,847	2	399.640,575 541.404,528	7.864
2	399.640,575 541.404,528	3	399.590,632 541.326,452	92.683
3	399.590,632 541.326,452	4	399.528,176 541.172,423	166.21
4	399.528,176 541.172,423	5	399.502,089 541.136,306	44.553
5	399.502,089 541.136,306	6	399.508,242 541.131,762	7.649

Punct început	X / Y	Punct sfârșit	X / Y	Lungime segment (** (m)
6	399.508,242 541.131,762	7	399.535,002 541.169,522	46.281
7	399.535,002 541.169,522	8	399.580,724 541.277,716	117.458
8	399.580,724 541.277,716	9	399.662,87 541.394,952	143.151
9	399.662,87 541.394,952	1	399.646,894 541.399,847	16.709

** Lungimile segmentelor sunt determinate în planul de proiecție Stereo 70 și sunt rotunjite la 1 milimetru.

*** Distanța dintre puncte este formată din segmente cumulate ce sunt mai mici decât valoarea 1 milimetru.

**DATE DESPRE IMOBILUL NR. 6175**

Oficiul de Cadastru și Publicitate Imobiliară ALBA
Biroul de Cadastru și Publicitate Imobiliară Aiud

A. Partea I. Descrierea imobilului

TEREN Extravilan

Adresa: Jud. Alba

Nr. Crt	Nr cadastral Nr. topografic	Suprafața* (mp)	Observații / Referințe
A1		4.589	Sector cadastral:54 Teren neimprejmuit;

B. Partea II. Proprietari și acte

Inscrieri privitoare la dreptul de proprietate și alte drepturi reale		Referințe
1 / 01/01/2022		
Act Administrativ nr. 14113/1354, din 08/06/2006 emis de CJPSDPAT;		
B1	Intabulare, drept de PROPRIETATE, dobandit prin Reconstituire, cota actuala 1/1 1) ISPAS F IRCA	A1

C. Partea III. SARCINI .

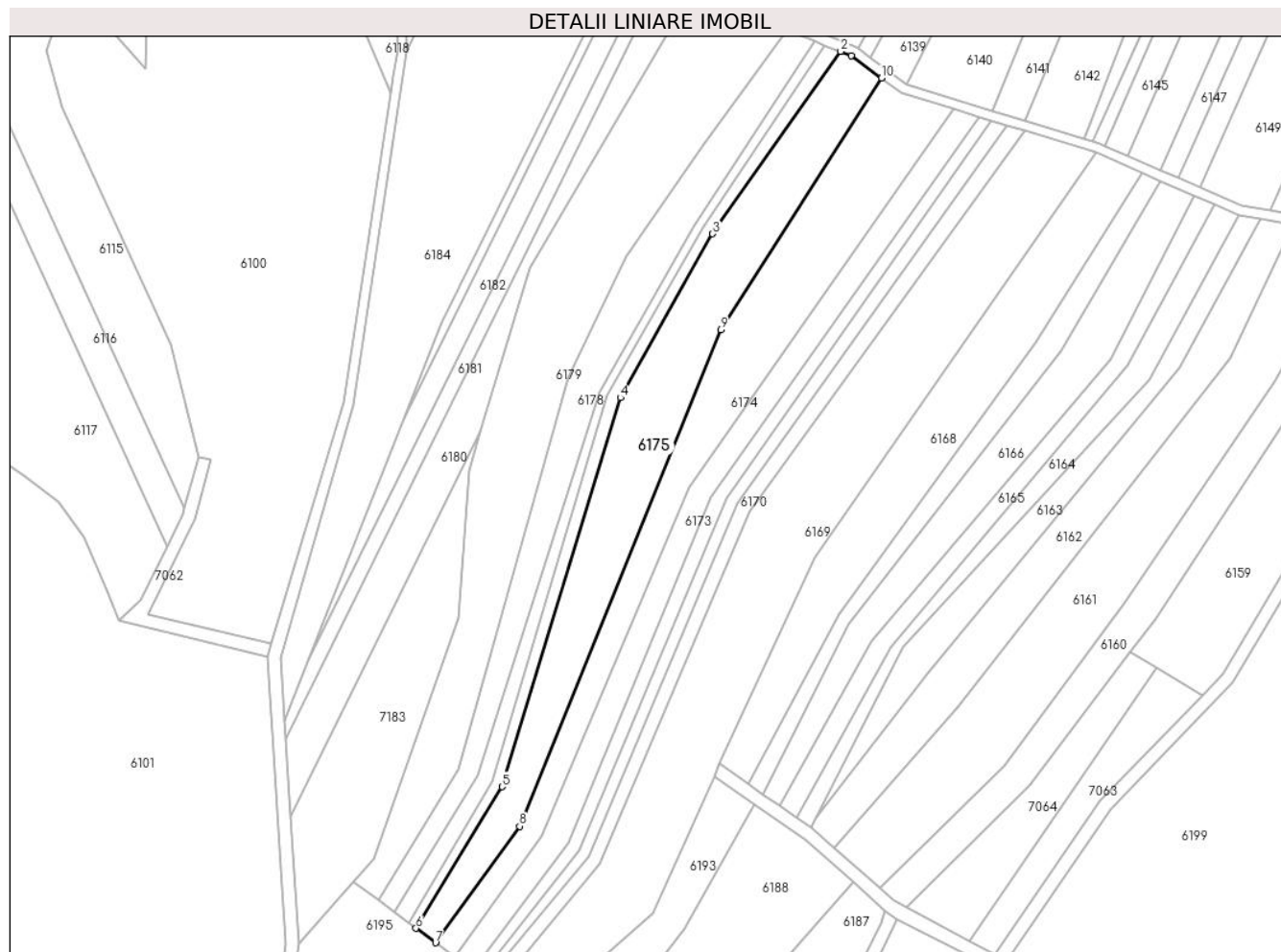
Inscrieri privind dezmembramintele dreptului de proprietate, drepturi reale de garanție și sarcini	Referințe
NU SUNT	

Anexa Nr. 1 La Partea I

Teren

Nr cadastral	Suprafața (mp)*	Observații / Referințe
	4.589	

* Suprafața este determinată în planul de proiecție Stereo 70.



Date referitoare la teren

Crt	Categorie folosință	Intravilan	Suprafața (mp)	Tarla	Parcelă	Nr. topo	Observații / Referințe
1	faneata	NU	4.589	-	2473/7	-	

Lungime Segmente

1) Valorile lungimilor segmentelor sunt obținute din proiecție în plan.

Punct început	X / Y	Punct sfârșit	X / Y	Lungime segment (** (m)
1	399.631,165 541.411,498	2	399.627,909 541.412,762	3.493
2	399.627,909 541.412,762	3	399.588,14 541.356,213	69.133
3	399.588,14 541.356,213	4	399.559,562 541.305,332	58.357
4	399.559,562 541.305,332	5	399.522,82 541.184,696	126.107
5	399.522,82 541.184,696	6	399.495,996 541.140,806	51.438

Punct început	X / Y	Punct sfârșit	X / Y	Lungime segment (** (m)
6	399.495,996 541.140,806	7	399.502,089 541.136,306	7.575
7	399.502,089 541.136,306	8	399.528,176 541.172,423	44.553
8	399.528,176 541.172,423	9	399.590,632 541.326,452	166.21
9	399.590,632 541.326,452	10	399.640,575 541.404,528	92.683
10	399.640,575 541.404,528	1	399.631,165 541.411,498	11.71

** Lungimile segmentelor sunt determinate în planul de proiecție Stereo 70 și sunt rotunjite la 1 milimetru.

*** Distanța dintre puncte este formată din segmente cumulate ce sunt mai mici decât valoarea 1 milimetru.

**DATE DESPRE IMOBILUL NR. 6176**

Oficiul de Cadastru și Publicitate Imobiliară ALBA
Biroul de Cadastru și Publicitate Imobiliară Aiud

A. Partea I. Descrierea imobilului

TEREN Extravilan

Adresa: Jud. Alba

Nr. Crt	Nr cadastral Nr. topografic	Suprafața* (mp)	Observații / Referințe
A1		1.163	Sector cadastral:54 Teren neimprejmuit;

B. Partea II. Proprietari și acte

Inscrieri privitoare la dreptul de proprietate și alte drepturi reale	Referințe
1 / 01/01/2022	
Act Administrativ nr. 14113/1320, din 03/08/2005 emis de CJPSDPAT;	
B1	A1
Intabulare, drept de PROPRIETATE, dobandit prin Reconstituire, cota actuala 1/1 1) POPA I ILEANA	

C. Partea III. SARCINI .

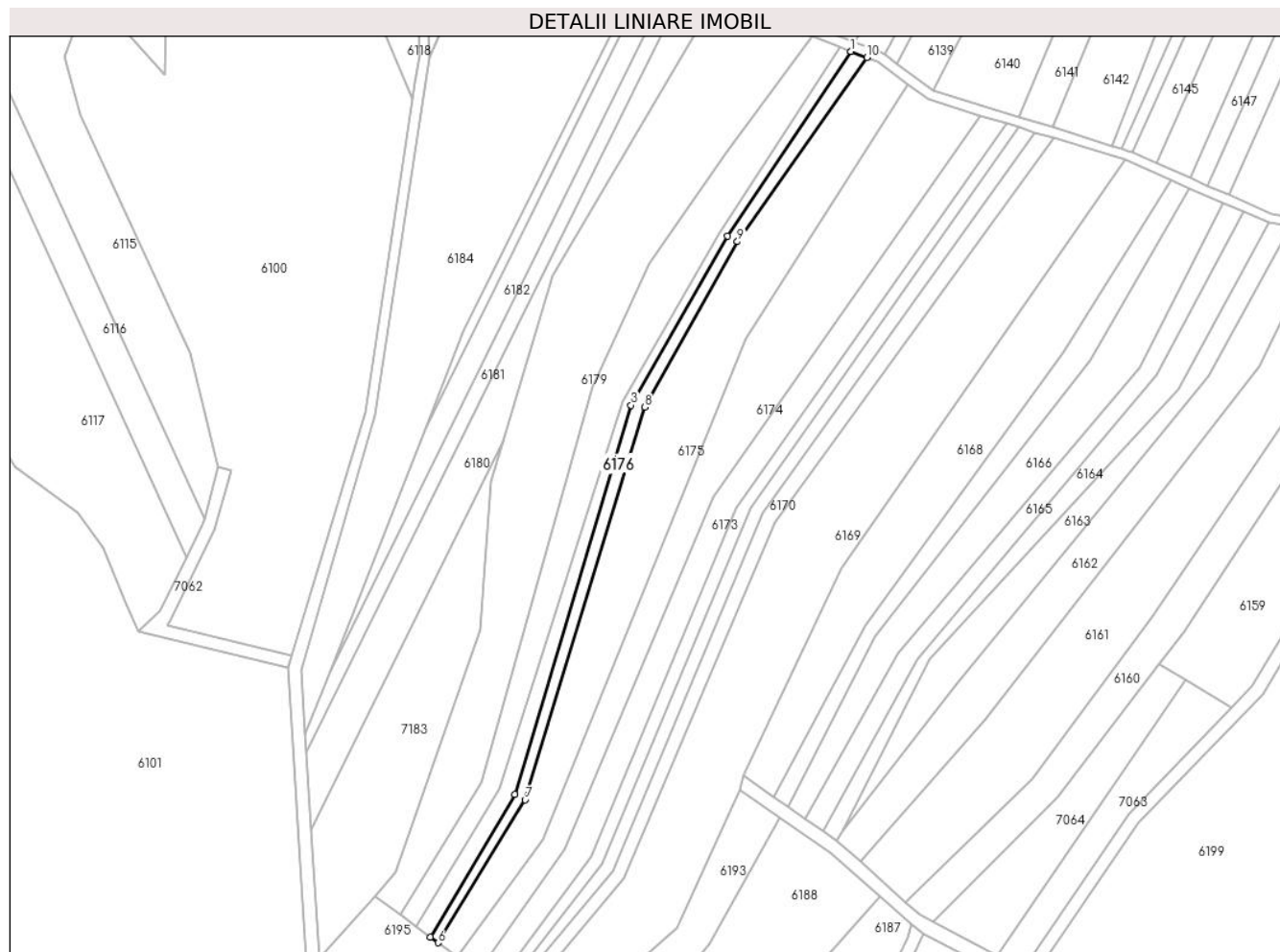
Inscrieri privind dezmembramintele dreptului de proprietate, drepturi reale de garanție și sarcini	Referințe
NU SUNT	

Anexa Nr. 1 La Partea I

Teren

Nr cadastral	Suprafața (mp)*	Observații / Referințe
	1.163	

* Suprafața este determinată în planul de proiecție Stereo 70.



Date referitoare la teren

Crt	Categorie folosință	Intravilan	Suprafața (mp)	Tarla	Parcelă	Nr. topo	Observații / Referințe
1	faneata	NU	1.163	-	2473/8	-	

Lungime Segmente

1) Valorile lungimilor segmentelor sunt obținute din proiecție în plan.

Punct început	X / Y	Punct sfârșit	X / Y	Lungime segment (** (m)
1	399.623,042 541.414,65	2	399.585,063 541.357,903	68.283
2	399.585,063 541.357,903	3	399.555,399 541.305,965	59.812
3	399.555,399 541.305,965	4	399.519,617 541.186,401	124.803
4	399.519,617 541.186,401	5	399.493,755 541.142,461	50.986
5	399.493,755 541.142,461	6	399.495,996 541.140,806	2.786

Punct început	X / Y	Punct sfârșit	X / Y	Lungime segment (** (m)
6	399.495,996 541.140,806	7	399.522,82 541.184,696	51.438
7	399.522,82 541.184,696	8	399.559,562 541.305,332	126.107
8	399.559,562 541.305,332	9	399.588,14 541.356,213	58.357
9	399.588,14 541.356,213	10	399.627,909 541.412,762	69.133
10	399.627,909 541.412,762	1	399.623,042 541.414,65	5.22

** Lungimile segmentelor sunt determinate în planul de proiecție Stereo 70 și sunt rotunjite la 1 milimetru.

*** Distanța dintre puncte este formată din segmente cumulate ce sunt mai mici decât valoarea 1 milimetru.

**DATE DESPRE IMOBILUL NR. 6177**

Oficiul de Cadastru și Publicitate Imobiliară ALBA
Biroul de Cadastru și Publicitate Imobiliară Aiud

A. Partea I. Descrierea imobilului

TEREN Extravilan

Adresa: Jud. Alba

Nr. Crt	Nr cadastral Nr. topografic	Suprafața* (mp)	Observații / Referințe
A1		1.102	Sector cadastral:54 Teren neimprijmit;

B. Partea II. Proprietari și acte

Inscrieri privitoare la dreptul de proprietate și alte drepturi reale		Referințe
1 / 01/01/2022		
Act Administrativ nr. 7101/647, din 12/03/1996 emis de CJPSDPAT;		
B1	Intabulare, drept de PROPRIETATE, dobandit prin Reconstituire, cota actuala 1/1 1) TALOS MIHAI 2) GASPARI ILEANA 3) SZEKELZ IOLANDA 4) SZÖCS ȘAROLTA	A1

C. Partea III. SARCINI .

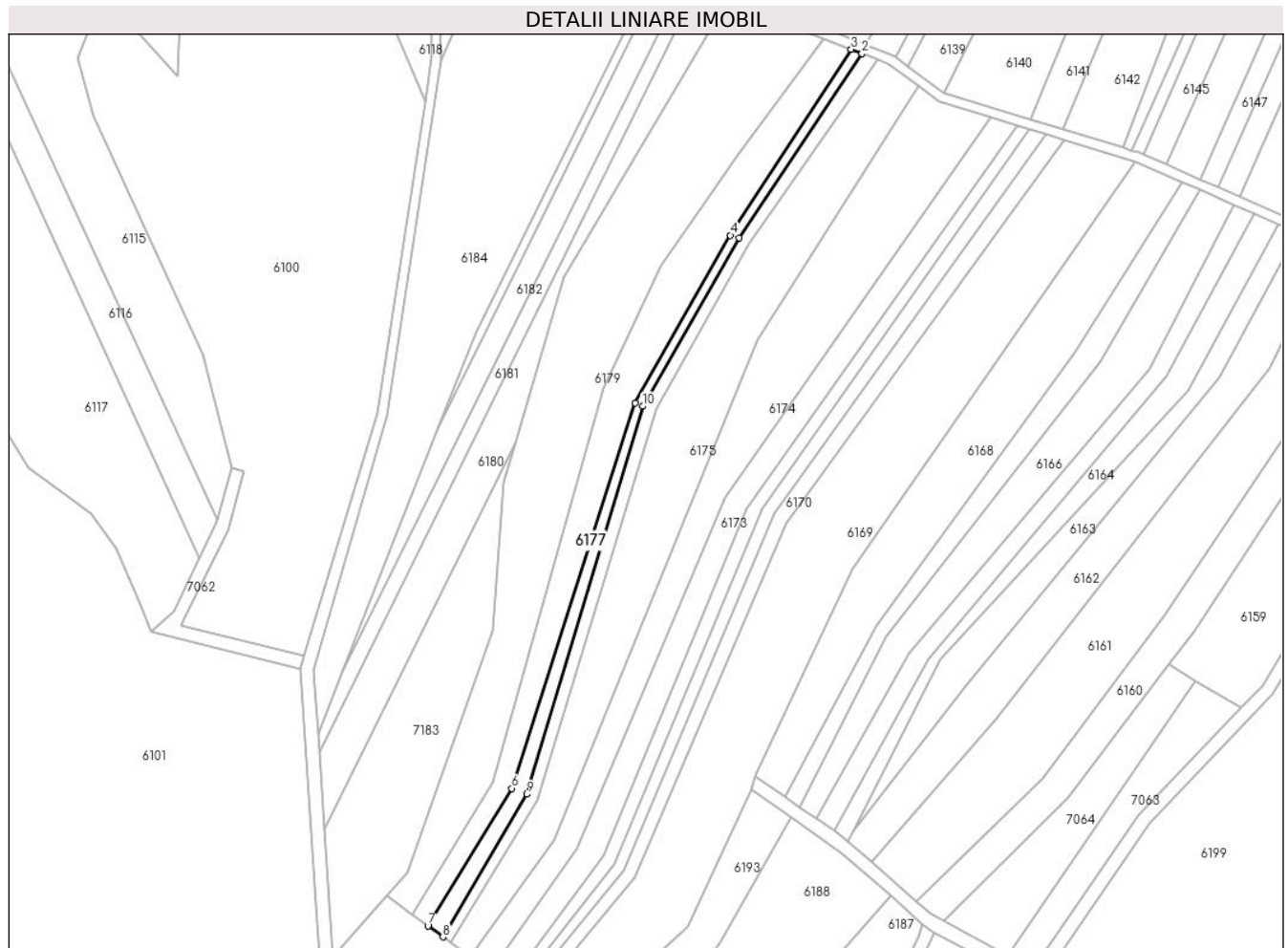
Inscrieri privind dezmembramintele dreptului de proprietate, drepturi reale de garanție și sarcini	Referințe
NU SUNT	

Anexa Nr. 1 La Partea I

Teren

Nr cadastral	Suprafața (mp)*	Observații / Referințe
	1.102	

* Suprafața este determinată în planul de proiecție Stereo 70.



Date referitoare la teren

Crt	Categorie folosință	Intravilan	Suprafața (mp)	Tarla	Parcelă	Nr. topo	Observații / Referințe
1	faneata	NU	1.102	-	2473/9	-	

Lungime Segmente

1) Valorile lungimilor segmentelor sunt obținute din proiecție în plan.

Punct început	X / Y	Punct sfârșit	X / Y	Lungime segment (** (m)
1	399.585,063 541.357,903	2	399.623,042 541.414,65	68.283
2	399.623,042 541.414,65	3	399.619,696 541.415,948	3.589
3	399.619,696 541.415,948	4	399.582,439 541.358,627	68.365
4	399.582,439 541.358,627	5	399.552,963 541.307,037	59.417
5	399.552,963 541.307,037	6	399.515,05 541.188,226	124.713

Punct început	X / Y	Punct sfârșit	X / Y	Lungime segment (** (m)
6	399.515,05 541.188,226	7	399.489,149 541.145,862	49.655
7	399.489,149 541.145,862	8	399.493,755 541.142,461	5.726
8	399.493,755 541.142,461	9	399.519,617 541.186,401	50.986
9	399.519,617 541.186,401	10	399.555,399 541.305,965	124.803
10	399.555,399 541.305,965	1	399.585,063 541.357,903	59.812

** Lungimile segmentelor sunt determinate în planul de proiecție Stereo 70 și sunt rotunjite la 1 milimetru.

*** Distanța dintre puncte este formată din segmente cumulate ce sunt mai mici decât valoarea 1 milimetru.

**DATE DESPRE IMOBILUL NR. 6178**

Oficiul de Cadastru și Publicitate Imobiliară ALBA
Biroul de Cadastru și Publicitate Imobiliară Aiud

A. Partea I. Descrierea imobilului

TEREN Extravilan

Adresa: Jud. Alba

Nr. Crt	Nr cadastral Nr. topografic	Suprafața* (mp)	Observații / Referințe
A1		2.787	Sector cadastral:54 Teren neimprejmuit;

B. Partea II. Proprietari și acte

Inscrieri privitoare la dreptul de proprietate și alte drepturi reale		Referințe
1 / 01/01/2022		
Act Administrativ nr. 14113/1333, din 03/08/2005 emis de CJPSDPAT;		
B1	Intabulare, drept de PROPRIETATE, dobandit prin Reconstituire, cota actuala 1/1 1) MAN CAROLINA	A1

C. Partea III. SARCINI .

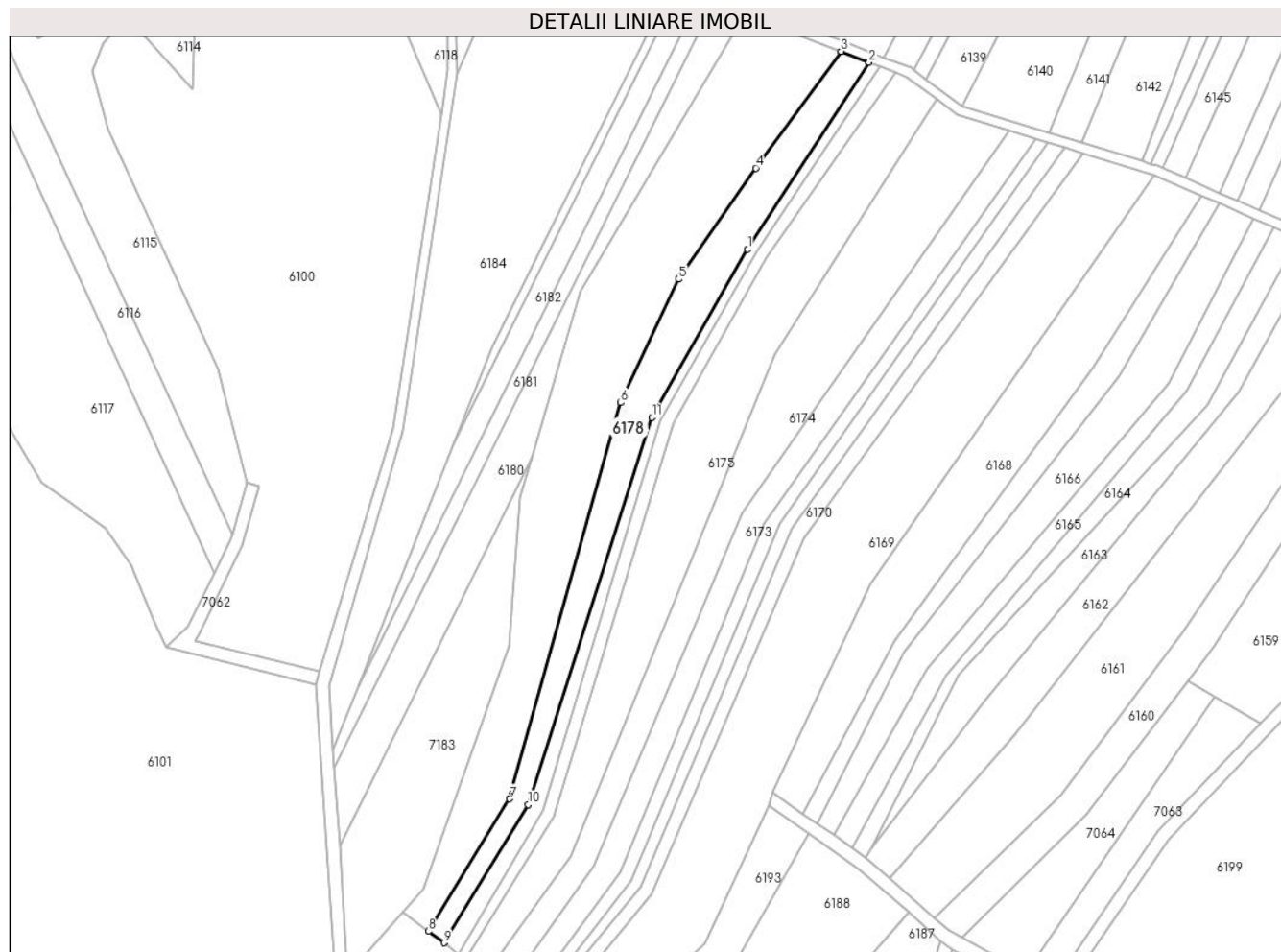
Inscrieri privind dezmembramintele dreptului de proprietate, drepturi reale de garanție și sarcini	Referințe
NU SUNT	

Anexa Nr. 1 La Partea I

Teren

Nr cadastral	Suprafața (mp)*	Observații / Referințe
	2.787	

* Suprafața este determinată în planul de proiecție Stereo 70.



Date referitoare la teren

Crt	Categorie folosință	Intra vilan	Suprafața (mp)	Tarla	Parcelă	Nr. topo	Observații / Referințe
1	faneata	NU	2.787	-	2473/10	-	

Lungime Segmente

1) Valorile lungimilor segmentelor sunt obținute din proiecție în plan.

Punct început	X / Y	Punct sfârșit	X / Y	Lungime segment (** (m)
1	399.582,439 541.358,627	2	399.619,696 541.415,948	68.365
2	399.619,696 541.415,948	3	399.611,132 541.419,271	9.186
3	399.611,132 541.419,271	4	399.584,87 541.383,499	44.377
4	399.584,87 541.383,499	5	399.561,203 541.349,396	41.511
5	399.561,203 541.349,396	6	399.543,453 541.311,517	41.832

Punct început	X / Y	Punct sfârșit	X / Y	Lungime segment (** (m)
6	399.543,453 541.311,517	7	399.509,336 541.189,975	126.24
7	399.509,336 541.189,975	8	399.484,354 541.149,403	47.646
8	399.484,354 541.149,403	9	399.489,149 541.145,862	5.961
9	399.489,149 541.145,862	10	399.515,05 541.188,226	49.655
10	399.515,05 541.188,226	11	399.552,963 541.307,037	124.713
11	399.552,963 541.307,037	1	399.582,439 541.358,627	59.417

** Lungimile segmentelor sunt determinate în planul de proiecție Stereo 70 și sunt rotunjite la 1 milimetru.

*** Distanța dintre puncte este formată din segmente cumulate ce sunt mai mici decât valoarea 1 milimetru.

**DATE DESPRE IMOBILUL NR. 6179**

Oficiul de Cadastru și Publicitate Imobiliară ALBA
Biroul de Cadastru și Publicitate Imobiliară Aiud

A. Partea I. Descrierea imobilului

TEREN Extravilan

Adresa: Jud. Alba

Nr. Crt	Nr cadastral Nr. topografic	Suprafața* (mp)	Observații / Referințe
A1		Din acte: 7.009 Masurata: 6.064	Sector cadastral:54 Teren neimprejmuit;

B. Partea II. Proprietari și acte

Inscrieri privitoare la dreptul de proprietate și alte drepturi reale		Referințe
1 / 01/01/2022		
Act Administrativ nr. 9338/964, din 13/09/1999 emis de CJPSDPAT;		
B1	Intabulare, drept de PROPRIETATE, dobandit prin Reconstituire, cota actuala 1/1 1) MOLDOVAN F VASILE	A1

C. Partea III. SARCINI .

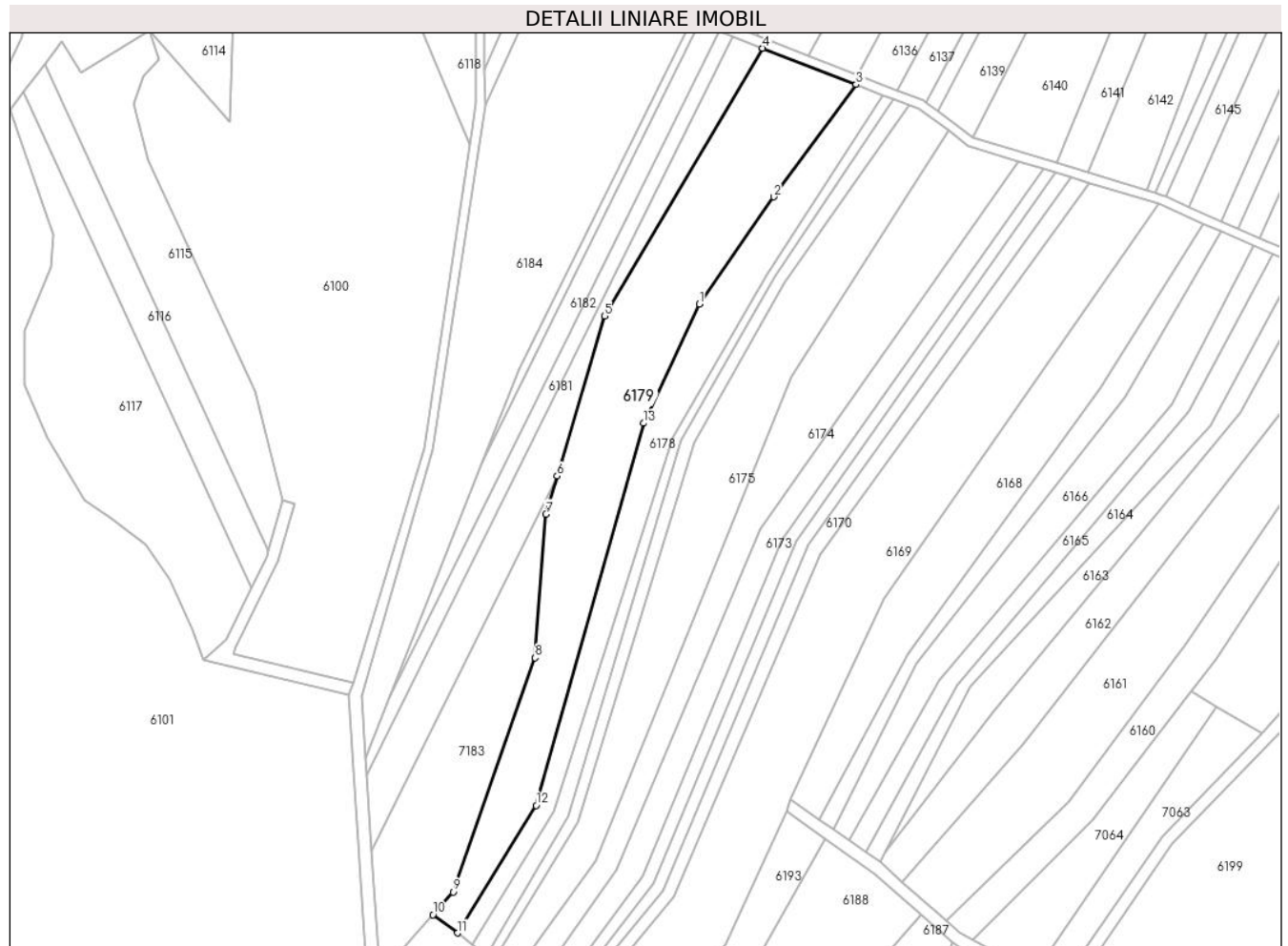
Inscrieri privind dezmembramintele dreptului de proprietate, drepturi reale de garanție și sarcini	Referințe
NU SUNT	

Anexa Nr. 1 La Partea I

Teren

Nr cadastral	Suprafața (mp)*	Observații / Referințe
	Din acte: 7.009 Masurata: 6.064	

* Suprafața este determinată în planul de proiecție Stereo 70.



Date referitoare la teren

Crt	Categorie folosință	Intra vilan	Suprafața (mp)	Tarla	Parcelă	Nr. topo	Observații / Referințe
1	faneata	NU	6.064	-	2473/11	-	

Lungime Segmente

1) Valorile lungimilor segmentelor sunt obținute din proiecție în plan.

Punct început	X / Y	Punct sfârșit	X / Y	Lungime segment (** (m)
1	399.561,203 541.349,396	2	399.584,87 541.383,499	41.511
2	399.584,87 541.383,499	3	399.611,132 541.419,271	44.377
3	399.611,132 541.419,271	4	399.581,424 541.430,799	31.866
4	399.581,424 541.430,799	5	399.531,188 541.345,613	98.895
5	399.531,188 541.345,613	6	399.516,06 541.294,769	53.047

Punct început	X / Y	Punct sfârșit	X / Y	Lungime segment (** (m)
6	399.516,06 541.294,769	7	399.512,448 541.282,63	12.665
7	399.512,448 541.282,63	8	399.509,069 541.236,899	45.856
8	399.509,069 541.236,899	9	399.482,931 541.162,435	78.918
9	399.482,931 541.162,435	10	399.476,511 541.155,194	9.677
10	399.476,511 541.155,194	11	399.484,354 541.149,403	9.749
11	399.484,354 541.149,403	12	399.509,336 541.189,975	47.646
12	399.509,336 541.189,975	13	399.543,453 541.311,517	126.24
13	399.543,453 541.311,517	1	399.561,203 541.349,396	41.832

** Lungimile segmentelor sunt determinate în planul de proiecție Stereo 70 și sunt rotunjite la 1 milimetru.

*** Distanța dintre puncte este formată din segmente cumulate ce sunt mai mici decât valoarea 1 milimetru.

**DATE DESPRE IMOBILUL NR. 6180**

Oficiul de Cadastru și Publicitate Imobiliară ALBA
Biroul de Cadastru și Publicitate Imobiliară Aiud

A. Partea I. Descrierea imobilului

TEREN Extravilan

Adresa: Jud. Alba

Nr. Crt	Nr cadastral Nr. topografic	Suprafața* (mp)	Observații / Referințe
A1		2.500	Sector cadastral:54 Teren neimprejmuit;

B. Partea II. Proprietari și acte

Inscrieri privitoare la dreptul de proprietate și alte drepturi reale	Referințe
1 / 01/01/2022	
Act Administrativ nr. 7044/539, din 08/11/1995 emis de CJPSDPAT;	
B1	A1
Intabulare, drept de PROPRIETATE, dobandit prin Reconstituire, cota actuala 1/1	
1) ONIGA R IOAN	

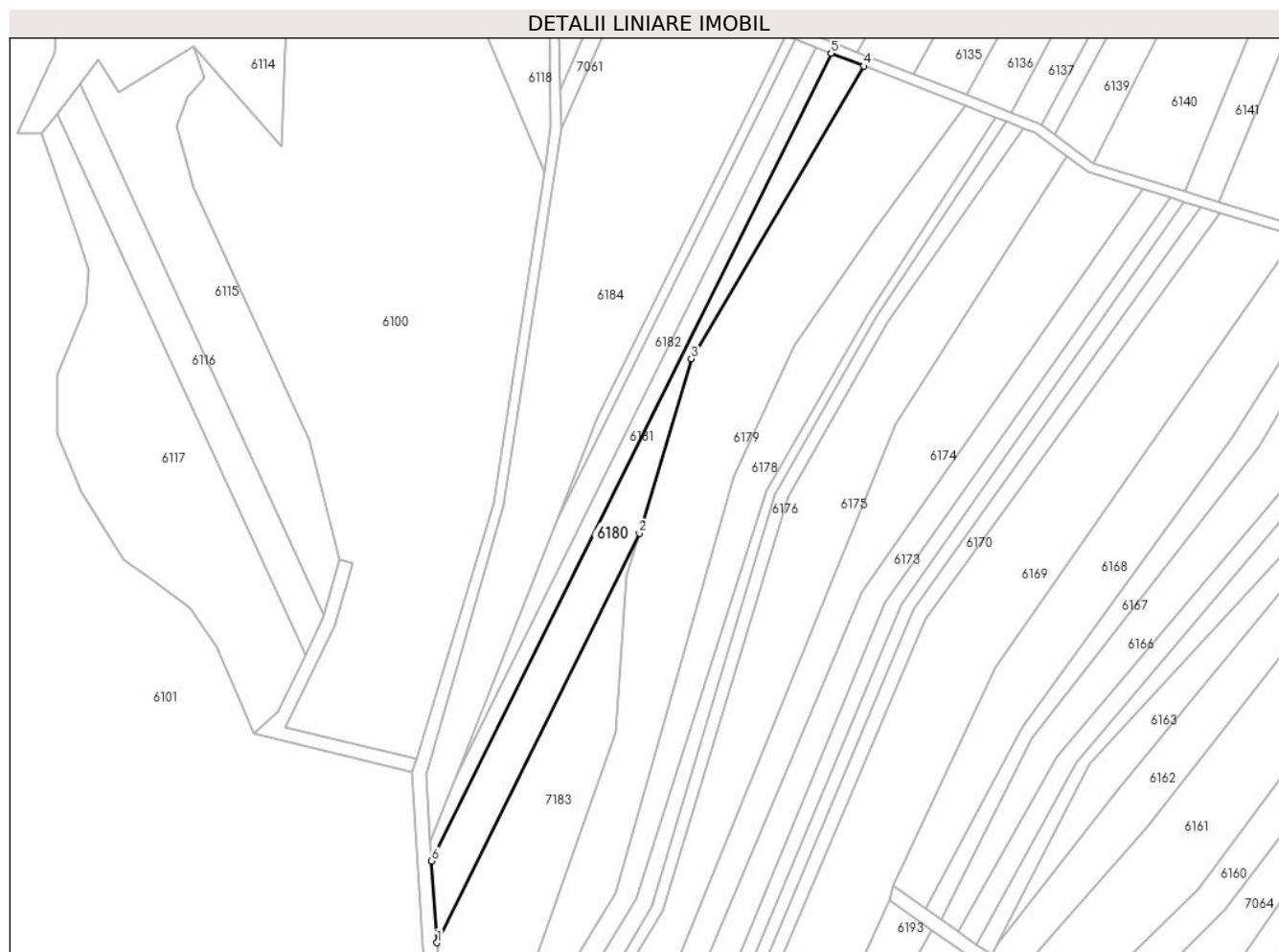
C. Partea III. SARCINI .

Inscrieri privind dezmembramintele dreptului de proprietate, drepturi reale de garanție și sarcini	Referințe
NU SUNT	

Teren

Nr cadastral	Suprafața (mp)*	Observații / Referințe
	2.500	

* Suprafața este determinată în planul de proiecție Stereo 70.



Date referitoare la teren

Crt	Categorie folosință	Intra vilan	Suprafața (mp)	Tarla	Parcelă	Nr. topo	Observații / Referințe
1	faneata	NU	2.500	-	2487/2	-	

Lungime Segmente

1) Valorile lungimilor segmentelor sunt obținute din proiecție în plan.

Punct început	X / Y	Punct sfârșit	X / Y	Lungime segment (** (m)
1	399.457,076 541.175,605	2	399.516,06 541.294,769	132.963
2	399.516,06 541.294,769	3	399.531,188 541.345,613	53.047
3	399.531,188 541.345,613	4	399.581,424 541.430,799	98.895
4	399.581,424 541.430,799	5	399.571,909 541.434,55	10.228
5	399.571,909 541.434,55	6	399.455,54 541.199,451	262.323

Punct început	X / Y	Punct sfârșit	X / Y	Lungime segment (** (m)
6	399.455,54 541.199,451	1	399.457,076 541.175,605	23.895

** Lungimile segmentelor sunt determinate în planul de proiecție Stereo 70 și sunt rotunjite la 1 milimetru.

*** Distanța dintre puncte este formată din segmente cumulate ce sunt mai mici decât valoarea 1 milimetru.

**DATE DESPRE IMOBILUL NR. 6181**

Oficiul de Cadastru și Publicitate Imobiliară ALBA
Biroul de Cadastru și Publicitate Imobiliară Aiud

A. Partea I. Descrierea imobilului

TEREN Extravilan

Adresa: Jud. Alba

Nr. Crt	Nr cadastral Nr. topografic	Suprafața* (mp)	Observații / Referințe
A1		1.159	Sector cadastral:54 Teren neimprejmuit;

B. Partea II. Proprietari și acte

Inscrieri privitoare la dreptul de proprietate și alte drepturi reale	Referințe
1 / 01/01/2022	
Act Administrativ nr. 7044/539, din 08/11/1995 emis de CJPSDPAT;	
B1	A1
Intabulare, drept de PROPRIETATE, dobandit prin Reconstituire, cota actuala 1/1 1) ONIGA R IOAN	

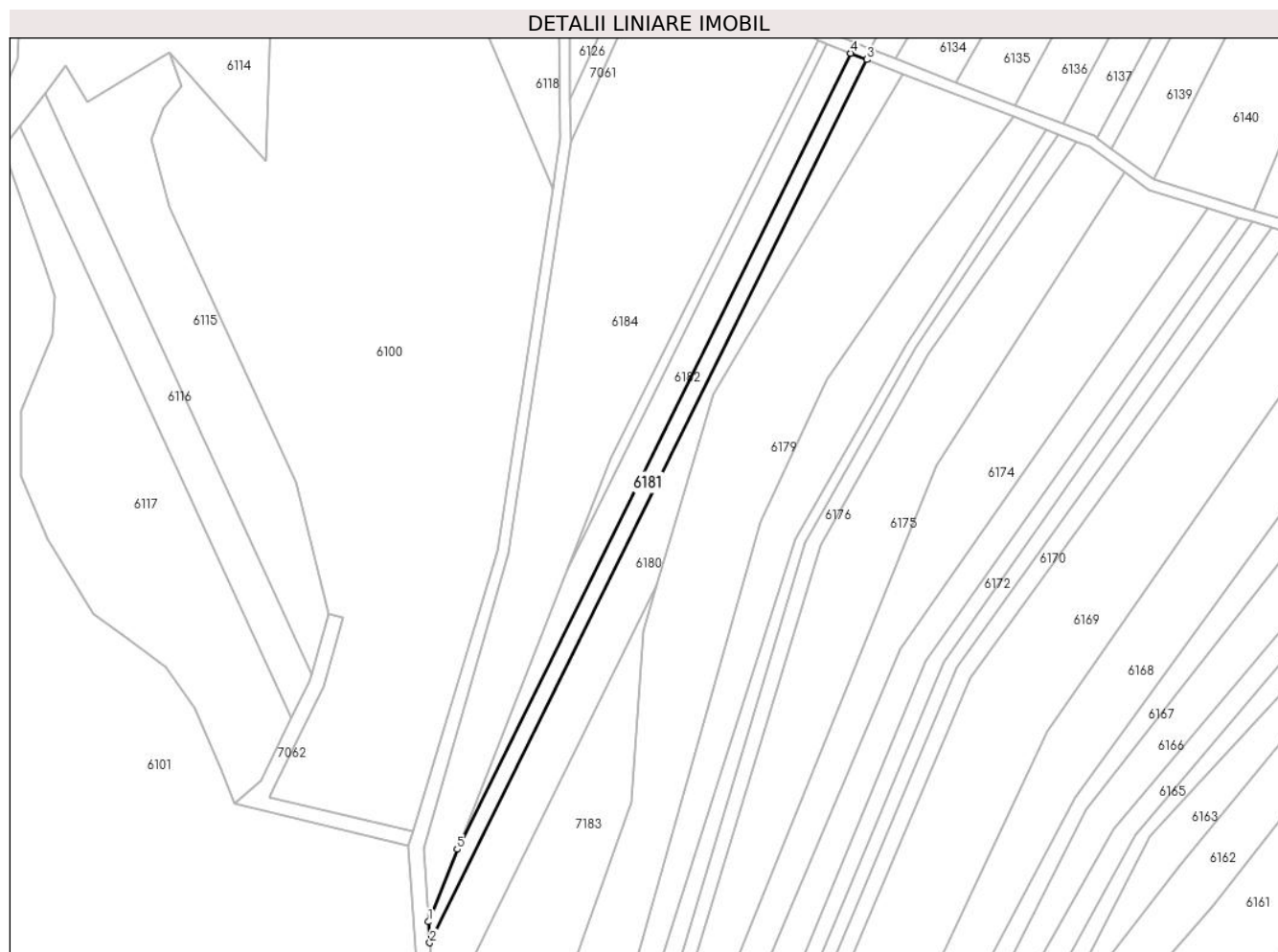
C. Partea III. SARCINI .

Inscrieri privind dezmembramintele dreptului de proprietate, drepturi reale de garanție și sarcini	Referințe
NU SUNT	

Teren

Nr cadastral	Suprafața (mp)*	Observații / Referințe
	1.159	

* Suprafața este determinată în planul de proiecție Stereo 70.



Date referitoare la teren

Crt	Categorie folosință	Intravilan	Suprafața (mp)	Tarla	Parcelă	Nr. topo	Observații / Referințe
1	faneata	NU	1.159	-	2487/1/1	-	

Lungime Segmente

1) Valorile lungimilor segmentelor sunt obținute din proiecție în plan.

Punct început	X / Y	Punct sfârșit	X / Y	Lungime segment (** (m)
1	399.455,18 541.205,039	2	399.455,54 541.199,451	5.6
2	399.455,54 541.199,451	3	399.571,909 541.434,55	262.323
3	399.571,909 541.434,55	4	399.567,662 541.436,225	4.565
4	399.567,662 541.436,225	5	399.462,785 541.224,342	236.418
5	399.462,785 541.224,342	1	399.455,18 541.205,039	20.747

**** Lungimile segmentelor sunt determinate în planul de proiecție Stereo 70 și sunt rotunjite la 1 milimetru.**

***** Distanța dintre puncte este formată din segmente cumulate ce sunt mai mici decât valoarea 1 milimetru.**

**DATE DESPRE IMOBILUL NR. 6182**

Oficiul de Cadastru și Publicitate Imobiliară ALBA
Biroul de Cadastru și Publicitate Imobiliară Aiud

A. Partea I. Descrierea imobilului

TEREN Extravilan

Adresa: Jud. Alba

Nr. Crt	Nr cadastral Nr. topografic	Suprafața* (mp)	Observații / Referințe
A1		1.326	Sector cadastral:54 Teren neimprejmit;

B. Partea II. Proprietari și acte

Inscrieri privitoare la dreptul de proprietate și alte drepturi reale		Referințe
1 / 01/01/2022		
Act Administrativ nr. 7128/753, din 11/07/1996 emis de CJPSDPAT;		
B1	Intabulare, drept de PROPRIETATE, dobandit prin Reconstituire, cota actuala 1/1 1) ISPAS T VASILE 2) ISPAS I TANASE 3) SUCIU FLORICA	A1

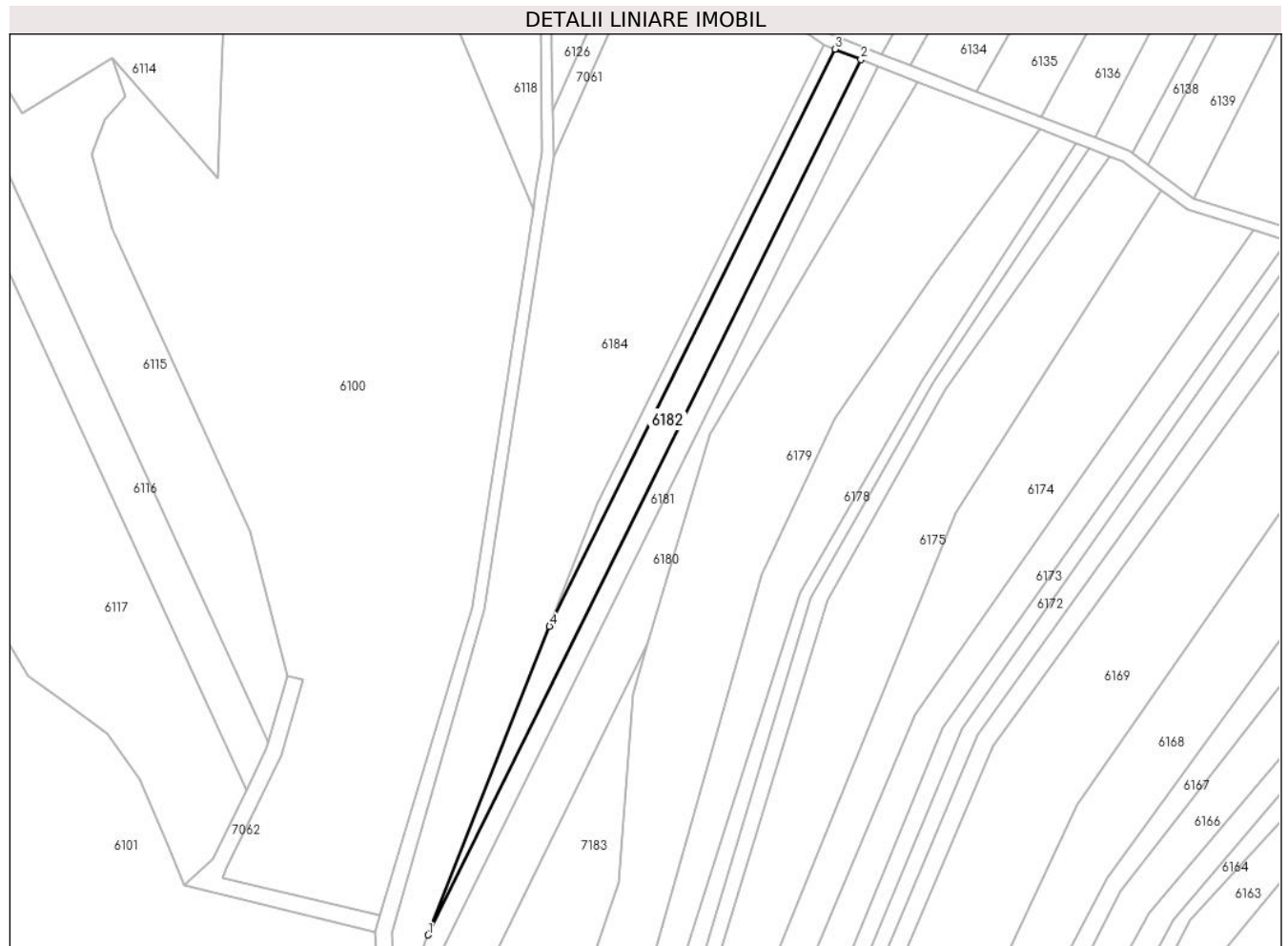
C. Partea III. SARCINI .

Inscrieri privind dezmembramintele dreptului de proprietate, drepturi reale de garanție și sarcini	Referințe
NU SUNT	

Teren

Nr cadastral	Suprafața (mp)*	Observații / Referințe
	1.326	

* Suprafața este determinată în planul de proiecție Stereo 70.



Date referitoare la teren

Crt	Categorie folosință	Intra vilan	Suprafața (mp)	Tarla	Parcelă	Nr. topo	Observații / Referințe
1	vie	NU	1.326	-	2487/1/2	-	

Lungime Segmente

1) Valorile lungimilor segmentelor sunt obținute din proiecție în plan.

Punct început	X / Y	Punct sfârșit	X / Y	Lungime segment (** (m)
1	399.462,785 541.224,342	2	399.567,662 541.436,225	236.418
2	399.567,662 541.436,225	3	399.561,35 541.438,713	6.785
3	399.561,35 541.438,713	4	399.492,209 541.299,027	155.861
4	399.492,209 541.299,027	1	399.462,785 541.224,342	80.272

** Lungimile segmentelor sunt determinate în planul de proiecție Stereo 70 și sunt rotunjite la 1 milimetru.

***** Distanţa dintre puncte este formată din segmente cumulate ce sunt mai mici decât valoarea 1 milimetru.**

**DATE DESPRE IMOBILUL NR. 6183**

Oficiul de Cadastru și Publicitate Imobiliară ALBA
Biroul de Cadastru și Publicitate Imobiliară Aiud

A. Partea I. Descrierea imobilului

TEREN Extravilan

Adresa: Jud. Alba

Nr. Crt	Nr cadastral Nr. topografic	Suprafața* (mp)	Observații / Referințe
A1		374	Sector cadastral:54 Teren neimprejmuit;

B. Partea II. Proprietari și acte

Inscrieri privitoare la dreptul de proprietate și alte drepturi reale		Referințe
1 / 01/01/2022		
Act Administrativ nr. 11402/1247, din 02/03/2004 emis de CJPSDPAT;		
B1	Intabulare, drept de PROPRIETATE, dobandit prin Reconstituire, cota actuala 1/1 1) CHINDEA MARIA	A1

C. Partea III. SARCINI .

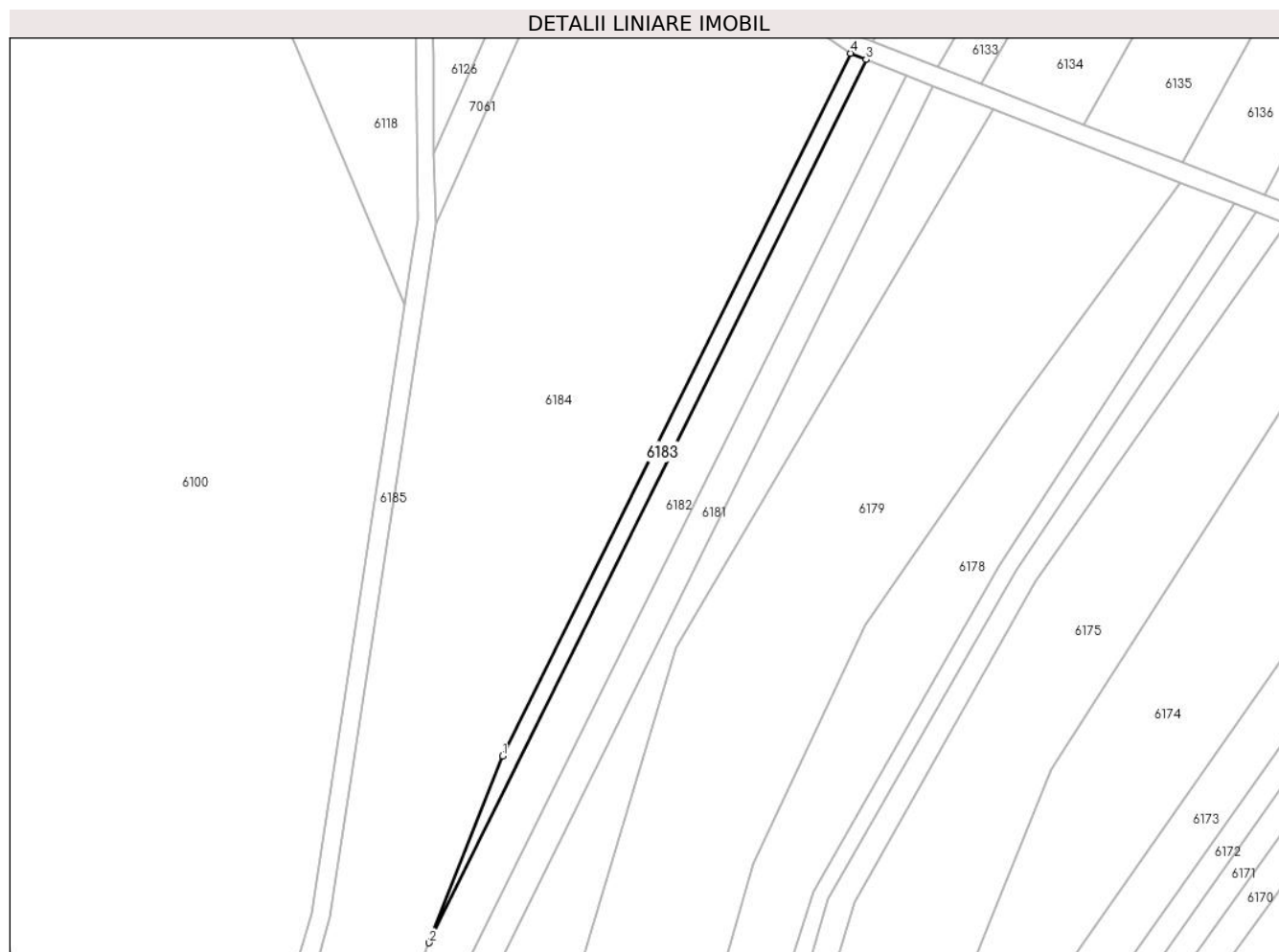
Inscrieri privind dezmembramintele dreptului de proprietate, drepturi reale de garanție și sarcini	Referințe
NU SUNT	

Anexa Nr. 1 La Partea I

Teren

Nr cadastral	Suprafața (mp)*	Observații / Referințe
	374	

* Suprafața este determinată în planul de proiecție Stereo 70.



Date referitoare la teren

Crt	Categorie folosință	Intra vilan	Suprafața (mp)	Tarla	Parcelă	Nr. topo	Observații / Referințe
1	faneata	NU	374	-	2487/1/3	-	

Lungime Segmente

1) Valorile lungimilor segmentelor sunt obținute din proiecție în plan.

Punct început	X / Y	Punct sfârșit	X / Y	Lungime segment (** (m)
1	399.503,841 541.328,553	2	399.492,209 541.299,027	31.735
2	399.492,209 541.299,027	3	399.561,35 541.438,713	155.861
3	399.561,35 541.438,713	4	399.558,855 541.439,697	2.682
4	399.558,855 541.439,697	1	399.503,841 541.328,553	124.014

** Lungimile segmentelor sunt determinate în planul de proiecție Stereo 70 și sunt rotunjite la 1 milimetru.

***** Distanţa dintre puncte este formată din segmente cumulate ce sunt mai mici decât valoarea 1 milimetru.**

**DATE DESPRE IMOBILUL NR. 6184**

Oficiul de Cadastru și Publicitate Imobiliară ALBA
Biroul de Cadastru și Publicitate Imobiliară Aiud

A. Partea I. Descrierea imobilului

TEREN Extravilan

Adresa: Jud. Alba

Nr. Crt	Nr cadastral Nr. topografic	Suprafața* (mp)	Observații / Referințe
A1		Din acte: 7.009 Masurata: 7.006	Sector cadastral:54 Teren neimprijmit;

B. Partea II. Proprietari și acte

Inscrieri privitoare la dreptul de proprietate și alte drepturi reale		Referințe
1 / 01/01/2022		
Act Administrativ nr. 7128/704, din 08/05/1996 emis de CJPSDPAT;		
B1	Intabulare, drept de PROPRIETATE, dobandit prin Reconstituire, cota actuala 1/1 1) CHINDEA TANASE 2) SCROBOTA VIRGINIA 3) CHINDEA LIVIU 4) VAIDASIGAN NINA	A1

C. Partea III. SARCINI .

Inscrieri privind dezmembramintele dreptului de proprietate, drepturi reale de garanție și sarcini	Referințe
NU SUNT	

Anexa Nr. 1 La Partea I

Teren

Nr cadastral	Suprafața (mp)*	Observații / Referințe
	Din acte: 7.009 Masurata: 7.006	

* Suprafața este determinată în planul de proiecție Stereo 70.



Date referitoare la teren

Crt	Categorie folosință	Intra vilan	Suprafața (mp)	Tarla	Parcelă	Nr. topo	Observații / Referințe
1	arabil	NU	7.006	-	2487/1/4	-	

Lungime Segmente

1) Valorile lungimilor segmentelor sunt obținute din proiecție în plan.

Punct început	X / Y	Punct sfârșit	X / Y	Lungime segment (** (m)
1	399.503,841 541.328,553	2	399.558,855 541.439,697	124.014
2	399.558,855 541.439,697	3	399.517,872 541.467,956	49.781
3	399.517,872 541.467,956	4	399.493,229 541.412,641	60.556
4	399.493,229 541.412,641	5	399.476,522 541.303,009	110.898
5	399.476,522 541.303,009	6	399.453,913 541.224,691	81.516

Punct început	X / Y	Punct sfârșit	X / Y	Lungime segment (** (m)
6	399.453,913 541.224,691	7	399.455,18 541.205,039	19.693
7	399.455,18 541.205,039	8	399.462,785 541.224,342	20.747
8	399.462,785 541.224,342	9	399.492,209 541.299,027	80.272
9	399.492,209 541.299,027	1	399.503,841 541.328,553	31.735

** Lungimile segmentelor sunt determinate în planul de proiecție Stereo 70 și sunt rotunjite la 1 milimetru.

*** Distanța dintre puncte este formată din segmente cumulate ce sunt mai mici decât valoarea 1 milimetru.

**DATE DESPRE IMOBILUL NR. 6185**

Oficiul de Cadastru și Publicitate Imobiliară ALBA
Biroul de Cadastru și Publicitate Imobiliară Aiud

A. Partea I. Descrierea imobilului

TEREN Extravilan

Adresa: Jud. Alba

Nr. Crt	Nr cadastral Nr. topografic	Suprafața* (mp)	Observații / Referințe
A1		3.931	Sector cadastral:54 Teren neimprejmuit;

B. Partea II. Proprietari și acte

Inscrieri privitoare la dreptul de proprietate și alte drepturi reale		Referințe
1 / 01/01/2022		
Act Normativ nr. 7, din 13/03/1996 emis de PARLAMENT;		
B1	Inscrierea provizorie, drept de PROPRIETATE, dobandit prin Lege, cota actuala 1/1 1) UAT MIRASLĂU, CIF:4562214	A1

C. Partea III. SARCINI .

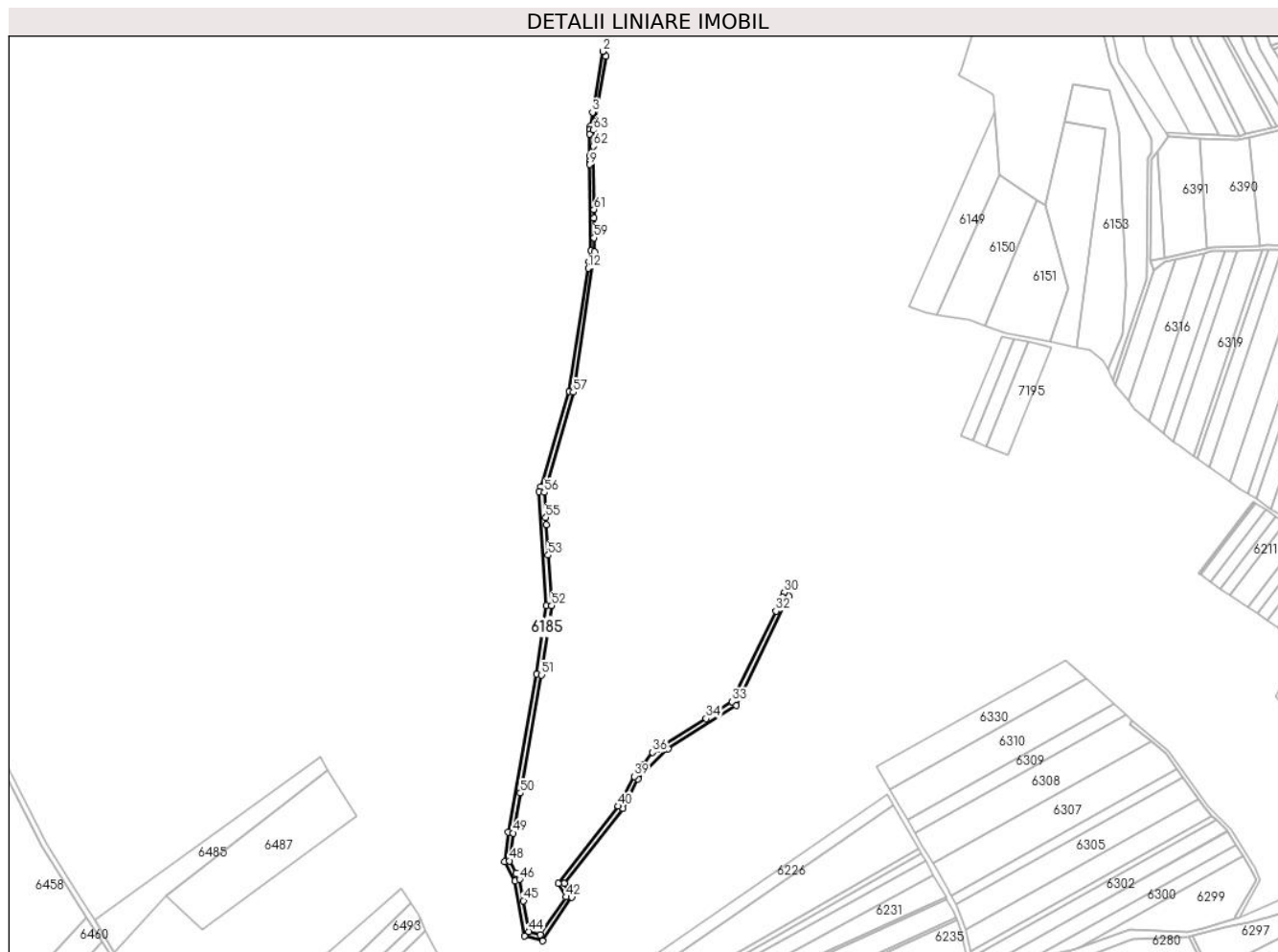
Inscrieri privind dezmembramintele dreptului de proprietate, drepturi reale de garanție și sarcini	Referințe
NU SUNT	

Anexa Nr. 1 La Partea I

Teren

Nr cadastral	Suprafața (mp)*	Observații / Referințe
	3.931	

* Suprafața este determinată în planul de proiecție Stereo 70.



Date referitoare la teren

Crt	Categorie folosință	Intravilan	Suprafața (mp)	Tarla	Parcelă	Nr. topo	Observații / Referințe
1	drum	NU	3.931	-	-	-	

Lungime Segmente

1) Valorile lungimilor segmentelor sunt obținute din proiecție în plan.

Punct început	X / Y	Punct sfârșit	X / Y	Lungime segment
1	399.502,146 541.566,004	2	399.499,681 541.569,654	4.404
4	399.489,712 541.510,787	5	399.489,274 541.508,203	2.621
7	399.489,483 541.488,079	8	399.489,531 541.483,487	4.592
10	399.490,324 541.413,493	11	399.489,041 541.405,073	8.517
13	399.473,586 541.303,654	14	399.451,043 541.228,991	77.992
16	399.455,628 541.135,884	17	399.447,858 541.082,461	53.985
2	399.499,681 541.569,654	3	399.491,623 541.522,074	48.258
5	399.489,274 541.508,203	6	399.489,307 541.505,062	3.141
8	399.489,531 541.483,487	9	399.489,556 541.481,095	2.392
11	399.489,041 541.405,073	12	399.488,267 541.399,998	5.134
14	399.451,043 541.228,991	15	399.449,877 541.225,13	4.033
17	399.447,858 541.082,461	18	399.425,588 540.958,768	125.682
3	399.491,623 541.522,074	4	399.489,712 541.510,787	11.448
6	399.489,307 541.505,062	7	399.489,483 541.488,079	16.984
9	399.489,556 541.481,095	10	399.490,324 541.413,493	67.606
12	399.488,267 541.399,998	13	399.473,586 541.303,654	97.456
15	399.449,877 541.225,13	16	399.455,628 541.135,884	89.431
18	399.425,588 540.958,768	19	399.422,633 540.935,67	23.286

Punct început	X / Y	Punct sfârșit	X / Y	Lungime segment	Punct început	X / Y	Punct sfârșit	X / Y	Lungime segment	Punct început	X / Y	Punct sfârșit	X / Y	Lungime segment
19	399.422,633 540.935,67	20	399.430,748 540.920,574	17.139	20	399.430,748 540.920,574	21	399.438,401 540.877,914	43.341	21	399.438,401 540.877,914	22	399.452,512 540.873,847	14.685
22	399.452,512 540.873,847	23	399.475,458 540.908,109	41.236	23	399.475,458 540.908,109	24	399.469,786 540.918,62	11.944	24	399.469,786 540.918,62	25	399.515,588 540.977,573	74.654
25	399.515,588 540.977,573	26	399.527,325 541.000,5	25.757	26	399.527,325 541.000,5	27	399.550,761 541.024,305	33.405	27	399.550,761 541.024,305	28	399.604,16 541.058,129	63.21
28	399.604,16 541.058,129	29	399.645,437 541.143,666	94.976	29	399.645,437 541.143,666	30	399.641,691 541.146,369	4.619	30	399.641,691 541.146,369	31	399.640,483 541.142,605	3.953
31	399.640,483 541.142,605	32	399.635,279 541.131,819	11.976	32	399.635,279 541.131,819	33	399.601,055 541.060,897	78.748	33	399.601,055 541.060,897	34	399.580,46 541.047,852	24.379
34	399.580,46 541.047,852	35	399.542,821 541.024,01	44.555	35	399.542,821 541.024,01	36	399.538,702 541.021,401	4.876	36	399.538,702 541.021,401	37	399.531,955 541.011,753	11.773
37	399.531,955 541.011,753	38	399.527,562 541.006,796	6.623	38	399.527,562 541.006,796	39	399.524,36 541.002,566	5.305	39	399.524,36 541.002,566	40	399.511,816 540.979,238	26.487
40	399.511,816 540.979,238	41	399.465,028 540.919,016	76.261	41	399.465,028 540.919,016	42	399.470,793 540.908,331	12.141	42	399.470,793 540.908,331	43	399.450,813 540.878,5	35.904
43	399.450,813 540.878,5	44	399.441,899 540.881,069	9.277	44	399.441,899 540.881,069	45	399.437,559 540.905,263	24.58	45	399.437,559 540.905,263	46	399.434,573 540.921,907	16.91
46	399.434,573 540.921,907	47	399.431,928 540.926,828	5.587	47	399.431,928 540.926,828	48	399.426,764 540.936,434	10.906	48	399.426,764 540.936,434	49	399.429,543 540.958,16	21.903
49	399.429,543 540.958,16	50	399.435,188 540.989,514	31.858	50	399.435,188 540.989,514	51	399.451,808 541.081,822	93.792	51	399.451,808 541.081,822	52	399.459,619 541.136,141	54.878
52	399.459,619 541.136,141	53	399.457,076 541.175,605	39.546	53	399.457,076 541.175,605	54	399.455,54 541.199,451	23.895	54	399.455,54 541.199,451	55	399.455,18 541.205,039	5.6
55	399.455,18 541.205,039	56	399.453,913 541.224,691	19.693	56	399.453,913 541.224,691	57	399.476,522 541.303,009	81.516	57	399.476,522 541.303,009	58	399.493,229 541.412,641	110.898
58	399.493,229 541.412,641	59	399.492,909 541.423,77	11.134	59	399.492,909 541.423,77	60	399.492,815 541.439,192	15.422	60	399.492,815 541.439,192	61	399.492,762 541.446,036	6.844
61	399.492,762 541.446,036	62	399.492,379 541.495,496	49.461	62	399.492,379 541.495,496	63	399.492,282 541.507,993	12.497	63	399.492,282 541.507,993	1	399.502,146 541.566,004	58.844

** Lungimile segmentelor sunt determinate în planul de proiecție Stereo 70 și sunt rotunjite la 1 milimetru.

*** Distanța dintre puncte este formată din segmente cumulate ce sunt mai mici decât valoarea 1 milimetru.

**DATE DESPRE IMOBILUL NR. 6186**

Oficiul de Cadastru și Publicitate Imobiliară ALBA
Biroul de Cadastru și Publicitate Imobiliară Aiud

A. Partea I. Descrierea imobilului

TEREN Extravilan

Adresa: Jud. Alba

Nr. Crt	Nr cadastral Nr. topografic	Suprafața* (mp)	Observații / Referințe
A1		1.235	Sector cadastral:54 Teren neimprejmuit;

B. Partea II. Proprietari și acte

Inscrieri privitoare la dreptul de proprietate și alte drepturi reale	Referințe
1 / 01/01/2022	
Act Administrativ nr. 7044/541, din 08/11/1995 emis de CJPSDPAT ALBA;	
B1 Intabulare, drept de PROPRIETATE, dobandit prin Reconstituire, cota actuala 1/1 1) MOLDOVAN MARIA	A1

C. Partea III. SARCINI .

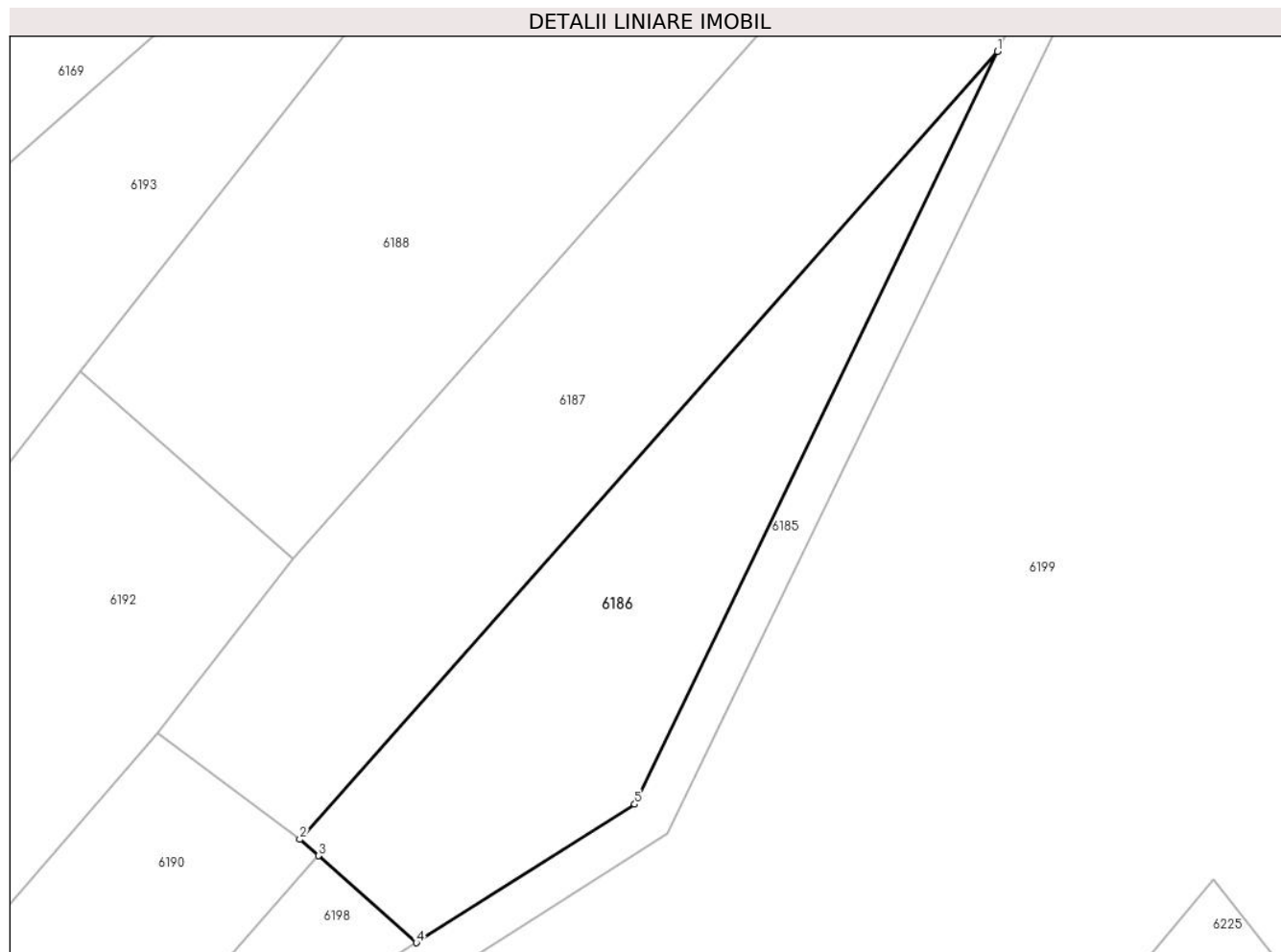
Inscrieri privind dezmembramintele dreptului de proprietate, drepturi reale de garanție și sarcini	Referințe
NU SUNT	

Anexa Nr. 1 La Partea I

Teren

Nr cadastral	Suprafața (mp)*	Observații / Referințe
	1.235	

* Suprafața este determinată în planul de proiecție Stereo 70.



Date referitoare la teren

Crt	Categorie folosință	Intravilan	Suprafața (mp)	Tarla	Parcelă	Nr. topo	Observații / Referințe
1	neproductiv	NU	1.235	-	2462/1	-	

Lungime Segmente

1) Valorile lungimilor segmentelor sunt obținute din proiecție în plan.

Punct început	X / Y	Punct sfârșit	X / Y	Lungime segment (** (m)
1	399.635,279 541.131,819	2	399.569,477 541.057,587	99.198
2	399.569,477 541.057,587	3	399.571,217 541.056,045	2.325
3	399.571,217 541.056,045	4	399.580,46 541.047,852	12.351
4	399.580,46 541.047,852	5	399.601,055 541.060,897	24.379
5	399.601,055 541.060,897	1	399.635,279 541.131,819	78.748

**** Lungimile segmentelor sunt determinate în planul de proiecție Stereo 70 și sunt rotunjite la 1 milimetru.**

***** Distanța dintre puncte este formată din segmente cumulate ce sunt mai mici decât valoarea 1 milimetru.**

**DATE DESPRE IMOBILUL NR. 6187**

Oficiul de Cadastru și Publicitate Imobiliară ALBA
Biroul de Cadastru și Publicitate Imobiliară Aiud

A. Partea I. Descrierea imobilului

TEREN Extravilan

Adresa: Jud. Alba

Nr. Crt	Nr cadastral Nr. topografic	Suprafața* (mp)	Observații / Referințe
A1		2.025	Sector cadastral:54 Teren neimprejmuit;

B. Partea II. Proprietari și acte

Inscrieri privitoare la dreptul de proprietate și alte drepturi reale	Referințe
1 / 01/01/2022	
Act Administrativ nr. 7044/567, din 11/12/1995 emis de CJPSDPAT;	
B1	A1
Intabulare, drept de PROPRIETATE, dobandit prin Reconstituire, cota actuala 1/1	
1) MOLDOVAN OTILIA	

C. Partea III. SARCINI .

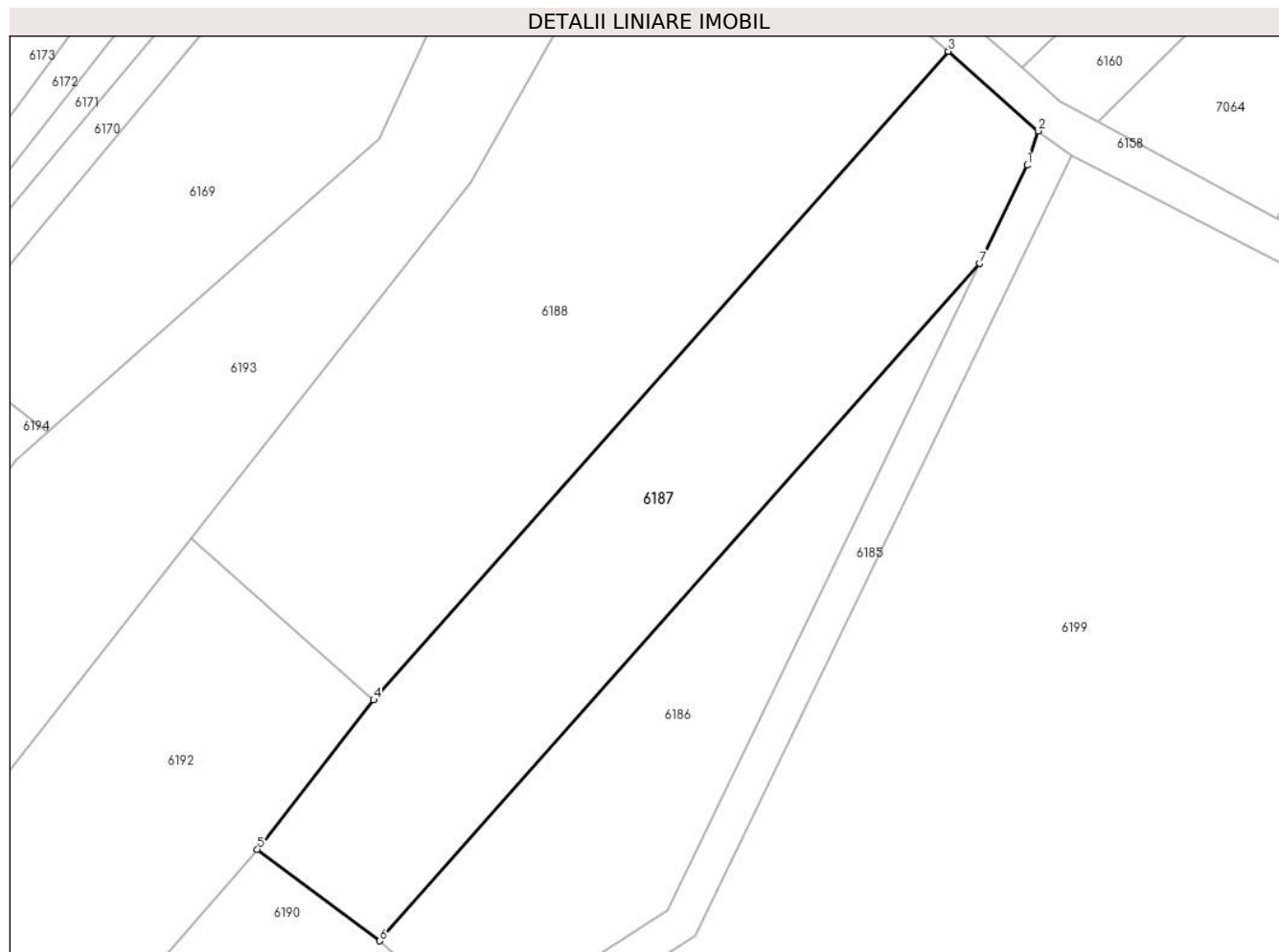
Inscrieri privind dezmembramintele dreptului de proprietate, drepturi reale de garanție și sarcini	Referințe
NU SUNT	

Anexa Nr. 1 La Partea I

Teren

Nr cadastral	Suprafața (mp)*	Observații / Referințe
	2.025	

* Suprafața este determinată în planul de proiecție Stereo 70.



Date referitoare la teren

Crt	Categorie folosință	Intra vilan	Suprafața (mp)	Tarla	Parcelă	Nr. topo	Observații / Referințe
1	altele	NU	2.025	-	2462/2	-	ALTE TERENURI NEAGRICOLE

Lungime Segmente

1) Valorile lungimilor segmentelor sunt obținute din proiecție în plan.

Punct început	X / Y	Punct sfârșit	X / Y	Lungime segment (** (m)
1	399.640,483 541.142,605	2	399.641,691 541.146,369	3.953
2	399.641,691 541.146,369	3	399.631,851 541.155,092	13.15
3	399.631,851 541.155,092	4	399.568,824 541.083,99	95.015
4	399.568,824 541.083,99	5	399.556,051 541.067,619	20.764
5	399.556,051 541.067,619	6	399.569,477 541.057,587	16.76

Punct început	X / Y	Punct sfârșit	X / Y	Lungime segment (** (m)
6	399.569,477 541.057,587	7	399.635,279 541.131,819	99.198
7	399.635,279 541.131,819	1	399.640,483 541.142,605	11.976

** Lungimile segmentelor sunt determinate în planul de proiecție Stereo 70 și sunt rotunjite la 1 milimetru.

*** Distanța dintre puncte este formată din segmente cumulate ce sunt mai mici decât valoarea 1 milimetru.

**DATE DESPRE IMOBILUL NR. 6188**

Oficiul de Cadastru și Publicitate Imobiliară ALBA
Biroul de Cadastru și Publicitate Imobiliară Aiud

A. Partea I. Descrierea imobilului

TEREN Extravilan

Adresa: Jud. Alba

Nr. Crt	Nr cadastral Nr. topografic	Suprafața* (mp)	Observații / Referințe
A1		2.952	Sector cadastral:54 Teren neimprijmuit;

B. Partea II. Proprietari și acte

Inscrieri privitoare la dreptul de proprietate și alte drepturi reale	Referințe
1 / 01/01/2022	
Act Administrativ nr. 7044/538, din 08/11/1995 emis de CJPSDPAT;	
B1	A1
Intabulare, drept de PROPRIETATE, dobandit prin Reconstituire, cota actuala 1/1	
1) BORDA VICTORIA	

C. Partea III. SARCINI .

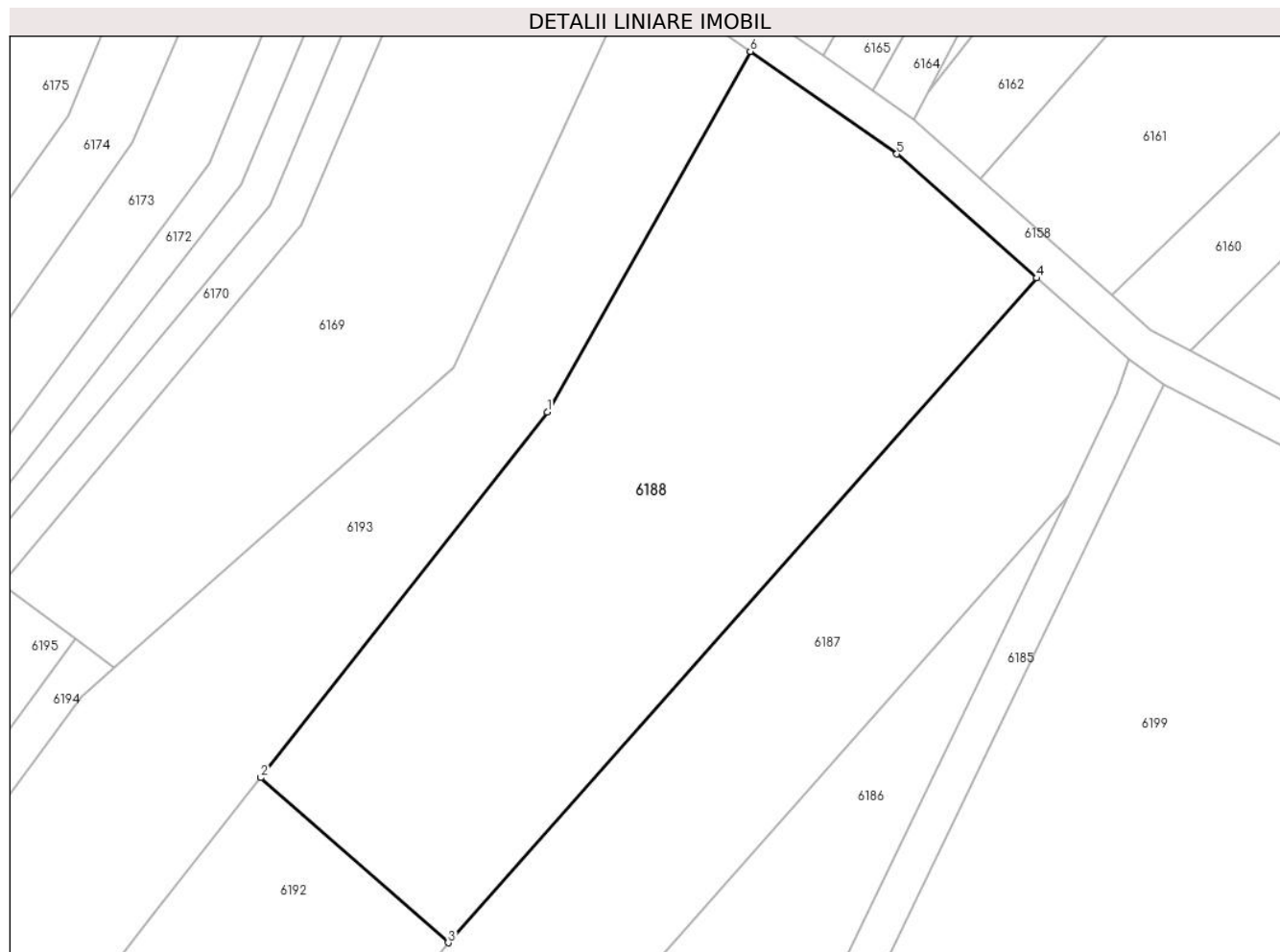
Inscrieri privind dezmembramintele dreptului de proprietate, drepturi reale de garanție și sarcini	Referințe
NU SUNT	

Anexa Nr. 1 La Partea I

Teren

Nr cadastral	Suprafața (mp)*	Observații / Referințe
	2.952	

* Suprafața este determinată în planul de proiecție Stereo 70.



Date referitoare la teren

Crt	Categorie folosință	Intra vilan	Suprafața (mp)	Tarla	Parcelă	Nr. topo	Observații / Referințe
1	altele	NU	2.952	-	2462/3	-	ALTE TERENURI NEAGRICOLE

Lungime Segmente

1) Valorile lungimilor segmentelor sunt obținute din proiecție în plan.

Punct început	X / Y	Punct sfârșit	X / Y	Lungime segment (** (m)
1	399.579,435 541.140,745	2	399.548,75 541.101,649	49.7
2	399.548,75 541.101,649	3	399.568,824 541.083,99	26.736
3	399.568,824 541.083,99	4	399.631,851 541.155,092	95.015
4	399.631,851 541.155,092	5	399.616,878 541.168,364	20.008
5	399.616,878 541.168,364	6	399.601,19 541.179,338	19.145

Punct început	X / Y	Punct sfârșit	X / Y	Lungime segment (** (m)
6	399.601,19 541.179,338	1	399.579,435 541.140,745	44.302

** Lungimile segmentelor sunt determinate în planul de proiecție Stereo 70 și sunt rotunjite la 1 milimetru.

*** Distanța dintre puncte este formată din segmente cumulate ce sunt mai mici decât valoarea 1 milimetru.

**DATE DESPRE IMOBILUL NR. 6190**

Oficiul de Cadastru și Publicitate Imobiliară ALBA
Biroul de Cadastru și Publicitate Imobiliară Aiud

A. Partea I. Descrierea imobilului

TEREN Extravilan

Adresa: Jud. Alba

Nr. Crt	Nr cadastral Nr. topografic	Suprafața* (mp)	Observații / Referințe
A1		920	Sector cadastral:54 Teren neimprijmit;

B. Partea II. Proprietari și acte

Inscrieri privitoare la dreptul de proprietate și alte drepturi reale		Referințe
1 / 01/01/2022		
Act Administrativ nr. 7044/567, din 11/12/1995 emis de CJPSDPAT;		
B1	Intabulare, drept de PROPRIETATE, dobandit prin Reconstituire, cota actuala 1/1 1) MOLDOVAN OTILIA	A1

C. Partea III. SARCINI .

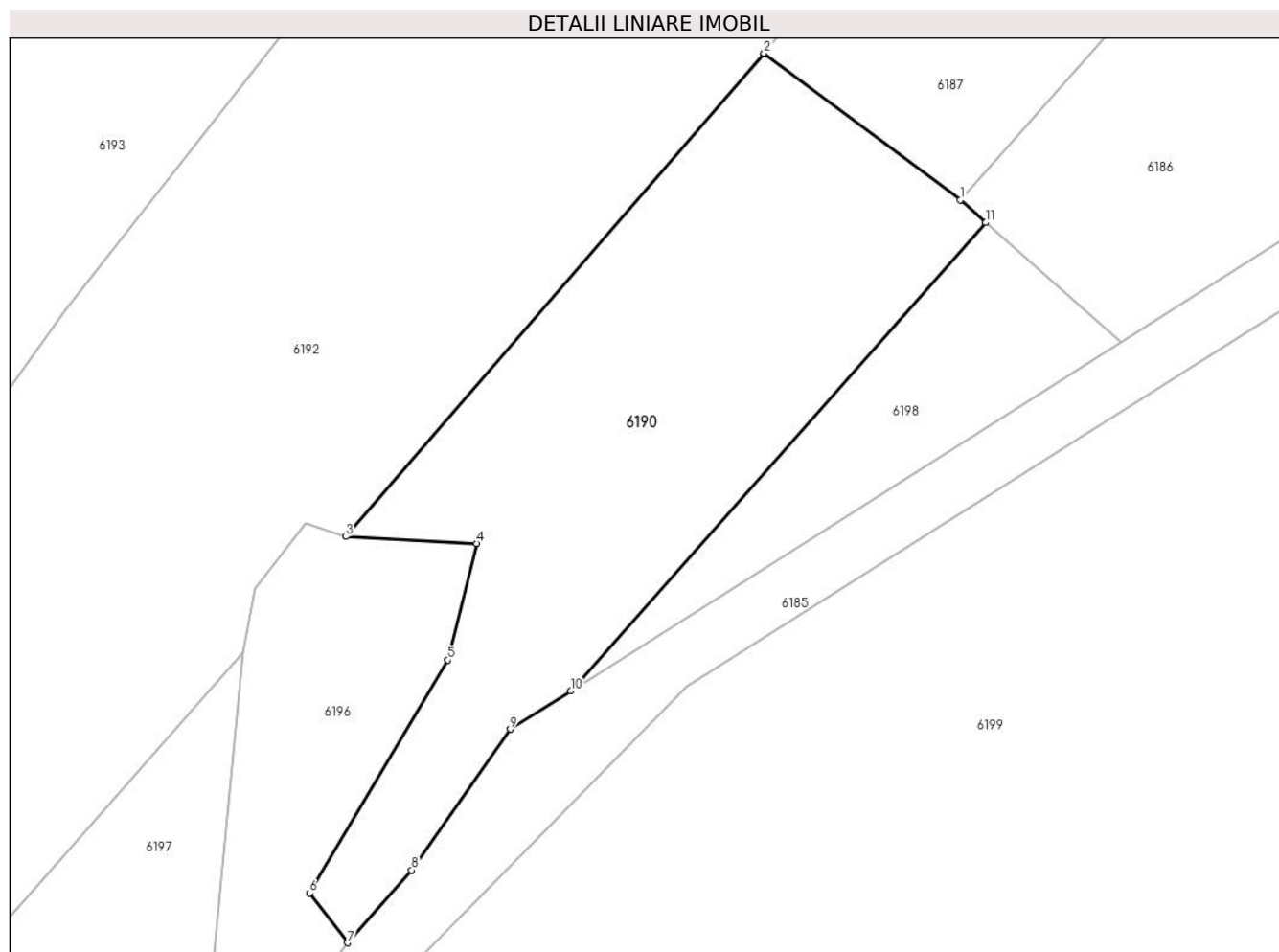
Inscrieri privind dezmembramintele dreptului de proprietate, drepturi reale de garanție și sarcini	Referințe
NU SUNT	

Anexa Nr. 1 La Partea I

Teren

Nr cadastral	Suprafața (mp)*	Observații / Referințe
	920	

* Suprafața este determinată în planul de proiecție Stereo 70.



Date referitoare la teren

Crt	Categorie folosință	Intra vilan	Suprafața (mp)	Tarla	Parcelă	Nr. topo	Observații / Referințe
1	faneata	NU	920	-	2467/7	-	

Lungime Segmente

1) Valorile lungimilor segmentelor sunt obținute din proiecție în plan.

Punct început	X / Y	Punct sfârșit	X / Y	Lungime segment (** (m)
1	399.569,477 541.057,587	2	399.556,051 541.067,619	16.76
2	399.556,051 541.067,619	3	399.527,434 541.034,571	43.716
3	399.527,434 541.034,571	4	399.536,395 541.034,096	8.974
4	399.536,395 541.034,096	5	399.534,439 541.026,127	8.206
5	399.534,439 541.026,127	6	399.524,983 541.010,185	18.535

Punct început	X / Y	Punct sfârșit	X / Y	Lungime segment (** (m)
6	399.524,983 541.010,185	7	399.527,562 541.006,796	4.259
7	399.527,562 541.006,796	8	399.531,955 541.011,753	6.623
8	399.531,955 541.011,753	9	399.538,702 541.021,401	11.773
9	399.538,702 541.021,401	10	399.542,821 541.024,01	4.876
10	399.542,821 541.024,01	11	399.571,217 541.056,045	42.809
11	399.571,217 541.056,045	1	399.569,477 541.057,587	2.325

** Lungimile segmentelor sunt determinate în planul de proiecție Stereo 70 și sunt rotunjite la 1 milimetru.

*** Distanța dintre puncte este formată din segmente cumulate ce sunt mai mici decât valoarea 1 milimetru.

**DATE DESPRE IMOBILUL NR. 6191**

Oficiul de Cadastru și Publicitate Imobiliară ALBA
Biroul de Cadastru și Publicitate Imobiliară Aiud

A. Partea I. Descrierea imobilului

TEREN Extravilan

Adresa: Jud. Alba

Nr. Crt	Nr cadastral Nr. topografic	Suprafața* (mp)	Observații / Referințe
A1		1.636	Sector cadastral:54 Teren neimprejmuit;

B. Partea II. Proprietari și acte

Inscrieri privitoare la dreptul de proprietate și alte drepturi reale	Referințe
1 / 01/01/2022	
Act Administrativ nr. 7044/541, din 08/11/1995 emis de CJPSDPAT;	
B1	A1
Intabulare, drept de PROPRIETATE, dobandit prin Reconstituire, cota actuala 1/1	
1) MOLDOVAN MARIA	

C. Partea III. SARCINI .

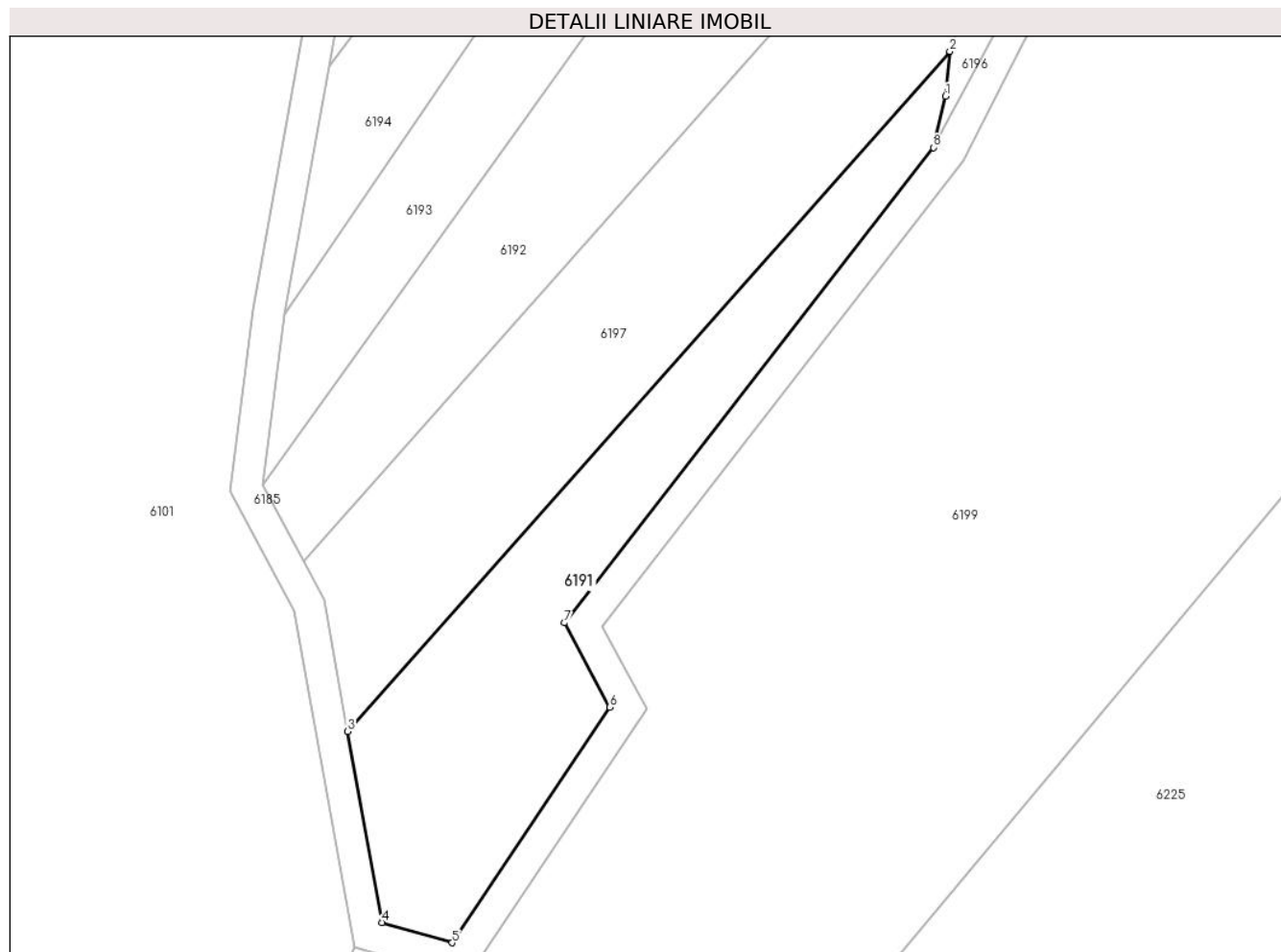
Inscrieri privind dezmembramintele dreptului de proprietate, drepturi reale de garanție și sarcini	Referințe
NU SUNT	

Anexa Nr. 1 La Partea I

Teren

Nr cadastral	Suprafața (mp)*	Observații / Referințe
	1.636	

* Suprafața este determinată în planul de proiecție Stereo 70.



Date referitoare la teren

Crt	Categorie folosință	Intra vilan	Suprafața (mp)	Tarla	Parcelă	Nr. topo	Observații / Referințe
1	faneata	NU	1.636	-	2467/6	-	

Lungime Segmente

1) Valorile lungimilor segmentelor sunt obținute din proiecție în plan.

Punct început	X / Y	Punct sfârșit	X / Y	Lungime segment (** (m)
1	399.513,366 540.985,718	2	399.513,914 540.991,4	5.708
2	399.513,914 540.991,4	3	399.437,559 540.905,263	115.107
3	399.437,559 540.905,263	4	399.441,899 540.881,069	24.58
4	399.441,899 540.881,069	5	399.450,813 540.878,5	9.277
5	399.450,813 540.878,5	6	399.470,793 540.908,331	35.904

Punct început	X / Y	Punct sfârșit	X / Y	Lungime segment (** (m)
6	399.470,793 540.908,331	7	399.465,028 540.919,016	12.141
7	399.465,028 540.919,016	8	399.511,816 540.979,238	76.261
8	399.511,816 540.979,238	1	399.513,366 540.985,718	6.663

** Lungimile segmentelor sunt determinate în planul de proiecție Stereo 70 și sunt rotunjite la 1 milimetru.

*** Distanța dintre puncte este formată din segmente cumulate ce sunt mai mici decât valoarea 1 milimetru.

**DATE DESPRE IMOBILUL NR. 6192**

Oficiul de Cadastru și Publicitate Imobiliară ALBA
Biroul de Cadastru și Publicitate Imobiliară Aiud

A. Partea I. Descrierea imobilului

TEREN Extravilan

Adresa: Jud. Alba

Nr. Crt	Nr cadastral Nr. topografic	Suprafața* (mp)	Observații / Referințe
A1		4.130	Sector cadastral:54 Teren neimprejmuit;

B. Partea II. Proprietari și acte

Inscrieri privitoare la dreptul de proprietate și alte drepturi reale	Referințe
1 / 01/01/2022	
Act Administrativ nr. 7044/538, din 08/11/1995 emis de CJPSDPAT;	
B1	A1
Intabulare, drept de PROPRIETATE, dobandit prin Reconstituire, cota actuala 1/1 1) BORDA VICTORIA	

C. Partea III. SARCINI .

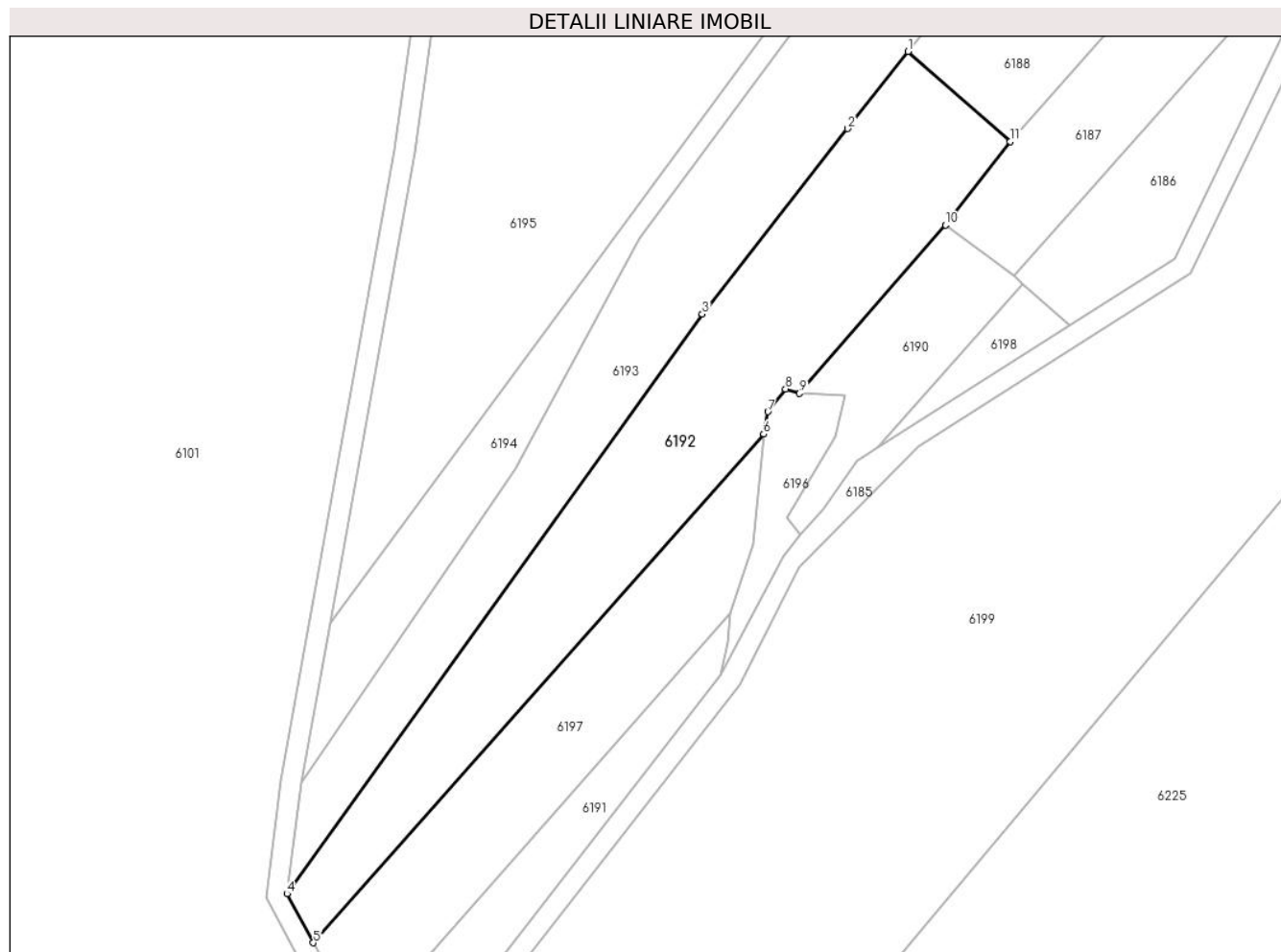
Inscrieri privind dezmembramintele dreptului de proprietate, drepturi reale de garanție și sarcini	Referințe
NU SUNT	

Anexa Nr. 1 La Partea I

Teren

Nr cadastral	Suprafața (mp)*	Observații / Referințe
	4.130	

* Suprafața este determinată în planul de proiecție Stereo 70.



Date referitoare la teren

Crt	Categorie folosință	Intra vilan	Suprafața (mp)	Tarla	Parcelă	Nr. topo	Observații / Referințe
1	faneata	NU	4.130	-	2467/8	-	

Lungime Segmente

1) Valorile lungimilor segmentelor sunt obținute din proiecție în plan.

Punct început	X / Y	Punct sfârșit	X / Y	Lungime segment (** (m)
1	399.548,75 541.101,649	2	399.536,861 541.086,5	19.257
2	399.536,861 541.086,5	3	399.508,309 541.050,122	46.245
3	399.508,309 541.050,122	4	399.426,764 540.936,434	139.909
4	399.426,764 540.936,434	5	399.431,928 540.926,828	10.906
5	399.431,928 540.926,828	6	399.520,376 541.026,609	133.339

Punct început	X / Y	Punct sfârșit	X / Y	Lungime segment (** (m)
6	399.520,376 541.026,609	7	399.521,202 541.030,978	4.446
7	399.521,202 541.030,978	8	399.524,661 541.035,46	5.662
8	399.524,661 541.035,46	9	399.527,434 541.034,571	2.912
9	399.527,434 541.034,571	10	399.556,051 541.067,619	43.716
10	399.556,051 541.067,619	11	399.568,824 541.083,99	20.764
11	399.568,824 541.083,99	1	399.548,75 541.101,649	26.736

** Lungimile segmentelor sunt determinate în planul de proiecție Stereo 70 și sunt rotunjite la 1 milimetru.

*** Distanța dintre puncte este formată din segmente cumulate ce sunt mai mici decât valoarea 1 milimetru.

**DATE DESPRE IMOBILUL NR. 6193**

Oficiul de Cadastru și Publicitate Imobiliară ALBA
Biroul de Cadastru și Publicitate Imobiliară Aiud

A. Partea I. Descrierea imobilului

TEREN Extravilan

Adresa: Jud. Alba

Nr. Crt	Nr cadastral Nr. topografic	Suprafața* (mp)	Observații / Referințe
A1		4.238	Sector cadastral:54 Teren neimprejmuit; Diferenta de suprafata din TP se afla la ID 6168

B. Partea II. Proprietari și acte

Inscrieri privitoare la dreptul de proprietate și alte drepturi reale		Referințe
1 / 01/01/2022		
Act Administrativ nr. 7044/536, din 08/11/1995 emis de CJPSDPAT;		
B1	Intabulare, drept de PROPRIETATE, dobandit prin Reconstituire, cota actuala 1/1 1) BLAG ZENOVIE	A1

C. Partea III. SARCINI .

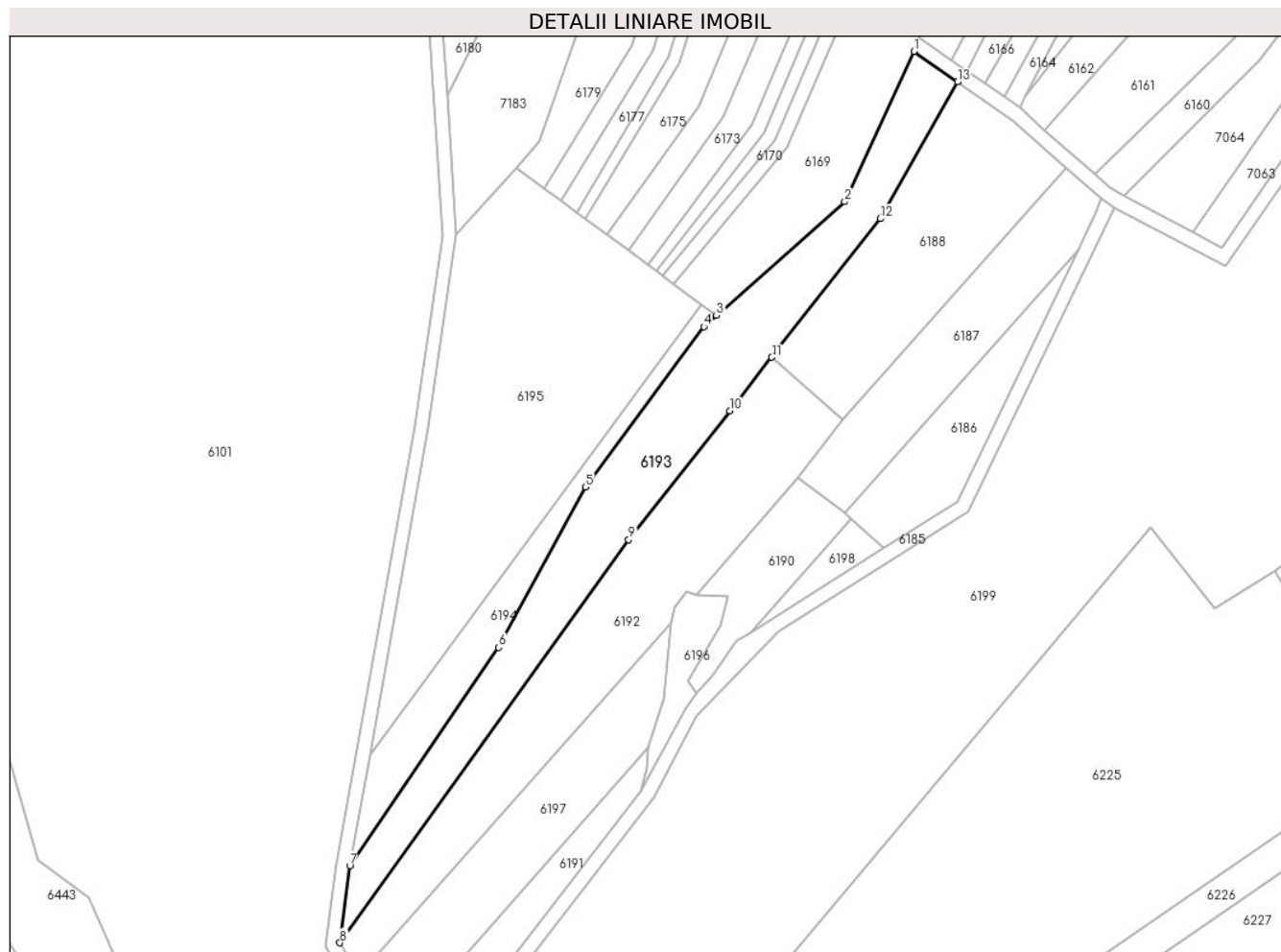
Inscrieri privind dezmembramintele dreptului de proprietate, drepturi reale de garanție și sarcini	Referințe
NU SUNT	

Anexa Nr. 1 La Partea I

Teren

Nr cadastral	Suprafața (mp)*	Observații / Referințe
	4.238	Diferenta de suprafata din TP se afla la ID 6168

* Suprafața este determinată în planul de proiecție Stereo 70.



Date referitoare la teren

Crt	Categorie folosință	Intra vilan	Suprafața (mp)	Tarla	Parcelă	Nr. topo	Observații / Referințe
1	faneata	NU	1.840	-	2467/9	-	
2	altele	NU	2.398	-	2469/1	-	Alte terenuri negricole

Lungime Segmente

1) Valorile lungimilor segmentelor sunt obținute din proiecție în plan.

Punct început	X / Y	Punct sfârșit	X / Y	Lungime segment (** (m)
1	399.588,899 541.187,937	2	399.569,422 541.145,525	46.67
2	399.569,422 541.145,525	3	399.533,093 541.113,411	48.488
3	399.533,093 541.113,411	4	399.529,554 541.110,283	4.723
4	399.529,554 541.110,283	5	399.496,127 541.065,017	56.271

Punct început	X / Y	Punct sfârșit	X / Y	Lungime segment (** (m)
5	399.496,127 541.065,017	6	399.471,65 541.019,743	51.467
6	399.471,65 541.019,743	7	399.429,543 540.958,16	74.602
7	399.429,543 540.958,16	8	399.426,764 540.936,434	21.903
8	399.426,764 540.936,434	9	399.508,309 541.050,122	139.909
9	399.508,309 541.050,122	10	399.536,861 541.086,5	46.245
10	399.536,861 541.086,5	11	399.548,75 541.101,649	19.257
11	399.548,75 541.101,649	12	399.579,435 541.140,745	49.7
12	399.579,435 541.140,745	13	399.601,19 541.179,338	44.302
13	399.601,19 541.179,338	1	399.588,899 541.187,937	15.0

** Lungimile segmentelor sunt determinate în planul de proiecție Stereo 70 și sunt rotunjite la 1 milimetru.

*** Distanța dintre puncte este formată din segmente cumulate ce sunt mai mici decât valoarea 1 milimetru.

**DATE DESPRE IMOBILUL NR. 6194**

Oficiul de Cadastru și Publicitate Imobiliară ALBA
Biroul de Cadastru și Publicitate Imobiliară Aiud

A. Partea I. Descrierea imobilului

TEREN Extravilan

Adresa: Jud. Alba

Nr. Crt	Nr cadastral Nr. topografic	Suprafața* (mp)	Observații / Referințe
A1		1.400	Sector cadastral:54 Teren neimprejmuit;

B. Partea II. Proprietari și acte

Inscrieri privitoare la dreptul de proprietate și alte drepturi reale		Referințe
1 / 01/01/2022		
Act Administrativ nr. 14113/1414, din 21/05/2008 emis de CJPSDPAT;		
B1	Intabulare, drept de PROPRIETATE, dobandit prin Reconstituire, cota actuala 1/1 1) DECEAN ANICA 2) DECEAN ROMUL	A1

C. Partea III. SARCINI .

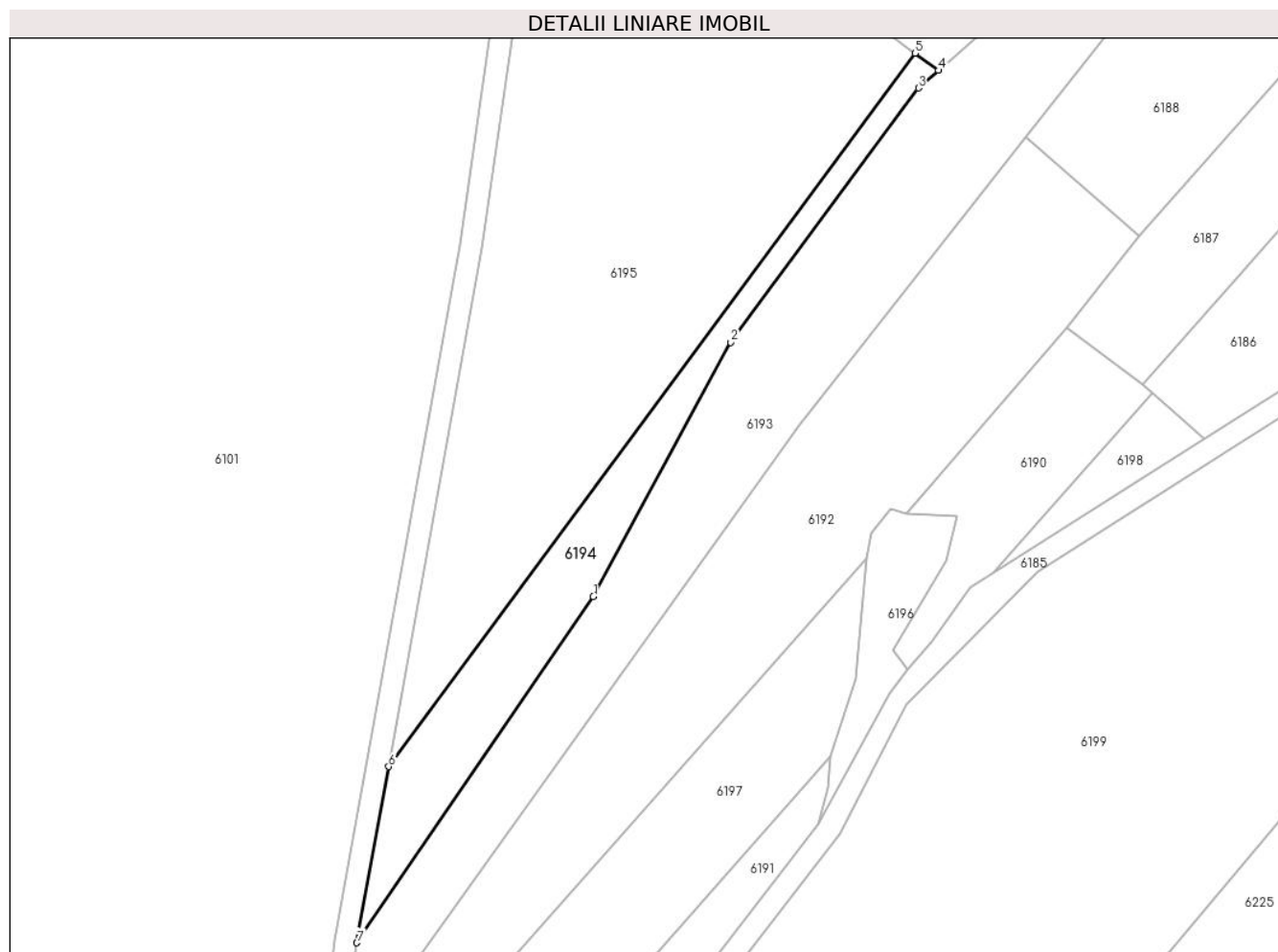
Inscrieri privind dezmembramintele dreptului de proprietate, drepturi reale de garanție și sarcini	Referințe
NU SUNT	

Anexa Nr. 1 La Partea I

Teren

Nr cadastral	Suprafața (mp)*	Observații / Referințe
	1.400	

* Suprafața este determinată în planul de proiecție Stereo 70.



Date referitoare la teren

Crt	Categorie folosință	Intra vilan	Suprafața (mp)	Tarla	Parcelă	Nr. topo	Observații / Referințe
1	faneata	NU	1.400	-	2467/10	-	

Lungime Segmente

1) Valorile lungimilor segmentelor sunt obținute din proiecție în plan.

Punct început	X / Y	Punct sfârșit	X / Y	Lungime segment (** (m)
1	399.471,65 541.019,743	2	399.496,127 541.065,017	51.467
2	399.496,127 541.065,017	3	399.529,554 541.110,283	56.271
3	399.529,554 541.110,283	4	399.533,093 541.113,411	4.723
4	399.533,093 541.113,411	5	399.528,944 541.116,475	5.158
5	399.528,944 541.116,475	6	399.435,188 540.989,514	157.827

Punct început	X / Y	Punct sfârșit	X / Y	Lungime segment (** (m)
6	399.435,188 540.989,514	7	399.429,543 540.958,16	31.858
7	399.429,543 540.958,16	1	399.471,65 541.019,743	74.602

** Lungimile segmentelor sunt determinate în planul de proiecție Stereo 70 și sunt rotunjite la 1 milimetru.

*** Distanța dintre puncte este formată din segmente cumulate ce sunt mai mici decât valoarea 1 milimetru.

**DATE DESPRE IMOBILUL NR. 6195**

Oficiul de Cadastru și Publicitate Imobiliară ALBA
Biroul de Cadastru și Publicitate Imobiliară Aiud

A. Partea I. Descrierea imobilului

TEREN Extravilan

Adresa: Jud. Alba

Nr. Crt	Nr cadastral Nr. topografic	Suprafața* (mp)	Observații / Referințe
A1		6.058	Sector cadastral:54 Teren neimprejmuit;

B. Partea II. Proprietari și acte

Inscrieri privitoare la dreptul de proprietate și alte drepturi reale		Referințe
1 / 01/01/2022		
Act Normativ nr. 7, din 13/03/1996 emis de PARLAMENT;		
B1	Inscrierea provizorie, drept de PROPRIETATE, dobandit prin Lege, cota actuala 1/1 1) UAT MIRASLĂU, CIF:4562214	A1

C. Partea III. SARCINI .

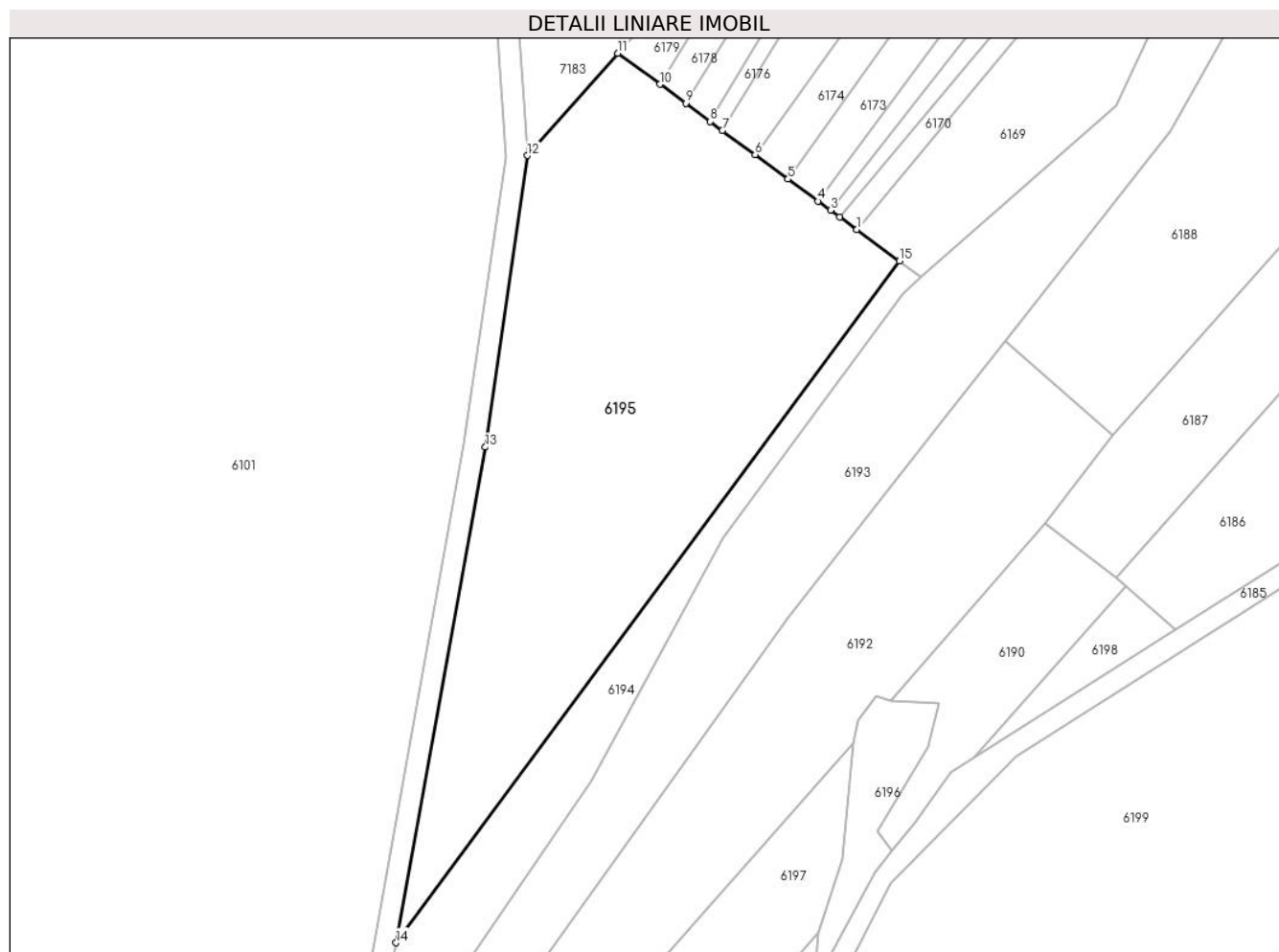
Inscrieri privind dezmembramintele dreptului de proprietate, drepturi reale de garanție și sarcini	Referințe
NU SUNT	

Anexa Nr. 1 La Partea I

Teren

Nr cadastral	Suprafața (mp)*	Observații / Referințe
	6.058	

* Suprafața este determinată în planul de proiecție Stereo 70.



Date referitoare la teren

Crt	Categorie folosință	Intravilan	Suprafața (mp)	Tarla	Parcelă	Nr. topo	Observații / Referințe
1	faneata	NU	6.058	-	-	-	

Lungime Segmente

1) Valorile lungimilor segmentelor sunt obținute din proiecție în plan.

Punct început	X / Y	Punct sfârșit	X / Y	Lungime segment (** (m)
1	399.521,012 541.122,333	2	399.517,844 541.124,672	3.938
2	399.517,844 541.124,672	3	399.516,13 541.125,937	2.13
3	399.516,13 541.125,937	4	399.513,8 541.127,658	2.897
4	399.513,8 541.127,658	5	399.508,242 541.131,762	6.909
5	399.508,242 541.131,762	6	399.502,089 541.136,306	7.649

Punct început	X / Y	Punct sfârșit	X / Y	Lungime segment (** (m)
6	399.502,089 541.136,306	7	399.495,996 541.140,806	7.575
7	399.495,996 541.140,806	8	399.493,755 541.142,461	2.786
8	399.493,755 541.142,461	9	399.489,149 541.145,862	5.726
9	399.489,149 541.145,862	10	399.484,354 541.149,403	5.961
10	399.484,354 541.149,403	11	399.476,511 541.155,194	9.749
11	399.476,511 541.155,194	12	399.459,619 541.136,141	25.463
12	399.459,619 541.136,141	13	399.451,808 541.081,822	54.878
13	399.451,808 541.081,822	14	399.435,188 540.989,514	93.792
14	399.435,188 540.989,514	15	399.528,944 541.116,475	157.827
15	399.528,944 541.116,475	1	399.521,012 541.122,333	9.861

** Lungimile segmentelor sunt determinate în planul de proiecție Stereo 70 și sunt rotunjite la 1 milimetru.

*** Distanța dintre puncte este formată din segmente cumulate ce sunt mai mici decât valoarea 1 milimetru.

**DATE DESPRE IMOBILUL NR. 6196**

Oficiul de Cadastru și Publicitate Imobiliară ALBA
Biroul de Cadastru și Publicitate Imobiliară Aiud

A. Partea I. Descrierea imobilului

TEREN Extravilan

Adresa: Jud. Alba

Nr. Crt	Nr cadastral Nr. topografic	Suprafața* (mp)	Observații / Referințe
A1		424	Sector cadastral:54 Teren neimprijmit;

B. Partea II. Proprietari și acte

Inscrieri privitoare la dreptul de proprietate și alte drepturi reale		Referințe
1 / 01/01/2022		
Act Normativ nr. 7, din 13/03/1996 emis de PARLAMENT;		
B1	Inscrierea provizorie, drept de PROPRIETATE, dobandit prin Lege, cota actuala 1/1 1) UAT MIRASLĂU, CIF:4562214	A1

C. Partea III. SARCINI .

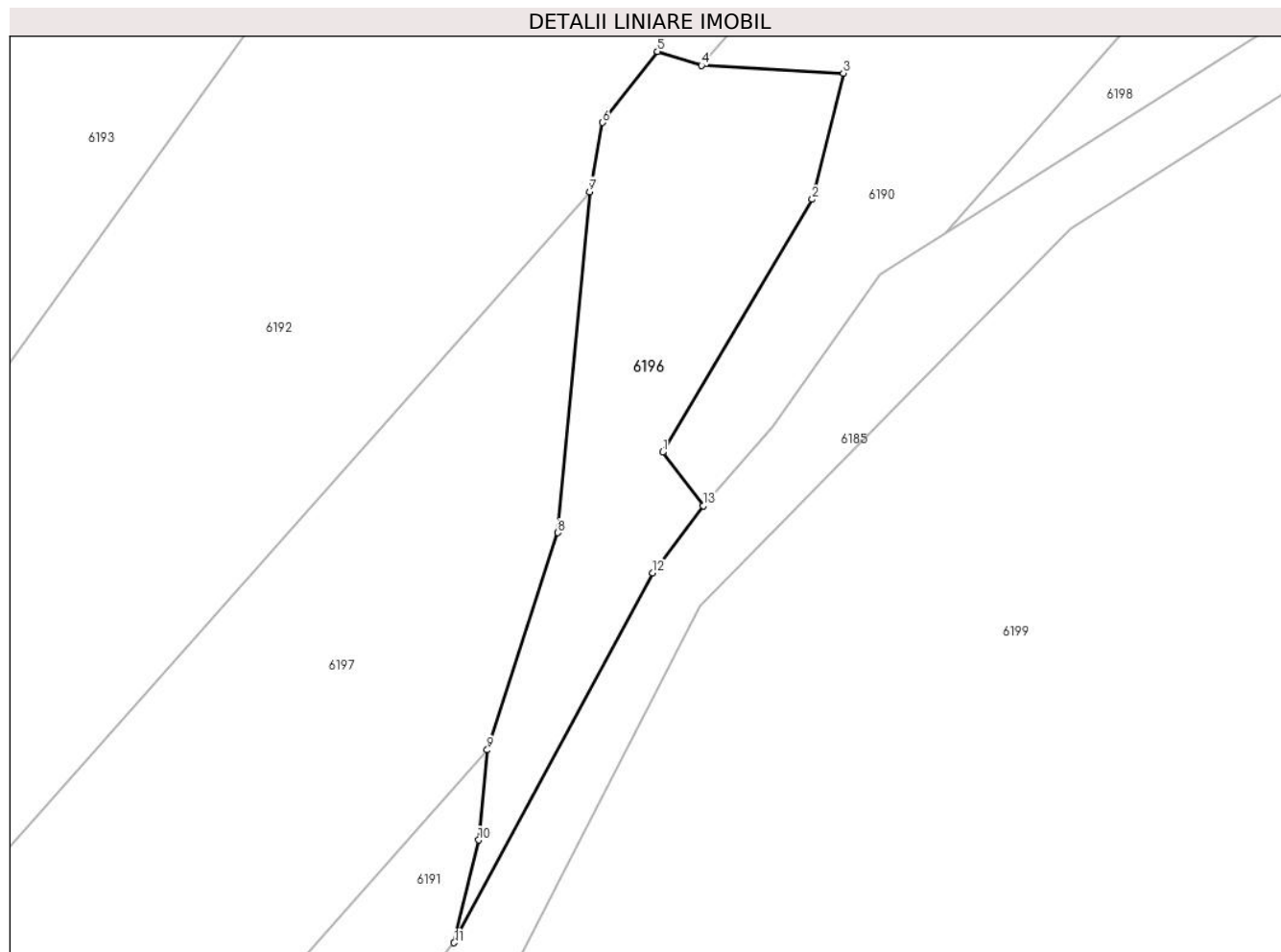
Inscrieri privind dezmembramintele dreptului de proprietate, drepturi reale de garanție și sarcini	Referințe
NU SUNT	

Anexa Nr. 1 La Partea I

Teren

Nr cadastral	Suprafața (mp)*	Observații / Referințe
	424	

* Suprafața este determinată în planul de proiecție Stereo 70.



Date referitoare la teren

Crt	Categorie folosință	Intravilan	Suprafața (mp)	Tarla	Parcelă	Nr. topo	Observații / Referințe
1	faneata	NU	424	-	-	-	

Lungime Segmente

1) Valorile lungimilor segmentelor sunt obținute din proiecție în plan.

Punct început	X / Y	Punct sfârșit	X / Y	Lungime segment (** (m)
1	399.524,983 541.010,185	2	399.534,439 541.026,127	18.535
2	399.534,439 541.026,127	3	399.536,395 541.034,096	8.206
3	399.536,395 541.034,096	4	399.527,434 541.034,571	8.974
4	399.527,434 541.034,571	5	399.524,661 541.035,46	2.912
5	399.524,661 541.035,46	6	399.521,202 541.030,978	5.662

Punct început	X / Y	Punct sfârșit	X / Y	Lungime segment (** (m)
6	399.521,202 541.030,978	7	399.520,376 541.026,609	4.446
7	399.520,376 541.026,609	8	399.518,371 541.005,101	21.601
8	399.518,371 541.005,101	9	399.513,914 540.991,4	14.408
9	399.513,914 540.991,4	10	399.513,366 540.985,718	5.708
10	399.513,366 540.985,718	11	399.511,816 540.979,238	6.663
11	399.511,816 540.979,238	12	399.524,36 541.002,566	26.487
12	399.524,36 541.002,566	13	399.527,562 541.006,796	5.305
13	399.527,562 541.006,796	1	399.524,983 541.010,185	4.259

** Lungimile segmentelor sunt determinate în planul de proiecție Stereo 70 și sunt rotunjite la 1 milimetru.

*** Distanța dintre puncte este formată din segmente cumulate ce sunt mai mici decât valoarea 1 milimetru.

**DATE DESPRE IMOBILUL NR. 6197**

Oficiul de Cadastru și Publicitate Imobiliară ALBA
Biroul de Cadastru și Publicitate Imobiliară Aiud

A. Partea I. Descrierea imobilului

TEREN Extravilan

Adresa: Jud. Alba

Nr. Crt	Nr cadastral Nr. topografic	Suprafața* (mp)	Observații / Referințe
A1		2.320	Sector cadastral:54 Teren neimprejmuit;

B. Partea II. Proprietari și acte

Inscrieri privitoare la dreptul de proprietate și alte drepturi reale	Referințe
1 / 01/01/2022	
Act Administrativ nr. 7044/567, din 11/12/1995 emis de CJPSDPAT;	
B1	A1
Intabulare, drept de PROPRIETATE, dobandit prin Reconstituire, cota actuala 1/1	
1) MOLDOVAN OTILIA	

C. Partea III. SARCINI .

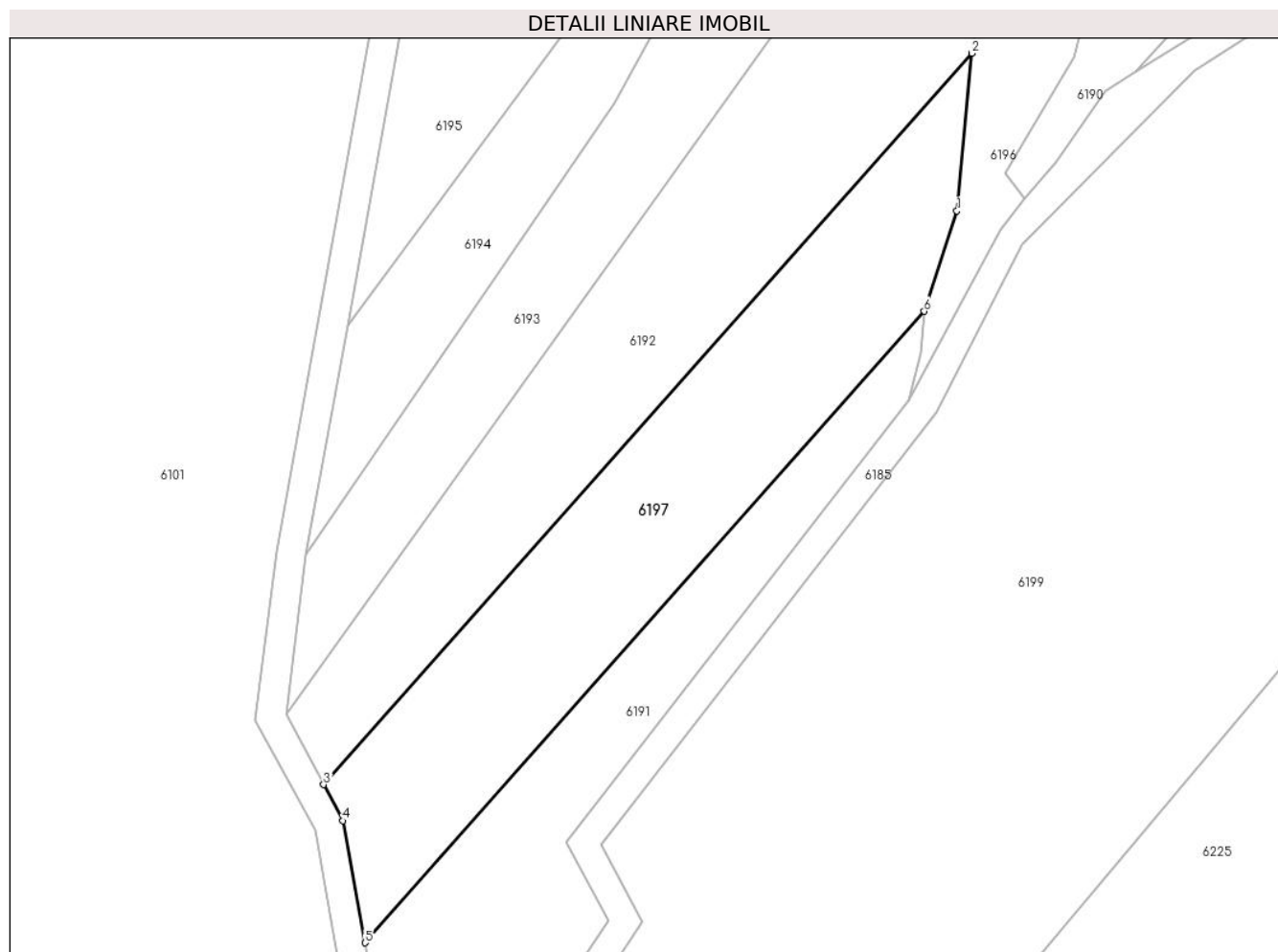
Inscrieri privind dezmembramintele dreptului de proprietate, drepturi reale de garanție și sarcini	Referințe
NU SUNT	

Anexa Nr. 1 La Partea I

Teren

Nr cadastral	Suprafața (mp)*	Observații / Referințe
	2.320	

* Suprafața este determinată în planul de proiecție Stereo 70.



Date referitoare la teren

Crt	Categorie folosință	Intravilan	Suprafața (mp)	Tarla	Parcelă	Nr. topo	Observații / Referințe
1	faneata	NU	2.320	-	2467/7	-	

Lungime Segmente

1) Valorile lungimilor segmentelor sunt obținute din proiecție în plan.

Punct început	X / Y	Punct sfârșit	X / Y	Lungime segment (** (m)
1	399.518,371 541.005,101	2	399.520,376 541.026,609	21.601
2	399.520,376 541.026,609	3	399.431,928 540.926,828	133.339
3	399.431,928 540.926,828	4	399.434,573 540.921,907	5.587
4	399.434,573 540.921,907	5	399.437,559 540.905,263	16.91
5	399.437,559 540.905,263	6	399.513,914 540.991,4	115.107

Punct început	X / Y	Punct sfârșit	X / Y	Lungime segment (** (m)
6	399.513,914 540.991,4	1	399.518,371 541.005,101	14.408

** Lungimile segmentelor sunt determinate în planul de proiecție Stereo 70 și sunt rotunjite la 1 milimetru.

*** Distanța dintre puncte este formată din segmente cumulate ce sunt mai mici decât valoarea 1 milimetru.

**DATE DESPRE IMOBILUL NR. 6198**

Oficiul de Cadastru și Publicitate Imobiliară ALBA
Biroul de Cadastru și Publicitate Imobiliară Aiud

A. Partea I. Descrierea imobilului

TEREN Extravilan

Adresa: Jud. Alba

Nr. Crt	Nr cadastral Nr. topografic	Suprafața* (mp)	Observații / Referințe
A1		264	Sector cadastral:54 Teren neimprejmuit;

B. Partea II. Proprietari și acte

Inscrieri privitoare la dreptul de proprietate și alte drepturi reale	Referințe
1 / 01/01/2022	
Act Administrativ nr. 7044/541, din 08/11/1995 emis de CJPSDPAT;	
B1	A1
Intabulare, drept de PROPRIETATE, dobandit prin Reconstituire, cota actuala 1/1	
1) MOLDOVAN MARIA	

C. Partea III. SARCINI .

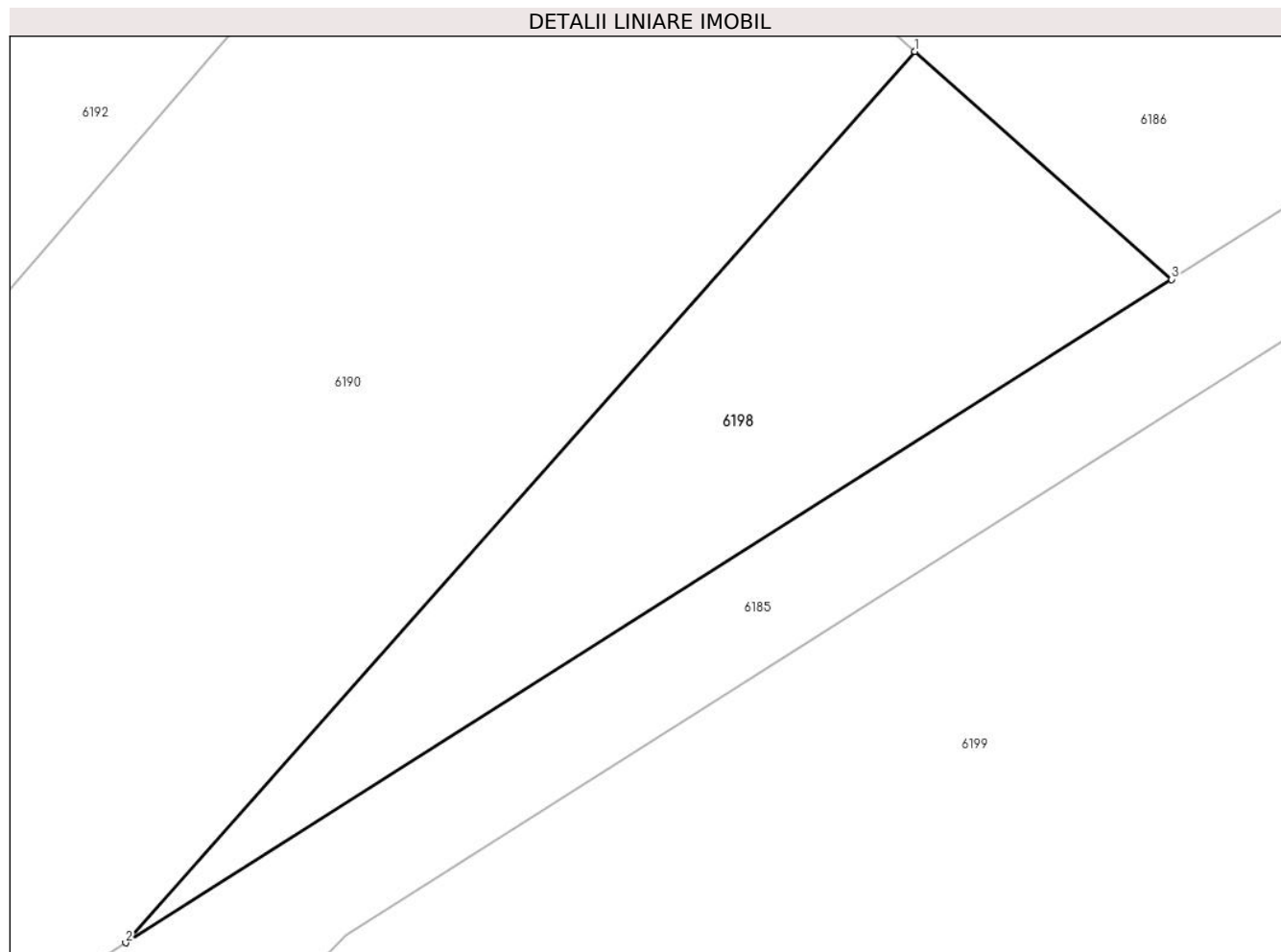
Inscrieri privind dezmembramintele dreptului de proprietate, drepturi reale de garanție și sarcini	Referințe
NU SUNT	

Anexa Nr. 1 La Partea I

Teren

Nr cadastral	Suprafața (mp)*	Observații / Referințe
	264	

* Suprafața este determinată în planul de proiecție Stereo 70.



Date referitoare la teren

Crt	Categorie folosință	Intravilan	Suprafața (mp)	Tarla	Parcelă	Nr. topo	Observații / Referințe
1	faneata	NU	264	-	2467/6	-	

Lungime Segmente

1) Valorile lungimilor segmentelor sunt obținute din proiecție în plan.

Punct început	X / Y	Punct sfârșit	X / Y	Lungime segment (** (m)
1	399.571,217 541.056,045	2	399.542,821 541.024,01	42.809
2	399.542,821 541.024,01	3	399.580,46 541.047,852	44.555
3	399.580,46 541.047,852	1	399.571,217 541.056,045	12.351

** Lungimile segmentelor sunt determinate în planul de proiecție Stereo 70 și sunt rotunjite la 1 milimetru.

*** Distanța dintre puncte este formată din segmente cumulate ce sunt mai mici decât valoarea 1 milimetru.

**DATE DESPRE IMOBILUL NR. 6542**

Oficiul de Cadastru și Publicitate Imobiliară ALBA
Biroul de Cadastru și Publicitate Imobiliară Aiud

A. Partea I. Descrierea imobilului

TEREN Extravilan

Adresa: Jud. Alba

Nr. Crt	Nr cadastral Nr. topografic	Suprafața* (mp)	Observații / Referințe
A1		4.421	Sector cadastral:54 Teren neimprejmuit;

B. Partea II. Proprietari și acte

Inscrieri privitoare la dreptul de proprietate și alte drepturi reale		Referințe
1 / 01/01/2022		
Act Normativ nr. 7, din 13/03/1996 emis de PARLAMENT;		
B1	Inscrierea provizorie, drept de PROPRIETATE, dobandit prin Lege, cota actuala 1/1 1) UAT MIRASLĂU, CIF:4562214	A1

C. Partea III. SARCINI .

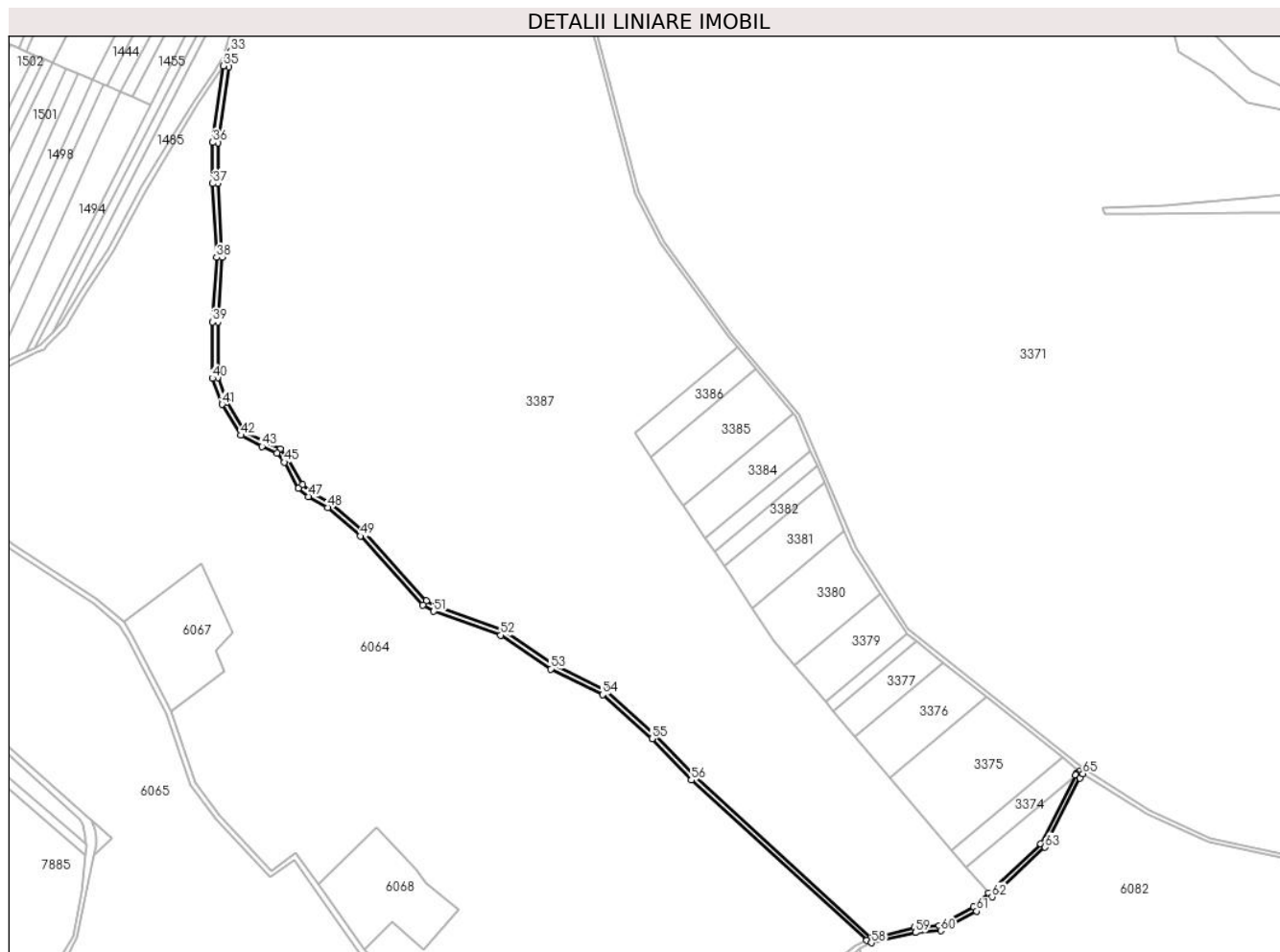
Inscrieri privind dezmembramintele dreptului de proprietate, drepturi reale de garanție și sarcini	Referințe
NU SUNT	

Anexa Nr. 1 La Partea I

Teren

Nr cadastral	Suprafața (mp)*	Observații / Referințe
	4.421	

* Suprafața este determinată în planul de proiecție Stereo 70.



Date referitoare la teren

Crt	Categorie folosință	Intravilan	Suprafața (mp)	Tarla	Parcelă	Nr. topo	Observații / Referințe
1	drum	NU	4.421	-	-	-	

Lungime Segmente

1) Valorile lungimilor segmentelor sunt obținute din proiecție în plan.

Punct început	X / Y	Punct sfârșit	X / Y	Lungime segment	Punct început	X / Y	Punct sfârșit	X / Y	Lungime segment	Punct început	X / Y	Punct sfârșit	X / Y	Lungime segment
1	398.597,873 543.062,253	2	398.595,422 543.060,374	3.088	2	398.595,422 543.060,374	3	398.594,927 543.059,395	1.097	3	398.594,927 543.059,395	4	398.568,994 543.008,099	57.479
4	398.568,994 543.008,099	5	398.529,817 542.971,545	53.582	5	398.529,817 542.971,545	6	398.518,706 542.961,177	15.197	6	398.518,706 542.961,177	7	398.493,135 542.947,259	29.113
7	398.493,135 542.947,259	8	398.474,663 542.945,964	18.517	8	398.474,663 542.945,964	9	398.443,071 542.937,678	32.661	9	398.443,071 542.937,678	10	398.310,404 543.058,647	179.538
10	398.310,404 543.058,647	11	398.281,125 543.089,583	42.595	11	398.281,125 543.089,583	12	398.243,56 543.123,005	50.281	12	398.243,56 543.123,005	13	398.204,614 543.142,34	43.481
13	398.204,614 543.142,34	14	398.166,908 543.167,688	45.434	14	398.166,908 543.167,688	15	398.116,792 543.185,489	53.184	15	398.116,792 543.185,489	16	398.109,451 543.189,729	8.477
16	398.109,451 543.189,729	17	398.062,916 543.240,916	69.178	17	398.062,916 543.240,916	18	398.038,308 543.262,733	32.887	18	398.038,308 543.262,733	19	398.023,649 543.270,912	16.786

Punct început	X / Y	Punct sfârșit	X / Y	Lungime segment	Punct început	X / Y	Punct sfârșit	X / Y	Lungime segment	Punct început	X / Y	Punct sfârșit	X / Y	Lungime segment
19	398.023,649 543.270,912	20	398.017,11 543.276,457	8.574	20	398.017,11 543.276,457	21	398.006,589 543.295,508	21.76 3	21	398.006,589 543.295,508	22	398.000,334 543.303,327	10.01 3
22	398.000,334 543.303,327	23	397.988,477 543.308,672	13.00 6	23	397.988,477 543.308,672	24	397.973,919 543.316,406	16.48 5	24	397.973,919 543.316,406	25	397.960,498 543.338,244	25.63 2
25	397.960,498 543.338,244	26	397.953,583 543.356,669	19.68	26	397.953,583 543.356,669	27	397.953,583 543.397,841	41.17 2	27	397.953,583 543.397,841	28	397.956,767 543.446,292	48.55 6
28	397.956,767 543.446,292	29	397.953,807 543.501,413	55.2	29	397.953,807 543.501,413	30	397.953,807 543.531,852	30.43 9	30	397.953,807 543.531,852	31	397.961,649 543.588,521	57.20 9
31	397.961,649 543.588,521	32	397.962,374 543.597,709	9.217	32	397.962,374 543.597,709	33	397.963,034 543.600,058	2.44	33	397.963,034 543.600,058	34	397.960,99 543.594,616	5.813
34	397.960,99 543.594,616	35	397.957,691 543.589,21	6.333	35	397.957,691 543.589,21	36	397.949,807 543.532,127	57.62 5	36	397.949,807 543.532,127	37	397.949,807 543.501,306	30.82 1
37	397.949,807 543.501,306	38	397.952,76 543.446,316	55.06 9	38	397.952,76 543.446,316	39	397.949,583 543.397,972	48.44 8	39	397.949,583 543.397,972	40	397.949,583 543.355,943	42.02 9
40	397.949,583 543.355,943	41	397.956,888 543.336,478	20.79 1	41	397.956,888 543.336,478	42	397.971,081 543.313,385	27.10 6	42	397.971,081 543.313,385	43	397.986,714 543.305,079	17.70 3
43	397.986,714 543.305,079	44	397.997,812 543.300,076	12.17 4	44	397.997,812 543.300,076	45	398.003,252 543.293,275	8.709	45	398.003,252 543.293,275	46	398.013,963 543.273,881	22.15 5
46	398.013,963 543.273,881	47	398.021,36 543.267,609	9.698	47	398.021,36 543.267,609	48	398.035,979 543.259,451	16.74 1	48	398.035,979 543.259,451	49	398.060,101 543.238,066	32.23 6
49	398.060,101 543.238,066	50	398.106,91 543.186,576	69.58 7	50	398.106,91 543.186,576	51	398.115,108 543.181,843	9.466	51	398.115,108 543.181,843	52	398.165,094 543.164,088	53.04 6
52	398.165,094 543.164,088	53	398.202,6 543.138,874	45.19 3	53	398.202,6 543.138,874	54	398.241,302 543.119,66	43.20 9	54	398.241,302 543.119,66	55	398.278,338 543.086,709	49.57 3
55	398.278,338 543.086,709	56	398.307,6 543.055,79	42.57 1	56	398.307,6 543.055,79	57	398.438,933 542.936,037	177.7 33	57	398.438,933 542.936,037	58	398.442,255 542.934,362	3.72
58	398.442,255 542.934,362	59	398.475,316 542.942,0	33.93 2	59	398.475,316 542.942,0	60	398.494,283 542.943,329	19.01 4	60	398.494,283 542.943,329	61	398.521,064 542.957,907	30.49 2
61	398.521,064 542.957,907	62	398.532,546 542.968,62	15.70 4	62	398.532,546 542.968,62	63	398.572,243 543.005,66	54.29 4	63	398.572,243 543.005,66	64	398.598,318 543.057,238	57.79 4
64	398.598,318 543.057,238	65	398.600,575 543.060,544	4.003	65	398.600,575 543.060,544	1	398.597,873 543.062,253	3.197					

** Lungimile segmentelor sunt determinate în planul de proiecție Stereo 70 și sunt rotunjite la 1 milimetru.

*** Distanța dintre puncte este formată din segmente cumulate ce sunt mai mici decât valoarea 1 milimetru.

**DATE DESPRE IMOBILUL NR. 7059**

Oficiul de Cadastru și Publicitate Imobiliară ALBA
Biroul de Cadastru și Publicitate Imobiliară Aiud

A. Partea I. Descrierea imobilului

TEREN Extravilan

Adresa: Jud. Alba

Nr. Crt	Nr cadastral Nr. topografic	Suprafața* (mp)	Observații / Referințe
A1		62	Sector cadastral:54 Teren neimprejmuit;

B. Partea II. Proprietari și acte

Inscrieri privitoare la dreptul de proprietate și alte drepturi reale		Referințe
1 / 01/01/2022		
Act Normativ nr. 7, din 13/03/1996 emis de PARLAMENT;		
B1	Inscrierea provizorie, drept de PROPRIETATE, dobandit prin Lege, cota actuala 1/1 1) UAT MIRASLĂU, CIF:4562214	A1

C. Partea III. SARCINI .

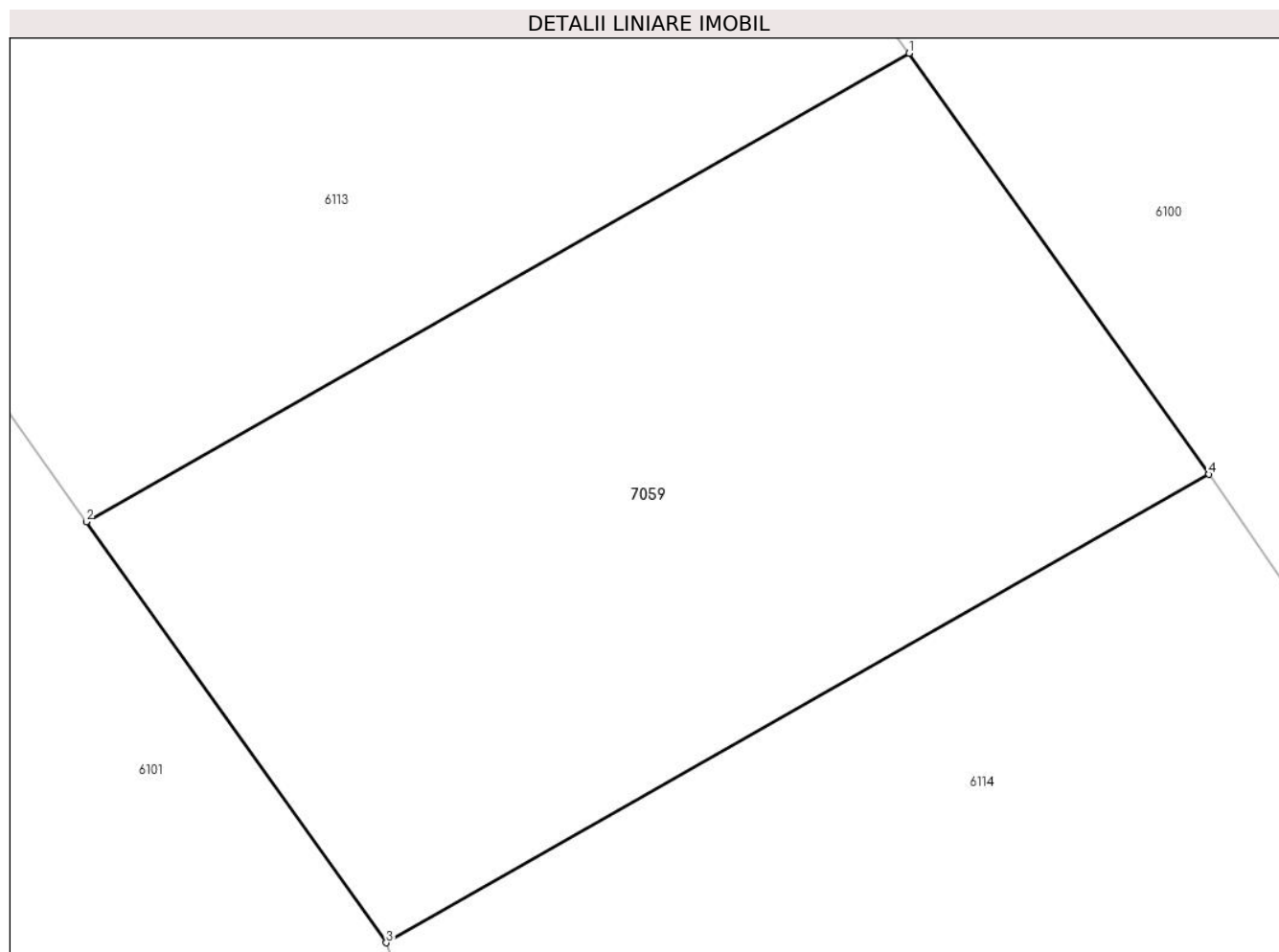
Inscrieri privind dezmembramintele dreptului de proprietate, drepturi reale de garanție și sarcini	Referințe
NU SUNT	

Anexa Nr. 1 La Partea I

Teren

Nr cadastral	Suprafața (mp)*	Observații / Referințe
	62	

* Suprafața este determinată în planul de proiecție Stereo 70.



Date referitoare la teren

Crt	Categorie folosință	Intravilan	Suprafața (mp)	Tarla	Parcelă	Nr. topo	Observații / Referințe
1	neproductiv	NU	62	-	-	-	

Lungime Segmente

1) Valorile lungimilor segmentelor sunt obținute din proiecție în plan.

Punct început	X / Y	Punct sfârșit	X / Y	Lungime segment (** (m)
1	399.242,251 541.812,75	2	399.232,963 541.807,465	10.686
2	399.232,963 541.807,465	3	399.236,349 541.802,716	5.832
3	399.236,349 541.802,716	4	399.245,636 541.808,0	10.685
4	399.245,636 541.808,0	1	399.242,251 541.812,75	5.833

** Lungimile segmentelor sunt determinate în planul de proiecție Stereo 70 și sunt rotunjite la 1 milimetru.

***** Distanţa dintre puncte este formată din segmente cumulate ce sunt mai mici decât valoarea 1 milimetru.**

**DATE DESPRE IMOBILUL NR. 7060**

Oficiul de Cadastru și Publicitate Imobiliară ALBA
Biroul de Cadastru și Publicitate Imobiliară Aiud

A. Partea I. Descrierea imobilului

TEREN Extravilan

Adresa: Jud. Alba

Nr. Crt	Nr cadastral Nr. topografic	Suprafața* (mp)	Observații / Referințe
A1		99	Sector cadastral:54 Teren neimprejmuit;

B. Partea II. Proprietari și acte

Inscrieri privitoare la dreptul de proprietate și alte drepturi reale		Referințe
1 / 01/01/2022		
Act Normativ nr. 7, din 13/03/1996 emis de PARLAMENT;		
B1	Inscrierea provizorie, drept de PROPRIETATE, dobandit prin Lege, cota actuala 1/1 1) UAT MIRASLĂU, CIF:4562214	A1

C. Partea III. SARCINI .

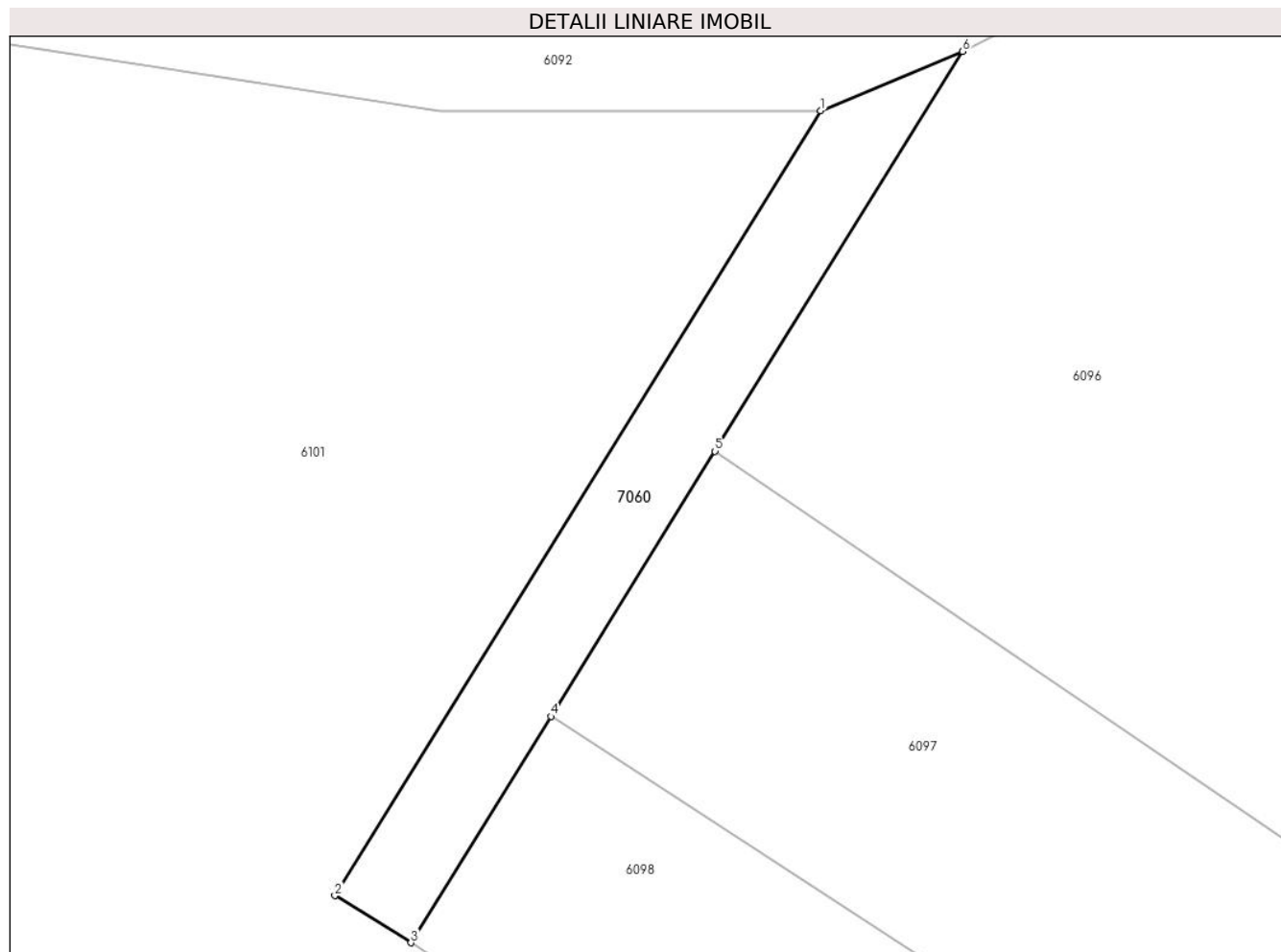
Inscrieri privind dezmembramintele dreptului de proprietate, drepturi reale de garanție și sarcini	Referințe
NU SUNT	

Anexa Nr. 1 La Partea I

Teren

Nr cadastral	Suprafața (mp)*	Observații / Referințe
	99	

* Suprafața este determinată în planul de proiecție Stereo 70.



Date referitoare la teren

Crt	Categorie folosință	Intravilan	Suprafața (mp)	Tarla	Parcelă	Nr. topo	Observații / Referințe
1	drum	NU	99	-	-	-	

Lungime Segmente

1) Valorile lungimilor segmentelor sunt obținute din proiecție în plan.

Punct început	X / Y	Punct sfârșit	X / Y	Lungime segment (** (m)
1	398.823,405 542.253,021	2	398.807,125 542.226,743	30.912
2	398.807,125 542.226,743	3	398.809,675 542.225,163	3.0
3	398.809,675 542.225,163	4	398.814,369 542.232,739	8.912
4	398.814,369 542.232,739	5	398.819,87 542.241,619	10.446
5	398.819,87 542.241,619	6	398.828,163 542.255,004	15.746

Punct început	X / Y	Punct sfârșit	X / Y	Lungime segment (** (m)
6	398.828,163 542.255,004	1	398.823,405 542.253,021	5.155

** Lungimile segmentelor sunt determinate în planul de proiecție Stereo 70 și sunt rotunjite la 1 milimetru.

*** Distanța dintre puncte este formată din segmente cumulate ce sunt mai mici decât valoarea 1 milimetru.

**DATE DESPRE IMOBILUL NR. 7061**

Oficiul de Cadastru și Publicitate Imobiliară ALBA
Biroul de Cadastru și Publicitate Imobiliară Aiud

A. Partea I. Descrierea imobilului

TEREN Extravilan

Adresa: Jud. Alba

Nr. Crt	Nr cadastral Nr. topografic	Suprafața* (mp)	Observații / Referințe
A1		275	Sector cadastral:54 Teren neimprijmit;

B. Partea II. Proprietari și acte

Inscrieri privitoare la dreptul de proprietate și alte drepturi reale		Referințe
1 / 01/01/2022		
Act Normativ nr. 7, din 13/03/1996 emis de PARLAMENT;		
B1	Inscrierea provizorie, drept de PROPRIETATE, dobandit prin Lege, cota actuala 1/1 1) UAT MIRASLĂU, CIF:4562214	A1

C. Partea III. SARCINI .

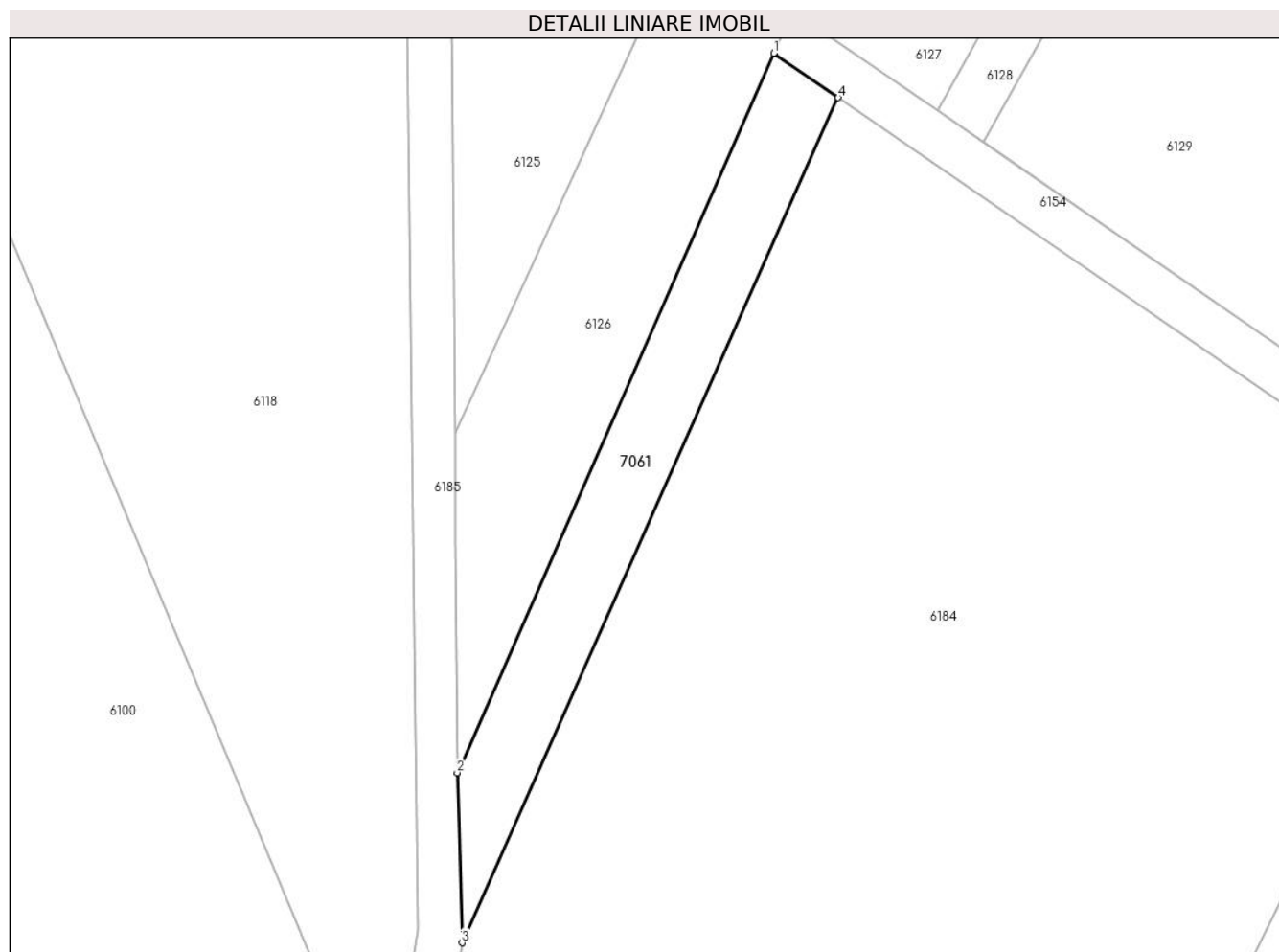
Inscrieri privind dezmembramintele dreptului de proprietate, drepturi reale de garanție și sarcini	Referințe
NU SUNT	

Anexa Nr. 1 La Partea I

Teren

Nr cadastral	Suprafața (mp)*	Observații / Referințe
	275	

* Suprafața este determinată în planul de proiecție Stereo 70.



Date referitoare la teren

Crt	Categorie folosință	Intravilan	Suprafața (mp)	Tarla	Parcelă	Nr. topo	Observații / Referințe
1	arabil	NU	275	-	-	-	

Lungime Segmente

1) Valorile lungimilor segmentelor sunt obținute din proiecție în plan.

Punct început	X / Y	Punct sfârșit	X / Y	Lungime segment (** (m)
1	399.513,66 541.470,861	2	399.492,909 541.423,77	51.46
2	399.492,909 541.423,77	3	399.493,229 541.412,641	11.134
3	399.493,229 541.412,641	4	399.517,872 541.467,956	60.556
4	399.517,872 541.467,956	1	399.513,66 541.470,861	5.117

** Lungimile segmentelor sunt determinate în planul de proiecție Stereo 70 și sunt rotunjite la 1 milimetru.

***** Distanţa dintre puncte este formată din segmente cumulate ce sunt mai mici decât valoarea 1 milimetru.**

**DATE DESPRE IMOBILUL NR. 7062**

Oficiul de Cadastru și Publicitate Imobiliară ALBA
Biroul de Cadastru și Publicitate Imobiliară Aiud

A. Partea I. Descrierea imobilului

TEREN Extravilan

Adresa: Jud. Alba

Nr. Crt	Nr cadastral Nr. topografic	Suprafața* (mp)	Observații / Referințe
A1		397	Sector cadastral:54 Teren neimprijmit;

B. Partea II. Proprietari și acte

Inscrieri privitoare la dreptul de proprietate și alte drepturi reale		Referințe
1 / 01/01/2022		
Act Normativ nr. 7, din 13/03/1996 emis de PARLAMENT;		
B1	Inscrierea provizorie, drept de PROPRIETATE, dobandit prin Lege, cota actuala 1/1 1) UAT MIRASLĂU, CIF:4562214	A1

C. Partea III. SARCINI .

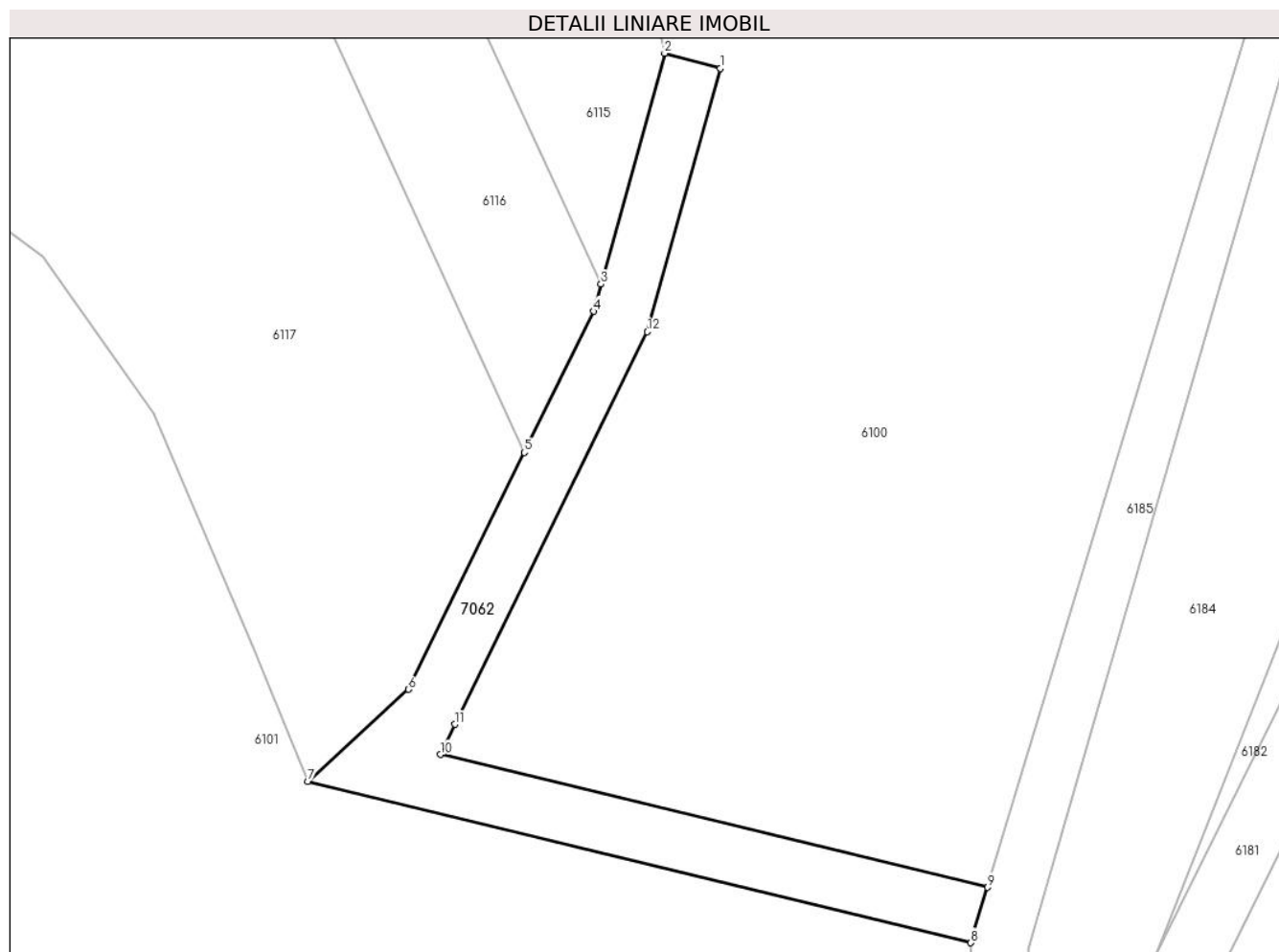
Inscrieri privind dezmembramintele dreptului de proprietate, drepturi reale de garanție și sarcini	Referințe
NU SUNT	

Anexa Nr. 1 La Partea I

Teren

Nr cadastral	Suprafața (mp)*	Observații / Referințe
	397	

* Suprafața este determinată în planul de proiecție Stereo 70.



Date referitoare la teren

Crt	Categorie folosință	Intravilan	Suprafața (mp)	Tarla	Parcelă	Nr. topo	Observații / Referințe
1	drum	NU	397	-	-	-	

Lungime Segmente

1) Valorile lungimilor segmentelor sunt obținute din proiecție în plan.

Punct început	X / Y	Punct sfârșit	X / Y	Lungime segment (** (m)
1	399.432,398 541.286,031	2	399.428,543 541.287,097	4.0
2	399.428,543 541.287,097	3	399.424,096 541.271,019	16.682
3	399.424,096 541.271,019	4	399.423,57 541.269,12	1.971
4	399.423,57 541.269,12	5	399.418,754 541.259,293	10.944
5	399.418,754 541.259,293	6	399.410,664 541.242,785	18.384

Punct început	X / Y	Punct sfârșit	X / Y	Lungime segment (** (m)
6	399.410,664 541.242,785	7	399.403,662 541.236,37	9.496
7	399.403,662 541.236,37	8	399.449,877 541.225,13	47.562
8	399.449,877 541.225,13	9	399.451,043 541.228,991	4.033
9	399.451,043 541.228,991	10	399.412,892 541.238,243	39.257
10	399.412,892 541.238,243	11	399.413,923 541.240,347	2.343
11	399.413,923 541.240,347	12	399.427,326 541.267,694	30.455
12	399.427,326 541.267,694	1	399.432,398 541.286,031	19.026

** Lungimile segmentelor sunt determinate în planul de proiecție Stereo 70 și sunt rotunjite la 1 milimetru.

*** Distanța dintre puncte este formată din segmente cumulate ce sunt mai mici decât valoarea 1 milimetru.

**DATE DESPRE IMOBILUL NR. 7063**

Oficiul de Cadastru și Publicitate Imobiliară ALBA
Biroul de Cadastru și Publicitate Imobiliară Aiud

A. Partea I. Descrierea imobilului

TEREN Extravilan

Adresa: Jud. Alba

Nr. Crt	Nr cadastral Nr. topografic	Suprafața* (mp)	Observații / Referințe
A1		1.084	Sector cadastral:54 Teren neimprejmuit;

B. Partea II. Proprietari și acte

Inscrieri privitoare la dreptul de proprietate și alte drepturi reale		Referințe
1 / 01/01/2022		
Act Normativ nr. 7, din 13/03/1996 emis de PARLAMENT;		
B1	Inscrierea provizorie, drept de PROPRIETATE, dobandit prin Lege, cota actuala 1/1 1) UAT MIRASLAU, CIF:9999999999999	A1

C. Partea III. SARCINI .

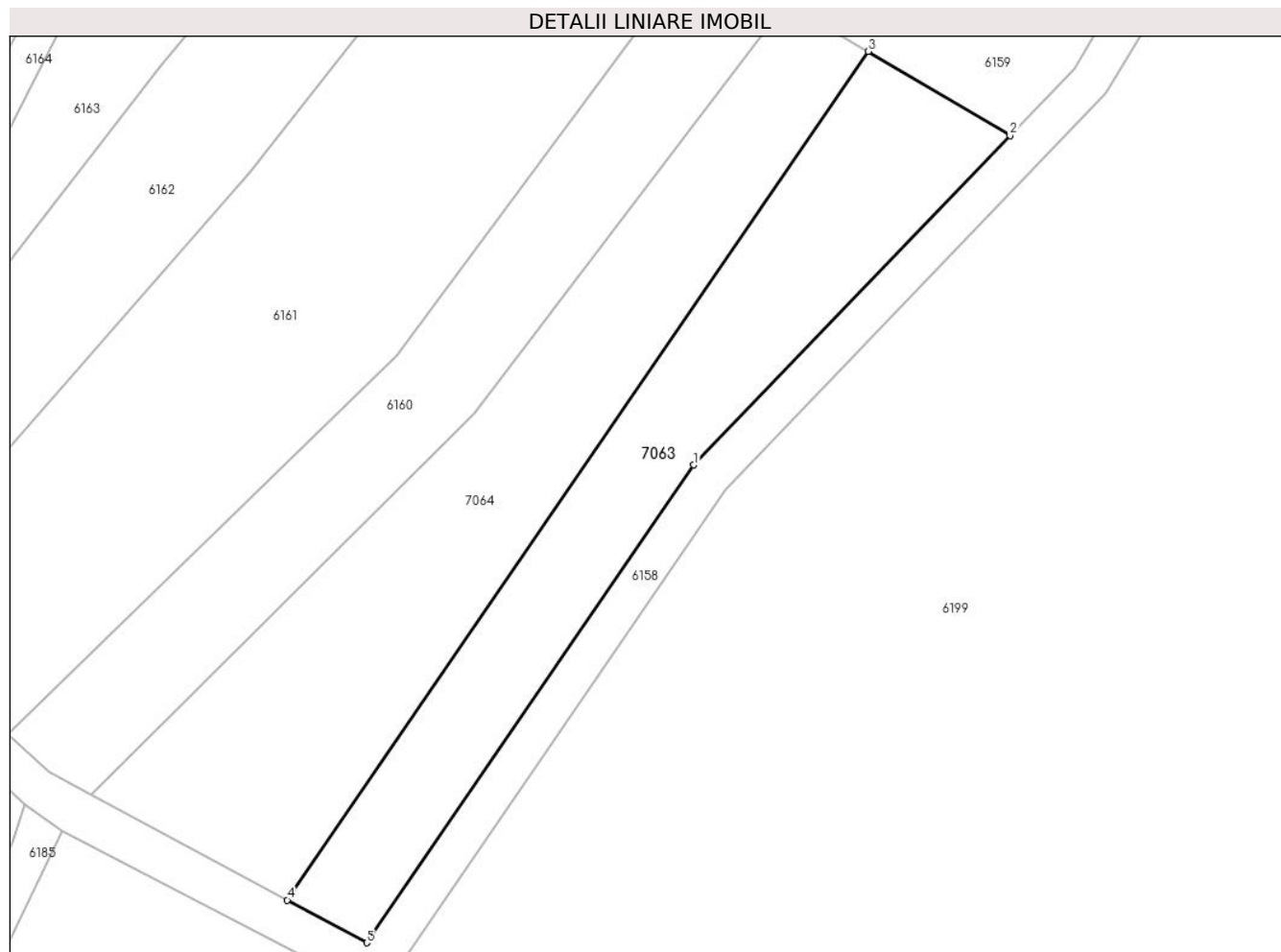
Inscrieri privind dezmembramintele dreptului de proprietate, drepturi reale de garanție și sarcini	Referințe
NU SUNT	

Anexa Nr. 1 La Partea I

Teren

Nr cadastral	Suprafața (mp)*	Observații / Referințe
	1.084	

* Suprafața este determinată în planul de proiecție Stereo 70.



Date referitoare la teren

Crt	Categorie folosință	Intravilan	Suprafața (mp)	Tarla	Parcelă	Nr. topo	Observații / Referințe
1	arabil	NU	1.084	-	-	-	

Lungime Segmente

1) Valorile lungimilor segmentelor sunt obținute din proiecție în plan.

Punct început	X / Y	Punct sfârșit	X / Y	Lungime segment (** (m)
1	399.708,511 541.180,195	2	399.740,107 541.213,06	45.59
2	399.740,107 541.213,06	3	399.725,948 541.221,465	16.466
3	399.725,948 541.221,465	4	399.667,89 541.136,781	102.675
4	399.667,89 541.136,781	5	399.675,822 541.132,516	9.006
5	399.675,822 541.132,516	1	399.708,511 541.180,195	57.809

**** Lungimile segmentelor sunt determinate în planul de proiecție Stereo 70 și sunt rotunjite la 1 milimetru.**

***** Distanța dintre puncte este formată din segmente cumulate ce sunt mai mici decât valoarea 1 milimetru.**

**DATE DESPRE IMOBILUL NR. 7064**

Oficiul de Cadastru și Publicitate Imobiliară ALBA
Biroul de Cadastru și Publicitate Imobiliară Aiud

A. Partea I. Descrierea imobilului

TEREN Extravilan

Adresa: Jud. Alba

Nr. Crt	Nr cadastral Nr. topografic	Suprafața* (mp)	Observații / Referințe
A1		1.438	Sector cadastral:54 Teren neimprejmuit;

B. Partea II. Proprietari și acte

Inscrieri privitoare la dreptul de proprietate și alte drepturi reale	Referințe
1 / 01/01/2022	
Act Administrativ nr. 7101/642, din 12/03/1996 emis de CJPSDPAT ALBA;	
B1	A1
Intabulare, drept de PROPRIETATE, dobandit prin Reconstituire, cota actuala 1/1	
1) SZOCS A ALEXANDRU	

C. Partea III. SARCINI .

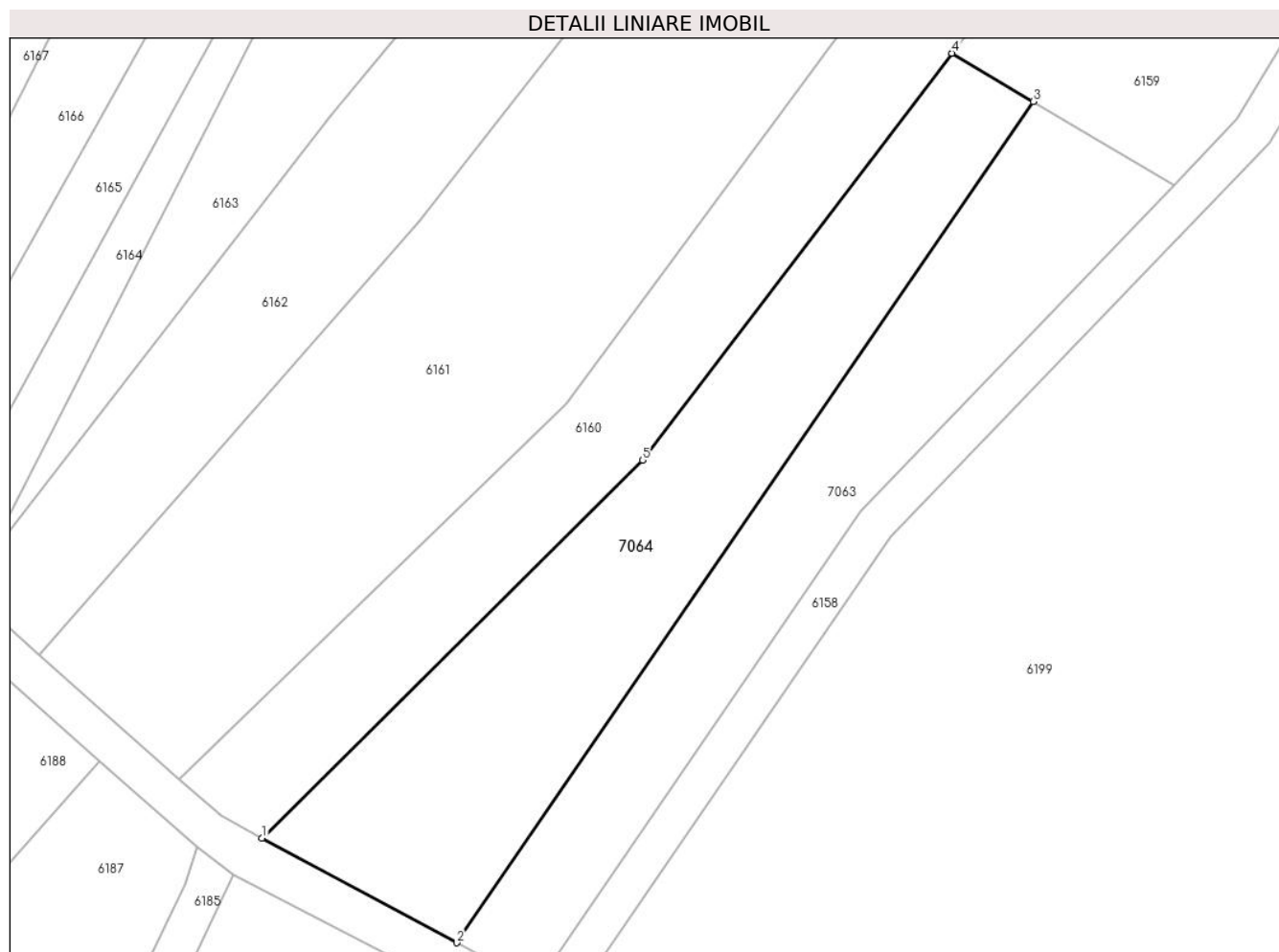
Inscrieri privind dezmembramintele dreptului de proprietate, drepturi reale de garanție și sarcini	Referințe
NU SUNT	

Anexa Nr. 1 La Partea I

Teren

Nr cadastral	Suprafața (mp)*	Observații / Referințe
	1.438	

* Suprafața este determinată în planul de proiecție Stereo 70.



Date referitoare la teren

Crt	Categorie folosință	Intra vilan	Suprafața (mp)	Tarla	Parcelă	Nr. topo	Observații / Referințe
1	neproductiv	NU	1.438	-	2463	-	

Lungime Segmente

1) Valorile lungimilor segmentelor sunt obținute din proiecție în plan.

Punct început	X / Y	Punct sfârșit	X / Y	Lungime segment (** (m)
1	399.648,285 541.147,324	2	399.667,89 541.136,781	22.26
2	399.667,89 541.136,781	3	399.725,948 541.221,465	102.675
3	399.725,948 541.221,465	4	399.717,755 541.226,328	9.528
4	399.717,755 541.226,328	5	399.686,578 541.185,382	51.464
5	399.686,578 541.185,382	1	399.648,285 541.147,324	53.989

**** Lungimile segmentelor sunt determinate în planul de proiecție Stereo 70 și sunt rotunjite la 1 milimetru.**

***** Distanța dintre puncte este formată din segmente cumulate ce sunt mai mici decât valoarea 1 milimetru.**

**DATE DESPRE IMOBILUL NR. 7183**

Oficiul de Cadastru și Publicitate Imobiliară ALBA
Biroul de Cadastru și Publicitate Imobiliară Aiud

A. Partea I. Descrierea imobilului

TEREN Extravilan

Adresa: Jud. Alba

Nr. Crt	Nr cadastral Nr. topografic	Suprafața* (mp)	Observații / Referințe
A1		2.856	Sector cadastral:54 Teren neimprejmuit;

B. Partea II. Proprietari și acte

Inscrieri privitoare la dreptul de proprietate și alte drepturi reale		Referințe
1 / 01/01/2022		
Act Normativ nr. 7, din 13/03/1996 emis de PARLAMENT;		
B1	Inscrierea provizorie, drept de PROPRIETATE, dobandit prin Lege, cota actuala 1/1 1) UAT MIRASLĂU, CIF:4562214	A1

C. Partea III. SARCINI .

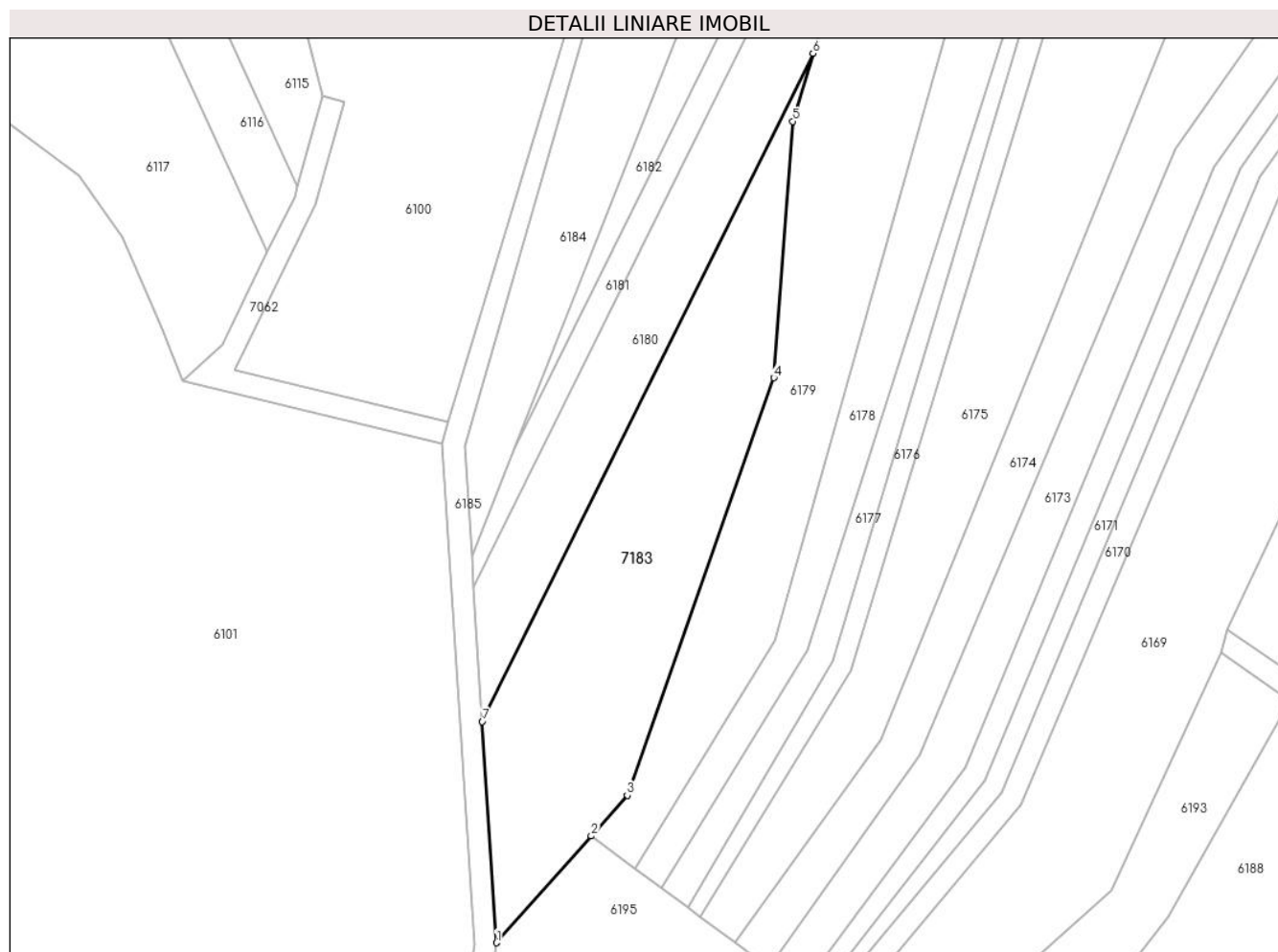
Inscrieri privind dezmembramintele dreptului de proprietate, drepturi reale de garanție și sarcini	Referințe
NU SUNT	

Anexa Nr. 1 La Partea I

Teren

Nr cadastral	Suprafața (mp)*	Observații / Referințe
	2.856	

* Suprafața este determinată în planul de proiecție Stereo 70.



Date referitoare la teren

Crt	Categorie folosință	Intravilan	Suprafața (mp)	Tarla	Parcelă	Nr. topo	Observații / Referințe
1	faneata	NU	2.856	-	-	-	

Lungime Segmente

1) Valorile lungimilor segmentelor sunt obținute din proiecție în plan.

Punct început	X / Y	Punct sfârșit	X / Y	Lungime segment (** (m)
1	399.459,619 541.136,141	2	399.476,511 541.155,194	25.463
2	399.476,511 541.155,194	3	399.482,931 541.162,435	9.677
3	399.482,931 541.162,435	4	399.509,069 541.236,899	78.918
4	399.509,069 541.236,899	5	399.512,448 541.282,63	45.856
5	399.512,448 541.282,63	6	399.516,06 541.294,769	12.665

Punct început	X / Y	Punct sfârșit	X / Y	Lungime segment (** (m)
6	399.516,06 541.294,769	7	399.457,076 541.175,605	132.963
7	399.457,076 541.175,605	1	399.459,619 541.136,141	39.546

** Lungimile segmentelor sunt determinate în planul de proiecție Stereo 70 și sunt rotunjite la 1 milimetru.

*** Distanța dintre puncte este formată din segmente cumulate ce sunt mai mici decât valoarea 1 milimetru.

