

**DATE DESPRE IMOBILUL NR. 7900**

Oficiul de Cadastru și Publicitate Imobiliară ALBA
Biroul de Cadastru și Publicitate Imobiliară Aiud

A. Partea I. Descrierea imobilului

TEREN Intravilan

Adresa: Loc. Lopadea Veche, Jud. Alba

Nr. Crt	Nr cadastral Nr. topografic	Suprafața* (mp)	Observații / Referințe
A1		1.974	Sector cadastral:47 Teren neimprejmuit;

B. Partea II. Proprietari și acte

Inscrieri privitoare la dreptul de proprietate și alte drepturi reale		Referințe
/		
Act Normativ nr. 7, din 13/03/1996 emis de PARLAMENT;		
B1	Inscrierea provizorie, drept de PROPRIETATE, dobandit prin Lege, cota actuala 1/1	A1
	1) UAT MIRĂSLĂU, CIF:9999999999999	
	OBSERVATII: PROPRIETAR NEIDENTIFICAT	

C. Partea III. SARCINI .

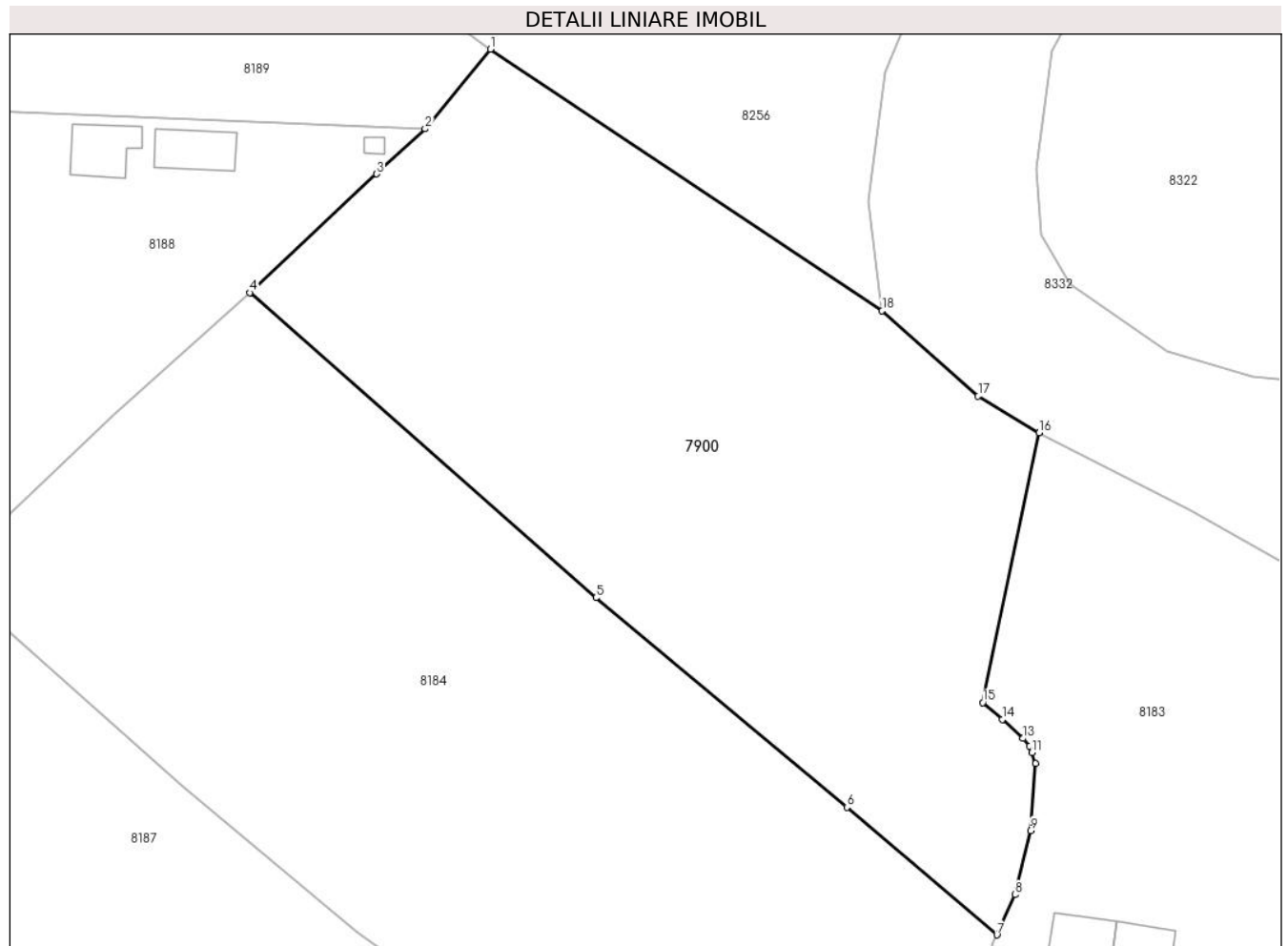
Inscrieri privind dezmembramintele dreptului de proprietate, drepturi reale de garanție și sarcini	Referințe
NU SUNT	

Anexa Nr. 1 La Partea I

Teren

Nr cadastral	Suprafața (mp)*	Observații / Referințe
	1.974	

* Suprafața este determinată în planul de proiecție Stereo 70.



Date referitoare la teren

Crt	Categorie folosință	Intravilan	Suprafața (mp)	Tarla	Parcelă	Nr. topo	Observații / Referințe
1	faneata	DA	1.974	-	-	-	

Lungime Segmente

1) Valorile lungimilor segmentelor sunt obținute din proiecție în plan.

Punct început	X / Y	Punct sfârșit	X / Y	Lungime segment (** (m)
1	397.389,103 542.605,795	2	397.383,952 542.599,51	8.126
2	397.383,952 542.599,51	3	397.380,126 542.595,939	5.234
3	397.380,126 542.595,939	4	397.370,089 542.586,573	13.728
4	397.370,089 542.586,573	5	397.397,455 542.562,487	36.456
5	397.397,455 542.562,487	6	397.417,288 542.545,93	25.836

Punct început	X / Y	Punct sfârșit	X / Y	Lungime segment (** (m)
6	397.417,288 542.545,93	7	397.429,158 542.535,861	15.565
7	397.429,158 542.535,861	8	397.430,576 542.539,038	3.479
8	397.430,576 542.539,038	9	397.431,816 542.544,102	5.213
9	397.431,816 542.544,102	10	397.432,208 542.549,38	5.293
10	397.432,208 542.549,38	11	397.431,906 542.550,244	0.915
11	397.431,906 542.550,244	12	397.431,741 542.550,79	0.571
12	397.431,741 542.550,79	13	397.431,217 542.551,373	0.784
13	397.431,217 542.551,373	14	397.429,602 542.552,875	2.206
14	397.429,602 542.552,875	15	397.428,041 542.554,197	2.045
15	397.428,041 542.554,197	16	397.432,505 542.575,524	21.79
16	397.432,505 542.575,524	17	397.427,674 542.578,394	5.618
17	397.427,674 542.578,394	18	397.420,079 542.585,132	10.154
18	397.420,079 542.585,132	1	397.389,103 542.605,795	37.235

** Lungimile segmentelor sunt determinate în planul de proiecție Stereo 70 și sunt rotunjite la 1 milimetru.

*** Distanța dintre puncte este formată din segmente cumulate ce sunt mai mici decât valoarea 1 milimetru.

**DATE DESPRE IMOBILUL NR. 7901**

Oficiul de Cadastru și Publicitate Imobiliară ALBA
Biroul de Cadastru și Publicitate Imobiliară Aiud

A. Partea I. Descrierea imobilului

TEREN Intravilan

Adresa: Loc. Lopadea Veche, Jud. Alba

Nr. Crt	Nr cadastral Nr. topografic	Suprafața* (mp)	Observații / Referințe
A1		626	Sector cadastral:47 Teren neimprejmuit;

B. Partea II. Proprietari și acte

Inscrieri privitoare la dreptul de proprietate și alte drepturi reale		Referințe
/		
Act Normativ nr. 7, din 13/03/1996 emis de PARLAMENT;		
B1	Inscrierea provizorie, drept de PROPRIETATE, dobandit prin Lege, cota actuala 1/1	A1
	1) UAT MIRĂSLĂU, CIF:9999999999999	
	OBSERVATII: PROPRIETAR NEIDENTIFICAT	

C. Partea III. SARCINI .

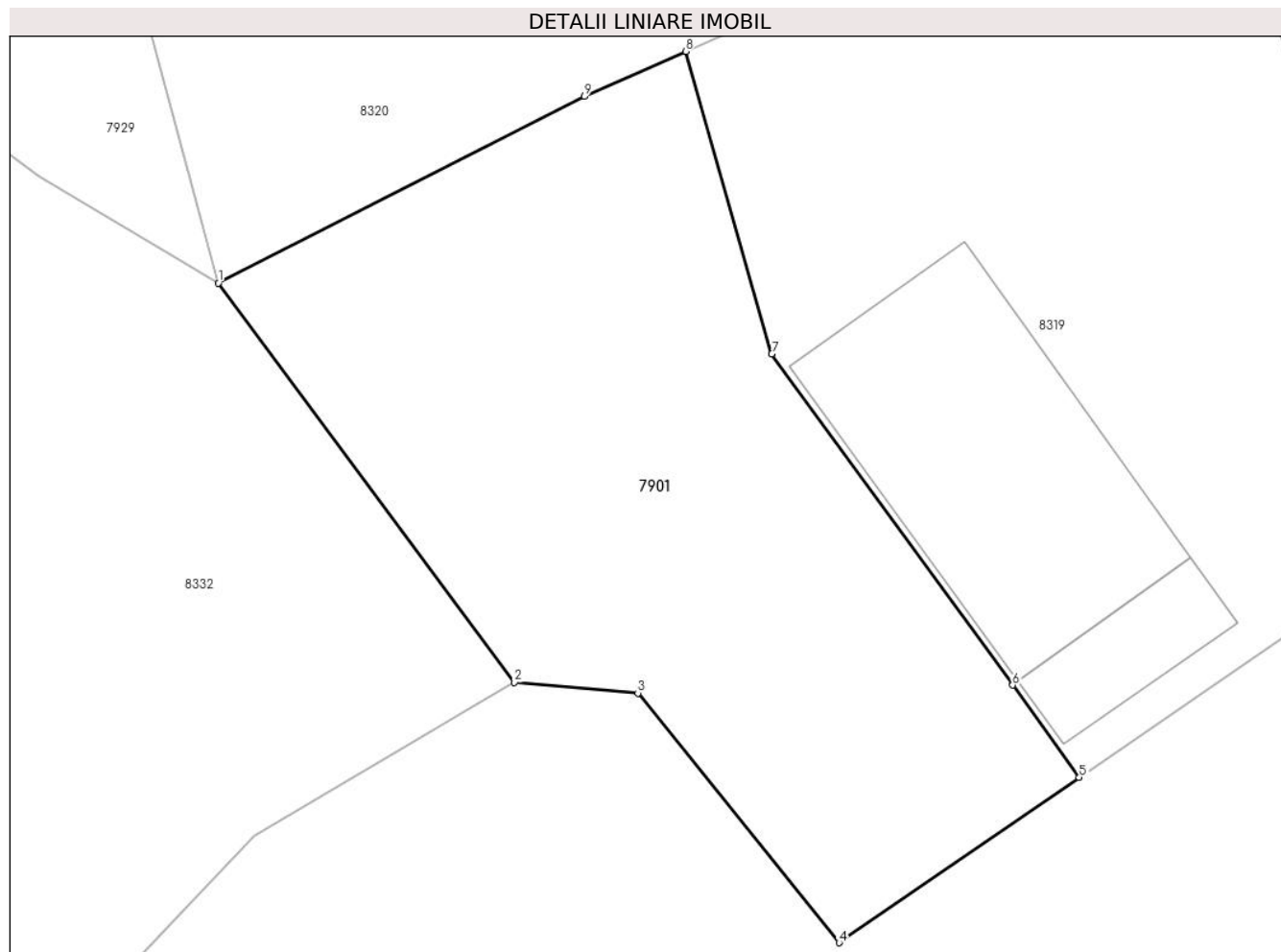
Inscrieri privind dezmembramintele dreptului de proprietate, drepturi reale de garanție și sarcini	Referințe
NU SUNT	

Anexa Nr. 1 La Partea I

Teren

Nr cadastral	Suprafața (mp)*	Observații / Referințe
	626	

* Suprafața este determinată în planul de proiecție Stereo 70.



Date referitoare la teren

Crt	Categorie folosință	Intramilan	Suprafața (mp)	Tarla	Parcelă	Nr. topo	Observații / Referințe
1	arabil	DA	626	-	-	-	

Lungime Segmente

1) Valorile lungimilor segmentelor sunt obținute din proiecție în plan.

Punct început	X / Y	Punct sfârșit	X / Y	Lungime segment (** (m)
1	397.482,114 542.563,169	2	397.495,014 542.545,807	21.63
2	397.495,014 542.545,807	3	397.500,385 542.545,34	5.391
3	397.500,385 542.545,34	4	397.509,142 542.534,485	13.947
4	397.509,142 542.534,485	5	397.519,6 542.541,67	12.688
5	397.519,6 542.541,67	6	397.516,707 542.545,691	4.953

Punct început	X / Y	Punct sfârșit	X / Y	Lungime segment (** (m)
6	397.516,707 542.545,691	7	397.506,212 542.560,096	17.823
7	397.506,212 542.560,096	8	397.502,462 542.573,248	13.676
8	397.502,462 542.573,248	9	397.498,06 542.571,285	4.82
9	397.498,06 542.571,285	1	397.482,114 542.563,169	17.893

** Lungimile segmentelor sunt determinate în planul de proiecție Stereo 70 și sunt rotunjite la 1 milimetru.

*** Distanța dintre puncte este formată din segmente cumulate ce sunt mai mici decât valoarea 1 milimetru.

**DATE DESPRE IMOBILUL NR. 7902**

Oficiul de Cadastru și Publicitate Imobiliară ALBA
Biroul de Cadastru și Publicitate Imobiliară Aiud

A. Partea I. Descrierea imobilului

TEREN Intravilan

Adresa: Loc. Lopadea Veche, Jud. Alba

Nr. Crt	Nr cadastral Nr. topografic	Suprafața* (mp)	Observații / Referințe
A1		6.288	Sector cadastral:47 Teren neimprejmuit;

B. Partea II. Proprietari și acte

Inscrieri privitoare la dreptul de proprietate și alte drepturi reale		Referințe
/		
Act Normativ nr. 7, din 13/03/1996 emis de PARLAMENT;		
B1	Inscrierea provizorie, drept de PROPRIETATE, dobandit prin Lege, cota actuala 1/1	A1
	1) UAT MIRĂSLĂU, CIF:9999999999999	
	OBSERVATII: PROPRIETAR NEIDENTIFICAT	

C. Partea III. SARCINI .

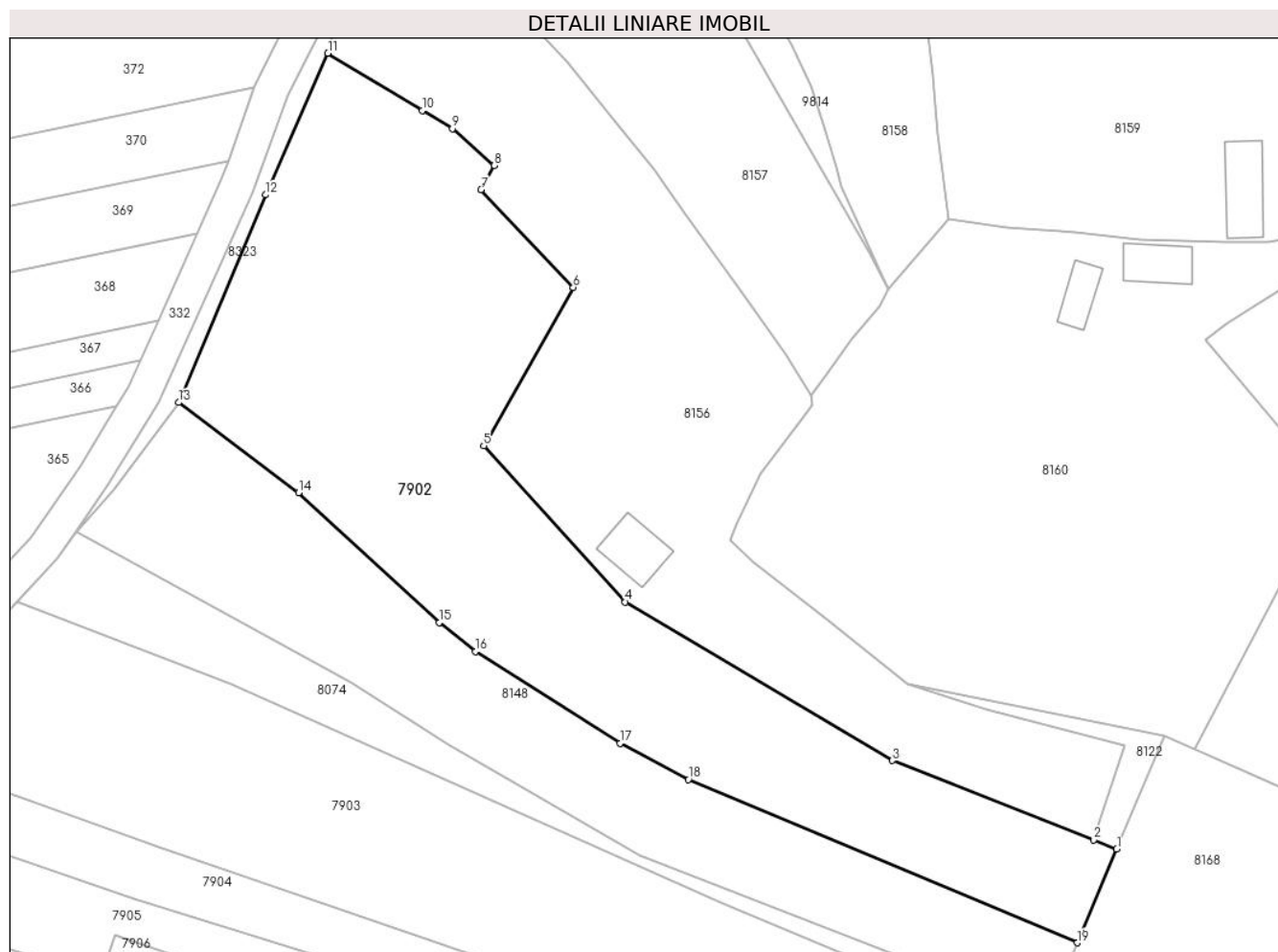
Inscrieri privind dezmembramintele dreptului de proprietate, drepturi reale de garanție și sarcini	Referințe
NU SUNT	

Anexa Nr. 1 La Partea I

Teren

Nr cadastral	Suprafața (mp)*	Observații / Referințe
	6.288	

* Suprafața este determinată în planul de proiecție Stereo 70.



Date referitoare la teren

Crt	Categorie folosință	Intravilan	Suprafața (mp)	Tarla	Parcelă	Nr. topo	Observații / Referințe
1	faneata	DA	6.288	-	-	-	

Lungime Segmente

1) Valorile lungimilor segmentelor sunt obținute din proiecție în plan.

Punct început	X / Y	Punct sfârșit	X / Y	Lungime segment (** (m)
1	397.172,798 542.434,176	2	397.168,761 542.435,791	4.347
2	397.168,761 542.435,791	3	397.133,377 542.449,726	38.029
3	397.133,377 542.449,726	4	397.086,414 542.477,547	54.585
4	397.086,414 542.477,547	5	397.061,512 542.505,01	37.072
5	397.061,512 542.505,01	6	397.077,241 542.532,84	31.967

Punct început	X / Y	Punct sfârșit	X / Y	Lungime segment (** (m)
6	397.077,241 542.532,84	7	397.061,037 542.550,002	23.603
7	397.061,037 542.550,002	8	397.063,352 542.554,222	4.813
8	397.063,352 542.554,222	9	397.056,03 542.560,696	9.774
9	397.056,03 542.560,696	10	397.050,717 542.563,913	6.211
10	397.050,717 542.563,913	11	397.034,132 542.573,956	19.389
11	397.034,132 542.573,956	12	397.023,135 542.549,093	27.186
12	397.023,135 542.549,093	13	397.007,882 542.512,614	39.539
13	397.007,882 542.512,614	14	397.028,987 542.496,785	26.381
14	397.028,987 542.496,785	15	397.053,689 542.473,935	33.65
15	397.053,689 542.473,935	16	397.060,064 542.468,885	8.133
16	397.060,064 542.468,885	17	397.085,489 542.452,77	30.102
17	397.085,489 542.452,77	18	397.097,467 542.446,395	13.569
18	397.097,467 542.446,395	19	397.165,839 542.417,71	74.145
19	397.165,839 542.417,71	1	397.172,798 542.434,176	17.876

** Lungimile segmentelor sunt determinate în planul de proiecție Stereo 70 și sunt rotunjite la 1 milimetru.

*** Distanța dintre puncte este formată din segmente cumulate ce sunt mai mici decât valoarea 1 milimetru.

**DATE DESPRE IMOBILUL NR. 7903**

Oficiul de Cadastru și Publicitate Imobiliară ALBA
Biroul de Cadastru și Publicitate Imobiliară Aiud

A. Partea I. Descrierea imobilului

TEREN Extravilan

Adresa: Jud. Alba

Nr. Crt	Nr cadastral Nr. topografic	Suprafața* (mp)	Observații / Referințe
A1	73394	5.400	Sector cadastral:47 Teren neimprijmit;

B. Partea II. Proprietari și acte

Inscrieri privitoare la dreptul de proprietate și alte drepturi reale		Referințe
20297 / 28/07/2021		
Act Notarial nr. declarate de dezmembrare aut nr 791, din 27/07/2021 emis de MARGINEAN DOREL;		
B1	Se infiinteaza cartea funciara 73394 a imobilului cu numarul cadastral 73394 / UAT Mirăslău, rezultat din dezmembrarea imobilului cu numarul cadastral 73383 inscris in cartea funciara 73383;	A1
20307 / 28/07/2021		
Act Notarial nr. 793, din 27/07/2021 emis de MARGINEAN DOREL;		
B3	Intabulare, drept de PROPRIETATEcu titlu donație bun propriu, dobandit prin Conventie, cota actuala 1/1 1) COSTAN CRISTIAN	A1

C. Partea III. SARCINI .

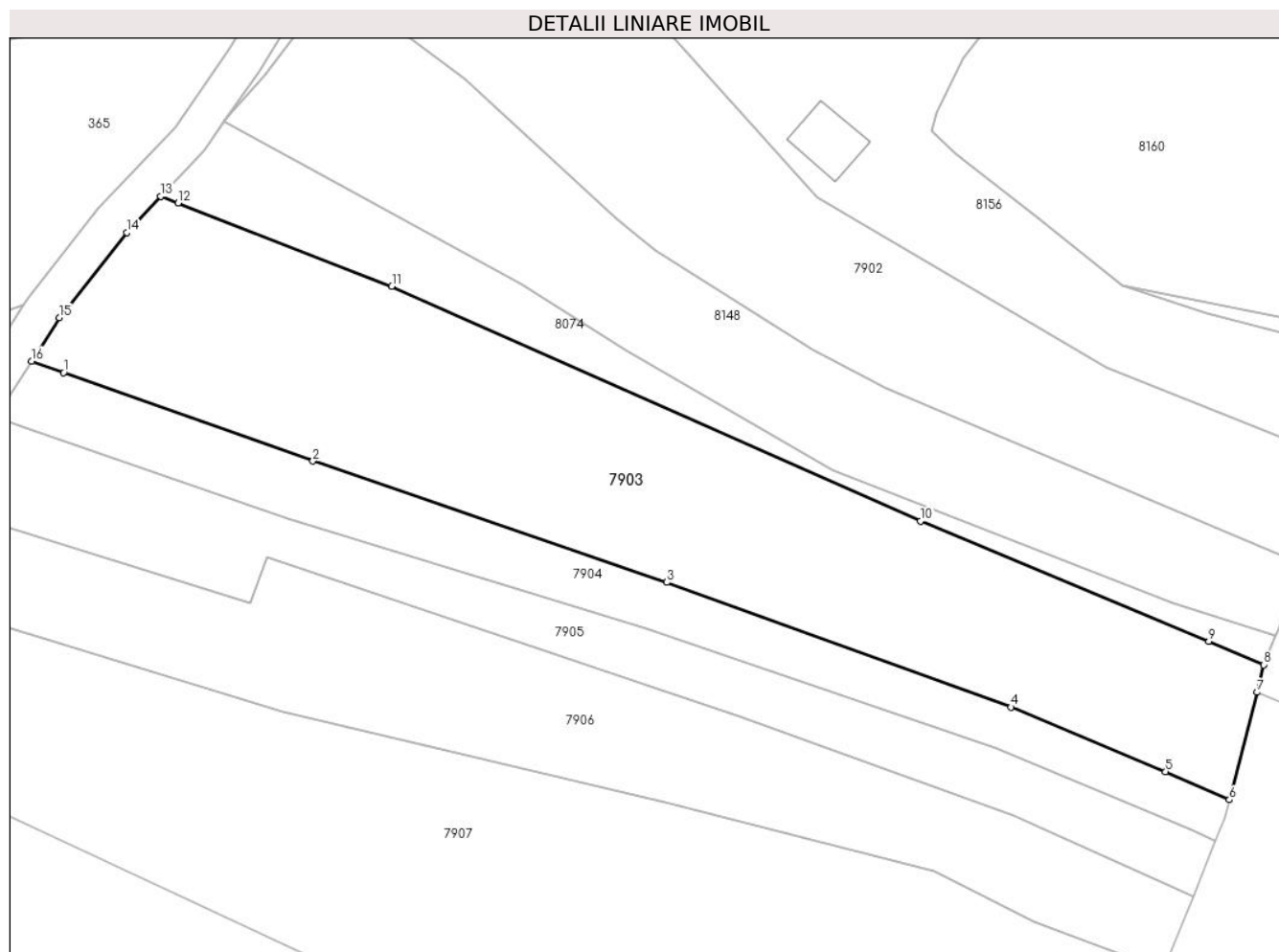
Inscrieri privind dezmembramintele dreptului de proprietate, drepturi reale de garanție și sarcini	Referințe
NU SUNT	

Anexa Nr. 1 La Partea I

Teren

Nr cadastral	Suprafața (mp)*	Observații / Referințe
73394	5.400	

* Suprafața este determinată în planul de proiecție Stereo 70.



Date referitoare la teren

Crt	Categorie folosință	Intravilan	Suprafața (mp)	Tarla	Parcelă	Nr. topo	Observații / Referințe
1	faneata	NU	5.400	-	2681/1/3	-	

Lungime Segmente

1) Valorile lungimilor segmentelor sunt obținute din proiecție în plan.

Punct început	X / Y	Punct sfârșit	X / Y	Lungime segment (** (m)
1	396.963,729 542.449,02	2	397.004,284 542.434,61	43.039
2	397.004,284 542.434,61	3	397.061,876 542.414,893	60.873
3	397.061,876 542.414,893	4	397.117,846 542.394,618	59.529
4	397.117,846 542.394,618	5	397.143,01 542.384,146	27.256
5	397.143,01 542.384,146	6	397.153,404 542.379,556	11.363

Punct început	X / Y	Punct sfârșit	X / Y	Lungime segment (** (m)
6	397.153,404 542.379,556	7	397.157,955 542.397,029	18.055
7	397.157,955 542.397,029	8	397.158,99 542.401,505	4.594
8	397.158,99 542.401,505	9	397.150,064 542.405,34	9.715
9	397.150,064 542.405,34	10	397.103,124 542.424,882	50.846
10	397.103,124 542.424,882	11	397.017,126 542.463,07	94.095
11	397.017,126 542.463,07	12	396.982,374 542.476,578	37.285
12	396.982,374 542.476,578	13	396.979,537 542.477,679	3.044
13	396.979,537 542.477,679	14	396.973,967 542.471,784	8.11
14	396.973,967 542.471,784	15	396.963,055 542.457,93	17.635
15	396.963,055 542.457,93	16	396.958,51 542.450,874	8.393
16	396.958,51 542.450,874	1	396.963,729 542.449,02	5.539

** Lungimile segmentelor sunt determinate în planul de proiecție Stereo 70 și sunt rotunjite la 1 milimetru.

*** Distanța dintre puncte este formată din segmente cumulate ce sunt mai mici decât valoarea 1 milimetru.

**DATE DESPRE IMOBILUL NR. 7904**

Oficiul de Cadastru și Publicitate Imobiliară ALBA
Biroul de Cadastru și Publicitate Imobiliară Aiud

A. Partea I. Descrierea imobilului

TEREN Extravilan

Adresa: Jud. Alba

Nr. Crt	Nr cadastral Nr. topografic	Suprafața* (mp)	Observații / Referințe
A1	73395	1.800	Sector cadastral:47 Teren neimprijmit;

B. Partea II. Proprietari și acte

Inscrieri privitoare la dreptul de proprietate și alte drepturi reale		Referințe
20297 / 28/07/2021		
Act Notarial nr. declarate de dezmembrare aut nr 791, din 27/07/2021 emis de MARGINEAN DOREL;		
B1	Se infiinteaza cartea funciara 73395 a imobilului cu numarul cadastral 73395 / UAT Mirăslău, rezultat din dezmembrarea imobilului cu numarul cadastral 73383 inscris in cartea funciara 73383;	A1
20305 / 28/07/2021		
Act Notarial nr. act de partaj voluntar aut nr 792, din 27/07/2021 emis de MARGINEAN DOREL;		
B3	Intabulare, drept de PROPRIETATEcu titlu partaj inițial moștenire, dobandit prin lesire Din Indiviziune, cota actuala 1/1 1) BUCERZAN ANA	A1

C. Partea III. SARCINI .

Inscrieri privind dezmembramintele dreptului de proprietate, drepturi reale de garanție și sarcini	Referințe
NU SUNT	

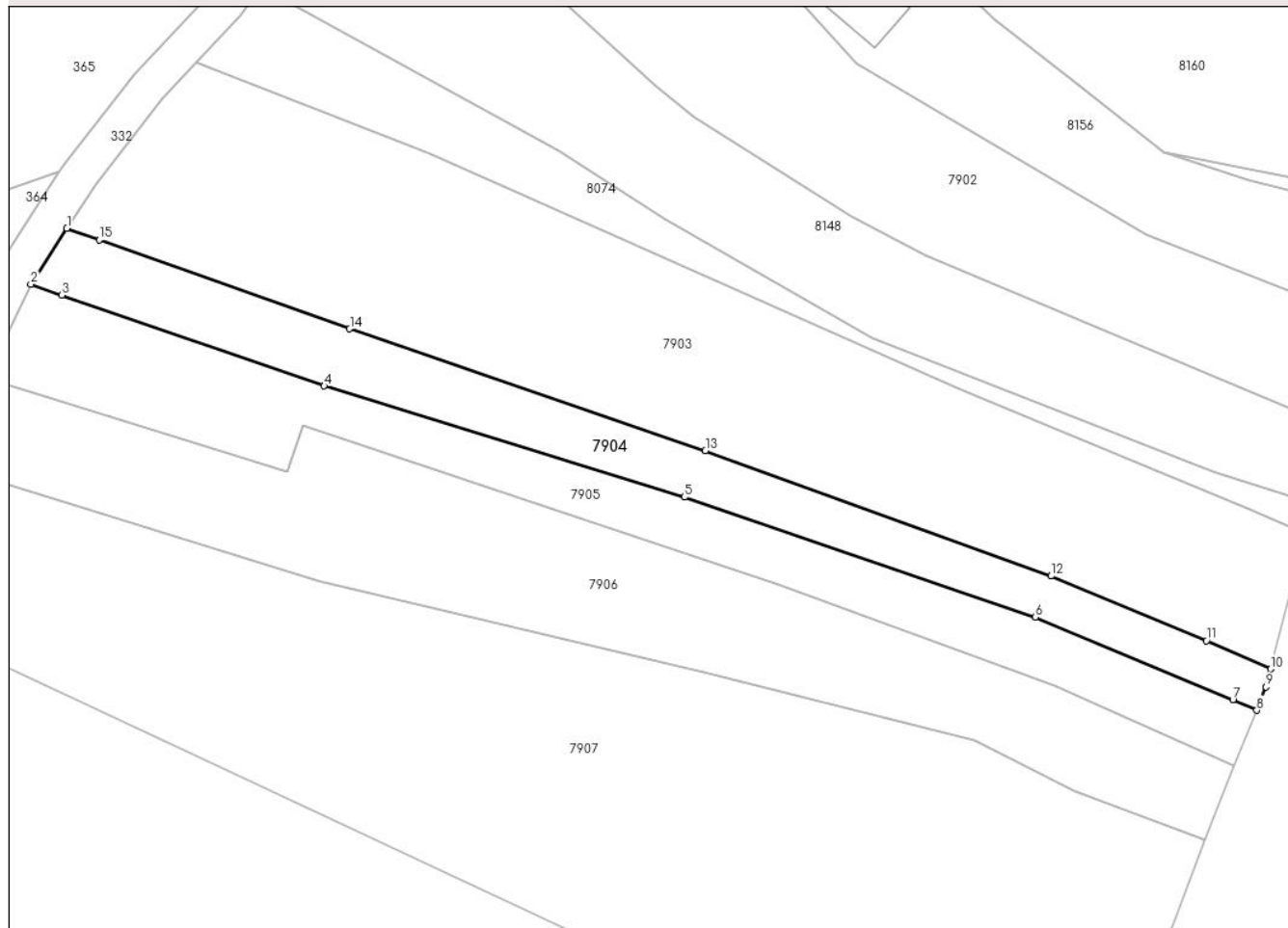
Anexa Nr. 1 La Partea I

Teren

Nr cadastral	Suprafața (mp)*	Observații / Referințe
73395	1.800	

* Suprafața este determinată în planul de proiecție Stereo 70.

DETALII LINIARE IMOBIL



Date referitoare la teren

Crt	Categorie folosință	Intravilan	Suprafața (mp)	Tarla	Parcelă	Nr. topo	Observații / Referințe
1	faneata	NU	1.800	-	2681/1/3	-	

Lungime Segmente

1) Valorile lungimilor segmentelor sunt obținute din proiecție în plan.

Punct început	X / Y	Punct sfârșit	X / Y	Lungime segment (** (m)
1	396.958,51 542.450,874	2	396.952,674 542.441,815	10.776
2	396.952,674 542.441,815	3	396.957,665 542.440,069	5.288
3	396.957,665 542.440,069	4	397.000,155 542.425,358	44.964
4	397.000,155 542.425,358	5	397.058,504 542.407,383	61.055
5	397.058,504 542.407,383	6	397.115,314 542.387,949	60.042

Punct început	X / Y	Punct sfârșit	X / Y	Lungime segment (** (m)
6	397.115,314 542.387,949	7	397.147,285 542.374,617	34.639
7	397.147,285 542.374,617	8	397.151,141 542.372,896	4.223
8	397.151,141 542.372,896	9	397.152,651 542.376,663	4.059
9	397.152,651 542.376,663	10	397.153,404 542.379,556	2.99
10	397.153,404 542.379,556	11	397.143,01 542.384,146	11.363
11	397.143,01 542.384,146	12	397.117,846 542.394,618	27.256
12	397.117,846 542.394,618	13	397.061,876 542.414,893	59.529
13	397.061,876 542.414,893	14	397.004,284 542.434,61	60.873
14	397.004,284 542.434,61	15	396.963,729 542.449,02	43.039
15	396.963,729 542.449,02	1	396.958,51 542.450,874	5.539

** Lungimile segmentelor sunt determinate în planul de proiecție Stereo 70 și sunt rotunjite la 1 milimetru.

*** Distanța dintre puncte este formată din segmente cumulate ce sunt mai mici decât valoarea 1 milimetru.

**DATE DESPRE IMOBILUL NR. 7905**

Oficiul de Cadastru și Publicitate Imobiliară ALBA
Biroul de Cadastru și Publicitate Imobiliară Aiud

A. Partea I. Descrierea imobilului

TEREN Extravilan

Adresa: Jud. Alba

Nr. Crt	Nr cadastral Nr. topografic	Suprafața* (mp)	Observații / Referințe
A1		2.172	Sector cadastral:47 Teren neimprejmuit;

B. Partea II. Proprietari și acte

Inscrieri privitoare la dreptul de proprietate și alte drepturi reale		Referințe
/		
Act Normativ nr. 7, din 13/03/1996 emis de PARLAMENT;		
B1	Inscrierea provizorie, drept de PROPRIETATE, dobandit prin Lege, cota actuala 1/1	A1
	1) UAT MIRĂSLĂU, CIF:9999999999999	
	OBSERVATII: PROPRIETAR NEIDENTIFICAT	

C. Partea III. SARCINI .

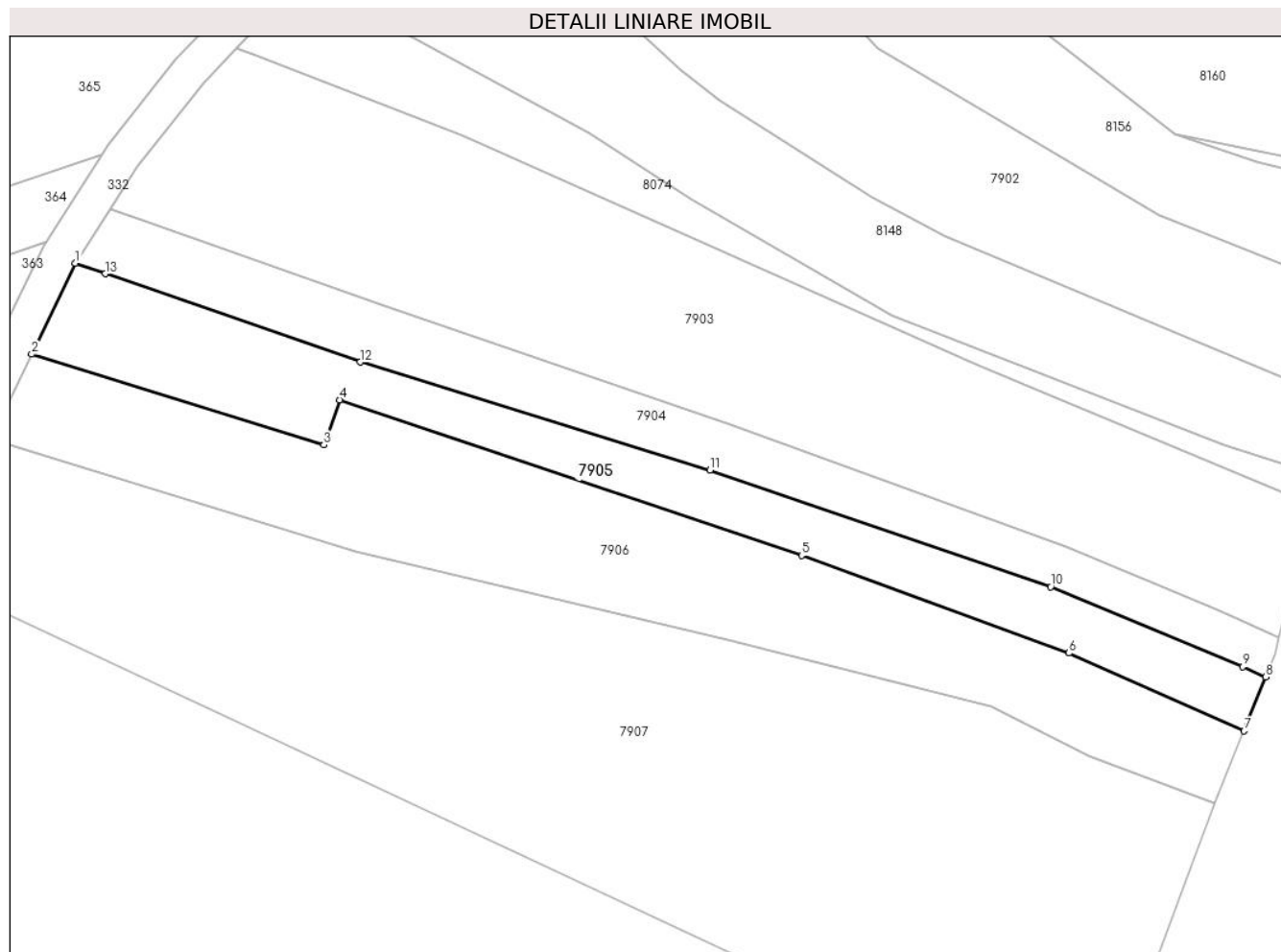
Inscrieri privind dezmembramintele dreptului de proprietate, drepturi reale de garanție și sarcini	Referințe
NU SUNT	

Anexa Nr. 1 La Partea I

Teren

Nr cadastral	Suprafața (mp)*	Observații / Referințe
	2.172	

* Suprafața este determinată în planul de proiecție Stereo 70.



Date referitoare la teren

Crt	Categorie folosință	Intravilan	Suprafața (mp)	Tarla	Parcelă	Nr. topo	Observații / Referințe
1	faneata	NU	2.172	-	-	-	

Lungime Segmente

1) Valorile lungimilor segmentelor sunt obținute din proiecție în plan.

Punct început	X / Y	Punct sfârșit	X / Y	Lungime segment (** (m)
1	396.952,674 542.441,815	2	396.945,394 542.426,659	16.814
2	396.945,394 542.426,659	3	396.994,094 542.411,576	50.982
3	396.994,094 542.411,576	4	396.996,76 542.419,051	7.936
4	396.996,76 542.419,051	5	397.073,749 542.393,143	81.231
5	397.073,749 542.393,143	6	397.118,307 542.376,886	47.431

Punct început	X / Y	Punct sfârșit	X / Y	Lungime segment (** (m)
6	397.118,307 542.376,886	7	397.147,546 542.363,927	31.982
7	397.147,546 542.363,927	8	397.151,141 542.372,896	9.662
8	397.151,141 542.372,896	9	397.147,285 542.374,617	4.223
9	397.147,285 542.374,617	10	397.115,314 542.387,949	34.639
10	397.115,314 542.387,949	11	397.058,504 542.407,383	60.042
11	397.058,504 542.407,383	12	397.000,155 542.425,358	61.055
12	397.000,155 542.425,358	13	396.957,665 542.440,069	44.964
13	396.957,665 542.440,069	1	396.952,674 542.441,815	5.288

** Lungimile segmentelor sunt determinate în planul de proiecție Stereo 70 și sunt rotunjite la 1 milimetru.

*** Distanța dintre puncte este formată din segmente cumulate ce sunt mai mici decât valoarea 1 milimetru.

**DATE DESPRE IMOBILUL NR. 7906**

Oficiul de Cadastru și Publicitate Imobiliară ALBA
Biroul de Cadastru și Publicitate Imobiliară Aiud

A. Partea I. Descrierea imobilului

TEREN Extravilan

Adresa: Jud. Alba

Nr. Crt	Nr cadastral Nr. topografic	Suprafața* (mp)	Observații / Referințe
A1	74281	3.570	Sector cadastral:47 Teren neimprejmuit;

B. Partea II. Proprietari și acte

Inscrieri privitoare la dreptul de proprietate și alte drepturi reale		Referințe
16688 / 19/09/2023		
Act Administrativ nr. T.P. NR. 14302/1618, din 04/08/2023 emis de CJPSDPAT;		
B1	Intabulare, drept de PROPRIETATE, dobandit prin Reconstituire, cota actuala 1/1 1) CÂMPEAN IOAN 2) CÂMPEAN DAMASCHIN 3) CÂMPEAN STEFAN	A1

C. Partea III. SARCINI .

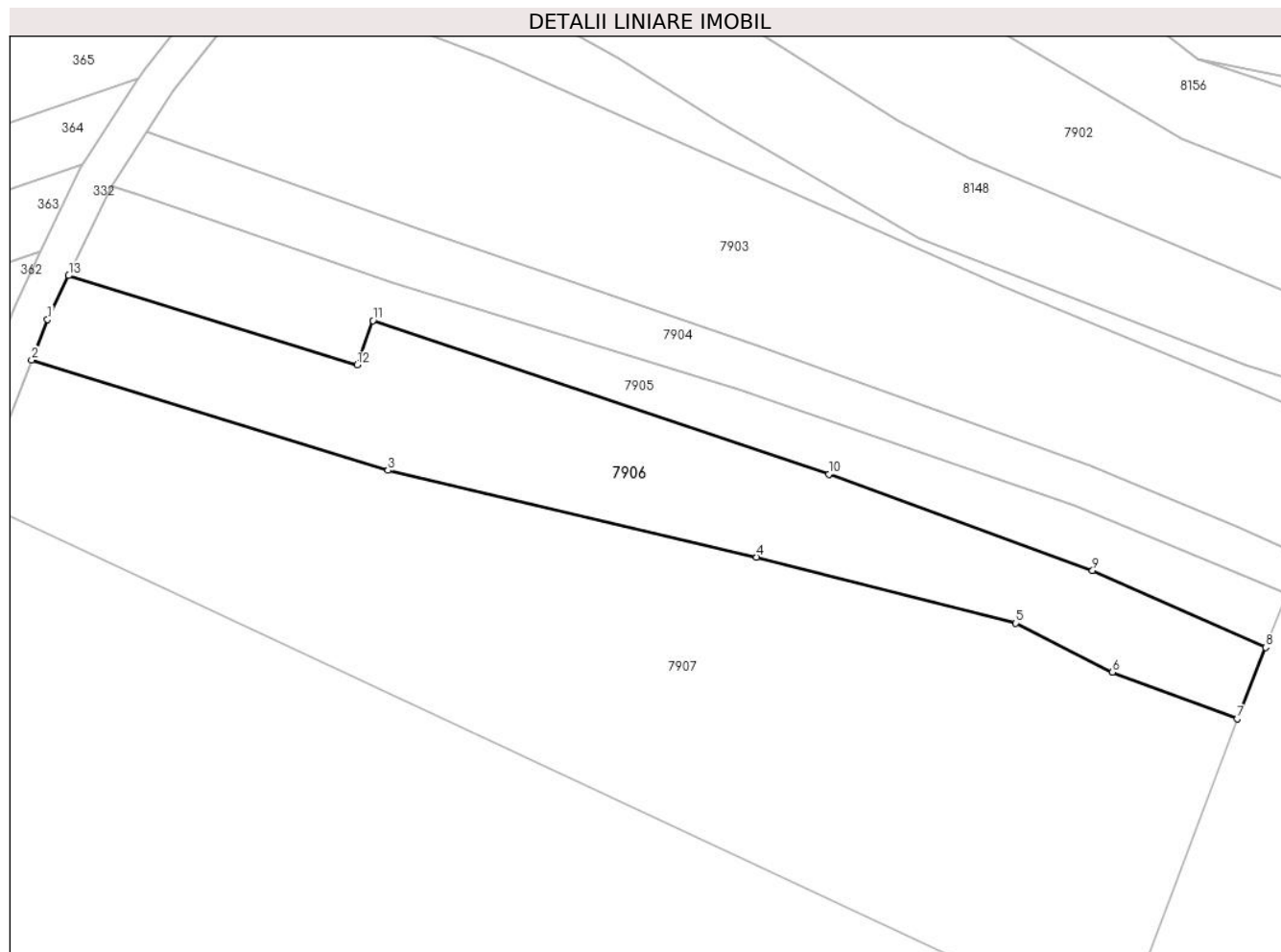
Inscrieri privind dezmembramintele dreptului de proprietate, drepturi reale de garanție și sarcini	Referințe
NU SUNT	

Anexa Nr. 1 La Partea I

Teren

Nr cadastral	Suprafața (mp)*	Observații / Referințe
74281	3.570	

* Suprafața este determinată în planul de proiecție Stereo 70.



Date referitoare la teren

Crt	Categorie folosință	Intra vilan	Suprafața (mp)	Tarla	Parcelă	Nr. topo	Observații / Referințe
1	livada	NU	3.570	218	2681/1/5	-	

Lungime Segmente

1) Valorile lungimilor segmentelor sunt obținute din proiecție în plan.

Punct început	X / Y	Punct sfârșit	X / Y	Lungime segment (** (m)
1	396.941,822 542.419,222	2	396.939,133 542.412,387	7.345
2	396.939,133 542.412,387	3	396.999,334 542.393,781	63.011
3	396.999,334 542.393,781	4	397.061,546 542.379,141	63.911
4	397.061,546 542.379,141	5	397.105,347 542.367,991	45.198
5	397.105,347 542.367,991	6	397.121,673 542.359,743	18.291

Punct început	X / Y	Punct sfârșit	X / Y	Lungime segment (** (m)
6	397.121,673 542.359,743	7	397.142,726 542.351,901	22.466
7	397.142,726 542.351,901	8	397.147,546 542.363,927	12.956
8	397.147,546 542.363,927	9	397.118,307 542.376,886	31.982
9	397.118,307 542.376,886	10	397.073,749 542.393,143	47.431
10	397.073,749 542.393,143	11	396.996,76 542.419,051	81.231
11	396.996,76 542.419,051	12	396.994,094 542.411,576	7.936
12	396.994,094 542.411,576	13	396.945,394 542.426,659	50.982
13	396.945,394 542.426,659	1	396.941,822 542.419,222	8.25

** Lungimile segmentelor sunt determinate în planul de proiecție Stereo 70 și sunt rotunjite la 1 milimetru.

*** Distanța dintre puncte este formată din segmente cumulate ce sunt mai mici decât valoarea 1 milimetru.

**DATE DESPRE IMOBILUL NR. 7907**

Oficiul de Cadastru și Publicitate Imobiliară ALBA
Biroul de Cadastru și Publicitate Imobiliară Aiud

A. Partea I. Descrierea imobilului

TEREN Intravilan

Adresa: Loc. Lopadea Veche, Jud. Alba

Nr. Crt	Nr cadastral Nr. topografic	Suprafața* (mp)	Observații / Referințe
A1		9.045	Sector cadastral:47 Teren neimprejmuit;

B. Partea II. Proprietari și acte

Inscrieri privitoare la dreptul de proprietate și alte drepturi reale		Referințe
/		
Act Normativ nr. 7, din 13/03/1996 emis de PARLAMENT;		
B1	Inscrierea provizorie, drept de PROPRIETATE, dobandit prin Lege, cota actuala 1/1	A1
	1) UAT MIRĂSLĂU, CIF:9999999999999	
	OBSERVATII: PROPRIETAR NEIDENTIFICAT	

C. Partea III. SARCINI .

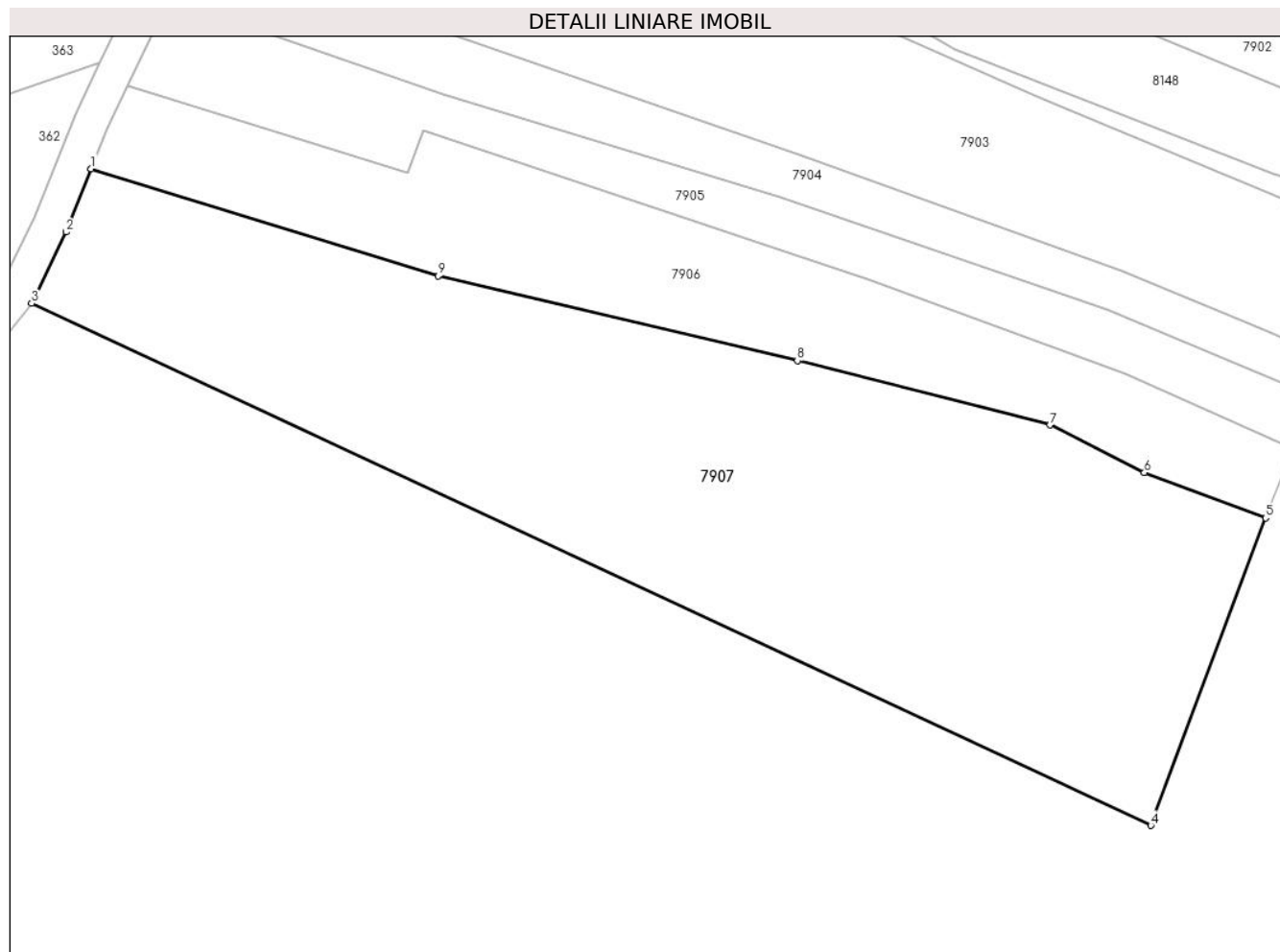
Inscrieri privind dezmembramintele dreptului de proprietate, drepturi reale de garanție și sarcini	Referințe
NU SUNT	

Anexa Nr. 1 La Partea I

Teren

Nr cadastral	Suprafața (mp)*	Observații / Referințe
	9.045	

* Suprafața este determinată în planul de proiecție Stereo 70.



Date referitoare la teren

Crt	Categorie folosință	Intravilan	Suprafața (mp)	Tarla	Parcelă	Nr. topo	Observații / Referințe
1	faneata	DA	9.045	-	-	-	

Lungime Segmente

1) Valorile lungimilor segmentelor sunt obținute din proiecție în plan.

Punct început	X / Y	Punct sfârșit	X / Y	Lungime segment (** (m)
1	396.939,133 542.412,387	2	396.934,815 542.401,414	11.792
2	396.934,815 542.401,414	3	396.928,827 542.389,065	13.724
3	396.928,827 542.389,065	4	397.122,824 542.298,651	214.032
4	397.122,824 542.298,651	5	397.142,726 542.351,901	56.848
5	397.142,726 542.351,901	6	397.121,673 542.359,743	22.466

Punct început	X / Y	Punct sfârșit	X / Y	Lungime segment (** (m)
6	397.121,673 542.359,743	7	397.105,347 542.367,991	18.291
7	397.105,347 542.367,991	8	397.061,546 542.379,141	45.198
8	397.061,546 542.379,141	9	396.999,334 542.393,781	63.911
9	396.999,334 542.393,781	1	396.939,133 542.412,387	63.011

** Lungimile segmentelor sunt determinate în planul de proiecție Stereo 70 și sunt rotunjite la 1 milimetru.

*** Distanța dintre puncte este formată din segmente cumulate ce sunt mai mici decât valoarea 1 milimetru.

**DATE DESPRE IMOBILUL NR. 7908**

Oficiul de Cadastru și Publicitate Imobiliară ALBA
Biroul de Cadastru și Publicitate Imobiliară Aiud

A. Partea I. Descrierea imobilului

TEREN Intravilan

Adresa: Loc. Lopadea Veche, Jud. Alba

Nr. Crt	Nr cadastral Nr. topografic	Suprafața* (mp)	Observații / Referințe
A1		578	Sector cadastral:47 Teren neimprejmuit;

B. Partea II. Proprietari și acte

Inscrieri privitoare la dreptul de proprietate și alte drepturi reale		Referințe
/		
Act Normativ nr. 7, din 13/03/1996 emis de PARLAMENT;		
B1	Inscrierea provizorie, drept de PROPRIETATE, dobandit prin Lege, cota actuala 1/1	A1
	1) UAT MIRĂSLĂU, CIF:9999999999999	
	OBSERVATII: PROPRIETAR NEIDENTIFICAT	

C. Partea III. SARCINI .

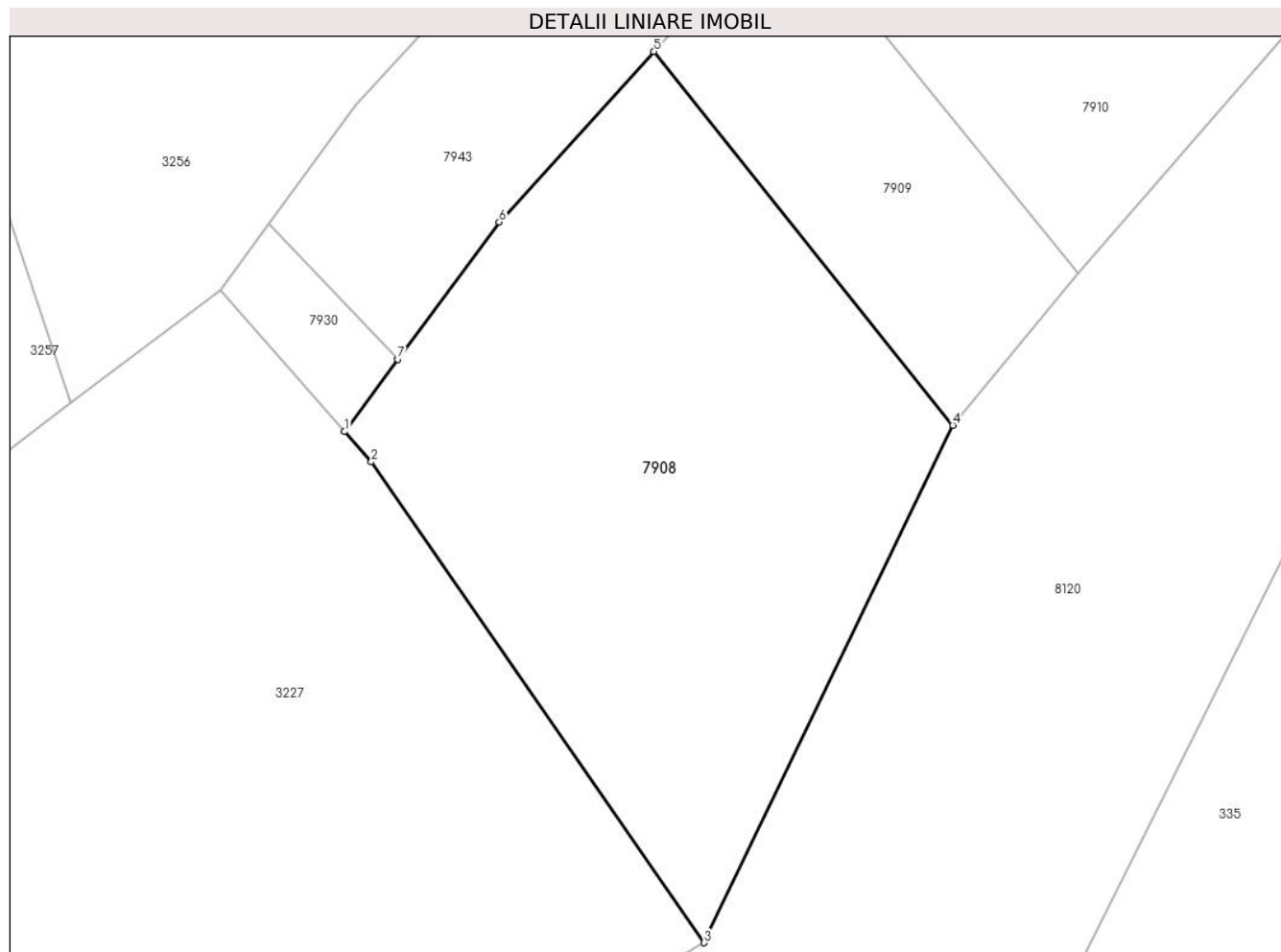
Inscrieri privind dezmembramintele dreptului de proprietate, drepturi reale de garanție și sarcini	Referințe
NU SUNT	

Anexa Nr. 1 La Partea I

Teren

Nr cadastral	Suprafața (mp)*	Observații / Referințe
	578	

* Suprafața este determinată în planul de proiecție Stereo 70.



Date referitoare la teren

Crt	Categorie folosință	Intravilan	Suprafața (mp)	Tarla	Parcelă	Nr. topo	Observații / Referințe
1	arabil	DA	578	-	-	-	

Lungime Segmente

1) Valorile lungimilor segmentelor sunt obținute din proiecție în plan.

Punct început	X / Y	Punct sfârșit	X / Y	Lungime segment (** (m)
1	396.675,598 542.471,012	2	396.676,818 542.469,624	1.848
2	396.676,818 542.469,624	3	396.692,151 542.447,495	26.922
3	396.692,151 542.447,495	4	396.703,602 542.471,309	26.424
4	396.703,602 542.471,309	5	396.689,845 542.488,507	22.023
5	396.689,845 542.488,507	6	396.682,712 542.480,663	10.603

Punct început	X / Y	Punct sfârșit	X / Y	Lungime segment (** (m)
6	396.682,712 542.480,663	7	396.678,052 542.474,341	7.854
7	396.678,052 542.474,341	1	396.675,598 542.471,012	4.135

** Lungimile segmentelor sunt determinate în planul de proiecție Stereo 70 și sunt rotunjite la 1 milimetru.

*** Distanța dintre puncte este formată din segmente cumulate ce sunt mai mici decât valoarea 1 milimetru.

**DATE DESPRE IMOBILUL NR. 7909**

Oficiul de Cadastru și Publicitate Imobiliară ALBA
Biroul de Cadastru și Publicitate Imobiliară Aiud

A. Partea I. Descrierea imobilului

TEREN Intravilan

Adresa: Loc. Lopadea Veche, Jud. Alba

Nr. Crt	Nr cadastral Nr. topografic	Suprafața* (mp)	Observații / Referințe
A1		192	Sector cadastral:47 Teren neimprejmuit;

B. Partea II. Proprietari și acte

Inscrieri privitoare la dreptul de proprietate și alte drepturi reale		Referințe
/		
Act Normativ nr. 7, din 13/03/1996 emis de PARLAMENT;		
B1	Inscrierea provizorie, drept de PROPRIETATE, dobandit prin Lege, cota actuala 1/1	A1
	1) UAT MIRĂSLĂU, CIF:9999999999999	
	OBSERVATII: PROPRIETAR NEIDENTIFICAT	

C. Partea III. SARCINI .

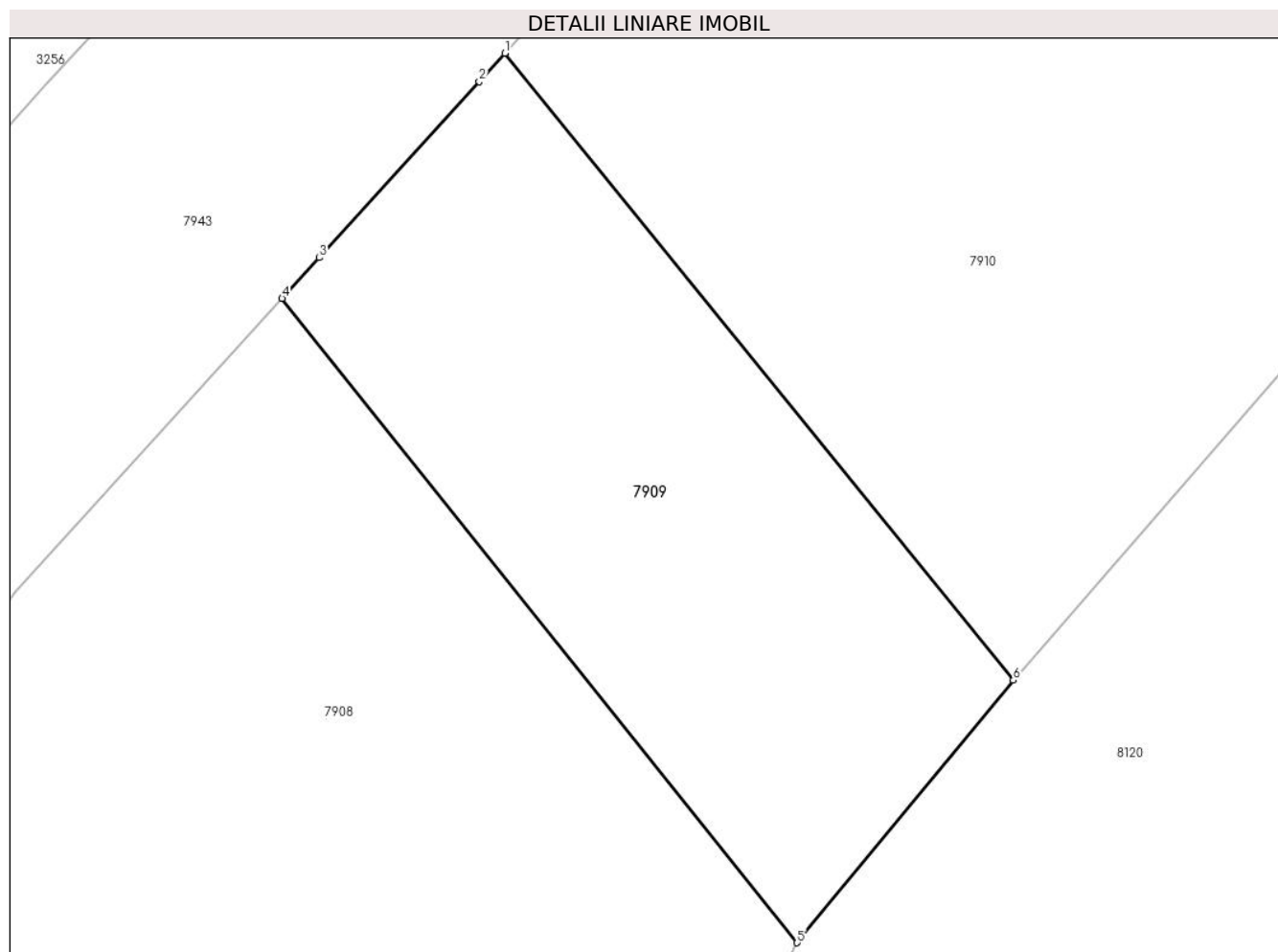
Inscrieri privind dezmembramintele dreptului de proprietate, drepturi reale de garanție și sarcini	Referințe
NU SUNT	

Anexa Nr. 1 La Partea I

Teren

Nr cadastral	Suprafața (mp)*	Observații / Referințe
	192	

* Suprafața este determinată în planul de proiecție Stereo 70.



Date referitoare la teren

Crt	Categorie folosință	Intravilan	Suprafața (mp)	Tarla	Parcelă	Nr. topo	Observații / Referințe
1	faneata	DA	192	-	-	-	

Lungime Segmente

1) Valorile lungimilor segmentelor sunt obținute din proiecție în plan.

Punct început	X / Y	Punct sfârșit	X / Y	Lungime segment (** (m)
1	396.695,796 542.495,052	2	396.695,109 542.494,296	1.021
2	396.695,109 542.494,296	3	396.690,835 542.489,596	6.353
3	396.690,835 542.489,596	4	396.689,845 542.488,507	1.471
4	396.689,845 542.488,507	5	396.703,602 542.471,309	22.023
5	396.703,602 542.471,309	6	396.709,372 542.478,315	9.076

Punct început	X / Y	Punct sfârșit	X / Y	Lungime segment (** (m)
6	396.709,372 542.478,315	1	396.695,796 542.495,052	21.55

** Lungimile segmentelor sunt determinate în planul de proiecție Stereo 70 și sunt rotunjite la 1 milimetru.

*** Distanța dintre puncte este formată din segmente cumulate ce sunt mai mici decât valoarea 1 milimetru.

**DATE DESPRE IMOBILUL NR. 7910**

Oficiul de Cadastru și Publicitate Imobiliară ALBA
Biroul de Cadastru și Publicitate Imobiliară Aiud

A. Partea I. Descrierea imobilului

TEREN Intravilan

Adresa: Loc. Lopadea Veche, Jud. Alba

Nr. Crt	Nr cadastral Nr. topografic	Suprafața* (mp)	Observații / Referințe
A1		611	Sector cadastral:47 Teren neimprejmuit;

B. Partea II. Proprietari și acte

Inscrieri privitoare la dreptul de proprietate și alte drepturi reale		Referințe
/		
Act Normativ nr. 7, din 13/03/1996 emis de PARLAMENT;		
B1	Inscrierea provizorie, drept de PROPRIETATE, dobandit prin Lege, cota actuala 1/1	A1
	1) UAT MIRĂSLĂU, CIF:9999999999999	
	OBSERVATII: PROPRIETAR NEIDENTIFICAT	

C. Partea III. SARCINI .

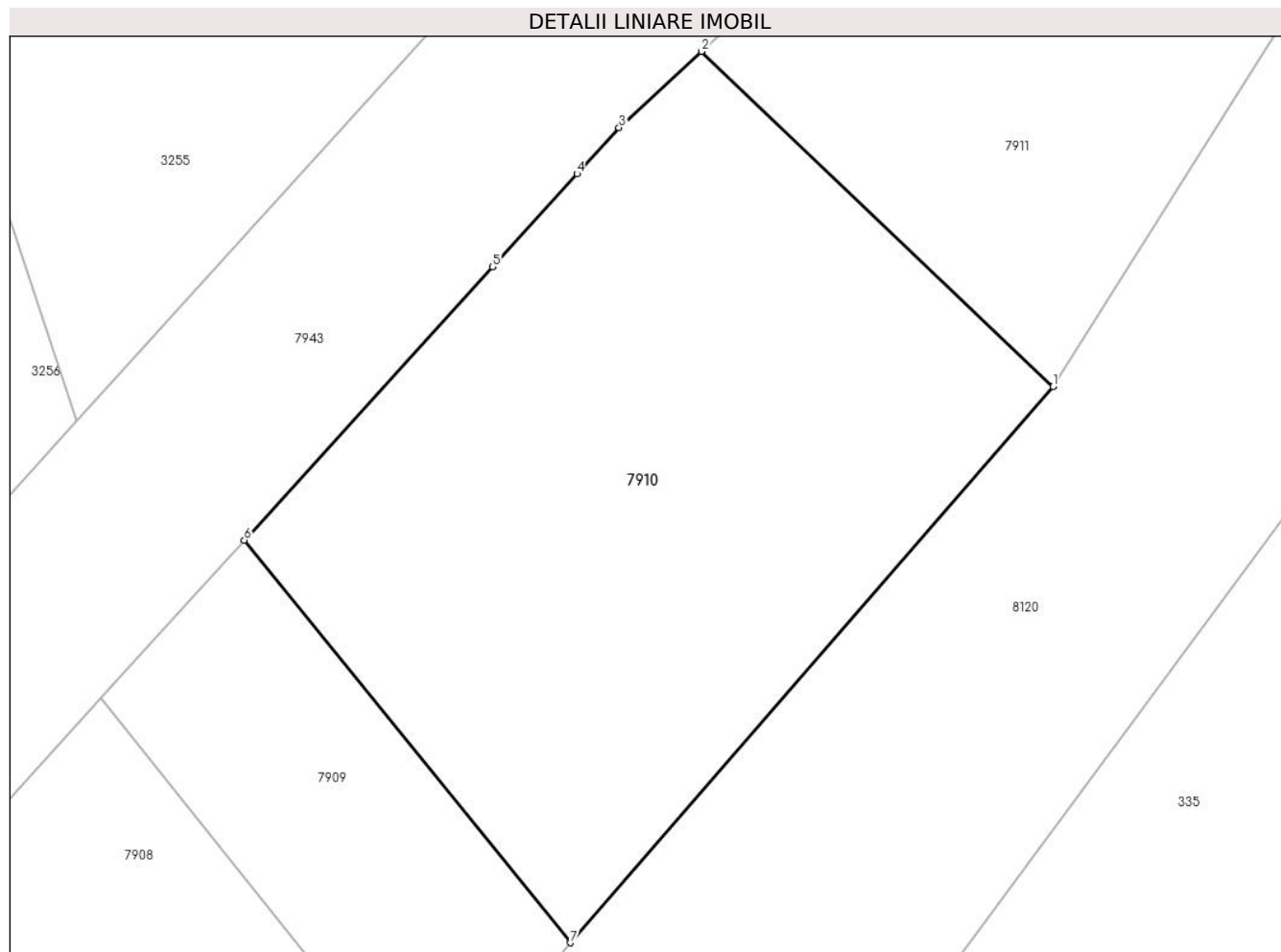
Inscrieri privind dezmembramintele dreptului de proprietate, drepturi reale de garanție și sarcini	Referințe
NU SUNT	

Anexa Nr. 1 La Partea I

Teren

Nr cadastral	Suprafața (mp)*	Observații / Referințe
	611	

* Suprafața este determinată în planul de proiecție Stereo 70.



Date referitoare la teren

Crt	Categorie folosință	Intravilan	Suprafața (mp)	Tarla	Parcelă	Nr. topo	Observații / Referințe
1	faneata	DA	611	-	-	-	

Lungime Segmente

1) Valorile lungimilor segmentelor sunt obținute din proiecție în plan.

Punct început	X / Y	Punct sfârșit	X / Y	Lungime segment (** (m)
1	396.729,466 542.501,44	2	396.714,834 542.515,372	20.204
2	396.714,834 542.515,372	3	396.711,396 542.512,208	4.673
3	396.711,396 542.512,208	4	396.709,647 542.510,285	2.599
4	396.709,647 542.510,285	5	396.706,132 542.506,419	5.225
5	396.706,132 542.506,419	6	396.695,796 542.495,052	15.364

Punct început	X / Y	Punct sfârșit	X / Y	Lungime segment (** (m)
6	396.695,796 542.495,052	7	396.709,372 542.478,315	21.55
7	396.709,372 542.478,315	1	396.729,466 542.501,44	30.635

** Lungimile segmentelor sunt determinate în planul de proiecție Stereo 70 și sunt rotunjite la 1 milimetru.

*** Distanța dintre puncte este formată din segmente cumulate ce sunt mai mici decât valoarea 1 milimetru.

**DATE DESPRE IMOBILUL NR. 7911**

Oficiul de Cadastru și Publicitate Imobiliară ALBA
Biroul de Cadastru și Publicitate Imobiliară Aiud

A. Partea I. Descrierea imobilului

TEREN Intravilan

Adresa: Loc. Lopadea Veche, Jud. Alba

Nr. Crt	Nr cadastral Nr. topografic	Suprafața* (mp)	Observații / Referințe
A1		502	Sector cadastral:47 Teren neimprejmuit;

B. Partea II. Proprietari și acte

Inscrieri privitoare la dreptul de proprietate și alte drepturi reale		Referințe
/		
Act Normativ nr. 7, din 13/03/1996 emis de PARLAMENT;		
B1	Inscrierea provizorie, drept de PROPRIETATE, dobandit prin Lege, cota actuala 1/1	A1
	1) UAT MIRĂSLĂU, CIF:9999999999999	
	OBSERVATII: PROPRIETAR NEIDENTIFICAT	

C. Partea III. SARCINI .

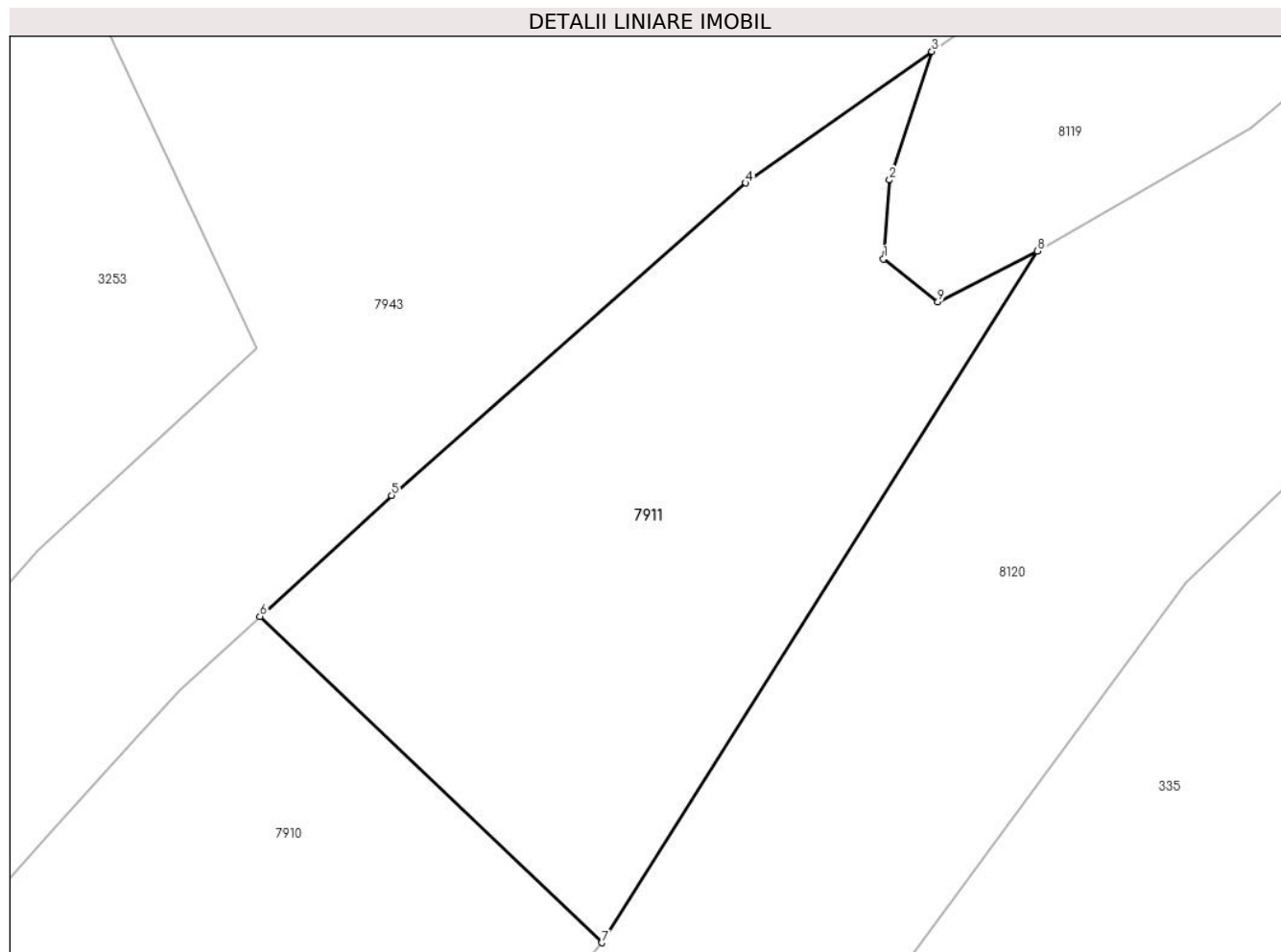
Inscrieri privind dezmembramintele dreptului de proprietate, drepturi reale de garanție și sarcini	Referințe
NU SUNT	

Anexa Nr. 1 La Partea I

Teren

Nr cadastral	Suprafața (mp)*	Observații / Referințe
	502	

* Suprafața este determinată în planul de proiecție Stereo 70.



Date referitoare la teren

Crt	Categorie folosință	Intravilan	Suprafața (mp)	Tarla	Parcelă	Nr. topo	Observații / Referințe
1	altele	DA	502	-	-	-	

Lungime Segmente

1) Valorile lungimilor segmentelor sunt obținute din proiecție în plan.

Punct început	X / Y	Punct sfârșit	X / Y	Lungime segment (** (m)
1	396.741,5 542.530,65	2	396.741,763 542.534,024	3.384
2	396.741,763 542.534,024	3	396.743,57 542.539,512	5.778
3	396.743,57 542.539,512	4	396.735,609 542.533,888	9.747
4	396.735,609 542.533,888	5	396.720,462 542.520,553	20.181
5	396.720,462 542.520,553	6	396.714,834 542.515,372	7.649

Punct început	X / Y	Punct sfârșit	X / Y	Lungime segment (** (m)
6	396.714,834 542.515,372	7	396.729,466 542.501,44	20.204
7	396.729,466 542.501,44	8	396.748,082 542.530,981	34.918
8	396.748,082 542.530,981	9	396.743,823 542.528,81	4.781
9	396.743,823 542.528,81	1	396.741,5 542.530,65	2.964

** Lungimile segmentelor sunt determinate în planul de proiecție Stereo 70 și sunt rotunjite la 1 milimetru.

*** Distanța dintre puncte este formată din segmente cumulate ce sunt mai mici decât valoarea 1 milimetru.

**DATE DESPRE IMOBILUL NR. 7912**

Oficiul de Cadastru și Publicitate Imobiliară ALBA
Biroul de Cadastru și Publicitate Imobiliară Aiud

A. Partea I. Descrierea imobilului

TEREN Intravilan

Adresa: Loc. Lopadea Veche, Jud. Alba

Nr. Crt	Nr cadastral Nr. topografic	Suprafața* (mp)	Observații / Referințe
A1		14	Sector cadastral:47 Teren neimprejmuit;

B. Partea II. Proprietari și acte

Inscrieri privitoare la dreptul de proprietate și alte drepturi reale		Referințe
/		
Act Normativ nr. 7, din 13/03/1996 emis de PARLAMENT;		
B1	Inscrierea provizorie, drept de PROPRIETATE, dobandit prin Lege, cota actuala 1/1	A1
	1) UAT MIRĂSLĂU, CIF:9999999999999	
	OBSERVATII: PROPRIETAR NEIDENTIFICAT	

C. Partea III. SARCINI .

Inscrieri privind dezmembramintele dreptului de proprietate, drepturi reale de garanție și sarcini	Referințe
NU SUNT	

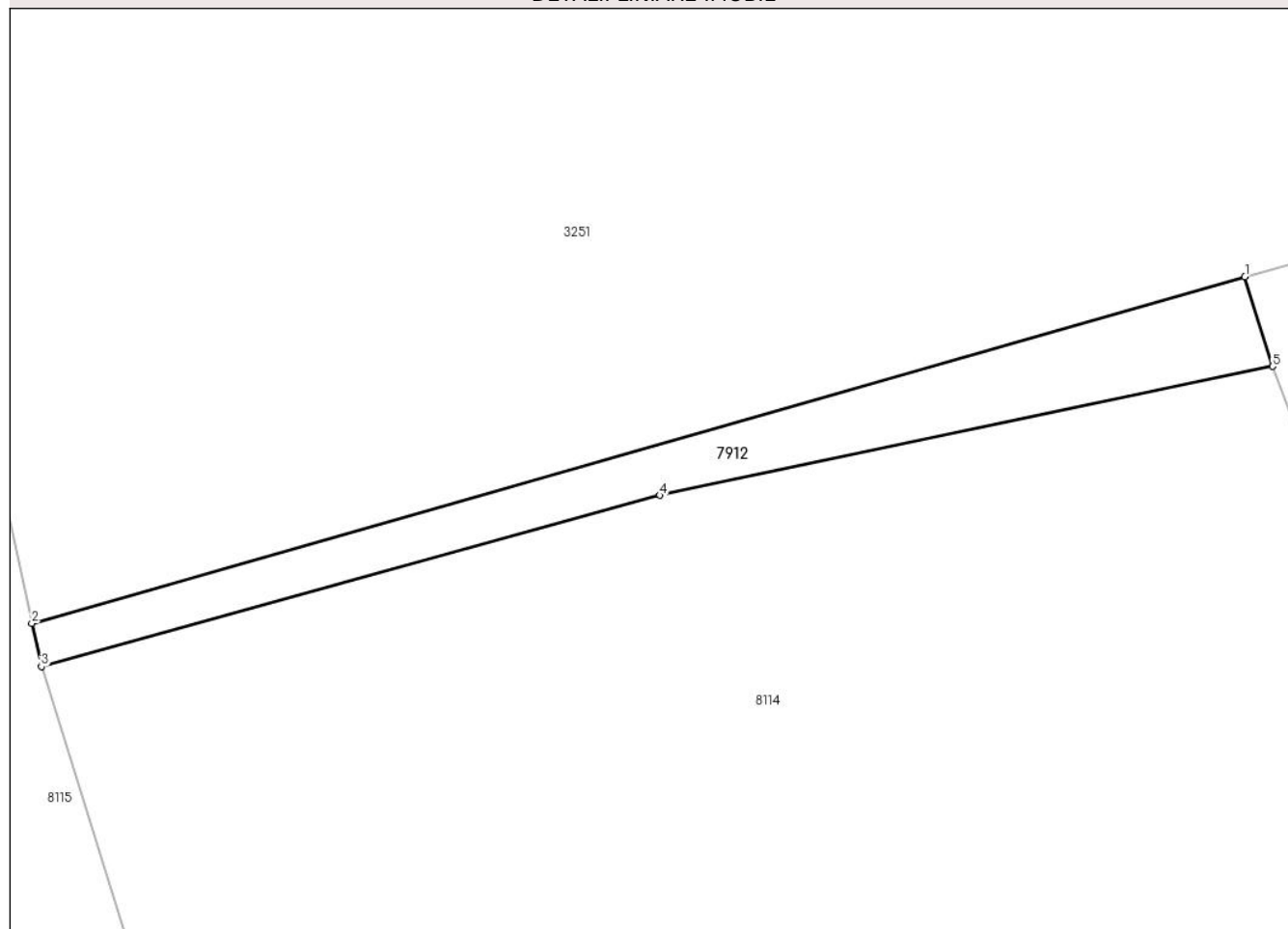
Anexa Nr. 1 La Partea I

Teren

Nr cadastral	Suprafața (mp)*	Observații / Referințe
	14	

* Suprafața este determinată în planul de proiecție Stereo 70.

DETALII LINIARE IMOBIL



Date referitoare la teren

Crt	Categorie folosință	Intravilan	Suprafața (mp)	Tarla	Parcelă	Nr. topo	Observații / Referințe
1	altele	DA	14	-	-	-	

Lungime Segmente

1) Valorile lungimilor segmentelor sunt obținute din proiecție în plan.

Punct început	X / Y	Punct sfârșit	X / Y	Lungime segment (** (m)
1	396.776,58 542.629,012	2	396.759,678 542.624,187	17.578
2	396.759,678 542.624,187	3	396.759,809 542.623,584	0.617
3	396.759,809 542.623,584	4	396.768,426 542.625,97	8.941
4	396.768,426 542.625,97	5	396.776,966 542.627,765	8.727
5	396.776,966 542.627,765	1	396.776,58 542.629,012	1.305

**** Lungimile segmentelor sunt determinate în planul de proiecție Stereo 70 și sunt rotunjite la 1 milimetru.**

***** Distanța dintre puncte este formată din segmente cumulate ce sunt mai mici decât valoarea 1 milimetru.**

**DATE DESPRE IMOBILUL NR. 7913**

Oficiul de Cadastru și Publicitate Imobiliară ALBA
Biroul de Cadastru și Publicitate Imobiliară Aiud

A. Partea I. Descrierea imobilului

TEREN Intravilan

Adresa: Loc. Lopadea Veche, Jud. Alba

Nr. Crt	Nr cadastral Nr. topografic	Suprafața* (mp)	Observații / Referințe
A1		96	Sector cadastral:47 Teren neimprejmuit;

B. Partea II. Proprietari și acte

Inscrieri privitoare la dreptul de proprietate și alte drepturi reale		Referințe
/		
Act Normativ nr. 7, din 13/03/1996 emis de PARLAMENT;		
B1	Inscrierea provizorie, drept de PROPRIETATE, dobandit prin Lege, cota actuala 1/1	A1
	1) UAT MIRĂSLĂU, CIF:9999999999999	
	OBSERVATII: PROPRIETAR NEIDENTIFICAT	

C. Partea III. SARCINI .

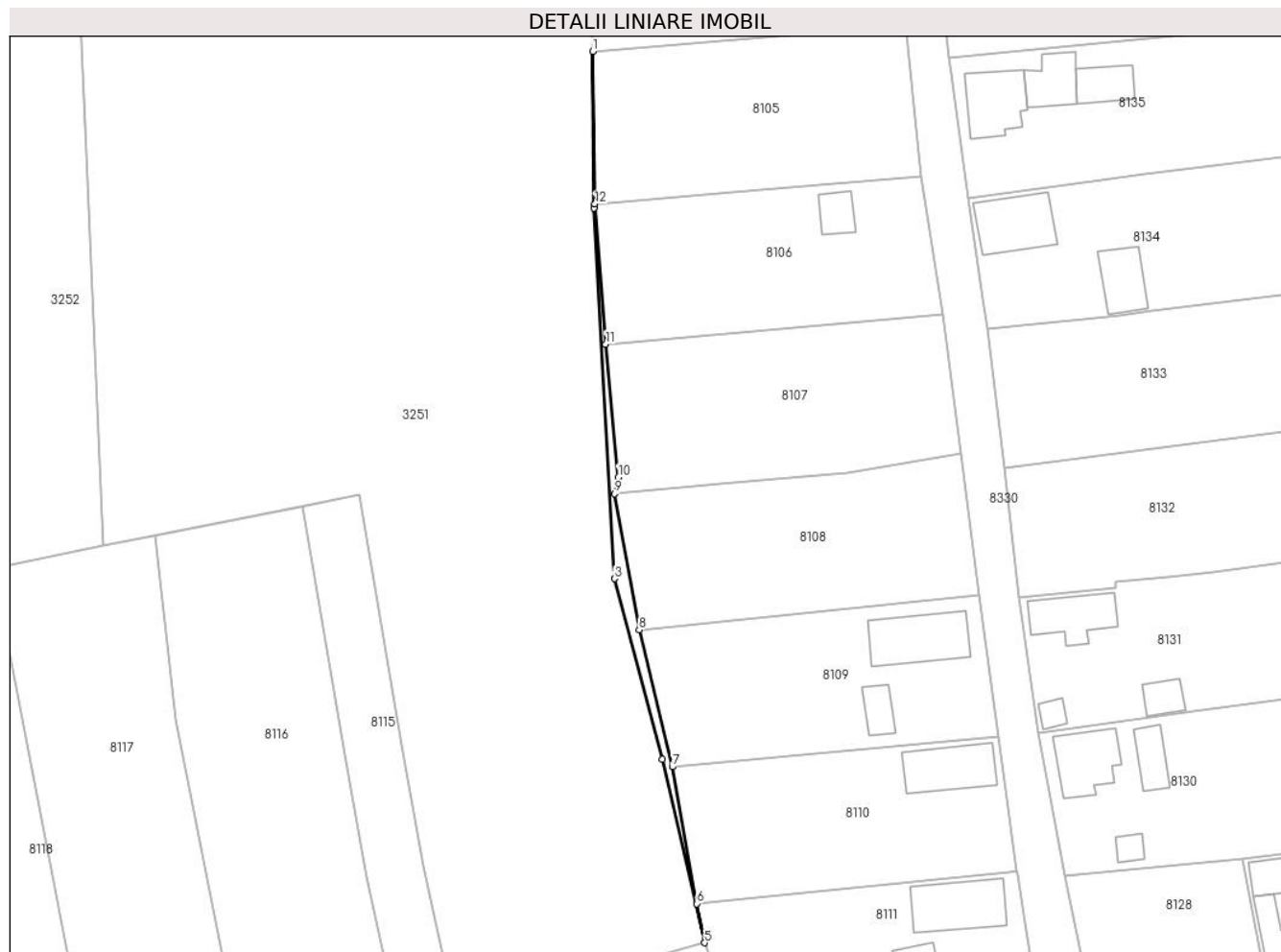
Inscrieri privind dezmembramintele dreptului de proprietate, drepturi reale de garanție și sarcini	Referințe
NU SUNT	

Anexa Nr. 1 La Partea I

Teren

Nr cadastral	Suprafața (mp)*	Observații / Referințe
	96	

* Suprafața este determinată în planul de proiecție Stereo 70.



Date referitoare la teren

Crt	Categorie folosință	Intravilan	Suprafața (mp)	Tarla	Parcelă	Nr. topo	Observații / Referințe
1	faneata	DA	96	-	-	-	

Lungime Segmente

1) Valorile lungimilor segmentelor sunt obținute din proiecție în plan.

Punct început	X / Y	Punct sfârșit	X / Y	Lungime segment (** (m)
1	396.778,754 542.758,245	2	396.778,905 542.736,419	21.827
2	396.778,905 542.736,419	3	396.781,829 542.684,792	51.71
3	396.781,829 542.684,792	4	396.788,465 542.659,674	25.98
4	396.788,465 542.659,674	5	396.794,354 542.634,086	26.257
5	396.794,354 542.634,086	6	396.793,242 542.639,525	5.552

Punct început	X / Y	Punct sfârșit	X / Y	Lungime segment (** (m)
6	396.793,242 542.639,525	7	396.789,862 542.658,6	19.372
7	396.789,862 542.658,6	8	396.785,23 542.677,673	19.628
8	396.785,23 542.677,673	9	396.781,808 542.696,659	19.292
9	396.781,808 542.696,659	10	396.782,33 542.698,916	2.317
10	396.782,33 542.698,916	11	396.780,573 542.717,464	18.631
11	396.780,573 542.717,464	12	396.779,055 542.736,997	19.592
12	396.779,055 542.736,997	1	396.778,754 542.758,245	21.251

** Lungimile segmentelor sunt determinate în planul de proiecție Stereo 70 și sunt rotunjite la 1 milimetru.

*** Distanța dintre puncte este formată din segmente cumulate ce sunt mai mici decât valoarea 1 milimetru.

**DATE DESPRE IMOBILUL NR. 7914**

Oficiul de Cadastru și Publicitate Imobiliară ALBA
Biroul de Cadastru și Publicitate Imobiliară Aiud

A. Partea I. Descrierea imobilului

TEREN Intravilan

Adresa: Loc. Lopadea Veche, Jud. Alba

Nr. Crt	Nr cadastral Nr. topografic	Suprafața* (mp)	Observații / Referințe
A1		287	Sector cadastral:47 Teren neimprejmuit;

B. Partea II. Proprietari și acte

Inscrieri privitoare la dreptul de proprietate și alte drepturi reale		Referințe
/		
Act Normativ nr. 7, din 13/03/1996 emis de PARLAMENT;		
B1	Inscrierea provizorie, drept de PROPRIETATE, dobandit prin Lege, cota actuala 1/1	A1
	1) UAT MIRĂSLĂU, CIF:9999999999999	
	OBSERVATII: PROPRIETAR NEIDENTIFICAT	

C. Partea III. SARCINI .

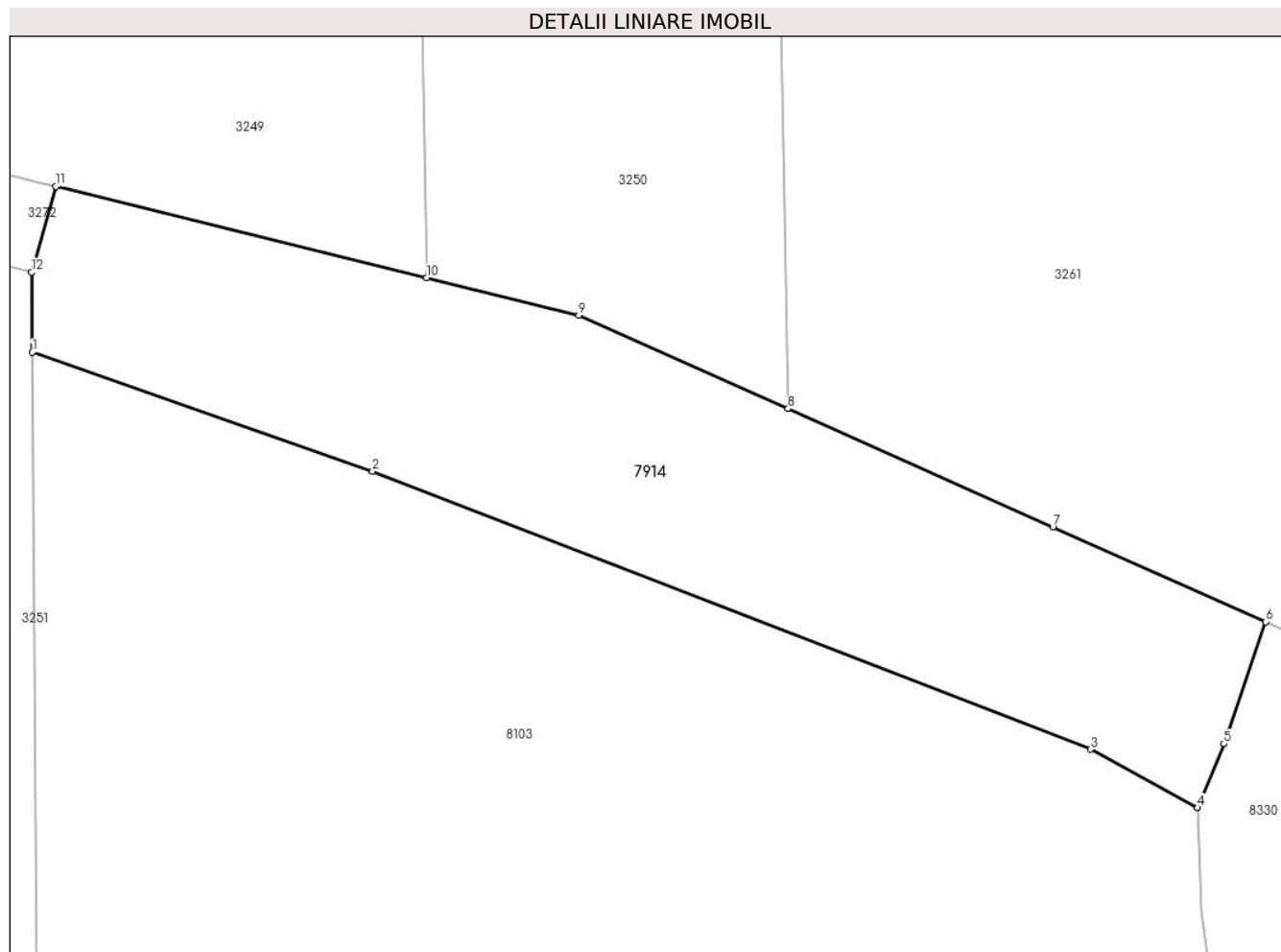
Inscrieri privind dezmembramintele dreptului de proprietate, drepturi reale de garanție și sarcini	Referințe
NU SUNT	

Anexa Nr. 1 La Partea I

Teren

Nr cadastral	Suprafața (mp)*	Observații / Referințe
	287	

* Suprafața este determinată în planul de proiecție Stereo 70.



Date referitoare la teren

Crt	Categorie folosință	Intra vilan	Suprafața (mp)	Tarla	Parcelă	Nr. topo	Observații / Referințe
1	drum	DA	287	-	-	-	

Lungime Segmente

1) Valorile lungimilor segmentelor sunt obținute din proiecție în plan.

Punct început	X / Y	Punct sfârșit	X / Y	Lungime segment (** (m)
1	396.778,362 542.815,089	2	396.789,861 542.811,07	12.181
2	396.789,861 542.811,07	3	396.814,12 542.801,693	26.008
3	396.814,12 542.801,693	4	396.817,721 542.799,72	4.106
4	396.817,721 542.799,72	5	396.818,611 542.801,878	2.334
5	396.818,611 542.801,878	6	396.820,029 542.805,996	4.355

Punct început	X / Y	Punct sfârșit	X / Y	Lungime segment (** (m)
6	396.820,029 542.805,996	7	396.812,838 542.809,199	7.872
7	396.812,838 542.809,199	8	396.803,888 542.813,186	9.797
8	396.803,888 542.813,186	9	396.796,825 542.816,332	7.733
9	396.796,825 542.816,332	10	396.791,682 542.817,599	5.297
10	396.791,682 542.817,599	11	396.779,157 542.820,683	12.899
11	396.779,157 542.820,683	12	396.778,343 542.817,794	3.002
12	396.778,343 542.817,794	1	396.778,362 542.815,089	2.705

** Lungimile segmentelor sunt determinate în planul de proiecție Stereo 70 și sunt rotunjite la 1 milimetru.

*** Distanța dintre puncte este formată din segmente cumulate ce sunt mai mici decât valoarea 1 milimetru.

**DATE DESPRE IMOBILUL NR. 7915**

Oficiul de Cadastru și Publicitate Imobiliară ALBA
Biroul de Cadastru și Publicitate Imobiliară Aiud

A. Partea I. Descrierea imobilului

TEREN Intravilan

Adresa: Loc. Lopadea Veche, Jud. Alba

Nr. Crt	Nr cadastral Nr. topografic	Suprafața* (mp)	Observații / Referințe
A1		55	Sector cadastral:47 Teren neimprejmuit;

B. Partea II. Proprietari și acte

Inscrieri privitoare la dreptul de proprietate și alte drepturi reale		Referințe
/		
Act Normativ nr. 7, din 13/03/1996 emis de PARLAMENT;		
B1	Inscrierea provizorie, drept de PROPRIETATE, dobandit prin Lege, cota actuala 1/1	A1
	1) UAT MIRĂSLĂU, CIF:9999999999999	
	OBSERVATII: PROPRIETAR NEIDENTIFICAT	

C. Partea III. SARCINI .

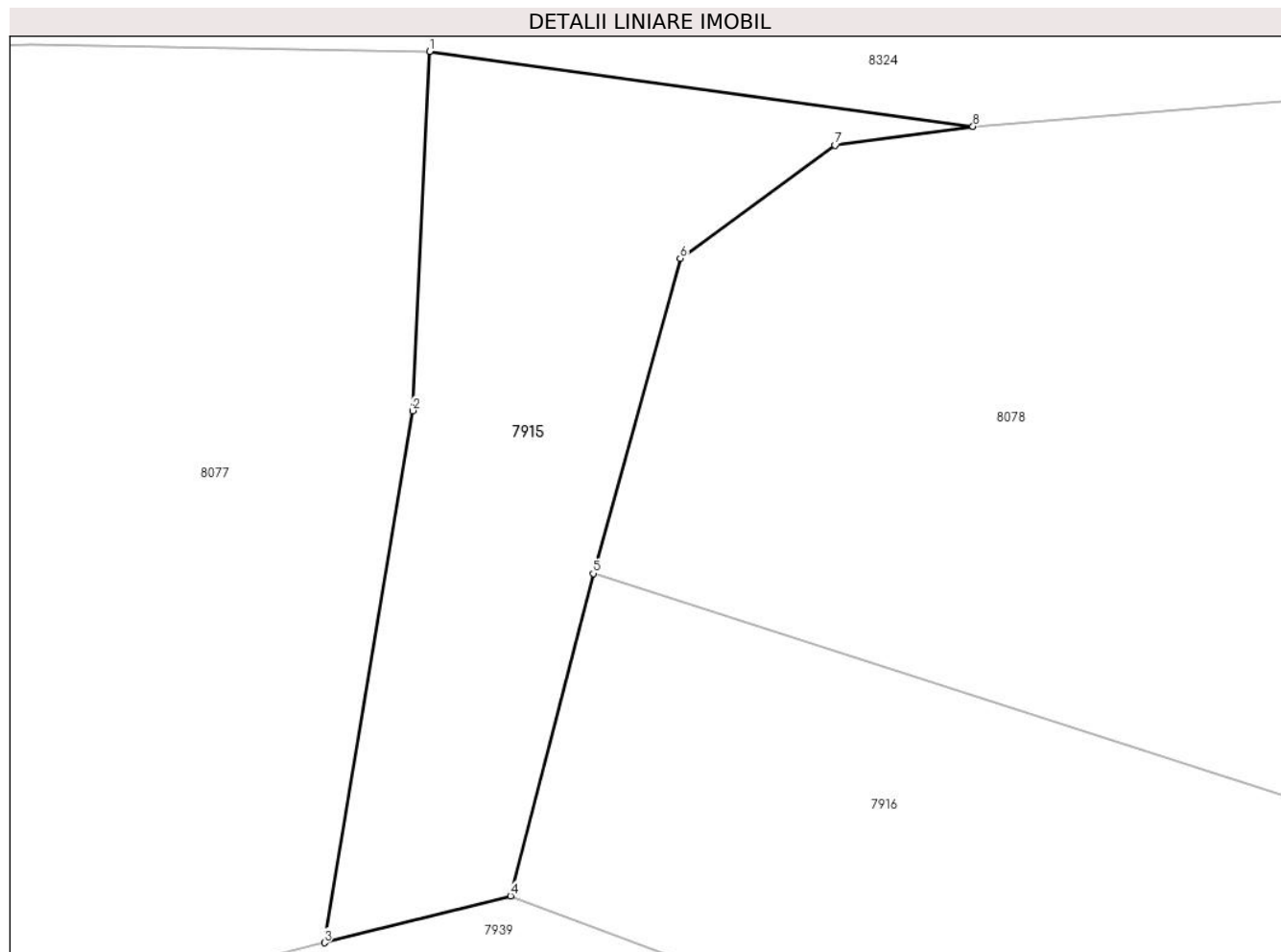
Inscrieri privind dezmembramintele dreptului de proprietate, drepturi reale de garanție și sarcini	Referințe
NU SUNT	

Anexa Nr. 1 La Partea I

Teren

Nr cadastral	Suprafața (mp)*	Observații / Referințe
	55	

* Suprafața este determinată în planul de proiecție Stereo 70.



Date referitoare la teren

Crt	Categorie folosință	Intravilan	Suprafața (mp)	Tarla	Parcelă	Nr. topo	Observații / Referințe
1	drum	DA	55	-	-	-	

Lungime Segmente

1) Valorile lungimilor segmentelor sunt obținute din proiecție în plan.

Punct început	X / Y	Punct sfârșit	X / Y	Lungime segment (** (m)
1	396.846,956 543.087,109	2	396.846,68 543.081,265	5.85
2	396.846,68 543.081,265	3	396.845,242 543.072,611	8.773
3	396.845,242 543.072,611	4	396.848,272 543.073,375	3.124
4	396.848,272 543.073,375	5	396.849,619 543.078,618	5.414
5	396.849,619 543.078,618	6	396.851,038 543.083,742	5.317

Punct început	X / Y	Punct sfârșit	X / Y	Lungime segment (** (m)
6	396.851,038 543.083,742	7	396.853,561 543.085,582	3.122
7	396.853,561 543.085,582	8	396.855,804 543.085,889	2.264
8	396.855,804 543.085,889	1	396.846,956 543.087,109	8.932

** Lungimile segmentelor sunt determinate în planul de proiecție Stereo 70 și sunt rotunjite la 1 milimetru.

*** Distanța dintre puncte este formată din segmente cumulate ce sunt mai mici decât valoarea 1 milimetru.

**DATE DESPRE IMOBILUL NR. 7916**

Oficiul de Cadastru și Publicitate Imobiliară ALBA
Biroul de Cadastru și Publicitate Imobiliară Aiud

A. Partea I. Descrierea imobilului

TEREN Intravilan

Adresa: Loc. Lopadea Veche, Jud. Alba

Nr. Crt	Nr cadastral Nr. topografic	Suprafața* (mp)	Observații / Referințe
A1		270	Sector cadastral:47 Teren neimprejmuit;

B. Partea II. Proprietari și acte

Inscrieri privitoare la dreptul de proprietate și alte drepturi reale		Referințe
/		
Act Normativ nr. 7, din 13/03/1996 emis de PARLAMENT;		
B1	Inscrierea provizorie, drept de PROPRIETATE, dobandit prin Lege, cota actuala 1/1	A1
	1) UAT MIRĂSLĂU, CIF:9999999999999	
	OBSERVATII: PROPRIETAR NEIDENTIFICAT	

C. Partea III. SARCINI .

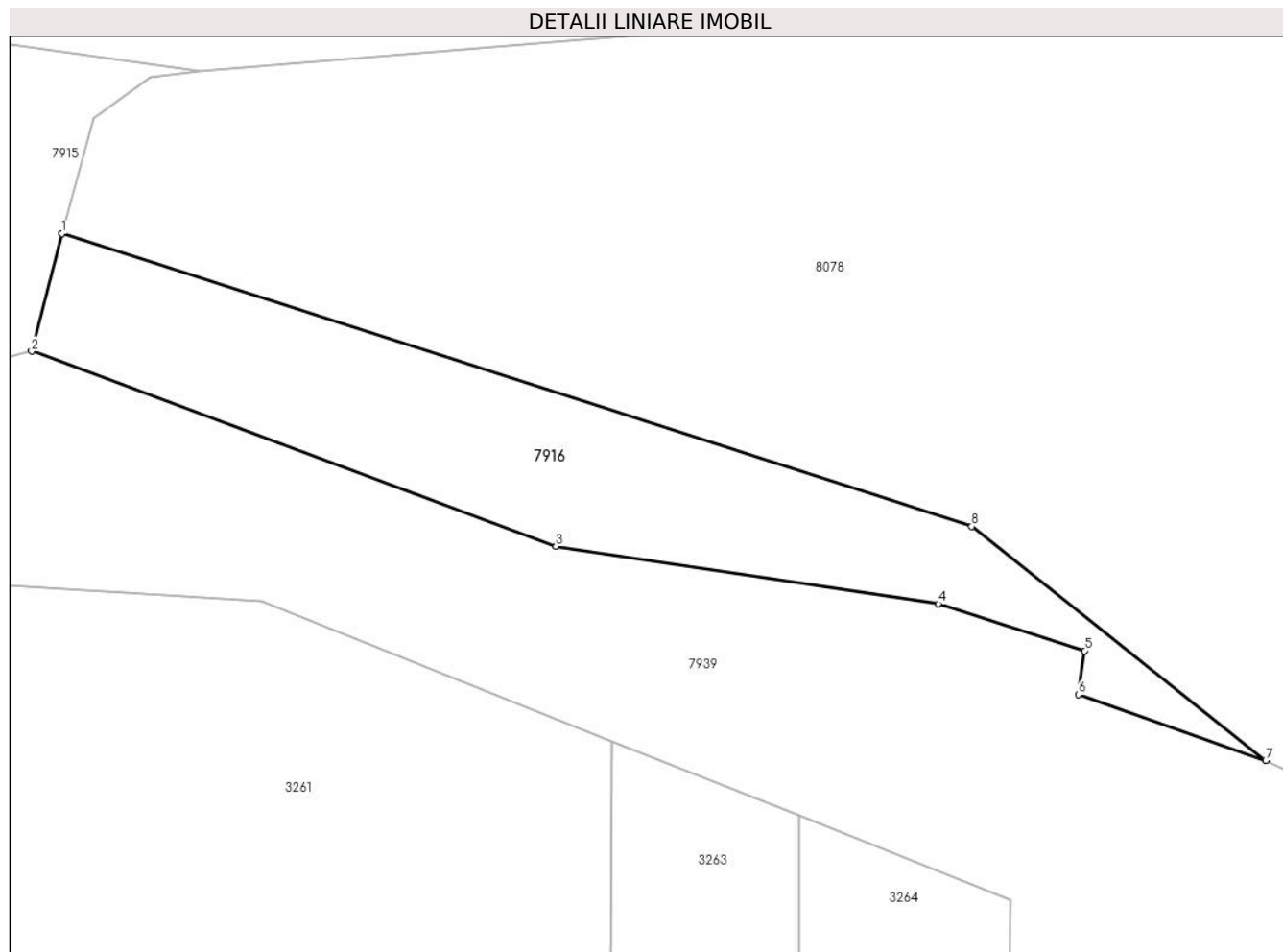
Inscrieri privind dezmembramintele dreptului de proprietate, drepturi reale de garanție și sarcini	Referințe
NU SUNT	

Anexa Nr. 1 La Partea I

Teren

Nr cadastral	Suprafața (mp)*	Observații / Referințe
	270	

* Suprafața este determinată în planul de proiecție Stereo 70.



Date referitoare la teren

Crt	Categorie folosință	Intravilan	Suprafața (mp)	Tarla	Parcelă	Nr. topo	Observații / Referințe
1	faneata	DA	270	-	-	-	

Lungime Segmente

1) Valorile lungimilor segmentelor sunt obținute din proiecție în plan.

Punct început	X / Y	Punct sfârșit	X / Y	Lungime segment (** (m)
1	396.849,619 543.078,618	2	396.848,272 543.073,375	5.414
2	396.848,272 543.073,375	3	396.871,709 543.064,657	25.006
3	396.871,709 543.064,657	4	396.888,809 543.062,09	17.291
4	396.888,809 543.062,09	5	396.895,343 543.059,992	6.863
5	396.895,343 543.059,992	6	396.895,057 543.058,04	1.973

Punct început	X / Y	Punct sfârșit	X / Y	Lungime segment (** (m)
6	396.895,057 543.058,04	7	396.903,442 543.055,097	8.886
7	396.903,442 543.055,097	8	396.890,296 543.065,549	16.794
8	396.890,296 543.065,549	1	396.849,619 543.078,618	42.724

** Lungimile segmentelor sunt determinate în planul de proiecție Stereo 70 și sunt rotunjite la 1 milimetru.

*** Distanța dintre puncte este formată din segmente cumulate ce sunt mai mici decât valoarea 1 milimetru.

**DATE DESPRE IMOBILUL NR. 7917**

Oficiul de Cadastru și Publicitate Imobiliară ALBA
Biroul de Cadastru și Publicitate Imobiliară Aiud

A. Partea I. Descrierea imobilului

TEREN Intravilan

Adresa: Loc. Lopadea Veche, Jud. Alba

Nr. Crt	Nr cadastral Nr. topografic	Suprafața* (mp)	Observații / Referințe
A1		110	Sector cadastral:47 Teren neimprejmuit;

B. Partea II. Proprietari și acte

Inscrieri privitoare la dreptul de proprietate și alte drepturi reale		Referințe
/		
Act Normativ nr. 7, din 13/03/1996 emis de PARLAMENT;		
B1	Inscrierea provizorie, drept de PROPRIETATE, dobandit prin Lege, cota actuala 1/1	A1
	1) UAT MIRĂSLĂU, CIF:9999999999999	
	OBSERVATII: PROPRIETAR NEIDENTIFICAT	

C. Partea III. SARCINI .

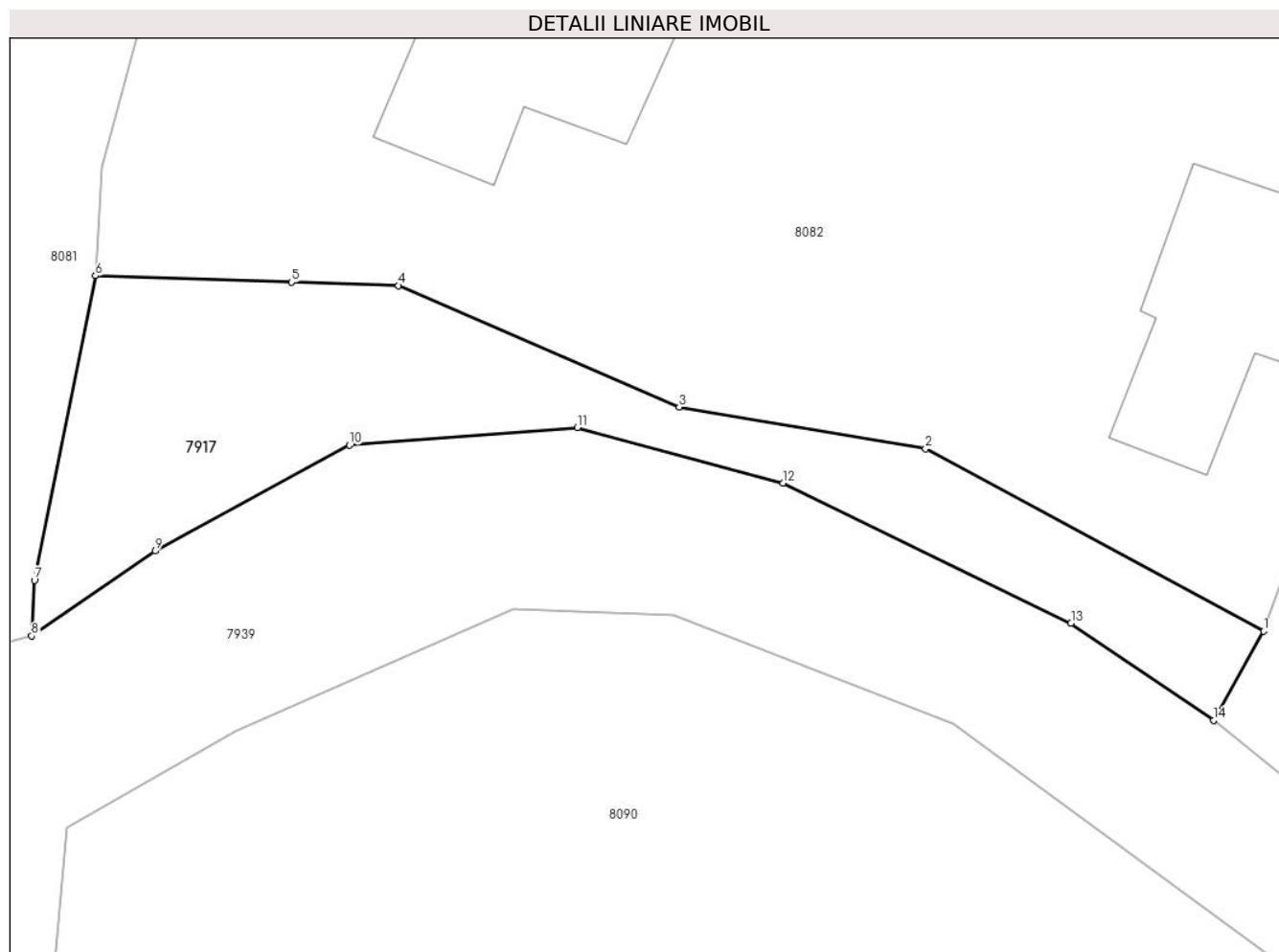
Inscrieri privind dezmembramintele dreptului de proprietate, drepturi reale de garanție și sarcini	Referințe
NU SUNT	

Anexa Nr. 1 La Partea I

Teren

Nr cadastral	Suprafața (mp)*	Observații / Referințe
	110	

* Suprafața este determinată în planul de proiecție Stereo 70.



Date referitoare la teren

Crt	Categorie folosință	Intra vilan	Suprafața (mp)	Tarla	Parcelă	Nr. topo	Observații / Referințe
1	faneata	DA	110	-	-	-	

Lungime Segmente

1) Valorile lungimilor segmentelor sunt obținute din proiecție în plan.

Punct început	X / Y	Punct sfârșit	X / Y	Lungime segment (** (m)
1	397.065,845 543.053,346	2	397.056,796 543.058,227	10.281
2	397.056,796 543.058,227	3	397.050,195 543.059,341	6.694
3	397.050,195 543.059,341	4	397.042,688 543.062,588	8.179
4	397.042,688 543.062,588	5	397.039,831 543.062,681	2.859
5	397.039,831 543.062,681	6	397.034,579 543.062,852	5.255

Punct început	X / Y	Punct sfârșit	X / Y	Lungime segment (** (m)
6	397.034,579 543.062,852	7	397.032,941 543.054,708	8.307
7	397.032,941 543.054,708	8	397.032,866 543.053,22	1.49
8	397.032,866 543.053,22	9	397.036,178 543.055,49	4.015
9	397.036,178 543.055,49	10	397.041,369 543.058,322	5.913
10	397.041,369 543.058,322	11	397.047,478 543.058,796	6.127
11	397.047,478 543.058,796	12	397.052,975 543.057,311	5.694
12	397.052,975 543.057,311	13	397.060,687 543.053,564	8.574
13	397.060,687 543.053,564	14	397.064,501 543.050,966	4.614
14	397.064,501 543.050,966	1	397.065,845 543.053,346	2.733

** Lungimile segmentelor sunt determinate în planul de proiecție Stereo 70 și sunt rotunjite la 1 milimetru.

*** Distanța dintre puncte este formată din segmente cumulate ce sunt mai mici decât valoarea 1 milimetru.

**DATE DESPRE IMOBILUL NR. 7918**

Oficiul de Cadastru și Publicitate Imobiliară ALBA
Biroul de Cadastru și Publicitate Imobiliară Aiud

A. Partea I. Descrierea imobilului

TEREN Extravilan

Adresa: Jud. Alba

Nr. Crt	Nr cadastral Nr. topografic	Suprafața* (mp)	Observații / Referințe
A1		53.053	Sector cadastral:47 Teren neimprejmut;

B. Partea II. Proprietari și acte

Inscrieri privitoare la dreptul de proprietate și alte drepturi reale		Referințe
/		
Act Normativ nr. 7, din 13/03/1996 emis de PARLAMENT;		
B1	Inscrierea provizorie, drept de PROPRIETATE, dobandit prin Lege, cota actuala 1/1	A1
	1) UAR MIRĂSLĂU , CIF:99999999999999	
	<i>OBSERVATII: PROPRIETAR NEIDENTIFICAT</i>	

C. Partea III. SARCINI .

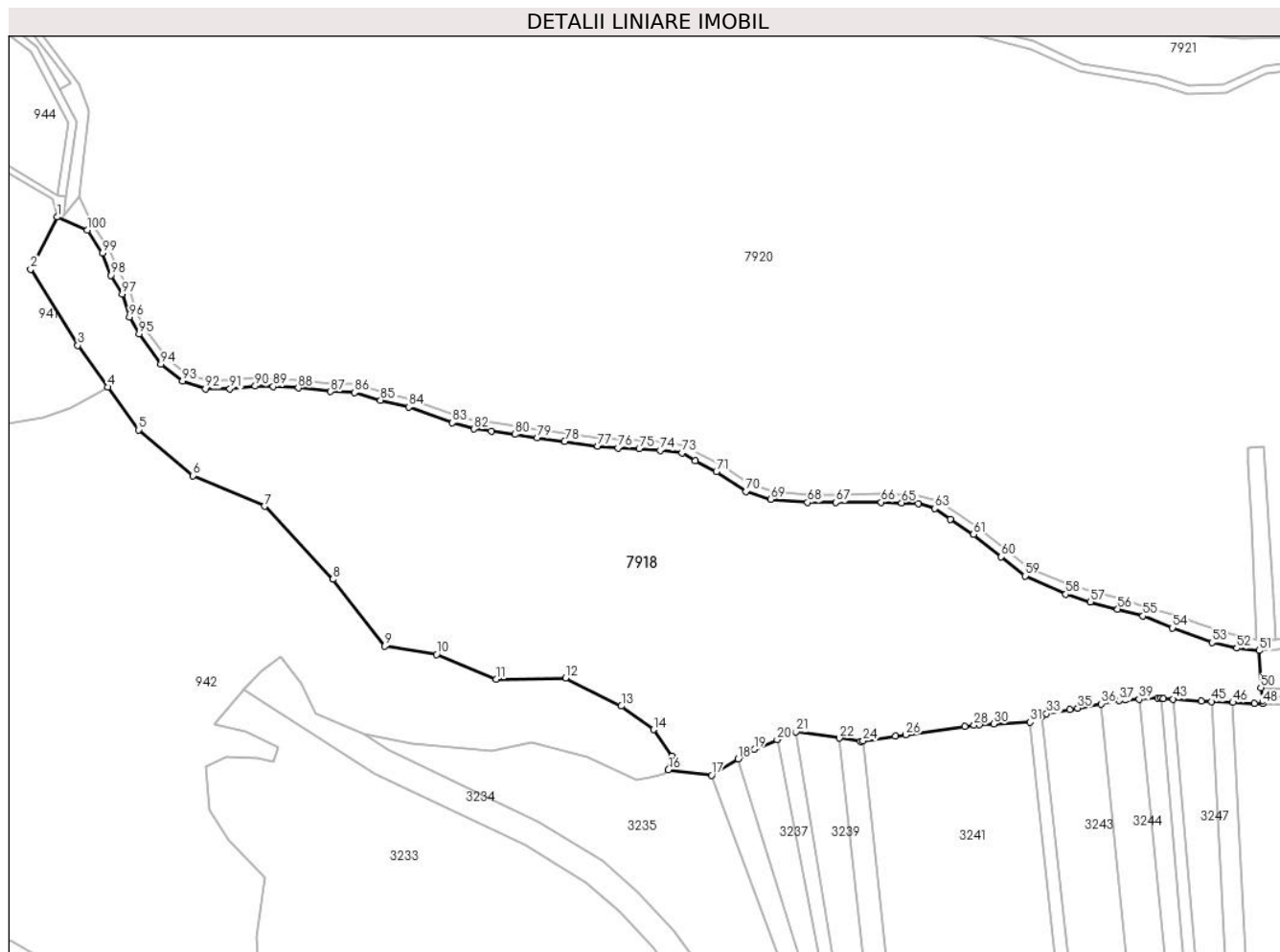
Inscrieri privind dezmembramintele dreptului de proprietate, drepturi reale de garanție și sarcini	Referințe
NU SUNT	

Anexa Nr. 1 La Partea I

Teren

Nr cadastral	Suprafața (mp)*	Observații / Referințe
	53.053	

* Suprafața este determinată în planul de proiecție Stereo 70.



Date referitoare la teren

Crt	Categorie folosință	Intravilan	Suprafața (mp)	Tarla	Parcelă	Nr. topo	Observații / Referințe
1	faneata	NU	53.053	-	-	-	

Lungime Segmente

1) Valorile lungimilor segmentelor sunt obținute din proiecție în plan.

Punct început	X / Y	Punct sfârșit	X / Y	Lungime segment	Punct început	X / Y	Punct sfârșit	X / Y	Lungime segment	Punct început	X / Y	Punct sfârșit	X / Y	Lungime segment
1	396.103,891 543.271,709	2	396.090,765 543.246,157	28.726	2	396.090,765 543.246,157	3	396.113,922 543.208,674	44.059	3	396.113,922 543.208,674	4	396.128,66 543.188,219	25.211
4	396.128,66 543.188,219	5	396.143,759 543.167,264	25.828	5	396.143,759 543.167,264	6	396.170,434 543.144,82	34.861	6	396.170,434 543.144,82	7	396.205,73 543.129,739	38.383
7	396.205,73 543.129,739	8	396.239,257 543.093,955	49.036	8	396.239,257 543.093,955	9	396.264,747 543.061,142	41.55	9	396.264,747 543.061,142	10	396.290,177 543.057,033	25.76
10	396.290,177 543.057,033	11	396.319,383 543.044,928	31.615	11	396.319,383 543.044,928	12	396.353,635 543.045,516	34.257	12	396.353,635 543.045,516	13	396.380,957 543.031,675	30.628
13	396.380,957 543.031,675	14	396.396,78 543.020,133	19.585	14	396.396,78 543.020,133	15	396.405,818 543.007,18	15.794	15	396.405,818 543.007,18	16	396.404,071 543.000,352	7.048
16	396.404,071 543.000,352	17	396.425,26 542.997,791	21.343	17	396.425,26 542.997,791	18	396.438,352 543.005,708	15.299	18	396.438,352 543.005,708	19	396.446,204 543.010,457	9.177

Punct început	X / Y	Punct sfârșit	X / Y	Lungime segment	Punct început	X / Y	Punct sfârșit	X / Y	Lungime segment	Punct început	X / Y	Punct sfârșit	X / Y	Lungime segment
19	396.446,204 543.010,457	20	396.457,512 543.015,179	12.254	20	396.457,512 543.015,179	21	396.466,689 543.019,011	9.945	21	396.466,689 543.019,011	22	396.488,059 543.015,911	21.593
22	396.488,059 543.015,911	23	396.498,403 543.014,411	10.453	23	396.498,403 543.014,411	24	396.499,619 543.014,584	1.228	24	396.499,619 543.014,584	25	396.515,594 543.016,86	16.136
25	396.515,594 543.016,86	26	396.520,722 543.017,591	5.18	26	396.520,722 543.017,591	27	396.549,603 543.021,706	29.173	27	396.549,603 543.021,706	28	396.554,168 543.022,356	4.611
28	396.554,168 543.022,356	29	396.556,723 543.022,493	2.559	29	396.556,723 543.022,493	30	396.563,799 543.022,872	7.086	30	396.563,799 543.022,872	31	396.581,732 543.023,832	17.958
31	396.581,732 543.023,832	32	396.587,658 543.026,811	6.633	32	396.587,658 543.026,811	33	396.589,818 543.027,897	2.418	33	396.589,818 543.027,897	34	396.601,169 543.029,959	11.537
34	396.601,169 543.029,959	35	396.605,115 543.030,675	4.01	35	396.605,115 543.030,675	36	396.616,687 543.032,777	11.761	36	396.616,687 543.032,777	37	396.625,604 543.034,397	9.063
37	396.625,604 543.034,397	38	396.628,563 543.034,584	2.965	38	396.628,563 543.034,584	39	396.635,314 543.035,012	6.765	39	396.635,314 543.035,012	40	396.644,454 543.035,592	9.158
40	396.644,454 543.035,592	41	396.645,955 543.035,486	1.505	41	396.645,955 543.035,486	42	396.647,21 543.035,397	1.258	42	396.647,21 543.035,397	43	396.652,052 543.035,055	4.854
43	396.652,052 543.035,055	44	396.665,949 543.034,075	13.932	44	396.665,949 543.034,075	45	396.670,747 543.033,874	4.802	45	396.670,747 543.033,874	46	396.681,374 543.033,428	10.636
46	396.681,374 543.033,428	47	396.691,96 543.032,984	10.595	47	396.691,96 543.032,984	48	396.696,047 543.032,813	4.091	48	396.696,047 543.032,813	49	396.696,057 543.034,434	1.622
49	396.696,057 543.034,434	50	396.695,074 543.040,747	6.389	50	396.695,074 543.040,747	51	396.694,164 543.058,879	18.155	51	396.694,164 543.058,879	52	396.683,273 543.060,07	10.956
52	396.683,273 543.060,07	53	396.671,045 543.062,865	12.543	53	396.671,045 543.062,865	54	396.651,745 543.070,046	20.593	54	396.651,745 543.070,046	55	396.637,167 543.075,937	15.723
55	396.637,167 543.075,937	56	396.624,755 543.079,265	12.85	56	396.624,755 543.079,265	57	396.611,422 543.082,773	13.787	57	396.611,422 543.082,773	58	396.599,316 543.086,631	12.705
58	396.599,316 543.086,631	59	396.579,238 543.095,558	21.974	59	396.579,238 543.095,558	60	396.567,59 543.104,957	14.967	60	396.567,59 543.104,957	61	396.553,978 543.116,04	17.553
61	396.553,978 543.116,04	62	396.542,611 543.123,475	13.583	62	396.542,611 543.123,475	63	396.534,752 543.128,666	9.418	63	396.534,752 543.128,666	64	396.526,753 543.130,91	8.308
64	396.526,753 543.130,91	65	396.518,614 543.131,471	8.159	65	396.518,614 543.131,471	66	396.508,65 543.131,752	9.968	66	396.508,65 543.131,752	67	396.486,3 543.131,619	22.35
67	396.486,3 543.131,619	68	396.472,407 543.131,619	13.893	68	396.472,407 543.131,619	69	396.454,304 543.133,162	18.169	69	396.454,304 543.133,162	70	396.442,235 543.136,95	12.649
70	396.442,235 543.136,95	71	396.427,603 543.146,664	17.564	71	396.427,603 543.146,664	72	396.417,358 543.152,135	11.614	72	396.417,358 543.152,135	73	396.410,763 543.155,923	7.606
73	396.410,763 543.155,923	74	396.399,957 543.157,186	10.879	74	396.399,957 543.157,186	75	396.389,713 543.158,027	10.279	75	396.389,713 543.158,027	76	396.379,328 543.158,448	10.393
76	396.379,328 543.158,448	77	396.369,298 543.159,302	10.066	77	396.369,298 543.159,302	78	396.353,02 543.161,547	16.433	78	396.353,02 543.161,547	79	396.339,548 543.163,23	13.577
79	396.339,548 543.163,23	80	396.328,602 543.165,054	11.097	80	396.328,602 543.165,054	81	396.317,234 543.166,737	11.491	81	396.317,234 543.166,737	82	396.308,534 543.167,719	8.756
82	396.308,534 543.167,719	83	396.298,009 543.170,806	10.968	83	396.298,009 543.170,806	84	396.276,552 543.178,432	22.771	84	396.276,552 543.178,432	85	396.262,633 543.181,798	14.321
85	396.262,633 543.181,798	86	396.249,836 543.185,614	13.354	86	396.249,836 543.185,614	87	396.238,162 543.186,062	11.683	87	396.238,162 543.186,062	88	396.222,222 543.187,858	16.041
88	396.222,222 543.187,858	89	396.209,874 543.188,531	12.366	89	396.209,874 543.188,531	90	396.201,032 543.188,768	8.846	90	396.201,032 543.188,768	91	396.188,684 543.187,421	12.421
91	396.188,684 543.187,421	92	396.176,56 543.187,421	12.123	92	396.176,56 543.187,421	93	396.165,335 543.191,237	11.856	93	396.165,335 543.191,237	94	396.154,783 543.199,541	13.427
94	396.154,783 543.199,541	95	396.144,007 543.214,353	18.318	95	396.144,007 543.214,353	96	396.139,292 543.222,657	9.549	96	396.139,292 543.222,657	97	396.135,7 543.233,879	11.782
97	396.135,7 543.233,879	98	396.130,317 543.243,091	10.67	98	396.130,317 543.243,091	99	396.126,061 543.254,001	11.711	99	396.126,061 543.254,001	100	396.118,525 543.265,324	13.601
100	396.118,525 543.265,324	1	396.103,891 543.271,709	15.966										

** Lungimile segmentelor sunt determinate în planul de proiecție Stereo 70 și sunt rotunjite la 1 milimetru.

*** Distanța dintre puncte este formată din segmente cumulate ce sunt mai mici decât valoarea 1 milimetru.

**DATE DESPRE IMOBILUL NR. 7919**

Oficiul de Cadastru și Publicitate Imobiliară ALBA
Biroul de Cadastru și Publicitate Imobiliară Aiud

A. Partea I. Descrierea imobilului

TEREN Extravilan

Adresa: Jud. Alba

Nr. Crt	Nr cadastral Nr. topografic	Suprafața* (mp)	Observații / Referințe
A1		2.993	Sector cadastral:47 Teren neimprejmuit;

B. Partea II. Proprietari și acte

Inscrieri privitoare la dreptul de proprietate și alte drepturi reale		Referințe
/		
Act Normativ nr. 7, din 13/03/1996 emis de PARLAMENT;		
B1	Inscrierea provizorie, drept de PROPRIETATE, dobandit prin Lege, cota actuala 1/1	A1
	1) UAT MIRĂSLĂU, CIF:9999999999999	
	OBSERVATII: PROPRIETAR NEIDENTIFICAT	

C. Partea III. SARCINI .

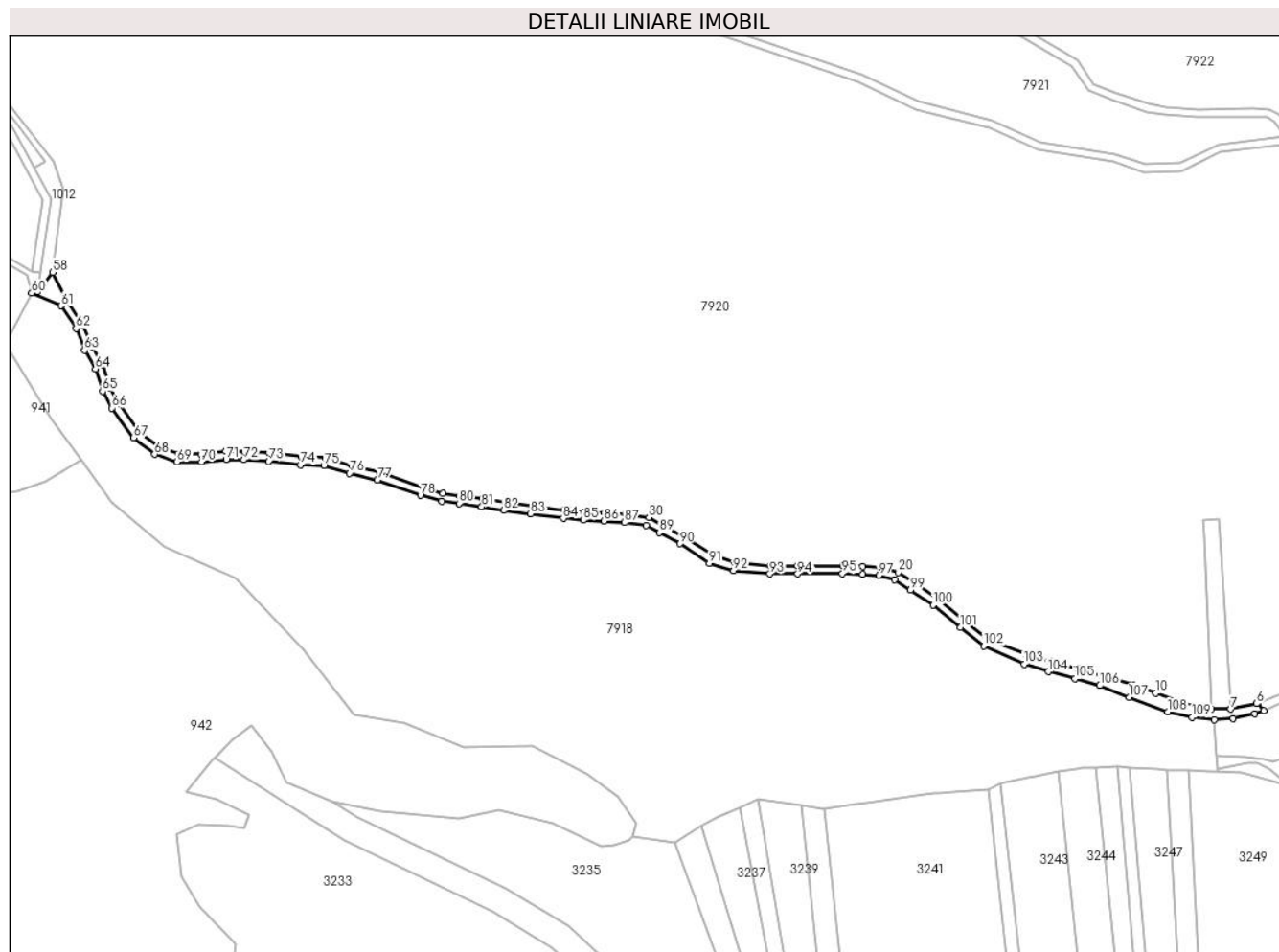
Inscrieri privind dezmembramintele dreptului de proprietate, drepturi reale de garanție și sarcini	Referințe
NU SUNT	

Anexa Nr. 1 La Partea I

Teren

Nr cadastral	Suprafața (mp)*	Observații / Referințe
	2.993	

* Suprafața este determinată în planul de proiecție Stereo 70.



Date referitoare la teren

Crt	Categorie folosință	Intravilan	Suprafața (mp)	Tarla	Parcelă	Nr. topo	Observații / Referințe
1	drum	NU	2.993	-	-	-	

Lungime Segmente

1) Valorile lungimilor segmentelor sunt obținute din proiecție în plan.

Punct început	X / Y	Punct sfârșit	X / Y	Lungime segment
1	396.694,164 543.058,879	2	396.703,743 543.059,406	9.594
4	396.718,966 543.063,317	5	396.716,3 543.067,044	4.582
7	396.702,53 543.064,158	8	396.692,729 543.064,146	9.801
10	396.665,152 543.072,134	11	396.653,661 543.076,251	12.206
13	396.626,367 543.084,323	14	396.612,454 543.087,937	14.375
16	396.581,342 543.099,0	17	396.570,109 543.108,064	14.434
2	396.703,743 543.059,406	3	396.714,483 543.061,908	11.027
5	396.716,3 543.067,044	6	396.715,395 543.066,9	0.916
8	396.692,729 543.064,146	9	396.679,629 543.067,059	13.42
11	396.653,661 543.076,251	12	396.638,465 543.080,458	15.767
14	396.612,454 543.087,937	15	396.600,698 543.091,319	12.233
17	396.570,109 543.108,064	18	396.556,342 543.119,273	17.753
3	396.714,483 543.061,908	4	396.718,966 543.063,317	4.699
6	396.715,395 543.066,9	7	396.702,53 543.064,158	13.154
9	396.679,629 543.067,059	10	396.665,152 543.072,134	15.341
12	396.638,465 543.080,458	13	396.626,367 543.084,323	12.7
15	396.600,698 543.091,319	16	396.581,342 543.099,0	20.825
18	396.556,342 543.119,273	19	396.544,808 543.126,818	13.782

Punct început	X / Y	Punct sfârșit	X / Y	Lungime segment	Punct început	X / Y	Punct sfârșit	X / Y	Lungime segment	Punct început	X / Y	Punct sfârșit	X / Y	Lungime segment
19	396.544,808 543.126,818	20	396.536,435 543.132,348	10.035	20	396.536,435 543.132,348	21	396.527,438 543.134,872	9.344	21	396.527,438 543.134,872	22	396.518,808 543.135,468	8.651
22	396.518,808 543.135,468	23	396.508,694 543.135,752	10.117	23	396.508,694 543.135,752	24	396.486,288 543.135,619	22.407	24	396.486,288 543.135,619	25	396.472,577 543.135,619	13.711
25	396.472,577 543.135,619	26	396.455,082 543.137,11	17.559	26	396.455,082 543.137,11	27	396.443,975 543.140,596	11.641	27	396.443,975 543.140,596	28	396.429,656 543.150,102	17.187
28	396.429,656 543.150,102	29	396.419,297 543.155,635	11.744	29	396.419,297 543.155,635	30	396.412,043 543.159,801	8.366	30	396.412,043 543.159,801	31	396.400,353 543.161,167	11.769
31	396.400,353 543.161,167	32	396.389,958 543.162,021	10.431	32	396.389,958 543.162,021	33	396.379,579 543.162,441	10.387	33	396.379,579 543.162,441	34	396.369,741 543.163,279	9.873
34	396.369,741 543.163,279	35	396.353,541 543.165,513	16.354	35	396.353,541 543.165,513	36	396.340,124 543.167,189	13.521	36	396.340,124 543.167,189	37	396.329,223 543.169,005	11.051
37	396.329,223 543.169,005	38	396.317,752 543.170,704	11.596	38	396.317,752 543.170,704	39	396.309,327 543.171,655	8.479	39	396.309,327 543.171,655	40	396.299,242 543.174,612	10.509
40	396.299,242 543.174,612	41	396.277,696 543.182,271	22.867	41	396.277,696 543.182,271	42	396.263,675 543.185,662	14.424	42	396.263,675 543.185,662	43	396.250,495 543.189,591	13.754
43	396.250,495 543.189,591	44	396.238,463 543.190,054	12.041	44	396.238,463 543.190,054	45	396.222,555 543.191,846	16.009	45	396.222,555 543.191,846	46	396.210,037 543.192,528	12.537
46	396.210,037 543.192,528	47	396.200,868 543.192,774	9.172	47	396.200,868 543.192,774	48	396.188,466 543.191,421	12.475	48	396.188,466 543.191,421	49	396.177,222 543.191,421	11.245
49	396.177,222 543.191,421	50	396.167,271 543.194,804	10.51	50	396.167,271 543.194,804	51	396.157,692 543.202,342	12.189	51	396.157,692 543.202,342	52	396.147,374 543.216,524	17.539
52	396.147,374 543.216,524	53	396.142,976 543.224,272	8.909	53	396.142,976 543.224,272	54	396.139,376 543.235,517	11.808	54	396.139,376 543.235,517	55	396.133,929 543.244,838	10.795
55	396.133,929 543.244,838	56	396.129,63 543.255,857	11.829	56	396.129,63 543.255,857	57	396.121,362 543.268,28	14.923	57	396.121,362 543.268,28	58	396.114,469 543.281,937	15.298
58	396.114,469 543.281,937	59	396.106,798 543.272,45	12.2	59	396.106,798 543.272,45	60	396.103,891 543.271,709	3.0	60	396.103,891 543.271,709	61	396.118,525 543.265,324	15.966
61	396.118,525 543.265,324	62	396.126,061 543.254,001	13.601	62	396.126,061 543.254,001	63	396.130,317 543.243,091	11.711	63	396.130,317 543.243,091	64	396.135,7 543.233,879	10.67
64	396.135,7 543.233,879	65	396.139,292 543.222,657	11.782	65	396.139,292 543.222,657	66	396.144,007 543.214,353	9.549	66	396.144,007 543.214,353	67	396.154,783 543.199,541	18.318
67	396.154,783 543.199,541	68	396.165,335 543.191,237	13.427	68	396.165,335 543.191,237	69	396.176,56 543.187,421	11.856	69	396.176,56 543.187,421	70	396.188,684 543.187,421	12.123
70	396.188,684 543.187,421	71	396.201,032 543.188,768	12.421	71	396.201,032 543.188,768	72	396.209,874 543.188,531	8.846	72	396.209,874 543.188,531	73	396.222,222 543.187,858	12.366
73	396.222,222 543.187,858	74	396.238,162 543.186,062	16.041	74	396.238,162 543.186,062	75	396.249,836 543.185,614	11.683	75	396.249,836 543.185,614	76	396.262,633 543.181,798	13.354
76	396.262,633 543.181,798	77	396.276,552 543.178,432	14.321	77	396.276,552 543.178,432	78	396.298,009 543.170,806	22.771	78	396.298,009 543.170,806	79	396.308,534 543.167,719	10.968
79	396.308,534 543.167,719	80	396.317,234 543.166,737	8.756	80	396.317,234 543.166,737	81	396.328,602 543.165,054	11.491	81	396.328,602 543.165,054	82	396.339,548 543.163,23	11.097
82	396.339,548 543.163,23	83	396.353,02 543.161,547	13.577	83	396.353,02 543.161,547	84	396.369,298 543.159,302	16.433	84	396.369,298 543.159,302	85	396.379,328 543.158,448	10.066
85	396.379,328 543.158,448	86	396.389,713 543.158,027	10.393	86	396.389,713 543.158,027	87	396.399,957 543.157,186	10.279	87	396.399,957 543.157,186	88	396.410,763 543.155,923	10.879
88	396.410,763 543.155,923	89	396.417,358 543.152,135	7.606	89	396.417,358 543.152,135	90	396.427,603 543.146,664	11.614	90	396.427,603 543.146,664	91	396.442,235 543.136,95	17.564
91	396.442,235 543.136,95	92	396.454,304 543.133,162	12.649	92	396.454,304 543.133,162	93	396.472,407 543.131,619	18.169	93	396.472,407 543.131,619	94	396.486,3 543.131,619	13.893
94	396.486,3 543.131,619	95	396.508,65 543.131,752	22.35	95	396.508,65 543.131,752	96	396.518,614 543.131,471	9.968	96	396.518,614 543.131,471	97	396.526,753 543.130,91	8.159
97	396.526,753 543.130,91	98	396.534,752 543.128,666	8.308	98	396.534,752 543.128,666	99	396.542,611 543.123,475	9.418	99	396.542,611 543.123,475	100	396.553,978 543.116,04	13.583
100	396.553,978 543.116,04	101	396.567,59 543.104,957	17.553	101	396.567,59 543.104,957	102	396.579,238 543.095,558	14.967	102	396.579,238 543.095,558	103	396.599,316 543.086,631	21.974
103	396.599,316 543.086,631	104	396.611,422 543.082,773	12.705	104	396.611,422 543.082,773	105	396.624,755 543.079,265	13.787	105	396.624,755 543.079,265	106	396.637,167 543.075,937	12.85
106	396.637,167 543.075,937	107	396.651,745 543.070,046	15.723	107	396.651,745 543.070,046	108	396.671,045 543.062,865	20.593	108	396.671,045 543.062,865	109	396.683,273 543.060,07	12.543
109	396.683,273 543.060,07	1	396.694,164 543.058,879	10.956										

** Lungimile segmentelor sunt determinate în planul de proiecție Stereo 70 și sunt rotunjite la 1 milimetru.

*** Distanța dintre puncte este formată din segmente cumulate ce sunt mai mici decât valoarea 1 milimetru.

**DATE DESPRE IMOBILUL NR. 7920**

Oficiul de Cadastru și Publicitate Imobiliară ALBA
Biroul de Cadastru și Publicitate Imobiliară Aiud

A. Partea I. Descrierea imobilului

TEREN Extravilan

Adresa: Jud. Alba

Nr. Crt	Nr cadastral Nr. topografic	Suprafața* (mp)	Observații / Referințe
A1		213.424	Sector cadastral:47 Teren neimprejmut;

B. Partea II. Proprietari și acte

Inscrieri privitoare la dreptul de proprietate și alte drepturi reale	Referințe
/	
Act Normativ nr. 7, din 13/03/1996 emis de PARLAMENT;	
B1	Inscrierea provizorie, drept de PROPRIETATE, dobandit prin Lege, cota actuala 1/1
	1) UAT MIRĂSLĂU, CIF:9999999999999
	OBSERVATII: PROPRIETAR NEIDENTIFICAT

C. Partea III. SARCINI .

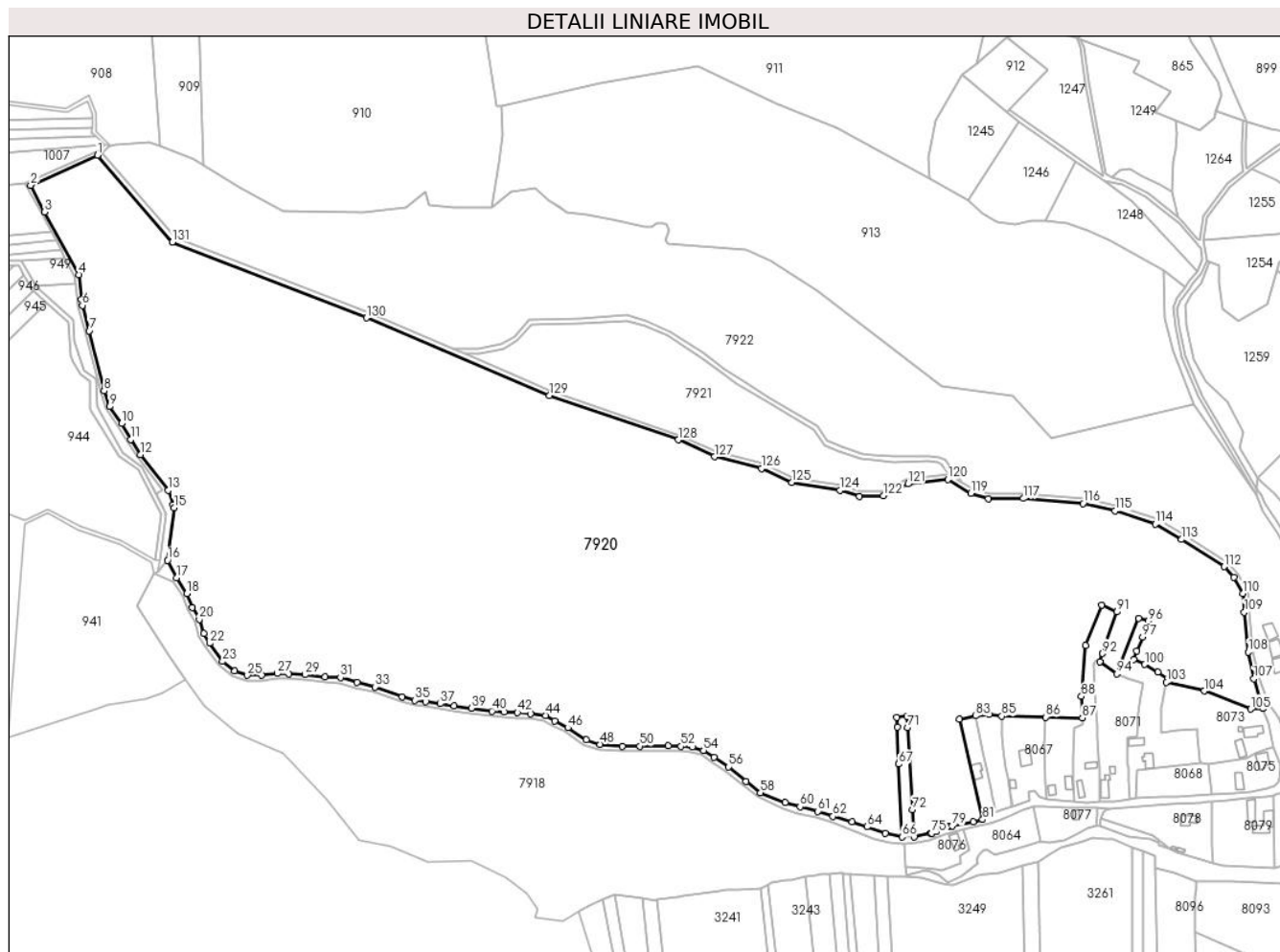
Inscrieri privind dezmembramintele dreptului de proprietate, drepturi reale de garanție și sarcini	Referințe
NU SUNT	

Anexa Nr. 1 La Partea I

Teren

Nr cadastral	Suprafața (mp)*	Observații / Referințe
	213.424	

* Suprafața este determinată în planul de proiecție Stereo 70.



Date referitoare la teren

Crt	Categorie folosință	Intravilan	Suprafața (mp)	Tarla	Parcelă	Nr. topo	Observații / Referințe
1	pașune	NU	213.424	-	-	-	

Lungime Segmente

1) Valorile lungimilor segmentelor sunt obținute din proiecție în plan.

Punct început	X / Y	Punct sfârșit	X / Y	Lungime segment	Punct început	X / Y	Punct sfârșit	X / Y	Lungime segment	Punct început	X / Y	Punct sfârșit	X / Y	Lungime segment
1	396.059,301 543.600,758	2	396.006,527 543.577,069	57.847	2	396.006,527 543.577,069	3	396.017,686 543.556,22	23.647	3	396.017,686 543.556,22	4	396.044,302 543.506,741	56.183
4	396.044,302 543.506,741	5	396.046,668 543.487,301	19.583	5	396.046,668 543.487,301	6	396.047,242 543.482,582	4.754	6	396.047,242 543.482,582	7	396.052,774 543.462,456	20.872
7	396.052,774 543.462,456	8	396.064,443 543.415,143	48.731	8	396.064,443 543.415,143	9	396.068,594 543.402,876	12.95	9	396.068,594 543.402,876	10	396.078,07 543.389,524	16.373
10	396.078,07 543.389,524	11	396.085,294 543.377,039	14.424	11	396.085,294 543.377,039	12	396.093,023 543.365,204	14.135	12	396.093,023 543.365,204	13	396.114,758 543.336,968	35.633
13	396.114,758 543.336,968	14	396.118,799 543.325,359	12.292	14	396.118,799 543.325,359	15	396.119,524 543.323,279	2.203	15	396.119,524 543.323,279	16	396.114,469 543.281,937	41.65
16	396.114,469 543.281,937	17	396.121,362 543.268,28	15.298	17	396.121,362 543.268,28	18	396.129,63 543.255,857	14.923	18	396.129,63 543.255,857	19	396.133,929 543.244,838	11.829

Punct început	X / Y	Punct sfârșit	X / Y	Lungime segment	Punct început	X / Y	Punct sfârșit	X / Y	Lungime segment	Punct început	X / Y	Punct sfârșit	X / Y	Lungime segment
19	396.133,929 543.244,838	20	396.139,376 543.235,517	10.79 5	20	396.139,376 543.235,517	21	396.142,976 543.224,272	11.80 8	21	396.142,976 543.224,272	22	396.147,374 543.216,524	8.909
22	396.147,374 543.216,524	23	396.157,692 543.202,342	17.53 9	23	396.157,692 543.202,342	24	396.167,271 543.194,804	12.18 9	24	396.167,271 543.194,804	25	396.177,222 543.191,421	10.51
25	396.177,222 543.191,421	26	396.188,466 543.191,421	11.24 5	26	396.188,466 543.191,421	27	396.200,868 543.192,774	12.47 5	27	396.200,868 543.192,774	28	396.210,037 543.192,528	9.172
28	396.210,037 543.192,528	29	396.222,555 543.191,846	12.53 7	29	396.222,555 543.191,846	30	396.238,463 543.190,054	16.00 9	30	396.238,463 543.190,054	31	396.250,495 543.189,591	12.04 1
31	396.250,495 543.189,591	32	396.263,675 543.185,662	13.75 4	32	396.263,675 543.185,662	33	396.277,696 543.182,271	14.42 4	33	396.277,696 543.182,271	34	396.299,242 543.174,612	22.86 7
34	396.299,242 543.174,612	35	396.309,327 543.171,655	10.50 9	35	396.309,327 543.171,655	36	396.317,752 543.170,704	8.479	36	396.317,752 543.170,704	37	396.329,223 543.169,005	11.59 6
37	396.329,223 543.169,005	38	396.340,124 543.167,189	11.05 1	38	396.340,124 543.167,189	39	396.353,541 543.165,513	13.52 1	39	396.353,541 543.165,513	40	396.369,741 543.163,279	16.35 4
40	396.369,741 543.163,279	41	396.379,579 543.162,441	9.873	41	396.379,579 543.162,441	42	396.389,958 543.162,021	10.38 7	42	396.389,958 543.162,021	43	396.400,353 543.161,167	10.43 1
43	396.400,353 543.161,167	44	396.412,043 543.159,801	11.76 9	44	396.412,043 543.159,801	45	396.419,297 543.155,635	8.366	45	396.419,297 543.155,635	46	396.429,656 543.150,102	11.74 4
46	396.429,656 543.150,102	47	396.443,975 543.140,596	17.18 7	47	396.443,975 543.140,596	48	396.455,082 543.137,11	11.64 1	48	396.455,082 543.137,11	49	396.472,577 543.135,619	17.55 9
49	396.472,577 543.135,619	50	396.486,288 543.135,619	13.71 1	50	396.486,288 543.135,619	51	396.508,694 543.135,752	22.40 7	51	396.508,694 543.135,752	52	396.518,808 543.135,468	10.11 7
52	396.518,808 543.135,468	53	396.527,438 543.134,872	8.651	53	396.527,438 543.134,872	54	396.536,435 543.132,348	9.344	54	396.536,435 543.132,348	55	396.544,808 543.126,818	10.03 5
55	396.544,808 543.126,818	56	396.556,342 543.119,273	13.78 2	56	396.556,342 543.119,273	57	396.570,109 543.108,064	17.75 3	57	396.570,109 543.108,064	58	396.581,342 543.099,0	14.43 4
58	396.581,342 543.099,0	59	396.600,698 543.091,319	20.82 5	59	396.600,698 543.091,319	60	396.612,454 543.087,937	12.23 3	60	396.612,454 543.087,937	61	396.626,367 543.084,323	14.37 5
61	396.626,367 543.084,323	62	396.638,465 543.080,458	12.7	62	396.638,465 543.080,458	63	396.653,661 543.076,251	15.76 7	63	396.653,661 543.076,251	64	396.665,152 543.072,134	12.20 6
64	396.665,152 543.072,134	65	396.679,629 543.067,059	15.34 1	65	396.679,629 543.067,059	66	396.692,729 543.064,146	13.42	66	396.692,729 543.064,146	67	396.690,275 543.121,584	57.49
67	396.690,275 543.121,584	68	396.689,032 543.150,646	29.08 8	68	396.689,032 543.150,646	69	396.688,692 543.158,449	7.811	69	396.688,692 543.158,449	70	396.696,72 543.159,215	8.065
70	396.696,72 543.159,215	71	396.697,141 543.150,266	8.959	71	396.697,141 543.150,266	72	396.701,17 543.085,715	64.67 7	72	396.701,17 543.085,715	73	396.702,53 543.064,158	21.6
73	396.702,53 543.064,158	74	396.715,395 543.066,9	13.15 4	74	396.715,395 543.066,9	75	396.716,3 543.067,044	0.916	75	396.716,3 543.067,044	76	396.719,893 543.068,696	3.955
76	396.719,893 543.068,696	77	396.724,162 543.070,168	4.516	77	396.724,162 543.070,168	78	396.729,93 543.072,157	6.1	78	396.729,93 543.072,157	79	396.732,299 543.072,974	2.506
79	396.732,299 543.072,974	80	396.748,736 543.076,027	16.71 8	80	396.748,736 543.076,027	81	396.756,311 543.077,91	7.806	81	396.756,311 543.077,91	82	396.737,825 543.156,7	80.92 9
82	396.737,825 543.156,7	83	396.750,764 543.159,5	13.23 9	83	396.750,764 543.159,5	84	396.761,382 543.160,533	10.66 8	84	396.761,382 543.160,533	85	396.771,351 543.159,214	10.05 6
85	396.771,351 543.159,214	86	396.806,069 543.158,458	34.72 6	86	396.806,069 543.158,458	87	396.834,776 543.157,905	28.71 3	87	396.834,776 543.157,905	88	396.833,99 543.174,777	16.89
88	396.833,99 543.174,777	89	396.837,388 543.215,052	40.41 8	89	396.837,388 543.215,052	90	396.849,932 543.246,562	33.91 5	90	396.849,932 543.246,562	91	396.861,886 543.241,352	13.04
91	396.861,886 543.241,352	92	396.850,724 543.208,536	34.66 2	92	396.850,724 543.208,536	93	396.848,563 543.202,183	6.71	93	396.848,563 543.202,183	94	396.862,162 543.192,685	16.58 7
94	396.862,162 543.192,685	95	396.879,058 543.236,396	46.86 3	95	396.879,058 543.236,396	96	396.886,881 543.234,099	8.153	96	396.886,881 543.234,099	97	396.882,226 543.221,408	13.51 8
97	396.882,226 543.221,408	98	396.877,476 543.210,524	11.87 5	98	396.877,476 543.210,524	99	396.875,311 543.203,998	6.876	99	396.875,311 543.203,998	100	396.884,001 543.199,939	9.591
100	396.884,001 543.199,939	101	396.894,461 543.194,048	12.00 5	101	396.894,461 543.194,048	102	396.901,691 543.188,567	9.073	102	396.901,691 543.188,567	103	396.901,132 543.185,838	2.786
103	396.901,132 543.185,838	104	396.930,791 543.178,98	30.44 1	104	396.930,791 543.178,98	105	396.967,419 543.164,809	39.27 4	105	396.967,419 543.164,809	106	396.976,966 543.165,391	9.565
106	396.976,966 543.165,391	107	396.969,856 543.188,66	24.33 1	107	396.969,856 543.188,66	108	396.965,419 543.209,718	21.52 1	108	396.965,419 543.209,718	109	396.962,378 543.241,066	31.49 5
109	396.962,378 543.241,066	110	396.961,092 543.255,879	14.86 9	110	396.961,092 543.255,879	111	396.954,284 543.268,605	14.43 3	111	396.954,284 543.268,605	112	396.946,664 543.276,894	11.25 9
112	396.946,664 543.276,894	113	396.913,012 543.298,308	39.88 8	113	396.913,012 543.298,308	114	396.892,24 543.310,274	23.97 2	114	396.892,24 543.310,274	115	396.860,557 543.320,76	33.37 3
115	396.860,557 543.320,76	116	396.835,315 543.326,632	25.91 6	116	396.835,315 543.326,632	117	396.788,237 543.330,565	47.24 2	117	396.788,237 543.330,565	118	396.760,824 543.330,266	27.41 4

Punct început	X / Y	Punct sfârșit	X / Y	Lungime segment	Punct început	X / Y	Punct sfârșit	X / Y	Lungime segment	Punct început	X / Y	Punct sfârșit	X / Y	Lungime segment
118	396.760,824 543.330,266	119	396.747,053 543.334,756	14.48 5	119	396.747,053 543.334,756	120	396.728,834 543.345,625	21.21 5	120	396.728,834 543.345,625	121	396.697,427 543.342,077	31.60 7
121	396.697,427 543.342,077	122	396.678,018 543.332,614	21.59 3	122	396.678,018 543.332,614	123	396.659,136 543.332,066	18.89	123	396.659,136 543.332,066	124	396.643,848 543.336,995	16.06 3
124	396.643,848 543.336,995	125	396.606,025 543.343,112	38.31 5	125	396.606,025 543.343,112	126	396.582,094 543.354,136	26.34 8	126	396.582,094 543.354,136	127	396.545,129 543.363,397	38.10 7
127	396.545,129 543.363,397	128	396.516,518 543.376,721	31.56 2	128	396.516,518 543.376,721	129	396.415,202 543.411,67	107.1 74	129	396.415,202 543.411,67	130	396.271,073 543.472,764	156.5 43
130	396.271,073 543.472,764	131	396.118,253 543.532,326	164.0 17	131	396.118,253 543.532,326	1	396.059,301 543.600,758	90.32 3					

** Lungimile segmentelor sunt determinate în planul de proiecție Stereo 70 și sunt rotunjite la 1 milimetru.

*** Distanța dintre puncte este formată din segmente cumulate ce sunt mai mici decât valoarea 1 milimetru.



DATE DESPRE IMOBILUL NR. 7921

Oficiul de Cadastru și Publicitate Imobiliară ALBA
Biroul de Cadastru și Publicitate Imobiliară Aiud

A. Partea I. Descrierea imobilului

TEREN Extravilan

Adresa: Jud. Alba

Nr. Crt	Nr cadastral Nr. topografic	Suprafața* (mp)	Observații / Referințe
A1		16.756	Sector cadastral:47 Teren neimprejmuit;

B. Partea II. Proprietari și acte

Inscrieri privitoare la dreptul de proprietate și alte drepturi reale		Referințe
/		
Act Normativ nr. 7, din 13/03/1996 emis de PARLAMENT;		
B1	Inscrierea provizorie, drept de PROPRIETATE, dobandit prin Lege, cota actuala 1/1	A1
	1) UAT MIRĂSLĂU, CIF:9999999999999	
	OBSERVATII: PROPRIETAR NEIDENTIFICAT	

C. Partea III. SARCINI .

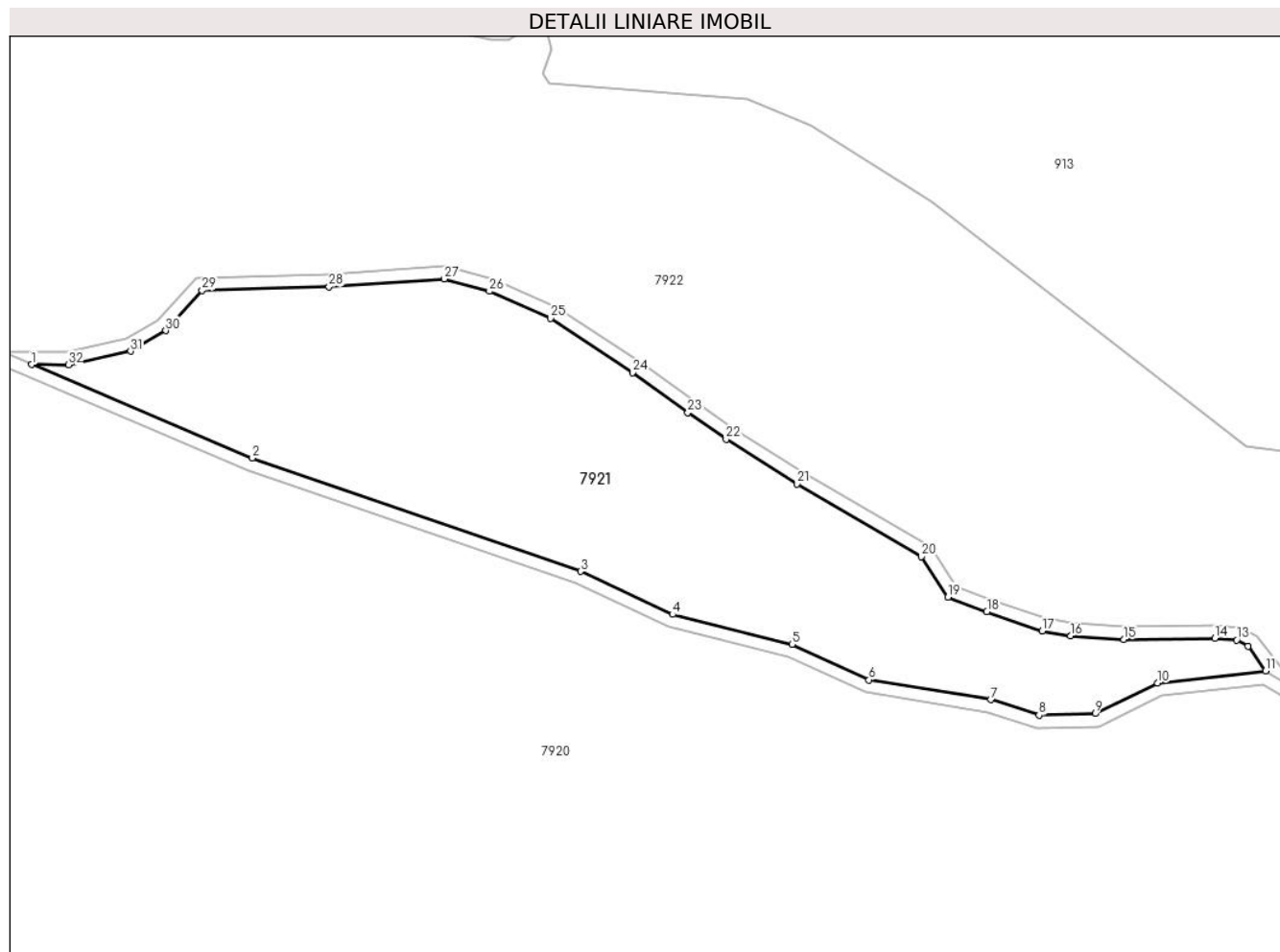
Inscrieri privind dezmembramintele dreptului de proprietate, drepturi reale de garanție și sarcini	Referințe
NU SUNT	

Anexa Nr. 1 La Partea I

Teren

Nr cadastral	Suprafața (mp)*	Observații / Referințe
	16.756	

* Suprafața este determinată în planul de proiecție Stereo 70.



Date referitoare la teren

Crt	Categorie folosință	Intravilan	Suprafața (mp)	Tarla	Parcelă	Nr. topo	Observații / Referințe
1	pașune	NU	16.756	-	-	-	

Lungime Segmente

1) Valorile lungimilor segmentelor sunt obținute din proiecție în plan.

Punct început	X / Y	Punct sfârșit	X / Y	Lungime segment (** (m)
1	396.348,452 543.444,309	2	396.416,636 543.415,406	74.057
3	396.518,018 543.380,435	4	396.546,471 543.367,184	31.387
5	396.583,428 543.357,925	6	396.607,202 543.346,974	26.175
7	396.644,786 543.340,895	8	396.659,708 543.336,084	15.678
9	396.677,04 543.336,587	10	396.696,294 543.345,974	21.42

Punct început	X / Y	Punct sfârșit	X / Y	Lungime segment (** (m)
2	396.416,636 543.415,406	3	396.518,018 543.380,435	107.244
4	396.546,471 543.367,184	5	396.583,428 543.357,925	38.099
6	396.607,202 543.346,974	7	396.644,786 543.340,895	38.073
8	396.659,708 543.336,084	9	396.677,04 543.336,587	17.34
10	396.696,294 543.345,974	11	396.729,725 543.349,751	33.644

Punct început	X / Y	Punct sfârșit	X / Y	Lungime segment (** (m))
11	396.729,725 543.349,751	12	396.724,262 543.357,381	9.384
13	396.720,749 543.359,271	14	396.713,996 543.359,817	6.775
15	396.685,943 543.359,44	16	396.669,497 543.360,57	16.485
17	396.660,681 543.362,053	18	396.643,558 543.368,004	18.128
19	396.631,576 543.372,537	20	396.623,289 543.384,98	14.95
21	396.584,96 543.407,41	22	396.562,977 543.421,198	25.949
23	396.551,164 543.429,44	24	396.534,062 543.441,8	21.101
25	396.508,768 543.458,534	26	396.489,874 543.466,89	20.66
27	396.475,907 543.470,685	28	396.440,342 543.468,248	35.648
29	396.401,109 543.467,156	30	396.389,887 543.454,753	16.727
31	396.379,028 543.448,403	32	396.359,772 543.444,224	19.705

Punct început	X / Y	Punct sfârșit	X / Y	Lungime segment (** (m))
12	396.724,262 543.357,381	13	396.720,749 543.359,271	3.989
14	396.713,996 543.359,817	15	396.685,943 543.359,44	28.055
16	396.669,497 543.360,57	17	396.660,681 543.362,053	8.939
18	396.643,558 543.368,004	19	396.631,576 543.372,537	12.811
20	396.623,289 543.384,98	21	396.584,96 543.407,41	44.41
22	396.562,977 543.421,198	23	396.551,164 543.429,44	14.403
24	396.534,062 543.441,8	25	396.508,768 543.458,534	30.328
26	396.489,874 543.466,89	27	396.475,907 543.470,685	14.474
28	396.440,342 543.468,248	29	396.401,109 543.467,156	39.248
30	396.389,887 543.454,753	31	396.379,028 543.448,403	12.579
32	396.359,772 543.444,224	1	396.348,452 543.444,309	11.32

** Lungimile segmentelor sunt determinate în planul de proiecție Stereo 70 și sunt rotunjite la 1 milimetru.

*** Distanța dintre puncte este formată din segmente cumulate ce sunt mai mici decât valoarea 1 milimetru.

**DATE DESPRE IMOBILUL NR. 7922**

Oficiul de Cadastru și Publicitate Imobiliară ALBA
Biroul de Cadastru și Publicitate Imobiliară Aiud

A. Partea I. Descrierea imobilului

TEREN Intravilan

Adresa: Loc. Lopadea Veche, Jud. Alba

Nr. Crt	Nr cadastral Nr. topografic	Suprafața* (mp)	Observații / Referințe
A1		79.697	Sector cadastral:47 Teren neimprejmut;

B. Partea II. Proprietari și acte

Inscrieri privitoare la dreptul de proprietate și alte drepturi reale		Referințe
/		
Act Normativ nr. 7, din 13/03/1996 emis de PARLAMENT;		
B1	Inscrierea provizorie, drept de PROPRIETATE, dobandit prin Lege, cota actuala 1/1	A1
	1) UAT MIRĂSLĂU, CIF:9999999999999	
	OBSERVATII: PROPRIETAR NEIDENTIFICAT	

C. Partea III. SARCINI .

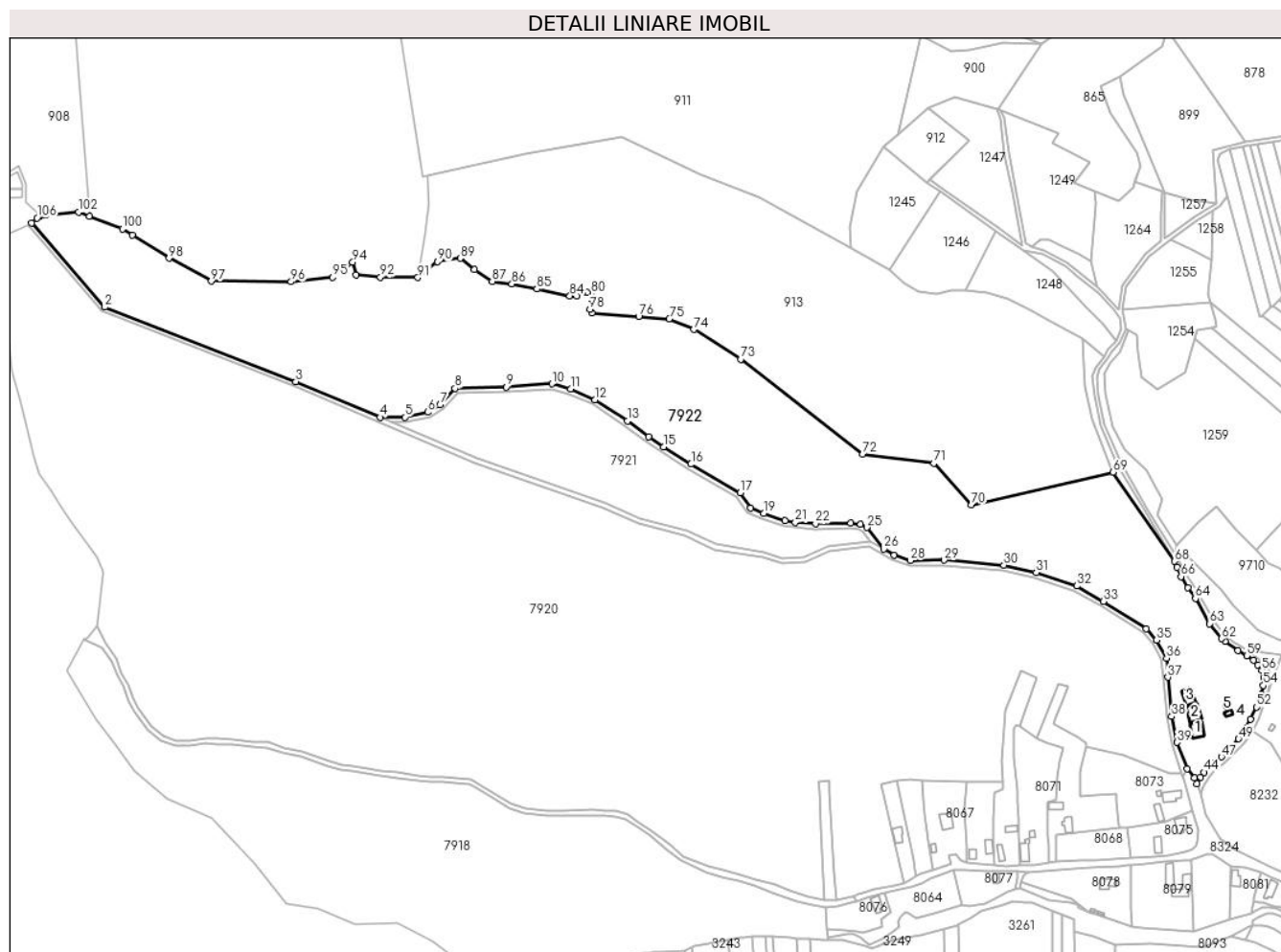
Inscrieri privind dezmembramintele dreptului de proprietate, drepturi reale de garanție și sarcini	Referințe
NU SUNT	

Anexa Nr. 1 La Partea I

Teren

Nr cadastral	Suprafața (mp)*	Observații / Referințe
	79.697	

* Suprafața este determinată în planul de proiecție Stereo 70.



Date referitoare la teren

Crt	Categorie folosință	Intravilan	Suprafața (mp)	Tarla	Parcelă	Nr. topo	Observații / Referințe
1	faneata	DA	79.697	-	-	-	

Date referitoare la construcții

Crt	Număr	Destinație construcție	Supraf. (mp)	Situație juridică	Observații / Referințe
A1.1		construcții anexa	107	Fara acte	Nr. niveluri:1; S. construita la sol:107 mp; S. construita desfasurata:107 mp; Anexe
A1.2		construcții anexa	117	Fara acte	Nr. niveluri:1; S. construita la sol:117 mp; S. construita desfasurata:117 mp; Anexă
A1.3		construcții anexa	99	Fara acte	Nr. niveluri:1; S. construita la sol:99 mp; S. construita desfasurata:99 mp; Anexă
A1.4		construcții de locuințe	26	Fara acte	Nr. niveluri:1; S. construita la sol:26 mp; S. construita desfasurata:26 mp; Casă
A1.5		construcții anexa	12	Fara acte	Nr. niveluri:1; S. construita la sol:12 mp; S. construita desfasurata:12 mp; Anexă

Lungime Segmente

1) Valorile lungimilor segmentelor sunt obținute din proiecție în plan.

Punct început	X / Y	Punct sfârșit	X / Y	Lungime segment	Punct început	X / Y	Punct sfârșit	X / Y	Lungime segment	Punct început	X / Y	Punct sfârșit	X / Y	Lungime segment

Punct început	X / Y	Punct sfârșit	X / Y	Lungime segment	Punct început	X / Y	Punct sfârșit	X / Y	Lungime segment	Punct început	X / Y	Punct sfârșit	X / Y	Lungime segment
1	396.062,372 543.602,589	2	396.120,623 543.535,695	88.701	2	396.120,623 543.535,695	3	396.272,58 543.476,47	163.09	3	396.272,58 543.476,47	4	396.339,529 543.448,091	72.716
4	396.339,529 543.448,091	5	396.359,358 543.448,227	19.829	5	396.359,358 543.448,227	6	396.377,558 543.452,177	18.625	6	396.377,558 543.452,177	7	396.387,335 543.457,894	11.325
7	396.387,335 543.457,894	8	396.399,29 543.471,106	17.818	8	396.399,29 543.471,106	9	396.440,15 543.472,244	40.876	9	396.440,15 543.472,244	10	396.476,305 543.474,722	36.241
10	396.476,305 543.474,722	11	396.491,215 543.470,671	15.45	11	396.491,215 543.470,671	12	396.510,694 543.462,056	21.3	11	396.510,694 543.462,056	13	396.536,338 543.445,09	30.748
13	396.536,338 543.445,09	14	396.553,481 543.432,701	21.15	14	396.553,481 543.432,701	15	396.565,185 543.424,535	14.272	14	396.565,185 543.424,535	16	396.587,033 543.410,831	25.79
16	396.587,033 543.410,831	17	396.626,106 543.387,966	45.272	17	396.626,106 543.387,966	18	396.634,193 543.375,824	14.589	17	396.634,193 543.375,824	19	396.644,922 543.371,765	11.472
19	396.644,922 543.371,765	20	396.661,677 543.365,942	17.737	20	396.661,677 543.365,942	21	396.669,967 543.364,547	8.407	20	396.669,967 543.364,547	22	396.686,054 543.363,442	16.125
22	396.686,054 543.363,442	23	396.714,13 543.363,819	28.079	23	396.714,13 543.363,819	24	396.721,906 543.363,191	7.802	23	396.721,906 543.363,191	25	396.726,831 543.360,54	5.593
25	396.726,831 543.360,54	26	396.740,535 543.343,302	22.022	26	396.740,535 543.343,302	27	396.748,718 543.338,42	9.528	26	396.748,718 543.338,42	28	396.761,439 543.334,272	13.38
28	396.761,439 543.334,272	29	396.788,382 543.334,567	26.945	29	396.788,382 543.334,567	30	396.835,938 543.330,594	47.722	29	396.835,938 543.330,594	31	396.861,641 543.324,614	26.389
31	396.861,641 543.324,614	32	396.893,884 543.313,944	33.963	32	396.893,884 543.313,944	33	396.915,085 543.301,73	24.468	32	396.915,085 543.301,73	34	396.949,152 543.280,051	40.38
34	396.949,152 543.280,051	35	396.957,517 543.271,0	12.324	35	396.957,517 543.271,0	36	396.965,42 543.256,636	16.395	35	396.965,42 543.256,636	37	396.966,366 543.241,383	15.283
37	396.966,366 543.241,383	38	396.969,379 543.210,326	31.203	38	396.969,379 543.210,326	39	396.973,732 543.189,666	21.113	38	396.973,732 543.189,666	40	396.981,689 543.168,646	22.476
40	396.981,689 543.168,646	41	396.987,488 543.161,207	9.432	41	396.987,488 543.161,207	42	396.989,648 543.156,631	5.06	41	396.989,648 543.156,631	43	396.992,568 543.162,026	6.134
43	396.992,568 543.162,026	44	396.995,3 543.165,864	4.711	44	396.995,3 543.165,864	45	396.999,361 543.169,775	5.639	44	396.999,361 543.169,775	46	397.003,939 543.173,539	5.927
46	397.003,939 543.173,539	47	397.009,082 543.178,037	6.832	47	397.009,082 543.178,037	48	397.016,235 543.185,557	10.379	47	397.016,235 543.185,557	49	397.022,609 543.192,4	9.352
49	397.022,609 543.192,4	50	397.028,239 543.201,027	10.301	50	397.028,239 543.201,027	51	397.032,073 543.208,19	8.124	50	397.032,073 543.208,19	52	397.037,15 543.217,601	10.693
52	397.037,15 543.217,601	53	397.040,659 543.227,535	10.536	53	397.040,659 543.227,535	54	397.042,459 543.234,824	7.508	53	397.042,459 543.234,824	55	397.042,737 543.241,21	6.392
55	397.042,737 543.241,21	56	397.041,075 543.247,115	6.134	56	397.041,075 543.247,115	57	397.038,076 543.251,359	5.197	56	397.038,076 543.251,359	58	397.034,66 543.255,142	5.096
58	397.034,66 543.255,142	59	397.029,076 543.258,51	6.521	59	397.029,076 543.258,51	60	397.022,222 543.262,699	8.033	59	397.022,222 543.262,699	61	397.011,953 543.269,966	12.58
61	397.011,953 543.269,966	62	397.009,149 543.272,221	3.598	62	397.009,149 543.272,221	63	396.999,654 543.283,97	15.106	62	396.999,654 543.283,97	64	396.988,267 543.303,918	22.969
64	396.988,267 543.303,918	65	396.982,28 543.312,601	10.547	65	396.982,28 543.312,601	66	396.976,88 543.321,519	10.425	65	396.976,88 543.321,519	67	396.973,475 543.328,794	8.032
67	396.973,475 543.328,794	68	396.971,798 543.333,618	5.107	68	396.971,798 543.333,618	69	396.922,756 543.404,548	86.232	68	396.922,756 543.404,548	70	396.810,073 543.378,474	115.661
70	396.810,073 543.378,474	71	396.780,229 543.411,476	44.495	71	396.780,229 543.411,476	72	396.723,585 543.418,925	57.132	71	396.723,585 543.418,925	73	396.626,512 543.494,313	122.909
73	396.626,512 543.494,313	74	396.589,416 543.517,939	43.981	74	396.589,416 543.517,939	75	396.569,647 543.526,329	21.476	74	396.569,647 543.526,329	76	396.545,387 543.528,209	24.333
76	396.545,387 543.528,209	77	396.508,176 543.531,092	37.323	77	396.508,176 543.531,092	78	396.506,554 543.533,893	3.237	77	396.506,554 543.533,893	79	396.508,859 543.541,647	8.089
79	396.508,859 543.541,647	80	396.507,811 543.546,047	4.523	80	396.507,811 543.546,047	81	396.504,245 543.547,514	3.856	80	396.504,245 543.547,514	82	396.500,267 543.547,305	3.983
82	396.500,267 543.547,305	83	396.496,076 543.544,58	4.999	83	396.496,076 543.544,58	84	396.490,549 543.544,58	5.527	83	396.490,549 543.544,58	85	396.464,473 543.550,137	26.662
85	396.464,473 543.550,137	86	396.444,48 543.554,096	20.381	86	396.444,48 543.554,096	87	396.428,811 543.556,106	15.797	86	396.428,811 543.556,106	88	396.414,727 543.565,503	16.931
88	396.414,727 543.565,503	89	396.403,401 543.574,496	14.462	89	396.403,401 543.574,496	90	396.385,109 543.571,786	18.492	89	396.385,109 543.571,786	91	396.369,693 543.559,143	19.937
91	396.369,693 543.559,143	92	396.339,919 543.559,536	29.777	92	396.339,919 543.559,536	93	396.320,422 543.561,503	19.596	92	396.320,422 543.561,503	94	396.317,807 543.571,465	10.299
94	396.317,807 543.571,465	95	396.301,82 543.559,497	19.97	95	396.301,82 543.559,497	96	396.268,784 543.555,825	33.239	95	396.268,784 543.555,825	97	396.205,353 543.556,294	63.433
97	396.205,353 543.556,294	98	396.171,784 543.574,517	38.196	98	396.171,784 543.574,517	99	396.142,574 543.592,95	34.54	98	396.142,574 543.592,95	100	396.134,692 543.597,901	9.308

Punct început	X / Y	Punct sfârșit	X / Y	Lungime segment
100	396.134,692 543.597,901	101	396.108,257 543.608,028	28.308
103	396.073,644 543.608,904	104	396.069,267 543.608,519	4.394
106	396.066,692 543.606,592	1	396.062,372 543.602,589	5.889

Punct început	X / Y	Punct sfârșit	X / Y	Lungime segment
101	396.108,257 543.608,028	102	396.099,914 543.611,217	8.932
104	396.069,267 543.608,519	105	396.068,802 543.608,547	0.466

Punct început	X / Y	Punct sfârșit	X / Y	Lungime segment
102	396.099,914 543.611,217	103	396.073,644 543.608,904	26.372
105	396.068,802 543.608,547	106	396.066,692 543.606,592	2.876

** Lungimile segmentelor sunt determinate în planul de proiecție Stereo 70 și sunt rotunjite la 1 milimetru.

*** Distanța dintre puncte este formată din segmente cumulate ce sunt mai mici decât valoarea 1 milimetru.

**DATE DESPRE IMOBILUL NR. 7923**

Oficiul de Cadastru și Publicitate Imobiliară ALBA
Biroul de Cadastru și Publicitate Imobiliară Aiud

A. Partea I. Descrierea imobilului

TEREN Extravilan

Adresa: Jud. Alba

Nr. Crt	Nr cadastral Nr. topografic	Suprafața* (mp)	Observații / Referințe
A1		1.756	Sector cadastral:47 Teren neimprejmuit;

B. Partea II. Proprietari și acte

Inscrieri privitoare la dreptul de proprietate și alte drepturi reale		Referințe
/		
Act Normativ nr. 7, din 13/03/1996 emis de PARLAMENT;		
B1	Inscrierea provizorie, drept de PROPRIETATE, dobandit prin Lege, cota actuala 1/1	A1
	1) UAT MIRĂSLĂU, CIF:9999999999999	
	OBSERVATII: PROPRIETAR NEIDENTIFICAT	

C. Partea III. SARCINI .

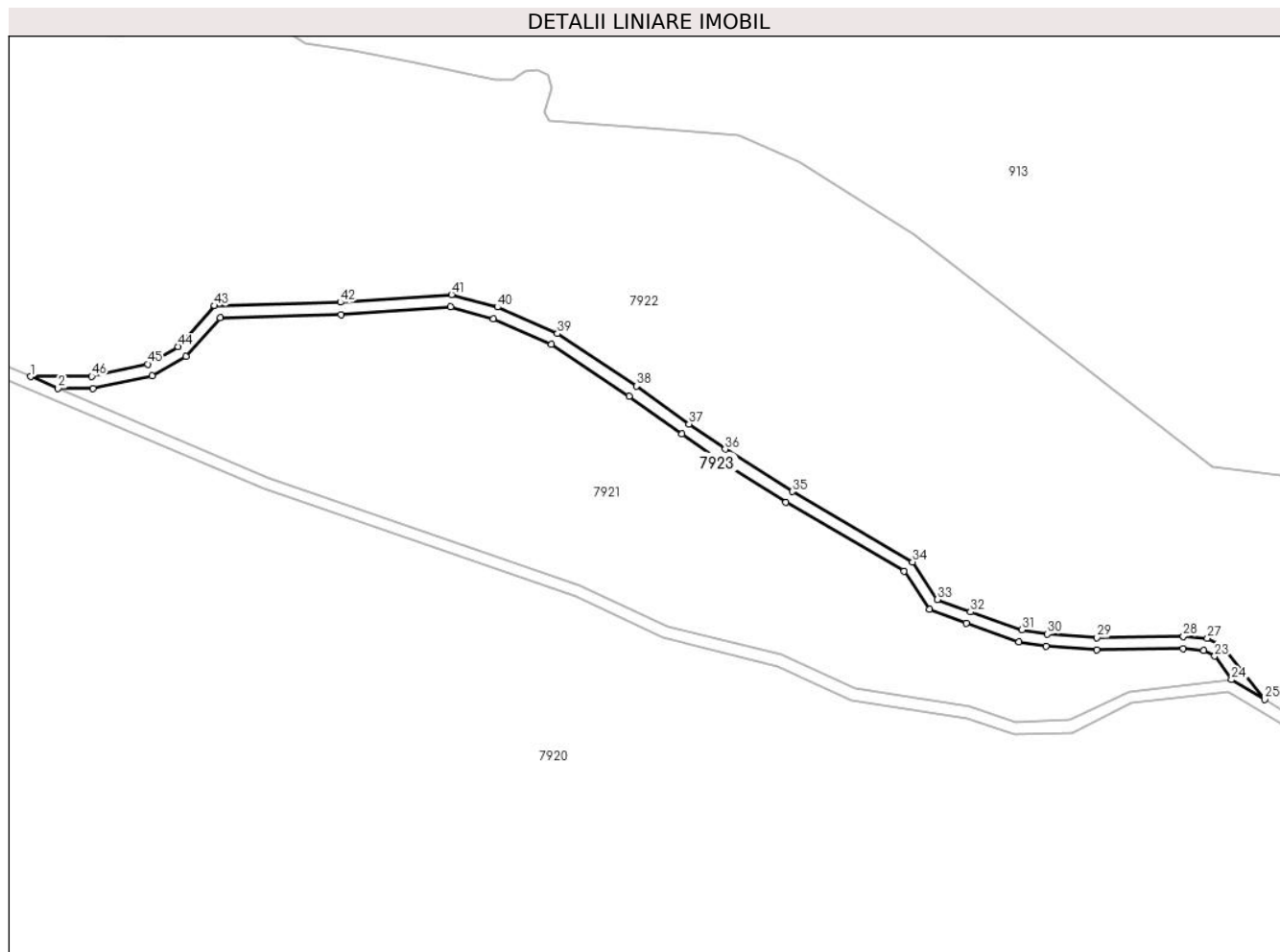
Inscrieri privind dezmembramintele dreptului de proprietate, drepturi reale de garanție și sarcini	Referințe
NU SUNT	

Anexa Nr. 1 La Partea I

Teren

Nr cadastral	Suprafața (mp)*	Observații / Referințe
	1.756	

* Suprafața este determinată în planul de proiecție Stereo 70.



Date referitoare la teren

Crt	Categorie folosință	Intravilan	Suprafața (mp)	Tarla	Parcelă	Nr. topo	Observații / Referințe
1	drum	NU	1.756	-	-	-	

Lungime Segmente

1) Valorile lungimilor segmentelor sunt obținute din proiecție în plan.

Punct început	X / Y	Punct sfârșit	X / Y	Lungime segment	Punct început	X / Y	Punct sfârșit	X / Y	Lungime segment	Punct început	X / Y	Punct sfârșit	X / Y	Lungime segment
1	396.339,529 543.448,091	2	396.348,452 543.444,309	9.691	2	396.348,452 543.444,309	3	396.359,772 543.444,224	11.32	3	396.359,772 543.444,224	4	396.379,028 543.448,403	19.705
4	396.379,028 543.448,403	5	396.389,887 543.454,753	12.579	5	396.389,887 543.454,753	6	396.401,109 543.467,156	16.727	6	396.401,109 543.467,156	7	396.440,342 543.468,248	39.248
7	396.440,342 543.468,248	8	396.475,907 543.470,685	35.648	8	396.475,907 543.470,685	9	396.489,874 543.466,89	14.474	9	396.489,874 543.466,89	10	396.508,768 543.458,534	20.66
10	396.508,768 543.458,534	11	396.534,062 543.441,8	30.328	11	396.534,062 543.441,8	12	396.551,164 543.429,44	21.101	12	396.551,164 543.429,44	13	396.562,977 543.421,198	14.403
13	396.562,977 543.421,198	14	396.584,96 543.407,41	25.949	14	396.584,96 543.407,41	15	396.623,289 543.384,98	44.41	15	396.623,289 543.384,98	16	396.631,576 543.372,537	14.95
16	396.631,576 543.372,537	17	396.643,558 543.368,004	12.811	17	396.643,558 543.368,004	18	396.660,681 543.362,053	18.128	18	396.660,681 543.362,053	19	396.669,497 543.360,57	8.939

Punct început	X / Y	Punct sfârșit	X / Y	Lungime segment	Punct început	X / Y	Punct sfârșit	X / Y	Lungime segment	Punct început	X / Y	Punct sfârșit	X / Y	Lungime segment
19	396.669,497 543.360,57	20	396.685,943 543.359,44	16.485	20	396.685,943 543.359,44	21	396.713,996 543.359,817	28.055	21	396.713,996 543.359,817	22	396.720,749 543.359,271	6.775
22	396.720,749 543.359,271	23	396.724,262 543.357,381	3.989	23	396.724,262 543.357,381	24	396.729,725 543.349,751	9.384	24	396.729,725 543.349,751	25	396.740,535 543.343,302	12.588
25	396.740,535 543.343,302	26	396.726,831 543.360,54	22.022	26	396.726,831 543.360,54	27	396.721,906 543.363,191	5.593	27	396.721,906 543.363,191	28	396.714,13 543.363,819	7.802
28	396.714,13 543.363,819	29	396.686,054 543.363,442	28.079	29	396.686,054 543.363,442	30	396.669,967 543.364,547	16.125	30	396.669,967 543.364,547	31	396.661,677 543.365,942	8.407
31	396.661,677 543.365,942	32	396.644,922 543.371,765	17.737	32	396.644,922 543.371,765	33	396.634,193 543.375,824	11.472	33	396.634,193 543.375,824	34	396.626,106 543.387,966	14.589
34	396.626,106 543.387,966	35	396.587,033 543.410,831	45.272	35	396.587,033 543.410,831	36	396.565,185 543.424,535	25.79	36	396.565,185 543.424,535	37	396.553,481 543.432,701	14.272
37	396.553,481 543.432,701	38	396.536,338 543.445,09	21.15	38	396.536,338 543.445,09	39	396.510,694 543.462,056	30.748	39	396.510,694 543.462,056	40	396.491,215 543.470,671	21.3
40	396.491,215 543.470,671	41	396.476,305 543.474,722	15.45	41	396.476,305 543.474,722	42	396.440,15 543.472,244	36.241	42	396.440,15 543.472,244	43	396.399,29 543.471,106	40.86
43	396.399,29 543.471,106	44	396.387,335 543.457,894	17.818	44	396.387,335 543.457,894	45	396.377,558 543.452,177	11.325	45	396.377,558 543.452,177	46	396.359,358 543.448,227	18.625
46	396.359,358 543.448,227	1	396.339,529 543.448,091	19.829										

** Lungimile segmentelor sunt determinate în planul de proiecție Stereo 70 și sunt rotunjite la 1 milimetru.

*** Distanța dintre puncte este formată din segmente cumulate ce sunt mai mici decât valoarea 1 milimetru.

**DATE DESPRE IMOBILUL NR. 7924**

Oficiul de Cadastru și Publicitate Imobiliară ALBA
Biroul de Cadastru și Publicitate Imobiliară Aiud

A. Partea I. Descrierea imobilului

TEREN Extravilan

Adresa: Jud. Alba

Nr. Crt	Nr cadastral Nr. topografic	Suprafața* (mp)	Observații / Referințe
A1		4.376	Sector cadastral:47 Teren neimprejmuit;

B. Partea II. Proprietari și acte

Inscrieri privitoare la dreptul de proprietate și alte drepturi reale	Referințe
/	
Act Normativ nr. 7, din 13/03/1996 emis de PARLAMENT;	
B1	Inscrierea provizorie, drept de PROPRIETATE, dobandit prin Lege, cota actuala 1/1
	1) UAT MIRĂSLĂU, CIF:9999999999999
	OBSERVATII: PROPRIETAR NEIDENTIFICAT

C. Partea III. SARCINI .

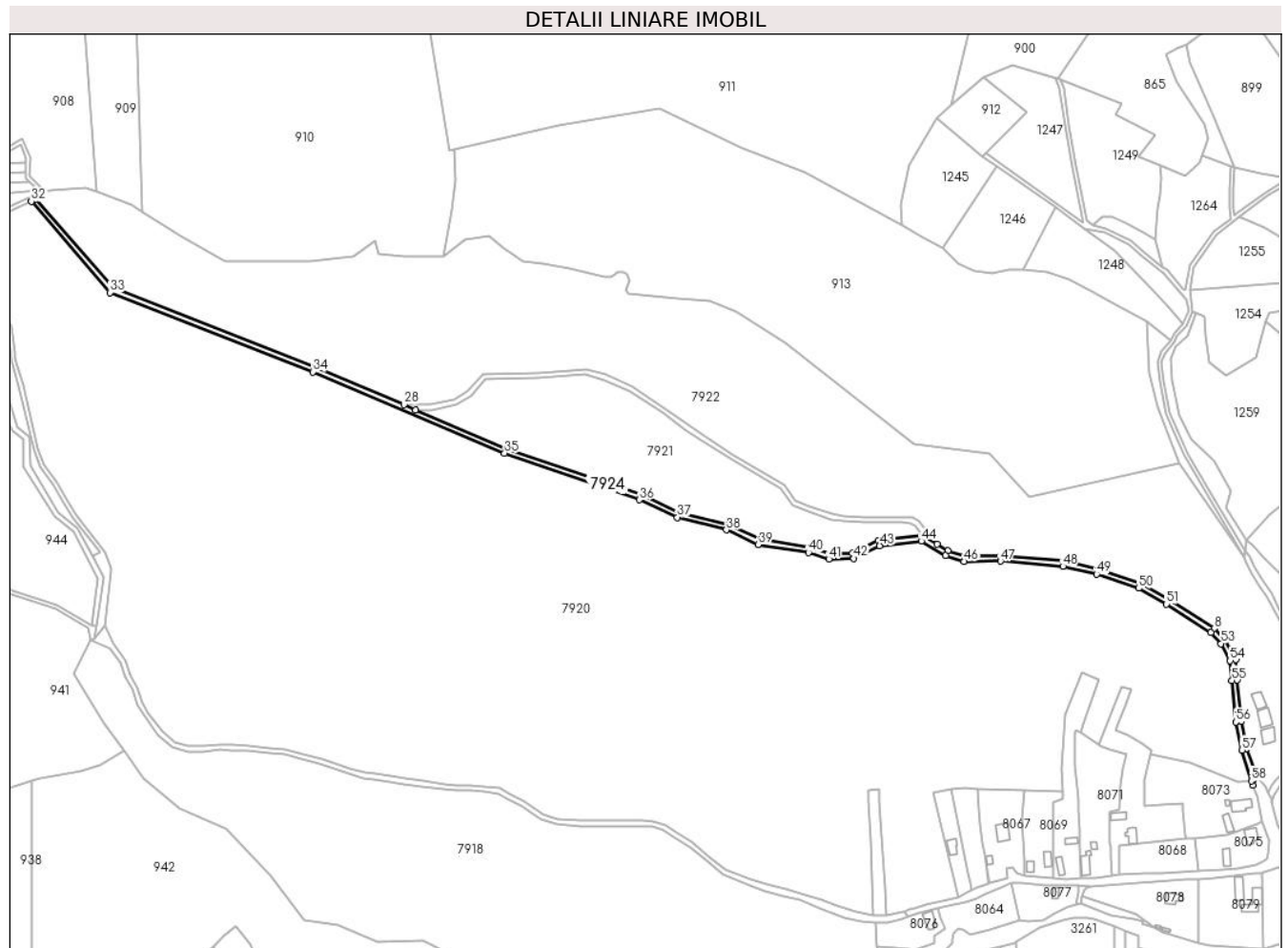
Inscrieri privind dezmembramintele dreptului de proprietate, drepturi reale de garanție și sarcini	Referințe
NU SUNT	

Anexa Nr. 1 La Partea I

Teren

Nr cadastral	Suprafața (mp)*	Observații / Referințe
	4.376	

* Suprafața este determinată în planul de proiecție Stereo 70.



Date referitoare la teren

Crt	Categorie folosință	Intravilan	Suprafața (mp)	Tarla	Parcelă	Nr. topo	Observații / Referințe
1	drum	NU	4.376	-	-	-	

Lungime Segmente

1) Valorile lungimilor segmentelor sunt obținute din proiecție în plan.

Punct început	X / Y	Punct sfârșit	X / Y	Lungime segment	Punct început	X / Y	Punct sfârșit	X / Y	Lungime segment	Punct început	X / Y	Punct sfârșit	X / Y	Lungime segment
1	396.978,133 543.162,314	2	396.981,689 543.168,646	7.262	2	396.981,689 543.168,646	3	396.973,732 543.189,666	22.476	3	396.973,732 543.189,666	4	396.969,379 543.210,326	21.113
4	396.969,379 543.210,326	5	396.966,366 543.241,383	31.203	5	396.966,366 543.241,383	6	396.965,42 543.256,636	15.283	6	396.965,42 543.256,636	7	396.957,517 543.271,0	16.395
7	396.957,517 543.271,0	8	396.949,152 543.280,051	12.324	8	396.949,152 543.280,051	9	396.915,085 543.301,73	40.38	9	396.915,085 543.301,73	10	396.893,884 543.313,944	24.468
10	396.893,884 543.313,944	11	396.861,641 543.324,614	33.963	11	396.861,641 543.324,614	12	396.835,938 543.330,594	26.389	12	396.835,938 543.330,594	13	396.788,382 543.334,567	47.722
13	396.788,382 543.334,567	14	396.761,439 543.334,272	26.945	14	396.761,439 543.334,272	15	396.748,718 543.338,42	13.38	15	396.748,718 543.338,42	16	396.740,535 543.343,302	9.528
16	396.740,535 543.343,302	17	396.729,725 543.349,751	12.588	17	396.729,725 543.349,751	18	396.696,294 543.345,974	33.644	18	396.696,294 543.345,974	19	396.677,04 543.336,587	21.42

Punct început	X / Y	Punct sfârșit	X / Y	Lungime segment	Punct început	X / Y	Punct sfârșit	X / Y	Lungime segment	Punct început	X / Y	Punct sfârșit	X / Y	Lungime segment
19	396.677,04 543.336,587	20	396.659,708 543.336,084	17.34	20	396.659,708 543.336,084	21	396.644,786 543.340,895	15.678	21	396.644,786 543.340,895	22	396.607,202 543.346,974	38.073
22	396.607,202 543.346,974	23	396.583,428 543.357,925	26.175	23	396.583,428 543.357,925	24	396.546,471 543.367,184	38.099	24	396.546,471 543.367,184	25	396.518,018 543.380,435	31.387
25	396.518,018 543.380,435	26	396.416,636 543.415,406	107.244	26	396.416,636 543.415,406	27	396.348,452 543.444,309	74.057	27	396.348,452 543.444,309	28	396.339,529 543.448,091	9.691
28	396.339,529 543.448,091	29	396.272,58 543.476,47	72.716	29	396.272,58 543.476,47	30	396.120,623 543.535,695	163.09	30	396.120,623 543.535,695	31	396.062,372 543.602,589	88.701
31	396.062,372 543.602,589	32	396.059,301 543.600,758	3.576	32	396.059,301 543.600,758	33	396.118,253 543.532,326	90.323	33	396.118,253 543.532,326	34	396.271,073 543.472,764	164.017
34	396.271,073 543.472,764	35	396.415,202 543.411,67	156.543	35	396.415,202 543.411,67	36	396.516,518 543.376,721	107.174	36	396.516,518 543.376,721	37	396.545,129 543.363,397	31.562
37	396.545,129 543.363,397	38	396.582,094 543.354,136	38.107	38	396.582,094 543.354,136	39	396.606,025 543.343,112	26.348	39	396.606,025 543.343,112	40	396.643,848 543.336,995	38.315
40	396.643,848 543.336,995	41	396.659,136 543.332,066	16.063	41	396.659,136 543.332,066	42	396.678,018 543.332,614	18.89	42	396.678,018 543.332,614	43	396.697,427 543.342,077	21.593
43	396.697,427 543.342,077	44	396.728,834 543.345,625	31.607	44	396.728,834 543.345,625	45	396.747,053 543.334,756	21.215	45	396.747,053 543.334,756	46	396.760,824 543.330,266	14.485
46	396.760,824 543.330,266	47	396.788,237 543.330,565	27.414	47	396.788,237 543.330,565	48	396.835,315 543.326,632	47.242	48	396.835,315 543.326,632	49	396.860,557 543.320,76	25.916
49	396.860,557 543.320,76	50	396.892,24 543.310,274	33.373	50	396.892,24 543.310,274	51	396.913,012 543.298,308	23.972	51	396.913,012 543.298,308	52	396.946,664 543.276,894	39.888
52	396.946,664 543.276,894	53	396.954,284 543.268,605	11.259	53	396.954,284 543.268,605	54	396.961,092 543.255,879	14.433	54	396.961,092 543.255,879	55	396.962,378 543.241,066	14.869
55	396.962,378 543.241,066	56	396.965,419 543.209,718	31.495	56	396.965,419 543.209,718	57	396.969,856 543.188,66	21.521	57	396.969,856 543.188,66	58	396.976,966 543.165,391	24.331
58	396.976,966 543.165,391	1	396.978,133 543.162,314	3.291										

** Lungimile segmentelor sunt determinate în planul de proiecție Stereo 70 și sunt rotunjite la 1 milimetru.

*** Distanța dintre puncte este formată din segmente cumulate ce sunt mai mici decât valoarea 1 milimetru.

**DATE DESPRE IMOBILUL NR. 7925**

Oficiul de Cadastru și Publicitate Imobiliară ALBA
Biroul de Cadastru și Publicitate Imobiliară Aiud

A. Partea I. Descrierea imobilului

TEREN Intravilan

Adresa: Loc. Lopadea Veche, Jud. Alba

Nr. Crt	Nr cadastral Nr. topografic	Suprafața* (mp)	Observații / Referințe
A1		240	Sector cadastral:47 Teren neimprejmuit;

B. Partea II. Proprietari și acte

Inscrieri privitoare la dreptul de proprietate și alte drepturi reale		Referințe
/		
Act Normativ nr. 7, din 13/03/1996 emis de PARLAMENT;		
B1	Inscrierea provizorie, drept de PROPRIETATE, dobandit prin Lege, cota actuala 1/1	A1
	1) UAT MIRĂSLĂU, CIF:9999999999999	
	OBSERVATII: PROPRIETAR NEIDENTIFICAT	

C. Partea III. SARCINI .

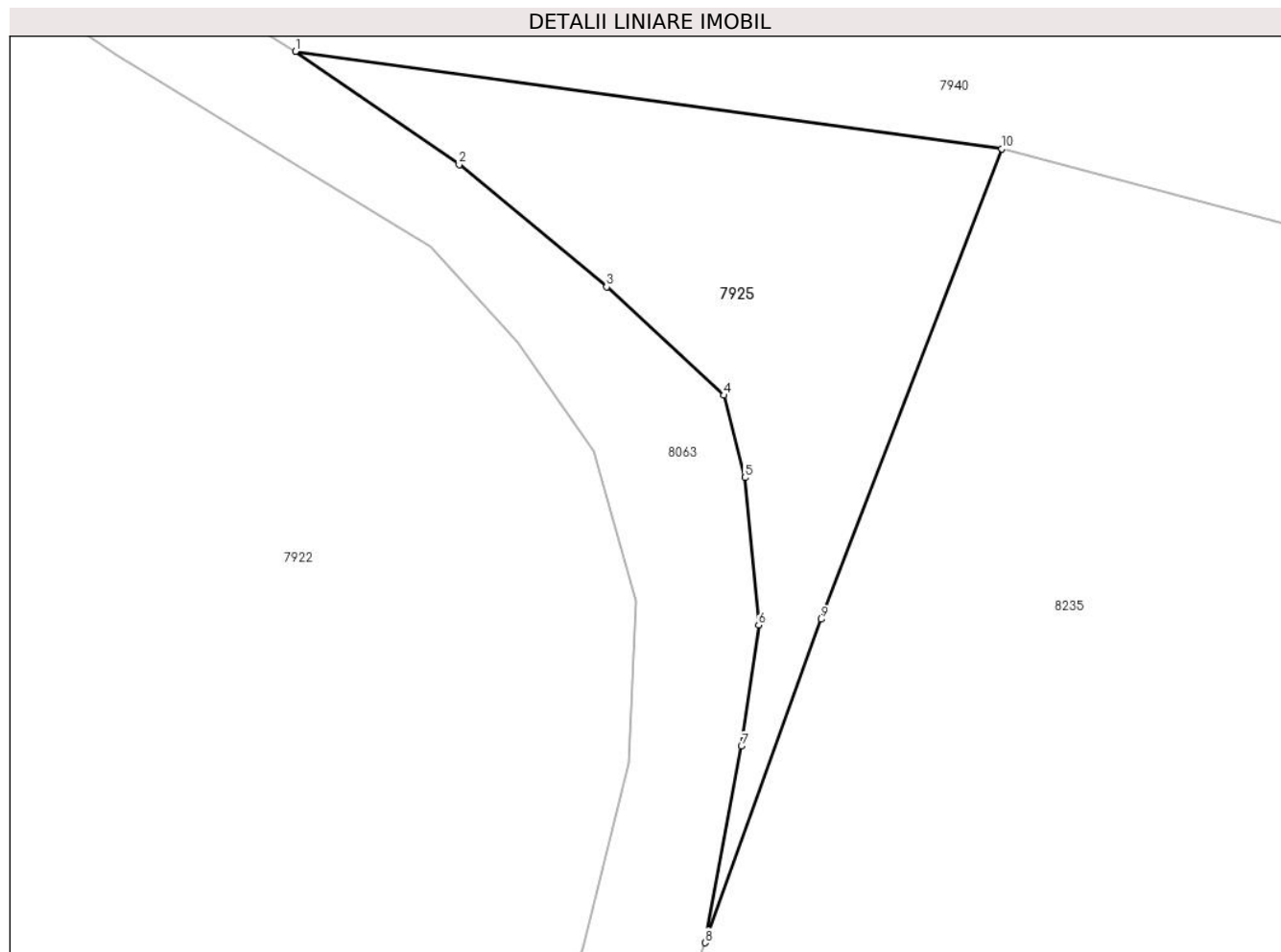
Inscrieri privind dezmembramintele dreptului de proprietate, drepturi reale de garanție și sarcini	Referințe
NU SUNT	

Anexa Nr. 1 La Partea I

Teren

Nr cadastral	Suprafața (mp)*	Observații / Referințe
	240	

* Suprafața este determinată în planul de proiecție Stereo 70.



Date referitoare la teren

Crt	Categorie folosință	Intra vilan	Suprafața (mp)	Tarla	Parcelă	Nr. topo	Observații / Referințe
1	faneata	DA	240	-	-	-	

Lungime Segmente

1) Valorile lungimilor segmentelor sunt obținute din proiecție în plan.

Punct început	X / Y	Punct sfârșit	X / Y	Lungime segment (** (m)
1	397.029,341 543.262,824	2	397.035,791 543.258,364	7.842
2	397.035,791 543.258,364	3	397.041,6 543.253,555	7.541
3	397.041,6 543.253,555	4	397.046,229 543.249,291	6.294
4	397.046,229 543.249,291	5	397.047,048 543.246,054	3.338
5	397.047,048 543.246,054	6	397.047,593 543.240,248	5.832

Punct început	X / Y	Punct sfârșit	X / Y	Lungime segment (** (m)
6	397.047,593 543.240,248	7	397.046,912 543.235,484	4.812
7	397.046,912 543.235,484	8	397.045,486 543.227,746	7.868
8	397.045,486 543.227,746	9	397.050,058 543.240,477	13.527
9	397.050,058 543.240,477	10	397.057,178 543.258,988	19.833
10	397.057,178 543.258,988	1	397.029,341 543.262,824	28.1

** Lungimile segmentelor sunt determinate în planul de proiecție Stereo 70 și sunt rotunjite la 1 milimetru.

*** Distanța dintre puncte este formată din segmente cumulate ce sunt mai mici decât valoarea 1 milimetru.

**DATE DESPRE IMOBILUL NR. 7926**

Oficiul de Cadastru și Publicitate Imobiliară ALBA
Biroul de Cadastru și Publicitate Imobiliară Aiud

A. Partea I. Descrierea imobilului

TEREN Intravilan

Adresa: Loc. Lopadea Veche, Jud. Alba

Nr. Crt	Nr cadastral Nr. topografic	Suprafața* (mp)	Observații / Referințe
A1		436	Sector cadastral:47 Teren imprejmuit;

B. Partea II. Proprietari și acte

Inscrieri privitoare la dreptul de proprietate și alte drepturi reale		Referințe
/		
Act Normativ nr. 7, din 13/03/1996 emis de PARLAMENT;		
B1	Inscrierea provizorie, drept de PROPRIETATE, dobandit prin Lege, cota actuala 1/1	A1
	1) UAT MIRĂSLĂU, CIF:9999999999999	
	OBSERVATII: PROPRIETAR NEIDENTIFICAT	

C. Partea III. SARCINI .

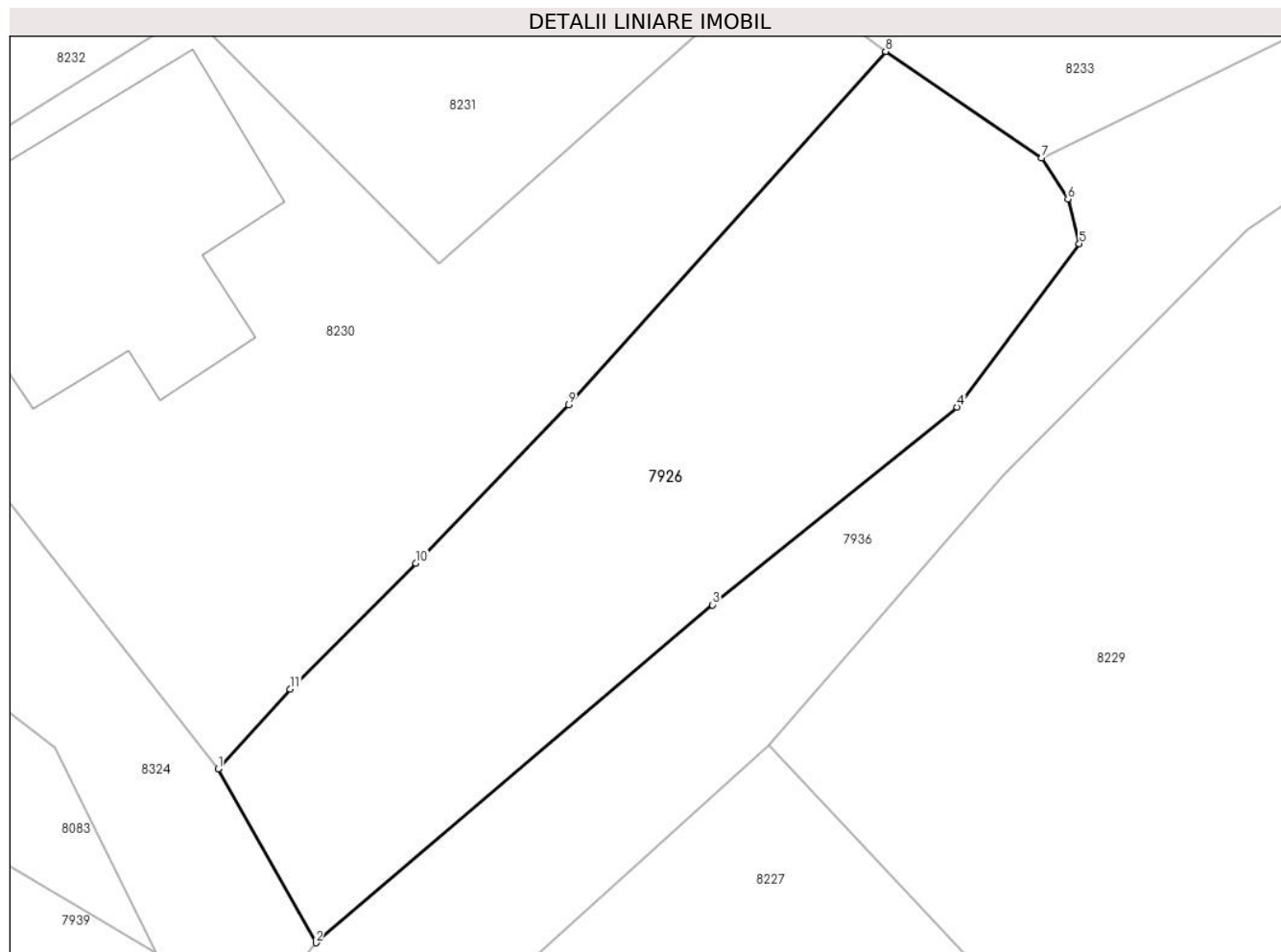
Inscrieri privind dezmembramintele dreptului de proprietate, drepturi reale de garanție și sarcini	Referințe
NU SUNT	

Anexa Nr. 1 La Partea I

Teren

Nr cadastral	Suprafața (mp)*	Observații / Referințe
	436	

* Suprafața este determinată în planul de proiecție Stereo 70.



Date referitoare la teren

Crt	Categorie folosință	Intravilan	Suprafața (mp)	Tarla	Parcelă	Nr. topo	Observații / Referințe
1	arabil	DA	436	-	-	-	

Lungime Segmente

1) Valorile lungimilor segmentelor sunt obținute din proiecție în plan.

Punct început	X / Y	Punct sfârșit	X / Y	Lungime segment (** (m)
1	397.140,729 543.030,763	2	397.144,795 543.023,558	8.273
2	397.144,795 543.023,558	3	397.161,261 543.037,571	21.622
3	397.161,261 543.037,571	4	397.171,407 543.045,775	13.048
4	397.171,407 543.045,775	5	397.176,489 543.052,546	8.466
5	397.176,489 543.052,546	6	397.176,015 543.054,399	1.913

Punct început	X / Y	Punct sfârșit	X / Y	Lungime segment (** (m)
6	397.176,015 543.054,399	7	397.174,918 543.056,097	2.021
7	397.174,918 543.056,097	8	397.168,447 543.060,521	7.839
8	397.168,447 543.060,521	9	397.155,281 543.045,875	19.694
9	397.155,281 543.045,875	10	397.148,948 543.039,293	9.134
10	397.148,948 543.039,293	11	397.143,727 543.034,073	7.383
11	397.143,727 543.034,073	1	397.140,729 543.030,763	4.466

** Lungimile segmentelor sunt determinate în planul de proiecție Stereo 70 și sunt rotunjite la 1 milimetru.

*** Distanța dintre puncte este formată din segmente cumulate ce sunt mai mici decât valoarea 1 milimetru.

**DATE DESPRE IMOBILUL NR. 7927**

Oficiul de Cadastru și Publicitate Imobiliară ALBA
Biroul de Cadastru și Publicitate Imobiliară Aiud

A. Partea I. Descrierea imobilului

TEREN Intravilan

Adresa: Loc. Lopadea Veche, Jud. Alba

Nr. Crt	Nr cadastral Nr. topografic	Suprafața* (mp)	Observații / Referințe
A1		227	Sector cadastral:47 Teren neimprejmuit;

B. Partea II. Proprietari și acte

Inscrieri privitoare la dreptul de proprietate și alte drepturi reale	Referințe
/	
Act Normativ nr. 7, din 13/03/1996 emis de PARLAMENT;	
B1	Inscrierea provizorie, drept de PROPRIETATE, dobandit prin Lege, cota actuala 1/1
	1) UAT MIRĂSLĂU, CIF:9999999999999
	OBSERVATII: PROPRIETAR NEIDENTIFICAT

C. Partea III. SARCINI .

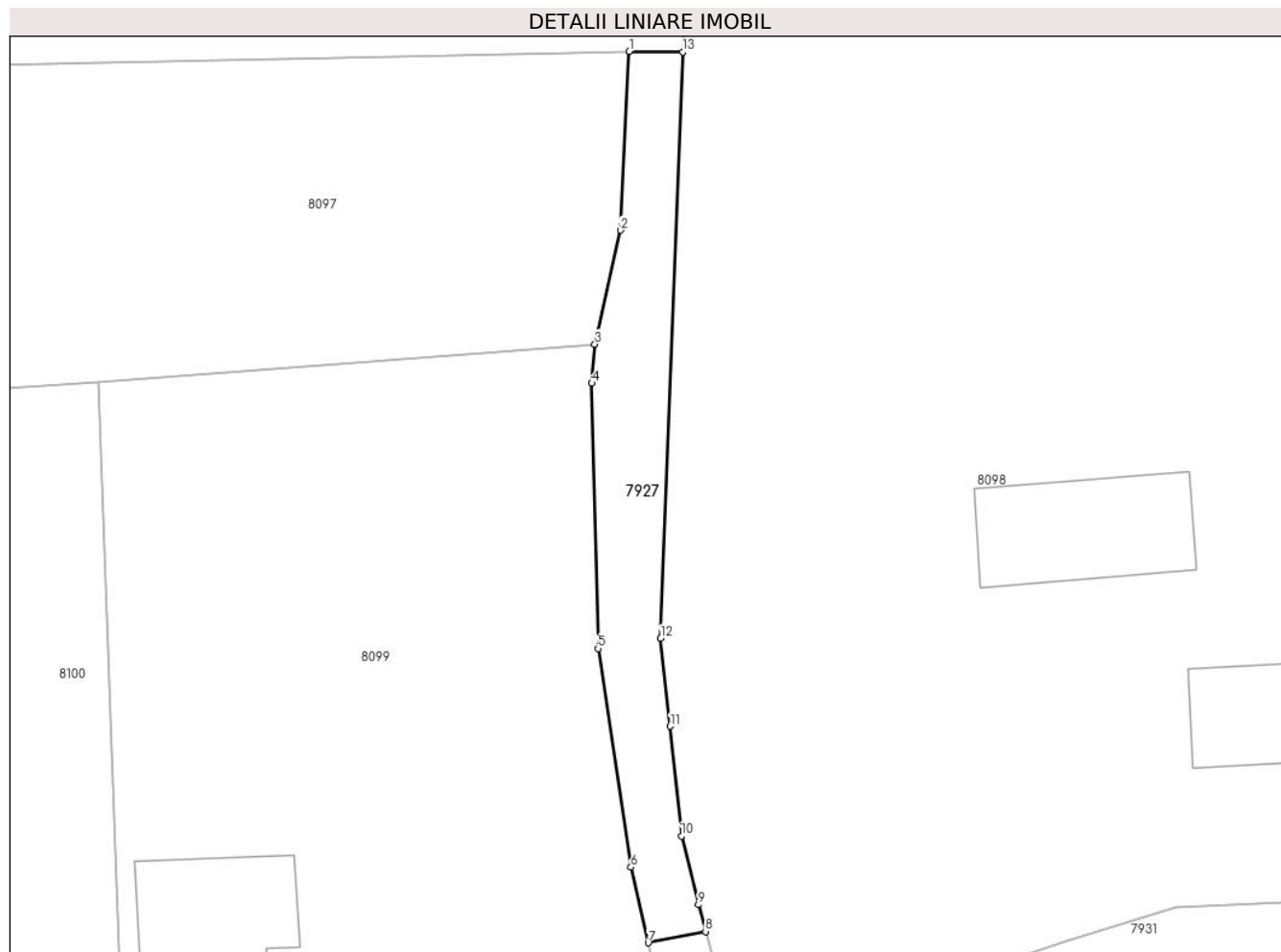
Inscrieri privind dezmembramintele dreptului de proprietate, drepturi reale de garanție și sarcini	Referințe
NU SUNT	

Anexa Nr. 1 La Partea I

Teren

Nr cadastral	Suprafața (mp)*	Observații / Referințe
	227	

* Suprafața este determinată în planul de proiecție Stereo 70.



Date referitoare la teren

Crt	Categorie folosință	Intravilan	Suprafața (mp)	Tarla	Parcelă	Nr. topo	Observații / Referințe
1	drum	DA	227	-	-	-	

Lungime Segmente

1) Valorile lungimilor segmentelor sunt obținute din proiecție în plan.

Punct început	X / Y	Punct sfârșit	X / Y	Lungime segment (** (m)
1	396.982,307 542.823,664	2	396.981,745 542.812,291	11.387
2	396.981,745 542.812,291	3	396.980,111 542.805,042	7.431
3	396.980,111 542.805,042	4	396.979,926 542.802,554	2.494
4	396.979,926 542.802,554	5	396.980,321 542.785,687	16.872
5	396.980,321 542.785,687	6	396.982,416 542.771,78	14.064

Punct început	X / Y	Punct sfârșit	X / Y	Lungime segment (** (m)
6	396.982,416 542.771,78	7	396.983,515 542.766,966	4.938
7	396.983,515 542.766,966	8	396.987,165 542.767,679	3.72
8	396.987,165 542.767,679	9	396.986,711 542.769,388	1.768
9	396.986,711 542.769,388	10	396.985,626 542.773,76	4.505
10	396.985,626 542.773,76	11	396.984,913 542.780,737	7.013
11	396.984,913 542.780,737	12	396.984,311 542.786,325	5.62
12	396.984,311 542.786,325	13	396.985,706 542.823,63	37.332
13	396.985,706 542.823,63	1	396.982,307 542.823,664	3.399

** Lungimile segmentelor sunt determinate în planul de proiecție Stereo 70 și sunt rotunjite la 1 milimetru.

*** Distanța dintre puncte este formată din segmente cumulate ce sunt mai mici decât valoarea 1 milimetru.

**DATE DESPRE IMOBILUL NR. 7928**

Oficiul de Cadastru și Publicitate Imobiliară ALBA
Biroul de Cadastru și Publicitate Imobiliară Aiud

A. Partea I. Descrierea imobilului

TEREN Intravilan

Adresa: Loc. Lopadea Veche, Jud. Alba

Nr. Crt	Nr cadastral Nr. topografic	Suprafața* (mp)	Observații / Referințe
A1		74	Sector cadastral:47 Teren neimprejmuit;

B. Partea II. Proprietari și acte

Inscrieri privitoare la dreptul de proprietate și alte drepturi reale		Referințe
/		
Act Normativ nr. 7, din 13/03/1996 emis de PARLAMENT;		
B1	Inscrierea provizorie, drept de PROPRIETATE, dobandit prin Lege, cota actuala 1/1	A1
	1) UAT MIRĂSLĂU, CIF:9999999999999	
	OBSERVATII: PROPRIETAR NEIDENTIFICAT	

C. Partea III. SARCINI .

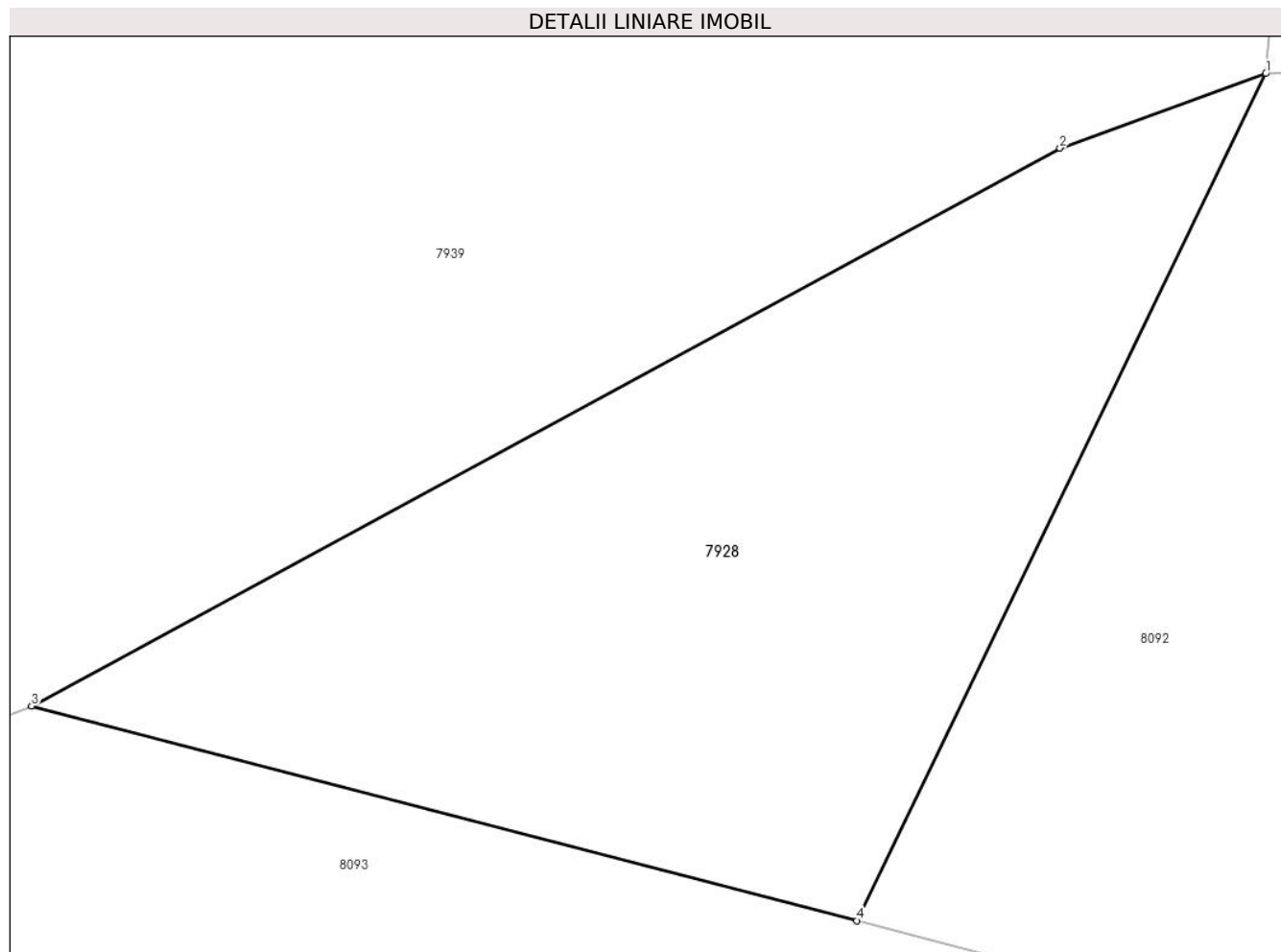
Inscrieri privind dezmembramintele dreptului de proprietate, drepturi reale de garanție și sarcini	Referințe
NU SUNT	

Anexa Nr. 1 La Partea I

Teren

Nr cadastral	Suprafața (mp)*	Observații / Referințe
	74	

* Suprafața este determinată în planul de proiecție Stereo 70.



Date referitoare la teren

Crt	Categorie folosință	Intravilan	Suprafața (mp)	Tarla	Parcelă	Nr. topo	Observații / Referințe
1	faneata	DA	74	-	-	-	

Lungime Segmente

1) Valorile lungimilor segmentelor sunt obținute din proiecție în plan.

Punct început	X / Y	Punct sfârșit	X / Y	Lungime segment (** (m)
1	397.033,443 543.044,121	2	397.030,691 543.043,126	2.926
2	397.030,691 543.043,126	3	397.016,937 543.035,67	15.644
3	397.016,937 543.035,67	4	397.027,975 543.032,805	11.404
4	397.027,975 543.032,805	1	397.033,443 543.044,121	12.568

** Lungimile segmentelor sunt determinate în planul de proiecție Stereo 70 și sunt rotunjite la 1 milimetru.

***** Distanţa dintre puncte este formată din segmente cumulate ce sunt mai mici decât valoarea 1 milimetru.**

**DATE DESPRE IMOBILUL NR. 7929**

Oficiul de Cadastru și Publicitate Imobiliară ALBA
Biroul de Cadastru și Publicitate Imobiliară Aiud

A. Partea I. Descrierea imobilului

TEREN Intravilan

Adresa: Loc. Lopadea Veche, Jud. Alba

Nr. Crt	Nr cadastral Nr. topografic	Suprafața* (mp)	Observații / Referințe
A1		238	Sector cadastral:47 Teren neimprejmuit;

B. Partea II. Proprietari și acte

Inscrieri privitoare la dreptul de proprietate și alte drepturi reale		Referințe
/		
Act Normativ nr. 7, din 13/03/1996 emis de PARLAMENT;		
B1	Inscrierea provizorie, drept de PROPRIETATE, dobandit prin Lege, cota actuala 1/1	A1
	1) UAT MIRĂSLĂU, CIF:9999999999999	
	OBSERVATII: PROPRIETAR NEIDENTIFICAT	

C. Partea III. SARCINI .

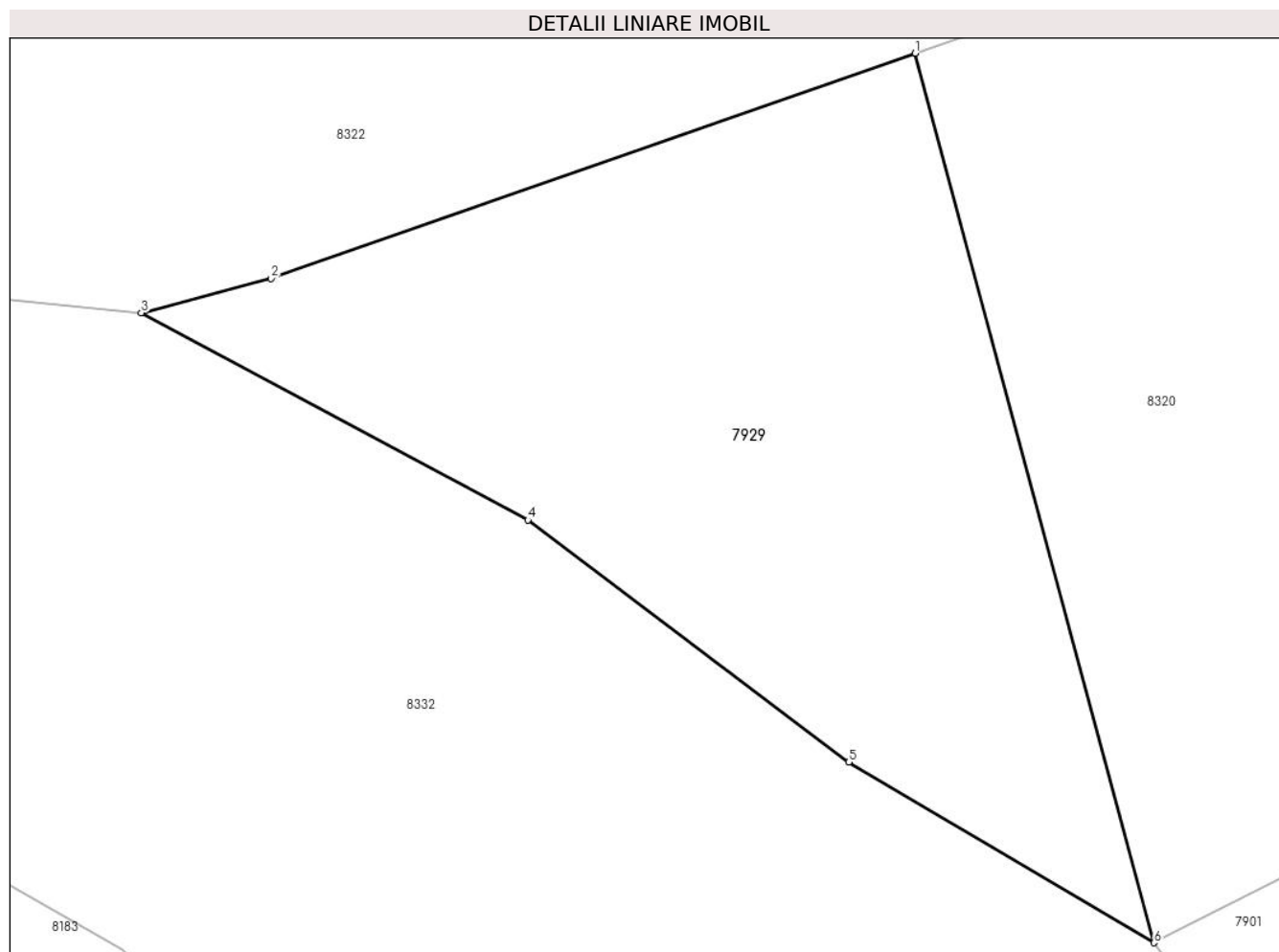
Inscrieri privind dezmembramintele dreptului de proprietate, drepturi reale de garanție și sarcini	Referințe
NU SUNT	

Anexa Nr. 1 La Partea I

Teren

Nr cadastral	Suprafața (mp)*	Observații / Referințe
	238	

* Suprafața este determinată în planul de proiecție Stereo 70.



Date referitoare la teren

Crt	Categorie folosință	Intravilan	Suprafața (mp)	Tarla	Parcelă	Nr. topo	Observații / Referințe
1	arabil	DA	238	-	-	-	

Lungime Segmente

1) Valorile lungimilor segmentelor sunt obținute din proiecție în plan.

Punct început	X / Y	Punct sfârșit	X / Y	Lungime segment (** (m)
1	397.475,996 542.585,932	2	397.459,51 542.580,164	17.466
2	397.459,51 542.580,164	3	397.456,181 542.579,287	3.443
3	397.456,181 542.579,287	4	397.466,082 542.573,984	11.232
4	397.466,082 542.573,984	5	397.474,298 542.567,79	10.289
5	397.474,298 542.567,79	6	397.482,114 542.563,169	9.08

Punct început	X / Y	Punct sfârșit	X / Y	Lungime segment (** (m)
6	397.482,114 542.563,169	1	397.475,996 542.585,932	23.571

** Lungimile segmentelor sunt determinate în planul de proiecție Stereo 70 și sunt rotunjite la 1 milimetru.

*** Distanța dintre puncte este formată din segmente cumulate ce sunt mai mici decât valoarea 1 milimetru.

**DATE DESPRE IMOBILUL NR. 7930**

Oficiul de Cadastru și Publicitate Imobiliară ALBA
Biroul de Cadastru și Publicitate Imobiliară Aiud

A. Partea I. Descrierea imobilului

TEREN Intravilan

Adresa: Loc. Lopadea Veche, Jud. Alba

Nr. Crt	Nr cadastral Nr. topografic	Suprafața* (mp)	Observații / Referințe
A1		34	Sector cadastral:47 Teren neimprejmuit;

B. Partea II. Proprietari și acte

Inscrieri privitoare la dreptul de proprietate și alte drepturi reale		Referințe
/		
Act Normativ nr. 7, din 13/03/1996 emis de PARLAMENT;		
B1	Inscrierea provizorie, drept de PROPRIETATE, dobandit prin Lege, cota actuala 1/1	A1
	1) UAT MIRĂSLĂU, CIF:9999999999999	
	OBSERVATII: PROPRIETAR NEIDENTIFICAT	

C. Partea III. SARCINI .

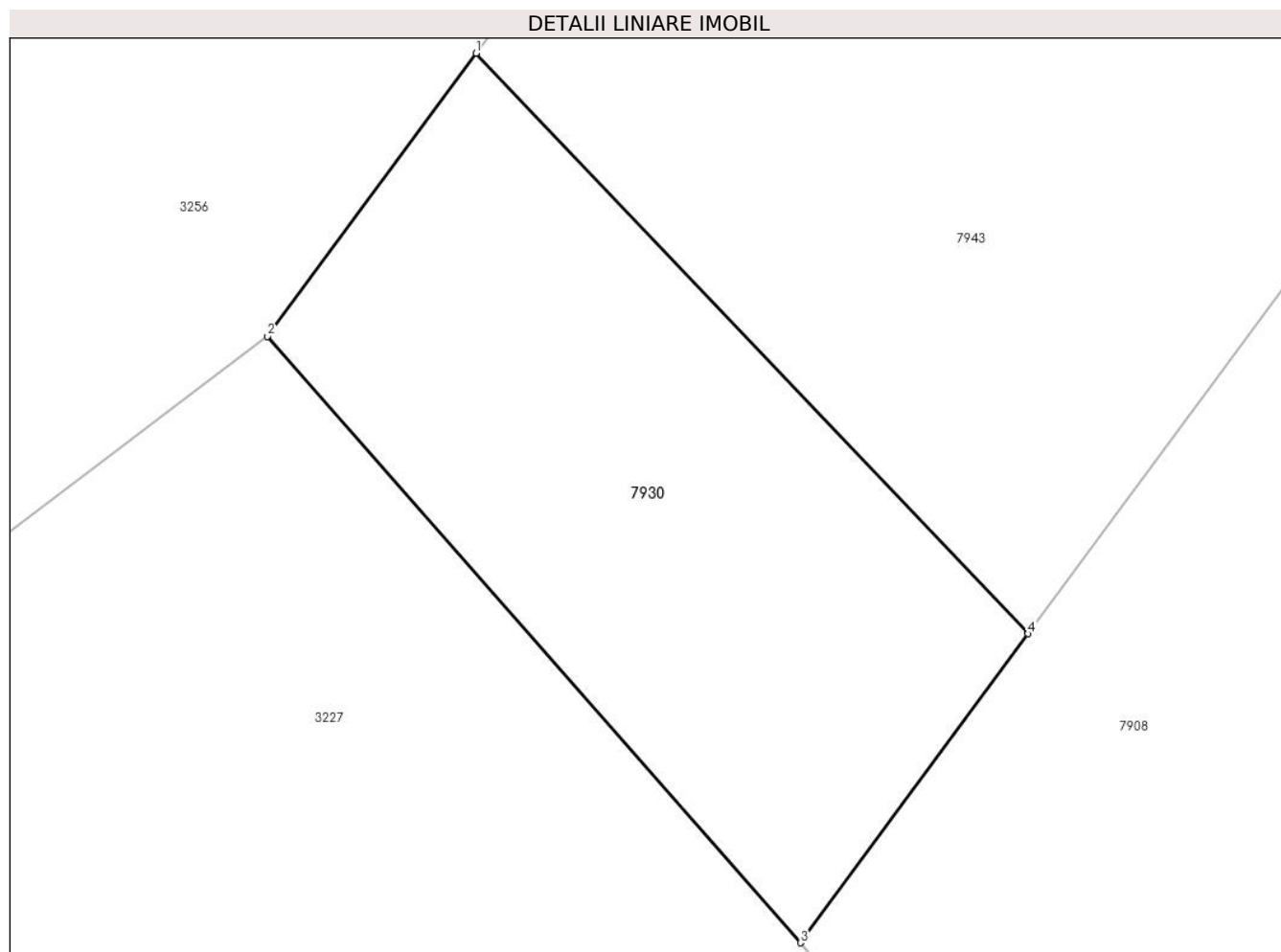
Inscrieri privind dezmembramintele dreptului de proprietate, drepturi reale de garanție și sarcini	Referințe
NU SUNT	

Anexa Nr. 1 La Partea I

Teren

Nr cadastral	Suprafața (mp)*	Observații / Referințe
	34	

* Suprafața este determinată în planul de proiecție Stereo 70.



Date referitoare la teren

Crt	Categorie folosință	Intravilan	Suprafața (mp)	Tarla	Parcelă	Nr. topo	Observații / Referințe
1	drum	DA	34	-	-	-	

Lungime Segmente

1) Valorile lungimilor segmentelor sunt obținute din proiecție în plan.

Punct început	X / Y	Punct sfârșit	X / Y	Lungime segment (** (m)
1	396.672,102 542.480,596	2	396.669,854 542.477,545	3.79
2	396.669,854 542.477,545	3	396.675,598 542.471,012	8.699
3	396.675,598 542.471,012	4	396.678,052 542.474,341	4.135
4	396.678,052 542.474,341	1	396.672,102 542.480,596	8.632

** Lungimile segmentelor sunt determinate în planul de proiecție Stereo 70 și sunt rotunjite la 1 milimetru.

***** Distanţa dintre puncte este formată din segmente cumulate ce sunt mai mici decât valoarea 1 milimetru.**

**DATE DESPRE IMOBILUL NR. 7931**

Oficiul de Cadastru și Publicitate Imobiliară ALBA
Biroul de Cadastru și Publicitate Imobiliară Aiud

A. Partea I. Descrierea imobilului

TEREN Intravilan

Adresa: Loc. Lopadea Veche, Jud. Alba

Nr. Crt	Nr cadastral Nr. topografic	Suprafața* (mp)	Observații / Referințe
A1	73239	1.805	Sector cadastral:47 Teren neimpregmuit;

B. Partea II. Proprietari și acte

Inscrieri privitoare la dreptul de proprietate și alte drepturi reale		Referințe
16192 / 07/10/2020		
Act Normativ nr. HG 974, din 25/09/2002 emis de GUVERNUL ROMÂNIEI (act administrativ nr HCL NR. 40 din 25.09.2020, emis de PRIMARIA COMUNI MIRASLAU;act administrativ nr HCL NR. 34 din 31.08.2020, emis de PRIMARIA COMUNI MIRASLAU);		
B1	Intabulare, drept de PROPRIETATE se identifica cu nr. top. 219/1 din parc. loc Lopadea Veche, dobandit prin Lege, cota actuala 1/1 1) COMUNA MIRASLAU -DOMENIU PUBLIC- , CIF:9999999999999	A1
B2	imobilul cu nr. top. 219 din parc. loc. Lopadea Veche se parceleaza in 2 parcele: parc. nr. 1 cu nr. top. 219/1 drum de 1805 m.p. se inscrie in circuitul civil si se transcrie in prezenta cf. si parc. nr. 2 cu nr. top. 219/2 fara suprafata ramine in parcelar	A1

C. Partea III. SARCINI .

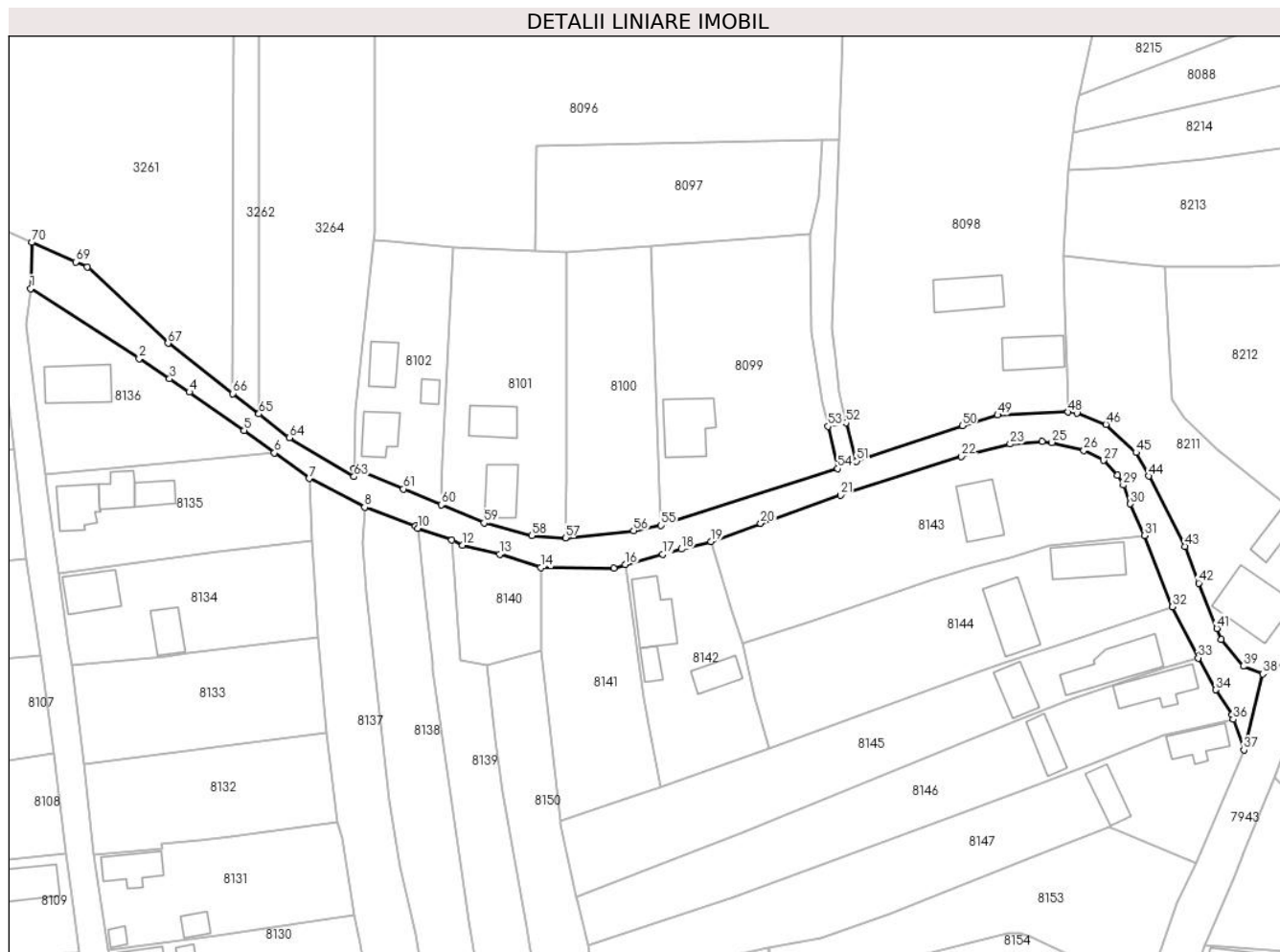
Inscrieri privind dezmembramintele dreptului de proprietate, drepturi reale de garanție și sarcini	Referințe
NU SUNT	

Anexa Nr. 1 La Partea I

Teren

Nr cadastral	Suprafața (mp)*	Observații / Referințe
73239	1.805	

* Suprafața este determinată în planul de proiecție Stereo 70.



Date referitoare la teren

Crt	Categorie folosință	Intravilan	Suprafața (mp)	Tarla	Parcelă	Nr. topo	Observații / Referințe
1	drum	DA	1.805	-	-	-	

Lungime Segmente

1) Valorile lungimilor segmentelor sunt obținute din proiecție în plan.

Punct început	X / Y	Punct sfârșit	X / Y	Lungime segment
1	396.825,625 542.794,264	2	396.847,126 542.780,405	25.581
4	396.857,054 542.773,734	5	396.867,904 542.766,19	13.215
7	396.880,767 542.756,633	8	396.891,768 542.750,96	12.378
10	396.902,272 542.746,833	11	396.909,033 542.744,458	7.166
13	396.918,497 542.741,691	14	396.926,624 542.739,004	8.56
16	396.943,418 542.739,624	17	396.950,789 542.741,636	7.641
2	396.847,126 542.780,405	3	396.853,13 542.776,37	7.234
5	396.867,904 542.766,19	6	396.873,902 542.761,733	7.473
8	396.891,768 542.750,96	9	396.901,789 542.747,258	10.683
11	396.909,033 542.744,458	12	396.911,205 542.743,481	2.381
14	396.926,624 542.739,004	15	396.941,132 542.738,921	14.508
17	396.950,789 542.741,636	18	396.954,497 542.742,682	3.853
3	396.853,13 542.776,37	4	396.857,054 542.773,734	4.727
6	396.873,902 542.761,733	7	396.880,767 542.756,633	8.552
9	396.901,789 542.747,258	10	396.902,272 542.746,833	0.643
12	396.911,205 542.743,481	13	396.918,497 542.741,691	7.508
15	396.941,132 542.738,921	16	396.943,418 542.739,624	2.392
18	396.954,497 542.742,682	19	396.960,362 542.744,17	6.051

Punct început	X / Y	Punct sfârșit	X / Y	Lungime segment	Punct început	X / Y	Punct sfârșit	X / Y	Lungime segment	Punct început	X / Y	Punct sfârșit	X / Y	Lungime segment
19	396.960,362 542.744,17	20	396.970,2 542.747,772	10.477	20	396.970,2 542.747,772	21	396.986,046 542.753,338	16.795	21	396.986,046 542.753,338	22	397.009,978 542.761,022	25.135
22	397.009,978 542.761,022	23	397.019,596 542.763,469	9.924	23	397.019,596 542.763,469	24	397.025,933 542.763,995	6.359	24	397.025,933 542.763,995	25	397.027,882 542.763,776	1.961
25	397.027,882 542.763,776	26	397.034,194 542.762,173	6.512	26	397.034,194 542.762,173	27	397.038,09 542.760,226	4.355	27	397.038,09 542.760,226	28	397.040,881 542.757,305	4.04
28	397.040,881 542.757,305	29	397.042,024 542.755,337	2.276	29	397.042,024 542.755,337	30	397.043,418 542.751,651	3.941	30	397.043,418 542.751,651	31	397.046,178 542.745,365	6.865
31	397.046,178 542.745,365	32	397.051,722 542.731,283	15.134	32	397.051,722 542.731,283	33	397.056,849 542.721,122	11.381	33	397.056,849 542.721,122	34	397.060,327 542.714,822	7.196
34	397.060,327 542.714,822	35	397.063,534 542.709,818	5.943	35	397.063,534 542.709,818	36	397.063,783 542.709,006	0.849	36	397.063,783 542.709,006	37	397.065,907 542.702,951	6.417
37	397.065,907 542.702,951	38	397.069,649 542.717,991	15.499	38	397.069,649 542.717,991	39	397.065,827 542.719,519	4.116	39	397.065,827 542.719,519	40	397.061,347 542.724,789	6.917
40	397.061,347 542.724,789	41	397.060,519 542.726,979	2.341	41	397.060,519 542.726,979	42	397.056,955 542.735,951	9.654	42	397.056,955 542.735,951	43	397.054,212 542.743,205	7.755
43	397.054,212 542.743,205	44	397.047,034 542.757,127	15.664	44	397.047,034 542.757,127	45	397.044,554 542.761,808	5.297	45	397.044,554 542.761,808	46	397.038,587 542.767,358	8.149
46	397.038,587 542.767,358	47	397.032,863 542.769,606	6.15	47	397.032,863 542.769,606	48	397.031,059 542.769,809	1.815	48	397.031,059 542.769,809	49	397.017,143 542.769,197	13.929
49	397.017,143 542.769,197	50	397.010,152 542.767,105	7.297	50	397.010,152 542.767,105	51	396.989,184 542.760,085	22.112	51	396.989,184 542.760,085	52	396.987,165 542.767,679	7.858
52	396.987,165 542.767,679	53	396.983,515 542.766,966	3.72	53	396.983,515 542.766,966	54	396.985,425 542.758,596	8.586	54	396.985,425 542.758,596	55	396.950,48 542.747,375	36.702
55	396.950,48 542.747,375	56	396.945,034 542.746,336	5.544	56	396.945,034 542.746,336	57	396.931,531 542.744,911	13.578	57	396.931,531 542.744,911	58	396.924,844 542.745,332	6.7
58	396.924,844 542.745,332	59	396.915,41 542.747,867	9.769	59	396.915,41 542.747,867	60	396.906,932 542.751,453	9.205	60	396.906,932 542.751,453	61	396.899,442 542.754,584	8.118
61	396.899,442 542.754,584	62	396.889,691 542.758,548	10.526	62	396.889,691 542.758,548	63	396.889,644 542.757,017	1.532	63	396.889,644 542.757,017	64	396.876,871 542.764,735	14.924
64	396.876,871 542.764,735	65	396.870,831 542.769,43	7.65	65	396.870,831 542.769,43	66	396.865,665 542.773,445	6.543	66	396.865,665 542.773,445	67	396.852,833 542.783,419	16.252
67	396.852,833 542.783,419	68	396.836,855 542.798,5	21.971	68	396.836,855 542.798,5	69	396.834,555 542.799,525	2.518	69	396.834,555 542.799,525	70	396.825,895 542.803,382	9.48
70	396.825,895 542.803,382	1	396.825,625 542.794,264	9.122										

** Lungimile segmentelor sunt determinate în planul de proiecție Stereo 70 și sunt rotunjite la 1 milimetru.

*** Distanța dintre puncte este formată din segmente cumulate ce sunt mai mici decât valoarea 1 milimetru.

**DATE DESPRE IMOBILUL NR. 7932**

Oficiul de Cadastru și Publicitate Imobiliară ALBA
Biroul de Cadastru și Publicitate Imobiliară Aiud

A. Partea I. Descrierea imobilului

TEREN Intravilan

Adresa: Loc. Lopadea Veche, Jud. Alba

Nr. Crt	Nr cadastral Nr. topografic	Suprafața* (mp)	Observații / Referințe
A1	73240	408	Sector cadastral:47 Teren neimpregmuit;

B. Partea II. Proprietari și acte

Inscrieri privitoare la dreptul de proprietate și alte drepturi reale	Referințe
16159 / 07/10/2020	
Act Administrativ nr. HCL NR 34, din 31/08/2020 emis de PRIMARIA COMUNEI MIRASLAU (act administrativ nr ADEVERINȚA NR 3525 din 25.09.2020, emis de PRIMARIA COMUNEI MIRASLUA;act administrativ nr HCL NR 40 din 25.09.2020, emis de PRIMARIA COMUNEI MIRASLAU);	
B1	A1
Intabulare, drept de PROPRIETATE identificat cu nr top 60/1, dobandit prin Lege, cota actuala 1/1 1) COMUNA MIRASLAU , CIF:4562214, -domeniul public	

C. Partea III. SARCINI .

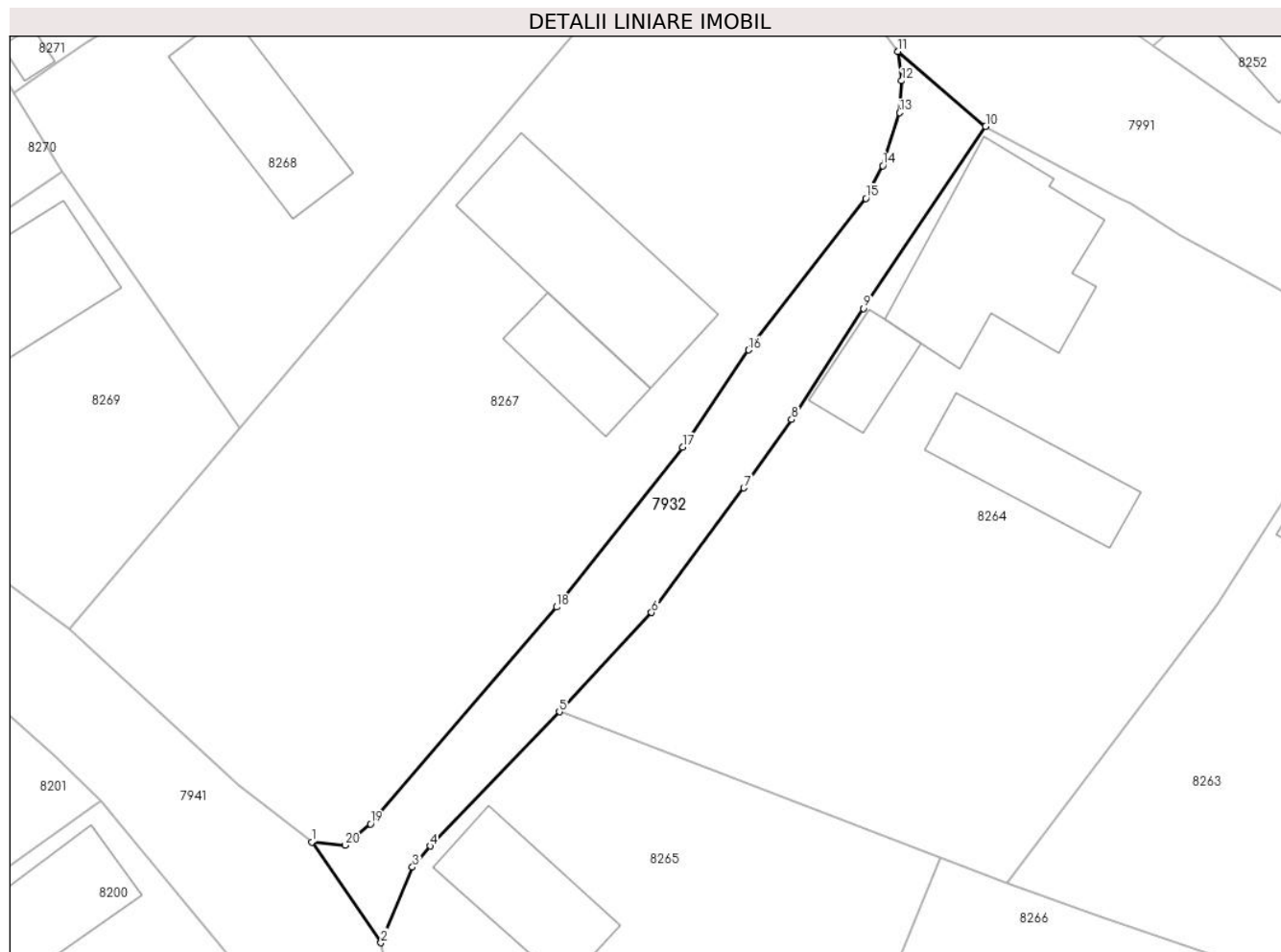
Inscrieri privind dezmembramintele dreptului de proprietate, drepturi reale de garanție și sarcini	Referințe
NU SUNT	

Anexa Nr. 1 La Partea I

Teren

Nr cadastral	Suprafața (mp)*	Observații / Referințe
73240	408	

* Suprafața este determinată în planul de proiecție Stereo 70.



Date referitoare la teren

Crt	Categorie folosință	Intravilan	Suprafața (mp)	Tarla	Parcelă	Nr. topo	Observații / Referințe
1	drum	DA	408	-	-	-	

Lungime Segmente

1) Valorile lungimilor segmentelor sunt obținute din proiecție în plan.

Punct început	X / Y	Punct sfârșit	X / Y	Lungime segment (** (m)
1	397.235,403 542.745,834	2	397.240,631 542.738,239	9.22
2	397.240,631 542.738,239	3	397.243,008 542.743,938	6.175
3	397.243,008 542.743,938	4	397.244,34 542.745,522	2.07
4	397.244,34 542.745,522	5	397.254,095 542.755,654	14.065
5	397.254,095 542.755,654	6	397.261,05 542.763,134	10.214

Punct început	X / Y	Punct sfârșit	X / Y	Lungime segment (** (m)
6	397.261,05 542.763,134	7	397.268,01 542.772,52	11.685
7	397.268,01 542.772,52	8	397.271,614 542.777,678	6.292
8	397.271,614 542.777,678	9	397.277,058 542.786,059	9.994
9	397.277,058 542.786,059	10	397.286,265 542.799,78	16.524
10	397.286,265 542.799,78	11	397.279,639 542.805,432	8.709
11	397.279,639 542.805,432	12	397.279,932 542.803,218	2.233
12	397.279,932 542.803,218	13	397.279,785 542.800,81	2.412
13	397.279,785 542.800,81	14	397.278,497 542.796,814	4.198
14	397.278,497 542.796,814	15	397.277,234 542.794,345	2.773
15	397.277,234 542.794,345	16	397.268,388 542.782,922	14.448
16	397.268,388 542.782,922	17	397.263,402 542.775,592	8.865
17	397.263,402 542.775,592	18	397.253,892 542.763,545	15.348
18	397.253,892 542.763,545	19	397.239,839 542.747,205	21.552
19	397.239,839 542.747,205	20	397.237,909 542.745,598	2.511
20	397.237,909 542.745,598	1	397.235,403 542.745,834	2.517

** Lungimile segmentelor sunt determinate în planul de proiecție Stereo 70 și sunt rotunjite la 1 milimetru.

*** Distanța dintre puncte este formată din segmente cumulate ce sunt mai mici decât valoarea 1 milimetru.

**DATE DESPRE IMOBILUL NR. 7933**

Oficiul de Cadastru și Publicitate Imobiliară ALBA
Biroul de Cadastru și Publicitate Imobiliară Aiud

A. Partea I. Descrierea imobilului

TEREN Intravilan

Adresa: Loc. Lopadea Veche, Jud. Alba

Nr. Crt	Nr cadastral Nr. topografic	Suprafața* (mp)	Observații / Referințe
A1	73231	1.185	Sector cadastral:47 Teren neimpregmuit;

B. Partea II. Proprietari și acte

Inscrieri privitoare la dreptul de proprietate și alte drepturi reale		Referințe
16175 / 07/10/2020		
Act Normativ nr. HG 974/2002, din 25/09/2002 emis de GUVERNUL ROMÂNIEI (act administrativ nr HCL NR. 40 din 25.09.2020, emis de PRIMARIA COMUNEI MIRASLAU; act administrativ nr HCL NR. 34 din 31.08.2020, emis de PRIMARIA COMUNEI MIRASLAU);		
B1	Intabulare, drept de PROPRIETATE se identifica cu nr. top. 137/2/1 din parc. loc. Lopadea Veche, dobandit prin Lege, cota actuala 1/1 1) COMUNA MIRASLAU- DOMENIU PUBLIC- , CIF:9999999999999	A1
B2	imobilul cu nr. top. 137/2 din parc. loc. Lopadea Veche se parceleaza in 2 parcele: parc. nr. 1 cu nr. top. 137/2/1 drum de 1185 m.p. se introduce in circuitul civil si se inscrie in prezenta cf. si parc. nr. 2 cu nr. top. 137/2/2 fara suprafata ramine in parcelar	A1

C. Partea III. SARCINI .

Inscrieri privind dezmembramintele dreptului de proprietate, drepturi reale de garanție și sarcini	Referințe
NU SUNT	

Anexa Nr. 1 La Partea I

Teren

Nr cadastral	Suprafața (mp)*	Observații / Referințe
73231	1.185	

* Suprafața este determinată în planul de proiecție Stereo 70.



Date referitoare la teren

Crt	Categorie folosință	Intra vilan	Suprafața (mp)	Tarla	Parcelă	Nr. topo	Observații / Referințe
1	drum	DA	1.185	-	-	-	

Lungime Segmente

1) Valorile lungimilor segmentelor sunt obținute din proiecție în plan.

Punct început	X / Y	Punct sfârșit	X / Y	Lungime segment (** (m)
1	397.325,642 542.368,539	2	397.332,898 542.369,218	7.288
3	397.328,806 542.390,481	4	397.326,295 542.403,115	12.881
5	397.323,913 542.415,021	6	397.322,27 542.434,66	19.708
7	397.320,889 542.447,504	8	397.319,291 542.464,226	16.798
9	397.317,718 542.477,622	10	397.317,78 542.494,44	16.818

Punct început	X / Y	Punct sfârșit	X / Y	Lungime segment (** (m)
2	397.332,898 542.369,218	3	397.328,806 542.390,481	21.653
4	397.326,295 542.403,115	5	397.323,913 542.415,021	12.142
6	397.322,27 542.434,66	7	397.320,889 542.447,504	12.918
8	397.319,291 542.464,226	9	397.317,718 542.477,622	13.488
10	397.317,78 542.494,44	11	397.318,522 542.504,576	10.163

Punct început	X / Y	Punct sfârșit	X / Y	Lungime segment (** (m)
11	397.318,522 542.504,576	12	397.318,986 542.506,584	2.061
13	397.319,014 542.518,776	14	397.317,736 542.520,513	2.156
15	397.309,892 542.532,0	16	397.308,894 542.533,849	2.101
17	397.309,197 542.538,051	18	397.298,152 542.530,582	13.333
19	397.302,176 542.529,566	20	397.303,959 542.528,61	2.023
21	397.305,802 542.527,048	22	397.306,172 542.526,083	1.034
23	397.309,325 542.517,132	24	397.310,193 542.512,321	4.889
25	397.310,827 542.504,208	26	397.311,303 542.496,512	7.711
27	397.311,565 542.477,423	28	397.311,454 542.469,425	7.999
29	397.313,104 542.454,171	30	397.315,13 542.438,539	15.763
31	397.315,629 542.435,143	32	397.316,944 542.421,757	13.45
33	397.319,814 542.403,711	34	397.322,097 542.390,901	13.012
35	397.323,202 542.382,33	1	397.325,642 542.368,539	14.005

Punct început	X / Y	Punct sfârșit	X / Y	Lungime segment (** (m)
12	397.318,986 542.506,584	13	397.319,014 542.518,776	12.192
14	397.317,736 542.520,513	15	397.309,892 542.532,0	13.91
16	397.308,894 542.533,849	17	397.309,197 542.538,051	4.213
18	397.298,152 542.530,582	19	397.302,176 542.529,566	4.15
20	397.303,959 542.528,61	21	397.305,802 542.527,048	2.416
22	397.306,172 542.526,083	23	397.309,325 542.517,132	9.49
24	397.310,193 542.512,321	25	397.310,827 542.504,208	8.138
26	397.311,303 542.496,512	27	397.311,565 542.477,423	19.091
28	397.311,454 542.469,425	29	397.313,104 542.454,171	15.343
30	397.315,13 542.438,539	31	397.315,629 542.435,143	3.432
32	397.316,944 542.421,757	33	397.319,814 542.403,711	18.273
34	397.322,097 542.390,901	35	397.323,202 542.382,33	8.642

** Lungimile segmentelor sunt determinate în planul de proiecție Stereo 70 și sunt rotunjite la 1 milimetru.

*** Distanța dintre puncte este formată din segmente cumulate ce sunt mai mici decât valoarea 1 milimetru.

**DATE DESPRE IMOBILUL NR. 7934**

Oficiul de Cadastru și Publicitate Imobiliară ALBA
Biroul de Cadastru și Publicitate Imobiliară Aiud

A. Partea I. Descrierea imobilului

TEREN Intravilan

Adresa: Loc. Lopadea Veche, Jud. Alba

Nr. Crt	Nr cadastral Nr. topografic	Suprafața* (mp)	Observații / Referințe
A1	73232	774	Sector cadastral:47 Teren neimprijmit;

B. Partea II. Proprietari și acte

Inscrieri privitoare la dreptul de proprietate și alte drepturi reale		Referințe
16188 / 07/10/2020		
Act Administrativ nr. HCL NR 34, din 31/08/2020 emis de PRIMARIA COMUNEI MIRASLAU (act administrativ nr ADEVERINȚA NR 3528 din 25.09.2020, emis de PRIMARIA COMUNEI MIRASLAU);		
B1	Intabulare, drept de PROPRIETATE identificat cu nr top 137/2/2/1, dobandit prin Lege, cota actuala 1/1 1) COMUNA MIRASLAU , CIF:4562214, -domeniul public	A1

C. Partea III. SARCINI .

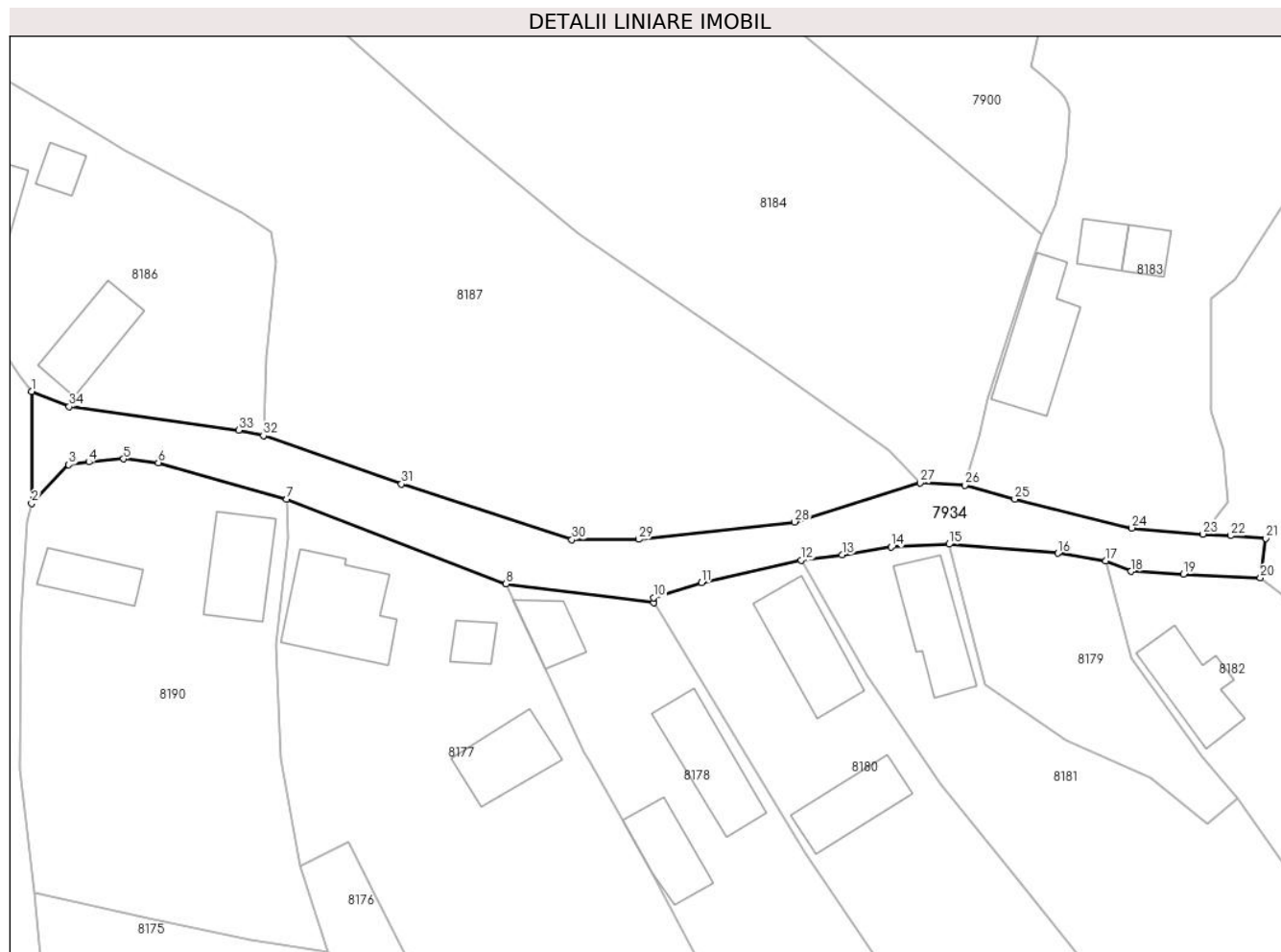
Inscrieri privind dezmembramintele dreptului de proprietate, drepturi reale de garanție și sarcini	Referințe
NU SUNT	

Anexa Nr. 1 La Partea I

Teren

Nr cadastral	Suprafața (mp)*	Observații / Referințe
73232	774	

* Suprafața este determinată în planul de proiecție Stereo 70.



Date referitoare la teren

Crt	Categorie folosință	Intravilan	Suprafața (mp)	Tarla	Parcelă	Nr. topo	Observații / Referințe
1	drum	DA	774	-	-	-	

Lungime Segmente

1) Valorile lungimilor segmentelor sunt obținute din proiecție în plan.

Punct început	X / Y	Punct sfârșit	X / Y	Lungime segment (** (m)
1	397.319,014 542.518,776	2	397.318,986 542.506,584	12.192
3	397.323,034 542.510,791	4	397.325,224 542.511,102	2.212
5	397.329,003 542.511,436	6	397.332,799 542.511,028	3.818
7	397.346,814 542.507,019	8	397.370,739 542.497,828	25.63
9	397.386,829 542.495,771	10	397.386,842 542.496,325	0.554

Punct început	X / Y	Punct sfârșit	X / Y	Lungime segment (** (m)
2	397.318,986 542.506,584	3	397.323,034 542.510,791	5.838
4	397.325,224 542.511,102	5	397.329,003 542.511,436	3.794
6	397.332,799 542.511,028	7	397.346,814 542.507,019	14.577
8	397.370,739 542.497,828	9	397.386,829 542.495,771	16.221
10	397.386,842 542.496,325	11	397.392,036 542.497,948	5.442

Punct început	X / Y	Punct sfârșit	X / Y	Lungime segment (** (m)
11	397.392,036 542.497,948	12	397.402,938 542.500,399	11.174
13	397.407,4 542.500,975	14	397.412,754 542.501,828	5.422
15	397.419,051 542.502,139	16	397.430,929 542.501,157	11.919
17	397.436,159 542.500,329	18	397.438,926 542.499,185	2.994
19	397.444,629 542.498,865	20	397.453,014 542.498,474	8.394
21	397.453,602 542.502,79	22	397.449,775 542.503,065	3.836
23	397.446,744 542.503,237	24	397.439,005 542.503,905	7.768
25	397.426,246 542.507,058	26	397.420,797 542.508,587	5.659
27	397.415,891 542.508,814	28	397.402,214 542.504,563	14.322
29	397.385,203 542.502,675	30	397.377,925 542.502,634	7.278
31	397.359,314 542.508,691	32	397.344,263 542.513,983	15.954
33	397.341,557 542.514,555	34	397.323,077 542.517,134	18.659

Punct început	X / Y	Punct sfârșit	X / Y	Lungime segment (** (m)
12	397.402,938 542.500,399	13	397.407,4 542.500,975	4.499
14	397.412,754 542.501,828	15	397.419,051 542.502,139	6.305
16	397.430,929 542.501,157	17	397.436,159 542.500,329	5.295
18	397.438,926 542.499,185	19	397.444,629 542.498,865	5.712
20	397.453,014 542.498,474	21	397.453,602 542.502,79	4.356
22	397.449,775 542.503,065	23	397.446,744 542.503,237	3.036
24	397.439,005 542.503,905	25	397.426,246 542.507,058	13.143
26	397.420,797 542.508,587	27	397.415,891 542.508,814	4.911
28	397.402,214 542.504,563	29	397.385,203 542.502,675	17.115
30	397.377,925 542.502,634	31	397.359,314 542.508,691	19.572
32	397.344,263 542.513,983	33	397.341,557 542.514,555	2.766
34	397.323,077 542.517,134	1	397.319,014 542.518,776	4.382

** Lungimile segmentelor sunt determinate în planul de proiecție Stereo 70 și sunt rotunjite la 1 milimetru.

*** Distanța dintre puncte este formată din segmente cumulate ce sunt mai mici decât valoarea 1 milimetru.

**DATE DESPRE IMOBILUL NR. 7935**

Oficiul de Cadastru și Publicitate Imobiliară ALBA
Biroul de Cadastru și Publicitate Imobiliară Aiud

A. Partea I. Descrierea imobilului

TEREN Intravilan

Adresa: Loc. Lopadea Veche, Jud. Alba

Nr. Crt	Nr cadastral Nr. topografic	Suprafața* (mp)	Observații / Referințe
A1		1.313	Sector cadastral:47 Teren neimprejmuit;

B. Partea II. Proprietari și acte

Inscrieri privitoare la dreptul de proprietate și alte drepturi reale		Referințe
/		
Act Normativ nr. 7, din 13/03/1996 emis de PARLAMENT;		
B1	Inscrierea provizorie, drept de PROPRIETATE, dobandit prin Lege, cota actuala 1/1	A1
	1) UAT MIRĂSLĂU, CIF:9999999999999	
	OBSERVATII: PROPRIETAR NEIDENTIFICAT	

C. Partea III. SARCINI .

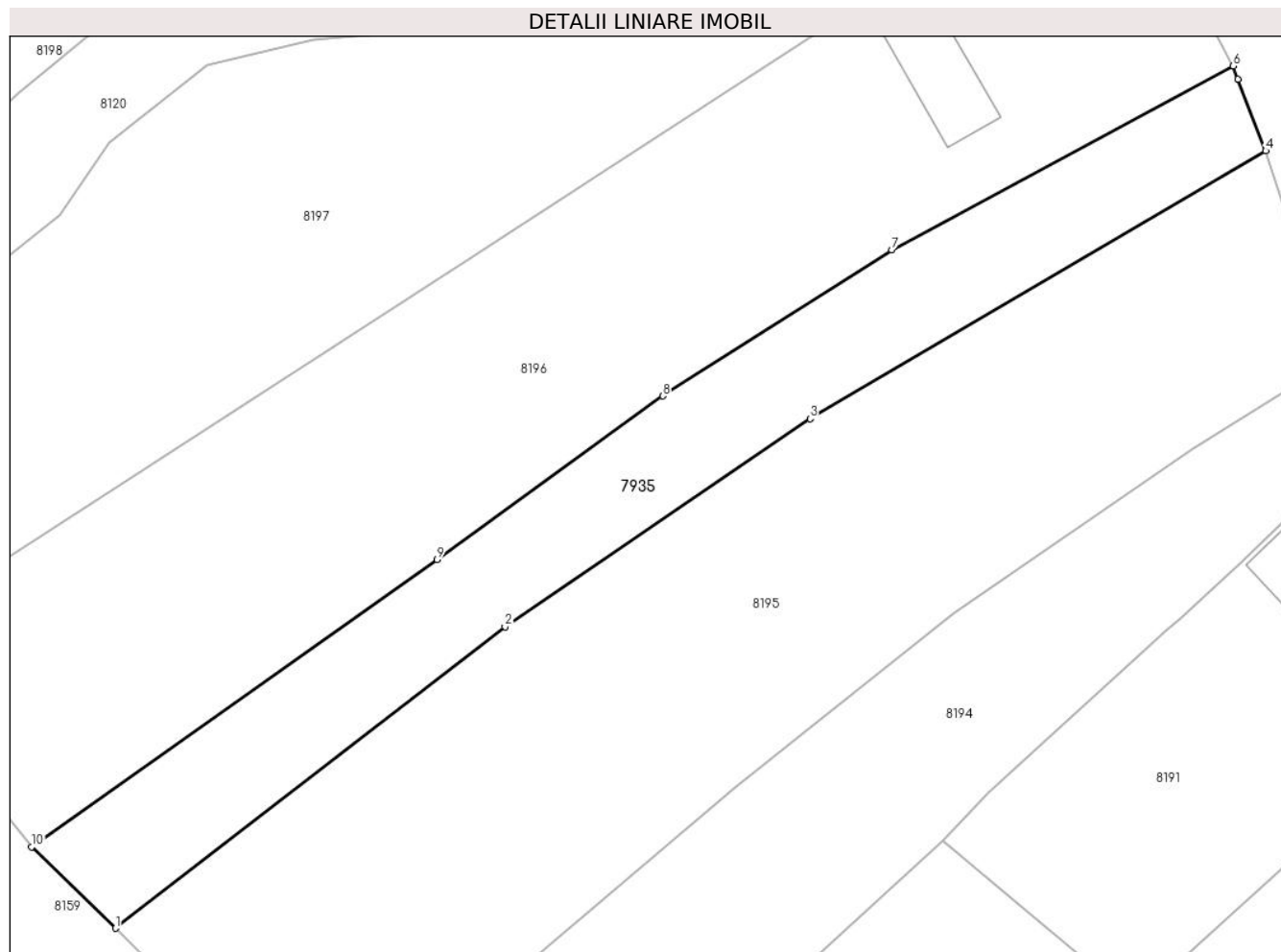
Inscrieri privind dezmembramintele dreptului de proprietate, drepturi reale de garanție și sarcini	Referințe
NU SUNT	

Anexa Nr. 1 La Partea I

Teren

Nr cadastral	Suprafața (mp)*	Observații / Referințe
	1.313	

* Suprafața este determinată în planul de proiecție Stereo 70.



Date referitoare la teren

Crt	Categorie folosință	Intravilan	Suprafața (mp)	Tarla	Parcelă	Nr. topo	Observații / Referințe
1	faneata	DA	1.313	-	-	-	

Lungime Segmente

1) Valorile lungimilor segmentelor sunt obținute din proiecție în plan.

Punct început	X / Y	Punct sfârșit	X / Y	Lungime segment (** (m)
1	397.200,632 542.582,699	2	397.238,086 542.611,643	47.334
2	397.238,086 542.611,643	3	397.267,417 542.631,644	35.502
3	397.267,417 542.631,644	4	397.311,232 542.657,367	50.808
4	397.311,232 542.657,367	5	397.308,563 542.664,224	7.358
5	397.308,563 542.664,224	6	397.308,121 542.665,527	1.376

Punct început	X / Y	Punct sfârșit	X / Y	Lungime segment (** (m)
6	397.308,121 542.665,527	7	397.275,28 542.647,836	37.302
7	397.275,28 542.647,836	8	397.253,258 542.633,824	26.103
8	397.253,258 542.633,824	9	397.231,548 542.618,109	26.8
9	397.231,548 542.618,109	10	397.192,577 542.590,526	47.745
10	397.192,577 542.590,526	1	397.200,632 542.582,699	11.231

** Lungimile segmentelor sunt determinate în planul de proiecție Stereo 70 și sunt rotunjite la 1 milimetru.

*** Distanța dintre puncte este formată din segmente cumulate ce sunt mai mici decât valoarea 1 milimetru.

**DATE DESPRE IMOBILUL NR. 7936**

Oficiul de Cadastru și Publicitate Imobiliară ALBA
Biroul de Cadastru și Publicitate Imobiliară Aiud

A. Partea I. Descrierea imobilului

TEREN Intravilan

Adresa: Loc. Lopadea Veche, Jud. Alba

Nr. Crt	Nr cadastral Nr. topografic	Suprafața* (mp)	Observații / Referințe
A1		402	Sector cadastral:47 Teren neimprejmuit;

B. Partea II. Proprietari și acte

Inscrieri privitoare la dreptul de proprietate și alte drepturi reale		Referințe
/		
Act Normativ nr. 7, din 13/03/1996 emis de PARLAMENT;		
B1	Inscrierea provizorie, drept de PROPRIETATE, dobandit prin Lege, cota actuala 1/1	A1
	1) UAT MIRĂSLĂU, CIF:9999999999999	
	OBSERVATII: PROPRIETAR NEIDENTIFICAT	

C. Partea III. SARCINI .

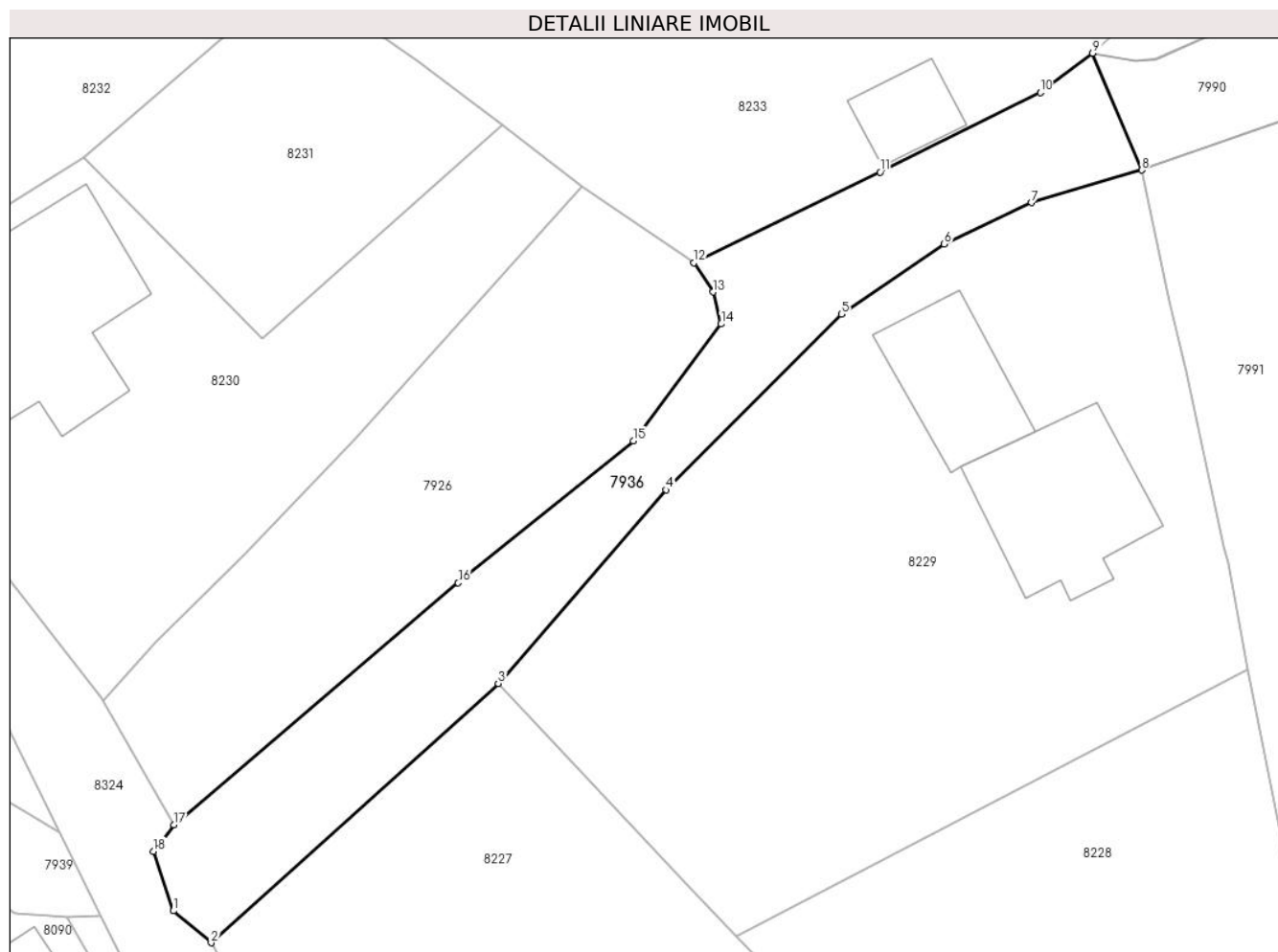
Inscrieri privind dezmembramintele dreptului de proprietate, drepturi reale de garanție și sarcini	Referințe
NU SUNT	

Anexa Nr. 1 La Partea I

Teren

Nr cadastral	Suprafața (mp)*	Observații / Referințe
	402	

* Suprafața este determinată în planul de proiecție Stereo 70.



Date referitoare la teren

Crt	Categorie folosință	Intravilan	Suprafața (mp)	Tarla	Parcelă	Nr. topo	Observații / Referințe
1	ape curgătoare	DA	402	-	-	-	

Lungime Segmente

1) Valorile lungimilor segmentelor sunt obținute din proiecție în plan.

Punct început	X / Y	Punct sfârșit	X / Y	Lungime segment (** (m)
1	397.144,772 543.018,588	2	397.146,958 543.016,742	2.861
2	397.146,958 543.016,742	3	397.163,576 543.031,751	22.393
3	397.163,576 543.031,751	4	397.173,309 543.042,951	14.838
4	397.173,309 543.042,951	5	397.183,457 543.053,122	14.368
5	397.183,457 543.053,122	6	397.189,407 543.057,17	7.197

Punct început	X / Y	Punct sfârșit	X / Y	Lungime segment (** (m)
6	397.189,407 543.057,17	7	397.194,457 543.059,569	5.591
7	397.194,457 543.059,569	8	397.200,839 543.061,461	6.656
8	397.200,839 543.061,461	9	397.198,005 543.068,217	7.326
9	397.198,005 543.068,217	10	397.194,97 543.065,939	3.795
10	397.194,97 543.065,939	11	397.185,694 543.061,337	10.354
11	397.185,694 543.061,337	12	397.174,918 543.056,097	11.982
12	397.174,918 543.056,097	13	397.176,015 543.054,399	2.021
13	397.176,015 543.054,399	14	397.176,489 543.052,546	1.913
14	397.176,489 543.052,546	15	397.171,407 543.045,775	8.466
15	397.171,407 543.045,775	16	397.161,261 543.037,571	13.048
16	397.161,261 543.037,571	17	397.144,795 543.023,558	21.622
17	397.144,795 543.023,558	18	397.143,625 543.022,036	1.92
18	397.143,625 543.022,036	1	397.144,772 543.018,588	3.634

** Lungimile segmentelor sunt determinate în planul de proiecție Stereo 70 și sunt rotunjite la 1 milimetru.

*** Distanța dintre puncte este formată din segmente cumulate ce sunt mai mici decât valoarea 1 milimetru.

**DATE DESPRE IMOBILUL NR. 7937**

Oficiul de Cadastru și Publicitate Imobiliară ALBA
Biroul de Cadastru și Publicitate Imobiliară Aiud

A. Partea I. Descrierea imobilului

TEREN Intravilan

Adresa: Loc. Lopadea Veche, Jud. Alba

Nr. Crt	Nr cadastral Nr. topografic	Suprafața* (mp)	Observații / Referințe
A1	73234	420	Sector cadastral:47 Teren neimprijmit;

B. Partea II. Proprietari și acte

Inscrieri privitoare la dreptul de proprietate și alte drepturi reale		Referințe
16223 / 08/10/2020		
Act Normativ nr. HG 974/2002, din 25/09/2002 emis de GUVERNUL ROMÂNIEI (act administrativ nr 3532 din 25.09.2020, emis de PRIMARIA COMUNEI MIRASLAU;act administrativ nr HCL NR. 40 din 25.09.2020, emis de PRIMARIA COMUNEI MIRASLAU;act administrativ nr HCL NR. 34 din 31.08.2020, emis de PRIMARIA COMUNEI MIRASLAU);		
B1	Intabulare, drept de PROPRIETATEse identifica cu nr. top. 263/1 din parc. loc. Lopadea Veche, dobandit prin Lege, cota actuala 1/1 1) COMUNA MIRASLAU DOMENIU PUBLIC , CIF:999999999999	A1
B2	imobilul cu nr. top. 263 din parc. loc. Lopadea Veche se parceleaza in 2 parcele: parc. nr. 1 cu nr. top. 263/1 drum de 420 m.p. se introduce in circuitul civil si se inscrie in prezenta cf. si parc. nr. 2 cu nr. top. 263/2 fara suprafata ramine in parcelar	A1

C. Partea III. SARCINI .

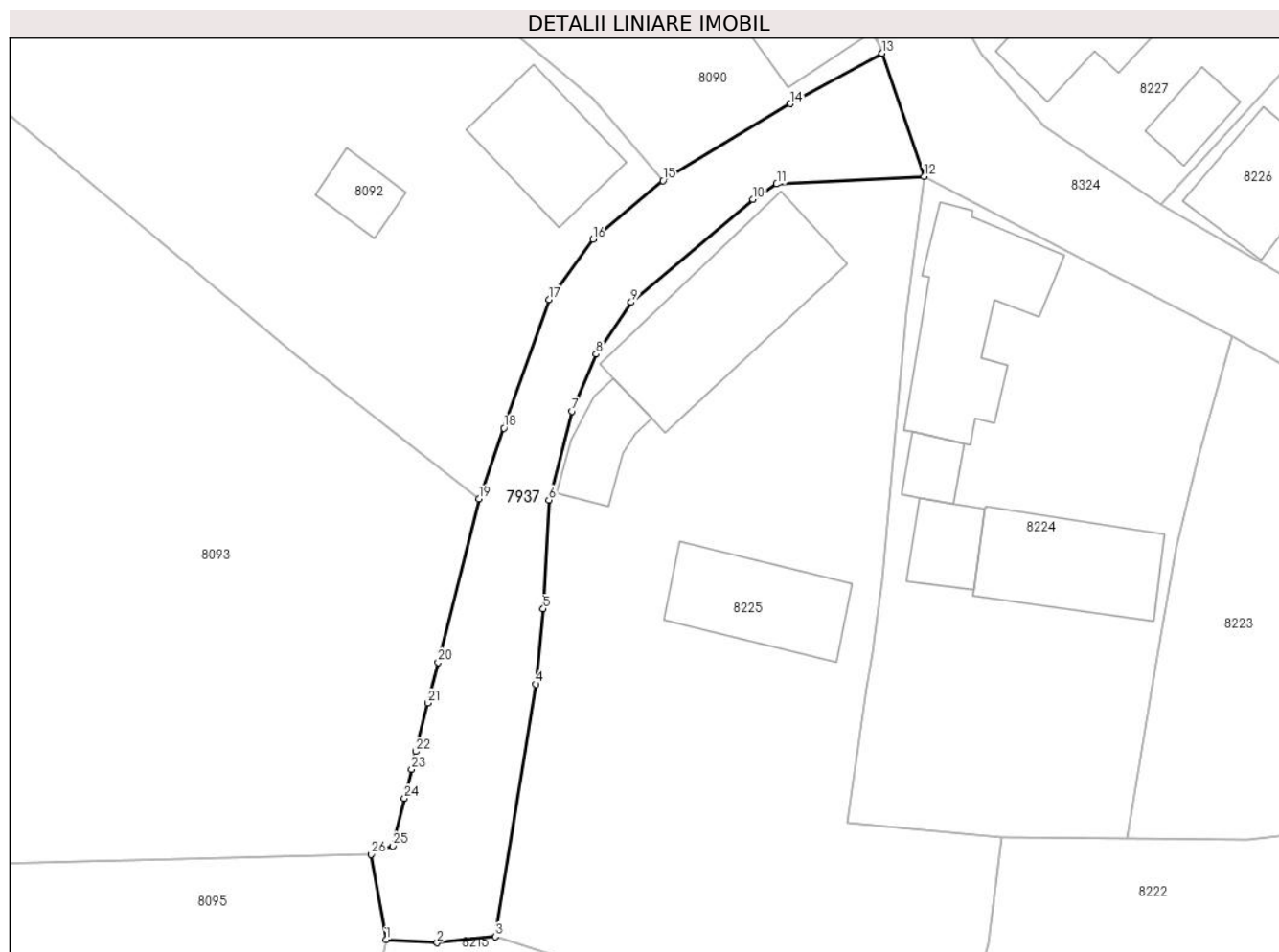
Inscrieri privind dezmembramintele dreptului de proprietate, drepturi reale de garanție și sarcini	Referințe
NU SUNT	

Anexa Nr. 1 La Partea I

Teren

Nr cadastral	Suprafața (mp)*	Observații / Referințe
73234	420	

* Suprafața este determinată în planul de proiecție Stereo 70.



Date referitoare la teren

Crt	Categorie folosință	Intravilan	Suprafața (mp)	Tarla	Parcelă	Nr. topo	Observații / Referințe
1	drum	DA	420	-	-	-	

Lungime Segmente

1) Valorile lungimilor segmentelor sunt obținute din proiecție în plan.

Punct început	X / Y	Punct sfârșit	X / Y	Lungime segment (** (m)
1	397.116,244 542.936,782	2	397.119,753 542.936,573	3.515
3	397.123,745 542.936,996	4	397.126,547 542.954,352	17.581
5	397.127,05 542.959,527	6	397.127,446 542.967,013	7.496
7	397.129,013 542.973,12	8	397.130,685 542.977,042	4.264
9	397.133,104 542.980,603	10	397.141,488 542.987,681	10.972

Punct început	X / Y	Punct sfârșit	X / Y	Lungime segment (** (m)
2	397.119,753 542.936,573	3	397.123,745 542.936,996	4.014
4	397.126,547 542.954,352	5	397.127,05 542.959,527	5.199
6	397.127,446 542.967,013	7	397.129,013 542.973,12	6.305
8	397.130,685 542.977,042	9	397.133,104 542.980,603	4.305
10	397.141,488 542.987,681	11	397.143,109 542.988,732	1.932

Punct început	X / Y	Punct sfârșit	X / Y	Lungime segment (** (m)	Punct început	X / Y	Punct sfârșit	X / Y	Lungime segment (** (m)
11	397.143,109 542.988,732	12	397.153,25 542.989,245	10.154	12	397.153,25 542.989,245	13	397.150,368 542.997,723	8.955
13	397.150,368 542.997,723	14	397.144,059 542.994,256	7.199	14	397.144,059 542.994,256	15	397.135,284 542.988,963	10.248
15	397.135,284 542.988,963	16	397.130,479 542.984,941	6.266	16	397.130,479 542.984,941	17	397.127,468 542.980,781	5.135
17	397.127,468 542.980,781	18	397.124,34 542.971,954	9.365	18	397.124,34 542.971,954	19	397.122,636 542.967,093	5.151
19	397.122,636 542.967,093	20	397.119,819 542.955,855	11.586	20	397.119,819 542.955,855	21	397.119,119 542.953,061	2.881
21	397.119,119 542.953,061	22	397.118,298 542.949,724	3.437	22	397.118,298 542.949,724	23	397.117,995 542.948,488	1.273
23	397.117,995 542.948,488	24	397.117,506 542.946,502	2.045	24	397.117,506 542.946,502	25	397.116,705 542.943,242	3.357
25	397.116,705 542.943,242	26	397.115,223 542.942,661	1.592	26	397.115,223 542.942,661	1	397.116,244 542.936,782	5.967

** Lungimile segmentelor sunt determinate în planul de proiecție Stereo 70 și sunt rotunjite la 1 milimetru.

*** Distanța dintre puncte este formată din segmente cumulate ce sunt mai mici decât valoarea 1 milimetru.

**DATE DESPRE IMOBILUL NR. 7938**

Oficiul de Cadastru și Publicitate Imobiliară ALBA
Biroul de Cadastru și Publicitate Imobiliară Aiud

A. Partea I. Descrierea imobilului

TEREN Intravilan

Adresa: Loc. Lopadea Veche, Jud. Alba

Nr. Crt	Nr cadastral Nr. topografic	Suprafața* (mp)	Observații / Referințe
A1		759	Sector cadastral:47 Teren neimprejmuit;

B. Partea II. Proprietari și acte

Inscrieri privitoare la dreptul de proprietate și alte drepturi reale		Referințe
/		
Act Normativ nr. 7, din 13/03/1996 emis de PARLAMENT;		
B1	Inscrierea provizorie, drept de PROPRIETATE, dobandit prin Lege, cota actuala 1/1	A1
	1) UAT MIRĂSLĂU, CIF:9999999999999	
	OBSERVATII: PROPRIETAR NEIDENTIFICAT	

C. Partea III. SARCINI .

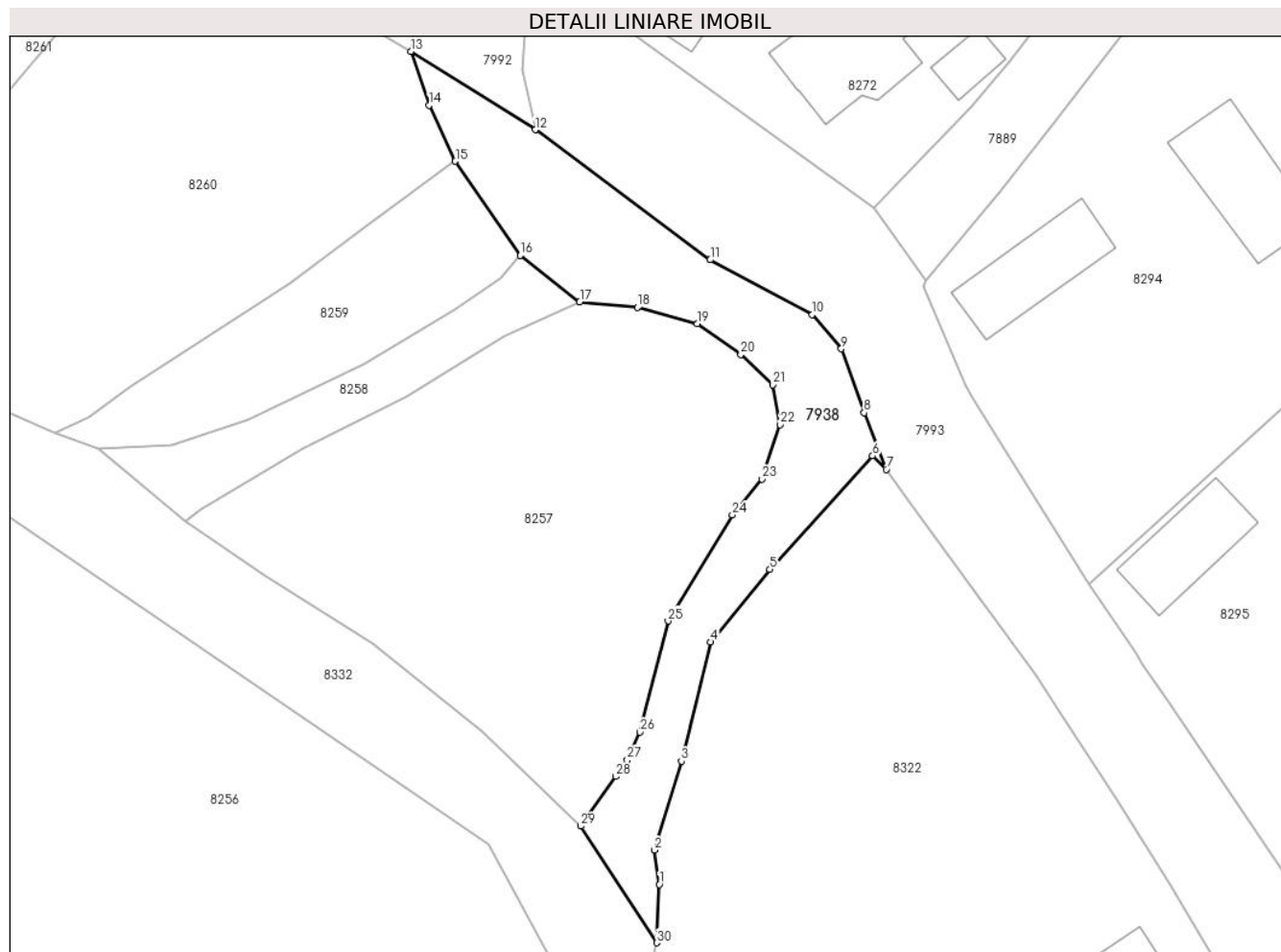
Inscrieri privind dezmembramintele dreptului de proprietate, drepturi reale de garanție și sarcini	Referințe
NU SUNT	

Anexa Nr. 1 La Partea I

Teren

Nr cadastral	Suprafața (mp)*	Observații / Referințe
	759	

* Suprafața este determinată în planul de proiecție Stereo 70.



Date referitoare la teren

Crt	Categorie folosință	Intravilan	Suprafața (mp)	Tarla	Parcelă	Nr. topo	Observații / Referințe
1	ape curgătoare	DA	759	-	-	-	

Lungime Segmente

1) Valorile lungimilor segmentelor sunt obținute din proiecție în plan.

Punct început	X / Y	Punct sfârșit	X / Y	Lungime segment (** (m)
1	397.444,165 542.644,394	2	397.443,653 542.647,828	3.472
3	397.446,367 542.656,715	4	397.449,285 542.668,619	12.256
5	397.455,227 542.675,862	6	397.465,488 542.687,217	15.304
7	397.466,868 542.685,86	8	397.464,656 542.691,524	6.081
9	397.462,363 542.697,917	10	397.459,47 542.701,34	4.482

Punct început	X / Y	Punct sfârșit	X / Y	Lungime segment (** (m)
2	397.443,653 542.647,828	3	397.446,367 542.656,715	9.292
4	397.449,285 542.668,619	5	397.455,227 542.675,862	9.368
6	397.465,488 542.687,217	7	397.466,868 542.685,86	1.935
8	397.464,656 542.691,524	9	397.462,363 542.697,917	6.792
10	397.459,47 542.701,34	11	397.449,258 542.706,808	11.584

Punct început	X / Y	Punct sfârșit	X / Y	Lungime segment (** (m)	Punct început	X / Y	Punct sfârșit	X / Y	Lungime segment (** (m)
11	397.449,258 542.706,808	12	397.431,758 542.719,799	21.795	12	397.431,758 542.719,799	13	397.419,331 542.727,628	14.688
13	397.419,331 542.727,628	14	397.421,146 542.722,261	5.666	14	397.421,146 542.722,261	15	397.423,757 542.716,648	6.191
15	397.423,757 542.716,648	16	397.430,249 542.707,239	11.431	16	397.430,249 542.707,239	17	397.436,201 542.702,604	7.543
17	397.436,201 542.702,604	18	397.441,978 542.702,045	5.804	18	397.441,978 542.702,045	19	397.447,941 542.700,415	6.182
19	397.447,941 542.700,415	20	397.452,32 542.697,342	5.35	20	397.452,32 542.697,342	21	397.455,488 542.694,315	4.382
21	397.455,488 542.694,315	22	397.456,244 542.690,332	4.054	22	397.456,244 542.690,332	23	397.454,453 542.684,888	5.732
23	397.454,453 542.684,888	24	397.451,468 542.681,307	4.661	24	397.451,468 542.681,307	25	397.445,052 542.670,716	12.383
25	397.445,052 542.670,716	26	397.442,216 542.659,603	11.469	26	397.442,216 542.659,603	27	397.440,948 542.656,843	3.037
27	397.440,948 542.656,843	28	397.439,784 542.655,183	2.027	28	397.439,784 542.655,183	29	397.436,3 542.650,212	6.071
29	397.436,3 542.650,212	30	397.443,896 542.638,561	13.908	30	397.443,896 542.638,561	1	397.444,165 542.644,394	5.839

** Lungimile segmentelor sunt determinate în planul de proiecție Stereo 70 și sunt rotunjite la 1 milimetru.

*** Distanța dintre puncte este formată din segmente cumulate ce sunt mai mici decât valoarea 1 milimetru.

**DATE DESPRE IMOBILUL NR. 7939**

Oficiul de Cadastru și Publicitate Imobiliară ALBA
Biroul de Cadastru și Publicitate Imobiliară Aiud

A. Partea I. Descrierea imobilului

TEREN Intravilan

Adresa: Loc. Lopadea Veche, Jud. Alba

Nr. Crt	Nr cadastral Nr. topografic	Suprafața* (mp)	Observații / Referințe
A1		4.444	Sector cadastral:47 Teren neimprejmuit;

B. Partea II. Proprietari și acte

Inscrieri privitoare la dreptul de proprietate și alte drepturi reale		Referințe
/		
Act Normativ nr. 7, din 13/03/1996 emis de PARLAMENT;		
B1	Inscrierea provizorie, drept de PROPRIETATE, dobandit prin Lege, cota actuala 1/1	A1
	1) UAT MIRĂSLĂU, CIF:9999999999999	
	OBSERVATII: PROPRIETAR NEIDENTIFICAT	

C. Partea III. SARCINI .

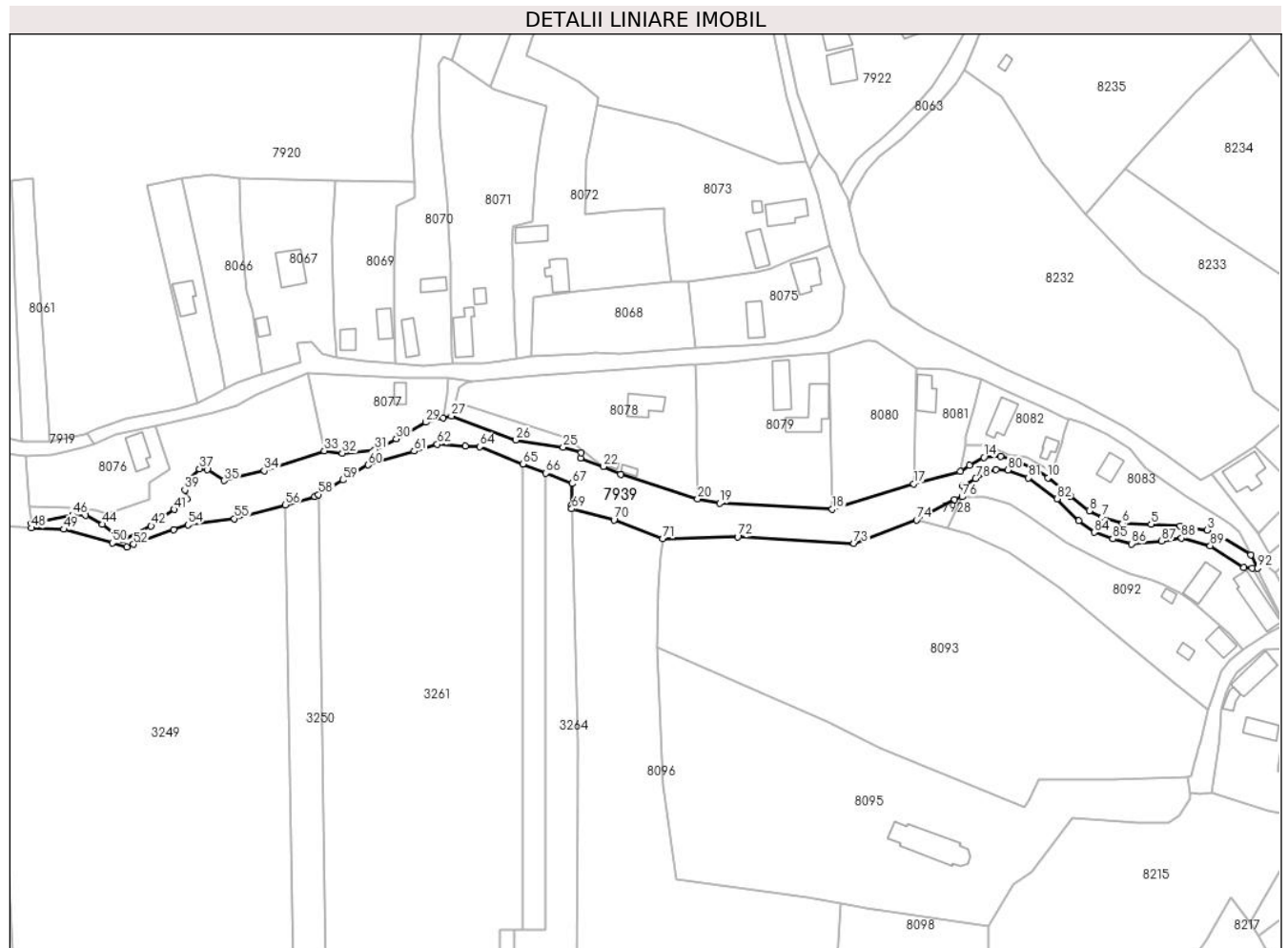
Inscrieri privind dezmembramintele dreptului de proprietate, drepturi reale de garanție și sarcini	Referințe
NU SUNT	

Anexa Nr. 1 La Partea I

Teren

Nr cadastral	Suprafața (mp)*	Observații / Referințe
	4.444	

* Suprafața este determinată în planul de proiecție Stereo 70.



Date referitoare la teren

Crt	Categorie folosință	Intravilan	Suprafața (mp)	Tarla	Parcelă	Nr. topo	Observații / Referințe
1	ape curgătoare	DA	4.444	-	-	-	

Lungime Segmente

1) Valorile lungimilor segmentelor sunt obținute din proiecție în plan.

Punct început	X / Y	Punct sfârșit	X / Y	Lungime segment	Punct început	X / Y	Punct sfârșit	X / Y	Lungime segment	Punct început	X / Y	Punct sfârșit	X / Y	Lungime segment
1	397.138,168 543.023,142	2	397.127,306 543.029,507	12.589	2	397.127,306 543.029,507	3	397.122,241 543.032,01	5.65	3	397.122,241 543.032,01	4	397.112,5 543.033,534	9.859
4	397.112,5 543.033,534	5	397.101,937 543.034,169	10.582	5	397.101,937 543.034,169	6	397.091,522 543.034,353	10.417	6	397.091,522 543.034,353	7	397.084,257 543.036,861	7.686
7	397.084,257 543.036,861	8	397.079,511 543.039,019	5.213	8	397.079,511 543.039,019	9	397.072,554 543.044,403	8.797	9	397.072,554 543.044,403	10	397.064,501 543.050,966	10.389
10	397.064,501 543.050,966	11	397.060,687 543.053,564	4.614	11	397.060,687 543.053,564	12	397.052,975 543.057,311	8.574	12	397.052,975 543.057,311	13	397.047,478 543.058,796	5.694
13	397.047,478 543.058,796	14	397.041,369 543.058,322	6.127	14	397.041,369 543.058,322	15	397.036,178 543.055,49	5.913	15	397.036,178 543.055,49	16	397.032,866 543.053,22	4.015

Punct început	X / Y	Punct sfârșit	X / Y	Lungime segment	Punct început	X / Y	Punct sfârșit	X / Y	Lungime segment	Punct început	X / Y	Punct sfârșit	X / Y	Lungime segment
16	397.032,866 543.053,22	17	397.015,879 543.048,799	17.554	17	397.015,879 543.048,799	18	396.986,369 543.039,588	30.914	18	396.986,369 543.039,588	19	396.945,522 543.041,846	40.909
19	396.945,522 543.041,846	20	396.937,528 543.043,35	8.135	20	396.937,528 543.043,35	21	396.909,707 543.052,257	29.211	21	396.909,707 543.052,257	22	396.903,442 543.055,097	6.88
22	396.903,442 543.055,097	23	396.895,057 543.058,04	8.886	23	396.895,057 543.058,04	24	396.895,343 543.059,992	1.973	24	396.895,343 543.059,992	25	396.888,809 543.062,09	6.863
25	396.888,809 543.062,09	26	396.871,709 543.064,657	17.291	26	396.871,709 543.064,657	27	396.848,272 543.073,375	25.006	27	396.848,272 543.073,375	28	396.845,242 543.072,611	3.124
28	396.845,242 543.072,611	29	396.839,043 543.071,049	6.393	29	396.839,043 543.071,049	30	396.828,33 543.065,047	12.279	30	396.828,33 543.065,047	31	396.820,516 543.061,153	8.731
31	396.820,516 543.061,153	32	396.808,746 543.059,854	11.842	32	396.808,746 543.059,854	33	396.802,229 543.060,775	6.582	33	396.802,229 543.060,775	34	396.780,426 543.053,565	22.964
34	396.780,426 543.053,565	35	396.765,891 543.049,941	14.98	35	396.765,891 543.049,941	36	396.759,875 543.054,052	7.286	36	396.759,875 543.054,052	37	396.756,982 543.054,28	2.903
37	396.756,982 543.054,28	38	396.753,327 543.050,512	5.249	38	396.753,327 543.050,512	39	396.751,689 543.046,592	4.248	39	396.751,689 543.046,592	40	396.752,337 543.043,281	3.374
40	396.752,337 543.043,281	41	396.747,882 543.039,551	5.81	41	396.747,882 543.039,551	42	396.739,414 543.033,519	10.397	42	396.739,414 543.033,519	43	396.729,02 543.028,495	11.545
43	396.729,02 543.028,495	44	396.721,824 543.034,166	9.162	44	396.721,824 543.034,166	45	396.715,72 543.037,349	6.884	45	396.715,72 543.037,349	46	396.711,061 543.037,579	4.665
46	396.711,061 543.037,579	47	396.696,057 543.034,434	15.33	47	396.696,057 543.034,434	48	396.696,047 543.032,813	1.622	48	396.696,047 543.032,813	49	396.707,767 543.032,321	11.73
49	396.707,767 543.032,321	50	396.725,345 543.027,426	18.247	50	396.725,345 543.027,426	51	396.730,547 543.025,977	5.4	51	396.730,547 543.025,977	52	396.733,065 543.026,88	2.675
52	396.733,065 543.026,88	53	396.747,708 543.032,135	15.558	53	396.747,708 543.032,135	54	396.752,768 543.033,95	5.375	54	396.752,768 543.033,95	55	396.769,623 543.036,21	17.006
55	396.769,623 543.036,21	56	396.788,06 543.041,214	19.104	56	396.788,06 543.041,214	57	396.798,843 543.044,141	11.173	57	396.798,843 543.044,141	58	396.800,135 543.044,914	1.506
58	396.800,135 543.044,914	59	396.808,935 543.050,181	10.255	59	396.808,935 543.050,181	60	396.818,085 543.055,657	10.664	60	396.818,085 543.055,657	61	396.834,828 543.060,662	17.475
61	396.834,828 543.060,662	62	396.843,111 543.063,138	8.645	62	396.843,111 543.063,138	63	396.853,312 543.062,526	10.22	63	396.853,312 543.062,526	64	396.858,521 543.062,213	5.218
64	396.858,521 543.062,213	65	396.874,19 543.055,968	16.867	65	396.874,19 543.055,968	66	396.882,578 543.052,625	9.03	66	396.882,578 543.052,625	67	396.892,024 543.048,86	10.169
67	396.892,024 543.048,86	68	396.891,898 543.041,03	7.831	68	396.891,898 543.041,03	69	396.891,932 543.039,733	1.297	69	396.891,932 543.039,733	70	396.907,252 543.035,75	15.83
70	396.907,252 543.035,75	71	396.924,886 543.028,918	18.911	71	396.924,886 543.028,918	72	396.952,063 543.029,61	27.187	72	396.952,063 543.029,61	73	396.994,221 543.027,211	42.226
73	396.994,221 543.027,211	74	397.016,937 543.035,67	24.24	74	397.016,937 543.035,67	75	397.030,691 543.043,126	15.644	75	397.030,691 543.043,126	76	397.033,443 543.044,121	2.926
76	397.033,443 543.044,121	77	397.033,797 543.048,082	3.977	77	397.033,797 543.048,082	78	397.038,331 543.050,664	5.217	78	397.038,331 543.050,664	79	397.045,766 543.053,949	8.129
79	397.045,766 543.053,949	80	397.050,048 543.053,77	4.286	80	397.050,048 543.053,77	81	397.057,532 543.050,885	8.021	81	397.057,532 543.050,885	82	397.067,85 543.043,322	12.793
82	397.067,85 543.043,322	83	397.075,631 543.035,389	11.112	83	397.075,631 543.035,389	84	397.081,307 543.031,228	7.038	84	397.081,307 543.031,228	85	397.088,066 543.028,828	7.172
85	397.088,066 543.028,828	86	397.094,829 543.027,041	6.996	86	397.094,829 543.027,041	87	397.105,814 543.028,065	11.032	87	397.105,814 543.028,065	88	397.112,996 543.029,175	7.268
88	397.112,996 543.029,175	89	397.123,409 543.026,418	10.771	89	397.123,409 543.026,418	90	397.135,61 543.018,473	14.56	90	397.135,61 543.018,473	91	397.138,592 543.018,215	2.993
91	397.138,592 543.018,215	92	397.140,54 543.018,332	1.952	92	397.140,54 543.018,332	1	397.138,168 543.023,142	5.363					

** Lungimile segmentelor sunt determinate în planul de proiecție Stereo 70 și sunt rotunjite la 1 milimetru.

*** Distanța dintre puncte este formată din segmente cumulate ce sunt mai mici decât valoarea 1 milimetru.

**DATE DESPRE IMOBILUL NR. 7940**

Oficiul de Cadastru și Publicitate Imobiliară ALBA
Biroul de Cadastru și Publicitate Imobiliară Aiud

A. Partea I. Descrierea imobilului

TEREN Intravilan

Adresa: Loc. Lopadea Veche, Jud. Alba

Nr. Crt	Nr cadastral Nr. topografic	Suprafața* (mp)	Observații / Referințe
A1		3.743	Sector cadastral:47 Teren neimprejmuit;

B. Partea II. Proprietari și acte

Inscrieri privitoare la dreptul de proprietate și alte drepturi reale		Referințe
/		
Act Normativ nr. 7, din 13/03/1996 emis de PARLAMENT;		
B1	Inscrierea provizorie, drept de PROPRIETATE, dobandit prin Lege, cota actuala 1/1	A1
	1) UAT MIRĂSLĂU, CIF:9999999999999	
	OBSERVATII: PROPRIETAR NEIDENTIFICAT	

C. Partea III. SARCINI .

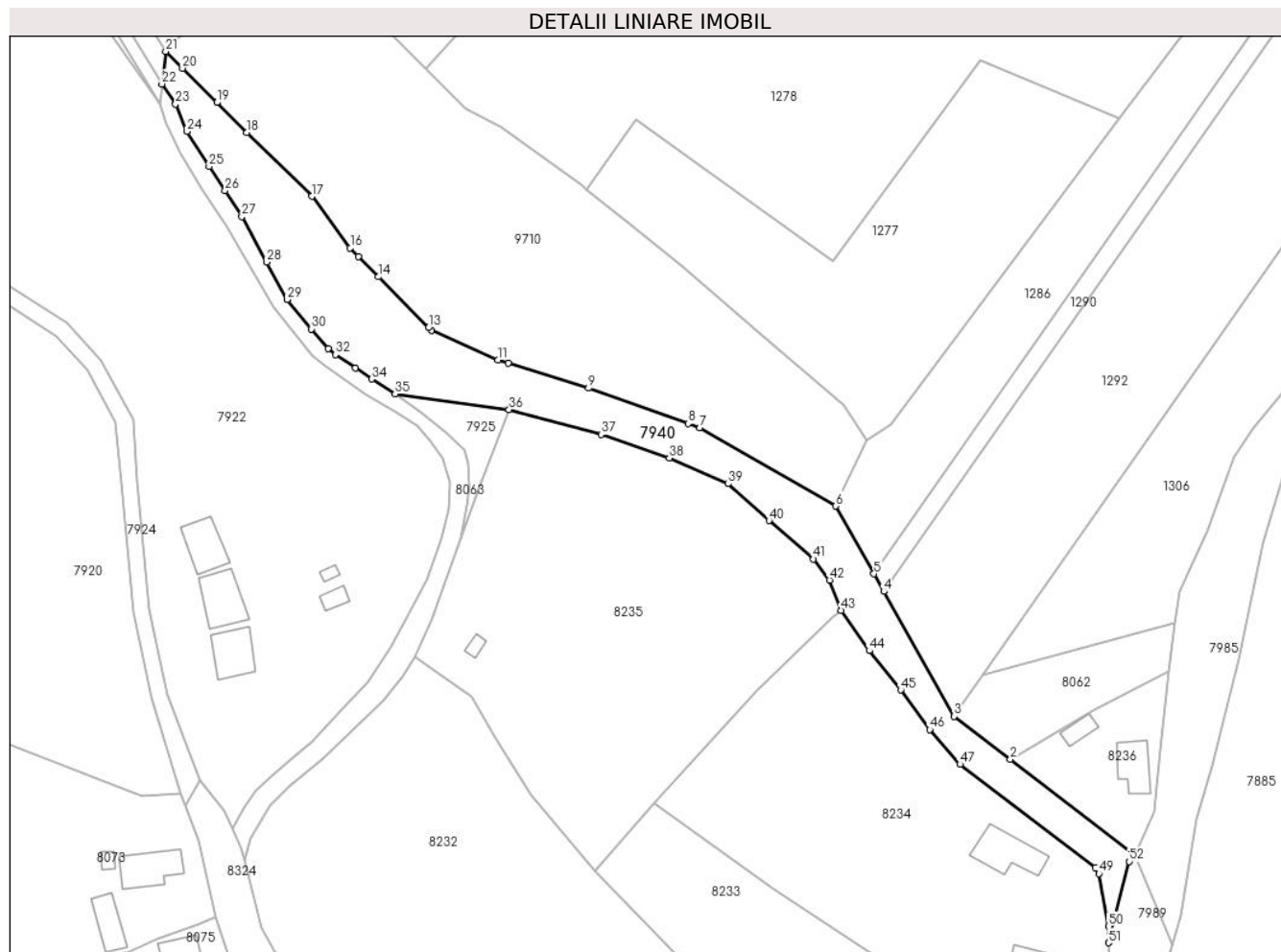
Inscrieri privind dezmembramintele dreptului de proprietate, drepturi reale de garanție și sarcini	Referințe
NU SUNT	

Anexa Nr. 1 La Partea I

Teren

Nr cadastral	Suprafața (mp)*	Observații / Referințe
	3.743	

* Suprafața este determinată în planul de proiecție Stereo 70.



Date referitoare la teren

Crt	Categorie folosință	Intravilan	Suprafața (mp)	Tarla	Parcelă	Nr. topo	Observații / Referințe
1	ape curgătoare	DA	3.743	-	-	-	

Lungime Segmente

1) Valorile lungimilor segmentelor sunt obținute din proiecție în plan.

Punct început	X / Y	Punct sfârșit	X / Y	Lungime segment	Punct început	X / Y	Punct sfârșit	X / Y	Lungime segment	Punct început	X / Y	Punct sfârșit	X / Y	Lungime segment
1	397.210,237 543.150,398	2	397.179,675 543.173,664	38.41	2	397.179,675 543.173,664	3	397.165,899 543.184,151	17.31 3	3	397.165,899 543.184,151	4	397.148,766 543.214,64	34.97 3
4	397.148,766 543.214,64	5	397.146,336 543.218,966	4.962	5	397.146,336 543.218,966	6	397.137,048 543.235,498	18.96 2	6	397.137,048 543.235,498	7	397.103,83 543.254,618	38.32 7
7	397.103,83 543.254,618	8	397.100,99 543.255,621	3.012	8	397.100,99 543.255,621	9	397.076,573 543.264,246	25.89 6	9	397.076,573 543.264,246	10	397.056,996 543.270,374	20.51 4
10	397.056,996 543.270,374	11	397.054,468 543.271,165	2.649	11	397.054,468 543.271,165	12	397.038,179 543.278,361	17.80 8	12	397.038,179 543.278,361	13	397.037,541 543.279,009	0.909
13	397.037,541 543.279,009	14	397.025,313 543.291,436	17.43 4	14	397.025,313 543.291,436	15	397.020,421 543.296,408	6.975	15	397.020,421 543.296,408	16	397.018,382 543.298,48	2.907

Punct început	X / Y	Punct sfârșit	X / Y	Lungime segment	Punct început	X / Y	Punct sfârșit	X / Y	Lungime segment	Punct început	X / Y	Punct sfârșit	X / Y	Lungime segment
16	397.018,382 543.298,48	17	397.009,007 543.311,046	15.678	17	397.009,007 543.311,046	18	396.993,1 543.326,683	22.306	18	396.993,1 543.326,683	19	396.985,812 543.333,946	10.289
19	396.985,812 543.333,946	20	396.977,411 543.342,319	11.861	20	396.977,411 543.342,319	21	396.973,309 543.346,42	5.8	21	396.973,309 543.346,42	22	396.972,37 543.338,48	7.995
22	396.972,37 543.338,48	23	396.975,706 543.333,605	5.907	23	396.975,706 543.333,605	24	396.978,523 543.326,917	7.258	24	396.978,523 543.326,917	25	396.983,923 543.318,351	10.126
25	396.983,923 543.318,351	26	396.987,797 543.312,484	7.031	26	396.987,797 543.312,484	27	396.991,906 543.306,147	7.552	27	396.991,906 543.306,147	28	396.998,01 543.295,0	12.709
28	396.998,01 543.295,0	29	397.002,941 543.285,847	10.396	29	397.002,941 543.285,847	30	397.008,928 543.278,689	9.332	30	397.008,928 543.278,689	31	397.013,037 543.273,878	6.327
31	397.013,037 543.273,878	32	397.014,75 543.272,464	2.222	32	397.014,75 543.272,464	33	397.019,612 543.269,118	5.902	33	397.019,612 543.269,118	34	397.023,623 543.266,454	4.815
34	397.023,623 543.266,454	35	397.029,341 543.262,824	6.773	35	397.029,341 543.262,824	36	397.057,178 543.258,988	28.1	36	397.057,178 543.258,988	37	397.079,66 543.252,986	23.27
37	397.079,66 543.252,986	38	397.096,321 543.247,228	17.628	38	397.096,321 543.247,228	39	397.110,665 543.240,92	15.67	39	397.110,665 543.240,92	40	397.120,717 543.231,952	13.471
40	397.120,717 543.231,952	41	397.131,577 543.222,565	14.355	41	397.131,577 543.222,565	42	397.135,44 543.217,382	6.464	42	397.135,44 543.217,382	43	397.138,337 543.210,014	7.917
43	397.138,337 543.210,014	44	397.145,208 543.200,178	11.998	44	397.145,208 543.200,178	45	397.152,888 543.190,588	12.286	45	397.152,888 543.190,588	46	397.159,93 543.180,915	11.965
46	397.159,93 543.180,915	47	397.167,373 543.172,485	11.245	47	397.167,373 543.172,485	48	397.200,435 543.147,232	41.603	48	397.200,435 543.147,232	49	397.201,307 543.145,766	1.706
49	397.201,307 543.145,766	50	397.203,613 543.132,98	12.992	50	397.203,613 543.132,98	51	397.203,633 543.128,914	4.066	51	397.203,633 543.128,914	52	397.208,675 543.148,755	20.471
52	397.208,675 543.148,755	1	397.210,237 543.150,398	2.267										

** Lungimile segmentelor sunt determinate în planul de proiecție Stereo 70 și sunt rotunjite la 1 milimetru.

*** Distanța dintre puncte este formată din segmente cumulate ce sunt mai mici decât valoarea 1 milimetru.

**DATE DESPRE IMOBILUL NR. 7941**

Oficiul de Cadastru și Publicitate Imobiliară ALBA
Biroul de Cadastru și Publicitate Imobiliară Aiud

A. Partea I. Descrierea imobilului

TEREN Intravilan

Adresa: Loc. Lopadea Veche, Jud. Alba

Nr. Crt	Nr cadastral Nr. topografic	Suprafața* (mp)	Observații / Referințe
A1	73235	3.506	Sector cadastral:47 Teren neimprejmuit;

B. Partea II. Proprietari și acte

Inscrieri privitoare la dreptul de proprietate și alte drepturi reale	Referințe
16222 / 08/10/2020	
Act Administrativ nr. HCL nr 40, din 25/09/2020 emis de PRIMARIA COMUNEI MIRASLAU (act administrativ nr HCL nr 34 din 31.08.2020, emis de PRIMARIA COMUNEI MIRASLAU;act administrativ nr 0009324 din 10.01.2014, emis de AGENTIA NATIONALA DE ADMINISTRARE FISCALA);	
B1	A1
Intabulare, drept de PROPRIETATE identificat cu nr top 137/1, dobandit prin Lege, cota actuala 1/1	
1) COMUNA MIRASLAU , CIF:4562214, -domeniul public	

C. Partea III. SARCINI .

Inscrieri privind dezmembramintele dreptului de proprietate, drepturi reale de garanție și sarcini	Referințe
NU SUNT	

Punct început	X / Y	Punct sfârșit	X / Y	Lungime segment	Punct început	X / Y	Punct sfârșit	X / Y	Lungime segment	Punct început	X / Y	Punct sfârșit	X / Y	Lungime segment
19	397.266,896 542.531,112	20	397.276,632 542.531,445	9.742	20	397.276,632 542.531,445	21	397.276,924 542.531,476	0.293	21	397.276,924 542.531,476	22	397.282,104 542.532,024	5.209
22	397.282,104 542.532,024	23	397.291,991 542.531,39	9.907	23	397.291,991 542.531,39	24	397.298,152 542.530,582	6.214	24	397.298,152 542.530,582	25	397.309,197 542.538,051	13.333
25	397.309,197 542.538,051	26	397.313,964 542.553,966	16.614	26	397.313,964 542.553,966	27	397.316,312 542.561,824	8.201	27	397.316,312 542.561,824	28	397.322,285 542.574,296	13.828
28	397.322,285 542.574,296	29	397.324,557 542.577,97	4.32	29	397.324,557 542.577,97	30	397.327,313 542.585,823	8.323	30	397.327,313 542.585,823	31	397.328,623 542.590,501	4.858
31	397.328,623 542.590,501	32	397.330,019 542.601,636	11.222	32	397.330,019 542.601,636	33	397.330,78 542.608,33	6.737	33	397.330,78 542.608,33	34	397.329,653 542.615,779	7.534
34	397.329,653 542.615,779	35	397.328,662 542.620,796	5.114	35	397.328,662 542.620,796	36	397.327,313 542.627,623	6.959	36	397.327,313 542.627,623	37	397.323,42 542.642,167	15.056
37	397.323,42 542.642,167	38	397.317,444 542.660,164	18.964	38	397.317,444 542.660,164	39	397.316,849 542.659,936	0.637	39	397.316,849 542.659,936	40	397.314,231 542.670,127	10.522
40	397.314,231 542.670,127	41	397.305,754 542.684,477	16.667	41	397.305,754 542.684,477	42	397.299,265 542.689,557	8.241	42	397.299,265 542.689,557	43	397.289,281 542.694,483	11.133
43	397.289,281 542.694,483	44	397.274,339 542.699,099	15.639	44	397.274,339 542.699,099	45	397.264,814 542.702,138	9.998	45	397.264,814 542.702,138	46	397.263,71 542.703,913	2.09
46	397.263,71 542.703,913	47	397.266,154 542.706,61	3.64	47	397.266,154 542.706,61	48	397.257,541 542.714,414	11.623	48	397.257,541 542.714,414	49	397.254,647 542.717,004	3.884
49	397.254,647 542.717,004	50	397.247,531 542.724,178	10.105	50	397.247,531 542.724,178	51	397.241,596 542.732,617	10.317	51	397.241,596 542.732,617	52	397.240,631 542.738,239	5.704
52	397.240,631 542.738,239	53	397.235,403 542.745,834	9.22	53	397.235,403 542.745,834	54	397.229,883 542.750,116	6.986	54	397.229,883 542.750,116	55	397.217,088 542.761,868	17.373
55	397.217,088 542.761,868	56	397.204,376 542.771,213	15.777	56	397.204,376 542.771,213	57	397.192,274 542.779,851	14.869	57	397.192,274 542.779,851	58	397.178,172 542.786,804	15.723
58	397.178,172 542.786,804	59	397.169,757 542.790,771	9.303	59	397.169,757 542.790,771	60	397.153,028 542.799,458	18.85	60	397.153,028 542.799,458	61	397.145,143 542.792,144	10.755
61	397.145,143 542.792,144	62	397.151,278 542.791,91	6.139	62	397.151,278 542.791,91	63	397.157,204 542.790,024	6.219	63	397.157,204 542.790,024	64	397.169,051 542.784,482	13.079
64	397.169,051 542.784,482	65	397.179,906 542.778,959	12.179	65	397.179,906 542.778,959	66	397.182,247 542.777,768	2.626	66	397.182,247 542.777,768	67	397.189,058 542.774,341	7.625
67	397.189,058 542.774,341	68	397.197,405 542.768,382	10.256	68	397.197,405 542.768,382	69	397.206,952 542.760,266	12.531	69	397.206,952 542.760,266	70	397.211,05 542.756,782	5.379
70	397.211,05 542.756,782	71	397.216,036 542.752,333	6.682	71	397.216,036 542.752,333	72	397.219,501 542.748,91	4.871	72	397.219,501 542.748,91	73	397.231,891 542.733,927	19.442
73	397.231,891 542.733,927	74	397.238,917 542.723,984	12.175	74	397.238,917 542.723,984	75	397.242,328 542.718,801	6.205	75	397.242,328 542.718,801	76	397.251,853 542.708,651	13.919
76	397.251,853 542.708,651	77	397.255,855 542.704,685	5.634	77	397.255,855 542.704,685	78	397.261,425 542.700,58	6.919	78	397.261,425 542.700,58	79	397.263,786 542.699,052	2.813
79	397.263,786 542.699,052	80	397.267,156 542.696,872	4.013	80	397.267,156 542.696,872	81	397.274,018 542.695,067	7.095	81	397.274,018 542.695,067	82	397.291,267 542.687,651	18.776
82	397.291,267 542.687,651	83	397.293,727 542.686,284	2.815	83	397.293,727 542.686,284	84	397.298,974 542.683,369	6.002	84	397.298,974 542.683,369	85	397.301,868 542.677,32	6.706
85	397.301,868 542.677,32	86	397.303,264 542.674,581	3.074	86	397.303,264 542.674,581	87	397.308,121 542.665,527	10.275	87	397.308,121 542.665,527	88	397.308,563 542.664,224	1.376
88	397.308,563 542.664,224	89	397.311,232 542.657,367	7.358	89	397.311,232 542.657,367	90	397.317,73 542.637,21	21.178	90	397.317,73 542.637,21	91	397.320,406 542.628,986	8.648
91	397.320,406 542.628,986	92	397.322,339 542.621,0	8.217	92	397.322,339 542.621,0	93	397.323,241 542.612,265	8.781	93	397.323,241 542.612,265	94	397.323,556 542.604,547	7.724
94	397.323,556 542.604,547	95	397.322,886 542.597,645	6.934	95	397.322,886 542.597,645	96	397.321,734 542.592,286	5.481	96	397.321,734 542.592,286	97	397.318,506 542.584,113	8.787
97	397.318,506 542.584,113	98	397.305,775 542.566,49	21.74	98	397.305,775 542.566,49	99	397.302,046 542.559,325	8.077	99	397.302,046 542.559,325	100	397.299,543 542.556,166	4.03
100	397.299,543 542.556,166	101	397.293,021 542.549,332	9.447	101	397.293,021 542.549,332	102	397.286,818 542.544,498	7.864	102	397.286,818 542.544,498	103	397.282,585 542.542,978	4.498
103	397.282,585 542.542,978	104	397.277,348 542.541,161	5.543	104	397.277,348 542.541,161	105	397.271,061 542.540,478	6.324	105	397.271,061 542.540,478	106	397.266,727 542.540,796	4.346
106	397.266,727 542.540,796	107	397.264,328 542.541,385	2.47	107	397.264,328 542.541,385	108	397.262,039 542.542,183	2.425	108	397.262,039 542.542,183	109	397.259,179 542.543,451	3.128
109	397.259,179 542.543,451	110	397.256,507 542.544,849	3.016	110	397.256,507 542.544,849	111	397.247,061 542.548,202	10.023	111	397.247,061 542.548,202	112	397.239,009 542.551,06	8.544
112	397.239,009 542.551,06	113	397.237,274 542.548,988	2.703	113	397.237,274 542.548,988	114	397.236,746 542.548,363	0.818	114	397.236,746 542.548,363	1	397.233,787 542.548,317	2.959

**** Lungimile segmentelor sunt determinate în planul de proiecție Stereo 70 și sunt rotunjite la 1 milimetru.**

***** Distanța dintre puncte este formată din segmente cumulate ce sunt mai mici decât valoarea 1 milimetru.**

**DATE DESPRE IMOBILUL NR. 7942**

Oficiul de Cadastru și Publicitate Imobiliară ALBA
Biroul de Cadastru și Publicitate Imobiliară Aiud

A. Partea I. Descrierea imobilului

TEREN Intravilan

Adresa: Loc. Lopadea Veche, Jud. Alba

Nr. Crt	Nr cadastral Nr. topografic	Suprafața* (mp)	Observații / Referințe
A1		22	Sector cadastral:47 Teren neimprejmuit;

B. Partea II. Proprietari și acte

Inscrieri privitoare la dreptul de proprietate și alte drepturi reale		Referințe
/		
Act Normativ nr. 7, din 13/03/1996 emis de PARLAMENT;		
B1	Inscrierea provizorie, drept de PROPRIETATE, dobandit prin Lege, cota actuala 1/1	A1
	1) UAT MIRĂSLĂU, CIF:9999999999999	
	OBSERVATII: PROPRIETAR NEIDENTIFICAT	

C. Partea III. SARCINI .

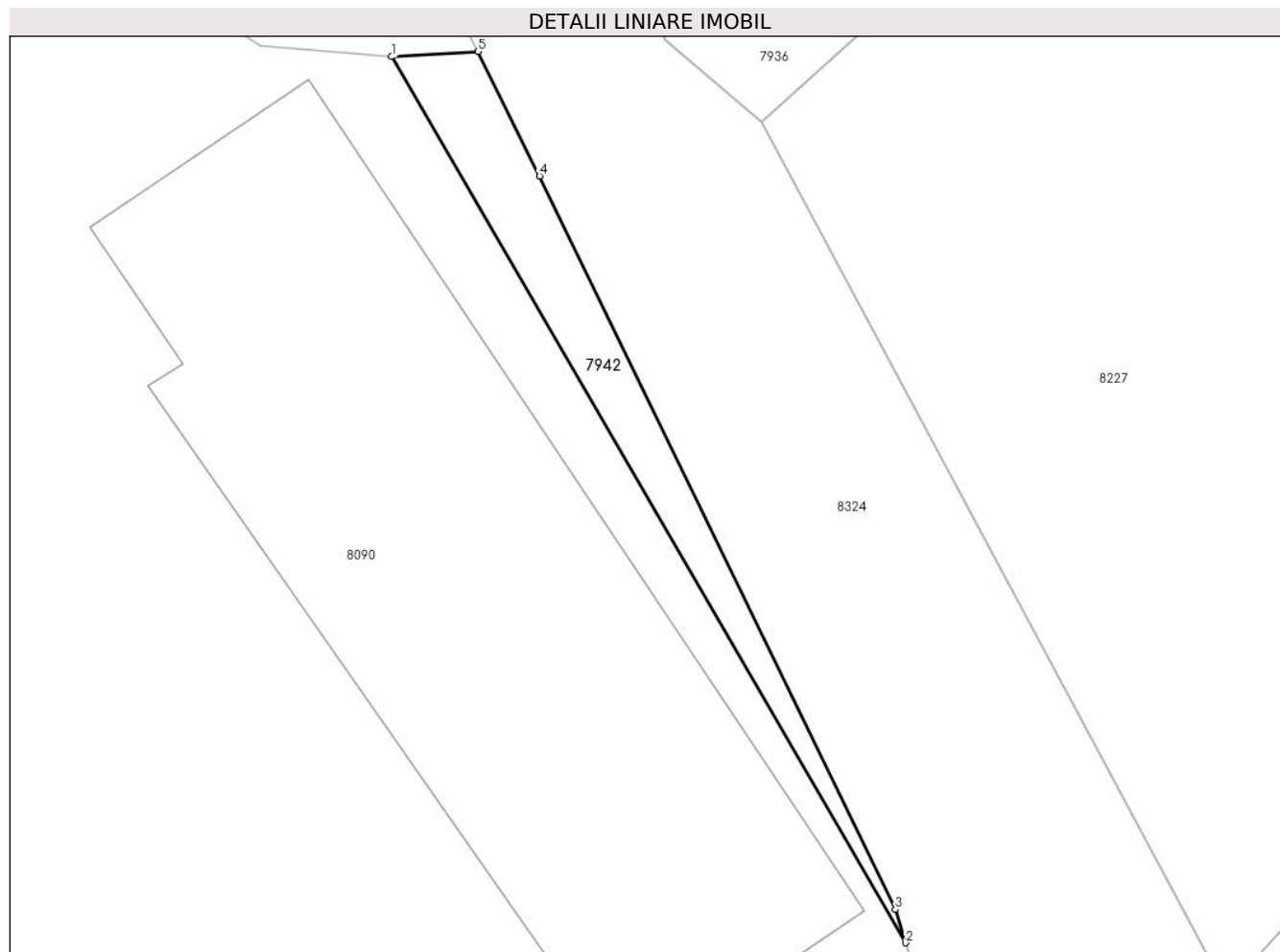
Inscrieri privind dezmembramintele dreptului de proprietate, drepturi reale de garanție și sarcini	Referințe
NU SUNT	

Anexa Nr. 1 La Partea I

Teren

Nr cadastral	Suprafața (mp)*	Observații / Referințe
	22	

* Suprafața este determinată în planul de proiecție Stereo 70.



Date referitoare la teren

Crt	Categorie folosință	Intravilan	Suprafața (mp)	Tarla	Parcelă	Nr. topo	Observații / Referințe
1	drum	DA	22	-	-	-	

Lungime Segmente

1) Valorile lungimilor segmentelor sunt obținute din proiecție în plan.

Punct început	X / Y	Punct sfârșit	X / Y	Lungime segment (** (m)
1	397.138,592 543.018,215	2	397.150,205 542.998,202	23.138
2	397.150,205 542.998,202	3	397.149,979 542.998,951	0.782
3	397.149,979 542.998,951	4	397.141,928 543.015,52	18.421
4	397.141,928 543.015,52	5	397.140,54 543.018,332	3.137
5	397.140,54 543.018,332	1	397.138,592 543.018,215	1.952

**** Lungimile segmentelor sunt determinate în planul de proiecție Stereo 70 și sunt rotunjite la 1 milimetru.**

***** Distanța dintre puncte este formată din segmente cumulate ce sunt mai mici decât valoarea 1 milimetru.**

**DATE DESPRE IMOBILUL NR. 7943**

Oficiul de Cadastru și Publicitate Imobiliară ALBA
Biroul de Cadastru și Publicitate Imobiliară Aiud

A. Partea I. Descrierea imobilului

TEREN Intravilan

Adresa: Loc. Lopadea Veche, Jud. Alba

Nr. Crt	Nr cadastral Nr. topografic	Suprafața* (mp)	Observații / Referințe
A1	74355	7.818	Sector cadastral:47 Teren neimprejmuit; Teren imprejmuit partial(1...13 neimprejmuit;13...56 imprejmuit; 56...67 neimprejmuit; 67...96 imprejmuit; 96...97 neimprejmuit; 97...107 imprejmuit; 107-108 neimprejmuit; 108...150imprejmuit; 150-151neimprejmuit; 151...187imprejmuit; 187-188 neimprejmuit; 188...204 imprejmuit; 204-1 neimprejmuit--conform PAD)

B. Partea II. Proprietari și acte

Inscrieri privitoare la dreptul de proprietate și alte drepturi reale	Referințe
19132 / 18/10/2023	
Act Administrativ nr. 68, din 12/09/2023 emis de CONSILIUL LOCAL AL COMUNEI MIRASLAU (act administrativ nr 3936 din 05.10.2023, emis de COMUNA MIRASLAU);	
B1	A1
Inscrierea provizorie, drept de PROPRIETATE identificat cu nr top 43/2/1 din parcelar, dobandit prin Lege, cota actuala 1/1 1) COMUNA MIRĂSLĂU, CIF:4562214, domeniul public	

C. Partea III. SARCINI .

Inscrieri privind dezmembramintele dreptului de proprietate, drepturi reale de garanție și sarcini	Referințe
NU SUNT	

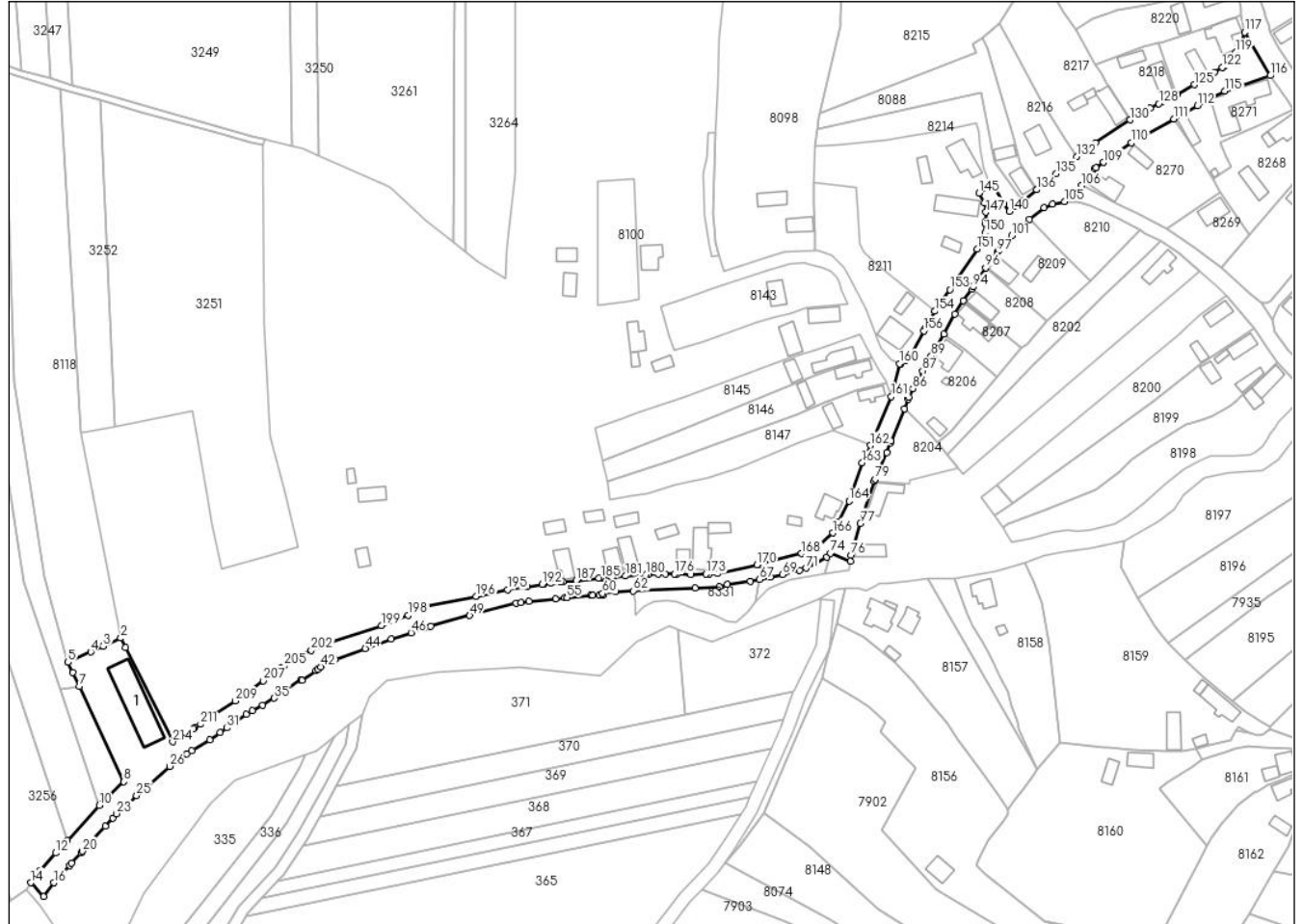
Anexa Nr. 1 La Partea I

Teren

Nr cadastral	Suprafața (mp)*	Observații / Referințe
74355	7.818	Teren împrejmuit partial(1...13 neimprejmuit;13...56 imprejmuit; 56...67 neimprejmuit; 67...96 imprejmuit; 96...97 neimprejmuit; 97...107 imprejmuit;107-108 neimprejmuit; 108...150imprejmuit; 150-151neimprejmuit; 151...187imprejmuit; 187-188 neimprejmuit; 188...204 imprejmuit; 204-1 neimprejmuit--conform PAD)

* Suprafața este determinată în planul de proiecție Stereo 70.

DETALII LINIARE IMOBIL



Date referitoare la teren

Crt	Categorie folosință	Intravilan	Suprafața (mp)	Tarla	Parcelă	Nr. topo	Observații / Referințe
1	curți constructii	DA	1.516	-	-	-	
2	drum	DA	6.302	-	-	-	

Date referitoare la construcții

Crt	Număr	Destinație construcție	Supraf. (mp)	Situație juridică	Observații / Referințe
A1.1	74355-C1	construcții administrative și social culturale	408	Fara acte	Nr. niveluri:1; S. construita la sol:408 mp; S. construita desfasurata:408 mp; Cămin

Lungime Segmente

1) Valorile lungimilor segmentelor sunt obținute din proiecție în plan.

Punct început	X / Y	Punct sfârșit	X / Y	Lungime segment	Punct început	X / Y	Punct sfârșit	X / Y	Lungime segment	Punct început	X / Y	Punct sfârșit	X / Y	Lungime segment
1	396.715,428 542.588,247	2	396.713,296 542.592,526	4.781	2	396.713,296 542.592,526	3	396.705,288 542.588,858	8.808	3	396.705,288 542.588,858	4	396.699,508 542.586,211	6.358
4	396.699,508 542.586,211	5	396.689,101 542.581,445	11.446	5	396.689,101 542.581,445	6	396.691,327 542.576,695	5.246	6	396.691,327 542.576,695	7	396.694,263 542.570,429	6.92

Punct început	X / Y	Punct sfârșit	X / Y	Lungime segment	Punct început	X / Y	Punct sfârșit	X / Y	Lungime segment	Punct început	X / Y	Punct sfârșit	X / Y	Lungime segment
7	396.694,263 542.570,429	8	396.714,706 542.526,807	48.175	8	396.714,706 542.526,807	9	396.705,361 542.518,206	12.701	9	396.705,361 542.518,206	10	396.703,358 542.516,003	2.977
10	396.703,358 542.516,003	11	396.688,82 542.500,015	21.61	11	396.688,82 542.500,015	12	396.683,557 542.494,226	7.824	12	396.683,557 542.494,226	13	396.676,129 542.486,058	11.04
13	396.676,129 542.486,058	14	396.672,102 542.480,596	6.786	14	396.672,102 542.480,596	15	396.678,052 542.474,341	8.632	15	396.678,052 542.474,341	16	396.682,712 542.480,663	7.854
16	396.682,712 542.480,663	17	396.689,845 542.488,507	10.603	17	396.689,845 542.488,507	18	396.690,835 542.489,596	1.471	18	396.690,835 542.489,596	19	396.695,109 542.494,296	6.353
19	396.695,109 542.494,296	20	396.695,796 542.495,052	1.021	20	396.695,796 542.495,052	21	396.706,132 542.506,419	15.364	21	396.706,132 542.506,419	22	396.709,647 542.510,285	5.225
22	396.709,647 542.510,285	23	396.711,396 542.512,208	2.599	23	396.711,396 542.512,208	24	396.714,834 542.515,372	4.673	24	396.714,834 542.515,372	25	396.720,462 542.520,553	7.649
25	396.720,462 542.520,553	26	396.735,609 542.533,888	20.181	26	396.735,609 542.533,888	27	396.743,57 542.539,512	9.747	27	396.743,57 542.539,512	28	396.745,821 542.541,103	2.757
28	396.745,821 542.541,103	29	396.754,028 542.546,034	9.574	29	396.754,028 542.546,034	30	396.758,789 542.549,298	5.772	30	396.758,789 542.549,298	31	396.761,891 542.551,424	3.761
31	396.761,891 542.551,424	32	396.770,753 542.557,76	10.894	32	396.770,753 542.557,76	33	396.773,579 542.559,268	3.203	33	396.773,579 542.559,268	34	396.778,221 542.561,744	5.261
34	396.778,221 542.561,744	35	396.783,48 542.565,04	6.207	35	396.783,48 542.565,04	36	396.786,879 542.567,378	4.125	36	396.786,879 542.567,378	37	396.787,806 542.567,968	1.099
37	396.787,806 542.567,968	38	396.795,607 542.573,559	9.598	38	396.795,607 542.573,559	39	396.796,177 542.573,087	0.74	39	396.796,177 542.573,087	40	396.802,656 542.577,597	7.894
40	396.802,656 542.577,597	41	396.803,362 542.578,264	0.971	41	396.803,362 542.578,264	42	396.804,758 542.579,416	1.81	42	396.804,758 542.579,416	43	396.811,355 542.582,673	7.357
43	396.811,355 542.582,673	44	396.825,172 542.587,784	14.732	44	396.825,172 542.587,784	45	396.837,146 542.592,007	12.697	45	396.837,146 542.592,007	46	396.846,199 542.594,971	9.526
46	396.846,199 542.594,971	47	396.852,281 542.597,499	6.587	47	396.852,281 542.597,499	48	396.855,074 542.598,068	2.85	48	396.855,074 542.598,068	49	396.872,96 542.602,82	18.506
49	396.872,96 542.602,82	50	396.894,128 542.608,404	21.892	50	396.894,128 542.608,404	51	396.896,548 542.608,714	2.44	51	396.896,548 542.608,714	52	396.900,172 542.609,234	3.661
52	396.900,172 542.609,234	53	396.912,402 542.610,544	12.3	53	396.912,402 542.610,544	54	396.916,423 542.610,913	4.038	54	396.916,423 542.610,913	55	396.917,52 542.611,024	1.103
55	396.917,52 542.611,024	56	396.928,374 542.612,179	10.915	56	396.928,374 542.612,179	57	396.929,25 542.612,126	0.878	57	396.929,25 542.612,126	58	396.932,244 542.612,117	2.994
58	396.932,244 542.612,117	59	396.933,843 542.612,152	1.599	59	396.933,843 542.612,152	60	396.933,766 542.612,897	0.749	60	396.933,766 542.612,897	61	396.939,672 542.613,675	5.957
61	396.939,672 542.613,675	62	396.947,914 542.614,147	8.256	62	396.947,914 542.614,147	63	396.976,112 542.615,4	28.226	63	396.976,112 542.615,4	64	396.987,17 542.615,892	11.069
64	396.987,17 542.615,892	65	396.990,837 542.616,993	3.829	65	396.990,837 542.616,993	66	397.001,406 542.618,627	10.695	66	397.001,406 542.618,627	67	397.005,6 542.619,31	4.25
67	397.005,6 542.619,31	68	397.010,599 542.620,443	5.125	68	397.010,599 542.620,443	69	397.016,218 542.621,591	5.735	69	397.016,218 542.621,591	70	397.023,982 542.623,562	8.01
70	397.023,982 542.623,562	71	397.026,862 542.624,536	3.04	71	397.026,862 542.624,536	72	397.031,267 542.626,628	4.876	72	397.031,267 542.626,628	73	397.036,287 542.629,617	5.843
73	397.036,287 542.629,617	74	397.038,183 542.631,264	2.511	74	397.038,183 542.631,264	75	397.047,188 542.627,597	9.723	75	397.047,188 542.627,597	76	397.047,642 542.630,41	2.85
76	397.047,642 542.630,41	77	397.051,73 542.644,992	15.144	77	397.051,73 542.644,992	78	397.058,093 542.664,196	20.231	78	397.058,093 542.664,196	79	397.058,555 542.665,255	1.155
79	397.058,555 542.665,255	80	397.063,817 542.677,322	13.165	80	397.063,817 542.677,322	81	397.065,565 542.681,804	4.811	81	397.065,565 542.681,804	82	397.065,766 542.682,527	0.75
82	397.065,766 542.682,527	83	397.071,857 542.697,404	16.076	83	397.071,857 542.697,404	84	397.073,654 542.701,951	4.889	84	397.073,654 542.701,951	85	397.073,967 542.702,73	0.84
85	397.073,967 542.702,73	86	397.075,748 542.706,617	4.276	86	397.075,748 542.706,617	87	397.080,256 542.714,696	9.252	87	397.080,256 542.714,696	88	397.083,692 542.720,763	6.972
88	397.083,692 542.720,763	89	397.084,182 542.721,55	0.927	89	397.084,182 542.721,55	90	397.089,942 542.731,519	11.513	90	397.089,942 542.731,519	91	397.094,918 542.740,75	10.487
91	397.094,918 542.740,75	92	397.098,935 542.746,749	7.22	92	397.098,935 542.746,749	93	397.102,7 542.752,16	6.592	93	397.102,7 542.752,16	94	397.103,331 542.753,081	1.116
94	397.103,331 542.753,081	95	397.105,553 542.756,539	4.11	95	397.105,553 542.756,539	96	397.109,066 542.761,828	6.349	96	397.109,066 542.761,828	97	397.114,541 542.769,138	9.133
97	397.114,541 542.769,138	98	397.115,168 542.769,997	1.063	98	397.115,168 542.769,997	99	397.117,71 542.773,14	4.042	99	397.117,71 542.773,14	100	397.118,681 542.774,165	1.412
100	397.118,681 542.774,165	101	397.121,017 542.776,499	3.302	101	397.121,017 542.776,499	102	397.129,209 542.784,169	11.222	102	397.129,209 542.784,169	103	397.135,852 542.789,372	8.438
103	397.135,852 542.789,372	104	397.139,697 542.791,02	4.183	104	397.139,697 542.791,02	105	397.145,143 542.792,144	5.561	105	397.145,143 542.792,144	106	397.153,028 542.799,458	10.755

Punct început	X / Y	Punct sfârșit	X / Y	Lungime segment	Punct început	X / Y	Punct sfârșit	X / Y	Lungime segment	Punct început	X / Y	Punct sfârșit	X / Y	Lungime segment
106	397.153,028 542.799,458	107	397.158,752 542.807,087	9.538	107	397.158,752 542.807,087	108	397.159,585 542.807,577	0.966	108	397.159,585 542.807,577	109	397.163,063 542.810,061	4.274
109	397.163,063 542.810,061	110	397.175,896 542.819,007	15.64 3	110	397.175,896 542.819,007	111	397.195,267 542.829,848	22.19 8	111	397.195,267 542.829,848	112	397.205,994 542.835,942	12.33 7
112	397.205,994 542.835,942	113	397.209,639 542.838,008	4.19	113	397.209,639 542.838,008	114	397.211,599 542.839,34	2.37	114	397.211,599 542.839,34	115	397.218,583 542.842,641	7.725
115	397.218,583 542.842,641	116	397.239,392 542.849,749	21.99	116	397.239,392 542.849,749	117	397.227,655 542.869,58	23.04 4	117	397.227,655 542.869,58	118	397.225,789 542.863,815	6.059
118	397.225,789 542.863,815	119	397.223,505 542.860,362	4.14	119	397.223,505 542.860,362	120	397.221,295 542.857,154	3.896	120	397.221,295 542.857,154	121	397.218,388 542.854,15	4.18
121	397.218,388 542.854,15	122	397.217,367 542.853,485	1.218	122	397.217,367 542.853,485	123	397.213,939 542.851,158	4.143	123	397.213,939 542.851,158	124	397.212,124 542.850,033	2.135
124	397.212,124 542.850,033	125	397.204,612 542.845,572	8.737	125	397.204,612 542.845,572	126	397.196,529 542.840,864	9.354	126	397.196,529 542.840,864	127	397.189,775 542.837,547	7.525
127	397.189,775 542.837,547	128	397.188,366 542.836,87	1.563	128	397.188,366 542.836,87	129	397.184,518 542.834,799	4.37	129	397.184,518 542.834,799	130	397.175,133 542.829,517	10.76 9
130	397.175,133 542.829,517	131	397.159,492 542.818,913	18.89 7	131	397.159,492 542.818,913	132	397.150,867 542.812,74	10.60 6	132	397.150,867 542.812,74	133	397.145,466 542.808,346	6.963
133	397.145,466 542.808,346	134	397.144,647 542.807,59	1.115	134	397.144,647 542.807,59	135	397.141,446 542.804,988	4.125	135	397.141,446 542.804,988	136	397.132,494 542.797,591	11.61 3
136	397.132,494 542.797,591	137	397.126,837 542.793,064	7.245	137	397.126,837 542.793,064	138	397.126,091 542.792,504	0.933	138	397.126,091 542.792,504	139	397.122,842 542.789,95	4.133
139	397.122,842 542.789,95	140	397.119,937 542.787,672	3.692	140	397.119,937 542.787,672	141	397.117,459 542.790,962	4.119	141	397.117,459 542.790,962	142	397.112,89 542.799,816	9.963
142	397.112,89 542.799,816	143	397.110,286 542.798,903	2.759	143	397.110,286 542.798,903	144	397.109,16 542.798,187	1.334	144	397.109,16 542.798,187	145	397.106,044 542.795,972	3.823
145	397.106,044 542.795,972	146	397.108,5 542.791,533	5.073	146	397.108,5 542.791,533	147	397.109,233 542.787,298	4.298	147	397.109,233 542.787,298	148	397.109,056 542.783,167	4.135
148	397.109,056 542.783,167	149	397.109,01 542.782,123	1.045	149	397.109,01 542.782,123	150	397.108,754 542.778,022	4.109	150	397.108,754 542.778,022	151	397.105,181 542.770,514	8.315
151	397.105,181 542.770,514	152	397.096,449 542.757,37	15.78	152	397.096,449 542.757,37	153	397.092,745 542.751,862	6.638	153	397.092,745 542.751,862	154	397.085,895 542.741,991	12.01 5
154	397.085,895 542.741,991	155	397.081,234 542.733,841	9.389	155	397.081,234 542.733,841	156	397.080,782 542.732,972	0.98	156	397.080,782 542.732,972	157	397.074,537 542.721,086	13.42 7
157	397.074,537 542.721,086	158	397.072,499 542.719,218	2.765	158	397.072,499 542.719,218	159	397.070,273 542.717,968	2.553	159	397.070,273 542.717,968	160	397.069,649 542.717,991	0.624
160	397.069,649 542.717,991	161	397.065,907 542.702,951	15.49 9	161	397.065,907 542.702,951	162	397.056,427 542.680,632	24.24 9	162	397.056,427 542.680,632	163	397.052,597 542.672,65	8.853
163	397.052,597 542.672,65	164	397.046,561 542.655,262	18.40 6	164	397.046,561 542.655,262	165	397.041,499 542.645,322	11.15 5	165	397.041,499 542.645,322	166	397.039,088 542.640,586	5.314
166	397.039,088 542.640,586	167	397.032,452 542.634,74	8.844	167	397.032,452 542.634,74	168	397.024,877 542.631,196	8.363	168	397.024,877 542.631,196	169	397.005,53 542.626,181	19.98 6
169	397.005,53 542.626,181	170	397.004,457 542.625,945	1.099	170	397.004,457 542.625,945	171	396.986,41 542.622,206	18.43	171	396.986,41 542.622,206	172	396.982,464 542.621,828	3.964
172	396.982,464 542.621,828	173	396.981,209 542.621,796	1.255	173	396.981,209 542.621,796	174	396.974,278 542.621,516	6.937	174	396.974,278 542.621,516	175	396.967,84 542.621,826	6.445
175	396.967,84 542.621,826	176	396.966,724 542.621,818	1.116	176	396.966,724 542.621,818	177	396.962,509 542.621,883	4.216	177	396.962,509 542.621,883	178	396.959,158 542.621,881	3.351
178	396.959,158 542.621,881	179	396.954,722 542.621,504	4.452	179	396.954,722 542.621,504	180	396.953,563 542.621,537	1.159	180	396.953,563 542.621,537	181	396.944,29 542.620,887	9.296
181	396.944,29 542.620,887	182	396.938,675 542.620,477	5.63	182	396.938,675 542.620,477	183	396.937,748 542.620,421	0.929	183	396.937,748 542.620,421	184	396.933,813 542.620,009	3.957
184	396.933,813 542.620,009	185	396.932,945 542.620,042	0.869	185	396.932,945 542.620,042	186	396.932,064 542.619,987	0.883	186	396.932,064 542.619,987	187	396.921,673 542.618,773	10.46 2
187	396.921,673 542.618,773	188	396.915,674 542.618,265	6.02	188	396.915,674 542.618,265	189	396.914,605 542.618,104	1.081	189	396.914,605 542.618,104	190	396.909,951 542.617,724	4.669
190	396.909,951 542.617,724	191	396.907,146 542.617,345	2.83	191	396.907,146 542.617,345	192	396.906,162 542.617,091	1.016	192	396.906,162 542.617,091	193	396.899,169 542.616,124	7.06
193	396.899,169 542.616,124	194	396.898,164 542.616,123	1.005	194	396.898,164 542.616,123	195	396.890,254 542.614,639	8.048	195	396.890,254 542.614,639	196	396.875,793 542.611,68	14.76 1
196	396.875,793 542.611,68	197	396.852,38 542.606,952	23.88 6	197	396.852,38 542.606,952	198	396.844,908 542.603,009	8.449	198	396.844,908 542.603,009	199	396.832,601 542.598,22	13.20 6
199	396.832,601 542.598,22	200	396.808,378 542.590,484	25.42 8	200	396.808,378 542.590,484	201	396.805,372 542.589,079	3.318	201	396.805,372 542.589,079	202	396.800,516 542.586,935	5.308
202	396.800,516 542.586,935	203	396.792,088 542.582,823	9.378	203	396.792,088 542.582,823	204	396.791,222 542.582,031	1.174	204	396.791,222 542.582,031	205	396.787,859 542.579,653	4.119

Punct început	X / Y	Punct sfârșit	X / Y	Lungime segment	Punct început	X / Y	Punct sfârșit	X / Y	Lungime segment	Punct început	X / Y	Punct sfârșit	X / Y	Lungime segment
205	396.787,859 542.579,653	206	396.786,873 542.578,94	1.217	206	396.786,873 542.578,94	207	396.778,54 542.572,961	10.256	207	396.778,54 542.572,961	208	396.770,343 542.567,16	10.042
208	396.770,343 542.567,16	209	396.765,591 542.563,798	5.821	209	396.765,591 542.563,798	210	396.753,591 542.555,803	14.419	210	396.753,591 542.555,803	211	396.749,797 542.553,155	4.627
211	396.749,797 542.553,155	212	396.747,181 542.551,534	3.078	212	396.747,181 542.551,534	213	396.746,417 542.551,01	0.926	213	396.746,417 542.551,01	214	396.736,962 542.545,035	11.185
214	396.736,962 542.545,035	1	396.715,428 542.588,247	48.28										

** Lungimile segmentelor sunt determinate în planul de proiecție Stereo 70 și sunt rotunjite la 1 milimetru.

*** Distanța dintre puncte este formată din segmente cumulate ce sunt mai mici decât valoarea 1 milimetru.

**DATE DESPRE IMOBILUL NR. 7944**

Oficiul de Cadastru și Publicitate Imobiliară ALBA
Biroul de Cadastru și Publicitate Imobiliară Aiud

A. Partea I. Descrierea imobilului

TEREN Intravilan

Adresa: Loc. Lopadea Veche, Jud. Alba

Nr. Crt	Nr cadastral Nr. topografic	Suprafața* (mp)	Observații / Referințe
A1		5	Sector cadastral:47 Teren neimprejmuit;

B. Partea II. Proprietari și acte

Inscrieri privitoare la dreptul de proprietate și alte drepturi reale		Referințe
/		
Act Normativ nr. 7, din 13/03/1996 emis de PARLAMENT;		
B1	Inscrierea provizorie, drept de PROPRIETATE, dobandit prin Lege, cota actuala 1/1	A1
	1) UAT MIRĂSLĂU, CIF:9999999999999	
	OBSERVATII: PROPRIETAR NEIDENTIFICAT	

C. Partea III. SARCINI .

Inscrieri privind dezmembramintele dreptului de proprietate, drepturi reale de garanție și sarcini	Referințe
NU SUNT	

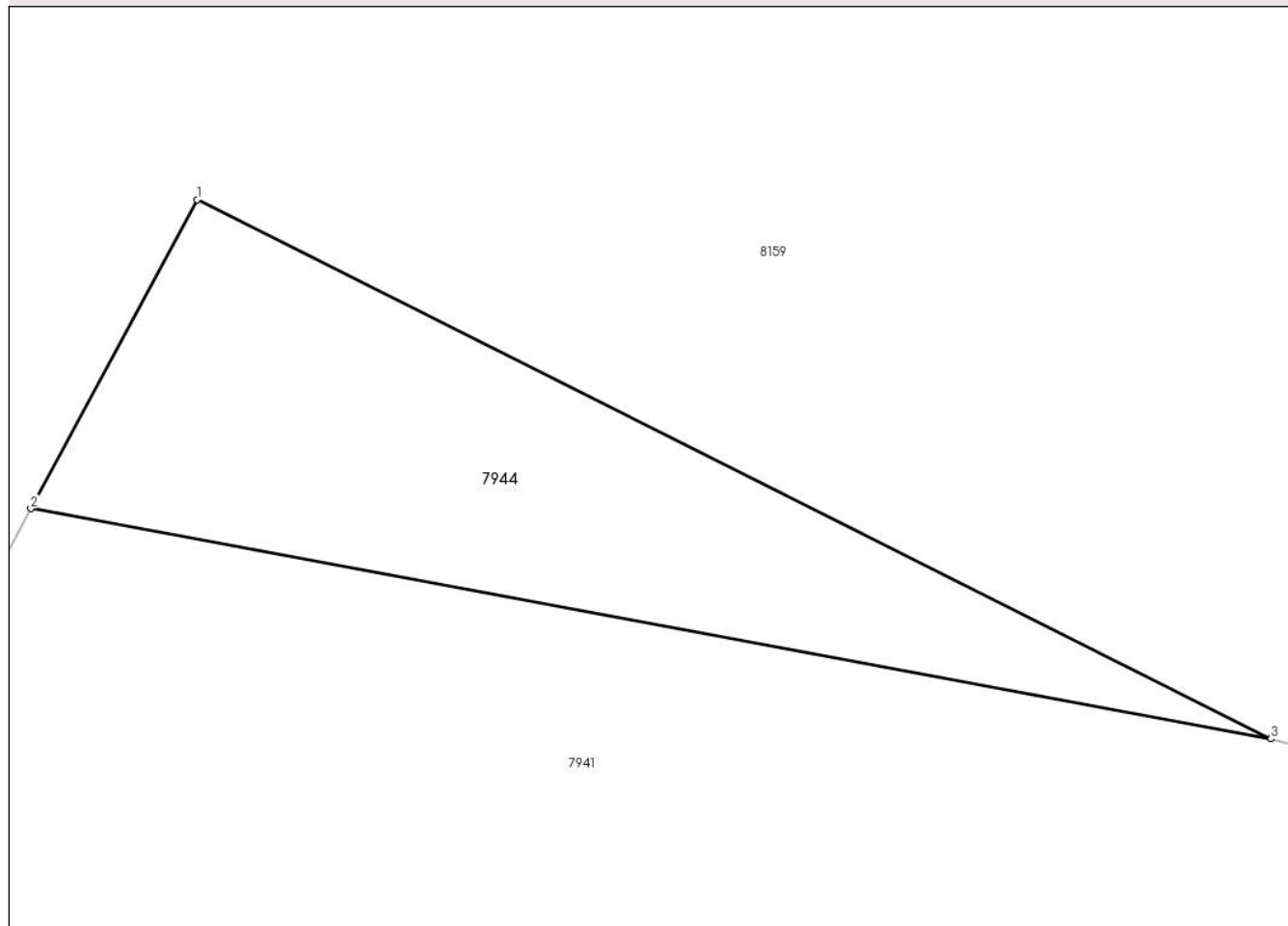
Anexa Nr. 1 La Partea I

Teren

Nr cadastral	Suprafața (mp)*	Observații / Referințe
	5	

* Suprafața este determinată în planul de proiecție Stereo 70.

DETALII LINIARE IMOBIL



Date referitoare la teren

Crt	Categorie folosință	Intravilan	Suprafața (mp)	Tarla	Parcelă	Nr. topo	Observații / Referințe
1	drum	DA	5	-	-	-	

Lungime Segmente

1) Valorile lungimilor segmentelor sunt obținute din proiecție în plan.

Punct început	X / Y	Punct sfârșit	X / Y	Lungime segment (** (m)
1	397.224,674 542.552,034	2	397.223,863 542.550,528	1.71
2	397.223,863 542.550,528	3	397.229,908 542.549,407	6.148
3	397.229,908 542.549,407	1	397.224,674 542.552,034	5.856

** Lungimile segmentelor sunt determinate în planul de proiecție Stereo 70 și sunt rotunjite la 1 milimetru.

*** Distanța dintre puncte este formată din segmente cumulate ce sunt mai mici decât valoarea 1 milimetru.

**DATE DESPRE IMOBILUL NR. 8061**

Oficiul de Cadastru și Publicitate Imobiliară ALBA
Biroul de Cadastru și Publicitate Imobiliară Aiud

A. Partea I. Descrierea imobilului

TEREN Intravilan

Adresa: Loc. Lopadea Veche, Nr. FN, Jud. Alba

Nr. Crt	Nr cadastral Nr. topografic	Suprafața* (mp)	Observații / Referințe
A1	70298	Din acte: 855 Masurata: 839	Sector cadastral:47 Teren neimprejmit;

B. Partea II. Proprietari și acte

Inscrieri privitoare la dreptul de proprietate și alte drepturi reale	Referințe
8055 / 29/09/2010	
Act Notarial nr. contract de vânzare cumpărare aut nr 1547, din 28/09/2010 emis de BNP MARGINEAN ROXANA MARIA;	
B1	Intabulare, drept de PROPRIETATEcu titlu cumpărare bun propriu, dobandit prin Conventie, cota actuala 1/1 1) MORAR MARIA IOANA, NECĂSĂTORITĂ
	A1

C. Partea III. SARCINI .

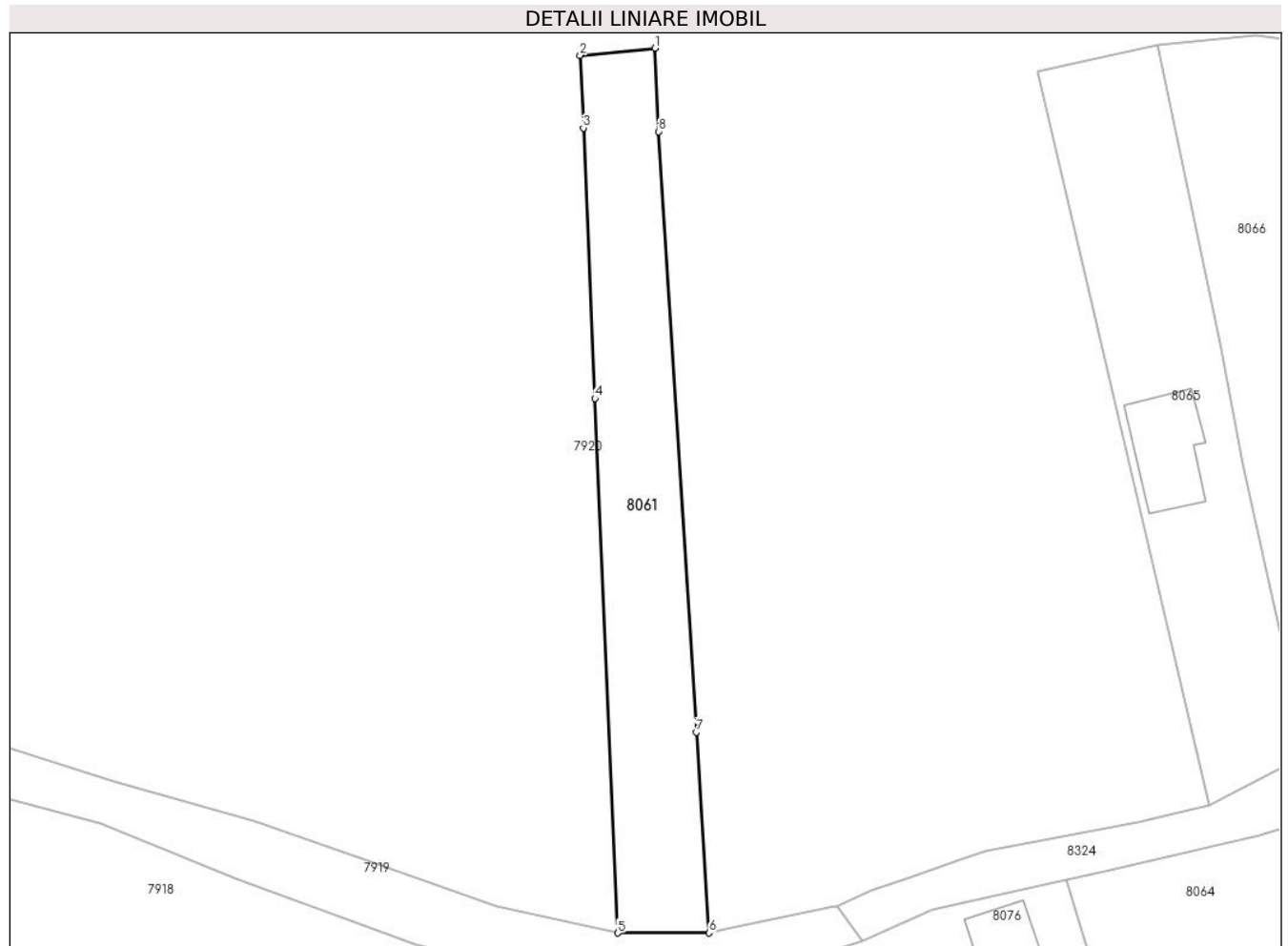
Inscrieri privind dezmembramintele dreptului de proprietate, drepturi reale de garanție și sarcini	Referințe
NU SUNT	

Anexa Nr. 1 La Partea I

Teren

Nr cadastral	Suprafața (mp)*	Observații / Referințe
70298	Din acte: 855 Masurata: 839	

* Suprafața este determinată în planul de proiecție Stereo 70.



Date referitoare la teren

Crt	Categorie folosință	Intra vilan	Suprafața (mp)	Tarla	Parcelă	Nr. topo	Observații / Referințe
1	faneata	DA	839	-	187	-	

Lungime Segmente

1) Valorile lungimilor segmentelor sunt obținute din proiecție în plan.

Punct început	X / Y	Punct sfârșit	X / Y	Lungime segment (** (m)
1	396.696,72 543.159,215	2	396.688,692 543.158,449	8.065
2	396.688,692 543.158,449	3	396.689,032 543.150,646	7.811
3	396.689,032 543.150,646	4	396.690,275 543.121,584	29.088
4	396.690,275 543.121,584	5	396.692,729 543.064,146	57.49
5	396.692,729 543.064,146	6	396.702,53 543.064,158	9.801

Punct început	X / Y	Punct sfârșit	X / Y	Lungime segment (** (m)
6	396.702,53 543.064,158	7	396.701,17 543.085,715	21.6
7	396.701,17 543.085,715	8	396.697,141 543.150,266	64.677
8	396.697,141 543.150,266	1	396.696,72 543.159,215	8.959

** Lungimile segmentelor sunt determinate în planul de proiecție Stereo 70 și sunt rotunjite la 1 milimetru.

*** Distanța dintre puncte este formată din segmente cumulate ce sunt mai mici decât valoarea 1 milimetru.

**DATE DESPRE IMOBILUL NR. 8062**

Oficiul de Cadastru și Publicitate Imobiliară ALBA
Biroul de Cadastru și Publicitate Imobiliară Aiud

A. Partea I. Descrierea imobilului

TEREN Intravilan

Adresa: Loc. Lopadea Veche, Jud. Alba

Nr. Crt	Nr cadastral Nr. topografic	Suprafața* (mp)	Observații / Referințe
A1		838	Sector cadastral:47 Teren neimprejmuit;

B. Partea II. Proprietari și acte

Inscrieri privitoare la dreptul de proprietate și alte drepturi reale		Referințe
/		
Act Normativ nr. 7, din 13/03/1996 emis de PARLAMENT;		
B1	Inscrierea provizorie, drept de PROPRIETATE, dobandit prin Lege, cota actuala 1/1	A1
	1) UAT MIRĂSLĂU, CIF:9999999999999	
	OBSERVATII: PROPRIETAR NEIDENTIFICAT	

C. Partea III. SARCINI .

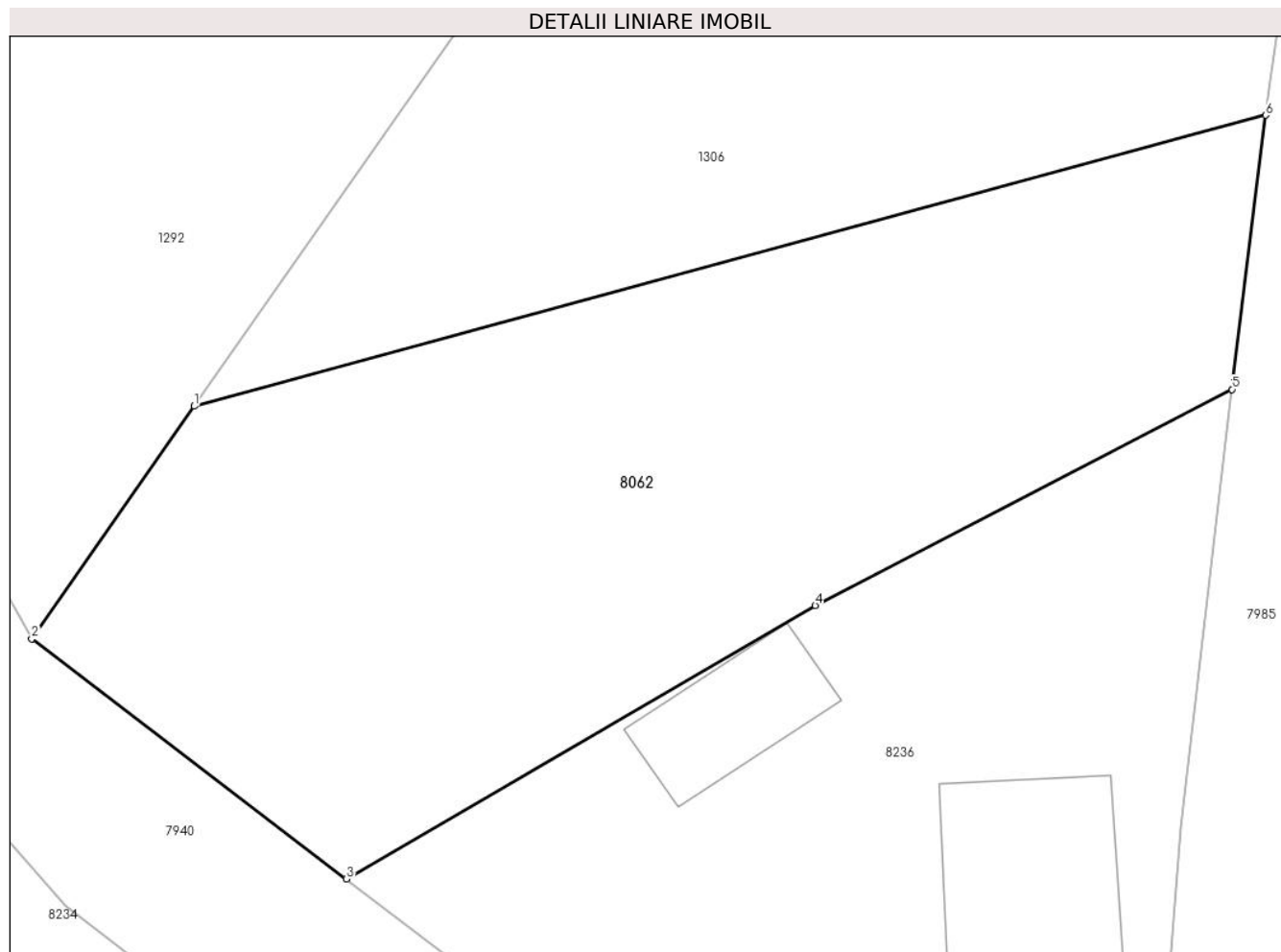
Inscrieri privind dezmembramintele dreptului de proprietate, drepturi reale de garanție și sarcini	Referințe
NU SUNT	

Anexa Nr. 1 La Partea I

Teren

Nr cadastral	Suprafața (mp)*	Observații / Referințe
	838	

* Suprafața este determinată în planul de proiecție Stereo 70.



Date referitoare la teren

Crt	Categorie folosință	Intravilan	Suprafața (mp)	Tarla	Parcelă	Nr. topo	Observații / Referințe
1	faneata	DA	838	-	-	-	

Lungime Segmente

1) Valorile lungimilor segmentelor sunt obținute din proiecție în plan.

Punct început	X / Y	Punct sfârșit	X / Y	Lungime segment (** (m)
1	397.173,009 543.194,321	2	397.165,899 543.184,151	12.409
2	397.165,899 543.184,151	3	397.179,675 543.173,664	17.313
3	397.179,675 543.173,664	4	397.200,18 543.185,609	23.73
4	397.200,18 543.185,609	5	397.218,413 543.195,051	20.533
5	397.218,413 543.195,051	6	397.219,889 543.207,031	12.071

Punct început	X / Y	Punct sfârșit	X / Y	Lungime segment (** (m)
6	397.219,889 543.207,031	1	397.173,009 543.194,321	48.572

** Lungimile segmentelor sunt determinate în planul de proiecție Stereo 70 și sunt rotunjite la 1 milimetru.

*** Distanța dintre puncte este formată din segmente cumulate ce sunt mai mici decât valoarea 1 milimetru.

**DATE DESPRE IMOBILUL NR. 8063**

Oficiul de Cadastru și Publicitate Imobiliară ALBA
Biroul de Cadastru și Publicitate Imobiliară Aiud

A. Partea I. Descrierea imobilului

TEREN Intravilan

Adresa: Loc. Lopadea Veche, Jud. Alba

Nr. Crt	Nr cadastral Nr. topografic	Suprafața* (mp)	Observații / Referințe
A1		1.043	Sector cadastral:47 Teren neimprejmuit;

B. Partea II. Proprietari și acte

Inscrieri privitoare la dreptul de proprietate și alte drepturi reale		Referințe
/		
Act Normativ nr. 7, din 13/03/1996 emis de PARLAMENT;		
B1	Inscrierea provizorie, drept de PROPRIETATE, dobandit prin Lege, cota actuala 1/1	A1
	1) UAT MIRĂSLĂU, CIF:9999999999999	
	OBSERVATII: PROPRIETAR NEIDENTIFICAT	

C. Partea III. SARCINI .

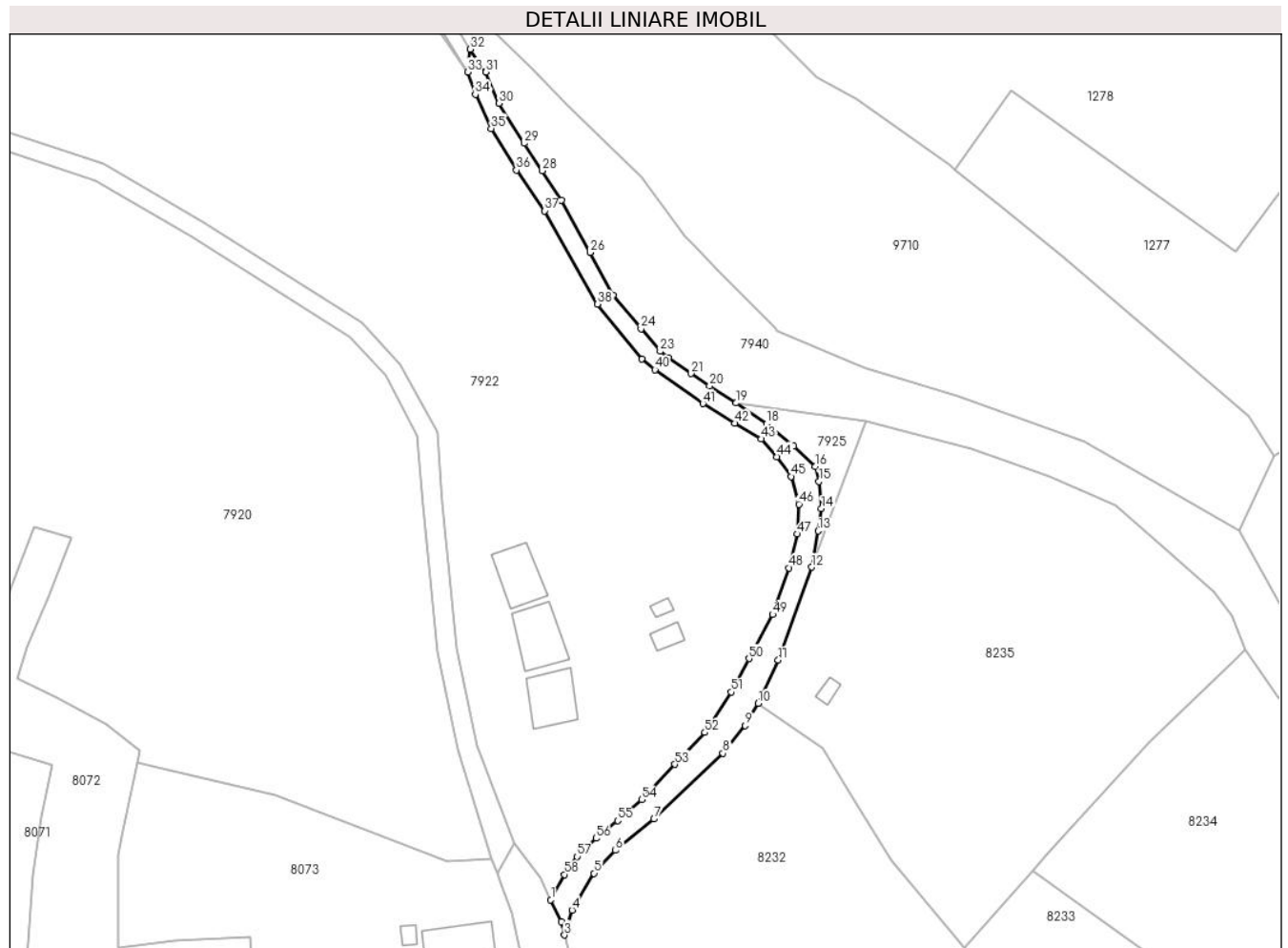
Inscrieri privind dezmembramintele dreptului de proprietate, drepturi reale de garanție și sarcini	Referințe
NU SUNT	

Anexa Nr. 1 La Partea I

Teren

Nr cadastral	Suprafața (mp)*	Observații / Referințe
	1.043	

* Suprafața este determinată în planul de proiecție Stereo 70.



Date referitoare la teren

Crt	Categorie folosință	Intravilan	Suprafața (mp)	Tarla	Parcelă	Nr. topo	Observații / Referințe
1	drum	DA	1.043	-	-	-	

Lungime Segmente

1) Valorile lungimilor segmentelor sunt obținute din proiecție în plan.

Punct început	X / Y	Punct sfârșit	X / Y	Lungime segment
1	396.989,648 543.156,631	2	396.991,84 543.151,987	5.136
4	396.994,198 543.154,426	5	396.998,88 543.162,285	9.148
7	397.011,7 543.173,886	8	397.026,484 543.187,929	20.391
10	397.034,05 543.198,581	11	397.038,34 543.207,852	10.215
13	397.046,912 543.235,484	14	397.047,593 543.240,248	4.812
16	397.046,229 543.249,291	17	397.041,6 543.253,555	6.294
2	396.991,84 543.151,987	3	396.992,542 543.149,088	2.983
5	396.998,88 543.162,285	6	397.003,504 543.167,174	6.728
8	397.026,484 543.187,929	9	397.031,261 543.193,876	7.628
11	397.038,34 543.207,852	12	397.045,486 543.227,746	21.139
14	397.047,593 543.240,248	15	397.047,048 543.246,054	5.832
17	397.041,6 543.253,555	18	397.035,791 543.258,364	7.541
3	396.992,542 543.149,088	4	396.994,198 543.154,426	5.589
6	397.003,504 543.167,174	7	397.011,7 543.173,886	10.594
9	397.031,261 543.193,876	10	397.034,05 543.198,581	5.469
12	397.045,486 543.227,746	13	397.046,912 543.235,484	7.868
15	397.047,048 543.246,054	16	397.046,229 543.249,291	3.338
18	397.035,791 543.258,364	19	397.029,341 543.262,824	7.842

Punct început	X / Y	Punct sfârșit	X / Y	Lungime segment	Punct început	X / Y	Punct sfârșit	X / Y	Lungime segment	Punct început	X / Y	Punct sfârșit	X / Y	Lungime segment
19	397.029,341 543.262,824	20	397.023,623 543.266,454	6.773	20	397.023,623 543.266,454	21	397.019,612 543.269,118	4.815	21	397.019,612 543.269,118	22	397.014,75 543.272,464	5.902
22	397.014,75 543.272,464	23	397.013,037 543.273,878	2.222	23	397.013,037 543.273,878	24	397.008,928 543.278,689	6.327	24	397.008,928 543.278,689	25	397.002,941 543.285,847	9.332
25	397.002,941 543.285,847	26	396.998,01 543.295,0	10.396	26	396.998,01 543.295,0	27	396.991,906 543.306,147	12.709	27	396.991,906 543.306,147	28	396.987,797 543.312,484	7.552
28	396.987,797 543.312,484	29	396.983,923 543.318,351	7.031	29	396.983,923 543.318,351	30	396.978,523 543.326,917	10.126	30	396.978,523 543.326,917	31	396.975,706 543.333,605	7.258
31	396.975,706 543.333,605	32	396.972,37 543.338,48	5.907	32	396.972,37 543.338,48	33	396.971,798 543.333,618	4.895	33	396.971,798 543.333,618	34	396.973,475 543.328,794	5.107
34	396.973,475 543.328,794	35	396.976,88 543.321,519	8.032	35	396.976,88 543.321,519	36	396.982,28 543.312,601	10.425	36	396.982,28 543.312,601	37	396.988,267 543.303,918	10.547
37	396.988,267 543.303,918	38	396.999,654 543.283,97	22.969	38	396.999,654 543.283,97	39	397.009,149 543.272,221	15.106	39	397.009,149 543.272,221	40	397.011,953 543.269,966	3.598
40	397.011,953 543.269,966	41	397.022,222 543.262,699	12.58	41	397.022,222 543.262,699	42	397.029,076 543.258,51	8.033	42	397.029,076 543.258,51	43	397.034,66 543.255,142	6.521
43	397.034,66 543.255,142	44	397.038,076 543.251,359	5.096	44	397.038,076 543.251,359	45	397.041,075 543.247,115	5.197	45	397.041,075 543.247,115	46	397.042,737 543.241,21	6.134
46	397.042,737 543.241,21	47	397.042,459 543.234,824	6.392	47	397.042,459 543.234,824	48	397.040,659 543.227,535	7.508	48	397.040,659 543.227,535	49	397.037,15 543.217,601	10.536
49	397.037,15 543.217,601	50	397.032,073 543.208,19	10.693	50	397.032,073 543.208,19	51	397.028,239 543.201,027	8.124	51	397.028,239 543.201,027	52	397.022,609 543.192,4	10.301
52	397.022,609 543.192,4	53	397.016,235 543.185,557	9.352	53	397.016,235 543.185,557	54	397.009,082 543.178,037	10.379	54	397.009,082 543.178,037	55	397.003,939 543.173,539	6.832
55	397.003,939 543.173,539	56	396.999,361 543.169,775	5.927	56	396.999,361 543.169,775	57	396.995,3 543.165,864	5.639	57	396.995,3 543.165,864	58	396.992,568 543.162,026	4.711
58	396.992,568 543.162,026	1	396.989,648 543.156,631	6.134										

** Lungimile segmentelor sunt determinate în planul de proiecție Stereo 70 și sunt rotunjite la 1 milimetru.

*** Distanța dintre puncte este formată din segmente cumulate ce sunt mai mici decât valoarea 1 milimetru.

**DATE DESPRE IMOBILUL NR. 8064**

Oficiul de Cadastru și Publicitate Imobiliară ALBA
Biroul de Cadastru și Publicitate Imobiliară Aiud

A. Partea I. Descrierea imobilului

TEREN Intravilan

Adresa: Loc. Lopadea Veche, Jud. Alba

Nr. Crt	Nr cadastral Nr. topografic	Suprafața* (mp)	Observații / Referințe
A1		1.849	Sector cadastral:47 Teren neimprejmuit;

B. Partea II. Proprietari și acte

Inscrieri privitoare la dreptul de proprietate și alte drepturi reale		Referințe
/		
Act Normativ nr. 7, din 13/03/1996 emis de PARLAMENT;		
B1	Inscrierea provizorie, drept de PROPRIETATE, dobandit prin Lege, cota actuala 1/1	A1
	1) UAT MIRĂSLĂU, CIF:9999999999999	
	OBSERVATII: PROPRIETAR NEIDENTIFICAT	

C. Partea III. SARCINI .

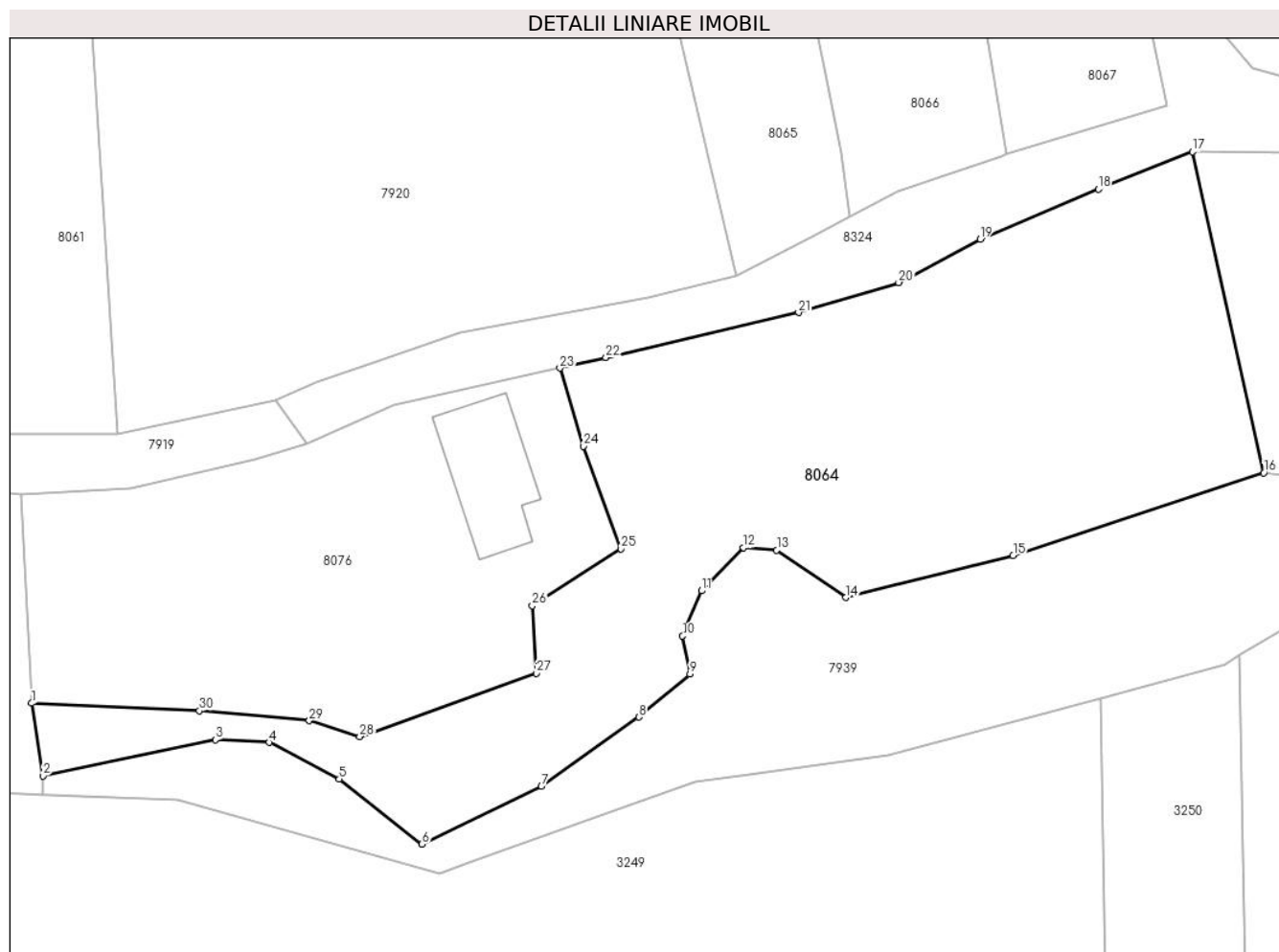
Inscrieri privind dezmembramintele dreptului de proprietate, drepturi reale de garanție și sarcini	Referințe
NU SUNT	

Anexa Nr. 1 La Partea I

Teren

Nr cadastral	Suprafața (mp)*	Observații / Referințe
	1.849	

* Suprafața este determinată în planul de proiecție Stereo 70.



Date referitoare la teren

Crt	Categorie folosință	Intra vilan	Suprafața (mp)	Tarla	Parcelă	Nr. topo	Observații / Referințe
1	altele	DA	1.849	-	-	-	

Lungime Segmente

1) Valorile lungimilor segmentelor sunt obținute din proiecție în plan.

Punct început	X / Y	Punct sfârșit	X / Y	Lungime segment (** (m)
1	396.695,074 543.040,747	2	396.696,057 543.034,434	6.389
3	396.711,061 543.037,579	4	396.715,72 543.037,349	4.665
5	396.721,824 543.034,166	6	396.729,02 543.028,495	9.162
7	396.739,414 543.033,519	8	396.747,882 543.039,551	10.397
9	396.752,337 543.043,281	10	396.751,689 543.046,592	3.374

Punct început	X / Y	Punct sfârșit	X / Y	Lungime segment (** (m)
2	396.696,057 543.034,434	3	396.711,061 543.037,579	15.33
4	396.715,72 543.037,349	5	396.721,824 543.034,166	6.884
6	396.729,02 543.028,495	7	396.739,414 543.033,519	11.545
8	396.747,882 543.039,551	9	396.752,337 543.043,281	5.81
10	396.751,689 543.046,592	11	396.753,327 543.050,512	4.248

Punct început	X / Y	Punct sfârșit	X / Y	Lungime segment (** (m))
11	396.753,327 543.050,512	12	396.756,982 543.054,28	5.249
13	396.759,875 543.054,052	14	396.765,891 543.049,941	7.286
15	396.780,426 543.053,565	16	396.802,229 543.060,775	22.964
17	396.796,022 543.088,674	18	396.787,842 543.085,431	8.799
19	396.777,563 543.081,081	20	396.770,489 543.077,312	8.015
21	396.761,775 543.074,702	22	396.745,022 543.070,785	17.205
23	396.741,016 543.069,882	24	396.743,059 543.063,09	7.092
25	396.746,329 543.054,173	26	396.738,626 543.049,237	9.148
27	396.738,972 543.043,347	28	396.723,605 543.037,855	16.319
29	396.719,217 543.039,228	30	396.709,661 543.040,092	9.596

Punct început	X / Y	Punct sfârșit	X / Y	Lungime segment (** (m))
12	396.756,982 543.054,28	13	396.759,875 543.054,052	2.903
14	396.765,891 543.049,941	15	396.780,426 543.053,565	14.98
16	396.802,229 543.060,775	17	396.796,022 543.088,674	28.581
18	396.787,842 543.085,431	19	396.777,563 543.081,081	11.162
20	396.770,489 543.077,312	21	396.761,775 543.074,702	9.096
22	396.745,022 543.070,785	23	396.741,016 543.069,882	4.106
24	396.743,059 543.063,09	25	396.746,329 543.054,173	9.498
26	396.738,626 543.049,237	27	396.738,972 543.043,347	5.9
28	396.723,605 543.037,855	29	396.719,217 543.039,228	4.598
30	396.709,661 543.040,092	1	396.695,074 543.040,747	14.601

** Lungimile segmentelor sunt determinate în planul de proiecție Stereo 70 și sunt rotunjite la 1 milimetru.

*** Distanța dintre puncte este formată din segmente cumulate ce sunt mai mici decât valoarea 1 milimetru.

**DATE DESPRE IMOBILUL NR. 8065**

Oficiul de Cadastru și Publicitate Imobiliară ALBA
Biroul de Cadastru și Publicitate Imobiliară Aiud

A. Partea I. Descrierea imobilului

TEREN Intravilan

Adresa: Loc. Lopadea Veche, Jud. Alba

Nr. Crt	Nr cadastral Nr. topografic	Suprafața* (mp)	Observații / Referințe
A1		968	Sector cadastral:47 Teren imprejmuit;

B. Partea II. Proprietari și acte

Inscrieri privitoare la dreptul de proprietate și alte drepturi reale		Referințe
/		
Act Normativ nr. 7, din 13/03/1996 emis de PARLAMENT;		
B1	Inscrierea provizorie, drept de PROPRIETATE, dobandit prin Lege, cota actuala 1/1	A1
	1) UAT MIRĂSLĂU, CIF:9999999999999	
	OBSERVATII: PROPRIETAR NEIDENTIFICAT	

C. Partea III. SARCINI .

Inscrieri privind dezmembramintele dreptului de proprietate, drepturi reale de garanție și sarcini	Referințe
NU SUNT	

Anexa Nr. 1 La Partea I

Teren

Nr cadastral	Suprafața (mp)*	Observații / Referințe
	968	

* Suprafața este determinată în planul de proiecție Stereo 70.



Date referitoare la teren

Crt	Categorie folosință	Intra vilan	Suprafața (mp)	Tarla	Parcelă	Nr. topo	Observații / Referințe
1	curți constructii	DA	300	-	-	-	
2	arabil	DA	668	-	-	-	

Date referitoare la construcții

Crt	Număr	Destinație construcție	Supraf. (mp)	Situație juridică	Observații / Referințe
A1.1		construcții de locuințe	82	Fara acte	Nr. niveluri:1; S. construita la sol:82 mp; S. construita desfasurata:82 mp; Casă

Lungime Segmente

1) Valorile lungimilor segmentelor sunt obținute din proiecție în plan.

Punct început	X / Y	Punct sfârșit	X / Y	Lungime segment (** (m)
1	396.756,311 543.077,91	2	396.763,036 543.081,349	7.553
2	396.763,036 543.081,349	3	396.766,212 543.083,045	3.601
3	396.766,212 543.083,045	4	396.765,445 543.088,647	5.654

Punct început	X / Y	Punct sfârșit	X / Y	Lungime segment (** (m)
4	396.765,445 543.088,647	5	396.764,048 543.095,908	7.394
5	396.764,048 543.095,908	6	396.762,932 543.101,07	5.281
6	396.762,932 543.101,07	7	396.759,944 543.114,557	13.815
7	396.759,944 543.114,557	8	396.757,404 543.127,599	13.287
8	396.757,404 543.127,599	9	396.750,764 543.159,5	32.584
9	396.750,764 543.159,5	10	396.737,825 543.156,7	13.239
10	396.737,825 543.156,7	1	396.756,311 543.077,91	80.929

** Lungimile segmentelor sunt determinate în planul de proiecție Stereo 70 și sunt rotunjite la 1 milimetru.

*** Distanța dintre puncte este formată din segmente cumulate ce sunt mai mici decât valoarea 1 milimetru.

**DATE DESPRE IMOBILUL NR. 8066**

Oficiul de Cadastru și Publicitate Imobiliară ALBA
Biroul de Cadastru și Publicitate Imobiliară Aiud

A. Partea I. Descrierea imobilului

TEREN Intravilan

Adresa: Loc. Lopadea Veche, Nr. 79, Jud. Alba

Nr. Crt	Nr cadastral Nr. topografic	Suprafața* (mp)	Observații / Referințe
A1		1.207	Sector cadastral:47 Teren neimprejmuit;

B. Partea II. Proprietari și acte

Inscrieri privitoare la dreptul de proprietate și alte drepturi reale		Referințe
/		
Act Normativ nr. 7, din 13/03/1996 emis de PARLAMENT;		
B1	Inscrierea provizorie, drept de PROPRIETATE, dobandit prin Lege, cota actuala 1/1	A1
	1) UAT MIRĂSLĂU, CIF:9999999999999	
	OBSERVATII: PROPRIETAR NEIDENTIFICAT	

C. Partea III. SARCINI .

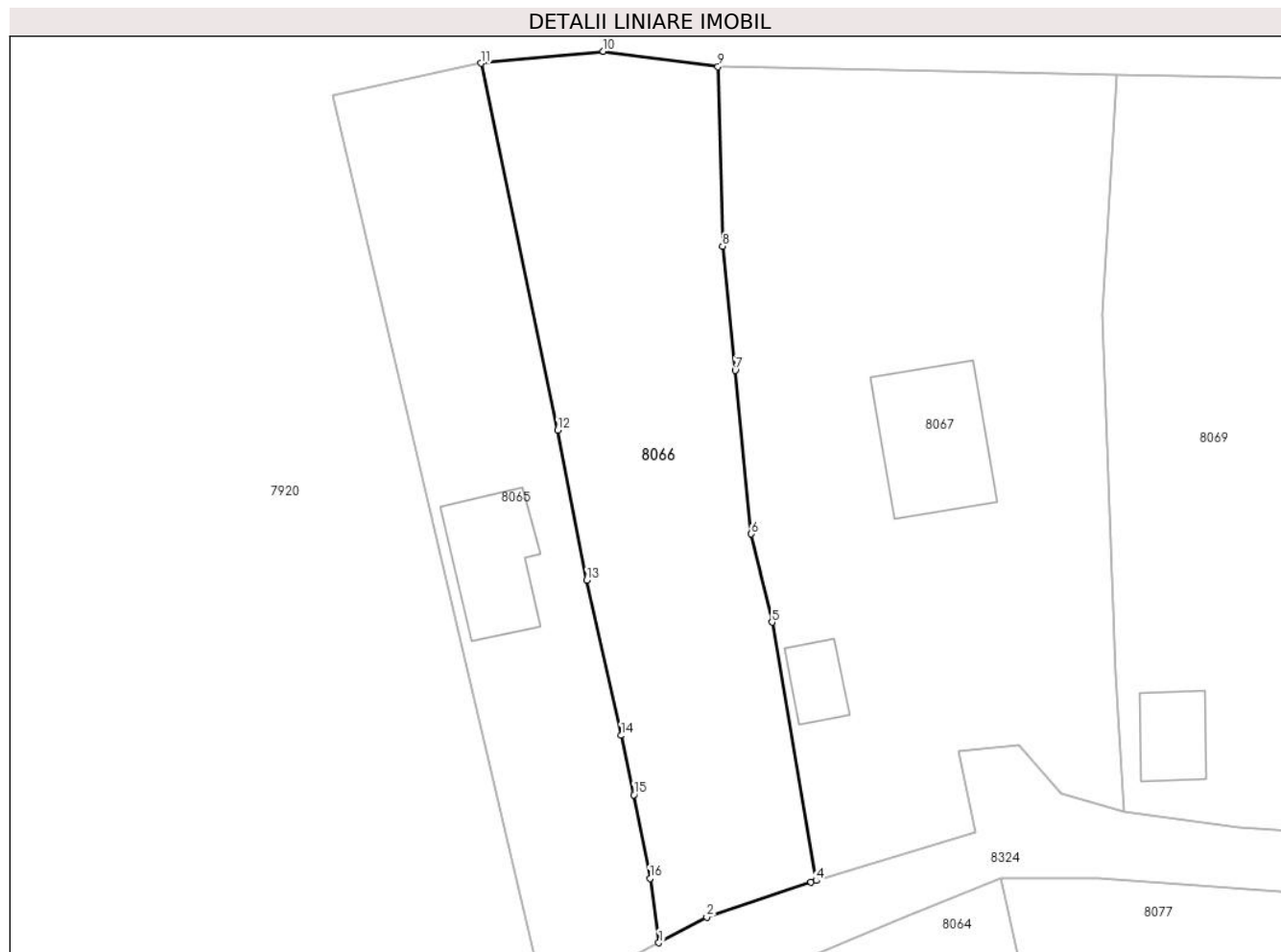
Inscrieri privind dezmembramintele dreptului de proprietate, drepturi reale de garanție și sarcini	Referințe
NU SUNT	

Anexa Nr. 1 La Partea I

Teren

Nr cadastral	Suprafața (mp)*	Observații / Referințe
	1.207	

* Suprafața este determinată în planul de proiecție Stereo 70.



Date referitoare la teren

Crt	Categorie folosință	Intravilan	Suprafața (mp)	Tarla	Parcelă	Nr. topo	Observații / Referințe
1	faneata	DA	1.207	-	-	-	

Lungime Segmente

1) Valorile lungimilor segmentelor sunt obținute din proiecție în plan.

Punct început	X / Y	Punct sfârșit	X / Y	Lungime segment (** (m)
1	396.766,212 543.083,045	2	396.770,382 543.085,272	4.727
2	396.770,382 543.085,272	3	396.779,463 543.088,321	9.579
3	396.779,463 543.088,321	4	396.779,893 543.088,451	0.449
4	396.779,893 543.088,451	5	396.776,06 543.110,91	22.784
5	396.776,06 543.110,91	6	396.774,265 543.118,582	7.879

Punct început	X / Y	Punct sfârșit	X / Y	Lungime segment (** (m)
6	396.774,265 543.118,582	7	396.772,861 543.132,806	14.293
7	396.772,861 543.132,806	8	396.771,766 543.143,596	10.845
8	396.771,766 543.143,596	9	396.771,351 543.159,214	15.624
9	396.771,351 543.159,214	10	396.761,382 543.160,533	10.056
10	396.761,382 543.160,533	11	396.750,764 543.159,5	10.668
11	396.750,764 543.159,5	12	396.757,404 543.127,599	32.584
12	396.757,404 543.127,599	13	396.759,944 543.114,557	13.287
13	396.759,944 543.114,557	14	396.762,932 543.101,07	13.815
14	396.762,932 543.101,07	15	396.764,048 543.095,908	5.281
15	396.764,048 543.095,908	16	396.765,445 543.088,647	7.394
16	396.765,445 543.088,647	1	396.766,212 543.083,045	5.654

** Lungimile segmentelor sunt determinate în planul de proiecție Stereo 70 și sunt rotunjite la 1 milimetru.

*** Distanța dintre puncte este formată din segmente cumulate ce sunt mai mici decât valoarea 1 milimetru.

**DATE DESPRE IMOBILUL NR. 8067**

Oficiul de Cadastru și Publicitate Imobiliară ALBA
Biroul de Cadastru și Publicitate Imobiliară Aiud

A. Partea I. Descrierea imobilului

TEREN Intravilan

Adresa: Loc. Lopadea Veche, Nr. 78, Jud. Alba

Nr. Crt	Nr cadastral Nr. topografic	Suprafața* (mp)	Observații / Referințe
A1	73264	2.044	Sector cadastral:47 Teren imprejmuit;

Construcții

Crt	Nr cadastral Nr. topografic	Adresa	Observații / Referințe
A1.1	73264-C1	Loc. Lopadea Veche, Nr. 78, Jud. Alba	Nr. niveluri:1; S. construita la sol:30 mp; S. construita desfasurata:30 mp; casa

B. Partea II. Proprietari și acte

Inscrieri privitoare la dreptul de proprietate și alte drepturi reale		Referințe
19138 / 14/12/2020		
Act Notarial nr. contract de vânzare cumpărare aut nr 1160, din 11/12/2020 emis de MARGINEAN DOREL;		
B1	Intabulare, drept de PROPRIETATEcu titlu cumpărare bun comun, dobandit prin Conventie, cota actuala 1/1 1) STAN IOAN-ADRIAN, și soția 2) STAN SANDRA MARIA	A1, A1.1
17800 / 11/11/2020		
Act Administrativ nr. certificat de atestare a edificării construcției nr 3966, din 27/10/2020 emis de Primaria Miraslau;		
B2	asupra imobil A +1 se înscrie existența unei case	A1, A1.1

C. Partea III. SARCINI .

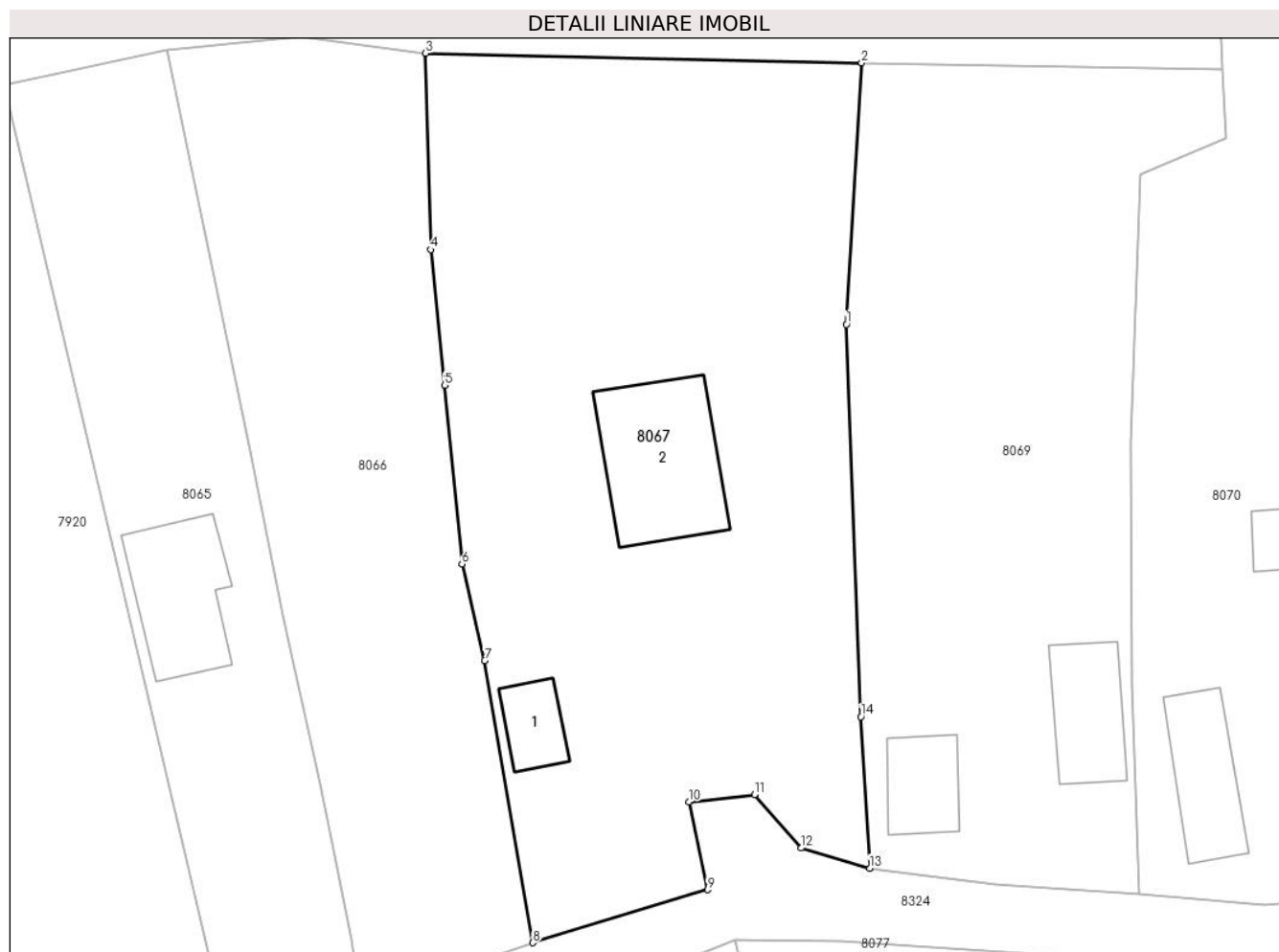
Inscrieri privind dezmembramintele dreptului de proprietate, drepturi reale de garanție și sarcini	Referințe
NU SUNT	

Anexa Nr. 1 La Partea I

Teren

Nr cadastral	Suprafața (mp)*	Observații / Referințe
73264	2.044	

* Suprafața este determinată în planul de proiecție Stereo 70.



Date referitoare la teren

Crt	Categorie folosință	Intra vilan	Suprafața (mp)	Tarla	Parcelă	Nr. topo	Observații / Referințe
1	curți constructii	DA	432	-	177	-	
2	arabil	DA	1.612	-	178	-	

Date referitoare la construcții

Crt	Număr	Destinație construcție	Supraf. (mp)	Situație juridică	Observații / Referințe
A1.1	73264-C1	construcții de locuințe	30	Cu acte	Nr. niveluri:1; S. construita la sol:30 mp; S. construita desfasurata:30 mp; casa
A1.2	73264-C2	construcții anexa	112	Fara acte	Nr. niveluri:1; S. construita la sol:112 mp; S. construita desfasurata:112 mp; anexa

Lungime Segmente

1) Valorile lungimilor segmentelor sunt obținute din proiecție în plan.

Punct început	X / Y	Punct sfârșit	X / Y	Lungime segment (** (m)
1	396.804,854 543.137,645	2	396.806,069 543.158,458	20.848
2	396.806,069 543.158,458	3	396.771,351 543.159,214	34.726

Punct început	X / Y	Punct sfârșit	X / Y	Lungime segment (** (m)
3	396.771,351 543.159,214	4	396.771,766 543.143,596	15.624
4	396.771,766 543.143,596	5	396.772,861 543.132,806	10.845
5	396.772,861 543.132,806	6	396.774,265 543.118,582	14.293
6	396.774,265 543.118,582	7	396.776,06 543.110,91	7.879
7	396.776,06 543.110,91	8	396.779,893 543.088,451	22.784
8	396.779,893 543.088,451	9	396.793,795 543.092,67	14.528
9	396.793,795 543.092,67	10	396.792,315 543.099,667	7.152
10	396.792,315 543.099,667	11	396.797,548 543.100,246	5.265
11	396.797,548 543.100,246	12	396.801,253 543.095,983	5.648
12	396.801,253 543.095,983	13	396.806,717 543.094,391	5.691
13	396.806,717 543.094,391	14	396.806,002 543.106,436	12.066
14	396.806,002 543.106,436	1	396.804,854 543.137,645	31.23

** Lungimile segmentelor sunt determinate în planul de proiecție Stereo 70 și sunt rotunjite la 1 milimetru.

*** Distanța dintre puncte este formată din segmente cumulate ce sunt mai mici decât valoarea 1 milimetru.

**DATE DESPRE IMOBILUL NR. 8068**

Oficiul de Cadastru și Publicitate Imobiliară ALBA
Biroul de Cadastru și Publicitate Imobiliară Aiud

A. Partea I. Descrierea imobilului

TEREN Intravilan

Adresa: Loc. Lopadea Veche, Jud. Alba

Nr. Crt	Nr cadastral Nr. topografic	Suprafața* (mp)	Observații / Referințe
A1		1.353	Sector cadastral:47 Teren neimprejmuit;

B. Partea II. Proprietari și acte

Inscrieri privitoare la dreptul de proprietate și alte drepturi reale		Referințe
/		
Act Normativ nr. 7, din 13/03/1996 emis de PARLAMENT;		
B1	Inscrierea provizorie, drept de PROPRIETATE, dobandit prin Lege, cota actuala 1/1	A1
	1) UAT MIRĂSLĂU, CIF:9999999999999	
	OBSERVATII: PROPRIETAR NEIDENTIFICAT	

C. Partea III. SARCINI .

Inscrieri privind dezmembramintele dreptului de proprietate, drepturi reale de garanție și sarcini	Referințe
NU SUNT	

Anexa Nr. 1 La Partea I

Teren

Nr cadastral	Suprafața (mp)*	Observații / Referințe
	1.353	

* Suprafața este determinată în planul de proiecție Stereo 70.



Date referitoare la teren

Crt	Categorie folosință	Intravilan	Suprafața (mp)	Tarla	Parcelă	Nr. topo	Observații / Referințe
1	arabil	DA	1.353	-	-	-	

Lungime Segmente

1) Valorile lungimilor segmentelor sunt obținute din proiecție în plan.

Punct început	X / Y	Punct sfârșit	X / Y	Lungime segment (** (m)
1	396.877,166 543.095,191	2	396.896,972 543.095,785	19.815
2	396.896,972 543.095,785	3	396.900,311 543.096,073	3.351
3	396.900,311 543.096,073	4	396.909,236 543.096,02	8.925
4	396.909,236 543.096,02	5	396.936,826 543.098,061	27.665
5	396.936,826 543.098,061	6	396.934,133 543.121,939	24.029

Punct început	X / Y	Punct sfârșit	X / Y	Lungime segment (** (m)
6	396.934,133 543.121,939	7	396.927,973 543.122,1	6.162
7	396.927,973 543.122,1	8	396.893,842 543.118,272	34.345
8	396.893,842 543.118,272	9	396.877,871 543.116,481	16.071
9	396.877,871 543.116,481	1	396.877,166 543.095,191	21.302

** Lungimile segmentelor sunt determinate în planul de proiecție Stereo 70 și sunt rotunjite la 1 milimetru.

*** Distanța dintre puncte este formată din segmente cumulate ce sunt mai mici decât valoarea 1 milimetru.

**DATE DESPRE IMOBILUL NR. 8069**

Oficiul de Cadastru și Publicitate Imobiliară ALBA
Biroul de Cadastru și Publicitate Imobiliară Aiud

A. Partea I. Descrierea imobilului

TEREN Intravilan

Adresa: Loc. Lopadea Veche, Nr. 77, Jud. Alba

Nr. Crt	Nr cadastral Nr. topografic	Suprafața* (mp)	Observații / Referințe
A1		1.490	Sector cadastral:47 Teren neimprejmuit;

B. Partea II. Proprietari și acte

Inscrieri privitoare la dreptul de proprietate și alte drepturi reale		Referințe
/		
Act Normativ nr. 7, din 13/03/1996 emis de PARLAMENT;		
B1	Inscrierea provizorie, drept de PROPRIETATE, dobandit prin Lege, cota actuala 1/1	A1
	1) UAT MIRĂSLĂU, CIF:9999999999999	
	OBSERVATII: PROPRIETAR NEIDENTIFICAT	

C. Partea III. SARCINI .

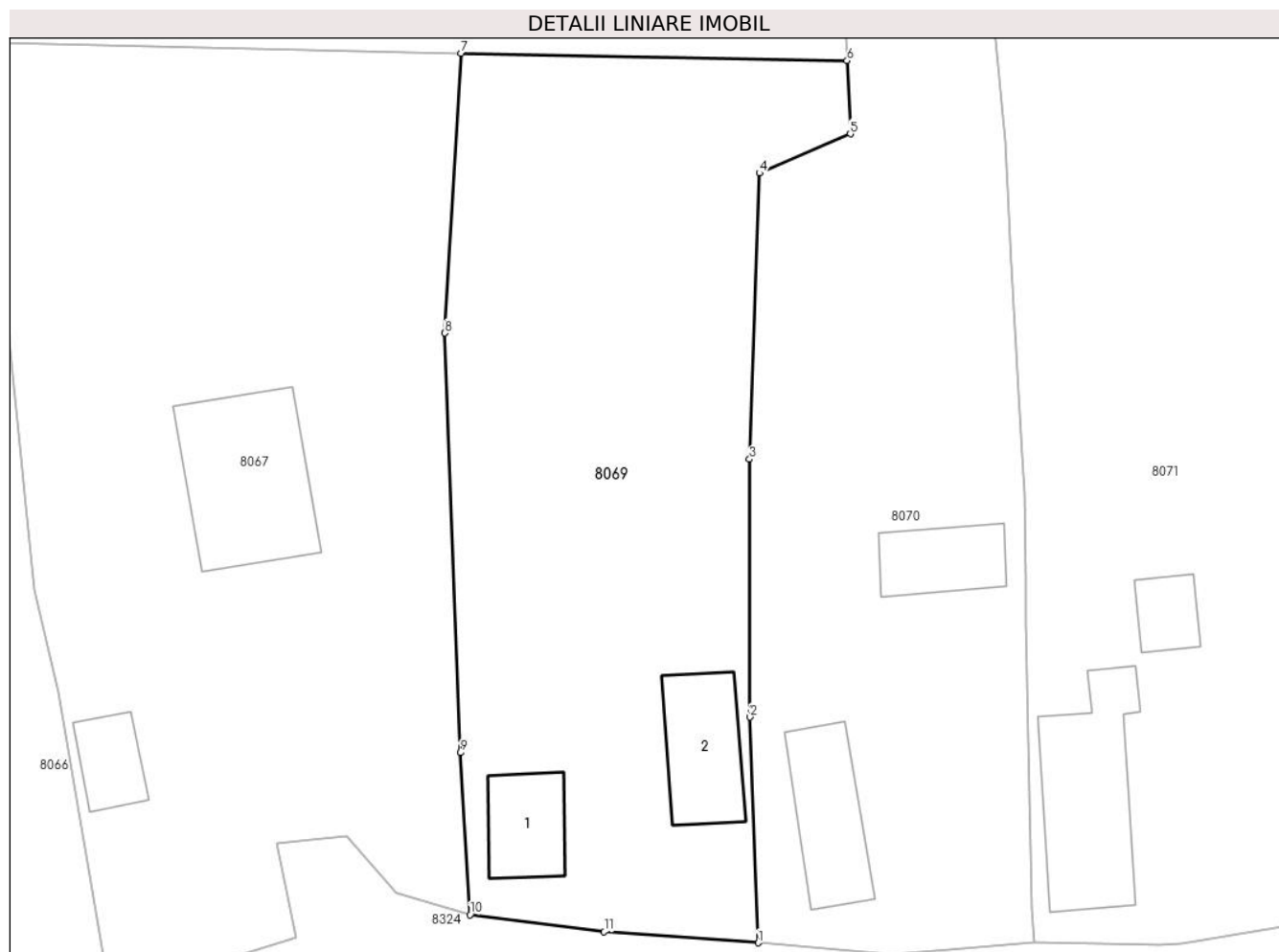
Inscrieri privind dezmembramintele dreptului de proprietate, drepturi reale de garanție și sarcini	Referințe
NU SUNT	

Anexa Nr. 1 La Partea I

Teren

Nr cadastral	Suprafața (mp)*	Observații / Referințe
	1.490	

* Suprafața este determinată în planul de proiecție Stereo 70.



Date referitoare la teren

Crt	Categorie folosință	Intra vilan	Suprafața (mp)	Tarla	Parcelă	Nr. topo	Observații / Referințe
1	curți constructii	DA	400	-	-	-	
2	arabil	DA	1.090	-	-	-	

Date referitoare la construcții

Crt	Număr	Destinație construcție	Supraf. (mp)	Situație juridică	Observații / Referințe
A1.1		construcții de locuințe	43	Fara acte	Nr. niveluri:1; S. construita la sol:43 mp; S. construita desfasurata:43 mp; Casă
A1.2		construcții anexa	60	Fara acte	Nr. niveluri:1; S. construita la sol:60 mp; S. construita desfasurata:60 mp; Anexă

Lungime Segmente

1) Valorile lungimilor segmentelor sunt obținute din proiecție în plan.

Punct început	X / Y	Punct sfârșit	X / Y	Lungime segment (** (m)
1	396.828,161 543.092,306	2	396.827,563 543.109,088	16.793
2	396.827,563 543.109,088	3	396.827,514 543.128,262	19.174

Punct început	X / Y	Punct sfârșit	X / Y	Lungime segment (** (m)
3	396.827,514 543.128,262	4	396.828,255 543.149,547	21.298
4	396.828,255 543.149,547	5	396.835,03 543.152,463	7.376
5	396.835,03 543.152,463	6	396.834,776 543.157,905	5.448
6	396.834,776 543.157,905	7	396.806,069 543.158,458	28.713
7	396.806,069 543.158,458	8	396.804,854 543.137,645	20.848
8	396.804,854 543.137,645	9	396.806,002 543.106,436	31.23
9	396.806,002 543.106,436	10	396.806,717 543.094,391	12.066
10	396.806,717 543.094,391	11	396.816,701 543.093,122	10.064
11	396.816,701 543.093,122	1	396.828,161 543.092,306	11.489

** Lungimile segmentelor sunt determinate în planul de proiecție Stereo 70 și sunt rotunjite la 1 milimetru.

*** Distanța dintre puncte este formată din segmente cumulate ce sunt mai mici decât valoarea 1 milimetru.

**DATE DESPRE IMOBILUL NR. 8070**

Oficiul de Cadastru și Publicitate Imobiliară ALBA
Biroul de Cadastru și Publicitate Imobiliară Aiud

A. Partea I. Descrierea imobilului

TEREN Intravilan

Adresa: Loc. Lopadea Veche, Nr. 76, Jud. Alba

Nr. Crt	Nr cadastral Nr. topografic	Suprafața* (mp)	Observații / Referințe
A1	72697	2.296	Sector cadastral:47 Teren imprejmuit;

Construcții

Crt	Nr cadastral Nr. topografic	Adresa	Observații / Referințe
A1.1	72697-C1	Loc. Lopadea Veche, Nr. 76, Jud. Alba	Nr. niveluri:1; S. construita la sol:63 mp; S. construita desfasurata:63 mp; Casa de locuit, Ri= parter, construita din piatra, avand sarpanta din lemn, invelitoare din tigla, anul construirii 1902, S.construita desfasurata = 63mp.
A1.2	72697-C2	Loc. Lopadea Veche, Nr. 76, Jud. Alba	Nr. niveluri:1; S. construita la sol:45 mp; S. construita desfasurata:45 mp; Anexa (Grajd), Ri= parter, construita din caramida, avand sarpanta din lemn, invelitoare din tigla, anul construirii 1908, S.construita desfasurata = 45mp

B. Partea II. Proprietari și acte

Inscrieri privitoare la dreptul de proprietate și alte drepturi reale	Referințe
16143 / 22/11/2017	
Act Administrativ nr. certificat de atestare a edific. constr. nr. 3978, din 20/11/2017 emis de PRIMARIA COMUNEI MIRASLAU (act administrativ nr 3977 din 20.11.2017, emis de PRIMARIA COMUNEI MIRASLAU);	
B1	asupra imobil A+1 se noteaza existenta a doua constructii- o casa de locuit si o anexa gospodareasca
	A1, A1.1, A1.2
1843 / 15/02/2018	
Act Notarial nr. contract de vânzare cumpărare aut nr 179, din 09/02/2018 emis de Minciunescu Roxana Maria;	
B2	Intabulare, drept de PROPRIETATEcu titlu cumpărare bun comun, dobandit prin Conventie, cota actuala 1/1
	1) TIMAR ANDREI, și soția 2) TIMAR IOANA-MARIANA
	A1, A1.1, A1.2

C. Partea III. SARCINI .

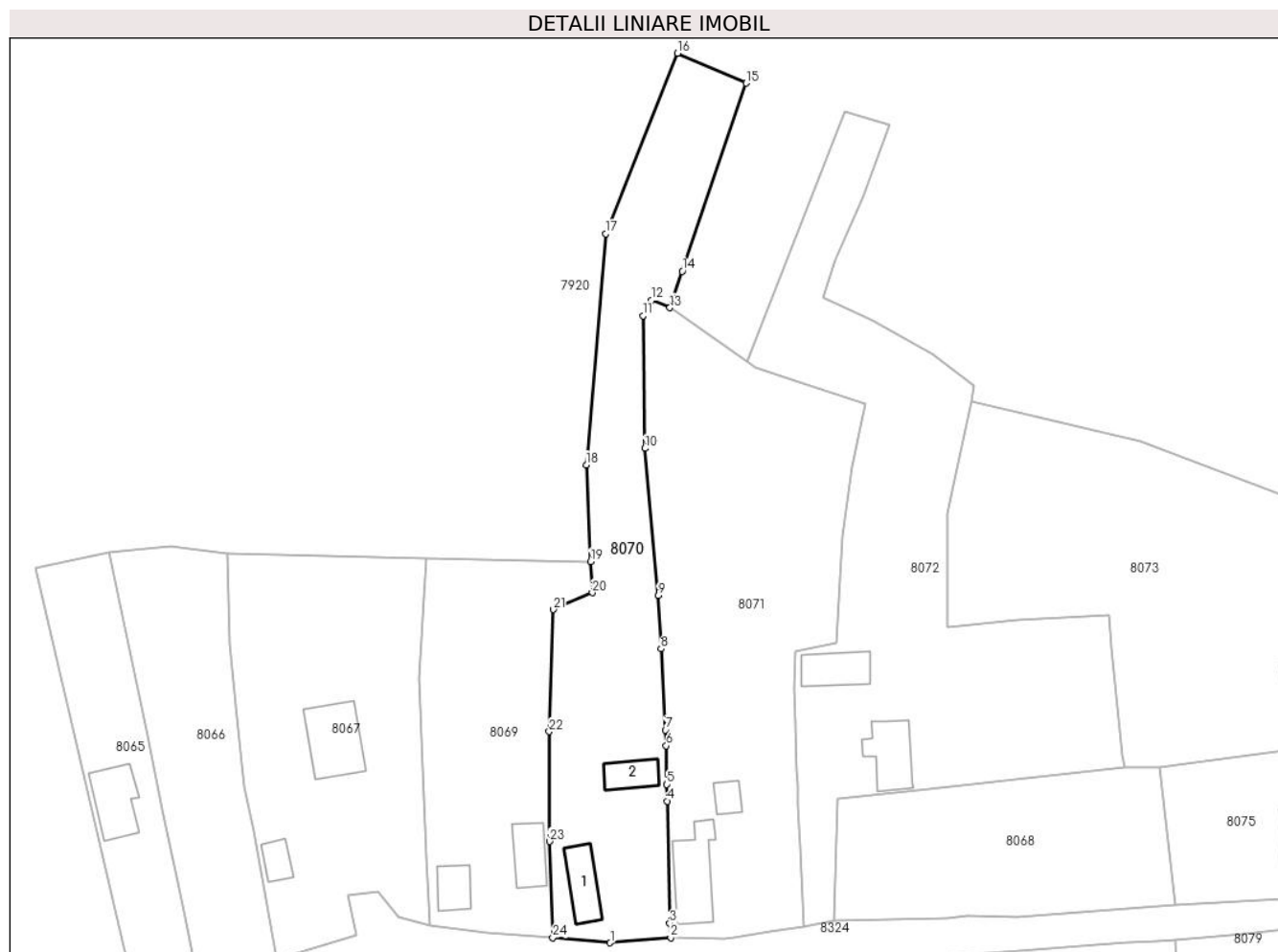
Inscrieri privind dezmembramintele dreptului de proprietate, drepturi reale de garanție și sarcini	Referințe
NU SUNT	

Anexa Nr. 1 La Partea I

Teren

Nr cadastral	Suprafața (mp)*	Observații / Referințe
72697	2.296	

* Suprafața este determinată în planul de proiecție Stereo 70.



Date referitoare la teren

Crt	Categorie folosință	Intravilan	Suprafața (mp)	Tarla	Parcelă	Nr. topo	Observații / Referințe
1	curți construcții	DA	751	256	171	-	împrejmuț parțial cu gard din plasa de sarma
2	faneata	DA	1.545	256	172	-	împrejmuț parțial cu gard din lemn și plasa de sarma

Date referitoare la construcții

Crt	Număr	Destinație construcție	Supraf. (mp)	Situație juridică	Observații / Referințe
A1.1	72697-C1	construcții de locuințe	63	Cu acte	Nr. niveluri:1; S. construită la sol:63 mp; S. construită desfășurată:63 mp; Casa de locuit, Ri= parter, construită din piatră, având șarpanta din lemn, înveliș din țiglă, anul construcției 1902, S.construită desfășurată = 63mp.
A1.2	72697-C2	construcții anexa	45	Cu acte	Nr. niveluri:1; S. construită la sol:45 mp; S. construită desfășurată:45 mp; Anexa (Grajd), Ri= parter, construită din cărămidă, având șarpanta din lemn, înveliș din țiglă, anul construcției 1908, S.construită desfășurată = 45mp

Lungime Segmente

1) Valorile lungimilor segmentelor sunt obținute din proiecție în plan.

Punct început	X / Y	Punct sfârșit	X / Y	Lungime segment (** (m)
1	396.838,16 543.091,424	2	396.848,73 543.092,323	10.608
3	396.848,539 543.094,847	4	396.848,117 543.116,122	21.279
5	396.848,068 543.119,022	6	396.847,955 543.125,763	6.742
7	396.847,805 543.128,549	8	396.847,044 543.142,709	14.18
9	396.846,546 543.151,968	10	396.844,228 543.177,659	25.795
11	396.843,87 543.200,791	12	396.845,425 543.203,466	3.094
13	396.848,563 543.202,183	14	396.850,724 543.208,536	6.71
15	396.861,886 543.241,352	16	396.849,932 543.246,562	13.04
17	396.837,388 543.215,052	18	396.833,99 543.174,777	40.418
19	396.834,776 543.157,905	20	396.835,03 543.152,463	5.448
21	396.828,255 543.149,547	22	396.827,514 543.128,262	21.298
23	396.827,563 543.109,088	24	396.828,161 543.092,306	16.793

Punct început	X / Y	Punct sfârșit	X / Y	Lungime segment (** (m)
2	396.848,73 543.092,323	3	396.848,539 543.094,847	2.531
4	396.848,117 543.116,122	5	396.848,068 543.119,022	2.9
6	396.847,955 543.125,763	7	396.847,805 543.128,549	2.79
8	396.847,044 543.142,709	9	396.846,546 543.151,968	9.272
10	396.844,228 543.177,659	11	396.843,87 543.200,791	23.135
12	396.845,425 543.203,466	13	396.848,563 543.202,183	3.39
14	396.850,724 543.208,536	15	396.861,886 543.241,352	34.662
16	396.849,932 543.246,562	17	396.837,388 543.215,052	33.915
18	396.833,99 543.174,777	19	396.834,776 543.157,905	16.89
20	396.835,03 543.152,463	21	396.828,255 543.149,547	7.376
22	396.827,514 543.128,262	23	396.827,563 543.109,088	19.174
24	396.828,161 543.092,306	1	396.838,16 543.091,424	10.038

** Lungimile segmentelor sunt determinate în planul de proiecție Stereo 70 și sunt rotunjite la 1 milimetru.

*** Distanța dintre puncte este formată din segmente cumulate ce sunt mai mici decât valoarea 1 milimetru.

**DATE DESPRE IMOBILUL NR. 8071**

Oficiul de Cadastru și Publicitate Imobiliară ALBA
Biroul de Cadastru și Publicitate Imobiliară Aiud

A. Partea I. Descrierea imobilului

TEREN Intravilan

Adresa: Loc. Lopadea Veche, Nr. 75, Jud. Alba

Nr. Crt	Nr cadastral Nr. topografic	Suprafața* (mp)	Observații / Referințe
A1	72991	2.908	Sector cadastral:47 Teren imprejmuit;

Construcții

Crt	Nr cadastral Nr. topografic	Adresa	Observații / Referințe
A1.1	72991-C1	Loc. Lopadea Veche, Nr. 75, Jud. Alba	Nr. niveluri:1; S. construita la sol:104 mp; S. construita desfasurata:104 mp; Casa de locuit, Rh=P, anul construirii 1960, S.construita desfasurata = 104mp.
A1.2	72991-C2	Loc. Lopadea Veche, Nr. 75, Jud. Alba	Nr. niveluri:1; S. construita la sol:24 mp; S. construita desfasurata:24 mp; Anexa gospodareasca (magazie) Rh=P, anul construirii 1960, S.construita desfasurata = 24mp.

B. Partea II. Proprietari și acte

Inscrieri privitoare la dreptul de proprietate și alte drepturi reale		Referințe
14551 / 20/11/2019		
Act Notarial nr. certificat de moștenitor nr. 152, din 15/11/2019 emis de BNP MARGINEAN DOREL;		
B1	Intabulare, drept de PROPRIETATE, dobandit prin Succesiune, cota actuala 1/1 1) TIMAR ANTONIA	A1, A1.1, A1.2
3324 / 18/03/2019		
Act Administrativ nr. certificat de atestare aedificării construcției nr 785, din 07/03/2019 emis de PRIMARIA COMUNEI MIRASLAU;		
B2	asupra imobil A +1 se notează existența casă de locuit și anexă gospodărească	A1, A1.1, A1.2

C. Partea III. SARCINI .

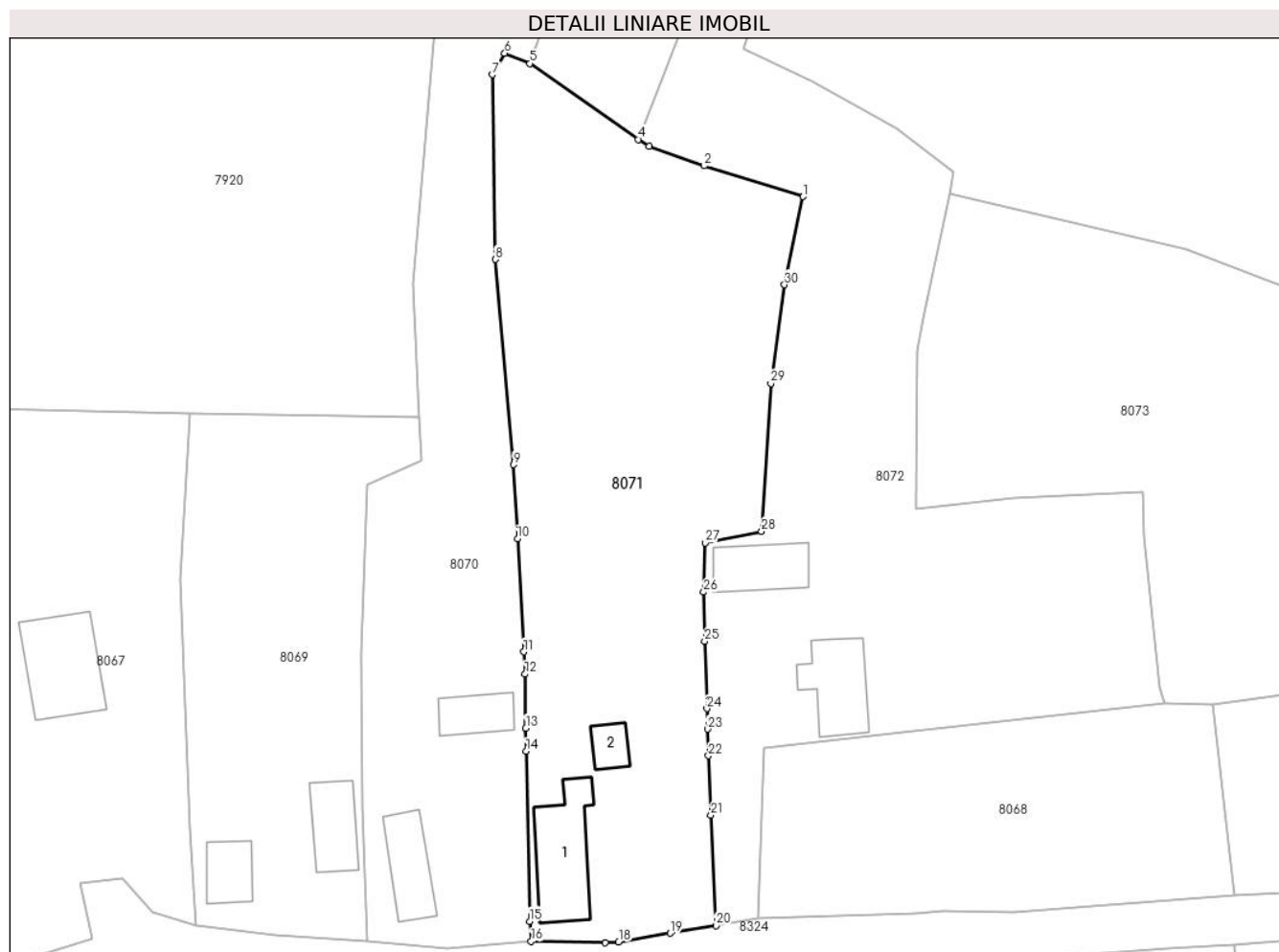
Inscrieri privind dezmembramintele dreptului de proprietate, drepturi reale de garanție și sarcini	Referințe
NU SUNT	

Anexa Nr. 1 La Partea I

Teren

Nr cadastral	Suprafața (mp)*	Observații / Referințe
72991	2.908	

* Suprafața este determinată în planul de proiecție Stereo 70.



Date referitoare la teren

Crt	Categorie folosință	Intravilan	Suprafața (mp)	Tarla	Parcelă	Nr. topo	Observații / Referințe
1	curți constructii	DA	497	256	168	-	
2	arabil	DA	135	256	169/1	-	
3	arabil	DA	508	256	169/2	-	
4	livada	DA	1.768	256	170	-	

Date referitoare la construcții

Crt	Număr	Destinație construcție	Supraf. (mp)	Situație juridică	Observații / Referințe
A1.1	72991-C1	construcții de locuințe	104	Cu acte	Nr. niveluri:1; S. construita la sol:104 mp; S. construita desfasurata:104 mp; Casa de locuit, Rh=P, anul construirii 1960, S.construita desfasurata = 104mp.
A1.2	72991-C2	construcții anexa	24	Cu acte	Nr. niveluri:1; S. construita la sol:24 mp; S. construita desfasurata:24 mp; Anexa gospodareasca (magazie) Rh=P, anul construirii 1960, S.construita desfasurata = 24mp.

Lungime Segmente

1) Valorile lungimilor segmentelor sunt obținute din proiecție în plan.

Punct început	X / Y	Punct sfârșit	X / Y	Lungime segment (** (m)
1	396.882,784 543.185,51	2	396.870,396 543.189,365	12.974
3	396.863,508 543.191,804	4	396.862,162 543.192,685	1.609
5	396.848,563 543.202,183	6	396.845,425 543.203,466	3.39
7	396.843,87 543.200,791	8	396.844,228 543.177,659	23.135
9	396.846,546 543.151,968	10	396.847,044 543.142,709	9.272
11	396.847,805 543.128,549	12	396.847,955 543.125,763	2.79
13	396.848,068 543.119,022	14	396.848,117 543.116,122	2.9
15	396.848,539 543.094,847	16	396.848,73 543.092,323	2.531
17	396.858,027 543.092,156	18	396.859,694 543.092,264	1.67
19	396.866,161 543.093,348	20	396.871,864 543.094,304	5.783
21	396.871,251 543.108,135	22	396.870,95 543.115,565	7.436
23	396.870,815 543.118,882	24	396.870,733 543.121,465	2.584
25	396.870,464 543.129,882	26	396.870,331 543.136,035	6.154
27	396.870,527 543.142,187	28	396.877,587 543.143,654	7.211
29	396.878,746 543.162,15	30	396.880,46 543.174,498	12.466

Punct început	X / Y	Punct sfârșit	X / Y	Lungime segment (** (m)
2	396.870,396 543.189,365	3	396.863,508 543.191,804	7.307
4	396.862,162 543.192,685	5	396.848,563 543.202,183	16.587
6	396.845,425 543.203,466	7	396.843,87 543.200,791	3.094
8	396.844,228 543.177,659	9	396.846,546 543.151,968	25.795
10	396.847,044 543.142,709	11	396.847,805 543.128,549	14.18
12	396.847,955 543.125,763	13	396.848,068 543.119,022	6.742
14	396.848,117 543.116,122	15	396.848,539 543.094,847	21.279
16	396.848,73 543.092,323	17	396.858,027 543.092,156	9.298
18	396.859,694 543.092,264	19	396.866,161 543.093,348	6.557
20	396.871,864 543.094,304	21	396.871,251 543.108,135	13.845
22	396.870,95 543.115,565	23	396.870,815 543.118,882	3.32
24	396.870,733 543.121,465	25	396.870,464 543.129,882	8.421
26	396.870,331 543.136,035	27	396.870,527 543.142,187	6.155
28	396.877,587 543.143,654	29	396.878,746 543.162,15	18.532
30	396.880,46 543.174,498	1	396.882,784 543.185,51	11.255

** Lungimile segmentelor sunt determinate în planul de proiecție Stereo 70 și sunt rotunjite la 1 milimetru.

*** Distanța dintre puncte este formată din segmente cumulate ce sunt mai mici decât valoarea 1 milimetru.

**DATE DESPRE IMOBILUL NR. 8072**

Oficiul de Cadastru și Publicitate Imobiliară ALBA
Biroul de Cadastru și Publicitate Imobiliară Aiud

A. Partea I. Descrierea imobilului

TEREN Intravilan

Adresa: Loc. Lopadea Veche, Nr. 74, Jud. Alba

Nr. Crt	Nr cadastral Nr. topografic	Suprafața* (mp)	Observații / Referințe
A1	71123	3.133	Sector cadastral:47 Teren neimprijmit;

Construcții

Crt	Nr cadastral Nr. topografic	Adresa	Observații / Referințe
A1.1	71123-C1	Loc. Lopadea Veche, Nr. 74, Jud. Alba	Nr. niveluri:1; S. construita la sol:82 mp; S. construita desfasurata:82 mp; Casă de locuit, Ri= parter, construită din cărămidă, având șarpanta din lemn, învelitoare din țiglă. anul construirii 1950
A1.2	71123-C2	Loc. Lopadea Veche, Nr. 74, Jud. Alba	Nr. niveluri:1; S. construita la sol:66 mp; S. construita desfasurata:66 mp; Anexă, Ri= parter, construită din cărămidă, având șarpanta din lemn, învelitoare din țiglă. anul construirii 1950.

B. Partea II. Proprietari și acte

Inscrieri privitoare la dreptul de proprietate și alte drepturi reale	Referințe
5098 / 17/05/2016	
Act Administrativ nr. T.P. nr 14113/1301, din 03/06/2005 emis de CJPSDDPAT ALBA;	
B1	Intabulare, drept de PROPRIETATEcu titlu reconstituire L 18/1991, L 169/1997, L 1/2000 parcela nr 74166, 167 identificat cu nr top 275/2, 279/1/1,275/1,278/2,279/2 din cf 1086, dobandit prin Reconstituire, cota actuala 1/1 1) BRAD F FLORENTINA
Act Administrativ nr. certificat de atestare a edificării construcției nr 1282, din 19/04/2016 emis de PRIMARIA COMUNEI MIRASLAU;	
B2	asupra imobil A +1 se notează existența casă de locuit și anexă
Act Administrativ nr. adeverința nr 1283, din 19/04/2016 emis de PRIMARIA COMUNEI MIRASLAU;	
B3	se notează schimbarea categoriei de folosință la parcela nr 167 din arabil în livadă
Act Administrativ nr. certificat de atestare a edificării construcției nr 1282, din 19/04/2016 emis de PRIMARIA COMUNEI MIRASLAU;	
B4	Intabulare, drept de PROPRIETATE, dobandit prin Construire, cota actuala 1/1 1) BRAD F FLORENTINA

C. Partea III. SARCINI .

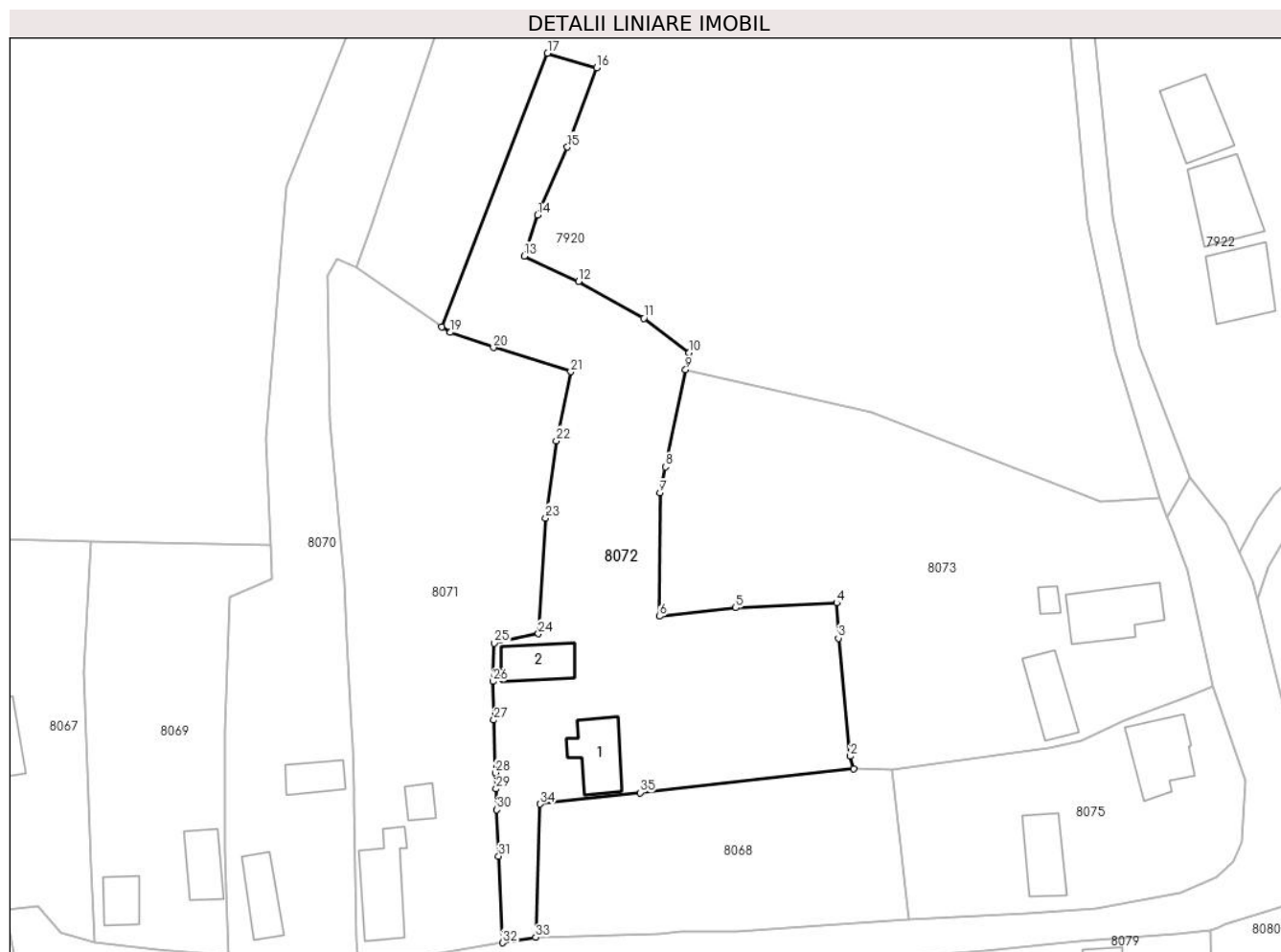
Inscrieri privind dezmembramintele dreptului de proprietate, drepturi reale de garanție și sarcini	Referințe
NU SUNT	

Anexa Nr. 1 La Partea I

Teren

Nr cadastral	Suprafața (mp)*	Observații / Referințe
71123	3.133	

* Suprafața este determinată în planul de proiecție Stereo 70.



Date referitoare la teren

Crt	Categorie folosință	Intravilan	Suprafața (mp)	Tarla	Parcelă	Nr. topo	Observații / Referințe
1	curți constructii	DA	715	-	166	-	
2	livada	DA	2.418	-	167	-	

Date referitoare la construcții

Crt	Număr	Destinație construcție	Supraf. (mp)	Situație juridică	Observații / Referințe
A1.1	71123-C1	construcții de locuințe	82	Cu acte	Nr. niveluri:1; S. construită la sol:82 mp; S. construită desfasurată:82 mp; Casă de locuit, Ri= parter, construită din cărămidă, având șarpanta din lemn, învelitoare din țiglă. anul construirii 1950
A1.2	71123-C2	construcții anexa	66	Cu acte	Nr. niveluri:1; S. construită la sol:66 mp; S. construită desfasurată:66 mp; Anexă, Ri= parter, construită din cărămidă, având șarpanta din lemn, învelitoare din țiglă. anul construirii 1950.

Lungime Segmente

1) Valorile lungimilor segmentelor sunt obținute din proiecție în plan.

Punct început	X / Y	Punct sfârșit	X / Y	Lungime segment (** (m)
1	396.927,973 543.122,1	2	396.927,445 543.124,087	2.056
3	396.925,538 543.142,958	4	396.925,281 543.148,597	5.645
5	396.909,131 543.147,813	6	396.896,962 543.146,448	12.245
7	396.897,017 543.166,176	8	396.897,881 543.170,314	4.227
9	396.901,132 543.185,838	10	396.901,691 543.188,567	2.786
11	396.894,461 543.194,048	12	396.884,001 543.199,939	12.005
13	396.875,311 543.203,998	14	396.877,476 543.210,524	6.876
15	396.882,226 543.221,408	16	396.886,881 543.234,099	13.518
17	396.879,058 543.236,396	18	396.862,162 543.192,685	46.863
19	396.863,508 543.191,804	20	396.870,396 543.189,365	7.307
21	396.882,784 543.185,51	22	396.880,46 543.174,498	11.255
23	396.878,746 543.162,15	24	396.877,587 543.143,654	18.532
25	396.870,527 543.142,187	26	396.870,331 543.136,035	6.155
27	396.870,464 543.129,882	28	396.870,733 543.121,465	8.421
29	396.870,815 543.118,882	30	396.870,95 543.115,565	3.32
31	396.871,251 543.108,135	32	396.871,864 543.094,304	13.845
33	396.877,166 543.095,191	34	396.877,871 543.116,481	21.302
35	396.893,842 543.118,272	1	396.927,973 543.122,1	34.345

Punct început	X / Y	Punct sfârșit	X / Y	Lungime segment (** (m)
2	396.927,445 543.124,087	3	396.925,538 543.142,958	18.967
4	396.925,281 543.148,597	5	396.909,131 543.147,813	16.169
6	396.896,962 543.146,448	7	396.897,017 543.166,176	19.728
8	396.897,881 543.170,314	9	396.901,132 543.185,838	15.861
10	396.901,691 543.188,567	11	396.894,461 543.194,048	9.073
12	396.884,001 543.199,939	13	396.875,311 543.203,998	9.591
14	396.877,476 543.210,524	15	396.882,226 543.221,408	11.875
16	396.886,881 543.234,099	17	396.879,058 543.236,396	8.153
18	396.862,162 543.192,685	19	396.863,508 543.191,804	1.609
20	396.870,396 543.189,365	21	396.882,784 543.185,51	12.974
22	396.880,46 543.174,498	23	396.878,746 543.162,15	12.466
24	396.877,587 543.143,654	25	396.870,527 543.142,187	7.211
26	396.870,331 543.136,035	27	396.870,464 543.129,882	6.154
28	396.870,733 543.121,465	29	396.870,815 543.118,882	2.584
30	396.870,95 543.115,565	31	396.871,251 543.108,135	7.436
32	396.871,864 543.094,304	33	396.877,166 543.095,191	5.376
34	396.877,871 543.116,481	35	396.893,842 543.118,272	16.071

** Lungimile segmentelor sunt determinate în planul de proiecție Stereo 70 și sunt rotunjite la 1 milimetru.

*** Distanța dintre puncte este formată din segmente cumulate ce sunt mai mici decât valoarea 1 milimetru.

**DATE DESPRE IMOBILUL NR. 8073**

Oficiul de Cadastru și Publicitate Imobiliară ALBA
Biroul de Cadastru și Publicitate Imobiliară Aiud

A. Partea I. Descrierea imobilului

TEREN Intravilan

Adresa: Loc. Lopadea Veche, Nr. 70, Jud. Alba

Nr. Crt	Nr cadastral Nr. topografic	Suprafața* (mp)	Observații / Referințe
A1	74275	3.500	Sector cadastral:47 Teren imprejmuit; Imobil neimprejmuit pe latura de Nord între punctele 66-35, pe latura de Est între punctele 35-12, imprejmuit cu gard din metal, beton și lemn, pe latura de Sud între punctele 12-77 imprejmuit cu gard din plasa de sarma, iar pe latura de Vest între punctele 77-66, imprejmuit parțial cu gard din plasa de sarma.

Construcții

Crt	Nr cadastral Nr. topografic	Adresa	Observații / Referințe
A1.1	74275-C1	Loc. Lopadea Veche, Nr. 70, Jud. Alba	Nr. niveluri:2; S. construita la sol:112 mp; S. construita desfasurata:128 mp; Casa de locuit, Rh=Sp+P, anul construirii 1980, S.construita desfasurata = 128mp.
A1.2	74275-C2	Loc. Lopadea Veche, Nr. 70, Jud. Alba	Nr. niveluri:1; S. construita la sol:14 mp; S. construita desfasurata:14 mp; Anexa gospodareasca „Cuptor și Afumatoare” Rh= P, anul construirii 1980, S.construita desfasurata = 14mp.
A1.3	74275-C3	Loc. Lopadea Veche, Nr. 70, Jud. Alba	Nr. niveluri:1; S. construita la sol:74 mp; S. construita desfasurata:74 mp; Anexa gospodareasca „Bucatarie, Sura și Grajd” Rh= P, anul construirii 1980, S.construita desfasurata = 74mp.

B. Partea II. Proprietari și acte

Inscrieri privitoare la dreptul de proprietate și alte drepturi reale	Referințe
7095 / 03/05/2023	
Act Administrativ nr. 14269/1613 TITLU DE PROPRIETATE, din 13/03/2023 emis de CJPSDDPAT ALBA (TITLU DE PROPRIETATE);	
B1	A1
Intabulare, drept de PROPRIETATEcu titlu reconstituire L 18/1991, L 1/2000, L 247/2005 parcela nr 161/1,161/2, 161/3 identificat cu nr top 278/1/1, 279/1/2/1 din cf 74212, dobandit prin Reconstituire, cota actuala 1/1 1) Călin Viorel	
Act Administrativ nr. 100 CERTIFICAT FISCAL, din 25/04/2023 emis de PRIMARIA COMUNEI MIRASLAU (CERTIFICAT FISCAL);	
B2	A1, A1.1, A1.2, A1.3
asupra imobila +1 se înscrie existența construcției C1,C2,C3	
B3	A1.1, A1.2, A1.3
Intabulare, drept de PROPRIETATE, dobandit prin Lege, cota actuala 1/1 1) Călin Viorel	

C. Partea III. SARCINI .

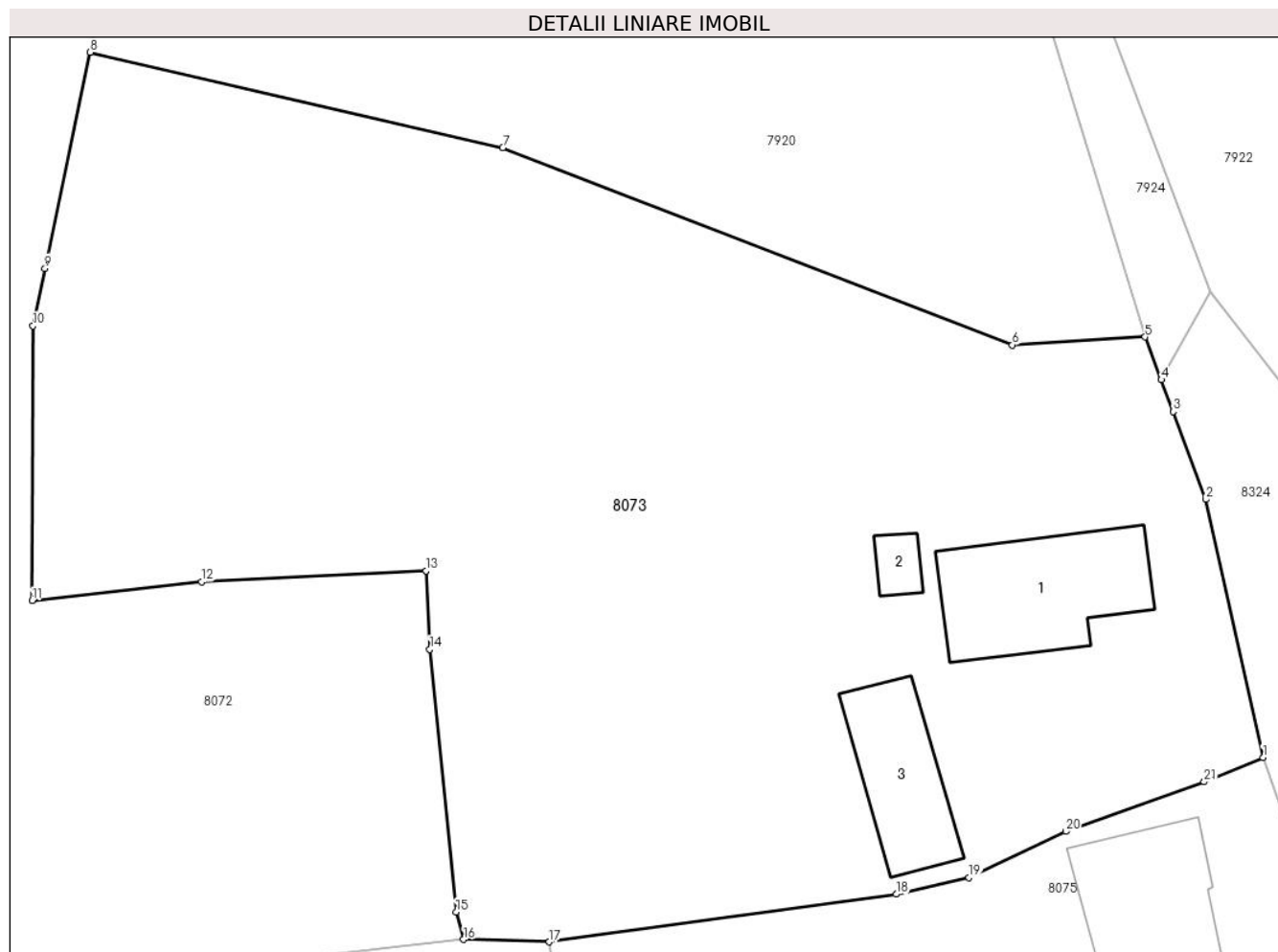
Inscrieri privind dezmembramintele dreptului de proprietate, drepturi reale de garanție și sarcini	Referințe
NU SUNT	

Anexa Nr. 1 La Partea I

Teren

Nr cadastral	Suprafața (mp)*	Observații / Referințe
74275	3.500	Imobil neimprejmuit pe latura de Nord între punctele 66-35, pe latura de Est între punctele 35-12, imprejmuit cu gard din metal, beton și lemn, pe latura de Sud între punctele 12-77 imprejmuit cu gard din plasa de sarma, iar pe latura de Vest între punctele 77-66, imprejmuit parțial cu gard din plasa de sarma.

* Suprafața este determinată în planul de proiecție Stereo 70.



Date referitoare la teren

Crt	Categorie folosință	Intravilan	Suprafața (mp)	Tarla	Parcelă	Nr. topo	Observații / Referințe
1	curți construcții	DA	670	256	161/1	-	
2	arabil	DA	1.380	256	161/2	-	
3	livada	DA	1.450	256	161/3	-	

Date referitoare la construcții

Crt	Număr	Destinație construcție	Supraf. (mp)	Situație juridică	Observații / Referințe
A1.1	74275-C1	construcții de locuințe	112	Cu acte	Nr. niveluri:2; S. construită la sol:112 mp; S. construită desfășurată:128 mp; Casa de locuit, Rh=Sp+P, anul construirii 1980, S.construită desfășurată = 128mp.
A1.2	74275-C2	construcții anexa	14	Cu acte	Nr. niveluri:1; S. construită la sol:14 mp; S. construită desfășurată:14 mp; Anexa gospodărească „Cuptor și Afumătoare” Rh= P, anul construirii 1980, S.construită desfășurată = 14mp.
A1.3	74275-C3	construcții anexa	74	Cu acte	Nr. niveluri:1; S. construită la sol:74 mp; S. construită desfășurată:74 mp; Anexa gospodărească „Bucătărie, Sura și Grajd” Rh= P, anul construirii 1980, S.construită desfășurată = 74mp.

Lungime Segmente

1) Valorile lungimilor segmentelor sunt obținute din proiecție în plan.

Punct început	X / Y	Punct sfârșit	X / Y	Lungime segment (** (m)
1	396.985,443 543.135,179	2	396.981,316 543.153,723	18.998
3	396.978,982 543.160,021	4	396.978,133 543.162,314	2.445
5	396.976,966 543.165,391	6	396.967,419 543.164,809	9.565
7	396.930,791 543.178,98	8	396.901,132 543.185,838	30.441
9	396.897,881 543.170,314	10	396.897,017 543.166,176	4.227
11	396.896,962 543.146,448	12	396.909,131 543.147,813	12.245
13	396.925,281 543.148,597	14	396.925,538 543.142,958	5.645
15	396.927,445 543.124,087	16	396.927,973 543.122,1	2.056
17	396.934,133 543.121,939	18	396.959,085 543.125,356	25.185
19	396.964,301 543.126,549	20	396.971,25 543.129,867	7.701
21	396.981,216 543.133,431	1	396.985,443 543.135,179	4.574

Punct început	X / Y	Punct sfârșit	X / Y	Lungime segment (** (m)
2	396.981,316 543.153,723	3	396.978,982 543.160,021	6.717
4	396.978,133 543.162,314	5	396.976,966 543.165,391	3.291
6	396.967,419 543.164,809	7	396.930,791 543.178,98	39.274
8	396.901,132 543.185,838	9	396.897,881 543.170,314	15.861
10	396.897,017 543.166,176	11	396.896,962 543.146,448	19.728
12	396.909,131 543.147,813	13	396.925,281 543.148,597	16.169
14	396.925,538 543.142,958	15	396.927,445 543.124,087	18.967
16	396.927,973 543.122,1	17	396.934,133 543.121,939	6.162
18	396.959,085 543.125,356	19	396.964,301 543.126,549	5.351
20	396.971,25 543.129,867	21	396.981,216 543.133,431	10.584

** Lungimile segmentelor sunt determinate în planul de proiecție Stereo 70 și sunt rotunjite la 1 milimetru.

*** Distanța dintre puncte este formată din segmente cumulate ce sunt mai mici decât valoarea 1 milimetru.

**DATE DESPRE IMOBILUL NR. 8074**

Oficiul de Cadastru și Publicitate Imobiliară ALBA
Biroul de Cadastru și Publicitate Imobiliară Aiud

A. Partea I. Descrierea imobilului

TEREN Intravilan

Adresa: Loc. Lopadea Veche, Jud. Alba

Nr. Crt	Nr cadastral Nr. topografic	Suprafața* (mp)	Observații / Referințe
A1		1.201	Sector cadastral:47 Teren neimprejmuit;

B. Partea II. Proprietari și acte

Inscrieri privitoare la dreptul de proprietate și alte drepturi reale		Referințe
/		
Act Normativ nr. 7, din 13/03/1996 emis de PARLAMENT;		
B1	Inscrierea provizorie, drept de PROPRIETATE, dobandit prin Lege, cota actuala 1/1	A1
	1) UAT MIRĂSLĂU, CIF:9999999999999	
	OBSERVATII: PROPRIETAR NEIDENTIFICAT	

C. Partea III. SARCINI .

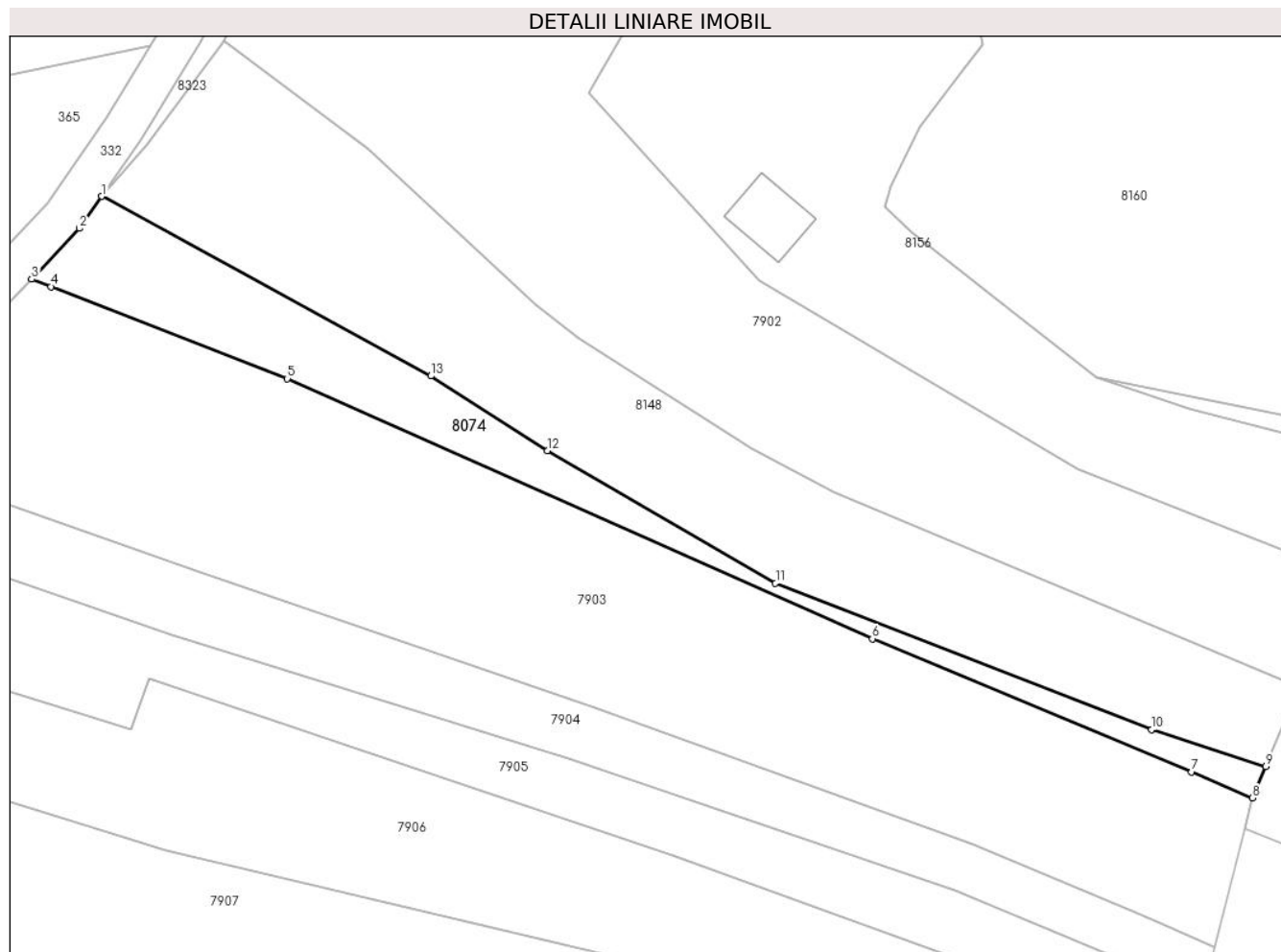
Inscrieri privind dezmembramintele dreptului de proprietate, drepturi reale de garanție și sarcini	Referințe
NU SUNT	

Anexa Nr. 1 La Partea I

Teren

Nr cadastral	Suprafața (mp)*	Observații / Referințe
	1.201	

* Suprafața este determinată în planul de proiecție Stereo 70.



Date referitoare la teren

Crt	Categorie folosință	Intravilan	Suprafața (mp)	Tarla	Parcelă	Nr. topo	Observații / Referințe
1	faneata	DA	1.201	-	-	-	

Lungime Segmente

1) Valorile lungimilor segmentelor sunt obținute din proiecție în plan.

Punct început	X / Y	Punct sfârșit	X / Y	Lungime segment (** (m)
1	396.989,848 542.489,857	2	396.986,572 542.485,125	5.755
2	396.986,572 542.485,125	3	396.979,537 542.477,679	10.244
3	396.979,537 542.477,679	4	396.982,374 542.476,578	3.044
4	396.982,374 542.476,578	5	397.017,126 542.463,07	37.285
5	397.017,126 542.463,07	6	397.103,124 542.424,882	94.095

Punct început	X / Y	Punct sfârșit	X / Y	Lungime segment (** (m)
6	397.103,124 542.424,882	7	397.150,064 542.405,34	50.846
7	397.150,064 542.405,34	8	397.158,99 542.401,505	9.715
8	397.158,99 542.401,505	9	397.160,951 542.406,145	5.037
9	397.160,951 542.406,145	10	397.144,181 542.411,55	17.619
10	397.144,181 542.411,55	11	397.088,874 542.433,047	59.338
11	397.088,874 542.433,047	12	397.055,334 542.452,475	38.761
12	397.055,334 542.452,475	13	397.038,237 542.463,46	20.322
13	397.038,237 542.463,46	1	396.989,848 542.489,857	55.12

** Lungimile segmentelor sunt determinate în planul de proiecție Stereo 70 și sunt rotunjite la 1 milimetru.

*** Distanța dintre puncte este formată din segmente cumulate ce sunt mai mici decât valoarea 1 milimetru.

**DATE DESPRE IMOBILUL NR. 8075**

Oficiul de Cadastru și Publicitate Imobiliară ALBA
Biroul de Cadastru și Publicitate Imobiliară Aiud

A. Partea I. Descrierea imobilului

TEREN Intravilan

Adresa: Loc. Lopadea Veche, Nr. 71, Jud. Alba

Nr. Crt	Nr cadastral Nr. topografic	Suprafața* (mp)	Observații / Referințe
A1	72760	1.460	Sector cadastral:47 Teren imprejmuit;

Construcții

Crt	Nr cadastral Nr. topografic	Adresa	Observații / Referințe
A1.1	72760-C1	Loc. Lopadea Veche, Nr. 71, Jud. Alba	Nr. niveluri:2; S. construita la sol:101 mp; S. construita desfasurata:116 mp; Casa de locuit, Ri= Sp+P, construita din caramida, avand sarpanta din lemn, invelitoare din tigla, anul construirii 1969, S.construita desfasurata = 116mp
A1.2	72760-C2	Loc. Lopadea Veche, Nr. 71, Jud. Alba	Nr. niveluri:1; S. construita la sol:77 mp; S. construita desfasurata:77 mp; Anexa (Sura), Ri= parter, construita din caramida, avand sarpanta din lemn, invelitoare din tigla, anul construirii 1969, S.construita desfasurata = 77mp

B. Partea II. Proprietari și acte

Inscrieri privitoare la dreptul de proprietate și alte drepturi reale		Referințe
15107 / 11/12/2018		
Act Notarial nr. aut nr 1440, din 06/12/2018 emis de MARGINEAN DOREL;		
B1	Intabulare, drept de PROPRIETATEcu titlu cumpărare bun comun, dobandit prin Conventie, cota actuala 1/1 1) FLOREA VASILE, și soția 2) FLOREA ANGELA	A1, A1.1, A1.2
4117 / 05/04/2018		
Act Administrativ nr. certificat de atestare a edificării construcției nr 1218, din 28/03/2018 emis de PRIMARIA COMUNEI MIRASLAU;		
B2	asupra imobil A +1 se notează existența casă de locuit și anexă gospodărească-șură	A1, A1.1, A1.2

C. Partea III. SARCINI .

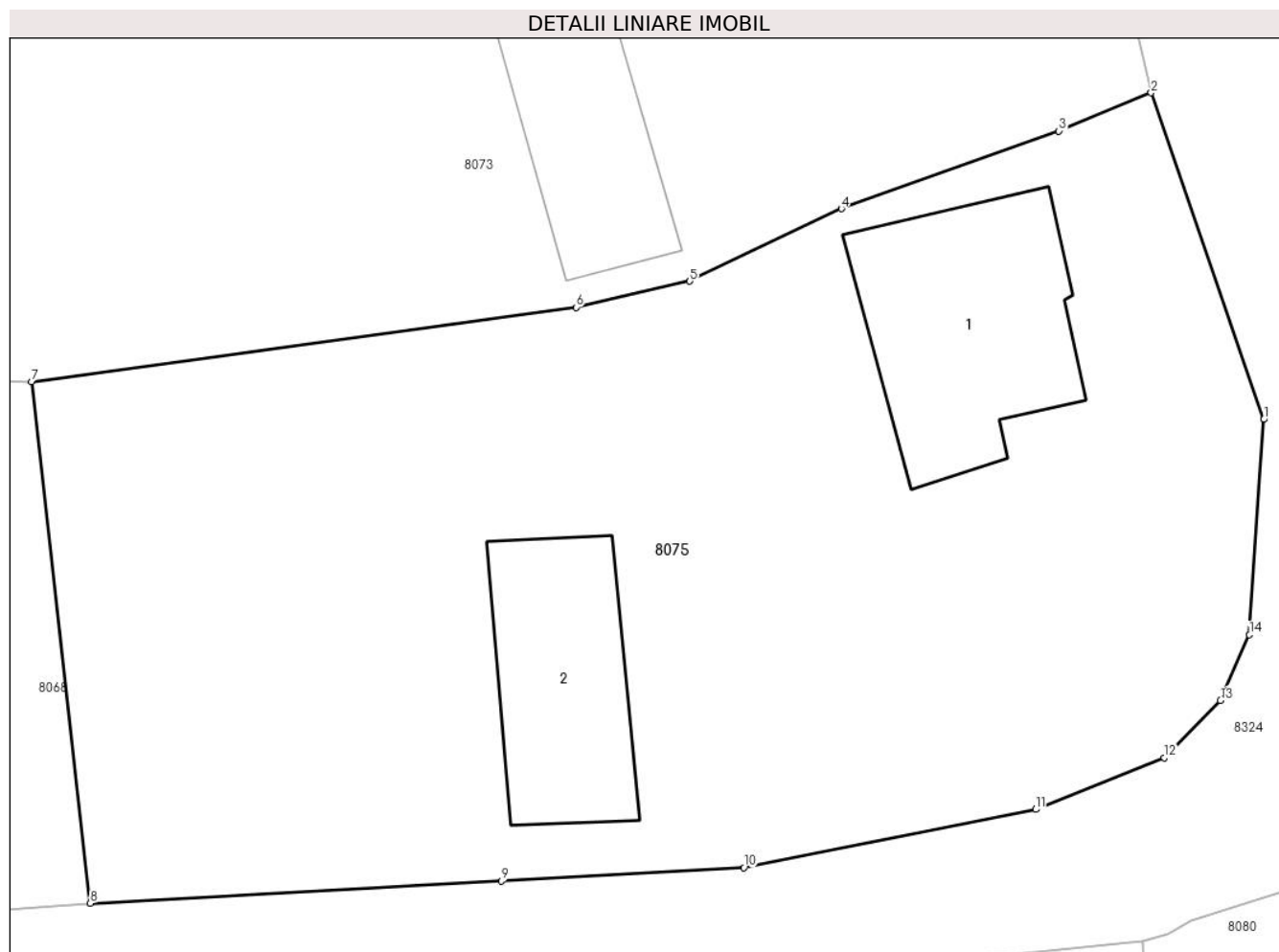
Inscrieri privind dezmembramintele dreptului de proprietate, drepturi reale de garanție și sarcini	Referințe
NU SUNT	

Anexa Nr. 1 La Partea I

Teren

Nr cadastral	Suprafața (mp)*	Observații / Referințe
72760	1.460	

* Suprafața este determinată în planul de proiecție Stereo 70.



Date referitoare la teren

Crt	Categorie folosință	Intra vilan	Suprafața (mp)	Tarla	Parcelă	Nr. topo	Observații / Referințe
1	curți constructii	DA	983	256	162	-	
2	arabil	DA	477	256	163	-	

Date referitoare la construcții

Crt	Număr	Destinație construcție	Supraf. (mp)	Situație juridică	Observații / Referințe
A1.1	72760-C1	construcții de locuințe	101	Cu acte	Nr. niveluri:2; S. construita la sol:101 mp; S. construita desfasurata:116 mp; Casa de locuit, Ri= Sp+P, construita din caramida, avand sarpanta din lemn, invelitoare din tigla, anul construirii 1969, S.construita desfasurata = 116mp
A1.2	72760-C2	construcții anexa	77	Cu acte	Nr. niveluri:1; S. construita la sol:77 mp; S. construita desfasurata:77 mp; Anexa (Sura), Ri= parter, construita din caramida, avand sarpanta din lemn, invelitoare din tigla, anul construirii 1969, S.construita desfasurata = 77mp

Lungime Segmente

1) Valorile lungimilor segmentelor sunt obținute din proiecție în plan.

Punct început	X / Y	Punct sfârșit	X / Y	Lungime segment (** (m)
1	396.990,605 543.120,215	2	396.985,443 543.135,179	15.829
2	396.985,443 543.135,179	3	396.981,216 543.133,431	4.574
3	396.981,216 543.133,431	4	396.971,25 543.129,867	10.584
4	396.971,25 543.129,867	5	396.964,301 543.126,549	7.701
5	396.964,301 543.126,549	6	396.959,085 543.125,356	5.351
6	396.959,085 543.125,356	7	396.934,133 543.121,939	25.185
7	396.934,133 543.121,939	8	396.936,826 543.098,061	24.029
8	396.936,826 543.098,061	9	396.955,662 543.099,083	18.864
9	396.955,662 543.099,083	10	396.966,782 543.099,687	11.136
10	396.966,782 543.099,687	11	396.980,162 543.102,357	13.644
11	396.980,162 543.102,357	12	396.986,041 543.104,715	6.334
12	396.986,041 543.104,715	13	396.988,623 543.107,346	3.686
13	396.988,623 543.107,346	14	396.989,95 543.110,353	3.287
14	396.989,95 543.110,353	1	396.990,605 543.120,215	9.884

** Lungimile segmentelor sunt determinate în planul de proiecție Stereo 70 și sunt rotunjite la 1 milimetru.

*** Distanța dintre puncte este formată din segmente cumulate ce sunt mai mici decât valoarea 1 milimetru.

**DATE DESPRE IMOBILUL NR. 8076**

Oficiul de Cadastru și Publicitate Imobiliară ALBA
Biroul de Cadastru și Publicitate Imobiliară Aiud

A. Partea I. Descrierea imobilului

TEREN Intravilan

Adresa: Loc. Lopadea Veche, Nr. 80, Jud. Alba

Nr. Crt	Nr cadastral Nr. topografic	Suprafața* (mp)	Observații / Referințe
A1	74219	1.117	Sector cadastral:47 Teren imprejmuit; IMPREJMUIT CU GARD DE SIRMA

Construcții

Crt	Nr cadastral Nr. topografic	Adresa	Observații / Referințe
A1.1	74219-C1	Loc. Lopadea Veche, Nr. 80, Jud. Alba	Nr. niveluri:2; S. construita la sol:82 mp; S. construita desfasurata:98 mp; CASA DE LOCUIT S+P, SUPRAFATA CONSTRUIT DESFASAURATA 98, AN. 1995.

B. Partea II. Proprietari și acte

Inscrieri privitoare la dreptul de proprietate și alte drepturi reale		Referințe
3419 / 03/03/2023		
Act Administrativ nr. CERTIFICAT EDIFICARE 791, din 27/02/2023 emis de COMUNA MIRASLAU;		
B1	asupra imobil A +1 se înscrie existența construcției C 1	A1, A1.1
6411 / 21/04/2023		
Act Notarial nr. 627, din 19/04/2023 emis de Karacsony Marton Attila;		
B2	Intabulare, drept de PROPRIETATEcu titlu cumpărare nuda proprietate în indiviziune, dobandit prin Conventie, cota actuala 1/2 1) COSTAN IULIA-ALEXANDRA , necăsătorită	A1, A1.1
B3	Intabulare, drept de PROPRIETATEcu titlu cumpărare nuda proprietate în indiviziune, dobandit prin Conventie, cota actuala 1/2 1) COSTAN FLAVIU-DAN , necăsătorit	A1, A1.1

C. Partea III. SARCINI

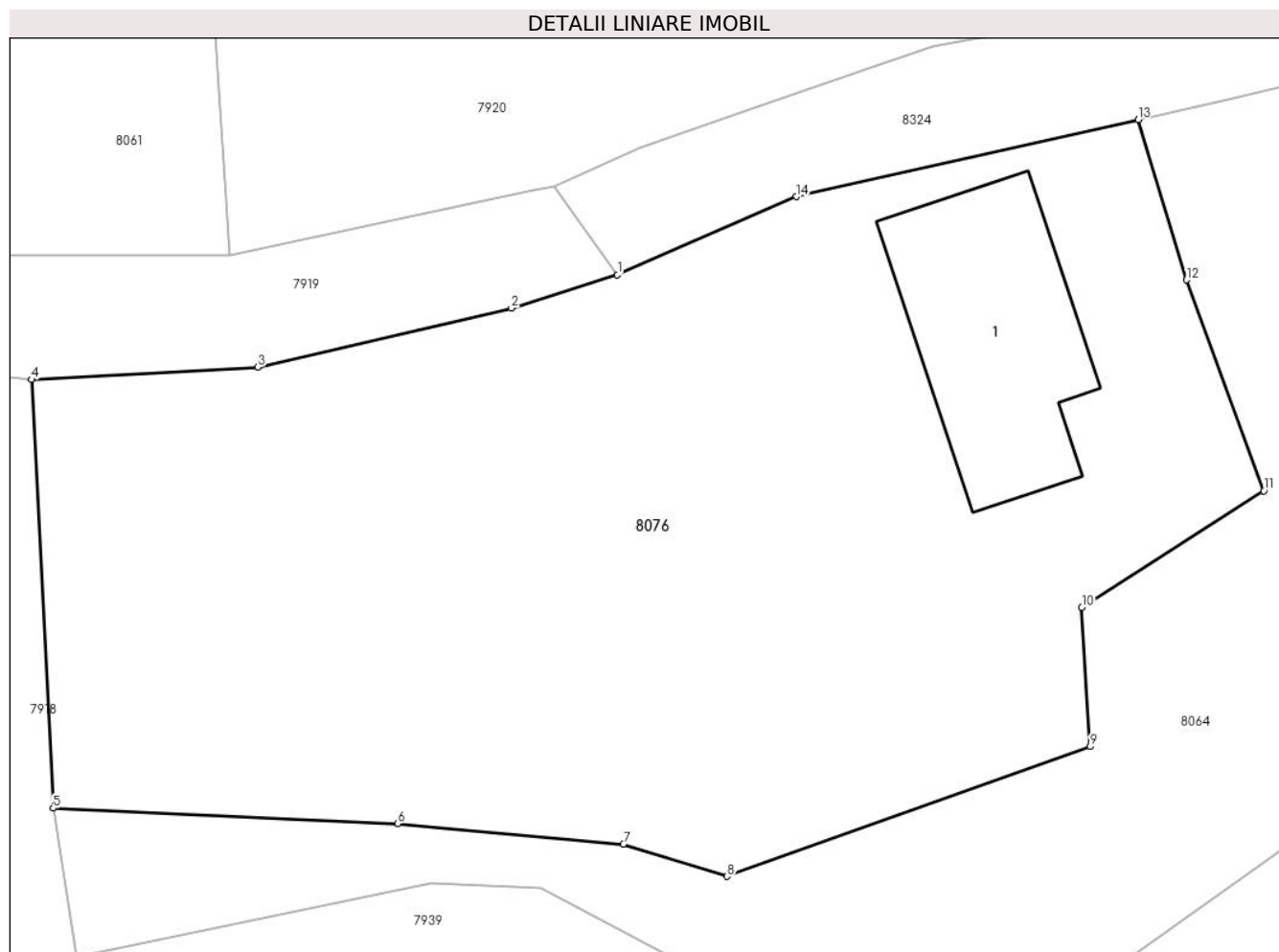
Inscrieri privind dezmembramintele dreptului de proprietate, drepturi reale de garanție și sarcini		Referințe
6411 / 21/04/2023		
Act Notarial nr. 627, din 19/04/2023 emis de Karacsony Marton Attila;		
C1	Intabulare, drept de UZUFRACT VIAGERcu titlu cumpărare, dobandit prin Conventie, cota actuala 1/1, cota initiala 1/1 1) COSTAN ROMUL-DAN , și soția 2) COSTAN NICOLETA	A1, A1.1

Anexa Nr. 1 La Partea I

Teren

Nr cadastral	Suprafața (mp)*	Observații / Referințe
74219	1.117	IMPREJMUIT CU GARD DE SIRMA

* Suprafața este determinată în planul de proiecție Stereo 70.



Date referitoare la teren

Crt	Categorie folosință	Intravilan	Suprafața (mp)	Tarla	Parcelă	Nr. topo	Observații / Referințe
1	curți constructii	DA	288	-	288	-	
2	faneata	DA	829	-	194	-	

Date referitoare la construcții

Crt	Număr	Destinație construcție	Supraf. (mp)	Situație juridică	Observații / Referințe
A1.1	74219-C1	construcții de locuințe	82	Cu acte	Nr. niveluri:2; S. construita la sol:82 mp; S. construita desfasurata:98 mp; CASA DE LOCUIT S+P, SUPRAFATA CONSTRUIT DESFASAURATA 98, AN. 1995.

Lungime Segmente

1) Valorile lungimilor segmentelor sunt obținute din proiecție în plan.

Punct început	X / Y	Punct sfârșit	X / Y	Lungime segment (** (m)
1	396.718,966 543.063,317	2	396.714,483 543.061,908	4.699
2	396.714,483 543.061,908	3	396.703,743 543.059,406	11.027

Punct început	X / Y	Punct sfârșit	X / Y	Lungime segment (** (m)
3	396.703,743 543.059,406	4	396.694,164 543.058,879	9.594
4	396.694,164 543.058,879	5	396.695,074 543.040,747	18.155
5	396.695,074 543.040,747	6	396.709,661 543.040,092	14.601
6	396.709,661 543.040,092	7	396.719,217 543.039,228	9.596
7	396.719,217 543.039,228	8	396.723,605 543.037,855	4.598
8	396.723,605 543.037,855	9	396.738,972 543.043,347	16.319
9	396.738,972 543.043,347	10	396.738,626 543.049,237	5.9
10	396.738,626 543.049,237	11	396.746,329 543.054,173	9.148
11	396.746,329 543.054,173	12	396.743,059 543.063,09	9.498
12	396.743,059 543.063,09	13	396.741,016 543.069,882	7.092
13	396.741,016 543.069,882	14	396.726,544 543.066,619	14.836
14	396.726,544 543.066,619	1	396.718,966 543.063,317	8.266

** Lungimile segmentelor sunt determinate în planul de proiecție Stereo 70 și sunt rotunjite la 1 milimetru.

*** Distanța dintre puncte este formată din segmente cumulate ce sunt mai mici decât valoarea 1 milimetru.

**DATE DESPRE IMOBILUL NR. 8077**

Oficiul de Cadastru și Publicitate Imobiliară ALBA
Biroul de Cadastru și Publicitate Imobiliară Aiud

A. Partea I. Descrierea imobilului

TEREN Intravilan

Adresa: Loc. Lopadea Veche, Nr. 81, Jud. Alba

Nr. Crt	Nr cadastral Nr. topografic	Suprafața* (mp)	Observații / Referințe
A1		1.097	Sector cadastral:47 Teren neimprejmuit;

B. Partea II. Proprietari și acte

Inscrieri privitoare la dreptul de proprietate și alte drepturi reale		Referințe
/		
Act Normativ nr. 7, din 13/03/1996 emis de PARLAMENT;		
B1	Inscrierea provizorie, drept de PROPRIETATE, dobandit prin Lege, cota actuala 1/1	A1
	1) UAT MIRĂSLĂU, CIF:9999999999999	
	OBSERVATII: PROPRIETAR NEIDENTIFICAT	

C. Partea III. SARCINI .

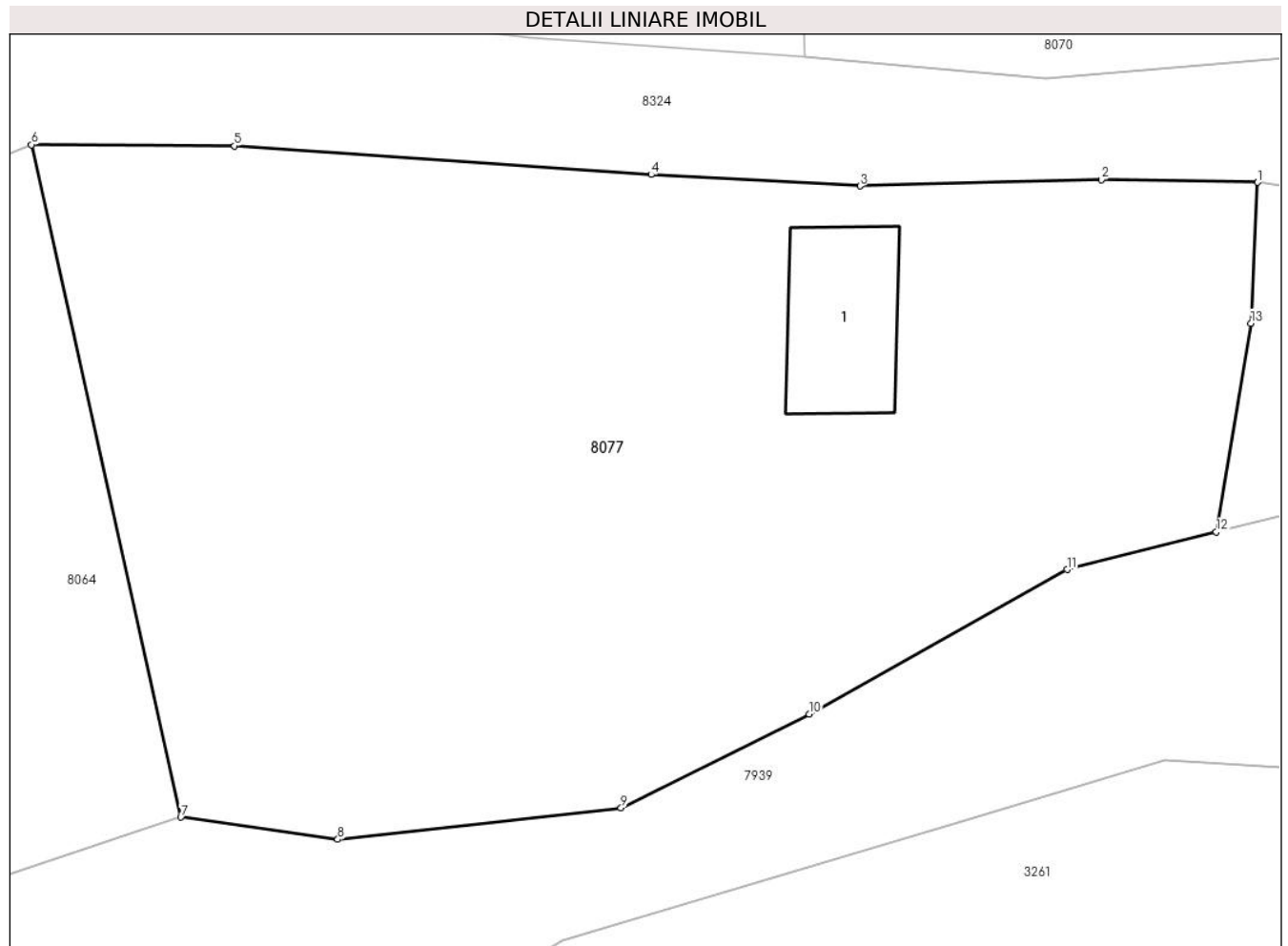
Inscrieri privind dezmembramintele dreptului de proprietate, drepturi reale de garanție și sarcini	Referințe
NU SUNT	

Anexa Nr. 1 La Partea I

Teren

Nr cadastral	Suprafața (mp)*	Observații / Referințe
	1.097	

* Suprafața este determinată în planul de proiecție Stereo 70.



Date referitoare la teren

Crt	Categorie folosință	Intravilan	Suprafața (mp)	Tarla	Parcelă	Nr. topo	Observații / Referințe
1	curți constructii	DA	300	-	-	-	
2	arabil	DA	797	-	-	-	

Date referitoare la construcții

Crt	Număr	Destinație construcție	Supraf. (mp)	Situație juridică	Observații / Referințe
A1.1		construcții de locuințe	35	Fara acte	Nr. niveluri:1; S. construita la sol:35 mp; S. construita desfasurata:35 mp; casă

Lungime Segmente

1) Valorile lungimilor segmentelor sunt obținute din proiecție în plan.

Punct început	X / Y	Punct sfârșit	X / Y	Lungime segment (** (m)
1	396.846,956 543.087,109	2	396.840,465 543.087,225	6.492
2	396.840,465 543.087,225	3	396.830,451 543.086,965	10.017
3	396.830,451 543.086,965	4	396.821,765 543.087,433	8.699

Punct început	X / Y	Punct sfârșit	X / Y	Lungime segment (** (m)
4	396.821,765 543.087,433	5	396.804,459 543.088,625	17.347
5	396.804,459 543.088,625	6	396.796,022 543.088,674	8.437
6	396.796,022 543.088,674	7	396.802,229 543.060,775	28.581
7	396.802,229 543.060,775	8	396.808,746 543.059,854	6.582
8	396.808,746 543.059,854	9	396.820,516 543.061,153	11.842
9	396.820,516 543.061,153	10	396.828,33 543.065,047	8.731
10	396.828,33 543.065,047	11	396.839,043 543.071,049	12.279
11	396.839,043 543.071,049	12	396.845,242 543.072,611	6.393
12	396.845,242 543.072,611	13	396.846,68 543.081,265	8.773
13	396.846,68 543.081,265	1	396.846,956 543.087,109	5.85

** Lungimile segmentelor sunt determinate în planul de proiecție Stereo 70 și sunt rotunjite la 1 milimetru.

*** Distanța dintre puncte este formată din segmente cumulate ce sunt mai mici decât valoarea 1 milimetru.

**DATE DESPRE IMOBILUL NR. 8078**

Oficiul de Cadastru și Publicitate Imobiliară ALBA
Biroul de Cadastru și Publicitate Imobiliară Aiud

A. Partea I. Descrierea imobilului

TEREN Intravilan

Nr. CF vechi:70567

Adresa: Loc. Lopadea Veche, Nr. 82, Jud. Alba

Nr. Crt	Nr cadastral Nr. topografic	Suprafața* (mp)	Observații / Referințe
A1	73342	2.392	Sector cadastral:47 Teren imprejmuit;

Construcții

Crt	Nr cadastral Nr. topografic	Adresa	Observații / Referințe
A1.1	73342-C1	Loc. Lopadea Veche, Nr. 82, Jud. Alba	Nr. niveluri:2; S. construita la sol:92 mp; S. construita desfasurata:276 mp; Casă, edificată în anul 1965, Ri = D+P+M, suprafața construită desfășurată = 276 mp.
A1.2	73342-C2	Loc. Lopadea Veche, Nr. 82, Jud. Alba	Nr. niveluri:1; S. construita la sol:15 mp; S. construita desfasurata:15 mp; Anexă gospodărească, edificată în anul 1965, Ri = P, suprafața construită desfășurată = 15 mp.
A1.3	73342-C3	Loc. Lopadea Veche, Nr. 82, Jud. Alba	Nr. niveluri:1; S. construita la sol:8 mp; S. construita desfasurata:8 mp; Anexă gospodărească, edificată în anul 1965, Ri = P, suprafața construită desfășurată = 8 mp.

B. Partea II. Proprietari și acte

Inscrieri privitoare la dreptul de proprietate și alte drepturi reale		Referințe
4309 / 19/03/2021		
Act Administrativ nr. 893, din 26/02/2021 emis de PRIMARIA COMUNEI MIRASLAU;		
B1	Se deschide C.F. nr. 73342 /UAT Mirăslău In baza prevederilor Legii nr. 7/1996 republicata si a regulamentului de carte funciara aprobat prin O.D.G al ANCP nr.700/2014, care cuprinde imobilul cu nr. cad. 73342/ UAT Mirăslău descris in partea I, adus din CF nr. 70567 /UAT Mirăslău	A1
B2	asupra imobil A +1 se înscrie existența a două anexe gospodărești, imobilului A +1 se atribuie geometrie	A1, A1.1, A1.2, A1.3
Act Administrativ nr. 895, din 26/02/2021 emis de PRIMARIA COMUNEI MIRASLAU;		
B3	se actualizează categoriile de folosință astfel curți construcții de 1094 mp,arabilde 263 mp, livadș+0103 de 1035 mp	A1, A1.1, A1.2, A1.3
Act Administrativ nr. 894, din 26/02/2021 emis de PRIMARIA COMUNEI MIRASLAU;		
B4	se notează adresa administrativă a imobilului Lopadea Veche nr 82 comuna Miraslă jud Alba	A1, A1.1, A1.2, A1.3
5901 / 01/04/2022		
Act Notarial nr. contract de vanzare aut. nr. 487, din 01/04/2022 emis de HICA ROXANA-TEREZA (contract de vanzare aut.nr.487/01.04.2022);		
B5	Intabulare, drept de PROPRIETATEcu titlu cumpărare, dobandit prin Conventie, cota actuala 1/1 1) NAIC IOAN-MIHAI, si 2) NAIC EDITA-ANAMARIA, bun comun	A1, A1.1, A1.2, A1.3

C. Partea III. SARCINI .

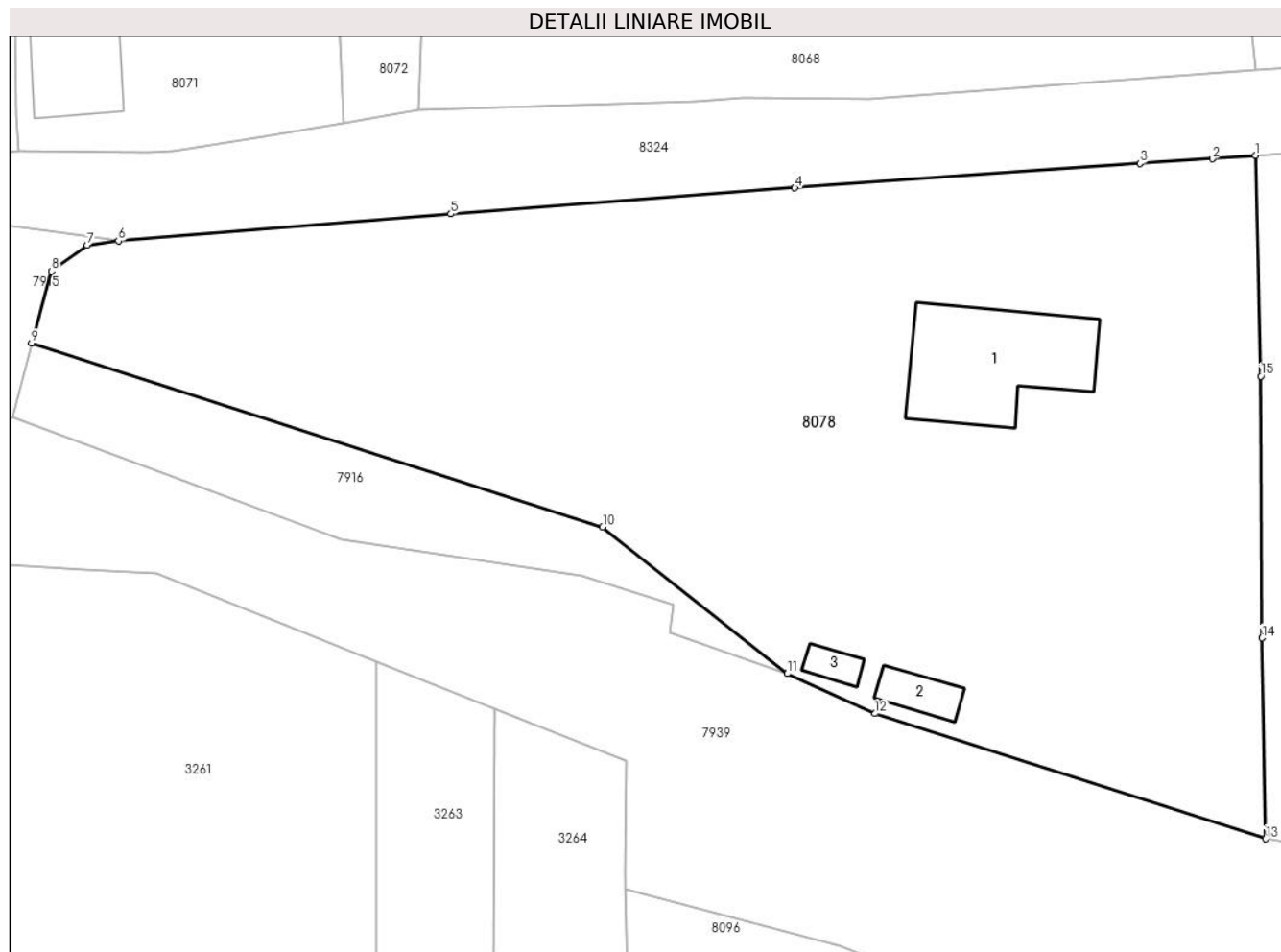
Inscrieri privind dezmembramintele dreptului de proprietate, drepturi reale de garanție și sarcini	Referințe
NU SUNT	

Anexa Nr. 1 La Partea I

Teren

Nr cadastral	Suprafața (mp)*	Observații / Referințe
73342	2.392	

* Suprafața este determinată în planul de proiecție Stereo 70.



Date referitoare la teren

Crt	Categorie folosință	Intravilan	Suprafața (mp)	Tarla	Parcelă	Nr. topo	Observații / Referințe
1	curți constructii	DA	1.094	-	-	-	nr. topo 259/2
2	arabil	DA	263	-	-	-	nr. topo 259/2
3	livada	DA	1.035	-	-	-	nr. topo 259/2

Date referitoare la construcții

Crt	Număr	Destinație construcție	Supraf. (mp)	Situație juridică	Observații / Referințe
A1.1	73342-C1	construcții de locuințe	92	Cu acte	Nr. niveluri:2; S. construită la sol:92 mp; S. construită desfășurată:276 mp; Casă, edificată în anul 1965, Ri = D+P+M, suprafața construită desfășurată = 276 mp.
A1.2	73342-C2	construcții anexa	15	Cu acte	Nr. niveluri:1; S. construită la sol:15 mp; S. construită desfășurată:15 mp; Anexă gospodărească, edificată în anul 1965, Ri = P, suprafața construită desfășurată = 15 mp.
A1.3	73342-C3	construcții anexa	8	Cu acte	Nr. niveluri:1; S. construită la sol:8 mp; S. construită desfășurată:8 mp; Anexă gospodărească, edificată în anul 1965, Ri = P, suprafața construită desfășurată = 8 mp.

Lungime Segmente

1) Valorile lungimilor segmentelor sunt obținute din proiecție în plan.

Punct început	X / Y	Punct sfârșit	X / Y	Lungime segment (** (m)
1	396.936,81 543.091,974	2	396.933,725 543.091,728	3.095
2	396.933,725 543.091,728	3	396.928,56 543.091,41	5.175
3	396.928,56 543.091,41	4	396.903,983 543.089,67	24.639
4	396.903,983 543.089,67	5	396.879,489 543.087,808	24.565
5	396.879,489 543.087,808	6	396.855,804 543.085,889	23.763
6	396.855,804 543.085,889	7	396.853,561 543.085,582	2.264
7	396.853,561 543.085,582	8	396.851,038 543.083,742	3.122
8	396.851,038 543.083,742	9	396.849,619 543.078,618	5.317
9	396.849,619 543.078,618	10	396.890,296 543.065,549	42.724
10	396.890,296 543.065,549	11	396.903,442 543.055,097	16.794
11	396.903,442 543.055,097	12	396.909,707 543.052,257	6.88
12	396.909,707 543.052,257	13	396.937,528 543.043,35	29.211
13	396.937,528 543.043,35	14	396.937,264 543.057,644	14.296
14	396.937,264 543.057,644	15	396.937,178 543.076,258	18.615
15	396.937,178 543.076,258	1	396.936,81 543.091,974	15.72

** Lungimile segmentelor sunt determinate în planul de proiecție Stereo 70 și sunt rotunjite la 1 milimetru.

*** Distanța dintre puncte este formată din segmente cumulate ce sunt mai mici decât valoarea 1 milimetru.

**DATE DESPRE IMOBILUL NR. 8079**

Oficiul de Cadastru și Publicitate Imobiliară ALBA
Biroul de Cadastru și Publicitate Imobiliară Aiud

A. Partea I. Descrierea imobilului

TEREN Intravilan

Adresa: Loc. Lopadea Veche, Nr. 83, Jud. Alba

Nr. Crt	Nr cadastral Nr. topografic	Suprafața* (mp)	Observații / Referințe
A1		2.579	Sector cadastral:47 Teren neimprejmuit;

B. Partea II. Proprietari și acte

Inscrieri privitoare la dreptul de proprietate și alte drepturi reale		Referințe
/		
Act Administrativ nr. 14113/1287, din 06/04/2005 emis de CJPSDPAT ALBA (titlu de proprietate);		
B1	Intabulare, drept de PROPRIETATE, dobandit prin Reconstituire, cota actuala 1/1 1) CAMPIAN I CRACIUN	A1

C. Partea III. SARCINI .

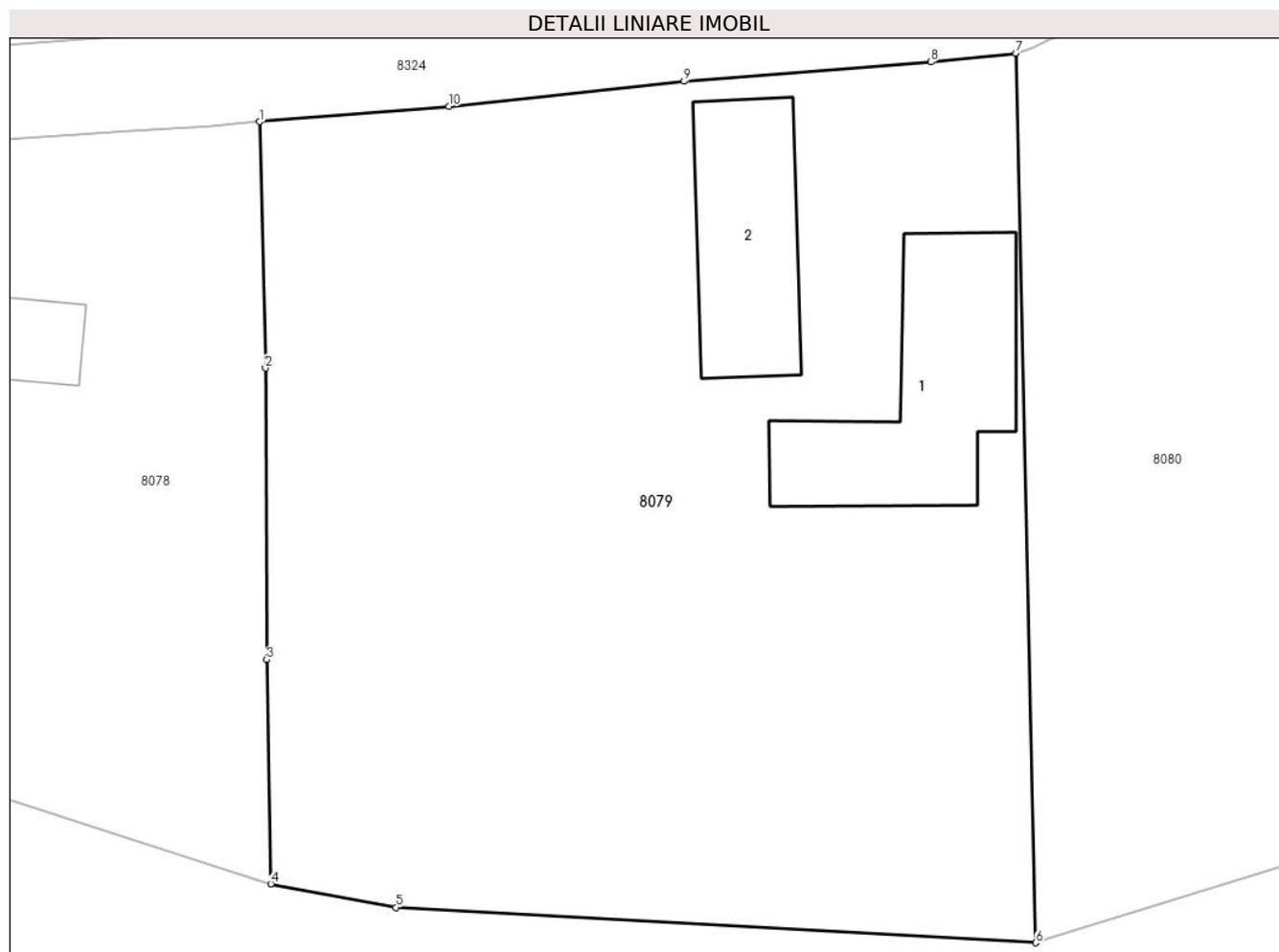
Inscrieri privind dezmembramintele dreptului de proprietate, drepturi reale de garanție și sarcini	Referințe
NU SUNT	

Anexa Nr. 1 La Partea I

Teren

Nr cadastral	Suprafața (mp)*	Observații / Referințe
	2.579	

* Suprafața este determinată în planul de proiecție Stereo 70.



Date referitoare la teren

Crt	Categorie folosință	Intravilan	Suprafața (mp)	Tarla	Parcelă	Nr. topo	Observații / Referințe
1	curți constructii	DA	630	-	202	-	
2	faneata	DA	769	-	204	-	
3	vie	DA	500	-	205	-	
4	arabil	DA	680	-	203	-	

Date referitoare la construcții

Crt	Număr	Destinație construcție	Supraf. (mp)	Situație juridică	Observații / Referințe
A1.1		construcții de locuințe	161	Fara acte	Nr. niveluri:1; S. construita la sol:161 mp; S. construita desfasurata:161 mp; Casă
A1.2		construcții anexa	112	Fara acte	Nr. niveluri:1; S. construita la sol:112 mp; S. construita desfasurata:112 mp; Anexă

Lungime Segmente

1) Valorile lungimilor segmentelor sunt obținute din proiecție în plan.

Punct început	X / Y	Punct sfârșit	X / Y	Lungime segment (** (m)

Punct început	X / Y	Punct sfârșit	X / Y	Lungime segment (** (m)
1	396.936,81 543.091,974	2	396.937,178 543.076,258	15.72
2	396.937,178 543.076,258	3	396.937,264 543.057,644	18.615
3	396.937,264 543.057,644	4	396.937,528 543.043,35	14.296
4	396.937,528 543.043,35	5	396.945,522 543.041,846	8.135
5	396.945,522 543.041,846	6	396.986,369 543.039,588	40.909
6	396.986,369 543.039,588	7	396.985,086 543.096,343	56.769
7	396.985,086 543.096,343	8	396.979,669 543.095,788	5.445
8	396.979,669 543.095,788	9	396.963,917 543.094,551	15.8
9	396.963,917 543.094,551	10	396.948,893 543.092,94	15.11
10	396.948,893 543.092,94	1	396.936,81 543.091,974	12.122

** Lungimile segmentelor sunt determinate în planul de proiecție Stereo 70 și sunt rotunjite la 1 milimetru.

*** Distanța dintre puncte este formată din segmente cumulate ce sunt mai mici decât valoarea 1 milimetru.

**DATE DESPRE IMOBILUL NR. 8080**

Oficiul de Cadastru și Publicitate Imobiliară ALBA
Biroul de Cadastru și Publicitate Imobiliară Aiud

A. Partea I. Descrierea imobilului

TEREN Intravilan

Adresa: Loc. Lopadea Veche, Jud. Alba

Nr. Crt	Nr cadastral Nr. topografic	Suprafața* (mp)	Observații / Referințe
A1		1.632	Sector cadastral:47 Teren neimprejmuit;

B. Partea II. Proprietari și acte

Inscrieri privitoare la dreptul de proprietate și alte drepturi reale		Referințe
/		
Act Normativ nr. 7, din 13/03/1996 emis de PARLAMENT;		
B1	Inscrierea provizorie, drept de PROPRIETATE, dobandit prin Lege, cota actuala 1/1	A1
	1) UAT MIRĂSLĂU, CIF:9999999999999	
	OBSERVATII: PROPRIETAR NEIDENTIFICAT	

C. Partea III. SARCINI .

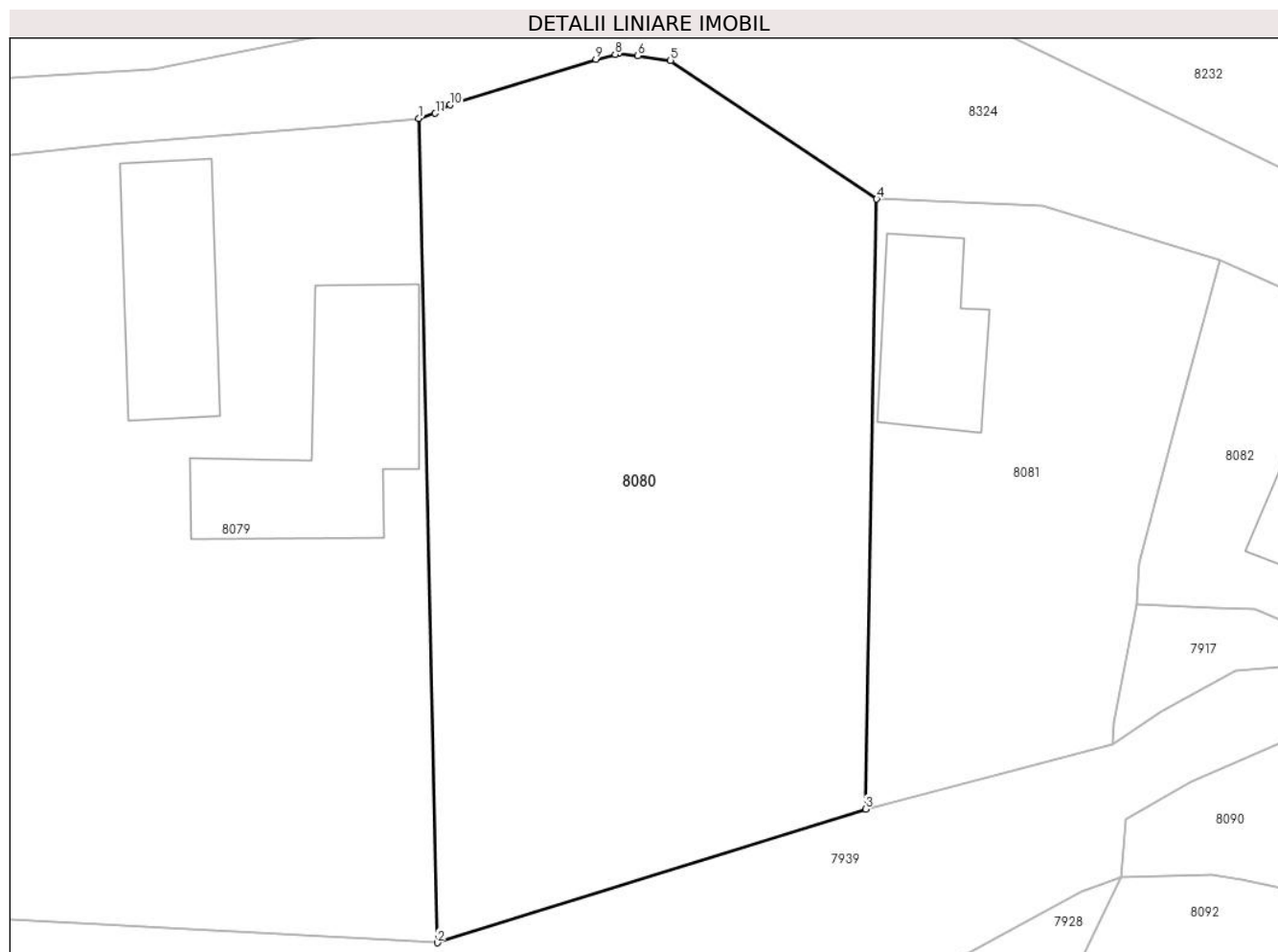
Inscrieri privind dezmembramintele dreptului de proprietate, drepturi reale de garanție și sarcini	Referințe
NU SUNT	

Anexa Nr. 1 La Partea I

Teren

Nr cadastral	Suprafața (mp)*	Observații / Referințe
	1.632	

* Suprafața este determinată în planul de proiecție Stereo 70.



Date referitoare la teren

Crt	Categorie folosință	Intravilan	Suprafața (mp)	Tarla	Parcelă	Nr. topo	Observații / Referințe
1	arabil	DA	1.632	-	-	-	

Lungime Segmente

1) Valorile lungimilor segmentelor sunt obținute din proiecție în plan.

Punct început	X / Y	Punct sfârșit	X / Y	Lungime segment (** (m)
1	396.985,086 543.096,343	2	396.986,369 543.039,588	56.769
2	396.986,369 543.039,588	3	397.015,879 543.048,799	30.914
3	397.015,879 543.048,799	4	397.016,637 543.090,783	41.991
4	397.016,637 543.090,783	5	397.002,435 543.100,326	17.11
5	397.002,435 543.100,326	6	397.000,18 543.100,64	2.277

Punct început	X / Y	Punct sfârșit	X / Y	Lungime segment (** (m)
6	397.000,18 543.100,64	7	396.998,894 543.100,819	1.299
7	396.998,894 543.100,819	8	396.998,622 543.100,748	0.281
8	396.998,622 543.100,748	9	396.997,298 543.100,401	1.369
9	396.997,298 543.100,401	10	396.987,258 543.097,261	10.52
10	396.987,258 543.097,261	11	396.986,231 543.096,681	1.179
11	396.986,231 543.096,681	1	396.985,086 543.096,343	1.194

** Lungimile segmentelor sunt determinate în planul de proiecție Stereo 70 și sunt rotunjite la 1 milimetru.

*** Distanța dintre puncte este formată din segmente cumulate ce sunt mai mici decât valoarea 1 milimetru.

**DATE DESPRE IMOBILUL NR. 8081**

Oficiul de Cadastru și Publicitate Imobiliară ALBA
Biroul de Cadastru și Publicitate Imobiliară Aiud

A. Partea I. Descrierea imobilului

TEREN Intravilan

Adresa: Loc. Lopadea Veche, Nr. 85, Jud. Alba

Nr. Crt	Nr cadastral Nr. topografic	Suprafața* (mp)	Observații / Referințe
A1		769	Sector cadastral:47 Teren imprejmuit;

B. Partea II. Proprietari și acte

Inscrieri privitoare la dreptul de proprietate și alte drepturi reale	Referințe
/	
Act Administrativ nr. 11402/1170, din 24/01/2003 emis de CJPSDPAT ALBA (titlu de proprietate);	
B1	A1
Intabulare, drept de PROPRIETATE, dobandit prin Reconstituire, cota actuala 1/1 1) TRUȚĂ G MARIA	

C. Partea III. SARCINI .

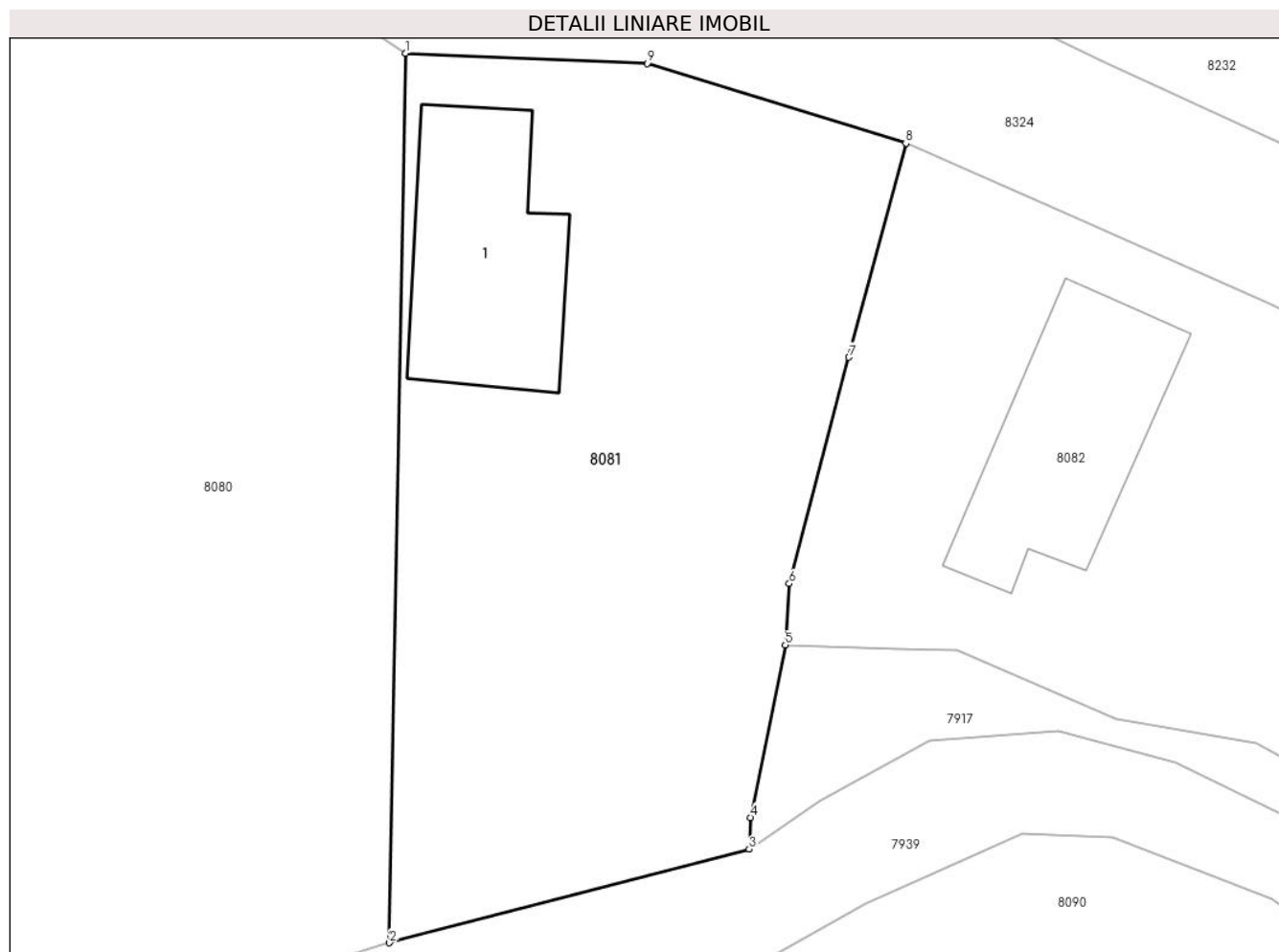
Inscrieri privind dezmembramintele dreptului de proprietate, drepturi reale de garanție și sarcini	Referințe
NU SUNT	

Anexa Nr. 1 La Partea I

Teren

Nr cadastral	Suprafața (mp)*	Observații / Referințe
	769	

* Suprafața este determinată în planul de proiecție Stereo 70.



Date referitoare la teren

Crt	Categorie folosință	Intravilan	Suprafața (mp)	Tarla	Parcelă	Nr. topo	Observații / Referințe
1	curți constructii	DA	552	-	207	-	
2	arabil	DA	217	-	208/1	-	

Date referitoare la construcții

Crt	Număr	Destinație construcție	Supraf. (mp)	Situație juridică	Observații / Referințe
A1.1		construcții de locuințe	86	Fara acte	Nr. niveluri:1; S. construita la sol:86 mp; S. construita desfasurata:86 mp; Casă

Lungime Segmente

1) Valorile lungimilor segmentelor sunt obținute din proiecție în plan.

Punct început	X / Y	Punct sfârșit	X / Y	Lungime segment (** (m)
1	397.016,637 543.090,783	2	397.015,879 543.048,799	41.991
2	397.015,879 543.048,799	3	397.032,866 543.053,22	17.554
3	397.032,866 543.053,22	4	397.032,941 543.054,708	1.49

Punct început	X / Y	Punct sfârșit	X / Y	Lungime segment (** (m)
4	397.032,941 543.054,708	5	397.034,579 543.062,852	8.307
5	397.034,579 543.062,852	6	397.034,757 543.065,749	2.902
6	397.034,757 543.065,749	7	397.037,577 543.076,433	11.05
7	397.037,577 543.076,433	8	397.040,264 543.086,537	10.455
8	397.040,264 543.086,537	9	397.028,043 543.090,306	12.789
9	397.028,043 543.090,306	1	397.016,637 543.090,783	11.416

** Lungimile segmentelor sunt determinate în planul de proiecție Stereo 70 și sunt rotunjite la 1 milimetru.

*** Distanța dintre puncte este formată din segmente cumulate ce sunt mai mici decât valoarea 1 milimetru.



DATE DESPRE IMOBILUL NR. 8082

Oficiul de Cadastru și Publicitate Imobiliară ALBA
Biroul de Cadastru și Publicitate Imobiliară Aiud

A. Partea I. Descrierea imobilului

TEREN Intravilan

Adresa: Loc. Lopadea Veche, Nr. 86, Jud. Alba

Nr. Crt	Nr cadastral Nr. topografic	Suprafața* (mp)	Observații / Referințe
A1	74271	709	Sector cadastral:47 Teren imprejmuit; Imobil imprejmuit pe latura de Nord între punctele 21-16, cu gard din plasa de sarma și poarta din metal, pe latura de Est între punctele 16-52, imprejmuit cu gard din plasa de sarma, pe latura de Sud între punctele 52-47 imprejmuit cu gard din plasa de sarma, iar pe latura de Vest între punctele 47-21, imprejmuit cu gard din plasa de sarma.

Construcții

Crt	Nr cadastral Nr. topografic	Adresa	Observații / Referințe
A1.1	74271-C1	Loc. Lopadea Veche, Nr. 86, Jud. Alba	Nr. niveluri:2; S. construita la sol:87 mp; S. construita desfasurata:102 mp; Casa de locuit, Rh=Sp+P, anul construirii 1970, S.construita desfasurata = 102mp.
A1.2	74271-C2	Loc. Lopadea Veche, Nr. 86, Jud. Alba	Nr. niveluri:1; S. construita la sol:31 mp; S. construita desfasurata:31 mp; Anexa gospodareasca „Poiata și Cotet” Rh= P, anul construirii 1970, S.construita desfasurata = 31mp.

B. Partea II. Proprietari și acte

Inscrieri privitoare la dreptul de proprietate și alte drepturi reale		Referințe
13224 / 03/08/2023		
Act Notarial nr. aut nr 637, din 02/08/2023 emis de MARGINEAN DOREL;		
B1	Intabulare, drept de PROPRIETATEcu titlu intrținere bun propriu în indiviziune nuda proprietate, dobandit prin Conventie, cota actuala 1/2 1) ROSTAȘ EZAURA	A1, A1.1, A1.2
B2	Intabulare, drept de PROPRIETATEcu titlu intrținere bun propriu în indiviziune nuda proprietate, dobandit prin Conventie, cota actuala 1/2 1) ȘERBAN VIOREL	A1, A1.1, A1.2
7096 / 03/05/2023		
Act Administrativ nr. 106 CERTIFICAT FISCAL, din 28/04/2023 emis de PRIMARIA COMUNEI MIRASLAU (CERTIFICAT FISCAL);		
B3	asupra imobil A+1 se inscriu doua constructii; o casa și o anexa gospodareasca	A1, A1.1, A1.2

C. Partea III. SARCINI

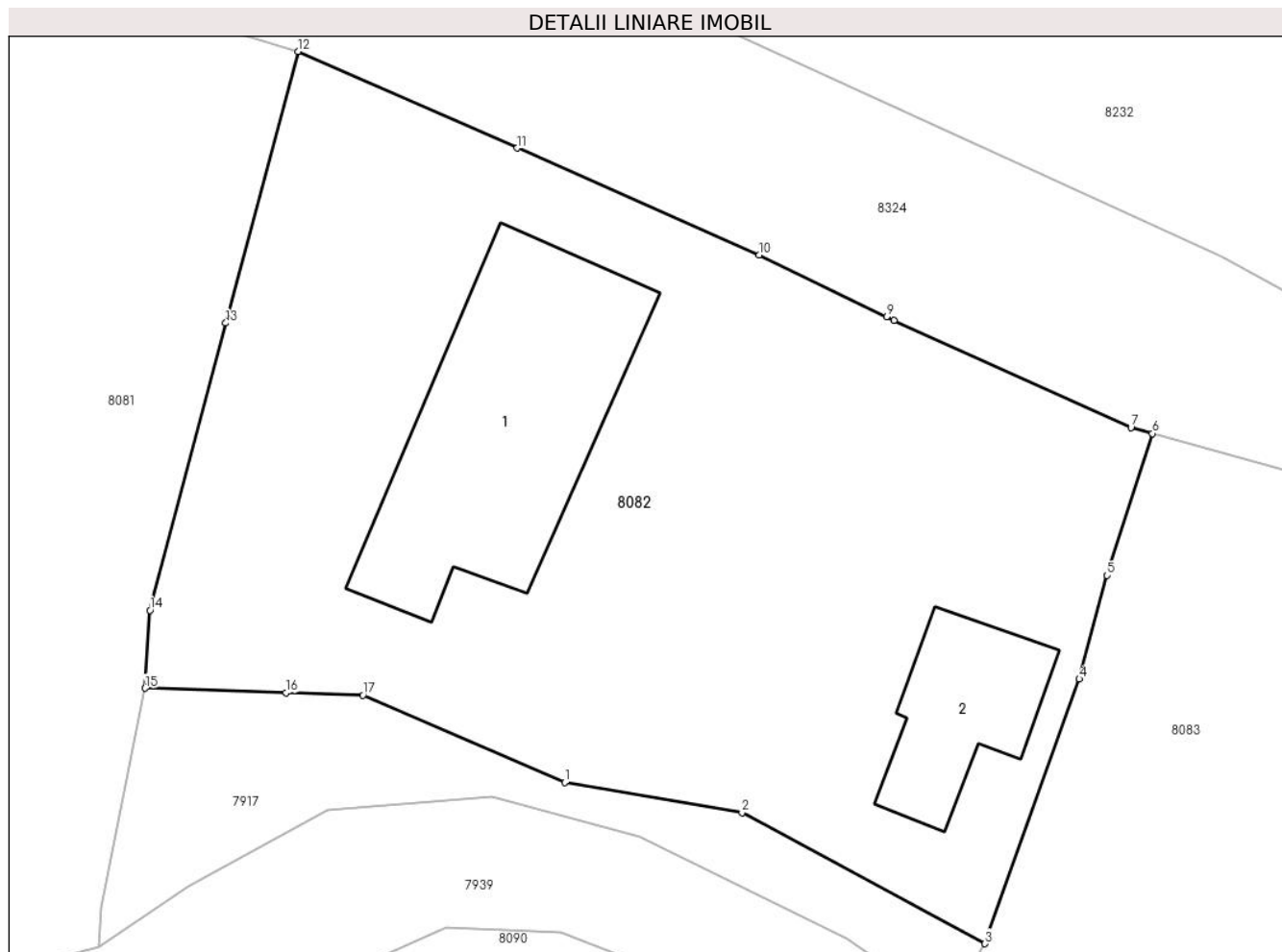
Inscrieri privind dezmembramintele dreptului de proprietate, drepturi reale de garanție și sarcini		Referințe
13224 / 03/08/2023		
Act Notarial nr. aut nr 637, din 02/08/2023 emis de MARGINEAN DOREL;		
C1	Intabulare, drept de UZUFRACT VIAGER, dobandit prin Conventie, cota actuala 1/1, cota initiala 1/1 1) ȘERBAN NICOLAE 2) ȘERBAN SULTENICA	A1, A1.1, A1.2
C2	Intabulare, drept de IPOTECA LEGALA, Valoare:0 reprezentând valoarea creanței de întreținere 1) ȘERBAN NICOLAE 2) ȘERBAN SULTENICA	A1, A1.1, A1.2

Anexa Nr. 1 La Partea I

Teren

Nr cadastral	Suprafața (mp)*	Observații / Referințe
74271	709	Imobil împrejmuit pe latura de Nord între punctele 21-16, cu gard din plasa de sarma și poarta din metal, pe latura de Est între punctele 16-52, împrejmuit cu gard din plasa de sarma, pe latura de Sud între punctele 52-47 împrejmuit cu gard din plasa de sarma, iar pe latura de Vest între punctele 47-21, împrejmuit cu gard din plasa de sarma.

* Suprafața este determinată în planul de proiecție Stereo 70.



Date referitoare la teren

Crt	Categorie folosință	Intra vilan	Suprafața (mp)	Tarla	Parcelă	Nr. topo	Observații / Referințe
1	curți construcții	DA	474	-	209	-	
2	arabil	DA	167	-	210/1	-	
3	arabil	DA	68	-	210/2	-	

Date referitoare la construcții

Crt	Număr	Destinație construcție	Supraf. (mp)	Situație juridică	Observații / Referințe
A1.1	74271-C1	construcții de locuințe	87	Cu acte	Nr. niveluri:2; S. construită la sol:87 mp; S. construită desfasurată:102 mp; Casa de locuit, Rh=Sp+P, anul construirii 1970, S.construită desfasurată = 102mp.
A1.2	74271-C2	construcții anexa	31	Cu acte	Nr. niveluri:1; S. construită la sol:31 mp; S. construită desfasurată:31 mp; Anexa gospodărească „Poiata și Cotet” Rh= P, anul construirii 1970, S.construită desfasurată = 31mp.

Lungime Segmente

1) Valorile lungimilor segmentelor sunt obținute din proiecție în plan.

Punct început	X / Y	Punct sfârșit	X / Y	Lungime segment (** (m)
1	397.050,195 543.059,341	2	397.056,796 543.058,227	6.694
2	397.056,796 543.058,227	3	397.065,845 543.053,346	10.281
3	397.065,845 543.053,346	4	397.069,351 543.063,195	10.454
4	397.069,351 543.063,195	5	397.070,387 543.067,045	3.987
5	397.070,387 543.067,045	6	397.072,071 543.072,325	5.542
6	397.072,071 543.072,325	7	397.071,279 543.072,543	0.821
7	397.071,279 543.072,543	8	397.062,455 543.076,538	9.686
8	397.062,455 543.076,538	9	397.062,183 543.076,67	0.302
9	397.062,183 543.076,67	10	397.057,441 543.078,967	5.269
10	397.057,441 543.078,967	11	397.048,426 543.082,94	9.852
11	397.048,426 543.082,94	12	397.040,264 543.086,537	8.919
12	397.040,264 543.086,537	13	397.037,577 543.076,433	10.455
13	397.037,577 543.076,433	14	397.034,757 543.065,749	11.05
14	397.034,757 543.065,749	15	397.034,579 543.062,852	2.902
15	397.034,579 543.062,852	16	397.039,831 543.062,681	5.255
16	397.039,831 543.062,681	17	397.042,688 543.062,588	2.859
17	397.042,688 543.062,588	1	397.050,195 543.059,341	8.179

** Lungimile segmentelor sunt determinate în planul de proiecție Stereo 70 și sunt rotunjite la 1 milimetru.

*** Distanța dintre puncte este formată din segmente cumulate ce sunt mai mici decât valoarea 1 milimetru.

**DATE DESPRE IMOBILUL NR. 8083**

Oficiul de Cadastru și Publicitate Imobiliară ALBA
Biroul de Cadastru și Publicitate Imobiliară Aiud

A. Partea I. Descrierea imobilului

TEREN Intravilan

Adresa: Loc. Lopadea Veche, Nr. 87, Jud. Alba

Nr. Crt	Nr cadastral Nr. topografic	Suprafața* (mp)	Observații / Referințe
A1		1.286	Sector cadastral:47 Teren neimprejmuit;

B. Partea II. Proprietari și acte

Inscrieri privitoare la dreptul de proprietate și alte drepturi reale		Referințe
/		
Act Normativ nr. 7, din 13/03/1996 emis de PARLAMENT;		
B1	Inscrierea provizorie, drept de PROPRIETATE, dobandit prin Lege, cota actuala 1/1	A1
	1) UAT MIRĂSLĂU, CIF:9999999999999	
	OBSERVATII: PROPRIETAR NEIDENTIFICAT	

C. Partea III. SARCINI .

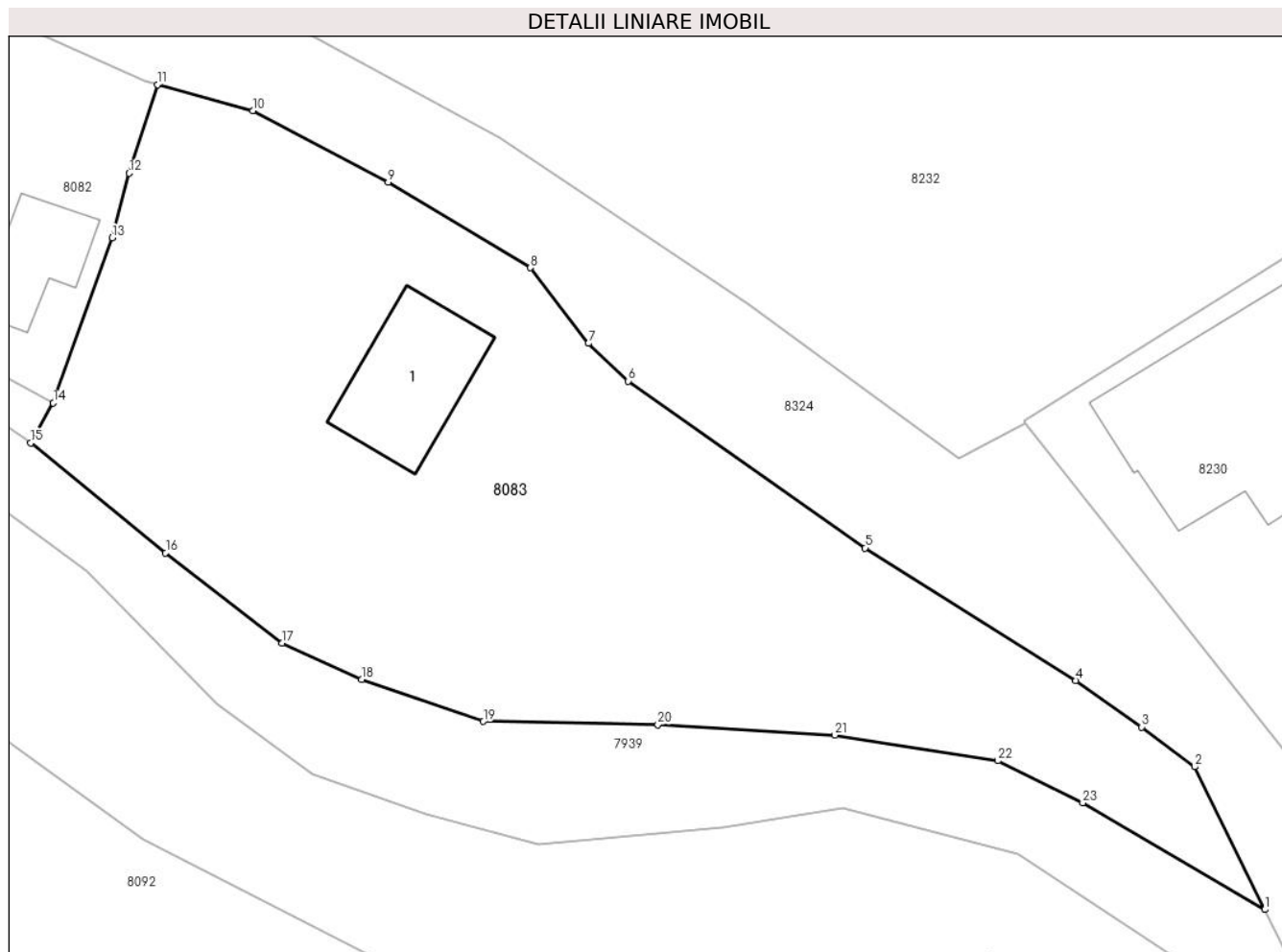
Inscrieri privind dezmembramintele dreptului de proprietate, drepturi reale de garanție și sarcini	Referințe
NU SUNT	

Anexa Nr. 1 La Partea I

Teren

Nr cadastral	Suprafața (mp)*	Observații / Referințe
	1.286	

* Suprafața este determinată în planul de proiecție Stereo 70.



Date referitoare la teren

Crt	Categorie folosință	Intra vilan	Suprafața (mp)	Tarla	Parcelă	Nr. topo	Observații / Referințe
1	curți constructii	DA	300	-	-	-	
2	arabil	DA	986	-	-	-	

Date referitoare la construcții

Crt	Număr	Destinație construcție	Supraf. (mp)	Situație juridică	Observații / Referințe
A1.1		construcții de locuințe	58	Fara acte	Nr. niveluri:1; S. construita la sol:58 mp; S. construita desfasurata:58 mp; Casă

Lungime Segmente

1) Valorile lungimilor segmentelor sunt obținute din proiecție în plan.

Punct început	X / Y	Punct sfârșit	X / Y	Lungime segment (** (m)
1	397.138,168 543.023,142	2	397.133,971 543.031,648	9.485
3	397.130,812 543.034,02	4	397.126,887 543.036,804	4.812
5	397.114,308 543.044,699	6	397.100,171 543.054,65	17.288

Punct început	X / Y	Punct sfârșit	X / Y	Lungime segment (** (m)
2	397.133,971 543.031,648	3	397.130,812 543.034,02	3.95
4	397.126,887 543.036,804	5	397.114,308 543.044,699	14.851
6	397.100,171 543.054,65	7	397.097,795 543.056,898	3.271

Punct început	X / Y	Punct sfârșit	X / Y	Lungime segment (** (m)
7	397.097,795 543.056,898	8	397.094,328 543.061,405	5.686
9	397.085,843 543.066,514	10	397.077,764 543.070,761	9.127
11	397.072,071 543.072,325	12	397.070,387 543.067,045	5.542
13	397.069,351 543.063,195	14	397.065,845 543.053,346	10.454
15	397.064,501 543.050,966	16	397.072,554 543.044,403	10.389
17	397.079,511 543.039,019	18	397.084,257 543.036,861	5.213
19	397.091,522 543.034,353	20	397.101,937 543.034,169	10.417
21	397.112,5 543.033,534	22	397.122,241 543.032,01	9.859
23	397.127,306 543.029,507	1	397.138,168 543.023,142	12.589

Punct început	X / Y	Punct sfârșit	X / Y	Lungime segment (** (m)
8	397.094,328 543.061,405	9	397.085,843 543.066,514	9.904
10	397.077,764 543.070,761	11	397.072,071 543.072,325	5.904
12	397.070,387 543.067,045	13	397.069,351 543.063,195	3.987
14	397.065,845 543.053,346	15	397.064,501 543.050,966	2.733
16	397.072,554 543.044,403	17	397.079,511 543.039,019	8.797
18	397.084,257 543.036,861	19	397.091,522 543.034,353	7.686
20	397.101,937 543.034,169	21	397.112,5 543.033,534	10.582
22	397.122,241 543.032,01	23	397.127,306 543.029,507	5.65

** Lungimile segmentelor sunt determinate în planul de proiecție Stereo 70 și sunt rotunjite la 1 milimetru.

*** Distanța dintre puncte este formată din segmente cumulate ce sunt mai mici decât valoarea 1 milimetru.

**DATE DESPRE IMOBILUL NR. 8088**

Oficiul de Cadastru și Publicitate Imobiliară ALBA
Biroul de Cadastru și Publicitate Imobiliară Aiud

A. Partea I. Descrierea imobilului

TEREN Intravilan

Adresa: Loc. Lopadea Veche, Jud. Alba

Nr. Crt	Nr cadastral Nr. topografic	Suprafața* (mp)	Observații / Referințe
A1		1.603	Sector cadastral:47 Teren neimprejmuit;

B. Partea II. Proprietari și acte

Inscrieri privitoare la dreptul de proprietate și alte drepturi reale		Referințe
/		
Act Normativ nr. 7, din 13/03/1996 emis de PARLAMENT;		
B1	Inscrierea provizorie, drept de PROPRIETATE, dobandit prin Lege, cota actuala 1/1	A1
	1) UAT MIRĂSLĂU, CIF:9999999999999	
	OBSERVATII: PROPRIETAR NEIDENTIFICAT	

C. Partea III. SARCINI .

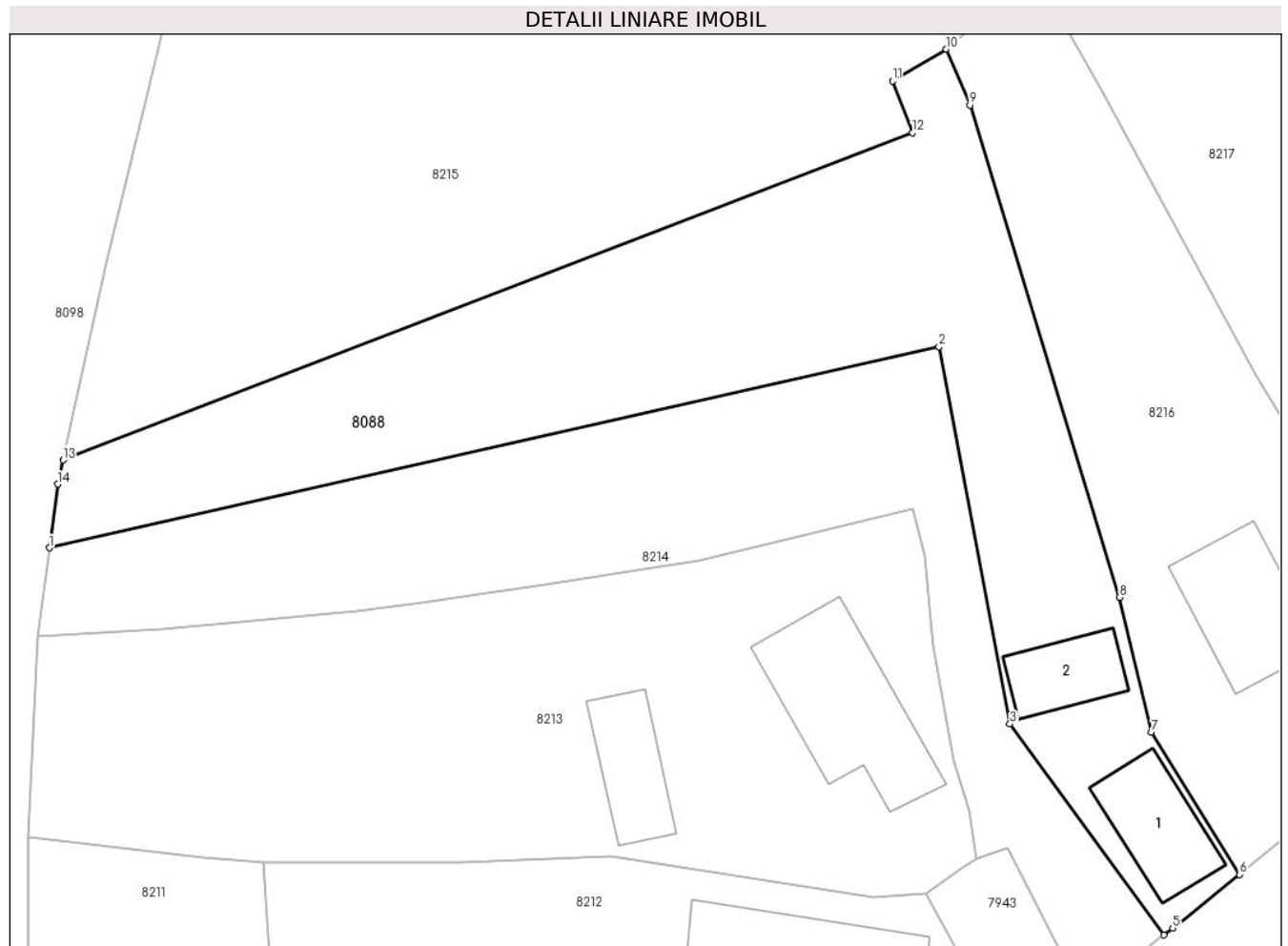
Inscrieri privind dezmembramintele dreptului de proprietate, drepturi reale de garanție și sarcini	Referințe
NU SUNT	

Anexa Nr. 1 La Partea I

Teren

Nr cadastral	Suprafața (mp)*	Observații / Referințe
	1.603	

* Suprafața este determinată în planul de proiecție Stereo 70.



Date referitoare la teren

Crt	Categorie folosință	Intravilan	Suprafața (mp)	Tarla	Parcelă	Nr. topo	Observații / Referințe
1	curți constructii	DA	500	-	-	-	
2	arabil	DA	1.103	-	-	-	

Date referitoare la construcții

Crt	Număr	Destinație construcție	Supraf. (mp)	Situație juridică	Observații / Referințe
A1.1		construcții de locuințe	73	Fara acte	Nr. niveluri:1; S. construita la sol:73 mp; S. construita desfasurata:73 mp; Casă
A1.2		construcții anexa	52	Fara acte	Nr. niveluri:1; S. construita la sol:52 mp; S. construita desfasurata:52 mp; Anexă

Lungime Segmente

1) Valorile lungimilor segmentelor sunt obținute din proiecție în plan.

Punct început	X / Y	Punct sfârșit	X / Y	Lungime segment (** (m)
1	397.032,085 542.825,11	2	397.107,136 542.842,055	76.94
2	397.107,136 542.842,055	3	397.113,115 542.810,267	32.345

Punct început	X / Y	Punct sfârșit	X / Y	Lungime segment (** (m)
3	397.113,115 542.810,267	4	397.126,091 542.792,504	21.998
4	397.126,091 542.792,504	5	397.126,837 542.793,064	0.933
5	397.126,837 542.793,064	6	397.132,494 542.797,591	7.245
6	397.132,494 542.797,591	7	397.125,061 542.809,573	14.1
7	397.125,061 542.809,573	8	397.122,343 542.820,939	11.686
8	397.122,343 542.820,939	9	397.109,745 542.862,404	43.336
9	397.109,745 542.862,404	10	397.107,748 542.867,113	5.116
10	397.107,748 542.867,113	11	397.103,22 542.864,417	5.27
11	397.103,22 542.864,417	12	397.104,884 542.860,062	4.663
12	397.104,884 542.860,062	13	397.033,242 542.832,508	76.758
13	397.033,242 542.832,508	14	397.032,792 542.830,477	2.08
14	397.032,792 542.830,477	1	397.032,085 542.825,11	5.414

** Lungimile segmentelor sunt determinate în planul de proiecție Stereo 70 și sunt rotunjite la 1 milimetru.

*** Distanța dintre puncte este formată din segmente cumulate ce sunt mai mici decât valoarea 1 milimetru.

**DATE DESPRE IMOBILUL NR. 8089**

Oficiul de Cadastru și Publicitate Imobiliară ALBA
Biroul de Cadastru și Publicitate Imobiliară Aiud

A. Partea I. Descrierea imobilului

TEREN Intravilan

Adresa: Loc. Lopadea Veche, Nr. 166, Jud. Alba

Nr. Crt	Nr cadastral Nr. topografic	Suprafața* (mp)	Observații / Referințe
A1		2.469	Sector cadastral:47 Teren neimprejmuit;

B. Partea II. Proprietari și acte

Inscrieri privitoare la dreptul de proprietate și alte drepturi reale		Referințe
/		
Act Normativ nr. 7, din 13/03/1996 emis de PARLAMENT;		
B1	Inscrierea provizorie, drept de PROPRIETATE, dobandit prin Lege, cota actuala 1/1	A1
	1) UAT MIRĂSLĂU, CIF:9999999999999	
	OBSERVATII: PROPRIETAR NEIDENTIFICAT	

C. Partea III. SARCINI .

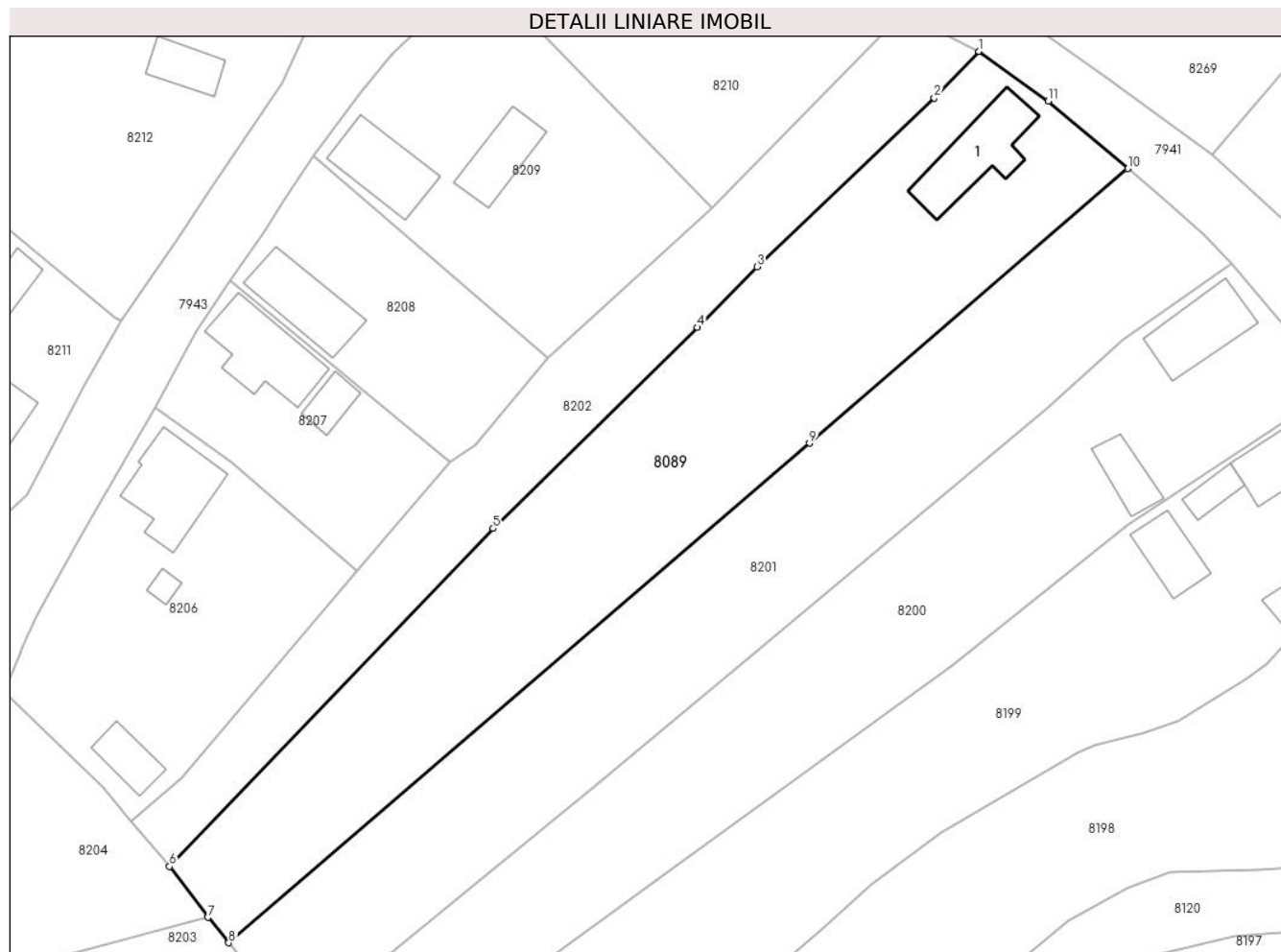
Inscrieri privind dezmembramintele dreptului de proprietate, drepturi reale de garanție și sarcini	Referințe
NU SUNT	

Anexa Nr. 1 La Partea I

Teren

Nr cadastral	Suprafața (mp)*	Observații / Referințe
	2.469	

* Suprafața este determinată în planul de proiecție Stereo 70.



Date referitoare la teren

Crt	Categorie folosință	Intravilan	Suprafața (mp)	Tarla	Parcelă	Nr. topo	Observații / Referințe
1	curți constructii	DA	500	-	-	-	
2	faneata	DA	1.969	-	-	-	

Date referitoare la construcții

Crt	Număr	Destinație construcție	Supraf. (mp)	Situație juridică	Observații / Referințe
A1.1		construcții de locuințe	98	Fara acte	Nr. niveluri:1; S. construita la sol:98 mp; S. construita desfasurata:98 mp; Casă

Lungime Segmente

1) Valorile lungimilor segmentelor sunt obținute din proiecție în plan.

Punct început	X / Y	Punct sfârșit	X / Y	Lungime segment (** (m)
1	397.189,058 542.774,341	2	397.183,678 542.768,754	7.756
2	397.183,678 542.768,754	3	397.162,367 542.748,461	29.428
3	397.162,367 542.748,461	4	397.155,214 542.741,193	10.197

Punct început	X / Y	Punct sfârșit	X / Y	Lungime segment (** (m)
4	397.155,214 542.741,193	5	397.130,637 542.717,045	34.455
5	397.130,637 542.717,045	6	397.091,726 542.676,432	56.245
6	397.091,726 542.676,432	7	397.096,321 542.670,31	7.655
7	397.096,321 542.670,31	8	397.098,833 542.667,266	3.946
8	397.098,833 542.667,266	9	397.168,666 542.727,274	92.074
9	397.168,666 542.727,274	10	397.206,952 542.760,266	50.54
10	397.206,952 542.760,266	11	397.197,405 542.768,382	12.531
11	397.197,405 542.768,382	1	397.189,058 542.774,341	10.256

** Lungimile segmentelor sunt determinate în planul de proiecție Stereo 70 și sunt rotunjite la 1 milimetru.

*** Distanța dintre puncte este formată din segmente cumulate ce sunt mai mici decât valoarea 1 milimetru.

**DATE DESPRE IMOBILUL NR. 8090**

Oficiul de Cadastru și Publicitate Imobiliară ALBA
Biroul de Cadastru și Publicitate Imobiliară Aiud

A. Partea I. Descrierea imobilului

TEREN Intravilan

Adresa: Loc. Lopadea Veche, Nr. 88, Jud. Alba

Nr. Crt	Nr cadastral Nr. topografic	Suprafața* (mp)	Observații / Referințe
A1		1.749	Sector cadastral:47 Teren neimprejmuit;

B. Partea II. Proprietari și acte

Inscrieri privitoare la dreptul de proprietate și alte drepturi reale		Referințe
/		
Act Normativ nr. 7, din 13/03/1996 emis de PARLAMENT;		
B1	Inscrierea provizorie, drept de PROPRIETATE, dobandit prin Lege, cota actuala 1/1	A1
	1) UAT MIRĂSLĂU, CIF:9999999999999	
	OBSERVATII: PROPRIETAR NEIDENTIFICAT	

C. Partea III. SARCINI .

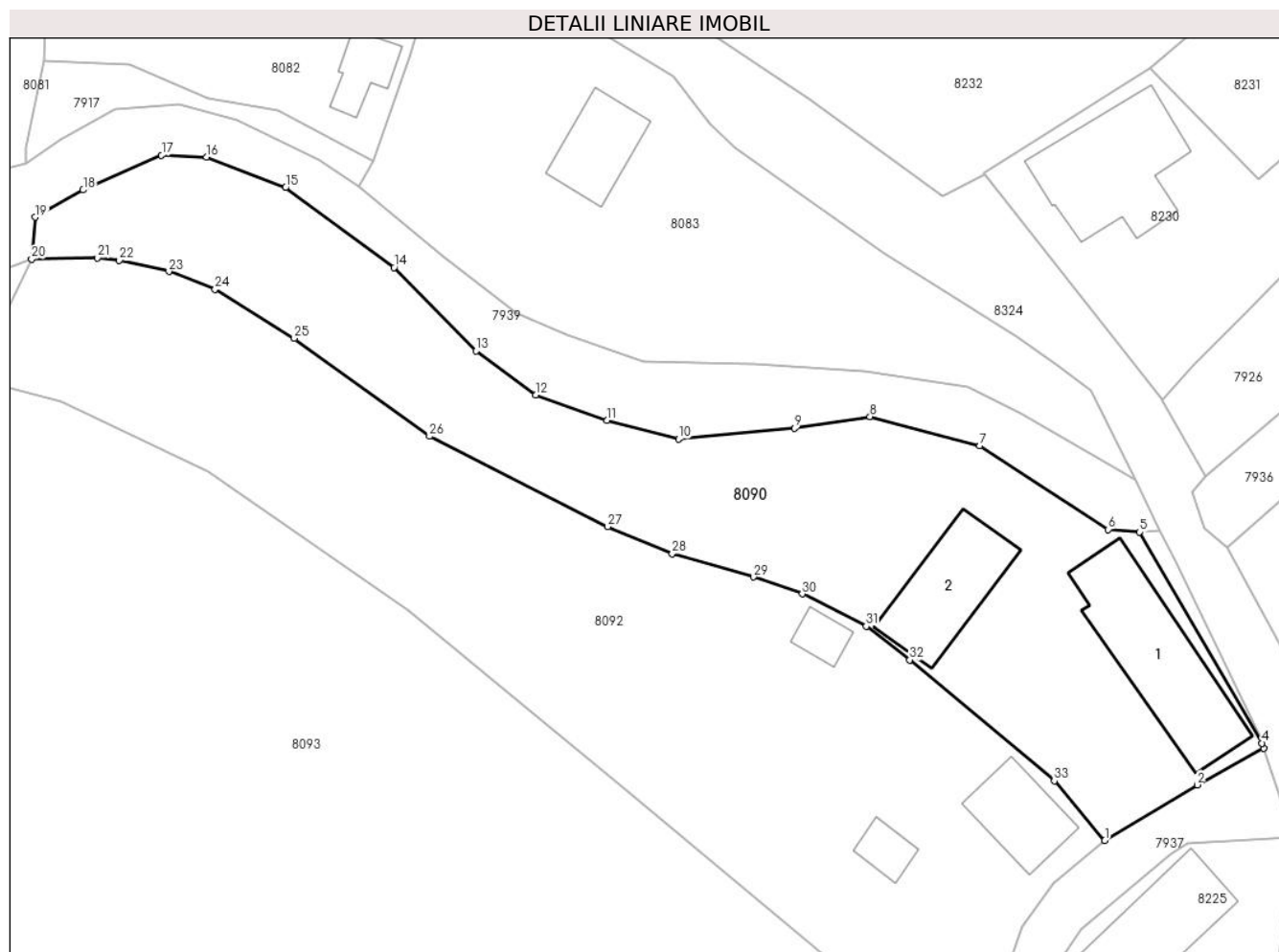
Inscrieri privind dezmembramintele dreptului de proprietate, drepturi reale de garanție și sarcini	Referințe
NU SUNT	

Anexa Nr. 1 La Partea I

Teren

Nr cadastral	Suprafața (mp)*	Observații / Referințe
	1.749	

* Suprafața este determinată în planul de proiecție Stereo 70.



Date referitoare la teren

Crt	Categorie folosință	Intravilan	Suprafața (mp)	Tarla	Parcelă	Nr. topo	Observații / Referințe
1	curți construcții	DA	500	-	-	-	
2	arabil	DA	1.249	-	-	-	

Date referitoare la construcții

Crt	Număr	Destinație construcție	Supraf. (mp)	Situație juridică	Observații / Referințe
A1.1		construcții de locuințe	148	Fara acte	Nr. niveluri:1; S. construita la sol:148 mp; S. construita desfasurata:148 mp; Casă
A1.2		construcții anexa	96	Fara acte	Nr. niveluri:1; S. construita la sol:96 mp; S. construita desfasurata:96 mp; Anexă

Lungime Segmente

1) Valorile lungimilor segmentelor sunt obținute din proiecție în plan.

Punct început	X / Y	Punct sfârșit	X / Y	Lungime segment (** (m)
1	397.135,284 542.988,963	2	397.144,059 542.994,256	10.248
3	397.150,368 542.997,723	4	397.150,205 542.998,202	0.506

Punct început	X / Y	Punct sfârșit	X / Y	Lungime segment (** (m)
2	397.144,059 542.994,256	3	397.150,368 542.997,723	7.199
4	397.150,205 542.998,202	5	397.138,592 543.018,215	23.138

Punct început	X / Y	Punct sfârșit	X / Y	Lungime segment (** (m))
5	397.138,592 543.018,215	6	397.135,61 543.018,473	2.993
7	397.123,409 543.026,418	8	397.112,996 543.029,175	10.771
9	397.105,814 543.028,065	10	397.094,829 543.027,041	11.032
11	397.088,066 543.028,828	12	397.081,307 543.031,228	7.172
13	397.075,631 543.035,389	14	397.067,85 543.043,322	11.112
15	397.057,532 543.050,885	16	397.050,048 543.053,77	8.021
17	397.045,766 543.053,949	18	397.038,331 543.050,664	8.129
19	397.033,797 543.048,082	20	397.033,443 543.044,121	3.977
21	397.039,708 543.044,238	22	397.041,77 543.043,978	2.078
23	397.046,468 543.042,937	24	397.050,859 543.041,261	4.7
25	397.058,361 543.036,589	26	397.071,196 543.027,313	15.836
27	397.088,123 543.018,73	28	397.094,224 543.016,173	6.616
29	397.101,96 543.013,964	30	397.106,568 543.012,359	4.88
31	397.112,647 543.009,301	32	397.116,766 543.006,108	5.212
33	397.130,484 542.994,624	1	397.135,284 542.988,963	7.422

Punct început	X / Y	Punct sfârșit	X / Y	Lungime segment (** (m))
6	397.135,61 543.018,473	7	397.123,409 543.026,418	14.56
8	397.112,996 543.029,175	9	397.105,814 543.028,065	7.268
10	397.094,829 543.027,041	11	397.088,066 543.028,828	6.996
12	397.081,307 543.031,228	13	397.075,631 543.035,389	7.038
14	397.067,85 543.043,322	15	397.057,532 543.050,885	12.793
16	397.050,048 543.053,77	17	397.045,766 543.053,949	4.286
18	397.038,331 543.050,664	19	397.033,797 543.048,082	5.217
20	397.033,443 543.044,121	21	397.039,708 543.044,238	6.266
22	397.041,77 543.043,978	23	397.046,468 543.042,937	4.812
24	397.050,859 543.041,261	25	397.058,361 543.036,589	8.838
26	397.071,196 543.027,313	27	397.088,123 543.018,73	18.978
28	397.094,224 543.016,173	29	397.101,96 543.013,964	8.046
30	397.106,568 543.012,359	31	397.112,647 543.009,301	6.805
32	397.116,766 543.006,108	33	397.130,484 542.994,624	17.891

** Lungimile segmentelor sunt determinate în planul de proiecție Stereo 70 și sunt rotunjite la 1 milimetru.

*** Distanța dintre puncte este formată din segmente cumulate ce sunt mai mici decât valoarea 1 milimetru.

**DATE DESPRE IMOBILUL NR. 8091**

Oficiul de Cadastru și Publicitate Imobiliară ALBA
Biroul de Cadastru și Publicitate Imobiliară Aiud

A. Partea I. Descrierea imobilului

TEREN Intravilan

Adresa: Loc. Lopadea Veche, Jud. Alba

Nr. Crt	Nr cadastral Nr. topografic	Suprafața* (mp)	Observații / Referințe
A1		419	Sector cadastral:47 Teren imprejmuit;

B. Partea II. Proprietari și acte

Inscrieri privitoare la dreptul de proprietate și alte drepturi reale		Referințe
/		
Act Normativ nr. 7, din 13/03/1996 emis de PARLAMENT;		
B1	Inscrierea provizorie, drept de PROPRIETATE, dobandit prin Lege, cota actuala 1/1	A1
	1) UAT MIRĂSLĂU, CIF:9999999999999	
	OBSERVATII: PROPRIETAR NEIDENTIFICAT	

C. Partea III. SARCINI .

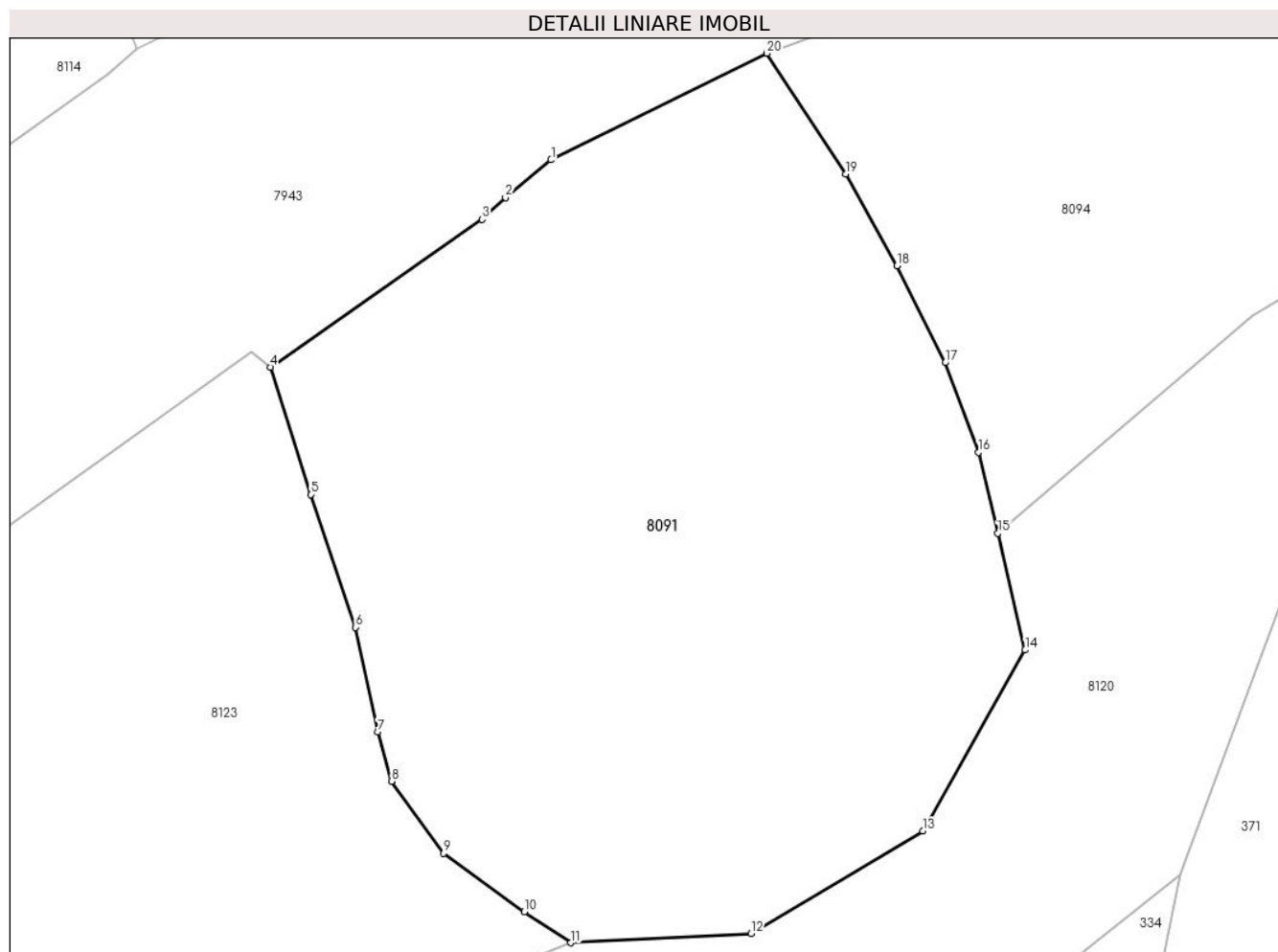
Inscrieri privind dezmembramintele dreptului de proprietate, drepturi reale de garanție și sarcini	Referințe
NU SUNT	

Anexa Nr. 1 La Partea I

Teren

Nr cadastral	Suprafața (mp)*	Observații / Referințe
	419	

* Suprafața este determinată în planul de proiecție Stereo 70.



Date referitoare la teren

Crt	Categorie folosință	Intra vilan	Suprafața (mp)	Tarla	Parcelă	Nr. topo	Observații / Referințe
1	arabil	DA	419	-	-	-	

Lungime Segmente

1) Valorile lungimilor segmentelor sunt obținute din proiecție în plan.

Punct început	X / Y	Punct sfârșit	X / Y	Lungime segment (** (m)
1	396.804,758 542.579,416	2	396.803,362 542.578,264	1.81
2	396.803,362 542.578,264	3	396.802,656 542.577,597	0.971
3	396.802,656 542.577,597	4	396.796,177 542.573,087	7.894
4	396.796,177 542.573,087	5	396.797,413 542.569,2	4.078
5	396.797,413 542.569,2	6	396.798,779 542.565,142	4.282

Punct început	X / Y	Punct sfârșit	X / Y	Lungime segment (** (m)
6	396.798,779 542.565,142	7	396.799,462 542.561,956	3.259
7	396.799,462 542.561,956	8	396.799,879 542.560,438	1.574
8	396.799,879 542.560,438	9	396.801,473 542.558,238	2.717
9	396.801,473 542.558,238	10	396.803,94 542.556,455	3.043
10	396.803,94 542.556,455	11	396.805,361 542.555,508	1.708
11	396.805,361 542.555,508	12	396.810,873 542.555,792	5.519
12	396.810,873 542.555,792	13	396.816,12 542.558,921	6.11
13	396.816,12 542.558,921	14	396.819,244 542.564,447	6.348
14	396.819,244 542.564,447	15	396.818,409 542.568,01	3.66
15	396.818,409 542.568,01	16	396.817,828 542.570,49	2.547
16	396.817,828 542.570,49	17	396.816,804 542.573,221	2.917
17	396.816,804 542.573,221	18	396.815,324 542.576,18	3.308
18	396.815,324 542.576,18	19	396.813,768 542.578,987	3.209
19	396.813,768 542.578,987	20	396.811,355 542.582,673	4.405
20	396.811,355 542.582,673	1	396.804,758 542.579,416	7.357

** Lungimile segmentelor sunt determinate în planul de proiecție Stereo 70 și sunt rotunjite la 1 milimetru.

*** Distanța dintre puncte este formată din segmente cumulate ce sunt mai mici decât valoarea 1 milimetru.

**DATE DESPRE IMOBILUL NR. 8092**

Oficiul de Cadastru și Publicitate Imobiliară ALBA
Biroul de Cadastru și Publicitate Imobiliară Aiud

A. Partea I. Descrierea imobilului

TEREN Intravilan

Adresa: Loc. Lopadea Veche, Nr. 89, Jud. Alba

Nr. Crt	Nr cadastral Nr. topografic	Suprafața* (mp)	Observații / Referințe
A1		2.272	Sector cadastral:47 Teren neimprijmuit;

B. Partea II. Proprietari și acte

Inscrieri privitoare la dreptul de proprietate și alte drepturi reale	Referințe
/	
Act Administrativ nr. 14113/1292, din 06/04/2005 emis de CJPSDPAT ALBA (titlu de proprietate);	
B1	A1
Intabulare, drept de PROPRIETATE, dobandit prin Reconstituire, cota actuala 1/1 1) BRAD E PAULINA	

C. Partea III. SARCINI .

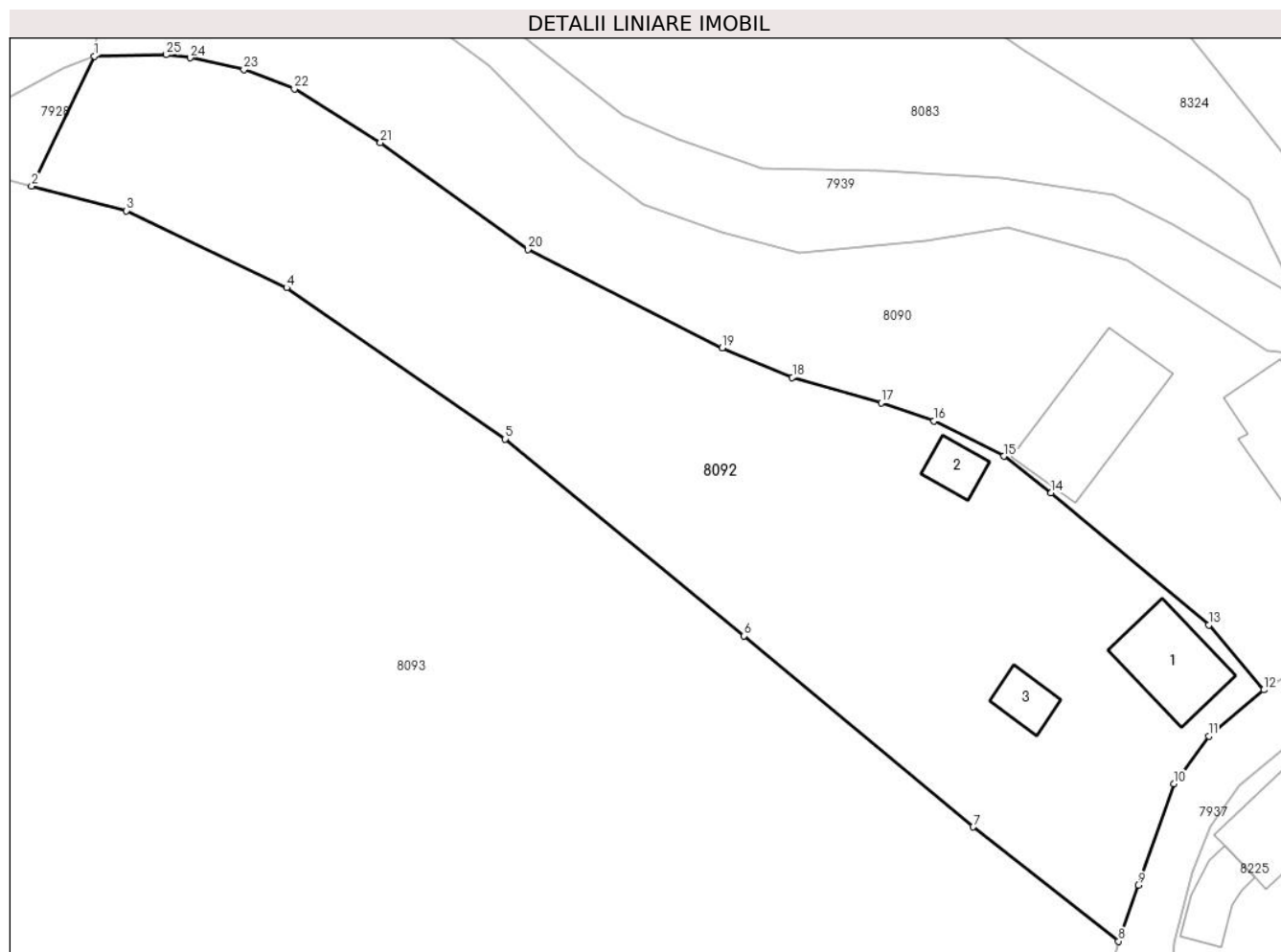
Inscrieri privind dezmembramintele dreptului de proprietate, drepturi reale de garanție și sarcini	Referințe
NU SUNT	

Anexa Nr. 1 La Partea I

Teren

Nr cadastral	Suprafața (mp)*	Observații / Referințe
	2.272	

* Suprafața este determinată în planul de proiecție Stereo 70.



Date referitoare la teren

Crt	Categorie folosință	Intravilan	Suprafața (mp)	Tarla	Parcelă	Nr. topo	Observații / Referințe
1	curți constructii	DA	512	-	215	-	
2	arabil	DA	1.760	-	216	-	

Date referitoare la construcții

Crt	Număr	Destinație construcție	Supraf. (mp)	Situație juridică	Observații / Referințe
A1.1		construcții de locuințe	60	Fara acte	Nr. niveluri:1; S. construita la sol:60 mp; S. construita desfasurata:60 mp; Casă
A1.2		construcții anexa	18	Fara acte	Nr. niveluri:1; S. construita la sol:18 mp; S. construita desfasurata:18 mp; Anexă
A1.3		construcții anexa	20	Fara acte	Nr. niveluri:1; S. construita la sol:20 mp; S. construita desfasurata:20 mp; Anexă

Lungime Segmente

1) Valorile lungimilor segmentelor sunt obținute din proiecție în plan.

Punct început	X / Y	Punct sfârșit	X / Y	Lungime segment (** (m))
1	397.033,443 543.044,121	2	397.027,975 543.032,805	12.568

Punct început	X / Y	Punct sfârșit	X / Y	Lungime segment (** (m))
2	397.027,975 543.032,805	3	397.036,203 543.030,669	8.501

Punct început	X / Y	Punct sfârșit	X / Y	Lungime segment (** (m)
3	397.036,203 543.030,669	4	397.050,178 543.023,962	15.501
5	397.069,193 543.010,8	6	397.090,015 542.993,67	26.962
7	397.109,97 542.977,042	8	397.122,636 542.967,093	16.107
9	397.124,34 542.971,954	10	397.127,468 542.980,781	9.365
11	397.130,479 542.984,941	12	397.135,284 542.988,963	6.266
13	397.130,484 542.994,624	14	397.116,766 543.006,108	17.891
15	397.112,647 543.009,301	16	397.106,568 543.012,359	6.805
17	397.101,96 543.013,964	18	397.094,224 543.016,173	8.046
19	397.088,123 543.018,73	20	397.071,196 543.027,313	18.978
21	397.058,361 543.036,589	22	397.050,859 543.041,261	8.838
23	397.046,468 543.042,937	24	397.041,77 543.043,978	4.812
25	397.039,708 543.044,238	1	397.033,443 543.044,121	6.266

Punct început	X / Y	Punct sfârșit	X / Y	Lungime segment (** (m)
4	397.050,178 543.023,962	5	397.069,193 543.010,8	23.126
6	397.090,015 542.993,67	7	397.109,97 542.977,042	25.975
8	397.122,636 542.967,093	9	397.124,34 542.971,954	5.151
10	397.127,468 542.980,781	11	397.130,479 542.984,941	5.135
12	397.135,284 542.988,963	13	397.130,484 542.994,624	7.422
14	397.116,766 543.006,108	15	397.112,647 543.009,301	5.212
16	397.106,568 543.012,359	17	397.101,96 543.013,964	4.88
18	397.094,224 543.016,173	19	397.088,123 543.018,73	6.616
20	397.071,196 543.027,313	21	397.058,361 543.036,589	15.836
22	397.050,859 543.041,261	23	397.046,468 543.042,937	4.7
24	397.041,77 543.043,978	25	397.039,708 543.044,238	2.078

** Lungimile segmentelor sunt determinate în planul de proiecție Stereo 70 și sunt rotunjite la 1 milimetru.

*** Distanța dintre puncte este formată din segmente cumulate ce sunt mai mici decât valoarea 1 milimetru.

**DATE DESPRE IMOBILUL NR. 8093**

Oficiul de Cadastru și Publicitate Imobiliară ALBA
Biroul de Cadastru și Publicitate Imobiliară Aiud

A. Partea I. Descrierea imobilului

TEREN Intravilan

Adresa: Loc. Lopadea Veche, Jud. Alba

Nr. Crt	Nr cadastral Nr. topografic	Suprafața* (mp)	Observații / Referințe
A1		12.580	Sector cadastral:47 Teren neimprejmit;

B. Partea II. Proprietari și acte

Inscrieri privitoare la dreptul de proprietate și alte drepturi reale		Referințe
/		
Act Normativ nr. 7, din 13/03/1996 emis de PARLAMENT;		
B1	Inscrierea provizorie, drept de PROPRIETATE, dobandit prin Lege, cota actuala 1/1	A1
	1) UAT MIRĂSLĂU, CIF:9999999999999	
	OBSERVATII: PROPRIETAR NEIDENTIFICAT	

C. Partea III. SARCINI .

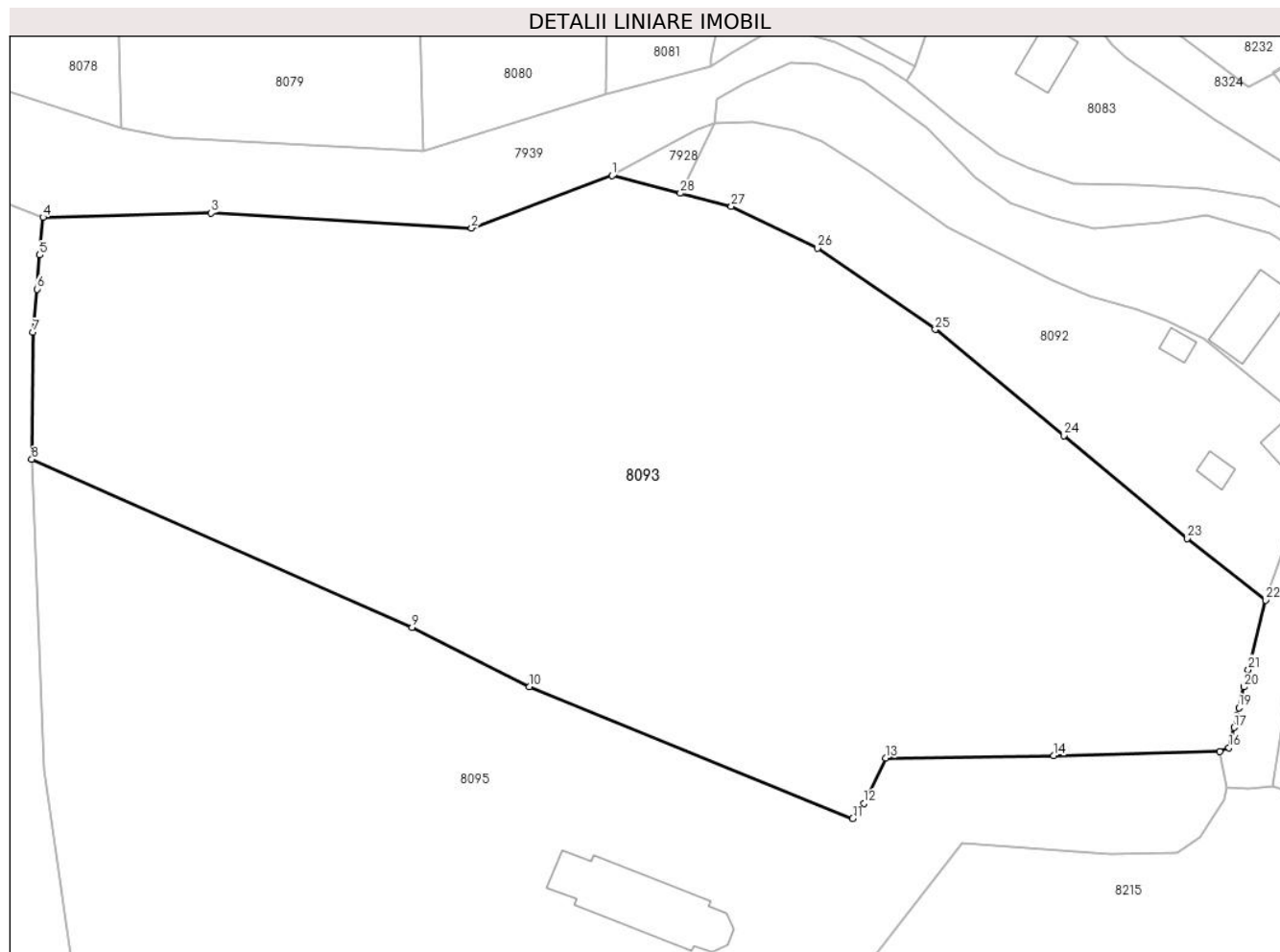
Inscrieri privind dezmembramintele dreptului de proprietate, drepturi reale de garanție și sarcini	Referințe
NU SUNT	

Anexa Nr. 1 La Partea I

Teren

Nr cadastral	Suprafața (mp)*	Observații / Referințe
	12.580	

* Suprafața este determinată în planul de proiecție Stereo 70.



Date referitoare la teren

Crt	Categorie folosință	Intravilan	Suprafața (mp)	Tarla	Parcelă	Nr. topo	Observații / Referințe
1	arabil	DA	12.580	-	-	-	

Lungime Segmente

1) Valorile lungimilor segmentelor sunt obținute din proiecție în plan.

Punct început	X / Y	Punct sfârșit	X / Y	Lungime segment (** (m)
1	397.016,937 543.035,67	2	396.994,221 543.027,211	24.24
3	396.952,063 543.029,61	4	396.924,886 543.028,918	27.187
5	396.924,365 543.022,827	6	396.923,894 543.017,323	5.524
7	396.923,298 543.010,347	8	396.923,061 542.989,838	20.511
9	396.984,613 542.962,695	10	397.003,593 542.953,09	21.272

Punct început	X / Y	Punct sfârșit	X / Y	Lungime segment (** (m)
2	396.994,221 543.027,211	3	396.952,063 543.029,61	42.226
4	396.924,886 543.028,918	5	396.924,365 543.022,827	6.113
6	396.923,894 543.017,323	7	396.923,298 543.010,347	7.001
8	396.923,061 542.989,838	9	396.984,613 542.962,695	67.271
10	397.003,593 542.953,09	11	397.055,857 542.931,791	56.437

Punct început	X / Y	Punct sfârșit	X / Y	Lungime segment (** (m))
11	397.055,857 542.931,791	12	397.057,689 542.934,247	3.064
13	397.061,223 542.941,609	14	397.088,338 542.941,959	27.117
15	397.115,223 542.942,661	16	397.116,705 542.943,242	1.592
17	397.117,506 542.946,502	18	397.117,995 542.948,488	2.045
19	397.118,298 542.949,724	20	397.119,119 542.953,061	3.437
21	397.119,819 542.955,855	22	397.122,636 542.967,093	11.586
23	397.109,97 542.977,042	24	397.090,015 542.993,67	25.975
25	397.069,193 543.010,8	26	397.050,178 543.023,962	23.126
27	397.036,203 543.030,669	28	397.027,975 543.032,805	8.501

Punct început	X / Y	Punct sfârșit	X / Y	Lungime segment (** (m))
12	397.057,689 542.934,247	13	397.061,223 542.941,609	8.166
14	397.088,338 542.941,959	15	397.115,223 542.942,661	26.894
16	397.116,705 542.943,242	17	397.117,506 542.946,502	3.357
18	397.117,995 542.948,488	19	397.118,298 542.949,724	1.273
20	397.119,119 542.953,061	21	397.119,819 542.955,855	2.881
22	397.122,636 542.967,093	23	397.109,97 542.977,042	16.107
24	397.090,015 542.993,67	25	397.069,193 543.010,8	26.962
26	397.050,178 543.023,962	27	397.036,203 543.030,669	15.501
28	397.027,975 543.032,805	1	397.016,937 543.035,67	11.404

** Lungimile segmentelor sunt determinate în planul de proiecție Stereo 70 și sunt rotunjite la 1 milimetru.

*** Distanța dintre puncte este formată din segmente cumulate ce sunt mai mici decât valoarea 1 milimetru.

**DATE DESPRE IMOBILUL NR. 8094**

Oficiul de Cadastru și Publicitate Imobiliară ALBA
Biroul de Cadastru și Publicitate Imobiliară Aiud

A. Partea I. Descrierea imobilului

TEREN Intravilan

Adresa: Loc. Lopadea Veche, Jud. Alba

Nr. Crt	Nr cadastral Nr. topografic	Suprafața* (mp)	Observații / Referințe
A1		508	Sector cadastral:47 Teren neimprejmuit;

B. Partea II. Proprietari și acte

Inscrieri privitoare la dreptul de proprietate și alte drepturi reale		Referințe
/		
Act Normativ nr. 7, din 13/03/1996 emis de PARLAMENT;		
B1	Inscrierea provizorie, drept de PROPRIETATE, dobandit prin Lege, cota actuala 1/1	A1
	1) UAT MIRĂSLĂU, CIF:9999999999999	
	OBSERVATII: PROPRIETAR NEIDENTIFICAT	

C. Partea III. SARCINI .

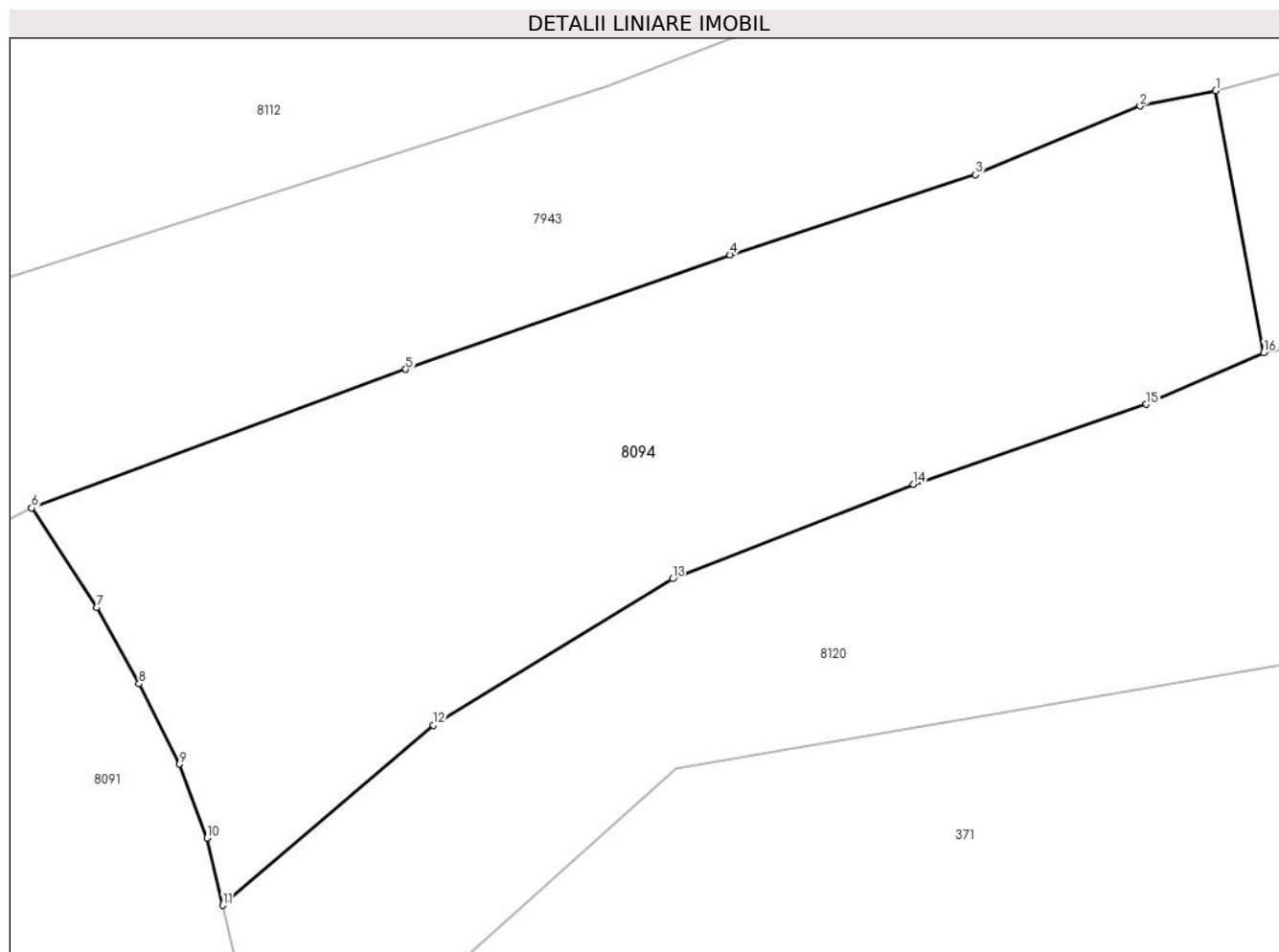
Inscrieri privind dezmembramintele dreptului de proprietate, drepturi reale de garanție și sarcini	Referințe
NU SUNT	

Anexa Nr. 1 La Partea I

Teren

Nr cadastral	Suprafața (mp)*	Observații / Referințe
	508	

* Suprafața este determinată în planul de proiecție Stereo 70.



Date referitoare la teren

Crt	Categorie folosință	Intravilan	Suprafața (mp)	Tarla	Parcelă	Nr. topo	Observații / Referințe
1	altele	DA	508	-	-	-	

Lungime Segmente

1) Valorile lungimilor segmentelor sunt obținute din proiecție în plan.

Punct început	X / Y	Punct sfârșit	X / Y	Lungime segment (** (m)
1	396.855,074 542.598,068	2	396.852,281 542.597,499	2.85
2	396.852,281 542.597,499	3	396.846,199 542.594,971	6.587
3	396.846,199 542.594,971	4	396.837,146 542.592,007	9.526
4	396.837,146 542.592,007	5	396.825,172 542.587,784	12.697
5	396.825,172 542.587,784	6	396.811,355 542.582,673	14.732

Punct început	X / Y	Punct sfârșit	X / Y	Lungime segment (** (m)
6	396.811,355 542.582,673	7	396.813,768 542.578,987	4.405
7	396.813,768 542.578,987	8	396.815,324 542.576,18	3.209
8	396.815,324 542.576,18	9	396.816,804 542.573,221	3.308
9	396.816,804 542.573,221	10	396.817,828 542.570,49	2.917
10	396.817,828 542.570,49	11	396.818,409 542.568,01	2.547
11	396.818,409 542.568,01	12	396.826,189 542.574,654	10.231
12	396.826,189 542.574,654	13	396.835,018 542.580,059	10.352
13	396.835,018 542.580,059	14	396.843,909 542.583,544	9.55
14	396.843,909 542.583,544	15	396.852,513 542.586,493	9.095
15	396.852,513 542.586,493	16	396.856,848 542.588,407	4.739
16	396.856,848 542.588,407	1	396.855,074 542.598,068	9.822

** Lungimile segmentelor sunt determinate în planul de proiecție Stereo 70 și sunt rotunjite la 1 milimetru.

*** Distanța dintre puncte este formată din segmente cumulate ce sunt mai mici decât valoarea 1 milimetru.

**DATE DESPRE IMOBILUL NR. 8095**

Oficiul de Cadastru și Publicitate Imobiliară ALBA
Biroul de Cadastru și Publicitate Imobiliară Aiud

A. Partea I. Descrierea imobilului

TEREN Intravilan

Adresa: Loc. Lopadea Veche, Nr. 92A, Jud. Alba

Nr. Crt	Nr cadastral Nr. topografic	Suprafața* (mp)	Observații / Referințe
A1		9.150	Sector cadastral:47 Teren neimprejmuit;

B. Partea II. Proprietari și acte

Inscrieri privitoare la dreptul de proprietate și alte drepturi reale		Referințe
/		
Act Normativ nr. 7, din 13/03/1996 emis de PARLAMENT;		
B1	Inscrierea provizorie, drept de PROPRIETATE, dobandit prin Lege, cota actuala 1/1	A1
	1) UAT MIRĂSLĂU, CIF:9999999999999	
	OBSERVATII: PROPRIETAR NEIDENTIFICAT	

C. Partea III. SARCINI .

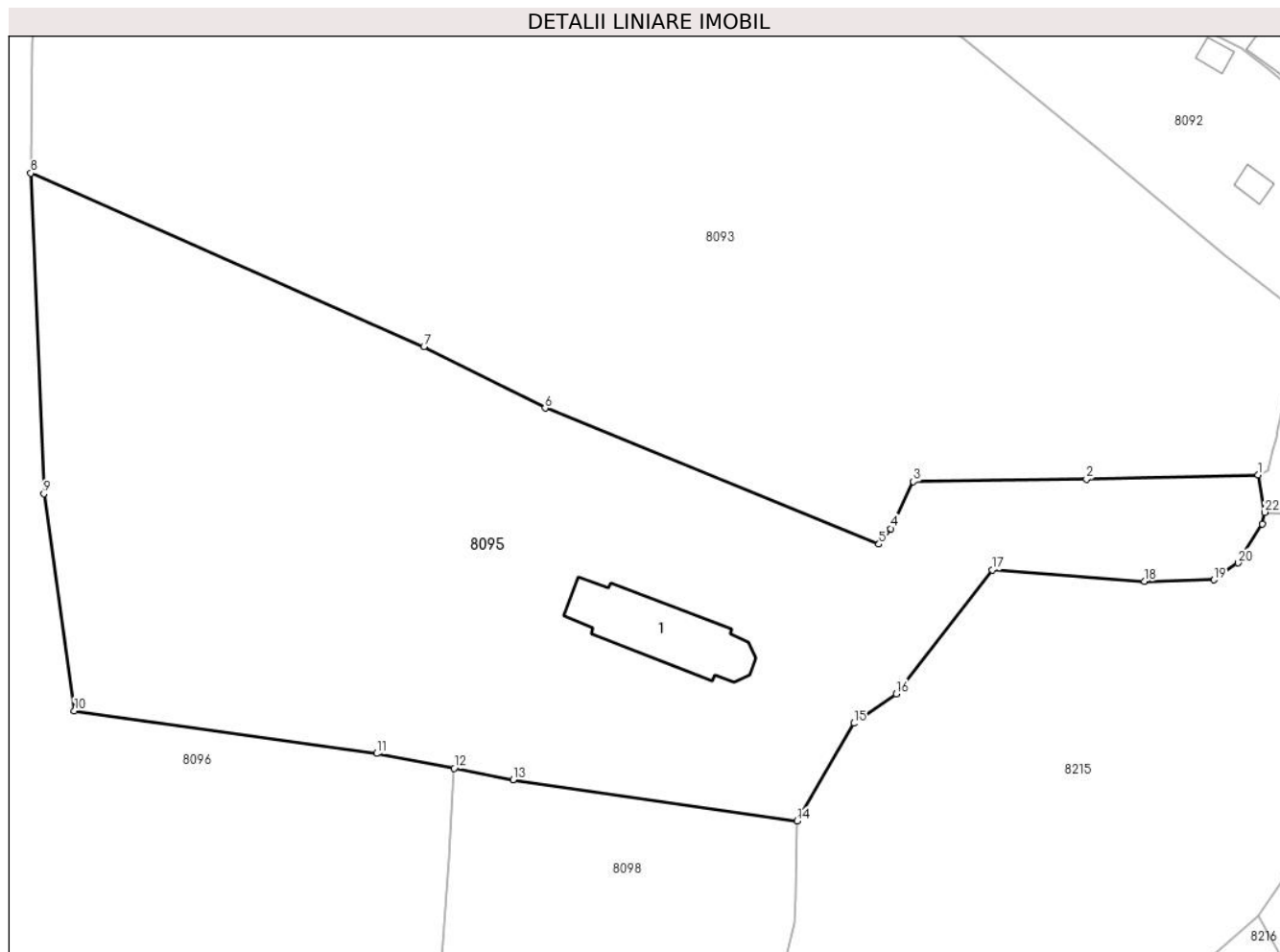
Inscrieri privind dezmembramintele dreptului de proprietate, drepturi reale de garanție și sarcini	Referințe
NU SUNT	

Anexa Nr. 1 La Partea I

Teren

Nr cadastral	Suprafața (mp)*	Observații / Referințe
	9.150	

* Suprafața este determinată în planul de proiecție Stereo 70.



Date referitoare la teren

Crt	Categorie folosință	Intravilan	Suprafața (mp)	Tarla	Parcelă	Nr. topo	Observații / Referințe
1	curți constructii	DA	9.150	-	-	-	

Date referitoare la construcții

Crt	Număr	Destinație construcție	Supraf. (mp)	Situație juridică	Observații / Referințe
A1.1		construcții administrative și social culturale	238	Fara acte	Nr. niveluri:1; S. construita la sol:238 mp; S. construita desfasurata:238 mp; Biserică

Lungime Segmente

1) Valorile lungimilor segmentelor sunt obținute din proiecție în plan.

Punct început	X / Y	Punct sfârșit	X / Y	Lungime segment (** (m)
1	397.115,223 542.942,661	2	397.088,338 542.941,959	26.894
3	397.061,223 542.941,609	4	397.057,689 542.934,247	8.166
5	397.055,857 542.931,791	6	397.003,593 542.953,09	56.437

Punct început	X / Y	Punct sfârșit	X / Y	Lungime segment (** (m)
2	397.088,338 542.941,959	3	397.061,223 542.941,609	27.117
4	397.057,689 542.934,247	5	397.055,857 542.931,791	3.064
6	397.003,593 542.953,09	7	396.984,613 542.962,695	21.272

Punct început	X / Y	Punct sfârșit	X / Y	Lungime segment (** (m)	Punct început	X / Y	Punct sfârșit	X / Y	Lungime segment (** (m)
7	396.984,613 542.962,695	8	396.923,061 542.989,838	67.271	8	396.923,061 542.989,838	9	396.925,101 542.939,673	50.206
9	396.925,101 542.939,673	10	396.929,899 542.905,76	34.251	10	396.929,899 542.905,76	11	396.977,199 542.899,064	47.772
11	396.977,199 542.899,064	12	396.989,342 542.896,75	12.362	12	396.989,342 542.896,75	13	396.998,591 542.894,987	9.415
13	396.998,591 542.894,987	14	397.043,025 542.888,499	44.905	14	397.043,025 542.888,499	15	397.051,917 542.903,796	17.694
15	397.051,917 542.903,796	16	397.058,534 542.908,405	8.064	16	397.058,534 542.908,405	17	397.073,575 542.927,779	24.527
17	397.073,575 542.927,779	18	397.097,383 542.926,011	23.874	18	397.097,383 542.926,011	19	397.108,28 542.926,213	10.899
19	397.108,28 542.926,213	20	397.112,062 542.928,867	4.62	20	397.112,062 542.928,867	21	397.115,855 542.934,953	7.171
21	397.115,855 542.934,953	22	397.116,244 542.936,782	1.87	22	397.116,244 542.936,782	1	397.115,223 542.942,661	5.967

** Lungimile segmentelor sunt determinate în planul de proiecție Stereo 70 și sunt rotunjite la 1 milimetru.

*** Distanța dintre puncte este formată din segmente cumulate ce sunt mai mici decât valoarea 1 milimetru.

**DATE DESPRE IMOBILUL NR. 8096**

Oficiul de Cadastru și Publicitate Imobiliară ALBA
Biroul de Cadastru și Publicitate Imobiliară Aiud

A. Partea I. Descrierea imobilului

TEREN Intravilan

Adresa: Loc. Lopadea Veche, Jud. Alba

Nr. Crt	Nr cadastral Nr. topografic	Suprafața* (mp)	Observații / Referințe
A1		12.195	Sector cadastral:47 Teren neimprejmuit;

B. Partea II. Proprietari și acte

Inscrieri privitoare la dreptul de proprietate și alte drepturi reale		Referințe
/		
Act Normativ nr. 7, din 13/03/1996 emis de PARLAMENT;		
B1	Inscrierea provizorie, drept de PROPRIETATE, dobandit prin Lege, cota actuala 1/1	A1
	1) UAT MIRĂSLĂU, CIF:9999999999999	
	OBSERVATII: PROPRIETAR NEIDENTIFICAT	

C. Partea III. SARCINI .

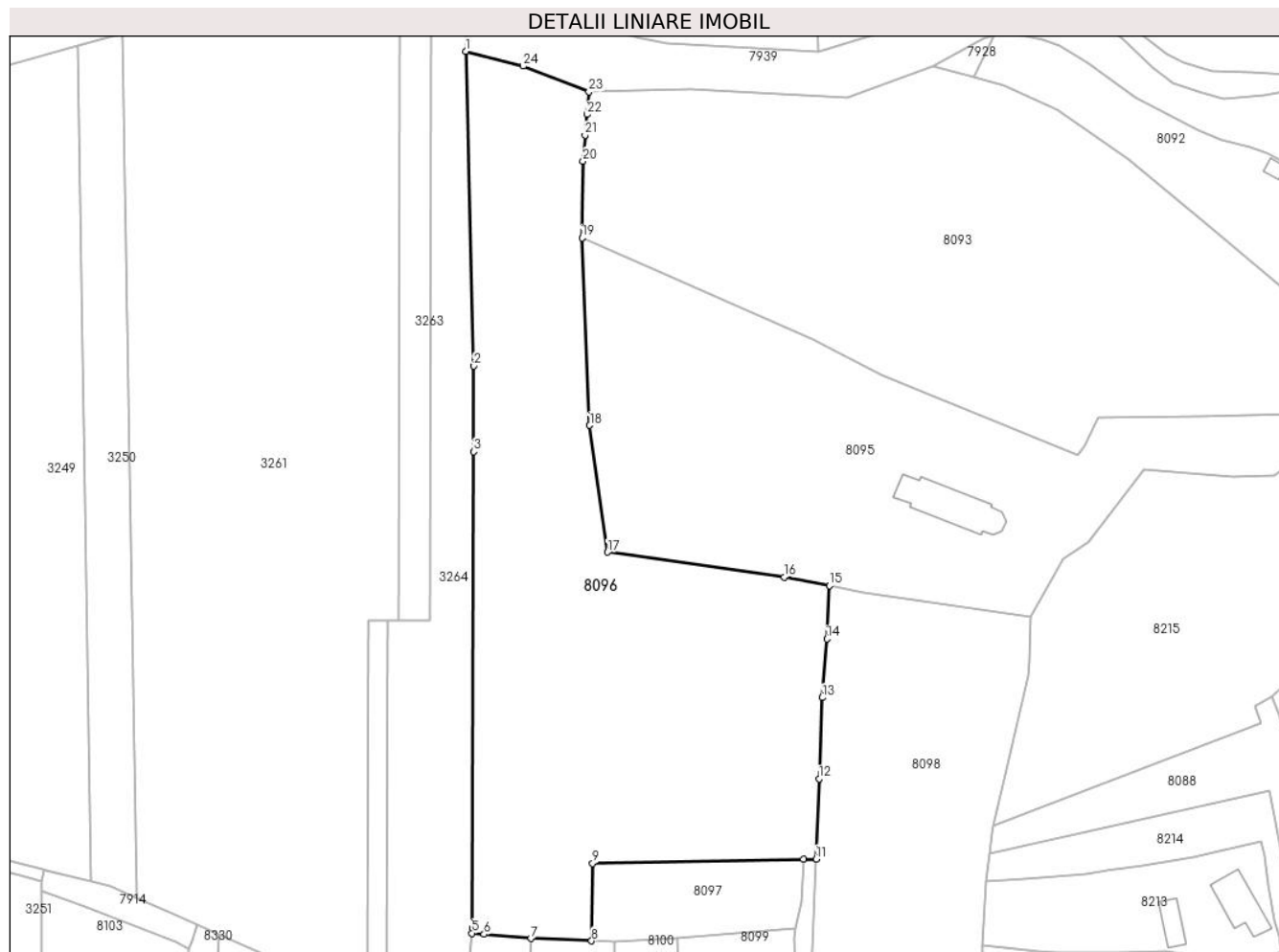
Inscrieri privind dezmembramintele dreptului de proprietate, drepturi reale de garanție și sarcini	Referințe
NU SUNT	

Anexa Nr. 1 La Partea I

Teren

Nr cadastral	Suprafața (mp)*	Observații / Referințe
	12.195	

* Suprafața este determinată în planul de proiecție Stereo 70.



Date referitoare la teren

Crt	Categorie folosință	Intravilan	Suprafața (mp)	Tarla	Parcelă	Nr. topo	Observații / Referințe
1	faneata	DA	12.195	-	-	-	

Lungime Segmente

1) Valorile lungimilor segmentelor sunt obținute din proiecție în plan.

Punct început	X / Y	Punct sfârșit	X / Y	Lungime segment (** (m)
1	396.891,932 543.039,733	2	396.894,124 542.955,555	84.207
3	396.894,068 542.932,595	4	396.893,759 542.805,2	127.396
5	396.893,612 542.803,812	6	396.896,802 542.803,528	3.203
7	396.909,32 542.802,398	8	396.925,606 542.801,763	16.299
9	396.925,891 542.822,492	10	396.982,307 542.823,664	56.428

Punct început	X / Y	Punct sfârșit	X / Y	Lungime segment (** (m)
2	396.894,124 542.955,555	3	396.894,068 542.932,595	22.96
4	396.893,759 542.805,2	5	396.893,612 542.803,812	1.396
6	396.896,802 542.803,528	7	396.909,32 542.802,398	12.568
8	396.925,606 542.801,763	9	396.925,891 542.822,492	20.731
10	396.982,307 542.823,664	11	396.985,706 542.823,63	3.399

Punct început	X / Y	Punct sfârșit	X / Y	Lungime segment (** (m)
11	396.985,706 542.823,63	12	396.986,509 542.845,119	21.504
13	396.987,384 542.866,839	14	396.988,609 542.882,534	15.743
15	396.989,342 542.896,75	16	396.977,199 542.899,064	12.362
17	396.929,899 542.905,76	18	396.925,101 542.939,673	34.251
19	396.923,061 542.989,838	20	396.923,298 543.010,347	20.511
21	396.923,894 543.017,323	22	396.924,365 543.022,827	5.524
23	396.924,886 543.028,918	24	396.907,252 543.035,75	18.911

Punct început	X / Y	Punct sfârșit	X / Y	Lungime segment (** (m)
12	396.986,509 542.845,119	13	396.987,384 542.866,839	21.738
14	396.988,609 542.882,534	15	396.989,342 542.896,75	14.235
16	396.977,199 542.899,064	17	396.929,899 542.905,76	47.772
18	396.925,101 542.939,673	19	396.923,061 542.989,838	50.206
20	396.923,298 543.010,347	21	396.923,894 543.017,323	7.001
22	396.924,365 543.022,827	23	396.924,886 543.028,918	6.113
24	396.907,252 543.035,75	1	396.891,932 543.039,733	15.83

** Lungimile segmentelor sunt determinate în planul de proiecție Stereo 70 și sunt rotunjite la 1 milimetru.

*** Distanța dintre puncte este formată din segmente cumulate ce sunt mai mici decât valoarea 1 milimetru.

**DATE DESPRE IMOBILUL NR. 8097**

Oficiul de Cadastru și Publicitate Imobiliară ALBA
Biroul de Cadastru și Publicitate Imobiliară Aiud

A. Partea I. Descrierea imobilului

TEREN Intravilan

Adresa: Loc. Lopadea Veche, Jud. Alba

Nr. Crt	Nr cadastral Nr. topografic	Suprafața* (mp)	Observații / Referințe
A1		1.115	Sector cadastral:47 Teren imprejmuit;

B. Partea II. Proprietari și acte

Inscrieri privitoare la dreptul de proprietate și alte drepturi reale		Referințe
/		
Act Normativ nr. 7, din 13/03/1996 emis de PARLAMENT;		
B1	Inscrierea provizorie, drept de PROPRIETATE, dobandit prin Lege, cota actuala 1/1	A1
	1) UAT MIRĂSLĂU, CIF:9999999999999	
	OBSERVATII: PROPRIETAR NEIDENTIFICAT	

C. Partea III. SARCINI .

Inscrieri privind dezmembramintele dreptului de proprietate, drepturi reale de garanție și sarcini	Referințe
NU SUNT	

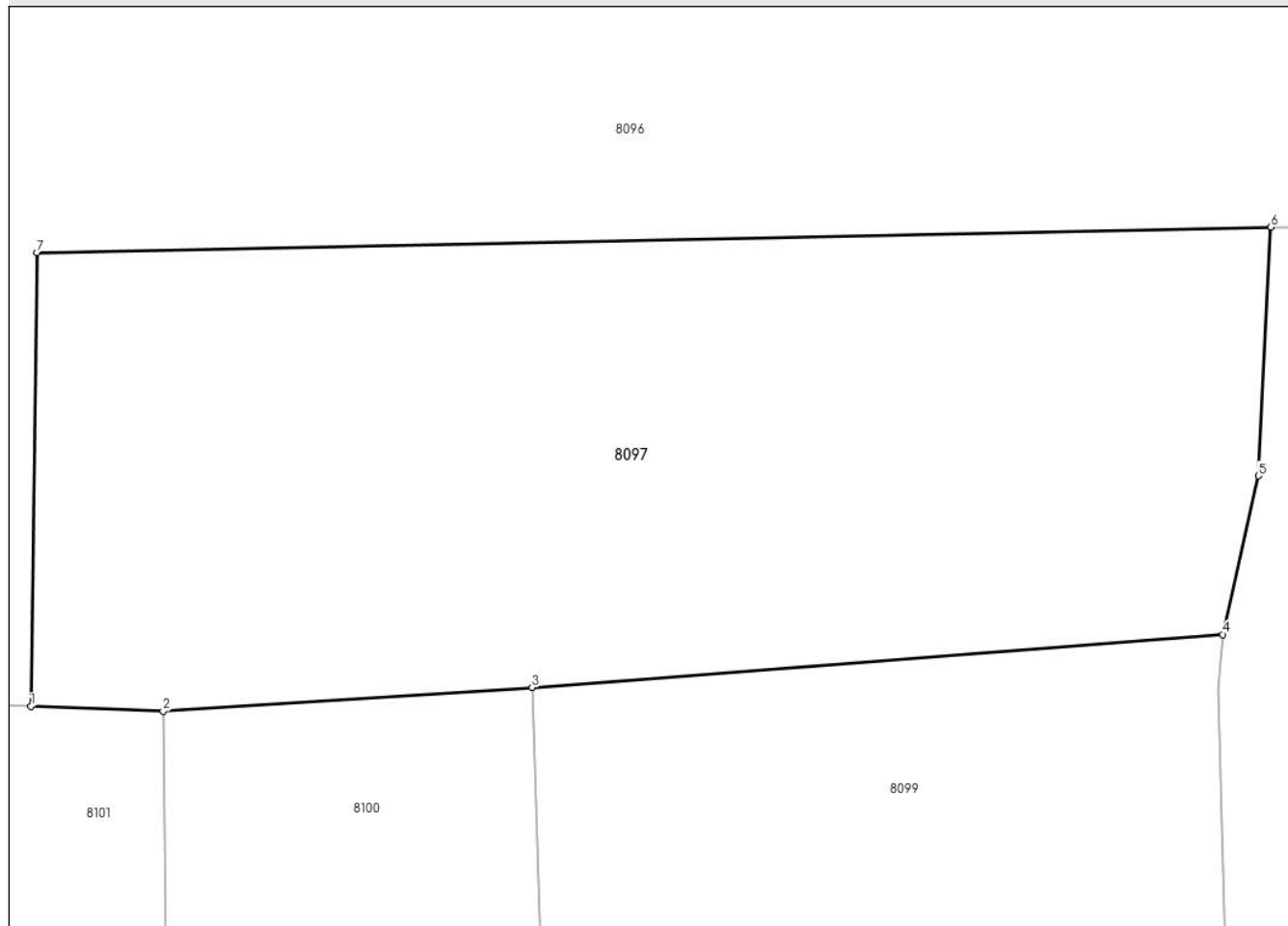
Anexa Nr. 1 La Partea I

Teren

Nr cadastral	Suprafața (mp)*	Observații / Referințe
	1.115	

* Suprafața este determinată în planul de proiecție Stereo 70.

DETALII LINIARE IMOBIL



Date referitoare la teren

Crt	Categorie folosință	Intra vilan	Suprafața (mp)	Tarla	Parcelă	Nr. topo	Observații / Referințe
1	arabil	DA	1.115	-	-	-	

Lungime Segmente

1) Valorile lungimilor segmentelor sunt obținute din proiecție în plan.

Punct început	X / Y	Punct sfârșit	X / Y	Lungime segment (** (m)
1	396.925,606 542.801,763	2	396.931,657 542.801,527	6.056
2	396.931,657 542.801,527	3	396.948,522 542.802,619	16.9
3	396.948,522 542.802,619	4	396.980,111 542.805,042	31.681
4	396.980,111 542.805,042	5	396.981,745 542.812,291	7.431
5	396.981,745 542.812,291	6	396.982,307 542.823,664	11.387

Punct început	X / Y	Punct sfârșit	X / Y	Lungime segment (** (m)
6	396.982,307 542.823,664	7	396.925,891 542.822,492	56.428
7	396.925,891 542.822,492	1	396.925,606 542.801,763	20.731

** Lungimile segmentelor sunt determinate în planul de proiecție Stereo 70 și sunt rotunjite la 1 milimetru.

*** Distanța dintre puncte este formată din segmente cumulate ce sunt mai mici decât valoarea 1 milimetru.

**DATE DESPRE IMOBILUL NR. 8098**

Oficiul de Cadastru și Publicitate Imobiliară ALBA
Biroul de Cadastru și Publicitate Imobiliară Aiud

A. Partea I. Descrierea imobilului

TEREN Intravilan

Adresa: Loc. Lopadea Veche, Nr. 108, Jud. Alba

Nr. Crt	Nr cadastral Nr. topografic	Suprafața* (mp)	Observații / Referințe
A1	71479	6.154	Sector cadastral:47 Teren imprejmuit;

Construcții

Crt	Nr cadastral Nr. topografic	Adresa	Observații / Referințe
A1.1	71479-C1	Loc. Lopadea Veche, Nr. 108, Jud. Alba	Nr. niveluri:1; S. construita la sol:78 mp; S. construita desfasurata:78 mp; Casa de locuit, din caramida, cu invelitoare din tigla, regim de inaltime P, edificata in anul 1933, Sc= 78 mp
A1.2	71479-C2	Loc. Lopadea Veche, Nr. 108, Jud. Alba	Nr. niveluri:1; S. construita la sol:86 mp; S. construita desfasurata:86 mp; Anexa gospodareasca, din caramida, cu invelitoare din tigla, regim de inaltime P, edificata in anul 1933, Sc= 86 mp

B. Partea II. Proprietari și acte

Inscrieri privitoare la dreptul de proprietate și alte drepturi reale		Referințe
13268 / 21/11/2016		
Act Administrativ nr. T.P. nr 14113/1365, și adeverința nr 3372/2016, din 22/03/2007 emis de cjspsddpat Alba, Primăria com Mirăslău;		
B1	Intabulare, drept de PROPRIETATEcu titlu reconstituire L 18/1991, L 1/2000, L 247/2005 parcela nr 256,257 identficat cu nr top220/2, 220/3/3 din cf 70632, dobandit prin Reconstituire, cota actuala 1/2 1) NAIC N NICOLAE	A1
Hotarare Judecatoreasca nr. sentința civilă nr 538, , decizia civilă nr 20/2013, din 23/03/2012 emis de Judecatoria Aiud, Tribunal Alba ;		
B2	Intabulare, drept de PROPRIETATEcu titlu moștenire, dobandit prin Hotarare Judecatoreasca, cota actuala 1/2 1) OPRISA MARIA	A1
Act Administrativ nr. certificat de atestare a edificării construcției nr 3371, din 28/10/2016 emis de Primaria Comunei Miraslau;		
B3	supra imobil A +1 se notează existența casă de locuit și anexă gospodăreasă	A1.1, A1.2
B4	Intabulare, drept de PROPRIETATEcu titlu construire, dobandit prin Construire, cota actuala 1/1 1) NAIC N NICOLAE	A1.1, A1.2

C. Partea III. SARCINI .

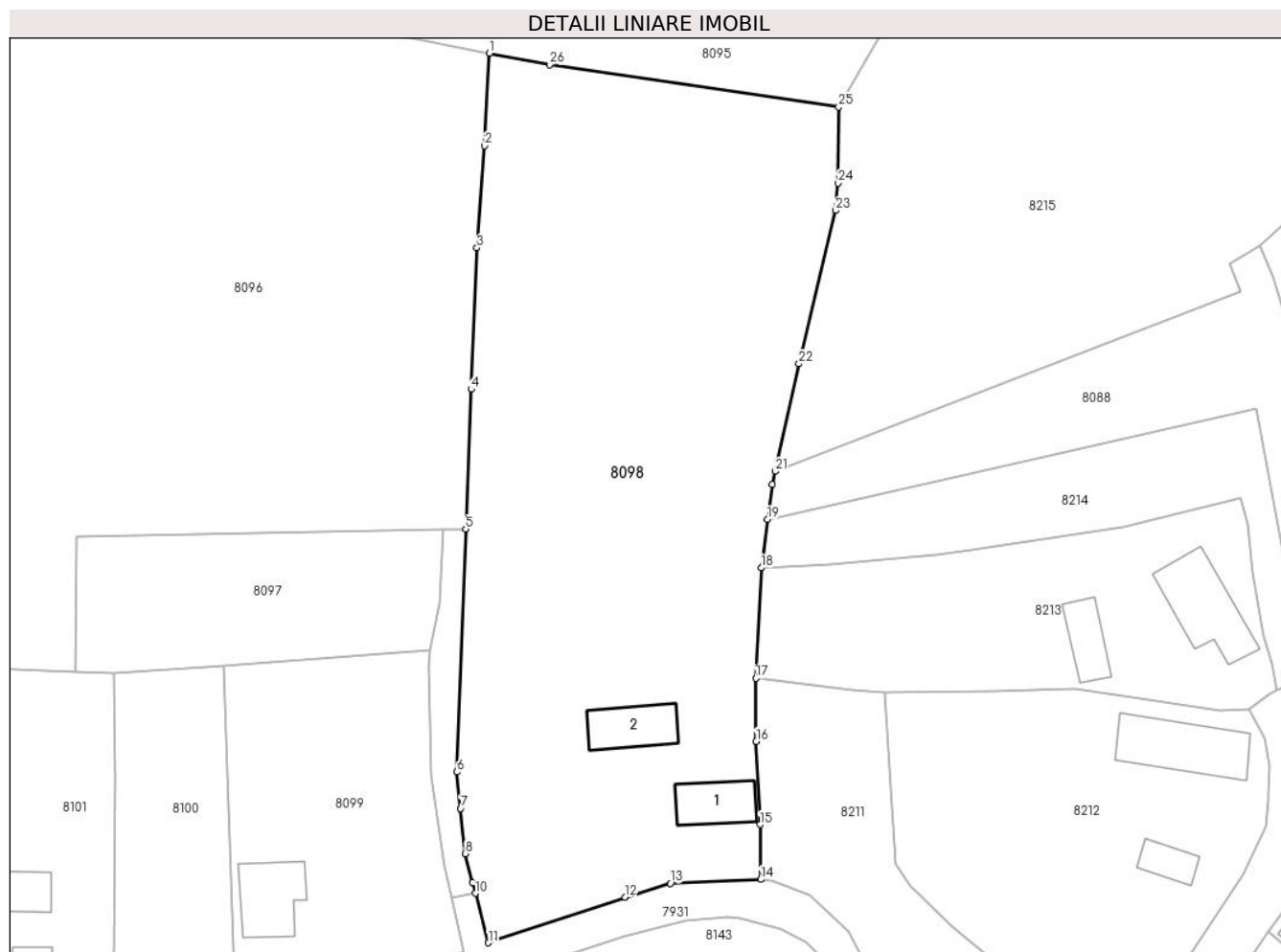
Inscrieri privind dezmembramintele dreptului de proprietate, drepturi reale de garanție și sarcini	Referințe
NU SUNT	

Anexa Nr. 1 La Partea I

Teren

Nr cadastral	Suprafața (mp)*	Observații / Referințe
71479	6.154	

* Suprafața este determinată în planul de proiecție Stereo 70.



Date referitoare la teren

Crt	Categorie folosință	Intravilan	Suprafața (mp)	Tarla	Parcelă	Nr. topo	Observații / Referințe
1	curți constructii	DA	1.505	-	256	256	
2	arabil	DA	4.649	-	257	257	

Date referitoare la construcții

Crt	Număr	Destinație construcție	Supraf. (mp)	Situație juridică	Observații / Referințe
A1.1	71479-C1	construcții de locuințe	78	Cu acte	Nr. niveluri:1; S. construita la sol:78 mp; S. construita desfasurata:78 mp; Casa de locuit, din caramida, cu invelitoare din tigla, regim de inaltime P, edificata in anul 1933, Sc= 78 mp
A1.2	71479-C2	construcții anexa	86	Cu acte	Nr. niveluri:1; S. construita la sol:86 mp; S. construita desfasurata:86 mp; Anexa gospodareasca, din caramida, cu invelitoare din tigla, regim de inaltime P, edificata in anul 1933, Sc= 86 mp

Lungime Segmente

1) Valorile lungimilor segmentelor sunt obținute din proiecție în plan.

Punct început	X / Y	Punct sfârșit	X / Y	Lungime segment (** (m)	Punct început	X / Y	Punct sfârșit	X / Y	Lungime segment (** (m)
---------------	-------	---------------	-------	-------------------------	---------------	-------	---------------	-------	-------------------------

Punct început	X / Y	Punct sfârșit	X / Y	Lungime segment (** (m)
1	396.989,342 542.896,75	2	396.988,609 542.882,534	14.235
3	396.987,384 542.866,839	4	396.986,509 542.845,119	21.738
5	396.985,706 542.823,63	6	396.984,311 542.786,325	37.332
7	396.984,913 542.780,737	8	396.985,626 542.773,76	7.013
9	396.986,711 542.769,388	10	396.987,165 542.767,679	1.768
11	396.989,184 542.760,085	12	397.010,152 542.767,105	22.112
13	397.017,143 542.769,197	14	397.031,059 542.769,809	13.929
15	397.030,936 542.778,241	16	397.030,35 542.791,015	12.787
17	397.030,267 542.800,731	18	397.031,106 542.817,675	16.965
19	397.032,085 542.825,11	20	397.032,792 542.830,477	5.414
21	397.033,242 542.832,508	22	397.036,907 542.849,028	16.922
23	397.042,539 542.872,586	24	397.042,899 542.876,792	4.221
25	397.043,025 542.888,499	26	396.998,591 542.894,987	44.905

Punct început	X / Y	Punct sfârșit	X / Y	Lungime segment (** (m)
2	396.988,609 542.882,534	3	396.987,384 542.866,839	15.743
4	396.986,509 542.845,119	5	396.985,706 542.823,63	21.504
6	396.984,311 542.786,325	7	396.984,913 542.780,737	5.62
8	396.985,626 542.773,76	9	396.986,711 542.769,388	4.505
10	396.987,165 542.767,679	11	396.989,184 542.760,085	7.858
12	397.010,152 542.767,105	13	397.017,143 542.769,197	7.297
14	397.031,059 542.769,809	15	397.030,936 542.778,241	8.433
16	397.030,35 542.791,015	17	397.030,267 542.800,731	9.716
18	397.031,106 542.817,675	19	397.032,085 542.825,11	7.499
20	397.032,792 542.830,477	21	397.033,242 542.832,508	2.08
22	397.036,907 542.849,028	23	397.042,539 542.872,586	24.222
24	397.042,899 542.876,792	25	397.043,025 542.888,499	11.708
26	396.998,591 542.894,987	1	396.989,342 542.896,75	9.415

** Lungimile segmentelor sunt determinate în planul de proiecție Stereo 70 și sunt rotunjite la 1 milimetru.

*** Distanța dintre puncte este formată din segmente cumulate ce sunt mai mici decât valoarea 1 milimetru.

**DATE DESPRE IMOBILUL NR. 8099**

Oficiul de Cadastru și Publicitate Imobiliară ALBA
Biroul de Cadastru și Publicitate Imobiliară Aiud

A. Partea I. Descrierea imobilului

TEREN Intravilan

Adresa: Loc. Lopadea Veche, Nr. 108A, Jud. Alba

Nr. Crt	Nr cadastral Nr. topografic	Suprafața* (mp)	Observații / Referințe
A1	73016	1.661	Sector cadastral:47 Teren imprejmuit;

B. Partea II. Proprietari și acte

Inscrieri privitoare la dreptul de proprietate și alte drepturi reale		Referințe
3665 / 22/03/2019		
Act Administrativ nr. T.P. 14185/1465, din 20/06/2017 emis de CJPSDDPAT ALBA;		
B1	Intabulare, drept de PROPRIETATE asupra parc. nr. 258/2 arabil de 819 m.p. si 258/1 curti constr. de 788 m.p. care se identifica cu parc. nr. 1 cu nr. top. 220/3/2/1 din cf. 71108 Miraslau, dobandit prin Reconstituire, cota actuala 1/1	A1
	1) FUFEZAN VASILE 2) LAZĂR NATALIA 3) FUFEZAN IOAN 4) OPRIȘA SILVIA 5) BULZ VALENTINA 6) FUFEZAN AURELIA	

C. Partea III. SARCINI .

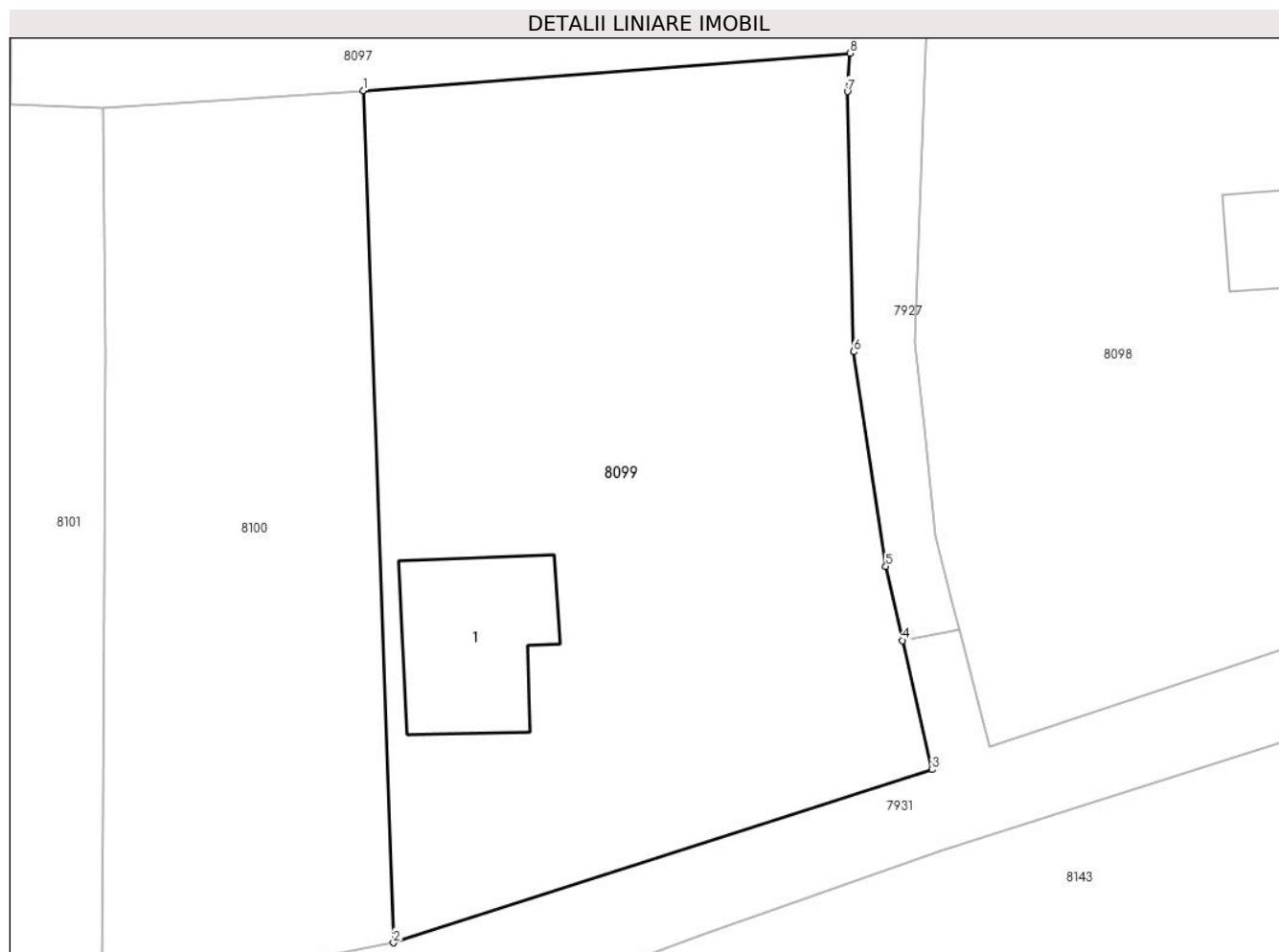
Inscrieri privind dezmembramintele dreptului de proprietate, drepturi reale de garanție și sarcini	Referințe
NU SUNT	

Anexa Nr. 1 La Partea I

Teren

Nr cadastral	Suprafața (mp)*	Observații / Referințe
73016	1.661	

* Suprafața este determinată în planul de proiecție Stereo 70.



Date referitoare la teren

Crt	Categorie folosință	Intravilan	Suprafața (mp)	Tarla	Parcelă	Nr. topo	Observații / Referințe
1	curți constructii	DA	788	256	258/1	-	
2	arabil	DA	873	256	258/2	-	

Date referitoare la construcții

Crt	Număr	Destinație construcție	Supraf. (mp)	Situație juridică	Observații / Referințe
A1.1	73016-C1	construcții de locuințe	104	Fara acte	Nr. niveluri:1; S. construita la sol:104 mp; S. construita desfasurata:104 mp; CASĂ

Lungime Segmente

1) Valorile lungimilor segmentelor sunt obținute din proiecție în plan.

Punct început	X / Y	Punct sfârșit	X / Y	Lungime segment (** (m)
1	396.948,522 542.802,619	2	396.950,48 542.747,375	55.278
2	396.950,48 542.747,375	3	396.985,425 542.758,596	36.702
3	396.985,425 542.758,596	4	396.983,515 542.766,966	8.586

Punct început	X / Y	Punct sfârșit	X / Y	Lungime segment (** (m)
4	396.983,515 542.766,966	5	396.982,416 542.771,78	4.938
5	396.982,416 542.771,78	6	396.980,321 542.785,687	14.064
6	396.980,321 542.785,687	7	396.979,926 542.802,554	16.872
7	396.979,926 542.802,554	8	396.980,111 542.805,042	2.494
8	396.980,111 542.805,042	1	396.948,522 542.802,619	31.681

** Lungimile segmentelor sunt determinate în planul de proiecție Stereo 70 și sunt rotunjite la 1 milimetru.

*** Distanța dintre puncte este formată din segmente cumulate ce sunt mai mici decât valoarea 1 milimetru.

**DATE DESPRE IMOBILUL NR. 8100**

Oficiul de Cadastru și Publicitate Imobiliară ALBA
Biroul de Cadastru și Publicitate Imobiliară Aiud

A. Partea I. Descrierea imobilului

TEREN Intravilan

Adresa: Loc. Lopadea Veche, Jud. Alba

Nr. Crt	Nr cadastral Nr. topografic	Suprafața* (mp)	Observații / Referințe
A1		1.000	Sector cadastral:47 Teren imprejmuit;

B. Partea II. Proprietari și acte

Inscrieri privitoare la dreptul de proprietate și alte drepturi reale		Referințe
/		
Act Normativ nr. 7, din 13/03/1996 emis de PARLAMENT;		
B1	Inscrierea provizorie, drept de PROPRIETATE, dobandit prin Lege, cota actuala 1/1	A1
	1) UAT MIRĂSLĂU, CIF:9999999999999	
	OBSERVATII: PROPRIETAR NEIDENTIFICAT	

C. Partea III. SARCINI .

Inscrieri privind dezmembramintele dreptului de proprietate, drepturi reale de garanție și sarcini	Referințe
NU SUNT	

Anexa Nr. 1 La Partea I

Teren

Nr cadastral	Suprafața (mp)*	Observații / Referințe
	1.000	

* Suprafața este determinată în planul de proiecție Stereo 70.



Date referitoare la teren

Crt	Categorie folosință	Intravilan	Suprafața (mp)	Tarla	Parcelă	Nr. topo	Observații / Referințe
1	arabil	DA	1.000	-	-	-	

Lungime Segmente

1) Valorile lungimilor segmentelor sunt obținute din proiecție în plan.

Punct început	X / Y	Punct sfârșit	X / Y	Lungime segment (** (m)
1	396.931,531 542.744,911	2	396.945,034 542.746,336	13.578
2	396.945,034 542.746,336	3	396.950,48 542.747,375	5.544
3	396.950,48 542.747,375	4	396.948,522 542.802,619	55.278
4	396.948,522 542.802,619	5	396.931,657 542.801,527	16.9
5	396.931,657 542.801,527	6	396.931,834 542.785,524	16.004

Punct început	X / Y	Punct sfârșit	X / Y	Lungime segment (** (m)
6	396.931,834 542.785,524	7	396.931,645 542.756,137	29.387
7	396.931,645 542.756,137	1	396.931,531 542.744,911	11.227

** Lungimile segmentelor sunt determinate în planul de proiecție Stereo 70 și sunt rotunjite la 1 milimetru.

*** Distanța dintre puncte este formată din segmente cumulate ce sunt mai mici decât valoarea 1 milimetru.

**DATE DESPRE IMOBILUL NR. 8101**

Oficiul de Cadastru și Publicitate Imobiliară ALBA
Biroul de Cadastru și Publicitate Imobiliară Aiud

A. Partea I. Descrierea imobilului

TEREN Intravilan

Adresa: Loc. Lopadea Veche, Nr. 109, Jud. Alba

Nr. Crt	Nr cadastral Nr. topografic	Suprafața* (mp)	Observații / Referințe
A1		1.300	Sector cadastral:47 Teren imprejmuit;

B. Partea II. Proprietari și acte

Inscrieri privitoare la dreptul de proprietate și alte drepturi reale		Referințe
/		
Act Normativ nr. 7, din 13/03/1996 emis de PARLAMENT;		
B1	Inscrierea provizorie, drept de PROPRIETATE, dobandit prin Lege, cota actuala 1/1	A1
	1) UAT MIRĂSLĂU, CIF:9999999999999	
	OBSERVATII: PROPRIETAR NEIDENTIFICAT	

C. Partea III. SARCINI .

Inscrieri privind dezmembramintele dreptului de proprietate, drepturi reale de garanție și sarcini	Referințe
NU SUNT	

Anexa Nr. 1 La Partea I

Teren

Nr cadastral	Suprafața (mp)*	Observații / Referințe
	1.300	

* Suprafața este determinată în planul de proiecție Stereo 70.



Date referitoare la teren

Crt	Categorie folosință	Intravilan	Suprafața (mp)	Tarla	Parcelă	Nr. topo	Observații / Referințe
1	curți constructii	DA	400	-	-	-	
2	arabil	DA	900	-	-	-	

Date referitoare la construcții

Crt	Număr	Destinație construcție	Supraf. (mp)	Situație juridică	Observații / Referințe
A1.1		construcții de locuințe	65	Fara acte	Nr. niveluri:1; S. construita la sol:65 mp; S. construita desfasurata:65 mp; Casă
A1.2		construcții anexa	58	Fara acte	Nr. niveluri:1; S. construita la sol:58 mp; S. construita desfasurata:58 mp; Anexă

Lungime Segmente

1) Valorile lungimilor segmentelor sunt obținute din proiecție în plan.

Punct început	X / Y	Punct sfârșit	X / Y	Lungime segment (** (m)
1	396.906,932 542.751,453	2	396.915,41 542.747,867	9.205
2	396.915,41 542.747,867	3	396.924,844 542.745,332	9.769

Punct început	X / Y	Punct sfârșit	X / Y	Lungime segment (** (m)
3	396.924,844 542.745,332	4	396.931,531 542.744,911	6.7
4	396.931,531 542.744,911	5	396.931,645 542.756,137	11.227
5	396.931,645 542.756,137	6	396.931,834 542.785,524	29.387
6	396.931,834 542.785,524	7	396.931,657 542.801,527	16.004
7	396.931,657 542.801,527	8	396.925,606 542.801,763	6.056
8	396.925,606 542.801,763	9	396.909,32 542.802,398	16.299
9	396.909,32 542.802,398	10	396.907,182 542.760,172	42.281
10	396.907,182 542.760,172	1	396.906,932 542.751,453	8.722

** Lungimile segmentelor sunt determinate în planul de proiecție Stereo 70 și sunt rotunjite la 1 milimetru.

*** Distanța dintre puncte este formată din segmente cumulate ce sunt mai mici decât valoarea 1 milimetru.

**DATE DESPRE IMOBILUL NR. 8102**

Oficiul de Cadastru și Publicitate Imobiliară ALBA
Biroul de Cadastru și Publicitate Imobiliară Aiud

A. Partea I. Descrierea imobilului

TEREN Intravilan

Adresa: Loc. Cicau, Nr. 110, Jud. Alba

Nr. Crt	Nr cadastral Nr. topografic	Suprafața* (mp)	Observații / Referințe
A1		816	Sector cadastral:47 Teren imprejmuit;

B. Partea II. Proprietari și acte

Inscrieri privitoare la dreptul de proprietate și alte drepturi reale	Referințe
/	
Act Administrativ nr. 11402/1282, din 07/03/2005 emis de CJPSDPAT ALBA (titlu de proprietate);	
B1	A1
Intabulare, drept de PROPRIETATE, dobandit prin Reconstituire, cota actuala 1/1 1) OANA N NICOLAE	

C. Partea III. SARCINI .

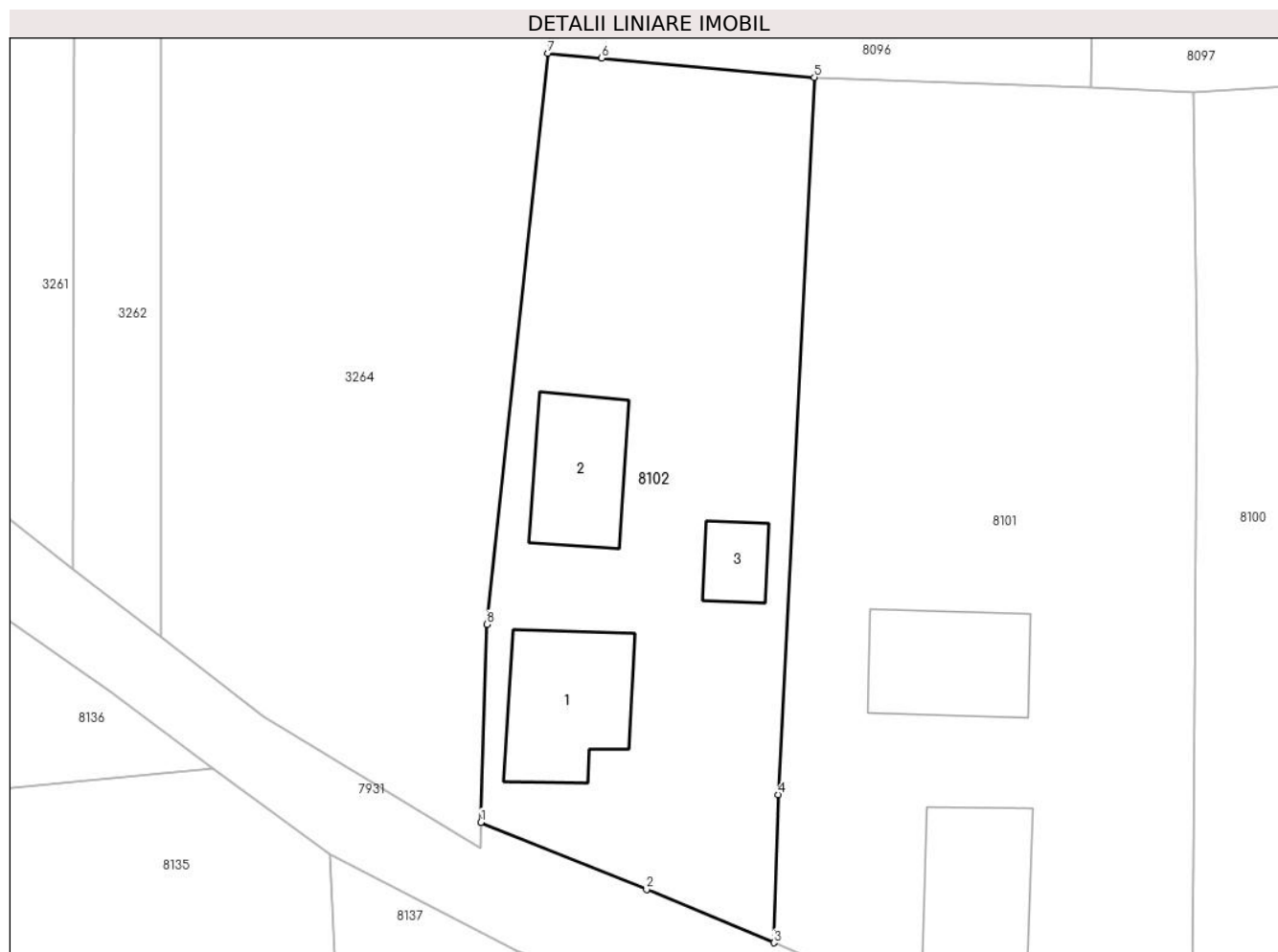
Inscrieri privind dezmembramintele dreptului de proprietate, drepturi reale de garanție și sarcini	Referințe
NU SUNT	

Anexa Nr. 1 La Partea I

Teren

Nr cadastral	Suprafața (mp)*	Observații / Referințe
	816	

* Suprafața este determinată în planul de proiecție Stereo 70.



Date referitoare la teren

Crt	Categorie folosință	Intravilan	Suprafața (mp)	Tarla	Parcelă	Nr. topo	Observații / Referințe
1	curți constructii	DA	551	-	267	-	
2	faneata	DA	265	-	268	-	

Date referitoare la construcții

Crt	Număr	Destinație construcție	Supraf. (mp)	Situație juridică	Observații / Referințe
A1.1		construcții de locuințe	60	Fara acte	Nr. niveluri:1; S. construita la sol:60 mp; S. construita desfasurata:60 mp; Casă
A1.2		construcții anexa	47	Fara acte	Nr. niveluri:1; S. construita la sol:47 mp; S. construita desfasurata:47 mp; Anexă
A1.3		construcții anexa	17	Fara acte	Nr. niveluri:1; S. construita la sol:17 mp; S. construita desfasurata:17 mp; Anexă

Lungime Segmente

1) Valorile lungimilor segmentelor sunt obținute din proiecție în plan.

Punct început	X / Y	Punct sfârșit	X / Y	Lungime segment (** (m)
1	396.889,691 542.758,548	2	396.899,442 542.754,584	10.526

Punct început	X / Y	Punct sfârșit	X / Y	Lungime segment (** (m)
2	396.899,442 542.754,584	3	396.906,932 542.751,453	8.118
3	396.906,932 542.751,453	4	396.907,182 542.760,172	8.722
4	396.907,182 542.760,172	5	396.909,32 542.802,398	42.281
5	396.909,32 542.802,398	6	396.896,802 542.803,528	12.568
6	396.896,802 542.803,528	7	396.893,612 542.803,812	3.203
7	396.893,612 542.803,812	8	396.890,044 542.770,197	33.803
8	396.890,044 542.770,197	1	396.889,691 542.758,548	11.654

** Lungimile segmentelor sunt determinate în planul de proiecție Stereo 70 și sunt rotunjite la 1 milimetru.

*** Distanța dintre puncte este formată din segmente cumulate ce sunt mai mici decât valoarea 1 milimetru.

**DATE DESPRE IMOBILUL NR. 8103**

Oficiul de Cadastru și Publicitate Imobiliară ALBA
Biroul de Cadastru și Publicitate Imobiliară Aiud

A. Partea I. Descrierea imobilului

TEREN Intravilan

Adresa: Loc. Lopadea Veche, Nr. 136, Jud. Alba

Nr. Crt	Nr cadastral Nr. topografic	Suprafața* (mp)	Observații / Referințe
A1		1.168	Sector cadastral:47 Teren imprejmuit;

B. Partea II. Proprietari și acte

Inscrieri privitoare la dreptul de proprietate și alte drepturi reale		Referințe
/		
Act Administrativ nr. 14269/1595, din 23/11/2021 emis de CJPSDPAT ALBA (titlu de proprietate);		
B1	Intabulare, drept de PROPRIETATE, dobandit prin Reconstituire, cota actuala 1/1 1) SAS TEODOR 2) SASU NICOLAE	A1

C. Partea III. SARCINI .

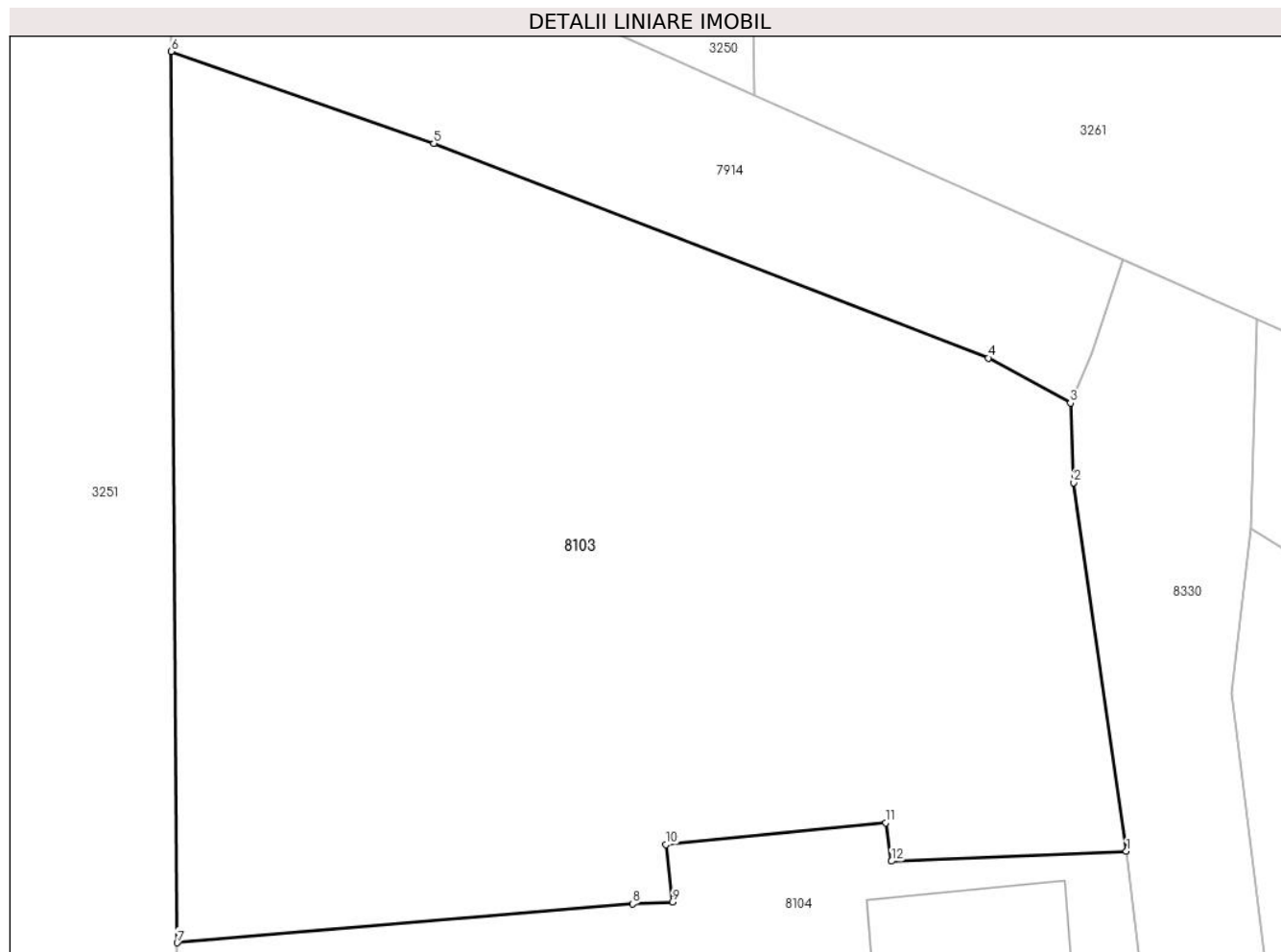
Inscrieri privind dezmembramintele dreptului de proprietate, drepturi reale de garanție și sarcini	Referințe
NU SUNT	

Anexa Nr. 1 La Partea I

Teren

Nr cadastral	Suprafața (mp)*	Observații / Referințe
	1.168	

* Suprafața este determinată în planul de proiecție Stereo 70.



Date referitoare la teren

Crt	Categorie folosință	Intravilan	Suprafața (mp)	Tarla	Parcelă	Nr. topo	Observații / Referințe
1	arabil	DA	1.168	-	314	-	

Lungime Segmente

1) Valorile lungimilor segmentelor sunt obținute din proiecție în plan.

Punct început	X / Y	Punct sfârșit	X / Y	Lungime segment (** (m)
1	396.820,164 542.780,133	2	396.817,852 542.796,247	16.279
2	396.817,852 542.796,247	3	396.817,721 542.799,72	3.475
3	396.817,721 542.799,72	4	396.814,12 542.801,693	4.106
4	396.814,12 542.801,693	5	396.789,861 542.811,07	26.008
5	396.789,861 542.811,07	6	396.778,362 542.815,089	12.181

Punct început	X / Y	Punct sfârșit	X / Y	Lungime segment (** (m)
6	396.778,362 542.815,089	7	396.778,631 542.776,136	38.953
7	396.778,631 542.776,136	8	396.798,565 542.777,839	20.007
8	396.798,565 542.777,839	9	396.800,3 542.777,919	1.737
9	396.800,3 542.777,919	10	396.800,027 542.780,43	2.526
10	396.800,027 542.780,43	11	396.809,638 542.781,378	9.658
11	396.809,638 542.781,378	12	396.809,882 542.779,7	1.696
12	396.809,882 542.779,7	1	396.820,164 542.780,133	10.291

** Lungimile segmentelor sunt determinate în planul de proiecție Stereo 70 și sunt rotunjite la 1 milimetru.

*** Distanța dintre puncte este formată din segmente cumulate ce sunt mai mici decât valoarea 1 milimetru.

**DATE DESPRE IMOBILUL NR. 8104**

Oficiul de Cadastru și Publicitate Imobiliară ALBA
Biroul de Cadastru și Publicitate Imobiliară Aiud

A. Partea I. Descrierea imobilului

TEREN Intravilan

Adresa: Loc. Lopadea Veche, Nr. 137, Jud. Alba

Nr. Crt	Nr cadastral Nr. topografic	Suprafața* (mp)	Observații / Referințe
A1		793	Sector cadastral:47 Teren imprejmuit;

B. Partea II. Proprietari și acte

Inscrieri privitoare la dreptul de proprietate și alte drepturi reale	Referințe
/	
Act Administrativ nr. 9338/947, din 09/07/1999 emis de CJPSDPAT ALBA (titlu de proprietate);	
B1	A1
Intabulare, drept de PROPRIETATE, dobandit prin Reconstituire, cota actuala 1/1 1) LIZNOI G VASILE	

C. Partea III. SARCINI .

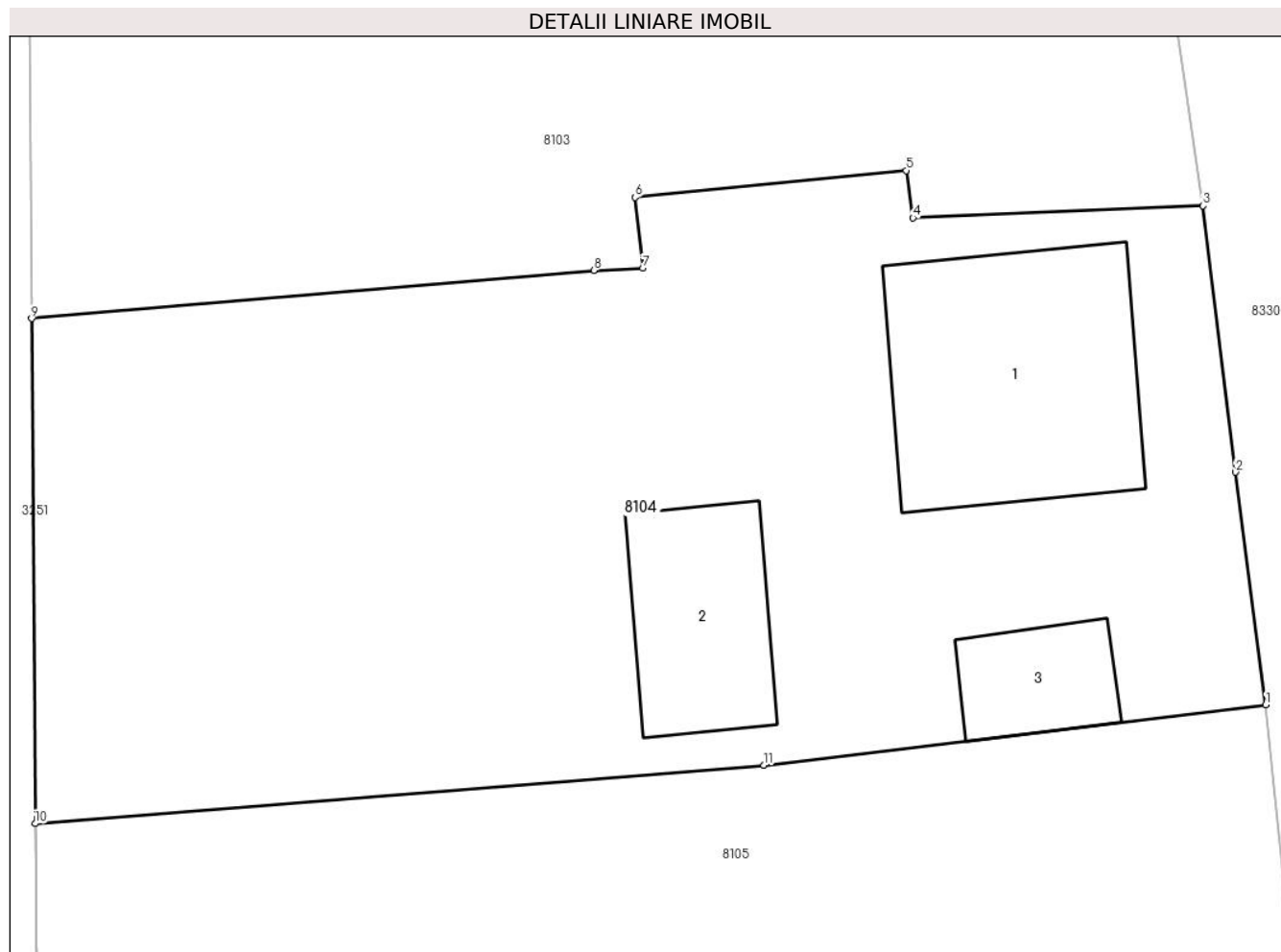
Inscrieri privind dezmembramintele dreptului de proprietate, drepturi reale de garanție și sarcini	Referințe
NU SUNT	

Anexa Nr. 1 La Partea I

Teren

Nr cadastral	Suprafața (mp)*	Observații / Referințe
	793	

* Suprafața este determinată în planul de proiecție Stereo 70.



Date referitoare la teren

Crt	Categorie folosință	Intravilan	Suprafața (mp)	Tarla	Parcelă	Nr. topo	Observații / Referințe
1	curți constructii	DA	439	-	315	-	
2	arabil	DA	354	-	316	-	

Date referitoare la construcții

Crt	Număr	Destinație construcție	Supraf. (mp)	Situație juridică	Observații / Referințe
A1.1		construcții de locuințe	76	Fara acte	Nr. niveluri:1; S. construita la sol:76 mp; S. construita desfasurata:76 mp; Casă
A1.2		construcții anexa	38	Fara acte	Nr. niveluri:1; S. construita la sol:38 mp; S. construita desfasurata:38 mp; Anexă
A1.3		construcții anexa	20	Fara acte	Nr. niveluri:1; S. construita la sol:20 mp; S. construita desfasurata:20 mp; Anexă

Lungime Segmente

1) Valorile lungimilor segmentelor sunt obținute din proiecție în plan.

Punct început	X / Y	Punct sfârșit	X / Y	Lungime segment (** (m)
1	396.822,388 542.762,452	2	396.821,315 542.770,691	8.309

Punct început	X / Y	Punct sfârșit	X / Y	Lungime segment (** (m)
2	396.821,315 542.770,691	3	396.820,164 542.780,133	9.512
3	396.820,164 542.780,133	4	396.809,882 542.779,7	10.291
4	396.809,882 542.779,7	5	396.809,638 542.781,378	1.696
5	396.809,638 542.781,378	6	396.800,027 542.780,43	9.658
6	396.800,027 542.780,43	7	396.800,3 542.777,919	2.526
7	396.800,3 542.777,919	8	396.798,565 542.777,839	1.737
8	396.798,565 542.777,839	9	396.778,631 542.776,136	20.007
9	396.778,631 542.776,136	10	396.778,754 542.758,245	17.891
10	396.778,754 542.758,245	11	396.804,597 542.760,309	25.925
11	396.804,597 542.760,309	1	396.822,388 542.762,452	17.92

** Lungimile segmentelor sunt determinate în planul de proiecție Stereo 70 și sunt rotunjite la 1 milimetru.

*** Distanța dintre puncte este formată din segmente cumulate ce sunt mai mici decât valoarea 1 milimetru.

**DATE DESPRE IMOBILUL NR. 8105**

Oficiul de Cadastru și Publicitate Imobiliară ALBA
Biroul de Cadastru și Publicitate Imobiliară Aiud

A. Partea I. Descrierea imobilului

TEREN Intravilan

Adresa: Loc. Lopadea Veche, Nr. 138, Jud. Alba

Nr. Crt	Nr cadastral Nr. topografic	Suprafața* (mp)	Observații / Referințe
A1		953	Sector cadastral:47 Teren imprejmuit;

B. Partea II. Proprietari și acte

Inscrieri privitoare la dreptul de proprietate și alte drepturi reale		Referințe
/		
Act Normativ nr. 7, din 13/03/1996 emis de PARLAMENT;		
B1	Inscrierea provizorie, drept de PROPRIETATE, dobandit prin Lege, cota actuala 1/1	A1
	1) UAT MIRĂSLĂU, CIF:9999999999999	
	OBSERVATII: PROPRIETAR NEIDENTIFICAT	

C. Partea III. SARCINI .

Inscrieri privind dezmembramintele dreptului de proprietate, drepturi reale de garanție și sarcini	Referințe
NU SUNT	

Punct început	X / Y	Punct sfârșit	X / Y	Lungime segment (** (m)
6	396.798,247 542.738,584	1	396.824,62 542.740,765	26.463

** Lungimile segmentelor sunt determinate în planul de proiecție Stereo 70 și sunt rotunjite la 1 milimetru.

*** Distanța dintre puncte este formată din segmente cumulate ce sunt mai mici decât valoarea 1 milimetru.

**DATE DESPRE IMOBILUL NR. 8106**

Oficiul de Cadastru și Publicitate Imobiliară ALBA
Biroul de Cadastru și Publicitate Imobiliară Aiud

A. Partea I. Descrierea imobilului

TEREN Intravilan

Adresa: Loc. Lopadea Veche, Nr. 139, Jud. Alba

Nr. Crt	Nr cadastral Nr. topografic	Suprafața* (mp)	Observații / Referințe
A1	72750	904	Sector cadastral:47 Teren imprejmuit;

Construcții

Crt	Nr cadastral Nr. topografic	Adresa	Observații / Referințe
A1.1	72750-C1	Loc. Lopadea Veche, Nr. 139, Jud. Alba	Nr. niveluri:1; S. construita la sol:26 mp; S. construita desfasurata:26 mp; Casa de locuit, Ri= parter, construita din caramida, avand sarpanta din lemn, invelitoare din tigla, anul construirii 1965, S.construita desfasurata = 26mp

B. Partea II. Proprietari și acte

Inscrieri privitoare la dreptul de proprietate și alte drepturi reale		Referințe
4119 / 05/04/2018		
Act Administrativ nr. T.P. 6442/413, din 14/04/1995 emis de CJPSDDPAT ALBA;		
B1	Intabulare, drept de PROPRIETATE asupra parc. 318 de 904 m.p. care se identifica cu parc. nr. 1 cu nr. top. 1647/2/2/1, 1648/2/1, 1649/1/2/1 din cf. 70939 Miraslau, dobandit prin Reconstituire, cota actuala 1/1 1) DOBRA SIMION	A1, A1.1
Act Administrativ nr. 1288, din 03/04/2018 emis de PRIMARIA COMUNEI MIRASLAU;		
B2	asupra imobil A+1 se noteaza ca in realitate categoriile de folosinta sunt; curti constructii 364 m.p. , vie de 136 m.p. și livada de 404 m.p.	A1, A1.1
Act Administrativ nr. certificat de atestare a edific. constr. nr. 1287, din 03/04/2018 emis de PRIMARIA COMUNEI MIRASLAU;		
B3	asupra imobil A+1 se noteaza existenta unei case de locuit	A1, A1.1

C. Partea III. SARCINI .

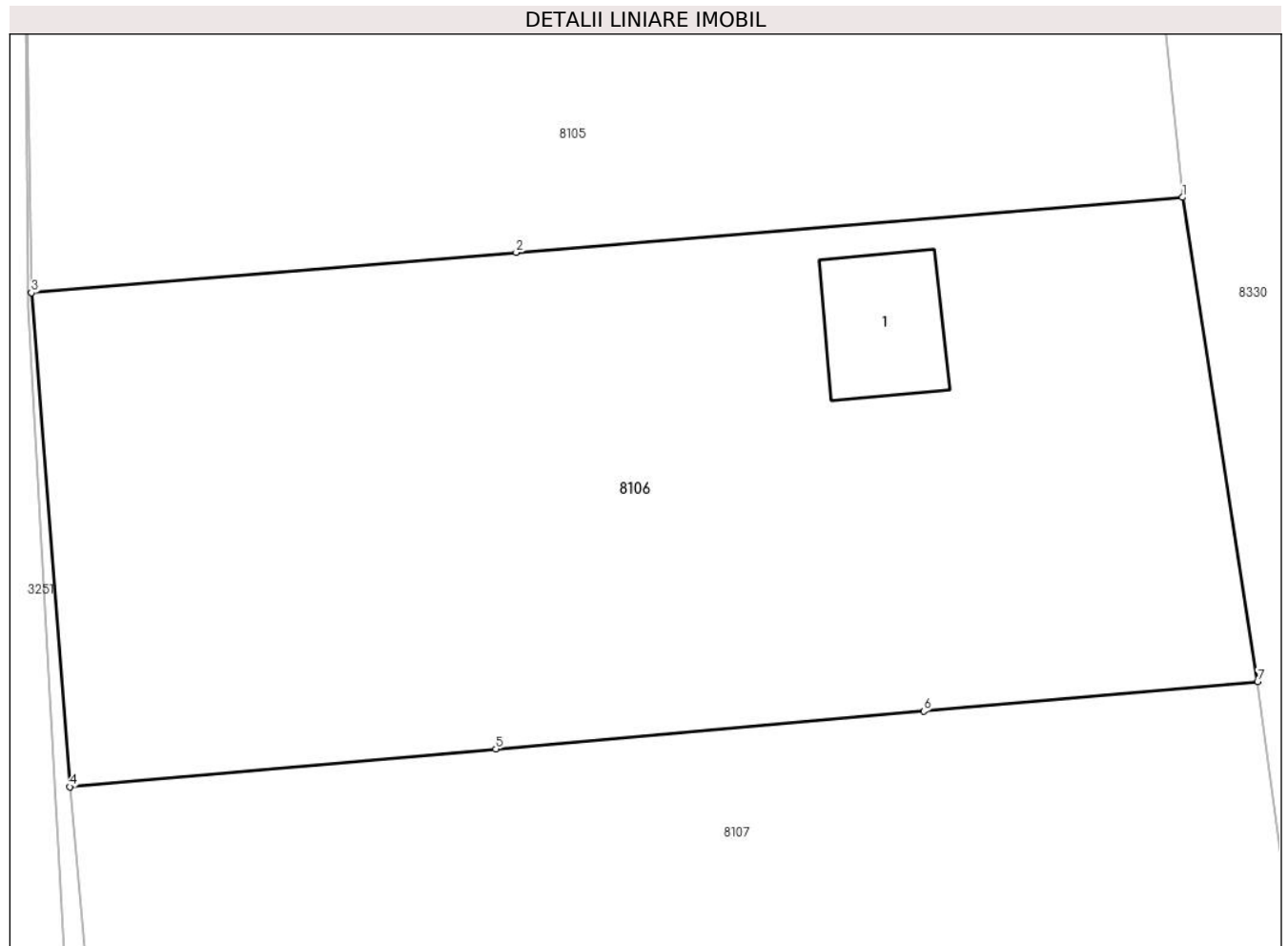
Inscrieri privind dezmembramintele dreptului de proprietate, drepturi reale de garanție și sarcini	Referințe
NU SUNT	

Anexa Nr. 1 La Partea I

Teren

Nr cadastral	Suprafața (mp)*	Observații / Referințe
72750	904	

* Suprafața este determinată în planul de proiecție Stereo 70.



Date referitoare la teren

Crt	Categorie folosință	Intravilan	Suprafața (mp)	Tarla	Parcelă	Nr. topo	Observații / Referințe
1	curți constructii	DA	364	-	318	-	
2	vie	DA	136	-	318	-	
3	livada	DA	404	-	318	-	

Date referitoare la construcții

Crt	Număr	Destinație construcție	Supraf. (mp)	Situație juridică	Observații / Referințe
A1.1	72750-C1	construcții de locuințe	26	Cu acte	Nr. niveluri:1; S. construita la sol:26 mp; S. construita desfasurata:26 mp; Casa de locuit, Ri= parter, construita din caramida, avand sarpanta din lemn, invelitoare din tigla, anul construirii 1965, S.construita desfasurata = 26mp

Lungime Segmente

1) Valorile lungimilor segmentelor sunt obținute din proiecție în plan.

Punct început	X / Y	Punct sfârșit	X / Y	Lungime segment (** (m)
---------------	-------	---------------	-------	-------------------------

Punct început	X / Y	Punct sfârșit	X / Y	Lungime segment (** (m)
1	396.824,62 542.740,765	2	396.798,247 542.738,584	26.463
2	396.798,247 542.738,584	3	396.779,055 542.736,997	19.258
3	396.779,055 542.736,997	4	396.780,573 542.717,464	19.592
4	396.780,573 542.717,464	5	396.797,44 542.718,956	16.933
5	396.797,44 542.718,956	6	396.814,384 542.720,454	17.01
6	396.814,384 542.720,454	7	396.827,591 542.721,622	13.259
7	396.827,591 542.721,622	1	396.824,62 542.740,765	19.372

** Lungimile segmentelor sunt determinate în planul de proiecție Stereo 70 și sunt rotunjite la 1 milimetru.

*** Distanța dintre puncte este formată din segmente cumulate ce sunt mai mici decât valoarea 1 milimetru.

**DATE DESPRE IMOBILUL NR. 8107**

Oficiul de Cadastru și Publicitate Imobiliară ALBA
Biroul de Cadastru și Publicitate Imobiliară Aiud

A. Partea I. Descrierea imobilului

TEREN Intravilan

Adresa: Loc. Lopadea Veche, Nr. 140, Jud. Alba

Nr. Crt	Nr cadastral Nr. topografic	Suprafața* (mp)	Observații / Referințe
A1		979	Sector cadastral:47 Teren imprejmuit;

B. Partea II. Proprietari și acte

Inscrieri privitoare la dreptul de proprietate și alte drepturi reale		Referințe
/		
Act Normativ nr. 7, din 13/03/1996 emis de PARLAMENT;		
B1	Inscrierea provizorie, drept de PROPRIETATE, dobandit prin Lege, cota actuala 1/1 1) UAT MIRĂSLĂU, CIF:9999999999999	A1

C. Partea III. SARCINI .

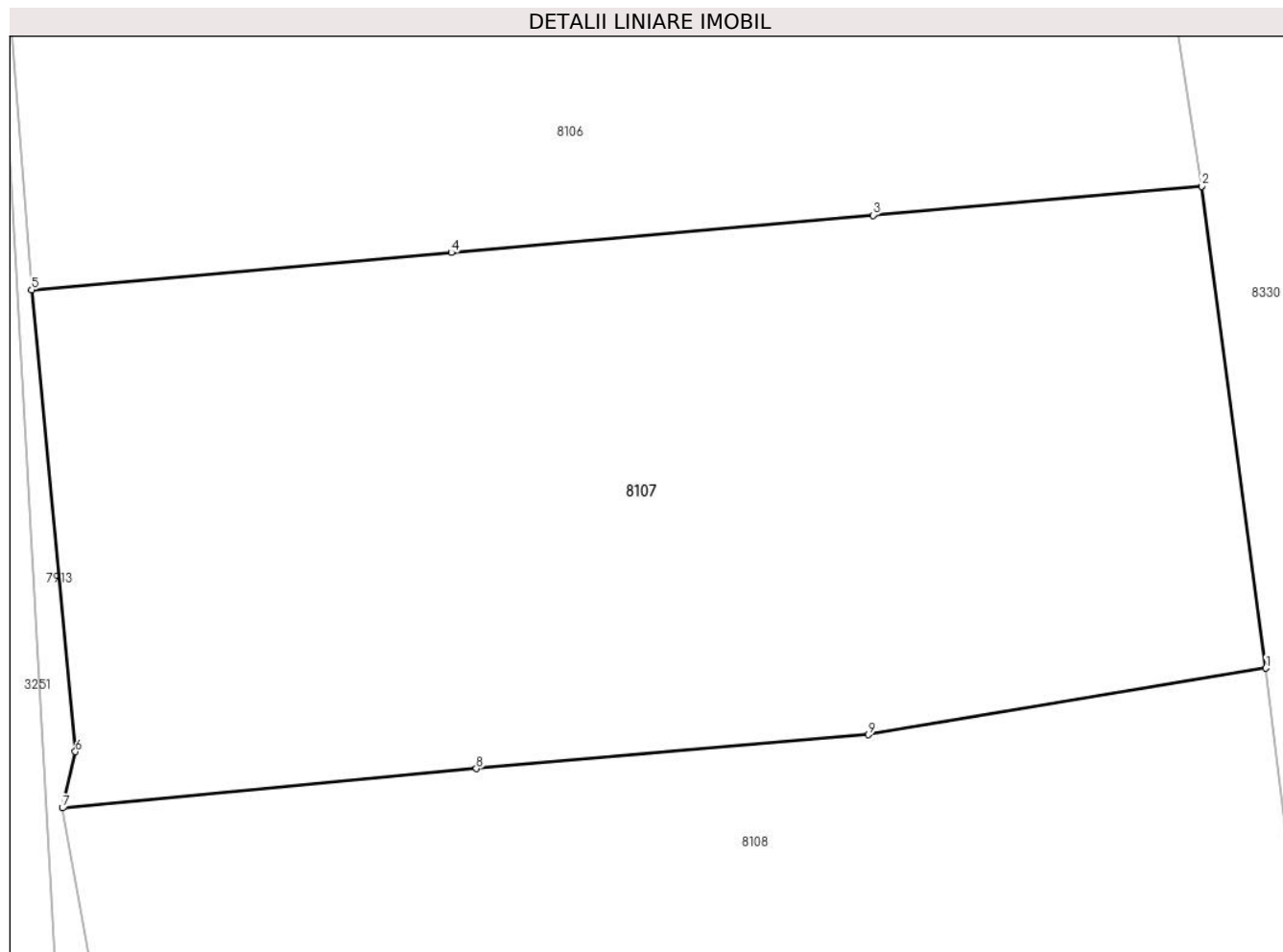
Inscrieri privind dezmembramintele dreptului de proprietate, drepturi reale de garanție și sarcini	Referințe
NU SUNT	

Anexa Nr. 1 La Partea I

Teren

Nr cadastral	Suprafața (mp)*	Observații / Referințe
	979	

* Suprafața este determinată în planul de proiecție Stereo 70.



Date referitoare la teren

Crt	Categorie folosință	Intra vilan	Suprafața (mp)	Tarla	Parcelă	Nr. topo	Observații / Referințe
1	faneata	DA	979	-	-	-	

Lungime Segmente

1) Valorile lungimilor segmentelor sunt obținute din proiecție în plan.

Punct început	X / Y	Punct sfârșit	X / Y	Lungime segment (** (m)
1	396.830,172 542.702,268	2	396.827,591 542.721,622	19.525
2	396.827,591 542.721,622	3	396.814,384 542.720,454	13.259
3	396.814,384 542.720,454	4	396.797,44 542.718,956	17.01
4	396.797,44 542.718,956	5	396.780,573 542.717,464	16.933
5	396.780,573 542.717,464	6	396.782,33 542.698,916	18.631

Punct început	X / Y	Punct sfârșit	X / Y	Lungime segment (** (m)
6	396.782,33 542.698,916	7	396.781,808 542.696,659	2.317
7	396.781,808 542.696,659	8	396.798,445 542.698,238	16.711
8	396.798,445 542.698,238	9	396.814,199 542.699,601	15.813
9	396.814,199 542.699,601	1	396.830,172 542.702,268	16.194

** Lungimile segmentelor sunt determinate în planul de proiecție Stereo 70 și sunt rotunjite la 1 milimetru.

*** Distanța dintre puncte este formată din segmente cumulate ce sunt mai mici decât valoarea 1 milimetru.

**DATE DESPRE IMOBILUL NR. 8108**

Oficiul de Cadastru și Publicitate Imobiliară ALBA
Biroul de Cadastru și Publicitate Imobiliară Aiud

A. Partea I. Descrierea imobilului

TEREN Intravilan

Adresa: Loc. Lopadea Veche, Nr. 141, Jud. Alba

Nr. Crt	Nr cadastral Nr. topografic	Suprafața* (mp)	Observații / Referințe
A1		925	Sector cadastral:47 Teren imprejmuit;

B. Partea II. Proprietari și acte

Inscrieri privitoare la dreptul de proprietate și alte drepturi reale		Referințe
/		
Act Normativ nr. 7, din 13/03/1996 emis de PARLAMENT;		
B1	Inscrierea provizorie, drept de PROPRIETATE, dobandit prin Lege, cota actuala 1/1 1) UAT MIRĂSLĂU, CIF:9999999999999	A1

C. Partea III. SARCINI .

Inscrieri privind dezmembramintele dreptului de proprietate, drepturi reale de garanție și sarcini	Referințe
NU SUNT	

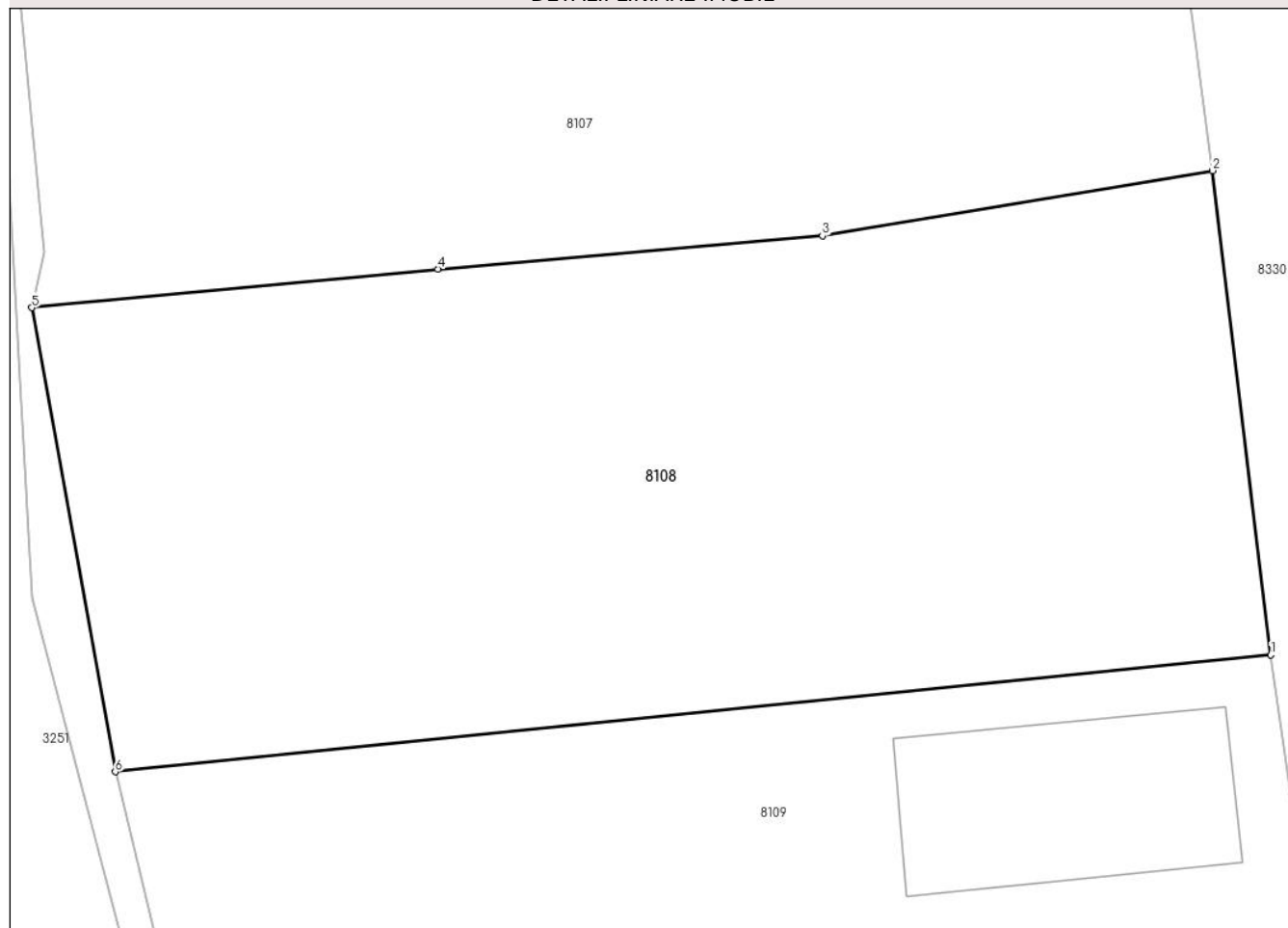
Anexa Nr. 1 La Partea I

Teren

Nr cadastral	Suprafața (mp)*	Observații / Referințe
	925	

* Suprafața este determinată în planul de proiecție Stereo 70.

DETALII LINIARE IMOBIL



Date referitoare la teren

Crt	Categorie folosință	Intravilan	Suprafața (mp)	Tarla	Parcelă	Nr. topo	Observații / Referințe
1	faneata	DA	925	-	-	-	

Lungime Segmente

1) Valorile lungimilor segmentelor sunt obținute din proiecție în plan.

Punct început	X / Y	Punct sfârșit	X / Y	Lungime segment (** (m)
1	396.832,569 542.682,45	2	396.830,172 542.702,268	19.962
2	396.830,172 542.702,268	3	396.814,199 542.699,601	16.194
3	396.814,199 542.699,601	4	396.798,445 542.698,238	15.813
4	396.798,445 542.698,238	5	396.781,808 542.696,659	16.711
5	396.781,808 542.696,659	6	396.785,23 542.677,673	19.292

Punct început	X / Y	Punct sfârșit	X / Y	Lungime segment (** (m)
6	396.785,23 542.677,673	1	396.832,569 542.682,45	47.579

** Lungimile segmentelor sunt determinate în planul de proiecție Stereo 70 și sunt rotunjite la 1 milimetru.

*** Distanța dintre puncte este formată din segmente cumulate ce sunt mai mici decât valoarea 1 milimetru.

**DATE DESPRE IMOBILUL NR. 8109**

Oficiul de Cadastru și Publicitate Imobiliară ALBA
Biroul de Cadastru și Publicitate Imobiliară Aiud

A. Partea I. Descrierea imobilului

TEREN Intravilan

Adresa: Loc. Lopadea Veche, Nr. 142, Jud. Alba

Nr. Crt	Nr cadastral Nr. topografic	Suprafața* (mp)	Observații / Referințe
A1		914	Sector cadastral:47 Teren imprejmuit;

B. Partea II. Proprietari și acte

Inscrieri privitoare la dreptul de proprietate și alte drepturi reale		Referințe
/		
Act Administrativ nr. 14185/1453, din 15/01/2015 emis de CJPSDPAT ALBA (titlu de proprietate);		
B1	Intabulare, drept de PROPRIETATE, dobandit prin Reconstituire, cota actuala 1/1 1) OANĂ G IOAN 2) MARINACHE MARIA	A1

C. Partea III. SARCINI .

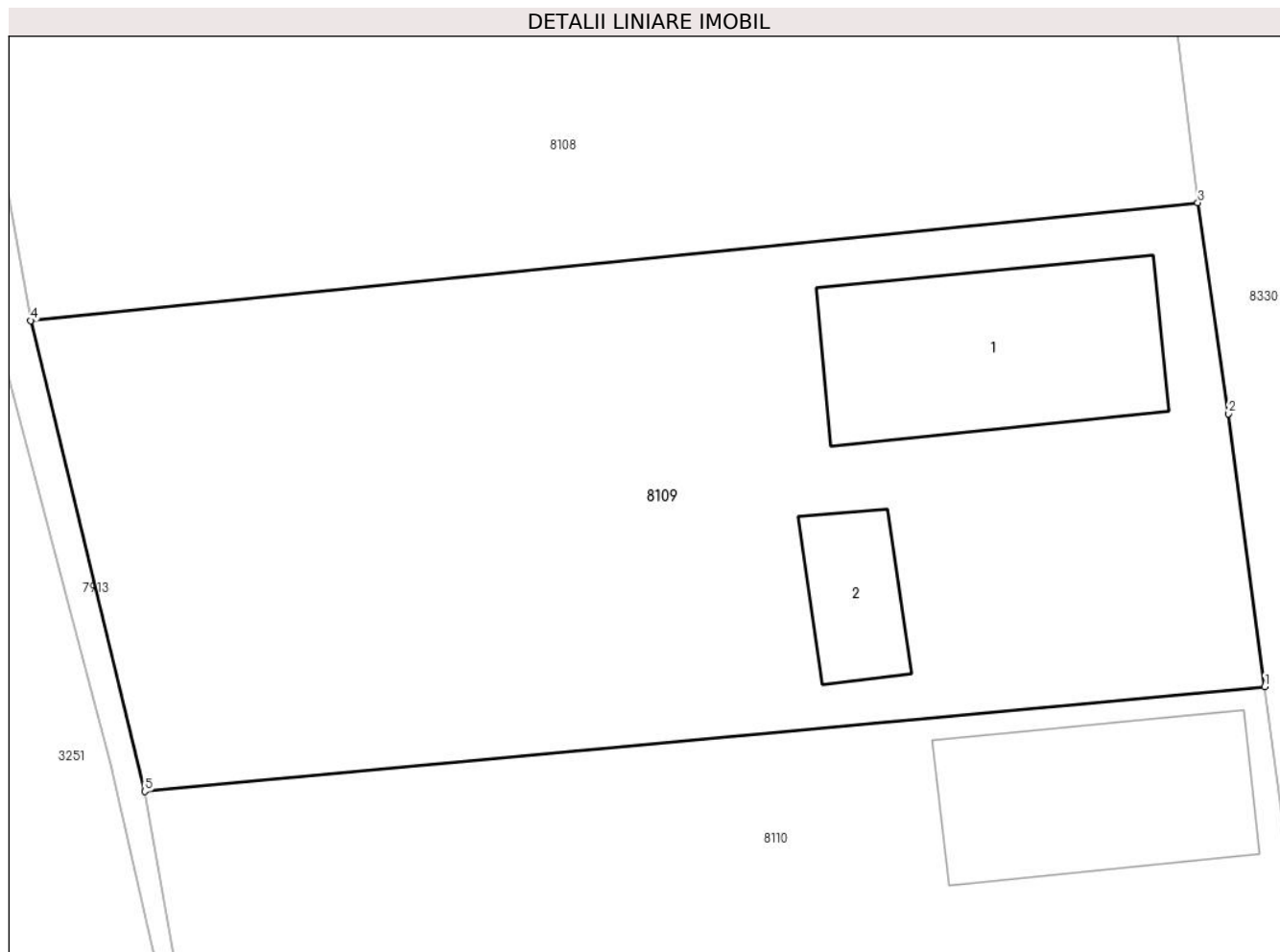
Inscrieri privind dezmembramintele dreptului de proprietate, drepturi reale de garanție și sarcini	Referințe
NU SUNT	

Anexa Nr. 1 La Partea I

Teren

Nr cadastral	Suprafața (mp)*	Observații / Referințe
	914	

* Suprafața este determinată în planul de proiecție Stereo 70.



Date referitoare la teren

Crt	Categorie folosință	Intravilan	Suprafața (mp)	Tarla	Parcelă	Nr. topo	Observații / Referințe
1	curți constructii	DA	380	-	321	-	
2	arabil	DA	534	-	322	-	

Date referitoare la construcții

Crt	Număr	Destinație construcție	Supraf. (mp)	Situație juridică	Observații / Referințe
A1.1		construcții de locuințe	88	Fara acte	Nr. niveluri:1; S. construita la sol:88 mp; S. construita desfasurata:88 mp; Casă
A1.2		construcții anexa	25	Fara acte	Nr. niveluri:1; S. construita la sol:25 mp; S. construita desfasurata:25 mp; Anexă

Lungime Segmente

1) Valorile lungimilor segmentelor sunt obținute din proiecție în plan.

Punct început	X / Y	Punct sfârșit	X / Y	Lungime segment (** (m)
1	396.835,282 542.662,848	2	396.833,803 542.673,901	11.151
2	396.833,803 542.673,901	3	396.832,569 542.682,45	8.638

Punct început	X / Y	Punct sfârșit	X / Y	Lungime segment (** (m)
3	396.832,569 542.682,45	4	396.785,23 542.677,673	47.579
4	396.785,23 542.677,673	5	396.789,862 542.658,6	19.628
5	396.789,862 542.658,6	1	396.835,282 542.662,848	45.619

** Lungimile segmentelor sunt determinate în planul de proiecție Stereo 70 și sunt rotunjite la 1 milimetru.

*** Distanța dintre puncte este formată din segmente cumulate ce sunt mai mici decât valoarea 1 milimetru.

**DATE DESPRE IMOBILUL NR. 8110**

Oficiul de Cadastru și Publicitate Imobiliară ALBA
Biroul de Cadastru și Publicitate Imobiliară Aiud

A. Partea I. Descrierea imobilului

TEREN Intravilan

Adresa: Loc. Lopadea Veche, Nr. 143, Jud. Alba

Nr. Crt	Nr cadastral Nr. topografic	Suprafața* (mp)	Observații / Referințe
A1		867	Sector cadastral:47 Teren imprejmuit;

B. Partea II. Proprietari și acte

Inscrieri privitoare la dreptul de proprietate și alte drepturi reale	Referințe
/	
Act Administrativ nr. 11402/1230, din 19/12/2003 emis de CJPSDPAT ALBA (titlu de proprietate);	
B1	A1
Intabulare, drept de PROPRIETATE, dobandit prin Reconstituire, cota actuala 1/1 1) MARCU ALIMPIE	

C. Partea III. SARCINI .

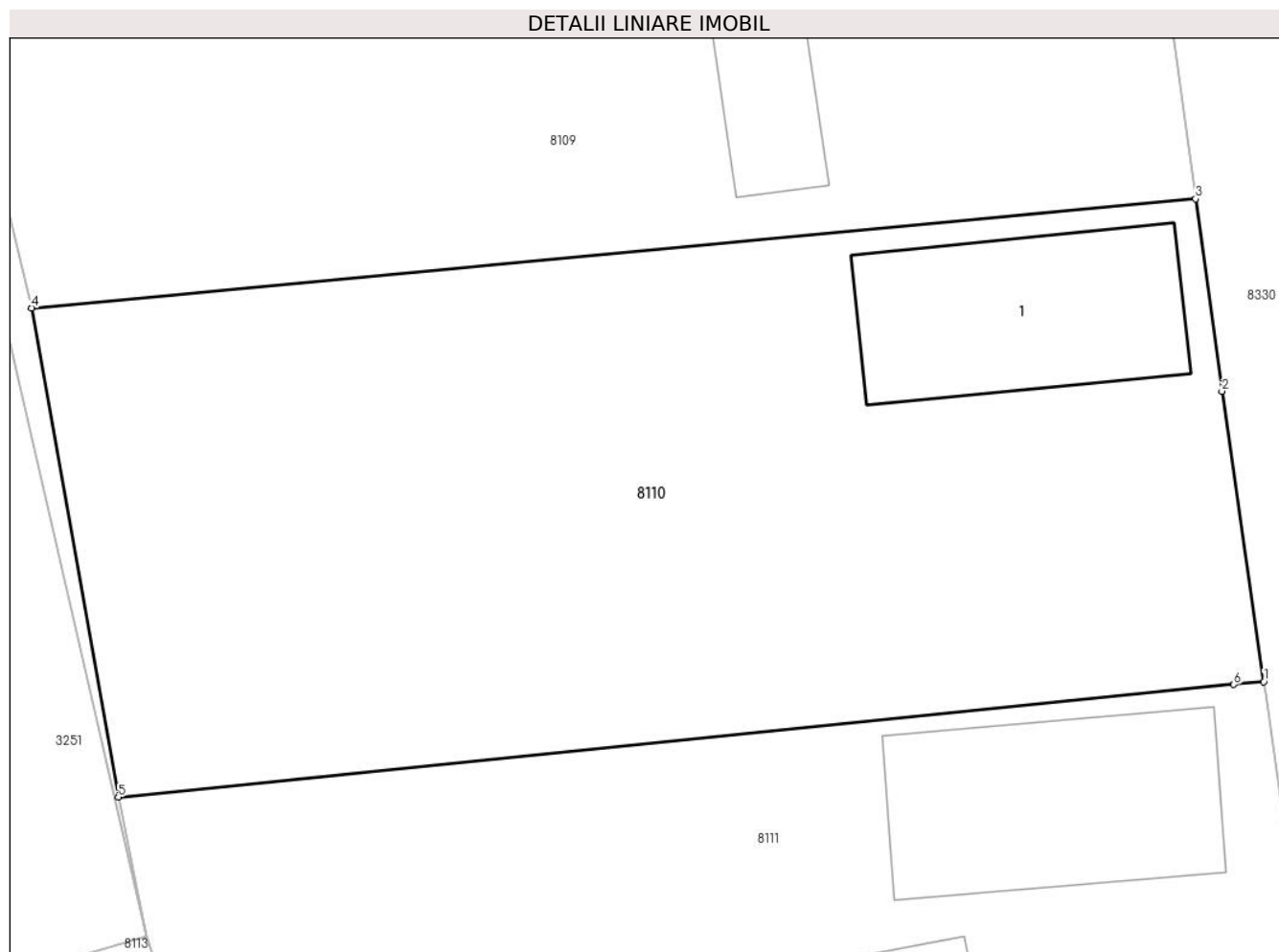
Inscrieri privind dezmembramintele dreptului de proprietate, drepturi reale de garanție și sarcini	Referințe
NU SUNT	

Anexa Nr. 1 La Partea I

Teren

Nr cadastral	Suprafața (mp)*	Observații / Referințe
	867	

* Suprafața este determinată în planul de proiecție Stereo 70.



Date referitoare la teren

Crt	Categorie folosință	Intravilan	Suprafața (mp)	Tarla	Parcelă	Nr. topo	Observații / Referințe
1	curți constructii	DA	867	-	323	-	

Date referitoare la construcții

Crt	Număr	Destinație construcție	Supraf. (mp)	Situație juridică	Observații / Referințe
A1.1		construcții de locuințe	75	Fara acte	Nr. niveluri:1; S. construita la sol:75 mp; S. construita desfasurata:75 mp; Casă

Lungime Segmente

1) Valorile lungimilor segmentelor sunt obținute din proiecție în plan.

Punct început	X / Y	Punct sfârșit	X / Y	Lungime segment (** (m)
1	396.837,94 542.644,021	2	396.836,309 542.655,352	11.448
2	396.836,309 542.655,352	3	396.835,282 542.662,848	7.566
3	396.835,282 542.662,848	4	396.789,862 542.658,6	45.619
4	396.789,862 542.658,6	5	396.793,242 542.639,525	19.372

Punct început	X / Y	Punct sfârșit	X / Y	Lungime segment (** (m)
5	396.793,242 542.639,525	6	396.836,774 542.643,916	43.753
6	396.836,774 542.643,916	1	396.837,94 542.644,021	1.17

** Lungimile segmentelor sunt determinate în planul de proiecție Stereo 70 și sunt rotunjite la 1 milimetru.

*** Distanța dintre puncte este formată din segmente cumulate ce sunt mai mici decât valoarea 1 milimetru.

**DATE DESPRE IMOBILUL NR. 8111**

Oficiul de Cadastru și Publicitate Imobiliară ALBA
Biroul de Cadastru și Publicitate Imobiliară Aiud

A. Partea I. Descrierea imobilului

TEREN Intravilan

Adresa: Loc. Lopadea Veche, Nr. 144, Jud. Alba

Nr. Crt	Nr cadastral Nr. topografic	Suprafața* (mp)	Observații / Referințe
A1	70483	952	Sector cadastral:47 Teren imprejmuit;

Construcții

Crt	Nr cadastral Nr. topografic	Adresa	Observații / Referințe
A1.1	70483-C1	Loc. Lopadea Veche, Nr. 144, Jud. Alba	Nr. niveluri:1; S. construita la sol:84 mp; S. construita desfasurata:84 mp; casa
A1.2	70483-C2	Loc. Lopadea Veche, Nr. 144, Jud. Alba	Nr. niveluri:1; S. construita la sol:49 mp; S. construita desfasurata:49 mp; anexa

B. Partea II. Proprietari și acte

Inscrieri privitoare la dreptul de proprietate și alte drepturi reale		Referințe
9531 / 30/11/2011		
Act Administrativ nr. 2810, din 29/11/2011 emis de Primaria Miraslau;		
B1	asupra parc. 325 se noteaza existenta a doua constructii, o casa si o anexa gospodareasca	A1, A1.1, A1.2
4246 / 03/03/2020		
Hotarare Judecatoreasca nr. sentința civilă nr 1823, din 06/12/2019 emis de JUDECATORIA AIUD;		
B2	Intabulare, drept de PROPRIETATEcu titlu sistarea comunității legale de bunuri, dobandit prin Hotarare Judecatoreasca, cota actuala 1/1 1) CHIOREAN IUSTIN	A1, A1.1, A1.2
B3	se radiază nota de sub B 4	A1, A1.1, A1.2

C. Partea III. SARCINI

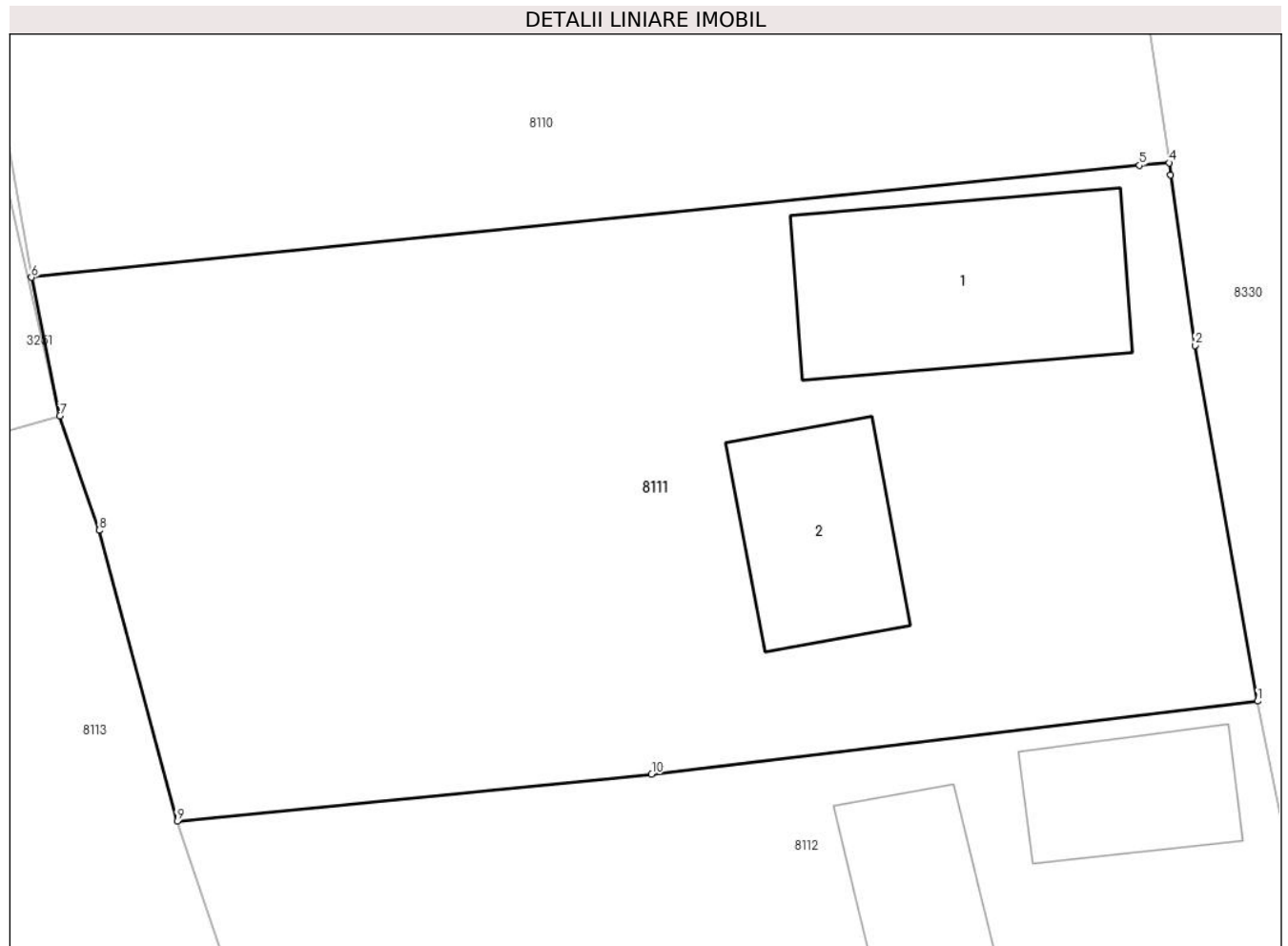
Inscrieri privind dezmembramintele dreptului de proprietate, drepturi reale de garanție și sarcini		Referințe
4246 / 03/03/2020		
Hotarare Judecatoreasca nr. sentința civilă nr 1823, din 06/12/2019 emis de JUDECATORIA AIUD ([NOTARE]);		
C1	se radiază dreptul de uzufruct viager și obligația de întreținere de sub C 1	A1, A1.1, A1.2

Anexa Nr. 1 La Partea I

Teren

Nr cadastral	Suprafața (mp)*	Observații / Referințe
70483	952	

* Suprafața este determinată în planul de proiecție Stereo 70.



Date referitoare la teren

Crt	Categorie folosință	Intravilan	Suprafața (mp)	Tarla	Parcelă	Nr. topo	Observații / Referințe
1	curți constructii	DA	395	-	325	-	
2	arabil	DA	557	-	326	-	

Date referitoare la construcții

Crt	Număr	Destinație construcție	Supraf. (mp)	Situație juridică	Observații / Referințe
A1.1	70483-C1	construcții de locuințe	84	Cu acte	Nr. niveluri:1; S. construita la sol:84 mp; S. construita desfasurata:84 mp; casa
A1.2	70483-C2	construcții anexa	49	Cu acte	Nr. niveluri:1; S. construita la sol:49 mp; S. construita desfasurata:49 mp; anexa

Lungime Segmente

1) Valorile lungimilor segmentelor sunt obținute din proiecție în plan.

Punct început	X / Y	Punct sfârșit	X / Y	Lungime segment (** (m))
1	396.841,416 542.622,898	2	396.838,953 542.636,855	14.173
2	396.838,953 542.636,855	3	396.838,007 542.643,553	6.764

Punct început	X / Y	Punct sfârșit	X / Y	Lungime segment (** (m)
3	396.838,007 542.643,553	4	396.837,94 542.644,021	0.473
4	396.837,94 542.644,021	5	396.836,774 542.643,916	1.17
5	396.836,774 542.643,916	6	396.793,242 542.639,525	43.753
6	396.793,242 542.639,525	7	396.794,354 542.634,086	5.552
7	396.794,354 542.634,086	8	396.795,896 542.629,597	4.746
8	396.795,896 542.629,597	9	396.798,961 542.618,178	11.823
9	396.798,961 542.618,178	10	396.817,61 542.620,025	18.74
10	396.817,61 542.620,025	1	396.841,416 542.622,898	23.979

** Lungimile segmentelor sunt determinate în planul de proiecție Stereo 70 și sunt rotunjite la 1 milimetru.

*** Distanța dintre puncte este formată din segmente cumulate ce sunt mai mici decât valoarea 1 milimetru.

**DATE DESPRE IMOBILUL NR. 8112**

Oficiul de Cadastru și Publicitate Imobiliară ALBA
Biroul de Cadastru și Publicitate Imobiliară Aiud

A. Partea I. Descrierea imobilului

TEREN Intravilan

Adresa: Loc. Lopadea Veche, Nr. 145, Jud. Alba

Nr. Crt	Nr cadastral Nr. topografic	Suprafața* (mp)	Observații / Referințe
A1	71159	1.004	Sector cadastral:47 Teren neimprijmit;

Construcții

Crt	Nr cadastral Nr. topografic	Adresa	Observații / Referințe
A1.1	71159-C1	Loc. Lopadea Veche, Nr. 145, Jud. Alba	Nr. niveluri:1; S. construita la sol:37 mp; S. construita desfasurata:37 mp; Casa de locuit, Ri= parter, construita din lemn, avand sarpanta din lemn, invelitoare din tigla, anul construirii 1965

B. Partea II. Proprietari și acte

Inscrieri privitoare la dreptul de proprietate și alte drepturi reale	Referințe
7166 / 11/07/2016	
Act Administrativ nr. T.P. 9216/849, din 27/03/1997 emis de CJPSDDPAT ALBA (act administrativ nr. 6070/14-06-2016 emis de BCPI AIUD; act administrativ nr. 2206/07-07-2016 emis de PRIMARIA COMUNEI MIRASLAU; act administrativ nr. 2207/07-07-2016 emis de PRIMARIA COMUNEI MIRASLAU; act administrativ nr. 2208/07-07-2016 emis de PRIMARIA COMUNEI MIRASLAU; act administrativ nr. 231863/07-07-2016 emis de COMUNA MIRASLAU;);	
B1	Intabulare, drept de PROPRIETATE asupra parc. 327 curti constr. de 293 m.p. 328, 329 in realitate arabil de 709 m.p. care se identifica cu parc. nr. 1 cu nr. top. 1647/2/1, 1648/1, 1649/1/1 din cf. 70939, dobandit prin Reconstituire, cota actuala 1/1 1) OANA V NICOLAE
Act Administrativ nr. certificat de atestare a edific. constr. nr. 2206, din 07/07/2016 emis de PRIMARIA COMUNEI MIRASLAU;	
B2	asupra imobil A+1 se noteaza existenta unei case

C. Partea III. SARCINI .

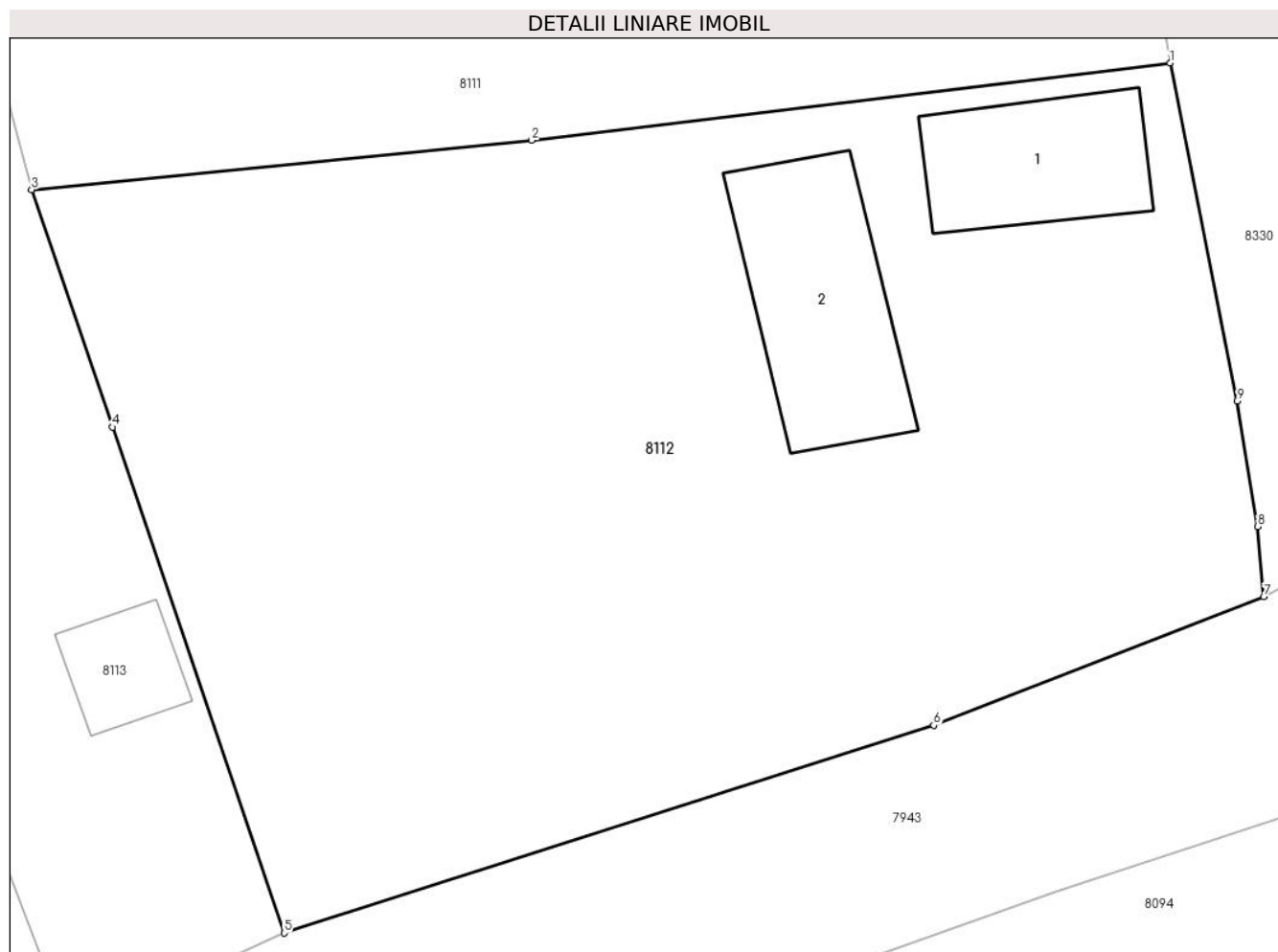
Inscrieri privind dezmembramintele dreptului de proprietate, drepturi reale de garanție și sarcini	Referințe
NU SUNT	

Anexa Nr. 1 La Partea I

Teren

Nr cadastral	Suprafața (mp)*	Observații / Referințe
71159	1.004	

* Suprafața este determinată în planul de proiecție Stereo 70.



Date referitoare la teren

Crt	Categorie folosință	Intravilan	Suprafața (mp)	Tarla	Parcelă	Nr. topo	Observații / Referințe
1	curți construcții	DA	293	-	327	-	impregmuit
2	arabil	DA	711	-	328	-	Impregmuit

Date referitoare la construcții

Crt	Număr	Destinație construcție	Supraf. (mp)	Situație juridică	Observații / Referințe
A1.1	71159-C1	construcții de locuințe	37	Cu acte	Nr. niveluri:1; S. construită la sol:37 mp; S. construită desfășurată:37 mp; Casa de locuit, Ri= parter, construită din lemn, având sarpanta din lemn, învelitoare din țigla, anul construirii 1965
A1.2	71159-C2	construcții anexa	52	Fara acte	Nr. niveluri:1; S. construită la sol:52 mp; S. construită desfășurată:52 mp; anexa

Lungime Segmente

1) Valorile lungimilor segmentelor sunt obținute din proiecție în plan.

Punct început	X / Y	Punct sfârșit	X / Y	Lungime segment (** (m)
1	396.841,416 542.622,898	2	396.817,61 542.620,025	23.979

Punct început	X / Y	Punct sfârșit	X / Y	Lungime segment (** (m)
2	396.817,61 542.620,025	3	396.798,961 542.618,178	18.74
3	396.798,961 542.618,178	4	396.801,986 542.609,331	9.35
4	396.801,986 542.609,331	5	396.808,378 542.590,484	19.901
5	396.808,378 542.590,484	6	396.832,601 542.598,22	25.428
6	396.832,601 542.598,22	7	396.844,908 542.603,009	13.206
7	396.844,908 542.603,009	8	396.844,677 542.605,622	2.623
8	396.844,677 542.605,622	9	396.843,912 542.610,307	4.747
9	396.843,912 542.610,307	1	396.841,416 542.622,898	12.836

** Lungimile segmentelor sunt determinate în planul de proiecție Stereo 70 și sunt rotunjite la 1 milimetru.

*** Distanța dintre puncte este formată din segmente cumulate ce sunt mai mici decât valoarea 1 milimetru.

**DATE DESPRE IMOBILUL NR. 8113**

Oficiul de Cadastru și Publicitate Imobiliară ALBA
Biroul de Cadastru și Publicitate Imobiliară Aiud

A. Partea I. Descrierea imobilului

TEREN Intravilan

Adresa: Loc. Lopadea Veche, Nr. 146, Jud. Alba

Nr. Crt	Nr cadastral Nr. topografic	Suprafața* (mp)	Observații / Referințe
A1	71596	873	Sector cadastral:47 Teren imprejmuit;

B. Partea II. Proprietari și acte

Inscrieri privitoare la dreptul de proprietate și alte drepturi reale		Referințe
2770 / 20/03/2017		
Act Administrativ nr. certificat de atestare a edific. constr. nr. 838, din 13/03/2017 emis de PRIMARIA MIRASLAU;		
B1	asupra imobil A+1 se noteaza existenta unei case de locuit si a unei anexe gospodaresti	A1
Act Notarial nr. certificat de moștenitor nr. 51, din 21/04/2015 emis de BIN KARACSONY MARTON ATTILA;		
B2	Intabulare, drept de PROPRIETATE, dobandit prin Succesiune, cota actuala 1/1 1) LISNOI ALEXANDRU	A1

C. Partea III. SARCINI .

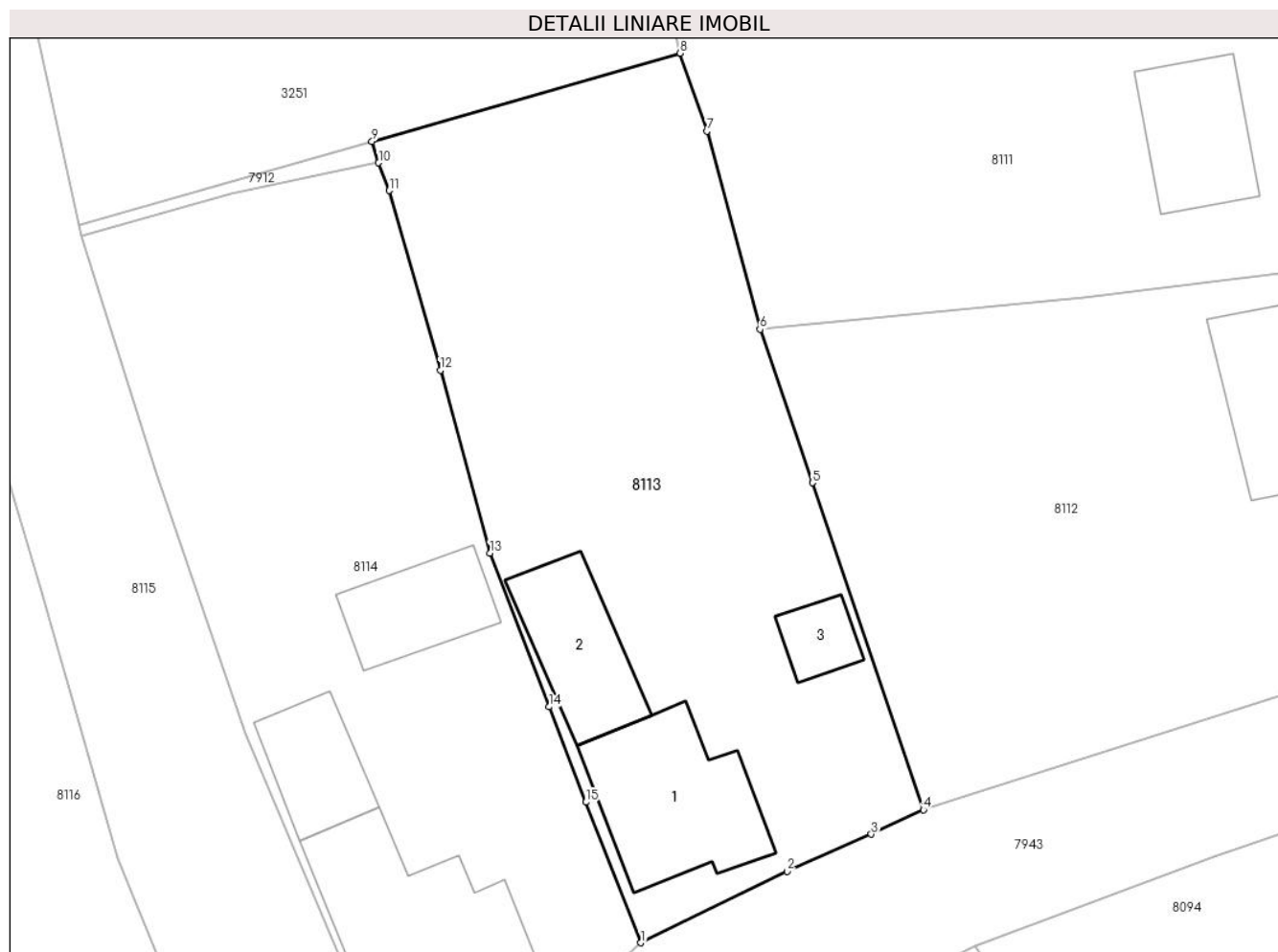
Inscrieri privind dezmembramintele dreptului de proprietate, drepturi reale de garanție și sarcini	Referințe
NU SUNT	

Anexa Nr. 1 La Partea I

Teren

Nr cadastral	Suprafața (mp)*	Observații / Referințe
71596	873	

* Suprafața este determinată în planul de proiecție Stereo 70.



Date referitoare la teren

Crt	Categorie folosință	Intravilan	Suprafața (mp)	Tarla	Parcelă	Nr. topo	Observații / Referințe
1	curți constructii	DA	374	-	295	-	
2	livada	DA	499	-	296	-	

Date referitoare la construcții

Crt	Număr	Destinație construcție	Supraf. (mp)	Situație juridică	Observații / Referințe
A1.1	71596-C1	construcții de locuințe	74	Fara acte	Nr. niveluri:1; S. construita la sol:74 mp; S. construita desfasurata:74 mp; casa de locuit
A1.2	71596-C2	construcții anexa	48	Fara acte	Nr. niveluri:1; S. construita la sol:48 mp; S. construita desfasurata:48 mp; anexa gospodareasca
A1.3	71596-C3	construcții anexa	16	Fara acte	Nr. niveluri:1; S. construita la sol:16 mp; S. construita desfasurata:16 mp; anexa

Lungime Segmente

1) Valorile lungimilor segmentelor sunt obținute din proiecție în plan.

Punct început	X / Y	Punct sfârșit	X / Y	Lungime segment (** (m))
1	396.792,088 542.582,823	2	396.800,516 542.586,935	9.378

Punct început	X / Y	Punct sfârșit	X / Y	Lungime segment (** (m)
2	396.800,516 542.586,935	3	396.805,372 542.589,079	5.308
3	396.805,372 542.589,079	4	396.808,378 542.590,484	3.318
4	396.808,378 542.590,484	5	396.801,986 542.609,331	19.901
5	396.801,986 542.609,331	6	396.798,961 542.618,178	9.35
6	396.798,961 542.618,178	7	396.795,896 542.629,597	11.823
7	396.795,896 542.629,597	8	396.794,354 542.634,086	4.746
8	396.794,354 542.634,086	9	396.776,58 542.629,012	18.484
9	396.776,58 542.629,012	10	396.776,966 542.627,765	1.305
10	396.776,966 542.627,765	11	396.777,571 542.626,167	1.709
11	396.777,571 542.626,167	12	396.780,528 542.615,82	10.761
12	396.780,528 542.615,82	13	396.783,39 542.605,283	10.919
13	396.783,39 542.605,283	14	396.786,81 542.596,424	9.496
14	396.786,81 542.596,424	15	396.788,923 542.590,924	5.892
15	396.788,923 542.590,924	1	396.792,088 542.582,823	8.697

** Lungimile segmentelor sunt determinate în planul de proiecție Stereo 70 și sunt rotunjite la 1 milimetru.

*** Distanța dintre puncte este formată din segmente cumulate ce sunt mai mici decât valoarea 1 milimetru.

**DATE DESPRE IMOBILUL NR. 8114**

Oficiul de Cadastru și Publicitate Imobiliară ALBA
Biroul de Cadastru și Publicitate Imobiliară Aiud

A. Partea I. Descrierea imobilului

TEREN Intravilan

Adresa: Loc. Lopadea Veche, Nr. 147, Jud. Alba

Nr. Crt	Nr cadastral Nr. topografic	Suprafața* (mp)	Observații / Referințe
A1		864	Sector cadastral:47 Teren imprejmuit;

B. Partea II. Proprietari și acte

Inscrieri privitoare la dreptul de proprietate și alte drepturi reale		Referințe
/		
Act Administrativ nr. 9338/901, din 26/10/1998 emis de CJPSDPAT ALBA (titlu de proprietate);		
B1	Inscrierea provizorie, drept de PROPRIETATE, dobandit prin Reconstituire, cota actuala 1/1 1) IANCU VASILE	A1

C. Partea III. SARCINI .

Inscrieri privind dezmembramintele dreptului de proprietate, drepturi reale de garanție și sarcini	Referințe
NU SUNT	

Anexa Nr. 1 La Partea I

Teren

Nr cadastral	Suprafața (mp)*	Observații / Referințe
	864	

* Suprafața este determinată în planul de proiecție Stereo 70.



Date referitoare la teren

Crt	Categorie folosință	Intra vilan	Suprafața (mp)	Tarla	Parcelă	Nr. topo	Observații / Referințe
1	curți constructii	DA	430	-	334	-	
2	altele	DA	171	-	333	-	
3	arabil	DA	263	-	335/1	-	

Date referitoare la construcții

Crt	Număr	Destinație construcție	Supraf. (mp)	Situație juridică	Observații / Referințe
A1.1		construcții de locuințe	91	Fara acte	Nr. niveluri:1; S. construita la sol:91 mp; S. construita desfasurata:91 mp; Casă
A1.2		construcții anexa	35	Fara acte	Nr. niveluri:1; S. construita la sol:35 mp; S. construita desfasurata:35 mp; Anexă
A1.3		construcții anexa	40	Fara acte	Nr. niveluri:1; S. construita la sol:40 mp; S. construita desfasurata:40 mp; Anexă

Lungime Segmente

1) Valorile lungimilor segmentelor sunt obținute din proiecție în plan.

Punct început	X / Y	Punct sfârșit	X / Y	Lungime segment (** (m)
---------------	-------	---------------	-------	-------------------------

Punct început	X / Y	Punct sfârșit	X / Y	Lungime segment (** (m)
1	396.778,54 542.572,961	2	396.786,873 542.578,94	10.256
2	396.786,873 542.578,94	3	396.787,859 542.579,653	1.217
3	396.787,859 542.579,653	4	396.791,222 542.582,031	4.119
4	396.791,222 542.582,031	5	396.792,088 542.582,823	1.174
5	396.792,088 542.582,823	6	396.788,923 542.590,924	8.697
6	396.788,923 542.590,924	7	396.786,81 542.596,424	5.892
7	396.786,81 542.596,424	8	396.783,39 542.605,283	9.496
8	396.783,39 542.605,283	9	396.780,528 542.615,82	10.919
9	396.780,528 542.615,82	10	396.777,571 542.626,167	10.761
10	396.777,571 542.626,167	11	396.776,966 542.627,765	1.709
11	396.776,966 542.627,765	12	396.768,426 542.625,97	8.727
12	396.768,426 542.625,97	13	396.759,809 542.623,584	8.941
13	396.759,809 542.623,584	14	396.764,029 542.610,135	14.096
14	396.764,029 542.610,135	15	396.769,311 542.594,885	16.139
15	396.769,311 542.594,885	1	396.778,54 542.572,961	23.787

** Lungimile segmentelor sunt determinate în planul de proiecție Stereo 70 și sunt rotunjite la 1 milimetru.

*** Distanța dintre puncte este formată din segmente cumulate ce sunt mai mici decât valoarea 1 milimetru.

**DATE DESPRE IMOBILUL NR. 8115**

Oficiul de Cadastru și Publicitate Imobiliară ALBA
Biroul de Cadastru și Publicitate Imobiliară Aiud

A. Partea I. Descrierea imobilului

TEREN Intravilan

Adresa: Loc. Lopadea Veche, Nr. 148, Jud. Alba

Nr. Crt	Nr cadastral Nr. topografic	Suprafața* (mp)	Observații / Referințe
A1	71595	1.101	Sector cadastral:47 Teren neimprijmit;

B. Partea II. Proprietari și acte

Inscrieri privitoare la dreptul de proprietate și alte drepturi reale		Referințe
4816 / 14/04/2017		
Act Notarial nr. contract de vânzare cumpărare aut nr 907, din 13/04/2017 emis de Karacsony Marton Attila;		
B1	Intabulare, drept de PROPRIETATE cu titlu cumpărare bun comun în devălmășie, dobândit prin Conventie, cota actuala 1/1 1) STANCIU IOAN, și soția 2) STANCIU MARIA	A1
4815 / 14/04/2017		
Act Notarial nr. 905, din 13/04/2017 emis de Karacsony Marton Attila;		
B2	Se infiinteaza cartea funciara 71595 a imobilului cu numarul cadastral 71595/Miraslau, rezultat din dezmembrarea imobilului cu numarul cadastral 70912 inscris in cartea funciara 70912;	A1
Act Administrativ nr. 3178, din 27/03/2017 emis de ocpi alba cadastru;		
B3	se noteaza din oficiu propunerea de dezlipire a imobilului cu nr. cad. 70912 prin doc. cad. nr. 3178 avizata de inspector Danciu Cornel Lucian prin care s-au atribuit nr. cad. 71594, 71595 <i>OBSERVATII: pozitie transcrisa din CF 70912/Miraslau, inscrisa prin incheierea nr. 4163 din 31/03/2017;</i>	A1

C. Partea III. SARCINI .

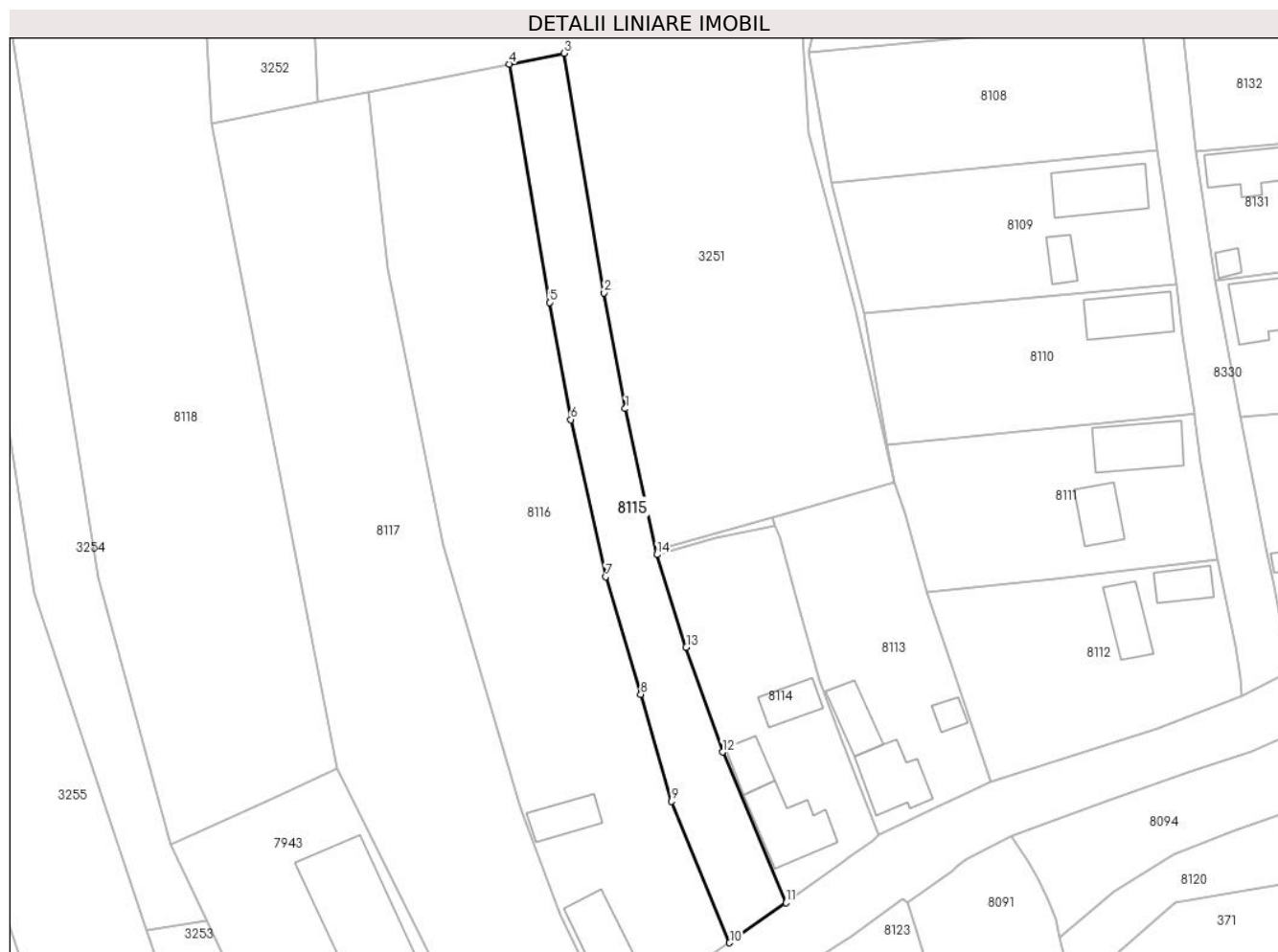
Inscrieri privind dezmembramintele dreptului de proprietate, drepturi reale de garanție și sarcini	Referințe
NU SUNT	

Anexa Nr. 1 La Partea I

Teren

Nr cadastral	Suprafața (mp)*	Observații / Referințe
71595	1.101	

* Suprafața este determinată în planul de proiecție Stereo 70.



Date referitoare la teren

Crt	Categorie folosință	Intravilan	Suprafața (mp)	Tarla	Parcelă	Nr. topo	Observații / Referințe
1	arabil	DA	1.101	-	338	-	

Lungime Segmente

1) Valorile lungimilor segmentelor sunt obținute din proiecție în plan.

Punct început	X / Y	Punct sfârșit	X / Y	Lungime segment (** (m)
1	396.755,179 542.644,81	2	396.752,102 542.661,637	17.106
2	396.752,102 542.661,637	3	396.746,24 542.696,468	35.321
3	396.746,24 542.696,468	4	396.738,313 542.694,888	8.083
4	396.738,313 542.694,888	5	396.744,143 542.660,244	35.131
5	396.744,143 542.660,244	6	396.747,255 542.643,222	17.304

Punct început	X / Y	Punct sfârșit	X / Y	Lungime segment (** (m)
6	396.747,255 542.643,222	7	396.752,337 542.620,358	23.422
7	396.752,337 542.620,358	8	396.757,434 542.603,272	17.83
8	396.757,434 542.603,272	9	396.761,905 542.587,737	16.166
9	396.761,905 542.587,737	10	396.770,343 542.567,16	22.24
10	396.770,343 542.567,16	11	396.778,54 542.572,961	10.042
11	396.778,54 542.572,961	12	396.769,311 542.594,885	23.787
12	396.769,311 542.594,885	13	396.764,029 542.610,135	16.139
13	396.764,029 542.610,135	14	396.759,809 542.623,584	14.096
14	396.759,809 542.623,584	1	396.755,179 542.644,81	21.725

** Lungimile segmentelor sunt determinate în planul de proiecție Stereo 70 și sunt rotunjite la 1 milimetru.

*** Distanța dintre puncte este formată din segmente cumulate ce sunt mai mici decât valoarea 1 milimetru.

**DATE DESPRE IMOBILUL NR. 8116**

Oficiul de Cadastru și Publicitate Imobiliară ALBA
Biroul de Cadastru și Publicitate Imobiliară Aiud

A. Partea I. Descrierea imobilului

TEREN Intravilan

Adresa: Loc. Lopadea Veche, Nr. 148, Jud. Alba

Nr. Crt	Nr cadastral Nr. topografic	Suprafața* (mp)	Observații / Referințe
A1	71594	2.942	Sector cadastral:47 Teren imprejmuit;

Construcții

Crt	Nr cadastral Nr. topografic	Adresa	Observații / Referințe
A1.1	71594-C1	Loc. Lopadea Veche, Nr. 148, Jud. Alba	Nr. niveluri:1; S. construita la sol:91 mp; S. construita desfasurata:91 mp; Casa de locuit, Ri= parter, construita din caramida, avand sarpanta din lemn, invelitoare din tigla, anul construirii 1960.
A1.2	71594-C2	Loc. Lopadea Veche, Nr. 148, Jud. Alba	Nr. niveluri:1; S. construita la sol:46 mp; S. construita desfasurata:46 mp; Anexa (sura), Ri= parter, construita din caramida, avand sarpanta din lemn, invelitoare din tigla, anul construirii 1960.

B. Partea II. Proprietari și acte

Inscrieri privitoare la dreptul de proprietate și alte drepturi reale	Referințe
4817 / 14/04/2017	
Act Notarial nr. contract de vânzare cumpărare aut nr 906, din 13/04/2017 emis de Karacsony Marton Attila;	
B1	Intabulare, drept de PROPRIETATEcu titlu cumpărare bun comun în devălmășie, dobandit prin Conventie, cota actuala 1/1 1) STANCIU NICOLAE, și soția 2) STANCIU MARIA-RAFILA
	A1, A1.1, A1.2
4815 / 14/04/2017	
Act Notarial nr. 905, din 13/04/2017 emis de Karacsony Marton Attila;	
B2	Se infiinteaza cartea funciara 71594 a imobilului cu numarul cadastral 71594/Miraslau, rezultat din dezmembrarea imobilului cu numarul cadastral 70912 in scris in cartea funciara 70912;
	A1
Act Administrativ nr. 3178, din 27/03/2017 emis de ocpi alba cadastru;	
B3	se noteaza din oficiu propunerea de dezlipire a imobilului cu nr. cad. 70912 prin doc. cad. nr. 3178 avizata de inspector Danciu Cornel Lucian prin care s-au atribuit nr. cad. 71594, 71595
	A1, A1.1, A1.2
<i>OBSERVATII: pozitie transcrisa din CF 70912/Miraslau, in scrisa prin incheierea nr. 4163 din 31/03/2017;</i>	

C. Partea III. SARCINI .

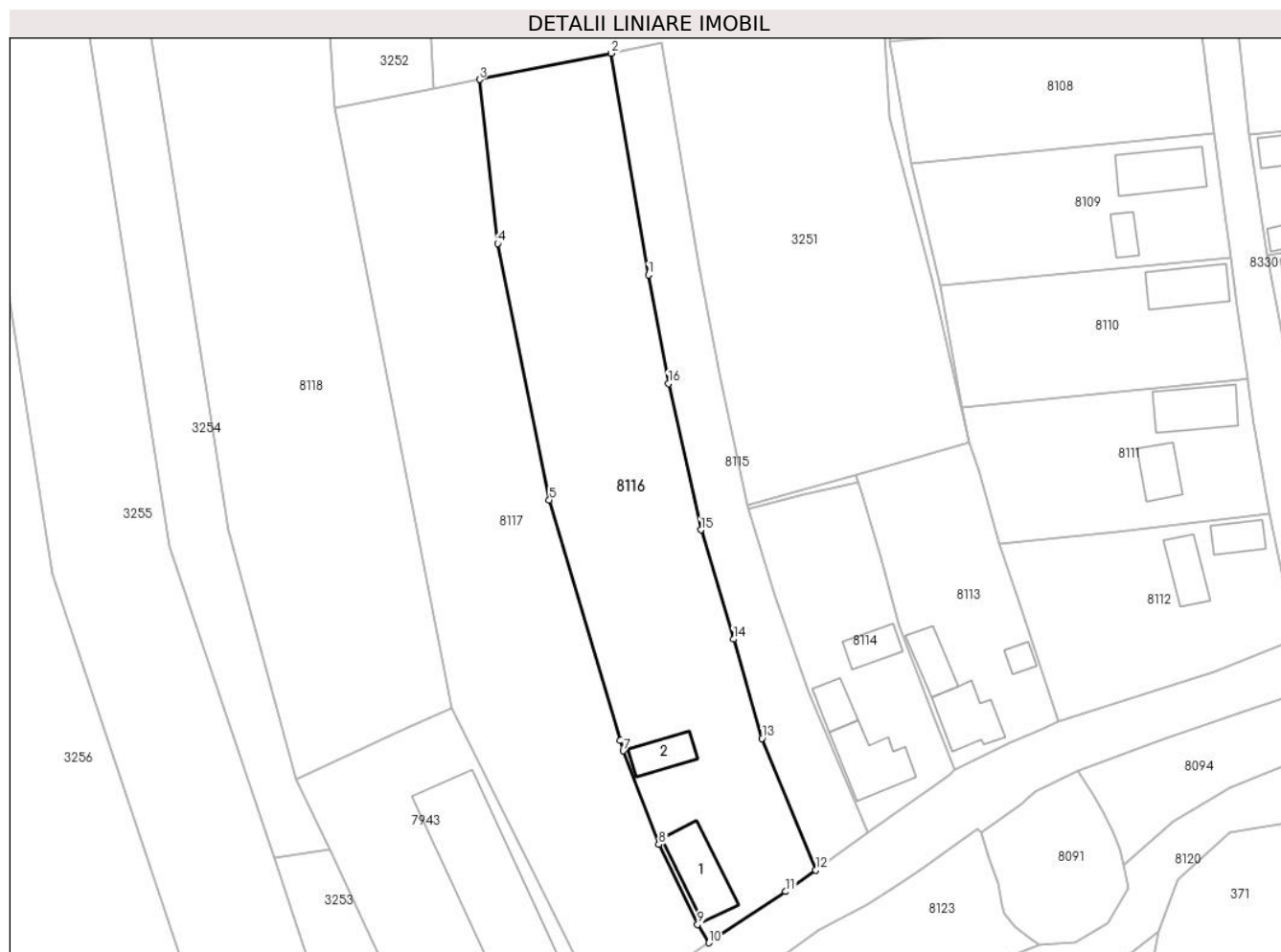
Inscrieri privind dezmembramintele dreptului de proprietate, drepturi reale de garanție și sarcini	Referințe
NU SUNT	

Anexa Nr. 1 La Partea I

Teren

Nr cadastral	Suprafața (mp)*	Observații / Referințe
71594	2.942	

* Suprafața este determinată în planul de proiecție Stereo 70.



Date referitoare la teren

Crt	Categorie folosință	Intravilan	Suprafața (mp)	Tarla	Parcelă	Nr. topo	Observații / Referințe
1	curți constructii	DA	490	-	337	-	
2	arabil	DA	2.452	-	338	-	

Date referitoare la construcții

Crt	Număr	Destinație construcție	Supraf. (mp)	Situație juridică	Observații / Referințe
A1.1	71594-C1	construcții de locuințe	91	Cu acte	Nr. niveluri:1; S. construită la sol:91 mp; S. construită desfășurată:91 mp; Casa de locuit, Ri= parter, construită din cărămidă, având sarpanta din lemn, învelițoare din țiglă, anul construirii 1960.
A1.2	71594-C2	construcții anexa	46	Cu acte	Nr. niveluri:1; S. construită la sol:46 mp; S. construită desfășurată:46 mp; Anexa (sura), Ri= parter, construită din cărămidă, având sarpanta din lemn, învelițoare din țiglă, anul construirii 1960.

Lungime Segmente

1) Valorile lungimilor segmentelor sunt obținute din proiecție în plan.

Punct început	X / Y	Punct sfârșit	X / Y	Lungime segment (** (m)
1	396.744,143 542.660,244	2	396.738,313 542.694,888	35.131
2	396.738,313 542.694,888	3	396.717,721 542.690,782	20.997
3	396.717,721 542.690,782	4	396.720,577 542.665,129	25.812
4	396.720,577 542.665,129	5	396.728,623 542.625,039	40.889
5	396.728,623 542.625,039	6	396.739,723 542.587,436	39.207
6	396.739,723 542.587,436	7	396.740,203 542.585,81	1.695
7	396.740,203 542.585,81	8	396.745,761 542.571,19	15.641
8	396.745,761 542.571,19	9	396.751,84 542.558,666	13.921
9	396.751,84 542.558,666	10	396.753,591 542.555,803	3.356
10	396.753,591 542.555,803	11	396.765,591 542.563,798	14.419
11	396.765,591 542.563,798	12	396.770,343 542.567,16	5.821
12	396.770,343 542.567,16	13	396.761,905 542.587,737	22.24
13	396.761,905 542.587,737	14	396.757,434 542.603,272	16.166
14	396.757,434 542.603,272	15	396.752,337 542.620,358	17.83
15	396.752,337 542.620,358	16	396.747,255 542.643,222	23.422
16	396.747,255 542.643,222	1	396.744,143 542.660,244	17.304

** Lungimile segmentelor sunt determinate în planul de proiecție Stereo 70 și sunt rotunjite la 1 milimetru.

*** Distanța dintre puncte este formată din segmente cumulate ce sunt mai mici decât valoarea 1 milimetru.

**DATE DESPRE IMOBILUL NR. 8117**

Oficiul de Cadastru și Publicitate Imobiliară ALBA
Biroul de Cadastru și Publicitate Imobiliară Aiud

A. Partea I. Descrierea imobilului

TEREN Intravilan

Adresa: Loc. Lopadea Veche, Nr. 149, Jud. Alba

Nr. Crt	Nr cadastral Nr. topografic	Suprafața* (mp)	Observații / Referințe
A1		3.092	Sector cadastral:47 Teren neimprejmuit;

B. Partea II. Proprietari și acte

Inscrieri privitoare la dreptul de proprietate și alte drepturi reale		Referințe
/		
Act Normativ nr. 7, din 13/03/1996 emis de PARLAMENT;		
B1	Inscrierea provizorie, drept de PROPRIETATE, dobandit prin Lege, cota actuala 1/1	A1
	1) UAT MIRĂSLĂU, CIF:9999999999999	
	OBSERVATII: PROPRIETAR NEIDENTIFICAT	

C. Partea III. SARCINI .

Inscrieri privind dezmembramintele dreptului de proprietate, drepturi reale de garanție și sarcini	Referințe
NU SUNT	

Teren

Nr cadastral	Suprafața (mp)*	Observații / Referințe
	3.092	

* Suprafața este determinată în planul de proiecție Stereo 70.



Date referitoare la teren

Crt	Categorie folosință	Intravilan	Suprafața (mp)	Tarla	Parcelă	Nr. topo	Observații / Referințe
1	arabil	DA	3.092	-	-	-	

Lungime Segmente

1) Valorile lungimilor segmentelor sunt obținute din proiecție în plan.

Punct început	X / Y	Punct sfârșit	X / Y	Lungime segment (** (m)
1	396.753,591 542.555,803	2	396.751,84 542.558,666	3.356
2	396.751,84 542.558,666	3	396.745,761 542.571,19	13.921
3	396.745,761 542.571,19	4	396.740,203 542.585,81	15.641
4	396.740,203 542.585,81	5	396.739,723 542.587,436	1.695
5	396.739,723 542.587,436	6	396.728,623 542.625,039	39.207

Punct început	X / Y	Punct sfârșit	X / Y	Lungime segment (** (m)
6	396.728,623 542.625,039	7	396.720,577 542.665,129	40.889
7	396.720,577 542.665,129	8	396.717,721 542.690,782	25.812
8	396.717,721 542.690,782	9	396.710,497 542.689,342	7.367
9	396.710,497 542.689,342	10	396.695,075 542.686,267	15.725
10	396.695,075 542.686,267	11	396.713,296 542.592,526	95.495
11	396.713,296 542.592,526	12	396.715,428 542.588,247	4.781
12	396.715,428 542.588,247	13	396.736,962 542.545,035	48.28
13	396.736,962 542.545,035	14	396.746,417 542.551,01	11.185
14	396.746,417 542.551,01	15	396.747,181 542.551,534	0.926
15	396.747,181 542.551,534	16	396.749,797 542.553,155	3.078
16	396.749,797 542.553,155	1	396.753,591 542.555,803	4.627

** Lungimile segmentelor sunt determinate în planul de proiecție Stereo 70 și sunt rotunjite la 1 milimetru.

*** Distanța dintre puncte este formată din segmente cumulate ce sunt mai mici decât valoarea 1 milimetru.

**DATE DESPRE IMOBILUL NR. 8119**

Oficiul de Cadastru și Publicitate Imobiliară ALBA
Biroul de Cadastru și Publicitate Imobiliară Aiud

A. Partea I. Descrierea imobilului

TEREN Intravilan

Adresa: Loc. Lopadea Veche, Jud. Alba

Nr. Crt	Nr cadastral Nr. topografic	Suprafața* (mp)	Observații / Referințe
A1		226	Sector cadastral:47 Teren imprejmuit;

B. Partea II. Proprietari și acte

Inscrieri privitoare la dreptul de proprietate și alte drepturi reale		Referințe
/		
Act Normativ nr. 7, din 13/03/1996 emis de PARLAMENT;		
B1	Inscrierea provizorie, drept de PROPRIETATE, dobandit prin Lege, cota actuala 1/1	A1
	1) UAT MIRĂSLĂU, CIF:9999999999999	
	OBSERVATII: PROPRIETAR NEIDENTIFICAT	

C. Partea III. SARCINI .

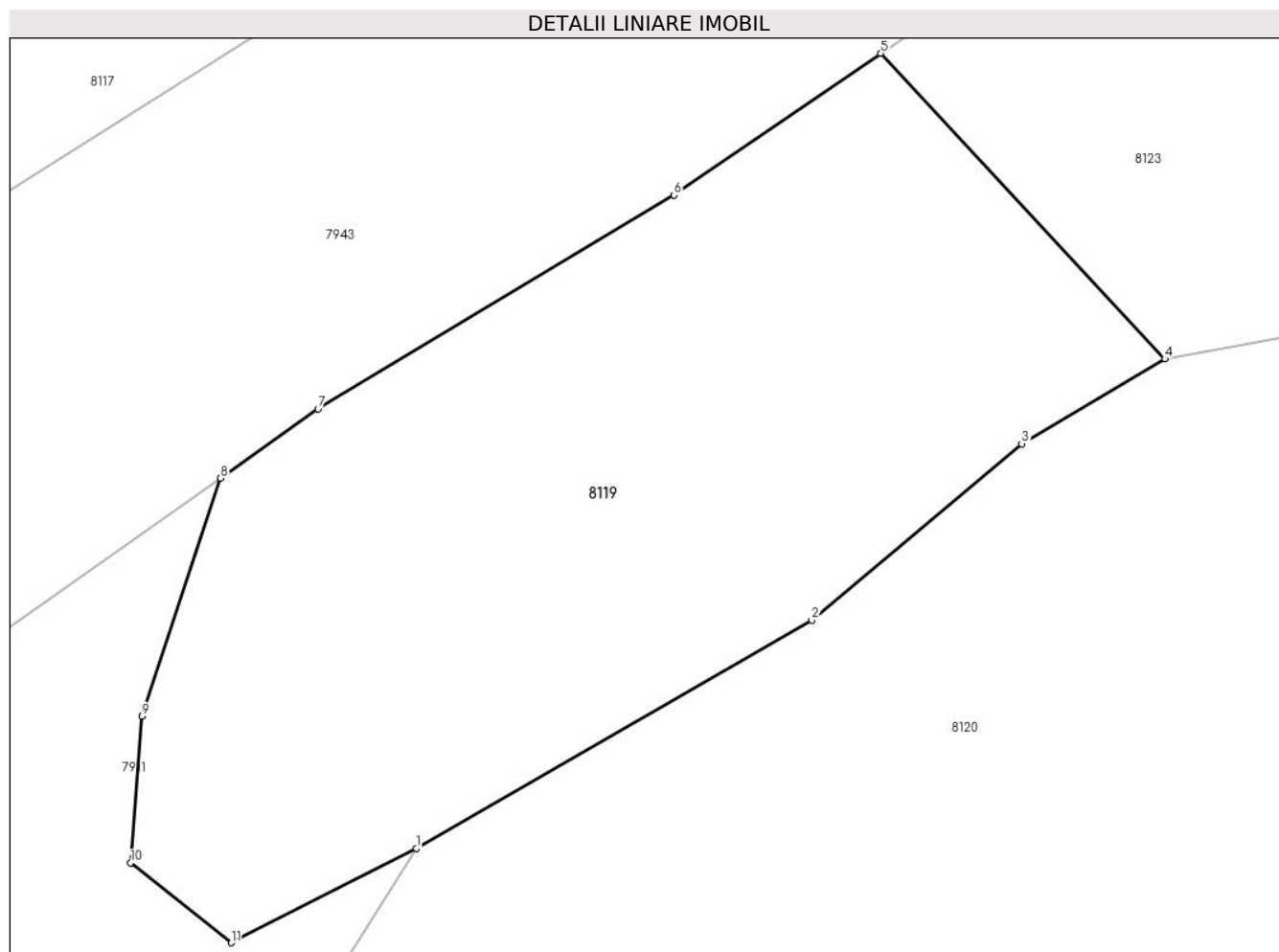
Inscrieri privind dezmembramintele dreptului de proprietate, drepturi reale de garanție și sarcini	Referințe
NU SUNT	

Anexa Nr. 1 La Partea I

Teren

Nr cadastral	Suprafața (mp)*	Observații / Referințe
	226	

* Suprafața este determinată în planul de proiecție Stereo 70.



Date referitoare la teren

Crt	Categorie folosință	Intravilan	Suprafața (mp)	Tarla	Parcelă	Nr. topo	Observații / Referințe
1	altele	DA	226	-	-	-	

Lungime Segmente

1) Valorile lungimilor segmentelor sunt obținute din proiecție în plan.

Punct început	X / Y	Punct sfârșit	X / Y	Lungime segment (** (m)
1	396.748,082 542.530,981	2	396.757,202 542.536,237	10.526
2	396.757,202 542.536,237	3	396.762,036 542.540,303	6.317
3	396.762,036 542.540,303	4	396.765,336 542.542,26	3.836
4	396.765,336 542.542,26	5	396.758,789 542.549,298	9.613
5	396.758,789 542.549,298	6	396.754,028 542.546,034	5.772

Punct început	X / Y	Punct sfârșit	X / Y	Lungime segment (** (m)
6	396.754,028 542.546,034	7	396.745,821 542.541,103	9.574
7	396.745,821 542.541,103	8	396.743,57 542.539,512	2.757
8	396.743,57 542.539,512	9	396.741,763 542.534,024	5.778
9	396.741,763 542.534,024	10	396.741,5 542.530,65	3.384
10	396.741,5 542.530,65	11	396.743,823 542.528,81	2.964
11	396.743,823 542.528,81	1	396.748,082 542.530,981	4.781

** Lungimile segmentelor sunt determinate în planul de proiecție Stereo 70 și sunt rotunjite la 1 milimetru.

*** Distanța dintre puncte este formată din segmente cumulate ce sunt mai mici decât valoarea 1 milimetru.

**DATE DESPRE IMOBILUL NR. 8120**

Oficiul de Cadastru și Publicitate Imobiliară ALBA
Biroul de Cadastru și Publicitate Imobiliară Aiud

A. Partea I. Descrierea imobilului

TEREN Intravilan

Adresa: Loc. Lopadea Veche, Jud. Alba

Nr. Crt	Nr cadastral Nr. topografic	Suprafața* (mp)	Observații / Referințe
A1		7.719	Sector cadastral:47 Teren neimpregmuit;

B. Partea II. Proprietari și acte

Inscrieri privitoare la dreptul de proprietate și alte drepturi reale		Referințe
/		
Act Normativ nr. 1705, din 21/12/2006 emis de PARLAMENTUL ROMANIEI;		
B1	Intabulare, drept de PROPRIETATE, dobandit prin Lege, cota actuala 1/1 1) STATUL ROMAN, CIF:9999999999999	A1
Act Normativ nr. 107, din 08/10/1996 emis de PARLAMENTUL ROMANIEI;		
B2	Intabulare, drept de ADMINISTRARE, dobandit prin Lege, cota actuala 1/1 1) ANAR-ABA MURES, CIF:24326056	A1

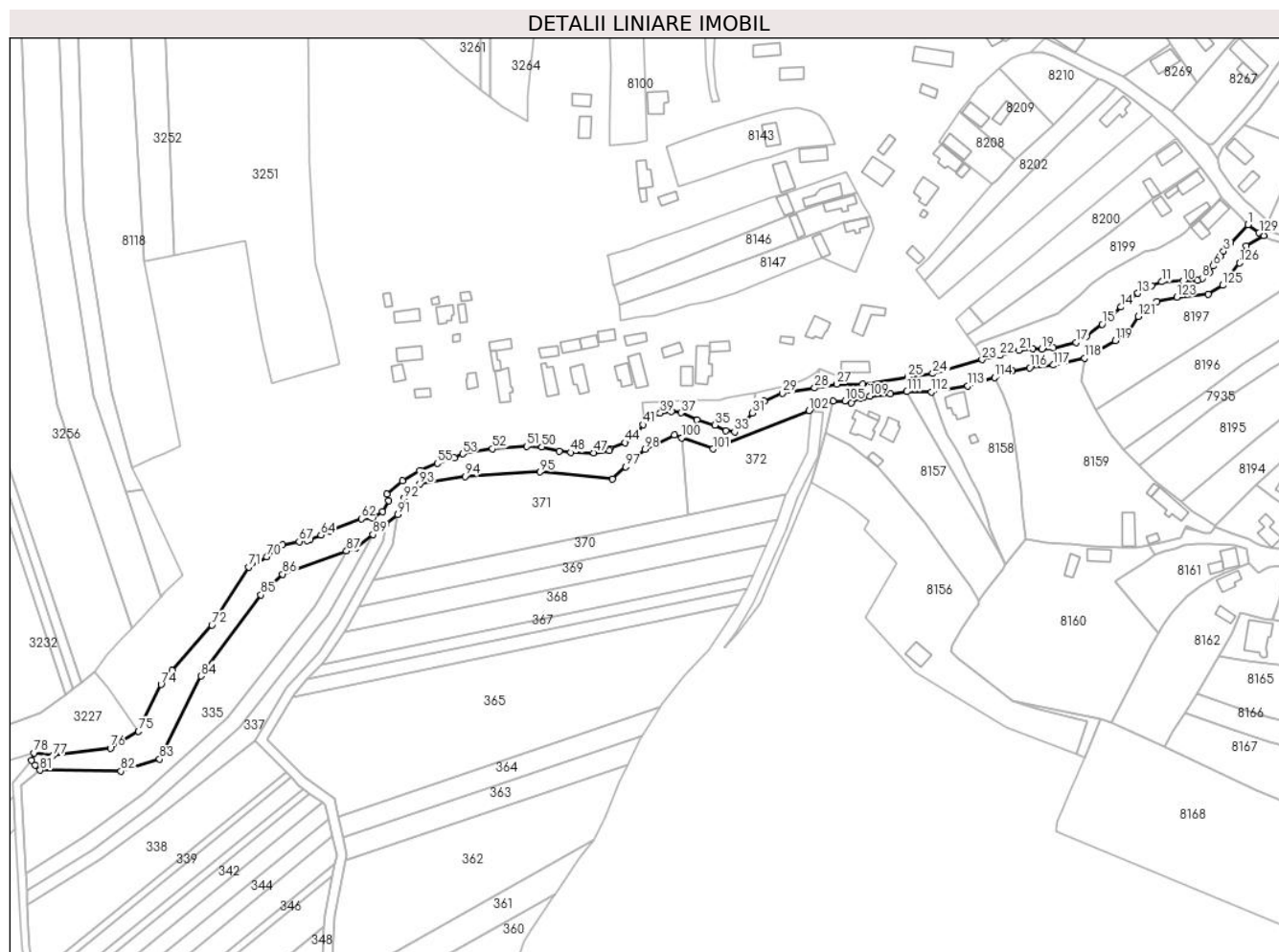
C. Partea III. SARCINI .

Inscrieri privind dezmembramintele dreptului de proprietate, drepturi reale de garanție și sarcini	Referințe
NU SUNT	

Teren

Nr cadastral	Suprafața (mp)*	Observații / Referințe
	7.719	

* Suprafața este determinată în planul de proiecție Stereo 70.



Date referitoare la teren

Crt	Categorie folosință	Intravilan	Suprafața (mp)	Tarla	Parcelă	Nr. topo	Observații / Referințe
1	ape curgătoare	DA	7.719	-	-	-	

Lungime Segmente

1) Valorile lungimilor segmentelor sunt obținute din proiecție în plan.

Punct început	X / Y	Punct sfârșit	X / Y	Lungime segment	Punct început	X / Y	Punct sfârșit	X / Y	Lungime segment	Punct început	X / Y	Punct sfârșit	X / Y	Lungime segment
1	397.255,855 542.704,685	2	397.247,035 542.695,362	12.834	2	397.247,035 542.695,362	3	397.243,338 542.691,269	5.515	3	397.243,338 542.691,269	4	397.241,675 542.688,694	3.065
4	397.241,675 542.688,694	5	397.239,062 542.685,904	3.823	5	397.239,062 542.685,904	6	397.238,111 542.683,713	2.388	6	397.238,111 542.683,713	7	397.236,153 542.680,333	3.906
7	397.236,153 542.680,333	8	397.232,551 542.677,479	4.596	8	397.232,551 542.677,479	9	397.230,099 542.676,582	2.611	9	397.230,099 542.676,582	10	397.222,734 542.675,994	7.388
10	397.222,734 542.675,994	11	397.211,973 542.675,708	10.765	11	397.211,973 542.675,708	12	397.206,923 542.673,825	5.39	12	397.206,923 542.673,825	13	397.199,778 542.669,944	8.131
13	397.199,778 542.669,944	14	397.191,294 542.662,872	11.045	14	397.191,294 542.662,872	15	397.181,673 542.654,213	12.944	15	397.181,673 542.654,213	16	397.173,72 542.647,884	10.164

Punct început	X / Y	Punct sfârșit	X / Y	Lungime segment	Punct început	X / Y	Punct sfârșit	X / Y	Lungime segment	Punct început	X / Y	Punct sfârșit	X / Y	Lungime segment
16	397.173,72 542.647,884	17	397.168,413 542.644,957	6.061	17	397.168,413 542.644,957	18	397.157,002 542.642,057	11.774	18	397.157,002 542.642,057	19	397.151,094 542.641,467	5.937
19	397.151,094 542.641,467	20	397.146,442 542.641,955	4.678	20	397.146,442 542.641,955	21	397.139,509 542.640,981	7.001	21	397.139,509 542.640,981	22	397.129,815 542.638,301	10.058
22	397.129,815 542.638,301	23	397.120,734 542.636,229	9.314	23	397.120,734 542.636,229	24	397.095,634 542.629,105	26.091	24	397.095,634 542.629,105	25	397.082,944 542.627,492	12.792
25	397.082,944 542.627,492	26	397.060,103 542.623,818	23.134	26	397.060,103 542.623,818	27	397.046,724 542.623,698	13.379	27	397.046,724 542.623,698	28	397.035,594 542.621,841	11.284
28	397.035,594 542.621,841	29	397.019,162 542.619,099	16.659	29	397.019,162 542.619,099	30	397.009,99 542.615,038	10.031	30	397.009,99 542.615,038	31	397.003,826 542.609,12	8.545
31	397.003,826 542.609,12	32	397.000,227 542.604,502	5.855	32	397.000,227 542.604,502	33	396.994,998 542.599,613	7.159	33	396.994,998 542.599,613	34	396.990,516 542.600,088	4.507
34	396.990,516 542.600,088	35	396.985,015 542.603,008	6.228	35	396.985,015 542.603,008	36	396.975,778 542.605,657	9.608	36	396.975,778 542.605,657	37	396.967,811 542.609,204	8.721
37	396.967,811 542.609,204	38	396.962,845 542.609,919	5.017	38	396.962,845 542.609,919	39	396.957,244 542.609,045	5.669	39	396.957,244 542.609,045	40	396.952,715 542.606,862	5.028
40	396.952,715 542.606,862	41	396.948,593 542.603,153	5.545	41	396.948,593 542.603,153	42	396.944,121 542.597,374	7.307	42	396.944,121 542.597,374	43	396.940,447 542.595,53	4.111
43	396.940,447 542.595,53	44	396.939,341 542.594,058	1.841	44	396.939,341 542.594,058	45	396.931,729 542.591,08	8.174	45	396.931,729 542.591,08	46	396.931,402 542.590,028	1.102
46	396.931,402 542.590,028	47	396.923,368 542.588,952	8.105	47	396.923,368 542.588,952	48	396.911,752 542.589,116	11.617	48	396.911,752 542.589,116	49	396.905,897 542.589,637	5.879
49	396.905,897 542.589,637	50	396.897,057 542.591,887	9.122	50	396.897,057 542.591,887	51	396.889,431 542.592,195	7.632	51	396.889,431 542.592,195	52	396.871,887 542.590,988	17.585
52	396.871,887 542.590,988	53	396.856,848 542.588,407	15.258	53	396.856,848 542.588,407	54	396.852,513 542.586,493	4.739	54	396.852,513 542.586,493	55	396.843,909 542.583,544	9.095
55	396.843,909 542.583,544	56	396.835,018 542.580,059	9.55	56	396.835,018 542.580,059	57	396.826,189 542.574,654	10.352	57	396.826,189 542.574,654	58	396.818,409 542.568,01	10.231
58	396.818,409 542.568,01	59	396.819,244 542.564,447	3.66	59	396.819,244 542.564,447	60	396.816,12 542.558,921	6.348	60	396.816,12 542.558,921	61	396.810,873 542.555,792	6.11
61	396.810,873 542.555,792	62	396.805,361 542.555,508	5.519	62	396.805,361 542.555,508	63	396.789,501 542.549,214	17.063	63	396.789,501 542.549,214	64	396.784,845 542.547,18	5.081
64	396.784,845 542.547,18	65	396.779,464 542.544,917	5.838	65	396.779,464 542.544,917	66	396.777,823 542.544,226	1.78	66	396.777,823 542.544,226	67	396.773,778 542.543,832	4.064
67	396.773,778 542.543,832	68	396.765,336 542.542,26	8.587	68	396.765,336 542.542,26	69	396.762,036 542.540,303	3.836	69	396.762,036 542.540,303	70	396.757,202 542.536,237	6.317
70	396.757,202 542.536,237	71	396.748,082 542.530,981	10.526	71	396.748,082 542.530,981	72	396.729,466 542.501,44	34.918	72	396.729,466 542.501,44	73	396.709,372 542.478,315	30.635
73	396.709,372 542.478,315	74	396.703,602 542.471,309	9.076	74	396.703,602 542.471,309	75	396.692,151 542.447,495	26.424	75	396.692,151 542.447,495	76	396.677,872 542.439,085	16.572
76	396.677,872 542.439,085	77	396.648,599 542.435,193	29.531	77	396.648,599 542.435,193	78	396.639,018 542.436,603	9.684	78	396.639,018 542.436,603	79	396.637,861 542.432,716	4.056
79	396.637,861 542.432,716	80	396.639,834 542.430,404	3.039	80	396.639,834 542.430,404	81	396.642,224 542.427,836	3.508	81	396.642,224 542.427,836	82	396.683,198 542.427,25	40.978
82	396.683,198 542.427,25	83	396.702,933 542.433,423	20.678	83	396.702,933 542.433,423	84	396.723,984 542.475,594	47.133	84	396.723,984 542.475,594	85	396.754,436 542.516,812	51.247
85	396.754,436 542.516,812	86	396.765,354 542.527,338	15.166	86	396.765,354 542.527,338	87	396.797,869 542.539,02	34.55	87	396.797,869 542.539,02	88	396.802,786 542.540,786	5.225
88	396.802,786 542.540,786	89	396.811,206 542.547,47	10.75	89	396.811,206 542.547,47	90	396.817,943 542.552,818	8.602	90	396.817,943 542.552,818	91	396.823,969 542.557,602	7.694
91	396.823,969 542.557,602	92	396.826,99 542.565,751	8.691	92	396.826,99 542.565,751	93	396.835,133 542.573,039	10.928	93	396.835,133 542.573,039	94	396.858,104 542.576,997	23.309
94	396.858,104 542.576,997	95	396.896,102 542.579,225	38.063	95	396.896,102 542.579,225	96	396.932,928 542.575,533	37.011	96	396.932,928 542.575,533	97	396.939,731 542.581,783	9.238
97	396.939,731 542.581,783	98	396.949,403 542.590,675	13.138	98	396.949,403 542.590,675	99	396.964,365 542.597,963	16.643	99	396.964,365 542.597,963	100	396.968,125 542.596,603	3.998
100	396.968,125 542.596,603	101	396.984,002 542.590,862	16.883	101	396.984,002 542.590,862	102	397.032,833 542.610,403	52.596	102	397.032,833 542.610,403	103	397.040,606 542.614,645	8.855
103	397.040,606 542.614,645	104	397.045,034 542.615,238	4.467	104	397.045,034 542.615,238	105	397.051,011 542.615,234	5.978	105	397.051,011 542.615,234	106	397.054,186 542.614,239	3.327
106	397.054,186 542.614,239	107	397.058,782 542.616,608	5.171	107	397.058,782 542.616,608	108	397.060,602 542.617,264	1.935	108	397.060,602 542.617,264	109	397.063,625 542.617,601	3.042
109	397.063,625 542.617,601	110	397.074,088 542.618,724	10.523	110	397.074,088 542.618,724	111	397.082,545 542.619,952	8.545	111	397.082,545 542.619,952	112	397.094,953 542.619,747	12.41
112	397.094,953 542.619,747	113	397.113,499 542.622,813	18.798	113	397.113,499 542.622,813	114	397.126,997 542.627,113	14.167	114	397.126,997 542.627,113	115	397.136,076 542.630,49	9.687

Punct început	X / Y	Punct sfârșit	X / Y	Lungime segment	Punct început	X / Y	Punct sfârșit	X / Y	Lungime segment	Punct început	X / Y	Punct sfârșit	X / Y	Lungime segment
115	397.136,076 542.630,49	116	397.144,845 542.632,162	8.927	116	397.144,845 542.632,162	117	397.157,003 542.633,405	12.221	117	397.157,003 542.633,405	118	397.172,665 542.636,908	16.049
118	397.172,665 542.636,908	119	397.188,388 542.645,782	18.054	119	397.188,388 542.645,782	120	397.195,33 542.651,154	8.778	120	397.195,33 542.651,154	121	397.200,032 542.658,168	8.444
121	397.200,032 542.658,168	122	397.209,438 542.665,63	12.005	122	397.209,438 542.665,63	123	397.219,664 542.668,018	10.501	123	397.219,664 542.668,018	124	397.235,663 542.669,382	16.058
124	397.235,663 542.669,382	125	397.242,978 542.673,934	8.616	125	397.242,978 542.673,934	126	397.251,413 542.685,35	14.194	126	397.251,413 542.685,35	127	397.255,002 542.693,872	9.247
127	397.255,002 542.693,872	128	397.263,786 542.699,052	10.199	128	397.263,786 542.699,052	129	397.261,425 542.700,58	2.813	129	397.261,425 542.700,58	1	397.255,855 542.704,685	6.919

** Lungimile segmentelor sunt determinate în planul de proiecție Stereo 70 și sunt rotunjite la 1 milimetru.

*** Distanța dintre puncte este formată din segmente cumulate ce sunt mai mici decât valoarea 1 milimetru.

**DATE DESPRE IMOBILUL NR. 8121**

Oficiul de Cadastru și Publicitate Imobiliară ALBA
Biroul de Cadastru și Publicitate Imobiliară Aiud

A. Partea I. Descrierea imobilului

TEREN Intravilan

Adresa: Loc. Lopadea Veche, Jud. Alba

Nr. Crt	Nr cadastral Nr. topografic	Suprafața* (mp)	Observații / Referințe
A1		403	Sector cadastral:47 Teren neimprejmuit;

B. Partea II. Proprietari și acte

Inscrieri privitoare la dreptul de proprietate și alte drepturi reale		Referințe
/		
Act Normativ nr. 7, din 13/03/1996 emis de PARLAMENT;		
B1	Inscrierea provizorie, drept de PROPRIETATE, dobandit prin Lege, cota actuala 1/1	A1
	1) UAT MIRĂSLĂU, CIF:9999999999999	
	OBSERVATII: PROPRIETAR NEIDENTIFICAT	

C. Partea III. SARCINI .

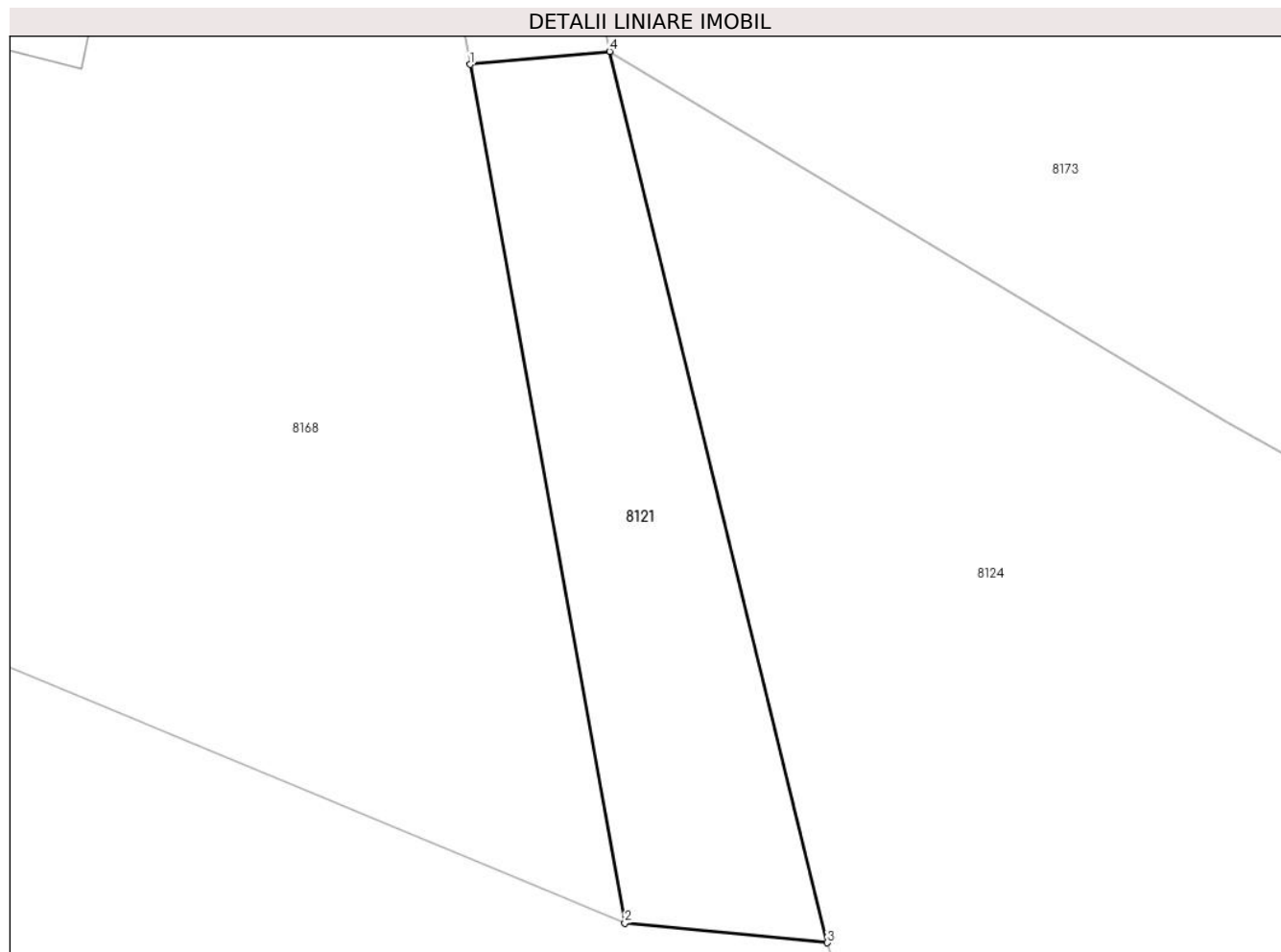
Inscrieri privind dezmembramintele dreptului de proprietate, drepturi reale de garanție și sarcini	Referințe
NU SUNT	

Anexa Nr. 1 La Partea I

Teren

Nr cadastral	Suprafața (mp)*	Observații / Referințe
	403	

* Suprafața este determinată în planul de proiecție Stereo 70.



Date referitoare la teren

Crt	Categorie folosință	Intravilan	Suprafața (mp)	Tarla	Parcelă	Nr. topo	Observații / Referințe
1	drum	DA	403	-	-	-	

Lungime Segmente

1) Valorile lungimilor segmentelor sunt obținute din proiecție în plan.

Punct început	X / Y	Punct sfârșit	X / Y	Lungime segment (** (m)
1	397.325,642 542.368,539	2	397.333,685 542.323,936	45.322
2	397.333,685 542.323,936	3	397.344,213 542.322,921	10.577
3	397.344,213 542.322,921	4	397.332,898 542.369,218	47.659
4	397.332,898 542.369,218	1	397.325,642 542.368,539	7.288

** Lungimile segmentelor sunt determinate în planul de proiecție Stereo 70 și sunt rotunjite la 1 milimetru.

***** Distanţa dintre puncte este formată din segmente cumulate ce sunt mai mici decât valoarea 1 milimetru.**

**DATE DESPRE IMOBILUL NR. 8122**

Oficiul de Cadastru și Publicitate Imobiliară ALBA
Biroul de Cadastru și Publicitate Imobiliară Aiud

A. Partea I. Descrierea imobilului

TEREN Intravilan

Adresa: Loc. Lopadea Veche, Jud. Alba

Nr. Crt	Nr cadastral Nr. topografic	Suprafața* (mp)	Observații / Referințe
A1		182	Sector cadastral:47 Teren neimprejmuit;

B. Partea II. Proprietari și acte

Inscrieri privitoare la dreptul de proprietate și alte drepturi reale		Referințe
/		
Act Normativ nr. 7, din 13/03/1996 emis de PARLAMENT;		
B1	Inscrierea provizorie, drept de PROPRIETATE, dobandit prin Lege, cota actuala 1/1	A1
	1) UAT MIRĂSLĂU, CIF:9999999999999	
	OBSERVATII: PROPRIETAR NEIDENTIFICAT	

C. Partea III. SARCINI .

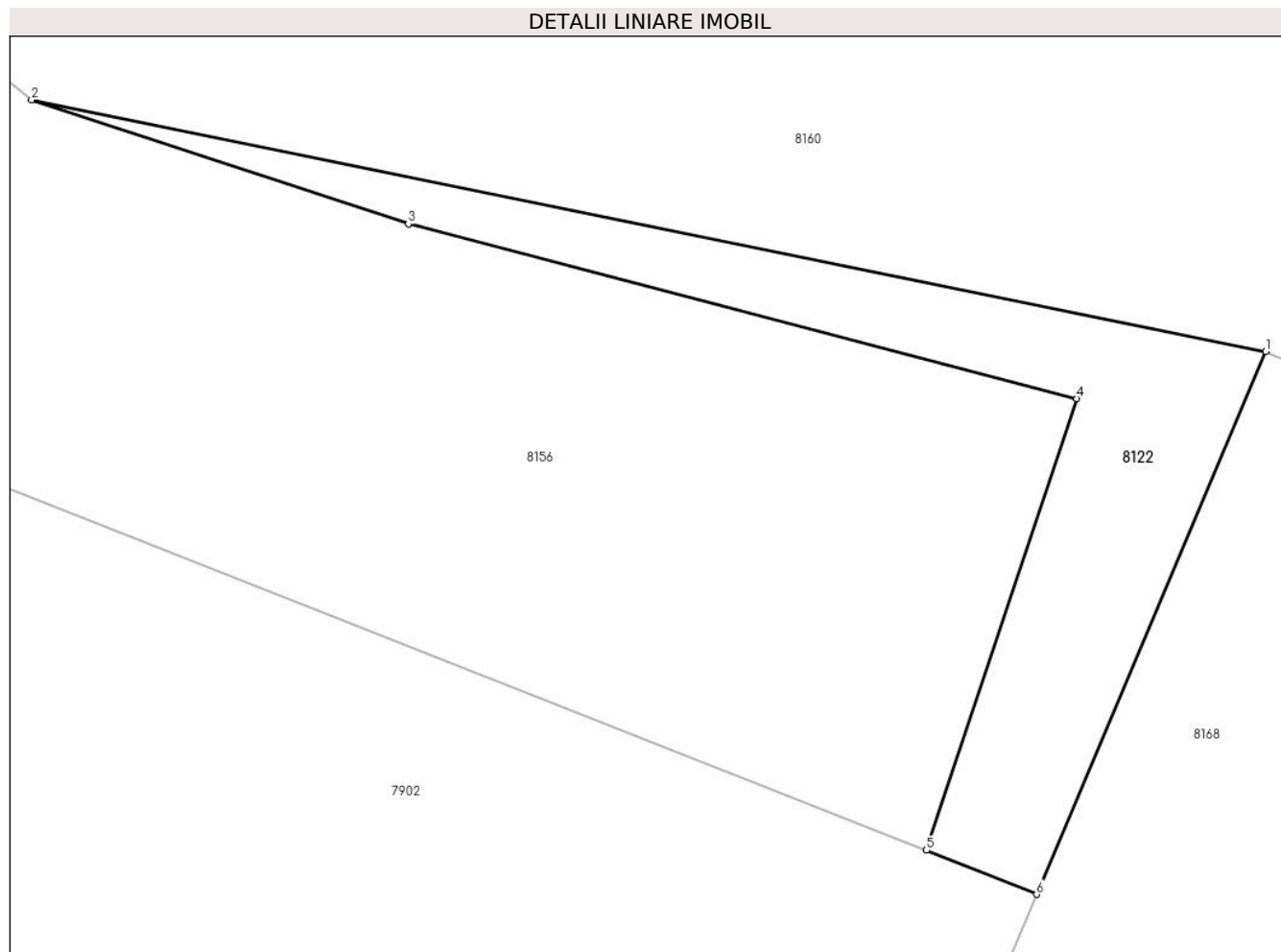
Inscrieri privind dezmembramintele dreptului de proprietate, drepturi reale de garanție și sarcini	Referințe
NU SUNT	

Anexa Nr. 1 La Partea I

Teren

Nr cadastral	Suprafața (mp)*	Observații / Referințe
	182	

* Suprafața este determinată în planul de proiecție Stereo 70.



Date referitoare la teren

Crt	Categorie folosință	Intravilan	Suprafața (mp)	Tarla	Parcelă	Nr. topo	Observații / Referințe
1	faneata	DA	182	-	-	-	

Lungime Segmente

1) Valorile lungimilor segmentelor sunt obținute din proiecție în plan.

Punct început	X / Y	Punct sfârșit	X / Y	Lungime segment (** (m)
1	397.181,194 542.454,042	2	397.135,978 542.463,263	46.146
2	397.135,978 542.463,263	3	397.149,778 542.458,721	14.528
3	397.149,778 542.458,721	4	397.174,274 542.452,321	25.319
4	397.174,274 542.452,321	5	397.168,761 542.435,791	17.425
5	397.168,761 542.435,791	6	397.172,798 542.434,176	4.347

Punct început	X / Y	Punct sfârșit	X / Y	Lungime segment (** (m)
6	397.172,798 542.434,176	1	397.181,194 542.454,042	21.567

** Lungimile segmentelor sunt determinate în planul de proiecție Stereo 70 și sunt rotunjite la 1 milimetru.

*** Distanța dintre puncte este formată din segmente cumulate ce sunt mai mici decât valoarea 1 milimetru.

**DATE DESPRE IMOBILUL NR. 8123**

Oficiul de Cadastru și Publicitate Imobiliară ALBA
Biroul de Cadastru și Publicitate Imobiliară Aiud

A. Partea I. Descrierea imobilului

TEREN Intravilan

Adresa: Loc. Lopadea Veche, Jud. Alba

Nr. Crt	Nr cadastral Nr. topografic	Suprafața* (mp)	Observații / Referințe
A1		648	Sector cadastral:47 Teren imprejmuit;

B. Partea II. Proprietari și acte

Inscrieri privitoare la dreptul de proprietate și alte drepturi reale		Referințe
/		
Act Normativ nr. 7, din 13/03/1996 emis de PARLAMENT;		
B1	Inscrierea provizorie, drept de PROPRIETATE, dobandit prin Lege, cota actuala 1/1	A1
	1) UAT MIRĂSLĂU, CIF:9999999999999	
	OBSERVATII: PROPRIETAR NEIDENTIFICAT	

C. Partea III. SARCINI .

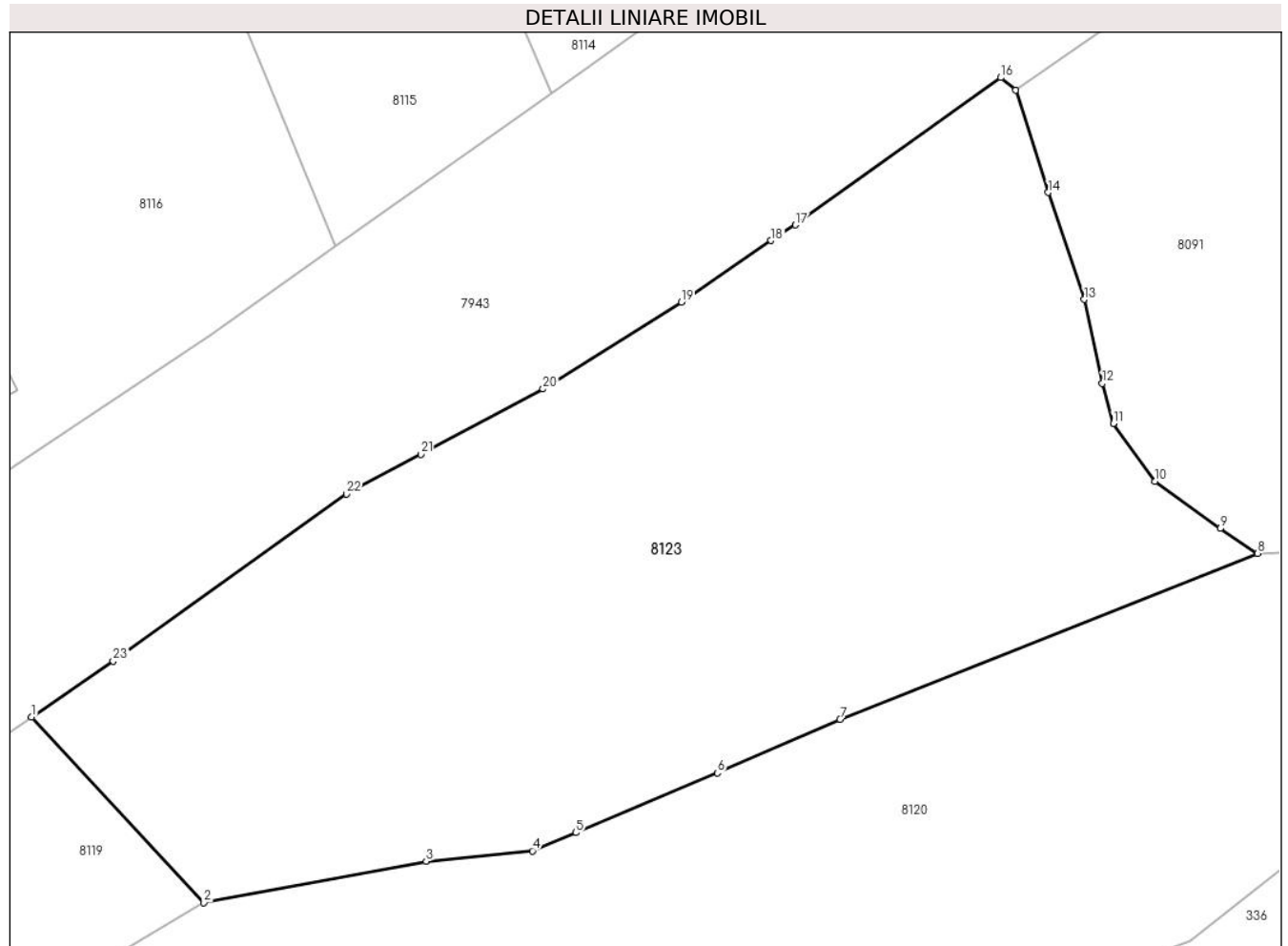
Inscrieri privind dezmembramintele dreptului de proprietate, drepturi reale de garanție și sarcini	Referințe
NU SUNT	

Anexa Nr. 1 La Partea I

Teren

Nr cadastral	Suprafața (mp)*	Observații / Referințe
	648	

* Suprafața este determinată în planul de proiecție Stereo 70.



Date referitoare la teren

Crt	Categorie folosință	Intravilan	Suprafața (mp)	Tarla	Parcelă	Nr. topo	Observații / Referințe
1	altele	DA	648	-	-	-	

Lungime Segmente

1) Valorile lungimilor segmentelor sunt obținute din proiecție în plan.

Punct început	X / Y	Punct sfârșit	X / Y	Lungime segment (** (m)
1	396.758,789 542.549,298	2	396.765,336 542.542,26	9.613
3	396.773,778 542.543,832	4	396.777,823 542.544,226	4.064
5	396.779,464 542.544,917	6	396.784,845 542.547,18	5.838
7	396.789,501 542.549,214	8	396.805,361 542.555,508	17.063
9	396.803,94 542.556,455	10	396.801,473 542.558,238	3.043

Punct început	X / Y	Punct sfârșit	X / Y	Lungime segment (** (m)
2	396.765,336 542.542,26	3	396.773,778 542.543,832	8.587
4	396.777,823 542.544,226	5	396.779,464 542.544,917	1.78
6	396.784,845 542.547,18	7	396.789,501 542.549,214	5.081
8	396.805,361 542.555,508	9	396.803,94 542.556,455	1.708
10	396.801,473 542.558,238	11	396.799,879 542.560,438	2.717

Punct început	X / Y	Punct sfârșit	X / Y	Lungime segment (** (m)
11	396.799,879 542.560,438	12	396.799,462 542.561,956	1.574
13	396.798,779 542.565,142	14	396.797,413 542.569,2	4.282
15	396.796,177 542.573,087	16	396.795,607 542.573,559	0.74
17	396.787,806 542.567,968	18	396.786,879 542.567,378	1.099
19	396.783,48 542.565,04	20	396.778,221 542.561,744	6.207
21	396.773,579 542.559,268	22	396.770,753 542.557,76	3.203
23	396.761,891 542.551,424	1	396.758,789 542.549,298	3.761

Punct început	X / Y	Punct sfârșit	X / Y	Lungime segment (** (m)
12	396.799,462 542.561,956	13	396.798,779 542.565,142	3.259
14	396.797,413 542.569,2	15	396.796,177 542.573,087	4.078
16	396.795,607 542.573,559	17	396.787,806 542.567,968	9.598
18	396.786,879 542.567,378	19	396.783,48 542.565,04	4.125
20	396.778,221 542.561,744	21	396.773,579 542.559,268	5.261
22	396.770,753 542.557,76	23	396.761,891 542.551,424	10.894

** Lungimile segmentelor sunt determinate în planul de proiecție Stereo 70 și sunt rotunjite la 1 milimetru.

*** Distanța dintre puncte este formată din segmente cumulate ce sunt mai mici decât valoarea 1 milimetru.

**DATE DESPRE IMOBILUL NR. 8124**

Oficiul de Cadastru și Publicitate Imobiliară ALBA
Biroul de Cadastru și Publicitate Imobiliară Aiud

A. Partea I. Descrierea imobilului

TEREN Intravilan

Adresa: Loc. Lopadea Veche, Jud. Alba

Nr. Crt	Nr cadastral Nr. topografic	Suprafața* (mp)	Observații / Referințe
A1		5.258	Sector cadastral:47 Teren neimprejmuit;

B. Partea II. Proprietari și acte

Inscrieri privitoare la dreptul de proprietate și alte drepturi reale		Referințe
/		
Act Normativ nr. 7, din 13/03/1996 emis de PARLAMENT;		
B1	Inscrierea provizorie, drept de PROPRIETATE, dobandit prin Lege, cota actuala 1/1	A1
	1) UAT MIRĂSLĂU, CIF:9999999999999	
	OBSERVATII: PROPRIETAR NEIDENTIFICAT	

C. Partea III. SARCINI .

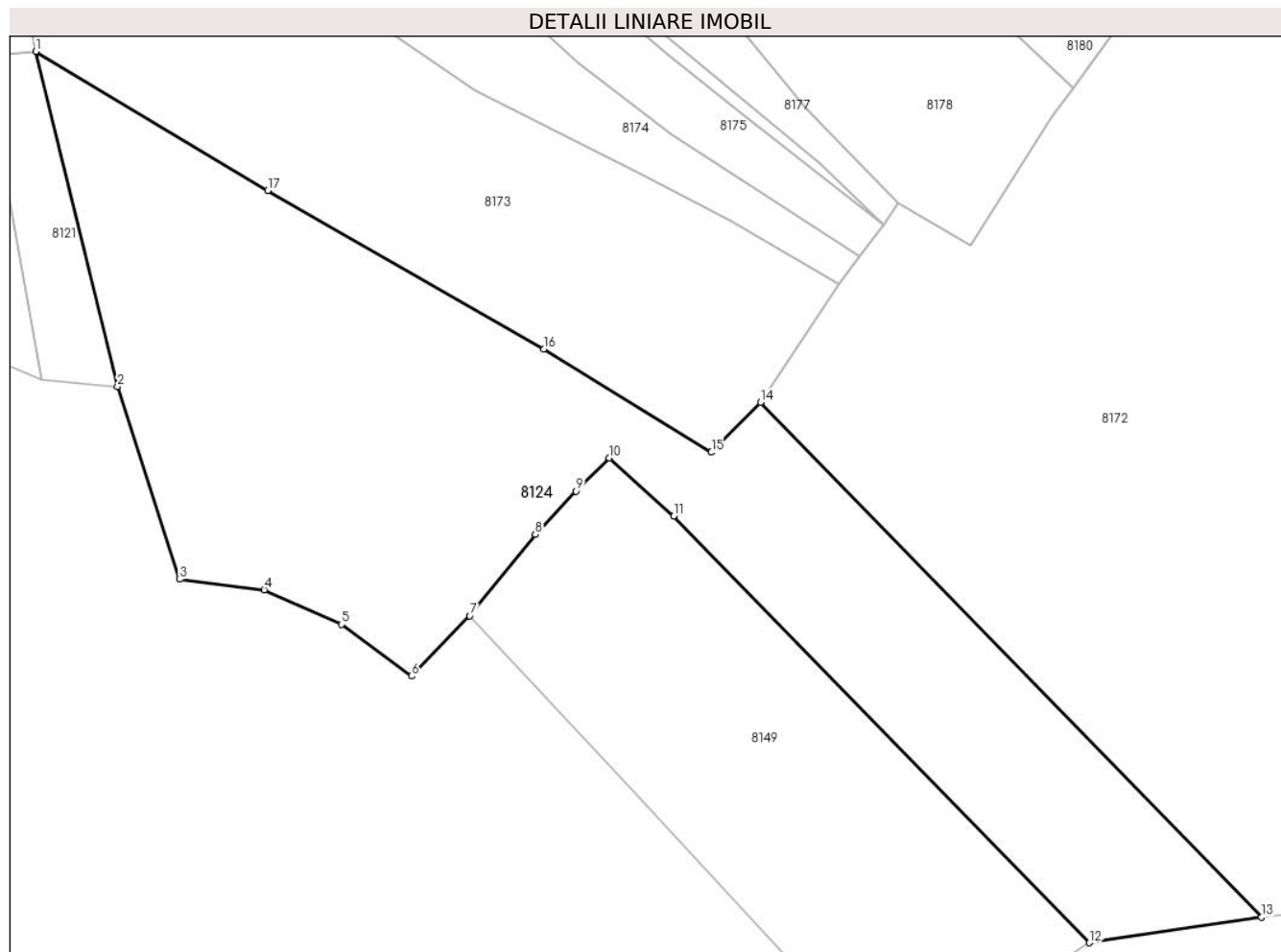
Inscrieri privind dezmembramintele dreptului de proprietate, drepturi reale de garanție și sarcini	Referințe
NU SUNT	

Anexa Nr. 1 La Partea I

Teren

Nr cadastral	Suprafața (mp)*	Observații / Referințe
	5.258	

* Suprafața este determinată în planul de proiecție Stereo 70.



Date referitoare la teren

Crt	Categorie folosință	Intravilan	Suprafața (mp)	Tarla	Parcelă	Nr. topo	Observații / Referințe
1	faneata	DA	5.258	-	-	-	

Lungime Segmente

1) Valorile lungimilor segmentelor sunt obținute din proiecție în plan.

Punct început	X / Y	Punct sfârșit	X / Y	Lungime segment (** (m)
1	397.332,898 542.369,218	2	397.344,213 542.322,921	47.659
2	397.344,213 542.322,921	3	397.352,773 542.296,28	27.982
3	397.352,773 542.296,28	4	397.364,505 542.294,851	11.819
4	397.364,505 542.294,851	5	397.375,171 542.290,06	11.693
5	397.375,171 542.290,06	6	397.384,869 542.282,915	12.046

Punct început	X / Y	Punct sfârșit	X / Y	Lungime segment (** (m)
6	397.384,869 542.282,915	7	397.392,942 542.291,229	11.588
7	397.392,942 542.291,229	8	397.401,986 542.302,474	14.431
8	397.401,986 542.302,474	9	397.407,649 542.308,459	8.24
9	397.407,649 542.308,459	10	397.412,239 542.313,074	6.509
10	397.412,239 542.313,074	11	397.421,166 542.305,049	12.004
11	397.421,166 542.305,049	12	397.478,636 542.246,075	82.345
12	397.478,636 542.246,075	13	397.502,46 542.249,597	24.083
13	397.502,46 542.249,597	14	397.433,143 542.320,742	99.33
14	397.433,143 542.320,742	15	397.426,36 542.313,837	9.679
15	397.426,36 542.313,837	16	397.403,161 542.328,091	27.228
16	397.403,161 542.328,091	17	397.365,003 542.349,993	43.997
17	397.365,003 542.349,993	1	397.332,898 542.369,218	37.421

** Lungimile segmentelor sunt determinate în planul de proiecție Stereo 70 și sunt rotunjite la 1 milimetru.

*** Distanța dintre puncte este formată din segmente cumulate ce sunt mai mici decât valoarea 1 milimetru.

**DATE DESPRE IMOBILUL NR. 8125**

Oficiul de Cadastru și Publicitate Imobiliară ALBA
Biroul de Cadastru și Publicitate Imobiliară Aiud

A. Partea I. Descrierea imobilului

TEREN Intravilan

Adresa: Loc. Lopadea Veche, Jud. Alba

Nr. Crt	Nr cadastral Nr. topografic	Suprafața* (mp)	Observații / Referințe
A1		163	Sector cadastral:47 Teren neimprejmuit;

B. Partea II. Proprietari și acte

Inscrieri privitoare la dreptul de proprietate și alte drepturi reale		Referințe
/		
Act Normativ nr. 7, din 13/03/1996 emis de PARLAMENT;		
B1	Inscrierea provizorie, drept de PROPRIETATE, dobandit prin Lege, cota actuala 1/1	A1
	1) UAT MIRĂSLĂU, CIF:9999999999999	
	OBSERVATII: PROPRIETAR NEIDENTIFICAT	

C. Partea III. SARCINI .

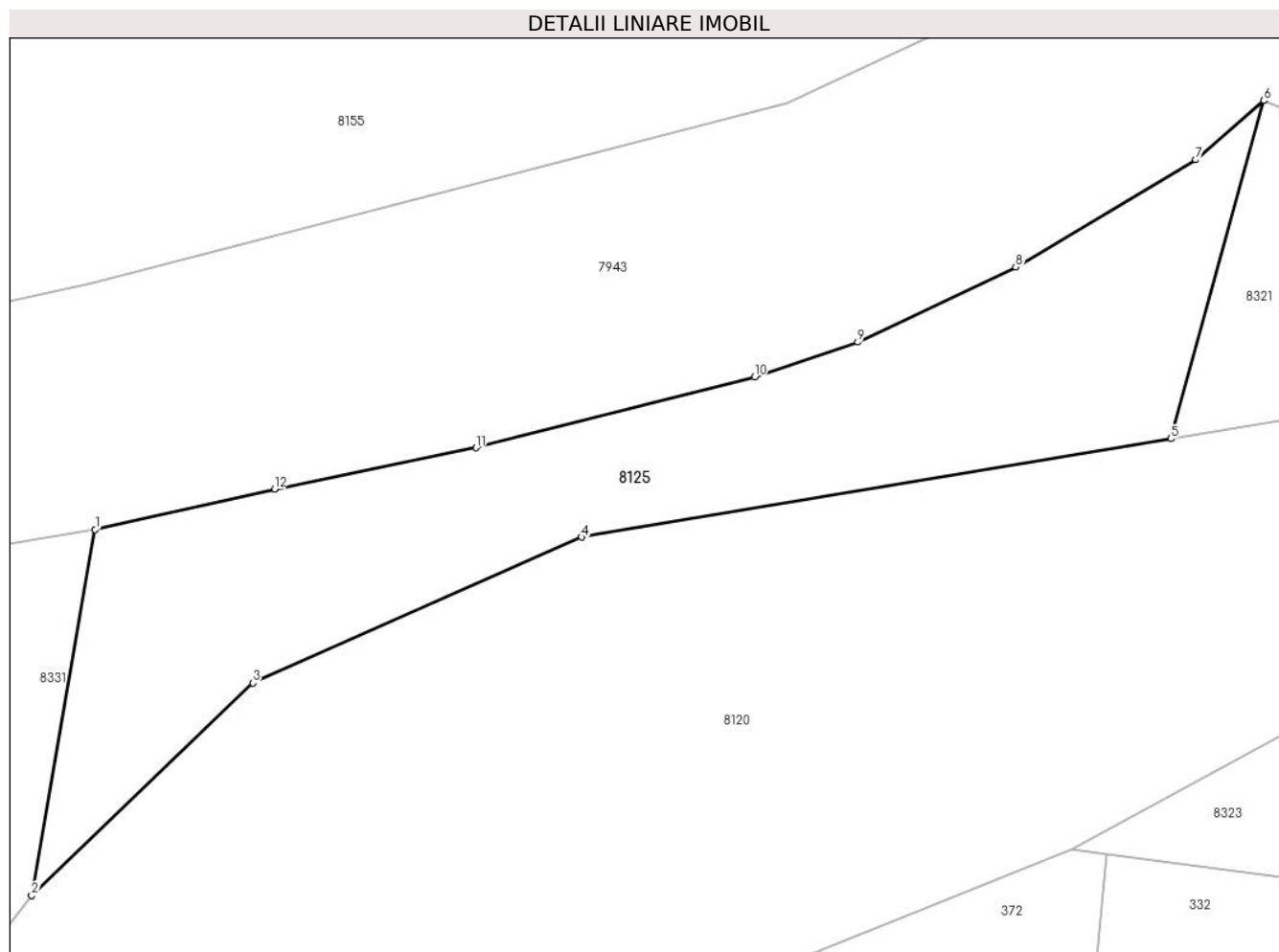
Inscrieri privind dezmembramintele dreptului de proprietate, drepturi reale de garanție și sarcini	Referințe
NU SUNT	

Anexa Nr. 1 La Partea I

Teren

Nr cadastral	Suprafața (mp)*	Observații / Referințe
	163	

* Suprafața este determinată în planul de proiecție Stereo 70.



Date referitoare la teren

Crt	Categorie folosință	Intravilan	Suprafața (mp)	Tarla	Parcelă	Nr. topo	Observații / Referințe
1	altele	DA	163	-	-	-	Taluz

Lungime Segmente

1) Valorile lungimilor segmentelor sunt obținute din proiecție în plan.

Punct început	X / Y	Punct sfârșit	X / Y	Lungime segment (** (m)
1	397.005,6 542.619,31	2	397.003,826 542.609,12	10.343
2	397.003,826 542.609,12	3	397.009,99 542.615,038	8.545
3	397.009,99 542.615,038	4	397.019,162 542.619,099	10.031
4	397.019,162 542.619,099	5	397.035,594 542.621,841	16.659
5	397.035,594 542.621,841	6	397.038,183 542.631,264	9.772

Punct început	X / Y	Punct sfârșit	X / Y	Lungime segment (** (m)
6	397.038,183 542.631,264	7	397.036,287 542.629,617	2.511
7	397.036,287 542.629,617	8	397.031,267 542.626,628	5.843
8	397.031,267 542.626,628	9	397.026,862 542.624,536	4.876
9	397.026,862 542.624,536	10	397.023,982 542.623,562	3.04
10	397.023,982 542.623,562	11	397.016,218 542.621,591	8.01
11	397.016,218 542.621,591	12	397.010,599 542.620,443	5.735
12	397.010,599 542.620,443	1	397.005,6 542.619,31	5.125

** Lungimile segmentelor sunt determinate în planul de proiecție Stereo 70 și sunt rotunjite la 1 milimetru.

*** Distanța dintre puncte este formată din segmente cumulate ce sunt mai mici decât valoarea 1 milimetru.

**DATE DESPRE IMOBILUL NR. 8126**

Oficiul de Cadastru și Publicitate Imobiliară ALBA
Biroul de Cadastru și Publicitate Imobiliară Aiud

A. Partea I. Descrierea imobilului

TEREN Intravilan

Adresa: Loc. Lopadea Veche, Nr. 151, Jud. Alba

Nr. Crt	Nr cadastral Nr. topografic	Suprafața* (mp)	Observații / Referințe
A1		1.234	Sector cadastral:47 Teren imprejmuit;

B. Partea II. Proprietari și acte

Inscrieri privitoare la dreptul de proprietate și alte drepturi reale	Referințe
/	
Act Administrativ nr. 11402/1169, din 24/01/2003 emis de CJPSDPAT ALBA (titlu de proprietate);	
B1	A1
Intabulare, drept de PROPRIETATE, dobandit prin Reconstituire, cota actuala 1/1 1) OANĂ IOAN	

C. Partea III. SARCINI .

Inscrieri privind dezmembramintele dreptului de proprietate, drepturi reale de garanție și sarcini	Referințe
NU SUNT	

Anexa Nr. 1 La Partea I

Teren

Nr cadastral	Suprafața (mp)*	Observații / Referințe
	1.234	

* Suprafața este determinată în planul de proiecție Stereo 70.



Date referitoare la teren

Crt	Categorie folosință	Intravilan	Suprafața (mp)	Tarla	Parcelă	Nr. topo	Observații / Referințe
1	curți constructii	DA	683	-	341	-	
2	arabil	DA	551	-	342	-	

Date referitoare la construcții

Crt	Număr	Destinație construcție	Supraf. (mp)	Situație juridică	Observații / Referințe
A1.1		construcții de locuințe	56	Fara acte	Nr. niveluri:1; S. construita la sol:56 mp; S. construita desfasurata:56 mp; Casă
A1.2		construcții anexa	19	Fara acte	Nr. niveluri:1; S. construita la sol:19 mp; S. construita desfasurata:19 mp; Anexă
A1.3		construcții anexa	53	Fara acte	Nr. niveluri:1; S. construita la sol:53 mp; S. construita desfasurata:53 mp; Anexă

Lungime Segmente

1) Valorile lungimilor segmentelor sunt obținute din proiecție în plan.

Punct început	X / Y	Punct sfârșit	X / Y	Lungime segment (** (m)
1	396.929,25 542.612,126	2	396.928,374 542.612,179	0.878

Punct început	X / Y	Punct sfârșit	X / Y	Lungime segment (** (m)
2	396.928,374 542.612,179	3	396.917,52 542.611,024	10.915
3	396.917,52 542.611,024	4	396.916,423 542.610,913	1.103
4	396.916,423 542.610,913	5	396.912,402 542.610,544	4.038
5	396.912,402 542.610,544	6	396.900,172 542.609,234	12.3
6	396.900,172 542.609,234	7	396.896,548 542.608,714	3.661
7	396.896,548 542.608,714	8	396.894,128 542.608,404	2.44
8	396.894,128 542.608,404	9	396.872,96 542.602,82	21.892
9	396.872,96 542.602,82	10	396.855,074 542.598,068	18.506
10	396.855,074 542.598,068	11	396.856,848 542.588,407	9.822
11	396.856,848 542.588,407	12	396.871,887 542.590,988	15.258
12	396.871,887 542.590,988	13	396.889,431 542.592,195	17.585
13	396.889,431 542.592,195	14	396.897,057 542.591,887	7.632
14	396.897,057 542.591,887	15	396.905,897 542.589,637	9.122
15	396.905,897 542.589,637	16	396.911,752 542.589,116	5.879
16	396.911,752 542.589,116	17	396.923,368 542.588,952	11.617
17	396.923,368 542.588,952	18	396.931,402 542.590,028	8.105
18	396.931,402 542.590,028	19	396.931,729 542.591,08	1.102
19	396.931,729 542.591,08	20	396.930,849 542.601,127	10.085
20	396.930,849 542.601,127	1	396.929,25 542.612,126	11.115

** Lungimile segmentelor sunt determinate în planul de proiecție Stereo 70 și sunt rotunjite la 1 milimetru.

*** Distanța dintre puncte este formată din segmente cumulate ce sunt mai mici decât valoarea 1 milimetru.

**DATE DESPRE IMOBILUL NR. 8127**

Oficiul de Cadastru și Publicitate Imobiliară ALBA
Biroul de Cadastru și Publicitate Imobiliară Aiud

A. Partea I. Descrierea imobilului

TEREN Intravilan

Adresa: Loc. Lopadea Veche, Jud. Alba

Nr. Crt	Nr cadastral Nr. topografic	Suprafața* (mp)	Observații / Referințe
A1	70401	324	Sector cadastral:47 Teren imprejmuit;

B. Partea II. Proprietari și acte

Inscrieri privitoare la dreptul de proprietate și alte drepturi reale		Referințe
5379 / 07/07/2011		
Act Administrativ nr. T.P. 7101/637, din 27/02/1996 emis de CJPSDPAT;		
B1	Intabulare, drept de PROPRIETATE asupra parc. 343- alte terenuri- de 324 m.p. care se identifica cu nr. top. 1605/2/2 din cf. 70366 și cu nr. top. 1621/3 din cf. 70393, dobandit prin Reconstituire, cota actuala 1/2 1) Stan I Ioan	A1
7028 / 14/09/2011		
Act Notarial nr. contract de donație aut. nr. 1902, din 13/09/2011 emis de NOTAR PUBLIC MĂRGINEAN DOREL;		
B2	Intabulare, drept de PROPRIETATE cu titlu donație bun propriu, dobandit prin Conventie, cota actuala 1/2 1) STAN ELENA, nasc. Florea	A1

C. Partea III. SARCINI .

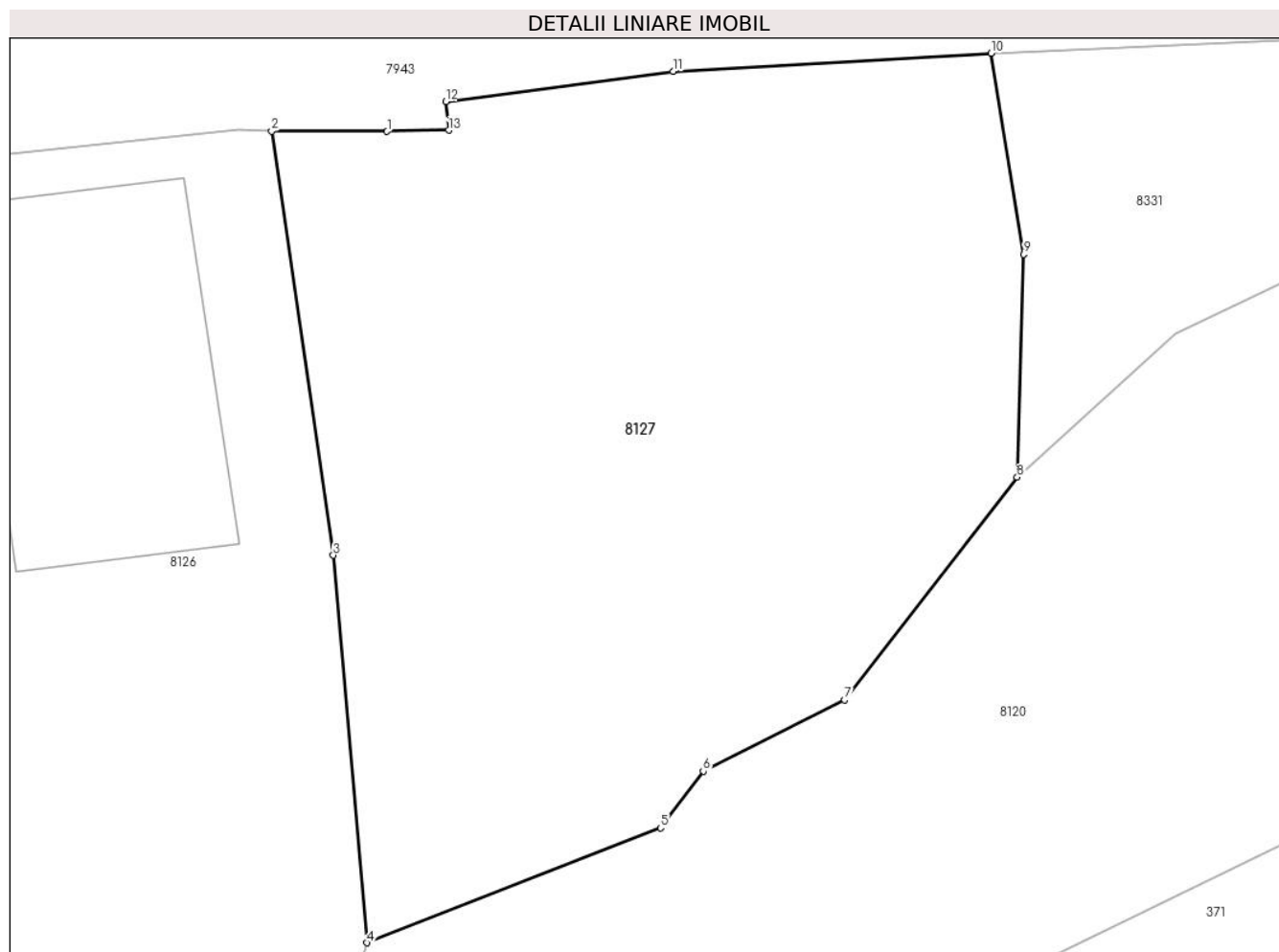
Inscrieri privind dezmembramintele dreptului de proprietate, drepturi reale de garanție și sarcini	Referințe
NU SUNT	

Anexa Nr. 1 La Partea I

Teren

Nr cadastral	Suprafața (mp)*	Observații / Referințe
70401	324	

* Suprafața este determinată în planul de proiecție Stereo 70.



Date referitoare la teren

Crt	Categorie folosință	Intravilan	Suprafața (mp)	Tarla	Parcelă	Nr. topo	Observații / Referințe
1	arabil	DA	324	-	343	-	alte terenuri

Lungime Segmente

1) Valorile lungimilor segmentelor sunt obținute din proiecție în plan.

Punct început	X / Y	Punct sfârșit	X / Y	Lungime segment (** (m)
1	396.932,244 542.612,117	2	396.929,25 542.612,126	2.994
2	396.929,25 542.612,126	3	396.930,849 542.601,127	11.115
3	396.930,849 542.601,127	4	396.931,729 542.591,08	10.085
4	396.931,729 542.591,08	5	396.939,341 542.594,058	8.174
5	396.939,341 542.594,058	6	396.940,447 542.595,53	1.841

Punct început	X / Y	Punct sfârșit	X / Y	Lungime segment (** (m)
6	396.940,447 542.595,53	7	396.944,121 542.597,374	4.111
7	396.944,121 542.597,374	8	396.948,593 542.603,153	7.307
8	396.948,593 542.603,153	9	396.948,763 542.608,936	5.785
9	396.948,763 542.608,936	10	396.947,914 542.614,147	5.28
10	396.947,914 542.614,147	11	396.939,672 542.613,675	8.256
11	396.939,672 542.613,675	12	396.933,766 542.612,897	5.957
12	396.933,766 542.612,897	13	396.933,843 542.612,152	0.749
13	396.933,843 542.612,152	1	396.932,244 542.612,117	1.599

** Lungimile segmentelor sunt determinate în planul de proiecție Stereo 70 și sunt rotunjite la 1 milimetru.

*** Distanța dintre puncte este formată din segmente cumulate ce sunt mai mici decât valoarea 1 milimetru.



DATE DESPRE IMOBILUL NR. 8128

Oficiul de Cadastru și Publicitate Imobiliară ALBA
Biroul de Cadastru și Publicitate Imobiliară Aiud

A. Partea I. Descrierea imobilului

TEREN Intravilan

Adresa: Loc. Lopadea Veche, Nr. 128, Jud. Alba

Nr. Crt	Nr cadastral Nr. topografic	Suprafața* (mp)	Observații / Referințe
A1	73997	883	Sector cadastral:47 Teren imprejmuit;

Construcții

Crt	Nr cadastral Nr. topografic	Adresa	Observații / Referințe
A1.1	73997-C1	Loc. Lopadea Veche, Nr. 128, Jud. Alba	Nr. niveluri:2; S. construita la sol:99 mp; S. construita desfasurata:112 mp; Casa de locuit, Rh=Sp+P, anul construirii 1968, S.construita desfasurata = 112mp.
A1.2	73997-C2	Loc. Lopadea Veche, Nr. 128, Jud. Alba	Nr. niveluri:1; S. construita la sol:37 mp; S. construita desfasurata:37 mp; Anexa gospodareasca „Foisor” Rh= P, anul construirii 1968, S.construita desfasurata = 37mp.
A1.3	73997-C3	Loc. Lopadea Veche, Nr. 128, Jud. Alba	Nr. niveluri:1; S. construita la sol:43 mp; S. construita desfasurata:43 mp; Anexa gospodareasca „Sura” Rh= P, anul construirii 1968, S.construita desfasurata = 43mp.

B. Partea II. Proprietari și acte

Inscrieri privitoare la dreptul de proprietate și alte drepturi reale	Referințe	
2946 / 16/02/2022		
Act Notarial nr. 4 CERTIFICAT DE MOSTENITOR, din 01/02/2022 emis de BIN HICA ROXANA TEREZA (CERTIFICAT DE MOSTENITOR);		
B1	Intabulare, drept de PROPRIETATEdupa defunctul Oana Aurel, dobandit prin Succesiune, cota actuala 3/16 1) COSTAN RODICA	A1
B2	Intabulare, drept de PROPRIETATEdupa defunctul Oana Aurel, dobandit prin Succesiune, cota actuala 3/16 1) STAN DANIELA	A1
B3	Intabulare, drept de PROPRIETATEdupa defunctul Oana Aurel, dobandit prin Succesiune, cota actuala 3/16 1) IANA GHEORGHE	A1
B4	Intabulare, drept de PROPRIETATEdupa defunctul Oana Aurel, dobandit prin Succesiune, cota actuala 3/16 1) ANDRAS SANDA-AURELIA	A1
B5	Intabulare, drept de PROPRIETATEdupa defuncta Oana Dominica, dobandit prin Succesiune, cota actuala 1/16 1) IANA GHEORGHE	A1
B6	Intabulare, drept de PROPRIETATEdupa defuncta Oana Dominica, dobandit prin Succesiune, cota actuala 1/16 1) ANDRAS SANDA-AURELIA	A1
B7	Intabulare, drept de PROPRIETATEdupa defuncta Oana Dominica, dobandit prin Succesiune, cota actuala 1/16 1) COSTAN RODICA	A1
B8	Intabulare, drept de PROPRIETATEdupa defuncta Oana Dominica, dobandit prin Succesiune, cota actuala 1/16 1) STAN DANIELA	A1
B9	Intabulare, drept de PROPRIETATEdupa defunctul Oana Aurel, dobandit prin Succesiune, cota actuala 3/32 1) COSTAN RODICA	A1.1, A1.2, A1.3
B10	Intabulare, drept de PROPRIETATEdupa defunctul Oana Aurel, dobandit prin Succesiune, cota actuala 3/32 1) STAN DANIELA	A1.1, A1.2, A1.3
B11	Intabulare, drept de PROPRIETATEdupa defunctul Oana Aurel, dobandit prin Succesiune, cota actuala 3/32 1) IANA GHEORGHE	A1.1, A1.2, A1.3
B12	Intabulare, drept de PROPRIETATEdupa defunctul Oana Aurel, dobandit prin Succesiune, cota actuala 3/32	A1.1, A1.2, A1.3

Inscrieri privitoare la dreptul de proprietate și alte drepturi reale		Referințe
	1) ANDRAS SANDA-AURELIA	
	Act Administrativ nr. 582 CERTIFICAT DE ATESTARE A EDIFICARII CONSTRUCTIEI, din 14/02/2022 emis de PRIMARIA COMUNEI MIRASLAU (CERTIFICAT DE ATESTARE A EDIFICARII CONSTRUCTIEI);	
B13	asupra imobil A+1 se inscriu 3 constructii; o casa de locuit si doua anexe gospodaresti	A1.1, A1.2, A1.3
	Act Notarial nr. 4 CERTIFICAT DE MOSTENITOR, din 01/02/2022 emis de BIN HICA ROXANA TEREZA (CERTIFICAT DE MOSTENITOR);	
B14	Intabulare, drept de PROPRIETATEdupa defuncta Oana Dominica, dobandit prin Succesiune, cota actuala 10/64	A1.1, A1.2, A1.3
	1) COSTAN RODICA	
B15	Intabulare, drept de PROPRIETATEdupa defuncta Oana Dominica, dobandit prin Succesiune, cota actuala 10/64	A1.1, A1.2, A1.3
	1) STAN DANIELA	
B16	Intabulare, drept de PROPRIETATEdupa defuncta Oana Dominica, dobandit prin Succesiune, cota actuala 10/64	A1.1, A1.2, A1.3
	1) OANA GHEORGHE	
B17	Intabulare, drept de PROPRIETATEdupa defuncta Oana Dominica, dobandit prin Succesiune, cota actuala 10/64	A1.1, A1.2, A1.3
	1) ANDRAS SANDA-AURELIA	

C. Partea III. SARCINI .

Inscrieri privind dezmembramintele dreptului de proprietate, drepturi reale de garanție și sarcini	Referințe
NU SUNT	

Anexa Nr. 1 La Partea I

Teren

Nr cadastral	Suprafața (mp)*	Observații / Referințe
73997	883	

* Suprafața este determinată în planul de proiecție Stereo 70.



Date referitoare la teren

Crt	Categorie folosință	Intravilan	Suprafața (mp)	Tarla	Parcelă	Nr. topo	Observații / Referințe
1	curți constructii	DA	422	-	302	-	
2	livada	DA	461	-	303	-	

Date referitoare la construcții

Crt	Număr	Destinație construcție	Supraf. (mp)	Situație juridică	Observații / Referințe
A1.1	73997-C1	construcții de locuințe	99	Cu acte	Nr. niveluri:2; S. construita la sol:99 mp; S. construita desfasurata:112 mp; Casa de locuit, Rh=Sp+P, anul construirii 1968, S.construita desfasurata = 112mp.
A1.2	73997-C2	construcții anexa	37	Cu acte	Nr. niveluri:1; S. construita la sol:37 mp; S. construita desfasurata:37 mp; Anexa gospodareasca „Foisor” Rh= P, anul construirii 1968, S.construita desfasurata = 37mp.
A1.3	73997-C3	construcții anexa	43	Cu acte	Nr. niveluri:1; S. construita la sol:43 mp; S. construita desfasurata:43 mp; Anexa gospodareasca „Sura” Rh= P, anul construirii 1968, S.construita desfasurata = 43mp.

Lungime Segmente

1) Valorile lungimilor segmentelor sunt obținute din proiecție în plan.

Punct început	X / Y	Punct sfârșit	X / Y	Lungime segment (** (m)
1	396.872,595 542.628,969	2	396.869,432 542.645,77	17.096
2	396.869,432 542.645,77	3	396.844,637 542.643,497	24.899
3	396.844,637 542.643,497	4	396.846,739 542.632,867	10.836
4	396.846,739 542.632,867	5	396.848,394 542.624,649	8.383
5	396.848,394 542.624,649	6	396.849,522 542.619,047	5.714
6	396.849,522 542.619,047	7	396.850,686 542.613,261	5.902
7	396.850,686 542.613,261	8	396.852,38 542.606,952	6.532
8	396.852,38 542.606,952	9	396.875,793 542.611,68	23.886
9	396.875,793 542.611,68	10	396.873,414 542.624,541	13.079
10	396.873,414 542.624,541	1	396.872,595 542.628,969	4.503

** Lungimile segmentelor sunt determinate în planul de proiecție Stereo 70 și sunt rotunjite la 1 milimetru.

*** Distanța dintre puncte este formată din segmente cumulate ce sunt mai mici decât valoarea 1 milimetru.

**DATE DESPRE IMOBILUL NR. 8129**

Oficiul de Cadastru și Publicitate Imobiliară ALBA
Biroul de Cadastru și Publicitate Imobiliară Aiud

A. Partea I. Descrierea imobilului

TEREN Intravilan

Adresa: Loc. Lopadea Veche, Nr. 127, Jud. Alba

Nr. Crt	Nr cadastral Nr. topografic	Suprafața* (mp)	Observații / Referințe
A1	72797	811	Sector cadastral:47 Teren imprejmuit;

Construcții

Crt	Nr cadastral Nr. topografic	Adresa	Observații / Referințe
A1.1	72797-C1	Loc. Lopadea Veche, Nr. 127, Jud. Alba	Nr. niveluri:2; S. construita la sol:107 mp; S. construita desfasurata:125 mp; Casa de locuit, Ri= Sp+P, construita din caramida, avand sarpanta din lemn, invelitoare din tigla, anul construirii 1960, S.construita desfasurata = 125mp
A1.2	72797-C2	Loc. Lopadea Veche, Nr. 127, Jud. Alba	Nr. niveluri:1; S. construita la sol:34 mp; S. construita desfasurata:34 mp; Anexa (Bucatarie de vara), Ri= P, construita din BCA, avand sarpanta din lemn, invelitoare din tigla, anul construirii 1960, S.construita desfasurata = 34mp
A1.3	72797-C3	Loc. Lopadea Veche, Nr. 127, Jud. Alba	Nr. niveluri:1; S. construita la sol:54 mp; S. construita desfasurata:54 mp; Anexa (Sura), Ri= P, construita din caramida, avand sarpanta din lemn, invelitoare din tigla, anul construirii 1960, S.construita desfasurata = 54mp

B. Partea II. Proprietari și acte

Inscrieri privitoare la dreptul de proprietate și alte drepturi reale	Referințe	
5941 / 22/05/2018		
Act Administrativ nr. 1815, din 15/05/2018 emis de PRIMARIA COMUNEI MIRASLAU;		
B1	asupra imobil A+1 se noteaza ca in realitate sunt doua categorii de folosinta, 600 m.p. curti constructii si 170 m.p. arabil	A1, A1.1, A1.2, A1.3
Act Administrativ nr. certificat de atestare a edific. constr. nr. 1816, din 15/05/2018 emis de PRIMARIA COMUNEI MIRASLAU;		
B2	asupra imobil A+1 se noteaza existenta a trei constructii; o casa de locuit si doua anexe gospodaresti	A1, A1.1, A1.2, A1.3
Act Notarial nr. certificat de moștenitor nr. 188, din 20/11/2017 emis de BIN PETRUTA MARIANA;		
B3	Intabulare, drept de PROPRIETATE, dobandit prin Succesiune, cota actuala 1/2 1) OANA PETRU, fiu	A1, A1.1, A1.2, A1.3
B4	Intabulare, drept de PROPRIETATE, dobandit prin Succesiune, cota actuala 1/2 1) CRISTEA FELIX-LUCIAN	A1, A1.1, A1.2, A1.3

C. Partea III. SARCINI .

Inscrieri privind dezmembramintele dreptului de proprietate, drepturi reale de garanție și sarcini	Referințe
NU SUNT	

Anexa Nr. 1 La Partea I

Teren

Nr cadastral	Suprafața (mp)*	Observații / Referințe
72797	811	

* Suprafața este determinată în planul de proiecție Stereo 70.



Date referitoare la teren

Crt	Categorie folosință	Intra vilan	Suprafața (mp)	Tarla	Parcelă	Nr. topo	Observații / Referințe
1	curți constructii	DA	600	-	301	-	
2	arabil	DA	211	-	-	-	

Date referitoare la construcții

Crt	Număr	Destinație construcție	Supraf. (mp)	Situație juridică	Observații / Referințe
A1.1	72797-C1	construcții de locuințe	107	Cu acte	Nr. niveluri:2; S. construita la sol:107 mp; S. construita desfasurata:125 mp; Casa de locuit, Ri= Sp+P, construita din caramida, avand sarpanta din lemn, invelitoare din tigla, anul construirii 1960, S.construita desfasurata = 125mp
A1.2	72797-C2	construcții anexa	34	Cu acte	Nr. niveluri:1; S. construita la sol:34 mp; S. construita desfasurata:34 mp; Anexa (Bucatarie de vara), Ri= P, construita din BCA, avand sarpanta din lemn, invelitoare din tigla, anul construirii 1960, S.construita desfasurata = 34mp
A1.3	72797-C3	construcții anexa	54	Cu acte	Nr. niveluri:1; S. construita la sol:54 mp; S. construita desfasurata:54 mp; Anexa (Sura), Ri= P, construita din caramida, avand sarpanta din lemn, invelitoare din tigla, anul construirii 1960, S.construita desfasurata = 54mp

Lungime Segmente

1) Valorile lungimilor segmentelor sunt obținute din proiecție în plan.

Punct început	X / Y	Punct sfârșit	X / Y	Lungime segment (** (m)
1	396.869,432 542.645,77	2	396.872,595 542.628,969	17.096
2	396.872,595 542.628,969	3	396.873,414 542.624,541	4.503
3	396.873,414 542.624,541	4	396.875,793 542.611,68	13.079
4	396.875,793 542.611,68	5	396.890,254 542.614,639	14.761
5	396.890,254 542.614,639	6	396.898,164 542.616,123	8.048
6	396.898,164 542.616,123	7	396.899,169 542.616,124	1.005
7	396.899,169 542.616,124	8	396.896,814 542.628,279	12.381
8	396.896,814 542.628,279	9	396.893,788 542.649,14	21.079
9	396.893,788 542.649,14	10	396.891,992 542.648,673	1.855
10	396.891,992 542.648,673	1	396.869,432 542.645,77	22.746

** Lungimile segmentelor sunt determinate în planul de proiecție Stereo 70 și sunt rotunjite la 1 milimetru.

*** Distanța dintre puncte este formată din segmente cumulate ce sunt mai mici decât valoarea 1 milimetru.

**DATE DESPRE IMOBILUL NR. 8130**

Oficiul de Cadastru și Publicitate Imobiliară ALBA
Biroul de Cadastru și Publicitate Imobiliară Aiud

A. Partea I. Descrierea imobilului

TEREN Intravilan

Adresa: Loc. Lopadea Veche, Nr. 129, Jud. Alba

Nr. Crt	Nr cadastral Nr. topografic	Suprafața* (mp)	Observații / Referințe
A1		1.040	Sector cadastral:47 Teren imprejmuit;

B. Partea II. Proprietari și acte

Inscrieri privitoare la dreptul de proprietate și alte drepturi reale		Referințe
/		
Act Administrativ nr. 11402/1272, din 07/02/2005 emis de CJPSDPAT ALBA (titlu de proprietate);		
B1	Intabulare, drept de PROPRIETATE, dobandit prin Reconstituire, cota actuala 1/1 1) BARBU MARINA 2) GROZA IOAN	A1

C. Partea III. SARCINI .

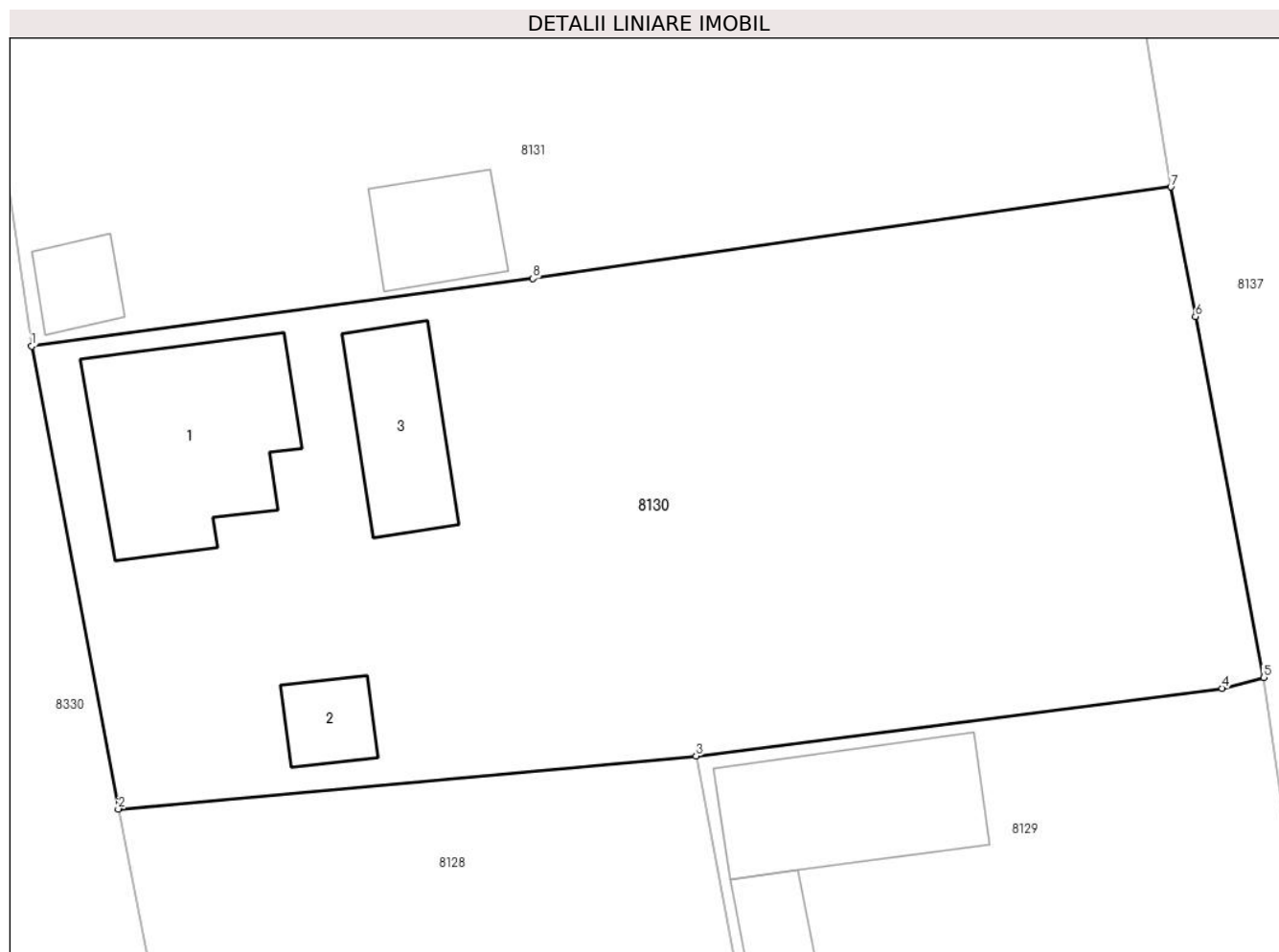
Inscrieri privind dezmembramintele dreptului de proprietate, drepturi reale de garanție și sarcini	Referințe
NU SUNT	

Anexa Nr. 1 La Partea I

Teren

Nr cadastral	Suprafața (mp)*	Observații / Referințe
	1.040	

* Suprafața este determinată în planul de proiecție Stereo 70.



Date referitoare la teren

Crt	Categorie folosință	Intravilan	Suprafața (mp)	Tarla	Parcelă	Nr. topo	Observații / Referințe
1	curți constructii	DA	396	-	304	-	
2	vie	DA	644	-	305	-	

Date referitoare la construcții

Crt	Număr	Destinație construcție	Supraf. (mp)	Situație juridică	Observații / Referințe
A1.1		construcții de locuințe	68	Fara acte	Nr. niveluri:1; S. construita la sol:68 mp; S. construita desfasurata:68 mp; Casă
A1.2		construcții anexa	13	Fara acte	Nr. niveluri:1; S. construita la sol:13 mp; S. construita desfasurata:13 mp; Anexă
A1.3		construcții anexa	33	Fara acte	Nr. niveluri:1; S. construita la sol:33 mp; S. construita desfasurata:33 mp; Anexă

Lungime Segmente

1) Valorile lungimilor segmentelor sunt obținute din proiecție în plan.

Punct început	X / Y	Punct sfârșit	X / Y	Lungime segment (** (m)
1	396.840,915 542.663,344	2	396.844,637 542.643,497	20.193

Punct început	X / Y	Punct sfârșit	X / Y	Lungime segment (** (m)
2	396.844,637 542.643,497	3	396.869,432 542.645,77	24.899
3	396.869,432 542.645,77	4	396.891,992 542.648,673	22.746
4	396.891,992 542.648,673	5	396.893,788 542.649,14	1.855
5	396.893,788 542.649,14	6	396.890,853 542.664,613	15.749
6	396.890,853 542.664,613	7	396.889,799 542.670,171	5.657
7	396.889,799 542.670,171	8	396.862,431 542.666,251	27.647
8	396.862,431 542.666,251	1	396.840,915 542.663,344	21.711

** Lungimile segmentelor sunt determinate în planul de proiecție Stereo 70 și sunt rotunjite la 1 milimetru.

*** Distanța dintre puncte este formată din segmente cumulate ce sunt mai mici decât valoarea 1 milimetru.

**DATE DESPRE IMOBILUL NR. 8131**

Oficiul de Cadastru și Publicitate Imobiliară ALBA
Biroul de Cadastru și Publicitate Imobiliară Aiud

A. Partea I. Descrierea imobilului

TEREN Intravilan

Adresa: Loc. Lopadea Veche, Nr. 130, Jud. Alba

Nr. Crt	Nr cadastral Nr. topografic	Suprafața* (mp)	Observații / Referințe
A1	72687	929	Sector cadastral:47 Teren imprejmuit;

Construcții

Crt	Nr cadastral Nr. topografic	Adresa	Observații / Referințe
A1.1	72687-C1	Loc. Lopadea Veche, Nr. 130, Jud. Alba	Nr. niveluri:1; S. construita la sol:63 mp; S. construita desfasurata:63 mp; Casa de locuit, Ri= parter, construita din caramida, avand sarpanta din lemn, invelitoare din tigla, anul construirii 1956, S.construita desfasurata = 63mp.
A1.2	72687-C2	Loc. Lopadea Veche, Nr. 130, Jud. Alba	Nr. niveluri:1; S. construita la sol:13 mp; S. construita desfasurata:13 mp; Anexa (Bucatarie de vara), Ri= parter, construita din piatra, avand sarpanta din lemn, invelitoare din tigla, anul construirii 1956, S.construita desfasurata = 13mp.
A1.3	72687-C3	Loc. Lopadea Veche, Nr. 130, Jud. Alba	Nr. niveluri:1; S. construita la sol:24 mp; S. construita desfasurata:24 mp; Anexa (Grajd), Ri= parter, construita din piatra, avand sarpanta din lemn, invelitoare din tigla, anul construirii 1956, S.construita desfasurata = 24mp.

B. Partea II. Proprietari și acte

Inscrieri privitoare la dreptul de proprietate și alte drepturi reale		Referințe
16153 / 22/11/2017		
Act Administrativ nr. T.P. nr 14185/1466, din 26/09/2017 emis de CJPSDDPAT ALBA;		
B1	Intabulare, drept de PROPRIETATEcu titlu reconstituire L 18/1991, L 1/2000, L 247/2005 parcela nr 306,307 identificat cu nr top 1644/1, 1645/1, 1646/1 din cf 71630, dobandit prin Reconstituire, cota actuala 1/1 1) FANEA ZAHARIE 2) FANEA CRĂCIUN 3) TRUTĂ MARIA 4) FANEA GLIGOR 5) FANEA PARASCHIVA 6) DUMA MARIA	A1
Act Administrativ nr. certificat de atestare a edificării construcției nr 3979, din 20/11/2017 emis de PRIMARIA COMUNEI MIRASLAU;		
B2	asupra imobil A +1 se notează existența casă de locuit, bucătărie de vară, grajd,	A1, A1.1, A1.2, A1.3
B3	Intabulare, drept de PROPRIETATE, dobandit prin Construire, cota actuala 1/1 1) FANEA ZAHARIE 2) FANEA CRĂCIUN 3) TRUTĂ MARIA 4) FANEA GLIGOR 5) FANEA PARASCHIVA 6) DUMA MARIA	A1.1, A1.2, A1.3

C. Partea III. SARCINI .

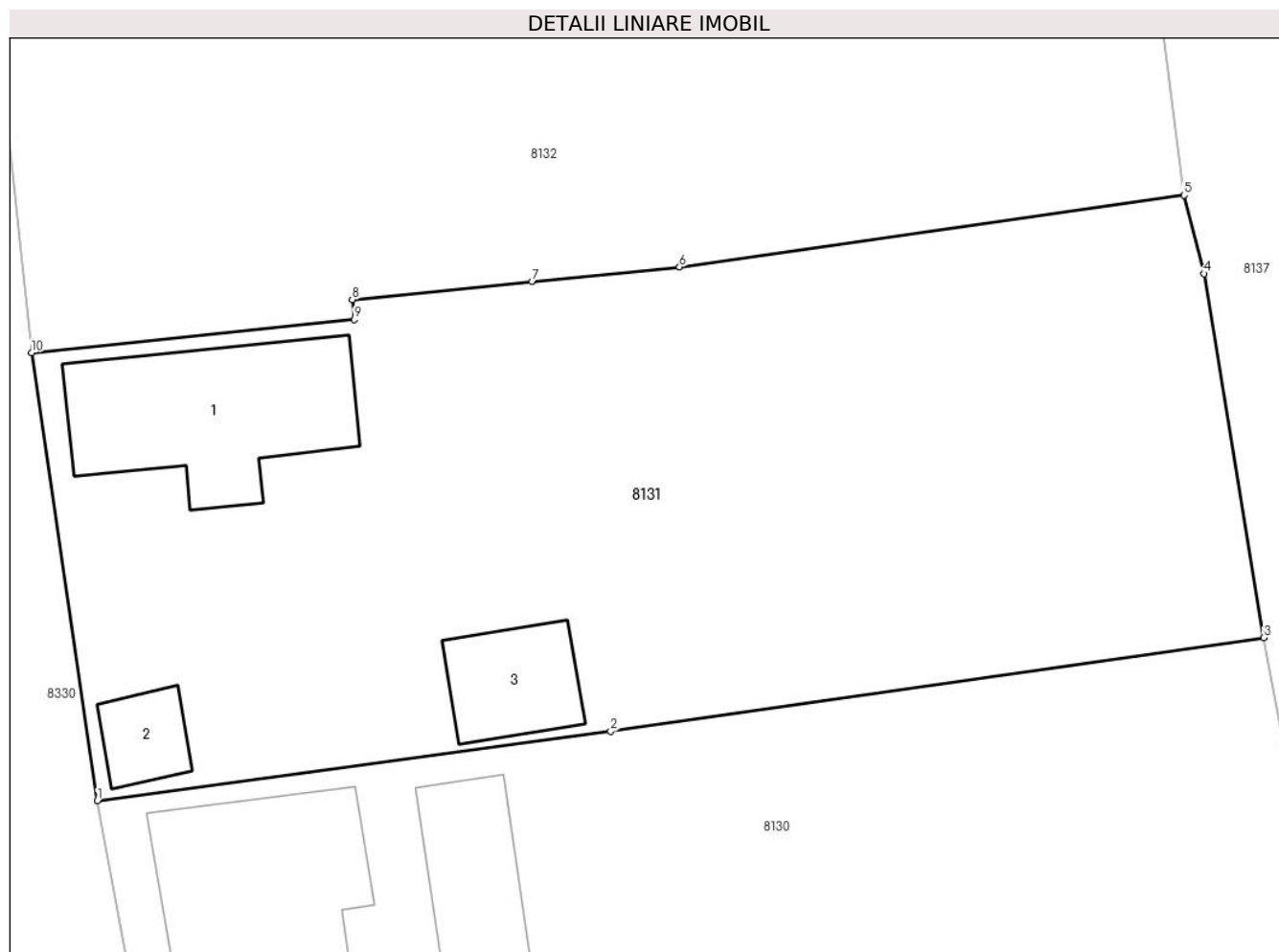
Inscrieri privind dezmembramintele dreptului de proprietate, drepturi reale de garanție și sarcini	Referințe
NU SUNT	

Anexa Nr. 1 La Partea I

Teren

Nr cadastral	Suprafața (mp)*	Observații / Referințe
72687	929	

* Suprafața este determinată în planul de proiecție Stereo 70.



Date referitoare la teren

Crt	Categorie folosință	Intra vilan	Suprafața (mp)	Tarla	Parcelă	Nr. topo	Observații / Referințe
1	curți constructii	DA	406	256	306	-	imprejmuat partial cu gard din lemn si plasa din sarma
2	arabil	DA	523	256	307	-	imprejmuat partial cu gard din lemn si plasa din sarma

Date referitoare la construcții

Crt	Număr	Destinație construcție	Supraf. (mp)	Situație juridică	Observații / Referințe
A1.1	72687-C1	construcții de locuințe	63	Cu acte	Nr. niveluri:1; S. construita la sol:63 mp; S. construita desfasurata:63 mp; Casa de locuit, Ri= parter, construita din caramida, avand sarpanta din lemn, invelitoare din tigla, anul construirii 1956, S.construita desfasurata = 63mp.
A1.2	72687-C2	construcții anexa	13	Cu acte	Nr. niveluri:1; S. construita la sol:13 mp; S. construita desfasurata:13 mp; Anexa (Bucatarie de vara), Ri= parter, construita din piatra, avand sarpanta din lemn, invelitoare din tigla, anul construirii 1956, S.construita desfasurata = 13mp.
A1.3	72687-C3	construcții anexa	24	Cu acte	Nr. niveluri:1; S. construita la sol:24 mp; S. construita desfasurata:24 mp; Anexa (Grajd), Ri= parter, construita din piatra, avand sarpanta din lemn, invelitoare din tigla, anul construirii 1956, S.construita desfasurata = 24mp.

Lungime Segmente

1) Valorile lungimilor segmentelor sunt obținute din proiecție în plan.

Punct început	X / Y	Punct sfârșit	X / Y	Lungime segment (** (m)
1	396.840,915 542.663,344	2	396.862,431 542.666,251	21.711
2	396.862,431 542.666,251	3	396.889,799 542.670,171	27.647
3	396.889,799 542.670,171	4	396.887,295 542.685,425	15.458
4	396.887,295 542.685,425	5	396.886,46 542.688,708	3.388
5	396.886,46 542.688,708	6	396.865,314 542.685,704	21.358
6	396.865,314 542.685,704	7	396.859,148 542.685,091	6.196
7	396.859,148 542.685,091	8	396.851,598 542.684,341	7.587
8	396.851,598 542.684,341	9	396.851,684 542.683,502	0.843
9	396.851,684 542.683,502	10	396.838,162 542.682,115	13.593
10	396.838,162 542.682,115	1	396.840,915 542.663,344	18.972

** Lungimile segmentelor sunt determinate în planul de proiecție Stereo 70 și sunt rotunjite la 1 milimetru.

*** Distanța dintre puncte este formată din segmente cumulate ce sunt mai mici decât valoarea 1 milimetru.

**DATE DESPRE IMOBILUL NR. 8132**

Oficiul de Cadastru și Publicitate Imobiliară ALBA
Biroul de Cadastru și Publicitate Imobiliară Aiud

A. Partea I. Descrierea imobilului

TEREN Intravilan

Adresa: Loc. Lopadea Veche, Nr. 131, Jud. Alba

Nr. Crt	Nr cadastral Nr. topografic	Suprafața* (mp)	Observații / Referințe
A1	72992	876	Sector cadastral:47 Teren imprejmuit;

B. Partea II. Proprietari și acte

Inscrieri privitoare la dreptul de proprietate și alte drepturi reale		Referințe
774 / 23/01/2020		
Act Notarial nr. certificat de moștenitor nr. 6, din 20/01/2020 emis de BNP MARGINEAN DOREL;		
B1	Intabulare, drept de PROPRIETATE, dobandit prin Succesiune, cota actuala 2/10 1) TOMA RADU-VASILE	A1
15397 / 10/12/2019		
Act Notarial nr. certificat de moștenitor nr 200, din 04/12/2019 emis de Karacsony Marton Attila;		
B2	Intabulare, drept de PROPRIETATEcu titlu moștenire, dobandit prin Succesiune, cota actuala 1/5 1) SECELEAN VIRONICA	A1
3360 / 18/03/2019		
Act Administrativ nr. T.P. 14269/1519, din 28/11/2018 emis de CJPSDDPAT ALBA;		
B3	Intabulare, drept de PROPRIETATEasupra parc. 308 arabil de 876 m.p. care se identifica cu parc. nr. 1 cu nr top 1644/2/2/1, 1645/2/2/1, 1646/2/2/1 din cf. 71630 Miraslau, dobandit prin Reconstituire, cota actuala 2/10 1) MARCU DANIEL-ALIMPE 2) MARCU TRAIAN	A1
15393 / 10/12/2019		
Act Notarial nr. certificat de moștenitor nr 203, din 04/12/2019 emis de Karacsony Marton Attila;		
B4	Intabulare, drept de PROPRIETATEcu titlu moștenire, dobandit prin Succesiune, cota actuala 1/10 1) MARCU DANIEL-ALIMPE	A1
15390 / 10/12/2019		
Act Notarial nr. certificat de moștenitor nr 202, din 04/12/2019 emis de Karacsony Marton Attila;		
B5	Intabulare, drept de PROPRIETATEcu titlu moștenire, dobandit prin Succesiune, cota actuala 1/10 1) MARCU TRAIAN	A1
B6	Intabulare, drept de PROPRIETATEcu titlu moștenire, dobandit prin Succesiune, cota actuala 1/10 1) MARCU DANIEL-ALIMPE	A1
15393 / 10/12/2019		
Act Notarial nr. certificat de moștenitor nr 203, din 04/12/2019 emis de Karacsony Marton Attila;		
B7	Intabulare, drept de PROPRIETATEcu titlu moștenire, dobandit prin Succesiune, cota actuala 1/10 1) MARCU TRAIAN	A1

C. Partea III. SARCINI .

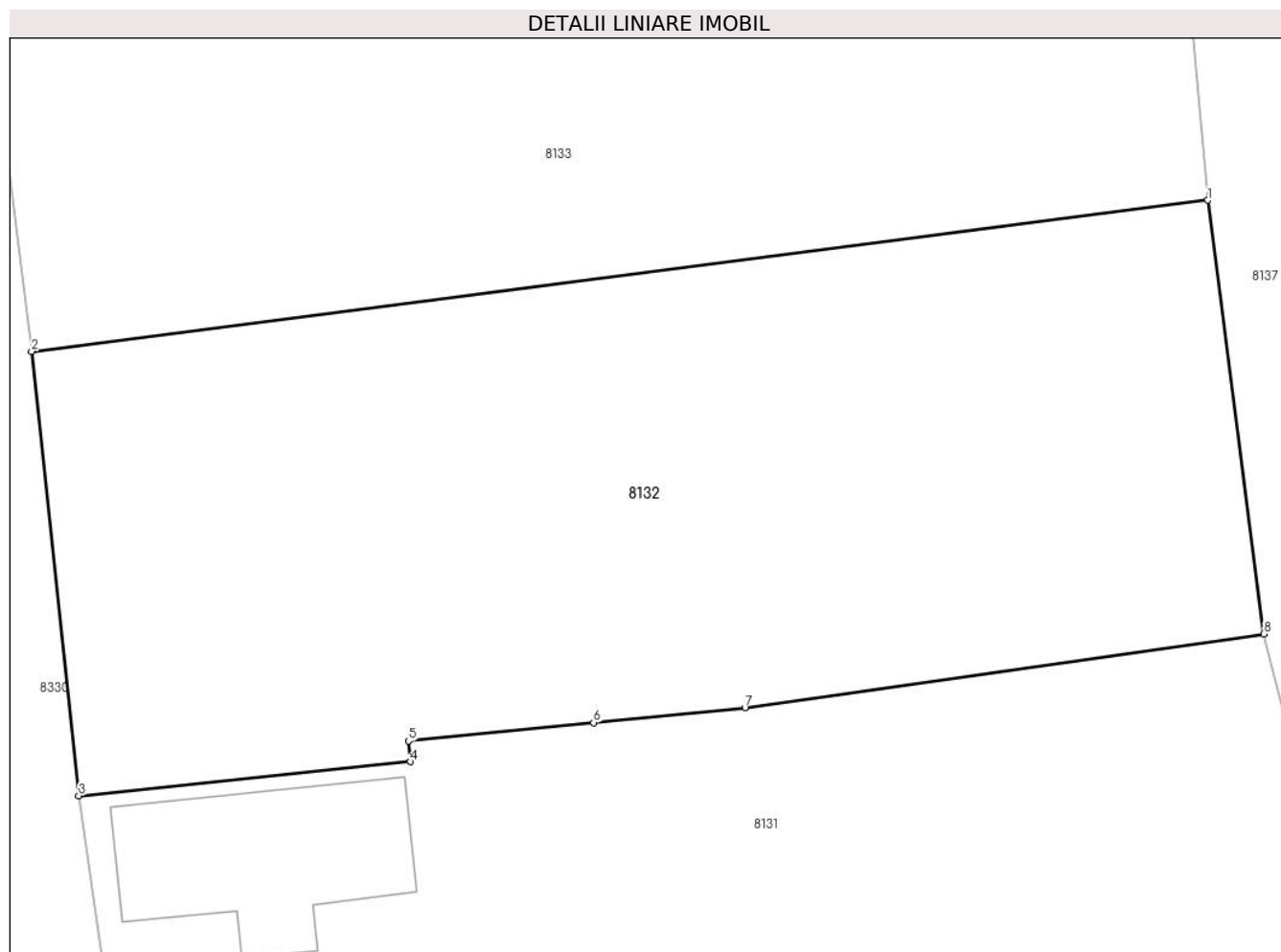
Inscrieri privind dezmembramintele dreptului de proprietate, drepturi reale de garanție și sarcini	Referințe
NU SUNT	

Anexa Nr. 1 La Partea I

Teren

Nr cadastral	Suprafața (mp)*	Observații / Referințe
72992	876	

* Suprafața este determinată în planul de proiecție Stereo 70.



Date referitoare la teren

Crt	Categorie folosință	Intravilan	Suprafața (mp)	Tarla	Parcelă	Nr. topo	Observații / Referințe
1	arabil	DA	876	256	308	-	

Lungime Segmente

1) Valorile lungimilor segmentelor sunt obținute din proiecție în plan.

Punct început	X / Y	Punct sfârșit	X / Y	Lungime segment (** (m)
1	396.884,177 542.706,37	2	396.836,241 542.700,212	48.33
2	396.836,241 542.700,212	3	396.838,162 542.682,115	18.199
3	396.838,162 542.682,115	4	396.851,684 542.683,502	13.593
4	396.851,684 542.683,502	5	396.851,598 542.684,341	0.843
5	396.851,598 542.684,341	6	396.859,148 542.685,091	7.587

Punct început	X / Y	Punct sfârșit	X / Y	Lungime segment (** (m)
6	396.859,148 542.685,091	7	396.865,314 542.685,704	6.196
7	396.865,314 542.685,704	8	396.886,46 542.688,708	21.358
8	396.886,46 542.688,708	1	396.884,177 542.706,37	17.809

** Lungimile segmentelor sunt determinate în planul de proiecție Stereo 70 și sunt rotunjite la 1 milimetru.

*** Distanța dintre puncte este formată din segmente cumulate ce sunt mai mici decât valoarea 1 milimetru.

**DATE DESPRE IMOBILUL NR. 8133**

Oficiul de Cadastru și Publicitate Imobiliară ALBA
Biroul de Cadastru și Publicitate Imobiliară Aiud

A. Partea I. Descrierea imobilului

TEREN Intravilan

Adresa: Loc. Lopadea Veche, Nr. 132, Jud. Alba

Nr. Crt	Nr cadastral Nr. topografic	Suprafața* (mp)	Observații / Referințe
A1		929	Sector cadastral:47 Teren imprejmuit;

B. Partea II. Proprietari și acte

Inscrieri privitoare la dreptul de proprietate și alte drepturi reale		Referințe
/		
Act Normativ nr. 7, din 13/03/1996 emis de PARLAMENT;		
B1	Inscrierea provizorie, drept de PROPRIETATE, dobandit prin Lege, cota actuala 1/1	A1
	1) UAT MIRĂSLĂU, CIF:9999999999999	
	OBSERVATII: PROPRIETAR NEIDENTIFICAT	

C. Partea III. SARCINI .

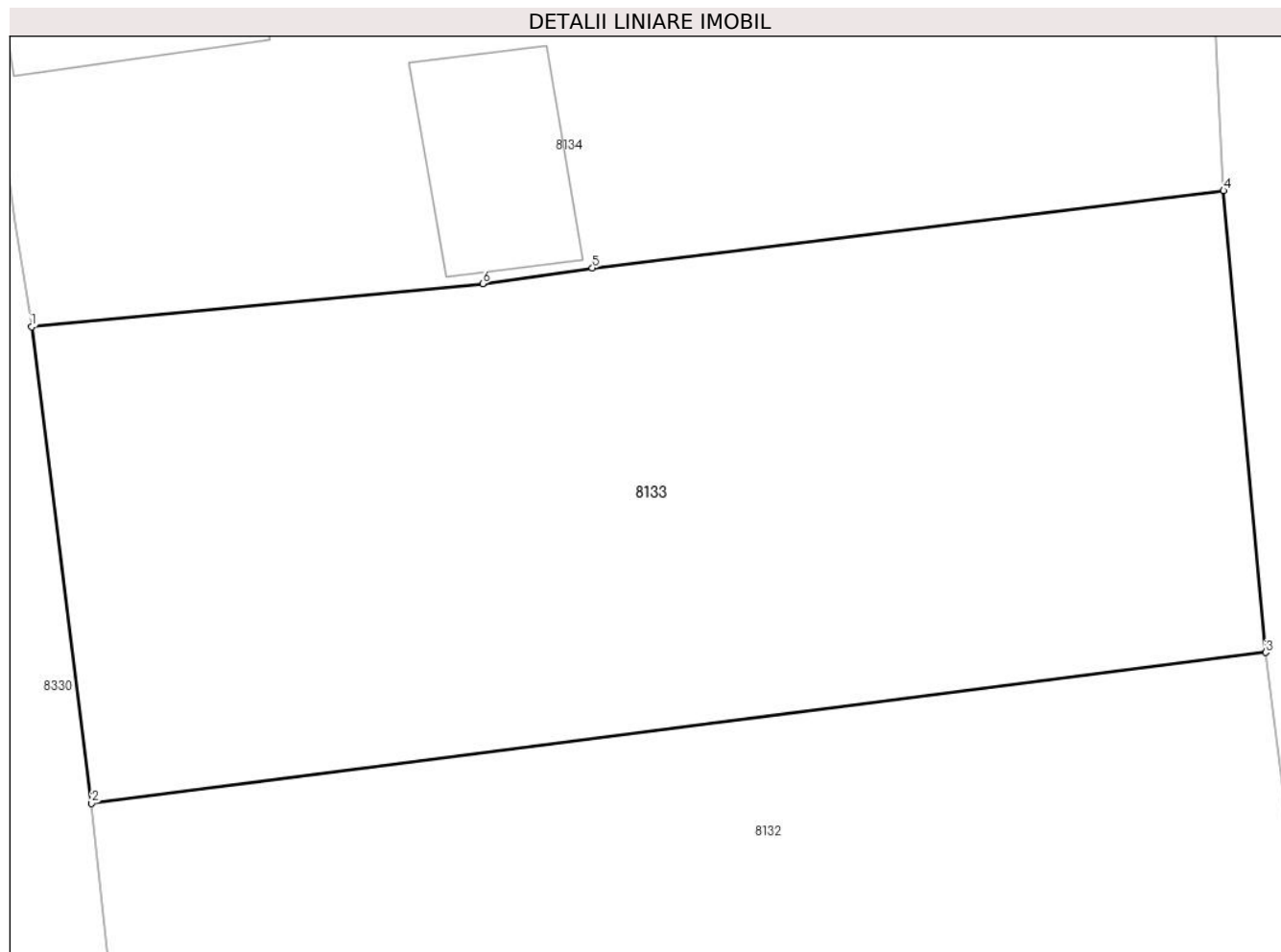
Inscrieri privind dezmembramintele dreptului de proprietate, drepturi reale de garanție și sarcini	Referințe
NU SUNT	

Anexa Nr. 1 La Partea I

Teren

Nr cadastral	Suprafața (mp)*	Observații / Referințe
	929	

* Suprafața este determinată în planul de proiecție Stereo 70.



Date referitoare la teren

Crt	Categorie folosință	Intravilan	Suprafața (mp)	Tarla	Parcelă	Nr. topo	Observații / Referințe
1	faneata	DA	929	-	-	-	

Lungime Segmente

1) Valorile lungimilor segmentelor sunt obținute din proiecție în plan.

Punct început	X / Y	Punct sfârșit	X / Y	Lungime segment (** (m)
1	396.833,802 542.719,642	2	396.836,241 542.700,212	19.582
2	396.836,241 542.700,212	3	396.884,177 542.706,37	48.33
3	396.884,177 542.706,37	4	396.882,457 542.725,193	18.901
4	396.882,457 542.725,193	5	396.856,693 542.722,04	25.956
5	396.856,693 542.722,04	6	396.852,21 542.721,4	4.528

Punct început	X / Y	Punct sfârșit	X / Y	Lungime segment (** (m)
6	396.852,21 542.721,4	1	396.833,802 542.719,642	18.492

** Lungimile segmentelor sunt determinate în planul de proiecție Stereo 70 și sunt rotunjite la 1 milimetru.

*** Distanța dintre puncte este formată din segmente cumulate ce sunt mai mici decât valoarea 1 milimetru.

**DATE DESPRE IMOBILUL NR. 8134**

Oficiul de Cadastru și Publicitate Imobiliară ALBA
Biroul de Cadastru și Publicitate Imobiliară Aiud

A. Partea I. Descrierea imobilului

TEREN Intravilan

Adresa: Loc. Lopadea Veche, Nr. 133, Jud. Alba

Nr. Crt	Nr cadastral Nr. topografic	Suprafața* (mp)	Observații / Referințe
A1		945	Sector cadastral:47 Teren imprejmuit;

B. Partea II. Proprietari și acte

Inscrieri privitoare la dreptul de proprietate și alte drepturi reale	Referințe
/	
Act Administrativ nr. 14113/1392, din 25/11/2007 emis de CJPSDPAT ALBA (titlu de proprietate);	
B1	A1
Intabulare, drept de PROPRIETATE, dobandit prin Reconstituire, cota actuala 1/1 1) SECELEAN T ANA	

C. Partea III. SARCINI .

Inscrieri privind dezmembramintele dreptului de proprietate, drepturi reale de garanție și sarcini	Referințe
NU SUNT	

Anexa Nr. 1 La Partea I

Teren

Nr cadastral	Suprafața (mp)*	Observații / Referințe
	945	

* Suprafața este determinată în planul de proiecție Stereo 70.

DETALII LINIARE IMOBIL



Date referitoare la teren

Crt	Categorie folosință	Intravilan	Suprafața (mp)	Tarla	Parcelă	Nr. topo	Observații / Referințe
1	curți constructii	DA	453	-	310	-	
2	arabil	DA	492	-	311	-	

Date referitoare la construcții

Crt	Număr	Destinație construcție	Supraf. (mp)	Situație juridică	Observații / Referințe
A1.1		construcții de locuințe	78	Fara acte	Nr. niveluri:1; S. construita la sol:78 mp; S. construita desfasurata:78 mp; Casă
A1.2		construcții anexa	50	Fara acte	Nr. niveluri:1; S. construita la sol:50 mp; S. construita desfasurata:50 mp; Anexă

Lungime Segmente

1) Valorile lungimilor segmentelor sunt obținute din proiecție în plan.

Punct început	X / Y	Punct sfârșit	X / Y	Lungime segment (** (m)
1	396.831,172 542.737,816	2	396.833,105 542.723,886	14.063
2	396.833,105 542.723,886	3	396.833,802 542.719,642	4.301

Punct început	X / Y	Punct sfârșit	X / Y	Lungime segment (** (m)
3	396.833,802 542.719,642	4	396.852,21 542.721,4	18.492
4	396.852,21 542.721,4	5	396.856,693 542.722,04	4.528
5	396.856,693 542.722,04	6	396.882,457 542.725,193	25.956
6	396.882,457 542.725,193	7	396.881,887 542.736,844	11.665
7	396.881,887 542.736,844	8	396.881,326 542.744,247	7.424
8	396.881,326 542.744,247	9	396.862,682 542.742,055	18.772
9	396.862,682 542.742,055	10	396.855,789 542.741,134	6.954
10	396.855,789 542.741,134	11	396.848,511 542.740,161	7.343
11	396.848,511 542.740,161	1	396.831,172 542.737,816	17.497

** Lungimile segmentelor sunt determinate în planul de proiecție Stereo 70 și sunt rotunjite la 1 milimetru.

*** Distanța dintre puncte este formată din segmente cumulate ce sunt mai mici decât valoarea 1 milimetru.

**DATE DESPRE IMOBILUL NR. 8135**

Oficiul de Cadastru și Publicitate Imobiliară ALBA
Biroul de Cadastru și Publicitate Imobiliară Aiud

A. Partea I. Descrierea imobilului

TEREN Intravilan

Adresa: Loc. Lopadea Veche, Nr. 134, Jud. Alba

Nr. Crt	Nr cadastral Nr. topografic	Suprafața* (mp)	Observații / Referințe
A1	73435	950	Sector cadastral:47 Teren imprejmuit;

Construcții

Crt	Nr cadastral Nr. topografic	Adresa	Observații / Referințe
A1.1	73435-C1	Loc. Lopadea Veche, Nr. 134, Jud. Alba	Nr. niveluri:1; S. construita la sol:69 mp; S. construita desfasurata:69 mp; Casa de locuit, Rh=P, anul construirii 1958, S.construita desfasurata = 69mp.
A1.2	73435-C2	Loc. Lopadea Veche, Nr. 134, Jud. Alba	Nr. niveluri:1; S. construita la sol:46 mp; S. construita desfasurata:46 mp; Anexa gospodareasca „Bucatarie de vara”, Rh=P, anul construirii 1958, S.construita desfasurata = 46mp.
A1.3	73435-C3	Loc. Lopadea Veche, Nr. 134, Jud. Alba	Nr. niveluri:1; S. construita la sol:38 mp; S. construita desfasurata:38 mp; Anexa gospodareasca „Poiata”, Rh=P, anul construirii 1958, S.construita desfasurata = 38mp.

B. Partea II. Proprietari și acte

Inscrieri privitoare la dreptul de proprietate și alte drepturi reale	Referințe
32523 / 28/10/2021	
Act Administrativ nr. 14269/1578 TITLU DE PROPRIETATE, din 08/12/2020 emis de CJPSDDPAT ALBA (TITLU DE PROPRIETATE);	
B1	Intabulare, drept de PROPRIETATEse identifica cu parc. nr. 1 cu nr. top. 1605/3/1 din cf. 73100 Miraslaui, dobandit prin Reconstituire, cota actuala 1/1 1) BRAD NICOLAE
Act Administrativ nr. 4299 CERTIFICAT DE ATESTARE A EDIFICARII CONSTRUCTIEI, din 21/10/2021 emis de PRIMARIA COMUNEI MIRASLAUI (CERTIFICAT DE ATESTARE A EDIFICARII CONSTRUCTIEI);	
B2	asupra imobil A+1 se inscriu 3 constructii; o casa de locuit si doua anexe gospodaresti

C. Partea III. SARCINI .

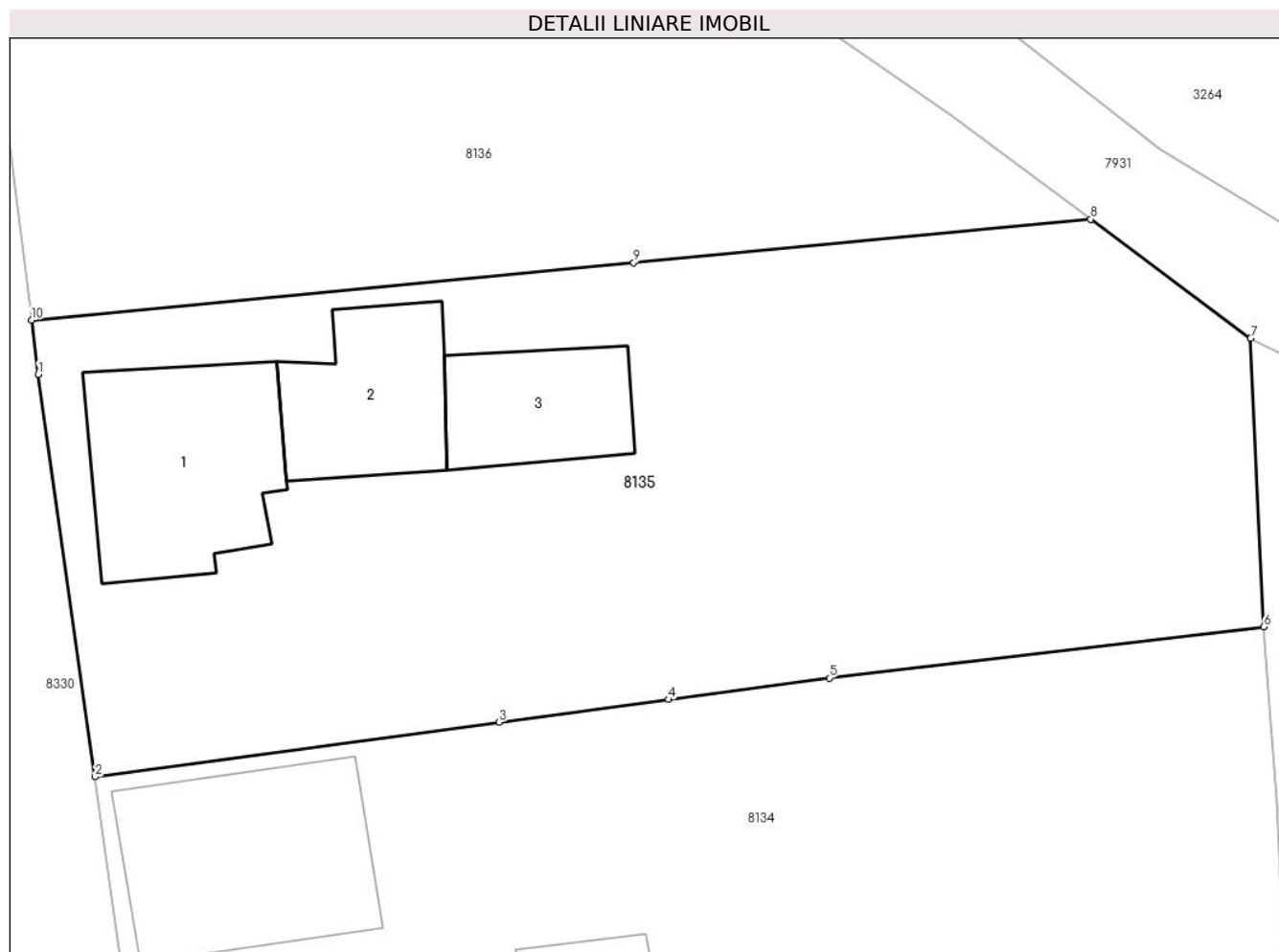
Inscrieri privind dezmembramintele dreptului de proprietate, drepturi reale de garanție și sarcini	Referințe
NU SUNT	

Anexa Nr. 1 La Partea I

Teren

Nr cadastral	Suprafața (mp)*	Observații / Referințe
73435	950	

* Suprafața este determinată în planul de proiecție Stereo 70.



Date referitoare la teren

Crt	Categorie folosință	Intravilan	Suprafața (mp)	Tarla	Parcelă	Nr. topo	Observații / Referințe
1	curți construcții	DA	490	256	312/1	-	
2	arabil	DA	460	256	313/1	-	

Date referitoare la construcții

Crt	Număr	Destinație construcție	Supraf. (mp)	Situație juridică	Observații / Referințe
A1.1	73435-C1	construcții de locuințe	69	Cu acte	Nr. niveluri:1; S. construita la sol:69 mp; S. construita desfasurata:69 mp; Casa de locuit, Rh=P, anul construirii 1958, S.construita desfasurata = 69mp.
A1.2	73435-C2	construcții anexa	46	Cu acte	Nr. niveluri:1; S. construita la sol:46 mp; S. construita desfasurata:46 mp; Anexa gospodareasca „Bucatarie de vara”, Rh=P, anul construirii 1958, S.construita desfasurata = 46mp.
A1.3	73435-C3	construcții anexa	38	Cu acte	Nr. niveluri:1; S. construita la sol:38 mp; S. construita desfasurata:38 mp; Anexa gospodareasca „Poiata”, Rh=P, anul construirii 1958, S.construita desfasurata = 38mp.

Lungime Segmente

1) Valorile lungimilor segmentelor sunt obținute din proiecție în plan.

Punct început	X / Y	Punct sfârșit	X / Y	Lungime segment (** (m)
1	396.828,731 542.755,08	2	396.831,172 542.737,816	17.436
2	396.831,172 542.737,816	3	396.848,511 542.740,161	17.497
3	396.848,511 542.740,161	4	396.855,789 542.741,134	7.343
4	396.855,789 542.741,134	5	396.862,682 542.742,055	6.954
5	396.862,682 542.742,055	6	396.881,326 542.744,247	18.772
6	396.881,326 542.744,247	7	396.880,767 542.756,633	12.399
7	396.880,767 542.756,633	8	396.873,902 542.761,733	8.552
8	396.873,902 542.761,733	9	396.854,285 542.759,867	19.706
9	396.854,285 542.759,867	10	396.828,442 542.757,409	25.96
10	396.828,442 542.757,409	1	396.828,731 542.755,08	2.347

** Lungimile segmentelor sunt determinate în planul de proiecție Stereo 70 și sunt rotunjite la 1 milimetru.

*** Distanța dintre puncte este formată din segmente cumulate ce sunt mai mici decât valoarea 1 milimetru.

**DATE DESPRE IMOBILUL NR. 8136**

Oficiul de Cadastru și Publicitate Imobiliară ALBA
Biroul de Cadastru și Publicitate Imobiliară Aiud

A. Partea I. Descrierea imobilului

TEREN Intravilan

Adresa: Loc. Lopadea Veche, Nr. 135, Jud. Alba

Nr. Crt	Nr cadastral Nr. topografic	Suprafața* (mp)	Observații / Referințe
A1	73433	890	Sector cadastral:47 Teren imprejmuit;

Construcții

Crt	Nr cadastral Nr. topografic	Adresa	Observații / Referințe
A1.1	73433-C1	Loc. Lopadea Veche, Nr. 135, Jud. Alba	Nr. niveluri:2; S. construita la sol:96 mp; S. construita desfasurata:123 mp; Casa de locuit, Rh=Sp+P, anul construirii 1988, S.construita desfasurata = 123mp.

B. Partea II. Proprietari și acte

Inscrieri privitoare la dreptul de proprietate și alte drepturi reale		Referințe
32622 / 29/10/2021		
Act Administrativ nr. 14269/1579 TITLU DE PROPRIETATE, din 08/12/2020 emis de CJPSDDPAT ALBA (TITLU DE PROPRIETATE);		
B1	Intabulare, drept de PROPRIETATEcu titlu reconstituire L 18/1991, L 1/2000, L 247/2005 parcela nr 312/2313/2 identificat cu nr top 1605/3/2/1 din cf 73100, dobandit prin Reconstituire, cota actuala 1/1 1) BRAD NICOLAE	A1, A1.1
Act Administrativ nr. 4300 CERTIFICAT DE ATESTARE A EDIFICARII CONSTRUCTIEI, din 21/10/2021 emis de PRIMARIA COMUNEI MIRASLAU (CERTIFICAT DE ATESTARE A EDIFICARII CONSTRUCTIEI);		
B2	asupra imobil A +1 se înscrie existenș+021Ba unei case de locuit	A1, A1.1

C. Partea III. SARCINI .

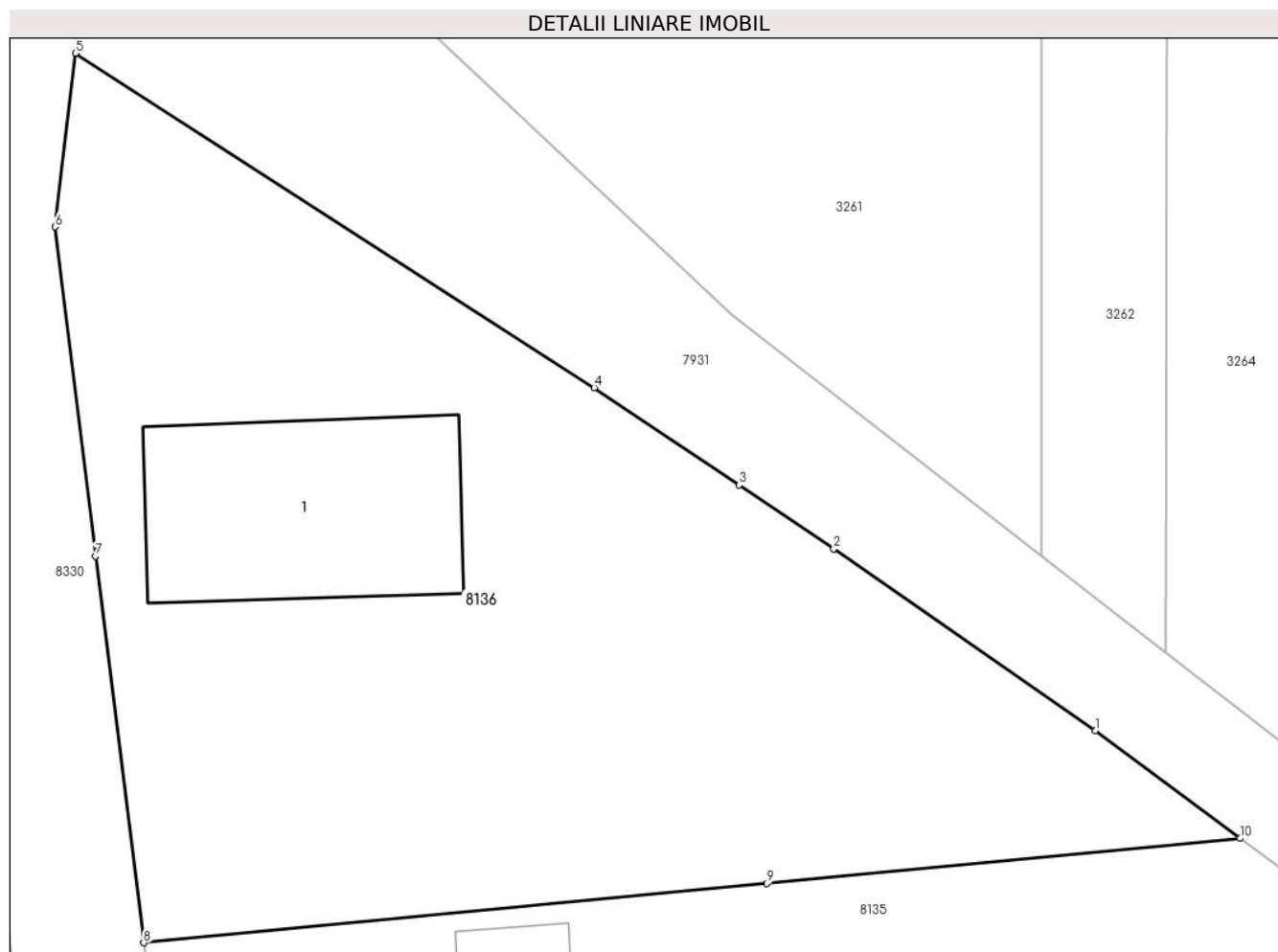
Inscrieri privind dezmembramintele dreptului de proprietate, drepturi reale de garanție și sarcini	Referințe
NU SUNT	

Anexa Nr. 1 La Partea I

Teren

Nr cadastral	Suprafața (mp)*	Observații / Referințe
73433	890	

* Suprafața este determinată în planul de proiecție Stereo 70.



Date referitoare la teren

Crt	Categorie folosință	Intravilan	Suprafața (mp)	Tarla	Parcelă	Nr. topo	Observații / Referințe
1	curți constructii	DA	724	256	312/2	-	
2	arabil	DA	166	256	313/2	-	

Date referitoare la construcții

Crt	Număr	Destinație construcție	Supraf. (mp)	Situație juridică	Observații / Referințe
A1.1	73433-C1	construcții de locuințe	96	Cu acte	Nr. niveluri:2; S. construita la sol:96 mp; S. construita desfasurata:123 mp; Casa de locuit, Rh=Sp+P, anul construirii 1988, S.construita desfasurata = 123mp.

Lungime Segmente

1) Valorile lungimilor segmentelor sunt obținute din proiecție în plan.

Punct început	X / Y	Punct sfârșit	X / Y	Lungime segment (** (m)
1	396.867,904 542.766,19	2	396.857,054 542.773,734	13.215
2	396.857,054 542.773,734	3	396.853,13 542.776,37	4.727

Punct început	X / Y	Punct sfârșit	X / Y	Lungime segment (** (m)
3	396.853,13 542.776,37	4	396.847,126 542.780,405	7.234
4	396.847,126 542.780,405	5	396.825,625 542.794,264	25.581
5	396.825,625 542.794,264	6	396.824,782 542.787,072	7.241
6	396.824,782 542.787,072	7	396.826,452 542.773,428	13.746
7	396.826,452 542.773,428	8	396.828,442 542.757,409	16.142
8	396.828,442 542.757,409	9	396.854,285 542.759,867	25.96
9	396.854,285 542.759,867	10	396.873,902 542.761,733	19.706
10	396.873,902 542.761,733	1	396.867,904 542.766,19	7.473

** Lungimile segmentelor sunt determinate în planul de proiecție Stereo 70 și sunt rotunjite la 1 milimetru.

*** Distanța dintre puncte este formată din segmente cumulate ce sunt mai mici decât valoarea 1 milimetru.

**DATE DESPRE IMOBILUL NR. 8137**

Oficiul de Cadastru și Publicitate Imobiliară ALBA
Biroul de Cadastru și Publicitate Imobiliară Aiud

A. Partea I. Descrierea imobilului

TEREN Intravilan

Adresa: Loc. Lopadea Veche, Nr. 126, Jud. Alba

Nr. Crt	Nr cadastral Nr. topografic	Suprafața* (mp)	Observații / Referințe
A1		1.477	Sector cadastral:47 Teren imprejmuit;

B. Partea II. Proprietari și acte

Inscrieri privitoare la dreptul de proprietate și alte drepturi reale	Referințe
/	
Act Administrativ nr. 14113/1329, din 03/08/2005 emis de CJPSDPAT ALBA (titlu de proprietate);	
B1	A1
Intabulare, drept de PROPRIETATE, dobandit prin Reconstituire, cota actuala 1/1 1) STAN V MARIA	

C. Partea III. SARCINI .

Inscrieri privind dezmembramintele dreptului de proprietate, drepturi reale de garanție și sarcini	Referințe
NU SUNT	

Anexa Nr. 1 La Partea I

Teren

Nr cadastral	Suprafața (mp)*	Observații / Referințe
	1.477	

* Suprafața este determinată în planul de proiecție Stereo 70.



Date referitoare la teren

Crt	Categorie folosință	Intra vilan	Suprafața (mp)	Tarla	Parcelă	Nr. topo	Observații / Referințe
1	curți constructii	DA	355	-	299	-	
2	arabil	DA	1.122	-	300	-	

Date referitoare la construcții

Crt	Număr	Destinație construcție	Supraf. (mp)	Situație juridică	Observații / Referințe
A1.1		construcții de locuințe	92	Fara acte	Nr. niveluri:1; S. construita la sol:92 mp; S. construita desfasurata:92 mp; Casă
A1.2		construcții anexa	45	Fara acte	Nr. niveluri:1; S. construita la sol:45 mp; S. construita desfasurata:45 mp; Anexă

Lungime Segmente

1) Valorile lungimilor segmentelor sunt obținute din proiecție în plan.

Punct început	X / Y	Punct sfârșit	X / Y	Lungime segment (** (m)	Punct început	X / Y	Punct sfârșit	X / Y	Lungime segment (** (m)
1	396.899,169 542.616,124	2	396.906,162 542.617,091	7.06	2	396.906,162 542.617,091	3	396.907,146 542.617,345	1.016
3	396.907,146 542.617,345	4	396.909,951 542.617,724	2.83	4	396.909,951 542.617,724	5	396.907,413 542.632,51	15.002

Punct început	X / Y	Punct sfârșit	X / Y	Lungime segment (** (m)
5	396.907,413 542.632,51	6	396.905,33 542.644,358	12.029
7	396.903,417 542.652,269	8	396.903,031 542.658,949	6.691
9	396.901,772 542.666,395	10	396.898,885 542.679,898	13.808
11	396.896,675 542.693,009	12	396.892,155 542.734,097	41.335
13	396.891,281 542.743,915	14	396.891,768 542.750,96	7.062
15	396.880,767 542.756,633	16	396.881,326 542.744,247	12.399
17	396.881,887 542.736,844	18	396.882,457 542.725,193	11.665
19	396.884,177 542.706,37	20	396.886,46 542.688,708	17.809
21	396.887,295 542.685,425	22	396.889,799 542.670,171	15.458
23	396.890,853 542.664,613	24	396.893,788 542.649,14	15.749
25	396.896,814 542.628,279	1	396.899,169 542.616,124	12.381

Punct început	X / Y	Punct sfârșit	X / Y	Lungime segment (** (m)
6	396.905,33 542.644,358	7	396.903,417 542.652,269	8.139
8	396.903,031 542.658,949	9	396.901,772 542.666,395	7.552
10	396.898,885 542.679,898	11	396.896,675 542.693,009	13.296
12	396.892,155 542.734,097	13	396.891,281 542.743,915	9.857
14	396.891,768 542.750,96	15	396.880,767 542.756,633	12.378
16	396.881,326 542.744,247	17	396.881,887 542.736,844	7.424
18	396.882,457 542.725,193	19	396.884,177 542.706,37	18.901
20	396.886,46 542.688,708	21	396.887,295 542.685,425	3.388
22	396.889,799 542.670,171	23	396.890,853 542.664,613	5.657
24	396.893,788 542.649,14	25	396.896,814 542.628,279	21.079

** Lungimile segmentelor sunt determinate în planul de proiecție Stereo 70 și sunt rotunjite la 1 milimetru.

*** Distanța dintre puncte este formată din segmente cumulate ce sunt mai mici decât valoarea 1 milimetru.

**DATE DESPRE IMOBILUL NR. 8138**

Oficiul de Cadastru și Publicitate Imobiliară ALBA
Biroul de Cadastru și Publicitate Imobiliară Aiud

A. Partea I. Descrierea imobilului

TEREN Intravilan

Adresa: Loc. Lopadea Veche, Nr. 125, Jud. Alba

Nr. Crt	Nr cadastral Nr. topografic	Suprafața* (mp)	Observații / Referințe
A1		1.517	Sector cadastral:47 Teren imprejmuit;

B. Partea II. Proprietari și acte

Inscrieri privitoare la dreptul de proprietate și alte drepturi reale		Referințe
/		
Act Normativ nr. 7, din 13/03/1996 emis de PARLAMENT;		
B1	Inscrierea provizorie, drept de PROPRIETATE, dobandit prin Lege, cota actuala 1/1	A1
	1) UAT MIRĂSLĂU, CIF:9999999999999	
	OBSERVATII: PROPRIETAR NEIDENTIFICAT	

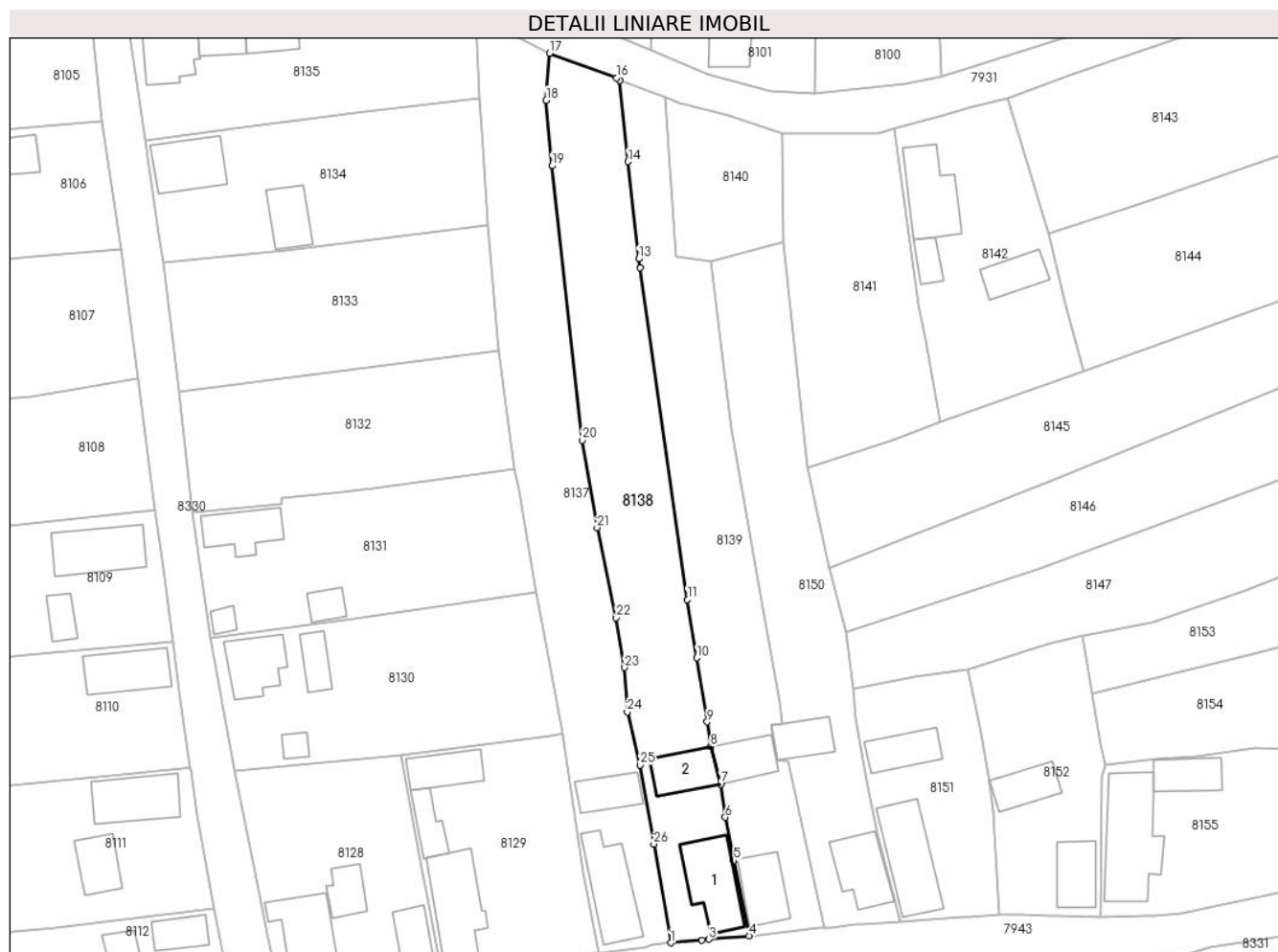
C. Partea III. SARCINI .

Inscrieri privind dezmembramintele dreptului de proprietate, drepturi reale de garanție și sarcini	Referințe
NU SUNT	

Teren

Nr cadastral	Suprafața (mp)*	Observații / Referințe
	1.517	

* Suprafața este determinată în planul de proiecție Stereo 70.



Date referitoare la teren

Crt	Categorie folosință	Intravilan	Suprafața (mp)	Tarla	Parcelă	Nr. topo	Observații / Referințe
1	curți constructii	DA	400	-	-	-	
2	arabil	DA	1.117	-	-	-	

Date referitoare la construcții

Crt	Număr	Destinație construcție	Supraf. (mp)	Situație juridică	Observații / Referințe
A1.1		construcții de locuințe	92	Fara acte	Nr. niveluri:1; S. construita la sol:92 mp; S. construita desfasurata:92 mp; Casă
A1.2		construcții anexa	55	Fara acte	Nr. niveluri:1; S. construita la sol:55 mp; S. construita desfasurata:55 mp; Anexă

Lungime Segmente

1) Valorile lungimilor segmentelor sunt obținute din proiecție în plan.

Punct început	X / Y	Punct sfârșit	X / Y	Lungime segment (** (m)
1	396.909,951 542.617,724	2	396.914,605 542.618,104	4.669
3	396.915,674 542.618,265	4	396.921,673 542.618,773	6.02

Punct început	X / Y	Punct sfârșit	X / Y	Lungime segment (** (m)
2	396.914,605 542.618,104	3	396.915,674 542.618,265	1.081
4	396.921,673 542.618,773	5	396.919,394 542.630,029	11.484

Punct început	X / Y	Punct sfârșit	X / Y	Lungime segment (** (m)
5	396.919,394 542.630,029	6	396.918,117 542.636,508	6.604
7	396.917,415 542.641,449	8	396.915,914 542.647,109	5.856
9	396.915,394 542.650,804	10	396.913,852 542.660,386	9.705
11	396.912,441 542.669,148	12	396.905,316 542.718,806	50.167
13	396.905,134 542.720,161	14	396.903,522 542.734,721	14.649
15	396.902,272 542.746,833	16	396.901,789 542.747,258	0.643
17	396.891,768 542.750,96	18	396.891,281 542.743,915	7.062
19	396.892,155 542.734,097	20	396.896,675 542.693,009	41.335
21	396.898,885 542.679,898	22	396.901,772 542.666,395	13.808
23	396.903,031 542.658,949	24	396.903,417 542.652,269	6.691
25	396.905,33 542.644,358	26	396.907,413 542.632,51	12.029

Punct început	X / Y	Punct sfârșit	X / Y	Lungime segment (** (m)
6	396.918,117 542.636,508	7	396.917,415 542.641,449	4.991
8	396.915,914 542.647,109	9	396.915,394 542.650,804	3.731
10	396.913,852 542.660,386	11	396.912,441 542.669,148	8.875
12	396.905,316 542.718,806	13	396.905,134 542.720,161	1.367
14	396.903,522 542.734,721	15	396.902,272 542.746,833	12.176
16	396.901,789 542.747,258	17	396.891,768 542.750,96	10.683
18	396.891,281 542.743,915	19	396.892,155 542.734,097	9.857
20	396.896,675 542.693,009	21	396.898,885 542.679,898	13.296
22	396.901,772 542.666,395	23	396.903,031 542.658,949	7.552
24	396.903,417 542.652,269	25	396.905,33 542.644,358	8.139
26	396.907,413 542.632,51	1	396.909,951 542.617,724	15.002

** Lungimile segmentelor sunt determinate în planul de proiecție Stereo 70 și sunt rotunjite la 1 milimetru.

*** Distanța dintre puncte este formată din segmente cumulate ce sunt mai mici decât valoarea 1 milimetru.

**DATE DESPRE IMOBILUL NR. 8139**

Oficiul de Cadastru și Publicitate Imobiliară ALBA
Biroul de Cadastru și Publicitate Imobiliară Aiud

A. Partea I. Descrierea imobilului

TEREN Intravilan

Adresa: Loc. Lopadea Veche, Nr. 124, Jud. Alba

Nr. Crt	Nr cadastral Nr. topografic	Suprafața* (mp)	Observații / Referințe
A1	70403	1.246	Sector cadastral:47 Teren neimprijmit;

Construcții

Crt	Nr cadastral Nr. topografic	Adresa	Observații / Referințe
A1.1	70403-C1	Loc. Lopadea Veche, Nr. 124, Jud. Alba	Nr. niveluri:1; S. construita la sol:63 mp; S. construita desfasurata:63 mp; casa de locuit
A1.2	70403-C2	Loc. Lopadea Veche, Nr. 124, Jud. Alba	Nr. niveluri:1; S. construita la sol:51 mp; S. construita desfasurata:51 mp; anexa

B. Partea II. Proprietari și acte

Inscrieri privitoare la dreptul de proprietate și alte drepturi reale		Referințe
5380 / 07/07/2011		
Act Administrativ nr. certificat de atestare a edif. constr. nr. 1276, din 27/05/2011 emis de Primaria Miraslau (certificat mostenitor nr.95/27.10.2023);		
B1	asupra parc. 295 se noteaza existenta a doua constructii; o casa de locuit și anexe gospodaresti	A1, A1.1, A1.2
19919 / 27/10/2023		
Act Notarial nr. c.m. nr. 95, din 27/10/2023 emis de HICĂ ROXANA-TEREZA (certificat mostenitor nr.95/27.10.2023);		
B2	Intabulare, drept de PROPRIETATE, dobandit prin Succesiune, cota actuala 1/4 1) ALEXĂ VIOREL	A1, A1.1, A1.2
B3	Intabulare, drept de PROPRIETATE, dobandit prin Succesiune, cota actuala 3/4 1) ALEXA VIOREL CIPRIAN	A1, A1.1, A1.2

C. Partea III. SARCINI .

Inscrieri privind dezmembramintele dreptului de proprietate, drepturi reale de garanție și sarcini	Referințe
NU SUNT	

Teren

Nr cadastral	Suprafața (mp)*	Observații / Referințe
70403	1.246	

* Suprafața este determinată în planul de proiecție Stereo 70.



Date referitoare la teren

Crt	Categorie folosință	Intravilan	Suprafața (mp)	Tarla	Parcelă	Nr. topo	Observații / Referințe
1	curți constructii	DA	362	-	295	-	
2	arabil	DA	312	-	296/1	-	
3	livada	DA	572	-	296/2	-	

Date referitoare la construcții

Crt	Număr	Destinație construcție	Supraf. (mp)	Situație juridică	Observații / Referințe
A1.1	70403-C1	construcții de locuințe	63	Cu acte	Nr. niveluri:1; S. construita la sol:63 mp; S. construita desfasurata:63 mp; casa de locuit
A1.2	70403-C2	construcții anexa	51	Cu acte	Nr. niveluri:1; S. construita la sol:51 mp; S. construita desfasurata:51 mp; anexa

Lungime Segmente

1) Valorile lungimilor segmentelor sunt obținute din proiecție în plan.

Punct început	X / Y	Punct sfârșit	X / Y	Lungime segment (** (m)	Punct început	X / Y	Punct sfârșit	X / Y	Lungime segment (** (m)
1	396.932,064 542.619,987	2	396.932,945 542.620,042	0.883	2	396.932,945 542.620,042	3	396.927,559 542.644,936	25.47

Punct început	X / Y	Punct sfârșit	X / Y	Lungime segment (** (m))
3	396.927,559 542.644,936	4	396.926,002 542.645,057	1.562
5	396.925,097 542.650,266	6	396.926,709 542.650,534	1.634
7	396.926,213 542.653,835	8	396.923,765 542.667,836	14.213
9	396.919,031 542.694,622	10	396.917,719 542.704,841	10.303
11	396.916,034 542.719,771	12	396.910,636 542.720,55	5.454
13	396.909,033 542.744,458	14	396.902,272 542.746,833	7.166
15	396.903,522 542.734,721	16	396.905,134 542.720,161	14.649
17	396.905,316 542.718,806	18	396.912,441 542.669,148	50.167
19	396.913,852 542.660,386	20	396.915,394 542.650,804	9.705
21	396.915,914 542.647,109	22	396.917,415 542.641,449	5.856
23	396.918,117 542.636,508	24	396.919,394 542.630,029	6.604
25	396.921,673 542.618,773	1	396.932,064 542.619,987	10.462

Punct început	X / Y	Punct sfârșit	X / Y	Lungime segment (** (m))
4	396.926,002 542.645,057	5	396.925,097 542.650,266	5.287
6	396.926,709 542.650,534	7	396.926,213 542.653,835	3.338
8	396.923,765 542.667,836	9	396.919,031 542.694,622	27.201
10	396.917,719 542.704,841	11	396.916,034 542.719,771	15.025
12	396.910,636 542.720,55	13	396.909,033 542.744,458	23.962
14	396.902,272 542.746,833	15	396.903,522 542.734,721	12.176
16	396.905,134 542.720,161	17	396.905,316 542.718,806	1.367
18	396.912,441 542.669,148	19	396.913,852 542.660,386	8.875
20	396.915,394 542.650,804	21	396.915,914 542.647,109	3.731
22	396.917,415 542.641,449	23	396.918,117 542.636,508	4.991
24	396.919,394 542.630,029	25	396.921,673 542.618,773	11.484

** Lungimile segmentelor sunt determinate în planul de proiecție Stereo 70 și sunt rotunjite la 1 milimetru.

*** Distanța dintre puncte este formată din segmente cumulate ce sunt mai mici decât valoarea 1 milimetru.

**DATE DESPRE IMOBILUL NR. 8140**

Oficiul de Cadastru și Publicitate Imobiliară ALBA
Biroul de Cadastru și Publicitate Imobiliară Aiud

A. Partea I. Descrierea imobilului

TEREN Intravilan

Adresa: Loc. Lopadea Veche, Jud. Alba

Nr. Crt	Nr cadastral Nr. topografic	Suprafața* (mp)	Observații / Referințe
A1		349	Sector cadastral:47 Teren neimprejmuit;

B. Partea II. Proprietari și acte

Inscrieri privitoare la dreptul de proprietate și alte drepturi reale		Referințe
/		
Act Normativ nr. 7, din 13/03/1996 emis de PARLAMENT;		
B1	Inscrierea provizorie, drept de PROPRIETATE, dobandit prin Lege, cota actuala 1/1	A1
	1) UAT MIRĂSLĂU, CIF:9999999999999	
	OBSERVATII: PROPRIETAR NEIDENTIFICAT	

C. Partea III. SARCINI .

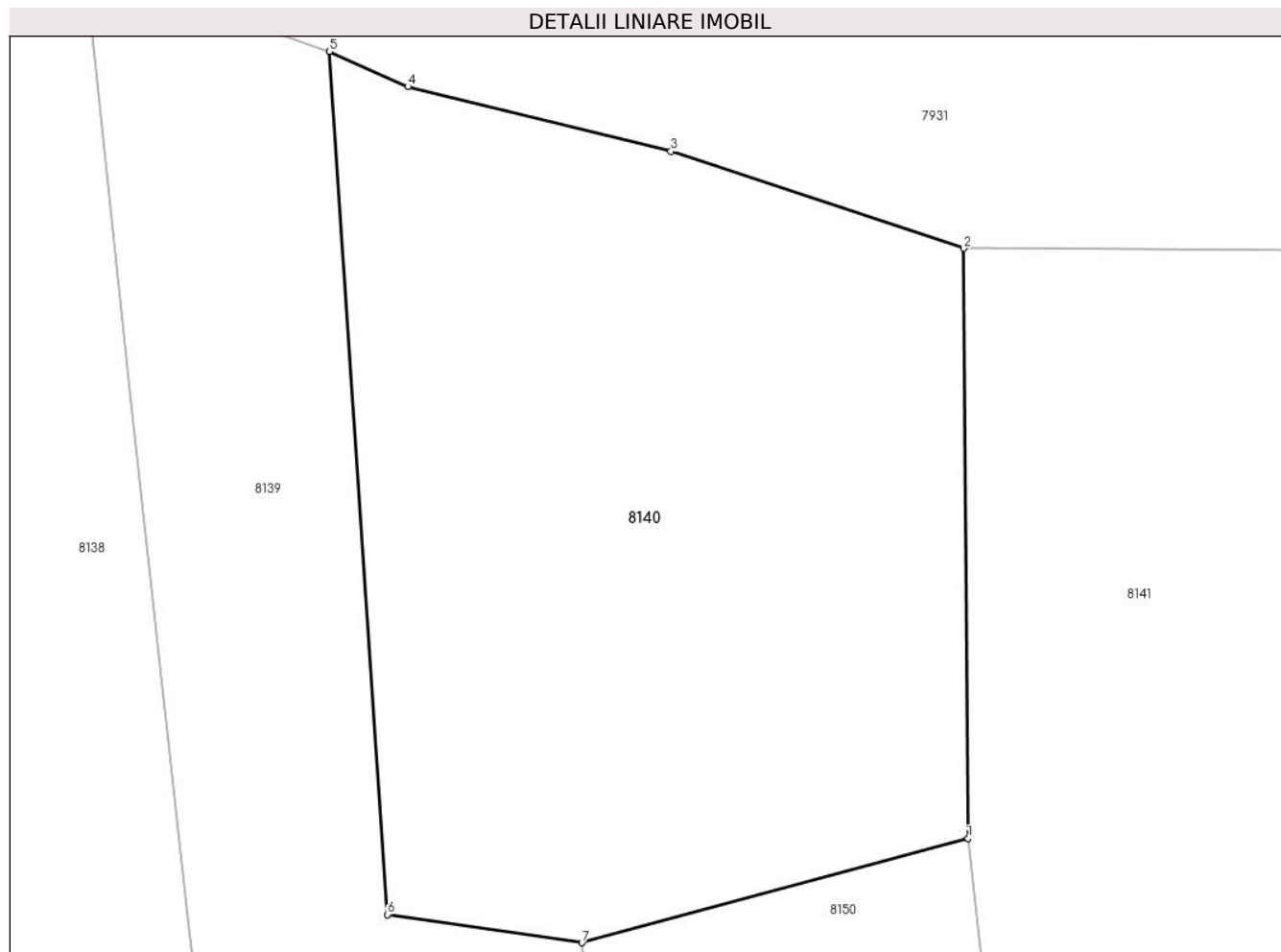
Inscrieri privind dezmembramintele dreptului de proprietate, drepturi reale de garanție și sarcini	Referințe
NU SUNT	

Anexa Nr. 1 La Partea I

Teren

Nr cadastral	Suprafața (mp)*	Observații / Referințe
	349	

* Suprafața este determinată în planul de proiecție Stereo 70.



Date referitoare la teren

Crt	Categorie folosință	Intravilan	Suprafața (mp)	Tarla	Parcelă	Nr. topo	Observații / Referințe
1	arabil	DA	349	-	-	-	

Lungime Segmente

1) Valorile lungimilor segmentelor sunt obținute din proiecție în plan.

Punct început	X / Y	Punct sfârșit	X / Y	Lungime segment (** (m)
1	396.926,737 542.722,655	2	396.926,624 542.739,004	16.349
2	396.926,624 542.739,004	3	396.918,497 542.741,691	8.56
3	396.918,497 542.741,691	4	396.911,205 542.743,481	7.508
4	396.911,205 542.743,481	5	396.909,033 542.744,458	2.381
5	396.909,033 542.744,458	6	396.910,636 542.720,55	23.962

Punct început	X / Y	Punct sfârșit	X / Y	Lungime segment (** (m)
6	396.910,636 542.720,55	7	396.916,034 542.719,771	5.454
7	396.916,034 542.719,771	1	396.926,737 542.722,655	11.085

** Lungimile segmentelor sunt determinate în planul de proiecție Stereo 70 și sunt rotunjite la 1 milimetru.

*** Distanța dintre puncte este formată din segmente cumulate ce sunt mai mici decât valoarea 1 milimetru.

**DATE DESPRE IMOBILUL NR. 8141**

Oficiul de Cadastru și Publicitate Imobiliară ALBA
Biroul de Cadastru și Publicitate Imobiliară Aiud

A. Partea I. Descrierea imobilului

TEREN Intravilan

Adresa: Loc. Lopadea Veche, Jud. Alba

Nr. Crt	Nr cadastral Nr. topografic	Suprafața* (mp)	Observații / Referințe
A1		896	Sector cadastral:47 Teren imprejmuit;

B. Partea II. Proprietari și acte

Inscrieri privitoare la dreptul de proprietate și alte drepturi reale		Referințe
/		
Act Normativ nr. 7, din 13/03/1996 emis de PARLAMENT;		
B1	Inscrierea provizorie, drept de PROPRIETATE, dobandit prin Lege, cota actuala 1/1	A1
	1) UAT MIRĂSLĂU, CIF:9999999999999	
	OBSERVATII: PROPRIETAR NEIDENTIFICAT	

C. Partea III. SARCINI .

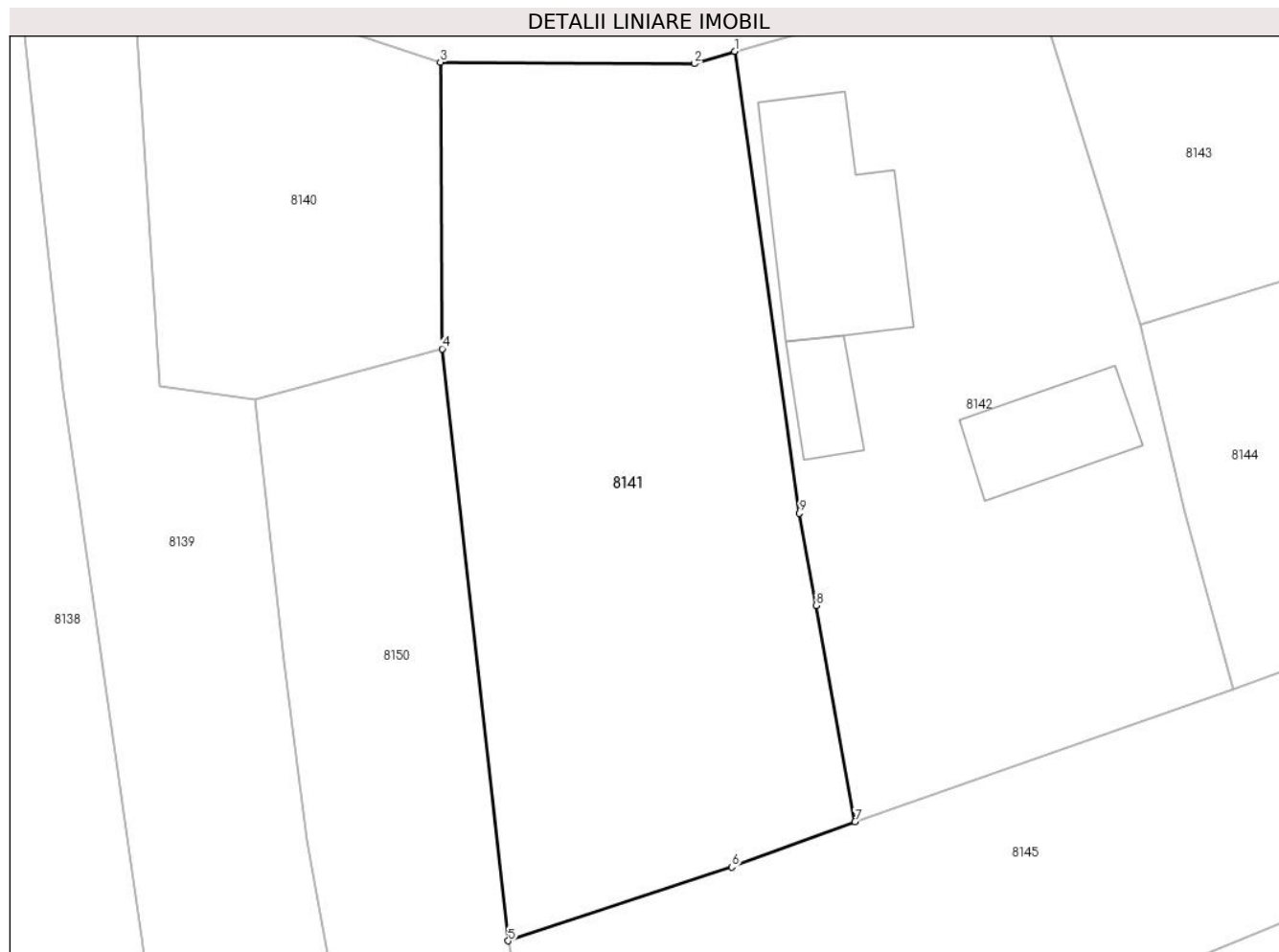
Inscrieri privind dezmembramintele dreptului de proprietate, drepturi reale de garanție și sarcini	Referințe
NU SUNT	

Anexa Nr. 1 La Partea I

Teren

Nr cadastral	Suprafața (mp)*	Observații / Referințe
	896	

* Suprafața este determinată în planul de proiecție Stereo 70.



Date referitoare la teren

Crt	Categorie folosință	Intra vilan	Suprafața (mp)	Tarla	Parcelă	Nr. topo	Observații / Referințe
1	faneata	DA	896	-	-	-	

Lungime Segmente

1) Valorile lungimilor segmentelor sunt obținute din proiecție în plan.

Punct început	X / Y	Punct sfârșit	X / Y	Lungime segment (** (m)
1	396.943,418 542.739,624	2	396.941,132 542.738,921	2.392
2	396.941,132 542.738,921	3	396.926,624 542.739,004	14.508
3	396.926,624 542.739,004	4	396.926,737 542.722,655	16.349
4	396.926,737 542.722,655	5	396.930,506 542.688,887	33.977
5	396.930,506 542.688,887	6	396.943,262 542.693,091	13.431

Punct început	X / Y	Punct sfârșit	X / Y	Lungime segment (** (m)
6	396.943,262 542.693,091	7	396.950,294 542.695,688	7.496
7	396.950,294 542.695,688	8	396.948,073 542.708,016	12.527
8	396.948,073 542.708,016	9	396.947,123 542.713,287	5.356
9	396.947,123 542.713,287	1	396.943,418 542.739,624	26.596

** Lungimile segmentelor sunt determinate în planul de proiecție Stereo 70 și sunt rotunjite la 1 milimetru.

*** Distanța dintre puncte este formată din segmente cumulate ce sunt mai mici decât valoarea 1 milimetru.

**DATE DESPRE IMOBILUL NR. 8142**

Oficiul de Cadastru și Publicitate Imobiliară ALBA
Biroul de Cadastru și Publicitate Imobiliară Aiud

A. Partea I. Descrierea imobilului

TEREN Intravilan

Adresa: Loc. Lopadea Veche, Nr. 112, Jud. Alba

Nr. Crt	Nr cadastral Nr. topografic	Suprafața* (mp)	Observații / Referințe
A1	71599	892	Sector cadastral:47 Teren imprejmuit;

Construcții

Crt	Nr cadastral Nr. topografic	Adresa	Observații / Referințe
A1.1	71599-C1	Loc. Lopadea Veche, Nr. 112, Jud. Alba	Nr. niveluri:1; S. construita la sol:90 mp; S. construita desfasurata:90 mp; Casa de locuit, Ri= parter, construita din caramida, avand sarpanta din lemn, invelitoare din tigla, anul construirii 1969
A1.2	71599-C2	Loc. Lopadea Veche, Nr. 112, Jud. Alba	Nr. niveluri:1; S. construita la sol:23 mp; S. construita desfasurata:23 mp; Anexa, Ri= parter, construita din caramida, avand sarpanta din lemn, invelitoare din tigla, anul construirii 1969
A1.3	71599-C3	Loc. Lopadea Veche, Nr. 112, Jud. Alba	Nr. niveluri:1; S. construita la sol:46 mp; S. construita desfasurata:46 mp; Anexa, Ri= parter, construita din caramida, avand sarpanta din lemn, invelitoare din tigla, anul construirii 1969

B. Partea II. Proprietari și acte

Inscrieri privitoare la dreptul de proprietate și alte drepturi reale	Referințe
3171 / 27/03/2017	
Act Administrativ nr. T.P. 9338/950, din 12/07/1999 emis de CJPSDDPAT ALBA;	
B1	Intabulare, drept de PROPRIETATE asupra parc. nr. 272 in realitate 528 m.p. curti constr. 85 m.p. arabil si 279 m.p. arabil conf. adeverintei nr. 941/2017, se identifica cu nr. top. 217, 218 din cf. 71590 Miraslau, dobandit prin Reconstituire, cota actuala 1/1 1) DUMA IOAN
Act Administrativ nr. certificat de atestare a edif. constr. nr. 942, din 17/03/2017 emis de COMUNA MIRASLAU;	
B2	asupra imobil A+1 se noteaza existenta unei case si 2 anexe gospodaresti

C. Partea III. SARCINI .

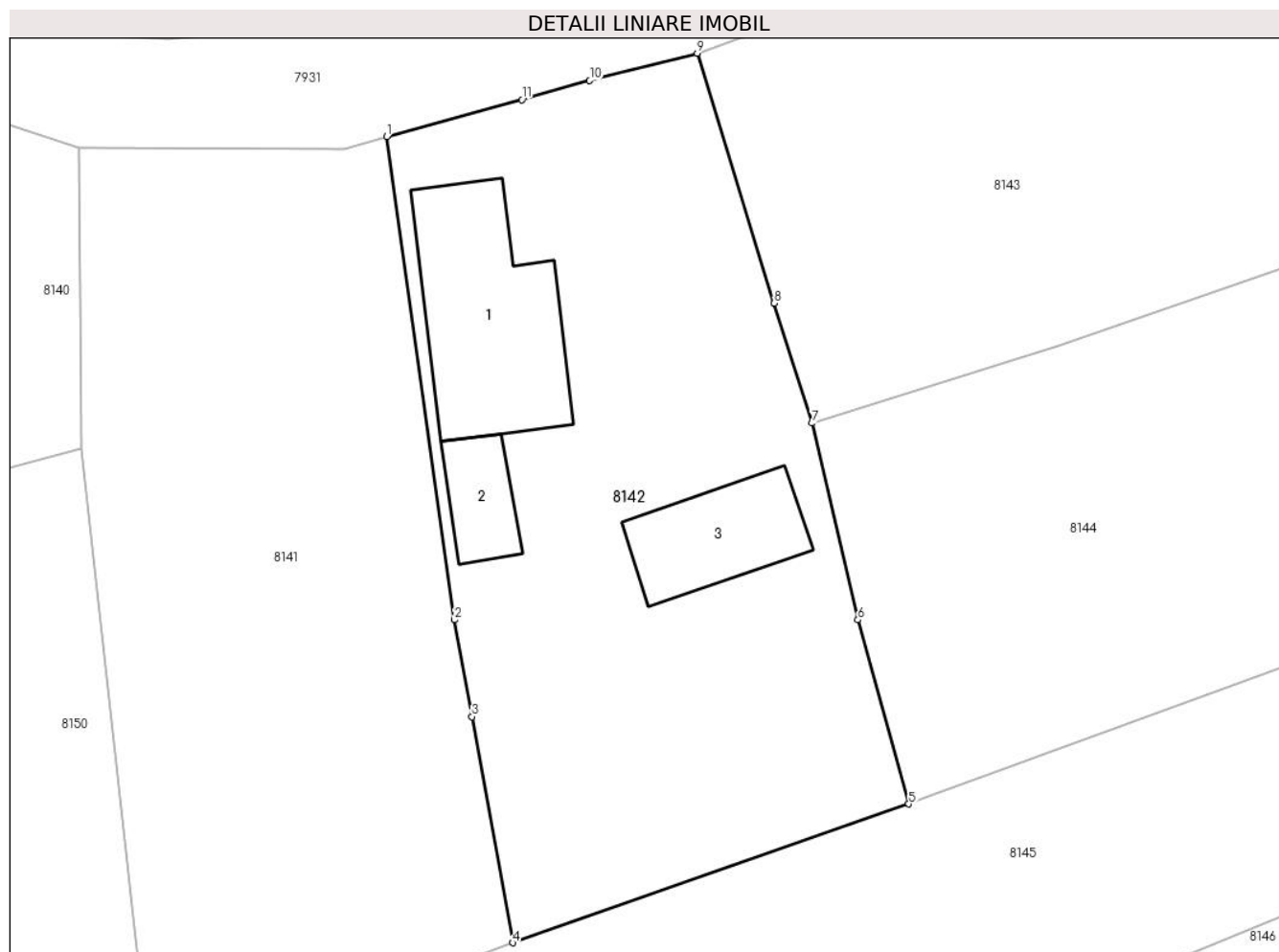
Inscrieri privind dezmembramintele dreptului de proprietate, drepturi reale de garanție și sarcini	Referințe
NU SUNT	

Anexa Nr. 1 La Partea I

Teren

Nr cadastral	Suprafața (mp)*	Observații / Referințe
71599	892	

* Suprafața este determinată în planul de proiecție Stereo 70.



Date referitoare la teren

Crt	Categorie folosință	Intravilan	Suprafața (mp)	Tarla	Parcelă	Nr. topo	Observații / Referințe
1	curți constructii	DA	528	-	272	-	
2	arabil	DA	85	-	272	-	
3	arabil	DA	279	-	272	-	

Date referitoare la construcții

Crt	Număr	Destinație construcție	Supraf. (mp)	Situație juridică	Observații / Referințe
A1.1	71599-C1	construcții de locuințe	90	Cu acte	Nr. niveluri:1; S. construita la sol:90 mp; S. construita desfasurata:90 mp; Casa de locuit, Ri= parter, construita din caramida, avand sarpanta din lemn, invelitoare din tigla, anul construirii 1969
A1.2	71599-C2	construcții anexa	23	Cu acte	Nr. niveluri:1; S. construita la sol:23 mp; S. construita desfasurata:23 mp; Anexa, Ri= parter, construita din caramida, avand sarpanta din lemn, invelitoare din tigla, anul construirii 1969
A1.3	71599-C3	construcții anexa	46	Cu acte	Nr. niveluri:1; S. construita la sol:46 mp; S. construita desfasurata:46 mp; Anexa, Ri= parter, construita din caramida, avand sarpanta din lemn, invelitoare din tigla, anul construirii 1969

Lungime Segmente

1) Valorile lungimilor segmentelor sunt obținute din proiecție în plan.

Punct început	X / Y	Punct sfârșit	X / Y	Lungime segment (** (m)
1	396.943,418 542.739,624	2	396.947,123 542.713,287	26.596
2	396.947,123 542.713,287	3	396.948,073 542.708,016	5.356
3	396.948,073 542.708,016	4	396.950,294 542.695,688	12.527
4	396.950,294 542.695,688	5	396.971,895 542.703,252	22.887
5	396.971,895 542.703,252	6	396.969,12 542.713,291	10.415
6	396.969,12 542.713,291	7	396.966,617 542.724,012	11.009
7	396.966,617 542.724,012	8	396.964,557 542.730,546	6.851
8	396.964,557 542.730,546	9	396.960,362 542.744,17	14.255
9	396.960,362 542.744,17	10	396.954,497 542.742,682	6.051
10	396.954,497 542.742,682	11	396.950,789 542.741,636	3.853
11	396.950,789 542.741,636	1	396.943,418 542.739,624	7.641

** Lungimile segmentelor sunt determinate în planul de proiecție Stereo 70 și sunt rotunjite la 1 milimetru.

*** Distanța dintre puncte este formată din segmente cumulate ce sunt mai mici decât valoarea 1 milimetru.

**DATE DESPRE IMOBILUL NR. 8143**

Oficiul de Cadastru și Publicitate Imobiliară ALBA
Biroul de Cadastru și Publicitate Imobiliară Aiud

A. Partea I. Descrierea imobilului

TEREN Intravilan

Adresa: Loc. Lopadea Veche, Nr. 113, Jud. Alba

Nr. Crt	Nr cadastral Nr. topografic	Suprafața* (mp)	Observații / Referințe
A1		1.713	Sector cadastral:47 Teren neimprejmuit;

B. Partea II. Proprietari și acte

Inscrieri privitoare la dreptul de proprietate și alte drepturi reale		Referințe
/		
Act Normativ nr. 7, din 13/03/1996 emis de PARLAMENT;		
B1	Inscrierea provizorie, drept de PROPRIETATE, dobandit prin Lege, cota actuala 1/1	A1
	1) UAT MIRĂSLĂU, CIF:9999999999999	
	OBSERVATII: PROPRIETAR NEIDENTIFICAT	

C. Partea III. SARCINI .

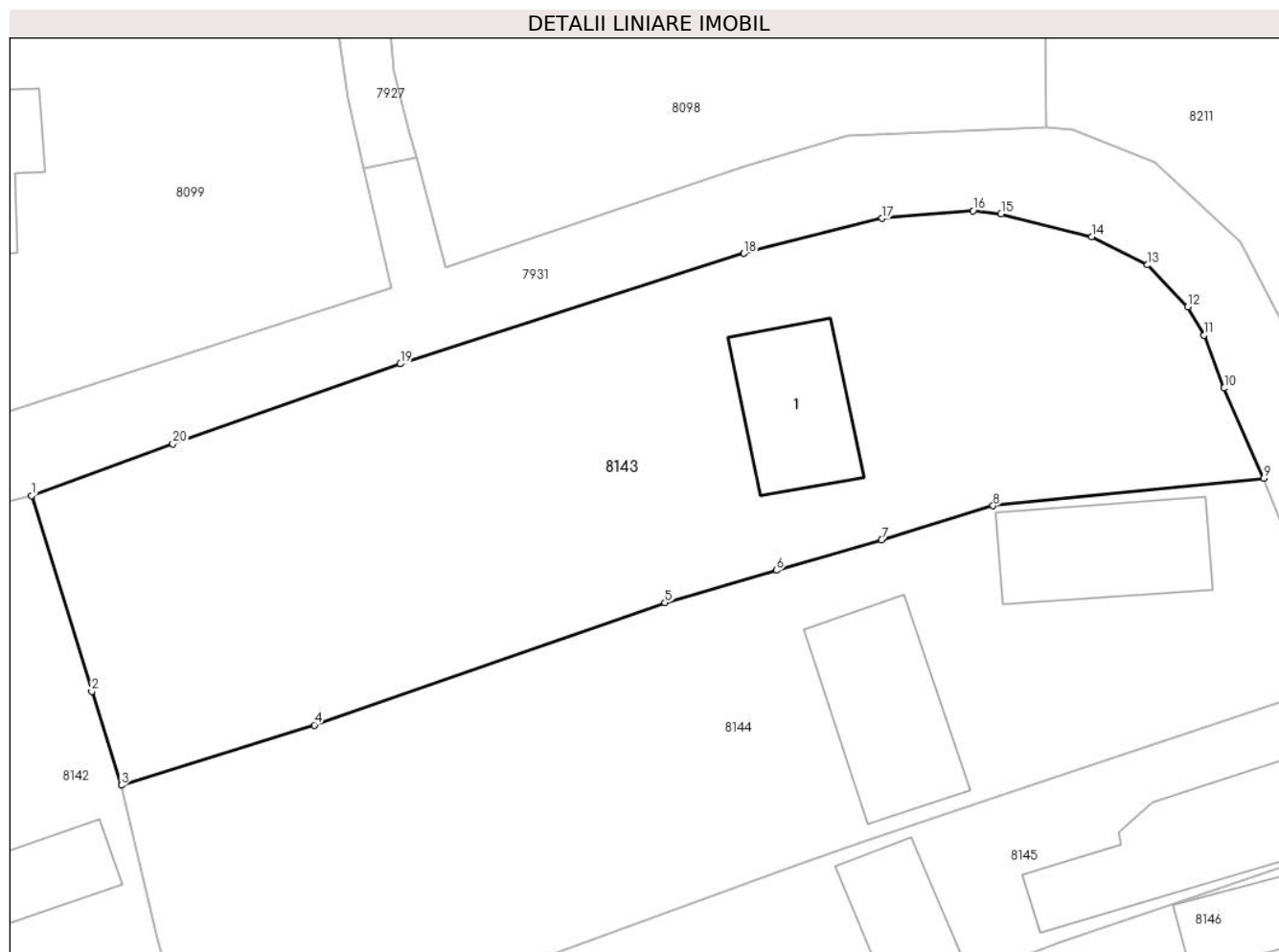
Inscrieri privind dezmembramintele dreptului de proprietate, drepturi reale de garanție și sarcini	Referințe
NU SUNT	

Anexa Nr. 1 La Partea I

Teren

Nr cadastral	Suprafața (mp)*	Observații / Referințe
	1.713	

* Suprafața este determinată în planul de proiecție Stereo 70.



Date referitoare la teren

Crt	Categorie folosință	Intravilan	Suprafața (mp)	Tarla	Parcelă	Nr. topo	Observații / Referințe
1	curți constructii	DA	500	-	-	-	
2	arabil	DA	1.213	-	-	-	

Date referitoare la construcții

Crt	Număr	Destinație construcție	Supraf. (mp)	Situație juridică	Observații / Referințe
A1.1		construcții de locuințe	83	Fara acte	Nr. niveluri:1; S. construita la sol:83 mp; S. construita desfasurata:83 mp; Casă

Lungime Segmente

1) Valorile lungimilor segmentelor sunt obținute din proiecție în plan.

Punct început	X / Y	Punct sfârșit	X / Y	Lungime segment (** (m)
1	396.960,362 542.744,17	2	396.964,557 542.730,546	14.255
2	396.964,557 542.730,546	3	396.966,617 542.724,012	6.851
3	396.966,617 542.724,012	4	396.980,056 542.728,201	14.077

Punct început	X / Y	Punct sfârșit	X / Y	Lungime segment (** (m)
4	396.980,056 542.728,201	5	397.004,474 542.736,721	25.862
5	397.004,474 542.736,721	6	397.012,236 542.738,963	8.079
6	397.012,236 542.738,963	7	397.019,565 542.741,079	7.628
7	397.019,565 542.741,079	8	397.027,331 542.743,465	8.124
8	397.027,331 542.743,465	9	397.046,178 542.745,365	18.943
9	397.046,178 542.745,365	10	397.043,418 542.751,651	6.865
10	397.043,418 542.751,651	11	397.042,024 542.755,337	3.941
11	397.042,024 542.755,337	12	397.040,881 542.757,305	2.276
12	397.040,881 542.757,305	13	397.038,09 542.760,226	4.04
13	397.038,09 542.760,226	14	397.034,194 542.762,173	4.355
14	397.034,194 542.762,173	15	397.027,882 542.763,776	6.512
15	397.027,882 542.763,776	16	397.025,933 542.763,995	1.961
16	397.025,933 542.763,995	17	397.019,596 542.763,469	6.359
17	397.019,596 542.763,469	18	397.009,978 542.761,022	9.924
18	397.009,978 542.761,022	19	396.986,046 542.753,338	25.135
19	396.986,046 542.753,338	20	396.970,2 542.747,772	16.795
20	396.970,2 542.747,772	1	396.960,362 542.744,17	10.477

** Lungimile segmentelor sunt determinate în planul de proiecție Stereo 70 și sunt rotunjite la 1 milimetru.

*** Distanța dintre puncte este formată din segmente cumulate ce sunt mai mici decât valoarea 1 milimetru.

**DATE DESPRE IMOBILUL NR. 8144**

Oficiul de Cadastru și Publicitate Imobiliară ALBA
Biroul de Cadastru și Publicitate Imobiliară Aiud

A. Partea I. Descrierea imobilului

TEREN Intravilan

Adresa: Loc. Lopadea Veche, Nr. 114, Jud. Alba

Nr. Crt	Nr cadastral Nr. topografic	Suprafața* (mp)	Observații / Referințe
A1	71605	1.637	Sector cadastral:47 Teren imprejmuit;

Construcții

Crt	Nr cadastral Nr. topografic	Adresa	Observații / Referințe
A1.1	71605-C1	Loc. Lopadea Veche, Nr. 114, Jud. Alba	Nr. niveluri:1; S. construita la sol:94 mp; S. construita desfasurata:94 mp; Casa
A1.2	71605-C2	Loc. Lopadea Veche, Nr. 114, Jud. Alba	Nr. niveluri:1; S. construita la sol:106 mp; S. construita desfasurata:106 mp; Anexa, Ri= parter, construita din caramida, avand sarpanta din lemn, invelitoare din tigla, anul construirii 1965

B. Partea II. Proprietari și acte

Inscrieri privitoare la dreptul de proprietate și alte drepturi reale		Referințe
10690 / 21/06/2023		
Hotarare Judecatoreasca nr. sentinta civ. nr. 645/2020 dos. 2044/175/2017, din 15/07/2020 emis de JUDECATORIA AIUD (hotarare judecatoreasca nr decizia civ. nr. 537/A/2021 dos. 2044/175/2017 din 25.10.2021, emis de TRIBUNALUL ALBA;hotarare judecatoreasca nr DECIZIA NR. 80/2023 dos. 2044/175/2017 din 22.03.2023, emis de CURTEA DE APEL ALBA IULIA);		
B1	Intabulare, drept de PROPRIETATEcu titlu succesiune si sistare indiviziune, dobandit prin Hotarare Judecatoreasca, cota actuala 1/1 1) POPA MARIA	A1, A1.1, A1.2
3174 / 27/03/2017		
Act Notarial nr. certificat de moștenitor nr 904/1988, din 02/09/1988 emis de Not jud Alba;		
B2	casa se transcrie din cf 70917 cu stare de cf neschimbată	A1.1

C. Partea III. SARCINI

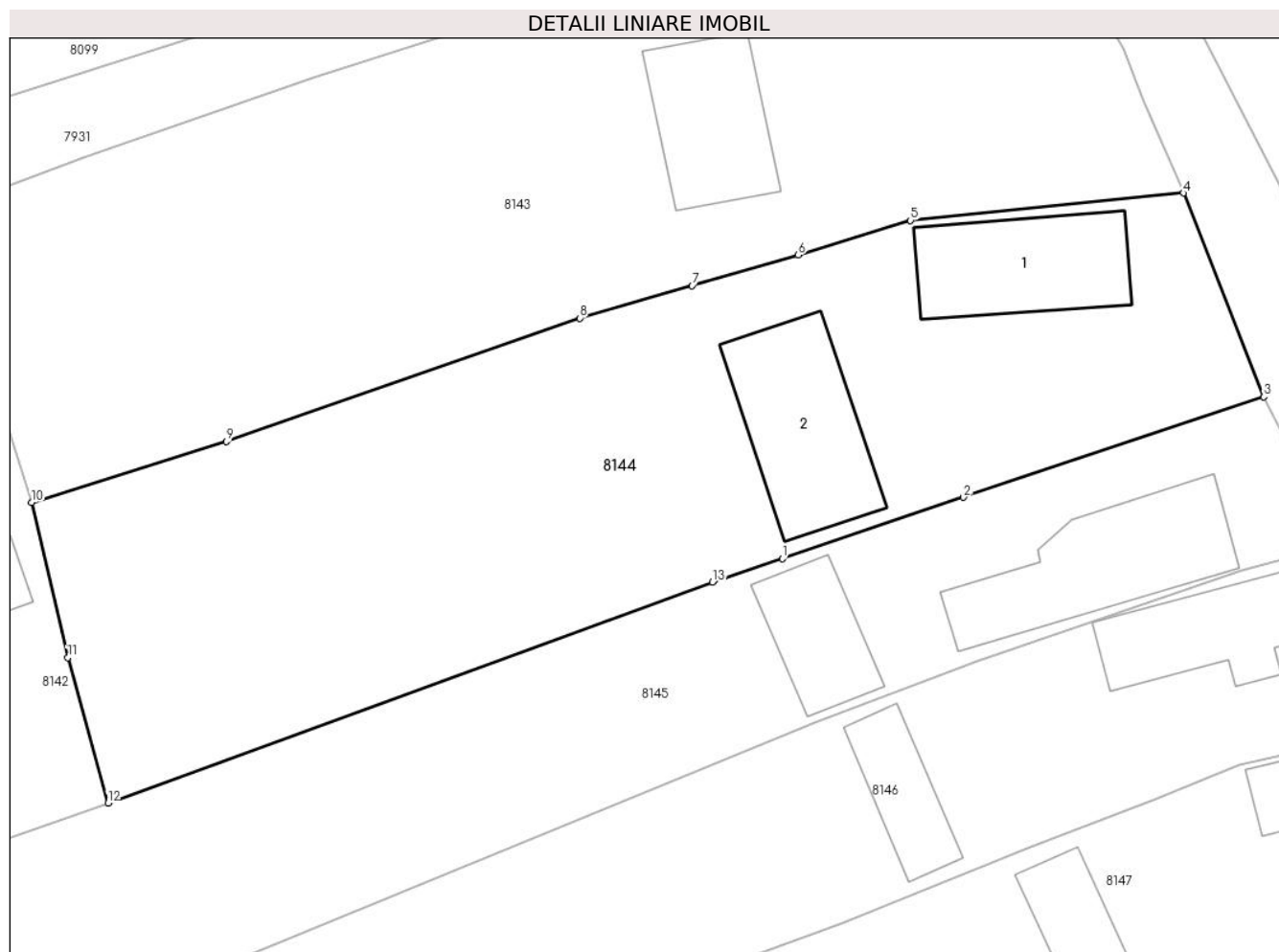
Inscrieri privind dezmembramintele dreptului de proprietate, drepturi reale de garanție și sarcini		Referințe
17402 / 28/09/2023		
Act Notarial nr. 1284, din 28/09/2023 emis de HÎCĂ ROXANA-TEREZA (declaratie radiere aut.nr.1284/28.09.2023[NOTARE]);		
C1	se radiază dreptul de ipotecă legală de sub C 1	A1, A1.1, A1.2

Anexa Nr. 1 La Partea I

Teren

Nr cadastral	Suprafața (mp)*	Observații / Referințe
71605	1.637	

* Suprafața este determinată în planul de proiecție Stereo 70.



Date referitoare la teren

Crt	Categorie folosință	Intravilan	Suprafața (mp)	Tarla	Parcelă	Nr. topo	Observații / Referințe
1	curți constructii	DA	632	256	275	-	
2	arabil	DA	1.005	256	276	-	

Date referitoare la construcții

Crt	Număr	Destinație construcție	Supraf. (mp)	Situație juridică	Observații / Referințe
A1.1	71605-C1	construcții de locuințe	94	Cu acte	Nr. niveluri:1; S. construita la sol:94 mp; S. construita desfasurata:94 mp; Casa
A1.2	71605-C2	construcții anexa	106	Cu acte	Nr. niveluri:1; S. construita la sol:106 mp; S. construita desfasurata:106 mp; Anexa, Ri=parter, construita din caramida, avand sarpanta din lemn, invelitoare din tigla, anul construirii 1965

Lungime Segmente

1) Valorile lungimilor segmentelor sunt obținute din proiecție în plan.

Punct început	X / Y	Punct sfârșit	X / Y	Lungime segment (** (m)
1	397.018,462 542.720,117	2	397.030,985 542.724,358	13.222

Punct început	X / Y	Punct sfârşit	X / Y	Lungime segment (** (m)
2	397.030,985 542.724,358	3	397.051,722 542.731,283	21.863
3	397.051,722 542.731,283	4	397.046,178 542.745,365	15.134
4	397.046,178 542.745,365	5	397.027,331 542.743,465	18.943
5	397.027,331 542.743,465	6	397.019,565 542.741,079	8.124
6	397.019,565 542.741,079	7	397.012,236 542.738,963	7.628
7	397.012,236 542.738,963	8	397.004,474 542.736,721	8.079
8	397.004,474 542.736,721	9	396.980,056 542.728,201	25.862
9	396.980,056 542.728,201	10	396.966,617 542.724,012	14.077
10	396.966,617 542.724,012	11	396.969,12 542.713,291	11.009
11	396.969,12 542.713,291	12	396.971,895 542.703,252	10.415
12	396.971,895 542.703,252	13	397.013,655 542.718,49	44.453
13	397.013,655 542.718,49	1	397.018,462 542.720,117	5.075

** Lungimile segmentelor sunt determinate în planul de proiecţie Stereo 70 şi sunt rotunjite la 1 milimetru.

*** Distanţa dintre puncte este formată din segmente cumulate ce sunt mai mici decât valoarea 1 milimetru.

**DATE DESPRE IMOBILUL NR. 8145**

Oficiul de Cadastru și Publicitate Imobiliară ALBA
Biroul de Cadastru și Publicitate Imobiliară Aiud

A. Partea I. Descrierea imobilului

TEREN Intravilan

Adresa: Loc. Lopadea Veche, Nr. 115, Jud. Alba

Nr. Crt	Nr cadastral Nr. topografic	Suprafața* (mp)	Observații / Referințe
A1	70926	1.649	Sector cadastral:47 Teren imprejmuit;

Construcții

Crt	Nr cadastral Nr. topografic	Adresa	Observații / Referințe
A1.1	70926-C1	Loc. Lopadea Veche, Nr. 115, Jud. Alba	Nr. niveluri:2; S. construita la sol:116 mp; S. construita desfasurata:232 mp; Casa, Sconstruita = 116 mp, Sdesfasurata=232 mp

B. Partea II. Proprietari și acte

Inscrieri privitoare la dreptul de proprietate și alte drepturi reale		Referințe
4797 / 10/04/2015		
Act Administrativ nr. T.P. nr 14113/1304, din 03/06/2005 emis de CJPSDDPAT Alba;		
B1	Intabulare, drept de PROPRIETATEcu titlu reconstituire L 18/1991, L 169/1997, L 1/2000 ,parcela nr 277, 278 identificat cu nr top 213/1, 214/1din cf 989, dobandit prin Reconstituire, cota actuala 1/1 1) MARTIN V MARIA	A1
B2	casa se transcrie din cf 989 cu stare de cf neschimbată	A1, A1.1
6796 / 20/05/2015		
Act Notarial nr. contract de întreținere aut. nr. 841, din 19/05/2015 emis de BNP MARGINEAN ROXANA MARIA;		
B3	Intabulare, drept de PROPRIETATEcu titlu întreținere asupra nudei propr., dobandit prin Conventie, cota actuala 1/1 1) MARTIN EMIL , și soția 2) MARTIN FLAVIA- ADINA	A1.1

C. Partea III. SARCINI

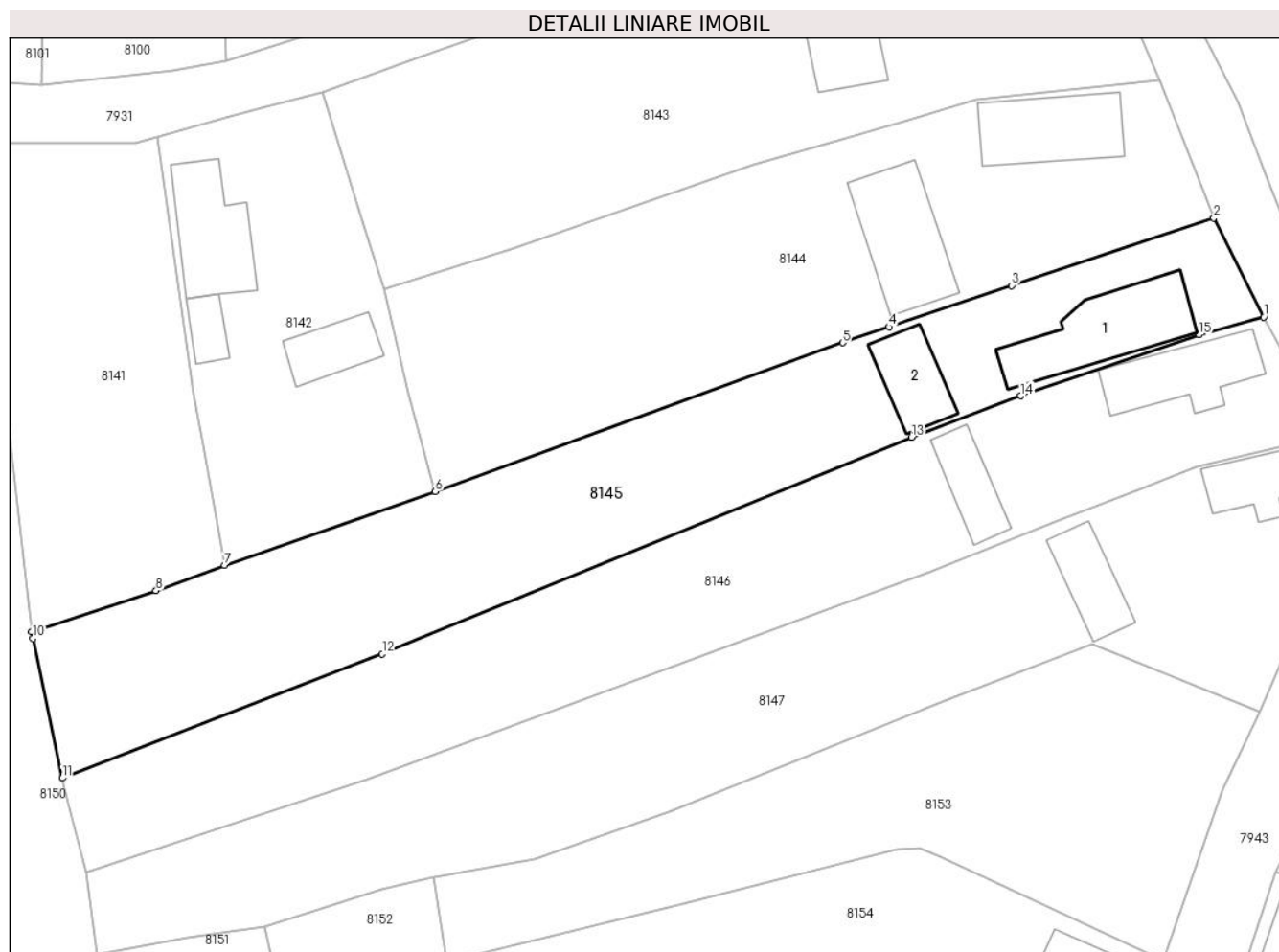
Inscrieri privind dezmembramintele dreptului de proprietate, drepturi reale de garanție și sarcini		Referințe
6796 / 20/05/2015		
Act Notarial nr. contract de întreținere aut. nr. 841, din 19/05/2015 emis de BNP MARGINEAN ROXANA MARIA;		
C1	Intabulare, drept de UZUFRACT VIAGERobligatia de întreținere, ipoteca legala, dobandit prin Conventie, cota actuala 1/1, cota initiala 1/1 1) MARTIN VASILE , și soția 2) MARTIN MARIA	A1.1

Anexa Nr. 1 La Partea I

Teren

Nr cadastral	Suprafața (mp)*	Observații / Referințe
70926	1.649	

* Suprafața este determinată în planul de proiecție Stereo 70.



Date referitoare la teren

Crt	Categorie folosință	Intravilan	Suprafața (mp)	Tarla	Parcelă	Nr. topo	Observații / Referințe
1	curți constructii	DA	452	-	277	-	teren împrejmuit cu gard
2	arabil	DA	1.197	-	278	-	teren împrejmuit cu gard

Date referitoare la construcții

Crt	Număr	Destinație construcție	Supraf. (mp)	Situație juridică	Observații / Referințe
A1.1	70926-C1	construcții de locuințe	116	Cu acte	Nr. niveluri:2; S. construita la sol:116 mp; S. construita desfasurata:232 mp; Casa, S.construita = 116 mp, Sdesfasurata=232 mp
A1.2	70926-C2	construcții anexa	57	Fara acte	Nr. niveluri:1; S. construita la sol:57 mp; S. construita desfasurata:57 mp; anexa

Lungime Segmente

1) Valorile lungimilor segmentelor sunt obținute din proiecție în plan.

Punct început	X / Y	Punct sfârșit	X / Y	Lungime segment (** (m)
1	397.056,849 542.721,122	2	397.051,722 542.731,283	11.381
2	397.051,722 542.731,283	3	397.030,985 542.724,358	21.863

Punct început	X / Y	Punct sfârșit	X / Y	Lungime segment (** (m)
3	397.030,985 542.724,358	4	397.018,462 542.720,117	13.222
4	397.018,462 542.720,117	5	397.013,655 542.718,49	5.075
5	397.013,655 542.718,49	6	396.971,895 542.703,252	44.453
6	396.971,895 542.703,252	7	396.950,294 542.695,688	22.887
7	396.950,294 542.695,688	8	396.943,262 542.693,091	7.496
8	396.943,262 542.693,091	9	396.930,506 542.688,887	13.431
9	396.930,506 542.688,887	10	396.930,652 542.688,203	0.7
10	396.930,652 542.688,203	11	396.933,658 542.673,893	14.622
11	396.933,658 542.673,893	12	396.966,456 542.686,603	35.175
12	396.966,456 542.686,603	13	397.020,743 542.708,834	58.663
13	397.020,743 542.708,834	14	397.031,945 542.713,045	11.967
14	397.031,945 542.713,045	15	397.050,226 542.719,308	19.324
15	397.050,226 542.719,308	1	397.056,849 542.721,122	6.867

** Lungimile segmentelor sunt determinate în planul de proiecție Stereo 70 și sunt rotunjite la 1 milimetru.

*** Distanța dintre puncte este formată din segmente cumulate ce sunt mai mici decât valoarea 1 milimetru.

**DATE DESPRE IMOBILUL NR. 8146**

Oficiul de Cadastru și Publicitate Imobiliară ALBA
Biroul de Cadastru și Publicitate Imobiliară Aiud

A. Partea I. Descrierea imobilului

TEREN Intravilan

Adresa: Loc. Lopadea Veche, Nr. 116, Jud. Alba

Nr. Crt	Nr cadastral Nr. topografic	Suprafața* (mp)	Observații / Referințe
A1	73321	1.640	Sector cadastral:47 Teren imprejmuit;

Construcții

Crt	Nr cadastral Nr. topografic	Adresa	Observații / Referințe
A1.1	73321-C1	Loc. Lopadea Veche, Nr. 116, Jud. Alba	Nr. niveluri:2; S. construita la sol:86 mp; S. construita desfasurata:101 mp; Casa de locuit, Rh=Sp+P, anul construirii 1960, S.construita desfasurata = 101mp.
A1.2	73321-C2	Loc. Lopadea Veche, Nr. 116, Jud. Alba	Nr. niveluri:1; S. construita la sol:47 mp; S. construita desfasurata:47 mp; Anexa gospodareasca „Sura” Rh= P, anul construirii 1960, S.construita desfasurata = 47mp.

B. Partea II. Proprietari și acte

Inscrieri privitoare la dreptul de proprietate și alte drepturi reale		Referințe
226 / 11/01/2021		
Act Administrativ nr. T.P. 14269/1573, din 12/10/2020 emis de CJPSDDPAT ALBA;		
B1	Intabulare, drept de PROPRIETATEse identifica cu parc. nr. 1 cu nr. top. 211/2/1 , 212/4/1 din cf. 71102 Miraslau, dobandit prin Reconstituire, cota actuala 1/1 1) OANA VASILE	A1, A1.1, A1.2
Act Administrativ nr. CERTIFICAT DE ATESTARE A EDIFICARII CONSTRUCTIEI nr. 85, din 06/01/2021 emis de PRIMARIA COMUNEI MIRASLAU;		
B2	asupra imobil A+1 se inscriu 2 constructii; o casa de locuit si o anexa	A1, A1.1, A1.2

C. Partea III. SARCINI .

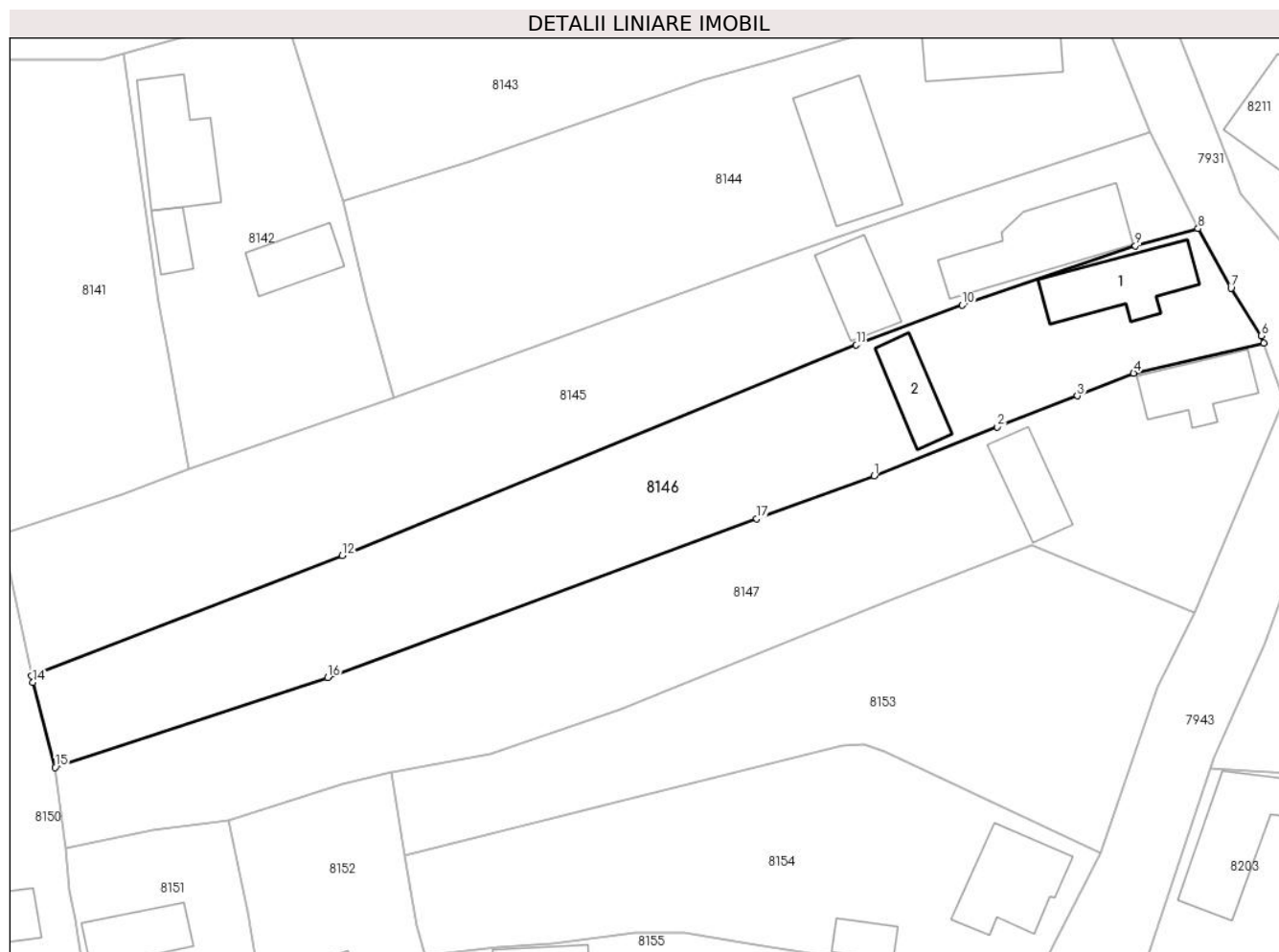
Inscrieri privind dezmembramintele dreptului de proprietate, drepturi reale de garanție și sarcini	Referințe
NU SUNT	

Anexa Nr. 1 La Partea I

Teren

Nr cadastral	Suprafața (mp)*	Observații / Referințe
73321	1.640	

* Suprafața este determinată în planul de proiecție Stereo 70.



Date referitoare la teren

Crt	Categorie folosință	Intravilan	Suprafața (mp)	Tarla	Parcelă	Nr. topo	Observații / Referințe
1	curți constructii	DA	562	256	279	-	
2	arabil	DA	853	256	280	-	
3	faneata	DA	225	256	280/1	-	

Date referitoare la construcții

Crt	Număr	Destinație construcție	Supraf. (mp)	Situație juridică	Observații / Referințe
A1.1	73321-C1	construcții de locuințe	86	Cu acte	Nr. niveluri:2; S. construita la sol:86 mp; S. construita desfasurata:101 mp; Casa de locuit, Rh=Sp+P, anul construirii 1960, S.construita desfasurata = 101mp.
A1.2	73321-C2	construcții anexa	47	Cu acte	Nr. niveluri:1; S. construita la sol:47 mp; S. construita desfasurata:47 mp; Anexa gospodareasca „Sura” Rh= P, anul construirii 1960, S.construita desfasurata = 47mp.

Lungime Segmente

1) Valorile lungimilor segmentelor sunt obținute din proiecție în plan.

Punct început	X / Y	Punct sfârșit	X / Y	Lungime segment (** (m)
1	397.022,629 542.695,011	2	397.035,628 542.700,198	13.996
2	397.035,628 542.700,198	3	397.044,108 542.703,462	9.087
3	397.044,108 542.703,462	4	397.050,034 542.705,857	6.391
4	397.050,034 542.705,857	5	397.063,783 542.709,006	14.105
5	397.063,783 542.709,006	6	397.063,534 542.709,818	0.849
6	397.063,534 542.709,818	7	397.060,327 542.714,822	5.943
7	397.060,327 542.714,822	8	397.056,849 542.721,122	7.196
8	397.056,849 542.721,122	9	397.050,226 542.719,308	6.867
9	397.050,226 542.719,308	10	397.031,945 542.713,045	19.324
10	397.031,945 542.713,045	11	397.020,743 542.708,834	11.967
11	397.020,743 542.708,834	12	396.966,456 542.686,603	58.663
12	396.966,456 542.686,603	13	396.933,658 542.673,893	35.175
13	396.933,658 542.673,893	14	396.933,797 542.673,23	0.677
14	396.933,797 542.673,23	15	396.936,147 542.664,251	9.281
15	396.936,147 542.664,251	16	396.964,924 542.673,745	30.302
16	396.964,924 542.673,745	17	397.010,246 542.690,488	48.316
17	397.010,246 542.690,488	1	397.022,629 542.695,011	13.183

** Lungimile segmentelor sunt determinate în planul de proiecție Stereo 70 și sunt rotunjite la 1 milimetru.

*** Distanța dintre puncte este formată din segmente cumulate ce sunt mai mici decât valoarea 1 milimetru.

**DATE DESPRE IMOBILUL NR. 8147**

Oficiul de Cadastru și Publicitate Imobiliară ALBA
Biroul de Cadastru și Publicitate Imobiliară Aiud

A. Partea I. Descrierea imobilului

TEREN Intravilan

Adresa: Loc. Lopadea Veche, Nr. 117, Jud. Alba

Nr. Crt	Nr cadastral Nr. topografic	Suprafața* (mp)	Observații / Referințe
A1	71119	1.842	Sector cadastral:47 Teren neimprijmit;

Construcții

Crt	Nr cadastral Nr. topografic	Adresa	Observații / Referințe
A1.1	71119-C1	Loc. Lopadea Veche, Nr. 117, Jud. Alba	Nr. niveluri:1; S. construita la sol:61 mp; S. construita desfasurata:61 mp; Casa de locuit, Ri= parter, construita din caramida, avand sarpanta din lemn, invelitoare din tigla, anul construirii 1960.
A1.2	71119-C2	Loc. Lopadea Veche, Nr. 117, Jud. Alba	Nr. niveluri:1; S. construita la sol:54 mp; S. construita desfasurata:54 mp; Anexa, Ri= parter, construita din caramida, avand sarpanta din lemn, invelitoare din tigla, anul construirii 1960.

B. Partea II. Proprietari și acte

Inscrieri privitoare la dreptul de proprietate și alte drepturi reale	Referințe
3412 / 30/03/2016	
Act Administrativ nr. T.P. NR 9338/905, din 16/11/1998 emis de CJPSDDPAT ALBA;	
B1	Intabulare, drept de PROPRIETATEcu titlu reconstituire L 18/1991, parcela nr 281, 282 identificat cu nr top 211/1, 212/3 din cf 71109, dobandit prin Reconstituire, cota actuala 1/1 1) DUMA IOAN
Act Administrativ nr. certificat de atestare a edificării construcției nr 882, din 23/03/2016 emis de PRIMARIA COMUNEI MIRASLAU;	
B2	asupra imobil A +1 se notează existența casă de locuit și anexă

C. Partea III. SARCINI .

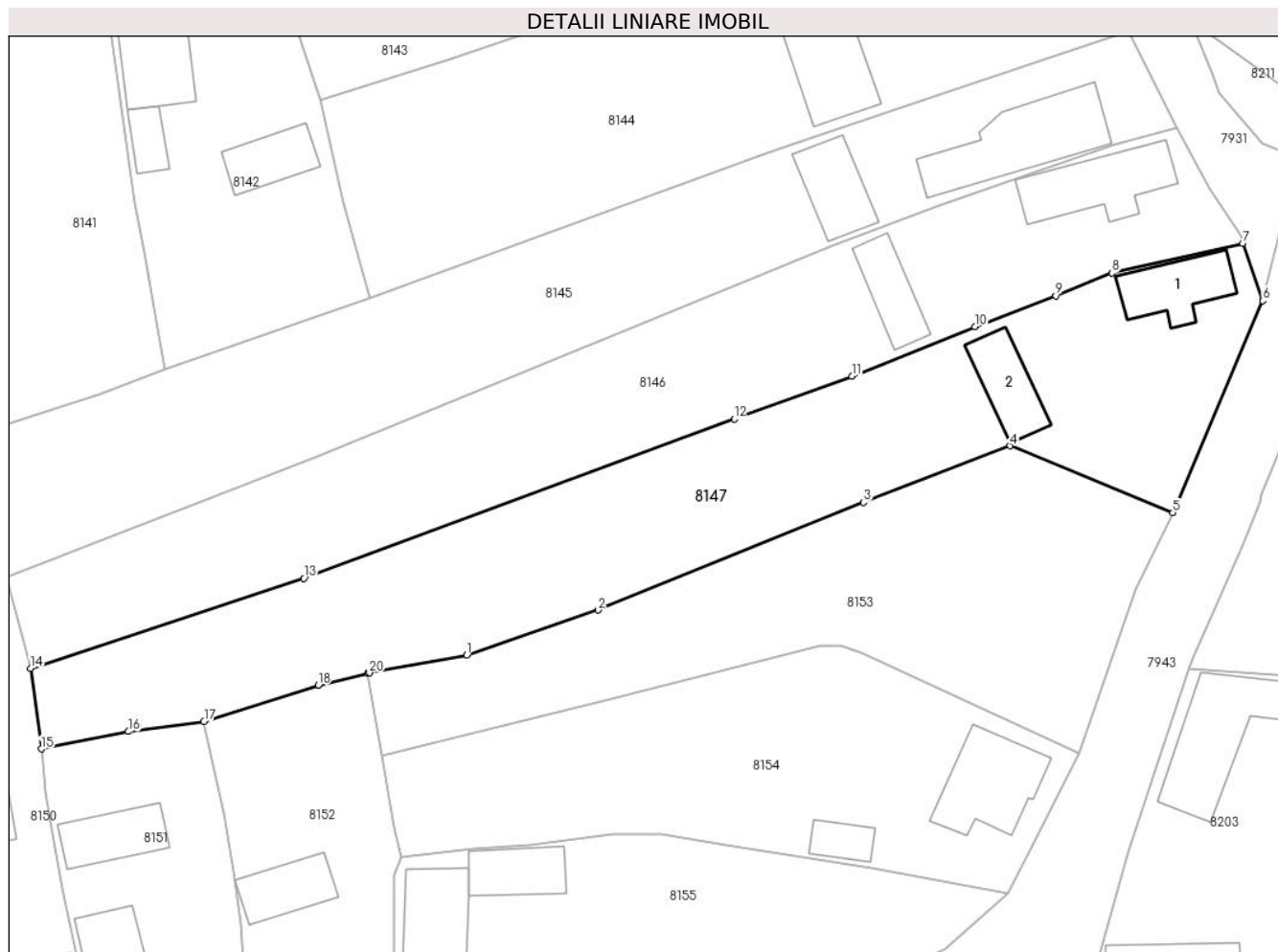
Inscrieri privind dezmembramintele dreptului de proprietate, drepturi reale de garanție și sarcini	Referințe
NU SUNT	

Anexa Nr. 1 La Partea I

Teren

Nr cadastral	Suprafața (mp)*	Observații / Referințe
71119	1.842	

* Suprafața este determinată în planul de proiecție Stereo 70.



Date referitoare la teren

Crt	Categorie folosință	Intra vilan	Suprafața (mp)	Tarla	Parcelă	Nr. topo	Observații / Referințe
1	curți constructii	DA	552	-	281	-	
2	arabil	DA	1.290	-	282	-	

Date referitoare la construcții

Crt	Număr	Destinație construcție	Supraf. (mp)	Situație juridică	Observații / Referințe
A1.1	71119-C1	construcții de locuințe	61	Cu acte	Nr. niveluri:1; S. construita la sol:61 mp; S. construita desfasurata:61 mp; Casa de locuit, Ri= parter, construita din caramida, avand sarpanta din lemn, invelitoare din tigla, anul construirii 1960.
A1.2	71119-C2	construcții anexa	54	Cu acte	Nr. niveluri:1; S. construita la sol:54 mp; S. construita desfasurata:54 mp; Anexa, Ri= parter, construita din caramida, avand sarpanta din lemn, invelitoare din tigla, anul construirii 1960.

Lungime Segmente

1) Valorile lungimilor segmentelor sunt obținute din proiecție în plan.

Punct început	X / Y	Punct sfârșit	X / Y	Lungime segment (** (m)
1	396.982,082 542.665,639	2	396.995,891 542.670,384	14.602
2	396.995,891 542.670,384	3	397.023,844 542.681,725	30.166
3	397.023,844 542.681,725	4	397.039,3 542.687,665	16.558
4	397.039,3 542.687,665	5	397.056,427 542.680,632	18.515
5	397.056,427 542.680,632	6	397.065,907 542.702,951	24.249
6	397.065,907 542.702,951	7	397.063,783 542.709,006	6.417
7	397.063,783 542.709,006	8	397.050,034 542.705,857	14.105
8	397.050,034 542.705,857	9	397.044,108 542.703,462	6.391
9	397.044,108 542.703,462	10	397.035,628 542.700,198	9.087
10	397.035,628 542.700,198	11	397.022,629 542.695,011	13.996
11	397.022,629 542.695,011	12	397.010,246 542.690,488	13.183
12	397.010,246 542.690,488	13	396.964,924 542.673,745	48.316
13	396.964,924 542.673,745	14	396.936,147 542.664,251	30.302
14	396.936,147 542.664,251	15	396.937,264 542.655,767	8.557
15	396.937,264 542.655,767	16	396.946,441 542.657,611	9.36
16	396.946,441 542.657,611	17	396.954,403 542.658,669	8.032
17	396.954,403 542.658,669	18	396.966,422 542.662,489	12.611
18	396.966,422 542.662,489	19	396.971,669 542.663,744	5.395
19	396.971,669 542.663,744	20	396.971,83 542.663,776	0.164
20	396.971,83 542.663,776	1	396.982,082 542.665,639	10.42

** Lungimile segmentelor sunt determinate în planul de proiecție Stereo 70 și sunt rotunjite la 1 milimetru.

*** Distanța dintre puncte este formată din segmente cumulate ce sunt mai mici decât valoarea 1 milimetru.

**DATE DESPRE IMOBILUL NR. 8148**

Oficiul de Cadastru și Publicitate Imobiliară ALBA
Biroul de Cadastru și Publicitate Imobiliară Aiud

A. Partea I. Descrierea imobilului

TEREN Extravilan

Adresa: Jud. Alba

Nr. Crt	Nr cadastral Nr. topografic	Suprafața* (mp)	Observații / Referințe
A1	74282	3.348	Sector cadastral:47 Teren neimprejmuit; Imobil inregistrat in planul cadastral fara localizare certa din cauza lipsei planului parcelar.

B. Partea II. Proprietari și acte

Inscrieri privitoare la dreptul de proprietate și alte drepturi reale		Referințe
16689 / 19/09/2023		
Act Administrativ nr. T.P. NR. 14302/1618, din 04/08/2023 emis de C.J.P.S.D.P.A.T.;		
B1	Intabulare, drept de PROPRIETATE, dobandit prin Reconstituire, cota actuala 1/1 1) CÂMPEAN IOAN 2) CÂMPEAN DAMASCHIN 3) CÂMPEAN STEFAN	A1

C. Partea III. SARCINI .

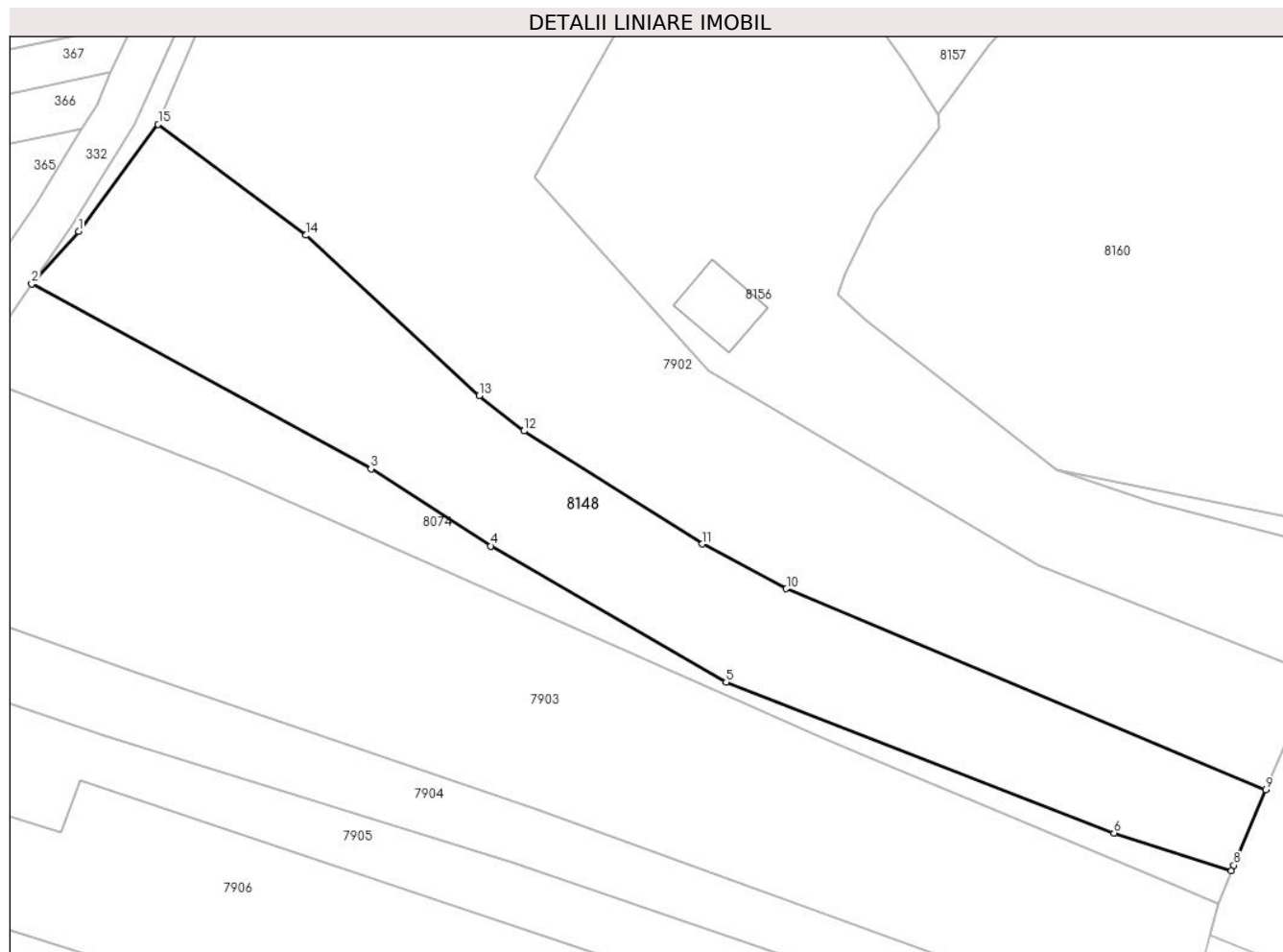
Inscrieri privind dezmembramintele dreptului de proprietate, drepturi reale de garanție și sarcini	Referințe
NU SUNT	

Anexa Nr. 1 La Partea I

Teren

Nr cadastral	Suprafața (mp)*	Observații / Referințe
74282	3.348	Imobil înregistrat în planul cadastral fără localizare certă din cauza lipsei planului parcelar.

* Suprafața este determinată în planul de proiecție Stereo 70.



Date referitoare la teren

Crt	Categorie folosință	Intra vilan	Suprafața (mp)	Tarla	Parcelă	Nr. topo	Observații / Referințe
1	livada	NU	3.348	218	2681/1/1	-	

Lungime Segmente

1) Valorile lungimilor segmentelor sunt obținute din proiecție în plan.

Punct început	X / Y	Punct sfârșit	X / Y	Lungime segment (** (m)
1	396.996,526 542.497,346	2	396.989,848 542.489,857	10.034
2	396.989,848 542.489,857	3	397.038,237 542.463,46	55.12
3	397.038,237 542.463,46	4	397.055,334 542.452,475	20.322
4	397.055,334 542.452,475	5	397.088,874 542.433,047	38.761
5	397.088,874 542.433,047	6	397.144,181 542.411,55	59.338

Punct început	X / Y	Punct sfârșit	X / Y	Lungime segment (** (m)
6	397.144,181 542.411,55	7	397.160,951 542.406,145	17.619
7	397.160,951 542.406,145	8	397.161,291 542.406,95	0.873
8	397.161,291 542.406,95	9	397.165,839 542.417,71	11.682
9	397.165,839 542.417,71	10	397.097,467 542.446,395	74.145
10	397.097,467 542.446,395	11	397.085,489 542.452,77	13.569
11	397.085,489 542.452,77	12	397.060,064 542.468,885	30.102
12	397.060,064 542.468,885	13	397.053,689 542.473,935	8.133
13	397.053,689 542.473,935	14	397.028,987 542.496,785	33.65
14	397.028,987 542.496,785	15	397.007,882 542.512,614	26.381
15	397.007,882 542.512,614	1	396.996,526 542.497,346	19.028

** Lungimile segmentelor sunt determinate în planul de proiecție Stereo 70 și sunt rotunjite la 1 milimetru.

*** Distanța dintre puncte este formată din segmente cumulate ce sunt mai mici decât valoarea 1 milimetru.

**DATE DESPRE IMOBILUL NR. 8149**

Oficiul de Cadastru și Publicitate Imobiliară ALBA
Biroul de Cadastru și Publicitate Imobiliară Aiud

A. Partea I. Descrierea imobilului

TEREN Extravilan

Adresa: Jud. Alba

Nr. Crt	Nr cadastral Nr. topografic	Suprafața* (mp)	Observații / Referințe
A1	71040	2.800	Sector cadastral:47 Teren neimprejmuit;

B. Partea II. Proprietari și acte

Inscrieri privitoare la dreptul de proprietate și alte drepturi reale		Referințe
14718 / 14/12/2015		
Act Notarial nr. contract de vânzare cumpărare aut nr 535, din 11/12/2015 emis de Puiu Maria Delia;		
B2	Intabulare, drept de PROPRIETATEcu titlu cumpărare bun propriu, dobândit prin Conventie, cota actuala 1/2 1) CRİȘAN IOAN GABRIEL	A1
B3	Intabulare, drept de PROPRIETATEcu titlu cumpărare bun propriu, dobândit prin Conventie, cota actuala 1/2 1) ZĂHUȚ LILIANA NICOLETA , necăsăt.	A1

C. Partea III. SARCINI .

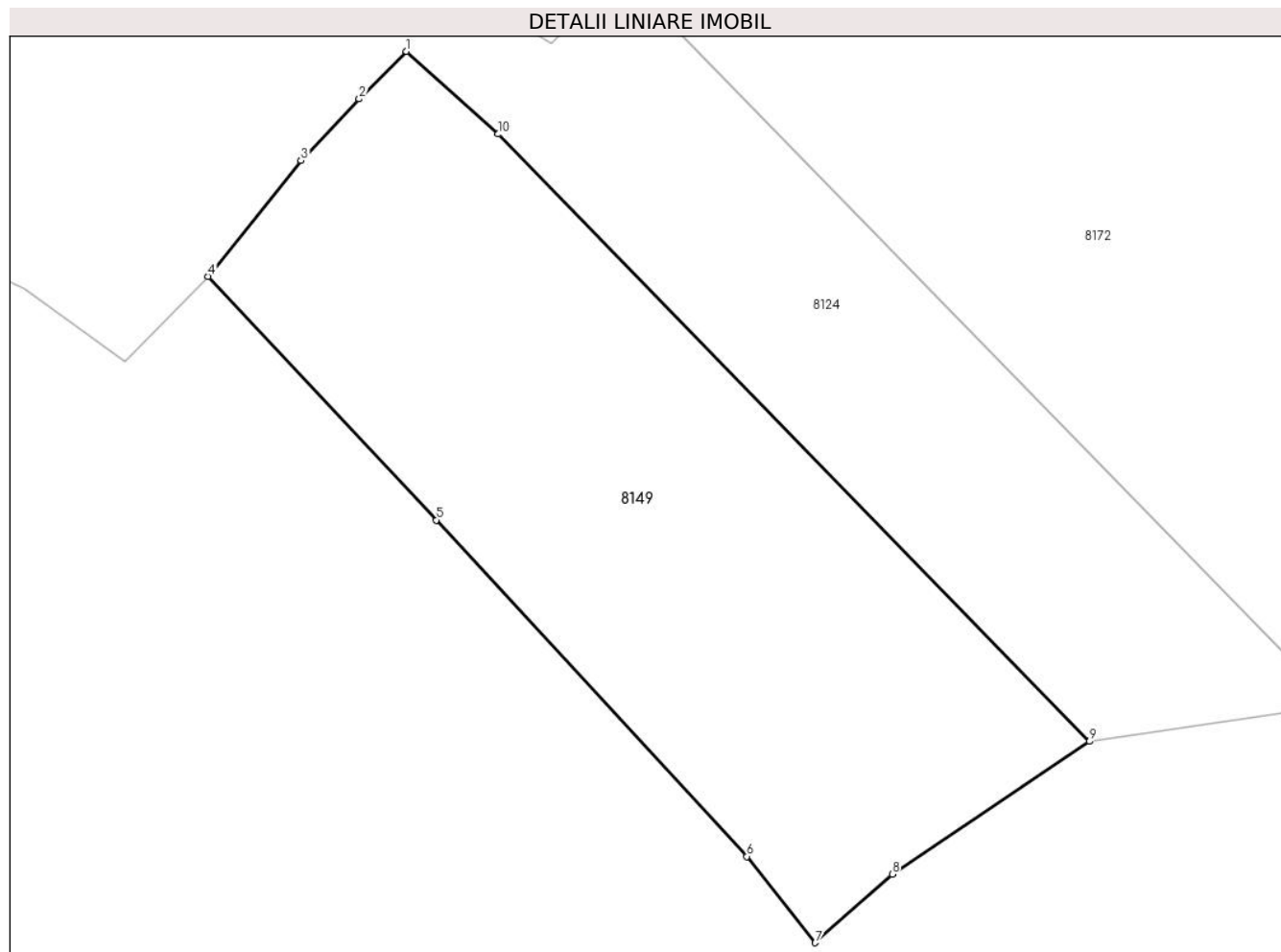
Inscrieri privind dezmembramintele dreptului de proprietate, drepturi reale de garanție și sarcini	Referințe
NU SUNT	

Anexa Nr. 1 La Partea I

Teren

Nr cadastral	Suprafața (mp)*	Observații / Referințe
71040	2.800	

* Suprafața este determinată în planul de proiecție Stereo 70.



Date referitoare la teren

Crt	Categorie folosință	Intravilan	Suprafața (mp)	Tarla	Parcelă	Nr. topo	Observații / Referințe
1	arabil	NU	2.800	226	2834/2	-	

Lungime Segmente

1) Valorile lungimilor segmentelor sunt obținute din proiecție în plan.

Punct început	X / Y	Punct sfârșit	X / Y	Lungime segment (** (m)
1	397.412,239 542.313,074	2	397.407,649 542.308,459	6.509
2	397.407,649 542.308,459	3	397.401,986 542.302,474	8.24
3	397.401,986 542.302,474	4	397.392,942 542.291,229	14.431
4	397.392,942 542.291,229	5	397.415,156 542.267,571	32.452
5	397.415,156 542.267,571	6	397.445,333 542.234,91	44.468

Punct început	X / Y	Punct sfârșit	X / Y	Lungime segment (** (m)
6	397.445,333 542.234,91	7	397.451,981 542.226,534	10.694
7	397.451,981 542.226,534	8	397.459,463 542.233,185	10.011
8	397.459,463 542.233,185	9	397.478,636 542.246,075	23.103
9	397.478,636 542.246,075	10	397.421,166 542.305,049	82.345
10	397.421,166 542.305,049	1	397.412,239 542.313,074	12.004

** Lungimile segmentelor sunt determinate în planul de proiecție Stereo 70 și sunt rotunjite la 1 milimetru.

*** Distanța dintre puncte este formată din segmente cumulate ce sunt mai mici decât valoarea 1 milimetru.

**DATE DESPRE IMOBILUL NR. 8150**

Oficiul de Cadastru și Publicitate Imobiliară ALBA
Biroul de Cadastru și Publicitate Imobiliară Aiud

A. Partea I. Descrierea imobilului

TEREN Intravilan

Adresa: Loc. Lopadea Veche, Nr. 123, Jud. Alba

Nr. Crt	Nr cadastral Nr. topografic	Suprafața* (mp)	Observații / Referințe
A1		1.126	Sector cadastral:47 Teren imprejmuit;

B. Partea II. Proprietari și acte

Inscrieri privitoare la dreptul de proprietate și alte drepturi reale		Referințe
/		
Act Normativ nr. 7, din 13/03/1996 emis de PARLAMENT;		
B1	Inscrierea provizorie, drept de PROPRIETATE, dobandit prin Lege, cota actuala 1/1	A1
	1) UAT MIRĂSLĂU, CIF:9999999999999	
	OBSERVATII: PROPRIETAR NEIDENTIFICAT	

C. Partea III. SARCINI .

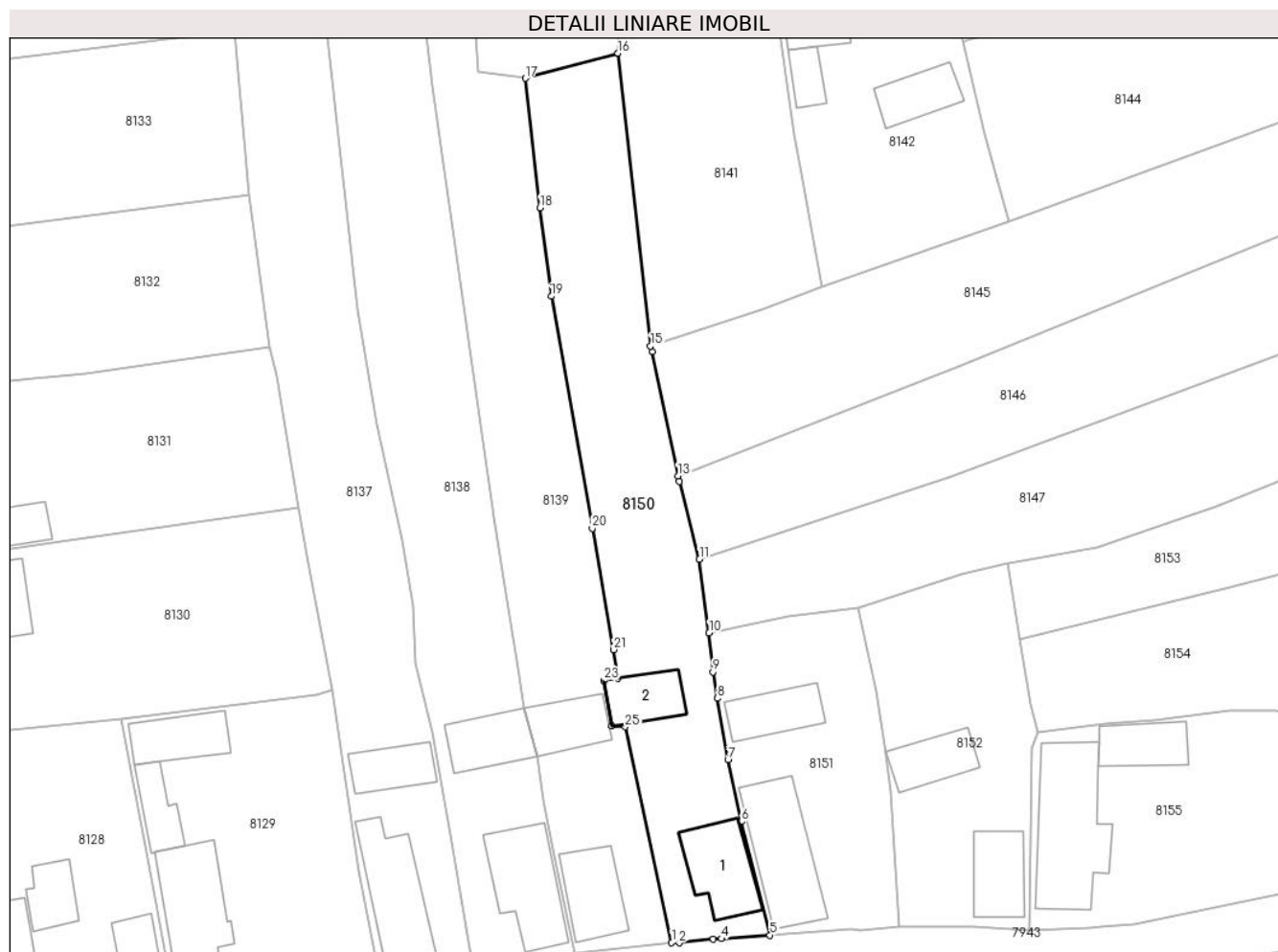
Inscrieri privind dezmembramintele dreptului de proprietate, drepturi reale de garanție și sarcini	Referințe
NU SUNT	

Anexa Nr. 1 La Partea I

Teren

Nr cadastral	Suprafața (mp)*	Observații / Referințe
	1.126	

* Suprafața este determinată în planul de proiecție Stereo 70.



Date referitoare la teren

Crt	Categorie folosință	Intravilan	Suprafața (mp)	Tarla	Parcelă	Nr. topo	Observații / Referințe
1	curți constructii	DA	400	-	-	-	
2	arabil	DA	726	-	-	-	

Date referitoare la construcții

Crt	Număr	Destinație construcție	Supraf. (mp)	Situație juridică	Observații / Referințe
A1.1		construcții de locuințe	71	Fara acte	Nr. niveluri:1; S. construita la sol:71 mp; S. construita desfasurata:71 mp; Casă
A1.2		construcții anexa	46	Fara acte	Nr. niveluri:1; S. construita la sol:46 mp; S. construita desfasurata:46 mp; Anexă

Lungime Segmente

1) Valorile lungimilor segmentelor sunt obținute din proiecție în plan.

Punct început	X / Y	Punct sfârșit	X / Y	Lungime segment (** (m)	Punct început	X / Y	Punct sfârșit	X / Y	Lungime segment (** (m)
1	396.932,945 542.620,042	2	396.933,813 542.620,009	0.869	2	396.933,813 542.620,009	3	396.937,748 542.620,421	3.957
3	396.937,748 542.620,421	4	396.938,675 542.620,477	0.929	4	396.938,675 542.620,477	5	396.944,29 542.620,887	5.63

Punct început	X / Y	Punct sfârșit	X / Y	Lungime segment (** (m)
5	396.944,29 542.620,887	6	396.940,997 542.633,994	13.514
7	396.939,448 542.641,121	8	396.938,225 542.648,211	7.195
9	396.937,699 542.651,262	10	396.937,264 542.655,767	4.526
11	396.936,147 542.664,251	12	396.933,797 542.673,23	9.281
13	396.933,658 542.673,893	14	396.930,652 542.688,203	14.622
15	396.930,506 542.688,887	16	396.926,737 542.722,655	33.977
17	396.916,034 542.719,771	18	396.917,719 542.704,841	15.025
19	396.919,031 542.694,622	20	396.923,765 542.667,836	27.201
21	396.926,213 542.653,835	22	396.926,709 542.650,534	3.338
23	396.925,097 542.650,266	24	396.926,002 542.645,057	5.287
25	396.927,559 542.644,936	1	396.932,945 542.620,042	25.47

Punct început	X / Y	Punct sfârșit	X / Y	Lungime segment (** (m)
6	396.940,997 542.633,994	7	396.939,448 542.641,121	7.293
8	396.938,225 542.648,211	9	396.937,699 542.651,262	3.096
10	396.937,264 542.655,767	11	396.936,147 542.664,251	8.557
12	396.933,797 542.673,23	13	396.933,658 542.673,893	0.677
14	396.930,652 542.688,203	15	396.930,506 542.688,887	0.7
16	396.926,737 542.722,655	17	396.916,034 542.719,771	11.085
18	396.917,719 542.704,841	19	396.919,031 542.694,622	10.303
20	396.923,765 542.667,836	21	396.926,213 542.653,835	14.213
22	396.926,709 542.650,534	23	396.925,097 542.650,266	1.634
24	396.926,002 542.645,057	25	396.927,559 542.644,936	1.562

** Lungimile segmentelor sunt determinate în planul de proiecție Stereo 70 și sunt rotunjite la 1 milimetru.

*** Distanța dintre puncte este formată din segmente cumulate ce sunt mai mici decât valoarea 1 milimetru.

**DATE DESPRE IMOBILUL NR. 8151**

Oficiul de Cadastru și Publicitate Imobiliară ALBA
Biroul de Cadastru și Publicitate Imobiliară Aiud

A. Partea I. Descrierea imobilului

TEREN Intravilan

Adresa: Loc. Lopadea Veche, Nr. 122, Jud. Alba

Nr. Crt	Nr cadastral Nr. topografic	Suprafața* (mp)	Observații / Referințe
A1		629	Sector cadastral:47 Teren imprejmuit;

B. Partea II. Proprietari și acte

Inscrieri privitoare la dreptul de proprietate și alte drepturi reale		Referințe
/		
Act Normativ nr. 7, din 13/03/1996 emis de PARLAMENT;		
B1	Inscrierea provizorie, drept de PROPRIETATE, dobandit prin Lege, cota actuala 1/1	A1
	1) UAT MIRĂSLĂU, CIF:9999999999999	
	OBSERVATII: PROPRIETAR NEIDENTIFICAT	

C. Partea III. SARCINI .

Inscrieri privind dezmembramintele dreptului de proprietate, drepturi reale de garanție și sarcini	Referințe
NU SUNT	

Anexa Nr. 1 La Partea I

Teren

Nr cadastral	Suprafața (mp)*	Observații / Referințe
	629	

* Suprafața este determinată în planul de proiecție Stereo 70.



Date referitoare la teren

Crt	Categorie folosință	Intravilan	Suprafața (mp)	Tarla	Parcelă	Nr. topo	Observații / Referințe
1	curți constructii	DA	629	-	-	-	

Date referitoare la construcții

Crt	Număr	Destinație construcție	Supraf. (mp)	Situație juridică	Observații / Referințe
A1.1		construcții de locuințe	106	Fara acte	Nr. niveluri:1; S. construita la sol:106 mp; S. construita desfasurata:106 mp; Casă
A1.2		construcții anexa	53	Fara acte	Nr. niveluri:1; S. construita la sol:53 mp; S. construita desfasurata:53 mp; Anexă

Lungime Segmente

1) Valorile lungimilor segmentelor sunt obținute din proiecție în plan.

Punct început	X / Y	Punct sfârșit	X / Y	Lungime segment (** (m)
1	396.954,403 542.658,669	2	396.946,441 542.657,611	8.032
2	396.946,441 542.657,611	3	396.937,264 542.655,767	9.36
3	396.937,264 542.655,767	4	396.937,699 542.651,262	4.526

Punct început	X / Y	Punct sfârșit	X / Y	Lungime segment (** (m)
4	396.937,699 542.651,262	5	396.938,225 542.648,211	3.096
5	396.938,225 542.648,211	6	396.939,448 542.641,121	7.195
6	396.939,448 542.641,121	7	396.940,997 542.633,994	7.293
7	396.940,997 542.633,994	8	396.944,29 542.620,887	13.514
8	396.944,29 542.620,887	9	396.953,563 542.621,537	9.296
9	396.953,563 542.621,537	10	396.954,722 542.621,504	1.159
10	396.954,722 542.621,504	11	396.959,158 542.621,881	4.452
11	396.959,158 542.621,881	12	396.958,292 542.637,438	15.581
12	396.958,292 542.637,438	13	396.957,485 542.642,818	5.44
13	396.957,485 542.642,818	14	396.956,555 542.649,021	6.272
14	396.956,555 542.649,021	1	396.954,403 542.658,669	9.885

** Lungimile segmentelor sunt determinate în planul de proiecție Stereo 70 și sunt rotunjite la 1 milimetru.

*** Distanța dintre puncte este formată din segmente cumulate ce sunt mai mici decât valoarea 1 milimetru.

**DATE DESPRE IMOBILUL NR. 8152**

Oficiul de Cadastru și Publicitate Imobiliară ALBA
Biroul de Cadastru și Publicitate Imobiliară Aiud

A. Partea I. Descrierea imobilului

TEREN Intravilan

Adresa: Loc. Lopadea Veche, Nr. 121, Jud. Alba

Nr. Crt	Nr cadastral Nr. topografic	Suprafața* (mp)	Observații / Referințe
A1	70631	664	Sector cadastral:47 Teren imprejmuit;

Construcții

Crt	Nr cadastral Nr. topografic	Adresa	Observații / Referințe
A1.1	70631-C1	Loc. Lopadea Veche, Nr. 121, Jud. Alba	Nr. niveluri:1; S. construita la sol:57 mp; S. construita desfasurata:57 mp; casă de locuit cu fundație din beton, pereți din cărămidă, acoperiș de țiglă

B. Partea II. Proprietari și acte

Inscrieri privitoare la dreptul de proprietate și alte drepturi reale		Referințe
9336 / 30/05/2022		
Act Notarial nr. contract de donatie aut. nr. 539, din 30/05/2022 emis de MARGINEAN DOREL;		
B1	Intabulare, drept de PROPRIETATEcu titlu donatie bun propriu, dobandit prin Conventie, cota actuala 1/16 1) FRANCU CRISTINA, casatorita	A1, A1.1
3050 / 09/04/2013		
Act Administrativ nr. certificat de moștenitor nr 127, din 16/10/2012 emis de BNP MARGINEAN ROXANA MARIA;		
B2	Intabulare, drept de PROPRIETATE, dobandit prin Succesiune, cota actuala 1/4 1) BACIU MARINA	A1, A1.1
B3	Intabulare, drept de PROPRIETATE, dobandit prin Succesiune, cota actuala 1/4 1) BOITOR SILVIA	A1, A1.1
B4	Intabulare, drept de PROPRIETATE, dobandit prin Succesiune, cota actuala 1/4 1) MARCU VERONICA	A1, A1.1
18739 / 07/12/2020		
Act Notarial nr. certificat de legatar nr. 154, din 25/11/2020 emis de BNP MARGINEAN DOREL;		
B5	Intabulare, drept de PROPRIETATEcu titlu moștenire, dobandit prin Succesiune, cota actuala 3/16 1) FRANCU CRISTINA, casatorita	A1, A1.1

C. Partea III. SARCINI .

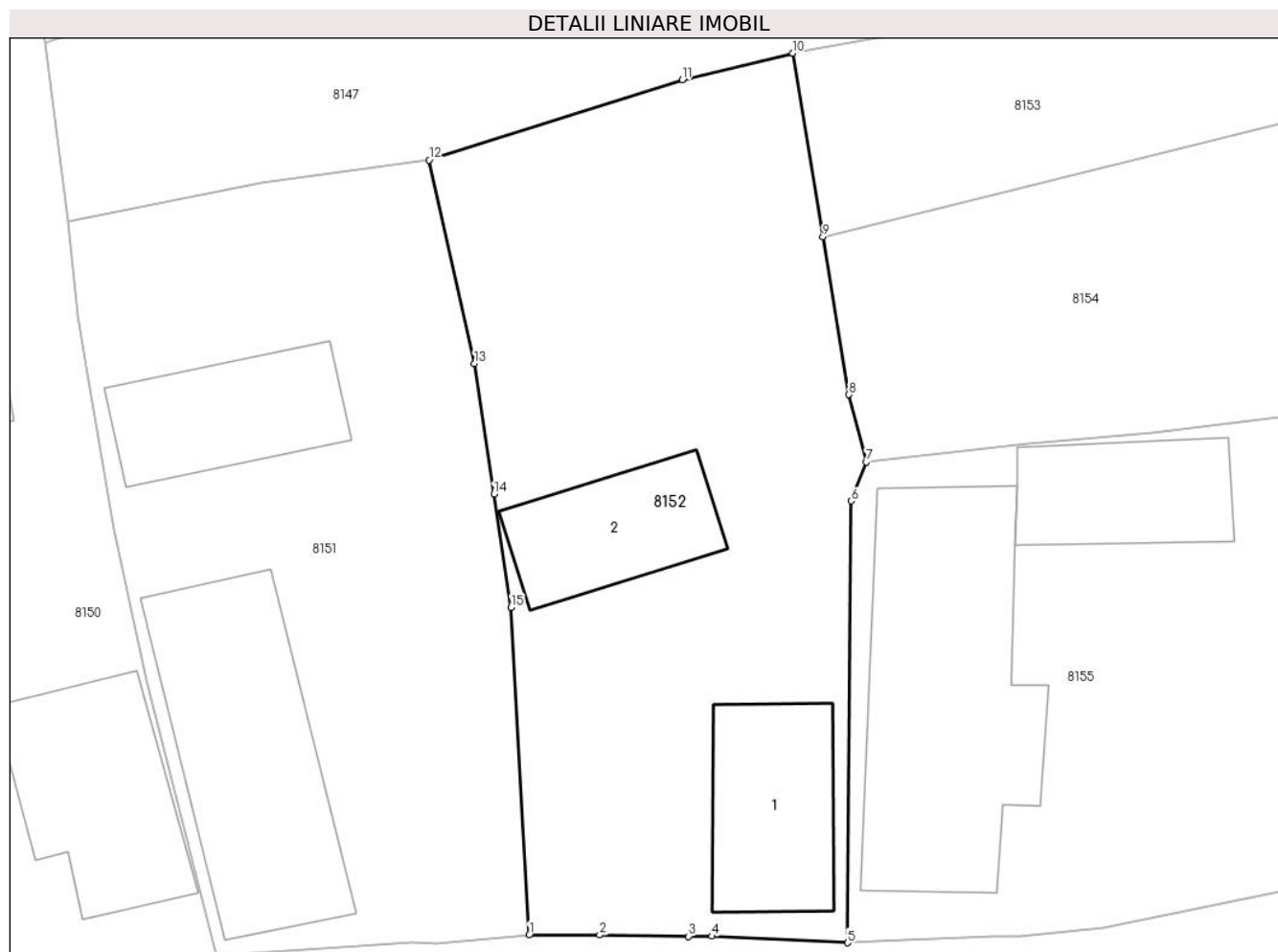
Inscrieri privind dezmembramintele dreptului de proprietate, drepturi reale de garanție și sarcini	Referințe
NU SUNT	

Anexa Nr. 1 La Partea I

Teren

Nr cadastral	Suprafața (mp)*	Observații / Referințe
70631	664	

* Suprafața este determinată în planul de proiecție Stereo 70.



Date referitoare la teren

Crt	Categorie folosință	Intravilan	Suprafața (mp)	Tarla	Parcelă	Nr. topo	Observații / Referințe
1	curți construcții	DA	369	-	289	-	TEREN ÎMPREJMUIT
2	arabil	DA	295	-	290	-	TEREN ÎMPREJMUIT

Date referitoare la construcții

Crt	Număr	Destinație construcție	Supraf. (mp)	Situație juridică	Observații / Referințe
A1.1	70631-C1	construcții de locuințe	57	Cu acte	Nr. niveluri:1; S. construită la sol:57 mp; S. construită desfășurată:57 mp; casă de locuit cu fundație din beton, pereți din cărămidă, acoperiș de țiglă
A1.2	70631-C2	construcții anexa	49	Fara acte	Nr. niveluri:1; S. construită la sol:49 mp; S. construită desfășurată:49 mp; anexa

Lungime Segmente

1) Valorile lungimilor segmentelor sunt obținute din proiecție în plan.

Punct început	X / Y	Punct sfârșit	X / Y	Lungime segment (** (m)
1	396.959,158 542.621,881	2	396.962,509 542.621,883	3.351

Punct început	X / Y	Punct sfârșit	X / Y	Lungime segment (** (m)
2	396.962,509 542.621,883	3	396.966,724 542.621,818	4.216
3	396.966,724 542.621,818	4	396.967,84 542.621,826	1.116
4	396.967,84 542.621,826	5	396.974,278 542.621,516	6.445
5	396.974,278 542.621,516	6	396.974,463 542.642,489	20.974
6	396.974,463 542.642,489	7	396.975,168 542.644,347	1.987
7	396.975,168 542.644,347	8	396.974,352 542.647,537	3.293
8	396.974,352 542.647,537	9	396.973,112 542.655,025	7.59
9	396.973,112 542.655,025	10	396.971,669 542.663,744	8.838
10	396.971,669 542.663,744	11	396.966,422 542.662,489	5.395
11	396.966,422 542.662,489	12	396.954,403 542.658,669	12.611
12	396.954,403 542.658,669	13	396.956,555 542.649,021	9.885
13	396.956,555 542.649,021	14	396.957,485 542.642,818	6.272
14	396.957,485 542.642,818	15	396.958,292 542.637,438	5.44
15	396.958,292 542.637,438	1	396.959,158 542.621,881	15.581

** Lungimile segmentelor sunt determinate în planul de proiecție Stereo 70 și sunt rotunjite la 1 milimetru.

*** Distanța dintre puncte este formată din segmente cumulate ce sunt mai mici decât valoarea 1 milimetru.

**DATE DESPRE IMOBILUL NR. 8153**

Oficiul de Cadastru și Publicitate Imobiliară ALBA
Biroul de Cadastru și Publicitate Imobiliară Aiud

A. Partea I. Descrierea imobilului

TEREN Intravilan

Adresa: Loc. Cicau, Nr. 118, Jud. Alba

Nr. Crt	Nr cadastral Nr. topografic	Suprafața* (mp)	Observații / Referințe
A1		1.239	Sector cadastral:47 Teren neimprejmuit;

B. Partea II. Proprietari și acte

Inscrieri privitoare la dreptul de proprietate și alte drepturi reale	Referințe
/	
Act Administrativ nr. 14185/1424, din 30/10/2009 emis de CJPSDPAT ALBA (titlu de proprietate);	
B1	A1
Intabulare, drept de PROPRIETATE, dobandit prin Reconstituire, cota actuala 1/1	
1) PAROHIA ORTODOXA ROMANA, CIF:999999999999	

C. Partea III. SARCINI .

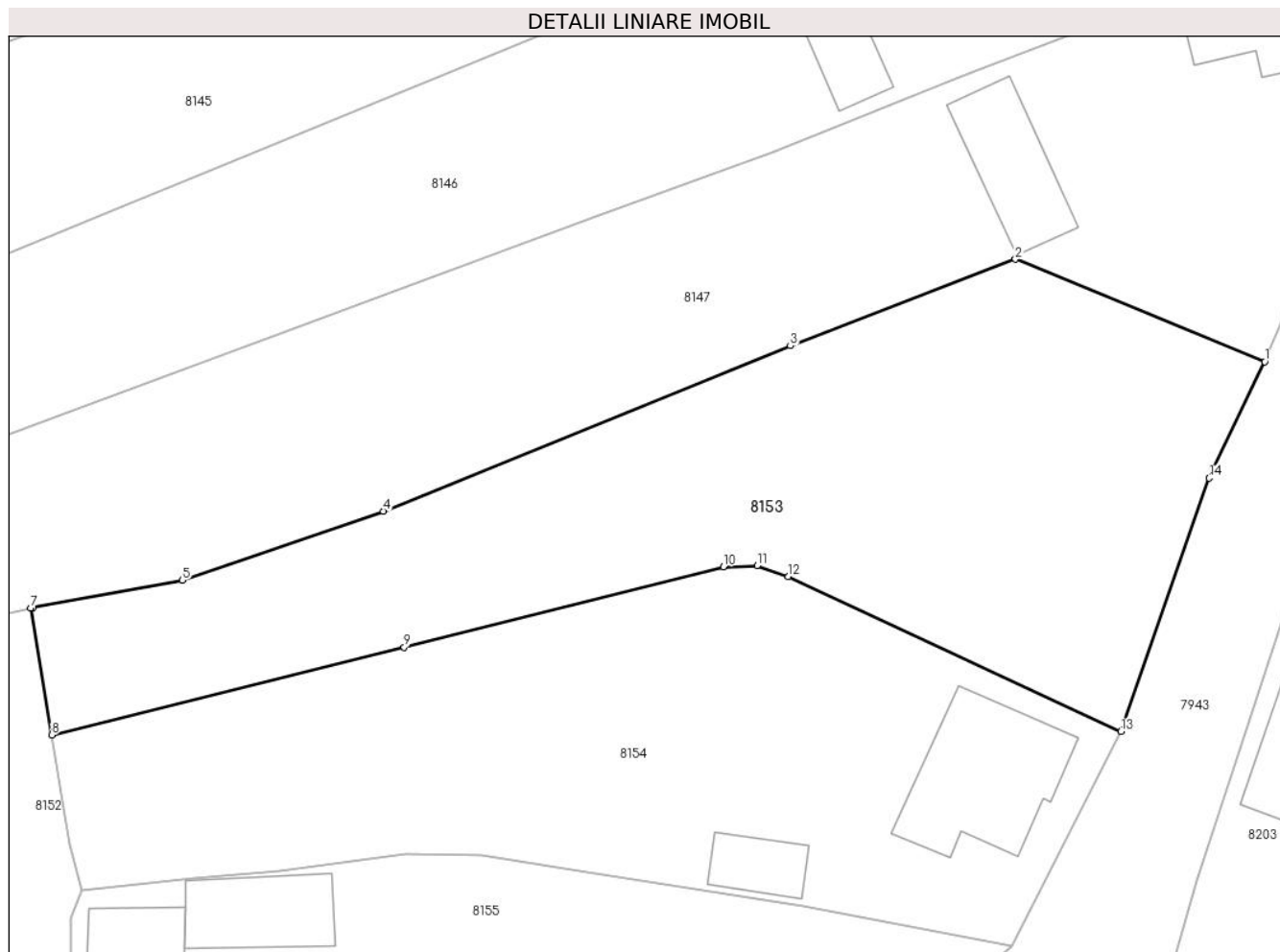
Inscrieri privind dezmembramintele dreptului de proprietate, drepturi reale de garanție și sarcini	Referințe
NU SUNT	

Anexa Nr. 1 La Partea I

Teren

Nr cadastral	Suprafața (mp)*	Observații / Referințe
	1.239	

* Suprafața este determinată în planul de proiecție Stereo 70.



Date referitoare la teren

Crt	Categorie folosință	Intra vilan	Suprafața (mp)	Tarla	Parcelă	Nr. topo	Observații / Referințe
1	curti constructii	DA	729	-	283	-	
2	arabil	DA	510	-	284	-	

Lungime Segmente

1) Valorile lungimilor segmentelor sunt obținute din proiecție în plan.

Punct început	X / Y	Punct sfârșit	X / Y	Lungime segment (** (m)
1	397.056,427 542.680,632	2	397.039,3 542.687,665	18.515
2	397.039,3 542.687,665	3	397.023,844 542.681,725	16.558
3	397.023,844 542.681,725	4	396.995,891 542.670,384	30.166
4	396.995,891 542.670,384	5	396.982,082 542.665,639	14.602

Punct început	X / Y	Punct sfârșit	X / Y	Lungime segment (** (m)
5	396.982,082 542.665,639	6	396.971,83 542.663,776	10.42
6	396.971,83 542.663,776	7	396.971,669 542.663,744	0.164
7	396.971,669 542.663,744	8	396.973,112 542.655,025	8.838
8	396.973,112 542.655,025	9	396.997,327 542.661,05	24.953
9	396.997,327 542.661,05	10	397.019,257 542.666,569	22.614
10	397.019,257 542.666,569	11	397.021,56 542.666,654	2.305
11	397.021,56 542.666,654	12	397.023,71 542.665,9	2.278
12	397.023,71 542.665,9	13	397.046,561 542.655,262	25.206
13	397.046,561 542.655,262	14	397.052,597 542.672,65	18.406
14	397.052,597 542.672,65	1	397.056,427 542.680,632	8.853

** Lungimile segmentelor sunt determinate în planul de proiecție Stereo 70 și sunt rotunjite la 1 milimetru.

*** Distanța dintre puncte este formată din segmente cumulate ce sunt mai mici decât valoarea 1 milimetru.

**DATE DESPRE IMOBILUL NR. 8154**

Oficiul de Cadastru și Publicitate Imobiliară ALBA
Biroul de Cadastru și Publicitate Imobiliară Aiud

A. Partea I. Descrierea imobilului

Nr. CF vechi:1454/Miraslau
Nr. cadastral vechi:160

TEREN Intravilan

Adresa: Loc. Lopadea Veche, Nr. 119, Jud. Alba

Nr. Crt	Nr cadastral Nr. topografic	Suprafața* (mp)	Observații / Referințe
A1	70630	1.171	Sector cadastral:47 Teren neimprejmuit;

Construcții

Crt	Nr cadastral Nr. topografic	Adresa	Observații / Referințe
A1.1	70630-C1	Loc. Lopadea Veche, Nr. 119, Jud. Alba	Nr. niveluri:1; S. construita la sol:88 mp; S. construita desfasurata:88 mp; Casa de locuit

B. Partea II. Proprietari și acte

Inscrieri privitoare la dreptul de proprietate și alte drepturi reale		Referințe
3297 / 18/04/2013		
Act Administrativ nr. CF 1454, din 18/04/2013 emis de BCPI AIUD;		
B1	se îndreaptă eroarea materială strecurată în înch nr 7213/2007 în sensul că s-a omis să se înscrie pe partea A a cȘ+0103rții funciare la rubrica desriere imobil- casa de locuit care în încheiere este trecut	A1, A1.1
9065 / 21/11/2007		
Act Notarial nr. aut nr 2939/2007, din 01/01/2007 emis de .;		
B2	Intabulare, drept de PROPRIETATEcu titlu întreținere bun propriu, dobandit prin Conventie, cota actuala 1/1 1) PAVEL LUCIA, NECĂSĂT OBSERVATII: (provenita din conversia CF 1454/Miraslău)	A1, A1.1
3388 / 23/04/2013		
Act Administrativ nr. referat de constatare 3388/2013, din 23/04/2013 emis de OCPI Alba;		
B3	se notează repositionarea imobilului de sub A +1 conform anexei nr 11 avizat de inspector Rasa Elena Mihaela	A1, A1.1

C. Partea III. SARCINI

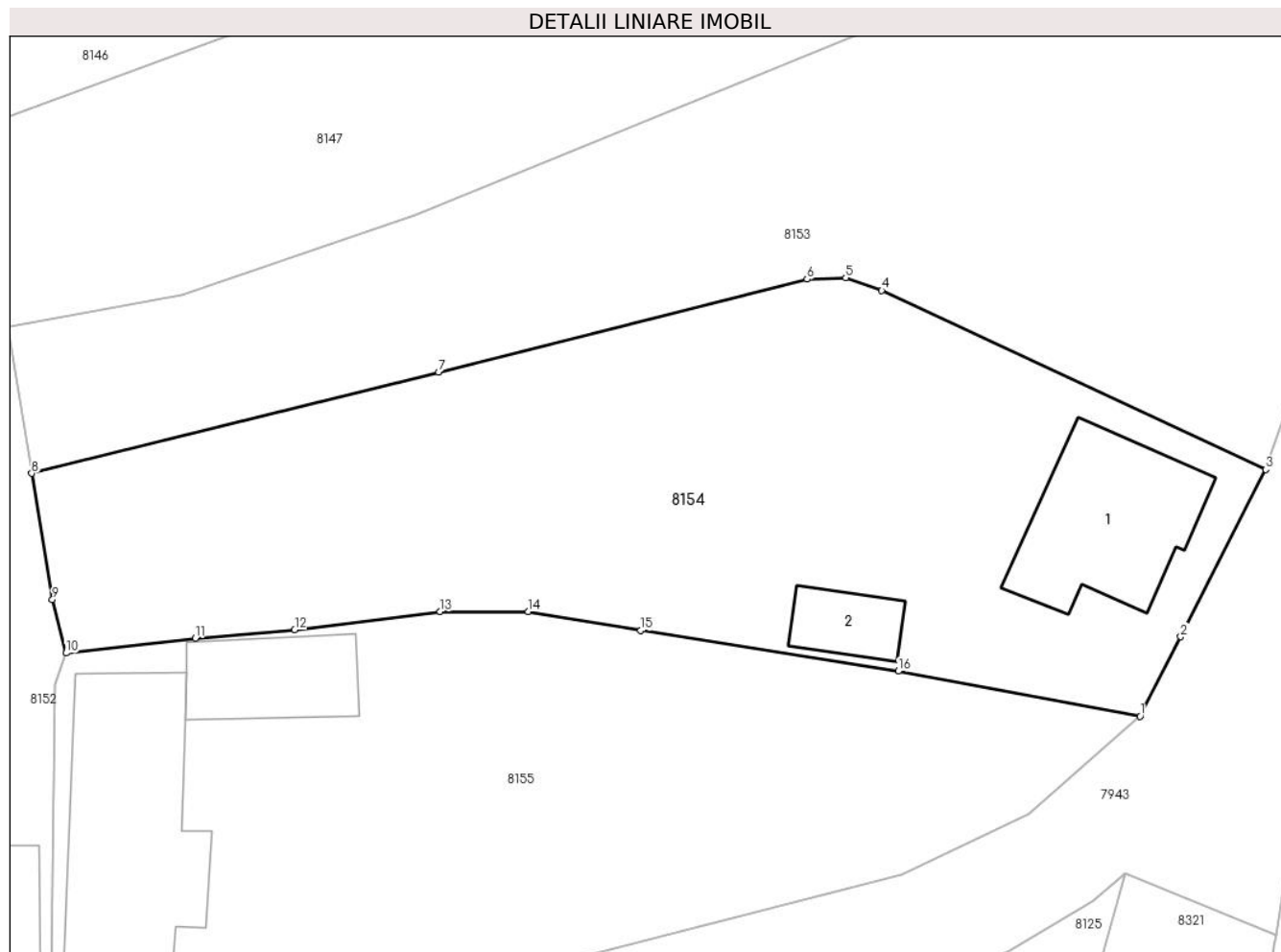
Inscrieri privind dezmembramintele dreptului de proprietate, drepturi reale de garanție și sarcini		Referințe
9065 / 21/11/2007		
Act Notarial nr. saut nr 2939/2007, din 01/01/2007 emis de .;		
C1	Intabulare, drept de UZUFRACT VIAGERși obligația de întreținere, dobandit prin Conventie, cota actuala 1/1, cota initiala 1/1 1) PAVEL IOAN, și soția 2) PAVEL GEORGINA OBSERVATII: (provenita din conversia CF 1454/Miraslău)	A1, A1.1

Anexa Nr. 1 La Partea I

Teren

Nr cadastral	Suprafața (mp)*	Observații / Referințe
70630	1.171	

* Suprafața este determinată în planul de proiecție Stereo 70.



Date referitoare la teren

Crt	Categorie folosință	Intra vilan	Suprafața (mp)	Tarla	Parcelă	Nr. topo	Observații / Referințe
1	curți constructii	DA	476	-	285	-	imprejmuit
2	arabil	DA	695	-	286	-	imprejmuit

Date referitoare la construcții

Crt	Număr	Destinație construcție	Supraf. (mp)	Situație juridică	Observații / Referințe
A1.1	70630-C1	construcții de locuințe	88	Cu acte	Nr. niveluri:1; S. construita la sol:88 mp; S. construita desfasurata:88 mp; Casa de locuit
A1.2	70630-C2	construcții anexa	24	Fara acte	Nr. niveluri:1; S. construita la sol:24 mp; S. construita desfasurata:24 mp; anexa

Lungime Segmente

1) Valorile lungimilor segmentelor sunt obținute din proiecție în plan.

Punct început	X / Y	Punct sfârșit	X / Y	Lungime segment (** (m)
1	397.039,088 542.640,586	2	397.041,499 542.645,322	5.314
2	397.041,499 542.645,322	3	397.046,561 542.655,262	11.155

Punct început	X / Y	Punct sfârșit	X / Y	Lungime segment (** (m)
3	397.046,561 542.655,262	4	397.023,71 542.665,9	25.206
4	397.023,71 542.665,9	5	397.021,56 542.666,654	2.278
5	397.021,56 542.666,654	6	397.019,257 542.666,569	2.305
6	397.019,257 542.666,569	7	396.997,327 542.661,05	22.614
7	396.997,327 542.661,05	8	396.973,112 542.655,025	24.953
8	396.973,112 542.655,025	9	396.974,352 542.647,537	7.59
9	396.974,352 542.647,537	10	396.975,168 542.644,347	3.293
10	396.975,168 542.644,347	11	396.982,852 542.645,233	7.735
11	396.982,852 542.645,233	12	396.988,769 542.645,724	5.937
12	396.988,769 542.645,724	13	396.997,423 542.646,819	8.723
13	396.997,423 542.646,819	14	397.002,666 542.646,812	5.243
14	397.002,666 542.646,812	15	397.009,363 542.645,686	6.791
15	397.009,363 542.645,686	16	397.024,691 542.643,27	15.517
16	397.024,691 542.643,27	1	397.039,088 542.640,586	14.645

** Lungimile segmentelor sunt determinate în planul de proiecție Stereo 70 și sunt rotunjite la 1 milimetru.

*** Distanța dintre puncte este formată din segmente cumulate ce sunt mai mici decât valoarea 1 milimetru.

**DATE DESPRE IMOBILUL NR. 8155**

Oficiul de Cadastru și Publicitate Imobiliară ALBA
Biroul de Cadastru și Publicitate Imobiliară Aiud

A. Partea I. Descrierea imobilului

TEREN Intravilan

Adresa: Loc. Lopadea Veche, Nr. 120, Jud. Alba

Nr. Crt	Nr cadastral Nr. topografic	Suprafața* (mp)	Observații / Referințe
A1		1.109	Sector cadastral:47 Teren imprejmuit;

B. Partea II. Proprietari și acte

Inscrieri privitoare la dreptul de proprietate și alte drepturi reale	Referințe
/	
Act Administrativ nr. 14113/1349, din 17/03/2006 emis de CJPSDPAT ALBA (titlu de proprietate);	
B1	A1
Intabulare, drept de PROPRIETATE, dobandit prin Reconstituire, cota actuala 1/1 1) MARGINEAN IOAN	

C. Partea III. SARCINI .

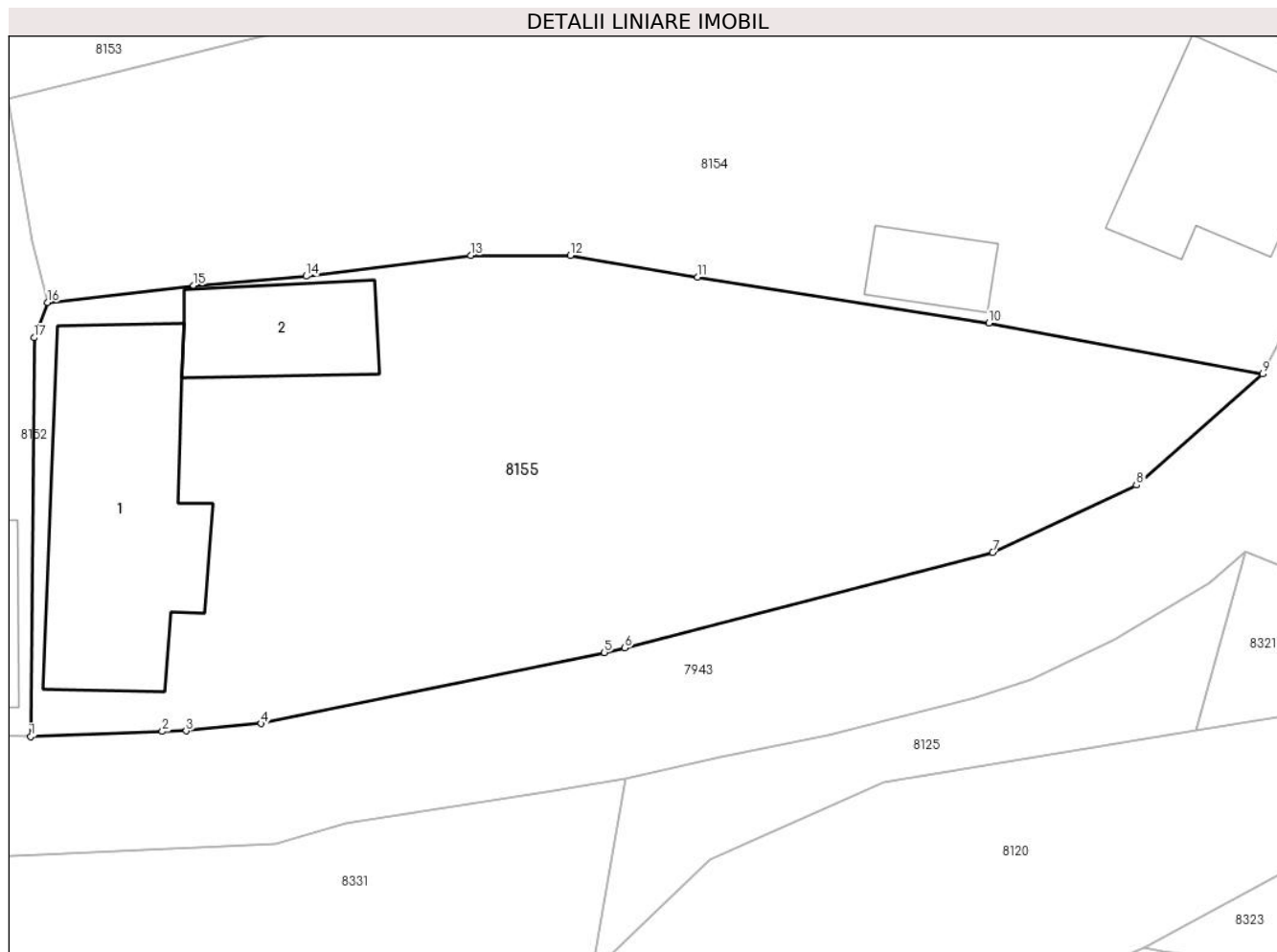
Inscrieri privind dezmembramintele dreptului de proprietate, drepturi reale de garanție și sarcini	Referințe
NU SUNT	

Anexa Nr. 1 La Partea I

Teren

Nr cadastral	Suprafața (mp)*	Observații / Referințe
	1.109	

* Suprafața este determinată în planul de proiecție Stereo 70.



Date referitoare la teren

Crt	Categorie folosință	Intravilan	Suprafața (mp)	Tarla	Parcelă	Nr. topo	Observații / Referințe
1	curți construcții	DA	605	-	288	-	
2	arabil	DA	504	-	287	-	

Date referitoare la construcții

Crt	Număr	Destinație construcție	Supraf. (mp)	Situație juridică	Observații / Referințe
A1.1		construcții de locuințe	138	Fara acte	Nr. niveluri:1; S. construita la sol:138 mp; S. construita desfasurata:138 mp; Casă
A1.2		construcții anexa	49	Fara acte	Nr. niveluri:1; S. construita la sol:49 mp; S. construita desfasurata:49 mp; Anexă

Lungime Segmente

1) Valorile lungimilor segmentelor sunt obținute din proiecție în plan.

Punct început	X / Y	Punct sfârșit	X / Y	Lungime segment (** (m)
1	396.974,278 542.621,516	2	396.981,209 542.621,796	6.937
2	396.981,209 542.621,796	3	396.982,464 542.621,828	1.255

Punct început	X / Y	Punct sfârșit	X / Y	Lungime segment (** (m)
3	396.982,464 542.621,828	4	396.986,41 542.622,206	3.964
4	396.986,41 542.622,206	5	397.004,457 542.625,945	18.43
5	397.004,457 542.625,945	6	397.005,53 542.626,181	1.099
6	397.005,53 542.626,181	7	397.024,877 542.631,196	19.986
7	397.024,877 542.631,196	8	397.032,452 542.634,74	8.363
8	397.032,452 542.634,74	9	397.039,088 542.640,586	8.844
9	397.039,088 542.640,586	10	397.024,691 542.643,27	14.645
10	397.024,691 542.643,27	11	397.009,363 542.645,686	15.517
11	397.009,363 542.645,686	12	397.002,666 542.646,812	6.791
12	397.002,666 542.646,812	13	396.997,423 542.646,819	5.243
13	396.997,423 542.646,819	14	396.988,769 542.645,724	8.723
14	396.988,769 542.645,724	15	396.982,852 542.645,233	5.937
15	396.982,852 542.645,233	16	396.975,168 542.644,347	7.735
16	396.975,168 542.644,347	17	396.974,463 542.642,489	1.987
17	396.974,463 542.642,489	1	396.974,278 542.621,516	20.974

** Lungimile segmentelor sunt determinate în planul de proiecție Stereo 70 și sunt rotunjite la 1 milimetru.

*** Distanța dintre puncte este formată din segmente cumulate ce sunt mai mici decât valoarea 1 milimetru.

**DATE DESPRE IMOBILUL NR. 8156**

Oficiul de Cadastru și Publicitate Imobiliară ALBA
Biroul de Cadastru și Publicitate Imobiliară Aiud

A. Partea I. Descrierea imobilului

TEREN Intravilan

Adresa: Loc. Lopadea Veche, Nr. 154, Jud. Alba

Nr. Crt	Nr cadastral Nr. topografic	Suprafața* (mp)	Observații / Referințe
A1	73423	5.290	Sector cadastral:47 Teren imprejmuit;

B. Partea II. Proprietari și acte

Inscrieri privitoare la dreptul de proprietate și alte drepturi reale	Referințe
30346 / 23/09/2021	
Act Administrativ nr. 14269/1574, din 09/11/2020 emis de CJPSDDPAT ALBA (TITLU DE PROPRIETATE);	
B1	Intabulare, drept de PROPRIETATEcu titlu reconstituire L 18/1991, L 1/2000, L 247/2005 parcela nr 346,347 identificat cu nr top 181/1, 182/1 din cf 73214, dobandit prin Reconstituire, cota actuala 2/3
	1) CÂMPEAN DAMASCHIN 2) CÂMPEAN IOAN
Act Notarial nr. 77, din 20/05/2021 emis de BNPA MARGINEAN (CERTIFICAT DE MOSTENITOR);	
B2	Intabulare, drept de PROPRIETATEcu titlu moștenire, dobandit prin Succesiune, cota actuala 1/3
	1) CÂMPEAN MARIN

C. Partea III. SARCINI .

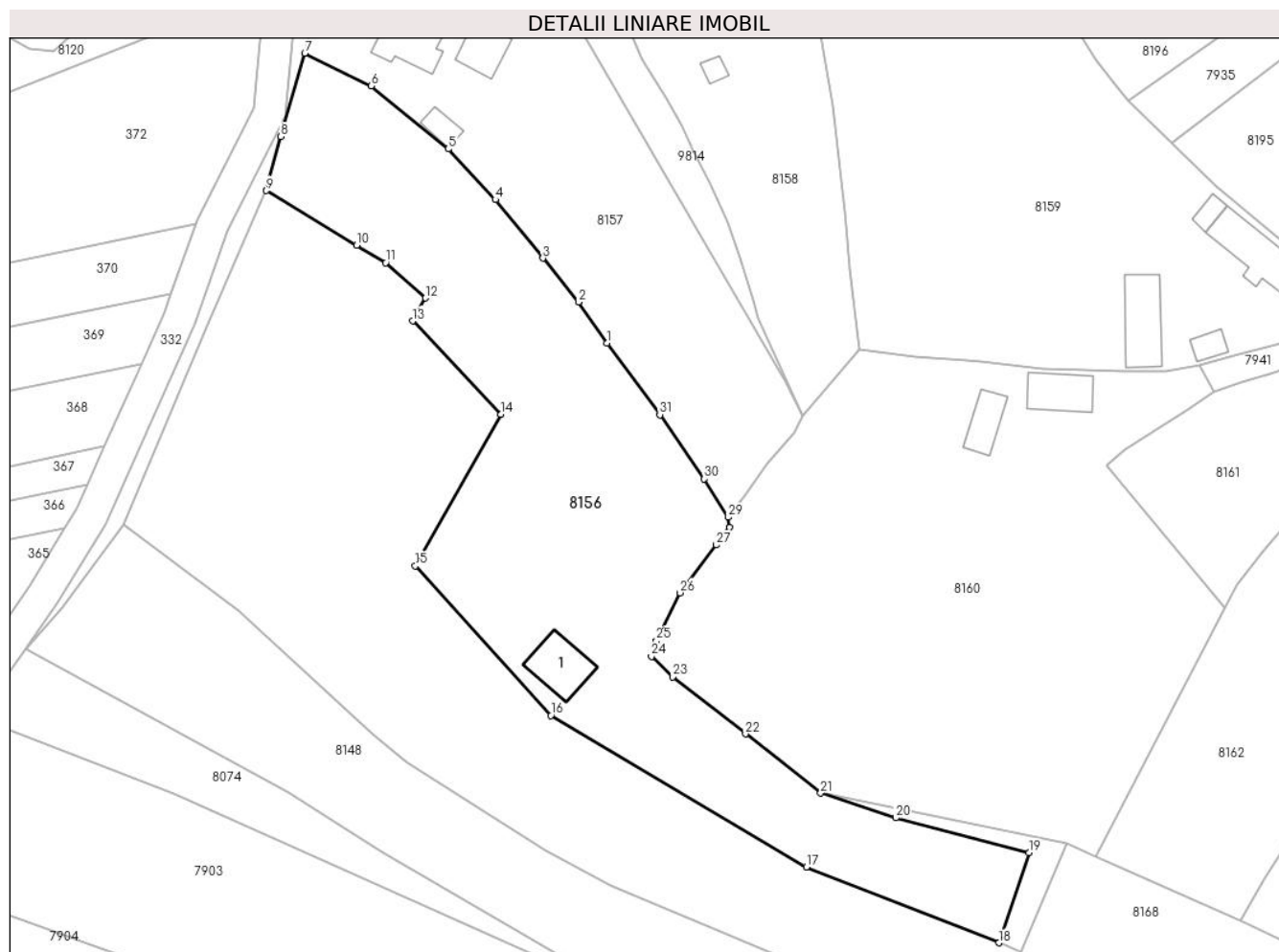
Inscrieri privind dezmembramintele dreptului de proprietate, drepturi reale de garanție și sarcini	Referințe
NU SUNT	

Anexa Nr. 1 La Partea I

Teren

Nr cadastral	Suprafața (mp)*	Observații / Referințe
73423	5.290	

* Suprafața este determinată în planul de proiecție Stereo 70.



Date referitoare la teren

Crt	Categorie folosință	Intravilan	Suprafața (mp)	Tarla	Parcelă	Nr. topo	Observații / Referințe
1	curți construcții	DA	964	256	346	-	
2	faneata	DA	4.326	256	347	-	

Date referitoare la construcții

Crt	Număr	Destinație construcție	Supraf. (mp)	Situație juridică	Observații / Referințe
A1.1	73423-C1	construcții de locuințe	89	Fara acte	Nr. niveluri:1; S. construita la sol:89 mp; S. construita desfasurata:89 mp; Casă

Lungime Segmente

1) Valorile lungimilor segmentelor sunt obținute din proiecție în plan.

Punct început	X / Y	Punct sfârșit	X / Y	Lungime segment (** (m)
1	397.096,767 542.545,943	2	397.091,473 542.553,496	9.223
3	397.084,914 542.561,539	4	397.076,216 542.572,301	13.838
5	397.067,561 542.581,611	6	397.053,419 542.593,2	18.284

Punct început	X / Y	Punct sfârșit	X / Y	Lungime segment (** (m)
2	397.091,473 542.553,496	3	397.084,914 542.561,539	10.379
4	397.076,216 542.572,301	5	397.067,561 542.581,611	12.712
6	397.053,419 542.593,2	7	397.041,173 542.599,184	13.63

Punct început	X / Y	Punct sfârșit	X / Y	Lungime segment (** (m)
7	397.041,173 542.599,184	8	397.036,783 542.583,862	15.939
9	397.034,132 542.573,956	10	397.050,717 542.563,913	19.389
11	397.056,03 542.560,696	12	397.063,352 542.554,222	9.774
13	397.061,037 542.550,002	14	397.077,241 542.532,84	23.603
15	397.061,512 542.505,01	16	397.086,414 542.477,547	37.072
17	397.133,377 542.449,726	18	397.168,761 542.435,791	38.029
19	397.174,274 542.452,321	20	397.149,778 542.458,721	25.319
21	397.135,978 542.463,263	22	397.122,179 542.474,156	17.58
23	397.108,807 542.484,632	24	397.104,877 542.488,365	5.42
25	397.105,819 542.491,271	26	397.110,151 542.500,055	9.794
27	397.116,829 542.508,87	28	397.119,272 542.512,095	4.046
29	397.119,057 542.513,951	30	397.114,604 542.521,005	8.342
31	397.106,435 542.532,78	1	397.096,767 542.545,943	16.332

Punct început	X / Y	Punct sfârșit	X / Y	Lungime segment (** (m)
8	397.036,783 542.583,862	9	397.034,132 542.573,956	10.255
10	397.050,717 542.563,913	11	397.056,03 542.560,696	6.211
12	397.063,352 542.554,222	13	397.061,037 542.550,002	4.813
14	397.077,241 542.532,84	15	397.061,512 542.505,01	31.967
16	397.086,414 542.477,547	17	397.133,377 542.449,726	54.585
18	397.168,761 542.435,791	19	397.174,274 542.452,321	17.425
20	397.149,778 542.458,721	21	397.135,978 542.463,263	14.528
22	397.122,179 542.474,156	23	397.108,807 542.484,632	16.987
24	397.104,877 542.488,365	25	397.105,819 542.491,271	3.055
26	397.110,151 542.500,055	27	397.116,829 542.508,87	11.059
28	397.119,272 542.512,095	29	397.119,057 542.513,951	1.868
30	397.114,604 542.521,005	31	397.106,435 542.532,78	14.331

** Lungimile segmentelor sunt determinate în planul de proiecție Stereo 70 și sunt rotunjite la 1 milimetru.

*** Distanța dintre puncte este formată din segmente cumulate ce sunt mai mici decât valoarea 1 milimetru.

**DATE DESPRE IMOBILUL NR. 8157**

Oficiul de Cadastru și Publicitate Imobiliară ALBA
Biroul de Cadastru și Publicitate Imobiliară Aiud

A. Partea I. Descrierea imobilului

TEREN Intravilan

Nr. CF vechi:370
Nr. cadastral vechi:72

Adresa: Loc. Lopadea Veche, Nr. 155, Jud. Alba

Nr. Crt	Nr cadastral Nr. topografic	Suprafața* (mp)	Observații / Referințe
A1	73401	3.356	Sector cadastral:47 Teren neimprejmuit; Imobil parțial împrejmuit cu gard de plasă de sârmă, beton și metal.

Construcții

Crt	Nr cadastral Nr. topografic	Adresa	Observații / Referințe
A1.1	73401-C1	Loc. Lopadea Veche, Nr. 155, Jud. Alba	Nr. niveluri:1; S. construita la sol:130 mp; S. construita desfasurata:153 mp; Casă de locuit din cărămidă, edificată în anul 1968, Ri = Sp+P, suprafața construită desfășurată = 153 mp.

B. Partea II. Proprietari și acte

Inscrieri privitoare la dreptul de proprietate și alte drepturi reale		Referințe
31723 / 18/10/2021		
Act Notarial nr. 1946, din 21/09/2021 emis de NP KARACSONY MARTON-ATTILA;		
B1	se actualizează suprafața imobilului A +1 de la 2919 mp la cel real de 3356 mp	A1, A1.1
Act Administrativ nr. 3968, din 28/09/2021 emis de PRIMARIA COMUNEI MIRASLAU;		
B2	se actualizează descrierea construcției C 1, se re poziționează imobilul A +1	A1, A1.1
Act Administrativ nr. 3967, din 28/09/2021 emis de PRIMARIA COMUNEI MIRASLAU;		
B3	se notează adresa administrativă a imobilului A +1 comuna Mirăslău sat Lopadea Veche nr 155 jud Alba	A1, A1.1
39878 / 24/11/2021		
Act Notarial nr. CONTRACT DE VANZARE AUT. NR. 1541, din 23/11/2021 emis de HICĂ ROXANA-TEREZA (contract de vanzare aut.nr.1541/23.11.2021);		
B4	Intabulare, drept de PROPRIETATEcu titlu cumpărare, dobandit prin Conventie, cota actuala 1/1 1) HORJĂ RAUL-COSTEL, si 2) HORJĂ STANCA-DIANA, bun comun	A1, A1.1
Act Notarial nr. contract de ipoteca imobiliara aut. nr. 1542, din 23/11/2021 emis de HICĂ ROXANA-TEREZA (contract de ipoteca aut.nr.1542./23.11.2021);		
B5	interdicție de instrainare, inchiriere, grevare, dezmembrare, alipire, construire, demolare, restructurare si amenajare 1) BRD - GROUPE SOCIETE GENERALE SA, CIF:361579	A1, A1.1

C. Partea III. SARCINI

Inscrieri privind dezmembramintele dreptului de proprietate, drepturi reale de garanție și sarcini		Referințe
39878 / 24/11/2021		
Act Notarial nr. contract de ipoteca imobiliara aut. nr. 1542, din 23/11/2021 emis de HICĂ ROXANA-TEREZA (contract de ipoteca aut.nr.1542./23.11.2021);		
C2	Intabulare, drept de IPOTECA, Valoare:210000 RONplus dob. aferente, dob. penalizatoare , onorarii alte taxe , costuri si comisioane, orice alte sume si cheltuieli datorate 1) BRD - GROUPE SOCIETE GENERALE SA, CIF:361579	A1, A1.1

Anexa Nr. 1 La Partea I

Teren

Nr cadastral	Suprafața (mp)*	Observații / Referințe
73401	3.356	Imobil parțial împrejmuit cu gard de plasă de sârmă, beton și metal.

* Suprafața este determinată în planul de proiecție Stereo 70.



Date referitoare la teren

Crt	Categorie folosință	Intravilan	Suprafața (mp)	Tarla	Parcelă	Nr. topo	Observații / Referințe
1	arabil	DA	2.351	-	349	-	
2	curți construcții	DA	1.005	-	348	-	

Date referitoare la construcții

Crt	Număr	Destinație construcție	Supraf. (mp)	Situație juridică	Observații / Referințe
A1.1	73401-C1	construcții de locuințe	130	Cu acte	Nr. niveluri:1; S. construita la sol:130 mp; S. construita desfasurata:153 mp; Casă de locuit din cărămidă, edificată în anul 1968, Ri = Sp+P, suprafața construită desfășurată = 153 mp.
A1.2	73401-C2	construcții anexa	14	Fara acte	Nr. niveluri:1; S. construita la sol:14 mp; S. construita desfasurata:14 mp; Anexă gospodărească, Ri = P, suprafața construită desfășurată = 14 mp - fără acte.
A1.3	73401-C3	construcții anexa	74	Fara acte	Nr. niveluri:1; S. construita la sol:74 mp; S. construita desfasurata:74 mp; Anexă gospodărească, Ri = P, suprafața construită desfășurată = 74 mp - fără acte.
A1.4	73401-C4	construcții anexa	28	Fara acte	Nr. niveluri:1; S. construita la sol:28 mp; S. construita desfasurata:28 mp; Anexă

Lungime Segmente

1) Valorile lungimilor segmentelor sunt obținute din proiecție în plan.

Punct început	X / Y	Punct sfârșit	X / Y	Lungime segment (** (m)
1	397.045,034 542.615,238	2	397.041,173 542.599,184	16.512
3	397.053,419 542.593,2	4	397.067,561 542.581,611	18.284
5	397.076,216 542.572,301	6	397.084,914 542.561,539	13.837
7	397.091,473 542.553,495	8	397.096,767 542.545,943	9.223
9	397.106,435 542.532,78	10	397.114,604 542.521,005	14.331
11	397.119,057 542.513,951	12	397.121,975 542.517,977	4.972
13	397.126,323 542.523,868	14	397.131,198 542.529,517	7.462
15	397.132,617 542.532,536	16	397.129,556 542.538,684	6.868
17	397.082,545 542.619,952	18	397.074,088 542.618,724	8.546
19	397.063,625 542.617,601	20	397.060,602 542.617,264	3.042
21	397.058,782 542.616,608	22	397.054,186 542.614,239	5.171
23	397.051,011 542.615,234	1	397.045,034 542.615,238	5.977

Punct început	X / Y	Punct sfârșit	X / Y	Lungime segment (** (m)
2	397.041,173 542.599,184	3	397.053,419 542.593,2	13.63
4	397.067,561 542.581,611	5	397.076,216 542.572,301	12.712
6	397.084,914 542.561,539	7	397.091,473 542.553,495	10.379
8	397.096,767 542.545,943	9	397.106,435 542.532,78	16.332
10	397.114,604 542.521,005	11	397.119,057 542.513,951	8.342
12	397.121,975 542.517,977	13	397.126,323 542.523,868	7.322
14	397.131,198 542.529,517	15	397.132,617 542.532,536	3.336
16	397.129,556 542.538,684	17	397.082,545 542.619,952	93.886
18	397.074,088 542.618,724	19	397.063,625 542.617,601	10.523
20	397.060,602 542.617,264	21	397.058,782 542.616,608	1.935
22	397.054,186 542.614,239	23	397.051,011 542.615,234	3.327

** Lungimile segmentelor sunt determinate în planul de proiecție Stereo 70 și sunt rotunjite la 1 milimetru.

*** Distanța dintre puncte este formată din segmente cumulate ce sunt mai mici decât valoarea 1 milimetru.

**DATE DESPRE IMOBILUL NR. 8158**

Oficiul de Cadastru și Publicitate Imobiliară ALBA
Biroul de Cadastru și Publicitate Imobiliară Aiud

A. Partea I. Descrierea imobilului

TEREN Intravilan

Adresa: Loc. Lopadea Veche, Jud. Alba

Nr. Crt	Nr cadastral Nr. topografic	Suprafața* (mp)	Observații / Referințe
A1		2.236	Sector cadastral:47 Teren neimprejmuit;

B. Partea II. Proprietari și acte

Inscrieri privitoare la dreptul de proprietate și alte drepturi reale		Referințe
/		
Act Normativ nr. 7, din 13/03/1996 emis de PARLAMENT;		
B1	Inscrierea provizorie, drept de PROPRIETATE, dobandit prin Lege, cota actuala 1/1	A1
	1) UAT MIRĂSLĂU, CIF:9999999999999	
	OBSERVATII: PROPRIETAR NEIDENTIFICAT	

C. Partea III. SARCINI .

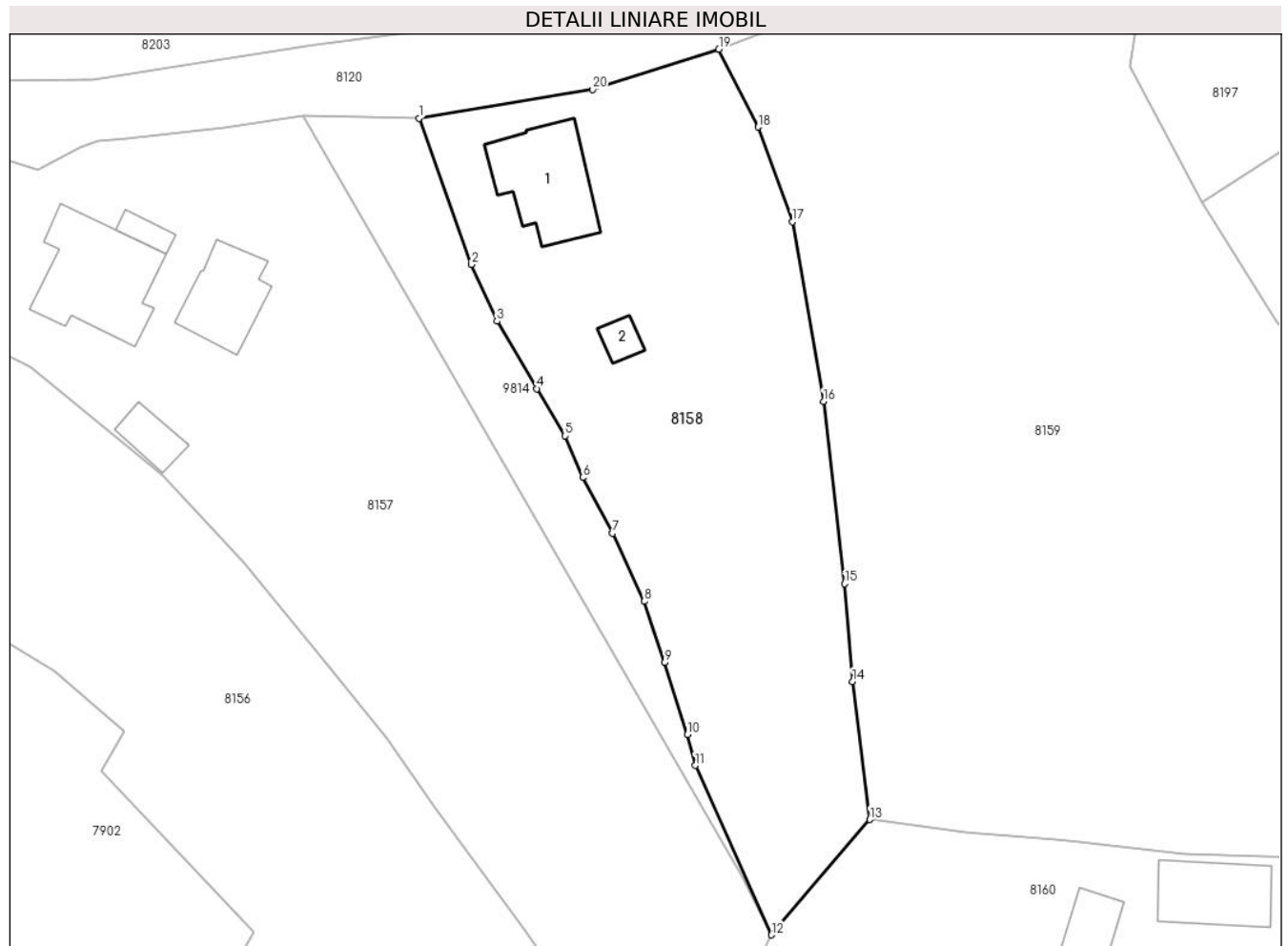
Inscrieri privind dezmembramintele dreptului de proprietate, drepturi reale de garanție și sarcini	Referințe
NU SUNT	

Anexa Nr. 1 La Partea I

Teren

Nr cadastral	Suprafața (mp)*	Observații / Referințe
	2.236	

* Suprafața este determinată în planul de proiecție Stereo 70.



Date referitoare la teren

Crt	Categorie folosință	Intra vilan	Suprafața (mp)	Tarla	Parcelă	Nr. topo	Observații / Referințe
1	curți constructii	DA	500	-	-	-	
2	arabil	DA	1.736	-	-	-	

Date referitoare la construcții

Crt	Număr	Destinație construcție	Supraf. (mp)	Situație juridică	Observații / Referințe
A1.1		construcții de locuințe	106	Fara acte	Nr. niveluri:1; S. construita la sol:106 mp; S. construita desfasurata:106 mp; Casă
A1.2		construcții anexa	15	Fara acte	Nr. niveluri:1; S. construita la sol:15 mp; S. construita desfasurata:15 mp; Anexă

Lungime Segmente

1) Valorile lungimilor segmentelor sunt obținute din proiecție în plan.

Punct început	X / Y	Punct sfârșit	X / Y	Lungime segment (** (m)
1	397.094,953 542.619,747	2	397.100,564 542.604,113	16.61
2	397.100,564 542.604,113	3	397.103,265 542.598,077	6.613

Punct început	X / Y	Punct sfârșit	X / Y	Lungime segment (** (m)
3	397.103,265 542.598,077	4	397.107,558 542.590,859	8.398
4	397.107,558 542.590,859	5	397.110,556 542.585,821	5.863
5	397.110,556 542.585,821	6	397.112,442 542.581,385	4.821
6	397.112,442 542.581,385	7	397.115,627 542.575,418	6.764
7	397.115,627 542.575,418	8	397.119,031 542.568,165	8.012
8	397.119,031 542.568,165	9	397.121,179 542.561,612	6.896
9	397.121,179 542.561,612	10	397.123,62 542.553,922	8.068
10	397.123,62 542.553,922	11	397.124,468 542.550,633	3.396
11	397.124,468 542.550,633	12	397.132,617 542.532,536	19.847
12	397.132,617 542.532,536	13	397.143,143 542.544,857	16.205
13	397.143,143 542.544,857	14	397.141,292 542.559,59	14.849
14	397.141,292 542.559,59	15	397.140,455 542.570,034	10.477
15	397.140,455 542.570,034	16	397.138,176 542.589,51	19.609
16	397.138,176 542.589,51	17	397.134,844 542.608,698	19.475
17	397.134,844 542.608,698	18	397.131,197 542.618,791	10.732
18	397.131,197 542.618,791	19	397.126,997 542.627,113	9.322
19	397.126,997 542.627,113	20	397.113,499 542.622,813	14.167
20	397.113,499 542.622,813	1	397.094,953 542.619,747	18.798

** Lungimile segmentelor sunt determinate în planul de proiecție Stereo 70 și sunt rotunjite la 1 milimetru.

*** Distanța dintre puncte este formată din segmente cumulate ce sunt mai mici decât valoarea 1 milimetru.

**DATE DESPRE IMOBILUL NR. 8159**

Oficiul de Cadastru și Publicitate Imobiliară ALBA
Biroul de Cadastru și Publicitate Imobiliară Aiud

A. Partea I. Descrierea imobilului

TEREN Intravilan

Adresa: Loc. Lopadea Veche, Nr. 177, Jud. Alba

Nr. Crt	Nr cadastral Nr. topografic	Suprafața* (mp)	Observații / Referințe
A1		5.577	Sector cadastral:47 Teren neimprejmuit;

B. Partea II. Proprietari și acte

Inscrieri privitoare la dreptul de proprietate și alte drepturi reale		Referințe
/		
Act Normativ nr. 7, din 13/03/1996 emis de PARLAMENT;		
B1	Inscrierea provizorie, drept de PROPRIETATE, dobandit prin Lege, cota actuala 1/1	A1
	1) UAT MIRĂSLĂU, CIF:9999999999999	
	OBSERVATII: PROPRIETAR NEIDENTIFICAT	

C. Partea III. SARCINI .

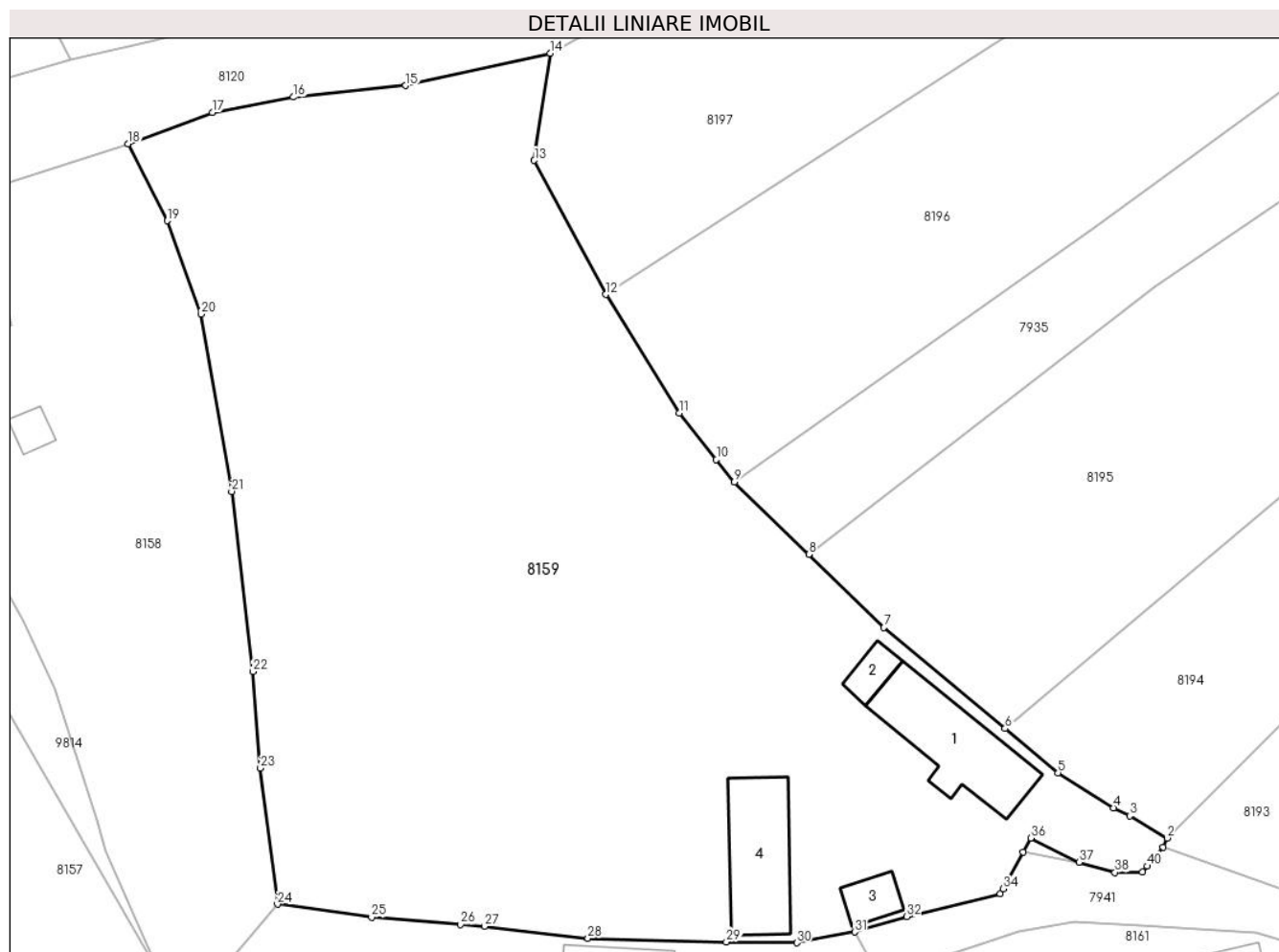
Inscrieri privind dezmembramintele dreptului de proprietate, drepturi reale de garanție și sarcini	Referințe
NU SUNT	

Anexa Nr. 1 La Partea I

Teren

Nr cadastral	Suprafața (mp)*	Observații / Referințe
	5.577	

* Suprafața este determinată în planul de proiecție Stereo 70.



Date referitoare la teren

Crt	Categorie folosință	Intra vilan	Suprafața (mp)	Tarla	Parcelă	Nr. topo	Observații / Referințe
1	curti constructii	DA	500	-	-	-	
2	faneata	DA	5.077	-	-	-	

Date referitoare la construcții

Crt	Număr	Destinație construcție	Supraf. (mp)	Situație juridică	Observații / Referințe
A1.1		construcții de locuințe	129	Fara acte	Nr. niveluri:1; S. construita la sol:129 mp; S. construita desfasurata:129 mp; Casă
A1.2		construcții anexa	21	Fara acte	Nr. niveluri:1; S. construita la sol:21 mp; S. construita desfasurata:21 mp; Anexă
A1.3		construcții anexa	26	Fara acte	Nr. niveluri:1; S. construita la sol:26 mp; S. construita desfasurata:26 mp; Anexă
A1.4		construcții anexa	110	Fara acte	Nr. niveluri:1; S. construita la sol:110 mp; S. construita desfasurata:110 mp; Anexă

Lungime Segmente

1) Valorile lungimilor segmentelor sunt obținute din proiecție în plan.

Punct început	X / Y	Punct sfârșit	X / Y	Lungime segment (** (m)	Punct început	X / Y	Punct sfârșit	X / Y	Lungime segment (** (m)
---------------	-------	---------------	-------	-------------------------	---------------	-------	---------------	-------	-------------------------

Punct început	X / Y	Punct sfârșit	X / Y	Lungime segment (** (m)	Punct început	X / Y	Punct sfârșit	X / Y	Lungime segment (** (m)
1	397.239,009 542.551,06	2	397.239,406 542.552,038	1.056	2	397.239,406 542.552,038	3	397.235,36 542.554,419	4.694
3	397.235,36 542.554,419	4	397.233,628 542.555,288	1.938	4	397.233,628 542.555,288	5	397.227,628 542.559,085	7.101
5	397.227,628 542.559,085	6	397.221,88 542.563,873	7.481	6	397.221,88 542.563,873	7	397.208,764 542.574,798	17.07
7	397.208,764 542.574,798	8	397.200,632 542.582,699	11.338	8	397.200,632 542.582,699	9	397.192,577 542.590,526	11.231
9	397.192,577 542.590,526	10	397.190,638 542.592,951	3.105	10	397.190,638 542.592,951	11	397.186,602 542.597,999	6.463
11	397.186,602 542.597,999	12	397.178,655 542.610,827	15.09	12	397.178,655 542.610,827	13	397.170,917 542.625,318	16.428
13	397.170,917 542.625,318	14	397.172,665 542.636,908	11.721	14	397.172,665 542.636,908	15	397.157,003 542.633,405	16.049
15	397.157,003 542.633,405	16	397.144,845 542.632,162	12.221	16	397.144,845 542.632,162	17	397.136,076 542.630,49	8.927
17	397.136,076 542.630,49	18	397.126,997 542.627,113	9.687	18	397.126,997 542.627,113	19	397.131,197 542.618,791	9.322
19	397.131,197 542.618,791	20	397.134,844 542.608,698	10.732	20	397.134,844 542.608,698	21	397.138,176 542.589,51	19.475
21	397.138,176 542.589,51	22	397.140,455 542.570,034	19.609	22	397.140,455 542.570,034	23	397.141,292 542.559,59	10.477
23	397.141,292 542.559,59	24	397.143,143 542.544,857	14.849	24	397.143,143 542.544,857	25	397.153,323 542.543,444	10.278
25	397.153,323 542.543,444	26	397.162,945 542.542,676	9.653	26	397.162,945 542.542,676	27	397.165,532 542.542,47	2.595
27	397.165,532 542.542,47	28	397.176,732 542.541,181	11.274	28	397.176,732 542.541,181	29	397.191,725 542.540,796	14.998
29	397.191,725 542.540,796	30	397.199,353 542.540,698	7.629	30	397.199,353 542.540,698	31	397.205,601 542.541,866	6.356
31	397.205,601 542.541,866	32	397.211,241 542.543,532	5.881	32	397.211,241 542.543,532	33	397.221,379 542.546,008	10.436
33	397.221,379 542.546,008	34	397.221,71 542.546,532	0.62	34	397.221,71 542.546,532	35	397.223,863 542.550,528	4.539
35	397.223,863 542.550,528	36	397.224,674 542.552,034	1.71	36	397.224,674 542.552,034	37	397.229,908 542.549,407	5.856
37	397.229,908 542.549,407	38	397.233,787 542.548,317	4.029	38	397.233,787 542.548,317	39	397.236,746 542.548,363	2.959
39	397.236,746 542.548,363	40	397.237,274 542.548,988	0.818	40	397.237,274 542.548,988	1	397.239,009 542.551,06	2.703

** Lungimile segmentelor sunt determinate în planul de proiecție Stereo 70 și sunt rotunjite la 1 milimetru.

*** Distanța dintre puncte este formată din segmente cumulate ce sunt mai mici decât valoarea 1 milimetru.

**DATE DESPRE IMOBILUL NR. 8160**

Oficiul de Cadastru și Publicitate Imobiliară ALBA
Biroul de Cadastru și Publicitate Imobiliară Aiud

A. Partea I. Descrierea imobilului

TEREN Intravilan

Adresa: Loc. Lopadea Veche, Nr. 178, Jud. Alba

Nr. Crt	Nr cadastral Nr. topografic	Suprafața* (mp)	Observații / Referințe
A1		6.589	Sector cadastral:47 Teren neimprejmuit;

B. Partea II. Proprietari și acte

Inscrieri privitoare la dreptul de proprietate și alte drepturi reale		Referințe
/		
Act Normativ nr. 7, din 13/03/1996 emis de PARLAMENT;		
B1	Inscrierea provizorie, drept de PROPRIETATE, dobandit prin Lege, cota actuala 1/1	A1
	1) UAT MIRĂSLĂU, CIF:9999999999999	
	OBSERVATII: PROPRIETAR NEIDENTIFICAT	

C. Partea III. SARCINI .

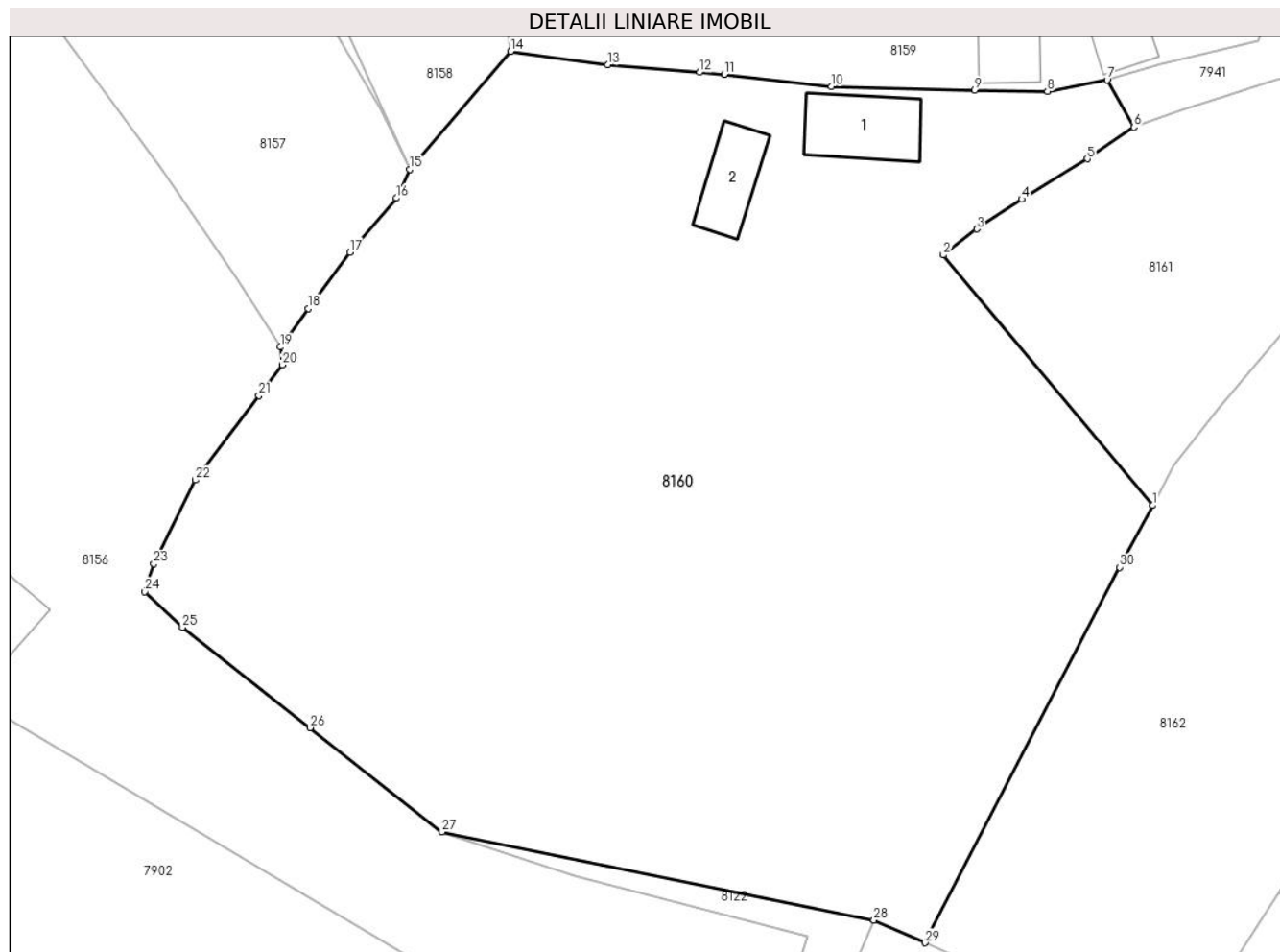
Inscrieri privind dezmembramintele dreptului de proprietate, drepturi reale de garanție și sarcini	Referințe
NU SUNT	

Anexa Nr. 1 La Partea I

Teren

Nr cadastral	Suprafața (mp)*	Observații / Referințe
	6.589	

* Suprafața este determinată în planul de proiecție Stereo 70.



Date referitoare la teren

Crt	Categorie folosință	Intravilan	Suprafața (mp)	Tarla	Parcelă	Nr. topo	Observații / Referințe
1	curți constructii	DA	2.000	-	-	-	
2	arabil	DA	4.589	-	-	-	

Date referitoare la construcții

Crt	Număr	Destinație construcție	Supraf. (mp)	Situație juridică	Observații / Referințe
A1.1		construcții de locuințe	79	Fara acte	Nr. niveluri:1; S. construita la sol:79 mp; S. construita desfasurata:79 mp; Casă
A1.2		construcții anexa	56	Fara acte	Nr. niveluri:1; S. construita la sol:56 mp; S. construita desfasurata:56 mp; Anexă

Lungime Segmente

1) Valorile lungimilor segmentelor sunt obținute din proiecție în plan.

Punct început	X / Y	Punct sfârșit	X / Y	Lungime segment (** (m)
1	397.210,346 542.497,387	2	397.188,459 542.523,579	34.133
3	397.191,944 542.526,285	4	397.196,663 542.529,401	5.655

Punct început	X / Y	Punct sfârșit	X / Y	Lungime segment (** (m)
2	397.188,459 542.523,579	3	397.191,944 542.526,285	4.412
4	397.196,663 542.529,401	5	397.203,52 542.533,626	8.054

Punct început	X / Y	Punct sfârșit	X / Y	Lungime segment (** (m))
5	397.203,52 542.533,626	6	397.208,388 542.536,935	5.886
7	397.205,601 542.541,866	8	397.199,353 542.540,698	6.356
9	397.191,725 542.540,796	10	397.176,732 542.541,181	14.998
11	397.165,532 542.542,47	12	397.162,945 542.542,676	2.595
13	397.153,323 542.543,444	14	397.143,143 542.544,857	10.278
15	397.132,617 542.532,536	16	397.131,198 542.529,517	3.336
17	397.126,324 542.523,868	18	397.121,975 542.517,977	7.322
19	397.119,057 542.513,951	20	397.119,272 542.512,095	1.868
21	397.116,829 542.508,87	22	397.110,151 542.500,055	11.059
23	397.105,819 542.491,271	24	397.104,877 542.488,365	3.055
25	397.108,807 542.484,632	26	397.122,179 542.474,156	16.987
27	397.135,978 542.463,263	28	397.181,194 542.454,042	46.146
29	397.186,555 542.451,671	30	397.206,91 542.490,921	44.214

Punct început	X / Y	Punct sfârșit	X / Y	Lungime segment (** (m))
6	397.208,388 542.536,935	7	397.205,601 542.541,866	5.664
8	397.199,353 542.540,698	9	397.191,725 542.540,796	7.629
10	397.176,732 542.541,181	11	397.165,532 542.542,47	11.274
12	397.162,945 542.542,676	13	397.153,323 542.543,444	9.653
14	397.143,143 542.544,857	15	397.132,617 542.532,536	16.205
16	397.131,198 542.529,517	17	397.126,324 542.523,868	7.461
18	397.121,975 542.517,977	19	397.119,057 542.513,951	4.972
20	397.119,272 542.512,095	21	397.116,829 542.508,87	4.046
22	397.110,151 542.500,055	23	397.105,819 542.491,271	9.794
24	397.104,877 542.488,365	25	397.108,807 542.484,632	5.42
26	397.122,179 542.474,156	27	397.135,978 542.463,263	17.58
28	397.181,194 542.454,042	29	397.186,555 542.451,671	5.862
30	397.206,91 542.490,921	1	397.210,346 542.497,387	7.323

** Lungimile segmentelor sunt determinate în planul de proiecție Stereo 70 și sunt rotunjite la 1 milimetru.

*** Distanța dintre puncte este formată din segmente cumulate ce sunt mai mici decât valoarea 1 milimetru.

**DATE DESPRE IMOBILUL NR. 8161**

Oficiul de Cadastru și Publicitate Imobiliară ALBA
Biroul de Cadastru și Publicitate Imobiliară Aiud

A. Partea I. Descrierea imobilului

TEREN Intravilan

Adresa: Loc. Lopadea Veche, Nr. 179, Jud. Alba

Nr. Crt	Nr cadastral Nr. topografic	Suprafața* (mp)	Observații / Referințe
A1	73425	1.427	Sector cadastral:47 Teren imprejmuit;

Construcții

Crt	Nr cadastral Nr. topografic	Adresa	Observații / Referințe
A1.1	73425-C1	Loc. Lopadea Veche, Nr. 179, Jud. Alba	Nr. niveluri:1; S. construita la sol:74 mp; S. construita desfasurata:74 mp; Casa de locuit, Rh= P, anul construirii 1955, S.construita desfasurata = 74mp.
A1.2	73425-C2	Loc. Lopadea Veche, Nr. 179, Jud. Alba	Nr. niveluri:1; S. construita la sol:39 mp; S. construita desfasurata:39 mp; Anexa gospodareasca „Magazie”, Rh= P, anul construirii 1955, S.construita desfasurata = 39mp.

B. Partea II. Proprietari și acte

Inscrieri privitoare la dreptul de proprietate și alte drepturi reale	Referințe
24386 / 31/08/2021	
Act Administrativ nr. 3547, din 25/08/2021 emis de PRIMARIA COMUNEI MIRASLAU (ADEVERINTA ACTUALIZARE CATEGORIEI DE FOLOSINTA);	
B2	asupra imobil A+1 se noteaza ca in realitate exista o suprafata de 237 m.p. avand categoria de folosinta arabil, 841 m.p. livada si 349 m. p. curti constructii
A1, A1.1, A1.2	
Act Administrativ nr. CERTIFICAT DE ATESTARE A EDIFICARII CONSTRUCTIEI nr. 3545, din 25/08/2021 emis de PRIMARIA COMUNEI MIRASLAU (CERTIFICAT DE ATESTARE A EDIFICARII CONSTRUCTIEI);	
B3	asupra imobil A+1 se inscriu 2 constructii, o casa de locuit si o anexa gospodareasca
A1, A1.1, A1.2	
7754 / 24/04/2024	
Act Notarial nr. contract de donație aut. nr. 283, din 24/04/2024 emis de MARGINEAN DOREL;	
B5	Intabulare, drept de PROPRIETATEcu titlu donație bun propriu asupra nudei propr., dobandit prin Conventie, cota actuala 1/1, cota initiala 1/1
A1, A1.1, A1.2	
1) POPA MARIA-OLIVIA, necăsătorită	

C. Partea III. SARCINI

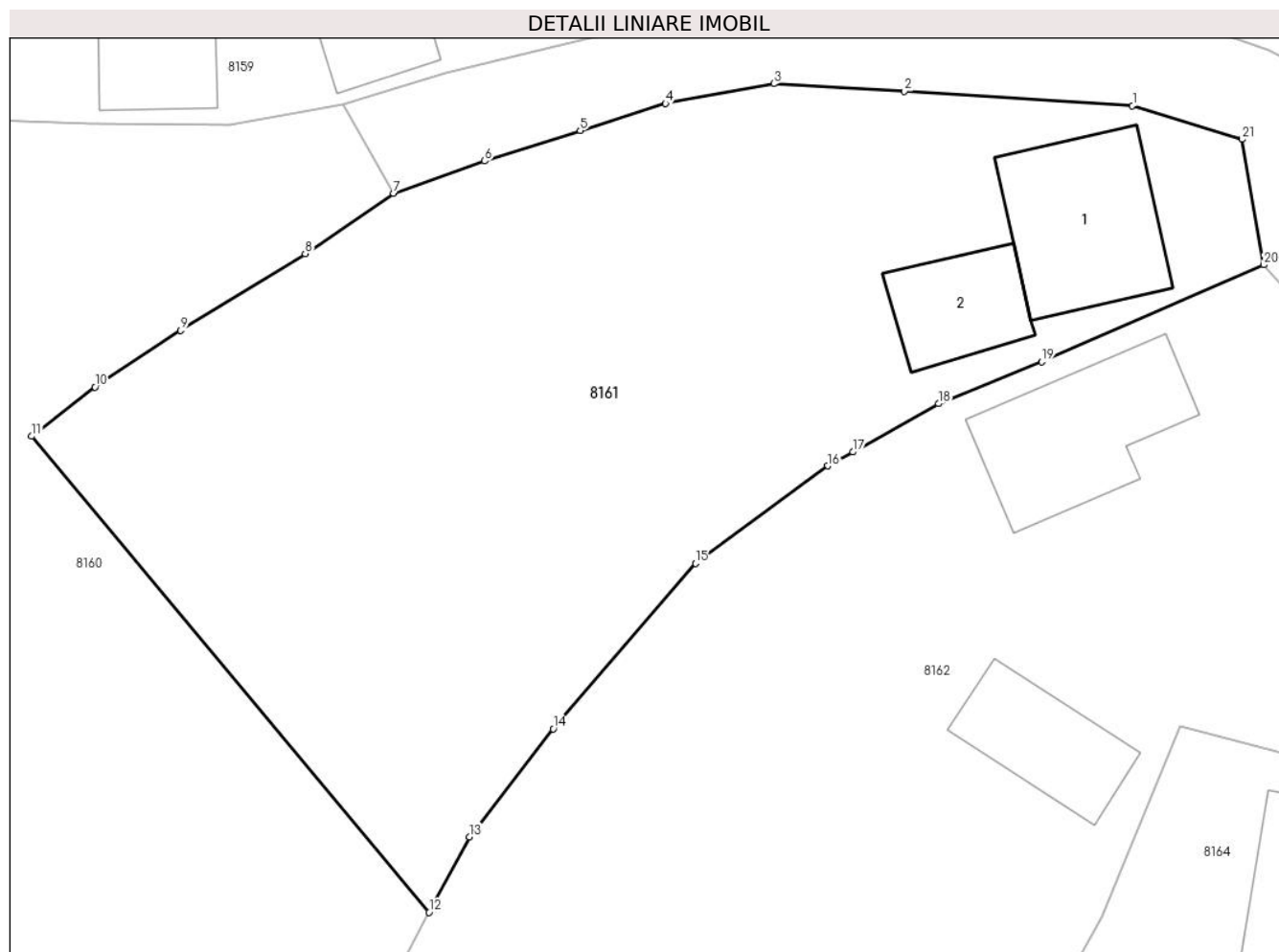
Inscrieri privind dezmembramintele dreptului de proprietate, drepturi reale de garanție și sarcini	Referințe
7754 / 24/04/2024	
Act Notarial nr. contract de donație aut. nr. 283, din 24/04/2024 emis de MARGINEAN DOREL;	
C1	Intabulare, drept de UZUFRACT VIAGER, cota actuala 1/1, cota initiala 1/1
A1, A1.1, A1.2	
1) POPA ELENTERIA, văduvă	

Anexa Nr. 1 La Partea I

Teren

Nr cadastral	Suprafața (mp)*	Observații / Referințe
73425	1.427	

* Suprafața este determinată în planul de proiecție Stereo 70.



Date referitoare la teren

Crt	Categorie folosință	Intravilan	Suprafața (mp)	Tarla	Parcelă	Nr. topo	Observații / Referințe
1	curți constructii	DA	349	-	356	-	
2	arabil	DA	237	-	357	-	
3	livada	DA	841	-	357	-	

Date referitoare la construcții

Crt	Număr	Destinație construcție	Supraf. (mp)	Situație juridică	Observații / Referințe
A1.1	73425-C1	construcții de locuințe	74	Cu acte	Nr. niveluri:1; S. construita la sol:74 mp; S. construita desfasurata:74 mp; Casa de locuit, Rh= P, anul construirii 1955, S.construita desfasurata = 74mp.
A1.2	73425-C2	construcții anexa	39	Cu acte	Nr. niveluri:1; S. construita la sol:39 mp; S. construita desfasurata:39 mp; Anexa gospodareasca „Magazie”, Rh= P, anul construirii 1955, S.construita desfasurata = 39mp.

Lungime Segmente

1) Valorile lungimilor segmentelor sunt obținute din proiecție în plan.

Punct început	X / Y	Punct sfârșit	X / Y	Lungime segment (** (m)
1	397.249,063 542.541,765	2	397.236,509 542.542,556	12.579
3	397.229,312 542.542,976	4	397.223,357 542.541,881	6.055
5	397.218,66 542.540,389	6	397.213,396 542.538,717	5.523
7	397.208,388 542.536,935	8	397.203,52 542.533,626	5.886
9	397.196,663 542.529,401	10	397.191,944 542.526,285	5.655
11	397.188,459 542.523,579	12	397.210,346 542.497,387	34.133
13	397.212,556 542.501,547	14	397.217,173 542.507,482	7.519
15	397.225,001 542.516,585	16	397.232,296 542.521,943	9.051
17	397.233,662 542.522,711	18	397.238,395 542.525,372	5.43
19	397.244,053 542.527,675	20	397.256,287 542.533,007	13.345
21	397.255,103 542.539,919	1	397.249,063 542.541,765	6.316

Punct început	X / Y	Punct sfârșit	X / Y	Lungime segment (** (m)
2	397.236,509 542.542,556	3	397.229,312 542.542,976	7.209
4	397.223,357 542.541,881	5	397.218,66 542.540,389	4.928
6	397.213,396 542.538,717	7	397.208,388 542.536,935	5.316
8	397.203,52 542.533,626	9	397.196,663 542.529,401	8.054
10	397.191,944 542.526,285	11	397.188,459 542.523,579	4.412
12	397.210,346 542.497,387	13	397.212,556 542.501,547	4.711
14	397.217,173 542.507,482	15	397.225,001 542.516,585	12.006
16	397.232,296 542.521,943	17	397.233,662 542.522,711	1.567
18	397.238,395 542.525,372	19	397.244,053 542.527,675	6.109
20	397.256,287 542.533,007	21	397.255,103 542.539,919	7.013

** Lungimile segmentelor sunt determinate în planul de proiecție Stereo 70 și sunt rotunjite la 1 milimetru.

*** Distanța dintre puncte este formată din segmente cumulate ce sunt mai mici decât valoarea 1 milimetru.

**DATE DESPRE IMOBILUL NR. 8162**

Oficiul de Cadastru și Publicitate Imobiliară ALBA
Biroul de Cadastru și Publicitate Imobiliară Aiud

A. Partea I. Descrierea imobilului

TEREN Intravilan

Adresa: Loc. Lopadea Veche, Nr. 180, Jud. Alba

Nr. Crt	Nr cadastral Nr. topografic	Suprafața* (mp)	Observații / Referințe
A1	73384	3.229	Sector cadastral:47 Teren imprejmuit;

Construcții

Crt	Nr cadastral Nr. topografic	Adresa	Observații / Referințe
A1.1	73384-C1	Loc. Lopadea Veche, Nr. 180, Jud. Alba	Nr. niveluri:1; S. construita la sol:73 mp; S. construita desfasurata:73 mp; SUPRAFATA CONSTRUIT DESFASURATA 73 MP, CASA DE LOCUIT, REGIM INALTIME PARTER, ANUL CONSTR. 1965
A1.2	73384-C2	Loc. Lopadea Veche, Nr. 180, Jud. Alba	Nr. niveluri:1; S. construita la sol:45 mp; S. construita desfasurata:45 mp; SUPRAFATA CONSTRUIT DESFASURATA 45 MP, ANEXA GOSPODAREASCA, REGIM INALTIME PARTER, ANUL CONSTR. 1965

B. Partea II. Proprietari și acte

Inscrieri privitoare la dreptul de proprietate și alte drepturi reale	Referințe
32272 / 26/10/2021	
Act Notarial nr. contract de vanzare cumpărare aut. nr. 1099, din 25/10/2021 emis de MARGINEAN DOREL;	
B1	Intabulare, drept de PROPRIETATEcu titlu cumpărare bun propriu, dobandit prin Conventie, cota actuala 1/1 1) CIOCÎLTEANU ALEXANDRA, necasatorita
	A1, A1.1, A1.2
16335 / 28/05/2021	
Act Administrativ nr. CERTIFICAT EDIFICARE CONSTR NR. 2325, din 20/05/2021 emis de COMUNA MIRASLAU;	
B2	asupra imobil A+1 se inscriu 2 constructii; o casa de locuit si o anexa gospodareasca
	A1, A1.1, A1.2

C. Partea III. SARCINI

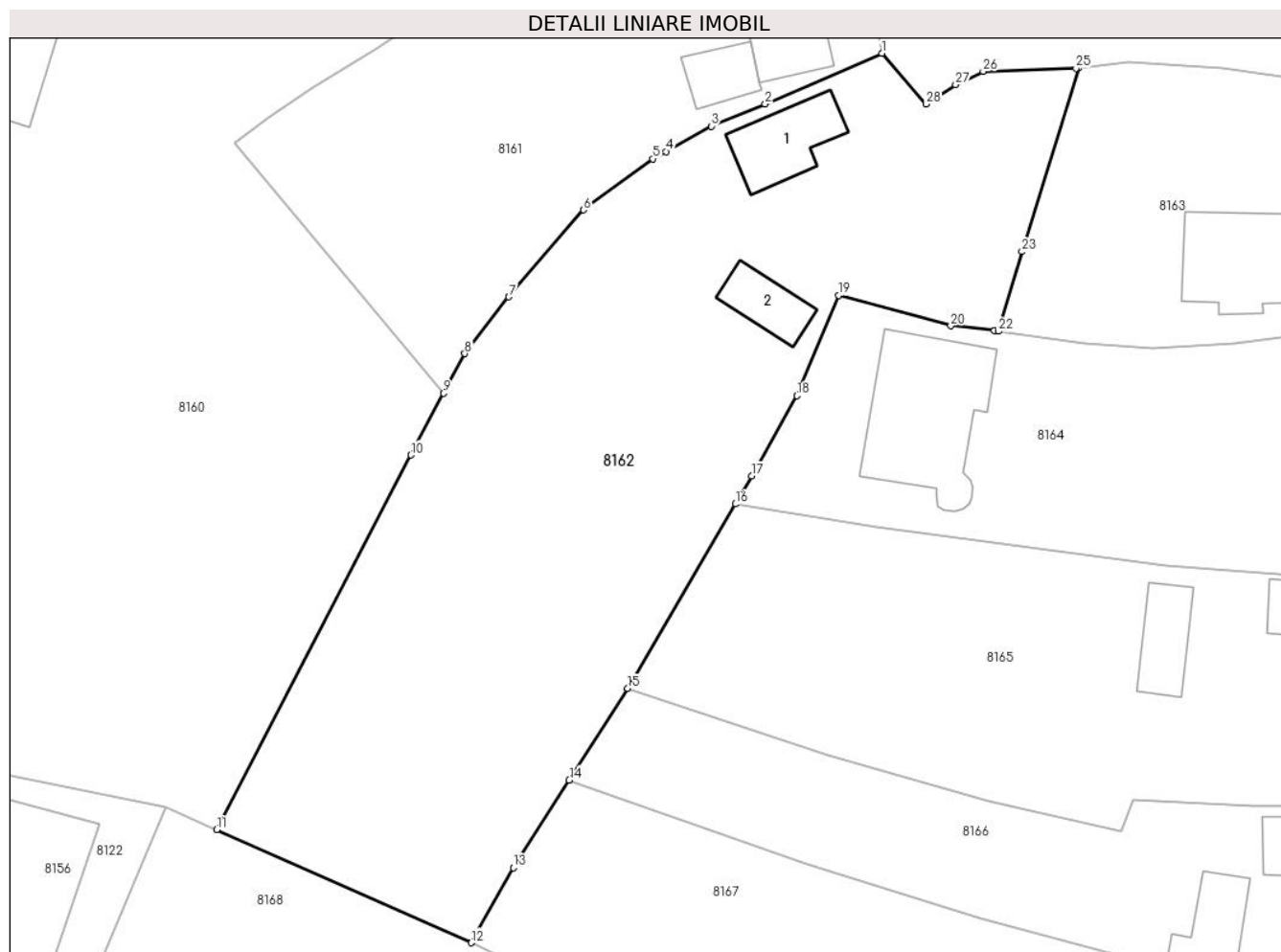
Inscrieri privind dezmembramintele dreptului de proprietate, drepturi reale de garanție și sarcini	Referințe
10233 / 14/06/2022	
Act Notarial nr. declarație aut nr 595, din 14/06/2022 emis de MARGINEAN DOREL ([NOTARE]);	
C1	se radiază dreptul de ipotecă -rest de preț de sub C 4
	A1, A1.1, A1.2
20938 / 06/08/2021	
Act Notarial nr. dec aut nr 807, din 28/07/2021 emis de MARGINEAN DOREL ([NOTARE]);	
C2	se radiază dreptul de ipotecă legală de sub C1,C2
	A1, A1.1, A1.2

Anexa Nr. 1 La Partea I

Teren

Nr cadastral	Suprafața (mp)*	Observații / Referințe
73384	3.229	

* Suprafața este determinată în planul de proiecție Stereo 70.



Date referitoare la teren

Crt	Categorie folosință	Intravilan	Suprafața (mp)	Tarla	Parcelă	Nr. topo	Observații / Referințe
1	curți constructii	DA	602	-	359	-	
2	arabil	DA	360	-	341	-	
3	arabil	DA	1.593	-	340/1	-	
4	faneata	DA	674	-	340/2	-	

Date referitoare la construcții

Crt	Număr	Destinație construcție	Supraf. (mp)	Situație juridică	Observații / Referințe
A1.1	73384-C1	construcții de locuințe	73	Cu acte	Nr. niveluri:1; S. construita la sol:73 mp; S. construita desfasurata:73 mp; SUPRAFATA CONSTRUIT DESFASURATA 73 MP, CASA DE LOCUIT, REGIM INALTIME PARTER, ANUL CONSTR. 1965
A1.2	73384-C2	construcții anexa	45	Cu acte	Nr. niveluri:1; S. construita la sol:45 mp; S. construita desfasurata:45 mp; SUPRAFATA CONSTRUIT DESFASURATA 45 MP, ANEXA GOSPODAREASCA, REGIM INALTIME PARTER, ANUL CONSTR. 1965

Lungime Segmente

1) Valorile lungimilor segmentelor sunt obținute din proiecție în plan.

Punct început	X / Y	Punct sfârșit	X / Y	Lungime segment (** (m)
1	397.256,287 542.533,007	2	397.244,053 542.527,675	13.345
3	397.238,395 542.525,372	4	397.233,662 542.522,711	5.43
5	397.232,296 542.521,943	6	397.225,001 542.516,585	9.051
7	397.217,173 542.507,482	8	397.212,556 542.501,547	7.519
9	397.210,346 542.497,387	10	397.206,91 542.490,921	7.323
11	397.186,555 542.451,671	12	397.213,255 542.439,824	29.21
13	397.217,646 542.447,688	14	397.223,511 542.456,874	10.899
15	397.229,639 542.466,472	16	397.240,92 542.485,784	22.366
17	397.242,636 542.488,721	18	397.247,395 542.497,128	9.66
19	397.251,719 542.507,636	20	397.263,512 542.504,457	12.214
21	397.268,078 542.503,939	22	397.268,513 542.503,875	0.44
23	397.270,966 542.512,222	24	397.276,924 542.531,476	20.154
25	397.276,632 542.531,445	26	397.266,896 542.531,112	9.742
27	397.264,007 542.529,704	28	397.260,944 542.527,681	3.671

Punct început	X / Y	Punct sfârșit	X / Y	Lungime segment (** (m)
2	397.244,053 542.527,675	3	397.238,395 542.525,372	6.109
4	397.233,662 542.522,711	5	397.232,296 542.521,943	1.567
6	397.225,001 542.516,585	7	397.217,173 542.507,482	12.006
8	397.212,556 542.501,547	9	397.210,346 542.497,387	4.711
10	397.206,91 542.490,921	11	397.186,555 542.451,671	44.214
12	397.213,255 542.439,824	13	397.217,646 542.447,688	9.007
14	397.223,511 542.456,874	15	397.229,639 542.466,472	11.388
16	397.240,92 542.485,784	17	397.242,636 542.488,721	3.401
18	397.247,395 542.497,128	19	397.251,719 542.507,636	11.363
20	397.263,512 542.504,457	21	397.268,078 542.503,939	4.596
22	397.268,513 542.503,875	23	397.270,966 542.512,222	8.7
24	397.276,924 542.531,476	25	397.276,632 542.531,445	0.293
26	397.266,896 542.531,112	27	397.264,007 542.529,704	3.214
28	397.260,944 542.527,681	1	397.256,287 542.533,007	7.075

** Lungimile segmentelor sunt determinate în planul de proiecție Stereo 70 și sunt rotunjite la 1 milimetru.

*** Distanța dintre puncte este formată din segmente cumulate ce sunt mai mici decât valoarea 1 milimetru.

**DATE DESPRE IMOBILUL NR. 8163**

Oficiul de Cadastru și Publicitate Imobiliară ALBA
Biroul de Cadastru și Publicitate Imobiliară Aiud

A. Partea I. Descrierea imobilului

TEREN Intravilan

Adresa: Loc. Lopadea Veche, Nr. 182A, Jud. Alba

Nr. Crt	Nr cadastral Nr. topografic	Suprafața* (mp)	Observații / Referințe
A1	70911	1.012	Sector cadastral:47 Teren neimprejmuit;

B. Partea II. Proprietari și acte

Inscrieri privitoare la dreptul de proprietate și alte drepturi reale		Referințe
5715 / 29/04/2015		
Act Notarial nr. contract vânzare cumpărare aut nr 686, din 29/04/2015 emis de MARGINEAN DOREL;		
B1	Intabulare, drept de PROPRIETATEcu titlu cumpărare, dobandit prin Conventie, cota actuala 1/2 1) CÂMPEAN OVIDIU COSMIN	A1
15017 / 02/12/2019		
Act Notarial nr. act de partaj voluntar aut nr 1353, din 02/12/2019 emis de Banciu Maria;		
B2	Intabulare, drept de PROPRIETATEcu titlu partaj voluntar, dobandit prin lesire Din Indiviziune, cota actuala 1/2 1) CÂMPEAN OVIDIU - COSMIN	A1

C. Partea III. SARCINI .

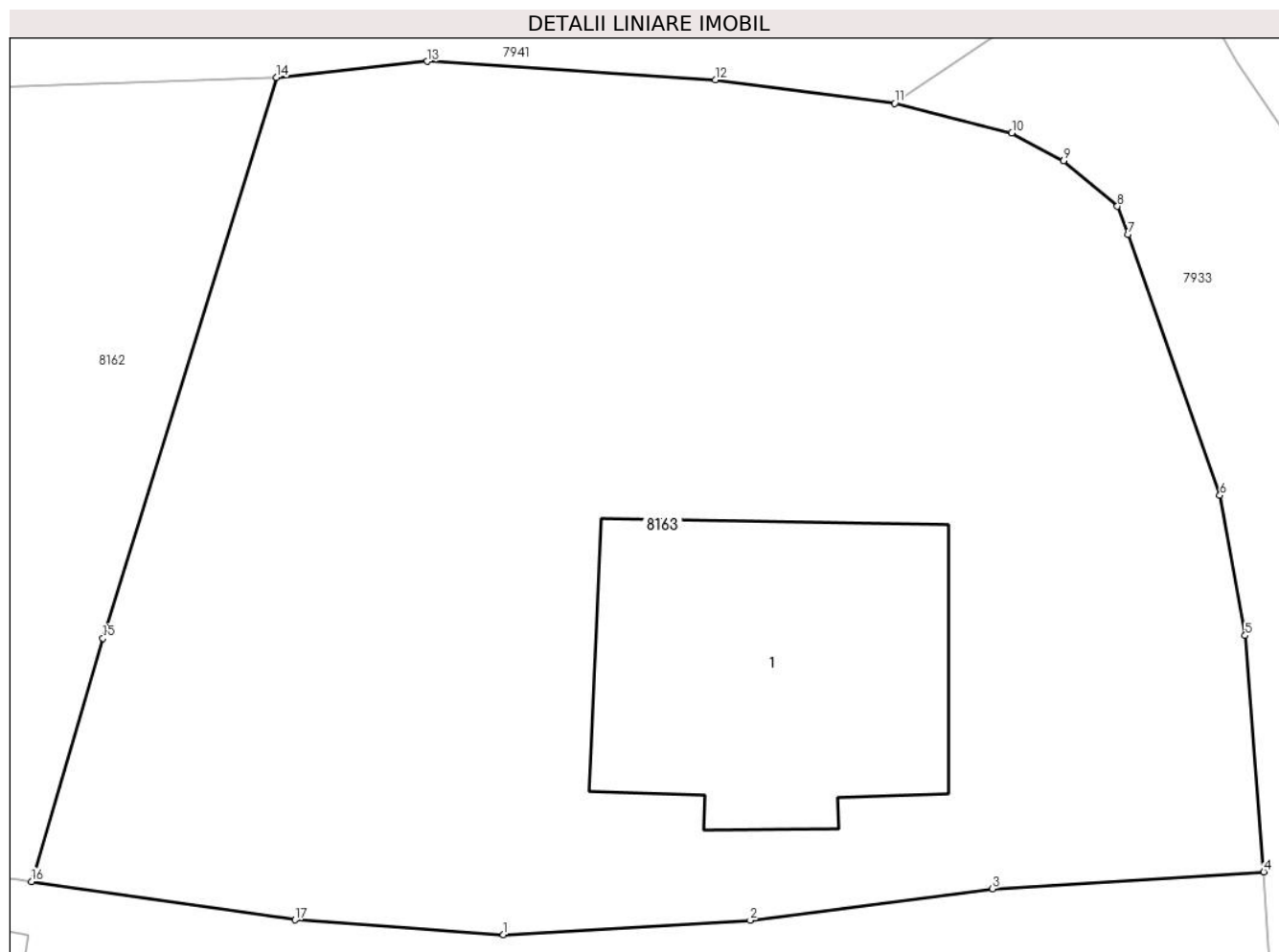
Inscrieri privind dezmembramintele dreptului de proprietate, drepturi reale de garanție și sarcini	Referințe
NU SUNT	

Anexa Nr. 1 La Partea I

Teren

Nr cadastral	Suprafața (mp)*	Observații / Referințe
70911	1.012	

* Suprafața este determinată în planul de proiecție Stereo 70.



Date referitoare la teren

Crt	Categorie folosință	Intravilan	Suprafața (mp)	Tarla	Parcelă	Nr. topo	Observații / Referințe
1	curți constructii	DA	600	256	342/1	-	
2	arabil	DA	412	256	342/2	-	

Date referitoare la construcții

Crt	Număr	Destinație construcție	Supraf. (mp)	Situație juridică	Observații / Referințe
A1.1	70911-C1	construcții de locuințe	119	Fara acte	Nr. niveluri:1; S. construita la sol:119 mp; S. construita desfasurata:119 mp; Casă

Lungime Segmente

1) Valorile lungimilor segmentelor sunt obținute din proiecție în plan.

Punct început	X / Y	Punct sfârșit	X / Y	Lungime segment (** (m)
1	397.284,718 542.502,056	2	397.293,192 542.502,55	8.488
2	397.293,192 542.502,55	3	397.301,515 542.503,632	8.393
3	397.301,515 542.503,632	4	397.310,827 542.504,208	9.329

Punct început	X / Y	Punct sfârșit	X / Y	Lungime segment (** (m)
4	397.310,827 542.504,208	5	397.310,193 542.512,321	8.138
5	397.310,193 542.512,321	6	397.309,325 542.517,132	4.889
6	397.309,325 542.517,132	7	397.306,172 542.526,083	9.49
7	397.306,172 542.526,083	8	397.305,802 542.527,048	1.034
8	397.305,802 542.527,048	9	397.303,959 542.528,61	2.416
9	397.303,959 542.528,61	10	397.302,176 542.529,566	2.023
10	397.302,176 542.529,566	11	397.298,152 542.530,582	4.15
11	397.298,152 542.530,582	12	397.291,991 542.531,39	6.214
12	397.291,991 542.531,39	13	397.282,104 542.532,024	9.907
13	397.282,104 542.532,024	14	397.276,924 542.531,476	5.209
14	397.276,924 542.531,476	15	397.270,966 542.512,222	20.154
15	397.270,966 542.512,222	16	397.268,513 542.503,875	8.7
16	397.268,513 542.503,875	17	397.277,56 542.502,56	9.141
17	397.277,56 542.502,56	1	397.284,718 542.502,056	7.176

** Lungimile segmentelor sunt determinate în planul de proiecție Stereo 70 și sunt rotunjite la 1 milimetru.

*** Distanța dintre puncte este formată din segmente cumulate ce sunt mai mici decât valoarea 1 milimetru.

**DATE DESPRE IMOBILUL NR. 8164**

Oficiul de Cadastru și Publicitate Imobiliară ALBA
Biroul de Cadastru și Publicitate Imobiliară Aiud

A. Partea I. Descrierea imobilului

TEREN Intravilan

Adresa: Loc. Lopadea Veche, Nr. 182, Jud. Alba

Nr. Crt	Nr cadastral Nr. topografic	Suprafața* (mp)	Observații / Referințe
A1		1.517	Sector cadastral:47 Teren imprejmuit;

B. Partea II. Proprietari și acte

Inscrieri privitoare la dreptul de proprietate și alte drepturi reale		Referințe
/		
Act Normativ nr. 7, din 13/03/1996 emis de PARLAMENT;		
B1	Inscrierea provizorie, drept de PROPRIETATE, dobandit prin Lege, cota actuala 1/1	A1
	1) UAT MIRĂSLĂU, CIF:9999999999999	
	OBSERVATII: PROPRIETAR NEIDENTIFICAT	

C. Partea III. SARCINI .

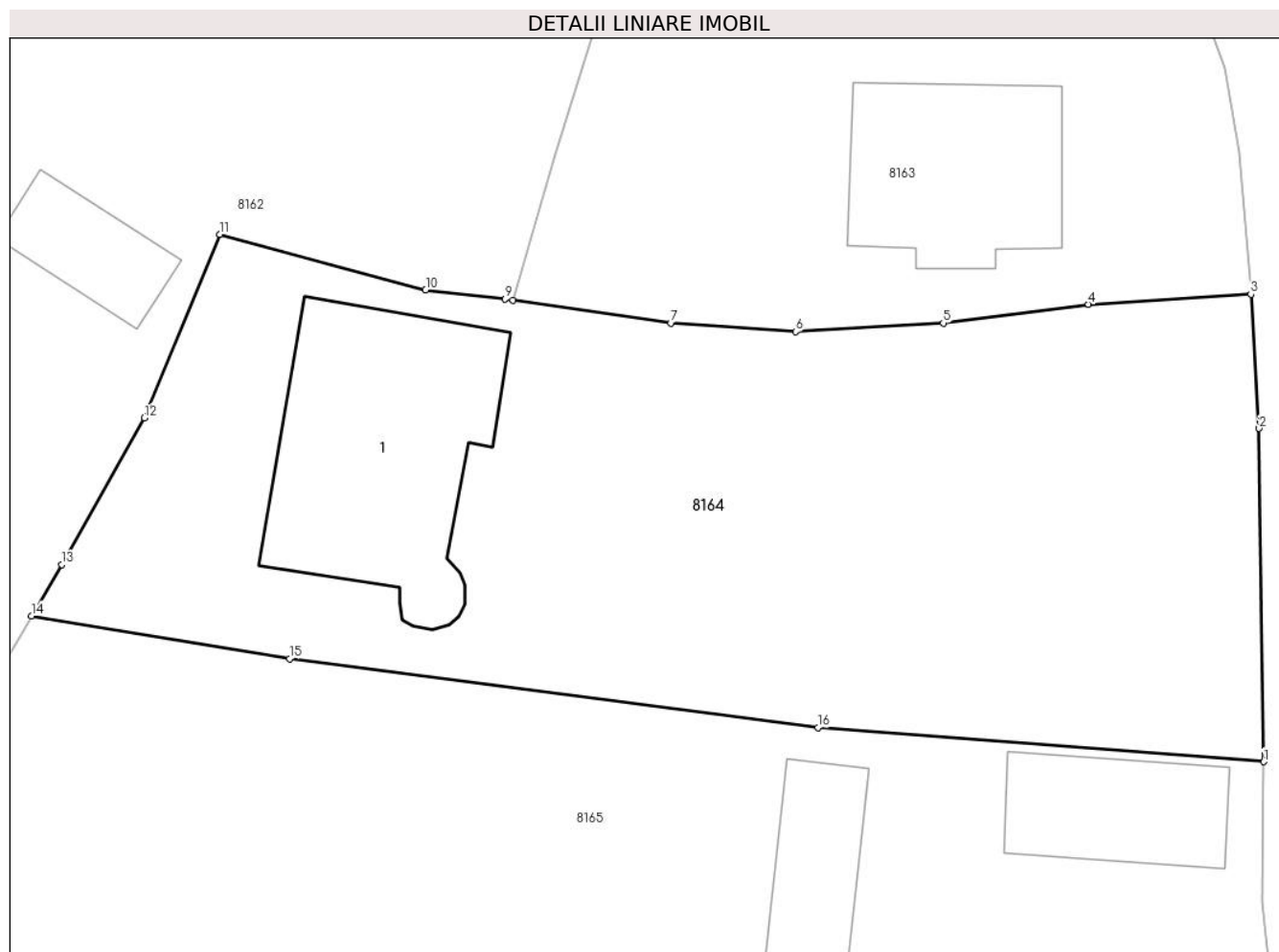
Inscrieri privind dezmembramintele dreptului de proprietate, drepturi reale de garanție și sarcini	Referințe
NU SUNT	

Anexa Nr. 1 La Partea I

Teren

Nr cadastral	Suprafața (mp)*	Observații / Referințe
	1.517	

* Suprafața este determinată în planul de proiecție Stereo 70.



Date referitoare la teren

Crt	Categorie folosință	Intra vilan	Suprafața (mp)	Tarla	Parcelă	Nr. topo	Observații / Referințe
1	curți constructii	DA	1.517	-	-	-	

Date referitoare la construcții

Crt	Număr	Destinație construcție	Supraf. (mp)	Situație juridică	Observații / Referințe
A1.1		construcții de locuințe	183	Fara acte	Nr. niveluri:1; S. construita la sol:183 mp; S. construita desfasurata:183 mp; Casă

Lungime Segmente

1) Valorile lungimilor segmentelor sunt obținute din proiecție în plan.

Punct început	X / Y	Punct sfârșit	X / Y	Lungime segment (** (m)
1	397.311,565 542.477,423	2	397.311,303 542.496,512	19.091
2	397.311,303 542.496,512	3	397.310,827 542.504,208	7.711
3	397.310,827 542.504,208	4	397.301,515 542.503,632	9.329
4	397.301,515 542.503,632	5	397.293,192 542.502,55	8.393

Punct început	X / Y	Punct sfârșit	X / Y	Lungime segment (** (m)
5	397.293,192 542.502,55	6	397.284,718 542.502,056	8.488
6	397.284,718 542.502,056	7	397.277,56 542.502,56	7.176
7	397.277,56 542.502,56	8	397.268,513 542.503,875	9.141
8	397.268,513 542.503,875	9	397.268,078 542.503,939	0.44
9	397.268,078 542.503,939	10	397.263,512 542.504,457	4.596
10	397.263,512 542.504,457	11	397.251,719 542.507,636	12.214
11	397.251,719 542.507,636	12	397.247,395 542.497,128	11.363
12	397.247,395 542.497,128	13	397.242,636 542.488,721	9.66
13	397.242,636 542.488,721	14	397.240,92 542.485,784	3.401
14	397.240,92 542.485,784	15	397.255,712 542.483,325	14.995
15	397.255,712 542.483,325	16	397.285,994 542.479,372	30.539
16	397.285,994 542.479,372	1	397.311,565 542.477,423	25.645

** Lungimile segmentelor sunt determinate în planul de proiecție Stereo 70 și sunt rotunjite la 1 milimetru.

*** Distanța dintre puncte este formată din segmente cumulate ce sunt mai mici decât valoarea 1 milimetru.

**DATE DESPRE IMOBILUL NR. 8165**

Oficiul de Cadastru și Publicitate Imobiliară ALBA
Biroul de Cadastru și Publicitate Imobiliară Aiud

A. Partea I. Descrierea imobilului

TEREN Intravilan

Adresa: Loc. Lopadea Veche, Nr. 183, Jud. Alba

Nr. Crt	Nr cadastral Nr. topografic	Suprafața* (mp)	Observații / Referințe
A1		1.930	Sector cadastral:47 Teren imprejmuit;

B. Partea II. Proprietari și acte

Inscrieri privitoare la dreptul de proprietate și alte drepturi reale		Referințe
/		
Act Normativ nr. 7, din 13/03/1996 emis de PARLAMENT;		
B1	Inscrierea provizorie, drept de PROPRIETATE, dobandit prin Lege, cota actuala 1/1	A1
	1) UAT MIRĂSLĂU, CIF:9999999999999	
	OBSERVATII: PROPRIETAR NEIDENTIFICAT	

C. Partea III. SARCINI .

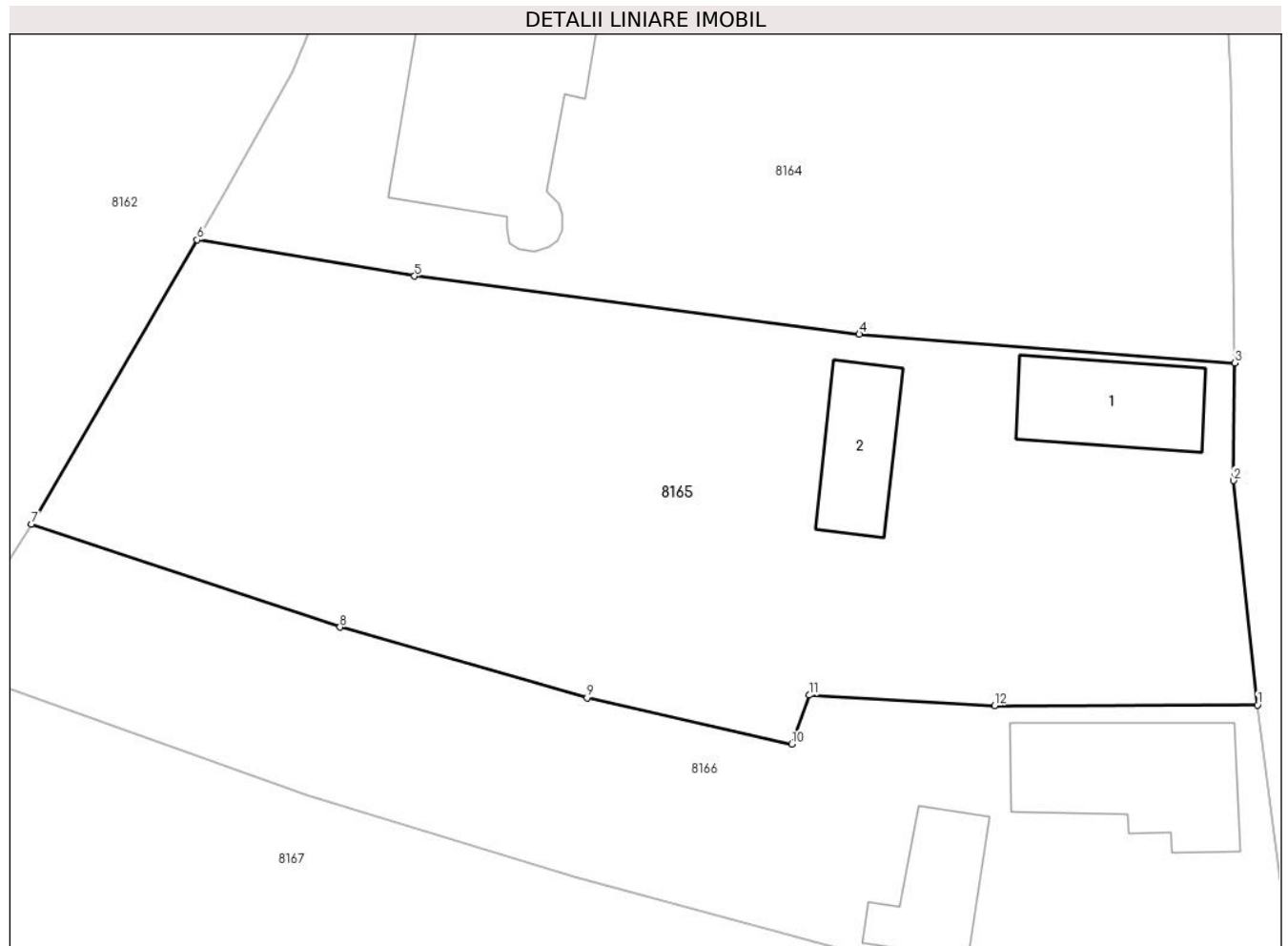
Inscrieri privind dezmembramintele dreptului de proprietate, drepturi reale de garanție și sarcini	Referințe
NU SUNT	

Anexa Nr. 1 La Partea I

Teren

Nr cadastral	Suprafața (mp)*	Observații / Referințe
	1.930	

* Suprafața este determinată în planul de proiecție Stereo 70.



Date referitoare la teren

Crt	Categorie folosință	Intravilan	Suprafața (mp)	Tarla	Parcelă	Nr. topo	Observații / Referințe
1	curți constructii	DA	500	-	-	-	
2	arabil	DA	1.430	-	-	-	

Date referitoare la construcții

Crt	Număr	Destinație construcție	Supraf. (mp)	Situație juridică	Observații / Referințe
A1.1		construcții de locuințe	73	Fara acte	Nr. niveluri:1; S. construita la sol:73 mp; S. construita desfasurata:73 mp; Casă
A1.2		construcții anexa	55	Fara acte	Nr. niveluri:1; S. construita la sol:55 mp; S. construita desfasurata:55 mp; Anexă

Lungime Segmente

1) Valorile lungimilor segmentelor sunt obținute din proiecție în plan.

Punct început	X / Y	Punct sfârșit	X / Y	Lungime segment (** (m)
1	397.313,104 542.454,171	2	397.311,454 542.469,425	15.343
2	397.311,454 542.469,425	3	397.311,565 542.477,423	7.999

Punct început	X / Y	Punct sfârșit	X / Y	Lungime segment (** (m)
3	397.311,565 542.477,423	4	397.285,994 542.479,372	25.645
4	397.285,994 542.479,372	5	397.255,712 542.483,325	30.539
5	397.255,712 542.483,325	6	397.240,92 542.485,784	14.995
6	397.240,92 542.485,784	7	397.229,639 542.466,472	22.366
7	397.229,639 542.466,472	8	397.250,641 542.459,449	22.146
8	397.250,641 542.459,449	9	397.267,465 542.454,662	17.492
9	397.267,465 542.454,662	10	397.281,395 542.451,499	14.285
10	397.281,395 542.451,499	11	397.282,578 542.454,83	3.535
11	397.282,578 542.454,83	12	397.295,198 542.454,132	12.638
12	397.295,198 542.454,132	1	397.313,104 542.454,171	17.907

** Lungimile segmentelor sunt determinate în planul de proiecție Stereo 70 și sunt rotunjite la 1 milimetru.

*** Distanța dintre puncte este formată din segmente cumulate ce sunt mai mici decât valoarea 1 milimetru.

**DATE DESPRE IMOBILUL NR. 8166**

Oficiul de Cadastru și Publicitate Imobiliară ALBA
Biroul de Cadastru și Publicitate Imobiliară Aiud

A. Partea I. Descrierea imobilului

TEREN Intravilan

Adresa: Loc. Lopadea Veche, Nr. 184, Jud. Alba

Nr. Crt	Nr cadastral Nr. topografic	Suprafața* (mp)	Observații / Referințe
A1		1.267	Sector cadastral:47 Teren neimprejmuit;

B. Partea II. Proprietari și acte

Inscrieri privitoare la dreptul de proprietate și alte drepturi reale		Referințe
/		
Act Normativ nr. 7, din 13/03/1996 emis de PARLAMENT;		
B1	Inscrierea provizorie, drept de PROPRIETATE, dobandit prin Lege, cota actuala 1/1	A1
	1) UAT MIRĂSLĂU, CIF:9999999999999	
	OBSERVATII: PROPRIETAR NEIDENTIFICAT	

C. Partea III. SARCINI .

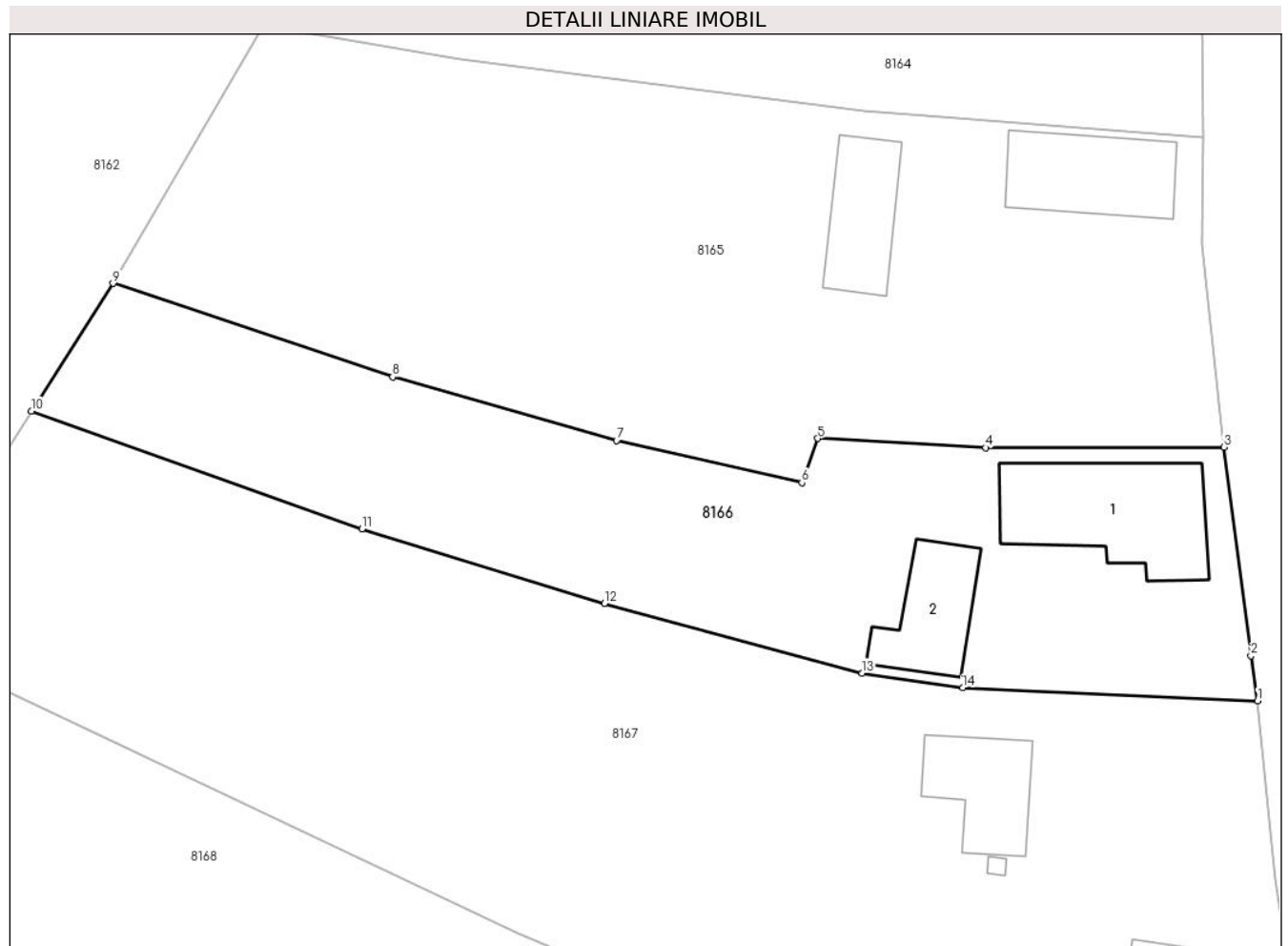
Inscrieri privind dezmembramintele dreptului de proprietate, drepturi reale de garanție și sarcini	Referințe
NU SUNT	

Anexa Nr. 1 La Partea I

Teren

Nr cadastral	Suprafața (mp)*	Observații / Referințe
	1.267	

* Suprafața este determinată în planul de proiecție Stereo 70.



Date referitoare la teren

Crt	Categorie folosință	Intra vilan	Suprafața (mp)	Tarla	Parcelă	Nr. topo	Observații / Referințe
1	curți constructii	DA	400	-	-	-	
2	arabil	DA	867	-	-	-	

Date referitoare la construcții

Crt	Număr	Destinație construcție	Supraf. (mp)	Situație juridică	Observații / Referințe
A1.1		construcții de locuințe	111	Fara acte	Nr. niveluri:1; S. construita la sol:111 mp; S. construita desfasurata:111 mp; Casă
A1.2		construcții anexa	55	Fara acte	Nr. niveluri:1; S. construita la sol:55 mp; S. construita desfasurata:55 mp; Anexă

Lungime Segmente

1) Valorile lungimilor segmentelor sunt obținute din proiecție în plan.

Punct început	X / Y	Punct sfârșit	X / Y	Lungime segment (** (m)
1	397.315,629 542.435,143	2	397.315,13 542.438,539	3.432
2	397.315,13 542.438,539	3	397.313,104 542.454,171	15.763

Punct început	X / Y	Punct sfârșit	X / Y	Lungime segment (** (m)
3	397.313,104 542.454,171	4	397.295,198 542.454,132	17.907
4	397.295,198 542.454,132	5	397.282,578 542.454,83	12.638
5	397.282,578 542.454,83	6	397.281,395 542.451,499	3.535
6	397.281,395 542.451,499	7	397.267,465 542.454,662	14.285
7	397.267,465 542.454,662	8	397.250,641 542.459,449	17.492
8	397.250,641 542.459,449	9	397.229,639 542.466,472	22.146
9	397.229,639 542.466,472	10	397.223,511 542.456,874	11.388
10	397.223,511 542.456,874	11	397.248,362 542.448,055	26.369
11	397.248,362 542.448,055	12	397.266,558 542.442,454	19.038
12	397.266,558 542.442,454	13	397.285,923 542.437,228	20.059
13	397.285,923 542.437,228	14	397.293,473 542.436,125	7.63
14	397.293,473 542.436,125	1	397.315,629 542.435,143	22.178

** Lungimile segmentelor sunt determinate în planul de proiecție Stereo 70 și sunt rotunjite la 1 milimetru.

*** Distanța dintre puncte este formată din segmente cumulate ce sunt mai mici decât valoarea 1 milimetru.

**DATE DESPRE IMOBILUL NR. 8167**

Oficiul de Cadastru și Publicitate Imobiliară ALBA
Biroul de Cadastru și Publicitate Imobiliară Aiud

A. Partea I. Descrierea imobilului

TEREN Intravilan

Adresa: Loc. Lopadea Veche, Nr. 185, Jud. Alba

Nr. Crt	Nr cadastral Nr. topografic	Suprafața* (mp)	Observații / Referințe
A1	73278	2.902	Sector cadastral:47 Teren imprejmuit; teren imprejmuit cu gard

Construcții

Crt	Nr cadastral Nr. topografic	Adresa	Observații / Referințe
A1.1	73278-C1	Loc. Lopadea Veche, Nr. 185, Jud. Alba	Nr. niveluri:1; S. construita la sol:70 mp; S. construita desfasurata:85 mp; Casa de locuit, regim S+P, suprafata construita 70 mp, suprafata desfasurata 85 mp.
A1.2	73278-C2	Loc. Lopadea Veche, Nr. 185, Jud. Alba	Nr. niveluri:1; S. construita la sol:57 mp; S. construita desfasurata:57 mp; Anexa, regim P, suprafata construita 57 mp, suprafata desfasurata 57 mp.
A1.3	73278-C3	Loc. Lopadea Veche, Nr. 185, Jud. Alba	Nr. niveluri:1; S. construita la sol:2 mp; S. construita desfasurata:2 mp; Anexa, regim P, suprafata construita 2 mp, suprafata desfasurata 2 mp.

B. Partea II. Proprietari și acte

Inscrieri privitoare la dreptul de proprietate și alte drepturi reale		Referințe
26908 / 10/09/2021		
Act Administrativ nr. 3589, din 30/08/2021 emis de COMUNA MIRASLAU;		
B1	asupra imobil A+1 se noteaza adresa administrativa loc. Lopadea Veche, Com. Miraslau, nr. 185, jud. Alba	A1, A1.1, A1.2, A1.3
18115 / 19/11/2020		
Act Administrativ nr. certificat de atestare a edificării construcției nr 1484, din 16/04/2020 emis de Primaria Miraslau;		
B2	asupra imobil A +1 se înscrie existența a două anexe gospod\$+0103rești	A1, A1.1, A1.2, A1.3
12037 / 13/07/2023		
Act Notarial nr. contract de vanzare aut. nr. 1169, din 11/07/2023 emis de Karacsony Marton Attila;		
B3	Intabulare, drept de PROPRIETATEcu titlu cumpărare, dobandit prin Conventie, cota actuala 1/1 1) BURLACU SERGIU, si soția 2) BURLACU DIANA-RAMONA, bun comun in devalmasie	A1, A1.1, A1.2, A1.3
18115 / 19/11/2020		
Act Administrativ nr. T.P. nr 7101/636, din 27/02/1996 emis de CJPSDDPAT Alba;		
B4	construcția C1casa se transcrie cu stare de cf neschimbată din cf 73052	A1.1

C. Partea III. SARCINI .

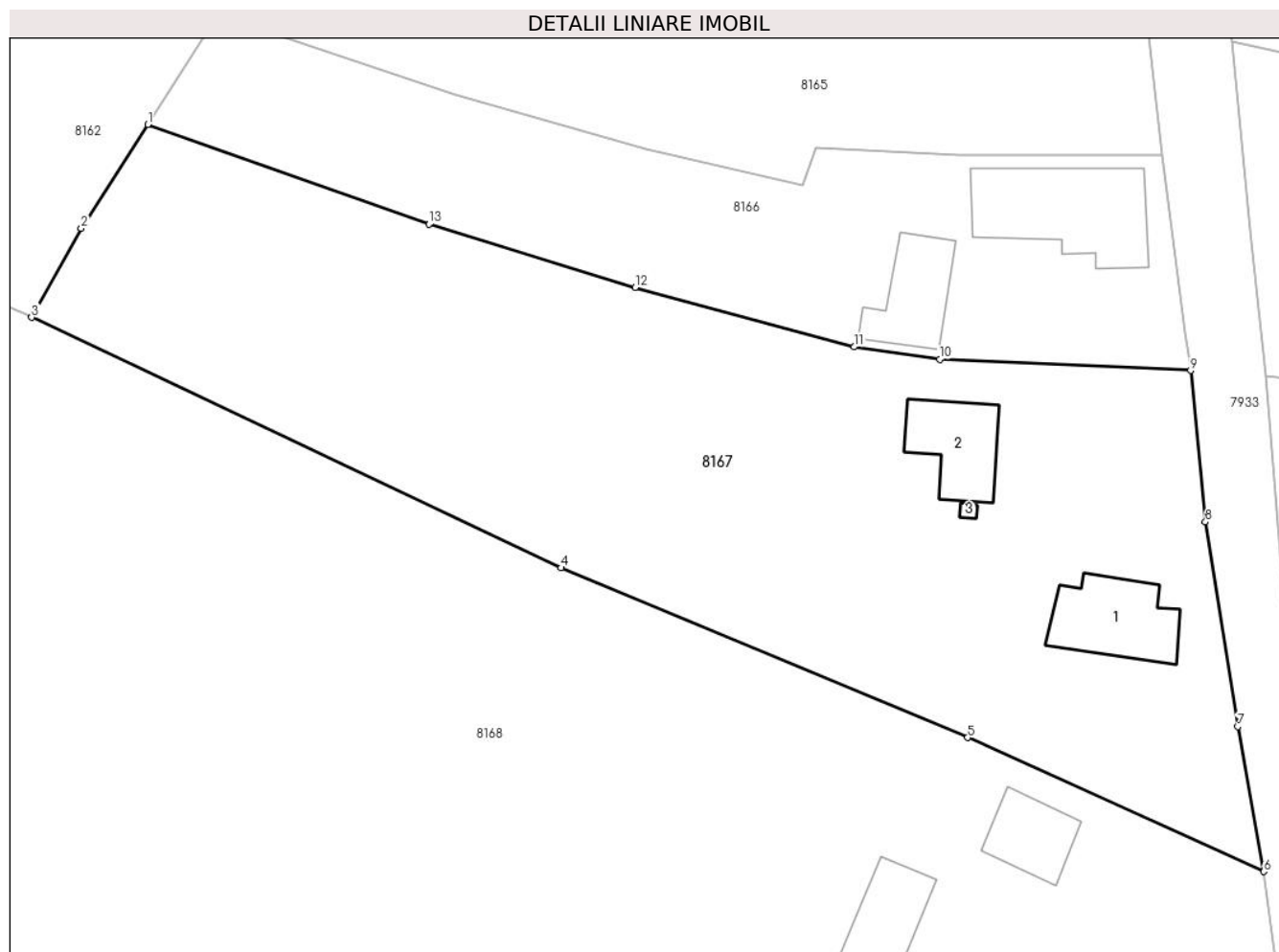
Inscrieri privind dezmembramentele dreptului de proprietate, drepturi reale de garanție și sarcini	Referințe
NU SUNT	

Anexa Nr. 1 La Partea I

Teren

Nr cadastral	Suprafața (mp)*	Observații / Referințe
73278	2.902	teren imprejmuit cu gard

* Suprafața este determinată în planul de proiecție Stereo 70.



Date referitoare la teren

Crt	Categorie folosință	Intravilan	Suprafața (mp)	Tarla	Parcelă	Nr. topo	Observații / Referințe
1	curți constructii	DA	722	-	348	-	
2	vie	DA	332	-	349	-	
3	arabil	DA	659	-	350	-	
4	faneata	DA	1.189	-	351	-	

Date referitoare la construcții

Crt	Număr	Destinație construcție	Supraf. (mp)	Situație juridică	Observații / Referințe
A1.1	73278-C1	construcții de locuințe	70	Cu acte	Nr. niveluri:1; S. construită la sol:70 mp; S. construită desfășurată:85 mp; Casa de locuit, regim S+P, suprafața construită 70 mp, suprafața desfășurată 85 mp.
A1.2	73278-C2	construcții anexa	57	Cu acte	Nr. niveluri:1; S. construită la sol:57 mp; S. construită desfășurată:57 mp; Anexa, regim P, suprafața construită 57 mp, suprafața desfășurată 57 mp.
A1.3	73278-C3	construcții anexa	2	Cu acte	Nr. niveluri:1; S. construită la sol:2 mp; S. construită desfășurată:2 mp; Anexa, regim P, suprafața construită 2 mp, suprafața desfășurată 2 mp.

Lungime Segmente

1) Valorile lungimilor segmentelor sunt obținute din proiecție în plan.

Punct început	X / Y	Punct sfârșit	X / Y	Lungime segment (** (m)
1	397.223,511 542.456,874	2	397.217,646 542.447,688	10.899
2	397.217,646 542.447,688	3	397.213,255 542.439,824	9.007
3	397.213,255 542.439,824	4	397.260,023 542.417,724	51.727
4	397.260,023 542.417,724	5	397.295,944 542.402,74	38.921
5	397.295,944 542.402,74	6	397.322,097 542.390,901	28.708
6	397.322,097 542.390,901	7	397.319,814 542.403,711	13.012
7	397.319,814 542.403,711	8	397.316,944 542.421,757	18.273
8	397.316,944 542.421,757	9	397.315,629 542.435,143	13.45
9	397.315,629 542.435,143	10	397.293,473 542.436,125	22.178
10	397.293,473 542.436,125	11	397.285,923 542.437,228	7.63
11	397.285,923 542.437,228	12	397.266,558 542.442,454	20.059
12	397.266,558 542.442,454	13	397.248,362 542.448,055	19.038
13	397.248,362 542.448,055	1	397.223,511 542.456,874	26.369

** Lungimile segmentelor sunt determinate în planul de proiecție Stereo 70 și sunt rotunjite la 1 milimetru.

*** Distanța dintre puncte este formată din segmente cumulate ce sunt mai mici decât valoarea 1 milimetru.

**DATE DESPRE IMOBILUL NR. 8168**

Oficiul de Cadastru și Publicitate Imobiliară ALBA
Biroul de Cadastru și Publicitate Imobiliară Aiud

A. Partea I. Descrierea imobilului

TEREN Intravilan

Adresa: Loc. Lopadea Veche, Nr. 186, Jud. Alba

Nr. Crt	Nr cadastral Nr. topografic	Suprafața* (mp)	Observații / Referințe
A1		10.188	Sector cadastral:47 Teren neimprejmuit;

B. Partea II. Proprietari și acte

Inscrieri privitoare la dreptul de proprietate și alte drepturi reale		Referințe
/		
Act Normativ nr. 7, din 13/03/1996 emis de PARLAMENT;		
B1	Inscrierea provizorie, drept de PROPRIETATE, dobandit prin Lege, cota actuala 1/1	A1
	1) UAT MIRĂSLĂU, CIF:9999999999999	
	OBSERVATII: PROPRIETAR NEIDENTIFICAT	

C. Partea III. SARCINI .

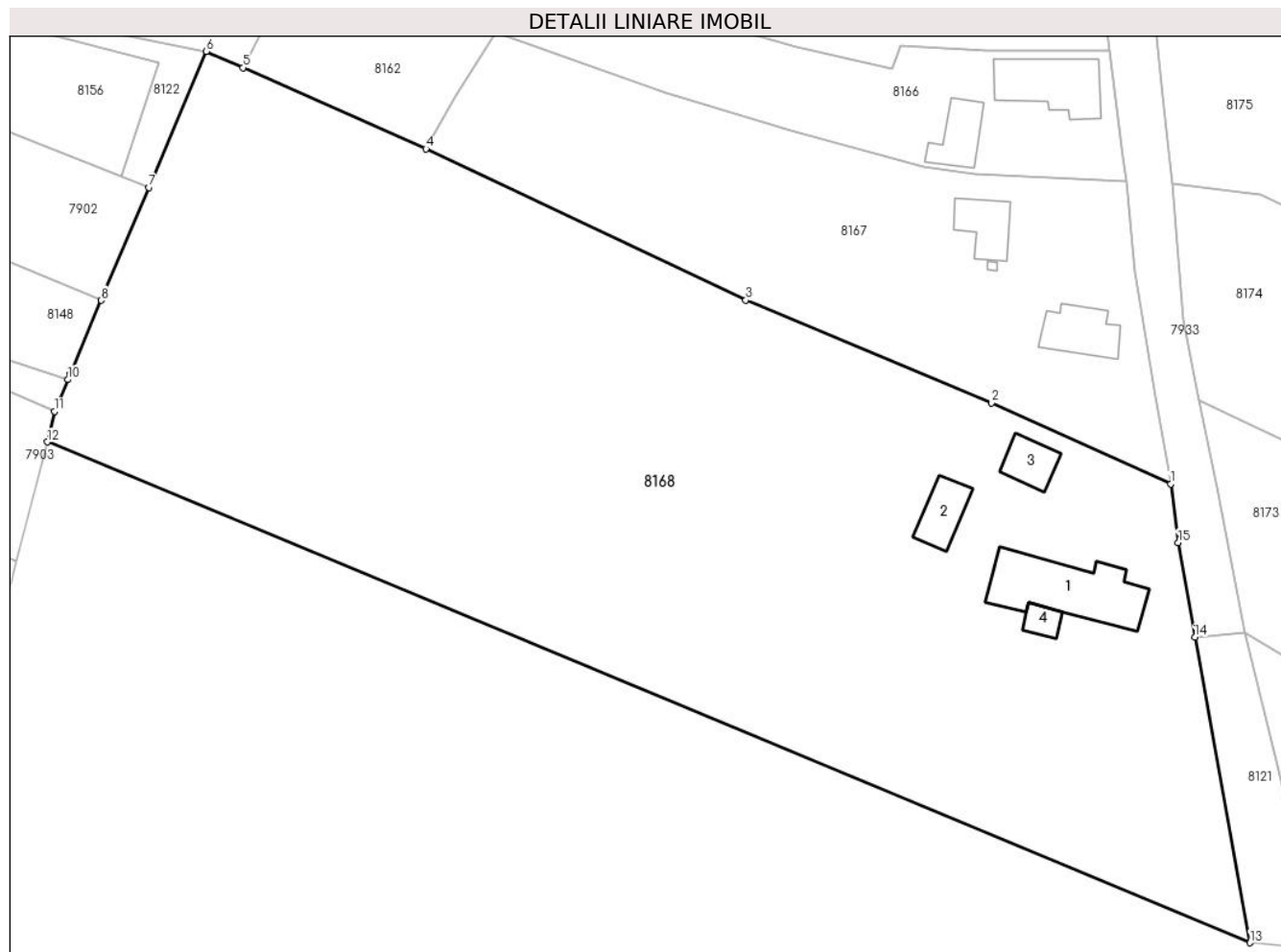
Inscrieri privind dezmembramintele dreptului de proprietate, drepturi reale de garanție și sarcini	Referințe
NU SUNT	

Anexa Nr. 1 La Partea I

Teren

Nr cadastral	Suprafața (mp)*	Observații / Referințe
	10.188	

* Suprafața este determinată în planul de proiecție Stereo 70.



Date referitoare la teren

Crt	Categorie folosință	Intravilan	Suprafața (mp)	Tarla	Parcelă	Nr. topo	Observații / Referințe
1	curți constructii	DA	1.500	-	-	-	
2	arabil	DA	8.688	-	-	-	

Date referitoare la construcții

Crt	Număr	Destinație construcție	Supraf. (mp)	Situație juridică	Observații / Referințe
A1.1		construcții de locuințe	168	Fara acte	Nr. niveluri:1; S. construita la sol:168 mp; S. construita desfasurata:168 mp; Casă
A1.2		construcții anexa	53	Fara acte	Nr. niveluri:1; S. construita la sol:53 mp; S. construita desfasurata:53 mp; Anexă
A1.3		construcții anexa	44	Fara acte	Nr. niveluri:1; S. construita la sol:44 mp; S. construita desfasurata:44 mp; Anexă
A1.4		construcții anexa	21	Fara acte	Nr. niveluri:1; S. construita la sol:21 mp; S. construita desfasurata:21 mp; Anexă

Lungime Segmente

1) Valorile lungimilor segmentelor sunt obținute din proiecție în plan.

Punct început	X / Y	Punct sfârșit	X / Y	Lungime segment (** (m)

Punct început	X / Y	Punct sfârșit	X / Y	Lungime segment (** (m)
1	397.322,097 542.390,901	2	397.295,944 542.402,74	28.708
2	397.295,944 542.402,74	3	397.260,023 542.417,724	38.921
3	397.260,023 542.417,724	4	397.213,255 542.439,824	51.727
4	397.213,255 542.439,824	5	397.186,555 542.451,671	29.21
5	397.186,555 542.451,671	6	397.181,194 542.454,042	5.862
6	397.181,194 542.454,042	7	397.172,798 542.434,176	21.567
7	397.172,798 542.434,176	8	397.165,839 542.417,71	17.876
8	397.165,839 542.417,71	9	397.161,291 542.406,95	11.682
9	397.161,291 542.406,95	10	397.160,951 542.406,145	0.873
10	397.160,951 542.406,145	11	397.158,99 542.401,505	5.037
11	397.158,99 542.401,505	12	397.157,955 542.397,029	4.594
12	397.157,955 542.397,029	13	397.333,685 542.323,936	190.325
13	397.333,685 542.323,936	14	397.325,642 542.368,539	45.322
14	397.325,642 542.368,539	15	397.323,202 542.382,33	14.005
15	397.323,202 542.382,33	1	397.322,097 542.390,901	8.642

** Lungimile segmentelor sunt determinate în planul de proiecție Stereo 70 și sunt rotunjite la 1 milimetru.

*** Distanța dintre puncte este formată din segmente cumulate ce sunt mai mici decât valoarea 1 milimetru.

**DATE DESPRE IMOBILUL NR. 8169**

Oficiul de Cadastru și Publicitate Imobiliară ALBA
Biroul de Cadastru și Publicitate Imobiliară Aiud

A. Partea I. Descrierea imobilului

TEREN Intravilan

Adresa: Loc. Lopadea Veche, Jud. Alba

Nr. Crt	Nr cadastral Nr. topografic	Suprafața* (mp)	Observații / Referințe
A1	73444	4.036	Sector cadastral:47 Teren imprejmuit;

B. Partea II. Proprietari și acte

Inscrieri privitoare la dreptul de proprietate și alte drepturi reale		Referințe
33167 / 10/11/2021		
Act Administrativ nr. T.P. nr 14113/1340, din 21/10/2005 emis de CJPSDDPAT;		
B1	Intabulare, drept de PROPRIETATEcu titlu reconstituire L 18/1991, L 169/1997, L1/2000 parcela nr 456 identificat cu nr top 456/1/2/2 din cf 73434, dobandit prin Reconstituire, cota actuala 1/1	A1
	1) SZAKACS ANA 2) FILIP MARIA 3) MARCU VERONICA	

C. Partea III. SARCINI .

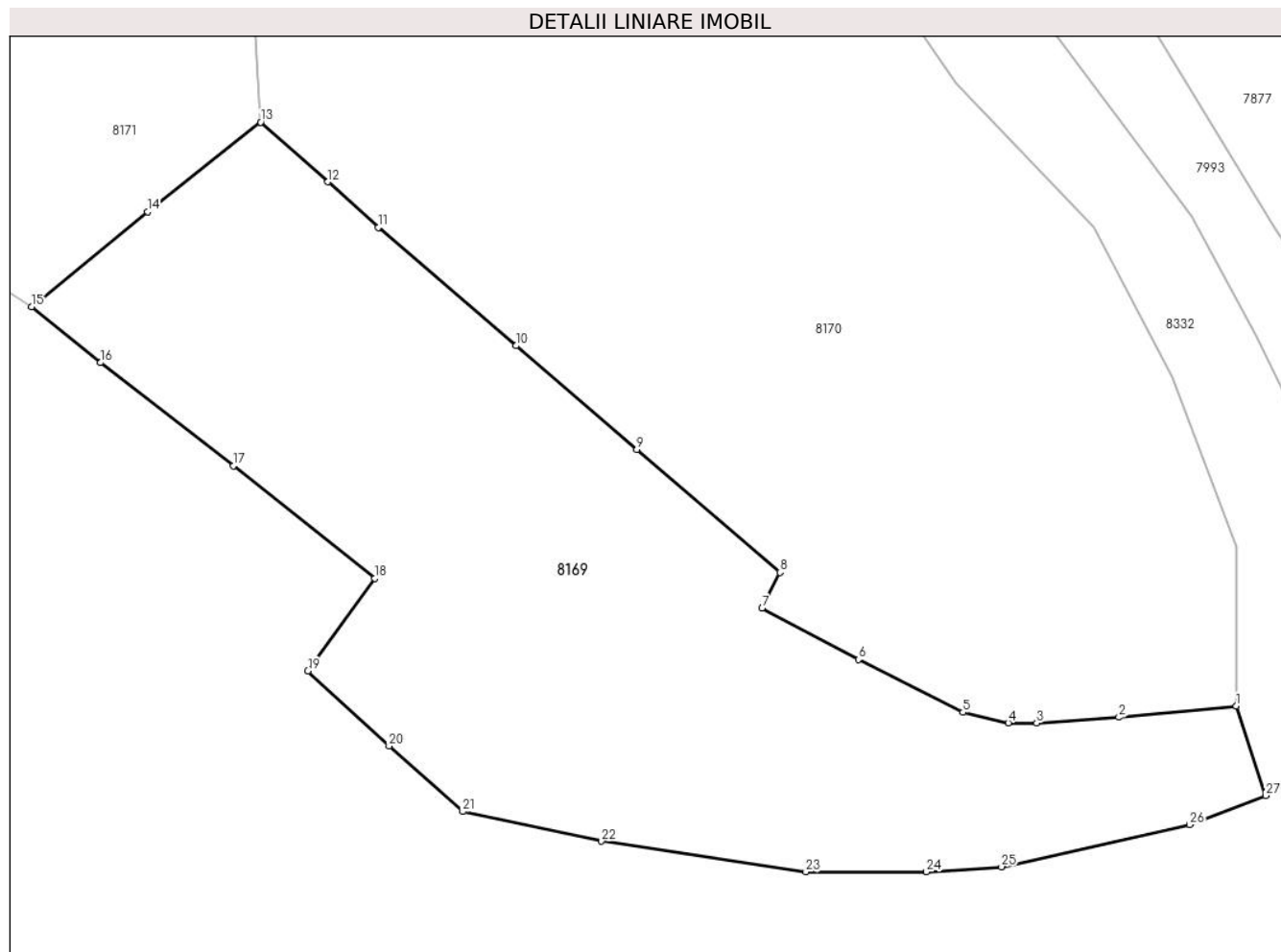
Inscrieri privind dezmembramintele dreptului de proprietate, drepturi reale de garanție și sarcini	Referințe
NU SUNT	

Anexa Nr. 1 La Partea I

Teren

Nr cadastral	Suprafața (mp)*	Observații / Referințe
73444	4.036	

* Suprafața este determinată în planul de proiecție Stereo 70.



Date referitoare la teren

Crt	Categorie folosință	Intravilan	Suprafața (mp)	Tarla	Parcelă	Nr. topo	Observații / Referințe
1	livada	DA	4.036	-	456	-	

Lungime Segmente

1) Valorile lungimilor segmentelor sunt obținute din proiecție în plan.

Punct început	X / Y	Punct sfârșit	X / Y	Lungime segment (** (m)
1	397.707,368 542.206,823	2	397.694,48 542.205,583	12.948
3	397.685,471 542.204,948	4	397.682,35 542.204,971	3.121
5	397.677,364 542.206,118	6	397.665,908 542.211,91	12.837
7	397.655,335 542.217,532	8	397.657,279 542.221,466	4.387
9	397.641,593 542.234,936	10	397.628,323 542.246,292	17.466

Punct început	X / Y	Punct sfârșit	X / Y	Lungime segment (** (m)
2	397.694,48 542.205,583	3	397.685,471 542.204,948	9.032
4	397.682,35 542.204,971	5	397.677,364 542.206,118	5.115
6	397.665,908 542.211,91	7	397.655,335 542.217,532	11.975
8	397.657,279 542.221,466	9	397.641,593 542.234,936	20.676
10	397.628,323 542.246,292	11	397.613,205 542.259,248	19.909

Punct început	X / Y	Punct sfârșit	X / Y	Lungime segment (** (m)
11	397.613,205 542.259,248	12	397.607,694 542.264,254	7.445
13	397.600,306 542.270,794	14	397.587,894 542.260,997	15.813
15	397.575,191 542.250,577	16	397.582,743 542.244,45	9.725
17	397.597,331 542.233,122	18	397.612,832 542.220,791	19.808
19	397.605,51 542.210,672	20	397.614,411 542.202,425	12.134
21	397.622,497 542.195,242	22	397.637,717 542.192,004	15.561
23	397.660,127 542.188,629	24	397.673,373 542.188,641	13.247
25	397.681,603 542.189,2	26	397.702,234 542.193,812	21.14
27	397.710,593 542.197,005	1	397.707,368 542.206,823	10.335

Punct început	X / Y	Punct sfârșit	X / Y	Lungime segment (** (m)
12	397.607,694 542.264,254	13	397.600,306 542.270,794	9.867
14	397.587,894 542.260,997	15	397.575,191 542.250,577	16.43
16	397.582,743 542.244,45	17	397.597,331 542.233,122	18.47
18	397.612,832 542.220,791	19	397.605,51 542.210,672	12.491
20	397.614,411 542.202,425	21	397.622,497 542.195,242	10.815
22	397.637,717 542.192,004	23	397.660,127 542.188,629	22.663
24	397.673,373 542.188,641	25	397.681,603 542.189,2	8.249
26	397.702,234 542.193,812	27	397.710,593 542.197,005	8.948

** Lungimile segmentelor sunt determinate în planul de proiecție Stereo 70 și sunt rotunjite la 1 milimetru.

*** Distanța dintre puncte este formată din segmente cumulate ce sunt mai mici decât valoarea 1 milimetru.

**DATE DESPRE IMOBILUL NR. 8170**

Oficiul de Cadastru și Publicitate Imobiliară ALBA
Biroul de Cadastru și Publicitate Imobiliară Aiud

A. Partea I. Descrierea imobilului

TEREN Intravilan

Adresa: Loc. Lopadea Veche, Jud. Alba

Nr. Crt	Nr cadastral Nr. topografic	Suprafața* (mp)	Observații / Referințe
A1		8.089	Sector cadastral:47 Teren neimprejmuit;

B. Partea II. Proprietari și acte

Inscrieri privitoare la dreptul de proprietate și alte drepturi reale		Referințe
/		
Act Normativ nr. 7, din 13/03/1996 emis de PARLAMENT;		
B1	Inscrierea provizorie, drept de PROPRIETATE, dobandit prin Lege, cota actuala 1/1	A1
	1) UAT MIRĂSLĂU, CIF:9999999999999	
	OBSERVATII: PROPRIETAR NEIDENTIFICAT	

C. Partea III. SARCINI .

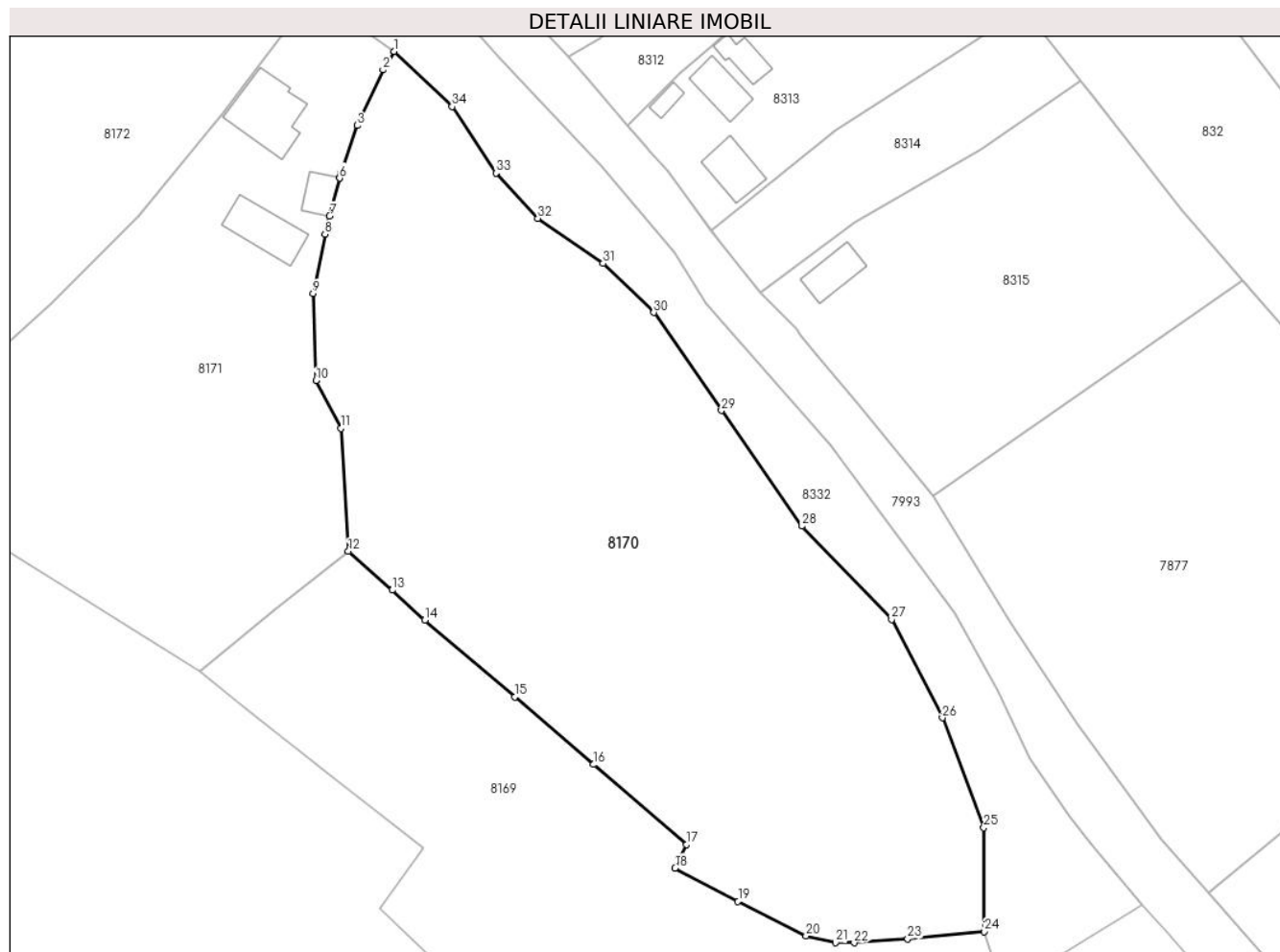
Inscrieri privind dezmembramintele dreptului de proprietate, drepturi reale de garanție și sarcini	Referințe
NU SUNT	

Anexa Nr. 1 La Partea I

Teren

Nr cadastral	Suprafața (mp)*	Observații / Referințe
	8.089	

* Suprafața este determinată în planul de proiecție Stereo 70.



Date referitoare la teren

Crt	Categorie folosință	Intramilan	Suprafața (mp)	Tarla	Parcelă	Nr. topo	Observații / Referințe
1	faneata	DA	8.089	-	-	-	

Lungime Segmente

1) Valorile lungimilor segmentelor sunt obținute din proiecție în plan.

Punct început	X / Y	Punct sfârșit	X / Y	Lungime segment (** (m)
1	397.608,032 542.354,878	2	397.606,135 542.351,77	3.642
3	397.601,757 542.342,424	4	397.599,036 542.334,51	8.369
5	397.598,828 542.333,704	6	397.598,793 542.333,566	0.142
7	397.597,154 542.327,179	8	397.596,37 542.324,125	3.152
9	397.594,376 542.314,158	10	397.594,825 542.299,485	14.68

Punct început	X / Y	Punct sfârșit	X / Y	Lungime segment (** (m)
2	397.606,135 542.351,77	3	397.601,757 542.342,424	10.32
4	397.599,036 542.334,51	5	397.598,828 542.333,704	0.833
6	397.598,793 542.333,566	7	397.597,154 542.327,179	6.595
8	397.596,37 542.324,125	9	397.594,376 542.314,158	10.165
10	397.594,825 542.299,485	11	397.599,012 542.291,469	9.044

Punct început	X / Y	Punct sfârșit	X / Y	Lungime segment (** (m)
11	397.599,012 542.291,469	12	397.600,306 542.270,794	20.715
13	397.607,694 542.264,254	14	397.613,205 542.259,248	7.445
15	397.628,323 542.246,292	16	397.641,593 542.234,936	17.466
17	397.657,279 542.221,466	18	397.655,335 542.217,532	4.387
19	397.665,908 542.211,91	20	397.677,364 542.206,118	12.837
21	397.682,35 542.204,971	22	397.685,471 542.204,948	3.121
23	397.694,48 542.205,583	24	397.707,368 542.206,823	12.948
25	397.707,32 542.224,288	26	397.700,323 542.242,776	19.767
27	397.691,782 542.259,346	28	397.676,68 542.275,039	21.779
29	397.663,128 542.294,481	30	397.651,744 542.310,953	20.023
31	397.643,178 542.319,227	32	397.632,211 542.326,806	13.331
33	397.625,137 542.334,398	34	397.617,776 542.345,582	13.389

Punct început	X / Y	Punct sfârșit	X / Y	Lungime segment (** (m)
12	397.600,306 542.270,794	13	397.607,694 542.264,254	9.867
14	397.613,205 542.259,248	15	397.628,323 542.246,292	19.909
16	397.641,593 542.234,936	17	397.657,279 542.221,466	20.676
18	397.655,335 542.217,532	19	397.665,908 542.211,91	11.975
20	397.677,364 542.206,118	21	397.682,35 542.204,971	5.115
22	397.685,471 542.204,948	23	397.694,48 542.205,583	9.032
24	397.707,368 542.206,823	25	397.707,32 542.224,288	17.465
26	397.700,323 542.242,776	27	397.691,782 542.259,346	18.642
28	397.676,68 542.275,039	29	397.663,128 542.294,481	23.699
30	397.651,744 542.310,953	31	397.643,178 542.319,227	11.909
32	397.632,211 542.326,806	33	397.625,137 542.334,398	10.377
34	397.617,776 542.345,582	1	397.608,032 542.354,878	13.467

** Lungimile segmentelor sunt determinate în planul de proiecție Stereo 70 și sunt rotunjite la 1 milimetru.

*** Distanța dintre puncte este formată din segmente cumulate ce sunt mai mici decât valoarea 1 milimetru.

**DATE DESPRE IMOBILUL NR. 8171**

Oficiul de Cadastru și Publicitate Imobiliară ALBA
Biroul de Cadastru și Publicitate Imobiliară Aiud

A. Partea I. Descrierea imobilului

TEREN Intravilan

Adresa: Loc. Lopadea Veche, Nr. 222, Jud. Alba

Nr. Crt	Nr cadastral Nr. topografic	Suprafața* (mp)	Observații / Referințe
A1		4.547	Sector cadastral:47 Teren neimprejmuit;

B. Partea II. Proprietari și acte

Inscrieri privitoare la dreptul de proprietate și alte drepturi reale		Referințe
/		
Act Normativ nr. 7, din 13/03/1996 emis de PARLAMENT;		
B1	Inscrierea provizorie, drept de PROPRIETATE, dobandit prin Lege, cota actuala 1/1	A1
	1) UAT MIRĂSLĂU, CIF:9999999999999	
	OBSERVATII: PROPRIETAR NEIDENTIFICAT	

C. Partea III. SARCINI .

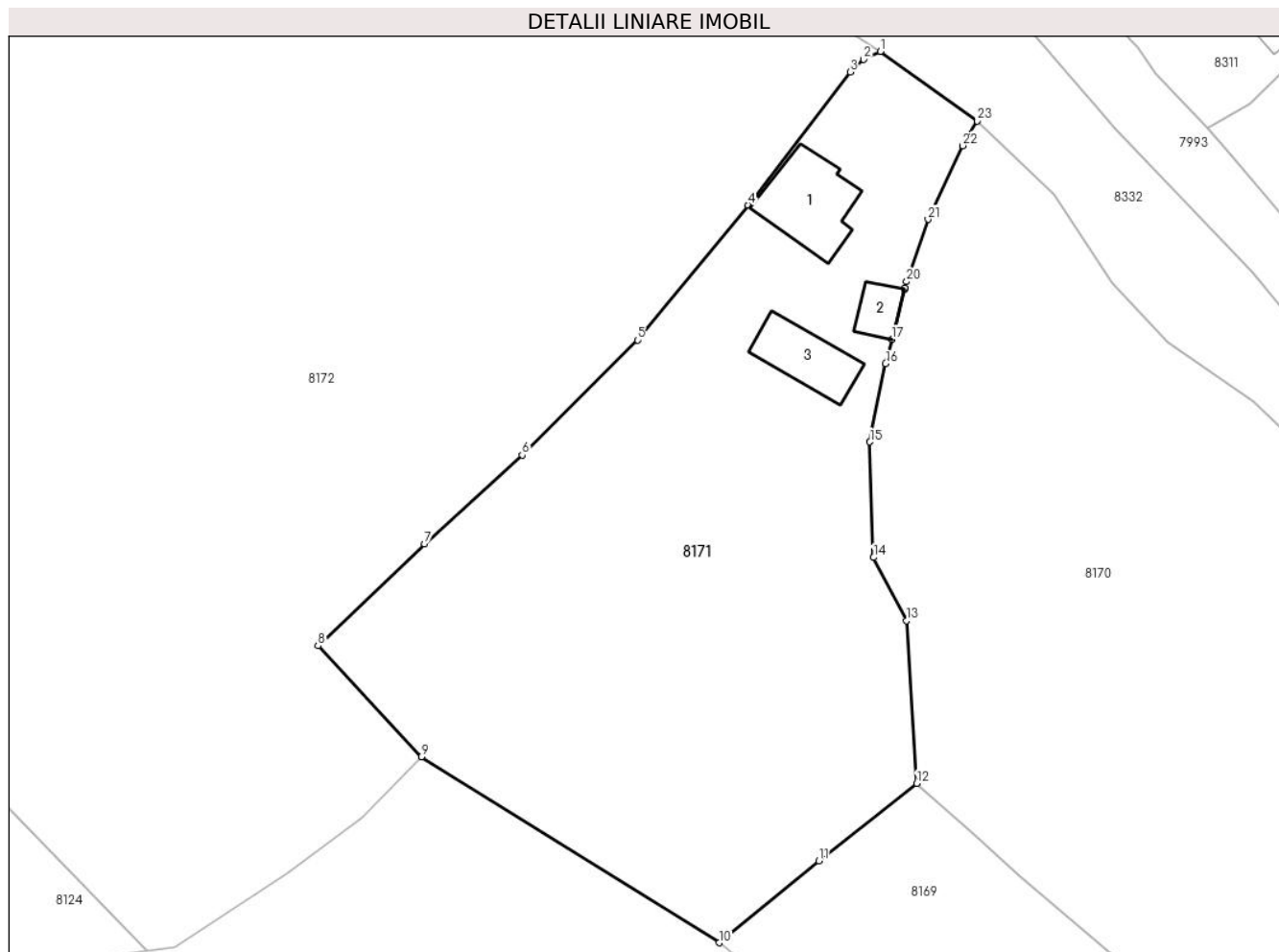
Inscrieri privind dezmembramintele dreptului de proprietate, drepturi reale de garanție și sarcini	Referințe
NU SUNT	

Anexa Nr. 1 La Partea I

Teren

Nr cadastral	Suprafața (mp)*	Observații / Referințe
	4.547	

* Suprafața este determinată în planul de proiecție Stereo 70.



Date referitoare la teren

Crt	Categorie folosință	Intravilan	Suprafața (mp)	Tarla	Parcelă	Nr. topo	Observații / Referințe
1	curți constructii	DA	800	-	-	-	
2	arabil	DA	3.747	-	-	-	

Date referitoare la construcții

Crt	Număr	Destinație construcție	Supraf. (mp)	Situație juridică	Observații / Referințe
A1.1		construcții anexa	115	Fara acte	Nr. niveluri:1; S. construita la sol:115 mp; S. construita desfasurata:115 mp; Casă
A1.2		construcții anexa	33	Fara acte	Nr. niveluri:1; S. construita la sol:33 mp; S. construita desfasurata:33 mp; Anexă
A1.3		construcții anexa	81	Fara acte	Nr. niveluri:1; S. construita la sol:81 mp; S. construita desfasurata:81 mp; Anexă

Lungime Segmente

1) Valorile lungimilor segmentelor sunt obținute din proiecție în plan.

Punct început	X / Y	Punct sfârșit	X / Y	Lungime segment (** (m))
1	397.595,695 542.363,739	2	397.593,58 542.362,721	2.347

Punct început	X / Y	Punct sfârșit	X / Y	Lungime segment (** (m))
2	397.593,58 542.362,721	3	397.591,849 542.361,127	2.353

Punct început	X / Y	Punct sfârșit	X / Y	Lungime segment (** (m)
3	397.591,849 542.361,127	4	397.578,87 542.344,242	21.297
5	397.564,819 542.327,111	6	397.550,17 542.312,488	20.698
7	397.537,765 542.301,2	8	397.524,215 542.288,264	18.733
9	397.537,374 542.274,2	10	397.575,191 542.250,577	44.589
11	397.587,894 542.260,997	12	397.600,306 542.270,794	15.813
13	397.599,012 542.291,469	14	397.594,825 542.299,485	9.044
15	397.594,376 542.314,158	16	397.596,37 542.324,125	10.165
17	397.597,154 542.327,179	18	397.598,793 542.333,566	6.595
19	397.598,828 542.333,704	20	397.599,036 542.334,51	0.833
21	397.601,757 542.342,424	22	397.606,135 542.351,77	10.32
23	397.608,032 542.354,878	1	397.595,695 542.363,739	15.189

Punct început	X / Y	Punct sfârșit	X / Y	Lungime segment (** (m)
4	397.578,87 542.344,242	5	397.564,819 542.327,111	22.156
6	397.550,17 542.312,488	7	397.537,765 542.301,2	16.772
8	397.524,215 542.288,264	9	397.537,374 542.274,2	19.26
10	397.575,191 542.250,577	11	397.587,894 542.260,997	16.43
12	397.600,306 542.270,794	13	397.599,012 542.291,469	20.715
14	397.594,825 542.299,485	15	397.594,376 542.314,158	14.68
16	397.596,37 542.324,125	17	397.597,154 542.327,179	3.152
18	397.598,793 542.333,566	19	397.598,828 542.333,704	0.142
20	397.599,036 542.334,51	21	397.601,757 542.342,424	8.369
22	397.606,135 542.351,77	23	397.608,032 542.354,878	3.642

** Lungimile segmentelor sunt determinate în planul de proiecție Stereo 70 și sunt rotunjite la 1 milimetru.

*** Distanța dintre puncte este formată din segmente cumulate ce sunt mai mici decât valoarea 1 milimetru.

**DATE DESPRE IMOBILUL NR. 8172**

Oficiul de Cadastru și Publicitate Imobiliară ALBA
Biroul de Cadastru și Publicitate Imobiliară Aiud

A. Partea I. Descrierea imobilului

TEREN Intravilan

Adresa: Loc. Lopadea Veche, Nr. 222a, Jud. Alba

Nr. Crt	Nr cadastral Nr. topografic	Suprafața* (mp)	Observații / Referințe
A1	71060	13.500	Sector cadastral:47 Teren neimprejmuț;

Construcții

Crt	Nr cadastral Nr. topografic	Adresa	Observații / Referințe
A1.1	71060-C1	Loc. Lopadea Veche, Nr. 222A, Jud. Alba	Nr. niveluri:1; S. construita la sol:53 mp; S. construita desfasurata:106 mp; Casa de locuit, Regim de inaltime = P+M, construita din lemn, avand sarpanta din lemn, invelitoare din tigla, anul construirii 1995

B. Partea II. Proprietari și acte

Inscrieri privitoare la dreptul de proprietate și alte drepturi reale		Referințe
14717 / 14/12/2015		
Act Notarial nr. contract de vânzare aut nr 536, din 11/12/2015 emis de Puiu Maria Delia;		
B1	Intabulare, drept de PROPRIETATEcu titlu cumpărare bun propriu, dobandit prin Conventie, cota actuala 1/2 1) CRIȘAN IOAN GABRIEL , necăsăt.	A1, A1.1
B2	Intabulare, drept de PROPRIETATEcu titlu cumpărare bun propriu, dobandit prin Conventie, cota actuala 1/2 1) ZĂHUȚ LILIANA NICOLETA , necăsăt	A1, A1.1
13337 / 29/10/2015		
Act Administrativ nr. 9338/930, din 11/02/1999 emis de CJPSDDPAT ALBA (act administrativ nr. 11678/15-09-2015 emis de BCPI AIUD; act administrativ nr. 11696/15-09-2015 emis de BCPI AIUD; act notarial nr. contract de donație aut nr 554/233/23-03-1999 emis de BNP KARACSONY MARTON; act administrativ nr. 1/01-02-1994 emis de PRIMARIA COMUNEI MIRASLAU; act administrativ nr. 2610/22-12-1995 emis de PRIMARIA COMUNEI MIRASLAU; act administrativ nr. 2902/26-08-2015 emis de PRIMARIA COMUNEI MIRASLAU; act administrativ nr. 3470/26-10-2015 emis de PRIMARIA COMUNEI MIRASLAU; act administrativ nr. 3471/26-10-2015 emis de PRIMARIA COMUNEI MIRASLAU; act administrativ nr. 2922/28-08-2015 emis de PRIMARIA COMUNEI MIRASLAU;);		
B3	imobilul A +1 se trascripte cu stare de cf neschimbată din cf 71000, cf 71001,,cf 71003, cf 71002	A1, A1.1
Act Notarial nr. contract de donație aut nr 554/233, din 23/03/1999 emis de BNP KARACSONY MARTON;		
B4	imobilului A +1 se atribuie nr cadastral și geometrie. și se înscrie suprafața din T.P. nr 9338/930/1999	A1, A1.1

C. Partea III. SARCINI .

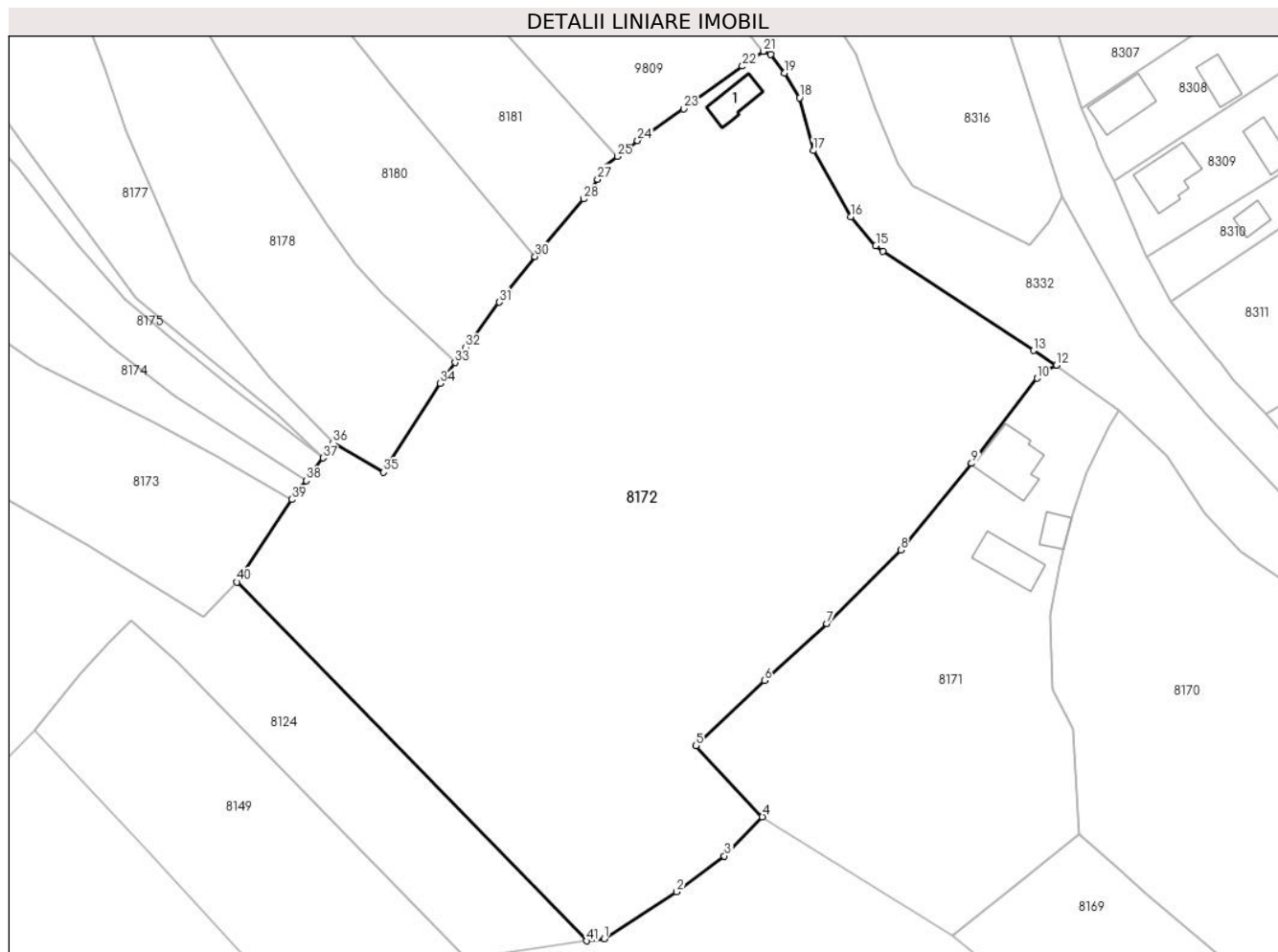
Inscrieri privind dezmembramintele dreptului de proprietate, drepturi reale de garanție și sarcini	Referințe
NU SUNT	

Anexa Nr. 1 La Partea I

Teren

Nr cadastral	Suprafața (mp)*	Observații / Referințe
71060	13.500	

* Suprafața este determinată în planul de proiecție Stereo 70.



Date referitoare la teren

Crt	Categorie folosință	Intravilan	Suprafața (mp)	Tarla	Parcelă	Nr. topo	Observații / Referințe
1	curți constructii	DA	1.067	-	451	-	
2	vie	DA	545	-	451	-	
3	faneata	DA	11.888	-	451	-	

Date referitoare la construcții

Crt	Număr	Destinație construcție	Supraf. (mp)	Situație juridică	Observații / Referințe
A1.1	71060-C1	construcții de locuințe	53	Cu acte	Nr. niveluri:1; S. construita la sol:53 mp; S. construita desfasurata:106 mp; Casa de locuit, Regim de inaltime = P+M, construita din lemn, avand sarpanta din lemn, invelitoare din tigla, anul construirii 1995

Lungime Segmente

1) Valorile lungimilor segmentelor sunt obținute din proiecție în plan.

Punct început	X / Y	Punct sfârșit	X / Y	Lungime segment	Punct început	X / Y	Punct sfârșit	X / Y	Lungime segment	Punct început	X / Y	Punct sfârșit	X / Y	Lungime segment
1	397.506,001 542.250,028	2	397.520,357 542.259,309	17.095	2	397.520,357 542.259,309	3	397.529,823 542.266,434	11.848	3	397.529,823 542.266,434	4	397.537,374 542.274,2	10.832

Punct început	X / Y	Punct sfârșit	X / Y	Lungime segment	Punct început	X / Y	Punct sfârșit	X / Y	Lungime segment	Punct început	X / Y	Punct sfârșit	X / Y	Lungime segment
4	397.537,374 542.274,2	5	397.524,215 542.288,264	19.26	5	397.524,215 542.288,264	6	397.537,765 542.301,2	18.73 3	6	397.537,765 542.301,2	7	397.550,17 542.312,488	16.77 2
7	397.550,17 542.312,488	8	397.564,819 542.327,111	20.69 8	8	397.564,819 542.327,111	9	397.578,87 542.344,242	22.15 6	9	397.578,87 542.344,242	10	397.591,849 542.361,127	21.29 7
10	397.591,849 542.361,127	11	397.593,58 542.362,721	2.353	11	397.593,58 542.362,721	12	397.595,695 542.363,739	2.347	12	397.595,695 542.363,739	13	397.591,181 542.366,647	5.37
13	397.591,181 542.366,647	14	397.561,265 542.386,308	35.79 8	14	397.561,265 542.386,308	15	397.559,867 542.387,414	1.783	15	397.559,867 542.387,414	16	397.554,913 542.393,157	7.584
16	397.554,913 542.393,157	17	397.547,475 542.406,245	15.05 4	17	397.547,475 542.406,245	18	397.544,743 542.416,72	10.82 5	18	397.544,743 542.416,72	19	397.541,771 542.421,632	5.741
19	397.541,771 542.421,632	20	397.539,044 542.425,328	4.593	20	397.539,044 542.425,328	21	397.537,545 542.425,944	1.621	21	397.537,545 542.425,944	22	397.533,407 542.422,995	5.081
22	397.533,407 542.422,995	23	397.521,727 542.414,587	14.39 2	23	397.521,727 542.414,587	24	397.512,588 542.408,243	11.12 5	24	397.512,588 542.408,243	25	397.508,584 542.405,096	5.093
25	397.508,584 542.405,096	26	397.505,747 542.402,865	3.609	26	397.505,747 542.402,865	27	397.504,664 542.400,584	2.525	27	397.504,664 542.400,584	28	397.501,904 542.396,682	4.779
28	397.501,904 542.396,682	29	397.492,775 542.385,912	14.11 8	29	397.492,775 542.385,912	30	397.492,25 542.385,245	0.849	30	397.492,25 542.385,245	31	397.485,131 542.376,205	11.50 7
31	397.485,131 542.376,205	32	397.478,537 542.367,216	11.14 8	32	397.478,537 542.367,216	33	397.476,4 542.364,225	3.676	33	397.476,4 542.364,225	34	397.473,445 542.360,09	5.082
34	397.473,445 542.360,09	35	397.462,223 542.342,478	20.88 3	35	397.462,223 542.342,478	36	397.452,215 542.348,315	11.58 6	36	397.452,215 542.348,315	37	397.450,207 542.345,317	3.608
37	397.450,207 542.345,317	38	397.446,853 542.340,833	5.6	38	397.446,853 542.340,833	39	397.444,044 542.337,077	4.69	39	397.444,044 542.337,077	40	397.433,143 542.320,742	19.63 8
40	397.433,143 542.320,742	41	397.502,46 542.249,597	99.33	41	397.502,46 542.249,597	1	397.506,001 542.250,028	3.567					

** Lungimile segmentelor sunt determinate în planul de proiecție Stereo 70 și sunt rotunjite la 1 milimetru.

*** Distanța dintre puncte este formată din segmente cumulate ce sunt mai mici decât valoarea 1 milimetru.

**DATE DESPRE IMOBILUL NR. 8173**

Oficiul de Cadastru și Publicitate Imobiliară ALBA
Biroul de Cadastru și Publicitate Imobiliară Aiud

A. Partea I. Descrierea imobilului

TEREN Intravilan

Adresa: Loc. Lopadea Veche, Nr. 187, Jud. Alba

Nr. Crt	Nr cadastral Nr. topografic	Suprafața* (mp)	Observații / Referințe
A1		3.391	Sector cadastral:47 Teren neimprejmuit;

B. Partea II. Proprietari și acte

Inscrieri privitoare la dreptul de proprietate și alte drepturi reale		Referințe
/		
Act Normativ nr. 7, din 13/03/1996 emis de PARLAMENT;		
B1	Inscrierea provizorie, drept de PROPRIETATE, dobandit prin Lege, cota actuala 1/1	A1
	1) UAT MIRĂSLĂU, CIF:9999999999999	
	OBSERVATII: PROPRIETAR NEIDENTIFICAT	

C. Partea III. SARCINI .

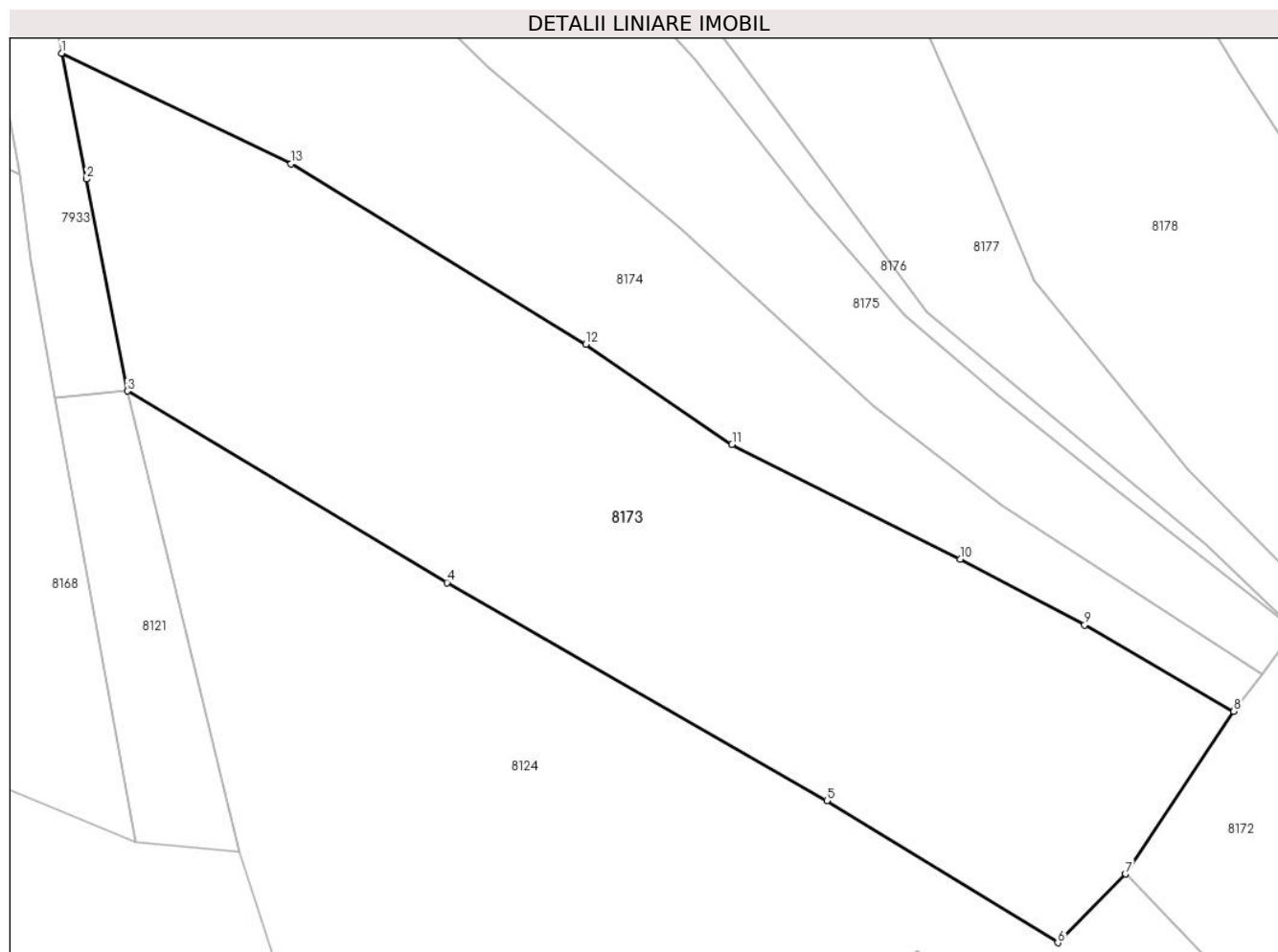
Inscrieri privind dezmembramintele dreptului de proprietate, drepturi reale de garanție și sarcini	Referințe
NU SUNT	

Anexa Nr. 1 La Partea I

Teren

Nr cadastral	Suprafața (mp)*	Observații / Referințe
	3.391	

* Suprafața este determinată în planul de proiecție Stereo 70.



Date referitoare la teren

Crt	Categorie folosință	Intravilan	Suprafața (mp)	Tarla	Parcelă	Nr. topo	Observații / Referințe
1	faneata	DA	3.391	-	-	-	

Lungime Segmente

1) Valorile lungimilor segmentelor sunt obținute din proiecție în plan.

Punct început	X / Y	Punct sfârșit	X / Y	Lungime segment (** (m)
1	397.326,295 542.403,115	2	397.328,806 542.390,481	12.881
2	397.328,806 542.390,481	3	397.332,898 542.369,218	21.653
3	397.332,898 542.369,218	4	397.365,003 542.349,993	37.421
4	397.365,003 542.349,993	5	397.403,161 542.328,091	43.997
5	397.403,161 542.328,091	6	397.426,36 542.313,837	27.228

Punct început	X / Y	Punct sfârșit	X / Y	Lungime segment (** (m)
6	397.426,36 542.313,837	7	397.433,143 542.320,742	9.679
7	397.433,143 542.320,742	8	397.444,044 542.337,077	19.638
8	397.444,044 542.337,077	9	397.429,067 542.345,75	17.307
9	397.429,067 542.345,75	10	397.416,59 542.352,354	14.117
10	397.416,59 542.352,354	11	397.393,647 542.363,868	25.67
11	397.393,647 542.363,868	12	397.378,967 542.373,895	17.778
12	397.378,967 542.373,895	13	397.349,348 542.392,006	34.717
13	397.349,348 542.392,006	1	397.326,295 542.403,115	25.59

** Lungimile segmentelor sunt determinate în planul de proiecție Stereo 70 și sunt rotunjite la 1 milimetru.

*** Distanța dintre puncte este formată din segmente cumulate ce sunt mai mici decât valoarea 1 milimetru.

**DATE DESPRE IMOBILUL NR. 8174**

Oficiul de Cadastru și Publicitate Imobiliară ALBA
Biroul de Cadastru și Publicitate Imobiliară Aiud

A. Partea I. Descrierea imobilului

TEREN Intravilan

Adresa: Loc. Lopadea Veche, Jud. Alba

Nr. Crt	Nr cadastral Nr. topografic	Suprafața* (mp)	Observații / Referințe
A1		2.293	Sector cadastral:47 Teren neimprejmuit;

B. Partea II. Proprietari și acte

Inscrieri privitoare la dreptul de proprietate și alte drepturi reale		Referințe
/		
Act Normativ nr. 7, din 13/03/1996 emis de PARLAMENT;		
B1	Inscrierea provizorie, drept de PROPRIETATE, dobandit prin Lege, cota actuala 1/1	A1
	1) UAT MIRĂSLĂU, CIF:9999999999999	
	OBSERVATII: PROPRIETAR NEIDENTIFICAT	

C. Partea III. SARCINI .

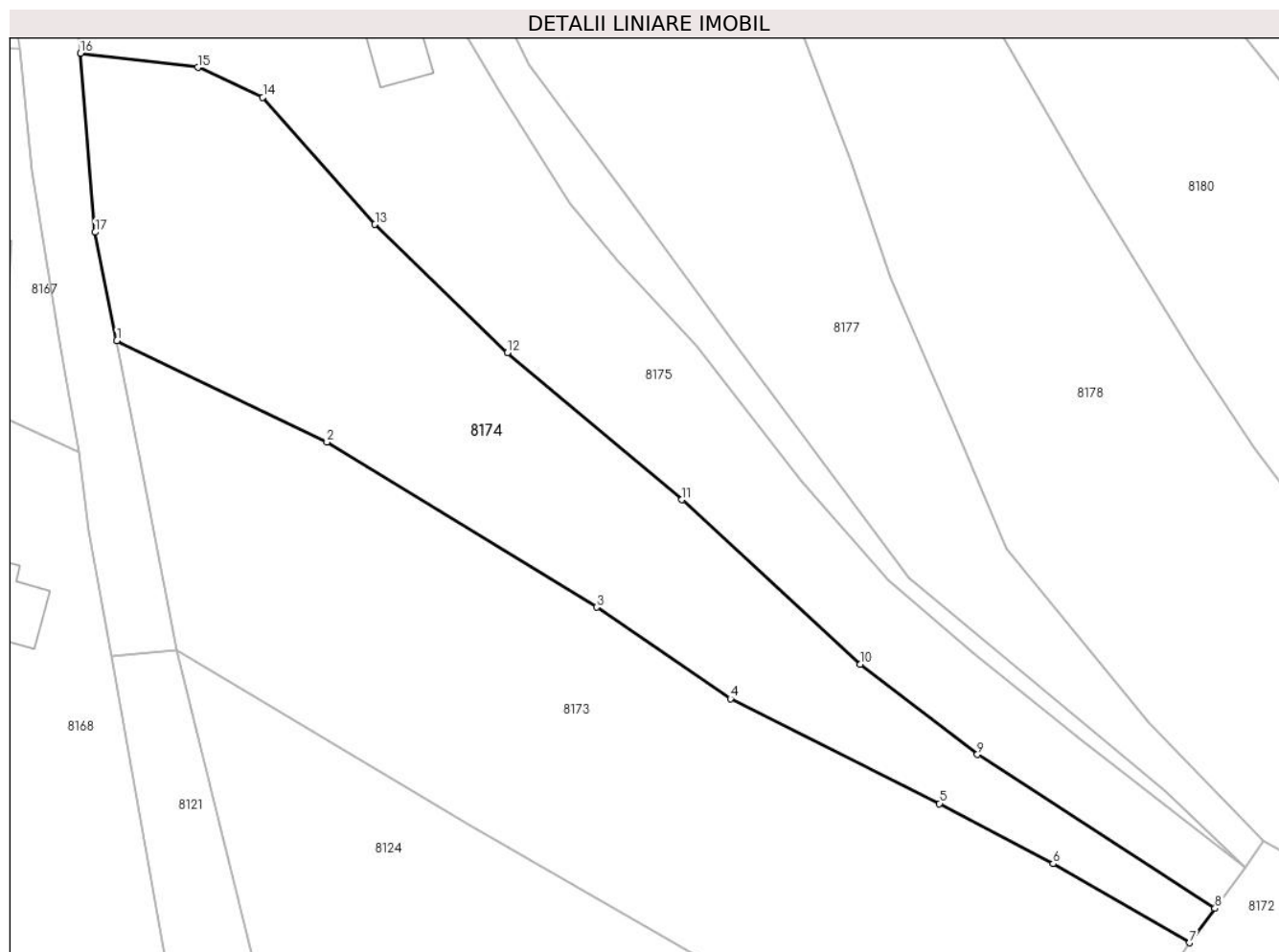
Inscrieri privind dezmembramintele dreptului de proprietate, drepturi reale de garanție și sarcini	Referințe
NU SUNT	

Anexa Nr. 1 La Partea I

Teren

Nr cadastral	Suprafața (mp)*	Observații / Referințe
	2.293	

* Suprafața este determinată în planul de proiecție Stereo 70.



Date referitoare la teren

Crt	Categorie folosință	Intravilan	Suprafața (mp)	Tarla	Parcelă	Nr. topo	Observații / Referințe
1	faneata	DA	2.293	-	-	-	

Lungime Segmente

1) Valorile lungimilor segmentelor sunt obținute din proiecție în plan.

Punct început	X / Y	Punct sfârșit	X / Y	Lungime segment (** (m)
1	397.326,295 542.403,115	2	397.349,348 542.392,006	25.59
2	397.349,348 542.392,006	3	397.378,967 542.373,895	34.717
3	397.378,967 542.373,895	4	397.393,647 542.363,868	17.778
4	397.393,647 542.363,868	5	397.416,59 542.352,354	25.67
5	397.416,59 542.352,354	6	397.429,067 542.345,75	14.117

Punct început	X / Y	Punct sfârșit	X / Y	Lungime segment (** (m)
6	397.429,067 542.345,75	7	397.444,044 542.337,077	17.307
7	397.444,044 542.337,077	8	397.446,853 542.340,833	4.69
8	397.446,853 542.340,833	9	397.420,762 542.357,741	31.091
9	397.420,762 542.357,741	10	397.407,898 542.367,654	16.24
10	397.407,898 542.367,654	11	397.388,333 542.385,678	26.602
11	397.388,333 542.385,678	12	397.369,147 542.401,795	25.057
12	397.369,147 542.401,795	13	397.354,624 542.415,887	20.236
13	397.354,624 542.415,887	14	397.342,312 542.429,821	18.594
14	397.342,312 542.429,821	15	397.335,191 542.433,105	7.842
15	397.335,191 542.433,105	16	397.322,27 542.434,66	13.014
16	397.322,27 542.434,66	17	397.323,913 542.415,021	19.708
17	397.323,913 542.415,021	1	397.326,295 542.403,115	12.142

** Lungimile segmentelor sunt determinate în planul de proiecție Stereo 70 și sunt rotunjite la 1 milimetru.

*** Distanța dintre puncte este formată din segmente cumulate ce sunt mai mici decât valoarea 1 milimetru.

**DATE DESPRE IMOBILUL NR. 8175**

Oficiul de Cadastru și Publicitate Imobiliară ALBA
Biroul de Cadastru și Publicitate Imobiliară Aiud

A. Partea I. Descrierea imobilului

TEREN Intravilan

Adresa: Loc. Lopadea Veche, Nr. 189, Jud. Alba

Nr. Crt	Nr cadastral Nr. topografic	Suprafața* (mp)	Observații / Referințe
A1	72993	2.612	Sector cadastral:47 Teren imprejmuit;

Construcții

Crt	Nr cadastral Nr. topografic	Adresa	Observații / Referințe
A1.1	72993-C1	Loc. Lopadea Veche, Nr. 189, Jud. Alba	Nr. niveluri:1; S. construita la sol:55 mp; S. construita desfasurata:55 mp; Casa de locuit, Rh=P, anul construirii 1988, S.construita desfasurata = 55mp
A1.2	72993-C2	Loc. Lopadea Veche, Nr. 189, Jud. Alba	Nr. niveluri:1; S. construita la sol:29 mp; S. construita desfasurata:29 mp; Anexa gospodareasca, Rh=P, anul construirii 1988, S.construita desfasurata = 29mp

B. Partea II. Proprietari și acte

Inscrieri privitoare la dreptul de proprietate și alte drepturi reale		Referințe
15328 / 09/12/2019		
Act Notarial nr. certificat de moștenitor nr 162, din 03/12/2019 emis de MARGINEAN DOREL;		
B1	Intabulare, drept de PROPRIETATEcu titlu moștenire, dobandit prin Succesiune, cota actuala 1/2 1) POPA MARIA-AUGUSTA	A1, A1.1, A1.2
15332 / 09/12/2019		
Act Notarial nr. contract de donație aut nr 1185, din 03/12/2019 emis de MARGINEAN DOREL;		
B2	Intabulare, drept de PROPRIETATEcu titlu donație bun propriu, dobandit prin Conventie, cota actuala 1/2 1) POPA MARIA-AUGUSTA, căsătorită	A1, A1.1, A1.2
1422 / 07/02/2019		
Act Administrativ nr. certificat de atestare a edific. constr. nr. 307, din 01/02/2019 emis de PRIMARIA COMUNEI MIRASLAU;		
B3	asupra imobil A+1 se inscriu constructiile A1.1 casa si A1.2 anexa gospodareasca	A1, A1.1, A1.2

C. Partea III. SARCINI .

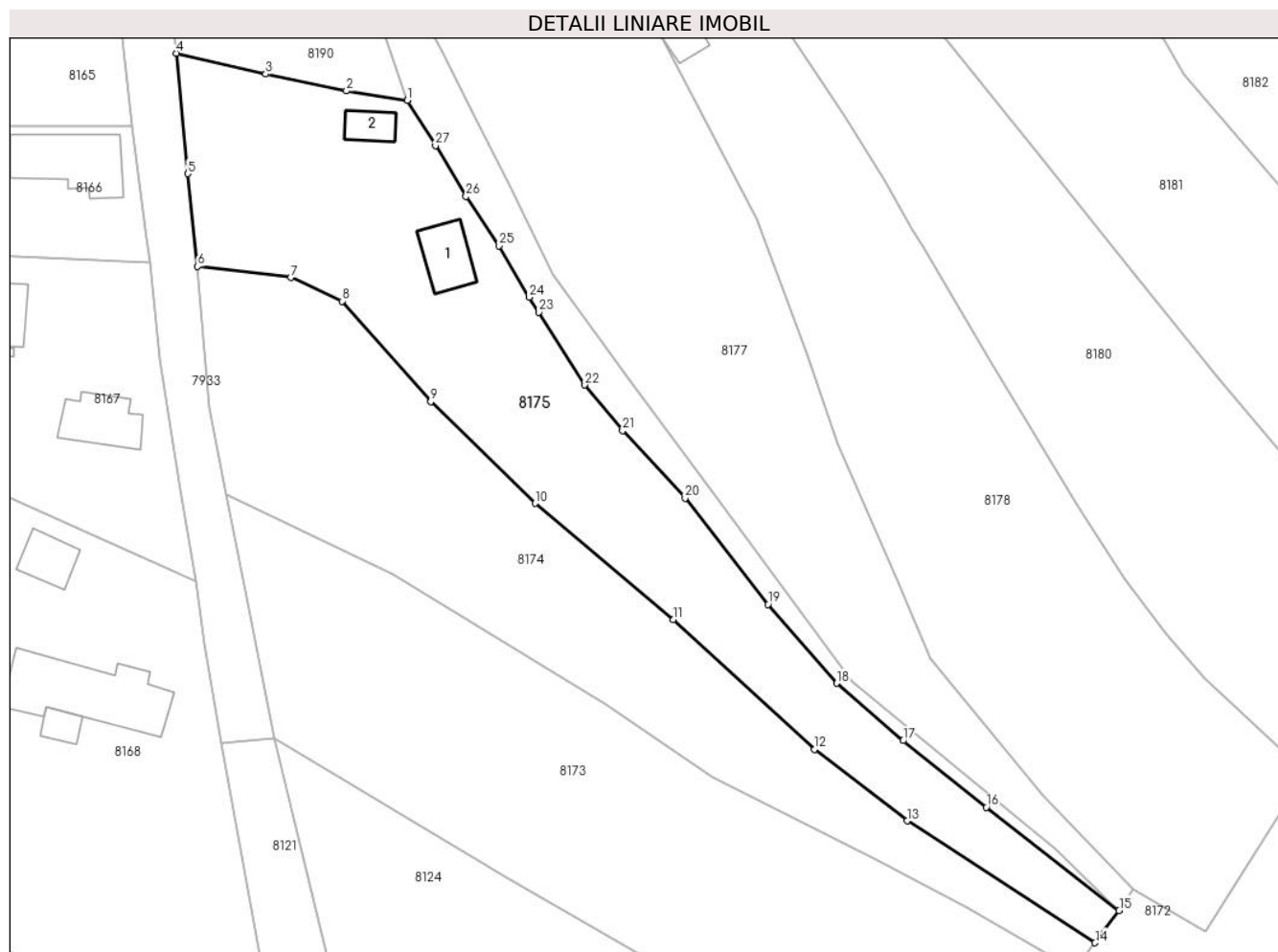
Inscrieri privind dezmembramintele dreptului de proprietate, drepturi reale de garanție și sarcini	Referințe
NU SUNT	

Anexa Nr. 1 La Partea I

Teren

Nr cadastral	Suprafața (mp)*	Observații / Referințe
72993	2.612	

* Suprafața este determinată în planul de proiecție Stereo 70.



Date referitoare la teren

Crt	Categorie folosință	Intravilan	Suprafața (mp)	Tarla	Parcelă	Nr. topo	Observații / Referințe
1	curți construcții	DA	1.312	256	362	-	
2	livada	DA	1.300	256	363	-	

Date referitoare la construcții

Crt	Număr	Destinație construcție	Supraf. (mp)	Situație juridică	Observații / Referințe
A1.1	72993-C1	construcții de locuințe	55	Cu acte	Nr. niveluri:1; S. construita la sol:55 mp; S. construita desfasurata:55 mp; Casa de locuit, Rh=P, anul construirii 1988, S.construita desfasurata = 55mp
A1.2	72993-C2	construcții anexa	29	Cu acte	Nr. niveluri:1; S. construita la sol:29 mp; S. construita desfasurata:29 mp; Anexa gospodareasca, Rh=P, anul construirii 1988, S. construita desfasurata = 29mp

Lungime Segmente

1) Valorile lungimilor segmentelor sunt obținute din proiecție în plan.

Punct început	X / Y	Punct sfârșit	X / Y	Lungime segment (** (m)	Punct început	X / Y	Punct sfârșit	X / Y	Lungime segment (** (m)
---------------	-------	---------------	-------	-------------------------	---------------	-------	---------------	-------	-------------------------

Punct început	X / Y	Punct sfârșit	X / Y	Lungime segment (** (m)
1	397.351,363 542.457,672	2	397.342,934 542.458,984	8.53
3	397.331,729 542.461,351	4	397.319,291 542.464,226	12.766
5	397.320,889 542.447,504	6	397.322,27 542.434,66	12.918
7	397.335,191 542.433,105	8	397.342,312 542.429,821	7.842
9	397.354,624 542.415,887	10	397.369,147 542.401,795	20.236
11	397.388,333 542.385,678	12	397.407,898 542.367,654	26.602
13	397.420,762 542.357,741	14	397.446,853 542.340,833	31.091
15	397.450,207 542.345,317	16	397.431,774 542.359,638	23.342
17	397.420,202 542.368,864	18	397.411,011 542.376,821	12.157
19	397.401,469 542.387,778	20	397.389,947 542.402,525	18.714
21	397.381,282 542.411,864	22	397.376,036 542.418,201	8.227
23	397.369,62 542.428,313	24	397.368,304 542.430,387	2.456
25	397.364,11 542.437,525	26	397.359,547 542.444,381	8.236
27	397.355,29 542.451,407	1	397.351,363 542.457,672	7.394

Punct început	X / Y	Punct sfârșit	X / Y	Lungime segment (** (m)
2	397.342,934 542.458,984	3	397.331,729 542.461,351	11.452
4	397.319,291 542.464,226	5	397.320,889 542.447,504	16.798
6	397.322,27 542.434,66	7	397.335,191 542.433,105	13.014
8	397.342,312 542.429,821	9	397.354,624 542.415,887	18.594
10	397.369,147 542.401,795	11	397.388,333 542.385,678	25.057
12	397.407,898 542.367,654	13	397.420,762 542.357,741	16.24
14	397.446,853 542.340,833	15	397.450,207 542.345,317	5.6
16	397.431,774 542.359,638	17	397.420,202 542.368,864	14.8
18	397.411,011 542.376,821	19	397.401,469 542.387,778	14.529
20	397.389,947 542.402,525	21	397.381,282 542.411,864	12.74
22	397.376,036 542.418,201	23	397.369,62 542.428,313	11.976
24	397.368,304 542.430,387	25	397.364,11 542.437,525	8.279
26	397.359,547 542.444,381	27	397.355,29 542.451,407	8.215

** Lungimile segmentelor sunt determinate în planul de proiecție Stereo 70 și sunt rotunjite la 1 milimetru.

*** Distanța dintre puncte este formată din segmente cumulate ce sunt mai mici decât valoarea 1 milimetru.

**DATE DESPRE IMOBILUL NR. 8176**

Oficiul de Cadastru și Publicitate Imobiliară ALBA
Biroul de Cadastru și Publicitate Imobiliară Aiud

A. Partea I. Descrierea imobilului

TEREN Intravilan

Adresa: Loc. Lopadea Veche, Jud. Alba

Nr. Crt	Nr cadastral Nr. topografic	Suprafața* (mp)	Observații / Referințe
A1		587	Sector cadastral:47 Teren neimprejmuit;

B. Partea II. Proprietari și acte

Inscrieri privitoare la dreptul de proprietate și alte drepturi reale		Referințe
/		
Act Normativ nr. 7, din 13/03/1996 emis de PARLAMENT;		
B1	Inscrierea provizorie, drept de PROPRIETATE, dobandit prin Lege, cota actuala 1/1	A1
	1) UAT MIRĂSLĂU, CIF:9999999999999	
	OBSERVATII: PROPRIETAR NEIDENTIFICAT	

C. Partea III. SARCINI .

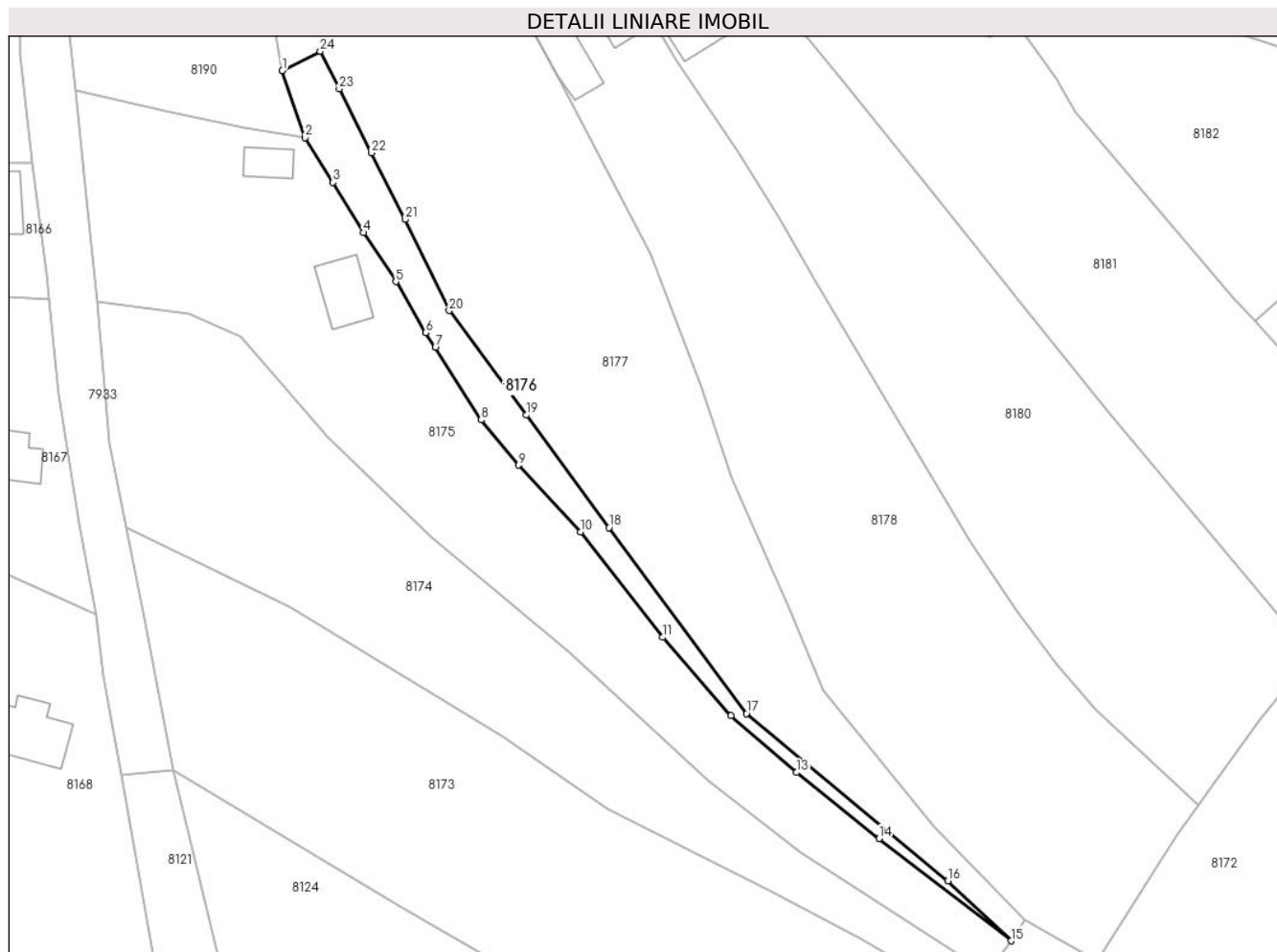
Inscrieri privind dezmembramintele dreptului de proprietate, drepturi reale de garanție și sarcini	Referințe
NU SUNT	

Anexa Nr. 1 La Partea I

Teren

Nr cadastral	Suprafața (mp)*	Observații / Referințe
	587	

* Suprafața este determinată în planul de proiecție Stereo 70.



Date referitoare la teren

Crt	Categorie folosință	Intravilan	Suprafața (mp)	Tarla	Parcelă	Nr. topo	Observații / Referințe
1	arabil	DA	587	-	-	-	

Lungime Segmente

1) Valorile lungimilor segmentelor sunt obținute din proiecție în plan.

Punct început	X / Y	Punct sfârșit	X / Y	Lungime segment (** (m)
1	397.348,213 542.467,064	2	397.351,363 542.457,672	9.906
3	397.355,29 542.451,407	4	397.359,547 542.444,381	8.215
5	397.364,11 542.437,525	6	397.368,304 542.430,387	8.279
7	397.369,62 542.428,313	8	397.376,036 542.418,201	11.976
9	397.381,282 542.411,864	10	397.389,947 542.402,525	12.74

Punct început	X / Y	Punct sfârșit	X / Y	Lungime segment (** (m)
2	397.351,363 542.457,672	3	397.355,29 542.451,407	7.394
4	397.359,547 542.444,381	5	397.364,11 542.437,525	8.236
6	397.368,304 542.430,387	7	397.369,62 542.428,313	2.456
8	397.376,036 542.418,201	9	397.381,282 542.411,864	8.227
10	397.389,947 542.402,525	11	397.401,469 542.387,778	18.714

Punct început	X / Y	Punct sfârșit	X / Y	Lungime segment (** (m)
11	397.401,469 542.387,778	12	397.411,011 542.376,821	14.529
13	397.420,202 542.368,864	14	397.431,774 542.359,638	14.8
15	397.450,207 542.345,317	16	397.441,377 542.353,72	12.189
17	397.413,181 542.377,108	18	397.393,949 542.403,116	32.346
19	397.382,371 542.418,854	20	397.371,552 542.433,473	18.187
21	397.365,376 542.446,214	22	397.360,66 542.455,537	10.448
23	397.356,163 542.464,489	24	397.353,524 542.469,743	5.88

Punct început	X / Y	Punct sfârșit	X / Y	Lungime segment (** (m)
12	397.411,011 542.376,821	13	397.420,202 542.368,864	12.157
14	397.431,774 542.359,638	15	397.450,207 542.345,317	23.342
16	397.441,377 542.353,72	17	397.413,181 542.377,108	36.633
18	397.393,949 542.403,116	19	397.382,371 542.418,854	19.538
20	397.371,552 542.433,473	21	397.365,376 542.446,214	14.159
22	397.360,66 542.455,537	23	397.356,163 542.464,489	10.018
24	397.353,524 542.469,743	1	397.348,213 542.467,064	5.948

** Lungimile segmentelor sunt determinate în planul de proiecție Stereo 70 și sunt rotunjite la 1 milimetru.

*** Distanța dintre puncte este formată din segmente cumulate ce sunt mai mici decât valoarea 1 milimetru.

**DATE DESPRE IMOBILUL NR. 8177**

Oficiul de Cadastru și Publicitate Imobiliară ALBA
Biroul de Cadastru și Publicitate Imobiliară Aiud

A. Partea I. Descrierea imobilului

TEREN Intravilan

Adresa: Loc. Lopadea Veche, Nr. 191, Jud. Alba

Nr. Crt	Nr cadastral Nr. topografic	Suprafața* (mp)	Observații / Referințe
A1	70589	3.593	Sector cadastral:47 Teren neimprijmit;

Construcții

Crt	Nr cadastral Nr. topografic	Adresa	Observații / Referințe
A1.1	70589-C1	Loc. Lopadea Veche, Nr. 191, Jud. Alba	Nr. niveluri:1; S. construita la sol:111 mp; S. construita desfasurata:111 mp; Casa de locuit, Rh= parter, caramida, invelitoare din tigla
A1.2	70589-C2	Loc. Lopadea Veche, Nr. 191, Jud. Alba	Nr. niveluri:1; S. construita la sol:20 mp; S. construita desfasurata:20 mp; Anexa (Bucatarie), Rh= parter, caramida, invelitoare din tigla
A1.3	70589-C3	Loc. Lopadea Veche, Nr. 191, Jud. Alba	Nr. niveluri:1; S. construita la sol:64 mp; S. construita desfasurata:64 mp; Anexa (Grajd), Rh= parter, caramida, invelitoare din tigla

B. Partea II. Proprietari și acte

Inscrieri privitoare la dreptul de proprietate și alte drepturi reale		Referințe
9632 / 12/12/2012		
Act Administrativ nr. certificat de atestare a edificării construcției nr 3407, din 07/12/2012 emis de COMUNA MIRASLAU;		
B1	asupra imobil A +1 se notează existența casă de locuit, anexă - bucătărie și anexă -grajd	A1, A1.1, A1.2, A1.3
16671 / 03/06/2021		
Act Notarial nr. 1304, din 31/05/2021 emis de Karacsony Marton Attila;		
B2	Intabulare, drept de PROPRIETATEcu titlu donație, dobândit prin Conventie, cota actuala 1/1 1) IRIMIE VASILE OVIDIU, căsătorit	A1, A1.1, A1.2, A1.3

C. Partea III. SARCINI .

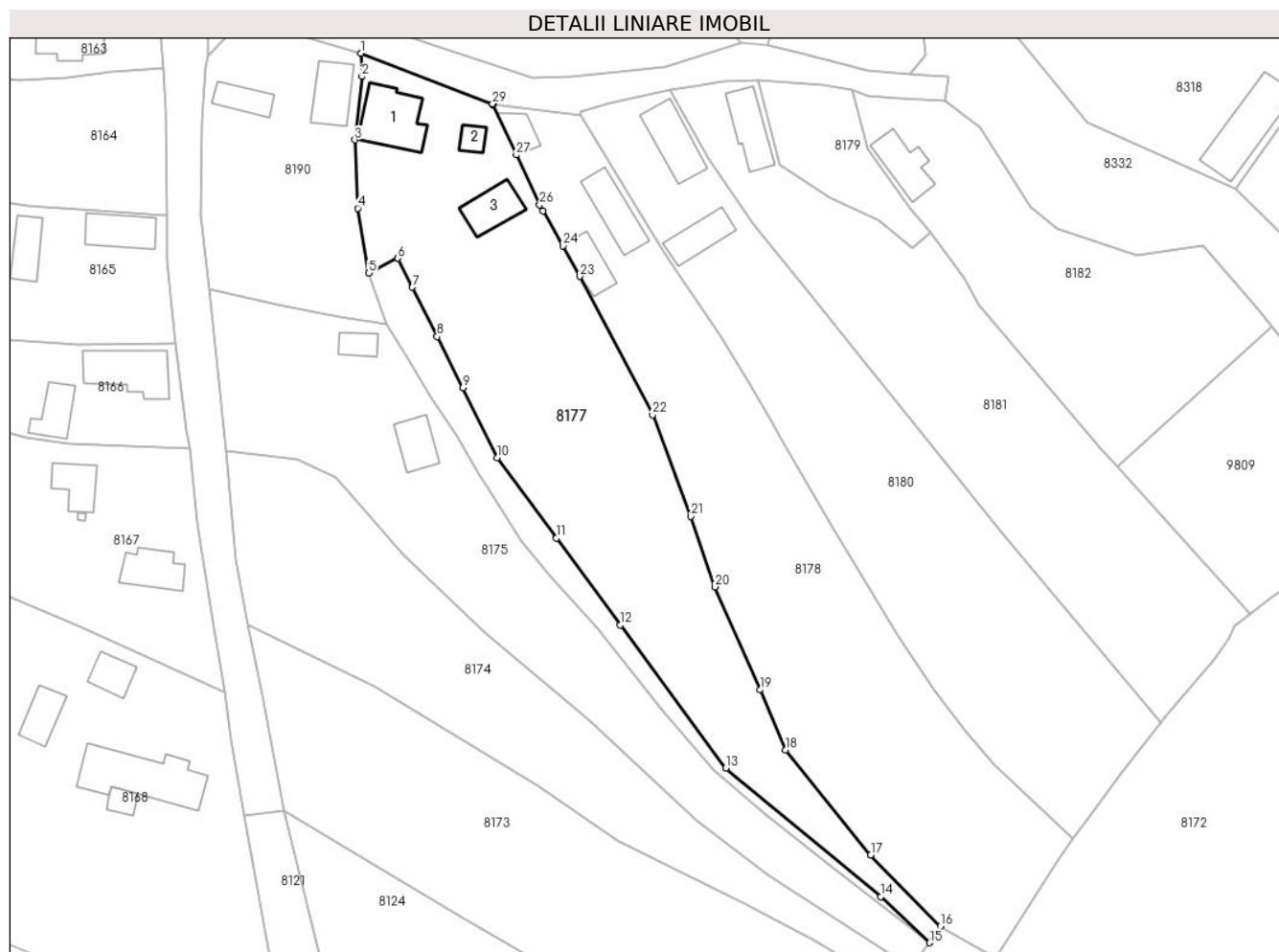
Inscrieri privind dezmembramintele dreptului de proprietate, drepturi reale de garanție și sarcini	Referințe
NU SUNT	

Anexa Nr. 1 La Partea I

Teren

Nr cadastral	Suprafața (mp)*	Observații / Referințe
70589	3.593	

* Suprafața este determinată în planul de proiecție Stereo 70.



Date referitoare la teren

Crt	Categorie folosință	Intra vilan	Suprafața (mp)	Tarla	Parcelă	Nr. topo	Observații / Referințe
1	curți constructii	DA	936	3	366	-	
2	faneata	DA	2.657	3	367	-	

Date referitoare la construcții

Crt	Număr	Destinație construcție	Supraf. (mp)	Situație juridică	Observații / Referințe
A1.1	70589-C1	construcții de locuințe	111	Cu acte	Nr. niveluri:1; S. construita la sol:111 mp; S. construita desfasurata:111 mp; Casa de locuit, Rh= parter, caramida, invelitoare din tigla
A1.2	70589-C2	construcții anexa	20	Cu acte	Nr. niveluri:1; S. construita la sol:20 mp; S. construita desfasurata:20 mp; Anexa (Bucatarie), Rh= parter, caramida, invelitoare din tigla
A1.3	70589-C3	construcții anexa	64	Cu acte	Nr. niveluri:1; S. construita la sol:64 mp; S. construita desfasurata:64 mp; Anexa (Grajd), Rh= parter, caramida, invelitoare din tigla

Lungime Segmente

1) Valorile lungimilor segmentelor sunt obținute din proiecție în plan.

Punct început	X / Y	Punct sfârșit	X / Y	Lungime segment (** (m)
1	397.346,814 542.507,019	2	397.346,96 542.502,794	4.228
3	397.345,688 542.491,255	4	397.346,201 542.478,836	12.43
5	397.348,213 542.467,064	6	397.353,524 542.469,743	5.948
7	397.356,163 542.464,489	8	397.360,66 542.455,537	10.018
9	397.365,376 542.446,214	10	397.371,552 542.433,473	14.159
11	397.382,371 542.418,854	12	397.393,949 542.403,116	19.538
13	397.413,181 542.377,108	14	397.441,377 542.353,72	36.633
15	397.450,207 542.345,317	16	397.452,215 542.348,315	3.608
17	397.439,528 542.361,274	18	397.423,998 542.380,334	24.586
19	397.419,38 542.391,299	20	397.411,187 542.410,01	20.426
21	397.406,84 542.422,806	22	397.399,834 542.441,294	19.771
23	397.386,64 542.466,47	24	397.383,512 542.472,011	6.363
25	397.379,908 542.478,392	26	397.379,304 542.479,462	1.229
27	397.375,055 542.488,535	28	397.370,79 542.497,642	10.056
29	397.370,739 542.497,828	1	397.346,814 542.507,019	25.63

Punct început	X / Y	Punct sfârșit	X / Y	Lungime segment (** (m)
2	397.346,96 542.502,794	3	397.345,688 542.491,255	11.609
4	397.346,201 542.478,836	5	397.348,213 542.467,064	11.943
6	397.353,524 542.469,743	7	397.356,163 542.464,489	5.88
8	397.360,66 542.455,537	9	397.365,376 542.446,214	10.448
10	397.371,552 542.433,473	11	397.382,371 542.418,854	18.187
12	397.393,949 542.403,116	13	397.413,181 542.377,108	32.346
14	397.441,377 542.353,72	15	397.450,207 542.345,317	12.189
16	397.452,215 542.348,315	17	397.439,528 542.361,274	18.135
18	397.423,998 542.380,334	19	397.419,38 542.391,299	11.898
20	397.411,187 542.410,01	21	397.406,84 542.422,806	13.514
22	397.399,834 542.441,294	23	397.386,64 542.466,47	28.424
24	397.383,512 542.472,011	25	397.379,908 542.478,392	7.329
26	397.379,304 542.479,462	27	397.375,055 542.488,535	10.019
28	397.370,79 542.497,642	29	397.370,739 542.497,828	0.193

** Lungimile segmentelor sunt determinate în planul de proiecție Stereo 70 și sunt rotunjite la 1 milimetru.

*** Distanța dintre puncte este formată din segmente cumulate ce sunt mai mici decât valoarea 1 milimetru.

**DATE DESPRE IMOBILUL NR. 8178**

Oficiul de Cadastru și Publicitate Imobiliară ALBA
Biroul de Cadastru și Publicitate Imobiliară Aiud

A. Partea I. Descrierea imobilului

TEREN Intravilan

Adresa: Loc. Lopadea Veche, Nr. 192, Jud. Alba

Nr. Crt	Nr cadastral Nr. topografic	Suprafața* (mp)	Observații / Referințe
A1		3.755	Sector cadastral:47 Teren neimprejmuit;

B. Partea II. Proprietari și acte

Inscrieri privitoare la dreptul de proprietate și alte drepturi reale		Referințe
/		
Act Normativ nr. 7, din 13/03/1996 emis de PARLAMENT;		
B1	Inscrierea provizorie, drept de PROPRIETATE, dobandit prin Lege, cota actuala 1/1	A1
	1) UAT MIRĂSLĂU, CIF:9999999999999	
	OBSERVATII: PROPRIETAR NEIDENTIFICAT	

C. Partea III. SARCINI .

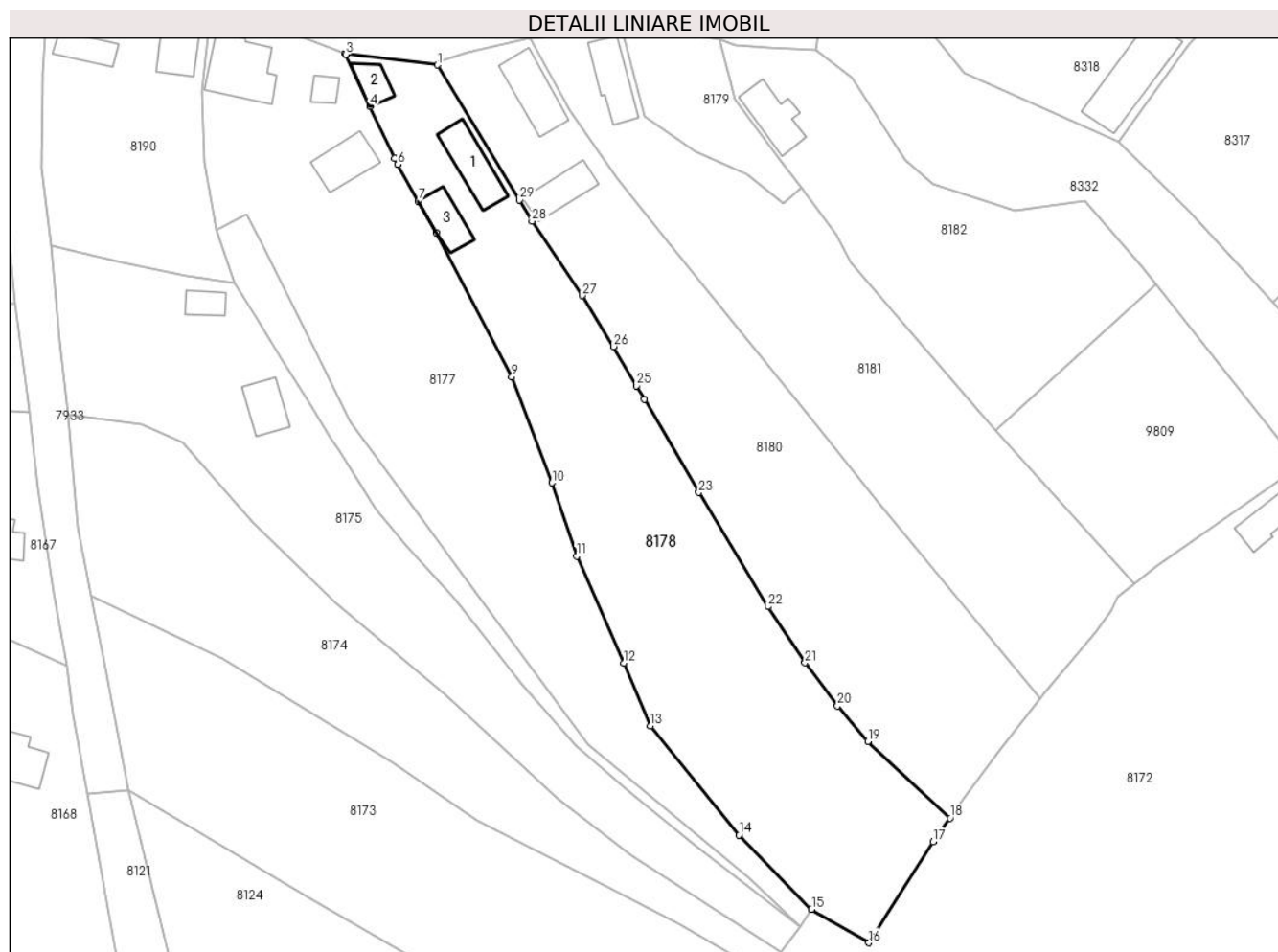
Inscrieri privind dezmembramintele dreptului de proprietate, drepturi reale de garanție și sarcini	Referințe
NU SUNT	

Anexa Nr. 1 La Partea I

Teren

Nr cadastral	Suprafața (mp)*	Observații / Referințe
	3.755	

* Suprafața este determinată în planul de proiecție Stereo 70.



Date referitoare la teren

Crt	Categorie folosință	Intravilan	Suprafața (mp)	Tarla	Parcelă	Nr. topo	Observații / Referințe
1	curți constructii	DA	600	-	-	-	
2	arabil	DA	3.155	-	-	-	

Date referitoare la construcții

Crt	Număr	Destinație construcție	Supraf. (mp)	Situație juridică	Observații / Referințe
A1.1		construcții de locuințe	82	Fara acte	Nr. niveluri:1; S. construita la sol:82 mp; S. construita desfasurata:82 mp; Casă
A1.2		construcții anexa	35	Fara acte	Nr. niveluri:1; S. construita la sol:35 mp; S. construita desfasurata:35 mp; Anexă
A1.3		construcții anexa	54	Fara acte	Nr. niveluri:1; S. construita la sol:54 mp; S. construita desfasurata:54 mp; Anexă

Lungime Segmente

1) Valorile lungimilor segmentelor sunt obținute din proiecție în plan.

Punct început	X / Y	Punct sfârșit	X / Y	Lungime segment (** (m)
1	397.386,829 542.495,771	2	397.370,739 542.497,828	16.221

Punct început	X / Y	Punct sfârșit	X / Y	Lungime segment (** (m)
2	397.370,739 542.497,828	3	397.370,79 542.497,642	0.193

Punct început	X / Y	Punct sfârșit	X / Y	Lungime segment (** (m)
3	397.370,79 542.497,642	4	397.375,055 542.488,535	10.056
5	397.379,304 542.479,462	6	397.379,908 542.478,392	1.229
7	397.383,512 542.472,011	8	397.386,64 542.466,47	6.363
9	397.399,834 542.441,294	10	397.406,84 542.422,806	19.771
11	397.411,187 542.410,01	12	397.419,38 542.391,299	20.426
13	397.423,998 542.380,334	14	397.439,528 542.361,274	24.586
15	397.452,215 542.348,315	16	397.462,223 542.342,478	11.586
17	397.473,445 542.360,09	18	397.476,4 542.364,225	5.082
19	397.462,05 542.377,655	20	397.456,731 542.383,833	8.152
21	397.451,05 542.391,373	22	397.444,576 542.401,179	11.75
23	397.432,495 542.421,134	24	397.422,968 542.437,344	18.802
25	397.421,581 542.439,758	26	397.417,651 542.446,604	7.894
27	397.412,165 542.455,49	28	397.403,356 542.468,502	15.713
29	397.401,13 542.472,171	1	397.386,829 542.495,771	27.595

Punct început	X / Y	Punct sfârșit	X / Y	Lungime segment (** (m)
4	397.375,055 542.488,535	5	397.379,304 542.479,462	10.019
6	397.379,908 542.478,392	7	397.383,512 542.472,011	7.329
8	397.386,64 542.466,47	9	397.399,834 542.441,294	28.424
10	397.406,84 542.422,806	11	397.411,187 542.410,01	13.514
12	397.419,38 542.391,299	13	397.423,998 542.380,334	11.898
14	397.439,528 542.361,274	15	397.452,215 542.348,315	18.135
16	397.462,223 542.342,478	17	397.473,445 542.360,09	20.883
18	397.476,4 542.364,225	19	397.462,05 542.377,655	19.654
20	397.456,731 542.383,833	21	397.451,05 542.391,373	9.441
22	397.444,576 542.401,179	23	397.432,495 542.421,134	23.327
24	397.422,968 542.437,344	25	397.421,581 542.439,758	2.784
26	397.417,651 542.446,604	27	397.412,165 542.455,49	10.443
28	397.403,356 542.468,502	29	397.401,13 542.472,171	4.291

** Lungimile segmentelor sunt determinate în planul de proiecție Stereo 70 și sunt rotunjite la 1 milimetru.

*** Distanța dintre puncte este formată din segmente cumulate ce sunt mai mici decât valoarea 1 milimetru.

**DATE DESPRE IMOBILUL NR. 8179**

Oficiul de Cadastru și Publicitate Imobiliară ALBA
Biroul de Cadastru și Publicitate Imobiliară Aiud

A. Partea I. Descrierea imobilului

TEREN Intravilan

Adresa: Loc. Lopadea Veche, Nr. 195, Jud. Alba

Nr. Crt	Nr cadastral Nr. topografic	Suprafața* (mp)	Observații / Referințe
A1		408	Sector cadastral:47 Teren imprejmuit;

B. Partea II. Proprietari și acte

Inscrieri privitoare la dreptul de proprietate și alte drepturi reale		Referințe
/		
Act Normativ nr. 7, din 13/03/1996 emis de PARLAMENT;		
B1	Inscrierea provizorie, drept de PROPRIETATE, dobandit prin Lege, cota actuala 1/1	A1
	1) UAT MIRĂSLĂU, CIF:9999999999999	
	OBSERVATII: PROPRIETAR NEIDENTIFICAT	

C. Partea III. SARCINI .

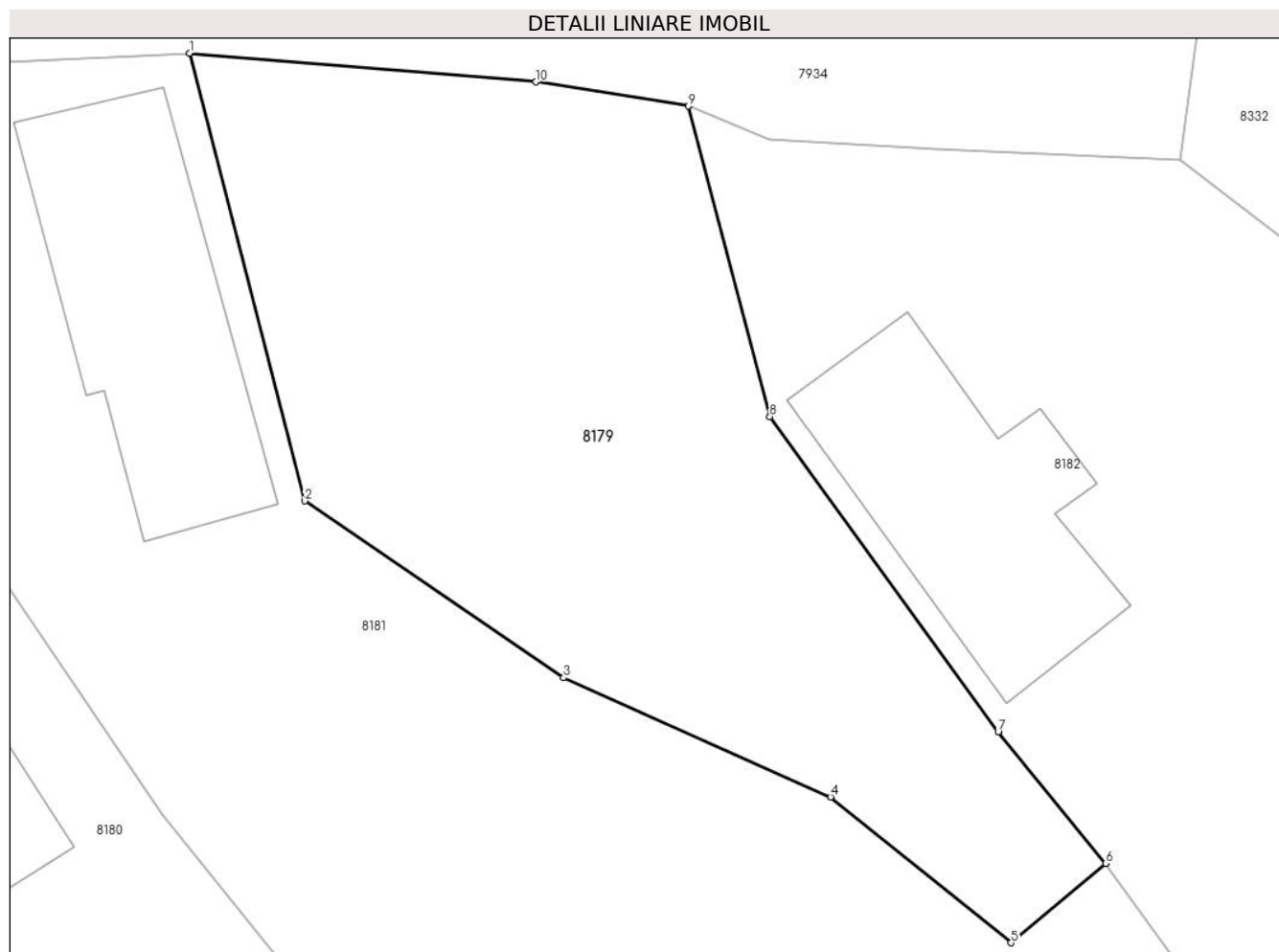
Inscrieri privind dezmembramintele dreptului de proprietate, drepturi reale de garanție și sarcini	Referințe
NU SUNT	

Anexa Nr. 1 La Partea I

Teren

Nr cadastral	Suprafața (mp)*	Observații / Referințe
	408	

* Suprafața este determinată în planul de proiecție Stereo 70.



Date referitoare la teren

Crt	Categorie folosință	Intravilan	Suprafața (mp)	Tarla	Parcelă	Nr. topo	Observații / Referințe
1	curți constructii	DA	408	-	-	-	

Lungime Segmente

1) Valorile lungimilor segmentelor sunt obținute din proiecție în plan.

Punct început	X / Y	Punct sfârșit	X / Y	Lungime segment (** (m)
1	397.419,051 542.502,139	2	397.423,012 542.486,805	15.837
2	397.423,012 542.486,805	3	397.431,883 542.480,743	10.745
3	397.431,883 542.480,743	4	397.441,035 542.476,664	10.019
4	397.441,035 542.476,664	5	397.447,215 542.471,666	7.948
5	397.447,215 542.471,666	6	397.450,471 542.474,387	4.243

Punct început	X / Y	Punct sfârșit	X / Y	Lungime segment (** (m)
6	397.450,471 542.474,387	7	397.446,778 542.478,887	5.821
7	397.446,778 542.478,887	8	397.438,949 542.489,692	13.343
8	397.438,949 542.489,692	9	397.436,159 542.500,329	10.997
9	397.436,159 542.500,329	10	397.430,929 542.501,157	5.295
10	397.430,929 542.501,157	1	397.419,051 542.502,139	11.919

** Lungimile segmentelor sunt determinate în planul de proiecție Stereo 70 și sunt rotunjite la 1 milimetru.

*** Distanța dintre puncte este formată din segmente cumulate ce sunt mai mici decât valoarea 1 milimetru.

**DATE DESPRE IMOBILUL NR. 8180**

Oficiul de Cadastru și Publicitate Imobiliară ALBA
Biroul de Cadastru și Publicitate Imobiliară Aiud

A. Partea I. Descrierea imobilului

TEREN Intravilan

Adresa: Loc. Lopadea Veche, Nr. 193, Jud. Alba

Nr. Crt	Nr cadastral Nr. topografic	Suprafața* (mp)	Observații / Referințe
A1	74213	3.357	Sector cadastral:47 Teren imprejmuit; Imobil imprejmuit pe latura de Nord intre punctele 62-60, cu gard din beton si fier, pe latura de Est intre punctele 60-45, imprejmuit partial cu gard din plasa de sarma, pe latura de Sud intre punctele 45-43, imprejmuit cu gard din plasa de sarma, iar pe latura de Vest intre punctele 43-62, imprejmuit partial cu gard din plasa de sarma.

Construcții

Crt	Nr cadastral Nr. topografic	Adresa	Observații / Referințe
A1.1	74213-C1	Loc. Lopadea Veche, Nr. 193, Jud. Alba	Nr. niveluri:2; S. construita la sol:87 mp; S. construita desfasurata:102 mp; Casa de locuit, Rh= Sp+P, anul construirii 1951, S.construita desfasurata = 102mp.
A1.2	74213-C2	Loc. Lopadea Veche, Nr. 193, Jud. Alba	Nr. niveluri:1; S. construita la sol:62 mp; S. construita desfasurata:62 mp; Anexa gospodareasca „Grajd”, Rh=P, anul construirii 1951, S.construita desfasurata = 62mp.

B. Partea II. Proprietari și acte

Inscrieri privitoare la dreptul de proprietate și alte drepturi reale	Referințe
2184 / 13/02/2023	
Act Administrativ nr. 510 CERTIFICAT DE ATESTARE A EDIFICARII CONSTRUCTIEI, din 08/02/2023 emis de PRIMARIA COMUNEI MIRASLAU (CERTIFICAT DE ATESTARE A EDIFICARII CONSTRUCTIEI);	
B1	asupra imobil A+1 se inscriu 2 constructii; o casa de locuit si o anexa gospodareasca
Act Administrativ nr. 509 ADEVERINTA ACTUALIZARE ADRESA, din 08/02/2023 emis de PRIMARIA COMUNEI MIRASLAU (ADEVERINTA ACTUALIZARE ADRESA);	
B2	asupra imobil A+1 se noteaza adresa loc. Lopadea Veche nr. 193, Com. Miraslau, jud. Alba
Act Notarial nr. 3 CERTIFICAT DE MOSTENITOR, din 07/02/2023 emis de BNI KARACSONY MARTON ATTILA (CERTIFICAT DE MOSTENITOR);	
B3	Intabulare, drept de PROPRIETATE, dobandit prin Succesiune, cota actuala 1/1 1) RUS FLORIN-DANIEL

C. Partea III. SARCINI .

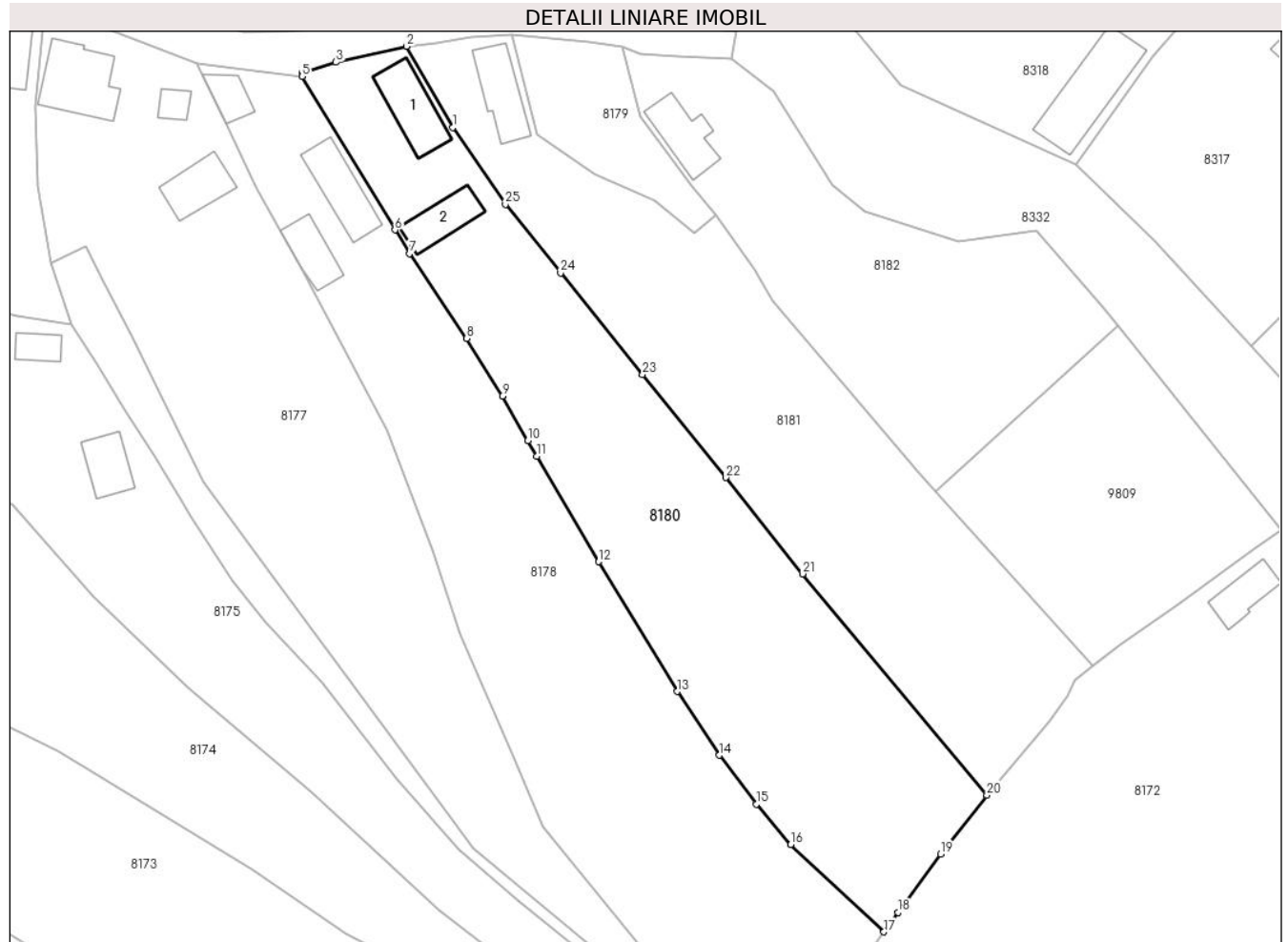
Inscrieri privind dezmembramintele dreptului de proprietate, drepturi reale de garanție și sarcini	Referințe
NU SUNT	

Anexa Nr. 1 La Partea I

Teren

Nr cadastral	Suprafața (mp)*	Observații / Referințe
74213	3.357	Imobil împrejmuit pe latura de Nord între punctele 62-60, cu gard din beton și fier, pe latura de Est între punctele 60-45, împrejmuit parțial cu gard din plasa de sarma, pe latura de Sud între punctele 45-43, împrejmuit cu gard din plasa de sarma, iar pe latura de Vest între punctele 43-62, împrejmuit parțial cu gard din plasa de sarma.

* Suprafața este determinată în planul de proiecție Stereo 70.



Date referitoare la teren

Crt	Categorie folosință	Intra vilan	Suprafața (mp)	Tarla	Parcelă	Nr. topo	Observații / Referințe
1	curți construcții	DA	742	256	372	-	
2	arabil	DA	362	256	373	-	
3	livada	DA	2.253	256	374	-	

Date referitoare la construcții

Crt	Număr	Destinație construcție	Supraf. (mp)	Situație juridică	Observații / Referințe
A1.1	74213-C1	construcții de locuințe	87	Cu acte	Nr. niveluri:2; S. construita la sol:87 mp; S. construita desfasurata:102 mp; Casa de locuit, Rh= Sp+P, anul construirii 1951, S.construita desfasurata = 102mp.
A1.2	74213-C2	construcții anexa	62	Cu acte	Nr. niveluri:1; S. construita la sol:62 mp; S. construita desfasurata:62 mp; Anexa gospodareasca „Grajd”, Rh=P, anul construirii 1951, S.construita desfasurata = 62mp.

Lungime Segmente

1) Valorile lungimilor segmentelor sunt obținute din proiecție în plan.

Punct început	X / Y	Punct sfârșit	X / Y	Lungime segment (** (m)
1	397.410,041 542.487,933	2	397.402,938 542.500,399	14.348
3	397.392,036 542.497,948	4	397.386,842 542.496,325	5.442
5	397.386,829 542.495,771	6	397.401,13 542.472,171	27.595
7	397.403,356 542.468,502	8	397.412,165 542.455,49	15.713
9	397.417,651 542.446,604	10	397.421,581 542.439,758	7.894
11	397.422,968 542.437,344	12	397.432,495 542.421,134	18.802
13	397.444,576 542.401,179	14	397.451,05 542.391,373	11.75
15	397.456,731 542.383,833	16	397.462,05 542.377,655	8.152
17	397.476,4 542.364,225	18	397.478,537 542.367,216	3.676
19	397.485,131 542.376,205	20	397.492,25 542.385,245	11.507
21	397.463,872 542.419,269	22	397.452,047 542.434,071	18.945
23	397.439,237 542.449,931	24	397.426,617 542.465,556	20.085
25	397.418,126 542.476,081	1	397.410,041 542.487,933	14.347

Punct început	X / Y	Punct sfârșit	X / Y	Lungime segment (** (m)
2	397.402,938 542.500,399	3	397.392,036 542.497,948	11.174
4	397.386,842 542.496,325	5	397.386,829 542.495,771	0.554
6	397.401,13 542.472,171	7	397.403,356 542.468,502	4.291
8	397.412,165 542.455,49	9	397.417,651 542.446,604	10.443
10	397.421,581 542.439,758	11	397.422,968 542.437,344	2.784
12	397.432,495 542.421,134	13	397.444,576 542.401,179	23.327
14	397.451,05 542.391,373	15	397.456,731 542.383,833	9.441
16	397.462,05 542.377,655	17	397.476,4 542.364,225	19.654
18	397.478,537 542.367,216	19	397.485,131 542.376,205	11.148
20	397.492,25 542.385,245	21	397.463,872 542.419,269	44.305
22	397.452,047 542.434,071	23	397.439,237 542.449,931	20.387
24	397.426,617 542.465,556	25	397.418,126 542.476,081	13.523

** Lungimile segmentelor sunt determinate în planul de proiecție Stereo 70 și sunt rotunjite la 1 milimetru.

*** Distanța dintre puncte este formată din segmente cumulate ce sunt mai mici decât valoarea 1 milimetru.

**DATE DESPRE IMOBILUL NR. 8181**

Oficiul de Cadastru și Publicitate Imobiliară ALBA
Biroul de Cadastru și Publicitate Imobiliară Aiud

A. Partea I. Descrierea imobilului

TEREN Intravilan

Adresa: Loc. Lopadea Veche, Nr. 194, Jud. Alba

Nr. Crt	Nr cadastral Nr. topografic	Suprafața* (mp)	Observații / Referințe
A1		2.881	Sector cadastral:47 Teren neimprejmuit;

B. Partea II. Proprietari și acte

Inscrieri privitoare la dreptul de proprietate și alte drepturi reale		Referințe
/		
Act Normativ nr. 7, din 13/03/1996 emis de PARLAMENT;		
B1	Inscrierea provizorie, drept de PROPRIETATE, dobandit prin Lege, cota actuala 1/1 1) UAT MIRASLAU, CIF:9999999999999	A1

C. Partea III. SARCINI .

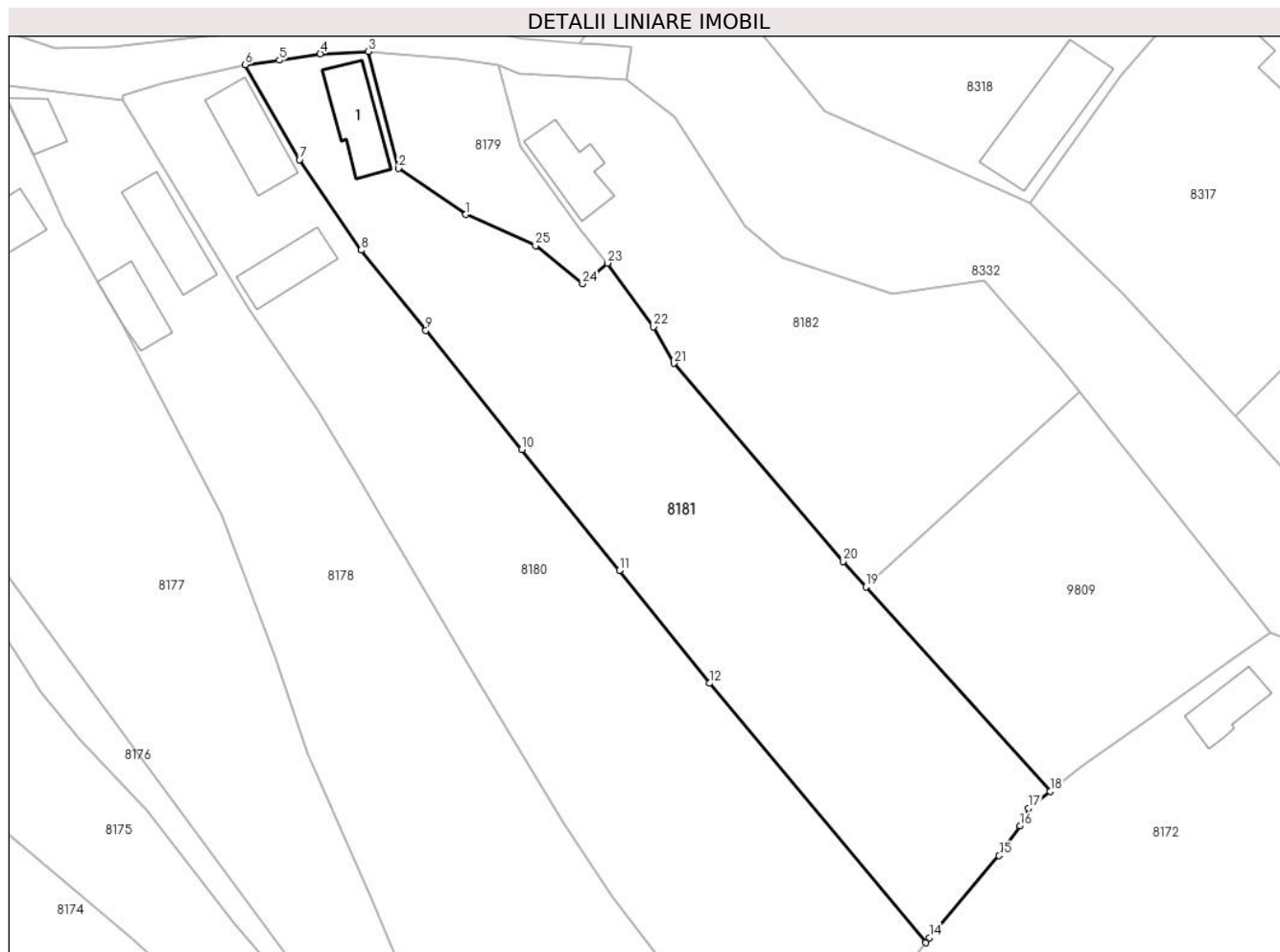
Inscrieri privind dezmembramintele dreptului de proprietate, drepturi reale de garanție și sarcini	Referințe
NU SUNT	

Anexa Nr. 1 La Partea I

Teren

Nr cadastral	Suprafața (mp)*	Observații / Referințe
	2.881	

* Suprafața este determinată în planul de proiecție Stereo 70.



Date referitoare la teren

Crt	Categorie folosință	Intravilan	Suprafața (mp)	Tarla	Parcelă	Nr. topo	Observații / Referințe
1	curți constructii	DA	500	-	-	-	
2	arabil	DA	2.381	-	-	-	

Date referitoare la construcții

Crt	Număr	Destinație construcție	Supraf. (mp)	Situație juridică	Observații / Referințe
A1.1		construcții de locuințe	76	Fara acte	Nr. niveluri:1; S. construita la sol:76 mp; S. construita desfasurata:76 mp; Cas\U+0103

Lungime Segmente

1) Valorile lungimilor segmentelor sunt obținute din proiecție în plan.

Punct început	X / Y	Punct sfârșit	X / Y	Lungime segment (** (m)
1	397.431,883 542.480,743	2	397.423,012 542.486,805	10.745
3	397.419,051 542.502,139	4	397.412,754 542.501,828	6.305
5	397.407,4 542.500,975	6	397.402,938 542.500,399	4.499

Punct început	X / Y	Punct sfârșit	X / Y	Lungime segment (** (m)
2	397.423,012 542.486,805	3	397.419,051 542.502,139	15.837
4	397.412,754 542.501,828	5	397.407,4 542.500,975	5.422
6	397.402,938 542.500,399	7	397.410,041 542.487,933	14.348

Punct început	X / Y	Punct sfârșit	X / Y	Lungime segment (** (m))
7	397.410,041 542.487,933	8	397.418,126 542.476,081	14.347
9	397.426,617 542.465,556	10	397.439,237 542.449,931	20.085
11	397.452,047 542.434,071	12	397.463,872 542.419,269	18.945
13	397.492,25 542.385,245	14	397.492,775 542.385,912	0.849
15	397.501,904 542.396,682	16	397.504,664 542.400,584	4.779
17	397.505,747 542.402,865	18	397.508,584 542.405,096	3.609
19	397.484,395 542.431,938	20	397.481,391 542.435,272	4.487
21	397.459,19 542.461,243	22	397.456,493 542.466,052	5.514
23	397.450,471 542.474,387	24	397.447,215 542.471,666	4.243
25	397.441,035 542.476,664	1	397.431,883 542.480,743	10.019

Punct început	X / Y	Punct sfârșit	X / Y	Lungime segment (** (m))
8	397.418,126 542.476,081	9	397.426,617 542.465,556	13.523
10	397.439,237 542.449,931	11	397.452,047 542.434,071	20.387
12	397.463,872 542.419,269	13	397.492,25 542.385,245	44.305
14	397.492,775 542.385,912	15	397.501,904 542.396,682	14.118
16	397.504,664 542.400,584	17	397.505,747 542.402,865	2.525
18	397.508,584 542.405,096	19	397.484,395 542.431,938	36.134
20	397.481,391 542.435,272	21	397.459,19 542.461,243	34.167
22	397.456,493 542.466,052	23	397.450,471 542.474,387	10.283
24	397.447,215 542.471,666	25	397.441,035 542.476,664	7.948

** Lungimile segmentelor sunt determinate în planul de proiecție Stereo 70 și sunt rotunjite la 1 milimetru.

*** Distanța dintre puncte este formată din segmente cumulate ce sunt mai mici decât valoarea 1 milimetru.

**DATE DESPRE IMOBILUL NR. 8182**

Oficiul de Cadastru și Publicitate Imobiliară ALBA
Biroul de Cadastru și Publicitate Imobiliară Aiud

A. Partea I. Descrierea imobilului

TEREN Intravilan

Adresa: Loc. Lopadea Veche, Jud. Alba

Nr. Crt	Nr cadastral Nr. topografic	Suprafața* (mp)	Observații / Referințe
A1		1.937	Sector cadastral:47 Teren neimprejmuit;

B. Partea II. Proprietari și acte

Inscrieri privitoare la dreptul de proprietate și alte drepturi reale		Referințe
/		
Act Normativ nr. 7, din 13/03/1996 emis de PARLAMENT;		
B1	Inscrierea provizorie, drept de PROPRIETATE, dobandit prin Lege, cota actuala 1/1 1) UAT MIRASLAU, CIF:99999999999999	A1

C. Partea III. SARCINI .

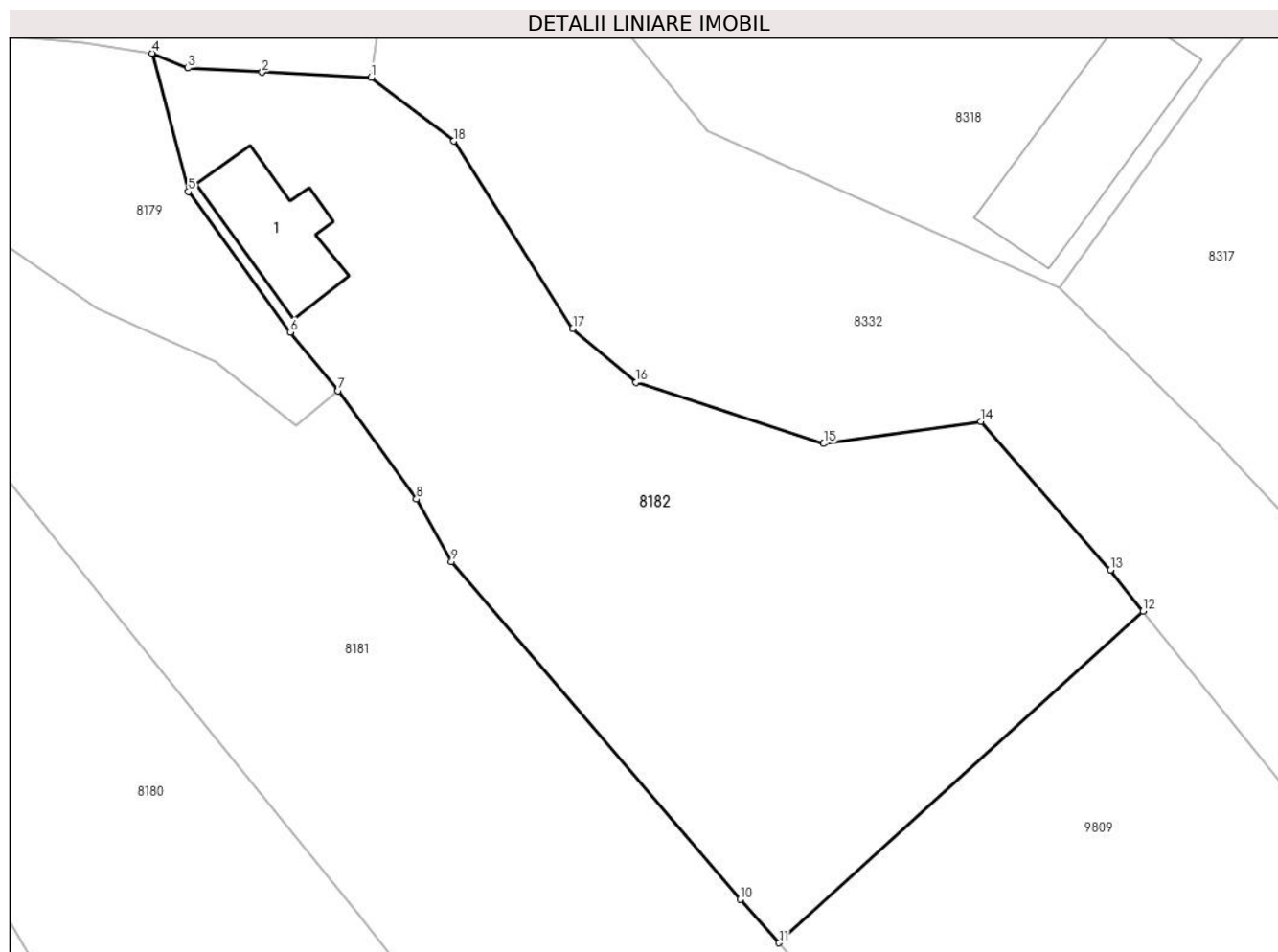
Inscrieri privind dezmembramintele dreptului de proprietate, drepturi reale de garanție și sarcini	Referințe
NU SUNT	

Anexa Nr. 1 La Partea I

Teren

Nr cadastral	Suprafața (mp)*	Observații / Referințe
	1.937	

* Suprafața este determinată în planul de proiecție Stereo 70.



Date referitoare la teren

Crt	Categorie folosință	Intravilan	Suprafața (mp)	Tarla	Parcelă	Nr. topo	Observații / Referințe
1	curți constructii	DA	500	-	-	-	
2	arabil	DA	1.437	-	-	-	

Date referitoare la construcții

Crt	Număr	Destinație construcție	Supraf. (mp)	Situație juridică	Observații / Referințe
A1.1		construcții de locuințe	72	Fara acte	Nr. niveluri:1; S. construita la sol:72 mp; S. construita desfasurata:72 mp; Cas\U+0103

Lungime Segmente

1) Valorile lungimilor segmentelor sunt obținute din proiecție în plan.

Punct început	X / Y	Punct sfârșit	X / Y	Lungime segment (** (m)
1	397.453,014 542.498,474	2	397.444,629 542.498,865	8.394
2	397.444,629 542.498,865	3	397.438,926 542.499,185	5.712
3	397.438,926 542.499,185	4	397.436,159 542.500,329	2.994

Punct început	X / Y	Punct sfârşit	X / Y	Lungime segment (** (m)
4	397.436,159 542.500,329	5	397.438,949 542.489,692	10.997
5	397.438,949 542.489,692	6	397.446,778 542.478,887	13.343
6	397.446,778 542.478,887	7	397.450,471 542.474,387	5.821
7	397.450,471 542.474,387	8	397.456,493 542.466,052	10.283
8	397.456,493 542.466,052	9	397.459,19 542.461,243	5.514
9	397.459,19 542.461,243	10	397.481,391 542.435,272	34.167
10	397.481,391 542.435,272	11	397.484,395 542.431,938	4.487
11	397.484,395 542.431,938	12	397.512,409 542.457,438	37.881
12	397.512,409 542.457,438	13	397.509,886 542.460,599	4.044
13	397.509,886 542.460,599	14	397.499,934 542.472,024	15.152
14	397.499,934 542.472,024	15	397.487,83 542.470,314	12.224
15	397.487,83 542.470,314	16	397.473,399 542.475,033	15.183
16	397.473,399 542.475,033	17	397.468,524 542.479,156	6.385
17	397.468,524 542.479,156	18	397.459,375 542.493,578	17.079
18	397.459,375 542.493,578	1	397.453,014 542.498,474	8.027

** Lungimile segmentelor sunt determinate în planul de proiecţie Stereo 70 şi sunt rotunjite la 1 milimetru.

*** Distanţa dintre puncte este formată din segmente cumulate ce sunt mai mici decât valoarea 1 milimetru.

**DATE DESPRE IMOBILUL NR. 8183**

Oficiul de Cadastru și Publicitate Imobiliară ALBA
Biroul de Cadastru și Publicitate Imobiliară Aiud

A. Partea I. Descrierea imobilului

TEREN Intravilan

Adresa: Loc. Lopadea Veche, Nr. 196, Jud. Alba, Lopadea Veche, nr. 196

Nr. Crt	Nr cadastral Nr. topografic	Suprafața* (mp)	Observații / Referințe
A1	72719	1.692	Sector cadastral:47 Teren imprejmuit;

Construcții

Crt	Nr cadastral Nr. topografic	Adresa	Observații / Referințe
A1.1	72719-C1	Loc. Lopadea Veche, Nr. 196, Jud. Alba	Nr. niveluri:1; S. construita la sol:93 mp; S. construita desfasurata:93 mp; S CONSTRUIT DESFASURATA 93 MP, CASA DE LOUIT DIN CARAMIDA, FUNDATIE DE BETON, INVELITOARE TIGLA, REGIM INALTIME PARTER, CONSTRUITA IN ANUL 1965
A1.2	72719-C2	Loc. Lopadea Veche, Nr. 196, Jud. Alba	Nr. niveluri:1; S. construita la sol:25 mp; S. construita desfasurata:25 mp; S CONSTRUIT DESFASURATA 25 MP, ANEXA GOSPODAREASCA DIN CARAMIDA, FUNDATIE DE BETON, INVELITOARE TIGLA, REGIM INALTIME PARTER, CONSTRUITA IN ANUL 1965
A1.3	72719-C3	Loc. Lopadea Veche, Nr. 196, Jud. Alba	Nr. niveluri:1; S. construita la sol:23 mp; S. construita desfasurata:23 mp; S CONSTRUIT DESFASURATA 23 MP, ANEXA GOSPODAREASCA DIN CARAMIDA, FUNDATIE DE BETON, INVELITOARE TIGLA, REGIM INALTIME PARTER, CONSTRUITA IN ANUL 1965

B. Partea II. Proprietari și acte

Inscrieri privitoare la dreptul de proprietate și alte drepturi reale		Referințe
134 / 08/01/2018		
Act Notarial nr. certificat de moștenitor nr 197, din 06/11/2004 emis de BNP DOREL MARGINEAN;		
B1	Intabulare, drept de PROPRIETATEcu titlu moștenire, dobandit prin Succesiune, cota actuala 1/1 1) SOSA ANDREI , lui Andrei	A1, A1.1, A1.2, A1.3
Act Administrativ nr. certificat de atestare a edificării construcției nr 4277, din 15/12/2017 emis de COMUNA MIRASLAU;		
B2	asupra imobil A +1 se notează existența casă de locuit, anexă+0218+0103 gospodărească-grajd, anexă gospodărească -șură	A1.1, A1.2, A1.3

C. Partea III. SARCINI .

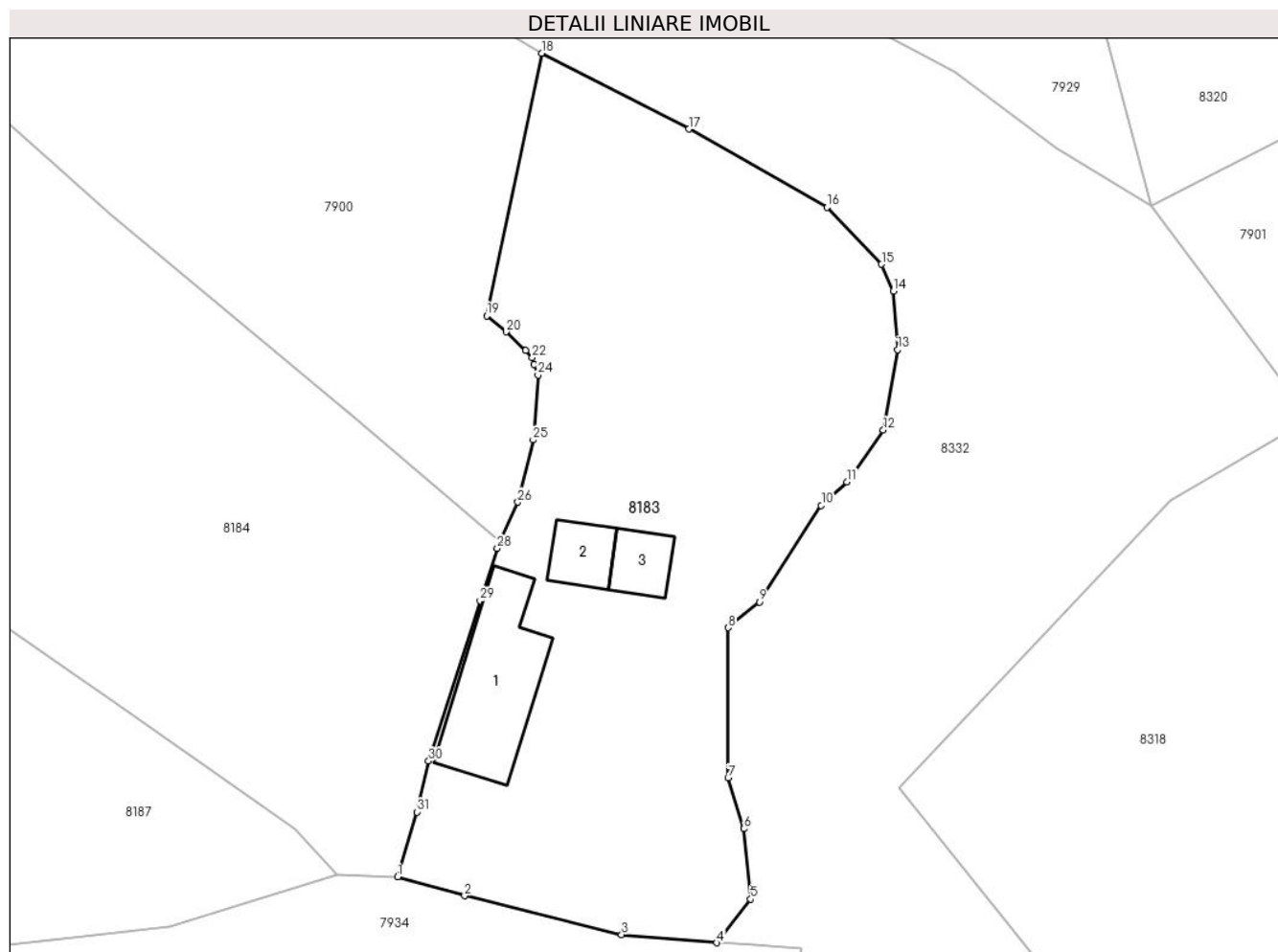
Inscrieri privind dezmembramintele dreptului de proprietate, drepturi reale de garanție și sarcini	Referințe
NU SUNT	

Anexa Nr. 1 La Partea I

Teren

Nr cadastral	Suprafața (mp)*	Observații / Referințe
72719	1.692	

* Suprafața este determinată în planul de proiecție Stereo 70.



Date referitoare la teren

Crt	Categorie folosință	Intravilan	Suprafața (mp)	Tarla	Parcelă	Nr. topo	Observații / Referințe
1	curți construcții	DA	740	-	380	-	parțial împrejmuit cu gard, împrejmuit cu gard de sirmă pct: 10,11,12,13,14,15,16,61,60,52,51,504 9,48,47,46,45,40 și neimprejmuit între pct:40,39, împrejmuit între pct: 39,38,37,35,36,34,33,32,31,30,29,10.
2	faneata	DA	952	-	381	-	parțial împrejmuit cu gard, împrejmuit cu gard de sirmă pct: 10,11,12,13,14,15,16,61,60,52,51,504 9,48,47,46,45,40 și neimprejmuit între pct:40,39, împrejmuit între pct: 39,38,37,35,36,34,33,32,31,30,29,10.

Date referitoare la construcții

Crt	Număr	Destinație construcție	Supraf. (mp)	Situație juridică	Observații / Referințe
A1.1	72719-C1	construcții de locuințe	93	Cu acte	Nr. niveluri:1; S. construită la sol:93 mp; S. construită desfasurată:93 mp; S CONSTRUIT DESFASURATA 93 MP, CASA DE LOCUIT DIN CARAMIDA, FUNDATIE DE BETON, INVELITOARE TIGLA, REGIM INALTIME PARTER, CONSTRUITA IN ANUL 1965
A1.2	72719-C2	construcții anexa	25	Cu acte	Nr. niveluri:1; S. construită la sol:25 mp; S. construită desfasurată:25 mp; S CONSTRUIT DESFASURATA 25 MP, ANEXA GOSPODAREASCA DIN CARAMIDA, FUNDATIE DE BETON, INVELITOARE TIGLA, REGIM INALTIME PARTER, CONSTRUITA IN ANUL 1965

Crt	Număr	Destinație construcție	Supraf. (mp)	Situație juridică	Observații / Referințe
A1.3	72719-C3	construcții anexa	23	Cu acte	Nr. niveluri:1; S. construită la sol:23 mp; S. construită desfășurată:23 mp; S CONSTRUIT DESFĂȘURATA 23 MP, ANEXA GOSPODĂREASCA DIN CARAMIDA, FUNDATIE DE BETON, INVELITOARE TIGLA, REGIM INALTIME PARTER, CONSTRUITA IN ANUL 1965

Lungime Segmente

1) Valorile lungimilor segmentelor sunt obținute din proiecție în plan.

Punct început	X / Y	Punct sfârșit	X / Y	Lungime segment (** (m))
1	397.420,797 542.508,587	2	397.426,246 542.507,058	5.659
3	397.439,005 542.503,905	4	397.446,744 542.503,237	7.768
5	397.449,503 542.506,787	6	397.448,966 542.512,496	5.735
7	397.447,675 542.516,639	8	397.447,689 542.528,843	12.204
9	397.450,21 542.530,94	10	397.455,241 542.538,777	9.313
11	397.457,337 542.540,687	12	397.460,29 542.544,892	5.139
13	397.461,456 542.551,421	14	397.461,109 542.556,194	4.786
15	397.460,147 542.558,368	16	397.455,702 542.562,999	6.419
17	397.444,463 542.569,368	18	397.432,505 542.575,524	13.45
19	397.428,041 542.554,197	20	397.429,602 542.552,875	2.045
21	397.431,217 542.551,373	22	397.431,741 542.550,79	0.784
23	397.431,906 542.550,244	24	397.432,208 542.549,38	0.915
25	397.431,816 542.544,102	26	397.430,576 542.539,038	5.213
27	397.429,158 542.535,861	28	397.428,899 542.535,281	0.635
29	397.427,521 542.531,014	30	397.423,32 542.518,007	13.669
31	397.422,372 542.513,862	1	397.420,797 542.508,587	5.505

Punct început	X / Y	Punct sfârșit	X / Y	Lungime segment (** (m))
2	397.426,246 542.507,058	3	397.439,005 542.503,905	13.143
4	397.446,744 542.503,237	5	397.449,503 542.506,787	4.496
6	397.448,966 542.512,496	7	397.447,675 542.516,639	4.339
8	397.447,689 542.528,843	9	397.450,21 542.530,94	3.279
10	397.455,241 542.538,777	11	397.457,337 542.540,687	2.835
12	397.460,29 542.544,892	13	397.461,456 542.551,421	6.632
14	397.461,109 542.556,194	15	397.460,147 542.558,368	2.377
16	397.455,702 542.562,999	17	397.444,463 542.569,368	12.919
18	397.432,505 542.575,524	19	397.428,041 542.554,197	21.79
20	397.429,602 542.552,875	21	397.431,217 542.551,373	2.206
22	397.431,741 542.550,79	23	397.431,906 542.550,244	0.571
24	397.432,208 542.549,38	25	397.431,816 542.544,102	5.293
26	397.430,576 542.539,038	27	397.429,158 542.535,861	3.479
28	397.428,899 542.535,281	29	397.427,521 542.531,014	4.484
30	397.423,32 542.518,007	31	397.422,372 542.513,862	4.252

** Lungimile segmentelor sunt determinate în planul de proiecție Stereo 70 și sunt rotunjite la 1 milimetru.

*** Distanța dintre puncte este formată din segmente cumulate ce sunt mai mici decât valoarea 1 milimetru.

**DATE DESPRE IMOBILUL NR. 8184**

Oficiul de Cadastru și Publicitate Imobiliară ALBA
Biroul de Cadastru și Publicitate Imobiliară Aiud

A. Partea I. Descrierea imobilului

TEREN Intravilan

Adresa: Loc. Lopadea Veche, Nr. FN, Jud. Alba

Nr. Crt	Nr cadastral Nr. topografic	Suprafața* (mp)	Observații / Referințe
A1	72977	2.700	Sector cadastral:47 Teren imprejmuit;

B. Partea II. Proprietari și acte

Inscrieri privitoare la dreptul de proprietate și alte drepturi reale		Referințe
4805 / 18/04/2019		
Act Notarial nr. aut nr 1014, din 17/04/2019 emis de Petruta Mariana;		
B1	Intabulare, drept de PROPRIETATEcu titlu cumpărare bun comun, dobandit prin Conventie, cota actuala 1/1 1) Sosa Andrei-Manuel, și soția 2) ȘOȘA RALUCA	A1

C. Partea III. SARCINI .

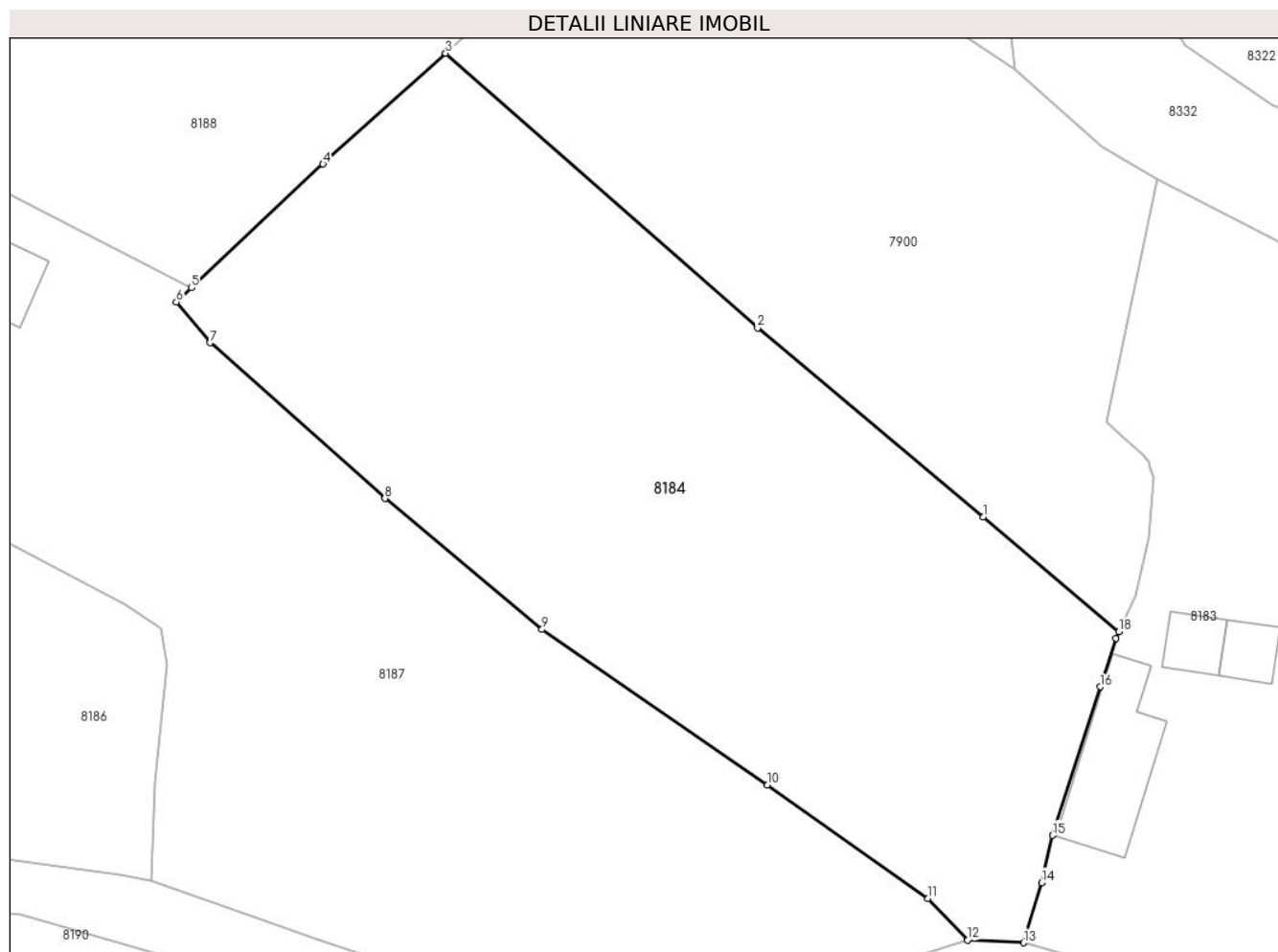
Inscrieri privind dezmembramintele dreptului de proprietate, drepturi reale de garanție și sarcini	Referințe
NU SUNT	

Anexa Nr. 1 La Partea I

Teren

Nr cadastral	Suprafața (mp)*	Observații / Referințe
72977	2.700	

* Suprafața este determinată în planul de proiecție Stereo 70.



Date referitoare la teren

Crt	Categorie folosință	Intravilan	Suprafața (mp)	Tarla	Parcelă	Nr. topo	Observații / Referințe
1	arabil	DA	800	256	385	-	
2	livada	DA	1.900	256	385/1	-	

Lungime Segmente

1) Valorile lungimilor segmentelor sunt obținute din proiecție în plan.

Punct început	X / Y	Punct sfârșit	X / Y	Lungime segment (** (m)
1	397.417,288 542.545,93	2	397.397,455 542.562,487	25.836
2	397.397,455 542.562,487	3	397.370,089 542.586,573	36.456
3	397.370,089 542.586,573	4	397.359,336 542.576,865	14.487
4	397.359,336 542.576,865	5	397.347,8 542.566,005	15.844

Punct început	X / Y	Punct sfârșit	X / Y	Lungime segment (** (m)
5	397.347,8 542.566,005	6	397.346,475 542.564,758	1.82
6	397.346,475 542.564,758	7	397.349,423 542.561,194	4.625
7	397.349,423 542.561,194	8	397.364,767 542.547,53	20.546
8	397.364,767 542.547,53	9	397.378,551 542.536,047	17.94
9	397.378,551 542.536,047	10	397.398,327 542.522,412	24.021
10	397.398,327 542.522,412	11	397.412,417 542.512,457	17.252
11	397.412,417 542.512,457	12	397.415,891 542.508,814	5.034
12	397.415,891 542.508,814	13	397.420,797 542.508,587	4.911
13	397.420,797 542.508,587	14	397.422,372 542.513,862	5.505
14	397.422,372 542.513,862	15	397.423,32 542.518,007	4.252
15	397.423,32 542.518,007	16	397.427,521 542.531,014	13.669
16	397.427,521 542.531,014	17	397.428,899 542.535,281	4.484
17	397.428,899 542.535,281	18	397.429,158 542.535,861	0.635
18	397.429,158 542.535,861	1	397.417,288 542.545,93	15.565

** Lungimile segmentelor sunt determinate în planul de proiecție Stereo 70 și sunt rotunjite la 1 milimetru.

*** Distanța dintre puncte este formată din segmente cumulate ce sunt mai mici decât valoarea 1 milimetru.

**DATE DESPRE IMOBILUL NR. 8186**

Oficiul de Cadastru și Publicitate Imobiliară ALBA
Biroul de Cadastru și Publicitate Imobiliară Aiud

A. Partea I. Descrierea imobilului

TEREN Intravilan

Adresa: Loc. Lopadea Veche, Nr. 199, Jud. Alba

Nr. Crt	Nr cadastral Nr. topografic	Suprafața* (mp)	Observații / Referințe
A1	72767	947	Sector cadastral:47 Teren imprejmuit;

Construcții

Crt	Nr cadastral Nr. topografic	Adresa	Observații / Referințe
A1.1	72767-C1	Loc. Lopadea Veche, Nr. 199, Jud. Alba	Nr. niveluri:1; S. construita la sol:71 mp; S. construita desfasurata:71 mp; Casa, Ri= parter, construita din caramida, avand sarpanta din lemn, invelitoare din tigla, anul construirii 1941, S.construita desfasurata = 71mp
A1.2	72767-C2	Loc. Lopadea Veche, Nr. 199, Jud. Alba	Nr. niveluri:1; S. construita la sol:20 mp; S. construita desfasurata:20 mp; Anexa (Bucatarie de vara), Ri= parter, construita din caramida, avand sarpanta din lemn, invelitoare din tigla, anul construirii 1941, S. construita desfasurata = 20mp
A1.3	72767-C3	Loc. Lopadea Veche, Nr. 199, Jud. Alba	Nr. niveluri:1; S. construita la sol:63 mp; S. construita desfasurata:63 mp; Anexa (Grajd), Ri= parter, construita din caramida, avand sarpanta din lemn, invelitoare din tigla, anul construirii 1941, S.construita desfasurata = 63mp

B. Partea II. Proprietari și acte

Inscrieri privitoare la dreptul de proprietate și alte drepturi reale	Referințe
4832 / 26/04/2018	
Act Administrativ nr. T.P. nr 14185/1472, din 19/02/2018 emis de CJPSDDPAT ALBA;	
B1 construcția C1 se transcrie din cf 72694 cu stare de cf neschimbată	A1, A1.1, A1.2, A1.3
Act Administrativ nr. certificat de atestare a edificării construcției nr 1442, din 19/04/2018 emis de PRIMARIA COMUNEI MIRASLAU;	
B2 se notează existența bucătărie de varș+0103, grajd	A1, A1.1, A1.2, A1.3
7095 / 20/06/2018	
Act Notarial nr. certificat de moștenitor nr. 107, din 19/06/2018 emis de BNP MARGINEAN DOREL;	
B3 Intabulare, drept de PROPRIETATE, dobandit prin Succesiune, cota actuala 1/2 1) MUNTEAN IOAN	A1, A1.1, A1.2, A1.3
B4 Intabulare, drept de PROPRIETATE, dobandit prin Succesiune, cota actuala 1/2 1) ȘUTEU CRINA	A1, A1.1, A1.2, A1.3

C. Partea III. SARCINI .

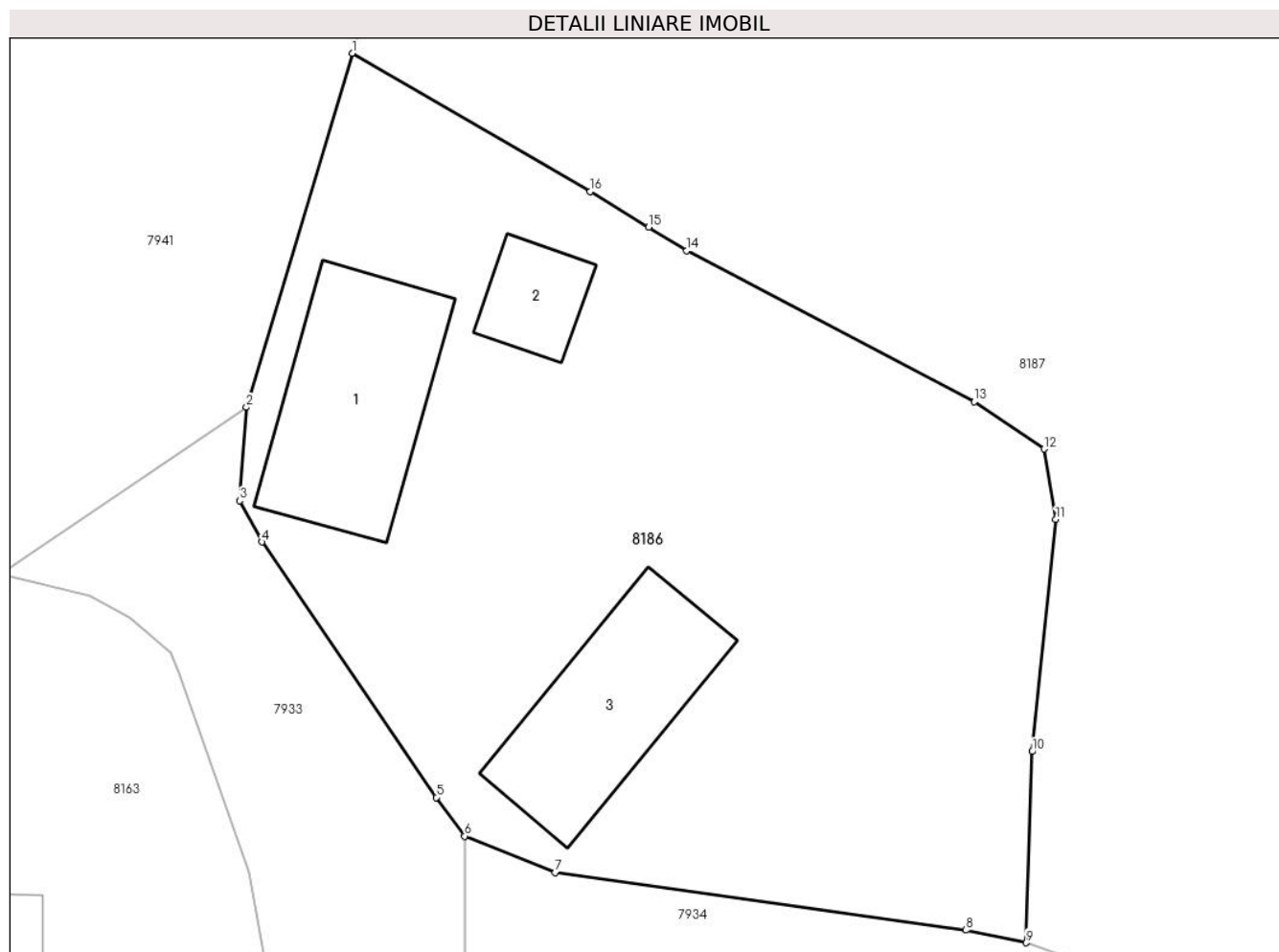
Inscrieri privind dezmembramentele dreptului de proprietate, drepturi reale de garanție și sarcini	Referințe
NU SUNT	

Anexa Nr. 1 La Partea I

Teren

Nr cadastral	Suprafața (mp)*	Observații / Referințe
72767	947	

* Suprafața este determinată în planul de proiecție Stereo 70.



Date referitoare la teren

Crt	Categorie folosință	Intravilan	Suprafața (mp)	Tarla	Parcelă	Nr. topo	Observații / Referințe
1	curți construcții	DA	505	256	386	-	
2	arabil	DA	442	256	387	-	

Date referitoare la construcții

Crt	Număr	Destinație construcție	Supraf. (mp)	Situație juridică	Observații / Referințe
A1.1	72767-C1	construcții de locuințe	71	Cu acte	Nr. niveluri:1; S. construită la sol:71 mp; S. construită desfășurată:71 mp; Casa, Ri= parter, construită din cărămidă, având șarpanta din lemn, înveliș din țiglă, anul construcției 1941, S.construită desfășurată = 71mp
A1.2	72767-C2	construcții anexa	20	Cu acte	Nr. niveluri:1; S. construită la sol:20 mp; S. construită desfășurată:20 mp; Anexa (Bucătărie de vară), Ri= parter, construită din cărămidă, având șarpanta din lemn, înveliș din țiglă, anul construcției 1941, S. construită desfășurată = 20mp
A1.3	72767-C3	construcții anexa	63	Cu acte	Nr. niveluri:1; S. construită la sol:63 mp; S. construită desfășurată:63 mp; Anexa (Grajd), Ri= parter, construită din cărămidă, având șarpanta din lemn, înveliș din țiglă, anul construcției 1941, S.construită desfășurată = 63mp

Lungime Segmente

1) Valorile lungimilor segmentelor sunt obținute din proiecție în plan.

Punct început	X / Y	Punct sfârșit	X / Y	Lungime segment (** (m)
1	397.313,964 542.553,966	2	397.309,197 542.538,051	16.614
2	397.309,197 542.538,051	3	397.308,894 542.533,849	4.213
3	397.308,894 542.533,849	4	397.309,892 542.532,0	2.101
4	397.309,892 542.532,0	5	397.317,736 542.520,513	13.91
5	397.317,736 542.520,513	6	397.319,014 542.518,776	2.156
6	397.319,014 542.518,776	7	397.323,077 542.517,134	4.382
7	397.323,077 542.517,134	8	397.341,557 542.514,555	18.659
8	397.341,557 542.514,555	9	397.344,263 542.513,983	2.766
9	397.344,263 542.513,983	10	397.344,54 542.522,578	8.599
10	397.344,54 542.522,578	11	397.345,594 542.533,009	10.484
11	397.345,594 542.533,009	12	397.345,07 542.536,178	3.212
12	397.345,07 542.536,178	13	397.341,94 542.538,299	3.781
13	397.341,94 542.538,299	14	397.329,002 542.545,084	14.609
14	397.329,002 542.545,084	15	397.327,284 542.546,142	2.018
15	397.327,284 542.546,142	16	397.324,657 542.547,749	3.08
16	397.324,657 542.547,749	1	397.313,964 542.553,966	12.369

** Lungimile segmentelor sunt determinate în planul de proiecție Stereo 70 și sunt rotunjite la 1 milimetru.

*** Distanța dintre puncte este formată din segmente cumulate ce sunt mai mici decât valoarea 1 milimetru.

**DATE DESPRE IMOBILUL NR. 8187**

Oficiul de Cadastru și Publicitate Imobiliară ALBA
Biroul de Cadastru și Publicitate Imobiliară Aiud

A. Partea I. Descrierea imobilului

TEREN Intravilan

Adresa: Loc. Lopadea Veche, Nr. 200, Jud. Alba

Nr. Crt	Nr cadastral Nr. topografic	Suprafața* (mp)	Observații / Referințe
A1		2.925	Sector cadastral:47 Teren imprejmuit;

B. Partea II. Proprietari și acte

Inscrieri privitoare la dreptul de proprietate și alte drepturi reale		Referințe
/		
Act Normativ nr. 7, din 13/03/1996 emis de PARLAMENT;		
B1	Inscrierea provizorie, drept de PROPRIETATE, dobandit prin Lege, cota actuala 1/1	A1
	1) UAT MIRĂSLĂU, CIF:9999999999999	
	OBSERVATII: PROPRIETAR NEIDENTIFICAT	

C. Partea III. SARCINI .

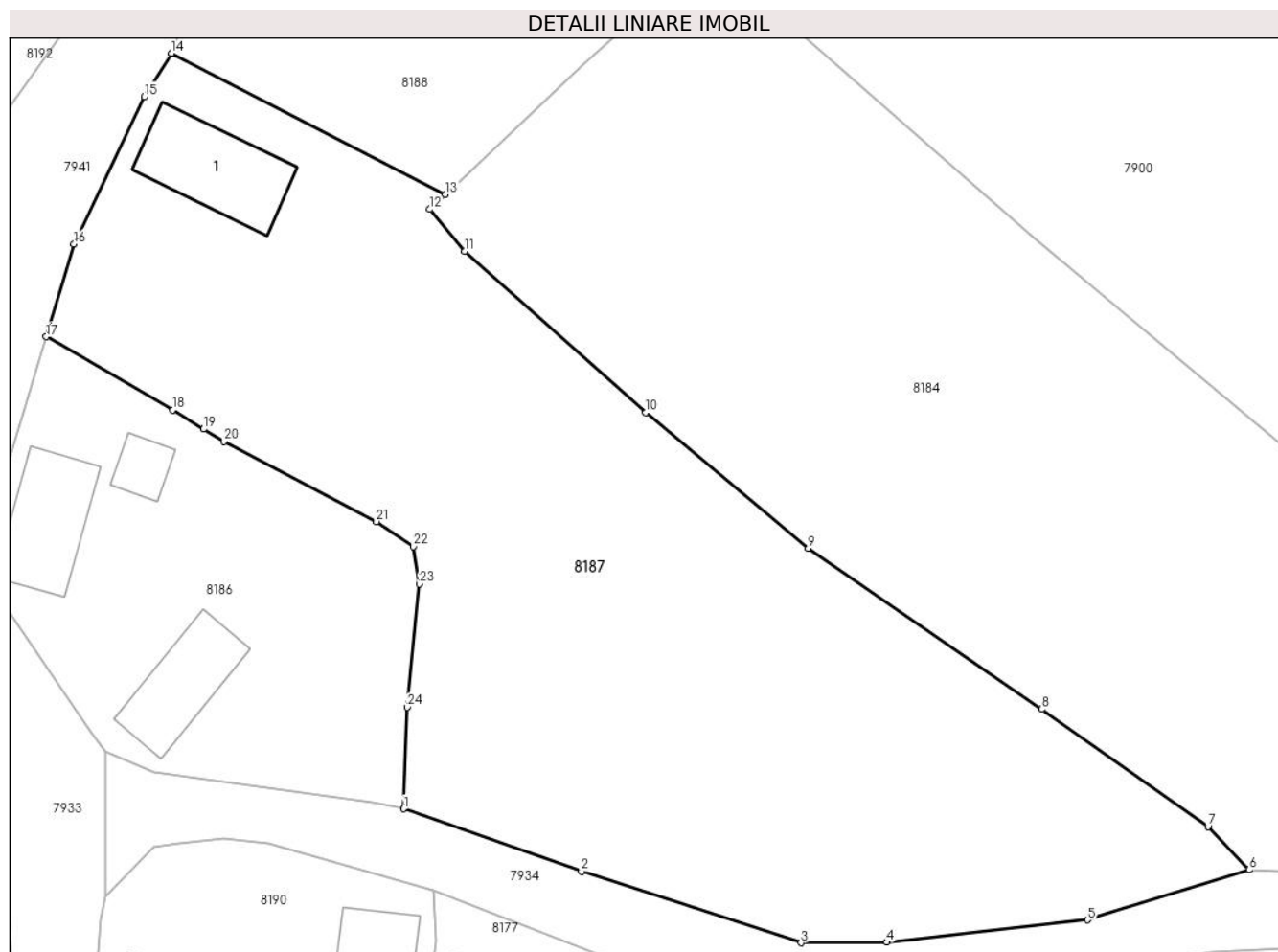
Inscrieri privind dezmembramintele dreptului de proprietate, drepturi reale de garanție și sarcini	Referințe
NU SUNT	

Anexa Nr. 1 La Partea I

Teren

Nr cadastral	Suprafața (mp)*	Observații / Referințe
	2.925	

* Suprafața este determinată în planul de proiecție Stereo 70.



Date referitoare la teren

Crt	Categorie folosință	Intravilan	Suprafața (mp)	Tarla	Parcelă	Nr. topo	Observații / Referințe
1	curți constructii	DA	500	-	-	-	
2	faneata	DA	2.425	-	-	-	

Date referitoare la construcții

Crt	Număr	Destinație construcție	Supraf. (mp)	Situație juridică	Observații / Referințe
A1.1		construcții de locuințe	81	Fara acte	Nr. niveluri:1; S. construita la sol:81 mp; S. construita desfasurata:81 mp; Casă

Lungime Segmente

1) Valorile lungimilor segmentelor sunt obținute din proiecție în plan.

Punct început	X / Y	Punct sfârșit	X / Y	Lungime segment (** (m)
1	397.344,263 542.513,983	2	397.359,314 542.508,691	15.954
3	397.377,925 542.502,634	4	397.385,203 542.502,675	7.278
5	397.402,214 542.504,563	6	397.415,891 542.508,814	14.322

Punct început	X / Y	Punct sfârșit	X / Y	Lungime segment (** (m)
2	397.359,314 542.508,691	3	397.377,925 542.502,634	19.572
4	397.385,203 542.502,675	5	397.402,214 542.504,563	17.115
6	397.415,891 542.508,814	7	397.412,417 542.512,457	5.034

Punct început	X / Y	Punct sfârșit	X / Y	Lungime segment (** (m)
7	397.412,417 542.512,457	8	397.398,327 542.522,412	17.252
9	397.378,551 542.536,047	10	397.364,767 542.547,53	17.94
11	397.349,423 542.561,194	12	397.346,475 542.564,758	4.625
13	397.347,8 542.566,005	14	397.324,557 542.577,97	26.142
15	397.322,285 542.574,296	16	397.316,312 542.561,824	13.828
17	397.313,964 542.553,966	18	397.324,657 542.547,749	12.369
19	397.327,284 542.546,142	20	397.329,002 542.545,084	2.018
21	397.341,94 542.538,299	22	397.345,07 542.536,178	3.781
23	397.345,594 542.533,009	24	397.344,54 542.522,578	10.484

Punct început	X / Y	Punct sfârșit	X / Y	Lungime segment (** (m)
8	397.398,327 542.522,412	9	397.378,551 542.536,047	24.021
10	397.364,767 542.547,53	11	397.349,423 542.561,194	20.546
12	397.346,475 542.564,758	13	397.347,8 542.566,005	1.82
14	397.324,557 542.577,97	15	397.322,285 542.574,296	4.32
16	397.316,312 542.561,824	17	397.313,964 542.553,966	8.201
18	397.324,657 542.547,749	19	397.327,284 542.546,142	3.08
20	397.329,002 542.545,084	21	397.341,94 542.538,299	14.609
22	397.345,07 542.536,178	23	397.345,594 542.533,009	3.212
24	397.344,54 542.522,578	1	397.344,263 542.513,983	8.599

** Lungimile segmentelor sunt determinate în planul de proiecție Stereo 70 și sunt rotunjite la 1 milimetru.

*** Distanța dintre puncte este formată din segmente cumulate ce sunt mai mici decât valoarea 1 milimetru.

**DATE DESPRE IMOBILUL NR. 8188**

Oficiul de Cadastru și Publicitate Imobiliară ALBA
Biroul de Cadastru și Publicitate Imobiliară Aiud

A. Partea I. Descrierea imobilului

TEREN Intravilan

Adresa: Loc. Lopadea Veche, Nr. 201, Jud. Alba

Nr. Crt	Nr cadastral Nr. topografic	Suprafața* (mp)	Observații / Referințe
A1	73204	1.235	Sector cadastral:47 Teren imprejmuit;

Construcții

Crt	Nr cadastral Nr. topografic	Adresa	Observații / Referințe
A1.1	73204-C1	Loc. Lopadea Veche, Nr. 201, Jud. Alba	Nr. niveluri:2; S. construita la sol:48 mp; S. construita desfasurata:65 mp; Casa de locuit, Rh=Sp+P, anul construirii 1965, S.construita desfasurata = 65mp.
A1.2	73204-C2	Loc. Lopadea Veche, Nr. 201, Jud. Alba	Nr. niveluri:1; S. construita la sol:20 mp; S. construita desfasurata:20 mp; Anexa gospodareasca „Bucatarie de vara” Rh= P, anul construirii 1965, S.construita desfasurata = 20mp.
A1.3	73204-C3	Loc. Lopadea Veche, Nr. 201, Jud. Alba	Nr. niveluri:1; S. construita la sol:19 mp; S. construita desfasurata:19 mp; Anexa gospodareasca „Magazie” Rh= P, anul construirii 1965, S.construita desfasurata = 19mp.
A1.4	73204-C4	Loc. Lopadea Veche, Nr. 201, Jud. Alba	Nr. niveluri:1; S. construita la sol:2 mp; S. construita desfasurata:2 mp; Anexa gospodareasca „Afumatoare” Rh= P, anul construirii 1965, S.construita desfasurata = 2mp.

B. Partea II. Proprietari și acte

Inscrieri privitoare la dreptul de proprietate și alte drepturi reale		Referințe
12707 / 28/07/2020		
Act Administrativ nr. 14269/1558, din 05/04/2020 emis de CJPSDDPAT ALBA;		
B1	Intabulare, drept de PROPRIETATE, dobandit prin Reconstituire, cota actuala 1/1 1) STOIA IULIANA	A1, A1.1, A1.2, A1.3, A1.4
Act Administrativ nr. 2459, din 06/07/2020 emis de PRIMARIA COMUNEI MIRASLAU;		
B2	asupra imobil A +1 se înscrie existența a patru construcții casă de locuit, bucătărie de vară, magazie, afumătoare	A1, A1.1, A1.2, A1.3, A1.4

C. Partea III. SARCINI .

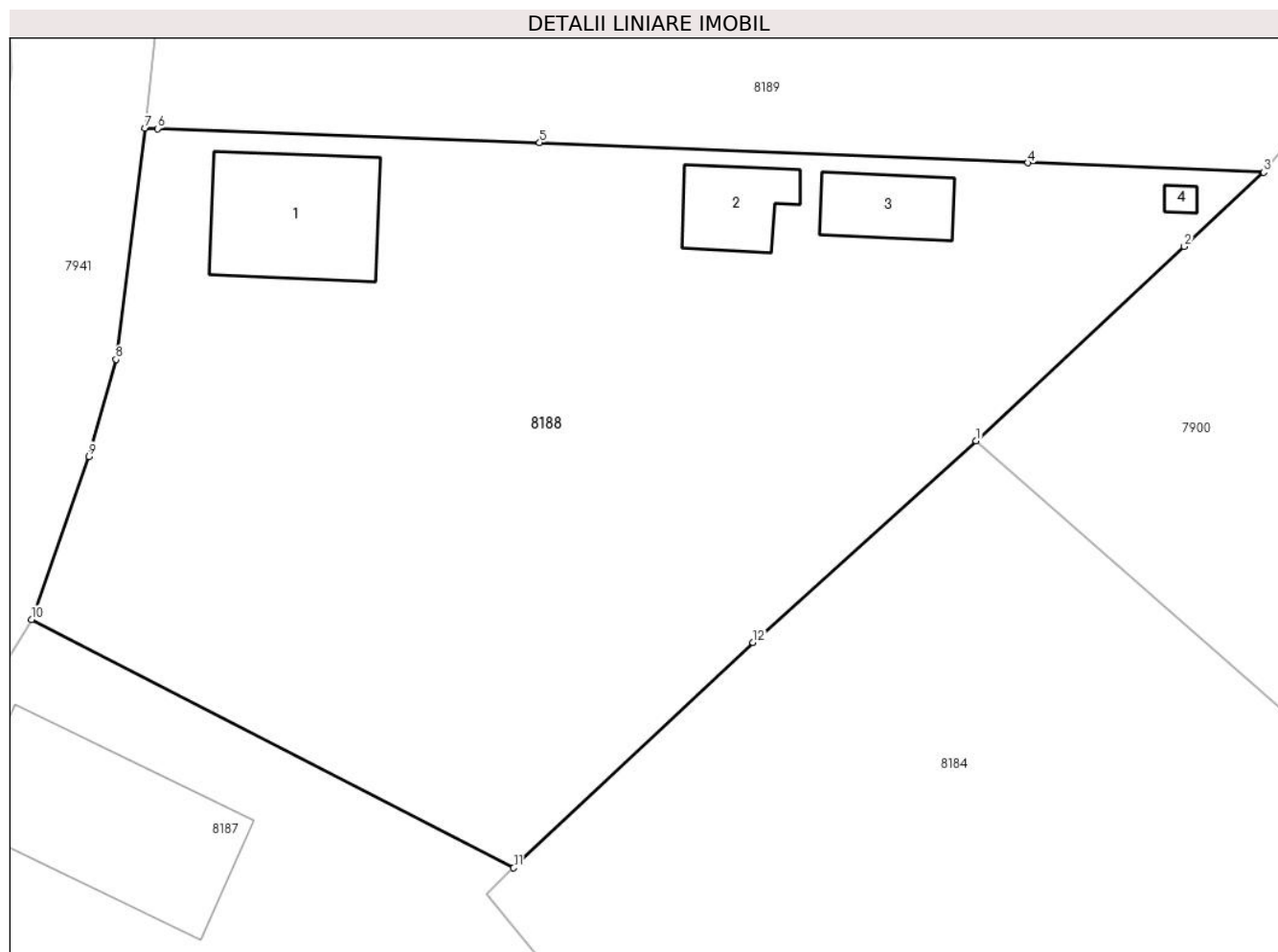
Inscrieri privind dezmembramintele dreptului de proprietate, drepturi reale de garanție și sarcini	Referințe
NU SUNT	

Anexa Nr. 1 La Partea I

Teren

Nr cadastral	Suprafața (mp)*	Observații / Referințe
73204	1.235	

* Suprafața este determinată în planul de proiecție Stereo 70.



Date referitoare la teren

Crt	Categorie folosință	Intravilan	Suprafața (mp)	Tarla	Parcelă	Nr. topo	Observații / Referințe
1	curți constructii	DA	1.235	256	390	-	

Date referitoare la construcții

Crt	Număr	Destinație construcție	Supraf. (mp)	Situație juridică	Observații / Referințe
A1.1	73204-C1	construcții de locuințe	48	Cu acte	Nr. niveluri:2; S. construita la sol:48 mp; S. construita desfasurata:65 mp; Casa de locuit, Rh=Sp+P, anul construirii 1965, S.construita desfasurata = 65mp.
A1.2	73204-C2	construcții anexa	20	Cu acte	Nr. niveluri:1; S. construita la sol:20 mp; S. construita desfasurata:20 mp; Anexa gospodareasca „Bucatarie de vara” Rh= P, anul construirii 1965, S.construita desfasurata = 20mp.
A1.3	73204-C3	construcții anexa	19	Cu acte	Nr. niveluri:1; S. construita la sol:19 mp; S. construita desfasurata:19 mp; Anexa gospodareasca „Magazie” Rh= P, anul construirii 1965, S.construita desfasurata = 19mp.
A1.4	73204-C4	construcții anexa	2	Cu acte	Nr. niveluri:1; S. construita la sol:2 mp; S. construita desfasurata:2 mp; Anexa gospodareasca „Afumatoare” Rh= P, anul construirii 1965, S.construita desfasurata = 2mp.

Lungime Segmente

1) Valorile lungimilor segmentelor sunt obținute din proiecție în plan.

Punct început	X / Y	Punct sfârșit	X / Y	Lungime segment (** (m)
1	397.370,089 542.586,573	2	397.380,126 542.595,939	13.728
2	397.380,126 542.595,939	3	397.383,952 542.599,51	5.234
3	397.383,952 542.599,51	4	397.372,582 542.599,964	11.379
4	397.372,582 542.599,964	5	397.349,044 542.600,938	23.558
5	397.349,044 542.600,938	6	397.330,632 542.601,614	18.424
6	397.330,632 542.601,614	7	397.330,019 542.601,636	0.613
7	397.330,019 542.601,636	8	397.328,623 542.590,501	11.222
8	397.328,623 542.590,501	9	397.327,313 542.585,823	4.858
9	397.327,313 542.585,823	10	397.324,557 542.577,97	8.323
10	397.324,557 542.577,97	11	397.347,8 542.566,005	26.142
11	397.347,8 542.566,005	12	397.359,336 542.576,865	15.844
12	397.359,336 542.576,865	1	397.370,089 542.586,573	14.487

** Lungimile segmentelor sunt determinate în planul de proiecție Stereo 70 și sunt rotunjite la 1 milimetru.

*** Distanța dintre puncte este formată din segmente cumulate ce sunt mai mici decât valoarea 1 milimetru.

**DATE DESPRE IMOBILUL NR. 8189**

Oficiul de Cadastru și Publicitate Imobiliară ALBA
Biroul de Cadastru și Publicitate Imobiliară Aiud

A. Partea I. Descrierea imobilului

TEREN Intravilan

Adresa: Loc. Lopadea Veche, Nr. 202, Jud. Alba

Nr. Crt	Nr cadastral Nr. topografic	Suprafața* (mp)	Observații / Referințe
A1	70490	1.971	Sector cadastral:47 Teren neimprijmit;

Construcții

Crt	Nr cadastral Nr. topografic	Adresa	Observații / Referințe
A1.1	70490-C1	Loc. Lopadea Veche, Nr. 202, Jud. Alba	Nr. niveluri:1; S. construita la sol:100 mp; S. construita desfasurata:100 mp; Casa de locuit, parter, caramida, tigla, 1965
A1.2	70490-C2	Loc. Lopadea Veche, Nr. 202, Jud. Alba	Nr. niveluri:1; S. construita la sol:59 mp; S. construita desfasurata:59 mp; Anexa, parter, caramida, tigla, 1965

B. Partea II. Proprietari și acte

Inscrieri privitoare la dreptul de proprietate și alte drepturi reale		Referințe
2523 / 28/03/2012		
Act Notarial nr. contract de vânzare- cumpărare aut. nr. 199, din 27/03/2012 emis de BNP NYARI FAUR ANDREEA MIHAELA;		
B1	Intabulare, drept de PROPRIETATEcu titlu cumpărare, dobandit prin Conventie, cota actuala 1/1 1) RUS ADRIAN NICOLAE, și soția 2) RUS IOANA ANA, bun comun	A1, A1.1, A1.2
2525 / 28/03/2012		
Act Administrativ nr. contract de garantare nr PC4-28419, din 13/03/2012 emis de FNGCIMM;		
B2	interdicție de înstrăinare a imobilului pe termen de 5 ani de la data dobândirii acestuia în baza contract de vânzare cumpărare aut nr 199/2012 BNP Nyari Faur Andreea 1) Statul Român reprezentat de Ministerul Finanțelor Publice, CIF:999999999999 2) BRD Groupe Societe Generale SA, CIF:999999999999	A1, A1.1, A1.2
B3	interdicție de grevare cu alte sarcini pe durata finanțării 1) BRD Groupe Societe Generale SA, CIF:999999999999 2) Statul Român reprezentat de Ministerul Finanțelor Publice, CIF:999999999999	A1, A1.1, A1.2
10256 / 29/12/2011		
Act Administrativ nr. certificat de atestare a edificării construcției nr 2986, din 29/12/2011 emis de COMUNA MIRASLAU;		
B4	asupra imobil A +1 se notează existența casă de locuit și anexă	A1, A1.1, A1.2

C. Partea III. SARCINI

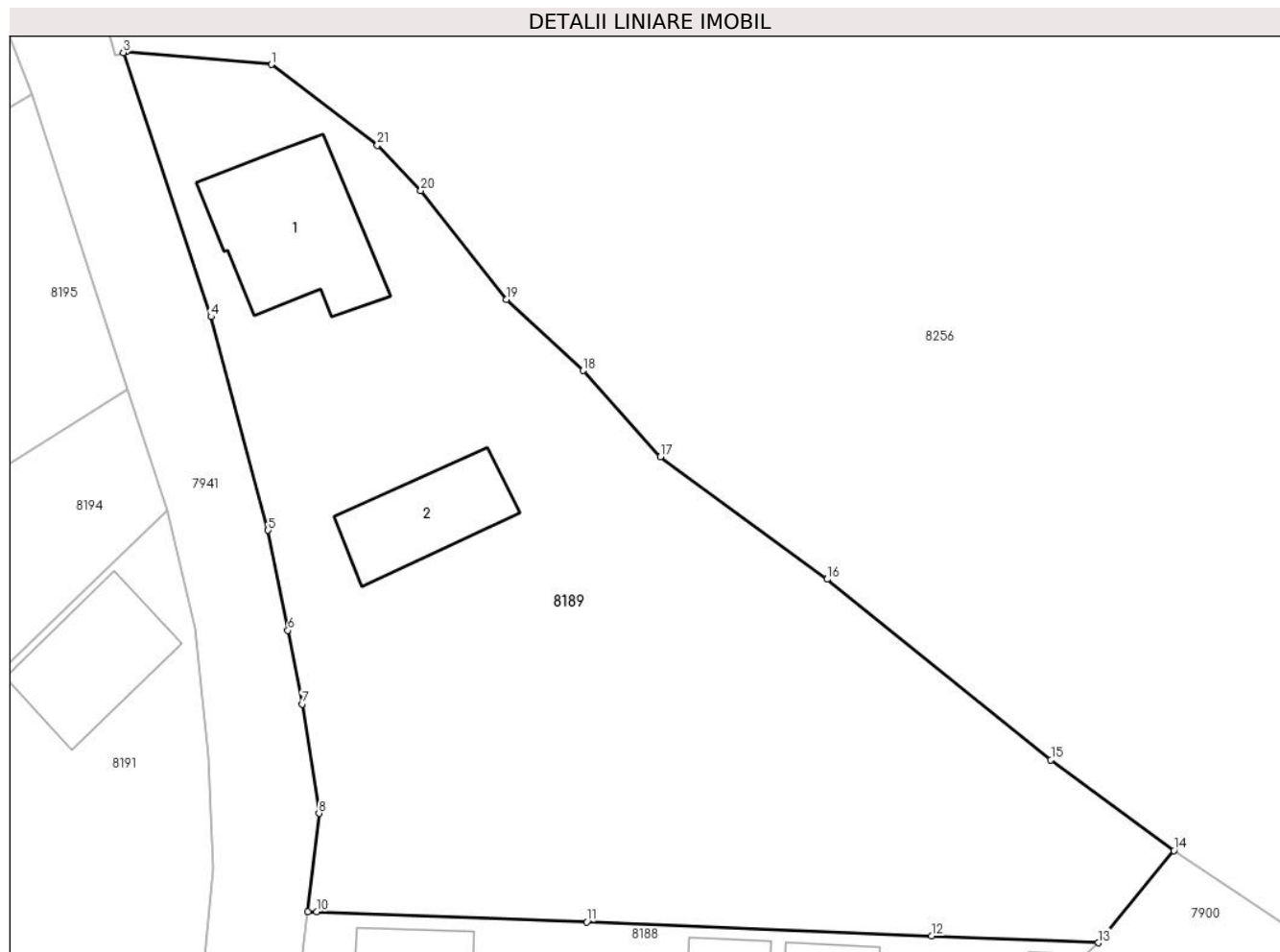
Inscrieri privind dezmembramintele dreptului de proprietate, drepturi reale de garanție și sarcini		Referințe
2525 / 28/03/2012		
Act Administrativ nr. contract de garantare nr PC4-28419, din 13/03/2012 emis de FNGCIMM;		
C1	Intabulare, drept de IPOTECA, Valoare:21000 EURipotecă legală proporțional cu procentul de garantare de 50%-50% 1) BRD Groupe Societe Generale SA, CIF:999999999999 2) Statul Român reprezentat de Ministerul Finanțelor Publice, CIF:999999999999	A1, A1.1, A1.2

Anexa Nr. 1 La Partea I

Teren

Nr cadastral	Suprafața (mp)*	Observații / Referințe
70490	1.971	

* Suprafața este determinată în planul de proiecție Stereo 70.



Date referitoare la teren

Crt	Categorie folosință	Intravilan	Suprafața (mp)	Tarla	Parcelă	Nr. topo	Observații / Referințe
1	curți construcții	DA	590	-	392	-	
2	arabil	DA	1.381	-	393	-	

Date referitoare la construcții

Crt	Număr	Destinație construcție	Supraf. (mp)	Situație juridică	Observații / Referințe
A1.1	70490-C1	construcții de locuințe	100	Cu acte	Nr. niveluri:1; S. construită la sol:100 mp; S. construită desfășurată:100 mp; Casa de locuit, parter, caramida, tigla, 1965
A1.2	70490-C2	construcții anexa	59	Cu acte	Nr. niveluri:1; S. construită la sol:59 mp; S. construită desfășurată:59 mp; Anexa, parter, caramida, tigla, 1965

Lungime Segmente

1) Valorile lungimilor segmentelor sunt obținute din proiecție în plan.

Punct început	X / Y	Punct sfârșit	X / Y	Lungime segment (** (m))
1	397.327,535 542.659,352	2	397.317,654 542.660,245	9.921

Punct început	X / Y	Punct sfârșit	X / Y	Lungime segment (** (m))
2	397.317,654 542.660,245	3	397.317,444 542.660,164	0.225

Punct început	X / Y	Punct sfârșit	X / Y	Lungime segment (** (m)
3	397.317,444 542.660,164	4	397.323,42 542.642,167	18.964
5	397.327,313 542.627,623	6	397.328,662 542.620,796	6.959
7	397.329,653 542.615,779	8	397.330,78 542.608,33	7.534
9	397.330,019 542.601,636	10	397.330,632 542.601,614	0.613
11	397.349,044 542.600,938	12	397.372,582 542.599,964	23.558
13	397.383,952 542.599,51	14	397.389,103 542.605,795	8.126
15	397.380,714 542.611,981	16	397.365,451 542.624,284	19.604
17	397.354,059 542.632,617	18	397.348,812 542.638,493	7.878
19	397.343,565 542.643,355	20	397.337,728 542.650,764	9.432
21	397.334,767 542.653,858	1	397.327,535 542.659,352	9.082

Punct început	X / Y	Punct sfârșit	X / Y	Lungime segment (** (m)
4	397.323,42 542.642,167	5	397.327,313 542.627,623	15.056
6	397.328,662 542.620,796	7	397.329,653 542.615,779	5.114
8	397.330,78 542.608,33	9	397.330,019 542.601,636	6.737
10	397.330,632 542.601,614	11	397.349,044 542.600,938	18.424
12	397.372,582 542.599,964	13	397.383,952 542.599,51	11.379
14	397.389,103 542.605,795	15	397.380,714 542.611,981	10.423
16	397.365,451 542.624,284	17	397.354,059 542.632,617	14.114
18	397.348,812 542.638,493	19	397.343,565 542.643,355	7.153
20	397.337,728 542.650,764	21	397.334,767 542.653,858	4.283

** Lungimile segmentelor sunt determinate în planul de proiecție Stereo 70 și sunt rotunjite la 1 milimetru.

*** Distanța dintre puncte este formată din segmente cumulate ce sunt mai mici decât valoarea 1 milimetru.

**DATE DESPRE IMOBILUL NR. 8190**

Oficiul de Cadastru și Publicitate Imobiliară ALBA
Biroul de Cadastru și Publicitate Imobiliară Aiud

A. Partea I. Descrierea imobilului

TEREN Intravilan

Adresa: Loc. Lopadea Veche, Nr. 190, Jud. Alba

Nr. Crt	Nr cadastral Nr. topografic	Suprafața* (mp)	Observații / Referințe
A1		1.402	Sector cadastral:47 Teren neimprejmuit;

B. Partea II. Proprietari și acte

Inscrieri privitoare la dreptul de proprietate și alte drepturi reale		Referințe
/		
Act Normativ nr. 7, din 13/03/1996 emis de PARLAMENT;		
B1	Inscrierea provizorie, drept de PROPRIETATE, dobandit prin Lege, cota actuala 1/1	A1
	1) UAT MIRĂSLĂU, CIF:9999999999999	
	OBSERVATII: PROPRIETAR NEIDENTIFICAT	

C. Partea III. SARCINI .

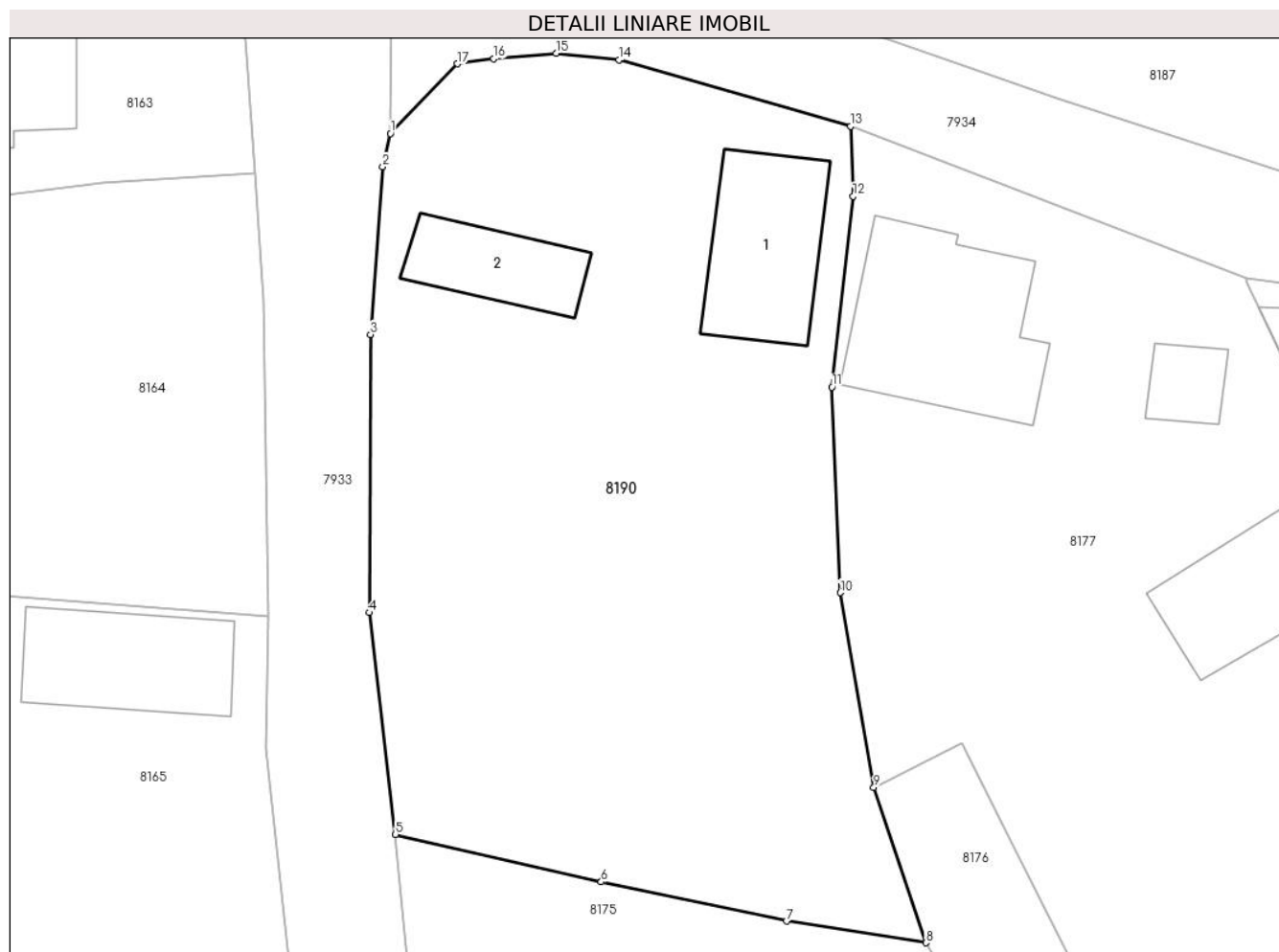
Inscrieri privind dezmembramintele dreptului de proprietate, drepturi reale de garanție și sarcini	Referințe
NU SUNT	

Anexa Nr. 1 La Partea I

Teren

Nr cadastral	Suprafața (mp)*	Observații / Referințe
	1.402	

* Suprafața este determinată în planul de proiecție Stereo 70.



Date referitoare la teren

Crt	Categorie folosință	Intravilan	Suprafața (mp)	Tarla	Parcelă	Nr. topo	Observații / Referințe
1	curți constructii	DA	400	-	-	-	
2	arabil	DA	1.002	-	-	-	

Date referitoare la construcții

Crt	Număr	Destinație construcție	Supraf. (mp)	Situație juridică	Observații / Referințe
A1.1		construcții de locuințe	73	Fara acte	Nr. niveluri:1; S. construita la sol:73 mp; S. construita desfasurata:73 mp; Casă
A1.2		construcții anexa	44	Fara acte	Nr. niveluri:1; S. construita la sol:44 mp; S. construita desfasurata:44 mp; Anexă

Lungime Segmente

1) Valorile lungimilor segmentelor sunt obținute din proiecție în plan.

Punct început	X / Y	Punct sfârșit	X / Y	Lungime segment (** (m)
1	397.318,986 542.506,584	2	397.318,522 542.504,576	2.061
2	397.318,522 542.504,576	3	397.317,78 542.494,44	10.163

Punct început	X / Y	Punct sfârșit	X / Y	Lungime segment (** (m)
3	397.317,78 542.494,44	4	397.317,718 542.477,622	16.818
4	397.317,718 542.477,622	5	397.319,291 542.464,226	13.488
5	397.319,291 542.464,226	6	397.331,729 542.461,351	12.766
6	397.331,729 542.461,351	7	397.342,934 542.458,984	11.452
7	397.342,934 542.458,984	8	397.351,363 542.457,672	8.53
8	397.351,363 542.457,672	9	397.348,213 542.467,064	9.906
9	397.348,213 542.467,064	10	397.346,201 542.478,836	11.943
10	397.346,201 542.478,836	11	397.345,688 542.491,255	12.43
11	397.345,688 542.491,255	12	397.346,96 542.502,794	11.609
12	397.346,96 542.502,794	13	397.346,814 542.507,019	4.228
13	397.346,814 542.507,019	14	397.332,799 542.511,028	14.577
14	397.332,799 542.511,028	15	397.329,003 542.511,436	3.818
15	397.329,003 542.511,436	16	397.325,224 542.511,102	3.794
16	397.325,224 542.511,102	17	397.323,034 542.510,791	2.212
17	397.323,034 542.510,791	1	397.318,986 542.506,584	5.838

** Lungimile segmentelor sunt determinate în planul de proiecție Stereo 70 și sunt rotunjite la 1 milimetru.

*** Distanța dintre puncte este formată din segmente cumulate ce sunt mai mici decât valoarea 1 milimetru.

**DATE DESPRE IMOBILUL NR. 8191**

Oficiul de Cadastru și Publicitate Imobiliară ALBA
Biroul de Cadastru și Publicitate Imobiliară Aiud

A. Partea I. Descrierea imobilului

TEREN Intravilan

Adresa: Loc. Lopadea Veche, Nr. 174, Jud. Alba

Nr. Crt	Nr cadastral Nr. topografic	Suprafața* (mp)	Observații / Referințe
A1	71142	1.100	Sector cadastral:47 Teren neimprijmit;

Construcții

Crt	Nr cadastral Nr. topografic	Adresa	Observații / Referințe
A1.1	71142-C1	Loc. Lopadea Veche, Nr. 174, Jud. Alba	Nr. niveluri:1; S. construita la sol:70 mp; S. construita desfasurata:70 mp; Casa de locuit, Ri= parter, construita din piatra, avand sarpanta din lemn, invelitoare din tigla, anul construirii 1965

B. Partea II. Proprietari și acte

Inscrieri privitoare la dreptul de proprietate și alte drepturi reale		Referințe
6323 / 22/06/2016		
Act Notarial nr. certificat de moștenitor nr. 149/1993 inch. nr. 4262 din data de, din 20/05/1993 emis de .;		
B1	suprafata de 809 m.p. respectiv cu nr. top. 184/1, 185/1 se transcrie din cf. 71136 in fav. vechiului propr. cu titlu initial de dobandire	A1, A1.1
Act Administrativ nr. certificat de atestare a edific. constr. nr. 2029, din 17/06/2016 emis de PRIMARIA COMUNEI MIRASLAU;		
B2	asupra imobil A+1 se noteaza existenta unei case de locuit	A1, A1.1
8211 / 08/08/2016		
Act Notarial nr. contract de vanzare cumpărare aut. nr. 1880, din 05/08/2016 emis de BNP KARACSONY MARTON ATTILA;		
B3	Intabulare, drept de PROPRIETATEcu titlu cumpărare bun propriu, dobandit prin Conventie, cota actuala 1/1 1) NAICU ALIN- IONUȚ, necasatorit	A1, A1.1

C. Partea III. SARCINI .

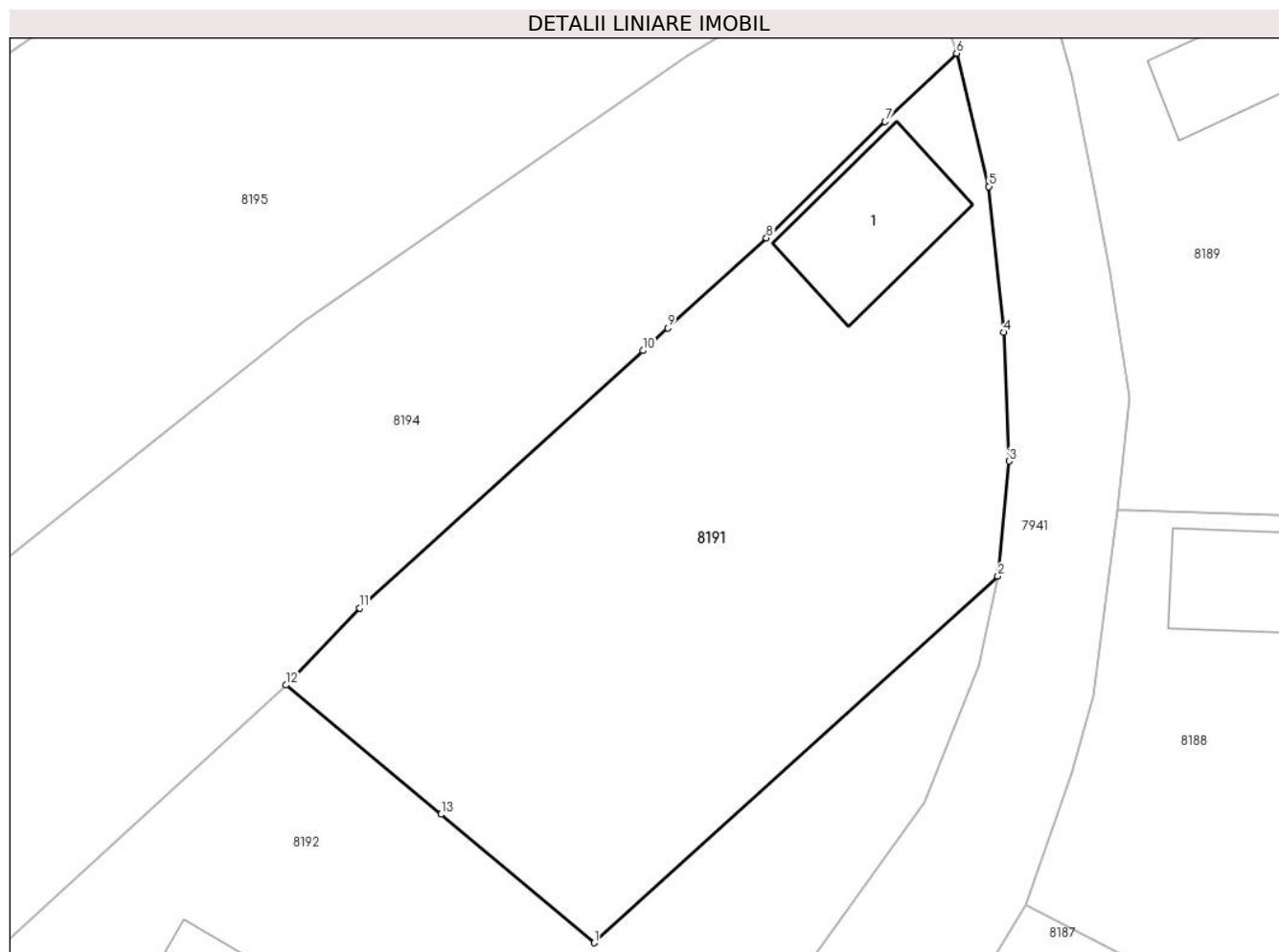
Inscrieri privind dezmembramintele dreptului de proprietate, drepturi reale de garanție și sarcini	Referințe
NU SUNT	

Anexa Nr. 1 La Partea I

Teren

Nr cadastral	Suprafața (mp)*	Observații / Referințe
71142	1.100	

* Suprafața este determinată în planul de proiecție Stereo 70.



Date referitoare la teren

Crt	Categorie folosință	Intravilan	Suprafața (mp)	Tarla	Parcelă	Nr. topo	Observații / Referințe
1	curți constructii	DA	511	-	347	-	
2	arabil	DA	589	-	348	-	

Date referitoare la construcții

Crt	Număr	Destinație construcție	Supraf. (mp)	Situație juridică	Observații / Referințe
A1.1	71142-C1	construcții de locuințe	70	Cu acte	Nr. niveluri:1; S. construita la sol:70 mp; S. construita desfasurata:70 mp; Casa de locuit, Ri= parter, construita din piatra, avand sarpanta din lemn, invelitoare din tigla, anul construirii 1965

Lungime Segmente

1) Valorile lungimilor segmentelor sunt obținute din proiecție în plan.

Punct început	X / Y	Punct sfârșit	X / Y	Lungime segment (** (m)
1	397.298,687 542.575,684	2	397.322,886 542.597,645	32.678
2	397.322,886 542.597,645	3	397.323,556 542.604,547	6.934

Punct început	X / Y	Punct sfârșit	X / Y	Lungime segment (** (m)
3	397.323,556 542.604,547	4	397.323,241 542.612,265	7.724
4	397.323,241 542.612,265	5	397.322,339 542.621,0	8.781
5	397.322,339 542.621,0	6	397.320,406 542.628,986	8.217
6	397.320,406 542.628,986	7	397.316,127 542.624,888	5.925
7	397.316,127 542.624,888	8	397.309,001 542.617,918	9.968
8	397.309,001 542.617,918	9	397.303,079 542.612,516	8.016
9	397.303,079 542.612,516	10	397.301,598 542.611,172	2.0
10	397.301,598 542.611,172	11	397.284,6 542.595,746	22.954
11	397.284,6 542.595,746	12	397.280,206 542.591,129	6.374
12	397.280,206 542.591,129	13	397.289,479 542.583,379	12.085
13	397.289,479 542.583,379	1	397.298,687 542.575,684	12.0

** Lungimile segmentelor sunt determinate în planul de proiecție Stereo 70 și sunt rotunjite la 1 milimetru.

*** Distanța dintre puncte este formată din segmente cumulate ce sunt mai mici decât valoarea 1 milimetru.

**DATE DESPRE IMOBILUL NR. 8192**

Oficiul de Cadastru și Publicitate Imobiliară ALBA
Biroul de Cadastru și Publicitate Imobiliară Aiud

A. Partea I. Descrierea imobilului

TEREN Intravilan

Adresa: Loc. Lopadea Veche, Nr. 175, Jud. Alba

Nr. Crt	Nr cadastral Nr. topografic	Suprafața* (mp)	Observații / Referințe
A1		1.211	Sector cadastral:47 Teren neimprejmuit;

B. Partea II. Proprietari și acte

Inscrieri privitoare la dreptul de proprietate și alte drepturi reale		Referințe
/		
Act Normativ nr. 7, din 13/03/1996 emis de PARLAMENT;		
B1	Inscrierea provizorie, drept de PROPRIETATE, dobandit prin Lege, cota actuala 1/1	A1
	1) UAT MIRĂSLĂU, CIF:9999999999999	
	OBSERVATII: PROPRIETAR NEIDENTIFICAT	

C. Partea III. SARCINI .

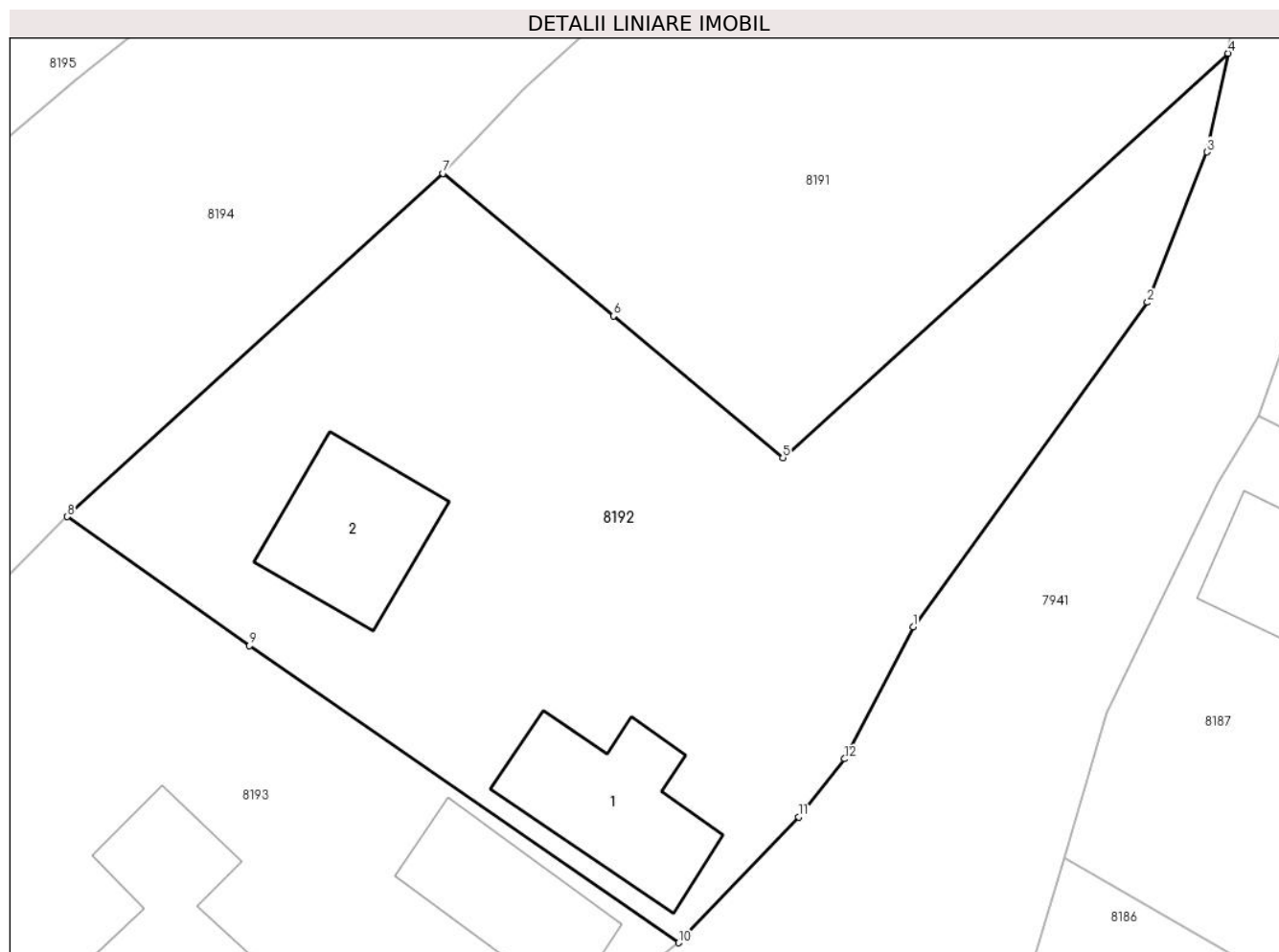
Inscrieri privind dezmembramintele dreptului de proprietate, drepturi reale de garanție și sarcini	Referințe
NU SUNT	

Anexa Nr. 1 La Partea I

Teren

Nr cadastral	Suprafața (mp)*	Observații / Referințe
	1.211	

* Suprafața este determinată în planul de proiecție Stereo 70.



Date referitoare la teren

Crt	Categorie folosință	Intra vilan	Suprafața (mp)	Tarla	Parcelă	Nr. topo	Observații / Referințe
1	curți constructii	DA	500	-	-	-	
2	arabil	DA	711	-	-	-	

Date referitoare la construcții

Crt	Număr	Destinație construcție	Supraf. (mp)	Situație juridică	Observații / Referințe
A1.1		construcții de locuințe	69	Fara acte	Nr. niveluri:1; S. construita la sol:69 mp; S. construita desfasurata:69 mp; Casă
A1.2		construcții anexa	62	Fara acte	Nr. niveluri:1; S. construita la sol:62 mp; S. construita desfasurata:62 mp; Anexă

Lungime Segmente

1) Valorile lungimilor segmentelor sunt obținute din proiecție în plan.

Punct început	X / Y	Punct sfârșit	X / Y	Lungime segment (** (m)
1	397.305,775 542.566,49	2	397.318,506 542.584,113	21.74
2	397.318,506 542.584,113	3	397.321,734 542.592,286	8.787

Punct început	X / Y	Punct sfârșit	X / Y	Lungime segment (** (m)
3	397.321,734 542.592,286	4	397.322,886 542.597,645	5.481
4	397.322,886 542.597,645	5	397.298,687 542.575,684	32.678
5	397.298,687 542.575,684	6	397.289,479 542.583,379	12.0
6	397.289,479 542.583,379	7	397.280,206 542.591,129	12.085
7	397.280,206 542.591,129	8	397.259,796 542.572,474	27.651
8	397.259,796 542.572,474	9	397.269,701 542.565,468	12.133
9	397.269,701 542.565,468	10	397.293,021 542.549,332	28.358
10	397.293,021 542.549,332	11	397.299,543 542.556,166	9.447
11	397.299,543 542.556,166	12	397.302,046 542.559,325	4.03
12	397.302,046 542.559,325	1	397.305,775 542.566,49	8.077

** Lungimile segmentelor sunt determinate în planul de proiecție Stereo 70 și sunt rotunjite la 1 milimetru.

*** Distanța dintre puncte este formată din segmente cumulate ce sunt mai mici decât valoarea 1 milimetru.

**DATE DESPRE IMOBILUL NR. 8193**

Oficiul de Cadastru și Publicitate Imobiliară ALBA
Biroul de Cadastru și Publicitate Imobiliară Aiud

A. Partea I. Descrierea imobilului

TEREN Intravilan

Adresa: Loc. Lopadea Veche, Nr. 176, Jud. Alba

Nr. Crt	Nr cadastral Nr. topografic	Suprafața* (mp)	Observații / Referințe
A1		909	Sector cadastral:47 Teren imprejmuit;

B. Partea II. Proprietari și acte

Inscrieri privitoare la dreptul de proprietate și alte drepturi reale		Referințe
/		
Act Normativ nr. 7, din 13/03/1996 emis de PARLAMENT;		
B1	Inscrierea provizorie, drept de PROPRIETATE, dobandit prin Lege, cota actuala 1/1	A1
	1) UAT MIRĂSLĂU, CIF:9999999999999	
	OBSERVATII: PROPRIETAR NEIDENTIFICAT	

C. Partea III. SARCINI .

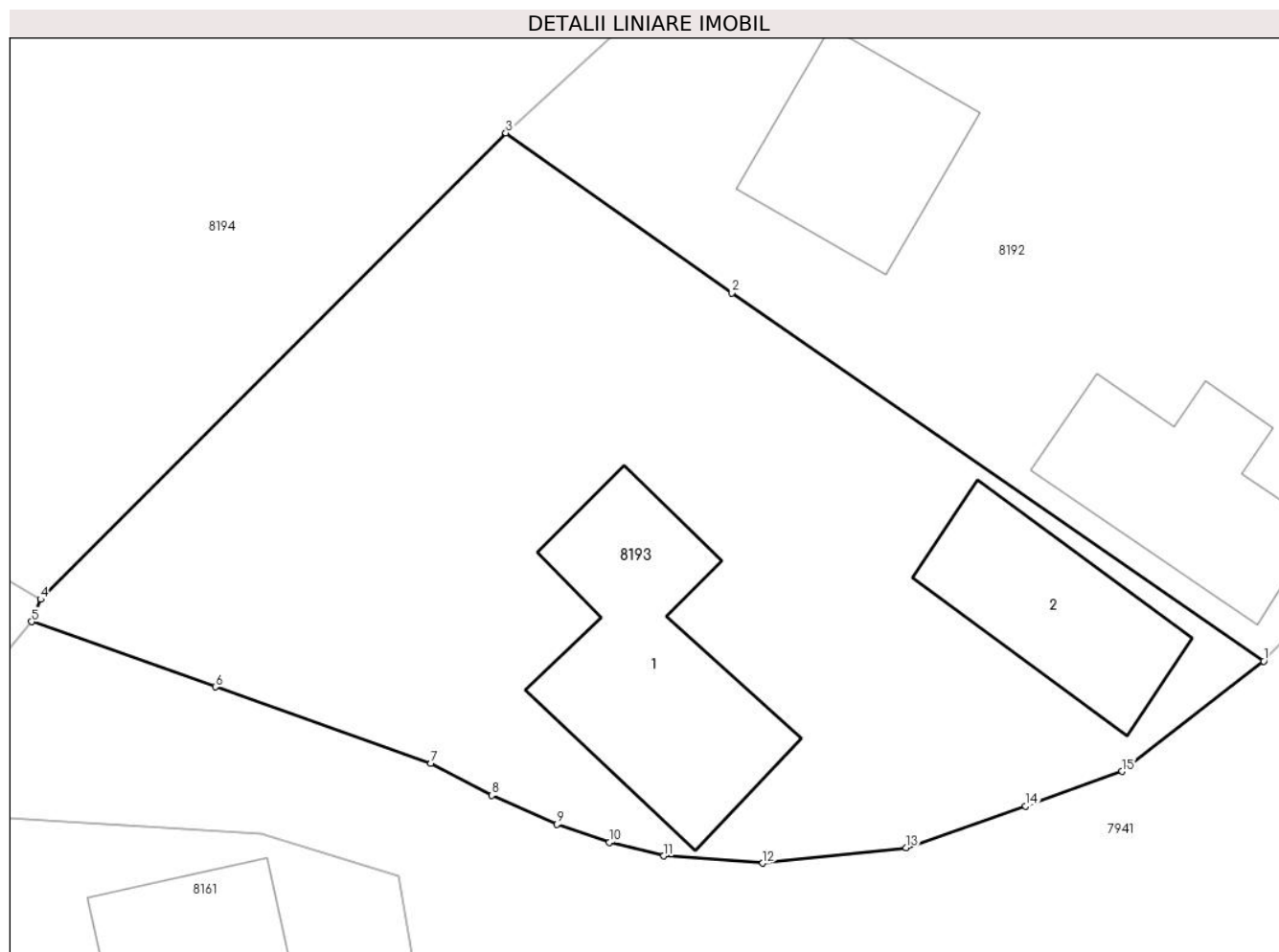
Inscrieri privind dezmembramintele dreptului de proprietate, drepturi reale de garanție și sarcini	Referințe
NU SUNT	

Anexa Nr. 1 La Partea I

Teren

Nr cadastral	Suprafața (mp)*	Observații / Referințe
	909	

* Suprafața este determinată în planul de proiecție Stereo 70.



Date referitoare la teren

Crt	Categorie folosință	Intra vilan	Suprafața (mp)	Tarla	Parcelă	Nr. topo	Observații / Referințe
1	curți constructii	DA	400	-	-	-	
2	arabil	DA	509	-	-	-	

Date referitoare la construcții

Crt	Număr	Destinație construcție	Supraf. (mp)	Situație juridică	Observații / Referințe
A1.1		construcții de locuințe	96	Fara acte	Nr. niveluri:1; S. construita la sol:96 mp; S. construita desfasurata:96 mp; Casă
A1.2		construcții anexa	60	Fara acte	Nr. niveluri:1; S. construita la sol:60 mp; S. construita desfasurata:60 mp; Anexă

Lungime Segmente

1) Valorile lungimilor segmentelor sunt obținute din proiecție în plan.

Punct început	X / Y	Punct sfârșit	X / Y	Lungime segment (** (m)
1	397.293,021 542.549,332	2	397.269,701 542.565,468	28.358
2	397.269,701 542.565,468	3	397.259,796 542.572,474	12.133

Punct început	X / Y	Punct sfârșit	X / Y	Lungime segment (** (m)
3	397.259,796 542.572,474	4	397.239,406 542.552,038	28.868
4	397.239,406 542.552,038	5	397.239,009 542.551,06	1.056
5	397.239,009 542.551,06	6	397.247,061 542.548,202	8.544
6	397.247,061 542.548,202	7	397.256,507 542.544,849	10.023
7	397.256,507 542.544,849	8	397.259,179 542.543,451	3.016
8	397.259,179 542.543,451	9	397.262,039 542.542,183	3.128
9	397.262,039 542.542,183	10	397.264,328 542.541,385	2.425
10	397.264,328 542.541,385	11	397.266,727 542.540,796	2.47
11	397.266,727 542.540,796	12	397.271,061 542.540,478	4.346
12	397.271,061 542.540,478	13	397.277,348 542.541,161	6.324
13	397.277,348 542.541,161	14	397.282,585 542.542,978	5.543
14	397.282,585 542.542,978	15	397.286,818 542.544,498	4.498
15	397.286,818 542.544,498	1	397.293,021 542.549,332	7.864

** Lungimile segmentelor sunt determinate în planul de proiecție Stereo 70 și sunt rotunjite la 1 milimetru.

*** Distanța dintre puncte este formată din segmente cumulate ce sunt mai mici decât valoarea 1 milimetru.

**DATE DESPRE IMOBILUL NR. 8194**

Oficiul de Cadastru și Publicitate Imobiliară ALBA
Biroul de Cadastru și Publicitate Imobiliară Aiud

A. Partea I. Descrierea imobilului

TEREN Intravilan

Adresa: Loc. Lopadea Veche, Jud. Alba

Nr. Crt	Nr cadastral Nr. topografic	Suprafața* (mp)	Observații / Referințe
A1		1.824	Sector cadastral:47 Teren neimprejmuit;

B. Partea II. Proprietari și acte

Inscrieri privitoare la dreptul de proprietate și alte drepturi reale		Referințe
/		
Act Normativ nr. 7, din 13/03/1996 emis de PARLAMENT;		
B1	Inscrierea provizorie, drept de PROPRIETATE, dobandit prin Lege, cota actuala 1/1	A1
	1) UAT MIRĂSLĂU, CIF:9999999999999	
	OBSERVATII: PROPRIETAR NEIDENTIFICAT	

C. Partea III. SARCINI .

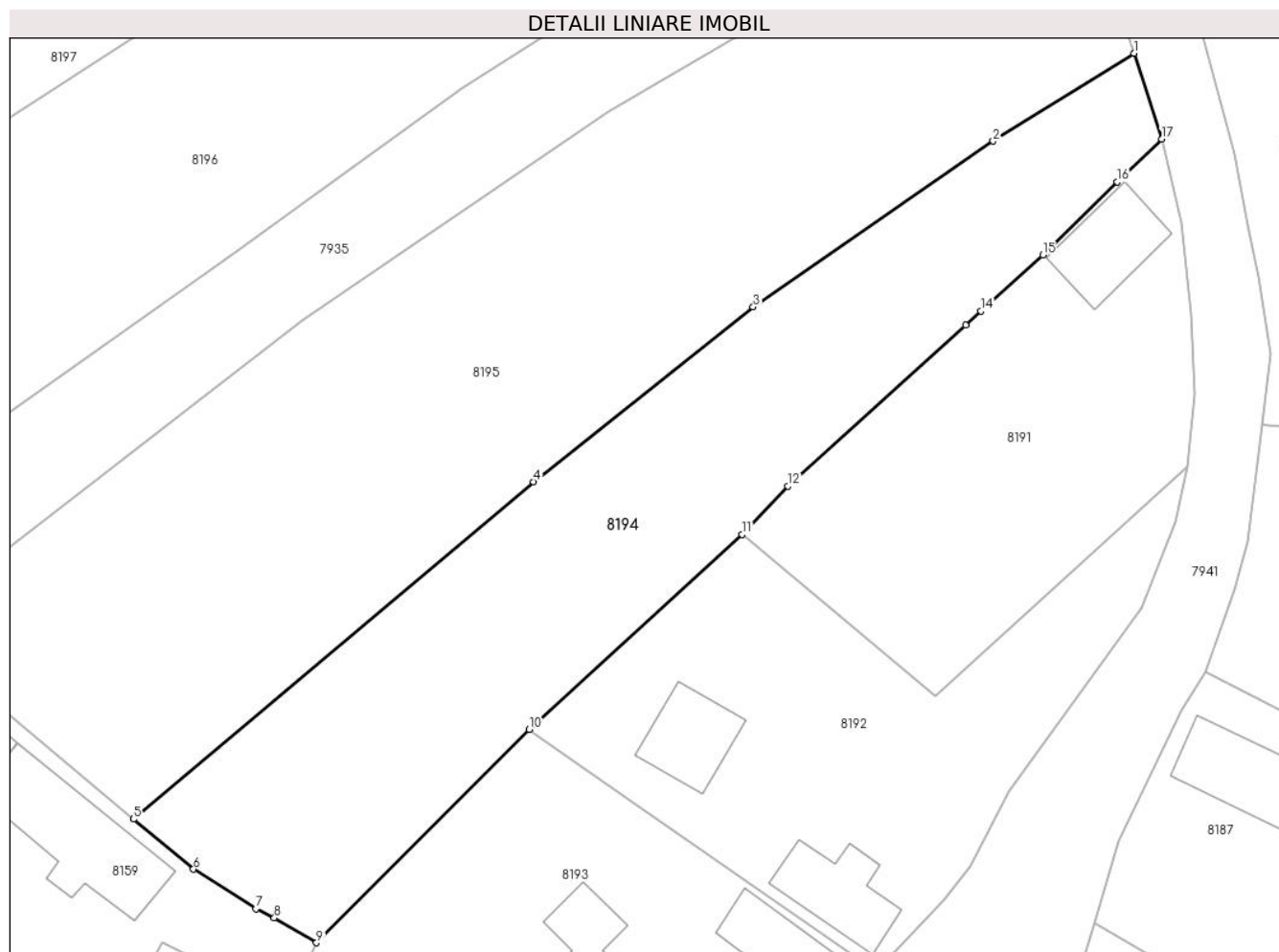
Inscrieri privind dezmembramintele dreptului de proprietate, drepturi reale de garanție și sarcini	Referințe
NU SUNT	

Anexa Nr. 1 La Partea I

Teren

Nr cadastral	Suprafața (mp)*	Observații / Referințe
	1.824	

* Suprafața este determinată în planul de proiecție Stereo 70.



Date referitoare la teren

Crt	Categorie folosință	Intravilan	Suprafața (mp)	Tarla	Parcelă	Nr. topo	Observații / Referințe
1	arabil	DA	1.824	-	-	-	

Lungime Segmente

1) Valorile lungimilor segmentelor sunt obținute din proiecție în plan.

Punct început	X / Y	Punct sfârșit	X / Y	Lungime segment (** (m)
1	397.317,73 542.637,21	2	397.304,251 542.628,797	15.889
2	397.304,251 542.628,797	3	397.281,251 542.612,921	27.947
3	397.281,251 542.612,921	4	397.260,22 542.596,178	26.881
4	397.260,22 542.596,178	5	397.221,88 542.563,873	50.136
5	397.221,88 542.563,873	6	397.227,628 542.559,085	7.481

Punct început	X / Y	Punct sfârșit	X / Y	Lungime segment (** (m)
6	397.227,628 542.559,085	7	397.233,628 542.555,288	7.101
7	397.233,628 542.555,288	8	397.235,36 542.554,419	1.938
8	397.235,36 542.554,419	9	397.239,406 542.552,038	4.694
9	397.239,406 542.552,038	10	397.259,796 542.572,474	28.868
10	397.259,796 542.572,474	11	397.280,206 542.591,129	27.651
11	397.280,206 542.591,129	12	397.284,6 542.595,746	6.374
12	397.284,6 542.595,746	13	397.301,598 542.611,172	22.954
13	397.301,598 542.611,172	14	397.303,079 542.612,516	2.0
14	397.303,079 542.612,516	15	397.309,001 542.617,918	8.016
15	397.309,001 542.617,918	16	397.316,127 542.624,888	9.968
16	397.316,127 542.624,888	17	397.320,406 542.628,986	5.925
17	397.320,406 542.628,986	1	397.317,73 542.637,21	8.648

** Lungimile segmentelor sunt determinate în planul de proiecție Stereo 70 și sunt rotunjite la 1 milimetru.

*** Distanța dintre puncte este formată din segmente cumulate ce sunt mai mici decât valoarea 1 milimetru.

**DATE DESPRE IMOBILUL NR. 8195**

Oficiul de Cadastru și Publicitate Imobiliară ALBA
Biroul de Cadastru și Publicitate Imobiliară Aiud

A. Partea I. Descrierea imobilului

TEREN Intravilan

Adresa: Loc. Lopadea Veche, Jud. Alba

Nr. Crt	Nr cadastral Nr. topografic	Suprafața* (mp)	Observații / Referințe
A1		3.107	Sector cadastral:47 Teren neimprejmuit;

B. Partea II. Proprietari și acte

Inscrieri privitoare la dreptul de proprietate și alte drepturi reale		Referințe
/		
Act Normativ nr. 7, din 13/03/1996 emis de PARLAMENT;		
B1	Inscrierea provizorie, drept de PROPRIETATE, dobandit prin Lege, cota actuala 1/1	A1
	1) UAT MIRĂSLĂU, CIF:9999999999999	
	OBSERVATII: PROPRIETAR NEIDENTIFICAT	

C. Partea III. SARCINI .

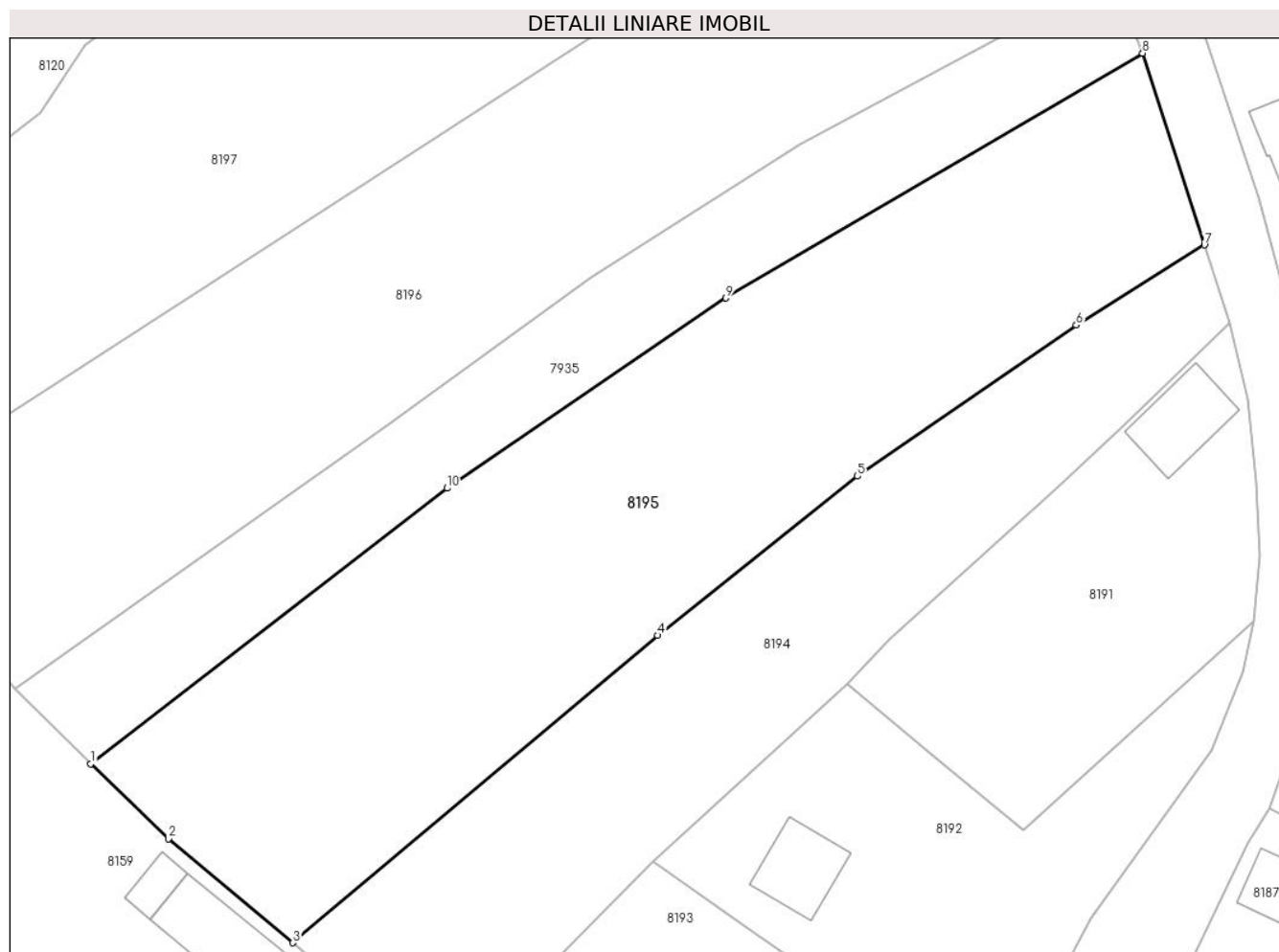
Inscrieri privind dezmembramintele dreptului de proprietate, drepturi reale de garanție și sarcini	Referințe
NU SUNT	

Anexa Nr. 1 La Partea I

Teren

Nr cadastral	Suprafața (mp)*	Observații / Referințe
	3.107	

* Suprafața este determinată în planul de proiecție Stereo 70.



Date referitoare la teren

Crt	Categorie folosință	Intravilan	Suprafața (mp)	Tarla	Parcelă	Nr. topo	Observații / Referințe
1	arabil	DA	3.107	-	-	-	

Lungime Segmente

1) Valorile lungimilor segmentelor sunt obținute din proiecție în plan.

Punct început	X / Y	Punct sfârșit	X / Y	Lungime segment (** (m)
1	397.200,632 542.582,699	2	397.208,764 542.574,798	11.338
2	397.208,764 542.574,798	3	397.221,88 542.563,873	17.07
3	397.221,88 542.563,873	4	397.260,22 542.596,178	50.136
4	397.260,22 542.596,178	5	397.281,251 542.612,921	26.881
5	397.281,251 542.612,921	6	397.304,251 542.628,797	27.947

Punct început	X / Y	Punct sfârșit	X / Y	Lungime segment (** (m)
6	397.304,251 542.628,797	7	397.317,73 542.637,21	15.889
7	397.317,73 542.637,21	8	397.311,232 542.657,367	21.178
8	397.311,232 542.657,367	9	397.267,417 542.631,644	50.808
9	397.267,417 542.631,644	10	397.238,086 542.611,643	35.502
10	397.238,086 542.611,643	1	397.200,632 542.582,699	47.334

** Lungimile segmentelor sunt determinate în planul de proiecție Stereo 70 și sunt rotunjite la 1 milimetru.

*** Distanța dintre puncte este formată din segmente cumulate ce sunt mai mici decât valoarea 1 milimetru.

**DATE DESPRE IMOBILUL NR. 8196**

Oficiul de Cadastru și Publicitate Imobiliară ALBA
Biroul de Cadastru și Publicitate Imobiliară Aiud

A. Partea I. Descrierea imobilului

TEREN Intravilan

Adresa: Loc. Lopadea Veche, Nr. 171, Jud. Alba

Nr. Crt	Nr cadastral Nr. topografic	Suprafața* (mp)	Observații / Referințe
A1		3.163	Sector cadastral:47 Teren neimprejmuit;

B. Partea II. Proprietari și acte

Inscrieri privitoare la dreptul de proprietate și alte drepturi reale		Referințe
/		
Act Normativ nr. 7, din 13/03/1996 emis de PARLAMENT;		
B1	Inscrierea provizorie, drept de PROPRIETATE, dobandit prin Lege, cota actuala 1/1	A1
	1) UAT MIRĂSLĂU, CIF:9999999999999	
	OBSERVATII: PROPRIETAR NEIDENTIFICAT	

C. Partea III. SARCINI .

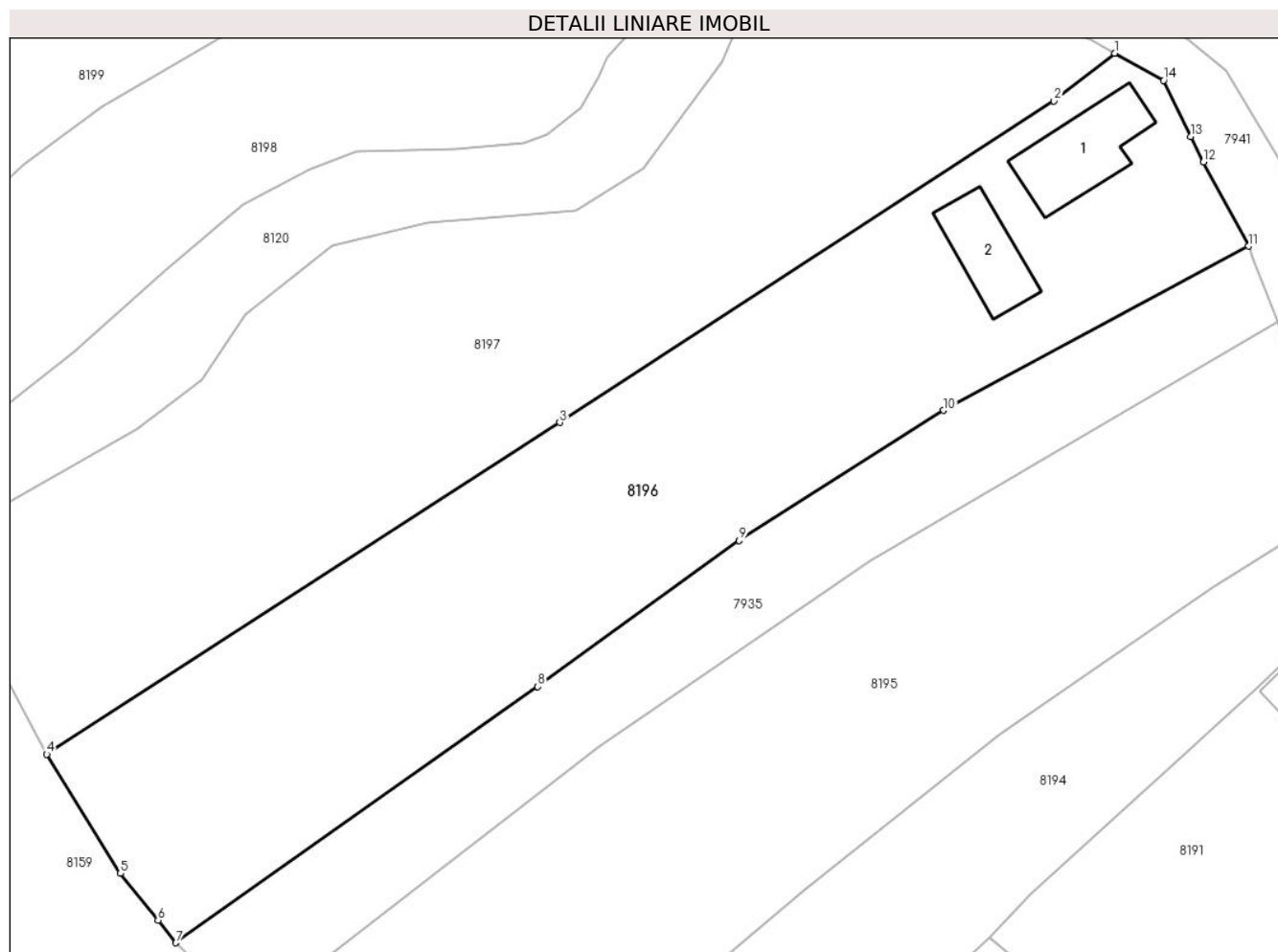
Inscrieri privind dezmembramintele dreptului de proprietate, drepturi reale de garanție și sarcini	Referințe
NU SUNT	

Anexa Nr. 1 La Partea I

Teren

Nr cadastral	Suprafața (mp)*	Observații / Referințe
	3.163	

* Suprafața este determinată în planul de proiecție Stereo 70.



Date referitoare la teren

Crt	Categorie folosință	Intra vilan	Suprafața (mp)	Tarla	Parcelă	Nr. topo	Observații / Referințe
1	curți constructii	DA	500	-	-	-	
2	faneata	DA	2.663	-	-	-	

Date referitoare la construcții

Crt	Număr	Destinație construcție	Supraf. (mp)	Situație juridică	Observații / Referințe
A1.1		construcții de locuințe	105	Fara acte	Nr. niveluri:1; S. construita la sol:105 mp; S. construita desfasurata:105 mp; Casă
A1.2		construcții anexa	77	Fara acte	Nr. niveluri:1; S. construita la sol:77 mp; S. construita desfasurata:77 mp; Anexă

Lungime Segmente

1) Valorile lungimilor segmentelor sunt obținute din proiecție în plan.

Punct început	X / Y	Punct sfârșit	X / Y	Lungime segment (** (m)
1	397.293,727 542.686,284	2	397.287,166 542.681,13	8.343
2	397.287,166 542.681,13	3	397.233,934 542.646,53	63.488

Punct început	X / Y	Punct sfârșit	X / Y	Lungime segment (** (m)
3	397.233,934 542.646,53	4	397.178,655 542.610,827	65.807
4	397.178,655 542.610,827	5	397.186,602 542.597,999	15.09
5	397.186,602 542.597,999	6	397.190,638 542.592,951	6.463
6	397.190,638 542.592,951	7	397.192,577 542.590,526	3.105
7	397.192,577 542.590,526	8	397.231,548 542.618,109	47.745
8	397.231,548 542.618,109	9	397.253,258 542.633,824	26.8
9	397.253,258 542.633,824	10	397.275,28 542.647,836	26.103
10	397.275,28 542.647,836	11	397.308,121 542.665,527	37.302
11	397.308,121 542.665,527	12	397.303,264 542.674,581	10.275
12	397.303,264 542.674,581	13	397.301,868 542.677,32	3.074
13	397.301,868 542.677,32	14	397.298,974 542.683,369	6.706
14	397.298,974 542.683,369	1	397.293,727 542.686,284	6.002

** Lungimile segmentelor sunt determinate în planul de proiecție Stereo 70 și sunt rotunjite la 1 milimetru.

*** Distanța dintre puncte este formată din segmente cumulate ce sunt mai mici decât valoarea 1 milimetru.

**DATE DESPRE IMOBILUL NR. 8197**

Oficiul de Cadastru și Publicitate Imobiliară ALBA
Biroul de Cadastru și Publicitate Imobiliară Aiud

A. Partea I. Descrierea imobilului

TEREN Intravilan

Adresa: Loc. Lopadea Veche, Jud. Alba

Nr. Crt	Nr cadastral Nr. topografic	Suprafața* (mp)	Observații / Referințe
A1		3.134	Sector cadastral:47 Teren neimprejmuit;

B. Partea II. Proprietari și acte

Inscrieri privitoare la dreptul de proprietate și alte drepturi reale		Referințe
/		
Act Administrativ nr. 14113/1291, din 06/04/2005 emis de CJPSDPAT ALBA (titlu de proprietate);		
B1	Inscrierea provizorie, drept de PROPRIETATE, dobandit prin Reconstituire, cota actuala 1/1 1) CAMPIAN N SILVIA	A1

C. Partea III. SARCINI .

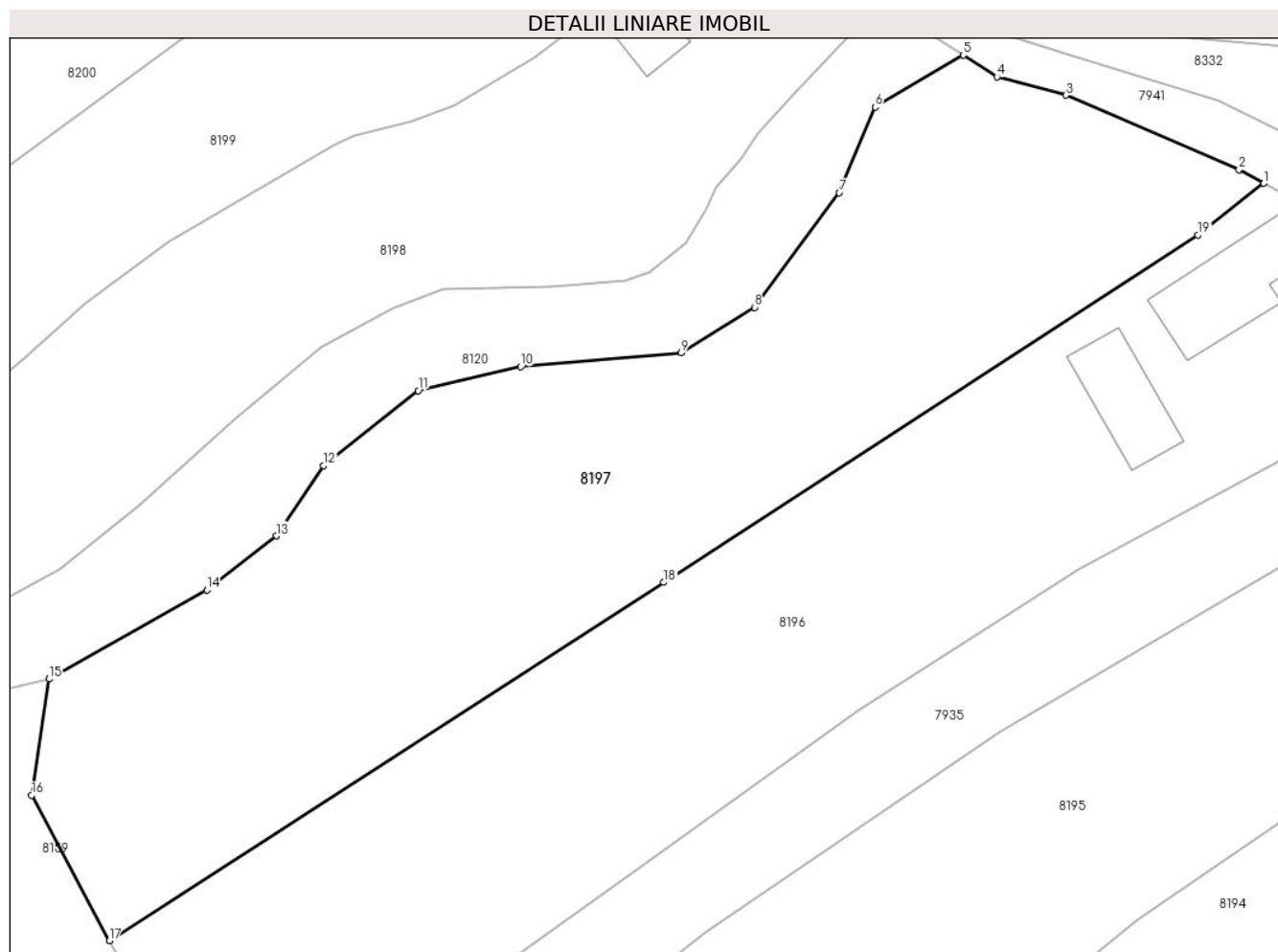
Inscrieri privind dezmembramintele dreptului de proprietate, drepturi reale de garanție și sarcini	Referințe
NU SUNT	

Anexa Nr. 1 La Partea I

Teren

Nr cadastral	Suprafața (mp)*	Observații / Referințe
	3.134	

* Suprafața este determinată în planul de proiecție Stereo 70.



Date referitoare la teren

Crt	Categorie folosință	Intra vilan	Suprafața (mp)	Tarla	Parcelă	Nr. topo	Observații / Referințe
1	curți constructii	DA	579	-	348	-	
2	arabil	DA	2.555	-	349	-	

Lungime Segmente

1) Valorile lungimilor segmentelor sunt obținute din proiecție în plan.

Punct început	X / Y	Punct sfârșit	X / Y	Lungime segment (** (m)
1	397.293,727 542.686,284	2	397.291,267 542.687,651	2.815
2	397.291,267 542.687,651	3	397.274,018 542.695,067	18.776
3	397.274,018 542.695,067	4	397.267,156 542.696,872	7.095
4	397.267,156 542.696,872	5	397.263,786 542.699,052	4.013

Punct început	X / Y	Punct sfârșit	X / Y	Lungime segment (** (m)
5	397.263,786 542.699,052	6	397.255,002 542.693,872	10.199
6	397.255,002 542.693,872	7	397.251,413 542.685,35	9.247
7	397.251,413 542.685,35	8	397.242,978 542.673,934	14.194
8	397.242,978 542.673,934	9	397.235,663 542.669,382	8.616
9	397.235,663 542.669,382	10	397.219,664 542.668,018	16.058
10	397.219,664 542.668,018	11	397.209,438 542.665,63	10.501
11	397.209,438 542.665,63	12	397.200,032 542.658,168	12.005
12	397.200,032 542.658,168	13	397.195,33 542.651,154	8.444
13	397.195,33 542.651,154	14	397.188,388 542.645,782	8.778
14	397.188,388 542.645,782	15	397.172,665 542.636,908	18.054
15	397.172,665 542.636,908	16	397.170,917 542.625,318	11.721
16	397.170,917 542.625,318	17	397.178,655 542.610,827	16.428
17	397.178,655 542.610,827	18	397.233,934 542.646,53	65.807
18	397.233,934 542.646,53	19	397.287,166 542.681,13	63.488
19	397.287,166 542.681,13	1	397.293,727 542.686,284	8.343

** Lungimile segmentelor sunt determinate în planul de proiecție Stereo 70 și sunt rotunjite la 1 milimetru.

*** Distanța dintre puncte este formată din segmente cumulate ce sunt mai mici decât valoarea 1 milimetru.

**DATE DESPRE IMOBILUL NR. 8198**

Oficiul de Cadastru și Publicitate Imobiliară ALBA
Biroul de Cadastru și Publicitate Imobiliară Aiud

A. Partea I. Descrierea imobilului

TEREN Intravilan

Adresa: Loc. Lopadea Veche, Nr. 170, Jud. Alba

Nr. Crt	Nr cadastral Nr. topografic	Suprafața* (mp)	Observații / Referințe
A1	71072	2.605	Sector cadastral:47 Teren neimprejmuț;

Construcții

Crt	Nr cadastral Nr. topografic	Adresa	Observații / Referințe
A1.1	71072-C1	Loc. Lopadea Veche, Nr. 170, Jud. Alba	Nr. niveluri:1; S. construita la sol:97 mp; S. construita desfasurata:97 mp; Casă de locuit, Ri= parter, construită din cărămidă, având șarpanta din lemn, învelitoare din țiglă. anul construirii 1951
A1.2	71072-C2	Loc. Lopadea Veche, Nr. 170, Jud. Alba	Nr. niveluri:1; S. construita la sol:45 mp; S. construita desfasurata:45 mp; Anexă (șură), Ri= parter, construită din cărămidă, având șarpanta din lemn, învelitoare din țiglă. anul construirii 1951

B. Partea II. Proprietari și acte

Inscrieri privitoare la dreptul de proprietate și alte drepturi reale		Referințe
391 / 19/01/2016		
Act Notarial nr. contract de vânzare cumpărare aut nr 135, din 18/01/2016 emis de KARACSONY MARTON ATTILA;		
B1	Intabulare, drept de PROPRIETATEcu titlu cumpărare bun propriu, dobandit prin Conventie, cota actuala 1/2 1) POPA MARIA LAURA	A1, A1.1, A1.2
14431 / 04/12/2015		
Act Administrativ nr. 3848, din 25/11/2015 emis de PRIMARIA COMUNEI MIRASLAU;		
B2	asupra imobil A+1 se noteaza existenta a doua constructii casa de locuit si anexa	A1, A1.1, A1.2
Act Notarial nr. certificat de moștenitor nr. 167, din 24/11/2015 emis de BIN KARACSONY MARTON ATTILA;		
B3	Intabulare, drept de PROPRIETATE, dobandit prin Succesiune, cota actuala 1/2 1) POPA MARIA	A1, A1.1, A1.2

C. Partea III. SARCINI .

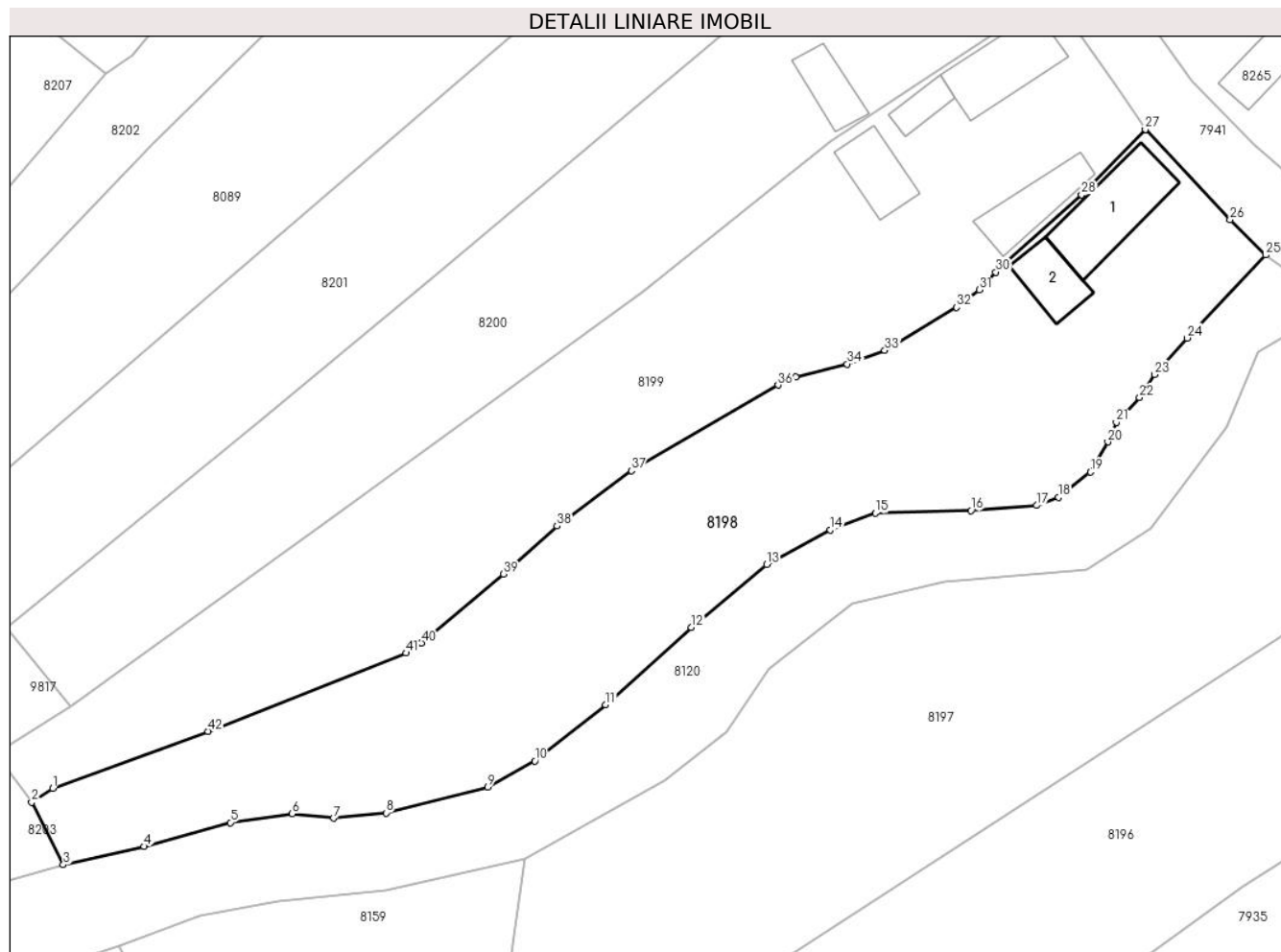
Inscrieri privind dezmembramintele dreptului de proprietate, drepturi reale de garanție și sarcini	Referințe
NU SUNT	

Anexa Nr. 1 La Partea I

Teren

Nr cadastral	Suprafața (mp)*	Observații / Referințe
71072	2.605	

* Suprafața este determinată în planul de proiecție Stereo 70.



Date referitoare la teren

Crt	Categorie folosință	Intravilan	Suprafața (mp)	Tarla	Parcelă	Nr. topo	Observații / Referințe
1	curți construcții	DA	486	256	354	-	
2	livada	DA	2.119	256	355	-	

Date referitoare la construcții

Crt	Număr	Destinație construcție	Supraf. (mp)	Situație juridică	Observații / Referințe
A1.1	71072-C1	construcții de locuințe	97	Cu acte	Nr. niveluri:1; S. construită la sol:97 mp; S. construită desfășurată:97 mp; Casă de locuit, Ri= parter, construită din cărămidă, având șarpanta din lemn, învelitoare din țiglă. anul construirii 1951
A1.2	71072-C2	construcții anexa	45	Cu acte	Nr. niveluri:1; S. construită la sol:45 mp; S. construită desfășurată:45 mp; Anexă (șură), Ri= parter, construită din cărămidă, având șarpanta din lemn, învelitoare din țiglă. anul construirii 1951

Lungime Segmente

1) Valorile lungimilor segmentelor sunt obținute din proiecție în plan.

Punct început	X / Y	Punct sfârșit	X / Y	Lungime segment	Punct început	X / Y	Punct sfârșit	X / Y	Lungime segment	Punct început	X / Y	Punct sfârșit	X / Y	Lungime segment
1	397.119,535 542.644,838	2	397.117,171 542.643,261	2.842	2	397.117,171 542.643,261	3	397.120,734 542.636,229	7.883	3	397.120,734 542.636,229	4	397.129,815 542.638,301	9.314
4	397.129,815 542.638,301	5	397.139,509 542.640,981	10.058	5	397.139,509 542.640,981	6	397.146,442 542.641,955	7.001	6	397.146,442 542.641,955	7	397.151,094 542.641,467	4.678
7	397.151,094 542.641,467	8	397.157,002 542.642,057	5.937	8	397.157,002 542.642,057	9	397.168,413 542.644,957	11.774	9	397.168,413 542.644,957	10	397.173,72 542.647,884	6.061
10	397.173,72 542.647,884	11	397.181,673 542.654,213	10.164	11	397.181,673 542.654,213	12	397.191,294 542.662,872	12.944	12	397.191,294 542.662,872	13	397.199,778 542.669,944	11.045
13	397.199,778 542.669,944	14	397.206,923 542.673,825	8.131	14	397.206,923 542.673,825	15	397.211,973 542.675,708	5.39	15	397.211,973 542.675,708	16	397.222,734 542.675,994	10.765
16	397.222,734 542.675,994	17	397.230,099 542.676,582	7.388	17	397.230,099 542.676,582	18	397.232,551 542.677,479	2.611	18	397.232,551 542.677,479	19	397.236,153 542.680,333	4.596
19	397.236,153 542.680,333	20	397.238,111 542.683,713	3.906	20	397.238,111 542.683,713	21	397.239,062 542.685,904	2.388	21	397.239,062 542.685,904	22	397.241,675 542.688,694	3.823
22	397.241,675 542.688,694	23	397.243,338 542.691,269	3.065	23	397.243,338 542.691,269	24	397.247,035 542.695,362	5.515	24	397.247,035 542.695,362	25	397.255,855 542.704,685	12.834
25	397.255,855 542.704,685	26	397.251,853 542.708,651	5.634	26	397.251,853 542.708,651	27	397.242,328 542.718,801	13.919	27	397.242,328 542.718,801	28	397.235,143 542.711,464	10.269
28	397.235,143 542.711,464	29	397.226,488 542.703,778	11.575	29	397.226,488 542.703,778	30	397.225,534 542.702,763	1.393	30	397.225,534 542.702,763	31	397.223,663 542.700,774	2.731
31	397.223,663 542.700,774	32	397.221,112 542.698,796	3.228	32	397.221,112 542.698,796	33	397.213,034 542.693,985	9.402	33	397.213,034 542.693,985	34	397.208,835 542.692,452	4.47
34	397.208,835 542.692,452	35	397.203,04 542.691,022	5.969	35	397.203,04 542.691,022	36	397.201,055 542.690,08	2.197	36	397.201,055 542.690,08	37	397.184,569 542.680,489	19.073
37	397.184,569 542.680,489	38	397.176,207 542.674,277	10.417	38	397.176,207 542.674,277	39	397.170,214 542.668,874	8.069	39	397.170,214 542.668,874	40	397.160,972 542.661,141	12.05
40	397.160,972 542.661,141	41	397.159,23 542.660,018	2.073	41	397.159,23 542.660,018	42	397.137,01 542.651,218	23.899	42	397.137,01 542.651,218	1	397.119,535 542.644,838	18.603

** Lungimile segmentelor sunt determinate în planul de proiecție Stereo 70 și sunt rotunjite la 1 milimetru.

*** Distanța dintre puncte este formată din segmente cumulate ce sunt mai mici decât valoarea 1 milimetru.

**DATE DESPRE IMOBILUL NR. 8199**

Oficiul de Cadastru și Publicitate Imobiliară ALBA
Biroul de Cadastru și Publicitate Imobiliară Aiud

A. Partea I. Descrierea imobilului

TEREN Intravilan

Adresa: Loc. Lopadea Veche, Nr. 169, Jud. Alba

Nr. Crt	Nr cadastral Nr. topografic	Suprafața* (mp)	Observații / Referințe
A1		2.421	Sector cadastral:47 Teren imprejmuit;

B. Partea II. Proprietari și acte

Inscrieri privitoare la dreptul de proprietate și alte drepturi reale		Referințe
/		
Act Normativ nr. 7, din 13/03/1996 emis de PARLAMENT;		
B1	Inscrierea provizorie, drept de PROPRIETATE, dobandit prin Lege, cota actuala 1/1	A1
	1) UAT MIRĂSLĂU, CIF:9999999999999	
	OBSERVATII: PROPRIETAR NEIDENTIFICAT	

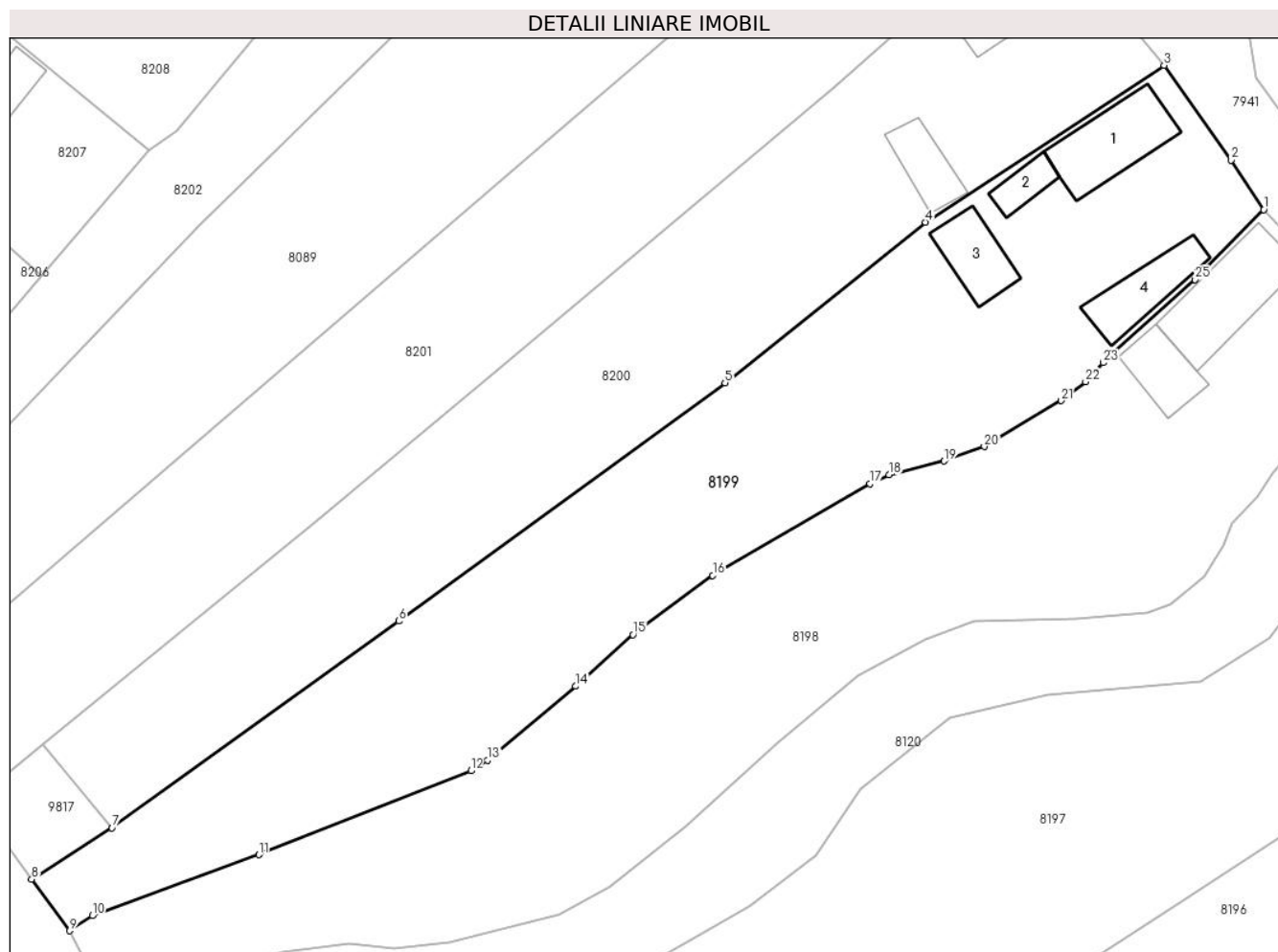
C. Partea III. SARCINI .

Inscrieri privind dezmembramintele dreptului de proprietate, drepturi reale de garanție și sarcini	Referințe
NU SUNT	

Teren

Nr cadastral	Suprafața (mp)*	Observații / Referințe
	2.421	

* Suprafața este determinată în planul de proiecție Stereo 70.



Date referitoare la teren

Crt	Categorie folosință	Intravilan	Suprafața (mp)	Tarla	Parcelă	Nr. topo	Observații / Referințe
1	curți constructii	DA	500	-	-	-	
2	arabil	DA	1.921	-	-	-	

Date referitoare la construcții

Crt	Număr	Destinație construcție	Supraf. (mp)	Situație juridică	Observații / Referințe
A1.1		construcții de locuințe	81	Fara acte	Nr. niveluri:1; S. construita la sol:81 mp; S. construita desfasurata:81 mp; Casă
A1.2		construcții anexa	22	Fara acte	Nr. niveluri:1; S. construita la sol:22 mp; S. construita desfasurata:22 mp; Anexă
A1.3		construcții anexa	49	Fara acte	Nr. niveluri:1; S. construita la sol:49 mp; S. construita desfasurata:49 mp; Anexă
A1.4		construcții anexa	57	Fara acte	Nr. niveluri:1; S. construita la sol:57 mp; S. construita desfasurata:57 mp; Anexă

Lungime Segmente

1) Valorile lungimilor segmentelor sunt obținute din proiecție în plan.

Punct început	X / Y	Punct sfârșit	X / Y	Lungime segment (** (m)	Punct început	X / Y	Punct sfârșit	X / Y	Lungime segment (** (m)

Punct început	X / Y	Punct sfârșit	X / Y	Lungime segment (** (m)
1	397.242,328 542.718,801	2	397.238,917 542.723,984	6.205
3	397.231,891 542.733,927	4	397.206,889 542.717,471	29.932
5	397.185,852 542.700,668	6	397.151,654 542.675,7	42.343
7	397.121,585 542.654,047	8	397.113,168 542.648,66	9.993
9	397.117,171 542.643,261	10	397.119,535 542.644,838	2.842
11	397.137,01 542.651,218	12	397.159,23 542.660,018	23.899
13	397.160,972 542.661,141	14	397.170,214 542.668,874	12.05
15	397.176,207 542.674,277	16	397.184,569 542.680,489	10.417
17	397.201,055 542.690,08	18	397.203,04 542.691,022	2.197
19	397.208,835 542.692,452	20	397.213,034 542.693,985	4.47
21	397.221,112 542.698,796	22	397.223,663 542.700,774	3.228
23	397.225,534 542.702,763	24	397.226,488 542.703,778	1.393
25	397.235,143 542.711,464	1	397.242,328 542.718,801	10.269

Punct început	X / Y	Punct sfârșit	X / Y	Lungime segment (** (m)
2	397.238,917 542.723,984	3	397.231,891 542.733,927	12.175
4	397.206,889 542.717,471	5	397.185,852 542.700,668	26.924
6	397.151,654 542.675,7	7	397.121,585 542.654,047	37.054
8	397.113,168 542.648,66	9	397.117,171 542.643,261	6.721
10	397.119,535 542.644,838	11	397.137,01 542.651,218	18.603
12	397.159,23 542.660,018	13	397.160,972 542.661,141	2.073
14	397.170,214 542.668,874	15	397.176,207 542.674,277	8.069
16	397.184,569 542.680,489	17	397.201,055 542.690,08	19.073
18	397.203,04 542.691,022	19	397.208,835 542.692,452	5.969
20	397.213,034 542.693,985	21	397.221,112 542.698,796	9.402
22	397.223,663 542.700,774	23	397.225,534 542.702,763	2.731
24	397.226,488 542.703,778	25	397.235,143 542.711,464	11.575

** Lungimile segmentelor sunt determinate în planul de proiecție Stereo 70 și sunt rotunjite la 1 milimetru.

*** Distanța dintre puncte este formată din segmente cumulate ce sunt mai mici decât valoarea 1 milimetru.

**DATE DESPRE IMOBILUL NR. 8200**

Oficiul de Cadastru și Publicitate Imobiliară ALBA
Biroul de Cadastru și Publicitate Imobiliară Aiud

A. Partea I. Descrierea imobilului

TEREN Intravilan

Adresa: Loc. Lopadea Veche, Nr. 168, Jud. Alba

Nr. Crt	Nr cadastral Nr. topografic	Suprafața* (mp)	Observații / Referințe
A1	70368	2.093	Sector cadastral:47 Teren imprejmuit;

Construcții

Crt	Nr cadastral Nr. topografic	Adresa	Observații / Referințe
A1.1	70368-C1	Loc. Lopadea Veche, Nr. 168, Jud. Alba	Nr. niveluri:1; S. construita la sol:79 mp; S. construita desfasurata:79 mp; CASA
A1.2	70368-C2	Loc. Lopadea Veche, Nr. 168, Jud. Alba	Nr. niveluri:1; S. construita la sol:40 mp; S. construita desfasurata:40 mp; Anexă

B. Partea II. Proprietari și acte

Inscrieri privitoare la dreptul de proprietate și alte drepturi reale		Referințe
8608 / 20/06/2014		
Act Notarial nr. contract de donație aut. nr. 1473, din 19/06/2014 emis de BNP KARACSONY MARTON ATTILA;		
B1	Intabulare, drept de PROPRIETATEcu titlu donație bun propriu asupra nudei propr., dobandit prin Conventie, cota actuala 1/1 1) MILEA PAUL- CĂTĂLIN, necasatorit	A1, A1.1, A1.2
2892 / 14/04/2011		
Act Administrativ nr. certificat de atestare a edificării construcției nr 471, din 23/02/2011 emis de PRIMARIA MIRASLAU;		
B2	asupra parcela nr 348 se notează existența casă de locuit Ș+0219i anexe gospodărești	A1, A1.1, A1.2

C. Partea III. SARCINI

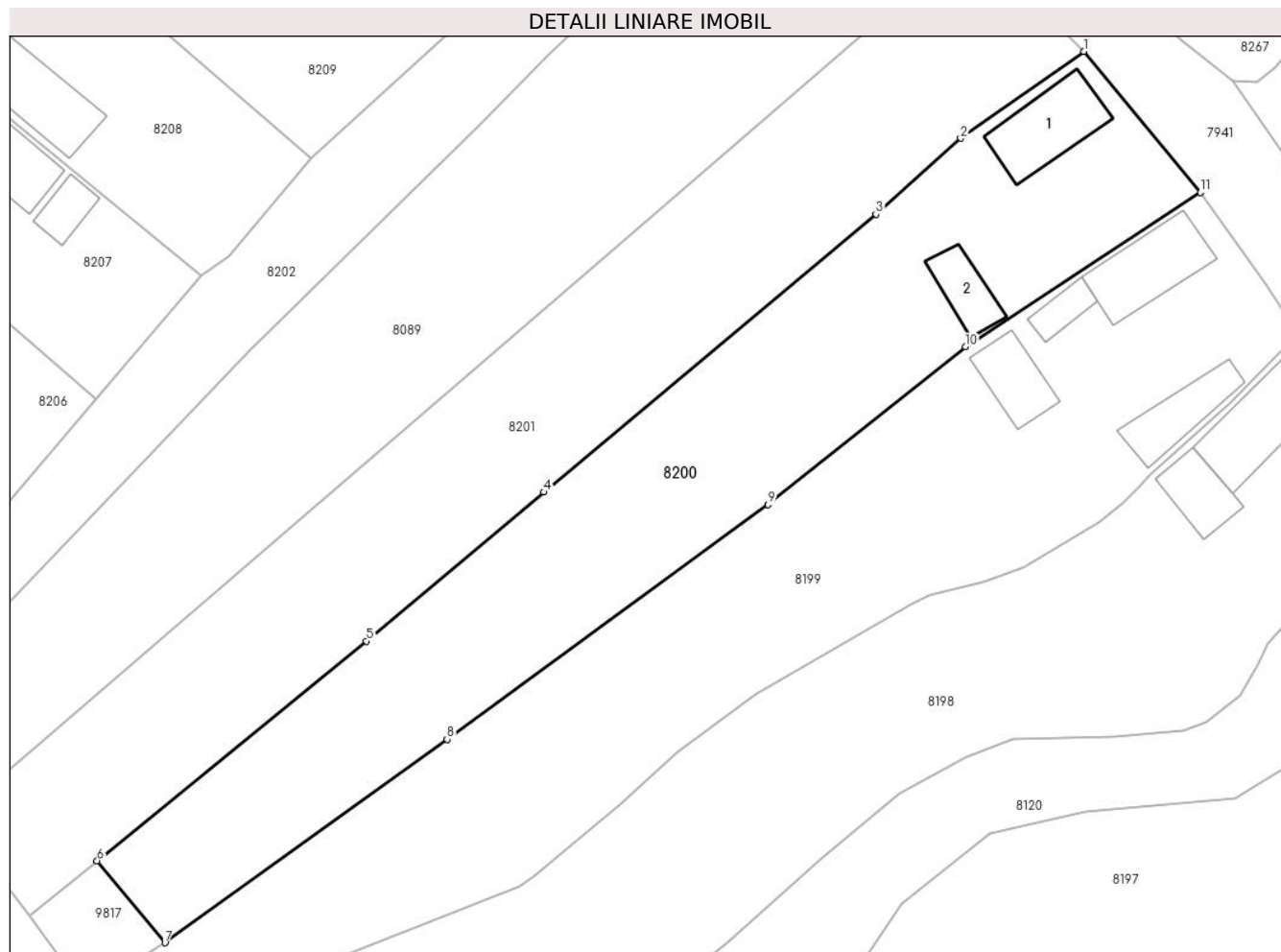
Inscrieri privind dezmembramintele dreptului de proprietate, drepturi reale de garanție și sarcini		Referințe
8608 / 20/06/2014		
Act Notarial nr. contract de donație aut. nr. 1473, din 19/06/2014 emis de BNP KARACSONY MARTON ATTILA;		
C1	Intabulare, drept de UZUFRACT VIAGER, cota actuala 1/1 1) MILEA EMILIA, vaduva	A1, A1.1, A1.2

Anexa Nr. 1 La Partea I

Teren

Nr cadastral	Suprafața (mp)*	Observații / Referințe
70368	2.093	

* Suprafața este determinată în planul de proiecție Stereo 70.



Date referitoare la teren

Crt	Categorie folosință	Intra vilan	Suprafața (mp)	Tarla	Parcelă	Nr. topo	Observații / Referințe
1	curți constructii	DA	526	-	348	-	
2	arabil	DA	1.567	-	349	-	

Date referitoare la construcții

Crt	Număr	Destinație construcție	Supraf. (mp)	Situație juridică	Observații / Referințe
A1.1	70368-C1	construcții de locuințe	79	Cu acte	Nr. niveluri:1; S. construita la sol:79 mp; S. construita desfasurata:79 mp; CASA
A1.2	70368-C2	construcții anexa	40	Cu acte	Nr. niveluri:1; S. construita la sol:40 mp; S. construita desfasurata:40 mp; Anexă

Lungime Segmente

1) Valorile lungimilor segmentelor sunt obținute din proiecție în plan.

Punct început	X / Y	Punct sfârșit	X / Y	Lungime segment (** (m))
1	397.219,501 542.748,91	2	397.206,367 542.739,672	16.057
2	397.206,367 542.739,672	3	397.197,334 542.731,587	12.123

Punct început	X / Y	Punct sfârșit	X / Y	Lungime segment (** (m)
3	397.197,334 542.731,587	4	397.161,983 542.701,994	46.102
4	397.161,983 542.701,994	5	397.143,056 542.686,151	24.683
5	397.143,056 542.686,151	6	397.114,362 542.662,781	37.007
6	397.114,362 542.662,781	7	397.121,585 542.654,047	11.334
7	397.121,585 542.654,047	8	397.151,654 542.675,7	37.054
8	397.151,654 542.675,7	9	397.185,852 542.700,668	42.343
9	397.185,852 542.700,668	10	397.206,889 542.717,471	26.924
10	397.206,889 542.717,471	11	397.231,891 542.733,927	29.932
11	397.231,891 542.733,927	1	397.219,501 542.748,91	19.442

** Lungimile segmentelor sunt determinate în planul de proiecție Stereo 70 și sunt rotunjite la 1 milimetru.

*** Distanța dintre puncte este formată din segmente cumulate ce sunt mai mici decât valoarea 1 milimetru.

**DATE DESPRE IMOBILUL NR. 8201**

Oficiul de Cadastru și Publicitate Imobiliară ALBA
Biroul de Cadastru și Publicitate Imobiliară Aiud

A. Partea I. Descrierea imobilului

TEREN Intravilan

Adresa: Loc. Lopadea Veche, Nr. 166, Jud. Alba

Nr. Crt	Nr cadastral Nr. topografic	Suprafața* (mp)	Observații / Referințe
A1		2.124	Sector cadastral:47 Teren neimpregmuit;

B. Partea II. Proprietari și acte

Inscrieri privitoare la dreptul de proprietate și alte drepturi reale		Referințe
/		
Act Administrativ nr. 14113/1305, din 03/06/2005 emis de CJPSDPAT ALBA (titlu de proprietate);		
B1	Intabulare, drept de PROPRIETATE, dobandit prin Reconstituire, cota actuala 1/1 1) CAMPIAN SILVIA 2) CAMPIAN VASILE 3) MUNTEAN MARIA 4) CAMPIAN GABRILA	A1

C. Partea III. SARCINI .

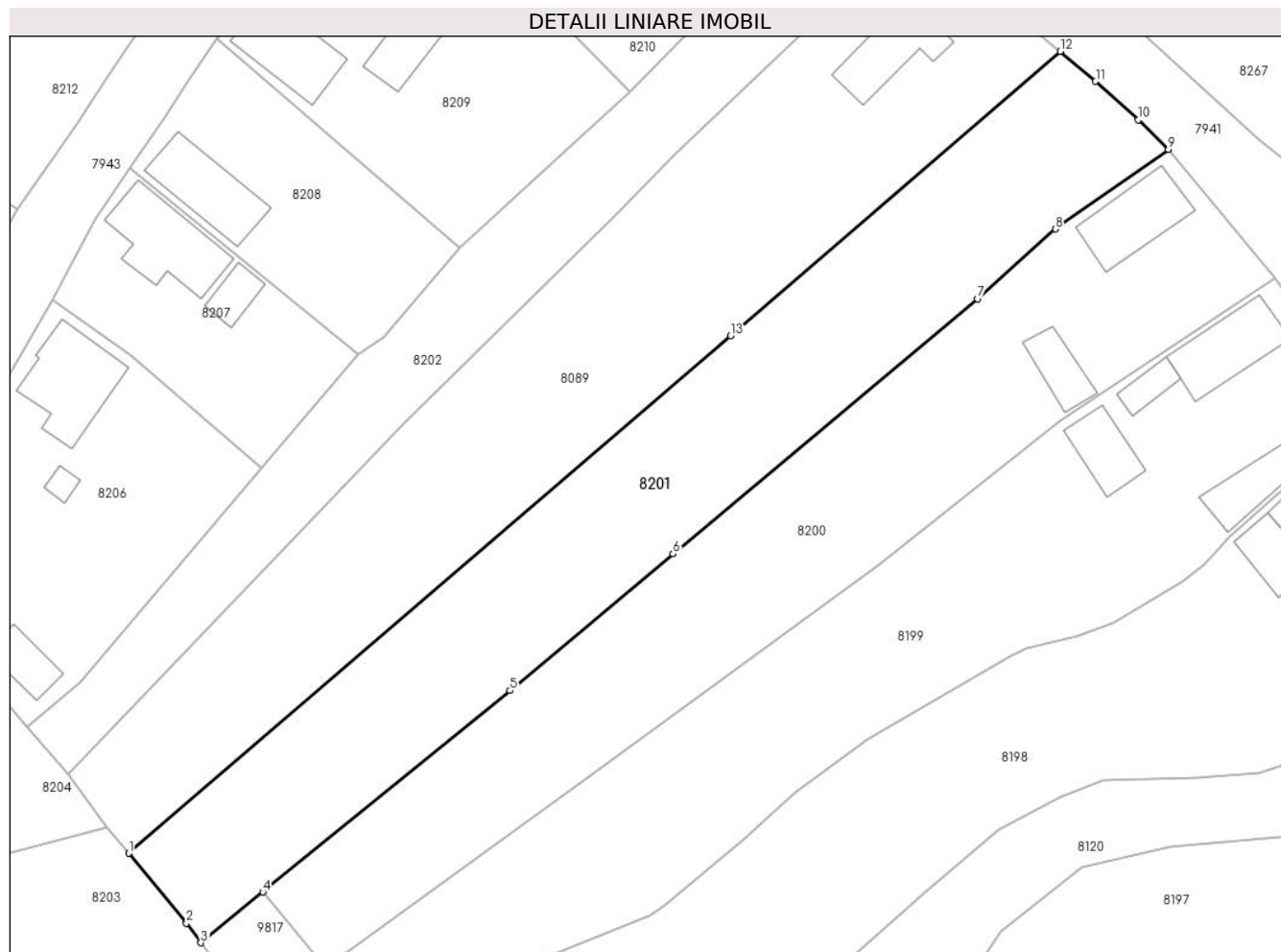
Inscrieri privind dezmembramintele dreptului de proprietate, drepturi reale de garanție și sarcini	Referințe
NU SUNT	

Anexa Nr. 1 La Partea I

Teren

Nr cadastral	Suprafața (mp)*	Observații / Referințe
	2.124	

* Suprafața este determinată în planul de proiecție Stereo 70.



Date referitoare la teren

Crt	Categorie folosință	Intravilan	Suprafața (mp)	Tarla	Parcelă	Nr. topo	Observații / Referințe
1	curți constructii	DA	437	-	346	-	
2	arabil	DA	1.687	-	347	-	

Lungime Segmente

1) Valorile lungimilor segmentelor sunt obținute din proiecție în plan.

Punct început	X / Y	Punct sfârșit	X / Y	Lungime segment (** (m)
1	397.098,833 542.667,266	2	397.105,514 542.659,169	10.497
2	397.105,514 542.659,169	3	397.107,168 542.656,899	2.809
3	397.107,168 542.656,899	4	397.114,362 542.662,781	9.293
4	397.114,362 542.662,781	5	397.143,056 542.686,151	37.007

Punct început	X / Y	Punct sfârșit	X / Y	Lungime segment (** (m)
5	397.143,056 542.686,151	6	397.161,983 542.701,994	24.683
6	397.161,983 542.701,994	7	397.197,334 542.731,587	46.102
7	397.197,334 542.731,587	8	397.206,367 542.739,672	12.123
8	397.206,367 542.739,672	9	397.219,501 542.748,91	16.057
9	397.219,501 542.748,91	10	397.216,036 542.752,333	4.871
10	397.216,036 542.752,333	11	397.211,05 542.756,782	6.682
11	397.211,05 542.756,782	12	397.206,952 542.760,266	5.379
12	397.206,952 542.760,266	13	397.168,666 542.727,274	50.54
13	397.168,666 542.727,274	1	397.098,833 542.667,266	92.074

** Lungimile segmentelor sunt determinate în planul de proiecție Stereo 70 și sunt rotunjite la 1 milimetru.

*** Distanța dintre puncte este formată din segmente cumulate ce sunt mai mici decât valoarea 1 milimetru.

**DATE DESPRE IMOBILUL NR. 8202**

Oficiul de Cadastru și Publicitate Imobiliară ALBA
Biroul de Cadastru și Publicitate Imobiliară Aiud

A. Partea I. Descrierea imobilului

TEREN Intravilan

Adresa: Loc. Lopadea Veche, Nr. 165, Jud. Alba

Nr. Crt	Nr cadastral Nr. topografic	Suprafața* (mp)	Observații / Referințe
A1		1.184	Sector cadastral:47 Teren neimprejmuit;

B. Partea II. Proprietari și acte

Inscrieri privitoare la dreptul de proprietate și alte drepturi reale		Referințe
/		
Act Normativ nr. 7, din 13/03/1996 emis de PARLAMENT;		
B1	Inscrierea provizorie, drept de PROPRIETATE, dobandit prin Lege, cota actuala 1/1	A1
	1) UAT MIRĂSLĂU, CIF:9999999999999	
	OBSERVATII: PROPRIETAR NEIDENTIFICAT	

C. Partea III. SARCINI .

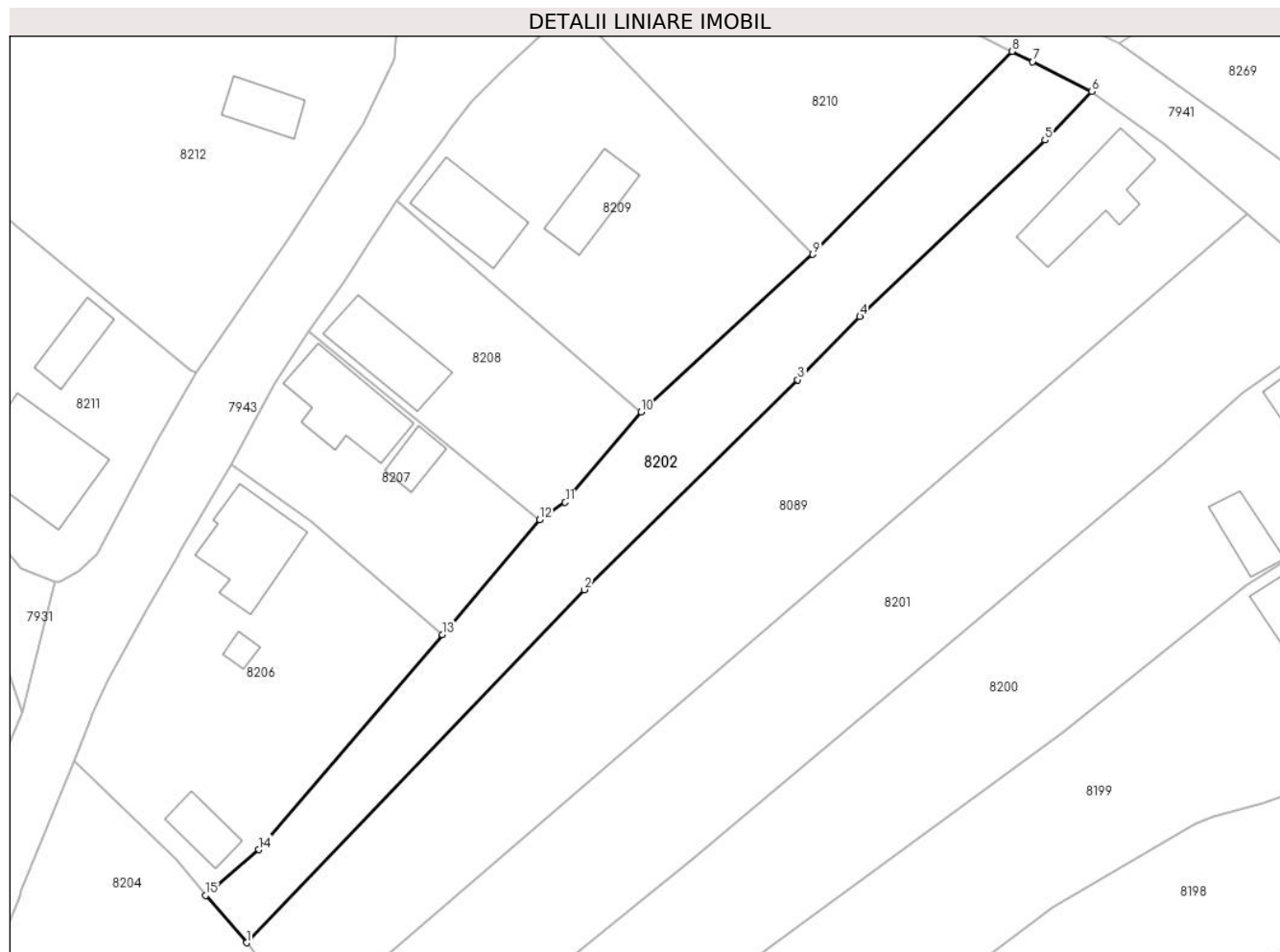
Inscrieri privind dezmembramintele dreptului de proprietate, drepturi reale de garanție și sarcini	Referințe
NU SUNT	

Anexa Nr. 1 La Partea I

Teren

Nr cadastral	Suprafața (mp)*	Observații / Referințe
	1.184	

* Suprafața este determinată în planul de proiecție Stereo 70.



Date referitoare la teren

Crt	Categorie folosință	Intravilan	Suprafața (mp)	Tarla	Parcelă	Nr. topo	Observații / Referințe
1	faneata	DA	1.184	-	-	-	

Lungime Segmente

1) Valorile lungimilor segmentelor sunt obținute din proiecție în plan.

Punct început	X / Y	Punct sfârșit	X / Y	Lungime segment (** (m)
1	397.091,726 542.676,432	2	397.130,637 542.717,045	56.245
2	397.130,637 542.717,045	3	397.155,214 542.741,193	34.455
3	397.155,214 542.741,193	4	397.162,367 542.748,461	10.197
4	397.162,367 542.748,461	5	397.183,678 542.768,754	29.428
5	397.183,678 542.768,754	6	397.189,058 542.774,341	7.756

Punct început	X / Y	Punct sfârșit	X / Y	Lungime segment (** (m)
6	397.189,058 542.774,341	7	397.182,247 542.777,768	7.625
7	397.182,247 542.777,768	8	397.179,906 542.778,959	2.626
8	397.179,906 542.778,959	9	397.156,952 542.755,608	32.743
9	397.156,952 542.755,608	10	397.137,15 542.737,505	26.83
10	397.137,15 542.737,505	11	397.128,43 542.727,094	13.581
11	397.128,43 542.727,094	12	397.125,465 542.725,08	3.585
12	397.125,465 542.725,08	13	397.114,252 542.711,893	17.31
13	397.114,252 542.711,893	14	397.093,142 542.687,139	32.533
14	397.093,142 542.687,139	15	397.087,012 542.681,881	8.076
15	397.087,012 542.681,881	1	397.091,726 542.676,432	7.205

** Lungimile segmentelor sunt determinate în planul de proiecție Stereo 70 și sunt rotunjite la 1 milimetru.

*** Distanța dintre puncte este formată din segmente cumulate ce sunt mai mici decât valoarea 1 milimetru.

**DATE DESPRE IMOBILUL NR. 8203**

Oficiul de Cadastru și Publicitate Imobiliară ALBA
Biroul de Cadastru și Publicitate Imobiliară Aiud

A. Partea I. Descrierea imobilului

TEREN Intravilan

Adresa: Loc. Lopadea Veche, Nr. 156, Jud. Alba

Nr. Crt	Nr cadastral Nr. topografic	Suprafața* (mp)	Observații / Referințe
A1	70312	2.293	Sector cadastral:47 Teren neimprijmit;

Construcții

Crt	Nr cadastral Nr. topografic	Adresa	Observații / Referințe
A1.1	70312-C1	Loc. Lopadea Veche, Nr. 156, Jud. Alba	Nr. niveluri:1; S. construita la sol:121 mp; S. construita desfasurata:121 mp; CASA DE LOCUIT
A1.2	70312-C2	Loc. Lopadea Veche, Nr. 156, Jud. Alba	Nr. niveluri:1; S. construita la sol:79 mp; S. construita desfasurata:79 mp; GRAJD

B. Partea II. Proprietari și acte

Inscrieri privitoare la dreptul de proprietate și alte drepturi reale		Referințe
8382 / 11/10/2010		
Act Administrativ nr. certificat de atestare a edific. constr. nr. 2461/2010, din 04/10/2010 emis de Primaria Comunei Miraslau;		
B1	asupra parc. nr. 354 se noteaza existenta a 2 constructii; casa de locuit și anexe gospodaresti (grajd)	A1, A1.1, A1.2
9492 / 22/11/2010		
Act Notarial nr. contract de întreținere aut. nr. 1511, din 19/11/2010 emis de NOTAR PUBLIC KARACSONY M. ATTILA;		
B2	Intabulare, drept de PROPRIETATEcu titlu întreținere, dobândit prin Conventie, cota actuala 1/1 1) BUCERZAN ANA, și soțul 2) BUCERZAN IOAN, bun comun	A1, A1.1, A1.2

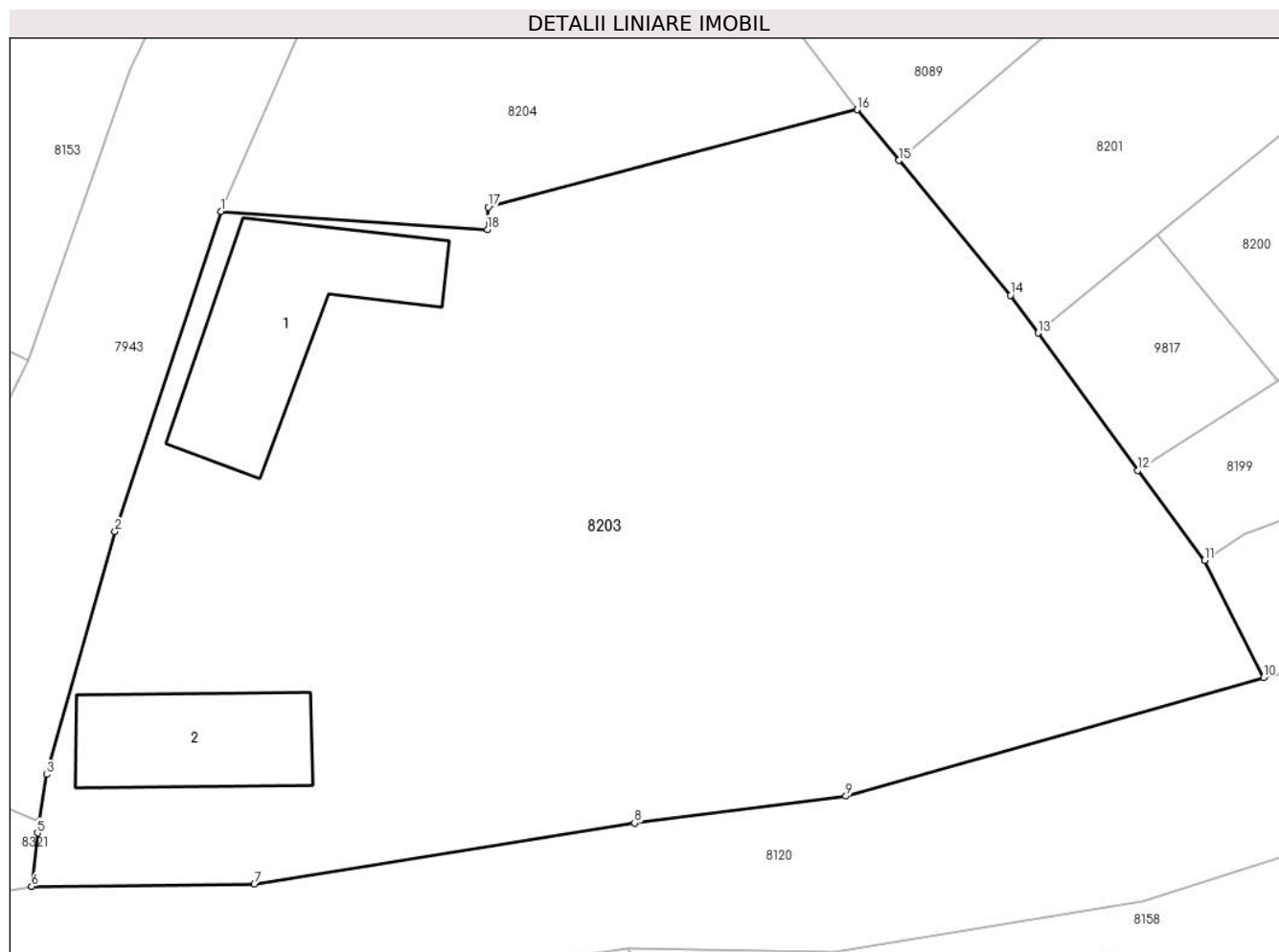
C. Partea III. SARCINI

Inscrieri privind dezmembramintele dreptului de proprietate, drepturi reale de garanție și sarcini		Referințe
2037 / 13/03/2012		
Act Administrativ nr. certificat de deces DR NR 971340, din 12/01/2012 emis de SPCLEP OCNA MURES ([NOTARE]);		
C1	se radiaza dreptul de uzufruct viager și obligatia de întreținere inscrise sub C1 cu înch. nr. 9492/2010	A1, A1.1, A1.2

Teren

Nr cadastral	Suprafața (mp)*	Observații / Referințe
70312	2.293	

* Suprafața este determinată în planul de proiecție Stereo 70.



Date referitoare la teren

Crt	Categorie folosință	Intra vilan	Suprafața (mp)	Tarla	Parcelă	Nr. topo	Observații / Referințe
1	curți constructii	DA	889	-	354	-	IMPREJMUIT
2	arabil	DA	1.404	-	355	-	IMPREJMUIT

Date referitoare la construcții

Crt	Număr	Destinație construcție	Supraf. (mp)	Situație juridică	Observații / Referințe
A1.1	70312-C1	construcții de locuințe	121	Cu acte	Nr. niveluri:1; S. construita la sol:121 mp; S. construita desfasurata:121 mp; CASA DE LOCUIT
A1.2	70312-C2	construcții anexa	79	Cu acte	Nr. niveluri:1; S. construita la sol:79 mp; S. construita desfasurata:79 mp; GRAJD

Lungime Segmente

1) Valorile lungimilor segmentelor sunt obținute din proiecție în plan.

Punct început	X / Y	Punct sfârșit	X / Y	Lungime segment (** (m)
1	397.058,093 542.664,196	2	397.051,73 542.644,992	20.231
2	397.051,73 542.644,992	3	397.047,642 542.630,41	15.144

Punct început	X / Y	Punct sfârșit	X / Y	Lungime segment (** (m)
3	397.047,642 542.630,41	4	397.047,188 542.627,597	2.85
4	397.047,188 542.627,597	5	397.047,076 542.626,901	0.705
5	397.047,076 542.626,901	6	397.046,724 542.623,698	3.222
6	397.046,724 542.623,698	7	397.060,103 542.623,818	13.379
7	397.060,103 542.623,818	8	397.082,944 542.627,492	23.134
8	397.082,944 542.627,492	9	397.095,634 542.629,105	12.792
9	397.095,634 542.629,105	10	397.120,734 542.636,229	26.091
10	397.120,734 542.636,229	11	397.117,171 542.643,261	7.883
11	397.117,171 542.643,261	12	397.113,168 542.648,66	6.721
12	397.113,168 542.648,66	13	397.107,168 542.656,899	10.193
13	397.107,168 542.656,899	14	397.105,514 542.659,17	2.809
14	397.105,514 542.659,17	15	397.098,833 542.667,266	10.497
15	397.098,833 542.667,266	16	397.096,321 542.670,31	3.946
16	397.096,321 542.670,31	17	397.074,154 542.664,464	22.925
17	397.074,154 542.664,464	18	397.074,101 542.663,124	1.341
18	397.074,101 542.663,124	1	397.058,093 542.664,196	16.044

** Lungimile segmentelor sunt determinate în planul de proiecție Stereo 70 și sunt rotunjite la 1 milimetru.

*** Distanța dintre puncte este formată din segmente cumulate ce sunt mai mici decât valoarea 1 milimetru.

**DATE DESPRE IMOBILUL NR. 8204**

Oficiul de Cadastru și Publicitate Imobiliară ALBA
Biroul de Cadastru și Publicitate Imobiliară Aiud

A. Partea I. Descrierea imobilului

TEREN Intravilan

Adresa: Loc. Lopadea Veche, Nr. 159, Jud. Alba

Nr. Crt	Nr cadastral Nr. topografic	Suprafața* (mp)	Observații / Referințe
A1		666	Sector cadastral:47 Teren imprejmuit;

B. Partea II. Proprietari și acte

Inscrieri privitoare la dreptul de proprietate și alte drepturi reale		Referințe
/		
Act Normativ nr. 7, din 13/03/1996 emis de PARLAMENT;		
B1	Inscrierea provizorie, drept de PROPRIETATE, dobandit prin Lege, cota actuala 1/1	A1
	1) UAT MIRĂSLĂU, CIF:9999999999999	
	OBSERVATII: PROPRIETAR NEIDENTIFICAT	

C. Partea III. SARCINI .

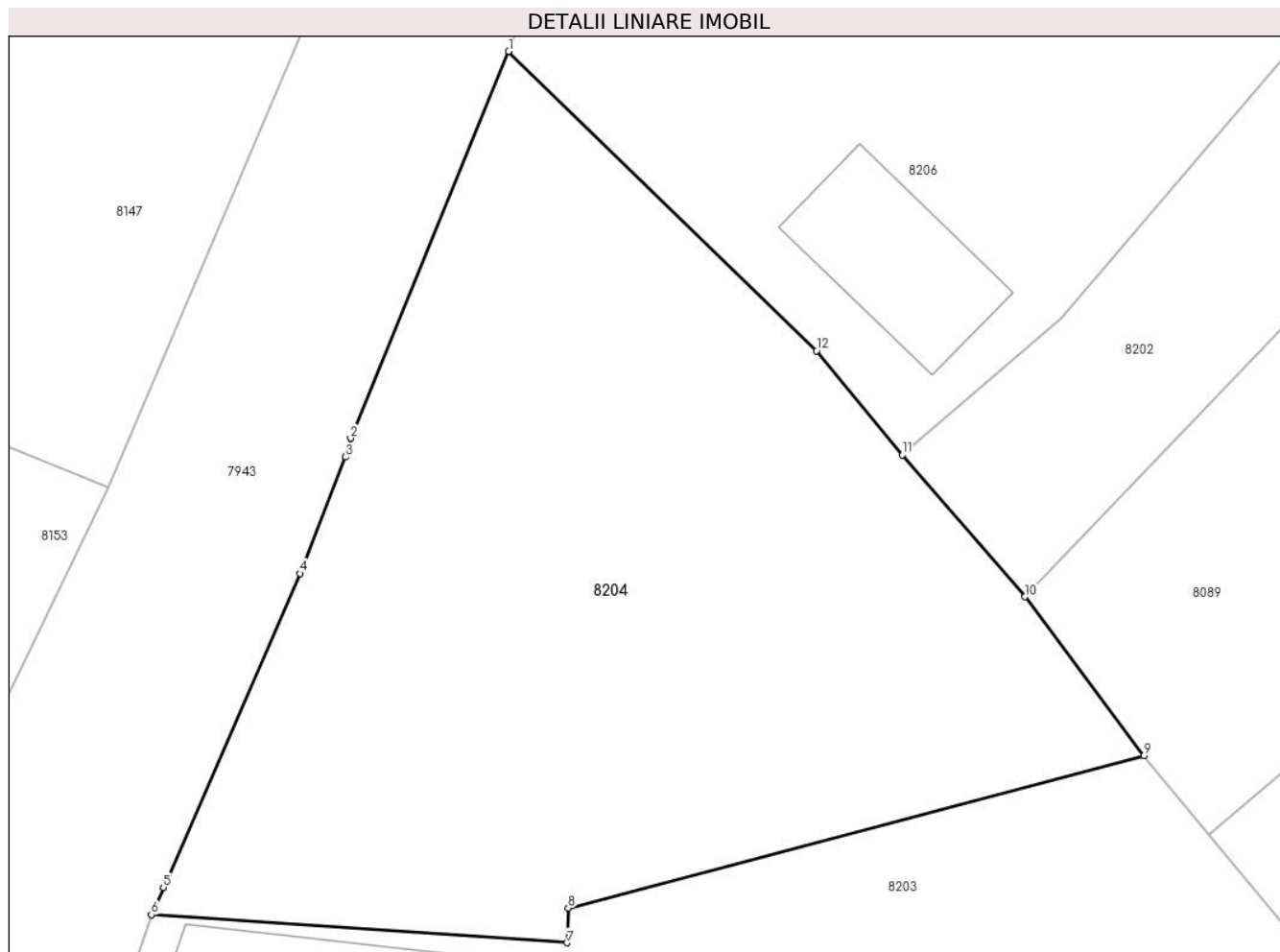
Inscrieri privind dezmembramintele dreptului de proprietate, drepturi reale de garanție și sarcini	Referințe
NU SUNT	

Anexa Nr. 1 La Partea I

Teren

Nr cadastral	Suprafața (mp)*	Observații / Referințe
	666	

* Suprafața este determinată în planul de proiecție Stereo 70.



Date referitoare la teren

Crt	Categorie folosință	Intravilan	Suprafața (mp)	Tarla	Parcelă	Nr. topo	Observații / Referințe
1	arabil	DA	666	-	-	-	

Lungime Segmente

1) Valorile lungimilor segmentelor sunt obținute din proiecție în plan.

Punct început	X / Y	Punct sfârșit	X / Y	Lungime segment (** (m)
1	397.071,857 542.697,404	2	397.065,766 542.682,527	16.076
2	397.065,766 542.682,527	3	397.065,565 542.681,804	0.75
3	397.065,565 542.681,804	4	397.063,817 542.677,322	4.811
4	397.063,817 542.677,322	5	397.058,555 542.665,255	13.165
5	397.058,555 542.665,255	6	397.058,093 542.664,196	1.155

Punct început	X / Y	Punct sfârșit	X / Y	Lungime segment (** (m)
6	397.058,093 542.664,196	7	397.074,101 542.663,124	16.044
7	397.074,101 542.663,124	8	397.074,154 542.664,464	1.341
8	397.074,154 542.664,464	9	397.096,321 542.670,31	22.925
9	397.096,321 542.670,31	10	397.091,726 542.676,432	7.655
10	397.091,726 542.676,432	11	397.087,012 542.681,881	7.205
11	397.087,012 542.681,881	12	397.083,704 542.685,885	5.194
12	397.083,704 542.685,885	1	397.071,857 542.697,404	16.524

** Lungimile segmentelor sunt determinate în planul de proiecție Stereo 70 și sunt rotunjite la 1 milimetru.

*** Distanța dintre puncte este formată din segmente cumulate ce sunt mai mici decât valoarea 1 milimetru.

**DATE DESPRE IMOBILUL NR. 8206**

Oficiul de Cadastru și Publicitate Imobiliară ALBA
Biroul de Cadastru și Publicitate Imobiliară Aiud

A. Partea I. Descrierea imobilului

TEREN Intravilan

Adresa: Loc. Lopadea Veche, Nr. 160, Jud. Alba

Nr. Crt	Nr cadastral Nr. topografic	Suprafața* (mp)	Observații / Referințe
A1		1.076	Sector cadastral:47 Teren imprejmuit;

B. Partea II. Proprietari și acte

Inscrieri privitoare la dreptul de proprietate și alte drepturi reale		Referințe
/		
Act Normativ nr. 7, din 13/03/1996 emis de PARLAMENT;		
B1	Inscrierea provizorie, drept de PROPRIETATE, dobandit prin Lege, cota actuala 1/1	A1
	1) UAT MIRĂSLĂU, CIF:9999999999999	
	OBSERVATII: PROPRIETAR NEIDENTIFICAT	

C. Partea III. SARCINI .

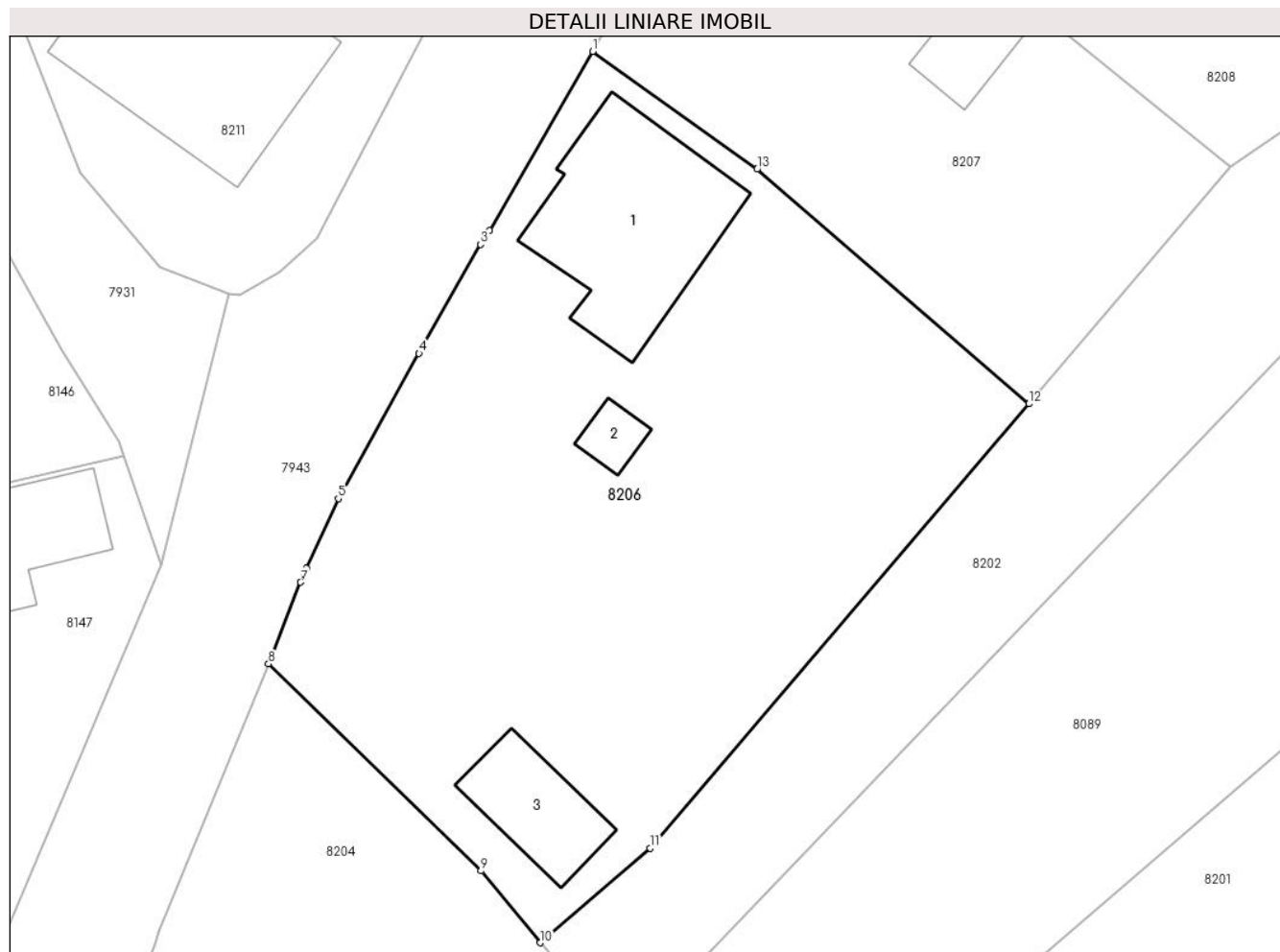
Inscrieri privind dezmembramintele dreptului de proprietate, drepturi reale de garanție și sarcini	Referințe
NU SUNT	

Anexa Nr. 1 La Partea I

Teren

Nr cadastral	Suprafața (mp)*	Observații / Referințe
	1.076	

* Suprafața este determinată în planul de proiecție Stereo 70.



Date referitoare la teren

Crt	Categorie folosință	Intravilan	Suprafața (mp)	Tarla	Parcelă	Nr. topo	Observații / Referințe
1	curți constructii	DA	500	-	-	-	
2	arabil	DA	576	-	-	-	

Date referitoare la construcții

Crt	Număr	Destinație construcție	Supraf. (mp)	Situație juridică	Observații / Referințe
A1.1		construcții de locuințe	99	Fara acte	Nr. niveluri:1; S. construita la sol:99 mp; S. construita desfasurata:99 mp; Casă
A1.2		construcții anexa	10	Fara acte	Nr. niveluri:1; S. construita la sol:10 mp; S. construita desfasurata:10 mp; Anexă
A1.3		construcții anexa	37	Fara acte	Nr. niveluri:1; S. construita la sol:37 mp; S. construita desfasurata:37 mp; Anexă

Lungime Segmente

1) Valorile lungimilor segmentelor sunt obținute din proiecție în plan.

Punct început	X / Y	Punct sfârșit	X / Y	Lungime segment (** (m)
1	397.089,942 542.731,519	2	397.084,182 542.721,55	11.513

Punct început	X / Y	Punct sfârșit	X / Y	Lungime segment (** (m)
2	397.084,182 542.721,55	3	397.083,692 542.720,763	0.927
3	397.083,692 542.720,763	4	397.080,256 542.714,696	6.972
4	397.080,256 542.714,696	5	397.075,748 542.706,617	9.252
5	397.075,748 542.706,617	6	397.073,967 542.702,73	4.276
6	397.073,967 542.702,73	7	397.073,654 542.701,951	0.84
7	397.073,654 542.701,951	8	397.071,857 542.697,404	4.889
8	397.071,857 542.697,404	9	397.083,704 542.685,885	16.524
9	397.083,704 542.685,885	10	397.087,012 542.681,881	5.194
10	397.087,012 542.681,881	11	397.093,142 542.687,139	8.076
11	397.093,142 542.687,139	12	397.114,252 542.711,893	32.533
12	397.114,252 542.711,893	13	397.099,101 542.724,961	20.008
13	397.099,101 542.724,961	1	397.089,942 542.731,519	11.265

** Lungimile segmentelor sunt determinate în planul de proiecție Stereo 70 și sunt rotunjite la 1 milimetru.

*** Distanța dintre puncte este formată din segmente cumulate ce sunt mai mici decât valoarea 1 milimetru.

**DATE DESPRE IMOBILUL NR. 8207**

Oficiul de Cadastru și Publicitate Imobiliară ALBA
Biroul de Cadastru și Publicitate Imobiliară Aiud

A. Partea I. Descrierea imobilului

TEREN Intravilan

Adresa: Loc. Lopadea Veche, Nr. 161, Jud. Alba

Nr. Crt	Nr cadastral Nr. topografic	Suprafața* (mp)	Observații / Referințe
A1	70925	563	Sector cadastral:47 Teren neimpregmuit;

Construcții

Crt	Nr cadastral Nr. topografic	Adresa	Observații / Referințe
A1.1	70925-C1	Loc. Lopadea Veche, Nr. 161, Jud. Alba	Nr. niveluri:1; S. construita la sol:98 mp; S. construita desfasurata:98 mp; Casa, Sc = 98 mp, Sdesf = 98 mp

B. Partea II. Proprietari și acte

Inscrieri privitoare la dreptul de proprietate și alte drepturi reale		Referințe
6767 / 19/05/2015		
Act Notarial nr. contract de întreținere aut. nr. 840, din 19/05/2015 emis de BNP MARGINEAN ROXANA MARIA;		
B1	Intabulare, drept de PROPRIETATEcu titlu întreținere asupra nudei propr., dobândit prin Conventie, cota actuala 1/1 1) MARTIN COSMIN- VASILE, și soția 2) MARTIN MIHAELA	A1, A1.1
4796 / 10/04/2015		
Act Notarial nr. contract de vânzare cumpărare aut. nr. 83/1983 inch. 3072 din data de, din 16/11/1983 emis de NOT. JUD. ALBA;		
B2	asupra imobil A+1 se transcrie casa din cf. 70908 in fav. vechilor propr.	A1, A1.1

C. Partea III. SARCINI

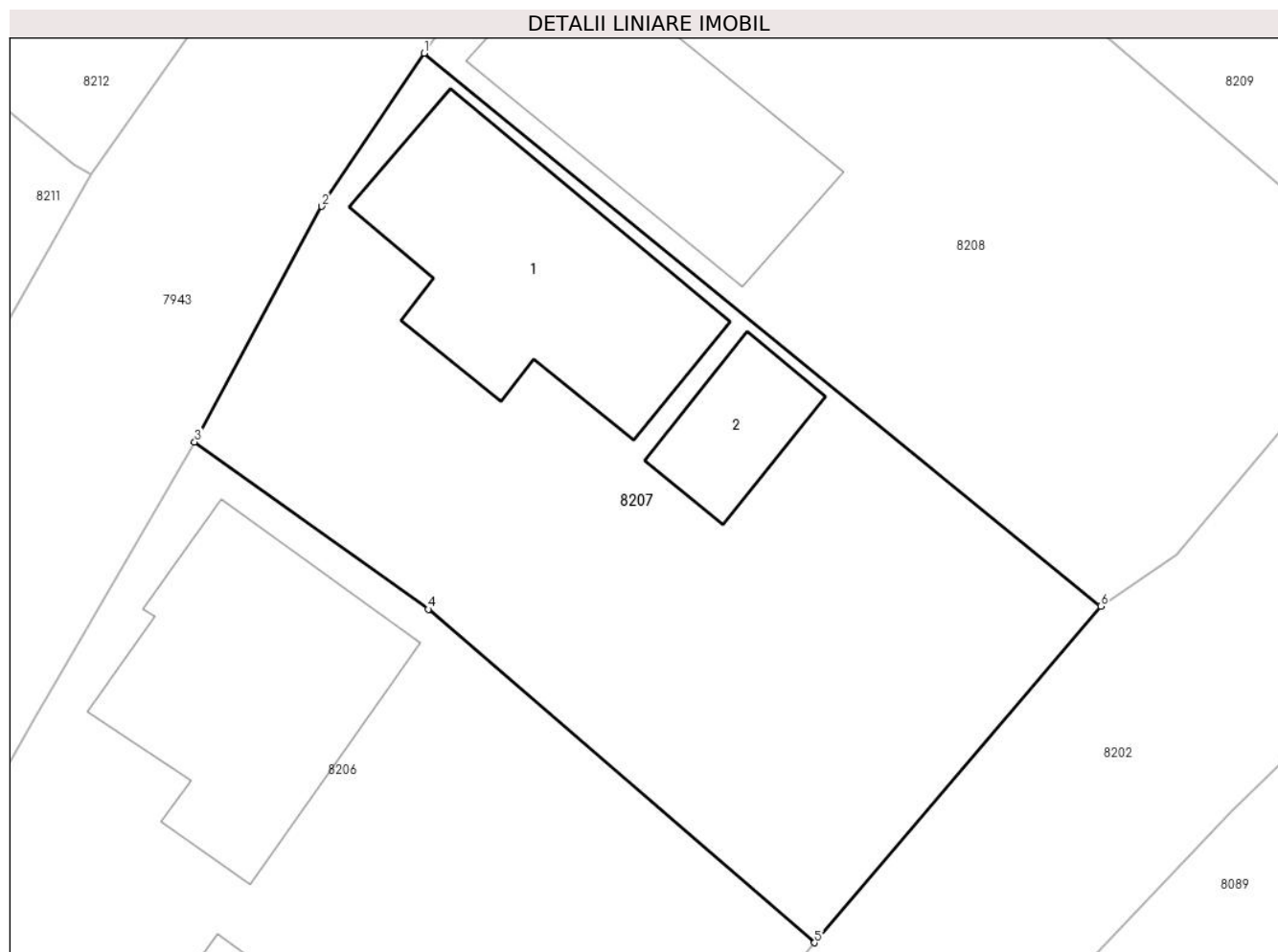
Inscrieri privind dezmembramintele dreptului de proprietate, drepturi reale de garanție și sarcini		Referințe
6767 / 19/05/2015		
Act Notarial nr. contract de întreținere aut. nr. 840, din 19/05/2015 emis de BNP MARGINEAN ROXANA MARIA;		
C1	Intabulare, drept de UZUFRUCT VIAGERobligatia de întreținere, ipoteca legala, cota actuala 1/1 1) MARTIN VASILE, și soția 2) MARTIN MARIA	A1, A1.1

Anexa Nr. 1 La Partea I

Teren

Nr cadastral	Suprafața (mp)*	Observații / Referințe
70925	563	

* Suprafața este determinată în planul de proiecție Stereo 70.



Date referitoare la teren

Crt	Categorie folosință	Intra vilan	Suprafața (mp)	Tarla	Parcelă	Nr. topo	Observații / Referințe
1	curți constructii	DA	563	-	358	-	teren imprejmuit cu gard

Date referitoare la construcții

Crt	Număr	Destinație construcție	Supraf. (mp)	Situație juridică	Observații / Referințe
A1.1	70925-C1	construcții de locuințe	98	Cu acte	Nr. niveluri:1; S. construita la sol:98 mp; S. construita desfasurata:98 mp; Casa, Sc = 98 mp, Sdesf = 98 mp
A1.2	70925-C2	construcții anexa	26	Fara acte	Nr. niveluri:1; S. construita la sol:26 mp; S. construita desfasurata:26 mp; anexa

Lungime Segmente

1) Valorile lungimilor segmentelor sunt obținute din proiecție în plan.

Punct început	X / Y	Punct sfârșit	X / Y	Lungime segment (** (m)
1	397.098,935 542.746,749	2	397.094,918 542.740,75	7.22
2	397.094,918 542.740,75	3	397.089,942 542.731,519	10.487

Punct început	X / Y	Punct sfârșit	X / Y	Lungime segment (** (m)
3	397.089,942 542.731,519	4	397.099,101 542.724,961	11.265
4	397.099,101 542.724,961	5	397.114,252 542.711,893	20.008
5	397.114,252 542.711,893	6	397.125,465 542.725,08	17.31
6	397.125,465 542.725,08	1	397.098,935 542.746,749	34.255

** Lungimile segmentelor sunt determinate în planul de proiecție Stereo 70 și sunt rotunjite la 1 milimetru.

*** Distanța dintre puncte este formată din segmente cumulate ce sunt mai mici decât valoarea 1 milimetru.

**DATE DESPRE IMOBILUL NR. 8208**

Oficiul de Cadastru și Publicitate Imobiliară ALBA
Biroul de Cadastru și Publicitate Imobiliară Aiud

A. Partea I. Descrierea imobilului

TEREN Intravilan

Adresa: Loc. Lopadea Veche, Nr. 162, Jud. Alba, Imobil împrejmuit pe toate laturile cu garduri

Nr. Crt	Nr cadastral Nr. topografic	Suprafața* (mp)	Observații / Referințe
A1	70517	632	Sector cadastral:47 Teren neimprejmuit;

Construcții

Crt	Nr cadastral Nr. topografic	Adresa	Observații / Referințe
A1.1	70517-C1	Loc. Lopadea Veche, Nr. 162, Jud. Alba	Nr. niveluri:1; S. construita la sol:84 mp; S. construita desfasurata:84 mp; Casa de caramida. Nu are certificat de performanta energetica.

B. Partea II. Proprietari și acte

Inscrieri privitoare la dreptul de proprietate și alte drepturi reale		Referințe
12892 / 11/11/2016		
Act Notarial nr. contract de vanzare cumpărare aut. nr. 1641, din 08/11/2016 emis de BNP Marginean Roxana Maria;		
B1	Intabulare, drept de PROPRIETATEcu titlu cumpărare, dobandit prin Conventie, cota actuala 1/1 1) FLAVMAR ENERGY SRL, CIF:33765735	A1, A1.1
2496 / 28/03/2012		
Act Administrativ nr. 655, din 16/03/2011 emis de PRIMARIA MIRASLAU;		
B2	asupra imobil A+1 se noteaza existenta unei case	A1, A1.1

C. Partea III. SARCINI .

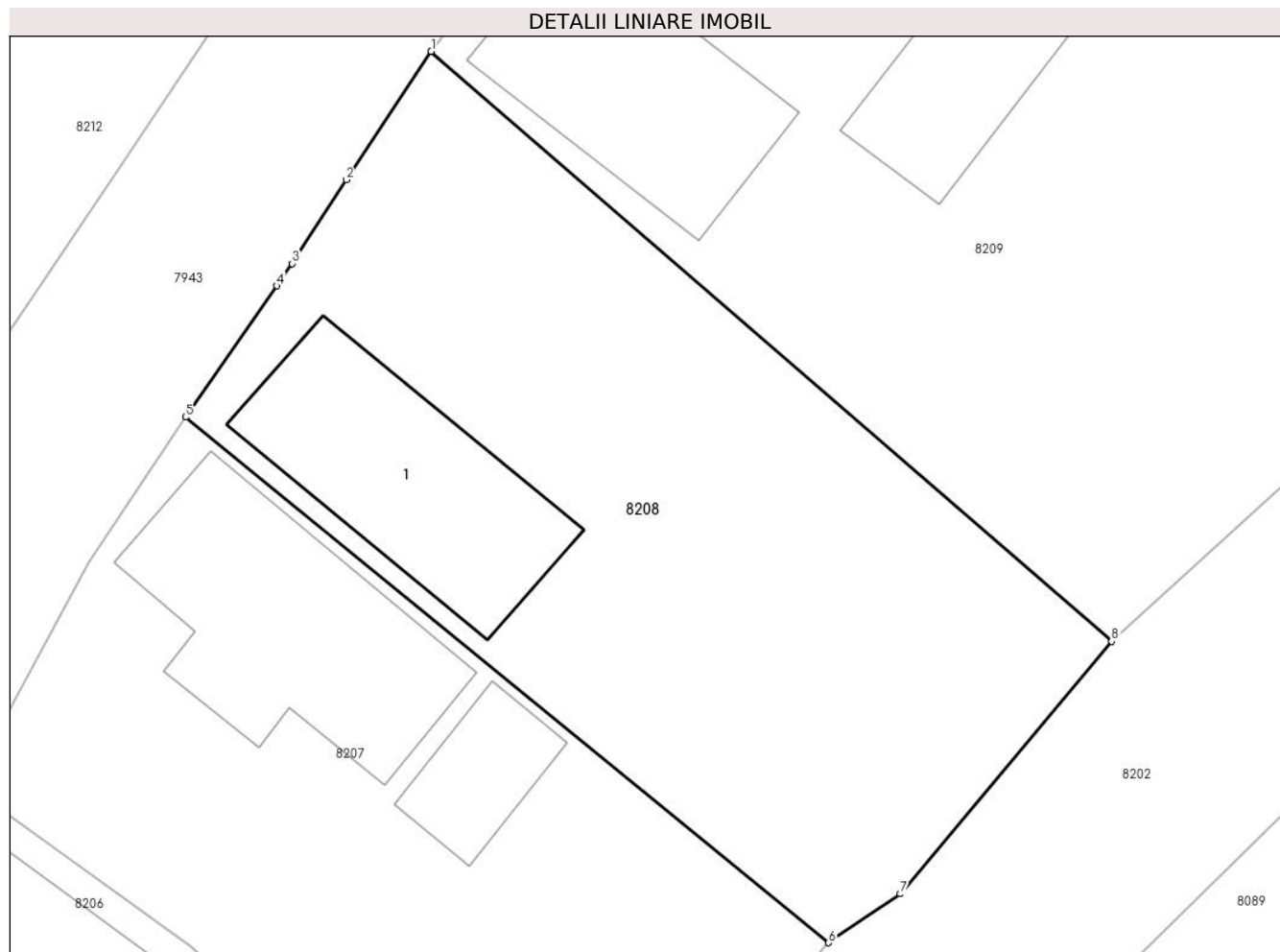
Inscrieri privind dezmembramintele dreptului de proprietate, drepturi reale de garanție și sarcini	Referințe
NU SUNT	

Anexa Nr. 1 La Partea I

Teren

Nr cadastral	Suprafața (mp)*	Observații / Referințe
70517	632	

* Suprafața este determinată în planul de proiecție Stereo 70.



Date referitoare la teren

Crt	Categorie folosință	Intravilan	Suprafața (mp)	Tarla	Parcelă	Nr. topo	Observații / Referințe
1	curți constructii	DA	632	-	359	-	

Date referitoare la construcții

Crt	Număr	Destinație construcție	Supraf. (mp)	Situație juridică	Observații / Referințe
A1.1	70517-C1	construcții de locuințe	84	Cu acte	Nr. niveluri:1; S. construita la sol:84 mp; S. construita desfasurata:84 mp; Casa de caramida. Nu are certificat de performanta energetica.

Lungime Segmente

1) Valorile lungimilor segmentelor sunt obținute din proiecție în plan.

Punct început	X / Y	Punct sfârșit	X / Y	Lungime segment (** (m)
1	397.109,066 542.761,828	2	397.105,553 542.756,539	6.349
2	397.105,553 542.756,539	3	397.103,331 542.753,081	4.11
3	397.103,331 542.753,081	4	397.102,7 542.752,16	1.116

Punct început	X / Y	Punct sfârșit	X / Y	Lungime segment (** (m)
4	397.102,7 542.752,16	5	397.098,935 542.746,749	6.592
5	397.098,935 542.746,749	6	397.125,465 542.725,08	34.255
6	397.125,465 542.725,08	7	397.128,43 542.727,094	3.585
7	397.128,43 542.727,094	8	397.137,15 542.737,505	13.581
8	397.137,15 542.737,505	1	397.109,066 542.761,828	37.153

** Lungimile segmentelor sunt determinate în planul de proiecție Stereo 70 și sunt rotunjite la 1 milimetru.

*** Distanța dintre puncte este formată din segmente cumulate ce sunt mai mici decât valoarea 1 milimetru.

**DATE DESPRE IMOBILUL NR. 8209**

Oficiul de Cadastru și Publicitate Imobiliară ALBA
Biroul de Cadastru și Publicitate Imobiliară Aiud

A. Partea I. Descrierea imobilului

TEREN Intravilan

Adresa: Loc. Lopadea Veche, Nr. 163, Jud. Alba

Nr. Crt	Nr cadastral Nr. topografic	Suprafața* (mp)	Observații / Referințe
A1		1.110	Sector cadastral:47 Teren neimprejmuit;

B. Partea II. Proprietari și acte

Inscrieri privitoare la dreptul de proprietate și alte drepturi reale		Referințe
/		
Act Normativ nr. 7, din 13/03/1996 emis de PARLAMENT;		
B1	Inscrierea provizorie, drept de PROPRIETATE, dobandit prin Lege, cota actuala 1/1	A1
	1) UAT MIRĂSLĂU, CIF:9999999999999	
	OBSERVATII: PROPRIETAR NEIDENTIFICAT	

C. Partea III. SARCINI .

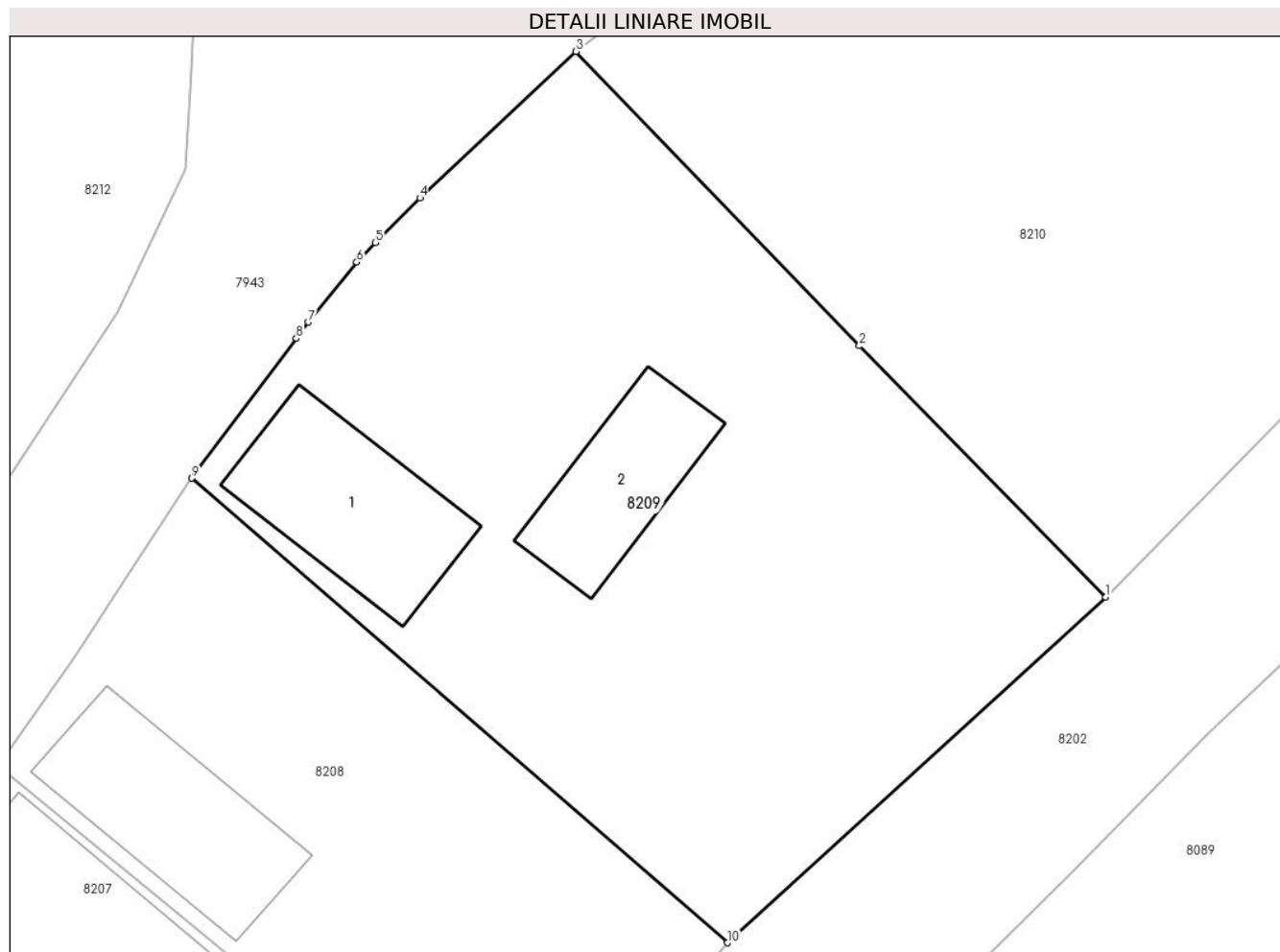
Inscrieri privind dezmembramintele dreptului de proprietate, drepturi reale de garanție și sarcini	Referințe
NU SUNT	

Anexa Nr. 1 La Partea I

Teren

Nr cadastral	Suprafața (mp)*	Observații / Referințe
	1.110	

* Suprafața este determinată în planul de proiecție Stereo 70.



Date referitoare la teren

Crt	Categorie folosință	Intravilan	Suprafața (mp)	Tarla	Parcelă	Nr. topo	Observații / Referințe
1	curți constructii	DA	400	-	-	-	
2	faneata	DA	710	-	-	-	

Date referitoare la construcții

Crt	Număr	Destinație construcție	Supraf. (mp)	Situație juridică	Observații / Referințe
A1.1		construcții de locuințe	81	Fara acte	Nr. niveluri:1; S. construita la sol:81 mp; S. construita desfasurata:81 mp; Casă
A1.2		construcții anexa	59	Fara acte	Nr. niveluri:1; S. construita la sol:59 mp; S. construita desfasurata:59 mp; Anexă

Lungime Segmente

1) Valorile lungimilor segmentelor sunt obținute din proiecție în plan.

Punct început	X / Y	Punct sfârșit	X / Y	Lungime segment (** (m)
1	397.156,952 542.755,608	2	397.144,051 542.768,755	18.42
2	397.144,051 542.768,755	3	397.129,209 542.784,169	21.398

Punct început	X / Y	Punct sfârșit	X / Y	Lungime segment (** (m)
3	397.129,209 542.784,169	4	397.121,017 542.776,499	11.222
4	397.121,017 542.776,499	5	397.118,681 542.774,165	3.302
5	397.118,681 542.774,165	6	397.117,71 542.773,14	1.412
6	397.117,71 542.773,14	7	397.115,168 542.769,997	4.042
7	397.115,168 542.769,997	8	397.114,541 542.769,138	1.063
8	397.114,541 542.769,138	9	397.109,066 542.761,828	9.133
9	397.109,066 542.761,828	10	397.137,15 542.737,505	37.153
10	397.137,15 542.737,505	1	397.156,952 542.755,608	26.83

** Lungimile segmentelor sunt determinate în planul de proiecție Stereo 70 și sunt rotunjite la 1 milimetru.

*** Distanța dintre puncte este formată din segmente cumulate ce sunt mai mici decât valoarea 1 milimetru.

**DATE DESPRE IMOBILUL NR. 8210**

Oficiul de Cadastru și Publicitate Imobiliară ALBA
Biroul de Cadastru și Publicitate Imobiliară Aiud

A. Partea I. Descrierea imobilului

TEREN Intravilan

Adresa: Loc. Lopadea Veche, Nr. 164, Jud. Alba

Nr. Crt	Nr cadastral Nr. topografic	Suprafața* (mp)	Observații / Referințe
A1		965	Sector cadastral:47 Teren neimprejmuit;

B. Partea II. Proprietari și acte

Inscrieri privitoare la dreptul de proprietate și alte drepturi reale		Referințe
/		
Act Normativ nr. 7, din 13/03/1996 emis de PARLAMENT;		
B1	Inscrierea provizorie, drept de PROPRIETATE, dobandit prin Lege, cota actuala 1/1	A1
	1) UAT MIRĂSLĂU, CIF:9999999999999	
	OBSERVATII: PROPRIETAR NEIDENTIFICAT	

C. Partea III. SARCINI .

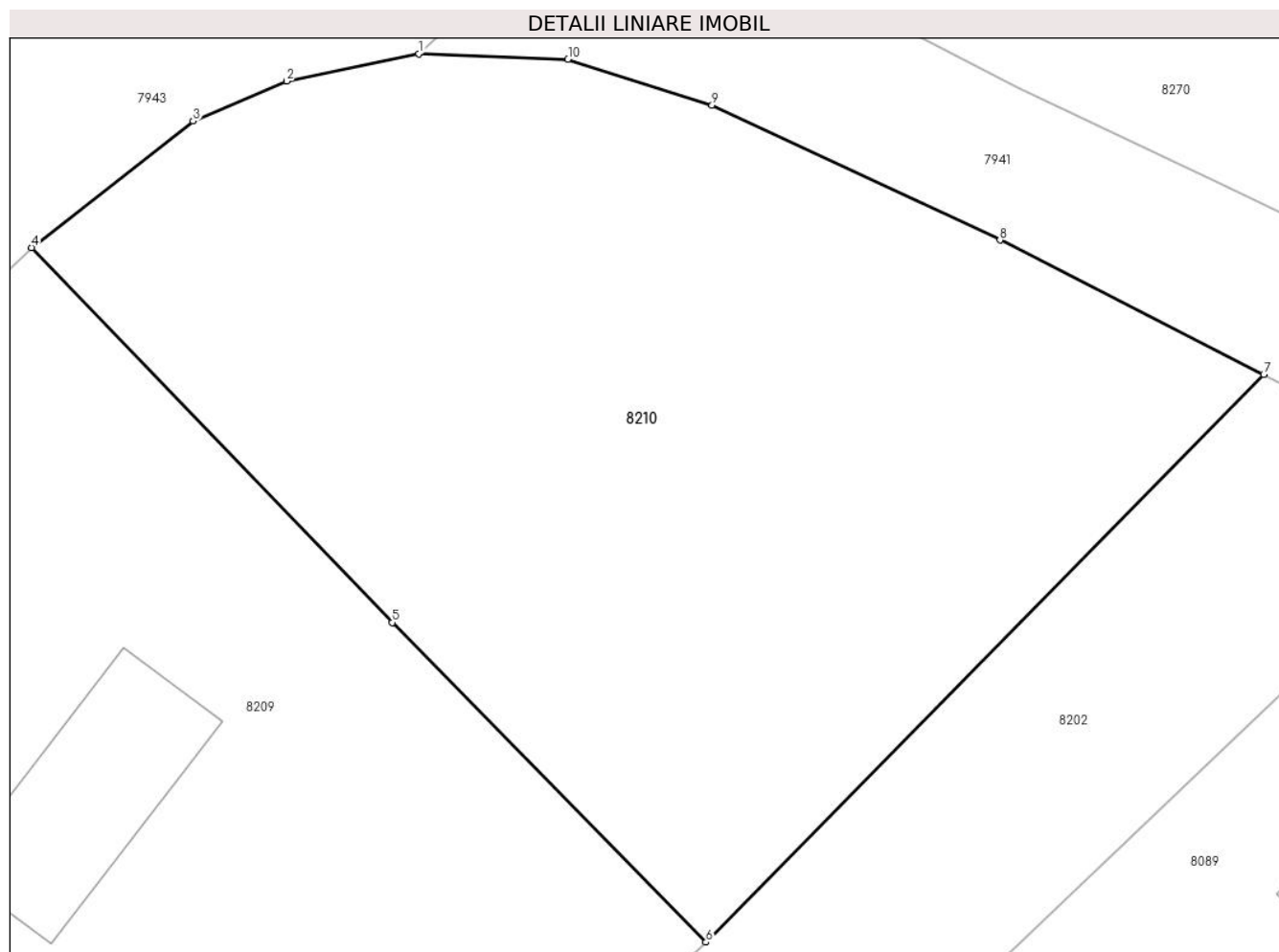
Inscrieri privind dezmembramintele dreptului de proprietate, drepturi reale de garanție și sarcini	Referințe
NU SUNT	

Anexa Nr. 1 La Partea I

Teren

Nr cadastral	Suprafața (mp)*	Observații / Referințe
	965	

* Suprafața este determinată în planul de proiecție Stereo 70.



Date referitoare la teren

Crt	Categorie folosință	Intravilan	Suprafața (mp)	Tarla	Parcelă	Nr. topo	Observații / Referințe
1	arabil	DA	965	-	-	-	

Lungime Segmente

1) Valorile lungimilor segmentelor sunt obținute din proiecție în plan.

Punct început	X / Y	Punct sfârșit	X / Y	Lungime segment (** (m)
1	397.145,143 542.792,144	2	397.139,697 542.791,02	5.561
2	397.139,697 542.791,02	3	397.135,852 542.789,372	4.183
3	397.135,852 542.789,372	4	397.129,209 542.784,169	8.438
4	397.129,209 542.784,169	5	397.144,051 542.768,755	21.398
5	397.144,051 542.768,755	6	397.156,952 542.755,608	18.42

Punct început	X / Y	Punct sfârșit	X / Y	Lungime segment (** (m)
6	397.156,952 542.755,608	7	397.179,906 542.778,959	32.743
7	397.179,906 542.778,959	8	397.169,051 542.784,482	12.179
8	397.169,051 542.784,482	9	397.157,204 542.790,024	13.079
9	397.157,204 542.790,024	10	397.151,278 542.791,91	6.219
10	397.151,278 542.791,91	1	397.145,143 542.792,144	6.139

** Lungimile segmentelor sunt determinate în planul de proiecție Stereo 70 și sunt rotunjite la 1 milimetru.

*** Distanța dintre puncte este formată din segmente cumulate ce sunt mai mici decât valoarea 1 milimetru.

**DATE DESPRE IMOBILUL NR. 8211**

Oficiul de Cadastru și Publicitate Imobiliară ALBA
Biroul de Cadastru și Publicitate Imobiliară Aiud

A. Partea I. Descrierea imobilului

TEREN Intravilan

Adresa: Loc. Lopadea Veche, Nr. 107, Jud. Alba

Nr. Crt	Nr cadastral Nr. topografic	Suprafața* (mp)	Observații / Referințe
A1		1.685	Sector cadastral:47 Teren imprejmuit;

B. Partea II. Proprietari și acte

Inscrieri privitoare la dreptul de proprietate și alte drepturi reale		Referințe
/		
Act Normativ nr. 7, din 13/03/1996 emis de PARLAMENT;		
B1	Inscrierea provizorie, drept de PROPRIETATE, dobandit prin Lege, cota actuala 1/1	A1
	1) UAT MIRĂSLĂU, CIF:9999999999999	
	OBSERVATII: PROPRIETAR NEIDENTIFICAT	

C. Partea III. SARCINI .

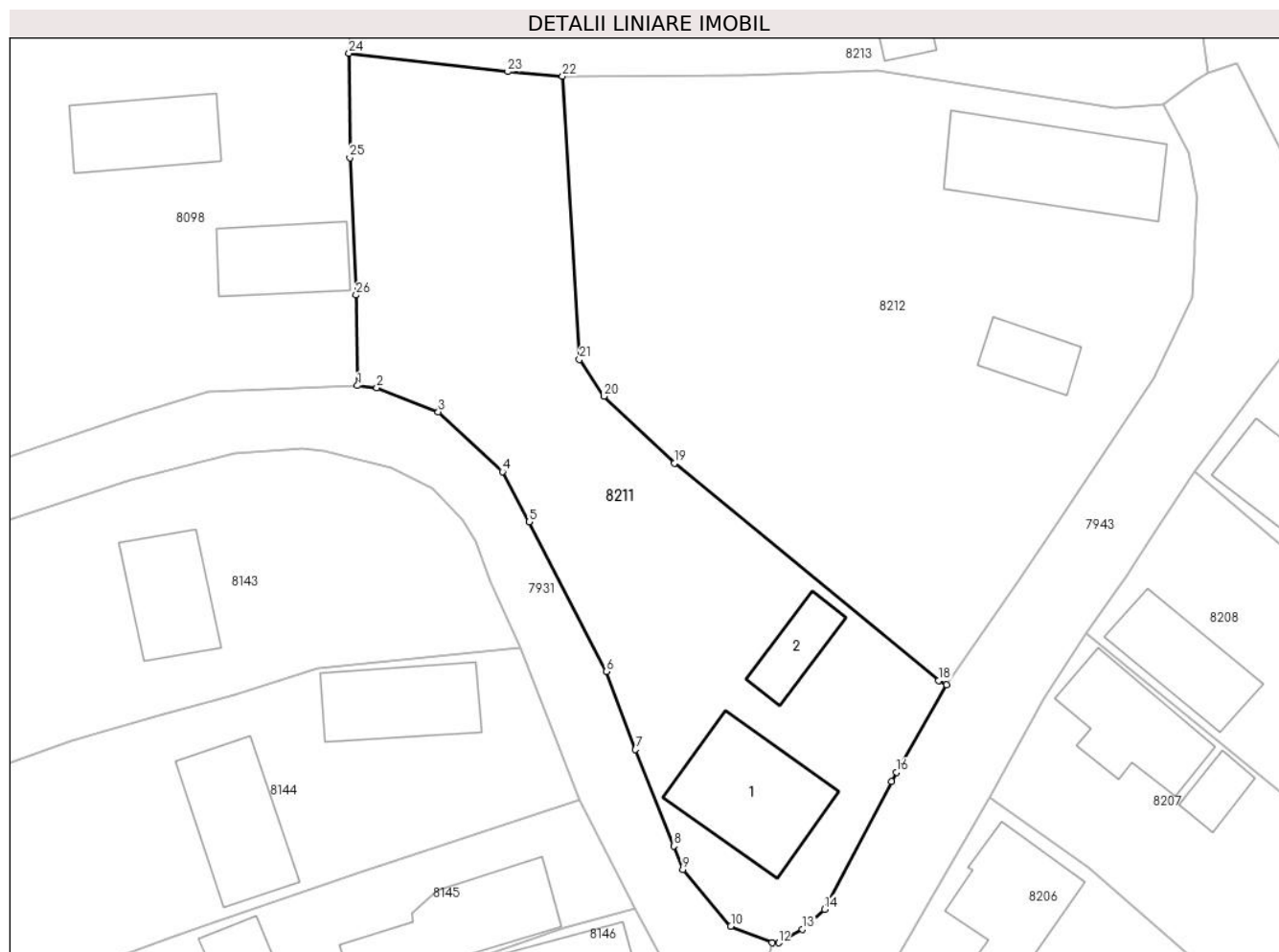
Inscrieri privind dezmembramintele dreptului de proprietate, drepturi reale de garanție și sarcini	Referințe
NU SUNT	

Anexa Nr. 1 La Partea I

Teren

Nr cadastral	Suprafața (mp)*	Observații / Referințe
	1.685	

* Suprafața este determinată în planul de proiecție Stereo 70.



Date referitoare la teren

Crt	Categorie folosință	Intravilan	Suprafața (mp)	Tarla	Parcelă	Nr. topo	Observații / Referințe
1	curți constructii	DA	500	-	-	-	
2	arabil	DA	1.185	-	-	-	

Date referitoare la construcții

Crt	Număr	Destinație construcție	Supraf. (mp)	Situație juridică	Observații / Referințe
A1.1		construcții de locuințe	130	Fara acte	Nr. niveluri:1; S. construita la sol:130 mp; S. construita desfasurata:260 mp; Casa, P+E
A1.2		construcții anexa	41	Fara acte	Nr. niveluri:1; S. construita la sol:41 mp; S. construita desfasurata:41 mp; Anexă

Lungime Segmente

1) Valorile lungimilor segmentelor sunt obținute din proiecție în plan.

Punct început	X / Y	Punct sfârșit	X / Y	Lungime segment (** (m)
1	397.031,059 542.769,809	2	397.032,863 542.769,606	1.815
3	397.038,587 542.767,358	4	397.044,554 542.761,808	8.149

Punct început	X / Y	Punct sfârșit	X / Y	Lungime segment (** (m)
2	397.032,863 542.769,606	3	397.038,587 542.767,358	6.15
4	397.044,554 542.761,808	5	397.047,034 542.757,127	5.297

Punct început	X / Y	Punct sfârșit	X / Y	Lungime segment (** (m))
5	397.047,034 542.757,127	6	397.054,212 542.743,205	15.664
7	397.056,955 542.735,951	8	397.060,519 542.726,979	9.654
9	397.061,347 542.724,789	10	397.065,827 542.719,519	6.917
11	397.069,649 542.717,991	12	397.070,273 542.717,968	0.624
13	397.072,499 542.719,218	14	397.074,537 542.721,086	2.765
15	397.080,782 542.732,972	16	397.081,234 542.733,841	0.98
17	397.085,895 542.741,991	18	397.085,192 542.742,367	0.797
19	397.060,573 542.762,606	20	397.054,021 542.768,812	9.025
21	397.051,734 542.772,261	22	397.050,149 542.798,585	26.372
23	397.045,064 542.799,012	24	397.030,267 542.800,731	14.897
25	397.030,35 542.791,015	26	397.030,936 542.778,241	12.787

Punct început	X / Y	Punct sfârșit	X / Y	Lungime segment (** (m))
6	397.054,212 542.743,205	7	397.056,955 542.735,951	7.755
8	397.060,519 542.726,979	9	397.061,347 542.724,789	2.341
10	397.065,827 542.719,519	11	397.069,649 542.717,991	4.116
12	397.070,273 542.717,968	13	397.072,499 542.719,218	2.553
14	397.074,537 542.721,086	15	397.080,782 542.732,972	13.427
16	397.081,234 542.733,841	17	397.085,895 542.741,991	9.389
18	397.085,192 542.742,367	19	397.060,573 542.762,606	31.87
20	397.054,021 542.768,812	21	397.051,734 542.772,261	4.138
22	397.050,149 542.798,585	23	397.045,064 542.799,012	5.103
24	397.030,267 542.800,731	25	397.030,35 542.791,015	9.716
26	397.030,936 542.778,241	1	397.031,059 542.769,809	8.433

** Lungimile segmentelor sunt determinate în planul de proiecție Stereo 70 și sunt rotunjite la 1 milimetru.

*** Distanța dintre puncte este formată din segmente cumulate ce sunt mai mici decât valoarea 1 milimetru.

**DATE DESPRE IMOBILUL NR. 8212**

Oficiul de Cadastru și Publicitate Imobiliară ALBA
Biroul de Cadastru și Publicitate Imobiliară Aiud

A. Partea I. Descrierea imobilului

TEREN Intravilan

Adresa: Loc. Lopadea Veche, Str Principala, Nr. 106, Jud. Alba, Imobil imprejmuit cu gard

Nr. Crt	Nr cadastral Nr. topografic	Suprafața* (mp)	Observații / Referințe
A1	70152	2.336	Sector cadastral:47 Teren neimprejmuit;

Construcții

Crt	Nr cadastral Nr. topografic	Adresa	Observații / Referințe
A1.1	70152-C1	Loc. Lopadea Veche, Nr. 106, Jud. Alba	Nr. niveluri:1; S. construita la sol:149 mp; S. construita desfasurata:149 mp; Casă
A1.2	70152-C2	Loc. Lopadea Veche, Nr. 106, Jud. Alba	Nr. niveluri:1; S. construita la sol:41 mp; S. construita desfasurata:41 mp; Anexă

B. Partea II. Proprietari și acte

Inscrieri privitoare la dreptul de proprietate și alte drepturi reale		Referințe
10791 / 19/06/2020		
Act Notarial nr. aut nr 1425, din 19/06/2020 emis de Lupea Mariana;		
B1	Intabulare, drept de PROPRIETATEcu titlu cumpărare bun comun, dobandit prin Conventie, cota actuala 1/1 1) MARTIN EMIL, și soția 2) MARTIN FLAVIA-ADINA	A1, A1.1, A1.2
9499 / 25/11/2009		
Act Administrativ nr. 3104, din 28/10/2009 emis de PRIMARIA COMUNEI MIRASLAU;		
B2	asupra parc. nr. 251 se noteaza existenta unei anexe	A1, A1.2

C. Partea III. SARCINI .

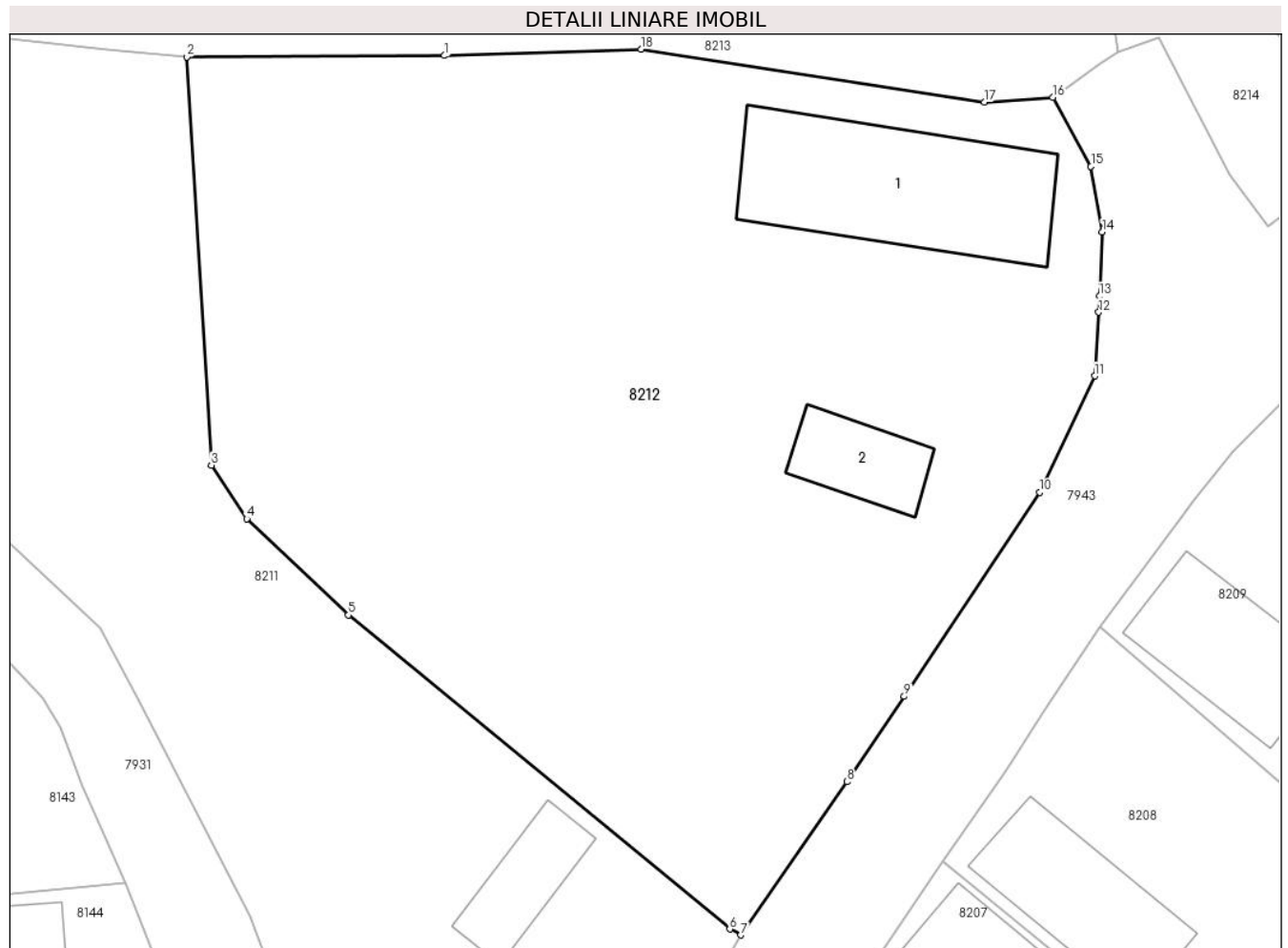
Inscrieri privind dezmembramintele dreptului de proprietate, drepturi reale de garanție și sarcini	Referințe
NU SUNT	

Anexa Nr. 1 La Partea I

Teren

Nr cadastral	Suprafața (mp)*	Observații / Referințe
70152	2.336	

* Suprafața este determinată în planul de proiecție Stereo 70.



Date referitoare la teren

Crt	Categorie folosință	Intravilan	Suprafața (mp)	Tarla	Parcelă	Nr. topo	Observații / Referințe
1	arabil	DA	812	-	252	-	
2	livada	DA	829	-	253	-	
3	curți construcții	DA	695	-	251	-	

Date referitoare la construcții

Crt	Număr	Destinație construcție	Supraf. (mp)	Situație juridică	Observații / Referințe
A1.1	70152-C1	construcții de locuințe	149	Cu acte	Nr. niveluri:1; S. construita la sol:149 mp; S. construita desfasurata:149 mp; Casă
A1.2	70152-C2	construcții anexa	41	Cu acte	Nr. niveluri:1; S. construita la sol:41 mp; S. construita desfasurata:41 mp; Anexă

Lungime Segmente

1) Valorile lungimilor segmentelor sunt obținute din proiecție în plan.

Punct început	X / Y	Punct sfârșit	X / Y	Lungime segment (** (m)
1	397.066,782 542.798,664	2	397.050,149 542.798,585	16.633

Punct început	X / Y	Punct sfârșit	X / Y	Lungime segment (** (m)
2	397.050,149 542.798,585	3	397.051,734 542.772,261	26.372
3	397.051,734 542.772,261	4	397.054,021 542.768,812	4.138
4	397.054,021 542.768,812	5	397.060,573 542.762,606	9.025
5	397.060,573 542.762,606	6	397.085,192 542.742,367	31.87
6	397.085,192 542.742,367	7	397.085,895 542.741,991	0.797
7	397.085,895 542.741,991	8	397.092,745 542.751,862	12.015
8	397.092,745 542.751,862	9	397.096,449 542.757,37	6.638
9	397.096,449 542.757,37	10	397.105,181 542.770,514	15.78
10	397.105,181 542.770,514	11	397.108,754 542.778,022	8.315
11	397.108,754 542.778,022	12	397.109,01 542.782,123	4.109
12	397.109,01 542.782,123	13	397.109,056 542.783,167	1.045
13	397.109,056 542.783,167	14	397.109,233 542.787,298	4.135
14	397.109,233 542.787,298	15	397.108,5 542.791,533	4.298
15	397.108,5 542.791,533	16	397.106,044 542.795,972	5.073
16	397.106,044 542.795,972	17	397.101,624 542.795,678	4.43
17	397.101,624 542.795,678	18	397.079,47 542.799,077	22.414
18	397.079,47 542.799,077	1	397.066,782 542.798,664	12.695

** Lungimile segmentelor sunt determinate în planul de proiecție Stereo 70 și sunt rotunjite la 1 milimetru.

*** Distanța dintre puncte este formată din segmente cumulate ce sunt mai mici decât valoarea 1 milimetru.

**DATE DESPRE IMOBILUL NR. 8213**

Oficiul de Cadastru și Publicitate Imobiliară ALBA
Biroul de Cadastru și Publicitate Imobiliară Aiud

A. Partea I. Descrierea imobilului

TEREN Intravilan

Adresa: Loc. Lopadea Veche, Nr. 105, Jud. Alba

Nr. Crt	Nr cadastral Nr. topografic	Suprafața* (mp)	Observații / Referințe
A1	71110	1.813	Sector cadastral:47 Teren imprejmuit;

Construcții

Crt	Nr cadastral Nr. topografic	Adresa	Observații / Referințe
A1.1	71110-C1	Loc. Lopadea Veche, Nr. 105, Jud. Alba	Nr. niveluri:1; S. construita la sol:140 mp; S. construita desfasurata:140 mp; Casa familiala, regim de inaltime P, din caramida, edificata in anul 1969, Sc = 140 mp
A1.2	71110-C2	Loc. Lopadea Veche, Nr. 105, Jud. Alba	Nr. niveluri:1; S. construita la sol:62 mp; S. construita desfasurata:62 mp; Anexa gospodareasca, regim de inaltime P, din caramida, edificata in anul 1969, Sc = 62 mp

B. Partea II. Proprietari și acte

Inscrieri privitoare la dreptul de proprietate și alte drepturi reale		Referințe
8757 / 18/08/2016		
Act Notarial nr. certificat de moștenitor nr. 126, din 17/08/2016 emis de BNP PETRUTA MARIANA;		
B1	Intabulare, drept de PROPRIETATE, dobandit prin Succesiune, cota actuala 1/1 1) BRAD IOAN- VASILE	A1
2977 / 21/03/2016		
Act Administrativ nr. certificat de atestare a edificării construcției nr 780, din 16/03/2016 emis de PRIMARIA COMUNEI MIRASLAU;		
B2	asupra imobil A +1 se notează existența casă familială și anexă gospodărească	A1, A1.1, A1.2
8757 / 18/08/2016		
Act Notarial nr. certificat de moștenitor nr. 126, din 17/08/2016 emis de BNP PETRUTA MARIANA;		
B3	Intabulare, drept de PROPRIETATE, dobandit prin Succesiune, cota actuala 1/2 1) BRAD IOAN- VASILE	A1.1, A1.2
8758 / 18/08/2016		
Act Notarial nr. contract de întreținere aut. nr. 1466, din 17/08/2016 emis de BNP PETRUTA MARIANA;		
B4	Intabulare, drept de PROPRIETATEcu titlu întreținere asupra nudei propr., dobandit prin Conventie, cota actuala 1/2 1) BRAD IOAN- VASILE, si soția 2) BRAD SIMONA	A1.1, A1.2

C. Partea III. SARCINI

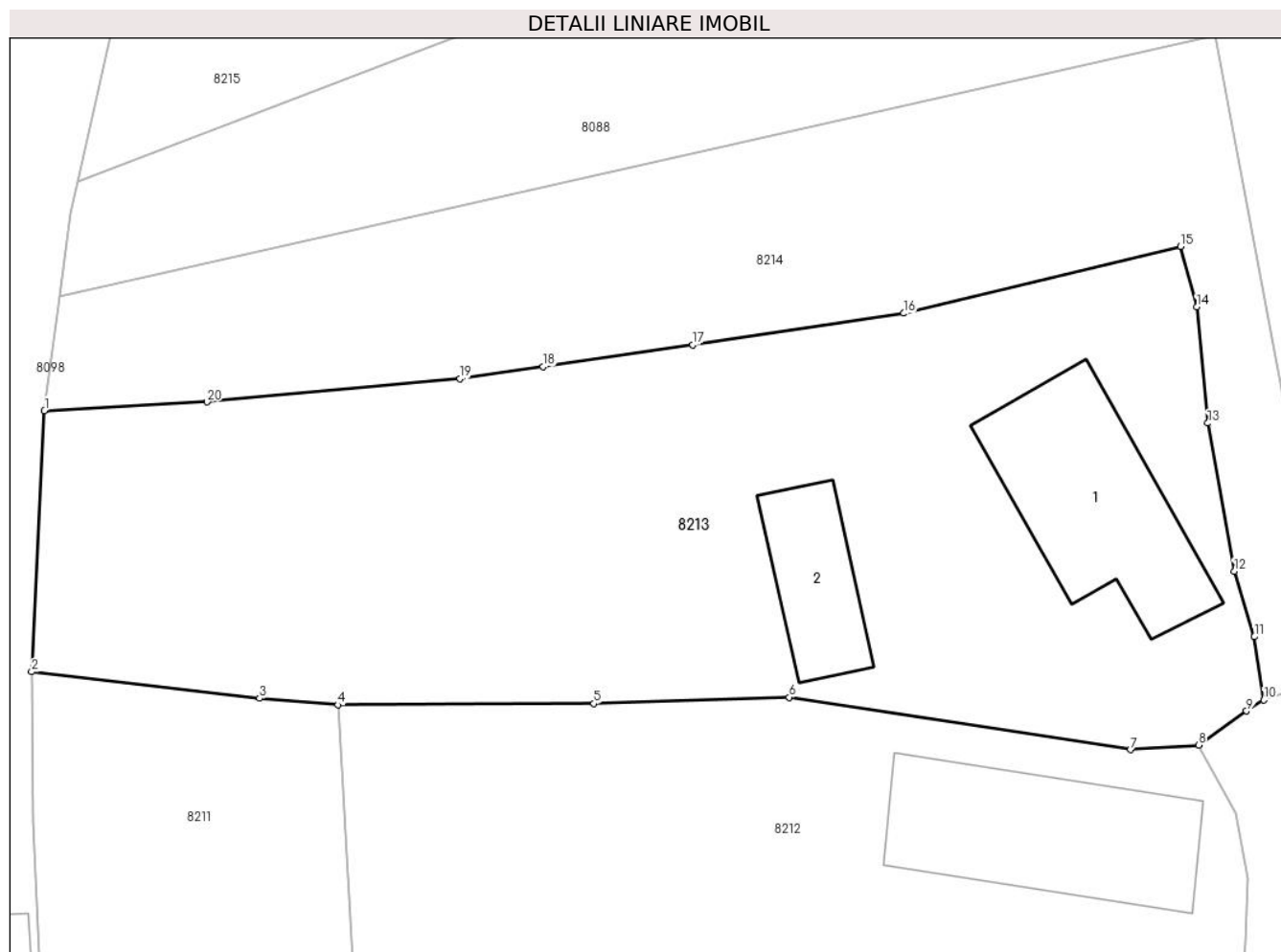
Inscrieri privind dezmembramintele dreptului de proprietate, drepturi reale de garanție și sarcini		Referințe
1802 / 14/02/2018		
Act Administrativ nr. certificat de deces D10 NR 009202, din 02/02/2018 emis de COMUNA MIRASLAU ([NOTARE]);		
C1	se radiază dreptul de uzufruct viager, obligatia de întreținere si dreptul de ipoteca legala inscrise sub C1 cu inch. nr. 8758/2016	A1, A1.1, A1.2

Anexa Nr. 1 La Partea I

Teren

Nr cadastral	Suprafața (mp)*	Observații / Referințe
71110	1.813	

* Suprafața este determinată în planul de proiecție Stereo 70.



Date referitoare la teren

Crt	Categorie folosință	Intravilan	Suprafața (mp)	Tarla	Parcelă	Nr. topo	Observații / Referințe
1	curți constructii	DA	820	-	248	-	teren ingradit
2	vie	DA	295	-	249/1	-	teren ingradit
3	livada	DA	698	-	249/2	-	teren ingradit

Date referitoare la construcții

Crt	Număr	Destinație construcție	Supraf. (mp)	Situație juridică	Observații / Referințe
A1.1	71110-C1	construcții de locuințe	140	Cu acte	Nr. niveluri:1; S. construită la sol:140 mp; S. construită desfasurată:140 mp; Casa familială, regim de înălțime P, din cărămidă, edificată în anul 1969, Sc = 140 mp
A1.2	71110-C2	construcții anexa	62	Cu acte	Nr. niveluri:1; S. construită la sol:62 mp; S. construită desfasurată:62 mp; Anexa gospodărească, regim de înălțime P, din cărămidă, edificată în anul 1969, Sc = 62 mp

Lungime Segmente

1) Valorile lungimilor segmentelor sunt obținute din proiecție în plan.

Punct început	X / Y	Punct sfârșit	X / Y	Lungime segment (** (m)
1	397.031,106 542.817,675	2	397.030,267 542.800,731	16.965
2	397.030,267 542.800,731	3	397.045,064 542.799,012	14.897
3	397.045,064 542.799,012	4	397.050,149 542.798,585	5.103
4	397.050,149 542.798,585	5	397.066,782 542.798,664	16.633
5	397.066,782 542.798,664	6	397.079,47 542.799,077	12.695
6	397.079,47 542.799,077	7	397.101,624 542.795,678	22.414
7	397.101,624 542.795,678	8	397.106,044 542.795,972	4.43
8	397.106,044 542.795,972	9	397.109,16 542.798,187	3.823
9	397.109,16 542.798,187	10	397.110,286 542.798,903	1.334
10	397.110,286 542.798,903	11	397.109,67 542.803,007	4.15
11	397.109,67 542.803,007	12	397.108,373 542.807,254	4.441
12	397.108,373 542.807,254	13	397.106,646 542.816,873	9.773
13	397.106,646 542.816,873	14	397.105,922 542.824,414	7.576
14	397.105,922 542.824,414	15	397.104,878 542.828,344	4.066
15	397.104,878 542.828,344	16	397.086,913 542.824,003	18.482
16	397.086,913 542.824,003	17	397.073,211 542.821,954	13.854
17	397.073,211 542.821,954	18	397.063,492 542.820,531	9.823
18	397.063,492 542.820,531	19	397.058,083 542.819,746	5.466
19	397.058,083 542.819,746	20	397.041,673 542.818,25	16.478
20	397.041,673 542.818,25	1	397.031,106 542.817,675	10.583

** Lungimile segmentelor sunt determinate în planul de proiecție Stereo 70 și sunt rotunjite la 1 milimetru.

*** Distanța dintre puncte este formată din segmente cumulate ce sunt mai mici decât valoarea 1 milimetru.

**DATE DESPRE IMOBILUL NR. 8214**

Oficiul de Cadastru și Publicitate Imobiliară ALBA
Biroul de Cadastru și Publicitate Imobiliară Aiud

A. Partea I. Descrierea imobilului

TEREN Intravilan

Adresa: Loc. Lopadea Veche, Nr. 104, Jud. Alba

Nr. Crt	Nr cadastral Nr. topografic	Suprafața* (mp)	Observații / Referințe
A1		1.153	Sector cadastral:47 Teren neimprejmuit;

B. Partea II. Proprietari și acte

Inscrieri privitoare la dreptul de proprietate și alte drepturi reale		Referințe
/		
Act Normativ nr. 7, din 13/03/1996 emis de PARLAMENT;		
B1	Inscrierea provizorie, drept de PROPRIETATE, dobandit prin Lege, cota actuala 1/1	A1
	1) UAT MIRĂSLĂU, CIF:9999999999999	
	OBSERVATII: PROPRIETAR NEIDENTIFICAT	

C. Partea III. SARCINI .

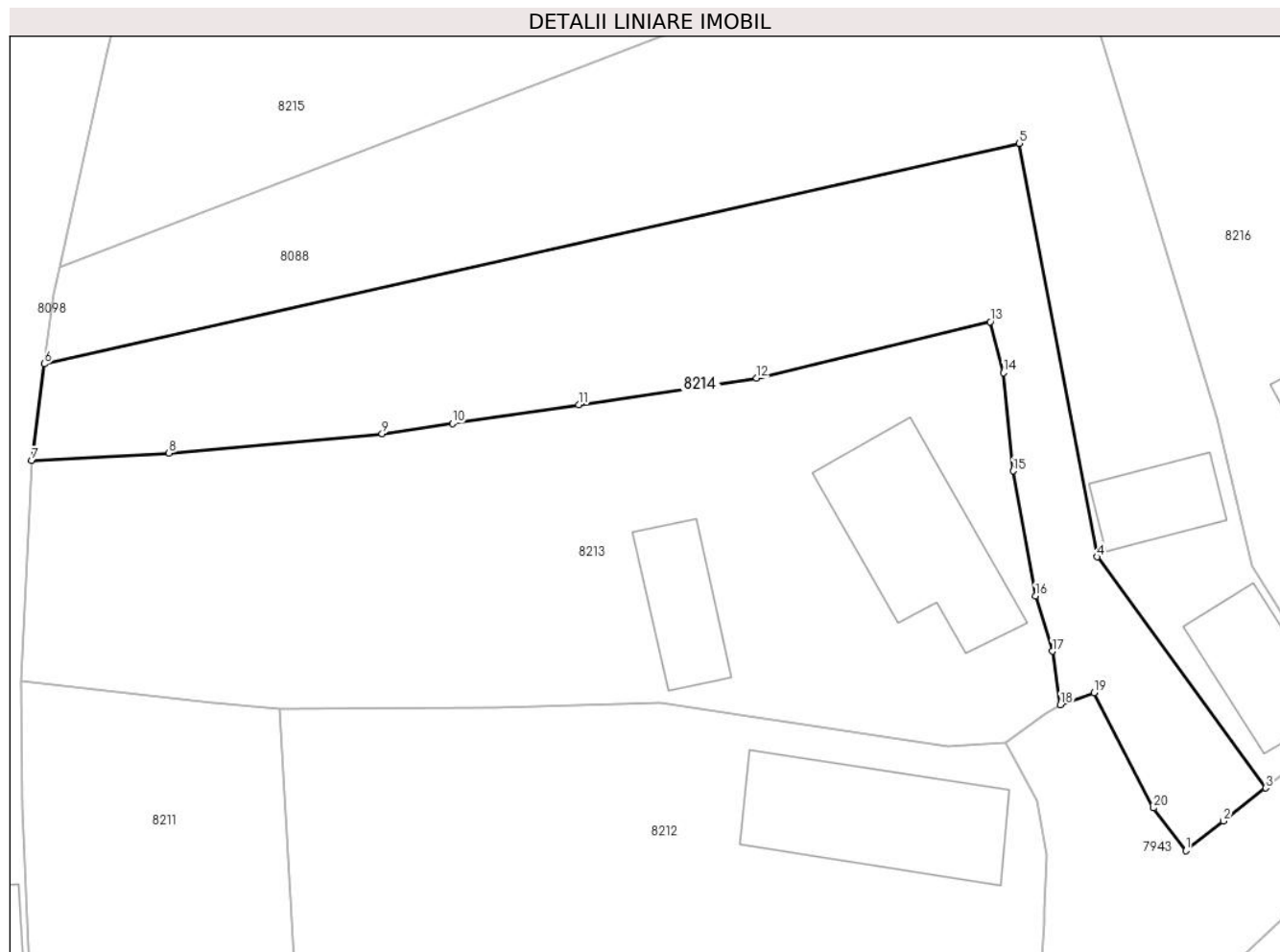
Inscrieri privind dezmembramintele dreptului de proprietate, drepturi reale de garanție și sarcini	Referințe
NU SUNT	

Anexa Nr. 1 La Partea I

Teren

Nr cadastral	Suprafața (mp)*	Observații / Referințe
	1.153	

* Suprafața este determinată în planul de proiecție Stereo 70.



Date referitoare la teren

Crt	Categorie folosință	Intravilan	Suprafața (mp)	Tarla	Parcelă	Nr. topo	Observații / Referințe
1	curți constructii	DA	300	-	-	-	
2	arabil	DA	853	-	-	-	

Lungime Segmente

1) Valorile lungimilor segmentelor sunt obținute din proiecție în plan.

Punct început	X / Y	Punct sfârșit	X / Y	Lungime segment (** (m)
1	397.119,937 542.787,672	2	397.122,842 542.789,95	3.692
2	397.122,842 542.789,95	3	397.126,091 542.792,504	4.133
3	397.126,091 542.792,504	4	397.113,115 542.810,267	21.998
4	397.113,115 542.810,267	5	397.107,136 542.842,055	32.345

Punct început	X / Y	Punct sfârșit	X / Y	Lungime segment (** (m)
5	397.107,136 542.842,055	6	397.032,085 542.825,11	76.94
6	397.032,085 542.825,11	7	397.031,106 542.817,675	7.499
7	397.031,106 542.817,675	8	397.041,673 542.818,25	10.583
8	397.041,673 542.818,25	9	397.058,083 542.819,746	16.478
9	397.058,083 542.819,746	10	397.063,492 542.820,531	5.466
10	397.063,492 542.820,531	11	397.073,211 542.821,954	9.823
11	397.073,211 542.821,954	12	397.086,913 542.824,003	13.854
12	397.086,913 542.824,003	13	397.104,878 542.828,344	18.482
13	397.104,878 542.828,344	14	397.105,922 542.824,414	4.066
14	397.105,922 542.824,414	15	397.106,646 542.816,873	7.576
15	397.106,646 542.816,873	16	397.108,373 542.807,254	9.773
16	397.108,373 542.807,254	17	397.109,67 542.803,007	4.441
17	397.109,67 542.803,007	18	397.110,286 542.798,903	4.15
18	397.110,286 542.798,903	19	397.112,89 542.799,816	2.759
19	397.112,89 542.799,816	20	397.117,459 542.790,962	9.963
20	397.117,459 542.790,962	1	397.119,937 542.787,672	4.119

** Lungimile segmentelor sunt determinate în planul de proiecție Stereo 70 și sunt rotunjite la 1 milimetru.

*** Distanța dintre puncte este formată din segmente cumulate ce sunt mai mici decât valoarea 1 milimetru.

**DATE DESPRE IMOBILUL NR. 8215**

Oficiul de Cadastru și Publicitate Imobiliară ALBA
Biroul de Cadastru și Publicitate Imobiliară Aiud

A. Partea I. Descrierea imobilului

TEREN Intravilan

Adresa: Loc. Lopadea Veche, Jud. Alba

Nr. Crt	Nr cadastral Nr. topografic	Suprafața* (mp)	Observații / Referințe
A1		6.592	Sector cadastral:47 Teren neimprejmuit;

B. Partea II. Proprietari și acte

Inscrieri privitoare la dreptul de proprietate și alte drepturi reale		Referințe
/		
Act Normativ nr. 7, din 13/03/1996 emis de PARLAMENT;		
B1	Inscrierea provizorie, drept de PROPRIETATE, dobandit prin Lege, cota actuala 1/1	A1
	1) UAT MIRĂSLĂU, CIF:9999999999999	
	OBSERVATII: PROPRIETAR NEIDENTIFICAT	

C. Partea III. SARCINI .

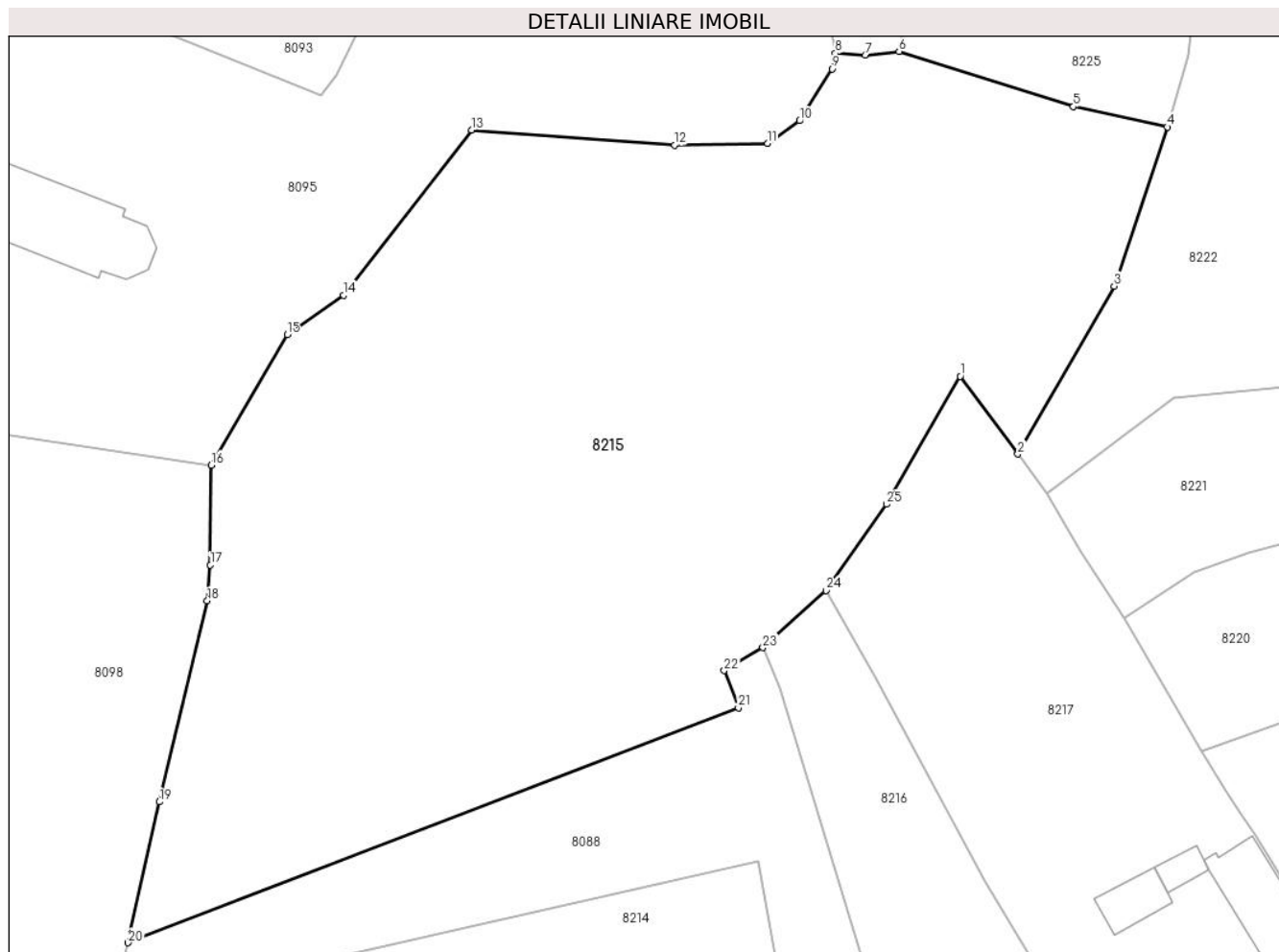
Inscrieri privind dezmembramintele dreptului de proprietate, drepturi reale de garanție și sarcini	Referințe
NU SUNT	

Anexa Nr. 1 La Partea I

Teren

Nr cadastral	Suprafața (mp)*	Observații / Referințe
	6.592	

* Suprafața este determinată în planul de proiecție Stereo 70.



Date referitoare la teren

Crt	Categorie folosință	Intravilan	Suprafața (mp)	Tarla	Parcelă	Nr. topo	Observații / Referințe
1	faneata	DA	6.592	-	-	-	

Lungime Segmente

1) Valorile lungimilor segmentelor sunt obținute din proiecție în plan.

Punct început	X / Y	Punct sfârșit	X / Y	Lungime segment (** (m)
1	397.130,931 542.898,907	2	397.137,664 542.889,8	11.325
3	397.148,976 542.909,488	4	397.155,22 542.928,133	19.663
5	397.144,209 542.930,539	6	397.123,745 542.936,996	21.459
7	397.119,753 542.936,573	8	397.116,244 542.936,782	3.515
9	397.115,855 542.934,953	10	397.112,062 542.928,867	7.171

Punct început	X / Y	Punct sfârșit	X / Y	Lungime segment (** (m)
2	397.137,664 542.889,8	3	397.148,976 542.909,488	22.706
4	397.155,22 542.928,133	5	397.144,209 542.930,539	11.271
6	397.123,745 542.936,996	7	397.119,753 542.936,573	4.014
8	397.116,244 542.936,782	9	397.115,855 542.934,953	1.87
10	397.112,062 542.928,867	11	397.108,28 542.926,213	4.62

Punct început	X / Y	Punct sfârșit	X / Y	Lungime segment (** (m)
11	397.108,28 542.926,213	12	397.097,383 542.926,011	10.899
13	397.073,575 542.927,779	14	397.058,534 542.908,405	24.527
15	397.051,917 542.903,796	16	397.043,025 542.888,499	17.694
17	397.042,899 542.876,792	18	397.042,539 542.872,586	4.221
19	397.036,907 542.849,028	20	397.033,242 542.832,508	16.922
21	397.104,884 542.860,062	22	397.103,22 542.864,417	4.663
23	397.107,748 542.867,113	24	397.115,159 542.873,798	9.981
25	397.122,293 542.883,906	1	397.130,931 542.898,907	17.31

Punct început	X / Y	Punct sfârșit	X / Y	Lungime segment (** (m)
12	397.097,383 542.926,011	13	397.073,575 542.927,779	23.874
14	397.058,534 542.908,405	15	397.051,917 542.903,796	8.064
16	397.043,025 542.888,499	17	397.042,899 542.876,792	11.708
18	397.042,539 542.872,586	19	397.036,907 542.849,028	24.222
20	397.033,242 542.832,508	21	397.104,884 542.860,062	76.758
22	397.103,22 542.864,417	23	397.107,748 542.867,113	5.27
24	397.115,159 542.873,798	25	397.122,293 542.883,906	12.372

** Lungimile segmentelor sunt determinate în planul de proiecție Stereo 70 și sunt rotunjite la 1 milimetru.

*** Distanța dintre puncte este formată din segmente cumulate ce sunt mai mici decât valoarea 1 milimetru.

**DATE DESPRE IMOBILUL NR. 8216**

Oficiul de Cadastru și Publicitate Imobiliară ALBA
Biroul de Cadastru și Publicitate Imobiliară Aiud

A. Partea I. Descrierea imobilului

TEREN Intravilan

Adresa: Loc. Lopadea Veche, Nr. 103, Jud. Alba

Nr. Crt	Nr cadastral Nr. topografic	Suprafața* (mp)	Observații / Referințe
A1		1.207	Sector cadastral:47 Teren imprejmuit;

B. Partea II. Proprietari și acte

Inscrieri privitoare la dreptul de proprietate și alte drepturi reale		Referințe
/		
Act Normativ nr. 7, din 13/03/1996 emis de PARLAMENT;		
B1	Inscrierea provizorie, drept de PROPRIETATE, dobandit prin Lege, cota actuala 1/1	A1
	1) UAT MIRĂSLĂU, CIF:9999999999999	
	OBSERVATII: PROPRIETAR NEIDENTIFICAT	

C. Partea III. SARCINI .

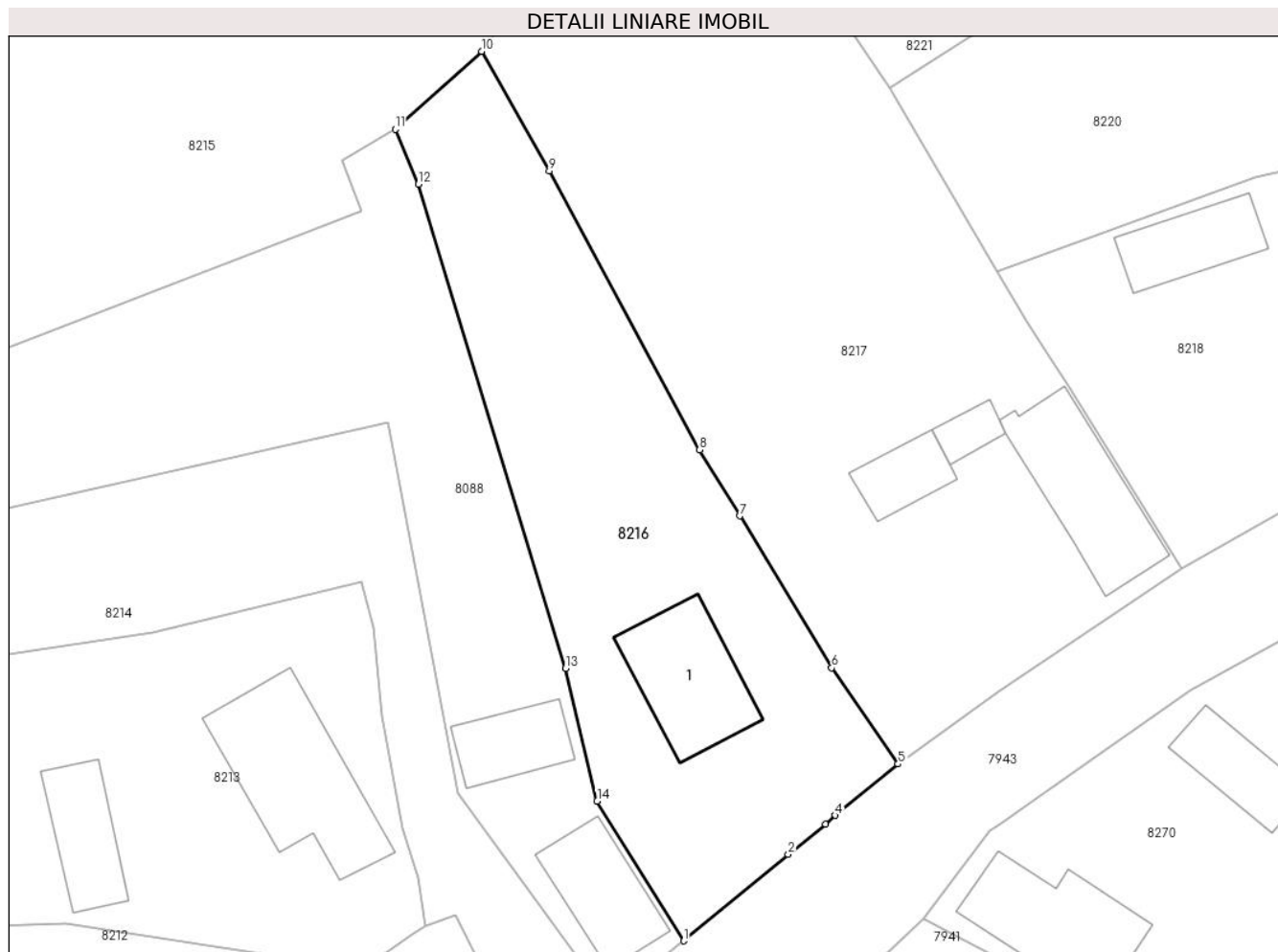
Inscrieri privind dezmembramintele dreptului de proprietate, drepturi reale de garanție și sarcini	Referințe
NU SUNT	

Anexa Nr. 1 La Partea I

Teren

Nr cadastral	Suprafața (mp)*	Observații / Referințe
	1.207	

* Suprafața este determinată în planul de proiecție Stereo 70.



Date referitoare la teren

Crt	Categorie folosință	Intravilan	Suprafața (mp)	Tarla	Parcelă	Nr. topo	Observații / Referințe
1	curți constructii	DA	400	-	-	-	
2	arabil	DA	807	-	-	-	

Date referitoare la construcții

Crt	Număr	Destinație construcție	Supraf. (mp)	Situație juridică	Observații / Referințe
A1.1		construcții de locuințe	99	Fara acte	Nr. niveluri:1; S. construita la sol:99 mp; S. construita desfasurata:99 mp; Casă

Lungime Segmente

1) Valorile lungimilor segmentelor sunt obținute din proiecție în plan.

Punct început	X / Y	Punct sfârșit	X / Y	Lungime segment (** (m)
1	397.132,494 542.797,591	2	397.141,446 542.804,988	11.613
2	397.141,446 542.804,988	3	397.144,647 542.807,59	4.125
3	397.144,647 542.807,59	4	397.145,466 542.808,346	1.115

Punct început	X / Y	Punct sfârșit	X / Y	Lungime segment (** (m)
4	397.145,466 542.808,346	5	397.150,867 542.812,74	6.963
5	397.150,867 542.812,74	6	397.145,168 542.820,972	10.012
6	397.145,168 542.820,972	7	397.137,277 542.833,993	15.225
7	397.137,277 542.833,993	8	397.133,841 542.839,664	6.631
8	397.133,841 542.839,664	9	397.120,96 542.863,553	27.14
9	397.120,96 542.863,553	10	397.115,159 542.873,798	11.773
10	397.115,159 542.873,798	11	397.107,748 542.867,113	9.981
11	397.107,748 542.867,113	12	397.109,745 542.862,404	5.116
12	397.109,745 542.862,404	13	397.122,343 542.820,939	43.336
13	397.122,343 542.820,939	14	397.125,061 542.809,573	11.686
14	397.125,061 542.809,573	1	397.132,494 542.797,591	14.1

** Lungimile segmentelor sunt determinate în planul de proiecție Stereo 70 și sunt rotunjite la 1 milimetru.

*** Distanța dintre puncte este formată din segmente cumulate ce sunt mai mici decât valoarea 1 milimetru.

**DATE DESPRE IMOBILUL NR. 8217**

Oficiul de Cadastru și Publicitate Imobiliară ALBA
Biroul de Cadastru și Publicitate Imobiliară Aiud

A. Partea I. Descrierea imobilului

TEREN Intravilan

Adresa: Loc. Lopadea Veche, Nr. 102, Jud. Alba

Nr. Crt	Nr cadastral Nr. topografic	Suprafața* (mp)	Observații / Referințe
A1	72806	2.216	Sector cadastral:47 Teren imprejmuit;

Construcții

Crt	Nr cadastral Nr. topografic	Adresa	Observații / Referințe
A1.1	72806-C1	Loc. Lopadea Veche, Nr. 102, Jud. Alba	Nr. niveluri:2; S. construita la sol:110 mp; S. construita desfasurata:120 mp; Casa de locuit, Sp+P, anul construirii 1890, S.construita desfasurata = 120mp.
A1.2	72806-C2	Loc. Lopadea Veche, Nr. 102, Jud. Alba	Nr. niveluri:1; S. construita la sol:18 mp; S. construita desfasurata:18 mp; Anexa (Bucatarie de vara), Ri= P, anul construirii 1890, S.construita desfasurata = 18mp.
A1.3	72806-C3	Loc. Lopadea Veche, Nr. 102, Jud. Alba	Nr. niveluri:1; S. construita la sol:38 mp; S. construita desfasurata:38 mp; Anexa (Sura), Ri= P, anul construirii 1890, S.construita desfasurata = 38mp.

B. Partea II. Proprietari și acte

Inscrieri privitoare la dreptul de proprietate și alte drepturi reale		Referințe
12500 / 08/10/2019		
Act Notarial nr. certificat de moștenitor nr. 126, din 07/10/2019 emis de BNP MARGINEAN DOREL;		
B1	Intabulare, drept de PROPRIETATE, dobandit prin Succesiune, cota actuala 1/2 1) POPA MARIA	A1, A1.1, A1.2, A1.3
32312 / 26/10/2021		
Act Notarial nr. contract de donatie aut. nr. 1217, din 26/10/2021 emis de Banciu Maria;		
B2	Intabulare, drept de PROPRIETATEcu titlu donatie, dobandit prin Conventie, cota actuala 1/2 1) POPA MARIA	A1, A1.1, A1.2, A1.3
6889 / 14/06/2018		
Act Administrativ nr. certificat de atestare a edificării construcției nr 2074, din 13/06/2018 emis de PRIMARIA COMUNEI MIRASLAU;		
B3	asupra imobil A +1 se notează existența casă de locuit , bucătărie de vară, șură	A1, A1.1, A1.2, A1.3

C. Partea III. SARCINI .

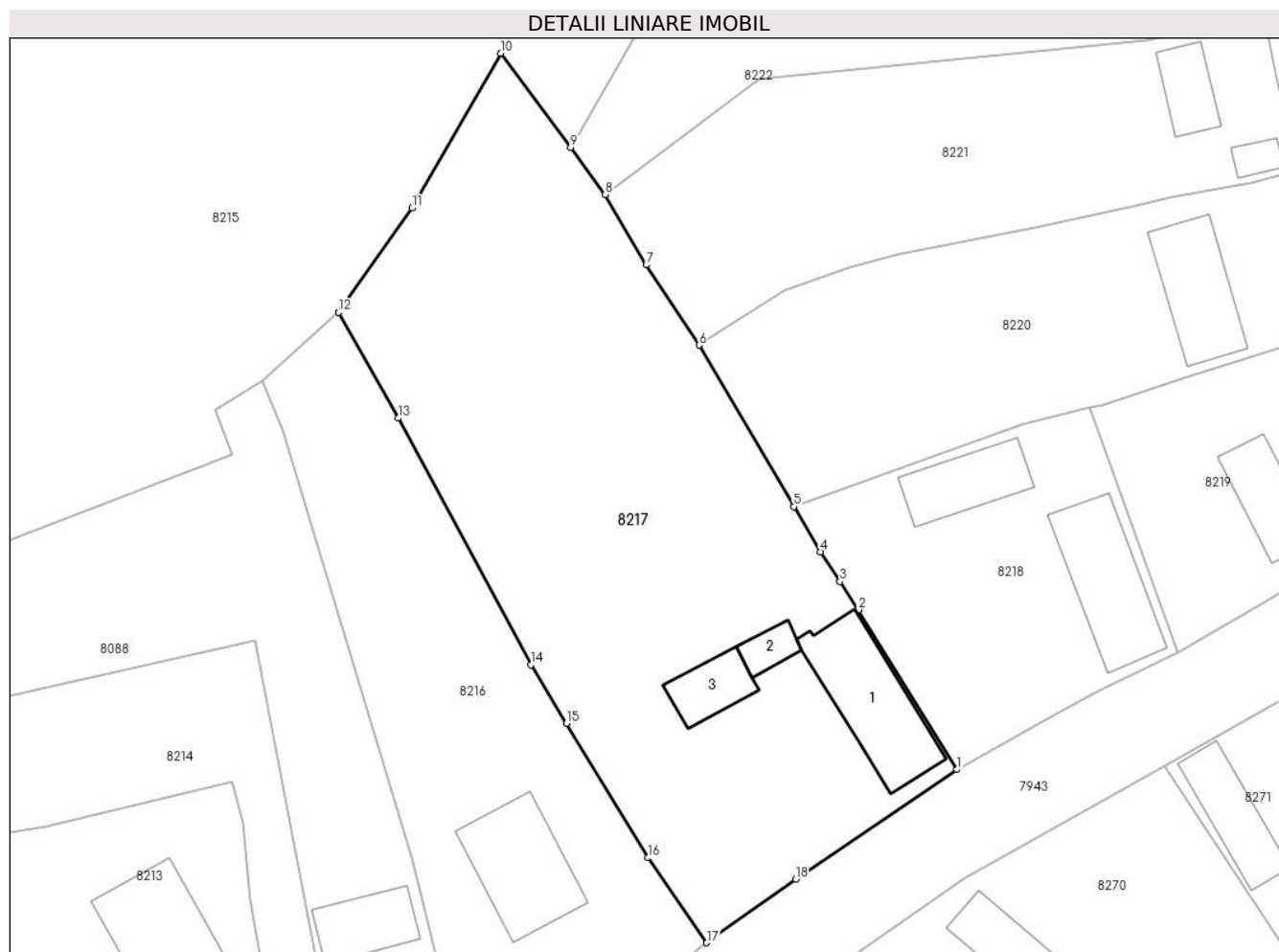
Inscrieri privind dezmembramintele dreptului de proprietate, drepturi reale de garanție și sarcini	Referințe
NU SUNT	

Anexa Nr. 1 La Partea I

Teren

Nr cadastral	Suprafața (mp)*	Observații / Referințe
72806	2.216	

* Suprafața este determinată în planul de proiecție Stereo 70.



Date referitoare la teren

Crt	Categorie folosință	Intravilan	Suprafața (mp)	Tarla	Parcelă	Nr. topo	Observații / Referințe
1	curți constructii	DA	694	256	242	-	
2	livada	DA	1.522	256	243	-	

Date referitoare la construcții

Crt	Număr	Destinație construcție	Supraf. (mp)	Situație juridică	Observații / Referințe
A1.1	72806-C1	construcții de locuințe	110	Cu acte	Nr. niveluri:2; S. construita la sol:110 mp; S. construita desfasurata:120 mp; Casa de locuit, Sp+P, anul construirii 1890, S.construita desfasurata = 120mp.
A1.2	72806-C2	construcții anexa	18	Cu acte	Nr. niveluri:1; S. construita la sol:18 mp; S. construita desfasurata:18 mp; Anexa (Bucatarie de vara), Ri= P, anul construirii 1890, S.construita desfasurata = 18mp.
A1.3	72806-C3	construcții anexa	38	Cu acte	Nr. niveluri:1; S. construita la sol:38 mp; S. construita desfasurata:38 mp; Anexa (Sura), Ri= P, anul construirii 1890, S.construita desfasurata = 38mp.

Lungime Segmente

1) Valorile lungimilor segmentelor sunt obținute din proiecție în plan.

Punct început	X / Y	Punct sfârșit	X / Y	Lungime segment (** (m)
1	397.175,133 542.829,517	2	397.165,589 542.844,994	18.183
2	397.165,589 542.844,994	3	397.163,79 542.847,715	3.262
3	397.163,79 542.847,715	4	397.161,888 542.850,594	3.451
4	397.161,888 542.850,594	5	397.159,309 542.854,987	5.094
5	397.159,309 542.854,987	6	397.150,123 542.870,631	18.142
6	397.150,123 542.870,631	7	397.144,994 542.878,401	9.31
7	397.144,994 542.878,401	8	397.141,042 542.885,231	7.891
8	397.141,042 542.885,231	9	397.137,664 542.889,8	5.682
9	397.137,664 542.889,8	10	397.130,931 542.898,907	11.325
10	397.130,931 542.898,907	11	397.122,293 542.883,906	17.31
11	397.122,293 542.883,906	12	397.115,159 542.873,798	12.372
12	397.115,159 542.873,798	13	397.120,96 542.863,553	11.773
13	397.120,96 542.863,553	14	397.133,841 542.839,664	27.14
14	397.133,841 542.839,664	15	397.137,277 542.833,993	6.631
15	397.137,277 542.833,993	16	397.145,168 542.820,972	15.225
16	397.145,168 542.820,972	17	397.150,867 542.812,74	10.012
17	397.150,867 542.812,74	18	397.159,492 542.818,913	10.606
18	397.159,492 542.818,913	1	397.175,133 542.829,517	18.897

** Lungimile segmentelor sunt determinate în planul de proiecție Stereo 70 și sunt rotunjite la 1 milimetru.

*** Distanța dintre puncte este formată din segmente cumulate ce sunt mai mici decât valoarea 1 milimetru.

**DATE DESPRE IMOBILUL NR. 8218**

Oficiul de Cadastru și Publicitate Imobiliară ALBA
Biroul de Cadastru și Publicitate Imobiliară Aiud

A. Partea I. Descrierea imobilului

TEREN Intravilan

Adresa: Loc. Lopadea Veche, Nr. 101, Jud. Alba

Nr. Crt	Nr cadastral Nr. topografic	Suprafața* (mp)	Observații / Referințe
A1		748	Sector cadastral:47 Teren imprejmuit;

B. Partea II. Proprietari și acte

Inscrieri privitoare la dreptul de proprietate și alte drepturi reale	Referințe
/	
Act Administrativ nr. 14113/1289, din 06/04/2005 emis de CJPSDPAT ALBA (titlu de proprietate);	
B1	A1
Intabulare, drept de PROPRIETATE, dobandit prin Reconstituire, cota actuala 1/1 1) MUNTEAN C CRACIUN	

C. Partea III. SARCINI .

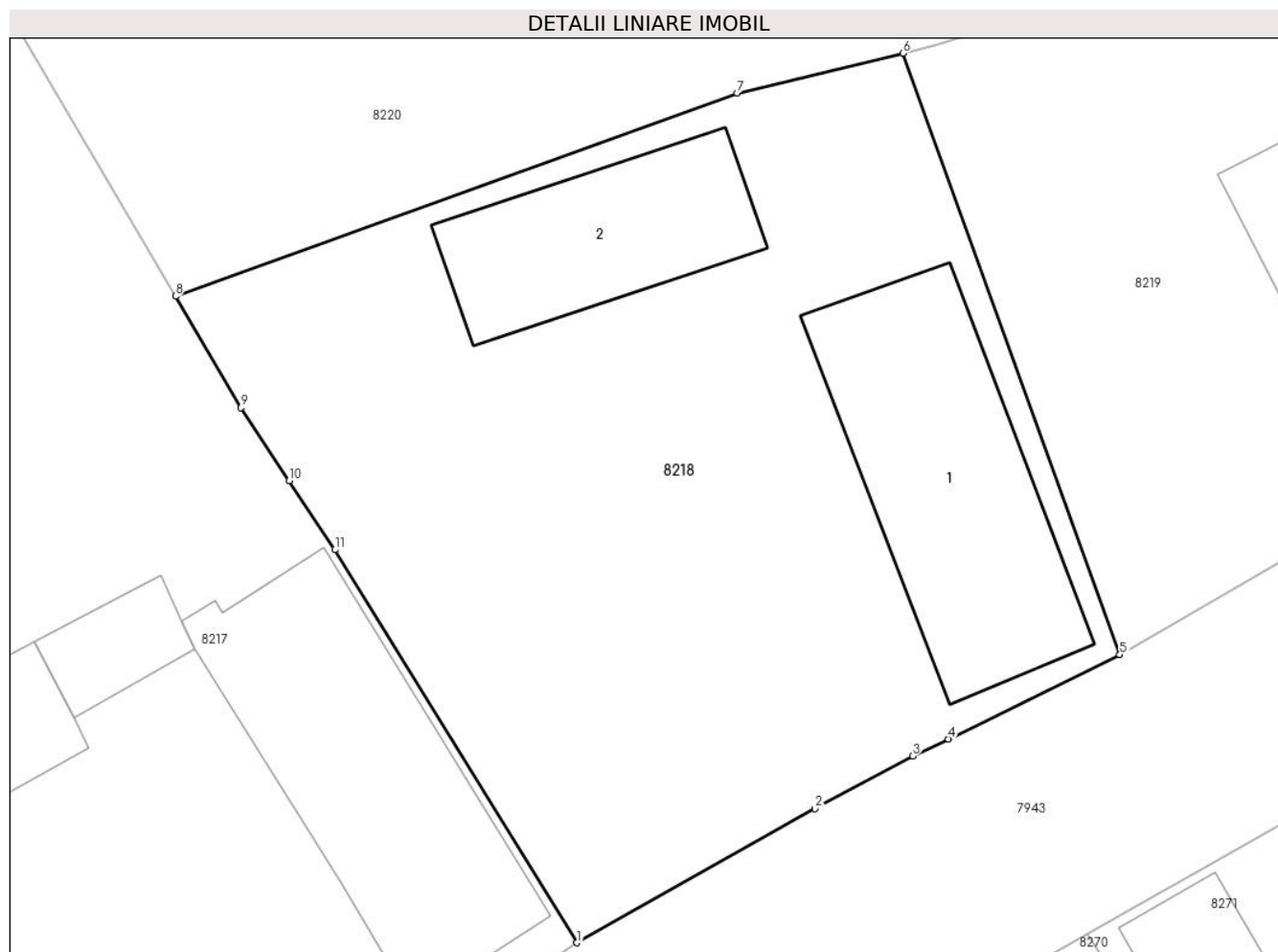
Inscrieri privind dezmembramintele dreptului de proprietate, drepturi reale de garanție și sarcini	Referințe
NU SUNT	

Anexa Nr. 1 La Partea I

Teren

Nr cadastral	Suprafața (mp)*	Observații / Referințe
	748	

* Suprafața este determinată în planul de proiecție Stereo 70.



Date referitoare la teren

Crt	Categorie folosință	Intra vilan	Suprafața (mp)	Tarla	Parcelă	Nr. topo	Observații / Referințe
1	curți constructii	DA	748	-	211	-	

Date referitoare la construcții

Crt	Număr	Destinație construcție	Supraf. (mp)	Situație juridică	Observații / Referințe
A1.1		construcții de locuințe	101	Fara acte	Nr. niveluri:1; S. construita la sol:101 mp; S. construita desfasurata:101 mp; Casă
A1.2		construcții anexa	62	Fara acte	Nr. niveluri:1; S. construita la sol:62 mp; S. construita desfasurata:62 mp; Anexă

Lungime Segmente

1) Valorile lungimilor segmentelor sunt obținute din proiecție în plan.

Punct început	X / Y	Punct sfârșit	X / Y	Lungime segment (** (m)
1	397.175,133 542.829,517	2	397.184,518 542.834,799	10.769
2	397.184,518 542.834,799	3	397.188,366 542.836,87	4.37
3	397.188,366 542.836,87	4	397.189,775 542.837,547	1.563

Punct început	X / Y	Punct sfârșit	X / Y	Lungime segment (** (m)
4	397.189,775 542.837,547	5	397.196,529 542.840,864	7.525
5	397.196,529 542.840,864	6	397.187,987 542.864,554	25.183
6	397.187,987 542.864,554	7	397.181,441 542.862,991	6.73
7	397.181,441 542.862,991	8	397.159,309 542.854,987	23.535
8	397.159,309 542.854,987	9	397.161,888 542.850,594	5.094
9	397.161,888 542.850,594	10	397.163,79 542.847,715	3.451
10	397.163,79 542.847,715	11	397.165,589 542.844,994	3.262
11	397.165,589 542.844,994	1	397.175,133 542.829,517	18.183

** Lungimile segmentelor sunt determinate în planul de proiecție Stereo 70 și sunt rotunjite la 1 milimetru.

*** Distanța dintre puncte este formată din segmente cumulate ce sunt mai mici decât valoarea 1 milimetru.

**DATE DESPRE IMOBILUL NR. 8219**

Oficiul de Cadastru și Publicitate Imobiliară ALBA
Biroul de Cadastru și Publicitate Imobiliară Aiud

A. Partea I. Descrierea imobilului

TEREN Intravilan

Adresa: Loc. Lopadea Veche, Nr. 100, Jud. Alba

Nr. Crt	Nr cadastral Nr. topografic	Suprafața* (mp)	Observații / Referințe
A1		767	Sector cadastral:47 Teren imprejmuit;

B. Partea II. Proprietari și acte

Inscrieri privitoare la dreptul de proprietate și alte drepturi reale		Referințe
/		
Act Normativ nr. 7, din 13/03/1996 emis de PARLAMENT;		
B1	Inscrierea provizorie, drept de PROPRIETATE, dobandit prin Lege, cota actuala 1/1	A1
	1) UAT MIRĂSLĂU, CIF:9999999999999	
	OBSERVATII: PROPRIETAR NEIDENTIFICAT	

C. Partea III. SARCINI .

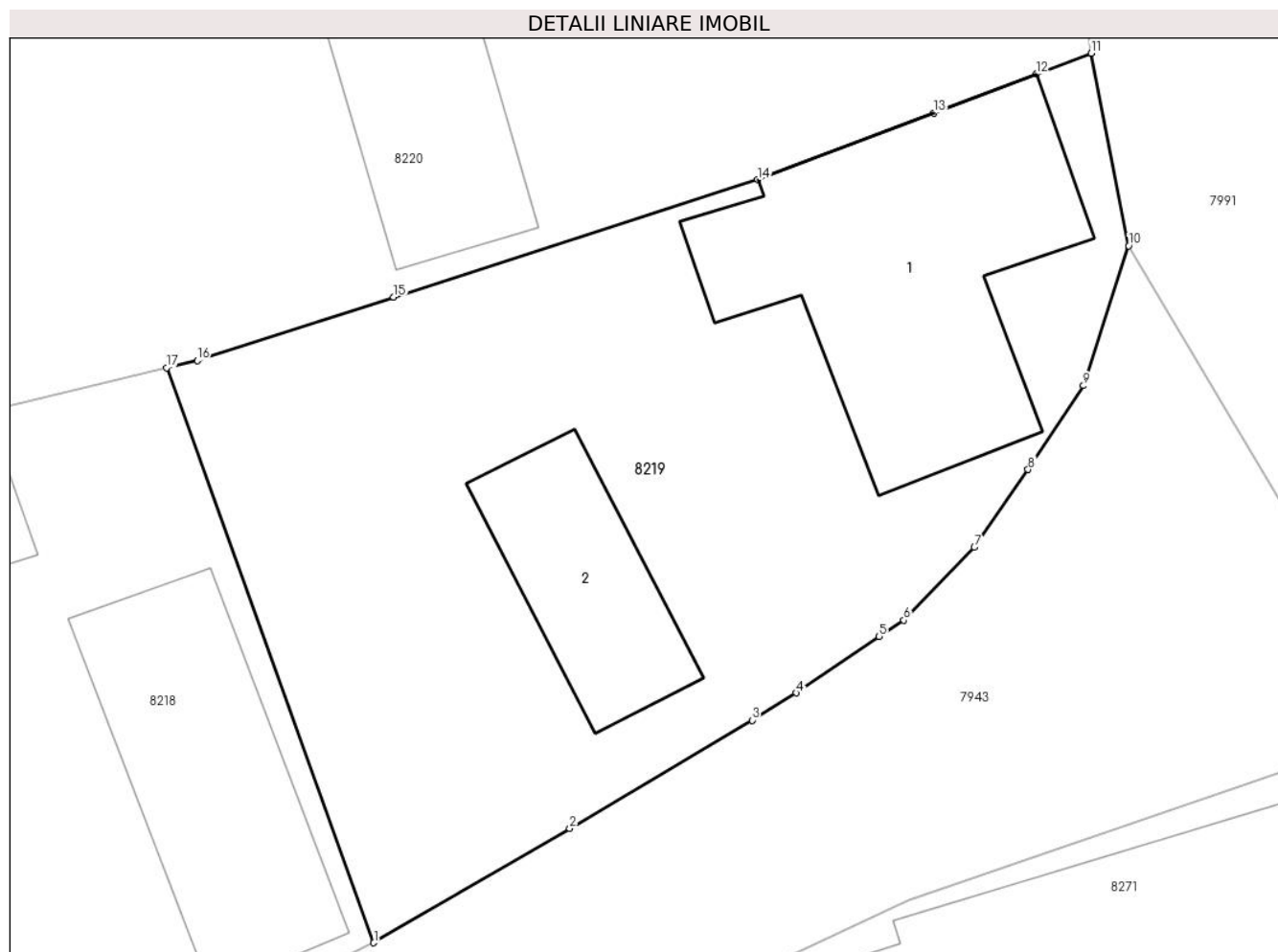
Inscrieri privind dezmembramintele dreptului de proprietate, drepturi reale de garanție și sarcini	Referințe
NU SUNT	

Anexa Nr. 1 La Partea I

Teren

Nr cadastral	Suprafața (mp)*	Observații / Referințe
	767	

* Suprafața este determinată în planul de proiecție Stereo 70.



Date referitoare la teren

Crt	Categorie folosință	Intravilan	Suprafața (mp)	Tarla	Parcelă	Nr. topo	Observații / Referințe
1	curți constructii	DA	767	-	-	-	

Date referitoare la construcții

Crt	Număr	Destinație construcție	Supraf. (mp)	Situație juridică	Observații / Referințe
A1.1		construcții de locuințe	152	Fara acte	Nr. niveluri:1; S. construita la sol:152 mp; S. construita desfasurata:152 mp; Casă
A1.2		construcții anexa	58	Fara acte	Nr. niveluri:1; S. construita la sol:58 mp; S. construita desfasurata:58 mp; Anexă

Lungime Segmente

1) Valorile lungimilor segmentelor sunt obținute din proiecție în plan.

Punct început	X / Y	Punct sfârșit	X / Y	Lungime segment (** (m)
1	397.196,529 542.840,864	2	397.204,612 542.845,572	9.354
2	397.204,612 542.845,572	3	397.212,124 542.850,033	8.737
3	397.212,124 542.850,033	4	397.213,939 542.851,158	2.135

Punct început	X / Y	Punct sfârșit	X / Y	Lungime segment (** (m)
4	397.213,939 542.851,158	5	397.217,367 542.853,485	4.143
5	397.217,367 542.853,485	6	397.218,388 542.854,15	1.218
6	397.218,388 542.854,15	7	397.221,295 542.857,154	4.18
7	397.221,295 542.857,154	8	397.223,505 542.860,362	3.896
8	397.223,505 542.860,362	9	397.225,789 542.863,815	4.14
9	397.225,789 542.863,815	10	397.227,655 542.869,58	6.059
10	397.227,655 542.869,58	11	397.226,106 542.877,511	8.081
11	397.226,106 542.877,511	12	397.223,855 542.876,655	2.408
12	397.223,855 542.876,655	13	397.219,614 542.875,051	4.534
13	397.219,614 542.875,051	14	397.212,358 542.872,302	7.759
14	397.212,358 542.872,302	15	397.197,351 542.867,466	15.767
15	397.197,351 542.867,466	16	397.189,248 542.864,855	8.513
16	397.189,248 542.864,855	17	397.187,987 542.864,554	1.297
17	397.187,987 542.864,554	1	397.196,529 542.840,864	25.183

** Lungimile segmentelor sunt determinate în planul de proiecție Stereo 70 și sunt rotunjite la 1 milimetru.

*** Distanța dintre puncte este formată din segmente cumulate ce sunt mai mici decât valoarea 1 milimetru.

**DATE DESPRE IMOBILUL NR. 8220**

Oficiul de Cadastru și Publicitate Imobiliară ALBA
Biroul de Cadastru și Publicitate Imobiliară Aiud

A. Partea I. Descrierea imobilului

TEREN Intravilan

Adresa: Loc. Lopadea Veche, Nr. 99, Jud. Alba

Nr. Crt	Nr cadastral Nr. topografic	Suprafața* (mp)	Observații / Referințe
A1	72947	1.300	Sector cadastral:47 Teren imprejmuit;

Construcții

Crt	Nr cadastral Nr. topografic	Adresa	Observații / Referințe
A1.1	72947-C1	Loc. Lopadea Veche, Nr. 99, Jud. Alba	Nr. niveluri:2; S. construita la sol:90 mp; S. construita desfasurata:102 mp; Casa de locuit, Rh= Sp+P, anul construirii 1965, S.construita desfasurata = 102mp.
A1.2	72947-C2	Loc. Lopadea Veche, Nr. 99, Jud. Alba	Nr. niveluri:1; S. construita la sol:83 mp; S. construita desfasurata:83 mp; Anexa gospodareasca, Rh=P, anul construirii 1965, S.construita desfasurata = 83mp.

B. Partea II. Proprietari și acte

Inscrieri privitoare la dreptul de proprietate și alte drepturi reale		Referințe
15244 / 05/12/2019		
Act Notarial nr. certificat de moștenitor nr. 162, din 03/12/2019 emis de BNP MARGINEAN DOREL;		
B1	Intabulare, drept de PROPRIETATE, dobândit prin Succesiune, cota actuala 1/2 1) ROȘCA SILVIA-DOINA	A1, A1.1, A1.2
B2	Intabulare, drept de PROPRIETATE, dobândit prin Succesiune, cota actuala 1/2 1) POPA MARIA-AUGUSTA	A1, A1.1, A1.2
1421 / 07/02/2019		
Act Administrativ nr. certificat de atestare aedificării construcției nr 306, din 31/01/2019 emis de PRIMARIA COMUNEI MIRASLAU;		
B3	asupra imobil A +1 se notează existența construcției locuință și anexă gospodăreasă	A1, A1.1, A1.2

C. Partea III. SARCINI .

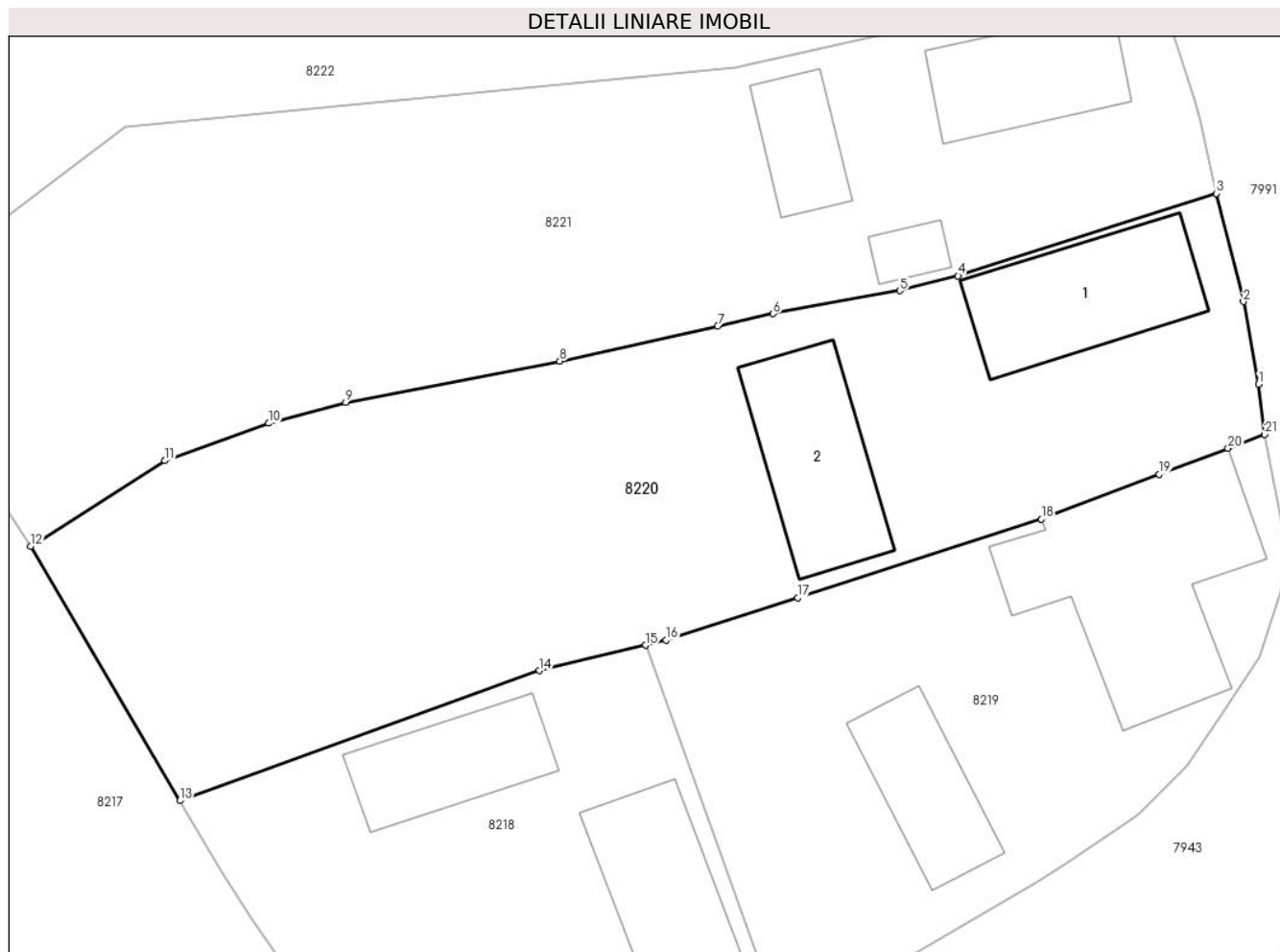
Inscrieri privind dezmembramentele dreptului de proprietate, drepturi reale de garanție și sarcini	Referințe
NU SUNT	

Anexa Nr. 1 La Partea I

Teren

Nr cadastral	Suprafața (mp)*	Observații / Referințe
72947	1.300	

* Suprafața este determinată în planul de proiecție Stereo 70.



Date referitoare la teren

Crt	Categorie folosință	Intravilan	Suprafața (mp)	Tarla	Parcelă	Nr. topo	Observații / Referințe
1	curți construcții	DA	500	256	237	-	
2	arabil	DA	800	256	238	-	

Date referitoare la construcții

Crt	Număr	Destinație construcție	Supraf. (mp)	Situație juridică	Observații / Referințe
A1.1	72947-C1	construcții de locuințe	90	Cu acte	Nr. niveluri:2; S. construita la sol:90 mp; S. construita desfasurata:102 mp; Casa de locuit, Rh= Sp+P, anul construirii 1965, S.construita desfasurata = 102mp.
A1.2	72947-C2	construcții anexa	83	Cu acte	Nr. niveluri:1; S. construita la sol:83 mp; S. construita desfasurata:83 mp; Anexa gospodareasca, Rh=P, anul construirii 1965, S. construita desfasurata = 83mp.

Lungime Segmente

1) Valorile lungimilor segmentelor sunt obținute din proiecție în plan.

Punct început	X / Y	Punct sfârșit	X / Y	Lungime segment (** (m)	Punct început	X / Y	Punct sfârșit	X / Y	Lungime segment (** (m)
---------------	-------	---------------	-------	-------------------------	---------------	-------	---------------	-------	-------------------------

Punct început	X / Y	Punct sfârșit	X / Y	Lungime segment (** (m)
1	397.225,74 542.880,595	2	397.224,797 542.885,683	5.175
3	397.223,115 542.892,333	4	397.207,224 542.887,267	16.679
5	397.203,64 542.886,355	6	397.195,84 542.884,941	7.927
7	397.192,416 542.884,18	8	397.182,705 542.882,021	9.948
9	397.169,531 542.879,492	10	397.164,77 542.878,202	4.933
11	397.158,394 542.875,903	12	397.150,123 542.870,631	9.808
13	397.159,309 542.854,987	14	397.181,441 542.862,991	23.535
15	397.187,987 542.864,554	16	397.189,248 542.864,855	1.297
17	397.197,351 542.867,466	18	397.212,358 542.872,302	15.767
19	397.219,614 542.875,051	20	397.223,855 542.876,655	4.534
21	397.226,106 542.877,511	1	397.225,74 542.880,595	3.106

Punct început	X / Y	Punct sfârșit	X / Y	Lungime segment (** (m)
2	397.224,797 542.885,683	3	397.223,115 542.892,333	6.859
4	397.207,224 542.887,267	5	397.203,64 542.886,355	3.698
6	397.195,84 542.884,941	7	397.192,416 542.884,18	3.508
8	397.182,705 542.882,021	9	397.169,531 542.879,492	13.415
10	397.164,77 542.878,202	11	397.158,394 542.875,903	6.778
12	397.150,123 542.870,631	13	397.159,309 542.854,987	18.142
14	397.181,441 542.862,991	15	397.187,987 542.864,554	6.73
16	397.189,248 542.864,855	17	397.197,351 542.867,466	8.513
18	397.212,358 542.872,302	19	397.219,614 542.875,051	7.759
20	397.223,855 542.876,655	21	397.226,106 542.877,511	2.408

** Lungimile segmentelor sunt determinate în planul de proiecție Stereo 70 și sunt rotunjite la 1 milimetru.

*** Distanța dintre puncte este formată din segmente cumulate ce sunt mai mici decât valoarea 1 milimetru.

**DATE DESPRE IMOBILUL NR. 8221**

Oficiul de Cadastru și Publicitate Imobiliară ALBA
Biroul de Cadastru și Publicitate Imobiliară Aiud

A. Partea I. Descrierea imobilului

TEREN Intravilan

Adresa: Loc. Lopadea Veche, Nr. 98, Jud. Alba

Nr. Crt	Nr cadastral Nr. topografic	Suprafața* (mp)	Observații / Referințe
A1		1.337	Sector cadastral:47 Teren imprejmuit;

B. Partea II. Proprietari și acte

Inscrieri privitoare la dreptul de proprietate și alte drepturi reale		Referințe
/		
Act Normativ nr. 7, din 13/03/1996 emis de PARLAMENT;		
B1	Inscrierea provizorie, drept de PROPRIETATE, dobandit prin Lege, cota actuala 1/1	A1
	1) UAT MIRĂSLĂU, CIF:9999999999999	
	OBSERVATII: PROPRIETAR NEIDENTIFICAT	

C. Partea III. SARCINI .

Inscrieri privind dezmembramintele dreptului de proprietate, drepturi reale de garanție și sarcini	Referințe
NU SUNT	

Anexa Nr. 1 La Partea I

Teren

Nr cadastral	Suprafața (mp)*	Observații / Referințe
	1.337	

* Suprafața este determinată în planul de proiecție Stereo 70.

DETALII LINIARE IMOBIL



Date referitoare la teren

Crt	Categorie folosință	Intravilan	Suprafața (mp)	Tarla	Parcelă	Nr. topo	Observații / Referințe
1	curți constructii	DA	400	-	-	-	
2	arabil	DA	937	-	-	-	

Date referitoare la construcții

Crt	Număr	Destinație construcție	Supraf. (mp)	Situație juridică	Observații / Referințe
A1.1		construcții de locuințe	69	Fara acte	Nr. niveluri:1; S. construita la sol:69 mp; S. construita desfasurata:69 mp; Casă
A1.2		construcții anexa	38	Fara acte	Nr. niveluri:1; S. construita la sol:38 mp; S. construita desfasurata:38 mp; Anexă
A1.3		construcții anexa	14	Fara acte	Nr. niveluri:1; S. construita la sol:14 mp; S. construita desfasurata:14 mp; Anexă

Lungime Segmente

1) Valorile lungimilor segmentelor sunt obținute din proiecție în plan.

Punct început	X / Y	Punct sfârșit	X / Y	Lungime segment (** (m)
1	397.223,115 542.892,333	2	397.222,128 542.896,783	4.558

Punct început	X / Y	Punct sfârşit	X / Y	Lungime segment (** (m)
2	397.222,128 542.896,783	3	397.221,741 542.898,121	1.393
3	397.221,741 542.898,121	4	397.219,324 542.905,879	8.126
4	397.219,324 542.905,879	5	397.193,506 542.900,106	26.456
5	397.193,506 542.900,106	6	397.155,918 542.896,438	37.766
6	397.155,918 542.896,438	7	397.141,042 542.885,231	18.625
7	397.141,042 542.885,231	8	397.144,994 542.878,401	7.891
8	397.144,994 542.878,401	9	397.150,123 542.870,631	9.31
9	397.150,123 542.870,631	10	397.158,394 542.875,903	9.808
10	397.158,394 542.875,903	11	397.164,77 542.878,202	6.778
11	397.164,77 542.878,202	12	397.169,531 542.879,492	4.933
12	397.169,531 542.879,492	13	397.182,705 542.882,021	13.415
13	397.182,705 542.882,021	14	397.192,416 542.884,18	9.948
14	397.192,416 542.884,18	15	397.195,84 542.884,941	3.508
15	397.195,84 542.884,941	16	397.203,64 542.886,355	7.927
16	397.203,64 542.886,355	17	397.207,224 542.887,267	3.698
17	397.207,224 542.887,267	1	397.223,115 542.892,333	16.679

** Lungimile segmentelor sunt determinate în planul de proiecţie Stereo 70 şi sunt rotunjite la 1 milimetru.

*** Distanţa dintre puncte este formată din segmente cumulate ce sunt mai mici decât valoarea 1 milimetru.

**DATE DESPRE IMOBILUL NR. 8222**

Oficiul de Cadastru și Publicitate Imobiliară ALBA
Biroul de Cadastru și Publicitate Imobiliară Aiud

A. Partea I. Descrierea imobilului

TEREN Intravilan

Adresa: Loc. Lopadea Veche, Nr. 97, Jud. Alba

Nr. Crt	Nr cadastral Nr. topografic	Suprafața* (mp)	Observații / Referințe
A1		2.910	Sector cadastral:47 Teren imprejmuit;

B. Partea II. Proprietari și acte

Inscrieri privitoare la dreptul de proprietate și alte drepturi reale	Referințe
/	
Act Administrativ nr. 14185/1424, din 30/10/2009 emis de CJPSDPAT ALBA (titlu de proprietate);	
B1	A1
Intabulare, drept de PROPRIETATE, dobandit prin Reconstituire, cota actuala 1/1	
1) PAROHIA ORTODOXA ROMANA, CIF:999999999999	

C. Partea III. SARCINI .

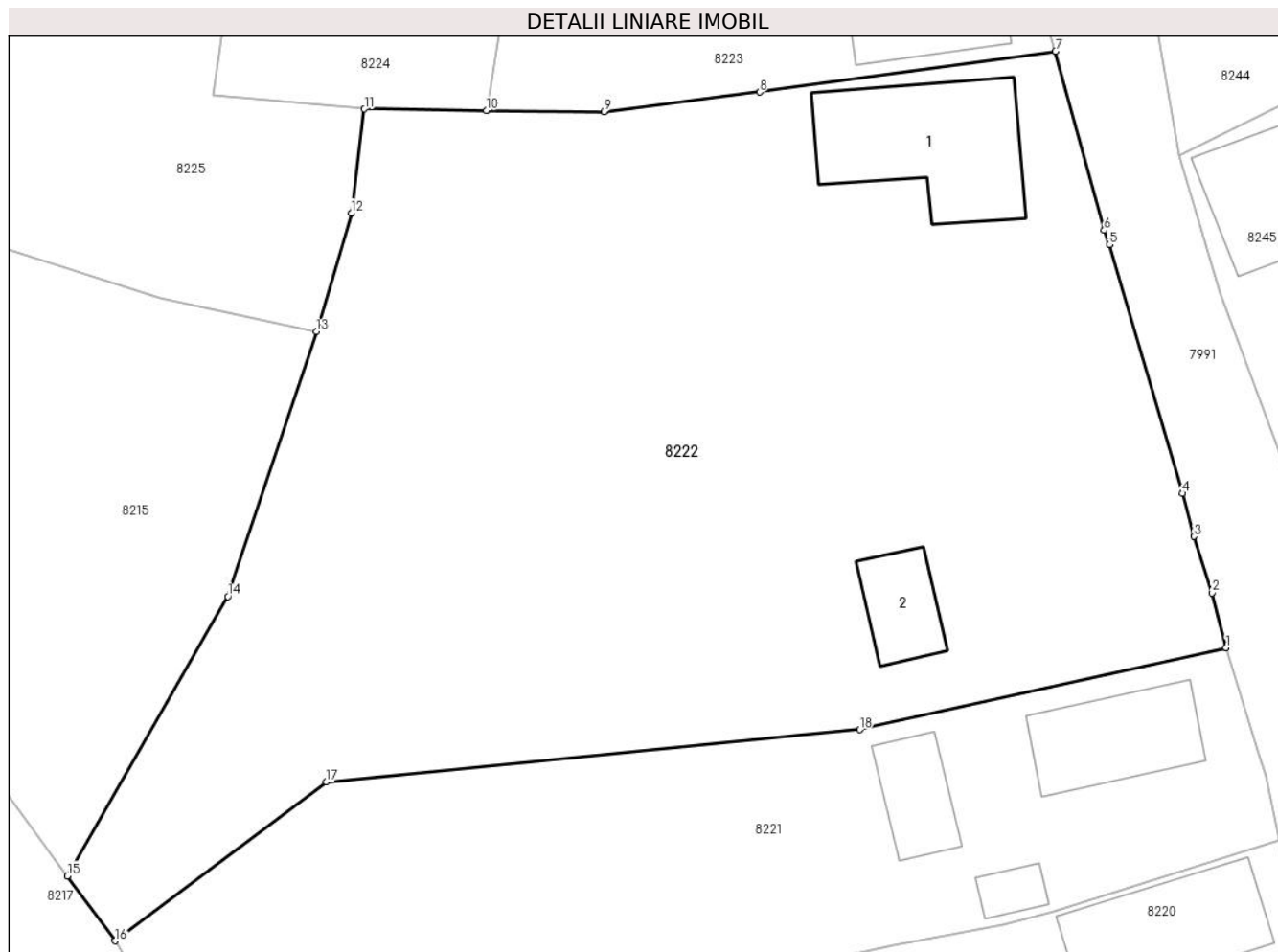
Inscrieri privind dezmembramintele dreptului de proprietate, drepturi reale de garanție și sarcini	Referințe
NU SUNT	

Anexa Nr. 1 La Partea I

Teren

Nr cadastral	Suprafața (mp)*	Observații / Referințe
	2.910	

* Suprafața este determinată în planul de proiecție Stereo 70.



Date referitoare la teren

Crt	Categorie folosință	Intravilan	Suprafața (mp)	Tarla	Parcelă	Nr. topo	Observații / Referințe
1	curți constructii	DA	924	-	233	-	
2	arabil	DA	1.986	-	234	-	

Date referitoare la construcții

Crt	Număr	Destinație construcție	Supraf. (mp)	Situație juridică	Observații / Referințe
A1.1		construcții de locuințe	116	Fara acte	Nr. niveluri:1; S. construita la sol:116 mp; S. construita desfasurata:116 mp; Casă
A1.2		construcții anexa	37	Fara acte	Nr. niveluri:1; S. construita la sol:37 mp; S. construita desfasurata:37 mp; Anexă

Lungime Segmente

1) Valorile lungimilor segmentelor sunt obținute din proiecție în plan.

Punct început	X / Y	Punct sfârșit	X / Y	Lungime segment (** (m)
1	397.219,324 542.905,879	2	397.218,332 542.909,739	3.985
2	397.218,332 542.909,739	3	397.217,083 542.913,71	4.163

Punct început	X / Y	Punct sfârșit	X / Y	Lungime segment (** (m)
3	397.217,083 542.913,71	4	397.216,235 542.916,741	3.147
4	397.216,235 542.916,741	5	397.211,096 542.934,257	18.254
5	397.211,096 542.934,257	6	397.210,735 542.935,269	1.074
6	397.210,735 542.935,269	7	397.207,306 542.947,873	13.062
7	397.207,306 542.947,873	8	397.186,452 542.945,0	21.051
8	397.186,452 542.945,0	9	397.175,499 542.943,632	11.038
9	397.175,499 542.943,632	10	397.167,194 542.943,719	8.306
10	397.167,194 542.943,719	11	397.158,599 542.943,81	8.595
11	397.158,599 542.943,81	12	397.157,676 542.936,488	7.38
12	397.157,676 542.936,488	13	397.155,22 542.928,133	8.708
13	397.155,22 542.928,133	14	397.148,976 542.909,488	19.663
14	397.148,976 542.909,488	15	397.137,664 542.889,8	22.706
15	397.137,664 542.889,8	16	397.141,042 542.885,231	5.682
16	397.141,042 542.885,231	17	397.155,918 542.896,438	18.625
17	397.155,918 542.896,438	18	397.193,506 542.900,106	37.766
18	397.193,506 542.900,106	1	397.219,324 542.905,879	26.456

** Lungimile segmentelor sunt determinate în planul de proiecție Stereo 70 și sunt rotunjite la 1 milimetru.

*** Distanța dintre puncte este formată din segmente cumulate ce sunt mai mici decât valoarea 1 milimetru.

**DATE DESPRE IMOBILUL NR. 8223**

Oficiul de Cadastru și Publicitate Imobiliară ALBA
Biroul de Cadastru și Publicitate Imobiliară Aiud

A. Partea I. Descrierea imobilului

TEREN Intravilan

Adresa: Loc. Lopadea Veche, Nr. 96, Jud. Alba

Nr. Crt	Nr cadastral Nr. topografic	Suprafața* (mp)	Observații / Referințe
A1		860	Sector cadastral:47 Teren imprejmuit;

B. Partea II. Proprietari și acte

Inscrieri privitoare la dreptul de proprietate și alte drepturi reale		Referințe
/		
Act Normativ nr. 7, din 13/03/1996 emis de PARLAMENT;		
B1	Inscrierea provizorie, drept de PROPRIETATE, dobandit prin Lege, cota actuala 1/1	A1
	1) UAT MIRĂSLĂU, CIF:9999999999999	
	OBSERVATII: PROPRIETAR NEIDENTIFICAT	

C. Partea III. SARCINI .

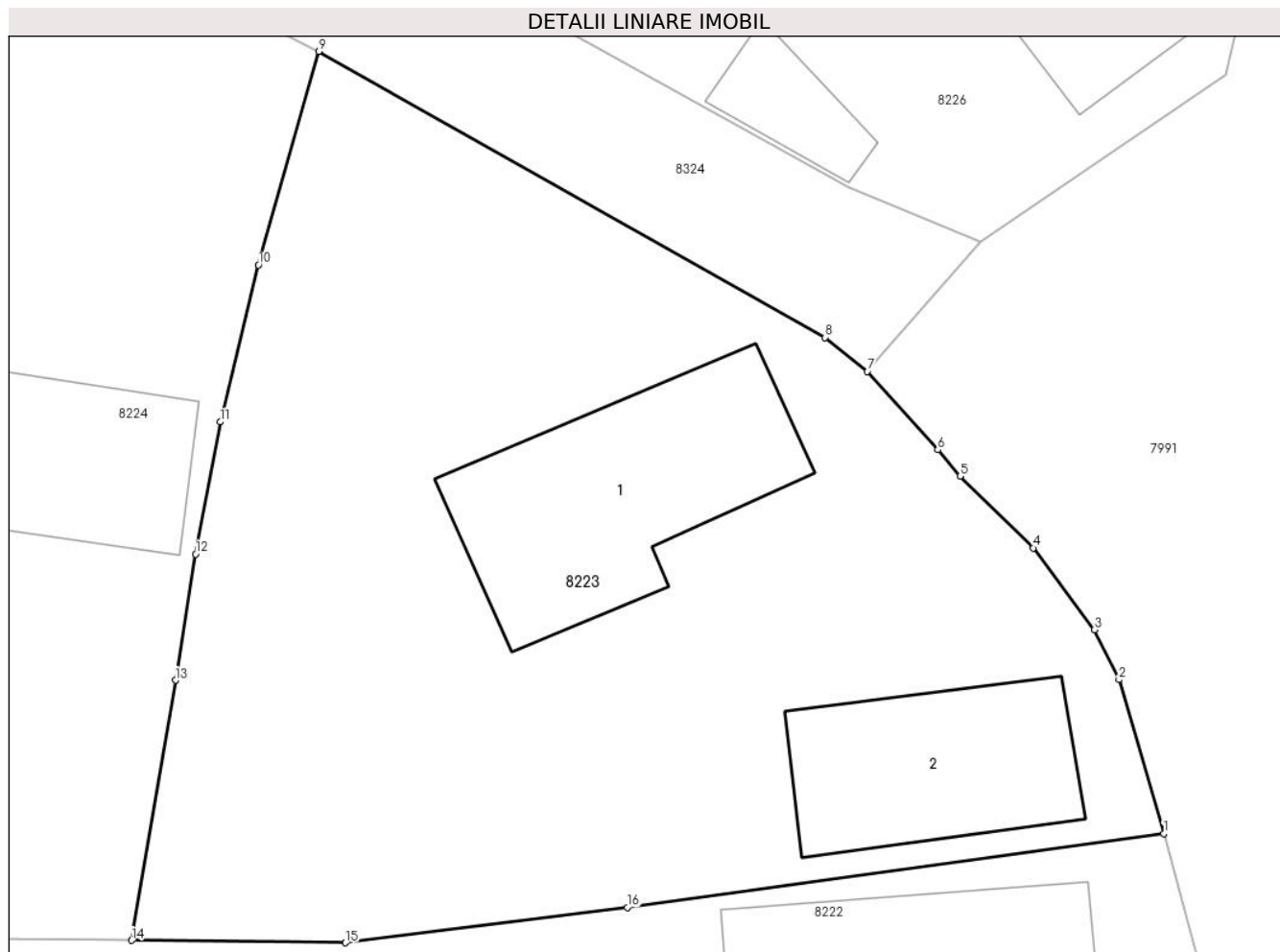
Inscrieri privind dezmembramintele dreptului de proprietate, drepturi reale de garanție și sarcini	Referințe
NU SUNT	

Anexa Nr. 1 La Partea I

Teren

Nr cadastral	Suprafața (mp)*	Observații / Referințe
	860	

* Suprafața este determinată în planul de proiecție Stereo 70.



Date referitoare la teren

Crt	Categorie folosință	Intravilan	Suprafața (mp)	Tarla	Parcelă	Nr. topo	Observații / Referințe
1	curți constructii	DA	500	-	-	-	
2	arabil	DA	360	-	-	-	

Date referitoare la construcții

Crt	Număr	Destinație construcție	Supraf. (mp)	Situație juridică	Observații / Referințe
A1.1		construcții de locuințe	88	Fara acte	Nr. niveluri:1; S. construita la sol:88 mp; S. construita desfasurata:88 mp; Casă
A1.2		construcții anexa	62	Fara acte	Nr. niveluri:1; S. construita la sol:62 mp; S. construita desfasurata:62 mp; Anexă

Lungime Segmente

1) Valorile lungimilor segmentelor sunt obținute din proiecție în plan.

Punct început	X / Y	Punct sfârșit	X / Y	Lungime segment (** (m)
1	397.207,306 542.947,873	2	397.205,568 542.953,843	6.218
2	397.205,568 542.953,843	3	397.204,606 542.955,779	2.162

Punct început	X / Y	Punct sfârșit	X / Y	Lungime segment (** (m)
3	397.204,606 542.955,779	4	397.202,232 542.958,958	3.968
4	397.202,232 542.958,958	5	397.199,392 542.961,747	3.98
5	397.199,392 542.961,747	6	397.198,524 542.962,767	1.339
6	397.198,524 542.962,767	7	397.195,794 542.965,815	4.092
7	397.195,794 542.965,815	8	397.194,136 542.967,128	2.115
8	397.194,136 542.967,128	9	397.174,462 542.978,232	22.591
9	397.174,462 542.978,232	10	397.172,123 542.969,939	8.616
10	397.172,123 542.969,939	11	397.170,639 542.963,846	6.271
11	397.170,639 542.963,846	12	397.169,677 542.958,721	5.215
12	397.169,677 542.958,721	13	397.168,893 542.953,818	4.965
13	397.168,893 542.953,818	14	397.167,194 542.943,719	10.24
14	397.167,194 542.943,719	15	397.175,499 542.943,632	8.306
15	397.175,499 542.943,632	16	397.186,452 542.945,0	11.038
16	397.186,452 542.945,0	1	397.207,306 542.947,873	21.051

** Lungimile segmentelor sunt determinate în planul de proiecție Stereo 70 și sunt rotunjite la 1 milimetru.

*** Distanța dintre puncte este formată din segmente cumulate ce sunt mai mici decât valoarea 1 milimetru.

**DATE DESPRE IMOBILUL NR. 8224**

Oficiul de Cadastru și Publicitate Imobiliară ALBA
Biroul de Cadastru și Publicitate Imobiliară Aiud

A. Partea I. Descrierea imobilului

TEREN Intravilan

Adresa: Loc. Lopadea Veche, Nr. 95, Jud. Alba

Nr. Crt	Nr cadastral Nr. topografic	Suprafața* (mp)	Observații / Referințe
A1		819	Sector cadastral:47 Teren imprejmuit;

B. Partea II. Proprietari și acte

Inscrieri privitoare la dreptul de proprietate și alte drepturi reale		Referințe
/		
Act Normativ nr. 7, din 13/03/1996 emis de PARLAMENT;		
B1	Inscrierea provizorie, drept de PROPRIETATE, dobandit prin Lege, cota actuala 1/1	A1
	1) UAT MIRĂSLĂU, CIF:9999999999999	
	OBSERVATII: PROPRIETAR NEIDENTIFICAT	

C. Partea III. SARCINI .

Inscrieri privind dezmembramintele dreptului de proprietate, drepturi reale de garanție și sarcini	Referințe
NU SUNT	

Anexa Nr. 1 La Partea I

Teren

Nr cadastral	Suprafața (mp)*	Observații / Referințe
	819	

* Suprafața este determinată în planul de proiecție Stereo 70.



Date referitoare la teren

Crt	Categorie folosință	Intravilan	Suprafața (mp)	Tarla	Parcelă	Nr. topo	Observații / Referințe
1	curți constructii	DA	600	-	-	-	
2	arabil	DA	219	-	-	-	

Date referitoare la construcții

Crt	Număr	Destinație construcție	Supraf. (mp)	Situație juridică	Observații / Referințe
A1.1		construcții de locuințe	97	Fara acte	Nr. niveluri:1; S. construita la sol:97 mp; S. construita desfasurata:97 mp; Casă
A1.2		construcții anexa	16	Fara acte	Nr. niveluri:1; S. construita la sol:16 mp; S. construita desfasurata:16 mp; Anexă
A1.3		construcții anexa	27	Fara acte	Nr. niveluri:1; S. construita la sol:27 mp; S. construita desfasurata:27 mp; Anexă
A1.4		construcții anexa	76	Fara acte	Nr. niveluri:1; S. construita la sol:76 mp; S. construita desfasurata:76 mp; Anexă

Lungime Segmente

1) Valorile lungimilor segmentelor sunt obținute din proiecție în plan.

Punct început	X / Y	Punct sfârșit	X / Y	Lungime segment (** (m)
---------------	-------	---------------	-------	-------------------------

Punct început	X / Y	Punct sfârșit	X / Y	Lungime segment (** (m)
1	397.172,123 542.969,939	2	397.174,462 542.978,232	8.616
2	397.174,462 542.978,232	3	397.164,927 542.983,165	10.735
3	397.164,927 542.983,165	4	397.153,25 542.989,245	13.165
4	397.153,25 542.989,245	5	397.152,046 542.979,967	9.356
5	397.152,046 542.979,967	6	397.150,354 542.961,541	18.504
6	397.150,354 542.961,541	7	397.149,678 542.956,556	5.031
7	397.149,678 542.956,556	8	397.149,323 542.954,147	2.435
8	397.149,323 542.954,147	9	397.147,949 542.944,82	9.428
9	397.147,949 542.944,82	10	397.158,599 542.943,81	10.698
10	397.158,599 542.943,81	11	397.167,194 542.943,719	8.595
11	397.167,194 542.943,719	12	397.168,893 542.953,818	10.24
12	397.168,893 542.953,818	13	397.169,677 542.958,721	4.965
13	397.169,677 542.958,721	14	397.170,639 542.963,846	5.215
14	397.170,639 542.963,846	1	397.172,123 542.969,939	6.271

** Lungimile segmentelor sunt determinate în planul de proiecție Stereo 70 și sunt rotunjite la 1 milimetru.

*** Distanța dintre puncte este formată din segmente cumulate ce sunt mai mici decât valoarea 1 milimetru.

**DATE DESPRE IMOBILUL NR. 8225**

Oficiul de Cadastru și Publicitate Imobiliară ALBA
Biroul de Cadastru și Publicitate Imobiliară Aiud

A. Partea I. Descrierea imobilului

TEREN Intravilan

Adresa: Loc. Lopadea Veche, Nr. 94, Jud. Alba

Nr. Crt	Nr cadastral Nr. topografic	Suprafața* (mp)	Observații / Referințe
A1	73188	1.351	Sector cadastral:47 Teren imprejmuit;

Construcții

Crt	Nr cadastral Nr. topografic	Adresa	Observații / Referințe
A1.1	73188-C1	Loc. Lopadea Veche, Nr. 94, Jud. Alba	Nr. niveluri:2; S. construita la sol:114 mp; S. construita desfasurata:130 mp; Casa de locuit, Rh=Sp+P, anul construirii 1947, S.construita desfasurata = 130mp.
A1.2	73188-C2	Loc. Lopadea Veche, Nr. 94, Jud. Alba	Nr. niveluri:1; S. construita la sol:29 mp; S. construita desfasurata:29 mp; Anexa gospodareasca „Bucatarie” Rh= P, anul construirii 1947, S.construita desfasurata = 29mp.
A1.3	73188-C3	Loc. Lopadea Veche, Nr. 94, Jud. Alba	Nr. niveluri:1; S. construita la sol:68 mp; S. construita desfasurata:68 mp; Anexa gospodareasca „Magazie” Rh= P, anul construirii 1947, S.construita desfasurata = 68mp.

B. Partea II. Proprietari și acte

Inscrieri privitoare la dreptul de proprietate și alte drepturi reale	Referințe
9066 / 14/05/2020	
Act Administrativ nr. T.P. nr 14269/1554, din 26/02/2020 emis de CJPSDDPAT ALBA;	
B1	Intabulare, drept de PROPRIETATEcu titlu reconstituire L 18/1991 parcela nr 228,229 identificat cu nr top 241/4/1,241/5/1241/5/2/1 din cf 71117, nr top 242/1/1 din cf 71116, dobandit prin Reconstituire, cota actuala 1/1 1) NEMEȘ PARASCHIVA
Act Administrativ nr. certificat de atestare a edificării construcției nr 1684, din 07/05/2020 emis de COMUNA MIRASLAU;	
B2	asupra imobil A +1 se înscrie existența unei case de locuit, o bucȘ+0103tărie și o anexă

C. Partea III. SARCINI .

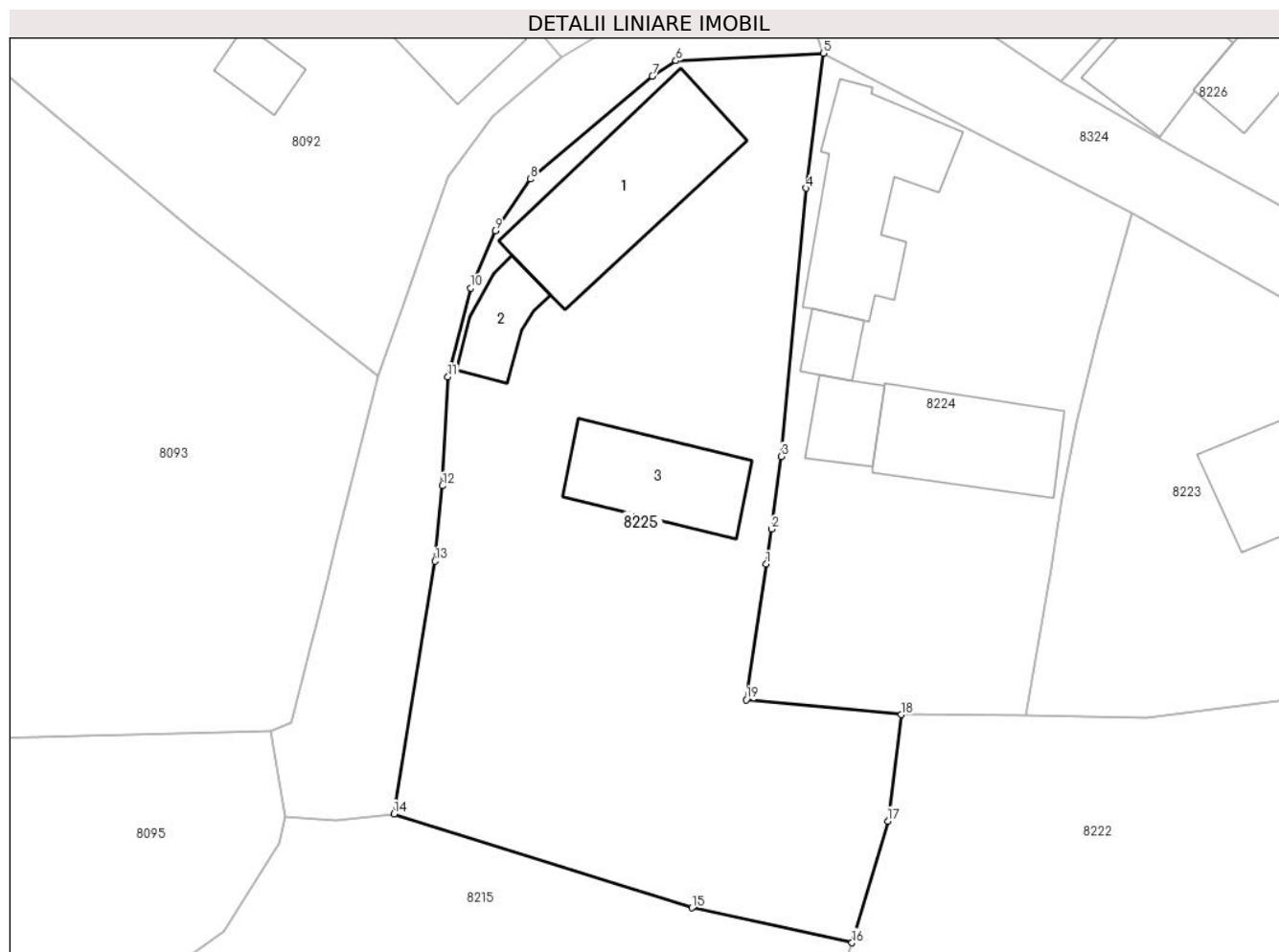
Inscrieri privind dezmembramentele dreptului de proprietate, drepturi reale de garanție și sarcini	Referințe
NU SUNT	

Anexa Nr. 1 La Partea I

Teren

Nr cadastral	Suprafața (mp)*	Observații / Referințe
73188	1.351	

* Suprafața este determinată în planul de proiecție Stereo 70.



Date referitoare la teren

Crt	Categorie folosință	Intravilan	Suprafața (mp)	Tarla	Parcelă	Nr. topo	Observații / Referințe
1	curți construcții	DA	655	-	228	-	
2	arabil	DA	696	-	229	-	

Date referitoare la construcții

Crt	Număr	Destinație construcție	Supraf. (mp)	Situație juridică	Observații / Referințe
A1.1	73188-C1	construcții de locuințe	114	Cu acte	Nr. niveluri:2; S. construita la sol:114 mp; S. construita desfasurata:130 mp; Casa de locuit, Rh=Sp+P, anul construirii 1947, S.construita desfasurata = 130mp.
A1.2	73188-C2	construcții anexa	29	Cu acte	Nr. niveluri:1; S. construita la sol:29 mp; S. construita desfasurata:29 mp; Anexa gospodareasca „Bucatarie” Rh= P, anul construirii 1947, S.construita desfasurata = 29mp.
A1.3	73188-C3	construcții anexa	68	Cu acte	Nr. niveluri:1; S. construita la sol:68 mp; S. construita desfasurata:68 mp; Anexa gospodareasca „Magazie” Rh= P, anul construirii 1947, S.construita desfasurata = 68mp.

Lungime Segmente

1) Valorile lungimilor segmentelor sunt obținute din proiecție în plan.

Punct început	X / Y	Punct sfârșit	X / Y	Lungime segment (** (m)
1	397.149,323 542.954,147	2	397.149,678 542.956,556	2.435
2	397.149,678 542.956,556	3	397.150,354 542.961,541	5.031
3	397.150,354 542.961,541	4	397.152,046 542.979,967	18.504
4	397.152,046 542.979,967	5	397.153,25 542.989,245	9.356
5	397.153,25 542.989,245	6	397.143,109 542.988,732	10.154
6	397.143,109 542.988,732	7	397.141,488 542.987,681	1.932
7	397.141,488 542.987,681	8	397.133,104 542.980,603	10.972
8	397.133,104 542.980,603	9	397.130,685 542.977,042	4.305
9	397.130,685 542.977,042	10	397.129,013 542.973,12	4.264
10	397.129,013 542.973,12	11	397.127,446 542.967,013	6.305
11	397.127,446 542.967,013	12	397.127,05 542.959,527	7.496
12	397.127,05 542.959,527	13	397.126,547 542.954,352	5.199
13	397.126,547 542.954,352	14	397.123,745 542.936,996	17.581
14	397.123,745 542.936,996	15	397.144,209 542.930,539	21.459
15	397.144,209 542.930,539	16	397.155,22 542.928,133	11.271
16	397.155,22 542.928,133	17	397.157,676 542.936,488	8.708
17	397.157,676 542.936,488	18	397.158,599 542.943,81	7.38
18	397.158,599 542.943,81	19	397.147,949 542.944,82	10.698
19	397.147,949 542.944,82	1	397.149,323 542.954,147	9.428

** Lungimile segmentelor sunt determinate în planul de proiecție Stereo 70 și sunt rotunjite la 1 milimetru.

*** Distanța dintre puncte este formată din segmente cumulate ce sunt mai mici decât valoarea 1 milimetru.

**DATE DESPRE IMOBILUL NR. 8226**

Oficiul de Cadastru și Publicitate Imobiliară ALBA
Biroul de Cadastru și Publicitate Imobiliară Aiud

A. Partea I. Descrierea imobilului

TEREN Intravilan

Adresa: Loc. Lopadea Veche, Nr. 66, Jud. Alba

Nr. Crt	Nr cadastral Nr. topografic	Suprafața* (mp)	Observații / Referințe
A1	72771	724	Sector cadastral:47 Teren imprejmuit;

Construcții

Crt	Nr cadastral Nr. topografic	Adresa	Observații / Referințe
A1.1	72771-C1	Loc. Lopadea Veche, Nr. 66, Jud. Alba	Nr. niveluri:1; S. construita la sol:102 mp; S. construita desfasurata:114 mp; Casă de locuit, Ri = S+P, edificată în anul 1960, realizată pe fundație din beton, zidărie din cărămidă, acoperiș tip șarpantă din lemn cu învelitoare din țiglă, S. construită desfășurată = 114 mp.
A1.2	72771-C2	Loc. Lopadea Veche, Nr. 66, Jud. Alba	Nr. niveluri:1; S. construita la sol:54 mp; S. construita desfasurata:54 mp; Șură și grajd, Ri = P, edificată în anul 1970, realizată pe fundație din beton, zidărie din cărămidă, acoperiș tip șarpantă din lemn cu învelitoare din țiglă, S. construită desfășurată = 54 mp.
A1.3	72771-C3	Loc. Lopadea Veche, Nr. 66, Jud. Alba	Nr. niveluri:1; S. construita la sol:19 mp; S. construita desfasurata:19 mp; Bucătărie de vară, Ri = P, edificată în anul 1994, realizată pe fundație din beton, zidărie din bolțari, acoperiș tip șarpantă din lemn cu învelitoare din țiglă, S. construită desfășurată = 19 mp.
A1.4	72771-C4	Loc. Lopadea Veche, Nr. 66, Jud. Alba	Nr. niveluri:1; S. construita la sol:54 mp; S. construita desfasurata:54 mp; Magazie, Ri = P, edificată în anul 1993, realizată pe fundație din beton, zidărie din bolțari, acoperiș tip șarpantă din lemn cu învelitoare din țiglă, S. construită desfășurată = 54 mp.

B. Partea II. Proprietari și acte

Inscrieri privitoare la dreptul de proprietate și alte drepturi reale		Referințe
6439 / 11/04/2022		
Act Notarial nr. act de partaj voluntar aut. nr. 340, din 11/04/2022 emis de MARGINEAN DOREL;		
B1	Intabulare, drept de PROPRIETATE initial moștenire, dobandit prin Succesiune, cota actuala 1/1 1) NAIC NICOLAE	A1, A1.1, A1.2, A1.3, A1.4
4748 / 24/04/2018		
Act Administrativ nr. certificat de atestare a edficării construcției nr 1422, din 19/04/2018 emis de PRIMĂRIA COMUNEI MIRASLĂU;		
B2	asupra imobil A +1 se notează existența casș+0103 de locuit, anexă gospodărească -șură și grajd, bucătărie de vară, magazie	A1.1, A1.2, A1.3, A1.4

C. Partea III. SARCINI .

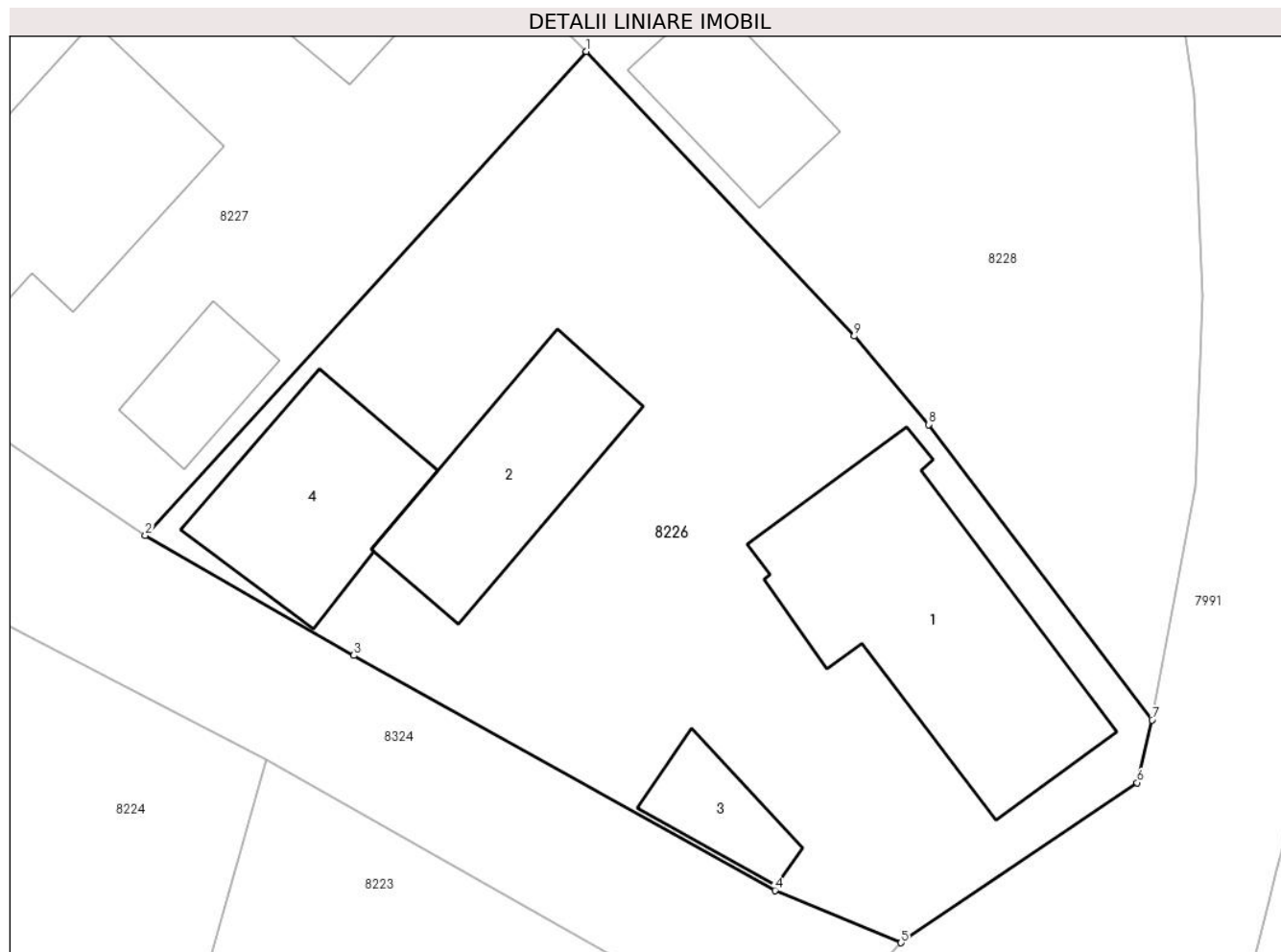
Inscrieri privind dezmembramintele dreptului de proprietate, drepturi reale de garanție și sarcini	Referințe
NU SUNT	

Anexa Nr. 1 La Partea I

Teren

Nr cadastral	Suprafața (mp)*	Observații / Referințe
72771	724	

* Suprafața este determinată în planul de proiecție Stereo 70.



Date referitoare la teren

Crt	Categorie folosință	Intra vilan	Suprafața (mp)	Tarla	Parcelă	Nr. topo	Observații / Referințe
1	curți constructii	DA	724	256	148	-	

Date referitoare la construcții

Crt	Număr	Destinație construcție	Supraf. (mp)	Situație juridică	Observații / Referințe
A1.1	72771-C1	construcții de locuințe	102	Cu acte	Nr. niveluri:1; S. construită la sol:102 mp; S. construită desfasurata:114 mp; Casă de locuit, Ri = S+P, edificată în anul 1960, realizată pe fundație din beton, zidărie din cărămidă, acoperiș tip șarpantă din lemn cu învelitoare din țiglă, S. construită desfășurată = 114 mp.
A1.2	72771-C2	construcții anexa	54	Cu acte	Nr. niveluri:1; S. construită la sol:54 mp; S. construită desfasurata:54 mp; Șură și grajd, Ri = P, edificată în anul 1970, realizată pe fundație din beton, zidărie din cărămidă, acoperiș tip șarpantă din lemn cu învelitoare din țiglă, S. construită desfășurată = 54 mp.
A1.3	72771-C3	construcții anexa	19	Cu acte	Nr. niveluri:1; S. construită la sol:19 mp; S. construită desfasurata:19 mp; Bucătărie de vară, Ri = P, edificată în anul 1994, realizată pe fundație din beton, zidărie din bolțari, acoperiș tip șarpantă din lemn cu învelitoare din țiglă, S. construită desfășurată = 19 mp.

Crt	Număr	Destinație construcție	Supraf. (mp)	Situație juridică	Observații / Referințe
A1.4	72771-C4	construcții anexa	54	Cu acte	Nr. niveluri:1; S. construita la sol:54 mp; S. construita desfasurata:54 mp; Magazie, Ri = P, edificată în anul 1993, realizată pe fundație din beton, zidărie din bolțari, acoperiș tip șarpantă din lemn cu învelitoare din țiglă, S. construită desfășurată = 54 mp.

Lungime Segmente

1) Valorile lungimilor segmentelor sunt obținute din proiecție în plan.

Punct început	X / Y	Punct sfârșit	X / Y	Lungime segment (** (m)
1	397.187,418 543.006,869	2	397.169,566 542.987,3	26.488
2	397.169,566 542.987,3	3	397.178,01 542.982,446	9.739
3	397.178,01 542.982,446	4	397.195,053 542.972,949	19.511
4	397.195,053 542.972,949	5	397.200,162 542.970,831	5.531
5	397.200,162 542.970,831	6	397.209,712 542.977,305	11.537
6	397.209,712 542.977,305	7	397.210,319 542.979,838	2.605
7	397.210,319 542.979,838	8	397.201,277 542.991,783	14.981
8	397.201,277 542.991,783	9	397.198,259 542.995,361	4.681
9	397.198,259 542.995,361	1	397.187,418 543.006,869	15.81

** Lungimile segmentelor sunt determinate în planul de proiecție Stereo 70 și sunt rotunjite la 1 milimetru.

*** Distanța dintre puncte este formată din segmente cumulate ce sunt mai mici decât valoarea 1 milimetru.

**DATE DESPRE IMOBILUL NR. 8227**

Oficiul de Cadastru și Publicitate Imobiliară ALBA
Biroul de Cadastru și Publicitate Imobiliară Aiud

A. Partea I. Descrierea imobilului

TEREN Intravilan

Adresa: Loc. Lopadea Veche, Nr. 67, Jud. Alba

Nr. Crt	Nr cadastral Nr. topografic	Suprafața* (mp)	Observații / Referințe
A1	72772	940	Sector cadastral:47 Teren imprejmuit;

Construcții

Crt	Nr cadastral Nr. topografic	Adresa	Observații / Referințe
A1.1	72772-C1	Loc. Lopadea Veche, Nr. 67, Jud. Alba	Nr. niveluri:1; S. construita la sol:90 mp; S. construita desfasurata:90 mp; Casa de locuit, Ri= parter, construita din caramida, avand sarpanta din lemn, invelitoare din tigla, anul construirii 1973, S.construita desfasurata = 90mp
A1.2	72772-C2	Loc. Lopadea Veche, Nr. 67, Jud. Alba	Nr. niveluri:1; S. construita la sol:21 mp; S. construita desfasurata:21 mp; Anexa (Bucatarie de vara), Ri= parter, construita din caramida, avand sarpanta din lemn, invelitoare din tigla, anul construirii 1973, S.construita desfasurata=21mp
A1.3	72772-C3	Loc. Lopadea Veche, Nr. 67, Jud. Alba	Nr. niveluri:1; S. construita la sol:31 mp; S. construita desfasurata:31 mp; Anexa (Grajd), Ri= parter, construita din piatra, avand sarpanta din lemn, invelitoare din tigla, anul construirii 1973, S.construita desfasurata=31mp

B. Partea II. Proprietari și acte

Inscrieri privitoare la dreptul de proprietate și alte drepturi reale	Referințe
4022 / 27/02/2020	
Act Notarial nr. aut. nr. 431, din 25/02/2020 emis de BNP Karacsony Marton Attila;	
B1	A1, A1.1, A1.2, A1.3
Intabulare, drept de PROPRIETATEcu titlu cumpărare bun propriu, dobandit prin Conventie, cota actuala 1/1 1) IANCU VASILE, necasatorit	
4831 / 26/04/2018	
Act Administrativ nr. certificat de atestare a edific. constr. nr. 1444, din 19/04/2018 emis de PRIMARIA COMUNEI MIRASLAU;	
B2	A1, A1.1, A1.2, A1.3
asupra imobil A+1 se noteaza existenta a trei constructii, o casa de locuit si doua anexe gospodaresti	

C. Partea III. SARCINI .

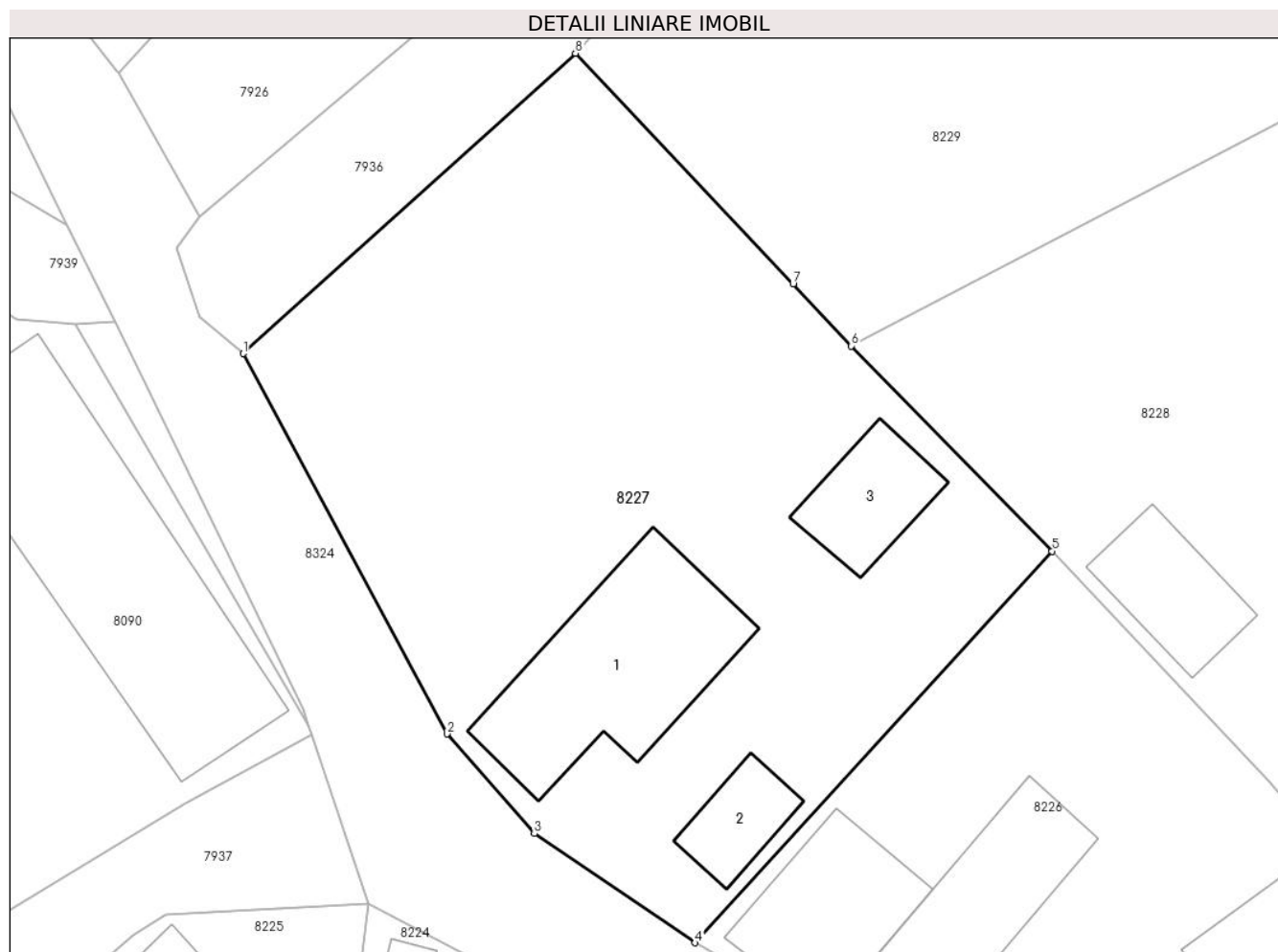
Inscrieri privind dezmembramintele dreptului de proprietate, drepturi reale de garanție și sarcini	Referințe
NU SUNT	

Anexa Nr. 1 La Partea I

Teren

Nr cadastral	Suprafața (mp)*	Observații / Referințe
72772	940	

* Suprafața este determinată în planul de proiecție Stereo 70.



Date referitoare la teren

Crt	Categorie folosință	Intra vilan	Suprafața (mp)	Tarla	Parcelă	Nr. topo	Observații / Referințe
1	curți constructii	DA	482	256	149	-	
2	arabil	DA	458	256	150	-	

Date referitoare la construcții

Crt	Număr	Destinație construcție	Supraf. (mp)	Situație juridică	Observații / Referințe
A1.1	72772-C1	construcții de locuințe	90	Cu acte	Nr. niveluri:1; S. construita la sol:90 mp; S. construita desfasurata:90 mp; Casa de locuit, Ri= parter, construita din caramida, avand sarpanta din lemn, invelitoare din tigla, anul construirii 1973, S.construita desfasurata = 90mp
A1.2	72772-C2	construcții anexa	21	Cu acte	Nr. niveluri:1; S. construita la sol:21 mp; S. construita desfasurata:21 mp; Anexa (Bucatarie de vara), Ri= parter, construita din caramida, avand sarpanta din lemn, invelitoare din tigla, anul construirii 1973, S.construita desfasurata=21mp
A1.3	72772-C3	construcții anexa	31	Cu acte	Nr. niveluri:1; S. construita la sol:31 mp; S. construita desfasurata:31 mp; Anexa (Grajd), Ri= parter, construita din piatra, avand sarpanta din lemn, invelitoare din tigla, anul construirii 1973, S.construita desfasurata=31mp

Lungime Segmente

1) Valorile lungimilor segmentelor sunt obținute din proiecție în plan.

Punct început	X / Y	Punct sfârșit	X / Y	Lungime segment (** (m)
1	397.146,958 543.016,742	2	397.157,148 542.997,733	21.568
2	397.157,148 542.997,733	3	397.161,519 542.992,752	6.627
3	397.161,519 542.992,752	4	397.169,566 542.987,3	9.72
4	397.169,566 542.987,3	5	397.187,418 543.006,869	26.488
5	397.187,418 543.006,869	6	397.177,378 543.017,125	14.352
6	397.177,378 543.017,125	7	397.174,46 543.020,218	4.252
7	397.174,46 543.020,218	8	397.163,576 543.031,751	15.858
8	397.163,576 543.031,751	1	397.146,958 543.016,742	22.393

** Lungimile segmentelor sunt determinate în planul de proiecție Stereo 70 și sunt rotunjite la 1 milimetru.

*** Distanța dintre puncte este formată din segmente cumulate ce sunt mai mici decât valoarea 1 milimetru.

**DATE DESPRE IMOBILUL NR. 8228**

Oficiul de Cadastru și Publicitate Imobiliară ALBA
Biroul de Cadastru și Publicitate Imobiliară Aiud

A. Partea I. Descrierea imobilului

TEREN Intravilan

Adresa: Loc. Lopadea Veche, Nr. 65, Jud. Alba

Nr. Crt	Nr cadastral Nr. topografic	Suprafața* (mp)	Observații / Referințe
A1		881	Sector cadastral:47 Teren imprejmuit;

B. Partea II. Proprietari și acte

Inscrieri privitoare la dreptul de proprietate și alte drepturi reale		Referințe
/		
Act Normativ nr. 7, din 13/03/1996 emis de PARLAMENT;		
B1	Inscrierea provizorie, drept de PROPRIETATE, dobandit prin Lege, cota actuala 1/1	A1
	1) UAT MIRĂSLĂU, CIF:9999999999999	
	OBSERVATII: PROPRIETAR NEIDENTIFICAT	

C. Partea III. SARCINI .

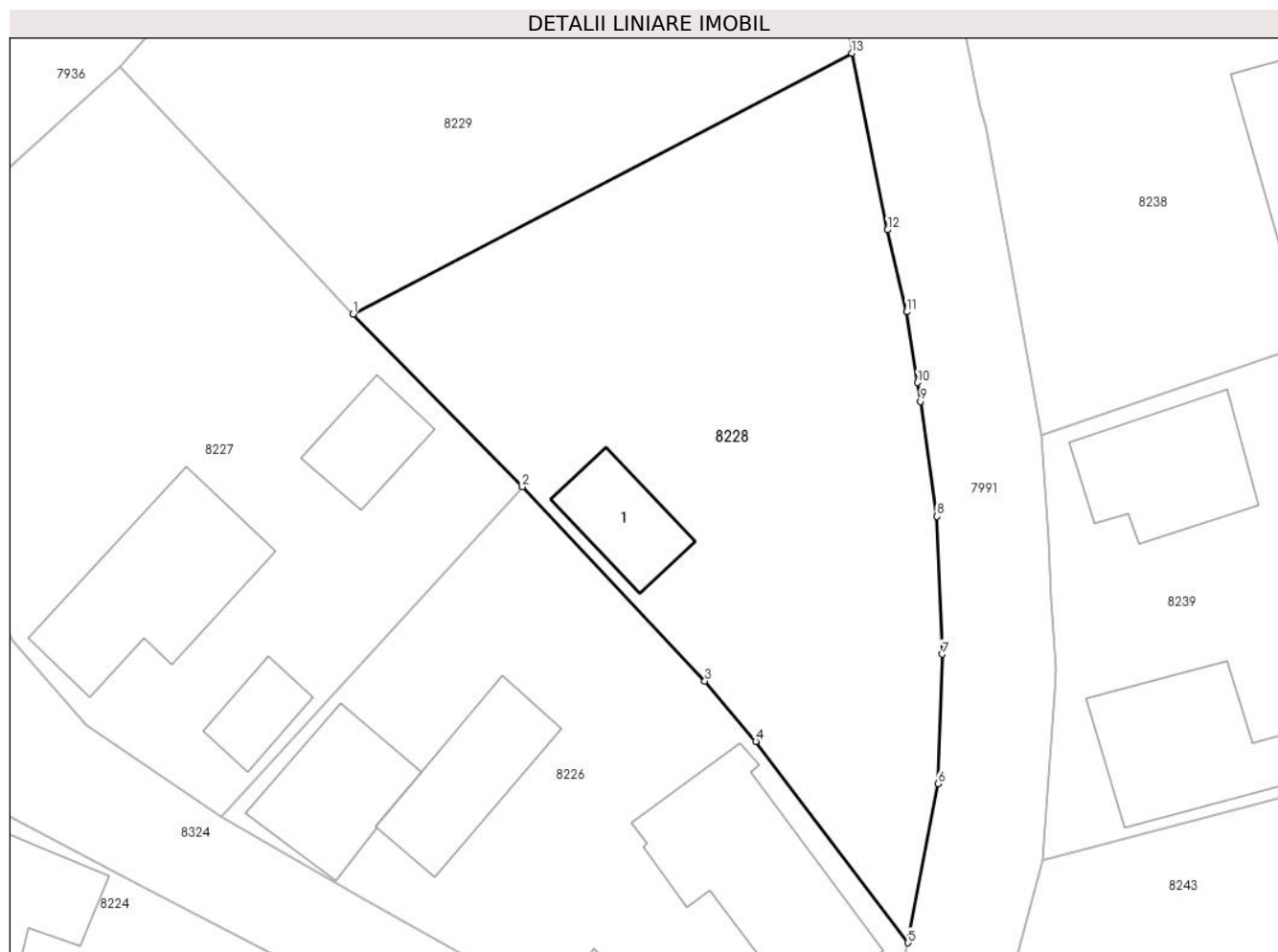
Inscrieri privind dezmembramintele dreptului de proprietate, drepturi reale de garanție și sarcini	Referințe
NU SUNT	

Anexa Nr. 1 La Partea I

Teren

Nr cadastral	Suprafața (mp)*	Observații / Referințe
	881	

* Suprafața este determinată în planul de proiecție Stereo 70.



Date referitoare la teren

Crt	Categorie folosință	Intravilan	Suprafața (mp)	Tarla	Parcelă	Nr. topo	Observații / Referințe
1	curți constructii	DA	500	-	-	-	
2	arabil	DA	381	-	-	-	

Date referitoare la construcții

Crt	Număr	Destinație construcție	Supraf. (mp)	Situație juridică	Observații / Referințe
A1.1		construcții de locuințe	35	Fara acte	Nr. niveluri:1; S. construita la sol:35 mp; S. construita desfasurata:35 mp; Casă

Lungime Segmente

1) Valorile lungimilor segmentelor sunt obținute din proiecție în plan.

Punct început	X / Y	Punct sfârșit	X / Y	Lungime segment (** (m)
1	397.177,378 543.017,125	2	397.187,418 543.006,869	14.352
2	397.187,418 543.006,869	3	397.198,259 542.995,361	15.81
3	397.198,259 542.995,361	4	397.201,277 542.991,783	4.681

Punct început	X / Y	Punct sfârşit	X / Y	Lungime segment (** (m)
4	397.201,277 542.991,783	5	397.210,319 542.979,838	14.981
5	397.210,319 542.979,838	6	397.212,077 542.989,261	9.586
6	397.212,077 542.989,261	7	397.212,343 542.996,949	7.693
7	397.212,343 542.996,949	8	397.212,033 543.005,12	8.177
8	397.212,033 543.005,12	9	397.211,054 543.011,935	6.885
9	397.211,054 543.011,935	10	397.210,876 543.013,052	1.131
10	397.210,876 543.013,052	11	397.210,237 543.017,246	4.242
11	397.210,237 543.017,246	12	397.209,088 543.022,108	4.996
12	397.209,088 543.022,108	13	397.206,99 543.032,584	10.684
13	397.206,99 543.032,584	1	397.177,378 543.017,125	33.404

** Lungimile segmentelor sunt determinate în planul de proiecţie Stereo 70 şi sunt rotunjite la 1 milimetru.

*** Distanţa dintre puncte este formată din segmente cumulate ce sunt mai mici decât valoarea 1 milimetru.

**DATE DESPRE IMOBILUL NR. 8229**

Oficiul de Cadastru și Publicitate Imobiliară ALBA
Biroul de Cadastru și Publicitate Imobiliară Aiud

A. Partea I. Descrierea imobilului

TEREN Intravilan

Adresa: Loc. Lopadea Veche, Nr. 64, Jud. Alba

Nr. Crt	Nr cadastral Nr. topografic	Suprafața* (mp)	Observații / Referințe
A1		1.078	Sector cadastral:47 Teren imprejmuit;

B. Partea II. Proprietari și acte

Inscrieri privitoare la dreptul de proprietate și alte drepturi reale	Referințe
/	
Act Administrativ nr. 14113/1293, din 06/04/2005 emis de CJPSDPAT ALBA (titlu de proprietate);	
B1	A1
Intabulare, drept de PROPRIETATE, dobandit prin Reconstituire, cota actuala 1/1 1) SOSA VIOREL	

C. Partea III. SARCINI .

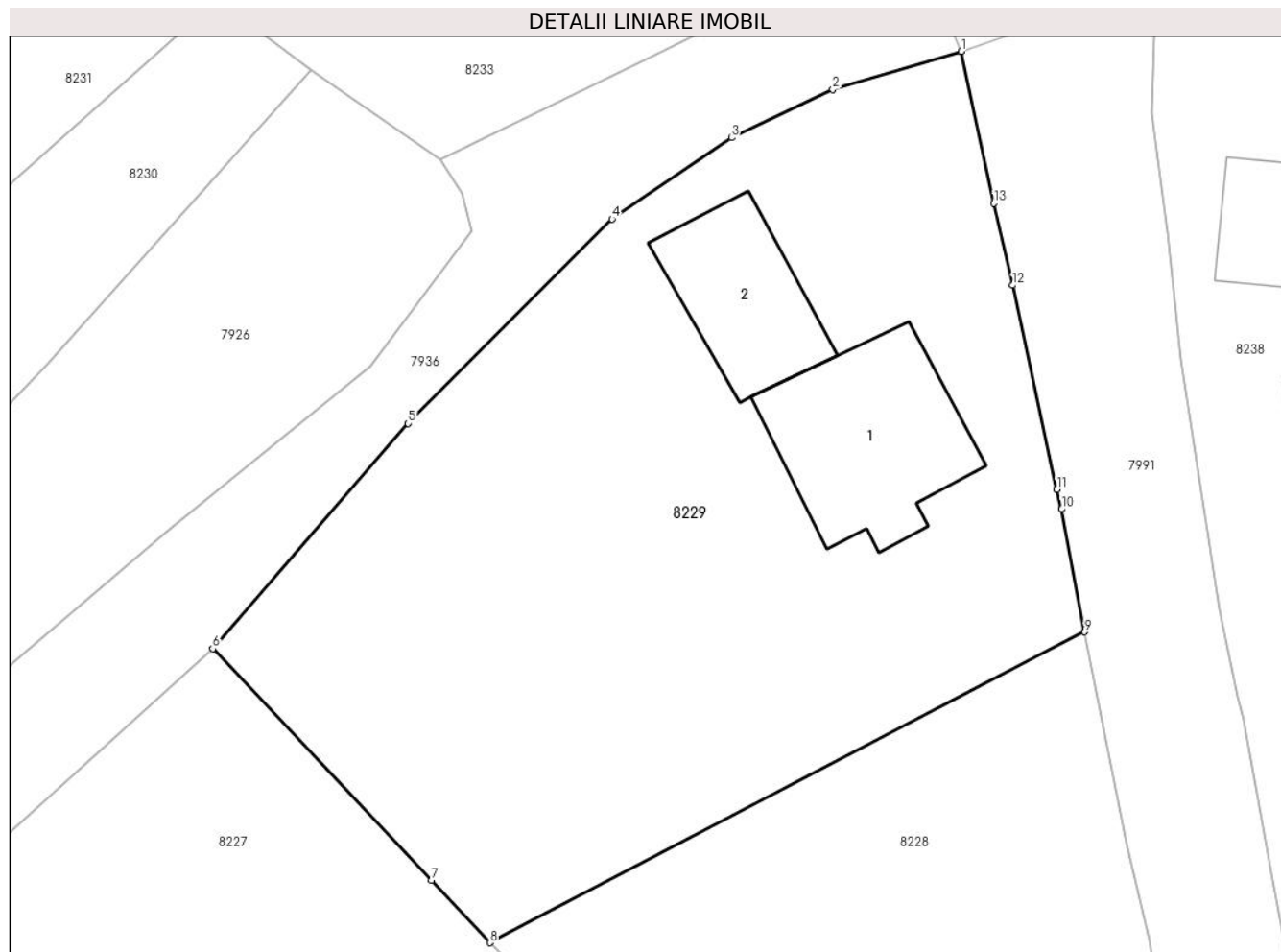
Inscrieri privind dezmembramintele dreptului de proprietate, drepturi reale de garanție și sarcini	Referințe
NU SUNT	

Anexa Nr. 1 La Partea I

Teren

Nr cadastral	Suprafața (mp)*	Observații / Referințe
	1.078	

* Suprafața este determinată în planul de proiecție Stereo 70.



Date referitoare la teren

Crt	Categorie folosință	Intravilan	Suprafața (mp)	Tarla	Parcelă	Nr. topo	Observații / Referințe
1	curți constructii	DA	638	-	144	-	
2	arabil	DA	440	-	145	-	

Date referitoare la construcții

Crt	Număr	Destinație construcție	Supraf. (mp)	Situație juridică	Observații / Referințe
A1.1		construcții de locuințe	77	Fara acte	Nr. niveluri:1; S. construita la sol:77 mp; S. construita desfasurata:77 mp; Casă
A1.2		construcții anexa	51	Fara acte	Nr. niveluri:1; S. construita la sol:51 mp; S. construita desfasurata:51 mp; Anexă

Lungime Segmente

1) Valorile lungimilor segmentelor sunt obținute din proiecție în plan.

Punct început	X / Y	Punct sfârșit	X / Y	Lungime segment (** (m)
1	397.200,839 543.061,461	2	397.194,457 543.059,569	6.656
2	397.194,457 543.059,569	3	397.189,407 543.057,17	5.591

Punct început	X / Y	Punct sfârșit	X / Y	Lungime segment (** (m)
3	397.189,407 543.057,17	4	397.183,457 543.053,122	7.197
4	397.183,457 543.053,122	5	397.173,309 543.042,951	14.368
5	397.173,309 543.042,951	6	397.163,576 543.031,751	14.838
6	397.163,576 543.031,751	7	397.174,46 543.020,218	15.858
7	397.174,46 543.020,218	8	397.177,378 543.017,125	4.252
8	397.177,378 543.017,125	9	397.206,99 543.032,584	33.404
9	397.206,99 543.032,584	10	397.205,856 543.038,694	6.214
10	397.205,856 543.038,694	11	397.205,614 543.039,68	1.015
11	397.205,614 543.039,68	12	397.203,42 543.049,829	10.383
12	397.203,42 543.049,829	13	397.202,467 543.053,902	4.183
13	397.202,467 543.053,902	1	397.200,839 543.061,461	7.732

** Lungimile segmentelor sunt determinate în planul de proiecție Stereo 70 și sunt rotunjite la 1 milimetru.

*** Distanța dintre puncte este formată din segmente cumulate ce sunt mai mici decât valoarea 1 milimetru.

**DATE DESPRE IMOBILUL NR. 8230**

Oficiul de Cadastru și Publicitate Imobiliară ALBA
Biroul de Cadastru și Publicitate Imobiliară Aiud

A. Partea I. Descrierea imobilului

TEREN Intravilan

Adresa: Loc. Lopadea Veche, Nr. 68, Jud. Alba

Nr. Crt	Nr cadastral Nr. topografic	Suprafața* (mp)	Observații / Referințe
A1	73386	623	Sector cadastral:47 Teren imprejmuit;

Construcții

Crt	Nr cadastral Nr. topografic	Adresa	Observații / Referințe
A1.1	73386-C1	Loc. Lopadea Veche, Nr. 68, Jud. Alba	Nr. niveluri:2; S. construita la sol:131 mp; S. construita desfasurata:162 mp; Casa de locuit, Rh= Sp+P, anul construirii 1978, S.construita desfasurata = 162mp.

B. Partea II. Proprietari și acte

Inscrieri privitoare la dreptul de proprietate și alte drepturi reale		Referințe
26723 / 07/09/2021		
Act Notarial nr. 1113, din 06/09/2021 emis de HÎCĂ ROXANA-TEREZA (act de dezmembrare imobiliara aut.nr. 1113/06.09.2021);		
B1	Se infiinteaza cartea funciara 73386 a imobilului cu numarul cadastral 73386 / UAT Mirăslău, rezultat din dezmembrarea imobilului cu numarul cadastral 73351 inscris in cartea funciara 73351;	A1
31421 / 12/10/2021		
Act Notarial nr. contract de intretinere aut. nr. 1305, din 11/10/2021 emis de HÎCĂ ROXANA-TEREZA (contract intretinere aut.nr.1305/11.10.2021);		
B2	Intabulare, drept de PROPRIETATEcu titlu intretinere asupra nudei propr., dobandit prin Conventie, cota actuala 1/1 1) MUNTEAN LUCIAN-MARIUS , si soția 2) MUNTEAN ALINA-MARIA , bun comun	A1, A1.1

C. Partea III. SARCINI

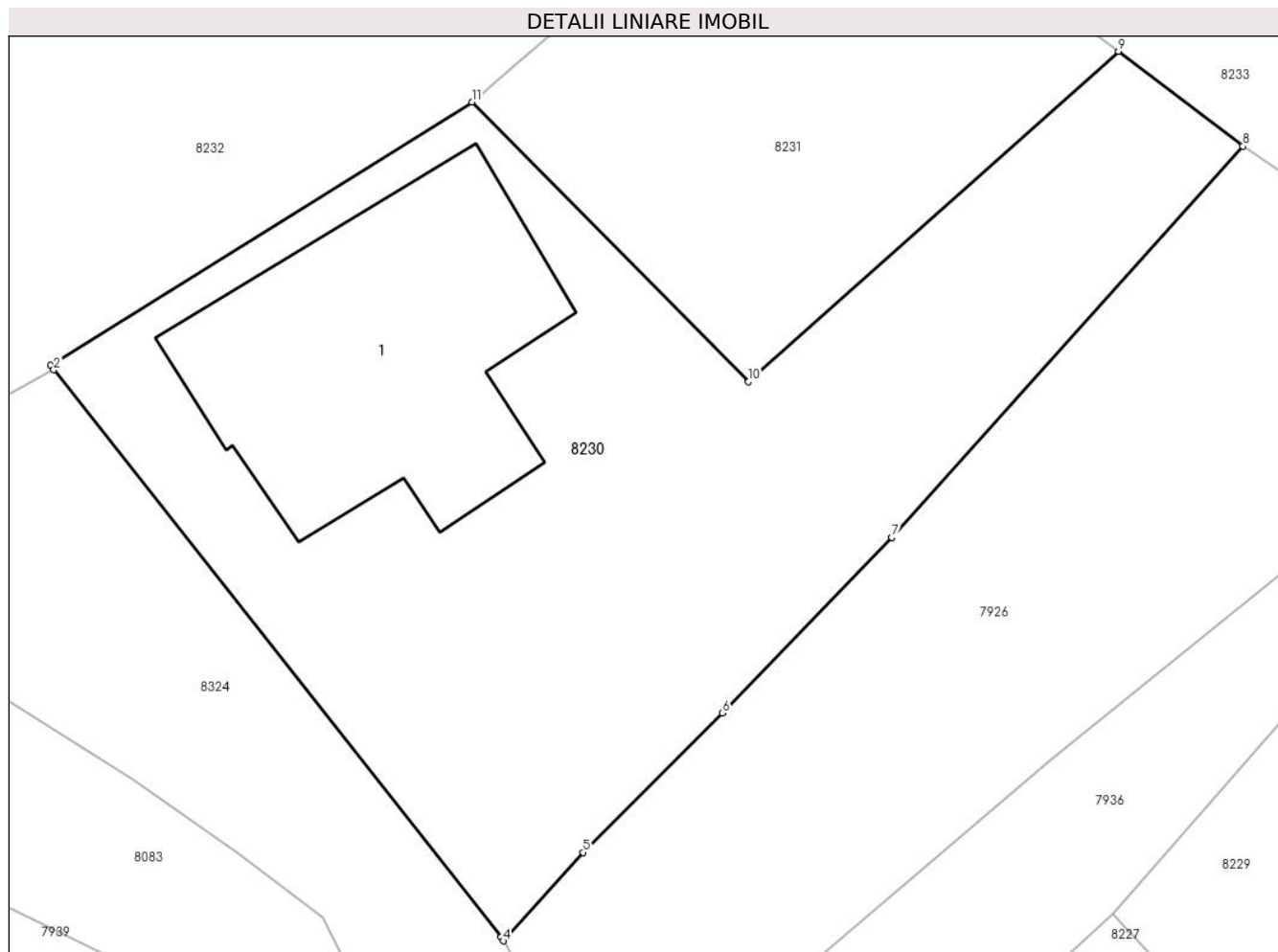
Inscrieri privind dezmembramintele dreptului de proprietate, drepturi reale de garanție și sarcini		Referințe
31421 / 12/10/2021		
Act Notarial nr. contract de intretinere aut. nr. 1305, din 11/10/2021 emis de HÎCĂ ROXANA-TEREZA (contract intretinere aut.nr.1305/11.10.2021);		
C1	Intabulare, drept de UZUFRACT VIAGER, dobandit prin Conventie, cota actuala 1/1, cota initiala 1/1 1) LAZAR EFREM 2) LAZĂR MARIA	A1, A1.1
C2	Intabulare, drept de IPOTECA LEGALA, Valoare:0 reprezentand creanta din contractul de intretinere, obligatia de intretinere, dobandit prin Conventie, cota actuala 1/1, cota initiala 1/1 1) LAZAR EFREM 2) LAZĂR MARIA	A1, A1.1

Anexa Nr. 1 La Partea I

Teren

Nr cadastral	Suprafața (mp)*	Observații / Referințe
73386	623	

* Suprafața este determinată în planul de proiecție Stereo 70.



Date referitoare la teren

Crt	Categorie folosință	Intravilan	Suprafața (mp)	Tarla	Parcelă	Nr. topo	Observații / Referințe
1	curți constructii	DA	492	-	151/1/1; 151/2/1;	-	
2	arabil	DA	131	-	151/3	-	

Date referitoare la construcții

Crt	Număr	Destinație construcție	Supraf. (mp)	Situație juridică	Observații / Referințe
A1.1	73386-C1	construcții de locuințe	131	Cu acte	Nr. niveluri:2; S. construita la sol:131 mp; S. construita desfasurata:162 mp; Casa de locuit, Rh= Sp+P, anul construirii 1978, S.construita desfasurata = 162mp.

Lungime Segmente

1) Valorile lungimilor segmentelor sunt obținute din proiecție în plan.

Punct început	X / Y	Punct sfârșit	X / Y	Lungime segment (** (m)
1	397.123,763 543.052,304	2	397.123,885 543.052,149	0.197
2	397.123,885 543.052,149	3	397.140,648 543.030,906	27.06

Punct început	X / Y	Punct sfârșit	X / Y	Lungime segment (** (m)
3	397.140,648 543.030,906	4	397.140,729 543.030,763	0.164
4	397.140,729 543.030,763	5	397.143,727 543.034,073	4.466
5	397.143,727 543.034,073	6	397.148,948 543.039,293	7.383
6	397.148,948 543.039,293	7	397.155,281 543.045,875	9.134
7	397.155,281 543.045,875	8	397.168,447 543.060,521	19.694
8	397.168,447 543.060,521	9	397.163,782 543.064,071	5.862
9	397.163,782 543.064,071	10	397.149,923 543.051,707	18.573
10	397.149,923 543.051,707	11	397.139,556 543.062,166	14.726
11	397.139,556 543.062,166	1	397.123,763 543.052,304	18.619

** Lungimile segmentelor sunt determinate în planul de proiecție Stereo 70 și sunt rotunjite la 1 milimetru.

*** Distanța dintre puncte este formată din segmente cumulate ce sunt mai mici decât valoarea 1 milimetru.

**DATE DESPRE IMOBILUL NR. 8231**

Oficiul de Cadastru și Publicitate Imobiliară ALBA
Biroul de Cadastru și Publicitate Imobiliară Aiud

A. Partea I. Descrierea imobilului

TEREN Intravilan

Adresa: Loc. Lopadea Veche, Nr. 68, Jud. Alba

Nr. Crt	Nr cadastral Nr. topografic	Suprafața* (mp)	Observații / Referințe
A1	73387	254	Sector cadastral:47 Teren imprejmuit;

B. Partea II. Proprietari și acte

Inscrieri privitoare la dreptul de proprietate și alte drepturi reale		Referințe
26723 / 07/09/2021		
Act Notarial nr. 1113, din 06/09/2021 emis de HÎCĂ ROXANA-TEREZA (act de dezmembrare imobiliara aut.nr. 1113/06.09.2021);		
B1	Se infiinteaza cartea funciara 73387 a imobilului cu numarul cadastral 73387 / UAT Mirăslău, rezultat din dezmembrarea imobilului cu numarul cadastral 73351 inscris in cartea funciara 73351;	A1
31423 / 12/10/2021		
Act Notarial nr. contract de întreținere aut nr 1305, din 11/10/2021 emis de HÎCĂ ROXANA-TEREZA (contract intretinere aut.nr.1305/11.10.2021);		
B2	Intabulare, drept de PROPRIETATEcu titlu intretinere nuda proprietate bun comun, dobandit prin Conventie, cota actuala 1/1 1) MUNTEAN LUCIAN-MARIUS, și 2) MUNTEAN ALINA-MARIA	A1

C. Partea III. SARCINI

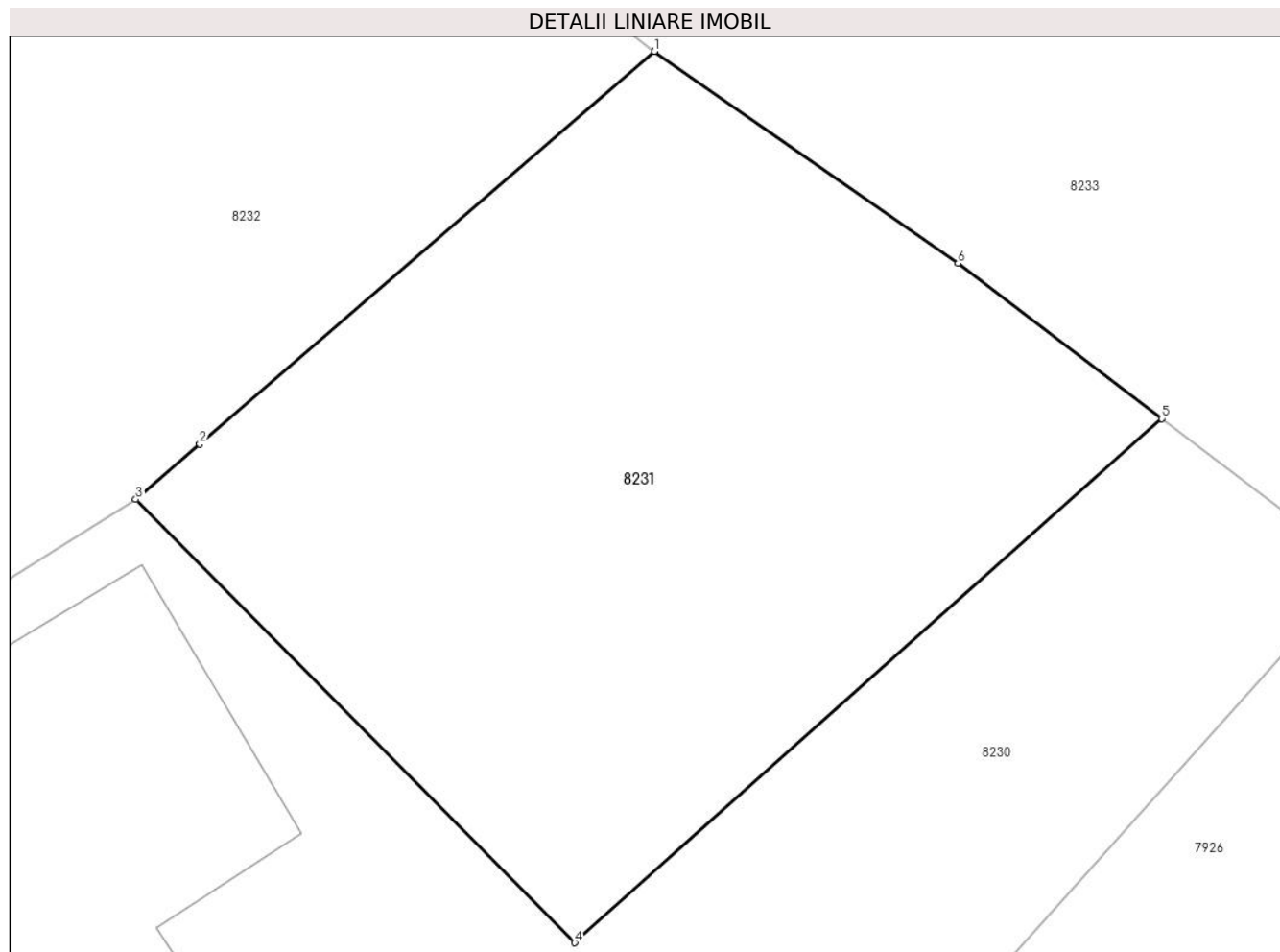
Inscrieri privind dezmembramintele dreptului de proprietate, drepturi reale de garanție și sarcini		Referințe
31423 / 12/10/2021		
Act Notarial nr. contract de întreținere aut nr 1305, din 11/10/2021 emis de HÎCĂ ROXANA-TEREZA (contract intretinere aut.nr.1305/11.10.2021);		
C1	Intabulare, drept de UZUFRACT VIAGERși obligație de întreținere, dobandit prin Conventie, cota actuala 1/1, cota initiala 1/1 1) LAZAR EFREM	A1
C2	Intabulare, drept de IPOTECA LEGALA, Valoare:0 reprezentând valoarea creanței de întreținere 1) LAZAR EFREM	A1

Anexa Nr. 1 La Partea I

Teren

Nr cadastral	Suprafața (mp)*	Observații / Referințe
73387	254	

* Suprafața este determinată în planul de proiecție Stereo 70.



Date referitoare la teren

Crt	Categorie folosință	Intravilan	Suprafața (mp)	Tarla	Parcelă	Nr. topo	Observații / Referințe
1	curți constructii	DA	254	-	151/1/2; 151/2/2;	-	

Lungime Segmente

1) Valorile lungimilor segmentelor sunt obținute din proiecție în plan.

Punct început	X / Y	Punct sfârșit	X / Y	Lungime segment (** (m)
1	397.151,807 543.072,73	2	397.141,066 543.063,468	14.183
2	397.141,066 543.063,468	3	397.139,556 543.062,166	1.994
3	397.139,556 543.062,166	4	397.149,923 543.051,707	14.726
4	397.149,923 543.051,707	5	397.163,782 543.064,071	18.573
5	397.163,782 543.064,071	6	397.158,976 543.067,729	6.04

Punct început	X / Y	Punct sfârșit	X / Y	Lungime segment (** (m)
6	397.158,976 543.067,729	1	397.151,807 543.072,73	8.741

** Lungimile segmentelor sunt determinate în planul de proiecție Stereo 70 și sunt rotunjite la 1 milimetru.

*** Distanța dintre puncte este formată din segmente cumulate ce sunt mai mici decât valoarea 1 milimetru.

**DATE DESPRE IMOBILUL NR. 8232**

Oficiul de Cadastru și Publicitate Imobiliară ALBA
Biroul de Cadastru și Publicitate Imobiliară Aiud

A. Partea I. Descrierea imobilului

TEREN Intravilan

Adresa: Loc. Lopadea Veche, Jud. Alba

Nr. Crt	Nr cadastral Nr. topografic	Suprafața* (mp)	Observații / Referințe
A1		10.000	Sector cadastral:47 Teren neimprejmuit;

B. Partea II. Proprietari și acte

Inscrieri privitoare la dreptul de proprietate și alte drepturi reale		Referințe
/		
Act Normativ nr. 7, din 13/03/1996 emis de PARLAMENT;		
B1	Inscrierea provizorie, drept de PROPRIETATE, dobandit prin Lege, cota actuala 1/1	A1
	1) UAT MIRĂSLĂU, CIF:9999999999999	
	OBSERVATII: PROPRIETAR NEIDENTIFICAT	

C. Partea III. SARCINI .

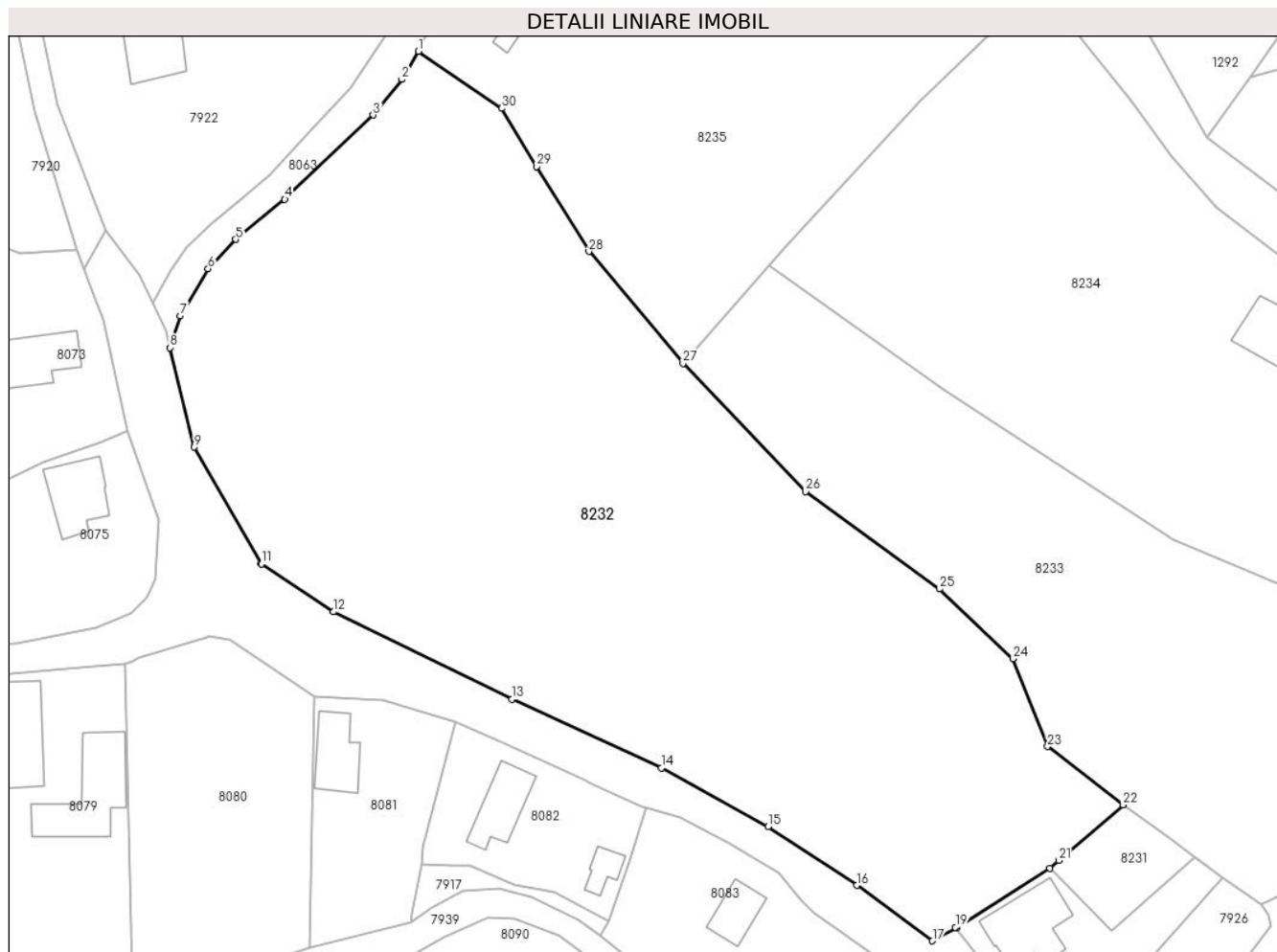
Inscrieri privind dezmembramintele dreptului de proprietate, drepturi reale de garanție și sarcini	Referințe
NU SUNT	

Anexa Nr. 1 La Partea I

Teren

Nr cadastral	Suprafața (mp)*	Observații / Referințe
	10.000	

* Suprafața este determinată în planul de proiecție Stereo 70.



Date referitoare la teren

Crt	Categorie folosință	Intravilan	Suprafața (mp)	Tarla	Parcelă	Nr. topo	Observații / Referințe
1	faneata	DA	10.000	-	-	-	

Lungime Segmente

1) Valorile lungimilor segmentelor sunt obținute din proiecție în plan.

Punct început	X / Y	Punct sfârșit	X / Y	Lungime segment (** (m)
1	397.034,05 543.198,581	2	397.031,261 543.193,876	5.469
3	397.026,484 543.187,929	4	397.011,7 543.173,886	20.391
5	397.003,504 543.167,174	6	396.998,88 543.162,285	6.728
7	396.994,198 543.154,426	8	396.992,542 543.149,088	5.589
9	396.996,568 543.132,473	10	397.007,733 543.113,063	22.392

Punct început	X / Y	Punct sfârșit	X / Y	Lungime segment (** (m)
2	397.031,261 543.193,876	3	397.026,484 543.187,929	7.628
4	397.011,7 543.173,886	5	397.003,504 543.167,174	10.594
6	396.998,88 543.162,285	7	396.994,198 543.154,426	9.148
8	396.992,542 543.149,088	9	396.996,568 543.132,473	17.096
10	397.007,733 543.113,063	11	397.007,782 543.112,975	0.101

Punct început	X / Y	Punct sfârșit	X / Y	Lungime segment (** (m)	Punct început	X / Y	Punct sfârșit	X / Y	Lungime segment (** (m)
11	397.007,782 543.112,975	12	397.019,822 543.104,96	14.464	12	397.019,822 543.104,96	13	397.049,632 543.090,362	33.192
13	397.049,632 543.090,362	14	397.074,646 543.078,892	27.518	14	397.074,646 543.078,892	15	397.092,495 543.069,141	20.339
15	397.092,495 543.069,141	16	397.107,262 543.059,295	17.748	16	397.107,262 543.059,295	17	397.119,937 543.050,029	15.701
17	397.119,937 543.050,029	18	397.123,885 543.052,149	4.481	18	397.123,885 543.052,149	19	397.123,763 543.052,304	0.197
19	397.123,763 543.052,304	20	397.139,556 543.062,166	18.619	20	397.139,556 543.062,166	21	397.141,066 543.063,468	1.994
21	397.141,066 543.063,468	22	397.151,807 543.072,73	14.183	22	397.151,807 543.072,73	23	397.139,161 543.082,479	15.968
23	397.139,161 543.082,479	24	397.133,369 543.097,151	15.773	24	397.133,369 543.097,151	25	397.121,155 543.108,783	16.867
25	397.121,155 543.108,783	26	397.098,75 543.125,05	27.688	26	397.098,75 543.125,05	27	397.078,257 543.146,441	29.623
27	397.078,257 543.146,441	28	397.062,515 543.165,161	24.459	28	397.062,515 543.165,161	29	397.053,744 543.179,352	16.683
29	397.053,744 543.179,352	30	397.047,941 543.189,056	11.307	30	397.047,941 543.189,056	1	397.034,05 543.198,581	16.843

** Lungimile segmentelor sunt determinate în planul de proiecție Stereo 70 și sunt rotunjite la 1 milimetru.

*** Distanța dintre puncte este formată din segmente cumulate ce sunt mai mici decât valoarea 1 milimetru.

**DATE DESPRE IMOBILUL NR. 8233**

Oficiul de Cadastru și Publicitate Imobiliară ALBA
Biroul de Cadastru și Publicitate Imobiliară Aiud

A. Partea I. Descrierea imobilului

TEREN Intravilan

Adresa: Loc. Lopadea Veche, Nr. 63, Jud. Alba

Nr. Crt	Nr cadastral Nr. topografic	Suprafața* (mp)	Observații / Referințe
A1		4.813	Sector cadastral:47 Teren neimprejmuit;

B. Partea II. Proprietari și acte

Inscrieri privitoare la dreptul de proprietate și alte drepturi reale	Referințe
/	
Act Administrativ nr. 9339/919, din 25/01/1999 emis de CJPSDPAT ALBA (titlu de proprietate);	
B1	A1
Intabulare, drept de PROPRIETATE, dobandit prin Reconstituire, cota actuala 1/1 1) OPRIȘA MARIA	

C. Partea III. SARCINI .

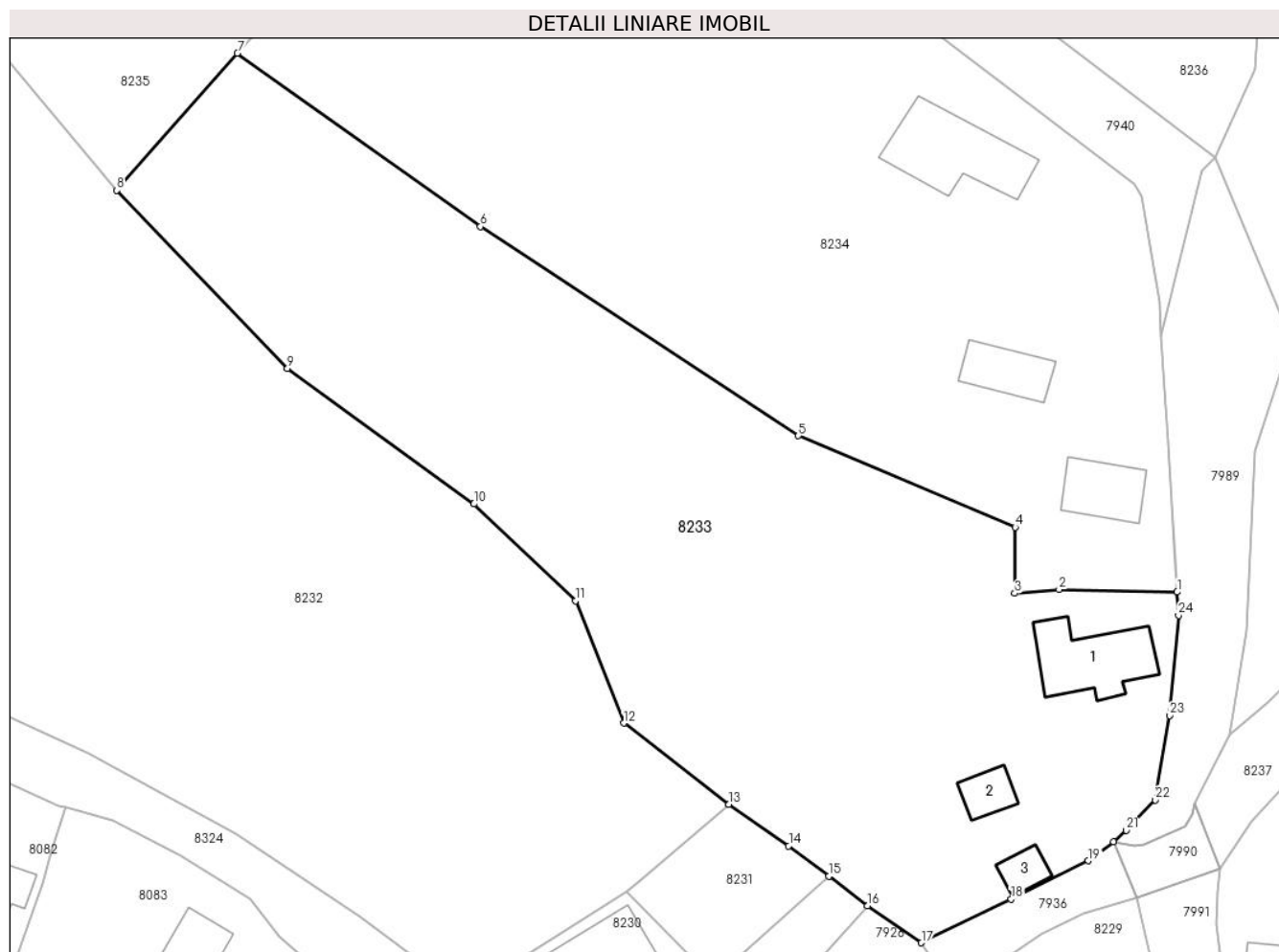
Inscrieri privind dezmembramintele dreptului de proprietate, drepturi reale de garanție și sarcini	Referințe
NU SUNT	

Anexa Nr. 1 La Partea I

Teren

Nr cadastral	Suprafața (mp)*	Observații / Referințe
	4.813	

* Suprafața este determinată în planul de proiecție Stereo 70.



Date referitoare la teren

Crt	Categorie folosință	Intravilan	Suprafața (mp)	Tarla	Parcelă	Nr. topo	Observații / Referințe
1	curți construcții	DA	457	-	141/1	-	
2	faneata	DA	2.263	-	143/1	-	
3	vie	DA	384	-	142/5	-	
4	vie	DA	264	-	142/4	-	
5	arabil	DA	248	-	142/2	-	
6	arabil	DA	346	-	142/1	-	
7	arabil	DA	851	-	142/3	-	

Date referitoare la construcții

Crt	Număr	Destinație construcție	Supraf. (mp)	Situație juridică	Observații / Referințe
A1.1		construcții de locuințe	102	Fara acte	Nr. niveluri:1; S. construita la sol:102 mp; S. construita desfasurata:102 mp; Casă
A1.2		construcții anexa	29	Fara acte	Nr. niveluri:1; S. construita la sol:29 mp; S. construita desfasurata:29 mp; Anexă
A1.3		construcții anexa	23	Fara acte	Nr. niveluri:1; S. construita la sol:23 mp; S. construita desfasurata:23 mp; Anexă

Lungime Segmente

1) Valorile lungimilor segmentelor sunt obținute din proiecție în plan.

Punct început	X / Y	Punct sfârșit	X / Y	Lungime segment (** (m)
1	397.205,637 543.098,209	2	397.191,458 543.098,521	14.183
3	397.186,126 543.098,049	4	397.186,186 543.105,999	7.95
5	397.160,143 543.116,961	6	397.121,946 543.142,074	45.713
7	397.092,73 543.162,893	8	397.078,257 543.146,441	21.912
9	397.098,75 543.125,05	10	397.121,155 543.108,783	27.688
11	397.133,369 543.097,151	12	397.139,161 543.082,479	15.773
13	397.151,807 543.072,73	14	397.158,976 543.067,729	8.741
15	397.163,782 543.064,071	16	397.168,447 543.060,521	5.862
17	397.174,918 543.056,097	18	397.185,694 543.061,337	11.982
19	397.194,97 543.065,939	20	397.198,005 543.068,217	3.795
21	397.199,527 543.069,59	22	397.203,015 543.073,25	5.056
23	397.204,766 543.083,385	24	397.205,805 543.095,402	12.061

Punct început	X / Y	Punct sfârșit	X / Y	Lungime segment (** (m)
2	397.191,458 543.098,521	3	397.186,126 543.098,049	5.353
4	397.186,186 543.105,999	5	397.160,143 543.116,961	28.255
6	397.121,946 543.142,074	7	397.092,73 543.162,893	35.875
8	397.078,257 543.146,441	9	397.098,75 543.125,05	29.623
10	397.121,155 543.108,783	11	397.133,369 543.097,151	16.867
12	397.139,161 543.082,479	13	397.151,807 543.072,73	15.968
14	397.158,976 543.067,729	15	397.163,782 543.064,071	6.04
16	397.168,447 543.060,521	17	397.174,918 543.056,097	7.839
18	397.185,694 543.061,337	19	397.194,97 543.065,939	10.354
20	397.198,005 543.068,217	21	397.199,527 543.069,59	2.05
22	397.203,015 543.073,25	23	397.204,766 543.083,385	10.285
24	397.205,805 543.095,402	1	397.205,637 543.098,209	2.813

** Lungimile segmentelor sunt determinate în planul de proiecție Stereo 70 și sunt rotunjite la 1 milimetru.

*** Distanța dintre puncte este formată din segmente cumulate ce sunt mai mici decât valoarea 1 milimetru.

**DATE DESPRE IMOBILUL NR. 8234**

Oficiul de Cadastru și Publicitate Imobiliară ALBA
Biroul de Cadastru și Publicitate Imobiliară Aiud

A. Partea I. Descrierea imobilului

TEREN Intravilan

Adresa: Loc. Lopadea Veche, Nr. 62, Jud. Alba

Nr. Crt	Nr cadastral Nr. topografic	Suprafața* (mp)	Observații / Referințe
A1		5.824	Sector cadastral:47 Teren neimprejmuit;

B. Partea II. Proprietari și acte

Inscrieri privitoare la dreptul de proprietate și alte drepturi reale		Referințe
/		
Act Normativ nr. 7, din 13/03/1996 emis de PARLAMENT;		
B1	Inscrierea provizorie, drept de PROPRIETATE, dobandit prin Lege, cota actuala 1/1	A1
	1) UAT MIRĂSLĂU, CIF:9999999999999	
	OBSERVATII: PROPRIETAR NEIDENTIFICAT	

C. Partea III. SARCINI .

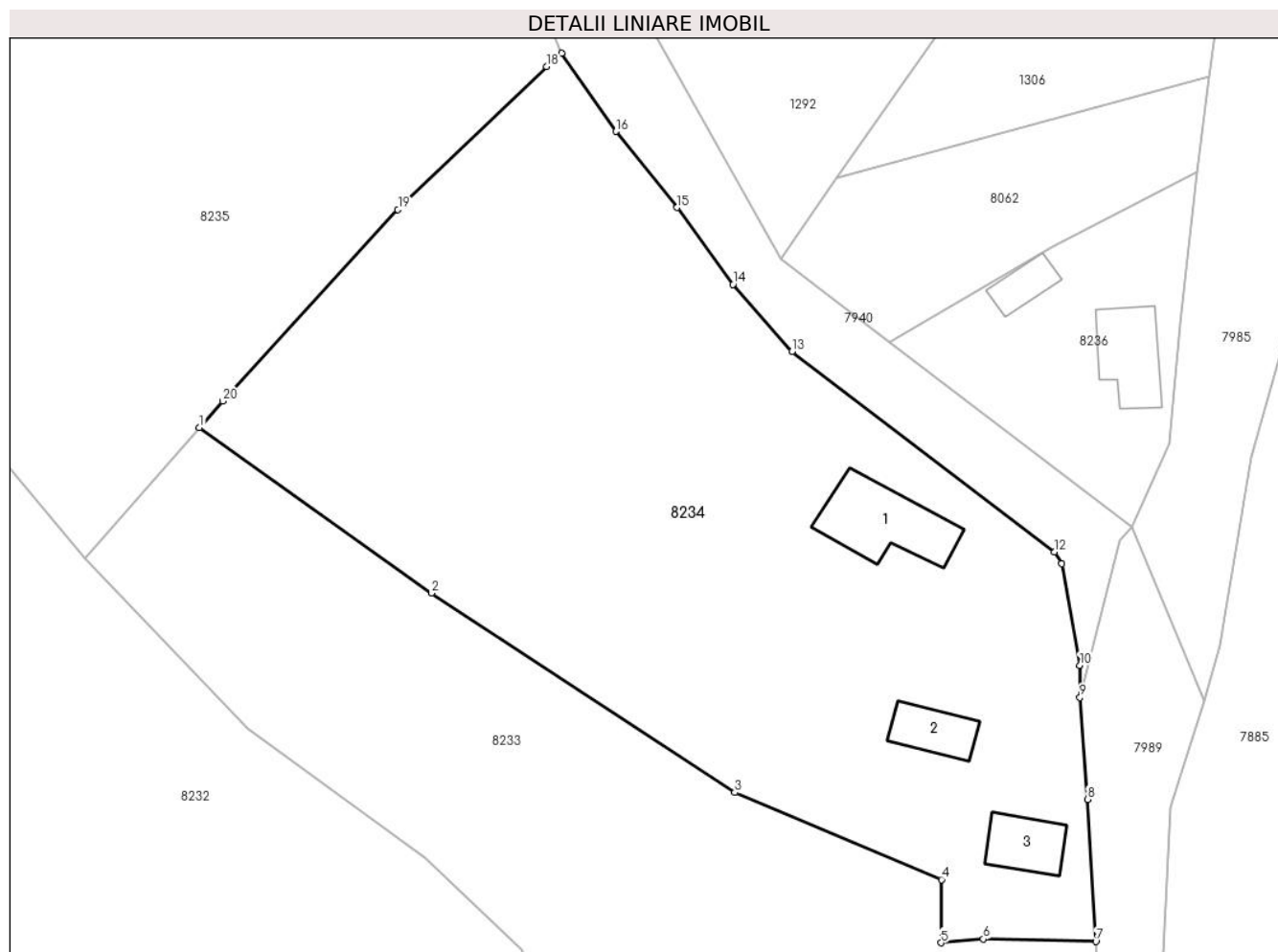
Inscrieri privind dezmembramintele dreptului de proprietate, drepturi reale de garanție și sarcini	Referințe
NU SUNT	

Anexa Nr. 1 La Partea I

Teren

Nr cadastral	Suprafața (mp)*	Observații / Referințe
	5.824	

* Suprafața este determinată în planul de proiecție Stereo 70.



Date referitoare la teren

Crt	Categorie folosință	Intravilan	Suprafața (mp)	Tarla	Parcelă	Nr. topo	Observații / Referințe
1	curți constructii	DA	1.000	-	-	-	
2	arabil	DA	4.824	-	-	-	

Date referitoare la construcții

Crt	Număr	Destinație construcție	Supraf. (mp)	Situație juridică	Observații / Referințe
A1.1		construcții de locuințe	125	Fara acte	Nr. niveluri:1; S. construita la sol:125 mp; S. construita desfasurata:125 mp; Casă
A1.2		construcții anexa	55	Fara acte	Nr. niveluri:1; S. construita la sol:55 mp; S. construita desfasurata:55 mp; Anexă
A1.3		construcții anexa	62	Fara acte	Nr. niveluri:1; S. construita la sol:62 mp; S. construita desfasurata:62 mp; Anexă

Lungime Segmente

1) Valorile lungimilor segmentelor sunt obținute din proiecție în plan.

Punct început	X / Y	Punct sfârșit	X / Y	Lungime segment (** (m)
1	397.092,73 543.162,893	2	397.121,946 543.142,074	35.875

Punct început	X / Y	Punct sfârșit	X / Y	Lungime segment (** (m)
2	397.121,946 543.142,074	3	397.160,143 543.116,961	45.713
3	397.160,143 543.116,961	4	397.186,186 543.105,999	28.255
4	397.186,186 543.105,999	5	397.186,126 543.098,049	7.95
5	397.186,126 543.098,049	6	397.191,458 543.098,521	5.353
6	397.191,458 543.098,521	7	397.205,637 543.098,209	14.183
7	397.205,637 543.098,209	8	397.204,568 543.116,111	17.933
8	397.204,568 543.116,111	9	397.203,633 543.128,914	12.837
9	397.203,633 543.128,914	10	397.203,613 543.132,98	4.066
10	397.203,613 543.132,98	11	397.201,307 543.145,766	12.992
11	397.201,307 543.145,766	12	397.200,435 543.147,232	1.706
12	397.200,435 543.147,232	13	397.167,373 543.172,485	41.603
13	397.167,373 543.172,485	14	397.159,93 543.180,915	11.245
14	397.159,93 543.180,915	15	397.152,888 543.190,588	11.965
15	397.152,888 543.190,588	16	397.145,208 543.200,178	12.286
16	397.145,208 543.200,178	17	397.138,337 543.210,014	11.998
17	397.138,337 543.210,014	18	397.136,451 543.208,327	2.53
18	397.136,451 543.208,327	19	397.117,733 543.190,338	25.961
19	397.117,733 543.190,338	20	397.095,666 543.166,23	32.682
20	397.095,666 543.166,23	1	397.092,73 543.162,893	4.445

** Lungimile segmentelor sunt determinate în planul de proiecție Stereo 70 și sunt rotunjite la 1 milimetru.

*** Distanța dintre puncte este formată din segmente cumulate ce sunt mai mici decât valoarea 1 milimetru.

**DATE DESPRE IMOBILUL NR. 8235**

Oficiul de Cadastru și Publicitate Imobiliară ALBA
Biroul de Cadastru și Publicitate Imobiliară Aiud

A. Partea I. Descrierea imobilului

TEREN Intravilan

Adresa: Loc. Lopadea Veche, Nr. 68A, Jud. Alba

Nr. Crt	Nr cadastral Nr. topografic	Suprafața* (mp)	Observații / Referințe
A1	70745	6.507	Sector cadastral:47 Teren neimprijmit;

Construcții

Crt	Nr cadastral Nr. topografic	Adresa	Observații / Referințe
A1.1	70745-C1	Loc. Lopadea Veche, Nr. 68A, Jud. Alba	Nr. niveluri:1; S. construita la sol:15 mp; S. construita desfasurata:15 mp; casa

B. Partea II. Proprietari și acte

Inscrieri privitoare la dreptul de proprietate și alte drepturi reale		Referințe
3419 / 04/03/2014		
Act Administrativ nr. 2210, din 05/08/2013 emis de PRIMARIA MIRASLAU;		
B1	asupra imobil A+1 se noteaza existenta unei constructii casa	A1, A1.1
Act Notarial nr. certificat de moștenitor nr. și înch. finala nr. 188, din 14/05/2007 emis de BNP Marginean Dorel (și certificat de moștenitor suplimentar nr. 87/2013 BNP D.M. la C.M. nr. 188/2007);		
B2	Intabulare, drept de PROPRIETATEcu titlu moștenire si partaj, dobandit prin Succesiune, cota actuala 1/2 1) POPA MARIA , nascuta Lazar	A1, A1.1
B3	Intabulare, drept de PROPRIETATEcu titlu moștenire si partaj, dobandit prin Succesiune, cota actuala 1/2 1) LAZĂR ROMAN	A1, A1.1
Act Notarial nr. certificat de moștenitor suplimentar nr. 87, din 12/08/2013 emis de BNP Marginean Dorel;		
B4	se noteaza respingerea capatului de cerere privind intabularea dreptului de proprietate asupra constructii extratabulare in baza certificatului de moștenitor suplimentar nr. 87, din 12.08.2013, emis de BNP Marginean Dorel	A1.1

C. Partea III. SARCINI .

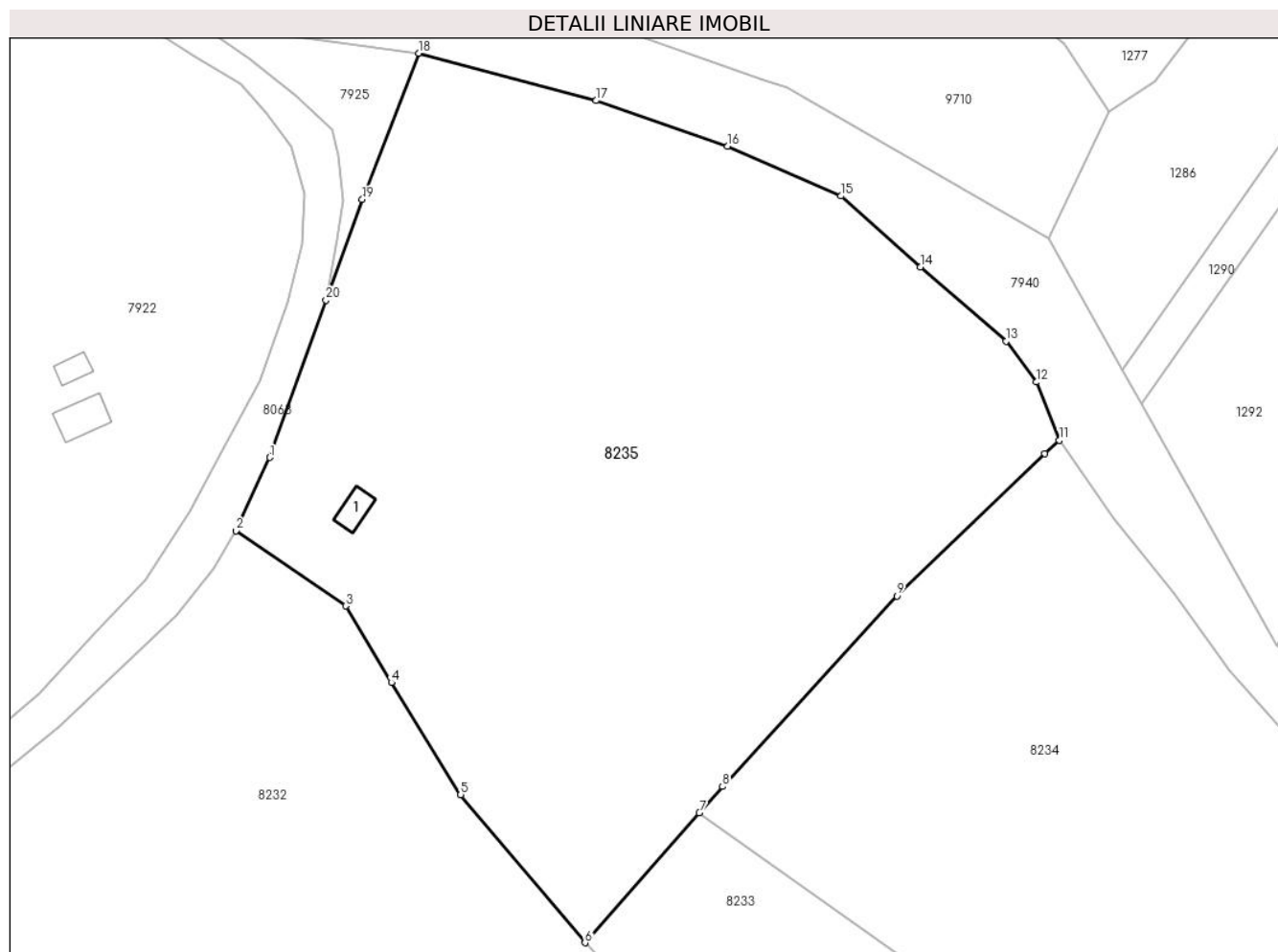
Inscrieri privind dezmembramintele dreptului de proprietate, drepturi reale de garanție și sarcini	Referințe
NU SUNT	

Anexa Nr. 1 La Partea I

Teren

Nr cadastral	Suprafața (mp)*	Observații / Referințe
70745	6.507	

* Suprafața este determinată în planul de proiecție Stereo 70.



Date referitoare la teren

Crt	Categorie folosință	Intravilan	Suprafața (mp)	Tarla	Parcelă	Nr. topo	Observații / Referințe
1	curți constructii	DA	98	-	143/1	-	teren ingradit
2	livada	DA	6.409	-	143/1	-	teren ingradit

Date referitoare la construcții

Crt	Număr	Destinație construcție	Supraf. (mp)	Situație juridică	Observații / Referințe
A1.1	70745-C1	construcții de locuințe	15	Cu acte	Nr. niveluri:1; S. construita la sol:15 mp; S. construita desfasurata:15 mp; casa

Lungime Segmente

1) Valorile lungimilor segmentelor sunt obținute din proiecție în plan.

Punct început	X / Y	Punct sfârșit	X / Y	Lungime segment (** (m)
1	397.038,34 543.207,852	2	397.034,05 543.198,581	10.215
2	397.034,05 543.198,581	3	397.047,941 543.189,056	16.843
3	397.047,941 543.189,056	4	397.053,744 543.179,352	11.307

Punct început	X / Y	Punct sfârșit	X / Y	Lungime segment (** (m)
4	397.053,744 543.179,352	5	397.062,515 543.165,161	16.683
5	397.062,515 543.165,161	6	397.078,257 543.146,441	24.459
6	397.078,257 543.146,441	7	397.092,73 543.162,893	21.912
7	397.092,73 543.162,893	8	397.095,666 543.166,23	4.445
8	397.095,666 543.166,23	9	397.117,733 543.190,338	32.682
9	397.117,733 543.190,338	10	397.136,451 543.208,327	25.961
10	397.136,451 543.208,327	11	397.138,337 543.210,014	2.53
11	397.138,337 543.210,014	12	397.135,44 543.217,382	7.917
12	397.135,44 543.217,382	13	397.131,577 543.222,565	6.464
13	397.131,577 543.222,565	14	397.120,717 543.231,952	14.355
14	397.120,717 543.231,952	15	397.110,665 543.240,92	13.471
15	397.110,665 543.240,92	16	397.096,321 543.247,228	15.67
16	397.096,321 543.247,228	17	397.079,66 543.252,986	17.628
17	397.079,66 543.252,986	18	397.057,178 543.258,988	23.27
18	397.057,178 543.258,988	19	397.050,058 543.240,477	19.833
19	397.050,058 543.240,477	20	397.045,486 543.227,746	13.527
20	397.045,486 543.227,746	1	397.038,34 543.207,852	21.139

** Lungimile segmentelor sunt determinate în planul de proiecție Stereo 70 și sunt rotunjite la 1 milimetru.

*** Distanța dintre puncte este formată din segmente cumulate ce sunt mai mici decât valoarea 1 milimetru.

**DATE DESPRE IMOBILUL NR. 8236**

Oficiul de Cadastru și Publicitate Imobiliară ALBA
Biroul de Cadastru și Publicitate Imobiliară Aiud

A. Partea I. Descrierea imobilului

TEREN Intravilan

Adresa: Loc. Lopadea Veche, Nr. 61, Jud. Alba

Nr. Crt	Nr cadastral Nr. topografic	Suprafața* (mp)	Observații / Referințe
A1		847	Sector cadastral:47 Teren imprejmuit;

B. Partea II. Proprietari și acte

Inscrieri privitoare la dreptul de proprietate și alte drepturi reale		Referințe
/		
Act Normativ nr. 7, din 13/03/1996 emis de PARLAMENT;		
B1	Inscrierea provizorie, drept de PROPRIETATE, dobandit prin Lege, cota actuala 1/1	A1
	1) UAT MIRĂSLĂU, CIF:9999999999999	
	OBSERVATII: PROPRIETAR NEIDENTIFICAT	

C. Partea III. SARCINI .

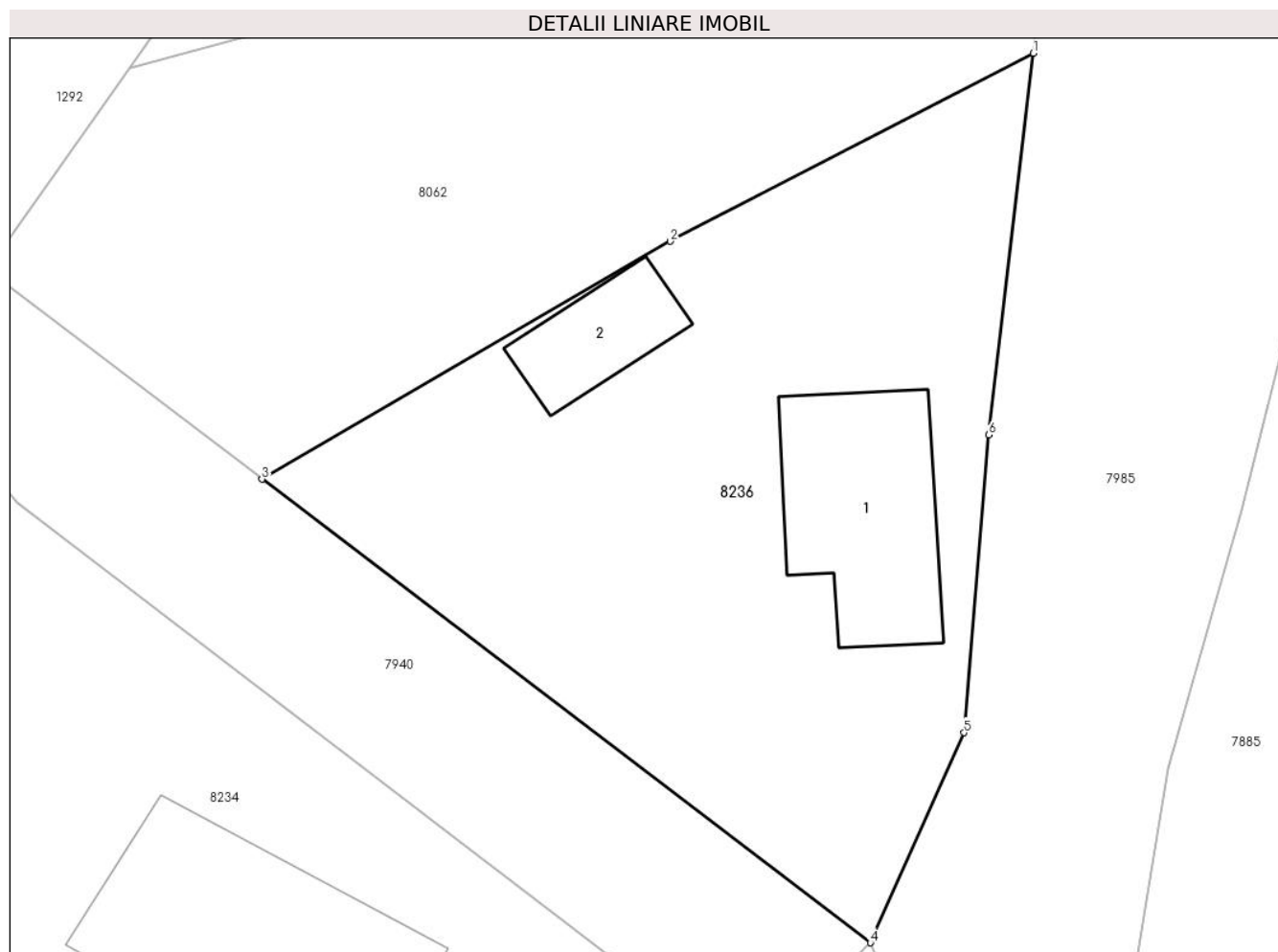
Inscrieri privind dezmembramintele dreptului de proprietate, drepturi reale de garanție și sarcini	Referințe
NU SUNT	

Anexa Nr. 1 La Partea I

Teren

Nr cadastral	Suprafața (mp)*	Observații / Referințe
	847	

* Suprafața este determinată în planul de proiecție Stereo 70.



Date referitoare la teren

Crt	Categorie folosință	Intravilan	Suprafața (mp)	Tarla	Parcelă	Nr. topo	Observații / Referințe
1	curți constructii	DA	400	-	-	-	
2	arabil	DA	447	-	-	-	

Date referitoare la construcții

Crt	Număr	Destinație construcție	Supraf. (mp)	Situație juridică	Observații / Referințe
A1.1		construcții de locuințe	88	Fara acte	Nr. niveluri:1; S. construita la sol:88 mp; S. construita desfasurata:88 mp; Casă
A1.2		construcții anexa	35	Fara acte	Nr. niveluri:1; S. construita la sol:35 mp; S. construita desfasurata:35 mp; Anexă

Lungime Segmente

1) Valorile lungimilor segmentelor sunt obținute din proiecție în plan.

Punct început	X / Y	Punct sfârșit	X / Y	Lungime segment (** (m)
1	397.218,413 543.195,051	2	397.200,18 543.185,609	20.533
2	397.200,18 543.185,609	3	397.179,675 543.173,664	23.73

Punct început	X / Y	Punct sfârșit	X / Y	Lungime segment (** (m)
3	397.179,675 543.173,664	4	397.210,237 543.150,398	38.41
4	397.210,237 543.150,398	5	397.214,928 543.160,94	11.538
5	397.214,928 543.160,94	6	397.216,189 543.175,887	15.0
6	397.216,189 543.175,887	1	397.218,413 543.195,051	19.292

** Lungimile segmentelor sunt determinate în planul de proiecție Stereo 70 și sunt rotunjite la 1 milimetru.

*** Distanța dintre puncte este formată din segmente cumulate ce sunt mai mici decât valoarea 1 milimetru.

**DATE DESPRE IMOBILUL NR. 8256**

Oficiul de Cadastru și Publicitate Imobiliară ALBA
Biroul de Cadastru și Publicitate Imobiliară Aiud

A. Partea I. Descrierea imobilului

TEREN Intravilan

Adresa: Loc. Lopadea Veche, Jud. Alba

Nr. Crt	Nr cadastral Nr. topografic	Suprafața* (mp)	Observații / Referințe
A1		6.533	Sector cadastral:47 Teren neimprejmuit;

B. Partea II. Proprietari și acte

Inscrieri privitoare la dreptul de proprietate și alte drepturi reale		Referințe
/		
Act Normativ nr. 7, din 13/03/1996 emis de PARLAMENT;		
B1	Inscrierea provizorie, drept de PROPRIETATE, dobandit prin Lege, cota actuala 1/1	A1
	1) UAT MIRĂSLĂU, CIF:9999999999999	
	OBSERVATII: PROPRIETAR NEIDENTIFICAT	

C. Partea III. SARCINI .

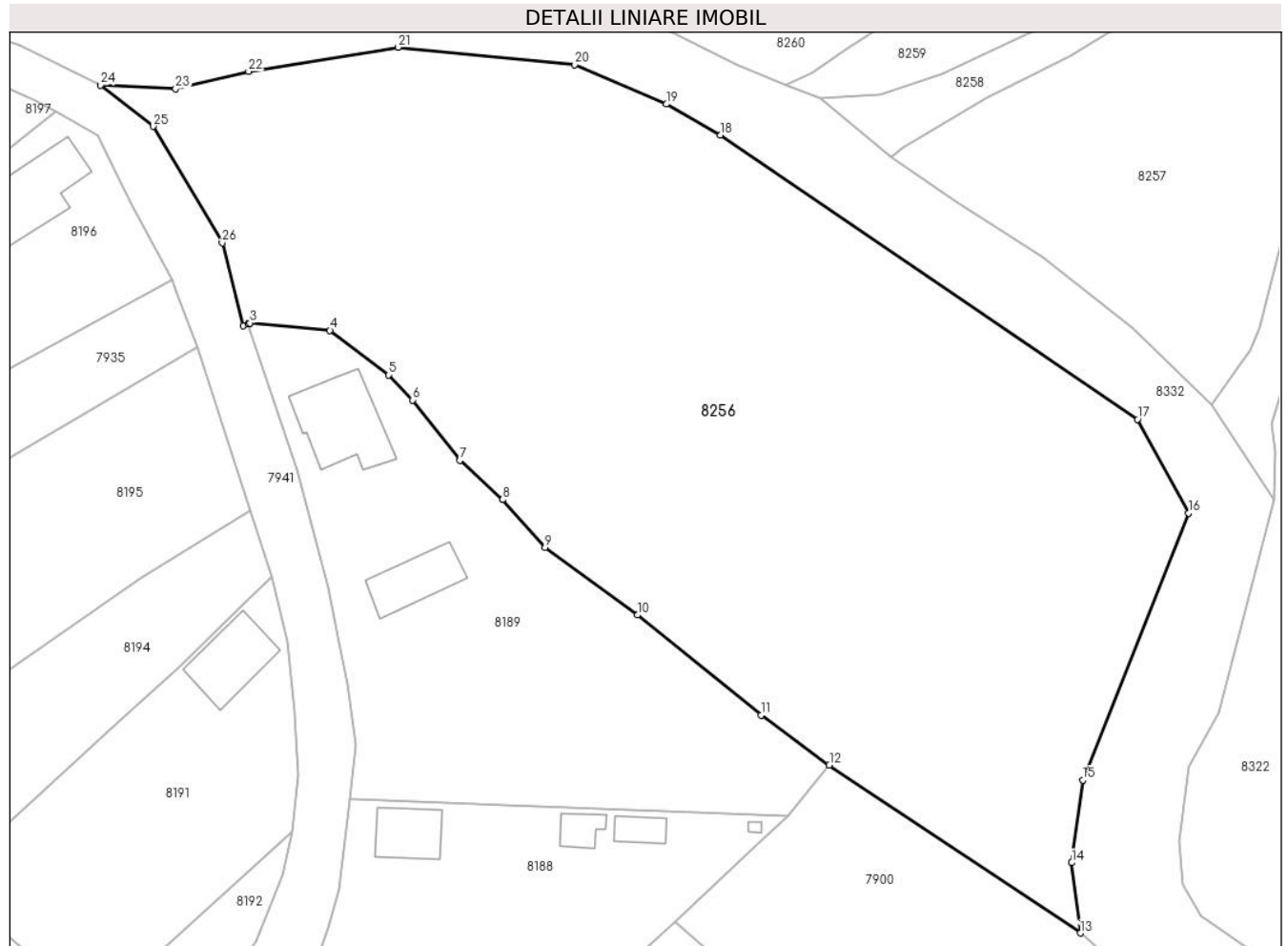
Inscrieri privind dezmembramintele dreptului de proprietate, drepturi reale de garanție și sarcini	Referințe
NU SUNT	

Anexa Nr. 1 La Partea I

Teren

Nr cadastral	Suprafața (mp)*	Observații / Referințe
	6.533	

* Suprafața este determinată în planul de proiecție Stereo 70.



Date referitoare la teren

Crt	Categorie folosință	Intra vilan	Suprafața (mp)	Tarla	Parcelă	Nr. topo	Observații / Referințe
1	faneata	DA	6.533	-	-	-	

Lungime Segmente

1) Valorile lungimilor segmentelor sunt obținute din proiecție în plan.

Punct început	X / Y	Punct sfârșit	X / Y	Lungime segment (** (m)
1	397.316,849 542.659,936	2	397.317,444 542.660,164	0.637
3	397.317,654 542.660,245	4	397.327,535 542.659,352	9.921
5	397.334,767 542.653,858	6	397.337,728 542.650,764	4.283
7	397.343,565 542.643,355	8	397.348,812 542.638,493	7.153
9	397.354,059 542.632,617	10	397.365,451 542.624,284	14.114

Punct început	X / Y	Punct sfârșit	X / Y	Lungime segment (** (m)
2	397.317,444 542.660,164	3	397.317,654 542.660,245	0.225
4	397.327,535 542.659,352	5	397.334,767 542.653,858	9.082
6	397.337,728 542.650,764	7	397.343,565 542.643,355	9.432
8	397.348,812 542.638,493	9	397.354,059 542.632,617	7.878
10	397.365,451 542.624,284	11	397.380,714 542.611,981	19.604

Punct început	X / Y	Punct sfârșit	X / Y	Lungime segment (** (m)	Punct început	X / Y	Punct sfârșit	X / Y	Lungime segment (** (m)
11	397.380,714 542.611,981	12	397.389,103 542.605,795	10.423	12	397.389,103 542.605,795	13	397.420,079 542.585,132	37.235
13	397.420,079 542.585,132	14	397.419,014 542.593,786	8.719	14	397.419,014 542.593,786	15	397.420,361 542.603,966	10.269
15	397.420,361 542.603,966	16	397.433,379 542.636,844	35.361	16	397.433,379 542.636,844	17	397.427,136 542.648,378	13.115
17	397.427,136 542.648,378	18	397.375,686 542.683,415	62.248	18	397.375,686 542.683,415	19	397.369,039 542.687,22	7.659
19	397.369,039 542.687,22	20	397.357,725 542.692,056	12.305	20	397.357,725 542.692,056	21	397.335,925 542.694,214	21.906
21	397.335,925 542.694,214	22	397.317,495 542.691,253	18.666	22	397.317,495 542.691,253	23	397.308,505 542.689,094	9.245
23	397.308,505 542.689,094	24	397.299,265 542.689,557	9.252	24	397.299,265 542.689,557	25	397.305,754 542.684,477	8.241
25	397.305,754 542.684,477	26	397.314,231 542.670,127	16.667	26	397.314,231 542.670,127	1	397.316,849 542.659,936	10.522

** Lungimile segmentelor sunt determinate în planul de proiecție Stereo 70 și sunt rotunjite la 1 milimetru.

*** Distanța dintre puncte este formată din segmente cumulate ce sunt mai mici decât valoarea 1 milimetru.

**DATE DESPRE IMOBILUL NR. 8257**

Oficiul de Cadastru și Publicitate Imobiliară ALBA
Biroul de Cadastru și Publicitate Imobiliară Aiud

A. Partea I. Descrierea imobilului

TEREN Intravilan

Adresa: Loc. Lopadea Veche, Jud. Alba

Nr. Crt	Nr cadastral Nr. topografic	Suprafața* (mp)	Observații / Referințe
A1		1.597	Sector cadastral:47 Teren imprejmuit;

B. Partea II. Proprietari și acte

Inscrieri privitoare la dreptul de proprietate și alte drepturi reale		Referințe
/		
Act Normativ nr. 7, din 13/03/1996 emis de PARLAMENT;		
B1	Inscrierea provizorie, drept de PROPRIETATE, dobandit prin Lege, cota actuala 1/1	A1
	1) UAT MIRĂSLĂU, CIF:9999999999999	
	OBSERVATII: PROPRIETAR NEIDENTIFICAT	

C. Partea III. SARCINI .

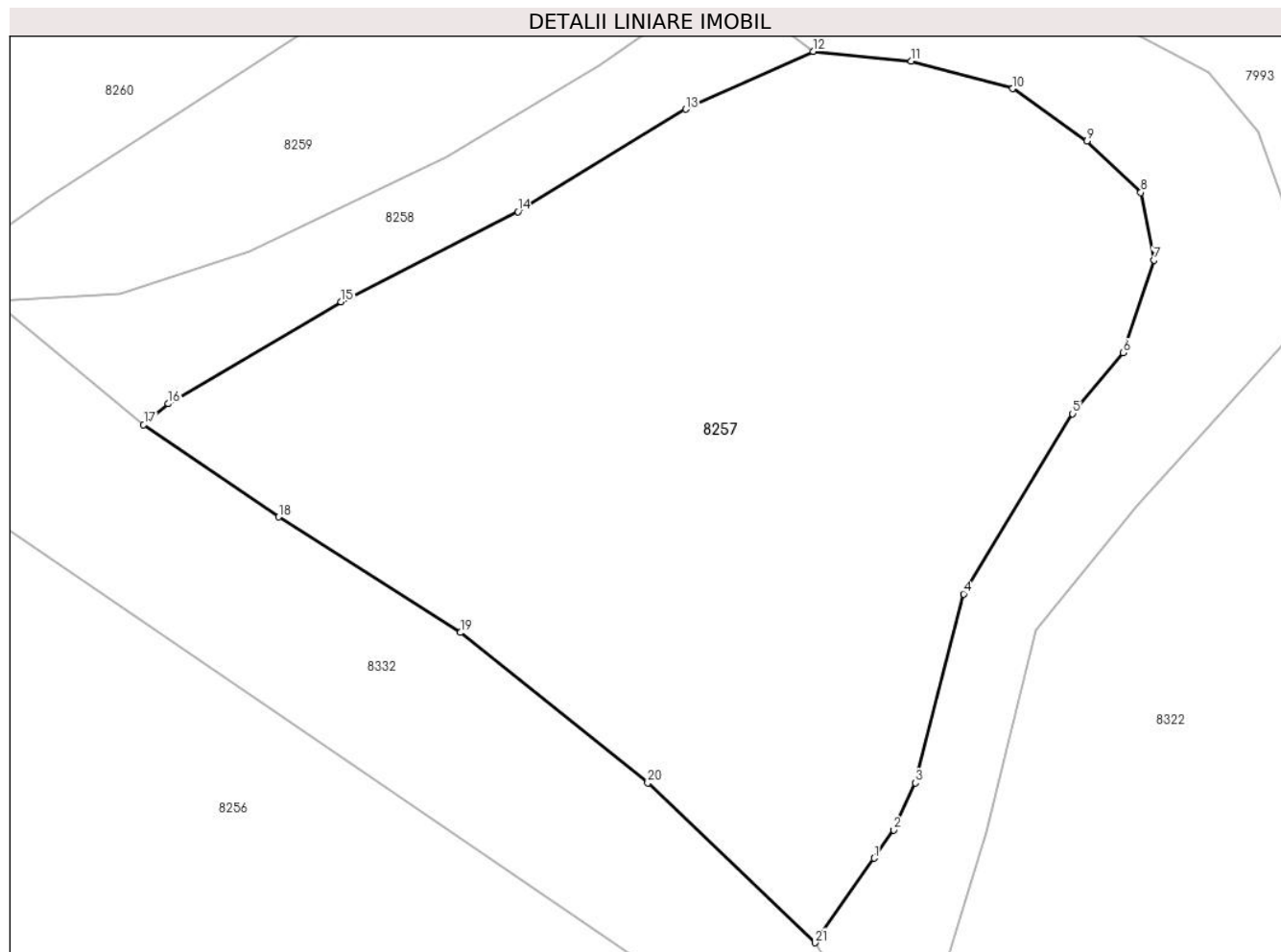
Inscrieri privind dezmembramintele dreptului de proprietate, drepturi reale de garanție și sarcini	Referințe
NU SUNT	

Anexa Nr. 1 La Partea I

Teren

Nr cadastral	Suprafața (mp)*	Observații / Referințe
	1.597	

* Suprafața este determinată în planul de proiecție Stereo 70.



Date referitoare la teren

Crt	Categorie folosință	Intravilan	Suprafața (mp)	Tarla	Parcelă	Nr. topo	Observații / Referințe
1	arabil	DA	1.597	-	-	-	

Lungime Segmente

1) Valorile lungimilor segmentelor sunt obținute din proiecție în plan.

Punct început	X / Y	Punct sfârșit	X / Y	Lungime segment (** (m)
1	397.439,784 542.655,183	2	397.440,948 542.656,843	2.027
3	397.442,216 542.659,603	4	397.445,052 542.670,716	11.469
5	397.451,468 542.681,307	6	397.454,453 542.684,888	4.661
7	397.456,244 542.690,332	8	397.455,488 542.694,315	4.054
9	397.452,32 542.697,342	10	397.447,941 542.700,415	5.35

Punct început	X / Y	Punct sfârșit	X / Y	Lungime segment (** (m)
2	397.440,948 542.656,843	3	397.442,216 542.659,603	3.037
4	397.445,052 542.670,716	5	397.451,468 542.681,307	12.383
6	397.454,453 542.684,888	7	397.456,244 542.690,332	5.732
8	397.455,488 542.694,315	9	397.452,32 542.697,342	4.382
10	397.447,941 542.700,415	11	397.441,978 542.702,045	6.182

Punct început	X / Y	Punct sfârșit	X / Y	Lungime segment (** (m)
11	397.441,978 542.702,045	12	397.436,201 542.702,604	5.804
13	397.428,7 542.699,205	14	397.418,818 542.693,19	11.569
15	397.408,429 542.687,881	16	397.398,261 542.681,89	11.801
17	397.396,803 542.680,666	18	397.404,735 542.675,242	9.61
19	397.415,44 542.668,444	20	397.426,468 542.659,605	14.134
21	397.436,3 542.650,212	1	397.439,784 542.655,183	6.071

Punct început	X / Y	Punct sfârșit	X / Y	Lungime segment (** (m)
12	397.436,201 542.702,604	13	397.428,7 542.699,205	8.235
14	397.418,818 542.693,19	15	397.408,429 542.687,881	11.667
16	397.398,261 542.681,89	17	397.396,803 542.680,666	1.904
18	397.404,735 542.675,242	19	397.415,44 542.668,444	12.68
20	397.426,468 542.659,605	21	397.436,3 542.650,212	13.597

** Lungimile segmentelor sunt determinate în planul de proiecție Stereo 70 și sunt rotunjite la 1 milimetru.

*** Distanța dintre puncte este formată din segmente cumulate ce sunt mai mici decât valoarea 1 milimetru.

**DATE DESPRE IMOBILUL NR. 8258**

Oficiul de Cadastru și Publicitate Imobiliară ALBA
Biroul de Cadastru și Publicitate Imobiliară Aiud

A. Partea I. Descrierea imobilului

TEREN Intravilan

Adresa: Loc. Lopadea Veche, Jud. Alba

Nr. Crt	Nr cadastral Nr. topografic	Suprafața* (mp)	Observații / Referințe
A1		256	Sector cadastral:47 Teren neimprejmuit;

B. Partea II. Proprietari și acte

Inscrieri privitoare la dreptul de proprietate și alte drepturi reale		Referințe
/		
Act Normativ nr. 7, din 13/03/1996 emis de PARLAMENT;		
B1	Inscrierea provizorie, drept de PROPRIETATE, dobandit prin Lege, cota actuala 1/1	A1
	1) UAT MIRĂSLĂU, CIF:9999999999999	
	OBSERVATII: PROPRIETAR NEIDENTIFICAT	

C. Partea III. SARCINI .

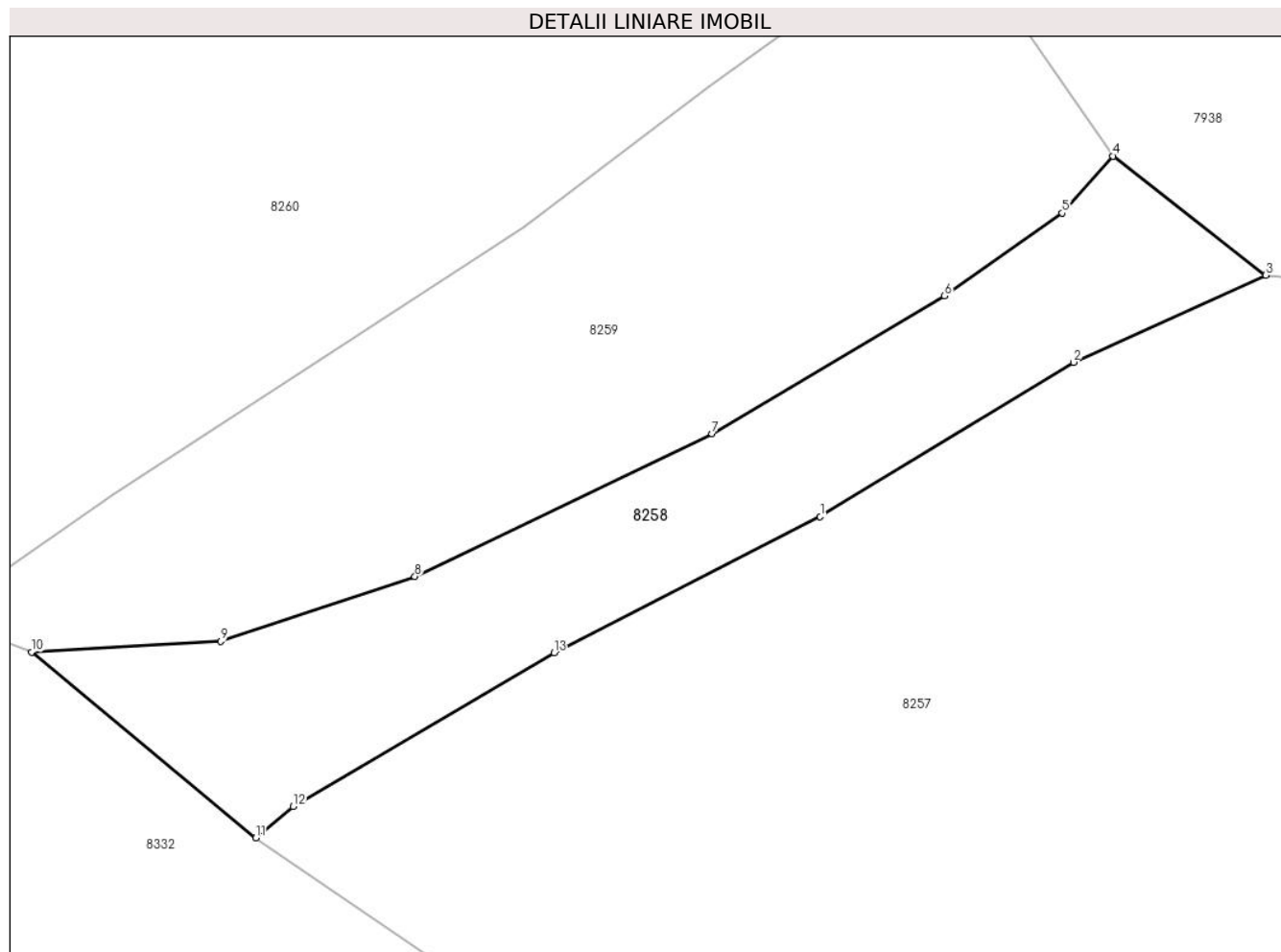
Inscrieri privind dezmembramintele dreptului de proprietate, drepturi reale de garanție și sarcini	Referințe
NU SUNT	

Anexa Nr. 1 La Partea I

Teren

Nr cadastral	Suprafața (mp)*	Observații / Referințe
	256	

* Suprafața este determinată în planul de proiecție Stereo 70.



Date referitoare la teren

Crt	Categorie folosință	Intravilan	Suprafața (mp)	Tarla	Parcelă	Nr. topo	Observații / Referințe
1	drum	DA	256	-	-	-	

Lungime Segmente

1) Valorile lungimilor segmentelor sunt obținute din proiecție în plan.

Punct început	X / Y	Punct sfârșit	X / Y	Lungime segment (** (m)
1	397.418,818 542.693,19	2	397.428,7 542.699,205	11.569
2	397.428,7 542.699,205	3	397.436,201 542.702,604	8.235
3	397.436,201 542.702,604	4	397.430,249 542.707,239	7.543
4	397.430,249 542.707,239	5	397.428,253 542.705,024	2.981
5	397.428,253 542.705,024	6	397.423,67 542.701,796	5.606

Punct început	X / Y	Punct sfârșit	X / Y	Lungime segment (** (m)
6	397.423,67 542.701,796	7	397.414,601 542.696,42	10.543
7	397.414,601 542.696,42	8	397.403,006 542.690,858	12.86
8	397.403,006 542.690,858	9	397.395,437 542.688,336	7.978
9	397.395,437 542.688,336	10	397.388,054 542.687,916	7.394
10	397.388,054 542.687,916	11	397.396,803 542.680,666	11.362
11	397.396,803 542.680,666	12	397.398,261 542.681,89	1.904
12	397.398,261 542.681,89	13	397.408,429 542.687,881	11.801
13	397.408,429 542.687,881	1	397.418,818 542.693,19	11.667

** Lungimile segmentelor sunt determinate în planul de proiecție Stereo 70 și sunt rotunjite la 1 milimetru.

*** Distanța dintre puncte este formată din segmente cumulate ce sunt mai mici decât valoarea 1 milimetru.

**DATE DESPRE IMOBILUL NR. 8259**

Oficiul de Cadastru și Publicitate Imobiliară ALBA
Biroul de Cadastru și Publicitate Imobiliară Aiud

A. Partea I. Descrierea imobilului

TEREN Intravilan

Adresa: Loc. Lopadea Veche, Jud. Alba

Nr. Crt	Nr cadastral Nr. topografic	Suprafața* (mp)	Observații / Referințe
A1		447	Sector cadastral:47 Teren imprejmuit;

B. Partea II. Proprietari și acte

Inscrieri privitoare la dreptul de proprietate și alte drepturi reale		Referințe
/		
Act Normativ nr. 7, din 13/03/1996 emis de PARLAMENT;		
B1	Inscrierea provizorie, drept de PROPRIETATE, dobandit prin Lege, cota actuala 1/1	A1
	1) UAT MIRĂSLĂU, CIF:9999999999999	
	OBSERVATII: PROPRIETAR NEIDENTIFICAT	

C. Partea III. SARCINI .

Inscrieri privind dezmembramintele dreptului de proprietate, drepturi reale de garanție și sarcini	Referințe
NU SUNT	

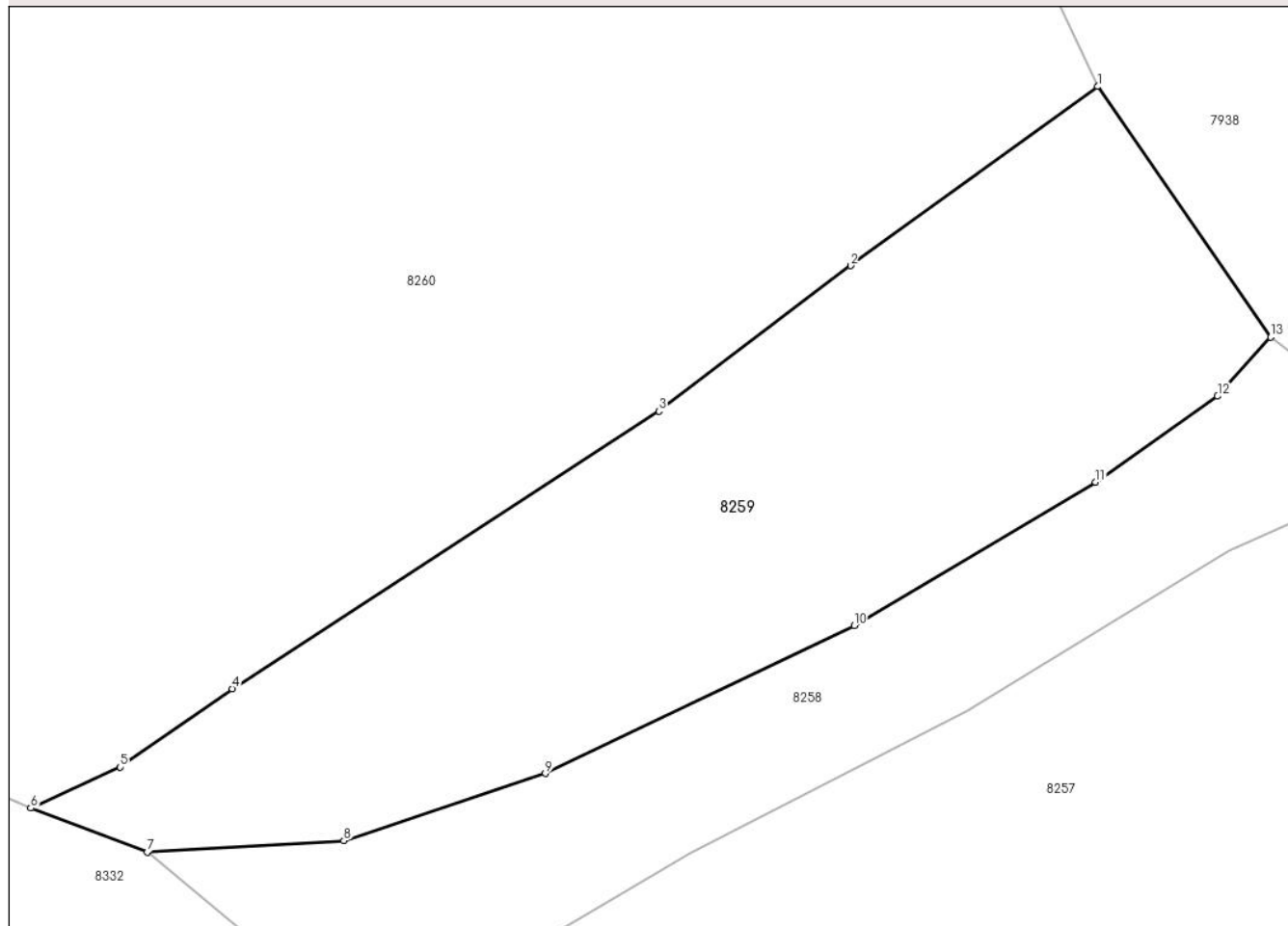
Anexa Nr. 1 La Partea I

Teren

Nr cadastral	Suprafața (mp)*	Observații / Referințe
	447	

* Suprafața este determinată în planul de proiecție Stereo 70.

DETALII LINIARE IMOBIL



Date referitoare la teren

Crt	Categorie folosință	Intra vilan	Suprafața (mp)	Tarla	Parcelă	Nr. topo	Observații / Referințe
1	faneata	DA	447	-	-	-	

Lungime Segmente

1) Valorile lungimilor segmentelor sunt obținute din proiecție în plan.

Punct început	X / Y	Punct sfârșit	X / Y	Lungime segment (** (m)
1	397.423,757 542.716,648	2	397.414,463 542.709,925	11.471
2	397.414,463 542.709,925	3	397.407,271 542.704,463	9.031
3	397.407,271 542.704,463	4	397.391,242 542.694,041	19.119
4	397.391,242 542.694,041	5	397.387,039 542.691,1	5.13
5	397.387,039 542.691,1	6	397.383,677 542.689,558	3.699

Punct început	X / Y	Punct sfârșit	X / Y	Lungime segment (** (m)
6	397.383,677 542.689,558	7	397.388,054 542.687,916	4.675
7	397.388,054 542.687,916	8	397.395,437 542.688,336	7.394
8	397.395,437 542.688,336	9	397.403,006 542.690,858	7.978
9	397.403,006 542.690,858	10	397.414,601 542.696,42	12.86
10	397.414,601 542.696,42	11	397.423,67 542.701,796	10.543
11	397.423,67 542.701,796	12	397.428,253 542.705,024	5.606
12	397.428,253 542.705,024	13	397.430,249 542.707,239	2.981
13	397.430,249 542.707,239	1	397.423,757 542.716,648	11.431

** Lungimile segmentelor sunt determinate în planul de proiecție Stereo 70 și sunt rotunjite la 1 milimetru.

*** Distanța dintre puncte este formată din segmente cumulate ce sunt mai mici decât valoarea 1 milimetru.

**DATE DESPRE IMOBILUL NR. 8260**

Oficiul de Cadastru și Publicitate Imobiliară ALBA
Biroul de Cadastru și Publicitate Imobiliară Aiud

A. Partea I. Descrierea imobilului

TEREN Intravilan

Adresa: Loc. Lopadea Veche, Nr. 214, Jud. Alba

Nr. Crt	Nr cadastral Nr. topografic	Suprafața* (mp)	Observații / Referințe
A1		1.718	Sector cadastral:47 Teren neimprejmuit;

B. Partea II. Proprietari și acte

Inscrieri privitoare la dreptul de proprietate și alte drepturi reale		Referințe
/		
Act Normativ nr. 7, din 13/03/1996 emis de PARLAMENT;		
B1	Inscrierea provizorie, drept de PROPRIETATE, dobandit prin Lege, cota actuala 1/1	A1
	1) UAT MIRĂSLĂU, CIF:9999999999999	
	OBSERVATII: PROPRIETAR NEIDENTIFICAT	

C. Partea III. SARCINI .

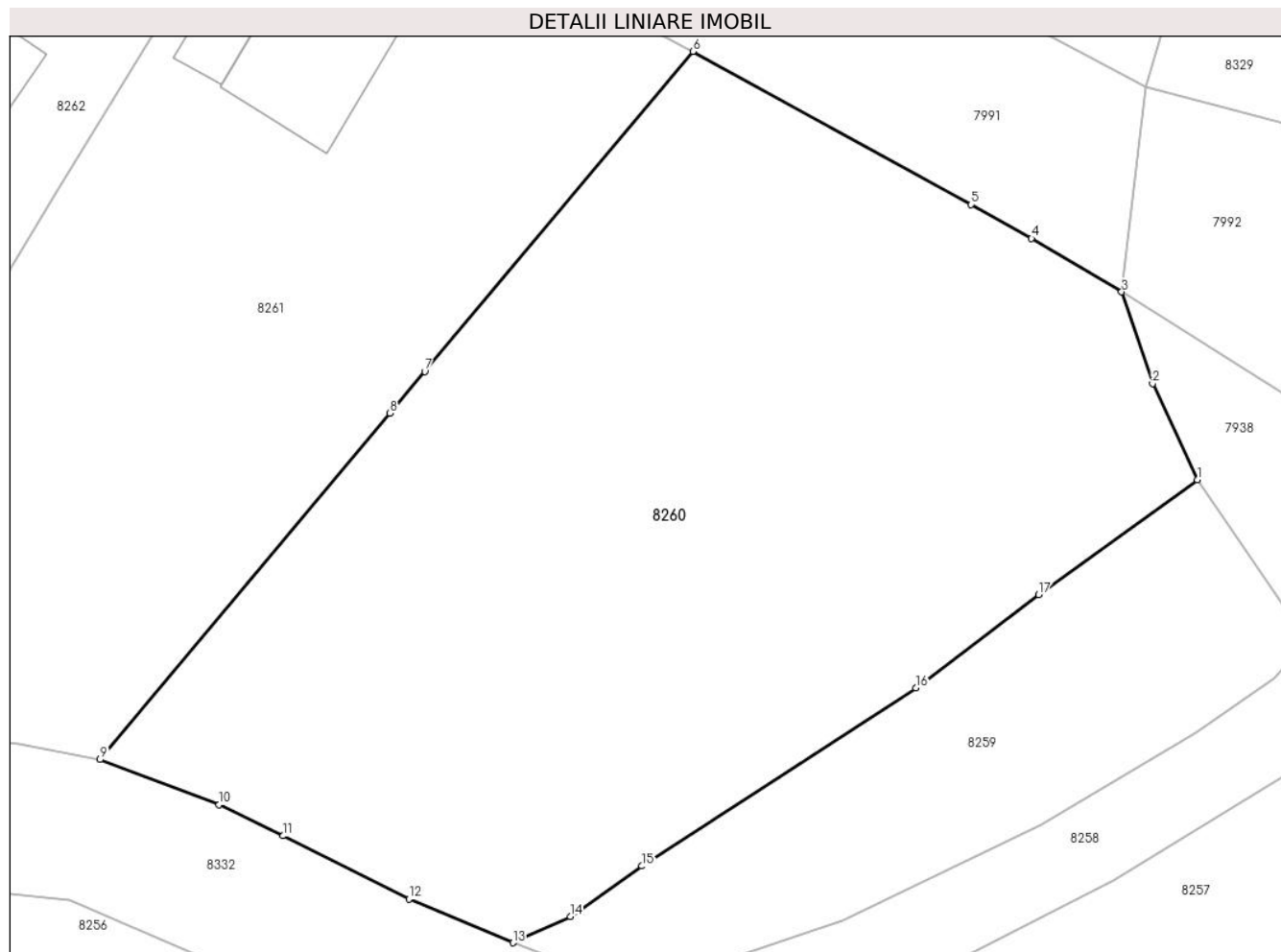
Inscrieri privind dezmembramintele dreptului de proprietate, drepturi reale de garanție și sarcini	Referințe
NU SUNT	

Anexa Nr. 1 La Partea I

Teren

Nr cadastral	Suprafața (mp)*	Observații / Referințe
	1.718	

* Suprafața este determinată în planul de proiecție Stereo 70.



Date referitoare la teren

Crt	Categorie folosință	Intravilan	Suprafața (mp)	Tarla	Parcelă	Nr. topo	Observații / Referințe
1	curți constructii	DA	500	-	-	-	
2	arabil	DA	1.218	-	-	-	

Lungime Segmente

1) Valorile lungimilor segmentelor sunt obținute din proiecție în plan.

Punct început	X / Y	Punct sfârșit	X / Y	Lungime segment (** (m)
1	397.423,757 542.716,648	2	397.421,146 542.722,261	6.191
2	397.421,146 542.722,261	3	397.419,331 542.727,628	5.666
3	397.419,331 542.727,628	4	397.414,055 542.730,757	6.134
4	397.414,055 542.730,757	5	397.410,518 542.732,738	4.054

Punct început	X / Y	Punct sfârșit	X / Y	Lungime segment (** (m)
5	397.410,518 542.732,738	6	397.394,226 542.741,699	18.594
6	397.394,226 542.741,699	7	397.378,517 542.722,971	24.444
7	397.378,517 542.722,971	8	397.376,47 542.720,527	3.188
8	397.376,47 542.720,527	9	397.359,506 542.700,274	26.419
9	397.359,506 542.700,274	10	397.366,473 542.697,63	7.452
10	397.366,473 542.697,63	11	397.370,229 542.695,812	4.173
11	397.370,229 542.695,812	12	397.377,6 542.692,11	8.248
12	397.377,6 542.692,11	13	397.383,677 542.689,558	6.592
13	397.383,677 542.689,558	14	397.387,039 542.691,1	3.699
14	397.387,039 542.691,1	15	397.391,242 542.694,041	5.13
15	397.391,242 542.694,041	16	397.407,271 542.704,463	19.119
16	397.407,271 542.704,463	17	397.414,463 542.709,925	9.031
17	397.414,463 542.709,925	1	397.423,757 542.716,648	11.471

** Lungimile segmentelor sunt determinate în planul de proiecție Stereo 70 și sunt rotunjite la 1 milimetru.

*** Distanța dintre puncte este formată din segmente cumulate ce sunt mai mici decât valoarea 1 milimetru.



DATE DESPRE IMOBILUL NR. 8261

Oficiul de Cadastru și Publicitate Imobiliară ALBA
Biroul de Cadastru și Publicitate Imobiliară Aiud

A. Partea I. Descrierea imobilului

TEREN Intravilan

Adresa: Loc. Lopadea Veche, Nr. 213, Jud. Alba

Nr. Crt	Nr cadastral Nr. topografic	Suprafața* (mp)	Observații / Referințe
A1	72712	1.315	Sector cadastral:47 Teren imprejmuit;

Construcții

Crt	Nr cadastral Nr. topografic	Adresa	Observații / Referințe
A1.1	72712-C1	Loc. Lopadea Veche, Nr. 213, Jud. Alba	Nr. niveluri:1; S. construita la sol:72 mp; S. construita desfasurata:72 mp; Casa de locuit, Ri= parter, construita din caramida, avand sarpanta din lemn, invelitoare din tigla, anul construirii 1994, S.construita desfasurata = 72mp
A1.2	72712-C2	Loc. Lopadea Veche, Nr. 213, Jud. Alba	Nr. niveluri:1; S. construita la sol:30 mp; S. construita desfasurata:30 mp; Anexa,(Garaj) Ri= parter, construita din BCA, avand sarpanta din lemn, invelitoare din tigla, anul construirii 1994, S.construita desfasurata = 30mp

B. Partea II. Proprietari și acte

Inscrieri privitoare la dreptul de proprietate și alte drepturi reale	Referințe
4174 / 10/04/2018	
Act Notarial nr. declarație de dezmembrare aut nr 456, din 04/04/2018 emis de MARGINEAN DOREL;	
B1	Se infiinteaza cartea funciara 72712 a imobilului cu numarul cadastral 72712/Miraslau, rezultat din dezmembrarea imobilului cu numarul cadastral 71633 in scris in cartea funciara 71633;
	A1
Act Notarial nr. 913/2003, din 14/05/2003 emis de BNP DOREL MARGINEAN;	
B2	Intabulare, drept de PROPRIETATEcu titlu donatie bun propriu, dobandit prin Conventie, cota actuala 1/1
	1) BRAD IOAN , casatorit
	<i>OBSERVATII: pozitie transcrisa din CF 71633/Miraslau, in scrisa prin incheierea nr. 1152 din 29/10/2003;</i>
Act Administrativ nr. referat de admitere la doc cad nr 557, din 18/01/2018 emis de OCPI ALBA - BCPI AIUD;	
B3	se notează propunerea de dezmembrare imobilului A +1 conform doc cad nr 557/2018 avizat de inspector Danciu Cornel Lucian prin care a fost atribuit nr cad 72711, 72712
	A1, A1.1, A1.2
	<i>OBSERVATII: pozitie transcrisa din CF 71633/Miraslau, in scrisa prin incheierea nr. 758 din 23/01/2018;</i>
Act Administrativ nr. autorizație de construire nr 5, din 06/09/1993 emis de PRIMARIA COMUNEI MIRASLAU;	
B4	Intabulare, drept de PROPRIETATE, dobandit prin Construire, cota actuala 1/1
	1) BRAD IOAN , casatorit
	<i>OBSERVATII: pozitie transcrisa din CF 71633/Miraslau, in scrisa prin incheierea nr. 9619 din 16/08/2017;</i>

C. Partea III. SARCINI .

Inscrieri privind dezmembramintele dreptului de proprietate, drepturi reale de garanție și sarcini	Referințe
NU SUNT	

Anexa Nr. 1 La Partea I

Teren

Nr cadastral	Suprafața (mp)*	Observații / Referințe
72712	1.315	

* Suprafața este determinată în planul de proiecție Stereo 70.



Date referitoare la teren

Crt	Categorie folosință	Intra vilan	Suprafața (mp)	Tarla	Parcelă	Nr. topo	Observații / Referințe
1	curți constructii	DA	660	-	-	-	imprejmuat partial cu gard din beton si plasa de sarma
2	arabil	DA	655	-	-	-	imprejmuat partial cu gard din plasa de sarma

Date referitoare la construcții

Crt	Număr	Destinație construcție	Supraf. (mp)	Situație juridică	Observații / Referințe
A1.1	72712-C1	construcții de locuințe	72	Cu acte	Nr. niveluri:1; S. construita la sol:72 mp; S. construita desfasurata:72 mp; Casa de locuit, Ri= parter, construita din caramida, avand sarpanta din lemn, invelitoare din tigla, anul construirii 1994, S.construita desfasurata = 72mp
A1.2	72712-C2	construcții anexa	30	Cu acte	Nr. niveluri:1; S. construita la sol:30 mp; S. construita desfasurata:30 mp; Anexa,(Garaj) Ri= parter, construita din BCA, avand sarpanta din lemn, invelitoare din tigla, anul construirii 1994, S.construita desfasurata = 30mp

Lungime Segmente

1) Valorile lungimilor segmentelor sunt obținute din proiecție în plan.

Punct început	X / Y	Punct sfârșit	X / Y	Lungime segment (** (m)
1	397.357,072 542.733,65	2	397.338,18 542.702,744	36.223
2	397.338,18 542.702,744	3	397.339,653 542.702,871	1.478
3	397.339,653 542.702,871	4	397.354,7 542.701,18	15.142
4	397.354,7 542.701,18	5	397.359,506 542.700,274	4.891
5	397.359,506 542.700,274	6	397.376,47 542.720,527	26.419
6	397.376,47 542.720,527	7	397.378,517 542.722,971	3.188
7	397.378,517 542.722,971	8	397.394,226 542.741,699	24.444
8	397.394,226 542.741,699	9	397.369,9 542.754,637	27.553
9	397.369,9 542.754,637	1	397.357,072 542.733,65	24.597

** Lungimile segmentelor sunt determinate în planul de proiecție Stereo 70 și sunt rotunjite la 1 milimetru.

*** Distanța dintre puncte este formată din segmente cumulate ce sunt mai mici decât valoarea 1 milimetru.

**DATE DESPRE IMOBILUL NR. 8262**

Oficiul de Cadastru și Publicitate Imobiliară ALBA
Biroul de Cadastru și Publicitate Imobiliară Aiud

A. Partea I. Descrierea imobilului

TEREN Intravilan

Adresa: Loc. Lopadea Veche, Nr. 212, Jud. Alba

Nr. Crt	Nr cadastral Nr. topografic	Suprafața* (mp)	Observații / Referințe
A1	72711	1.570	Sector cadastral:47 Teren imprejmuit;

Construcții

Crt	Nr cadastral Nr. topografic	Adresa	Observații / Referințe
A1.1	72711-C1	Loc. Lopadea Veche, Nr. 212, Jud. Alba	Nr. niveluri:1; S. construita la sol:104 mp; S. construita desfasurata:104 mp; casa
A1.2	72711-C2	Loc. Lopadea Veche, Nr. 212, Jud. Alba	Nr. niveluri:1; S. construita la sol:80 mp; S. construita desfasurata:80 mp; Anexa,(Sura) Ri= parter, construita din caramida, avand sarpanta din lemn, invelitoare din tigla, anul construirii 1994, S.construita desfasurata = 80mp

B. Partea II. Proprietari și acte

Inscrieri privitoare la dreptul de proprietate și alte drepturi reale		Referințe
4175 / 10/04/2018		
Act Notarial nr. contract de vanzare cumpărare aut. nr. 457, din 04/04/2018 emis de BNP MARGINEAN DOREL (act notarial nr INCH. de rectificare nr. 9 din 25.04.2018, emis de BNP MARGINEAN DOREL);		
B1	Intabulare, drept de PROPRIETATEcu titlu cumpărare, dobandit prin Conventie, cota actuala 1/1 1) LAZAR CRĂCIUN DANIEL, si soția 2) LAZĂR ANTONELA-DANA, bun comun	A1, A1.1, A1.2
4174 / 10/04/2018		
Act Notarial nr. declarație de dezmembrare aut nr 456, din 04/04/2018 emis de MARGINEAN DOREL;		
B2	Se infiinteaza cartea funciara 72711 a imobilului cu numarul cadastral 72711/Miraslau, rezultat din dezmembrarea imobilului cu numarul cadastral 71633 in scris in cartea funciara 71633;	A1
Act Administrativ nr. referat de admitere la doc cad nr 557, din 18/01/2018 emis de OCPI ALBA - BCPI AIUD;		
B3	se notează propunerea de dezmembrare aimobilului A +1 conform doc cad nr 557/2018 avizat de inspector Danciu Cornel Lucian prin care a fost atribuit nr cad 72711, 72712 <i>OBSERVATII: pozitie transcrisa din CF 71633/Miraslau, inscrisa prin incheierea nr. 758 din 23/01/2018;</i>	A1, A1.1, A1.2

C. Partea III. SARCINI .

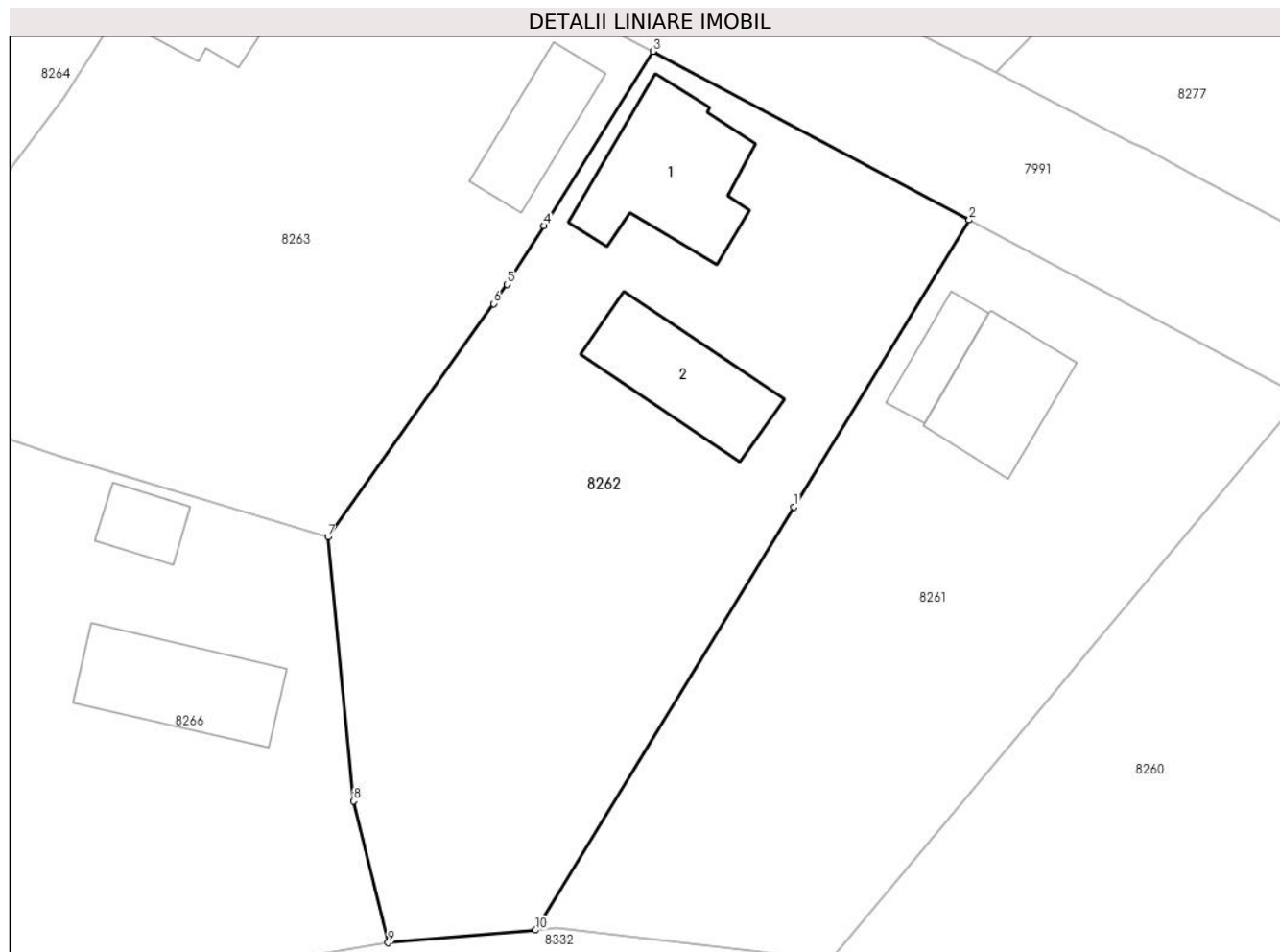
Inscrieri privind dezmembramintele dreptului de proprietate, drepturi reale de garanție și sarcini	Referințe
NU SUNT	

Anexa Nr. 1 La Partea I

Teren

Nr cadastral	Suprafața (mp)*	Observații / Referințe
72711	1.570	

* Suprafața este determinată în planul de proiecție Stereo 70.



Date referitoare la teren

Crt	Categorie folosință	Intra vilan	Suprafața (mp)	Tarla	Parcelă	Nr. topo	Observații / Referințe
1	curți constructii	DA	610	-	-	-	imprejmuat partial cu gard din beton si plasa de sarma
2	arabil	DA	960	-	-	-	imprejmuat partial cu gard din plasa de sarma

Date referitoare la construcții

Crt	Număr	Destinație construcție	Supraf. (mp)	Situație juridică	Observații / Referințe
A1.1	72711-C1	construcții de locuințe	104	Cu acte	Nr. niveluri:1; S. construita la sol:104 mp; S. construita desfasurata:104 mp; casa
A1.2	72711-C2	construcții anexa	80	Cu acte	Nr. niveluri:1; S. construita la sol:80 mp; S. construita desfasurata:80 mp; Anexa,(Sura) Ri= parter, construita din caramida, avand sarpanta din lemn, invelitoare din tigla, anul construirii 1994, S.construita desfasurata = 80mp

Lungime Segmente

1) Valorile lungimilor segmentelor sunt obținute din proiecție în plan.

Punct început	X / Y	Punct sfârșit	X / Y	Lungime segment (** (m)
---------------	-------	---------------	-------	-------------------------

Punct început	X / Y	Punct sfârşit	X / Y	Lungime segment (** (m)
1	397.357,072 542.733,65	2	397.369,9 542.754,637	24.597
2	397.369,9 542.754,637	3	397.346,756 542.766,947	26.214
3	397.346,756 542.766,947	4	397.338,798 542.754,208	15.02
4	397.338,798 542.754,208	5	397.336,096 542.749,926	5.063
5	397.336,096 542.749,926	6	397.335,095 542.748,518	1.728
6	397.335,095 542.748,518	7	397.322,987 542.731,476	20.905
7	397.322,987 542.731,476	8	397.324,867 542.712,178	19.389
8	397.324,867 542.712,178	9	397.327,396 542.701,817	10.665
9	397.327,396 542.701,817	10	397.338,18 542.702,744	10.824
10	397.338,18 542.702,744	1	397.357,072 542.733,65	36.223

** Lungimile segmentelor sunt determinate în planul de proiecţie Stereo 70 şi sunt rotunjite la 1 milimetru.

*** Distanţa dintre puncte este formată din segmente cumulate ce sunt mai mici decât valoarea 1 milimetru.

**DATE DESPRE IMOBILUL NR. 8263**

Oficiul de Cadastru și Publicitate Imobiliară ALBA
Biroul de Cadastru și Publicitate Imobiliară Aiud

A. Partea I. Descrierea imobilului

TEREN Intravilan

Adresa: Loc. Lopadea Veche, Nr. 211, Jud. Alba

Nr. Crt	Nr cadastral Nr. topografic	Suprafața* (mp)	Observații / Referințe
A1		1.600	Sector cadastral:47 Teren imprejmuit;

B. Partea II. Proprietari și acte

Inscrieri privitoare la dreptul de proprietate și alte drepturi reale		Referințe
/		
Act Normativ nr. 7, din 13/03/1996 emis de PARLAMENT;		
B1	Inscrierea provizorie, drept de PROPRIETATE, dobandit prin Lege, cota actuala 1/1	A1
	1) UAT MIRĂSLĂU, CIF:9999999999999	
	OBSERVATII: PROPRIETAR NEIDENTIFICAT	

C. Partea III. SARCINI .

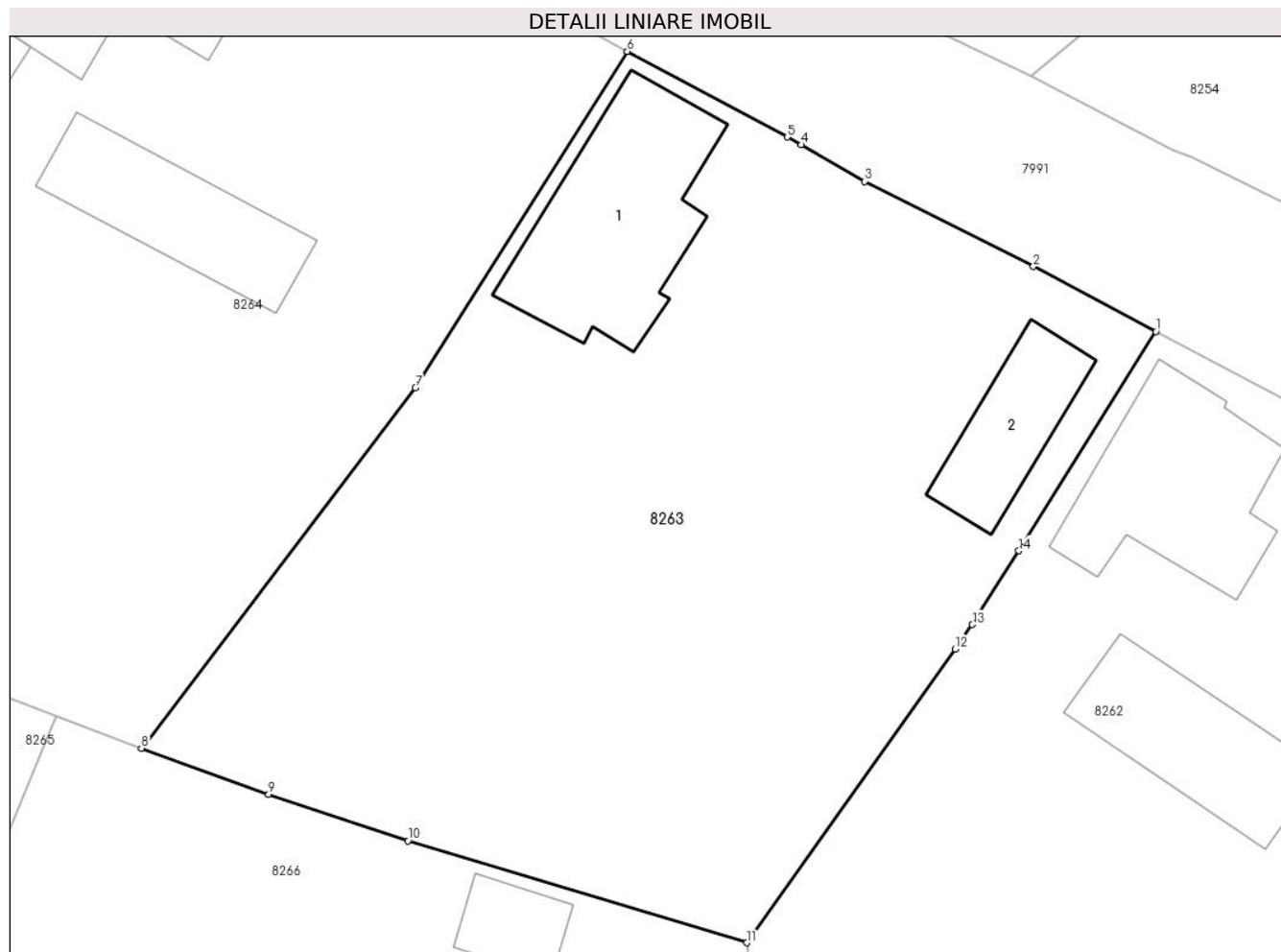
Inscrieri privind dezmembramintele dreptului de proprietate, drepturi reale de garanție și sarcini	Referințe
NU SUNT	

Anexa Nr. 1 La Partea I

Teren

Nr cadastral	Suprafața (mp)*	Observații / Referințe
	1.600	

* Suprafața este determinată în planul de proiecție Stereo 70.



Date referitoare la teren

Crt	Categorie folosință	Intravilan	Suprafața (mp)	Tarla	Parcelă	Nr. topo	Observații / Referințe
1	curți constructii	DA	500	-	-	-	
2	arabil	DA	1.100	-	-	-	

Date referitoare la construcții

Crt	Număr	Destinație construcție	Supraf. (mp)	Situație juridică	Observații / Referințe
A1.1		construcții de locuințe	116	Fara acte	Nr. niveluri:1; S. construita la sol:116 mp; S. construita desfasurata:116 mp; Casă
A1.2		construcții anexa	53	Fara acte	Nr. niveluri:1; S. construita la sol:53 mp; S. construita desfasurata:53 mp; Anexă

Lungime Segmente

1) Valorile lungimilor segmentelor sunt obținute din proiecție în plan.

Punct început	X / Y	Punct sfârșit	X / Y	Lungime segment (** (m)
1	397.346,756 542.766,947	2	397.339,641 542.770,707	8.047
2	397.339,641 542.770,707	3	397.329,827 542.775,646	10.987

Punct început	X / Y	Punct sfârșit	X / Y	Lungime segment (** (m)
3	397.329,827 542.775,646	4	397.326,156 542.777,772	4.242
4	397.326,156 542.777,772	5	397.325,348 542.778,217	0.922
5	397.325,348 542.778,217	6	397.316,052 542.783,186	10.541
6	397.316,052 542.783,186	7	397.303,74 542.763,678	23.069
7	397.303,74 542.763,678	8	397.287,832 542.742,755	26.283
8	397.287,832 542.742,755	9	397.295,215 542.740,092	7.848
9	397.295,215 542.740,092	10	397.303,305 542.737,394	8.528
10	397.303,305 542.737,394	11	397.322,987 542.731,476	20.553
11	397.322,987 542.731,476	12	397.335,095 542.748,518	20.905
12	397.335,095 542.748,518	13	397.336,096 542.749,926	1.728
13	397.336,096 542.749,926	14	397.338,798 542.754,208	5.063
14	397.338,798 542.754,208	1	397.346,756 542.766,947	15.02

** Lungimile segmentelor sunt determinate în planul de proiecție Stereo 70 și sunt rotunjite la 1 milimetru.

*** Distanța dintre puncte este formată din segmente cumulate ce sunt mai mici decât valoarea 1 milimetru.

**DATE DESPRE IMOBILUL NR. 8264**

Oficiul de Cadastru și Publicitate Imobiliară ALBA
Biroul de Cadastru și Publicitate Imobiliară Aiud

A. Partea I. Descrierea imobilului

TEREN Intravilan

Adresa: Loc. Lopadea Veche, Nr. 210, Jud. Alba

Nr. Crt	Nr cadastral Nr. topografic	Suprafața* (mp)	Observații / Referințe
A1		1.774	Sector cadastral:47 Teren neimprejmuit;

B. Partea II. Proprietari și acte

Inscrieri privitoare la dreptul de proprietate și alte drepturi reale		Referințe
/		
Act Normativ nr. 7, din 13/03/1996 emis de PARLAMENT;		
B1	Inscrierea provizorie, drept de PROPRIETATE, dobandit prin Lege, cota actuala 1/1	A1
	1) UAT MIRĂSLĂU, CIF:9999999999999	
	OBSERVATII: PROPRIETAR NEIDENTIFICAT	

C. Partea III. SARCINI .

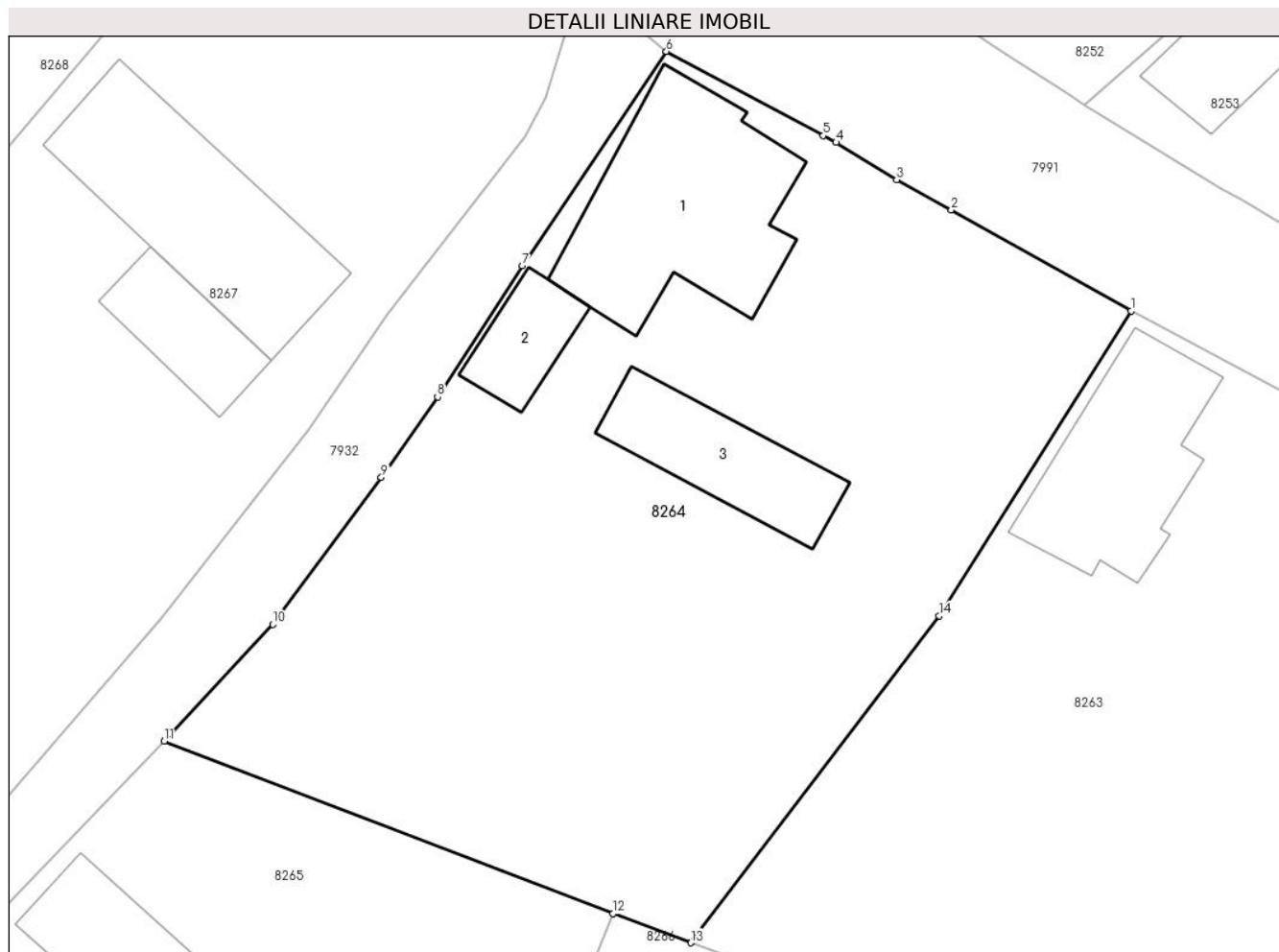
Inscrieri privind dezmembramintele dreptului de proprietate, drepturi reale de garanție și sarcini	Referințe
NU SUNT	

Anexa Nr. 1 La Partea I

Teren

Nr cadastral	Suprafața (mp)*	Observații / Referințe
	1.774	

* Suprafața este determinată în planul de proiecție Stereo 70.



Date referitoare la teren

Crt	Categorie folosință	Intravilan	Suprafața (mp)	Tarla	Parcelă	Nr. topo	Observații / Referințe
1	curți constructii	DA	800	-	-	-	
2	arabil	DA	974	-	-	-	

Date referitoare la construcții

Crt	Număr	Destinație construcție	Supraf. (mp)	Situație juridică	Observații / Referințe
A1.1		construcții de locuințe	161	Fara acte	Nr. niveluri:1; S. construita la sol:161 mp; S. construita desfasurata:161 mp; Casă
A1.2		construcții anexa	39	Fara acte	Nr. niveluri:1; S. construita la sol:39 mp; S. construita desfasurata:39 mp; Anexă
A1.3		construcții anexa	77	Fara acte	Nr. niveluri:1; S. construita la sol:77 mp; S. construita desfasurata:77 mp; Anexă

Lungime Segmente

1) Valorile lungimilor segmentelor sunt obținute din proiecție în plan.

Punct început	X / Y	Punct sfârșit	X / Y	Lungime segment (** (m)
1	397.316,052 542.783,186	2	397.304,524 542.789,641	13.212

Punct început	X / Y	Punct sfârșit	X / Y	Lungime segment (** (m)
2	397.304,524 542.789,641	3	397.301,014 542.791,578	4.009
3	397.301,014 542.791,578	4	397.297,142 542.793,959	4.545
4	397.297,142 542.793,959	5	397.296,32 542.794,393	0.93
5	397.296,32 542.794,393	6	397.286,265 542.799,78	11.407
6	397.286,265 542.799,78	7	397.277,058 542.786,059	16.524
7	397.277,058 542.786,059	8	397.271,614 542.777,678	9.994
8	397.271,614 542.777,678	9	397.268,01 542.772,52	6.292
9	397.268,01 542.772,52	10	397.261,05 542.763,134	11.685
10	397.261,05 542.763,134	11	397.254,095 542.755,654	10.214
11	397.254,095 542.755,654	12	397.282,858 542.744,618	30.808
12	397.282,858 542.744,618	13	397.287,832 542.742,755	5.311
13	397.287,832 542.742,755	14	397.303,74 542.763,678	26.283
14	397.303,74 542.763,678	1	397.316,052 542.783,186	23.069

** Lungimile segmentelor sunt determinate în planul de proiecție Stereo 70 și sunt rotunjite la 1 milimetru.

*** Distanța dintre puncte este formată din segmente cumulate ce sunt mai mici decât valoarea 1 milimetru.

**DATE DESPRE IMOBILUL NR. 8265**

Oficiul de Cadastru și Publicitate Imobiliară ALBA
Biroul de Cadastru și Publicitate Imobiliară Aiud

A. Partea I. Descrierea imobilului

TEREN Intravilan

Adresa: Loc. Lopadea Veche, Nr. 205, Jud. Alba

Nr. Crt	Nr cadastral Nr. topografic	Suprafața* (mp)	Observații / Referințe
A1		1.188	Sector cadastral:47 Teren neimprejmuit;

B. Partea II. Proprietari și acte

Inscrieri privitoare la dreptul de proprietate și alte drepturi reale	Referințe
/	
Act Administrativ nr. 11402/1270, din 07/02/2005 emis de CJPSDPAT ALBA (titlu de proprietate);	
B1	A1
Intabulare, drept de PROPRIETATE, dobandit prin Reconstituire, cota actuala 1/1 1) COSTAN V CRĂCIUN	

C. Partea III. SARCINI .

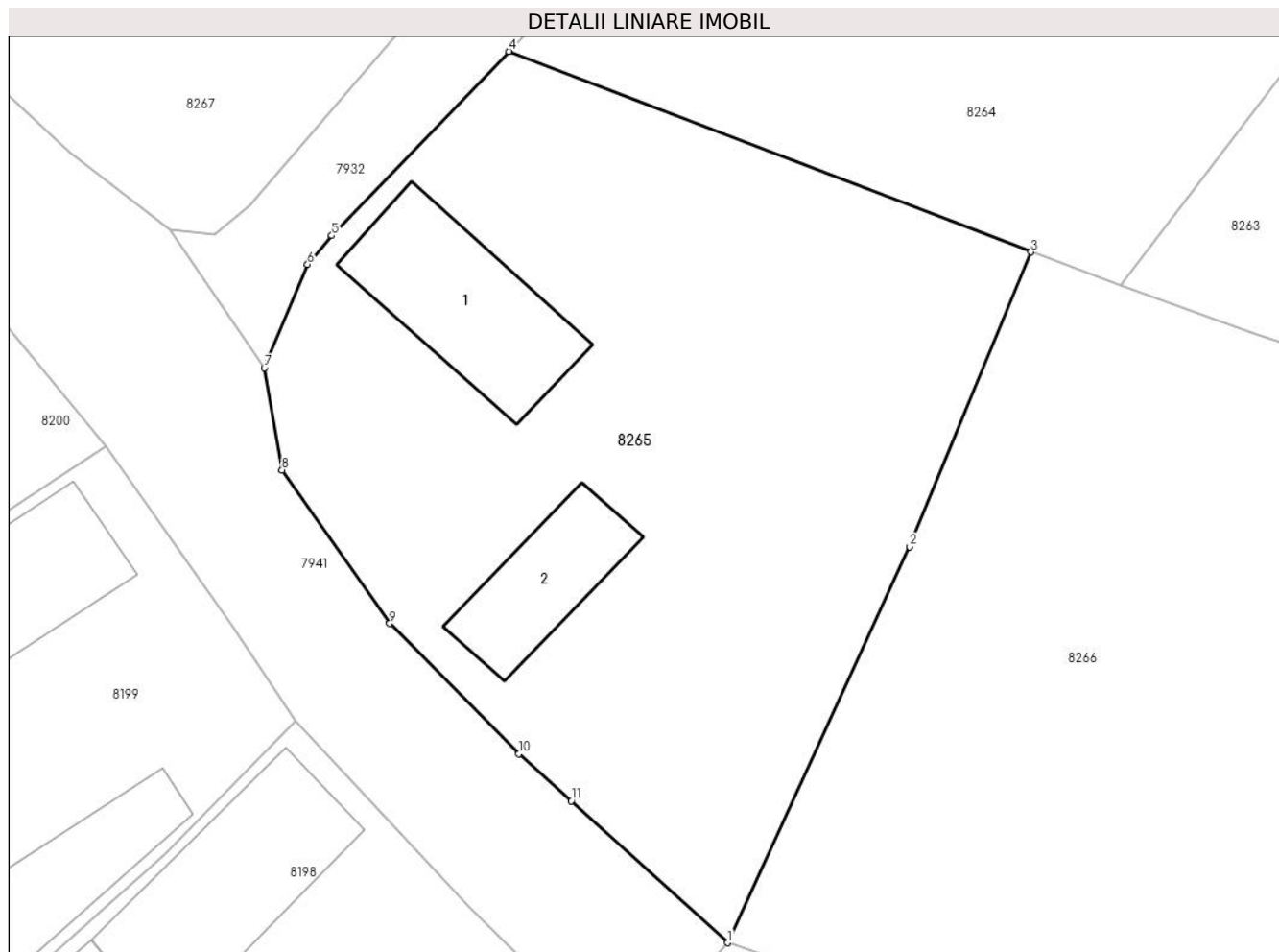
Inscrieri privind dezmembramintele dreptului de proprietate, drepturi reale de garanție și sarcini	Referințe
NU SUNT	

Anexa Nr. 1 La Partea I

Teren

Nr cadastral	Suprafața (mp)*	Observații / Referințe
	1.188	

* Suprafața este determinată în planul de proiecție Stereo 70.



Date referitoare la teren

Crt	Categorie folosință	Intra vilan	Suprafața (mp)	Tarla	Parcelă	Nr. topo	Observații / Referințe
1	curți constructii	DA	627	-	410	-	
2	arabil	DA	561	-	411	-	

Date referitoare la construcții

Crt	Număr	Destinație construcție	Supraf. (mp)	Situație juridică	Observații / Referințe
A1.1		construcții de locuințe	82	Fara acte	Nr. niveluri:1; S. construita la sol:82 mp; S. construita desfasurata:82 mp; Casă
A1.2		construcții anexa	50	Fara acte	Nr. niveluri:1; S. construita la sol:50 mp; S. construita desfasurata:50 mp; Anexă

Lungime Segmente

1) Valorile lungimilor segmentelor sunt obținute din proiecție în plan.

Punct început	X / Y	Punct sfârșit	X / Y	Lungime segment (** (m)
1	397.266,154 542.706,61	2	397.276,185 542.728,398	23.986
2	397.276,185 542.728,398	3	397.282,858 542.744,618	17.539

Punct început	X / Y	Punct sfârșit	X / Y	Lungime segment (** (m)
3	397.282,858 542.744,618	4	397.254,095 542.755,654	30.808
4	397.254,095 542.755,654	5	397.244,34 542.745,522	14.065
5	397.244,34 542.745,522	6	397.243,008 542.743,938	2.07
6	397.243,008 542.743,938	7	397.240,631 542.738,239	6.175
7	397.240,631 542.738,239	8	397.241,596 542.732,617	5.704
8	397.241,596 542.732,617	9	397.247,531 542.724,178	10.317
9	397.247,531 542.724,178	10	397.254,647 542.717,004	10.105
10	397.254,647 542.717,004	11	397.257,541 542.714,414	3.884
11	397.257,541 542.714,414	1	397.266,154 542.706,61	11.623

** Lungimile segmentelor sunt determinate în planul de proiecție Stereo 70 și sunt rotunjite la 1 milimetru.

*** Distanța dintre puncte este formată din segmente cumulate ce sunt mai mici decât valoarea 1 milimetru.

**DATE DESPRE IMOBILUL NR. 8266**

Oficiul de Cadastru și Publicitate Imobiliară ALBA
Biroul de Cadastru și Publicitate Imobiliară Aiud

A. Partea I. Descrierea imobilului

TEREN Intravilan

Adresa: Loc. Lopadea Veche, Nr. 204, Jud. Alba

Nr. Crt	Nr cadastral Nr. topografic	Suprafața* (mp)	Observații / Referințe
A1		1.923	Sector cadastral:47 Teren imprejmuit;

B. Partea II. Proprietari și acte

Inscrieri privitoare la dreptul de proprietate și alte drepturi reale		Referințe
/		
Act Normativ nr. 7, din 13/03/1996 emis de PARLAMENT;		
B1	Inscrierea provizorie, drept de PROPRIETATE, dobandit prin Lege, cota actuala 1/1	A1
	1) UAT MIRĂSLĂU, CIF:9999999999999	
	OBSERVATII: PROPRIETAR NEIDENTIFICAT	

C. Partea III. SARCINI .

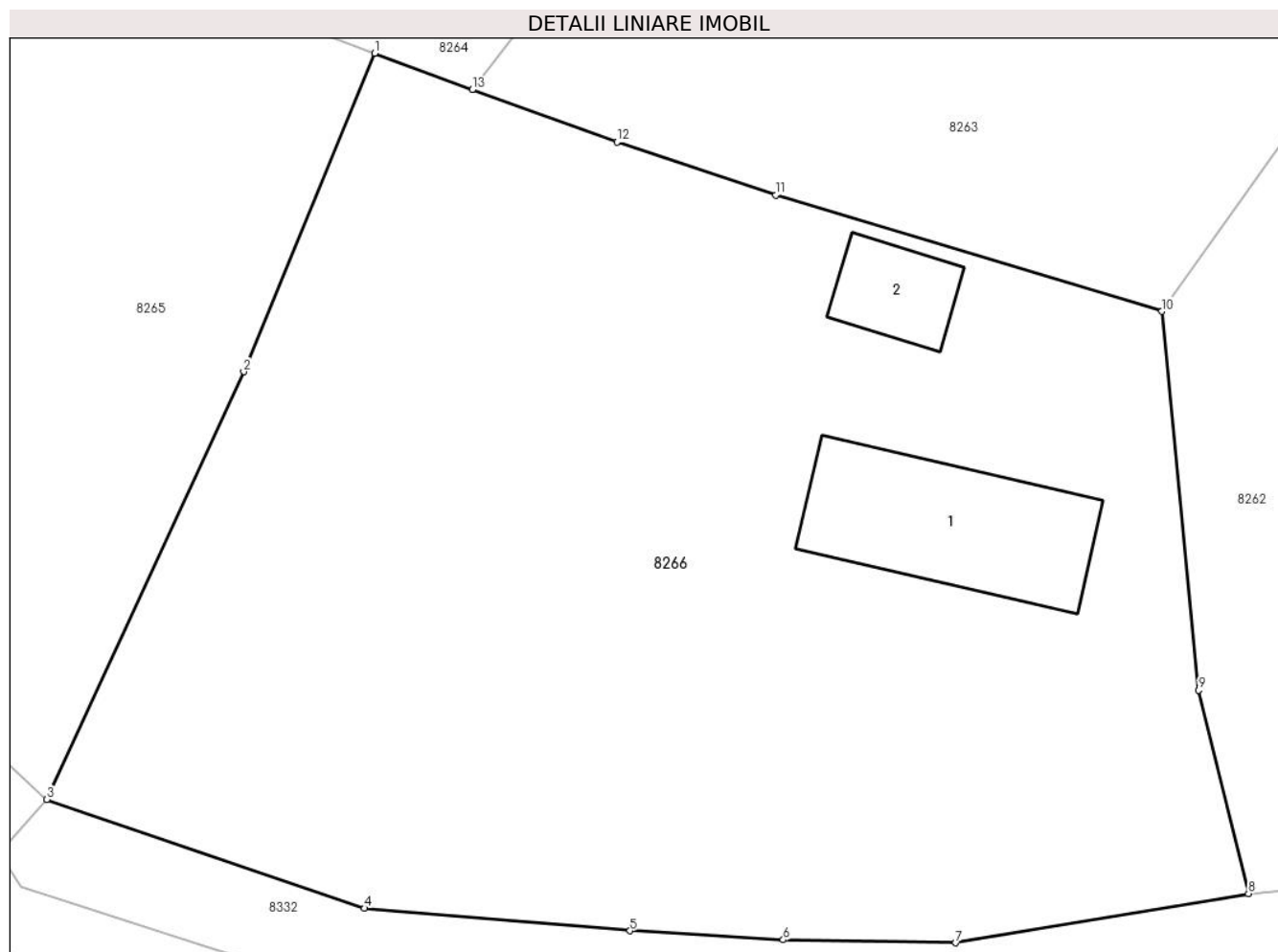
Inscrieri privind dezmembramintele dreptului de proprietate, drepturi reale de garanție și sarcini	Referințe
NU SUNT	

Anexa Nr. 1 La Partea I

Teren

Nr cadastral	Suprafața (mp)*	Observații / Referințe
	1.923	

* Suprafața este determinată în planul de proiecție Stereo 70.



Date referitoare la teren

Crt	Categorie folosință	Intravilan	Suprafața (mp)	Tarla	Parcelă	Nr. topo	Observații / Referințe
1	curți constructii	DA	500	-	-	-	
2	arabil	DA	1.423	-	-	-	

Date referitoare la construcții

Crt	Număr	Destinație construcție	Supraf. (mp)	Situație juridică	Observații / Referințe
A1.1		construcții de locuințe	88	Fara acte	Nr. niveluri:1; S. construita la sol:88 mp; S. construita desfasurata:88 mp; Casă
A1.2		construcții anexa	27	Fara acte	Nr. niveluri:1; S. construita la sol:27 mp; S. construita desfasurata:27 mp; Anexă

Lungime Segmente

1) Valorile lungimilor segmentelor sunt obținute din proiecție în plan.

Punct început	X / Y	Punct sfârșit	X / Y	Lungime segment (** (m)
1	397.282,858 542.744,618	2	397.276,185 542.728,398	17.539
2	397.276,185 542.728,398	3	397.266,154 542.706,61	23.986

Punct început	X / Y	Punct sfârșit	X / Y	Lungime segment (** (m)
3	397.266,154 542.706,61	4	397.282,341 542.701,069	17.109
4	397.282,341 542.701,069	5	397.295,88 542.699,922	13.587
5	397.295,88 542.699,922	6	397.303,682 542.699,463	7.816
6	397.303,682 542.699,463	7	397.312,479 542.699,31	8.798
7	397.312,479 542.699,31	8	397.327,396 542.701,817	15.126
8	397.327,396 542.701,817	9	397.324,867 542.712,178	10.665
9	397.324,867 542.712,178	10	397.322,987 542.731,476	19.389
10	397.322,987 542.731,476	11	397.303,305 542.737,394	20.553
11	397.303,305 542.737,394	12	397.295,215 542.740,092	8.528
12	397.295,215 542.740,092	13	397.287,832 542.742,755	7.848
13	397.287,832 542.742,755	1	397.282,858 542.744,618	5.311

** Lungimile segmentelor sunt determinate în planul de proiecție Stereo 70 și sunt rotunjite la 1 milimetru.

*** Distanța dintre puncte este formată din segmente cumulate ce sunt mai mici decât valoarea 1 milimetru.

**DATE DESPRE IMOBILUL NR. 8267**

Oficiul de Cadastru și Publicitate Imobiliară ALBA
Biroul de Cadastru și Publicitate Imobiliară Aiud

A. Partea I. Descrierea imobilului

TEREN Intravilan

Adresa: Loc. Lopadea Veche, Nr. 209, Jud. Alba

Nr. Crt	Nr cadastral Nr. topografic	Suprafața* (mp)	Observații / Referințe
A1		1.925	Sector cadastral:47 Teren imprejmuit;

B. Partea II. Proprietari și acte

Inscrieri privitoare la dreptul de proprietate și alte drepturi reale		Referințe
/		
Act Normativ nr. 7, din 13/03/1996 emis de PARLAMENT;		
B1	Inscrierea provizorie, drept de PROPRIETATE, dobandit prin Lege, cota actuala 1/1	A1
	1) UAT MIRĂSLĂU, CIF:9999999999999	
	OBSERVATII: PROPRIETAR NEIDENTIFICAT	

C. Partea III. SARCINI .

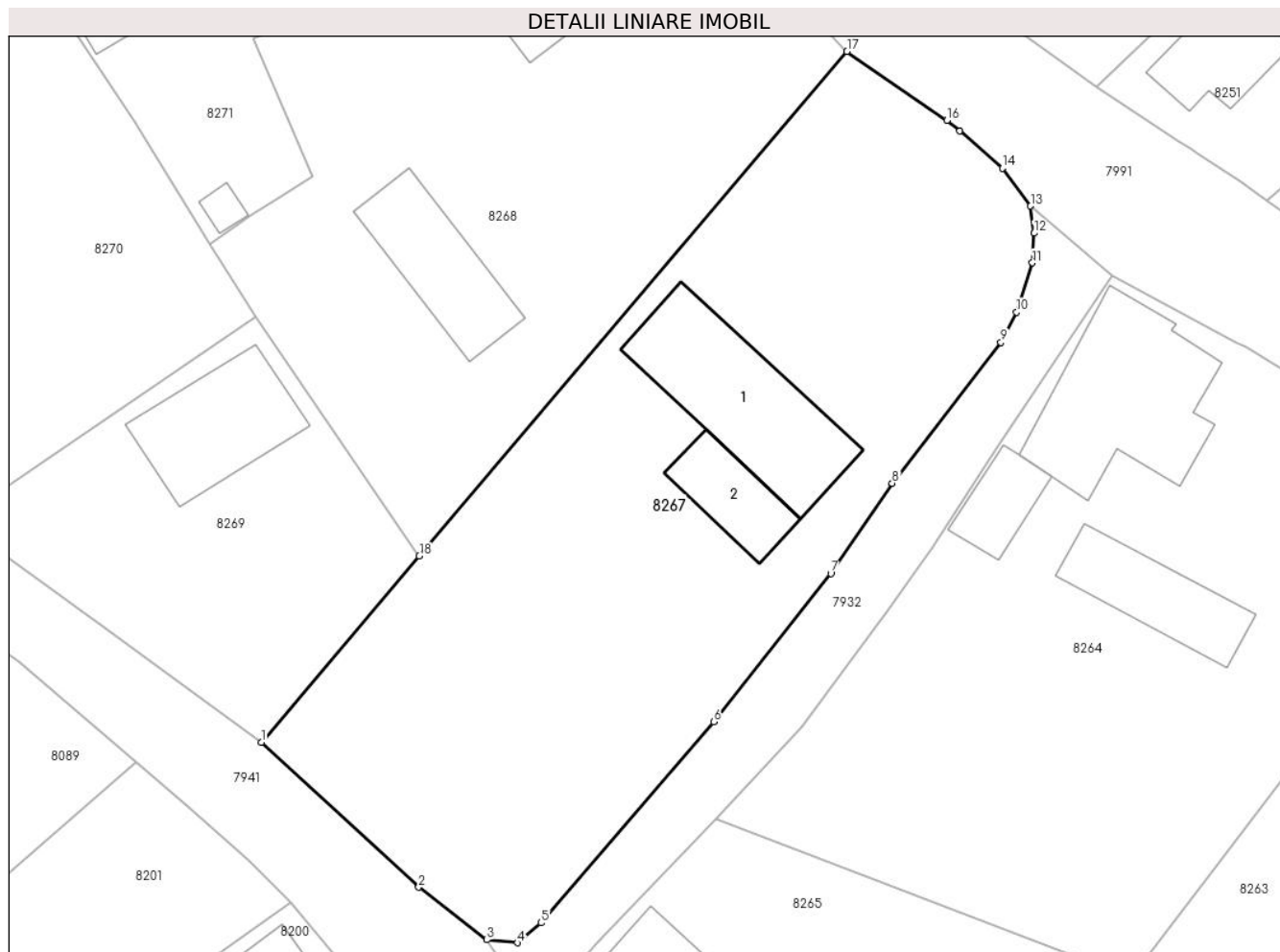
Inscrieri privind dezmembramintele dreptului de proprietate, drepturi reale de garanție și sarcini	Referințe
NU SUNT	

Anexa Nr. 1 La Partea I

Teren

Nr cadastral	Suprafața (mp)*	Observații / Referințe
	1.925	

* Suprafața este determinată în planul de proiecție Stereo 70.



Date referitoare la teren

Crt	Categorie folosință	Intravilan	Suprafața (mp)	Tarla	Parcelă	Nr. topo	Observații / Referințe
1	curți constructii	DA	500	-	-	-	
2	arabil	DA	1.425	-	-	-	

Date referitoare la construcții

Crt	Număr	Destinație construcție	Supraf. (mp)	Situație juridică	Observații / Referințe
A1.1		construcții de locuințe	150	Fara acte	Nr. niveluri:1; S. construita la sol:150 mp; S. construita desfasurata:150 mp; Casă
A1.2		construcții anexa	52	Fara acte	Nr. niveluri:1; S. construita la sol:52 mp; S. construita desfasurata:52 mp; Anexă

Lungime Segmente

1) Valorile lungimilor segmentelor sunt obținute din proiecție în plan.

Punct început	X / Y	Punct sfârșit	X / Y	Lungime segment (** (m)
1	397.217,088 542.761,868	2	397.229,883 542.750,116	17.373
2	397.229,883 542.750,116	3	397.235,403 542.745,834	6.986

Punct început	X / Y	Punct sfârșit	X / Y	Lungime segment (** (m)
3	397.235,403 542.745,834	4	397.237,909 542.745,598	2.517
4	397.237,909 542.745,598	5	397.239,839 542.747,205	2.511
5	397.239,839 542.747,205	6	397.253,892 542.763,545	21.552
6	397.253,892 542.763,545	7	397.263,402 542.775,592	15.348
7	397.263,402 542.775,592	8	397.268,388 542.782,922	8.865
8	397.268,388 542.782,922	9	397.277,234 542.794,345	14.448
9	397.277,234 542.794,345	10	397.278,497 542.796,814	2.773
10	397.278,497 542.796,814	11	397.279,785 542.800,81	4.198
11	397.279,785 542.800,81	12	397.279,932 542.803,218	2.412
12	397.279,932 542.803,218	13	397.279,639 542.805,432	2.233
13	397.279,639 542.805,432	14	397.277,351 542.808,494	3.822
14	397.277,351 542.808,494	15	397.273,892 542.811,536	4.606
15	397.273,892 542.811,536	16	397.272,834 542.812,383	1.355
16	397.272,834 542.812,383	17	397.264,714 542.817,989	9.867
17	397.264,714 542.817,989	18	397.229,936 542.777,008	53.749
18	397.229,936 542.777,008	1	397.217,088 542.761,868	19.857

** Lungimile segmentelor sunt determinate în planul de proiecție Stereo 70 și sunt rotunjite la 1 milimetru.

*** Distanța dintre puncte este formată din segmente cumulate ce sunt mai mici decât valoarea 1 milimetru.

**DATE DESPRE IMOBILUL NR. 8268**

Oficiul de Cadastru și Publicitate Imobiliară ALBA
Biroul de Cadastru și Publicitate Imobiliară Aiud

A. Partea I. Descrierea imobilului

TEREN Intravilan

Adresa: Loc. Lopadea Veche, Nr. 08, Jud. Alba

Nr. Crt	Nr cadastral Nr. topografic	Suprafața* (mp)	Observații / Referințe
A1		1.519	Sector cadastral:47 Teren imprejmuit;

B. Partea II. Proprietari și acte

Inscrieri privitoare la dreptul de proprietate și alte drepturi reale		Referințe
/		
Act Normativ nr. 7, din 13/03/1996 emis de PARLAMENT;		
B1	Inscrierea provizorie, drept de PROPRIETATE, dobandit prin Lege, cota actuala 1/1	A1
	1) UAT MIRĂSLĂU, CIF:9999999999999	
	OBSERVATII: PROPRIETAR NEIDENTIFICAT	

C. Partea III. SARCINI .

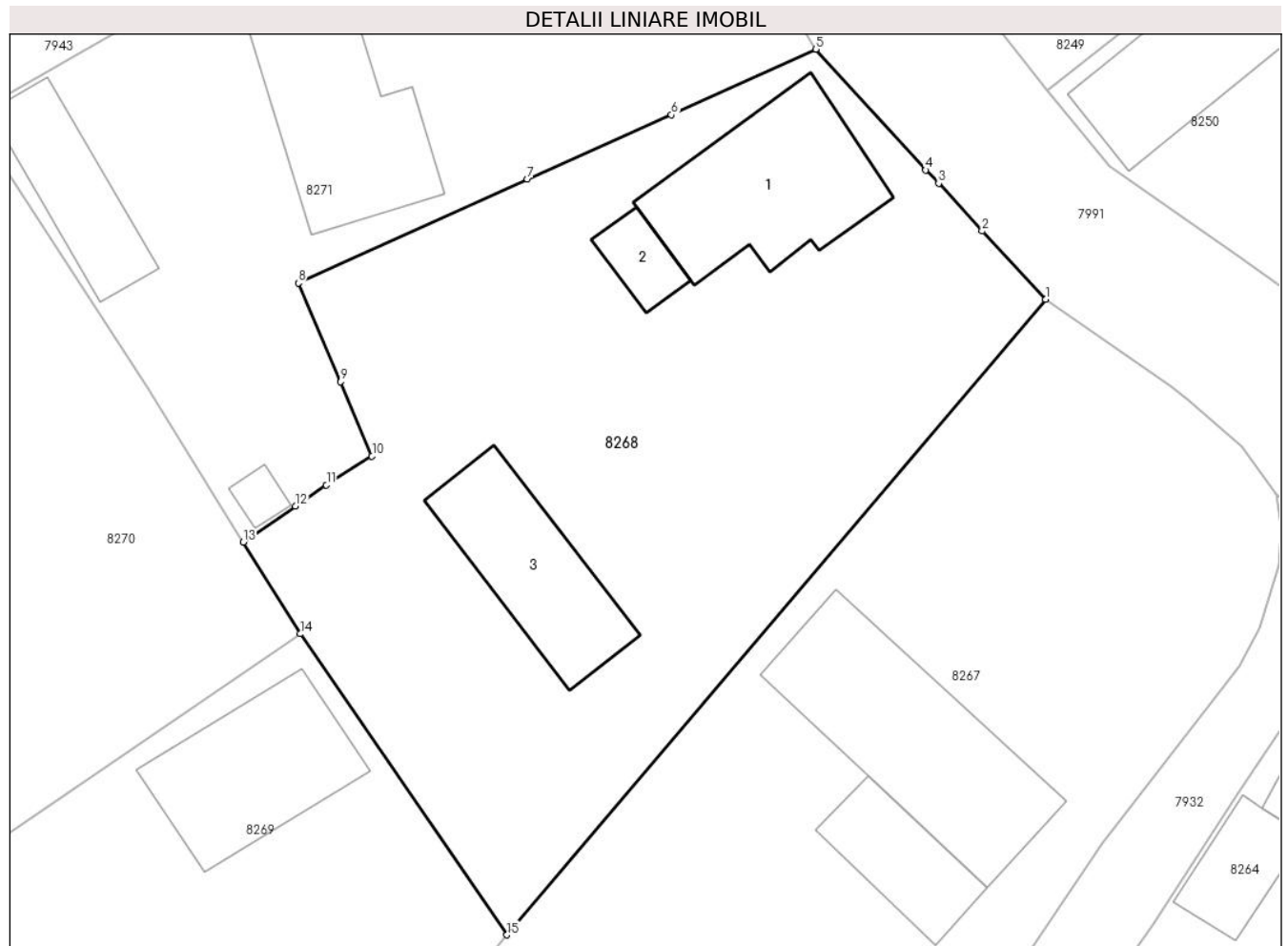
Inscrieri privind dezmembramintele dreptului de proprietate, drepturi reale de garanție și sarcini	Referințe
NU SUNT	

Anexa Nr. 1 La Partea I

Teren

Nr cadastral	Suprafața (mp)*	Observații / Referințe
	1.519	

* Suprafața este determinată în planul de proiecție Stereo 70.



Date referitoare la teren

Crt	Categorie folosință	Intravilan	Suprafața (mp)	Tarla	Parcelă	Nr. topo	Observații / Referințe
1	curți constructii	DA	500	-	-	-	
2	arabil	DA	1.019	-	-	-	

Date referitoare la construcții

Crt	Număr	Destinație construcție	Supraf. (mp)	Situație juridică	Observații / Referințe
A1.1		construcții de locuințe	118	Fara acte	Nr. niveluri:1; S. construita la sol:118 mp; S. construita desfasurata:118 mp; Casă
A1.2		construcții anexa	21	Fara acte	Nr. niveluri:1; S. construita la sol:21 mp; S. construita desfasurata:21 mp; Anexă
A1.3		construcții anexa	88	Fara acte	Nr. niveluri:1; S. construita la sol:88 mp; S. construita desfasurata:88 mp; Anexă

Lungime Segmente

1) Valorile lungimilor segmentelor sunt obținute din proiecție în plan.

Punct început	X / Y	Punct sfârșit	X / Y	Lungime segment (** (m)
1	397.264,714 542.817,989	2	397.260,614 542.822,385	6.011

Punct început	X / Y	Punct sfârșit	X / Y	Lungime segment (** (m)
2	397.260,614 542.822,385	3	397.257,806 542.825,461	4.165
3	397.257,806 542.825,461	4	397.256,964 542.826,32	1.203
4	397.256,964 542.826,32	5	397.249,874 542.834,111	10.534
5	397.249,874 542.834,111	6	397.240,557 542.829,873	10.236
6	397.240,557 542.829,873	7	397.231,262 542.825,72	10.181
7	397.231,262 542.825,72	8	397.216,475 542.819,036	16.227
8	397.216,475 542.819,036	9	397.219,207 542.812,666	6.931
9	397.219,207 542.812,666	10	397.221,226 542.807,873	5.201
10	397.221,226 542.807,873	11	397.218,281 542.806,014	3.483
11	397.218,281 542.806,014	12	397.216,276 542.804,657	2.421
12	397.216,276 542.804,657	13	397.212,927 542.802,339	4.073
13	397.212,927 542.802,339	14	397.216,604 542.796,413	6.974
14	397.216,604 542.796,413	15	397.229,936 542.777,008	23.544
15	397.229,936 542.777,008	1	397.264,714 542.817,989	53.749

** Lungimile segmentelor sunt determinate în planul de proiecție Stereo 70 și sunt rotunjite la 1 milimetru.

*** Distanța dintre puncte este formată din segmente cumulate ce sunt mai mici decât valoarea 1 milimetru.

**DATE DESPRE IMOBILUL NR. 8269**

Oficiul de Cadastru și Publicitate Imobiliară ALBA
Biroul de Cadastru și Publicitate Imobiliară Aiud

A. Partea I. Descrierea imobilului

TEREN Intravilan

Adresa: Loc. Lopadea Veche, Jud. Alba

Nr. Crt	Nr cadastral Nr. topografic	Suprafața* (mp)	Observații / Referințe
A1		648	Sector cadastral:47 Teren neimprejmuit;

B. Partea II. Proprietari și acte

Inscrieri privitoare la dreptul de proprietate și alte drepturi reale		Referințe
/		
Act Normativ nr. 7, din 13/03/1996 emis de PARLAMENT;		
B1	Inscrierea provizorie, drept de PROPRIETATE, dobandit prin Lege, cota actuala 1/1	A1
	1) UAT MIRĂSLĂU, CIF:9999999999999	
	OBSERVATII: PROPRIETAR NEIDENTIFICAT	

C. Partea III. SARCINI .

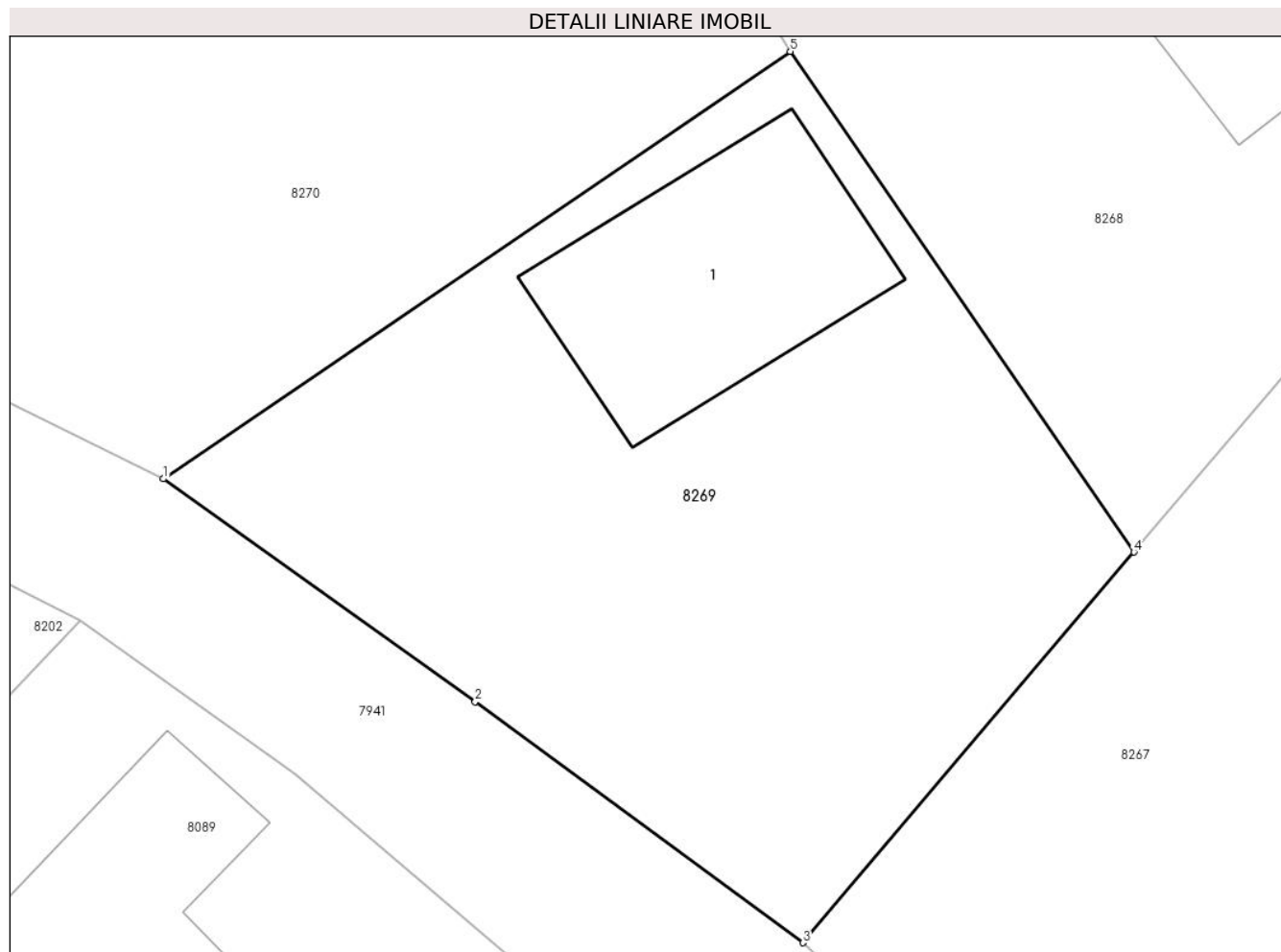
Inscrieri privind dezmembramintele dreptului de proprietate, drepturi reale de garanție și sarcini	Referințe
NU SUNT	

Anexa Nr. 1 La Partea I

Teren

Nr cadastral	Suprafața (mp)*	Observații / Referințe
	648	

* Suprafața este determinată în planul de proiecție Stereo 70.



Date referitoare la teren

Crt	Categorie folosință	Intravilan	Suprafața (mp)	Tarla	Parcelă	Nr. topo	Observații / Referințe
1	curți constructii	DA	648	-	-	-	

Date referitoare la construcții

Crt	Număr	Destinație construcție	Supraf. (mp)	Situație juridică	Observații / Referințe
A1.1		construcții de locuințe	99	Fara acte	Nr. niveluri:1; S. construita la sol:99 mp; S. construita desfasurata:99 mp; Casă

Lungime Segmente

1) Valorile lungimilor segmentelor sunt obținute din proiecție în plan.

Punct început	X / Y	Punct sfârșit	X / Y	Lungime segment (** (m)
1	397.192,274 542.779,851	2	397.204,376 542.771,213	14.869
2	397.204,376 542.771,213	3	397.217,088 542.761,868	15.777
3	397.217,088 542.761,868	4	397.229,936 542.777,008	19.857
4	397.229,936 542.777,008	5	397.216,604 542.796,413	23.544

Punct început	X / Y	Punct sfârșit	X / Y	Lungime segment (** (m)
5	397.216,604 542.796,413	1	397.192,274 542.779,851	29.432

** Lungimile segmentelor sunt determinate în planul de proiecție Stereo 70 și sunt rotunjite la 1 milimetru.

*** Distanța dintre puncte este formată din segmente cumulate ce sunt mai mici decât valoarea 1 milimetru.

**DATE DESPRE IMOBILUL NR. 8270**

Oficiul de Cadastru și Publicitate Imobiliară ALBA
Biroul de Cadastru și Publicitate Imobiliară Aiud

A. Partea I. Descrierea imobilului

TEREN Intravilan

Adresa: Loc. Lopadea Veche, Nr. 206, Jud. Alba

Nr. Crt	Nr cadastral Nr. topografic	Suprafața* (mp)	Observații / Referințe
A1		1.700	Sector cadastral:47 Teren imprejmuit;

B. Partea II. Proprietari și acte

Inscrieri privitoare la dreptul de proprietate și alte drepturi reale	Referințe
/	
Act Administrativ nr. 11402/1264, din 16/11/2004 emis de CJPSDPAT ALBA (titlu de proprietate);	
B1	A1
Intabulare, drept de PROPRIETATE, dobandit prin Reconstituire, cota actuala 1/1 1) FANEA G GLIGOR	

C. Partea III. SARCINI .

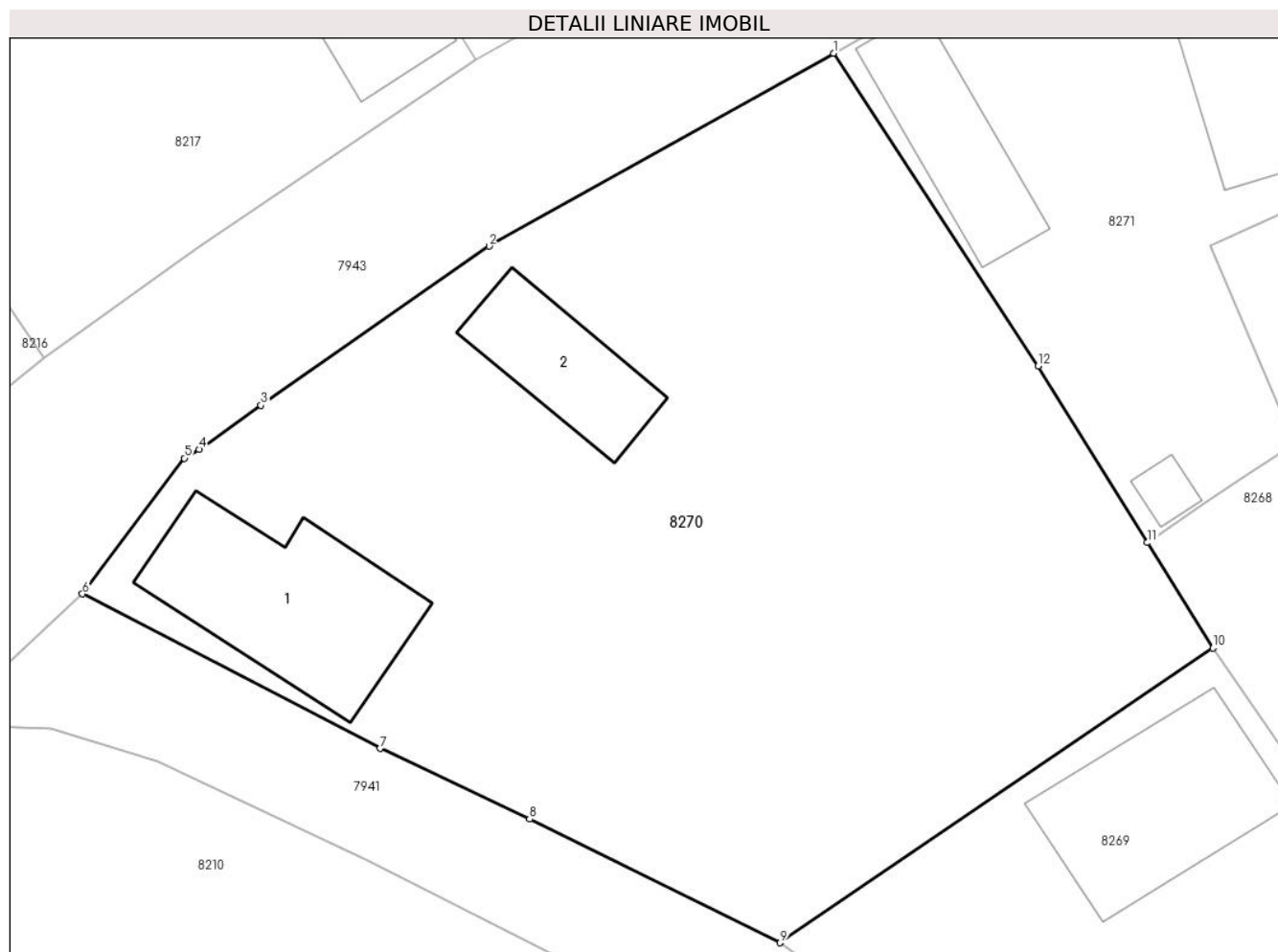
Inscrieri privind dezmembramintele dreptului de proprietate, drepturi reale de garanție și sarcini	Referințe
NU SUNT	

Anexa Nr. 1 La Partea I

Teren

Nr cadastral	Suprafața (mp)*	Observații / Referințe
	1.700	

* Suprafața este determinată în planul de proiecție Stereo 70.



Date referitoare la teren

Crt	Categorie folosință	Intravilan	Suprafața (mp)	Tarla	Parcelă	Nr. topo	Observații / Referințe
1	curți construcții	DA	184	-	412	-	
2	arabil	DA	176	-	413	-	
3	arabil	DA	1.340	-	414	-	

Date referitoare la construcții

Crt	Număr	Destinație construcție	Supraf. (mp)	Situație juridică	Observații / Referințe
A1.1		construcții de locuințe	108	Fara acte	Nr. niveluri:1; S. construita la sol:108 mp; S. construita desfasurata:108 mp; Casă
A1.2		construcții anexa	55	Fara acte	Nr. niveluri:1; S. construita la sol:55 mp; S. construita desfasurata:55 mp; Anexă

Lungime Segmente

1) Valorile lungimilor segmentelor sunt obținute din proiecție în plan.

Punct început	X / Y	Punct sfârșit	X / Y	Lungime segment (** (m))
1	397.195,267 542.829,848	2	397.175,896 542.819,007	22.198

Punct început	X / Y	Punct sfârşit	X / Y	Lungime segment (** (m)
2	397.175,896 542.819,007	3	397.163,063 542.810,061	15.643
3	397.163,063 542.810,061	4	397.159,585 542.807,577	4.274
4	397.159,585 542.807,577	5	397.158,752 542.807,087	0.966
5	397.158,752 542.807,087	6	397.153,028 542.799,458	9.538
6	397.153,028 542.799,458	7	397.169,757 542.790,771	18.85
7	397.169,757 542.790,771	8	397.178,172 542.786,804	9.303
8	397.178,172 542.786,804	9	397.192,274 542.779,851	15.723
9	397.192,274 542.779,851	10	397.216,604 542.796,413	29.432
10	397.216,604 542.796,413	11	397.212,927 542.802,339	6.974
11	397.212,927 542.802,339	12	397.206,775 542.812,259	11.673
12	397.206,775 542.812,259	1	397.195,267 542.829,848	21.019

** Lungimile segmentelor sunt determinate în planul de proiecție Stereo 70 și sunt rotunjite la 1 milimetru.

*** Distanța dintre puncte este formată din segmente cumulate ce sunt mai mici decât valoarea 1 milimetru.



DATE DESPRE IMOBILUL NR. 8271

Oficiul de Cadastru și Publicitate Imobiliară ALBA
Biroul de Cadastru și Publicitate Imobiliară Aiud

A. Partea I. Descrierea imobilului

TEREN Intravilan

Adresa: Loc. Lopadea Veche, Nr. 207, Jud. Alba

Nr. Crt	Nr cadastral Nr. topografic	Suprafața* (mp)	Observații / Referințe
A1	74299	1.100	Sector cadastral:47 Teren imprejmuit; Teren imprejmuit gard plasa

Construcții

Crt	Nr cadastral Nr. topografic	Adresa	Observații / Referințe
A1.1	74299-C1	Loc. Lopadea Veche, Nr. 207, Jud. Alba	Nr. niveluri:1; S. construita la sol:282 mp; S. construita desfasurata:282 mp; Camin Cultural,P, suprafata construita 282 mp, suprafata desfasurata 282 mp, anul edificari inainte de 2000
A1.2	74299-C2	Loc. Lopadea Veche, Nr. 207, Jud. Alba	Nr. niveluri:1; S. construita la sol:63 mp; S. construita desfasurata:63 mp; Anexa,P, suprafata construita 63 mp, suprafata desfasurata 63 mp,anul edificari inainte de 2000
A1.3	74299-C3	Loc. Lopadea Veche, Nr. 207, Jud. Alba	Nr. niveluri:1; S. construita la sol:9 mp; S. construita desfasurata:9 mp; Anexa,P, suprafata construita 9 mp, suprafata desfasurata 9 mp, anul edificari inainte de 2000

B. Partea II. Proprietari și acte

Inscrieri privitoare la dreptul de proprietate și alte drepturi reale	Referințe
15694 / 04/09/2023	
Act Normativ nr. HG NR. 974, din 25/09/2002 emis de GUBERNUL ROMANIEI (act administrativ nr HCL NR. 57 din 28.07.2023, emis de CONSILIUL LOCAL MIRASLAU);	
B1	Intabulare, drept de PROPRIETATEse identifica cu nr. top. 44/2, 45/2/1 din cf. 74276 Mirăslău, dobandit prin Lege, cota actuala 1/1 1) COMUNA MIRĂSLĂU- DOMENIU PUBLIC- , CIF:9999999999999
Act Administrativ nr. CERTIFICAT DE ATESTARE A EDIFICARI NR. 3345, din 24/08/2023 emis de PRIMARIA COMUNEI MIRASLAU (act administrativ nr HCL NR. 57 din 28.07.2023, emis de CONSILIUL LOCAL MIRASLAU);	
B2	asupra imobil A+1 se inscriu 3 construcții, Cămin cultural și doua anexe gospodărești
Act Administrativ nr. 3352, din 24/08/2023 emis de PRIMARIA COMUNEI MIRASLAU;	
B3	asupra imobil A+1 se noteaza adresa administraivă Loc. Lopadea Veche nr. 207, Com. Mirăslău, jud. Alba

C. Partea III. SARCINI .

Inscrieri privind dezmembramintele dreptului de proprietate, drepturi reale de garanție și sarcini	Referințe
NU SUNT	

Anexa Nr. 1 La Partea I

Teren

Nr cadastral	Suprafața (mp)*	Observații / Referințe
74299	1.100	Teren împrejmuit gard plasa

* Suprafața este determinată în planul de proiecție Stereo 70.



Date referitoare la teren

Crt	Categorie folosință	Intra vilan	Suprafața (mp)	Tarla	Parcelă	Nr. topo	Observații / Referințe
1	curți constructii	DA	1.100	-	-	-	

Date referitoare la construcții

Crt	Număr	Destinație construcție	Supraf. (mp)	Situație juridică	Observații / Referințe
A1.1	74299-C1	construcții administrative și social culturale	282	Cu acte	Nr. niveluri:1; S. construita la sol:282 mp; S. construita desfasurata:282 mp; Camin Cultural,P, suprafata construita 282 mp, suprafata desfasurata 282 mp, anul edificari inainte de 2000
A1.2	74299-C2	construcții anexa	63	Cu acte	Nr. niveluri:1; S. construita la sol:63 mp; S. construita desfasurata:63 mp; Anexa,P, suprafata construita 63 mp, suprafata desfasurata 63 mp, anul edificari inainte de 2000
A1.3	74299-C3	construcții anexa	9	Cu acte	Nr. niveluri:1; S. construita la sol:9 mp; S. construita desfasurata:9 mp; Anexa,P, suprafata construita 9 mp, suprafata desfasurata 9 mp, anul edificari inainte de 2000

Lungime Segmente

1) Valorile lungimilor segmentelor sunt obținute din proiecție în plan.

Punct început	X / Y	Punct sfârșit	X / Y	Lungime segment (** (m)
1	397.249,874 542.834,111	2	397.249,662 542.834,481	0.426
2	397.249,662 542.834,481	3	397.248,063 542.837,147	3.109
3	397.248,063 542.837,147	4	397.247,6 542.838,095	1.055
4	397.247,6 542.838,095	5	397.239,392 542.849,749	14.254
5	397.239,392 542.849,749	6	397.218,583 542.842,641	21.99
6	397.218,583 542.842,641	7	397.211,599 542.839,34	7.725
7	397.211,599 542.839,34	8	397.209,639 542.838,008	2.37
8	397.209,639 542.838,008	9	397.205,994 542.835,942	4.19
9	397.205,994 542.835,942	10	397.195,267 542.829,848	12.337
10	397.195,267 542.829,848	11	397.206,775 542.812,259	21.019
11	397.206,775 542.812,259	12	397.212,927 542.802,339	11.673
12	397.212,927 542.802,339	13	397.216,276 542.804,657	4.073
13	397.216,276 542.804,657	14	397.218,281 542.806,014	2.421
14	397.218,281 542.806,014	15	397.221,226 542.807,873	3.483
15	397.221,226 542.807,873	16	397.219,207 542.812,666	5.201
16	397.219,207 542.812,666	17	397.216,475 542.819,036	6.931
17	397.216,475 542.819,036	18	397.231,262 542.825,72	16.227
18	397.231,262 542.825,72	19	397.240,557 542.829,873	10.181
19	397.240,557 542.829,873	1	397.249,874 542.834,111	10.236

** Lungimile segmentelor sunt determinate în planul de proiecție Stereo 70 și sunt rotunjite la 1 milimetru.

*** Distanța dintre puncte este formată din segmente cumulate ce sunt mai mici decât valoarea 1 milimetru.

**DATE DESPRE IMOBILUL NR. 8316**

Oficiul de Cadastru și Publicitate Imobiliară ALBA
Biroul de Cadastru și Publicitate Imobiliară Aiud

A. Partea I. Descrierea imobilului

TEREN Intravilan

Adresa: Loc. Lopadea Veche, Nr. 221, Jud. Alba

Nr. Crt	Nr cadastral Nr. topografic	Suprafața* (mp)	Observații / Referințe
A1		2.834	Sector cadastral:47 Teren imprejmuit;

B. Partea II. Proprietari și acte

Inscrieri privitoare la dreptul de proprietate și alte drepturi reale		Referințe
/		
Act Normativ nr. 7, din 13/03/1996 emis de PARLAMENT;		
B1	Inscrierea provizorie, drept de PROPRIETATE, dobandit prin Lege, cota actuala 1/1	A1
	1) UAT MIRĂSLĂU, CIF:9999999999999	
	OBSERVATII: PROPRIETAR NEIDENTIFICAT	

C. Partea III. SARCINI .

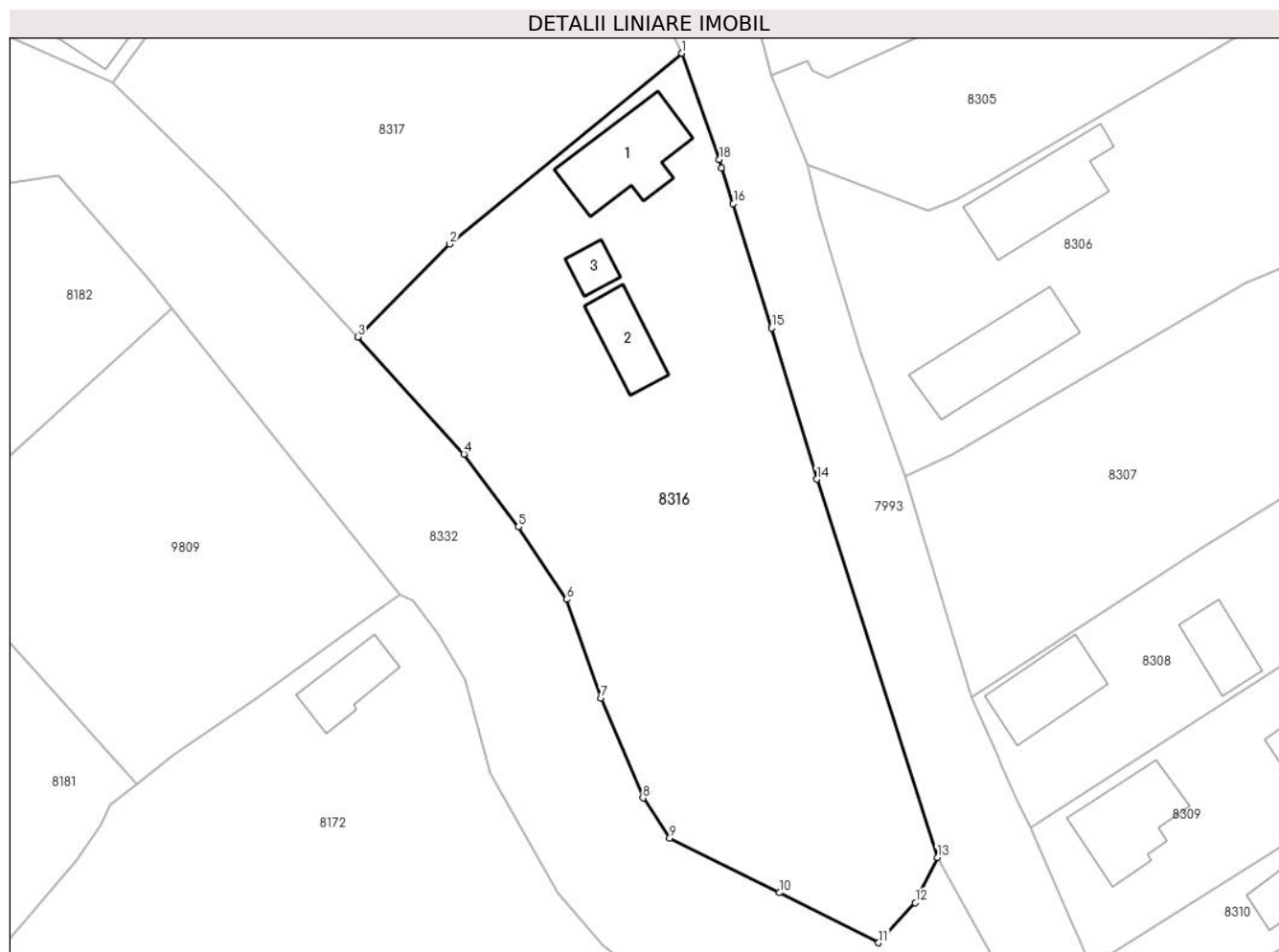
Inscrieri privind dezmembramintele dreptului de proprietate, drepturi reale de garanție și sarcini	Referințe
NU SUNT	

Anexa Nr. 1 La Partea I

Teren

Nr cadastral	Suprafața (mp)*	Observații / Referințe
	2.834	

* Suprafața este determinată în planul de proiecție Stereo 70.



Date referitoare la teren

Crt	Categorie folosință	Intravilan	Suprafața (mp)	Tarla	Parcelă	Nr. topo	Observații / Referințe
1	curți construcții	DA	600	-	-	-	
2	arabil	DA	2.234	-	-	-	

Date referitoare la construcții

Crt	Număr	Destinație construcție	Supraf. (mp)	Situație juridică	Observații / Referințe
A1.1		construcții de locuințe	102	Fara acte	Nr. niveluri:1; S. construita la sol:102 mp; S. construita desfasurata:102 mp; Casă
A1.2		construcții anexa	54	Fara acte	Nr. niveluri:1; S. construita la sol:54 mp; S. construita desfasurata:54 mp; Anexă
A1.3		construcții anexa	21	Fara acte	Nr. niveluri:1; S. construita la sol:21 mp; S. construita desfasurata:21 mp; Anexă

Lungime Segmente

1) Valorile lungimilor segmentelor sunt obținute din proiecție în plan.

Punct început	X / Y	Punct sfârșit	X / Y	Lungime segment (** (m)
1	397.568,629 542.485,544	2	397.543,073 542.464,535	33.083

Punct început	X / Y	Punct sfârșit	X / Y	Lungime segment (** (m)
2	397.543,073 542.464,535	3	397.532,949 542.454,324	14.379
3	397.532,949 542.454,324	4	397.544,624 542.441,425	17.398
4	397.544,624 542.441,425	5	397.550,643 542.433,414	10.021
5	397.550,643 542.433,414	6	397.555,958 542.425,442	9.581
6	397.555,958 542.425,442	7	397.559,72 542.414,585	11.491
7	397.559,72 542.414,585	8	397.564,349 542.403,594	11.925
8	397.564,349 542.403,594	9	397.567,3 542.399,18	5.31
9	397.567,3 542.399,18	10	397.579,389 542.393,157	13.507
10	397.579,389 542.393,157	11	397.590,292 542.387,655	12.212
11	397.590,292 542.387,655	12	397.594,336 542.392,059	5.978
12	397.594,336 542.392,059	13	397.596,774 542.397,052	5.557
13	397.596,774 542.397,052	14	397.583,475 542.438,671	43.693
14	397.583,475 542.438,671	15	397.578,499 542.455,294	17.352
15	397.578,499 542.455,294	16	397.574,28 542.469,006	14.346
16	397.574,28 542.469,006	17	397.573,025 542.472,929	4.119
17	397.573,025 542.472,929	18	397.572,764 542.473,864	0.971
18	397.572,764 542.473,864	1	397.568,629 542.485,544	12.39

** Lungimile segmentelor sunt determinate în planul de proiecție Stereo 70 și sunt rotunjite la 1 milimetru.

*** Distanța dintre puncte este formată din segmente cumulate ce sunt mai mici decât valoarea 1 milimetru.

**DATE DESPRE IMOBILUL NR. 8317**

Oficiul de Cadastru și Publicitate Imobiliară ALBA
Biroul de Cadastru și Publicitate Imobiliară Aiud

A. Partea I. Descrierea imobilului

TEREN Intravilan

Adresa: Loc. Lopadea Veche, Nr. 220, Jud. Alba

Nr. Crt	Nr cadastral Nr. topografic	Suprafața* (mp)	Observații / Referințe
A1		2.407	Sector cadastral:47 Teren neimprejmuit;

B. Partea II. Proprietari și acte

Inscrieri privitoare la dreptul de proprietate și alte drepturi reale		Referințe
/		
Act Normativ nr. 7, din 13/03/1996 emis de PARLAMENT;		
B1	Inscrierea provizorie, drept de PROPRIETATE, dobandit prin Lege, cota actuala 1/1	A1
	1) UAT MIRĂSLĂU, CIF:9999999999999	
	OBSERVATII: PROPRIETAR NEIDENTIFICAT	

C. Partea III. SARCINI .

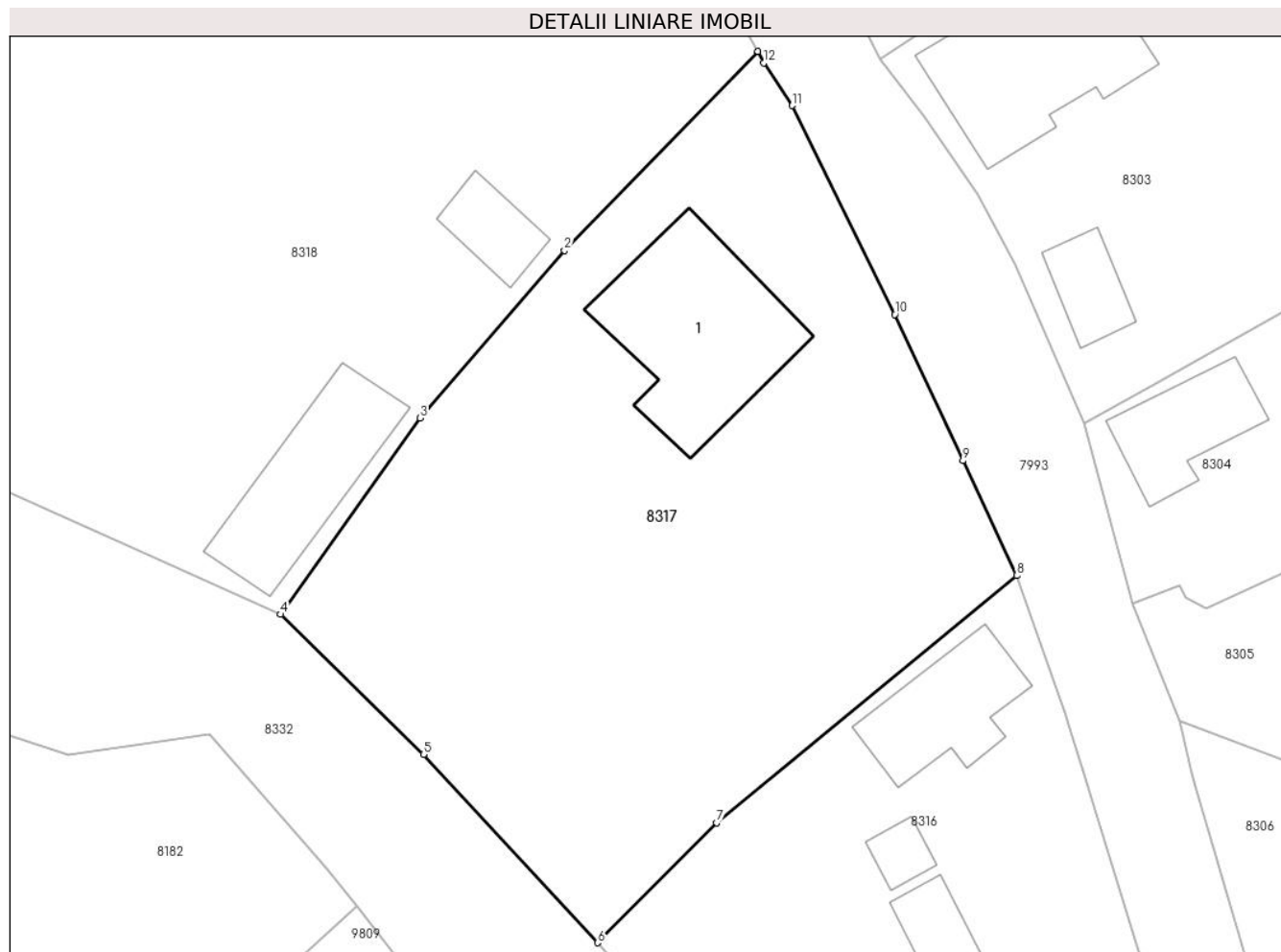
Inscrieri privind dezmembramintele dreptului de proprietate, drepturi reale de garanție și sarcini	Referințe
NU SUNT	

Anexa Nr. 1 La Partea I

Teren

Nr cadastral	Suprafața (mp)*	Observații / Referințe
	2.407	

* Suprafața este determinată în planul de proiecție Stereo 70.



Date referitoare la teren

Crt	Categorie folosință	Intravilan	Suprafața (mp)	Tarla	Parcelă	Nr. topo	Observații / Referințe
1	curți constructii	DA	500	-	-	-	
2	arabil	DA	1.907	-	-	-	

Date referitoare la construcții

Crt	Număr	Destinație construcție	Supraf. (mp)	Situație juridică	Observații / Referințe
A1.1		construcții de locuințe	205	Fara acte	Nr. niveluri:1; S. construita la sol:205 mp; S. construita desfasurata:205 mp; Casă

Lungime Segmente

1) Valorile lungimilor segmentelor sunt obținute din proiecție în plan.

Punct început	X / Y	Punct sfârșit	X / Y	Lungime segment (** (m)
1	397.546,598 542.530,127	2	397.530,117 542.513,197	23.627
2	397.530,117 542.513,197	3	397.517,83 542.498,942	18.819
3	397.517,83 542.498,942	4	397.505,959 542.482,257	20.477

Punct început	X / Y	Punct sfârșit	X / Y	Lungime segment (** (m)
4	397.505,959 542.482,257	5	397.518,126 542.470,337	17.033
5	397.518,126 542.470,337	6	397.532,949 542.454,324	21.82
6	397.532,949 542.454,324	7	397.543,073 542.464,535	14.379
7	397.543,073 542.464,535	8	397.568,629 542.485,544	33.083
8	397.568,629 542.485,544	9	397.564,058 542.495,325	10.796
9	397.564,058 542.495,325	10	397.558,247 542.507,76	13.726
10	397.558,247 542.507,76	11	397.549,506 542.525,513	19.788
11	397.549,506 542.525,513	12	397.547,079 542.529,142	4.366
12	397.547,079 542.529,142	1	397.546,598 542.530,127	1.096

** Lungimile segmentelor sunt determinate în planul de proiecție Stereo 70 și sunt rotunjite la 1 milimetru.

*** Distanța dintre puncte este formată din segmente cumulate ce sunt mai mici decât valoarea 1 milimetru.

**DATE DESPRE IMOBILUL NR. 8318**

Oficiul de Cadastru și Publicitate Imobiliară ALBA
Biroul de Cadastru și Publicitate Imobiliară Aiud

A. Partea I. Descrierea imobilului

TEREN Intravilan

Adresa: Loc. Lopadea Veche, Jud. Alba

Nr. Crt	Nr cadastral Nr. topografic	Suprafața* (mp)	Observații / Referințe
A1		3.193	Sector cadastral:47 Teren neimprejmuit;

B. Partea II. Proprietari și acte

Inscrieri privitoare la dreptul de proprietate și alte drepturi reale		Referințe
/		
Act Normativ nr. 7, din 13/03/1996 emis de PARLAMENT;		
B1	Inscrierea provizorie, drept de PROPRIETATE, dobandit prin Lege, cota actuala 1/1	A1
	1) UAT MIRĂSLĂU, CIF:9999999999999	
	OBSERVATII: PROPRIETAR NEIDENTIFICAT	

C. Partea III. SARCINI .

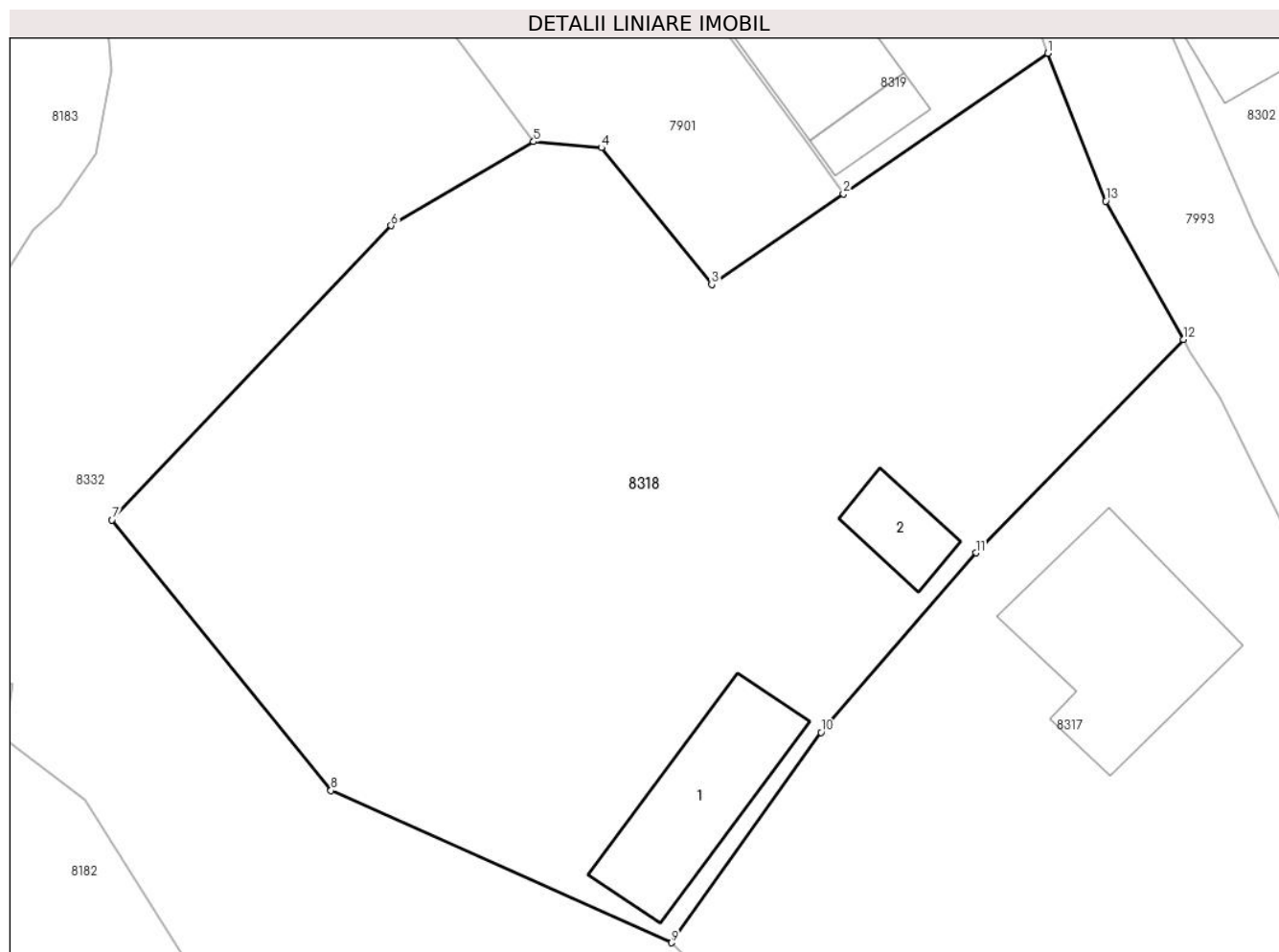
Inscrieri privind dezmembramintele dreptului de proprietate, drepturi reale de garanție și sarcini	Referințe
NU SUNT	

Anexa Nr. 1 La Partea I

Teren

Nr cadastral	Suprafața (mp)*	Observații / Referințe
	3.193	

* Suprafața este determinată în planul de proiecție Stereo 70.



Date referitoare la teren

Crt	Categorie folosință	Intravilan	Suprafața (mp)	Tarla	Parcelă	Nr. topo	Observații / Referințe
1	curți constructii	DA	600	-	-	-	
2	arabil	DA	2.593	-	-	-	

Date referitoare la construcții

Crt	Număr	Destinație construcție	Supraf. (mp)	Situație juridică	Observații / Referințe
A1.1		construcții de locuințe	138	Fara acte	Nr. niveluri:1; S. construita la sol:138 mp; S. construita desfasurata:138 mp; Casă
A1.2		construcții anexa	45	Fara acte	Nr. niveluri:1; S. construita la sol:45 mp; S. construita desfasurata:45 mp; Anexă

Lungime Segmente

1) Valorile lungimilor segmentelor sunt obținute din proiecție în plan.

Punct început	X / Y	Punct sfârșit	X / Y	Lungime segment (** (m)
1	397.535,842 542.552,83	2	397.519,6 542.541,67	19.707
2	397.519,6 542.541,67	3	397.509,142 542.534,485	12.688

Punct început	X / Y	Punct sfârșit	X / Y	Lungime segment (** (m)
3	397.509,142 542.534,485	4	397.500,385 542.545,34	13.947
4	397.500,385 542.545,34	5	397.495,014 542.545,807	5.391
5	397.495,014 542.545,807	6	397.483,688 542.539,154	13.135
6	397.483,688 542.539,154	7	397.461,532 542.515,801	32.191
7	397.461,532 542.515,801	8	397.478,923 542.494,334	27.627
8	397.478,923 542.494,334	9	397.505,959 542.482,257	29.611
9	397.505,959 542.482,257	10	397.517,83 542.498,942	20.477
10	397.517,83 542.498,942	11	397.530,117 542.513,197	18.819
11	397.530,117 542.513,197	12	397.546,598 542.530,127	23.627
12	397.546,598 542.530,127	13	397.540,433 542.541,1	12.586
13	397.540,433 542.541,1	1	397.535,842 542.552,83	12.596

** Lungimile segmentelor sunt determinate în planul de proiecție Stereo 70 și sunt rotunjite la 1 milimetru.

*** Distanța dintre puncte este formată din segmente cumulate ce sunt mai mici decât valoarea 1 milimetru.

**DATE DESPRE IMOBILUL NR. 8319**

Oficiul de Cadastru și Publicitate Imobiliară ALBA
Biroul de Cadastru și Publicitate Imobiliară Aiud

A. Partea I. Descrierea imobilului

TEREN Intravilan

Adresa: Loc. Lopadea Veche, Nr. 219, Jud. Alba

Nr. Crt	Nr cadastral Nr. topografic	Suprafața* (mp)	Observații / Referințe
A1	73970	794	Sector cadastral:47 Teren neimprijmit;

Construcții

Crt	Nr cadastral Nr. topografic	Adresa	Observații / Referințe
A1.1	73970-C1	Loc. Lopadea Veche, Nr. 219, Jud. Alba	Nr. niveluri:1; S. construita la sol:157 mp; S. construita desfasurata:157 mp; Spatiu comercial (Magazin)- parter cu Sc=157 mp. si Sdesf.=157 mp construit inainte de 1990 .
A1.2	73970-C2	Loc. Lopadea Veche, Nr. 219, Jud. Alba	Nr. niveluri:1; S. construita la sol:31 mp; S. construita desfasurata:31 mp; Anexa (magazie) - parter cu Sc= 31 mp. si Sdesf.=31 mp. construita inainte de 1990

B. Partea II. Proprietari și acte

Inscrieri privitoare la dreptul de proprietate și alte drepturi reale		Referințe
46857 / 09/12/2021		
Act Administrativ nr. 14269/1592, din 21/10/2021 emis de CJPSD DE PROPRIETATE ASUPRA TERENULUI;		
B1	Intabulare, drept de PROPRIETATEcu titlu reconstituire L 18/1991, L 1/2000, L 247/2005 Parcela nr 115/2/1 identificat cu nr top 115/2/1 din cf 70454, dobandit prin Reconstituire, cota actuala 1/1 1) COOPERATIVA DE CONSUM AIUD SOCIETATE COOPERATIVA, CIF:1765605	A1, A1.1, A1.2
Act Administrativ nr. 4463, din 02/11/2021 emis de PRIMARIA COMUNA MIRASLAU;		
B2	asupra imobil A +1se înscrie existența construcției C1, C2	A1, A1.1, A1.2
Act Administrativ nr. 4462, din 02/11/2021 emis de PRIMARIA COMUNA MIRASLAU;		
B3	se notează adresa administrativă loc lLopadea Veche nr 219 com Miraslău jud Alba	A1, A1.1, A1.2

C. Partea III. SARCINI .

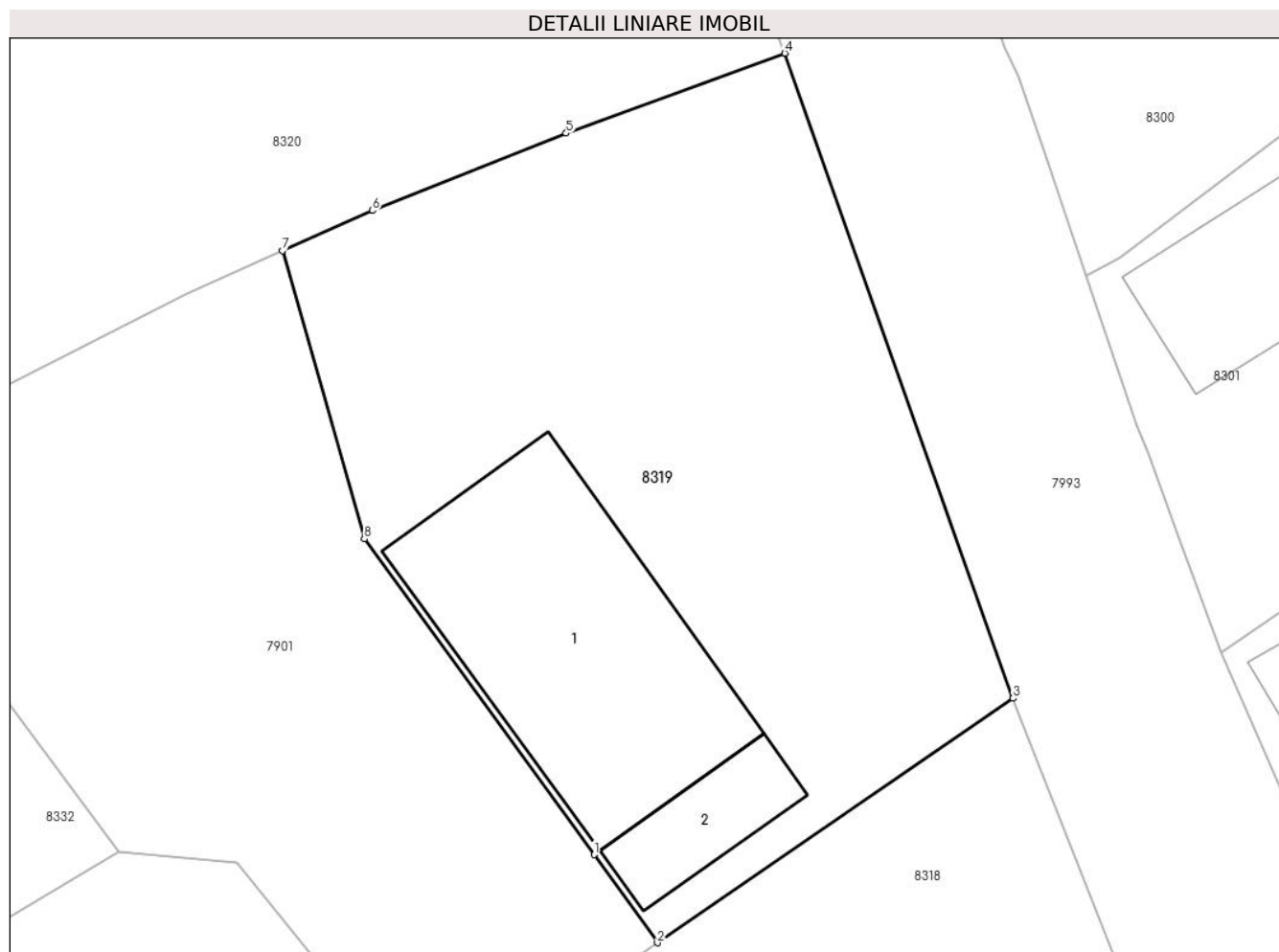
Inscrieri privind dezmembramintele dreptului de proprietate, drepturi reale de garanție și sarcini	Referințe
NU SUNT	

Anexa Nr. 1 La Partea I

Teren

Nr cadastral	Suprafața (mp)*	Observații / Referințe
73970	794	

* Suprafața este determinată în planul de proiecție Stereo 70.



Date referitoare la teren

Crt	Categorie folosință	Intra vilan	Suprafața (mp)	Tarla	Parcelă	Nr. topo	Observații / Referințe
1	curți constructii	DA	794	256	115/2/1	-	

Date referitoare la construcții

Crt	Număr	Destinație construcție	Supraf. (mp)	Situație juridică	Observații / Referințe
A1.1	73970-C1	construcții industriale și edilitare	157	Cu acte	Nr. niveluri:1; S. construita la sol:157 mp; S. construita desfasurata:157 mp; Spatiu comercial (Magazin)- parter cu Sc=157 mp. si Sdesf.=157 mp construit inainte de 1990 .
A1.2	73970-C2	construcții anexa	31	Cu acte	Nr. niveluri:1; S. construita la sol:31 mp; S. construita desfasurata:31 mp; Anexa (magazie) - parter cu Sc= 31 mp. si Sdesf.=31 mp. construita inainte de 1990

Lungime Segmente

1) Valorile lungimilor segmentelor sunt obținute din proiecție în plan.

Punct început	X / Y	Punct sfârșit	X / Y	Lungime segment (** (m)
1	397.516,707 542.545,691	2	397.519,6 542.541,67	4.953

Punct început	X / Y	Punct sfârșit	X / Y	Lungime segment (** (m)
2	397.519,6 542.541,67	3	397.535,842 542.552,83	19.707
3	397.535,842 542.552,83	4	397.525,409 542.582,268	31.232
4	397.525,409 542.582,268	5	397.515,431 542.578,612	10.627
5	397.515,431 542.578,612	6	397.506,587 542.575,087	9.521
6	397.506,587 542.575,087	7	397.502,462 542.573,248	4.517
7	397.502,462 542.573,248	8	397.506,212 542.560,096	13.676
8	397.506,212 542.560,096	1	397.516,707 542.545,691	17.823

** Lungimile segmentelor sunt determinate în planul de proiecție Stereo 70 și sunt rotunjite la 1 milimetru.

*** Distanța dintre puncte este formată din segmente cumulate ce sunt mai mici decât valoarea 1 milimetru.

**DATE DESPRE IMOBILUL NR. 8320**

Oficiul de Cadastru și Publicitate Imobiliară ALBA
Biroul de Cadastru și Publicitate Imobiliară Aiud

A. Partea I. Descrierea imobilului

TEREN Intravilan

Adresa: Loc. Lopadea Veche, Nr. 218, Jud. Alba

Nr. Crt	Nr cadastral Nr. topografic	Suprafața* (mp)	Observații / Referințe
A1	74520	1.000	Sector cadastral:47 Teren neimprijmuit; IMPREJMUIT CU GARD BETAL INTRE PCT 1 SI 3, IMPREJMUIT GARD SIRMA INTRE PCT 1 SI 15, NEIMPREJMUIT INTRE PCT 15 SI 3

Construcții

Crt	Nr cadastral Nr. topografic	Adresa	Observații / Referințe
A1.1	74520-C1	Loc. Lopadea Veche, Nr. 218, Jud. Alba	Nr. niveluri:2; S. construita la sol:110 mp; S. construita desfasurata:132 mp; CASA S+P SUPRAFATA CONSTRUIT DESFASURATA 132 MP AN 1960

B. Partea II. Proprietari și acte

Inscrieri privitoare la dreptul de proprietate și alte drepturi reale		Referințe
70 / 05/01/2024		
Act Administrativ nr. CERTIFICAT EDIFICARE CONSTR. 5097, din 19/12/2023 emis de COMUNA MIRASLAU;		
B2	asupra imobil A+1 se înscrie construcția C1- cas\U+0103	A1, A1.1
5575 / 22/03/2024		
Act Notarial nr. contract de vânzare aut. nr. 316, din 21/03/2024 emis de HÎCA ROXANA-TEREZA (contract vanzare aut.nr.316/21.03.2024);		
B4	Intabulare, drept de PROPRIETATEcu titlu cump\U+0103rare bun comun, dobandit prin Conventie, cota actuala 1/1 1) COSTAN DANUȚ, și 2) COSTAN ALEXANDRA-IOANA	A1, A1.1

C. Partea III. SARCINI .

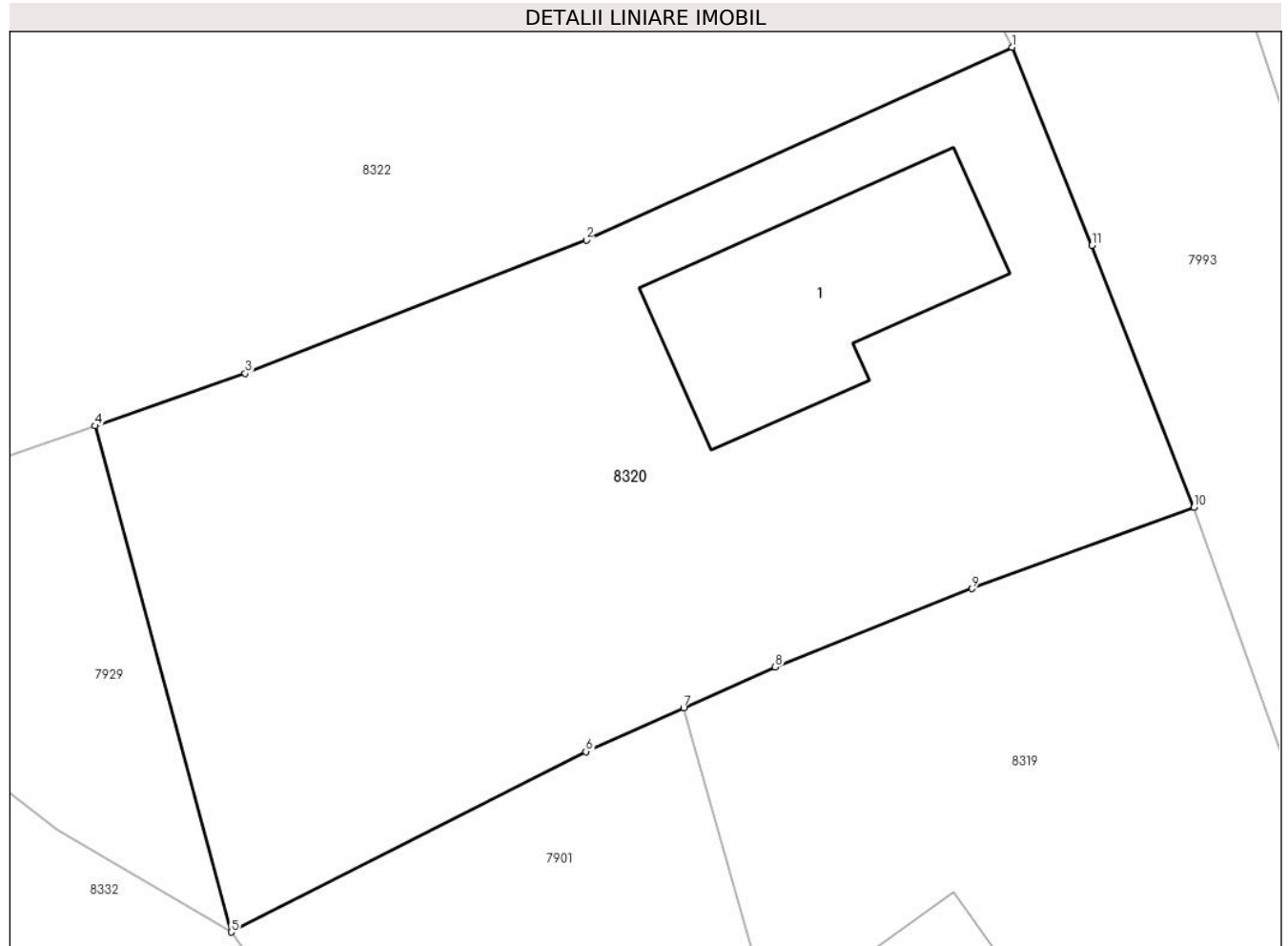
Inscrieri privind dezmembramintele dreptului de proprietate, drepturi reale de garanție și sarcini	Referințe
NU SUNT	

Anexa Nr. 1 La Partea I

Teren

Nr cadastral	Suprafața (mp)*	Observații / Referințe
74520	1.000	IMPREJMUIT CU GARD BETAL INTRE PCT 1 SI 3, IMPREJMUIT GARD SIRMA INTRE PCT 1 SI 15, NEIMPREJMUIT INTRE PCT 15 SI 3

* Suprafața este determinată în planul de proiecție Stereo 70.



Date referitoare la teren

Crt	Categorie folosință	Intra vilan	Suprafața (mp)	Tarla	Parcelă	Nr. topo	Observații / Referințe
1	curți construcții	DA	500	-	440	-	
2	arabil	DA	300	-	441	-	
3	vie	DA	200	-	442	-	

Date referitoare la construcții

Crt	Număr	Destinație construcție	Supraf. (mp)	Situație juridică	Observații / Referințe
A1.1	74520-C1	construcții de locuințe	110	Cu acte	Nr. niveluri:2; S. construita la sol:110 mp; S. construita desfasurata:132 mp; CASA S+P SUPRAFATA CONSTRUIT DESFASURATA 132 MP AN 1960

Lungime Segmente

1) Valorile lungimilor segmentelor sunt obținute din proiecție în plan.

Punct început	X / Y	Punct sfârșit	X / Y	Lungime segment (** (m))
1	397.517,227 542.602,956	2	397.498,088 542.594,283	21.012

Punct început	X / Y	Punct sfârşit	X / Y	Lungime segment (** (m)
2	397.498,088 542.594,283	3	397.482,742 542.588,292	16.474
3	397.482,742 542.588,292	4	397.475,996 542.585,932	7.147
4	397.475,996 542.585,932	5	397.482,114 542.563,169	23.571
5	397.482,114 542.563,169	6	397.498,06 542.571,285	17.893
6	397.498,06 542.571,285	7	397.502,462 542.573,248	4.82
7	397.502,462 542.573,248	8	397.506,587 542.575,087	4.517
8	397.506,587 542.575,087	9	397.515,431 542.578,612	9.521
9	397.515,431 542.578,612	10	397.525,409 542.582,268	10.627
10	397.525,409 542.582,268	11	397.520,82 542.594,043	12.638
11	397.520,82 542.594,043	1	397.517,227 542.602,956	9.61

** Lungimile segmentelor sunt determinate în planul de proiecţie Stereo 70 şi sunt rotunjite la 1 milimetru.

*** Distanţa dintre puncte este formată din segmente cumulate ce sunt mai mici decât valoarea 1 milimetru.

**DATE DESPRE IMOBILUL NR. 8321**

Oficiul de Cadastru și Publicitate Imobiliară ALBA
Biroul de Cadastru și Publicitate Imobiliară Aiud

A. Partea I. Descrierea imobilului

TEREN Intravilan

Adresa: Loc. Lopadea Veche, Jud. Alba

Nr. Crt	Nr cadastral Nr. topografic	Suprafața* (mp)	Observații / Referințe
A1		68	Sector cadastral:47 Teren neimprejmuit;

B. Partea II. Proprietari și acte

Inscrieri privitoare la dreptul de proprietate și alte drepturi reale		Referințe
/		
Act Normativ nr. 7, din 13/03/1996 emis de PARLAMENT;		
B1	Inscrierea provizorie, drept de PROPRIETATE, dobandit prin Lege, cota actuala 1/1	A1
	1) UAT MIRĂSLĂU, CIF:9999999999999	
	OBSERVATII: PROPRIETAR NEIDENTIFICAT	

C. Partea III. SARCINI .

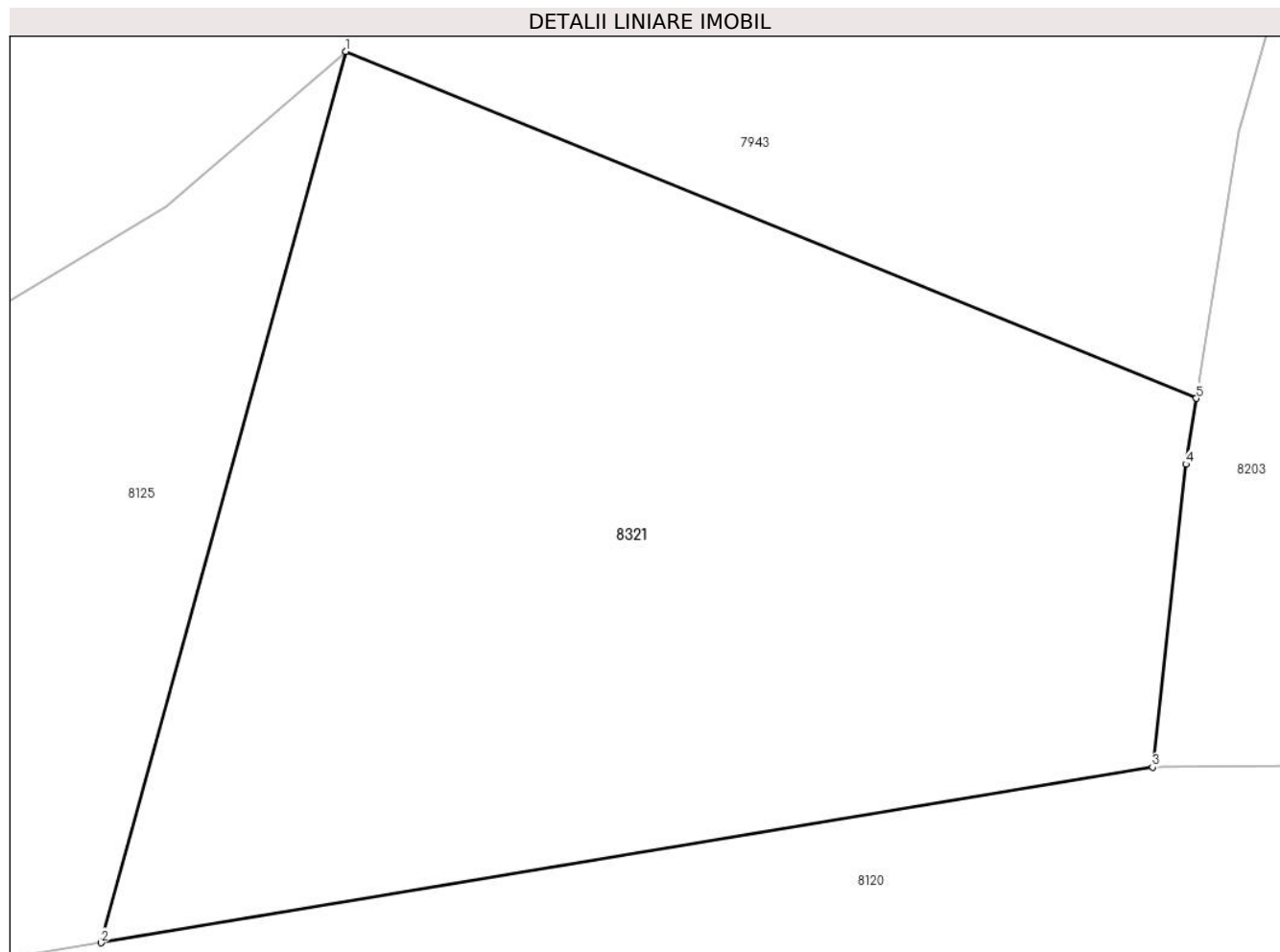
Inscrieri privind dezmembramintele dreptului de proprietate, drepturi reale de garanție și sarcini	Referințe
NU SUNT	

Anexa Nr. 1 La Partea I

Teren

Nr cadastral	Suprafața (mp)*	Observații / Referințe
	68	

* Suprafața este determinată în planul de proiecție Stereo 70.



Date referitoare la teren

Crt	Categorie folosință	Intravilan	Suprafața (mp)	Tarla	Parcelă	Nr. topo	Observații / Referințe
1	drum	DA	68	-	-	-	

Lungime Segmente

1) Valorile lungimilor segmentelor sunt obținute din proiecție în plan.

Punct început	X / Y	Punct sfârșit	X / Y	Lungime segment (** (m)
1	397.038,183 542.631,264	2	397.035,594 542.621,841	9.772
2	397.035,594 542.621,841	3	397.046,724 542.623,698	11.284
3	397.046,724 542.623,698	4	397.047,076 542.626,901	3.222
4	397.047,076 542.626,901	5	397.047,188 542.627,597	0.705
5	397.047,188 542.627,597	1	397.038,183 542.631,264	9.723

**** Lungimile segmentelor sunt determinate în planul de proiecție Stereo 70 și sunt rotunjite la 1 milimetru.**

***** Distanța dintre puncte este formată din segmente cumulate ce sunt mai mici decât valoarea 1 milimetru.**

**DATE DESPRE IMOBILUL NR. 8322**

Oficiul de Cadastru și Publicitate Imobiliară ALBA
Biroul de Cadastru și Publicitate Imobiliară Aiud

A. Partea I. Descrierea imobilului

TEREN Intravilan

Adresa: Loc. Lopadea Veche, Nr. 216, Jud. Alba

Nr. Crt	Nr cadastral Nr. topografic	Suprafața* (mp)	Observații / Referințe
A1	74166	5.321	Sector cadastral:47 Teren imprejmuit;

Construcții

Crt	Nr cadastral Nr. topografic	Adresa	Observații / Referințe
A1.1	74166-C1	Loc. Lopadea Veche, Nr. 216, Jud. Alba	Nr. niveluri:2; S. construita la sol:159 mp; S. construita desfasurata:171 mp; Casa de locuit, Rh= Sp+P, anul construirii 1965, S.construita desfasurata = 171mp.

B. Partea II. Proprietari și acte

Inscrieri privitoare la dreptul de proprietate și alte drepturi reale		Referințe
16239 / 28/09/2022		
Act Notarial nr. 920 ACT DE PARTAJ VOLUNTAR, din 14/09/2022 emis de BNPA MARGINEAN (ACT DE PARTAJ VOLUNTAR);		
B1	Intabulare, drept de PROPRIETATE initial moștenire, dobandit prin Succesiune, cota actuala 1/1 1) TOMA MARIA SORINA	A1, A1.1
Act Administrativ nr. 3573 CERTIFICAT DE ATESTARE A EDIFICARII CONSTRUCTIEI, din 19/09/2022 emis de PRIMARIA COMUNEI MIRASLAU (CERTIFICAT DE ATESTARE A EDIFICARII CONSTRUCTIEI);		
B2	asupra imobil A+1 se inscrie constructia A1.1 casa de locuit	A1, A1.1

C. Partea III. SARCINI .

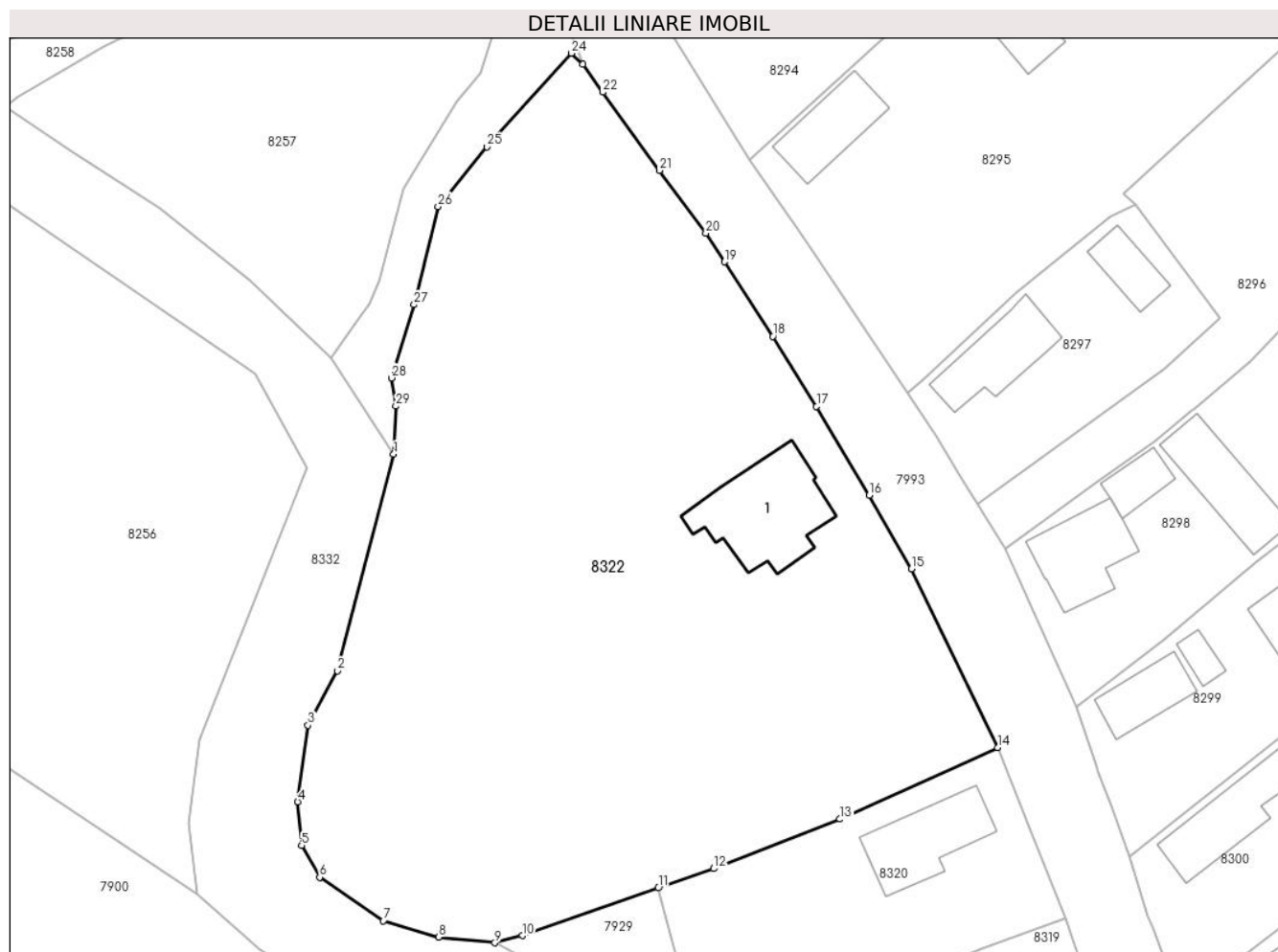
Inscrieri privind dezmembramintele dreptului de proprietate, drepturi reale de garanție și sarcini	Referințe
NU SUNT	

Anexa Nr. 1 La Partea I

Teren

Nr cadastral	Suprafața (mp)*	Observații / Referințe
74166	5.321	

* Suprafața este determinată în planul de proiecție Stereo 70.



Date referitoare la teren

Crt	Categorie folosință	Intravilan	Suprafața (mp)	Tarla	Parcelă	Nr. topo	Observații / Referințe
1	curți constructii	DA	605	256	216/2/1	-	
2	arabil	DA	389	256	216/2/2	-	
3	arabil	DA	456	256	216/2/3	-	
4	livada	DA	3.871	256	216/2/4	-	

Date referitoare la construcții

Crt	Număr	Destinație construcție	Supraf. (mp)	Situație juridică	Observații / Referințe
A1.1	74166-C1	construcții de locuințe	159	Cu acte	Nr. niveluri:2; S. construita la sol:159 mp; S. construita desfasurata:171 mp; Casa de locuit, Rh= Sp+P, anul construirii 1965, S.construita desfasurata = 171mp.

Lungime Segmente

1) Valorile lungimilor segmentelor sunt obținute din proiecție în plan.

Punct început	X / Y	Punct sfârșit	X / Y	Lungime segment (** (m))	Punct început	X / Y	Punct sfârșit	X / Y	Lungime segment (** (m))
1	397.443,896 542.638,561	2	397.437,083 542.612,278	27.152	2	397.437,083 542.612,278	3	397.433,49 542.605,67	7.522

Punct început	X / Y	Punct sfârșit	X / Y	Lungime segment (** (m)
3	397.433,49 542.605,67	4	397.432,241 542.596,387	9.367
5	397.432,707 542.591,098	6	397.434,924 542.587,246	4.444
7	397.442,651 542.581,952	8	397.449,379 542.579,975	7.012
9	397.456,181 542.579,287	10	397.459,51 542.580,164	3.443
11	397.475,996 542.585,932	12	397.482,742 542.588,292	7.147
13	397.498,088 542.594,283	14	397.517,227 542.602,956	21.012
15	397.506,764 542.624,659	16	397.501,641 542.633,578	10.286
17	397.495,233 542.644,386	18	397.489,928 542.652,858	9.996
19	397.484,054 542.661,904	20	397.481,8 542.665,376	4.139
21	397.476,161 542.673,001	22	397.469,291 542.682,485	11.711
23	397.466,868 542.685,86	24	397.465,488 542.687,217	1.935
25	397.455,227 542.675,862	26	397.449,285 542.668,619	9.368
27	397.446,367 542.656,715	28	397.443,653 542.647,828	9.292
29	397.444,165 542.644,394	1	397.443,896 542.638,561	5.839

Punct început	X / Y	Punct sfârșit	X / Y	Lungime segment (** (m)
4	397.432,241 542.596,387	5	397.432,707 542.591,098	5.309
6	397.434,924 542.587,246	7	397.442,651 542.581,952	9.367
8	397.449,379 542.579,975	9	397.456,181 542.579,287	6.837
10	397.459,51 542.580,164	11	397.475,996 542.585,932	17.466
12	397.482,742 542.588,292	13	397.498,088 542.594,283	16.474
14	397.517,227 542.602,956	15	397.506,764 542.624,659	24.093
16	397.501,641 542.633,578	17	397.495,233 542.644,386	12.565
18	397.489,928 542.652,858	19	397.484,054 542.661,904	10.786
20	397.481,8 542.665,376	21	397.476,161 542.673,001	9.484
22	397.469,291 542.682,485	23	397.466,868 542.685,86	4.155
24	397.465,488 542.687,217	25	397.455,227 542.675,862	15.304
26	397.449,285 542.668,619	27	397.446,367 542.656,715	12.256
28	397.443,653 542.647,828	29	397.444,165 542.644,394	3.472

** Lungimile segmentelor sunt determinate în planul de proiecție Stereo 70 și sunt rotunjite la 1 milimetru.

*** Distanța dintre puncte este formată din segmente cumulate ce sunt mai mici decât valoarea 1 milimetru.

**DATE DESPRE IMOBILUL NR. 8323**

Oficiul de Cadastru și Publicitate Imobiliară ALBA
Biroul de Cadastru și Publicitate Imobiliară Aiud

A. Partea I. Descrierea imobilului

TEREN Intravilan

Adresa: Loc. Lopadea Veche, Jud. Alba

Nr. Crt	Nr cadastral Nr. topografic	Suprafața* (mp)	Observații / Referințe
A1		339	Sector cadastral:47 Teren neimprejmuit;

B. Partea II. Proprietari și acte

Inscrieri privitoare la dreptul de proprietate și alte drepturi reale		Referințe
/		
Act Normativ nr. 7, din 13/03/1996 emis de PARLAMENT;		
B1	Inscrierea provizorie, drept de PROPRIETATE, dobandit prin Lege, cota actuala 1/1	A1
	1) UAT MIRĂSLĂU, CIF:9999999999999	
	OBSERVATII: PROPRIETAR NEIDENTIFICAT	

C. Partea III. SARCINI .

Inscrieri privind dezmembramintele dreptului de proprietate, drepturi reale de garanție și sarcini	Referințe
NU SUNT	

Anexa Nr. 1 La Partea I

Teren

Nr cadastral	Suprafața (mp)*	Observații / Referințe
	339	

* Suprafața este determinată în planul de proiecție Stereo 70.



Date referitoare la teren

Crt	Categorie folosință	Intravilan	Suprafața (mp)	Tarla	Parcelă	Nr. topo	Observații / Referințe
1	drum	DA	339	-	-	-	

Lungime Segmente

1) Valorile lungimilor segmentelor sunt obținute din proiecție în plan.

Punct început	X / Y	Punct sfârșit	X / Y	Lungime segment (** (m)
1	397.032,833 542.610,403	2	397.033,816 542.610,272	0.992
2	397.033,816 542.610,272	3	397.039,768 542.609,483	6.004
3	397.039,768 542.609,483	4	397.037,624 542.587,499	22.088
4	397.037,624 542.587,499	5	397.027,006 542.566,408	23.613
5	397.027,006 542.566,408	6	397.020,988 542.549,488	17.958

Punct început	X / Y	Punct sfârșit	X / Y	Lungime segment (** (m)
6	397.020,988 542.549,488	7	397.004,459 542.512,633	40.392
7	397.004,459 542.512,633	8	396.995,567 542.498,116	17.024
8	396.995,567 542.498,116	9	396.989,848 542.489,857	10.046
9	396.989,848 542.489,857	10	396.996,526 542.497,346	10.034
10	396.996,526 542.497,346	11	397.007,882 542.512,614	19.028
11	397.007,882 542.512,614	12	397.023,135 542.549,093	39.539
12	397.023,135 542.549,093	13	397.034,132 542.573,956	27.186
13	397.034,132 542.573,956	14	397.036,783 542.583,862	10.255
14	397.036,783 542.583,862	15	397.041,173 542.599,184	15.939
15	397.041,173 542.599,184	16	397.045,034 542.615,238	16.511
16	397.045,034 542.615,238	17	397.040,606 542.614,645	4.467
17	397.040,606 542.614,645	1	397.032,833 542.610,403	8.855

** Lungimile segmentelor sunt determinate în planul de proiecție Stereo 70 și sunt rotunjite la 1 milimetru.

*** Distanța dintre puncte este formată din segmente cumulate ce sunt mai mici decât valoarea 1 milimetru.

**DATE DESPRE IMOBILUL NR. 8324**

Oficiul de Cadastru și Publicitate Imobiliară ALBA
Biroul de Cadastru și Publicitate Imobiliară Aiud

A. Partea I. Descrierea imobilului

TEREN Intravilan

Adresa: Loc. Lopadea Veche, Jud. Alba

Nr. Crt	Nr cadastral Nr. topografic	Suprafața* (mp)	Observații / Referințe
A1	73233	4.213	Sector cadastral:47 Teren neimprejmut;

B. Partea II. Proprietari și acte

Inscrieri privitoare la dreptul de proprietate și alte drepturi reale		Referințe
16217 / 08/10/2020		
Act Normativ nr. HG NR. 974/2002, din 25/09/2002 emis de GUVERNUL ROMÂNIEI (act administrativ nr HCL NR. 34 din 31.08.2020, emis de PRIMARIA COMUNEI MIRASLAU;act administrativ nr HCL NR. 40 din 25.09.2020, emis de PRIMARIA COMUNEI MIRASLAU;act administrativ nr 3533 din 25.09.2020, emis de PRIMARIA COMUNEI MIRASLAU);		
B1	Intabulare, drept de PROPRIETATEse identifica cu nr. top. 263/2/1, 291/1 din parc. loc. Lopadea Veche, dobandit prin Lege, cota actuala 1/1 1) COMUNA MIRASLAU- DOMENIU PUBLIC- , CIF:999999999999	A1
B2	imobilul cu nr. top. 263/2 , 291 din parc. loc. Lopadea Veche se parceleaza in 2 parcele: parc. nr. 1 cu nr. top. 263/2/1, 291/1 drum de 4213 m.p. se inscrie in circuitul civil si se transcrie in prezenta cf. si parc. nr. 2 cu nr. top. 263/2/2, 291/2 fara suprafata ramine in parcelar	A1

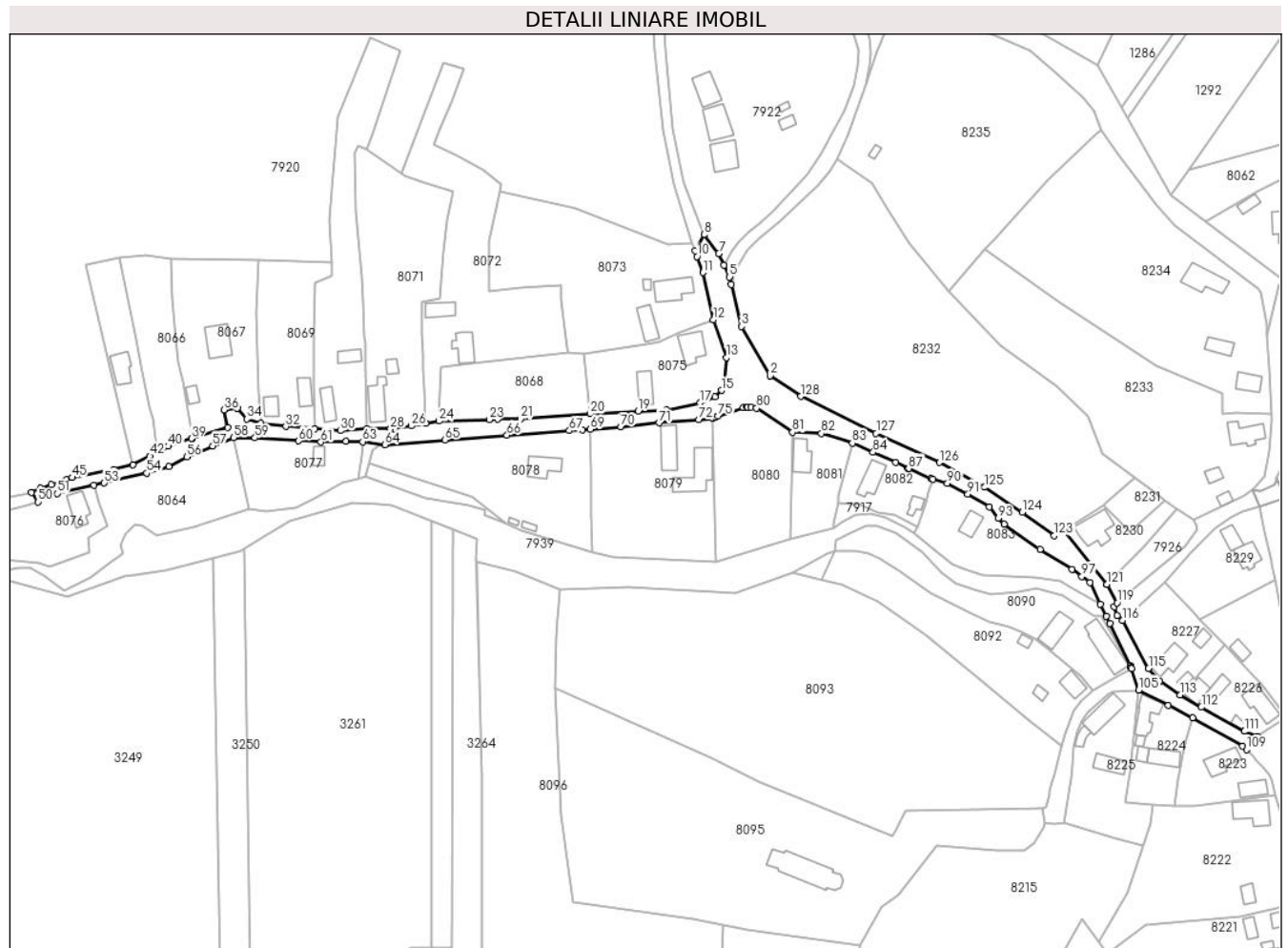
C. Partea III. SARCINI .

Inscrieri privind dezmembramintele dreptului de proprietate, drepturi reale de garanție și sarcini	Referințe
NU SUNT	

Teren

Nr cadastral	Suprafața (mp)*	Observații / Referințe
73233	4.213	

* Suprafața este determinată în planul de proiecție Stereo 70.



Date referitoare la teren

Crt	Categorie folosință	Intravilan	Suprafața (mp)	Tarla	Parcelă	Nr. topo	Observații / Referințe
1	drum	DA	4.213	-	-	-	

Lungime Segmente

1) Valorile lungimilor segmentelor sunt obținute din proiecție în plan.

Punct început	X / Y	Punct sfârșit	X / Y	Lungime
---------------	-------	---------------	-------	---------

Punct început	X / Y	Punct sfârșit	X / Y	Lungime segment	Punct început	X / Y	Punct sfârșit	X / Y	Lungime segment	Punct început	X / Y	Punct sfârșit	X / Y	Lungime segment
19	396.955,662 543.099,083	20	396.936,826 543.098,061	18.864	20	396.936,826 543.098,061	21	396.909,236 543.096,02	27.665	21	396.909,236 543.096,02	22	396.900,311 543.096,073	8.925
22	396.900,311 543.096,073	23	396.896,972 543.095,785	3.351	23	396.896,972 543.095,785	24	396.877,166 543.095,191	19.815	24	396.877,166 543.095,191	25	396.871,864 543.094,304	5.376
25	396.871,864 543.094,304	26	396.866,161 543.093,348	5.783	26	396.866,161 543.093,348	27	396.859,694 543.092,264	6.557	27	396.859,694 543.092,264	28	396.858,027 543.092,156	1.67
28	396.858,027 543.092,156	29	396.848,73 543.092,323	9.298	29	396.848,73 543.092,323	30	396.838,16 543.091,424	10.608	30	396.838,16 543.091,424	31	396.828,161 543.092,306	10.038
31	396.828,161 543.092,306	32	396.816,701 543.093,122	11.489	32	396.816,701 543.093,122	33	396.806,717 543.094,391	10.064	33	396.806,717 543.094,391	34	396.801,253 543.095,983	5.691
34	396.801,253 543.095,983	35	396.797,548 543.100,246	5.648	35	396.797,548 543.100,246	36	396.792,315 543.099,667	5.265	36	396.792,315 543.099,667	37	396.793,795 543.092,67	7.152
37	396.793,795 543.092,67	38	396.779,893 543.088,451	14.528	38	396.779,893 543.088,451	39	396.779,463 543.088,321	0.449	39	396.779,463 543.088,321	40	396.770,382 543.085,272	9.579
40	396.770,382 543.085,272	41	396.766,212 543.083,045	4.727	41	396.766,212 543.083,045	42	396.763,036 543.081,349	3.601	42	396.763,036 543.081,349	43	396.756,311 543.077,91	7.553
43	396.756,311 543.077,91	44	396.748,736 543.076,027	7.806	44	396.748,736 543.076,027	45	396.732,299 543.072,974	16.718	45	396.732,299 543.072,974	46	396.729,93 543.072,157	2.506
46	396.729,93 543.072,157	47	396.724,162 543.070,168	6.1	47	396.724,162 543.070,168	48	396.719,893 543.068,696	4.516	48	396.719,893 543.068,696	49	396.716,3 543.067,044	3.955
49	396.716,3 543.067,044	50	396.718,966 543.063,317	4.582	50	396.718,966 543.063,317	51	396.726,544 543.066,619	8.266	51	396.726,544 543.066,619	52	396.741,016 543.069,882	14.836
52	396.741,016 543.069,882	53	396.745,022 543.070,785	4.106	53	396.745,022 543.070,785	54	396.761,775 543.074,702	17.205	54	396.761,775 543.074,702	55	396.770,489 543.077,312	9.096
55	396.770,489 543.077,312	56	396.777,563 543.081,081	8.015	56	396.777,563 543.081,081	57	396.787,842 543.085,431	11.162	57	396.787,842 543.085,431	58	396.796,022 543.088,674	8.799
58	396.796,022 543.088,674	59	396.804,459 543.088,625	8.437	59	396.804,459 543.088,625	60	396.821,765 543.087,433	17.347	60	396.821,765 543.087,433	61	396.830,451 543.086,965	8.699
61	396.830,451 543.086,965	62	396.840,465 543.087,225	10.017	62	396.840,465 543.087,225	63	396.846,956 543.087,109	6.492	63	396.846,956 543.087,109	64	396.855,804 543.085,889	8.932
64	396.855,804 543.085,889	65	396.879,489 543.087,808	23.763	65	396.879,489 543.087,808	66	396.903,983 543.089,67	24.565	66	396.903,983 543.089,67	67	396.928,56 543.091,41	24.639
67	396.928,56 543.091,41	68	396.933,725 543.091,728	5.175	68	396.933,725 543.091,728	69	396.936,81 543.091,974	3.095	69	396.936,81 543.091,974	70	396.948,893 543.092,94	12.122
70	396.948,893 543.092,94	71	396.963,917 543.094,551	15.11	71	396.963,917 543.094,551	72	396.979,669 543.095,788	15.8	72	396.979,669 543.095,788	73	396.985,086 543.096,343	5.445
73	396.985,086 543.096,343	74	396.986,231 543.096,681	1.194	74	396.986,231 543.096,681	75	396.987,258 543.097,261	1.179	75	396.987,258 543.097,261	76	396.997,298 543.100,401	10.52
76	396.997,298 543.100,401	77	396.998,622 543.100,748	1.369	77	396.998,622 543.100,748	78	396.998,894 543.100,819	0.281	78	396.998,894 543.100,819	79	397.000,18 543.100,64	1.299
79	397.000,18 543.100,64	80	397.002,435 543.100,326	2.277	80	397.002,435 543.100,326	81	397.016,637 543.090,783	17.11	81	397.016,637 543.090,783	82	397.028,043 543.090,306	11.416
82	397.028,043 543.090,306	83	397.040,264 543.086,537	12.789	83	397.040,264 543.086,537	84	397.048,426 543.082,94	8.919	84	397.048,426 543.082,94	85	397.057,441 543.078,967	9.852
85	397.057,441 543.078,967	86	397.062,183 543.076,67	5.269	86	397.062,183 543.076,67	87	397.062,455 543.076,538	0.302	87	397.062,455 543.076,538	88	397.071,279 543.072,543	9.686
88	397.071,279 543.072,543	89	397.072,071 543.072,325	0.821	89	397.072,071 543.072,325	90	397.077,764 543.070,761	5.904	90	397.077,764 543.070,761	91	397.085,843 543.066,514	9.127
91	397.085,843 543.066,514	92	397.094,328 543.061,405	9.904	92	397.094,328 543.061,405	93	397.097,795 543.056,898	5.686	93	397.097,795 543.056,898	94	397.100,171 543.054,65	3.271
94	397.100,171 543.054,65	95	397.114,308 543.044,699	17.288	95	397.114,308 543.044,699	96	397.126,887 543.036,804	14.851	96	397.126,887 543.036,804	97	397.130,812 543.034,02	4.812
97	397.130,812 543.034,02	98	397.133,971 543.031,648	3.95	98	397.133,971 543.031,648	99	397.138,168 543.023,142	9.485	99	397.138,168 543.023,142	100	397.140,54 543.018,332	5.363
100	397.140,54 543.018,332	101	397.141,928 543.015,52	3.137	101	397.141,928 543.015,52	102	397.149,979 542.998,951	18.421	102	397.149,979 542.998,951	103	397.150,205 542.998,202	0.782
103	397.150,205 542.998,202	104	397.150,368 542.997,723	0.506	104	397.150,368 542.997,723	105	397.153,25 542.989,245	8.955	105	397.153,25 542.989,245	106	397.164,927 542.983,165	13.165
106	397.164,927 542.983,165	107	397.174,462 542.978,232	10.735	107	397.174,462 542.978,232	108	397.194,136 542.967,128	22.591	108	397.194,136 542.967,128	109	397.195,794 542.965,815	2.115
109	397.195,794 542.965,815	110	397.200,162 542.970,831	6.652	110	397.200,162 542.970,831	111	397.195,053 542.972,949	5.531	111	397.195,053 542.972,949	112	397.178,01 542.982,446	19.511
112	397.178,01 542.982,446	113	397.169,566 542.987,3	9.739	113	397.169,566 542.987,3	114	397.161,519 542.992,752	9.72	114	397.161,519 542.992,752	115	397.157,148 542.997,733	6.627
115	397.157,148 542.997,733	116	397.146,958 543.016,742	21.568	116	397.146,958 543.016,742	117	397.144,772 543.018,588	2.861	117	397.144,772 543.018,588	118	397.143,625 543.022,036	3.634

Punct început	X / Y	Punct sfârșit	X / Y	Lungime segment	Punct început	X / Y	Punct sfârșit	X / Y	Lungime segment	Punct început	X / Y	Punct sfârșit	X / Y	Lungime segment
118	397.143,625 543.022,036	119	397.144,795 543.023,558	1.92	119	397.144,795 543.023,558	120	397.140,729 543.030,763	8.273	120	397.140,729 543.030,763	121	397.140,648 543.030,906	0.164
121	397.140,648 543.030,906	122	397.123,885 543.052,149	27.06	122	397.123,885 543.052,149	123	397.119,937 543.050,029	4.481	123	397.119,937 543.050,029	124	397.107,262 543.059,295	15.701
124	397.107,262 543.059,295	125	397.092,495 543.069,141	17.748	125	397.092,495 543.069,141	126	397.074,646 543.078,892	20.339	126	397.074,646 543.078,892	127	397.049,632 543.090,362	27.518
127	397.049,632 543.090,362	128	397.019,822 543.104,96	33.192	128	397.019,822 543.104,96	1	397.007,782 543.112,975	14.464					

** Lungimile segmentelor sunt determinate în planul de proiecție Stereo 70 și sunt rotunjite la 1 milimetru.

*** Distanța dintre puncte este formată din segmente cumulate ce sunt mai mici decât valoarea 1 milimetru.

**DATE DESPRE IMOBILUL NR. 8330**

Oficiul de Cadastru și Publicitate Imobiliară ALBA
Biroul de Cadastru și Publicitate Imobiliară Aiud

A. Partea I. Descrierea imobilului

TEREN Intravilan

Adresa: Loc. Lopadea Veche, Jud. Alba

Nr. Crt	Nr cadastral Nr. topografic	Suprafața* (mp)	Observații / Referințe
A1	73238	1.236	Sector cadastral:47 Teren neimprejmit;

B. Partea II. Proprietari și acte

Inscrieri privitoare la dreptul de proprietate și alte drepturi reale		Referințe
16225 / 08/10/2020		
Act Normativ nr. HG 974/2002, din 25/09/2002 emis de GUVERNUL ROMÂNIEI (act administrativ nr HCL NR. 34 din 31.08.2020, emis de PRIMARIA COMUNEI MIRASLAU; act administrativ nr HCL NR. 40 din 25.09.2020, emis de CONSILIUL LOCAL MIRASLAU);		
B1	Intabulare, drept de PROPRIETATE se identifica cu nr. top. 219/2/1 din parc. loc. Lopadea Veche, dobandit prin Lege, cota actuala 1/1 1) COMUNA MIRASLAU - DOMENIU PUBLIC- , CIF:999999999999	A1
B2	imobilul cu nr. top. 219/2 din parc. loc. Lopadea Veche se parceleaza in 2 parcele: parc. nr. 1 cu nr. top. 219/2/1 drum de 1236 m.p. se inscrie in circuitul civil si se transcrie in prezenta cf. si parc. nr. 2 cu nr. top. 219/2/2 fara suprafata ramine in parcelar	A1

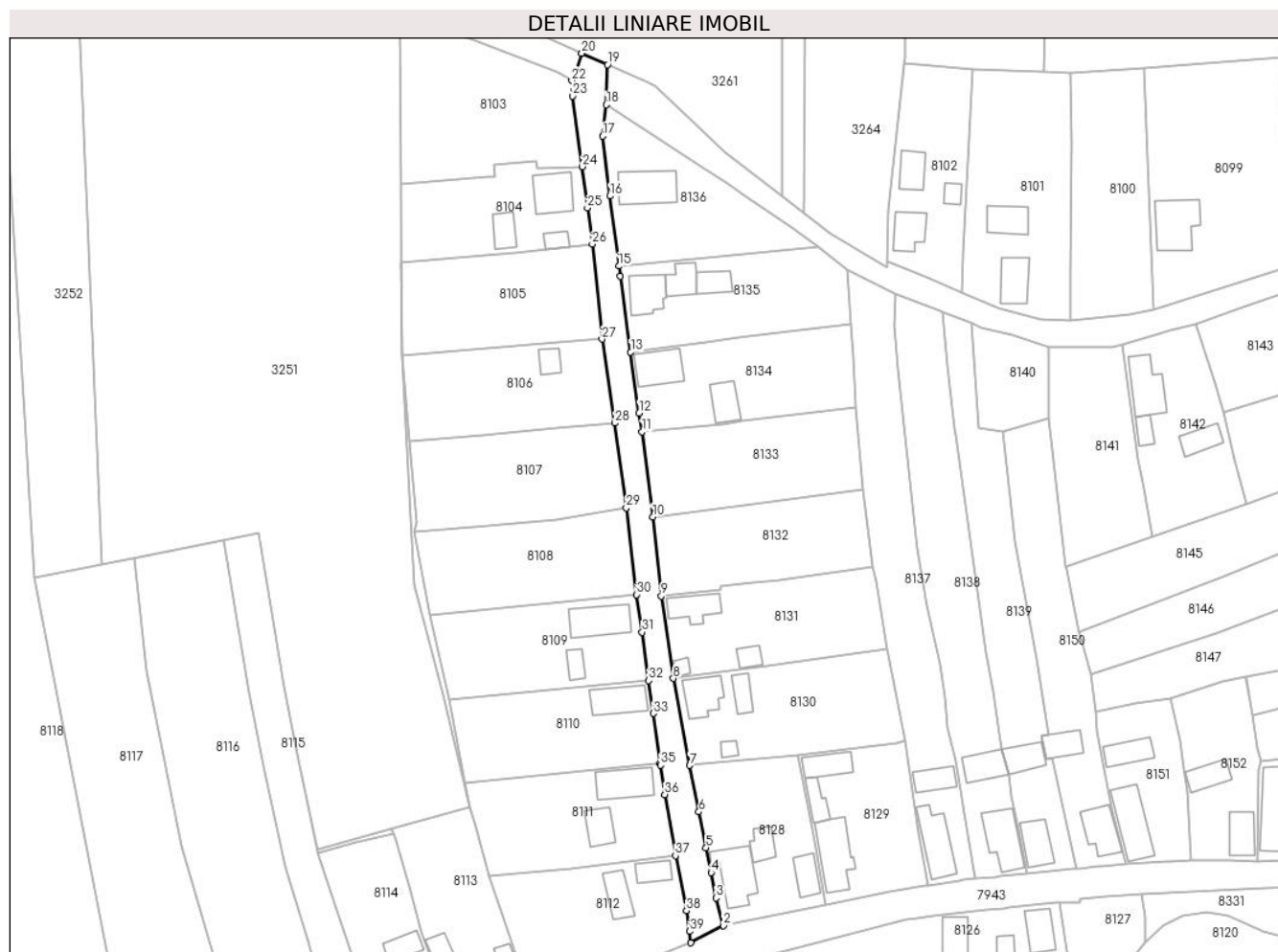
C. Partea III. SARCINI .

Inscrieri privind dezmembramintele dreptului de proprietate, drepturi reale de garanție și sarcini	Referințe
NU SUNT	

Teren

Nr cadastral	Suprafața (mp)*	Observații / Referințe
73238	1.236	

* Suprafața este determinată în planul de proiecție Stereo 70.



Date referitoare la teren

Crt	Categorie folosință	Intravilan	Suprafața (mp)	Tarla	Parcelă	Nr. topo	Observații / Referințe
1	drum	DA	1.236	-	-	-	

Lungime Segmente

1) Valorile lungimilor segmentelor sunt obținute din proiecție în plan.

Punct început	X / Y	Punct sfârșit	X / Y	Lungime segment (** (m)
1	396.844,908 542.603,009	2	396.852,38 542.606,952	8.449
3	396.850,686 542.613,261	4	396.849,522 542.619,047	5.902
5	396.848,394 542.624,649	6	396.846,739 542.632,867	8.383
7	396.844,637 542.643,497	8	396.840,915 542.663,344	20.193
9	396.838,162 542.682,115	10	396.836,241 542.700,212	18.199

Punct început	X / Y	Punct sfârșit	X / Y	Lungime segment (** (m)
2	396.852,38 542.606,952	3	396.850,686 542.613,261	6.532
4	396.849,522 542.619,047	5	396.848,394 542.624,649	5.714
6	396.846,739 542.632,867	7	396.844,637 542.643,497	10.836
8	396.840,915 542.663,344	9	396.838,162 542.682,115	18.972
10	396.836,241 542.700,212	11	396.833,802 542.719,642	19.582

Punct început	X / Y	Punct sfârșit	X / Y	Lungime segment (** (m)
11	396.833,802 542.719,642	12	396.833,105 542.723,886	4.301
13	396.831,172 542.737,816	14	396.828,731 542.755,08	17.436
15	396.828,442 542.757,409	16	396.826,452 542.773,428	16.142
17	396.824,782 542.787,072	18	396.825,625 542.794,264	7.241
19	396.825,895 542.803,382	20	396.820,029 542.805,996	6.422
21	396.818,611 542.801,878	22	396.817,721 542.799,72	2.334
23	396.817,852 542.796,247	24	396.820,164 542.780,133	16.279
25	396.821,315 542.770,691	26	396.822,388 542.762,452	8.309
27	396.824,62 542.740,765	28	396.827,591 542.721,622	19.372
29	396.830,172 542.702,268	30	396.832,569 542.682,45	19.962
31	396.833,803 542.673,901	32	396.835,282 542.662,848	11.151
33	396.836,309 542.655,352	34	396.837,94 542.644,021	11.448
35	396.838,007 542.643,553	36	396.838,953 542.636,855	6.764
37	396.841,416 542.622,898	38	396.843,912 542.610,307	12.836
39	396.844,677 542.605,622	1	396.844,908 542.603,009	2.623

Punct început	X / Y	Punct sfârșit	X / Y	Lungime segment (** (m)
12	396.833,105 542.723,886	13	396.831,172 542.737,816	14.063
14	396.828,731 542.755,08	15	396.828,442 542.757,409	2.347
16	396.826,452 542.773,428	17	396.824,782 542.787,072	13.746
18	396.825,625 542.794,264	19	396.825,895 542.803,382	9.122
20	396.820,029 542.805,996	21	396.818,611 542.801,878	4.355
22	396.817,721 542.799,72	23	396.817,852 542.796,247	3.475
24	396.820,164 542.780,133	25	396.821,315 542.770,691	9.512
26	396.822,388 542.762,452	27	396.824,62 542.740,765	21.802
28	396.827,591 542.721,622	29	396.830,172 542.702,268	19.525
30	396.832,569 542.682,45	31	396.833,803 542.673,901	8.638
32	396.835,282 542.662,848	33	396.836,309 542.655,352	7.566
34	396.837,94 542.644,021	35	396.838,007 542.643,553	0.473
36	396.838,953 542.636,855	37	396.841,416 542.622,898	14.173
38	396.843,912 542.610,307	39	396.844,677 542.605,622	4.747

** Lungimile segmentelor sunt determinate în planul de proiecție Stereo 70 și sunt rotunjite la 1 milimetru.

*** Distanța dintre puncte este formată din segmente cumulate ce sunt mai mici decât valoarea 1 milimetru.

**DATE DESPRE IMOBILUL NR. 8331**

Oficiul de Cadastru și Publicitate Imobiliară ALBA
Biroul de Cadastru și Publicitate Imobiliară Aiud

A. Partea I. Descrierea imobilului

TEREN Intravilan

Adresa: Loc. Lopadea Veche, Jud. Alba

Nr. Crt	Nr cadastral Nr. topografic	Suprafața* (mp)	Observații / Referințe
A1		584	Sector cadastral:47 Teren neimprejmuit;

B. Partea II. Proprietari și acte

Inscrieri privitoare la dreptul de proprietate și alte drepturi reale		Referințe
/		
Act Normativ nr. 7, din 13/03/1996 emis de PARLAMENT;		
B1	Inscrierea provizorie, drept de PROPRIETATE, dobandit prin Lege, cota actuala 1/1	A1
	1) UAT MIRĂSLĂU, CIF:9999999999999	
	OBSERVATII: PROPRIETAR NEIDENTIFICAT	

C. Partea III. SARCINI .

Inscrieri privind dezmembramintele dreptului de proprietate, drepturi reale de garanție și sarcini	Referințe
NU SUNT	

Anexa Nr. 1 La Partea I

Teren

Nr cadastral	Suprafața (mp)*	Observații / Referințe
	584	

* Suprafața este determinată în planul de proiecție Stereo 70.



Date referitoare la teren

Crt	Categorie folosință	Intravilan	Suprafața (mp)	Tarla	Parcelă	Nr. topo	Observații / Referințe
1	altele	DA	584	-	-	-	

Lungime Segmente

1) Valorile lungimilor segmentelor sunt obținute din proiecție în plan.

Punct început	X / Y	Punct sfârșit	X / Y	Lungime segment (** (m)
1	396.947,914 542.614,147	2	396.948,763 542.608,936	5.28
2	396.948,763 542.608,936	3	396.948,593 542.603,153	5.785
3	396.948,593 542.603,153	4	396.952,715 542.606,862	5.545
4	396.952,715 542.606,862	5	396.957,244 542.609,045	5.028
5	396.957,244 542.609,045	6	396.962,845 542.609,919	5.669

Punct început	X / Y	Punct sfârșit	X / Y	Lungime segment (** (m)
6	396.962,845 542.609,919	7	396.967,811 542.609,204	5.017
7	396.967,811 542.609,204	8	396.975,778 542.605,657	8.721
8	396.975,778 542.605,657	9	396.985,015 542.603,008	9.608
9	396.985,015 542.603,008	10	396.990,516 542.600,088	6.228
10	396.990,516 542.600,088	11	396.994,998 542.599,613	4.507
11	396.994,998 542.599,613	12	397.000,227 542.604,502	7.159
12	397.000,227 542.604,502	13	397.003,826 542.609,12	5.855
13	397.003,826 542.609,12	14	397.005,6 542.619,31	10.343
14	397.005,6 542.619,31	15	397.001,406 542.618,627	4.25
15	397.001,406 542.618,627	16	396.990,837 542.616,993	10.695
16	396.990,837 542.616,993	17	396.987,17 542.615,892	3.829
17	396.987,17 542.615,892	18	396.976,112 542.615,4	11.069
18	396.976,112 542.615,4	1	396.947,914 542.614,147	28.226

** Lungimile segmentelor sunt determinate în planul de proiecție Stereo 70 și sunt rotunjite la 1 milimetru.

*** Distanța dintre puncte este formată din segmente cumulate ce sunt mai mici decât valoarea 1 milimetru.

**DATE DESPRE IMOBILUL NR. 8332**

Oficiul de Cadastru și Publicitate Imobiliară ALBA
Biroul de Cadastru și Publicitate Imobiliară Aiud

A. Partea I. Descrierea imobilului

TEREN Intravilan

Adresa: Loc. Lopadea Veche, Jud. Alba

Nr. Crt	Nr cadastral Nr. topografic	Suprafața* (mp)	Observații / Referințe
A1		10.115	Sector cadastral:47 Teren neimprejmit;

B. Partea II. Proprietari și acte

Inscrieri privitoare la dreptul de proprietate și alte drepturi reale		Referințe
/		
Act Normativ nr. 1705, din 21/12/2006 emis de PARLAMENTUL ROMANIEI;		
B1	Intabulare, drept de PROPRIETATE, dobandit prin Lege, cota actuala 1/1 1) STATUL ROMAN, CIF:9999999999999	A1
Act Normativ nr. 107, din 08/10/1996 emis de PARLAMENTUL ROMANIEI;		
B2	Intabulare, drept de ADMINISTRARE, dobandit prin Lege, cota actuala 1/1 1) ANAR-ABA MURES, CIF:24326056	A1

C. Partea III. SARCINI .

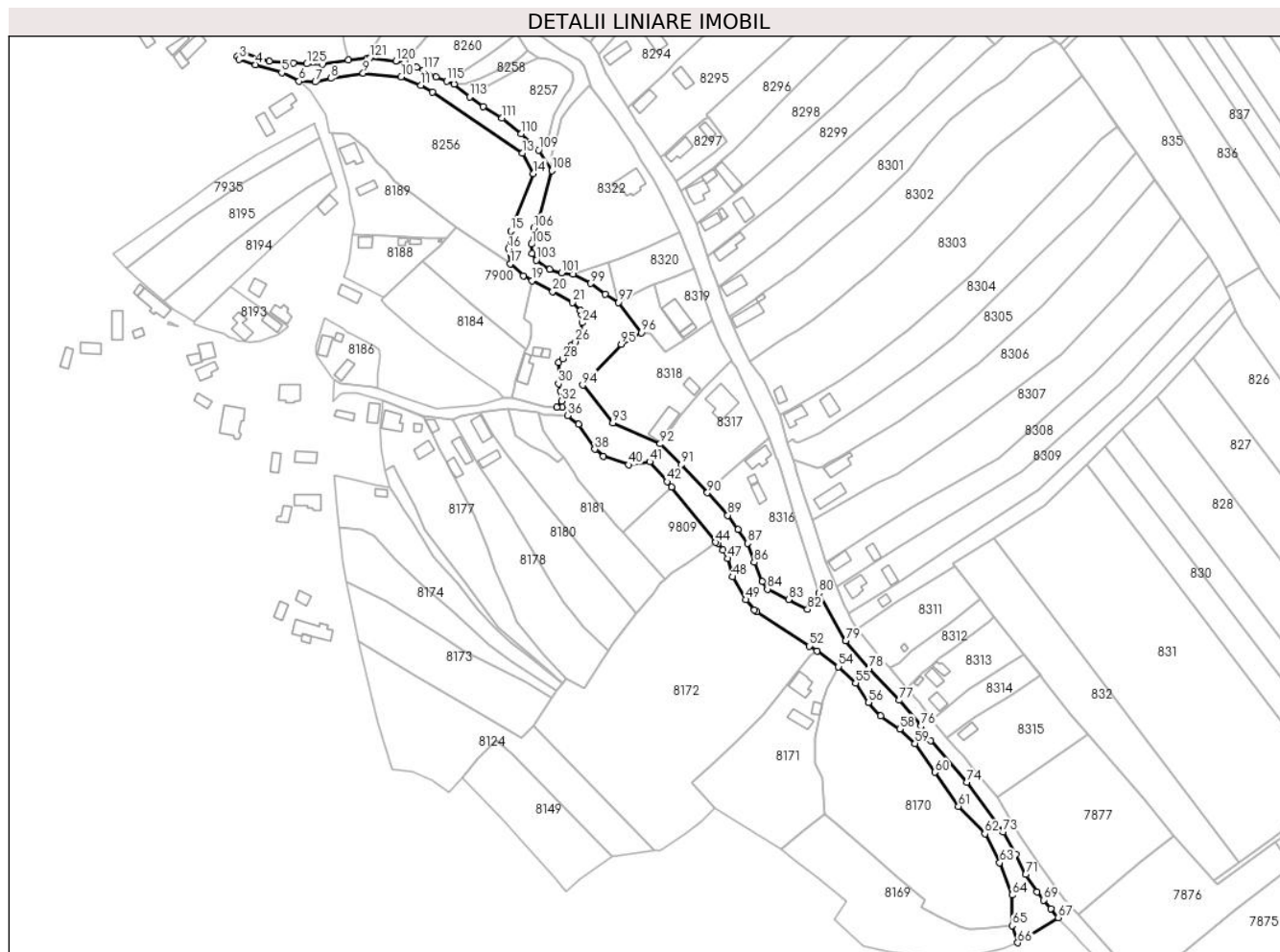
Inscrieri privind dezmembramintele dreptului de proprietate, drepturi reale de garanție și sarcini	Referințe
NU SUNT	

Anexa Nr. 1 La Partea I

Teren

Nr cadastral	Suprafața (mp)*	Observații / Referințe
	10.115	

* Suprafața este determinată în planul de proiecție Stereo 70.



Date referitoare la teren

Crt	Categorie folosință	Intravilan	Suprafața (mp)	Tarla	Parcelă	Nr. topo	Observații / Referințe
1	ape curgătoare	DA	10.115	-	-	-	

Lungime Segmente

1) Valorile lungimilor segmentelor sunt obținute din proiecție în plan.

Punct început	X / Y	Punct sfârșit	X / Y	Lungime segment	Punct început	X / Y	Punct sfârșit	X / Y	Lungime segment	Punct început	X / Y	Punct sfârșit	X / Y	Lungime segment
1	397.266,154 542.706,61	2	397.263,71 542.703,913	3.64	2	397.263,71 542.703,913	3	397.264,814 542.702,138	2.09	3	397.264,814 542.702,138	4	397.274,339 542.699,099	9.998
4	397.274,339 542.699,099	5	397.289,281 542.694,483	15.63 9	5	397.289,281 542.694,483	6	397.299,265 542.689,557	11.13 3	6	397.299,265 542.689,557	7	397.308,505 542.689,094	9.252
7	397.308,505 542.689,094	8	397.317,495 542.691,253	9.245	8	397.317,495 542.691,253	9	397.335,925 542.694,214	18.66 6	9	397.335,925 542.694,214	10	397.357,725 542.692,056	21.90 6
10	397.357,725 542.692,056	11	397.369,039 542.687,22	12.30 5	11	397.369,039 542.687,22	12	397.375,686 542.683,415	7.659	12	397.375,686 542.683,415	13	397.427,136 542.648,378	62.24 8
13	397.427,136 542.648,378	14	397.433,379 542.636,844	13.11 5	14	397.433,379 542.636,844	15	397.420,361 542.603,966	35.36 1	15	397.420,361 542.603,966	16	397.419,014 542.593,786	10.26 9

Punct început	X / Y	Punct sfârșit	X / Y	Lungime segment	Punct început	X / Y	Punct sfârșit	X / Y	Lungime segment	Punct început	X / Y	Punct sfârșit	X / Y	Lungime segment
16	397.419,014 542.593,786	17	397.420,079 542.585,132	8.719	17	397.420,079 542.585,132	18	397.427,674 542.578,394	10.154	18	397.427,674 542.578,394	19	397.432,505 542.575,524	5.618
19	397.432,505 542.575,524	20	397.444,463 542.569,368	13.45	20	397.444,463 542.569,368	21	397.455,702 542.562,999	12.919	21	397.455,702 542.562,999	22	397.460,147 542.558,368	6.419
22	397.460,147 542.558,368	23	397.461,109 542.556,194	2.377	23	397.461,109 542.556,194	24	397.461,456 542.551,421	4.786	24	397.461,456 542.551,421	25	397.460,29 542.544,892	6.632
25	397.460,29 542.544,892	26	397.457,337 542.540,687	5.139	26	397.457,337 542.540,687	27	397.455,241 542.538,777	2.835	27	397.455,241 542.538,777	28	397.450,21 542.530,94	9.313
28	397.450,21 542.530,94	29	397.447,689 542.528,843	3.279	29	397.447,689 542.528,843	30	397.447,675 542.516,639	12.204	30	397.447,675 542.516,639	31	397.448,966 542.512,496	4.339
31	397.448,966 542.512,496	32	397.449,503 542.506,787	5.735	32	397.449,503 542.506,787	33	397.446,744 542.503,237	4.496	33	397.446,744 542.503,237	34	397.449,775 542.503,065	3.036
34	397.449,775 542.503,065	35	397.453,602 542.502,79	3.836	35	397.453,602 542.502,79	36	397.453,014 542.498,474	4.356	36	397.453,014 542.498,474	37	397.459,375 542.493,578	8.027
37	397.459,375 542.493,578	38	397.468,524 542.479,156	17.079	38	397.468,524 542.479,156	39	397.473,399 542.475,033	6.385	39	397.473,399 542.475,033	40	397.487,83 542.470,314	15.183
40	397.487,83 542.470,314	41	397.499,934 542.472,024	12.224	41	397.499,934 542.472,024	42	397.509,886 542.460,599	15.152	42	397.509,886 542.460,599	43	397.512,409 542.457,438	4.044
43	397.512,409 542.457,438	44	397.537,545 542.425,944	40.296	44	397.537,545 542.425,944	45	397.539,044 542.425,328	1.621	45	397.539,044 542.425,328	46	397.541,771 542.421,632	4.593
46	397.541,771 542.421,632	47	397.544,743 542.416,72	5.741	47	397.544,743 542.416,72	48	397.547,475 542.406,245	10.825	48	397.547,475 542.406,245	49	397.554,913 542.393,157	15.054
49	397.554,913 542.393,157	50	397.559,867 542.387,414	7.584	50	397.559,867 542.387,414	51	397.561,265 542.386,308	1.783	51	397.561,265 542.386,308	52	397.591,181 542.366,647	35.798
52	397.591,181 542.366,647	53	397.595,695 542.363,739	5.37	53	397.595,695 542.363,739	54	397.608,032 542.354,878	15.189	54	397.608,032 542.354,878	55	397.617,776 542.345,582	13.467
55	397.617,776 542.345,582	56	397.625,137 542.334,398	13.389	56	397.625,137 542.334,398	57	397.632,211 542.326,806	10.377	57	397.632,211 542.326,806	58	397.643,178 542.319,227	13.331
58	397.643,178 542.319,227	59	397.651,744 542.310,953	11.909	59	397.651,744 542.310,953	60	397.663,128 542.294,481	20.023	60	397.663,128 542.294,481	61	397.676,68 542.275,039	23.699
61	397.676,68 542.275,039	62	397.691,782 542.259,346	21.779	62	397.691,782 542.259,346	63	397.700,323 542.242,776	18.642	63	397.700,323 542.242,776	64	397.707,32 542.224,288	19.767
64	397.707,32 542.224,288	65	397.707,368 542.206,823	17.465	65	397.707,368 542.206,823	66	397.710,593 542.197,005	10.335	66	397.710,593 542.197,005	67	397.733,888 542.211,4	27.384
67	397.733,888 542.211,4	68	397.729,629 542.216,467	6.62	68	397.729,629 542.216,467	69	397.725,428 542.221,449	6.517	69	397.725,428 542.221,449	70	397.721,682 542.226,217	6.063
70	397.721,682 542.226,217	71	397.715,131 542.236,052	11.817	71	397.715,131 542.236,052	72	397.709,479 542.247,544	12.807	72	397.709,479 542.247,544	73	397.702,41 542.260,424	14.692
73	397.702,41 542.260,424	74	397.681,431 542.288,705	35.213	74	397.681,431 542.288,705	75	397.660,614 542.312,459	31.585	75	397.660,614 542.312,459	76	397.655,216 542.320,948	10.06
76	397.655,216 542.320,948	77	397.642,907 542.335,672	19.191	77	397.642,907 542.335,672	78	397.625,66 542.353,839	25.05	78	397.625,66 542.353,839	79	397.612,097 542.369,556	20.76
79	397.612,097 542.369,556	80	397.596,774 542.397,052	31.477	80	397.596,774 542.397,052	81	397.594,336 542.392,059	5.557	81	397.594,336 542.392,059	82	397.590,292 542.387,655	5.978
82	397.590,292 542.387,655	83	397.579,389 542.393,157	12.212	83	397.579,389 542.393,157	84	397.567,3 542.399,18	13.507	84	397.567,3 542.399,18	85	397.564,349 542.403,594	5.31
85	397.564,349 542.403,594	86	397.559,72 542.414,585	11.925	86	397.559,72 542.414,585	87	397.555,958 542.425,442	11.491	87	397.555,958 542.425,442	88	397.550,643 542.433,414	9.581
88	397.550,643 542.433,414	89	397.544,624 542.441,425	10.021	89	397.544,624 542.441,425	90	397.532,949 542.454,324	17.398	90	397.532,949 542.454,324	91	397.518,126 542.470,337	21.82
91	397.518,126 542.470,337	92	397.505,959 542.482,257	17.033	92	397.505,959 542.482,257	93	397.478,923 542.494,334	29.611	93	397.478,923 542.494,334	94	397.461,532 542.515,801	27.627
94	397.461,532 542.515,801	95	397.483,688 542.539,154	32.191	95	397.483,688 542.539,154	96	397.495,014 542.545,807	13.135	96	397.495,014 542.545,807	97	397.482,114 542.563,169	21.63
97	397.482,114 542.563,169	98	397.474,298 542.567,79	9.08	98	397.474,298 542.567,79	99	397.466,082 542.573,984	10.289	99	397.466,082 542.573,984	100	397.456,181 542.579,287	11.232
100	397.456,181 542.579,287	101	397.449,379 542.579,975	6.837	101	397.449,379 542.579,975	102	397.442,651 542.581,952	7.012	102	397.442,651 542.581,952	103	397.434,924 542.587,246	9.367
103	397.434,924 542.587,246	104	397.432,707 542.591,098	4.444	104	397.432,707 542.591,098	105	397.432,241 542.596,387	5.309	105	397.432,241 542.596,387	106	397.433,49 542.605,67	9.367
106	397.433,49 542.605,67	107	397.437,083 542.612,278	7.522	107	397.437,083 542.612,278	108	397.443,896 542.638,561	27.152	108	397.443,896 542.638,561	109	397.436,3 542.650,212	13.908
109	397.436,3 542.650,212	110	397.426,468 542.659,605	13.597	110	397.426,468 542.659,605	111	397.415,44 542.668,444	14.134	111	397.415,44 542.668,444	112	397.404,735 542.675,242	12.68
112	397.404,735 542.675,242	113	397.396,803 542.680,666	9.61	113	397.396,803 542.680,666	114	397.388,054 542.687,916	11.362	114	397.388,054 542.687,916	115	397.383,677 542.689,558	4.675

Punct început	X / Y	Punct sfârșit	X / Y	Lungime segment
115	397.383,677 542.689,558	116	397.377,6 542.692,11	6.592
118	397.366,473 542.697,63	119	397.359,506 542.700,274	7.452
121	397.339,653 542.702,871	122	397.338,18 542.702,744	1.478
124	397.312,479 542.699,31	125	397.303,682 542.699,463	8.798
127	397.282,341 542.701,069	1	397.266,154 542.706,61	17.109

Punct început	X / Y	Punct sfârșit	X / Y	Lungime segment
116	397.377,6 542.692,11	117	397.370,229 542.695,812	8.248
119	397.359,506 542.700,274	120	397.354,7 542.701,18	4.891
122	397.338,18 542.702,744	123	397.327,396 542.701,817	10.824
125	397.303,682 542.699,463	126	397.295,88 542.699,922	7.816

Punct început	X / Y	Punct sfârșit	X / Y	Lungime segment
117	397.370,229 542.695,812	118	397.366,473 542.697,63	4.173
120	397.354,7 542.701,18	121	397.339,653 542.702,871	15.142
123	397.327,396 542.701,817	124	397.312,479 542.699,31	15.126
126	397.295,88 542.699,922	127	397.282,341 542.701,069	13.587

** Lungimile segmentelor sunt determinate în planul de proiecție Stereo 70 și sunt rotunjite la 1 milimetru.

*** Distanța dintre puncte este formată din segmente cumulate ce sunt mai mici decât valoarea 1 milimetru.

**DATE DESPRE IMOBILUL NR. 9710**

Oficiul de Cadastru și Publicitate Imobiliară ALBA
Biroul de Cadastru și Publicitate Imobiliară Aiud

A. Partea I. Descrierea imobilului

TEREN Intravilan

Adresa: Loc. Lopadea Veche, Jud. Alba

Nr. Crt	Nr cadastral Nr. topografic	Suprafața* (mp)	Observații / Referințe
A1	70236	7.484	Sector cadastral:47 Teren neimprejmuit;

B. Partea II. Proprietari și acte

Inscrieri privitoare la dreptul de proprietate și alte drepturi reale	Referințe
5588 / 14/05/2018	
Act Notarial nr. contract de vânzare cumpărare aut nr 606, din 10/05/2018 emis de MARGINEAN DOREL;	
B1	A1
Intabulare, drept de PROPRIETATEcu titlu cumpărare bun comun, dobandit prin Conventie, cota actuala 1/1	
1) MARTIN EMIL , și soția	
2) MARTIN FLAVIA-ADINA	

C. Partea III. SARCINI .

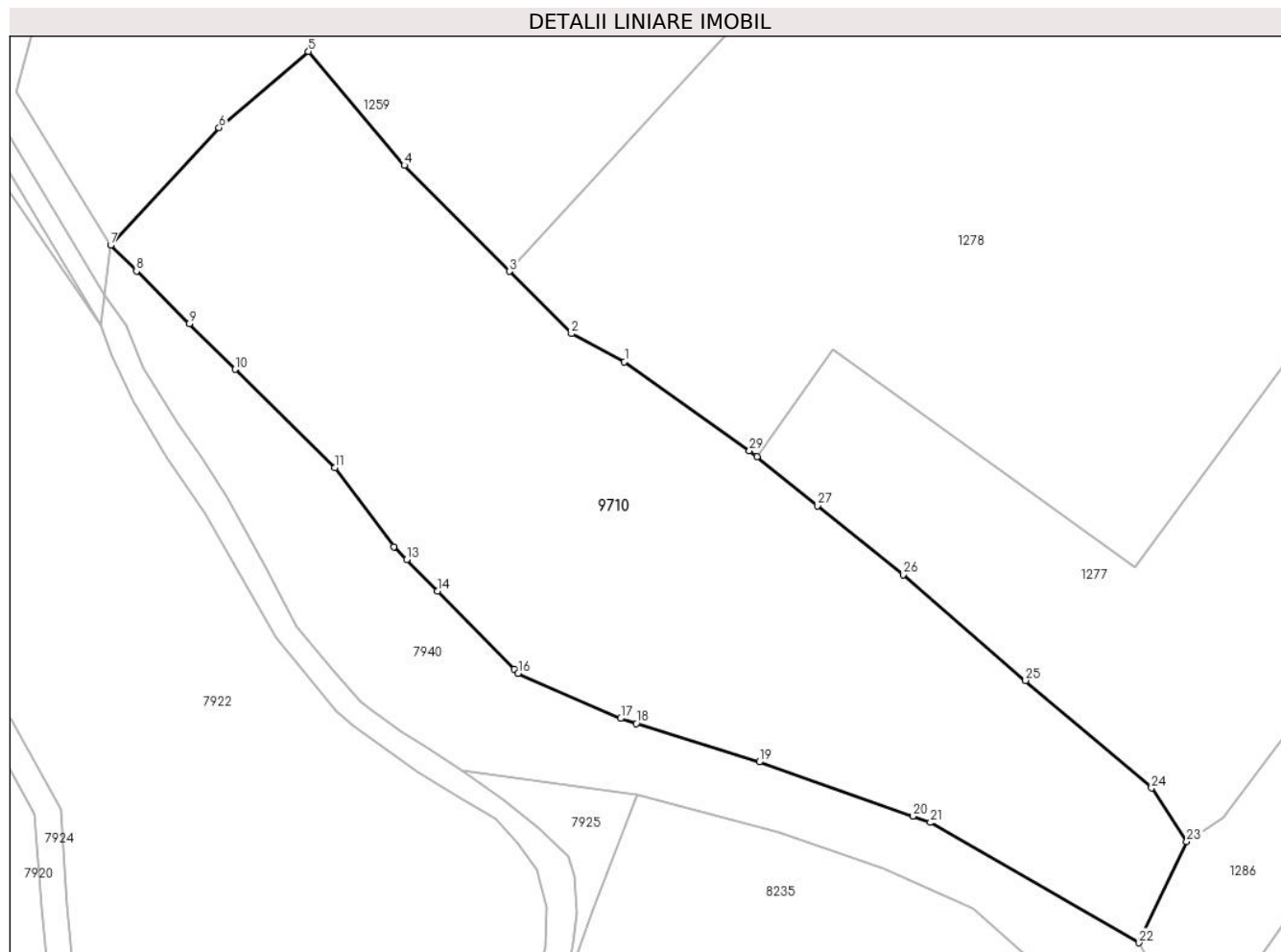
Inscrieri privind dezmembramintele dreptului de proprietate, drepturi reale de garanție și sarcini	Referințe
NU SUNT	

Anexa Nr. 1 La Partea I

Teren

Nr cadastral	Suprafața (mp)*	Observații / Referințe
70236	7.484	

* Suprafața este determinată în planul de proiecție Stereo 70.



Date referitoare la teren

Crt	Categorie folosință	Intra vilan	Suprafața (mp)	Tarla	Parcelă	Nr. topo	Observații / Referințe
1	livada	DA	700	-	1082	-	
2	livada	DA	2.156	-	1084/1/1	-	
3	livada	DA	320	-	1084/2/1	-	
4	arabil	DA	844	-	1084/2/2	-	
5	livada	DA	984	-	1084/2/3	-	
6	livada	DA	1.580	-	1089/1	-	
7	livada	DA	900	-	1091	-	

Lungime Segmente

1) Valorile lungimilor segmentelor sunt obținute din proiecție în plan.

Punct început	X / Y	Punct sfârșit	X / Y	Lungime segment (** (m)
1	397.055,104 543.327,918	2	397.046,653 543.332,354	9.545

Punct început	X / Y	Punct sfârșit	X / Y	Lungime segment (** (m)
2	397.046,653 543.332,354	3	397.036,8 543.342,268	13.978

Punct început	X / Y	Punct sfârșit	X / Y	Lungime segment (** (m)
3	397.036,8 543.342,268	4	397.020,048 543.359,125	23.765
5	397.004,803 543.377,243	6	396.990,562 543.365,101	18.715
7	396.973,309 543.346,42	8	396.977,411 543.342,319	5.8
9	396.985,812 543.333,946	10	396.993,1 543.326,683	10.289
11	397.009,007 543.311,046	12	397.018,382 543.298,48	15.678
13	397.020,421 543.296,408	14	397.025,313 543.291,436	6.975
15	397.037,541 543.279,009	16	397.038,179 543.278,361	0.909
17	397.054,468 543.271,165	18	397.056,996 543.270,374	2.649
19	397.076,573 543.264,246	20	397.100,99 543.255,621	25.896
21	397.103,83 543.254,618	22	397.137,048 543.235,498	38.328
23	397.144,614 543.251,57	24	397.139,019 543.260,103	10.204
25	397.118,966 543.277,204	26	397.099,455 543.294,042	25.772
27	397.085,844 543.305,011	28	397.076,183 543.312,797	12.408
29	397.074,992 543.313,757	1	397.055,104 543.327,918	24.414

Punct început	X / Y	Punct sfârșit	X / Y	Lungime segment (** (m)
4	397.020,048 543.359,125	5	397.004,803 543.377,243	23.679
6	396.990,562 543.365,101	7	396.973,309 543.346,42	25.429
8	396.977,411 543.342,319	9	396.985,812 543.333,946	11.861
10	396.993,1 543.326,683	11	397.009,007 543.311,046	22.306
12	397.018,382 543.298,48	13	397.020,421 543.296,408	2.907
14	397.025,313 543.291,436	15	397.037,541 543.279,009	17.434
16	397.038,179 543.278,361	17	397.054,468 543.271,165	17.808
18	397.056,996 543.270,374	19	397.076,573 543.264,246	20.514
20	397.100,99 543.255,621	21	397.103,83 543.254,618	3.012
22	397.137,048 543.235,498	23	397.144,614 543.251,57	17.764
24	397.139,019 543.260,103	25	397.118,966 543.277,204	26.355
26	397.099,455 543.294,042	27	397.085,844 543.305,011	17.481
28	397.076,183 543.312,797	29	397.074,992 543.313,757	1.53

** Lungimile segmentelor sunt determinate în planul de proiecție Stereo 70 și sunt rotunjite la 1 milimetru.

*** Distanța dintre puncte este formată din segmente cumulate ce sunt mai mici decât valoarea 1 milimetru.

**DATE DESPRE IMOBILUL NR. 9809**

Oficiul de Cadastru și Publicitate Imobiliară ALBA
Biroul de Cadastru și Publicitate Imobiliară Aiud

A. Partea I. Descrierea imobilului

TEREN Intravilan

Adresa: Loc. Lopadea Veche, Jud. Alba

Nr. Crt	Nr cadastral Nr. topografic	Suprafața* (mp)	Observații / Referințe
A1	74506	1.400	Sector cadastral:47 Teren neimprejmuit; IMPREJMUIT CU GARD DE SIRMA INTRE PCT 5 SI 9 SI NEIMPREJMUIT INTRE PCT 9 SI 5

B. Partea II. Proprietari și acte

Inscrieri privitoare la dreptul de proprietate și alte drepturi reale		Referințe
5576 / 22/03/2024		
Act Notarial nr. 316, din 21/03/2024 emis de HÎCA ROXANA-TEREZA (contract vanzare aut.nr.316/21.03.2024);		
B3	Intabulare, drept de PROPRIETATEcu titlu cumparare bun comun, dobandit prin Conventie, cota actuala 1/1 1) COSTAN DANUȚ, și 2) COSTAN ALEXANDRA-IOANA	A1

C. Partea III. SARCINI .

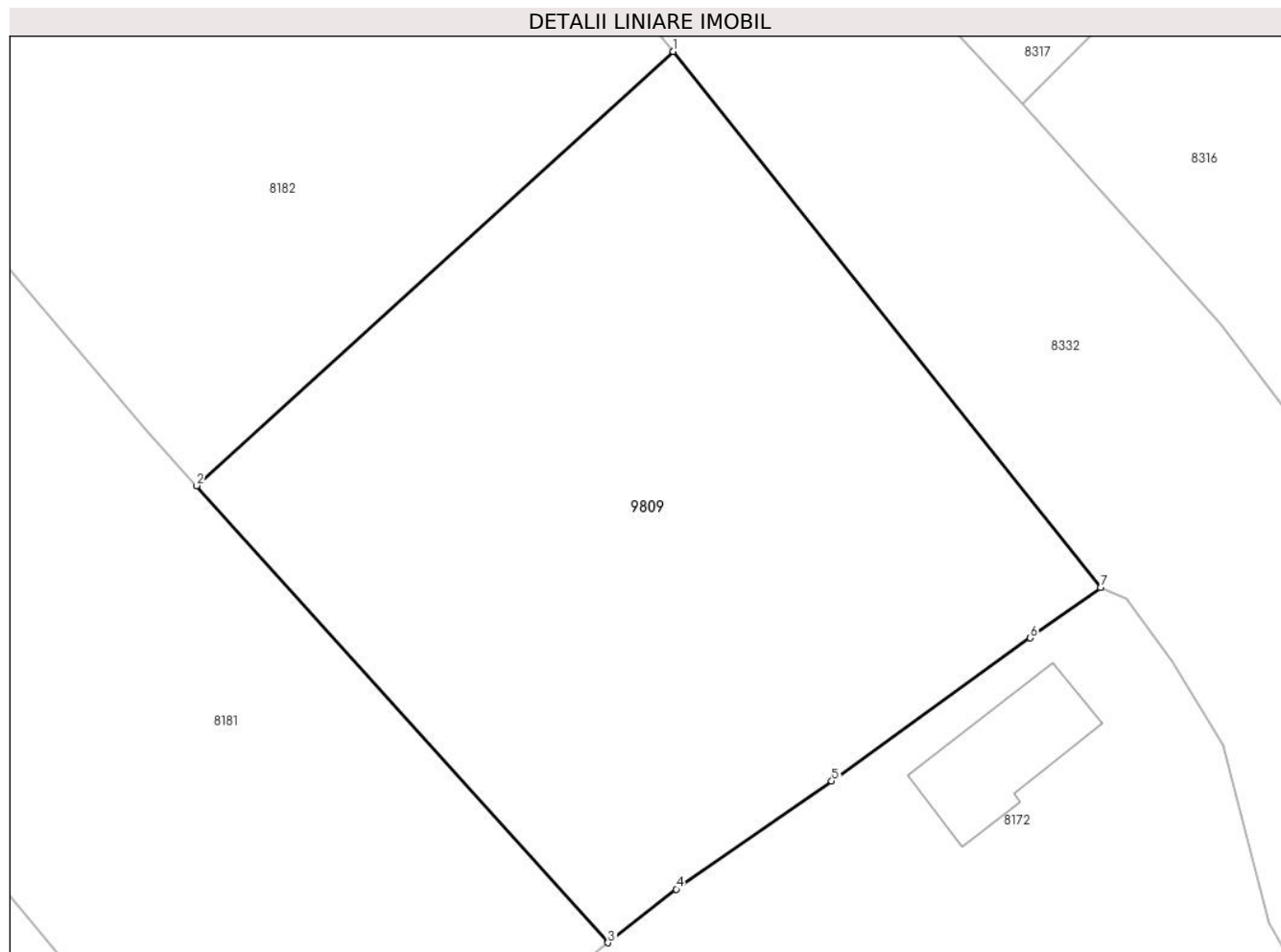
Inscrieri privind dezmembramintele dreptului de proprietate, drepturi reale de garanție și sarcini	Referințe
NU SUNT	

Anexa Nr. 1 La Partea I

Teren

Nr cadastral	Suprafața (mp)*	Observații / Referințe
74506	1.400	IMPREJMUIT CU GARD DE SIRMA INTRE PCT 5 SI 9 SI NEIMPREJMUIT INTRE PCT 9 SI 5

* Suprafața este determinată în planul de proiecție Stereo 70.



Date referitoare la teren

Crt	Categorie folosință	Intra vilan	Suprafața (mp)	Tarla	Parcelă	Nr. topo	Observații / Referințe
1	arabil	DA	1.400	-	379/3	-	

Lungime Segmente

1) Valorile lungimilor segmentelor sunt obținute din proiecție în plan.

Punct început	X / Y	Punct sfârșit	X / Y	Lungime segment (** (m)
1	397.512,409 542.457,438	2	397.484,395 542.431,938	37.881
2	397.484,395 542.431,938	3	397.508,584 542.405,096	36.134
3	397.508,584 542.405,096	4	397.512,588 542.408,243	5.093
4	397.512,588 542.408,243	5	397.521,727 542.414,587	11.125
5	397.521,727 542.414,587	6	397.533,407 542.422,995	14.392

Punct început	X / Y	Punct sfârșit	X / Y	Lungime segment (** (m)
6	397.533,407 542.422,995	7	397.537,545 542.425,944	5.081
7	397.537,545 542.425,944	1	397.512,409 542.457,438	40.296

** Lungimile segmentelor sunt determinate în planul de proiecție Stereo 70 și sunt rotunjite la 1 milimetru.

*** Distanța dintre puncte este formată din segmente cumulate ce sunt mai mici decât valoarea 1 milimetru.

**DATE DESPRE IMOBILUL NR. 9814**

Oficiul de Cadastru și Publicitate Imobiliară ALBA
Biroul de Cadastru și Publicitate Imobiliară Aiud

A. Partea I. Descrierea imobilului

TEREN Intravilan

Adresa: Loc. Lopadea Veche, Jud. Alba

Nr. Crt	Nr cadastral Nr. topografic	Suprafața* (mp)	Observații / Referințe
A1		536	Sector cadastral:47 Teren neimprejmuit;

B. Partea II. Proprietari și acte

Inscrieri privitoare la dreptul de proprietate și alte drepturi reale		Referințe
/		
Act Normativ nr. 7, din 13/03/1996 emis de PARLAMENT;		
B1	Inscrierea provizorie, drept de PROPRIETATE, dobandit prin Lege, cota actuala 1/1	A1
	1) UAT MIRĂSLĂU, CIF:9999999999999	
	OBSERVATII: PROPRIETAR NEIDENTIFICAT	

C. Partea III. SARCINI .

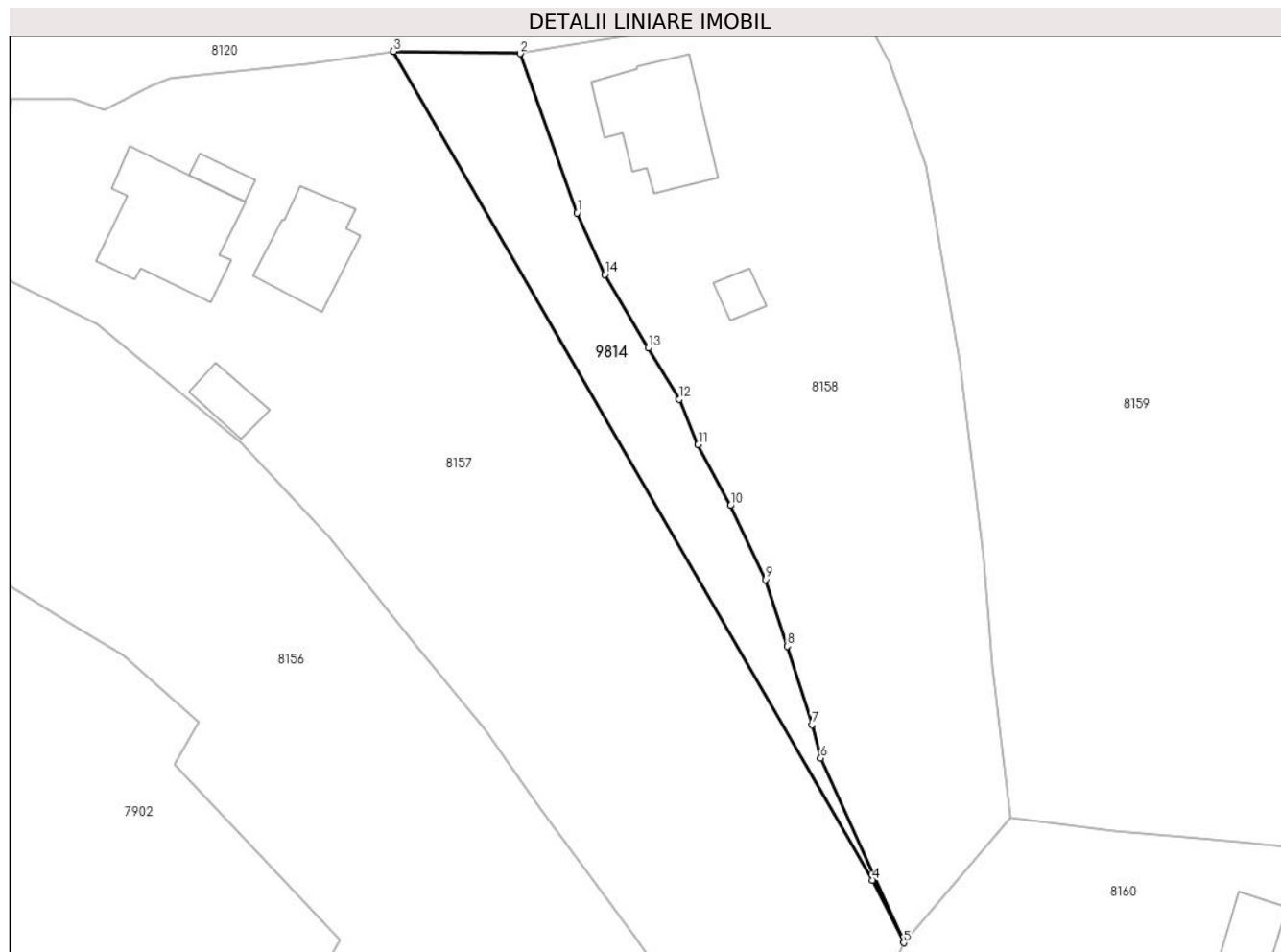
Inscrieri privind dezmembramintele dreptului de proprietate, drepturi reale de garanție și sarcini	Referințe
NU SUNT	

Anexa Nr. 1 La Partea I

Teren

Nr cadastral	Suprafața (mp)*	Observații / Referințe
	536	

* Suprafața este determinată în planul de proiecție Stereo 70.



Date referitoare la teren

Crt	Categorie folosință	Intravilan	Suprafața (mp)	Tarla	Parcelă	Nr. topo	Observații / Referințe
1	arabil	DA	536	-	-	-	

Lungime Segmente

1) Valorile lungimilor segmentelor sunt obținute din proiecție în plan.

Punct început	X / Y	Punct sfârșit	X / Y	Lungime segment (** (m)
1	397.100,564 542.604,113	2	397.094,953 542.619,747	16.61
2	397.094,953 542.619,747	3	397.082,545 542.619,952	12.41
3	397.082,545 542.619,952	4	397.129,556 542.538,684	93.886
4	397.129,556 542.538,684	5	397.132,617 542.532,536	6.868
5	397.132,617 542.532,536	6	397.124,468 542.550,633	19.847

Punct început	X / Y	Punct sfârșit	X / Y	Lungime segment (** (m)
6	397.124,468 542.550,633	7	397.123,62 542.553,922	3.397
7	397.123,62 542.553,922	8	397.121,179 542.561,612	8.068
8	397.121,179 542.561,612	9	397.119,031 542.568,165	6.896
9	397.119,031 542.568,165	10	397.115,627 542.575,418	8.012
10	397.115,627 542.575,418	11	397.112,442 542.581,385	6.764
11	397.112,442 542.581,385	12	397.110,556 542.585,821	4.82
12	397.110,556 542.585,821	13	397.107,558 542.590,859	5.863
13	397.107,558 542.590,859	14	397.103,265 542.598,077	8.398
14	397.103,265 542.598,077	1	397.100,564 542.604,113	6.613

** Lungimile segmentelor sunt determinate în planul de proiecție Stereo 70 și sunt rotunjite la 1 milimetru.

*** Distanța dintre puncte este formată din segmente cumulate ce sunt mai mici decât valoarea 1 milimetru.

**DATE DESPRE IMOBILUL NR. 9817**

Oficiul de Cadastru și Publicitate Imobiliară ALBA
Biroul de Cadastru și Publicitate Imobiliară Aiud

A. Partea I. Descrierea imobilului

TEREN Extravilan

Adresa: Jud. Alba

Nr. Crt	Nr cadastral Nr. topografic	Suprafața* (mp)	Observații / Referințe
A1		103	Sector cadastral:47 Teren neimprejmuit;

B. Partea II. Proprietari și acte

Inscrieri privitoare la dreptul de proprietate și alte drepturi reale		Referințe
/		
Act Normativ nr. 7, din 13/03/1996 emis de PARLAMENT;		
B1	Inscrierea provizorie, drept de PROPRIETATE, dobandit prin Lege, cota actuala 1/1	A1
	1) UAR MIRĂSLĂU , CIF:99999999999999	
	<i>OBSERVATII: PROPRIETAR NEIDENTIFICAT</i>	

C. Partea III. SARCINI .

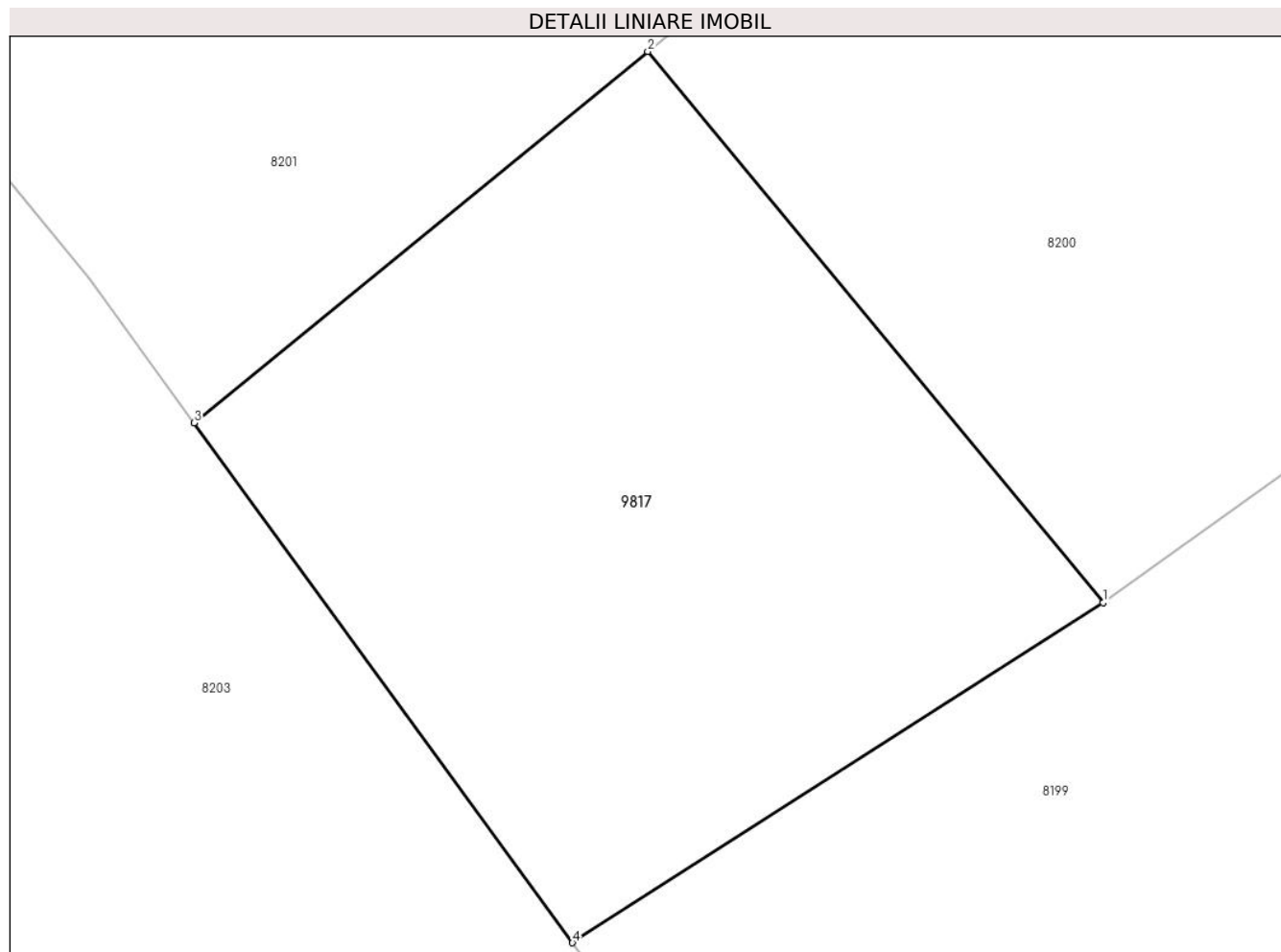
Inscrieri privind dezmembramintele dreptului de proprietate, drepturi reale de garanție și sarcini	Referințe
NU SUNT	

Anexa Nr. 1 La Partea I

Teren

Nr cadastral	Suprafața (mp)*	Observații / Referințe
	103	

* Suprafața este determinată în planul de proiecție Stereo 70.



Date referitoare la teren

Crt	Categorie folosință	Intra vilan	Suprafața (mp)	Tarla	Parcelă	Nr. topo	Observații / Referințe
1	arabil	NU	103	-	-	-	

Lungime Segmente

1) Valorile lungimilor segmentelor sunt obținute din proiecție în plan.

Punct început	X / Y	Punct sfârșit	X / Y	Lungime segment (** (m)
1	397.121,585 542.654,047	2	397.114,362 542.662,781	11.334
2	397.114,362 542.662,781	3	397.107,168 542.656,899	9.293
3	397.107,168 542.656,899	4	397.113,168 542.648,66	10.192
4	397.113,168 542.648,66	1	397.121,585 542.654,047	9.993

** Lungimile segmentelor sunt determinate în planul de proiecție Stereo 70 și sunt rotunjite la 1 milimetru.

***** Distanţa dintre puncte este formată din segmente cumulate ce sunt mai mici decât valoarea 1 milimetru.**

