

**DATE DESPRE IMOBILUL NR. 3331**

Oficiul de Cadastru și Publicitate Imobiliară ALBA
Biroul de Cadastru și Publicitate Imobiliară Aiud

A. Partea I. Descrierea imobilului

TEREN Extravilan

Adresa: Jud. Alba

Nr. Crt	Nr cadastral Nr. topografic	Suprafața* (mp)	Observații / Referințe
A1		230.590	Sector cadastral:45 Teren neimprejmuit;

B. Partea II. Proprietari și acte

Inscrieri privitoare la dreptul de proprietate și alte drepturi reale		Referințe
1 / 01/01/2022		
Act Normativ nr. 7, din 13/03/1996 emis de PARLAMENTUL ROMÂNIEI;		
B1	Inscrierea provizorie, drept de PROPRIETATE, dobandit prin Lege, cota actuala 1/1 1) UAT MIRASLĂU, CIF:9999999999999	A1

C. Partea III. SARCINI .

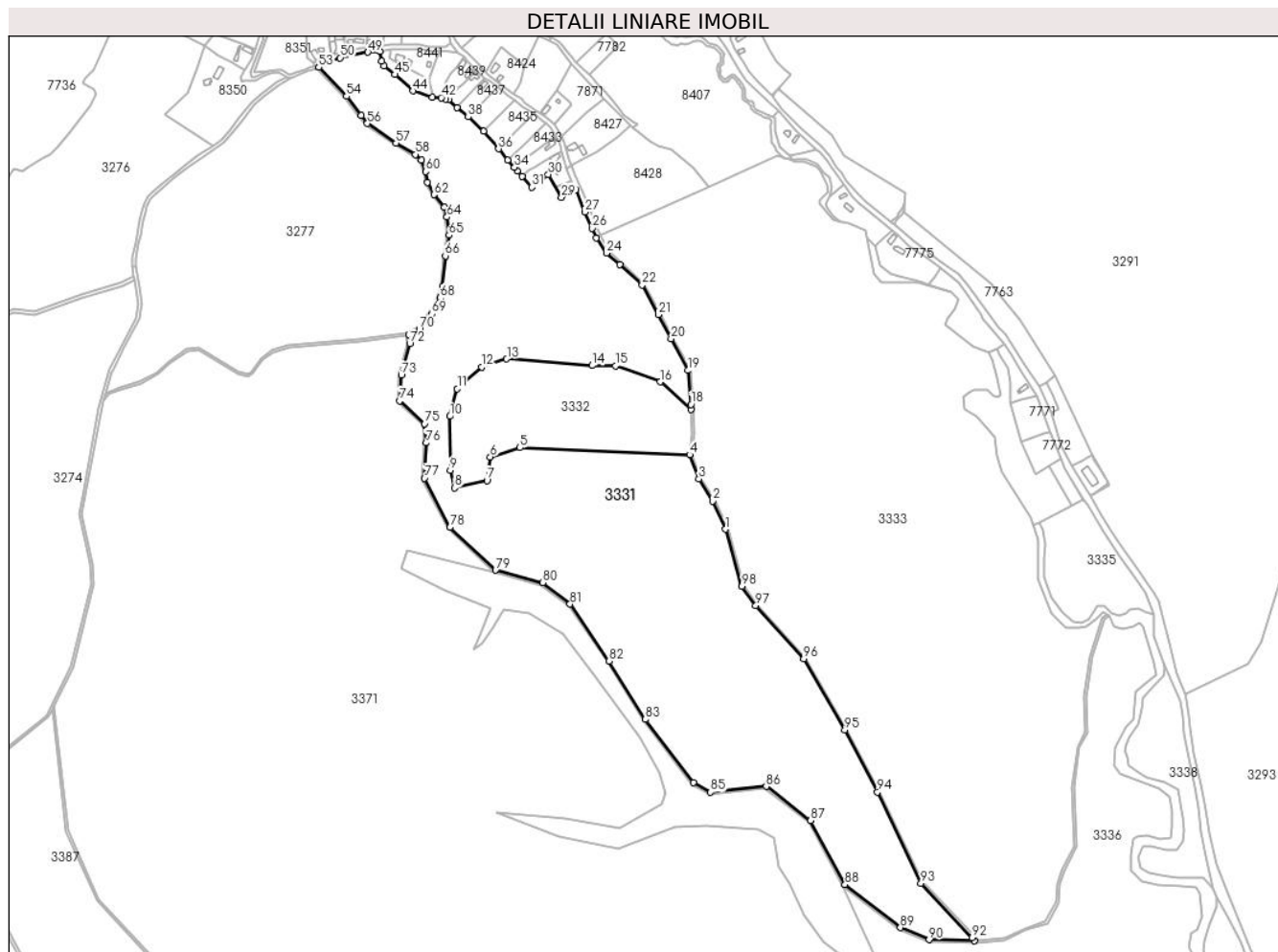
Inscrieri privind dezmembramintele dreptului de proprietate, drepturi reale de garanție și sarcini	Referințe
NU SUNT	

Anexa Nr. 1 La Partea I

Teren

Nr cadastral	Suprafața (mp)*	Observații / Referințe
	230.590	

* Suprafața este determinată în planul de proiecție Stereo 70.



Date referitoare la teren

Crt	Categorie folosință	Intravilan	Suprafața (mp)	Tarla	Parcelă	Nr. topo	Observații / Referințe
1	arabil	NU	230.590	-	-	-	

Lungime Segmente

1) Valorile lungimilor segmentelor sunt obținute din proiecție în plan.

Punct început	X / Y	Punct sfârșit	X / Y	Lungime segment	Punct început	X / Y	Punct sfârșit	X / Y	Lungime segment	Punct început	X / Y	Punct sfârșit	X / Y	Lungime segment
1	398.866,676 544.428,201	2	398.849,743 544.464,798	40.325	2	398.849,743 544.464,798	3	398.831,761 544.493,494	33.865	3	398.831,761 544.493,494	4	398.819,624 544.525,239	33.986
4	398.819,624 544.525,239	5	398.598,159 544.534,558	221.661	5	398.598,159 544.534,558	6	398.559,359 544.522,495	40.631	6	398.559,359 544.522,495	7	398.555,048 544.491,476	31.318
7	398.555,048 544.491,476	8	398.512,8 544.481,997	43.298	8	398.512,8 544.481,997	9	398.507,0 544.504,97	23.694	9	398.507,0 544.504,97	10	398.506,563 544.575,315	70.346
10	398.506,563 544.575,315	11	398.516,278 544.611,179	37.156	11	398.516,278 544.611,179	12	398.548,05 544.639,846	42.793	12	398.548,05 544.639,846	13	398.580,911 544.650,188	34.45
13	398.580,911 544.650,188	14	398.692,502 544.641,658	111.917	14	398.692,502 544.641,658	15	398.722,757 544.641,122	30.26	15	398.722,757 544.641,122	16	398.781,077 544.620,256	61.941
16	398.781,077 544.620,256	17	398.821,517 544.584,624	53.899	17	398.821,517 544.584,624	18	398.821,32 544.590,704	6.084	18	398.821,32 544.590,704	19	398.817,46 544.635,18	44.643

Punct început	X / Y	Punct sfârșit	X / Y	Lungime segment	Punct început	X / Y	Punct sfârșit	X / Y	Lungime segment	Punct început	X / Y	Punct sfârșit	X / Y	Lungime segment
19	398.817,46 544.635,18	20	398.795,574 544.676,616	46.861	20	398.795,574 544.676,616	21	398.778,722 544.708,178	35.779	21	398.778,722 544.708,178	22	398.757,699 544.746,837	44.005
22	398.757,699 544.746,837	23	398.728,971 544.773,571	39.244	23	398.728,971 544.773,571	24	398.711,123 544.788,536	23.292	24	398.711,123 544.788,536	25	398.697,888 544.808,331	23.812
25	398.697,888 544.808,331	26	398.692,647 544.820,664	13.4	26	398.692,647 544.820,664	27	398.682,85 544.841,867	23.358	27	398.682,85 544.841,867	28	398.671,033 544.871,168	31.594
28	398.671,033 544.871,168	29	398.652,432 544.861,05	21.174	29	398.652,432 544.861,05	30	398.635,221 544.890,832	34.398	30	398.635,221 544.890,832	31	398.613,665 544.874,4	27.104
31	398.613,665 544.874,4	32	398.601,276 544.888,646	18.88	32	398.601,276 544.888,646	33	398.594,471 544.895,563	9.703	33	398.594,471 544.895,563	34	398.590,949 544.900,222	5.84
34	398.590,949 544.900,222	35	398.582,302 544.909,964	13.026	35	398.582,302 544.909,964	36	398.570,416 544.924,362	18.67	36	398.570,416 544.924,362	37	398.550,832 544.947,505	30.318
37	398.550,832 544.947,505	38	398.530,543 544.966,102	27.522	38	398.530,543 544.966,102	39	398.516,089 544.978,246	18.878	39	398.516,089 544.978,246	40	398.505,067 544.988,664	15.167
40	398.505,067 544.988,664	41	398.501,26 544.989,32	3.863	41	398.501,26 544.989,32	42	398.495,416 544.991,173	6.131	42	398.495,416 544.991,173	43	398.483,518 544.991,675	11.909
43	398.483,518 544.991,675	44	398.458,496 544.999,907	26.342	44	398.458,496 544.999,907	45	398.434,635 545.021,226	31.997	45	398.434,635 545.021,226	46	398.420,452 545.032,471	18.1
46	398.420,452 545.032,471	47	398.417,743 545.038,482	6.594	47	398.417,743 545.038,482	48	398.415,524 545.051,615	13.319	48	398.415,524 545.051,615	49	398.399,643 545.050,497	15.92
49	398.399,643 545.050,497	50	398.363,441 545.043,185	36.933	50	398.363,441 545.043,185	51	398.349,795 545.038,487	14.432	51	398.349,795 545.038,487	52	398.335,357 545.030,841	16.338
52	398.335,357 545.030,841	53	398.335,332 545.030,739	0.105	53	398.335,332 545.030,739	54	398.371,778 544.992,88	52.551	54	398.371,778 544.992,88	55	398.390,904 544.967,995	31.385
55	398.390,904 544.967,995	56	398.398,944 544.957,534	13.194	56	398.398,944 544.957,534	57	398.436,26 544.931,71	45.381	57	398.436,26 544.931,71	58	398.461,66 544.917,031	29.336
58	398.461,66 544.917,031	59	398.469,178 544.909,736	10.475	59	398.469,178 544.909,736	60	398.475,221 544.894,589	16.308	60	398.475,221 544.894,589	61	398.477,001 544.880,449	14.252
61	398.477,001 544.880,449	62	398.485,908 544.864,615	18.167	62	398.485,908 544.864,615	63	398.499,432 544.848,617	20.949	63	398.499,432 544.848,617	64	398.502,947 544.835,441	13.636
64	398.502,947 544.835,441	65	398.505,442 544.811,835	23.738	65	398.505,442 544.811,835	66	398.500,644 544.784,774	27.483	66	398.500,644 544.784,774	67	398.497,353 544.745,281	39.63
67	398.497,353 544.745,281	68	398.493,707 544.729,928	15.781	68	398.493,707 544.729,928	69	398.482,576 544.709,008	23.697	69	398.482,576 544.709,008	70	398.466,838 544.689,048	25.418
70	398.466,838 544.689,048	71	398.453,02 544.682,139	15.449	71	398.453,02 544.682,139	72	398.454,213 544.670,2	11.999	72	398.454,213 544.670,2	73	398.443,166 544.628,979	42.675
73	398.443,166 544.628,979	74	398.441,014 544.595,681	33.368	74	398.441,014 544.595,681	75	398.473,803 544.565,816	44.352	75	398.473,803 544.565,816	76	398.475,596 544.540,679	25.2
76	398.475,596 544.540,679	77	398.473,443 544.494,635	46.094	77	398.473,443 544.494,635	78	398.506,678 544.430,546	72.194	78	398.506,678 544.430,546	79	398.566,287 544.374,538	81.793
79	398.566,287 544.374,538	80	398.627,89 544.358,438	63.672	80	398.627,89 544.358,438	81	398.663,541 544.330,314	45.409	81	398.663,541 544.330,314	82	398.714,734 544.256,12	90.141
82	398.714,734 544.256,12	83	398.761,923 544.179,902	89.643	83	398.761,923 544.179,902	84	398.824,425 544.097,422	103.486	84	398.824,425 544.097,422	85	398.847,0 544.085,036	25.75
85	398.847,0 544.085,036	86	398.919,538 544.092,642	72.936	86	398.919,538 544.092,642	87	398.977,529 544.047,876	73.26	87	398.977,529 544.047,876	88	399.022,509 543.964,388	94.834
88	399.022,509 543.964,388	89	399.094,853 543.908,292	91.544	89	399.094,853 543.908,292	90	399.132,374 543.892,557	40.687	90	399.132,374 543.892,557	91	399.191,908 543.891,013	59.554
91	399.191,908 543.891,013	92	399.188,515 543.895,177	5.371	92	399.188,515 543.895,177	93	399.121,629 543.966,37	97.684	93	399.121,629 543.966,37	94	399.064,863 544.085,088	131.592
94	399.064,863 544.085,088	95	399.022,388 544.166,216	91.575	95	399.022,388 544.166,216	96	398.968,657 544.259,123	107.325	96	398.968,657 544.259,123	97	398.905,976 544.328,271	93.329
97	398.905,976 544.328,271	98	398.887,794 544.353,426	31.038	98	398.887,794 544.353,426	1	398.866,676 544.428,201	77.699					

** Lungimile segmentelor sunt determinate în planul de proiecție Stereo 70 și sunt rotunjite la 1 milimetru.

*** Distanța dintre puncte este formată din segmente cumulate ce sunt mai mici decât valoarea 1 milimetru.

**DATE DESPRE IMOBILUL NR. 3332**

Oficiul de Cadastru și Publicitate Imobiliară ALBA
Biroul de Cadastru și Publicitate Imobiliară Aiud

A. Partea I. Descrierea imobilului

TEREN Extravilan

Adresa: Jud. Alba

Nr. Crt	Nr cadastral Nr. topografic	Suprafața* (mp)	Observații / Referințe
A1		34.764	Sector cadastral:45 Teren neimprejmuit;

B. Partea II. Proprietari și acte

Inscrieri privitoare la dreptul de proprietate și alte drepturi reale		Referințe
1 / 01/01/2022		
Act Normativ nr. 7, din 13/03/1996 emis de PARLAMENTUL ROMÂNIEI;		
B1	Inscrierea provizorie, drept de PROPRIETATE, dobandit prin Lege, cota actuala 1/1 1) UAT MIRASLĂU, CIF:9999999999999	A1

C. Partea III. SARCINI .

Inscrieri privind dezmembramintele dreptului de proprietate, drepturi reale de garanție și sarcini	Referințe
NU SUNT	

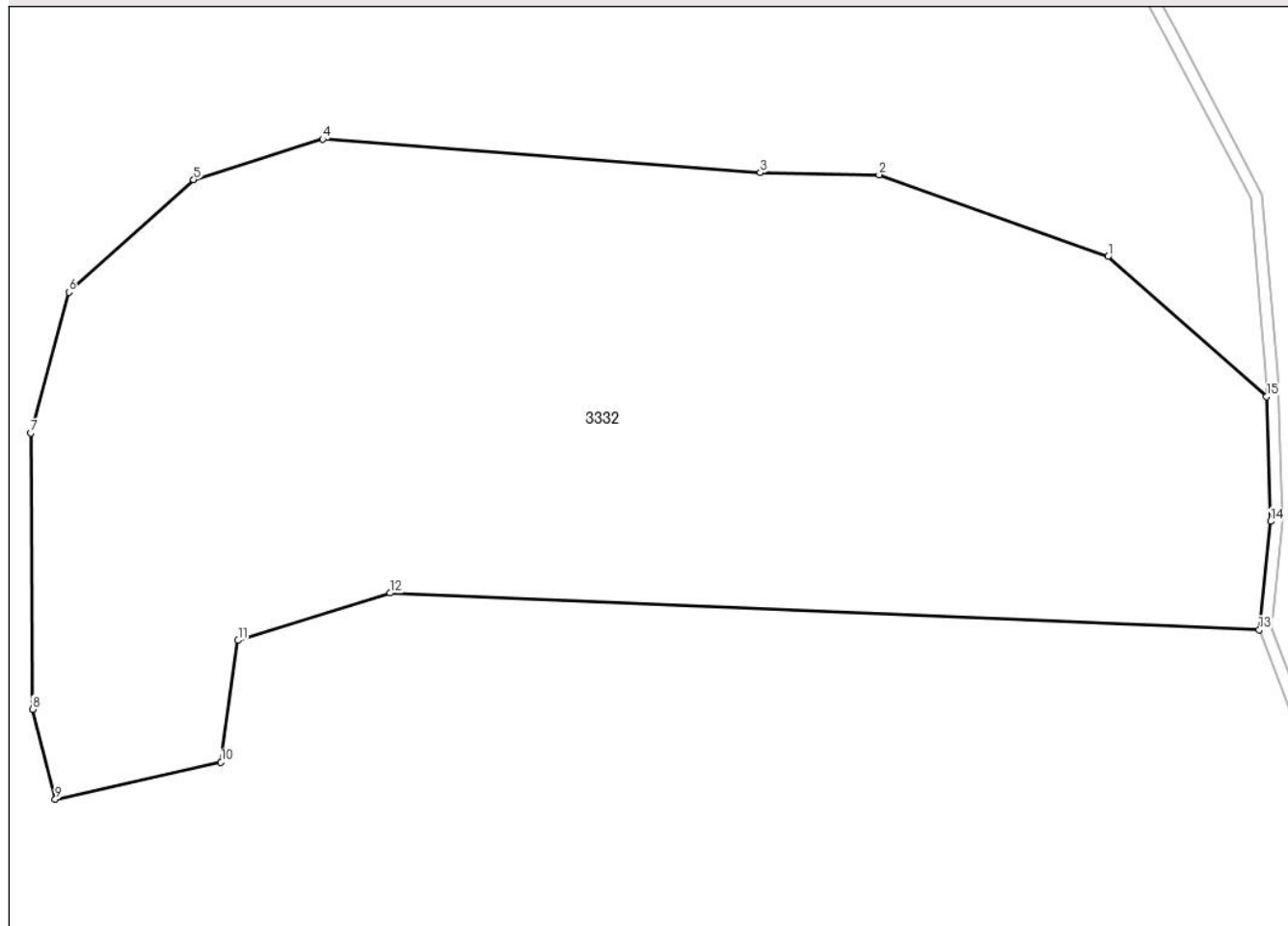
Anexa Nr. 1 La Partea I

Teren

Nr cadastral	Suprafața (mp)*	Observații / Referințe
	34.764	

* Suprafața este determinată în planul de proiecție Stereo 70.

DETALII LINIARE IMOBIL



Date referitoare la teren

Crt	Categorie folosință	Intra vilan	Suprafața (mp)	Tarla	Parcelă	Nr. topo	Observații / Referințe
1	vie	NU	34.764	-	-	-	

Lungime Segmente

1) Valorile lungimilor segmentelor sunt obținute din proiecție în plan.

Punct început	X / Y	Punct sfârșit	X / Y	Lungime segment (** (m)
1	398.781,077 544.620,256	2	398.722,757 544.641,122	61.941
2	398.722,757 544.641,122	3	398.692,502 544.641,658	30.26
3	398.692,502 544.641,658	4	398.580,911 544.650,188	111.917
4	398.580,911 544.650,188	5	398.548,05 544.639,846	34.45
5	398.548,05 544.639,846	6	398.516,278 544.611,179	42.793

Punct început	X / Y	Punct sfârșit	X / Y	Lungime segment (** (m)
6	398.516,278 544.611,179	7	398.506,563 544.575,315	37.156
7	398.506,563 544.575,315	8	398.507,0 544.504,97	70.346
8	398.507,0 544.504,97	9	398.512,8 544.481,997	23.694
9	398.512,8 544.481,997	10	398.555,048 544.491,476	43.298
10	398.555,048 544.491,476	11	398.559,359 544.522,495	31.318
11	398.559,359 544.522,495	12	398.598,159 544.534,558	40.631
12	398.598,159 544.534,558	13	398.819,624 544.525,239	221.661
13	398.819,624 544.525,239	14	398.822,553 544.552,811	27.727
14	398.822,553 544.552,811	15	398.821,517 544.584,624	31.829
15	398.821,517 544.584,624	1	398.781,077 544.620,256	53.899

** Lungimile segmentelor sunt determinate în planul de proiecție Stereo 70 și sunt rotunjite la 1 milimetru.

*** Distanța dintre puncte este formată din segmente cumulate ce sunt mai mici decât valoarea 1 milimetru.

**DATE DESPRE IMOBILUL NR. 3333**

Oficiul de Cadastru și Publicitate Imobiliară ALBA
Biroul de Cadastru și Publicitate Imobiliară Aiud

A. Partea I. Descrierea imobilului

TEREN Extravilan

Adresa: Jud. Alba

Nr. Crt	Nr cadastral Nr. topografic	Suprafața* (mp)	Observații / Referințe
A1		318.788	Sector cadastral:45 Teren neimprijmit;

B. Partea II. Proprietari și acte

Inscrieri privitoare la dreptul de proprietate și alte drepturi reale		Referințe
1 / 01/01/2022		
Act Normativ nr. 7, din 13/03/1996 emis de PARLAMENTUL ROMÂNIEI;		
B1	Inscrierea provizorie, drept de PROPRIETATE, dobandit prin Lege, cota actuala 1/1 1) UAT MIRASLĂU, CIF:9999999999999	A1

C. Partea III. SARCINI .

Inscrieri privind dezmembramintele dreptului de proprietate, drepturi reale de garanție și sarcini	Referințe
NU SUNT	

Punct început	X / Y	Punct sfârșit	X / Y	Lungime segment	Punct început	X / Y	Punct sfârșit	X / Y	Lungime segment	Punct început	X / Y	Punct sfârșit	X / Y	Lungime segment
19	399.184,412 544.607,363	20	399.191,357 544.610,17	7.491	20	399.191,357 544.610,17	21	399.208,351 544.609,431	17.01	21	399.208,351 544.609,431	22	399.216,772 544.602,406	10.967
22	399.216,772 544.602,406	23	399.223,122 544.600,32	6.683	23	399.223,122 544.600,32	24	399.225,145 544.604,046	4.24	24	399.225,145 544.604,046	25	399.221,484 544.626,469	22.72
25	399.221,484 544.626,469	26	399.214,724 544.649,622	24.119	26	399.214,724 544.649,622	27	399.209,748 544.658,148	9.871	27	399.209,748 544.658,148	28	399.190,314 544.667,164	21.424
28	399.190,314 544.667,164	29	399.153,907 544.694,511	45.534	29	399.153,907 544.694,511	30	399.156,282 544.703,529	9.326	30	399.156,282 544.703,529	31	399.166,017 544.716,108	15.906
31	399.166,017 544.716,108	32	399.170,292 544.728,212	12.836	32	399.170,292 544.728,212	33	399.160,556 544.737,468	13.433	33	399.160,556 544.737,468	34	399.117,056 544.749,956	45.257
34	399.117,056 544.749,956	35	399.070,282 544.750,279	46.776	35	399.070,282 544.750,279	36	399.060,825 544.761,2	14.447	36	399.060,825 544.761,2	37	399.048,764 544.817,954	58.021
37	399.048,764 544.817,954	38	399.026,653 544.826,649	23.759	38	399.026,653 544.826,649	39	399.006,986 544.832,396	20.49	39	399.006,986 544.832,396	40	398.998,762 544.840,797	11.756
40	398.998,762 544.840,797	41	398.989,878 544.852,498	14.692	41	398.989,878 544.852,498	42	398.990,4 544.857,93	5.458	42	398.990,4 544.857,93	43	398.996,776 544.865,348	9.781
43	398.996,776 544.865,348	44	399.000,126 544.868,525	4.617	44	399.000,126 544.868,525	45	398.998,454 544.878,554	10.168	45	398.998,454 544.878,554	46	398.996,363 544.884,718	6.509
46	398.996,363 544.884,718	47	398.989,36 544.896,732	13.906	47	398.989,36 544.896,732	48	398.985,377 544.901,046	5.871	48	398.985,377 544.901,046	49	398.976,283 544.905,225	10.008
49	398.976,283 544.905,225	50	398.969,176 544.907,21	7.38	50	398.969,176 544.907,21	51	398.957,155 544.907,941	12.043	51	398.957,155 544.907,941	52	398.950,42 544.910,386	7.165
52	398.950,42 544.910,386	53	398.944,292 544.911,865	6.304	53	398.944,292 544.911,865	54	398.934,966 544.915,82	10.13	54	398.934,966 544.915,82	55	398.844,361 544.874,186	99.714
55	398.844,361 544.874,186	56	398.703,711 544.811,137	154.135	56	398.703,711 544.811,137	57	398.713,379 544.790,56	22.735	57	398.713,379 544.790,56	58	398.730,958 544.775,82	22.941
58	398.730,958 544.775,82	59	398.760,101 544.748,7	39.81	59	398.760,101 544.748,7	60	398.781,363 544.709,601	44.506	60	398.781,363 544.709,601	61	398.798,223 544.678,023	35.798
61	398.798,223 544.678,023	62	398.820,397 544.636,044	47.475	62	398.820,397 544.636,044	63	398.824,315 544.590,882	45.332	63	398.824,315 544.590,882	64	398.825,558 544.552,701	38.202
64	398.825,558 544.552,701	65	398.822,683 544.525,638	27.215	65	398.822,683 544.525,638	66	398.834,458 544.494,839	32.973	66	398.834,458 544.494,839	67	398.852,386 544.466,23	33.762
67	398.852,386 544.466,23	68	398.869,499 544.429,245	40.752	68	398.869,499 544.429,245	69	398.890,536 544.354,752	77.406	69	398.890,536 544.354,752	70	398.908,31 544.330,163	30.341
70	398.908,31 544.330,163	71	398.971,094 544.260,902	93.483	71	398.971,094 544.260,902	72	399.025,017 544.167,664	107.708	72	399.025,017 544.167,664	73	399.067,546 544.086,431	91.692
73	399.067,546 544.086,431	74	399.124,135 543.968,084	131.18	74	399.124,135 543.968,084	75	399.190,774 543.897,154	97.324	75	399.190,774 543.897,154	76	399.195,728 543.891,074	7.842
76	399.195,728 543.891,074	77	399.230,074 543.894,089	34.479	77	399.230,074 543.894,089	78	399.258,174 543.907,772	31.255	78	399.258,174 543.907,772	79	399.284,454 543.916,541	27.704
79	399.284,454 543.916,541	80	399.298,44 543.941,388	28.513	80	399.298,44 543.941,388	81	399.300,229 543.965,619	24.297	81	399.300,229 543.965,619	82	399.306,371 543.984,034	19.412
82	399.306,371 543.984,034	83	399.321,996 544.014,656	34.379	83	399.321,996 544.014,656	84	399.319,006 544.091,627	77.029	84	399.319,006 544.091,627	85	399.326,06 544.144,226	53.07
85	399.326,06 544.144,226	86	399.336,094 544.163,753	21.954	86	399.336,094 544.163,753	87	399.334,232 544.209,126	45.412	87	399.334,232 544.209,126	88	399.342,871 544.262,544	54.112
88	399.342,871 544.262,544	1	399.358,666 544.312,078	51.991										

** Lungimile segmentelor sunt determinate în planul de proiecție Stereo 70 și sunt rotunjite la 1 milimetru.

*** Distanța dintre puncte este formată din segmente cumulate ce sunt mai mici decât valoarea 1 milimetru.

**DATE DESPRE IMOBILUL NR. 3334**

Oficiul de Cadastru și Publicitate Imobiliară ALBA
Biroul de Cadastru și Publicitate Imobiliară Aiud

A. Partea I. Descrierea imobilului

TEREN Extravilan

Adresa: Jud. Alba

Nr. Crt	Nr cadastral Nr. topografic	Suprafața* (mp)	Observații / Referințe
A1		15.624	Sector cadastral:45 Teren neimprejmut;

B. Partea II. Proprietari și acte

Inscrieri privitoare la dreptul de proprietate și alte drepturi reale		Referințe
1 / 01/01/2022		
Act Normativ nr. 7, din 13/03/1996 emis de PARLAMENTUL ROMÂNIEI;		
B1	Intabulare, drept de PROPRIETATE, dobandit prin Lege, cota actuala 1/1 1) STATUL ROMÂN - DOMENIUL PUBLIC, CIF:999999999999	A1
Act Normativ nr. 1705, din 21/12/2006 emis de GUVERNUL ROMÂNIEI;		
B2	Intabulare, drept de ADMINISTRARE, dobandit prin Lege, cota actuala 1/1 1) MINISTERUL MEDIULUI APELOR ȘI PĂDURILOR PRIN ADMINISTRAȚIA NAȚIONALĂ APELE ROMÂNE, CIF:24326056	A1

C. Partea III. SARCINI .

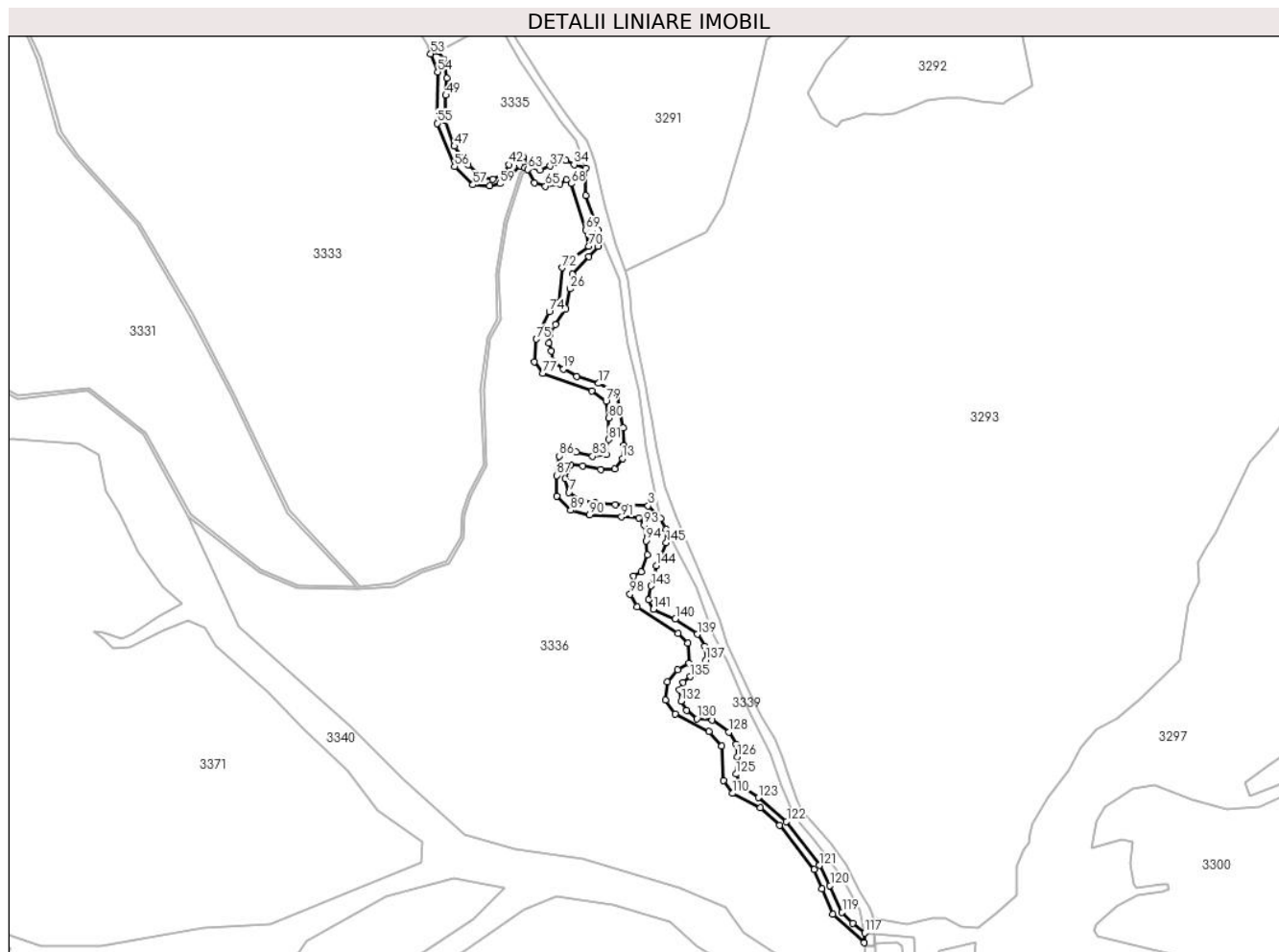
Inscrieri privind dezmembramintele dreptului de proprietate, drepturi reale de garanție și sarcini	Referințe
NU SUNT	

Anexa Nr. 1 La Partea I

Teren

Nr cadastral	Suprafața (mp)*	Observații / Referințe
	15.624	

* Suprafața este determinată în planul de proiecție Stereo 70.



Date referitoare la teren

Crt	Categorie folosință	Intravilan	Suprafața (mp)	Tarla	Parcelă	Nr. topo	Observații / Referințe
1	ape curgătoare	NU	15.624	-	-	-	

Lungime Segmente

1) Valorile lungimilor segmentelor sunt obținute din proiecție în plan.

Punct început	X / Y	Punct sfârșit	X / Y	Lungime segment	Punct început	X / Y	Punct sfârșit	X / Y	Lungime segment	Punct început	X / Y	Punct sfârșit	X / Y	Lungime segment
1	399.507,959 543.949,006	2	399.502,321 543.959,872	12.24 2	2	399.502,321 543.959,872	3	399.489,838 543.973,153	18.22 7	3	399.489,838 543.973,153	4	399.456,331 543.974,083	33.52
4	399.456,331 543.974,083	5	399.435,783 543.976,087	20.64 6	5	399.435,783 543.976,087	6	399.419,996 543.979,092	16.07 1	6	399.419,996 543.979,092	7	399.408,97 543.986,856	13.48 5
7	399.408,97 543.986,856	8	399.405,462 544.000,631	14.21 5	8	399.405,462 544.000,631	9	399.410,975 544.014,907	15.30 4	9	399.410,975 544.014,907	10	399.422,752 544.013,655	11.84 4
10	399.422,752 544.013,655	11	399.441,296 544.010,149	18.87 2	11	399.441,296 544.010,149	12	399.455,58 544.010,399	14.28 6	12	399.455,58 544.010,399	13	399.463,598 544.021,169	13.42 7
13	399.463,598 544.021,169	14	399.464,852 544.034,443	13.33 3	14	399.464,852 544.034,443	15	399.464,35 544.052,726	18.29	15	399.464,35 544.052,726	16	399.457,311 544.087,871	35.84 3

Punct început	X / Y	Punct sfârșit	X / Y	Lungime segment	Punct început	X / Y	Punct sfârșit	X / Y	Lungime segment	Punct început	X / Y	Punct sfârșit	X / Y	Lungime segment
16	399.457,311 544.087,871	17	399.439,307 544.097,868	20.593	17	399.439,307 544.097,868	18	399.416,803 544.104,865	23.567	18	399.416,803 544.104,865	19	399.403,3 544.112,363	15.445
19	399.403,3 544.112,363	20	399.393,048 544.120,11	12.85	20	399.393,048 544.120,11	21	399.390,816 544.131,08	11.195	21	399.390,816 544.131,08	22	399.388,315 544.138,578	7.903
22	399.388,315 544.138,578	23	399.389,409 544.147,169	8.66	23	399.389,409 544.147,169	24	399.395,035 544.157,634	11.882	24	399.395,035 544.157,634	25	399.405,722 544.174,178	19.696
25	399.405,722 544.174,178	26	399.409,964 544.194,129	20.396	26	399.409,964 544.194,129	27	399.412,459 544.208,842	14.923	27	399.412,459 544.208,842	28	399.429,291 544.226,718	24.553
28	399.429,291 544.226,718	29	399.438,784 544.237,138	14.096	29	399.438,784 544.237,138	30	399.439,873 544.245,692	8.623	30	399.439,873 544.245,692	31	399.439,095 544.253,468	7.815
31	399.439,095 544.253,468	32	399.425,868 544.288,965	37.881	32	399.425,868 544.288,965	33	399.425,873 544.317,149	28.184	33	399.425,873 544.317,149	34	399.414,109 544.320,751	12.303
34	399.414,109 544.320,751	35	399.406,018 544.325,106	9.189	35	399.406,018 544.325,106	36	399.394,969 544.323,24	11.205	36	399.394,969 544.323,24	37	399.389,679 544.319,196	6.659
37	399.389,679 544.319,196	38	399.379,564 544.314,841	11.012	38	399.379,564 544.314,841	39	399.370,383 544.319,04	10.096	39	399.370,383 544.319,04	40	399.361,825 544.328,372	12.662
40	399.361,825 544.328,372	41	399.352,177 544.327,905	9.659	41	399.352,177 544.327,905	42	399.347,664 544.320,596	8.591	42	399.347,664 544.320,596	43	399.340,195 544.309,864	13.075
43	399.340,195 544.309,864	44	399.331,169 544.305,976	9.827	44	399.331,169 544.305,976	45	399.319,85 544.307,416	11.41	45	399.319,85 544.307,416	46	399.305,938 544.320,328	18.981
46	399.305,938 544.320,328	47	399.292,025 544.339,448	23.646	47	399.292,025 544.339,448	48	399.282,571 544.365,326	27.55	48	399.282,571 544.365,326	49	399.283,317 544.391,398	26.083
49	399.283,317 544.391,398	50	399.284,686 544.408,65	17.306	50	399.284,686 544.408,65	51	399.281,571 544.427,92	19.52	51	399.281,571 544.427,92	52	399.275,568 544.435,996	10.062
52	399.275,568 544.435,996	53	399.267,99 544.433,612	7.943	53	399.267,99 544.433,612	54	399.275,07 544.415,057	19.861	54	399.275,07 544.415,057	55	399.274,626 544.362,751	52.307
55	399.274,626 544.362,751	56	399.292,288 544.318,754	47.41	56	399.292,288 544.318,754	57	399.311,121 544.300,077	26.524	57	399.311,121 544.300,077	58	399.328,189 544.298,901	17.108
58	399.328,189 544.298,901	59	399.338,342 544.301,254	10.421	59	399.338,342 544.301,254	60	399.349,671 544.310,224	14.451	60	399.349,671 544.310,224	61	399.359,088 544.319,636	13.314
61	399.359,088 544.319,636	62	399.363,886 544.317,284	5.343	62	399.363,886 544.317,284	63	399.366,886 544.315,812	3.342	63	399.366,886 544.315,812	64	399.373,654 544.301,842	15.524
64	399.373,654 544.301,842	65	399.384,837 544.298,606	11.641	65	399.384,837 544.298,606	66	399.399,698 544.300,665	15.003	66	399.399,698 544.300,665	67	399.406,319 544.305,224	8.039
67	399.406,319 544.305,224	68	399.411,126 544.301,389	6.15	68	399.411,126 544.301,389	69	399.426,33 544.254,165	49.611	69	399.426,33 544.254,165	70	399.428,896 544.237,7	16.665
70	399.428,896 544.237,7	71	399.413,225 544.225,777	19.691	71	399.413,225 544.225,777	72	399.402,231 544.215,724	14.897	72	399.402,231 544.215,724	73	399.398,723 544.179,722	36.173
73	399.398,723 544.179,722	74	399.388,899 544.170,605	13.403	74	399.388,899 544.170,605	75	399.375,799 544.142,884	30.66	75	399.375,799 544.142,884	76	399.373,694 544.119,974	23.007
76	399.373,694 544.119,974	77	399.382,115 544.108,285	14.406	77	399.382,115 544.108,285	78	399.432,404 544.090,05	53.493	78	399.432,404 544.090,05	79	399.446,906 544.079,764	17.78
79	399.446,906 544.079,764	80	399.449,51 544.062,477	17.482	80	399.449,51 544.062,477	81	399.449,743 544.040,596	21.882	81	399.449,743 544.040,596	82	399.447,181 544.025,233	15.575
82	399.447,181 544.025,233	83	399.432,975 544.023,603	14.3	83	399.432,975 544.023,603	84	399.416,439 544.028,026	17.117	84	399.416,439 544.028,026	85	399.403,164 544.027,793	13.277
85	399.403,164 544.027,793	86	399.398,972 544.023,836	5.765	86	399.398,972 544.023,836	87	399.396,41 544.004,05	19.951	87	399.396,41 544.004,05	88	399.396,41 543.982,635	21.415
88	399.396,41 543.982,635	89	399.410,754 543.968,403	20.207	89	399.410,754 543.968,403	90	399.430,043 543.963,99	19.787	90	399.430,043 543.963,99	91	399.462,579 543.961,667	32.618
91	399.462,579 543.961,667	92	399.480,266 543.960,647	17.716	92	399.480,266 543.960,647	93	399.485,843 543.953,214	9.293	93	399.485,843 543.953,214	94	399.487,47 543.937,419	15.878
94	399.487,47 543.937,419	95	399.488,739 543.923,195	14.281	95	399.488,739 543.923,195	96	399.483,001 543.905,688	18.424	96	399.483,001 543.905,688	97	399.474,797 543.901,387	9.263
97	399.474,797 543.901,387	98	399.471,396 543.883,116	18.585	98	399.471,396 543.883,116	99	399.478,359 543.869,971	14.875	99	399.478,359 543.869,971	100	399.520,116 543.843,098	49.656
100	399.520,116 543.843,098	101	399.530,087 543.833,364	13.935	101	399.530,087 543.833,364	102	399.531,479 543.812,968	20.444	102	399.531,479 543.812,968	103	399.519,884 543.806,014	13.52
103	399.519,884 543.806,014	104	399.509,217 543.793,499	16.445	104	399.509,217 543.793,499	105	399.507,593 543.774,957	18.613	105	399.507,593 543.774,957	106	399.517,333 543.761,05	16.978
106	399.517,333 543.761,05	107	399.551,654 543.742,972	38.791	107	399.551,654 543.742,972	108	399.564,9 543.728,235	19.815	108	399.564,9 543.728,235	109	399.566,755 543.693,469	34.816
109	399.566,755 543.693,469	110	399.575,567 543.680,026	16.074	110	399.575,567 543.680,026	111	399.604,091 543.665,193	32.15	111	399.604,091 543.665,193	112	399.624,079 543.647,79	26.503
112	399.624,079 543.647,79	113	399.659,252 543.602,645	57.229	113	399.659,252 543.602,645	114	399.667,027 543.582,663	21.441	114	399.667,027 543.582,663	115	399.678,033 543.556,692	28.207

Punct început	X / Y	Punct sfârșit	X / Y	Lungime segment	Punct început	X / Y	Punct sfârșit	X / Y	Lungime segment	Punct început	X / Y	Punct sfârșit	X / Y	Lungime segment
115	399.678,033 543.556,692	116	399.709,954 543.527,901	42.987	116	399.709,954 543.527,901	117	399.710,542 543.537,869	9.986	117	399.710,542 543.537,869	118	399.698,201 543.547,817	15.851
118	399.698,201 543.547,817	119	399.687,591 543.559,135	15.514	119	399.687,591 543.559,135	120	399.675,242 543.586,224	29.77	120	399.675,242 543.586,224	121	399.664,318 543.606,649	23.163
121	399.664,318 543.606,649	122	399.630,961 543.651,53	55.919	122	399.630,961 543.651,53	123	399.602,212 543.675,798	37.622	123	399.602,212 543.675,798	124	399.583,169 543.688,594	22.943
124	399.583,169 543.688,594	125	399.579,391 543.699,718	11.749	125	399.579,391 543.699,718	126	399.580,568 543.717,25	17.572	126	399.580,568 543.717,25	127	399.579,307 543.730,106	12.918
127	399.579,307 543.730,106	128	399.572,245 543.742,71	14.448	128	399.572,245 543.742,71	129	399.555,042 543.754,59	20.906	129	399.555,042 543.754,59	130	399.539,405 543.756,102	15.71
130	399.539,405 543.756,102	131	399.529,064 543.764,673	13.431	131	399.529,064 543.764,673	132	399.523,192 543.774,211	11.2	132	399.523,192 543.774,211	133	399.521,75 543.785,344	11.226
133	399.521,75 543.785,344	134	399.525,533 543.793,158	8.682	134	399.525,533 543.793,158	135	399.532,834 543.799,073	9.396	135	399.532,834 543.799,073	136	399.547,53 543.806,263	16.36
136	399.547,53 543.806,263	137	399.548,528 543.816,129	9.917	137	399.548,528 543.816,129	138	399.547,415 543.829,982	13.897	138	399.547,415 543.829,982	139	399.539,896 543.842,178	14.328
139	399.539,896 543.842,178	140	399.517,598 543.857,859	27.259	140	399.517,598 543.857,859	141	399.495,254 543.867,89	24.493	141	399.495,254 543.867,89	142	399.490,189 543.877,239	10.633
142	399.490,189 543.877,239	143	399.492,457 543.891,432	14.373	143	399.492,457 543.891,432	144	399.498,295 543.911,979	21.36	144	399.498,295 543.911,979	145	399.508,361 543.935,322	25.421
145	399.508,361 543.935,322	1	399.507,959 543.949,006	13.69										

** Lungimile segmentelor sunt determinate în planul de proiecție Stereo 70 și sunt rotunjite la 1 milimetru.

*** Distanța dintre puncte este formată din segmente cumulate ce sunt mai mici decât valoarea 1 milimetru.

**DATE DESPRE IMOBILUL NR. 3335**

Oficiul de Cadastru și Publicitate Imobiliară ALBA
Biroul de Cadastru și Publicitate Imobiliară Aiud

A. Partea I. Descrierea imobilului

TEREN Extravilan

Adresa: Jud. Alba

Nr. Crt	Nr cadastral Nr. topografic	Suprafața* (mp)	Observații / Referințe
A1		13.622	Sector cadastral:45 Teren neimprijmit;

B. Partea II. Proprietari și acte

Inscrieri privitoare la dreptul de proprietate și alte drepturi reale		Referințe
1 / 01/01/2022		
Act Normativ nr. 7, din 13/03/1996 emis de PARLAMENTUL ROMÂNIEI;		
B1	Inscrierea provizorie, drept de PROPRIETATE, dobandit prin Lege, cota actuala 1/1 1) UAT MIRASLĂU, CIF:9999999999999	A1

C. Partea III. SARCINI .

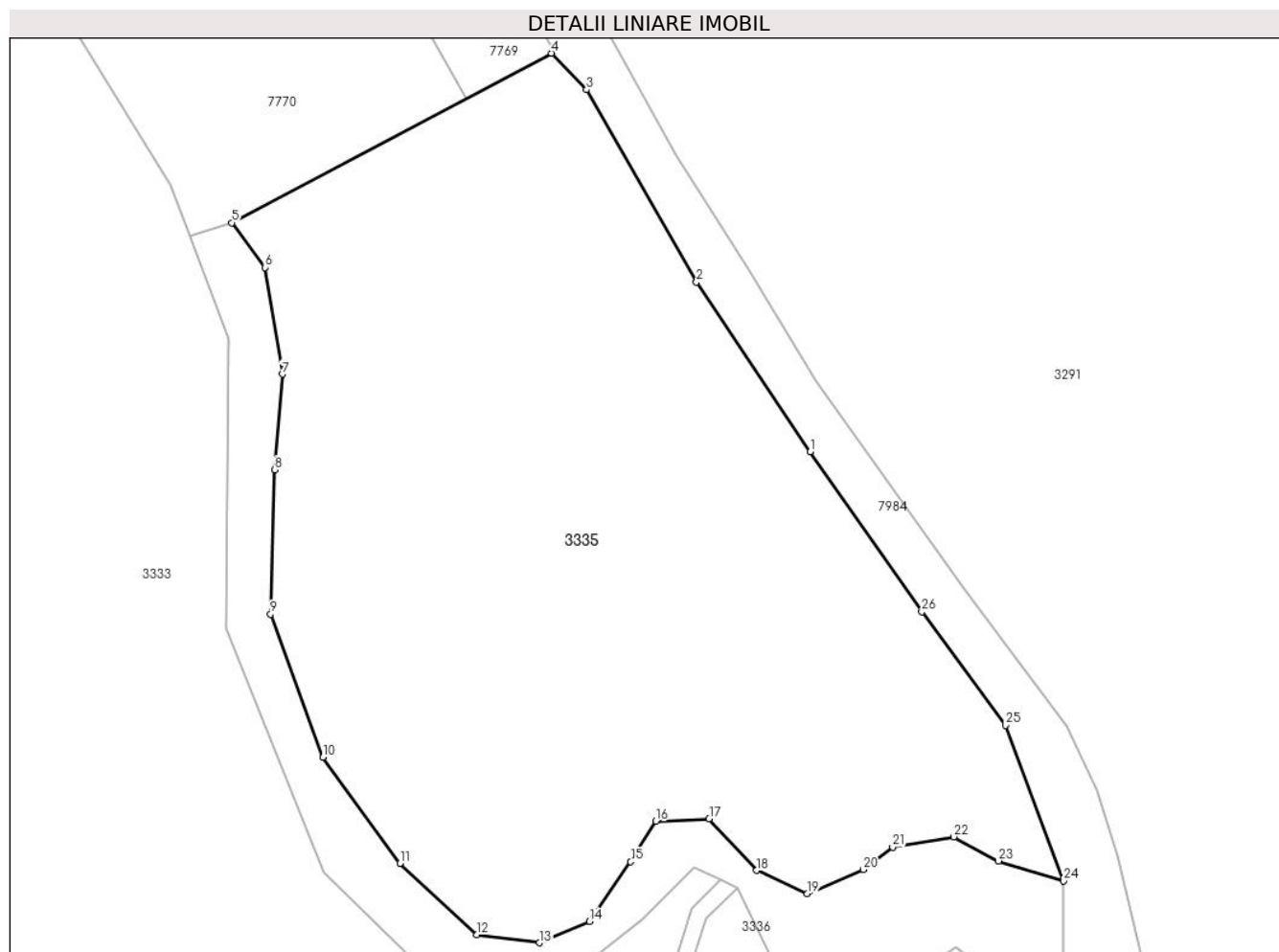
Inscrieri privind dezmembramintele dreptului de proprietate, drepturi reale de garanție și sarcini	Referințe
NU SUNT	

Anexa Nr. 1 La Partea I

Teren

Nr cadastral	Suprafața (mp)*	Observații / Referințe
	13.622	

* Suprafața este determinată în planul de proiecție Stereo 70.



Date referitoare la teren

Crt	Categorie folosință	Intravilan	Suprafața (mp)	Tarla	Parcelă	Nr. topo	Observații / Referințe
1	arabil	NU	13.622	-	-	-	

Lungime Segmente

1) Valorile lungimilor segmentelor sunt obținute din proiecție în plan.

Punct început	X / Y	Punct sfârșit	X / Y	Lungime segment (** (m)
1	399.380,058 544.394,627	2	399.359,538 544.425,271	36.88
3	399.339,685 544.459,994	4	399.333,339 544.466,609	9.167
5	399.275,568 544.435,996	6	399.281,571 544.427,92	10.062
7	399.284,686 544.408,65	8	399.283,317 544.391,398	17.306
9	399.282,571 544.365,326	10	399.292,025 544.339,448	27.55

Punct început	X / Y	Punct sfârșit	X / Y	Lungime segment (** (m)
2	399.359,538 544.425,271	3	399.339,685 544.459,994	39.998
4	399.333,339 544.466,609	5	399.275,568 544.435,996	65.382
6	399.281,571 544.427,92	7	399.284,686 544.408,65	19.52
8	399.283,317 544.391,398	9	399.282,571 544.365,326	26.083
10	399.292,025 544.339,448	11	399.305,938 544.320,328	23.646

Punct început	X / Y	Punct sfârșit	X / Y	Lungime segment (** (m)
11	399.305,938 544.320,328	12	399.319,85 544.307,416	18.981
13	399.331,169 544.305,976	14	399.340,195 544.309,864	9.827
15	399.347,664 544.320,596	16	399.352,177 544.327,905	8.591
17	399.361,825 544.328,372	18	399.370,383 544.319,04	12.662
19	399.379,564 544.314,841	20	399.389,679 544.319,196	11.012
21	399.394,969 544.323,24	22	399.406,018 544.325,106	11.205
23	399.414,109 544.320,751	24	399.425,873 544.317,149	12.303
25	399.415,406 544.345,233	26	399.400,242 544.365,728	25.494

Punct început	X / Y	Punct sfârșit	X / Y	Lungime segment (** (m)
12	399.319,85 544.307,416	13	399.331,169 544.305,976	11.41
14	399.340,195 544.309,864	15	399.347,664 544.320,596	13.075
16	399.352,177 544.327,905	17	399.361,825 544.328,372	9.659
18	399.370,383 544.319,04	19	399.379,564 544.314,841	10.096
20	399.389,679 544.319,196	21	399.394,969 544.323,24	6.659
22	399.406,018 544.325,106	23	399.414,109 544.320,751	9.189
24	399.425,873 544.317,149	25	399.415,406 544.345,233	29.971
26	399.400,242 544.365,728	1	399.380,058 544.394,627	35.25

** Lungimile segmentelor sunt determinate în planul de proiecție Stereo 70 și sunt rotunjite la 1 milimetru.

*** Distanța dintre puncte este formată din segmente cumulate ce sunt mai mici decât valoarea 1 milimetru.

**DATE DESPRE IMOBILUL NR. 3336**

Oficiul de Cadastru și Publicitate Imobiliară ALBA
Biroul de Cadastru și Publicitate Imobiliară Aiud

A. Partea I. Descrierea imobilului

TEREN Extravilan

Adresa: Jud. Alba

Nr. Crt	Nr cadastral Nr. topografic	Suprafața* (mp)	Observații / Referințe
A1		163.119	Sector cadastral:45 Teren neimprijmit;

B. Partea II. Proprietari și acte

Inscrieri privitoare la dreptul de proprietate și alte drepturi reale		Referințe
1 / 01/01/2022		
Act Normativ nr. 7, din 13/03/1996 emis de PARLAMENTUL ROMÂNIEI;		
B1	Inscrierea provizorie, drept de PROPRIETATE, dobandit prin Lege, cota actuala 1/1 1) UAT MIRASLĂU, CIF:9999999999999	A1

C. Partea III. SARCINI .

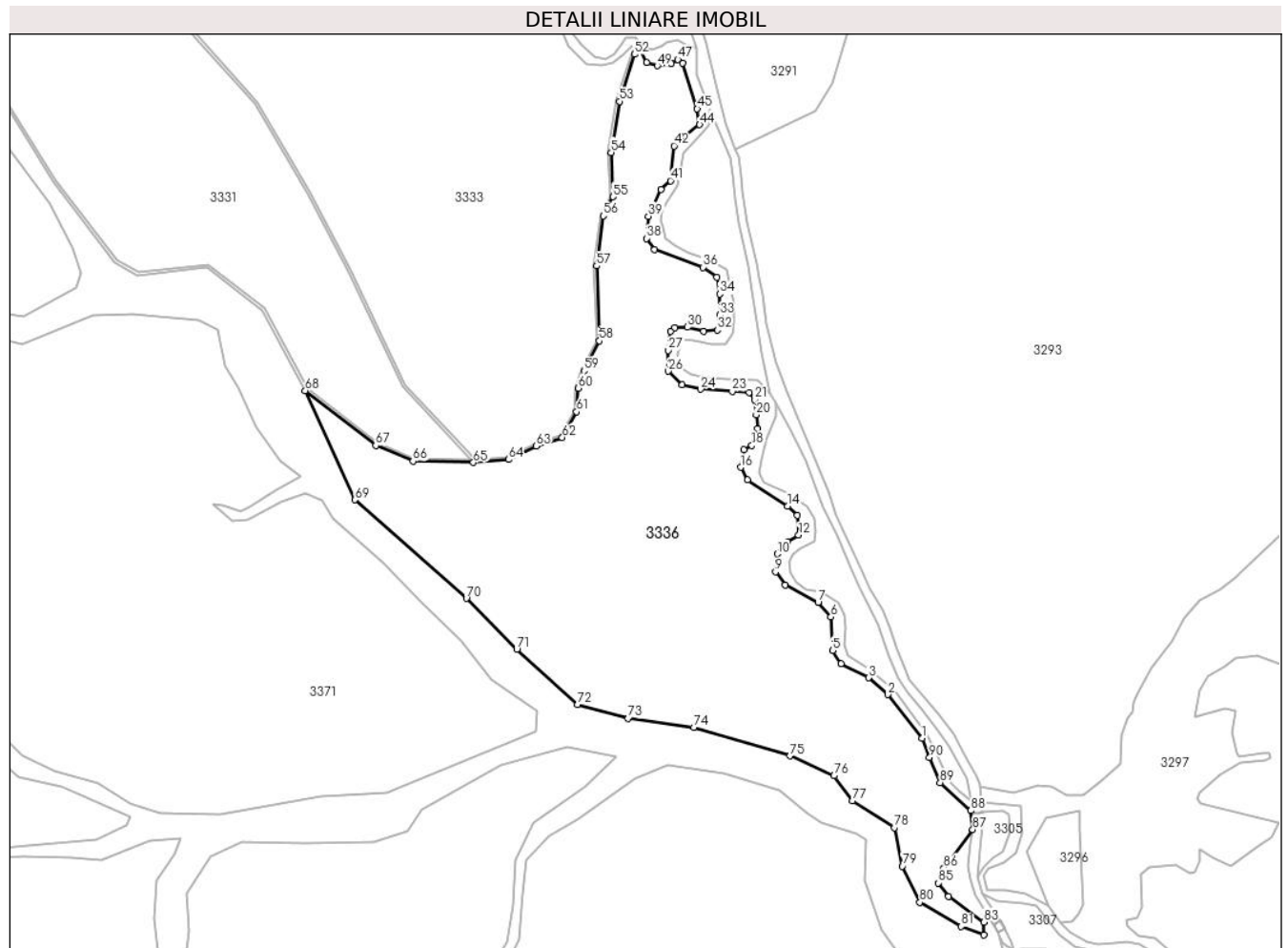
Inscrieri privind dezmembramintele dreptului de proprietate, drepturi reale de garanție și sarcini	Referințe
NU SUNT	

Anexa Nr. 1 La Partea I

Teren

Nr cadastral	Suprafața (mp)*	Observații / Referințe
	163.119	

* Suprafața este determinată în planul de proiecție Stereo 70.



Date referitoare la teren

Crt	Categorie folosință	Intravilan	Suprafața (mp)	Tarla	Parcelă	Nr. topo	Observații / Referințe
1	arabil	NU	163.119	-	-	-	

Lungime Segmente

1) Valorile lungimilor segmentelor sunt obținute din proiecție în plan.

Punct început	X / Y	Punct sfârșit	X / Y	Lungime segment
1	399.659,252 543.602,645	2	399.624,079 543.647,79	57.229
4	399.575,567 543.680,026	5	399.566,755 543.693,469	16.074
7	399.551,654 543.742,972	8	399.517,333 543.761,05	38.791
10	399.509,217 543.793,499	11	399.519,884 543.806,014	16.445
13	399.530,087 543.833,364	14	399.520,116 543.843,098	13.935
16	399.471,396 543.883,116	17	399.474,797 543.901,387	18.585
2	399.624,079 543.647,79	3	399.604,091 543.665,193	26.503
5	399.566,755 543.693,469	6	399.564,9 543.728,235	34.816
8	399.517,333 543.761,05	9	399.507,593 543.774,957	16.978
11	399.519,884 543.806,014	12	399.531,479 543.812,968	13.52
14	399.520,116 543.843,098	15	399.478,359 543.869,971	49.656
17	399.474,797 543.901,387	18	399.483,001 543.905,688	9.263
3	399.604,091 543.665,193	4	399.575,567 543.680,026	32.15
6	399.564,9 543.728,235	7	399.551,654 543.742,972	19.815
9	399.507,593 543.774,957	10	399.509,217 543.793,499	18.613
12	399.531,479 543.812,968	13	399.530,087 543.833,364	20.444
15	399.478,359 543.869,971	16	399.471,396 543.883,116	14.875
18	399.483,001 543.905,688	19	399.488,739 543.923,195	18.424

Punct început	X / Y	Punct sfârșit	X / Y	Lungime segment	Punct început	X / Y	Punct sfârșit	X / Y	Lungime segment	Punct început	X / Y	Punct sfârșit	X / Y	Lungime segment
19	399.488,739 543.923,195	20	399.487,47 543.937,419	14.281	20	399.487,47 543.937,419	21	399.485,843 543.953,214	15.878	21	399.485,843 543.953,214	22	399.480,266 543.960,647	9.293
22	399.480,266 543.960,647	23	399.462,579 543.961,667	17.716	23	399.462,579 543.961,667	24	399.430,043 543.963,99	32.618	24	399.430,043 543.963,99	25	399.410,754 543.968,403	19.787
25	399.410,754 543.968,403	26	399.396,41 543.982,635	20.207	26	399.396,41 543.982,635	27	399.396,41 544.004,05	21.415	27	399.396,41 544.004,05	28	399.398,972 544.023,836	19.951
28	399.398,972 544.023,836	29	399.403,164 544.027,793	5.765	29	399.403,164 544.027,793	30	399.416,439 544.028,026	13.277	30	399.416,439 544.028,026	31	399.432,975 544.023,603	17.117
31	399.432,975 544.023,603	32	399.447,181 544.025,233	14.3	32	399.447,181 544.025,233	33	399.449,743 544.040,596	15.575	33	399.449,743 544.040,596	34	399.449,51 544.062,477	21.882
34	399.449,51 544.062,477	35	399.446,906 544.079,764	17.482	35	399.446,906 544.079,764	36	399.432,404 544.090,05	17.78	36	399.432,404 544.090,05	37	399.382,115 544.108,285	53.493
37	399.382,115 544.108,285	38	399.373,694 544.119,974	14.406	38	399.373,694 544.119,974	39	399.375,799 544.142,884	23.007	39	399.375,799 544.142,884	40	399.388,899 544.170,605	30.66
40	399.388,899 544.170,605	41	399.398,723 544.179,722	13.403	41	399.398,723 544.179,722	42	399.402,231 544.215,724	36.173	42	399.402,231 544.215,724	43	399.413,225 544.225,777	14.897
43	399.413,225 544.225,777	44	399.428,896 544.237,7	19.691	44	399.428,896 544.237,7	45	399.426,33 544.254,165	16.665	45	399.426,33 544.254,165	46	399.411,126 544.301,389	49.611
46	399.411,126 544.301,389	47	399.406,319 544.305,224	6.15	47	399.406,319 544.305,224	48	399.399,698 544.300,665	8.039	48	399.399,698 544.300,665	49	399.384,837 544.298,606	15.003
49	399.384,837 544.298,606	50	399.373,654 544.301,842	11.641	50	399.373,654 544.301,842	51	399.366,886 544.315,812	15.524	51	399.366,886 544.315,812	52	399.361,302 544.310,47	7.728
52	399.361,302 544.310,47	53	399.345,797 544.261,846	51.037	53	399.345,797 544.261,846	54	399.337,242 544.208,947	53.586	54	399.337,242 544.208,947	55	399.339,123 544.163,085	45.9
55	399.339,123 544.163,085	56	399.328,965 544.143,315	22.228	56	399.328,965 544.143,315	57	399.322,014 544.091,485	52.294	57	399.322,014 544.091,485	58	399.325,024 544.013,991	77.553
58	399.325,024 544.013,991	59	399.309,146 543.982,871	34.936	59	399.309,146 543.982,871	60	399.303,194 543.965,024	18.813	60	399.303,194 543.965,024	61	399.301,382 543.940,5	24.592
61	399.301,382 543.940,5	62	399.286,501 543.914,061	30.339	62	399.286,501 543.914,061	63	399.259,31 543.904,989	28.664	63	399.259,31 543.904,989	64	399.230,889 543.891,149	31.612
64	399.230,889 543.891,149	65	399.194,406 543.887,947	36.623	65	399.194,406 543.887,947	66	399.131,733 543.889,572	62.694	66	399.131,733 543.889,572	67	399.093,327 543.905,679	41.646
67	399.093,327 543.905,679	68	399.020,169 543.962,406	92.575	68	399.020,169 543.962,406	69	399.071,634 543.849,527	124.057	69	399.071,634 543.849,527	70	399.187,148 543.747,442	154.159
70	399.187,148 543.747,442	71	399.239,389 543.694,788	74.172	71	399.239,389 543.694,788	72	399.302,273 543.637,692	84.938	72	399.302,273 543.637,692	73	399.354,805 543.623,13	54.513
73	399.354,805 543.623,13	74	399.422,768 543.613,86	68.592	74	399.422,768 543.613,86	75	399.522,463 543.584,353	103.97	75	399.522,463 543.584,353	76	399.568,211 543.563,942	50.095
76	399.568,211 543.563,942	77	399.587,536 543.538,042	32.315	77	399.587,536 543.538,042	78	399.630,572 543.510,209	51.252	78	399.630,572 543.510,209	79	399.639,163 543.470,172	40.948
79	399.639,163 543.470,172	80	399.657,124 543.432,856	41.414	80	399.657,124 543.432,856	81	399.699,899 543.407,822	49.563	81	399.699,899 543.407,822	82	399.723,296 543.399,083	24.975
82	399.723,296 543.399,083	83	399.723,296 543.412,545	13.462	83	399.723,296 543.412,545	84	399.686,665 543.438,761	45.045	84	399.686,665 543.438,761	85	399.676,03 543.452,932	17.717
85	399.676,03 543.452,932	86	399.681,938 543.468,519	16.67	86	399.681,938 543.468,519	87	399.711,938 543.508,352	49.866	87	399.711,938 543.508,352	88	399.709,954 543.527,901	19.649
88	399.709,954 543.527,901	89	399.678,033 543.556,692	42.987	89	399.678,033 543.556,692	90	399.667,027 543.582,663	28.207	90	399.667,027 543.582,663	1	399.659,252 543.602,645	21.441

** Lungimile segmentelor sunt determinate în planul de proiecție Stereo 70 și sunt rotunjite la 1 milimetru.

*** Distanța dintre puncte este formată din segmente cumulate ce sunt mai mici decât valoarea 1 milimetru.

**DATE DESPRE IMOBILUL NR. 3337**

Oficiul de Cadastru și Publicitate Imobiliară ALBA
Biroul de Cadastru și Publicitate Imobiliară Aiud

A. Partea I. Descrierea imobilului

TEREN Extravilan

Adresa: Jud. Alba

Nr. Crt	Nr cadastral Nr. topografic	Suprafața* (mp)	Observații / Referințe
A1		4.789	Sector cadastral:45 Teren neimprejmuit;

B. Partea II. Proprietari și acte

Inscrieri privitoare la dreptul de proprietate și alte drepturi reale		Referințe
1 / 01/01/2022		
Act Normativ nr. 7, din 13/03/1996 emis de PARLAMENTUL ROMÂNIEI;		
B1	Inscrierea provizorie, drept de PROPRIETATE, dobandit prin Lege, cota actuala 1/1 1) UAT MIRASLĂU, CIF:9999999999999	A1

C. Partea III. SARCINI .

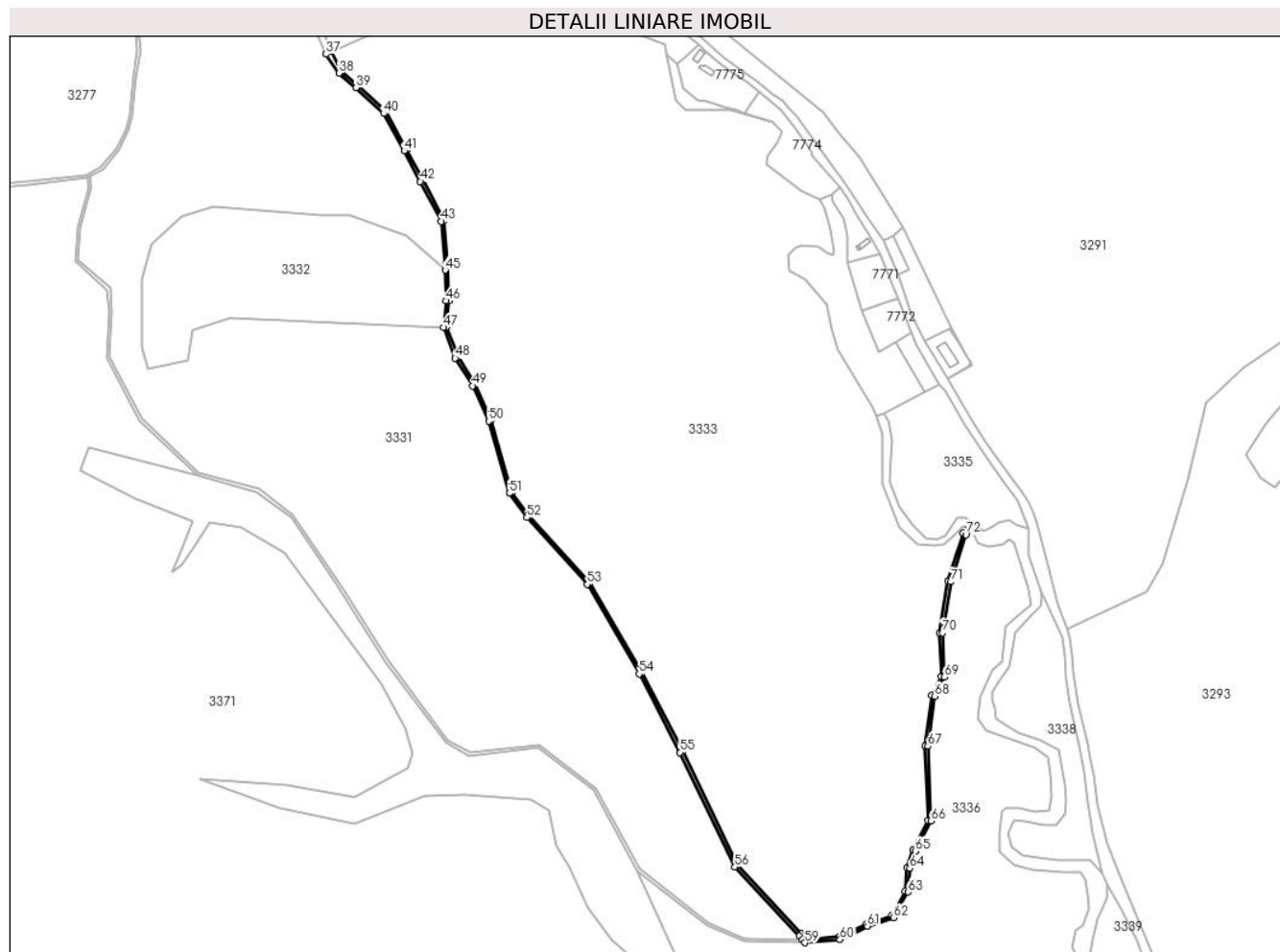
Inscrieri privind dezmembramintele dreptului de proprietate, drepturi reale de garanție și sarcini	Referințe
NU SUNT	

Anexa Nr. 1 La Partea I

Teren

Nr cadastral	Suprafața (mp)*	Observații / Referințe
	4.789	

* Suprafața este determinată în planul de proiecție Stereo 70.



Date referitoare la teren

Crt	Categorie folosință	Intravilan	Suprafața (mp)	Tarla	Parcelă	Nr. topo	Observații / Referințe
1	drum	NU	4.789	-	-	-	

Lungime Segmente

1) Valorile lungimilor segmentelor sunt obținute din proiecție în plan.

Punct început	X / Y	Punct sfârșit	X / Y	Lungime segment
1	399.366,886 544.315,812	2	399.363,886 544.317,284	3.342
4	399.342,871 544.262,544	5	399.334,232 544.209,126	54.11 2
7	399.326,06 544.144,226	8	399.319,006 544.091,627	53.07
10	399.306,371 543.984,034	11	399.300,229 543.965,619	19.41 2
13	399.284,454 543.916,541	14	399.258,174 543.907,772	27.70 4
16	399.195,728 543.891,074	17	399.190,774 543.897,154	7.842
2	399.363,886 544.317,284	3	399.358,666 544.312,078	7.372
5	399.334,232 544.209,126	6	399.336,094 544.163,753	45.41 2
8	399.319,006 544.091,627	9	399.321,996 544.014,656	77.02 9
11	399.300,229 543.965,619	12	399.298,44 543.941,388	24.29 7
14	399.258,174 543.907,772	15	399.230,074 543.894,089	31.25 5
17	399.190,774 543.897,154	18	399.124,135 543.968,084	97.32 4
3	399.358,666 544.312,078	4	399.342,871 544.262,544	51.99 1
6	399.336,094 544.163,753	7	399.326,06 544.144,226	21.95 4
9	399.321,996 544.014,656	10	399.306,371 543.984,034	34.37 9
12	399.298,44 543.941,388	13	399.284,454 543.916,541	28.51 3
15	399.230,074 543.894,089	16	399.195,728 543.891,074	34.47 9
18	399.124,135 543.968,084	19	399.067,546 544.086,431	131.1 8

Punct început	X / Y	Punct sfârșit	X / Y	Lungime segment	Punct început	X / Y	Punct sfârșit	X / Y	Lungime segment	Punct început	X / Y	Punct sfârșit	X / Y	Lungime segment
19	399.067,546 544.086,431	20	399.025,017 544.167,664	91.69 2	20	399.025,017 544.167,664	21	398.971,094 544.260,902	107.7 08	21	398.971,094 544.260,902	22	398.908,31 544.330,163	93.48 3
22	398.908,31 544.330,163	23	398.890,536 544.354,752	30.34 1	23	398.890,536 544.354,752	24	398.869,499 544.429,245	77.40 6	24	398.869,499 544.429,245	25	398.852,386 544.466,23	40.75 2
25	398.852,386 544.466,23	26	398.834,458 544.494,839	33.76 2	26	398.834,458 544.494,839	27	398.822,683 544.525,638	32.97 3	27	398.822,683 544.525,638	28	398.825,558 544.552,701	27.21 5
28	398.825,558 544.552,701	29	398.824,315 544.590,882	38.20 2	29	398.824,315 544.590,882	30	398.820,397 544.636,044	45.33 2	30	398.820,397 544.636,044	31	398.798,223 544.678,023	47.47 5
31	398.798,223 544.678,023	32	398.781,363 544.709,601	35.79 8	32	398.781,363 544.709,601	33	398.760,101 544.748,7	44.50 6	33	398.760,101 544.748,7	34	398.730,958 544.775,82	39.81
34	398.730,958 544.775,82	35	398.713,379 544.790,56	22.94 1	35	398.713,379 544.790,56	36	398.703,711 544.811,137	22.73 5	36	398.703,711 544.811,137	37	398.697,888 544.808,331	6.464
37	398.697,888 544.808,331	38	398.711,123 544.788,536	23.81 2	38	398.711,123 544.788,536	39	398.728,971 544.773,571	23.29 2	39	398.728,971 544.773,571	40	398.757,699 544.746,837	39.24 4
40	398.757,699 544.746,837	41	398.778,722 544.708,178	44.00 5	41	398.778,722 544.708,178	42	398.795,574 544.676,616	35.77 9	42	398.795,574 544.676,616	43	398.817,46 544.635,18	46.86 1
43	398.817,46 544.635,18	44	398.821,32 544.590,704	44.64 3	44	398.821,32 544.590,704	45	398.821,517 544.584,624	6.084	45	398.821,517 544.584,624	46	398.822,553 544.552,811	31.82 9
46	398.822,553 544.552,811	47	398.819,624 544.525,239	27.72 7	47	398.819,624 544.525,239	48	398.831,761 544.493,494	33.98 6	48	398.831,761 544.493,494	49	398.849,743 544.464,798	33.86 5
49	398.849,743 544.464,798	50	398.866,676 544.428,201	40.32 5	50	398.866,676 544.428,201	51	398.887,794 544.353,426	77.69 9	51	398.887,794 544.353,426	52	398.905,976 544.328,271	31.03 8
52	398.905,976 544.328,271	53	398.968,657 544.259,123	93.32 9	53	398.968,657 544.259,123	54	399.022,388 544.166,216	107.3 25	54	399.022,388 544.166,216	55	399.064,863 544.085,088	91.57 5
55	399.064,863 544.085,088	56	399.121,629 543.966,37	131.5 92	56	399.121,629 543.966,37	57	399.188,515 543.895,177	97.68 4	57	399.188,515 543.895,177	58	399.191,908 543.891,013	5.371
58	399.191,908 543.891,013	59	399.194,406 543.887,947	3.955	59	399.194,406 543.887,947	60	399.230,889 543.891,149	36.62 3	60	399.230,889 543.891,149	61	399.259,31 543.904,989	31.61 2
61	399.259,31 543.904,989	62	399.286,501 543.914,061	28.66 4	62	399.286,501 543.914,061	63	399.301,382 543.940,5	30.33 9	63	399.301,382 543.940,5	64	399.303,194 543.965,024	24.59 2
64	399.303,194 543.965,024	65	399.309,146 543.982,871	18.81 3	65	399.309,146 543.982,871	66	399.325,024 544.013,991	34.93 6	66	399.325,024 544.013,991	67	399.322,014 544.091,485	77.55 3
67	399.322,014 544.091,485	68	399.328,965 544.143,315	52.29 4	68	399.328,965 544.143,315	69	399.339,123 544.163,085	22.22 8	69	399.339,123 544.163,085	70	399.337,242 544.208,947	45.9
70	399.337,242 544.208,947	71	399.345,797 544.261,846	53.58 6	71	399.345,797 544.261,846	72	399.361,302 544.310,47	51.03 7	72	399.361,302 544.310,47	1	399.366,886 544.315,812	7.728

** Lungimile segmentelor sunt determinate în planul de proiecție Stereo 70 și sunt rotunjite la 1 milimetru.

*** Distanța dintre puncte este formată din segmente cumulate ce sunt mai mici decât valoarea 1 milimetru.

**DATE DESPRE IMOBILUL NR. 3338**

Oficiul de Cadastru și Publicitate Imobiliară ALBA
Biroul de Cadastru și Publicitate Imobiliară Aiud

A. Partea I. Descrierea imobilului

TEREN Extravilan

Adresa: Jud. Alba

Nr. Crt	Nr cadastral Nr. topografic	Suprafața* (mp)	Observații / Referințe
A1		13.394	Sector cadastral:45 Teren neimprijmit;

B. Partea II. Proprietari și acte

Inscrieri privitoare la dreptul de proprietate și alte drepturi reale		Referințe
1 / 01/01/2022		
Act Normativ nr. 7, din 13/03/1996 emis de PARLAMENTUL ROMÂNIEI;		
B1	Inscrierea provizorie, drept de PROPRIETATE, dobandit prin Lege, cota actuala 1/1 1) UAT MIRASLĂU, CIF:9999999999999	A1

C. Partea III. SARCINI .

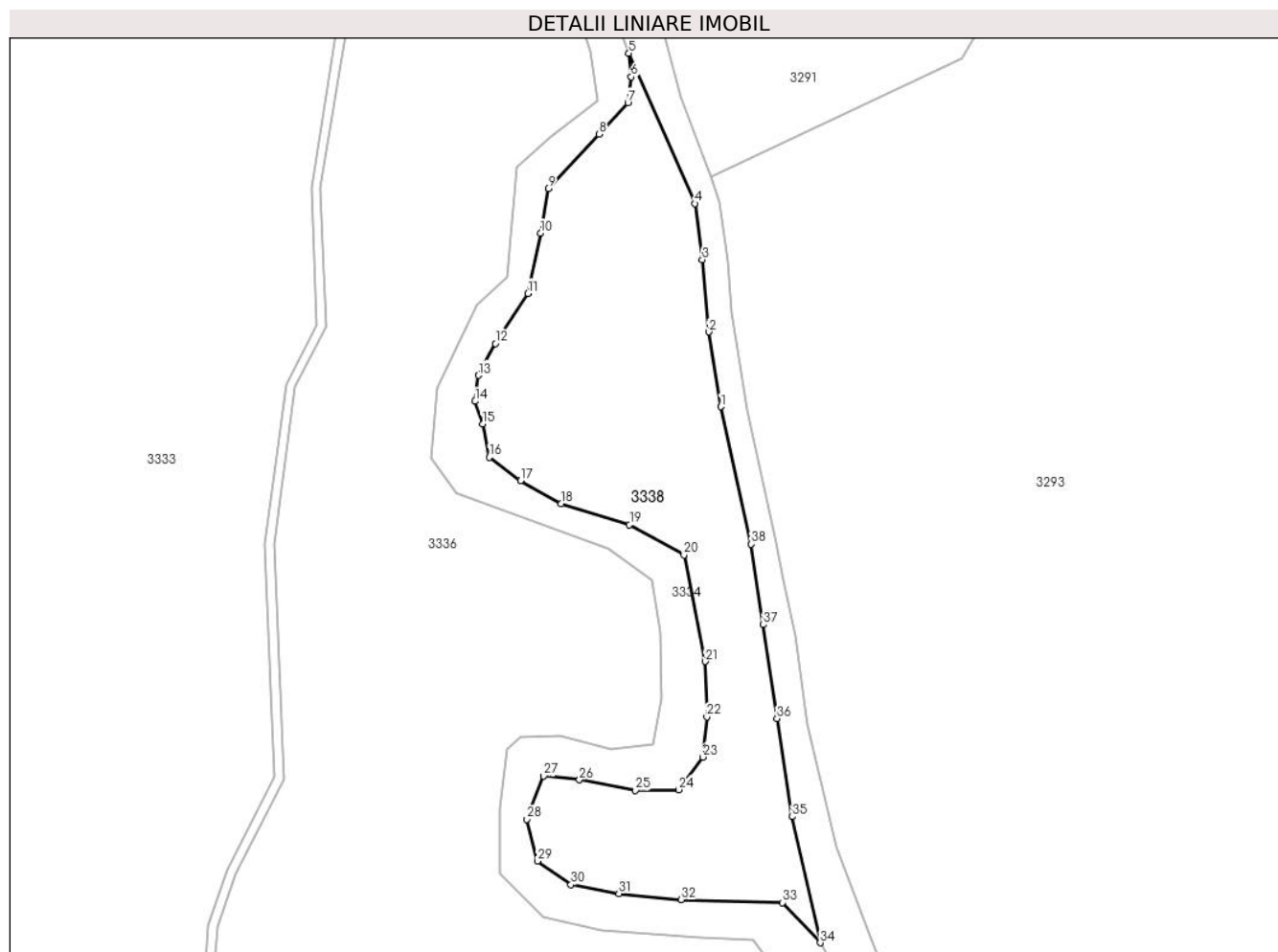
Inscrieri privind dezmembramintele dreptului de proprietate, drepturi reale de garanție și sarcini	Referințe
NU SUNT	

Anexa Nr. 1 La Partea I

Teren

Nr cadastral	Suprafața (mp)*	Observații / Referințe
	13.394	

* Suprafața este determinată în planul de proiecție Stereo 70.



Date referitoare la teren

Crt	Categorie folosință	Intra vilan	Suprafața (mp)	Tarla	Parcelă	Nr. topo	Observații / Referințe
1	arabil	NU	13.394	-	-	-	

Lungime Segmente

1) Valorile lungimilor segmentelor sunt obținute din proiecție în plan.

Punct început	X / Y	Punct sfârșit	X / Y	Lungime segment (** (m)	Punct început	X / Y	Punct sfârșit	X / Y	Lungime segment (** (m)
1	399.469,445 544.136,788	2	399.465,467 544.161,524	25.054	2	399.465,467 544.161,524	3	399.463,347 544.185,354	23.924
3	399.463,347 544.185,354	4	399.460,865 544.203,849	18.66	4	399.460,865 544.203,849	5	399.439,095 544.253,468	54.185
5	399.439,095 544.253,468	6	399.439,873 544.245,692	7.815	6	399.439,873 544.245,692	7	399.438,784 544.237,138	8.623
7	399.438,784 544.237,138	8	399.429,291 544.226,718	14.096	8	399.429,291 544.226,718	9	399.412,459 544.208,842	24.553
9	399.412,459 544.208,842	10	399.409,964 544.194,129	14.923	10	399.409,964 544.194,129	11	399.405,722 544.174,178	20.396

Punct început	X / Y	Punct sfârșit	X / Y	Lungime segment (** (m)
11	399.405,722 544.174,178	12	399.395,035 544.157,634	19.696
13	399.389,409 544.147,169	14	399.388,315 544.138,578	8.66
15	399.390,816 544.131,08	16	399.393,048 544.120,11	11.195
17	399.403,3 544.112,363	18	399.416,803 544.104,865	15.445
19	399.439,307 544.097,868	20	399.457,311 544.087,871	20.593
21	399.464,35 544.052,726	22	399.464,852 544.034,443	18.29
23	399.463,598 544.021,169	24	399.455,58 544.010,399	13.427
25	399.441,296 544.010,149	26	399.422,752 544.013,655	18.872
27	399.410,975 544.014,907	28	399.405,462 544.000,631	15.304
29	399.408,97 543.986,856	30	399.419,996 543.979,092	13.485
31	399.435,783 543.976,087	32	399.456,331 543.974,083	20.646
33	399.489,838 543.973,153	34	399.502,321 543.959,872	18.227
35	399.493,057 544.001,468	36	399.488,013 544.033,867	32.789
37	399.483,508 544.064,846	38	399.479,52 544.091,439	26.89

Punct început	X / Y	Punct sfârșit	X / Y	Lungime segment (** (m)
12	399.395,035 544.157,634	13	399.389,409 544.147,169	11.882
14	399.388,315 544.138,578	15	399.390,816 544.131,08	7.903
16	399.393,048 544.120,11	17	399.403,3 544.112,363	12.85
18	399.416,803 544.104,865	19	399.439,307 544.097,868	23.567
20	399.457,311 544.087,871	21	399.464,35 544.052,726	35.843
22	399.464,852 544.034,443	23	399.463,598 544.021,169	13.333
24	399.455,58 544.010,399	25	399.441,296 544.010,149	14.286
26	399.422,752 544.013,655	27	399.410,975 544.014,907	11.844
28	399.405,462 544.000,631	29	399.408,97 543.986,856	14.215
30	399.419,996 543.979,092	31	399.435,783 543.976,087	16.071
32	399.456,331 543.974,083	33	399.489,838 543.973,153	33.52
34	399.502,321 543.959,872	35	399.493,057 544.001,468	42.615
36	399.488,013 544.033,867	37	399.483,508 544.064,846	31.305
38	399.479,52 544.091,439	1	399.469,445 544.136,788	46.455

** Lungimile segmentelor sunt determinate în planul de proiecție Stereo 70 și sunt rotunjite la 1 milimetru.

*** Distanța dintre puncte este formată din segmente cumulate ce sunt mai mici decât valoarea 1 milimetru.

**DATE DESPRE IMOBILUL NR. 3339**

Oficiul de Cadastru și Publicitate Imobiliară ALBA
Biroul de Cadastru și Publicitate Imobiliară Aiud

A. Partea I. Descrierea imobilului

TEREN Extravilan

Adresa: Jud. Alba

Nr. Crt	Nr cadastral Nr. topografic	Suprafața* (mp)	Observații / Referințe
A1		11.737	Sector cadastral:45 Teren neimpregmuit;

B. Partea II. Proprietari și acte

Inscrieri privitoare la dreptul de proprietate și alte drepturi reale		Referințe
1 / 01/01/2022		
Act Normativ nr. 7, din 13/03/1996 emis de PARLAMENTUL ROMÂNIEI;		
B1	Inscrierea provizorie, drept de PROPRIETATE, dobandit prin Lege, cota actuala 1/1 1) UAT MIRASLĂU, CIF:9999999999999	A1

C. Partea III. SARCINI .

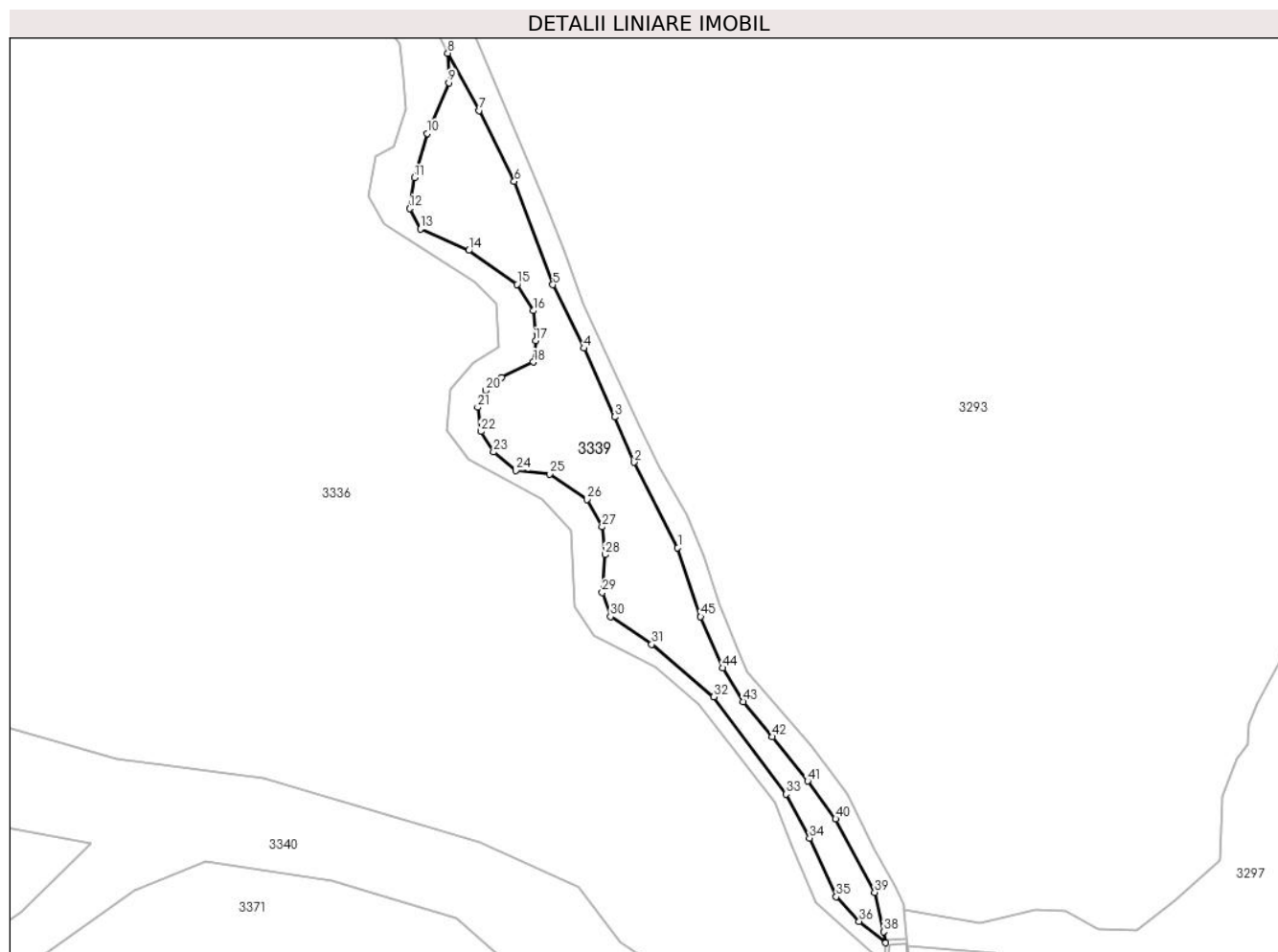
Inscrieri privind dezmembramintele dreptului de proprietate, drepturi reale de garanție și sarcini	Referințe
NU SUNT	

Anexa Nr. 1 La Partea I

Teren

Nr cadastral	Suprafața (mp)*	Observații / Referințe
	11.737	

* Suprafața este determinată în planul de proiecție Stereo 70.



Date referitoare la teren

Crt	Categorie folosință	Intravilan	Suprafața (mp)	Tarla	Parcelă	Nr. topo	Observații / Referințe
1	arabil	NU	11.737	-	-	-	

Lungime Segmente

1) Valorile lungimilor segmentelor sunt obținute din proiecție în plan.

Punct început	X / Y	Punct sfârșit	X / Y	Lungime segment	Punct început	X / Y	Punct sfârșit	X / Y	Lungime segment	Punct început	X / Y	Punct sfârșit	X / Y	Lungime segment
1	399.614,248 543.720,516	2	399.594,19 543.759,971	44.26	2	399.594,19 543.759,971	3	399.585,064 543.780,885	22.81 9	3	399.585,064 543.780,885	4	399.570,827 543.812,641	34.80 1
4	399.570,827 543.812,641	5	399.556,567 543.842,015	32.65 3	5	399.556,567 543.842,015	6	399.538,665 543.889,747	50.97 8	6	399.538,665 543.889,747	7	399.522,48 543.922,519	36.55 1
7	399.522,48 543.922,519	8	399.507,959 543.949,006	30.20 6	8	399.507,959 543.949,006	9	399.508,361 543.935,322	13.69	9	399.508,361 543.935,322	10	399.498,295 543.911,979	25.42 1
10	399.498,295 543.911,979	11	399.492,457 543.891,432	21.36	11	399.492,457 543.891,432	12	399.490,189 543.877,239	14.37 3	12	399.490,189 543.877,239	13	399.495,254 543.867,89	10.63 3
13	399.495,254 543.867,89	14	399.517,598 543.857,859	24.49 3	14	399.517,598 543.857,859	15	399.539,896 543.842,178	27.25 9	15	399.539,896 543.842,178	16	399.547,415 543.829,982	14.32 8
16	399.547,415 543.829,982	17	399.548,528 543.816,129	13.89 7	17	399.548,528 543.816,129	18	399.547,53 543.806,263	9.917	18	399.547,53 543.806,263	19	399.532,834 543.799,073	16.36

Punct început	X / Y	Punct sfârșit	X / Y	Lungime segment	Punct început	X / Y	Punct sfârșit	X / Y	Lungime segment	Punct început	X / Y	Punct sfârșit	X / Y	Lungime segment
19	399.532,834 543.799,073	20	399.525,533 543.793,158	9.396	20	399.525,533 543.793,158	21	399.521,75 543.785,344	8.682	21	399.521,75 543.785,344	22	399.523,192 543.774,211	11.226
22	399.523,192 543.774,211	23	399.529,064 543.764,673	11.2	23	399.529,064 543.764,673	24	399.539,405 543.756,102	13.431	24	399.539,405 543.756,102	25	399.555,042 543.754,59	15.71
25	399.555,042 543.754,59	26	399.572,245 543.742,71	20.906	26	399.572,245 543.742,71	27	399.579,307 543.730,106	14.448	27	399.579,307 543.730,106	28	399.580,568 543.717,25	12.918
28	399.580,568 543.717,25	29	399.579,391 543.699,718	17.572	29	399.579,391 543.699,718	30	399.583,169 543.688,594	11.749	30	399.583,169 543.688,594	31	399.602,212 543.675,798	22.943
31	399.602,212 543.675,798	32	399.630,961 543.651,53	37.622	32	399.630,961 543.651,53	33	399.664,318 543.606,649	55.919	33	399.664,318 543.606,649	34	399.675,242 543.586,224	23.163
34	399.675,242 543.586,224	35	399.687,591 543.559,135	29.77	35	399.687,591 543.559,135	36	399.698,201 543.547,817	15.514	36	399.698,201 543.547,817	37	399.710,542 543.537,869	15.851
37	399.710,542 543.537,869	38	399.709,606 543.543,001	5.217	38	399.709,606 543.543,001	39	399.705,427 543.561,198	18.671	39	399.705,427 543.561,198	40	399.687,293 543.595,127	38.47
40	399.687,293 543.595,127	41	399.674,418 543.612,65	21.745	41	399.674,418 543.612,65	42	399.658,098 543.633,073	26.143	42	399.658,098 543.633,073	43	399.644,56 543.649,331	21.157
43	399.644,56 543.649,331	44	399.634,958 543.664,878	18.273	44	399.634,958 543.664,878	45	399.624,843 543.688,596	25.784	45	399.624,843 543.688,596	1	399.614,248 543.720,516	33.633

** Lungimile segmentelor sunt determinate în planul de proiecție Stereo 70 și sunt rotunjite la 1 milimetru.

*** Distanța dintre puncte este formată din segmente cumulate ce sunt mai mici decât valoarea 1 milimetru.

**DATE DESPRE IMOBILUL NR. 3340**

Oficiul de Cadastru și Publicitate Imobiliară ALBA
Biroul de Cadastru și Publicitate Imobiliară Aiud

A. Partea I. Descrierea imobilului

TEREN Extravilan

Adresa: Jud. Alba

Nr. Crt	Nr cadastral Nr. topografic	Suprafața* (mp)	Observații / Referințe
A1		123.435	Sector cadastral:45 Teren neimprijmit;

B. Partea II. Proprietari și acte

Inscrieri privitoare la dreptul de proprietate și alte drepturi reale		Referințe
1 / 01/01/2022		
Act Normativ nr. 7, din 13/03/1996 emis de PARLAMENTUL ROMÂNIEI;		
B1	Inscrierea provizorie, drept de PROPRIETATE, dobandit prin Lege, cota actuala 1/1 1) UAT MIRASLĂU, CIF:9999999999999	A1

C. Partea III. SARCINI .

Inscrieri privind dezmembramintele dreptului de proprietate, drepturi reale de garanție și sarcini	Referințe
NU SUNT	

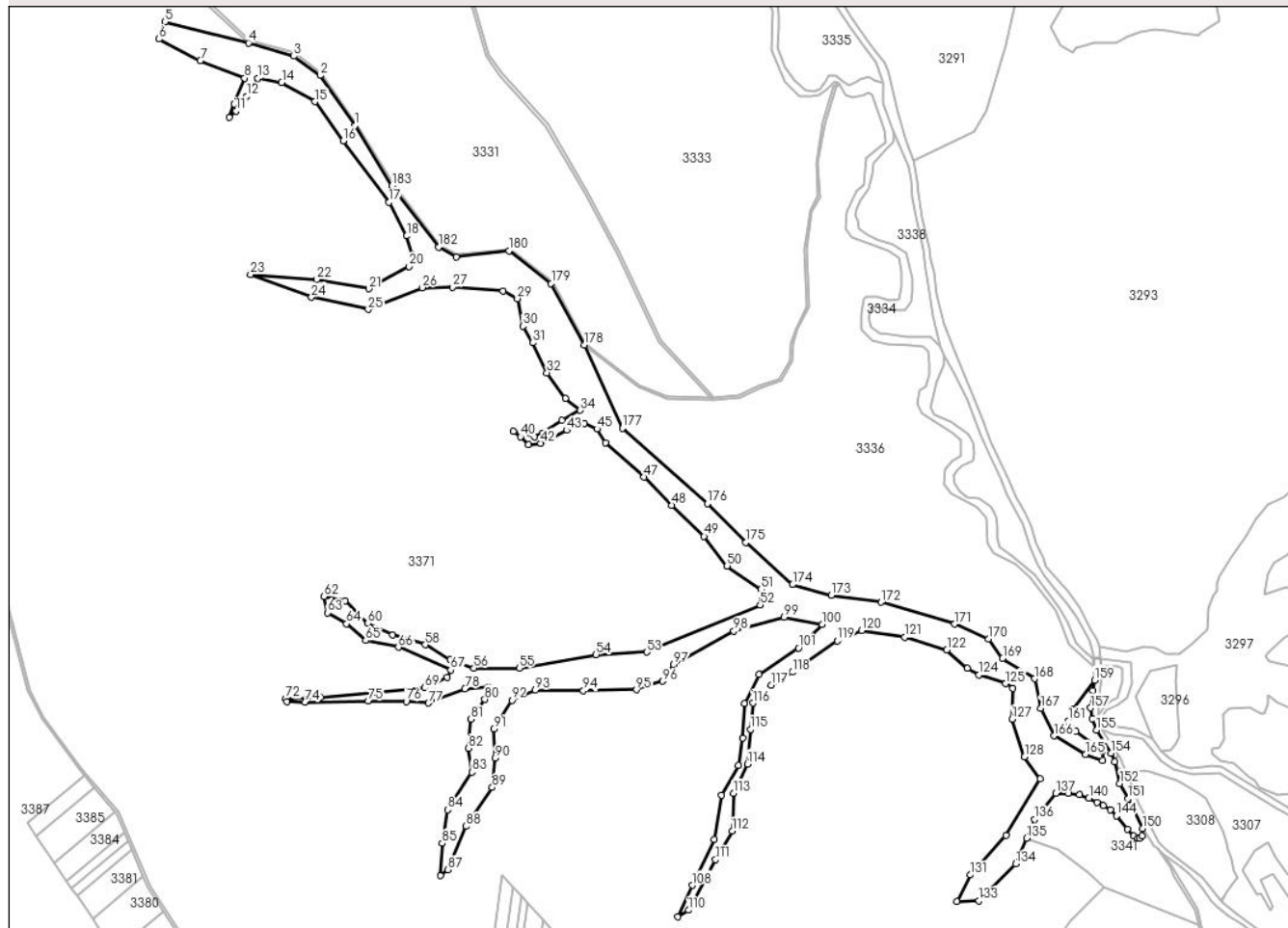
Anexa Nr. 1 La Partea I

Teren

Nr cadastral	Suprafața (mp)*	Observații / Referințe
	123.435	

* Suprafața este determinată în planul de proiecție Stereo 70.

DETALII LINIARE IMOBIL



Date referitoare la teren

Crt	Categorie folosință	Intravilan	Suprafața (mp)	Tarla	Parcelă	Nr. topo	Observații / Referințe
1	neproductiv	NU	123.435	-	-	-	

Lungime Segmente

1) Valorile lungimilor segmentelor sunt obținute din proiecție în plan.

Punct început	X / Y	Punct sfârșit	X / Y	Lungime segment	Punct început	X / Y	Punct sfârșit	X / Y	Lungime segment	Punct început	X / Y	Punct sfârșit	X / Y	Lungime segment
1	398.709,041 544.259,616	2	398.661,857 544.327,784	82.904	2	398.661,857 544.327,784	3	398.626,236 544.353,973	44.213	3	398.626,236 544.353,973	4	398.564,925 544.371,862	63.867
4	398.564,925 544.371,862	5	398.451,582 544.400,564	116.921	5	398.451,582 544.400,564	6	398.443,376 544.376,988	24.964	6	398.443,376 544.376,988	7	398.499,278 544.347,773	63.076
7	398.499,278 544.347,773	8	398.559,284 544.324,196	64.471	8	398.559,284 544.324,196	9	398.545,521 544.289,121	37.678	9	398.545,521 544.289,121	10	398.538,364 544.271,245	19.256
10	398.538,364 544.271,245	11	398.547,943 544.279,442	12.607	11	398.547,943 544.279,442	12	398.562,068 544.299,406	24.455	12	398.562,068 544.299,406	13	398.577,201 544.323,806	28.712
13	398.577,201 544.323,806	14	398.609,868 544.318,173	33.149	14	398.609,868 544.318,173	15	398.654,741 544.292,364	51.766	15	398.654,741 544.292,364	16	398.693,158 544.239,454	65.386
16	398.693,158 544.239,454	17	398.755,519 544.156,086	104.111	17	398.755,519 544.156,086	18	398.779,408 544.110,274	51.667	18	398.779,408 544.110,274	19	398.787,28 544.084,059	27.371

Punct început	X / Y	Punct sfârșit	X / Y	Lungime segment	Punct început	X / Y	Punct sfârșit	X / Y	Lungime segment	Punct început	X / Y	Punct sfârșit	X / Y	Lungime segment
19	398.787,28 544.084,059	20	398.782,626 544.068,958	15.80 2	20	398.782,626 544.068,958	21	398.727,921 544.038,69	62.52	21	398.727,921 544.038,69	22	398.657,546 544.051,264	71.49
22	398.657,546 544.051,264	23	398.567,525 544.058,121	90.28 1	23	398.567,525 544.058,121	24	398.650,188 544.027,075	88.30 1	24	398.650,188 544.027,075	25	398.727,146 544.010,732	78.67 4
25	398.727,146 544.010,732	26	398.800,242 544.040,222	78.82 1	26	398.800,242 544.040,222	27	398.841,348 544.041,031	41.11 4	27	398.841,348 544.041,031	28	398.910,076 544.035,961	68.91 4
28	398.910,076 544.035,961	29	398.929,515 544.025,236	22.20 2	29	398.929,515 544.025,236	30	398.936,805 543.988,203	37.74 3	30	398.936,805 543.988,203	31	398.950,41 543.965,639	26.34 8
31	398.950,41 543.965,639	32	398.969,445 543.924,964	44.90 9	32	398.969,445 543.924,964	33	398.994,756 543.890,36	42.87 3	33	398.994,756 543.890,36	34	399.014,774 543.873,964	25.87 5
34	399.014,774 543.873,964	35	398.990,012 543.860,058	28.39 9	35	398.990,012 543.860,058	36	398.963,41 543.843,084	31.55 7	36	398.963,41 543.843,084	37	398.952,842 543.837,814	11.80 8
37	398.952,842 543.837,814	38	398.934,351 543.843,697	19.40 4	38	398.934,351 543.843,697	39	398.924,026 543.845,603	10.5	39	398.924,026 543.845,603	40	398.933,815 543.838,137	12.31 2
40	398.933,815 543.838,137	41	398.944,249 543.827,324	15.02 6	41	398.944,249 543.827,324	42	398.961,123 543.829,255	16.98 4	42	398.961,123 543.829,255	43	398.996,031 543.846,891	39.11
43	398.996,031 543.846,891	44	399.020,17 543.856,558	26.00 3	44	399.020,17 543.856,558	45	399.037,301 543.848,706	18.84 6	45	399.037,301 543.848,706	46	399.048,894 543.830,298	21.75 4
46	399.048,894 543.830,298	47	399.101,201 543.783,479	70.2	47	399.101,201 543.783,479	48	399.138,458 543.745,258	53.37 5	48	399.138,458 543.745,258	49	399.182,638 543.703,083	61.07 9
49	399.182,638 543.703,083	50	399.213,709 543.663,085	50.64 9	50	399.213,709 543.663,085	51	399.259,868 543.631,124	56.14 3	51	399.259,868 543.631,124	52	399.258,549 543.610,037	21.12 9
52	399.258,549 543.610,037	53	399.104,632 543.546,412	166.5 49	53	399.104,632 543.546,412	54	399.036,214 543.542,796	68.51 3	54	399.036,214 543.542,796	55	398.931,733 543.524,418	106.0 85
55	398.931,733 543.524,418	56	398.870,309 543.524,75	61.42 5	56	398.870,309 543.524,75	57	398.838,296 543.535,593	33.79 9	57	398.838,296 543.535,593	58	398.804,526 543.556,311	39.61 9
58	398.804,526 543.556,311	59	398.760,055 543.569,343	46.34 1	59	398.760,055 543.569,343	60	398.726,618 543.585,382	37.08 5	60	398.726,618 543.585,382	61	398.695,523 543.615,79	43.49 2
61	398.695,523 543.615,79	62	398.666,767 543.621,804	29.37 8	62	398.666,767 543.621,804	63	398.671,783 543.599,75	22.61 7	63	398.671,783 543.599,75	64	398.697,529 543.584,714	29.81 6
64	398.697,529 543.584,714	65	398.723,609 543.561,991	34.59	65	398.723,609 543.561,991	66	398.768,08 543.552,969	45.37 7	66	398.768,08 543.552,969	67	398.838,965 543.521,893	77.39 8
67	398.838,965 543.521,893	68	398.834,586 543.512,246	10.59 5	68	398.834,586 543.512,246	69	398.804,065 543.497,784	33.77 3	69	398.804,065 543.497,784	70	398.732,863 543.491,565	71.47 4
70	398.732,863 543.491,565	71	398.662,309 543.484,835	70.87 4	71	398.662,309 543.484,835	72	398.614,988 543.483,038	47.35 6	72	398.614,988 543.483,038	73	398.616,711 543.478,868	4.511
73	398.616,711 543.478,868	74	398.641,225 543.478,37	24.51 9	74	398.641,225 543.478,37	75	398.727,39 543.479,953	86.18	75	398.727,39 543.479,953	76	398.778,83 543.479,526	51.44 2
76	398.778,83 543.479,526	77	398.809,013 543.477,203	30.27 2	77	398.809,013 543.477,203	78	398.858,106 543.496,828	52.87	78	398.858,106 543.496,828	79	398.890,549 543.498,534	32.48 9
79	398.890,549 543.498,534	80	398.885,213 543.482,322	17.06 7	80	398.885,213 543.482,322	81	398.866,468 543.455,61	32.63 4	81	398.866,468 543.455,61	82	398.863,052 543.415,934	39.82 2
82	398.863,052 543.415,934	83	398.867,752 543.383,637	32.63 7	83	398.867,752 543.383,637	84	398.834,668 543.332,656	60.77 5	84	398.834,668 543.332,656	85	398.827,386 543.287,096	46.13 9
85	398.827,386 543.287,096	86	398.824,825 543.243,367	43.80 3	86	398.824,825 543.243,367	87	398.835,07 543.251,26	12.93 3	87	398.835,07 543.251,26	88	398.860,043 543.310,133	63.95 1
88	398.860,043 543.310,133	89	398.895,093 543.362,966	63.40 2	89	398.895,093 543.362,966	90	398.899,148 543.402,642	39.88 2	90	398.899,148 543.402,642	91	398.897,227 543.442,104	39.50 9
91	398.897,227 543.442,104	92	398.922,029 543.480,883	46.03 2	92	398.922,029 543.480,883	93	398.953,832 543.494,962	34.78	93	398.953,832 543.494,962	94	399.018,933 543.493,895	65.11
94	399.018,933 543.493,895	95	399.090,958 543.495,405	72.04 1	95	399.090,958 543.495,405	96	399.126,63 543.506,861	37.46 7	96	399.126,63 543.506,861	97	399.141,331 543.529,321	26.84 3
97	399.141,331 543.529,321	98	399.222,951 543.574,611	93.34 3	98	399.222,951 543.574,611	99	399.291,04 543.593,595	70.68 6	99	399.291,04 543.593,595	100	399.343,121 543.583,783	52.99 7
100	399.343,121 543.583,783	101	399.310,677 543.552,0	45.41 8	101	399.310,677 543.552,0	102	399.256,872 543.515,84	64.82 7	102	399.256,872 543.515,84	103	399.237,448 543.476,591	43.79 2
103	399.237,448 543.476,591	104	399.235,319 543.429,948	46.69 2	104	399.235,319 543.429,948	105	399.229,176 543.392,622	37.82 8	105	399.229,176 543.392,622	106	399.205,873 543.352,554	46.35 2
106	399.205,873 543.352,554	107	399.196,621 543.291,937	61.31 9	107	399.196,621 543.291,937	108	399.166,426 543.230,401	68.54 5	108	399.166,426 543.230,401	109	399.146,55 543.187,592	47.19 8
109	399.146,55 543.187,592	110	399.161,628 543.196,497	17.51 1	110	399.161,628 543.196,497	111	399.198,296 543.264,99	77.69 1	111	399.198,296 543.264,99	112	399.220,575 543.303,762	44.71 7
112	399.220,575 543.303,762	113	399.222,63 543.355,002	51.28 2	113	399.222,63 543.355,002	114	399.241,477 543.394,728	43.97 1	114	399.241,477 543.394,728	115	399.245,59 543.441,646	47.09 8
115	399.245,59 543.441,646	116	399.248,674 543.477,263	35.75	116	399.248,674 543.477,263	117	399.273,347 543.501,578	34.64 1	117	399.273,347 543.501,578	118	399.302,212 543.519,136	33.78 6

Punct început	X / Y	Punct sfârșit	X / Y	Lungime segment	Punct început	X / Y	Punct sfârșit	X / Y	Lungime segment	Punct început	X / Y	Punct sfârșit	X / Y	Lungime segment
118	399.302,212 543.519,136	119	399.362,944 543.561,794	74.216	119	399.362,944 543.561,794	120	399.396,111 543.575,403	35.851	120	399.396,111 543.575,403	121	399.454,674 543.566,429	59.247
121	399.454,674 543.566,429	122	399.511,788 543.549,436	59.588	122	399.511,788 543.549,436	123	399.539,691 543.524,602	37.354	123	399.539,691 543.524,602	124	399.555,219 543.515,378	18.061
124	399.555,219 543.515,378	125	399.591,623 543.503,614	38.258	125	399.591,623 543.503,614	126	399.601,011 543.497,244	11.345	126	399.601,011 543.497,244	127	399.600,358 543.455,417	41.833
127	399.600,358 543.455,417	128	399.617,143 543.404,222	53.877	128	399.617,143 543.404,222	129	399.638,165 543.374,301	36.568	129	399.638,165 543.374,301	130	399.591,781 543.297,972	89.318
130	399.591,781 543.297,972	131	399.543,652 543.244,298	72.092	131	399.543,652 543.244,298	132	399.525,647 543.208,195	40.344	132	399.525,647 543.208,195	133	399.555,455 543.209,543	29.838
133	399.555,455 543.209,543	134	399.605,35 543.259,242	70.424	134	399.605,35 543.259,242	135	399.620,223 543.294,153	37.947	135	399.620,223 543.294,153	136	399.630,713 543.319,863	27.767
136	399.630,713 543.319,863	137	399.659,442 543.354,925	45.329	137	399.659,442 543.354,925	138	399.677,083 543.354,774	17.642	138	399.677,083 543.354,774	139	399.691,377 543.352,948	14.411
139	399.691,377 543.352,948	140	399.704,366 543.348,547	13.714	140	399.704,366 543.348,547	141	399.715,461 543.342,842	12.476	141	399.715,461 543.342,842	142	399.724,082 543.338,684	9.572
142	399.724,082 543.338,684	143	399.733,413 543.332,907	10.974	143	399.733,413 543.332,907	144	399.741,857 543.324,325	12.04	144	399.741,857 543.324,325	145	399.756,525 543.306,469	23.108
145	399.756,525 543.306,469	146	399.765,227 543.296,969	12.884	146	399.765,227 543.296,969	147	399.770,956 543.293,769	6.562	147	399.770,956 543.293,769	148	399.773,54 543.294,093	2.604
148	399.773,54 543.294,093	149	399.776,228 543.297,472	4.318	149	399.776,228 543.297,472	150	399.777,206 543.307,493	10.069	150	399.777,206 543.307,493	151	399.757,413 543.347,622	44.744
151	399.757,413 543.347,622	152	399.746,426 543.368,265	23.386	152	399.746,426 543.368,265	153	399.739,846 543.398,003	30.457	153	399.739,846 543.398,003	154	399.734,106 543.409,308	12.679
154	399.734,106 543.409,308	155	399.714,401 543.440,669	37.038	155	399.714,401 543.440,669	156	399.708,989 543.456,234	16.479	156	399.708,989 543.456,234	157	399.706,59 543.470,688	14.652
157	399.706,59 543.470,688	158	399.709,573 543.494,12	23.621	158	399.709,573 543.494,12	159	399.711,938 543.508,352	14.427	159	399.711,938 543.508,352	160	399.681,938 543.468,519	49.866
160	399.681,938 543.468,519	161	399.676,03 543.452,932	16.67	161	399.676,03 543.452,932	162	399.686,665 543.438,761	17.717	162	399.686,665 543.438,761	163	399.723,296 543.412,545	45.045
163	399.723,296 543.412,545	164	399.723,296 543.399,083	13.462	164	399.723,296 543.399,083	165	399.699,899 543.407,822	24.975	165	399.699,899 543.407,822	166	399.657,124 543.432,856	49.563
166	399.657,124 543.432,856	167	399.639,163 543.470,172	41.414	167	399.639,163 543.470,172	168	399.630,572 543.510,209	40.948	168	399.630,572 543.510,209	169	399.587,536 543.538,042	51.252
169	399.587,536 543.538,042	170	399.568,211 543.563,942	32.315	170	399.568,211 543.563,942	171	399.522,463 543.584,353	50.095	171	399.522,463 543.584,353	172	399.422,768 543.613,86	103.97
172	399.422,768 543.613,86	173	399.354,805 543.623,13	68.592	173	399.354,805 543.623,13	174	399.302,273 543.637,692	54.513	174	399.302,273 543.637,692	175	399.239,389 543.694,788	84.938
175	399.239,389 543.694,788	176	399.187,148 543.747,442	74.172	176	399.187,148 543.747,442	177	399.071,634 543.849,527	154.159	177	399.071,634 543.849,527	178	399.020,169 543.962,406	124.057
178	399.020,169 543.962,406	179	398.975,191 544.045,891	94.83	179	398.975,191 544.045,891	180	398.917,925 544.090,098	72.343	180	398.917,925 544.090,098	181	398.846,393 544.081,947	71.995
181	398.846,393 544.081,947	182	398.822,421 544.095,1	27.343	182	398.822,421 544.095,1	183	398.759,447 544.178,202	104.268	183	398.759,447 544.178,202	1	398.709,041 544.259,616	95.754

** Lungimile segmentelor sunt determinate în planul de proiecție Stereo 70 și sunt rotunjite la 1 milimetru.

*** Distanța dintre puncte este formată din segmente cumulate ce sunt mai mici decât valoarea 1 milimetru.

**DATE DESPRE IMOBILUL NR. 3341**

Oficiul de Cadastru și Publicitate Imobiliară ALBA
Biroul de Cadastru și Publicitate Imobiliară Aiud

A. Partea I. Descrierea imobilului

TEREN Extravilan

Adresa: Jud. Alba

Nr. Crt	Nr cadastral Nr. topografic	Suprafața* (mp)	Observații / Referințe
A1	73190	17.306	Sector cadastral:45 Teren neimprijmit;

B. Partea II. Proprietari și acte

Inscrieri privitoare la dreptul de proprietate și alte drepturi reale		Referințe
375 / 11/01/2022		
Act Administrativ nr. 62, din 10/12/2021 emis de COMUNA MIRASLAU - CONSILIUL LOCAL;		
B1	Se infiinteaza cartea funciara 73190 a imobilului cu numarul cadastral 73190 / UAT Mir\U+0103s\U+0103u, rezultat din dezmembrarea imobilului cu numarul cadastral 73174 inscris in cartea funciara 73174;	A1
Act Administrativ nr. 9871, din 09/06/2020 emis de OCPI ALBA - BCPI AIUD;		
B3	se noteaz\U+0103 propunerea de dezmembrare a imobilului A +1 conform doc cad nr 9871/2020 avizat de inspector Maxim Mariana prin care a fost atribuit nr cad 73189, 73190	A1
5377 / 24/03/2022		
Act Notarial nr. contract de schimb aut. nr. 289, din 23/03/2022 emis de MARGINEAN DOREL;		
B4	Intabulare, drept de PROPRIETATEcu titlu schimb, dobandit prin Conventie, cota actuala 1/1 1) EURO TRANSILVANIA SRL, CIF:17640454	A1

C. Partea III. SARCINI .

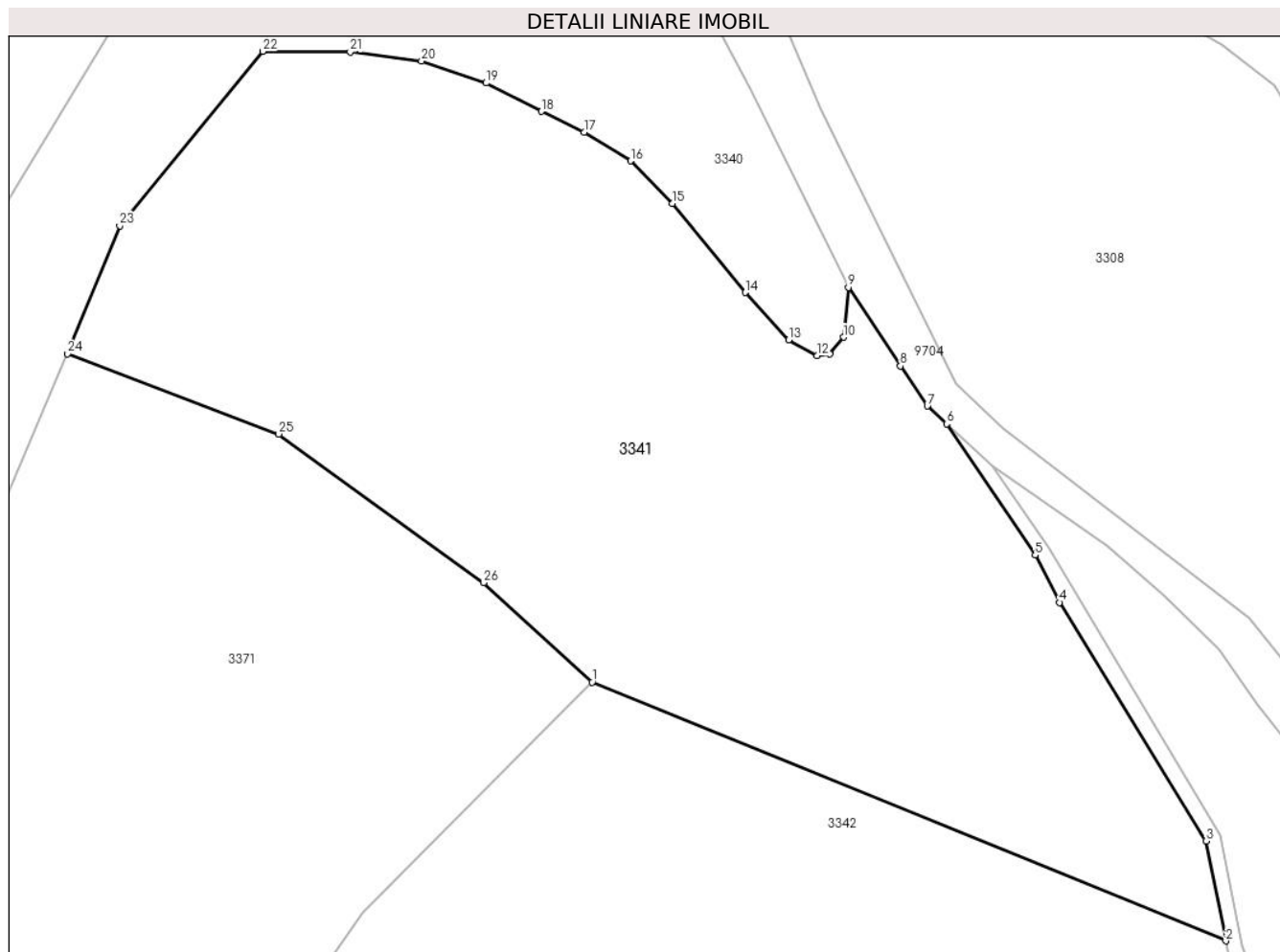
Inscrieri privind dezmembramintele dreptului de proprietate, drepturi reale de garanție și sarcini	Referințe
NU SUNT	

Anexa Nr. 1 La Partea I

Teren

Nr cadastral	Suprafața (mp)*	Observații / Referințe
73190	17.306	

* Suprafața este determinată în planul de proiecție Stereo 70.



Date referitoare la teren

Crt	Categorie folosință	Intravilan	Suprafața (mp)	Tarla	Parcelă	Nr. topo	Observații / Referințe
1	pașune	NU	17.306	-	1337	-	

Lungime Segmente

1) Valorile lungimilor segmentelor sunt obținute din proiecție în plan.

Punct început	X / Y	Punct sfârșit	X / Y	Lungime segment (** (m)
1	399.725,717 543.228,188	2	399.853,134 543.176,186	137.621
3	399.849,158 543.196,226	4	399.819,685 543.244,163	56.273
5	399.814,79 543.253,701	6	399.796,974 543.280,073	31.826
7	399.793,105 543.283,632	8	399.787,7 543.291,688	9.7
9	399.777,206 543.307,493	10	399.776,228 543.297,472	10.069

Punct început	X / Y	Punct sfârșit	X / Y	Lungime segment (** (m)
2	399.853,134 543.176,186	3	399.849,158 543.196,226	20.431
4	399.819,685 543.244,163	5	399.814,79 543.253,701	10.721
6	399.796,974 543.280,073	7	399.793,105 543.283,632	5.257
8	399.787,7 543.291,688	9	399.777,206 543.307,493	18.972
10	399.776,228 543.297,472	11	399.773,54 543.294,093	4.318

Punct început	X / Y	Punct sfârșit	X / Y	Lungime segment (** (m)
11	399.773,54 543.294,093	12	399.770,956 543.293,769	2.604
13	399.765,227 543.296,969	14	399.756,525 543.306,469	12.884
15	399.741,857 543.324,325	16	399.733,413 543.332,907	12.04
17	399.724,082 543.338,684	18	399.715,461 543.342,842	9.572
19	399.704,366 543.348,547	20	399.691,377 543.352,948	13.714
21	399.677,083 543.354,774	22	399.659,442 543.354,925	17.642
23	399.630,713 543.319,863	24	399.620,223 543.294,153	27.767
25	399.662,702 543.278,035	26	399.703,886 543.248,153	50.882

Punct început	X / Y	Punct sfârșit	X / Y	Lungime segment (** (m)
12	399.770,956 543.293,769	13	399.765,227 543.296,969	6.562
14	399.756,525 543.306,469	15	399.741,857 543.324,325	23.108
16	399.733,413 543.332,907	17	399.724,082 543.338,684	10.974
18	399.715,461 543.342,842	19	399.704,366 543.348,547	12.476
20	399.691,377 543.352,948	21	399.677,083 543.354,774	14.411
22	399.659,442 543.354,925	23	399.630,713 543.319,863	45.329
24	399.620,223 543.294,153	25	399.662,702 543.278,035	45.435
26	399.703,886 543.248,153	1	399.725,717 543.228,188	29.584

** Lungimile segmentelor sunt determinate în planul de proiecție Stereo 70 și sunt rotunjite la 1 milimetru.

*** Distanța dintre puncte este formată din segmente cumulate ce sunt mai mici decât valoarea 1 milimetru.



DATE DESPRE IMOBILUL NR. 3342

Oficiul de Cadastru și Publicitate Imobiliară ALBA
Biroul de Cadastru și Publicitate Imobiliară Aiud

A. Partea I. Descrierea imobilului

TEREN Extravilan

Adresa: Jud. Alba

Nr. Crt	Nr cadastral Nr. topografic	Suprafața* (mp)	Observații / Referințe
A1	73189	136.294	Sector cadastral:45 Teren neimpregmuit;

B. Partea II. Proprietari și acte

Inscrieri privitoare la dreptul de proprietate și alte drepturi reale		Referințe
375 / 11/01/2022		
Act Administrativ nr. 62, din 10/12/2021 emis de COMUNA MIRASLAU - CONSILIUL LOCAL;		
B1	Se infiinteaza cartea funciara 73189 a imobilului cu numarul cadastral 73189 / UAT Mir\U+0103s\U+0103u, rezultat din dezmembrarea imobilului cu numarul cadastral 73174 inscris in cartea funciara 73174;	A1
Act Administrativ nr. HCL NR. 6, din 20/02/2020 emis de CL Miraslau (act administrativ nr HCL NR. 48 din 31.10.2019, emis de CL Miraslau;act administrativ nr 6p2 din 20.02.2020, emis de CL Miraslau);		
B2	Intabulare, drept de PROPRIETATE, dobandit prin Lege, cota actuala 1/1 1) COMUNA MIRASLAU- DOMENIU PRIVAT-, CIF:9999999999999 <i>OBSERVATII: pozitie transcrisa din CF 73174/Mir\U+0103s\U+0103u, inscrisa prin incheierea nr. 8758 din 29/04/2020;</i>	A1
Act Administrativ nr. 9871, din 09/06/2020 emis de OCPI ALBA - BCPI AIUD;		
B3	se noteaz\U+0103 propunerea de dezmembrare a imobilului A +1 conform doc cad nr 9871/2020 avizat de inspector Maxim Mariana prin care a fost atribuit nr cad 73189, 73190 <i>OBSERVATII: pozitie transcrisa din CF 73174/Mir\U+0103s\U+0103u, inscrisa prin incheierea nr. 10635 din 17/06/2020;</i>	A1

C. Partea III. SARCINI .

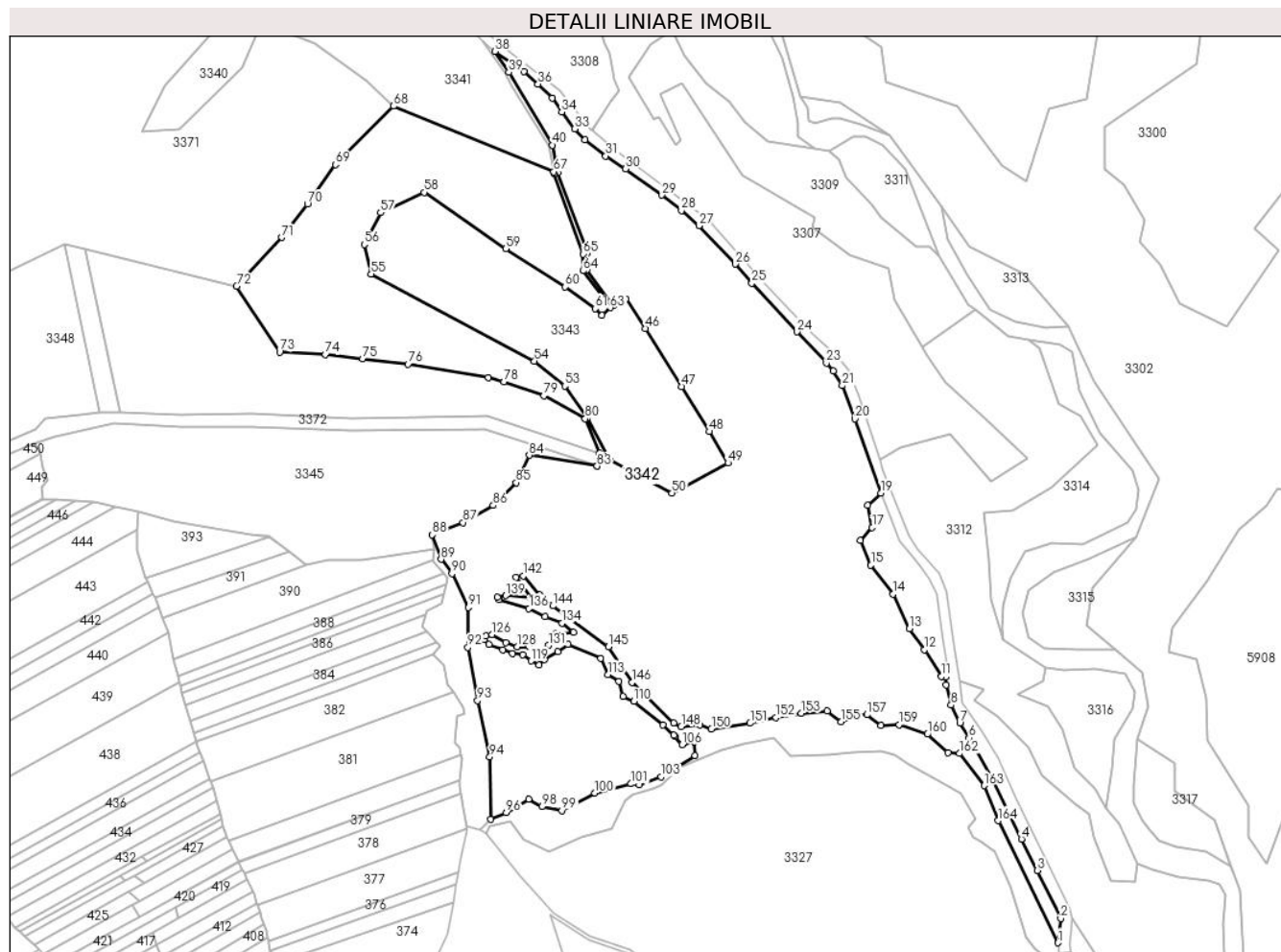
Inscrieri privind dezmembramintele dreptului de proprietate, drepturi reale de garanție și sarcini	Referințe
NU SUNT	

Anexa Nr. 1 La Partea I

Teren

Nr cadastral	Suprafața (mp)*	Observații / Referințe
73189	136.294	

* Suprafața este determinată în planul de proiecție Stereo 70.



Date referitoare la teren

Crt	Categorie folosință	Intravilan	Suprafața (mp)	Tarla	Parcelă	Nr. topo	Observații / Referințe
1	pasune	NU	136.294	-	1337	-	

Lungime Segmente

1) Valorile lungimilor segmentelor sunt obținute din proiecție în plan.

Punct început	X / Y	Punct sfârșit	X / Y	Lungime segment	Punct început	X / Y	Punct sfârșit	X / Y	Lungime segment	Punct început	X / Y	Punct sfârșit	X / Y	Lungime segment
1	400.253,922 542.563,655	2	400.256,339 542.582,911	19.407	2	400.256,339 542.582,911	3	400.237,496 542.621,169	42.647	3	400.237,496 542.621,169	4	400.225,047 542.645,99	27.767
4	400.225,047 542.645,99	5	400.201,764 542.693,384	52.805	5	400.201,764 542.693,384	6	400.183,312 542.726,404	37.825	6	400.183,312 542.726,404	7	400.176,026 542.738,24	13.899
7	400.176,026 542.738,24	8	400.169,069 542.752,433	15.806	8	400.169,069 542.752,433	9	400.165,317 542.768,562	16.56	9	400.165,317 542.768,562	10	400.164,74 542.774,609	6.074
10	400.164,74 542.774,609	11	400.161,551 542.775,158	3.236	11	400.161,551 542.775,158	12	400.147,846 542.796,512	25.374	12	400.147,846 542.796,512	13	400.135,962 542.813,075	20.385
13	400.135,962 542.813,075	14	400.123,019 542.840,726	30.53	14	400.123,019 542.840,726	15	400.105,284 542.863,541	28.897	15	400.105,284 542.863,541	16	400.097,04 542.883,201	21.319
16	400.097,04 542.883,201	17	400.106,331 542.893,566	13.92	17	400.106,331 542.893,566	18	400.102,627 542.911,281	18.098	18	400.102,627 542.911,281	19	400.113,303 542.920,964	14.413

Punct început	X / Y	Punct sfârșit	X / Y	Lungime segment	Punct început	X / Y	Punct sfârșit	X / Y	Lungime segment	Punct început	X / Y	Punct sfârșit	X / Y	Lungime segment
19	400.113,303 542.920,964	20	400.092,728 542.979,845	62.37 2	20	400.092,728 542.979,845	21	400.082,535 543.006,22	28.27 7	21	400.082,535 543.006,22	22	400.075,287 543.017,683	13.56 2
22	400.075,287 543.017,683	23	400.069,955 543.024,083	8.33	23	400.069,955 543.024,083	24	400.046,419 543.048,942	34.23 3	24	400.046,419 543.048,942	25	400.010,573 543.087,604	52.72 3
25	400.010,573 543.087,604	26	399.997,664 543.102,783	19.92 5	26	399.997,664 543.102,783	27	399.968,671 543.133,299	42.09 3	27	399.968,671 543.133,299	28	399.954,568 543.145,312	18.52 5
28	399.954,568 543.145,312	29	399.939,087 543.157,488	19.69 6	29	399.939,087 543.157,488	30	399.910,312 543.178,365	35.55 1	30	399.910,312 543.178,365	31	399.894,471 543.188,623	18.87 2
31	399.894,471 543.188,623	32	399.877,794 543.201,587	21.12 3	32	399.877,794 543.201,587	33	399.869,919 543.210,235	11.69 6	33	399.869,919 543.210,235	34	399.859,436 543.223,677	17.04 7
34	399.859,436 543.223,677	35	399.851,836 543.234,753	13.43 2	35	399.851,836 543.234,753	36	399.840,647 543.245,762	15.69 8	36	399.840,647 543.245,762	37	399.829,19 543.255,531	15.05 6
37	399.829,19 543.255,531	38	399.806,222 543.271,692	28.08 4	38	399.806,222 543.271,692	39	399.817,464 543.255,062	20.07 3	39	399.817,464 543.255,062	40	399.851,963 543.197,289	67.29
40	399.851,963 543.197,289	41	399.856,36 543.175,251	22.47 3	41	399.856,36 543.175,251	42	399.879,635 543.111,482	67.88 4	42	399.879,635 543.111,482	43	399.879,368 543.098,253	13.23 2
43	399.879,368 543.098,253	44	399.900,629 543.069,737	35.56 9	44	399.900,629 543.069,737	45	399.910,38 543.075,237	11.19 5	45	399.910,38 543.075,237	46	399.926,167 543.051,68	28.35 8
46	399.926,167 543.051,68	47	399.954,844 543.005,482	54.37 5	47	399.954,844 543.005,482	48	399.976,738 542.969,726	41.92 7	48	399.976,738 542.969,726	49	399.991,554 542.944,833	28.96 9
49	399.991,554 542.944,833	50	399.947,088 542.920,952	50.47 3	50	399.947,088 542.920,952	51	399.897,631 542.947,286	56.03 1	51	399.897,631 542.947,286	52	399.879,718 542.980,222	37.49 2
52	399.879,718 542.980,222	53	399.861,871 543.005,923	31.29	53	399.861,871 543.005,923	54	399.837,681 543.025,683	31.23 5	54	399.837,681 543.025,683	55	399.707,899 543.094,917	147.0 94
55	399.707,899 543.094,917	56	399.702,435 543.118,29	24.00 3	56	399.702,435 543.118,29	57	399.715,349 543.143,536	28.35 7	57	399.715,349 543.143,536	58	399.750,05 543.159,772	38.31 2
58	399.750,05 543.159,772	59	399.814,95 543.114,997	78.84 6	59	399.814,95 543.114,997	60	399.862,286 543.084,668	56.21 9	60	399.862,286 543.084,668	61	399.886,319 543.067,45	29.56 4
61	399.886,319 543.067,45	62	399.891,515 543.062,189	7.394	62	399.891,515 543.062,189	63	399.898,078 543.068,157	8.871	63	399.898,078 543.068,157	64	399.876,489 543.097,409	36.35 6
64	399.876,489 543.097,409	65	399.876,718 543.110,779	13.37 1	65	399.876,718 543.110,779	66	399.853,498 543.174,352	67.68 1	66	399.853,498 543.174,352	67	399.853,134 543.176,186	1.87
67	399.853,134 543.176,186	68	399.725,717 543.228,188	137.6 21	68	399.725,717 543.228,188	69	399.679,484 543.181,824	65.47 6	69	399.679,484 543.181,824	70	399.657,287 543.150,426	38.45 2
70	399.657,287 543.150,426	71	399.636,685 543.123,95	33.54 7	71	399.636,685 543.123,95	72	399.600,864 543.085,171	52.79 2	72	399.600,864 543.085,171	73	399.635,094 543.032,974	62.42
73	399.635,094 543.032,974	74	399.671,542 543.030,818	36.51 2	74	399.671,542 543.030,818	75	399.701,257 543.027,408	29.91	75	399.701,257 543.027,408	76	399.737,133 543.023,332	36.10 6
76	399.737,133 543.023,332	77	399.801,143 543.012,668	64.89 3	77	399.801,143 543.012,668	78	399.813,417 543.009,387	12.70 5	78	399.813,417 543.009,387	79	399.845,238 542.998,175	33.73 8
79	399.845,238 542.998,175	80	399.878,126 542.979,914	37.61 8	80	399.878,126 542.979,914	81	399.889,35 542.952,498	29.62 5	81	399.889,35 542.952,498	82	399.887,688 542.942,514	10.12 1
82	399.887,688 542.942,514	83	399.887,638 542.942,217	0.301	83	399.887,638 542.942,217	84	399.833,593 542.950,887	54.73 7	84	399.833,593 542.950,887	85	399.823,374 542.929,163	24.00 7
85	399.823,374 542.929,163	86	399.804,951 542.911,092	25.80 6	86	399.804,951 542.911,092	87	399.780,988 542.897,423	27.58 8	87	399.780,988 542.897,423	88	399.756,613 542.887,74	26.22 7
88	399.756,613 542.887,74	89	399.763,44 542.868,304	20.6	89	399.763,44 542.868,304	90	399.772,11 542.856,825	14.38 5	90	399.772,11 542.856,825	91	399.785,168 542.829,915	29.91 1
91	399.785,168 542.829,915	92	399.784,84 542.798,375	31.54 2	92	399.784,84 542.798,375	93	399.792,5 542.756,042	43.02 1	93	399.792,5 542.756,042	94	399.802,182 542.711,356	45.72 3
94	399.802,182 542.711,356	95	399.802,883 542.661,745	49.61 5	95	399.802,883 542.661,745	96	399.815,371 542.667,001	13.54 9	96	399.815,371 542.667,001	97	399.833,273 542.677,792	20.90 3
97	399.833,273 542.677,792	98	399.843,602 542.671,721	11.98	98	399.843,602 542.671,721	99	399.859,604 542.668,613	16.30 1	99	399.859,604 542.668,613	100	399.885,821 542.682,632	29.73
100	399.885,821 542.682,632	101	399.914,663 542.689,894	29.74 2	101	399.914,663 542.689,894	102	399.921,194 542.689,248	6.562	102	399.921,194 542.689,248	103	399.938,245 542.695,493	18.15 9
103	399.938,245 542.695,493	104	399.965,557 542.712,392	32.11 8	104	399.965,557 542.712,392	105	399.965,017 542.723,254	10.87 5	105	399.965,017 542.723,254	106	399.955,194 542.721,012	10.07 5
106	399.955,194 542.721,012	107	399.949,386 542.727,656	8.824	107	399.949,386 542.727,656	108	399.948,597 542.728,691	1.302	108	399.948,597 542.728,691	109	399.940,116 542.736,661	11.63 8
109	399.940,116 542.736,661	110	399.916,944 542.755,5	29.86 5	110	399.916,944 542.755,5	111	399.908,174 542.759,225	9.528	111	399.908,174 542.759,225	112	399.904,818 542.771,207	12.44 4
112	399.904,818 542.771,207	113	399.896,188 542.776,72	10.24 1	113	399.896,188 542.776,72	114	399.890,378 542.789,39	13.93 9	114	399.890,378 542.789,39	115	399.864,386 542.800,876	28.41 7
115	399.864,386 542.800,876	116	399.856,476 542.794,662	10.05 9	116	399.856,476 542.794,662	117	399.845,74 542.788,45	12.40 4	117	399.845,74 542.788,45	118	399.841,408 542.784,119	6.125

Punct început	X / Y	Punct sfârșit	X / Y	Lungime segment	Punct început	X / Y	Punct sfârșit	X / Y	Lungime segment	Punct început	X / Y	Punct sfârșit	X / Y	Lungime segment
118	399.841,408 542.784,119	119	399.835,004 542.787,508	7.246	119	399.835,004 542.787,508	120	399.828,602 542.792,403	8.059	120	399.828,602 542.792,403	121	399.820,126 542.793,532	8.55
121	399.820,126 542.793,532	122	399.812,404 542.796,168	8.159	122	399.812,404 542.796,168	123	399.801,48 542.800,688	11.82 2	123	399.801,48 542.800,688	124	399.797,656 542.804,577	5.454
124	399.797,656 542.804,577	125	399.799,3 542.807,417	3.282	125	399.799,3 542.807,417	126	399.804,141 542.808,501	4.96	126	399.804,141 542.808,501	127	399.814,993 542.802,042	12.62 9
127	399.814,993 542.802,042	128	399.824,038 542.798,944	9.561	128	399.824,038 542.798,944	129	399.833,848 542.798,85	9.81	129	399.833,848 542.798,85	130	399.841,446 542.796,087	8.084
130	399.841,446 542.796,087	131	399.849,043 542.799,999	8.545	131	399.849,043 542.799,999	132	399.855,028 542.809,205	10.98	132	399.855,028 542.809,205	133	399.868,608 542.810,356	13.62 9
133	399.868,608 542.810,356	134	399.859,853 542.817,552	11.33 3	134	399.859,853 542.817,552	135	399.846,072 542.822,719	14.71 8	135	399.846,072 542.822,719	136	399.833,44 542.829,033	14.12 2
136	399.833,44 542.829,033	137	399.809,484 542.836,116	24.98 1	137	399.809,484 542.836,116	138	399.808,226 542.838,056	2.312	138	399.808,226 542.838,056	139	399.815,058 542.839,449	6.973
139	399.815,058 542.839,449	140	399.834,908 542.837,437	19.95 1	140	399.834,908 542.837,437	141	399.823,39 542.854,111	20.26 5	141	399.823,39 542.854,111	142	399.828,903 542.855,113	5.604
142	399.828,903 542.855,113	143	399.841,937 542.839,828	20.08 7	143	399.841,937 542.839,828	144	399.852,466 542.831,308	13.54 4	144	399.852,466 542.831,308	145	399.896,524 542.798,704	54.81 1
145	399.896,524 542.798,704	146	399.915,153 542.770,336	33.93 7	146	399.915,153 542.770,336	147	399.948,562 542.738,299	46.28 8	147	399.948,562 542.738,299	148	399.954,525 542.735,408	6.626
148	399.954,525 542.735,408	149	399.969,411 542.736,754	14.94 7	149	399.969,411 542.736,754	150	399.978,462 542.733,515	9.614	150	399.978,462 542.733,515	151	400.009,234 542.738,044	31.10 3
151	400.009,234 542.738,044	152	400.029,857 542.742,613	21.12 3	152	400.029,857 542.742,613	153	400.049,942 542.746,106	20.38 6	153	400.049,942 542.746,106	154	400.070,451 542.747,634	20.56 6
154	400.070,451 542.747,634	155	400.081,709 542.739,083	14.13 7	155	400.081,709 542.739,083	156	400.094,244 542.744,696	13.73 5	156	400.094,244 542.744,696	157	400.102,192 542.744,754	7.948
157	400.102,192 542.744,754	158	400.113,194 542.736,113	13.99	158	400.113,194 542.736,113	159	400.127,795 542.736,866	14.62	159	400.127,795 542.736,866	160	400.150,196 542.729,301	23.64 4
160	400.150,196 542.729,301	161	400.166,822 542.714,845	22.03 2	161	400.166,822 542.714,845	162	400.175,722 542.713,99	8.94	162	400.175,722 542.713,99	163	400.195,417 542.688,5	32.21 3
163	400.195,417 542.688,5	164	400.206,626 542.660,687	29.98 7	164	400.206,626 542.660,687	1	400.253,922 542.563,655	107.9 45					

** Lungimile segmentelor sunt determinate în planul de proiecție Stereo 70 și sunt rotunjite la 1 milimetru.

*** Distanța dintre puncte este formată din segmente cumulate ce sunt mai mici decât valoarea 1 milimetru.

**DATE DESPRE IMOBILUL NR. 3343**

Oficiul de Cadastru și Publicitate Imobiliară ALBA
Biroul de Cadastru și Publicitate Imobiliară Aiud

A. Partea I. Descrierea imobilului

TEREN Extravilan

Adresa: Jud. Alba

Nr. Crt	Nr cadastral Nr. topografic	Suprafața* (mp)	Observații / Referințe
A1		23.212	Sector cadastral:45 Teren neimprijmit;

B. Partea II. Proprietari și acte

Inscrieri privitoare la dreptul de proprietate și alte drepturi reale		Referințe
1 / 01/01/2022		
Act Normativ nr. 7, din 13/03/1996 emis de PARLAMENTUL ROMÂNIEI;		
B1	Inscrierea provizorie, drept de PROPRIETATE, dobandit prin Lege, cota actuala 1/1 1) UAT MIRASLĂU, CIF:9999999999999	A1

C. Partea III. SARCINI .

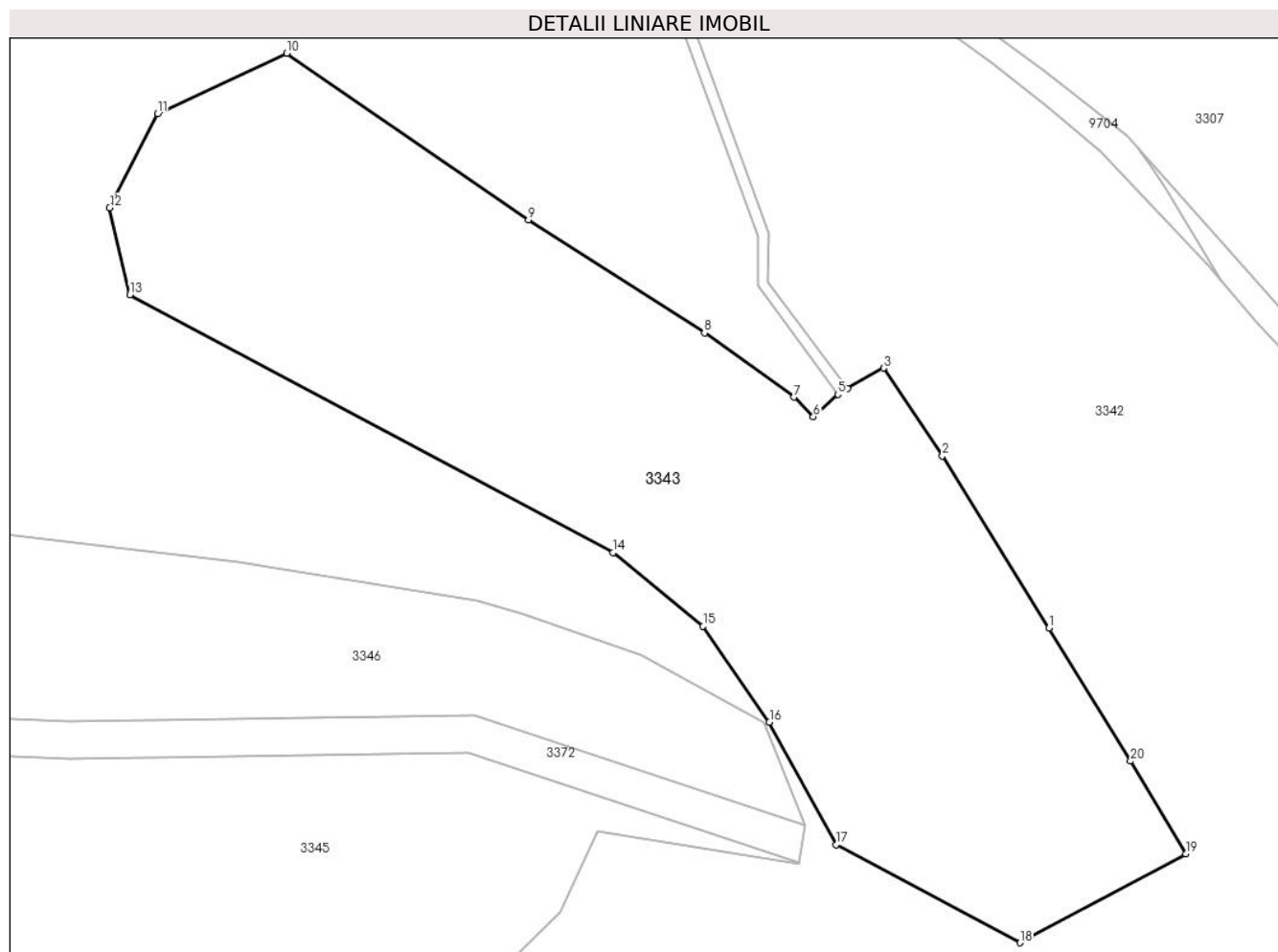
Inscrieri privind dezmembramintele dreptului de proprietate, drepturi reale de garanție și sarcini	Referințe
NU SUNT	

Anexa Nr. 1 La Partea I

Teren

Nr cadastral	Suprafața (mp)*	Observații / Referințe
	23.212	

* Suprafața este determinată în planul de proiecție Stereo 70.



Date referitoare la teren

Crt	Categorie folosință	Intravilan	Suprafața (mp)	Tarla	Parcelă	Nr. topo	Observații / Referințe
1	arabil	NU	23.212	-	-	-	

Lungime Segmente

1) Valorile lungimilor segmentelor sunt obținute din proiecție în plan.

Punct început	X / Y	Punct sfârșit	X / Y	Lungime segment (** (m)
1	399.954,844 543.005,482	2	399.926,167 543.051,68	54.375
2	399.926,167 543.051,68	3	399.910,38 543.075,237	28.358
3	399.910,38 543.075,237	4	399.900,629 543.069,737	11.195
4	399.900,629 543.069,737	5	399.898,078 543.068,157	3.0
5	399.898,078 543.068,157	6	399.891,515 543.062,189	8.871

Punct început	X / Y	Punct sfârșit	X / Y	Lungime segment (** (m)
6	399.891,515 543.062,189	7	399.886,319 543.067,45	7.394
7	399.886,319 543.067,45	8	399.862,286 543.084,668	29.564
8	399.862,286 543.084,668	9	399.814,95 543.114,997	56.219
9	399.814,95 543.114,997	10	399.750,05 543.159,772	78.846
10	399.750,05 543.159,772	11	399.715,349 543.143,536	38.312
11	399.715,349 543.143,536	12	399.702,435 543.118,29	28.357
12	399.702,435 543.118,29	13	399.707,899 543.094,917	24.003
13	399.707,899 543.094,917	14	399.837,681 543.025,683	147.094
14	399.837,681 543.025,683	15	399.861,871 543.005,923	31.235
15	399.861,871 543.005,923	16	399.879,718 542.980,222	31.29
16	399.879,718 542.980,222	17	399.897,631 542.947,286	37.492
17	399.897,631 542.947,286	18	399.947,088 542.920,952	56.031
18	399.947,088 542.920,952	19	399.991,554 542.944,833	50.473
19	399.991,554 542.944,833	20	399.976,738 542.969,726	28.969
20	399.976,738 542.969,726	1	399.954,844 543.005,482	41.927

** Lungimile segmentelor sunt determinate în planul de proiecție Stereo 70 și sunt rotunjite la 1 milimetru.

*** Distanța dintre puncte este formată din segmente cumulate ce sunt mai mici decât valoarea 1 milimetru.

**DATE DESPRE IMOBILUL NR. 3344**

Oficiul de Cadastru și Publicitate Imobiliară ALBA
Biroul de Cadastru și Publicitate Imobiliară Aiud

A. Partea I. Descrierea imobilului

TEREN Extravilan

Adresa: Jud. Alba

Nr. Crt	Nr cadastral Nr. topografic	Suprafața* (mp)	Observații / Referințe
A1	72928	3.550	Sector cadastral:45 Teren neimprejmuit;

B. Partea II. Proprietari și acte

Inscrieri privitoare la dreptul de proprietate și alte drepturi reale	Referințe
1 / 01/01/2022	
Act Administrativ nr. 14269/1534, din 28/03/2019 emis de CJPSDPAT ALBA;	
B1	A1
Intabulare, drept de PROPRIETATE, dobandit prin Reconstituire, cota actuala 1/1	
1) COMPOSESORATUL FORESTIER AL COMUNEI MIRASLAU, CIF:26481099	

C. Partea III. SARCINI .

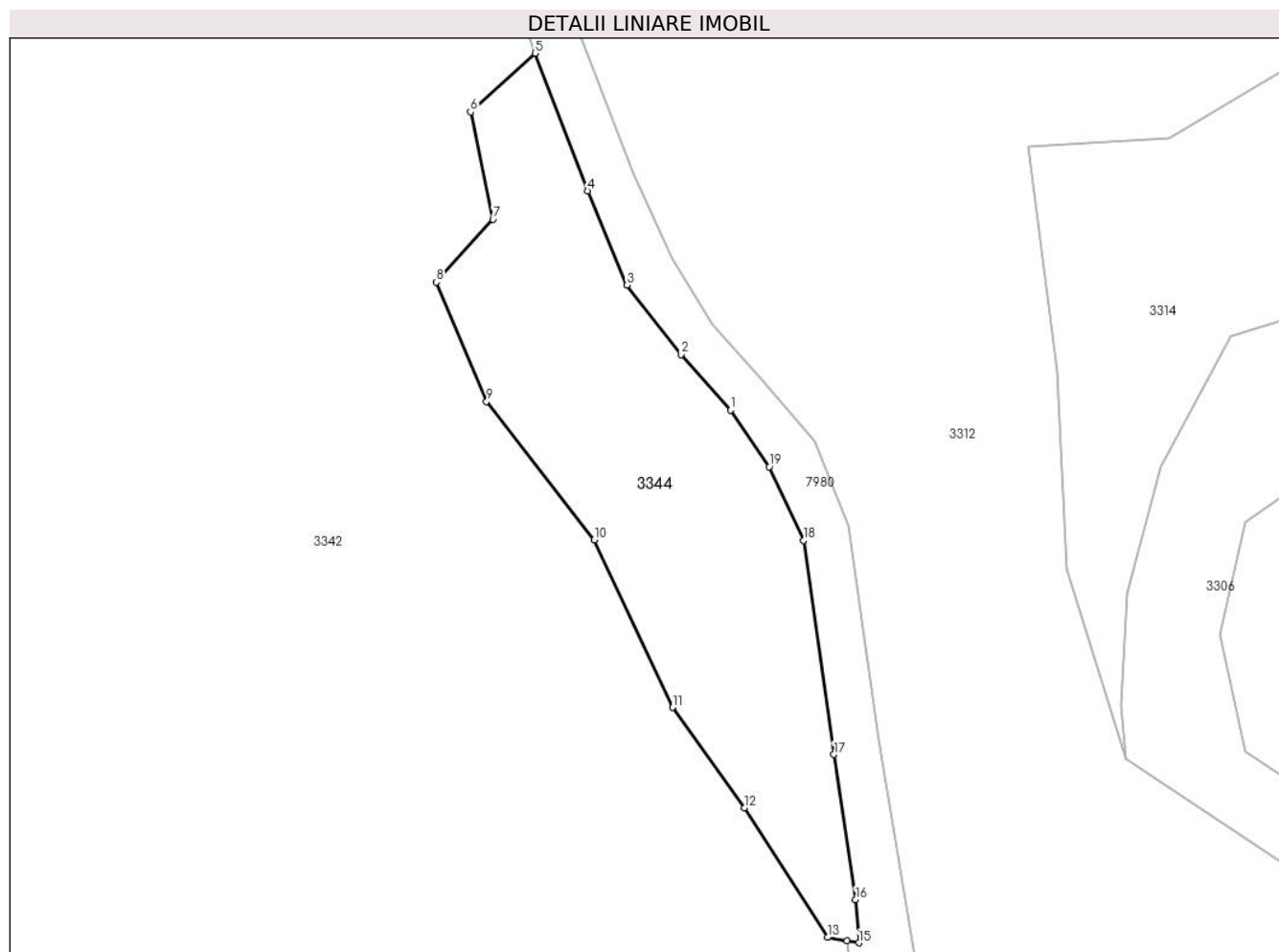
Inscrieri privind dezmembramintele dreptului de proprietate, drepturi reale de garanție și sarcini	Referințe
NU SUNT	

Anexa Nr. 1 La Partea I

Teren

Nr cadastral	Suprafața (mp)*	Observații / Referințe
72928	3.550	

* Suprafața este determinată în planul de proiecție Stereo 70.



Date referitoare la teren

Crt	Categorie folosință	Intra vilan	Suprafața (mp)	Tarla	Parcelă	Nr. topo	Observații / Referințe
1	padure	NU	3.550	-	1343	-	

Lungime Segmente

1) Valorile lungimilor segmentelor sunt obținute din proiecție în plan.

Punct început	X / Y	Punct sfârșit	X / Y	Lungime segment (** (m)
1	400.145,565 542.862,096	2	400.137,355 542.871,272	12.313
2	400.137,355 542.871,272	3	400.128,436 542.882,744	14.531
3	400.128,436 542.882,744	4	400.121,963 542.898,258	16.81
4	400.121,963 542.898,258	5	400.113,303 542.920,964	24.301
5	400.113,303 542.920,964	6	400.102,627 542.911,281	14.413

Punct început	X / Y	Punct sfârșit	X / Y	Lungime segment (** (m)
6	400.102,627 542.911,281	7	400.106,331 542.893,566	18.098
7	400.106,331 542.893,566	8	400.097,04 542.883,201	13.92
8	400.097,04 542.883,201	9	400.105,284 542.863,541	21.319
9	400.105,284 542.863,541	10	400.123,019 542.840,726	28.897
10	400.123,019 542.840,726	11	400.135,962 542.813,075	30.53
11	400.135,962 542.813,075	12	400.147,846 542.796,512	20.385
12	400.147,846 542.796,512	13	400.161,551 542.775,158	25.374
13	400.161,551 542.775,158	14	400.164,74 542.774,609	3.236
14	400.164,74 542.774,609	15	400.166,711 542.774,27	2.0
15	400.166,711 542.774,27	16	400.166,185 542.781,403	7.153
16	400.166,185 542.781,403	17	400.162,608 542.805,317	24.18
17	400.162,608 542.805,317	18	400.157,57 542.840,635	35.676
18	400.157,57 542.840,635	19	400.151,941 542.852,759	13.367
19	400.151,941 542.852,759	1	400.145,565 542.862,096	11.306

** Lungimile segmentelor sunt determinate în planul de proiecție Stereo 70 și sunt rotunjite la 1 milimetru.

*** Distanța dintre puncte este formată din segmente cumulate ce sunt mai mici decât valoarea 1 milimetru.

**DATE DESPRE IMOBILUL NR. 3345**

Oficiul de Cadastru și Publicitate Imobiliară ALBA
Biroul de Cadastru și Publicitate Imobiliară Aiud

A. Partea I. Descrierea imobilului

TEREN Extravilan

Adresa: Jud. Alba

Nr. Crt	Nr cadastral Nr. topografic	Suprafața* (mp)	Observații / Referințe
A1		30.640	Sector cadastral:45 Teren neimpregmuit;

B. Partea II. Proprietari și acte

Inscrieri privitoare la dreptul de proprietate și alte drepturi reale		Referințe
1 / 01/01/2022		
Act Normativ nr. 7, din 13/03/1996 emis de PARLAMENTUL ROMÂNIEI;		
B1	Inscrierea provizorie, drept de PROPRIETATE, dobandit prin Lege, cota actuala 1/1 1) UAT MIRASLĂU, CIF:9999999999999	A1

C. Partea III. SARCINI .

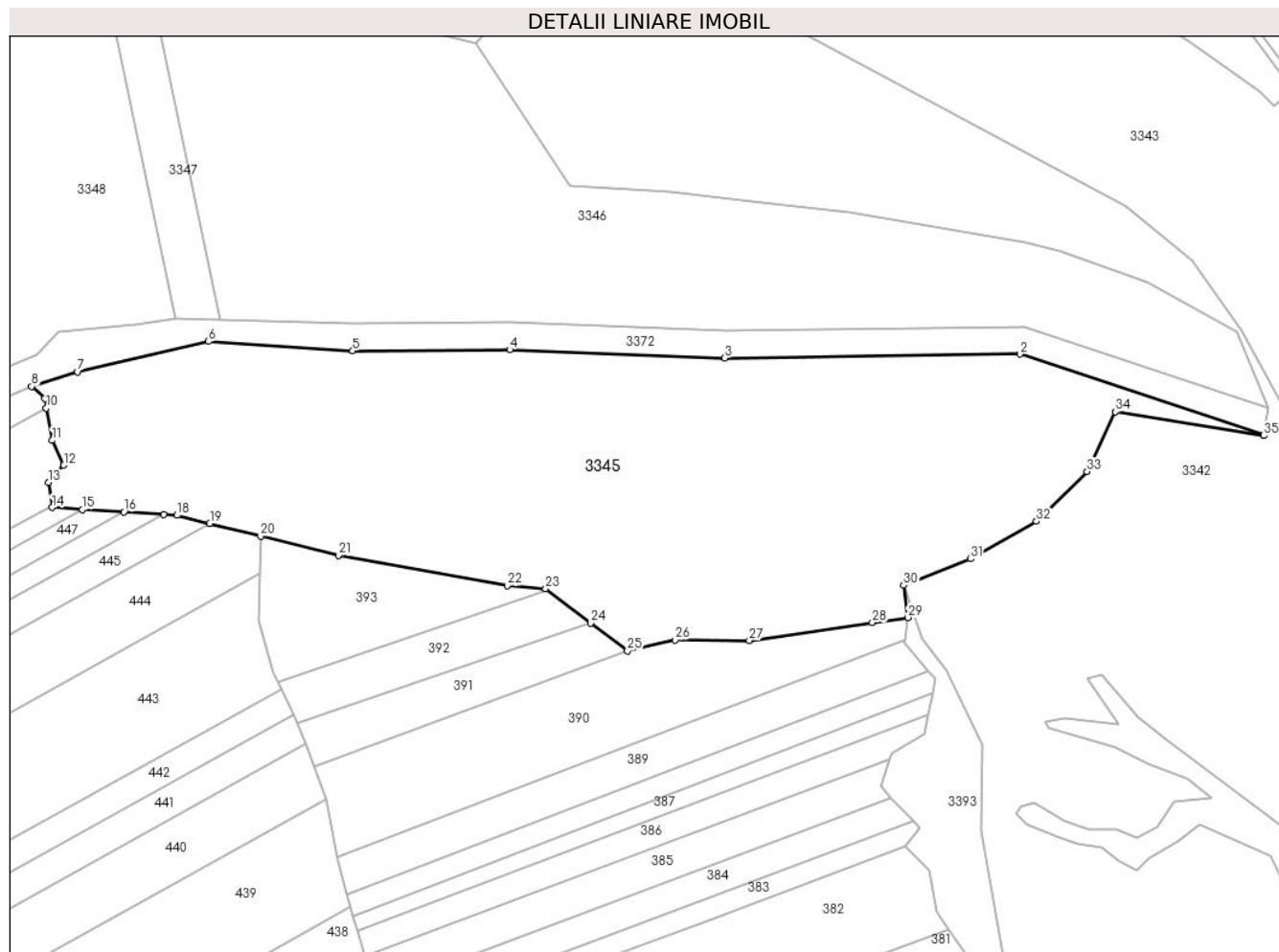
Inscrieri privind dezmembramintele dreptului de proprietate, drepturi reale de garanție și sarcini	Referințe
NU SUNT	

Anexa Nr. 1 La Partea I

Teren

Nr cadastral	Suprafața (mp)*	Observații / Referințe
	30.640	

* Suprafața este determinată în planul de proiecție Stereo 70.



Date referitoare la teren

Crt	Categorie folosință	Intravilan	Suprafața (mp)	Tarla	Parcelă	Nr. topo	Observații / Referințe
1	arabil	NU	30.640	-	-	-	

Lungime Segmente

1) Valorile lungimilor segmentelor sunt obținute din proiecție în plan.

Punct început	X / Y	Punct sfârșit	X / Y	Lungime segment (** (m)
1	399.887,688 542.942,514	2	399.798,898 542.971,886	93.522
3	399.691,483 542.970,492	4	399.613,23 542.973,513	78.312
5	399.556,042 542.973,11	6	399.503,559 542.976,476	52.591
7	399.455,928 542.965,465	8	399.439,133 542.960,111	17.628
9	399.443,879 542.955,716	10	399.444,5 542.952,288	3.483

Punct început	X / Y	Punct sfârșit	X / Y	Lungime segment (** (m)
2	399.798,898 542.971,886	3	399.691,483 542.970,492	107.424
4	399.613,23 542.973,513	5	399.556,042 542.973,11	57.189
6	399.503,559 542.976,476	7	399.455,928 542.965,465	48.887
8	399.439,133 542.960,111	9	399.443,879 542.955,716	6.468
10	399.444,5 542.952,288	11	399.446,638 542.940,483	11.997

Punct început	X / Y	Punct sfârșit	X / Y	Lungime segment (** (m)
11	399.446,638 542.940,483	12	399.450,838 542.931,446	9.966
13	399.445,359 542.925,168	14	399.446,598 542.916,094	9.158
15	399.457,678 542.915,402	16	399.472,685 542.914,466	15.035
17	399.487,254 542.913,557	18	399.492,068 542.913,256	4.823
19	399.503,989 542.910,3	20	399.522,519 542.905,705	19.092
21	399.550,796 542.898,699	22	399.612,265 542.887,613	62.461
23	399.626,247 542.886,514	24	399.642,681 542.874,1	20.596
25	399.656,048 542.864,003	26	399.673,414 542.867,907	17.8
27	399.700,416 542.867,729	28	399.745,262 542.874,2	45.31
29	399.758,16 542.876,061	30	399.756,613 542.887,74	11.781
31	399.780,988 542.897,423	32	399.804,951 542.911,092	27.588
33	399.823,374 542.929,163	34	399.833,593 542.950,887	24.007
35	399.887,638 542.942,217	1	399.887,688 542.942,514	0.301

Punct început	X / Y	Punct sfârșit	X / Y	Lungime segment (** (m)
12	399.450,838 542.931,446	13	399.445,359 542.925,168	8.333
14	399.446,598 542.916,094	15	399.457,678 542.915,402	11.102
16	399.472,685 542.914,466	17	399.487,254 542.913,557	14.598
18	399.492,068 542.913,256	19	399.503,989 542.910,3	12.282
20	399.522,519 542.905,705	21	399.550,796 542.898,699	29.132
22	399.612,265 542.887,613	23	399.626,247 542.886,514	14.025
24	399.642,681 542.874,1	25	399.656,048 542.864,003	16.751
26	399.673,414 542.867,907	27	399.700,416 542.867,729	27.003
28	399.745,262 542.874,2	29	399.758,16 542.876,061	13.031
30	399.756,613 542.887,74	31	399.780,988 542.897,423	26.227
32	399.804,951 542.911,092	33	399.823,374 542.929,163	25.806
34	399.833,593 542.950,887	35	399.887,638 542.942,217	54.737

** Lungimile segmentelor sunt determinate în planul de proiecție Stereo 70 și sunt rotunjite la 1 milimetru.

*** Distanța dintre puncte este formată din segmente cumulate ce sunt mai mici decât valoarea 1 milimetru.

**DATE DESPRE IMOBILUL NR. 3346**

Oficiul de Cadastru și Publicitate Imobiliară ALBA
Biroul de Cadastru și Publicitate Imobiliară Aiud

A. Partea I. Descrierea imobilului

TEREN Extravilan

Adresa: Jud. Alba

Nr. Crt	Nr cadastral Nr. topografic	Suprafața* (mp)	Observații / Referințe
A1		24.395	Sector cadastral:45 Teren neimprejmuit;

B. Partea II. Proprietari și acte

Inscrieri privitoare la dreptul de proprietate și alte drepturi reale		Referințe
1 / 01/01/2022		
Act Normativ nr. 7, din 13/03/1996 emis de PARLAMENTUL ROMÂNIEI;		
B1	Inscrierea provizorie, drept de PROPRIETATE, dobandit prin Lege, cota actuala 1/1 1) UAT MIRASLĂU, CIF:9999999999999	A1

C. Partea III. SARCINI .

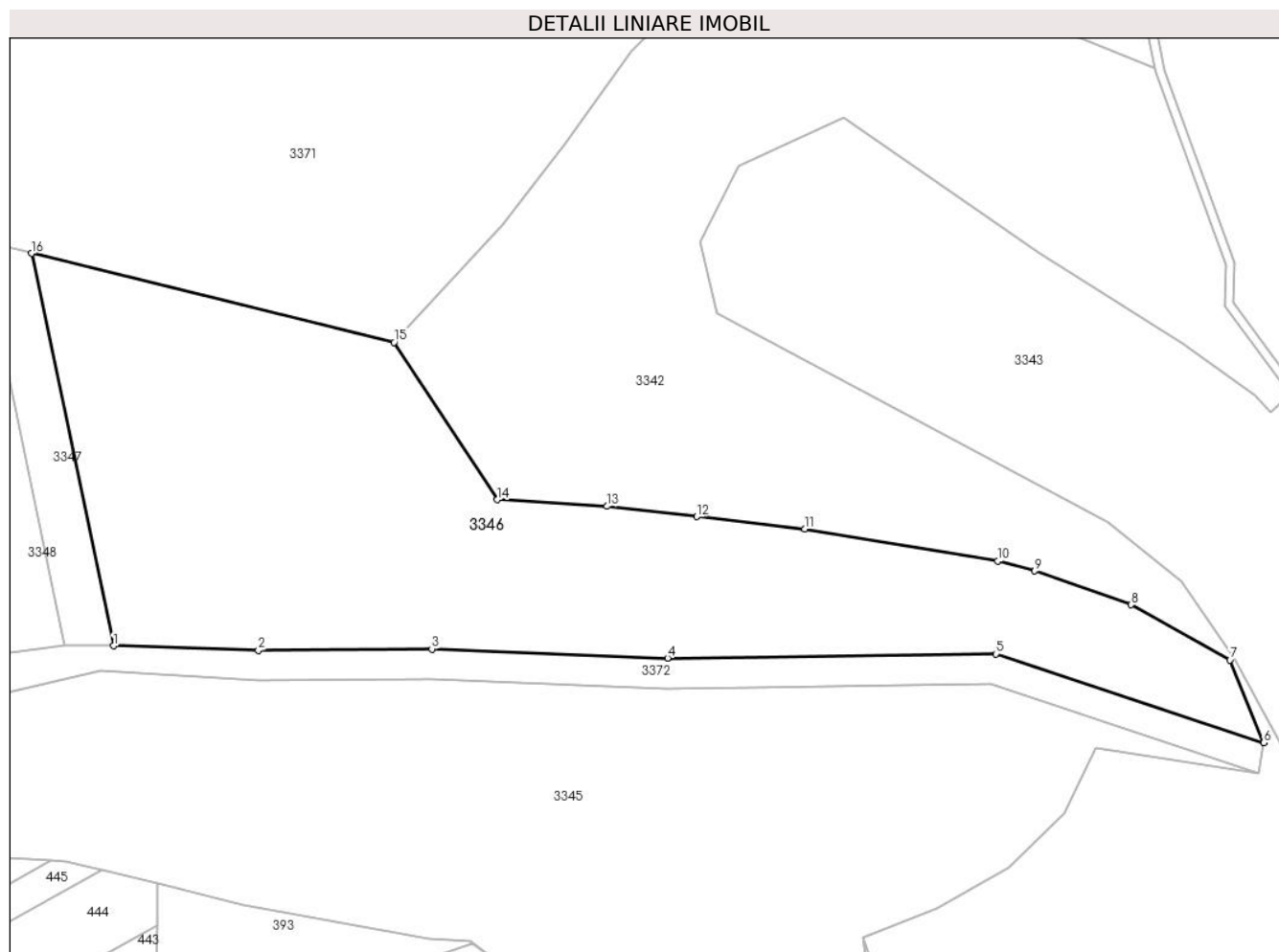
Inscrieri privind dezmembramintele dreptului de proprietate, drepturi reale de garanție și sarcini	Referințe
NU SUNT	

Anexa Nr. 1 La Partea I

Teren

Nr cadastral	Suprafața (mp)*	Observații / Referințe
	24.395	

* Suprafața este determinată în planul de proiecție Stereo 70.



Date referitoare la teren

Crt	Categorie folosință	Intravilan	Suprafața (mp)	Tarla	Parcelă	Nr. topo	Observații / Referințe
1	arabil	NU	24.395	-	-	-	

Lungime Segmente

1) Valorile lungimilor segmentelor sunt obținute din proiecție în plan.

Punct început	X / Y	Punct sfârșit	X / Y	Lungime segment (** (m)
1	399.507,845 542.984,562	2	399.555,851 542.983,109	48.028
2	399.555,851 542.983,109	3	399.613,387 542.983,515	57.538
3	399.613,387 542.983,515	4	399.691,612 542.980,495	78.282
4	399.691,612 542.980,495	5	399.800,446 542.981,907	108.843
5	399.800,446 542.981,907	6	399.889,35 542.952,498	93.642

Punct început	X / Y	Punct sfârșit	X / Y	Lungime segment (** (m)
6	399.889,35 542.952,498	7	399.878,126 542.979,914	29.625
7	399.878,126 542.979,914	8	399.845,238 542.998,175	37.618
8	399.845,238 542.998,175	9	399.813,417 543.009,387	33.738
9	399.813,417 543.009,387	10	399.801,143 543.012,668	12.705
10	399.801,143 543.012,668	11	399.737,133 543.023,332	64.893
11	399.737,133 543.023,332	12	399.701,257 543.027,408	36.106
12	399.701,257 543.027,408	13	399.671,542 543.030,818	29.91
13	399.671,542 543.030,818	14	399.635,094 543.032,974	36.512
14	399.635,094 543.032,974	15	399.600,864 543.085,171	62.42
15	399.600,864 543.085,171	16	399.480,652 543.114,652	123.774
16	399.480,652 543.114,652	1	399.507,845 542.984,562	132.901

** Lungimile segmentelor sunt determinate în planul de proiecție Stereo 70 și sunt rotunjite la 1 milimetru.

*** Distanța dintre puncte este formată din segmente cumulate ce sunt mai mici decât valoarea 1 milimetru.

**DATE DESPRE IMOBILUL NR. 3347**

Oficiul de Cadastru și Publicitate Imobiliară ALBA
Biroul de Cadastru și Publicitate Imobiliară Aiud

A. Partea I. Descrierea imobilului

TEREN Extravilan

Adresa: Jud. Alba

Nr. Crt	Nr cadastral Nr. topografic	Suprafața* (mp)	Observații / Referințe
A1		2.136	Sector cadastral:45 Teren neimprejmuit;

B. Partea II. Proprietari și acte

Inscrieri privitoare la dreptul de proprietate și alte drepturi reale	Referințe
1 / 01/01/2022	
Act Administrativ nr. 14113/1331, din 03/08/2005 emis de CJPSDPAT ALBA;	
B1	A1
Intabulare, drept de PROPRIETATE, dobandit prin Reconstituire, cota actuala 1/1 1) MAN I CAROLINA	

C. Partea III. SARCINI .

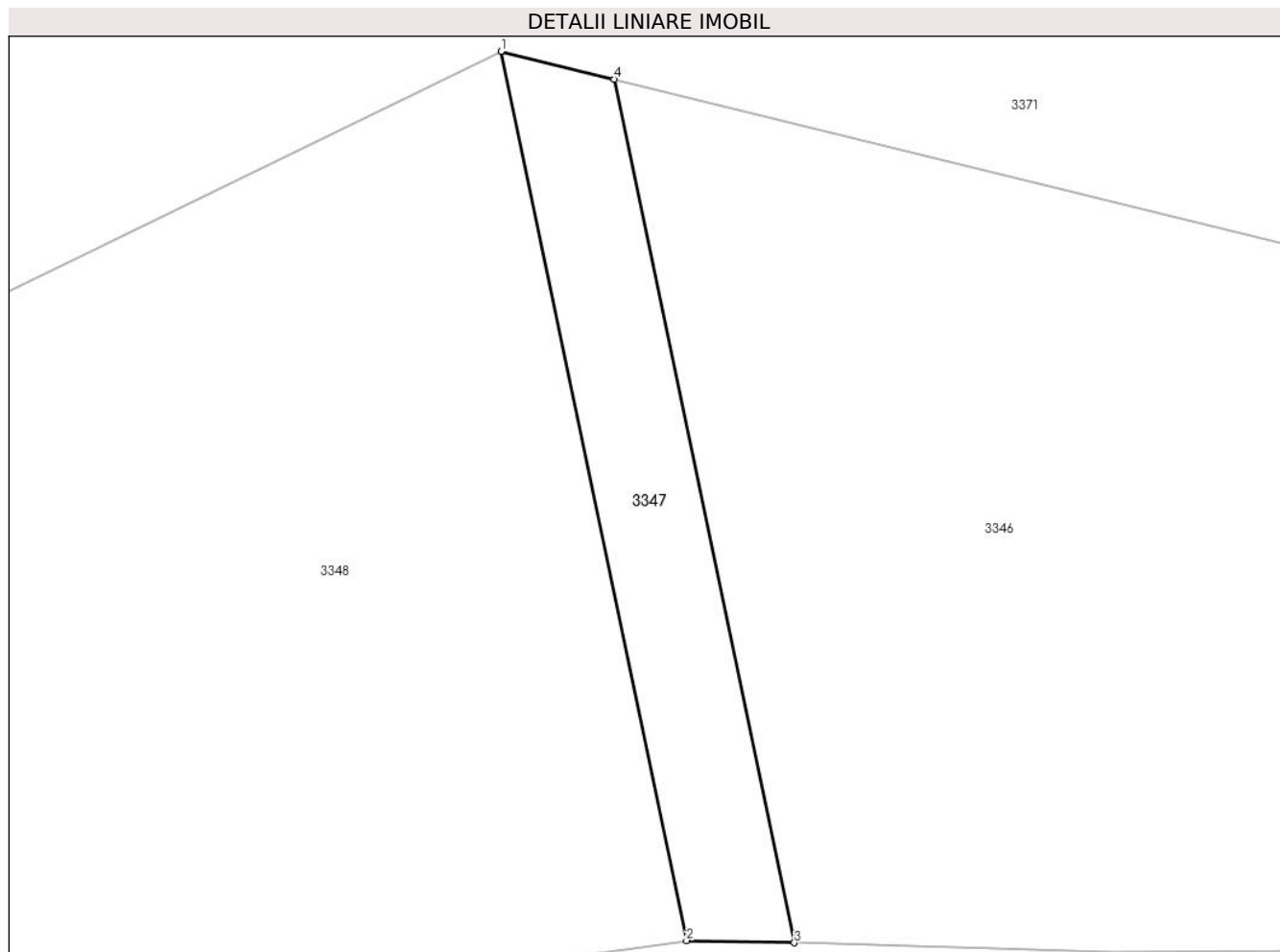
Inscrieri privind dezmembramintele dreptului de proprietate, drepturi reale de garanție și sarcini	Referințe
NU SUNT	

Anexa Nr. 1 La Partea I

Teren

Nr cadastral	Suprafața (mp)*	Observații / Referințe
	2.136	

* Suprafața este determinată în planul de proiecție Stereo 70.



Date referitoare la teren

Crt	Categorie folosință	Intra vilan	Suprafața (mp)	Tarla	Parcelă	Nr. topo	Observații / Referințe
1	arabil	NU	2.136	-	1260/6/7	-	

Lungime Segmente

1) Valorile lungimilor segmentelor sunt obținute din proiecție în plan.

Punct început	X / Y	Punct sfârșit	X / Y	Lungime segment (** (m)
1	399.463,61 543.118,831	2	399.491,587 542.984,885	136.837
2	399.491,587 542.984,885	3	399.507,845 542.984,562	16.261
3	399.507,845 542.984,562	4	399.480,652 543.114,652	132.901
4	399.480,652 543.114,652	1	399.463,61 543.118,831	17.547

** Lungimile segmentelor sunt determinate în planul de proiecție Stereo 70 și sunt rotunjite la 1 milimetru.

***** Distanţa dintre puncte este formată din segmente cumulate ce sunt mai mici decât valoarea 1 milimetru.**

**DATE DESPRE IMOBILUL NR. 3348**

Oficiul de Cadastru și Publicitate Imobiliară ALBA
Biroul de Cadastru și Publicitate Imobiliară Aiud

A. Partea I. Descrierea imobilului

TEREN Extravilan

Adresa: Jud. Alba

Nr. Crt	Nr cadastral Nr. topografic	Suprafața* (mp)	Observații / Referințe
A1	73030	13.400	Sector cadastral:45 Teren neimprijmit;

B. Partea II. Proprietari și acte

Inscrieri privitoare la dreptul de proprietate și alte drepturi reale	Referințe
5371 / 24/03/2022	
Act Notarial nr. contract de schimb aut nr 289, din 23/03/2022 emis de MARGINEAN DOREL;	
B5	Intabulare, drept de PROPRIETATEcu titlu schimb, dobandit prin Conventie, cota actuala 1/1
	1) COMUNA MIRĂSLĂU , CIF:4562214, domeniu privat

C. Partea III. SARCINI .

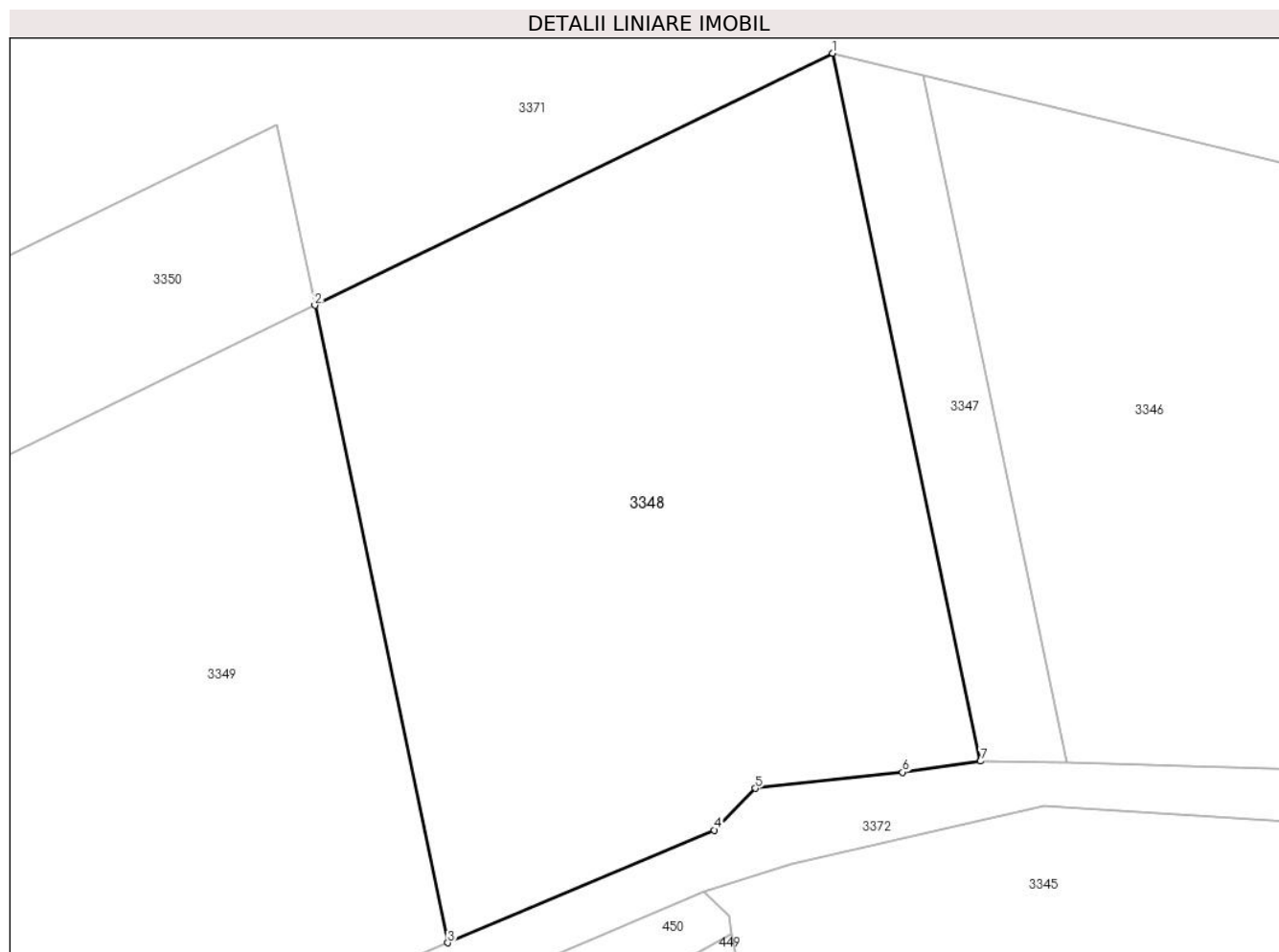
Inscrieri privind dezmembramintele dreptului de proprietate, drepturi reale de garanție și sarcini	Referințe
NU SUNT	

Anexa Nr. 1 La Partea I

Teren

Nr cadastral	Suprafața (mp)*	Observații / Referințe
73030	13.400	

* Suprafața este determinată în planul de proiecție Stereo 70.



Date referitoare la teren

Crt	Categorie folosință	Intravilan	Suprafața (mp)	Tarla	Parcelă	Nr. topo	Observații / Referințe
1	arabil	NU	13.400	90	1260/6/5/1	-	

Lungime Segmente

1) Valorile lungimilor segmentelor sunt obținute din proiecție în plan.

Punct început	X / Y	Punct sfârșit	X / Y	Lungime segment (** (m)
1	399.463,61 543.118,831	2	399.365,536 543.071,13	109.059
2	399.365,536 543.071,13	3	399.390,725 542.950,529	123.203
3	399.390,725 542.950,529	4	399.441,192 542.971,835	54.78
4	399.441,192 542.971,835	5	399.448,914 542.979,76	11.065
5	399.448,914 542.979,76	6	399.476,829 542.982,802	28.08

Punct început	X / Y	Punct sfârșit	X / Y	Lungime segment (** (m)
6	399.476,829 542.982,802	7	399.491,587 542.984,885	14.904
7	399.491,587 542.984,885	1	399.463,61 543.118,831	136.837

** Lungimile segmentelor sunt determinate în planul de proiecție Stereo 70 și sunt rotunjite la 1 milimetru.

*** Distanța dintre puncte este formată din segmente cumulate ce sunt mai mici decât valoarea 1 milimetru.

**DATE DESPRE IMOBILUL NR. 3349**

Oficiul de Cadastru și Publicitate Imobiliară ALBA
Biroul de Cadastru și Publicitate Imobiliară Aiud

A. Partea I. Descrierea imobilului

TEREN Extravilan

Adresa: Jud. Alba

Nr. Crt	Nr cadastral Nr. topografic	Suprafața* (mp)	Observații / Referințe
A1	73028	13.400	Sector cadastral:45 Teren neimprejmuit;

B. Partea II. Proprietari și acte

Inscrieri privitoare la dreptul de proprietate și alte drepturi reale		Referințe
5369 / 24/03/2022		
Act Notarial nr. contract de schimba aut. nr. 289, din 23/03/2022 emis de MARGINEAN DOREL;		
B7	Intabulare, drept de PROPRIETATEcu titlu schimb, dobandit prin Conventie, cota actuala 1/1 1) COMUNA MIRĂSLĂU- DOMENIU PRIVAT-, CIF:9999999999999	A1

C. Partea III. SARCINI .

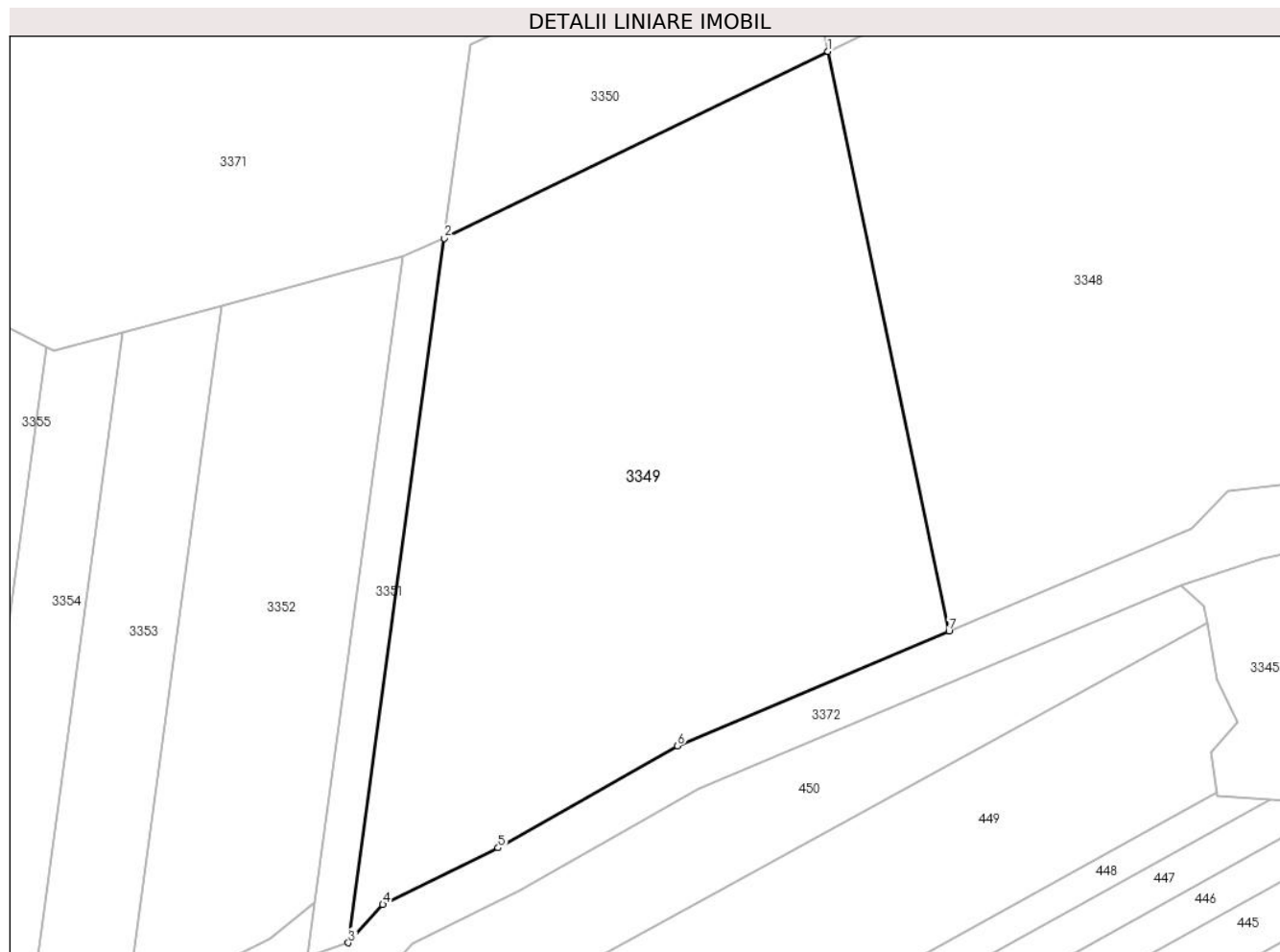
Inscrieri privind dezmembramintele dreptului de proprietate, drepturi reale de garanție și sarcini	Referințe
NU SUNT	

Anexa Nr. 1 La Partea I

Teren

Nr cadastral	Suprafața (mp)*	Observații / Referințe
73028	13.400	

* Suprafața este determinată în planul de proiecție Stereo 70.



Date referitoare la teren

Crt	Categorie folosință	Intravilan	Suprafața (mp)	Tarla	Parcelă	Nr. topo	Observații / Referințe
1	arabil	NU	13.400	90	1260/6/4	-	

Lungime Segmente

1) Valorile lungimilor segmentelor sunt obținute din proiecție în plan.

Punct început	X / Y	Punct sfârșit	X / Y	Lungime segment (** (m)
1	399.365,536 543.071,13	2	399.285,607 543.032,254	88.882
2	399.285,607 543.032,254	3	399.265,611 542.885,639	147.972
3	399.265,611 542.885,639	4	399.272,782 542.893,578	10.698
4	399.272,782 542.893,578	5	399.296,799 542.905,399	26.768
5	399.296,799 542.905,399	6	399.334,134 542.926,638	42.953

Punct început	X / Y	Punct sfârșit	X / Y	Lungime segment (** (m)
6	399.334,134 542.926,638	7	399.390,725 542.950,529	61.427
7	399.390,725 542.950,529	1	399.365,536 543.071,13	123.203

** Lungimile segmentelor sunt determinate în planul de proiecție Stereo 70 și sunt rotunjite la 1 milimetru.

*** Distanța dintre puncte este formată din segmente cumulate ce sunt mai mici decât valoarea 1 milimetru.

**DATE DESPRE IMOBILUL NR. 3350**

Oficiul de Cadastru și Publicitate Imobiliară ALBA
Biroul de Cadastru și Publicitate Imobiliară Aiud

A. Partea I. Descrierea imobilului

TEREN Extravilan

Adresa: Jud. Alba

Nr. Crt	Nr cadastral Nr. topografic	Suprafața* (mp)	Observații / Referințe
A1	73026	2.763	Sector cadastral:45 Teren neimprejmit;

B. Partea II. Proprietari și acte

Inscrieri privitoare la dreptul de proprietate și alte drepturi reale		Referințe
5561 / 10/05/2019		
Act Administrativ nr. 1791, din 09/05/2019 emis de PRIMARIA COMUNEI MIRASLAU;		
B2	se notează U+0103 categoria de folosință U+0103 la parcela nr 1260/6/3/2 este arabil	A1
5365 / 24/03/2022		
Act Notarial nr. contract de schimb aut nr 289, din 23/03/2022 emis de MARGINEAN DOREL;		
B10	Intabulare, drept de PROPRIETATE cu titlu schimb, dobândit prin Convenție, cota actuală 1/1 1) COMUNA MIRĂSLĂU, CIF:4562214, domeniul privat	A1

C. Partea III. SARCINI .

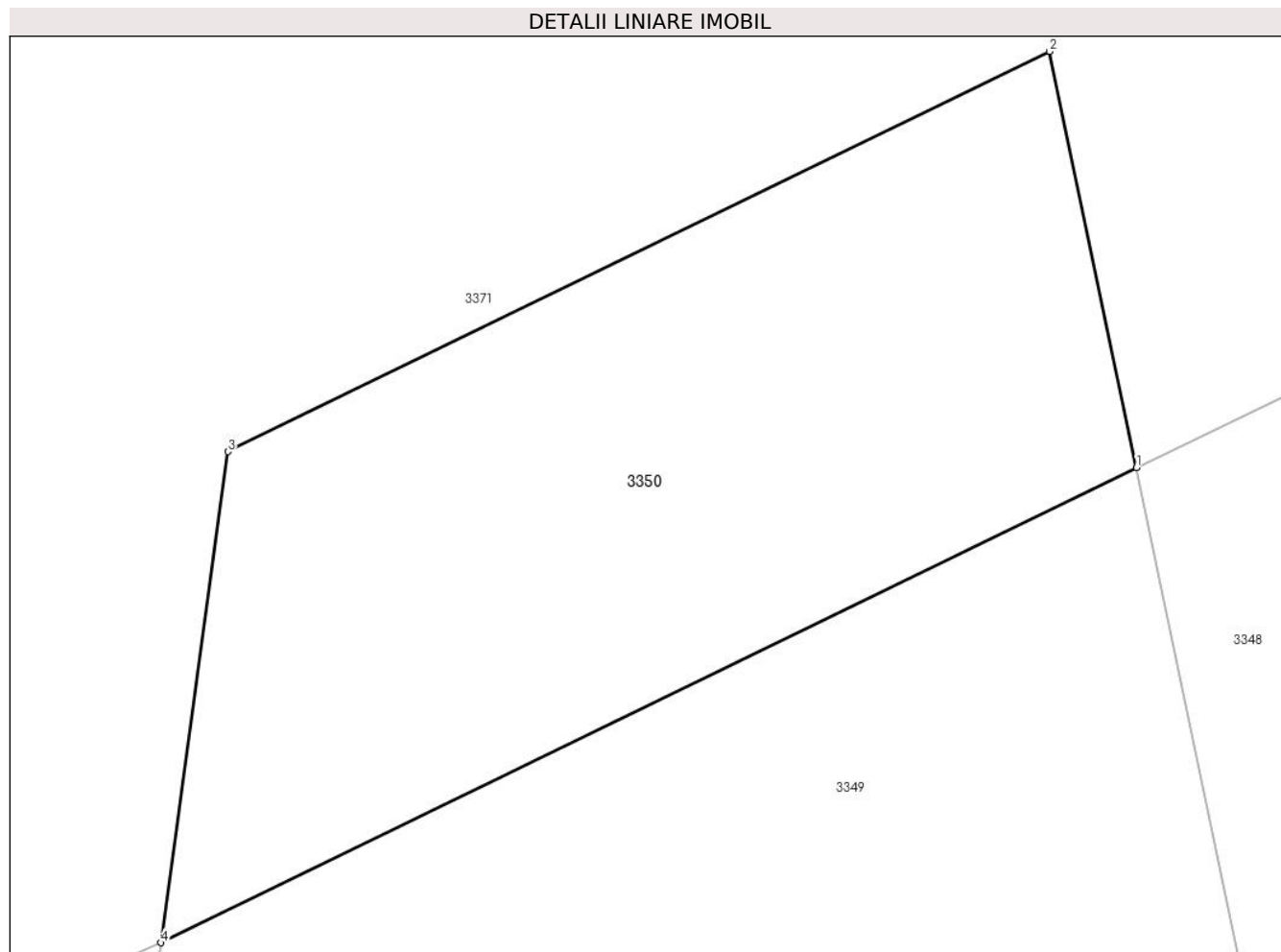
Inscrieri privind dezmembrările dreptului de proprietate, drepturi reale de garanție și sarcini	Referințe
NU SUNT	

Anexa Nr. 1 La Partea I

Teren

Nr cadastral	Suprafața (mp)*	Observații / Referințe
73026	2.763	

* Suprafața este determinată în planul de proiecție Stereo 70.



Date referitoare la teren

Crt	Categorie folosință	Intravilan	Suprafața (mp)	Tarla	Parcelă	Nr. topo	Observații / Referințe
1	faneata	NU	2.763	-	1260/6/3/2	-	

Lungime Segmente

1) Valorile lungimilor segmentelor sunt obținute din proiecție în plan.

Punct început	X / Y	Punct sfârșit	X / Y	Lungime segment (** (m)
1	399.365,536 543.071,13	2	399.358,422 543.105,194	34.799
2	399.358,422 543.105,194	3	399.291,088 543.072,445	74.876
3	399.291,088 543.072,445	4	399.285,607 543.032,254	40.563
4	399.285,607 543.032,254	1	399.365,536 543.071,13	88.882

** Lungimile segmentelor sunt determinate în planul de proiecție Stereo 70 și sunt rotunjite la 1 milimetru.

***** Distanţa dintre puncte este formată din segmente cumulate ce sunt mai mici decât valoarea 1 milimetru.**

**DATE DESPRE IMOBILUL NR. 3351**

Oficiul de Cadastru și Publicitate Imobiliară ALBA
Biroul de Cadastru și Publicitate Imobiliară Aiud

A. Partea I. Descrierea imobilului

TEREN Extravilan

Adresa: Jud. Alba

Nr. Crt	Nr cadastral Nr. topografic	Suprafața* (mp)	Observații / Referințe
A1		1.200	Sector cadastral:45 Teren neimprejmuit;

B. Partea II. Proprietari și acte

Inscrieri privitoare la dreptul de proprietate și alte drepturi reale		Referințe
1 / 01/01/2022		
Act Administrativ nr. 14113/1414, din 21/05/2008 emis de CJPSDPAT ALBA;		
B1	Intabulare, drept de PROPRIETATE, dobandit prin Reconstituire, cota actuala 1/1	A1
	1) DECEAN ROMUL 2) DECEAN ANICA	

C. Partea III. SARCINI .

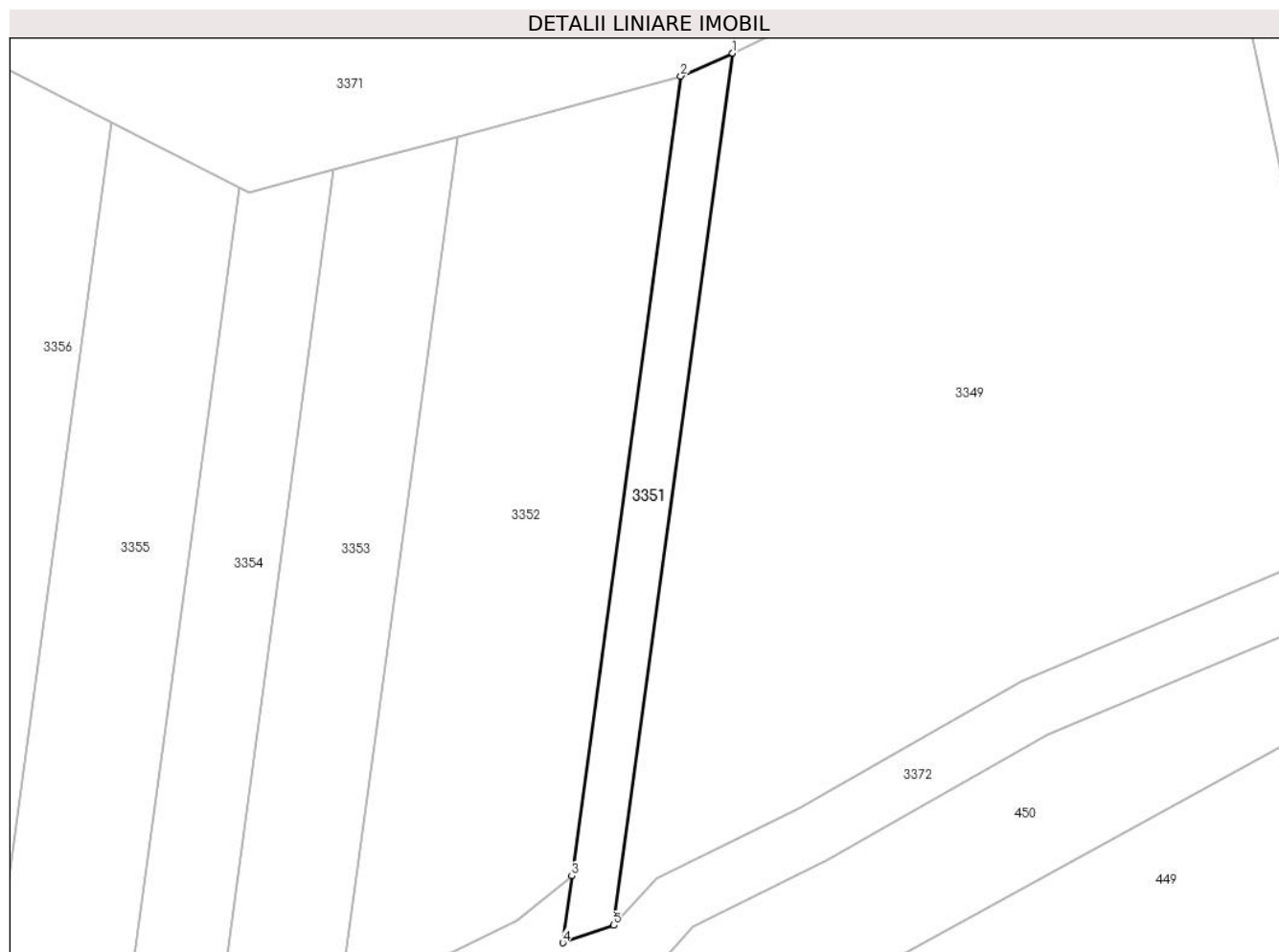
Inscrieri privind dezmembramintele dreptului de proprietate, drepturi reale de garanție și sarcini	Referințe
NU SUNT	

Anexa Nr. 1 La Partea I

Teren

Nr cadastral	Suprafața (mp)*	Observații / Referințe
	1.200	

* Suprafața este determinată în planul de proiecție Stereo 70.



Date referitoare la teren

Crt	Categorie folosință	Intra vilan	Suprafața (mp)	Tarla	Parcelă	Nr. topo	Observații / Referințe
1	arabil	NU	1.200	-	1260/6/3/3	-	

Lungime Segmente

1) Valorile lungimilor segmentelor sunt obținute din proiecție în plan.

Punct început	X / Y	Punct sfârșit	X / Y	Lungime segment (** (m)
1	399.285,607 543.032,254	2	399.276,874 543.028,416	9.539
2	399.276,874 543.028,416	3	399.258,534 542.893,944	135.717
3	399.258,534 542.893,944	4	399.257,0 542.882,696	11.352
4	399.257,0 542.882,696	5	399.265,611 542.885,639	9.1
5	399.265,611 542.885,639	1	399.285,607 543.032,254	147.972

**** Lungimile segmentelor sunt determinate în planul de proiecție Stereo 70 și sunt rotunjite la 1 milimetru.**

***** Distanța dintre puncte este formată din segmente cumulate ce sunt mai mici decât valoarea 1 milimetru.**

**DATE DESPRE IMOBILUL NR. 3352**

Oficiul de Cadastru și Publicitate Imobiliară ALBA
Biroul de Cadastru și Publicitate Imobiliară Aiud

A. Partea I. Descrierea imobilului

TEREN Extravilan

Adresa: Jud. Alba

Nr. Crt	Nr cadastral Nr. topografic	Suprafața* (mp)	Observații / Referințe
A1		5.114	Sector cadastral:45 Teren neimpregmuit;

B. Partea II. Proprietari și acte

Inscrieri privitoare la dreptul de proprietate și alte drepturi reale		Referințe
1 / 01/01/2022		
Act Administrativ nr. 7128/754, din 11/07/1996 emis de CJPSDPAT ALBA;		
B1	Intabulare, drept de PROPRIETATE, dobandit prin Reconstituire, cota actuala 1/1 1) BALTATU VALENTINA	A1

C. Partea III. SARCINI .

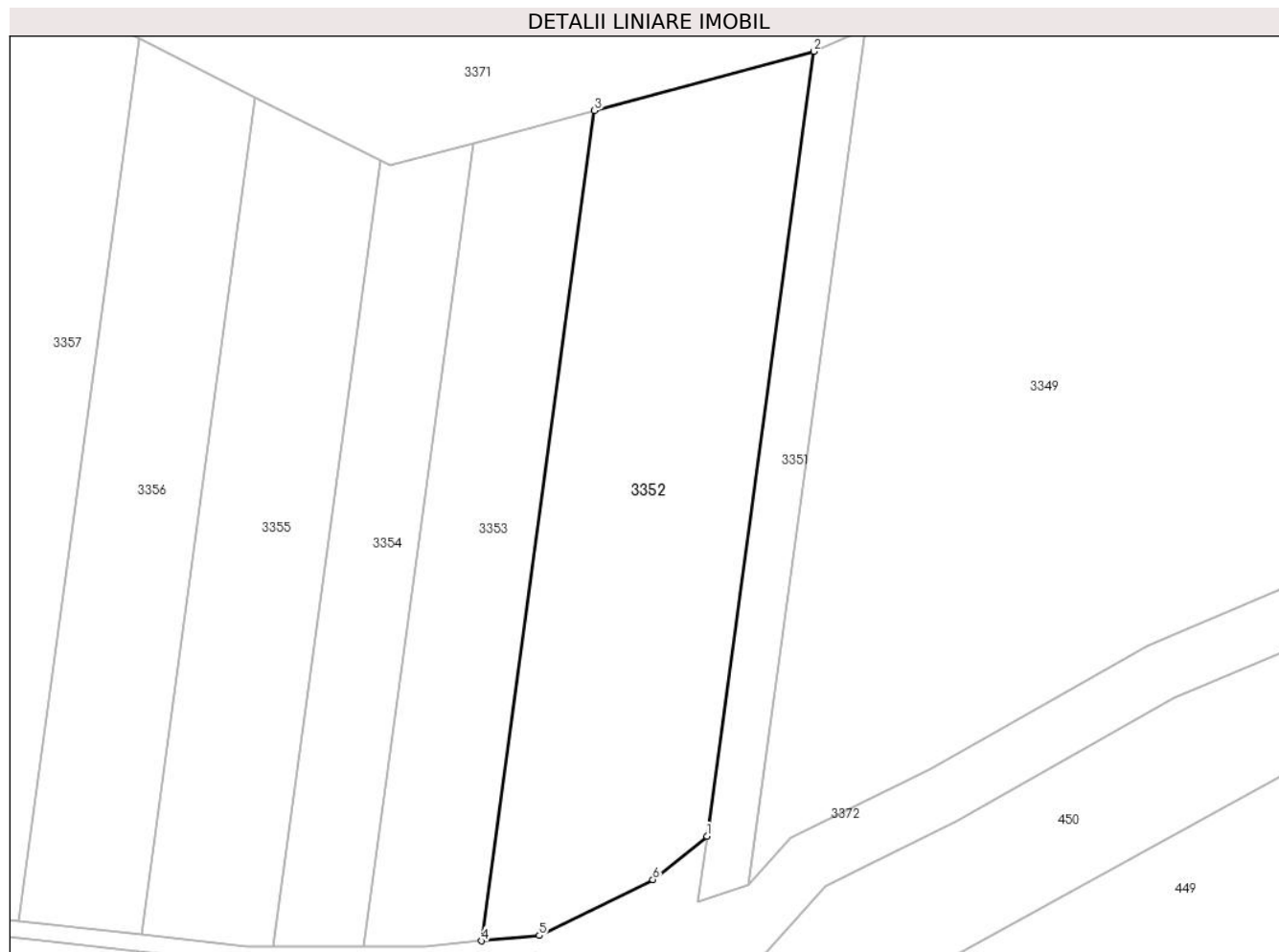
Inscrieri privind dezmembramintele dreptului de proprietate, drepturi reale de garanție și sarcini	Referințe
NU SUNT	

Anexa Nr. 1 La Partea I

Teren

Nr cadastral	Suprafața (mp)*	Observații / Referințe
	5.114	

* Suprafața este determinată în planul de proiecție Stereo 70.



Date referitoare la teren

Crt	Categorie folosință	Intravilan	Suprafața (mp)	Tarla	Parcelă	Nr. topo	Observații / Referințe
1	arabil	NU	5.114	-	1260/3	-	

Lungime Segmente

1) Valorile lungimilor segmentelor sunt obținute din proiecție în plan.

Punct început	X / Y	Punct sfârșit	X / Y	Lungime segment (** (m)
1	399.258,534 542.893,944	2	399.276,874 543.028,416	135.717
2	399.276,874 543.028,416	3	399.239,248 543.018,259	38.973
3	399.239,248 543.018,259	4	399.219,847 542.876,011	143.565
4	399.219,847 542.876,011	5	399.229,794 542.876,921	9.988
5	399.229,794 542.876,921	6	399.249,253 542.886,489	21.684

Punct început	X / Y	Punct sfârșit	X / Y	Lungime segment (** (m)
6	399.249,253 542.886,489	1	399.258,534 542.893,944	11.905

** Lungimile segmentelor sunt determinate în planul de proiecție Stereo 70 și sunt rotunjite la 1 milimetru.

*** Distanța dintre puncte este formată din segmente cumulate ce sunt mai mici decât valoarea 1 milimetru.

**DATE DESPRE IMOBILUL NR. 3353**

Oficiul de Cadastru și Publicitate Imobiliară ALBA
Biroul de Cadastru și Publicitate Imobiliară Aiud

A. Partea I. Descrierea imobilului

TEREN Extravilan

Adresa: Jud. Alba

Nr. Crt	Nr cadastral Nr. topografic	Suprafața* (mp)	Observații / Referințe
A1		2.800	Sector cadastral:45 Teren neimprejmuit;

B. Partea II. Proprietari și acte

Inscrieri privitoare la dreptul de proprietate și alte drepturi reale	Referințe
1 / 01/01/2022	
Act Administrativ nr. 11402/1256, din 25/06/2004 emis de CJPSDPAT ALBA;	
B1	A1
Intabulare, drept de PROPRIETATE, dobandit prin Reconstituire, cota actuala 1/1 1) SZOCS DIONISIE	

C. Partea III. SARCINI .

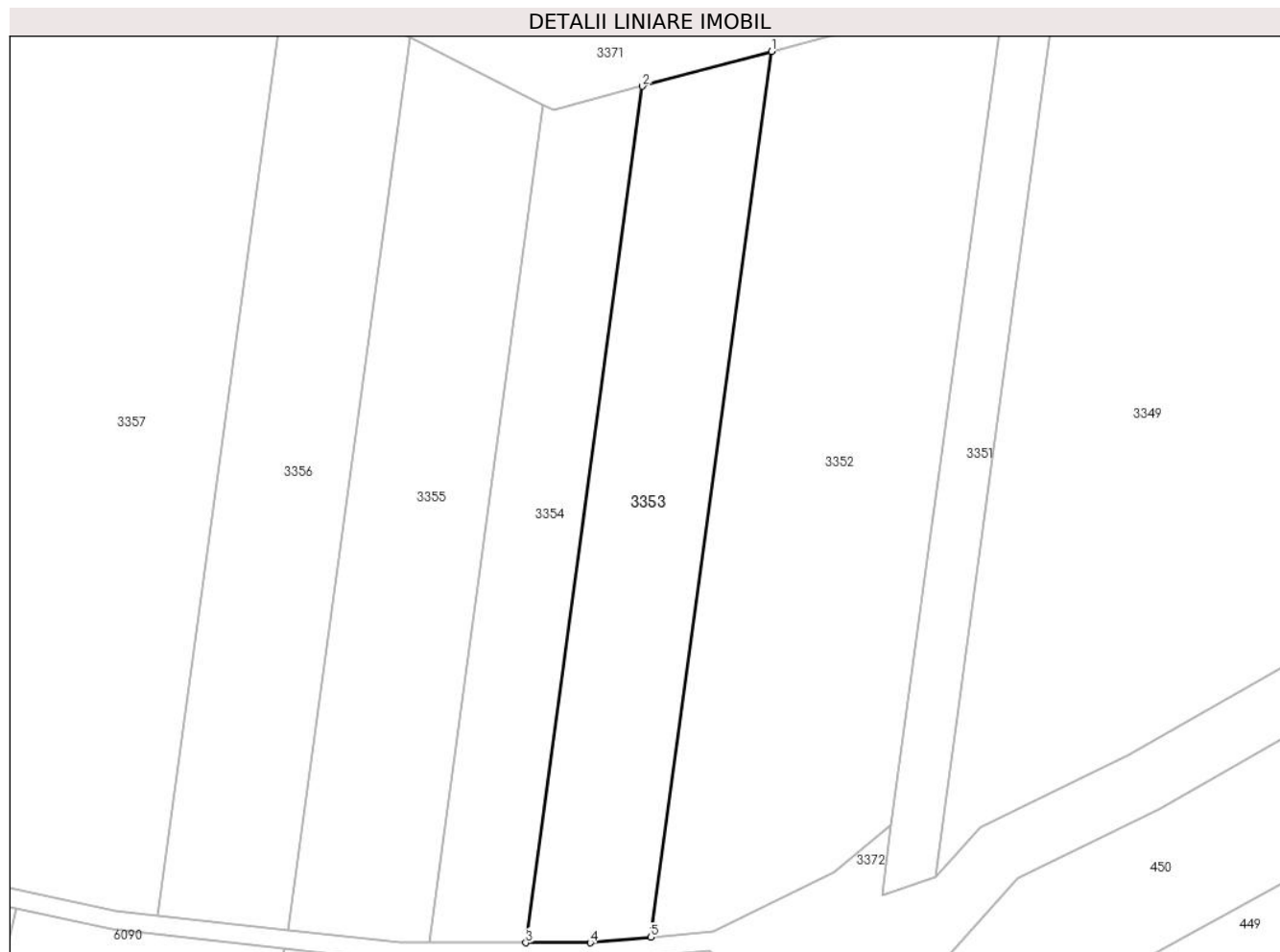
Inscrieri privind dezmembramintele dreptului de proprietate, drepturi reale de garanție și sarcini	Referințe
NU SUNT	

Anexa Nr. 1 La Partea I

Teren

Nr cadastral	Suprafața (mp)*	Observații / Referințe
	2.800	

* Suprafața este determinată în planul de proiecție Stereo 70.



Date referitoare la teren

Crt	Categorie folosință	Intravilan	Suprafața (mp)	Tarla	Parcelă	Nr. topo	Observații / Referințe
1	arabil	NU	2.800	-	1260/4	-	

Lungime Segmente

1) Valorile lungimilor segmentelor sunt obținute din proiecție în plan.

Punct început	X / Y	Punct sfârșit	X / Y	Lungime segment (** (m)
1	399.239,248 543.018,259	2	399.218,502 543.012,659	21.489
2	399.218,502 543.012,659	3	399.199,744 542.875,121	138.811
3	399.199,744 542.875,121	4	399.210,114 542.875,121	10.37
4	399.210,114 542.875,121	5	399.219,847 542.876,011	9.774
5	399.219,847 542.876,011	1	399.239,248 543.018,259	143.565

**** Lungimile segmentelor sunt determinate în planul de proiecție Stereo 70 și sunt rotunjite la 1 milimetru.**

***** Distanța dintre puncte este formată din segmente cumulate ce sunt mai mici decât valoarea 1 milimetru.**

**DATE DESPRE IMOBILUL NR. 3354**

Oficiul de Cadastru și Publicitate Imobiliară ALBA
Biroul de Cadastru și Publicitate Imobiliară Aiud

A. Partea I. Descrierea imobilului

TEREN Extravilan

Adresa: Jud. Alba

Nr. Crt	Nr cadastral Nr. topografic	Suprafața* (mp)	Observații / Referințe
A1		2.100	Sector cadastral:45 Teren neimprejmuit;

B. Partea II. Proprietari și acte

Inscrieri privitoare la dreptul de proprietate și alte drepturi reale		Referințe
1 / 01/01/2022		
Act Administrativ nr. 11402/1171, din 24/01/2003 emis de CJPSDPAT ALBA;		
B1	Intabulare, drept de PROPRIETATE, dobandit prin Reconstituire, cota actuala 1/1	A1
	1) ISPAS IOAN NICOLAE 2) ISPAS LUCIAN ADRIAN	

C. Partea III. SARCINI .

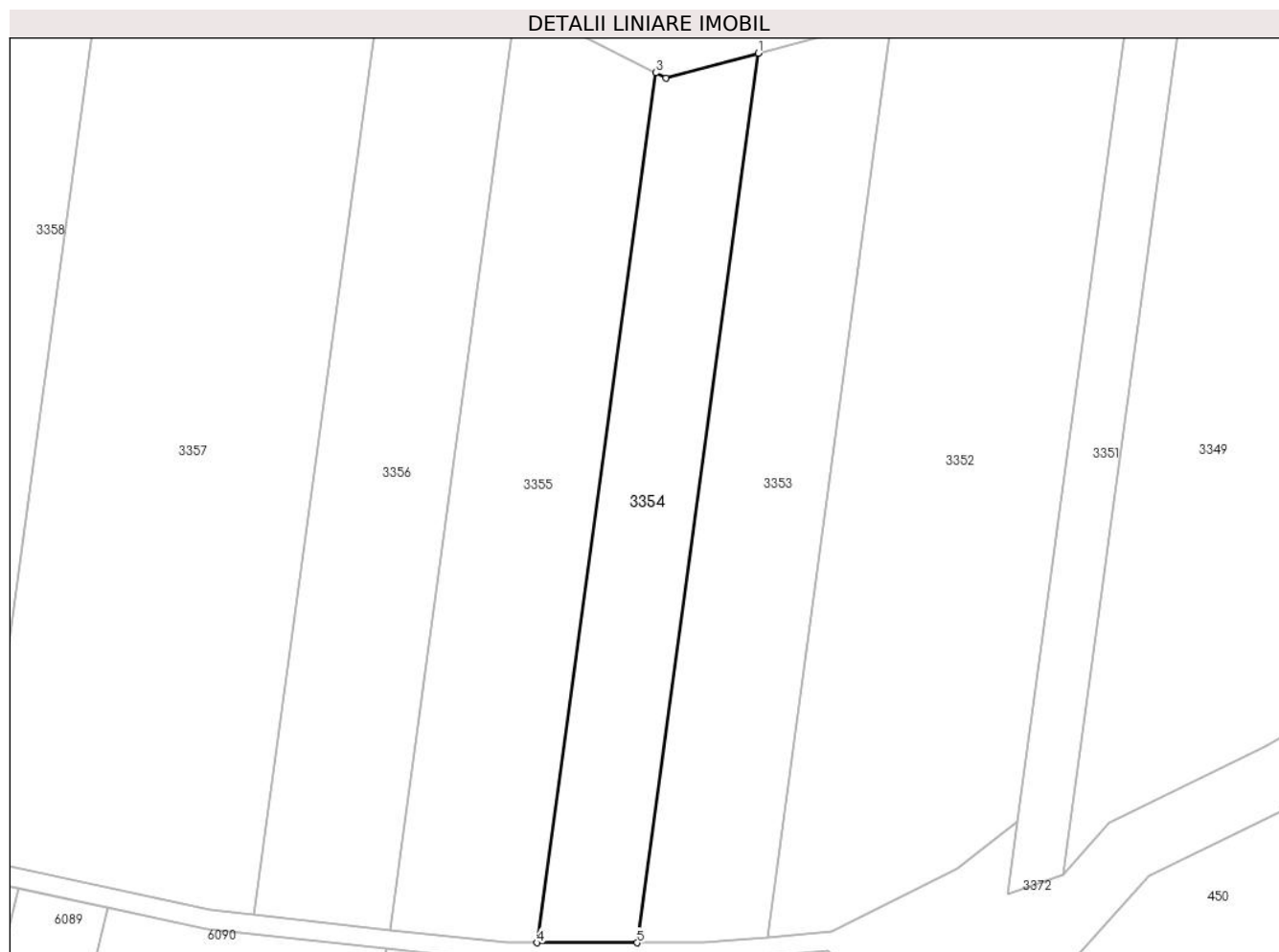
Inscrieri privind dezmembramintele dreptului de proprietate, drepturi reale de garanție și sarcini	Referințe
NU SUNT	

Anexa Nr. 1 La Partea I

Teren

Nr cadastral	Suprafața (mp)*	Observații / Referințe
	2.100	

* Suprafața este determinată în planul de proiecție Stereo 70.



Date referitoare la teren

Crt	Categorie folosință	Intra vilan	Suprafața (mp)	Tarla	Parcelă	Nr. topo	Observații / Referințe
1	arabil	NU	2.100	-	1260/5	-	

Lungime Segmente

1) Valorile lungimilor segmentelor sunt obținute din proiecție în plan.

Punct început	X / Y	Punct sfârșit	X / Y	Lungime segment (** (m)
1	399.218,502 543.012,659	2	399.204,216 543.008,803	14.797
2	399.204,216 543.008,803	3	399.202,584 543.009,632	1.831
3	399.202,584 543.009,632	4	399.184,239 542.875,121	135.757
4	399.184,239 542.875,121	5	399.199,744 542.875,121	15.505
5	399.199,744 542.875,121	1	399.218,502 543.012,659	138.811

**** Lungimile segmentelor sunt determinate în planul de proiecție Stereo 70 și sunt rotunjite la 1 milimetru.**

***** Distanța dintre puncte este formată din segmente cumulate ce sunt mai mici decât valoarea 1 milimetru.**

**DATE DESPRE IMOBILUL NR. 3355**

Oficiul de Cadastru și Publicitate Imobiliară ALBA
Biroul de Cadastru și Publicitate Imobiliară Aiud

A. Partea I. Descrierea imobilului

TEREN Extravilan

Adresa: Jud. Alba

Nr. Crt	Nr cadastral Nr. topografic	Suprafața* (mp)	Observații / Referințe
A1		3.200	Sector cadastral:45 Teren neimprejmuit;

B. Partea II. Proprietari și acte

Inscrieri privitoare la dreptul de proprietate și alte drepturi reale		Referințe
1 / 01/01/2022		
Act Administrativ nr. 14113/1338, din 21/10/2005 emis de CJPSDPAT ALBA;		
B1	Intabulare, drept de PROPRIETATE, dobandit prin Reconstituire, cota actuala 1/1 1) CRISAN MARIA 2) BORDA AUREL	A1

C. Partea III. SARCINI .

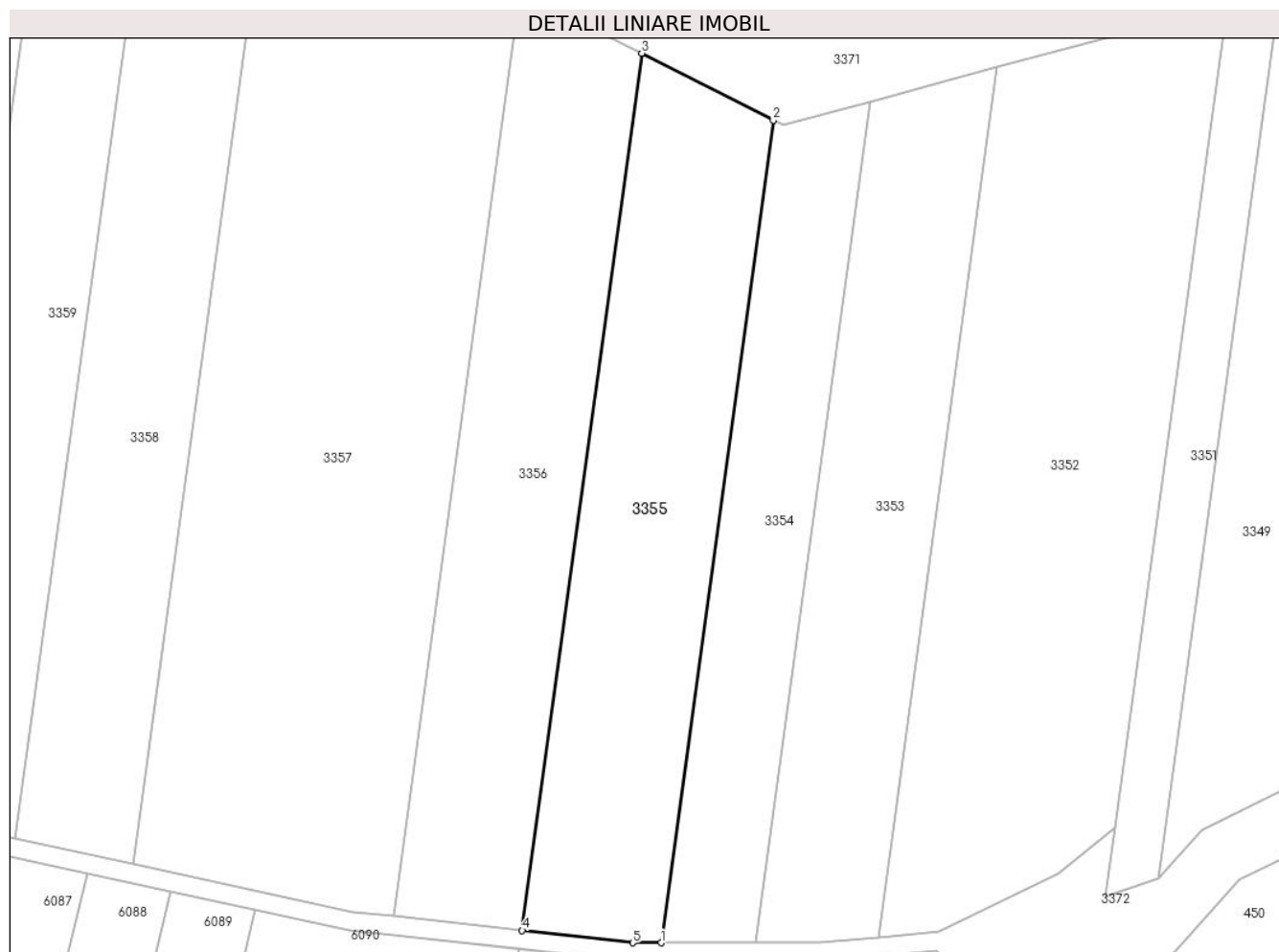
Inscrieri privind dezmembramintele dreptului de proprietate, drepturi reale de garanție și sarcini	Referințe
NU SUNT	

Anexa Nr. 1 La Partea I

Teren

Nr cadastral	Suprafața (mp)*	Observații / Referințe
	3.200	

* Suprafața este determinată în planul de proiecție Stereo 70.



Date referitoare la teren

Crt	Categorie folosință	Intravilan	Suprafața (mp)	Tarla	Parcelă	Nr. topo	Observații / Referințe
1	arabil	NU	3.200	-	1260/5/7	-	

Lungime Segmente

1) Valorile lungimilor segmentelor sunt obținute din proiecție în plan.

Punct început	X / Y	Punct sfârșit	X / Y	Lungime segment (** (m)
1	399.184,239 542.875,121	2	399.202,584 543.009,632	135.757
2	399.202,584 543.009,632	3	399.181,082 543.020,566	24.122
3	399.181,082 543.020,566	4	399.161,52 542.877,132	144.761
4	399.161,52 542.877,132	5	399.179,621 542.875,121	18.212
5	399.179,621 542.875,121	1	399.184,239 542.875,121	4.617

**** Lungimile segmentelor sunt determinate în planul de proiecție Stereo 70 și sunt rotunjite la 1 milimetru.**

***** Distanța dintre puncte este formată din segmente cumulate ce sunt mai mici decât valoarea 1 milimetru.**

**DATE DESPRE IMOBILUL NR. 3356**

Oficiul de Cadastru și Publicitate Imobiliară ALBA
Biroul de Cadastru și Publicitate Imobiliară Aiud

A. Partea I. Descrierea imobilului

TEREN Extravilan

Adresa: Jud. Alba

Nr. Crt	Nr cadastral Nr. topografic	Suprafața* (mp)	Observații / Referințe
A1		3.146	Sector cadastral:45 Teren neimprejmuit;

B. Partea II. Proprietari și acte

Inscrieri privitoare la dreptul de proprietate și alte drepturi reale		Referințe
1 / 01/01/2022		
Act Administrativ nr. 14113/1356, din 04/08/2006 emis de CJPSDPAT ALBA;		
B1	Intabulare, drept de PROPRIETATE, dobandit prin Reconstituire, cota actuala 1/1 1) ISPAS V GHEORGHE	A1

C. Partea III. SARCINI .

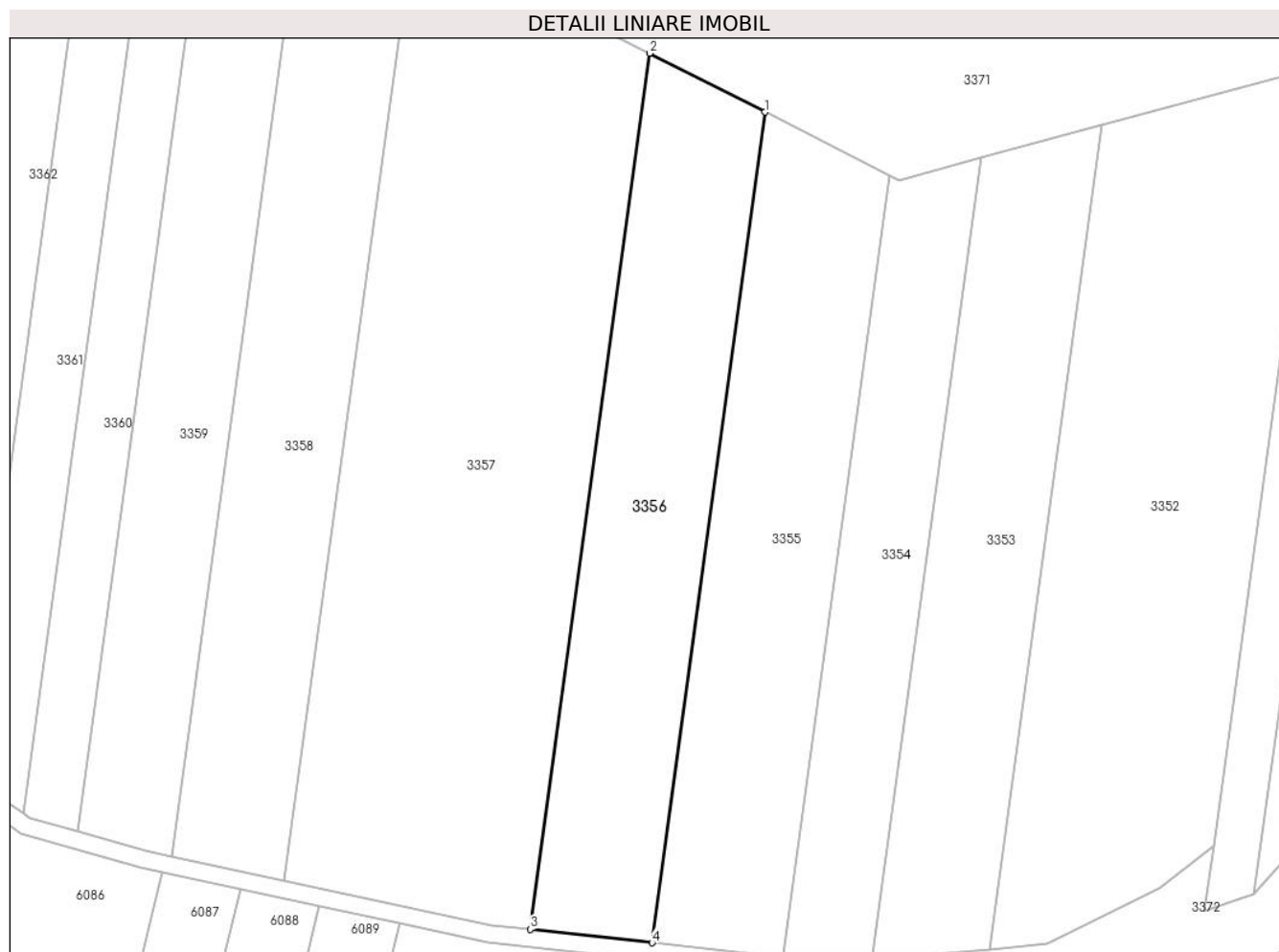
Inscrieri privind dezmembramintele dreptului de proprietate, drepturi reale de garanție și sarcini	Referințe
NU SUNT	

Anexa Nr. 1 La Partea I

Teren

Nr cadastral	Suprafața (mp)*	Observații / Referințe
	3.146	

* Suprafața este determinată în planul de proiecție Stereo 70.



Date referitoare la teren

Crt	Categorie folosință	Intra vilan	Suprafața (mp)	Tarla	Parcelă	Nr. topo	Observații / Referințe
1	arabil	NU	3.146	-	1260/5/11	-	

Lungime Segmente

1) Valorile lungimilor segmentelor sunt obținute din proiecție în plan.

Punct început	X / Y	Punct sfârșit	X / Y	Lungime segment (** (m)
1	399.181,082 543.020,566	2	399.161,115 543.030,719	22.4
2	399.161,115 543.030,719	3	399.140,487 542.879,469	152.649
3	399.140,487 542.879,469	4	399.161,52 542.877,132	21.163
4	399.161,52 542.877,132	1	399.181,082 543.020,566	144.761

** Lungimile segmentelor sunt determinate în planul de proiecție Stereo 70 și sunt rotunjite la 1 milimetru.

***** Distanţa dintre puncte este formată din segmente cumulate ce sunt mai mici decât valoarea 1 milimetru.**

**DATE DESPRE IMOBILUL NR. 3357**

Oficiul de Cadastru și Publicitate Imobiliară ALBA
Biroul de Cadastru și Publicitate Imobiliară Aiud

A. Partea I. Descrierea imobilului

TEREN Extravilan

Adresa: Jud. Alba

Nr. Crt	Nr cadastral Nr. topografic	Suprafața* (mp)	Observații / Referințe
A1		6.900	Sector cadastral:45 Teren neimprejmuit;

B. Partea II. Proprietari și acte

Inscrieri privitoare la dreptul de proprietate și alte drepturi reale	Referințe
1 / 01/01/2022	
Act Administrativ nr. 7101/667, din 03/04/1996 emis de CJPSDPAT ALBA;	
B1	A1
Intabulare, drept de PROPRIETATE, dobandit prin Reconstituire, cota actuala 1/1 1) ISPAS L IOAN	

C. Partea III. SARCINI .

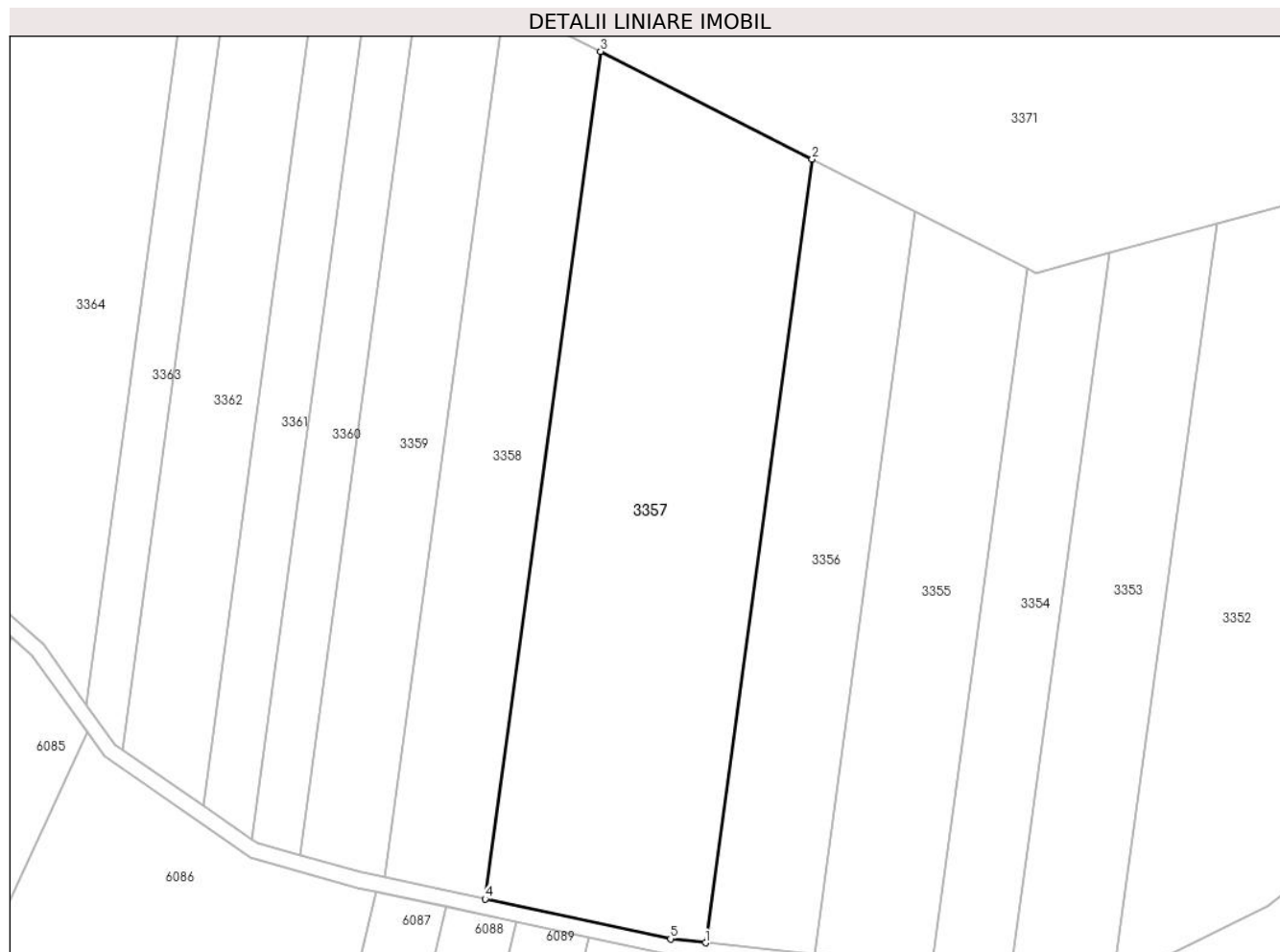
Inscrieri privind dezmembramintele dreptului de proprietate, drepturi reale de garanție și sarcini	Referințe
NU SUNT	

Anexa Nr. 1 La Partea I

Teren

Nr cadastral	Suprafața (mp)*	Observații / Referințe
	6.900	

* Suprafața este determinată în planul de proiecție Stereo 70.



Date referitoare la teren

Crt	Categorie folosință	Intravilan	Suprafața (mp)	Tarla	Parcelă	Nr. topo	Observații / Referințe
1	arabil	NU	6.900	-	1260/6	-	

Lungime Segmente

1) Valorile lungimilor segmentelor sunt obținute din proiecție în plan.

Punct început	X / Y	Punct sfârșit	X / Y	Lungime segment (** (m)
1	399.140,487 542.879,469	2	399.161,115 543.030,719	152.649
2	399.161,115 543.030,719	3	399.120,202 543.051,522	45.899
3	399.120,202 543.051,522	4	399.097,89 542.887,926	165.111
4	399.097,89 542.887,926	5	399.133,723 542.880,221	36.652
5	399.133,723 542.880,221	1	399.140,487 542.879,469	6.806

**** Lungimile segmentelor sunt determinate în planul de proiecție Stereo 70 și sunt rotunjite la 1 milimetru.**

***** Distanța dintre puncte este formată din segmente cumulate ce sunt mai mici decât valoarea 1 milimetru.**

**DATE DESPRE IMOBILUL NR. 3358**

Oficiul de Cadastru și Publicitate Imobiliară ALBA
Biroul de Cadastru și Publicitate Imobiliară Aiud

A. Partea I. Descrierea imobilului

TEREN Extravilan

Adresa: Jud. Alba

Nr. Crt	Nr cadastral Nr. topografic	Suprafața* (mp)	Observații / Referințe
A1		3.300	Sector cadastral:45 Teren neimprejmuit;

B. Partea II. Proprietari și acte

Inscrieri privitoare la dreptul de proprietate și alte drepturi reale		Referințe
1 / 01/01/2022		
Act Administrativ nr. 11402/1171, din 24/01/2003 emis de CJPSDPAT ALBA;		
B1	Intabulare, drept de PROPRIETATE, dobandit prin Reconstituire, cota actuala 1/1	A1
	1) ISPAS IOAN NICOLAE 2) ISPAS LUCIAN ADRIAN	

C. Partea III. SARCINI .

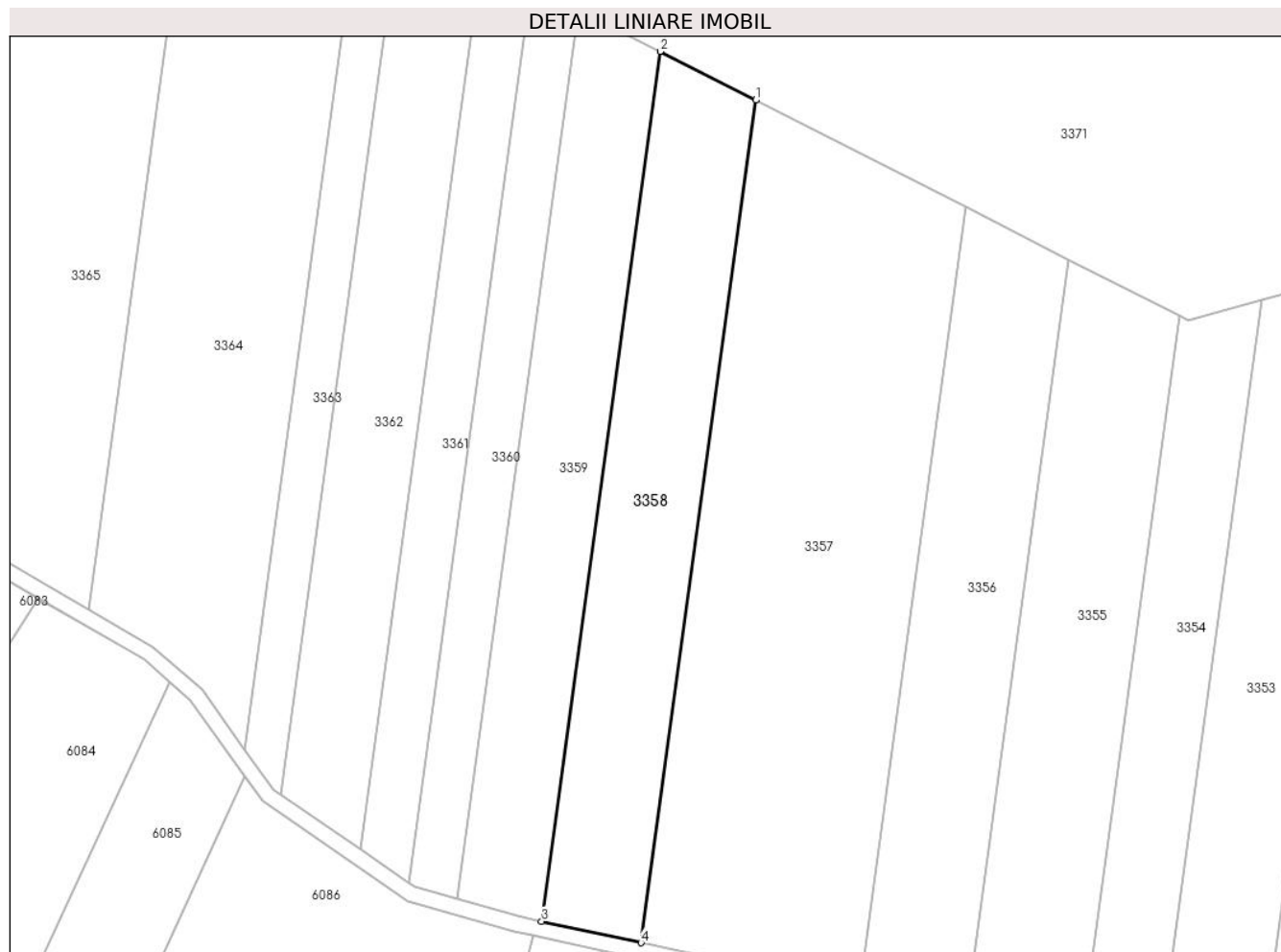
Inscrieri privind dezmembramintele dreptului de proprietate, drepturi reale de garanție și sarcini	Referințe
NU SUNT	

Anexa Nr. 1 La Partea I

Teren

Nr cadastral	Suprafața (mp)*	Observații / Referințe
	3.300	

* Suprafața este determinată în planul de proiecție Stereo 70.



Date referitoare la teren

Crt	Categorie folosință	Intravilan	Suprafața (mp)	Tarla	Parcelă	Nr. topo	Observații / Referințe
1	arabil	NU	3.300	-	1260/7	-	

Lungime Segmente

1) Valorile lungimilor segmentelor sunt obținute din proiecție în plan.

Punct început	X / Y	Punct sfârșit	X / Y	Lungime segment (** (m)
1	399.120,202 543.051,522	2	399.101,638 543.060,962	20.825
2	399.101,638 543.060,962	3	399.078,604 542.892,072	170.453
3	399.078,604 542.892,072	4	399.097,89 542.887,926	19.726
4	399.097,89 542.887,926	1	399.120,202 543.051,522	165.111

** Lungimile segmentelor sunt determinate în planul de proiecție Stereo 70 și sunt rotunjite la 1 milimetru.

***** Distanţa dintre puncte este formată din segmente cumulate ce sunt mai mici decât valoarea 1 milimetru.**

**DATE DESPRE IMOBILUL NR. 3359**

Oficiul de Cadastru și Publicitate Imobiliară ALBA
Biroul de Cadastru și Publicitate Imobiliară Aiud

A. Partea I. Descrierea imobilului

TEREN Extravilan

Adresa: Jud. Alba

Nr. Crt	Nr cadastral Nr. topografic	Suprafața* (mp)	Observații / Referințe
A1		2.900	Sector cadastral:45 Teren neimprejmuit;

B. Partea II. Proprietari și acte

Inscrieri privitoare la dreptul de proprietate și alte drepturi reale	Referințe
1 / 01/01/2022	
Act Administrativ nr. 7128/745, din 10/07/1996 emis de CJPSDPAT ALBA;	
B1	A1
Intabulare, drept de PROPRIETATE, dobandit prin Reconstituire, cota actuala 1/1 1) ISPAS OVIDIU	

C. Partea III. SARCINI .

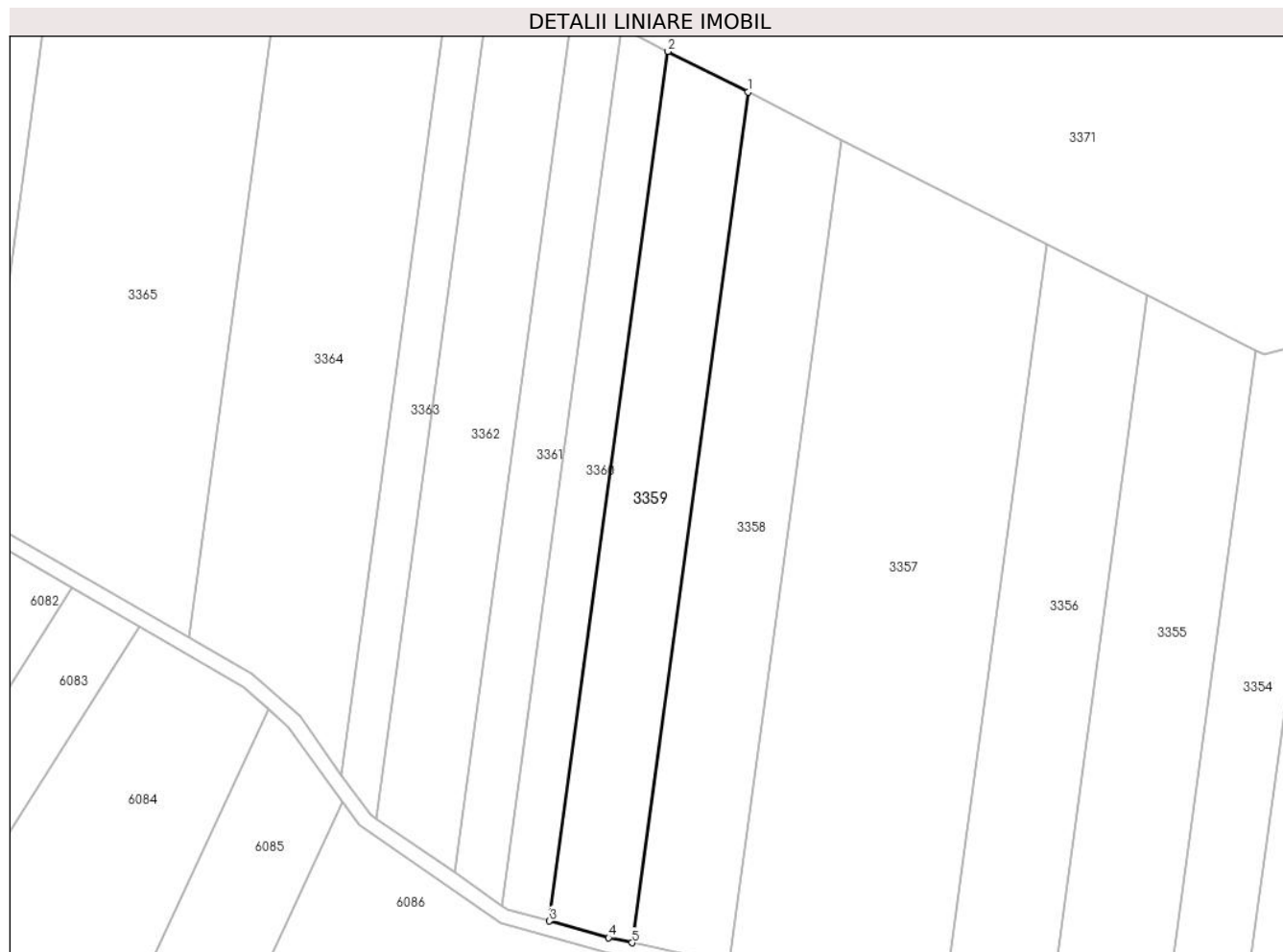
Inscrieri privind dezmembramintele dreptului de proprietate, drepturi reale de garanție și sarcini	Referințe
NU SUNT	

Anexa Nr. 1 La Partea I

Teren

Nr cadastral	Suprafața (mp)*	Observații / Referințe
	2.900	

* Suprafața este determinată în planul de proiecție Stereo 70.



Date referitoare la teren

Crt	Categorie folosință	Intravilan	Suprafața (mp)	Tarla	Parcelă	Nr. topo	Observații / Referințe
1	arabil	NU	2.900	-	1260/8	-	

Lungime Segmente

1) Valorile lungimilor segmentelor sunt obținute din proiecție în plan.

Punct început	X / Y	Punct sfârșit	X / Y	Lungime segment (** (m)
1	399.101,638 543.060,962	2	399.085,768 543.069,032	17.805
2	399.085,768 543.069,032	3	399.062,222 542.896,39	174.24
3	399.062,222 542.896,39	4	399.073,954 542.893,072	12.192
4	399.073,954 542.893,072	5	399.078,604 542.892,072	4.757
5	399.078,604 542.892,072	1	399.101,638 543.060,962	170.453

**** Lungimile segmentelor sunt determinate în planul de proiecție Stereo 70 și sunt rotunjite la 1 milimetru.**

***** Distanța dintre puncte este formată din segmente cumulate ce sunt mai mici decât valoarea 1 milimetru.**

**DATE DESPRE IMOBILUL NR. 3360**

Oficiul de Cadastru și Publicitate Imobiliară ALBA
Biroul de Cadastru și Publicitate Imobiliară Aiud

A. Partea I. Descrierea imobilului

TEREN Extravilan

Adresa: Jud. Alba

Nr. Crt	Nr cadastral Nr. topografic	Suprafața* (mp)	Observații / Referințe
A1		1.700	Sector cadastral:45 Teren neimprejmuit;

B. Partea II. Proprietari și acte

Inscrieri privitoare la dreptul de proprietate și alte drepturi reale	Referințe
1 / 01/01/2022	
Act Administrativ nr. 14113/1356, din 04/08/2006 emis de CJPSDPAT ALBA;	
B1	A1
Intabulare, drept de PROPRIETATE, dobandit prin Reconstituire, cota actuala 1/1 1) ISPAS V GHEORGHE	

C. Partea III. SARCINI .

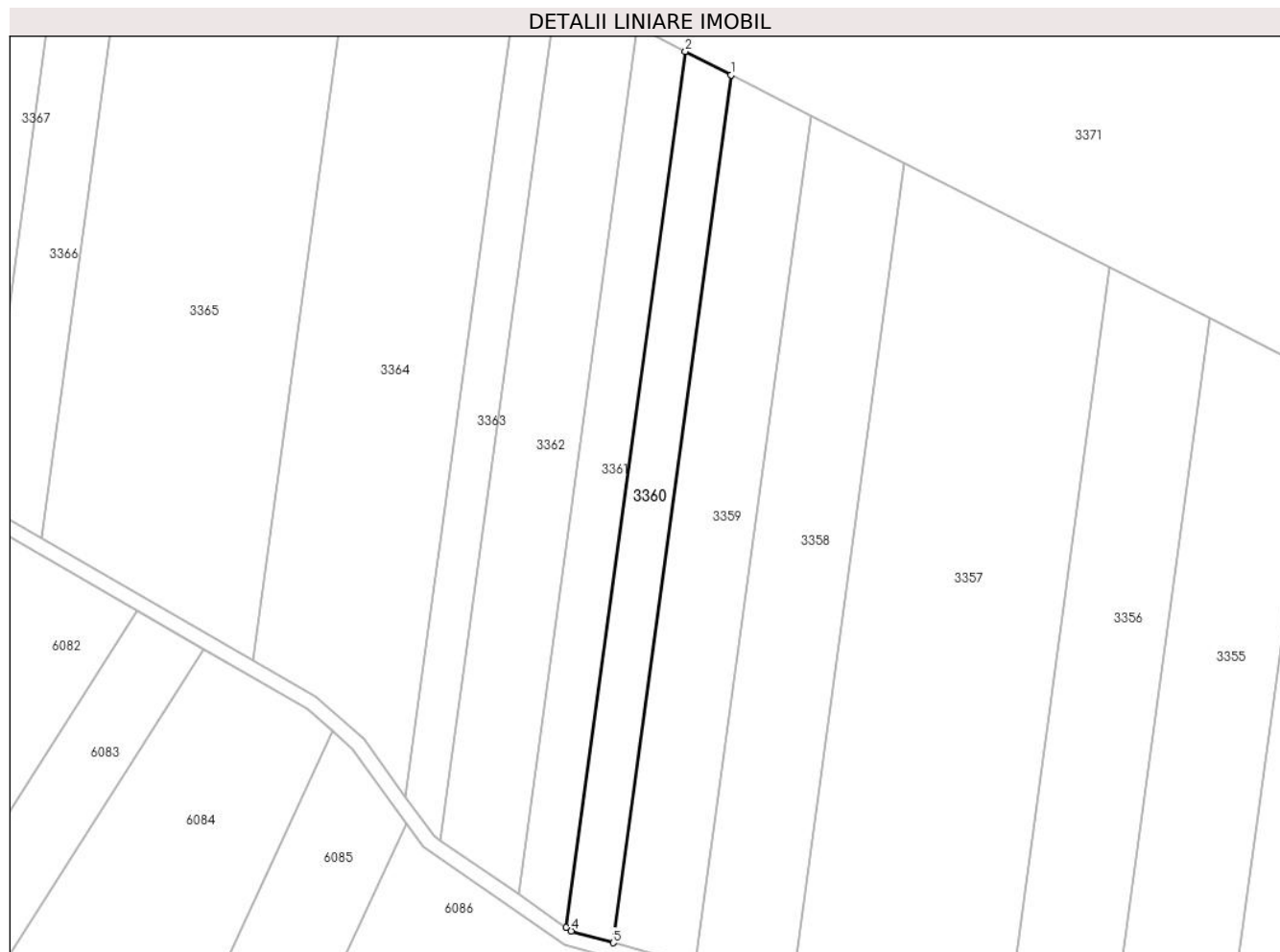
Inscrieri privind dezmembramintele dreptului de proprietate, drepturi reale de garanție și sarcini	Referințe
NU SUNT	

Anexa Nr. 1 La Partea I

Teren

Nr cadastral	Suprafața (mp)*	Observații / Referințe
	1.700	

* Suprafața este determinată în planul de proiecție Stereo 70.



Date referitoare la teren

Crt	Categorie folosință	Intra vilan	Suprafața (mp)	Tarla	Parcelă	Nr. topo	Observații / Referințe
1	arabil	NU	1.700	-	1260/9/1	-	

Lungime Segmente

1) Valorile lungimilor segmentelor sunt obținute din proiecție în plan.

Punct început	X / Y	Punct sfârșit	X / Y	Lungime segment (** (m)
1	399.085,768 543.069,032	2	399.076,611 543.073,688	10.273
2	399.076,611 543.073,688	3	399.052,85 542.899,466	175.834
3	399.052,85 542.899,466	4	399.053,898 542.898,744	1.273
4	399.053,898 542.898,744	5	399.062,222 542.896,39	8.65
5	399.062,222 542.896,39	1	399.085,768 543.069,032	174.24

**** Lungimile segmentelor sunt determinate în planul de proiecție Stereo 70 și sunt rotunjite la 1 milimetru.**

***** Distanța dintre puncte este formată din segmente cumulate ce sunt mai mici decât valoarea 1 milimetru.**

**DATE DESPRE IMOBILUL NR. 3361**

Oficiul de Cadastru și Publicitate Imobiliară ALBA
Biroul de Cadastru și Publicitate Imobiliară Aiud

A. Partea I. Descrierea imobilului

TEREN Extravilan

Adresa: Jud. Alba

Nr. Crt	Nr cadastral Nr. topografic	Suprafața* (mp)	Observații / Referințe
A1		1.800	Sector cadastral:45 Teren neimprejmuit;

B. Partea II. Proprietari și acte

Inscrieri privitoare la dreptul de proprietate și alte drepturi reale	Referințe
1 / 01/01/2022	
Act Administrativ nr. 9338/938, din 11/03/1999 emis de CJPSDPAT ALBA;	
B1	A1
Intabulare, drept de PROPRIETATE, dobandit prin Reconstituire, cota actuala 1/1 1) ISPAS A MARIA	

C. Partea III. SARCINI .

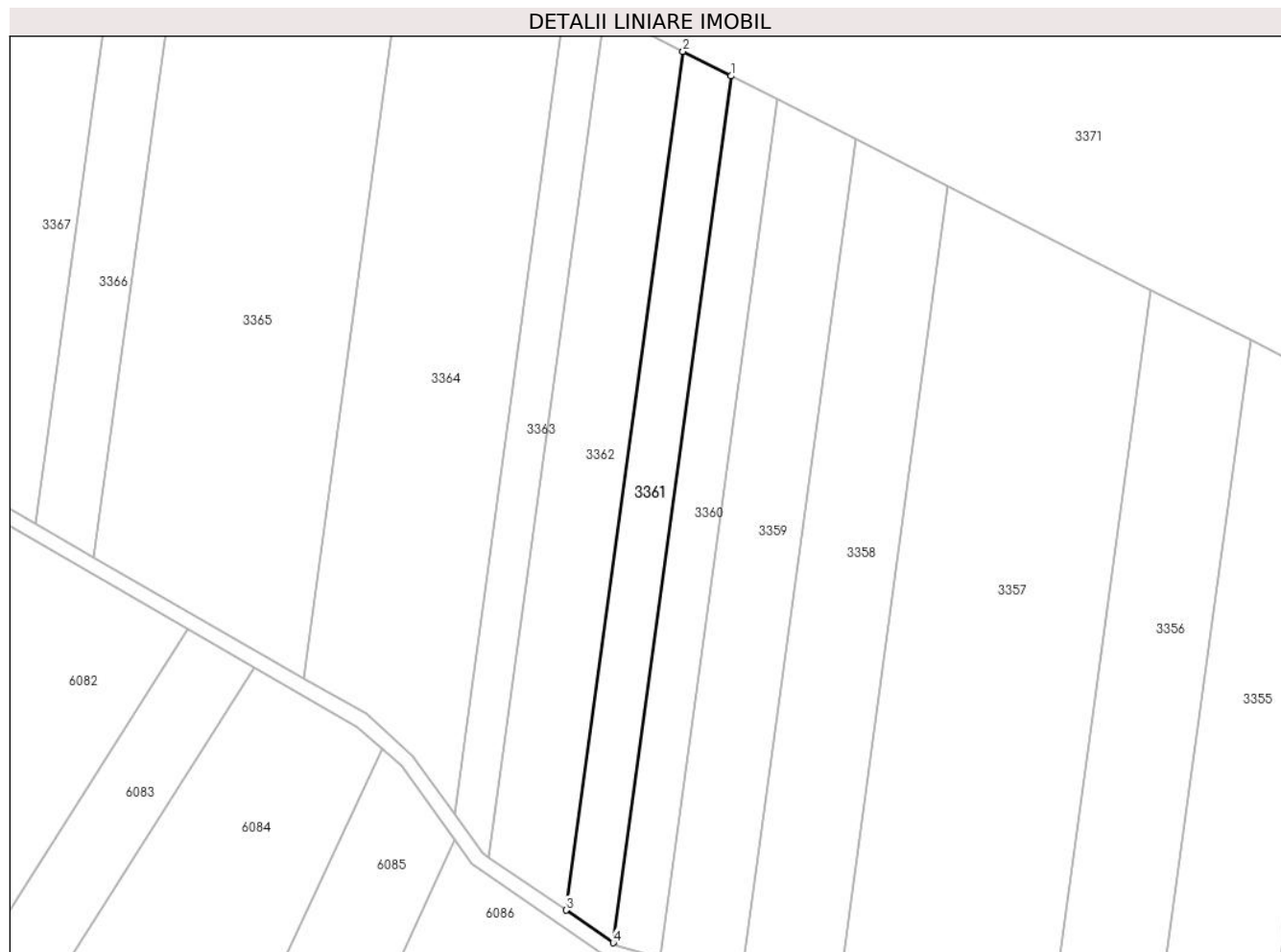
Inscrieri privind dezmembramintele dreptului de proprietate, drepturi reale de garanție și sarcini	Referințe
NU SUNT	

Anexa Nr. 1 La Partea I

Teren

Nr cadastral	Suprafața (mp)*	Observații / Referințe
	1.800	

* Suprafața este determinată în planul de proiecție Stereo 70.



Date referitoare la teren

Crt	Categorie folosință	Intra vilan	Suprafața (mp)	Tarla	Parcelă	Nr. topo	Observații / Referințe
1	arabil	NU	1.800	-	1260/9/2	-	

Lungime Segmente

1) Valorile lungimilor segmentelor sunt obținute din proiecție în plan.

Punct început	X / Y	Punct sfârșit	X / Y	Lungime segment (** (m)
1	399.076,611 543.073,688	2	399.066,904 543.078,623	10.889
2	399.066,904 543.078,623	3	399.043,361 542.905,998	174.223
3	399.043,361 542.905,998	4	399.052,85 542.899,466	11.519
4	399.052,85 542.899,466	1	399.076,611 543.073,688	175.834

** Lungimile segmentelor sunt determinate în planul de proiecție Stereo 70 și sunt rotunjite la 1 milimetru.

***** Distanţa dintre puncte este formată din segmente cumulate ce sunt mai mici decât valoarea 1 milimetru.**

**DATE DESPRE IMOBILUL NR. 3362**

Oficiul de Cadastru și Publicitate Imobiliară ALBA
Biroul de Cadastru și Publicitate Imobiliară Aiud

A. Partea I. Descrierea imobilului

TEREN Extravilan

Adresa: Jud. Alba

Nr. Crt	Nr cadastral Nr. topografic	Suprafața* (mp)	Observații / Referințe
A1		2.900	Sector cadastral:45 Teren neimprejmuit;

B. Partea II. Proprietari și acte

Inscrieri privitoare la dreptul de proprietate și alte drepturi reale	Referințe
1 / 01/01/2022	
Act Administrativ nr. 9338/926, din 11/02/1999 emis de CJPSDPAT ALBA;	
B1	A1
Intabulare, drept de PROPRIETATE, dobandit prin Reconstituire, cota actuala 1/1	
1) ISPAS GHEORGHE 2) ISPAS EMILIAN 3) ISPAS G IOAN 4) ISPAS G IONEL 5) MOLDOVAN PAVEL 6) MOLDOVAN VASILE 7) CRISTEA STEFAN 8) ISPAS EMIL 9) ISPAS AURORA	

C. Partea III. SARCINI .

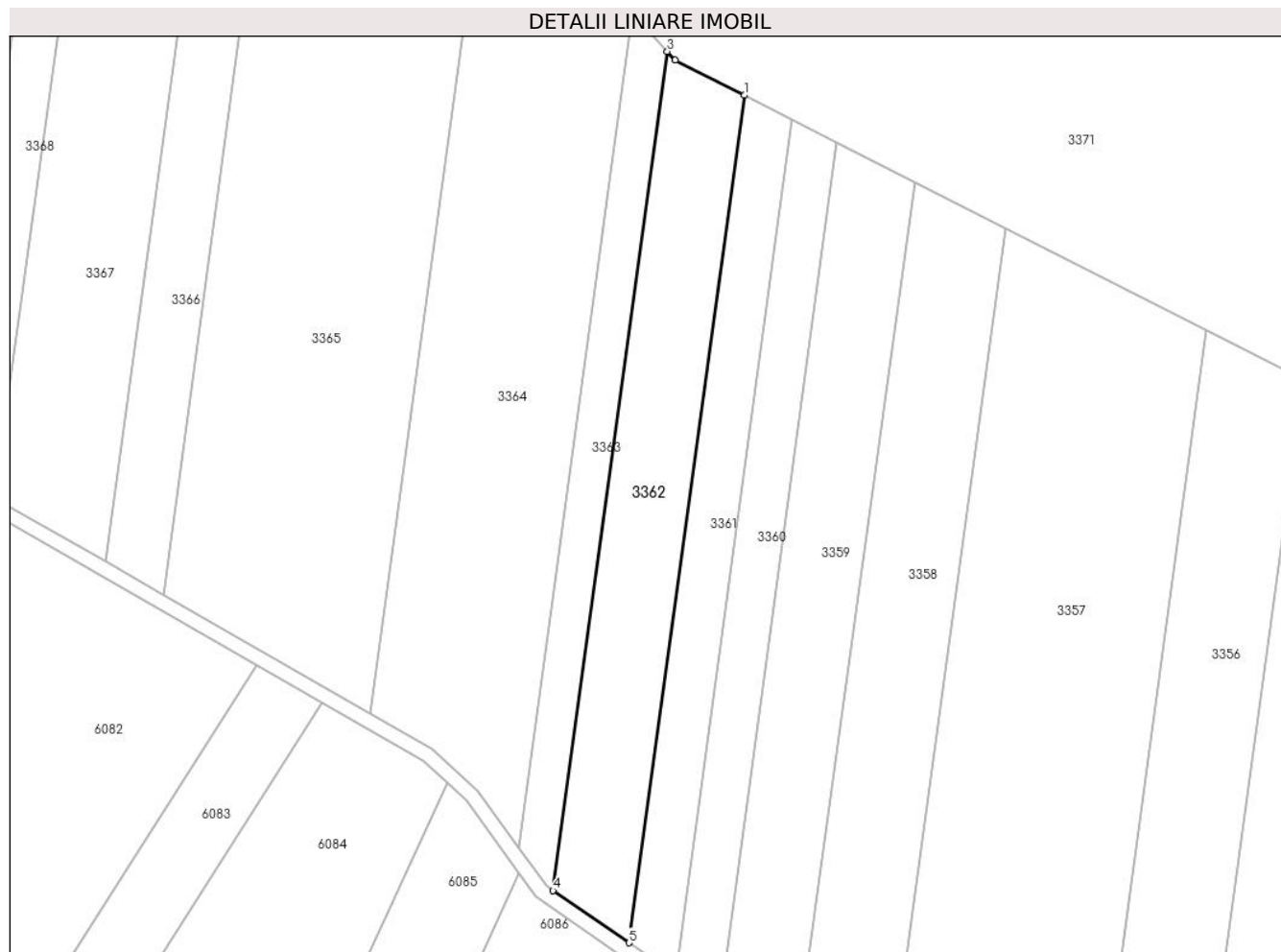
Inscrieri privind dezmembramintele dreptului de proprietate, drepturi reale de garanție și sarcini	Referințe
NU SUNT	

Anexa Nr. 1 La Partea I

Teren

Nr cadastral	Suprafața (mp)*	Observații / Referințe
	2.900	

* Suprafața este determinată în planul de proiecție Stereo 70.



Date referitoare la teren

Crt	Categorie folosință	Intravilan	Suprafața (mp)	Tarla	Parcelă	Nr. topo	Observații / Referințe
1	arabil	NU	2.900	-	1260/11	-	

Lungime Segmente

1) Valorile lungimilor segmentelor sunt obținute din proiecție în plan.

Punct început	X / Y	Punct sfârșit	X / Y	Lungime segment (** (m)
1	399.066,904 543.078,623	2	399.052,806 543.085,792	15.816
2	399.052,806 543.085,792	3	399.051,2 543.087,552	2.384
3	399.051,2 543.087,552	4	399.027,891 542.916,647	172.488
4	399.027,891 542.916,647	5	399.043,361 542.905,998	18.781
5	399.043,361 542.905,998	1	399.066,904 543.078,623	174.223

**** Lungimile segmentelor sunt determinate în planul de proiecție Stereo 70 și sunt rotunjite la 1 milimetru.**

***** Distanța dintre puncte este formată din segmente cumulate ce sunt mai mici decât valoarea 1 milimetru.**

**DATE DESPRE IMOBILUL NR. 3363**

Oficiul de Cadastru și Publicitate Imobiliară ALBA
Biroul de Cadastru și Publicitate Imobiliară Aiud

A. Partea I. Descrierea imobilului

TEREN Extravilan

Adresa: Jud. Alba

Nr. Crt	Nr cadastral Nr. topografic	Suprafața* (mp)	Observații / Referințe
A1		1.400	Sector cadastral:45 Teren neimprejmuit;

B. Partea II. Proprietari și acte

Inscrieri privitoare la dreptul de proprietate și alte drepturi reale		Referințe
1 / 01/01/2022		
Act Administrativ nr. 14113/1407, din 14/04/2008 emis de CJPSDPAT ALBA;		
B1	Intabulare, drept de PROPRIETATE, dobandit prin Reconstituire, cota actuala 1/1 1) POPA L IOAN	A1

C. Partea III. SARCINI .

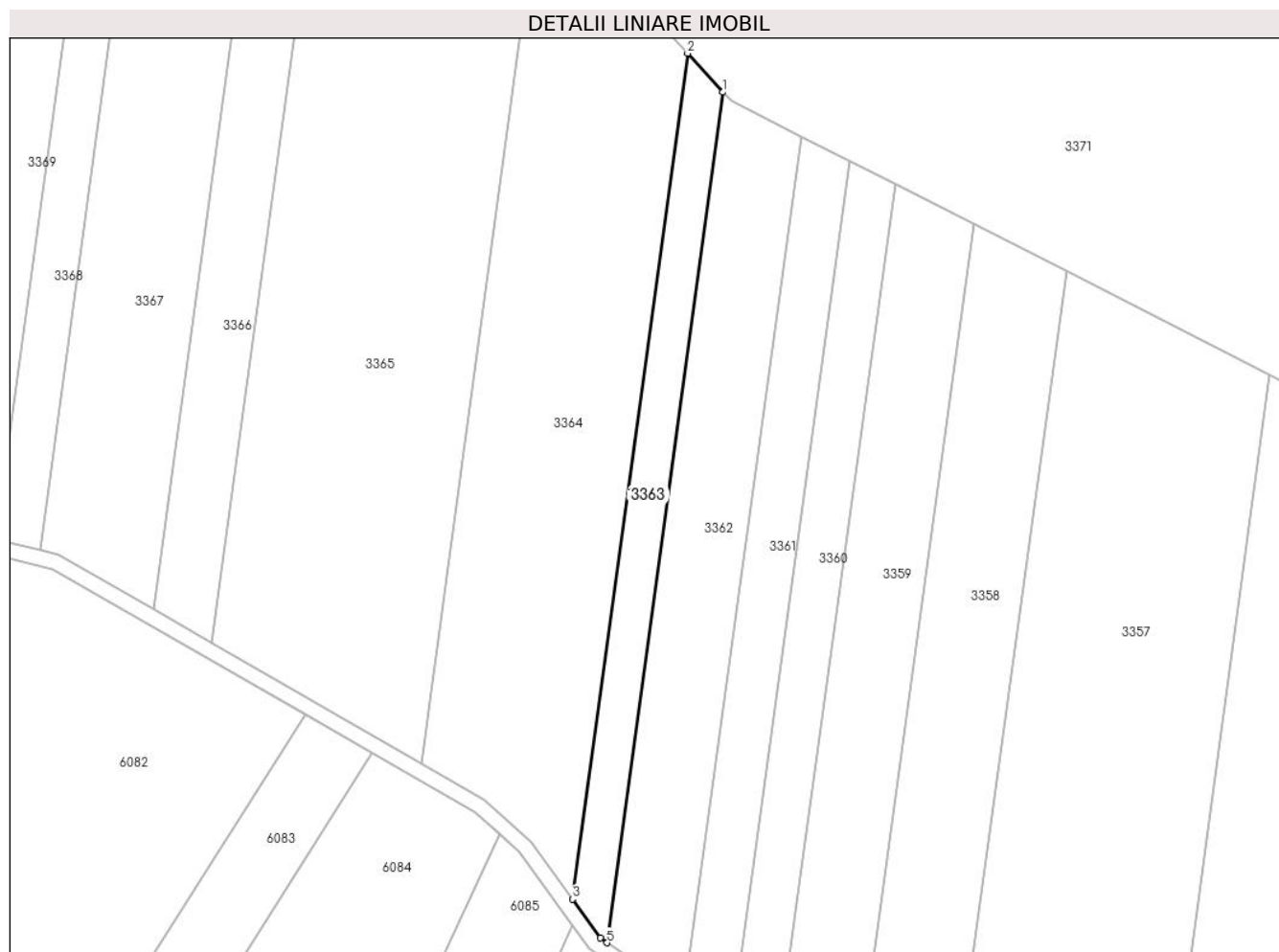
Inscrieri privind dezmembramintele dreptului de proprietate, drepturi reale de garanție și sarcini	Referințe
NU SUNT	

Anexa Nr. 1 La Partea I

Teren

Nr cadastral	Suprafața (mp)*	Observații / Referințe
	1.400	

* Suprafața este determinată în planul de proiecție Stereo 70.



Date referitoare la teren

Crt	Categorie folosință	Intravilan	Suprafața (mp)	Tarla	Parcelă	Nr. topo	Observații / Referințe
1	arabil	NU	1.400	-	1260/11	-	

Lungime Segmente

1) Valorile lungimilor segmentelor sunt obținute din proiecție în plan.

Punct început	X / Y	Punct sfârșit	X / Y	Lungime segment (** (m)
1	399.051,2 543.087,552	2	399.044,068 543.095,369	10.581
2	399.044,068 543.095,369	3	399.020,886 542.925,394	171.549
3	399.020,886 542.925,394	4	399.026,487 542.917,614	9.586
4	399.026,487 542.917,614	5	399.027,891 542.916,647	1.705
5	399.027,891 542.916,647	1	399.051,2 543.087,552	172.488

**** Lungimile segmentelor sunt determinate în planul de proiecție Stereo 70 și sunt rotunjite la 1 milimetru.**

***** Distanța dintre puncte este formată din segmente cumulate ce sunt mai mici decât valoarea 1 milimetru.**

**DATE DESPRE IMOBILUL NR. 3364**

Oficiul de Cadastru și Publicitate Imobiliară ALBA
Biroul de Cadastru și Publicitate Imobiliară Aiud

A. Partea I. Descrierea imobilului

TEREN Extravilan

Adresa: Jud. Alba

Nr. Crt	Nr cadastral Nr. topografic	Suprafața* (mp)	Observații / Referințe
A1		5.800	Sector cadastral:45 Teren neimprejmuit;

B. Partea II. Proprietari și acte

Inscrieri privitoare la dreptul de proprietate și alte drepturi reale		Referințe
1 / 01/01/2022		
Act Administrativ nr. 14113/1334, din 03/08/2005 emis de CJPSDPAT ALBA;		
B1	Intabulare, drept de PROPRIETATE, dobandit prin Reconstituire, cota actuala 1/1	A1
	1) NOIAN TRAIAN 2) ENACHE P POMPEI	

C. Partea III. SARCINI .

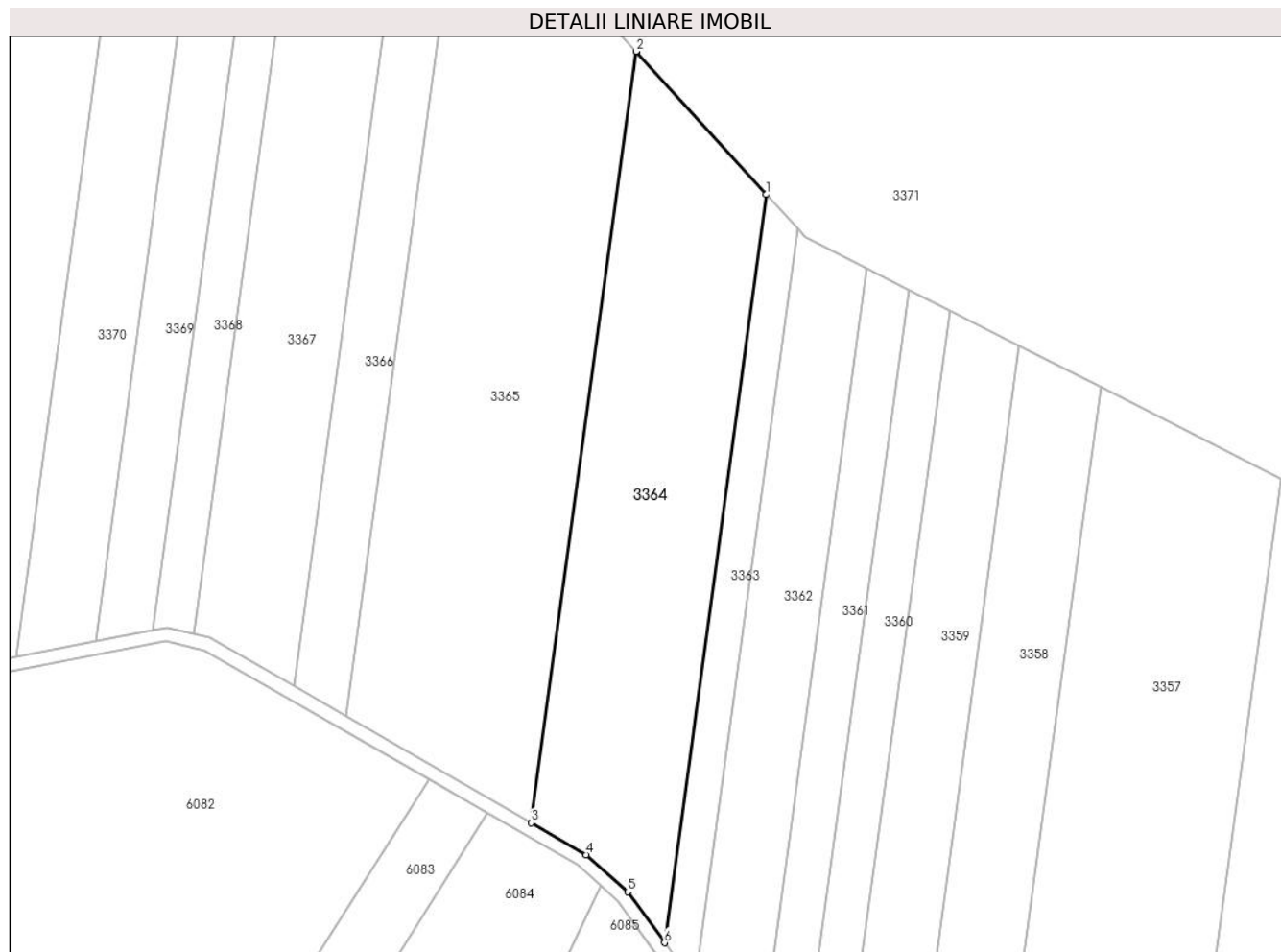
Inscrieri privind dezmembramintele dreptului de proprietate, drepturi reale de garanție și sarcini	Referințe
NU SUNT	

Anexa Nr. 1 La Partea I

Teren

Nr cadastral	Suprafața (mp)*	Observații / Referințe
	5.800	

* Suprafața este determinată în planul de proiecție Stereo 70.



Date referitoare la teren

Crt	Categorie folosință	Intra vilan	Suprafața (mp)	Tarla	Parcelă	Nr. topo	Observații / Referințe
1	faneata	NU	5.800	-	1260/14	-	

Lungime Segmente

1) Valorile lungimilor segmentelor sunt obținute din proiecție în plan.

Punct început	X / Y	Punct sfârșit	X / Y	Lungime segment (** (m)
1	399.044,068 543.095,369	2	399.014,426 543.127,859	43.98
2	399.014,426 543.127,859	3	398.990,528 542.952,635	176.847
3	398.990,528 542.952,635	4	399.003,109 542.945,397	14.514
4	399.003,109 542.945,397	5	399.012,544 542.936,983	12.642
5	399.012,544 542.936,983	6	399.020,886 542.925,394	14.279

Punct început	X / Y	Punct sfârșit	X / Y	Lungime segment (** (m)
6	399.020,886 542.925,394	1	399.044,068 543.095,369	171.549

** Lungimile segmentelor sunt determinate în planul de proiecție Stereo 70 și sunt rotunjite la 1 milimetru.

*** Distanța dintre puncte este formată din segmente cumulate ce sunt mai mici decât valoarea 1 milimetru.

**DATE DESPRE IMOBILUL NR. 3365**

Oficiul de Cadastru și Publicitate Imobiliară ALBA
Biroul de Cadastru și Publicitate Imobiliară Aiud

A. Partea I. Descrierea imobilului

TEREN Extravilan

Adresa: Jud. Alba

Nr. Crt	Nr cadastral Nr. topografic	Suprafața* (mp)	Observații / Referințe
A1		8.398	Sector cadastral:45 Teren neimprejmuit;

B. Partea II. Proprietari și acte

Inscrieri privitoare la dreptul de proprietate și alte drepturi reale	Referințe
1 / 01/01/2022	
Act Administrativ nr. 9338/991, din 13/07/2000 emis de CJPSDPAT ALBA;	
B1	A1
Intabulare, drept de PROPRIETATE, dobandit prin Reconstituire, cota actuala 1/1 1) MOLDOVAN IRONIM	

C. Partea III. SARCINI .

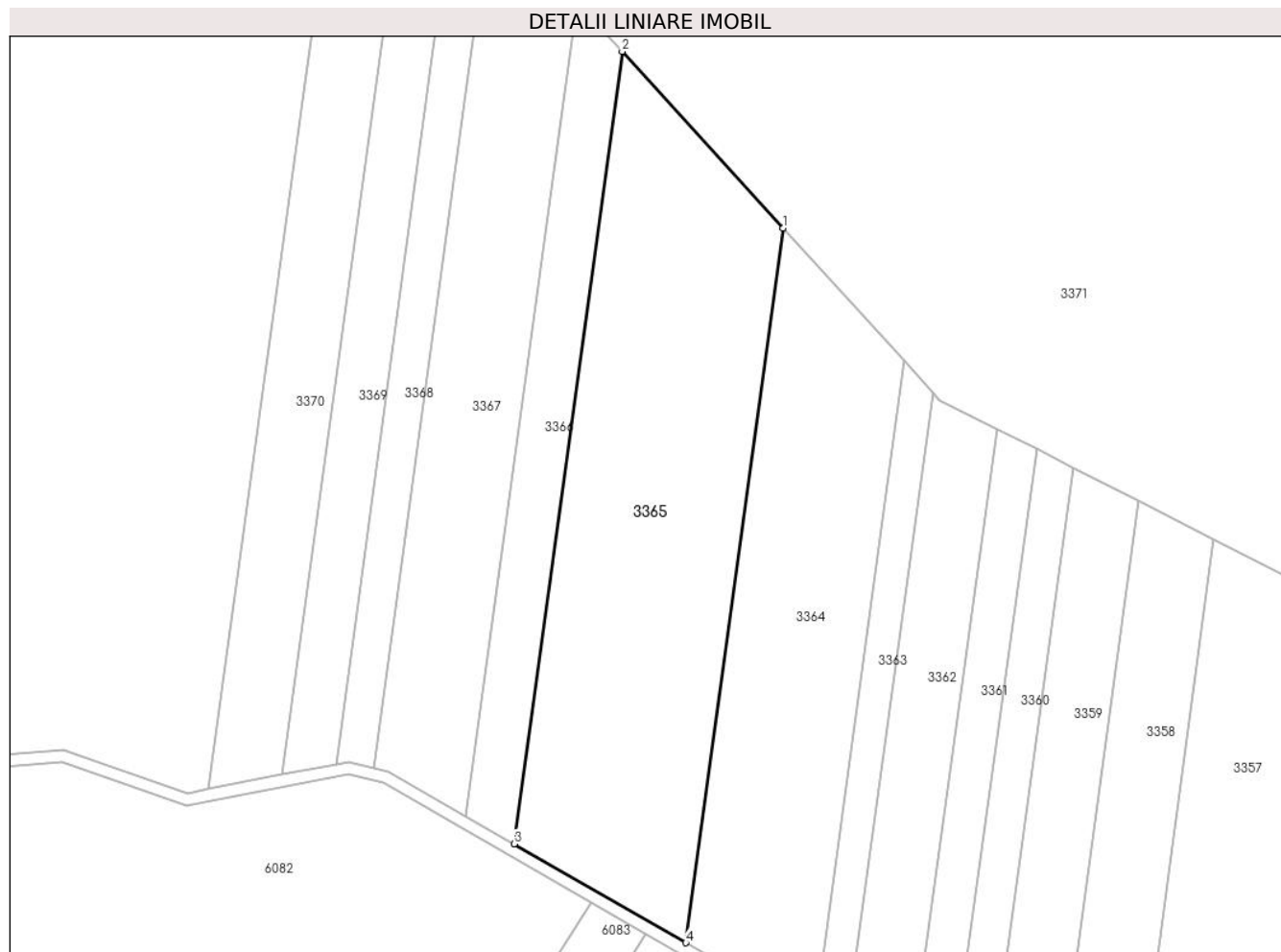
Inscrieri privind dezmembramintele dreptului de proprietate, drepturi reale de garanție și sarcini	Referințe
NU SUNT	

Anexa Nr. 1 La Partea I

Teren

Nr cadastral	Suprafața (mp)*	Observații / Referințe
	8.398	

* Suprafața este determinată în planul de proiecție Stereo 70.



Date referitoare la teren

Crt	Categorie folosință	Intravilan	Suprafața (mp)	Tarla	Parcelă	Nr. topo	Observații / Referințe
1	arabil	NU	8.398	-	1260/15	-	

Lungime Segmente

1) Valorile lungimilor segmentelor sunt obținute din proiecție în plan.

Punct început	X / Y	Punct sfârșit	X / Y	Lungime segment (** (m)
1	399.014,426 543.127,859	2	398.974,886 543.171,198	58.665
2	398.974,886 543.171,198	3	398.948,384 542.976,879	196.118
3	398.948,384 542.976,879	4	398.990,528 542.952,635	48.62
4	398.990,528 542.952,635	1	399.014,426 543.127,859	176.847

** Lungimile segmentelor sunt determinate în planul de proiecție Stereo 70 și sunt rotunjite la 1 milimetru.

***** Distanţa dintre puncte este formată din segmente cumulate ce sunt mai mici decât valoarea 1 milimetru.**

**DATE DESPRE IMOBILUL NR. 3366**

Oficiul de Cadastru și Publicitate Imobiliară ALBA
Biroul de Cadastru și Publicitate Imobiliară Aiud

A. Partea I. Descrierea imobilului

TEREN Extravilan

Adresa: Jud. Alba

Nr. Crt	Nr cadastral Nr. topografic	Suprafața* (mp)	Observații / Referințe
A1		2.500	Sector cadastral:45 Teren neimprejmuit;

B. Partea II. Proprietari și acte

Inscrieri privitoare la dreptul de proprietate și alte drepturi reale	Referințe
1 / 01/01/2022	
Act Administrativ nr. 14113/1372, din 05/06/2006 emis de CJPSDPAT ALBA;	
B1	A1
Intabulare, drept de PROPRIETATE, dobandit prin Reconstituire, cota actuala 1/1	
1) CALIN VASILE	

C. Partea III. SARCINI .

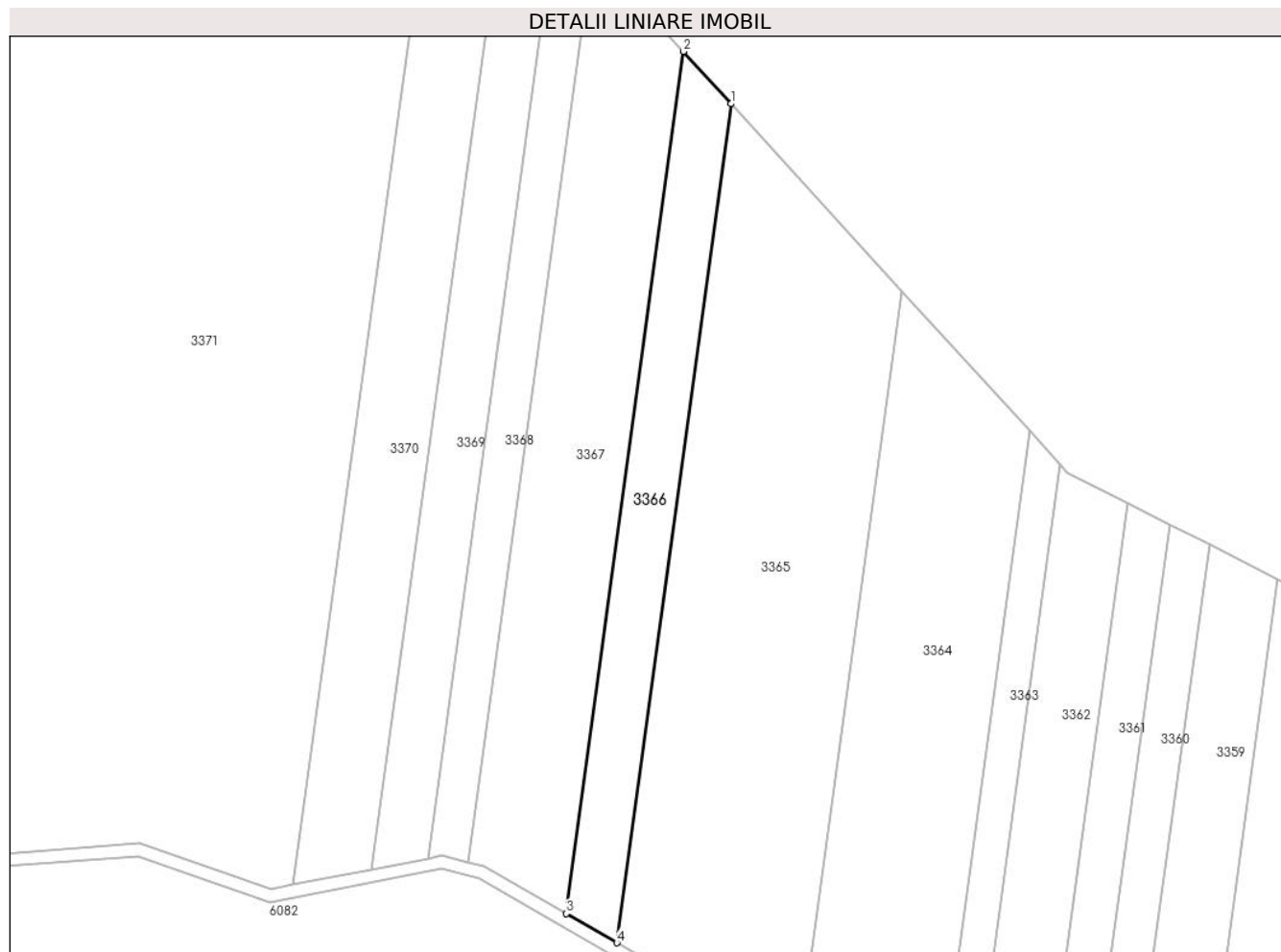
Inscrieri privind dezmembramintele dreptului de proprietate, drepturi reale de garanție și sarcini	Referințe
NU SUNT	

Anexa Nr. 1 La Partea I

Teren

Nr cadastral	Suprafața (mp)*	Observații / Referințe
	2.500	

* Suprafața este determinată în planul de proiecție Stereo 70.



Date referitoare la teren

Crt	Categorie folosință	Intravilan	Suprafața (mp)	Tarla	Parcelă	Nr. topo	Observații / Referințe
1	arabil	NU	2.500	-	1260/17	-	

Lungime Segmente

1) Valorile lungimilor segmentelor sunt obținute din proiecție în plan.

Punct început	X / Y	Punct sfârșit	X / Y	Lungime segment (** (m)
1	398.974,886 543.171,198	2	398.963,845 543.183,299	16.381
2	398.963,845 543.183,299	3	398.936,616 542.983,648	201.499
3	398.936,616 542.983,648	4	398.948,384 542.976,879	13.576
4	398.948,384 542.976,879	1	398.974,886 543.171,198	196.118

** Lungimile segmentelor sunt determinate în planul de proiecție Stereo 70 și sunt rotunjite la 1 milimetru.

***** Distanţa dintre puncte este formată din segmente cumulate ce sunt mai mici decât valoarea 1 milimetru.**

**DATE DESPRE IMOBILUL NR. 3367**

Oficiul de Cadastru și Publicitate Imobiliară ALBA
Biroul de Cadastru și Publicitate Imobiliară Aiud

A. Partea I. Descrierea imobilului

TEREN Extravilan

Adresa: Jud. Alba

Nr. Crt	Nr cadastral Nr. topografic	Suprafața* (mp)	Observații / Referințe
A1		5.000	Sector cadastral:45 Teren neimprejmuit;

B. Partea II. Proprietari și acte

Inscrieri privitoare la dreptul de proprietate și alte drepturi reale	Referințe
1 / 01/01/2022	
Act Administrativ nr. 14113/1375, din 10/09/2007 emis de CJPSDPAT ALBA;	
B1	A1
Intabulare, drept de PROPRIETATE, dobandit prin Reconstituire, cota actuala 1/1 1) POPA R DOMNICA	

C. Partea III. SARCINI .

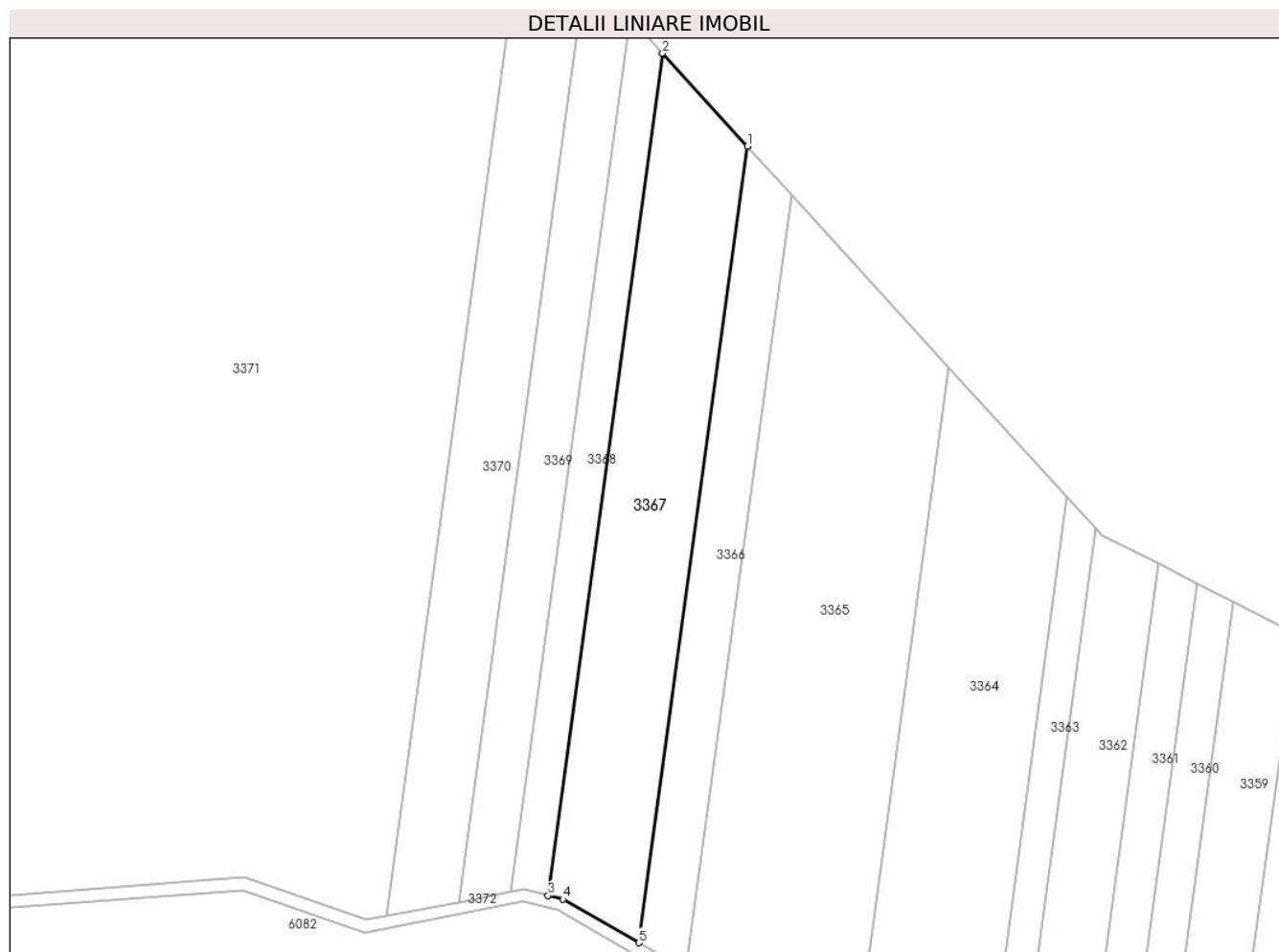
Inscrieri privind dezmembramintele dreptului de proprietate, drepturi reale de garanție și sarcini	Referințe
NU SUNT	

Anexa Nr. 1 La Partea I

Teren

Nr cadastral	Suprafața (mp)*	Observații / Referințe
	5.000	

* Suprafața este determinată în planul de proiecție Stereo 70.



Date referitoare la teren

Crt	Categorie folosință	Intravilan	Suprafața (mp)	Tarla	Parcelă	Nr. topo	Observații / Referințe
1	arabil	NU	5.000	-	1260/20	-	

Lungime Segmente

1) Valorile lungimilor segmentelor sunt obținute din proiecție în plan.

Punct început	X / Y	Punct sfârșit	X / Y	Lungime segment (** (m)
1	398.963,845 543.183,299	2	398.942,613 543.206,571	31.502
2	398.942,613 543.206,571	3	398.913,829 542.995,523	213.002
3	398.913,829 542.995,523	4	398.917,56 542.994,61	3.841
4	398.917,56 542.994,61	5	398.936,616 542.983,648	21.984
5	398.936,616 542.983,648	1	398.963,845 543.183,299	201.499

**** Lungimile segmentelor sunt determinate în planul de proiecție Stereo 70 și sunt rotunjite la 1 milimetru.**

***** Distanța dintre puncte este formată din segmente cumulate ce sunt mai mici decât valoarea 1 milimetru.**

**DATE DESPRE IMOBILUL NR. 3368**

Oficiul de Cadastru și Publicitate Imobiliară ALBA
Biroul de Cadastru și Publicitate Imobiliară Aiud

A. Partea I. Descrierea imobilului

TEREN Extravilan

Adresa: Jud. Alba

Nr. Crt	Nr cadastral Nr. topografic	Suprafața* (mp)	Observații / Referințe
A1		2.000	Sector cadastral:45 Teren neimprejmuit;

B. Partea II. Proprietari și acte

Inscrieri privitoare la dreptul de proprietate și alte drepturi reale	Referințe
1 / 01/01/2022	
Act Administrativ nr. 11402/1256, din 25/06/2004 emis de CJPSDPAT ALBA;	
B1	A1
Intabulare, drept de PROPRIETATE, dobandit prin Reconstituire, cota actuala 1/1	
1) SZOCS DIONISIE	

C. Partea III. SARCINI .

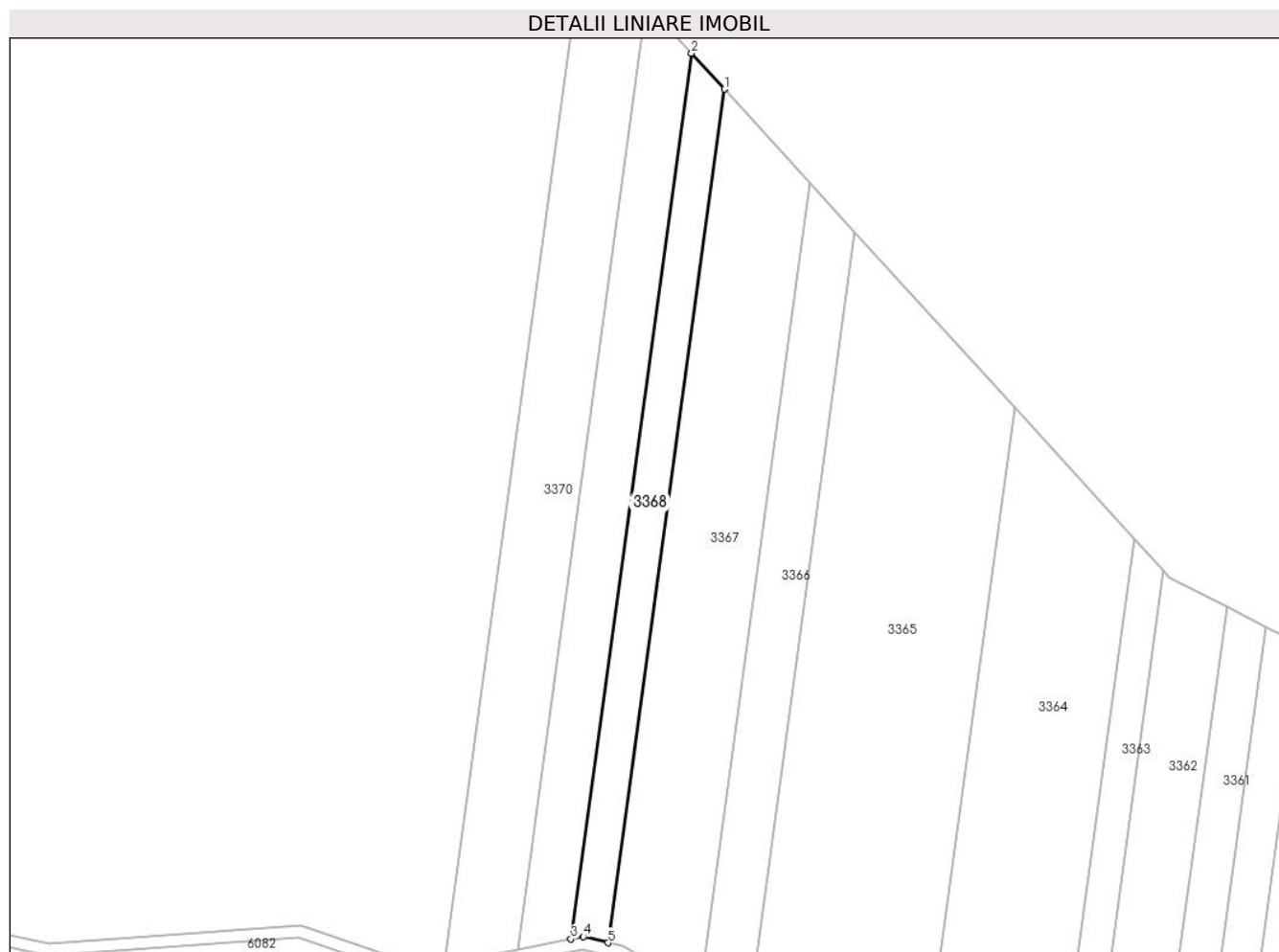
Inscrieri privind dezmembramintele dreptului de proprietate, drepturi reale de garanție și sarcini	Referințe
NU SUNT	

Anexa Nr. 1 La Partea I

Teren

Nr cadastral	Suprafața (mp)*	Observații / Referințe
	2.000	

* Suprafața este determinată în planul de proiecție Stereo 70.



Date referitoare la teren

Crt	Categorie folosință	Intra vilan	Suprafața (mp)	Tarla	Parcelă	Nr. topo	Observații / Referințe
1	arabil	NU	2.000	-	1260/28	-	

Lungime Segmente

1) Valorile lungimilor segmentelor sunt obținute din proiecție în plan.

Punct început	X / Y	Punct sfârșit	X / Y	Lungime segment (** (m)
1	398.942,613 543.206,571	2	398.934,505 543.215,457	12.03
2	398.934,505 543.215,457	3	398.904,634 542.996,434	221.051
3	398.904,634 542.996,434	4	398.907,688 542.997,025	3.111
4	398.907,688 542.997,025	5	398.913,829 542.995,523	6.322
5	398.913,829 542.995,523	1	398.942,613 543.206,571	213.002

**** Lungimile segmentelor sunt determinate în planul de proiecție Stereo 70 și sunt rotunjite la 1 milimetru.**

***** Distanța dintre puncte este formată din segmente cumulate ce sunt mai mici decât valoarea 1 milimetru.**

**DATE DESPRE IMOBILUL NR. 3369**

Oficiul de Cadastru și Publicitate Imobiliară ALBA
Biroul de Cadastru și Publicitate Imobiliară Aiud

A. Partea I. Descrierea imobilului

TEREN Extravilan

Adresa: Jud. Alba

Nr. Crt	Nr cadastral Nr. topografic	Suprafața* (mp)	Observații / Referințe
A1		2.900	Sector cadastral:45 Teren neimprejmuit;

B. Partea II. Proprietari și acte

Inscrieri privitoare la dreptul de proprietate și alte drepturi reale	Referințe
1 / 01/01/2022	
Act Administrativ nr. 9338/975, din 25/10/1999 emis de CJPSDPAT ALBA;	
B1	A1
Intabulare, drept de PROPRIETATE, dobandit prin Reconstituire, cota actuala 1/1	
1) OPREA HORTENZIA	

C. Partea III. SARCINI .

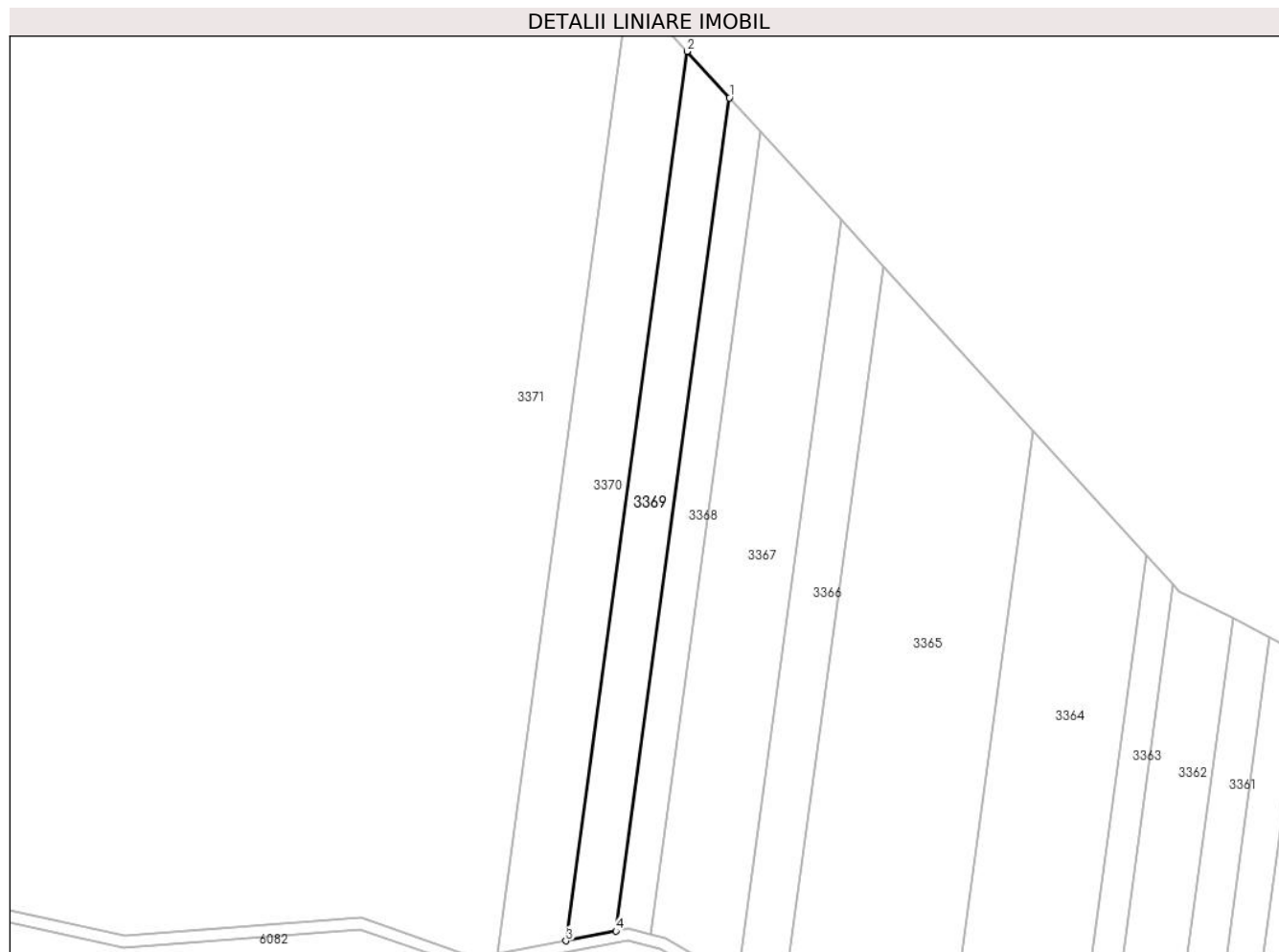
Inscrieri privind dezmembramintele dreptului de proprietate, drepturi reale de garanție și sarcini	Referințe
NU SUNT	

Anexa Nr. 1 La Partea I

Teren

Nr cadastral	Suprafața (mp)*	Observații / Referințe
	2.900	

* Suprafața este determinată în planul de proiecție Stereo 70.



Date referitoare la teren

Crt	Categorie folosință	Intravilan	Suprafața (mp)	Tarla	Parcelă	Nr. topo	Observații / Referințe
1	arabil	NU	2.900	-	1260/42	-	

Lungime Segmente

1) Valorile lungimilor segmentelor sunt obținute din proiecție în plan.

Punct început	X / Y	Punct sfârșit	X / Y	Lungime segment (** (m)
1	398.934,505 543.215,457	2	398.923,362 543.227,671	16.533
2	398.923,362 543.227,671	3	398.891,477 542.993,887	235.948
3	398.891,477 542.993,887	4	398.904,634 542.996,434	13.4
4	398.904,634 542.996,434	1	398.934,505 543.215,457	221.051

** Lungimile segmentelor sunt determinate în planul de proiecție Stereo 70 și sunt rotunjite la 1 milimetru.

***** Distanţa dintre puncte este formată din segmente cumulate ce sunt mai mici decât valoarea 1 milimetru.**

**DATE DESPRE IMOBILUL NR. 3370**

Oficiul de Cadastru și Publicitate Imobiliară ALBA
Biroul de Cadastru și Publicitate Imobiliară Aiud

A. Partea I. Descrierea imobilului

TEREN Extravilan

Adresa: Jud. Alba

Nr. Crt	Nr cadastral Nr. topografic	Suprafața* (mp)	Observații / Referințe
A1		4.295	Sector cadastral:45 Teren neimprejmuit;

B. Partea II. Proprietari și acte

Inscrieri privitoare la dreptul de proprietate și alte drepturi reale	Referințe
1 / 01/01/2022	
Act Administrativ nr. 14113/1332, din 03/08/2005 emis de CJPSDPAT ALBA;	
B1	A1
Intabulare, drept de PROPRIETATE, dobandit prin Reconstituire, cota actuala 1/1 1) NISTOR I MALVINA	

C. Partea III. SARCINI .

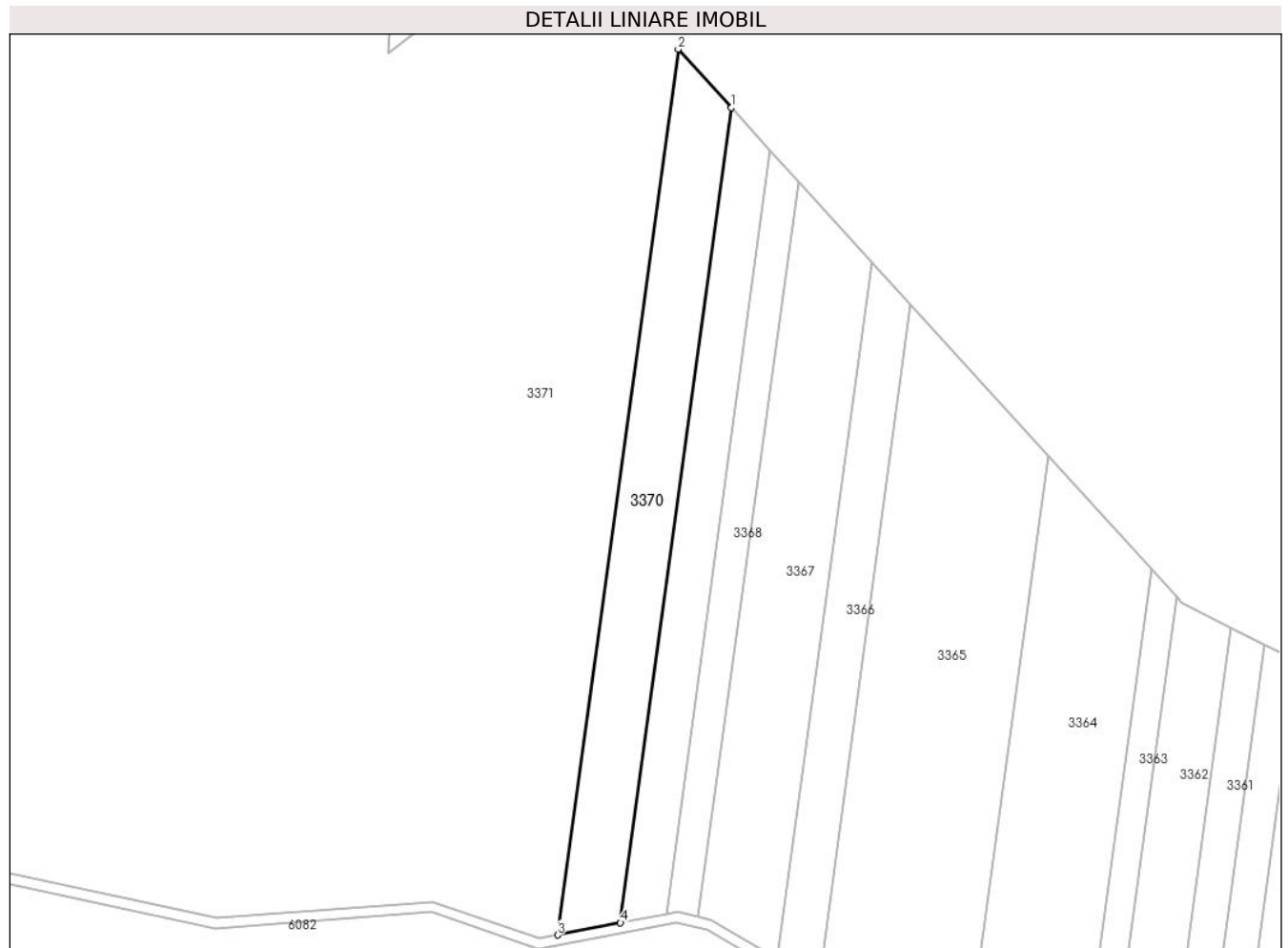
Inscrieri privind dezmembramintele dreptului de proprietate, drepturi reale de garanție și sarcini	Referințe
NU SUNT	

Anexa Nr. 1 La Partea I

Teren

Nr cadastral	Suprafața (mp)*	Observații / Referințe
	4.295	

* Suprafața este determinată în planul de proiecție Stereo 70.



Date referitoare la teren

Crt	Categorie folosință	Intravilan	Suprafața (mp)	Tarla	Parcelă	Nr. topo	Observații / Referințe
1	arabil	NU	4.295	-	1260/6/11	-	

Lungime Segmente

1) Valorile lungimilor segmentelor sunt obținute din proiecție în plan.

Punct început	X / Y	Punct sfârșit	X / Y	Lungime segment (** (m)
1	398.923,362 543.227,671	2	398.908,044 543.244,46	22.727
2	398.908,044 543.244,46	3	398.873,392 542.990,387	256.425
3	398.873,392 542.990,387	4	398.891,477 542.993,887	18.421
4	398.891,477 542.993,887	1	398.923,362 543.227,671	235.948

** Lungimile segmentelor sunt determinate în planul de proiecție Stereo 70 și sunt rotunjite la 1 milimetru.

***** Distanţa dintre puncte este formată din segmente cumulate ce sunt mai mici decât valoarea 1 milimetru.**

**DATE DESPRE IMOBILUL NR. 3371**

Oficiul de Cadastru și Publicitate Imobiliară ALBA
Biroul de Cadastru și Publicitate Imobiliară Aiud

A. Partea I. Descrierea imobilului

TEREN Extravilan

Adresa: Jud. Alba

Nr. Crt	Nr cadastral Nr. topografic	Suprafața* (mp)	Observații / Referințe
A1		1.362.132	Sector cadastral:45 Teren neimprijmit;

B. Partea II. Proprietari și acte

Inscrieri privitoare la dreptul de proprietate și alte drepturi reale		Referințe
1 / 01/01/2022		
Act Normativ nr. 7, din 13/03/1996 emis de PARLAMENTUL ROMÂNIEI;		
B1	Inscrierea provizorie, drept de PROPRIETATE, dobandit prin Lege, cota actuala 1/1 1) UAT MIRASLĂU, CIF:9999999999999	A1

C. Partea III. SARCINI .

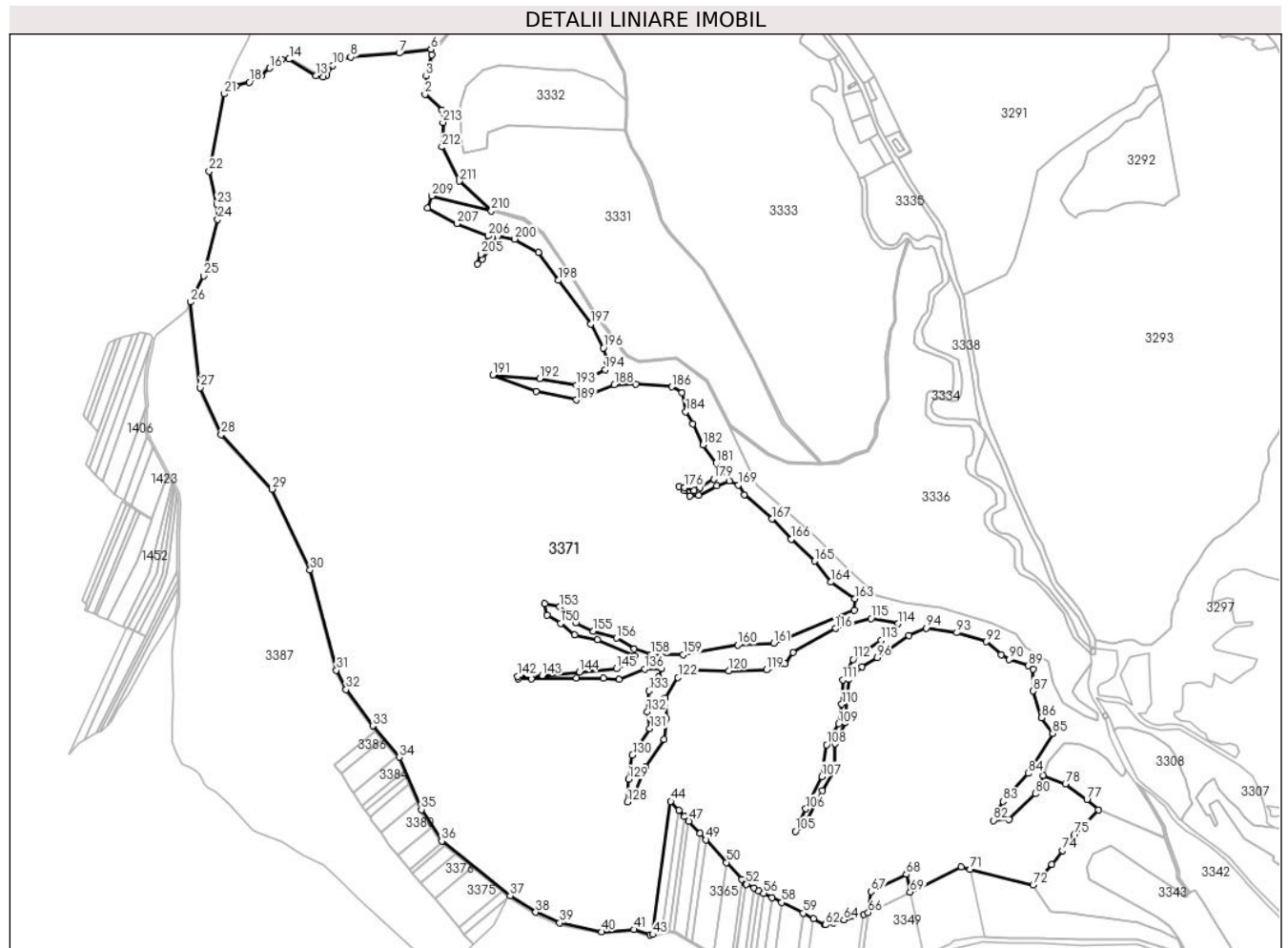
Inscrieri privind dezmembramintele dreptului de proprietate, drepturi reale de garanție și sarcini	Referințe
NU SUNT	

Anexa Nr. 1 La Partea I

Teren

Nr cadastral	Suprafața (mp)*	Observații / Referințe
	1.362.132	

* Suprafața este determinată în planul de proiecție Stereo 70.



Date referitoare la teren

Crt	Categorie folosință	Intravilan	Suprafața (mp)	Tarla	Parcelă	Nr. topo	Observații / Referințe
1	arabil	NU	1.362.132	-	-	-	

Lungime Segmente

1) Valorile lungimilor segmentelor sunt obținute din proiecție în plan.

Punct început	X / Y	Punct sfârșit	X / Y	Lungime segment	Punct început	X / Y	Punct sfârșit	X / Y	Lungime segment	Punct început	X / Y	Punct sfârșit	X / Y	Lungime segment
1	398.470,896 544.564,406	2	398.437,927 544.594,434	44.595	2	398.437,927 544.594,434	3	398.440,191 544.629,469	35.108	3	398.440,191 544.629,469	4	398.451,174 544.670,448	42.425
4	398.451,174 544.670,448	5	398.450,165 544.680,712	10.314	5	398.450,165 544.680,712	6	398.449,565 544.680,412	0.671	6	398.449,565 544.680,412	7	398.388,9 544.673,114	61.103
7	398.388,9 544.673,114	8	398.296,009 544.665,483	93.204	8	398.296,009 544.665,483	9	398.276,433 544.658,958	20.635	9	398.276,433 544.658,958	10	398.262,039 544.649,362	17.299
10	398.262,039 544.649,362	11	398.250,139 544.631,513	21.452	11	398.250,139 544.631,513	12	398.243,038 544.627,866	7.983	12	398.243,038 544.627,866	13	398.230,045 544.630,451	13.248
13	398.230,045 544.630,451	14	398.178,311 544.661,628	60.402	14	398.178,311 544.661,628	15	398.164,33 544.660,726	14.01	15	398.164,33 544.660,726	16	398.140,878 544.644,422	28.562
16	398.140,878 544.644,422	17	398.124,695 544.629,888	21.753	17	398.124,695 544.629,888	18	398.102,47 544.617,629	25.381	18	398.102,47 544.617,629	19	398.076,559 544.610,36	26.911

Punct început	X / Y	Punct sfârșit	X / Y	Lungime segment	Punct început	X / Y	Punct sfârșit	X / Y	Lungime segment	Punct început	X / Y	Punct sfârșit	X / Y	Lungime segment
19	398.076,559 544.610,36	20	398.061,953 544.604,482	15.74 5	20	398.061,953 544.604,482	21	398.054,531 544.595,165	11.91 2	21	398.054,531 544.595,165	22	398.025,492 544.447,684	150.3 12
22	398.025,492 544.447,684	23	398.040,453 544.383,772	65.64	23	398.040,453 544.383,772	24	398.041,848 544.355,559	28.24 7	24	398.041,848 544.355,559	25	398.015,08 544.248,009	110.8 31
25	398.015,08 544.248,009	26	397.989,932 544.197,948	56.02 2	26	397.989,932 544.197,948	27	398.008,596 544.034,688	164.3 24	27	398.008,596 544.034,688	28	398.048,344 543.944,764	98.31 7
28	398.048,344 543.944,764	29	398.145,335 543.840,752	142.2 17	29	398.145,335 543.840,752	30	398.218,403 543.686,043	171.0 97	30	398.218,403 543.686,043	31	398.268,697 543.495,0	197.5 52
31	398.268,697 543.495,0	32	398.287,076 543.458,274	41.06 8	32	398.287,076 543.458,274	33	398.338,149 543.388,683	86.32 1	33	398.338,149 543.388,683	34	398.388,535 543.329,019	78.09 3
34	398.388,535 543.329,019	35	398.431,141 543.228,922	108.7 88	35	398.431,141 543.228,922	36	398.470,089 543.168,506	71.88 2	36	398.470,089 543.168,506	37	398.600,985 543.064,639	167.0 99
37	398.600,985 543.064,639	38	398.649,961 543.032,864	58.38 1	38	398.649,961 543.032,864	39	398.695,732 543.012,464	50.11 1	39	398.695,732 543.012,464	40	398.775,43 542.995,264	81.53 3
40	398.775,43 542.995,264	41	398.837,694 542.999,944	62.44	41	398.837,694 542.999,944	42	398.868,165 542.989,375	32.25 1	42	398.868,165 542.989,375	43	398.873,392 542.990,387	5.325
43	398.873,392 542.990,387	44	398.908,044 543.244,46	256.4 25	44	398.908,044 543.244,46	45	398.923,362 543.227,671	22.72 7	45	398.923,362 543.227,671	46	398.934,505 543.215,457	16.53 3
46	398.934,505 543.215,457	47	398.942,613 543.206,571	12.03	47	398.942,613 543.206,571	48	398.963,845 543.183,299	31.50 2	48	398.963,845 543.183,299	49	398.974,886 543.171,198	16.38 1
49	398.974,886 543.171,198	50	399.014,426 543.127,859	58.66 5	50	399.014,426 543.127,859	51	399.044,068 543.095,369	43.98	51	399.044,068 543.095,369	52	399.051,2 543.087,552	10.58 1
52	399.051,2 543.087,552	53	399.052,806 543.085,792	2.384	53	399.052,806 543.085,792	54	399.066,904 543.078,623	15.81 6	54	399.066,904 543.078,623	55	399.076,611 543.073,688	10.88 9
55	399.076,611 543.073,688	56	399.085,768 543.069,032	10.27 3	56	399.085,768 543.069,032	57	399.101,638 543.060,962	17.80 5	57	399.101,638 543.060,962	58	399.120,202 543.051,522	20.82 5
58	399.120,202 543.051,522	59	399.161,115 543.030,719	45.89 9	59	399.161,115 543.030,719	60	399.181,082 543.020,566	22.4	60	399.181,082 543.020,566	61	399.202,584 543.009,632	24.12 2
61	399.202,584 543.009,632	62	399.204,216 543.008,803	1.831	62	399.204,216 543.008,803	63	399.218,502 543.012,659	14.79 7	63	399.218,502 543.012,659	64	399.239,248 543.018,259	21.48 9
64	399.239,248 543.018,259	65	399.276,874 543.028,416	38.97 3	65	399.276,874 543.028,416	66	399.285,607 543.032,254	9.539	66	399.285,607 543.032,254	67	399.291,088 543.072,445	40.56 3
67	399.291,088 543.072,445	68	399.358,422 543.105,194	74.87 6	68	399.358,422 543.105,194	69	399.365,536 543.071,13	34.79 9	69	399.365,536 543.071,13	70	399.463,61 543.118,831	109.0 59
70	399.463,61 543.118,831	71	399.480,652 543.114,652	17.54 7	71	399.480,652 543.114,652	72	399.600,864 543.085,171	123.7 74	72	399.600,864 543.085,171	73	399.636,685 543.123,95	52.79 2
73	399.636,685 543.123,95	74	399.657,287 543.150,426	33.54 7	74	399.657,287 543.150,426	75	399.679,484 543.181,824	38.45 2	75	399.679,484 543.181,824	76	399.725,717 543.228,188	65.47 6
76	399.725,717 543.228,188	77	399.703,886 543.248,153	29.58 4	77	399.703,886 543.248,153	78	399.662,702 543.278,035	50.88 2	78	399.662,702 543.278,035	79	399.620,223 543.294,153	45.43 5
79	399.620,223 543.294,153	80	399.605,35 543.259,242	37.94 7	80	399.605,35 543.259,242	81	399.555,455 543.209,543	70.42 4	81	399.555,455 543.209,543	82	399.525,647 543.208,195	29.83 8
82	399.525,647 543.208,195	83	399.543,652 543.244,298	40.34 4	83	399.543,652 543.244,298	84	399.591,781 543.297,972	72.09 2	84	399.591,781 543.297,972	85	399.638,165 543.374,301	89.31 8
85	399.638,165 543.374,301	86	399.617,143 543.404,222	36.56 8	86	399.617,143 543.404,222	87	399.600,358 543.455,417	53.87 7	87	399.600,358 543.455,417	88	399.601,011 543.497,244	41.83 3
88	399.601,011 543.497,244	89	399.591,623 543.503,614	11.34 5	89	399.591,623 543.503,614	90	399.555,219 543.515,378	38.25 8	90	399.555,219 543.515,378	91	399.539,691 543.524,602	18.06 1
91	399.539,691 543.524,602	92	399.511,788 543.549,436	37.35 4	92	399.511,788 543.549,436	93	399.454,674 543.566,429	59.58 8	93	399.454,674 543.566,429	94	399.396,111 543.575,403	59.24 7
94	399.396,111 543.575,403	95	399.362,944 543.561,794	35.85 1	95	399.362,944 543.561,794	96	399.302,212 543.519,136	74.21 6	96	399.302,212 543.519,136	97	399.273,347 543.501,578	33.78 6
97	399.273,347 543.501,578	98	399.248,674 543.477,263	34.64 1	98	399.248,674 543.477,263	99	399.245,59 543.441,646	35.75	99	399.245,59 543.441,646	100	399.241,477 543.394,728	47.09 8
100	399.241,477 543.394,728	101	399.222,63 543.355,002	43.97 1	101	399.222,63 543.355,002	102	399.220,575 543.303,762	51.28 2	102	399.220,575 543.303,762	103	399.198,296 543.264,99	44.71 7
103	399.198,296 543.264,99	104	399.161,628 543.196,497	77.69 1	104	399.161,628 543.196,497	105	399.146,55 543.187,592	17.51 1	105	399.146,55 543.187,592	106	399.166,426 543.230,401	47.19 8
106	399.166,426 543.230,401	107	399.196,621 543.291,937	68.54 5	107	399.196,621 543.291,937	108	399.205,873 543.352,554	61.31 9	108	399.205,873 543.352,554	109	399.229,176 543.392,622	46.35 2
109	399.229,176 543.392,622	110	399.235,319 543.429,948	37.82 8	110	399.235,319 543.429,948	111	399.237,448 543.476,591	46.69 2	111	399.237,448 543.476,591	112	399.256,872 543.515,84	43.79 2
112	399.256,872 543.515,84	113	399.310,677 543.552,0	64.82 7	113	399.310,677 543.552,0	114	399.343,121 543.583,783	45.41 8	114	399.343,121 543.583,783	115	399.291,04 543.593,595	52.99 7
115	399.291,04 543.593,595	116	399.222,951 543.574,611	70.68 6	116	399.222,951 543.574,611	117	399.141,331 543.529,321	93.34 3	117	399.141,331 543.529,321	118	399.126,63 543.506,861	26.84 3

Punct început	X / Y	Punct sfârșit	X / Y	Lungime segment	Punct început	X / Y	Punct sfârșit	X / Y	Lungime segment	Punct început	X / Y	Punct sfârșit	X / Y	Lungime segment
118	399.126,63 543.506,861	119	399.090,958 543.495,405	37.467	119	399.090,958 543.495,405	120	399.018,933 543.493,895	72.041	120	399.018,933 543.493,895	121	398.953,832 543.494,962	65.11
121	398.953,832 543.494,962	122	398.922,029 543.480,883	34.78	122	398.922,029 543.480,883	123	398.897,227 543.442,104	46.032	123	398.897,227 543.442,104	124	398.899,148 543.402,642	39.509
124	398.899,148 543.402,642	125	398.895,093 543.362,966	39.882	125	398.895,093 543.362,966	126	398.860,043 543.310,133	63.402	126	398.860,043 543.310,133	127	398.835,07 543.251,26	63.951
127	398.835,07 543.251,26	128	398.824,825 543.243,367	12.933	128	398.824,825 543.243,367	129	398.827,386 543.287,096	43.803	129	398.827,386 543.287,096	130	398.834,668 543.332,656	46.139
130	398.834,668 543.332,656	131	398.867,752 543.383,637	60.775	131	398.867,752 543.383,637	132	398.863,052 543.415,934	32.637	132	398.863,052 543.415,934	133	398.866,468 543.455,61	39.822
133	398.866,468 543.455,61	134	398.885,213 543.482,322	32.634	134	398.885,213 543.482,322	135	398.890,549 543.498,534	17.067	135	398.890,549 543.498,534	136	398.858,106 543.496,828	32.489
136	398.858,106 543.496,828	137	398.809,013 543.477,203	52.87	137	398.809,013 543.477,203	138	398.778,83 543.479,526	30.272	138	398.778,83 543.479,526	139	398.727,39 543.479,953	51.442
139	398.727,39 543.479,953	140	398.641,225 543.478,37	86.18	140	398.641,225 543.478,37	141	398.616,711 543.478,868	24.519	141	398.616,711 543.478,868	142	398.614,988 543.483,038	4.511
142	398.614,988 543.483,038	143	398.662,309 543.484,835	47.356	143	398.662,309 543.484,835	144	398.732,863 543.491,565	70.874	144	398.732,863 543.491,565	145	398.804,065 543.497,784	71.474
145	398.804,065 543.497,784	146	398.834,586 543.512,246	33.773	146	398.834,586 543.512,246	147	398.838,965 543.521,893	10.595	147	398.838,965 543.521,893	148	398.768,08 543.552,969	77.398
148	398.768,08 543.552,969	149	398.723,609 543.561,991	45.377	149	398.723,609 543.561,991	150	398.697,529 543.584,714	34.59	150	398.697,529 543.584,714	151	398.671,783 543.599,75	29.816
151	398.671,783 543.599,75	152	398.666,767 543.621,804	22.617	152	398.666,767 543.621,804	153	398.695,523 543.615,79	29.378	153	398.695,523 543.615,79	154	398.726,618 543.585,382	43.492
154	398.726,618 543.585,382	155	398.760,055 543.569,343	37.085	155	398.760,055 543.569,343	156	398.804,526 543.556,311	46.341	156	398.804,526 543.556,311	157	398.838,296 543.535,593	39.619
157	398.838,296 543.535,593	158	398.870,309 543.524,75	33.799	158	398.870,309 543.524,75	159	398.931,733 543.524,418	61.425	159	398.931,733 543.524,418	160	399.036,214 543.482,796	106.085
160	399.036,214 543.542,796	161	399.104,632 543.546,412	68.513	161	399.104,632 543.546,412	162	399.258,549 543.610,037	166.549	162	399.258,549 543.610,037	163	399.259,868 543.631,124	21.129
163	399.259,868 543.631,124	164	399.213,709 543.663,085	56.143	164	399.213,709 543.663,085	165	399.182,638 543.703,083	50.649	165	399.182,638 543.703,083	166	399.138,458 543.745,258	61.079
166	399.138,458 543.745,258	167	399.101,201 543.783,479	53.375	167	399.101,201 543.783,479	168	399.048,894 543.830,298	70.2	168	399.048,894 543.830,298	169	399.037,301 543.848,706	21.754
169	399.037,301 543.848,706	170	399.020,17 543.856,558	18.846	170	399.020,17 543.856,558	171	398.996,031 543.846,891	26.003	171	398.996,031 543.846,891	172	398.961,123 543.829,255	39.11
172	398.961,123 543.829,255	173	398.944,249 543.827,324	16.984	173	398.944,249 543.827,324	174	398.933,815 543.838,137	15.026	174	398.933,815 543.838,137	175	398.924,026 543.845,603	12.312
175	398.924,026 543.845,603	176	398.934,351 543.843,697	10.5	176	398.934,351 543.843,697	177	398.952,842 543.837,814	19.404	177	398.952,842 543.837,814	178	398.963,41 543.843,084	11.808
178	398.963,41 543.843,084	179	398.990,012 543.860,058	31.557	179	398.990,012 543.860,058	180	399.014,774 543.873,964	28.399	180	399.014,774 543.873,964	181	398.994,756 543.890,36	25.875
181	398.994,756 543.890,36	182	398.969,445 543.924,964	42.873	182	398.969,445 543.924,964	183	398.950,41 543.965,639	44.909	183	398.950,41 543.965,639	184	398.936,805 543.988,203	26.348
184	398.936,805 543.988,203	185	398.929,515 544.025,236	37.743	185	398.929,515 544.025,236	186	398.910,076 544.035,961	22.202	186	398.910,076 544.035,961	187	398.841,348 544.041,031	68.914
187	398.841,348 544.041,031	188	398.800,242 544.040,222	41.114	188	398.800,242 544.040,222	189	398.727,146 544.010,732	78.821	189	398.727,146 544.010,732	190	398.650,188 544.027,075	78.674
190	398.650,188 544.027,075	191	398.567,525 544.058,121	88.301	191	398.567,525 544.058,121	192	398.657,546 544.051,264	90.281	192	398.657,546 544.051,264	193	398.727,921 544.083,69	71.49
193	398.727,921 544.038,69	194	398.782,626 544.068,958	62.52	194	398.782,626 544.068,958	195	398.787,28 544.084,059	15.802	195	398.787,28 544.084,059	196	398.779,408 544.110,274	27.371
196	398.779,408 544.110,274	197	398.755,519 544.156,086	51.667	197	398.755,519 544.156,086	198	398.693,158 544.239,454	104.111	198	398.693,158 544.239,454	199	398.654,741 544.292,364	65.386
199	398.654,741 544.292,364	200	398.609,868 544.318,173	51.766	200	398.609,868 544.318,173	201	398.577,201 544.323,806	33.149	201	398.577,201 544.323,806	202	398.562,068 544.299,406	28.712
202	398.562,068 544.299,406	203	398.547,943 544.279,442	24.455	203	398.547,943 544.279,442	204	398.538,364 544.271,245	12.607	204	398.538,364 544.271,245	205	398.545,521 544.289,121	19.256
205	398.545,521 544.289,121	206	398.559,284 544.324,196	37.678	206	398.559,284 544.324,196	207	398.499,278 544.347,773	64.471	207	398.499,278 544.347,773	208	398.443,376 544.376,988	63.076
208	398.443,376 544.376,988	209	398.451,582 544.400,564	24.964	209	398.451,582 544.400,564	210	398.564,925 544.371,862	116.921	210	398.564,925 544.371,862	211	398.504,25 544.428,71	83.145
211	398.504,25 544.428,71	212	398.470,409 544.493,97	73.512	212	398.470,409 544.493,97	213	398.472,558 544.540,868	46.948	213	398.472,558 544.540,868	1	398.470,896 544.564,406	23.596

**** Lungimile segmentelor sunt determinate în planul de proiecție Stereo 70 și sunt rotunjite la 1 milimetru.**

***** Distanța dintre puncte este formată din segmente cumulate ce sunt mai mici decât valoarea 1 milimetru.**

**DATE DESPRE IMOBILUL NR. 3372**

Oficiul de Cadastru și Publicitate Imobiliară ALBA
Biroul de Cadastru și Publicitate Imobiliară Aiud

A. Partea I. Descrierea imobilului

TEREN Extravilan

Adresa: Jud. Alba

Nr. Crt	Nr cadastral Nr. topografic	Suprafața* (mp)	Observații / Referințe
A1		13.464	Sector cadastral:45 Teren neimprijmit;

B. Partea II. Proprietari și acte

Inscrieri privitoare la dreptul de proprietate și alte drepturi reale		Referințe
1 / 01/01/2022		
Act Normativ nr. 7, din 13/03/1996 emis de PARLAMENTUL ROMÂNIEI;		
B1	Inscrierea provizorie, drept de PROPRIETATE, dobandit prin Lege, cota actuala 1/1 1) UAT MIRASLĂU, CIF:9999999999999	A1

C. Partea III. SARCINI .

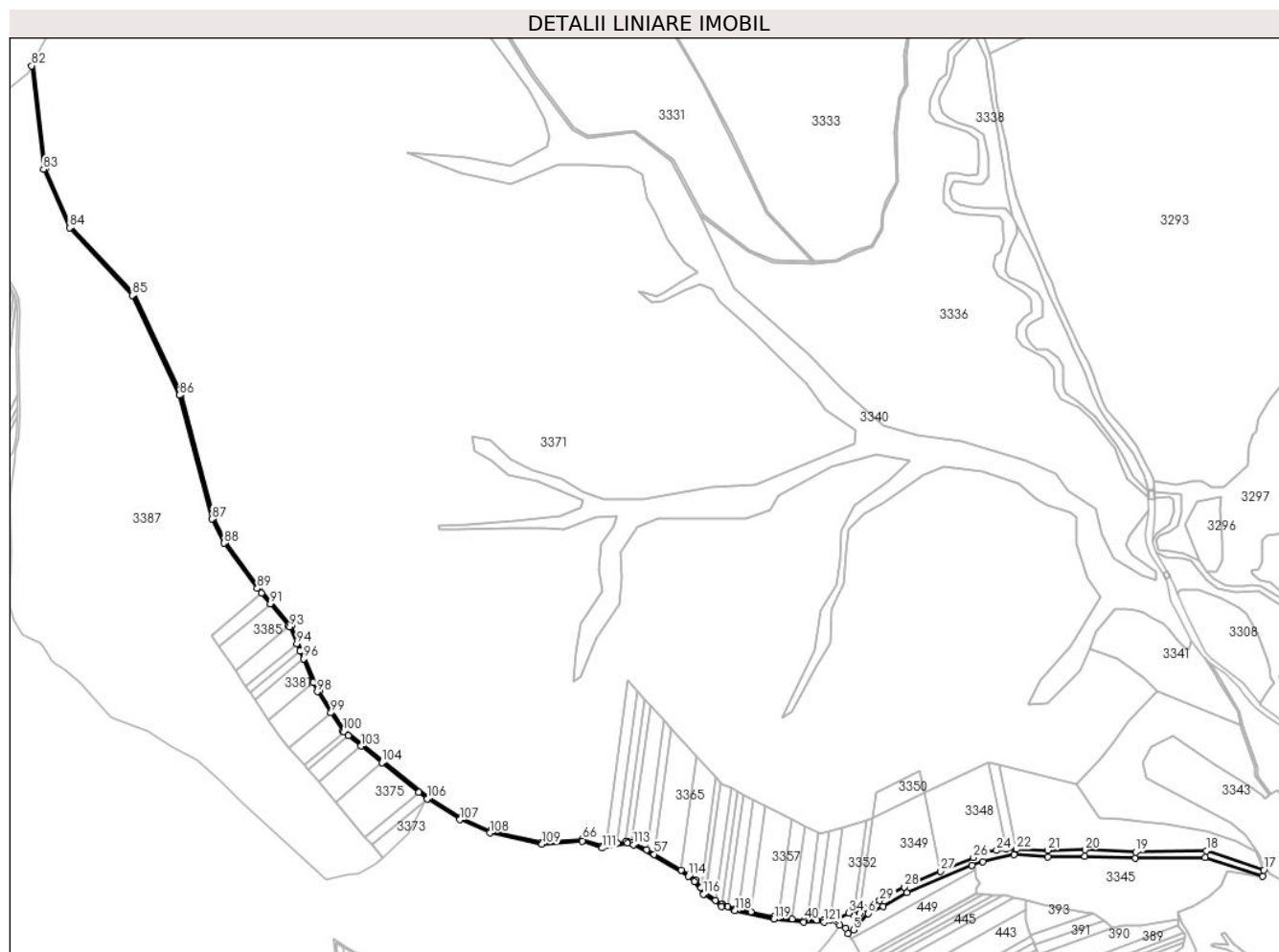
Inscrieri privind dezmembramintele dreptului de proprietate, drepturi reale de garanție și sarcini	Referințe
NU SUNT	

Anexa Nr. 1 La Partea I

Teren

Nr cadastral	Suprafața (mp)*	Observații / Referințe
	13.464	

* Suprafața este determinată în planul de proiecție Stereo 70.



Date referitoare la teren

Crt	Categorie folosință	Intravilan	Suprafața (mp)	Tarla	Parcelă	Nr. topo	Observații / Referințe
1	drum	NU	13.464	-	-	-	

Lungime Segmente

1) Valorile lungimilor segmentelor sunt obținute din proiecție în plan.

Punct început	X / Y	Punct sfârșit	X / Y	Lungime segment	Punct început	X / Y	Punct sfârșit	X / Y	Lungime segment	Punct început	X / Y	Punct sfârșit	X / Y	Lungime segment
1	399.229,25 542.873,817	2	399.234,835 542.867,614	8.347	2	399.234,835 542.867,614	3	399.244,326 542.863,11	10.506	3	399.244,326 542.863,11	4	399.247,885 542.854,812	9.029
4	399.247,885 542.854,812	5	399.255,953 542.860,028	9.607	5	399.255,953 542.860,028	6	399.278,918 542.885,452	34.261	6	399.278,918 542.885,452	7	399.301,483 542.896,559	25.15
7	399.301,483 542.896,559	8	399.338,567 542.917,654	42.664	8	399.338,567 542.917,654	9	399.439,133 542.960,111	109.161	9	399.439,133 542.960,111	10	399.455,928 542.965,465	17.628
10	399.455,928 542.965,465	11	399.503,559 542.976,476	48.887	11	399.503,559 542.976,476	12	399.556,042 542.973,11	52.591	12	399.556,042 542.973,11	13	399.613,23 542.973,513	57.189
13	399.613,23 542.973,513	14	399.691,483 542.970,492	78.312	14	399.691,483 542.970,492	15	399.798,898 542.971,886	107.424	15	399.798,898 542.971,886	16	399.887,688 542.942,514	93.522
16	399.887,688 542.942,514	17	399.889,35 542.952,498	10.121	17	399.889,35 542.952,498	18	399.800,446 542.981,907	93.642	18	399.800,446 542.981,907	19	399.691,612 542.980,495	108.843

Punct început	X / Y	Punct sfârșit	X / Y	Lungime segment	Punct început	X / Y	Punct sfârșit	X / Y	Lungime segment	Punct început	X / Y	Punct sfârșit	X / Y	Lungime segment
19	399.691,612 542.980,495	20	399.613,387 542.983,515	78.282	20	399.613,387 542.983,515	21	399.555,851 542.983,109	57.538	21	399.555,851 542.983,109	22	399.507,845 542.984,562	48.028
22	399.507,845 542.984,562	23	399.491,587 542.984,885	16.261	23	399.491,587 542.984,885	24	399.476,829 542.982,802	14.904	24	399.476,829 542.982,802	25	399.448,914 542.979,76	28.08
25	399.448,914 542.979,76	26	399.441,192 542.971,835	11.065	26	399.441,192 542.971,835	27	399.390,725 542.950,529	54.78	27	399.390,725 542.950,529	28	399.334,134 542.926,638	61.427
28	399.334,134 542.926,638	29	399.296,799 542.905,399	42.953	29	399.296,799 542.905,399	30	399.272,782 542.893,578	26.768	30	399.272,782 542.893,578	31	399.265,611 542.885,639	10.698
31	399.265,611 542.885,639	32	399.257,0 542.882,696	9.1	32	399.257,0 542.882,696	33	399.258,534 542.893,944	11.352	33	399.258,534 542.893,944	34	399.249,253 542.886,489	11.905
34	399.249,253 542.886,489	35	399.229,794 542.876,921	21.684	35	399.229,794 542.876,921	36	399.219,847 542.876,011	9.988	36	399.219,847 542.876,011	37	399.210,114 542.875,121	9.774
37	399.210,114 542.875,121	38	399.199,744 542.875,121	10.37	38	399.199,744 542.875,121	39	399.184,239 542.875,121	15.505	39	399.184,239 542.875,121	40	399.179,621 542.875,121	4.617
40	399.179,621 542.875,121	41	399.161,52 542.877,132	18.212	41	399.161,52 542.877,132	42	399.140,487 542.879,469	21.163	42	399.140,487 542.879,469	43	399.133,723 542.880,221	6.806
43	399.133,723 542.880,221	44	399.097,89 542.887,926	36.652	44	399.097,89 542.887,926	45	399.078,604 542.892,072	19.726	45	399.078,604 542.892,072	46	399.073,954 542.893,072	4.757
46	399.073,954 542.893,072	47	399.062,222 542.896,39	12.192	47	399.062,222 542.896,39	48	399.053,898 542.898,744	8.65	48	399.053,898 542.898,744	49	399.052,85 542.899,466	1.273
49	399.052,85 542.899,466	50	399.043,361 542.905,998	11.519	50	399.043,361 542.905,998	51	399.027,891 542.916,647	18.781	51	399.027,891 542.916,647	52	399.026,487 542.917,614	1.705
52	399.026,487 542.917,614	53	399.020,886 542.925,394	9.586	53	399.020,886 542.925,394	54	399.012,544 542.936,983	14.279	54	399.012,544 542.936,983	55	399.003,109 542.945,397	12.642
55	399.003,109 542.945,397	56	398.990,528 542.952,635	14.514	56	398.990,528 542.952,635	57	398.948,384 542.976,879	48.62	57	398.948,384 542.976,879	58	398.936,616 542.983,648	13.576
58	398.936,616 542.983,648	59	398.917,56 542.994,61	21.984	59	398.917,56 542.994,61	60	398.913,829 542.995,523	3.841	60	398.913,829 542.995,523	61	398.907,688 542.997,025	6.322
61	398.907,688 542.997,025	62	398.904,634 542.996,434	3.111	62	398.904,634 542.996,434	63	398.891,477 542.993,887	13.4	63	398.891,477 542.993,887	64	398.873,392 542.990,387	18.421
64	398.873,392 542.990,387	65	398.868,165 542.989,375	5.325	65	398.868,165 542.989,375	66	398.837,694 542.999,944	32.251	66	398.837,694 542.999,944	67	398.775,43 542.995,264	62.44
67	398.775,43 542.995,264	68	398.695,732 543.012,464	81.533	68	398.695,732 543.012,464	69	398.649,961 543.032,864	50.111	69	398.649,961 543.032,864	70	398.600,985 543.064,639	58.381
70	398.600,985 543.064,639	71	398.470,089 543.168,506	167.099	71	398.470,089 543.168,506	72	398.431,141 543.228,922	71.882	72	398.431,141 543.228,922	73	398.388,535 543.329,019	108.788
73	398.388,535 543.329,019	74	398.338,149 543.388,683	78.093	74	398.338,149 543.388,683	75	398.287,076 543.458,274	86.321	75	398.287,076 543.458,274	76	398.268,697 543.495,0	41.068
76	398.268,697 543.495,0	77	398.218,403 543.686,043	197.552	77	398.218,403 543.686,043	78	398.145,335 543.840,752	171.097	78	398.145,335 543.840,752	79	398.048,344 543.944,764	142.217
79	398.048,344 543.944,764	80	398.008,596 544.034,688	98.317	80	398.008,596 544.034,688	81	397.989,932 544.197,948	164.324	81	397.989,932 544.197,948	82	397.987,476 544.193,058	5.473
82	397.987,476 544.193,058	83	398.005,852 544.033,475	160.637	83	398.005,852 544.033,475	84	398.045,805 543.943,088	98.823	84	398.045,805 543.943,088	85	398.142,822 543.839,048	142.255
85	398.142,822 543.839,048	86	398.215,573 543.685,012	170.353	86	398.215,573 543.685,012	87	398.265,875 543.493,936	197.586	87	398.265,875 543.493,936	88	398.284,507 543.456,704	41.633
88	398.284,507 543.456,704	89	398.335,791 543.386,826	86.678	89	398.335,791 543.386,826	90	398.342,184 543.379,255	9.909	90	398.342,184 543.379,255	91	398.355,884 543.363,032	21.234
91	398.355,884 543.363,032	92	398.384,104 543.329,616	43.738	92	398.384,104 543.329,616	93	398.385,951 543.327,429	2.863	93	398.385,951 543.327,429	94	398.396,822 543.301,89	27.756
94	398.396,822 543.301,89	95	398.401,677 543.290,483	12.397	95	398.401,677 543.290,483	96	398.406,974 543.278,04	13.523	96	398.406,974 543.278,04	97	398.422,279 543.242,083	39.079
97	398.422,279 543.242,083	98	398.428,481 543.227,512	15.836	98	398.428,481 543.227,512	99	398.449,357 543.195,129	38.528	99	398.449,357 543.195,129	100	398.467,816 543.166,494	34.07
100	398.467,816 543.166,494	101	398.469,281 543.165,32	1.877	101	398.469,281 543.165,32	102	398.476,208 543.159,768	8.878	102	398.476,208 543.159,768	103	398.496,184 543.143,758	25.6
103	398.496,184 543.143,758	104	398.528,042 543.118,222	40.829	104	398.528,042 543.118,222	105	398.584,97 543.072,594	72.957	105	398.584,97 543.072,594	106	398.597,873 543.062,253	16.535
106	398.597,873 543.062,253	107	398.648,525 543.030,219	59.932	107	398.648,525 543.030,219	108	398.694,795 543.009,598	50.657	108	398.694,795 543.009,598	109	398.775,222 542.992,24	82.279
109	398.775,222 542.992,24	110	398.837,299 542.996,906	62.252	110	398.837,299 542.996,906	111	398.867,943 542.986,277	32.435	111	398.867,943 542.986,277	112	398.907,613 542.993,955	40.406
112	398.907,613 542.993,955	113	398.916,434 542.991,797	9.08	113	398.916,434 542.991,797	114	399.001,344 542.942,952	97.958	114	399.001,344 542.942,952	115	399.010,301 542.934,963	12.002
115	399.010,301 542.934,963	116	399.024,356 542.915,438	24.057	116	399.024,356 542.915,438	117	399.052,605 542.895,992	34.295	117	399.052,605 542.895,992	118	399.073,229 542.890,16	21.433

Punct început	X / Y	Punct sfârșit	X / Y	Lungime segment
118	399.073,229 542.890,16	119	399.133,241 542.877,256	61.383
121	399.210,25 542.872,121	1	399.229,25 542.873,817	19.075

Punct început	X / Y	Punct sfârșit	X / Y	Lungime segment
119	399.133,241 542.877,256	120	399.179,455 542.872,121	46.498

Punct început	X / Y	Punct sfârșit	X / Y	Lungime segment
120	399.179,455 542.872,121	121	399.210,25 542.872,121	30.796

** Lungimile segmentelor sunt determinate în planul de proiecție Stereo 70 și sunt rotunjite la 1 milimetru.

*** Distanța dintre puncte este formată din segmente cumulate ce sunt mai mici decât valoarea 1 milimetru.

**DATE DESPRE IMOBILUL NR. 3373**

Oficiul de Cadastru și Publicitate Imobiliară ALBA
Biroul de Cadastru și Publicitate Imobiliară Aiud

A. Partea I. Descrierea imobilului

TEREN Extravilan

Adresa: Jud. Alba

Nr. Crt	Nr cadastral Nr. topografic	Suprafața* (mp)	Observații / Referințe
A1		1.887	Sector cadastral:45 Teren neimprejmuit;

B. Partea II. Proprietari și acte

Inscrieri privitoare la dreptul de proprietate și alte drepturi reale	Referințe
1 / 01/01/2022	
Act Administrativ nr. 14113/1291, din 06/04/2005 emis de CJPSDPAT ALBA;	
B1	A1
Intabulare, drept de PROPRIETATE, dobandit prin Reconstituire, cota actuala 1/1 1) CAMPIAN N SILVIA	

C. Partea III. SARCINI .

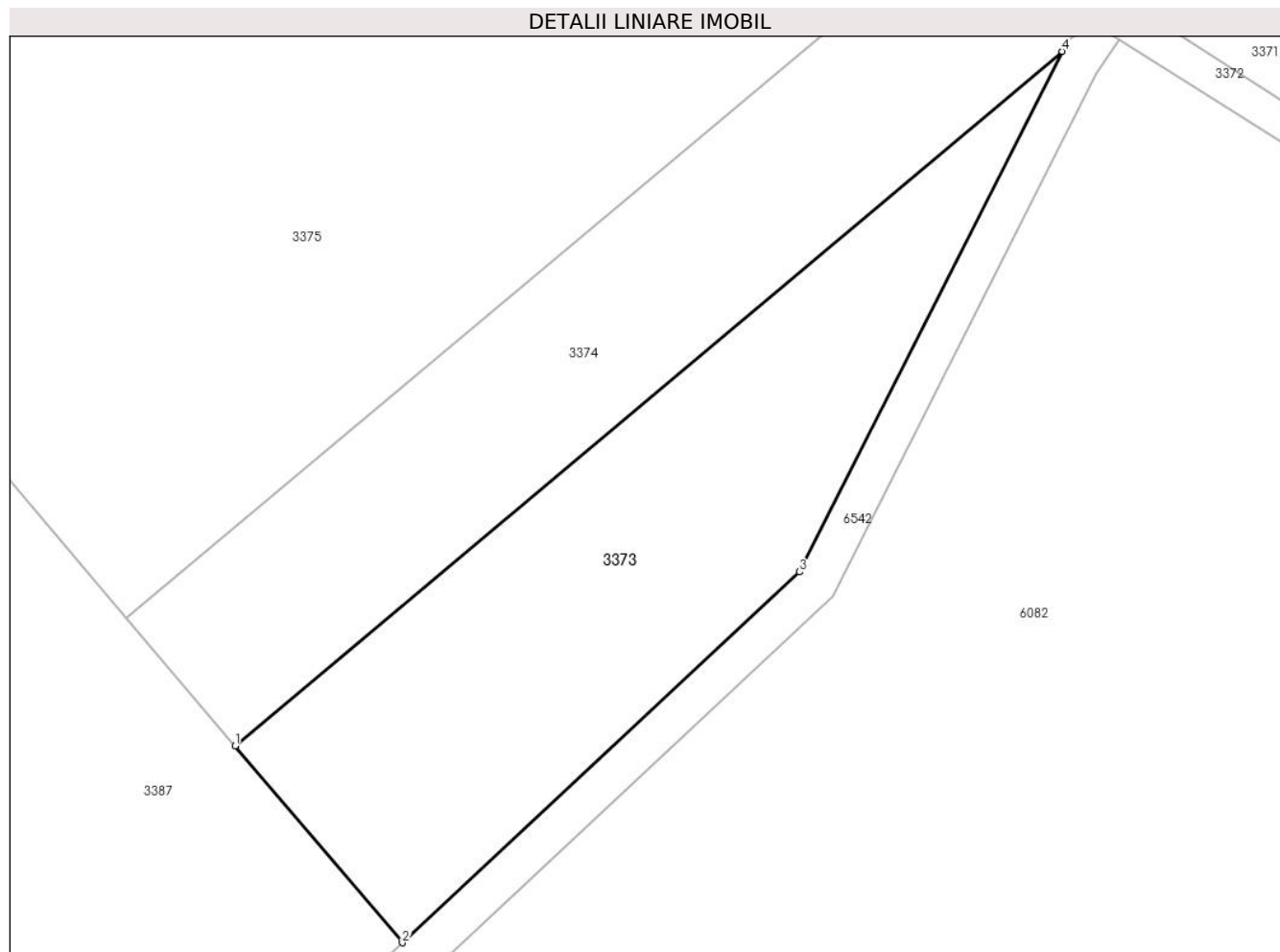
Inscrieri privind dezmembramintele dreptului de proprietate, drepturi reale de garanție și sarcini	Referințe
NU SUNT	

Anexa Nr. 1 La Partea I

Teren

Nr cadastral	Suprafața (mp)*	Observații / Referințe
	1.887	

* Suprafața este determinată în planul de proiecție Stereo 70.



Date referitoare la teren

Crt	Categorie folosință	Intra vilan	Suprafața (mp)	Tarla	Parcelă	Nr. topo	Observații / Referințe
1	arabil	NU	1.887	-	1220/1	-	

Lungime Segmente

1) Valorile lungimilor segmentelor sunt obținute din proiecție în plan.

Punct început	X / Y	Punct sfârșit	X / Y	Lungime segment (** (m)
1	398.513,308 542.990,927	2	398.529,817 542.971,545	25.46
2	398.529,817 542.971,545	3	398.568,994 543.008,099	53.582
3	398.568,994 543.008,099	4	398.594,927 543.059,395	57.478
4	398.594,927 543.059,395	1	398.513,308 542.990,927	106.534

** Lungimile segmentelor sunt determinate în planul de proiecție Stereo 70 și sunt rotunjite la 1 milimetru.

***** Distanţa dintre puncte este formată din segmente cumulate ce sunt mai mici decât valoarea 1 milimetru.**

**DATE DESPRE IMOBILUL NR. 3374**

Oficiul de Cadastru și Publicitate Imobiliară ALBA
Biroul de Cadastru și Publicitate Imobiliară Aiud

A. Partea I. Descrierea imobilului

TEREN Extravilan

Adresa: Jud. Alba

Nr. Crt	Nr cadastral Nr. topografic	Suprafața* (mp)	Observații / Referințe
A1		1.800	Sector cadastral:45 Teren neimprejmuit;

B. Partea II. Proprietari și acte

Inscrieri privitoare la dreptul de proprietate și alte drepturi reale		Referințe
1 / 01/01/2022		
Act Administrativ nr. 14185/1421, din 09/06/2009 emis de CJPSDPAT ALBA;		
B1	Intabulare, drept de PROPRIETATE, dobandit prin Reconstituire, cota actuala 1/1 1) ALEXA MONICA	A1

C. Partea III. SARCINI .

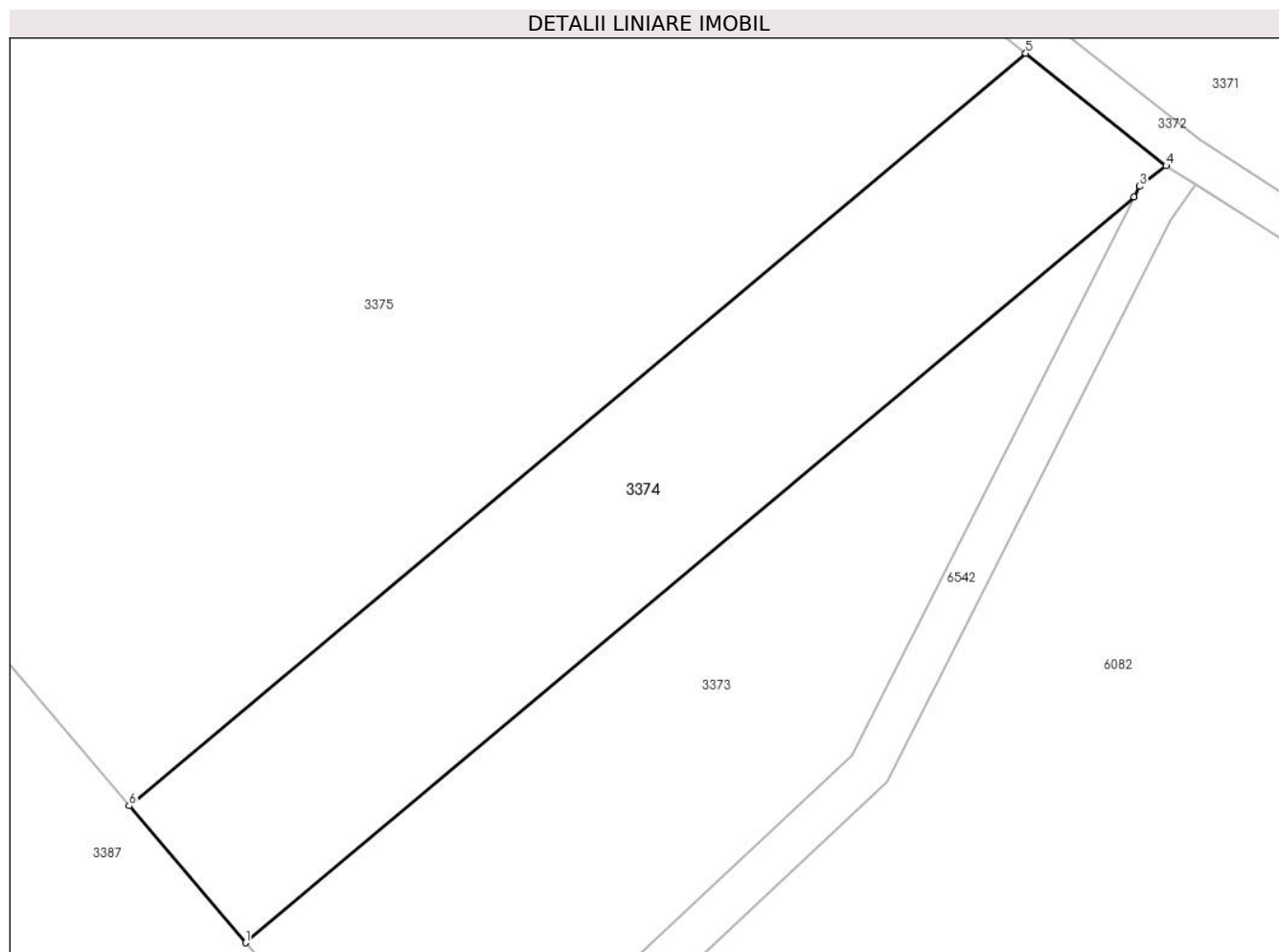
Inscrieri privind dezmembramintele dreptului de proprietate, drepturi reale de garanție și sarcini	Referințe
NU SUNT	

Anexa Nr. 1 La Partea I

Teren

Nr cadastral	Suprafața (mp)*	Observații / Referințe
	1.800	

* Suprafața este determinată în planul de proiecție Stereo 70.



Date referitoare la teren

Crt	Categorie folosință	Intravilan	Suprafața (mp)	Tarla	Parcelă	Nr. topo	Observații / Referințe
1	arabil	NU	1.800	-	1220/1/1/1/2 5	-	

Lungime Segmente

1) Valorile lungimilor segmentelor sunt obținute din proiecție în plan.

Punct început	X / Y	Punct sfârșit	X / Y	Lungime segment (** (m)
1	398.513,308 542.990,927	2	398.594,927 543.059,395	106.534
2	398.594,927 543.059,395	3	398.595,422 543.060,374	1.096
3	398.595,422 543.060,374	4	398.597,873 543.062,253	3.089
4	398.597,873 543.062,253	5	398.584,97 543.072,594	16.535
5	398.584,97 543.072,594	6	398.502,602 543.003,497	107.513

Punct început	X / Y	Punct sfârșit	X / Y	Lungime segment (** (m)
6	398.502,602 543.003,497	1	398.513,308 542.990,927	16.511

** Lungimile segmentelor sunt determinate în planul de proiecție Stereo 70 și sunt rotunjite la 1 milimetru.

*** Distanța dintre puncte este formată din segmente cumulate ce sunt mai mici decât valoarea 1 milimetru.

**DATE DESPRE IMOBILUL NR. 3375**

Oficiul de Cadastru și Publicitate Imobiliară ALBA
Biroul de Cadastru și Publicitate Imobiliară Aiud

A. Partea I. Descrierea imobilului

TEREN Extravilan

Adresa: Jud. Alba

Nr. Crt	Nr cadastral Nr. topografic	Suprafața* (mp)	Observații / Referințe
A1		7.200	Sector cadastral:45 Teren neimprejmuit;

B. Partea II. Proprietari și acte

Inscrieri privitoare la dreptul de proprietate și alte drepturi reale	Referințe
1 / 01/01/2022	
Act Administrativ nr. 11402/1232, din 22/12/2003 emis de CJPSDPAT ALBA;	
B1	A1
Intabulare, drept de PROPRIETATE, dobandit prin Reconstituire, cota actuala 1/1	
1) MURESAN I MARIA	

C. Partea III. SARCINI .

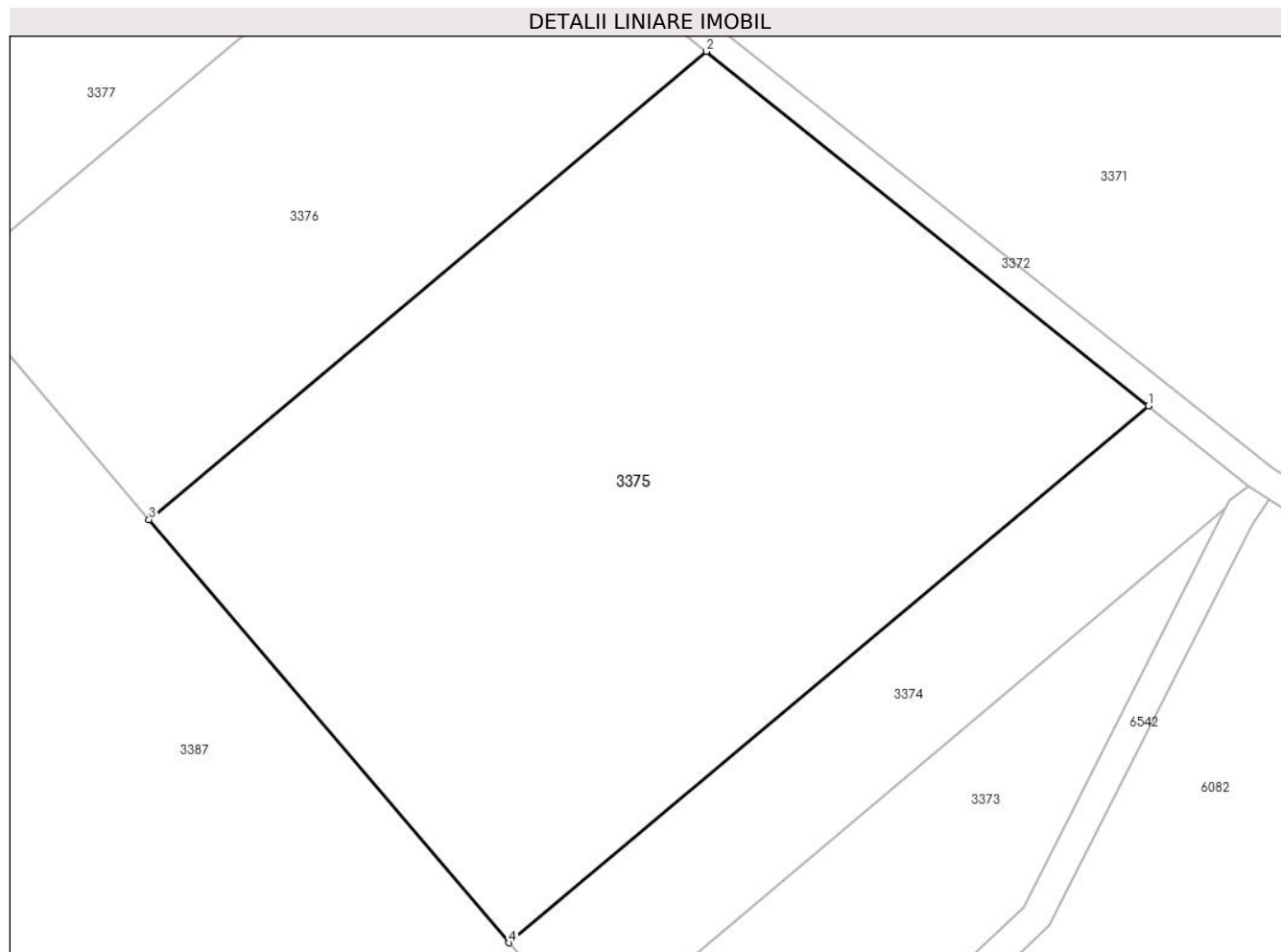
Inscrieri privind dezmembramintele dreptului de proprietate, drepturi reale de garanție și sarcini	Referințe
NU SUNT	

Anexa Nr. 1 La Partea I

Teren

Nr cadastral	Suprafața (mp)*	Observații / Referințe
	7.200	

* Suprafața este determinată în planul de proiecție Stereo 70.



Date referitoare la teren

Crt	Categorie folosință	Intra vilan	Suprafața (mp)	Tarla	Parcelă	Nr. topo	Observații / Referințe
1	arabil	NU	7.200	-	1220/10	-	

Lungime Segmente

1) Valorile lungimilor segmentelor sunt obținute din proiecție în plan.

Punct început	X / Y	Punct sfârșit	X / Y	Lungime segment (** (m)
1	398.584,97 543.072,594	2	398.528,042 543.118,222	72.957
2	398.528,042 543.118,222	3	398.456,209 543.057,963	93.761
3	398.456,209 543.057,963	4	398.502,602 543.003,497	71.546
4	398.502,602 543.003,497	1	398.584,97 543.072,594	107.513

** Lungimile segmentelor sunt determinate în planul de proiecție Stereo 70 și sunt rotunjite la 1 milimetru.

***** Distanţa dintre puncte este formată din segmente cumulate ce sunt mai mici decât valoarea 1 milimetru.**

**DATE DESPRE IMOBILUL NR. 3376**

Oficiul de Cadastru și Publicitate Imobiliară ALBA
Biroul de Cadastru și Publicitate Imobiliară Aiud

A. Partea I. Descrierea imobilului

TEREN Extravilan

Adresa: Jud. Alba

Nr. Crt	Nr cadastral Nr. topografic	Suprafața* (mp)	Observații / Referințe
A1		3.600	Sector cadastral:45 Teren neimprejmuit;

B. Partea II. Proprietari și acte

Inscrieri privitoare la dreptul de proprietate și alte drepturi reale	Referințe
1 / 01/01/2022	
Act Administrativ nr. 14185/1433, din 07/09/2010 emis de CJPSDPAT ALBA;	
B1	A1
Intabulare, drept de PROPRIETATE, dobandit prin Reconstituire, cota actuala 1/1 1) COSTAN MATEI	

C. Partea III. SARCINI .

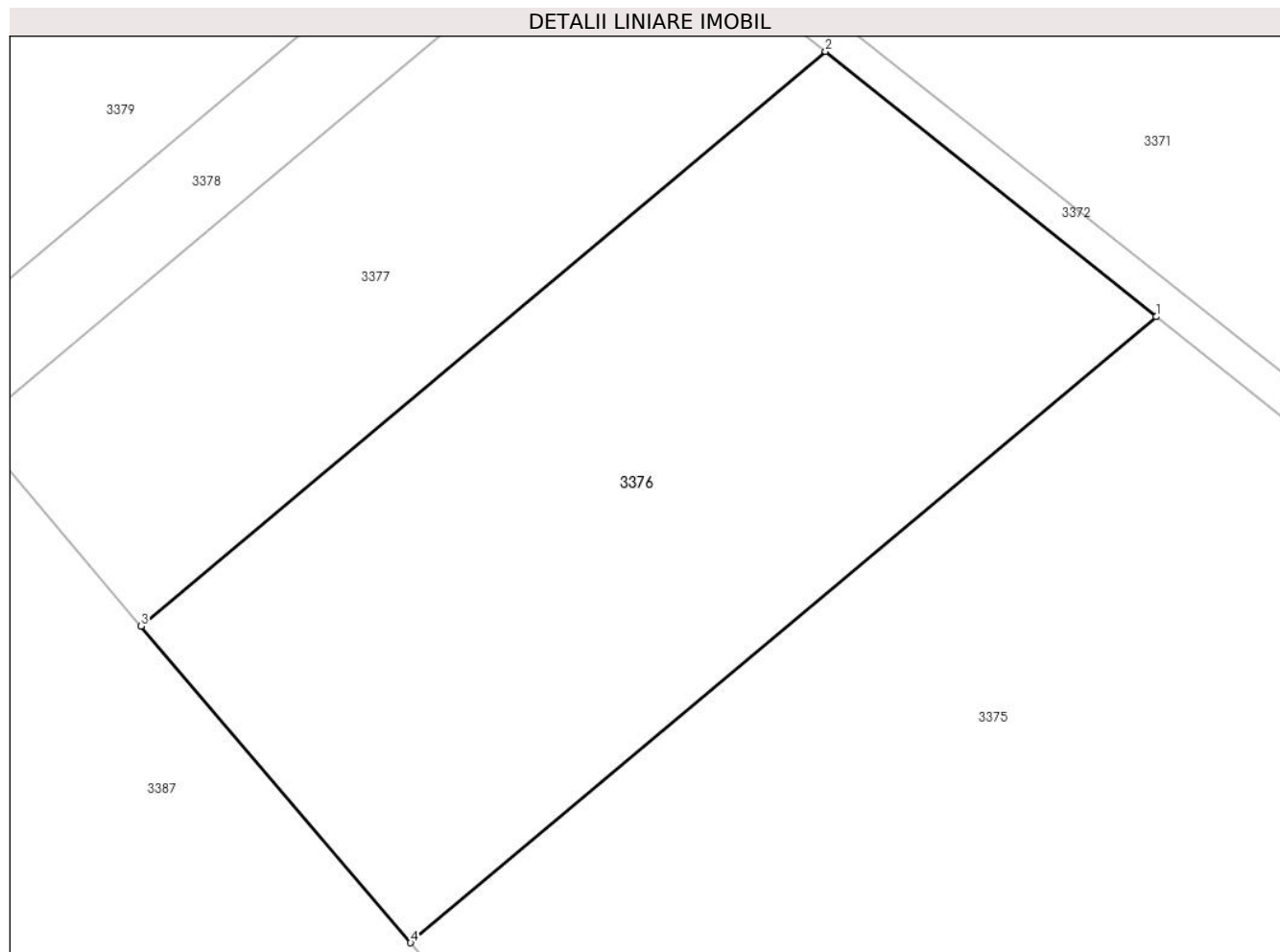
Inscrieri privind dezmembramintele dreptului de proprietate, drepturi reale de garanție și sarcini	Referințe
NU SUNT	

Anexa Nr. 1 La Partea I

Teren

Nr cadastral	Suprafața (mp)*	Observații / Referințe
	3.600	

* Suprafața este determinată în planul de proiecție Stereo 70.



Date referitoare la teren

Crt	Categorie folosință	Intra vilan	Suprafața (mp)	Tarla	Parcelă	Nr. topo	Observații / Referințe
1	arabil	NU	3.600	-	1220/13	-	

Lungime Segmente

1) Valorile lungimilor segmentelor sunt obținute din proiecție în plan.

Punct început	X / Y	Punct sfârșit	X / Y	Lungime segment (** (m)
1	398.528,042 543.118,222	2	398.496,184 543.143,758	40.829
2	398.496,184 543.143,758	3	398.430,246 543.088,444	86.066
3	398.430,246 543.088,444	4	398.456,209 543.057,963	40.04
4	398.456,209 543.057,963	1	398.528,042 543.118,222	93.761

** Lungimile segmentelor sunt determinate în planul de proiecție Stereo 70 și sunt rotunjite la 1 milimetru.

***** Distanţa dintre puncte este formată din segmente cumulate ce sunt mai mici decât valoarea 1 milimetru.**

**DATE DESPRE IMOBILUL NR. 3377**

Oficiul de Cadastru și Publicitate Imobiliară ALBA
Biroul de Cadastru și Publicitate Imobiliară Aiud

A. Partea I. Descrierea imobilului

TEREN Extravilan

Adresa: Jud. Alba

Nr. Crt	Nr cadastral Nr. topografic	Suprafața* (mp)	Observații / Referințe
A1		2.100	Sector cadastral:45 Teren neimpregmuit;

B. Partea II. Proprietari și acte

Inscrieri privitoare la dreptul de proprietate și alte drepturi reale	Referințe
1 / 01/01/2022	
Act Administrativ nr. 14113/1296, din 30/04/2005 emis de CJPSDPAT ALBA;	
B1	A1
Intabulare, drept de PROPRIETATE, dobandit prin Reconstituire, cota actuala 1/1	
1) CAMPIAN C FEBRONIA	

C. Partea III. SARCINI .

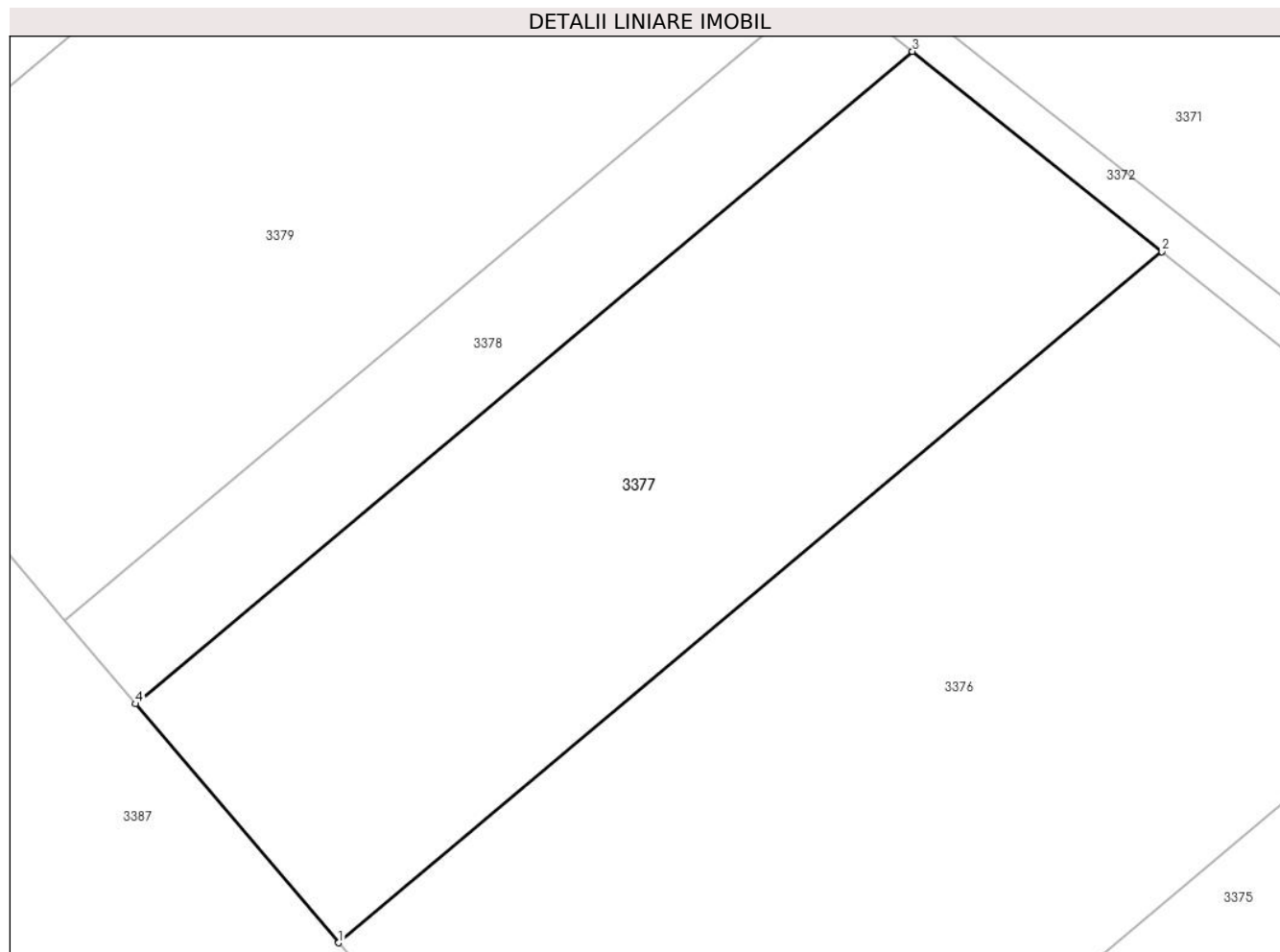
Inscrieri privind dezmembramintele dreptului de proprietate, drepturi reale de garanție și sarcini	Referințe
NU SUNT	

Anexa Nr. 1 La Partea I

Teren

Nr cadastral	Suprafața (mp)*	Observații / Referințe
	2.100	

* Suprafața este determinată în planul de proiecție Stereo 70.



Date referitoare la teren

Crt	Categorie folosință	Intra vilan	Suprafața (mp)	Tarla	Parcelă	Nr. topo	Observații / Referințe
1	arabil	NU	2.100	-	1220/16/1	-	

Lungime Segmente

1) Valorile lungimilor segmentelor sunt obținute din proiecție în plan.

Punct început	X / Y	Punct sfârșit	X / Y	Lungime segment (** (m)
1	398.430,246 543.088,444	2	398.496,184 543.143,758	86.066
2	398.496,184 543.143,758	3	398.476,208 543.159,768	25.6
3	398.476,208 543.159,768	4	398.413,968 543.107,556	81.24
4	398.413,968 543.107,556	1	398.430,246 543.088,444	25.104

** Lungimile segmentelor sunt determinate în planul de proiecție Stereo 70 și sunt rotunjite la 1 milimetru.

***** Distanţa dintre puncte este formată din segmente cumulate ce sunt mai mici decât valoarea 1 milimetru.**

**DATE DESPRE IMOBILUL NR. 3378**

Oficiul de Cadastru și Publicitate Imobiliară ALBA
Biroul de Cadastru și Publicitate Imobiliară Aiud

A. Partea I. Descrierea imobilului

TEREN Extravilan

Adresa: Jud. Alba

Nr. Crt	Nr cadastral Nr. topografic	Suprafața* (mp)	Observații / Referințe
A1		700	Sector cadastral:45 Teren neimprejmuit;

B. Partea II. Proprietari și acte

Inscrieri privitoare la dreptul de proprietate și alte drepturi reale	Referințe
1 / 01/01/2022	
Act Administrativ nr. 14113/1287, din 06/04/2005 emis de CJPSDPAT ALBA;	
B1	A1
Intabulare, drept de PROPRIETATE, dobandit prin Reconstituire, cota actuala 1/1 1) CAMPIAN I CRACIUN	

C. Partea III. SARCINI .

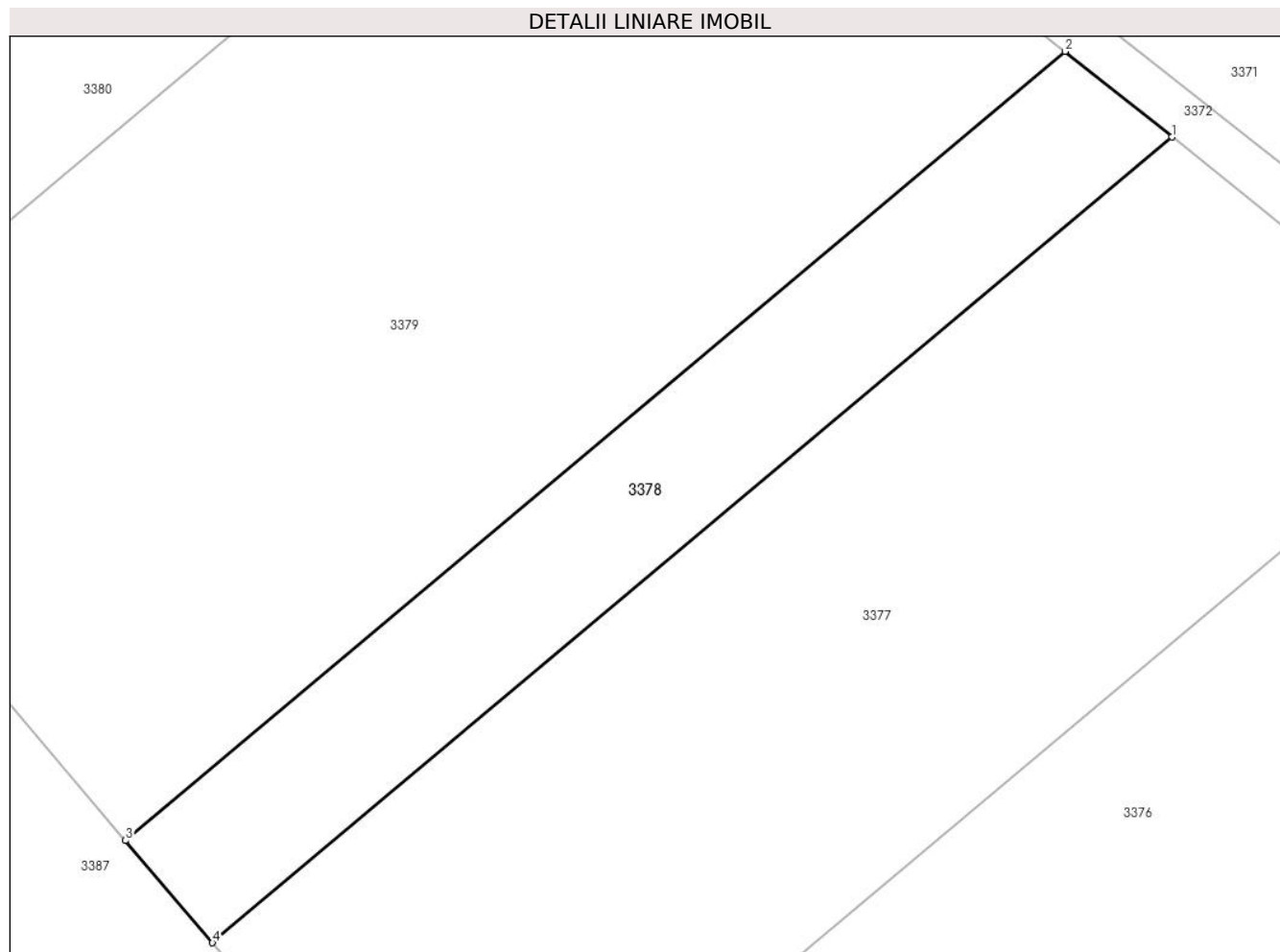
Inscrieri privind dezmembramintele dreptului de proprietate, drepturi reale de garanție și sarcini	Referințe
NU SUNT	

Anexa Nr. 1 La Partea I

Teren

Nr cadastral	Suprafața (mp)*	Observații / Referințe
	700	

* Suprafața este determinată în planul de proiecție Stereo 70.



Date referitoare la teren

Crt	Categorie folosință	Intravilan	Suprafața (mp)	Tarla	Parcelă	Nr. topo	Observații / Referințe
1	arabil	NU	700	-	1220/17	-	

Lungime Segmente

1) Valorile lungimilor segmentelor sunt obținute din proiecție în plan.

Punct început	X / Y	Punct sfârșit	X / Y	Lungime segment (** (m)
1	398.476,208 543.159,768	2	398.469,281 543.165,32	8.878
2	398.469,281 543.165,32	3	398.408,322 543.114,184	79.567
3	398.408,322 543.114,184	4	398.413,968 543.107,556	8.706
4	398.413,968 543.107,556	1	398.476,208 543.159,768	81.24

** Lungimile segmentelor sunt determinate în planul de proiecție Stereo 70 și sunt rotunjite la 1 milimetru.

***** Distanţa dintre puncte este formată din segmente cumulate ce sunt mai mici decât valoarea 1 milimetru.**

**DATE DESPRE IMOBILUL NR. 3379**

Oficiul de Cadastru și Publicitate Imobiliară ALBA
Biroul de Cadastru și Publicitate Imobiliară Aiud

A. Partea I. Descrierea imobilului

TEREN Extravilan

Adresa: Jud. Alba

Nr. Crt	Nr cadastral Nr. topografic	Suprafața* (mp)	Observații / Referințe
A1		2.900	Sector cadastral:45 Teren neimprejmuit;

B. Partea II. Proprietari și acte

Inscrieri privitoare la dreptul de proprietate și alte drepturi reale		Referințe
1 / 01/01/2022		
Act Administrativ nr. 11402/1284, din 07/03/2005 emis de CJPSDPAT ALBA;		
B1	Intabulare, drept de PROPRIETATE, dobandit prin Reconstituire, cota actuala 1/1	A1
	1) TANASIE MILINTIA 2) RUSU ANDREI 3) NICU MARINA 4) RUSU IOAN 5) RUSU VASILE	

C. Partea III. SARCINI .

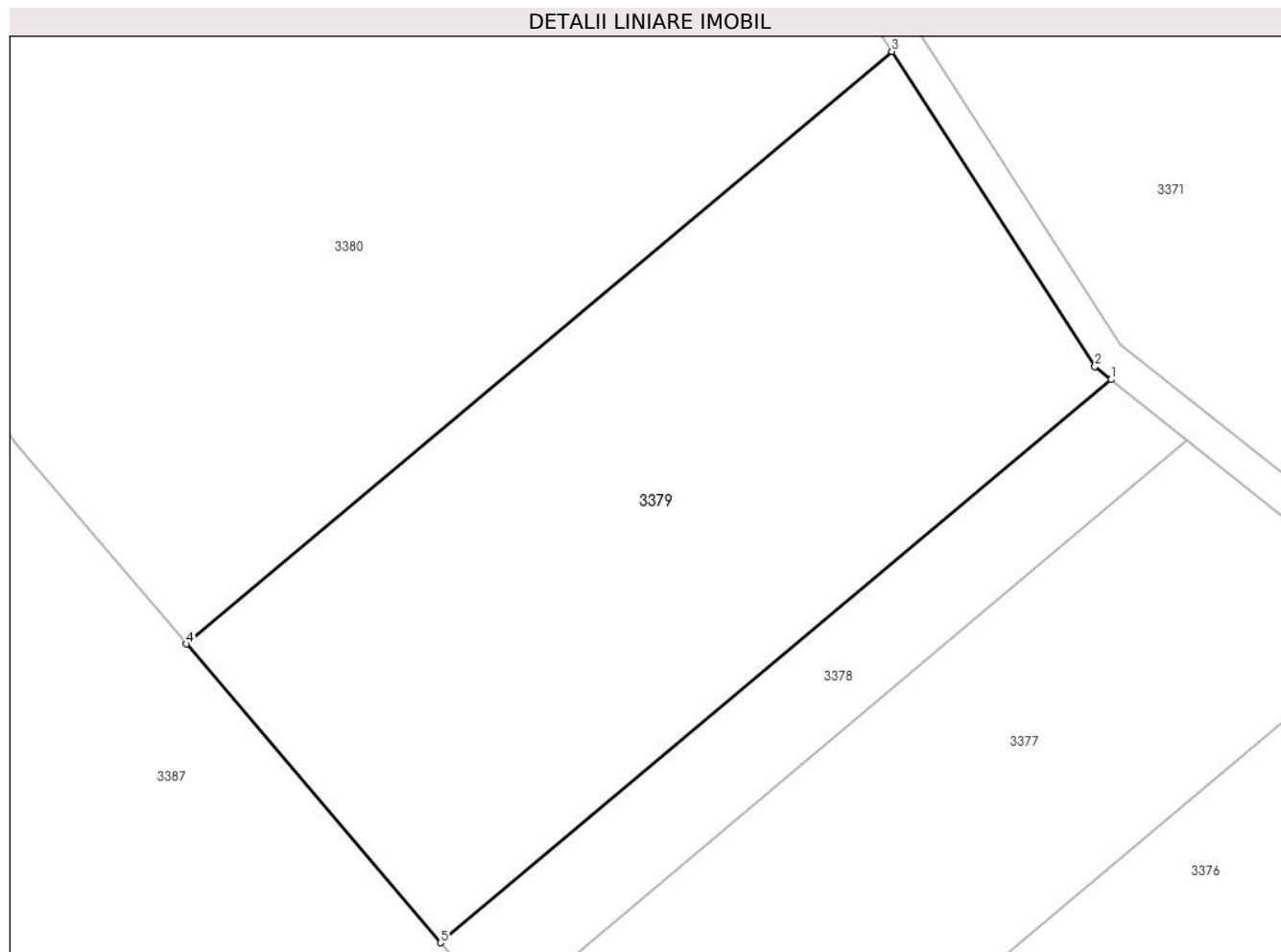
Inscrieri privind dezmembramintele dreptului de proprietate, drepturi reale de garanție și sarcini	Referințe
NU SUNT	

Anexa Nr. 1 La Partea I

Teren

Nr cadastral	Suprafața (mp)*	Observații / Referințe
	2.900	

* Suprafața este determinată în planul de proiecție Stereo 70.



Date referitoare la teren

Crt	Categorie folosință	Intravilan	Suprafața (mp)	Tarla	Parcelă	Nr. topo	Observații / Referințe
1	arabil	NU	2.900	-	1220/33	-	

Lungime Segmente

1) Valorile lungimilor segmentelor sunt obținute din proiecție în plan.

Punct început	X / Y	Punct sfârșit	X / Y	Lungime segment (** (m)
1	398.469,281 543.165,32	2	398.467,816 543.166,494	1.877
2	398.467,816 543.166,494	3	398.449,357 543.195,129	34.07
3	398.449,357 543.195,129	4	398.385,21 543.141,318	83.728
4	398.385,21 543.141,318	5	398.408,322 543.114,184	35.644
5	398.408,322 543.114,184	1	398.469,281 543.165,32	79.567

**** Lungimile segmentelor sunt determinate în planul de proiecție Stereo 70 și sunt rotunjite la 1 milimetru.**

***** Distanța dintre puncte este formată din segmente cumulate ce sunt mai mici decât valoarea 1 milimetru.**

**DATE DESPRE IMOBILUL NR. 3380**

Oficiul de Cadastru și Publicitate Imobiliară ALBA
Biroul de Cadastru și Publicitate Imobiliară Aiud

A. Partea I. Descrierea imobilului

TEREN Extravilan

Adresa: Jud. Alba

Nr. Crt	Nr cadastral Nr. topografic	Suprafața* (mp)	Observații / Referințe
A1		4.628	Sector cadastral:45 Teren neimprejmuit;

B. Partea II. Proprietari și acte

Inscrieri privitoare la dreptul de proprietate și alte drepturi reale	Referințe
1 / 01/01/2022	
Act Administrativ nr. 14113/1292, din 06/04/2005 emis de CJPSDPAT ALBA;	
B1	A1
Intabulare, drept de PROPRIETATE, dobandit prin Reconstituire, cota actuala 1/1	
1) BRAD E PAULINA	

C. Partea III. SARCINI .

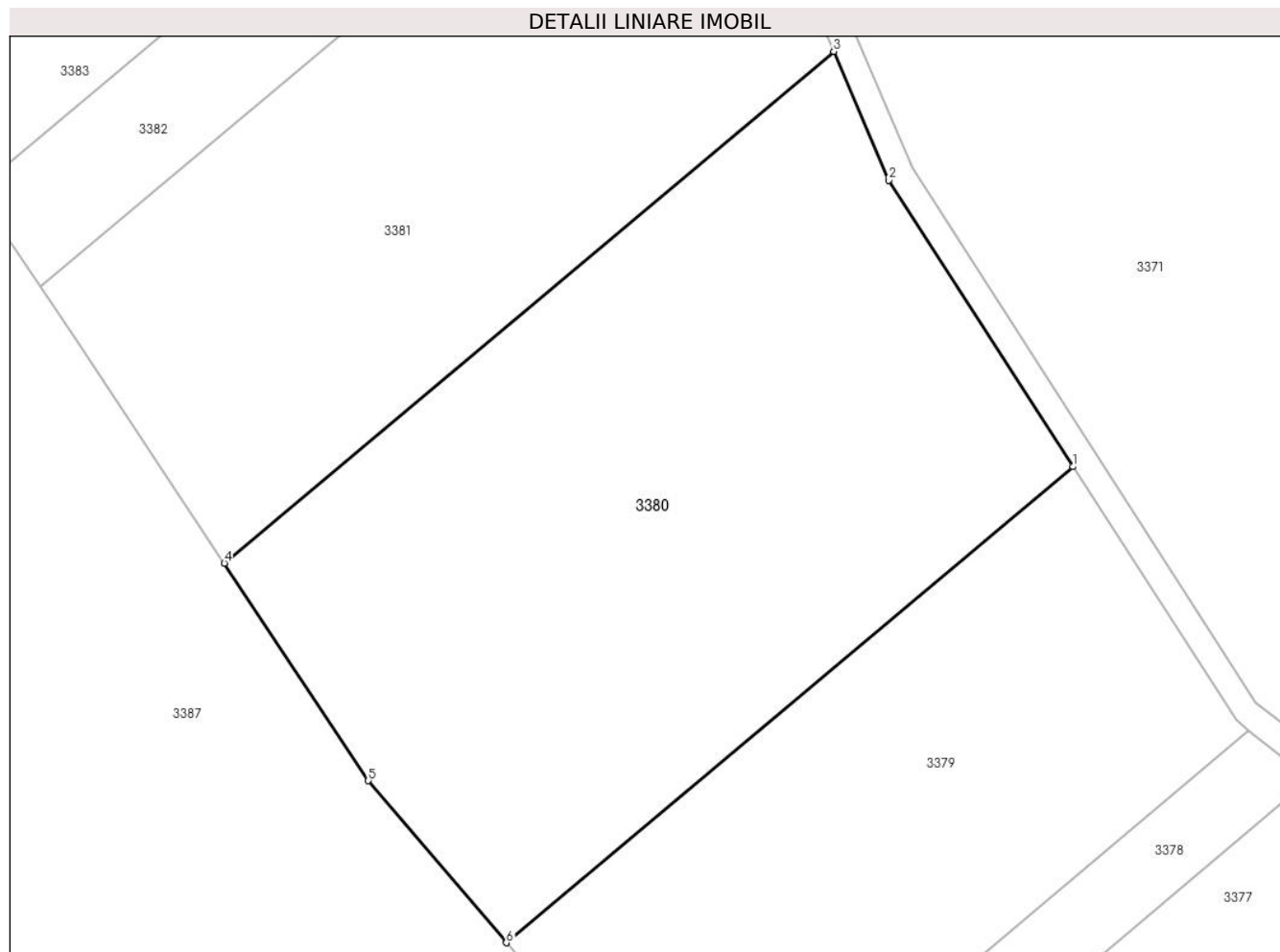
Inscrieri privind dezmembramintele dreptului de proprietate, drepturi reale de garanție și sarcini	Referințe
NU SUNT	

Anexa Nr. 1 La Partea I

Teren

Nr cadastral	Suprafața (mp)*	Observații / Referințe
	4.628	

* Suprafața este determinată în planul de proiecție Stereo 70.



Date referitoare la teren

Crt	Categorie folosință	Intra vilan	Suprafața (mp)	Tarla	Parcelă	Nr. topo	Observații / Referințe
1	arabil	NU	4.628	-	1220/34	-	

Lungime Segmente

1) Valorile lungimilor segmentelor sunt obținute din proiecție în plan.

Punct început	X / Y	Punct sfârșit	X / Y	Lungime segment (** (m)
1	398.449,357 543.195,129	2	398.428,481 543.227,512	38.528
2	398.428,481 543.227,512	3	398.422,279 543.242,083	15.836
3	398.422,279 543.242,083	4	398.353,304 543.184,221	90.031
4	398.353,304 543.184,221	5	398.369,603 543.159,641	29.493
5	398.369,603 543.159,641	6	398.385,21 543.141,318	24.069

Punct început	X / Y	Punct sfârșit	X / Y	Lungime segment (** (m)
6	398.385,21 543.141,318	1	398.449,357 543.195,129	83.728

** Lungimile segmentelor sunt determinate în planul de proiecție Stereo 70 și sunt rotunjite la 1 milimetru.

*** Distanța dintre puncte este formată din segmente cumulate ce sunt mai mici decât valoarea 1 milimetru.

**DATE DESPRE IMOBILUL NR. 3381**

Oficiul de Cadastru și Publicitate Imobiliară ALBA
Biroul de Cadastru și Publicitate Imobiliară Aiud

A. Partea I. Descrierea imobilului

TEREN Extravilan

Adresa: Jud. Alba

Nr. Crt	Nr cadastral Nr. topografic	Suprafața* (mp)	Observații / Referințe
A1		3.500	Sector cadastral:45 Teren neimprijmit;

B. Partea II. Proprietari și acte

Inscrieri privitoare la dreptul de proprietate și alte drepturi reale	Referințe
1 / 01/01/2022	
Act Administrativ nr. 14185/1425, din 30/10/2009 emis de CJPSDPAT ALBA;	
B1	A1
Intabulare, drept de PROPRIETATE, dobandit prin Reconstituire, cota actuala 1/1	
1) PAROHIA ORTODOXA ROMANA, CIF:9999999999999	

C. Partea III. SARCINI .

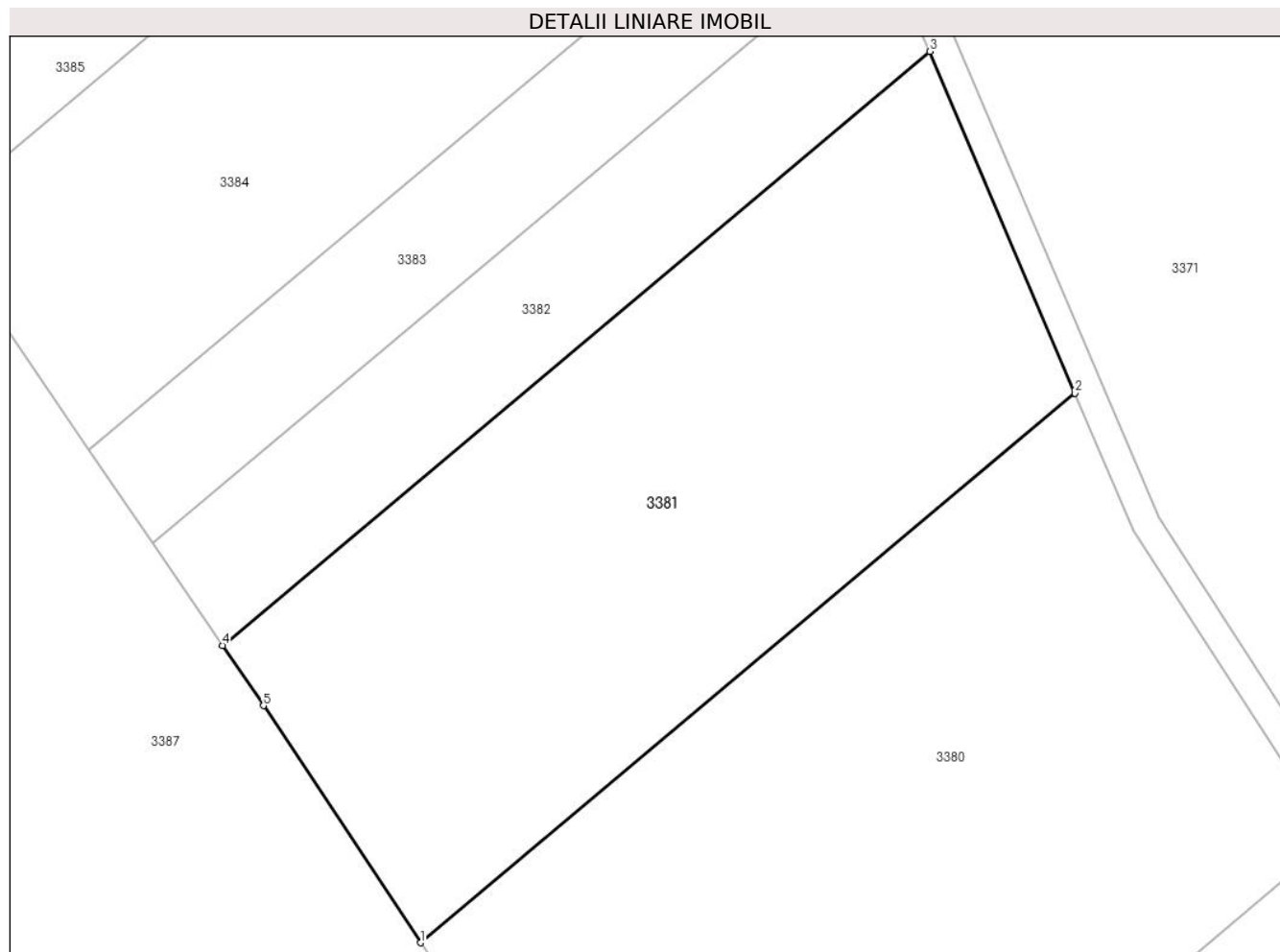
Inscrieri privind dezmembramintele dreptului de proprietate, drepturi reale de garanție și sarcini	Referințe
NU SUNT	

Anexa Nr. 1 La Partea I

Teren

Nr cadastral	Suprafața (mp)*	Observații / Referințe
	3.500	

* Suprafața este determinată în planul de proiecție Stereo 70.



Date referitoare la teren

Crt	Categorie folosință	Intra vilan	Suprafața (mp)	Tarla	Parcelă	Nr. topo	Observații / Referințe
1	arabil	NU	3.500	-	1220/35	-	

Lungime Segmente

1) Valorile lungimilor segmentelor sunt obținute din proiecție în plan.

Punct început	X / Y	Punct sfârșit	X / Y	Lungime segment (** (m)
1	398.353,304 543.184,221	2	398.422,279 543.242,083	90.031
2	398.422,279 543.242,083	3	398.406,974 543.278,04	39.079
3	398.406,974 543.278,04	4	398.332,429 543.215,506	97.3
4	398.332,429 543.215,506	5	398.336,755 543.209,178	7.666
5	398.336,755 543.209,178	1	398.353,304 543.184,221	29.945

**** Lungimile segmentelor sunt determinate în planul de proiecție Stereo 70 și sunt rotunjite la 1 milimetru.**

***** Distanța dintre puncte este formată din segmente cumulate ce sunt mai mici decât valoarea 1 milimetru.**

**DATE DESPRE IMOBILUL NR. 3382**

Oficiul de Cadastru și Publicitate Imobiliară ALBA
Biroul de Cadastru și Publicitate Imobiliară Aiud

A. Partea I. Descrierea imobilului

TEREN Extravilan

Adresa: Jud. Alba

Nr. Crt	Nr cadastral Nr. topografic	Suprafața* (mp)	Observații / Referințe
A1		1.276	Sector cadastral:45 Teren neimprejmuit;

B. Partea II. Proprietari și acte

Inscrieri privitoare la dreptul de proprietate și alte drepturi reale	Referințe
1 / 01/01/2022	
Act Administrativ nr. 11402/1270, din 07/02/2005 emis de CJPSDPAT ALBA;	
B1	A1
Intabulare, drept de PROPRIETATE, dobandit prin Reconstituire, cota actuala 1/1	
1) COSTAN V CRĂCIUN	

C. Partea III. SARCINI .

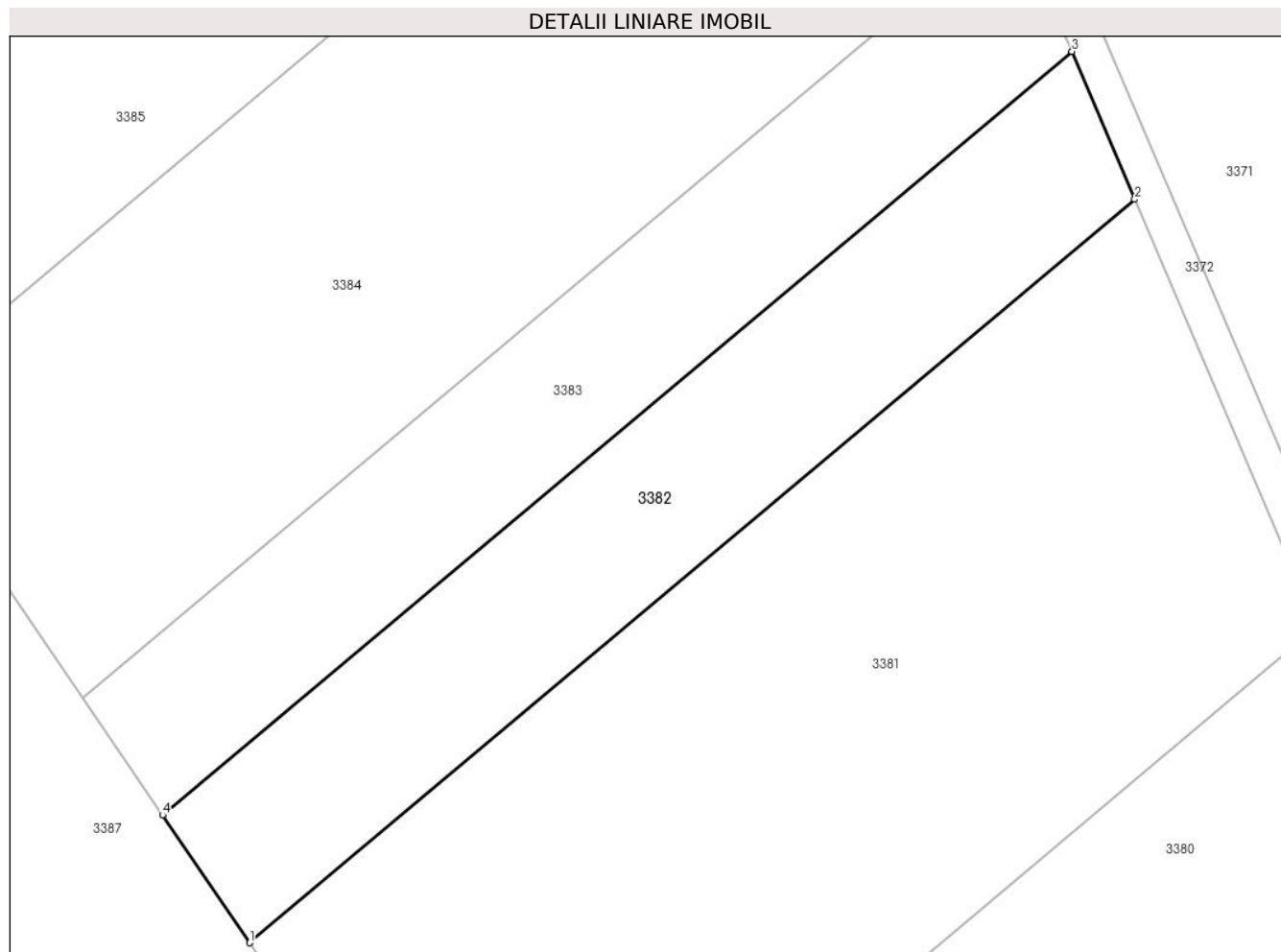
Inscrieri privind dezmembramintele dreptului de proprietate, drepturi reale de garanție și sarcini	Referințe
NU SUNT	

Anexa Nr. 1 La Partea I

Teren

Nr cadastral	Suprafața (mp)*	Observații / Referințe
	1.276	

* Suprafața este determinată în planul de proiecție Stereo 70.



Date referitoare la teren

Crt	Categorie folosință	Intra vilan	Suprafața (mp)	Tarla	Parcelă	Nr. topo	Observații / Referințe
1	arabil	NU	1.276	-	1220/36	-	

Lungime Segmente

1) Valorile lungimilor segmentelor sunt obținute din proiecție în plan.

Punct început	X / Y	Punct sfârșit	X / Y	Lungime segment (** (m)
1	398.332,429 543.215,506	2	398.406,974 543.278,04	97.3
2	398.406,974 543.278,04	3	398.401,677 543.290,483	13.523
3	398.401,677 543.290,483	4	398.325,093 543.226,238	99.963
4	398.325,093 543.226,238	1	398.332,429 543.215,506	13.0

** Lungimile segmentelor sunt determinate în planul de proiecție Stereo 70 și sunt rotunjite la 1 milimetru.

***** Distanţa dintre puncte este formată din segmente cumulate ce sunt mai mici decât valoarea 1 milimetru.**

**DATE DESPRE IMOBILUL NR. 3383**

Oficiul de Cadastru și Publicitate Imobiliară ALBA
Biroul de Cadastru și Publicitate Imobiliară Aiud

A. Partea I. Descrierea imobilului

TEREN Extravilan

Adresa: Jud. Alba

Nr. Crt	Nr cadastral Nr. topografic	Suprafața* (mp)	Observații / Referințe
A1		1.200	Sector cadastral:45 Teren neimpregmuit;

B. Partea II. Proprietari și acte

Inscrieri privitoare la dreptul de proprietate și alte drepturi reale	Referințe
1 / 01/01/2022	
Act Administrativ nr. 14113/1314, din 20/09/2021 emis de CJPSDPAT ALBA;	
B1	A1
Intabulare, drept de PROPRIETATE, dobandit prin Reconstituire, cota actuala 1/1 1) PITIRICIU V AURORA	

C. Partea III. SARCINI .

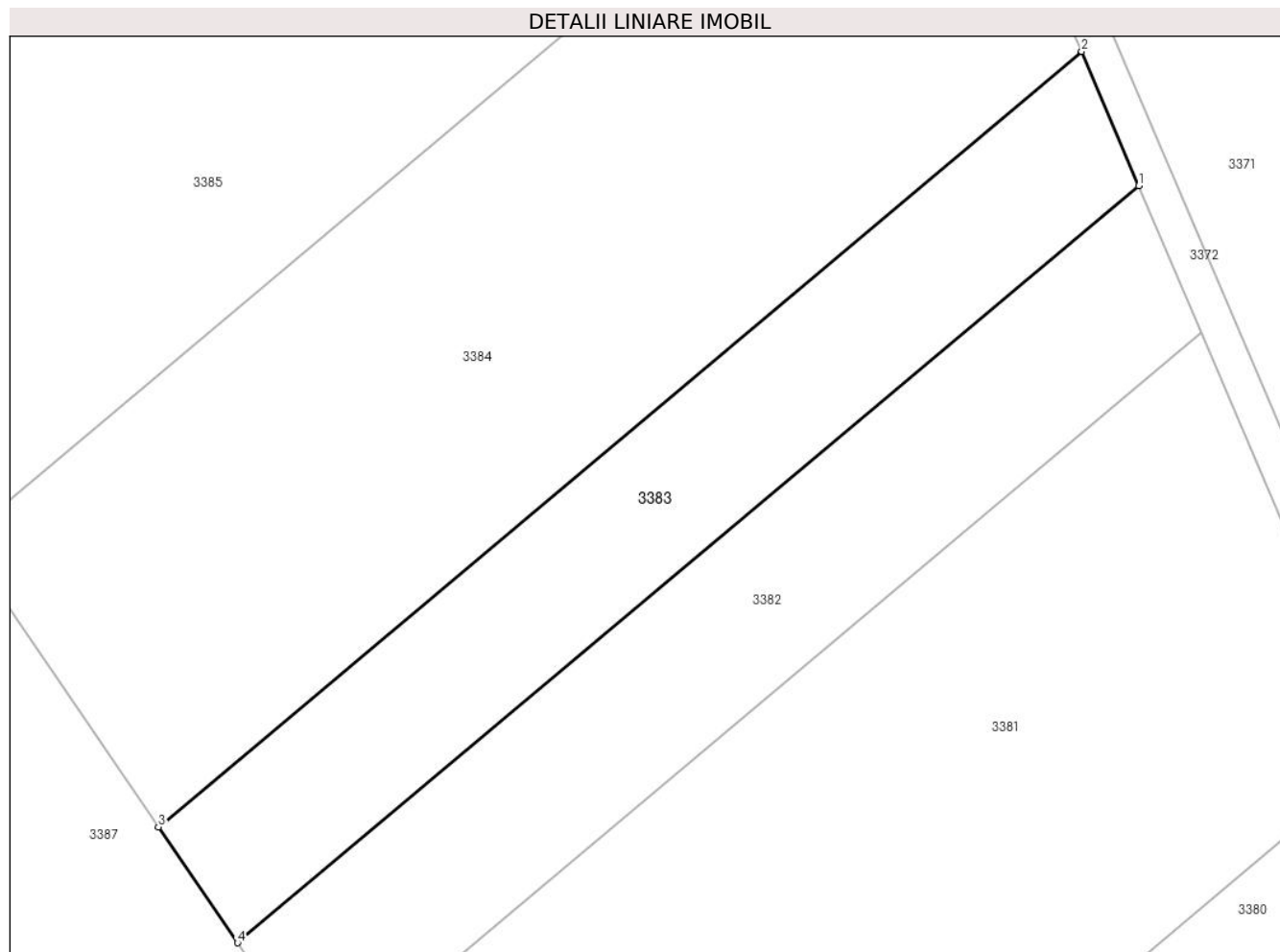
Inscrieri privind dezmembramintele dreptului de proprietate, drepturi reale de garanție și sarcini	Referințe
NU SUNT	

Anexa Nr. 1 La Partea I

Teren

Nr cadastral	Suprafața (mp)*	Observații / Referințe
	1.200	

* Suprafața este determinată în planul de proiecție Stereo 70.



Date referitoare la teren

Crt	Categorie folosință	Intravilan	Suprafața (mp)	Tarla	Parcelă	Nr. topo	Observații / Referințe
1	arabil	NU	1.200	-	1220/39	-	

Lungime Segmente

1) Valorile lungimilor segmentelor sunt obținute din proiecție în plan.

Punct început	X / Y	Punct sfârșit	X / Y	Lungime segment (** (m)
1	398.401,677 543.290,483	2	398.396,822 543.301,89	12.397
2	398.396,822 543.301,89	3	398.318,368 543.236,076	102.404
3	398.318,368 543.236,076	4	398.325,093 543.226,238	11.917
4	398.325,093 543.226,238	1	398.401,677 543.290,483	99.963

** Lungimile segmentelor sunt determinate în planul de proiecție Stereo 70 și sunt rotunjite la 1 milimetru.

***** Distanţa dintre puncte este formată din segmente cumulate ce sunt mai mici decât valoarea 1 milimetru.**

**DATE DESPRE IMOBILUL NR. 3384**

Oficiul de Cadastru și Publicitate Imobiliară ALBA
Biroul de Cadastru și Publicitate Imobiliară Aiud

A. Partea I. Descrierea imobilului

TEREN Extravilan

Adresa: Jud. Alba

Nr. Crt	Nr cadastral Nr. topografic	Suprafața* (mp)	Observații / Referințe
A1		3.100	Sector cadastral:45 Teren neimprejmuit;

B. Partea II. Proprietari și acte

Inscrieri privitoare la dreptul de proprietate și alte drepturi reale	Referințe
1 / 01/01/2022	
Act Administrativ nr. 14113/1392, din 25/10/2007 emis de CJPSDPAT ALBA;	
B1	A1
Intabulare, drept de PROPRIETATE, dobandit prin Reconstituire, cota actuala 1/1 1) SECELEAN T ANA	

C. Partea III. SARCINI .

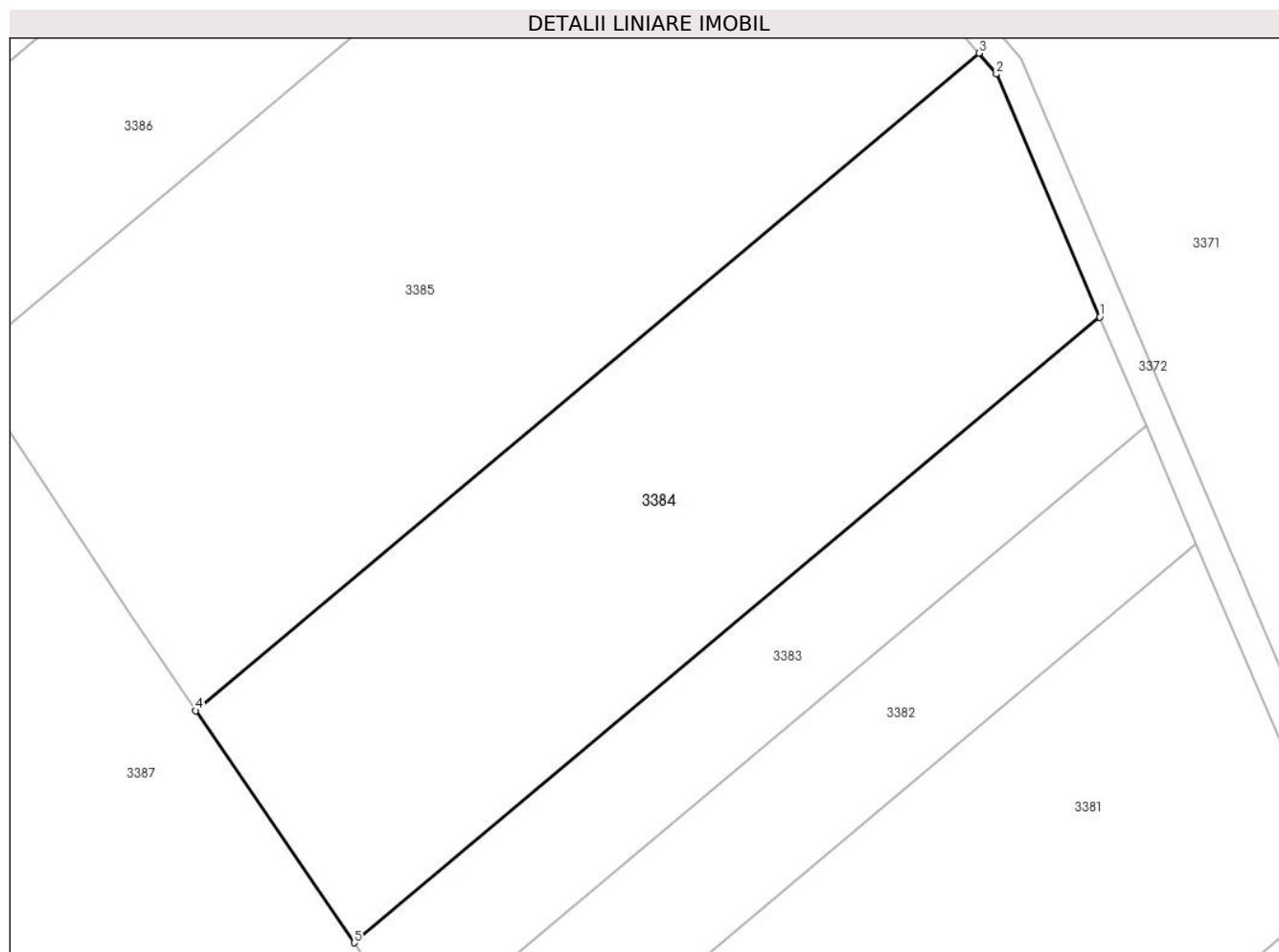
Inscrieri privind dezmembramintele dreptului de proprietate, drepturi reale de garanție și sarcini	Referințe
NU SUNT	

Anexa Nr. 1 La Partea I

Teren

Nr cadastral	Suprafața (mp)*	Observații / Referințe
	3.100	

* Suprafața este determinată în planul de proiecție Stereo 70.



Date referitoare la teren

Crt	Categorie folosință	Intra vilan	Suprafața (mp)	Tarla	Parcelă	Nr. topo	Observații / Referințe
1	arabil	NU	3.100	-	1220/44	-	

Lungime Segmente

1) Valorile lungimilor segmentelor sunt obținute din proiecție în plan.

Punct început	X / Y	Punct sfârșit	X / Y	Lungime segment (** (m)
1	398.396,822 543.301,89	2	398.385,951 543.327,429	27.756
2	398.385,951 543.327,429	3	398.384,104 543.329,616	2.863
3	398.384,104 543.329,616	4	398.301,687 543.260,478	107.577
4	398.301,687 543.260,478	5	398.318,368 543.236,076	29.558
5	398.318,368 543.236,076	1	398.396,822 543.301,89	102.404

**** Lungimile segmentelor sunt determinate în planul de proiecție Stereo 70 și sunt rotunjite la 1 milimetru.**

***** Distanța dintre puncte este formată din segmente cumulate ce sunt mai mici decât valoarea 1 milimetru.**

**DATE DESPRE IMOBILUL NR. 3385**

Oficiul de Cadastru și Publicitate Imobiliară ALBA
Biroul de Cadastru și Publicitate Imobiliară Aiud

A. Partea I. Descrierea imobilului

TEREN Extravilan

Adresa: Jud. Alba

Nr. Crt	Nr cadastral Nr. topografic	Suprafața* (mp)	Observații / Referințe
A1		4.600	Sector cadastral:45 Teren neimprejmuit;

B. Partea II. Proprietari și acte

Inscrieri privitoare la dreptul de proprietate și alte drepturi reale	Referințe
1 / 01/01/2022	
Act Administrativ nr. 14185/1425, din 30/10/2009 emis de CJPSDPAT ALBA;	
B1	A1
Intabulare, drept de PROPRIETATE, dobandit prin Reconstituire, cota actuala 1/1	
1) PAROHIA ORTODOXA ROMANA, CIF:9999999999999	

C. Partea III. SARCINI .

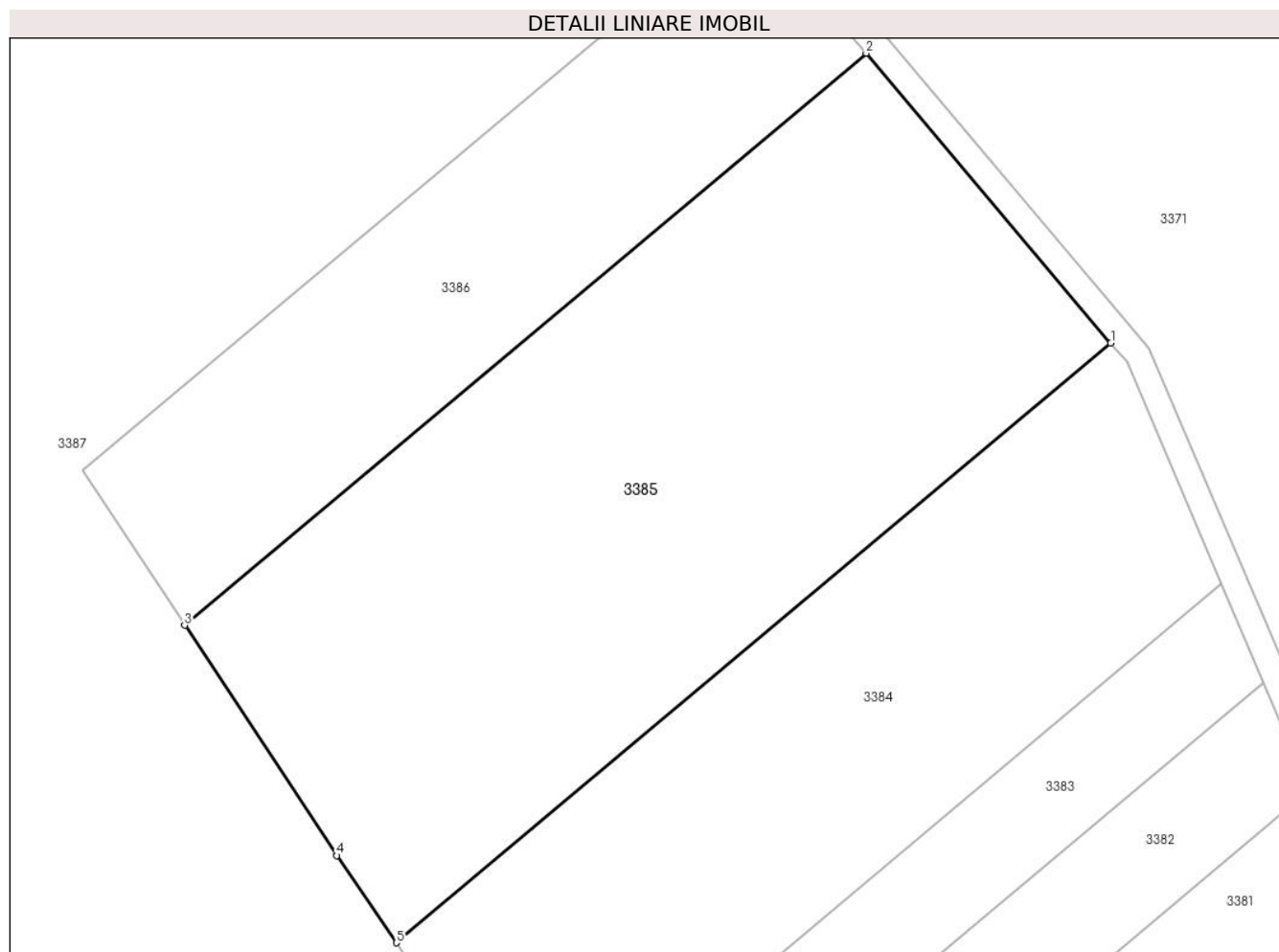
Inscrieri privind dezmembramintele dreptului de proprietate, drepturi reale de garanție și sarcini	Referințe
NU SUNT	

Anexa Nr. 1 La Partea I

Teren

Nr cadastral	Suprafața (mp)*	Observații / Referințe
	4.600	

* Suprafața este determinată în planul de proiecție Stereo 70.



Date referitoare la teren

Crt	Categorie folosință	Intra vilan	Suprafața (mp)	Tarla	Parcelă	Nr. topo	Observații / Referințe
1	arabil	NU	4.600	-	1220/52	-	

Lungime Segmente

1) Valorile lungimilor segmentelor sunt obținute din proiecție în plan.

Punct început	X / Y	Punct sfârșit	X / Y	Lungime segment (** (m)
1	398.384,104 543.329,616	2	398.355,884 543.363,032	43.738
2	398.355,884 543.363,032	3	398.277,252 543.297,068	102.637
3	398.277,252 543.297,068	4	398.294,817 543.270,527	31.828
4	398.294,817 543.270,527	5	398.301,687 543.260,478	12.173
5	398.301,687 543.260,478	1	398.384,104 543.329,616	107.577

**** Lungimile segmentelor sunt determinate în planul de proiecție Stereo 70 și sunt rotunjite la 1 milimetru.**

***** Distanța dintre puncte este formată din segmente cumulate ce sunt mai mici decât valoarea 1 milimetru.**

**DATE DESPRE IMOBILUL NR. 3386**

Oficiul de Cadastru și Publicitate Imobiliară ALBA
Biroul de Cadastru și Publicitate Imobiliară Aiud

A. Partea I. Descrierea imobilului

TEREN Extravilan

Adresa: Jud. Alba

Nr. Crt	Nr cadastral Nr. topografic	Suprafața* (mp)	Observații / Referințe
A1		2.153	Sector cadastral:45 Teren neimprejmuit;

B. Partea II. Proprietari și acte

Inscrieri privitoare la dreptul de proprietate și alte drepturi reale	Referințe
1 / 01/01/2022	
Act Administrativ nr. 14113/1392, din 25/10/2007 emis de CJPSDPAT ALBA;	
B1	A1
Intabulare, drept de PROPRIETATE, dobandit prin Reconstituire, cota actuala 1/1 1) SECELEAN T ANA	

C. Partea III. SARCINI .

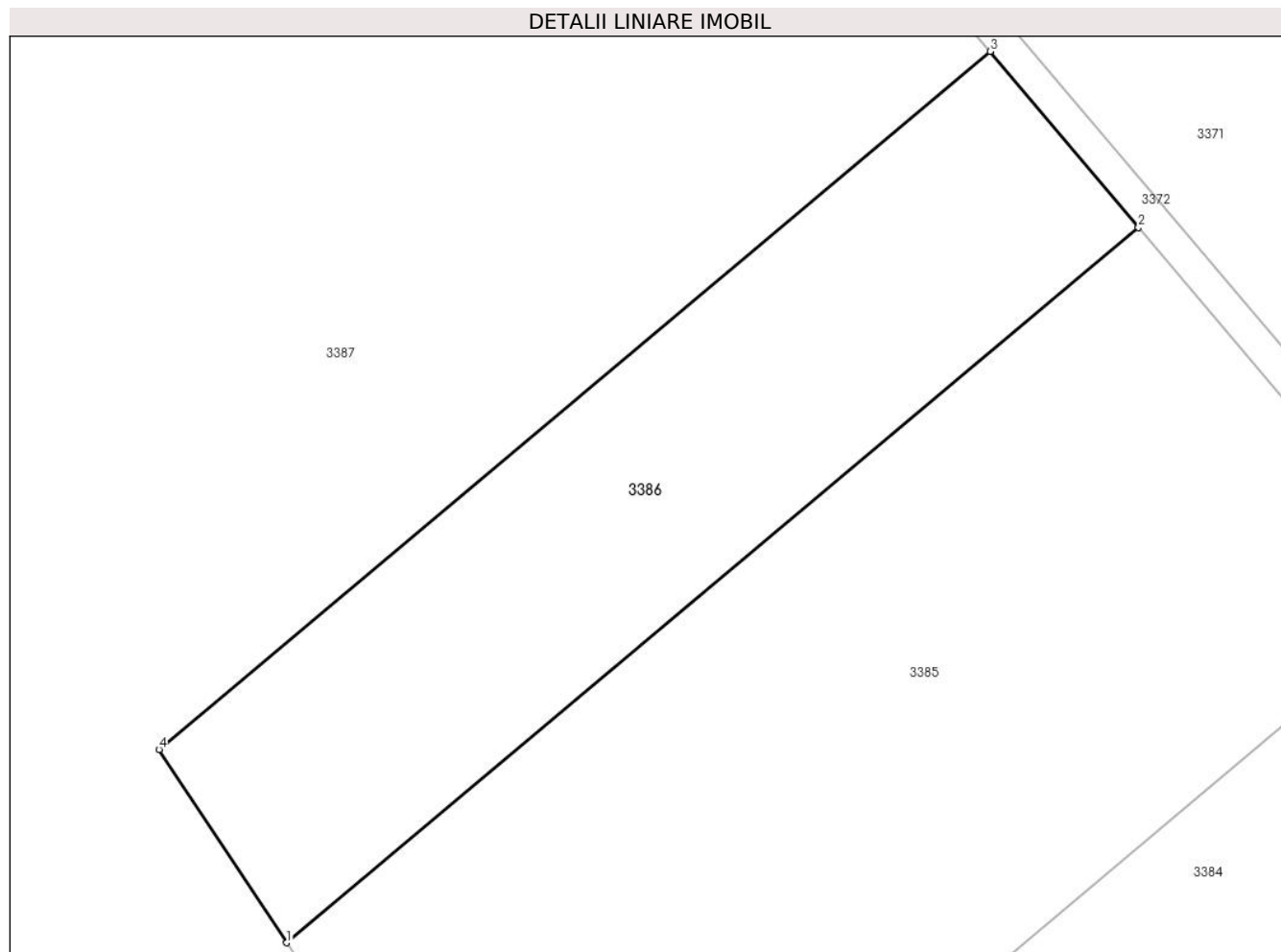
Inscrieri privind dezmembramintele dreptului de proprietate, drepturi reale de garanție și sarcini	Referințe
NU SUNT	

Anexa Nr. 1 La Partea I

Teren

Nr cadastral	Suprafața (mp)*	Observații / Referințe
	2.153	

* Suprafața este determinată în planul de proiecție Stereo 70.



Date referitoare la teren

Crt	Categorie folosință	Intravilan	Suprafața (mp)	Tarla	Parcelă	Nr. topo	Observații / Referințe
1	arabil	NU	2.153	-	1220/9/2/2	-	

Lungime Segmente

1) Valorile lungimilor segmentelor sunt obținute din proiecție în plan.

Punct început	X / Y	Punct sfârșit	X / Y	Lungime segment (** (m)
1	398.277,252 543.297,068	2	398.355,884 543.363,032	102.637
2	398.355,884 543.363,032	3	398.342,184 543.379,255	21.234
3	398.342,184 543.379,255	4	398.265,457 543.314,89	100.149
4	398.265,457 543.314,89	1	398.277,252 543.297,068	21.371

** Lungimile segmentelor sunt determinate în planul de proiecție Stereo 70 și sunt rotunjite la 1 milimetru.

***** Distanţa dintre puncte este formată din segmente cumulate ce sunt mai mici decât valoarea 1 milimetru.**

**DATE DESPRE IMOBILUL NR. 3387**

Oficiul de Cadastru și Publicitate Imobiliară ALBA
Biroul de Cadastru și Publicitate Imobiliară Aiud

A. Partea I. Descrierea imobilului

TEREN Extravilan

Adresa: Jud. Alba

Nr. Crt	Nr cadastral Nr. topografic	Suprafața* (mp)	Observații / Referințe
A1		254.616	Sector cadastral:45 Teren neimpregmuit;

B. Partea II. Proprietari și acte

Inscrieri privitoare la dreptul de proprietate și alte drepturi reale		Referințe
1 / 01/01/2022		
Act Normativ nr. 7, din 13/03/1996 emis de PARLAMENTUL ROMÂNIEI;		
B1	Inscrierea provizorie, drept de PROPRIETATE, dobandit prin Lege, cota actuala 1/1 1) UAT MIRASLĂU, CIF:9999999999999	A1

C. Partea III. SARCINI .

Inscrieri privind dezmembramintele dreptului de proprietate, drepturi reale de garanție și sarcini	Referințe
NU SUNT	

Anexa Nr. 1 La Partea I

Teren

Nr cadastral	Suprafața (mp)*	Observații / Referințe
	254.616	

* Suprafața este determinată în planul de proiecție Stereo 70.



Date referitoare la teren

Crt	Categorie folosință	Intravilan	Suprafața (mp)	Tarla	Parcelă	Nr. topo	Observații / Referințe
1	faneata	NU	254.616	-	-	-	

Lungime Segmente

1) Valorile lungimilor segmentelor sunt obținute din proiecție în plan.

Punct început	X / Y	Punct sfârșit	X / Y	Lungime segment	Punct început	X / Y	Punct sfârșit	X / Y	Lungime segment	Punct început	X / Y	Punct sfârșit	X / Y	Lungime segment
1	398.215,573 543.685,012	2	398.142,822 543.839,048	170.353	2	398.142,822 543.839,048	3	398.045,805 543.943,088	142.255	3	398.045,805 543.943,088	4	398.005,852 544.033,475	98.823
4	398.005,852 544.033,475	5	397.987,476 544.193,058	160.637	5	397.987,476 544.193,058	6	397.982,355 544.182,865	11.406	6	397.982,355 544.182,865	7	397.923,872 544.135,722	75.119
7	397.923,872 544.135,722	8	397.923,637 544.134,57	1.175	8	397.923,637 544.134,57	9	397.920,36 544.125,704	9.452	9	397.920,36 544.125,704	10	397.915,015 544.100,562	25.705
10	397.915,015 544.100,562	11	397.913,283 544.092,416	8.328	11	397.913,283 544.092,416	12	397.907,803 544.072,134	21.009	12	397.907,803 544.072,134	13	397.905,463 544.049,759	22.497
13	397.905,463 544.049,759	14	397.906,621 544.022,656	27.128	14	397.906,621 544.022,656	15	397.908,01 544.000,533	22.166	15	397.908,01 544.000,533	16	397.907,17 543.993,3	7.282
16	397.907,17 543.993,3	17	397.905,874 543.982,127	11.248	17	397.905,874 543.982,127	18	397.905,924 543.964,438	17.689	18	397.905,924 543.964,438	19	397.907,478 543.949,616	14.903

Punct început	X / Y	Punct sfârșit	X / Y	Lungime segment	Punct început	X / Y	Punct sfârșit	X / Y	Lungime segment	Punct început	X / Y	Punct sfârșit	X / Y	Lungime segment
19	397.907,478 543.949,616	20	397.910,548 543.942,19	8.035	20	397.910,548 543.942,19	21	397.910,709 543.941,801	0.421	21	397.910,709 543.941,801	22	397.913,612 543.936,244	6.269
22	397.913,612 543.936,244	23	397.963,531 543.843,073	105.701	23	397.963,531 543.843,073	24	397.968,186 543.833,725	10.443	24	397.968,186 543.833,725	25	397.969,664 543.811,32	22.454
25	397.969,664 543.811,32	26	397.967,84 543.756,193	55.157	26	397.967,84 543.756,193	27	397.969,296 543.666,566	89.639	27	397.969,296 543.666,566	28	397.969,436 543.657,96	8.607
28	397.969,436 543.657,96	29	397.969,313 543.653,358	4.604	29	397.969,313 543.653,358	30	397.968,399 543.619,162	34.209	30	397.968,399 543.619,162	31	397.962,374 543.597,709	22.283
31	397.962,374 543.597,709	32	397.961,649 543.588,521	9.217	32	397.961,649 543.588,521	33	397.953,807 543.531,852	57.209	33	397.953,807 543.531,852	34	397.953,807 543.501,413	30.438
34	397.953,807 543.501,413	35	397.956,767 543.446,292	55.2	35	397.956,767 543.446,292	36	397.953,583 543.397,841	48.556	36	397.953,583 543.397,841	37	397.953,583 543.356,669	41.172
37	397.953,583 543.356,669	38	397.960,498 543.338,244	19.68	38	397.960,498 543.338,244	39	397.973,918 543.316,406	25.632	39	397.973,918 543.316,406	40	397.988,477 543.308,672	16.485
40	397.988,477 543.308,672	41	398.000,334 543.303,327	13.006	41	398.000,334 543.303,327	42	398.006,589 543.295,508	10.014	42	398.006,589 543.295,508	43	398.017,11 543.276,457	21.762
43	398.017,11 543.276,457	44	398.023,649 543.270,912	8.574	44	398.023,649 543.270,912	45	398.038,308 543.262,733	16.786	45	398.038,308 543.262,733	46	398.062,916 543.240,916	32.887
46	398.062,916 543.240,916	47	398.109,451 543.189,729	69.178	47	398.109,451 543.189,729	48	398.116,792 543.185,489	8.477	48	398.116,792 543.185,489	49	398.166,908 543.167,688	53.184
49	398.166,908 543.167,688	50	398.204,614 543.142,34	45.434	50	398.204,614 543.142,34	51	398.243,56 543.123,005	43.482	51	398.243,56 543.123,005	52	398.281,125 543.089,583	50.281
52	398.281,125 543.089,583	53	398.310,404 543.058,647	42.594	53	398.310,404 543.058,647	54	398.443,071 542.937,678	179.538	54	398.443,071 542.937,678	55	398.474,663 542.945,964	32.661
55	398.474,663 542.945,964	56	398.493,135 542.947,259	18.517	56	398.493,135 542.947,259	57	398.518,706 542.961,177	29.114	57	398.518,706 542.961,177	58	398.529,817 542.971,545	15.197
58	398.529,817 542.971,545	59	398.513,308 542.990,927	25.46	59	398.513,308 542.990,927	60	398.502,602 543.003,497	16.511	60	398.502,602 543.003,497	61	398.456,209 543.057,963	71.546
61	398.456,209 543.057,963	62	398.430,246 543.088,444	40.04	62	398.430,246 543.088,444	63	398.413,968 543.107,556	25.104	63	398.413,968 543.107,556	64	398.408,322 543.114,184	8.706
64	398.408,322 543.114,184	65	398.385,21 543.141,318	35.644	65	398.385,21 543.141,318	66	398.369,603 543.159,641	24.069	66	398.369,603 543.159,641	67	398.353,304 543.184,221	29.493
67	398.353,304 543.184,221	68	398.336,755 543.209,178	29.945	68	398.336,755 543.209,178	69	398.332,429 543.215,506	7.666	69	398.332,429 543.215,506	70	398.325,093 543.226,238	13.0
70	398.325,093 543.226,238	71	398.318,368 543.236,076	11.917	71	398.318,368 543.236,076	72	398.301,687 543.260,478	29.558	72	398.301,687 543.260,478	73	398.294,817 543.270,527	12.173
73	398.294,817 543.270,527	74	398.277,252 543.297,068	31.828	74	398.277,252 543.297,068	75	398.265,457 543.314,89	21.371	75	398.265,457 543.314,89	76	398.342,184 543.379,255	100.149
76	398.342,184 543.379,255	77	398.335,791 543.386,826	9.909	77	398.335,791 543.386,826	78	398.284,507 543.456,704	86.678	78	398.284,507 543.456,704	79	398.265,875 543.493,936	41.633
79	398.265,875 543.493,936	1	398.215,573 543.685,012	197.586										

** Lungimile segmentelor sunt determinate în planul de proiecție Stereo 70 și sunt rotunjite la 1 milimetru.

*** Distanța dintre puncte este formată din segmente cumulate ce sunt mai mici decât valoarea 1 milimetru.

**DATE DESPRE IMOBILUL NR. 3390**

Oficiul de Cadastru și Publicitate Imobiliară ALBA
Biroul de Cadastru și Publicitate Imobiliară Aiud

A. Partea I. Descrierea imobilului

TEREN Extravilan

Adresa: Jud. Alba

Nr. Crt	Nr cadastral Nr. topografic	Suprafața* (mp)	Observații / Referințe
A1		712	Sector cadastral:45 Teren neimprijmit;

B. Partea II. Proprietari și acte

Inscrieri privitoare la dreptul de proprietate și alte drepturi reale		Referințe
1 / 01/01/2022		
Act Normativ nr. 7, din 13/03/1996 emis de PARLAMENTUL ROMÂNIEI;		
B1	Inscrierea provizorie, drept de PROPRIETATE, dobandit prin Lege, cota actuala 1/1 1) UAT MIRASLĂU, CIF:9999999999999	A1

C. Partea III. SARCINI .

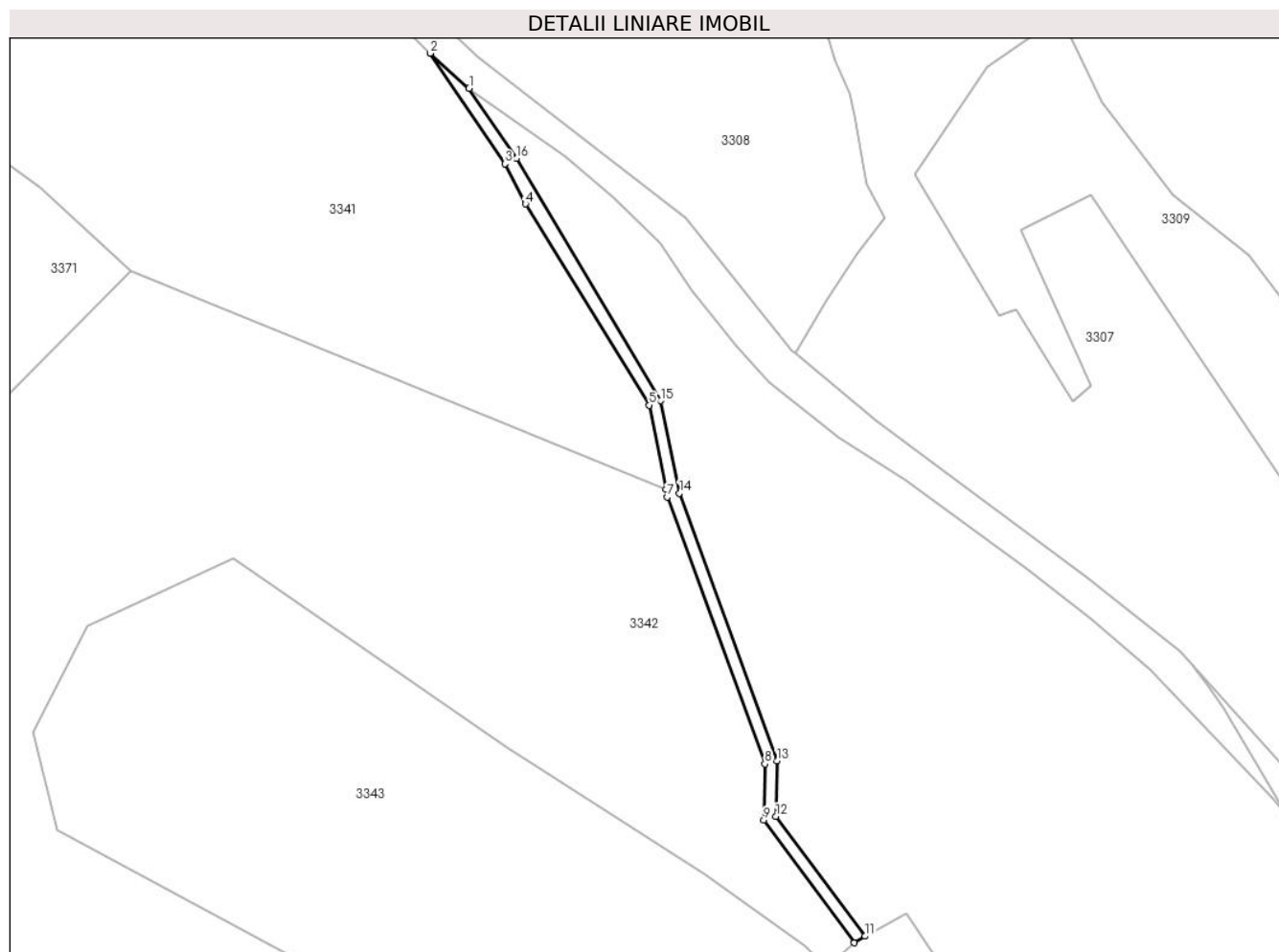
Inscrieri privind dezmembramintele dreptului de proprietate, drepturi reale de garanție și sarcini	Referințe
NU SUNT	

Anexa Nr. 1 La Partea I

Teren

Nr cadastral	Suprafața (mp)*	Observații / Referințe
	712	

* Suprafața este determinată în planul de proiecție Stereo 70.



Date referitoare la teren

Crt	Categorie folosință	Intravilan	Suprafața (mp)	Tarla	Parcelă	Nr. topo	Observații / Referințe
1	drum	NU	712	-	-	-	

Lungime Segmente

1) Valorile lungimilor segmentelor sunt obținute din proiecție în plan.

Punct început	X / Y	Punct sfârșit	X / Y	Lungime segment (** (m)
1	399.806,222 543.271,692	2	399.796,974 543.280,073	12.48
2	399.796,974 543.280,073	3	399.814,79 543.253,701	31.826
3	399.814,79 543.253,701	4	399.819,685 543.244,163	10.721
4	399.819,685 543.244,163	5	399.849,158 543.196,226	56.273
5	399.849,158 543.196,226	6	399.853,134 543.176,186	20.431

Punct început	X / Y	Punct sfârşit	X / Y	Lungime segment (** (m)
6	399.853,134 543.176,186	7	399.853,498 543.174,352	1.87
7	399.853,498 543.174,352	8	399.876,718 543.110,779	67.681
8	399.876,718 543.110,779	9	399.876,489 543.097,409	13.371
9	399.876,489 543.097,409	10	399.898,078 543.068,157	36.356
10	399.898,078 543.068,157	11	399.900,629 543.069,737	3.0
11	399.900,629 543.069,737	12	399.879,368 543.098,253	35.569
12	399.879,368 543.098,253	13	399.879,635 543.111,482	13.232
13	399.879,635 543.111,482	14	399.856,36 543.175,251	67.884
14	399.856,36 543.175,251	15	399.851,963 543.197,289	22.473
15	399.851,963 543.197,289	16	399.817,464 543.255,062	67.29
16	399.817,464 543.255,062	1	399.806,222 543.271,692	20.073

** Lungimile segmentelor sunt determinate în planul de proiecție Stereo 70 și sunt rotunjite la 1 milimetru.

*** Distanța dintre puncte este formată din segmente cumulate ce sunt mai mici decât valoarea 1 milimetru.

**DATE DESPRE IMOBILUL NR. 3392**

Oficiul de Cadastru și Publicitate Imobiliară ALBA
Biroul de Cadastru și Publicitate Imobiliară Aiud

A. Partea I. Descrierea imobilului

TEREN Extravilan

Adresa: Jud. Alba

Nr. Crt	Nr cadastral Nr. topografic	Suprafața* (mp)	Observații / Referințe
A1		3.676	Sector cadastral:45 Teren neimprejmuit;

B. Partea II. Proprietari și acte

Inscrieri privitoare la dreptul de proprietate și alte drepturi reale		Referințe
1 / 01/01/2022		
Act Normativ nr. 7, din 13/03/1996 emis de PARLAMENTUL ROMÂNIEI;		
B1	Inscrierea provizorie, drept de PROPRIETATE, dobandit prin Lege, cota actuala 1/1 1) UAT MIRASLĂU, CIF:9999999999999	A1

C. Partea III. SARCINI .

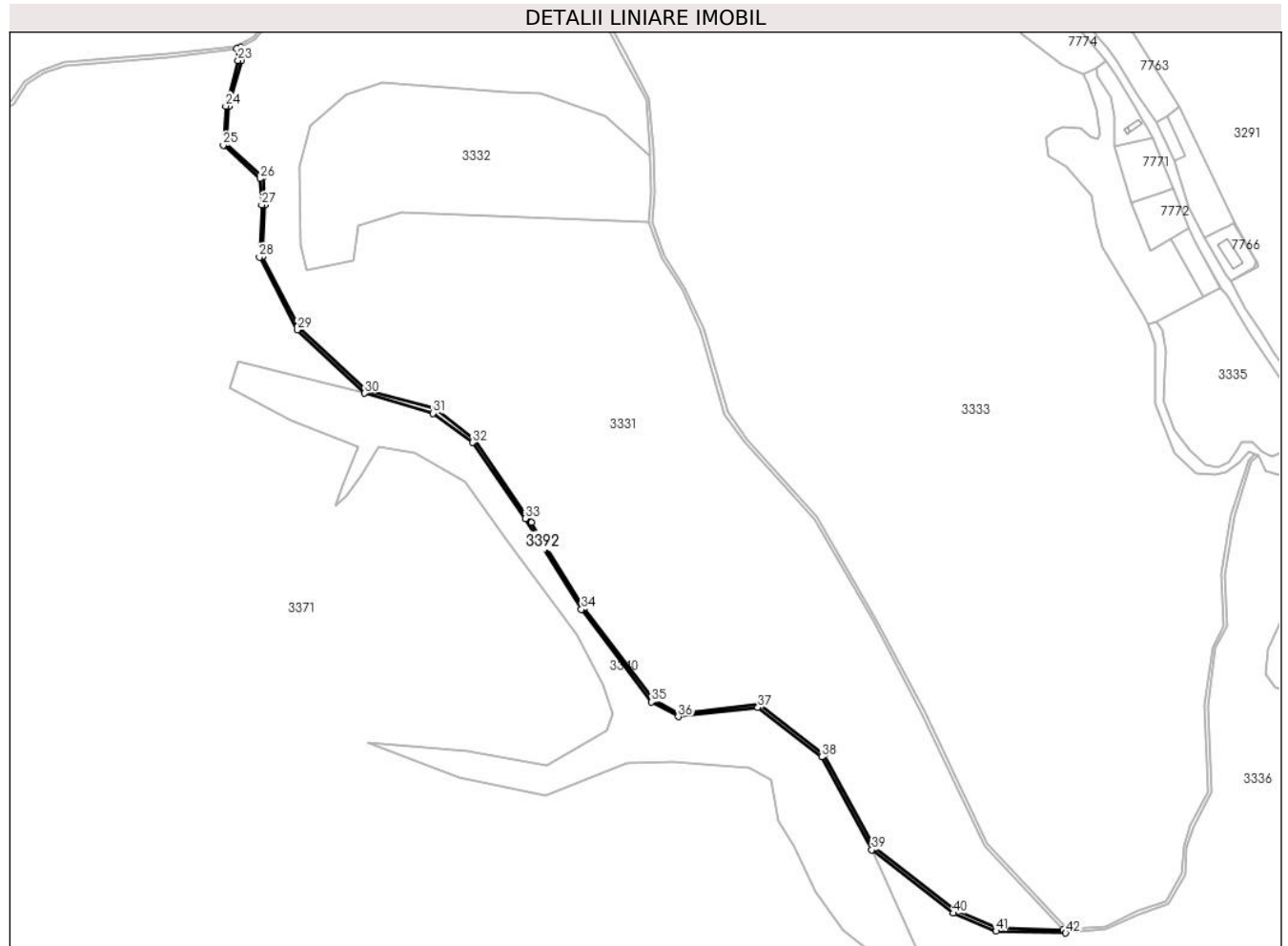
Inscrieri privind dezmembramintele dreptului de proprietate, drepturi reale de garanție și sarcini	Referințe
NU SUNT	

Anexa Nr. 1 La Partea I

Teren

Nr cadastral	Suprafața (mp)*	Observații / Referințe
	3.676	

* Suprafața este determinată în planul de proiecție Stereo 70.



Date referitoare la teren

Crt	Categorie folosință	Intravilan	Suprafața (mp)	Tarla	Parcelă	Nr. topo	Observații / Referințe
1	drum	NU	3.676	-	-	-	

Lungime Segmente

1) Valorile lungimilor segmentelor sunt obținute din proiecție în plan.

Punct început	X / Y	Punct sfârșit	X / Y	Lungime segment	Punct început	X / Y	Punct sfârșit	X / Y	Lungime segment	Punct început	X / Y	Punct sfârșit	X / Y	Lungime segment
1	399.191,908 543.891,013	2	399.132,374 543.892,557	59.55 4	2	399.132,374 543.892,557	3	399.094,853 543.908,292	40.68 7	3	399.094,853 543.908,292	4	399.022,509 543.964,388	91.54 4
4	399.022,509 543.964,388	5	398.977,529 544.047,876	94.83 4	5	398.977,529 544.047,876	6	398.919,538 544.092,642	73.26	6	398.919,538 544.092,642	7	398.847,0 544.085,036	72.93 6
7	398.847,0 544.085,036	8	398.824,425 544.097,422	25.75	8	398.824,425 544.097,422	9	398.761,923 544.179,902	103.4 86	9	398.761,923 544.179,902	10	398.714,734 544.256,12	89.64 3
10	398.714,734 544.256,12	11	398.663,541 544.330,314	90.14 1	11	398.663,541 544.330,314	12	398.627,89 544.358,438	45.40 9	12	398.627,89 544.358,438	13	398.566,287 544.374,538	63.67 2
13	398.566,287 544.374,538	14	398.506,678 544.430,546	81.79 3	14	398.506,678 544.430,546	15	398.473,443 544.494,635	72.19 4	15	398.473,443 544.494,635	16	398.475,596 544.540,679	46.09 4
16	398.475,596 544.540,679	17	398.473,803 544.565,816	25.2	17	398.473,803 544.565,816	18	398.441,014 544.595,681	44.35 2	18	398.441,014 544.595,681	19	398.443,166 544.628,979	33.36 8

Punct început	X / Y	Punct sfârșit	X / Y	Lungime segment	Punct început	X / Y	Punct sfârșit	X / Y	Lungime segment	Punct început	X / Y	Punct sfârșit	X / Y	Lungime segment
19	398.443,166 544.628,979	20	398.454,213 544.670,2	42.675	20	398.454,213 544.670,2	21	398.453,02 544.682,139	11.999	21	398.453,02 544.682,139	22	398.450,165 544.680,712	3.192
22	398.450,165 544.680,712	23	398.451,174 544.670,448	10.314	23	398.451,174 544.670,448	24	398.440,191 544.629,469	42.425	24	398.440,191 544.629,469	25	398.437,927 544.594,434	35.108
25	398.437,927 544.594,434	26	398.470,896 544.564,406	44.595	26	398.470,896 544.564,406	27	398.472,558 544.540,868	23.596	27	398.472,558 544.540,868	28	398.470,409 544.493,97	46.948
28	398.470,409 544.493,97	29	398.504,25 544.428,71	73.512	29	398.504,25 544.428,71	30	398.564,925 544.371,862	83.145	30	398.564,925 544.371,862	31	398.626,236 544.353,973	63.867
31	398.626,236 544.353,973	32	398.661,857 544.327,784	44.213	32	398.661,857 544.327,784	33	398.709,041 544.259,616	82.904	33	398.709,041 544.259,616	34	398.759,447 544.178,202	95.754
34	398.759,447 544.178,202	35	398.822,421 544.095,1	104.268	35	398.822,421 544.095,1	36	398.846,393 544.081,947	27.343	36	398.846,393 544.081,947	37	398.917,925 544.090,098	71.995
37	398.917,925 544.090,098	38	398.975,191 544.045,891	72.343	38	398.975,191 544.045,891	39	399.020,169 543.962,406	94.83	39	399.020,169 543.962,406	40	399.093,327 543.905,679	92.575
40	399.093,327 543.905,679	41	399.131,733 543.889,572	41.646	41	399.131,733 543.889,572	42	399.194,406 543.887,947	62.694	42	399.194,406 543.887,947	1	399.191,908 543.891,013	3.955

** Lungimile segmentelor sunt determinate în planul de proiecție Stereo 70 și sunt rotunjite la 1 milimetru.

*** Distanța dintre puncte este formată din segmente cumulate ce sunt mai mici decât valoarea 1 milimetru.

**DATE DESPRE IMOBILUL NR. 3393**

Oficiul de Cadastru și Publicitate Imobiliară ALBA
Biroul de Cadastru și Publicitate Imobiliară Aiud

A. Partea I. Descrierea imobilului

TEREN Extravilan

Adresa: Jud. Alba

Nr. Crt	Nr cadastral Nr. topografic	Suprafața* (mp)	Observații / Referințe
A1		4.517	Sector cadastral:45 Teren neimprejmuit;

B. Partea II. Proprietari și acte

Inscrieri privitoare la dreptul de proprietate și alte drepturi reale		Referințe
1 / 01/01/2022		
Act Normativ nr. 7, din 13/03/1996 emis de PARLAMENTUL ROMÂNIEI;		
B1	Inscrierea provizorie, drept de PROPRIETATE, dobandit prin Lege, cota actuala 1/1 1) UAT MIRASLU+0102U, CIF:999999999999	A1

C. Partea III. SARCINI .

Inscrieri privind dezmembramintele dreptului de proprietate, drepturi reale de garanție și sarcini	Referințe
NU SUNT	

Anexa Nr. 1 La Partea I

Teren

Nr cadastral	Suprafața (mp)*	Observații / Referințe
	4.517	

* Suprafața este determinată în planul de proiecție Stereo 70.



Date referitoare la teren

Crt	Categorie folosință	Intravilan	Suprafața (mp)	Tarla	Parcelă	Nr. topo	Observații / Referințe
1	neproductiv	NU	4.517	-	-	-	

Lungime Segmente

1) Valorile lungimilor segmentelor sunt obținute din proiecție în plan.

Punct început	X / Y	Punct sfârșit	X / Y	Lungime segment (** (m)	Punct început	X / Y	Punct sfârșit	X / Y	Lungime segment (** (m)
1	399.784,84 542.798,375	2	399.785,168 542.829,915	31.542	2	399.785,168 542.829,915	3	399.772,11 542.856,825	29.911
3	399.772,11 542.856,825	4	399.763,44 542.868,304	14.385	4	399.763,44 542.868,304	5	399.756,613 542.887,74	20.6
5	399.756,613 542.887,74	6	399.758,16 542.876,061	11.781	6	399.758,16 542.876,061	7	399.757,042 542.867,94	8.198
7	399.757,042 542.867,94	8	399.756,903 542.866,927	1.022	8	399.756,903 542.866,927	9	399.765,712 542.856,707	13.492
9	399.765,712 542.856,707	10	399.768,268 542.853,742	3.915	10	399.768,268 542.853,742	11	399.767,237 542.848,835	5.014

Punct început	X / Y	Punct sfârșit	X / Y	Lungime segment (** (m))	Punct început	X / Y	Punct sfârșit	X / Y	Lungime segment (** (m))
11	399.767,237 542.848,835	12	399.765,532 542.840,712	8.3	12	399.765,532 542.840,712	13	399.764,026 542.833,541	7.327
13	399.764,026 542.833,541	14	399.752,507 542.826,869	13.312	14	399.752,507 542.826,869	15	399.751,624 542.824,343	2.676
15	399.751,624 542.824,343	16	399.748,23 542.814,623	10.296	16	399.748,23 542.814,623	17	399.752,071 542.810,536	5.609
17	399.752,071 542.810,536	18	399.760,164 542.801,925	11.817	18	399.760,164 542.801,925	19	399.762,475 542.799,466	3.375
19	399.762,475 542.799,466	20	399.757,358 542.793,016	8.233	20	399.757,358 542.793,016	21	399.765,744 542.783,951	12.349
21	399.765,744 542.783,951	22	399.768,459 542.769,072	15.125	22	399.768,459 542.769,072	23	399.773,0 542.762,572	7.929
23	399.773,0 542.762,572	24	399.781,352 542.750,62	14.581	24	399.781,352 542.750,62	25	399.782,293 542.745,949	4.765
25	399.782,293 542.745,949	26	399.776,673 542.743,278	6.222	26	399.776,673 542.743,278	27	399.774,346 542.722,198	21.208
27	399.774,346 542.722,198	28	399.778,699 542.719,061	5.366	28	399.778,699 542.719,061	29	399.779,565 542.712,637	6.482
29	399.779,565 542.712,637	30	399.779,927 542.709,955	2.706	30	399.779,927 542.709,955	31	399.778,7 542.692,629	17.369
31	399.778,7 542.692,629	32	399.778,389 542.688,243	4.397	32	399.778,389 542.688,243	33	399.779,333 542.682,553	5.768
33	399.779,333 542.682,553	34	399.781,325 542.670,55	12.167	34	399.781,325 542.670,55	35	399.783,721 542.656,116	14.631
35	399.783,721 542.656,116	36	399.794,583 542.653,415	11.193	36	399.794,583 542.653,415	37	399.800,188 542.658,716	7.715
37	399.800,188 542.658,716	38	399.802,883 542.661,745	4.054	38	399.802,883 542.661,745	39	399.802,182 542.711,356	49.615
39	399.802,182 542.711,356	40	399.792,5 542.756,042	45.723	40	399.792,5 542.756,042	1	399.784,84 542.798,375	43.021

** Lungimile segmentelor sunt determinate în planul de proiecție Stereo 70 și sunt rotunjite la 1 milimetru.

*** Distanța dintre puncte este formată din segmente cumulate ce sunt mai mici decât valoarea 1 milimetru.

