

**DATE DESPRE IMOBILUL NR. 2908**

Oficiul de Cadastru și Publicitate Imobiliară ALBA
Biroul de Cadastru și Publicitate Imobiliară Aiud

A. Partea I. Descrierea imobilului

TEREN Extravilan

Adresa: Jud. Alba

Nr. Crt	Nr cadastral Nr. topografic	Suprafața* (mp)	Observații / Referințe
A1		1.400	Sector cadastral:43 Teren neimprejmuit;

B. Partea II. Proprietari și acte

Inscrieri privitoare la dreptul de proprietate și alte drepturi reale	Referințe
1 / 01/01/2022	
Act Administrativ nr. 1765/23, din 20/04/1994 emis de CJPSDPAT ALBA (titlu de proprietate);	
B1	A1
Intabulare, drept de PROPRIETATE, dobandit prin Adjudecare, cota actuala 1/1 1) GIURGIU NICOLAE	

C. Partea III. SARCINI .

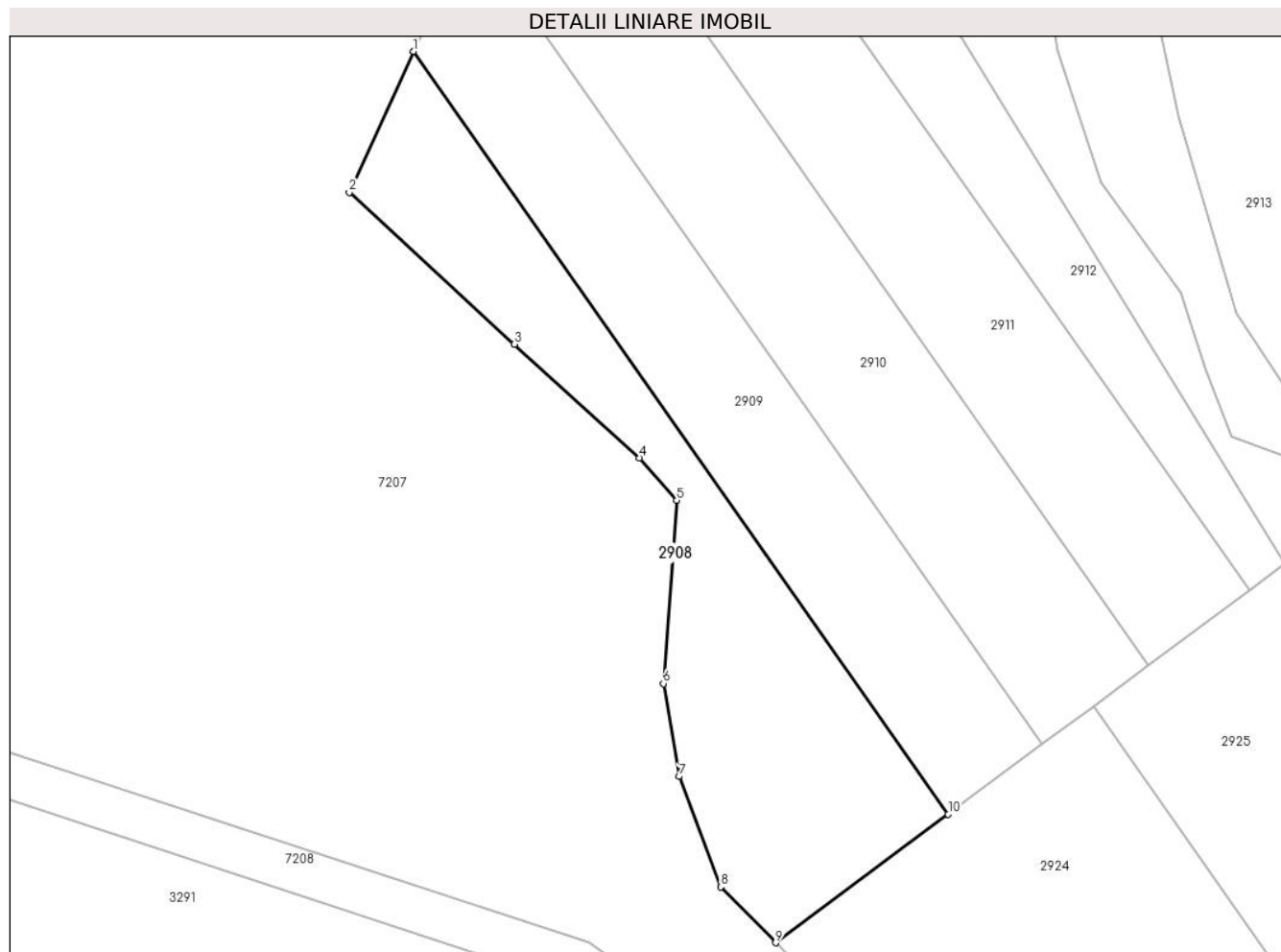
Inscrieri privind dezmembramintele dreptului de proprietate, drepturi reale de garanție și sarcini	Referințe
NU SUNT	

Anexa Nr. 1 La Partea I

Teren

Nr cadastral	Suprafața (mp)*	Observații / Referințe
	1.400	

* Suprafața este determinată în planul de proiecție Stereo 70.



Date referitoare la teren

Crt	Categorie folosință	Intravilan	Suprafața (mp)	Tarla	Parcelă	Nr. topo	Observații / Referințe
1	padure	NU	1.400	-	428/1	-	UA 93B/1

Lungime Segmente

1) Valorile lungimilor segmentelor sunt obținute din proiecție în plan.

Punct început	X / Y	Punct sfârșit	X / Y	Lungime segment (** (m)
1	399.914,548 544.988,633	2	399.907,38 544.972,961	17.234
2	399.907,38 544.972,961	3	399.925,773 544.956,08	24.966
3	399.925,773 544.956,08	4	399.939,71 544.943,453	18.806
4	399.939,71 544.943,453	5	399.943,839 544.938,706	6.292
5	399.943,839 544.938,706	6	399.942,364 544.918,349	20.41

Punct început	X / Y	Punct sfârșit	X / Y	Lungime segment (** (m)
6	399.942,364 544.918,349	7	399.944,134 544.908,023	10.476
7	399.944,134 544.908,023	8	399.948,737 544.895,736	13.121
8	399.948,737 544.895,736	9	399.954,848 544.889,532	8.708
9	399.954,848 544.889,532	10	399.974,072 544.903,832	23.959
10	399.974,072 544.903,832	1	399.914,548 544.988,633	103.607

** Lungimile segmentelor sunt determinate în planul de proiecție Stereo 70 și sunt rotunjite la 1 milimetru.

*** Distanța dintre puncte este formată din segmente cumulate ce sunt mai mici decât valoarea 1 milimetru.

**DATE DESPRE IMOBILUL NR. 2909**

Oficiul de Cadastru și Publicitate Imobiliară ALBA
Biroul de Cadastru și Publicitate Imobiliară Aiud

A. Partea I. Descrierea imobilului

TEREN Extravilan

Adresa: Jud. Alba

Nr. Crt	Nr cadastral Nr. topografic	Suprafața* (mp)	Observații / Referințe
A1		1.400	Sector cadastral:43 Teren neimprejmuit;

B. Partea II. Proprietari și acte

Inscrieri privitoare la dreptul de proprietate și alte drepturi reale	Referințe
1 / 01/01/2022	
Act Administrativ nr. 1765/22, din 19/04/1994 emis de CJPSDPAT ALBA (titlu de proprietate);	
B1	A1
Intabulare, drept de PROPRIETATE, dobandit prin Reconstituire, cota actuala 1/1 1) ILEA AUGUSTIN	

C. Partea III. SARCINI .

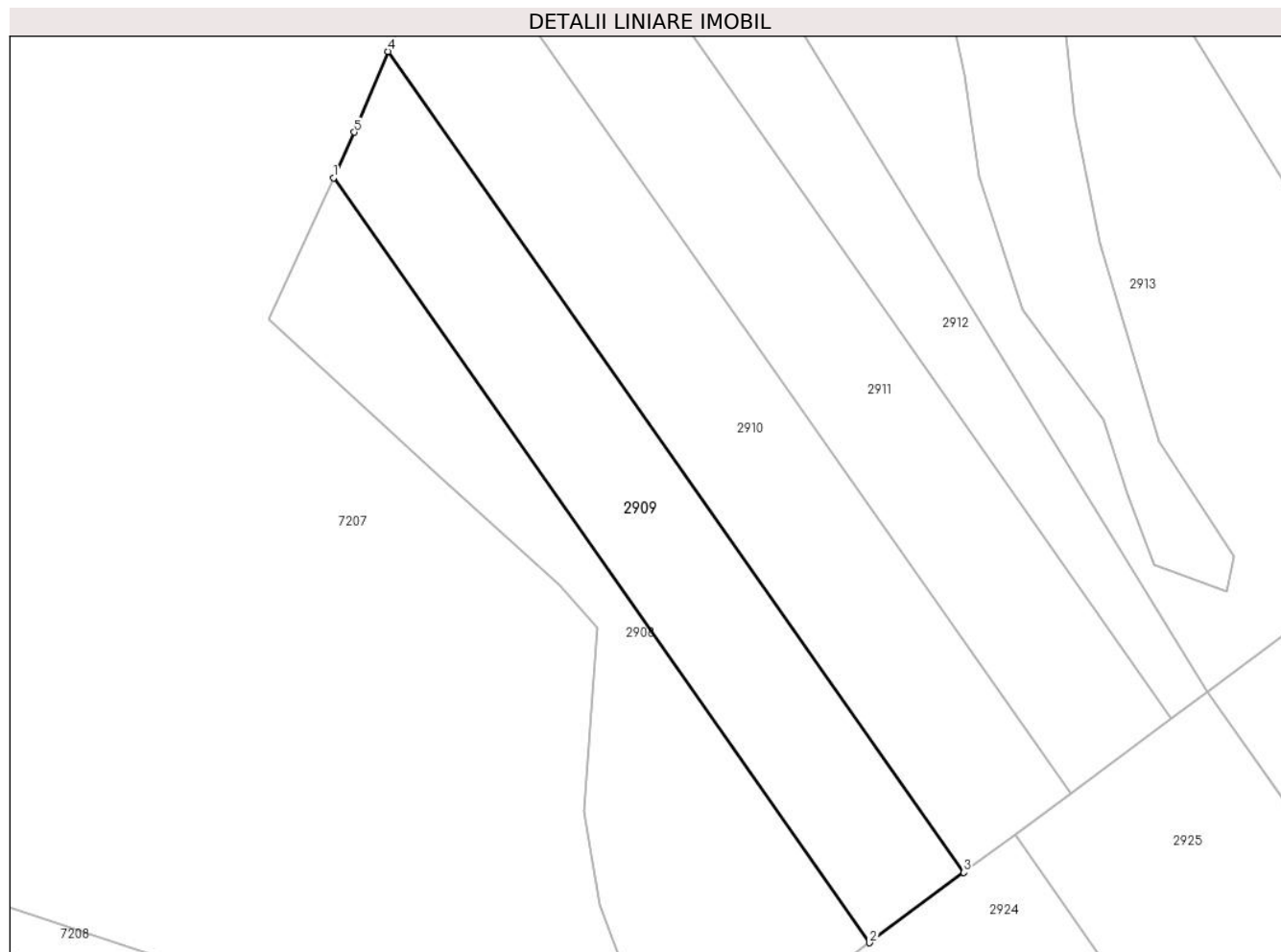
Inscrieri privind dezmembramintele dreptului de proprietate, drepturi reale de garanție și sarcini	Referințe
NU SUNT	

Anexa Nr. 1 La Partea I

Teren

Nr cadastral	Suprafața (mp)*	Observații / Referințe
	1.400	

* Suprafața este determinată în planul de proiecție Stereo 70.



Date referitoare la teren

Crt	Categorie folosință	Intravilan	Suprafața (mp)	Tarla	Parcelă	Nr. topo	Observații / Referințe
1	pașune	NU	1.400	-	428/2	-	UA 93B/2

Lungime Segmente

1) Valorile lungimilor segmentelor sunt obținute din proiecție în plan.

Punct început	X / Y	Punct sfârșit	X / Y	Lungime segment (** (m)
1	399.914,548 544.988,633	2	399.974,072 544.903,832	103.607
2	399.974,072 544.903,832	3	399.984,539 544.911,618	13.046
3	399.984,539 544.911,618	4	399.920,634 545.002,661	111.233
4	399.920,634 545.002,661	5	399.916,866 544.993,702	9.72
5	399.916,866 544.993,702	1	399.914,548 544.988,633	5.573

**** Lungimile segmentelor sunt determinate în planul de proiecție Stereo 70 și sunt rotunjite la 1 milimetru.**

***** Distanța dintre puncte este formată din segmente cumulate ce sunt mai mici decât valoarea 1 milimetru.**

**DATE DESPRE IMOBILUL NR. 2910**

Oficiul de Cadastru și Publicitate Imobiliară ALBA
Biroul de Cadastru și Publicitate Imobiliară Aiud

A. Partea I. Descrierea imobilului

TEREN Extravilan

Adresa: Jud. Alba

Nr. Crt	Nr cadastral Nr. topografic	Suprafața* (mp)	Observații / Referințe
A1		1.700	Sector cadastral:43 Teren neimprejmuit;

B. Partea II. Proprietari și acte

Inscrieri privitoare la dreptul de proprietate și alte drepturi reale	Referințe
1 / 01/01/2022	
Act Administrativ nr. 1765/37, din 21/04/1994 emis de CJPSDPAT ALBA (titlu de proprietate);	
B1	A1
Intabulare, drept de PROPRIETATE, dobandit prin Reconstituire, cota actuala 1/1	
1) OLTEAN I PETRU	

C. Partea III. SARCINI .

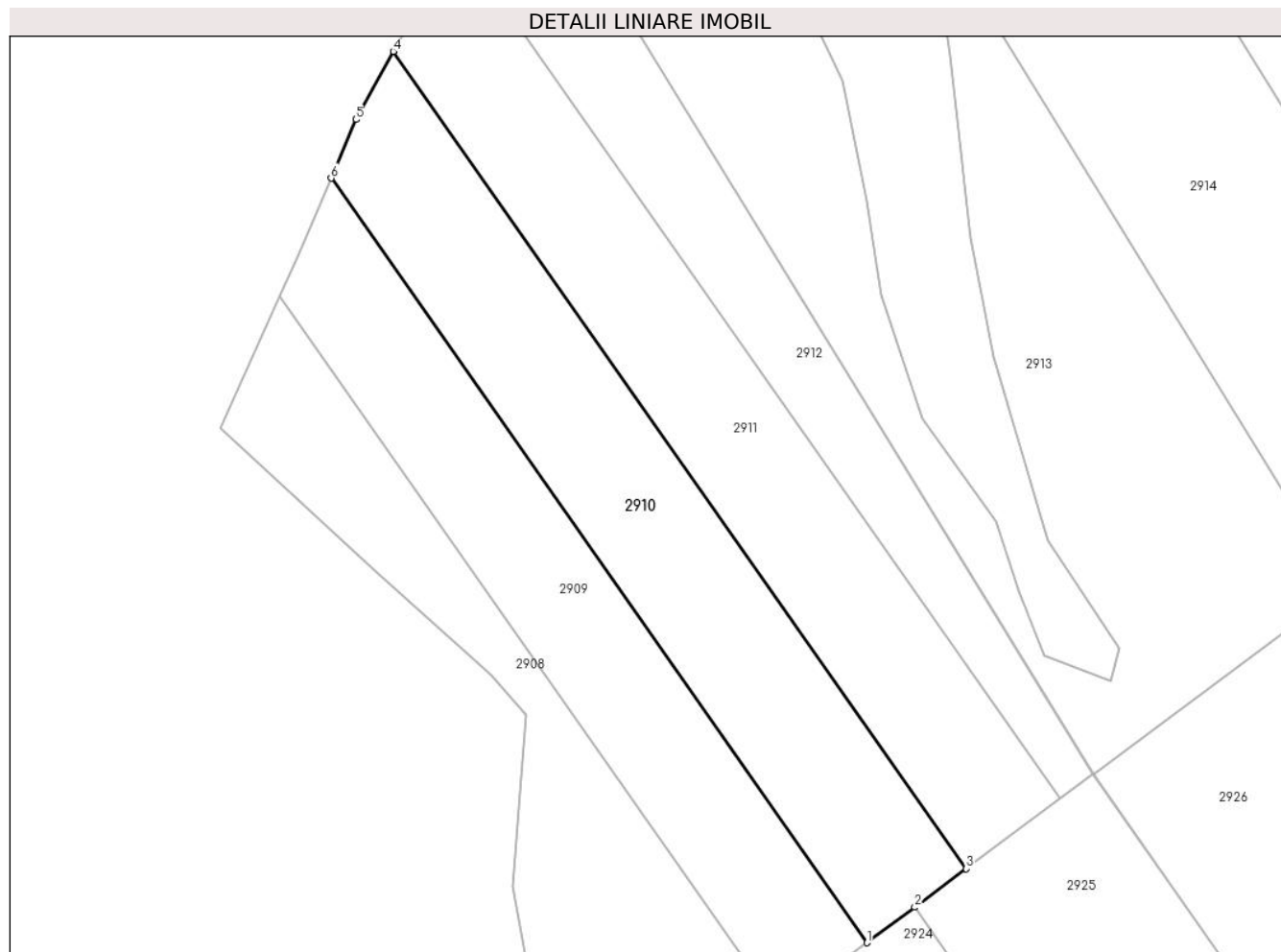
Inscrieri privind dezmembramintele dreptului de proprietate, drepturi reale de garanție și sarcini	Referințe
NU SUNT	

Anexa Nr. 1 La Partea I

Teren

Nr cadastral	Suprafața (mp)*	Observații / Referințe
	1.700	

* Suprafața este determinată în planul de proiecție Stereo 70.



Date referitoare la teren

Crt	Categorie folosință	Intravilan	Suprafața (mp)	Tarla	Parcelă	Nr. topo	Observații / Referințe
1	padure	NU	1.700	-	428/3	-	UA 93B/3

Lungime Segmente

1) Valorile lungimilor segmentelor sunt obținute din proiecție în plan.

Punct început	X / Y	Punct sfârșit	X / Y	Lungime segment (** (m)
1	399.984,539 544.911,618	2	399.990,225 544.915,847	7.087
2	399.990,225 544.915,847	3	399.996,37 544.920,418	7.659
3	399.996,37 544.920,418	4	399.928,04 545.017,766	118.936
4	399.928,04 545.017,766	5	399.923,58 545.009,667	9.246
5	399.923,58 545.009,667	6	399.920,634 545.002,661	7.6

Punct început	X / Y	Punct sfârșit	X / Y	Lungime segment (** (m)
6	399.920,634 545.002,661	1	399.984,539 544.911,618	111.233

** Lungimile segmentelor sunt determinate în planul de proiecție Stereo 70 și sunt rotunjite la 1 milimetru.

*** Distanța dintre puncte este formată din segmente cumulate ce sunt mai mici decât valoarea 1 milimetru.

**DATE DESPRE IMOBILUL NR. 2911**

Oficiul de Cadastru și Publicitate Imobiliară ALBA
Biroul de Cadastru și Publicitate Imobiliară Aiud

A. Partea I. Descrierea imobilului

TEREN Extravilan

Adresa: Jud. Alba

Nr. Crt	Nr cadastral Nr. topografic	Suprafața* (mp)	Observații / Referințe
A1		1.700	Sector cadastral:43 Teren neimprejmuit;

B. Partea II. Proprietari și acte

Inscrieri privitoare la dreptul de proprietate și alte drepturi reale	Referințe
1 / 01/01/2022	
Act Administrativ nr. 1765/21, din 19/04/1994 emis de CJPSDPAT ALBA (titlu de proprietate);	
B1	A1
Intabulare, drept de PROPRIETATE, dobandit prin Reconstituire, cota actuala 1/1 1) POPA DOMNINCA	

C. Partea III. SARCINI .

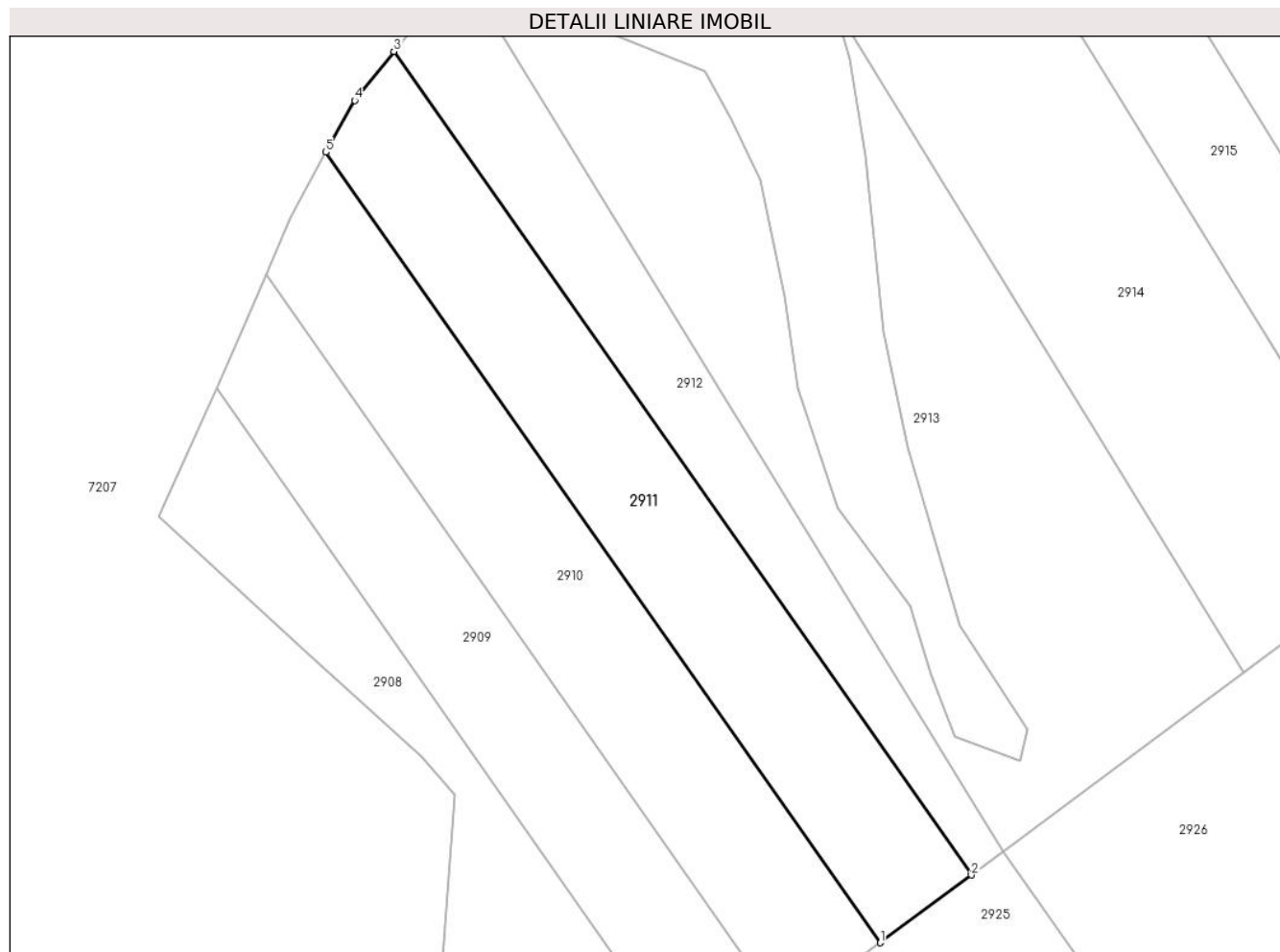
Inscrieri privind dezmembramintele dreptului de proprietate, drepturi reale de garanție și sarcini	Referințe
NU SUNT	

Anexa Nr. 1 La Partea I

Teren

Nr cadastral	Suprafața (mp)*	Observații / Referințe
	1.700	

* Suprafața este determinată în planul de proiecție Stereo 70.



Date referitoare la teren

Crt	Categorie folosință	Intra vilan	Suprafața (mp)	Tarla	Parcelă	Nr. topo	Observații / Referințe
1	pasune	NU	1.700	-	428/4	-	UA 93B/4

Lungime Segmente

1) Valorile lungimilor segmentelor sunt obținute din proiecție în plan.

Punct început	X / Y	Punct sfârșit	X / Y	Lungime segment (** (m)
1	399.996,37 544.920,418	2	400.007,576 544.928,753	13.966
2	400.007,576 544.928,753	3	399.936,387 545.030,174	123.912
3	399.936,387 545.030,174	4	399.931,554 545.024,148	7.726
4	399.931,554 545.024,148	5	399.928,04 545.017,766	7.285
5	399.928,04 545.017,766	1	399.996,37 544.920,418	118.936

**** Lungimile segmentelor sunt determinate în planul de proiecție Stereo 70 și sunt rotunjite la 1 milimetru.**

***** Distanța dintre puncte este formată din segmente cumulate ce sunt mai mici decât valoarea 1 milimetru.**

**DATE DESPRE IMOBILUL NR. 2912**

Oficiul de Cadastru și Publicitate Imobiliară ALBA
Biroul de Cadastru și Publicitate Imobiliară Aiud

A. Partea I. Descrierea imobilului

TEREN Extravilan

Adresa: Jud. Alba

Nr. Crt	Nr cadastral Nr. topografic	Suprafața* (mp)	Observații / Referințe
A1		1.100	Sector cadastral:43 Teren neimprejmuit;

B. Partea II. Proprietari și acte

Inscrieri privitoare la dreptul de proprietate și alte drepturi reale	Referințe
1 / 01/01/2022	
Act Administrativ nr. 1765/45, din 22/04/1994 emis de CJPSDPAT ALBA (titlu de proprietate);	
B1	A1
Intabulare, drept de PROPRIETATE, dobandit prin Reconstituire, cota actuala 1/1 1) ISPAS L IOAN	

C. Partea III. SARCINI .

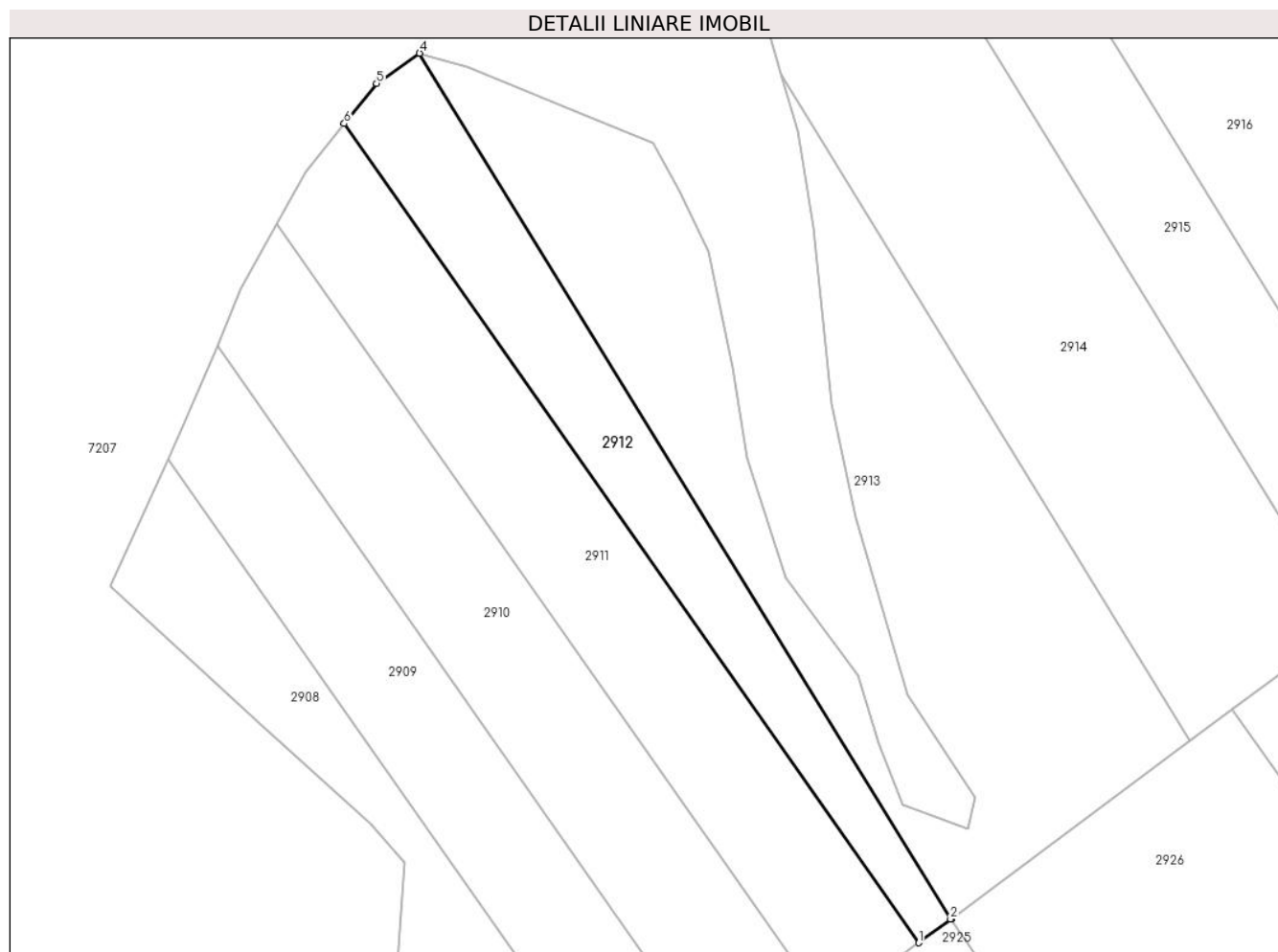
Inscrieri privind dezmembramintele dreptului de proprietate, drepturi reale de garanție și sarcini	Referințe
NU SUNT	

Anexa Nr. 1 La Partea I

Teren

Nr cadastral	Suprafața (mp)*	Observații / Referințe
	1.100	

* Suprafața este determinată în planul de proiecție Stereo 70.



Date referitoare la teren

Crt	Categorie folosință	Intravilan	Suprafața (mp)	Tarla	Parcelă	Nr. topo	Observații / Referințe
1	padure	NU	1.100	-	428/5	-	UA 93B/5

Lungime Segmente

1) Valorile lungimilor segmentelor sunt obținute din proiecție în plan.

Punct început	X / Y	Punct sfârșit	X / Y	Lungime segment (** (m)
1	400.007,576 544.928,753	2	400.011,505 544.931,675	4.897
2	400.011,505 544.931,675	3	400.011,558 544.931,714	0.066
3	400.011,558 544.931,714	4	399.945,719 545.038,886	125.779
4	399.945,719 545.038,886	5	399.940,389 545.035,165	6.501
5	399.940,389 545.035,165	6	399.936,387 545.030,174	6.397

Punct început	X / Y	Punct sfârșit	X / Y	Lungime segment (** (m)
6	399.936,387 545.030,174	1	400.007,576 544.928,753	123.912

** Lungimile segmentelor sunt determinate în planul de proiecție Stereo 70 și sunt rotunjite la 1 milimetru.

*** Distanța dintre puncte este formată din segmente cumulate ce sunt mai mici decât valoarea 1 milimetru.

**DATE DESPRE IMOBILUL NR. 2913**

Oficiul de Cadastru și Publicitate Imobiliară ALBA
Biroul de Cadastru și Publicitate Imobiliară Aiud

A. Partea I. Descrierea imobilului

TEREN Extravilan

Adresa: Jud. Alba

Nr. Crt	Nr cadastral Nr. topografic	Suprafața* (mp)	Observații / Referințe
A1		2.900	Sector cadastral:43 Teren neimprejmuit;

B. Partea II. Proprietari și acte

Inscrieri privitoare la dreptul de proprietate și alte drepturi reale	Referințe
1 / 01/01/2022	
Act Administrativ nr. 1765/39, din 21/04/1994 emis de CJPSDPAT ALBA (titlu de proprietate);	
B1	A1
Intabulare, drept de PROPRIETATE, dobandit prin Reconstituire, cota actuala 1/1	
1) PORCA N VASILE	

C. Partea III. SARCINI .

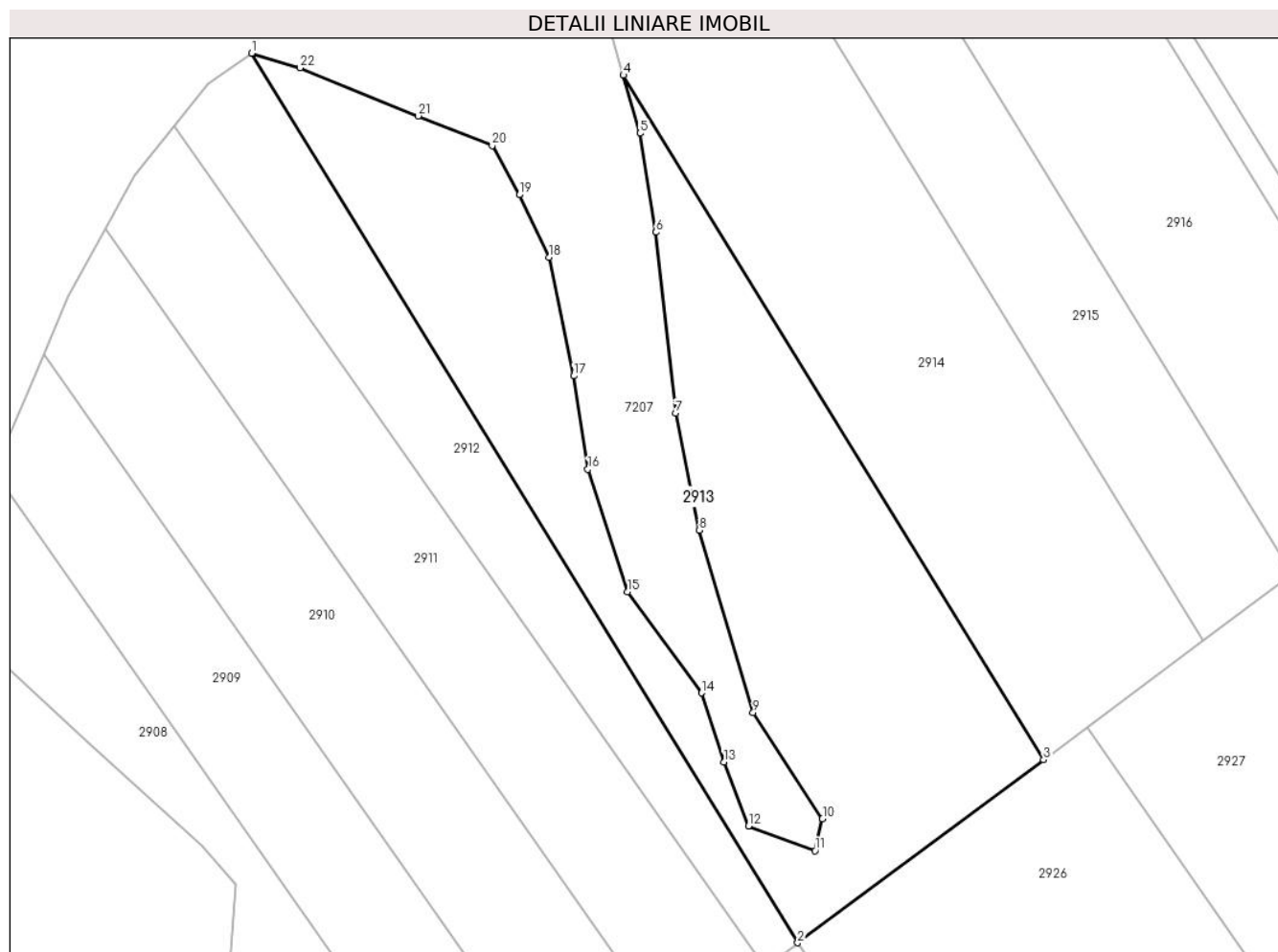
Inscrieri privind dezmembramintele dreptului de proprietate, drepturi reale de garanție și sarcini	Referințe
NU SUNT	

Anexa Nr. 1 La Partea I

Teren

Nr cadastral	Suprafața (mp)*	Observații / Referințe
	2.900	

* Suprafața este determinată în planul de proiecție Stereo 70.



Date referitoare la teren

Crt	Categorie folosință	Intravilan	Suprafața (mp)	Tarla	Parcelă	Nr. topo	Observații / Referințe
1	padure	NU	2.900	-	428/6	-	UA 93B/6

Lungime Segmente

1) Valorile lungimilor segmentelor sunt obținute din proiecție în plan.

Punct început	X / Y	Punct sfârșit	X / Y	Lungime segment (** (m)
1	399.945,719 545.038,886	2	400.011,558 544.931,714	125.779
3	400.041,206 544.953,767	4	399.990,542 545.036,237	96.789
5	399.992,55 545.029,25	6	399.994,478 545.017,31	12.094
7	399.996,818 544.995,509	8	399.999,681 544.981,426	14.371
9	400.006,169 544.959,475	10	400.014,544 544.946,674	15.297

Punct început	X / Y	Punct sfârșit	X / Y	Lungime segment (** (m)
2	400.011,558 544.931,714	3	400.041,206 544.953,767	36.95
4	399.990,542 545.036,237	5	399.992,55 545.029,25	7.27
6	399.994,478 545.017,31	7	399.996,818 544.995,509	21.927
8	399.999,681 544.981,426	9	400.006,169 544.959,475	22.89
10	400.014,544 544.946,674	11	400.013,653 544.942,812	3.963

Punct început	X / Y	Punct sfârșit	X / Y	Lungime segment (** (m)
11	400.013,653 544.942,812	12	400.005,627 544.945,783	8.558
13	400.002,656 544.953,505	14	399.999,98 544.961,823	8.737
15	399.991,062 544.974,001	16	399.986,26 544.988,755	15.515
17	399.984,57 545.000,0	18	399.981,565 545.014,28	14.593
19	399.977,982 545.021,823	20	399.974,712 545.027,764	6.781
21	399.965,795 545.031,328	22	399.951,561 545.037,135	15.373

Punct început	X / Y	Punct sfârșit	X / Y	Lungime segment (** (m)
12	400.005,627 544.945,783	13	400.002,656 544.953,505	8.274
14	399.999,98 544.961,823	15	399.991,062 544.974,001	15.094
16	399.986,26 544.988,755	17	399.984,57 545.000,0	11.371
18	399.981,565 545.014,28	19	399.977,982 545.021,823	8.351
20	399.974,712 545.027,764	21	399.965,795 545.031,328	9.603
22	399.951,561 545.037,135	1	399.945,719 545.038,886	6.099

** Lungimile segmentelor sunt determinate în planul de proiecție Stereo 70 și sunt rotunjite la 1 milimetru.

*** Distanța dintre puncte este formată din segmente cumulate ce sunt mai mici decât valoarea 1 milimetru.

**DATE DESPRE IMOBILUL NR. 2914**

Oficiul de Cadastru și Publicitate Imobiliară ALBA
Biroul de Cadastru și Publicitate Imobiliară Aiud

A. Partea I. Descrierea imobilului

TEREN Extravilan

Adresa: Jud. Alba

Nr. Crt	Nr cadastral Nr. topografic	Suprafața* (mp)	Observații / Referințe
A1		2.900	Sector cadastral:43 Teren neimprejmuit;

B. Partea II. Proprietari și acte

Inscrieri privitoare la dreptul de proprietate și alte drepturi reale	Referințe
1 / 01/01/2022	
Act Administrativ nr. 1765/18, din 19/04/1994 emis de CJPSDPAT ALBA (titlu de proprietate);	
B1	A1
Intabulare, drept de PROPRIETATE, dobandit prin Reconstituire, cota actuala 1/1 1) HORVATH I EMIL	

C. Partea III. SARCINI .

Inscrieri privind dezmembramintele dreptului de proprietate, drepturi reale de garanție și sarcini	Referințe
NU SUNT	

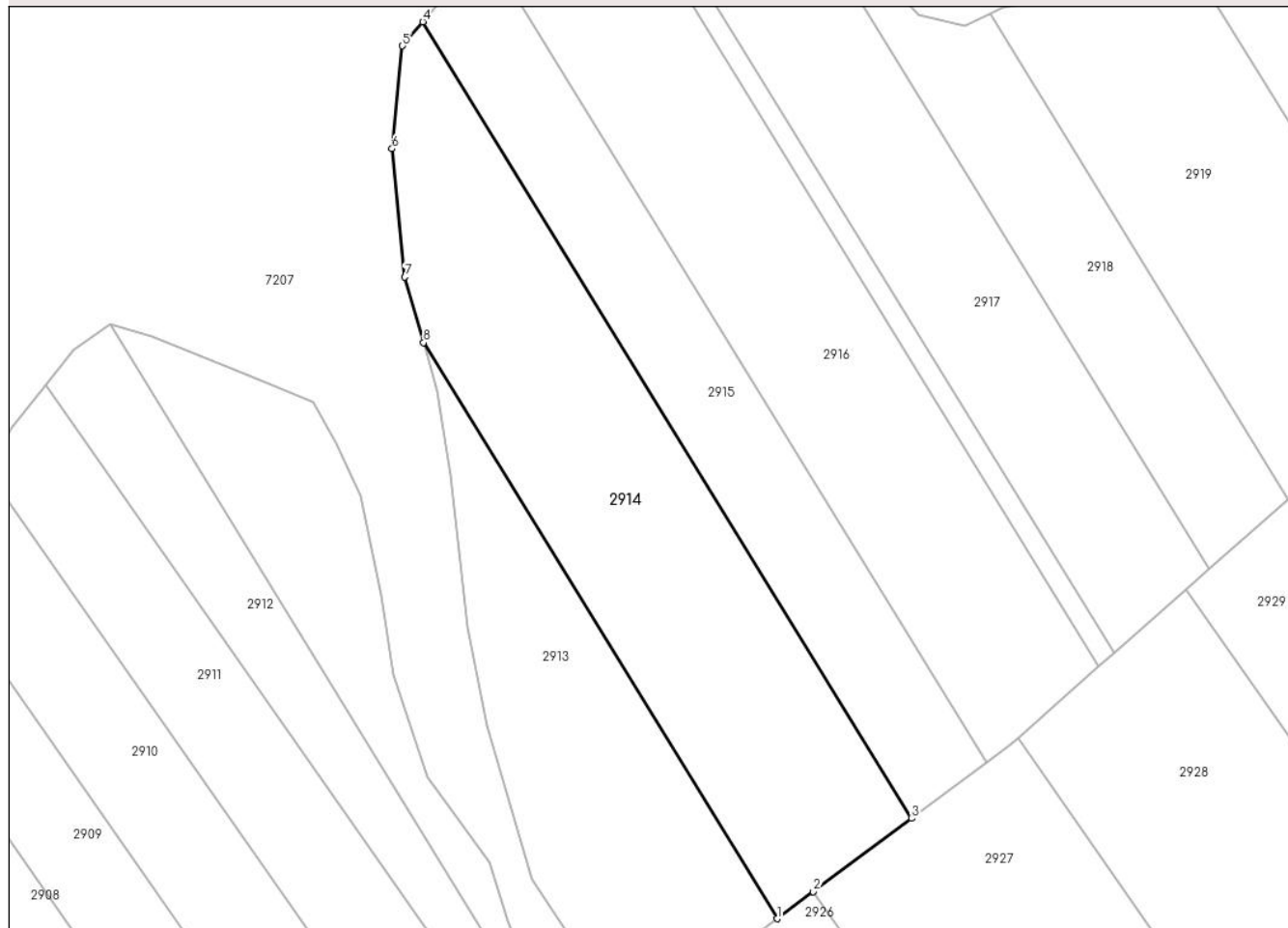
Anexa Nr. 1 La Partea I

Teren

Nr cadastral	Suprafața (mp)*	Observații / Referințe
	2.900	

* Suprafața este determinată în planul de proiecție Stereo 70.

DETALII LINIARE IMOBIL



Date referitoare la teren

Crt	Categorie folosință	Intra vilan	Suprafața (mp)	Tarla	Parcelă	Nr. topo	Observații / Referințe
1	padure	NU	2.900	-	428/7	-	UA 93B/7

Lungime Segmente

1) Valorile lungimilor segmentelor sunt obținute din proiecție în plan.

Punct început	X / Y	Punct sfârșit	X / Y	Lungime segment (** (m)
1	400.041,206 544.953,767	2	400.046,408 544.957,636	6.483
2	400.046,408 544.957,636	3	400.060,501 544.968,12	17.565
3	400.060,501 544.968,12	4	399.990,439 545.082,167	133.849
4	399.990,439 545.082,167	5	399.987,526 545.078,718	4.515
5	399.987,526 545.078,718	6	399.986,008 545.064,003	14.793

Punct început	X / Y	Punct sfârșit	X / Y	Lungime segment (** (m)
6	399.986,008 545.064,003	7	399.987,846 545.045,622	18.473
7	399.987,846 545.045,622	8	399.990,542 545.036,237	9.765
8	399.990,542 545.036,237	1	400.041,206 544.953,767	96.789

** Lungimile segmentelor sunt determinate în planul de proiecție Stereo 70 și sunt rotunjite la 1 milimetru.

*** Distanța dintre puncte este formată din segmente cumulate ce sunt mai mici decât valoarea 1 milimetru.

**DATE DESPRE IMOBILUL NR. 2915**

Oficiul de Cadastru și Publicitate Imobiliară ALBA
Biroul de Cadastru și Publicitate Imobiliară Aiud

A. Partea I. Descrierea imobilului

TEREN Extravilan

Adresa: Jud. Alba

Nr. Crt	Nr cadastral Nr. topografic	Suprafața* (mp)	Observații / Referințe
A1		1.800	Sector cadastral:43 Teren neimprejmuit;

B. Partea II. Proprietari și acte

Inscrieri privitoare la dreptul de proprietate și alte drepturi reale	Referințe
1 / 01/01/2022	
Act Administrativ nr. 1765/19, din 19/04/1994 emis de CJPSDPAT ALBA (titlu de proprietate);	
B1	A1
Intabulare, drept de PROPRIETATE, dobandit prin Reconstituire, cota actuala 1/1	
1) PORCA A GHERVUȚA	

C. Partea III. SARCINI .

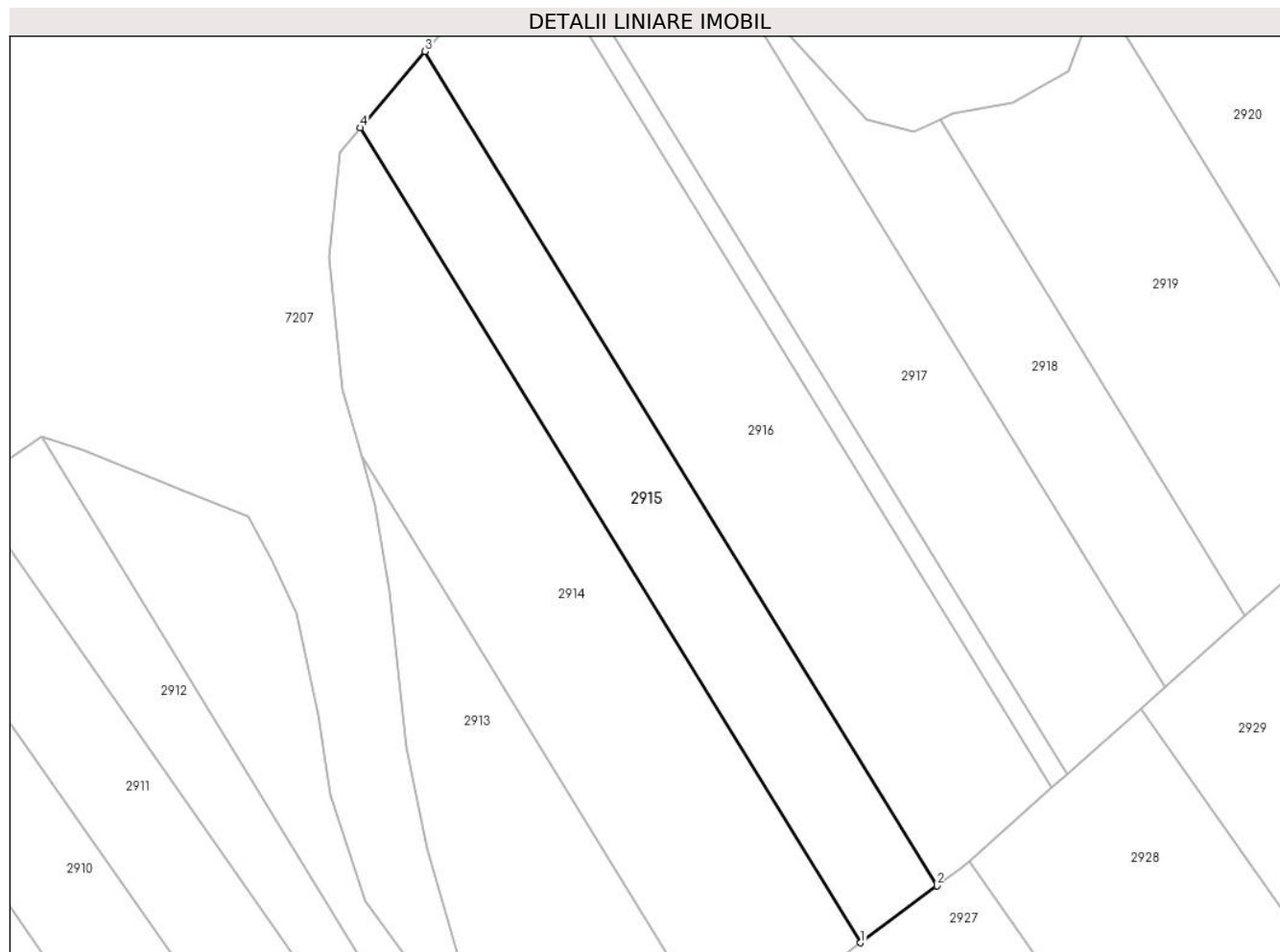
Inscrieri privind dezmembramintele dreptului de proprietate, drepturi reale de garanție și sarcini	Referințe
NU SUNT	

Anexa Nr. 1 La Partea I

Teren

Nr cadastral	Suprafața (mp)*	Observații / Referințe
	1.800	

* Suprafața este determinată în planul de proiecție Stereo 70.



Date referitoare la teren

Crt	Categorie folosință	Intra vilan	Suprafața (mp)	Tarla	Parcelă	Nr. topo	Observații / Referințe
1	pasune	NU	1.800	-	428/8	-	UA 93B/8

Lungime Segmente

1) Valorile lungimilor segmentelor sunt obținute din proiecție în plan.

Punct început	X / Y	Punct sfârșit	X / Y	Lungime segment (** (m)
1	400.060,501 544.968,12	2	400.071,206 544.976,082	13.341
2	400.071,206 544.976,082	3	399.999,468 545.092,858	137.052
3	399.999,468 545.092,858	4	399.990,439 545.082,167	13.993
4	399.990,439 545.082,167	1	400.060,501 544.968,12	133.849

** Lungimile segmentelor sunt determinate în planul de proiecție Stereo 70 și sunt rotunjite la 1 milimetru.

***** Distanţa dintre puncte este formată din segmente cumulate ce sunt mai mici decât valoarea 1 milimetru.**

**DATE DESPRE IMOBILUL NR. 2916**

Oficiul de Cadastru și Publicitate Imobiliară ALBA
Biroul de Cadastru și Publicitate Imobiliară Aiud

A. Partea I. Descrierea imobilului

TEREN Extravilan

Adresa: Jud. Alba

Nr. Crt	Nr cadastral Nr. topografic	Suprafața* (mp)	Observații / Referințe
A1		2.900	Sector cadastral:43 Teren neimprejmuit;

B. Partea II. Proprietari și acte

Inscrieri privitoare la dreptul de proprietate și alte drepturi reale	Referințe
1 / 01/01/2022	
Act Administrativ nr. 1765/20, din 19/04/1994 emis de CJPSDPAT ALBA (titlu de proprietate);	
B1	A1
Intabulare, drept de PROPRIETATE, dobandit prin Reconstituire, cota actuala 1/1 1) HORVATH I AUGUSTIN	

C. Partea III. SARCINI .

Inscrieri privind dezmembramintele dreptului de proprietate, drepturi reale de garanție și sarcini	Referințe
NU SUNT	

Anexa Nr. 1 La Partea I

Teren

Nr cadastral	Suprafața (mp)*	Observații / Referințe
	2.900	

* Suprafața este determinată în planul de proiecție Stereo 70.



Date referitoare la teren

Crt	Categorie folosință	Intravilan	Suprafața (mp)	Tarla	Parcelă	Nr. topo	Observații / Referințe
1	pasune	NU	2.900	-	428/9	-	UA 93B/9

Lungime Segmente

1) Valorile lungimilor segmentelor sunt obținute din proiecție în plan.

Punct început	X / Y	Punct sfârșit	X / Y	Lungime segment (** (m)
1	400.071,206 544.976,082	2	400.074,718 544.978,694	4.377
2	400.074,718 544.978,694	3	400.075,75 544.979,607	1.377
3	400.075,75 544.979,607	4	400.087,301 544.989,824	15.422
4	400.087,301 544.989,824	5	400.013,99 545.109,161	140.057
5	400.013,99 545.109,161	6	399.999,681 545.093,112	21.501

Punct început	X / Y	Punct sfârșit	X / Y	Lungime segment (** (m)
6	399.999,681 545.093,112	7	399.999,468 545.092,858	0.332
7	399.999,468 545.092,858	1	400.071,206 544.976,082	137.052

** Lungimile segmentelor sunt determinate în planul de proiecție Stereo 70 și sunt rotunjite la 1 milimetru.

*** Distanța dintre puncte este formată din segmente cumulate ce sunt mai mici decât valoarea 1 milimetru.

**DATE DESPRE IMOBILUL NR. 2917**

Oficiul de Cadastru și Publicitate Imobiliară ALBA
Biroul de Cadastru și Publicitate Imobiliară Aiud

A. Partea I. Descrierea imobilului

TEREN Extravilan

Adresa: Jud. Alba

Nr. Crt	Nr cadastral Nr. topografic	Suprafața* (mp)	Observații / Referințe
A1		2.400	Sector cadastral:43 Teren neimprejmuit;

B. Partea II. Proprietari și acte

Inscrieri privitoare la dreptul de proprietate și alte drepturi reale	Referințe
1 / 01/01/2022	
Act Administrativ nr. 7101/626, din 27/02/1996 emis de CJPSDPAT ALBA (titlu de proprietate);	
B1	A1
Intabulare, drept de PROPRIETATE, dobandit prin Reconstituire, cota actuala 1/1 1) MICLEA C VASILE	

C. Partea III. SARCINI .

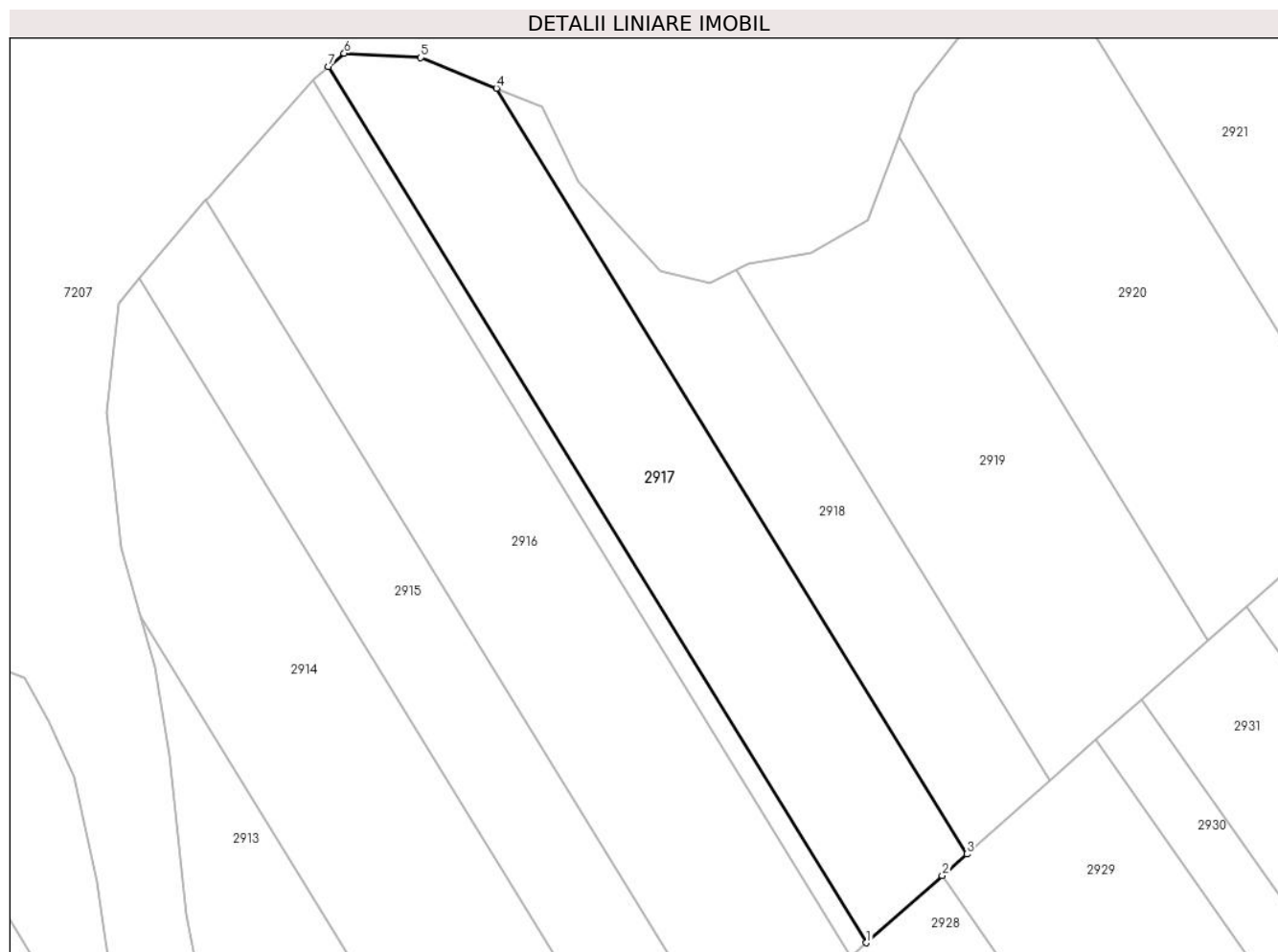
Inscrieri privind dezmembramintele dreptului de proprietate, drepturi reale de garanție și sarcini	Referințe
NU SUNT	

Anexa Nr. 1 La Partea I

Teren

Nr cadastral	Suprafața (mp)*	Observații / Referințe
	2.400	

* Suprafața este determinată în planul de proiecție Stereo 70.



Date referitoare la teren

Crt	Categorie folosință	Intravilan	Suprafața (mp)	Tarla	Parcelă	Nr. topo	Observații / Referințe
1	padure	NU	2.400	-	128/11	-	UA 43B/11

Lungime Segmente

1) Valorile lungimilor segmentelor sunt obținute din proiecție în plan.

Punct început	X / Y	Punct sfârșit	X / Y	Lungime segment (** (m)
1	400.089,473 544.991,745	2	400.099,801 545.000,881	13.789
2	400.099,801 545.000,881	3	400.103,134 545.003,829	4.45
3	400.103,134 545.003,829	4	400.039,062 545.108,126	122.405
4	400.039,062 545.108,126	5	400.028,737 545.112,288	11.132
5	400.028,737 545.112,288	6	400.018,298 545.112,885	10.457

Punct început	X / Y	Punct sfârșit	X / Y	Lungime segment (** (m)
6	400.018,298 545.112,885	7	400.016,172 545.111,065	2.799
7	400.016,172 545.111,065	1	400.089,473 544.991,745	140.036

** Lungimile segmentelor sunt determinate în planul de proiecție Stereo 70 și sunt rotunjite la 1 milimetru.

*** Distanța dintre puncte este formată din segmente cumulate ce sunt mai mici decât valoarea 1 milimetru.

**DATE DESPRE IMOBILUL NR. 2918**

Oficiul de Cadastru și Publicitate Imobiliară ALBA
Biroul de Cadastru și Publicitate Imobiliară Aiud

A. Partea I. Descrierea imobilului

TEREN Extravilan

Adresa: Jud. Alba

Nr. Crt	Nr cadastral Nr. topografic	Suprafața* (mp)	Observații / Referințe
A1		1.400	Sector cadastral:43 Teren neimprejmuit;

B. Partea II. Proprietari și acte

Inscrieri privitoare la dreptul de proprietate și alte drepturi reale	Referințe
1 / 01/01/2022	
Act Administrativ nr. 1765/17, din 19/04/1994 emis de CJPSDPAT ALBA (titlu de proprietate);	
B1	A1
Intabulare, drept de PROPRIETATE, dobandit prin Reconstituire, cota actuala 1/1 1) PORCA I MARIA	

C. Partea III. SARCINI .

Inscrieri privind dezmembramintele dreptului de proprietate, drepturi reale de garanție și sarcini	Referințe
NU SUNT	

Anexa Nr. 1 La Partea I

Teren

Nr cadastral	Suprafața (mp)*	Observații / Referințe
	1.400	

* Suprafața este determinată în planul de proiecție Stereo 70.



Date referitoare la teren

Crt	Categorie folosință	Intravilan	Suprafața (mp)	Tarla	Parcelă	Nr. topo	Observații / Referințe
1	nedeterminata	NU	1.400	-	428/12	-	UA 93B/12

Lungime Segmente

1) Valorile lungimilor segmentelor sunt obținute din proiecție în plan.

Punct început	X / Y	Punct sfârșit	X / Y	Lungime segment (** (m)
1	400.103,134 545.003,829	2	400.114,431 545.013,822	15.083
2	400.114,431 545.013,822	3	400.071,704 545.083,374	81.628
3	400.071,704 545.083,374	4	400.068,037 545.081,542	4.099
4	400.068,037 545.081,542	5	400.061,434 545.083,235	6.816
5	400.061,434 545.083,235	6	400.050,26 545.095,463	16.565

Punct început	X / Y	Punct sfârșit	X / Y	Lungime segment (** (m)
6	400.050,26 545.095,463	7	400.045,237 545.105,636	11.345
7	400.045,237 545.105,636	8	400.039,062 545.108,126	6.658
8	400.039,062 545.108,126	1	400.103,134 545.003,829	122.405

** Lungimile segmentelor sunt determinate în planul de proiecție Stereo 70 și sunt rotunjite la 1 milimetru.

*** Distanța dintre puncte este formată din segmente cumulate ce sunt mai mici decât valoarea 1 milimetru.

**DATE DESPRE IMOBILUL NR. 2919**

Oficiul de Cadastru și Publicitate Imobiliară ALBA
Biroul de Cadastru și Publicitate Imobiliară Aiud

A. Partea I. Descrierea imobilului

TEREN Extravilan

Adresa: Jud. Alba

Nr. Crt	Nr cadastral Nr. topografic	Suprafața* (mp)	Observații / Referințe
A1		2.200	Sector cadastral:43 Teren neimprejmuit;

B. Partea II. Proprietari și acte

Inscrieri privitoare la dreptul de proprietate și alte drepturi reale	Referințe
1 / 01/01/2022	
Act Administrativ nr. 1765/2, din 19/04/1994 emis de CJPSDPAT ALBA (titlu de proprietate);	
B1	A1
Intabulare, drept de PROPRIETATE, dobandit prin Reconstituire, cota actuala 1/1 1) CRISAN A ILIE	

C. Partea III. SARCINI .

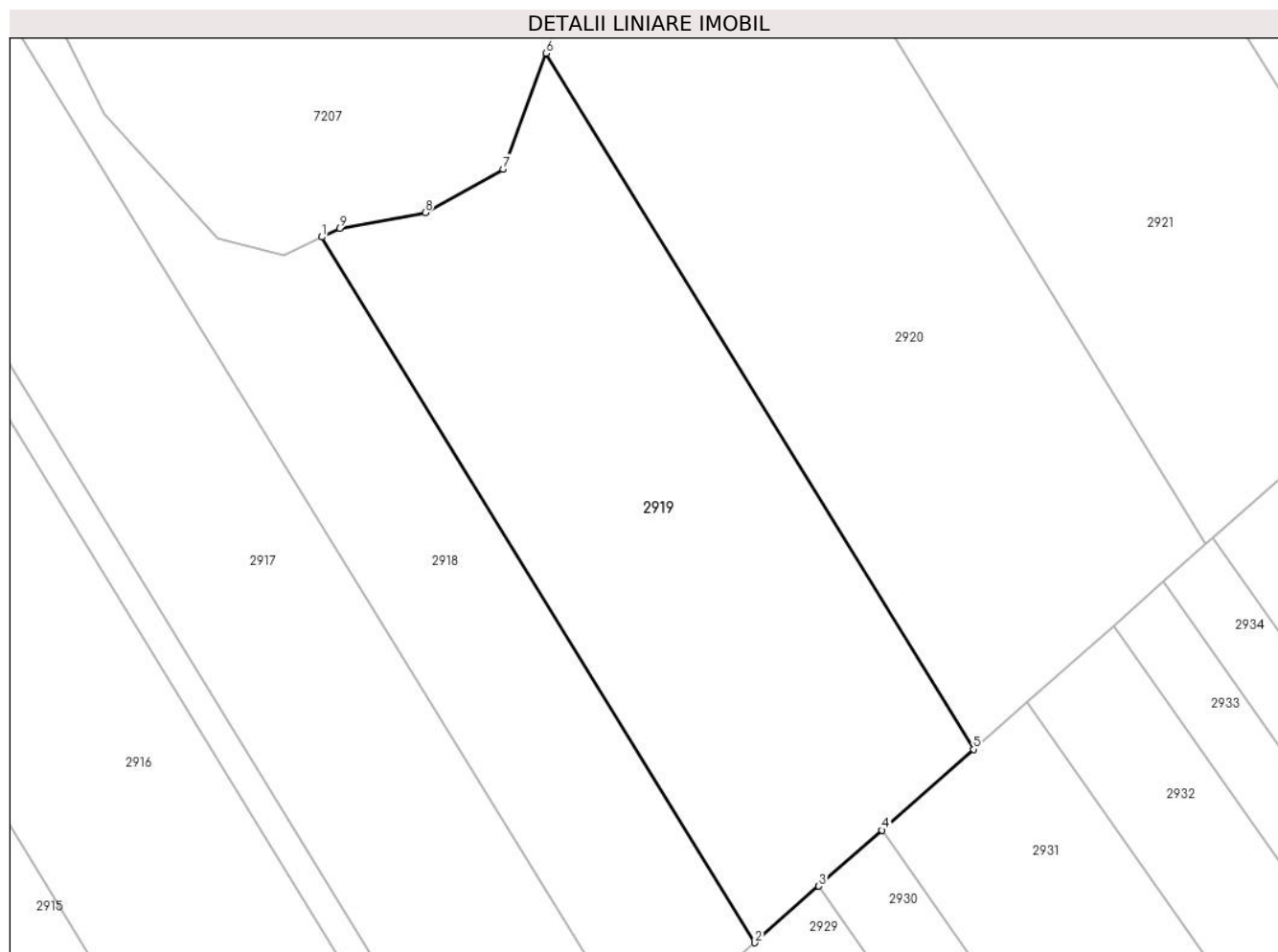
Inscrieri privind dezmembramintele dreptului de proprietate, drepturi reale de garanție și sarcini	Referințe
NU SUNT	

Anexa Nr. 1 La Partea I

Teren

Nr cadastral	Suprafața (mp)*	Observații / Referințe
	2.200	

* Suprafața este determinată în planul de proiecție Stereo 70.



Date referitoare la teren

Crt	Categorie folosință	Intravilan	Suprafața (mp)	Tarla	Parcelă	Nr. topo	Observații / Referințe
1	pasune	NU	2.200	-	428/13	-	UA 93B/13

Lungime Segmente

1) Valorile lungimilor segmentelor sunt obținute din proiecție în plan.

Punct început	X / Y	Punct sfârșit	X / Y	Lungime segment (** (m)
1	400.071,704 545.083,374	2	400.114,431 545.013,822	81.628
2	400.114,431 545.013,822	3	400.120,736 545.019,399	8.417
3	400.120,736 545.019,399	4	400.126,973 545.024,916	8.327
4	400.126,973 545.024,916	5	400.135,99 545.032,891	12.037
5	400.135,99 545.032,891	6	400.093,85 545.101,486	80.505

Punct început	X / Y	Punct sfârșit	X / Y	Lungime segment (** (m)
6	400.093,85 545.101,486	7	400.089,593 545.090,068	12.186
7	400.089,593 545.090,068	8	400.081,919 545.085,771	8.794
8	400.081,919 545.085,771	9	400.073,454 545.084,249	8.601
9	400.073,454 545.084,249	1	400.071,704 545.083,374	1.957

** Lungimile segmentelor sunt determinate în planul de proiecție Stereo 70 și sunt rotunjite la 1 milimetru.

*** Distanța dintre puncte este formată din segmente cumulate ce sunt mai mici decât valoarea 1 milimetru.

**DATE DESPRE IMOBILUL NR. 2920**

Oficiul de Cadastru și Publicitate Imobiliară ALBA
Biroul de Cadastru și Publicitate Imobiliară Aiud

A. Partea I. Descrierea imobilului

TEREN Extravilan

Adresa: Jud. Alba

Nr. Crt	Nr cadastral Nr. topografic	Suprafața* (mp)	Observații / Referințe
A1		2.600	Sector cadastral:43 Teren neimprejmuit;

B. Partea II. Proprietari și acte

Inscrieri privitoare la dreptul de proprietate și alte drepturi reale	Referințe
1 / 01/01/2022	
Act Administrativ nr. 1765/40, din 21/04/1994 emis de CJPSDPAT ALBA (titlu de proprietate);	
B1	A1
Intabulare, drept de PROPRIETATE, dobandit prin Reconstituire, cota actuala 1/1	
1) POPA I CAROLINA	

C. Partea III. SARCINI .

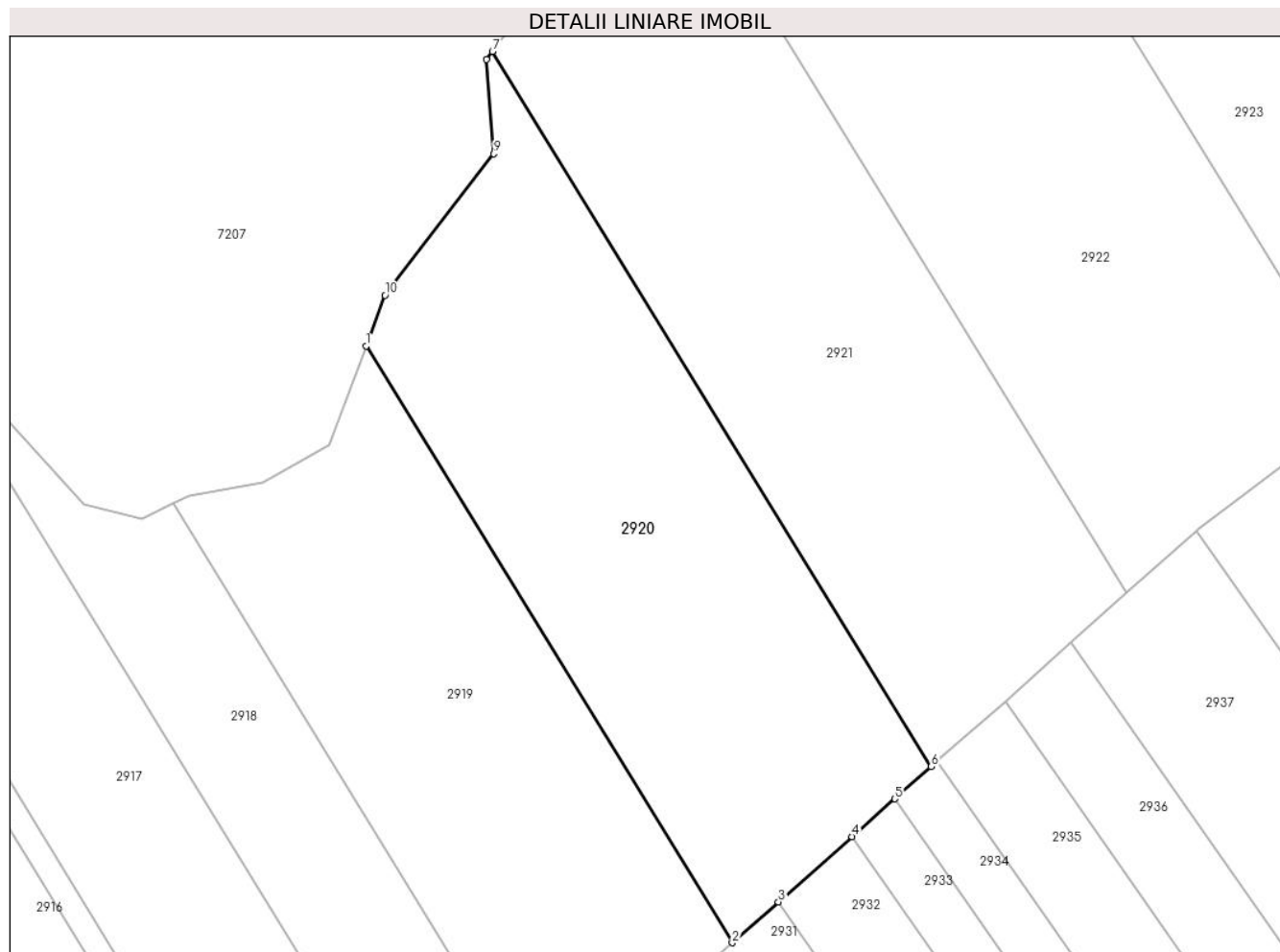
Inscrieri privind dezmembramintele dreptului de proprietate, drepturi reale de garanție și sarcini	Referințe
NU SUNT	

Anexa Nr. 1 La Partea I

Teren

Nr cadastral	Suprafața (mp)*	Observații / Referințe
	2.600	

* Suprafața este determinată în planul de proiecție Stereo 70.



Date referitoare la teren

Crt	Categorie folosință	Intravilan	Suprafața (mp)	Tarla	Parcelă	Nr. topo	Observații / Referințe
1	padure	NU	2.600	-	428/14	-	UA 93B/14

Lungime Segmente

1) Valorile lungimilor segmentelor sunt obținute din proiecție în plan.

Punct început	X / Y	Punct sfârșit	X / Y	Lungime segment (** (m)
1	400.093,85 545.101,486	2	400.135,99 545.032,891	80.505
2	400.135,99 545.032,891	3	400.141,307 545.037,594	7.099
3	400.141,307 545.037,594	4	400.149,782 545.045,09	11.315
4	400.149,782 545.045,09	5	400.154,69 545.049,432	6.553
5	400.154,69 545.049,432	6	400.158,894 545.053,151	5.613

Punct început	X / Y	Punct sfârșit	X / Y	Lungime segment (** (m)
6	400.158,894 545.053,151	7	400.108,407 545.135,333	96.452
7	400.108,407 545.135,333	8	400.107,706 545.134,389	1.177
8	400.107,706 545.134,389	9	400.108,552 545.123,563	10.859
9	400.108,552 545.123,563	10	400.096,026 545.107,322	20.511
10	400.096,026 545.107,322	1	400.093,85 545.101,486	6.228

** Lungimile segmentelor sunt determinate în planul de proiecție Stereo 70 și sunt rotunjite la 1 milimetru.

*** Distanța dintre puncte este formată din segmente cumulate ce sunt mai mici decât valoarea 1 milimetru.

**DATE DESPRE IMOBILUL NR. 2921**

Oficiul de Cadastru și Publicitate Imobiliară ALBA
Biroul de Cadastru și Publicitate Imobiliară Aiud

A. Partea I. Descrierea imobilului

TEREN Extravilan

Adresa: Jud. Alba

Nr. Crt	Nr cadastral Nr. topografic	Suprafața* (mp)	Observații / Referințe
A1		2.800	Sector cadastral:43 Teren neimprejmuit;

B. Partea II. Proprietari și acte

Inscrieri privitoare la dreptul de proprietate și alte drepturi reale		Referințe
1 / 01/01/2022		
Act Administrativ nr. 1765/14, din 19/04/1994 emis de CJPSDPAT ALBA;		
B1	Intabulare, drept de PROPRIETATE, dobandit prin Reconstituire, cota actuala 1/1 1) POPA I MIOARA	A1

C. Partea III. SARCINI .

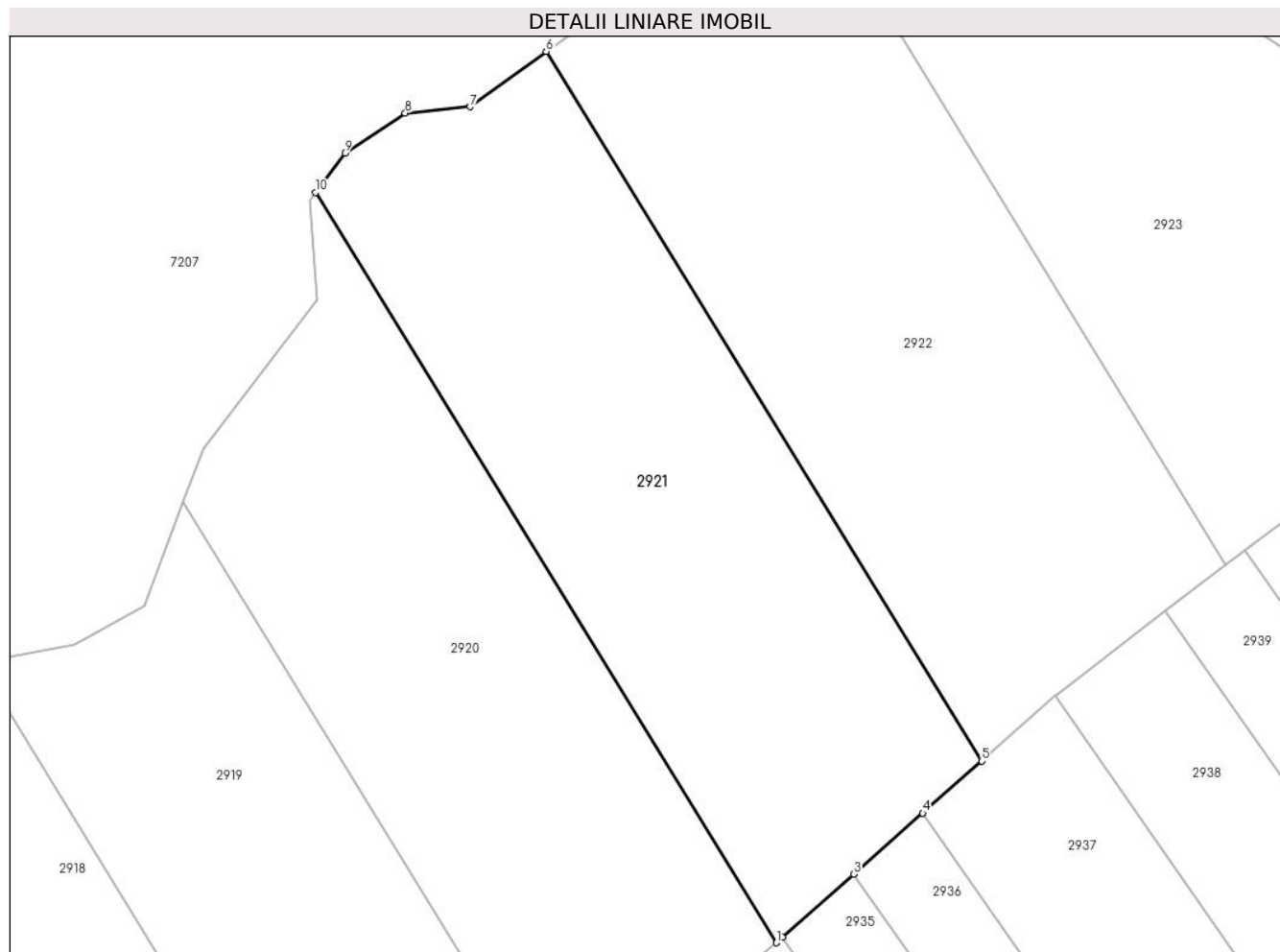
Inscrieri privind dezmembramintele dreptului de proprietate, drepturi reale de garanție și sarcini	Referințe
NU SUNT	

Anexa Nr. 1 La Partea I

Teren

Nr cadastral	Suprafața (mp)*	Observații / Referințe
	2.800	

* Suprafața este determinată în planul de proiecție Stereo 70.



Date referitoare la teren

Crt	Categorie folosință	Intra vilan	Suprafața (mp)	Tarla	Parcelă	Nr. topo	Observații / Referințe
1	padure	NU	2.800	-	428/15	-	UA 93B/15

Lungime Segmente

1) Valorile lungimilor segmentelor sunt obținute din proiecție în plan.

Punct început	X / Y	Punct sfârșit	X / Y	Lungime segment (** (m)
1	400.158,894 545.053,151	2	400.159,584 545.053,761	0.922
2	400.159,584 545.053,761	3	400.167,387 545.060,663	10.417
3	400.167,387 545.060,663	4	400.174,962 545.067,363	10.112
4	400.174,962 545.067,363	5	400.181,402 545.073,06	8.599
5	400.181,402 545.073,06	6	400.133,659 545.150,777	91.211

Punct început	X / Y	Punct sfârșit	X / Y	Lungime segment (** (m)
6	400.133,659 545.150,777	7	400.125,312 545.144,708	10.32
7	400.125,312 545.144,708	8	400.118,203 545.144,032	7.141
8	400.118,203 545.144,032	9	400.111,6 545.139,634	7.934
9	400.111,6 545.139,634	10	400.108,407 545.135,333	5.356
10	400.108,407 545.135,333	1	400.158,894 545.053,151	96.452

** Lungimile segmentelor sunt determinate în planul de proiecție Stereo 70 și sunt rotunjite la 1 milimetru.

*** Distanța dintre puncte este formată din segmente cumulate ce sunt mai mici decât valoarea 1 milimetru.

**DATE DESPRE IMOBILUL NR. 2922**

Oficiul de Cadastru și Publicitate Imobiliară ALBA
Biroul de Cadastru și Publicitate Imobiliară Aiud

A. Partea I. Descrierea imobilului

TEREN Extravilan

Adresa: Jud. Alba

Nr. Crt	Nr cadastral Nr. topografic	Suprafața* (mp)	Observații / Referințe
A1		2.900	Sector cadastral:43 Teren neimprejmuit;

B. Partea II. Proprietari și acte

Inscrieri privitoare la dreptul de proprietate și alte drepturi reale	Referințe
1 / 01/01/2022	
Act Administrativ nr. 1765/12, din 18/04/1994 emis de CJPSDPAT ALBA (titlu de proprietate);	
B1	A1
Intabulare, drept de PROPRIETATE, dobandit prin Reconstituire, cota actuala 1/1 1) MICLEA I IONEL	

C. Partea III. SARCINI .

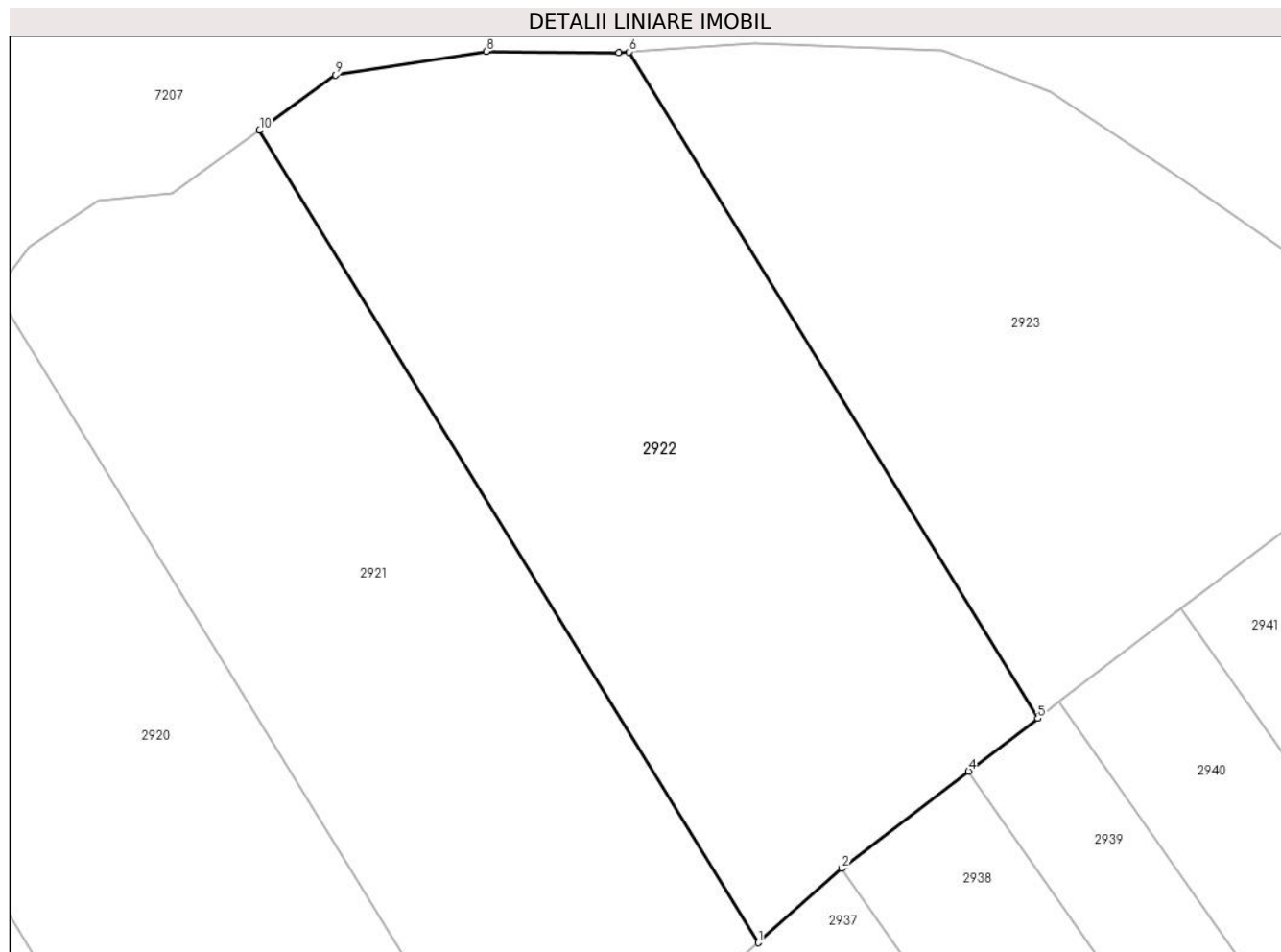
Inscrieri privind dezmembramintele dreptului de proprietate, drepturi reale de garanție și sarcini	Referințe
NU SUNT	

Anexa Nr. 1 La Partea I

Teren

Nr cadastral	Suprafața (mp)*	Observații / Referințe
	2.900	

* Suprafața este determinată în planul de proiecție Stereo 70.



Date referitoare la teren

Crt	Categorie folosință	Intra vilan	Suprafața (mp)	Tarla	Parcelă	Nr. topo	Observații / Referințe
1	padure	NU	2.900	-	428/16	-	UA 93B/16

Lungime Segmente

1) Valorile lungimilor segmentelor sunt obținute din proiecție în plan.

Punct început	X / Y	Punct sfârșit	X / Y	Lungime segment (** (m)
1	400.181,402 545.073,06	2	400.189,437 545.080,167	10.727
2	400.189,437 545.080,167	3	400.189,732 545.080,428	0.394
3	400.189,732 545.080,428	4	400.201,57 545.089,464	14.893
4	400.201,57 545.089,464	5	400.208,194 545.094,521	8.334
5	400.208,194 545.094,521	6	400.169,027 545.158,277	74.825

Punct început	X / Y	Punct sfârșit	X / Y	Lungime segment (** (m)
6	400.169,027 545.158,277	7	400.168,049 545.158,21	0.981
7	400.168,049 545.158,21	8	400.155,37 545.158,329	12.68
8	400.155,37 545.158,329	9	400.140,926 545.156,061	14.621
9	400.140,926 545.156,061	10	400.133,659 545.150,777	8.985
10	400.133,659 545.150,777	1	400.181,402 545.073,06	91.211

** Lungimile segmentelor sunt determinate în planul de proiecție Stereo 70 și sunt rotunjite la 1 milimetru.

*** Distanța dintre puncte este formată din segmente cumulate ce sunt mai mici decât valoarea 1 milimetru.

**DATE DESPRE IMOBILUL NR. 2923**

Oficiul de Cadastru și Publicitate Imobiliară ALBA
Biroul de Cadastru și Publicitate Imobiliară Aiud

A. Partea I. Descrierea imobilului

TEREN Extravilan

Adresa: Jud. Alba

Nr. Crt	Nr cadastral Nr. topografic	Suprafața* (mp)	Observații / Referințe
A1		2.500	Sector cadastral:43 Teren neimprijmit;

B. Partea II. Proprietari și acte

Inscrieri privitoare la dreptul de proprietate și alte drepturi reale		Referințe
1 / 01/01/2022		
Act Administrativ nr. 1765/15, din 19/04/1994 emis de CJPSDPAT ALBA (titlu de proprietate);		
B1	Intabulare, drept de PROPRIETATE, dobandit prin Reconstituire, cota actuala 1/1	A1
	1) TRANDABĂȚ I OTILIA 2) CRISTEA I OTILIA	

C. Partea III. SARCINI .

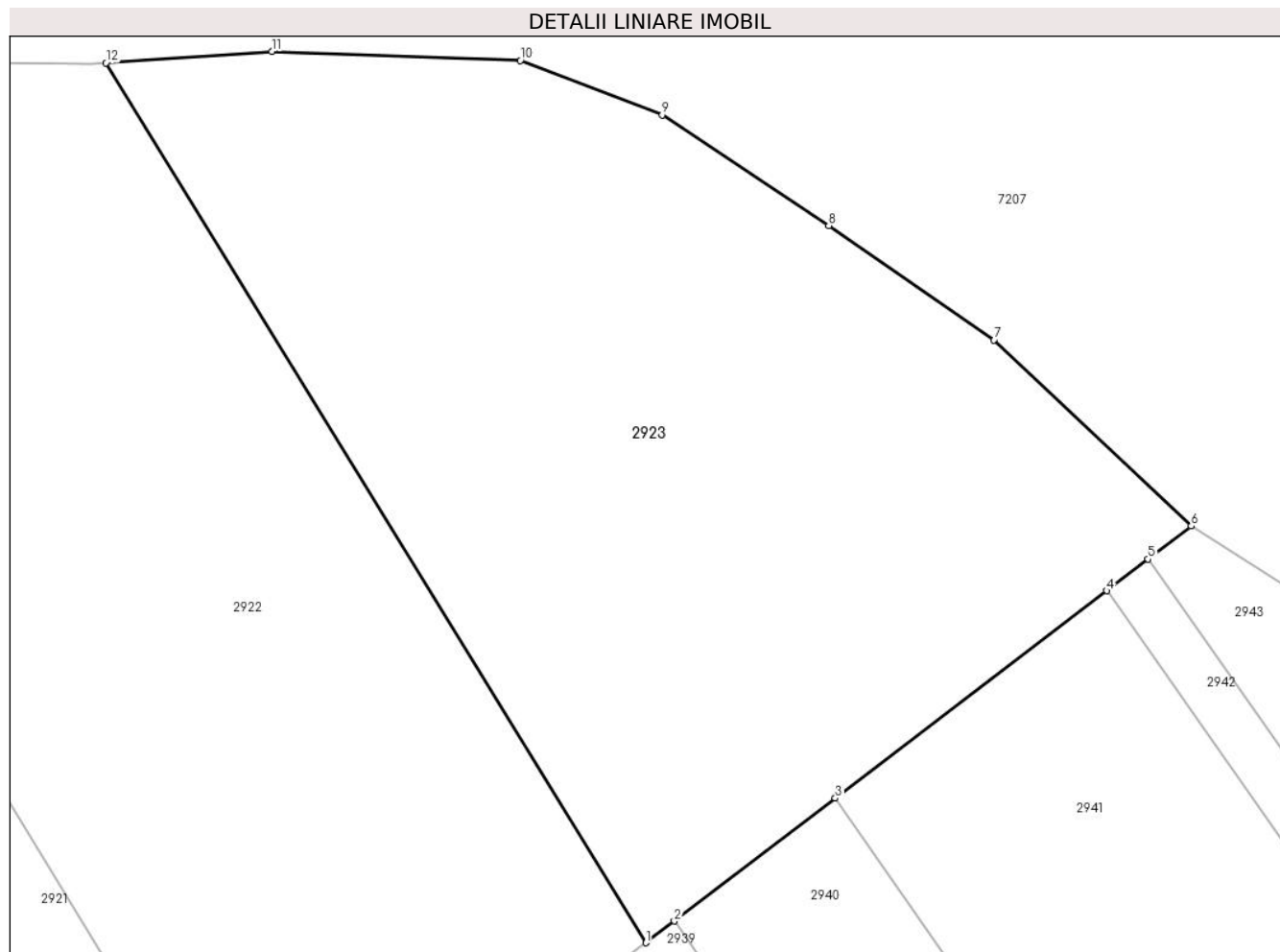
Inscrieri privind dezmembramintele dreptului de proprietate, drepturi reale de garanție și sarcini	Referințe
NU SUNT	

Anexa Nr. 1 La Partea I

Teren

Nr cadastral	Suprafața (mp)*	Observații / Referințe
	2.500	

* Suprafața este determinată în planul de proiecție Stereo 70.



Date referitoare la teren

Crt	Categorie folosință	Intravilan	Suprafața (mp)	Tarla	Parcelă	Nr. topo	Observații / Referințe
1	padure	NU	2.500	-	428/17	-	UA 93B/17

Lungime Segmente

1) Valorile lungimilor segmentelor sunt obținute din proiecție în plan.

Punct început	X / Y	Punct sfârșit	X / Y	Lungime segment (** (m)
1	400.208,194 545.094,521	2	400.210,249 545.096,09	2.586
2	400.210,249 545.096,09	3	400.221,923 545.105,002	14.686
3	400.221,923 545.105,002	4	400.241,61 545.120,03	24.767
4	400.241,61 545.120,03	5	400.244,62 545.122,328	3.787
5	400.244,62 545.122,328	6	400.247,748 545.124,716	3.936

Punct început	X / Y	Punct sfârșit	X / Y	Lungime segment (** (m)
6	400.247,748 545.124,716	7	400.233,446 545.138,199	19.656
7	400.233,446 545.138,199	8	400.221,453 545.146,495	14.583
8	400.221,453 545.146,495	9	400.209,372 545.154,503	14.494
9	400.209,372 545.154,503	10	400.199,085 545.158,447	11.017
10	400.199,085 545.158,447	11	400.181,049 545.159,107	18.048
11	400.181,049 545.159,107	12	400.169,027 545.158,277	12.051
12	400.169,027 545.158,277	1	400.208,194 545.094,521	74.825

** Lungimile segmentelor sunt determinate în planul de proiecție Stereo 70 și sunt rotunjite la 1 milimetru.

*** Distanța dintre puncte este formată din segmente cumulate ce sunt mai mici decât valoarea 1 milimetru.

**DATE DESPRE IMOBILUL NR. 2924**

Oficiul de Cadastru și Publicitate Imobiliară ALBA
Biroul de Cadastru și Publicitate Imobiliară Aiud

A. Partea I. Descrierea imobilului

TEREN Extravilan

Adresa: Jud. Alba

Nr. Crt	Nr cadastral Nr. topografic	Suprafața* (mp)	Observații / Referințe
A1		5.000	Sector cadastral:43 Teren neimprejmuit;

B. Partea II. Proprietari și acte

Inscrieri privitoare la dreptul de proprietate și alte drepturi reale	Referințe
1 / 01/01/2022	
Act Administrativ nr. 1765/65, din 05/05/1994 emis de CJPSDPAT ALBA (titlu de proprietate);	
B1	A1
Intabulare, drept de PROPRIETATE, dobandit prin Reconstituire, cota actuala 1/1 1) CHELCEA F MARIA	

C. Partea III. SARCINI .

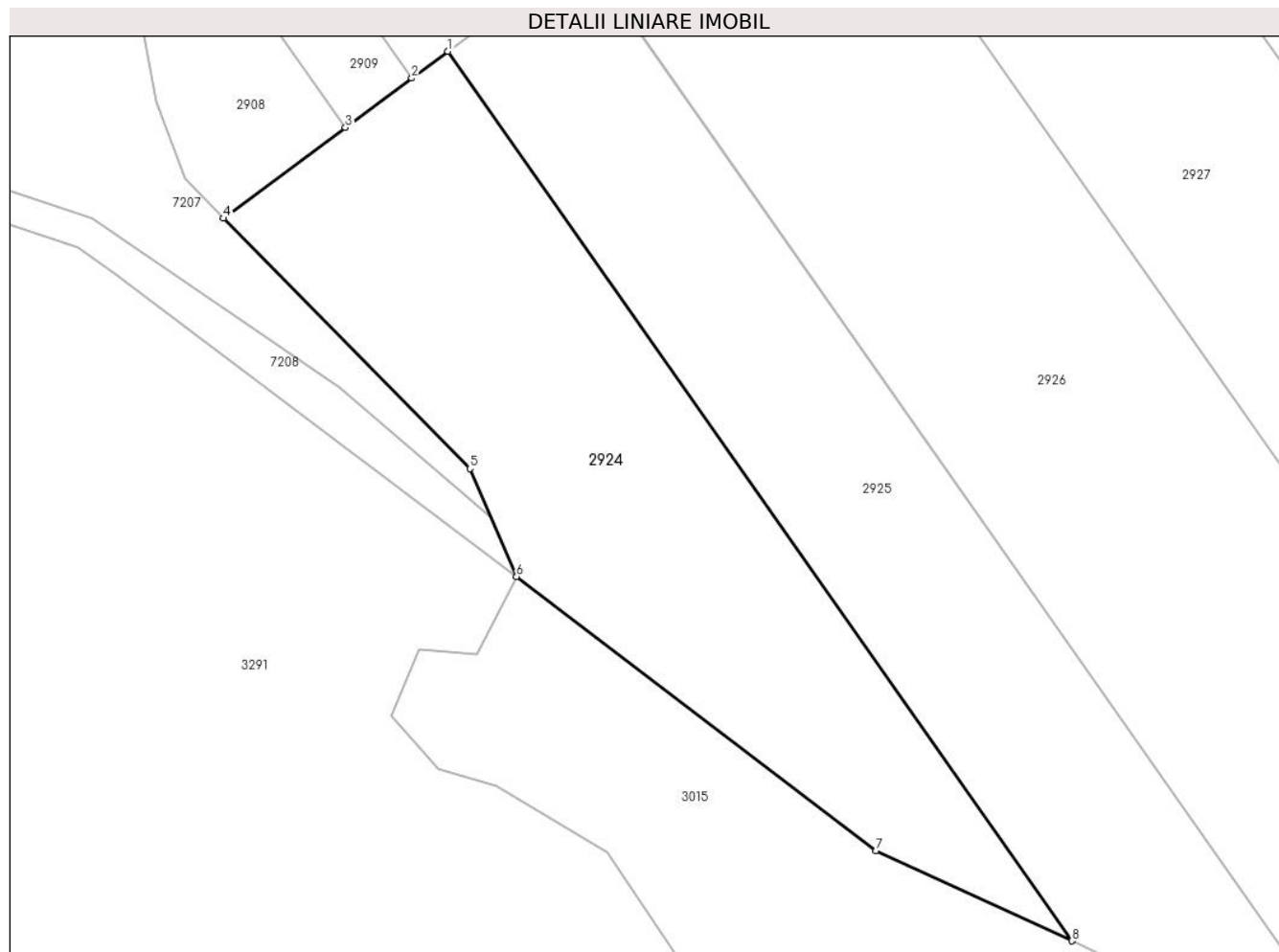
Inscrieri privind dezmembramintele dreptului de proprietate, drepturi reale de garanție și sarcini	Referințe
NU SUNT	

Anexa Nr. 1 La Partea I

Teren

Nr cadastral	Suprafața (mp)*	Observații / Referințe
	5.000	

* Suprafața este determinată în planul de proiecție Stereo 70.



Date referitoare la teren

Crt	Categorie folosință	Intravilan	Suprafața (mp)	Tarla	Parcelă	Nr. topo	Observații / Referințe
1	padure	NU	5.000	-	428/18	-	UA 93B/18

Lungime Segmente

1) Valorile lungimilor segmentelor sunt obținute din proiecție în plan.

Punct început	X / Y	Punct sfârșit	X / Y	Lungime segment (** (m)
1	399.990,225 544.915,847	2	399.984,539 544.911,618	7.087
2	399.984,539 544.911,618	3	399.974,072 544.903,832	13.046
3	399.974,072 544.903,832	4	399.954,848 544.889,532	23.959
4	399.954,848 544.889,532	5	399.993,717 544.850,068	55.392
5	399.993,717 544.850,068	6	400.001,066 544.833,054	18.533

Punct început	X / Y	Punct sfârșit	X / Y	Lungime segment (** (m)
6	400.001,066 544.833,054	7	400.057,806 544.789,818	71.335
7	400.057,806 544.789,818	8	400.088,654 544.775,618	33.96
8	400.088,654 544.775,618	1	399.990,225 544.915,847	171.326

** Lungimile segmentelor sunt determinate în planul de proiecție Stereo 70 și sunt rotunjite la 1 milimetru.

*** Distanța dintre puncte este formată din segmente cumulate ce sunt mai mici decât valoarea 1 milimetru.

**DATE DESPRE IMOBILUL NR. 2925**

Oficiul de Cadastru și Publicitate Imobiliară ALBA
Biroul de Cadastru și Publicitate Imobiliară Aiud

A. Partea I. Descrierea imobilului

TEREN Extravilan

Adresa: Jud. Alba

Nr. Crt	Nr cadastral Nr. topografic	Suprafața* (mp)	Observații / Referințe
A1		5.000	Sector cadastral:43 Teren neimprejmuit;

B. Partea II. Proprietari și acte

Inscrieri privitoare la dreptul de proprietate și alte drepturi reale	Referințe
1 / 01/01/2022	
Act Administrativ nr. 1765/38, din 21/04/1994 emis de CJSPDPAT ALBA (titlu de proprietate);	
B1	A1
Intabulare, drept de PROPRIETATE, dobandit prin Reconstituire, cota actuala 1/1	
1) OLTEAN F EMILIA	

C. Partea III. SARCINI .

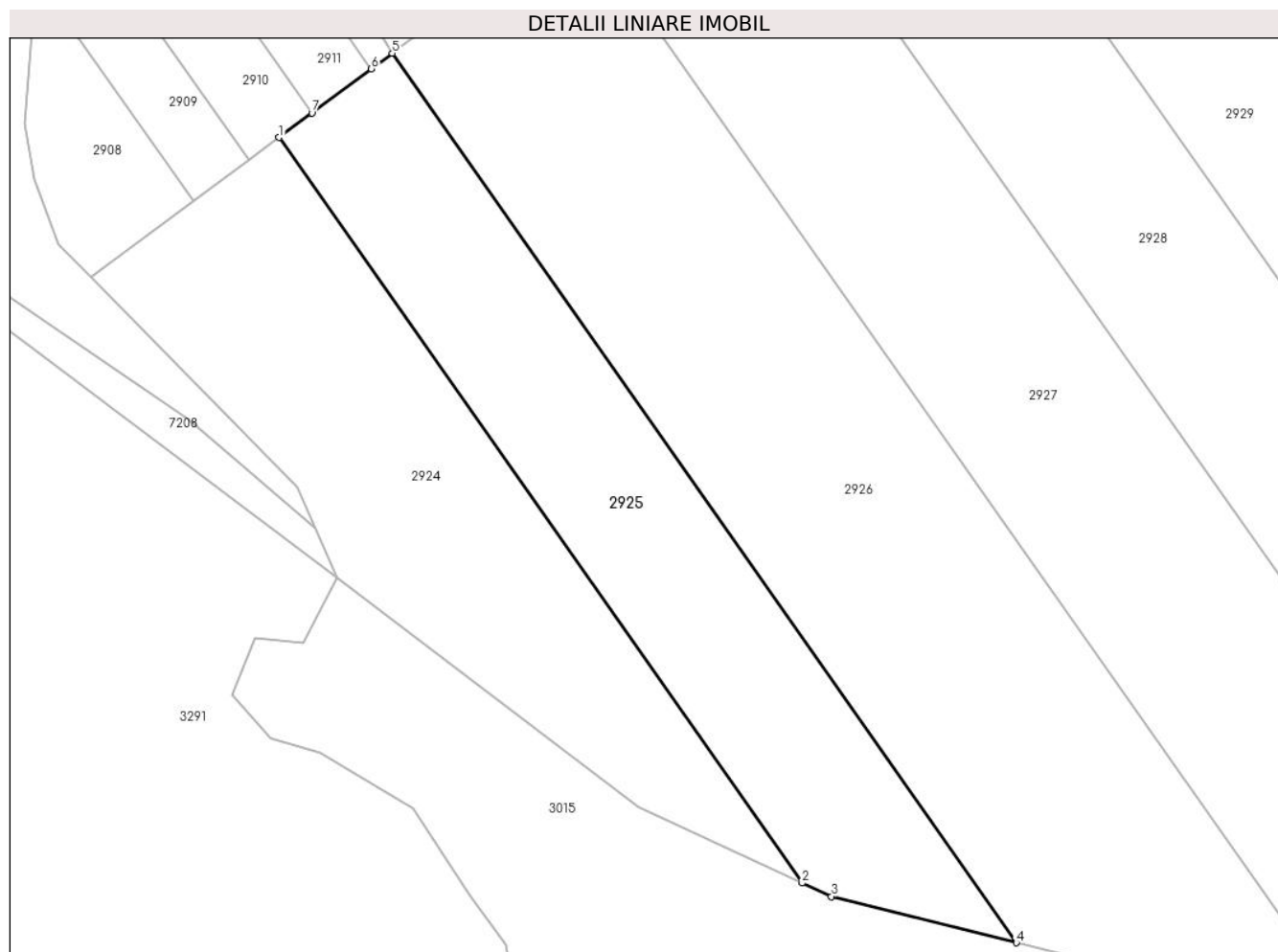
Inscrieri privind dezmembramintele dreptului de proprietate, drepturi reale de garanție și sarcini	Referințe
NU SUNT	

Anexa Nr. 1 La Partea I

Teren

Nr cadastral	Suprafața (mp)*	Observații / Referințe
	5.000	

* Suprafața este determinată în planul de proiecție Stereo 70.



Date referitoare la teren

Crt	Categorie folosință	Intravilan	Suprafața (mp)	Tarla	Parcelă	Nr. topo	Observații / Referințe
1	pașune	NU	5.000	-	428/19	-	UA 93B/19

Lungime Segmente

1) Valorile lungimilor segmentelor sunt obținute din proiecție în plan.

Punct început	X / Y	Punct sfârșit	X / Y	Lungime segment (** (m)
1	399.990,225 544.915,847	2	400.088,654 544.775,618	171.326
2	400.088,654 544.775,618	3	400.094,132 544.773,096	6.03
3	400.094,132 544.773,096	4	400.128,913 544.764,407	35.85
4	400.128,913 544.764,407	5	400.011,505 544.931,675	204.36
5	400.011,505 544.931,675	6	400.007,576 544.928,753	4.897

Punct început	X / Y	Punct sfârșit	X / Y	Lungime segment (** (m)
6	400.007,576 544.928,753	7	399.996,37 544.920,418	13.966
7	399.996,37 544.920,418	1	399.990,225 544.915,847	7.659

** Lungimile segmentelor sunt determinate în planul de proiecție Stereo 70 și sunt rotunjite la 1 milimetru.

*** Distanța dintre puncte este formată din segmente cumulate ce sunt mai mici decât valoarea 1 milimetru.

**DATE DESPRE IMOBILUL NR. 2926**

Oficiul de Cadastru și Publicitate Imobiliară ALBA
Biroul de Cadastru și Publicitate Imobiliară Aiud

A. Partea I. Descrierea imobilului

TEREN Extravilan

Adresa: Jud. Alba

Nr. Crt	Nr cadastral Nr. topografic	Suprafața* (mp)	Observații / Referințe
A1		10.000	Sector cadastral:43 Teren neimprejmuit;

B. Partea II. Proprietari și acte

Inscrieri privitoare la dreptul de proprietate și alte drepturi reale	Referințe
1 / 01/01/2022	
Act Administrativ nr. 1765/84, din 30/10/2013 emis de CJPSDPAT ALBA (titlu de proprietate);	
B1	A1
Intabulare, drept de PROPRIETATE, dobandit prin Reconstituire, cota actuala 1/1 1) CERNAT MARIA	

C. Partea III. SARCINI .

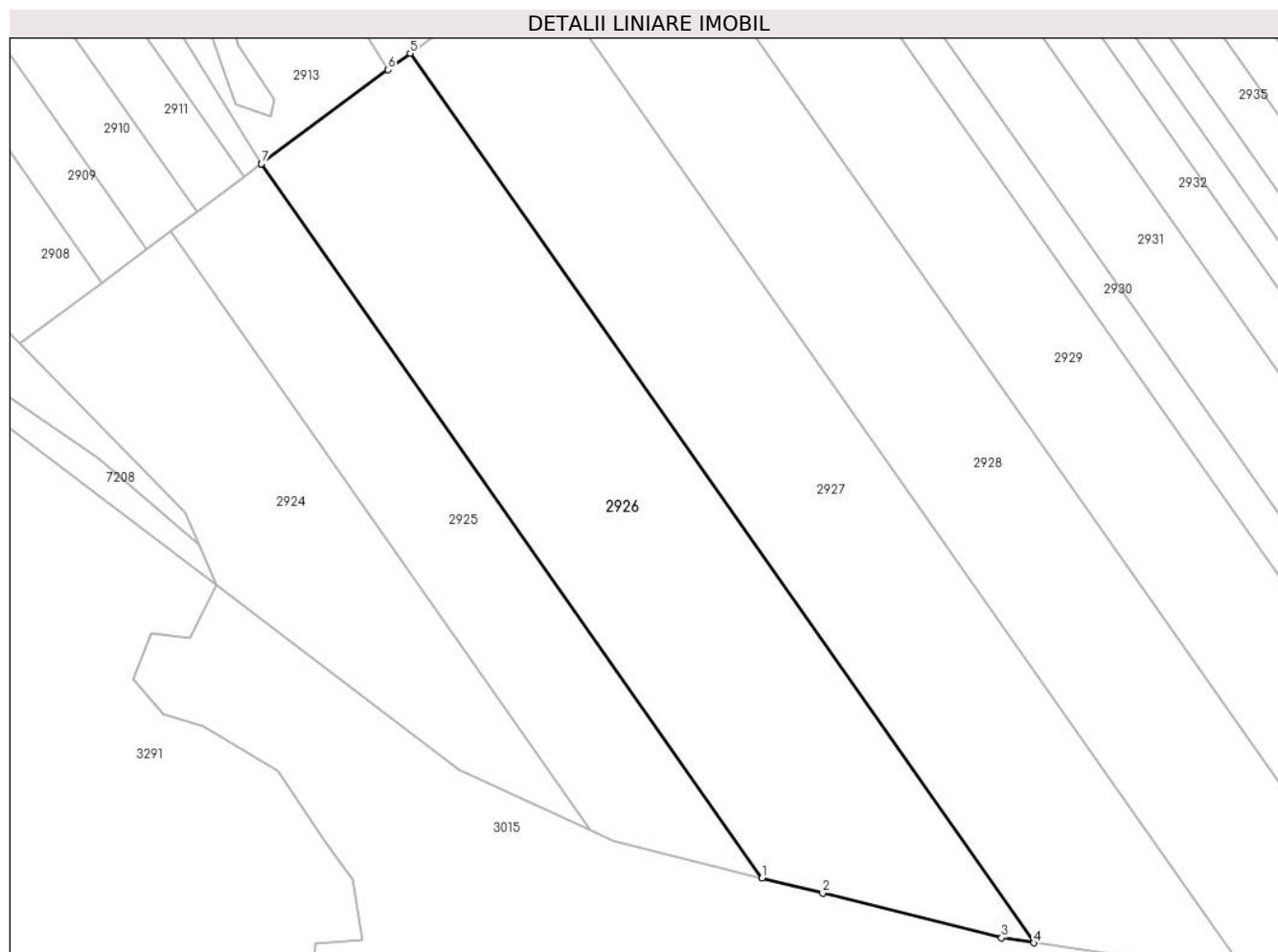
Inscrieri privind dezmembramintele dreptului de proprietate, drepturi reale de garanție și sarcini	Referințe
NU SUNT	

Anexa Nr. 1 La Partea I

Teren

Nr cadastral	Suprafața (mp)*	Observații / Referințe
	10.000	

* Suprafața este determinată în planul de proiecție Stereo 70.



Date referitoare la teren

Crt	Categorie folosință	Intra vilan	Suprafața (mp)	Tarla	Parcelă	Nr. topo	Observații / Referințe
1	pașune	NU	10.000	-	-	-	UA 93B/20

Lungime Segmente

1) Valorile lungimilor segmentelor sunt obținute din proiecție în plan.

Punct început	X / Y	Punct sfârșit	X / Y	Lungime segment (** (m)
1	400.128,913 544.764,407	2	400.143,115 544.760,86	14.638
2	400.143,115 544.760,86	3	400.185,086 544.750,375	43.262
3	400.185,086 544.750,375	4	400.192,685 544.749,238	7.683
4	400.192,685 544.749,238	5	400.046,408 544.957,636	254.611
5	400.046,408 544.957,636	6	400.041,206 544.953,767	6.483

Punct început	X / Y	Punct sfârșit	X / Y	Lungime segment (** (m)
6	400.041,206 544.953,767	7	400.011,558 544.931,714	36.95
7	400.011,558 544.931,714	8	400.011,505 544.931,675	0.066
8	400.011,505 544.931,675	1	400.128,913 544.764,407	204.36

** Lungimile segmentelor sunt determinate în planul de proiecție Stereo 70 și sunt rotunjite la 1 milimetru.

*** Distanța dintre puncte este formată din segmente cumulate ce sunt mai mici decât valoarea 1 milimetru.

**DATE DESPRE IMOBILUL NR. 2927**

Oficiul de Cadastru și Publicitate Imobiliară ALBA
Biroul de Cadastru și Publicitate Imobiliară Aiud

A. Partea I. Descrierea imobilului

TEREN Extravilan

Adresa: Jud. Alba

Nr. Crt	Nr cadastral Nr. topografic	Suprafața* (mp)	Observații / Referințe
A1		10.000	Sector cadastral:43 Teren neimprejmuit;

B. Partea II. Proprietari și acte

Inscrieri privitoare la dreptul de proprietate și alte drepturi reale	Referințe
1 / 01/01/2022	
Act Administrativ nr. 1765/85, din 08/07/1994 emis de CJPSDPAT ALBA (titlu de proprietate);	
B1	A1
Intabulare, drept de PROPRIETATE, dobandit prin Reconstituire, cota actuala 1/1 1) RADU ILEANA	

C. Partea III. SARCINI .

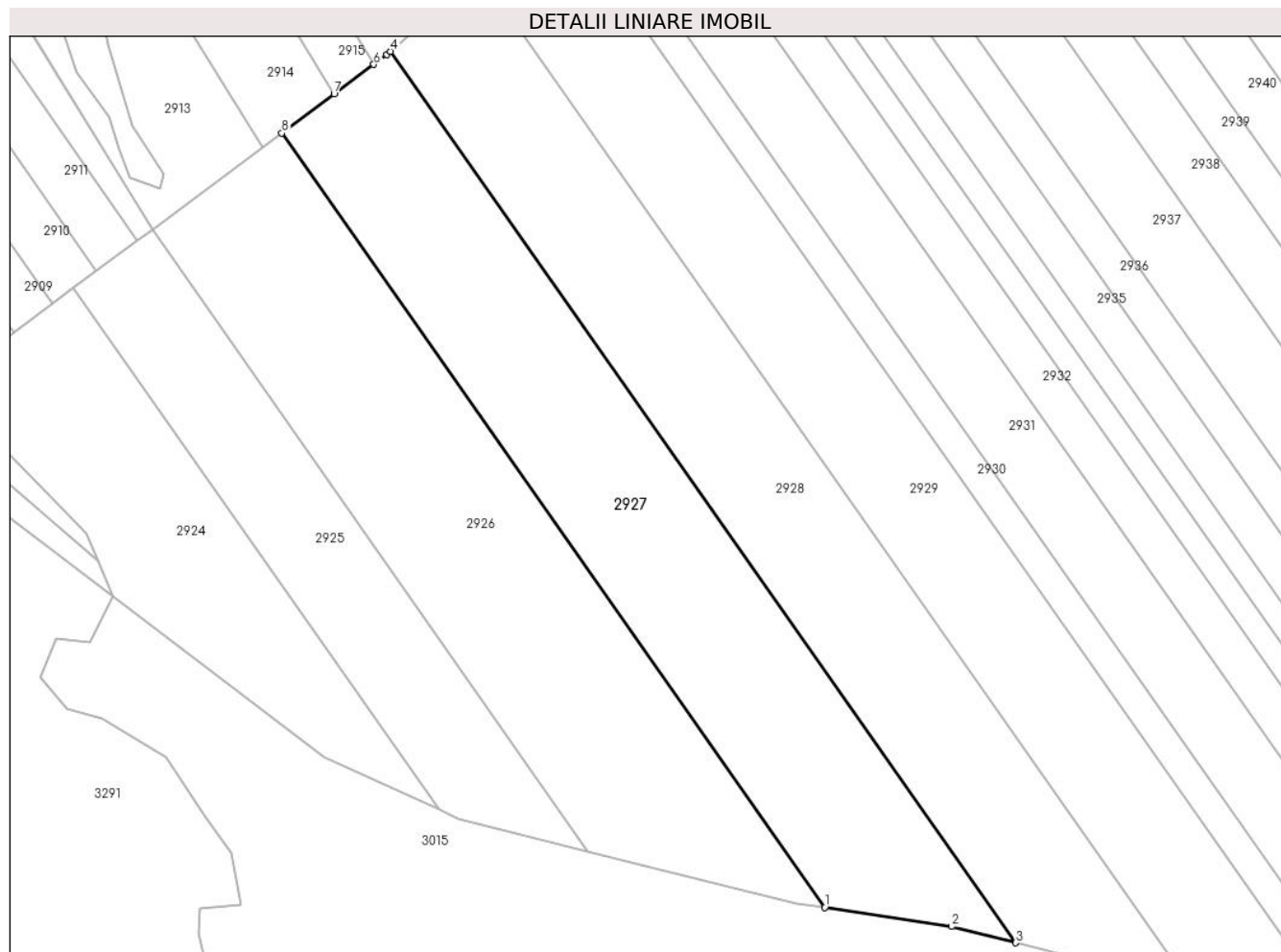
Inscrieri privind dezmembramintele dreptului de proprietate, drepturi reale de garanție și sarcini	Referințe
NU SUNT	

Anexa Nr. 1 La Partea I

Teren

Nr cadastral	Suprafața (mp)*	Observații / Referințe
	10.000	

* Suprafața este determinată în planul de proiecție Stereo 70.



Date referitoare la teren

Crt	Categorie folosință	Intravilan	Suprafața (mp)	Tarla	Parcelă	Nr. topo	Observații / Referințe
1	padure	NU	10.000	-	-	-	UA 93B/21

Lungime Segmente

1) Valorile lungimilor segmentelor sunt obținute din proiecție în plan.

Punct început	X / Y	Punct sfârșit	X / Y	Lungime segment (** (m)
1	400.192,685 544.749,238	2	400.226,792 544.744,138	34.486
2	400.226,792 544.744,138	3	400.244,109 544.739,749	17.865
3	400.244,109 544.739,749	4	400.075,75 544.979,607	293.047
4	400.075,75 544.979,607	5	400.074,718 544.978,694	1.377
5	400.074,718 544.978,694	6	400.071,206 544.976,082	4.377

Punct început	X / Y	Punct sfârșit	X / Y	Lungime segment (** (m)
6	400.071,206 544.976,082	7	400.060,501 544.968,12	13.341
7	400.060,501 544.968,12	8	400.046,408 544.957,636	17.565
8	400.046,408 544.957,636	1	400.192,685 544.749,238	254.611

** Lungimile segmentelor sunt determinate în planul de proiecție Stereo 70 și sunt rotunjite la 1 milimetru.

*** Distanța dintre puncte este formată din segmente cumulate ce sunt mai mici decât valoarea 1 milimetru.

**DATE DESPRE IMOBILUL NR. 2928**

Oficiul de Cadastru și Publicitate Imobiliară ALBA
Biroul de Cadastru și Publicitate Imobiliară Aiud

A. Partea I. Descrierea imobilului

TEREN Extravilan

Adresa: Jud. Alba

Nr. Crt	Nr cadastral Nr. topografic	Suprafața* (mp)	Observații / Referințe
A1		10.000	Sector cadastral:43 Teren neimprejmuit;

B. Partea II. Proprietari și acte

Inscrieri privitoare la dreptul de proprietate și alte drepturi reale	Referințe
1 / 01/01/2022	
Act Administrativ nr. 7044/584, din 18/01/1996 emis de CJPSDPAT ALBA (titlu de proprietate);	
B1	A1
Intabulare, drept de PROPRIETATE, dobandit prin Reconstituire, cota actuala 1/1 1) CIMOCA MARIA	

C. Partea III. SARCINI .

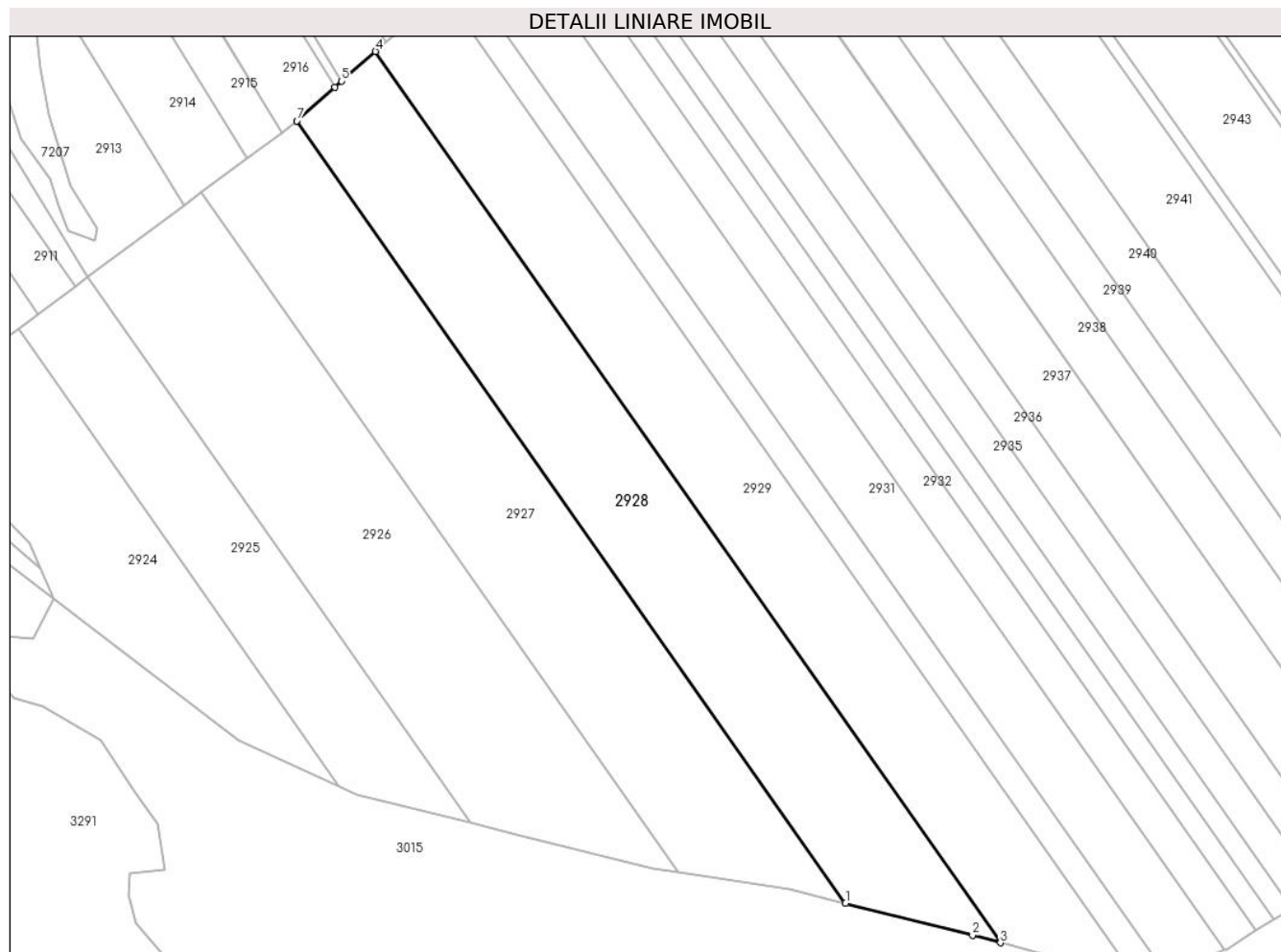
Inscrieri privind dezmembramintele dreptului de proprietate, drepturi reale de garanție și sarcini	Referințe
NU SUNT	

Anexa Nr. 1 La Partea I

Teren

Nr cadastral	Suprafața (mp)*	Observații / Referințe
	10.000	

* Suprafața este determinată în planul de proiecție Stereo 70.



Date referitoare la teren

Crt	Categorie folosință	Intra vilan	Suprafața (mp)	Tarla	Parcelă	Nr. topo	Observații / Referințe
1	pasune	NU	10.000	-	428/22	-	UA 93B/22

Lungime Segmente

1) Valorile lungimilor segmentelor sunt obținute din proiecție în plan.

Punct început	X / Y	Punct sfârșit	X / Y	Lungime segment (** (m)
1	400.244,109 544.739,749	2	400.283,122 544.729,862	40.246
2	400.283,122 544.729,862	3	400.291,623 544.727,596	8.798
3	400.291,623 544.727,596	4	400.099,801 545.000,881	333.887
4	400.099,801 545.000,881	5	400.089,473 544.991,745	13.789
5	400.089,473 544.991,745	6	400.087,301 544.989,824	2.899

Punct început	X / Y	Punct sfârșit	X / Y	Lungime segment (** (m)
6	400.087,301 544.989,824	7	400.075,75 544.979,607	15.422
7	400.075,75 544.979,607	1	400.244,109 544.739,749	293.047

** Lungimile segmentelor sunt determinate în planul de proiecție Stereo 70 și sunt rotunjite la 1 milimetru.

*** Distanța dintre puncte este formată din segmente cumulate ce sunt mai mici decât valoarea 1 milimetru.

**DATE DESPRE IMOBILUL NR. 2929**

Oficiul de Cadastru și Publicitate Imobiliară ALBA
Biroul de Cadastru și Publicitate Imobiliară Aiud

A. Partea I. Descrierea imobilului

TEREN Extravilan

Adresa: Jud. Alba

Nr. Crt	Nr cadastral Nr. topografic	Suprafața* (mp)	Observații / Referințe
A1		10.000	Sector cadastral:43 Teren neimprejmuit;

B. Partea II. Proprietari și acte

Inscrieri privitoare la dreptul de proprietate și alte drepturi reale	Referințe
1 / 01/01/2022	
Act Administrativ nr. 1765/1, din 18/04/1994 emis de CJPSDPAT ALBA (titlu de proprietate);	
B1	A1
Intabulare, drept de PROPRIETATE, dobandit prin Reconstituire, cota actuala 1/1 1) HORVAT I VASILE	

C. Partea III. SARCINI .

Inscrieri privind dezmembramintele dreptului de proprietate, drepturi reale de garanție și sarcini	Referințe
NU SUNT	

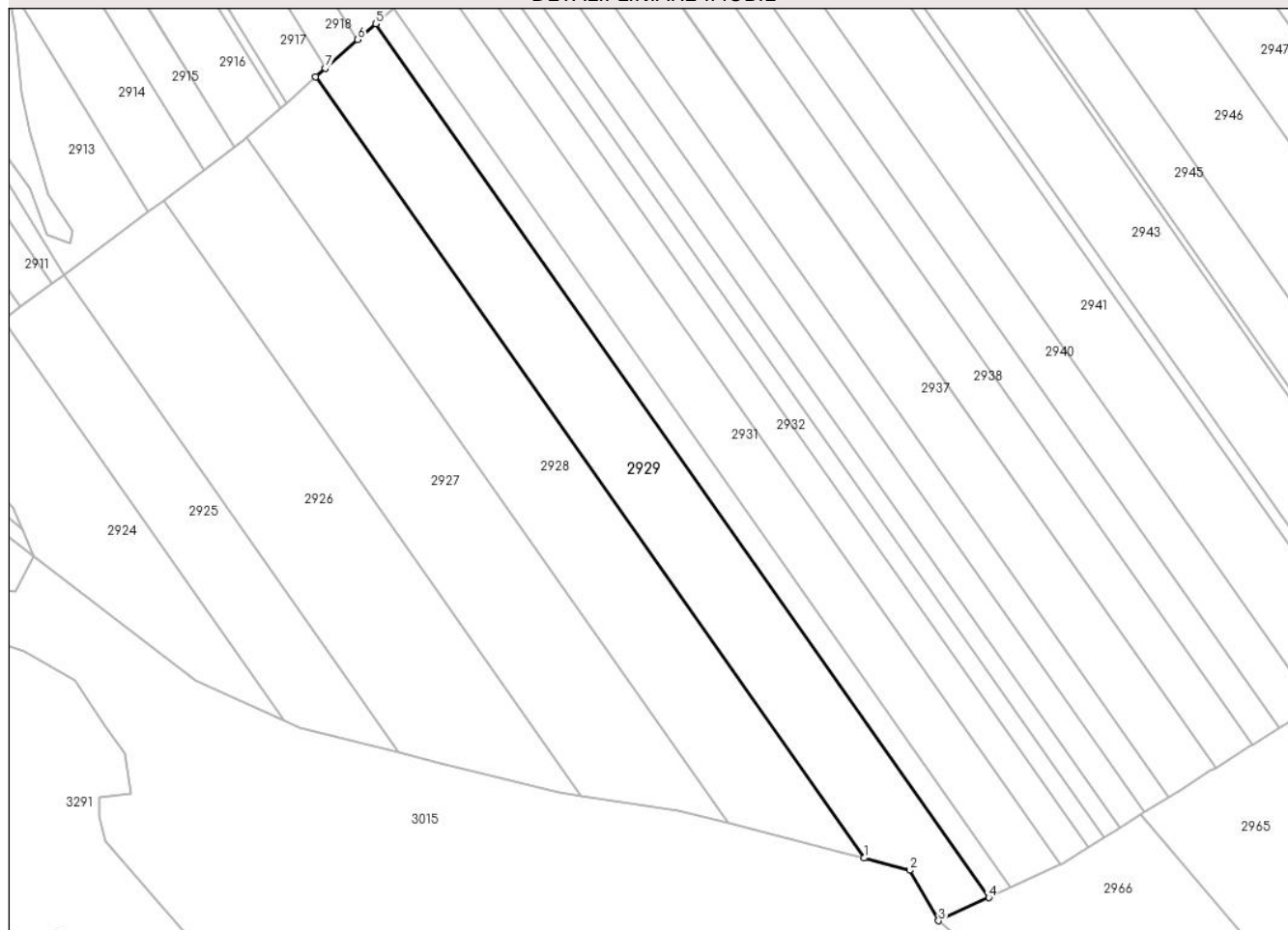
Anexa Nr. 1 La Partea I

Teren

Nr cadastral	Suprafața (mp)*	Observații / Referințe
	10.000	

* Suprafața este determinată în planul de proiecție Stereo 70.

DETALII LINIARE IMOBIL



Date referitoare la teren

Crt	Categorie folosință	Intravilan	Suprafața (mp)	Tarla	Parcelă	Nr. topo	Observații / Referințe
1	pasune	NU	10.000	-	431/1	-	UA 93B

Lungime Segmente

1) Valorile lungimilor segmentelor sunt obținute din proiecție în plan.

Punct început	X / Y	Punct sfârșit	X / Y	Lungime segment (** (m)
1	400.291,623 544.727,596	2	400.307,613 544.723,335	16.548
2	400.307,613 544.723,335	3	400.317,735 544.705,69	20.342
3	400.317,735 544.705,69	4	400.335,26 544.713,772	19.299
4	400.335,26 544.713,772	5	400.120,736 545.019,399	373.401
5	400.120,736 545.019,399	6	400.114,431 545.013,822	8.417

Punct început	X / Y	Punct sfârșit	X / Y	Lungime segment (** (m)
6	400.114,431 545.013,822	7	400.103,134 545.003,829	15.083
7	400.103,134 545.003,829	8	400.099,801 545.000,881	4.45
8	400.099,801 545.000,881	1	400.291,623 544.727,596	333.887

** Lungimile segmentelor sunt determinate în planul de proiecție Stereo 70 și sunt rotunjite la 1 milimetru.

*** Distanța dintre puncte este formată din segmente cumulate ce sunt mai mici decât valoarea 1 milimetru.

**DATE DESPRE IMOBILUL NR. 2930**

Oficiul de Cadastru și Publicitate Imobiliară ALBA
Biroul de Cadastru și Publicitate Imobiliară Aiud

A. Partea I. Descrierea imobilului

TEREN Extravilan

Adresa: Jud. Alba

Nr. Crt	Nr cadastral Nr. topografic	Suprafața* (mp)	Observații / Referințe
A1		3.100	Sector cadastral:43 Teren neimprejmuit;

B. Partea II. Proprietari și acte

Inscrieri privitoare la dreptul de proprietate și alte drepturi reale		Referințe
1 / 01/01/2022		
Act Administrativ nr. 1765/49, din 22/04/1994 emis de CJPSDPAT ALBA (titlu de proprietate);		
B1	Intabulare, drept de PROPRIETATE, dobandit prin Reconstituire, cota actuala 1/1 1) HORVATH I VASILE 2) HORVATH I NICOLAE	A1

C. Partea III. SARCINI .

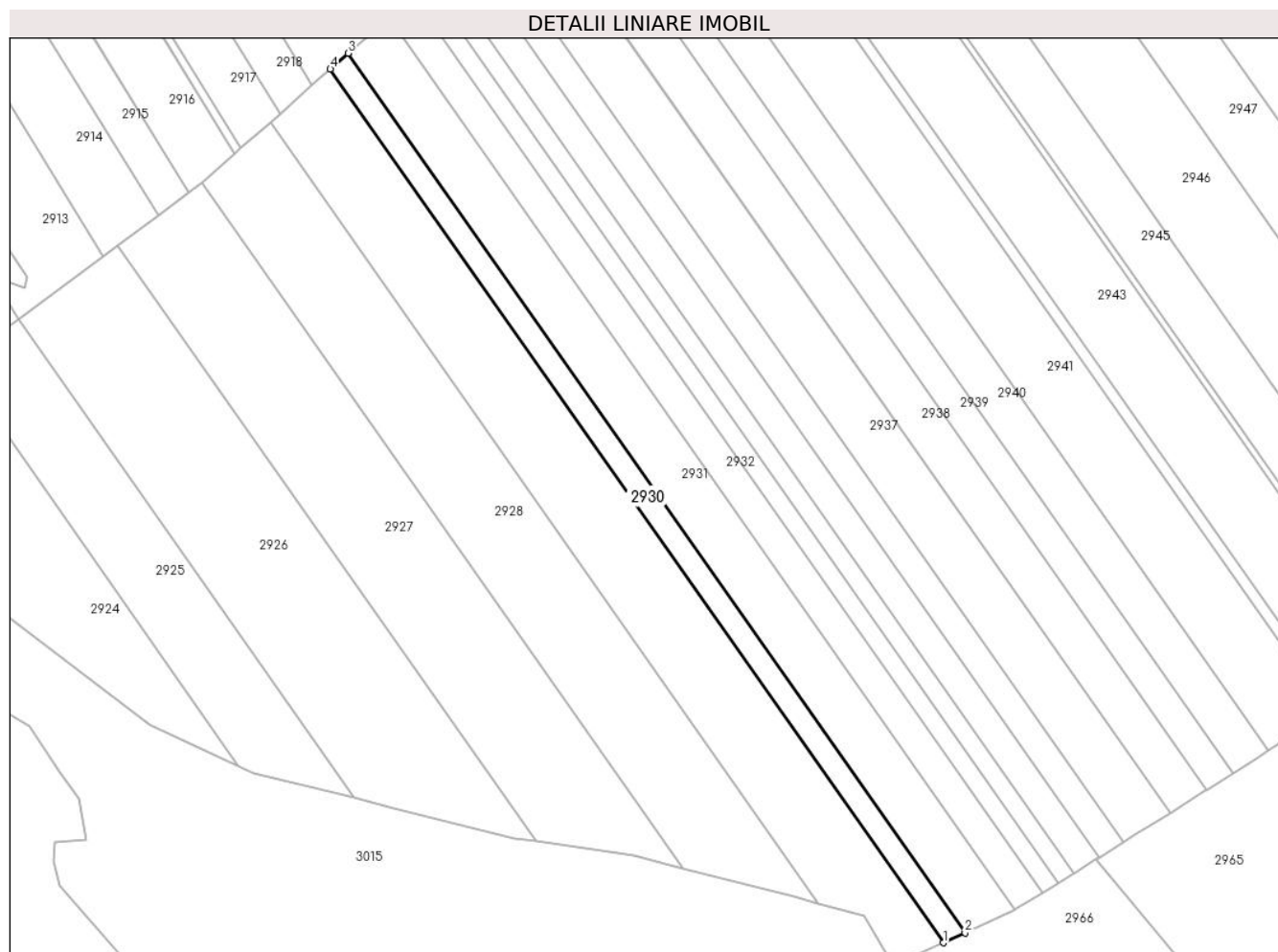
Inscrieri privind dezmembramintele dreptului de proprietate, drepturi reale de garanție și sarcini	Referințe
NU SUNT	

Anexa Nr. 1 La Partea I

Teren

Nr cadastral	Suprafața (mp)*	Observații / Referințe
	3.100	

* Suprafața este determinată în planul de proiecție Stereo 70.



Date referitoare la teren

Crt	Categorie folosință	Intra vilan	Suprafața (mp)	Tarla	Parcelă	Nr. topo	Observații / Referințe
1	pasune	NU	3.100	-	431/2	-	UA 93B/2

Lungime Segmente

1) Valorile lungimilor segmentelor sunt obținute din proiecție în plan.

Punct început	X / Y	Punct sfârșit	X / Y	Lungime segment (** (m)
1	400.335,26 544.713,772	2	400.342,898 544.717,294	8.411
2	400.342,898 544.717,294	3	400.126,973 545.024,916	375.838
3	400.126,973 545.024,916	4	400.120,736 545.019,399	8.327
4	400.120,736 545.019,399	1	400.335,26 544.713,772	373.401

** Lungimile segmentelor sunt determinate în planul de proiecție Stereo 70 și sunt rotunjite la 1 milimetru.

***** Distanţa dintre puncte este formată din segmente cumulate ce sunt mai mici decât valoarea 1 milimetru.**

**DATE DESPRE IMOBILUL NR. 2931**

Oficiul de Cadastru și Publicitate Imobiliară ALBA
Biroul de Cadastru și Publicitate Imobiliară Aiud

A. Partea I. Descrierea imobilului

TEREN Extravilan

Adresa: Jud. Alba

Nr. Crt	Nr cadastral Nr. topografic	Suprafața* (mp)	Observații / Referințe
A1		7.200	Sector cadastral:43 Teren neimprejmuit;

B. Partea II. Proprietari și acte

Inscrieri privitoare la dreptul de proprietate și alte drepturi reale	Referințe
1 / 01/01/2022	
Act Administrativ nr. 1765/25, din 20/04/1995 emis de CJPSDPAT ALBA (titlu de proprietate);	
B1	A1
Intabulare, drept de PROPRIETATE, dobandit prin Reconstituire, cota actuala 1/1 1) MICLEA T AUREL	

C. Partea III. SARCINI .

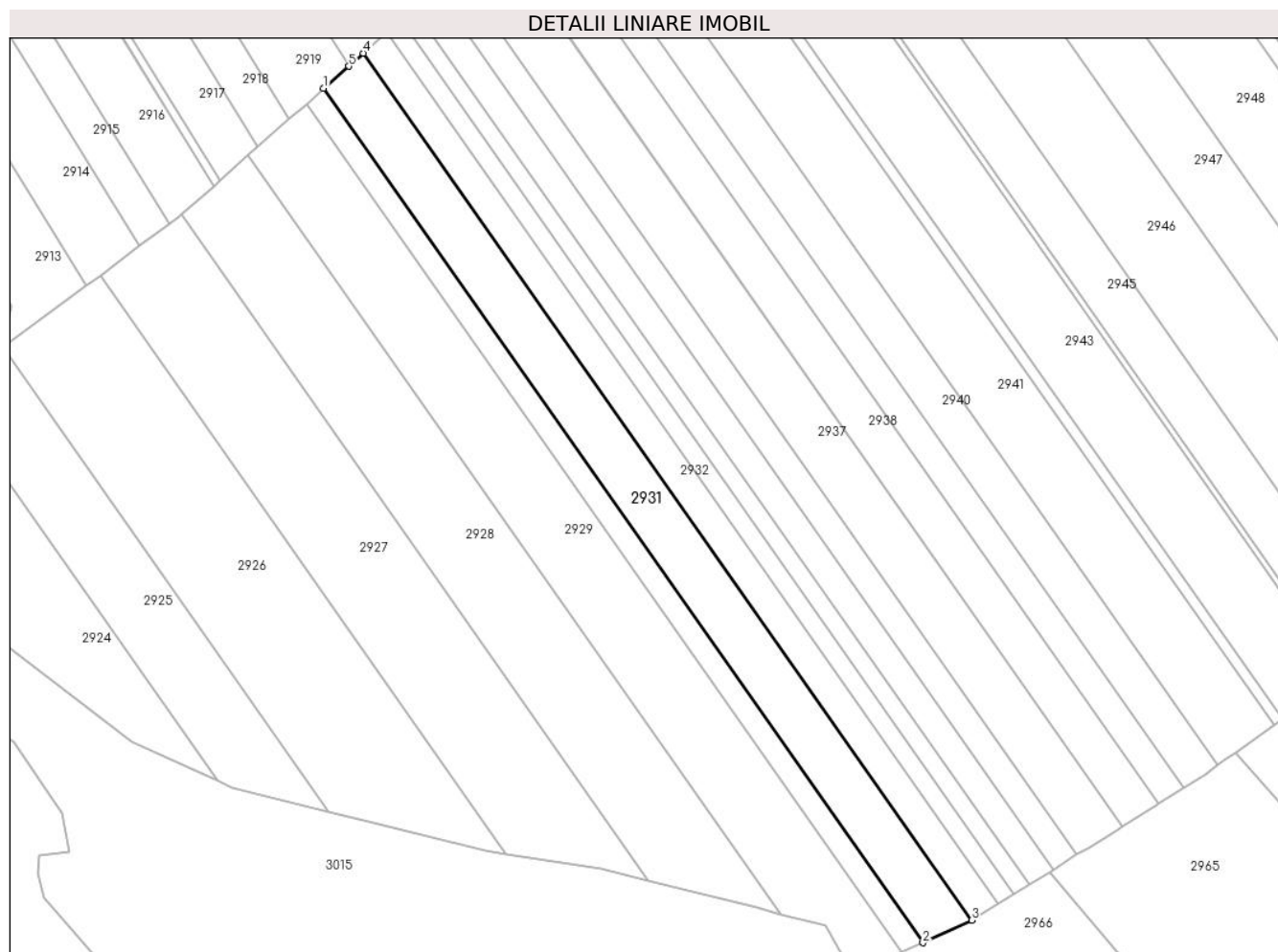
Inscrieri privind dezmembramintele dreptului de proprietate, drepturi reale de garanție și sarcini	Referințe
NU SUNT	

Anexa Nr. 1 La Partea I

Teren

Nr cadastral	Suprafața (mp)*	Observații / Referințe
	7.200	

* Suprafața este determinată în planul de proiecție Stereo 70.



Date referitoare la teren

Crt	Categorie folosință	Intra vilan	Suprafața (mp)	Tarla	Parcelă	Nr. topo	Observații / Referințe
1	pasune	NU	7.200	-	431/3	-	UA 93B/3

Lungime Segmente

1) Valorile lungimilor segmentelor sunt obținute din proiecție în plan.

Punct început	X / Y	Punct sfârșit	X / Y	Lungime segment (** (m)
1	400.126,973 545.024,916	2	400.342,898 544.717,294	375.838
2	400.342,898 544.717,294	3	400.360,448 544.725,388	19.327
3	400.360,448 544.725,388	4	400.141,307 545.037,594	381.439
4	400.141,307 545.037,594	5	400.135,99 545.032,891	7.099
5	400.135,99 545.032,891	1	400.126,973 545.024,916	12.037

**** Lungimile segmentelor sunt determinate în planul de proiecție Stereo 70 și sunt rotunjite la 1 milimetru.**

***** Distanța dintre puncte este formată din segmente cumulate ce sunt mai mici decât valoarea 1 milimetru.**

**DATE DESPRE IMOBILUL NR. 2932**

Oficiul de Cadastru și Publicitate Imobiliară ALBA
Biroul de Cadastru și Publicitate Imobiliară Aiud

A. Partea I. Descrierea imobilului

TEREN Extravilan

Adresa: Jud. Alba

Nr. Crt	Nr cadastral Nr. topografic	Suprafața* (mp)	Observații / Referințe
A1		4.300	Sector cadastral:43 Teren neimprejmuit;

B. Partea II. Proprietari și acte

Inscrieri privitoare la dreptul de proprietate și alte drepturi reale		Referințe
1 / 01/01/2022		
Act Administrativ nr. 7128/743, din 24/06/1996 emis de CJPSDPAT ALBA (titlu de proprietate);		
B1	Intabulare, drept de PROPRIETATE, dobandit prin Reconstituire, cota actuala 1/1 1) HORVAT A GHERVUȚA	A1

C. Partea III. SARCINI .

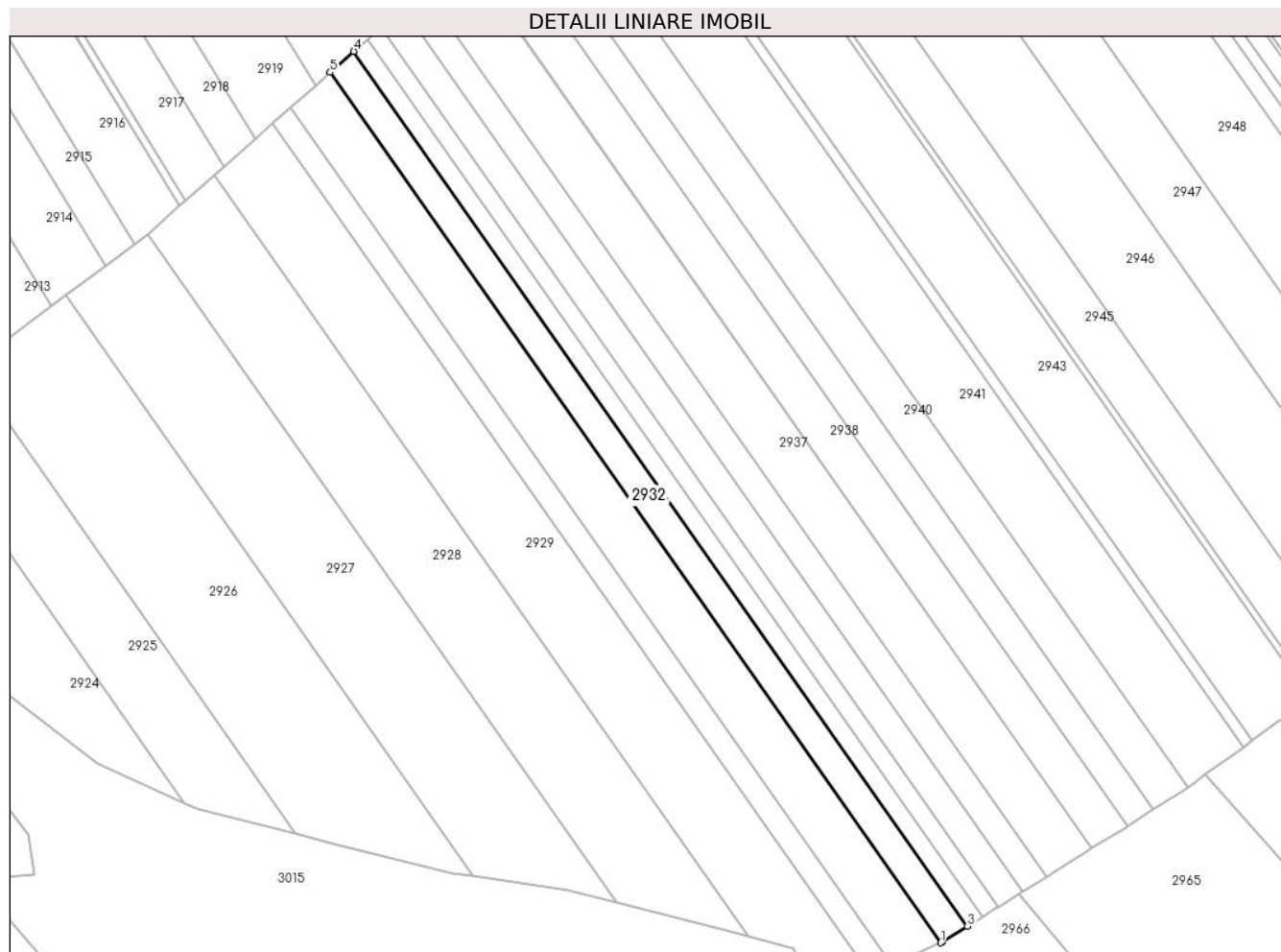
Inscrieri privind dezmembramintele dreptului de proprietate, drepturi reale de garanție și sarcini	Referințe
NU SUNT	

Anexa Nr. 1 La Partea I

Teren

Nr cadastral	Suprafața (mp)*	Observații / Referințe
	4.300	

* Suprafața este determinată în planul de proiecție Stereo 70.



Date referitoare la teren

Crt	Categorie folosință	Intra vilan	Suprafața (mp)	Tarla	Parcelă	Nr. topo	Observații / Referințe
1	padure	NU	4.300	-	431/4	-	UA 93B

Lungime Segmente

1) Valorile lungimilor segmentelor sunt obținute din proiecție în plan.

Punct început	X / Y	Punct sfârșit	X / Y	Lungime segment (** (m)
1	400.360,448 544.725,388	2	400.360,962 544.725,625	0.566
2	400.360,962 544.725,625	3	400.370,039 544.731,295	10.702
3	400.370,039 544.731,295	4	400.149,782 545.045,09	383.381
4	400.149,782 545.045,09	5	400.141,307 545.037,594	11.315
5	400.141,307 545.037,594	1	400.360,448 544.725,388	381.439

**** Lungimile segmentelor sunt determinate în planul de proiecție Stereo 70 și sunt rotunjite la 1 milimetru.**

***** Distanța dintre puncte este formată din segmente cumulate ce sunt mai mici decât valoarea 1 milimetru.**

**DATE DESPRE IMOBILUL NR. 2933**

Oficiul de Cadastru și Publicitate Imobiliară ALBA
Biroul de Cadastru și Publicitate Imobiliară Aiud

A. Partea I. Descrierea imobilului

TEREN Extravilan

Adresa: Jud. Alba

Nr. Crt	Nr cadastral Nr. topografic	Suprafața* (mp)	Observații / Referințe
A1		2.500	Sector cadastral:43 Teren neimprejmuit;

B. Partea II. Proprietari și acte

Inscrieri privitoare la dreptul de proprietate și alte drepturi reale	Referințe
1 / 01/01/2022	
Act Administrativ nr. 1765/82, din 08/07/1994 emis de CJPSDPAT ALBA (titlu de proprietate);	
B1	A1
Intabulare, drept de PROPRIETATE, dobandit prin Reconstituire, cota actuala 1/1 1) RAȚ T AUGUSTIN	

C. Partea III. SARCINI .

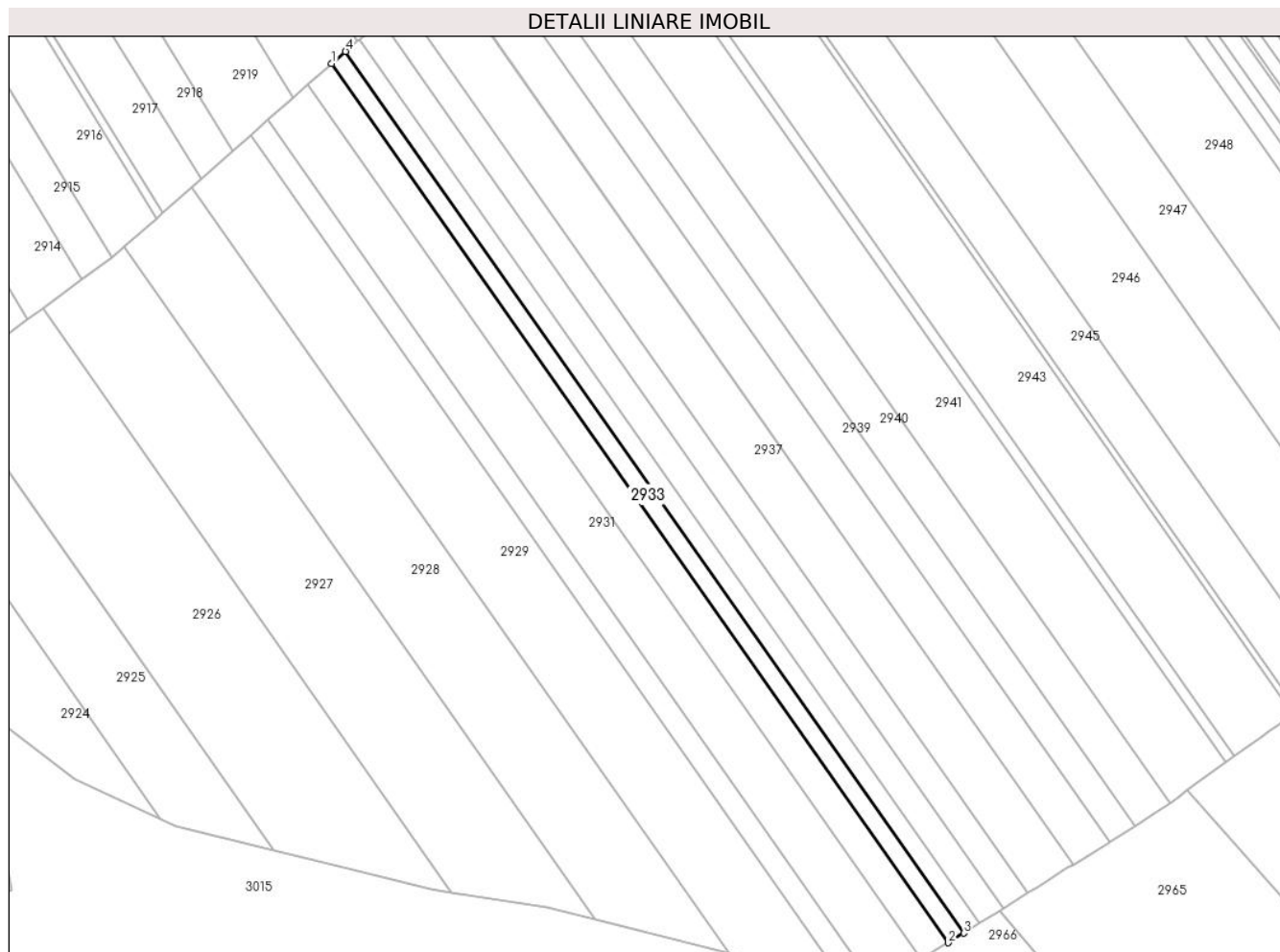
Inscrieri privind dezmembramintele dreptului de proprietate, drepturi reale de garanție și sarcini	Referințe
NU SUNT	

Anexa Nr. 1 La Partea I

Teren

Nr cadastral	Suprafața (mp)*	Observații / Referințe
	2.500	

* Suprafața este determinată în planul de proiecție Stereo 70.



Date referitoare la teren

Crt	Categorie folosință	Intra vilan	Suprafața (mp)	Tarla	Parcelă	Nr. topo	Observații / Referințe
1	pasune	NU	2.500	-	-	-	UA 93B/5

Lungime Segmente

1) Valorile lungimilor segmentelor sunt obținute din proiecție în plan.

Punct început	X / Y	Punct sfârșit	X / Y	Lungime segment (** (m)
1	400.149,782 545.045,09	2	400.370,039 544.731,295	383.381
2	400.370,039 544.731,295	3	400.375,57 544.734,749	6.521
3	400.375,57 544.734,749	4	400.154,69 545.049,432	384.465
4	400.154,69 545.049,432	1	400.149,782 545.045,09	6.553

** Lungimile segmentelor sunt determinate în planul de proiecție Stereo 70 și sunt rotunjite la 1 milimetru.

***** Distanţa dintre puncte este formată din segmente cumulate ce sunt mai mici decât valoarea 1 milimetru.**

**DATE DESPRE IMOBILUL NR. 2934**

Oficiul de Cadastru și Publicitate Imobiliară ALBA
Biroul de Cadastru și Publicitate Imobiliară Aiud

A. Partea I. Descrierea imobilului

TEREN Extravilan

Adresa: Jud. Alba

Nr. Crt	Nr cadastral Nr. topografic	Suprafața* (mp)	Observații / Referințe
A1		2.500	Sector cadastral:43 Teren neimprejmuit;

B. Partea II. Proprietari și acte

Inscrieri privitoare la dreptul de proprietate și alte drepturi reale	Referințe
1 / 01/01/2022	
Act Administrativ nr. 1765/83, din 08/07/1995 emis de CJPSDPAT ALBA (titlu de proprietate);	
B1	A1
Intabulare, drept de PROPRIETATE, dobandit prin Reconstituire, cota actuala 1/1 1) RAȚ T AUREL	

C. Partea III. SARCINI .

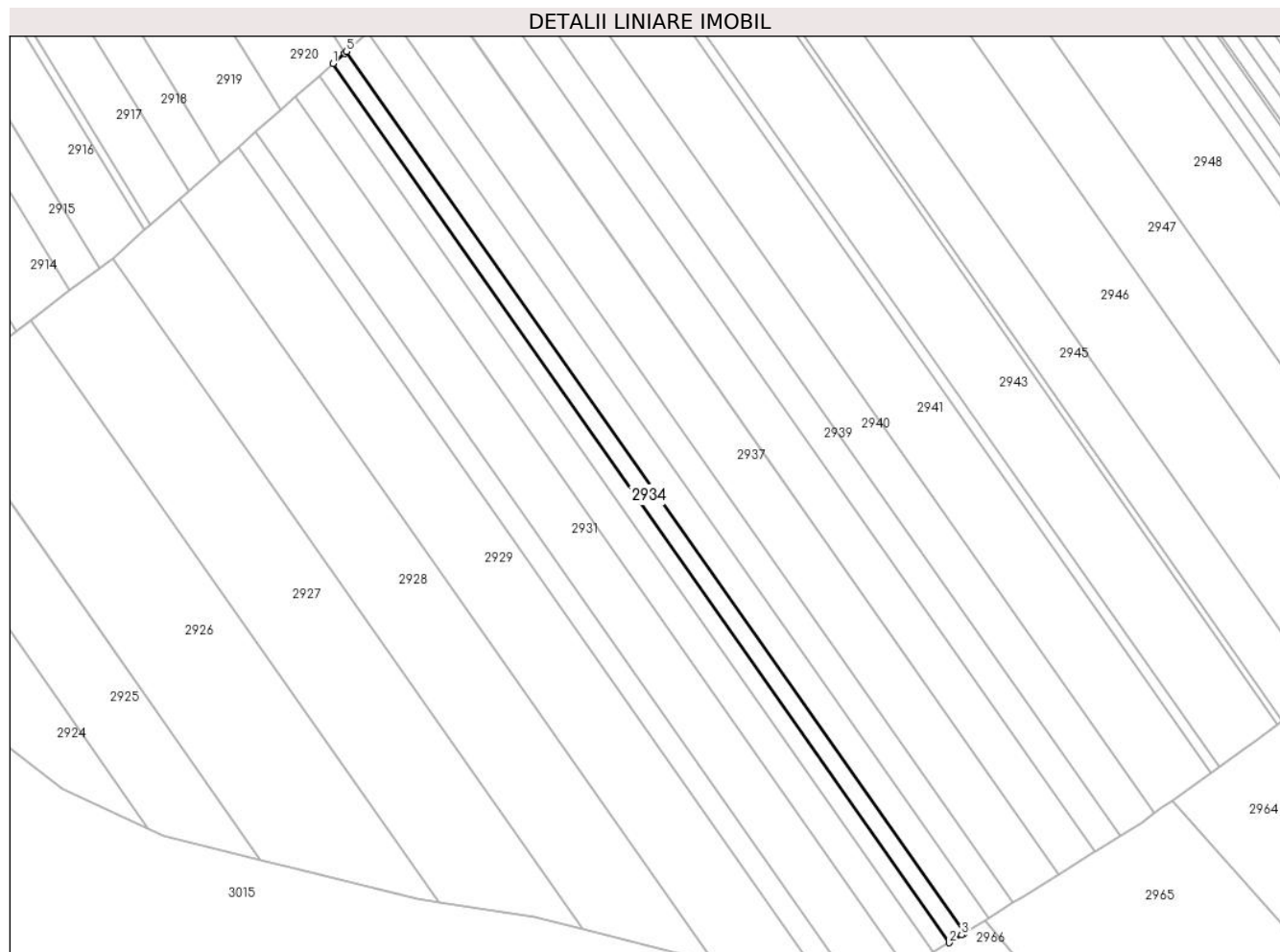
Inscrieri privind dezmembramintele dreptului de proprietate, drepturi reale de garanție și sarcini	Referințe
NU SUNT	

Anexa Nr. 1 La Partea I

Teren

Nr cadastral	Suprafața (mp)*	Observații / Referințe
	2.500	

* Suprafața este determinată în planul de proiecție Stereo 70.



Date referitoare la teren

Crt	Categorie folosință	Intravilan	Suprafața (mp)	Tarla	Parcelă	Nr. topo	Observații / Referințe
1	pasune	NU	2.500	-	-	-	UA 93B/6

Lungime Segmente

1) Valorile lungimilor segmentelor sunt obținute din proiecție în plan.

Punct început	X / Y	Punct sfârșit	X / Y	Lungime segment (** (m)
1	400.154,69 545.049,432	2	400.375,57 544.734,749	384.465
2	400.375,57 544.734,749	3	400.380,054 544.737,55	5.287
3	400.380,054 544.737,55	4	400.381,086 544.738,194	1.216
4	400.381,086 544.738,194	5	400.159,584 545.053,761	385.545
5	400.159,584 545.053,761	6	400.158,894 545.053,151	0.922

Punct început	X / Y	Punct sfârșit	X / Y	Lungime segment (** (m)
6	400.158,894 545.053,151	1	400.154,69 545.049,432	5.613

** Lungimile segmentelor sunt determinate în planul de proiecție Stereo 70 și sunt rotunjite la 1 milimetru.

*** Distanța dintre puncte este formată din segmente cumulate ce sunt mai mici decât valoarea 1 milimetru.

**DATE DESPRE IMOBILUL NR. 2935**

Oficiul de Cadastru și Publicitate Imobiliară ALBA
Biroul de Cadastru și Publicitate Imobiliară Aiud

A. Partea I. Descrierea imobilului

TEREN Extravilan

Adresa: Jud. Alba

Nr. Crt	Nr cadastral Nr. topografic	Suprafața* (mp)	Observații / Referințe
A1		4.000	Sector cadastral:43 Teren neimprejmuit;

B. Partea II. Proprietari și acte

Inscrieri privitoare la dreptul de proprietate și alte drepturi reale	Referințe
1 / 01/01/2022	
Act Administrativ nr. 1765/44, din 22/04/1994 emis de CJPSDPAT ALBA (titlu de proprietate);	
B1	A1
Intabulare, drept de PROPRIETATE, dobandit prin Reconstituire, cota actuala 1/1 1) PORCA PARASCHIVA	

C. Partea III. SARCINI .

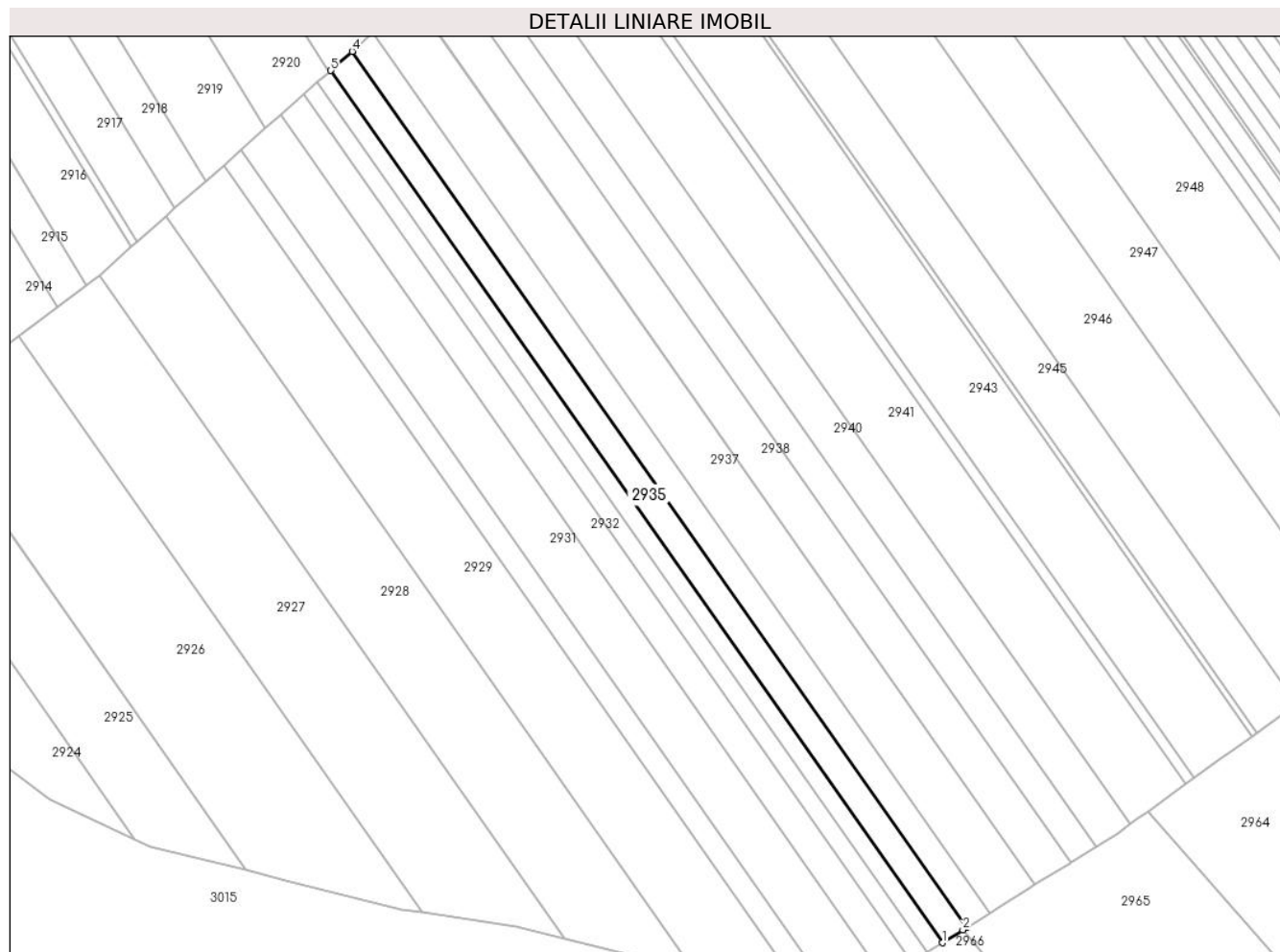
Inscrieri privind dezmembramintele dreptului de proprietate, drepturi reale de garanție și sarcini	Referințe
NU SUNT	

Anexa Nr. 1 La Partea I

Teren

Nr cadastral	Suprafața (mp)*	Observații / Referințe
	4.000	

* Suprafața este determinată în planul de proiecție Stereo 70.



Date referitoare la teren

Crt	Categorie folosință	Intravilan	Suprafața (mp)	Tarla	Parcelă	Nr. topo	Observații / Referințe
1	pasune	NU	4.000	-	431/7	-	UA 93B/7

Lungime Segmente

1) Valorile lungimilor segmentelor sunt obținute din proiecție în plan.

Punct început	X / Y	Punct sfârșit	X / Y	Lungime segment (** (m)
1	400.381,086 544.738,194	2	400.388,551 544.742,857	8.802
2	400.388,551 544.742,857	3	400.389,878 544.743,686	1.565
3	400.389,878 544.743,686	4	400.167,387 545.060,663	387.268
4	400.167,387 545.060,663	5	400.159,584 545.053,761	10.417
5	400.159,584 545.053,761	1	400.381,086 544.738,194	385.545

**** Lungimile segmentelor sunt determinate în planul de proiecție Stereo 70 și sunt rotunjite la 1 milimetru.**

***** Distanța dintre puncte este formată din segmente cumulate ce sunt mai mici decât valoarea 1 milimetru.**

**DATE DESPRE IMOBILUL NR. 2936**

Oficiul de Cadastru și Publicitate Imobiliară ALBA
Biroul de Cadastru și Publicitate Imobiliară Aiud

A. Partea I. Descrierea imobilului

TEREN Extravilan

Adresa: Jud. Alba

Nr. Crt	Nr cadastral Nr. topografic	Suprafața* (mp)	Observații / Referințe
A1		3.900	Sector cadastral:43 Teren neimprejmuit;

B. Partea II. Proprietari și acte

Inscrieri privitoare la dreptul de proprietate și alte drepturi reale	Referințe
1 / 01/01/2022	
Act Administrativ nr. 1765/26, din 20/04/1996 emis de CJPSDPAT ALBA (titlu de proprietate);	
B1	A1
Intabulare, drept de PROPRIETATE, dobandit prin Adjudecare, cota actuala 1/1 1) HORVATH I OLIVIA	

C. Partea III. SARCINI .

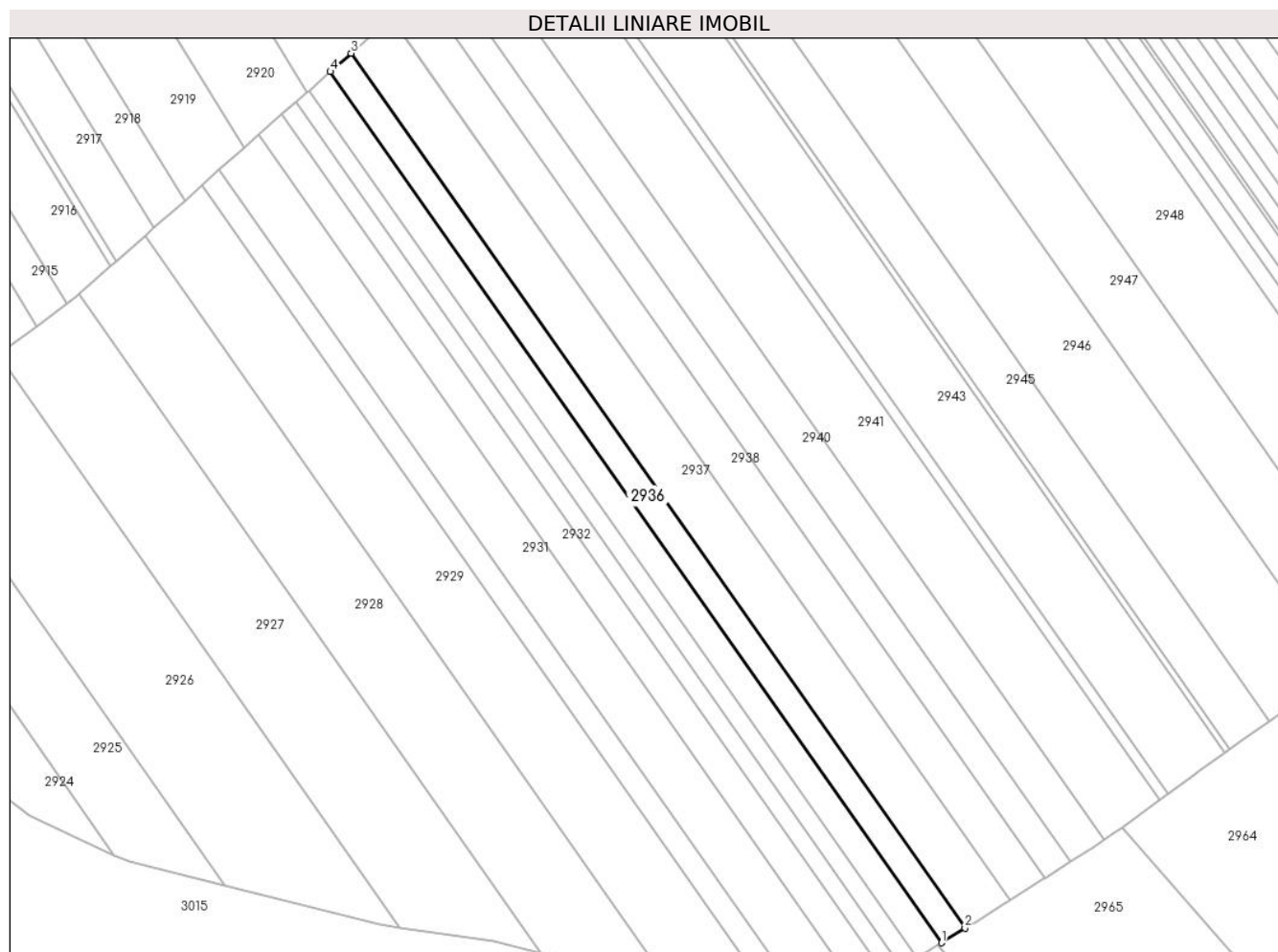
Inscrieri privind dezmembramintele dreptului de proprietate, drepturi reale de garanție și sarcini	Referințe
NU SUNT	

Anexa Nr. 1 La Partea I

Teren

Nr cadastral	Suprafața (mp)*	Observații / Referințe
	3.900	

* Suprafața este determinată în planul de proiecție Stereo 70.



Date referitoare la teren

Crt	Categorie folosință	Intra vilan	Suprafața (mp)	Tarla	Parcelă	Nr. topo	Observații / Referințe
1	padure	NU	3.900	-	431/8	-	UA 93B/8

Lungime Segmente

1) Valorile lungimilor segmentelor sunt obținute din proiecție în plan.

Punct început	X / Y	Punct sfârșit	X / Y	Lungime segment (** (m)
1	400.389,878 544.743,686	2	400.398,413 544.749,017	10.063
2	400.398,413 544.749,017	3	400.174,962 545.067,363	388.941
3	400.174,962 545.067,363	4	400.167,387 545.060,663	10.112
4	400.167,387 545.060,663	1	400.389,878 544.743,686	387.268

** Lungimile segmentelor sunt determinate în planul de proiecție Stereo 70 și sunt rotunjite la 1 milimetru.

***** Distanţa dintre puncte este formată din segmente cumulate ce sunt mai mici decât valoarea 1 milimetru.**

**DATE DESPRE IMOBILUL NR. 2937**

Oficiul de Cadastru și Publicitate Imobiliară ALBA
Biroul de Cadastru și Publicitate Imobiliară Aiud

A. Partea I. Descrierea imobilului

TEREN Extravilan

Adresa: Jud. Alba

Nr. Crt	Nr cadastral Nr. topografic	Suprafața* (mp)	Observații / Referințe
A1		7.500	Sector cadastral:43 Teren neimprijmuit;

B. Partea II. Proprietari și acte

Inscrieri privitoare la dreptul de proprietate și alte drepturi reale	Referințe
1 / 01/01/2022	
Act Administrativ nr. 1765/27, din 20/04/1994 emis de CJSPDPAT ALBA (titlu de proprietate);	
B1	A1
Intabulare, drept de PROPRIETATE, dobandit prin Reconstituire, cota actuala 1/1 1) HORVATH I LETITIA	

C. Partea III. SARCINI .

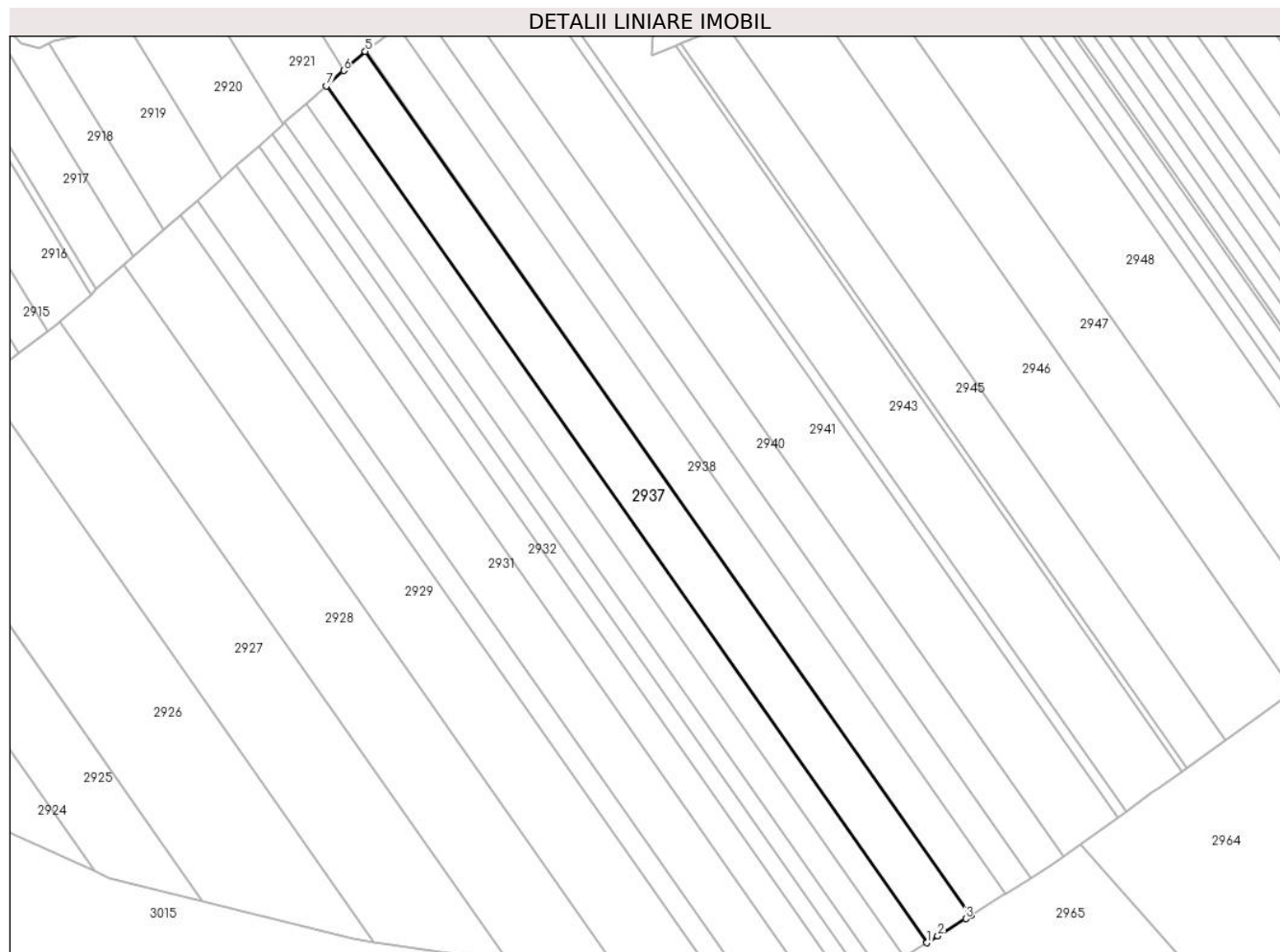
Inscrieri privind dezmembramintele dreptului de proprietate, drepturi reale de garanție și sarcini	Referințe
NU SUNT	

Anexa Nr. 1 La Partea I

Teren

Nr cadastral	Suprafața (mp)*	Observații / Referințe
	7.500	

* Suprafața este determinată în planul de proiecție Stereo 70.



Date referitoare la teren

Crt	Categorie folosință	Intravilan	Suprafața (mp)	Tarla	Parcelă	Nr. topo	Observații / Referințe
1	pașune	NU	7.500	-	431/9	-	UA 93B/9

Lungime Segmente

1) Valorile lungimilor segmentelor sunt obținute din proiecție în plan.

Punct început	X / Y	Punct sfârșit	X / Y	Lungime segment (** (m)
1	400.398,413 544.749,017	2	400.402,387 544.751,499	4.685
2	400.402,387 544.751,499	3	400.412,8 544.758,003	12.277
3	400.412,8 544.758,003	4	400.414,725 544.759,205	2.27
4	400.414,725 544.759,205	5	400.189,437 545.080,167	392.136
5	400.189,437 545.080,167	6	400.181,402 545.073,06	10.727

Punct început	X / Y	Punct sfârșit	X / Y	Lungime segment (** (m)
6	400.181,402 545.073,06	7	400.174,962 545.067,363	8.599
7	400.174,962 545.067,363	1	400.398,413 544.749,017	388.941

** Lungimile segmentelor sunt determinate în planul de proiecție Stereo 70 și sunt rotunjite la 1 milimetru.

*** Distanța dintre puncte este formată din segmente cumulate ce sunt mai mici decât valoarea 1 milimetru.

**DATE DESPRE IMOBILUL NR. 2938**

Oficiul de Cadastru și Publicitate Imobiliară ALBA
Biroul de Cadastru și Publicitate Imobiliară Aiud

A. Partea I. Descrierea imobilului

TEREN Extravilan

Adresa: Jud. Alba

Nr. Crt	Nr cadastral Nr. topografic	Suprafața* (mp)	Observații / Referințe
A1		6.000	Sector cadastral:43 Teren neimprejmuit;

B. Partea II. Proprietari și acte

Inscrieri privitoare la dreptul de proprietate și alte drepturi reale	Referințe
1 / 01/01/2022	
Act Administrativ nr. 1765/28, din 20/04/1995 emis de CJSPDPAT ALBA (titlu de proprietate);	
B1	A1
Intabulare, drept de PROPRIETATE, dobandit prin Reconstituire, cota actuala 1/1 1) HETEA V MARIA	

C. Partea III. SARCINI .

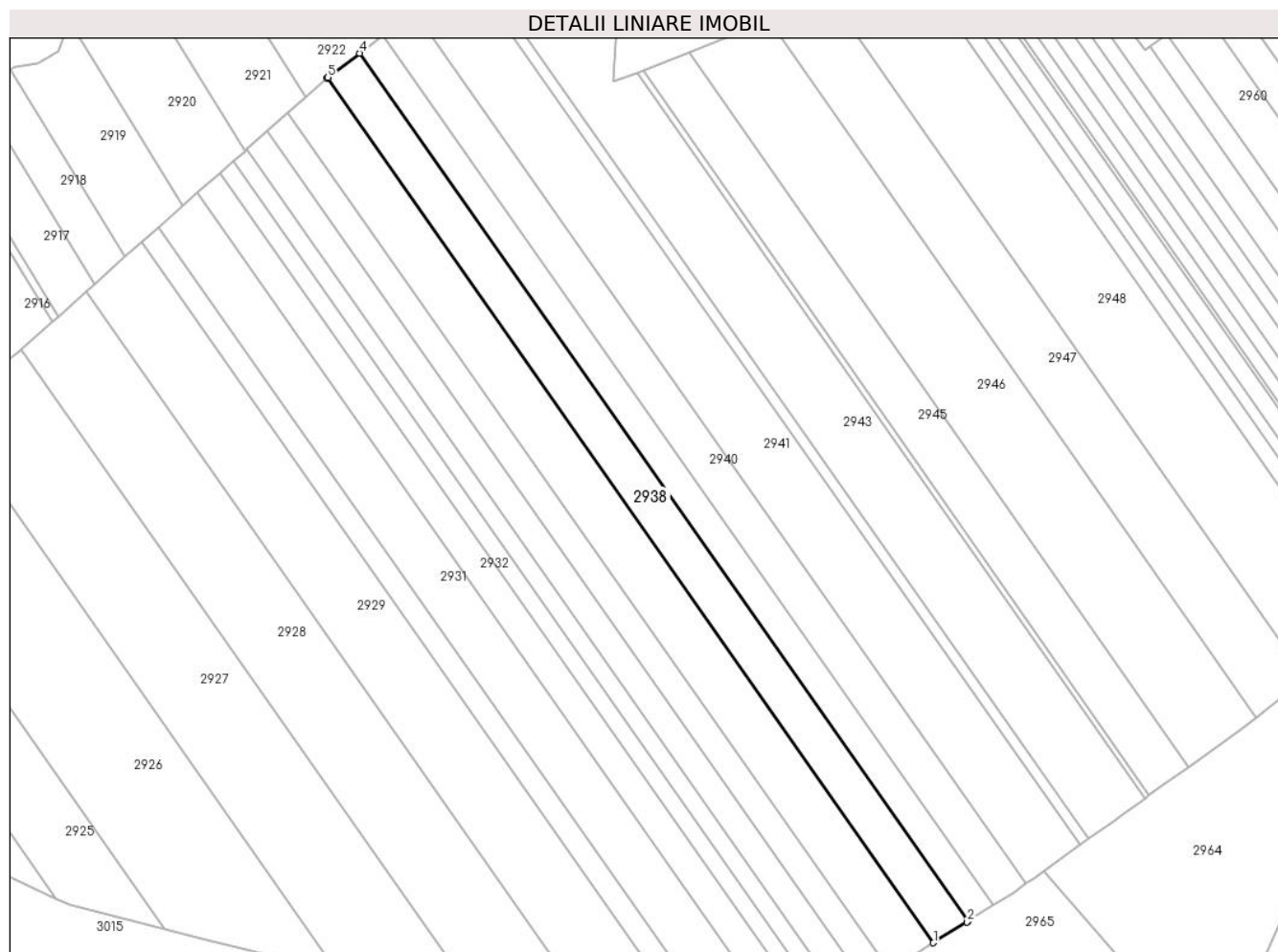
Inscrieri privind dezmembramintele dreptului de proprietate, drepturi reale de garanție și sarcini	Referințe
NU SUNT	

Anexa Nr. 1 La Partea I

Teren

Nr cadastral	Suprafața (mp)*	Observații / Referințe
	6.000	

* Suprafața este determinată în planul de proiecție Stereo 70.



Date referitoare la teren

Crt	Categorie folosință	Intravilan	Suprafața (mp)	Tarla	Parcelă	Nr. topo	Observații / Referințe
1	padure	NU	6.000	-	431/10	-	UA 93B/10

Lungime Segmente

1) Valorile lungimilor segmentelor sunt obținute din proiecție în plan.

Punct început	X / Y	Punct sfârșit	X / Y	Lungime segment (** (m)
1	400.414,725 544.759,205	2	400.427,171 544.766,979	14.674
2	400.427,171 544.766,979	3	400.427,696 544.767,307	0.62
3	400.427,696 544.767,307	4	400.201,57 545.089,464	393.597
4	400.201,57 545.089,464	5	400.189,732 545.080,428	14.893
5	400.189,732 545.080,428	6	400.189,437 545.080,167	0.394

Punct început	X / Y	Punct sfârșit	X / Y	Lungime segment (** (m)
6	400.189,437 545.080,167	1	400.414,725 544.759,205	392.136

** Lungimile segmentelor sunt determinate în planul de proiecție Stereo 70 și sunt rotunjite la 1 milimetru.

*** Distanța dintre puncte este formată din segmente cumulate ce sunt mai mici decât valoarea 1 milimetru.

**DATE DESPRE IMOBILUL NR. 2939**

Oficiul de Cadastru și Publicitate Imobiliară ALBA
Biroul de Cadastru și Publicitate Imobiliară Aiud

A. Partea I. Descrierea imobilului

TEREN Extravilan

Adresa: Jud. Alba

Nr. Crt	Nr cadastral Nr. topografic	Suprafața* (mp)	Observații / Referințe
A1		4.300	Sector cadastral:43 Teren neimprejmuit;

B. Partea II. Proprietari și acte

Inscrieri privitoare la dreptul de proprietate și alte drepturi reale	Referințe
1 / 01/01/2022	
Act Administrativ nr. 1765/29, din 21/04/1995 emis de CJPSDPAT ALBA (titlu de proprietate);	
B1	A1
Intabulare, drept de PROPRIETATE, dobandit prin Reconstituire, cota actuala 1/1 1) HORVATH G VICTOR	

C. Partea III. SARCINI .

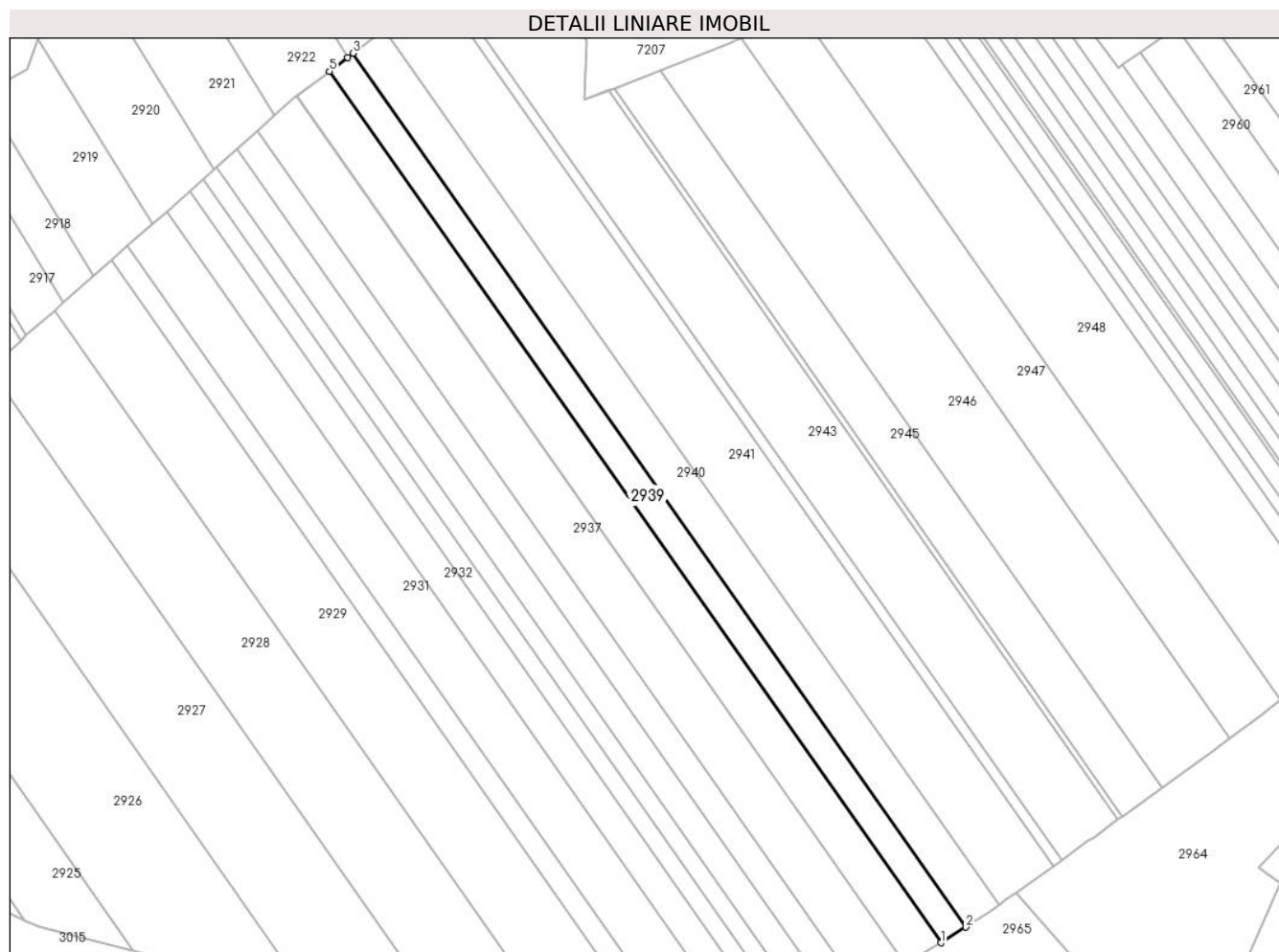
Inscrieri privind dezmembramintele dreptului de proprietate, drepturi reale de garanție și sarcini	Referințe
NU SUNT	

Anexa Nr. 1 La Partea I

Teren

Nr cadastral	Suprafața (mp)*	Observații / Referințe
	4.300	

* Suprafața este determinată în planul de proiecție Stereo 70.



Date referitoare la teren

Crt	Categorie folosință	Intravilan	Suprafața (mp)	Tarla	Parcelă	Nr. topo	Observații / Referințe
1	padure	NU	4.300	-	431/11	-	UA 93B/11

Lungime Segmente

1) Valorile lungimilor segmentelor sunt obținute din proiecție în plan.

Punct început	X / Y	Punct sfârșit	X / Y	Lungime segment (** (m)
1	400.427,696 544.767,307	2	400.436,964 544.773,096	10.926
2	400.436,964 544.773,096	3	400.210,249 545.096,09	394.62
3	400.210,249 545.096,09	4	400.208,194 545.094,521	2.586
4	400.208,194 545.094,521	5	400.201,57 545.089,464	8.334
5	400.201,57 545.089,464	1	400.427,696 544.767,307	393.597

**** Lungimile segmentelor sunt determinate în planul de proiecție Stereo 70 și sunt rotunjite la 1 milimetru.**

***** Distanța dintre puncte este formată din segmente cumulate ce sunt mai mici decât valoarea 1 milimetru.**

**DATE DESPRE IMOBILUL NR. 2940**

Oficiul de Cadastru și Publicitate Imobiliară ALBA
Biroul de Cadastru și Publicitate Imobiliară Aiud

A. Partea I. Descrierea imobilului

TEREN Extravilan

Adresa: Jud. Alba

Nr. Crt	Nr cadastral Nr. topografic	Suprafața* (mp)	Observații / Referințe
A1		5.800	Sector cadastral:43 Teren neimprejmuit;

B. Partea II. Proprietari și acte

Inscrieri privitoare la dreptul de proprietate și alte drepturi reale	Referințe
1 / 01/01/2022	
Act Administrativ nr. 1765/30, din 21/04/1994 emis de CJPSDPAT ALBA (titlu de proprietate);	
B1	A1
Intabulare, drept de PROPRIETATE, dobandit prin Reconstituire, cota actuala 1/1 1) BORDA IOAN	

C. Partea III. SARCINI .

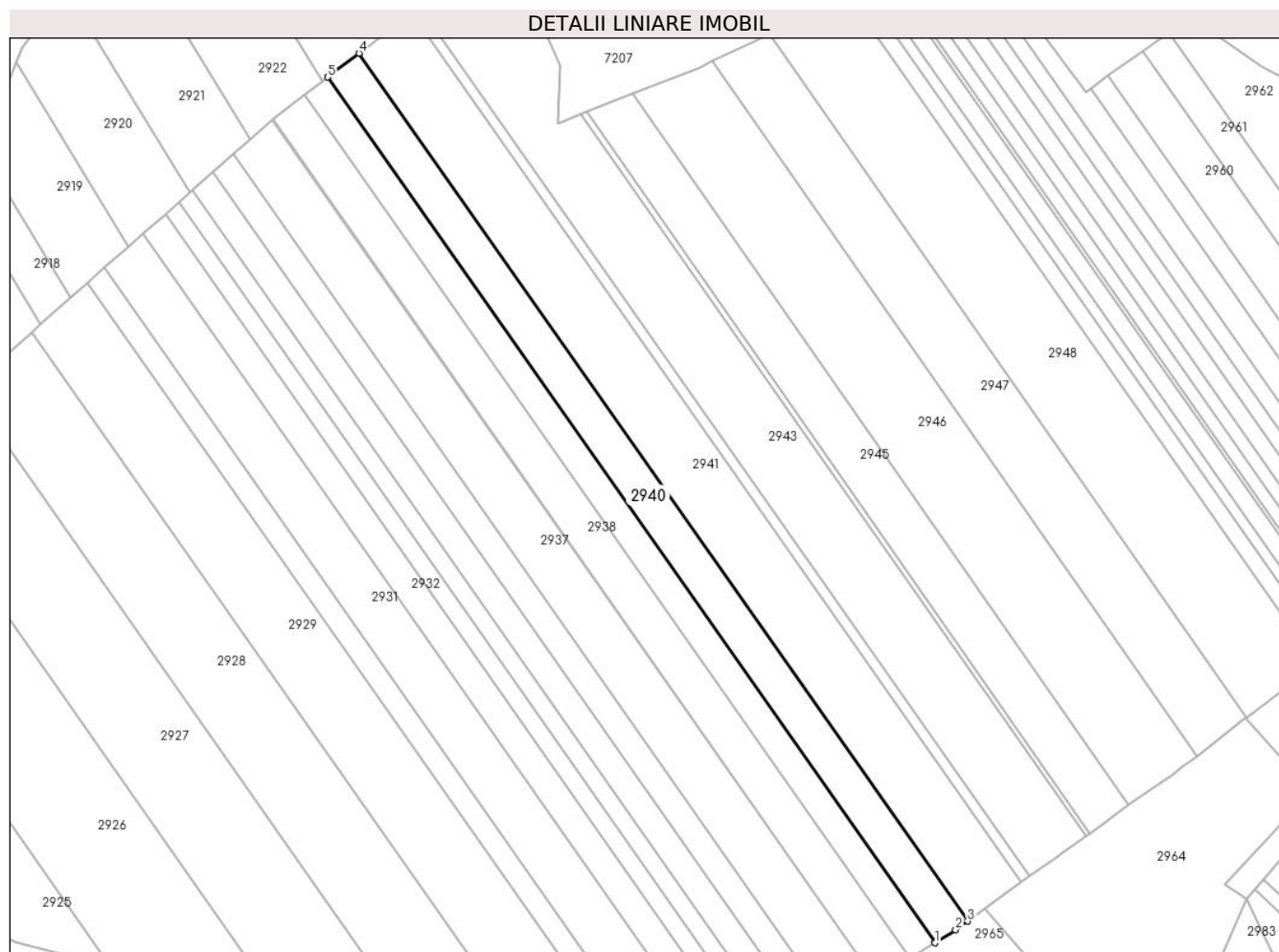
Inscrieri privind dezmembramintele dreptului de proprietate, drepturi reale de garanție și sarcini	Referințe
NU SUNT	

Anexa Nr. 1 La Partea I

Teren

Nr cadastral	Suprafața (mp)*	Observații / Referințe
	5.800	

* Suprafața este determinată în planul de proiecție Stereo 70.



Date referitoare la teren

Crt	Categorie folosință	Intravilan	Suprafața (mp)	Tarla	Parcelă	Nr. topo	Observații / Referințe
1	padure	NU	5.800	-	431/12	-	UA 93B/12

Lungime Segmente

1) Valorile lungimilor segmentelor sunt obținute din proiecție în plan.

Punct început	X / Y	Punct sfârșit	X / Y	Lungime segment (** (m)
1	400.436,964 544.773,096	2	400.444,735 544.777,95	9.163
2	400.444,735 544.777,95	3	400.449,223 544.781,173	5.525
3	400.449,223 544.781,173	4	400.221,923 545.105,002	395.639
4	400.221,923 545.105,002	5	400.210,249 545.096,09	14.686
5	400.210,249 545.096,09	1	400.436,964 544.773,096	394.62

**** Lungimile segmentelor sunt determinate în planul de proiecție Stereo 70 și sunt rotunjite la 1 milimetru.**

***** Distanța dintre puncte este formată din segmente cumulate ce sunt mai mici decât valoarea 1 milimetru.**

**DATE DESPRE IMOBILUL NR. 2941**

Oficiul de Cadastru și Publicitate Imobiliară ALBA
Biroul de Cadastru și Publicitate Imobiliară Aiud

A. Partea I. Descrierea imobilului

TEREN Extravilan

Adresa: Jud. Alba

Nr. Crt	Nr cadastral Nr. topografic	Suprafața* (mp)	Observații / Referințe
A1		9.800	Sector cadastral:43 Teren neimprejmuit;

B. Partea II. Proprietari și acte

Inscrieri privitoare la dreptul de proprietate și alte drepturi reale	Referințe
1 / 01/01/2022	
Act Administrativ nr. 1765/32, din 21/04/1994 emis de CJPSDPAT ALBA (titlu de proprietate);	
B1	A1
Intabulare, drept de PROPRIETATE, dobandit prin Reconstituire, cota actuala 1/1 1) HORVATH I IOAN	

C. Partea III. SARCINI .

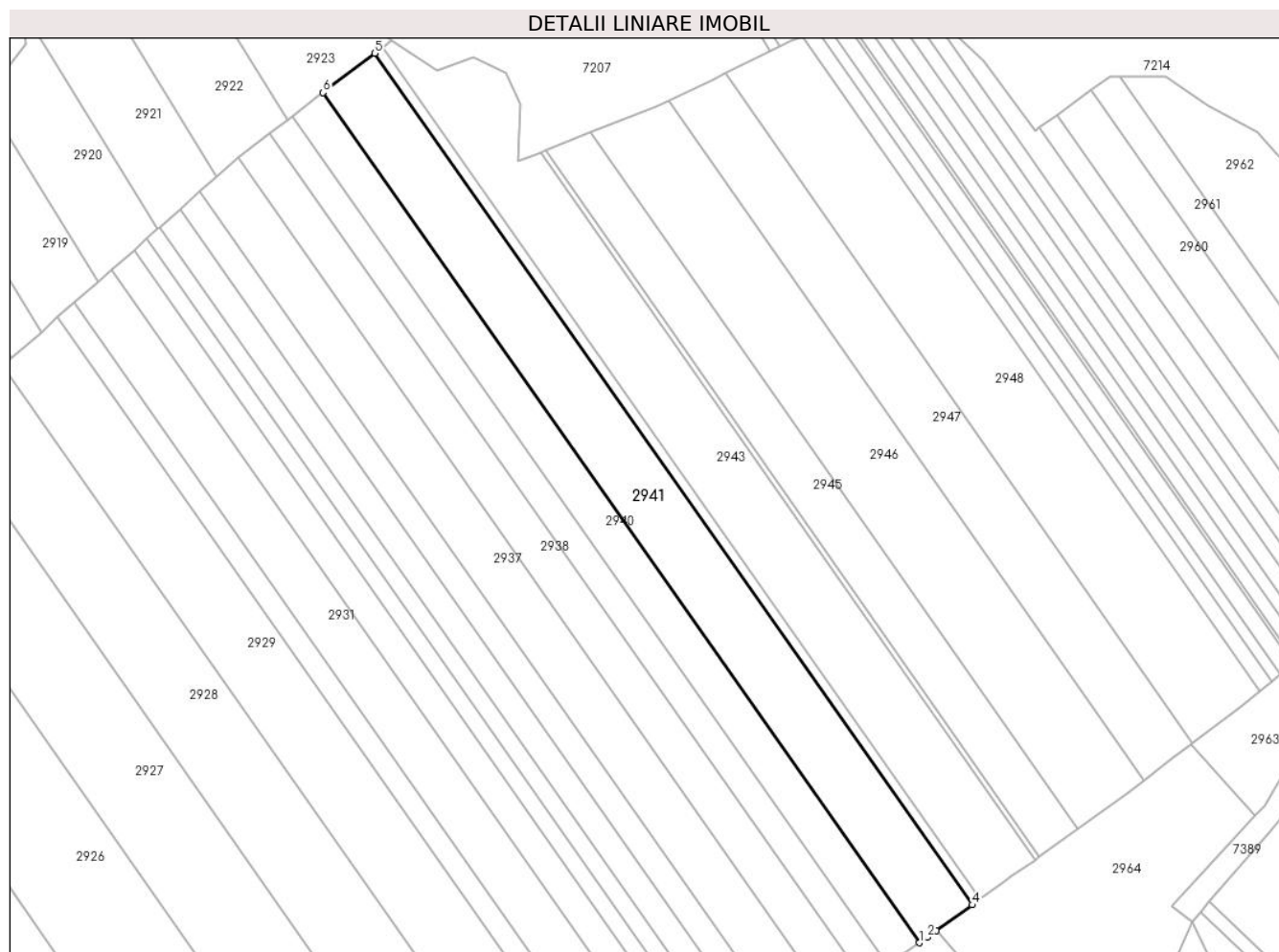
Inscrieri privind dezmembramintele dreptului de proprietate, drepturi reale de garanție și sarcini	Referințe
NU SUNT	

Anexa Nr. 1 La Partea I

Teren

Nr cadastral	Suprafața (mp)*	Observații / Referințe
	9.800	

* Suprafața este determinată în planul de proiecție Stereo 70.



Date referitoare la teren

Crt	Categorie folosință	Intra vilan	Suprafața (mp)	Tarla	Parcelă	Nr. topo	Observații / Referințe
1	padure	NU	9.800	-	431/13	-	UA 93B/13

Lungime Segmente

1) Valorile lungimilor segmentelor sunt obținute din proiecție în plan.

Punct început	X / Y	Punct sfârșit	X / Y	Lungime segment (** (m)
1	400.449,223 544.781,173	2	400.452,208 544.783,316	3.675
2	400.452,208 544.783,316	3	400.455,57 544.785,73	4.139
3	400.455,57 544.785,73	4	400.469,326 544.795,608	16.935
4	400.469,326 544.795,608	5	400.241,61 545.120,03	396.364
5	400.241,61 545.120,03	6	400.221,923 545.105,002	24.767

Punct început	X / Y	Punct sfârșit	X / Y	Lungime segment (** (m)
6	400.221,923 545.105,002	1	400.449,223 544.781,173	395.639

** Lungimile segmentelor sunt determinate în planul de proiecție Stereo 70 și sunt rotunjite la 1 milimetru.

*** Distanța dintre puncte este formată din segmente cumulate ce sunt mai mici decât valoarea 1 milimetru.

**DATE DESPRE IMOBILUL NR. 2942**

Oficiul de Cadastru și Publicitate Imobiliară ALBA
Biroul de Cadastru și Publicitate Imobiliară Aiud

A. Partea I. Descrierea imobilului

TEREN Extravilan

Adresa: Jud. Alba

Nr. Crt	Nr cadastral Nr. topografic	Suprafața* (mp)	Observații / Referințe
A1		1.500	Sector cadastral:43 Teren neimprejmuit;

B. Partea II. Proprietari și acte

Inscrieri privitoare la dreptul de proprietate și alte drepturi reale	Referințe
1 / 01/01/2022	
Act Administrativ nr. 1765/31, din 21/04/1995 emis de CJPSDPAT ALBA (titlu de proprietate);	
B1	A1
Intabulare, drept de PROPRIETATE, dobandit prin Reconstituire, cota actuala 1/1 1) MICLEA C VASILE	

C. Partea III. SARCINI .

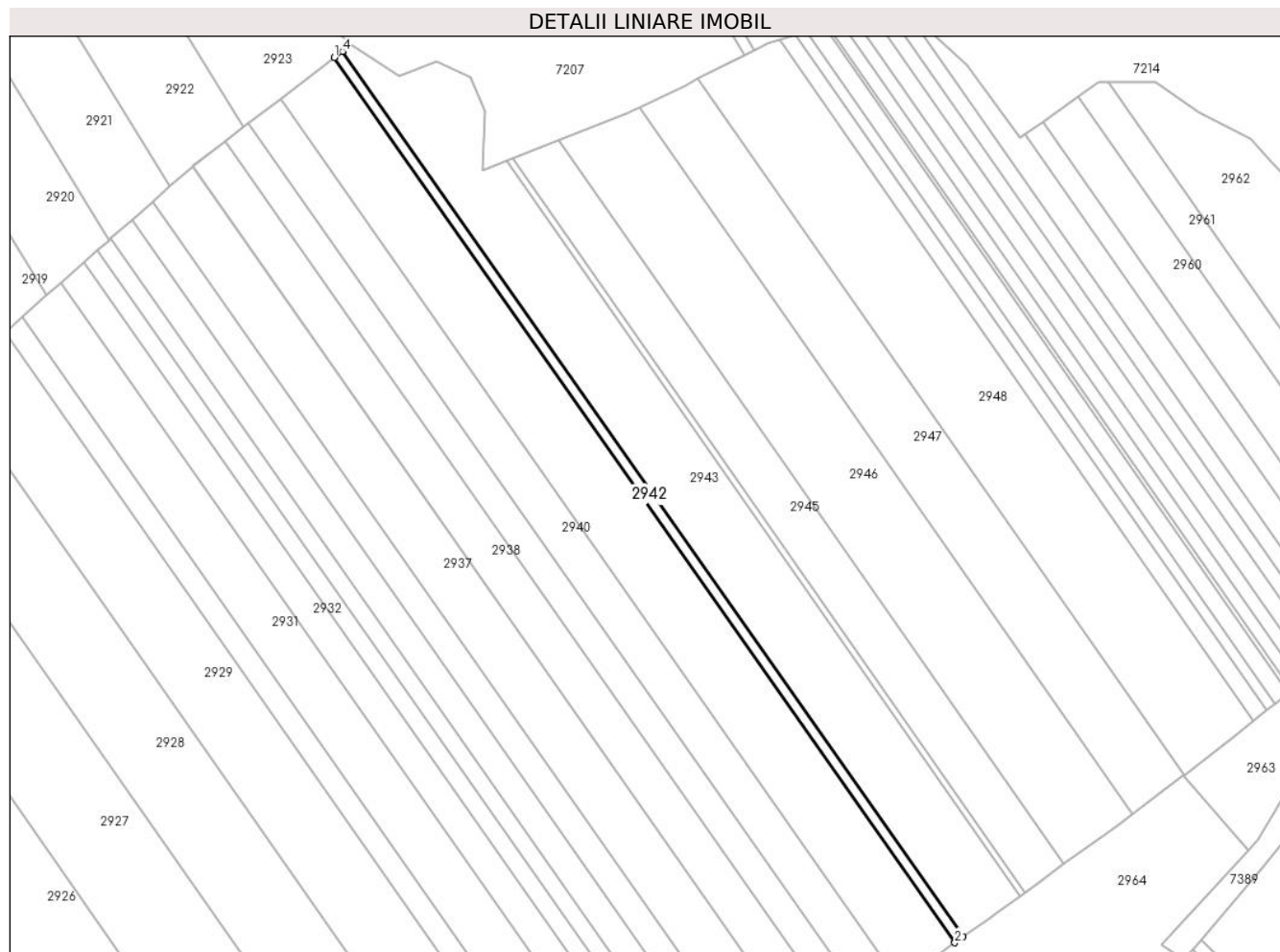
Inscrieri privind dezmembramintele dreptului de proprietate, drepturi reale de garanție și sarcini	Referințe
NU SUNT	

Anexa Nr. 1 La Partea I

Teren

Nr cadastral	Suprafața (mp)*	Observații / Referințe
	1.500	

* Suprafața este determinată în planul de proiecție Stereo 70.



Date referitoare la teren

Crt	Categorie folosință	Intra vilan	Suprafața (mp)	Tarla	Parcelă	Nr. topo	Observații / Referințe
1	pasune	NU	1.500	-	431/14	-	UA 93B/14

Lungime Segmente

1) Valorile lungimilor segmentelor sunt obținute din proiecție în plan.

Punct început	X / Y	Punct sfârșit	X / Y	Lungime segment (** (m)
1	400.241,61 545.120,03	2	400.469,326 544.795,608	396.364
2	400.469,326 544.795,608	3	400.472,4 544.797,815	3.784
3	400.472,4 544.797,815	4	400.244,62 545.122,328	396.475
4	400.244,62 545.122,328	1	400.241,61 545.120,03	3.787

** Lungimile segmentelor sunt determinate în planul de proiecție Stereo 70 și sunt rotunjite la 1 milimetru.

***** Distanţa dintre puncte este formată din segmente cumulate ce sunt mai mici decât valoarea 1 milimetru.**

**DATE DESPRE IMOBILUL NR. 2943**

Oficiul de Cadastru și Publicitate Imobiliară ALBA
Biroul de Cadastru și Publicitate Imobiliară Aiud

A. Partea I. Descrierea imobilului

TEREN Extravilan

Adresa: Jud. Alba

Nr. Crt	Nr cadastral Nr. topografic	Suprafața* (mp)	Observații / Referințe
A1		10.000	Sector cadastral:43 Teren neimprejmuit;

B. Partea II. Proprietari și acte

Inscrieri privitoare la dreptul de proprietate și alte drepturi reale	Referințe
1 / 01/01/2022	
Act Administrativ nr. 1765/46, din 22/04/1994 emis de CJPSDPAT ALBA (titlu de proprietate);	
B1	A1
Intabulare, drept de PROPRIETATE, dobandit prin Reconstituire, cota actuala 1/1 1) PORCA IOAN	

C. Partea III. SARCINI .

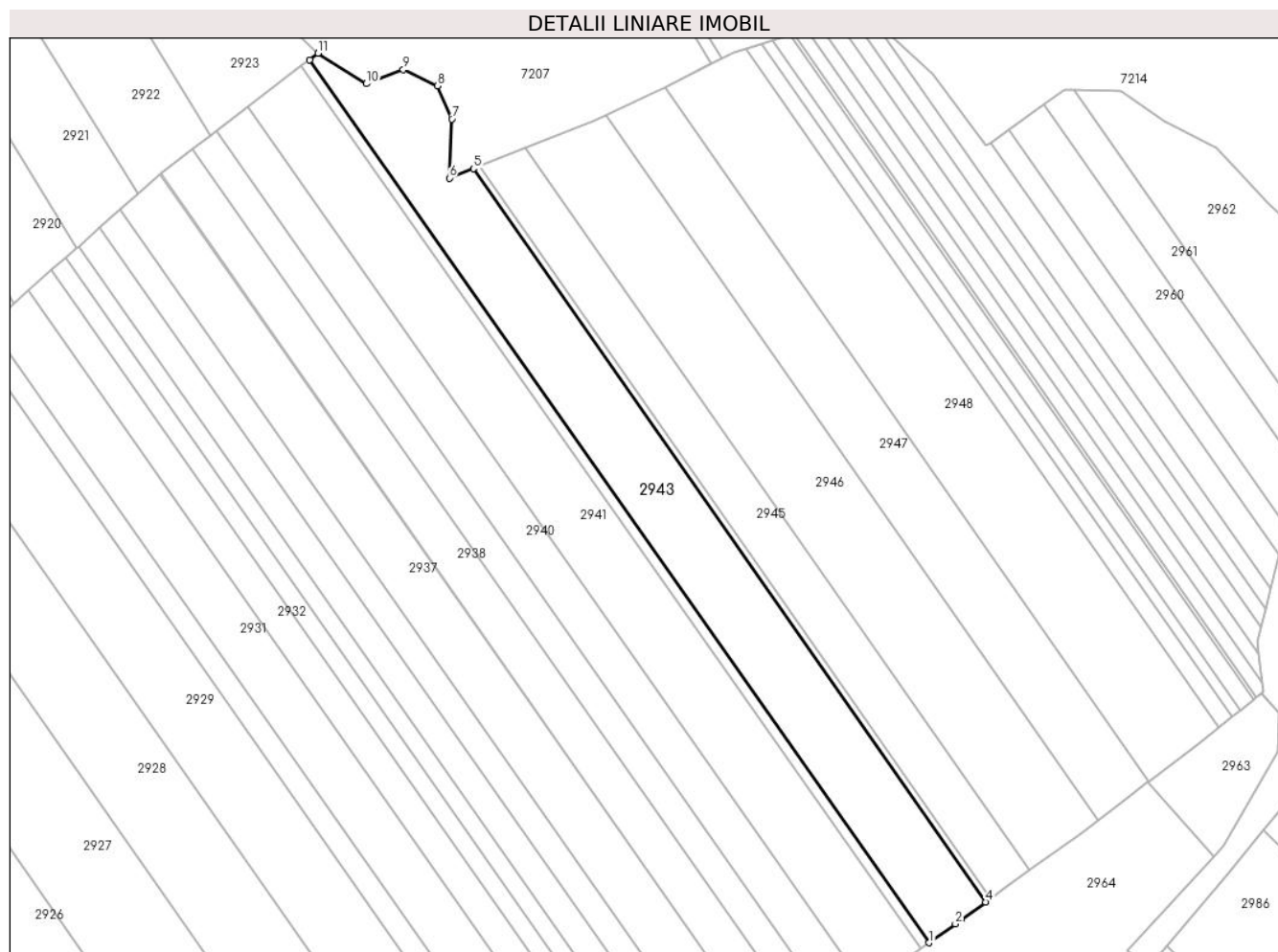
Inscrieri privind dezmembramintele dreptului de proprietate, drepturi reale de garanție și sarcini	Referințe
NU SUNT	

Anexa Nr. 1 La Partea I

Teren

Nr cadastral	Suprafața (mp)*	Observații / Referințe
	10.000	

* Suprafața este determinată în planul de proiecție Stereo 70.



Date referitoare la teren

Crt	Categorie folosință	Intravilan	Suprafața (mp)	Tarla	Parcelă	Nr. topo	Observații / Referințe
1	pașune	NU	10.000	-	431/15	-	UA 93B/15

Lungime Segmente

1) Valorile lungimilor segmentelor sunt obținute din proiecție în plan.

Punct început	X / Y	Punct sfârșit	X / Y	Lungime segment (** (m)
1	400.472,4 544.797,815	2	400.482,075 544.804,762	11.911
2	400.482,075 544.804,762	3	400.484,449 544.806,466	2.922
3	400.484,449 544.806,466	4	400.493,229 544.812,771	10.809
4	400.493,229 544.812,771	5	400.304,898 545.082,324	328.828
5	400.304,898 545.082,324	6	400.296,003 545.078,812	9.563

Punct început	X / Y	Punct sfârșit	X / Y	Lungime segment (** (m)
6	400.296,003 545.078,812	7	400.296,921 545.100,556	21.763
7	400.296,921 545.100,556	8	400.291,684 545.112,726	13.249
8	400.291,684 545.112,726	9	400.279,061 545.118,651	13.945
9	400.279,061 545.118,651	10	400.265,481 545.113,491	14.527
10	400.265,481 545.113,491	11	400.247,748 545.124,716	20.987
11	400.247,748 545.124,716	12	400.244,62 545.122,328	3.936
12	400.244,62 545.122,328	1	400.472,4 544.797,815	396.475

** Lungimile segmentelor sunt determinate în planul de proiecție Stereo 70 și sunt rotunjite la 1 milimetru.

*** Distanța dintre puncte este formată din segmente cumulate ce sunt mai mici decât valoarea 1 milimetru.

**DATE DESPRE IMOBILUL NR. 2944**

Oficiul de Cadastru și Publicitate Imobiliară ALBA
Biroul de Cadastru și Publicitate Imobiliară Aiud

A. Partea I. Descrierea imobilului

TEREN Extravilan

Adresa: Jud. Alba

Nr. Crt	Nr cadastral Nr. topografic	Suprafața* (mp)	Observații / Referințe
A1		700	Sector cadastral:43 Teren neimprijmit;

B. Partea II. Proprietari și acte

Inscrieri privitoare la dreptul de proprietate și alte drepturi reale	Referințe
1 / 01/01/2022	
Act Administrativ nr. 1765/33, din 21/04/1994 emis de CJPSDPAT ALBA (titlu de proprietate);	
B1	A1
Intabulare, drept de PROPRIETATE, dobandit prin Reconstituire, cota actuala 1/1 1) PORCA S IOAN	

C. Partea III. SARCINI .

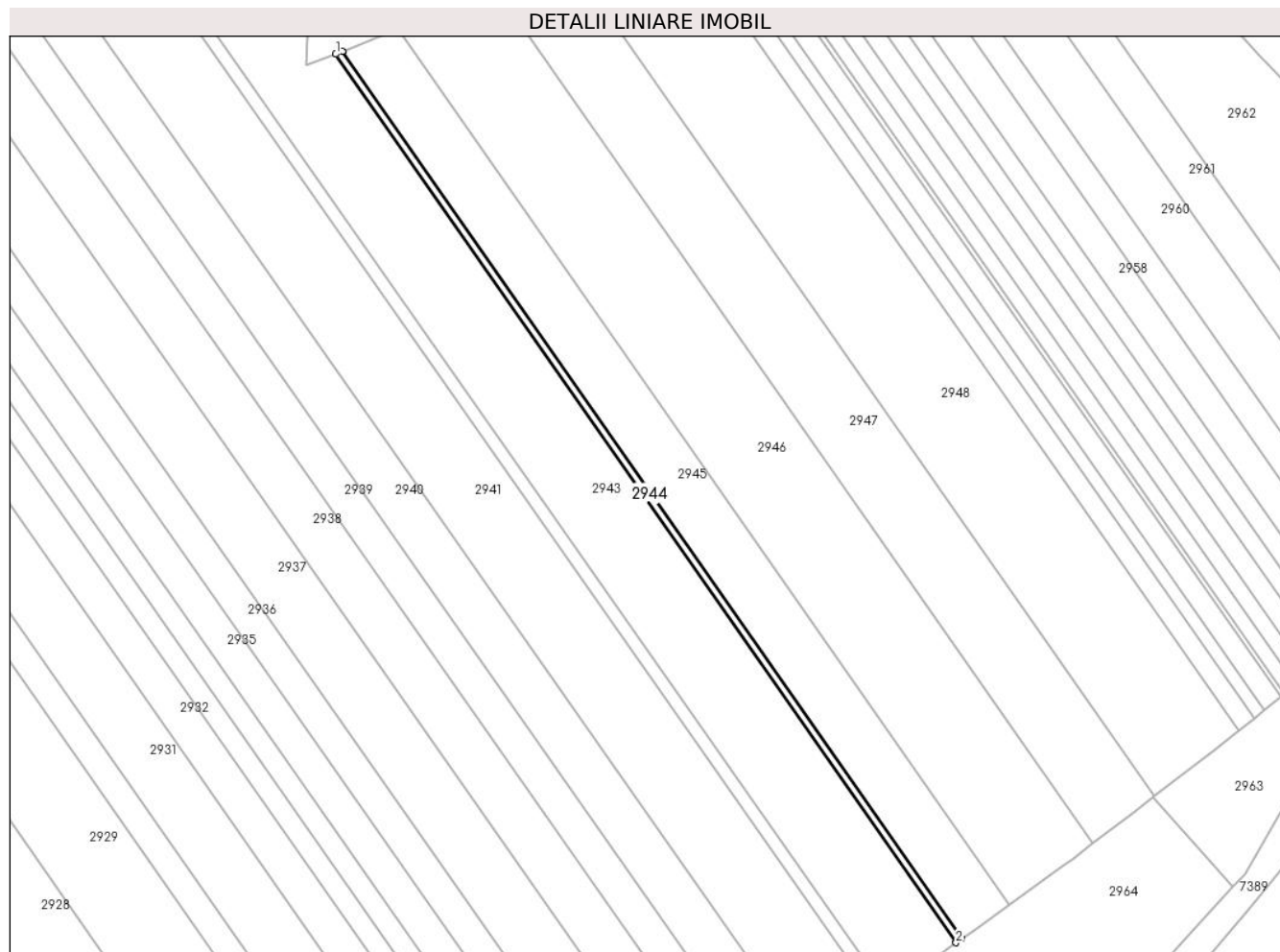
Inscrieri privind dezmembramintele dreptului de proprietate, drepturi reale de garanție și sarcini	Referințe
NU SUNT	

Anexa Nr. 1 La Partea I

Teren

Nr cadastral	Suprafața (mp)*	Observații / Referințe
	700	

* Suprafața este determinată în planul de proiecție Stereo 70.



Date referitoare la teren

Crt	Categorie folosință	Intra vilan	Suprafața (mp)	Tarla	Parcelă	Nr. topo	Observații / Referințe
1	padure	NU	700	-	431/16	-	UA 93B/16

Lungime Segmente

1) Valorile lungimilor segmentelor sunt obținute din proiecție în plan.

Punct început	X / Y	Punct sfârșit	X / Y	Lungime segment (** (m)
1	400.304,898 545.082,324	2	400.493,229 544.812,771	328.828
2	400.493,229 544.812,771	3	400.494,96 544.814,014	2.131
3	400.494,96 544.814,014	4	400.306,935 545.083,129	328.293
4	400.306,935 545.083,129	1	400.304,898 545.082,324	2.19

** Lungimile segmentelor sunt determinate în planul de proiecție Stereo 70 și sunt rotunjite la 1 milimetru.

***** Distanţa dintre puncte este formată din segmente cumulate ce sunt mai mici decât valoarea 1 milimetru.**

**DATE DESPRE IMOBILUL NR. 2945**

Oficiul de Cadastru și Publicitate Imobiliară ALBA
Biroul de Cadastru și Publicitate Imobiliară Aiud

A. Partea I. Descrierea imobilului

TEREN Extravilan

Adresa: Jud. Alba

Nr. Crt	Nr cadastral Nr. topografic	Suprafața* (mp)	Observații / Referințe
A1		5.800	Sector cadastral:43 Teren neimprejmuit;

B. Partea II. Proprietari și acte

Inscrieri privitoare la dreptul de proprietate și alte drepturi reale	Referințe
1 / 01/01/2022	
Act Administrativ nr. 1765/35, din 21/04/1994 emis de CJPSDPAT ALBA (titlu de proprietate);	
B1	A1
Intabulare, drept de PROPRIETATE, dobandit prin Reconstituire, cota actuala 1/1	
1) MICLEA T IOAN	

C. Partea III. SARCINI .

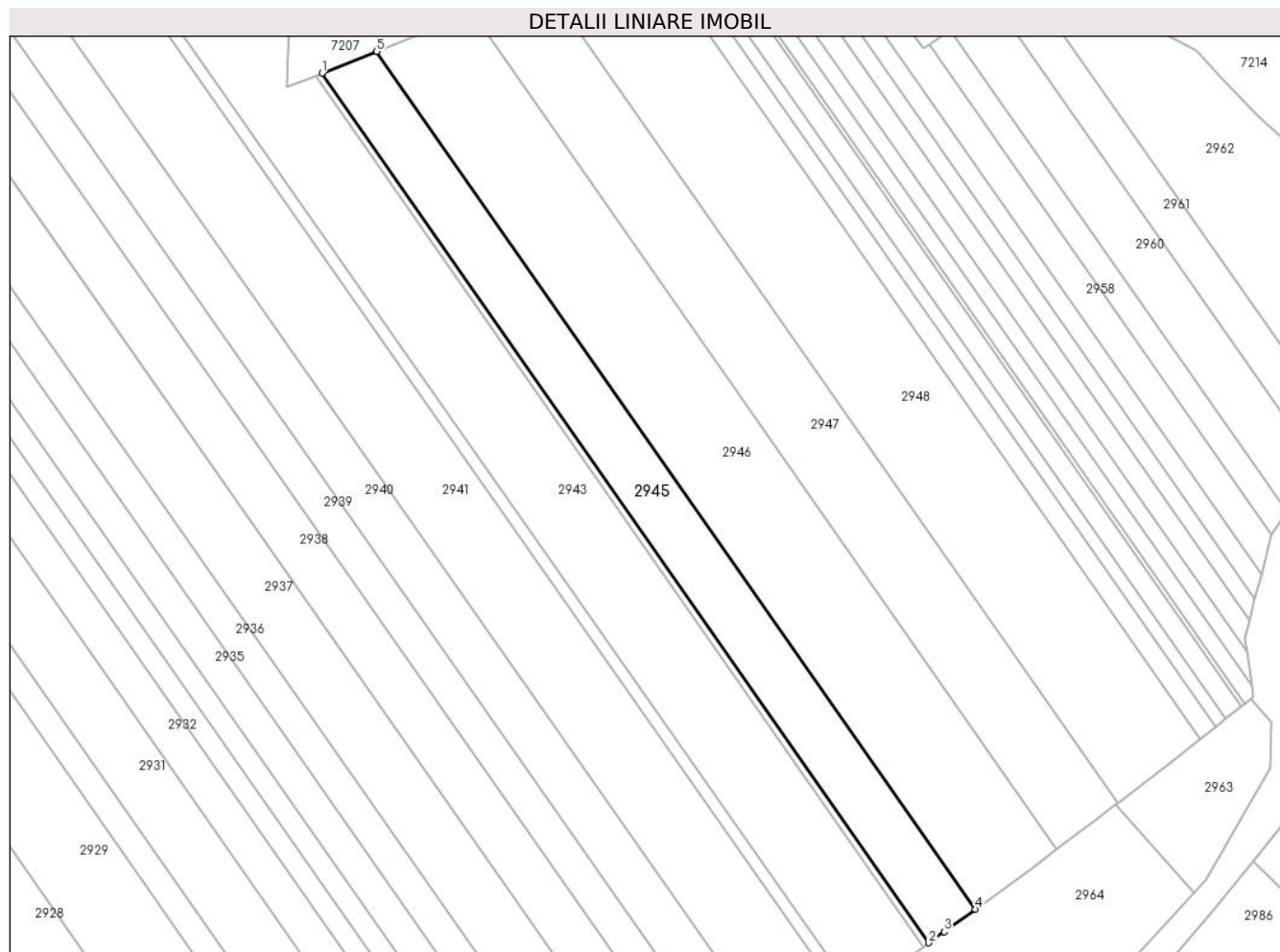
Inscrieri privind dezmembramintele dreptului de proprietate, drepturi reale de garanție și sarcini	Referințe
NU SUNT	

Anexa Nr. 1 La Partea I

Teren

Nr cadastral	Suprafața (mp)*	Observații / Referințe
	5.800	

* Suprafața este determinată în planul de proiecție Stereo 70.



Date referitoare la teren

Crt	Categorie folosință	Intravilan	Suprafața (mp)	Tarla	Parcelă	Nr. topo	Observații / Referințe
1	padure	NU	5.800	-	431/17	-	UA 93B/17

Lungime Segmente

1) Valorile lungimilor segmentelor sunt obținute din proiecție în plan.

Punct început	X / Y	Punct sfârșit	X / Y	Lungime segment (** (m)
1	400.306,935 545.083,129	2	400.494,96 544.814,014	328.293
2	400.494,96 544.814,014	3	400.499,768 544.817,466	5.919
3	400.499,768 544.817,466	4	400.509,41 544.824,389	11.87
4	400.509,41 544.824,389	5	400.323,943 545.089,844	323.827
5	400.323,943 545.089,844	1	400.306,935 545.083,129	18.286

**** Lungimile segmentelor sunt determinate în planul de proiecție Stereo 70 și sunt rotunjite la 1 milimetru.**

***** Distanța dintre puncte este formată din segmente cumulate ce sunt mai mici decât valoarea 1 milimetru.**

**DATE DESPRE IMOBILUL NR. 2946**

Oficiul de Cadastru și Publicitate Imobiliară ALBA
Biroul de Cadastru și Publicitate Imobiliară Aiud

A. Partea I. Descrierea imobilului

TEREN Extravilan

Adresa: Jud. Alba

Nr. Crt	Nr cadastral Nr. topografic	Suprafața* (mp)	Observații / Referințe
A1		10.000	Sector cadastral:43 Teren neimprejmuit;

B. Partea II. Proprietari și acte

Inscrieri privitoare la dreptul de proprietate și alte drepturi reale	Referințe
1 / 01/01/2022	
Act Administrativ nr. 1765/43, din 22/04/1994 emis de CJPSDPAT ALBA (titlu de proprietate);	
B1	A1
Intabulare, drept de PROPRIETATE, dobandit prin Adjudecare, cota actuala 1/1 1) POPA I IOAN	

C. Partea III. SARCINI .

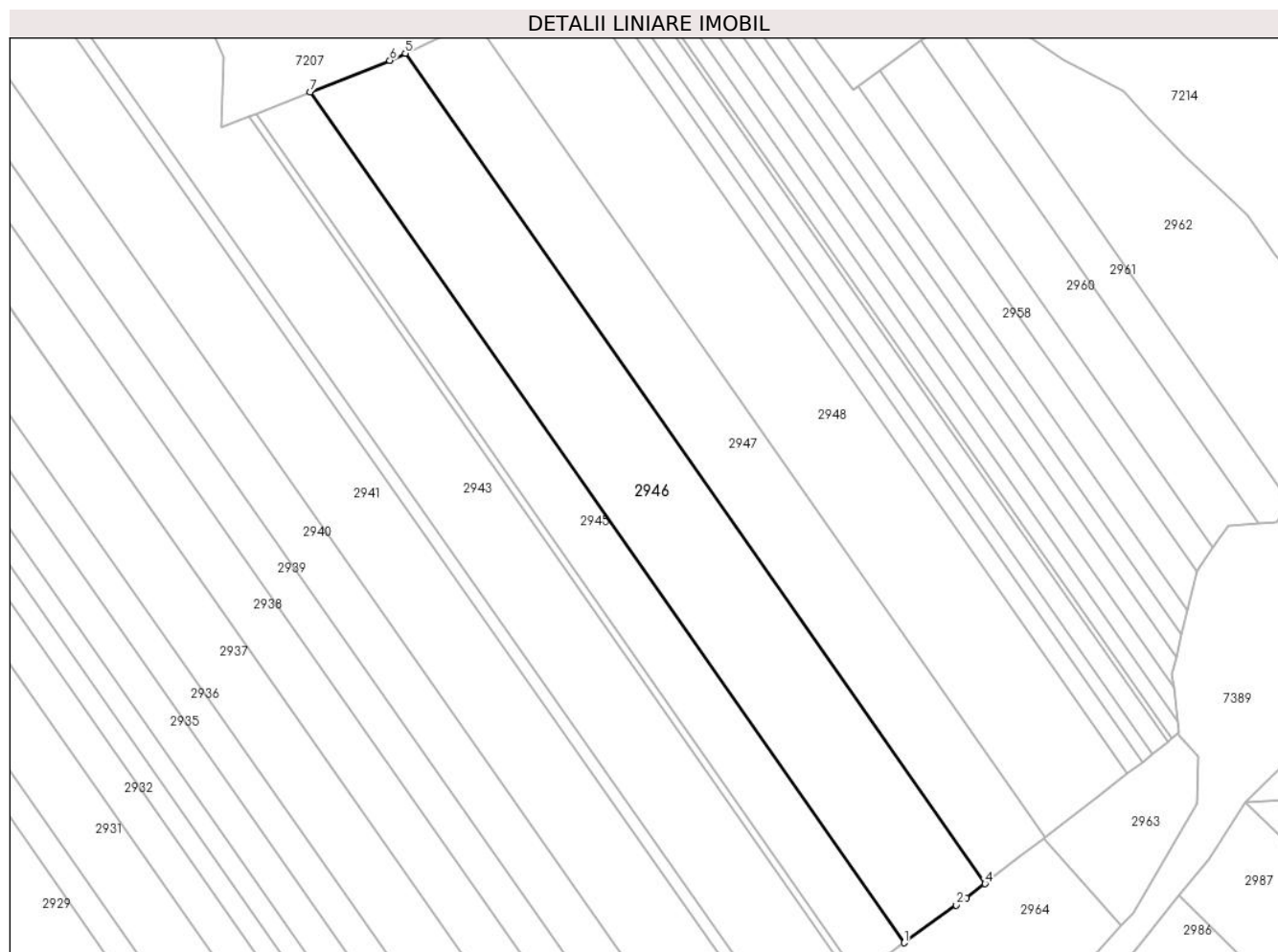
Inscrieri privind dezmembramintele dreptului de proprietate, drepturi reale de garanție și sarcini	Referințe
NU SUNT	

Anexa Nr. 1 La Partea I

Teren

Nr cadastral	Suprafața (mp)*	Observații / Referințe
	10.000	

* Suprafața este determinată în planul de proiecție Stereo 70.



Date referitoare la teren

Crt	Categorie folosință	Intravilan	Suprafața (mp)	Tarla	Parcelă	Nr. topo	Observații / Referințe
1	padure	NU	10.000	-	431/18	-	UA 93B/18

Lungime Segmente

1) Valorile lungimilor segmentelor sunt obținute din proiecție în plan.

Punct început	X / Y	Punct sfârșit	X / Y	Lungime segment (** (m)
1	400.509,41 544.824,389	2	400.525,72 544.836,1	20.079
2	400.525,72 544.836,1	3	400.528,91 544.838,39	3.927
3	400.528,91 544.838,39	4	400.534,674 544.842,808	7.263
4	400.534,674 544.842,808	5	400.353,62 545.101,946	316.122
5	400.353,62 545.101,946	6	400.348,795 545.099,656	5.342

Punct început	X / Y	Punct sfârșit	X / Y	Lungime segment (** (m)
6	400.348,795 545.099,656	7	400.323,943 545.089,844	26.718
7	400.323,943 545.089,844	1	400.509,41 544.824,389	323.827

** Lungimile segmentelor sunt determinate în planul de proiecție Stereo 70 și sunt rotunjite la 1 milimetru.

*** Distanța dintre puncte este formată din segmente cumulate ce sunt mai mici decât valoarea 1 milimetru.

**DATE DESPRE IMOBILUL NR. 2947**

Oficiul de Cadastru și Publicitate Imobiliară ALBA
Biroul de Cadastru și Publicitate Imobiliară Aiud

A. Partea I. Descrierea imobilului

TEREN Extravilan

Adresa: Jud. Alba

Nr. Crt	Nr cadastral Nr. topografic	Suprafața* (mp)	Observații / Referințe
A1		7.400	Sector cadastral:43 Teren neimprejmuit;

B. Partea II. Proprietari și acte

Inscrieri privitoare la dreptul de proprietate și alte drepturi reale	Referințe
1 / 01/01/2022	
Act Normativ nr. 1765/24, din 20/04/1994 emis de CJPSDPAT ALBA (titlu de proprietate);	
B1	A1
Intabulare, drept de PROPRIETATE, dobandit prin Reconstituire, cota actuala 1/1	
1) PORCA A VALERIA	

C. Partea III. SARCINI .

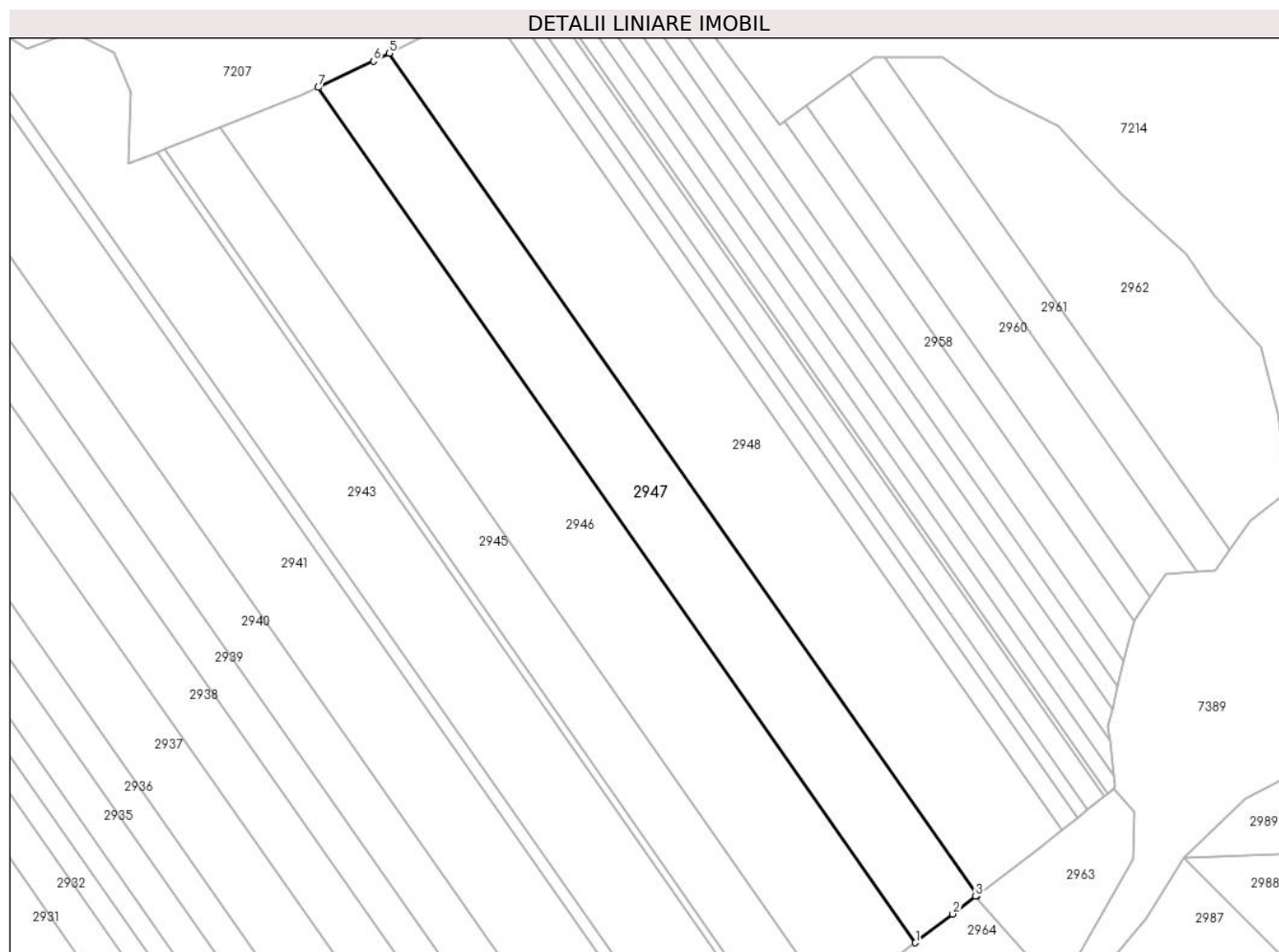
Inscrieri privind dezmembramintele dreptului de proprietate, drepturi reale de garanție și sarcini	Referințe
NU SUNT	

Anexa Nr. 1 La Partea I

Teren

Nr cadastral	Suprafața (mp)*	Observații / Referințe
	7.400	

* Suprafața este determinată în planul de proiecție Stereo 70.



Date referitoare la teren

Crt	Categorie folosință	Intravilan	Suprafața (mp)	Tarla	Parcelă	Nr. topo	Observații / Referințe
1	padure	NU	7.400	-	431/19	-	UA 93B/19

Lungime Segmente

1) Valorile lungimilor segmentelor sunt obținute din proiecție în plan.

Punct început	X / Y	Punct sfârșit	X / Y	Lungime segment (** (m)
1	400.534,674 544.842,808	2	400.546,008 544.851,495	14.28
2	400.546,008 544.851,495	3	400.552,978 544.856,836	8.781
3	400.552,978 544.856,836	4	400.553,42 544.857,174	0.556
4	400.553,42 544.857,174	5	400.375,164 545.112,308	311.236
5	400.375,164 545.112,308	6	400.370,386 545.109,904	5.349

Punct început	X / Y	Punct sfârșit	X / Y	Lungime segment (** (m)
6	400.370,386 545.109,904	7	400.353,62 545.101,946	18.558
7	400.353,62 545.101,946	1	400.534,674 544.842,808	316.122

** Lungimile segmentelor sunt determinate în planul de proiecție Stereo 70 și sunt rotunjite la 1 milimetru.

*** Distanța dintre puncte este formată din segmente cumulate ce sunt mai mici decât valoarea 1 milimetru.

**DATE DESPRE IMOBILUL NR. 2948**

Oficiul de Cadastru și Publicitate Imobiliară ALBA
Biroul de Cadastru și Publicitate Imobiliară Aiud

A. Partea I. Descrierea imobilului

TEREN Extravilan

Adresa: Jud. Alba

Nr. Crt	Nr cadastral Nr. topografic	Suprafața* (mp)	Observații / Referințe
A1		10.000	Sector cadastral:43 Teren neimprejmuit;

B. Partea II. Proprietari și acte

Inscrieri privitoare la dreptul de proprietate și alte drepturi reale	Referințe
1 / 01/01/2022	
Act Administrativ nr. 1765/34, din 21/04/1995 emis de CJSPDPAT ALBA (titlu de proprietate);	
B1	A1
Intabulare, drept de PROPRIETATE, dobandit prin Reconstituire, cota actuala 1/1 1) ARDIUȘ I LAUREAN	

C. Partea III. SARCINI .

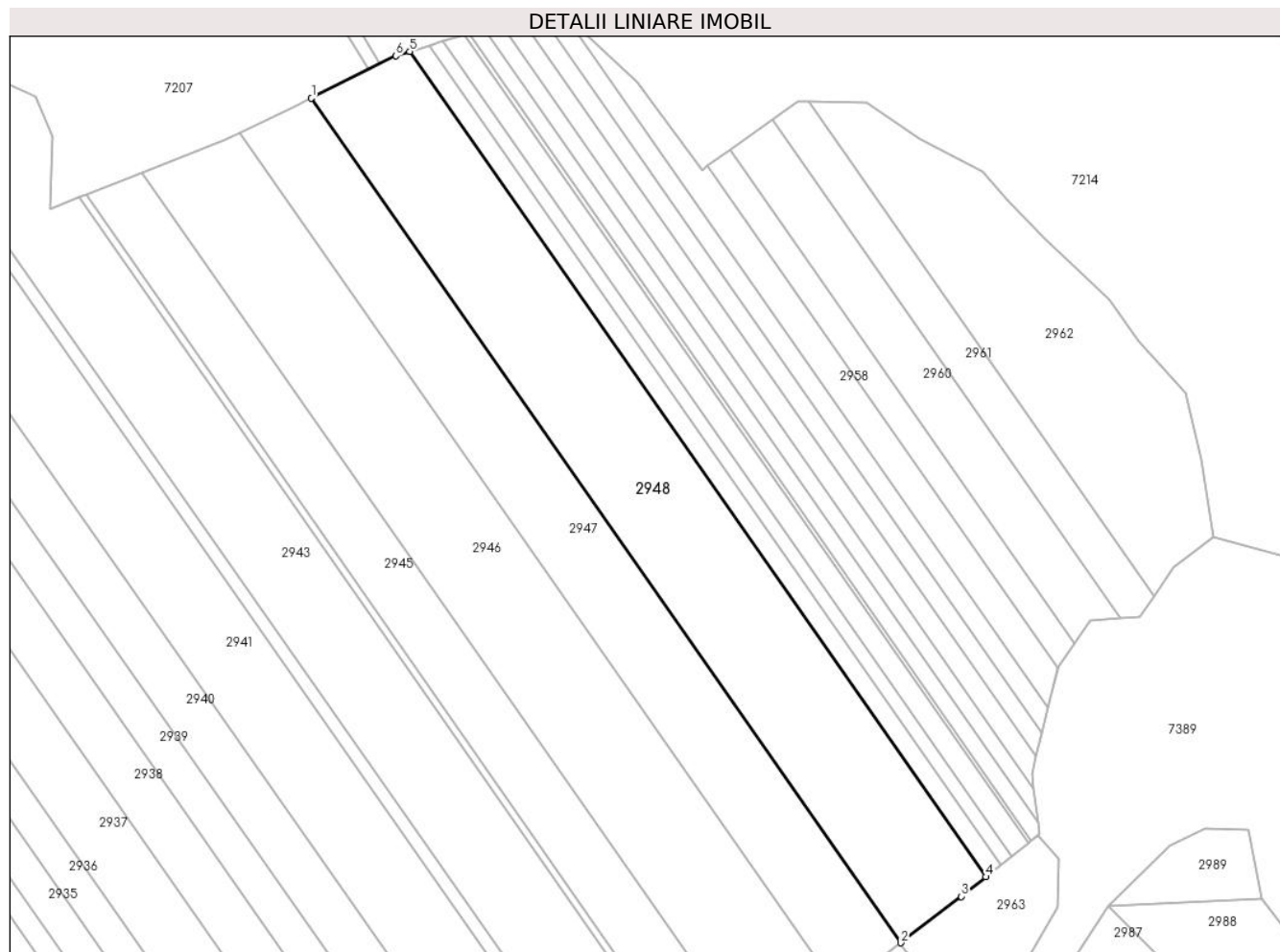
Inscrieri privind dezmembramintele dreptului de proprietate, drepturi reale de garanție și sarcini	Referințe
NU SUNT	

Anexa Nr. 1 La Partea I

Teren

Nr cadastral	Suprafața (mp)*	Observații / Referințe
	10.000	

* Suprafața este determinată în planul de proiecție Stereo 70.



Date referitoare la teren

Crt	Categorie folosință	Intravilan	Suprafața (mp)	Tarla	Parcelă	Nr. topo	Observații / Referințe
1	padure	NU	10.000	-	431/20	-	UA 93B/20

Lungime Segmente

1) Valorile lungimilor segmentelor sunt obținute din proiecție în plan.

Punct început	X / Y	Punct sfârșit	X / Y	Lungime segment (** (m)
1	400.375,164 545.112,308	2	400.553,42 544.857,174	311.236
2	400.553,42 544.857,174	3	400.571,671 544.871,163	22.995
3	400.571,671 544.871,163	4	400.579,105 544.877,082	9.503
4	400.579,105 544.877,082	5	400.404,888 545.126,435	304.185
5	400.404,888 545.126,435	6	400.400,686 545.125,146	4.395

Punct început	X / Y	Punct sfârșit	X / Y	Lungime segment (** (m)
6	400.400,686 545.125,146	1	400.375,164 545.112,308	28.569

** Lungimile segmentelor sunt determinate în planul de proiecție Stereo 70 și sunt rotunjite la 1 milimetru.

*** Distanța dintre puncte este formată din segmente cumulate ce sunt mai mici decât valoarea 1 milimetru.

**DATE DESPRE IMOBILUL NR. 2949**

Oficiul de Cadastru și Publicitate Imobiliară ALBA
Biroul de Cadastru și Publicitate Imobiliară Aiud

A. Partea I. Descrierea imobilului

TEREN Extravilan

Adresa: Jud. Alba

Nr. Crt	Nr cadastral Nr. topografic	Suprafața* (mp)	Observații / Referințe
A1		1.800	Sector cadastral:43 Teren neimprejmuit;

B. Partea II. Proprietari și acte

Inscrieri privitoare la dreptul de proprietate și alte drepturi reale	Referințe
1 / 01/01/2022	
Act Administrativ nr. 1765/36, din 21/04/1994 emis de CJPSDPAT ALBA (titlu de proprietate);	
B1	A1
Intabulare, drept de PROPRIETATE, dobandit prin Reconstituire, cota actuala 1/1 1) HORVATH AUREL	

C. Partea III. SARCINI .

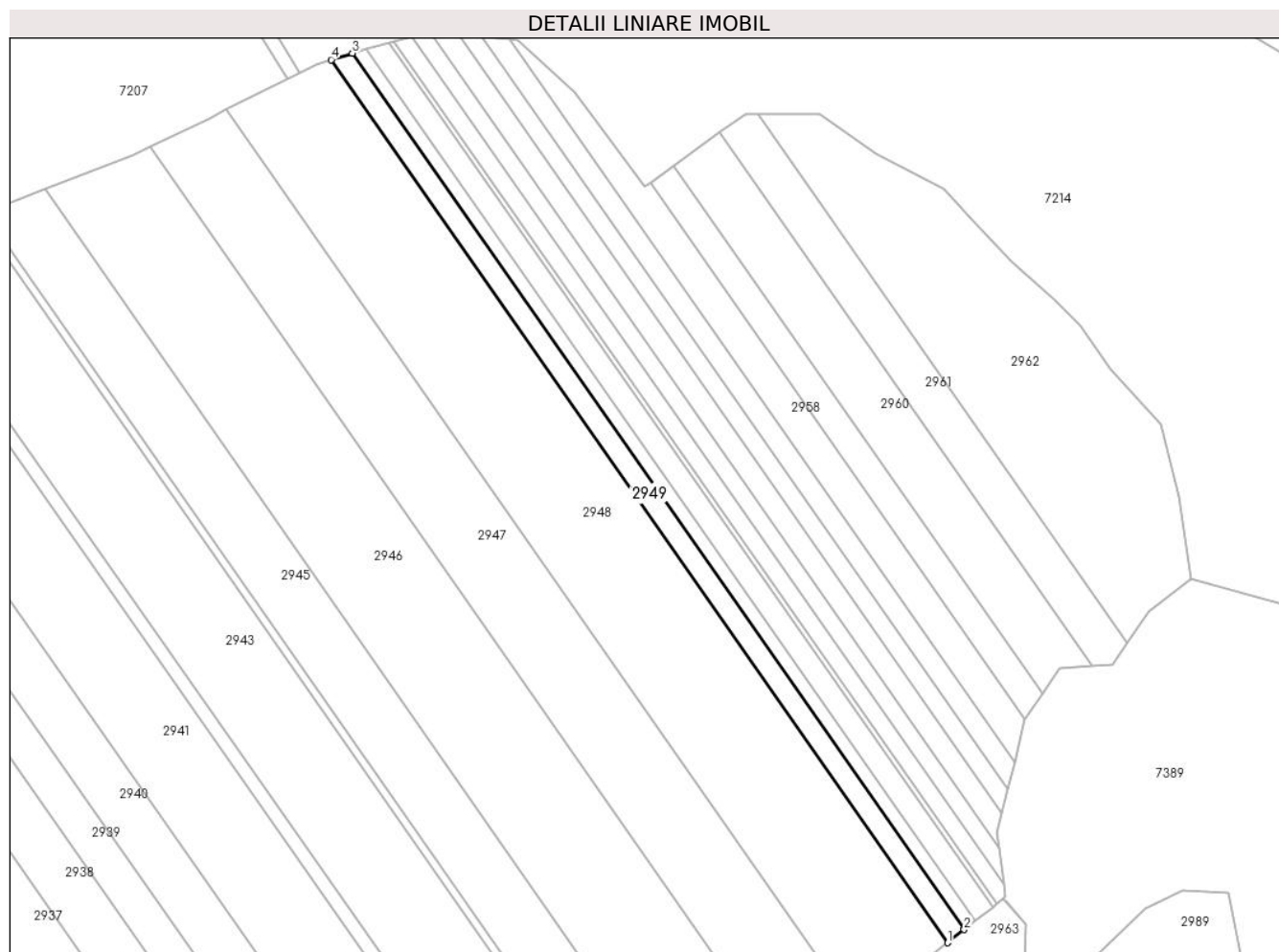
Inscrieri privind dezmembramintele dreptului de proprietate, drepturi reale de garanție și sarcini	Referințe
NU SUNT	

Anexa Nr. 1 La Partea I

Teren

Nr cadastral	Suprafața (mp)*	Observații / Referințe
	1.800	

* Suprafața este determinată în planul de proiecție Stereo 70.



Date referitoare la teren

Crt	Categorie folosință	Intra vilan	Suprafața (mp)	Tarla	Parcelă	Nr. topo	Observații / Referințe
1	padure	NU	1.800	-	431/21	-	UA 93B/21

Lungime Segmente

1) Valorile lungimilor segmentelor sunt obținute din proiecție în plan.

Punct început	X / Y	Punct sfârșit	X / Y	Lungime segment (** (m)
1	400.579,105 544.877,082	2	400.583,762 544.880,789	5.951
2	400.583,762 544.880,789	3	400.410,856 545.128,265	301.896
3	400.410,856 545.128,265	4	400.404,888 545.126,435	6.242
4	400.404,888 545.126,435	1	400.579,105 544.877,082	304.185

** Lungimile segmentelor sunt determinate în planul de proiecție Stereo 70 și sunt rotunjite la 1 milimetru.

***** Distanţa dintre puncte este formată din segmente cumulate ce sunt mai mici decât valoarea 1 milimetru.**

**DATE DESPRE IMOBILUL NR. 2950**

Oficiul de Cadastru și Publicitate Imobiliară ALBA
Biroul de Cadastru și Publicitate Imobiliară Aiud

A. Partea I. Descrierea imobilului

TEREN Extravilan

Adresa: Jud. Alba

Nr. Crt	Nr cadastral Nr. topografic	Suprafața* (mp)	Observații / Referințe
A1		1.200	Sector cadastral:43 Teren neimprejmuit;

B. Partea II. Proprietari și acte

Inscrieri privitoare la dreptul de proprietate și alte drepturi reale	Referințe
1 / 01/01/1994	
Act Administrativ nr. 1765/13, din 18/04/1994 emis de CJPSDPAT ALBA (titlu de proprietate);	
B1	A1
Intabulare, drept de PROPRIETATE, dobandit prin Reconstituire, cota actuala 1/1 1) RAȚIU T AUGUSTIN	

C. Partea III. SARCINI .

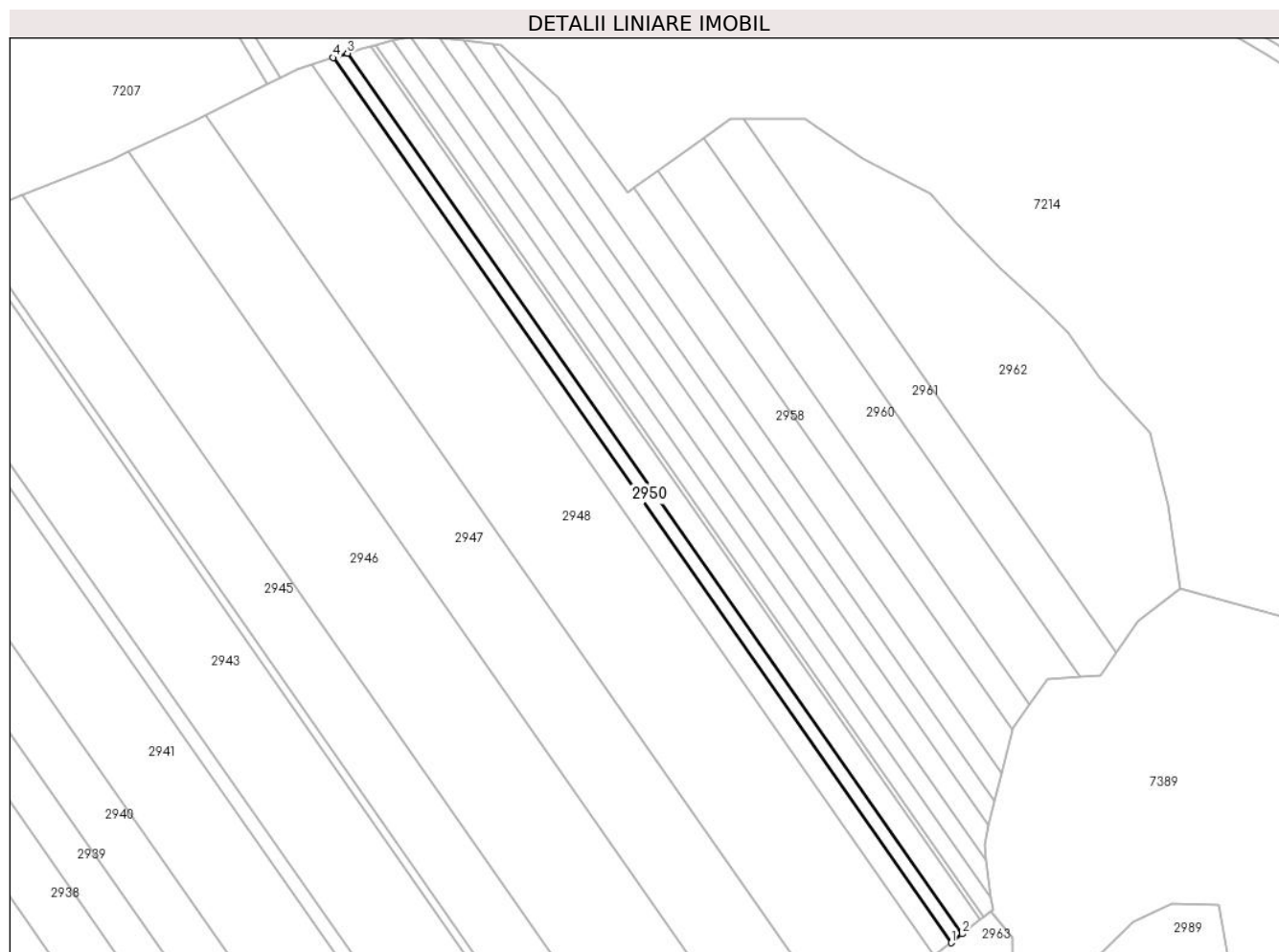
Inscrieri privind dezmembramintele dreptului de proprietate, drepturi reale de garanție și sarcini	Referințe
NU SUNT	

Anexa Nr. 1 La Partea I

Teren

Nr cadastral	Suprafața (mp)*	Observații / Referințe
	1.200	

* Suprafața este determinată în planul de proiecție Stereo 70.



Date referitoare la teren

Crt	Categorie folosință	Intra vilan	Suprafața (mp)	Tarla	Parcelă	Nr. topo	Observații / Referințe
1	arabil	NU	1.200	-	433/2	-	UA 93B/2

Lungime Segmente

1) Valorile lungimilor segmentelor sunt obținute din proiecție în plan.

Punct început	X / Y	Punct sfârșit	X / Y	Lungime segment (** (m)
1	400.583,762 544.880,789	2	400.586,885 544.883,276	3.993
2	400.586,885 544.883,276	3	400.414,859 545.129,493	300.36
3	400.414,859 545.129,493	4	400.410,856 545.128,265	4.188
4	400.410,856 545.128,265	1	400.583,762 544.880,789	301.896

** Lungimile segmentelor sunt determinate în planul de proiecție Stereo 70 și sunt rotunjite la 1 milimetru.

***** Distanţa dintre puncte este formată din segmente cumulate ce sunt mai mici decât valoarea 1 milimetru.**

**DATE DESPRE IMOBILUL NR. 2951**

Oficiul de Cadastru și Publicitate Imobiliară ALBA
Biroul de Cadastru și Publicitate Imobiliară Aiud

A. Partea I. Descrierea imobilului

TEREN Extravilan

Adresa: Jud. Alba

Nr. Crt	Nr cadastral Nr. topografic	Suprafața* (mp)	Observații / Referințe
A1		1.900	Sector cadastral:43 Teren neimprejmuit;

B. Partea II. Proprietari și acte

Inscrieri privitoare la dreptul de proprietate și alte drepturi reale	Referințe
1 / 01/01/2022	
Act Administrativ nr. 1765/10, din 18/04/1994 emis de CJPSDPAT ALBA (titlu de proprietate);	
B1	A1
Intabulare, drept de PROPRIETATE, dobandit prin Reconstituire, cota actuala 1/1 1) TĂTAR S REGHINA	

C. Partea III. SARCINI .

Inscrieri privind dezmembramintele dreptului de proprietate, drepturi reale de garanție și sarcini	Referințe
NU SUNT	

Anexa Nr. 1 La Partea I

Teren

Nr cadastral	Suprafața (mp)*	Observații / Referințe
	1.900	

* Suprafața este determinată în planul de proiecție Stereo 70.



Date referitoare la teren

Crt	Categorie folosință	Intravilan	Suprafața (mp)	Tarla	Parcelă	Nr. topo	Observații / Referințe
1	padure	NU	1.900	-	433/3	-	UA 93B/3

Lungime Segmente

1) Valorile lungimilor segmentelor sunt obținute din proiecție în plan.

Punct început	X / Y	Punct sfârșit	X / Y	Lungime segment (** (m)
1	400.586,885 544.883,276	2	400.591,865 544.887,24	6.365
2	400.591,865 544.887,24	3	400.421,323 545.131,332	297.767
3	400.421,323 545.131,332	4	400.418,692 545.130,668	2.713
4	400.418,692 545.130,668	5	400.414,859 545.129,493	4.009
5	400.414,859 545.129,493	1	400.586,885 544.883,276	300.36

**** Lungimile segmentelor sunt determinate în planul de proiecție Stereo 70 și sunt rotunjite la 1 milimetru.**

***** Distanța dintre puncte este formată din segmente cumulate ce sunt mai mici decât valoarea 1 milimetru.**

**DATE DESPRE IMOBILUL NR. 2952**

Oficiul de Cadastru și Publicitate Imobiliară ALBA
Biroul de Cadastru și Publicitate Imobiliară Aiud

A. Partea I. Descrierea imobilului

TEREN Extravilan

Adresa: Jud. Alba

Nr. Crt	Nr cadastral Nr. topografic	Suprafața* (mp)	Observații / Referințe
A1		400	Sector cadastral:43 Teren neimprejmuit;

B. Partea II. Proprietari și acte

Inscrieri privitoare la dreptul de proprietate și alte drepturi reale	Referințe
1 / 01/01/2022	
Act Administrativ nr. 1765/11, din 18/04/1994 emis de CJPSDPAT ALBA (titlu de proprietate);	
B1	A1
Intabulare, drept de PROPRIETATE, dobandit prin Reconstituire, cota actuala 1/1 1) CĂLIN A FILON	

C. Partea III. SARCINI .

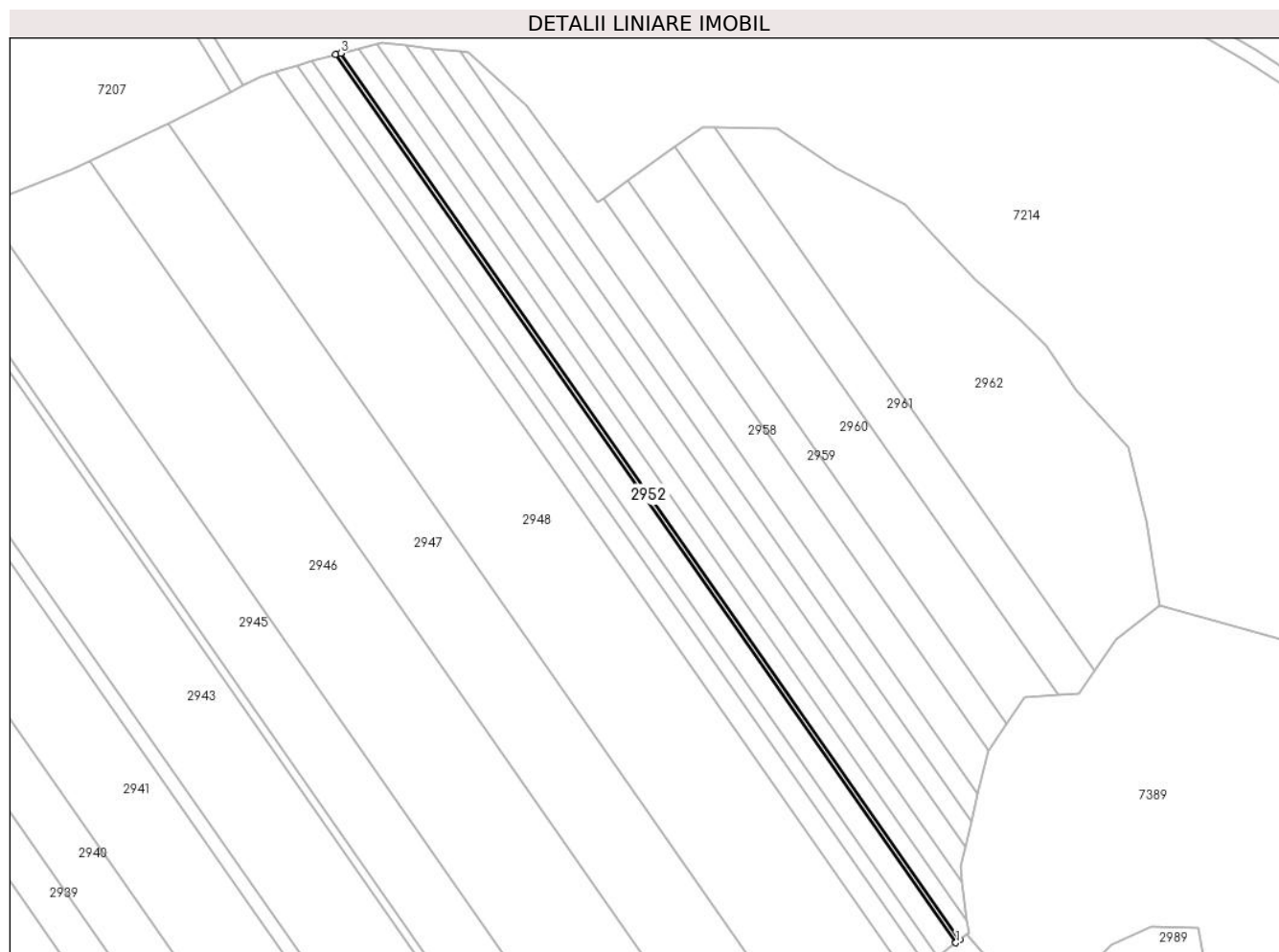
Inscrieri privind dezmembramintele dreptului de proprietate, drepturi reale de garanție și sarcini	Referințe
NU SUNT	

Anexa Nr. 1 La Partea I

Teren

Nr cadastral	Suprafața (mp)*	Observații / Referințe
	400	

* Suprafața este determinată în planul de proiecție Stereo 70.



Date referitoare la teren

Crt	Categorie folosință	Intra vilan	Suprafața (mp)	Tarla	Parcelă	Nr. topo	Observații / Referințe
1	padure	NU	400	-	433/4	-	UA 93B/4

Lungime Segmente

1) Valorile lungimilor segmentelor sunt obținute din proiecție în plan.

Punct început	X / Y	Punct sfârșit	X / Y	Lungime segment (** (m)
1	400.591,865 544.887,24	2	400.592,919 544.888,079	1.347
2	400.592,919 544.888,079	3	400.422,718 545.131,684	297.173
3	400.422,718 545.131,684	4	400.421,323 545.131,332	1.438
4	400.421,323 545.131,332	1	400.591,865 544.887,24	297.767

** Lungimile segmentelor sunt determinate în planul de proiecție Stereo 70 și sunt rotunjite la 1 milimetru.

***** Distanţa dintre puncte este formată din segmente cumulate ce sunt mai mici decât valoarea 1 milimetru.**

**DATE DESPRE IMOBILUL NR. 2953**

Oficiul de Cadastru și Publicitate Imobiliară ALBA
Biroul de Cadastru și Publicitate Imobiliară Aiud

A. Partea I. Descrierea imobilului

TEREN Extravilan

Adresa: Jud. Alba

Nr. Crt	Nr cadastral Nr. topografic	Suprafața* (mp)	Observații / Referințe
A1		1.400	Sector cadastral:43 Teren neimprejmuit;

B. Partea II. Proprietari și acte

Inscrieri privitoare la dreptul de proprietate și alte drepturi reale		Referințe
1 / 01/01/1994		
Act Administrativ nr. 1765/47, din 22/04/1994 emis de CJSPDPAT ALBA (titlu de proprietate);		
B1	Intabulare, drept de PROPRIETATE, dobandit prin Reconstituire, cota actuala 1/1 1) ISPAS I LUCA 2) ISPAS I IOAN 3) PACURAR I MARIA	A1

C. Partea III. SARCINI .

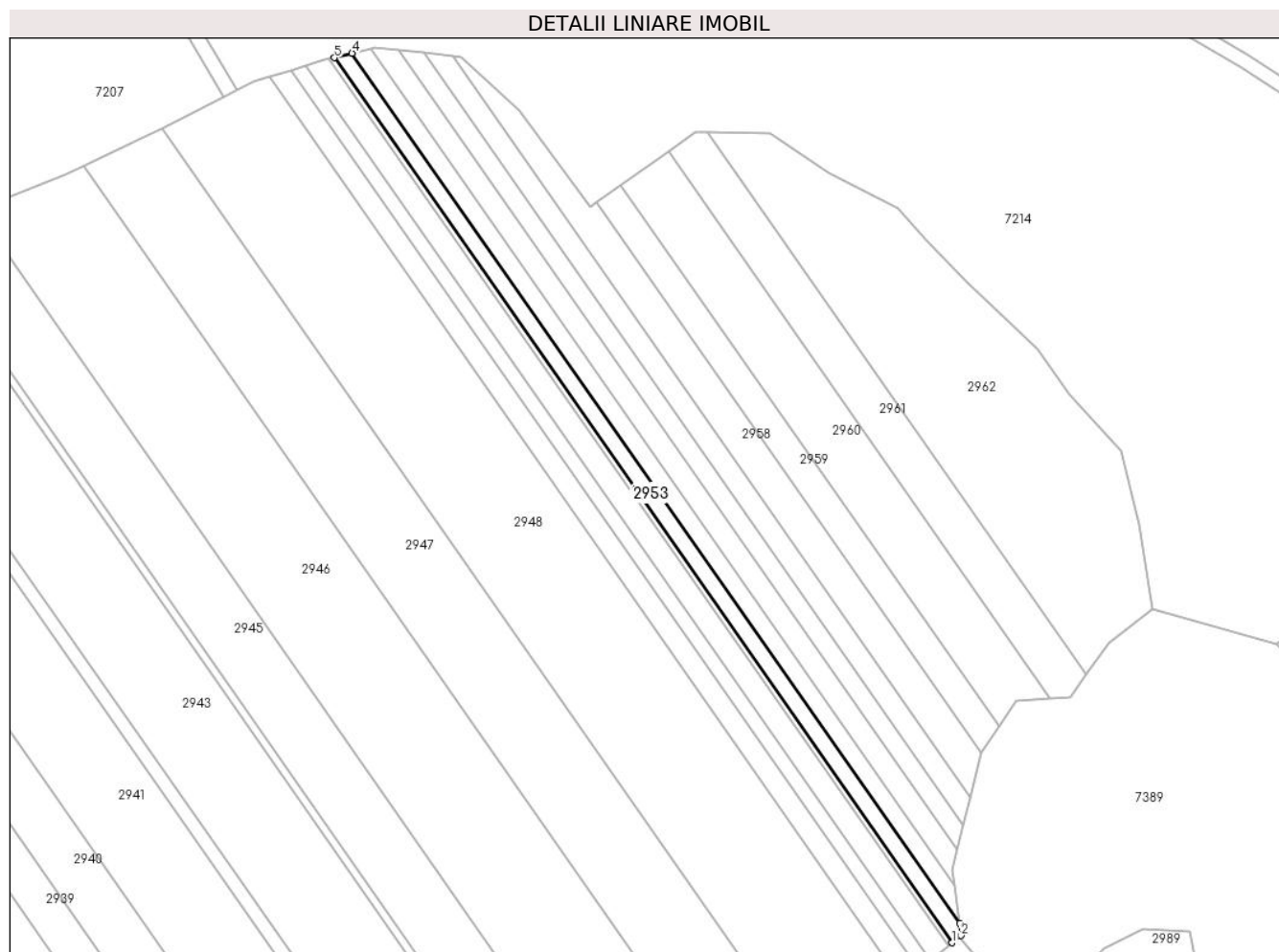
Inscrieri privind dezmembramintele dreptului de proprietate, drepturi reale de garanție și sarcini	Referințe
NU SUNT	

Anexa Nr. 1 La Partea I

Teren

Nr cadastral	Suprafața (mp)*	Observații / Referințe
	1.400	

* Suprafața este determinată în planul de proiecție Stereo 70.



Date referitoare la teren

Crt	Categorie folosință	Intra vilan	Suprafața (mp)	Tarla	Parcelă	Nr. topo	Observații / Referințe
1	padure	NU	1.400	-	433/5	-	UA 93B/5

Lungime Segmente

1) Valorile lungimilor segmentelor sunt obținute din proiecție în plan.

Punct început	X / Y	Punct sfârșit	X / Y	Lungime segment (** (m)
1	400.592,919 544.888,079	2	400.595,39 544.890,046	3.159
2	400.595,39 544.890,046	3	400.594,956 544.893,431	3.412
3	400.594,956 544.893,431	4	400.427,629 545.132,923	292.155
4	400.427,629 545.132,923	5	400.422,718 545.131,684	5.065
5	400.422,718 545.131,684	1	400.592,919 544.888,079	297.173

**** Lungimile segmentelor sunt determinate în planul de proiecție Stereo 70 și sunt rotunjite la 1 milimetru.**

***** Distanța dintre puncte este formată din segmente cumulate ce sunt mai mici decât valoarea 1 milimetru.**

**DATE DESPRE IMOBILUL NR. 2954**

Oficiul de Cadastru și Publicitate Imobiliară ALBA
Biroul de Cadastru și Publicitate Imobiliară Aiud

A. Partea I. Descrierea imobilului

TEREN Extravilan

Adresa: Jud. Alba

Nr. Crt	Nr cadastral Nr. topografic	Suprafața* (mp)	Observații / Referințe
A1		1.400	Sector cadastral:43 Teren neimprejmuit;

B. Partea II. Proprietari și acte

Inscrieri privitoare la dreptul de proprietate și alte drepturi reale	Referințe
1 / 01/01/2022	
Act Administrativ nr. 1765/8, din 18/04/1994 emis de CJPSDPAT ALBA (titlu de proprietate);	
B1	A1
Intabulare, drept de PROPRIETATE, dobandit prin Reconstituire, cota actuala 1/1 1) POPA I NICOLAE	

C. Partea III. SARCINI .

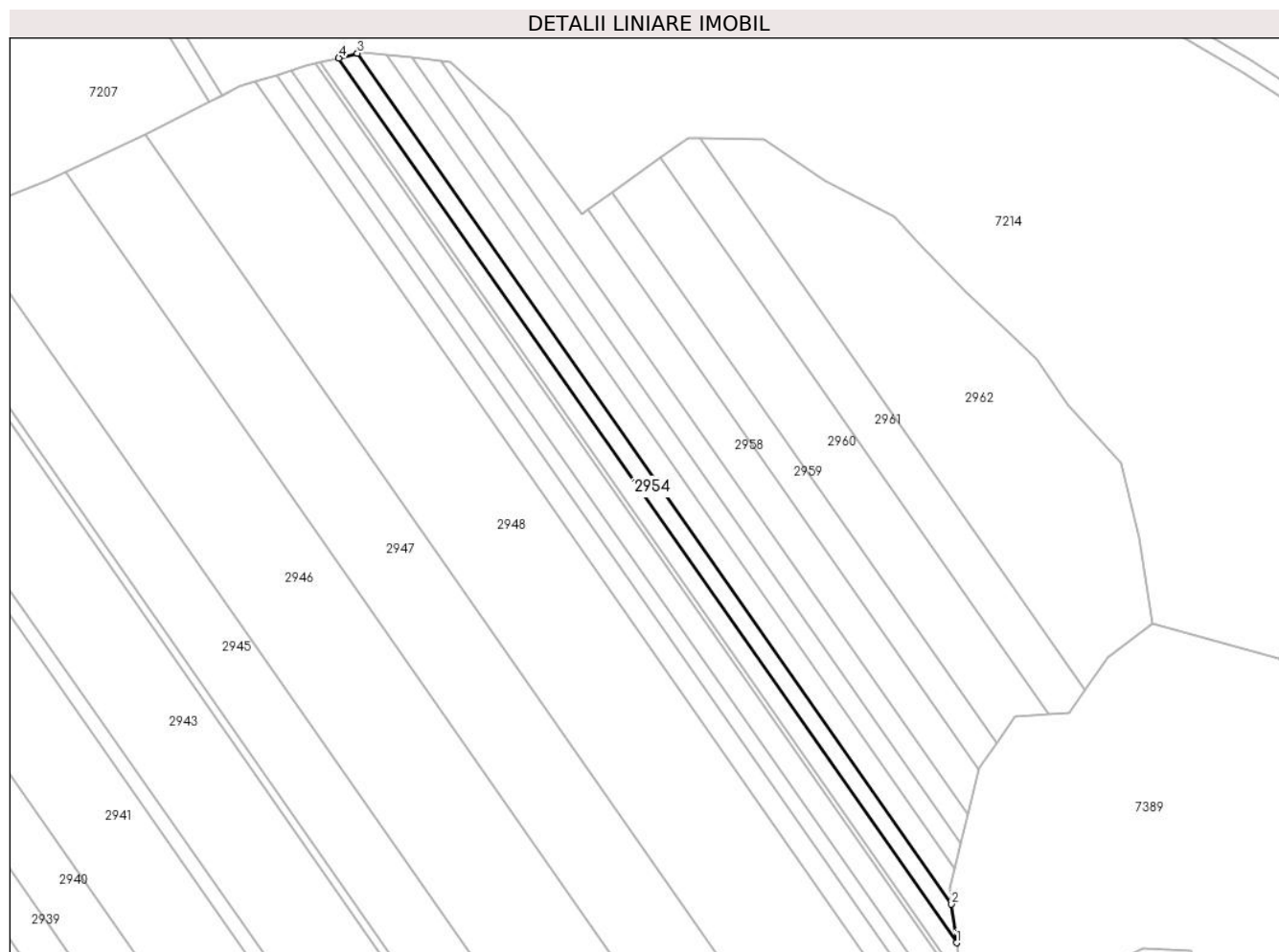
Inscrieri privind dezmembramintele dreptului de proprietate, drepturi reale de garanție și sarcini	Referințe
NU SUNT	

Anexa Nr. 1 La Partea I

Teren

Nr cadastral	Suprafața (mp)*	Observații / Referințe
	1.400	

* Suprafața este determinată în planul de proiecție Stereo 70.



Date referitoare la teren

Crt	Categorie folosință	Intravilan	Suprafața (mp)	Tarla	Parcelă	Nr. topo	Observații / Referințe
1	padure	NU	1.400	-	433/6	-	UA 93B/6

Lungime Segmente

1) Valorile lungimilor segmentelor sunt obținute din proiecție în plan.

Punct început	X / Y	Punct sfârșit	X / Y	Lungime segment (** (m)
1	400.594,956 544.893,431	2	400.593,618 544.903,877	10.531
2	400.593,618 544.903,877	3	400.432,696 545.134,201	280.972
3	400.432,696 545.134,201	4	400.427,629 545.132,923	5.226
4	400.427,629 545.132,923	1	400.594,956 544.893,431	292.155

** Lungimile segmentelor sunt determinate în planul de proiecție Stereo 70 și sunt rotunjite la 1 milimetru.

***** Distanţa dintre puncte este formată din segmente cumulate ce sunt mai mici decât valoarea 1 milimetru.**

**DATE DESPRE IMOBILUL NR. 2955**

Oficiul de Cadastru și Publicitate Imobiliară ALBA
Biroul de Cadastru și Publicitate Imobiliară Aiud

A. Partea I. Descrierea imobilului

TEREN Extravilan

Adresa: Jud. Alba

Nr. Crt	Nr cadastral Nr. topografic	Suprafața* (mp)	Observații / Referințe
A1		1.700	Sector cadastral:43 Teren neimprejmuit;

B. Partea II. Proprietari și acte

Inscrieri privitoare la dreptul de proprietate și alte drepturi reale	Referințe
1 / 01/01/2022	
Act Administrativ nr. 1765/9, din 18/04/1994 emis de CJPSDPAT ALBA (titlu de proprietate);	
B1	A1
Intabulare, drept de PROPRIETATE, dobandit prin Reconstituire, cota actuala 1/1 1) PORCA I GĂBRIAN	

C. Partea III. SARCINI .

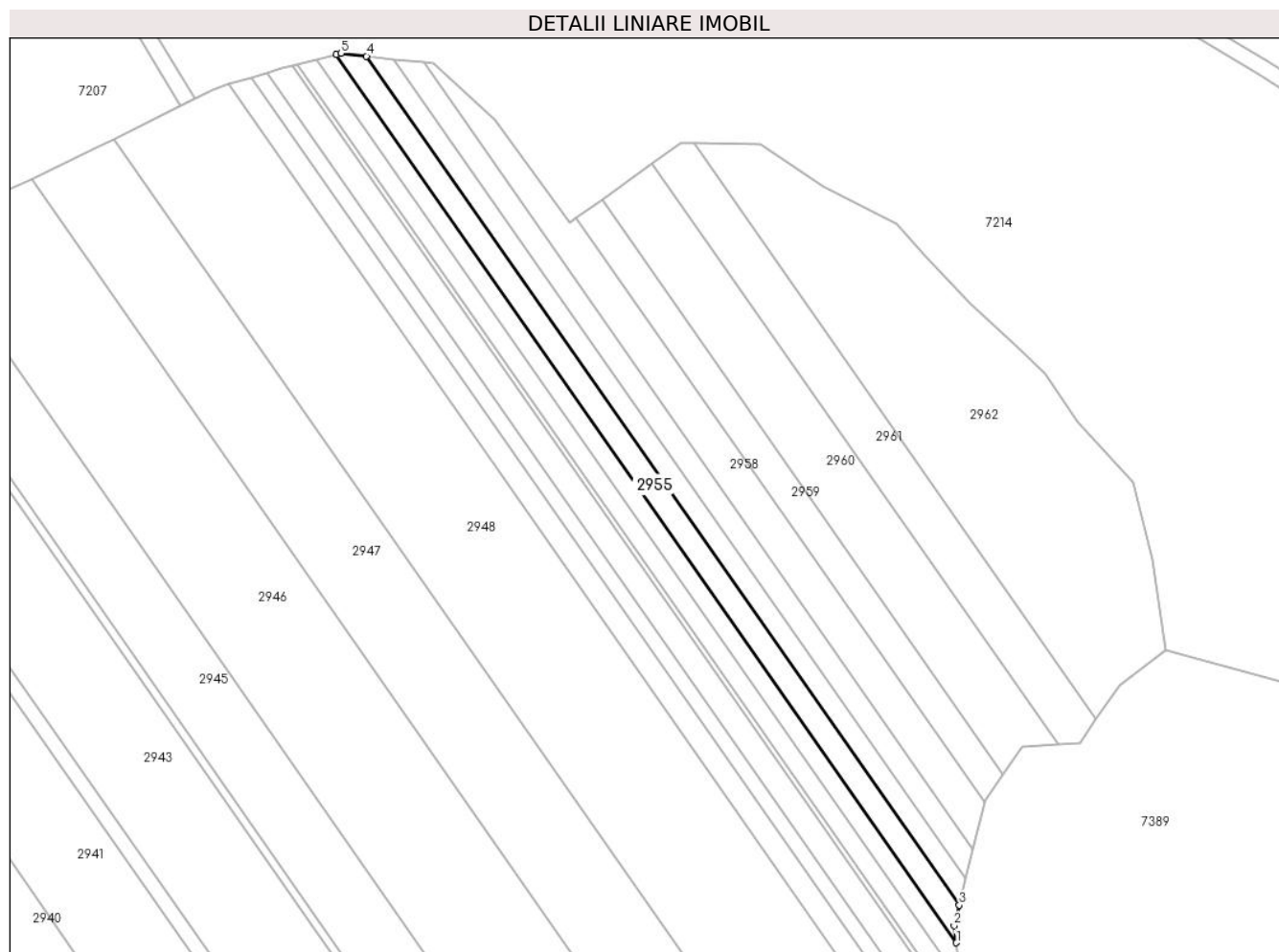
Inscrieri privind dezmembramintele dreptului de proprietate, drepturi reale de garanție și sarcini	Referințe
NU SUNT	

Anexa Nr. 1 La Partea I

Teren

Nr cadastral	Suprafața (mp)*	Observații / Referințe
	1.700	

* Suprafața este determinată în planul de proiecție Stereo 70.



Date referitoare la teren

Crt	Categorie folosință	Intravilan	Suprafața (mp)	Tarla	Parcelă	Nr. topo	Observații / Referințe
1	padure	NU	1.700	-	433/7	-	UA 93B/7

Lungime Segmente

1) Valorile lungimilor segmentelor sunt obținute din proiecție în plan.

Punct început	X / Y	Punct sfârșit	X / Y	Lungime segment (** (m)
1	400.593,618 544.903,877	2	400.593,053 544.908,287	4.446
2	400.593,053 544.908,287	3	400.594,371 544.913,619	5.493
3	400.594,371 544.913,619	4	400.440,552 545.133,777	268.57
4	400.440,552 545.133,777	5	400.433,946 545.134,516	6.648
5	400.433,946 545.134,516	6	400.432,696 545.134,201	1.289

Punct început	X / Y	Punct sfârșit	X / Y	Lungime segment (** (m)
6	400.432,696 545.134,201	1	400.593,618 544.903,877	280.972

** Lungimile segmentelor sunt determinate în planul de proiecție Stereo 70 și sunt rotunjite la 1 milimetru.

*** Distanța dintre puncte este formată din segmente cumulate ce sunt mai mici decât valoarea 1 milimetru.

**DATE DESPRE IMOBILUL NR. 2956**

Oficiul de Cadastru și Publicitate Imobiliară ALBA
Biroul de Cadastru și Publicitate Imobiliară Aiud

A. Partea I. Descrierea imobilului

TEREN Extravilan

Adresa: Jud. Alba

Nr. Crt	Nr cadastral Nr. topografic	Suprafața* (mp)	Observații / Referințe
A1		1.400	Sector cadastral:43 Teren neimprejmuit;

B. Partea II. Proprietari și acte

Inscrieri privitoare la dreptul de proprietate și alte drepturi reale	Referințe
1 / 01/01/2022	
Act Administrativ nr. 1765/3, din 18/04/1994 emis de CJPSDPAT ALBA (titlu de proprietate);	
B1	A1
Intabulare, drept de PROPRIETATE, dobandit prin Reconstituire, cota actuala 1/1	
1) SERBAN T VASILE	

C. Partea III. SARCINI .

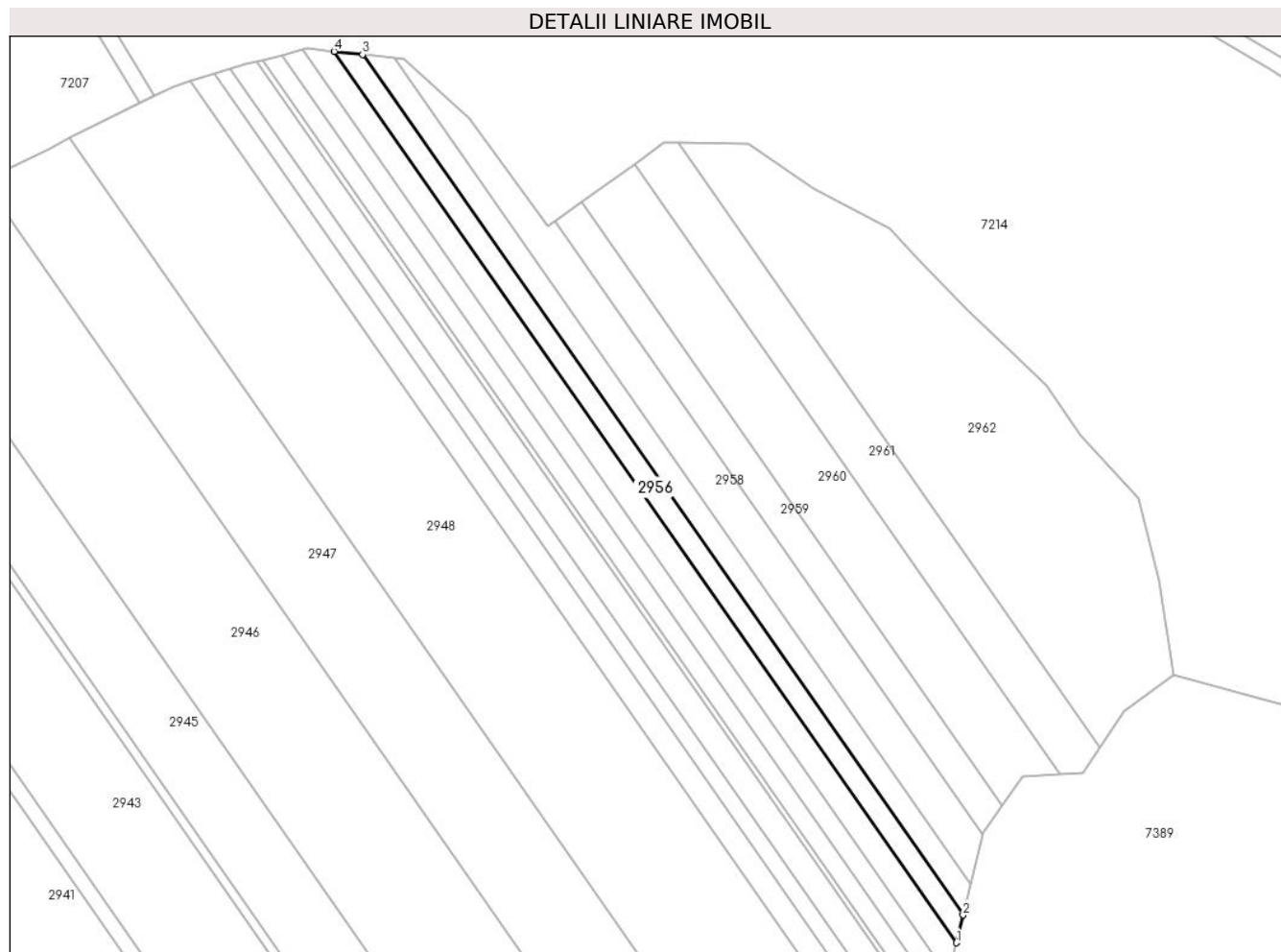
Inscrieri privind dezmembramintele dreptului de proprietate, drepturi reale de garanție și sarcini	Referințe
NU SUNT	

Anexa Nr. 1 La Partea I

Teren

Nr cadastral	Suprafața (mp)*	Observații / Referințe
	1.400	

* Suprafața este determinată în planul de proiecție Stereo 70.



Date referitoare la teren

Crt	Categorie folosință	Intra vilan	Suprafața (mp)	Tarla	Parcelă	Nr. topo	Observații / Referințe
1	padure	NU	1.400	-	433/8	-	UA 93B/8

Lungime Segmente

1) Valorile lungimilor segmentelor sunt obținute din proiecție în plan.

Punct început	X / Y	Punct sfârșit	X / Y	Lungime segment (** (m)
1	400.594,371 544.913,619	2	400.596,063 544.920,46	7.047
2	400.596,063 544.920,46	3	400.447,572 545.132,991	259.266
3	400.447,572 545.132,991	4	400.440,552 545.133,777	7.064
4	400.440,552 545.133,777	1	400.594,371 544.913,619	268.57

** Lungimile segmentelor sunt determinate în planul de proiecție Stereo 70 și sunt rotunjite la 1 milimetru.

***** Distanţa dintre puncte este formată din segmente cumulate ce sunt mai mici decât valoarea 1 milimetru.**

**DATE DESPRE IMOBILUL NR. 2957**

Oficiul de Cadastru și Publicitate Imobiliară ALBA
Biroul de Cadastru și Publicitate Imobiliară Aiud

A. Partea I. Descrierea imobilului

TEREN Extravilan

Adresa: Jud. Alba

Nr. Crt	Nr cadastral Nr. topografic	Suprafața* (mp)	Observații / Referințe
A1		1.500	Sector cadastral:43 Teren neimprejmuit;

B. Partea II. Proprietari și acte

Inscrieri privitoare la dreptul de proprietate și alte drepturi reale	Referințe
1 / 01/01/2022	
Act Administrativ nr. 1765/41, din 22/04/1994 emis de CJPSDPAT ALBA (titlu de proprietate);	
B1	A1
Intabulare, drept de PROPRIETATE, dobandit prin Lege, cota actuala 1/1	
1) RATIU T STEFAN	

C. Partea III. SARCINI .

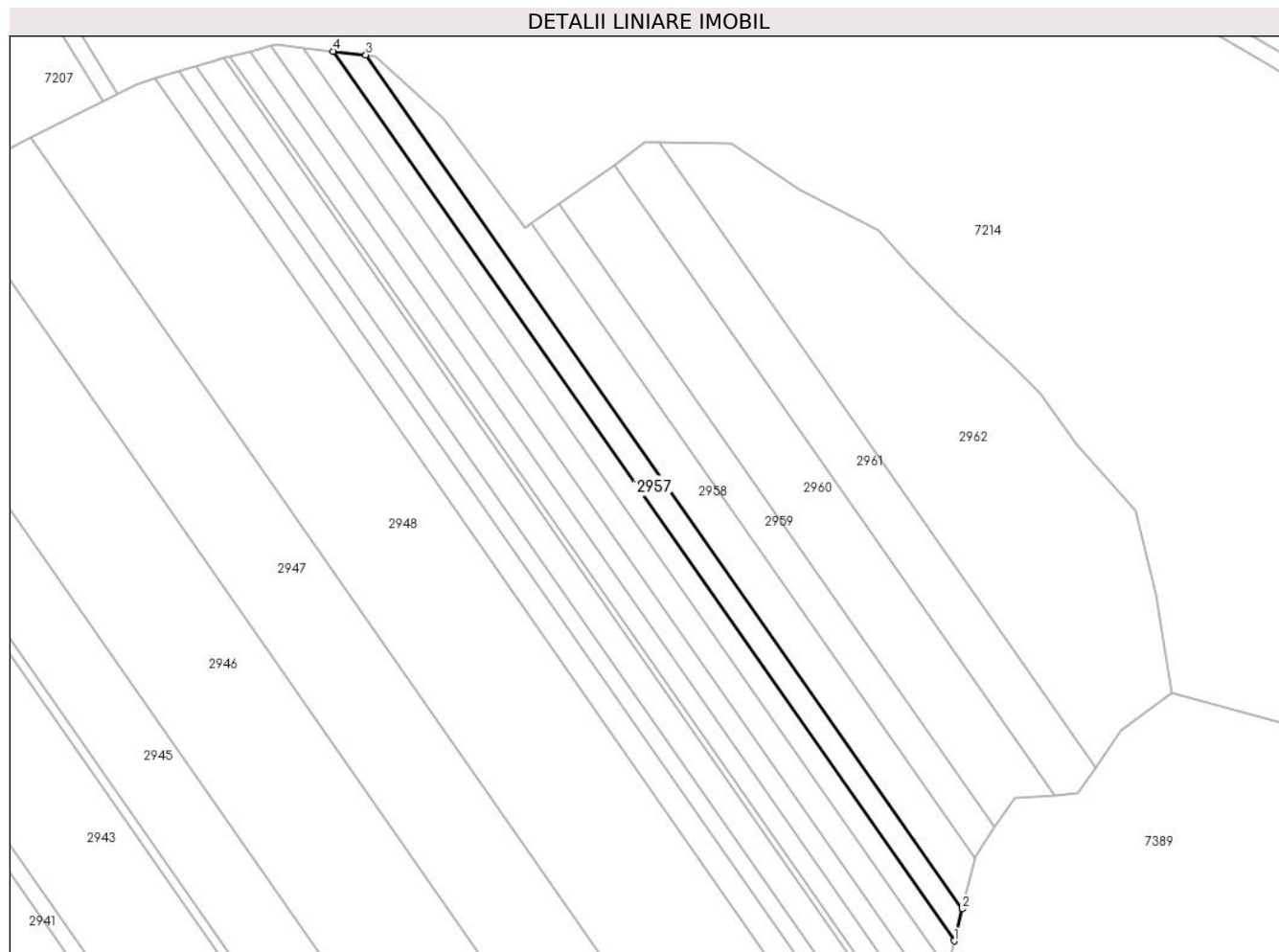
Inscrieri privind dezmembramintele dreptului de proprietate, drepturi reale de garanție și sarcini	Referințe
NU SUNT	

Anexa Nr. 1 La Partea I

Teren

Nr cadastral	Suprafața (mp)*	Observații / Referințe
	1.500	

* Suprafața este determinată în planul de proiecție Stereo 70.



Date referitoare la teren

Crt	Categorie folosință	Intravilan	Suprafața (mp)	Tarla	Parcelă	Nr. topo	Observații / Referințe
1	padure	NU	1.500	-	433/9	-	UA 93B/9

Lungime Segmente

1) Valorile lungimilor segmentelor sunt obținute din proiecție în plan.

Punct început	X / Y	Punct sfârșit	X / Y	Lungime segment (** (m)
1	400.596,063 544.920,46	2	400.597,946 544.928,073	7.842
2	400.597,946 544.928,073	3	400.455,385 545.132,117	248.913
3	400.455,385 545.132,117	4	400.447,572 545.132,991	7.861
4	400.447,572 545.132,991	1	400.596,063 544.920,46	259.266

** Lungimile segmentelor sunt determinate în planul de proiecție Stereo 70 și sunt rotunjite la 1 milimetru.

***** Distanţa dintre puncte este formată din segmente cumulate ce sunt mai mici decât valoarea 1 milimetru.**

**DATE DESPRE IMOBILUL NR. 2958**

Oficiul de Cadastru și Publicitate Imobiliară ALBA
Biroul de Cadastru și Publicitate Imobiliară Aiud

A. Partea I. Descrierea imobilului

TEREN Extravilan

Adresa: Jud. Alba

Nr. Crt	Nr cadastral Nr. topografic	Suprafața* (mp)	Observații / Referințe
A1		2.100	Sector cadastral:43 Teren neimprejmuit;

B. Partea II. Proprietari și acte

Inscrieri privitoare la dreptul de proprietate și alte drepturi reale	Referințe
1 / 01/01/2022	
Act Administrativ nr. 1765/6, din 18/04/1994 emis de CJPSDPAT ALBA (titlu de proprietate);	
B1	A1
Intabulare, drept de PROPRIETATE, dobandit prin Reconstituire, cota actuala 1/1 1) PORCA A IOAN	

C. Partea III. SARCINI .

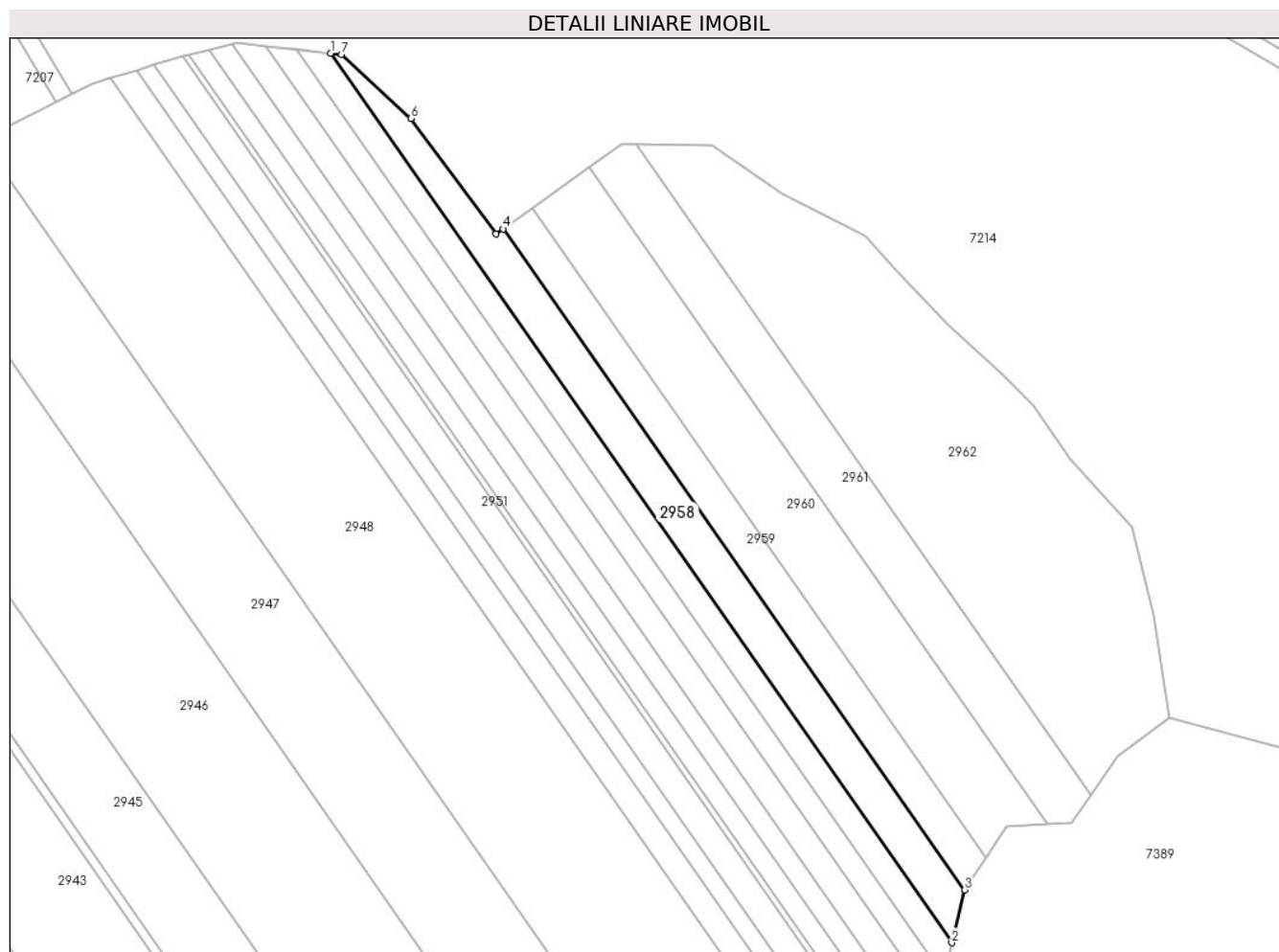
Inscrieri privind dezmembramintele dreptului de proprietate, drepturi reale de garanție și sarcini	Referințe
NU SUNT	

Anexa Nr. 1 La Partea I

Teren

Nr cadastral	Suprafața (mp)*	Observații / Referințe
	2.100	

* Suprafața este determinată în planul de proiecție Stereo 70.



Date referitoare la teren

Crt	Categorie folosință	Intra vilan	Suprafața (mp)	Tarla	Parcelă	Nr. topo	Observații / Referințe
1	padure	NU	2.100	-	433/10	-	UA 93B/10

Lungime Segmente

1) Valorile lungimilor segmentelor sunt obținute din proiecție în plan.

Punct început	X / Y	Punct sfârșit	X / Y	Lungime segment (** (m)
1	400.455,385 545.132,117	2	400.597,946 544.928,073	248.913
2	400.597,946 544.928,073	3	400.600,948 544.940,215	12.508
3	400.600,948 544.940,215	4	400.495,025 545.091,821	184.943
4	400.495,025 545.091,821	5	400.493,393 545.090,654	2.006
5	400.493,393 545.090,654	6	400.473,808 545.117,151	32.95

Punct început	X / Y	Punct sfârșit	X / Y	Lungime segment (** (m)
6	400.473,808 545.117,151	7	400.457,854 545.131,841	21.686
7	400.457,854 545.131,841	1	400.455,385 545.132,117	2.485

** Lungimile segmentelor sunt determinate în planul de proiecție Stereo 70 și sunt rotunjite la 1 milimetru.

*** Distanța dintre puncte este formată din segmente cumulate ce sunt mai mici decât valoarea 1 milimetru.

**DATE DESPRE IMOBILUL NR. 2959**

Oficiul de Cadastru și Publicitate Imobiliară ALBA
Biroul de Cadastru și Publicitate Imobiliară Aiud

A. Partea I. Descrierea imobilului

TEREN Extravilan

Adresa: Jud. Alba

Nr. Crt	Nr cadastral Nr. topografic	Suprafața* (mp)	Observații / Referințe
A1		1.500	Sector cadastral:43 Teren neimprejmuit;

B. Partea II. Proprietari și acte

Inscrieri privitoare la dreptul de proprietate și alte drepturi reale	Referințe
1 / 01/01/2022	
Act Administrativ nr. 1765/7, din 18/04/1994 emis de CJPSDPAT ALBA (titlu de proprietate);	
B1	A1
Intabulare, drept de PROPRIETATE, dobandit prin Reconstituire, cota actuala 1/1 1) POPA I AUGUSTIN	

C. Partea III. SARCINI .

Inscrieri privind dezmembramintele dreptului de proprietate, drepturi reale de garanție și sarcini	Referințe
NU SUNT	

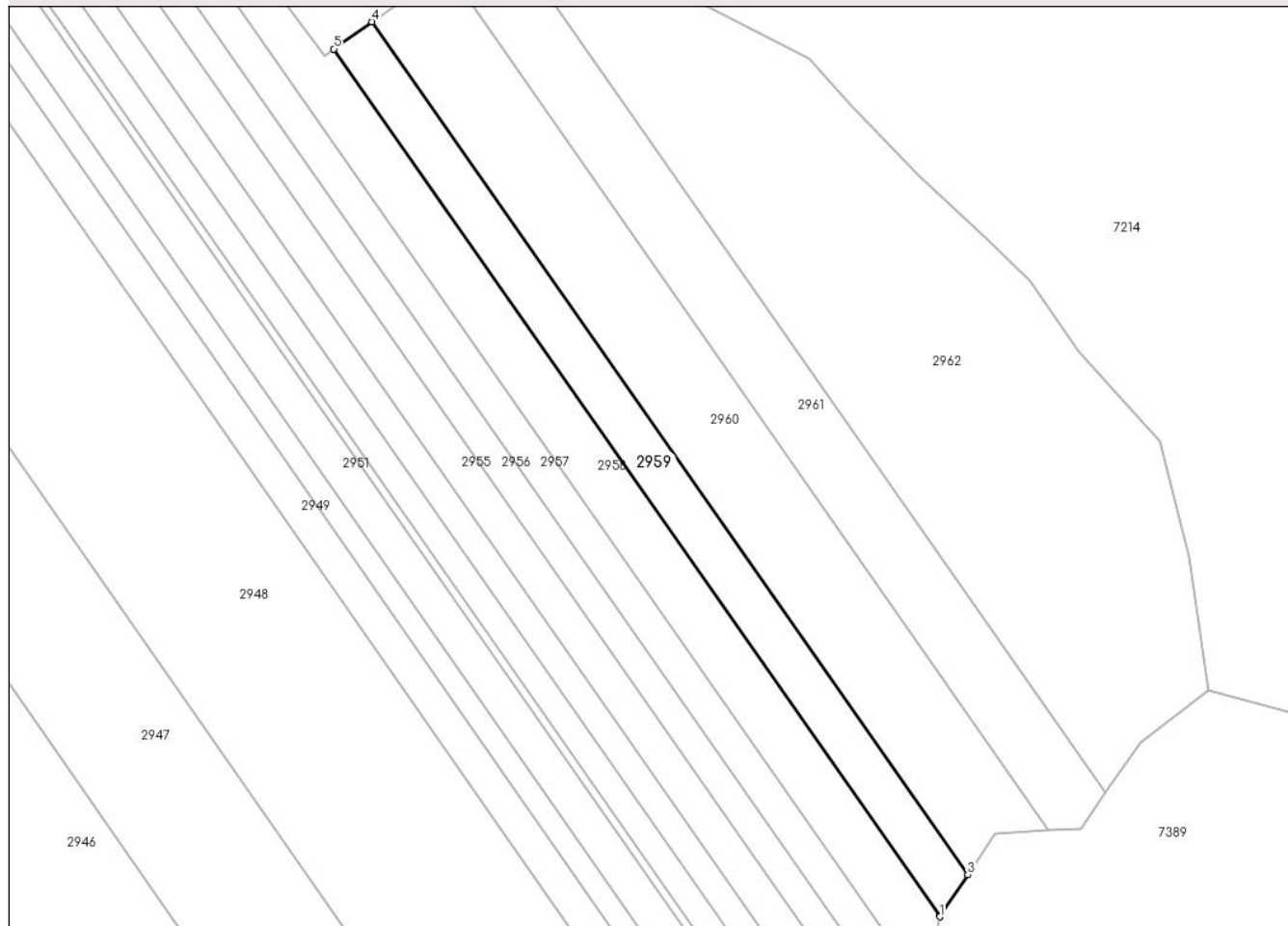
Anexa Nr. 1 La Partea I

Teren

Nr cadastral	Suprafața (mp)*	Observații / Referințe
	1.500	

* Suprafața este determinată în planul de proiecție Stereo 70.

DETALII LINIARE IMOBIL



Date referitoare la teren

Crt	Categorie folosință	Intra vilan	Suprafața (mp)	Tarla	Parcelă	Nr. topo	Observații / Referințe
1	padure	NU	1.500	-	433/11	-	UA 93B/11

Lungime Segmente

1) Valorile lungimilor segmentelor sunt obținute din proiecție în plan.

Punct început	X / Y	Punct sfârșit	X / Y	Lungime segment (** (m)
1	400.600,948 544.940,215	2	400.601,019 544.940,5	0.293
2	400.601,019 544.940,5	3	400.605,813 544.947,539	8.517
3	400.605,813 544.947,539	4	400.501,682 545.096,578	181.813
4	400.501,682 545.096,578	5	400.495,025 545.091,821	8.183
5	400.495,025 545.091,821	1	400.600,948 544.940,215	184.943

**** Lungimile segmentelor sunt determinate în planul de proiecție Stereo 70 și sunt rotunjite la 1 milimetru.**

***** Distanța dintre puncte este formată din segmente cumulate ce sunt mai mici decât valoarea 1 milimetru.**

**DATE DESPRE IMOBILUL NR. 2960**

Oficiul de Cadastru și Publicitate Imobiliară ALBA
Biroul de Cadastru și Publicitate Imobiliară Aiud

A. Partea I. Descrierea imobilului

TEREN Extravilan

Adresa: Jud. Alba

Nr. Crt	Nr cadastral Nr. topografic	Suprafața* (mp)	Observații / Referințe
A1		2.900	Sector cadastral:43 Teren neimprejmuit;

B. Partea II. Proprietari și acte

Inscrieri privitoare la dreptul de proprietate și alte drepturi reale	Referințe
1 / 01/01/2022	
Act Administrativ nr. 1765/5, din 18/04/1994 emis de CJPSDPAT ALBA (titlu de proprietate);	
B1	A1
Intabulare, drept de PROPRIETATE, dobandit prin Reconstituire, cota actuala 1/1 1) PORCA T ILARIE	

C. Partea III. SARCINI .

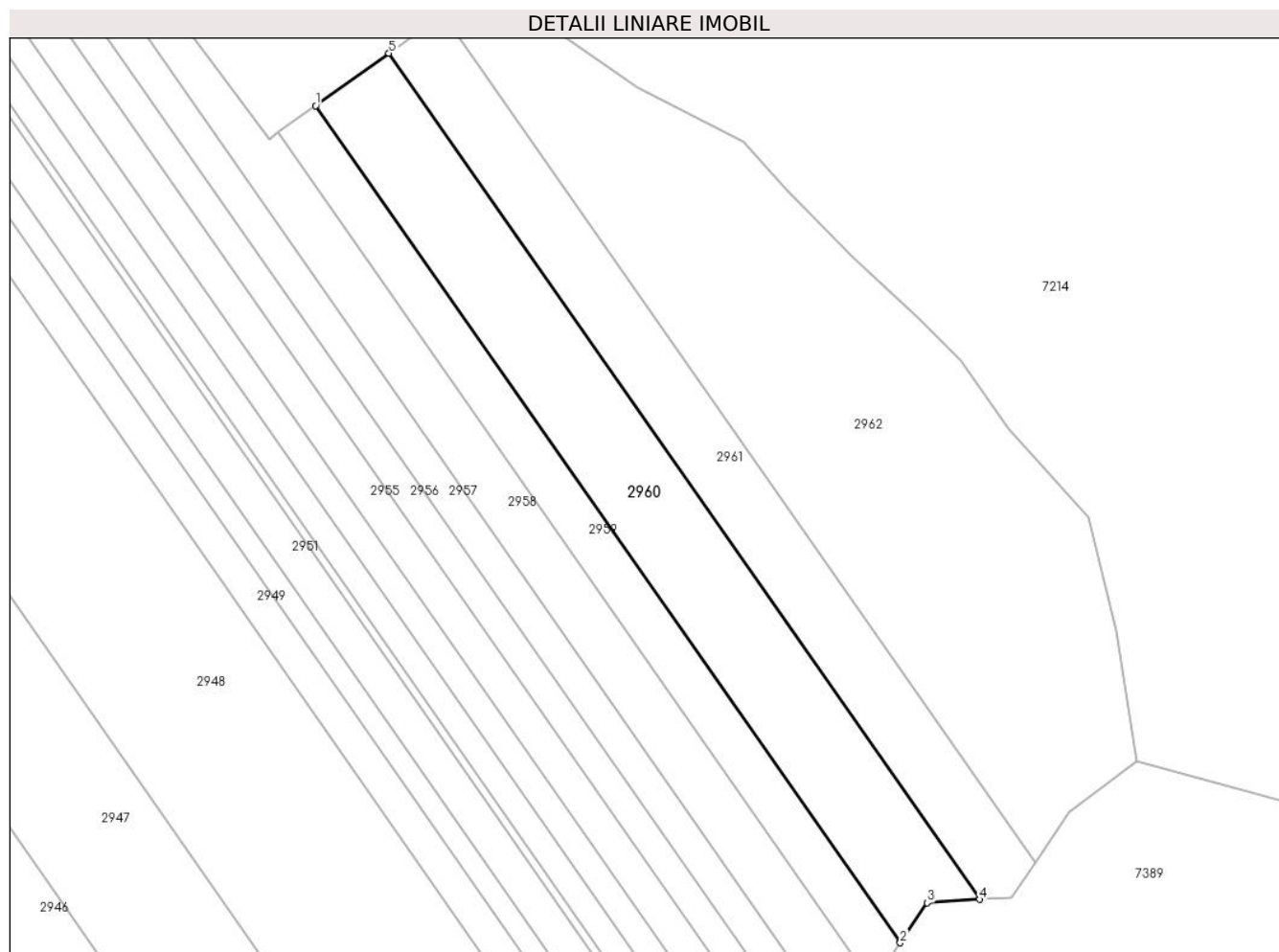
Inscrieri privind dezmembramintele dreptului de proprietate, drepturi reale de garanție și sarcini	Referințe
NU SUNT	

Anexa Nr. 1 La Partea I

Teren

Nr cadastral	Suprafața (mp)*	Observații / Referințe
	2.900	

* Suprafața este determinată în planul de proiecție Stereo 70.



Date referitoare la teren

Crt	Categorie folosință	Intra vilan	Suprafața (mp)	Tarla	Parcelă	Nr. topo	Observații / Referințe
1	padure	NU	2.900	-	433/12	-	UA 93B/12

Lungime Segmente

1) Valorile lungimilor segmentelor sunt obținute din proiecție în plan.

Punct început	X / Y	Punct sfârșit	X / Y	Lungime segment (** (m)
1	400.501,682 545.096,578	2	400.605,813 544.947,539	181.813
2	400.605,813 544.947,539	3	400.610,649 544.954,639	8.591
3	400.610,649 544.954,639	4	400.619,988 544.955,253	9.359
4	400.619,988 544.955,253	5	400.514,731 545.105,904	183.779
5	400.514,731 545.105,904	1	400.501,682 545.096,578	16.039

**** Lungimile segmentelor sunt determinate în planul de proiecție Stereo 70 și sunt rotunjite la 1 milimetru.**

***** Distanța dintre puncte este formată din segmente cumulate ce sunt mai mici decât valoarea 1 milimetru.**

**DATE DESPRE IMOBILUL NR. 2961**

Oficiul de Cadastru și Publicitate Imobiliară ALBA
Biroul de Cadastru și Publicitate Imobiliară Aiud

A. Partea I. Descrierea imobilului

TEREN Extravilan

Adresa: Jud. Alba

Nr. Crt	Nr cadastral Nr. topografic	Suprafața* (mp)	Observații / Referințe
A1		2.200	Sector cadastral:43 Teren neimprejmuit;

B. Partea II. Proprietari și acte

Inscrieri privitoare la dreptul de proprietate și alte drepturi reale	Referințe
1 / 01/01/2022	
Act Administrativ nr. 1765/42, din 22/04/1994 emis de CJPSDPAT ALBA (titlu de proprietate);	
B1	A1
Intabulare, drept de PROPRIETATE, dobandit prin Lege, cota actuala 1/1 1) NEAMȚU N AUREL	

C. Partea III. SARCINI .

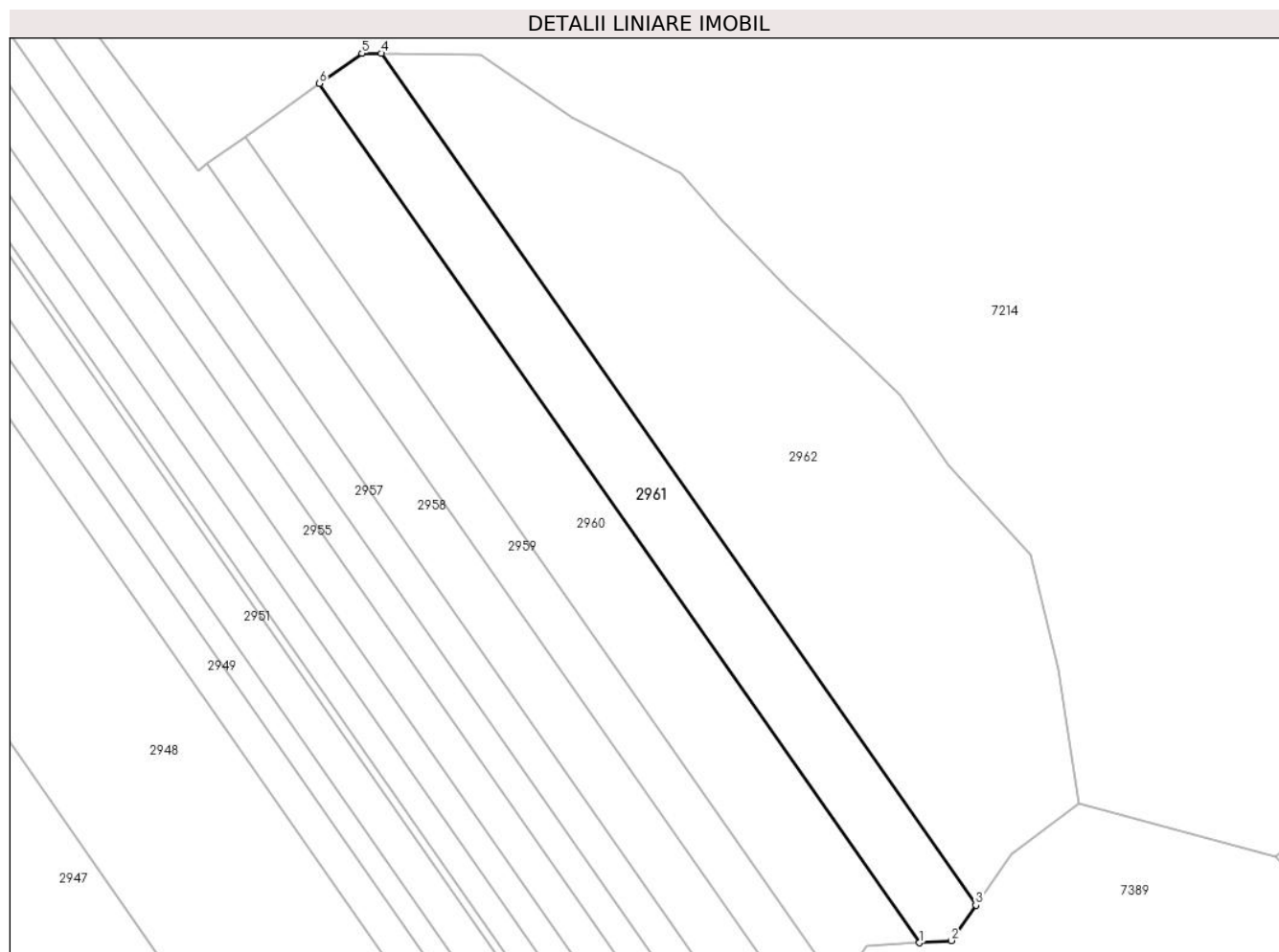
Inscrieri privind dezmembramintele dreptului de proprietate, drepturi reale de garanție și sarcini	Referințe
NU SUNT	

Anexa Nr. 1 La Partea I

Teren

Nr cadastral	Suprafața (mp)*	Observații / Referințe
	2.200	

* Suprafața este determinată în planul de proiecție Stereo 70.



Date referitoare la teren

Crt	Categorie folosință	Intra vilan	Suprafața (mp)	Tarla	Parcelă	Nr. topo	Observații / Referințe
1	padure	NU	2.200	-	433/13	-	UA 93B/13

Lungime Segmente

1) Valorile lungimilor segmentelor sunt obținute din proiecție în plan.

Punct început	X / Y	Punct sfârșit	X / Y	Lungime segment (** (m)
1	400.619,988 544.955,253	2	400.625,586 544.955,621	5.61
2	400.625,586 544.955,621	3	400.629,876 544.961,849	7.562
3	400.629,876 544.961,849	4	400.525,544 545.111,176	182.164
4	400.525,544 545.111,176	5	400.522,153 545.111,209	3.391
5	400.522,153 545.111,209	6	400.514,731 545.105,904	9.122

Punct început	X / Y	Punct sfârșit	X / Y	Lungime segment (** (m)
6	400.514,731 545.105,904	1	400.619,988 544.955,253	183.779

** Lungimile segmentelor sunt determinate în planul de proiecție Stereo 70 și sunt rotunjite la 1 milimetru.

*** Distanța dintre puncte este formată din segmente cumulate ce sunt mai mici decât valoarea 1 milimetru.

**DATE DESPRE IMOBILUL NR. 2962**

Oficiul de Cadastru și Publicitate Imobiliară ALBA
Biroul de Cadastru și Publicitate Imobiliară Aiud

A. Partea I. Descrierea imobilului

TEREN Extravilan

Adresa: Jud. Alba

Nr. Crt	Nr cadastral Nr. topografic	Suprafața* (mp)	Observații / Referințe
A1		5.700	Sector cadastral:43 Teren neimprejmuit;

B. Partea II. Proprietari și acte

Inscrieri privitoare la dreptul de proprietate și alte drepturi reale	Referințe
1 / 01/01/2022	
Act Administrativ nr. 1765/4, din 18/04/1994 emis de CJPSDPAT ALBA (titlu de proprietate);	
B1	A1
Intabulare, drept de PROPRIETATE, dobandit prin Reconstituire, cota actuala 1/1 1) HORVATH I IULIU	

C. Partea III. SARCINI .

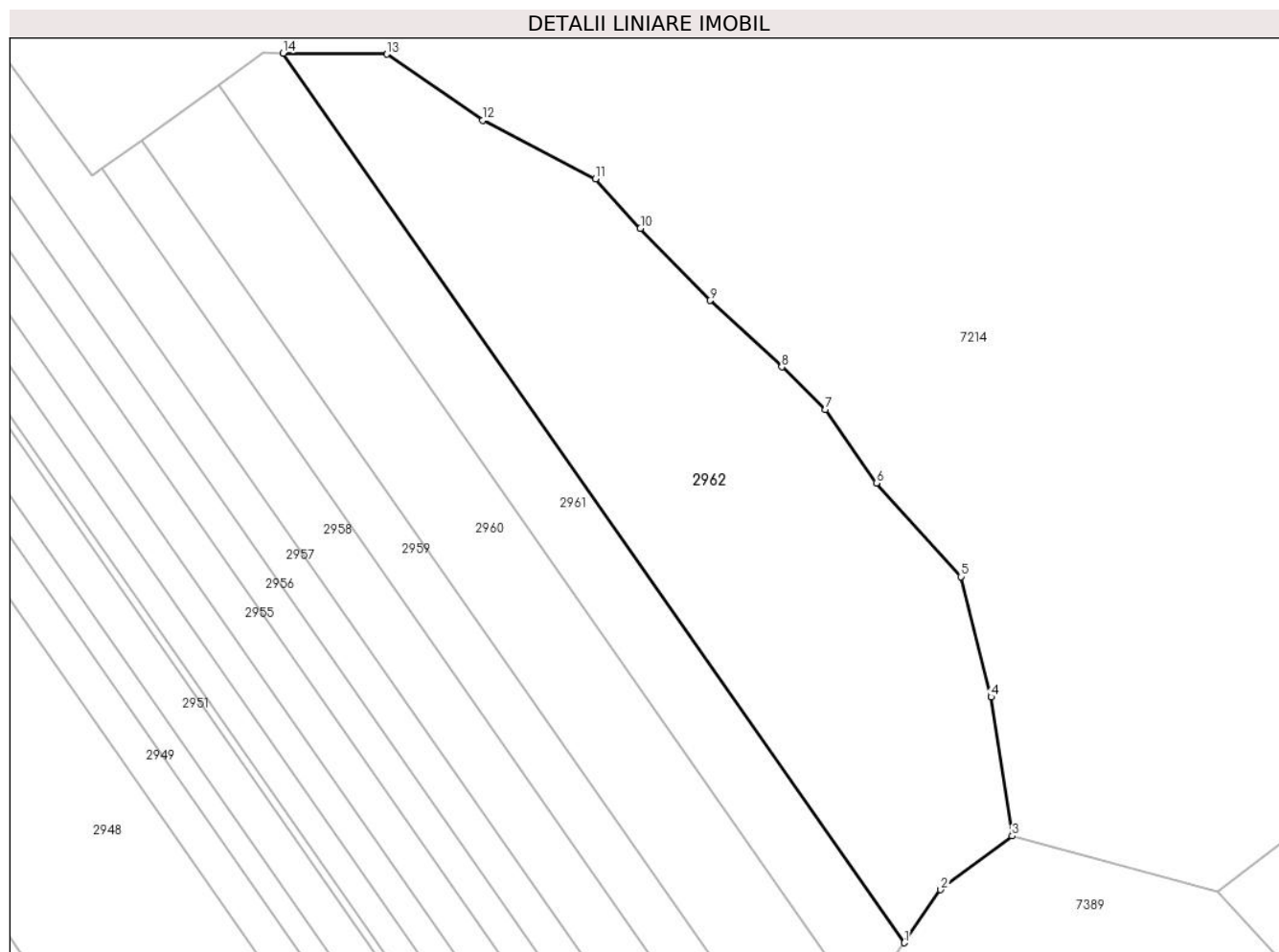
Inscrieri privind dezmembramintele dreptului de proprietate, drepturi reale de garanție și sarcini	Referințe
NU SUNT	

Anexa Nr. 1 La Partea I

Teren

Nr cadastral	Suprafața (mp)*	Observații / Referințe
	5.700	

* Suprafața este determinată în planul de proiecție Stereo 70.



Date referitoare la teren

Crt	Categorie folosință	Intravilan	Suprafața (mp)	Tarla	Parcelă	Nr. topo	Observații / Referințe
1	padure	NU	5.700	-	433/14	-	UA 93B/14

Lungime Segmente

1) Valorile lungimilor segmentelor sunt obținute din proiecție în plan.

Punct început	X / Y	Punct sfârșit	X / Y	Lungime segment (** (m)
1	400.629,876 544.961,849	2	400.636,002 544.970,743	10.8
2	400.636,002 544.970,743	3	400.647,991 544.979,776	15.011
3	400.647,991 544.979,776	4	400.644,422 545.003,105	23.6
4	400.644,422 545.003,105	5	400.639,411 545.023,313	20.82
5	400.639,411 545.023,313	6	400.625,186 545.039,014	21.187

Punct început	X / Y	Punct sfârșit	X / Y	Lungime segment (** (m)
6	400.625,186 545.039,014	7	400.616,646 545.051,326	14.983
7	400.616,646 545.051,326	8	400.609,3 545.058,506	10.273
8	400.609,3 545.058,506	9	400.597,226 545.069,663	16.44
9	400.597,226 545.069,663	10	400.585,545 545.081,763	16.818
10	400.585,545 545.081,763	11	400.578,023 545.090,115	11.24
11	400.578,023 545.090,115	12	400.559,03 545.099,892	21.361
12	400.559,03 545.099,892	13	400.542,915 545.111,01	19.578
13	400.542,915 545.111,01	14	400.525,544 545.111,176	17.371
14	400.525,544 545.111,176	1	400.629,876 544.961,849	182.164

** Lungimile segmentelor sunt determinate în planul de proiecție Stereo 70 și sunt rotunjite la 1 milimetru.

*** Distanța dintre puncte este formată din segmente cumulate ce sunt mai mici decât valoarea 1 milimetru.

**DATE DESPRE IMOBILUL NR. 2963**

Oficiul de Cadastru și Publicitate Imobiliară ALBA
Biroul de Cadastru și Publicitate Imobiliară Aiud

A. Partea I. Descrierea imobilului

TEREN Extravilan

Adresa: Jud. Alba

Nr. Crt	Nr cadastral Nr. topografic	Suprafața* (mp)	Observații / Referințe
A1	73108	1.400	Sector cadastral:43 Teren neimprejmuit;

B. Partea II. Proprietari și acte

Inscrieri privitoare la dreptul de proprietate și alte drepturi reale	Referințe
1 / 01/01/2022	
Act Administrativ nr. 1765/61, din 05/05/1994 emis de CJPSDPAT ALBA;	
B1	A1
Intabulare, drept de PROPRIETATE, dobandit prin Reconstituire, cota actuala 1/1 1) HORVATH I OLIMPIE	

C. Partea III. SARCINI .

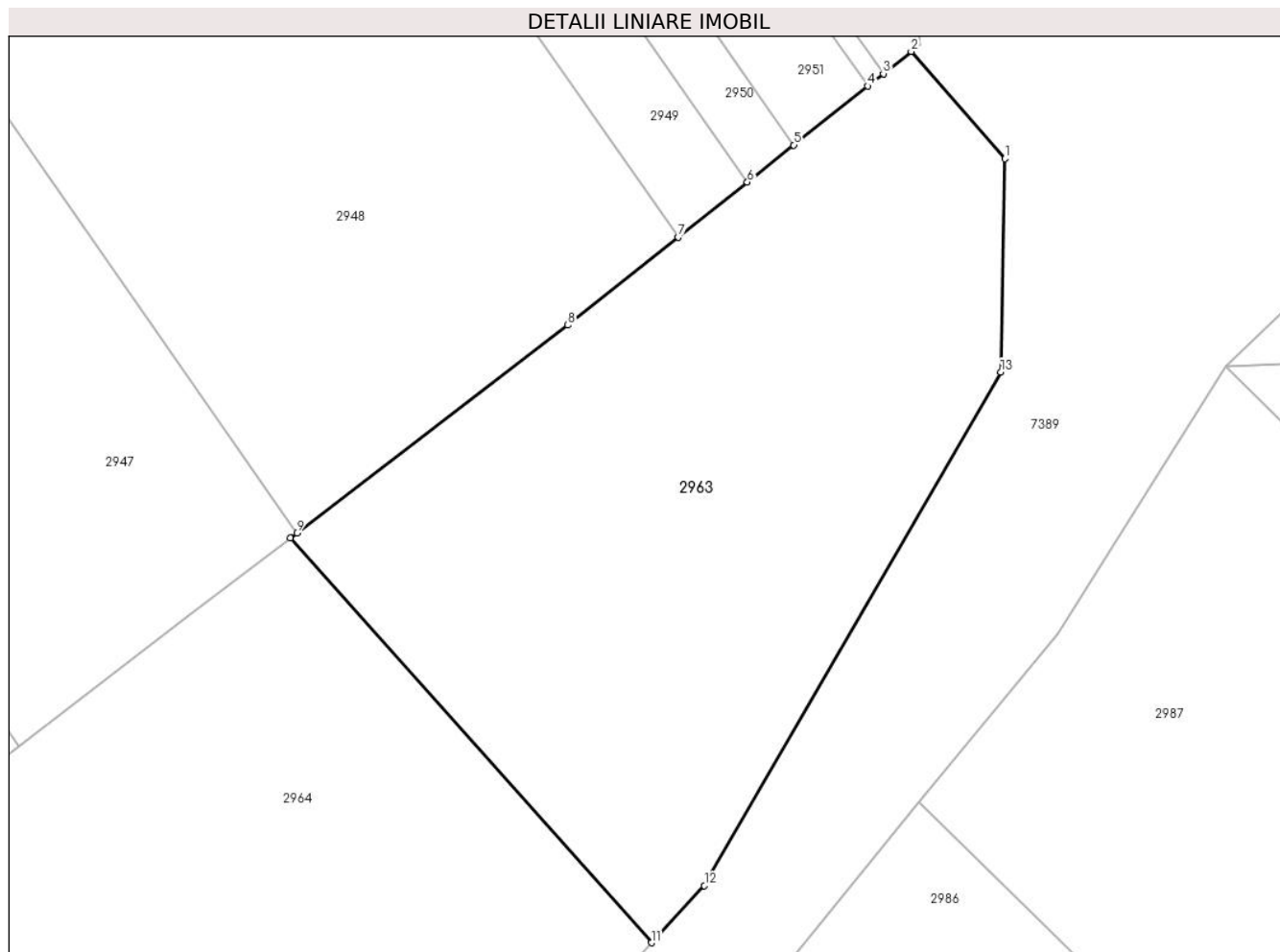
Inscrieri privind dezmembramintele dreptului de proprietate, drepturi reale de garanție și sarcini	Referințe
NU SUNT	

Anexa Nr. 1 La Partea I

Teren

Nr cadastral	Suprafața (mp)*	Observații / Referințe
73108	1.400	

* Suprafața este determinată în planul de proiecție Stereo 70.



Date referitoare la teren

Crt	Categorie folosință	Intravilan	Suprafața (mp)	Tarla	Parcelă	Nr. topo	Observații / Referințe
1	padure	NU	1.400	-	431/22	-	UA 92C/12

Lungime Segmente

1) Valorile lungimilor segmentelor sunt obținute din proiecție în plan.

Punct început	X / Y	Punct sfârșit	X / Y	Lungime segment (** (m)
1	400.601,123 544.882,355	2	400.594,795 544.889,573	9.599
2	400.594,795 544.889,573	3	400.592,919 544.888,079	2.398
3	400.592,919 544.888,079	4	400.591,865 544.887,24	1.347
4	400.591,865 544.887,24	5	400.586,885 544.883,276	6.365
5	400.586,885 544.883,276	6	400.583,762 544.880,789	3.993

Punct început	X / Y	Punct sfârșit	X / Y	Lungime segment (** (m)
6	400.583,762 544.880,789	7	400.579,105 544.877,082	5.951
7	400.579,105 544.877,082	8	400.571,671 544.871,163	9.503
8	400.571,671 544.871,163	9	400.553,42 544.857,174	22.995
9	400.553,42 544.857,174	10	400.552,978 544.856,836	0.556
10	400.552,978 544.856,836	11	400.577,306 544.829,611	36.511
11	400.577,306 544.829,611	12	400.580,866 544.833,454	5.239
12	400.580,866 544.833,454	13	400.600,833 544.868,013	39.912
13	400.600,833 544.868,013	1	400.601,123 544.882,355	14.345

** Lungimile segmentelor sunt determinate în planul de proiecție Stereo 70 și sunt rotunjite la 1 milimetru.

*** Distanța dintre puncte este formată din segmente cumulate ce sunt mai mici decât valoarea 1 milimetru.

**DATE DESPRE IMOBILUL NR. 2964**

Oficiul de Cadastru și Publicitate Imobiliară ALBA
Biroul de Cadastru și Publicitate Imobiliară Aiud

A. Partea I. Descrierea imobilului

TEREN Extravilan

Adresa: Jud. Alba

Nr. Crt	Nr cadastral Nr. topografic	Suprafața* (mp)	Observații / Referințe
A1	73106	7.500	Sector cadastral:43 Teren neimprejmuit;

B. Partea II. Proprietari și acte

Inscrieri privitoare la dreptul de proprietate și alte drepturi reale	Referințe
1 / 01/01/2022	
Act Administrativ nr. 1765/64, din 05/05/1994 emis de CJPSDPAT ALBA;	
B1	A1
Intabulare, drept de PROPRIETATE, dobandit prin Reconstituire, cota actuala 1/1 1) HORVATH I GHERVUTA	

C. Partea III. SARCINI .

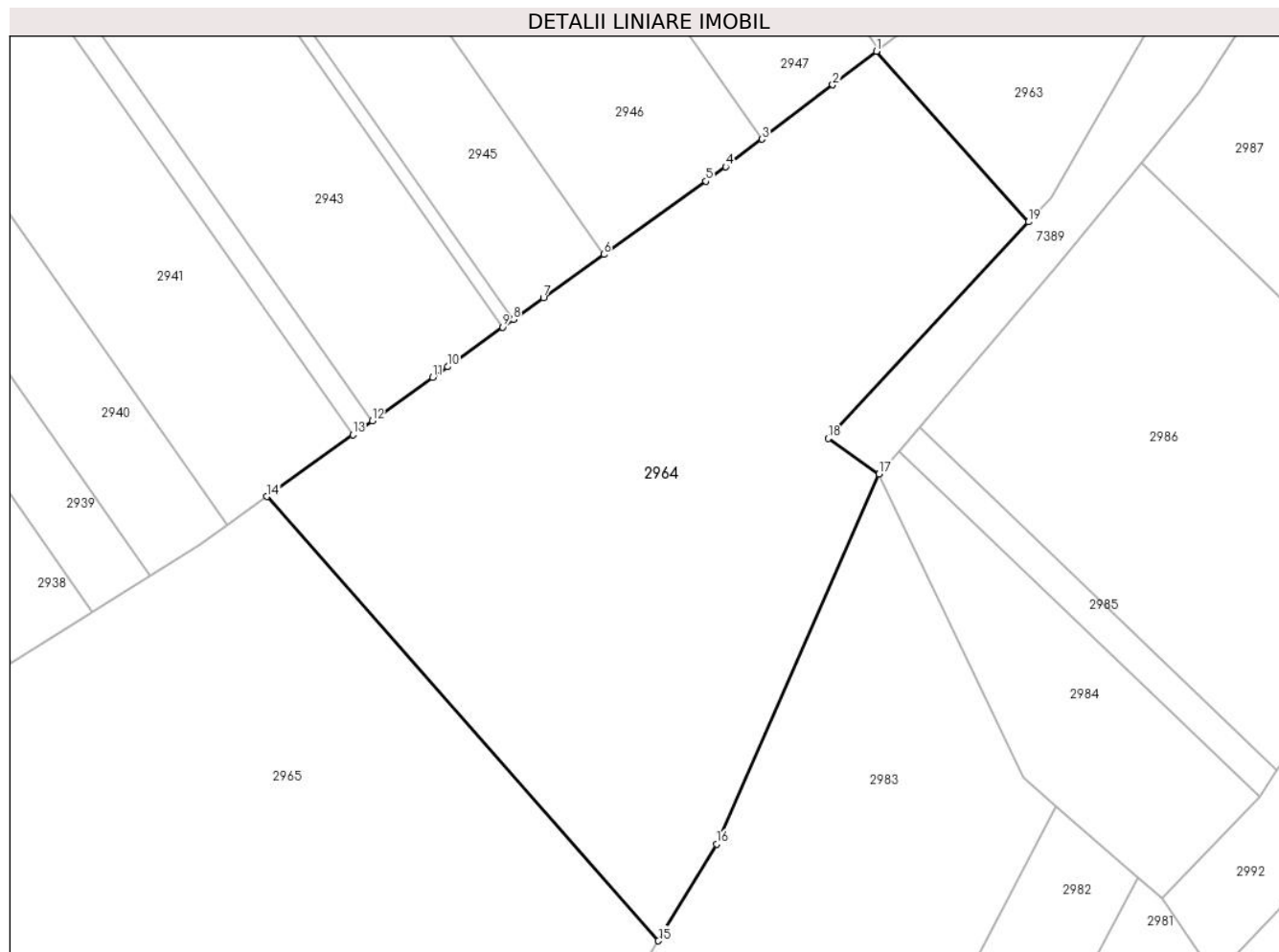
Inscrieri privind dezmembramintele dreptului de proprietate, drepturi reale de garanție și sarcini	Referințe
NU SUNT	

Anexa Nr. 1 La Partea I

Teren

Nr cadastral	Suprafața (mp)*	Observații / Referințe
73106	7.500	

* Suprafața este determinată în planul de proiecție Stereo 70.



Date referitoare la teren

Crt	Categorie folosință	Intravilan	Suprafața (mp)	Tarla	Parcelă	Nr. topo	Observații / Referințe
1	padure	NU	7.500	-	431/23	-	UA92C/23

Lungime Segmente

1) Valorile lungimilor segmentelor sunt obținute din proiecție în plan.

Punct început	X / Y	Punct sfârșit	X / Y	Lungime segment (** (m)
1	400.552,978 544.856,836	2	400.546,008 544.851,495	8.781
2	400.546,008 544.851,495	3	400.534,674 544.842,808	14.28
3	400.534,674 544.842,808	4	400.528,91 544.838,39	7.263
4	400.528,91 544.838,39	5	400.525,72 544.836,1	3.927
5	400.525,72 544.836,1	6	400.509,41 544.824,389	20.079

Punct început	X / Y	Punct sfârșit	X / Y	Lungime segment (** (m)
6	400.509,41 544.824,389	7	400.499,768 544.817,466	11.87
7	400.499,768 544.817,466	8	400.494,96 544.814,014	5.919
8	400.494,96 544.814,014	9	400.493,229 544.812,771	2.131
9	400.493,229 544.812,771	10	400.484,449 544.806,466	10.809
10	400.484,449 544.806,466	11	400.482,075 544.804,762	2.922
11	400.482,075 544.804,762	12	400.472,4 544.797,815	11.911
12	400.472,4 544.797,815	13	400.469,326 544.795,608	3.784
13	400.469,326 544.795,608	14	400.455,57 544.785,73	16.935
14	400.455,57 544.785,73	15	400.518,154 544.714,789	94.601
15	400.518,154 544.714,789	16	400.527,428 544.730,217	18.001
16	400.527,428 544.730,217	17	400.553,395 544.789,33	64.565
17	400.553,395 544.789,33	18	400.545,258 544.795,01	9.923
18	400.545,258 544.795,01	19	400.577,306 544.829,611	47.163
19	400.577,306 544.829,611	1	400.552,978 544.856,836	36.511

** Lungimile segmentelor sunt determinate în planul de proiecție Stereo 70 și sunt rotunjite la 1 milimetru.

*** Distanța dintre puncte este formată din segmente cumulate ce sunt mai mici decât valoarea 1 milimetru.

**DATE DESPRE IMOBILUL NR. 2965**

Oficiul de Cadastru și Publicitate Imobiliară ALBA
Biroul de Cadastru și Publicitate Imobiliară Aiud

A. Partea I. Descrierea imobilului

TEREN Extravilan

Adresa: Jud. Alba

Nr. Crt	Nr cadastral Nr. topografic	Suprafața* (mp)	Observații / Referințe
A1	73110	9.100	Sector cadastral:43 Teren neimprejmuit;

B. Partea II. Proprietari și acte

Inscrieri privitoare la dreptul de proprietate și alte drepturi reale	Referințe
1 / 01/01/2022	
Act Administrativ nr. 7128/744, din 24/06/1996 emis de CJPSDPAT ALBA;	
B1	A1
Intabulare, drept de PROPRIETATE, dobandit prin Reconstituire, cota actuala 1/1	
1) MICLEA I EMIL	

C. Partea III. SARCINI .

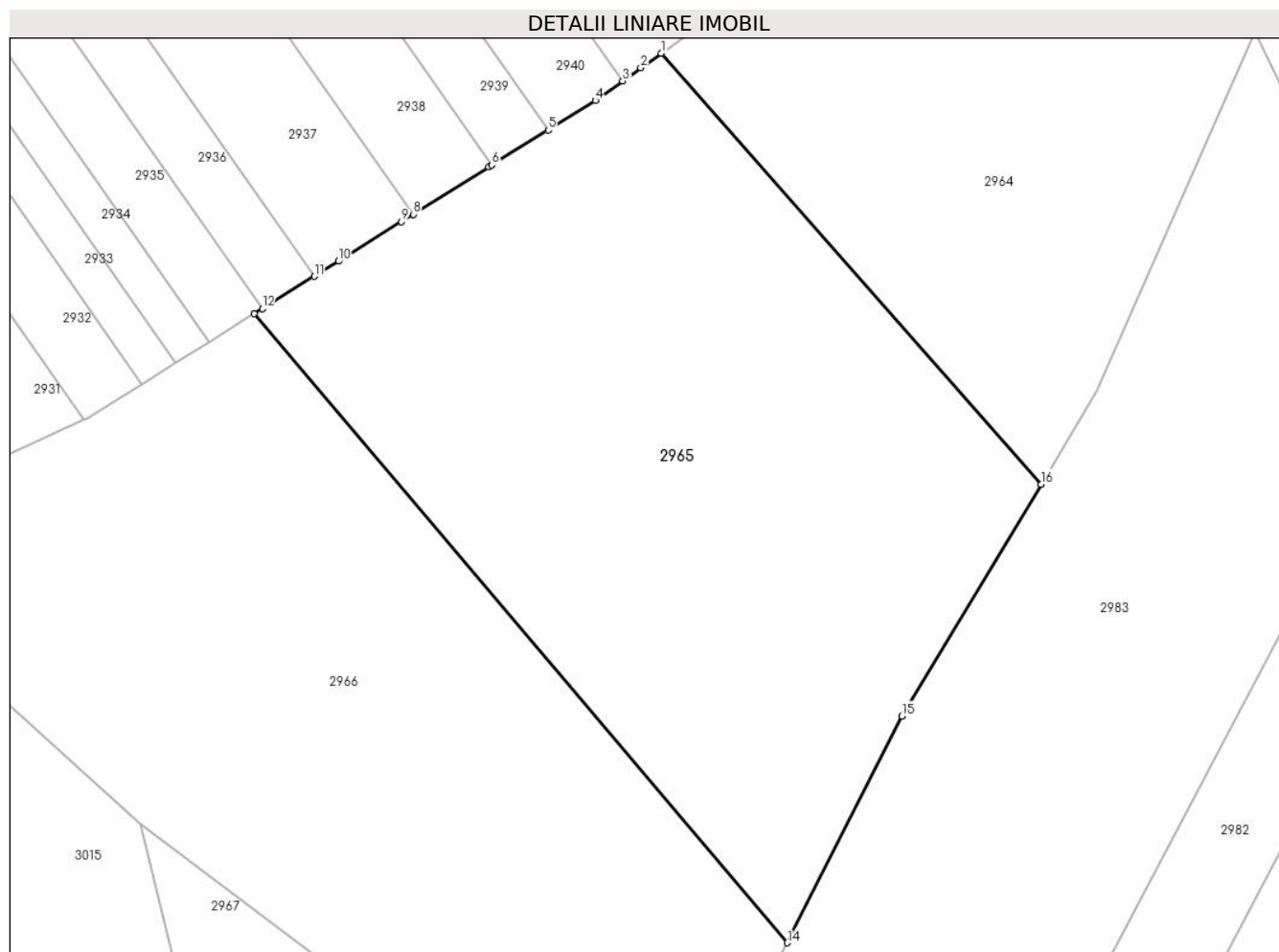
Inscrieri privind dezmembramintele dreptului de proprietate, drepturi reale de garanție și sarcini	Referințe
NU SUNT	

Anexa Nr. 1 La Partea I

Teren

Nr cadastral	Suprafața (mp)*	Observații / Referințe
73110	9.100	

* Suprafața este determinată în planul de proiecție Stereo 70.



Date referitoare la teren

Crt	Categorie folosință	Intra vilan	Suprafața (mp)	Tarla	Parcelă	Nr. topo	Observații / Referințe
1	padure	NU	9.100	-	431/24	-	UA 92C

Lungime Segmente

1) Valorile lungimilor segmentelor sunt obținute din proiecție în plan.

Punct început	X / Y	Punct sfârșit	X / Y	Lungime segment (** (m)
1	400.455,57 544.785,73	2	400.452,208 544.783,316	4.139
2	400.452,208 544.783,316	3	400.449,223 544.781,173	3.675
3	400.449,223 544.781,173	4	400.444,735 544.777,95	5.525
4	400.444,735 544.777,95	5	400.436,964 544.773,096	9.163
5	400.436,964 544.773,096	6	400.427,696 544.767,307	10.926

Punct început	X / Y	Punct sfârșit	X / Y	Lungime segment (** (m)
6	400.427,696 544.767,307	7	400.427,171 544.766,979	0.62
7	400.427,171 544.766,979	8	400.414,725 544.759,205	14.674
8	400.414,725 544.759,205	9	400.412,8 544.758,003	2.27
9	400.412,8 544.758,003	10	400.402,387 544.751,499	12.277
10	400.402,387 544.751,499	11	400.398,413 544.749,017	4.685
11	400.398,413 544.749,017	12	400.389,878 544.743,686	10.063
12	400.389,878 544.743,686	13	400.388,551 544.742,857	1.565
13	400.388,551 544.742,857	14	400.476,379 544.639,292	135.792
14	400.476,379 544.639,292	15	400.495,208 544.676,616	41.804
15	400.495,208 544.676,616	16	400.518,154 544.714,789	44.539
16	400.518,154 544.714,789	1	400.455,57 544.785,73	94.601

** Lungimile segmentelor sunt determinate în planul de proiecție Stereo 70 și sunt rotunjite la 1 milimetru.

*** Distanța dintre puncte este formată din segmente cumulate ce sunt mai mici decât valoarea 1 milimetru.

**DATE DESPRE IMOBILUL NR. 2966**

Oficiul de Cadastru și Publicitate Imobiliară ALBA
Biroul de Cadastru și Publicitate Imobiliară Aiud

A. Partea I. Descrierea imobilului

TEREN Extravilan

Adresa: Jud. Alba

Nr. Crt	Nr cadastral Nr. topografic	Suprafața* (mp)	Observații / Referințe
A1	73105	10.000	Sector cadastral:43 Teren neimprejmuit;

B. Partea II. Proprietari și acte

Inscrieri privitoare la dreptul de proprietate și alte drepturi reale	Referințe
1 / 01/01/2022	
Act Administrativ nr. 1765/46, din 22/04/2022 emis de CJPSDPAT ALBA;	
B1	A1
Intabulare, drept de PROPRIETATE, dobandit prin Reconstituire, cota actuala 1/1 1) PORCA IOAN	

C. Partea III. SARCINI .

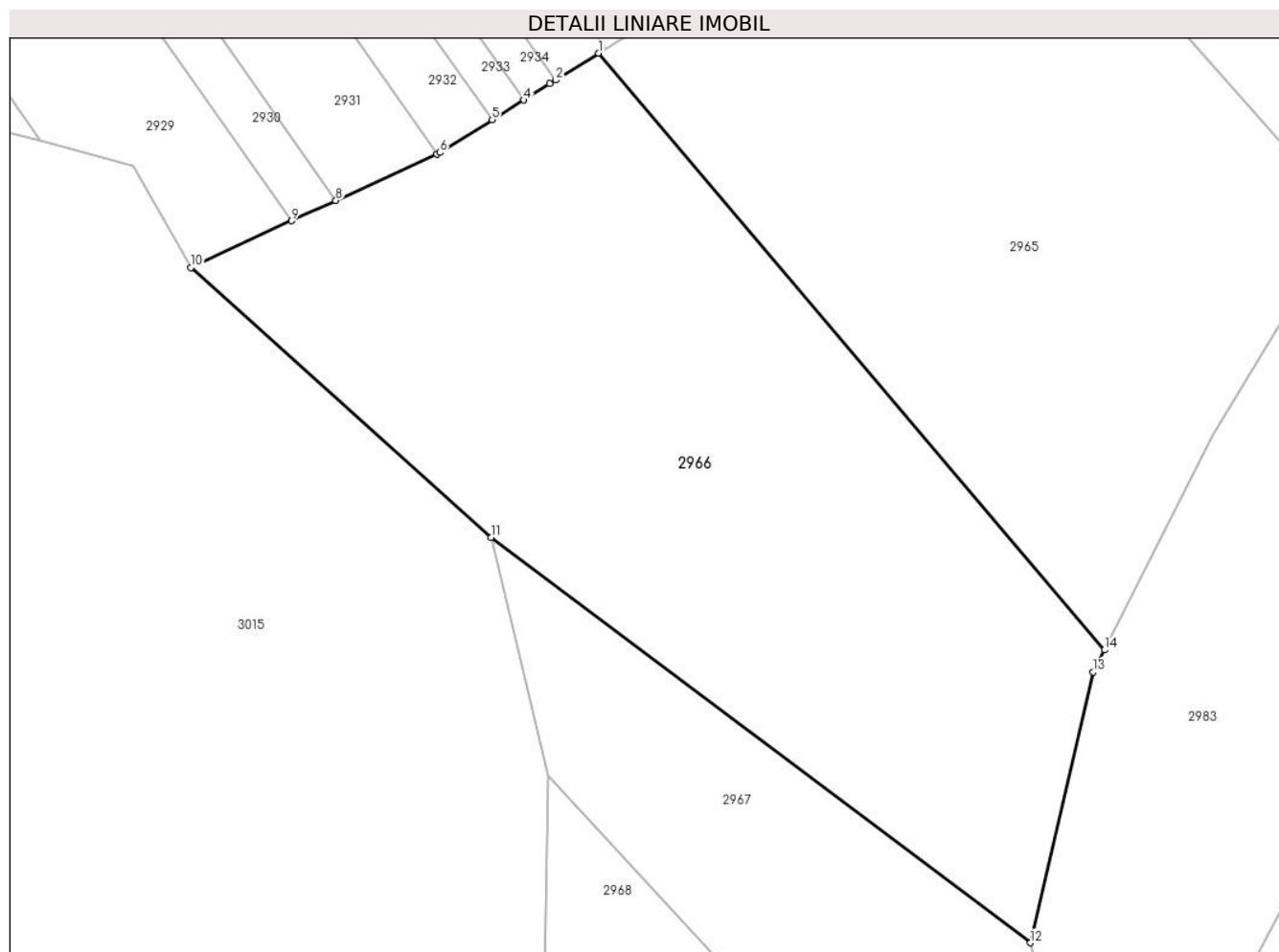
Inscrieri privind dezmembramintele dreptului de proprietate, drepturi reale de garanție și sarcini	Referințe
NU SUNT	

Anexa Nr. 1 La Partea I

Teren

Nr cadastral	Suprafața (mp)*	Observații / Referințe
73105	10.000	

* Suprafața este determinată în planul de proiecție Stereo 70.



Date referitoare la teren

Crt	Categorie folosință	Intravilan	Suprafața (mp)	Tarla	Parcelă	Nr. topo	Observații / Referințe
1	padure	NU	10.000	-	431/15	-	UA 93B/15

Lungime Segmente

1) Valorile lungimilor segmentelor sunt obținute din proiecție în plan.

Punct început	X / Y	Punct sfârșit	X / Y	Lungime segment (** (m)
1	400.388,551 544.742,857	2	400.381,086 544.738,194	8.802
2	400.381,086 544.738,194	3	400.380,054 544.737,55	1.216
3	400.380,054 544.737,55	4	400.375,57 544.734,749	5.287
4	400.375,57 544.734,749	5	400.370,039 544.731,295	6.521
5	400.370,039 544.731,295	6	400.360,962 544.725,625	10.702

Punct început	X / Y	Punct sfârșit	X / Y	Lungime segment (** (m)
6	400.360,962 544.725,625	7	400.360,448 544.725,388	0.566
7	400.360,448 544.725,388	8	400.342,898 544.717,294	19.327
8	400.342,898 544.717,294	9	400.335,26 544.713,772	8.411
9	400.335,26 544.713,772	10	400.317,735 544.705,69	19.299
10	400.317,735 544.705,69	11	400.369,833 544.658,793	70.097
11	400.369,833 544.658,793	12	400.463,53 544.588,48	117.145
12	400.463,53 544.588,48	13	400.474,459 544.635,486	48.26
13	400.474,459 544.635,486	14	400.476,379 544.639,292	4.263
14	400.476,379 544.639,292	1	400.388,551 544.742,857	135.792

** Lungimile segmentelor sunt determinate în planul de proiecție Stereo 70 și sunt rotunjite la 1 milimetru.

*** Distanța dintre puncte este formată din segmente cumulate ce sunt mai mici decât valoarea 1 milimetru.

**DATE DESPRE IMOBILUL NR. 2967**

Oficiul de Cadastru și Publicitate Imobiliară ALBA
Biroul de Cadastru și Publicitate Imobiliară Aiud

A. Partea I. Descrierea imobilului

TEREN Extravilan

Adresa: Jud. Alba

Nr. Crt	Nr cadastral Nr. topografic	Suprafața* (mp)	Observații / Referințe
A1	73106	5.000	Sector cadastral:43 Teren neimprejmuit;

B. Partea II. Proprietari și acte

Inscrieri privitoare la dreptul de proprietate și alte drepturi reale	Referințe
1 / 01/01/2022	
Act Administrativ nr. 1765/62, din 05/05/1994 emis de CJPSDPAT ALBA;	
B1	A1
Intabulare, drept de PROPRIETATE, dobandit prin Reconstituire, cota actuala 1/1 1) HORVATH I VASILE	

C. Partea III. SARCINI .

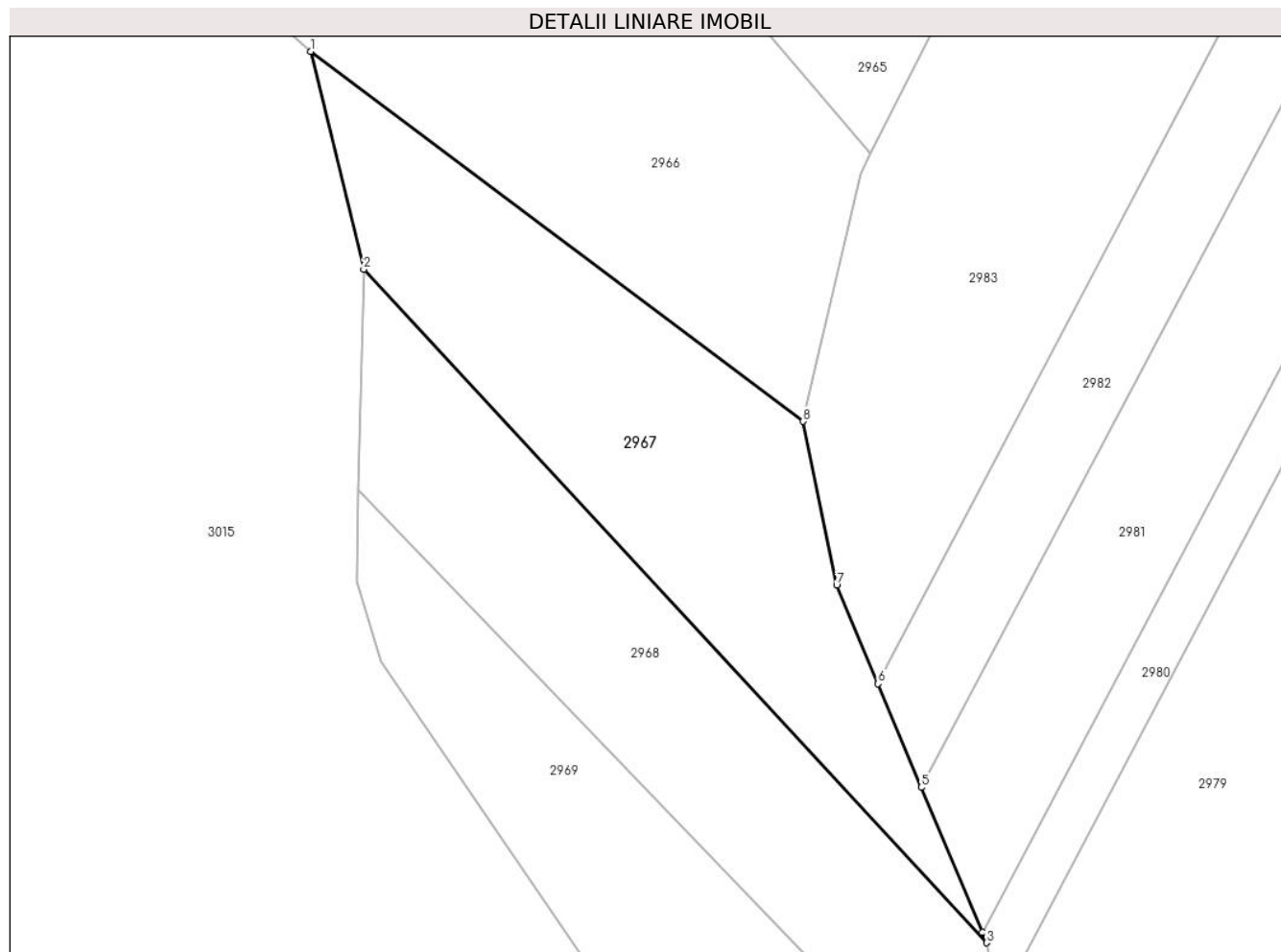
Inscrieri privind dezmembramintele dreptului de proprietate, drepturi reale de garanție și sarcini	Referințe
NU SUNT	

Anexa Nr. 1 La Partea I

Teren

Nr cadastral	Suprafața (mp)*	Observații / Referințe
73106	5.000	

* Suprafața este determinată în planul de proiecție Stereo 70.



Date referitoare la teren

Crt	Categorie folosință	Intravilan	Suprafața (mp)	Tarla	Parcelă	Nr. topo	Observații / Referințe
1	padure	NU	5.000	-	431/26	-	UA 92C/26

Lungime Segmente

1) Valorile lungimilor segmentelor sunt obținute din proiecție în plan.

Punct început	X / Y	Punct sfârșit	X / Y	Lungime segment (** (m)
1	400.369,833 544.658,793	2	400.379,871 544.617,388	42.604
2	400.379,871 544.617,388	3	400.498,395 544.489,403	174.437
3	400.498,395 544.489,403	4	400.497,554 544.491,41	2.176
4	400.497,554 544.491,41	5	400.486,004 544.518,949	29.863
5	400.486,004 544.518,949	6	400.477,752 544.538,626	21.337

Punct început	X / Y	Punct sfârșit	X / Y	Lungime segment (** (m)
6	400.477,752 544.538,626	7	400.469,887 544.557,379	20.336
7	400.469,887 544.557,379	8	400.463,53 544.588,48	31.744
8	400.463,53 544.588,48	1	400.369,833 544.658,793	117.145

** Lungimile segmentelor sunt determinate în planul de proiecție Stereo 70 și sunt rotunjite la 1 milimetru.

*** Distanța dintre puncte este formată din segmente cumulate ce sunt mai mici decât valoarea 1 milimetru.

**DATE DESPRE IMOBILUL NR. 2968**

Oficiul de Cadastru și Publicitate Imobiliară ALBA
Biroul de Cadastru și Publicitate Imobiliară Aiud

A. Partea I. Descrierea imobilului

TEREN Extravilan

Adresa: Jud. Alba

Nr. Crt	Nr cadastral Nr. topografic	Suprafața* (mp)	Observații / Referințe
A1	73107	5.000	Sector cadastral:43 Teren neimprejmuit;

B. Partea II. Proprietari și acte

Inscrieri privitoare la dreptul de proprietate și alte drepturi reale	Referințe
1 / 01/01/2022	
Act Administrativ nr. 1765/63, din 05/05/1994 emis de CJPSDPAT ALBA;	
B1	A1
Intabulare, drept de PROPRIETATE, dobandit prin Reconstituire, cota actuala 1/1 1) HORVATH I IOAN	

C. Partea III. SARCINI .

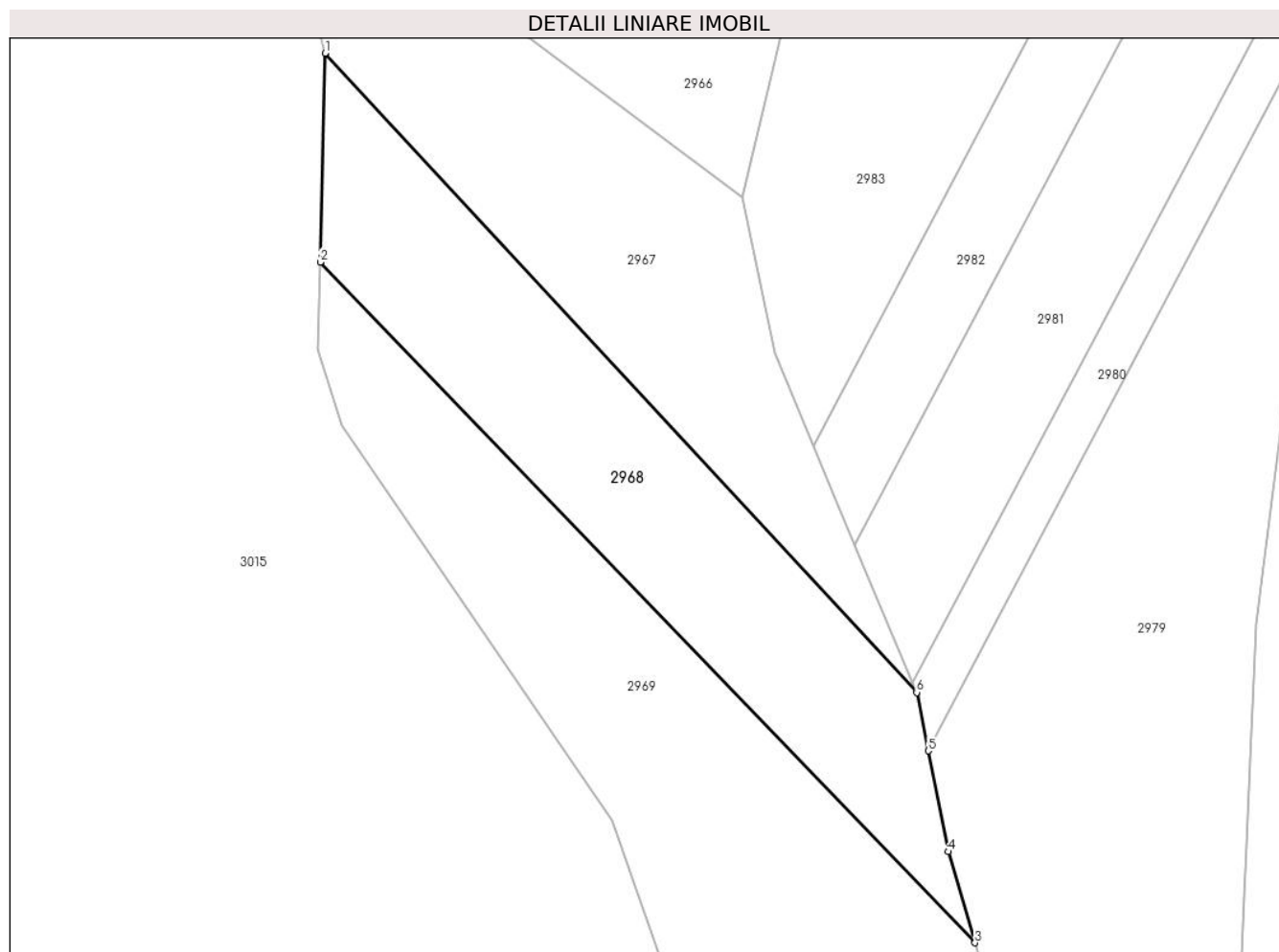
Inscrieri privind dezmembramintele dreptului de proprietate, drepturi reale de garanție și sarcini	Referințe
NU SUNT	

Anexa Nr. 1 La Partea I

Teren

Nr cadastral	Suprafața (mp)*	Observații / Referințe
73107	5.000	

* Suprafața este determinată în planul de proiecție Stereo 70.



Date referitoare la teren

Crt	Categorie folosință	Intravilan	Suprafața (mp)	Tarla	Parcelă	Nr. topo	Observații / Referințe
1	padure	NU	5.000	-	431/27	-	UA 92/27

Lungime Segmente

1) Valorile lungimilor segmentelor sunt obținute din proiecție în plan.

Punct început	X / Y	Punct sfârșit	X / Y	Lungime segment (** (m)
1	400.379,871 544.617,388	2	400.378,92 544.575,572	41.827
2	400.378,92 544.575,572	3	400.510,098 544.439,312	189.141
3	400.510,098 544.439,312	4	400.504,755 544.457,556	19.01
4	400.504,755 544.457,556	5	400.500,725 544.477,736	20.578
5	400.500,725 544.477,736	6	400.498,395 544.489,403	11.897

Punct început	X / Y	Punct sfârșit	X / Y	Lungime segment (** (m)
6	400.498,395 544.489,403	1	400.379,871 544.617,388	174.437

** Lungimile segmentelor sunt determinate în planul de proiecție Stereo 70 și sunt rotunjite la 1 milimetru.

*** Distanța dintre puncte este formată din segmente cumulate ce sunt mai mici decât valoarea 1 milimetru.

**DATE DESPRE IMOBILUL NR. 2969**

Oficiul de Cadastru și Publicitate Imobiliară ALBA
Biroul de Cadastru și Publicitate Imobiliară Aiud

A. Partea I. Descrierea imobilului

TEREN Extravilan

Adresa: Jud. Alba

Nr. Crt	Nr cadastral Nr. topografic	Suprafața* (mp)	Observații / Referințe
A1	73111	10.000	Sector cadastral:43 Teren neimprejmuit;

B. Partea II. Proprietari și acte

Inscrieri privitoare la dreptul de proprietate și alte drepturi reale	Referințe
1 / 01/01/2022	
Act Administrativ nr. 7101/628, din 27/02/1996 emis de CJPSDPAT ALBA;	
B1	A1
Intabulare, drept de PROPRIETATE, dobandit prin Reconstituire, cota actuala 1/1	
1) CĂLIN G OTILIA	

C. Partea III. SARCINI .

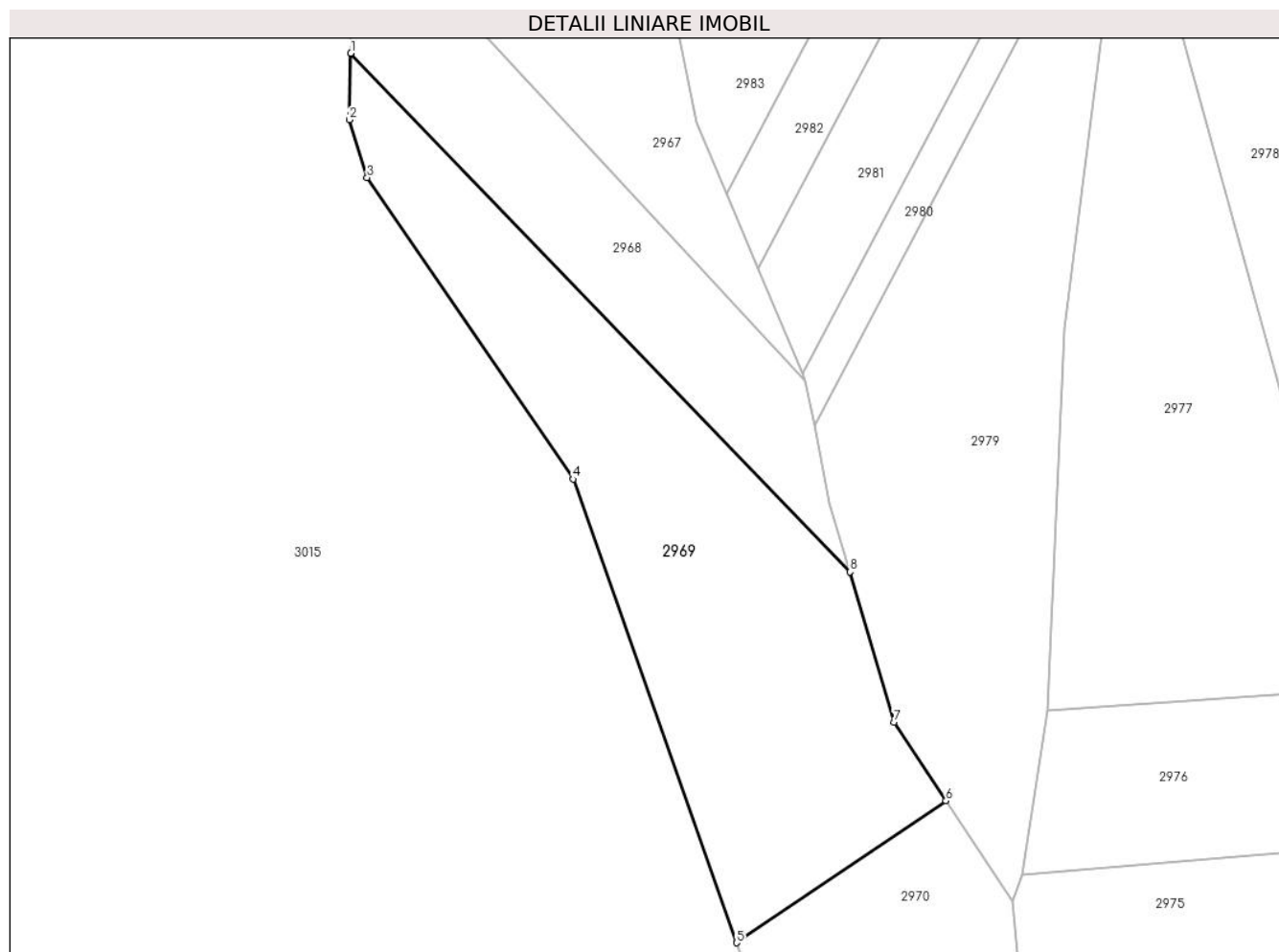
Inscrieri privind dezmembramintele dreptului de proprietate, drepturi reale de garanție și sarcini	Referințe
NU SUNT	

Anexa Nr. 1 La Partea I

Teren

Nr cadastral	Suprafața (mp)*	Observații / Referințe
73111	10.000	

* Suprafața este determinată în planul de proiecție Stereo 70.



Date referitoare la teren

Crt	Categorie folosință	Intra vilan	Suprafața (mp)	Tarla	Parcelă	Nr. topo	Observații / Referințe
1	padure	NU	10.000	-	431/28	-	UA 92C/28

Lungime Segmente

1) Valorile lungimilor segmentelor sunt obținute din proiecție în plan.

Punct început	X / Y	Punct sfârșit	X / Y	Lungime segment (** (m)
1	400.378,92 544.575,572	2	400.378,522 544.558,106	17.471
2	400.378,522 544.558,106	3	400.383,2 544.542,907	15.903
3	400.383,2 544.542,907	4	400.437,33 544.463,701	95.936
4	400.437,33 544.463,701	5	400.480,304 544.341,886	129.173
5	400.480,304 544.341,886	6	400.535,359 544.379,176	66.495

Punct început	X / Y	Punct sfârșit	X / Y	Lungime segment (** (m)
6	400.535,359 544.379,176	7	400.521,649 544.399,872	24.825
7	400.521,649 544.399,872	8	400.510,098 544.439,312	41.097
8	400.510,098 544.439,312	1	400.378,92 544.575,572	189.141

** Lungimile segmentelor sunt determinate în planul de proiecție Stereo 70 și sunt rotunjite la 1 milimetru.

*** Distanța dintre puncte este formată din segmente cumulate ce sunt mai mici decât valoarea 1 milimetru.

**DATE DESPRE IMOBILUL NR. 2970**

Oficiul de Cadastru și Publicitate Imobiliară ALBA
Biroul de Cadastru și Publicitate Imobiliară Aiud

A. Partea I. Descrierea imobilului

TEREN Extravilan

Adresa: Jud. Alba

Nr. Crt	Nr cadastral Nr. topografic	Suprafața* (mp)	Observații / Referințe
A1	73112	3.000	Sector cadastral:43 Teren neimprejmuit;

B. Partea II. Proprietari și acte

Inscrieri privitoare la dreptul de proprietate și alte drepturi reale	Referințe
1 / 01/01/2022	
Act Administrativ nr. 7101/624, din 27/02/1996 emis de CJPSDPAT ALBA;	
B1	A1
Intabulare, drept de PROPRIETATE, dobandit prin Reconstituire, cota actuala 1/1	
1) POPA VICTORIA	

C. Partea III. SARCINI .

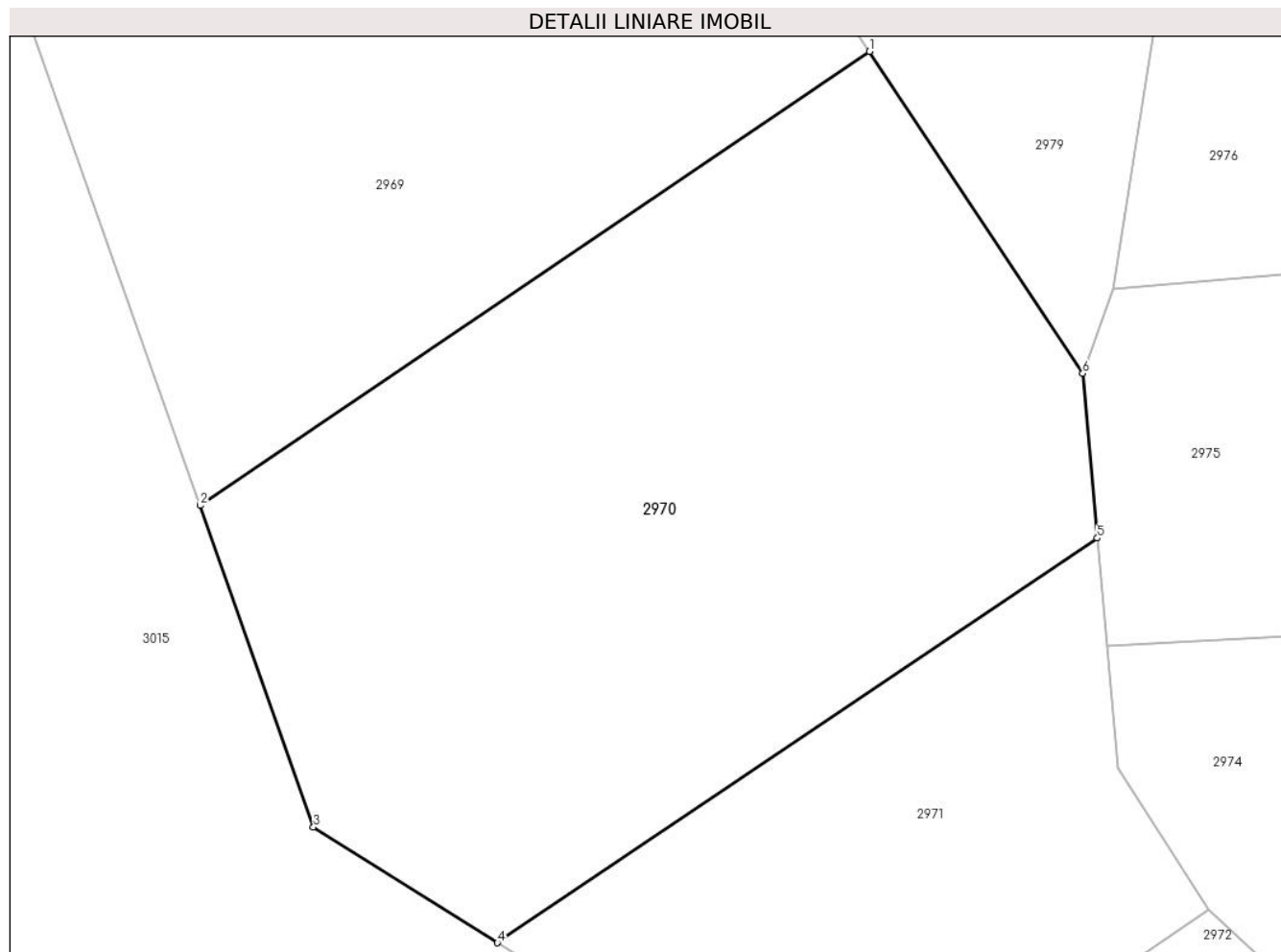
Inscrieri privind dezmembramintele dreptului de proprietate, drepturi reale de garanție și sarcini	Referințe
NU SUNT	

Anexa Nr. 1 La Partea I

Teren

Nr cadastral	Suprafața (mp)*	Observații / Referințe
73112	3.000	

* Suprafața este determinată în planul de proiecție Stereo 70.



Date referitoare la teren

Crt	Categorie folosință	Intravilan	Suprafața (mp)	Tarla	Parcelă	Nr. topo	Observații / Referințe
1	padure	NU	3.000	-	431/29	-	UA 92C/29

Lungime Segmente

1) Valorile lungimilor segmentelor sunt obținute din proiecție în plan.

Punct început	X / Y	Punct sfârșit	X / Y	Lungime segment (** (m)
1	400.535,359 544.379,176	2	400.480,304 544.341,886	66.495
2	400.480,304 544.341,886	3	400.489,626 544.315,462	28.02
3	400.489,626 544.315,462	4	400.504,754 544.305,964	17.862
4	400.504,754 544.305,964	5	400.554,085 544.339,203	59.484
5	400.554,085 544.339,203	6	400.552,883 544.352,724	13.574

Punct început	X / Y	Punct sfârșit	X / Y	Lungime segment (** (m)
6	400.552,883 544.352,724	1	400.535,359 544.379,176	31.73

** Lungimile segmentelor sunt determinate în planul de proiecție Stereo 70 și sunt rotunjite la 1 milimetru.

*** Distanța dintre puncte este formată din segmente cumulate ce sunt mai mici decât valoarea 1 milimetru.

**DATE DESPRE IMOBILUL NR. 2971**

Oficiul de Cadastru și Publicitate Imobiliară ALBA
Biroul de Cadastru și Publicitate Imobiliară Aiud

A. Partea I. Descrierea imobilului

TEREN Extravilan

Adresa: Jud. Alba

Nr. Crt	Nr cadastral Nr. topografic	Suprafața* (mp)	Observații / Referințe
A1	73113	1.400	Sector cadastral:43 Teren neimprijmit;

B. Partea II. Proprietari și acte

Inscrieri privitoare la dreptul de proprietate și alte drepturi reale	Referințe
1 / 01/01/2022	
Act Administrativ nr. 7101/616, din 27/02/1996 emis de CJPSDPAT ALBA;	
B1	A1
Intabulare, drept de PROPRIETATE, dobandit prin Reconstituire, cota actuala 1/1 1) VANCEA Z MARIA	

C. Partea III. SARCINI .

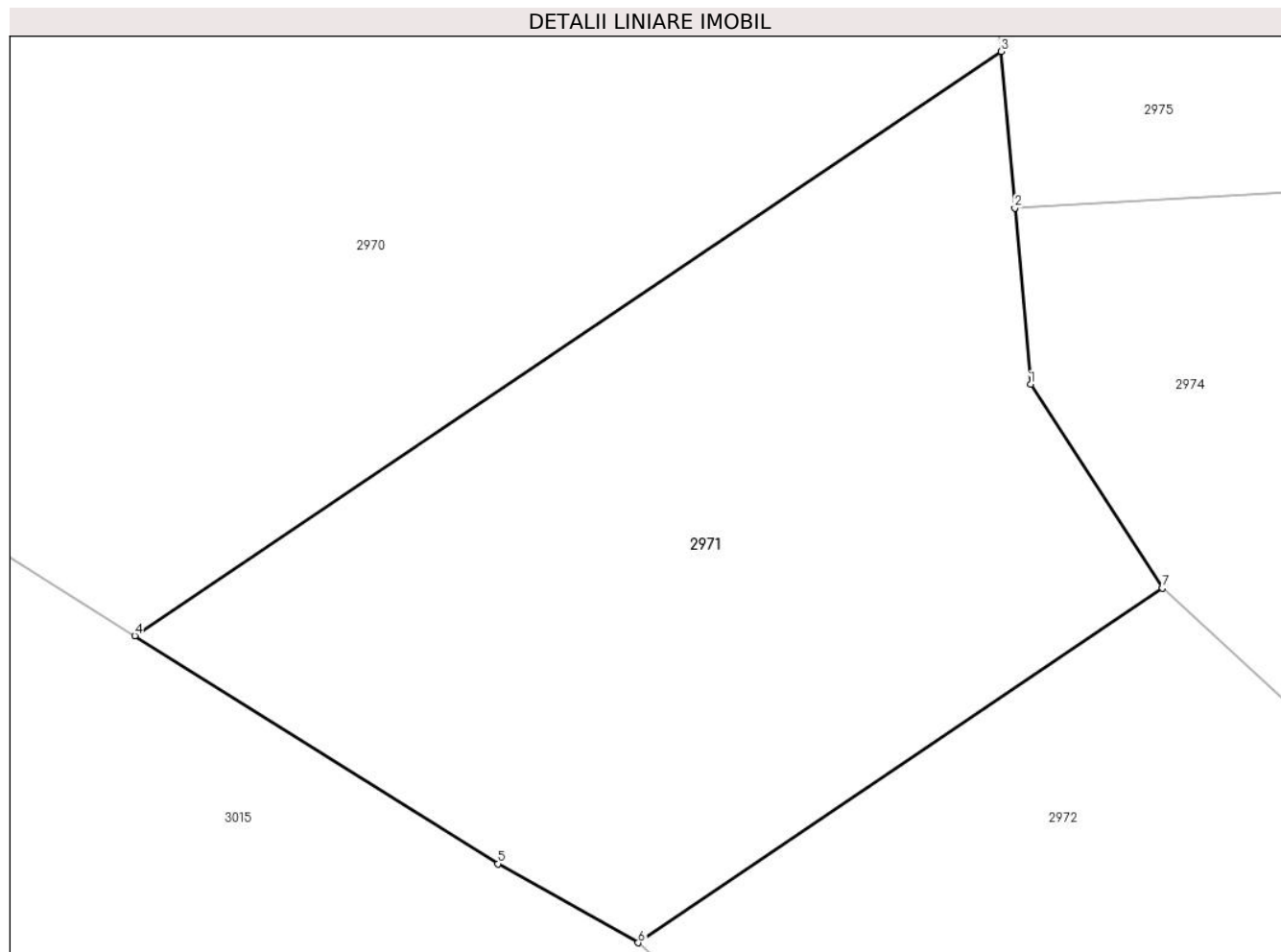
Inscrieri privind dezmembramintele dreptului de proprietate, drepturi reale de garanție și sarcini	Referințe
NU SUNT	

Anexa Nr. 1 La Partea I

Teren

Nr cadastral	Suprafața (mp)*	Observații / Referințe
73113	1.400	

* Suprafața este determinată în planul de proiecție Stereo 70.



Date referitoare la teren

Crt	Categorie folosință	Intravilan	Suprafața (mp)	Tarla	Parcelă	Nr. topo	Observații / Referințe
1	padure	NU	1.400	-	431/30	-	UA 92C/30

Lungime Segmente

1) Valorile lungimilor segmentelor sunt obținute din proiecție în plan.

Punct început	X / Y	Punct sfârșit	X / Y	Lungime segment (** (m)
1	400.555,768 544.320,27	2	400.554,877 544.330,297	10.067
2	400.554,877 544.330,297	3	400.554,085 544.339,203	8.941
3	400.554,085 544.339,203	4	400.504,754 544.305,964	59.484
4	400.504,754 544.305,964	5	400.525,426 544.292,985	24.409
5	400.525,426 544.292,985	6	400.533,416 544.288,495	9.165

Punct început	X / Y	Punct sfârșit	X / Y	Lungime segment (** (m)
6	400.533,416 544.288,495	7	400.563,283 544.308,674	36.045
7	400.563,283 544.308,674	1	400.555,768 544.320,27	13.818

** Lungimile segmentelor sunt determinate în planul de proiecție Stereo 70 și sunt rotunjite la 1 milimetru.

*** Distanța dintre puncte este formată din segmente cumulate ce sunt mai mici decât valoarea 1 milimetru.

**DATE DESPRE IMOBILUL NR. 2972**

Oficiul de Cadastru și Publicitate Imobiliară ALBA
Biroul de Cadastru și Publicitate Imobiliară Aiud

A. Partea I. Descrierea imobilului

TEREN Extravilan

Adresa: Jud. Alba

Nr. Crt	Nr cadastral Nr. topografic	Suprafața* (mp)	Observații / Referințe
A1	73114	5.000	Sector cadastral:43 Teren neimprejmuit;

B. Partea II. Proprietari și acte

Inscrieri privitoare la dreptul de proprietate și alte drepturi reale	Referințe
1 / 01/01/2022	
Act Administrativ nr. 7044/583, din 18/01/1996 emis de CJPSDPAT ALBA;	
B1	A1
Intabulare, drept de PROPRIETATE, dobandit prin Reconstituire, cota actuala 1/1 1) HORVAT VASILE	

C. Partea III. SARCINI .

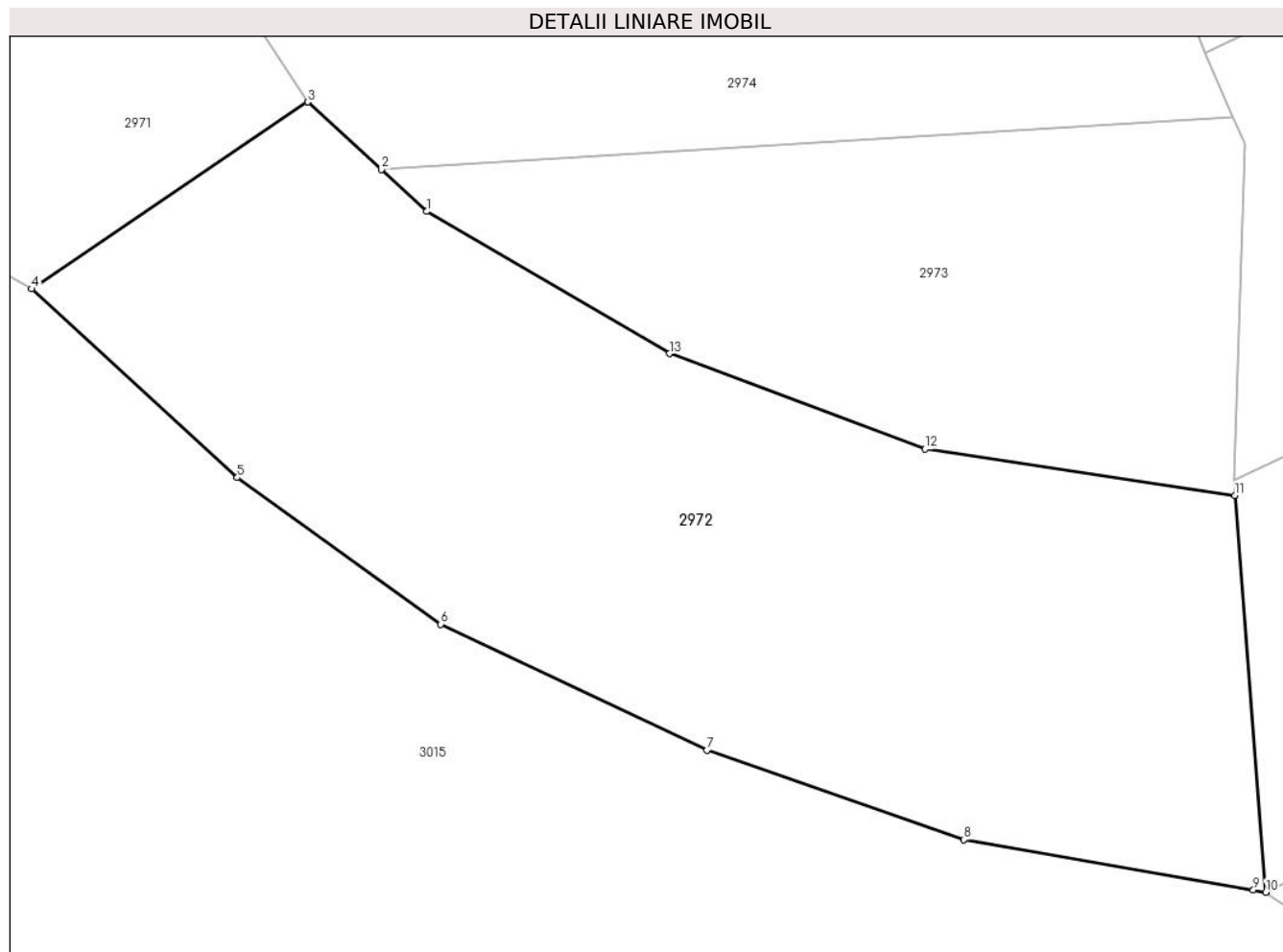
Inscrieri privind dezmembramintele dreptului de proprietate, drepturi reale de garanție și sarcini	Referințe
NU SUNT	

Anexa Nr. 1 La Partea I

Teren

Nr cadastral	Suprafața (mp)*	Observații / Referințe
73114	5.000	

* Suprafața este determinată în planul de proiecție Stereo 70.



Date referitoare la teren

Crt	Categorie folosință	Intravilan	Suprafața (mp)	Tarla	Parcelă	Nr. topo	Observații / Referințe
1	padure	NU	5.000	-	431/31	-	UA 92C/31

Lungime Segmente

1) Valorile lungimilor segmentelor sunt obținute din proiecție în plan.

Punct început	X / Y	Punct sfârșit	X / Y	Lungime segment (** (m)
1	400.576,154 544.296,858	2	400.571,231 544.301,378	6.683
2	400.571,231 544.301,378	3	400.563,283 544.308,674	10.789
3	400.563,283 544.308,674	4	400.533,416 544.288,495	36.045
4	400.533,416 544.288,495	5	400.555,651 544.268,101	30.171
5	400.555,651 544.268,101	6	400.577,655 544.252,256	27.115

Punct început	X / Y	Punct sfârșit	X / Y	Lungime segment (** (m)
6	400.577,655 544.252,256	7	400.606,445 544.238,679	31.831
7	400.606,445 544.238,679	8	400.634,244 544.228,981	29.442
8	400.634,244 544.228,981	9	400.665,533 544.223,556	31.756
9	400.665,533 544.223,556	10	400.666,887 544.223,321	1.374
10	400.666,887 544.223,321	11	400.663,542 544.266,177	42.986
11	400.663,542 544.266,177	12	400.630,021 544.271,195	33.895
12	400.630,021 544.271,195	13	400.602,375 544.281,5	29.504
13	400.602,375 544.281,5	1	400.576,154 544.296,858	30.388

** Lungimile segmentelor sunt determinate în planul de proiecție Stereo 70 și sunt rotunjite la 1 milimetru.

*** Distanța dintre puncte este formată din segmente cumulate ce sunt mai mici decât valoarea 1 milimetru.

**DATE DESPRE IMOBILUL NR. 2973**

Oficiul de Cadastru și Publicitate Imobiliară ALBA
Biroul de Cadastru și Publicitate Imobiliară Aiud

A. Partea I. Descrierea imobilului

TEREN Extravilan

Adresa: Jud. Alba

Nr. Crt	Nr cadastral Nr. topografic	Suprafața* (mp)	Observații / Referințe
A1	73115	2.400	Sector cadastral:43 Teren neimprejmuit;

B. Partea II. Proprietari și acte

Inscrieri privitoare la dreptul de proprietate și alte drepturi reale		Referințe
1 / 01/01/2022		
Act Administrativ nr. 11402/1121, din 20/12/2002 emis de CJPSDPAT ALBA;		
B1	Intabulare, drept de PROPRIETATE, dobandit prin Reconstituire, cota actuala 1/1 1) RATIU IOAN 2) RATIU GHERUTA	A1

C. Partea III. SARCINI .

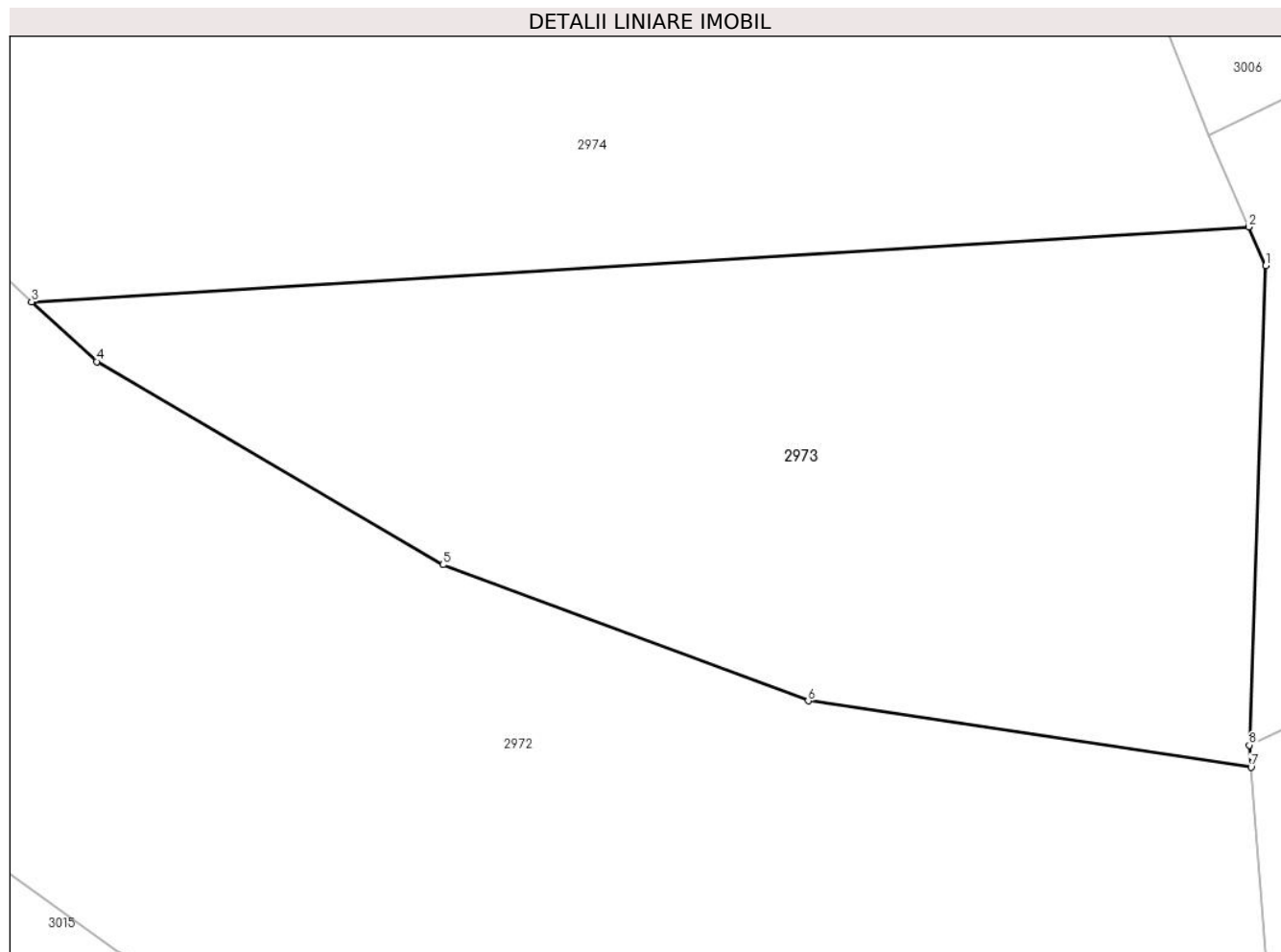
Inscrieri privind dezmembramintele dreptului de proprietate, drepturi reale de garanție și sarcini	Referințe
NU SUNT	

Anexa Nr. 1 La Partea I

Teren

Nr cadastral	Suprafața (mp)*	Observații / Referințe
73115	2.400	

* Suprafața este determinată în planul de proiecție Stereo 70.



Date referitoare la teren

Crt	Categorie folosință	Intra vilan	Suprafața (mp)	Tarla	Parcelă	Nr. topo	Observații / Referințe
1	padure	NU	2.400	-	433/50	-	UA 92C

Lungime Segmente

1) Valorile lungimilor segmentelor sunt obținute din proiecție în plan.

Punct început	X / Y	Punct sfârșit	X / Y	Lungime segment (** (m)
1	400.664,663 544.304,12	2	400.663,371 544.307,044	3.197
2	400.663,371 544.307,044	3	400.571,231 544.301,378	92.314
3	400.571,231 544.301,378	4	400.576,154 544.296,858	6.683
4	400.576,154 544.296,858	5	400.602,375 544.281,5	30.388
5	400.602,375 544.281,5	6	400.630,021 544.271,195	29.504

Punct început	X / Y	Punct sfârșit	X / Y	Lungime segment (** (m)
6	400.630,021 544.271,195	7	400.663,542 544.266,177	33.895
7	400.663,542 544.266,177	8	400.663,412 544.267,853	1.681
8	400.663,412 544.267,853	1	400.664,663 544.304,12	36.289

** Lungimile segmentelor sunt determinate în planul de proiecție Stereo 70 și sunt rotunjite la 1 milimetru.

*** Distanța dintre puncte este formată din segmente cumulate ce sunt mai mici decât valoarea 1 milimetru.

**DATE DESPRE IMOBILUL NR. 2974**

Oficiul de Cadastru și Publicitate Imobiliară ALBA
Biroul de Cadastru și Publicitate Imobiliară Aiud

A. Partea I. Descrierea imobilului

TEREN Extravilan

Adresa: Jud. Alba

Nr. Crt	Nr cadastral Nr. topografic	Suprafața* (mp)	Observații / Referințe
A1	73116	2.900	Sector cadastral:43 Teren neimprejmuit;

B. Partea II. Proprietari și acte

Inscrieri privitoare la dreptul de proprietate și alte drepturi reale		Referințe
1 / 01/01/2022		
Act Administrativ nr. 11402/1119, din 20/12/2002 emis de CJPSDPAT ALBA;		
B1	Intabulare, drept de PROPRIETATE, dobandit prin Reconstituire, cota actuala 1/1 1) HORVAT IULIU 2) HORVAT IULIU	A1

C. Partea III. SARCINI .

Inscrieri privind dezmembramintele dreptului de proprietate, drepturi reale de garanție și sarcini	Referințe
NU SUNT	

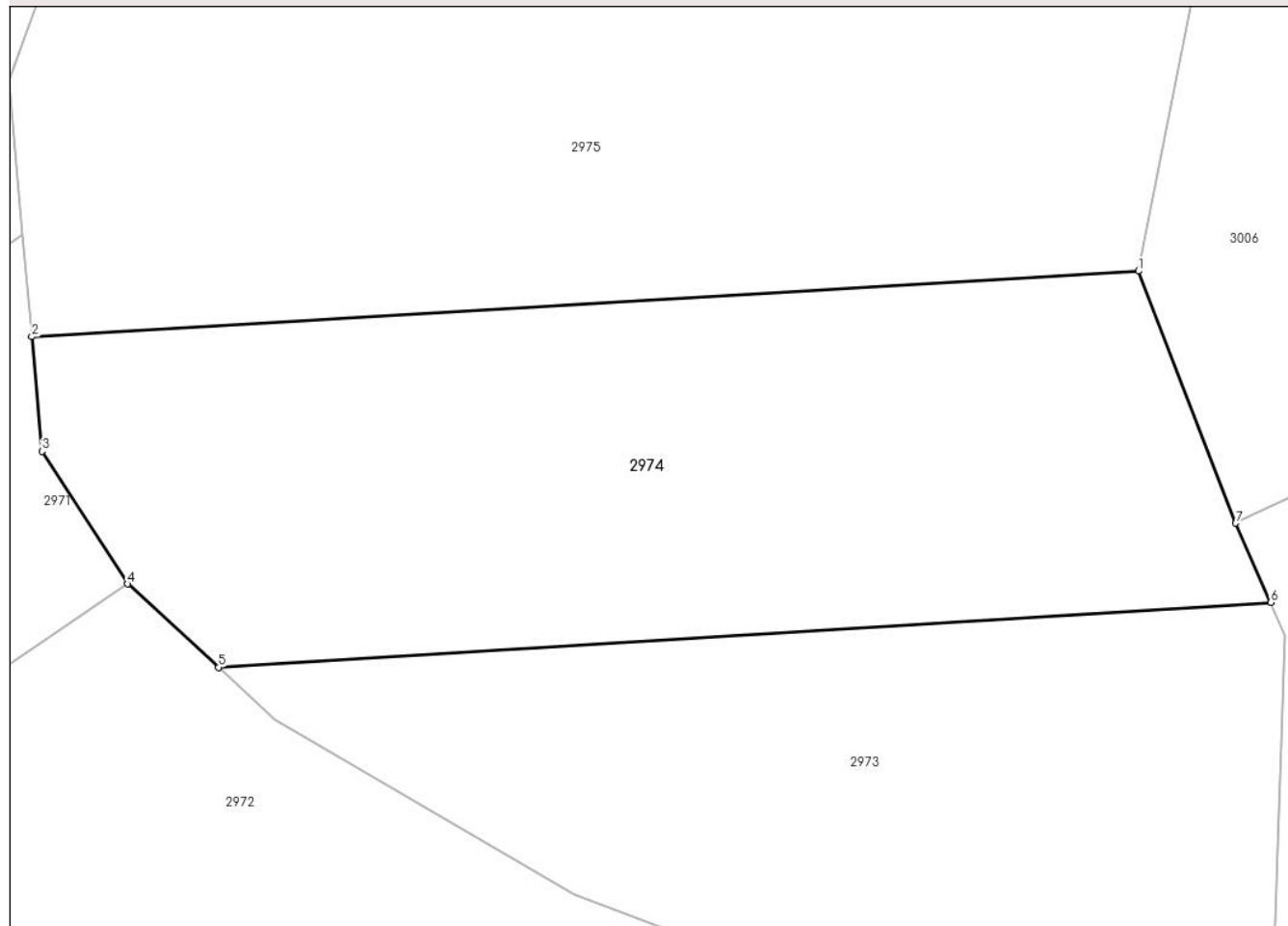
Anexa Nr. 1 La Partea I

Teren

Nr cadastral	Suprafața (mp)*	Observații / Referințe
73116	2.900	

* Suprafața este determinată în planul de proiecție Stereo 70.

DETALII LINIARE IMOBIL



Date referitoare la teren

Crt	Categorie folosință	Intra vilan	Suprafața (mp)	Tarla	Parcelă	Nr. topo	Observații / Referințe
1	padure	NU	2.900	-	433/49	-	UA 92C

Lungime Segmente

1) Valorile lungimilor segmentelor sunt obținute din proiecție în plan.

Punct început	X / Y	Punct sfârșit	X / Y	Lungime segment (** (m)
1	400.651,797 544.336,033	2	400.554,877 544.330,297	97.09
2	400.554,877 544.330,297	3	400.555,768 544.320,27	10.067
3	400.555,768 544.320,27	4	400.563,283 544.308,674	13.818
4	400.563,283 544.308,674	5	400.571,231 544.301,378	10.789
5	400.571,231 544.301,378	6	400.663,371 544.307,044	92.314

Punct început	X / Y	Punct sfârșit	X / Y	Lungime segment (** (m)
6	400.663,371 544.307,044	7	400.660,3 544.313,993	7.597
7	400.660,3 544.313,993	1	400.651,797 544.336,033	23.623

** Lungimile segmentelor sunt determinate în planul de proiecție Stereo 70 și sunt rotunjite la 1 milimetru.

*** Distanța dintre puncte este formată din segmente cumulate ce sunt mai mici decât valoarea 1 milimetru.

**DATE DESPRE IMOBILUL NR. 2975**

Oficiul de Cadastru și Publicitate Imobiliară ALBA
Biroul de Cadastru și Publicitate Imobiliară Aiud

A. Partea I. Descrierea imobilului

TEREN Extravilan

Adresa: Jud. Alba

Nr. Crt	Nr cadastral Nr. topografic	Suprafața* (mp)	Observații / Referințe
A1	73117	3.100	Sector cadastral:43 Teren neimprejmuit;

B. Partea II. Proprietari și acte

Inscrieri privitoare la dreptul de proprietate și alte drepturi reale		Referințe
1 / 01/01/2022		
Act Administrativ nr. 11402/1129, din 20/12/2002 emis de CJPSDPAT ALBA;		
B1	Intabulare, drept de PROPRIETATE, dobandit prin Reconstituire, cota actuala 1/1 1) FOITA MARIA 2) HETEA MARIA	A1

C. Partea III. SARCINI .

Inscrieri privind dezmembramintele dreptului de proprietate, drepturi reale de garanție și sarcini	Referințe
NU SUNT	

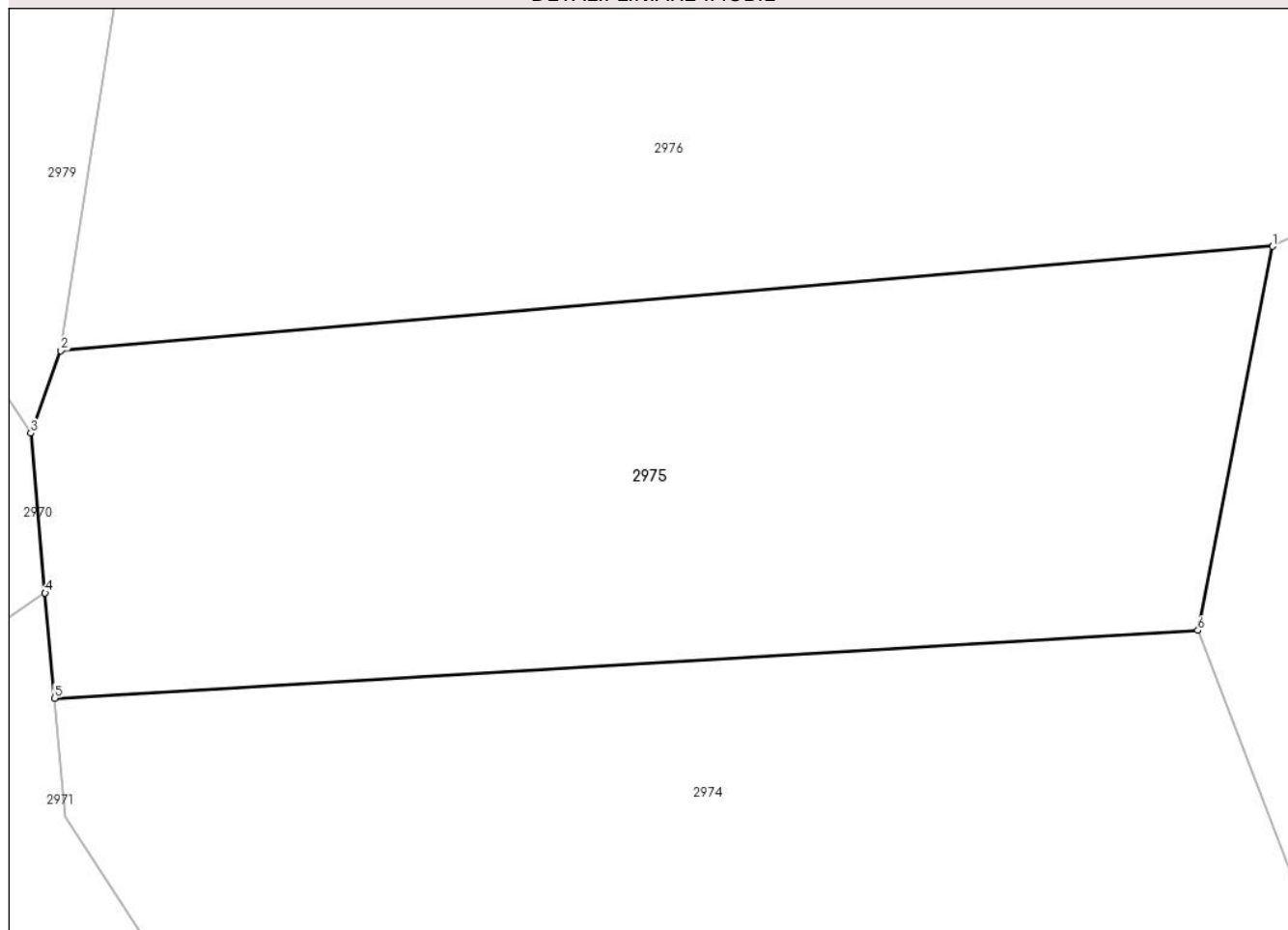
Anexa Nr. 1 La Partea I

Teren

Nr cadastral	Suprafața (mp)*	Observații / Referințe
73117	3.100	

* Suprafața este determinată în planul de proiecție Stereo 70.

DETALII LINIARE IMOBIL



Date referitoare la teren

Crt	Categorie folosință	Intra vilan	Suprafața (mp)	Tarla	Parcelă	Nr. topo	Observații / Referințe
1	padure	NU	3.100	-	433/48	-	UA 92C

Lungime Segmente

1) Valorile lungimilor segmentelor sunt obținute din proiecție în plan.

Punct început	X / Y	Punct sfârșit	X / Y	Lungime segment (** (m)
1	400.658,139 544.368,539	2	400.555,427 544.359,702	103.091
2	400.555,427 544.359,702	3	400.552,883 544.352,724	7.427
3	400.552,883 544.352,724	4	400.554,085 544.339,203	13.574
4	400.554,085 544.339,203	5	400.554,877 544.330,297	8.941
5	400.554,877 544.330,297	6	400.651,797 544.336,033	97.09

Punct început	X / Y	Punct sfârșit	X / Y	Lungime segment (** (m)
6	400.651,797 544.336,033	1	400.658,139 544.368,539	33.119

** Lungimile segmentelor sunt determinate în planul de proiecție Stereo 70 și sunt rotunjite la 1 milimetru.

*** Distanța dintre puncte este formată din segmente cumulate ce sunt mai mici decât valoarea 1 milimetru.

**DATE DESPRE IMOBILUL NR. 2976**

Oficiul de Cadastru și Publicitate Imobiliară ALBA
Biroul de Cadastru și Publicitate Imobiliară Aiud

A. Partea I. Descrierea imobilului

TEREN Extravilan

Adresa: Jud. Alba

Nr. Crt	Nr cadastral Nr. topografic	Suprafața* (mp)	Observații / Referințe
A1	73152	12.600	Sector cadastral:43 Teren neimprijmit;

B. Partea II. Proprietari și acte

Inscrieri privitoare la dreptul de proprietate și alte drepturi reale		Referințe
1 / 01/01/2022		
Act Administrativ nr. 11402/1132, din 20/12/2002 emis de CJPSDPAT ALBA;		
B1	Intabulare, drept de PROPRIETATE, dobandit prin Reconstituire, cota actuala 1/1 1) HORVAT IOAN 2) HORVAT VASILE 3) HORVAT IOAN	A1

C. Partea III. SARCINI .

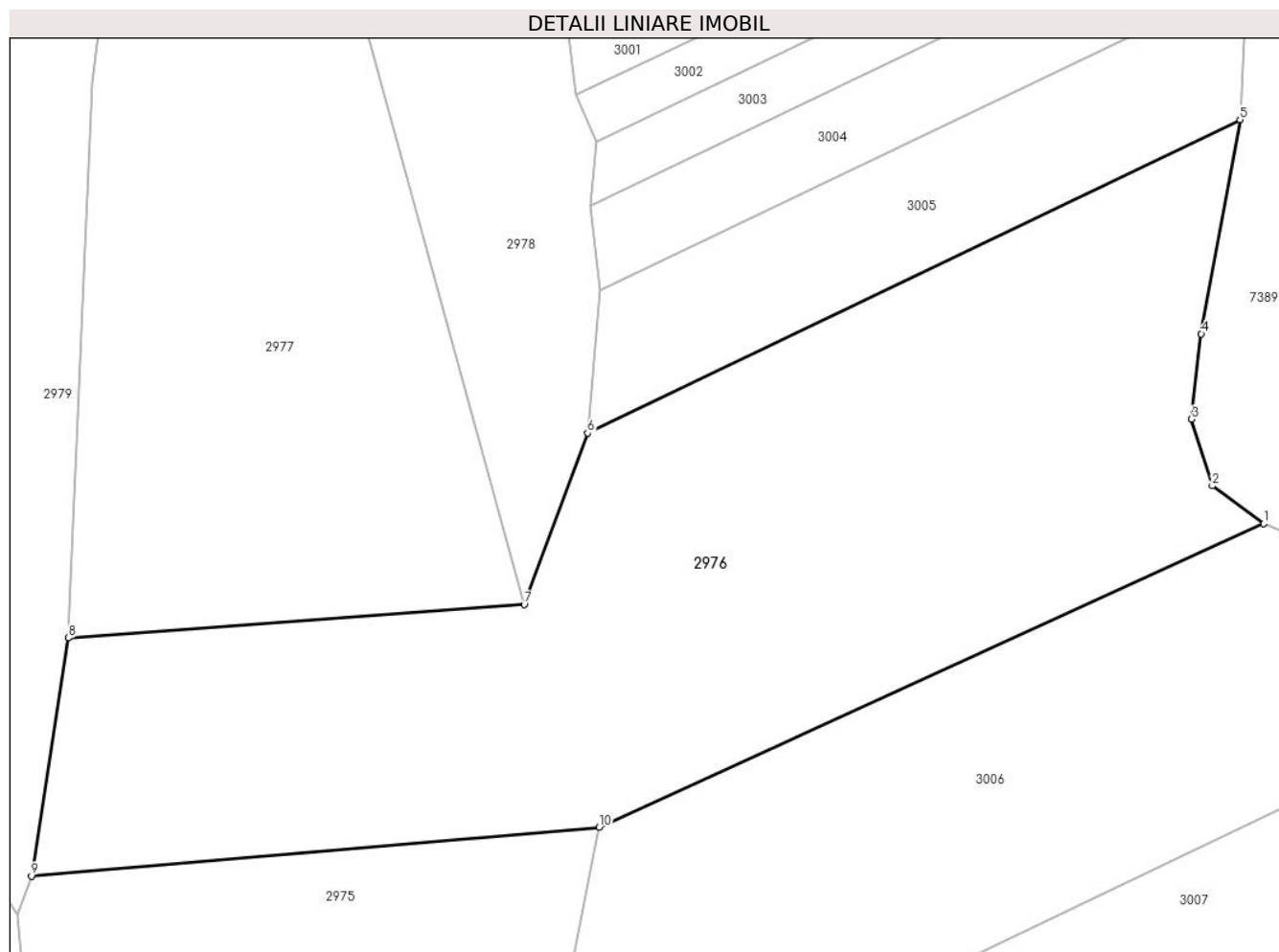
Inscrieri privind dezmembramintele dreptului de proprietate, drepturi reale de garanție și sarcini	Referințe
NU SUNT	

Anexa Nr. 1 La Partea I

Teren

Nr cadastral	Suprafața (mp)*	Observații / Referințe
73152	12.600	

* Suprafața este determinată în planul de proiecție Stereo 70.



Date referitoare la teren

Crt	Categorie folosință	Intravilan	Suprafața (mp)	Tarla	Parcelă	Nr. topo	Observații / Referințe
1	padure	NU	12.600	-	433/46	-	UA 92C, 92D

Lungime Segmente

1) Valorile lungimilor segmentelor sunt obținute din proiecție în plan.

Punct început	X / Y	Punct sfârșit	X / Y	Lungime segment (** (m)
1	400.778,372 544.423,44	2	400.769,06 544.430,274	11.551
2	400.769,06 544.430,274	3	400.765,268 544.442,332	12.64
3	400.765,268 544.442,332	4	400.767,058 544.457,766	15.537
4	400.767,058 544.457,766	5	400.774,089 544.496,457	39.325
5	400.774,089 544.496,457	6	400.656,021 544.439,834	130.944

Punct început	X / Y	Punct sfârșit	X / Y	Lungime segment (** (m)
6	400.656,021 544.439,834	7	400.644,553 544.408,802	33.083
7	400.644,553 544.408,802	8	400.562,136 544.402,792	82.636
8	400.562,136 544.402,792	9	400.555,427 544.359,702	43.609
9	400.555,427 544.359,702	10	400.658,139 544.368,539	103.091
10	400.658,139 544.368,539	1	400.778,372 544.423,44	132.174

** Lungimile segmentelor sunt determinate în planul de proiecție Stereo 70 și sunt rotunjite la 1 milimetru.

*** Distanța dintre puncte este formată din segmente cumulate ce sunt mai mici decât valoarea 1 milimetru.

**DATE DESPRE IMOBILUL NR. 2977**

Oficiul de Cadastru și Publicitate Imobiliară ALBA
Biroul de Cadastru și Publicitate Imobiliară Aiud

A. Partea I. Descrierea imobilului

TEREN Extravilan

Adresa: Jud. Alba

Nr. Crt	Nr cadastral Nr. topografic	Suprafața* (mp)	Observații / Referințe
A1	73138	10.000	Sector cadastral:43 Teren neimprejmuit;

B. Partea II. Proprietari și acte

Inscrieri privitoare la dreptul de proprietate și alte drepturi reale	Referințe
1 / 01/01/2022	
Act Administrativ nr. 5209/125, din 03/02/1995 emis de CJPSDPAT ALBA;	
B1	A1
Intabulare, drept de PROPRIETATE, dobandit prin Reconstituire, cota actuala 1/1	
1) OPREA A IOAN	

C. Partea III. SARCINI .

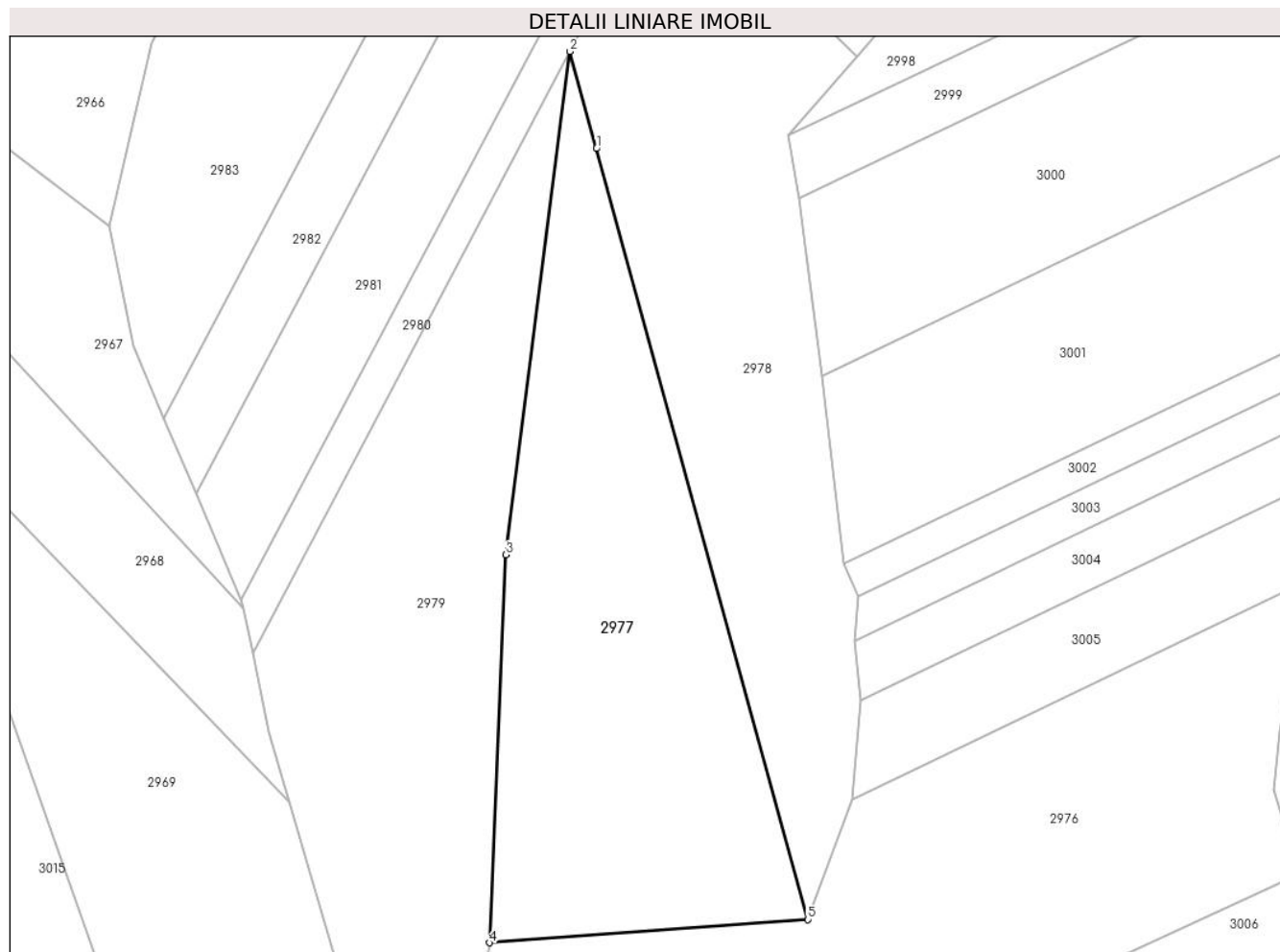
Inscrieri privind dezmembramintele dreptului de proprietate, drepturi reale de garanție și sarcini	Referințe
NU SUNT	

Anexa Nr. 1 La Partea I

Teren

Nr cadastral	Suprafața (mp)*	Observații / Referințe
73138	10.000	

* Suprafața este determinată în planul de proiecție Stereo 70.



Date referitoare la teren

Crt	Categorie folosință	Intravilan	Suprafața (mp)	Tarla	Parcelă	Nr. topo	Observații / Referințe
1	padure	NU	10.000	-	433/33	-	

Lungime Segmente

1) Valorile lungimilor segmentelor sunt obținute din proiecție în plan.

Punct început	X / Y	Punct sfârșit	X / Y	Lungime segment (** (m)
1	400.589,759 544.608,379	2	400.582,853 544.633,536	26.088
2	400.582,853 544.633,536	3	400.566,353 544.503,22	131.356
3	400.566,353 544.503,22	4	400.562,136 544.402,792	100.516
4	400.562,136 544.402,792	5	400.644,553 544.408,802	82.636
5	400.644,553 544.408,802	1	400.589,759 544.608,379	206.962

**** Lungimile segmentelor sunt determinate în planul de proiecție Stereo 70 și sunt rotunjite la 1 milimetru.**

***** Distanța dintre puncte este formată din segmente cumulate ce sunt mai mici decât valoarea 1 milimetru.**

**DATE DESPRE IMOBILUL NR. 2978**

Oficiul de Cadastru și Publicitate Imobiliară ALBA
Biroul de Cadastru și Publicitate Imobiliară Aiud

A. Partea I. Descrierea imobilului

TEREN Extravilan

Adresa: Jud. Alba

Nr. Crt	Nr cadastral Nr. topografic	Suprafața* (mp)	Observații / Referințe
A1	73137	10.000	Sector cadastral:43 Teren neimprejmuit;

B. Partea II. Proprietari și acte

Inscrieri privitoare la dreptul de proprietate și alte drepturi reale	Referințe
1 / 01/01/2022	
Act Administrativ nr. 11402/1002, din 12/01/2001 emis de CJPSDPAT ALBA;	
B1	A1
Intabulare, drept de PROPRIETATE, dobandit prin Reconstituire, cota actuala 1/1 1) HORVATH OLIMPIA	

C. Partea III. SARCINI .

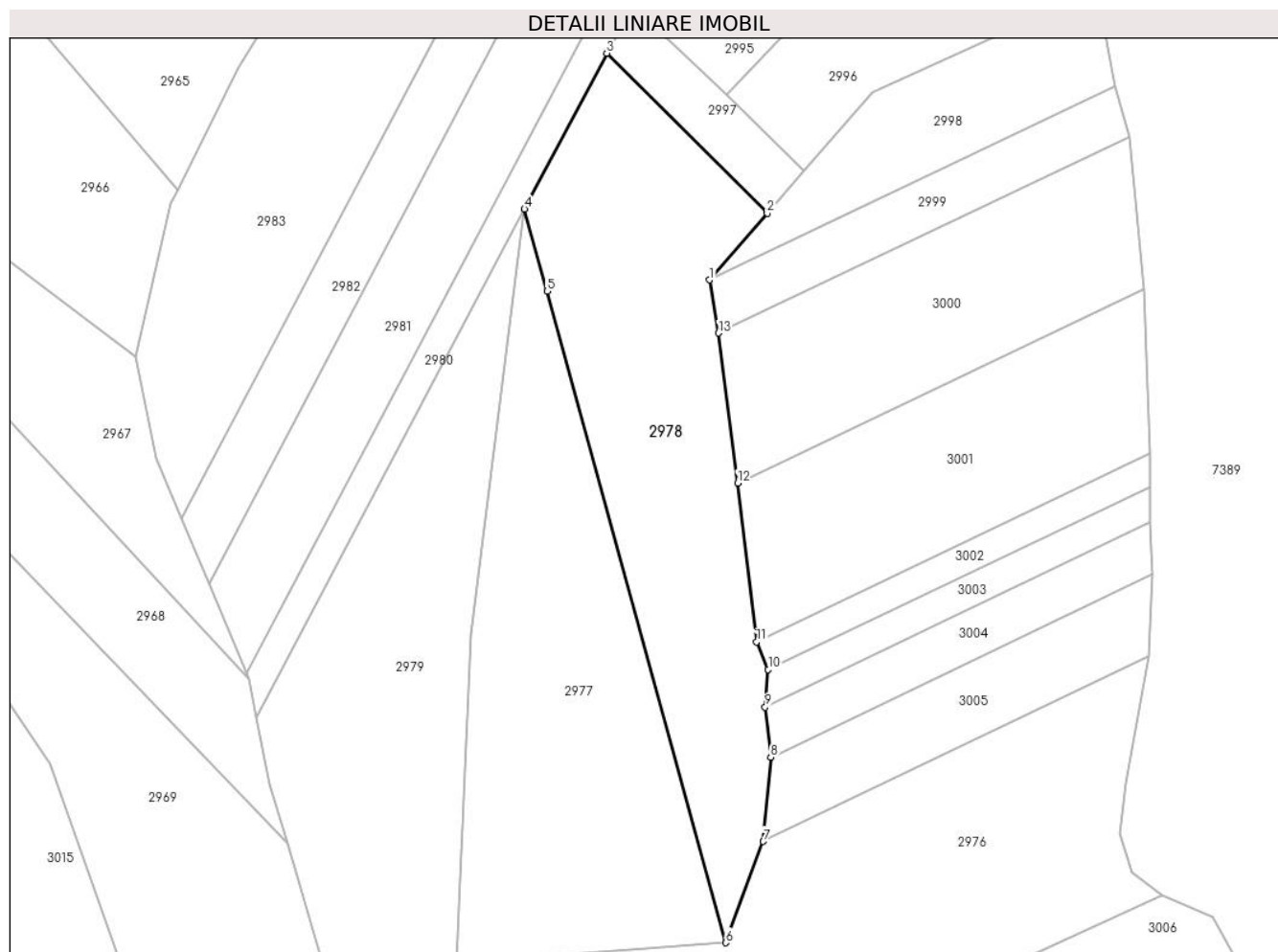
Inscrieri privind dezmembramintele dreptului de proprietate, drepturi reale de garanție și sarcini	Referințe
NU SUNT	

Anexa Nr. 1 La Partea I

Teren

Nr cadastral	Suprafața (mp)*	Observații / Referințe
73137	10.000	

* Suprafața este determinată în planul de proiecție Stereo 70.



Date referitoare la teren

Crt	Categorie folosință	Intravilan	Suprafața (mp)	Tarla	Parcelă	Nr. topo	Observații / Referințe
1	padure	NU	10.000	-	433/38/1, 433/38/2	-	UA 92A/38/1, UA 92A/38/2

Lungime Segmente

1) Valorile lungimilor segmentelor sunt obținute din proiecție în plan.

Punct început	X / Y	Punct sfârșit	X / Y	Lungime segment (** (m)
1	400.639,522 544.611,856	2	400.657,22 544.632,226	26.984
2	400.657,22 544.632,226	3	400.608,032 544.681,302	69.483
3	400.608,032 544.681,302	4	400.582,853 544.633,536	53.996
4	400.582,853 544.633,536	5	400.589,759 544.608,379	26.088
5	400.589,759 544.608,379	6	400.644,553 544.408,802	206.962

Punct început	X / Y	Punct sfârșit	X / Y	Lungime segment (** (m)
6	400.644,553 544.408,802	7	400.656,021 544.439,834	33.083
7	400.656,021 544.439,834	8	400.658,31 544.465,619	25.886
8	400.658,31 544.465,619	9	400.656,613 544.480,996	15.47
9	400.656,613 544.480,996	10	400.657,538 544.492,516	11.557
10	400.657,538 544.492,516	11	400.653,972 544.500,954	9.161
11	400.653,972 544.500,954	12	400.648,145 544.549,637	49.03
12	400.648,145 544.549,637	13	400.642,301 544.595,587	46.32
13	400.642,301 544.595,587	1	400.639,522 544.611,856	16.505

** Lungimile segmentelor sunt determinate în planul de proiecție Stereo 70 și sunt rotunjite la 1 milimetru.

*** Distanța dintre puncte este formată din segmente cumulate ce sunt mai mici decât valoarea 1 milimetru.

**DATE DESPRE IMOBILUL NR. 2979**

Oficiul de Cadastru și Publicitate Imobiliară ALBA
Biroul de Cadastru și Publicitate Imobiliară Aiud

A. Partea I. Descrierea imobilului

TEREN Extravilan

Adresa: Jud. Alba

Nr. Crt	Nr cadastral Nr. topografic	Suprafața* (mp)	Observații / Referințe
A1	73118	10.000	Sector cadastral:43 Teren neimprejmuit;

B. Partea II. Proprietari și acte

Inscrieri privitoare la dreptul de proprietate și alte drepturi reale	Referințe
1 / 01/01/2022	
Act Administrativ nr. 9338/988, din 26/05/2000 emis de CJPSDPAT ALBA;	
B1	A1
Intabulare, drept de PROPRIETATE, dobandit prin Reconstituire, cota actuala 1/1	
1) OPREA V ARTENIE	

C. Partea III. SARCINI .

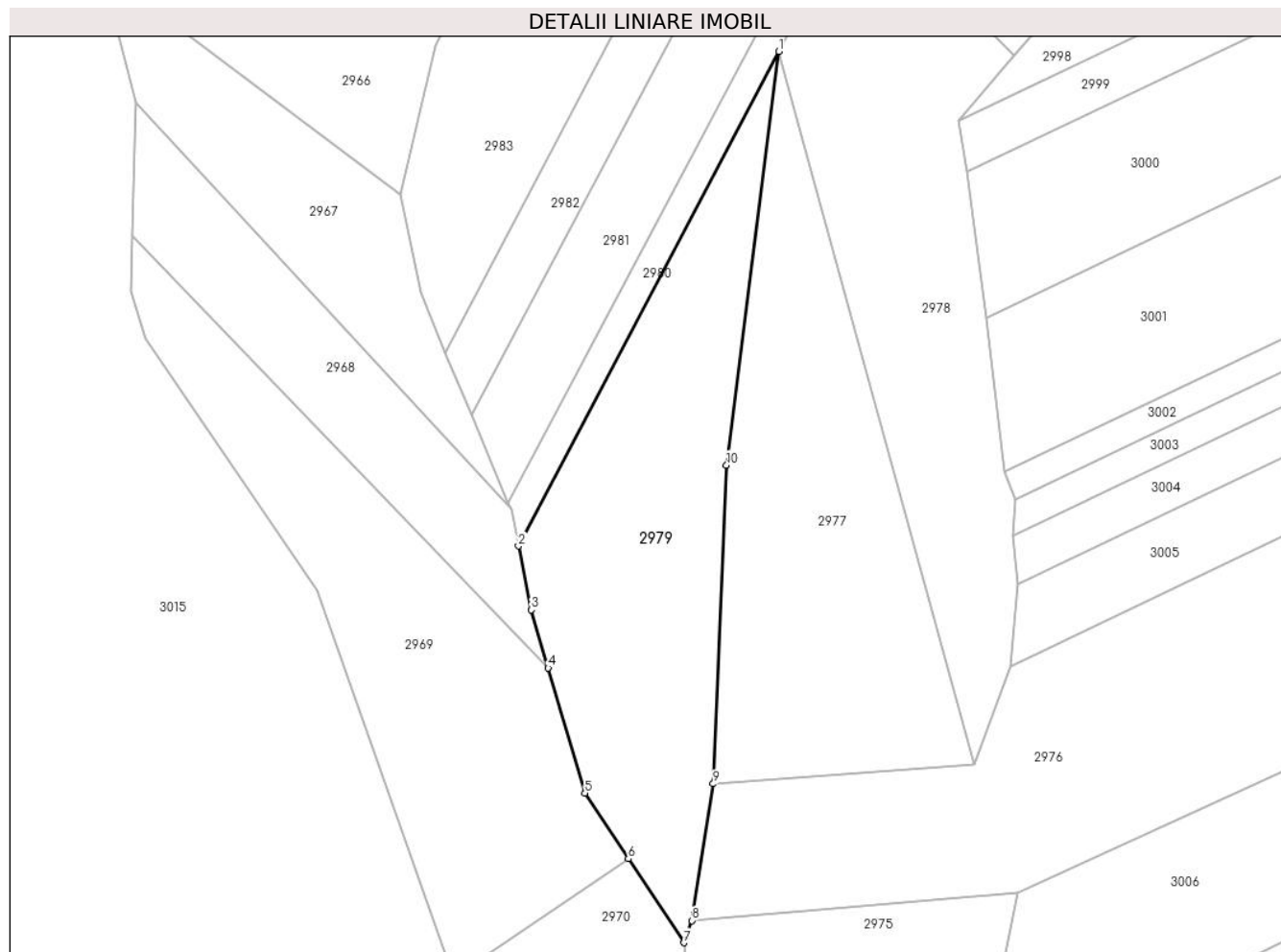
Inscrieri privind dezmembramintele dreptului de proprietate, drepturi reale de garanție și sarcini	Referințe
NU SUNT	

Anexa Nr. 1 La Partea I

Teren

Nr cadastral	Suprafața (mp)*	Observații / Referințe
73118	10.000	

* Suprafața este determinată în planul de proiecție Stereo 70.



Date referitoare la teren

Crt	Categorie folosință	Intravilan	Suprafața (mp)	Tarla	Parcelă	Nr. topo	Observații / Referințe
1	padure	NU	10.000	-	433/32	-	ua 92C

Lungime Segmente

1) Valorile lungimilor segmentelor sunt obținute din proiecție în plan.

Punct început	X / Y	Punct sfârșit	X / Y	Lungime segment (** (m)
1	400.582,853 544.633,536	2	400.500,725 544.477,736	176.121
2	400.500,725 544.477,736	3	400.504,755 544.457,556	20.578
3	400.504,755 544.457,556	4	400.510,098 544.439,312	19.01
4	400.510,098 544.439,312	5	400.521,649 544.399,872	41.097
5	400.521,649 544.399,872	6	400.535,359 544.379,176	24.825

Punct început	X / Y	Punct sfârșit	X / Y	Lungime segment (** (m)
6	400.535,359 544.379,176	7	400.552,883 544.352,724	31.73
7	400.552,883 544.352,724	8	400.555,427 544.359,702	7.427
8	400.555,427 544.359,702	9	400.562,136 544.402,792	43.609
9	400.562,136 544.402,792	10	400.566,353 544.503,22	100.516
10	400.566,353 544.503,22	1	400.582,853 544.633,536	131.356

** Lungimile segmentelor sunt determinate în planul de proiecție Stereo 70 și sunt rotunjite la 1 milimetru.

*** Distanța dintre puncte este formată din segmente cumulate ce sunt mai mici decât valoarea 1 milimetru.

**DATE DESPRE IMOBILUL NR. 2980**

Oficiul de Cadastru și Publicitate Imobiliară ALBA
Biroul de Cadastru și Publicitate Imobiliară Aiud

A. Partea I. Descrierea imobilului

TEREN Extravilan

Adresa: Jud. Alba

Nr. Crt	Nr cadastral Nr. topografic	Suprafața* (mp)	Observații / Referințe
A1	73119	2.200	Sector cadastral:43 Teren neimprejmuit;

B. Partea II. Proprietari și acte

Inscrieri privitoare la dreptul de proprietate și alte drepturi reale	Referințe
1 / 01/01/2022	
Act Administrativ nr. 7101/622, din 07/02/1996 emis de CJPSDPAT ALBA;	
B1	A1
Intabulare, drept de PROPRIETATE, dobandit prin Reconstituire, cota actuala 1/1 1) VERDEȘ MARIA	

C. Partea III. SARCINI .

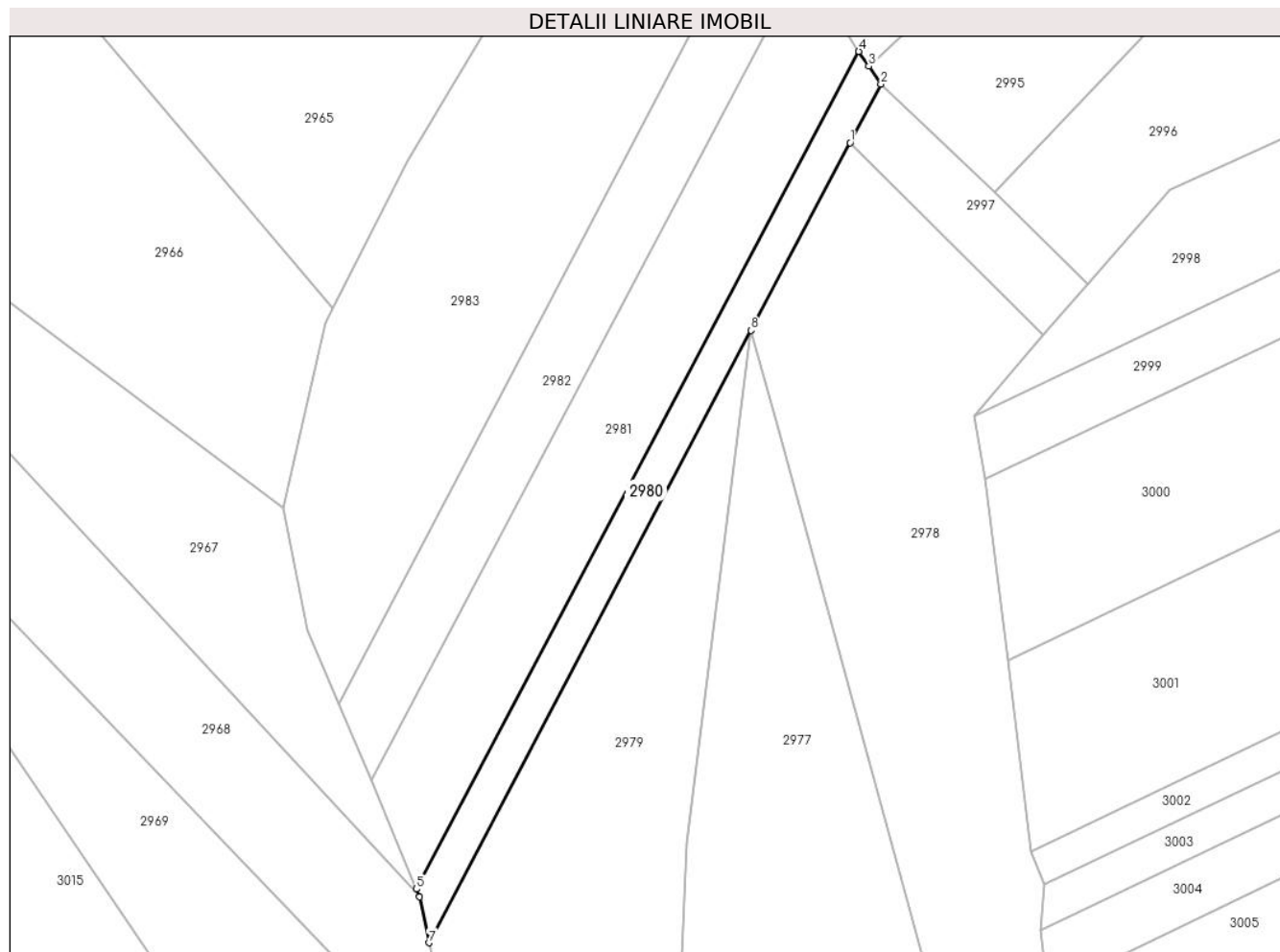
Inscrieri privind dezmembramintele dreptului de proprietate, drepturi reale de garanție și sarcini	Referințe
NU SUNT	

Anexa Nr. 1 La Partea I

Teren

Nr cadastral	Suprafața (mp)*	Observații / Referințe
73119	2.200	

* Suprafața este determinată în planul de proiecție Stereo 70.



Date referitoare la teren

Crt	Categorie folosință	Intra vilan	Suprafața (mp)	Tarla	Parcelă	Nr. topo	Observații / Referințe
1	padure	NU	2.200	-	433/37	-	UA 92A/37

Lungime Segmente

1) Valorile lungimilor segmentelor sunt obținute din proiecție în plan.

Punct început	X / Y	Punct sfârșit	X / Y	Lungime segment (** (m)
1	400.608,032 544.681,302	2	400.615,887 544.696,203	16.845
2	400.615,887 544.696,203	3	400.612,809 544.700,737	5.48
3	400.612,809 544.700,737	4	400.610,248 544.704,509	4.559
4	400.610,248 544.704,509	5	400.497,554 544.491,41	241.062
5	400.497,554 544.491,41	6	400.498,395 544.489,403	2.176

Punct început	X / Y	Punct sfârșit	X / Y	Lungime segment (** (m)
6	400.498,395 544.489,403	7	400.500,725 544.477,736	11.897
7	400.500,725 544.477,736	8	400.582,853 544.633,536	176.121
8	400.582,853 544.633,536	1	400.608,032 544.681,302	53.996

** Lungimile segmentelor sunt determinate în planul de proiecție Stereo 70 și sunt rotunjite la 1 milimetru.

*** Distanța dintre puncte este formată din segmente cumulate ce sunt mai mici decât valoarea 1 milimetru.

**DATE DESPRE IMOBILUL NR. 2981**

Oficiul de Cadastru și Publicitate Imobiliară ALBA
Biroul de Cadastru și Publicitate Imobiliară Aiud

A. Partea I. Descrierea imobilului

TEREN Extravilan

Adresa: Jud. Alba

Nr. Crt	Nr cadastral Nr. topografic	Suprafața* (mp)	Observații / Referințe
A1	73120	5.500	Sector cadastral:43 Teren neimprejmuit;

B. Partea II. Proprietari și acte

Inscrieri privitoare la dreptul de proprietate și alte drepturi reale	Referințe
1 / 01/01/2022	
Act Administrativ nr. 7101/625, din 27/02/1996 emis de CJPSDPAT ALBA;	
B1	A1
Intabulare, drept de PROPRIETATE, dobandit prin Reconstituire, cota actuala 1/1	
1) POPA AUGUSTIN	

C. Partea III. SARCINI .

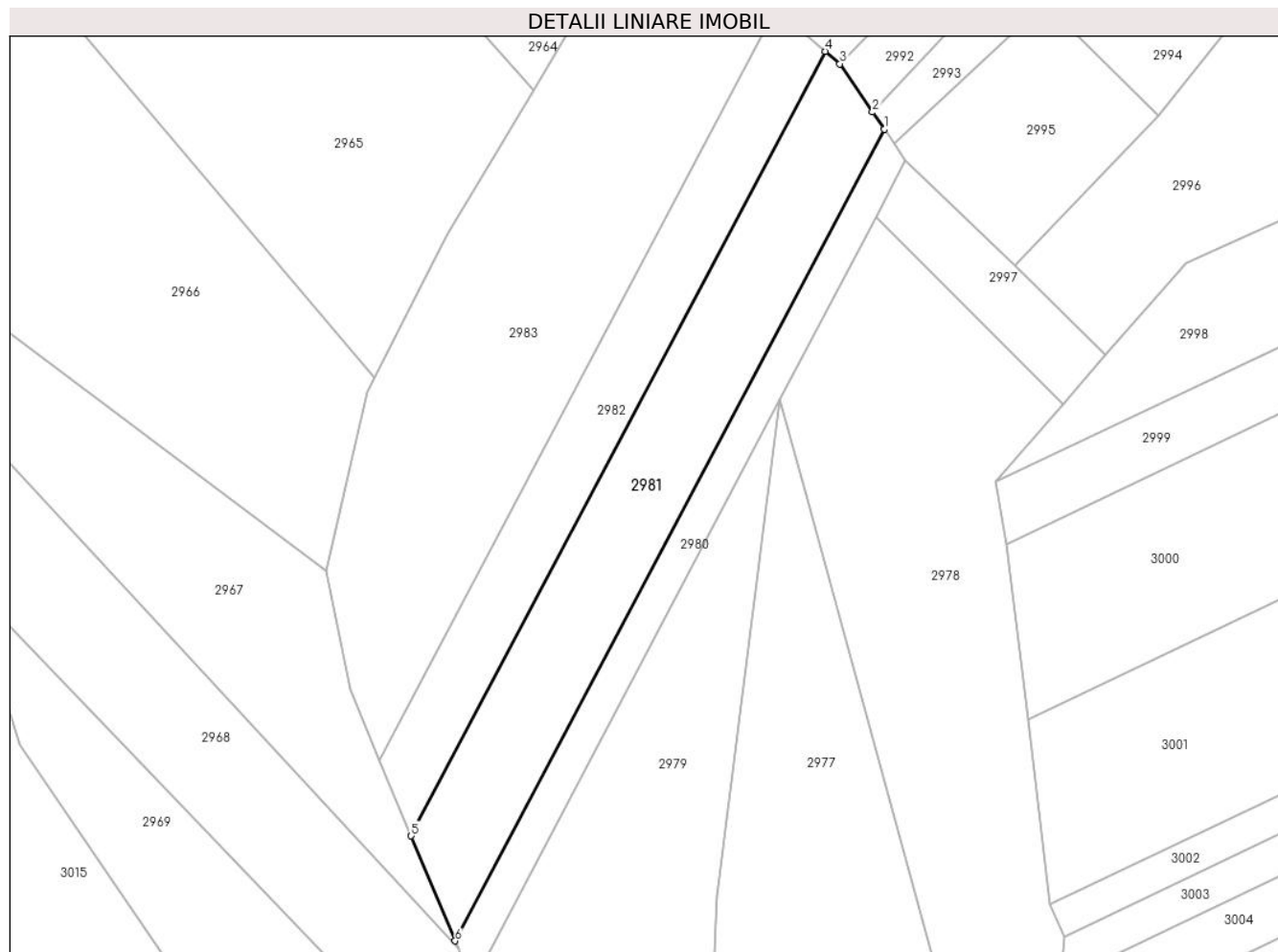
Inscrieri privind dezmembramintele dreptului de proprietate, drepturi reale de garanție și sarcini	Referințe
NU SUNT	

Anexa Nr. 1 La Partea I

Teren

Nr cadastral	Suprafața (mp)*	Observații / Referințe
73120	5.500	

* Suprafața este determinată în planul de proiecție Stereo 70.



Date referitoare la teren

Crt	Categorie folosință	Intra vilan	Suprafața (mp)	Tarla	Parcelă	Nr. topo	Observații / Referințe
1	padure	NU	5.500	-	433/36	-	UA 92B/36

Lungime Segmente

1) Valorile lungimilor segmentelor sunt obținute din proiecție în plan.

Punct început	X / Y	Punct sfârșit	X / Y	Lungime segment (** (m)
1	400.610,248 544.704,509	2	400.607,189 544.709,016	5.447
2	400.607,189 544.709,016	3	400.598,6 544.721,667	15.291
3	400.598,6 544.721,667	4	400.594,798 544.724,967	5.034
4	400.594,798 544.724,967	5	400.486,004 544.518,949	232.98
5	400.486,004 544.518,949	6	400.497,554 544.491,41	29.863

Punct început	X / Y	Punct sfârșit	X / Y	Lungime segment (** (m)
6	400.497,554 544.491,41	1	400.610,248 544.704,509	241.062

** Lungimile segmentelor sunt determinate în planul de proiecție Stereo 70 și sunt rotunjite la 1 milimetru.

*** Distanța dintre puncte este formată din segmente cumulate ce sunt mai mici decât valoarea 1 milimetru.

**DATE DESPRE IMOBILUL NR. 2982**

Oficiul de Cadastru și Publicitate Imobiliară ALBA
Biroul de Cadastru și Publicitate Imobiliară Aiud

A. Partea I. Descrierea imobilului

TEREN Extravilan

Adresa: Jud. Alba

Nr. Crt	Nr cadastral Nr. topografic	Suprafața* (mp)	Observații / Referințe
A1	73121	3.800	Sector cadastral:43 Teren neimprejmuit;

B. Partea II. Proprietari și acte

Inscrieri privitoare la dreptul de proprietate și alte drepturi reale	Referințe
1 / 01/01/2022	
Act Administrativ nr. 11402/1006, din 30/03/2001 emis de CJPSDPAT ALBA;	
B1	A1
Intabulare, drept de PROPRIETATE, dobandit prin Lege, cota actuala 1/1	
1) RATIU MARIA	

C. Partea III. SARCINI .

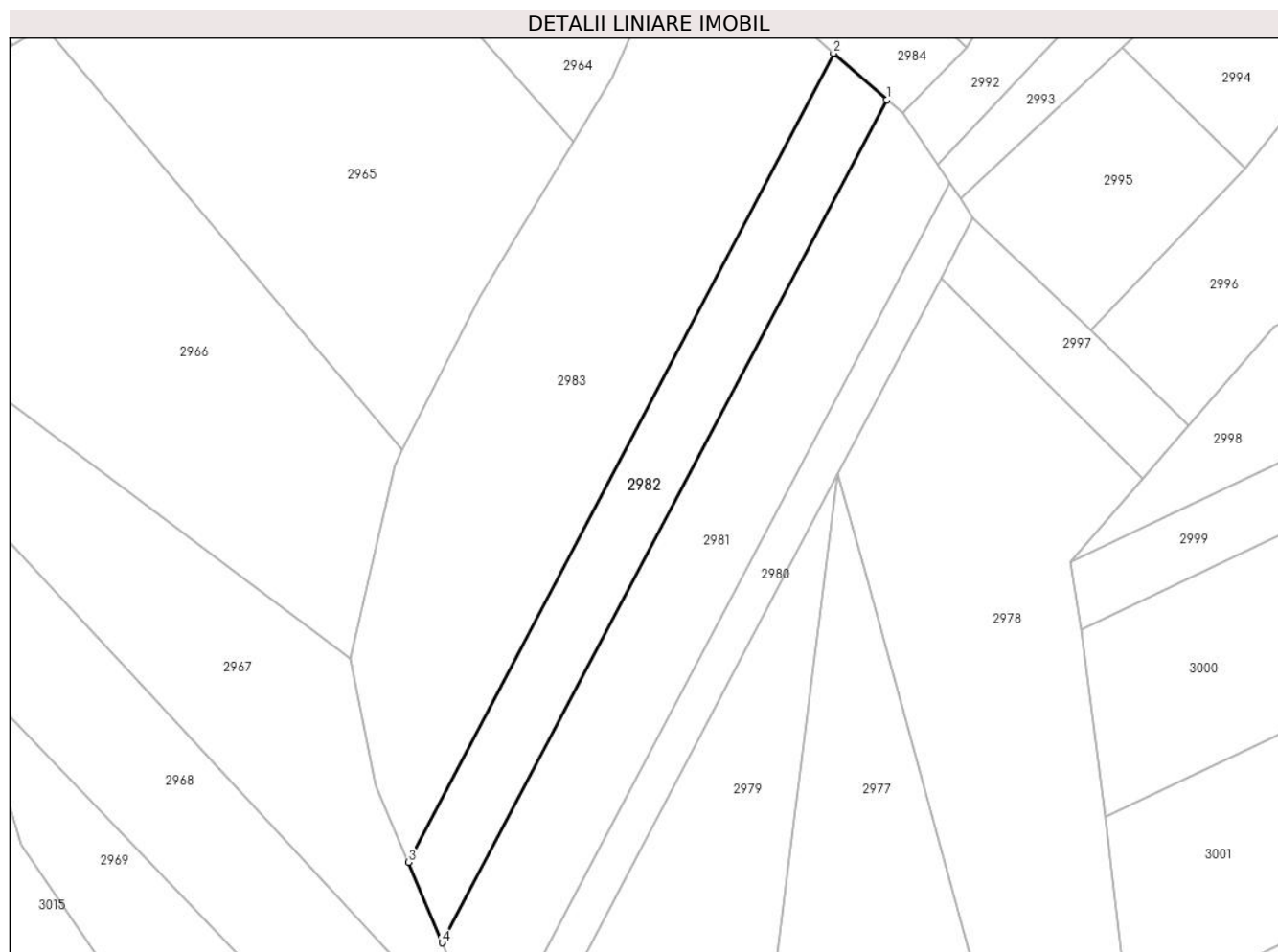
Inscrieri privind dezmembramintele dreptului de proprietate, drepturi reale de garanție și sarcini	Referințe
NU SUNT	

Anexa Nr. 1 La Partea I

Teren

Nr cadastral	Suprafața (mp)*	Observații / Referințe
73121	3.800	

* Suprafața este determinată în planul de proiecție Stereo 70.



Date referitoare la teren

Crt	Categorie folosință	Intra vilan	Suprafața (mp)	Tarla	Parcelă	Nr. topo	Observații / Referințe
1	padure	NU	3.800	-	433/35	-	

Lungime Segmente

1) Valorile lungimilor segmentelor sunt obținute din proiecție în plan.

Punct început	X / Y	Punct sfârșit	X / Y	Lungime segment (** (m)
1	400.594,798 544.724,967	2	400.581,741 544.736,299	17.289
2	400.581,741 544.736,299	3	400.477,752 544.538,626	223.357
3	400.477,752 544.538,626	4	400.486,004 544.518,949	21.337
4	400.486,004 544.518,949	1	400.594,798 544.724,967	232.98

** Lungimile segmentelor sunt determinate în planul de proiecție Stereo 70 și sunt rotunjite la 1 milimetru.

***** Distanţa dintre puncte este formată din segmente cumulate ce sunt mai mici decât valoarea 1 milimetru.**

**DATE DESPRE IMOBILUL NR. 2983**

Oficiul de Cadastru și Publicitate Imobiliară ALBA
Biroul de Cadastru și Publicitate Imobiliară Aiud

A. Partea I. Descrierea imobilului

TEREN Extravilan

Adresa: Jud. Alba

Nr. Crt	Nr cadastral Nr. topografic	Suprafața* (mp)	Observații / Referințe
A1	73122	10.000	Sector cadastral:43 Teren neimprejmuit;

B. Partea II. Proprietari și acte

Inscrieri privitoare la dreptul de proprietate și alte drepturi reale	Referințe
1 / 01/01/2022	
Act Administrativ nr. 7101/619, din 07/01/1996 emis de CJPSDPAT ALBA;	
B1	A1
Intabulare, drept de PROPRIETATE, dobandit prin Reconstituire, cota actuala 1/1	
1) PORCA VERONICA	

C. Partea III. SARCINI .

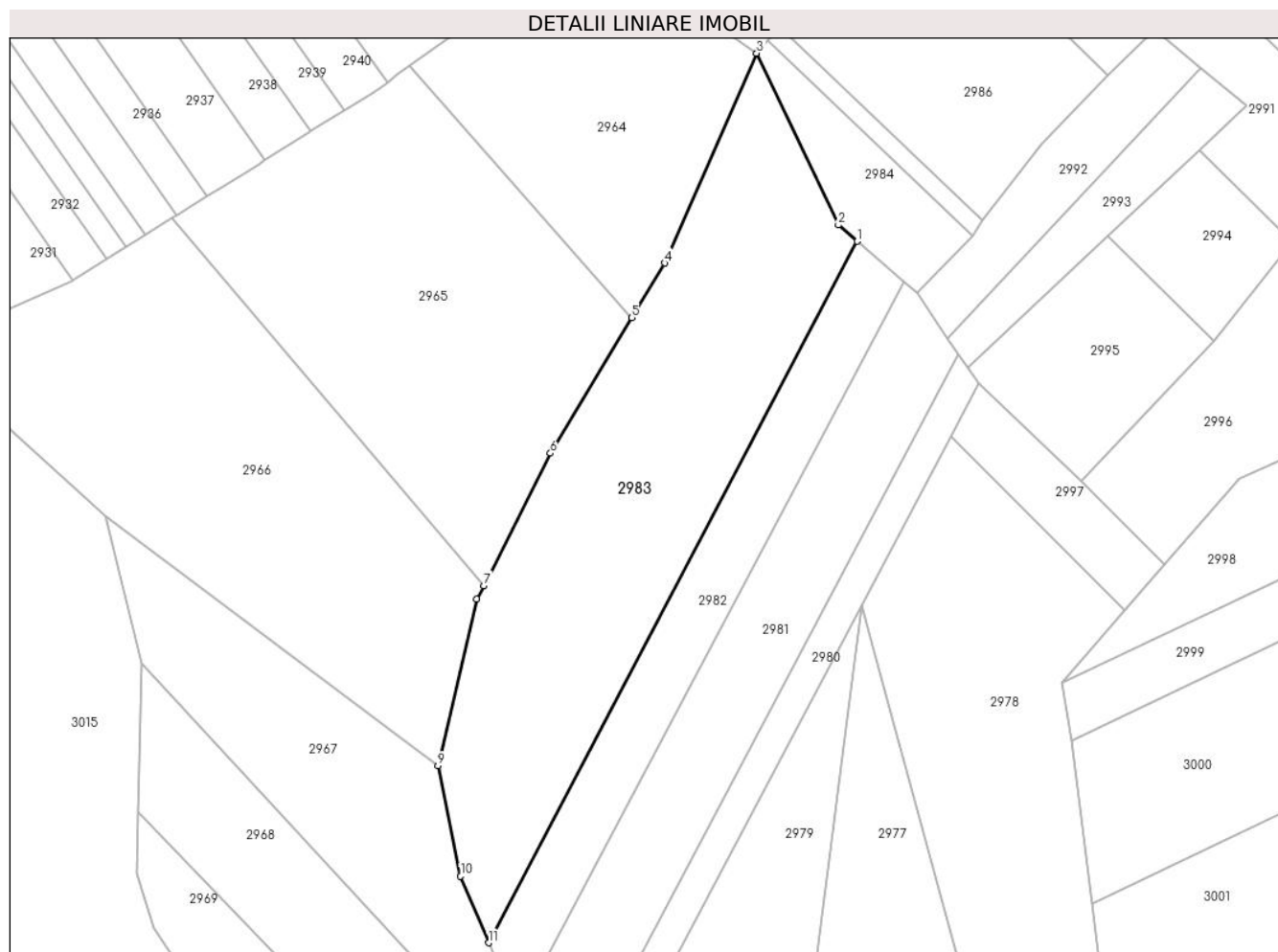
Inscrieri privind dezmembramintele dreptului de proprietate, drepturi reale de garanție și sarcini	Referințe
NU SUNT	

Anexa Nr. 1 La Partea I

Teren

Nr cadastral	Suprafața (mp)*	Observații / Referințe
73122	10.000	

* Suprafața este determinată în planul de proiecție Stereo 70.



Date referitoare la teren

Crt	Categorie folosință	Intra vilan	Suprafața (mp)	Tarla	Parcelă	Nr. topo	Observații / Referințe
1	padure	NU	10.000	-	433/34	-	UA 92C/34

Lungime Segmente

1) Valorile lungimilor segmentelor sunt obținute din proiecție în plan.

Punct început	X / Y	Punct sfârșit	X / Y	Lungime segment (** (m)
1	400.581,741 544.736,299	2	400.576,43 544.740,909	7.033
2	400.576,43 544.740,909	3	400.553,395 544.789,33	53.621
3	400.553,395 544.789,33	4	400.527,428 544.730,217	64.565
4	400.527,428 544.730,217	5	400.518,154 544.714,789	18.001
5	400.518,154 544.714,789	6	400.495,208 544.676,616	44.539

Punct început	X / Y	Punct sfârșit	X / Y	Lungime segment (** (m)
6	400.495,208 544.676,616	7	400.476,379 544.639,292	41.804
7	400.476,379 544.639,292	8	400.474,459 544.635,486	4.263
8	400.474,459 544.635,486	9	400.463,53 544.588,48	48.26
9	400.463,53 544.588,48	10	400.469,887 544.557,379	31.744
10	400.469,887 544.557,379	11	400.477,752 544.538,626	20.336
11	400.477,752 544.538,626	1	400.581,741 544.736,299	223.357

** Lungimile segmentelor sunt determinate în planul de proiecție Stereo 70 și sunt rotunjite la 1 milimetru.

*** Distanța dintre puncte este formată din segmente cumulate ce sunt mai mici decât valoarea 1 milimetru.

**DATE DESPRE IMOBILUL NR. 2984**

Oficiul de Cadastru și Publicitate Imobiliară ALBA
Biroul de Cadastru și Publicitate Imobiliară Aiud

A. Partea I. Descrierea imobilului

TEREN Extravilan

Adresa: Jud. Alba

Nr. Crt	Nr cadastral Nr. topografic	Suprafața* (mp)	Observații / Referințe
A1	73123	1.400	Sector cadastral:43 Teren neimprejmuit;

B. Partea II. Proprietari și acte

Inscrieri privitoare la dreptul de proprietate și alte drepturi reale		Referințe
1 / 01/01/2022		
Act Administrativ nr. 1765/55, din 22/04/1994 emis de CJPSDPAT ALBA;		
B1	Intabulare, drept de PROPRIETATE, dobandit prin Succesiune, cota actuala 1/1 1) LAZAR MARIA 2) POPA ANA	A1

C. Partea III. SARCINI .

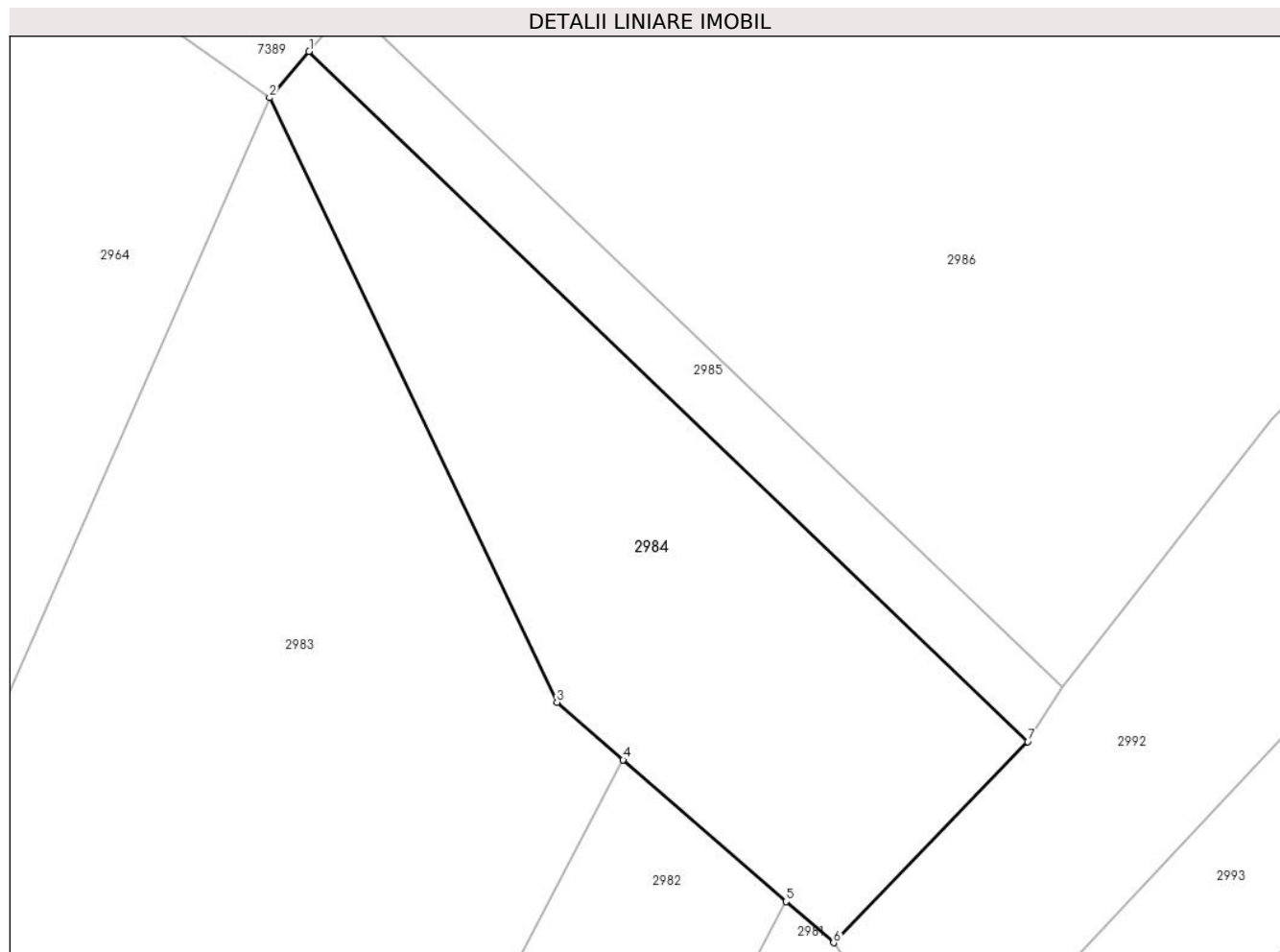
Inscrieri privind dezmembramintele dreptului de proprietate, drepturi reale de garanție și sarcini	Referințe
NU SUNT	

Anexa Nr. 1 La Partea I

Teren

Nr cadastral	Suprafața (mp)*	Observații / Referințe
73123	1.400	

* Suprafața este determinată în planul de proiecție Stereo 70.



Date referitoare la teren

Crt	Categorie folosință	Intravilan	Suprafața (mp)	Tarla	Parcelă	Nr. topo	Observații / Referințe
1	padure	NU	1.400	-	433/20	-	UA92B/20

Lungime Segmente

1) Valorile lungimilor segmentelor sunt obținute din proiecție în plan.

Punct început	X / Y	Punct sfârșit	X / Y	Lungime segment (** (m)
1	400.556,563 544.793,029	2	400.553,395 544.789,33	4.87
2	400.553,395 544.789,33	3	400.576,43 544.740,909	53.621
3	400.576,43 544.740,909	4	400.581,741 544.736,299	7.033
4	400.581,741 544.736,299	5	400.594,798 544.724,967	17.289
5	400.594,798 544.724,967	6	400.598,6 544.721,667	5.034

Punct început	X / Y	Punct sfârșit	X / Y	Lungime segment (** (m)
6	400.598,6 544.721,667	7	400.614,171 544.737,774	22.403
7	400.614,171 544.737,774	1	400.556,563 544.793,029	79.824

** Lungimile segmentelor sunt determinate în planul de proiecție Stereo 70 și sunt rotunjite la 1 milimetru.

*** Distanța dintre puncte este formată din segmente cumulate ce sunt mai mici decât valoarea 1 milimetru.

**DATE DESPRE IMOBILUL NR. 2985**

Oficiul de Cadastru și Publicitate Imobiliară ALBA
Biroul de Cadastru și Publicitate Imobiliară Aiud

A. Partea I. Descrierea imobilului

TEREN Extravilan

Adresa: Jud. Alba

Nr. Crt	Nr cadastral Nr. topografic	Suprafața* (mp)	Observații / Referințe
A1	73124	400	Sector cadastral:43 Teren neimpregmuit;

B. Partea II. Proprietari și acte

Inscrieri privitoare la dreptul de proprietate și alte drepturi reale	Referințe
1 / 01/01/2022	
Act Administrativ nr. 1765/54, din 22/04/1994 emis de CJPSDPAT ALBA;	
B1	A1
Intabulare, drept de PROPRIETATE, dobandit prin Reconstituire, cota actuala 1/1 1) PORCA V IOAN	

C. Partea III. SARCINI .

Inscrieri privind dezmembramintele dreptului de proprietate, drepturi reale de garanție și sarcini	Referințe
NU SUNT	

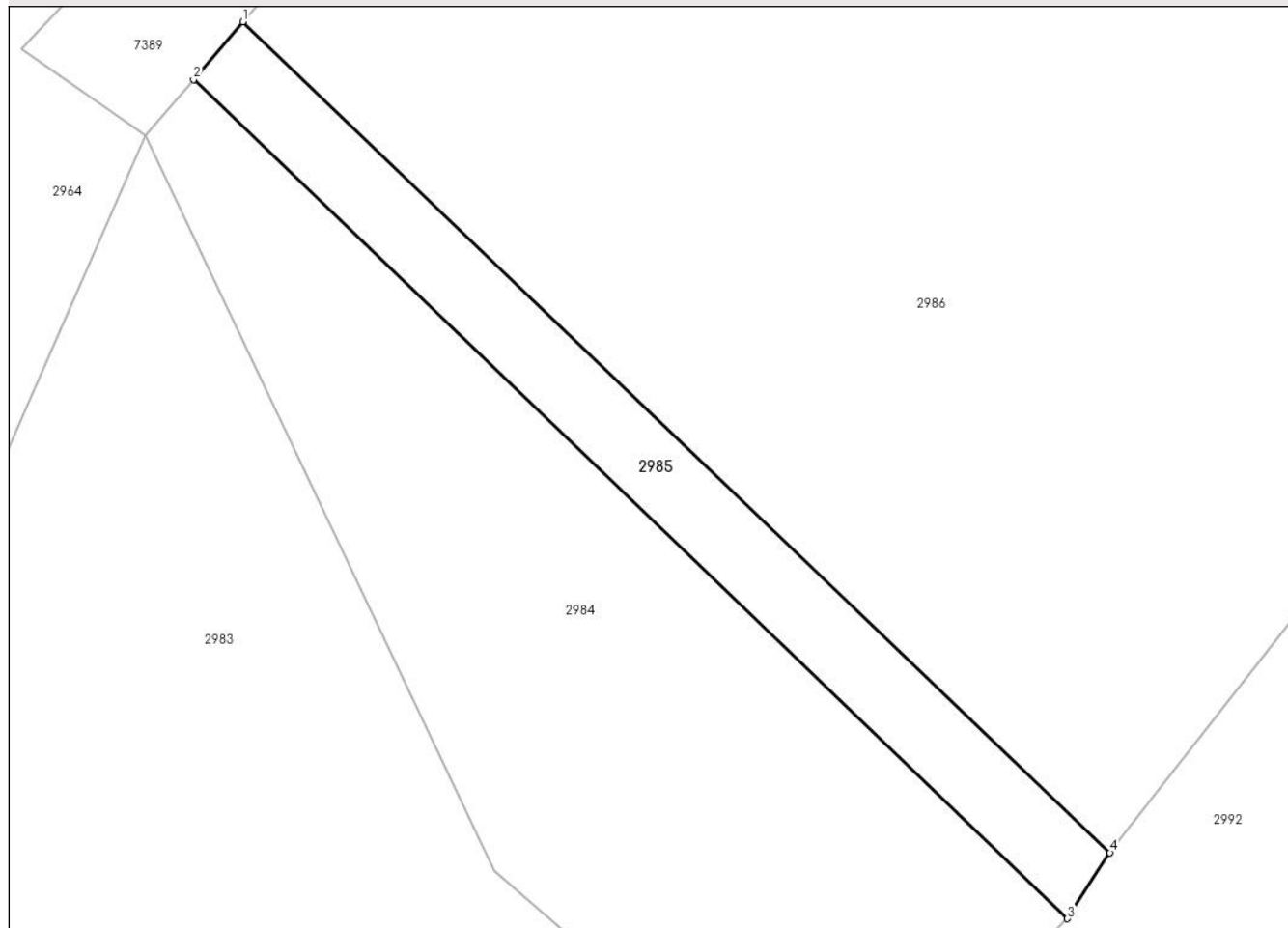
Anexa Nr. 1 La Partea I

Teren

Nr cadastral	Suprafața (mp)*	Observații / Referințe
73124	400	

* Suprafața este determinată în planul de proiecție Stereo 70.

DETALII LINIARE IMOBIL



Date referitoare la teren

Crt	Categorie folosință	Intra vilan	Suprafața (mp)	Tarla	Parcelă	Nr. topo	Observații / Referințe
1	padure	NU	400	-	433/19	-	UA 92A/19

Lungime Segmente

1) Valorile lungimilor segmentelor sunt obținute din proiecție în plan.

Punct început	X / Y	Punct sfârșit	X / Y	Lungime segment (** (m)
1	400.559,816 544.796,827	2	400.556,563 544.793,029	5.001
2	400.556,563 544.793,029	3	400.614,171 544.737,774	79.824
3	400.614,171 544.737,774	4	400.616,974 544.742,117	5.169
4	400.616,974 544.742,117	1	400.559,816 544.796,827	79.122

** Lungimile segmentelor sunt determinate în planul de proiecție Stereo 70 și sunt rotunjite la 1 milimetru.

***** Distanţa dintre puncte este formată din segmente cumulate ce sunt mai mici decât valoarea 1 milimetru.**

**DATE DESPRE IMOBILUL NR. 2986**

Oficiul de Cadastru și Publicitate Imobiliară ALBA
Biroul de Cadastru și Publicitate Imobiliară Aiud

A. Partea I. Descrierea imobilului

TEREN Extravilan

Adresa: Jud. Alba

Nr. Crt	Nr cadastral Nr. topografic	Suprafața* (mp)	Observații / Referințe
A1	73125	4.300	Sector cadastral:43 Teren neimprejmuit;

B. Partea II. Proprietari și acte

Inscrieri privitoare la dreptul de proprietate și alte drepturi reale	Referințe
1 / 01/01/2022	
Act Administrativ nr. 1765/53, din 22/04/1994 emis de CJPSDPAT ALBA;	
B1	A1
Intabulare, drept de PROPRIETATE, dobandit prin Reconstituire, cota actuala 1/1 1) POPA S AUGUSTIN	

C. Partea III. SARCINI .

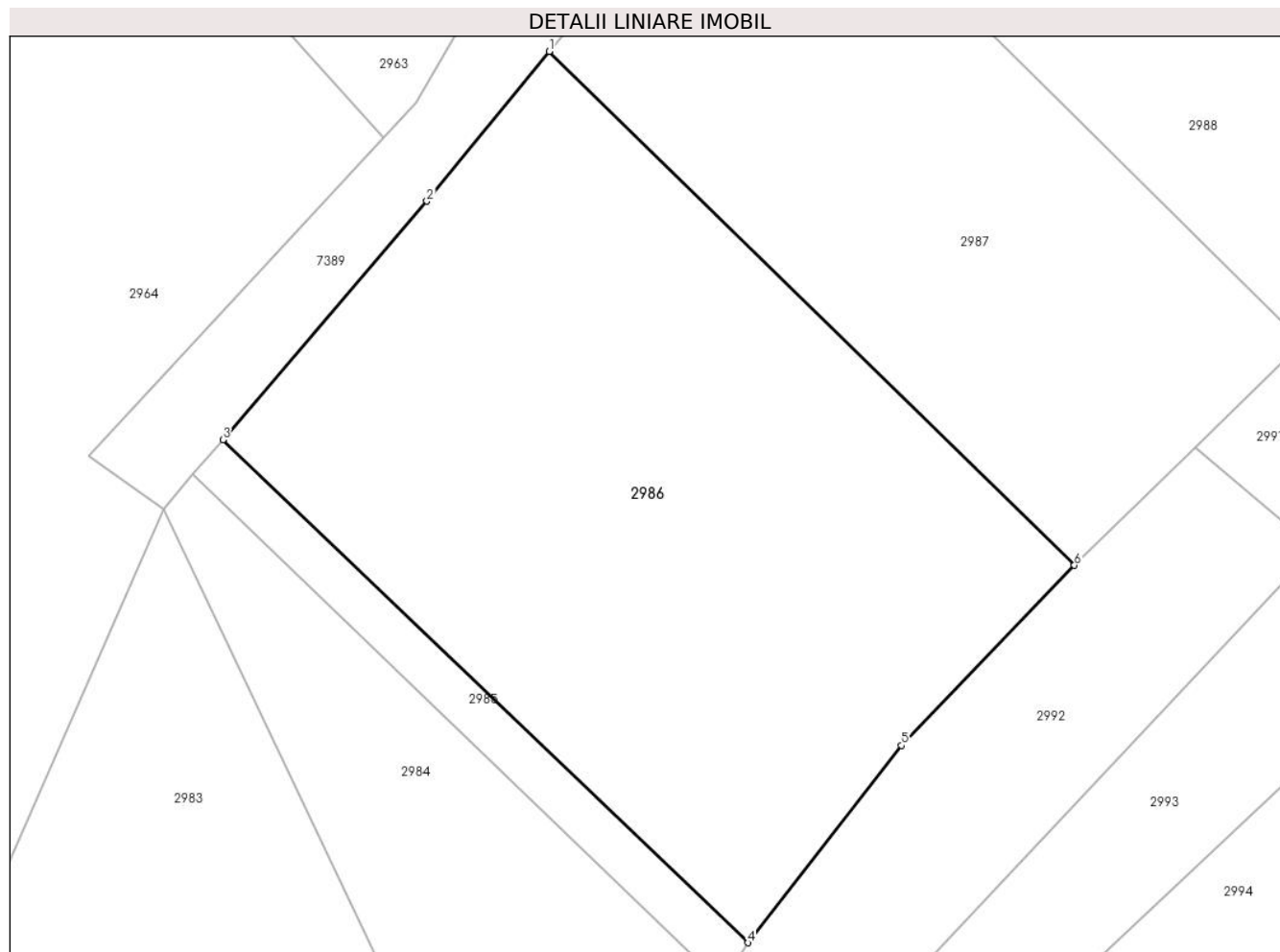
Inscrieri privind dezmembramintele dreptului de proprietate, drepturi reale de garanție și sarcini	Referințe
NU SUNT	

Anexa Nr. 1 La Partea I

Teren

Nr cadastral	Suprafața (mp)*	Observații / Referințe
73125	4.300	

* Suprafața este determinată în planul de proiecție Stereo 70.



Date referitoare la teren

Crt	Categorie folosință	Intravilan	Suprafața (mp)	Tarla	Parcelă	Nr. topo	Observații / Referințe
1	padure	NU	4.300	-	433/18	-	UA 92A/18

Lungime Segmente

1) Valorile lungimilor segmentelor sunt obținute din proiecție în plan.

Punct început	X / Y	Punct sfârșit	X / Y	Lungime segment (** (m)
1	400.595,353 544.839,055	2	400.582,037 544.822,771	21.035
2	400.582,037 544.822,771	3	400.559,816 544.796,827	34.159
3	400.559,816 544.796,827	4	400.616,974 544.742,117	79.122
4	400.616,974 544.742,117	5	400.633,707 544.763,577	27.213
5	400.633,707 544.763,577	6	400.652,541 544.783,154	27.166

Punct început	X / Y	Punct sfârșit	X / Y	Lungime segment (** (m)
6	400.652,541 544.783,154	1	400.595,353 544.839,055	79.971

** Lungimile segmentelor sunt determinate în planul de proiecție Stereo 70 și sunt rotunjite la 1 milimetru.

*** Distanța dintre puncte este formată din segmente cumulate ce sunt mai mici decât valoarea 1 milimetru.

**DATE DESPRE IMOBILUL NR. 2987**

Oficiul de Cadastru și Publicitate Imobiliară ALBA
Biroul de Cadastru și Publicitate Imobiliară Aiud

A. Partea I. Descrierea imobilului

TEREN Extravilan

Adresa: Jud. Alba

Nr. Crt	Nr cadastral Nr. topografic	Suprafața* (mp)	Observații / Referințe
A1	73126	2.900	Sector cadastral:43 Teren neimprejmuit;

B. Partea II. Proprietari și acte

Inscrieri privitoare la dreptul de proprietate și alte drepturi reale	Referințe
1 / 01/01/2022	
Act Administrativ nr. 1765/52, din 22/04/1994 emis de CJPSDPAT ALBA;	
B1	A1
Intabulare, drept de PROPRIETATE, dobandit prin Reconstituire, cota actuala 1/1 1) PORCA A ANICA	

C. Partea III. SARCINI .

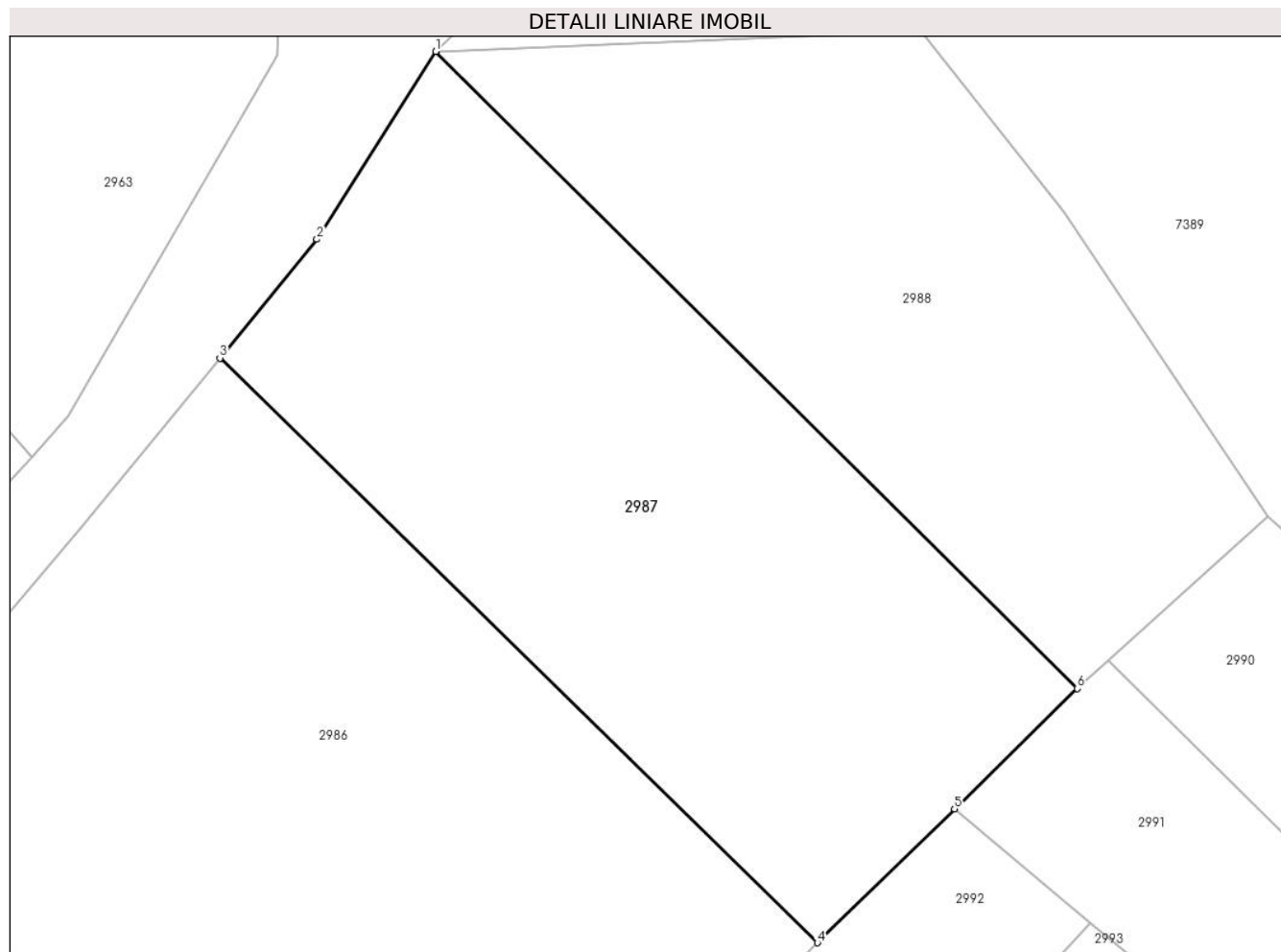
Inscrieri privind dezmembramintele dreptului de proprietate, drepturi reale de garanție și sarcini	Referințe
NU SUNT	

Anexa Nr. 1 La Partea I

Teren

Nr cadastral	Suprafața (mp)*	Observații / Referințe
73126	2.900	

* Suprafața este determinată în planul de proiecție Stereo 70.



Date referitoare la teren

Crt	Categorie folosință	Intra vilan	Suprafața (mp)	Tarla	Parcelă	Nr. topo	Observații / Referințe
1	padure	NU	2.900	-	433/17	-	UA 92A/17

Lungime Segmente

1) Valorile lungimilor segmentelor sunt obținute din proiecție în plan.

Punct început	X / Y	Punct sfârșit	X / Y	Lungime segment (** (m)
1	400.616,004 544.868,36	2	400.604,637 544.850,408	21.248
2	400.604,637 544.850,408	3	400.595,353 544.839,055	14.666
3	400.595,353 544.839,055	4	400.652,541 544.783,154	79.971
4	400.652,541 544.783,154	5	400.665,644 544.795,955	18.318
5	400.665,644 544.795,955	6	400.677,414 544.807,454	16.455

Punct început	X / Y	Punct sfârșit	X / Y	Lungime segment (** (m)
6	400.677,414 544.807,454	1	400.616,004 544.868,36	86.491

** Lungimile segmentelor sunt determinate în planul de proiecție Stereo 70 și sunt rotunjite la 1 milimetru.

*** Distanța dintre puncte este formată din segmente cumulate ce sunt mai mici decât valoarea 1 milimetru.

**DATE DESPRE IMOBILUL NR. 2988**

Oficiul de Cadastru și Publicitate Imobiliară ALBA
Biroul de Cadastru și Publicitate Imobiliară Aiud

A. Partea I. Descrierea imobilului

TEREN Extravilan

Adresa: Jud. Alba

Nr. Crt	Nr cadastral Nr. topografic	Suprafața* (mp)	Observații / Referințe
A1	73127	2.200	Sector cadastral:43 Teren neimprejmuit;

B. Partea II. Proprietari și acte

Inscrieri privitoare la dreptul de proprietate și alte drepturi reale	Referințe
1 / 01/01/2022	
Act Administrativ nr. 1765/51, din 22/04/1994 emis de CJPSDPAT ALBA;	
B1	A1
Intabulare, drept de PROPRIETATE, dobandit prin Reconstituire, cota actuala 1/1 1) GIURGIU A IOAN	

C. Partea III. SARCINI .

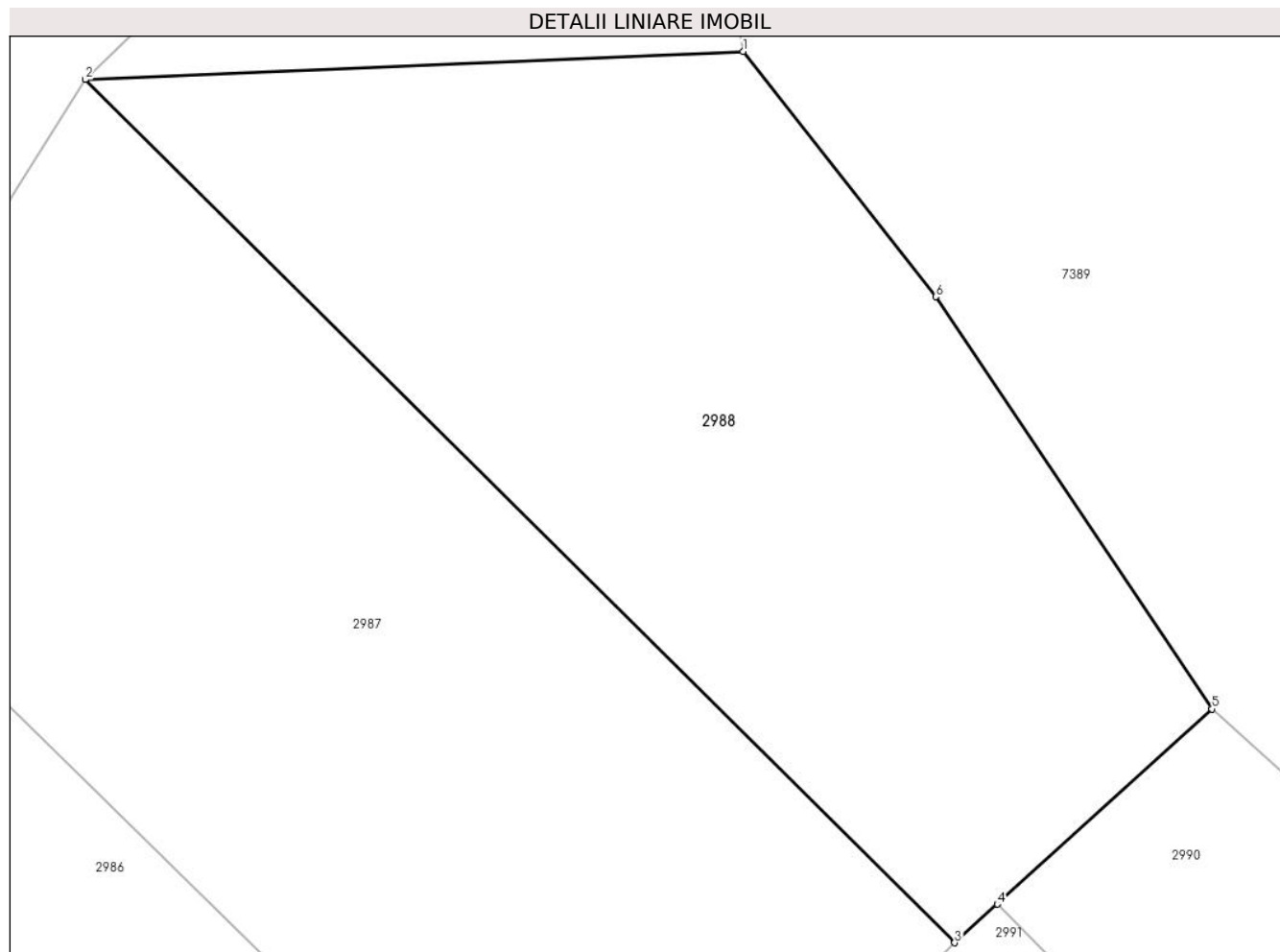
Inscrieri privind dezmembramintele dreptului de proprietate, drepturi reale de garanție și sarcini	Referințe
NU SUNT	

Anexa Nr. 1 La Partea I

Teren

Nr cadastral	Suprafața (mp)*	Observații / Referințe
73127	2.200	

* Suprafața este determinată în planul de proiecție Stereo 70.



Date referitoare la teren

Crt	Categorie folosință	Intra vilan	Suprafața (mp)	Tarla	Parcelă	Nr. topo	Observații / Referințe
1	padure	NU	2.200	-	433/16	-	UA 92A/16

Lungime Segmente

1) Valorile lungimilor segmentelor sunt obținute din proiecție în plan.

Punct început	X / Y	Punct sfârșit	X / Y	Lungime segment (** (m)
1	400.662,478 544.870,341	2	400.616,004 544.868,36	46.516
2	400.616,004 544.868,36	3	400.677,414 544.807,454	86.491
3	400.677,414 544.807,454	4	400.680,421 544.810,181	4.059
4	400.680,421 544.810,181	5	400.695,6 544.823,951	20.494
5	400.695,6 544.823,951	6	400.676,082 544.853,033	35.024

Punct început	X / Y	Punct sfârșit	X / Y	Lungime segment (** (m)
6	400.676,082 544.853,033	1	400.662,478 544.870,341	22.014

** Lungimile segmentelor sunt determinate în planul de proiecție Stereo 70 și sunt rotunjite la 1 milimetru.

*** Distanța dintre puncte este formată din segmente cumulate ce sunt mai mici decât valoarea 1 milimetru.

**DATE DESPRE IMOBILUL NR. 2989**

Oficiul de Cadastru și Publicitate Imobiliară ALBA
Biroul de Cadastru și Publicitate Imobiliară Aiud

A. Partea I. Descrierea imobilului

TEREN Extravilan

Adresa: Jud. Alba

Nr. Crt	Nr cadastral Nr. topografic	Suprafața* (mp)	Observații / Referințe
A1	73128	700	Sector cadastral:43 Teren neimprejmuit;

B. Partea II. Proprietari și acte

Inscrieri privitoare la dreptul de proprietate și alte drepturi reale	Referințe
1 / 01/01/2022	
Act Administrativ nr. 1765/50, din 22/04/1994 emis de CJPSDPAT ALBA;	
B1	A1
Intabulare, drept de PROPRIETATE, dobandit prin Reconstituire, cota actuala 1/1 1) RAȚ GHERVUTA	

C. Partea III. SARCINI .

Inscrieri privind dezmembramintele dreptului de proprietate, drepturi reale de garanție și sarcini	Referințe
NU SUNT	

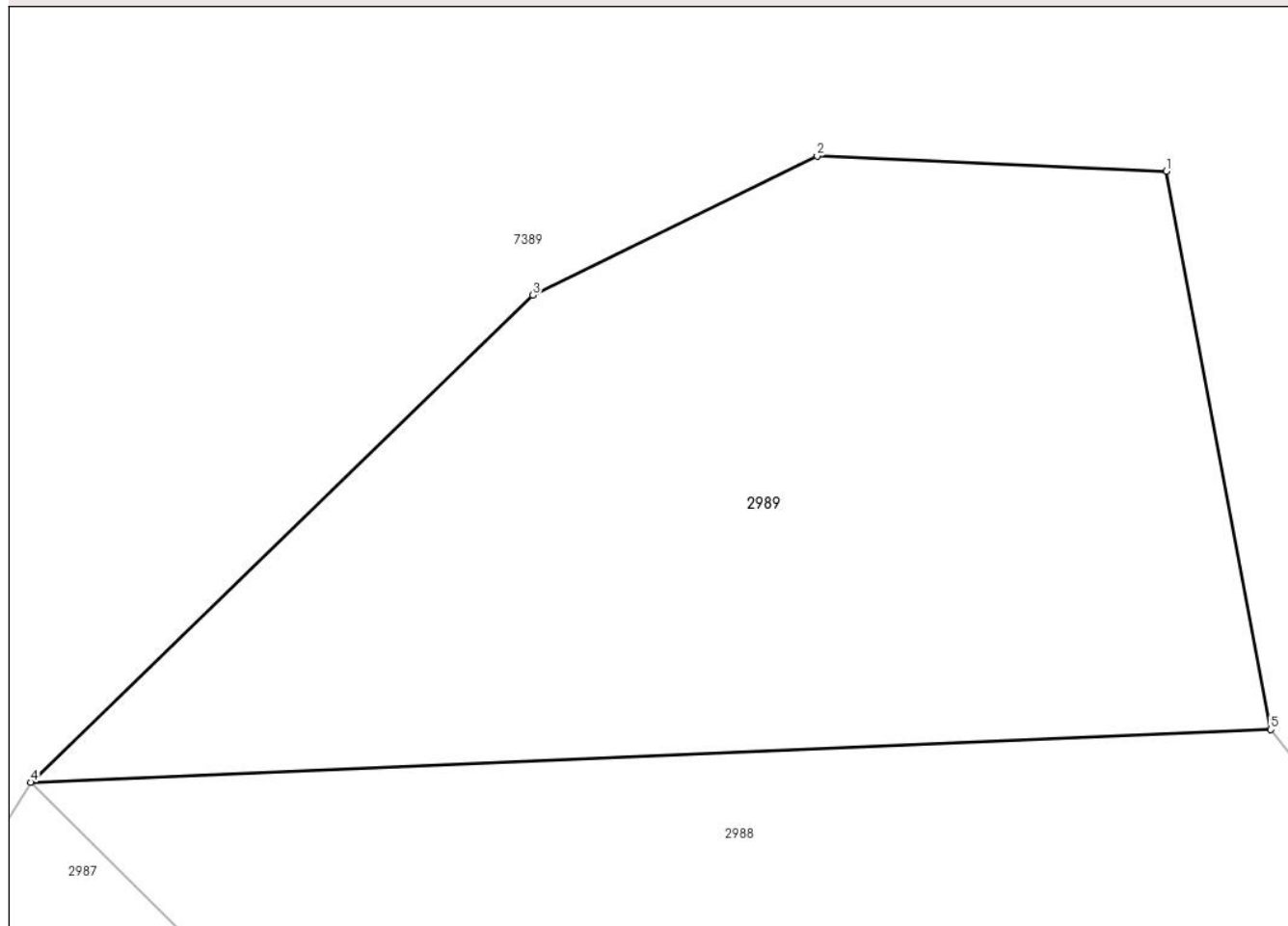
Anexa Nr. 1 La Partea I

Teren

Nr cadastral	Suprafața (mp)*	Observații / Referințe
73128	700	

* Suprafața este determinată în planul de proiecție Stereo 70.

DETALII LINIARE IMOBIL



Date referitoare la teren

Crt	Categorie folosință	Intra vilan	Suprafața (mp)	Tarla	Parcelă	Nr. topo	Observații / Referințe
1	padure	NU	700	-	433/15	-	UA 92A

Lungime Segmente

1) Valorile lungimilor segmentelor sunt obținute din proiecție în plan.

Punct început	X / Y	Punct sfârșit	X / Y	Lungime segment (** (m)
1	400.658,557 544.891,261	2	400.645,479 544.891,819	13.09
2	400.645,479 544.891,819	3	400.634,819 544.886,618	11.861
3	400.634,819 544.886,618	4	400.616,004 544.868,36	26.218
4	400.616,004 544.868,36	5	400.662,478 544.870,341	46.516
5	400.662,478 544.870,341	1	400.658,557 544.891,261	21.284

**** Lungimile segmentelor sunt determinate în planul de proiecție Stereo 70 și sunt rotunjite la 1 milimetru.**

***** Distanța dintre puncte este formată din segmente cumulate ce sunt mai mici decât valoarea 1 milimetru.**

**DATE DESPRE IMOBILUL NR. 2990**

Oficiul de Cadastru și Publicitate Imobiliară ALBA
Biroul de Cadastru și Publicitate Imobiliară Aiud

A. Partea I. Descrierea imobilului

TEREN Extravilan

Adresa: Jud. Alba

Nr. Crt	Nr cadastral Nr. topografic	Suprafața* (mp)	Observații / Referințe
A1	73129	1.400	Sector cadastral:43 Teren neimpregmuit;

B. Partea II. Proprietari și acte

Inscrieri privitoare la dreptul de proprietate și alte drepturi reale	Referințe
1 / 01/01/2022	
Act Administrativ nr. 7101/627, din 27/02/1996 emis de CJPSDPAT ALBA;	
B1	A1
Intabulare, drept de PROPRIETATE, dobandit prin Reconstituire, cota actuala 1/1 1) ALDEA V VASILE	

C. Partea III. SARCINI .

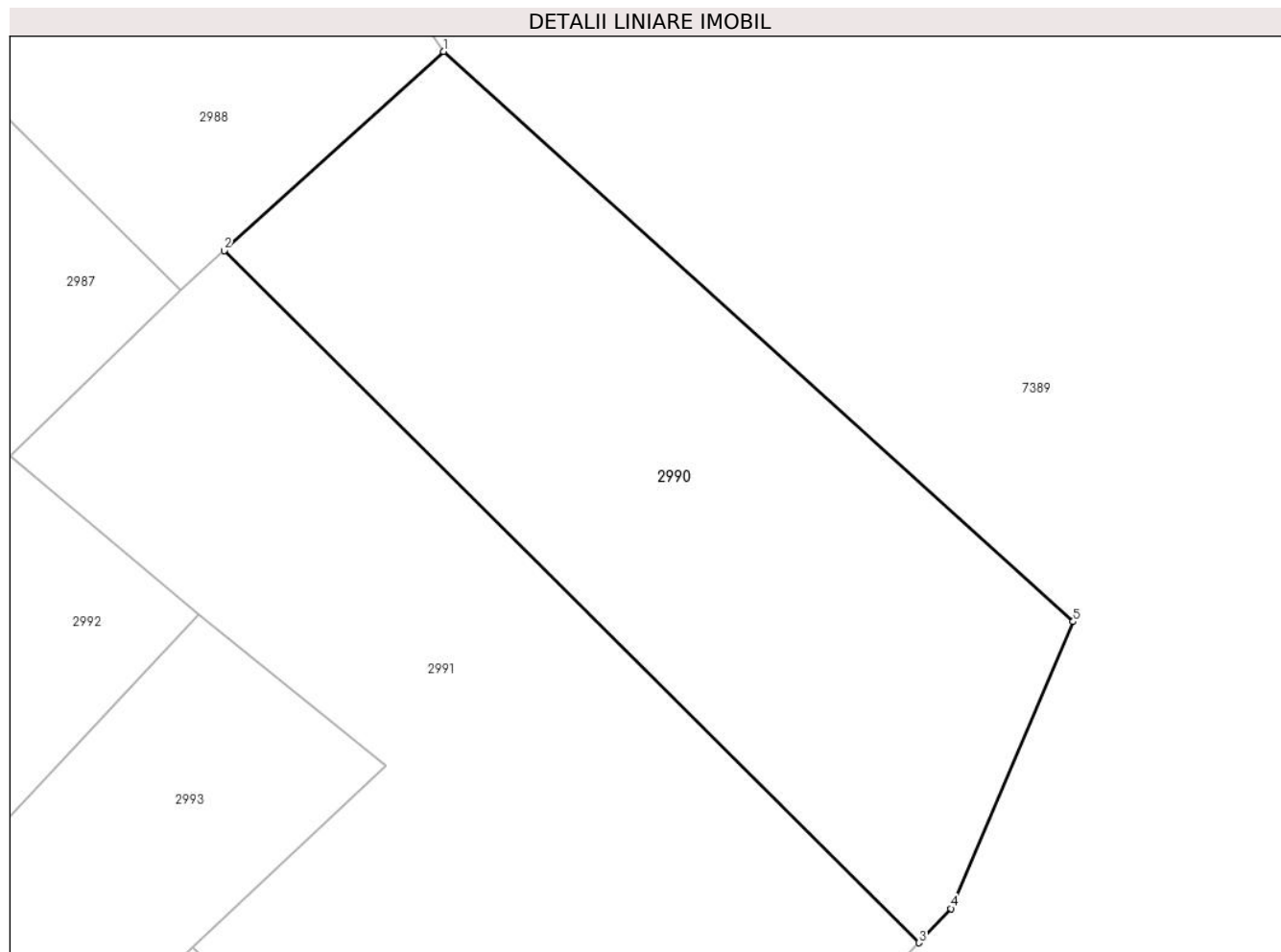
Inscrieri privind dezmembramintele dreptului de proprietate, drepturi reale de garanție și sarcini	Referințe
NU SUNT	

Anexa Nr. 1 La Partea I

Teren

Nr cadastral	Suprafața (mp)*	Observații / Referințe
73129	1.400	

* Suprafața este determinată în planul de proiecție Stereo 70.



Date referitoare la teren

Crt	Categorie folosință	Intravilan	Suprafața (mp)	Tarla	Parcelă	Nr. topo	Observații / Referințe
1	padure	NU	1.400	-	433/46	-	UA 92A/46

Lungime Segmente

1) Valorile lungimilor segmentelor sunt obținute din proiecție în plan.

Punct început	X / Y	Punct sfârșit	X / Y	Lungime segment (** (m)
1	400.695,6 544.823,951	2	400.680,421 544.810,181	20.494
2	400.680,421 544.810,181	3	400.728,504 544.762,343	67.827
3	400.728,504 544.762,343	4	400.730,725 544.764,713	3.248
4	400.730,725 544.764,713	5	400.739,173 544.784,542	21.554
5	400.739,173 544.784,542	1	400.695,6 544.823,951	58.751

**** Lungimile segmentelor sunt determinate în planul de proiecție Stereo 70 și sunt rotunjite la 1 milimetru.**

***** Distanța dintre puncte este formată din segmente cumulate ce sunt mai mici decât valoarea 1 milimetru.**

**DATE DESPRE IMOBILUL NR. 2991**

Oficiul de Cadastru și Publicitate Imobiliară ALBA
Biroul de Cadastru și Publicitate Imobiliară Aiud

A. Partea I. Descrierea imobilului

TEREN Extravilan

Adresa: Jud. Alba

Nr. Crt	Nr cadastral Nr. topografic	Suprafața* (mp)	Observații / Referințe
A1	73130	1.900	Sector cadastral:43 Teren neimprejmuit;

B. Partea II. Proprietari și acte

Inscrieri privitoare la dreptul de proprietate și alte drepturi reale	Referințe
1 / 01/01/2022	
Act Administrativ nr. 7101/623, din 27/02/1996 emis de CJPSDPAT ALBA;	
B1	A1
Intabulare, drept de PROPRIETATE, dobandit prin Reconstituire, cota actuala 1/1 1) MUNTEAN MARIA	

C. Partea III. SARCINI .

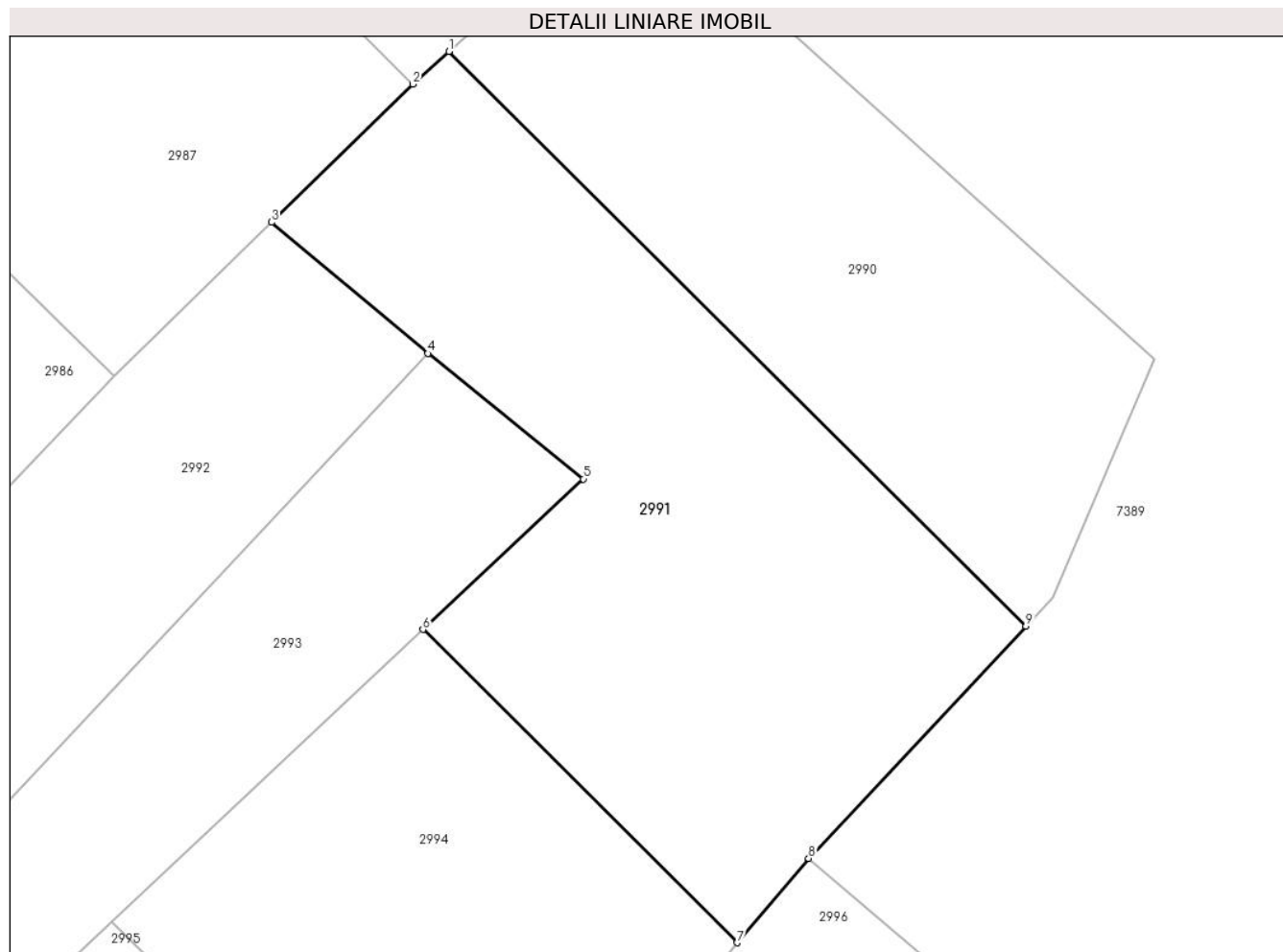
Inscrieri privind dezmembramintele dreptului de proprietate, drepturi reale de garanție și sarcini	Referințe
NU SUNT	

Anexa Nr. 1 La Partea I

Teren

Nr cadastral	Suprafața (mp)*	Observații / Referințe
73130	1.900	

* Suprafața este determinată în planul de proiecție Stereo 70.



Date referitoare la teren

Crt	Categorie folosință	Intra vilan	Suprafața (mp)	Tarla	Parcelă	Nr. topo	Observații / Referințe
1	padure	NU	1.900	-	433/45	-	UA 92A

Lungime Segmente

1) Valorile lungimilor segmentelor sunt obținute din proiecție în plan.

Punct început	X / Y	Punct sfârșit	X / Y	Lungime segment (** (m)
1	400.680,421 544.810,181	2	400.677,414 544.807,454	4.059
2	400.677,414 544.807,454	3	400.665,644 544.795,955	16.455
3	400.665,644 544.795,955	4	400.678,676 544.785,039	17.0
4	400.678,676 544.785,039	5	400.691,634 544.774,587	16.648
5	400.691,634 544.774,587	6	400.678,257 544.762,054	18.331

Punct început	X / Y	Punct sfârșit	X / Y	Lungime segment (** (m)
6	400.678,257 544.762,054	7	400.704,43 544.735,973	36.949
7	400.704,43 544.735,973	8	400.710,39 544.743,007	9.219
8	400.710,39 544.743,007	9	400.728,504 544.762,343	26.495
9	400.728,504 544.762,343	1	400.680,421 544.810,181	67.827

** Lungimile segmentelor sunt determinate în planul de proiecție Stereo 70 și sunt rotunjite la 1 milimetru.

*** Distanța dintre puncte este formată din segmente cumulate ce sunt mai mici decât valoarea 1 milimetru.

**DATE DESPRE IMOBILUL NR. 2992**

Oficiul de Cadastru și Publicitate Imobiliară ALBA
Biroul de Cadastru și Publicitate Imobiliară Aiud

A. Partea I. Descrierea imobilului

TEREN Extravilan

Adresa: Jud. Alba

Nr. Crt	Nr cadastral Nr. topografic	Suprafața* (mp)	Observații / Referințe
A1	73131	1.700	Sector cadastral:43 Teren neimprejmuit;

B. Partea II. Proprietari și acte

Inscrieri privitoare la dreptul de proprietate și alte drepturi reale	Referințe
1 / 01/01/2022	
Act Administrativ nr. 11402/1000, din 12/02/2001 emis de CJPSDPAT ALBA;	
B1	A1
Intabulare, drept de PROPRIETATE, dobandit prin Reconstituire, cota actuala 1/1	
1) PETRIDEAN I VIOREL	

C. Partea III. SARCINI .

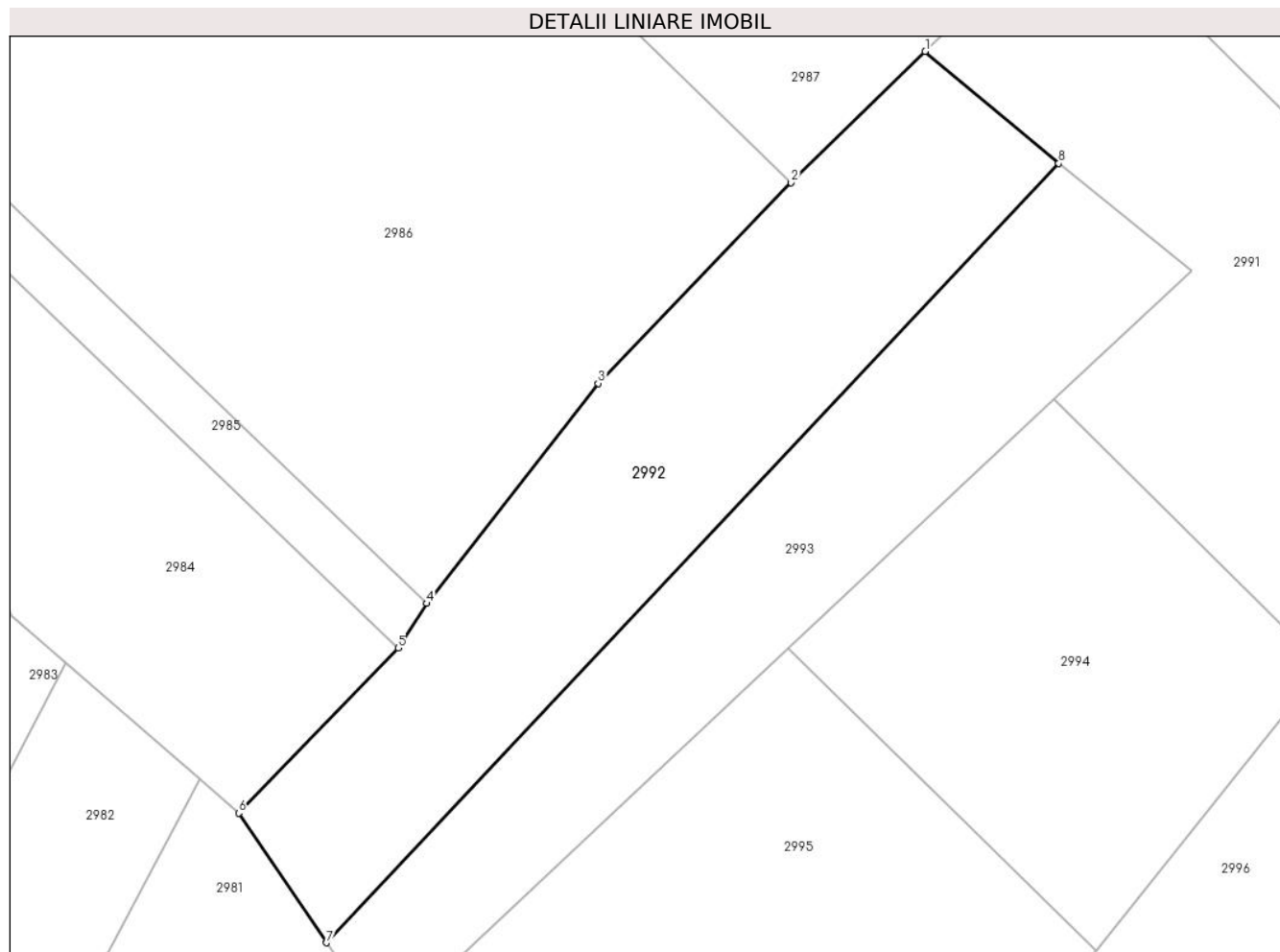
Inscrieri privind dezmembramintele dreptului de proprietate, drepturi reale de garanție și sarcini	Referințe
NU SUNT	

Anexa Nr. 1 La Partea I

Teren

Nr cadastral	Suprafața (mp)*	Observații / Referințe
73131	1.700	

* Suprafața este determinată în planul de proiecție Stereo 70.



Date referitoare la teren

Crt	Categorie folosință	Intra vilan	Suprafața (mp)	Tarla	Parcelă	Nr. topo	Observații / Referințe
1	padure	NU	1.700	-	433/39	-	UA 92A/39

Lungime Segmente

1) Valorile lungimilor segmentelor sunt obținute din proiecție în plan.

Punct început	X / Y	Punct sfârșit	X / Y	Lungime segment (** (m)
1	400.665,644 544.795,955	2	400.652,541 544.783,154	18.318
2	400.652,541 544.783,154	3	400.633,707 544.763,577	27.166
3	400.633,707 544.763,577	4	400.616,974 544.742,117	27.213
4	400.616,974 544.742,117	5	400.614,171 544.737,774	5.169
5	400.614,171 544.737,774	6	400.598,6 544.721,667	22.403

Punct început	X / Y	Punct sfârșit	X / Y	Lungime segment (** (m)
6	400.598,6 544.721,667	7	400.607,189 544.709,016	15.291
7	400.607,189 544.709,016	8	400.678,676 544.785,039	104.355
8	400.678,676 544.785,039	1	400.665,644 544.795,955	17.0

** Lungimile segmentelor sunt determinate în planul de proiecție Stereo 70 și sunt rotunjite la 1 milimetru.

*** Distanța dintre puncte este formată din segmente cumulate ce sunt mai mici decât valoarea 1 milimetru.

**DATE DESPRE IMOBILUL NR. 2993**

Oficiul de Cadastru și Publicitate Imobiliară ALBA
Biroul de Cadastru și Publicitate Imobiliară Aiud

A. Partea I. Descrierea imobilului

TEREN Extravilan

Adresa: Jud. Alba

Nr. Crt	Nr cadastral Nr. topografic	Suprafața* (mp)	Observații / Referințe
A1	73132	1.400	Sector cadastral:43 Teren neimprejmuit;

B. Partea II. Proprietari și acte

Inscrieri privitoare la dreptul de proprietate și alte drepturi reale	Referințe
1 / 01/01/2022	
Act Administrativ nr. 11402/1001, din 12/02/2001 emis de CJPSDPAT ALBA;	
B1	A1
Intabulare, drept de PROPRIETATE, dobandit prin Reconstituire, cota actuala 1/1 1) PORCA V EMIL	

C. Partea III. SARCINI .

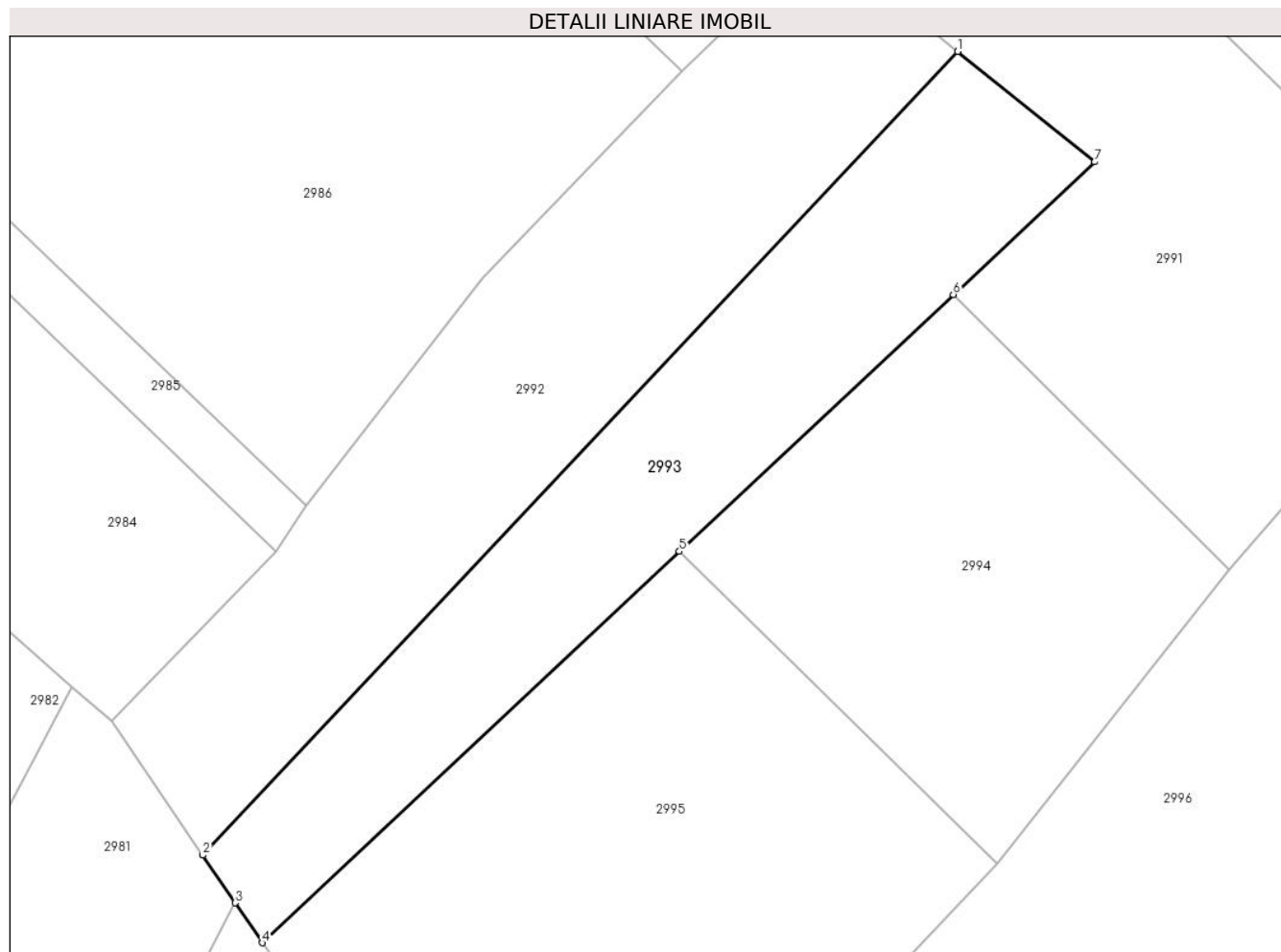
Inscrieri privind dezmembramintele dreptului de proprietate, drepturi reale de garanție și sarcini	Referințe
NU SUNT	

Anexa Nr. 1 La Partea I

Teren

Nr cadastral	Suprafața (mp)*	Observații / Referințe
73132	1.400	

* Suprafața este determinată în planul de proiecție Stereo 70.



Date referitoare la teren

Crt	Categorie folosință	Intravilan	Suprafața (mp)	Tarla	Parcelă	Nr. topo	Observații / Referințe
1	padure	NU	1.400	-	433/40	-	UA 92A/40

Lungime Segmente

1) Valorile lungimilor segmentelor sunt obținute din proiecție în plan.

Punct început	X / Y	Punct sfârșit	X / Y	Lungime segment (** (m)
1	400.678,676 544.785,039	2	400.607,189 544.709,016	104.355
2	400.607,189 544.709,016	3	400.610,248 544.704,509	5.447
3	400.610,248 544.704,509	4	400.612,809 544.700,737	4.559
4	400.612,809 544.700,737	5	400.652,322 544.737,755	54.144
5	400.652,322 544.737,755	6	400.678,257 544.762,054	35.54

Punct început	X / Y	Punct sfârșit	X / Y	Lungime segment (** (m)
6	400.678,257 544.762,054	7	400.691,634 544.774,587	18.331
7	400.691,634 544.774,587	1	400.678,676 544.785,039	16.648

** Lungimile segmentelor sunt determinate în planul de proiecție Stereo 70 și sunt rotunjite la 1 milimetru.

*** Distanța dintre puncte este formată din segmente cumulate ce sunt mai mici decât valoarea 1 milimetru.

**DATE DESPRE IMOBILUL NR. 2994**

Oficiul de Cadastru și Publicitate Imobiliară ALBA
Biroul de Cadastru și Publicitate Imobiliară Aiud

A. Partea I. Descrierea imobilului

TEREN Extravilan

Adresa: Jud. Alba

Nr. Crt	Nr cadastral Nr. topografic	Suprafața* (mp)	Observații / Referințe
A1	73133	1.400	Sector cadastral:43 Teren neimprejmuit;

B. Partea II. Proprietari și acte

Inscrieri privitoare la dreptul de proprietate și alte drepturi reale		Referințe
1 / 01/01/2022		
Act Administrativ nr. 7101/617, din 27/02/1996 emis de CJPSDPAT ALBA;		
B1	Intabulare, drept de PROPRIETATE, dobandit prin Reconstituire, cota actuala 1/1	A1
	1) MUNTEAN VERONICA 2) MICLEA SILVIA	

C. Partea III. SARCINI .

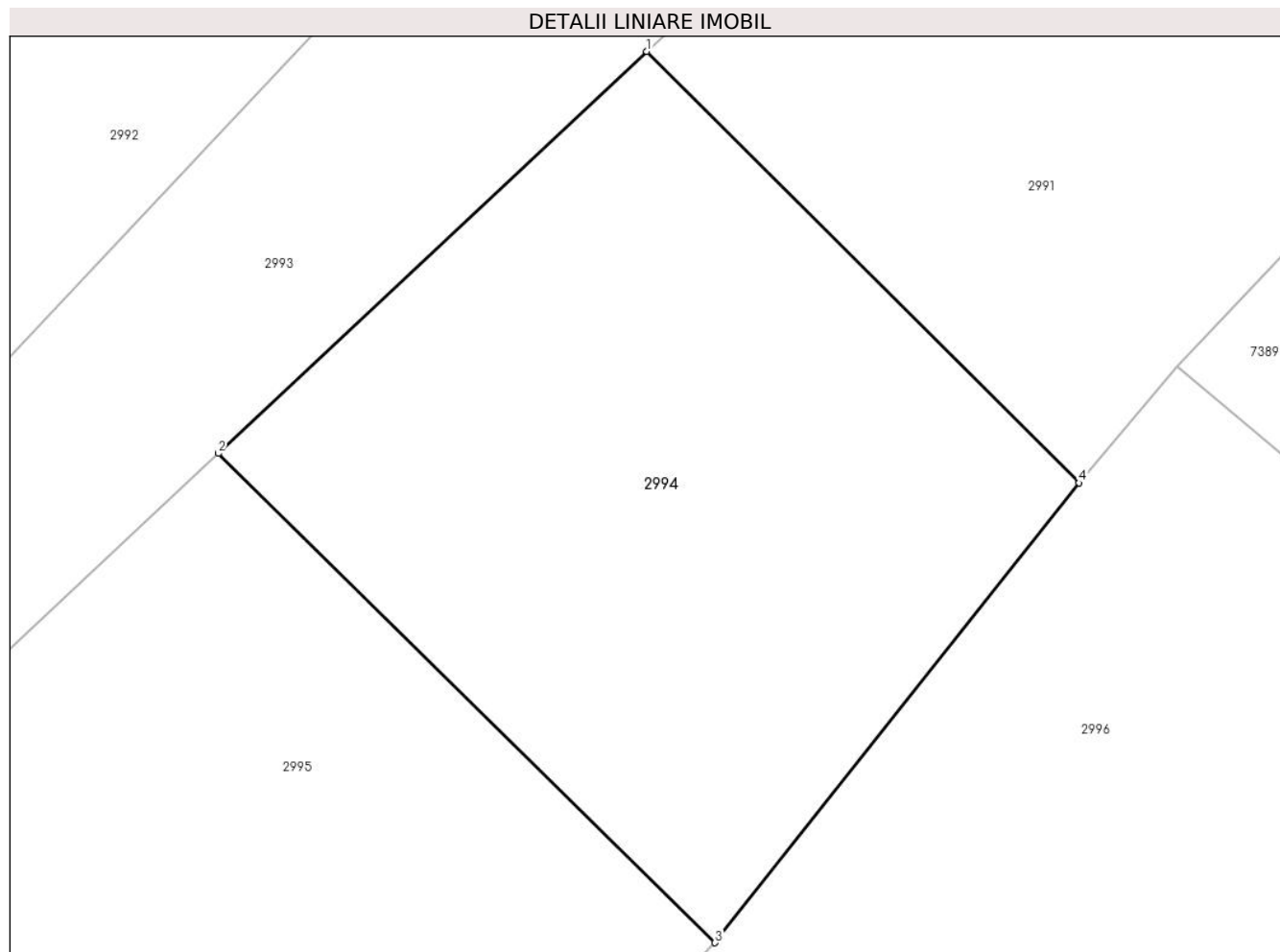
Inscrieri privind dezmembramintele dreptului de proprietate, drepturi reale de garanție și sarcini	Referințe
NU SUNT	

Anexa Nr. 1 La Partea I

Teren

Nr cadastral	Suprafața (mp)*	Observații / Referințe
73133	1.400	

* Suprafața este determinată în planul de proiecție Stereo 70.



Date referitoare la teren

Crt	Categorie folosință	Intra vilan	Suprafața (mp)	Tarla	Parcelă	Nr. topo	Observații / Referințe
1	padure	NU	1.400	-	433/43	-	UA 92A/43

Lungime Segmente

1) Valorile lungimilor segmentelor sunt obținute din proiecție în plan.

Punct început	X / Y	Punct sfârșit	X / Y	Lungime segment (** (m)
1	400.678,257 544.762,054	2	400.652,322 544.737,755	35.54
2	400.652,322 544.737,755	3	400.682,396 544.708,176	42.182
3	400.682,396 544.708,176	4	400.704,43 544.735,973	35.471
4	400.704,43 544.735,973	1	400.678,257 544.762,054	36.949

** Lungimile segmentelor sunt determinate în planul de proiecție Stereo 70 și sunt rotunjite la 1 milimetru.

***** Distanţa dintre puncte este formată din segmente cumulate ce sunt mai mici decât valoarea 1 milimetru.**

**DATE DESPRE IMOBILUL NR. 2995**

Oficiul de Cadastru și Publicitate Imobiliară ALBA
Biroul de Cadastru și Publicitate Imobiliară Aiud

A. Partea I. Descrierea imobilului

TEREN Extravilan

Adresa: Jud. Alba

Nr. Crt	Nr cadastral Nr. topografic	Suprafața* (mp)	Observații / Referințe
A1	73134	2.400	Sector cadastral:43 Teren neimprejmuit;

B. Partea II. Proprietari și acte

Inscrieri privitoare la dreptul de proprietate și alte drepturi reale	Referințe
1 / 01/01/2022	
Act Administrativ nr. 7101/620, din 27/02/1996 emis de CJPSDPAT ALBA;	
B1	A1
Intabulare, drept de PROPRIETATE, dobandit prin Reconstituire, cota actuala 1/1 1) TUDOSIE CLAUDIA	

C. Partea III. SARCINI .

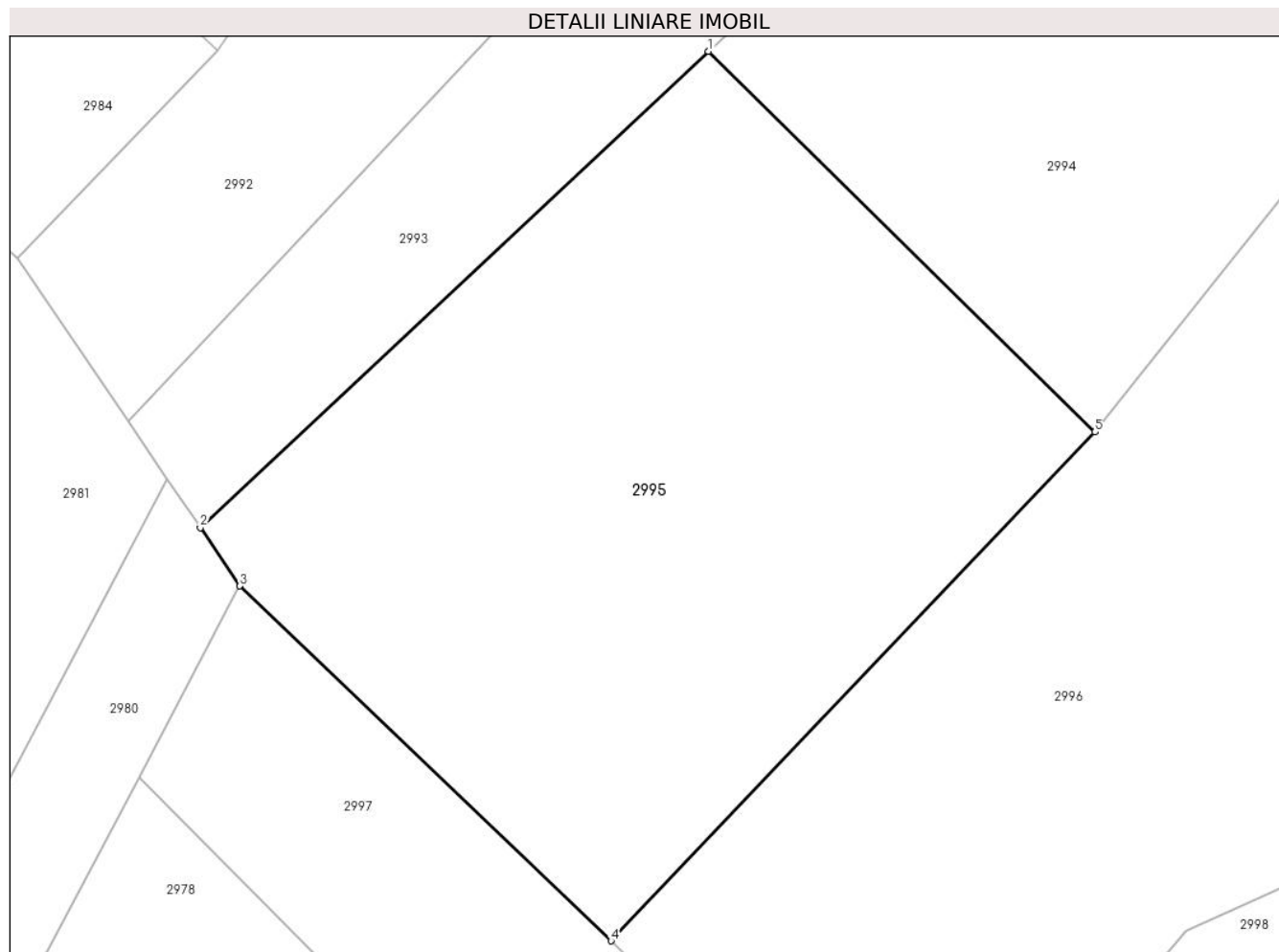
Inscrieri privind dezmembramintele dreptului de proprietate, drepturi reale de garanție și sarcini	Referințe
NU SUNT	

Anexa Nr. 1 La Partea I

Teren

Nr cadastral	Suprafața (mp)*	Observații / Referințe
73134	2.400	

* Suprafața este determinată în planul de proiecție Stereo 70.



Date referitoare la teren

Crt	Categorie folosință	Intravilan	Suprafața (mp)	Tarla	Parcelă	Nr. topo	Observații / Referințe
1	padure	NU	2.400	-	433/42	-	UA 92A/42

Lungime Segmente

1) Valorile lungimilor segmentelor sunt obținute din proiecție în plan.

Punct început	X / Y	Punct sfârșit	X / Y	Lungime segment (** (m)
1	400.652,322 544.737,755	2	400.612,809 544.700,737	54.144
2	400.612,809 544.700,737	3	400.615,887 544.696,203	5.48
3	400.615,887 544.696,203	4	400.644,765 544.668,629	39.928
4	400.644,765 544.668,629	5	400.682,396 544.708,176	54.59
5	400.682,396 544.708,176	1	400.652,322 544.737,755	42.182

**** Lungimile segmentelor sunt determinate în planul de proiecție Stereo 70 și sunt rotunjite la 1 milimetru.**

***** Distanța dintre puncte este formată din segmente cumulate ce sunt mai mici decât valoarea 1 milimetru.**

**DATE DESPRE IMOBILUL NR. 2996**

Oficiul de Cadastru și Publicitate Imobiliară ALBA
Biroul de Cadastru și Publicitate Imobiliară Aiud

A. Partea I. Descrierea imobilului

TEREN Extravilan

Adresa: Jud. Alba

Nr. Crt	Nr cadastral Nr. topografic	Suprafața* (mp)	Observații / Referințe
A1	73135	4.300	Sector cadastral:43 Teren neimprejmuit;

B. Partea II. Proprietari și acte

Inscrieri privitoare la dreptul de proprietate și alte drepturi reale	Referințe
1 / 01/01/2022	
Act Administrativ nr. 7101/618, din 27/02/1996 emis de CJPSDPAT ALBA;	
B1	A1
Intabulare, drept de PROPRIETATE, dobandit prin Reconstituire, cota actuala 1/1 1) POPA MARIA	

C. Partea III. SARCINI .

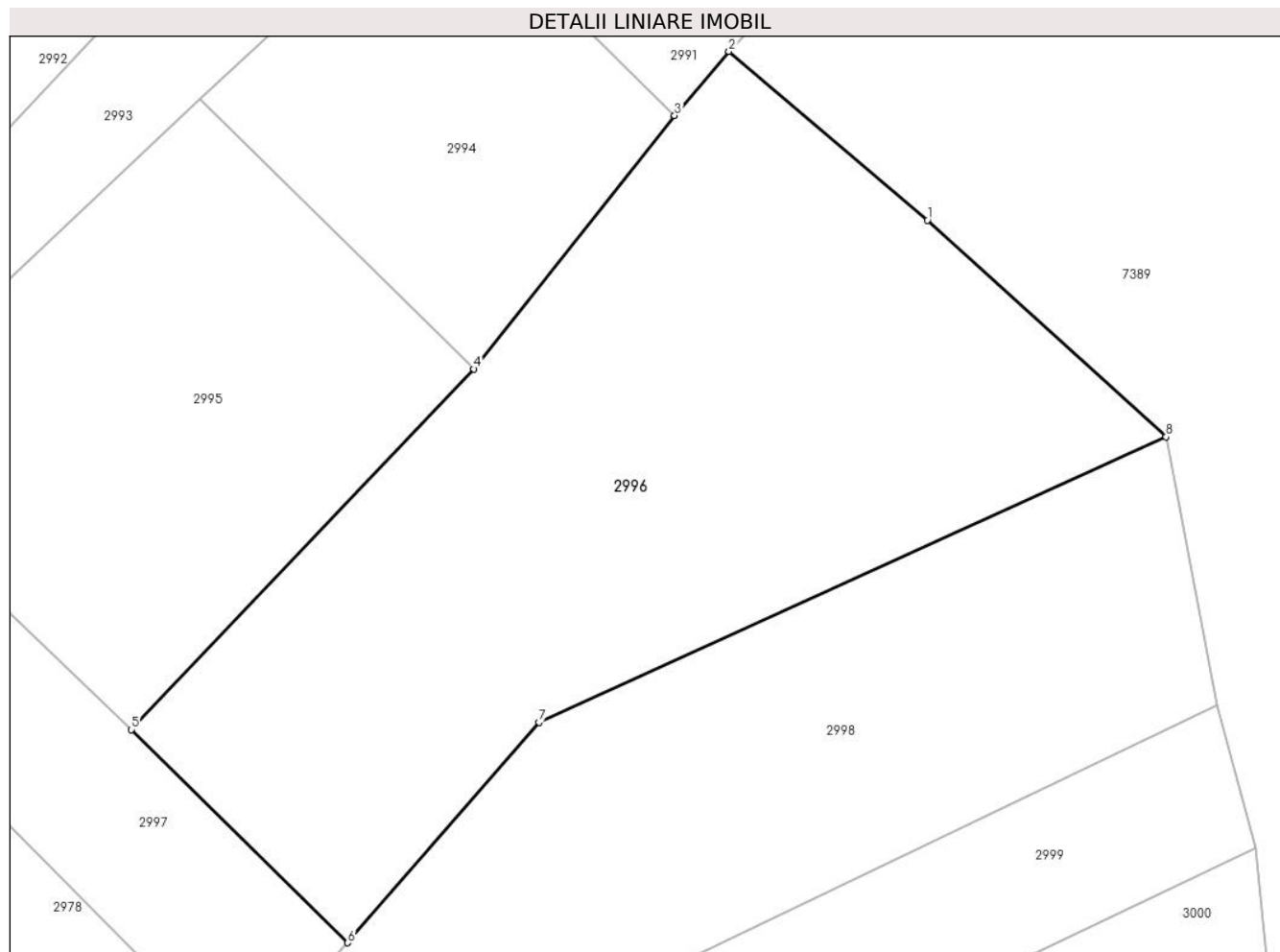
Inscrieri privind dezmembramintele dreptului de proprietate, drepturi reale de garanție și sarcini	Referințe
NU SUNT	

Anexa Nr. 1 La Partea I

Teren

Nr cadastral	Suprafața (mp)*	Observații / Referințe
73135	4.300	

* Suprafața este determinată în planul de proiecție Stereo 70.



Date referitoare la teren

Crt	Categorie folosință	Intra vilan	Suprafața (mp)	Tarla	Parcelă	Nr. topo	Observații / Referințe
1	padure	NU	4.300	-	433/44	-	UA 92A

Lungime Segmente

1) Valorile lungimilor segmentelor sunt obținute din proiecție în plan.

Punct început	X / Y	Punct sfârșit	X / Y	Lungime segment (** (m)
1	400.732,207 544.724,502	2	400.710,39 544.743,007	28.608
2	400.710,39 544.743,007	3	400.704,43 544.735,973	9.219
3	400.704,43 544.735,973	4	400.682,396 544.708,176	35.471
4	400.682,396 544.708,176	5	400.644,765 544.668,629	54.59
5	400.644,765 544.668,629	6	400.668,53 544.645,243	33.342

Punct început	X / Y	Punct sfârșit	X / Y	Lungime segment (** (m)
6	400.668,53 544.645,243	7	400.689,518 544.669,401	32.002
7	400.689,518 544.669,401	8	400.758,396 544.700,719	75.664
8	400.758,396 544.700,719	1	400.732,207 544.724,502	35.376

** Lungimile segmentelor sunt determinate în planul de proiecție Stereo 70 și sunt rotunjite la 1 milimetru.

*** Distanța dintre puncte este formată din segmente cumulate ce sunt mai mici decât valoarea 1 milimetru.

**DATE DESPRE IMOBILUL NR. 2997**

Oficiul de Cadastru și Publicitate Imobiliară ALBA
Biroul de Cadastru și Publicitate Imobiliară Aiud

A. Partea I. Descrierea imobilului

TEREN Extravilan

Adresa: Jud. Alba

Nr. Crt	Nr cadastral Nr. topografic	Suprafața* (mp)	Observații / Referințe
A1	73136	1.200	Sector cadastral:43 Teren neimprejmuit;

B. Partea II. Proprietari și acte

Inscrieri privitoare la dreptul de proprietate și alte drepturi reale	Referințe
1 / 01/01/2022	
Act Administrativ nr. 7101/621, din 27/02/1996 emis de CJPSDPAT ALBA;	
B1 Intabulare, drept de PROPRIETATE, dobandit prin Reconstituire, cota actuala 1/1 1) HORVATH IOAN	A1

C. Partea III. SARCINI .

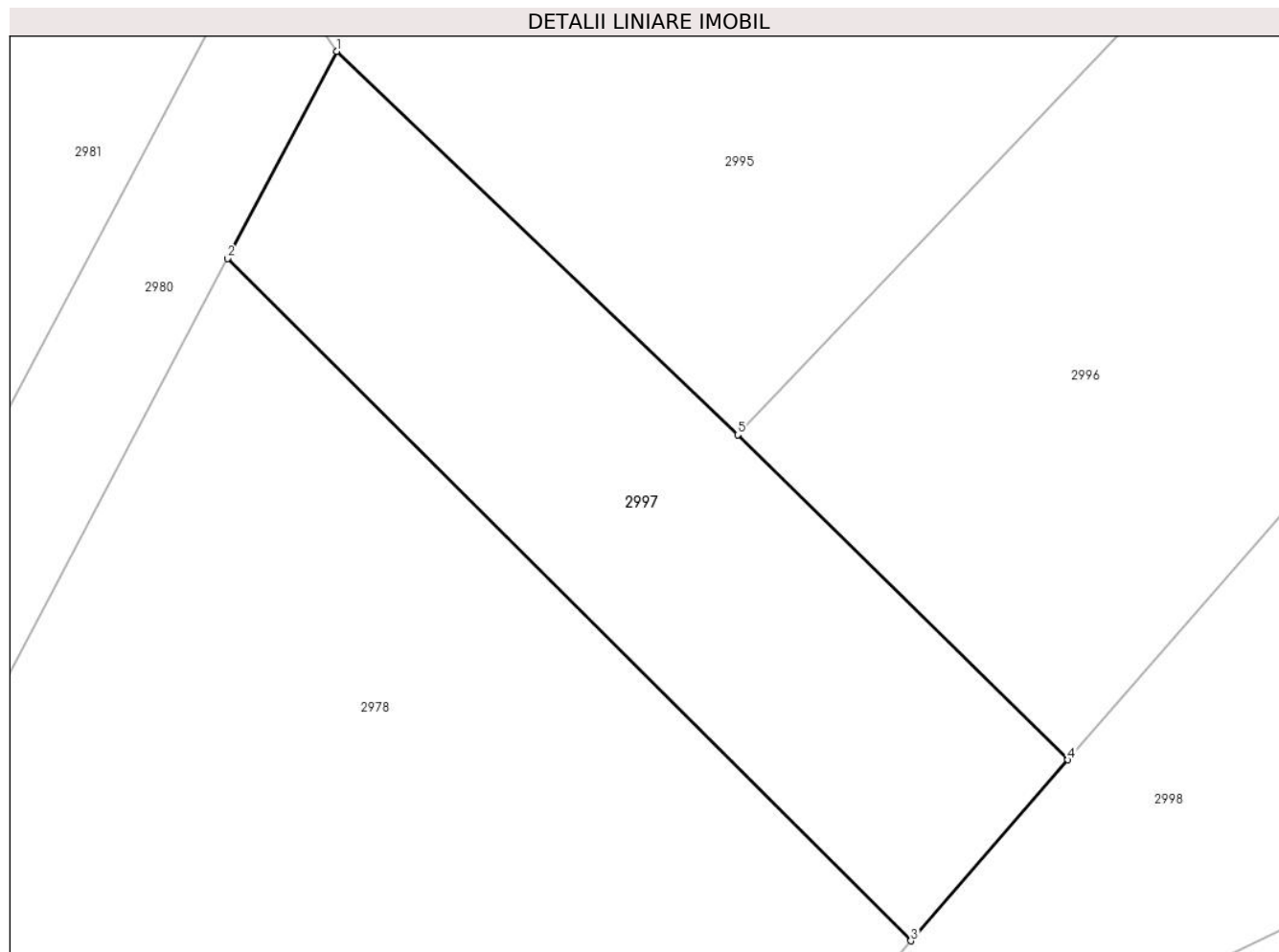
Inscrieri privind dezmembramintele dreptului de proprietate, drepturi reale de garanție și sarcini	Referințe
NU SUNT	

Anexa Nr. 1 La Partea I

Teren

Nr cadastral	Suprafața (mp)*	Observații / Referințe
73136	1.200	

* Suprafața este determinată în planul de proiecție Stereo 70.



Date referitoare la teren

Crt	Categorie folosință	Intra vilan	Suprafața (mp)	Tarla	Parcelă	Nr. topo	Observații / Referințe
1	padure	NU	1.200	-	433/41	-	UA 92A/41

Lungime Segmente

1) Valorile lungimilor segmentelor sunt obținute din proiecție în plan.

Punct început	X / Y	Punct sfârșit	X / Y	Lungime segment (** (m)
1	400.615,887 544.696,203	2	400.608,032 544.681,302	16.845
2	400.608,032 544.681,302	3	400.657,22 544.632,226	69.483
3	400.657,22 544.632,226	4	400.668,53 544.645,243	17.244
4	400.668,53 544.645,243	5	400.644,765 544.668,629	33.342
5	400.644,765 544.668,629	1	400.615,887 544.696,203	39.928

**** Lungimile segmentelor sunt determinate în planul de proiecție Stereo 70 și sunt rotunjite la 1 milimetru.**

***** Distanța dintre puncte este formată din segmente cumulate ce sunt mai mici decât valoarea 1 milimetru.**

**DATE DESPRE IMOBILUL NR. 2998**

Oficiul de Cadastru și Publicitate Imobiliară ALBA
Biroul de Cadastru și Publicitate Imobiliară Aiud

A. Partea I. Descrierea imobilului

TEREN Extravilan

Adresa: Jud. Alba

Nr. Crt	Nr cadastral Nr. topografic	Suprafața* (mp)	Observații / Referințe
A1	73139	3.200	Sector cadastral:43 Teren neimprejmuit;

B. Partea II. Proprietari și acte

Inscrieri privitoare la dreptul de proprietate și alte drepturi reale	Referințe
1 / 01/01/2022	
Act Administrativ nr. 11402/1126, din 20/12/2002 emis de CJPSDPAT ALBA;	
B1	A1
Intabulare, drept de PROPRIETATE, dobandit prin Reconstituire, cota actuala 1/1	
1) ARGHIUS VASILE	

C. Partea III. SARCINI .

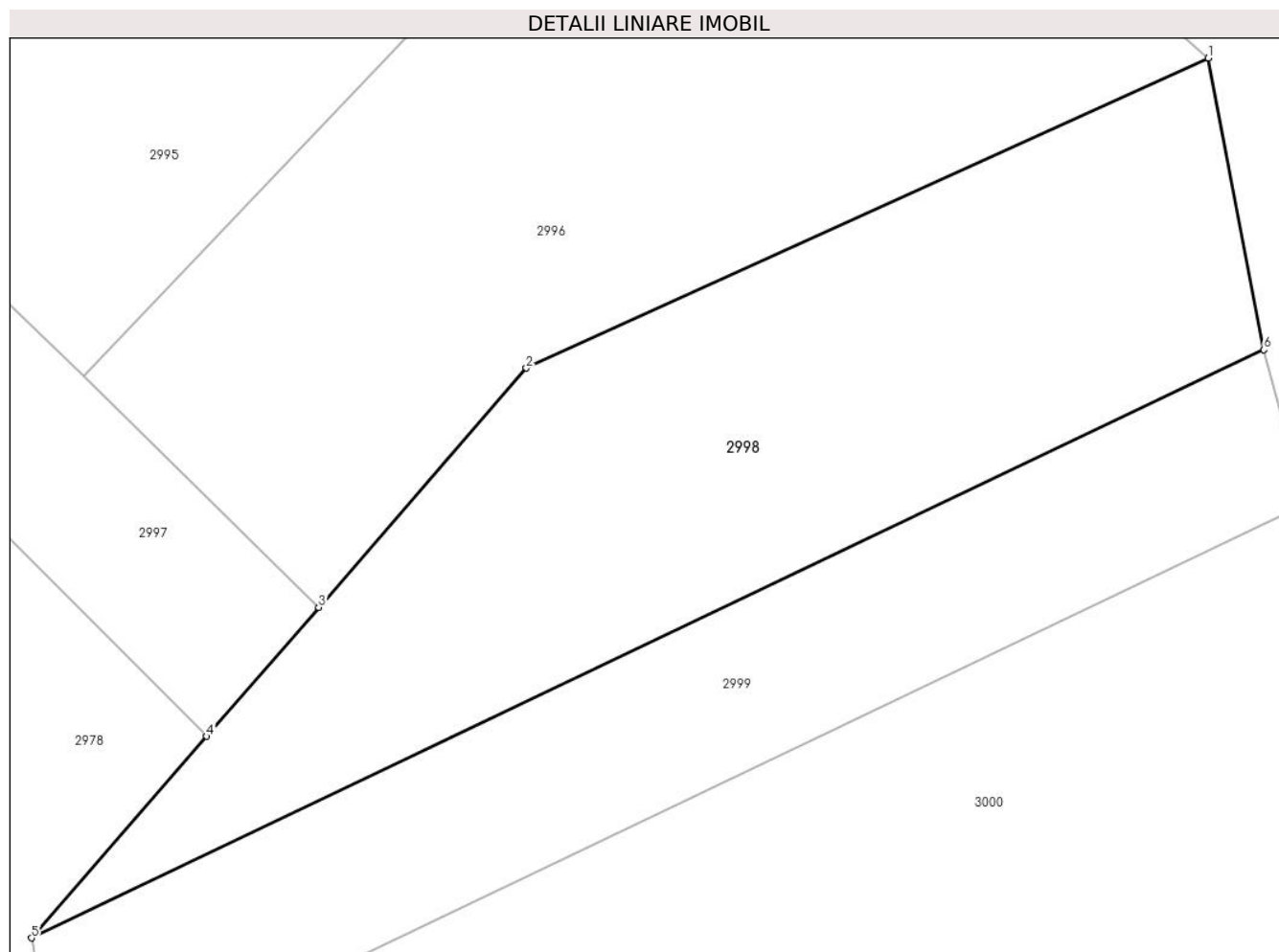
Inscrieri privind dezmembramintele dreptului de proprietate, drepturi reale de garanție și sarcini	Referințe
NU SUNT	

Anexa Nr. 1 La Partea I

Teren

Nr cadastral	Suprafața (mp)*	Observații / Referințe
73139	3.200	

* Suprafața este determinată în planul de proiecție Stereo 70.



Date referitoare la teren

Crt	Categorie folosință	Intra vilan	Suprafața (mp)	Tarla	Parcelă	Nr. topo	Observații / Referințe
1	padure	NU	3.200	-	433/38	-	UA 92C,92B

Lungime Segmente

1) Valorile lungimilor segmentelor sunt obținute din proiecție în plan.

Punct început	X / Y	Punct sfârșit	X / Y	Lungime segment (** (m)
1	400.758,396 544.700,719	2	400.689,518 544.669,401	75.664
2	400.689,518 544.669,401	3	400.668,53 544.645,243	32.002
3	400.668,53 544.645,243	4	400.657,22 544.632,226	17.244
4	400.657,22 544.632,226	5	400.639,522 544.611,856	26.984
5	400.639,522 544.611,856	6	400.764,018 544.671,251	137.938

Punct început	X / Y	Punct sfârșit	X / Y	Lungime segment (** (m)
6	400.764,018 544.671,251	1	400.758,396 544.700,719	29.999

** Lungimile segmentelor sunt determinate în planul de proiecție Stereo 70 și sunt rotunjite la 1 milimetru.

*** Distanța dintre puncte este formată din segmente cumulate ce sunt mai mici decât valoarea 1 milimetru.

**DATE DESPRE IMOBILUL NR. 2999**

Oficiul de Cadastru și Publicitate Imobiliară ALBA
Biroul de Cadastru și Publicitate Imobiliară Aiud

A. Partea I. Descrierea imobilului

TEREN Extravilan

Adresa: Jud. Alba

Nr. Crt	Nr cadastral Nr. topografic	Suprafața* (mp)	Observații / Referințe
A1	73140	2.200	Sector cadastral:43 Teren neimprejmuit;

B. Partea II. Proprietari și acte

Inscrieri privitoare la dreptul de proprietate și alte drepturi reale		Referințe
1 / 01/01/2022		
Act Administrativ nr. 11402/1122, din 20/12/2002 emis de CJPSDPAT ALBA;		
B1	Intabulare, drept de PROPRIETATE, dobandit prin Reconstituire, cota actuala 1/1 1) BORDA IOAN 2) BORDA IOAN	A1

C. Partea III. SARCINI .

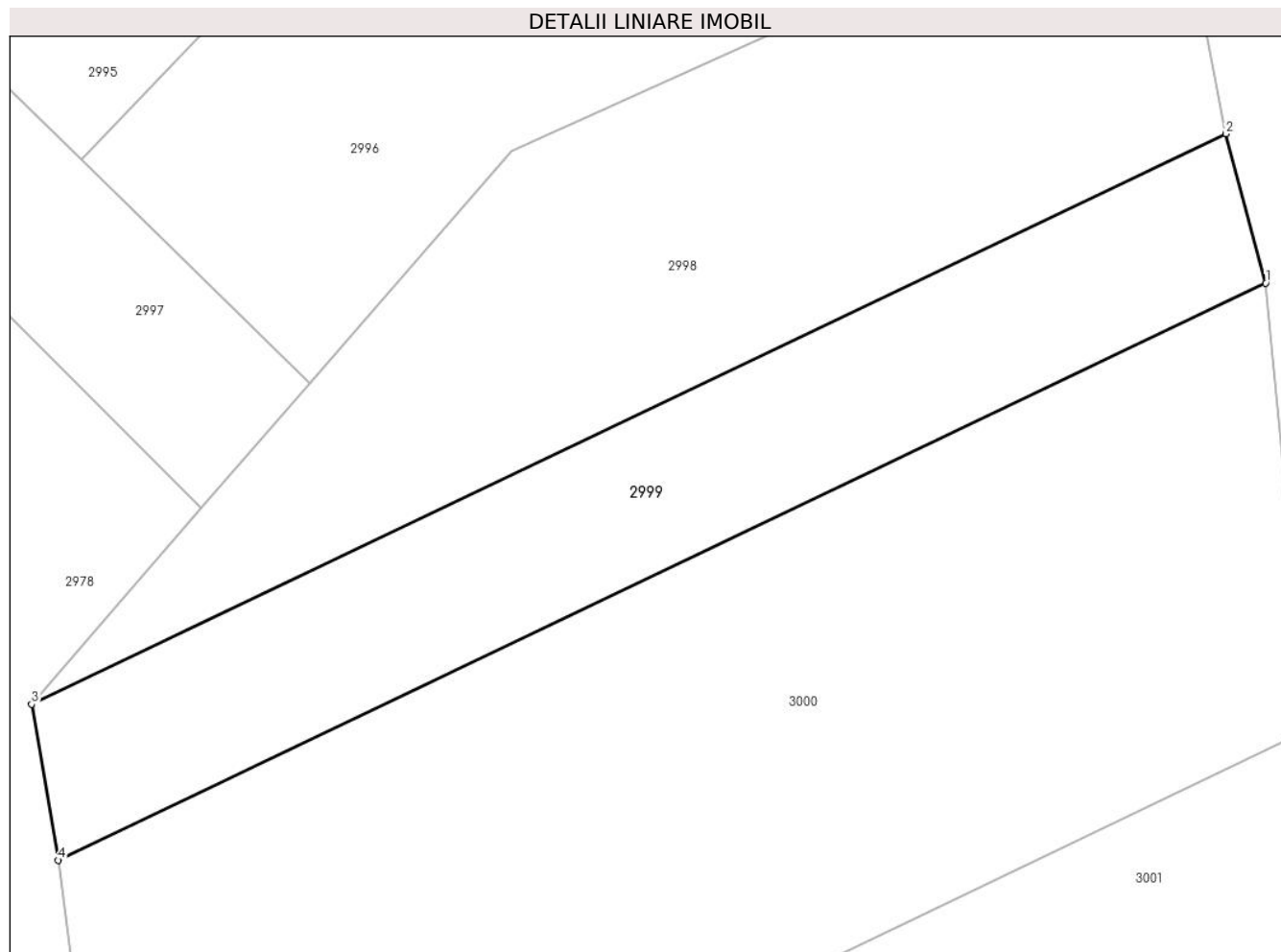
Inscrieri privind dezmembramintele dreptului de proprietate, drepturi reale de garanție și sarcini	Referințe
NU SUNT	

Anexa Nr. 1 La Partea I

Teren

Nr cadastral	Suprafața (mp)*	Observații / Referințe
73140	2.200	

* Suprafața este determinată în planul de proiecție Stereo 70.



Date referitoare la teren

Crt	Categorie folosință	Intravilan	Suprafața (mp)	Tarla	Parcelă	Nr. topo	Observații / Referințe
1	padure	NU	2.200	-	433/39	-	UA 92C,92B

Lungime Segmente

1) Valorile lungimilor segmentelor sunt obținute din proiecție în plan.

Punct început	X / Y	Punct sfârșit	X / Y	Lungime segment (** (m)
1	400.768,199 544.655,695	2	400.764,018 544.671,251	16.108
2	400.764,018 544.671,251	3	400.639,522 544.611,856	137.938
3	400.639,522 544.611,856	4	400.642,301 544.595,587	16.505
4	400.642,301 544.595,587	1	400.768,199 544.655,695	139.511

** Lungimile segmentelor sunt determinate în planul de proiecție Stereo 70 și sunt rotunjite la 1 milimetru.

***** Distanţa dintre puncte este formată din segmente cumulate ce sunt mai mici decât valoarea 1 milimetru.**

**DATE DESPRE IMOBILUL NR. 3000**

Oficiul de Cadastru și Publicitate Imobiliară ALBA
Biroul de Cadastru și Publicitate Imobiliară Aiud

A. Partea I. Descrierea imobilului

TEREN Extravilan

Adresa: Jud. Alba

Nr. Crt	Nr cadastral Nr. topografic	Suprafața* (mp)	Observații / Referințe
A1		6.100	Sector cadastral:43 Teren neimprejmuit;

B. Partea II. Proprietari și acte

Inscrieri privitoare la dreptul de proprietate și alte drepturi reale		Referințe
1 / 01/01/2022		
Act Administrativ nr. 11402/1123, din 20/12/2002 emis de CJPSDPAT ALBA;		
B1	Intabulare, drept de PROPRIETATE, dobandit prin Reconstituire, cota actuala 1/1	A1
	1) HORVAT VASILE	
	2) HORVAT VASILE	

C. Partea III. SARCINI .

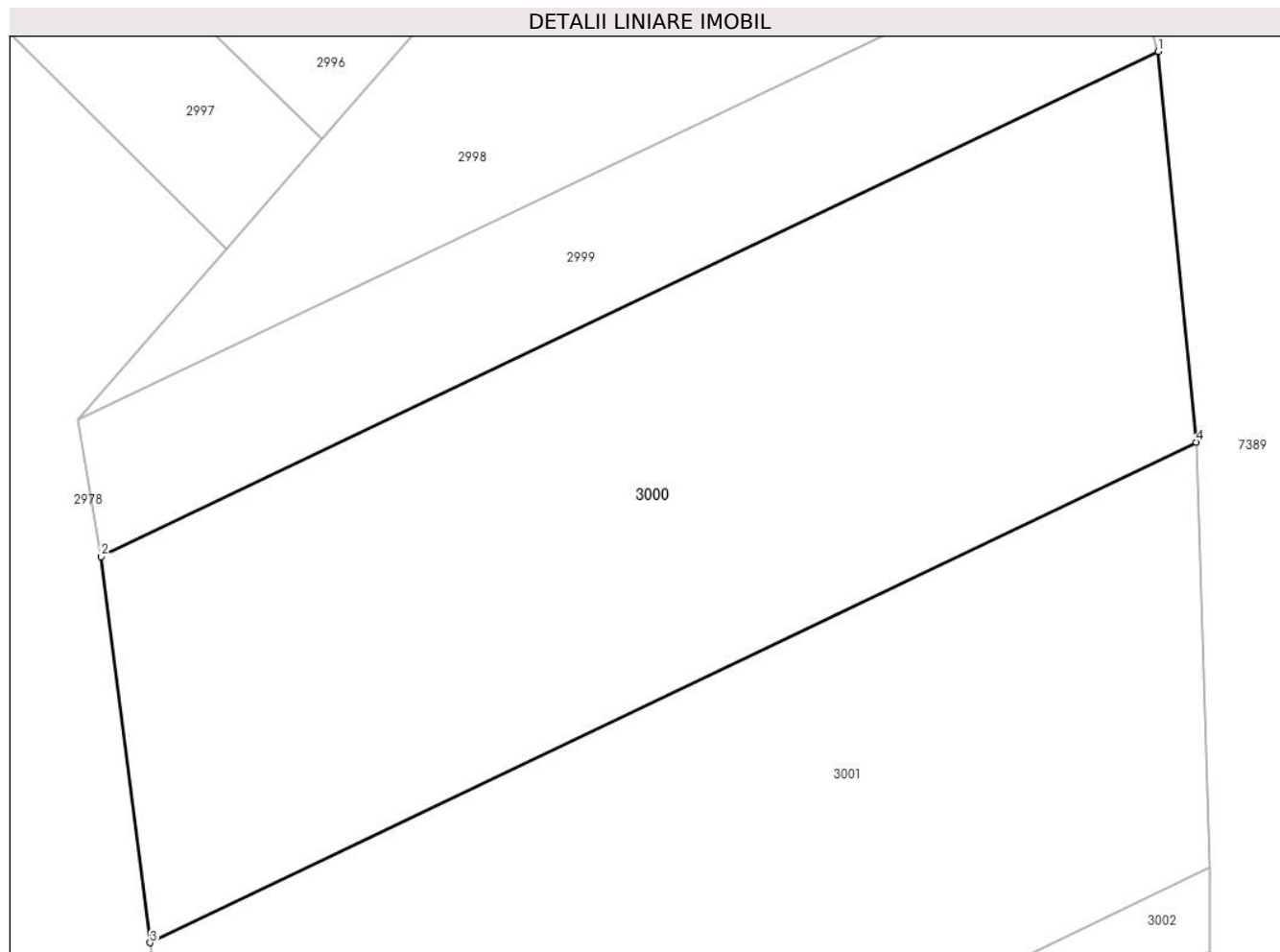
Inscrieri privind dezmembramintele dreptului de proprietate, drepturi reale de garanție și sarcini	Referințe
NU SUNT	

Anexa Nr. 1 La Partea I

Teren

Nr cadastral	Suprafața (mp)*	Observații / Referințe
	6.100	

* Suprafața este determinată în planul de proiecție Stereo 70.



Date referitoare la teren

Crt	Categorie folosință	Intra vilan	Suprafața (mp)	Tarla	Parcelă	Nr. topo	Observații / Referințe
1	padure	NU	6.100	-	433/40	-	UA 92C, 92B

Lungime Segmente

1) Valorile lungimilor segmentelor sunt obținute din proiecție în plan.

Punct început	X / Y	Punct sfârșit	X / Y	Lungime segment (** (m)
1	400.768,199 544.655,695	2	400.642,301 544.595,587	139.511
2	400.642,301 544.595,587	3	400.648,145 544.549,637	46.32
3	400.648,145 544.549,637	4	400.772,738 544.609,197	138.097
4	400.772,738 544.609,197	1	400.768,199 544.655,695	46.719

** Lungimile segmentelor sunt determinate în planul de proiecție Stereo 70 și sunt rotunjite la 1 milimetru.

***** Distanţa dintre puncte este formată din segmente cumulate ce sunt mai mici decât valoarea 1 milimetru.**

**DATE DESPRE IMOBILUL NR. 3001**

Oficiul de Cadastru și Publicitate Imobiliară ALBA
Biroul de Cadastru și Publicitate Imobiliară Aiud

A. Partea I. Descrierea imobilului

TEREN Extravilan

Adresa: Jud. Alba

Nr. Crt	Nr cadastral Nr. topografic	Suprafața* (mp)	Observații / Referințe
A1	73142	6.300	Sector cadastral:43 Teren neimprijmit;

B. Partea II. Proprietari și acte

Inscrieri privitoare la dreptul de proprietate și alte drepturi reale		Referințe
1 / 01/01/2022		
Act Administrativ nr. 11402/1124, din 20/12/2002 emis de CJPSDPAT ALBA;		
B1	Intabulare, drept de PROPRIETATE, dobandit prin Reconstituire, cota actuala 1/1	A1
	1) ILEA VIRGIL 2) ILEA EMIL 3) ILEA ARGHIL 4) MOCANU MARIA 5) TAT OLIVIA	

C. Partea III. SARCINI .

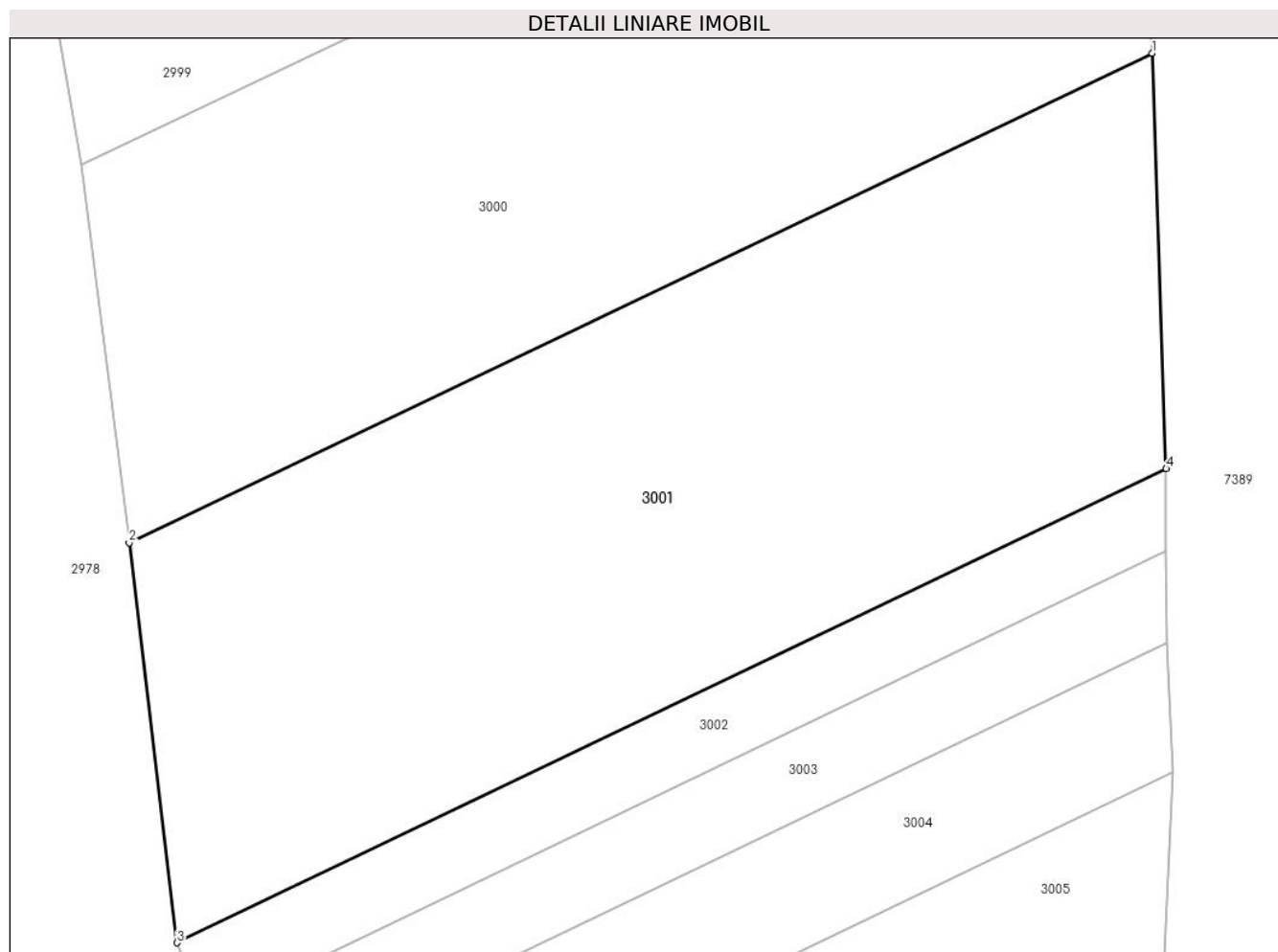
Inscrieri privind dezmembramintele dreptului de proprietate, drepturi reale de garanție și sarcini	Referințe
NU SUNT	

Anexa Nr. 1 La Partea I

Teren

Nr cadastral	Suprafața (mp)*	Observații / Referințe
73142	6.300	

* Suprafața este determinată în planul de proiecție Stereo 70.



Date referitoare la teren

Crt	Categorie folosință	Intravilan	Suprafața (mp)	Tarla	Parcelă	Nr. topo	Observații / Referințe
1	padure	NU	6.300	-	433/41	-	UA 92C, 92B, 92D

Lungime Segmente

1) Valorile lungimilor segmentelor sunt obținute din proiecție în plan.

Punct început	X / Y	Punct sfârșit	X / Y	Lungime segment (** (m)
1	400.772,738 544.609,197	2	400.648,145 544.549,637	138.097
2	400.648,145 544.549,637	3	400.653,972 544.500,954	49.03
3	400.653,972 544.500,954	4	400.774,426 544.558,638	133.554
4	400.774,426 544.558,638	1	400.772,738 544.609,197	50.587

** Lungimile segmentelor sunt determinate în planul de proiecție Stereo 70 și sunt rotunjite la 1 milimetru.

***** Distanţa dintre puncte este formată din segmente cumulate ce sunt mai mici decât valoarea 1 milimetru.**

**DATE DESPRE IMOBILUL NR. 3002**

Oficiul de Cadastru și Publicitate Imobiliară ALBA
Biroul de Cadastru și Publicitate Imobiliară Aiud

A. Partea I. Descrierea imobilului

TEREN Extravilan

Adresa: Jud. Alba

Nr. Crt	Nr cadastral Nr. topografic	Suprafața* (mp)	Observații / Referințe
A1	73143	1.200	Sector cadastral:43 Teren neimprejmuit;

B. Partea II. Proprietari și acte

Inscrieri privitoare la dreptul de proprietate și alte drepturi reale		Referințe
1 / 01/01/2022		
Act Administrativ nr. 11402/1111, din 20/12/2002 emis de CJPSDPAT ALBA;		
B1	Intabulare, drept de PROPRIETATE, dobandit prin Reconstituire, cota actuala 1/1 1) MICLEA ILARIE 2) POPA CONSTANTIN	A1

C. Partea III. SARCINI .

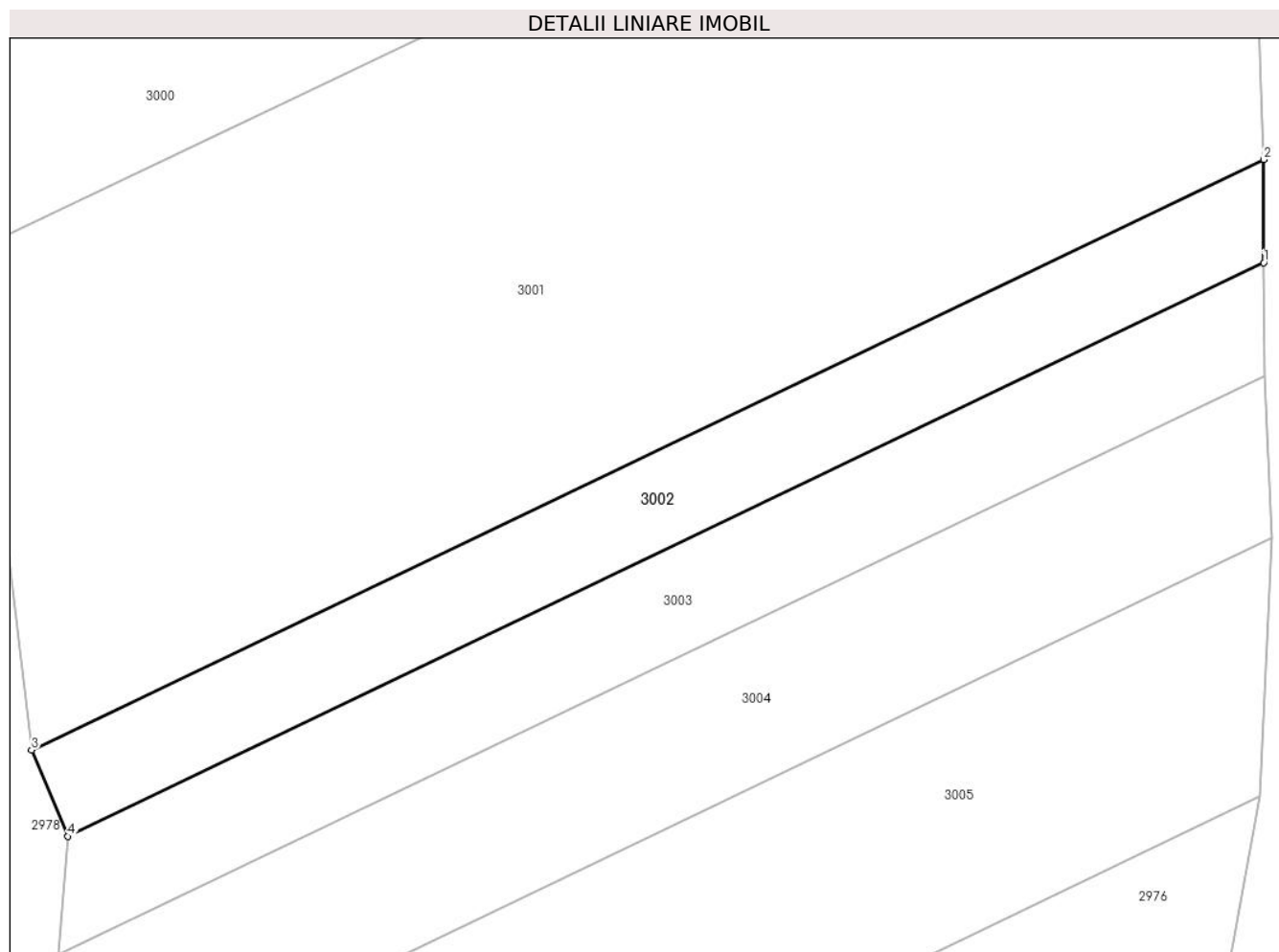
Inscrieri privind dezmembramintele dreptului de proprietate, drepturi reale de garanție și sarcini	Referințe
NU SUNT	

Anexa Nr. 1 La Partea I

Teren

Nr cadastral	Suprafața (mp)*	Observații / Referințe
73143	1.200	

* Suprafața este determinată în planul de proiecție Stereo 70.



Date referitoare la teren

Crt	Categorie folosință	Intravilan	Suprafața (mp)	Tarla	Parcelă	Nr. topo	Observații / Referințe
1	padure	NU	1.200	-	433/42	-	UA 92C, 92D

Lungime Segmente

1) Valorile lungimilor segmentelor sunt obținute din proiecție în plan.

Punct început	X / Y	Punct sfârșit	X / Y	Lungime segment (** (m)
1	400.774,409 544.548,552	2	400.774,426 544.558,638	10.086
2	400.774,426 544.558,638	3	400.653,972 544.500,954	133.554
3	400.653,972 544.500,954	4	400.657,538 544.492,516	9.161
4	400.657,538 544.492,516	1	400.774,409 544.548,552	129.61

** Lungimile segmentelor sunt determinate în planul de proiecție Stereo 70 și sunt rotunjite la 1 milimetru.

***** Distanţa dintre puncte este formată din segmente cumulate ce sunt mai mici decât valoarea 1 milimetru.**

**DATE DESPRE IMOBILUL NR. 3003**

Oficiul de Cadastru și Publicitate Imobiliară ALBA
Biroul de Cadastru și Publicitate Imobiliară Aiud

A. Partea I. Descrierea imobilului

TEREN Extravilan

Adresa: Jud. Alba

Nr. Crt	Nr cadastral Nr. topografic	Suprafața* (mp)	Observații / Referințe
A1	73144	1.300	Sector cadastral:43 Teren neimprejmuit;

B. Partea II. Proprietari și acte

Inscrieri privitoare la dreptul de proprietate și alte drepturi reale		Referințe
1 / 01/01/2022		
Act Administrativ nr. 11402/1127, din 20/12/2002 emis de CJPSDPAT ALBA;		
B1	Intabulare, drept de PROPRIETATE, dobandit prin Reconstituire, cota actuala 1/1 1) POPA IOAN 2) POPA ANA	A1

C. Partea III. SARCINI .

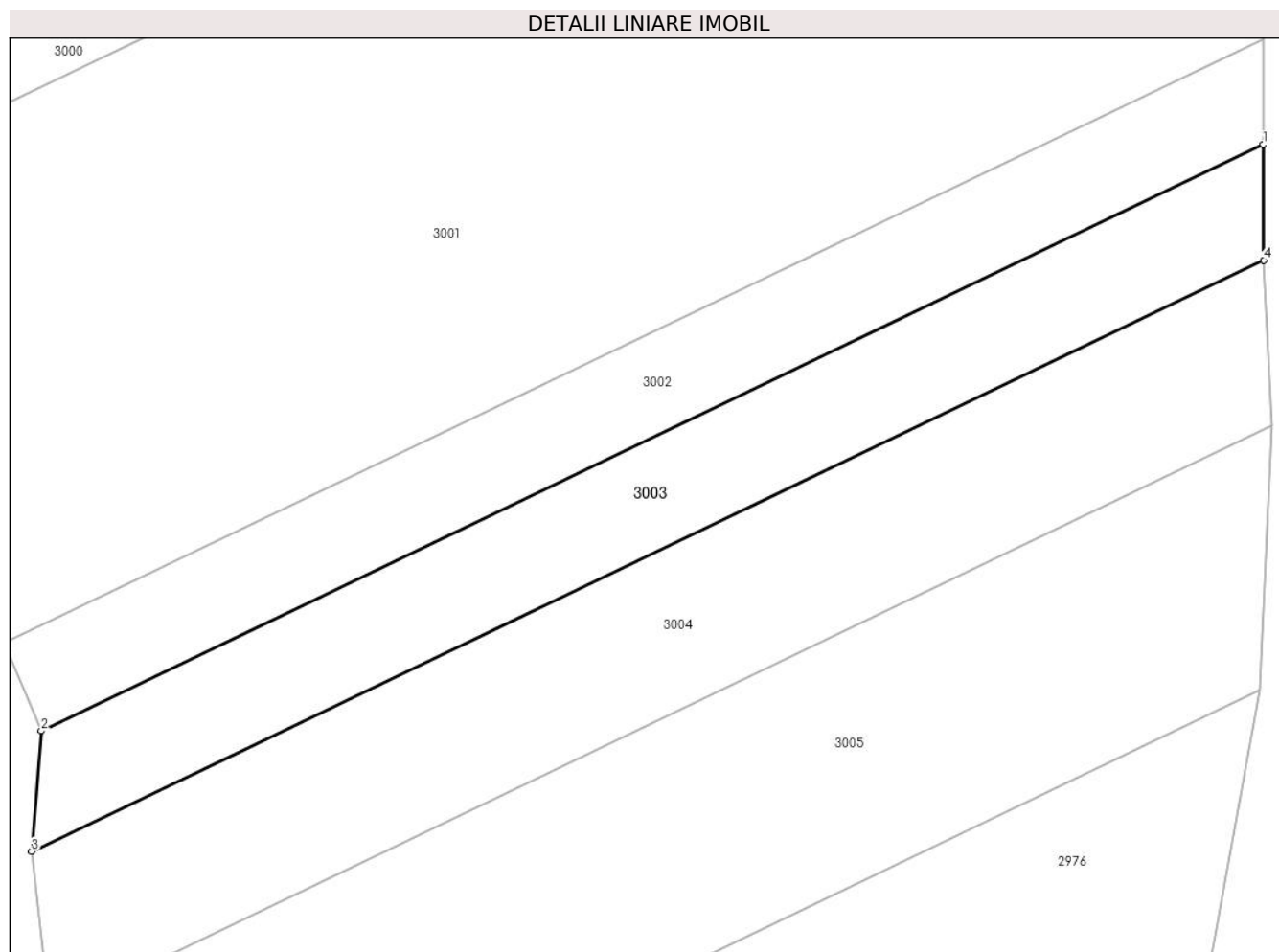
Inscrieri privind dezmembramintele dreptului de proprietate, drepturi reale de garanție și sarcini	Referințe
NU SUNT	

Anexa Nr. 1 La Partea I

Teren

Nr cadastral	Suprafața (mp)*	Observații / Referințe
73144	1.300	

* Suprafața este determinată în planul de proiecție Stereo 70.



Date referitoare la teren

Crt	Categorie folosință	Intra vilan	Suprafața (mp)	Tarla	Parcelă	Nr. topo	Observații / Referințe
1	padure	NU	1.300	-	433/43	-	UA 92C,92D

Lungime Segmente

1) Valorile lungimilor segmentelor sunt obținute din proiecție în plan.

Punct început	X / Y	Punct sfârșit	X / Y	Lungime segment (** (m)
1	400.774,409 544.548,552	2	400.657,538 544.492,516	129.61
2	400.657,538 544.492,516	3	400.656,613 544.480,996	11.557
3	400.656,613 544.480,996	4	400.774,464 544.537,5	130.696
4	400.774,464 544.537,5	1	400.774,409 544.548,552	11.052

** Lungimile segmentelor sunt determinate în planul de proiecție Stereo 70 și sunt rotunjite la 1 milimetru.

***** Distanţa dintre puncte este formată din segmente cumulate ce sunt mai mici decât valoarea 1 milimetru.**

**DATE DESPRE IMOBILUL NR. 3004**

Oficiul de Cadastru și Publicitate Imobiliară ALBA
Biroul de Cadastru și Publicitate Imobiliară Aiud

A. Partea I. Descrierea imobilului

TEREN Extravilan

Adresa: Jud. Alba

Nr. Crt	Nr cadastral Nr. topografic	Suprafața* (mp)	Observații / Referințe
A1	73150	1.900	Sector cadastral:43 Teren neimprejmuit;

B. Partea II. Proprietari și acte

Inscrieri privitoare la dreptul de proprietate și alte drepturi reale		Referințe
1 / 01/01/2022		
Act Administrativ nr. 11402/1130, din 20/12/2002 emis de CJPSDPAT ALBA;		
B1	Intabulare, drept de PROPRIETATE, dobandit prin Reconstituire, cota actuala 1/1 1) POPA IOAN 2) POPA ANA	A1

C. Partea III. SARCINI .

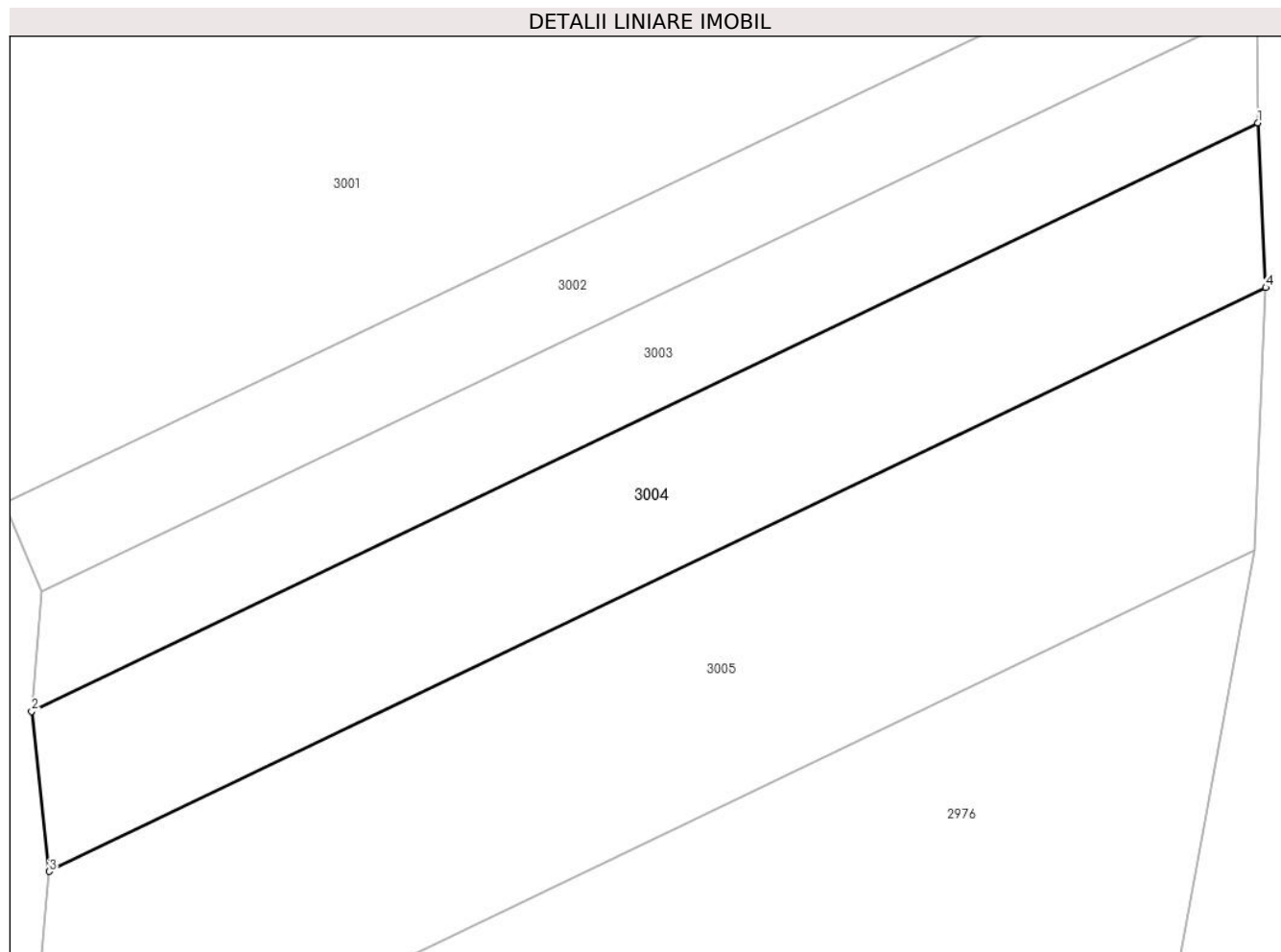
Inscrieri privind dezmembramintele dreptului de proprietate, drepturi reale de garanție și sarcini	Referințe
NU SUNT	

Anexa Nr. 1 La Partea I

Teren

Nr cadastral	Suprafața (mp)*	Observații / Referințe
73150	1.900	

* Suprafața este determinată în planul de proiecție Stereo 70.



Date referitoare la teren

Crt	Categorie folosință	Intra vilan	Suprafața (mp)	Tarla	Parcelă	Nr. topo	Observații / Referințe
1	padure	NU	1.900	-	433/44	-	UA 92C,92D

Lungime Segmente

1) Valorile lungimilor segmentelor sunt obținute din proiecție în plan.

Punct început	X / Y	Punct sfârșit	X / Y	Lungime segment (** (m)
1	400.774,464 544.537,5	2	400.656,613 544.480,996	130.696
2	400.656,613 544.480,996	3	400.658,31 544.465,619	15.47
3	400.658,31 544.465,619	4	400.775,215 544.521,678	129.651
4	400.775,215 544.521,678	1	400.774,464 544.537,5	15.84

** Lungimile segmentelor sunt determinate în planul de proiecție Stereo 70 și sunt rotunjite la 1 milimetru.

***** Distanţa dintre puncte este formată din segmente cumulate ce sunt mai mici decât valoarea 1 milimetru.**

**DATE DESPRE IMOBILUL NR. 3005**

Oficiul de Cadastru și Publicitate Imobiliară ALBA
Biroul de Cadastru și Publicitate Imobiliară Aiud

A. Partea I. Descrierea imobilului

TEREN Extravilan

Adresa: Jud. Alba

Nr. Crt	Nr cadastral Nr. topografic	Suprafața* (mp)	Observații / Referințe
A1	73151	2.900	Sector cadastral:43 Teren neimprejmuit;

B. Partea II. Proprietari și acte

Inscrieri privitoare la dreptul de proprietate și alte drepturi reale		Referințe
1 / 01/01/2022		
Act Administrativ nr. 11402/1128, din 20/12/2002 emis de CJPSDPAT ALBA;		
B1	Intabulare, drept de PROPRIETATE, dobandit prin Reconstituire, cota actuala 1/1	A1
	1) MUNTEAN VERONICA 2) FOITA AUREL	

C. Partea III. SARCINI .

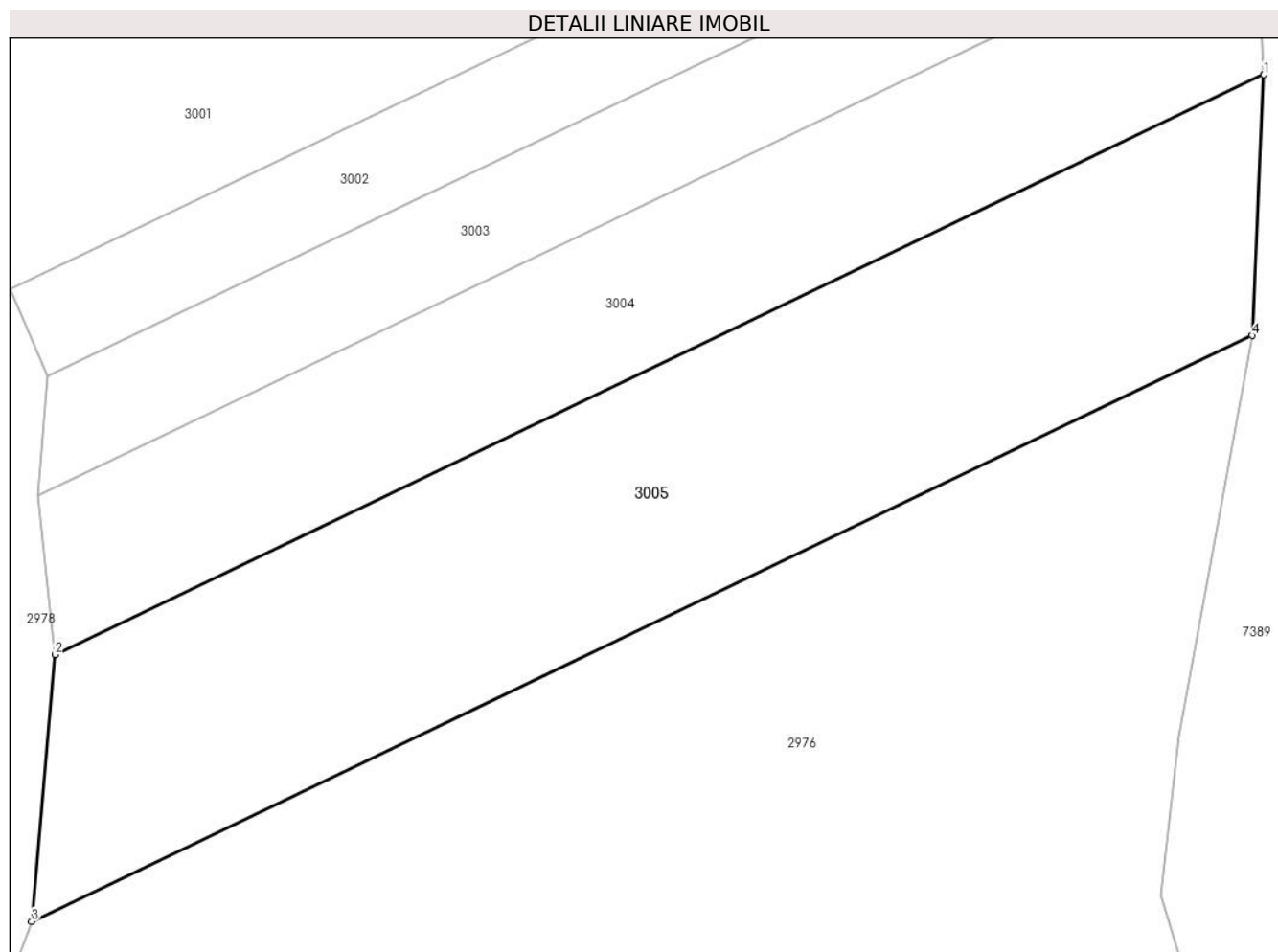
Inscrieri privind dezmembramintele dreptului de proprietate, drepturi reale de garanție și sarcini	Referințe
NU SUNT	

Anexa Nr. 1 La Partea I

Teren

Nr cadastral	Suprafața (mp)*	Observații / Referințe
73151	2.900	

* Suprafața este determinată în planul de proiecție Stereo 70.



Date referitoare la teren

Crt	Categorie folosință	Intra vilan	Suprafața (mp)	Tarla	Parcelă	Nr. topo	Observații / Referințe
1	padure	NU	2.900	-	433/45	-	UA 92C,92D

Lungime Segmente

1) Valorile lungimilor segmentelor sunt obținute din proiecție în plan.

Punct început	X / Y	Punct sfârșit	X / Y	Lungime segment (** (m)
1	400.775,215 544.521,678	2	400.658,31 544.465,619	129.651
2	400.658,31 544.465,619	3	400.656,021 544.439,834	25.886
3	400.656,021 544.439,834	4	400.774,089 544.496,457	130.944
4	400.774,089 544.496,457	1	400.775,215 544.521,678	25.246

** Lungimile segmentelor sunt determinate în planul de proiecție Stereo 70 și sunt rotunjite la 1 milimetru.

***** Distanţa dintre puncte este formată din segmente cumulate ce sunt mai mici decât valoarea 1 milimetru.**

**DATE DESPRE IMOBILUL NR. 3006**

Oficiul de Cadastru și Publicitate Imobiliară ALBA
Biroul de Cadastru și Publicitate Imobiliară Aiud

A. Partea I. Descrierea imobilului

TEREN Extravilan

Adresa: Jud. Alba

Nr. Crt	Nr cadastral Nr. topografic	Suprafața* (mp)	Observații / Referințe
A1	73153	7.700	Sector cadastral:43 Teren neimprejmuit;

B. Partea II. Proprietari și acte

Inscrieri privitoare la dreptul de proprietate și alte drepturi reale	Referințe
1 / 01/01/2022	
Act Administrativ nr. 11402/1120, din 04/02/2005 emis de CJPSDPAT ALBA;	
B1	A1
Intabulare, drept de PROPRIETATE, dobandit prin Reconstituire, cota actuala 1/1	
1) CHIMA MARIA DORA	

C. Partea III. SARCINI .

Inscrieri privind dezmembramintele dreptului de proprietate, drepturi reale de garanție și sarcini	Referințe
NU SUNT	

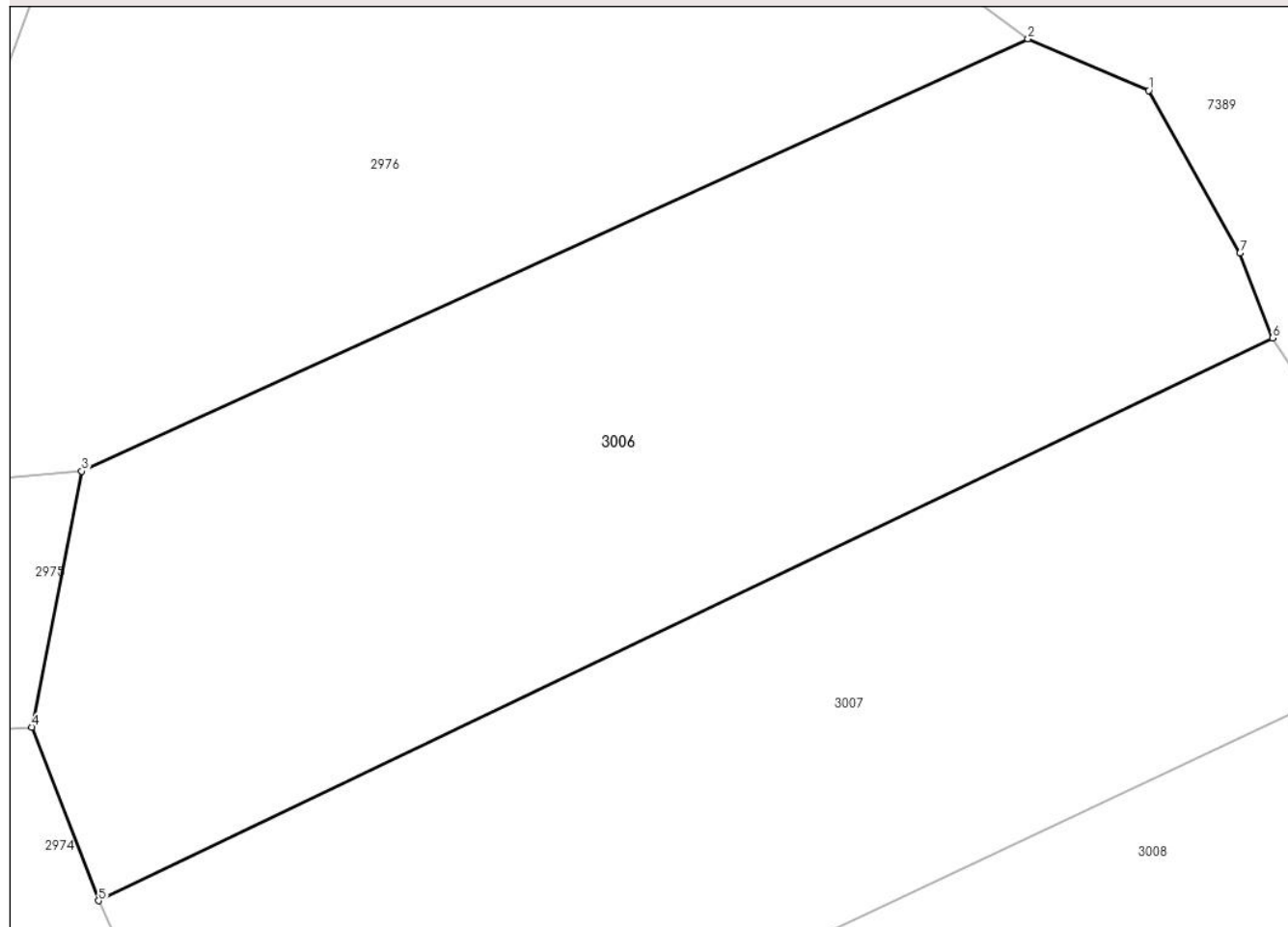
Anexa Nr. 1 La Partea I

Teren

Nr cadastral	Suprafața (mp)*	Observații / Referințe
73153	7.700	

* Suprafața este determinată în planul de proiecție Stereo 70.

DETALII LINIARE IMOBIL



Date referitoare la teren

Crt	Categorie folosință	Intra vilan	Suprafața (mp)	Tarla	Parcelă	Nr. topo	Observații / Referințe
1	padure	NU	7.700	-	433/47	-	UA 92C,92D

Lungime Segmente

1) Valorile lungimilor segmentelor sunt obținute din proiecție în plan.

Punct început	X / Y	Punct sfârșit	X / Y	Lungime segment (** (m)
1	400.793,733 544.416,88	2	400.778,372 544.423,44	16.703
2	400.778,372 544.423,44	3	400.658,139 544.368,539	132.174
3	400.658,139 544.368,539	4	400.651,797 544.336,033	33.119
4	400.651,797 544.336,033	5	400.660,3 544.313,993	23.623
5	400.660,3 544.313,993	6	400.809,462 544.385,455	165.397

Punct început	X / Y	Punct sfârșit	X / Y	Lungime segment (** (m)
6	400.809,462 544.385,455	7	400.805,315 544.396,218	11.534
7	400.805,315 544.396,218	1	400.793,733 544.416,88	23.687

** Lungimile segmentelor sunt determinate în planul de proiecție Stereo 70 și sunt rotunjite la 1 milimetru.

*** Distanța dintre puncte este formată din segmente cumulate ce sunt mai mici decât valoarea 1 milimetru.

**DATE DESPRE IMOBILUL NR. 3007**

Oficiul de Cadastru și Publicitate Imobiliară ALBA
Biroul de Cadastru și Publicitate Imobiliară Aiud

A. Partea I. Descrierea imobilului

TEREN Extravilan

Adresa: Jud. Alba

Nr. Crt	Nr cadastral Nr. topografic	Suprafața* (mp)	Observații / Referințe
A1	73154	7.600	Sector cadastral:43 Teren neimprejmuit;

B. Partea II. Proprietari și acte

Inscrieri privitoare la dreptul de proprietate și alte drepturi reale	Referințe
1 / 01/01/2022	
Act Administrativ nr. 11402/1125, din 20/12/2002 emis de CJPSDPAT ALBA;	
B1	A1
Intabulare, drept de PROPRIETATE, dobandit prin Reconstituire, cota actuala 1/1 1) CIMOCA GHEORGHE	

C. Partea III. SARCINI .

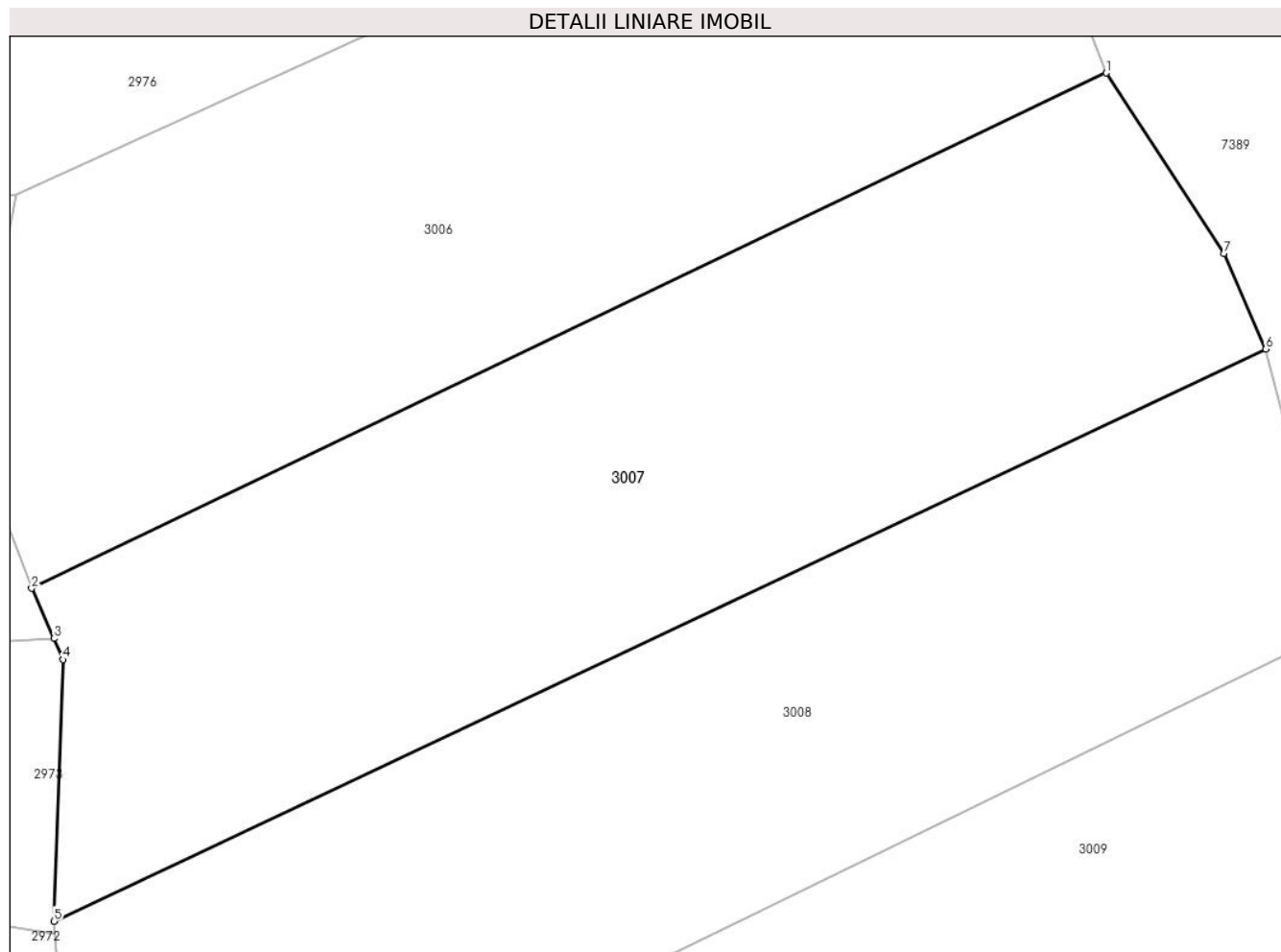
Inscrieri privind dezmembramintele dreptului de proprietate, drepturi reale de garanție și sarcini	Referințe
NU SUNT	

Anexa Nr. 1 La Partea I

Teren

Nr cadastral	Suprafața (mp)*	Observații / Referințe
73154	7.600	

* Suprafața este determinată în planul de proiecție Stereo 70.



Date referitoare la teren

Crt	Categorie folosință	Intra vilan	Suprafața (mp)	Tarla	Parcelă	Nr. topo	Observații / Referințe
1	padure	NU	7.600	-	433/51	-	UA 92C, 92D

Lungime Segmente

1) Valorile lungimilor segmentelor sunt obținute din proiecție în plan.

Punct început	X / Y	Punct sfârșit	X / Y	Lungime segment (** (m)
1	400.809,462 544.385,455	2	400.660,3 544.313,993	165.397
2	400.660,3 544.313,993	3	400.663,371 544.307,044	7.597
3	400.663,371 544.307,044	4	400.664,663 544.304,12	3.197
4	400.664,663 544.304,12	5	400.663,412 544.267,853	36.289
5	400.663,412 544.267,853	6	400.831,601 544.347,17	185.954

Punct început	X / Y	Punct sfârșit	X / Y	Lungime segment (** (m)
6	400.831,601 544.347,17	7	400.825,78 544.360,432	14.483
7	400.825,78 544.360,432	1	400.809,462 544.385,455	29.874

** Lungimile segmentelor sunt determinate în planul de proiecție Stereo 70 și sunt rotunjite la 1 milimetru.

*** Distanța dintre puncte este formată din segmente cumulate ce sunt mai mici decât valoarea 1 milimetru.

**DATE DESPRE IMOBILUL NR. 3008**

Oficiul de Cadastru și Publicitate Imobiliară ALBA
Biroul de Cadastru și Publicitate Imobiliară Aiud

A. Partea I. Descrierea imobilului

TEREN Extravilan

Adresa: Jud. Alba

Nr. Crt	Nr cadastral Nr. topografic	Suprafața* (mp)	Observații / Referințe
A1	73155	7.700	Sector cadastral:43 Teren neimprejmuit;

B. Partea II. Proprietari și acte

Inscrieri privitoare la dreptul de proprietate și alte drepturi reale		Referințe
1 / 01/01/2022		
Act Administrativ nr. 11402/1133, din 20/12/2002 emis de CJPSDPAT ALBA;		
B1	Intabulare, drept de PROPRIETATE, dobandit prin Reconstituire, cota actuala 1/1	A1
	1) POP AUREL	
	2) POP AUREL	

C. Partea III. SARCINI .

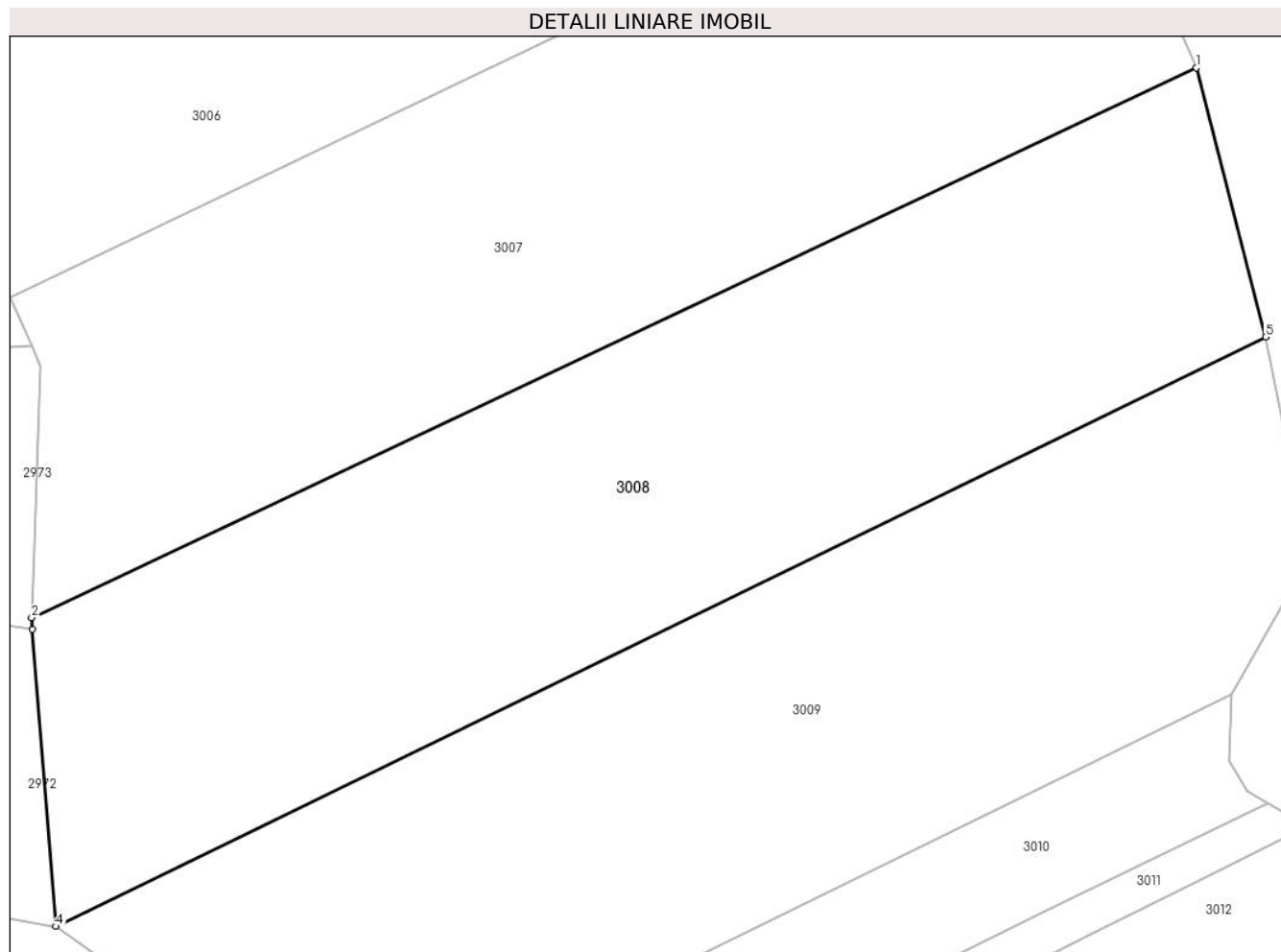
Inscrieri privind dezmembramintele dreptului de proprietate, drepturi reale de garanție și sarcini	Referințe
NU SUNT	

Anexa Nr. 1 La Partea I

Teren

Nr cadastral	Suprafața (mp)*	Observații / Referințe
73155	7.700	

* Suprafața este determinată în planul de proiecție Stereo 70.



Date referitoare la teren

Crt	Categorie folosință	Intra vilan	Suprafața (mp)	Tarla	Parcelă	Nr. topo	Observații / Referințe
1	padure	NU	7.700	-	433/52	-	UA 92C,92D

Lungime Segmente

1) Valorile lungimilor segmentelor sunt obținute din proiecție în plan.

Punct început	X / Y	Punct sfârșit	X / Y	Lungime segment (** (m)
1	400.831,601 544.347,17	2	400.663,412 544.267,853	185.954
2	400.663,412 544.267,853	3	400.663,542 544.266,177	1.681
3	400.663,542 544.266,177	4	400.666,887 544.223,321	42.986
4	400.666,887 544.223,321	5	400.841,593 544.308,333	194.292
5	400.841,593 544.308,333	1	400.831,601 544.347,17	40.102

**** Lungimile segmentelor sunt determinate în planul de proiecție Stereo 70 și sunt rotunjite la 1 milimetru.**

***** Distanța dintre puncte este formată din segmente cumulate ce sunt mai mici decât valoarea 1 milimetru.**

**DATE DESPRE IMOBILUL NR. 3009**

Oficiul de Cadastru și Publicitate Imobiliară ALBA
Biroul de Cadastru și Publicitate Imobiliară Aiud

A. Partea I. Descrierea imobilului

TEREN Extravilan

Adresa: Jud. Alba

Nr. Crt	Nr cadastral Nr. topografic	Suprafața* (mp)	Observații / Referințe
A1	73156	7.700	Sector cadastral:43 Teren neimprejmuit;

B. Partea II. Proprietari și acte

Inscrieri privitoare la dreptul de proprietate și alte drepturi reale		Referințe
1 / 01/01/2022		
Act Administrativ nr. 11402/1131, din 20/12/2002 emis de CJPSDPAT ALBA;		
B1	Intabulare, drept de PROPRIETATE, dobandit prin Reconstituire, cota actuala 1/1 1) POP AUREL 2) PREDĂ ELENA	A1

C. Partea III. SARCINI .

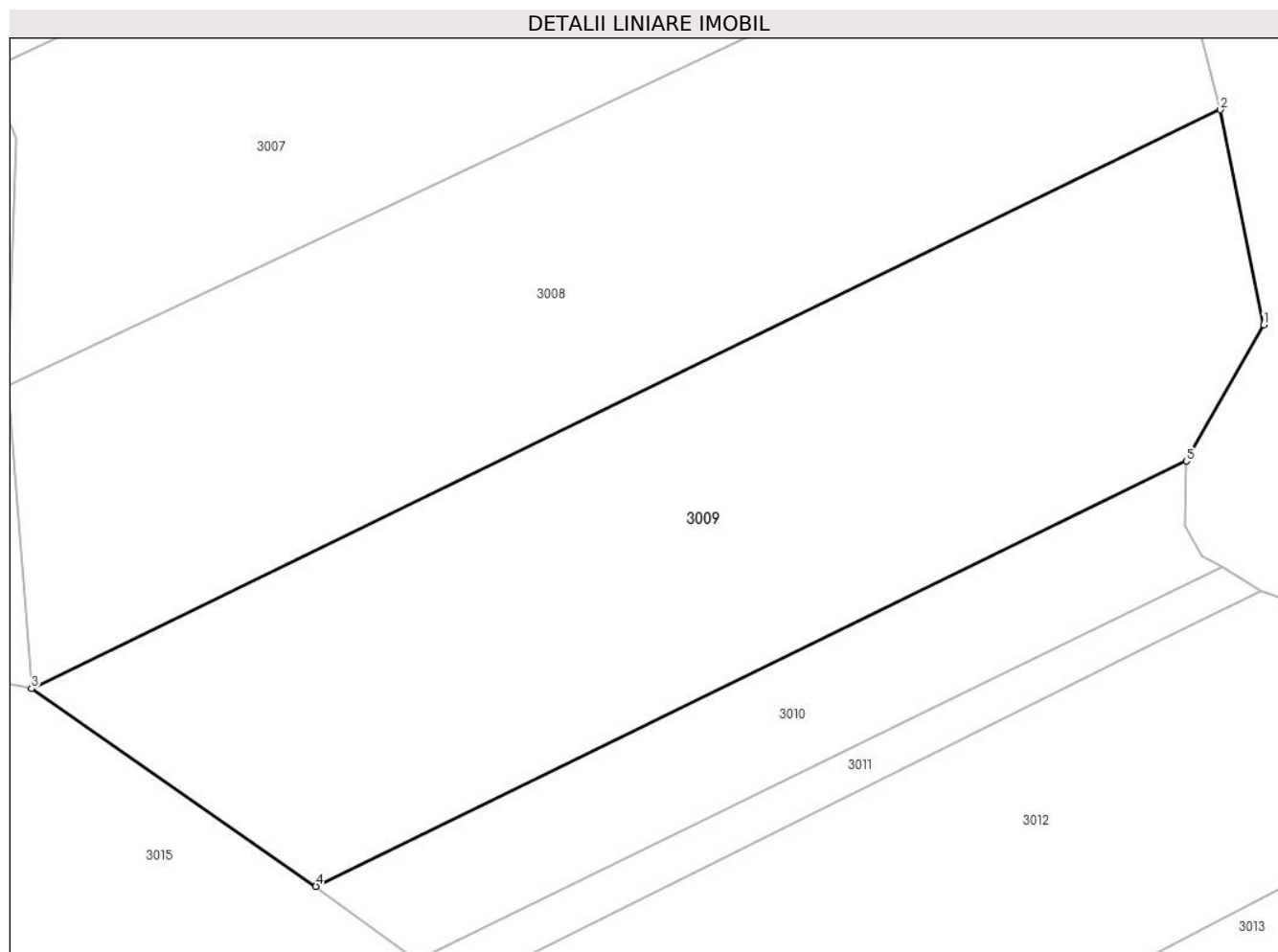
Inscrieri privind dezmembramintele dreptului de proprietate, drepturi reale de garanție și sarcini	Referințe
NU SUNT	

Anexa Nr. 1 La Partea I

Teren

Nr cadastral	Suprafața (mp)*	Observații / Referințe
73156	7.700	

* Suprafața este determinată în planul de proiecție Stereo 70.



Date referitoare la teren

Crt	Categorie folosință	Intra vilan	Suprafața (mp)	Tarla	Parcelă	Nr. topo	Observații / Referințe
1	padure	NU	7.700	-	433/53	-	UA 92C,92D

Lungime Segmente

1) Valorile lungimilor segmentelor sunt obținute din proiecție în plan.

Punct început	X / Y	Punct sfârșit	X / Y	Lungime segment (** (m)
1	400.847,971 544.276,738	2	400.841,593 544.308,333	32.232
2	400.841,593 544.308,333	3	400.666,887 544.223,321	194.292
3	400.666,887 544.223,321	4	400.708,664 544.194,278	50.88
4	400.708,664 544.194,278	5	400.836,586 544.256,739	142.357
5	400.836,586 544.256,739	1	400.847,971 544.276,738	23.013

**** Lungimile segmentelor sunt determinate în planul de proiecție Stereo 70 și sunt rotunjite la 1 milimetru.**

***** Distanța dintre puncte este formată din segmente cumulate ce sunt mai mici decât valoarea 1 milimetru.**

**DATE DESPRE IMOBILUL NR. 3010**

Oficiul de Cadastru și Publicitate Imobiliară ALBA
Biroul de Cadastru și Publicitate Imobiliară Aiud

A. Partea I. Descrierea imobilului

TEREN Extravilan

Adresa: Jud. Alba

Nr. Crt	Nr cadastral Nr. topografic	Suprafața* (mp)	Observații / Referințe
A1	73145	2.200	Sector cadastral:43 Teren neimprejmuit;

B. Partea II. Proprietari și acte

Inscrieri privitoare la dreptul de proprietate și alte drepturi reale		Referințe
1 / 01/01/2022		
Act Administrativ nr. 1112, din 20/12/2002 emis de CJPSDPAT ALBA;		
B1	Intabulare, drept de PROPRIETATE, dobandit prin Reconstituire, cota actuala 1/1 1) MICLEA OLIVIA 2) INDREI GLIGOR	A1

C. Partea III. SARCINI .

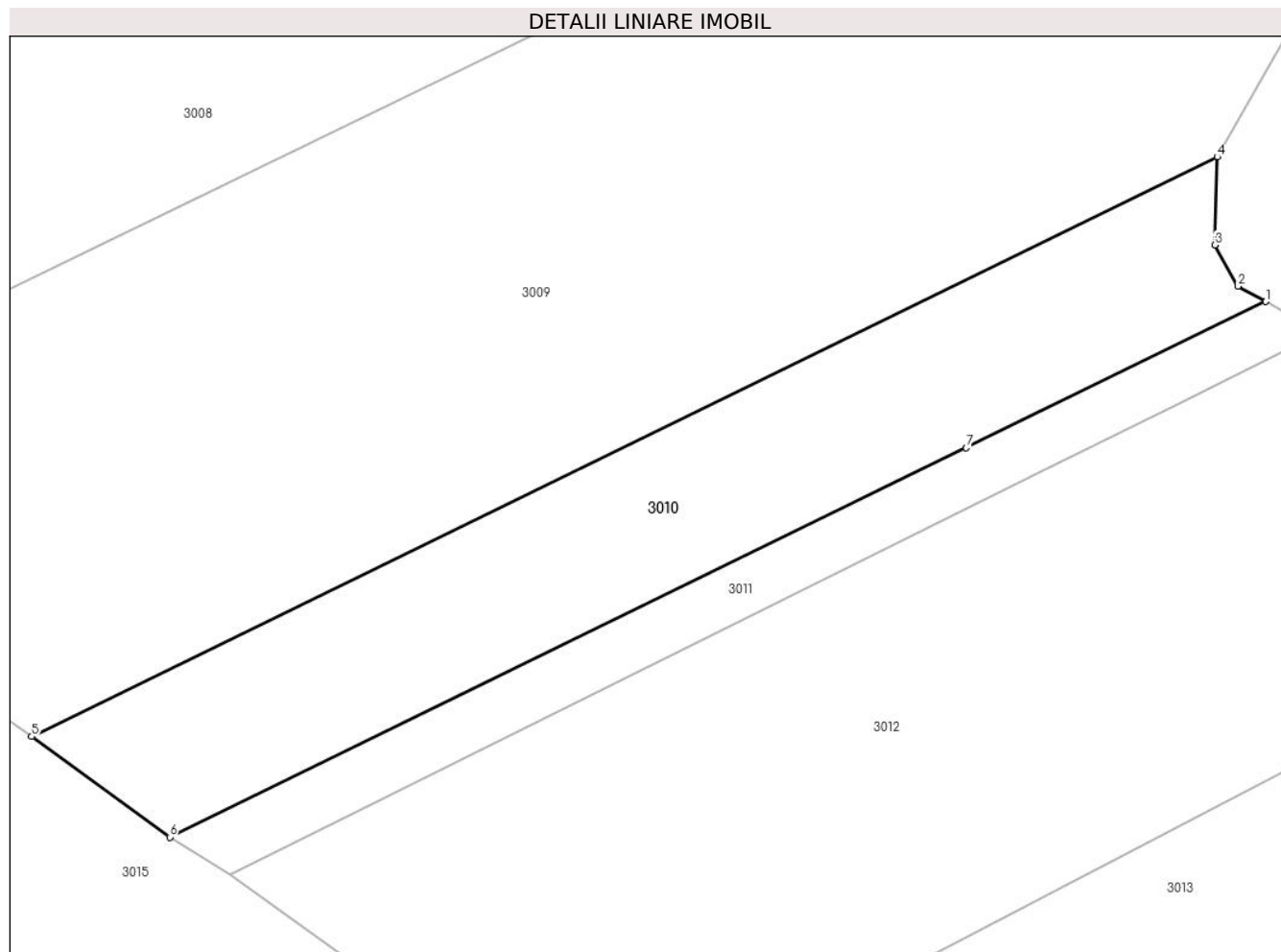
Inscrieri privind dezmembramintele dreptului de proprietate, drepturi reale de garanție și sarcini	Referințe
NU SUNT	

Anexa Nr. 1 La Partea I

Teren

Nr cadastral	Suprafața (mp)*	Observații / Referințe
73145	2.200	

* Suprafața este determinată în planul de proiecție Stereo 70.



Date referitoare la teren

Crt	Categorie folosință	Intra vilan	Suprafața (mp)	Tarla	Parcelă	Nr. topo	Observații / Referințe
1	padure	NU	2.200	-	433/54	-	UA 92C,92D

Lungime Segmente

1) Valorile lungimilor segmentelor sunt obținute din proiecție în plan.

Punct început	X / Y	Punct sfârșit	X / Y	Lungime segment (** (m)
1	400.841,814 544.241,16	2	400.838,845 544.242,82	3.402
2	400.838,845 544.242,82	3	400.836,331 544.247,259	5.101
3	400.836,331 544.247,259	4	400.836,586 544.256,739	9.483
4	400.836,586 544.256,739	5	400.708,664 544.194,278	142.357
5	400.708,664 544.194,278	6	400.723,559 544.183,427	18.428

Punct început	X / Y	Punct sfârșit	X / Y	Lungime segment (** (m)
6	400.723,559 544.183,427	7	400.809,512 544.225,39	95.649
7	400.809,512 544.225,39	1	400.841,814 544.241,16	35.946

** Lungimile segmentelor sunt determinate în planul de proiecție Stereo 70 și sunt rotunjite la 1 milimetru.

*** Distanța dintre puncte este formată din segmente cumulate ce sunt mai mici decât valoarea 1 milimetru.

**DATE DESPRE IMOBILUL NR. 3011**

Oficiul de Cadastru și Publicitate Imobiliară ALBA
Biroul de Cadastru și Publicitate Imobiliară Aiud

A. Partea I. Descrierea imobilului

TEREN Extravilan

Adresa: Jud. Alba

Nr. Crt	Nr cadastral Nr. topografic	Suprafața* (mp)	Observații / Referințe
A1	73146	800	Sector cadastral:43 Teren neimprejmuit;

B. Partea II. Proprietari și acte

Inscrieri privitoare la dreptul de proprietate și alte drepturi reale	Referințe
1 / 01/01/2022	
Act Administrativ nr. 14113/1389, din 02/11/2007 emis de CJPSDPAT ALBA;	
B1	A1
Intabulare, drept de PROPRIETATE, dobandit prin Reconstituire, cota actuala 1/1 1) MICLEA OLIVIA	

C. Partea III. SARCINI .

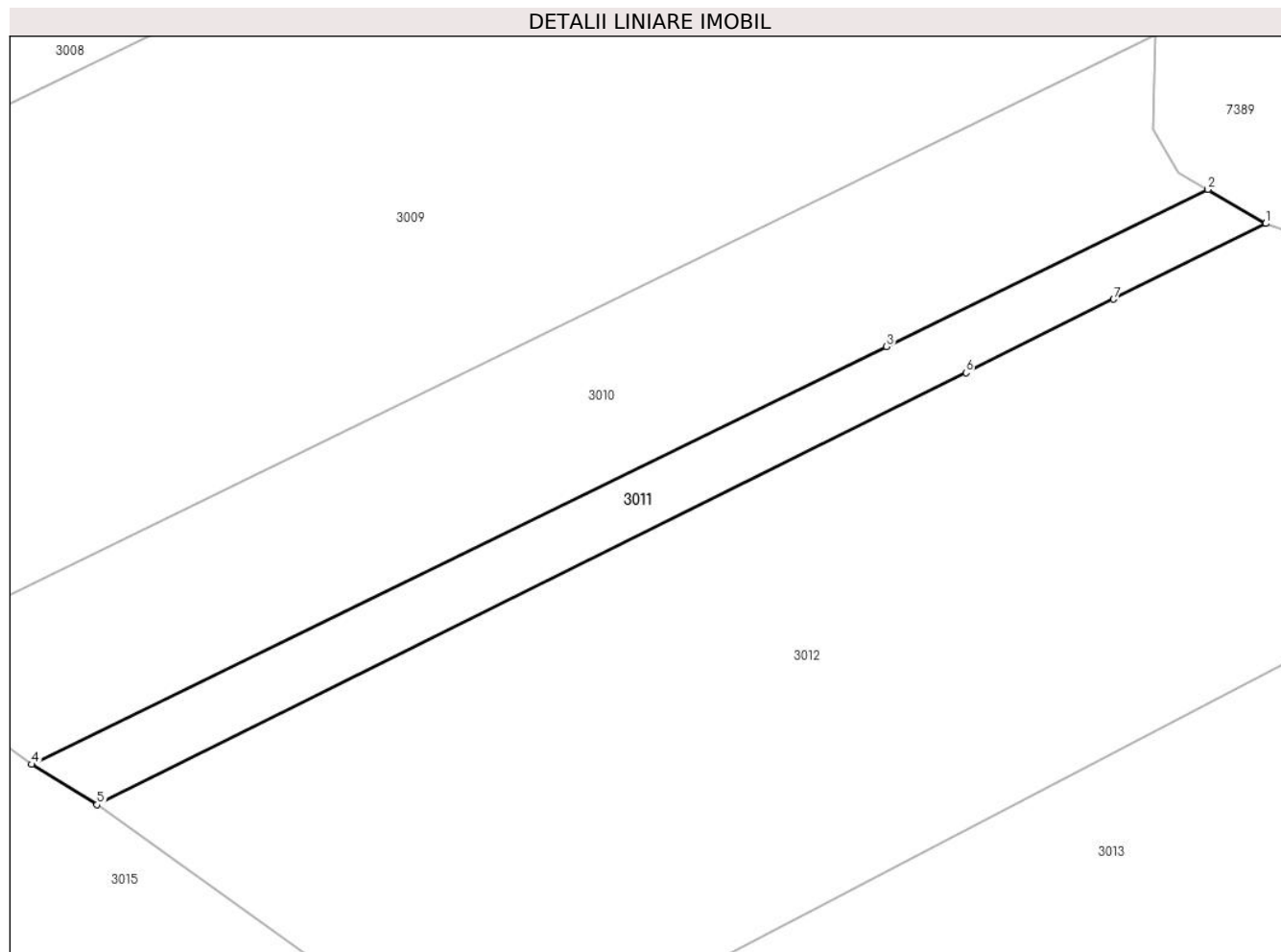
Inscrieri privind dezmembramintele dreptului de proprietate, drepturi reale de garanție și sarcini	Referințe
NU SUNT	

Anexa Nr. 1 La Partea I

Teren

Nr cadastral	Suprafața (mp)*	Observații / Referințe
73146	800	

* Suprafața este determinată în planul de proiecție Stereo 70.



Date referitoare la teren

Crt	Categorie folosință	Intravilan	Suprafața (mp)	Tarla	Parcelă	Nr. topo	Observații / Referințe
1	padure	NU	800	-	433/55, 433/55	-	UA 92C UA 92D

Lungime Segmente

1) Valorile lungimilor segmentelor sunt obținute din proiecție în plan.

Punct început	X / Y	Punct sfârșit	X / Y	Lungime segment (** (m)
1	400.847,63 544.237,736	2	400.841,814 544.241,16	6.749
2	400.841,814 544.241,16	3	400.809,512 544.225,39	35.946
3	400.809,512 544.225,39	4	400.723,559 544.183,427	95.649
4	400.723,559 544.183,427	5	400.730,13 544.179,378	7.718
5	400.730,13 544.179,378	6	400.817,478 544.222,761	97.528

Punct început	X / Y	Punct sfârșit	X / Y	Lungime segment (** (m)
6	400.817,478 544.222,761	7	400.832,332 544.230,138	16.585
7	400.832,332 544.230,138	1	400.847,63 544.237,736	17.081

** Lungimile segmentelor sunt determinate în planul de proiecție Stereo 70 și sunt rotunjite la 1 milimetru.

*** Distanța dintre puncte este formată din segmente cumulate ce sunt mai mici decât valoarea 1 milimetru.

**DATE DESPRE IMOBILUL NR. 3012**

Oficiul de Cadastru și Publicitate Imobiliară ALBA
Biroul de Cadastru și Publicitate Imobiliară Aiud

A. Partea I. Descrierea imobilului

TEREN Extravilan

Adresa: Jud. Alba

Nr. Crt	Nr cadastral Nr. topografic	Suprafața* (mp)	Observații / Referințe
A1	73147	5.700	Sector cadastral:43 Teren neimprejmuit;

B. Partea II. Proprietari și acte

Inscrieri privitoare la dreptul de proprietate și alte drepturi reale		Referințe
1 / 01/01/2022		
Act Administrativ nr. 14113/1382, din 12/06/2007 emis de CJPSDPAT ALBA;		
B1	Intabulare, drept de PROPRIETATE, dobandit prin Reconstituire, cota actuala 1/1 1) PORCA CAROLINA 2) PORCA CRUCITA 3) PORCA IOAN 4) RAT TANASE 5) PORCA MARIA 6) HARD AUGUSTIN	A1

C. Partea III. SARCINI .

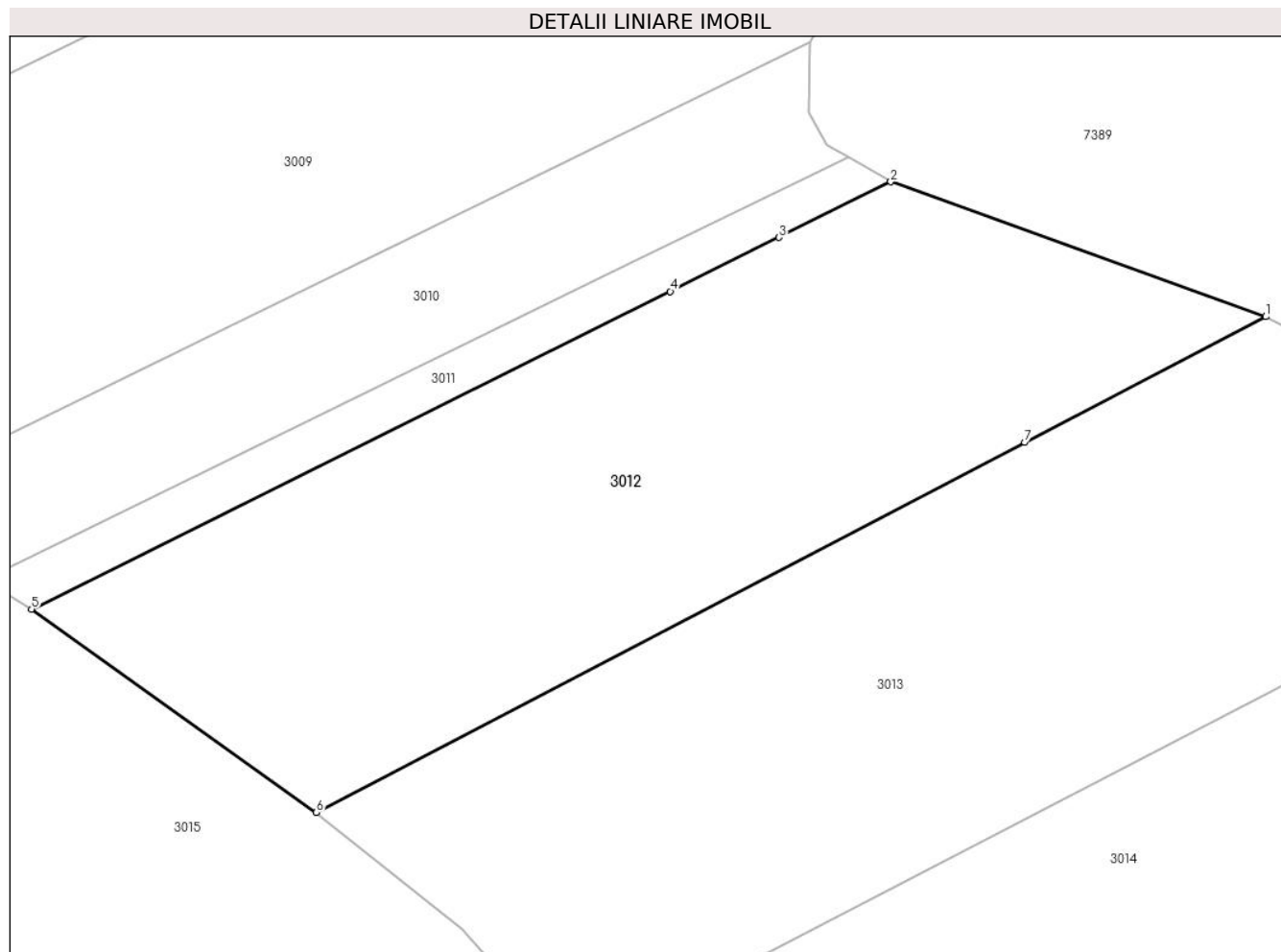
Inscrieri privind dezmembramintele dreptului de proprietate, drepturi reale de garanție și sarcini	Referințe
NU SUNT	

Anexa Nr. 1 La Partea I

Teren

Nr cadastral	Suprafața (mp)*	Observații / Referințe
73147	5.700	

* Suprafața este determinată în planul de proiecție Stereo 70.



Date referitoare la teren

Crt	Categorie folosință	Intravilan	Suprafața (mp)	Tarla	Parcelă	Nr. topo	Observații / Referințe
1	padure	NU	5.700	-	433/56, 433/56	-	UA 92C ,UA 92D

Lungime Segmente

1) Valorile lungimilor segmentelor sunt obținute din proiecție în plan.

Punct început	X / Y	Punct sfârșit	X / Y	Lungime segment (** (m)
1	400.898,9 544.219,312	2	400.847,63 544.237,736	54.48
2	400.847,63 544.237,736	3	400.832,332 544.230,138	17.081
3	400.832,332 544.230,138	4	400.817,478 544.222,761	16.585
4	400.817,478 544.222,761	5	400.730,13 544.179,378	97.528
5	400.730,13 544.179,378	6	400.769,062 544.151,598	47.827

Punct început	X / Y	Punct sfârșit	X / Y	Lungime segment (** (m)
6	400.769,062 544.151,598	7	400.865,955 544.202,13	109.278
7	400.865,955 544.202,13	1	400.898,9 544.219,312	37.156

** Lungimile segmentelor sunt determinate în planul de proiecție Stereo 70 și sunt rotunjite la 1 milimetru.

*** Distanța dintre puncte este formată din segmente cumulate ce sunt mai mici decât valoarea 1 milimetru.

**DATE DESPRE IMOBILUL NR. 3013**

Oficiul de Cadastru și Publicitate Imobiliară ALBA
Biroul de Cadastru și Publicitate Imobiliară Aiud

A. Partea I. Descrierea imobilului

TEREN Extravilan

Adresa: Jud. Alba

Nr. Crt	Nr cadastral Nr. topografic	Suprafața* (mp)	Observații / Referințe
A1	73148	6.700	Sector cadastral:43 Teren neimprejmuit;

B. Partea II. Proprietari și acte

Inscrieri privitoare la dreptul de proprietate și alte drepturi reale		Referințe
1 / 01/01/2022		
Act Administrativ nr. 14113/1383, din 02/11/2007 emis de CJPSDPAT ALBA;		
B1	Intabulare, drept de PROPRIETATE, dobandit prin Reconstituire, cota actuala 1/1 1) HORVAT VASILE 2) ILEA VIRGIL 3) ILEA EMIL 4) ILEA ARGHIR 5) MOCANU MARIA 6) TOT OLIVIA	A1

C. Partea III. SARCINI .

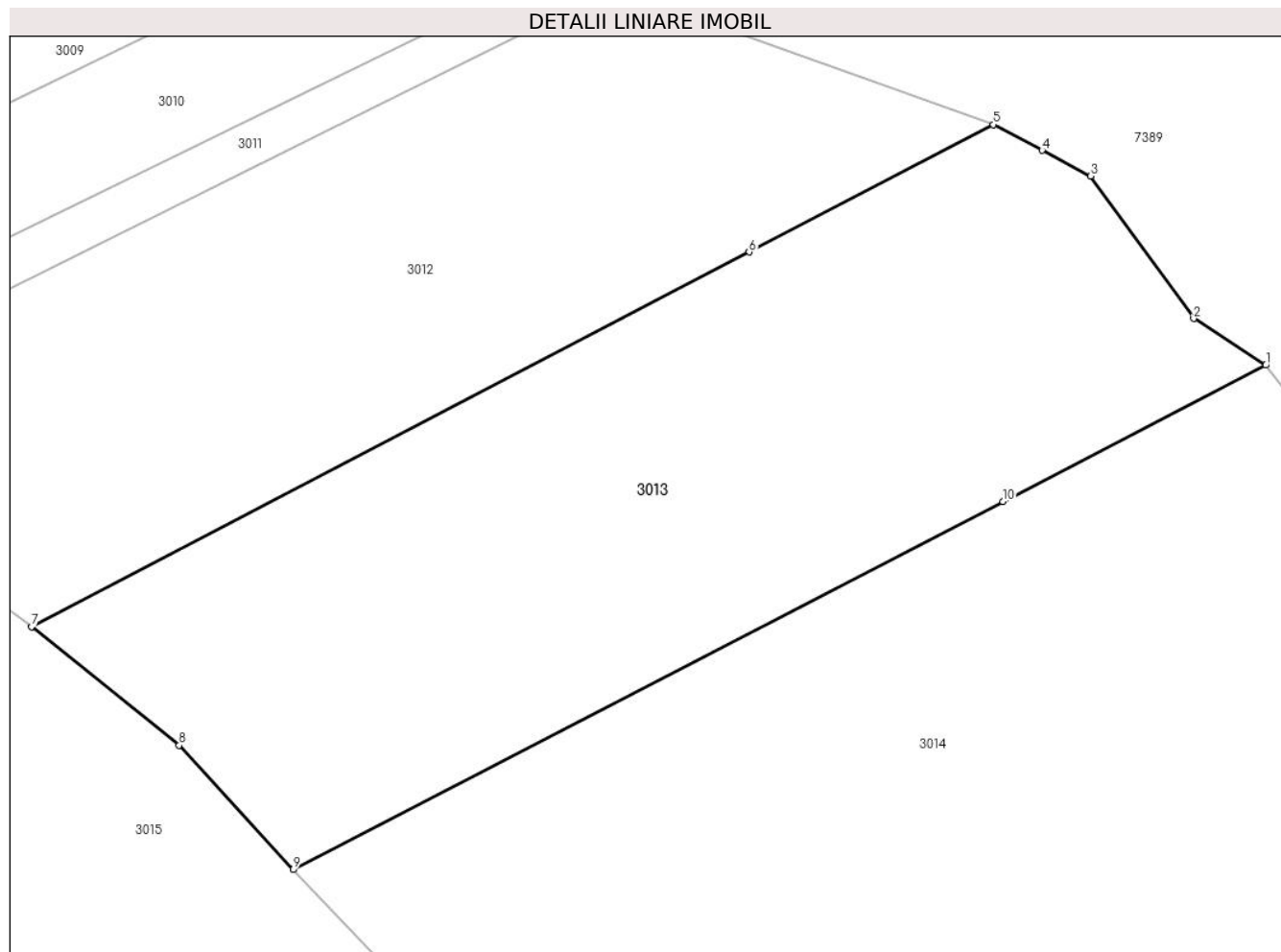
Inscrieri privind dezmembramintele dreptului de proprietate, drepturi reale de garanție și sarcini	Referințe
NU SUNT	

Anexa Nr. 1 La Partea I

Teren

Nr cadastral	Suprafața (mp)*	Observații / Referințe
73148	6.700	

* Suprafața este determinată în planul de proiecție Stereo 70.



Date referitoare la teren

Crt	Categorie folosință	Intravilan	Suprafața (mp)	Tarla	Parcelă	Nr. topo	Observații / Referințe
1	padure	NU	6.700	-	435/1, 433/57	-	UA 92D, UA 92C

Lungime Segmente

1) Valorile lungimilor segmentelor sunt obținute din proiecție în plan.

Punct început	X / Y	Punct sfârșit	X / Y	Lungime segment (** (m)
1	400.935,709 544.186,857	2	400.925,98 544.193,153	11.588
2	400.925,98 544.193,153	3	400.912,092 544.212,371	23.711
3	400.912,092 544.212,371	4	400.905,496 544.215,841	7.453
4	400.905,496 544.215,841	5	400.898,9 544.219,312	7.454
5	400.898,9 544.219,312	6	400.865,955 544.202,13	37.156

Punct început	X / Y	Punct sfârșit	X / Y	Lungime segment (** (m)
6	400.865,955 544.202,13	7	400.769,062 544.151,598	109.278
7	400.769,062 544.151,598	8	400.788,976 544.135,592	25.549
8	400.788,976 544.135,592	9	400.804,384 544.118,819	22.776
9	400.804,384 544.118,819	10	400.900,21 544.168,466	107.923
10	400.900,21 544.168,466	1	400.935,709 544.186,857	39.98

** Lungimile segmentelor sunt determinate în planul de proiecție Stereo 70 și sunt rotunjite la 1 milimetru.

*** Distanța dintre puncte este formată din segmente cumulate ce sunt mai mici decât valoarea 1 milimetru.

**DATE DESPRE IMOBILUL NR. 3014**

Oficiul de Cadastru și Publicitate Imobiliară ALBA
Biroul de Cadastru și Publicitate Imobiliară Aiud

A. Partea I. Descrierea imobilului

TEREN Extravilan

Adresa: Jud. Alba

Nr. Crt	Nr cadastral Nr. topografic	Suprafața* (mp)	Observații / Referințe
A1	73149	71.000	Sector cadastral:43 Teren neimprejmuit;

B. Partea II. Proprietari și acte

Inscrieri privitoare la dreptul de proprietate și alte drepturi reale	Referințe
1 / 01/01/2022	
Act Administrativ nr. 14269/1570, din 04/08/2020 emis de CJPSDPAT ALBA;	
B1	A1
Intabulare, drept de PROPRIETATE, dobândit prin Reconstituire, cota actuala 1/1	
1) EPARHIA REFORMATĂ DIN ARDEAL, CIF:13729410	

C. Partea III. SARCINI .

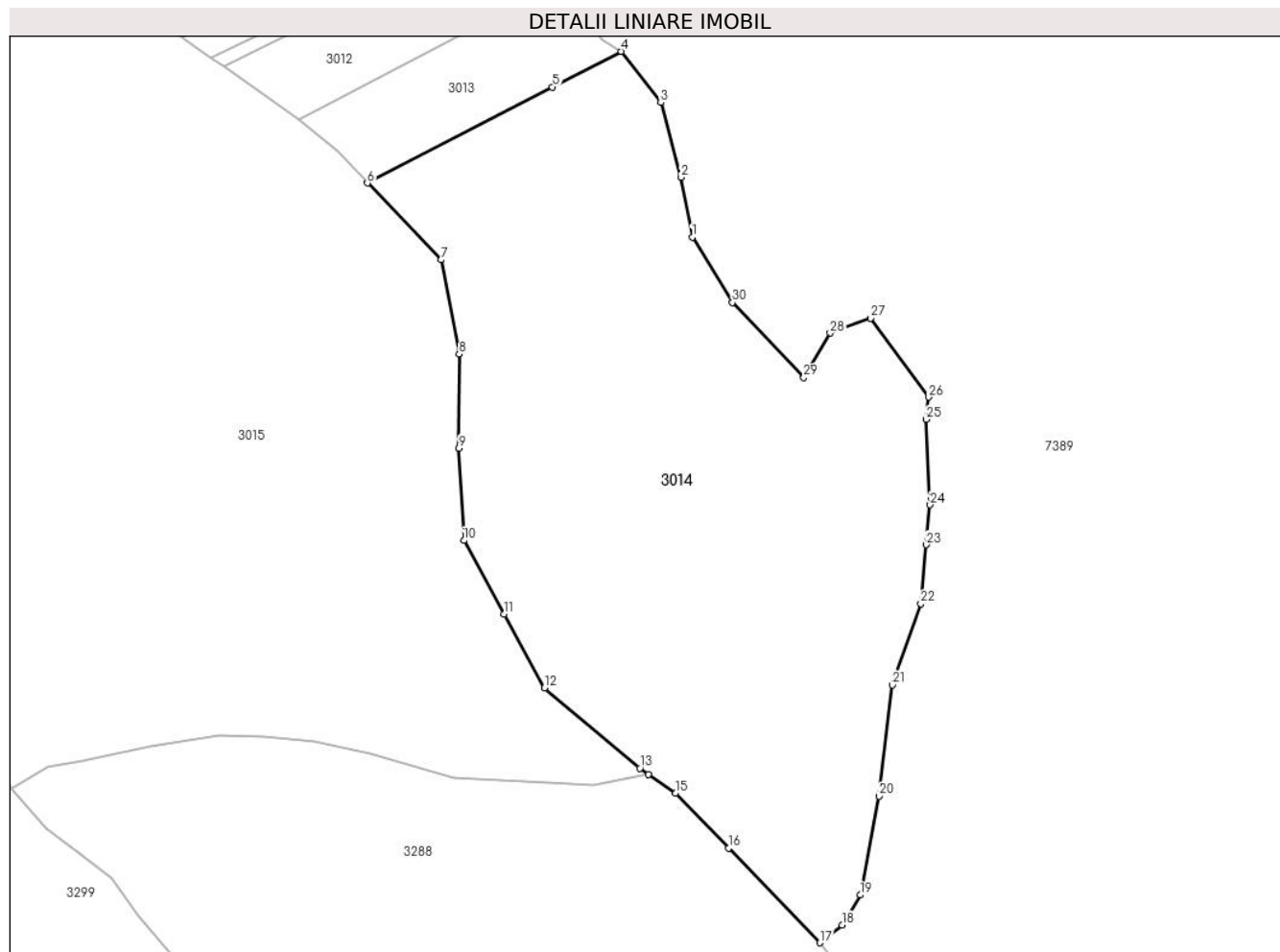
Inscrieri privind dezmembramintele dreptului de proprietate, drepturi reale de garanție și sarcini	Referințe
NU SUNT	

Anexa Nr. 1 La Partea I

Teren

Nr cadastral	Suprafața (mp)*	Observații / Referințe
73149	71.000	

* Suprafața este determinată în planul de proiecție Stereo 70.



Date referitoare la teren

Crt	Categorie folosință	Intra vilan	Suprafața (mp)	Tarla	Parcelă	Nr. topo	Observații / Referințe
1	padure	NU	71.000	-	433/39/1, 433/39/2, 433/39/3	-	UA 92C/22, UA 92D/19, UA 92E

Lungime Segmente

1) Valorile lungimilor segmentelor sunt obținute din proiecție în plan.

Punct început	X / Y	Punct sfârșit	X / Y	Lungime segment (** (m))
1	400.972,484 544.090,907	2	400.966,66 544.121,803	31.44
3	400.956,239 544.160,392	4	400.935,709 544.186,857	33.494
5	400.900,21 544.168,466	6	400.804,384 544.118,819	107.923
7	400.842,549 544.079,14	8	400.851,899 544.030,443	49.586

Punct început	X / Y	Punct sfârșit	X / Y	Lungime segment (** (m))
2	400.966,66 544.121,803	3	400.956,239 544.160,392	39.971
4	400.935,709 544.186,857	5	400.900,21 544.168,466	39.98
6	400.804,384 544.118,819	7	400.842,549 544.079,14	55.054
8	400.851,899 544.030,443	9	400.851,799 543.981,89	48.553

Punct început	X / Y	Punct sfârșit	X / Y	Lungime segment (** (m))
9	400.851,799 543.981,89	10	400.854,408 543.934,132	47.829
11	400.875,201 543.896,065	12	400.895,993 543.857,999	43.374
13	400.945,429 543.816,496	14	400.949,874 543.813,387	5.425
15	400.963,817 543.803,634	16	400.991,233 543.775,271	39.447
17	401.038,544 543.726,327	18	401.050,048 543.735,397	14.649
19	401.059,412 543.750,974	20	401.069,187 543.802,121	52.073
21	401.076,018 543.859,537	22	401.090,685 543.901,517	44.468
23	401.093,548 543.931,985	24	401.095,481 543.952,548	20.654
25	401.093,376 543.996,751	26	401.094,847 544.008,241	11.584
27	401.064,828 544.049,006	28	401.043,805 544.041,368	22.368
29	401.030,178 544.018,39	30	400.993,243 544.057,05	53.468

Punct început	X / Y	Punct sfârșit	X / Y	Lungime segment (** (m))
10	400.854,408 543.934,132	11	400.875,201 543.896,065	43.376
12	400.895,993 543.857,999	13	400.945,429 543.816,496	64.548
14	400.949,874 543.813,387	15	400.963,817 543.803,634	17.015
16	400.991,233 543.775,271	17	401.038,544 543.726,327	68.072
18	401.050,048 543.735,397	19	401.059,412 543.750,974	18.175
20	401.069,187 543.802,121	21	401.076,018 543.859,537	57.821
22	401.090,685 543.901,517	23	401.093,548 543.931,985	30.602
24	401.095,481 543.952,548	25	401.093,376 543.996,751	44.253
26	401.094,847 544.008,241	27	401.064,828 544.049,006	50.625
28	401.043,805 544.041,368	29	401.030,178 544.018,39	26.715
30	400.993,243 544.057,05	1	400.972,484 544.090,907	39.714

** Lungimile segmentelor sunt determinate în planul de proiecție Stereo 70 și sunt rotunjite la 1 milimetru.

*** Distanța dintre puncte este formată din segmente cumulate ce sunt mai mici decât valoarea 1 milimetru.

**DATE DESPRE IMOBILUL NR. 3015**

Oficiul de Cadastru și Publicitate Imobiliară ALBA
Biroul de Cadastru și Publicitate Imobiliară Aiud

A. Partea I. Descrierea imobilului

TEREN Extravilan

Adresa: Jud. Alba

Nr. Crt	Nr cadastral Nr. topografic	Suprafața* (mp)	Observații / Referințe
A1		316.000	Sector cadastral:43 Teren neimprejmuit;

B. Partea II. Proprietari și acte

Inscrieri privitoare la dreptul de proprietate și alte drepturi reale		Referințe
1 / 01/01/2022		
Act Administrativ nr. 1055, din 31/10/2002 emis de CJPSDPAT ALBA;		
B1	Intabulare, drept de PROPRIETATE, dobandit prin Reconstituire, cota actuala 1/1	A1
1) COMPOSESORAT FORESTIER CICAU, CIF:99999999999999		

C. Partea III. SARCINI .

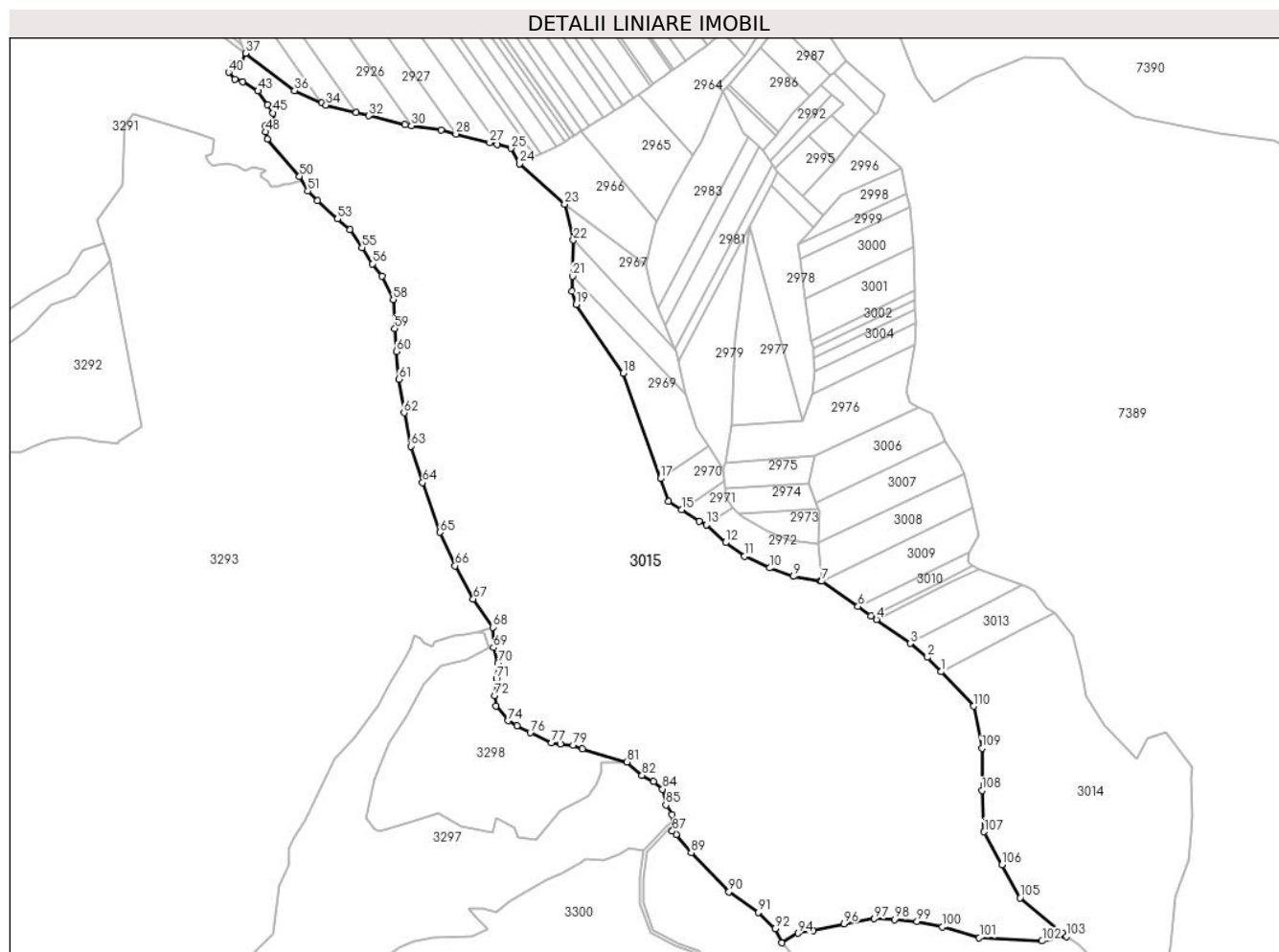
Inscrieri privind dezmembramintele dreptului de proprietate, drepturi reale de garanție și sarcini	Referințe
NU SUNT	

Anexa Nr. 1 La Partea I

Teren

Nr cadastral	Suprafața (mp)*	Observații / Referințe
	316.000	

* Suprafața este determinată în planul de proiecție Stereo 70.



Date referitoare la teren

Crt	Categorie folosință	Intravilan	Suprafața (mp)	Tarla	Parcelă	Nr. topo	Observații / Referințe
1	padure	NU	316.000	-	442,438,561, 433/1,435/1	-	UA 83A, 83B, 83C, 83D

Lungime Segmente

1) Valorile lungimilor segmentelor sunt obținute din proiecție în plan.

Punct început	X / Y	Punct sfârșit	X / Y	Lungime segment	Punct început	X / Y	Punct sfârșit	X / Y	Lungime segment	Punct început	X / Y	Punct sfârșit	X / Y	Lungime segment
1	400.804,384 544.118,819	2	400.788,976 544.135,592	22.776	2	400.788,976 544.135,592	3	400.769,062 544.151,598	25.549	3	400.769,062 544.151,598	4	400.730,13 544.179,378	47.827
4	400.730,13 544.179,378	5	400.723,559 544.183,427	7.718	5	400.723,559 544.183,427	6	400.708,664 544.194,278	18.428	6	400.708,664 544.194,278	7	400.666,887 544.223,321	50.88
7	400.666,887 544.223,321	8	400.665,533 544.223,556	1.374	8	400.665,533 544.223,556	9	400.634,244 544.228,981	31.756	9	400.634,244 544.228,981	10	400.606,445 544.238,679	29.442
10	400.606,445 544.238,679	11	400.577,655 544.252,256	31.831	11	400.577,655 544.252,256	12	400.555,651 544.268,101	27.115	12	400.555,651 544.268,101	13	400.533,416 544.288,495	30.171
13	400.533,416 544.288,495	14	400.525,426 544.292,985	9.165	14	400.525,426 544.292,985	15	400.504,754 544.305,964	24.409	15	400.504,754 544.305,964	16	400.489,626 544.315,462	17.862

Punct început	X / Y	Punct sfârșit	X / Y	Lungime segment	Punct început	X / Y	Punct sfârșit	X / Y	Lungime segment	Punct început	X / Y	Punct sfârșit	X / Y	Lungime segment
16	400.489,626 544.315,462	17	400.480,304 544.341,886	28.02	17	400.480,304 544.341,886	18	400.437,33 544.463,701	129.173	18	400.437,33 544.463,701	19	400.383,2 544.542,907	95.936
19	400.383,2 544.542,907	20	400.378,522 544.558,106	15.903	20	400.378,522 544.558,106	21	400.378,92 544.575,572	17.471	21	400.378,92 544.575,572	22	400.379,871 544.617,388	41.827
22	400.379,871 544.617,388	23	400.369,833 544.658,793	42.604	23	400.369,833 544.658,793	24	400.317,735 544.705,69	70.097	24	400.317,735 544.705,69	25	400.307,613 544.723,335	20.342
25	400.307,613 544.723,335	26	400.291,623 544.727,596	16.548	26	400.291,623 544.727,596	27	400.283,122 544.729,862	8.798	27	400.283,122 544.729,862	28	400.244,109 544.739,749	40.246
28	400.244,109 544.739,749	29	400.226,792 544.744,138	17.865	29	400.226,792 544.744,138	30	400.192,685 544.749,238	34.486	30	400.192,685 544.749,238	31	400.185,086 544.750,375	7.683
31	400.185,086 544.750,375	32	400.143,115 544.760,86	43.262	32	400.143,115 544.760,86	33	400.128,913 544.764,407	14.638	33	400.128,913 544.764,407	34	400.094,132 544.773,096	35.85
34	400.094,132 544.773,096	35	400.088,654 544.775,618	6.03	35	400.088,654 544.775,618	36	400.057,806 544.789,818	33.96	36	400.057,806 544.789,818	37	400.001,066 544.833,054	71.335
37	400.001,066 544.833,054	38	399.994,88 544.820,717	13.801	38	399.994,88 544.820,717	39	399.985,719 544.821,632	9.206	39	399.985,719 544.821,632	40	399.981,408 544.811,132	11.35
40	399.981,408 544.811,132	41	399.988,681 544.802,787	11.07	41	399.988,681 544.802,787	42	399.997,842 544.800,094	9.548	42	399.997,842 544.800,094	43	400.015,355 544.789,595	20.42
43	400.015,355 544.789,595	44	400.026,131 544.773,443	19.417	44	400.026,131 544.773,443	45	400.032,866 544.764,021	11.581	45	400.032,866 544.764,021	46	400.035,292 544.750,022	14.208
46	400.035,292 544.750,022	47	400.024,247 544.748,944	11.098	47	400.024,247 544.748,944	48	400.023,974 544.742,215	6.735	48	400.023,974 544.742,215	49	400.026,131 544.733,599	8.882
49	400.026,131 544.733,599	50	400.063,392 544.691,033	56.571	50	400.063,392 544.691,033	51	400.072,883 544.674,144	19.373	51	400.072,883 544.674,144	52	400.084,316 544.662,935	16.011
52	400.084,316 544.662,935	53	400.107,214 544.641,614	31.288	53	400.107,214 544.641,614	54	400.121,617 544.629,51	18.813	54	400.121,617 544.629,51	55	400.135,54 544.608,733	25.011
55	400.135,54 544.608,733	56	400.147,48 544.589,936	22.269	56	400.147,48 544.589,936	57	400.158,526 544.575,668	18.044	57	400.158,526 544.575,668	58	400.171,728 544.548,477	30.226
58	400.171,728 544.548,477	59	400.173,626 544.514,979	33.552	59	400.173,626 544.514,979	60	400.175,244 544.488,865	26.165	60	400.175,244 544.488,865	61	400.178,206 544.456,828	32.173
61	400.178,206 544.456,828	62	400.184,142 544.417,857	39.421	62	400.184,142 544.417,857	63	400.191,954 544.379,36	39.282	63	400.191,954 544.379,36	64	400.205,695 544.337,363	44.188
64	400.205,695 544.337,363	65	400.225,664 544.279,826	60.904	65	400.225,664 544.279,826	66	400.243,177 544.241,329	42.294	66	400.243,177 544.241,329	67	400.264,138 544.203,036	43.655
67	400.264,138 544.203,036	68	400.286,551 544.170,257	39.709	68	400.286,551 544.170,257	69	400.287,51 544.146,696	23.58	69	400.287,51 544.146,696	70	400.292,51 544.128,897	18.488
70	400.292,51 544.128,897	71	400.290,891 544.110,86	18.11	71	400.290,891 544.110,86	72	400.289,006 544.091,477	19.474	72	400.289,006 544.091,477	73	400.290,622 544.079,632	11.955
73	400.290,622 544.079,632	74	400.304,411 544.062,304	22.145	74	400.304,411 544.062,304	75	400.314,649 544.056,651	11.695	75	400.314,649 544.056,651	76	400.330,026 544.048,485	17.411
76	400.330,026 544.048,485	77	400.354,522 544.036,998	27.056	77	400.354,522 544.036,998	78	400.364,76 544.035,382	10.364	78	400.364,76 544.035,382	79	400.379,578 544.034,306	14.857
79	400.379,578 544.034,306	80	400.390,354 544.029,729	11.708	80	400.390,354 544.029,729	81	400.441,543 544.014,654	53.362	81	400.441,543 544.014,654	82	400.459,053 543.999,309	23.283
82	400.459,053 543.999,309	83	400.472,525 543.992,039	15.308	83	400.472,525 543.992,039	84	400.483,032 543.983,425	13.587	84	400.483,032 543.983,425	85	400.486,83 543.964,984	18.828
85	400.486,83 543.964,984	86	400.493,568 543.953,946	12.932	86	400.493,568 543.953,946	87	400.494,106 543.934,833	19.121	87	400.494,106 543.934,833	88	400.498,687 543.931,063	5.932
88	400.498,687 543.931,063	89	400.515,866 543.910,007	27.175	89	400.515,866 543.910,007	90	400.559,523 543.864,972	62.722	90	400.559,523 543.864,972	91	400.593,554 543.841,053	41.596
91	400.593,554 543.841,053	92	400.612,952 543.822,477	26.858	92	400.612,952 543.822,477	93	400.620,407 543.805,963	18.119	93	400.620,407 543.805,963	94	400.639,162 543.817,002	21.762
94	400.639,162 543.817,002	95	400.657,146 543.820,083	18.247	95	400.657,146 543.820,083	96	400.692,344 543.828,042	36.086	96	400.692,344 543.828,042	97	400.727,544 543.833,69	35.651
97	400.727,544 543.833,69	98	400.750,667 543.832,919	23.136	98	400.750,667 543.832,919	99	400.776,873 543.830,609	26.308	99	400.776,873 543.830,609	100	400.806,16 543.824,19	29.982
100	400.806,16 543.824,19	101	400.848,81 543.811,868	44.394	101	400.848,81 543.811,868	102	400.921,262 543.808,016	72.555	102	400.921,262 543.808,016	103	400.949,874 543.813,387	29.112
103	400.949,874 543.813,387	104	400.945,429 543.816,496	5.425	104	400.945,429 543.816,496	105	400.895,993 543.857,999	64.548	105	400.895,993 543.857,999	106	400.875,201 543.896,065	43.374
106	400.875,201 543.896,065	107	400.854,408 543.934,132	43.376	107	400.854,408 543.934,132	108	400.851,799 543.981,89	47.829	108	400.851,799 543.981,89	109	400.851,899 544.030,443	48.553
109	400.851,899 544.030,443	110	400.842,549 544.079,14	49.586	110	400.842,549 544.079,14	1	400.804,384 544.118,819	55.054					

**** Lungimile segmentelor sunt determinate în planul de proiecție Stereo 70 și sunt rotunjite la 1 milimetru.**

***** Distanța dintre puncte este formată din segmente cumulate ce sunt mai mici decât valoarea 1 milimetru.**

**DATE DESPRE IMOBILUL NR. 3016**

Oficiul de Cadastru și Publicitate Imobiliară ALBA
Biroul de Cadastru și Publicitate Imobiliară Aiud

A. Partea I. Descrierea imobilului

TEREN Extravilan

Adresa: Jud. Alba

Nr. Crt	Nr cadastral Nr. topografic	Suprafața* (mp)	Observații / Referințe
A1		14.443	Sector cadastral:43 Teren neimprijmit;

B. Partea II. Proprietari și acte

Inscrieri privitoare la dreptul de proprietate și alte drepturi reale		Referințe
1 / 01/01/2022		
Act Normativ nr. 7, din 13/03/1996 emis de UAT MIRASLAU;		
B1	Inscrierea provizorie, drept de PROPRIETATE, dobandit prin Lege, cota actuala 1/1 1) UAT MIRASLAU, CIF:99999999999999	A1

C. Partea III. SARCINI .

Inscrieri privind dezmembramintele dreptului de proprietate, drepturi reale de garanție și sarcini	Referințe
NU SUNT	

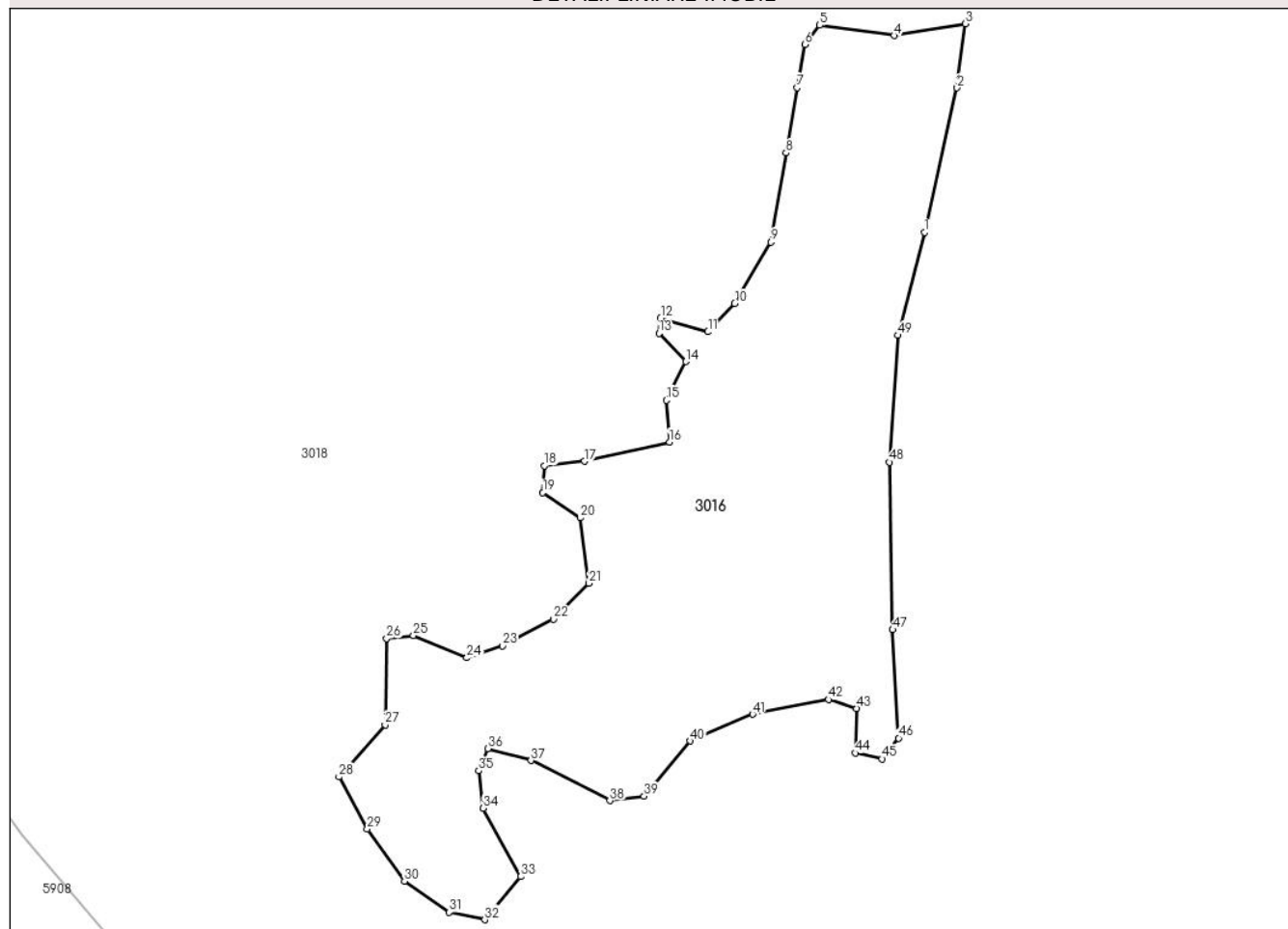
Anexa Nr. 1 La Partea I

Teren

Nr cadastral	Suprafața (mp)*	Observații / Referințe
	14.443	

* Suprafața este determinată în planul de proiecție Stereo 70.

DETALII LINIARE IMOBIL



Date referitoare la teren

Crt	Categorie folosință	Intravilan	Suprafața (mp)	Tarla	Parcelă	Nr. topo	Observații / Referințe
1	faneata	NU	14.443	-	-	-	

Lungime Segmente

1) Valorile lungimilor segmentelor sunt obținute din proiecție în plan.

Punct început	X / Y	Punct sfârșit	X / Y	Lungime segment	Punct început	X / Y	Punct sfârșit	X / Y	Lungime segment	Punct început	X / Y	Punct sfârșit	X / Y	Lungime segment
1	401.408,68 542.587,404	2	401.417,187 542.625,238	38.778	2	401.417,187 542.625,238	3	401.419,402 542.642,06	16.968	3	401.419,402 542.642,06	4	401.400,686 542.638,944	18.973
4	401.400,686 542.638,944	5	401.381,192 542.641,671	19.684	5	401.381,192 542.641,671	6	401.377,291 542.636,606	6.393	6	401.377,291 542.636,606	7	401.375,342 542.625,308	11.465
7	401.375,342 542.625,308	8	401.372,394 542.608,215	17.345	8	401.372,394 542.608,215	9	401.368,37 542.584,884	23.675	9	401.368,37 542.584,884	10	401.358,963 542.568,81	18.624
10	401.358,963 542.568,81	11	401.351,946 542.561,408	10.199	11	401.351,946 542.561,408	12	401.339,548 542.565,054	12.923	12	401.339,548 542.565,054	13	401.339,077 542.561,018	4.062
13	401.339,077 542.561,018	14	401.346,097 542.553,614	10.203	14	401.346,097 542.553,614	15	401.341,029 542.543,485	11.327	15	401.341,029 542.543,485	16	401.341,808 542.532,574	10.938
16	401.341,808 542.532,574	17	401.319,583 542.527,51	22.795	17	401.319,583 542.527,51	18	401.309,053 542.526,341	10.594	18	401.309,053 542.526,341	19	401.308,666 542.519,328	7.024

Punct început	X / Y	Punct sfârșit	X / Y	Lungime segment	Punct început	X / Y	Punct sfârșit	X / Y	Lungime segment	Punct început	X / Y	Punct sfârșit	X / Y	Lungime segment
19	401.308,666 542.519,328	20	401.318,413 542.512,705	11.785	20	401.318,413 542.512,705	21	401.320,753 542.495,56	17.303	21	401.320,753 542.495,56	22	401.311,393 542.486,209	13.231
22	401.311,393 542.486,209	23	401.298,136 542.479,196	14.998	23	401.298,136 542.479,196	24	401.288,777 542.476,079	9.865	24	401.288,777 542.476,079	25	401.274,741 542.481,923	15.204
25	401.274,741 542.481,923	26	401.267,721 542.481,144	7.063	26	401.267,721 542.481,144	27	401.267,333 542.458,545	22.602	27	401.267,333 542.458,545	28	401.255,243 542.444,909	18.224
28	401.255,243 542.444,909	29	401.262,654 542.431,272	15.521	29	401.262,654 542.431,272	30	401.272,401 542.417,634	16.763	30	401.272,401 542.417,634	31	401.284,1 542.409,452	14.277
31	401.284,1 542.409,452	32	401.293,456 542.407,504	9.557	32	401.293,456 542.407,504	33	401.302,816 542.418,804	14.673	33	401.302,816 542.418,804	34	401.293,065 542.436,726	20.403
34	401.293,065 542.436,726	35	401.291,899 542.446,468	9.811	35	401.291,899 542.446,468	36	401.294,235 542.452,312	6.294	36	401.294,235 542.452,312	37	401.305,544 542.449,195	11.73
37	401.305,544 542.449,195	38	401.326,211 542.438,674	23.191	38	401.326,211 542.438,674	39	401.335,18 542.439,843	9.044	39	401.335,18 542.439,843	40	401.347,267 542.454,26	18.813
40	401.347,267 542.454,26	41	401.363,642 542.461,272	17.814	41	401.363,642 542.461,272	42	401.383,528 542.465,17	20.264	42	401.383,528 542.465,17	43	401.390,939 542.462,831	7.771
43	401.390,939 542.462,831	44	401.390,548 542.451,143	11.695	44	401.390,548 542.451,143	45	401.397,567 542.449,584	7.191	45	401.397,567 542.449,584	46	401.401,856 542.455,039	6.939
46	401.401,856 542.455,039	47	401.400,301 542.483,412	28.415	47	401.400,301 542.483,412	48	401.399,446 542.527,291	43.887	48	401.399,446 542.527,291	49	401.401,692 542.560,465	33.25
49	401.401,692 542.560,465	1	401.408,68 542.587,404	27.831										

** Lungimile segmentelor sunt determinate în planul de proiecție Stereo 70 și sunt rotunjite la 1 milimetru.

*** Distanța dintre puncte este formată din segmente cumulate ce sunt mai mici decât valoarea 1 milimetru.

**DATE DESPRE IMOBILUL NR. 3017**

Oficiul de Cadastru și Publicitate Imobiliară ALBA
Biroul de Cadastru și Publicitate Imobiliară Aiud

A. Partea I. Descrierea imobilului

TEREN Extravilan

Adresa: Jud. Alba

Nr. Crt	Nr cadastral Nr. topografic	Suprafața* (mp)	Observații / Referințe
A1		117.100	Sector cadastral:43 Teren neimprejmuit;

B. Partea II. Proprietari și acte

Inscrieri privitoare la dreptul de proprietate și alte drepturi reale	Referințe
1 / 01/01/2022	
Act Administrativ nr. 1065, din 31/10/2002 emis de CJPSDPAT ALBA;	
B1	A1
Intabulare, drept de PROPRIETATE, dobandit prin Reconstituire, cota actuala 1/1	
1) PAROHIA REFORMATĂ MIRASLAU, CIF:8195501	

C. Partea III. SARCINI .

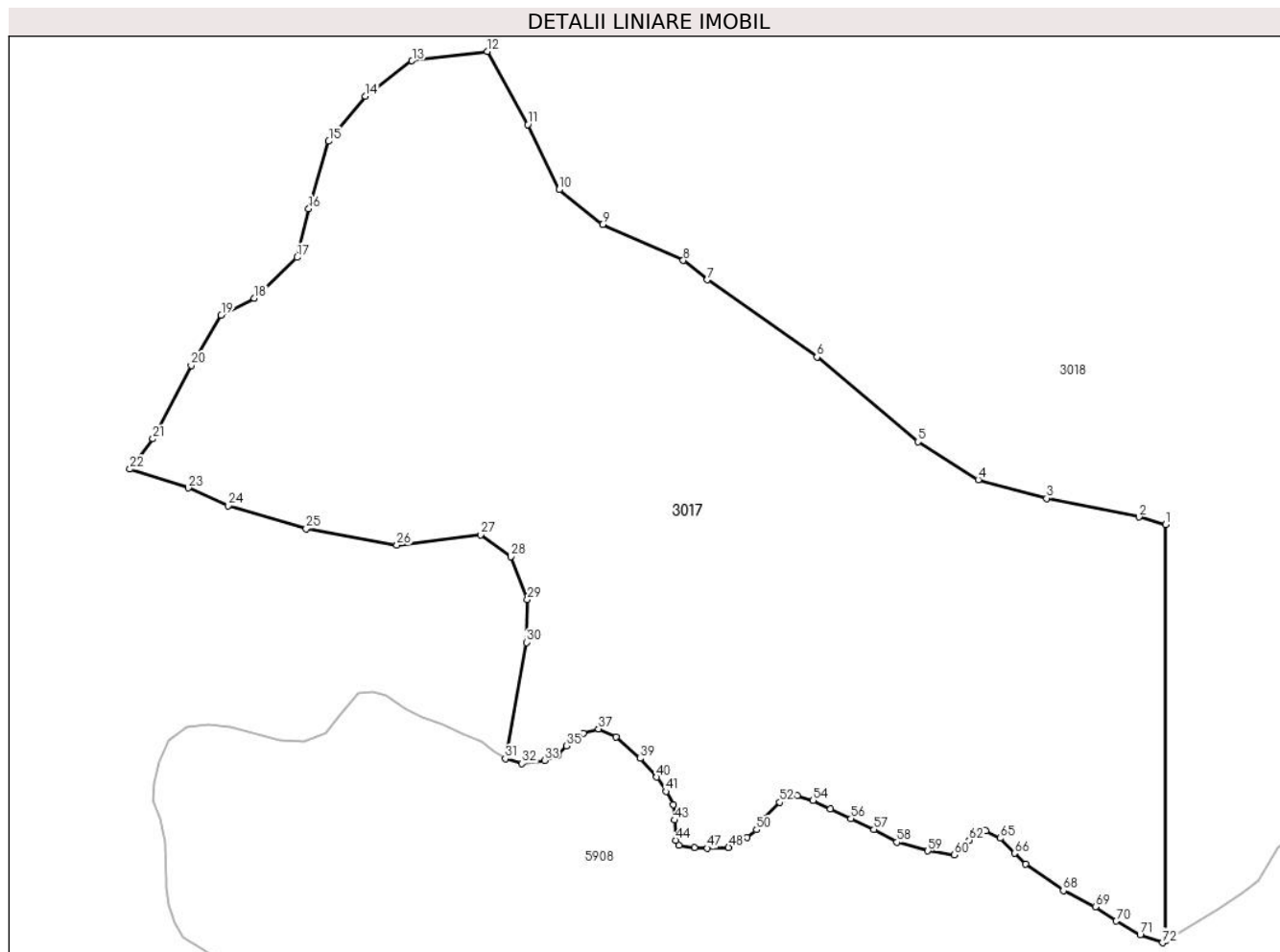
Inscrieri privind dezmembramintele dreptului de proprietate, drepturi reale de garanție și sarcini	Referințe
NU SUNT	

Anexa Nr. 1 La Partea I

Teren

Nr cadastral	Suprafața (mp)*	Observații / Referințe
	117.100	

* Suprafața este determinată în planul de proiecție Stereo 70.



Date referitoare la teren

Crt	Categorie folosință	Intravilan	Suprafața (mp)	Tarla	Parcelă	Nr. topo	Observații / Referințe
1	padure	NU	117.100	-	1474/1/14, 88/1	-	UA 871%,871%

Lungime Segmente

1) Valorile lungimilor segmentelor sunt obținute din proiecție în plan.

Punct început	X / Y	Punct sfârșit	X / Y	Lungime segment	Punct început	X / Y	Punct sfârșit	X / Y	Lungime segment	Punct început	X / Y	Punct sfârșit	X / Y	Lungime segment
1	402.162,39 542.134,106	2	402.148,402 542.138,077	14.54	2	402.148,402 542.138,077	3	402.099,746 542.147,883	49.63 4	3	402.099,746 542.147,883	4	402.063,763 542.157,689	37.29 5
4	402.063,763 542.157,689	5	402.031,871 542.177,708	37.65 5	5	402.031,871 542.177,708	6	401.978,718 542.222,242	69.34 4	6	401.978,718 542.222,242	7	401.920,987 542.262,874	70.59 6
7	401.920,987 542.262,874	8	401.908,314 542.273,089	16.27 7	8	401.908,314 542.273,089	9	401.865,789 542.291,882	46.49 2	9	401.865,789 542.291,882	10	401.842,89 542.310,268	29.36 6
10	401.842,89 542.310,268	11	401.826,534 542.344,588	38.01 9	11	401.826,534 542.344,588	12	401.805,129 542.383,022	43.99 3	12	401.805,129 542.383,022	13	401.765,458 542.378,056	39.98
13	401.765,458 542.378,056	14	401.740,932 542.359,429	30.79 8	14	401.740,932 542.359,429	15	401.721,608 542.335,746	30.56 7	15	401.721,608 542.335,746	16	401.711,089 542.300,155	37.11 3

Punct început	X / Y	Punct sfârșit	X / Y	Lungime segment	Punct început	X / Y	Punct sfârșit	X / Y	Lungime segment	Punct început	X / Y	Punct sfârșit	X / Y	Lungime segment
16	401.711,089 542.300,155	17	401.704,958 542.274,617	26.264	17	401.704,958 542.274,617	18	401.682,302 542.253,143	31.216	18	401.682,302 542.253,143	19	401.664,962 542.244,173	19.523
19	401.664,962 542.244,173	20	401.649,139 542.217,822	30.736	20	401.649,139 542.217,822	21	401.628,921 542.179,178	43.613	21	401.628,921 542.179,178	22	401.616,821 542.163,288	19.973
22	401.616,821 542.163,288	23	401.647,599 542.153,403	32.326	23	401.647,599 542.153,403	24	401.668,484 542.144,067	22.877	24	401.668,484 542.144,067	25	401.709,704 542.131,985	42.954
25	401.709,704 542.131,985	26	401.757,519 542.123,198	48.616	26	401.757,519 542.123,198	27	401.801,487 542.128,69	44.31	27	401.801,487 542.128,69	28	401.817,426 542.117,158	19.673
28	401.817,426 542.117,158	29	401.826,219 542.094,642	24.172	29	401.826,219 542.094,642	30	401.825,67 542.072,126	22.523	30	401.825,67 542.072,126	31	401.814,61 542.010,948	62.169
31	401.814,61 542.010,948	32	401.823,402 542.008,437	9.144	32	401.823,402 542.008,437	33	401.835,262 542.009,972	11.958	33	401.835,262 542.009,972	34	401.842,381 542.012,9	7.698
34	401.842,381 542.012,9	35	401.846,846 542.017,64	6.512	35	401.846,846 542.017,64	36	401.855,776 542.024,333	11.16	36	401.855,776 542.024,333	37	401.863,728 542.026,565	8.259
37	401.863,728 542.026,565	38	401.872,94 542.022,242	10.176	38	401.872,94 542.022,242	39	401.885,639 542.011,087	16.903	39	401.885,639 542.011,087	40	401.894,29 542.001,187	13.147
40	401.894,29 542.001,187	41	401.899,172 541.993,658	8.973	41	401.899,172 541.993,658	42	401.903,079 541.986,825	7.871	42	401.903,079 541.986,825	43	401.903,64 541.978,598	8.246
43	401.903,64 541.978,598	44	401.904,336 541.968,0	10.62	44	401.904,336 541.968,0	45	401.906,15 541.965,352	3.21	45	401.906,15 541.965,352	46	401.914,243 541.964,236	8.17
46	401.914,243 541.964,236	47	401.921,083 541.963,818	6.853	47	401.921,083 541.963,818	48	401.932,196 541.964,173	11.118	48	401.932,196 541.964,173	49	401.941,825 541.969,471	10.99
49	401.941,825 541.969,471	50	401.946,985 541.973,515	6.556	50	401.946,985 541.973,515	51	401.950,476 541.979,371	6.817	51	401.950,476 541.979,371	52	401.959,127 541.988,017	12.23
52	401.959,127 541.988,017	53	401.968,336 541.991,503	9.847	53	401.968,336 541.991,503	54	401.976,708 541.988,993	8.74	54	401.976,708 541.988,993	55	401.985,779 541.984,392	10.171
55	401.985,779 541.984,392	56	401.996,664 541.979,371	11.987	56	401.996,664 541.979,371	57	402.008,806 541.973,655	13.42	57	402.008,806 541.973,655	58	402.020,806 541.966,962	13.741
58	402.020,806 541.966,962	59	402.037,131 541.962,36	16.961	59	402.037,131 541.962,36	60	402.050,946 541.960,269	13.972	60	402.050,946 541.960,269	61	402.054,994 541.963,615	5.252
61	402.054,994 541.963,615	62	402.058,901 541.968,077	5.931	62	402.058,901 541.968,077	63	402.061,273 541.972,678	5.177	63	402.061,273 541.972,678	64	402.067,693 541.972,958	6.426
64	402.067,693 541.972,958	65	402.075,226 541.969,054	8.484	65	402.075,226 541.969,054	66	402.082,761 541.961,106	10.953	66	402.082,761 541.961,106	67	402.088,762 541.955,527	8.193
67	402.088,762 541.955,527	68	402.108,506 541.941,545	24.194	68	402.108,506 541.941,545	69	402.125,392 541.932,899	18.97	69	402.125,392 541.932,899	70	402.136,414 541.925,509	13.271
70	402.136,414 541.925,509	71	402.148,973 541.918,12	14.571	71	402.148,973 541.918,12	72	402.160,694 541.914,076	12.4	72	402.160,694 541.914,076	73	402.162,39 541.915,115	1.988
73	402.162,39 541.915,115	1	402.162,39 542.134,106	218.91										

** Lungimile segmentelor sunt determinate în planul de proiecție Stereo 70 și sunt rotunjite la 1 milimetru.

*** Distanța dintre puncte este formată din segmente cumulate ce sunt mai mici decât valoarea 1 milimetru.

**DATE DESPRE IMOBILUL NR. 3018**

Oficiul de Cadastru și Publicitate Imobiliară ALBA
Biroul de Cadastru și Publicitate Imobiliară Aiud

A. Partea I. Descrierea imobilului

TEREN Extravilan

Adresa: Jud. Alba

Nr. Crt	Nr cadastral Nr. topografic	Suprafața* (mp)	Observații / Referințe
A1		1.399.400	Sector cadastral:43 Teren neimprejmuit;

B. Partea II. Proprietari și acte

Inscrieri privitoare la dreptul de proprietate și alte drepturi reale	Referințe
1 / 01/01/2022	
Act Administrativ nr. 1064, din 31/10/2002 emis de CJPSDPAT ALBA;	
B1	A1
Intabulare, drept de PROPRIETATE, dobandit prin Reconstituire, cota actuala 1/1	
1) PRIMARIA COMUNEI MIRASLAU, CIF:4562214	

C. Partea III. SARCINI .

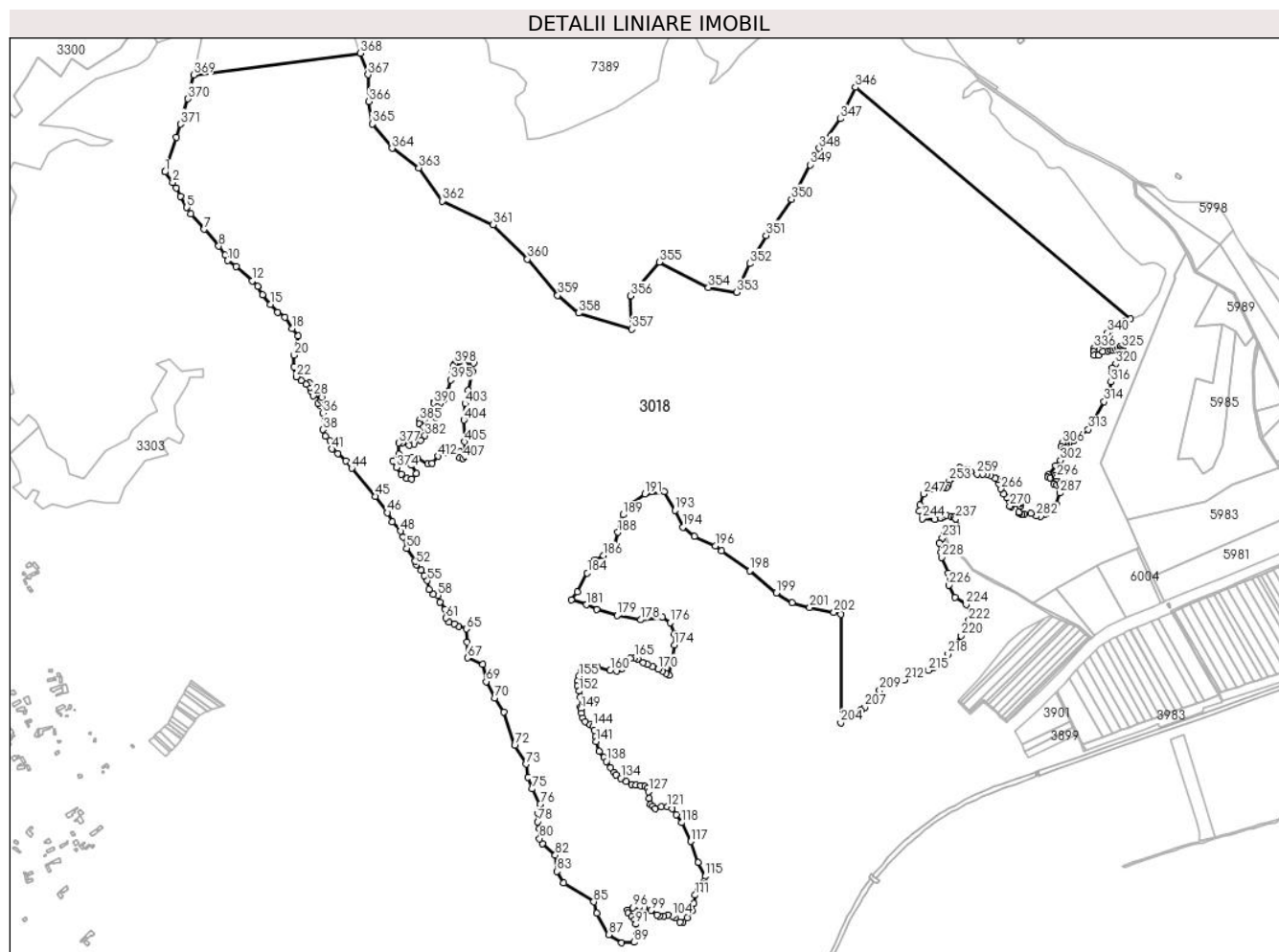
Inscrieri privind dezmembramintele dreptului de proprietate, drepturi reale de garanție și sarcini	Referințe
NU SUNT	

Anexa Nr. 1 La Partea I

Teren

Nr cadastral	Suprafața (mp)*	Observații / Referințe
	1.399.400	

* Suprafața este determinată în planul de proiecție Stereo 70.



Date referitoare la teren

Crt	Categorie folosință	Intravilan	Suprafața (mp)	Tarla	Parcelă	Nr. topo	Observații / Referințe
1	padure	NU	182.800	-	1438/2, 1432,1437/2, 1434/1, 1427/1, 1428/2	-	UA 84A%, 84B
2	padure	NU	209.000	-	1434/1, 1430/1, 1437/2, 1472/1, 1474/2, 1499/1, 1427/1	-	UA 86A, 86B, 86C, 86D, 86E, 86F, 86G
3	padure	NU	365.900	-	1488/2, 1474/2, 1437/2, 1472/1, 1487/1	-	UA 87A, 87B, 87C, 87D, 87E, 87F, 87G, 87H, 87I%, 87J%, 87K, 87L, 87M
4	padure	NU	356.000	-	1499/2, 1488/2, 1471/1, 1467/1	-	UA 88A, 88B, 88C, 88D
5	padure	NU	285.700	-	1467/1, 1499/2, 1469/1,	-	UA 89A, 89B

Lungime Segmente

1) Valorile lungimilor segmentelor sunt obținute din proiecție în plan.

Punct început	X / Y	Punct sfârșit	X / Y	Lungime segment
1	400.793,887 543.029,278	2	400.809,689 543.008,03	26.48
4	400.825,206 542.980,178	5	400.838,139 542.957,208	26.36 1
7	400.873,792 542.913,377	8	400.903,101 542.879,208	45.01 7
10	400.920,63 542.849,921	11	400.938,445 542.837,862	21.51 3
13	400.981,422 542.797,72	14	400.991,547 542.780,375	20.08 4
16	401.022,212 542.745,396	17	401.037,211 542.735,052	18.22
19	401.063,988 542.697,634	20	401.055,695 542.658,699	39.80 8
22	401.060,243 542.615,003	23	401.069,34 542.606,962	12.14 1
25	401.087,533 542.601,719	26	401.088,581 542.593,678	8.109
28	401.093,828 542.576,2	29	401.111,672 542.572,704	18.18 3
31	401.103,623 542.561,168	32	401.108,172 542.557,672	5.737
34	401.122,515 542.561,868	35	401.128,814 542.555,575	8.904
37	401.116,919 542.524,812	38	401.113,428 542.507,911	17.25 8
40	401.128,474 542.485,538	41	401.132,67 542.468,758	17.29 7
43	401.160,658 542.445,338	44	401.172,204 542.429,606	19.51 4
46	401.244,698 542.339,907	47	401.254,144 542.321,728	20.48 7
49	401.276,183 542.290,268	50	401.283,53 542.267,895	23.54 8
52	401.303,172 542.234,5	53	401.312,618 542.224,013	14.11 4
55	401.325,564 542.202,339	56	401.328,362 542.184,511	18.04 6
58	401.346,552 542.172,275	59	401.351,1 542.158,292	14.70 4
61	401.362,995 542.126,831	62	401.368,995 542.118,223	10.49 3
64	401.388,237 542.109,484	65	401.404,253 542.104,682	16.72
67	401.406,373 542.046,139	68	401.437,514 542.032,824	33.86 8
70	401.461,588 541.965,274	71	401.479,628 541.936,631	33.85 1
73	401.525,102 541.831,043	74	401.529,202 541.805,026	26.33 8
76	401.553,607 541.749,978	77	401.549,346 541.731,168	19.28 7
79	401.552,735 541.700,871	80	401.552,857 541.680,474	20.39 7
82	401.584,47 541.647,165	83	401.588,21 541.614,276	33.10 1
85	401.662,251 541.552,644	86	401.668,74 541.529,224	24.30 2
88	401.718,906 541.469,728	89	401.743,468 541.470,838	24.58 7
91	401.747,376 541.507,408	92	401.744,943 541.516,901	9.8
94	401.731,425 541.529,61	95	401.730,805 541.536,108	6.528

Punct început	X / Y	Punct sfârșit	X / Y	Lungime segment
2	400.809,689 543.008,03	3	400.816,587 542.996,832	13.15 2
5	400.838,139 542.957,208	6	400.845,896 542.944,287	15.07 1
8	400.903,101 542.879,208	9	400.915,746 542.861,12	22.07
11	400.938,445 542.837,862	12	400.970,716 542.808,706	43.49 1
14	400.991,547 542.780,375	15	401.008,039 542.761,585	25.00 1
17	401.037,211 542.735,052	18	401.051,518 542.712,186	26.97 3
20	401.055,695 542.658,699	21	401.054,996 542.635,628	23.08 2
23	401.069,34 542.606,962	24	401.079,135 542.599,272	12.45 3
26	401.088,581 542.593,678	27	401.088,93 542.586,687	7.0
29	401.111,672 542.572,704	30	401.110,271 542.567,111	5.766
32	401.108,172 542.557,672	33	401.114,819 542.560,12	7.083
35	401.128,814 542.555,575	36	401.114,121 542.541,242	20.52 6
38	401.113,428 542.507,911	39	401.119,028 542.494,278	14.73 8
41	401.132,67 542.468,758	42	401.143,866 542.458,971	14.87 1
44	401.172,204 542.429,606	45	401.220,559 542.373,117	74.35 9
47	401.254,144 542.321,728	48	401.270,936 542.302,503	25.52 6
50	401.283,53 542.267,895	51	401.301,072 542.241,841	31.40 9
53	401.312,618 542.224,013	54	401.318,567 542.212,477	12.98
56	401.328,362 542.184,511	57	401.337,459 542.175,072	13.10 9
59	401.351,1 542.158,292	60	401.361,598 542.144,658	17.20 7
62	401.368,995 542.118,223	63	401.379,49 542.115,426	10.86 1
65	401.404,253 542.104,682	66	401.405,379 542.078,022	26.68 4
68	401.437,514 542.032,824	69	401.444,497 541.998,155	35.36 5
71	401.479,628 541.936,631	72	401.502,123 541.869,011	71.26 4
74	401.529,202 541.805,026	75	401.537,072 541.780,896	25.38 1
77	401.549,346 541.731,168	78	401.549,094 541.714,61	16.56
80	401.552,857 541.680,474	81	401.557,959 541.669,704	11.91 7
83	401.588,21 541.614,276	84	401.601,554 541.590,338	27.40 6
86	401.668,74 541.529,224	87	401.692,692 541.486,312	49.14 4
89	401.743,468 541.470,838	90	401.750,027 541.490,408	20.64
92	401.744,943 541.516,901	93	401.739,421 541.522,42	7.807
95	401.730,805 541.536,108	96	401.741,187 541.540,966	11.46 2

Punct început	X / Y	Punct sfârșit	X / Y	Lungime segment
3	400.816,587 542.996,832	4	400.825,206 542.980,178	18.75 2
6	400.845,896 542.944,287	7	400.873,792 542.913,377	41.63 7
9	400.915,746 542.861,12	10	400.920,63 542.849,921	12.21 8
12	400.970,716 542.808,706	13	400.981,422 542.797,72	15.34
15	401.008,039 542.761,585	16	401.022,212 542.745,396	21.51 6
18	401.051,518 542.712,186	19	401.063,988 542.697,634	19.16 4
21	401.054,996 542.635,628	22	401.060,243 542.615,003	21.28 2
24	401.079,135 542.599,272	25	401.087,533 542.601,719	8.747
27	401.088,93 542.586,687	28	401.093,828 542.576,2	11.57 4
30	401.110,271 542.567,111	31	401.103,623 542.561,168	8.917
33	401.114,819 542.560,12	34	401.122,515 542.561,868	7.892
36	401.114,121 542.541,242	37	401.116,919 542.524,812	16.66 7
39	401.119,028 542.494,278	40	401.128,474 542.485,538	12.86 9
42	401.143,866 542.458,971	43	401.160,658 542.445,338	21.62 9
45	401.220,559 542.373,117	46	401.244,698 542.339,907	41.05 6
48	401.270,936 542.302,503	49	401.276,183 542.290,268	13.31 3
51	401.301,072 542.241,841	52	401.303,172 542.234,5	7.635
54	401.318,567 542.212,477	55	401.325,564 542.202,339	12.31 8
57	401.337,459 542.175,072	58	401.346,552 542.172,275	9.513
60	401.361,598 542.144,658	61	401.362,995 542.126,831	17.88 2
63	401.379,49 542.115,426	64	401.388,237 542.109,484	10.57 4
66	401.405,379 542.078,022	67	401.406,373 542.046,139	31.89 8
69	401.444,497 541.998,155	70	401.461,588 541.965,274	37.05 8
72	401.502,123 541.869,011	73	401.525,102 541.831,043	44.38
75	401.537,072 541.780,896	76	401.553,607 541.749,978	35.06 2
78	401.549,094 541.714,61	79	401.552,735 541.700,871	14.21 3
81	401.557,959 541.669,704	82	401.584,47 541.647,165	34.79 7
84	401.601,554 541.590,338	85	401.662,251 541.552,644	71.44 9
87	401.692,692 541.486,312	88	401.718,906 541.469,728	31.01 9
90	401.750,027 541.490,408	91	401.747,376 541.507,408	17.20 5
93	401.739,421 541.522,42	94	401.731,425 541.529,61	10.75 3
96	401.741,187 541.540,966	97	401.755,328 541.542,732	14.25 1

Punct început	X / Y	Punct sfârșit	X / Y	Lungime segment	Punct început	X / Y	Punct sfârșit	X / Y	Lungime segment	Punct început	X / Y	Punct sfârșit	X / Y	Lungime segment
97	401.755,328 541.542,732	98	401.764,608 541.540,966	9.447	98	401.764,608 541.540,966	99	401.777,644 541.535,004	14.335	99	401.777,644 541.535,004	100	401.790,458 541.526,615	15.316
100	401.790,458 541.526,615	101	401.795,321 541.523,304	5.883	101	401.795,321 541.523,304	102	401.803,937 541.523,966	8.641	102	401.803,937 541.523,966	103	401.812,777 541.525,731	9.014
103	401.812,777 541.525,731	104	401.821,614 541.524,186	8.971	104	401.821,614 541.524,186	105	401.827,136 541.520,433	6.677	105	401.827,136 541.520,433	106	401.837,3 541.511,822	13.321
106	401.837,3 541.511,822	107	401.842,602 541.511,602	5.307	107	401.842,602 541.511,602	108	401.851,019 541.520,35	12.14	108	401.851,019 541.520,35	109	401.861,0 541.535,03	17.752
109	401.861,0 541.535,03	110	401.864,603 541.549,294	14.712	110	401.864,603 541.549,294	111	401.867,651 541.566,053	17.034	111	401.867,651 541.566,053	112	401.873,196 541.575,194	10.691
112	401.873,196 541.575,194	113	401.882,617 541.587,989	15.889	113	401.882,617 541.587,989	114	401.885,944 541.593,805	6.7	114	401.885,944 541.593,805	115	401.887,47 541.604,47	10.774
115	401.887,47 541.604,47	116	401.873,748 541.631,892	30.664	116	401.873,748 541.631,892	117	401.858,683 541.674,791	45.467	117	401.858,683 541.674,791	118	401.839,996 541.712,802	42.356
118	401.839,996 541.712,802	119	401.829,319 541.729,473	19.797	119	401.829,319 541.729,473	120	401.820,418 541.740,809	14.413	120	401.820,418 541.740,809	121	401.811,299 541.745,254	10.145
121	401.811,299 541.745,254	122	401.799,51 541.745,254	11.789	122	401.799,51 541.745,254	123	401.787,275 541.741,698	12.741	123	401.787,275 541.741,698	124	401.782,381 541.745,476	6.183
124	401.782,381 541.745,476	125	401.776,596 541.749,478	7.034	125	401.776,596 541.749,478	126	401.774,15 541.762,148	12.904	126	401.774,15 541.762,148	127	401.773,031 541.775,157	13.057
127	401.773,031 541.775,157	128	401.771,079 541.782,268	7.374	128	401.771,079 541.782,268	129	401.766,332 541.786,452	6.328	129	401.766,332 541.786,452	130	401.757,264 541.787,567	9.136
130	401.757,264 541.787,567	131	401.747,075 541.788,822	10.266	131	401.747,075 541.788,822	132	401.739,68 541.790,356	7.552	132	401.739,68 541.790,356	133	401.727,644 541.795,534	13.103
133	401.727,644 541.795,534	134	401.717,179 541.802,645	12.652	134	401.717,179 541.802,645	135	401.707,829 541.809,757	11.747	135	401.707,829 541.809,757	136	401.703,364 541.814,637	6.614
136	401.703,364 541.814,637	137	401.696,386 541.823,979	11.66	137	401.696,386 541.823,979	138	401.688,014 541.836,808	15.319	138	401.688,014 541.836,808	139	401.682,992 541.844,476	9.166
139	401.682,992 541.844,476	140	401.673,068 541.856,803	15.825	140	401.673,068 541.856,803	141	401.667,205 541.877,022	21.052	141	401.667,205 541.877,022	142	401.665,254 541.886,922	10.09
142	401.665,254 541.886,922	143	401.663,007 541.899,542	12.818	143	401.663,007 541.899,542	144	401.660,356 541.907,072	7.983	144	401.660,356 541.907,072	145	401.654,497 541.911,116	7.119
145	401.654,497 541.911,116	146	401.645,147 541.916,693	10.887	146	401.645,147 541.916,693	147	401.640,262 541.924,641	9.329	147	401.640,262 541.924,641	148	401.637,191 541.934,123	9.967
148	401.637,191 541.934,123	149	401.636,076 541.942,629	8.579	149	401.636,076 541.942,629	150	401.635,797 541.946,673	4.054	150	401.635,797 541.946,673	151	401.635,233 541.967,103	20.438
151	401.635,233 541.967,103	152	401.632,72 541.979,095	12.252	152	401.632,72 541.979,095	153	401.629,091 541.988,855	10.413	153	401.629,091 541.988,855	154	401.629,79 541.998,336	9.507
154	401.629,79 541.998,336	155	401.632,159 542.008,998	10.922	155	401.632,159 542.008,998	156	401.637,182 542.020,292	12.361	156	401.637,182 542.020,292	157	401.647,089 542.027,681	12.359
157	401.647,089 542.027,681	158	401.658,112 542.028,798	11.079	158	401.658,112 542.028,798	159	401.669,555 542.027,681	11.497	159	401.669,555 542.027,681	160	401.695,649 542.020,71	27.009
160	401.695,649 542.020,71	161	401.708,768 542.019,873	13.146	161	401.708,768 542.019,873	162	401.719,791 542.024,196	11.84	162	401.719,791 542.024,196	163	401.727,186 542.033,12	11.59
163	401.727,186 542.033,12	164	401.737,235 542.045,669	16.077	164	401.737,235 542.045,669	165	401.745,049 542.046,366	7.845	165	401.745,049 542.046,366	166	401.751,607 542.043,996	6.973
166	401.751,607 542.043,996	167	401.762,072 542.036,885	12.652	167	401.762,072 542.036,885	168	401.771,002 542.032,841	9.803	168	401.771,002 542.032,841	169	401.781,75 542.028,798	11.483
169	401.781,75 542.028,798	170	401.792,632 542.023,917	11.927	170	401.792,632 542.023,917	171	401.801,911 542.020,011	10.068	171	401.801,911 542.020,011	172	401.808,19 542.015,13	7.953
172	401.808,19 542.015,13	173	401.814,61 542.010,948	7.662	173	401.814,61 542.010,948	174	401.825,67 542.072,126	62.17	174	401.825,67 542.072,126	175	401.826,219 542.094,642	22.523
175	401.826,219 542.094,642	176	401.817,426 542.117,158	24.172	176	401.817,426 542.117,158	177	401.801,487 542.128,69	19.673	177	401.801,487 542.128,69	178	401.757,519 542.123,198	44.31
178	401.757,519 542.123,198	179	401.709,704 542.131,985	48.616	179	401.709,704 542.131,985	180	401.668,484 542.144,067	42.954	180	401.668,484 542.144,067	181	401.647,599 542.153,403	22.877
181	401.647,599 542.153,403	182	401.616,821 542.163,288	32.326	182	401.616,821 542.163,288	183	401.628,921 542.179,178	19.973	183	401.628,921 542.179,178	184	401.649,139 542.217,822	43.613
184	401.649,139 542.217,822	185	401.664,962 542.244,173	30.737	185	401.664,962 542.244,173	186	401.682,302 542.253,143	19.523	186	401.682,302 542.253,143	187	401.704,958 542.274,617	31.216
187	401.704,958 542.274,617	188	401.711,089 542.300,155	26.264	188	401.711,089 542.300,155	189	401.721,608 542.335,746	37.113	189	401.721,608 542.335,746	190	401.740,932 542.359,429	30.566
190	401.740,932 542.359,429	191	401.765,458 542.378,056	30.798	191	401.765,458 542.378,056	192	401.805,129 542.383,022	39.981	192	401.805,129 542.383,022	193	401.826,534 542.344,588	43.993
193	401.826,534 542.344,588	194	401.842,89 542.310,268	38.018	194	401.842,89 542.310,268	195	401.865,789 542.291,882	29.367	195	401.865,789 542.291,882	196	401.908,314 542.273,089	46.492

Punct început	X / Y	Punct sfârșit	X / Y	Lungime segment	Punct început	X / Y	Punct sfârșit	X / Y	Lungime segment	Punct început	X / Y	Punct sfârșit	X / Y	Lungime segment
196	401.908,314 542.273,089	197	401.920,987 542.262,874	16.277	197	401.920,987 542.262,874	198	401.978,718 542.222,242	70.596	198	401.978,718 542.222,242	199	402.031,871 542.177,708	69.343
199	402.031,871 542.177,708	200	402.063,763 542.157,689	37.654	200	402.063,763 542.157,689	201	402.099,746 542.147,883	37.295	201	402.099,746 542.147,883	202	402.148,402 542.138,077	49.634
202	402.148,402 542.138,077	203	402.162,39 542.134,106	14.541	203	402.162,39 542.134,106	204	402.162,39 541.915,115	218.991	204	402.162,39 541.915,115	205	402.189,58 541.931,784	31.893
205	402.189,58 541.931,784	206	402.203,257 541.940,15	16.033	206	402.203,257 541.940,15	207	402.211,072 541.946,565	10.111	207	402.211,072 541.946,565	208	402.221,704 541.964,022	20.44
208	402.221,704 541.964,022	209	402.241,346 541.980,974	25.946	209	402.241,346 541.980,974	210	402.261,658 541.993,463	23.844	210	402.261,658 541.993,463	211	402.274,604 541.997,925	13.693
211	402.274,604 541.997,925	212	402.291,566 542.001,716	17.38	212	402.291,566 542.001,716	213	402.306,89 542.016,789	21.495	213	402.306,89 542.016,789	214	402.322,347 542.017,87	15.495
214	402.322,347 542.017,87	215	402.339,847 542.021,089	17.794	215	402.339,847 542.021,089	216	402.349,649 542.026,125	11.02	216	402.349,649 542.026,125	217	402.358,752 542.031,442	10.542
217	402.358,752 542.031,442	218	402.379,68 542.053,758	30.594	218	402.379,68 542.053,758	219	402.394,379 542.073,346	24.49	219	402.394,379 542.073,346	220	402.406,001 542.090,975	21.115
220	402.406,001 542.090,975	221	402.414,136 542.106,435	17.47	221	402.414,136 542.106,435	222	402.422,255 542.121,825	17.4	222	402.422,255 542.121,825	223	402.427,717 542.133,858	13.215
223	402.427,717 542.133,858	224	402.416,241 542.154,084	23.255	224	402.416,241 542.154,084	225	402.394,201 542.169,178	26.713	225	402.394,201 542.169,178	226	402.381,345 542.193,099	27.157
226	402.381,345 542.193,099	227	402.379,869 542.217,755	24.7	227	402.379,869 542.217,755	228	402.366,355 542.249,713	34.698	228	402.366,355 542.249,713	229	402.365,457 542.260,552	10.876
229	402.365,457 542.260,552	230	402.361,78 542.278,051	17.881	230	402.361,78 542.278,051	231	402.368,292 542.288,438	12.26	231	402.368,292 542.288,438	232	402.372,858 542.295,721	8.596
232	402.372,858 542.295,721	233	402.381,684 542.305,472	13.152	233	402.381,684 542.305,472	234	402.386,553 542.306,713	5.025	234	402.386,553 542.306,713	235	402.396,792 542.309,406	10.587
235	402.396,792 542.309,406	236	402.396,288 542.315,046	5.662	236	402.396,288 542.315,046	237	402.395,187 542.327,375	12.378	237	402.395,187 542.327,375	238	402.392,245 542.330,701	4.44
238	402.392,245 542.330,701	239	402.386,549 542.332,08	5.861	239	402.386,549 542.332,08	240	402.376,811 542.335,089	10.192	240	402.376,811 542.335,089	241	402.372,003 542.332,881	5.291
241	402.372,003 542.332,881	242	402.365,164 542.328,987	7.87	242	402.365,164 542.328,987	243	402.352,972 542.325,799	12.602	243	402.352,972 542.325,799	244	402.327,166 542.327,89	25.891
244	402.327,166 542.327,89	245	402.321,352 542.343,148	16.328	245	402.321,352 542.343,148	246	402.323,271 542.355,089	12.094	246	402.323,271 542.355,089	247	402.330,59 542.377,376	23.458
247	402.330,59 542.377,376	248	402.346,298 542.387,761	18.831	248	402.346,298 542.387,761	249	402.358,169 542.390,918	12.284	249	402.358,169 542.390,918	250	402.368,93 542.391,23	10.766
250	402.368,93 542.391,23	251	402.376,883 542.391,541	7.959	251	402.376,883 542.391,541	252	402.380,47 542.395,437	5.296	252	402.380,47 542.395,437	253	402.382,134 542.404,328	9.045
253	402.382,134 542.404,328	254	402.387,402 542.410,934	8.449	254	402.387,402 542.410,934	255	402.391,799 542.422,837	12.689	255	402.391,799 542.422,837	256	402.403,202 542.431,114	14.09
256	402.403,202 542.431,114	257	402.419,497 542.427,969	16.596	257	402.419,497 542.427,969	258	402.425,826 542.423,296	7.867	258	402.425,826 542.423,296	259	402.438,282 542.418,319	13.414
259	402.438,282 542.418,319	260	402.449,699 542.417,88	11.425	260	402.449,699 542.417,88	261	402.458,395 542.417,616	8.7	261	402.458,395 542.417,616	262	402.466,21 542.415,072	8.219
262	402.466,21 542.415,072	263	402.474,995 542.409,718	10.288	263	402.474,995 542.409,718	264	402.480,351 542.406,558	6.219	264	402.480,351 542.406,558	265	402.483,338 542.398,134	8.938
265	402.483,338 542.398,134	266	402.486,852 542.388,04	10.688	266	402.486,852 542.388,04	267	402.492,66 542.377,9	11.686	267	402.492,66 542.377,9	268	402.498,019 542.369,649	9.839
268	402.498,019 542.369,649	269	402.503,464 542.364,032	7.823	269	402.503,464 542.364,032	270	402.504,695 542.353,325	10.778	270	402.504,695 542.353,325	271	402.507,68 542.351,482	3.508
271	402.507,68 542.351,482	272	402.514,795 542.357,976	9.633	272	402.514,795 542.357,976	273	402.522,351 542.363,879	9.588	273	402.522,351 542.363,879	274	402.527,62 542.361,838	5.65
274	402.527,62 542.361,838	275	402.527,53 542.359,381	2.459	275	402.527,53 542.359,381	276	402.526,914 542.352,711	6.698	276	402.526,914 542.352,711	277	402.522,626 542.341,158	12.323
277	402.522,626 542.341,158	278	402.523,767 542.338,086	3.277	278	402.523,767 542.338,086	279	402.528,687 542.335,979	5.352	279	402.528,687 542.335,979	280	402.534,219 542.337,735	5.804
280	402.534,219 542.337,735	281	402.547,847 542.338,642	13.658	281	402.547,847 542.338,642	282	402.559,022 542.333,151	12.451	282	402.559,022 542.333,151	283	402.567,016 542.332,187	8.052
283	402.567,016 542.332,187	284	402.575,006 542.335,521	8.658	284	402.575,006 542.335,521	285	402.579,311 542.338,242	5.093	285	402.579,311 542.338,242	286	402.599,024 542.356,621	26.952
286	402.599,024 542.356,621	287	402.605,978 542.379,644	24.05	287	402.605,978 542.379,644	288	402.617,743 542.391,087	16.412	288	402.617,743 542.391,087	289	402.622,165 542.395,724	6.407
289	402.622,165 542.395,724	290	402.618,486 542.400,626	6.129	290	402.618,486 542.400,626	291	402.612,082 542.401,072	6.42	291	402.612,082 542.401,072	292	402.606,335 542.397,803	6.612
292	402.606,335 542.397,803	293	402.599,347 542.396,212	7.167	293	402.599,347 542.396,212	294	402.594,395 542.398,421	5.422	294	402.594,395 542.398,421	295	402.598,995 542.403,724	7.02

Punct început	X / Y	Punct sfârșit	X / Y	Lungime segment	Punct început	X / Y	Punct sfârșit	X / Y	Lungime segment	Punct început	X / Y	Punct sfârșit	X / Y	Lungime segment
295	402.598,995 542.403,724	296	402.600,498 542.411,234	7.659	296	402.600,498 542.411,234	297	402.596,607 542.414,415	5.026	297	402.596,607 542.410,527	298	402.586,26 542.410,527	11.053
298	402.586,26 542.410,527	299	402.581,574 542.411,94	4.894	299	402.581,574 542.411,94	300	402.582,266 542.417,118	5.224	300	402.582,266 542.417,118	301	402.597,828 542.435,321	23.948
301	402.597,828 542.435,321	302	402.606,938 542.445,659	13.779	302	402.606,938 542.445,659	303	402.610,744 542.450,597	6.235	303	402.610,744 542.450,597	304	402.613,489 542.467,89	17.51
304	402.613,489 542.467,89	305	402.609,01 542.474,533	8.012	305	402.609,01 542.474,533	306	402.611,633 542.480,968	6.949	306	402.611,633 542.480,968	307	402.615,787 542.486,093	6.597
307	402.615,787 542.486,093	308	402.618,441 542.483,972	3.397	308	402.618,441 542.483,972	309	402.619,768 542.478,582	5.551	309	402.619,768 542.478,582	310	402.624,009 542.479,73	4.394
310	402.624,009 542.479,73	311	402.634,041 542.485,291	11.47	311	402.634,041 542.485,291	312	402.640,547 542.490,225	8.165	312	402.640,547 542.490,225	313	402.663,954 542.508,223	29.527
313	402.663,954 542.508,223	314	402.695,787 542.564,233	64.424	314	402.695,787 542.564,233	315	402.705,857 542.585,384	23.426	315	402.705,857 542.585,384	316	402.709,402 542.604,207	19.154
316	402.709,402 542.604,207	317	402.712,539 542.613,565	9.87	317	402.712,539 542.613,565	318	402.711,854 542.624,667	11.123	318	402.711,854 542.624,667	319	402.712,626 542.633,027	8.396
319	402.712,626 542.633,027	320	402.718,954 542.640,787	10.013	320	402.718,954 542.640,787	321	402.725,648 542.652,234	13.261	321	402.725,648 542.652,234	322	402.730,024 542.658,408	7.568
322	402.730,024 542.658,408	323	402.734,014 542.667,025	9.496	323	402.734,014 542.667,025	324	402.733,242 542.669,597	2.685	324	402.733,242 542.669,597	325	402.731,569 542.673,07	3.855
325	402.731,569 542.673,07	326	402.728,127 542.675,219	4.058	326	402.728,127 542.675,219	327	402.723,107 542.674,03	5.159	327	402.723,107 542.674,03	328	402.719,036 542.671,306	4.898
328	402.719,036 542.671,306	329	402.713,369 542.667,801	6.663	329	402.713,369 542.667,801	330	402.709,504 542.668,071	3.874	330	402.709,504 542.668,071	331	402.704,109 542.666,838	5.534
331	402.704,109 542.666,838	332	402.692,955 542.666,364	11.164	332	402.692,955 542.666,364	333	402.683,895 542.658,748	11.836	333	402.683,895 542.658,748	334	402.675,304 542.658,99	8.594
334	402.675,304 542.658,99	335	402.674,425 542.665,285	6.356	335	402.674,425 542.665,285	336	402.675,385 542.673,163	7.936	336	402.675,385 542.673,163	337	402.685,597 542.680,694	12.689
337	402.685,597 542.680,694	338	402.692,73 542.686,849	9.421	338	402.692,73 542.686,849	339	402.695,971 542.690,25	4.698	339	402.695,971 542.690,25	340	402.702,487 542.704,062	15.272
340	402.702,487 542.704,062	341	402.707,885 542.708,734	7.139	341	402.707,885 542.708,734	342	402.715,17 542.715,116	9.685	342	402.715,17 542.715,116	343	402.725,254 542.721,44	11.903
343	402.725,254 542.721,44	344	402.738,14 542.728,162	14.534	344	402.738,14 542.728,162	345	402.749,004 542.732,049	11.538	345	402.749,004 542.732,049	346	402.192,317 543.200,327	727.451
346	402.192,317 543.200,327	347	402.162,084 543.136,796	70.358	347	402.162,084 543.136,796	348	402.118,603 543.077,018	73.919	348	402.118,603 543.077,018	349	402.100,488 543.043,689	37.934
349	402.100,488 543.043,689	350	402.062,438 542.974,079	79.331	350	402.062,438 542.974,079	351	402.011,189 542.900,739	89.472	351	402.011,189 542.900,739	352	401.978,073 542.843,92	65.765
352	401.978,073 542.843,92	353	401.952,045 542.785,632	63.835	353	401.952,045 542.785,632	354	401.894,57 542.795,267	58.277	354	401.894,57 542.795,267	355	401.795,238 542.847,098	112.042
355	401.795,238 542.847,098	356	401.736,953 542.778,165	90.271	356	401.736,953 542.778,165	357	401.739,34 542.710,916	67.291	357	401.739,34 542.710,916	358	401.631,946 542.743,831	112.325
358	401.631,946 542.743,831	359	401.589,398 542.779,726	55.667	359	401.589,398 542.779,726	360	401.528,112 542.852,685	95.284	360	401.528,112 542.852,685	361	401.458,505 542.922,59	98.65
361	401.458,505 542.922,59	362	401.355,184 542.970,513	113.894	362	401.355,184 542.970,513	363	401.308,07 543.037,284	81.72	363	401.308,07 543.037,284	364	401.253,765 543.077,06	67.314
364	401.253,765 543.077,06	365	401.214,071 543.126,691	63.552	365	401.214,071 543.126,691	366	401.207,112 543.171,851	45.693	366	401.207,112 543.171,851	367	401.205,34 543.226,004	54.182
367	401.205,34 543.226,004	368	401.190,01 543.269,496	46.115	368	401.190,01 543.269,496	369	400.852,238 543.225,62	340.61	369	400.852,238 543.225,62	370	400.840,502 543.177,237	49.786
370	400.840,502 543.177,237	371	400.825,661 543.125,903	53.436	371	400.825,661 543.125,903	372	400.817,1 543.099,38	27.87	372	400.817,1 543.099,38	373	400.793,887 543.029,278	73.845
373	400.793,887 543.029,278	374	401.262,654 542.431,272	759.838	374	401.262,654 542.431,272	375	401.255,243 542.444,909	15.521	375	401.255,243 542.444,909	376	401.267,333 542.458,545	18.224
376	401.267,333 542.458,545	377	401.267,721 542.481,144	22.602	377	401.267,721 542.481,144	378	401.274,741 542.481,923	7.063	378	401.274,741 542.481,923	379	401.288,777 542.476,079	15.204
379	401.288,777 542.476,079	380	401.298,136 542.479,196	9.864	380	401.298,136 542.479,196	381	401.311,393 542.486,209	14.998	381	401.311,393 542.486,209	382	401.320,753 542.495,56	13.231
382	401.320,753 542.495,56	383	401.318,413 542.512,705	17.304	383	401.318,413 542.512,705	384	401.308,666 542.519,328	11.784	384	401.308,666 542.519,328	385	401.309,053 542.526,341	7.024
385	401.309,053 542.526,341	386	401.319,583 542.527,51	10.595	386	401.319,583 542.527,51	387	401.341,808 542.532,574	22.795	387	401.341,808 542.532,574	388	401.341,029 542.543,485	10.939
388	401.341,029 542.543,485	389	401.346,097 542.553,614	11.326	389	401.346,097 542.553,614	390	401.339,077 542.561,018	10.203	390	401.339,077 542.561,018	391	401.339,548 542.565,054	4.063
391	401.339,548 542.565,054	392	401.351,946 542.561,408	12.923	392	401.351,946 542.561,408	393	401.358,963 542.568,81	10.199	393	401.358,963 542.568,81	394	401.368,37 542.584,884	18.624

Punct început	X / Y	Punct sfârșit	X / Y	Lungime segment	Punct început	X / Y	Punct sfârșit	X / Y	Lungime segment	Punct început	X / Y	Punct sfârșit	X / Y	Lungime segment
394	401.368,37 542.584,884	395	401.372,394 542.608,215	23.675	395	401.372,394 542.608,215	396	401.375,342 542.625,308	17.345	396	401.375,342 542.625,308	397	401.377,291 542.636,606	11.465
397	401.377,291 542.636,606	398	401.381,192 542.641,671	6.393	398	401.381,192 542.641,671	399	401.400,686 542.638,944	19.684	399	401.400,686 542.638,944	400	401.419,402 542.642,06	18.974
400	401.419,402 542.642,06	401	401.417,187 542.625,238	16.967	401	401.417,187 542.625,238	402	401.408,68 542.587,404	38.779	402	401.408,68 542.587,404	403	401.401,692 542.560,465	27.831
403	401.401,692 542.560,465	404	401.399,446 542.527,291	33.25	404	401.399,446 542.527,291	405	401.400,301 542.483,412	43.887	405	401.400,301 542.483,412	406	401.401,856 542.455,039	28.416
406	401.401,856 542.455,039	407	401.397,567 542.449,584	6.939	407	401.397,567 542.449,584	408	401.390,548 542.451,143	7.19	408	401.390,548 542.451,143	409	401.390,939 542.462,831	11.695
409	401.390,939 542.462,831	410	401.383,528 542.465,17	7.771	410	401.383,528 542.465,17	411	401.363,642 542.461,272	20.264	411	401.363,642 542.461,272	412	401.347,267 542.454,26	17.813
412	401.347,267 542.454,26	413	401.335,18 542.439,843	18.813	413	401.335,18 542.439,843	414	401.326,211 542.438,674	9.045	414	401.326,211 542.438,674	415	401.305,544 542.449,195	23.191
415	401.305,544 542.449,195	416	401.294,235 542.452,312	11.731	416	401.294,235 542.452,312	417	401.291,899 542.446,468	6.294	417	401.291,899 542.446,468	418	401.293,065 542.436,726	9.812
418	401.293,065 542.436,726	419	401.302,816 542.418,804	20.403	419	401.302,816 542.418,804	420	401.293,456 542.407,504	14.673	420	401.293,456 542.407,504	421	401.284,1 542.409,452	9.557
421	401.284,1 542.409,452	422	401.272,401 542.417,634	14.276	422	401.272,401 542.417,634	1	401.262,654 542.431,272	16.763					

** Lungimile segmentelor sunt determinate în planul de proiecție Stereo 70 și sunt rotunjite la 1 milimetru.

*** Distanța dintre puncte este formată din segmente cumulate ce sunt mai mici decât valoarea 1 milimetru.

**DATE DESPRE IMOBILUL NR. 3019**

Oficiul de Cadastru și Publicitate Imobiliară ALBA
Biroul de Cadastru și Publicitate Imobiliară Aiud

A. Partea I. Descrierea imobilului

TEREN Extravilan

Adresa: Jud. Alba

Nr. Crt	Nr cadastral Nr. topografic	Suprafața* (mp)	Observații / Referințe
A1		100.300	Sector cadastral:43 Teren neimprejmuit;

B. Partea II. Proprietari și acte

Inscrieri privitoare la dreptul de proprietate și alte drepturi reale	Referințe
1 / 01/01/2022	
Act Administrativ nr. 1059, din 31/10/2002 emis de CJPSDPAT ALBA;	
B1	A1
Intabulare, drept de PROPRIETATE, dobandit prin Reconstituire, cota actuala 1/1	
1) PAROHIA ORTODOXA ORMENIS, CIF:9999999999999	

C. Partea III. SARCINI .

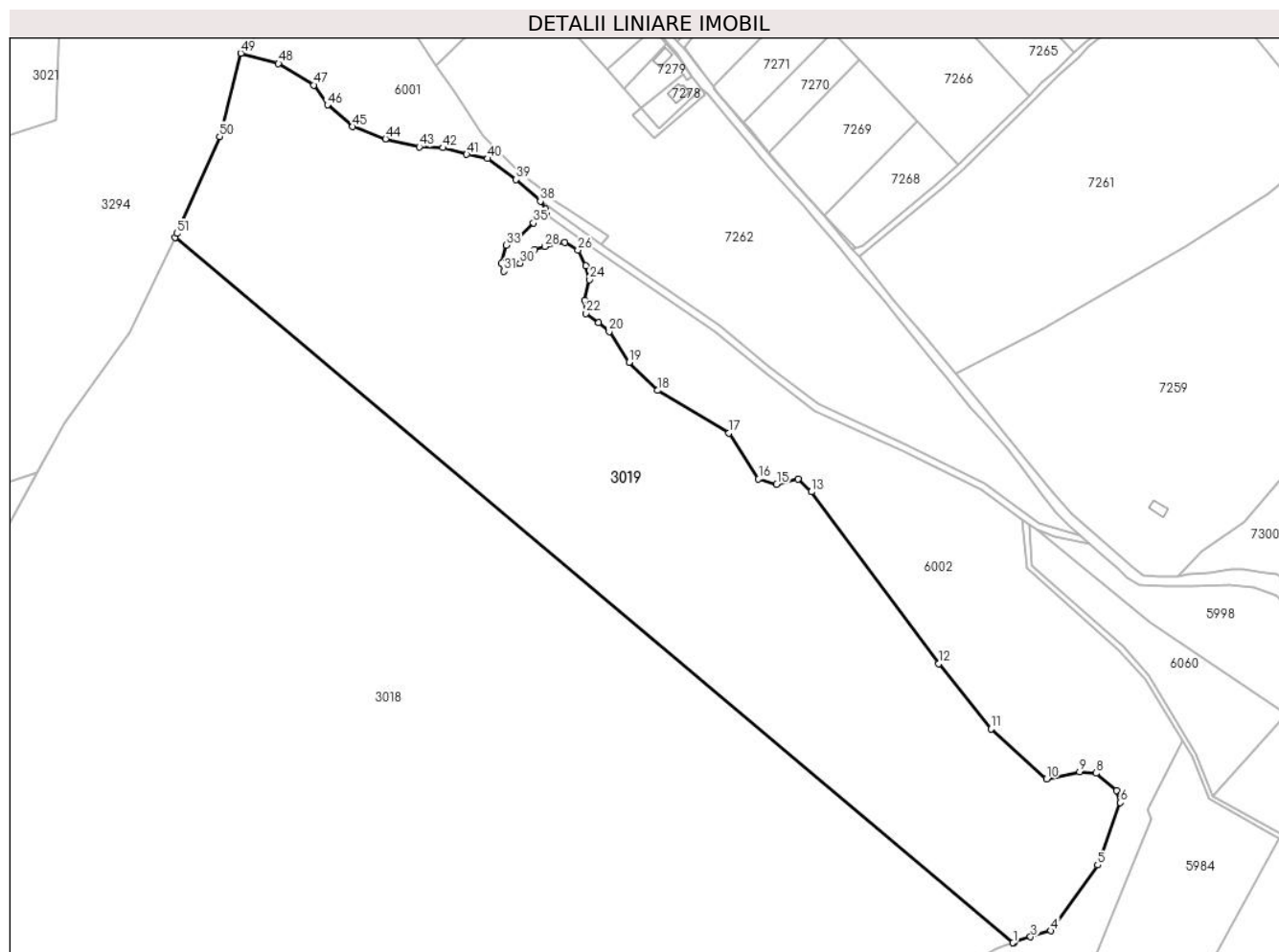
Inscrieri privind dezmembramintele dreptului de proprietate, drepturi reale de garanție și sarcini	Referințe
NU SUNT	

Anexa Nr. 1 La Partea I

Teren

Nr cadastral	Suprafața (mp)*	Observații / Referințe
	100.300	

* Suprafața este determinată în planul de proiecție Stereo 70.



Date referitoare la teren

Crt	Categorie folosință	Intravilan	Suprafața (mp)	Tarla	Parcelă	Nr. topo	Observații / Referințe
1	padure	NU	100.300	-	1499/1	-	UA 89B%

Lungime Segmente

1) Valorile lungimilor segmentelor sunt obținute din proiecție în plan.

Punct început	X / Y	Punct sfârșit	X / Y	Lungime segment	Punct început	X / Y	Punct sfârșit	X / Y	Lungime segment	Punct început	X / Y	Punct sfârșit	X / Y	Lungime segment
1	402.749,004 542.732,049	2	402.749,509 542.732,229	0.536	2	402.749,509 542.732,229	3	402.760,612 542.736,036	11.738	3	402.760,612 542.736,036	4	402.774,066 542.740,004	14.027
4	402.774,066 542.740,004	5	402.805,092 542.783,62	53.526	5	402.805,092 542.783,62	6	402.820,186 542.825,048	44.091	6	402.820,186 542.825,048	7	402.817,756 542.833,142	8.452
7	402.817,756 542.833,142	8	402.804,118 542.844,61	17.818	8	402.804,118 542.844,61	9	402.793,182 542.845,555	10.978	9	402.793,182 542.845,555	10	402.771,173 542.840,833	22.509
10	402.771,173 542.840,833	11	402.734,383 542.873,973	49.515	11	402.734,383 542.873,973	12	402.699,576 542.917,244	55.533	12	402.699,576 542.917,244	13	402.615,006 543.031,345	142.025
13	402.615,006 543.031,345	14	402.606,047 543.039,827	12.338	14	402.606,047 543.039,827	15	402.591,915 543.036,452	14.53	15	402.591,915 543.036,452	16	402.579,876 543.039,831	12.503
16	402.579,876 543.039,831	17	402.560,092 543.070,302	36.331	17	402.560,092 543.070,302	18	402.512,93 543.098,674	55.038	18	402.512,93 543.098,674	19	402.493,942 543.117,402	26.67

Punct început	X / Y	Punct sfârșit	X / Y	Lungime segment	Punct început	X / Y	Punct sfârșit	X / Y	Lungime segment	Punct început	X / Y	Punct sfârșit	X / Y	Lungime segment
19	402.493,942 543.117,402	20	402.480,705 543.137,76	24.28 3	20	402.480,705 543.137,76	21	402.473,589 543.143,516	9.153	21	402.473,589 543.143,516	22	402.465,371 543.149,865	10.38 4
22	402.465,371 543.149,865	23	402.464,27 543.158,669	8.872	23	402.464,27 543.158,669	24	402.467,526 543.172,166	13.88 4	24	402.467,526 543.172,166	25	402.465,136 543.181,359	9.498
25	402.465,136 543.181,359	26	402.459,941 543.191,826	11.68 5	26	402.459,941 543.191,826	27	402.451,339 543.196,847	9.96	27	402.451,339 543.196,847	28	402.437,856 543.194,125	13.75 5
28	402.437,856 543.194,125	29	402.431,213 543.192,168	6.925	29	402.431,213 543.192,168	30	402.421,589 543.183,062	13.24 9	30	402.421,589 543.183,062	31	402.410,773 543.177,701	12.07 2
31	402.410,773 543.177,701	32	402.409,07 543.183,062	5.625	32	402.409,07 543.183,062	33	402.412,306 543.195,061	12.42 8	33	402.412,306 543.195,061	34	402.420,227 543.199,316	8.991
34	402.420,227 543.199,316	35	402.430,271 543.209,902	14.59 3	35	402.430,271 543.209,902	36	402.438,787 543.215,604	10.24 9	36	402.438,787 543.215,604	37	402.438,507 543.219,126	3.534
37	402.438,507 543.219,126	38	402.435,04 543.224,284	6.215	38	402.435,04 543.224,284	39	402.418,861 543.238,644	21.63 3	39	402.418,861 543.238,644	40	402.399,906 543.252,574	23.52 3
40	402.399,906 543.252,574	41	402.386,052 543.255,342	14.12 9	41	402.386,052 543.255,342	42	402.370,404 543.259,711	16.24 7	42	402.370,404 543.259,711	43	402.354,524 543.260,4	15.89 4
43	402.354,524 543.260,4	44	402.332,206 543.265,69	22.93 7	44	402.332,206 543.265,69	45	402.310,343 543.273,737	23.29 7	45	402.310,343 543.273,737	46	402.293,544 543.288,224	22.18 3
46	402.293,544 543.288,224	47	402.284,572 543.301,331	15.88 3	47	402.284,572 543.301,331	48	402.261,036 543.315,64	27.54 5	48	402.261,036 543.315,64	49	402.236,044 543.322,47	25.90 8
49	402.236,044 543.322,47	50	402.221,872 543.267,221	57.03 7	50	402.221,872 543.267,221	51	402.193,54 543.202,896	70.28 8	51	402.193,54 543.202,896	52	402.192,317 543.200,327	2.846
52	402.192,317 543.200,327	1	402.749,004 542.732,049	727.4 51										

** Lungimile segmentelor sunt determinate în planul de proiecție Stereo 70 și sunt rotunjite la 1 milimetru.

*** Distanța dintre puncte este formată din segmente cumulate ce sunt mai mici decât valoarea 1 milimetru.

**DATE DESPRE IMOBILUL NR. 3020**

Oficiul de Cadastru și Publicitate Imobiliară ALBA
Biroul de Cadastru și Publicitate Imobiliară Aiud

A. Partea I. Descrierea imobilului

TEREN Extravilan

Adresa: Jud. Alba

Nr. Crt	Nr cadastral Nr. topografic	Suprafața* (mp)	Observații / Referințe
A1	72792	308.800	Sector cadastral:43 Teren neimprejmuit;

B. Partea II. Proprietari și acte

Inscrieri privitoare la dreptul de proprietate și alte drepturi reale		Referințe
3961 / 29/03/2019		
Act Administrativ nr. T.P. 14185/1510, din 10/09/2018 emis de C.J.P.S.D.P.A.T. (act administrativ nr 5389 din 09.05.2018, emis de OCPI ALBA - BCPI AIUD);		
B1	Intabulare, drept de PROPRIETATE, dobandit prin Reconstituire, cota actuala 1/1 1) EPARHIA REFORMATATA DIN ARDEAL, CIF:13729410	A1

C. Partea III. SARCINI .

Inscrieri privind dezmembramintele dreptului de proprietate, drepturi reale de garanție și sarcini	Referințe
NU SUNT	

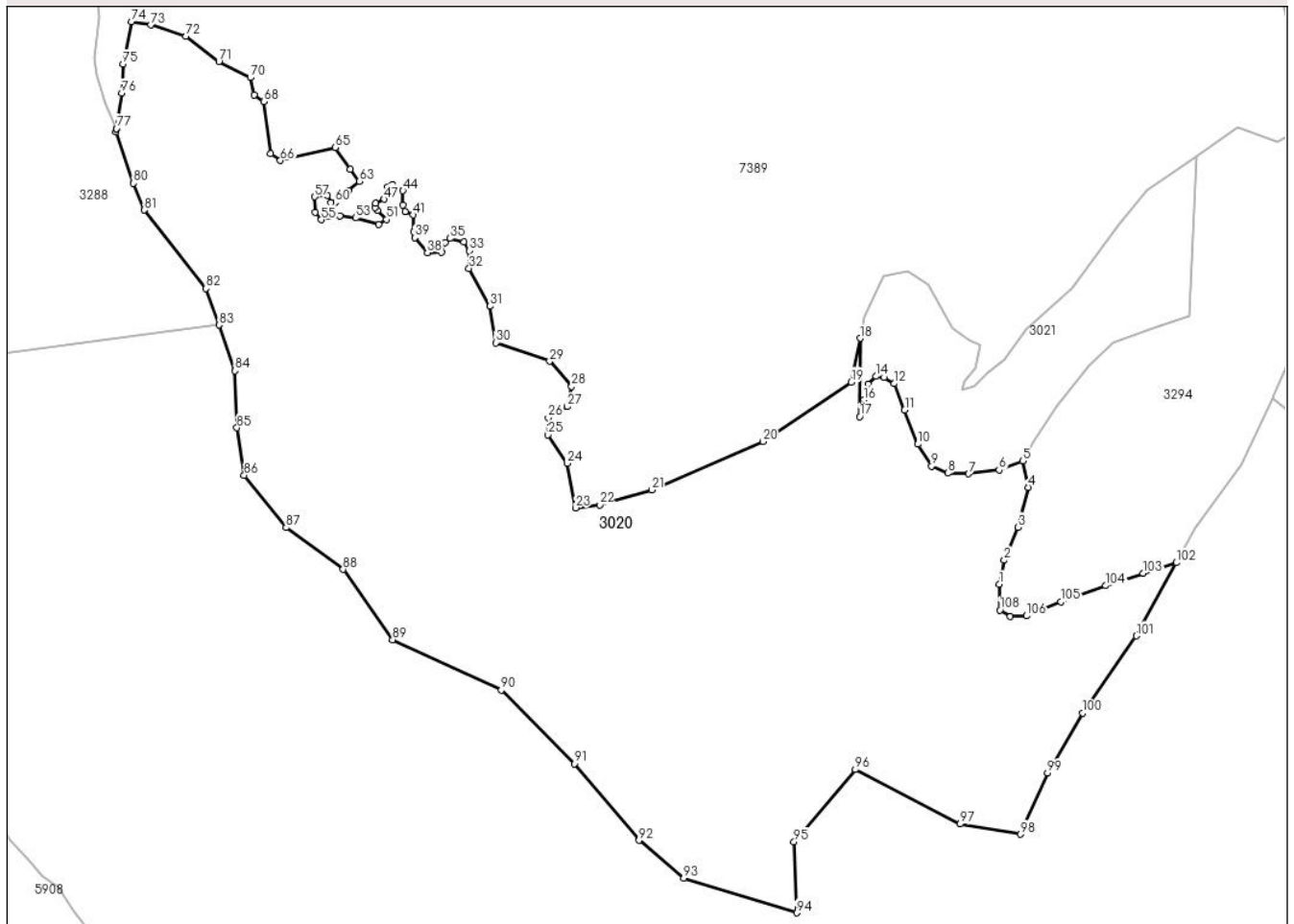
Anexa Nr. 1 La Partea I

Teren

Nr cadastral	Suprafața (mp)*	Observații / Referințe
72792	308.800	

* Suprafața este determinată în planul de proiecție Stereo 70.

DETALII LINIARE IMOBIL



Date referitoare la teren

Crt	Categorie folosință	Intravilan	Suprafața (mp)	Tarla	Parcelă	Nr. topo	Observații / Referințe
1	padure	NU	87.000	98, UP VI	1439, UA 91A	-	
2	padure	NU	800	103, UP VI	1469/2, UA 91B/2	-	
3	padure	NU	221.000	97, UP VI	1437/3, UA 91D	-	

Lungime Segmente

1) Valorile lungimilor segmentelor sunt obținute din proiecție în plan.

Punct început	X / Y	Punct sfârșit	X / Y	Lungime segment	Punct început	X / Y	Punct sfârșit	X / Y	Lungime segment	Punct început	X / Y	Punct sfârșit	X / Y	Lungime segment
1	401.932,131 543.023,122	2	401.936,861 543.046,044	23.40 5	2	401.936,861 543.046,044	3	401.949,953 543.077,362	33.94 4	3	401.949,953 543.077,362	4	401.959,623 543.115,309	39.16
4	401.959,623 543.115,309	5	401.954,416 543.140,452	25.67 7	5	401.954,416 543.140,452	6	401.931,985 543.131,765	24.05 5	6	401.931,985 543.131,765	7	401.903,072 543.128,217	29.12 9
7	401.903,072 543.128,217	8	401.883,278 543.128,726	19.80 1	8	401.883,278 543.128,726	9	401.867,762 543.135,484	16.92 4	9	401.867,762 543.135,484	10	401.854,628 543.156,362	24.66 5

**** Lungimile segmentelor sunt determinate în planul de proiecție Stereo 70 și sunt rotunjite la 1 milimetru.**

***** Distanța dintre puncte este formată din segmente cumulate ce sunt mai mici decât valoarea 1 milimetru.**

**DATE DESPRE IMOBILUL NR. 3021**

Oficiul de Cadastru și Publicitate Imobiliară ALBA
Biroul de Cadastru și Publicitate Imobiliară Aiud

A. Partea I. Descrierea imobilului

TEREN Extravilan

Adresa: Jud. Alba

Nr. Crt	Nr cadastral Nr. topografic	Suprafața* (mp)	Observații / Referințe
A1	72793	37.100	Sector cadastral:43 Teren neimprejmuit;

B. Partea II. Proprietari și acte

Inscrieri privitoare la dreptul de proprietate și alte drepturi reale		Referințe
3976 / 29/03/2019		
Act Administrativ nr. T.P. 14185/1508, din 12/09/2018 emis de C.J.P.S.D.P.A.T. (act administrativ nr 5389 din 09.05.2018, emis de OCPI ALBA - BCPI AIUD);		
B1	Intabulare, drept de PROPRIETATE, dobandit prin Reconstituire, cota actuala 1/1 1) EPARHIA REFORMATATA DIN ARDEAL, CIF:13729410	A1

C. Partea III. SARCINI .

Inscrieri privind dezmembramintele dreptului de proprietate, drepturi reale de garanție și sarcini	Referințe
NU SUNT	

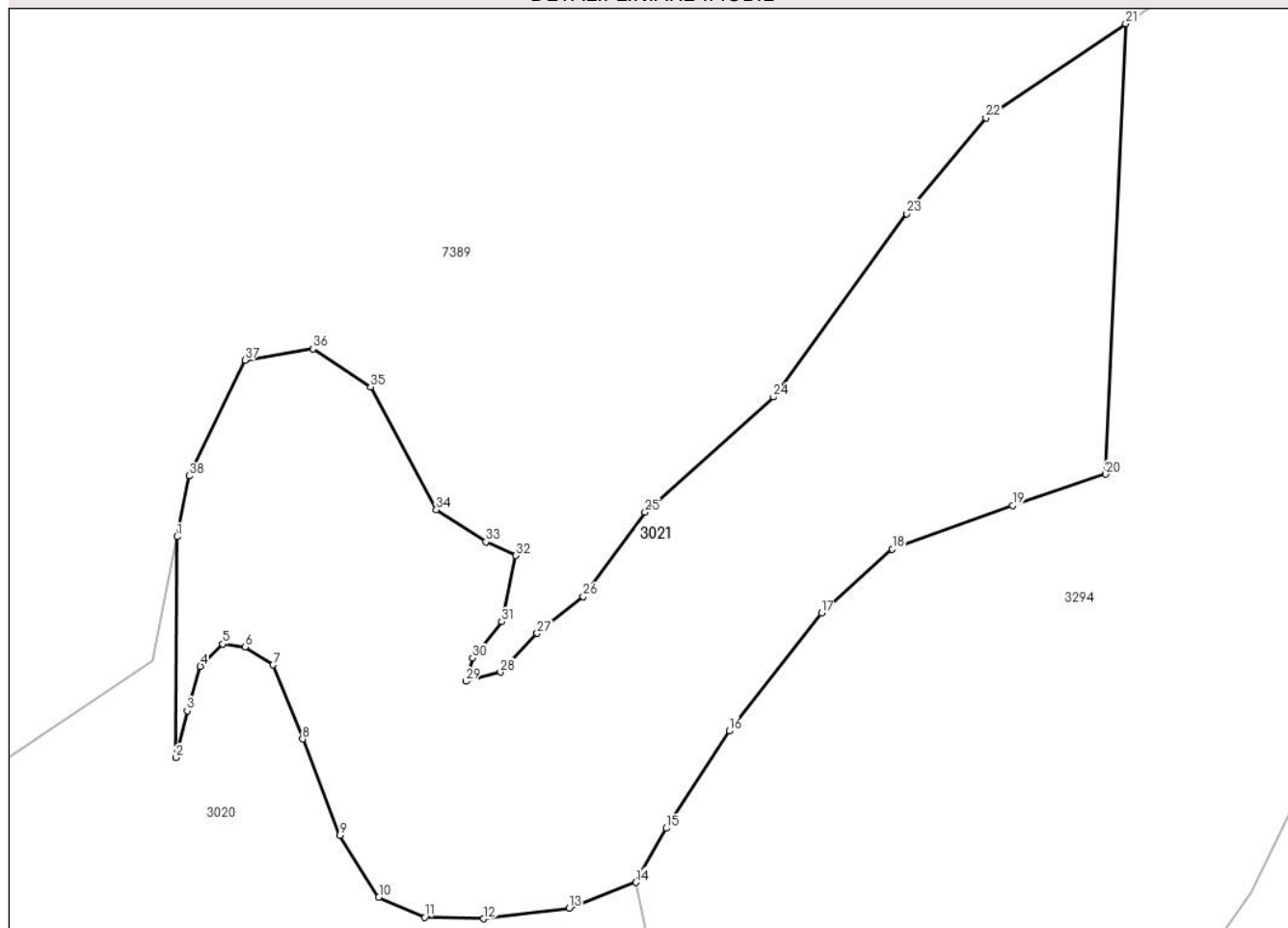
Anexa Nr. 1 La Partea I

Teren

Nr cadastral	Suprafața (mp)*	Observații / Referințe
72793	37.100	

* Suprafața este determinată în planul de proiecție Stereo 70.

DETALII LINIARE IMOBIL



Date referitoare la teren

Crt	Categorie folosință	Intravilan	Suprafața (mp)	Tarla	Parcelă	Nr. topo	Observații / Referințe
1	padure	NU	37.100	99, UP VI	1453, UA 91B/3	-	

Lungime Segmente

1) Valorile lungimilor segmentelor sunt obținute din proiecție în plan.

Punct început	X / Y	Punct sfârșit	X / Y	Lungime segment (** (m)
1	401.799,698 543.257,002	2	401.799,325 543.182,503	74.5
3	401.803,142 543.198,317	4	401.807,577 543.213,263	15.59
5	401.815,094 543.220,774	6	401.822,573 543.219,842	7.537
7	401.832,085 543.213,795	8	401.842,06 543.188,776	26.934
9	401.854,628 543.156,362	10	401.867,762 543.135,484	24.665

Punct început	X / Y	Punct sfârșit	X / Y	Lungime segment (** (m)
2	401.799,325 543.182,503	3	401.803,142 543.198,317	16.268
4	401.807,577 543.213,263	5	401.815,094 543.220,774	10.626
6	401.822,573 543.219,842	7	401.832,085 543.213,795	11.271
8	401.842,06 543.188,776	9	401.854,628 543.156,362	34.766
10	401.867,762 543.135,484	11	401.883,278 543.128,726	16.924

Punct început	X / Y	Punct sfârșit	X / Y	Lungime segment (** (m)
11	401.883,278 543.128,726	12	401.903,072 543.128,217	19.801
13	401.931,985 543.131,765	14	401.954,416 543.140,452	24.055
15	401.964,73 543.158,686	16	401.985,887 543.191,453	39.004
17	402.017,044 543.231,229	18	402.040,935 543.252,797	32.186
19	402.081,488 543.267,48	20	402.112,921 543.278,042	33.159
21	402.119,63 543.429,9	22	402.072,486 543.398,187	56.817
23	402.045,812 543.365,853	24	402.000,857 543.304,049	76.425
25	401.957,556 543.265,219	26	401.936,674 543.236,83	35.242
27	401.921,121 543.224,453	28	401.908,789 543.211,296	18.033
29	401.897,084 543.208,268	30	401.899,383 543.216,099	8.162
31	401.909,207 543.228,316	32	401.914,014 543.250,61	22.806
33	401.903,877 543.255,257	34	401.887,131 543.266,048	19.921
35	401.864,938 543.307,462	36	401.845,505 543.320,363	23.325
37	401.822,583 543.316,508	38	401.803,85 543.277,484	43.287

Punct început	X / Y	Punct sfârșit	X / Y	Lungime segment (** (m)
12	401.903,072 543.128,217	13	401.931,985 543.131,765	29.129
14	401.954,416 543.140,452	15	401.964,73 543.158,686	20.948
16	401.985,887 543.191,453	17	402.017,044 543.231,229	50.527
18	402.040,935 543.252,797	19	402.081,488 543.267,48	43.13
20	402.112,921 543.278,042	21	402.119,63 543.429,9	152.006
22	402.072,486 543.398,187	23	402.045,812 543.365,853	41.916
24	402.000,857 543.304,049	25	401.957,556 543.265,219	58.161
26	401.936,674 543.236,83	27	401.921,121 543.224,453	19.877
28	401.908,789 543.211,296	29	401.897,084 543.208,268	12.09
30	401.899,383 543.216,099	31	401.909,207 543.228,316	15.677
32	401.914,014 543.250,61	33	401.903,877 543.255,257	11.152
34	401.887,131 543.266,048	35	401.864,938 543.307,462	46.986
36	401.845,505 543.320,363	37	401.822,583 543.316,508	23.244
38	401.803,85 543.277,484	1	401.799,698 543.257,002	20.899

** Lungimile segmentelor sunt determinate în planul de proiecție Stereo 70 și sunt rotunjite la 1 milimetru.

*** Distanța dintre puncte este formată din segmente cumulate ce sunt mai mici decât valoarea 1 milimetru.

**DATE DESPRE IMOBILUL NR. 3288**

Oficiul de Cadastru și Publicitate Imobiliară ALBA
Biroul de Cadastru și Publicitate Imobiliară Aiud

A. Partea I. Descrierea imobilului

TEREN Extravilan

Adresa: Jud. Alba

Nr. Crt	Nr cadastral Nr. topografic	Suprafața* (mp)	Observații / Referințe
A1		176.200	Sector cadastral:43 Teren neimprejmuit;

B. Partea II. Proprietari și acte

Inscrieri privitoare la dreptul de proprietate și alte drepturi reale		Referințe
1 / 01/01/2022		
Act Administrativ nr. 1055, din 31/10/2002 emis de CJPSDPAT ALBA;		
B1	Intabulare, drept de PROPRIETATE, dobandit prin Reconstituire, cota actuala 1/1 1) COMPOSESORAT FORESTIER CICAU, CIF:9999999999999	A1

C. Partea III. SARCINI .

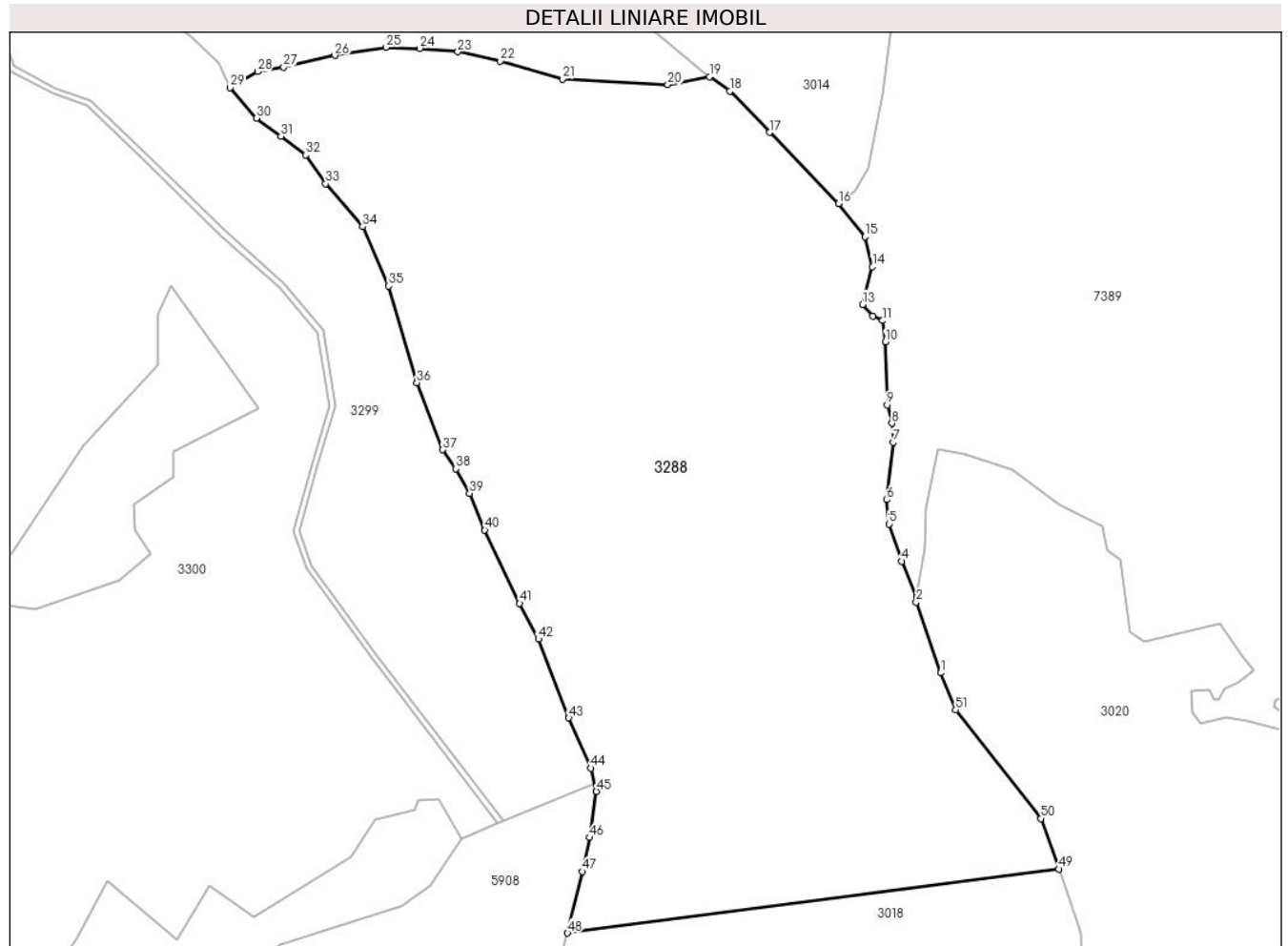
Inscrieri privind dezmembramintele dreptului de proprietate, drepturi reale de garanție și sarcini	Referințe
NU SUNT	

Anexa Nr. 1 La Partea I

Teren

Nr cadastral	Suprafața (mp)*	Observații / Referințe
	176.200	

* Suprafața este determinată în planul de proiecție Stereo 70.



Date referitoare la teren

Crt	Categorie folosință	Intravilan	Suprafața (mp)	Tarla	Parcelă	Nr. topo	Observații / Referințe
1	padure	NU	176.200	-	441,1424,14 25/1,1426/1, 1428/1, 1437/1, 1438/1	-	UA84A%

Lungime Segmente

1) Valorile lungimilor segmentelor sunt obținute din proiecție în plan.

Punct început	X / Y	Punct sfârșit	X / Y	Lungime segment	Punct început	X / Y	Punct sfârșit	X / Y	Lungime segment	Punct început	X / Y	Punct sfârșit	X / Y	Lungime segment
1	401.108,886 543.404,297	2	401.091,973 543.452,891	51.453	2	401.091,973 543.452,891	3	401.092,471 543.456,211	3.357	3	401.092,471 543.456,211	4	401.082,055 543.480,853	26.753
4	401.082,055 543.480,853	5	401.073,327 543.506,456	27.049	5	401.073,327 543.506,456	6	401.071,638 543.523,055	16.686	6	401.071,638 543.523,055	7	401.076,141 543.562,556	39.757
7	401.076,141 543.562,556	8	401.075,298 543.575,499	12.97	8	401.075,298 543.575,499	9	401.071,917 543.588,16	13.105	9	401.071,917 543.588,16	10	401.070,785 543.631,335	43.19
10	401.070,785 543.631,335	11	401.068,768 543.646,049	14.852	11	401.068,768 543.646,049	12	401.062,0 543.649,0	7.384	12	401.062,0 543.649,0	13	401.055,221 543.657,086	10.552

Punct început	X / Y	Punct sfârșit	X / Y	Lungime segment	Punct început	X / Y	Punct sfârșit	X / Y	Lungime segment	Punct început	X / Y	Punct sfârșit	X / Y	Lungime segment
13	401.055,221 543.657,086	14	401.061,906 543.682,951	26.71 4	14	401.061,906 543.682,951	15	401.056,631 543.703,59	21.30 2	15	401.056,631 543.703,59	16	401.038,544 543.726,327	29.05 4
16	401.038,544 543.726,327	17	400.991,233 543.775,271	68.07 2	17	400.991,233 543.775,271	18	400.963,817 543.803,634	39.44 7	18	400.963,817 543.803,634	19	400.949,874 543.813,387	17.01 5
19	400.949,874 543.813,387	20	400.921,262 543.808,016	29.11 2	20	400.921,262 543.808,016	21	400.848,81 543.811,868	72.55 5	21	400.848,81 543.811,868	22	400.806,16 543.824,19	44.39 4
22	400.806,16 543.824,19	23	400.776,873 543.830,609	29.98 2	23	400.776,873 543.830,609	24	400.750,667 543.832,919	26.30 8	24	400.750,667 543.832,919	25	400.727,544 543.833,69	23.13 6
25	400.727,544 543.833,69	26	400.692,344 543.828,042	35.65 1	26	400.692,344 543.828,042	27	400.657,146 543.820,083	36.08 6	27	400.657,146 543.820,083	28	400.639,162 543.817,002	18.24 7
28	400.639,162 543.817,002	29	400.620,407 543.805,963	21.76 2	29	400.620,407 543.805,963	30	400.638,379 543.785,1	27.53 6	30	400.638,379 543.785,1	31	400.655,217 543.772,551	21.0
31	400.655,217 543.772,551	32	400.672,328 543.759,797	21.34 2	32	400.672,328 543.759,797	33	400.686,042 543.740,04	24.05	33	400.686,042 543.740,04	34	400.711,321 543.710,534	38.85 4
34	400.711,321 543.710,534	35	400.729,355 543.669,721	44.62	35	400.729,355 543.669,721	36	400.748,691 543.603,413	69.07	36	400.748,691 543.603,413	37	400.766,54 543.557,37	49.38 1
37	400.766,54 543.557,37	38	400.775,369 543.544,264	15.80 3	38	400.775,369 543.544,264	39	400.785,092 543.527,512	19.36 9	39	400.785,092 543.527,512	40	400.795,387 543.502,16	27.36 2
40	400.795,387 543.502,16	41	400.819,359 543.451,967	55.62 4	41	400.819,359 543.451,967	42	400.832,203 543.427,441	27.68 6	42	400.832,203 543.427,441	43	400.853,063 543.373,359	57.96 5
43	400.853,063 543.373,359	44	400.868,189 543.338,852	37.67 7	44	400.868,189 543.338,852	45	400.872,186 543.322,881	16.46 4	45	400.872,186 543.322,881	46	400.867,618 543.291,225	31.98 4
46	400.867,618 543.291,225	47	400.862,48 543.267,839	23.94 4	47	400.862,48 543.267,839	48	400.852,238 543.225,62	43.44 3	48	400.852,238 543.225,62	49	401.190,01 543.269,496	340.6 09
49	401.190,01 543.269,496	50	401.177,778 543.304,2	36.79 6	50	401.177,778 543.304,2	51	401.119,189 543.378,794	94.85 2	51	401.119,189 543.378,794	1	401.108,886 543.404,297	27.50 5

** Lungimile segmentelor sunt determinate în planul de proiecție Stereo 70 și sunt rotunjite la 1 milimetru.

*** Distanța dintre puncte este formată din segmente cumulate ce sunt mai mici decât valoarea 1 milimetru.

**DATE DESPRE IMOBILUL NR. 3294**

Oficiul de Cadastru și Publicitate Imobiliară ALBA
Biroul de Cadastru și Publicitate Imobiliară Aiud

A. Partea I. Descrierea imobilului

TEREN Extravilan

Adresa: Jud. Alba

Nr. Crt	Nr cadastral Nr. topografic	Suprafața* (mp)	Observații / Referințe
A1	72791	75.100	Sector cadastral:43 Teren neimprejmuit;

B. Partea II. Proprietari și acte

Inscrieri privitoare la dreptul de proprietate și alte drepturi reale	Referințe
1 / 01/01/2022	
Act Administrativ nr. 1064, din 31/10/2002 emis de CJPSDPAT ALBA;	
B1	A1
Intabulare, drept de PROPRIETATE, dobandit prin Reconstituire, cota actuala 1/1	
1) UAT MIRASLAU, CIF:99999999999999	

C. Partea III. SARCINI .

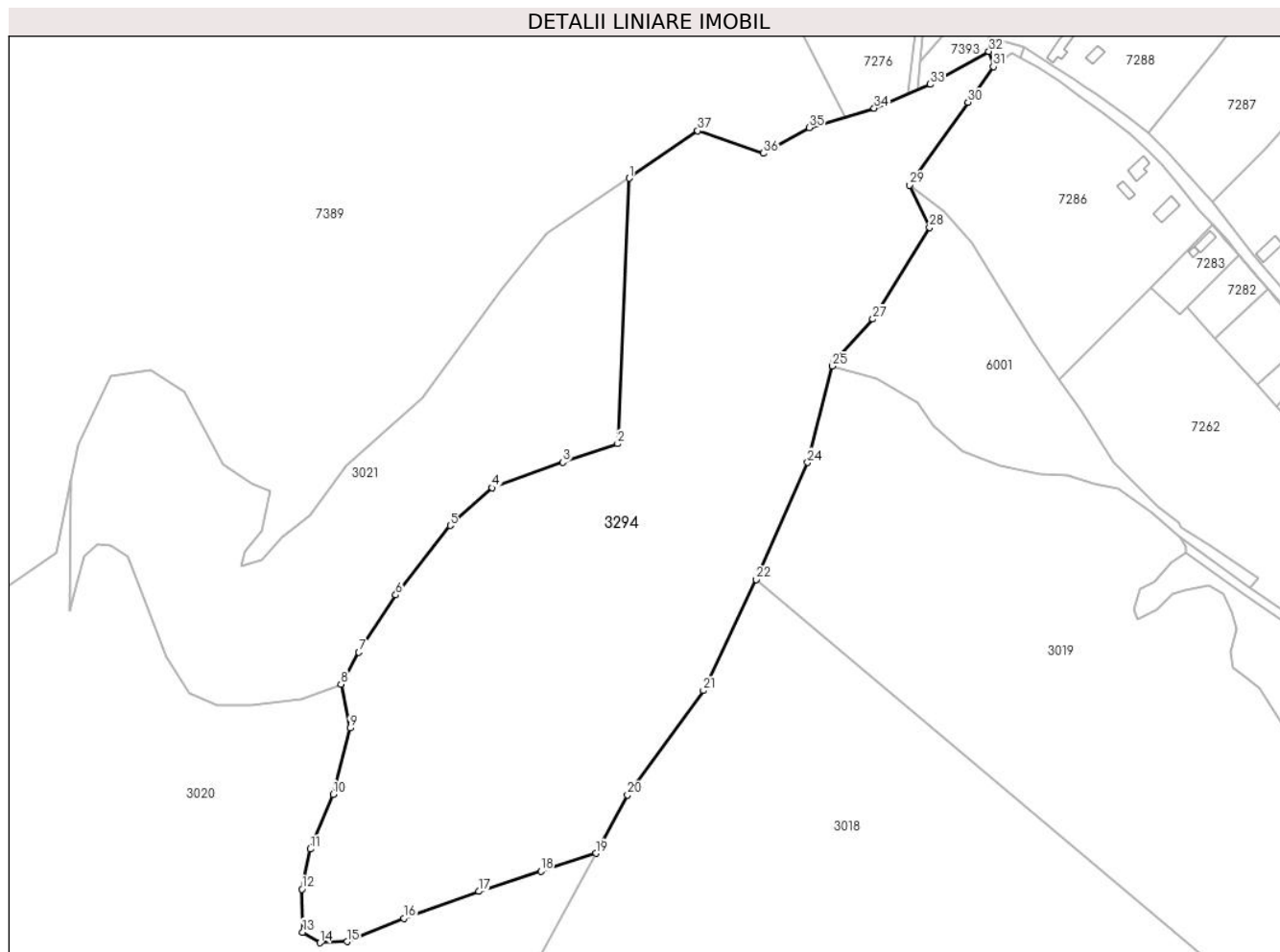
Inscrieri privind dezmembramintele dreptului de proprietate, drepturi reale de garanție și sarcini	Referințe
NU SUNT	

Anexa Nr. 1 La Partea I

Teren

Nr cadastral	Suprafața (mp)*	Observații / Referințe
72791	75.100	

* Suprafața este determinată în planul de proiecție Stereo 70.



Date referitoare la teren

Crt	Categorie folosință	Intra vilan	Suprafața (mp)	Tarla	Parcelă	Nr. topo	Observații / Referințe
1	padure	NU	75.100	-	1469/1, 1462/1, 1499/1	-	UA 91C, 91B%

Lungime Segmente

1) Valorile lungimilor segmentelor sunt obținute din proiecție în plan.

Punct început	X / Y	Punct sfârșit	X / Y	Lungime segment (** (m)
1	402.119,63 543.429,9	2	402.112,921 543.278,042	152.006
3	402.081,488 543.267,48	4	402.040,935 543.252,797	43.13
5	402.017,044 543.231,229	6	401.985,887 543.191,453	50.527
7	401.964,73 543.158,686	8	401.954,416 543.140,452	20.948

Punct început	X / Y	Punct sfârșit	X / Y	Lungime segment (** (m)
2	402.112,921 543.278,042	3	402.081,488 543.267,48	33.159
4	402.040,935 543.252,797	5	402.017,044 543.231,229	32.186
6	401.985,887 543.191,453	7	401.964,73 543.158,686	39.004
8	401.954,416 543.140,452	9	401.959,623 543.115,309	25.677

Punct început	X / Y	Punct sfârșit	X / Y	Lungime segment (** (m)
9	401.959,623 543.115,309	10	401.949,953 543.077,362	39.16
11	401.936,861 543.046,044	12	401.932,131 543.023,122	23.405
13	401.932,568 542.998,518	14	401.942,444 542.992,459	11.587
15	401.957,9 542.993,089	16	401.990,59 543.006,502	35.335
17	402.033,439 543.021,838	18	402.068,978 543.033,496	37.402
19	402.100,488 543.043,689	20	402.118,603 543.077,018	37.934
21	402.162,084 543.136,796	22	402.192,317 543.200,327	70.358
23	402.193,54 543.202,896	24	402.221,872 543.267,221	70.288
25	402.236,044 543.322,47	26	402.236,485 543.324,187	1.773
27	402.259,192 543.349,352	28	402.291,641 543.401,794	61.67
29	402.280,202 543.425,982	30	402.313,792 543.473,376	58.09
31	402.328,254 543.493,781	32	402.325,613 543.502,486	9.097
33	402.291,99 543.483,617	34	402.259,946 543.470,028	34.807
35	402.222,639 543.458,95	36	402.196,605 543.444,154	29.945
37	402.158,827 543.457,057	1	402.119,63 543.429,9	47.686

Punct început	X / Y	Punct sfârșit	X / Y	Lungime segment (** (m)
10	401.949,953 543.077,362	11	401.936,861 543.046,044	33.944
12	401.932,131 543.023,122	13	401.932,568 542.998,518	24.607
14	401.942,444 542.992,459	15	401.957,9 542.993,089	15.468
16	401.990,59 543.006,502	17	402.033,439 543.021,838	45.511
18	402.068,978 543.033,496	19	402.100,488 543.043,689	33.117
20	402.118,603 543.077,018	21	402.162,084 543.136,796	73.918
22	402.192,317 543.200,327	23	402.193,54 543.202,896	2.846
24	402.221,872 543.267,221	25	402.236,044 543.322,47	57.037
26	402.236,485 543.324,187	27	402.259,192 543.349,352	33.895
28	402.291,641 543.401,794	29	402.280,202 543.425,982	26.756
30	402.313,792 543.473,376	31	402.328,254 543.493,781	25.01
32	402.325,613 543.502,486	33	402.291,99 543.483,617	38.556
34	402.259,946 543.470,028	35	402.222,639 543.458,95	38.917
36	402.196,605 543.444,154	37	402.158,827 543.457,057	39.921

** Lungimile segmentelor sunt determinate în planul de proiecție Stereo 70 și sunt rotunjite la 1 milimetru.

*** Distanța dintre puncte este formată din segmente cumulate ce sunt mai mici decât valoarea 1 milimetru.

**DATE DESPRE IMOBILUL NR. 3295**

Oficiul de Cadastru și Publicitate Imobiliară ALBA
Biroul de Cadastru și Publicitate Imobiliară Aiud

A. Partea I. Descrierea imobilului

TEREN Extravilan

Adresa: Jud. Alba

Nr. Crt	Nr cadastral Nr. topografic	Suprafața* (mp)	Observații / Referințe
A1		400	Sector cadastral:43 Teren neimprijmit;

B. Partea II. Proprietari și acte

Inscrieri privitoare la dreptul de proprietate și alte drepturi reale	Referințe
1 / 01/01/2022	
Act Administrativ nr. 1765/16, din 19/04/1994 emis de CJPSDPAT ALBA (titlu de proprietate);	
B1	A1
Intabulare, drept de PROPRIETATE, dobandit prin Reconstituire, cota actuala 1/1 1) MICLEA I DOMNICA	

C. Partea III. SARCINI .

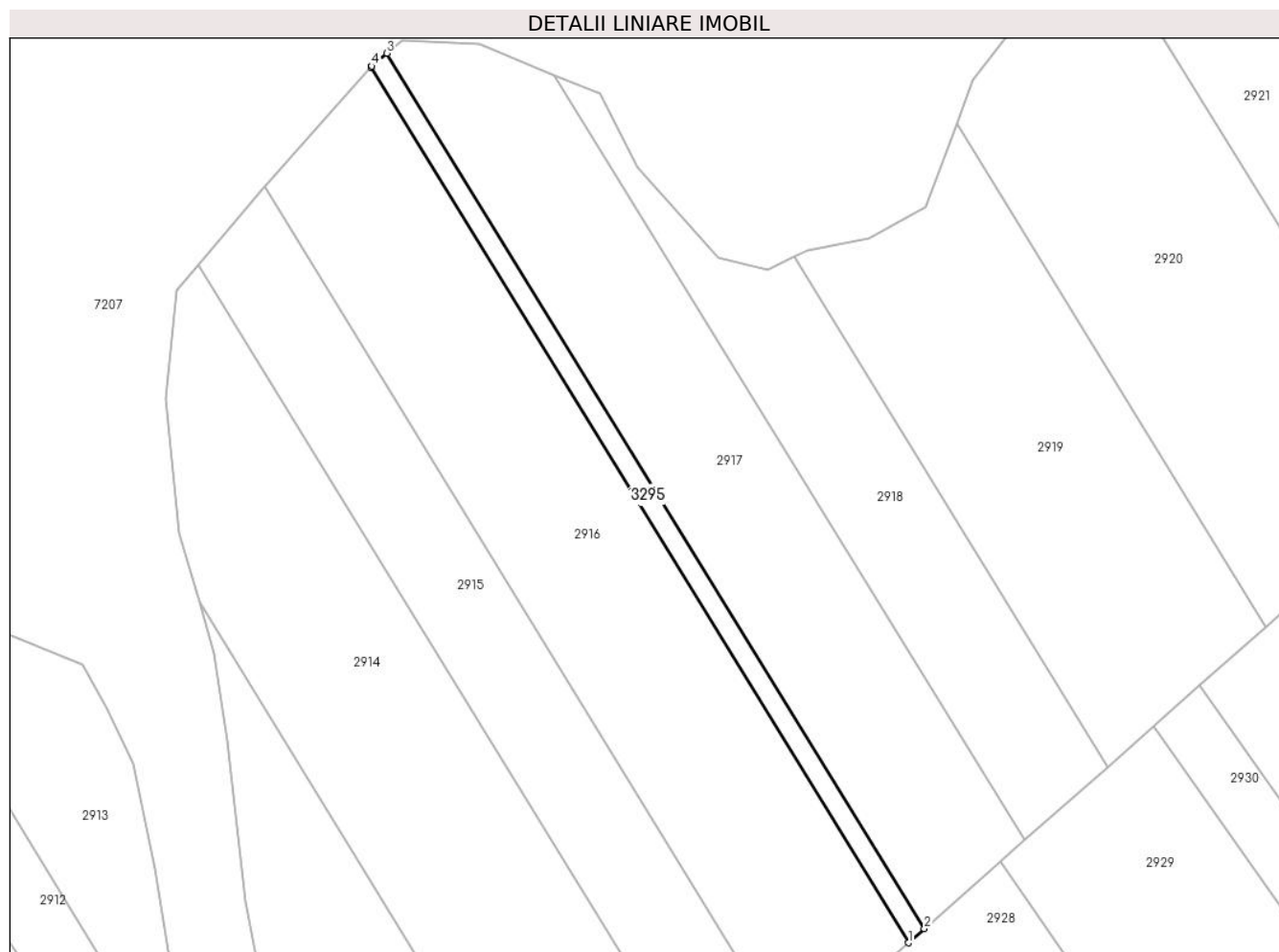
Inscrieri privind dezmembramintele dreptului de proprietate, drepturi reale de garanție și sarcini	Referințe
NU SUNT	

Anexa Nr. 1 La Partea I

Teren

Nr cadastral	Suprafața (mp)*	Observații / Referințe
	400	

* Suprafața este determinată în planul de proiecție Stereo 70.



Date referitoare la teren

Crt	Categorie folosință	Intravilan	Suprafața (mp)	Tarla	Parcelă	Nr. topo	Observații / Referințe
1	pasune	NU	400	-	428/10	-	UA 93B/10

Lungime Segmente

1) Valorile lungimilor segmentelor sunt obținute din proiecție în plan.

Punct început	X / Y	Punct sfârșit	X / Y	Lungime segment (** (m)
1	400.087,301 544.989,824	2	400.089,473 544.991,745	2.899
2	400.089,473 544.991,745	3	400.016,172 545.111,065	140.036
3	400.016,172 545.111,065	4	400.014,121 545.109,309	2.7
4	400.014,121 545.109,309	5	400.013,99 545.109,161	0.198
5	400.013,99 545.109,161	1	400.087,301 544.989,824	140.057

**** Lungimile segmentelor sunt determinate în planul de proiecție Stereo 70 și sunt rotunjite la 1 milimetru.**

***** Distanța dintre puncte este formată din segmente cumulate ce sunt mai mici decât valoarea 1 milimetru.**

