

**DATE DESPRE IMOBILUL NR. 5768**

Oficiul de Cadastru și Publicitate Imobiliară ALBA
Biroul de Cadastru și Publicitate Imobiliară Aiud

A. Partea I. Descrierea imobilului

TEREN Extravilan

Adresa: Jud. Alba

Nr. Crt	Nr cadastral Nr. topografic	Suprafața* (mp)	Observații / Referințe
A1		4.950	Sector cadastral:42 Teren neimprejmuit;

B. Partea II. Proprietari și acte

Inscrieri privitoare la dreptul de proprietate și alte drepturi reale		Referințe
1 / 01/01/2022		
Act Normativ nr. 7, din 13/03/1996 emis de PRLAMENT;		
B1	Inscrierea provizorie, drept de PROPRIETATE, dobandit prin Lege, cota actuala 1/1 1) UAT MIRASLĂU, CIF:9999999999999	A1

C. Partea III. SARCINI .

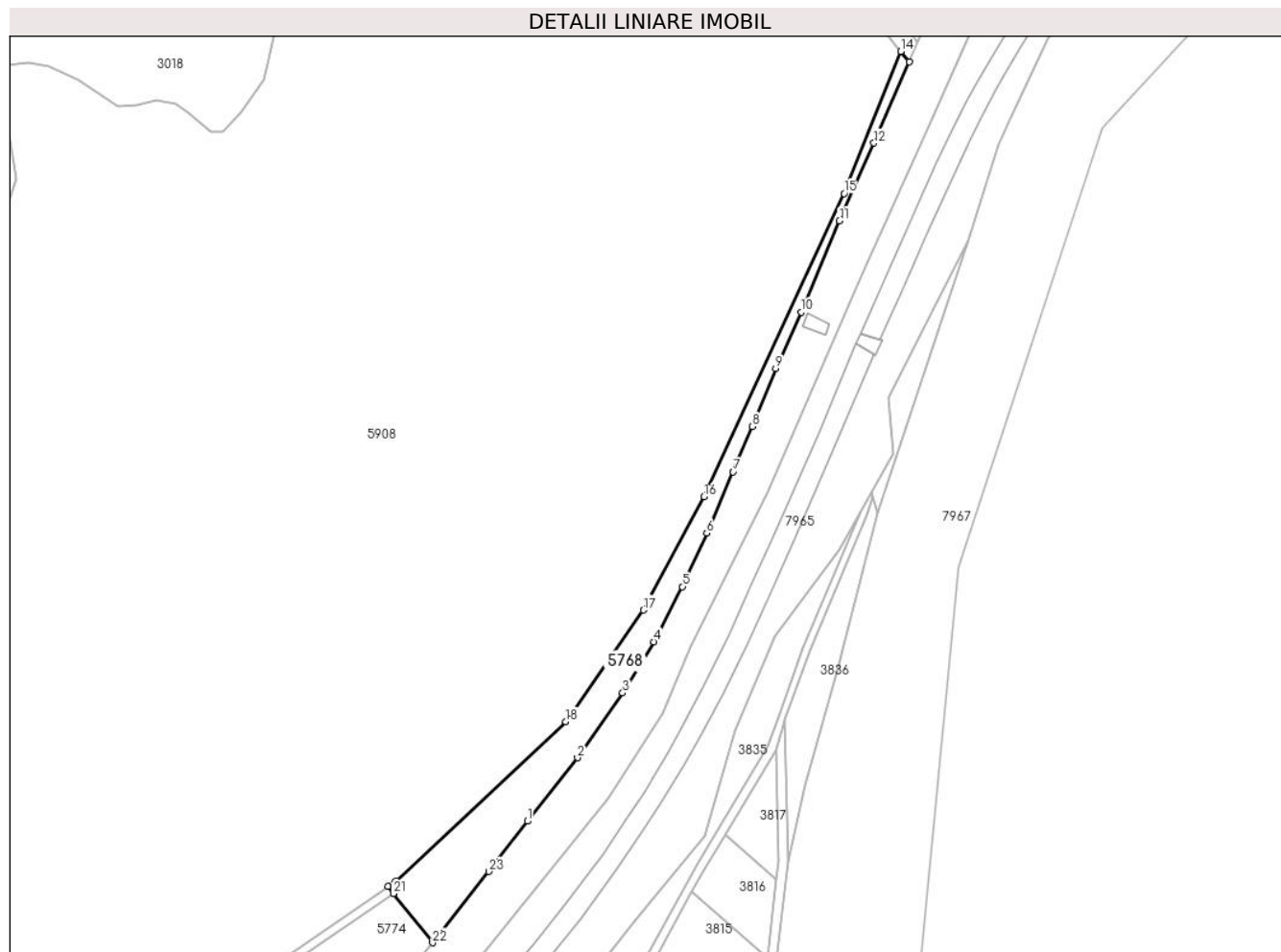
Inscrieri privind dezmembramintele dreptului de proprietate, drepturi reale de garanție și sarcini	Referințe
NU SUNT	

Anexa Nr. 1 La Partea I

Teren

Nr cadastral	Suprafața (mp)*	Observații / Referințe
	4.950	

* Suprafața este determinată în planul de proiecție Stereo 70.



Date referitoare la teren

Crt	Categorie folosință	Intravilan	Suprafața (mp)	Tarla	Parcelă	Nr. topo	Observații / Referințe
1	pașune	NU	4.950	-	-	-	

Lungime Segmente

1) Valorile lungimilor segmentelor sunt obținute din proiecție în plan.

Punct început	X / Y	Punct sfârșit	X / Y	Lungime segment (** (m)
1	401.979,409 541.202,485	2	402.001,889 541.230,964	36.282
3	402.022,227 541.260,004	4	402.036,194 541.282,977	26.886
5	402.049,08 541.307,724	6	402.059,99 541.331,721	26.361
7	402.071,828 541.359,189	8	402.080,354 541.379,613	22.133
9	402.090,878 541.405,562	10	402.102,341 541.430,872	27.784

Punct început	X / Y	Punct sfârșit	X / Y	Lungime segment (** (m)
2	402.001,889 541.230,964	3	402.022,227 541.260,004	35.454
4	402.036,194 541.282,977	5	402.049,08 541.307,724	27.901
6	402.059,99 541.331,721	7	402.071,828 541.359,189	29.91
8	402.080,354 541.379,613	9	402.090,878 541.405,562	28.002
10	402.102,341 541.430,872	11	402.119,622 541.471,836	44.46

Punct început	X / Y	Punct sfârșit	X / Y	Lungime segment (** (m)
11	402.119,622 541.471,836	12	402.135,074 541.506,724	38.157
13	402.150,893 541.543,226	14	402.147,206 541.547,843	5.907
15	402.121,613 541.484,108	16	402.058,771 541.348,042	149.876
17	402.031,47 541.297,232	18	401.996,709 541.247,155	60.958
19	401.919,965 541.175,395	20	401.916,902 541.173,296	3.713
21	401.919,175 541.169,978	22	401.936,776 541.147,973	28.178
23	401.962,01 541.179,935	1	401.979,409 541.202,485	28.481

Punct început	X / Y	Punct sfârșit	X / Y	Lungime segment (** (m)
12	402.135,074 541.506,724	13	402.150,893 541.543,226	39.782
14	402.147,206 541.547,843	15	402.121,613 541.484,108	68.682
16	402.058,771 541.348,042	17	402.031,47 541.297,232	57.681
18	401.996,709 541.247,155	19	401.919,965 541.175,395	105.068
20	401.916,902 541.173,296	21	401.919,175 541.169,978	4.022
22	401.936,776 541.147,973	23	401.962,01 541.179,935	40.723

** Lungimile segmentelor sunt determinate în planul de proiecție Stereo 70 și sunt rotunjite la 1 milimetru.

*** Distanța dintre puncte este formată din segmente cumulate ce sunt mai mici decât valoarea 1 milimetru.

**DATE DESPRE IMOBILUL NR. 5769**

Oficiul de Cadastru și Publicitate Imobiliară ALBA
Biroul de Cadastru și Publicitate Imobiliară Aiud

A. Partea I. Descrierea imobilului

TEREN Extravilan

Adresa: Jud. Alba

Nr. Crt	Nr cadastral Nr. topografic	Suprafața* (mp)	Observații / Referințe
A1		3.140	Sector cadastral:42 Teren neimprejmuit;

B. Partea II. Proprietari și acte

Inscrieri privitoare la dreptul de proprietate și alte drepturi reale	Referințe
1 / 01/01/2022	
Act Administrativ nr. 9338/963, din 13/09/1999 emis de CJPSDPAT ALBA (titlu de proprietate);	
B1	A1
Intabulare, drept de PROPRIETATE, dobandit prin Reconstituire, cota actuala 1/1 1) SZATMARI CAROL	

C. Partea III. SARCINI .

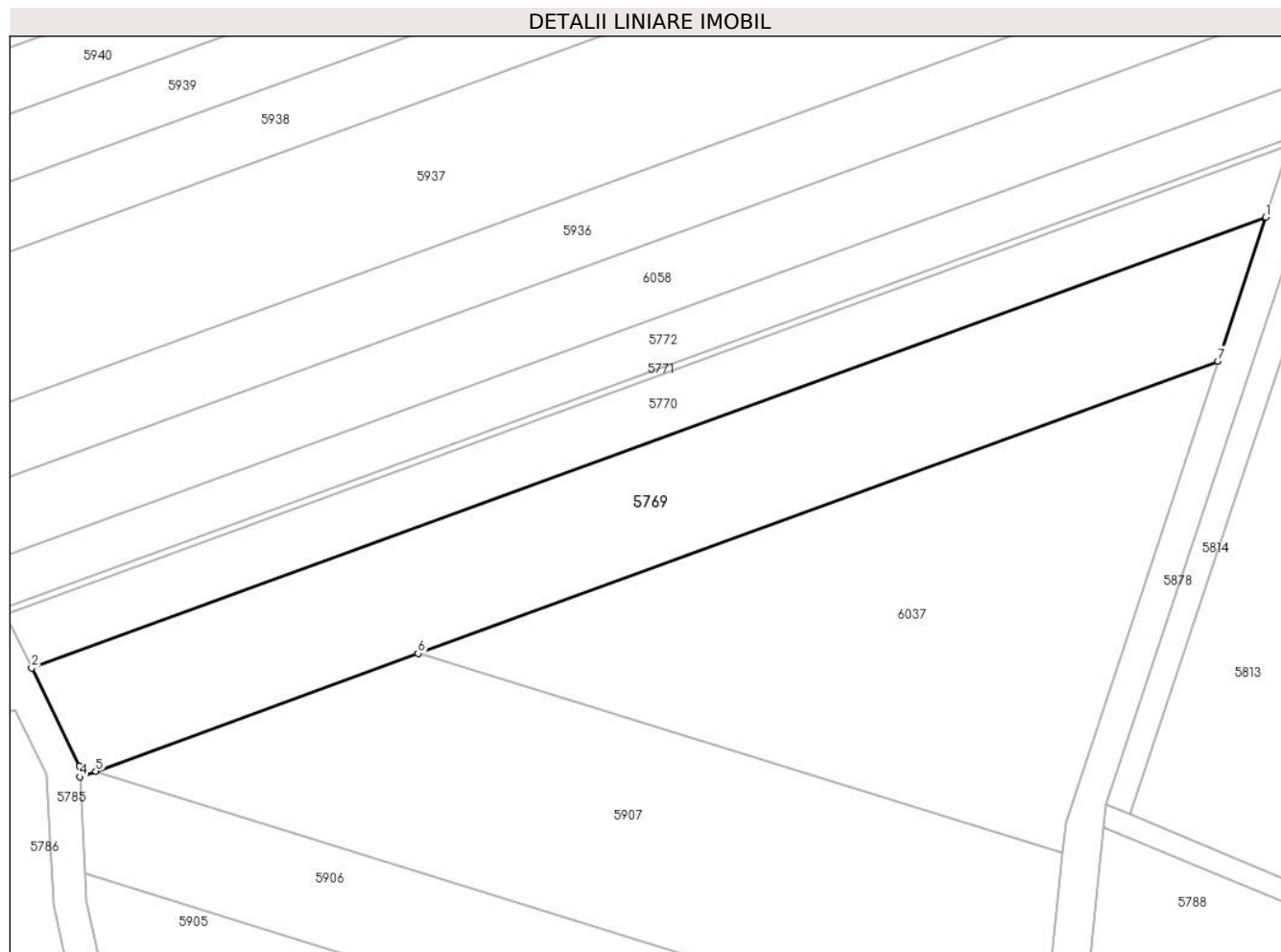
Inscrieri privind dezmembramintele dreptului de proprietate, drepturi reale de garanție și sarcini	Referințe
NU SUNT	

Anexa Nr. 1 La Partea I

Teren

Nr cadastral	Suprafața (mp)*	Observații / Referințe
	3.140	

* Suprafața este determinată în planul de proiecție Stereo 70.



Date referitoare la teren

Crt	Categorie folosință	Intravilan	Suprafața (mp)	Tarla	Parcelă	Nr. topo	Observații / Referințe
1	vie	NU	3.140	-	2248/12	-	

Lungime Segmente

1) Valorile lungimilor segmentelor sunt obținute din proiecție în plan.

Punct început	X / Y	Punct sfârșit	X / Y	Lungime segment (** (m)
1	401.155,316 541.229,854	2	400.976,586 541.164,638	190.256
2	400.976,586 541.164,638	3	400.983,477 541.150,498	15.73
3	400.983,477 541.150,498	4	400.983,561 541.148,877	1.623
4	400.983,561 541.148,877	5	400.985,869 541.149,719	2.456
5	400.985,869 541.149,719	6	401.032,539 541.166,748	49.68

Punct început	X / Y	Punct sfârșit	X / Y	Lungime segment (** (m)
6	401.032,539 541.166,748	7	401.148,423 541.209,032	123.357
7	401.148,423 541.209,032	1	401.155,316 541.229,854	21.933

** Lungimile segmentelor sunt determinate în planul de proiecție Stereo 70 și sunt rotunjite la 1 milimetru.

*** Distanța dintre puncte este formată din segmente cumulate ce sunt mai mici decât valoarea 1 milimetru.

**DATE DESPRE IMOBILUL NR. 5770**

Oficiul de Cadastru și Publicitate Imobiliară ALBA
Biroul de Cadastru și Publicitate Imobiliară Aiud

A. Partea I. Descrierea imobilului

TEREN Extravilan

Adresa: Jud. Alba

Nr. Crt	Nr cadastral Nr. topografic	Suprafața* (mp)	Observații / Referințe
A1		1.663	Sector cadastral:42 Teren neimprijmit;

B. Partea II. Proprietari și acte

Inscrieri privitoare la dreptul de proprietate și alte drepturi reale		Referințe
1 / 01/01/2022		
Act Administrativ nr. 7128/748, din 10/07/1996 emis de CJPSDPAT ALBA (titlu de proprietate);		
B1	Intabulare, drept de PROPRIETATE, dobandit prin Reconstituire, cota actuala 1/1	A1
	1) MOLDOVAN I MARIA 2) POJAN I AURELIA 3) ISPAS I ANA	

C. Partea III. SARCINI .

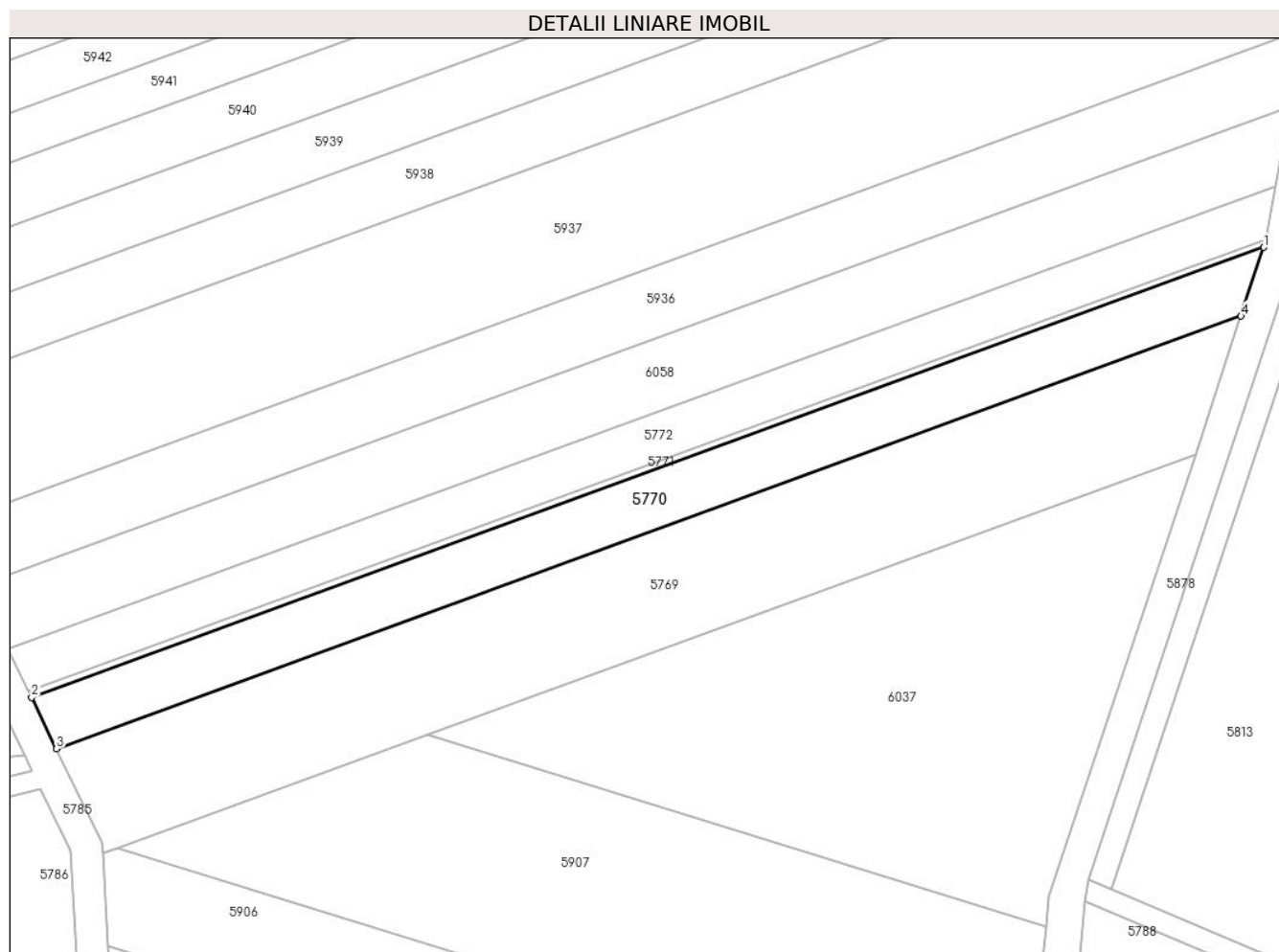
Inscrieri privind dezmembramintele dreptului de proprietate, drepturi reale de garanție și sarcini	Referințe
NU SUNT	

Anexa Nr. 1 La Partea I

Teren

Nr cadastral	Suprafața (mp)*	Observații / Referințe
	1.663	

* Suprafața este determinată în planul de proiecție Stereo 70.



Date referitoare la teren

Crt	Categorie folosință	Intra vilan	Suprafața (mp)	Tarla	Parcelă	Nr. topo	Observații / Referințe
1	vie	NU	1.663	-	2248/11	-	

Lungime Segmente

1) Valorile lungimilor segmentelor sunt obținute din proiecție în plan.

Punct început	X / Y	Punct sfârșit	X / Y	Lungime segment (** (m)
1	401.158,75 541.240,228	2	400.972,812 541.172,382	197.929
2	400.972,812 541.172,382	3	400.976,586 541.164,638	8.614
3	400.976,586 541.164,638	4	401.155,316 541.229,854	190.256
4	401.155,316 541.229,854	1	401.158,75 541.240,228	10.927

** Lungimile segmentelor sunt determinate în planul de proiecție Stereo 70 și sunt rotunjite la 1 milimetru.

***** Distanţa dintre puncte este formată din segmente cumulate ce sunt mai mici decât valoarea 1 milimetru.**

**DATE DESPRE IMOBILUL NR. 5771**

Oficiul de Cadastru și Publicitate Imobiliară ALBA
Biroul de Cadastru și Publicitate Imobiliară Aiud

A. Partea I. Descrierea imobilului

TEREN Extravilan

Adresa: Jud. Alba

Nr. Crt	Nr cadastral Nr. topografic	Suprafața* (mp)	Observații / Referințe
A1		200	Sector cadastral:42 Teren neimprijmit;

B. Partea II. Proprietari și acte

Inscrieri privitoare la dreptul de proprietate și alte drepturi reale		Referințe
1 / 01/01/2022		
Act Administrativ nr. 5248/388, din 13/04/1995 emis de CJPSDPAT ALBA (titlu de proprietate);		
B1	Intabulare, drept de PROPRIETATE, dobandit prin Reconstituire, cota actuala 1/1 1) CRIȘAN A IULIU 2) CRIȘAN A BAZIL 3) CRIȘAN A ROMAN	A1

C. Partea III. SARCINI .

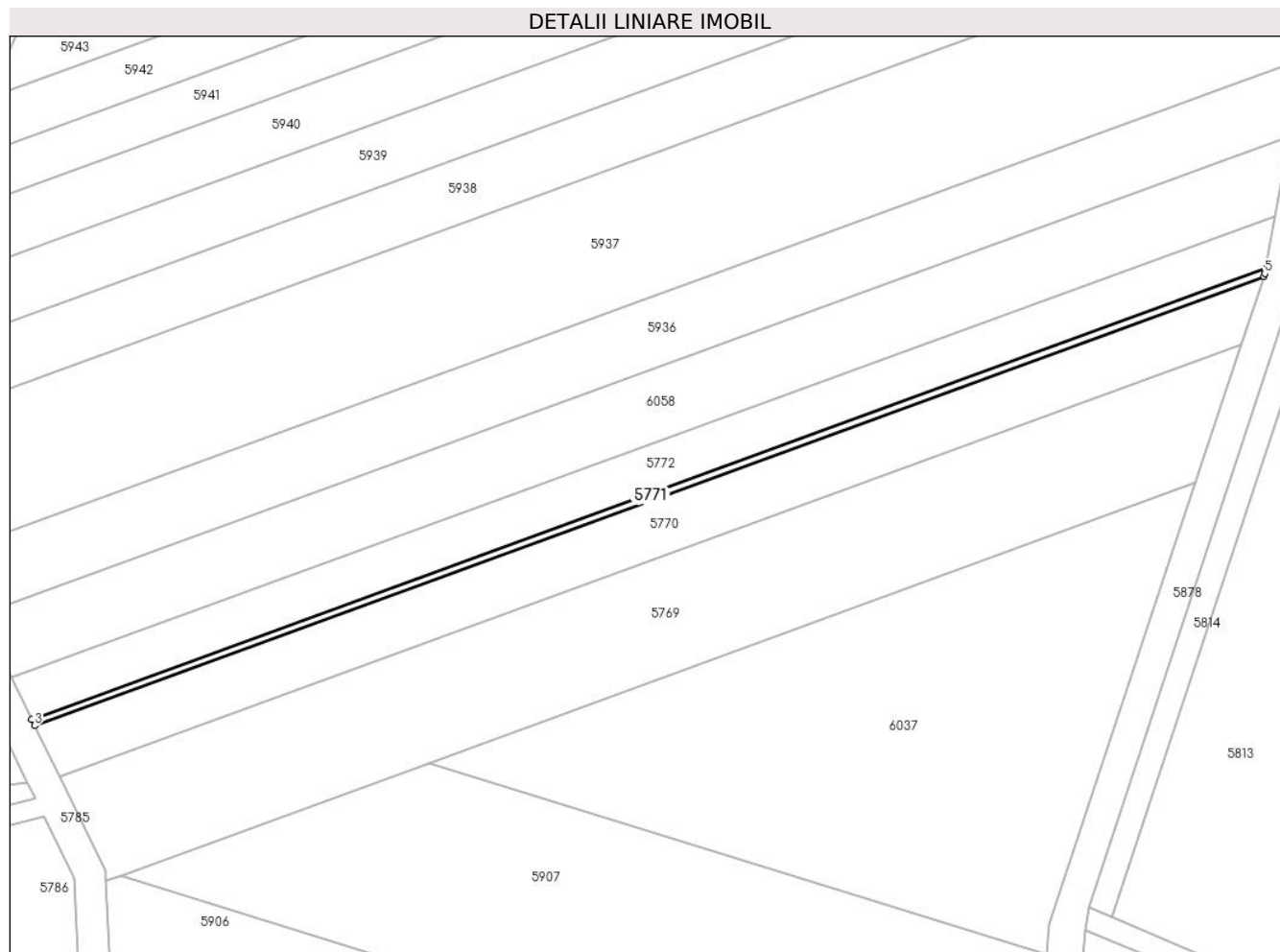
Inscrieri privind dezmembramintele dreptului de proprietate, drepturi reale de garanție și sarcini	Referințe
NU SUNT	

Anexa Nr. 1 La Partea I

Teren

Nr cadastral	Suprafața (mp)*	Observații / Referințe
	200	

* Suprafața este determinată în planul de proiecție Stereo 70.



Date referitoare la teren

Crt	Categorie folosință	Intravilan	Suprafața (mp)	Tarla	Parcelă	Nr. topo	Observații / Referințe
1	arabil	NU	200	-	2248/10/2	-	

Lungime Segmente

1) Valorile lungimilor segmentelor sunt obținute din proiecție în plan.

Punct început	X / Y	Punct sfârșit	X / Y	Lungime segment (** (m)
1	401.159,026 541.241,402	2	400.972,368 541.173,293	198.696
2	400.972,368 541.173,293	3	400.972,812 541.172,382	1.014
3	400.972,812 541.172,382	4	401.158,75 541.240,228	197.929
4	401.158,75 541.240,228	5	401.158,889 541.240,649	0.443
5	401.158,889 541.240,649	1	401.159,026 541.241,402	0.766

**** Lungimile segmentelor sunt determinate în planul de proiecție Stereo 70 și sunt rotunjite la 1 milimetru.**

***** Distanța dintre puncte este formată din segmente cumulate ce sunt mai mici decât valoarea 1 milimetru.**

**DATE DESPRE IMOBILUL NR. 5772**

Oficiul de Cadastru și Publicitate Imobiliară ALBA
Biroul de Cadastru și Publicitate Imobiliară Aiud

A. Partea I. Descrierea imobilului

TEREN Extravilan

Adresa: Jud. Alba

Nr. Crt	Nr cadastral Nr. topografic	Suprafața* (mp)	Observații / Referințe
A1		1.400	Sector cadastral:42 Teren neimprejmuit;

B. Partea II. Proprietari și acte

Inscrieri privitoare la dreptul de proprietate și alte drepturi reale	Referințe
1 / 01/01/2022	
Act Administrativ nr. 6442/419, din 14/04/1995 emis de CJPSDPAT ALBA (titlu de proprietate);	
B1	A1
Intabulare, drept de PROPRIETATE, dobandit prin Reconstituire, cota actuala 1/1 1) LUPU A ELISABETA	

C. Partea III. SARCINI .

Inscrieri privind dezmembramintele dreptului de proprietate, drepturi reale de garanție și sarcini	Referințe
NU SUNT	

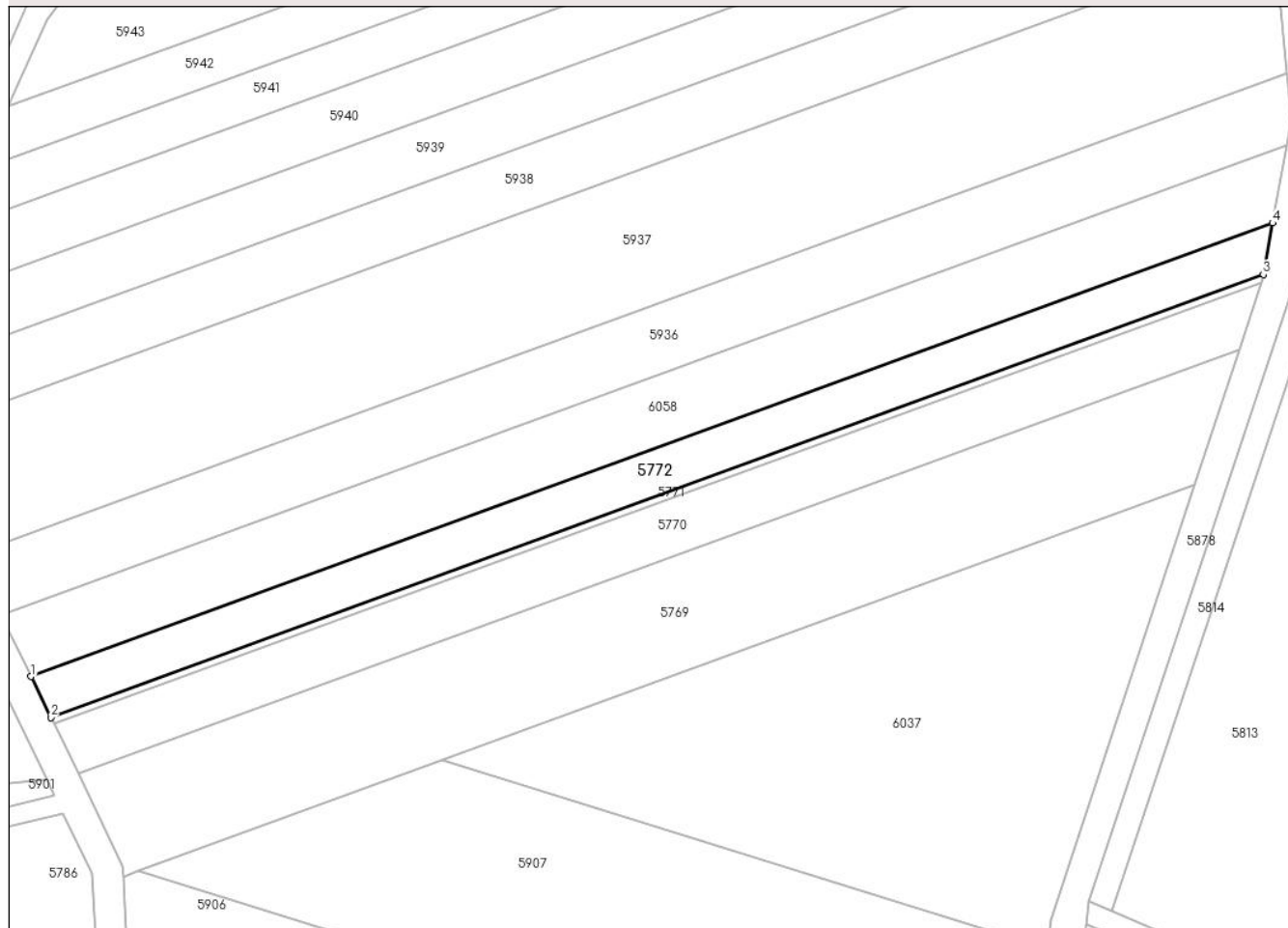
Anexa Nr. 1 La Partea I

Teren

Nr cadastral	Suprafața (mp)*	Observații / Referințe
	1.400	

* Suprafața este determinată în planul de proiecție Stereo 70.

DETALII LINIARE IMOBIL



Date referitoare la teren

Crt	Categorie folosință	Intra vilan	Suprafața (mp)	Tarla	Parcelă	Nr. topo	Observații / Referințe
1	arabil	NU	1.400	-	2248/10/1	-	

Lungime Segmente

1) Valorile lungimilor segmentelor sunt obținute din proiecție în plan.

Punct început	X / Y	Punct sfârșit	X / Y	Lungime segment (** (m)
1	400.969,301 541.179,585	2	400.972,368 541.173,293	6.999
2	400.972,368 541.173,293	3	401.159,026 541.241,402	198.696
3	401.159,026 541.241,402	4	401.160,471 541.249,34	8.068
4	401.160,471 541.249,34	1	400.969,301 541.179,585	203.498

** Lungimile segmentelor sunt determinate în planul de proiecție Stereo 70 și sunt rotunjite la 1 milimetru.

***** Distanţa dintre puncte este formată din segmente cumulate ce sunt mai mici decât valoarea 1 milimetru.**

**DATE DESPRE IMOBILUL NR. 5773**

Oficiul de Cadastru și Publicitate Imobiliară ALBA
Biroul de Cadastru și Publicitate Imobiliară Aiud

A. Partea I. Descrierea imobilului

TEREN Extravilan

Adresa: Jud. Alba

Nr. Crt	Nr cadastral Nr. topografic	Suprafața* (mp)	Observații / Referințe
A1		57.000	Sector cadastral:42 Teren neimprejmuit;

B. Partea II. Proprietari și acte

Inscrieri privitoare la dreptul de proprietate și alte drepturi reale		Referințe
1 / 01/01/2022		
Act Normativ nr. 7, din 13/03/1996 emis de PRLAMENT;		
B1	Inscrierea provizorie, drept de PROPRIETATE, dobandit prin Lege, cota actuala 1/1 1) UAT MIRASLĂU, CIF:9999999999999	A1

C. Partea III. SARCINI .

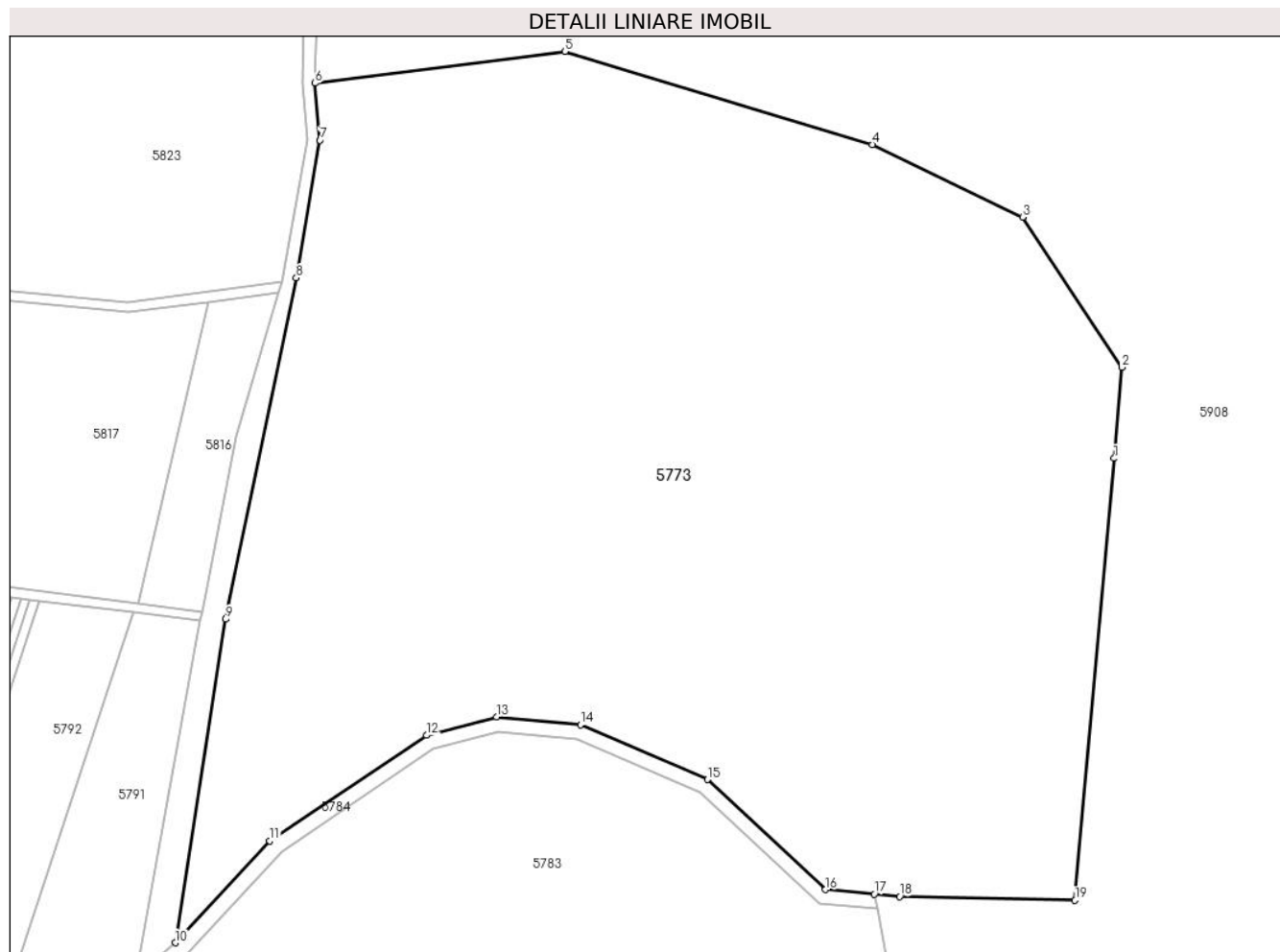
Inscrieri privind dezmembramintele dreptului de proprietate, drepturi reale de garanție și sarcini	Referințe
NU SUNT	

Anexa Nr. 1 La Partea I

Teren

Nr cadastral	Suprafața (mp)*	Observații / Referințe
	57.000	

* Suprafața este determinată în planul de proiecție Stereo 70.



Date referitoare la teren

Crt	Categorie folosință	Intra vilan	Suprafața (mp)	Tarla	Parcelă	Nr. topo	Observații / Referințe
1	faneata	NU	57.000	-	-	-	

Lungime Segmente

1) Valorile lungimilor segmentelor sunt obținute din proiecție în plan.

Punct început	X / Y	Punct sfârșit	X / Y	Lungime segment (** (m)
1	401.645,714 541.247,512	2	401.648,22 541.275,825	28.424
2	401.648,22 541.275,825	3	401.617,22 541.322,586	56.103
3	401.617,22 541.322,586	4	401.570,378 541.345,134	51.987
4	401.570,378 541.345,134	5	401.474,691 541.374,104	99.976
5	401.474,691 541.374,104	6	401.396,823 541.364,232	78.491

Punct început	X / Y	Punct sfârșit	X / Y	Lungime segment (** (m)
6	401.396,823 541.364,232	7	401.398,384 541.346,472	17.828
7	401.398,384 541.346,472	8	401.390,961 541.303,664	43.446
8	401.390,961 541.303,664	9	401.368,985 541.197,432	108.482
9	401.368,985 541.197,432	10	401.353,283 541.096,797	101.853
10	401.353,283 541.096,797	11	401.382,74 541.128,462	43.248
11	401.382,74 541.128,462	12	401.431,583 541.161,33	58.873
12	401.431,583 541.161,33	13	401.453,343 541.167,051	22.499
13	401.453,343 541.167,051	14	401.479,506 541.164,612	26.277
14	401.479,506 541.164,612	15	401.519,142 541.147,615	43.126
15	401.519,142 541.147,615	16	401.555,835 541.113,31	50.232
16	401.555,835 541.113,31	17	401.571,03 541.111,931	15.257
17	401.571,03 541.111,931	18	401.578,92 541.111,216	7.922
18	401.578,92 541.111,216	19	401.633,542 541.109,989	54.636
19	401.633,542 541.109,989	1	401.645,714 541.247,512	138.06

** Lungimile segmentelor sunt determinate în planul de proiecție Stereo 70 și sunt rotunjite la 1 milimetru.

*** Distanța dintre puncte este formată din segmente cumulate ce sunt mai mici decât valoarea 1 milimetru.

**DATE DESPRE IMOBILUL NR. 5774**

Oficiul de Cadastru și Publicitate Imobiliară ALBA
Biroul de Cadastru și Publicitate Imobiliară Aiud

A. Partea I. Descrierea imobilului

TEREN Extravilan

Adresa: Jud. Alba

Nr. Crt	Nr cadastral Nr. topografic	Suprafața* (mp)	Observații / Referințe
A1		2.125	Sector cadastral:42 Teren neimprejmuit;

B. Partea II. Proprietari și acte

Inscrieri privitoare la dreptul de proprietate și alte drepturi reale	Referințe
1 / 01/01/2022	
Act Administrativ nr. 7128/752, din 11/07/1996 emis de CJPSDPAT ALBA (titlu de proprietate);	
B1	A1
Intabulare, drept de PROPRIETATE, dobandit prin Reconstituire, cota actuala 1/1 1) HEGEDUS F ETELCA	

C. Partea III. SARCINI .

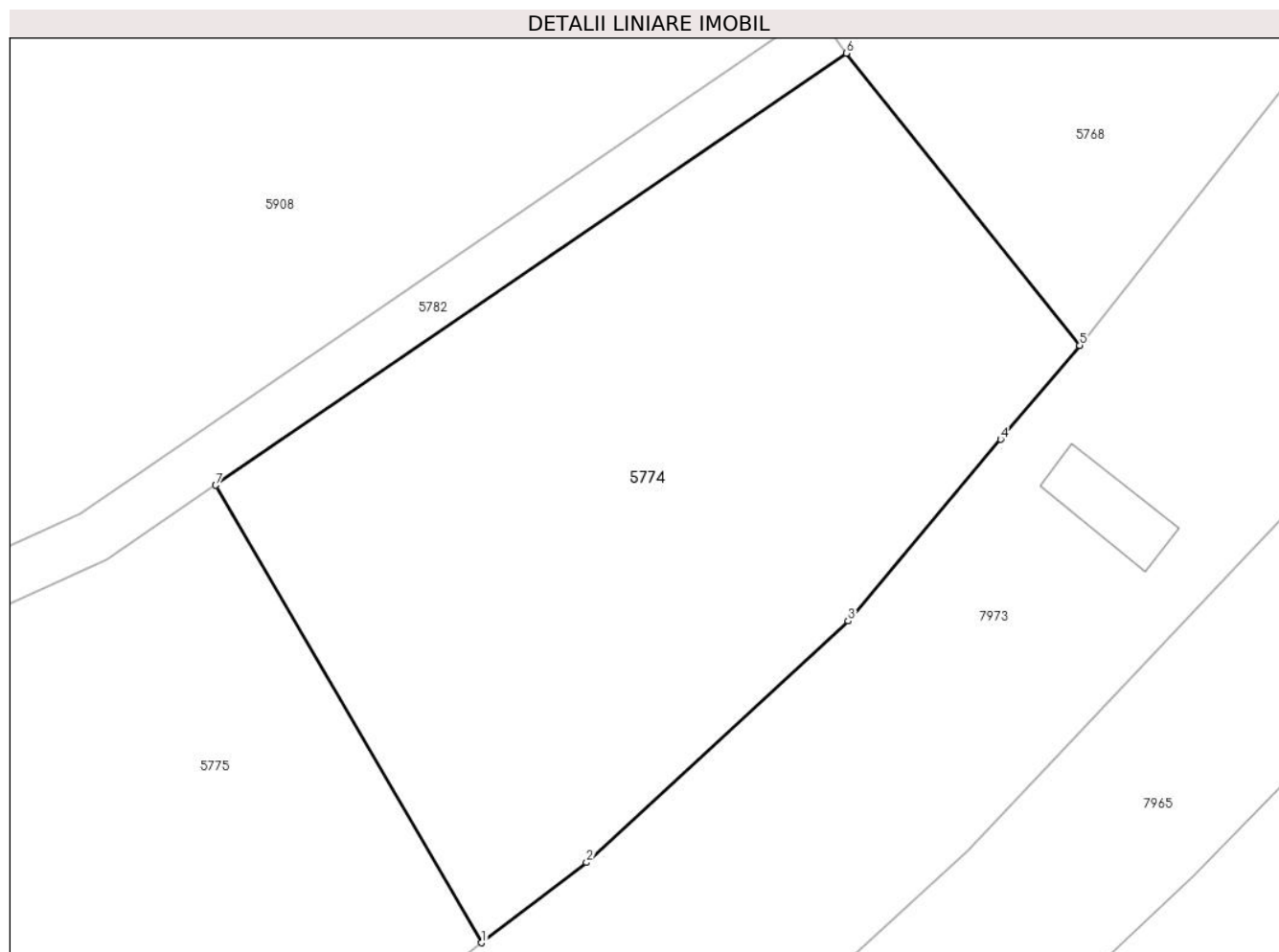
Inscrieri privind dezmembramintele dreptului de proprietate, drepturi reale de garanție și sarcini	Referințe
NU SUNT	

Anexa Nr. 1 La Partea I

Teren

Nr cadastral	Suprafața (mp)*	Observații / Referințe
	2.125	

* Suprafața este determinată în planul de proiecție Stereo 70.



Date referitoare la teren

Crt	Categorie folosință	Intra vilan	Suprafața (mp)	Tarla	Parcelă	Nr. topo	Observații / Referințe
1	arabil	NU	2.125	-	1483/8	-	

Lungime Segmente

1) Valorile lungimilor segmentelor sunt obținute din proiecție în plan.

Punct început	X / Y	Punct sfârșit	X / Y	Lungime segment (** (m)
1	401.891,682 541.102,97	2	401.899,593 541.109,017	9.957
2	401.899,593 541.109,017	3	401.919,316 541.127,209	26.832
3	401.919,316 541.127,209	4	401.930,82 541.140,89	17.875
4	401.930,82 541.140,89	5	401.936,776 541.147,973	9.255
5	401.936,776 541.147,973	6	401.919,175 541.169,978	28.178

Punct început	X / Y	Punct sfârșit	X / Y	Lungime segment (** (m)
6	401.919,175 541.169,978	7	401.871,641 541.137,432	57.609
7	401.871,641 541.137,432	1	401.891,682 541.102,97	39.866

** Lungimile segmentelor sunt determinate în planul de proiecție Stereo 70 și sunt rotunjite la 1 milimetru.

*** Distanța dintre puncte este formată din segmente cumulate ce sunt mai mici decât valoarea 1 milimetru.

**DATE DESPRE IMOBILUL NR. 5775**

Oficiul de Cadastru și Publicitate Imobiliară ALBA
Biroul de Cadastru și Publicitate Imobiliară Aiud

A. Partea I. Descrierea imobilului

TEREN Extravilan

Adresa: Jud. Alba

Nr. Crt	Nr cadastral Nr. topografic	Suprafața* (mp)	Observații / Referințe
A1		4.896	Sector cadastral:42 Teren neimprejmuit;

B. Partea II. Proprietari și acte

Inscrieri privitoare la dreptul de proprietate și alte drepturi reale	Referințe
1 / 01/01/2022	
Act Administrativ nr. 11402/1053, din 22/10/2002 emis de CJPSDPAT ALBA (titlu de proprietate);	
B1	A1
Intabulare, drept de PROPRIETATE, dobandit prin Reconstituire, cota actuala 1/1 1) POPA V PAVEL	

C. Partea III. SARCINI .

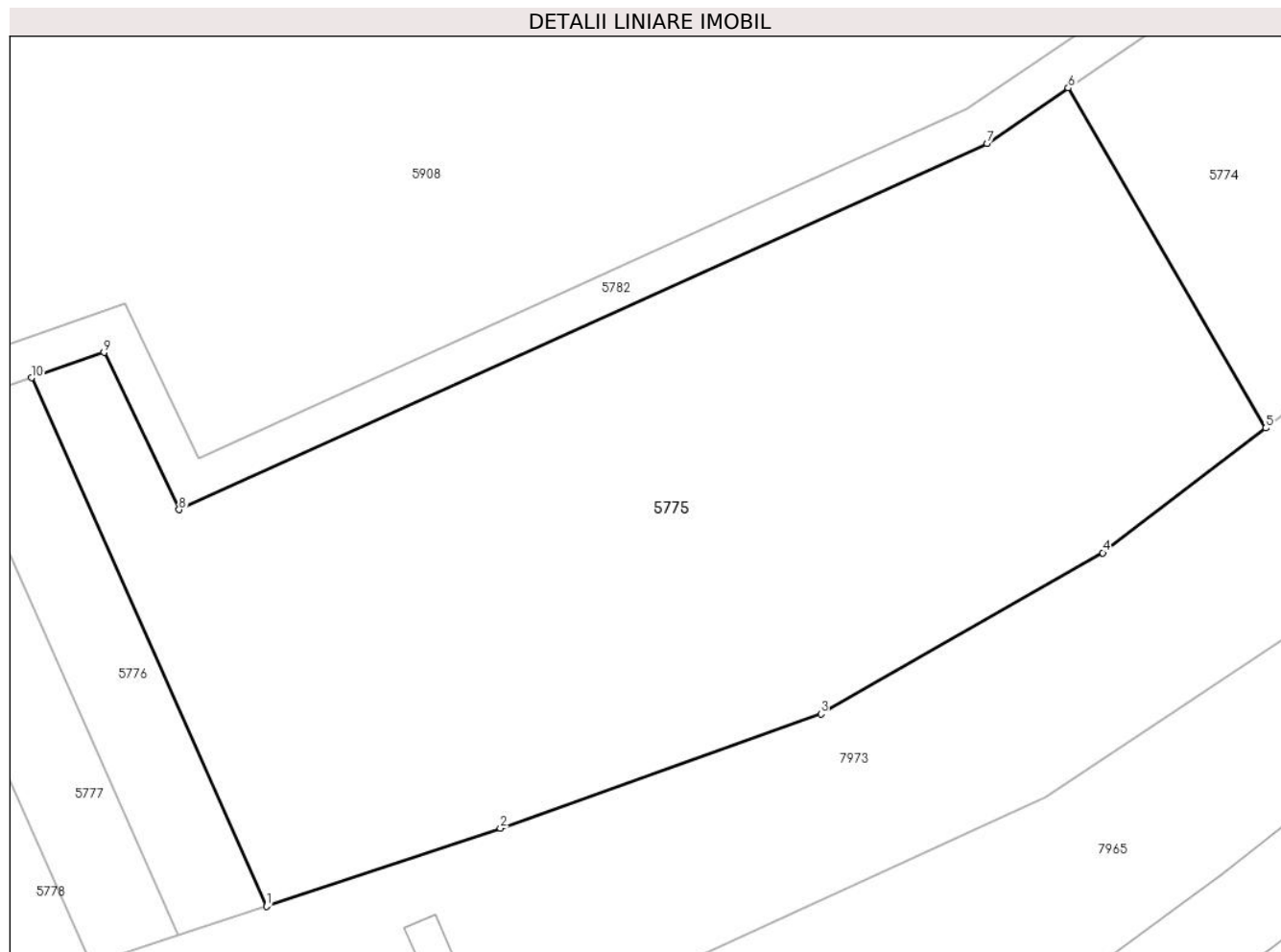
Inscrieri privind dezmembramintele dreptului de proprietate, drepturi reale de garanție și sarcini	Referințe
NU SUNT	

Anexa Nr. 1 La Partea I

Teren

Nr cadastral	Suprafața (mp)*	Observații / Referințe
	4.896	

* Suprafața este determinată în planul de proiecție Stereo 70.



Date referitoare la teren

Crt	Categorie folosință	Intravilan	Suprafața (mp)	Tarla	Parcelă	Nr. topo	Observații / Referințe
1	arabil	NU	4.896	-	1483/7	-	

Lungime Segmente

1) Valorile lungimilor segmentelor sunt obținute din proiecție în plan.

Punct început	X / Y	Punct sfârșit	X / Y	Lungime segment (** (m)
1	401.790,273 541.054,507	2	401.814,019 541.062,415	25.028
2	401.814,019 541.062,415	3	401.846,54 541.074,006	34.526
3	401.846,54 541.074,006	4	401.875,143 541.090,326	32.931
4	401.875,143 541.090,326	5	401.891,682 541.102,97	20.819
5	401.891,682 541.102,97	6	401.871,641 541.137,432	39.866

Punct început	X / Y	Punct sfârșit	X / Y	Lungime segment (** (m)
6	401.871,641 541.137,432	7	401.863,4 541.131,79	9.987
7	401.863,4 541.131,79	8	401.781,42 541.094,695	89.983
8	401.781,42 541.094,695	9	401.773,815 541.110,628	17.655
9	401.773,815 541.110,628	10	401.766,459 541.108,062	7.791
10	401.766,459 541.108,062	1	401.790,273 541.054,507	58.611

** Lungimile segmentelor sunt determinate în planul de proiecție Stereo 70 și sunt rotunjite la 1 milimetru.

*** Distanța dintre puncte este formată din segmente cumulate ce sunt mai mici decât valoarea 1 milimetru.

**DATE DESPRE IMOBILUL NR. 5776**

Oficiul de Cadastru și Publicitate Imobiliară ALBA
Biroul de Cadastru și Publicitate Imobiliară Aiud

A. Partea I. Descrierea imobilului

TEREN Extravilan

Adresa: Jud. Alba

Nr. Crt	Nr cadastral Nr. topografic	Suprafața* (mp)	Observații / Referințe
A1		546	Sector cadastral:42 Teren neimprejmuit;

B. Partea II. Proprietari și acte

Inscrieri privitoare la dreptul de proprietate și alte drepturi reale	Referințe
1 / 01/01/2022	
Act Administrativ nr. 7128/714, din 23/05/1996 emis de CJPSDPAT ALBA (titlu de proprietate);	
B1	A1
Intabulare, drept de PROPRIETATE, dobandit prin Reconstituire, cota actuala 1/1 1) SZOCS I RAFILA	

C. Partea III. SARCINI .

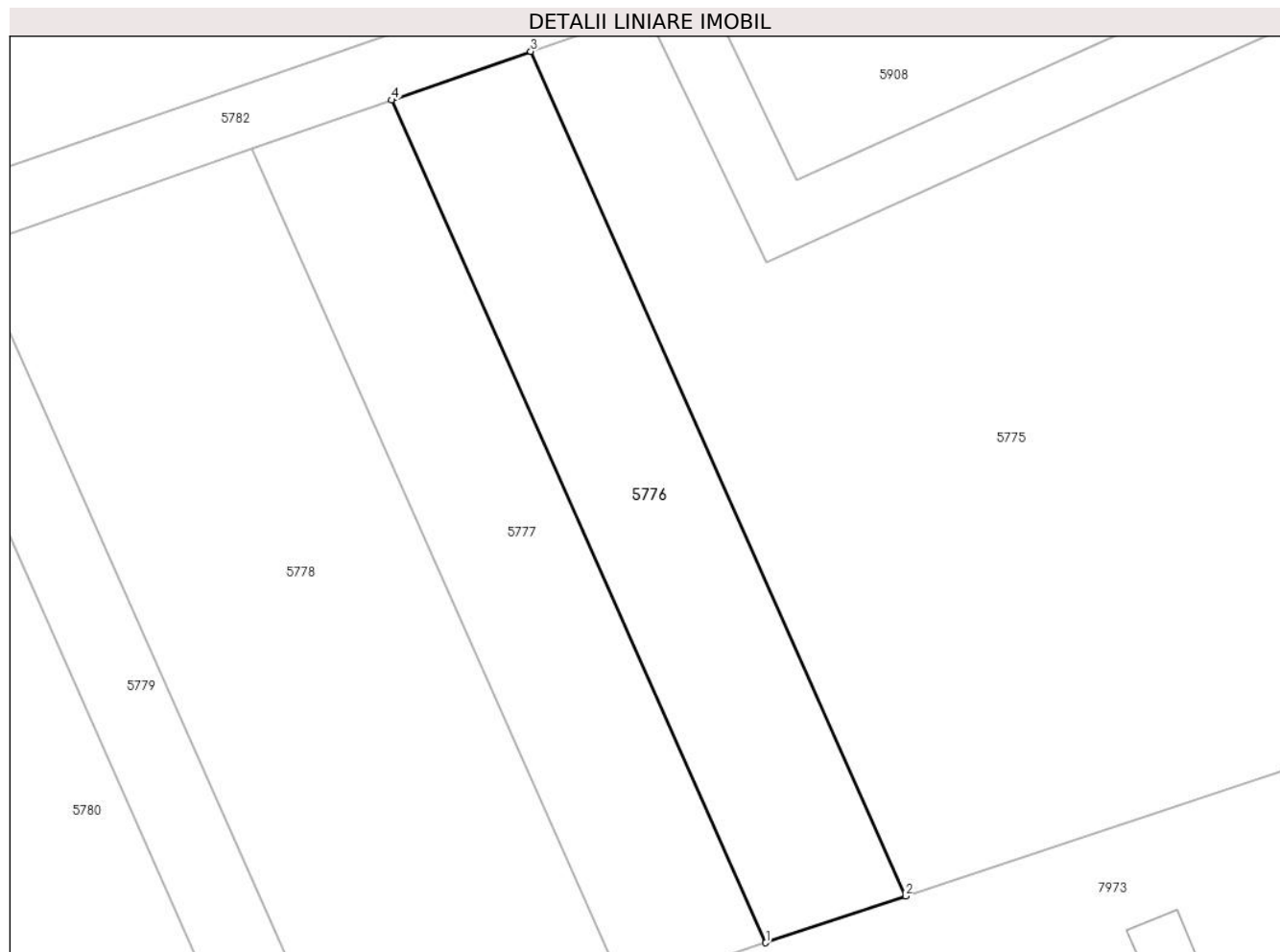
Inscrieri privind dezmembramintele dreptului de proprietate, drepturi reale de garanție și sarcini	Referințe
NU SUNT	

Anexa Nr. 1 La Partea I

Teren

Nr cadastral	Suprafața (mp)*	Observații / Referințe
	546	

* Suprafața este determinată în planul de proiecție Stereo 70.



Date referitoare la teren

Crt	Categorie folosință	Intra vilan	Suprafața (mp)	Tarla	Parcelă	Nr. topo	Observații / Referințe
1	arabil	NU	546	-	1483/6	-	

Lungime Segmente

1) Valorile lungimilor segmentelor sunt obținute din proiecție în plan.

Punct început	X / Y	Punct sfârșit	X / Y	Lungime segment (** (m)
1	401.781,383 541.051,546	2	401.790,273 541.054,507	9.37
2	401.790,273 541.054,507	3	401.766,459 541.108,062	58.611
3	401.766,459 541.108,062	4	401.757,623 541.104,98	9.358
4	401.757,623 541.104,98	1	401.781,383 541.051,546	58.478

** Lungimile segmentelor sunt determinate în planul de proiecție Stereo 70 și sunt rotunjite la 1 milimetru.

***** Distanța dintre puncte este formată din segmente cumulate ce sunt mai mici decât valoarea 1 milimetru.**

**DATE DESPRE IMOBILUL NR. 5777**

Oficiul de Cadastru și Publicitate Imobiliară ALBA
Biroul de Cadastru și Publicitate Imobiliară Aiud

A. Partea I. Descrierea imobilului

TEREN Extravilan

Adresa: Jud. Alba

Nr. Crt	Nr cadastral Nr. topografic	Suprafața* (mp)	Observații / Referințe
A1		546	Sector cadastral:42 Teren neimprejmuit;

B. Partea II. Proprietari și acte

Inscrieri privitoare la dreptul de proprietate și alte drepturi reale	Referințe
1 / 01/01/2022	
Act Administrativ nr. 9338/951, din 12/08/1999 emis de CJPSDPAT ALBA (titlu de proprietate);	
B1	A1
Intabulare, drept de PROPRIETATE, dobandit prin Reconstituire, cota actuala 1/1 1) SZANTO I IOAN	

C. Partea III. SARCINI .

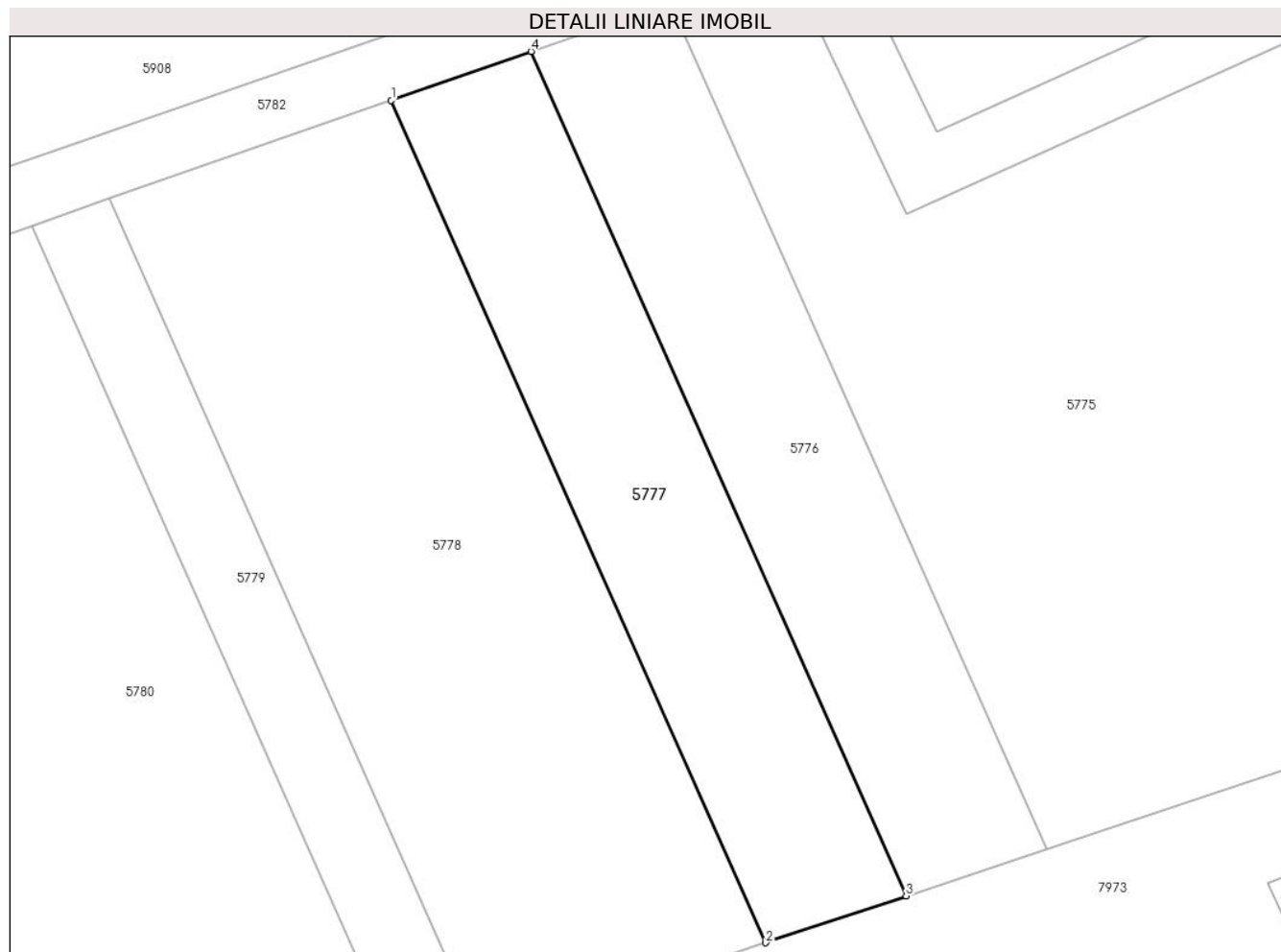
Inscrieri privind dezmembramintele dreptului de proprietate, drepturi reale de garanție și sarcini	Referințe
NU SUNT	

Anexa Nr. 1 La Partea I

Teren

Nr cadastral	Suprafața (mp)*	Observații / Referințe
	546	

* Suprafața este determinată în planul de proiecție Stereo 70.



Date referitoare la teren

Crt	Categorie folosință	Intravilan	Suprafața (mp)	Tarla	Parcelă	Nr. topo	Observații / Referințe
1	arabil	NU	546	-	1483/5	-	

Lungime Segmente

1) Valorile lungimilor segmentelor sunt obținute din proiecție în plan.

Punct început	X / Y	Punct sfârșit	X / Y	Lungime segment (** (m)
1	401.748,766 541.101,891	2	401.772,473 541.048,579	58.345
2	401.772,473 541.048,579	3	401.781,383 541.051,546	9.391
3	401.781,383 541.051,546	4	401.757,623 541.104,98	58.478
4	401.757,623 541.104,98	1	401.748,766 541.101,891	9.38

** Lungimile segmentelor sunt determinate în planul de proiecție Stereo 70 și sunt rotunjite la 1 milimetru.

***** Distanţa dintre puncte este formată din segmente cumulate ce sunt mai mici decât valoarea 1 milimetru.**

**DATE DESPRE IMOBILUL NR. 5778**

Oficiul de Cadastru și Publicitate Imobiliară ALBA
Biroul de Cadastru și Publicitate Imobiliară Aiud

A. Partea I. Descrierea imobilului

TEREN Extravilan

Adresa: Jud. Alba

Nr. Crt	Nr cadastral Nr. topografic	Suprafața* (mp)	Observații / Referințe
A1		1.096	Sector cadastral:42 Teren neimprejmuit;

B. Partea II. Proprietari și acte

Inscrieri privitoare la dreptul de proprietate și alte drepturi reale	Referințe
1 / 01/01/2022	
Act Administrativ nr. 7128/715, din 23/06/1996 emis de CJPSDPAT ALBA (titlu de proprietate);	
B1	A1
Intabulare, drept de PROPRIETATE, dobandit prin Reconstituire, cota actuala 1/1	
1) KUZNETOV D SARA	
2) SZOKE D IOSIF	
3) SZOKE D DIONISIE	

C. Partea III. SARCINI .

Inscrieri privind dezmembramintele dreptului de proprietate, drepturi reale de garanție și sarcini	Referințe
NU SUNT	

Anexa Nr. 1 La Partea I

Teren

Nr cadastral	Suprafața (mp)*	Observații / Referințe
	1.096	

* Suprafața este determinată în planul de proiecție Stereo 70.



Date referitoare la teren

Crt	Categorie folosință	Intra vilan	Suprafața (mp)	Tarla	Parcelă	Nr. topo	Observații / Referințe
1	arabil	NU	1.096	-	1483/4	-	

Lungime Segmente

1) Valorile lungimilor segmentelor sunt obținute din proiecție în plan.

Punct început	X / Y	Punct sfârșit	X / Y	Lungime segment (** (m)
1	401.754,525 541.042,601	2	401.772,473 541.048,579	18.917
2	401.772,473 541.048,579	3	401.748,766 541.101,891	58.345
3	401.748,766 541.101,891	4	401.730,928 541.095,669	18.893
4	401.730,928 541.095,669	1	401.754,525 541.042,601	58.077

** Lungimile segmentelor sunt determinate în planul de proiecție Stereo 70 și sunt rotunjite la 1 milimetru.

***** Distanţa dintre puncte este formată din segmente cumulate ce sunt mai mici decât valoarea 1 milimetru.**

**DATE DESPRE IMOBILUL NR. 5779**

Oficiul de Cadastru și Publicitate Imobiliară ALBA
Biroul de Cadastru și Publicitate Imobiliară Aiud

A. Partea I. Descrierea imobilului

TEREN Extravilan

Adresa: Jud. Alba

Nr. Crt	Nr cadastral Nr. topografic	Suprafața* (mp)	Observații / Referințe
A1		303	Sector cadastral:42 Teren neimprejmuit;

B. Partea II. Proprietari și acte

Inscrieri privitoare la dreptul de proprietate și alte drepturi reale	Referințe
1 / 01/01/2022	
Act Administrativ nr. 11402/1016, din 28/12/2001 emis de CJPSDPAT ALBA (titlu de proprietate);	
B1	A1
Intabulare, drept de PROPRIETATE, dobandit prin Reconstituire, cota actuala 1/1 1) RUS T IOAN	

C. Partea III. SARCINI .

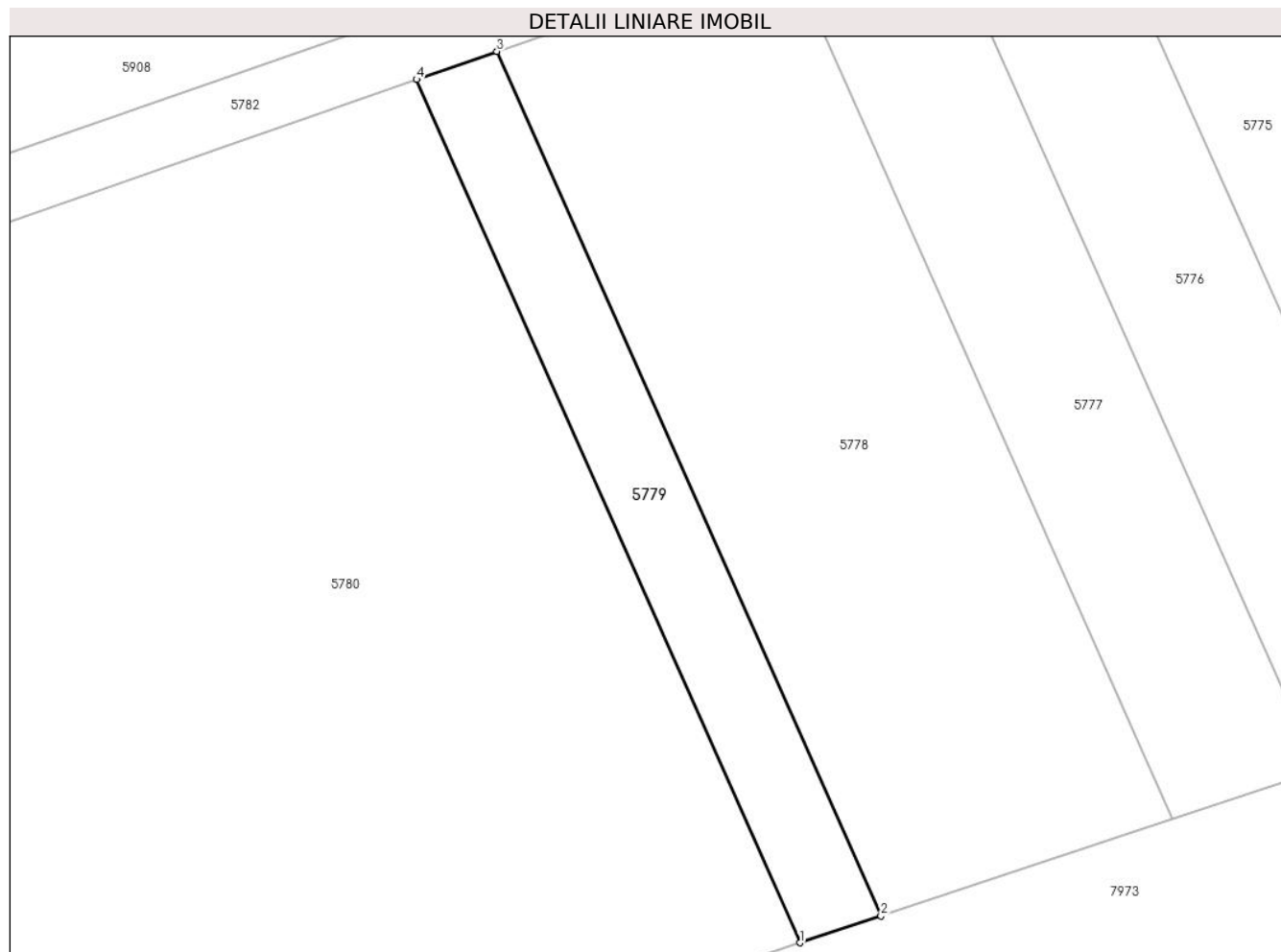
Inscrieri privind dezmembramintele dreptului de proprietate, drepturi reale de garanție și sarcini	Referințe
NU SUNT	

Anexa Nr. 1 La Partea I

Teren

Nr cadastral	Suprafața (mp)*	Observații / Referințe
	303	

* Suprafața este determinată în planul de proiecție Stereo 70.



Date referitoare la teren

Crt	Categorie folosință	Intravilan	Suprafața (mp)	Tarla	Parcelă	Nr. topo	Observații / Referințe
1	arabil	NU	303	-	1483/2	-	

Lungime Segmente

1) Valorile lungimilor segmentelor sunt obținute din proiecție în plan.

Punct început	X / Y	Punct sfârșit	X / Y	Lungime segment (** (m)
1	401.749,549 541.040,944	2	401.754,525 541.042,601	5.245
2	401.754,525 541.042,601	3	401.730,928 541.095,669	58.077
3	401.730,928 541.095,669	4	401.725,981 541.093,944	5.239
4	401.725,981 541.093,944	1	401.749,549 541.040,944	58.003

** Lungimile segmentelor sunt determinate în planul de proiecție Stereo 70 și sunt rotunjite la 1 milimetru.

***** Distanţa dintre puncte este formată din segmente cumulate ce sunt mai mici decât valoarea 1 milimetru.**

**DATE DESPRE IMOBILUL NR. 5780**

Oficiul de Cadastru și Publicitate Imobiliară ALBA
Biroul de Cadastru și Publicitate Imobiliară Aiud

A. Partea I. Descrierea imobilului

TEREN Extravilan

Adresa: Jud. Alba

Nr. Crt	Nr cadastral Nr. topografic	Suprafața* (mp)	Observații / Referințe
A1		4.783	Sector cadastral:42 Teren neimprejmuit;

B. Partea II. Proprietari și acte

Inscrieri privitoare la dreptul de proprietate și alte drepturi reale	Referințe
1 / 01/01/2022	
Act Administrativ nr. 7101/669, din 09/04/1996 emis de CJPSDPAT ALBA (titlu de proprietate);	
B1	A1
Intabulare, drept de PROPRIETATE, dobandit prin Reconstituire, cota actuala 1/1 1) SZABO A MARIA	

C. Partea III. SARCINI .

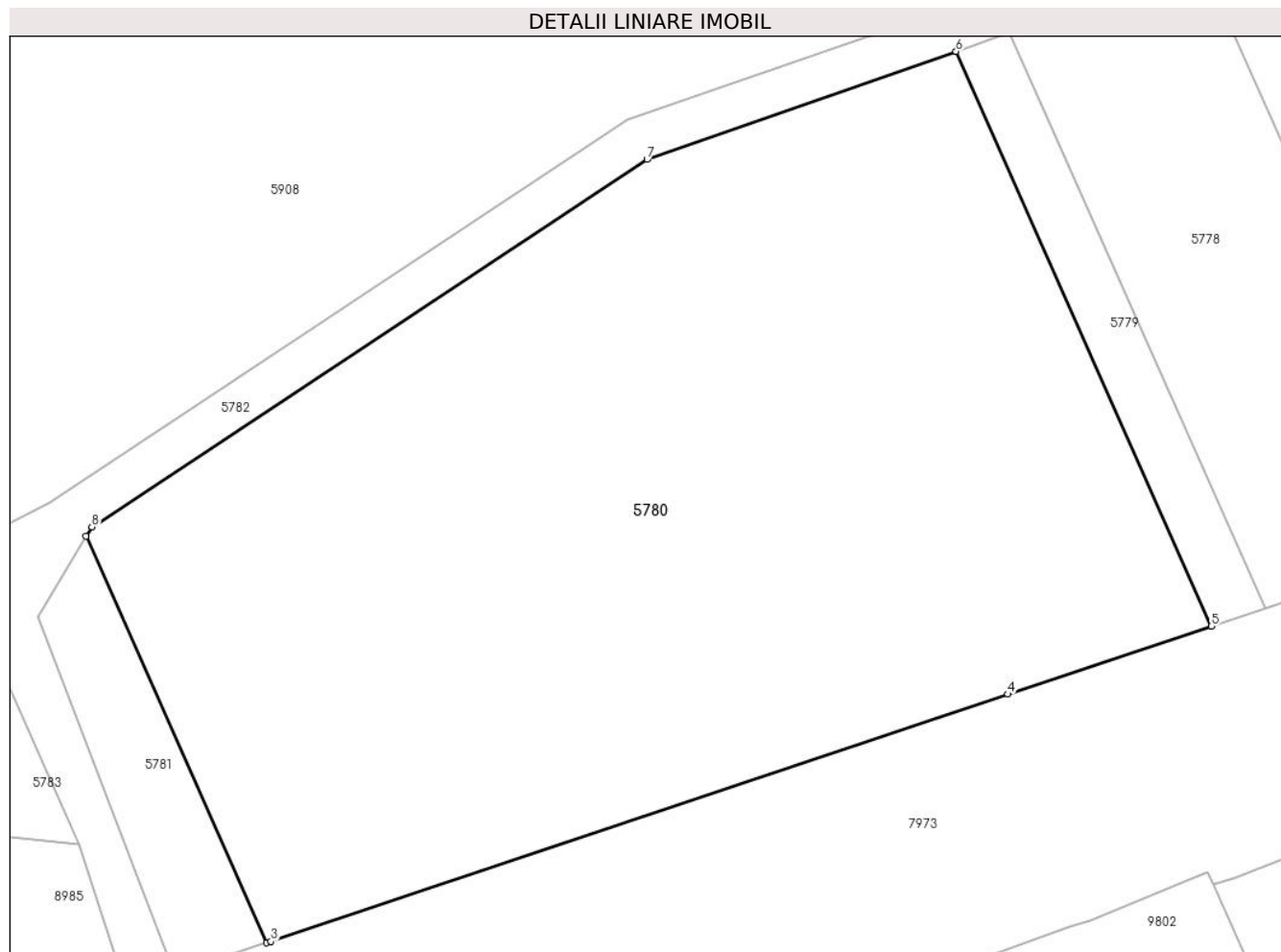
Inscrieri privind dezmembramintele dreptului de proprietate, drepturi reale de garanție și sarcini	Referințe
NU SUNT	

Anexa Nr. 1 La Partea I

Teren

Nr cadastral	Suprafața (mp)*	Observații / Referințe
	4.783	

* Suprafața este determinată în planul de proiecție Stereo 70.



Date referitoare la teren

Crt	Categorie folosință	Intra vilan	Suprafața (mp)	Tarla	Parcelă	Nr. topo	Observații / Referințe
1	arabil	NU	4.783	-	1483/3	-	

Lungime Segmente

1) Valorile lungimilor segmentelor sunt obținute din proiecție în plan.

Punct început	X / Y	Punct sfârșit	X / Y	Lungime segment (** (m)
1	401.645,672 541.049,238	2	401.662,341 541.011,752	41.025
2	401.662,341 541.011,752	3	401.662,732 541.011,883	0.412
3	401.662,732 541.011,883	4	401.730,739 541.034,68	71.727
4	401.730,739 541.034,68	5	401.749,549 541.040,944	19.825
5	401.749,549 541.040,944	6	401.725,981 541.093,944	58.003

Punct început	X / Y	Punct sfârșit	X / Y	Lungime segment (** (m)
6	401.725,981 541.093,944	7	401.697,449 541.083,992	30.218
7	401.697,449 541.083,992	8	401.646,202 541.050,112	61.433
8	401.646,202 541.050,112	1	401.645,672 541.049,238	1.023

** Lungimile segmentelor sunt determinate în planul de proiecție Stereo 70 și sunt rotunjite la 1 milimetru.

*** Distanța dintre puncte este formată din segmente cumulate ce sunt mai mici decât valoarea 1 milimetru.

**DATE DESPRE IMOBILUL NR. 5781**

Oficiul de Cadastru și Publicitate Imobiliară ALBA
Biroul de Cadastru și Publicitate Imobiliară Aiud

A. Partea I. Descrierea imobilului

TEREN Extravilan

Adresa: Jud. Alba

Nr. Crt	Nr cadastral Nr. topografic	Suprafața* (mp)	Observații / Referințe
A1		303	Sector cadastral:42 Teren neimprejmuit;

B. Partea II. Proprietari și acte

Inscrieri privitoare la dreptul de proprietate și alte drepturi reale		Referințe
1 / 01/01/2022		
Act Normativ nr. 7, din 13/03/1996 emis de PRLAMENT;		
B1	Inscrierea provizorie, drept de PROPRIETATE, dobandit prin Lege, cota actuala 1/1 1) UAT MIRASLĂU, CIF:9999999999999	A1

C. Partea III. SARCINI .

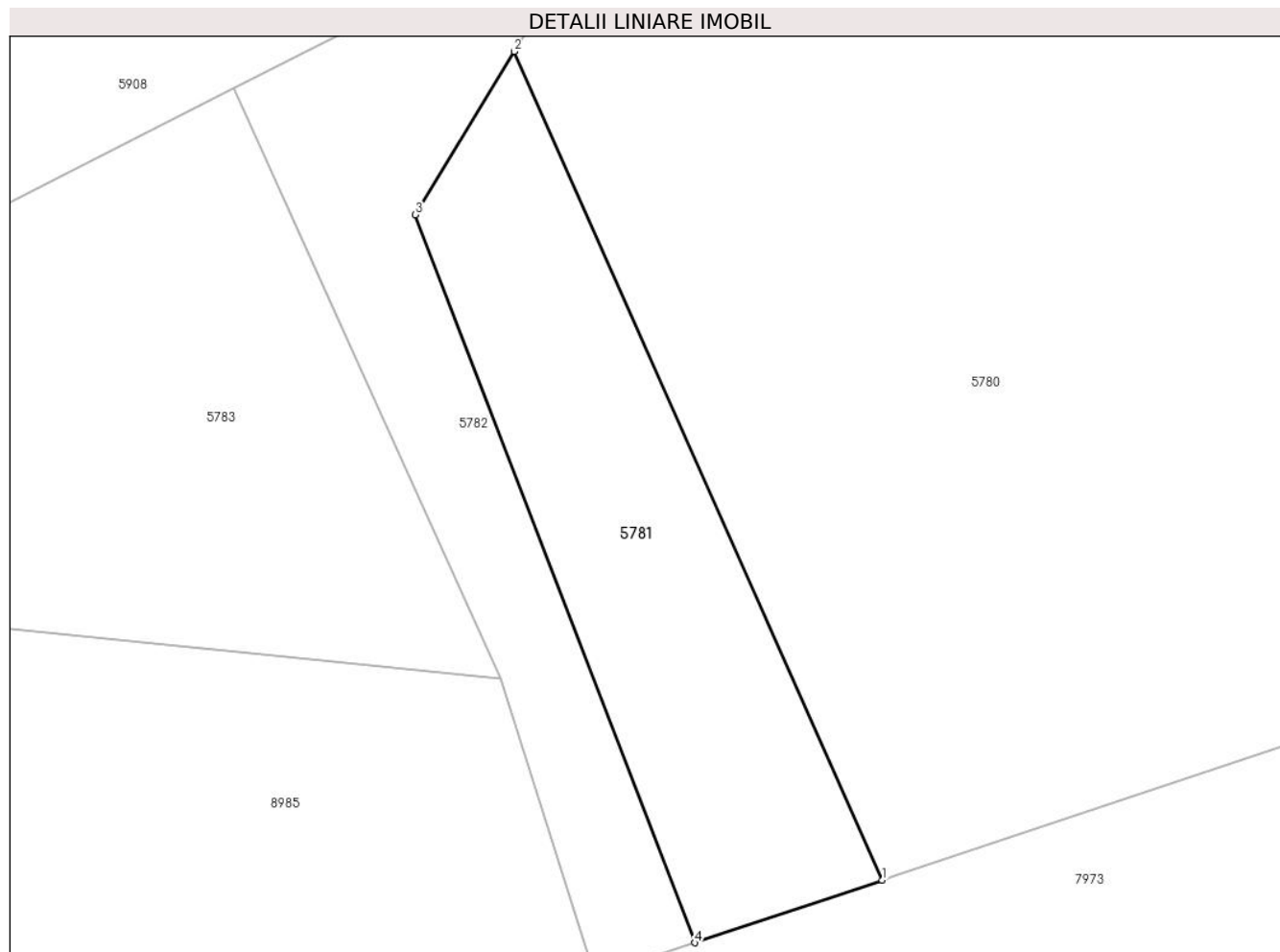
Inscrieri privind dezmembramintele dreptului de proprietate, drepturi reale de garanție și sarcini	Referințe
NU SUNT	

Anexa Nr. 1 La Partea I

Teren

Nr cadastral	Suprafața (mp)*	Observații / Referințe
	303	

* Suprafața este determinată în planul de proiecție Stereo 70.



Date referitoare la teren

Crt	Categorie folosință	Intra vilan	Suprafața (mp)	Tarla	Parcelă	Nr. topo	Observații / Referințe
1	arabil	NU	303	-	-	-	

Lungime Segmente

1) Valorile lungimilor segmentelor sunt obținute din proiecție în plan.

Punct început	X / Y	Punct sfârșit	X / Y	Lungime segment (** (m)
1	401.662,341 541.011,752	2	401.645,672 541.049,238	41.025
2	401.645,672 541.049,238	3	401.641,196 541.041,857	8.632
3	401.641,196 541.041,857	4	401.653,861 541.008,919	35.289
4	401.653,861 541.008,919	1	401.662,341 541.011,752	8.94

** Lungimile segmentelor sunt determinate în planul de proiecție Stereo 70 și sunt rotunjite la 1 milimetru.

***** Distanţa dintre puncte este formată din segmente cumulate ce sunt mai mici decât valoarea 1 milimetru.**

**DATE DESPRE IMOBILUL NR. 5782**

Oficiul de Cadastru și Publicitate Imobiliară ALBA
Biroul de Cadastru și Publicitate Imobiliară Aiud

A. Partea I. Descrierea imobilului

TEREN Extravilan

Adresa: Jud. Alba

Nr. Crt	Nr cadastral Nr. topografic	Suprafața* (mp)	Observații / Referințe
A1		1.519	Sector cadastral:42 Teren neimprejmuit;

B. Partea II. Proprietari și acte

Inscrieri privitoare la dreptul de proprietate și alte drepturi reale		Referințe
1 / 01/01/2022		
Act Normativ nr. 7, din 13/03/1996 emis de PRLAMENT;		
B1	Inscrierea provizorie, drept de PROPRIETATE, dobandit prin Lege, cota actuala 1/1 1) UAT MIRASLĂU, CIF:9999999999999	A1

C. Partea III. SARCINI .

Inscrieri privind dezmembramintele dreptului de proprietate, drepturi reale de garanție și sarcini	Referințe
NU SUNT	

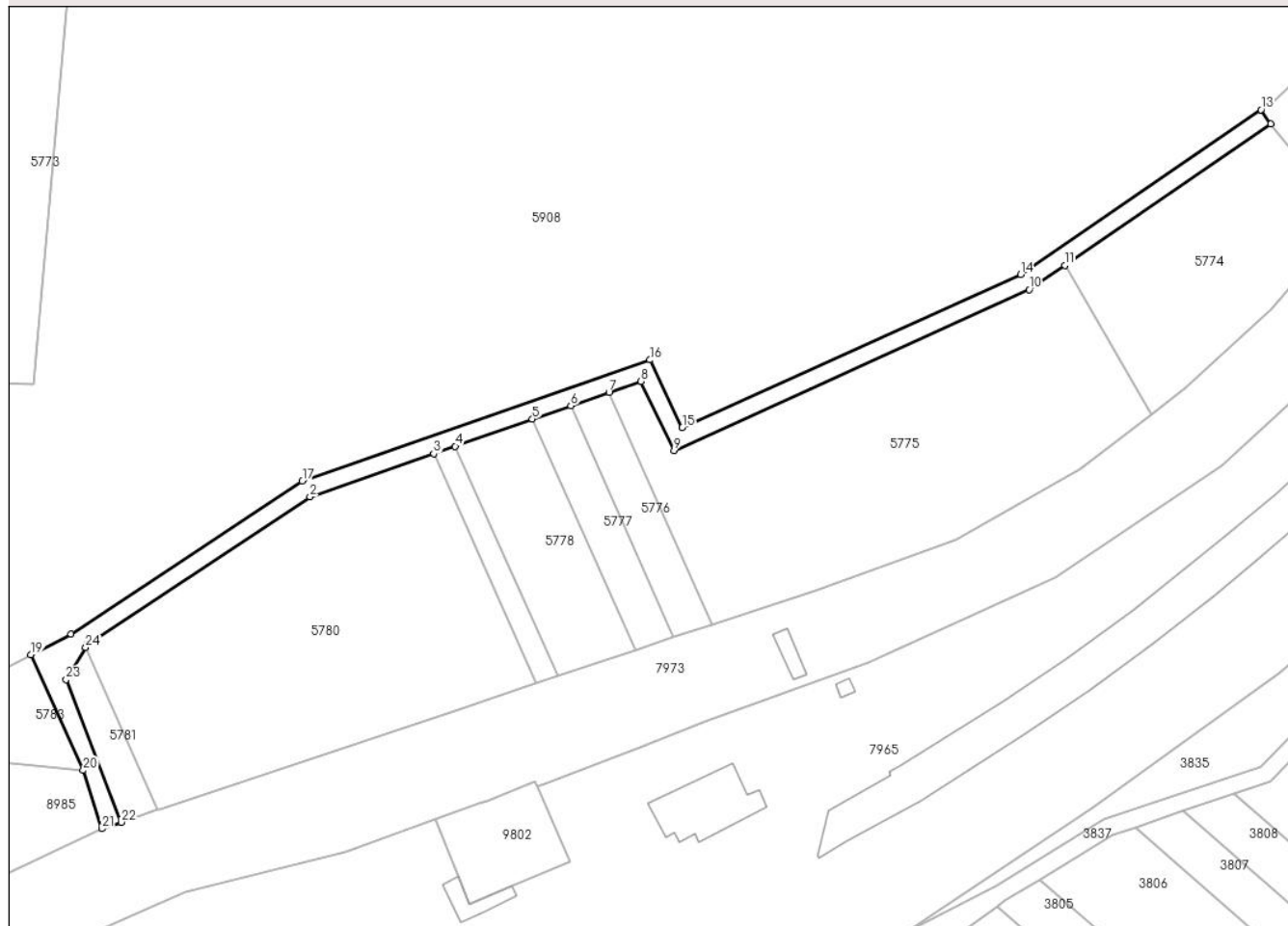
Anexa Nr. 1 La Partea I

Teren

Nr cadastral	Suprafața (mp)*	Observații / Referințe
	1.519	

* Suprafața este determinată în planul de proiecție Stereo 70.

DETALII LINIARE IMOBIL



Date referitoare la teren

Crt	Categorie folosință	Intravilan	Suprafața (mp)	Tarla	Parcelă	Nr. topo	Observații / Referințe
1	drum	NU	1.519	-	-	-	

Lungime Segmente

1) Valorile lungimilor segmentelor sunt obținute din proiecție în plan.

Punct început	X / Y	Punct sfârșit	X / Y	Lungime segment (** (m)
1	401.646,202 541.050,112	2	401.697,449 541.083,992	61.433
3	401.725,981 541.093,944	4	401.730,928 541.095,669	5.239
5	401.748,766 541.101,891	6	401.757,623 541.104,98	9.38
7	401.766,459 541.108,062	8	401.773,815 541.110,628	7.791
9	401.781,42 541.094,695	10	401.863,4 541.131,79	89.983

Punct început	X / Y	Punct sfârșit	X / Y	Lungime segment (** (m)
2	401.697,449 541.083,992	3	401.725,981 541.093,944	30.218
4	401.730,928 541.095,669	5	401.748,766 541.101,891	18.893
6	401.757,623 541.104,98	7	401.766,459 541.108,062	9.358
8	401.773,815 541.110,628	9	401.781,42 541.094,695	17.655
10	401.863,4 541.131,79	11	401.871,641 541.137,432	9.987

Punct început	X / Y	Punct sfârșit	X / Y	Lungime segment (** (m)
11	401.871,641 541.137,432	12	401.919,175 541.169,978	57.609
13	401.916,902 541.173,296	14	401.861,431 541.135,289	67.242
15	401.783,349 541.099,938	16	401.775,882 541.115,585	17.338
17	401.695,66 541.087,604	18	401.642,284 541.052,317	63.985
19	401.633,002 541.047,585	20	401.645,078 541.020,873	29.315
21	401.649,347 541.007,411	22	401.653,861 541.008,919	4.76
23	401.641,196 541.041,857	24	401.645,672 541.049,238	8.632

Punct început	X / Y	Punct sfârșit	X / Y	Lungime segment (** (m)
12	401.919,175 541.169,978	13	401.916,902 541.173,296	4.022
14	401.861,431 541.135,289	15	401.783,349 541.099,938	85.711
16	401.775,882 541.115,585	17	401.695,66 541.087,604	84.962
18	401.642,284 541.052,317	19	401.633,002 541.047,585	10.418
20	401.645,078 541.020,873	21	401.649,347 541.007,411	14.123
22	401.653,861 541.008,919	23	401.641,196 541.041,857	35.289
24	401.645,672 541.049,238	1	401.646,202 541.050,112	1.023

** Lungimile segmentelor sunt determinate în planul de proiecție Stereo 70 și sunt rotunjite la 1 milimetru.

*** Distanța dintre puncte este formată din segmente cumulate ce sunt mai mici decât valoarea 1 milimetru.

**DATE DESPRE IMOBILUL NR. 5783**

Oficiul de Cadastru și Publicitate Imobiliară ALBA
Biroul de Cadastru și Publicitate Imobiliară Aiud

A. Partea I. Descrierea imobilului

TEREN Extravilan

Adresa: Jud. Alba

Nr. Crt	Nr cadastral Nr. topografic	Suprafața* (mp)	Observații / Referințe
A1		30.647	Sector cadastral:42 Teren neimprejmit;

B. Partea II. Proprietari și acte

Inscrieri privitoare la dreptul de proprietate și alte drepturi reale		Referințe
1 / 01/01/2022		
Act Normativ nr. 7, din 13/03/1996 emis de PRLAMENT;		
B1	Inscrierea provizorie, drept de PROPRIETATE, dobandit prin Lege, cota actuala 1/1 1) UAT MIRASLĂU, CIF:9999999999999	A1

C. Partea III. SARCINI .

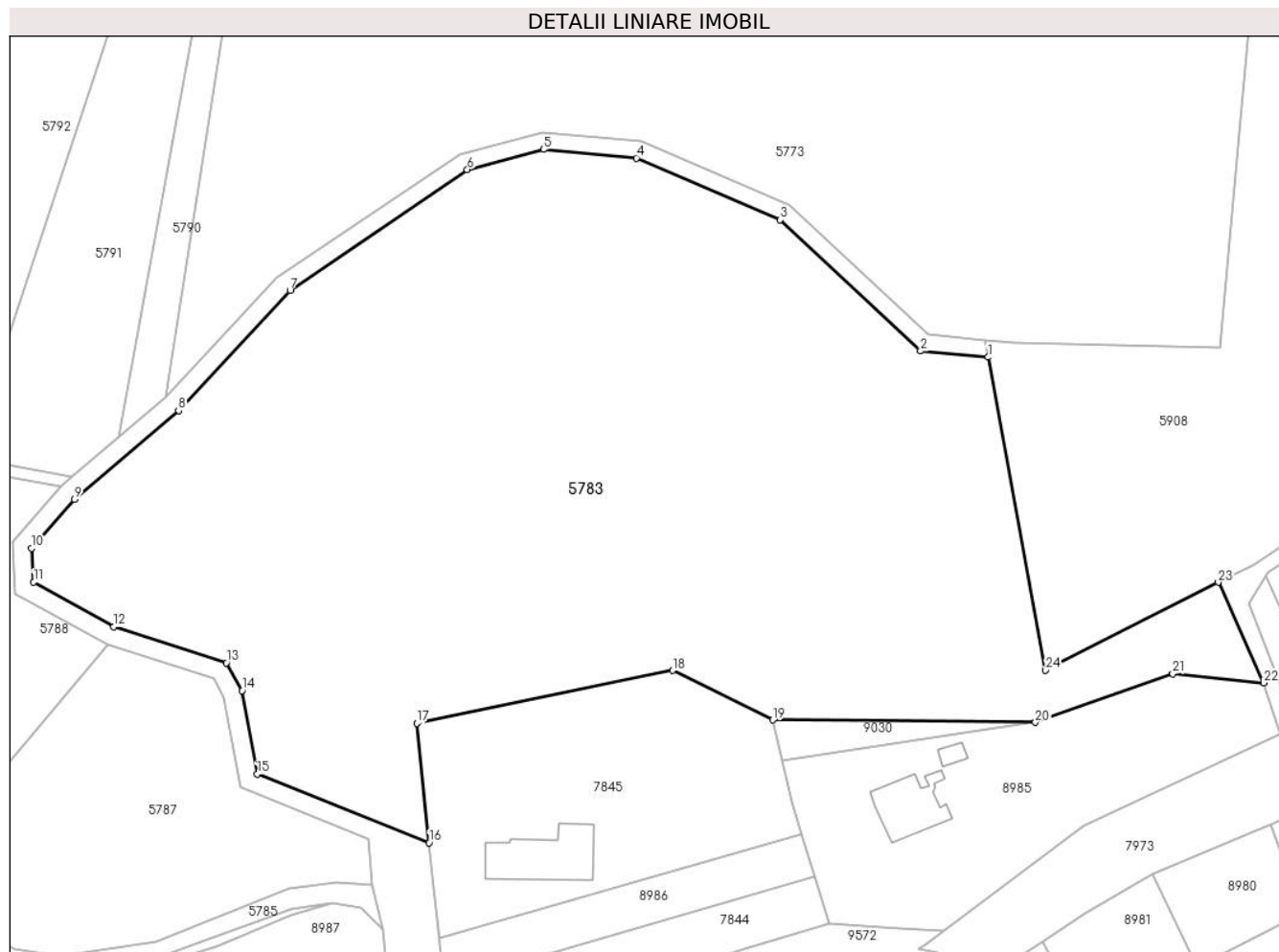
Inscrieri privind dezmembramintele dreptului de proprietate, drepturi reale de garanție și sarcini	Referințe
NU SUNT	

Anexa Nr. 1 La Partea I

Teren

Nr cadastral	Suprafața (mp)*	Observații / Referințe
	30.647	

* Suprafața este determinată în planul de proiecție Stereo 70.



Date referitoare la teren

Crt	Categorie folosință	Intra vilan	Suprafața (mp)	Tarla	Parcelă	Nr. topo	Observații / Referințe
1	arabil	NU	30.647	-	-	-	

Lungime Segmente

1) Valorile lungimilor segmentelor sunt obținute din proiecție în plan.

Punct început	X / Y	Punct sfârșit	X / Y	Lungime segment (** (m)
1	401.571,874 541.107,336	2	401.553,89 541.108,968	18.057
3	401.516,644 541.143,79	4	401.478,383 541.160,197	41.63
5	401.453,717 541.162,496	6	401.433,463 541.157,172	20.942
7	401.386,4 541.125,056	8	401.356,75 541.093,182	43.533
9	401.329,125 541.069,554	10	401.317,717 541.056,597	17.264

Punct început	X / Y	Punct sfârșit	X / Y	Lungime segment (** (m)
2	401.553,89 541.108,968	3	401.516,644 541.143,79	50.989
4	401.478,383 541.160,197	5	401.453,717 541.162,496	24.773
6	401.433,463 541.157,172	7	401.386,4 541.125,056	56.977
8	401.356,75 541.093,182	9	401.329,125 541.069,554	36.351
10	401.317,717 541.056,597	11	401.318,261 541.047,626	8.987

Punct început	X / Y	Punct sfârșit	X / Y	Lungime segment (** (m)
11	401.318,261 541.047,626	12	401.339,552 541.035,773	24.369
13	401.369,44 541.026,176	14	401.373,62 541.018,796	8.481
15	401.377,675 540.996,637	16	401.423,315 540.978,424	49.139
17	401.420,044 541.010,114	18	401.488,006 541.024,17	69.401
19	401.514,597 541.011,015	20	401.584,419 541.010,361	69.824
21	401.620,904 541.023,32	22	401.645,078 541.020,873	24.298
23	401.633,002 541.047,585	24	401.587,136 541.024,203	51.482

Punct început	X / Y	Punct sfârșit	X / Y	Lungime segment (** (m)
12	401.339,552 541.035,773	13	401.369,44 541.026,176	31.391
14	401.373,62 541.018,796	15	401.377,675 540.996,637	22.527
16	401.423,315 540.978,424	17	401.420,044 541.010,114	31.858
18	401.488,006 541.024,17	19	401.514,597 541.011,015	29.667
20	401.584,419 541.010,361	21	401.620,904 541.023,32	38.718
22	401.645,078 541.020,873	23	401.633,002 541.047,585	29.315
24	401.587,136 541.024,203	1	401.571,874 541.107,336	84.522

** Lungimile segmentelor sunt determinate în planul de proiecție Stereo 70 și sunt rotunjite la 1 milimetru.

*** Distanța dintre puncte este formată din segmente cumulate ce sunt mai mici decât valoarea 1 milimetru.

**DATE DESPRE IMOBILUL NR. 5784**

Oficiul de Cadastru și Publicitate Imobiliară ALBA
Biroul de Cadastru și Publicitate Imobiliară Aiud

A. Partea I. Descrierea imobilului

TEREN Extravilan

Adresa: Jud. Alba

Nr. Crt	Nr cadastral Nr. topografic	Suprafața* (mp)	Observații / Referințe
A1		3.038	Sector cadastral:42 Teren neimprejmuit;

B. Partea II. Proprietari și acte

Inscrieri privitoare la dreptul de proprietate și alte drepturi reale		Referințe
1 / 01/01/2022		
Act Normativ nr. 7, din 13/03/1996 emis de PRLAMENT;		
B1	Inscrierea provizorie, drept de PROPRIETATE, dobandit prin Lege, cota actuala 1/1 1) UAT MIRASLĂU, CIF:9999999999999	A1

C. Partea III. SARCINI .

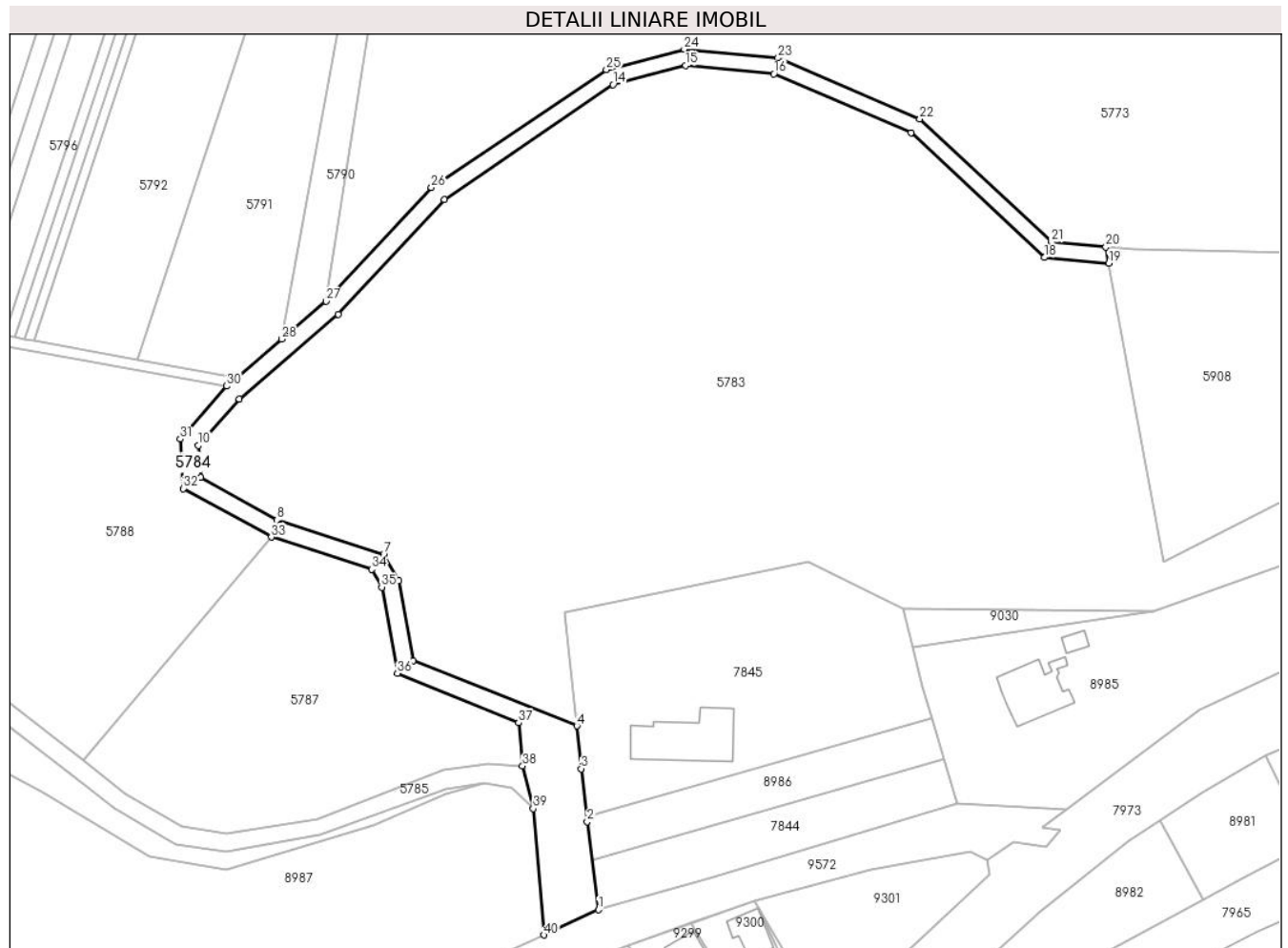
Inscrieri privind dezmembramintele dreptului de proprietate, drepturi reale de garanție și sarcini	Referințe
NU SUNT	

Anexa Nr. 1 La Partea I

Teren

Nr cadastral	Suprafața (mp)*	Observații / Referințe
	3.038	

* Suprafața este determinată în planul de proiecție Stereo 70.



Date referitoare la teren

Crt	Categorie folosință	Intravilan	Suprafața (mp)	Tarla	Parcelă	Nr. topo	Observații / Referințe
1	drum	NU	3.038	-	-	-	

Lungime Segmente

1) Valorile lungimilor segmentelor sunt obținute din proiecție în plan.

Punct început	X / Y	Punct sfârșit	X / Y	Lungime segment (** (m)
1	401.429,37 540.927,145	2	401.426,25 540.951,666	24.719
3	401.424,551 540.966,453	4	401.423,315 540.978,424	12.036
5	401.377,675 540.996,637	6	401.373,62 541.018,796	22.527
7	401.369,44 541.026,176	8	401.339,552 541.035,773	31.391
9	401.318,261 541.047,626	10	401.317,717 541.056,597	8.987

Punct început	X / Y	Punct sfârșit	X / Y	Lungime segment (** (m)
2	401.426,25 540.951,666	3	401.424,551 540.966,453	14.884
4	401.423,315 540.978,424	5	401.377,675 540.996,637	49.139
6	401.373,62 541.018,796	7	401.369,44 541.026,176	8.481
8	401.339,552 541.035,773	9	401.318,261 541.047,626	24.369
10	401.317,717 541.056,597	11	401.329,125 541.069,554	17.264

Punct început	X / Y	Punct sfârșit	X / Y	Lungime segment (** (m))
11	401.329,125 541.069,554	12	401.356,75 541.093,182	36.351
13	401.386,4 541.125,056	14	401.433,463 541.157,172	56.977
15	401.453,717 541.162,496	16	401.478,383 541.160,197	24.773
17	401.516,644 541.143,79	18	401.553,89 541.108,968	50.989
19	401.571,874 541.107,336	20	401.571,03 541.111,931	4.672
21	401.555,835 541.113,31	22	401.519,142 541.147,615	50.232
23	401.479,506 541.164,612	24	401.453,343 541.167,051	26.277
25	401.431,583 541.161,33	26	401.382,74 541.128,462	58.873
27	401.353,283 541.096,797	28	401.340,933 541.086,233	16.252
29	401.328,421 541.075,531	30	401.325,606 541.073,124	3.704
31	401.312,601 541.058,353	32	401.313,436 541.044,577	13.801
33	401.338,024 541.031,012	34	401.366,052 541.022,012	29.438
35	401.368,854 541.017,066	36	401.373,25 540.993,041	24.424
37	401.407,056 540.979,266	38	401.408,192 540.967,216	12.103
39	401.411,138 540.955,337	40	401.414,16 540.920,101	35.365

Punct început	X / Y	Punct sfârșit	X / Y	Lungime segment (** (m))
12	401.356,75 541.093,182	13	401.386,4 541.125,056	43.533
14	401.433,463 541.157,172	15	401.453,717 541.162,496	20.942
16	401.478,383 541.160,197	17	401.516,644 541.143,79	41.63
18	401.553,89 541.108,968	19	401.571,874 541.107,336	18.057
20	401.571,03 541.111,931	21	401.555,835 541.113,31	15.257
22	401.519,142 541.147,615	23	401.479,506 541.164,612	43.126
24	401.453,343 541.167,051	25	401.431,583 541.161,33	22.499
26	401.382,74 541.128,462	27	401.353,283 541.096,797	43.248
28	401.340,933 541.086,233	29	401.328,421 541.075,531	16.464
30	401.325,606 541.073,124	31	401.312,601 541.058,353	19.68
32	401.313,436 541.044,577	33	401.338,024 541.031,012	28.081
34	401.366,052 541.022,012	35	401.368,854 541.017,066	5.685
36	401.373,25 540.993,041	37	401.407,056 540.979,266	36.505
38	401.408,192 540.967,216	39	401.411,138 540.955,337	12.24
40	401.414,16 540.920,101	1	401.429,37 540.927,145	16.761

** Lungimile segmentelor sunt determinate în planul de proiecție Stereo 70 și sunt rotunjite la 1 milimetru.

*** Distanța dintre puncte este formată din segmente cumulate ce sunt mai mici decât valoarea 1 milimetru.

**DATE DESPRE IMOBILUL NR. 5785**

Oficiul de Cadastru și Publicitate Imobiliară ALBA
Biroul de Cadastru și Publicitate Imobiliară Aiud

A. Partea I. Descrierea imobilului

TEREN Extravilan

Adresa: Jud. Alba

Nr. Crt	Nr cadastral Nr. topografic	Suprafața* (mp)	Observații / Referințe
A1		3.924	Sector cadastral:42 Teren neimprejmuit;

B. Partea II. Proprietari și acte

Inscrieri privitoare la dreptul de proprietate și alte drepturi reale		Referințe
1 / 01/01/2022		
Act Normativ nr. 7, din 13/03/1996 emis de PRLAMENT;		
B1	Inscrierea provizorie, drept de PROPRIETATE, dobandit prin Lege, cota actuala 1/1 1) UAT MIRASLĂU, CIF:9999999999999	A1

C. Partea III. SARCINI .

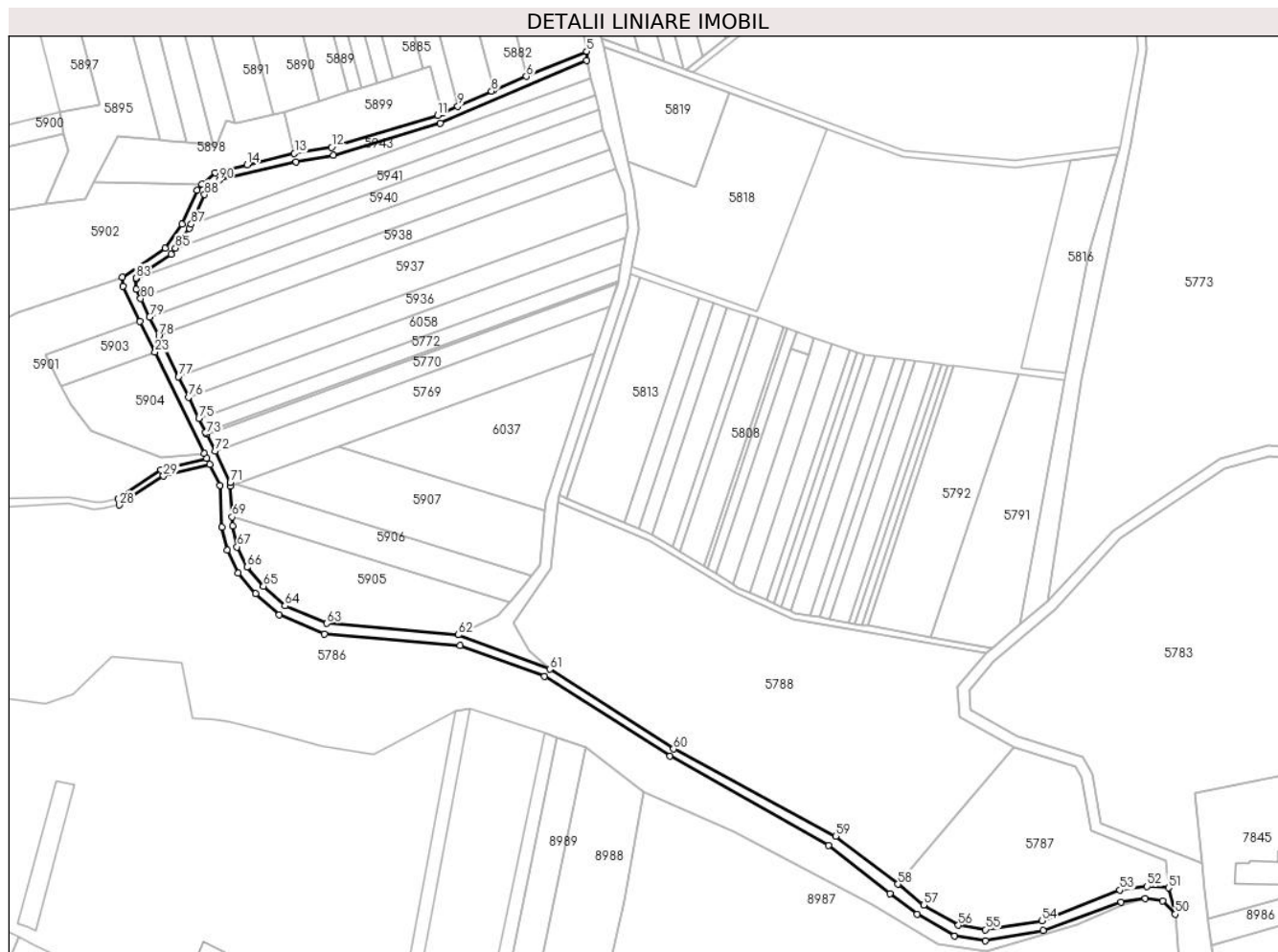
Inscrieri privind dezmembramintele dreptului de proprietate, drepturi reale de garanție și sarcini	Referințe
NU SUNT	

Anexa Nr. 1 La Partea I

Teren

Nr cadastral	Suprafața (mp)*	Observații / Referințe
	3.924	

* Suprafața este determinată în planul de proiecție Stereo 70.



Date referitoare la teren

Crt	Categorie folosință	Intra vilan	Suprafața (mp)	Tarla	Parcelă	Nr. topo	Observații / Referințe
1	drum	NU	3.924	-	-	-	

Lungime Segmente

1) Valorile lungimilor segmentelor sunt obținute din proiecție în plan.

Punct început	X / Y	Punct sfârșit	X / Y	Lungime segment
1	401.013,268 541.295,597	2	401.030,24 541.298,434	17.207
4	401.144,832 541.341,426	5	401.144,764 541.345,505	4.08
7	401.102,734 541.327,962	8	401.101,711 541.327,535	1.108
10	401.079,517 541.317,596	11	401.077,29 541.316,599	2.44
13	401.012,513 541.299,305	14	400.991,177 541.294,167	21.946
16	400.970,658 541.285,452	17	400.968,555 541.282,585	3.556
2	401.030,24 541.298,434	3	401.078,609 541.313,047	50.528
5	401.144,764 541.345,505	6	401.117,536 541.334,14	29.505
8	401.101,711 541.327,535	9	401.086,487 541.320,717	16.681
11	401.077,29 541.316,599	12	401.029,378 541.302,124	50.051
14	400.991,177 541.294,167	15	400.976,692 541.290,678	14.899
17	400.968,555 541.282,585	18	400.961,746 541.267,274	16.757
3	401.078,609 541.313,047	4	401.144,832 541.341,426	72.048
6	401.117,536 541.334,14	7	401.102,734 541.327,962	16.039
9	401.086,487 541.320,717	10	401.079,517 541.317,596	7.637
12	401.029,378 541.302,124	13	401.012,513 541.299,305	17.099
15	400.976,692 541.290,678	16	400.970,658 541.285,452	7.982
18	400.961,746 541.267,274	19	400.954,006 541.256,522	13.248

Punct început	X / Y	Punct sfârșit	X / Y	Lungime segment	Punct început	X / Y	Punct sfârșit	X / Y	Lungime segment	Punct început	X / Y	Punct sfârșit	X / Y	Lungime segment
19	400.954,006 541.256,522	20	400.934,662 541.243,345	23.406	20	400.934,662 541.243,345	21	400.934,904 541.239,189	4.163	21	400.934,904 541.239,189	22	400.942,602 541.223,407	17.559
22	400.942,602 541.223,407	23	400.949,415 541.209,438	15.542	23	400.949,415 541.209,438	24	400.971,732 541.163,682	50.908	24	400.971,732 541.163,682	25	400.972,878 541.161,329	2.617
25	400.972,878 541.161,329	26	400.952,101 541.156,203	21.4	26	400.952,101 541.156,203	27	400.932,767 541.143,245	23.274	27	400.932,767 541.143,245	28	400.933,333 541.140,299	3.0
28	400.933,333 541.140,299	29	400.953,332 541.153,417	23.917	29	400.953,332 541.153,417	30	400.974,222 541.158,571	21.517	30	400.974,222 541.158,571	31	400.978,752 541.149,277	10.339
31	400.978,752 541.149,277	32	400.979,739 541.130,337	18.966	32	400.979,739 541.130,337	33	400.982,072 541.119,854	10.739	33	400.982,072 541.119,854	34	400.986,992 541.109,513	11.452
34	400.986,992 541.109,513	35	400.995,081 541.100,274	12.279	35	400.995,081 541.100,274	36	401.005,662 541.090,646	14.306	36	401.005,662 541.090,646	37	401.026,133 541.082,068	22.196
37	401.026,133 541.082,068	38	401.087,574 541.076,745	61.671	38	401.087,574 541.076,745	39	401.125,604 541.062,889	40.475	39	401.125,604 541.062,889	40	401.182,573 541.026,928	67.37
40	401.182,573 541.026,928	41	401.254,207 540.986,309	82.348	41	401.254,207 540.986,309	42	401.282,08 540.964,704	35.266	42	401.282,08 540.964,704	43	401.294,442 540.955,333	15.512
43	401.294,442 540.955,333	44	401.311,339 540.945,464	19.568	44	401.311,339 540.945,464	45	401.325,32 540.943,234	14.158	45	401.325,32 540.943,234	46	401.351,48 540.947,899	26.572
46	401.351,48 540.947,899	47	401.386,706 540.960,868	37.538	47	401.386,706 540.960,868	48	401.397,657 540.962,369	11.053	48	401.397,657 540.962,369	49	401.405,346 540.961,251	7.771
49	401.405,346 540.961,251	50	401.411,138 540.955,337	8.278	50	401.411,138 540.955,337	51	401.408,192 540.967,216	12.24	51	401.408,192 540.967,216	52	401.398,417 540.967,892	9.798
52	401.398,417 540.967,892	53	401.386,029 540.966,252	12.497	53	401.386,029 540.966,252	54	401.350,937 540.952,28	37.771	54	401.350,937 540.952,28	55	401.325,33 540.948,296	25.915
55	401.325,33 540.948,296	56	401.313,051 540.950,254	12.434	56	401.313,051 540.950,254	57	401.297,325 540.959,433	18.209	57	401.297,325 540.959,433	58	401.285,715 540.968,894	14.977
58	401.285,715 540.968,894	59	401.257,53 540.990,6	35.575	59	401.257,53 540.990,6	60	401.184,123 541.030,003	83.314	60	401.184,123 541.030,003	61	401.128,046 541.066,078	66.678
61	401.128,046 541.066,078	62	401.086,693 541.081,621	44.178	62	401.086,693 541.081,621	63	401.027,291 541.086,767	59.624	63	401.027,291 541.086,767	64	401.008,271 541.094,738	20.623
64	401.008,271 541.094,738	65	400.998,5 541.103,628	13.21	65	400.998,5 541.103,628	66	400.991,026 541.112,165	11.346	66	400.991,026 541.112,165	67	400.986,622 541.121,42	10.25
67	400.986,622 541.121,42	68	400.984,494 541.130,985	9.799	68	400.984,494 541.130,985	69	400.984,288 541.134,923	3.943	69	400.984,288 541.134,923	70	400.983,561 541.148,877	13.973
70	400.983,561 541.148,877	71	400.983,477 541.150,498	1.623	71	400.983,477 541.150,498	72	400.976,586 541.164,638	15.73	72	400.976,586 541.164,638	73	400.972,812 541.172,382	8.614
73	400.972,812 541.172,382	74	400.972,368 541.173,293	1.014	74	400.972,368 541.173,293	75	400.969,301 541.179,585	6.999	75	400.969,301 541.179,585	76	400.964,657 541.189,114	10.601
76	400.964,657 541.189,114	77	400.960,12 541.198,423	10.355	77	400.960,12 541.198,423	78	400.951,171 541.216,785	20.427	78	400.951,171 541.216,785	79	400.946,987 541.225,371	9.551
79	400.946,987 541.225,371	80	400.942,947 541.233,66	9.221	80	400.942,947 541.233,66	81	400.940,899 541.237,862	4.675	81	400.940,899 541.237,862	82	400.940,833 541.242,499	4.638
82	400.940,833 541.242,499	83	400.940,826 541.242,968	0.469	83	400.940,826 541.242,968	84	400.956,686 541.253,772	19.19	84	400.956,686 541.253,772	85	400.958,682 541.256,544	3.416
85	400.958,682 541.256,544	86	400.965,043 541.265,381	10.889	86	400.965,043 541.265,381	87	400.965,878 541.267,259	2.055	87	400.965,878 541.267,259	88	400.971,845 541.280,676	14.685
88	400.971,845 541.280,676	89	400.973,456 541.282,872	2.723	89	400.973,456 541.282,872	90	400.978,472 541.287,217	6.636	90	400.978,472 541.287,217	1	401.013,268 541.295,597	35.791

** Lungimile segmentelor sunt determinate în planul de proiecție Stereo 70 și sunt rotunjite la 1 milimetru.

*** Distanța dintre puncte este formată din segmente cumulate ce sunt mai mici decât valoarea 1 milimetru.

**DATE DESPRE IMOBILUL NR. 5786**

Oficiul de Cadastru și Publicitate Imobiliară ALBA
Biroul de Cadastru și Publicitate Imobiliară Aiud

A. Partea I. Descrierea imobilului

TEREN Extravilan

Adresa: Jud. Alba

Nr. Crt	Nr cadastral Nr. topografic	Suprafața* (mp)	Observații / Referințe
A1		26.612	Sector cadastral:42 Teren neimprijmit;

B. Partea II. Proprietari și acte

Inscrieri privitoare la dreptul de proprietate și alte drepturi reale		Referințe
1 / 01/01/2022		
Act Normativ nr. 7, din 13/03/1996 emis de PRLAMENT;		
B1	Inscrierea provizorie, drept de PROPRIETATE, dobandit prin Lege, cota actuala 1/1 1) UAT MIRASLĂU, CIF:9999999999999	A1

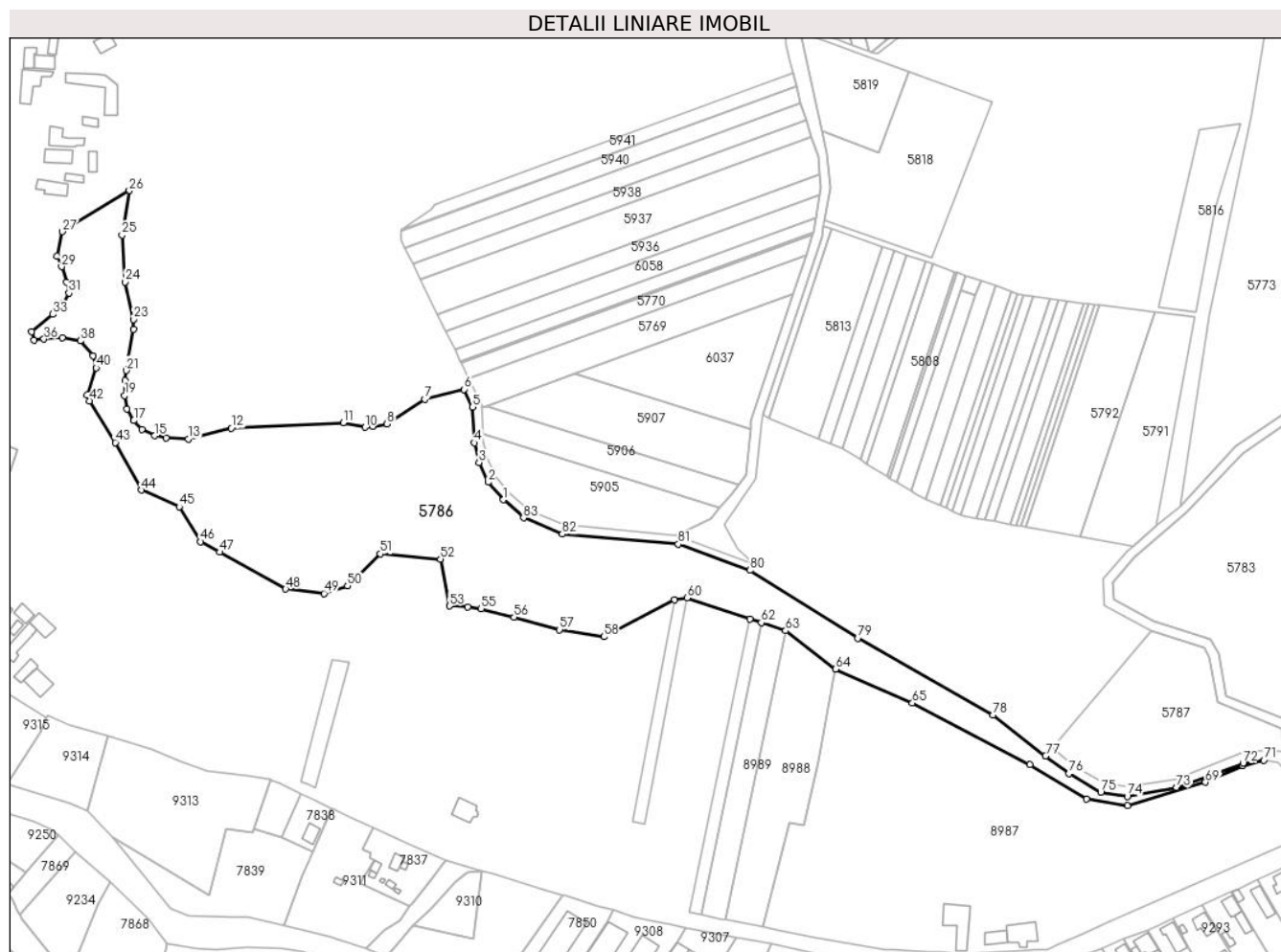
C. Partea III. SARCINI .

Inscrieri privind dezmembramintele dreptului de proprietate, drepturi reale de garanție și sarcini	Referințe
NU SUNT	

Teren

Nr cadastral	Suprafața (mp)*	Observații / Referințe
	26.612	

* Suprafața este determinată în planul de proiecție Stereo 70.



Date referitoare la teren

Crt	Categorie folosință	Intravilan	Suprafața (mp)	Tarla	Parcelă	Nr. topo	Observații / Referințe
1	arabil	NU	26.612	-	-	-	

Lungime Segmente

1) Valorile lungimilor segmentelor sunt obținute din proiecție în plan.

Punct început	X / Y	Punct sfârșit	X / Y	Lungime segment	Punct început	X / Y	Punct sfârșit	X / Y	Lungime segment	Punct început	X / Y	Punct sfârșit	X / Y	Lungime segment
1	400.995,081 541.100,274	2	400.986,992 541.109,513	12.279	2	400.986,992 541.109,513	3	400.982,072 541.119,854	11.452	3	400.982,072 541.119,854	4	400.979,739 541.130,337	10.739
4	400.979,739 541.130,337	5	400.978,752 541.149,277	18.966	5	400.978,752 541.149,277	6	400.974,222 541.158,571	10.339	6	400.974,222 541.158,571	7	400.953,332 541.153,417	21.517
7	400.953,332 541.153,417	8	400.933,333 541.140,299	23.917	8	400.933,333 541.140,299	9	400.926,067 541.138,904	7.399	9	400.926,067 541.138,904	10	400.921,827 541.138,56	4.254
10	400.921,827 541.138,56	11	400.910,175 541.140,872	11.879	11	400.910,175 541.140,872	12	400.850,969 541.138,136	59.269	12	400.850,969 541.138,136	13	400.828,281 541.132,4	23.402
13	400.828,281 541.132,4	14	400.816,4 541.132,781	11.887	14	400.816,4 541.132,781	15	400.810,476 541.134,056	6.06	15	400.810,476 541.134,056	16	400.803,695 541.137,543	7.625
16	400.803,695 541.137,543	17	400.799,322 541.142,12	6.33	17	400.799,322 541.142,12	18	400.795,638 541.148,114	7.036	18	400.795,638 541.148,114	19	400.794,5 541.155,344	7.319

Punct început	X / Y	Punct sfârșit	X / Y	Lungime segment	Punct început	X / Y	Punct sfârșit	X / Y	Lungime segment	Punct început	X / Y	Punct sfârșit	X / Y	Lungime segment
19	400.794,5 541.155,344	20	400.794,801 541.163,325	7.987	20	400.794,801 541.163,325	21	400.795,401 541.168,585	5.294	21	400.795,401 541.168,585	22	400.799,094 541.190,486	22.21
22	400.799,094 541.190,486	23	400.799,083 541.195,672	5.186	23	400.799,083 541.195,672	24	400.794,87 541.215,44	20.21 2	24	400.794,87 541.215,44	25	400.793,079 541.240,261	24.88 6
25	400.793,079 541.240,261	26	400.796,95 541.263,796	23.85 1	26	400.796,95 541.263,796	27	400.761,47 541.242,111	41.58 2	27	400.761,47 541.242,111	28	400.758,587 541.229,059	13.36 7
28	400.758,587 541.229,059	29	400.761,042 541.223,573	6.01	29	400.761,042 541.223,573	30	400.763,588 541.215,24	8.713	30	400.763,588 541.215,24	31	400.764,945 541.209,637	5.764
31	400.764,945 541.209,637	32	400.761,968 541.204,21	6.19	32	400.761,968 541.204,21	33	400.756,485 541.198,327	8.042	33	400.756,485 541.198,327	34	400.745,211 541.189,302	14.44 1
34	400.745,211 541.189,302	35	400.746,515 541.184,542	4.935	35	400.746,515 541.184,542	36	400.751,755 541.185,235	5.286	36	400.751,755 541.185,235	37	400.761,565 541.186,027	9.842
37	400.761,565 541.186,027	38	400.770,978 541.184,244	9.581	38	400.770,978 541.184,244	39	400.777,696 541.176,343	10.37 1	39	400.777,696 541.176,343	40	400.779,449 541.169,979	6.601
40	400.779,449 541.169,979	41	400.774,497 541.155,695	15.11 8	41	400.774,497 541.155,695	42	400.776,02 541.152,463	3.573	42	400.776,02 541.152,463	43	400.789,542 541.130,524	25.77 1
43	400.789,542 541.130,524	44	400.803,432 541.105,358	28.74 5	44	400.803,432 541.105,358	45	400.823,431 541.096,449	21.89 3	45	400.823,431 541.096,449	46	400.834,7 541.078,038	21.58 6
46	400.834,7 541.078,038	47	400.844,705 541.072,46	11.45 5	47	400.844,705 541.072,46	48	400.879,717 541.052,941	40.08 5	48	400.879,717 541.052,941	49	400.900,074 541.050,611	20.49
49	400.900,074 541.050,611	50	400.912,437 541.054,711	13.02 6	50	400.912,437 541.054,711	51	400.929,869 541.071,545	24.23 3	51	400.929,869 541.071,545	52	400.961,722 541.068,832	31.96 8
52	400.961,722 541.068,832	53	400.966,518 541.043,96	25.33 1	53	400.966,518 541.043,96	54	400.976,227 541.043,557	9.718	54	400.976,227 541.043,557	55	400.983,21 541.042,472	7.066
55	400.983,21 541.042,472	56	401.000,636 541.038,018	17.98 7	56	401.000,636 541.038,018	57	401.024,723 541.031,393	24.98 1	57	401.024,723 541.031,393	58	401.048,201 541.027,738	23.76 1
58	401.048,201 541.027,738	59	401.085,508 541.047,167	42.06 3	59	401.085,508 541.047,167	60	401.092,2 541.048,245	6.778	60	401.092,2 541.048,245	61	401.125,618 541.037,169	35.20 6
61	401.125,618 541.037,169	62	401.131,51 541.035,216	6.207	62	401.131,51 541.035,216	63	401.144,425 541.030,935	13.60 6	63	401.144,425 541.030,935	64	401.170,822 541.010,527	33.36 6
64	401.170,822 541.010,527	65	401.211,552 540.992,666	44.47 5	65	401.211,552 540.992,666	66	401.273,79 540.960,034	70.27 3	66	401.273,79 540.960,034	67	401.303,865 540.941,888	35.12 6
67	401.303,865 540.941,888	68	401.325,343 540.938,478	21.74 7	68	401.325,343 540.938,478	69	401.366,745 540.950,733	43.17 8	69	401.366,745 540.950,733	70	401.386,617 540.959,36	21.66 4
70	401.386,617 540.959,36	71	401.397,657 540.962,369	11.44 3	71	401.397,657 540.962,369	72	401.386,706 540.960,868	11.05 3	72	401.386,706 540.960,868	73	401.351,48 540.947,899	37.53 8
73	401.351,48 540.947,899	74	401.325,32 540.943,234	26.57 2	74	401.325,32 540.943,234	75	401.311,339 540.945,464	14.15 8	75	401.311,339 540.945,464	76	401.294,442 540.955,333	19.56 8
76	401.294,442 540.955,333	77	401.282,08 540.964,704	15.51 2	77	401.282,08 540.964,704	78	401.254,207 540.986,309	35.26 6	78	401.254,207 540.986,309	79	401.182,573 541.026,928	82.34 8
79	401.182,573 541.026,928	80	401.125,604 541.062,889	67.37	80	401.125,604 541.062,889	81	401.087,574 541.076,745	40.47 5	81	401.087,574 541.076,745	82	401.026,133 541.082,068	61.67 1
82	401.026,133 541.082,068	83	401.005,662 541.090,646	22.19 6	83	401.005,662 541.090,646	1	400.995,081 541.100,274	14.30 6					

** Lungimile segmentelor sunt determinate în planul de proiecție Stereo 70 și sunt rotunjite la 1 milimetru.

*** Distanța dintre puncte este formată din segmente cumulate ce sunt mai mici decât valoarea 1 milimetru.

**DATE DESPRE IMOBILUL NR. 5787**

Oficiul de Cadastru și Publicitate Imobiliară ALBA
Biroul de Cadastru și Publicitate Imobiliară Aiud

A. Partea I. Descrierea imobilului

TEREN Extravilan

Adresa: Jud. Alba

Nr. Crt	Nr cadastral Nr. topografic	Suprafața* (mp)	Observații / Referințe
A1		5.496	Sector cadastral:42 Teren neimprejmuit;

B. Partea II. Proprietari și acte

Inscrieri privitoare la dreptul de proprietate și alte drepturi reale		Referințe
1 / 01/01/2022		
Act Normativ nr. 7, din 13/03/1996 emis de PRLAMENT;		
B1	Inscrierea provizorie, drept de PROPRIETATE, dobandit prin Lege, cota actuala 1/1 1) UAT MIRASLĂU, CIF:99999999999999	A1

C. Partea III. SARCINI .

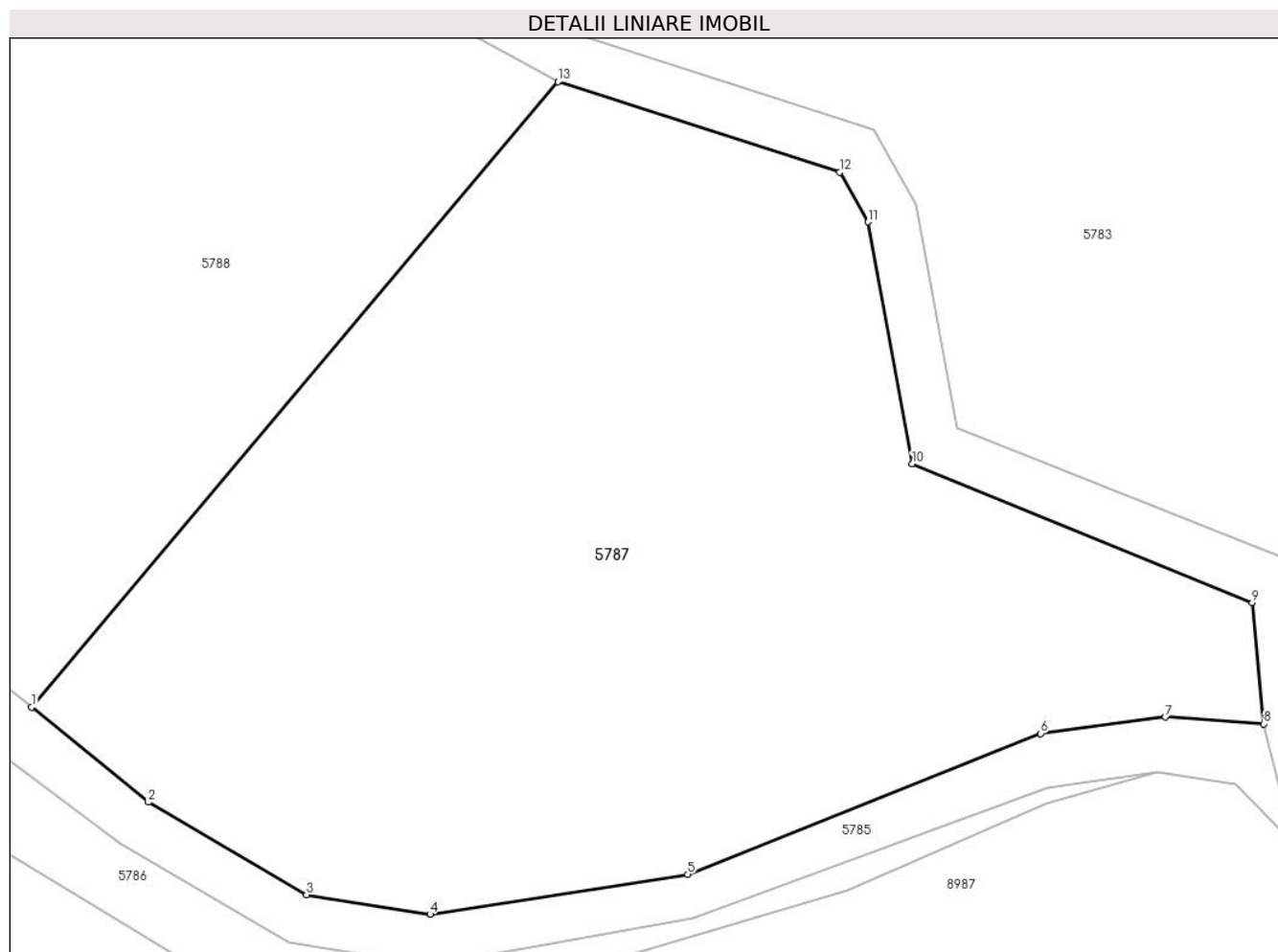
Inscrieri privind dezmembramintele dreptului de proprietate, drepturi reale de garanție și sarcini	Referințe
NU SUNT	

Anexa Nr. 1 La Partea I

Teren

Nr cadastral	Suprafața (mp)*	Observații / Referințe
	5.496	

* Suprafața este determinată în planul de proiecție Stereo 70.



Date referitoare la teren

Crt	Categorie folosință	Intravilan	Suprafața (mp)	Tarla	Parcelă	Nr. topo	Observații / Referințe
1	arabil	NU	5.496	-	-	-	

Lungime Segmente

1) Valorile lungimilor segmentelor sunt obținute din proiecție în plan.

Punct început	X / Y	Punct sfârșit	X / Y	Lungime segment (** (m)
1	401.285,715 540.968,894	2	401.297,325 540.959,433	14.977
2	401.297,325 540.959,433	3	401.313,051 540.950,254	18.209
3	401.313,051 540.950,254	4	401.325,33 540.948,296	12.434
4	401.325,33 540.948,296	5	401.350,937 540.952,28	25.915
5	401.350,937 540.952,28	6	401.386,029 540.966,252	37.771

Punct început	X / Y	Punct sfârșit	X / Y	Lungime segment (** (m)
6	401.386,029 540.966,252	7	401.398,417 540.967,892	12.497
7	401.398,417 540.967,892	8	401.408,192 540.967,216	9.798
8	401.408,192 540.967,216	9	401.407,056 540.979,266	12.103
9	401.407,056 540.979,266	10	401.373,25 540.993,041	36.505
10	401.373,25 540.993,041	11	401.368,854 541.017,066	24.424
11	401.368,854 541.017,066	12	401.366,052 541.022,012	5.685
12	401.366,052 541.022,012	13	401.338,024 541.031,012	29.438
13	401.338,024 541.031,012	1	401.285,715 540.968,894	81.208

** Lungimile segmentelor sunt determinate în planul de proiecție Stereo 70 și sunt rotunjite la 1 milimetru.

*** Distanța dintre puncte este formată din segmente cumulate ce sunt mai mici decât valoarea 1 milimetru.

**DATE DESPRE IMOBILUL NR. 5788**

Oficiul de Cadastru și Publicitate Imobiliară ALBA
Biroul de Cadastru și Publicitate Imobiliară Aiud

A. Partea I. Descrierea imobilului

TEREN Extravilan

Adresa: Jud. Alba

Nr. Crt	Nr cadastral Nr. topografic	Suprafața* (mp)	Observații / Referințe
A1		17.506	Sector cadastral:42 Teren neimprijmit;

B. Partea II. Proprietari și acte

Inscrieri privitoare la dreptul de proprietate și alte drepturi reale	Referințe
1 / 01/01/2022	
Act Administrativ nr. 7101/670, din 09/04/1996 emis de CJPSDPAT ALBA (titlu de proprietate);	
B1	A1
Intabulare, drept de PROPRIETATE, dobandit prin Reconstituire, cota actuala 1/1 1) TOROK EVA	

C. Partea III. SARCINI .

Inscrieri privind dezmembramintele dreptului de proprietate, drepturi reale de garanție și sarcini	Referințe
NU SUNT	

Anexa Nr. 1 La Partea I

Teren

Nr cadastral	Suprafața (mp)*	Observații / Referințe
	17.506	

* Suprafața este determinată în planul de proiecție Stereo 70.



Date referitoare la teren

Crt	Categorie folosință	Intravilan	Suprafața (mp)	Tarla	Parcelă	Nr. topo	Observații / Referințe
1	vie	NU	310	-	2177	-	
2	vie	NU	8.709	-	2182/1	-	
3	vie	NU	85	-	2182/1/2	-	
4	arabil	NU	1.574	-	2255/1	-	
5	neproductiv	NU	680	-	2250/2	-	
6	arabil	NU	1.715	-	2250/3	-	
7	vie	NU	338	-	2251/1	-	
8	vie	NU	1.129	-	2251/2	-	
9	faneata	NU	891	-	2251/3	-	
10	vie	NU	1.127	-	2251/4	-	
11	neproductiv	NU	948	-	2251/5	-	

Lungime Segmente

1) Valorile lungimilor segmentelor sunt obținute din proiecție în plan.

Punct început	X / Y	Punct sfârșit	X / Y	Lungime segment (** (m)
1	401.313,436 541.044,577	2	401.312,601 541.058,353	13.801
2	401.312,601 541.058,353	3	401.325,606 541.073,124	19.68
3	401.325,606 541.073,124	4	401.238,133 541.088,704	88.85
4	401.238,133 541.088,704	5	401.211,968 541.100,449	28.68
5	401.211,968 541.100,449	6	401.173,17 541.124,37	45.579
6	401.173,17 541.124,37	7	401.131,794 541.141,541	44.798
7	401.131,794 541.141,541	8	401.128,802 541.111,481	30.208
8	401.128,802 541.111,481	9	401.111,814 541.087,241	29.601
9	401.111,814 541.087,241	10	401.118,815 541.074,575	14.473
10	401.118,815 541.074,575	11	401.128,046 541.066,078	12.546
11	401.128,046 541.066,078	12	401.184,123 541.030,003	66.678
12	401.184,123 541.030,003	13	401.257,53 540.990,6	83.314
13	401.257,53 540.990,6	14	401.285,715 540.968,894	35.575
14	401.285,715 540.968,894	15	401.338,024 541.031,012	81.208
15	401.338,024 541.031,012	1	401.313,436 541.044,577	28.081

** Lungimile segmentelor sunt determinate în planul de proiecție Stereo 70 și sunt rotunjite la 1 milimetru.

*** Distanța dintre puncte este formată din segmente cumulate ce sunt mai mici decât valoarea 1 milimetru.

**DATE DESPRE IMOBILUL NR. 5789**

Oficiul de Cadastru și Publicitate Imobiliară ALBA
Biroul de Cadastru și Publicitate Imobiliară Aiud

A. Partea I. Descrierea imobilului

TEREN Extravilan

Adresa: Jud. Alba

Nr. Crt	Nr cadastral Nr. topografic	Suprafața* (mp)	Observații / Referințe
A1		629	Sector cadastral:42 Teren neimprejmuit;

B. Partea II. Proprietari și acte

Inscrieri privitoare la dreptul de proprietate și alte drepturi reale		Referințe
1 / 01/01/2022		
Act Normativ nr. 7, din 13/03/1996 emis de PRLAMENT;		
B1	Inscrierea provizorie, drept de PROPRIETATE, dobandit prin Lege, cota actuala 1/1 1) UAT MIRASLĂU, CIF:9999999999999	A1

C. Partea III. SARCINI .

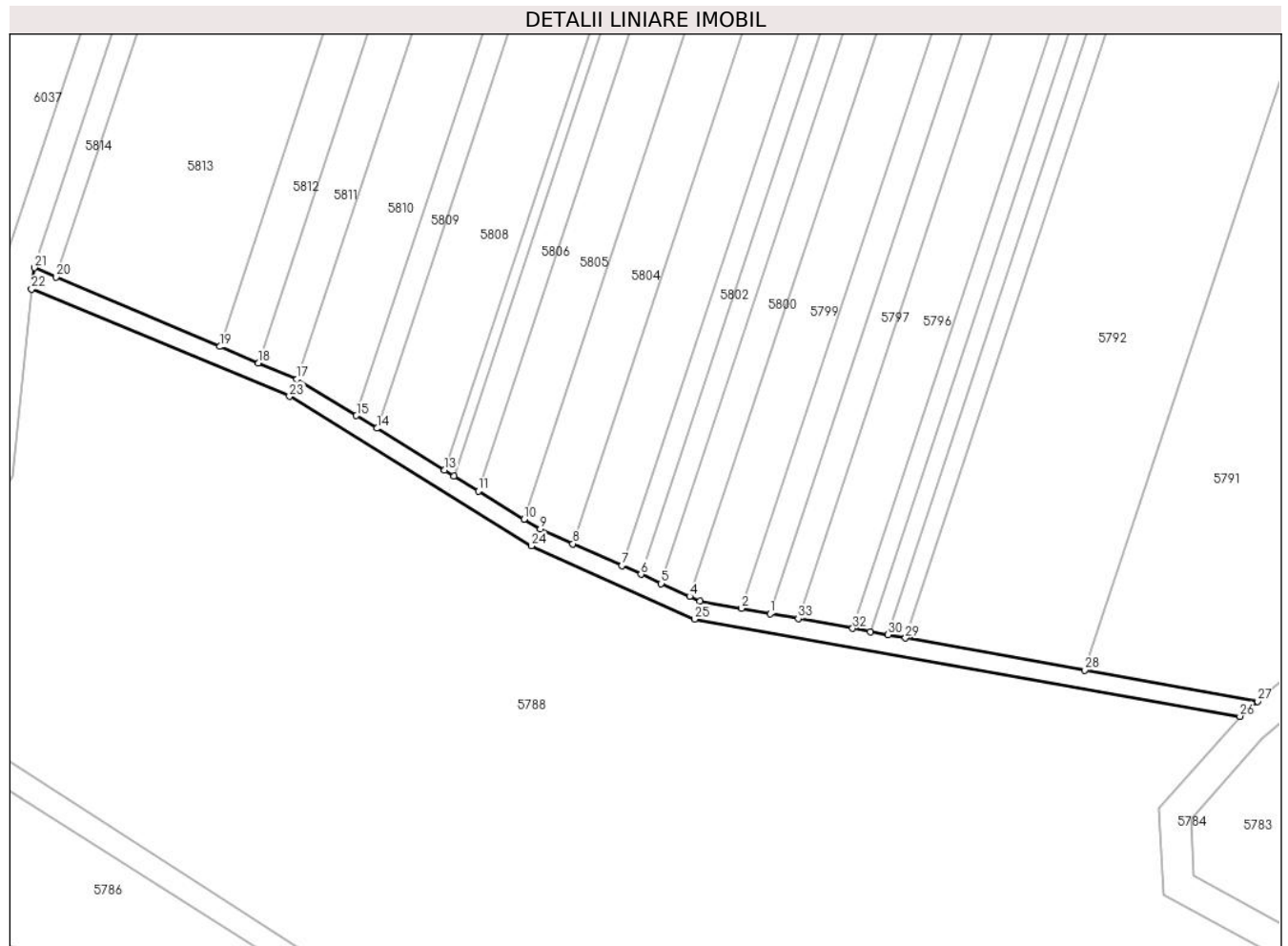
Inscrieri privind dezmembramintele dreptului de proprietate, drepturi reale de garanție și sarcini	Referințe
NU SUNT	

Anexa Nr. 1 La Partea I

Teren

Nr cadastral	Suprafața (mp)*	Observații / Referințe
	629	

* Suprafața este determinată în planul de proiecție Stereo 70.



Date referitoare la teren

Crt	Categorie folosință	Intravilan	Suprafața (mp)	Tarla	Parcelă	Nr. topo	Observații / Referințe
1	drum	NU	629	-	-	-	

Lungime Segmente

1) Valorile lungimilor segmentelor sunt obținute din proiecție în plan.

Punct început	X / Y	Punct sfârșit	X / Y	Lungime segment (** (m)	Punct început	X / Y	Punct sfârșit	X / Y	Lungime segment (** (m)
1	401.250,238 541.089,578	2	401.245,661 541.090,4	4.651	2	401.245,661 541.090,4	3	401.239,026 541.091,592	6.741
3	401.239,026 541.091,592	4	401.237,35 541.092,344	1.837	4	401.237,35 541.092,344	5	401.232,8 541.094,387	4.988
5	401.232,8 541.094,387	6	401.229,53 541.095,854	3.584	6	401.229,53 541.095,854	7	401.226,46 541.097,233	3.366
7	401.226,46 541.097,233	8	401.218,61 541.100,756	8.604	8	401.218,61 541.100,756	9	401.213,376 541.103,106	5.738
9	401.213,376 541.103,106	10	401.210,821 541.104,681	3.001	10	401.210,821 541.104,681	11	401.203,458 541.109,22	8.649

Punct început	X / Y	Punct sfârșit	X / Y	Lungime segment (** (m))
11	401.203,458 541.109,22	12	401.199,579 541.111,612	4.557
13	401.198,048 541.112,556	14	401.187,184 541.119,254	12.764
15	401.183,894 541.121,282	16	401.174,55 541.127,043	10.977
17	401.174,374 541.127,118	18	401.168,216 541.129,726	6.688
19	401.162,032 541.132,346	20	401.135,746 541.143,482	28.548
21	401.132,25 541.144,962	22	401.131,794 541.141,541	3.452
23	401.173,17 541.124,37	24	401.211,968 541.100,449	45.579
25	401.238,133 541.088,704	26	401.325,606 541.073,124	88.85
27	401.328,421 541.075,531	28	401.300,694 541.080,513	28.171
29	401.271,967 541.085,674	30	401.269,147 541.086,18	2.865
31	401.266,323 541.086,688	32	401.263,496 541.087,196	2.873
33	401.254,774 541.088,763	1	401.250,238 541.089,578	4.608

Punct început	X / Y	Punct sfârșit	X / Y	Lungime segment (** (m))
12	401.199,579 541.111,612	13	401.198,048 541.112,556	1.798
14	401.187,184 541.119,254	15	401.183,894 541.121,282	3.864
16	401.174,55 541.127,043	17	401.174,374 541.127,118	0.191
18	401.168,216 541.129,726	19	401.162,032 541.132,346	6.716
20	401.135,746 541.143,482	21	401.132,25 541.144,962	3.796
22	401.131,794 541.141,541	23	401.173,17 541.124,37	44.798
24	401.211,968 541.100,449	25	401.238,133 541.088,704	28.68
26	401.325,606 541.073,124	27	401.328,421 541.075,531	3.704
28	401.300,694 541.080,513	29	401.271,967 541.085,674	29.187
30	401.269,147 541.086,18	31	401.266,323 541.086,688	2.869
32	401.263,496 541.087,196	33	401.254,774 541.088,763	8.861

** Lungimile segmentelor sunt determinate în planul de proiecție Stereo 70 și sunt rotunjite la 1 milimetru.

*** Distanța dintre puncte este formată din segmente cumulate ce sunt mai mici decât valoarea 1 milimetru.

**DATE DESPRE IMOBILUL NR. 5790**

Oficiul de Cadastru și Publicitate Imobiliară ALBA
Biroul de Cadastru și Publicitate Imobiliară Aiud

A. Partea I. Descrierea imobilului

TEREN Extravilan

Adresa: Jud. Alba

Nr. Crt	Nr cadastral Nr. topografic	Suprafața* (mp)	Observații / Referințe
A1		5.570	Sector cadastral:42 Teren neimprejmuit;

B. Partea II. Proprietari și acte

Inscrieri privitoare la dreptul de proprietate și alte drepturi reale		Referințe
1 / 01/01/2022		
Act Normativ nr. 7, din 13/03/1996 emis de PRLAMENT;		
B1	Inscrierea provizorie, drept de PROPRIETATE, dobandit prin Lege, cota actuala 1/1 1) UAT MIRASLĂU, CIF:9999999999999	A1

C. Partea III. SARCINI .

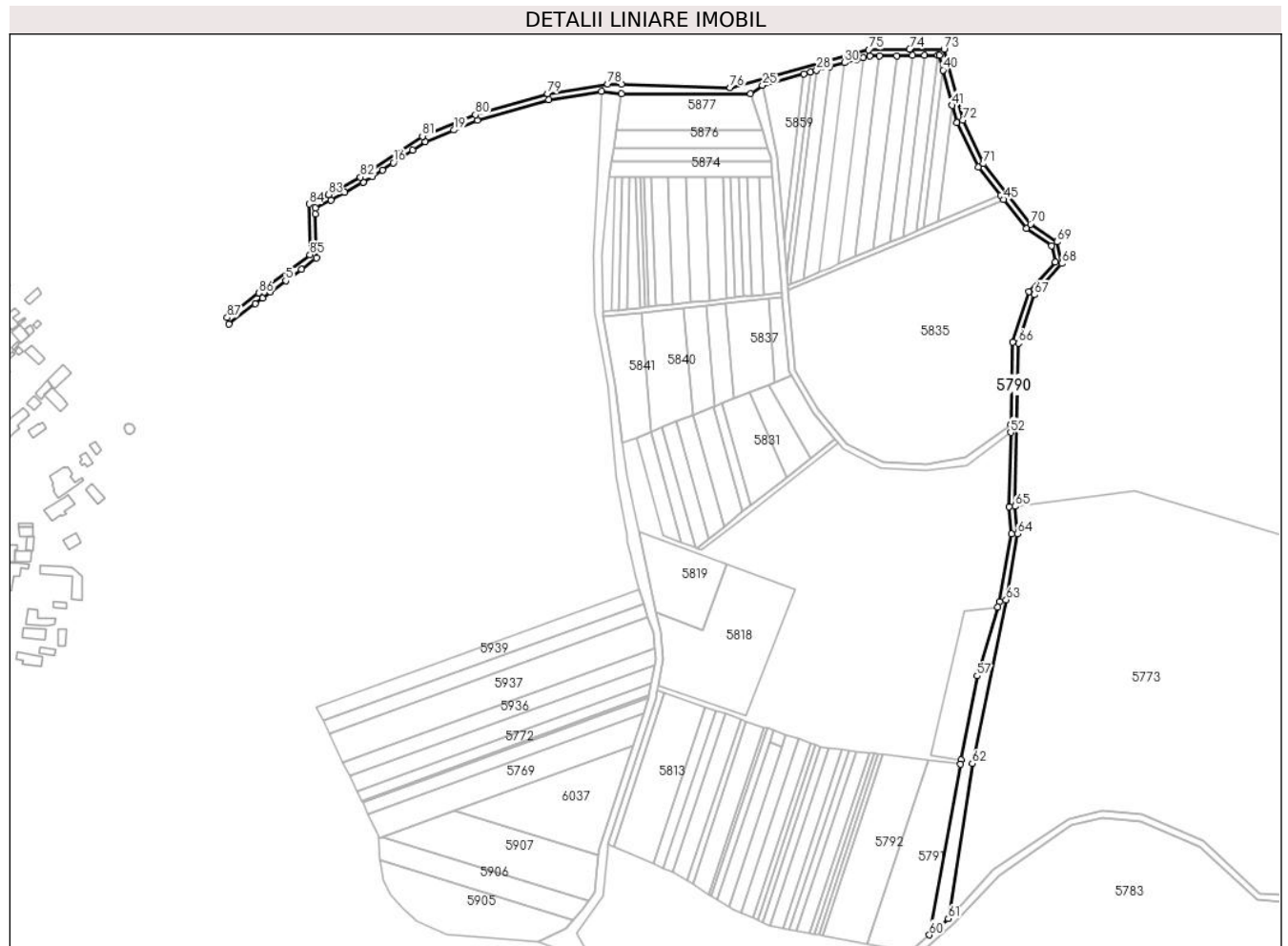
Inscrieri privind dezmembramintele dreptului de proprietate, drepturi reale de garanție și sarcini	Referințe
NU SUNT	

Anexa Nr. 1 La Partea I

Teren

Nr cadastral	Suprafața (mp)*	Observații / Referințe
	5.570	

* Suprafața este determinată în planul de proiecție Stereo 70.



Date referitoare la teren

Crt	Categorie folosință	Intravilan	Suprafața (mp)	Tarla	Parcelă	Nr. topo	Observații / Referințe
1	drum	NU	5.570	-	-	-	

Lungime Segmente

1) Valorile lungimilor segmentelor sunt obținute din proiecție în plan.

Punct început	X / Y	Punct sfârșit	X / Y	Lungime segment	Punct început	X / Y	Punct sfârșit	X / Y	Lungime segment	Punct început	X / Y	Punct sfârșit	X / Y	Lungime segment
1	400.885,859 541.482,592	2	400.902,958 541.495,771	21.588	2	400.902,958 541.495,771	3	400.907,865 541.499,554	6.196	3	400.907,865 541.499,554	4	400.912,975 541.503,363	6.374
4	400.912,975 541.503,363	5	400.922,83 541.510,708	12.291	5	400.922,83 541.510,708	6	400.932,95 541.518,251	12.622	6	400.932,95 541.518,251	7	400.942,704 541.525,521	12.165
7	400.942,704 541.525,521	8	400.942,146 541.554,015	28.499	8	400.942,146 541.554,015	9	400.942,069 541.557,967	3.953	9	400.942,069 541.557,967	10	400.952,322 541.563,017	11.429
10	400.952,322 541.563,017	11	400.961,27 541.567,894	10.19	11	400.961,27 541.567,894	12	400.973,392 541.574,501	13.806	12	400.973,392 541.574,501	13	400.973,402 541.574,506	0.011
13	400.973,402 541.574,506	14	400.979,228 541.578,336	6.972	14	400.979,228 541.578,336	15	400.985,623 541.582,539	7.653	15	400.985,623 541.582,539	16	400.992,687 541.587,183	8.454
16	400.992,687 541.587,183	17	401.005,358 541.595,513	15.163	17	401.005,358 541.595,513	18	401.013,593 541.600,926	9.855	18	401.013,593 541.600,926	19	401.032,096 541.608,44	19.97

Punct început	X / Y	Punct sfârșit	X / Y	Lungime segment	Punct început	X / Y	Punct sfârșit	X / Y	Lungime segment	Punct început	X / Y	Punct sfârșit	X / Y	Lungime segment
19	401.032,096 541.608,44	20	401.047,372 541.614,643	16.487	20	401.047,372 541.614,643	21	401.093,755 541.628,264	48.342	21	401.093,755 541.628,264	22	401.127,942 541.633,62	34.604
22	401.127,942 541.633,62	23	401.141,057 541.632,037	13.211	23	401.141,057 541.632,037	24	401.224,829 541.631,96	83.771	24	401.224,829 541.631,96	25	401.232,593 541.637,469	9.521
25	401.232,593 541.637,469	26	401.259,593 541.644,902	28.004	26	401.259,593 541.644,902	27	401.263,946 541.646,101	4.515	27	401.263,946 541.646,101	28	401.267,752 541.647,148	3.947
28	401.267,752 541.647,148	29	401.276,197 541.649,474	8.759	29	401.276,197 541.649,474	30	401.285,97 541.652,164	10.137	30	401.285,97 541.652,164	31	401.293,963 541.654,365	8.29
31	401.293,963 541.654,365	32	401.298,242 541.655,543	4.438	32	401.298,242 541.655,543	33	401.302,293 541.656,658	4.202	33	401.302,293 541.656,658	34	401.308,79 541.656,695	6.497
34	401.308,79 541.656,695	35	401.319,798 541.656,757	11.009	35	401.319,798 541.656,757	36	401.330,213 541.656,815	10.415	36	401.330,213 541.656,815	37	401.337,919 541.656,859	7.706
37	401.337,919 541.656,859	38	401.346,572 541.656,907	8.653	38	401.346,572 541.656,907	39	401.347,455 541.656,912	0.884	39	401.347,455 541.656,912	40	401.349,962 541.647,341	9.894
40	401.349,962 541.647,341	41	401.355,944 541.624,501	23.61	41	401.355,944 541.624,501	42	401.358,839 541.613,447	11.427	42	401.358,839 541.613,447	43	401.372,807 541.584,552	32.094
43	401.372,807 541.584,552	44	401.387,276 541.565,959	23.559	44	401.387,276 541.565,959	45	401.389,183 541.563,508	3.105	45	401.389,183 541.563,508	46	401.404,02 541.544,44	24.16
46	401.404,02 541.544,44	47	401.420,368 541.533,467	19.689	47	401.420,368 541.533,467	48	401.422,766 541.522,945	10.792	48	401.422,766 541.522,945	49	401.405,728 541.503,634	25.753
49	401.405,728 541.503,634	50	401.395,102 541.471,023	34.299	50	401.395,102 541.471,023	51	401.393,958 541.417,417	53.618	51	401.393,958 541.417,417	52	401.393,847 541.412,238	5.18
52	401.393,847 541.412,238	53	401.392,819 541.364,098	48.151	53	401.392,819 541.364,098	54	401.394,352 541.346,654	17.511	54	401.394,352 541.346,654	55	401.386,39 541.302,327	45.036
55	401.386,39 541.302,327	56	401.385,376 541.298,917	3.557	56	401.385,376 541.298,917	57	401.372,096 541.254,273	46.578	57	401.372,096 541.254,273	58	401.361,644 541.199,85	55.417
58	401.361,644 541.199,85	59	401.361,077 541.196,898	3.006	59	401.361,077 541.196,898	60	401.340,933 541.086,233	112.84	60	401.340,933 541.086,233	61	401.353,283 541.096,797	16.252
61	401.353,283 541.096,797	62	401.368,985 541.197,432	101.853	62	401.368,985 541.197,432	63	401.390,961 541.303,664	108.82	63	401.390,961 541.303,664	64	401.398,384 541.346,472	43.446
64	401.398,384 541.346,472	65	401.396,823 541.364,232	17.828	65	401.396,823 541.364,232	66	401.399,031 541.470,167	105.959	66	401.399,031 541.470,167	67	401.409,275 541.501,608	33.068
67	401.409,275 541.501,608	68	401.427,122 541.521,836	26.975	68	401.427,122 541.521,836	69	401.423,916 541.535,904	14.429	69	401.423,916 541.535,904	70	401.406,783 541.547,404	20.635
70	401.406,783 541.547,404	71	401.376,224 541.586,674	49.759	71	401.376,224 541.586,674	72	401.362,609 541.614,837	31.281	72	401.362,609 541.614,837	73	401.350,538 541.660,93	47.647
73	401.350,538 541.660,93	74	401.328,153 541.660,804	22.386	74	401.328,153 541.660,804	75	401.301,741 541.660,655	26.412	75	401.301,741 541.660,655	76	401.211,57 541.635,972	93.489
76	401.211,57 541.635,972	77	401.141,074 541.638,066	70.527	77	401.141,074 541.638,066	78	401.132,164 541.638,33	8.914	78	401.132,164 541.638,33	79	401.092,878 541.632,175	39.765
79	401.092,878 541.632,175	80	401.046,053 541.618,424	48.803	80	401.046,053 541.618,424	81	401.011,724 541.604,484	37.051	81	401.011,724 541.604,484	82	400.971,343 541.577,939	48.325
82	400.971,343 541.577,939	83	400.950,48 541.566,569	23.76	83	400.950,48 541.566,569	84	400.938,02 541.560,432	13.89	84	400.938,02 541.560,432	85	400.938,664 541.527,499	32.939
85	400.938,664 541.527,499	86	400.905,449 541.502,742	41.427	86	400.905,449 541.502,742	87	400.884,777 541.486,808	26.1	87	400.884,777 541.486,808	1	400.885,859 541.482,592	4.353

** Lungimile segmentelor sunt determinate în planul de proiecție Stereo 70 și sunt rotunjite la 1 milimetru.

*** Distanța dintre puncte este formată din segmente cumulate ce sunt mai mici decât valoarea 1 milimetru.

**DATE DESPRE IMOBILUL NR. 5791**

Oficiul de Cadastru și Publicitate Imobiliară ALBA
Biroul de Cadastru și Publicitate Imobiliară Aiud

A. Partea I. Descrierea imobilului

TEREN Extravilan

Adresa: Jud. Alba

Nr. Crt	Nr cadastral Nr. topografic	Suprafața* (mp)	Observații / Referințe
A1		3.649	Sector cadastral:42 Teren neimprijmit;

B. Partea II. Proprietari și acte

Inscrieri privitoare la dreptul de proprietate și alte drepturi reale		Referințe
1 / 01/01/2022		
Act Normativ nr. 7, din 13/03/1996 emis de PRLAMENT;		
B1	Inscrierea provizorie, drept de PROPRIETATE, dobandit prin Lege, cota actuala 1/1 1) UAT MIRASLĂU, CIF:9999999999999	A1

C. Partea III. SARCINI .

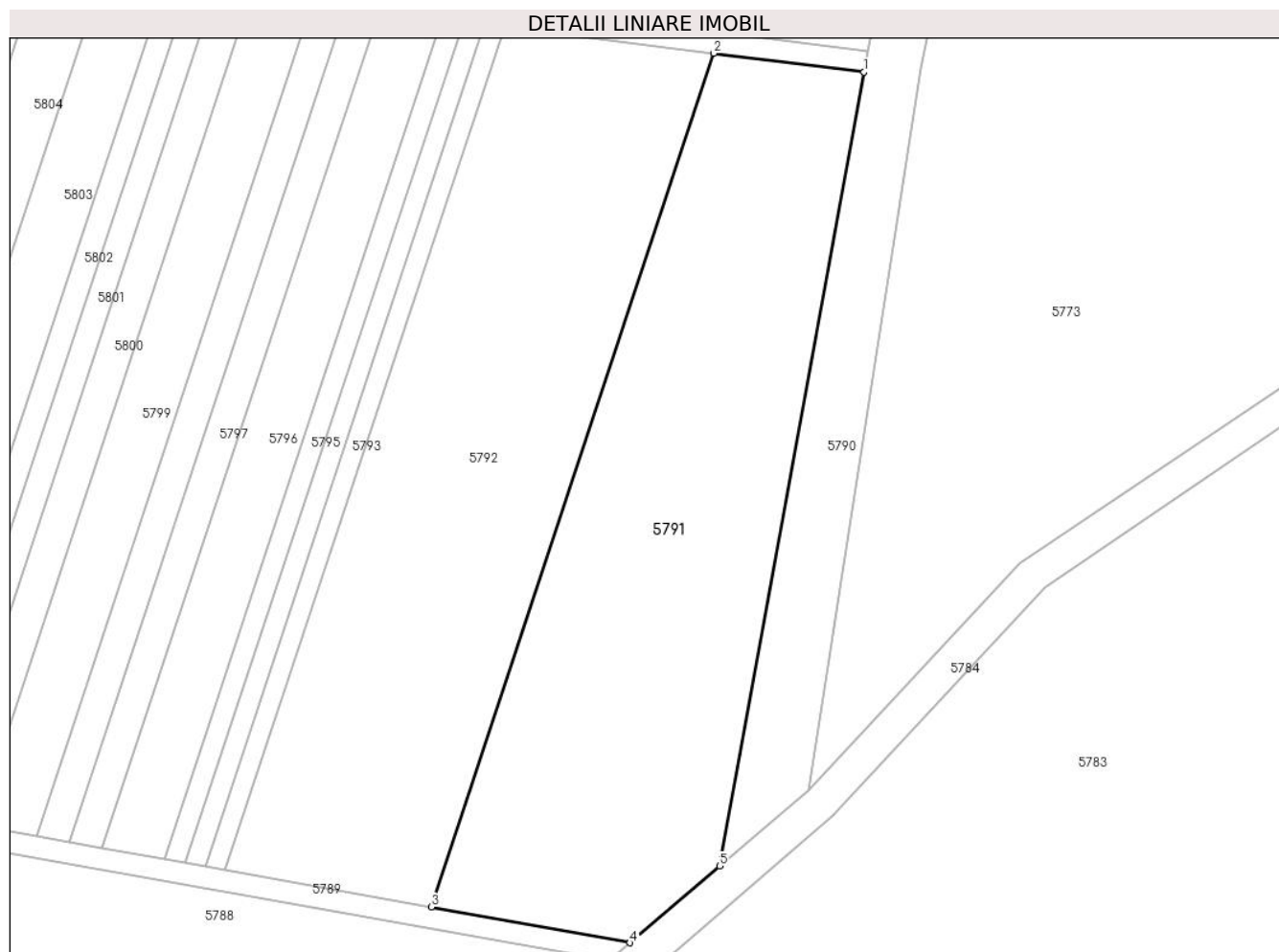
Inscrieri privind dezmembramintele dreptului de proprietate, drepturi reale de garanție și sarcini	Referințe
NU SUNT	

Anexa Nr. 1 La Partea I

Teren

Nr cadastral	Suprafața (mp)*	Observații / Referințe
	3.649	

* Suprafața este determinată în planul de proiecție Stereo 70.



Date referitoare la teren

Crt	Categorie folosință	Intra vilan	Suprafața (mp)	Tarla	Parcelă	Nr. topo	Observații / Referințe
1	arabil	NU	3.649	-	-	-	

Lungime Segmente

1) Valorile lungimilor segmentelor sunt obținute din proiecție în plan.

Punct început	X / Y	Punct sfârșit	X / Y	Lungime segment (** (m)
1	401.361,077 541.196,898	2	401.340,103 541.199,537	21.139
2	401.340,103 541.199,537	3	401.300,694 541.080,513	125.378
3	401.300,694 541.080,513	4	401.328,421 541.075,531	28.171
4	401.328,421 541.075,531	5	401.340,933 541.086,233	16.464
5	401.340,933 541.086,233	1	401.361,077 541.196,898	112.484

**** Lungimile segmentelor sunt determinate în planul de proiecție Stereo 70 și sunt rotunjite la 1 milimetru.**

***** Distanța dintre puncte este formată din segmente cumulate ce sunt mai mici decât valoarea 1 milimetru.**

**DATE DESPRE IMOBILUL NR. 5792**

Oficiul de Cadastru și Publicitate Imobiliară ALBA
Biroul de Cadastru și Publicitate Imobiliară Aiud

A. Partea I. Descrierea imobilului

TEREN Extravilan

Adresa: Jud. Alba

Nr. Crt	Nr cadastral Nr. topografic	Suprafața* (mp)	Observații / Referințe
A1		3.600	Sector cadastral:42 Teren neimprejmuit;

B. Partea II. Proprietari și acte

Inscrieri privitoare la dreptul de proprietate și alte drepturi reale	Referințe
1 / 01/01/2022	
Act Administrativ nr. 14113/1358, din 13/09/2006 emis de CJPSDPAT ALBA (titlu de proprietate);	
B1	A1
Intabulare, drept de PROPRIETATE, dobandit prin Reconstituire, cota actuala 1/1 1) HARI I MIHAI	

C. Partea III. SARCINI .

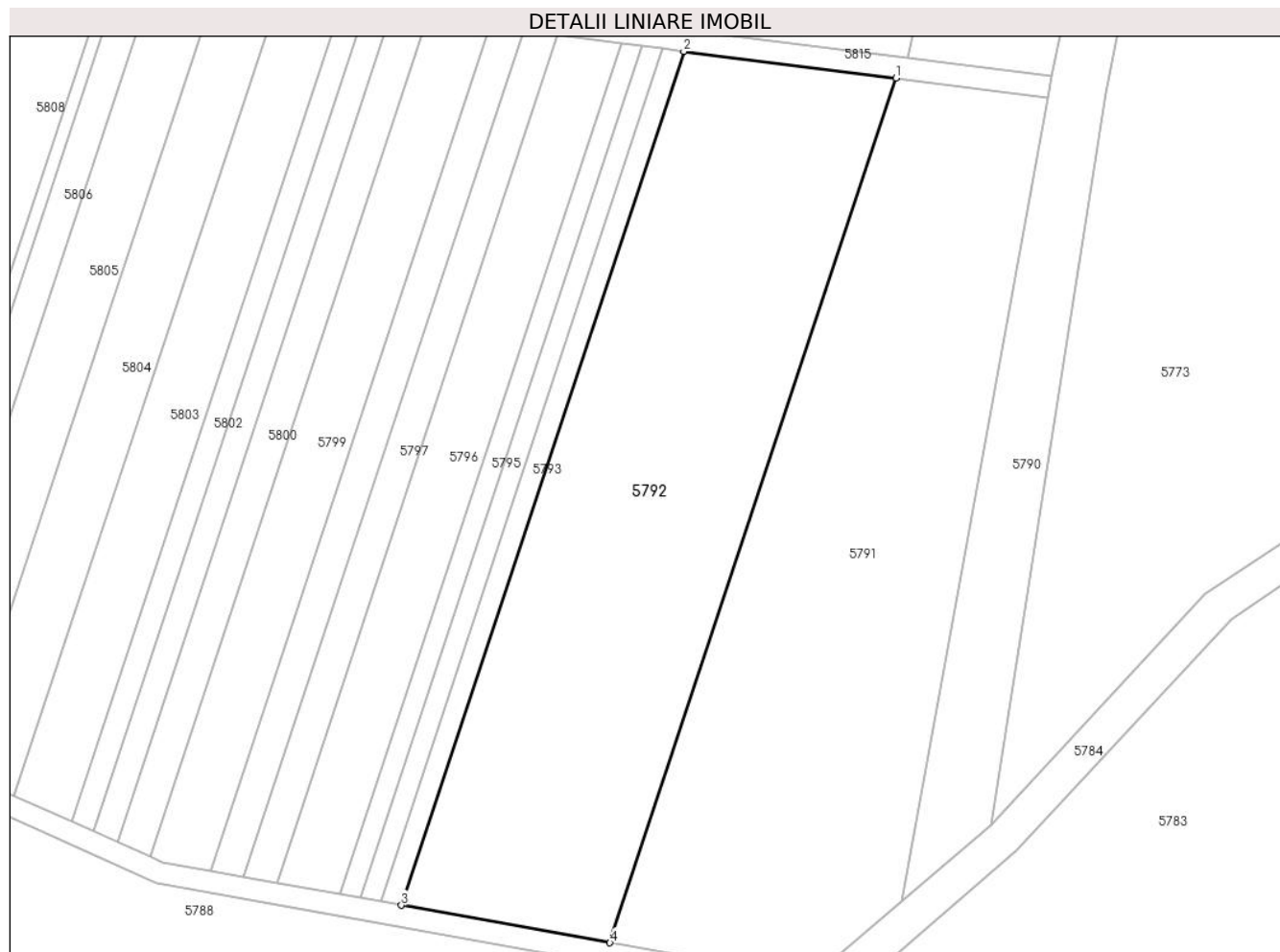
Inscrieri privind dezmembramintele dreptului de proprietate, drepturi reale de garanție și sarcini	Referințe
NU SUNT	

Anexa Nr. 1 La Partea I

Teren

Nr cadastral	Suprafața (mp)*	Observații / Referințe
	3.600	

* Suprafața este determinată în planul de proiecție Stereo 70.



Date referitoare la teren

Crt	Categorie folosință	Intravilan	Suprafața (mp)	Tarla	Parcelă	Nr. topo	Observații / Referințe
1	vie	NU	3.600	-	2241/1/1	-	

Lungime Segmente

1) Valorile lungimilor segmentelor sunt obținute din proiecție în plan.

Punct început	X / Y	Punct sfârșit	X / Y	Lungime segment (** (m)
1	401.340,103 541.199,537	2	401.310,884 541.203,212	29.449
2	401.310,884 541.203,212	3	401.271,967 541.085,674	123.814
3	401.271,967 541.085,674	4	401.300,694 541.080,513	29.187
4	401.300,694 541.080,513	1	401.340,103 541.199,537	125.378

** Lungimile segmentelor sunt determinate în planul de proiecție Stereo 70 și sunt rotunjite la 1 milimetru.

***** Distanţa dintre puncte este formată din segmente cumulate ce sunt mai mici decât valoarea 1 milimetru.**

**DATE DESPRE IMOBILUL NR. 5793**

Oficiul de Cadastru și Publicitate Imobiliară ALBA
Biroul de Cadastru și Publicitate Imobiliară Aiud

A. Partea I. Descrierea imobilului

TEREN Extravilan

Adresa: Jud. Alba

Nr. Crt	Nr cadastral Nr. topografic	Suprafața* (mp)	Observații / Referințe
A1		351	Sector cadastral:42 Teren neimprijmit;

B. Partea II. Proprietari și acte

Inscrieri privitoare la dreptul de proprietate și alte drepturi reale	Referințe
1 / 01/01/2022	
Act Administrativ nr. 7101/630, din 27/02/1996 emis de CJPSDPAT ALBA (titlu de proprietate);	
B1	A1
Intabulare, drept de PROPRIETATE, dobandit prin Reconstituire, cota actuala 1/1 1) BORȘAN IOAN	

C. Partea III. SARCINI .

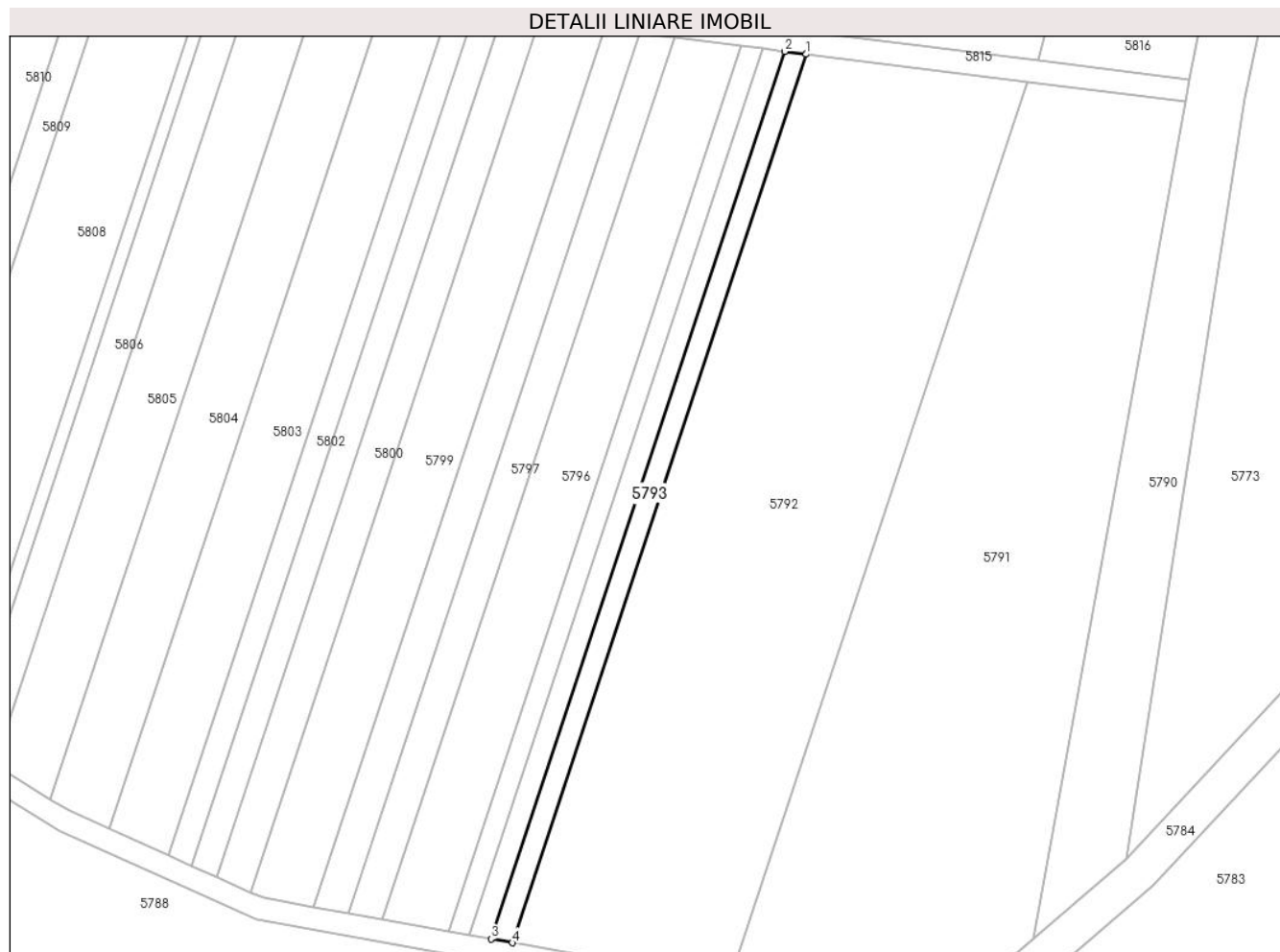
Inscrieri privind dezmembramintele dreptului de proprietate, drepturi reale de garanție și sarcini	Referințe
NU SUNT	

Anexa Nr. 1 La Partea I

Teren

Nr cadastral	Suprafața (mp)*	Observații / Referințe
	351	

* Suprafața este determinată în planul de proiecție Stereo 70.



Date referitoare la teren

Crt	Categorie folosință	Intravilan	Suprafața (mp)	Tarla	Parcelă	Nr. topo	Observații / Referințe
1	vie	NU	351	-	2241/1/4/1	-	

Lungime Segmente

1) Valorile lungimilor segmentelor sunt obținute din proiecție în plan.

Punct început	X / Y	Punct sfârșit	X / Y	Lungime segment (** (m)
1	401.310,884 541.203,212	2	401.308,016 541.203,573	2.891
2	401.308,016 541.203,573	3	401.269,147 541.086,18	123.66
3	401.269,147 541.086,18	4	401.271,967 541.085,674	2.865
4	401.271,967 541.085,674	1	401.310,884 541.203,212	123.814

** Lungimile segmentelor sunt determinate în planul de proiecție Stereo 70 și sunt rotunjite la 1 milimetru.

***** Distanţa dintre puncte este formată din segmente cumulate ce sunt mai mici decât valoarea 1 milimetru.**

**DATE DESPRE IMOBILUL NR. 5794**

Oficiul de Cadastru și Publicitate Imobiliară ALBA
Biroul de Cadastru și Publicitate Imobiliară Aiud

A. Partea I. Descrierea imobilului

TEREN Extravilan

Adresa: Jud. Alba

Nr. Crt	Nr cadastral Nr. topografic	Suprafața* (mp)	Observații / Referințe
A1		351	Sector cadastral:42 Teren neimprejmuit;

B. Partea II. Proprietari și acte

Inscrieri privitoare la dreptul de proprietate și alte drepturi reale	Referințe
1 / 01/01/2022	
Act Administrativ nr. 7128/751, din 11/07/1996 emis de CJPSDPAT ALBA (titlu de proprietate);	
B1	A1
Intabulare, drept de PROPRIETATE, dobandit prin Reconstituire, cota actuala 1/1 1) PAVEL V AURELIA	

C. Partea III. SARCINI .

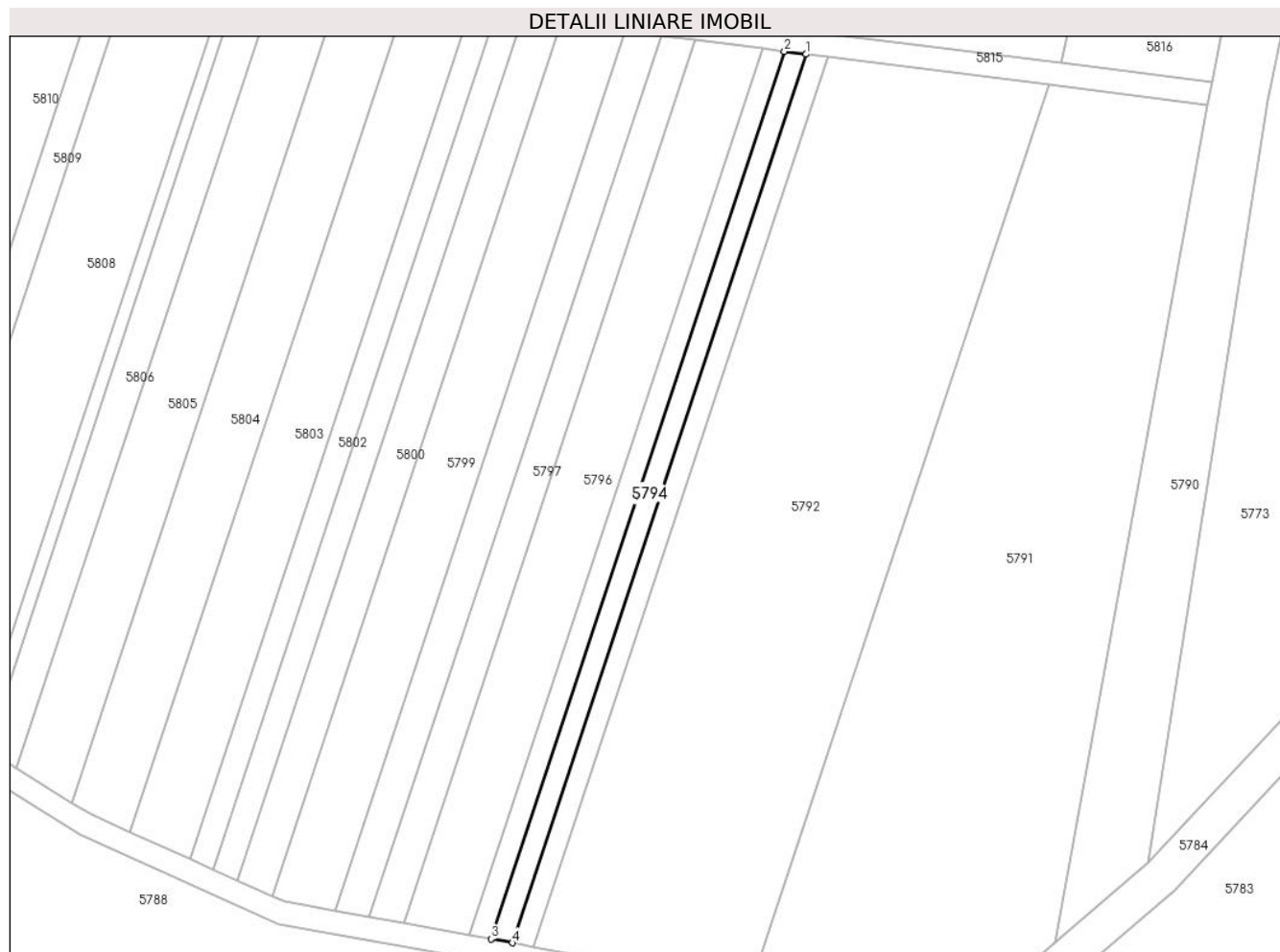
Inscrieri privind dezmembramintele dreptului de proprietate, drepturi reale de garanție și sarcini	Referințe
NU SUNT	

Anexa Nr. 1 La Partea I

Teren

Nr cadastral	Suprafața (mp)*	Observații / Referințe
	351	

* Suprafața este determinată în planul de proiecție Stereo 70.



Date referitoare la teren

Crt	Categorie folosință	Intra vilan	Suprafața (mp)	Tarla	Parcelă	Nr. topo	Observații / Referințe
1	vie	NU	351	-	2241/1/4/2	-	

Lungime Segmente

1) Valorile lungimilor segmentelor sunt obținute din proiecție în plan.

Punct început	X / Y	Punct sfârșit	X / Y	Lungime segment (** (m)
1	401.308,016 541.203,573	2	401.305,144 541.203,935	2.895
2	401.305,144 541.203,935	3	401.266,323 541.086,688	123.506
3	401.266,323 541.086,688	4	401.269,147 541.086,18	2.869
4	401.269,147 541.086,18	1	401.308,016 541.203,573	123.66

** Lungimile segmentelor sunt determinate în planul de proiecție Stereo 70 și sunt rotunjite la 1 milimetru.

***** Distanța dintre puncte este formată din segmente cumulate ce sunt mai mici decât valoarea 1 milimetru.**

**DATE DESPRE IMOBILUL NR. 5795**

Oficiul de Cadastru și Publicitate Imobiliară ALBA
Biroul de Cadastru și Publicitate Imobiliară Aiud

A. Partea I. Descrierea imobilului

TEREN Extravilan

Adresa: Jud. Alba

Nr. Crt	Nr cadastral Nr. topografic	Suprafața* (mp)	Observații / Referințe
A1		351	Sector cadastral:42 Teren neimprijmit;

B. Partea II. Proprietari și acte

Inscrieri privitoare la dreptul de proprietate și alte drepturi reale	Referințe
1 / 01/01/2022	
Act Administrativ nr. 7101/629, din 27/02/1996 emis de CJPSDPAT ALBA (titlu de proprietate);	
B1	A1
Intabulare, drept de PROPRIETATE, dobandit prin Reconstituire, cota actuala 1/1 1) ANTONIE I IOAN	

C. Partea III. SARCINI .

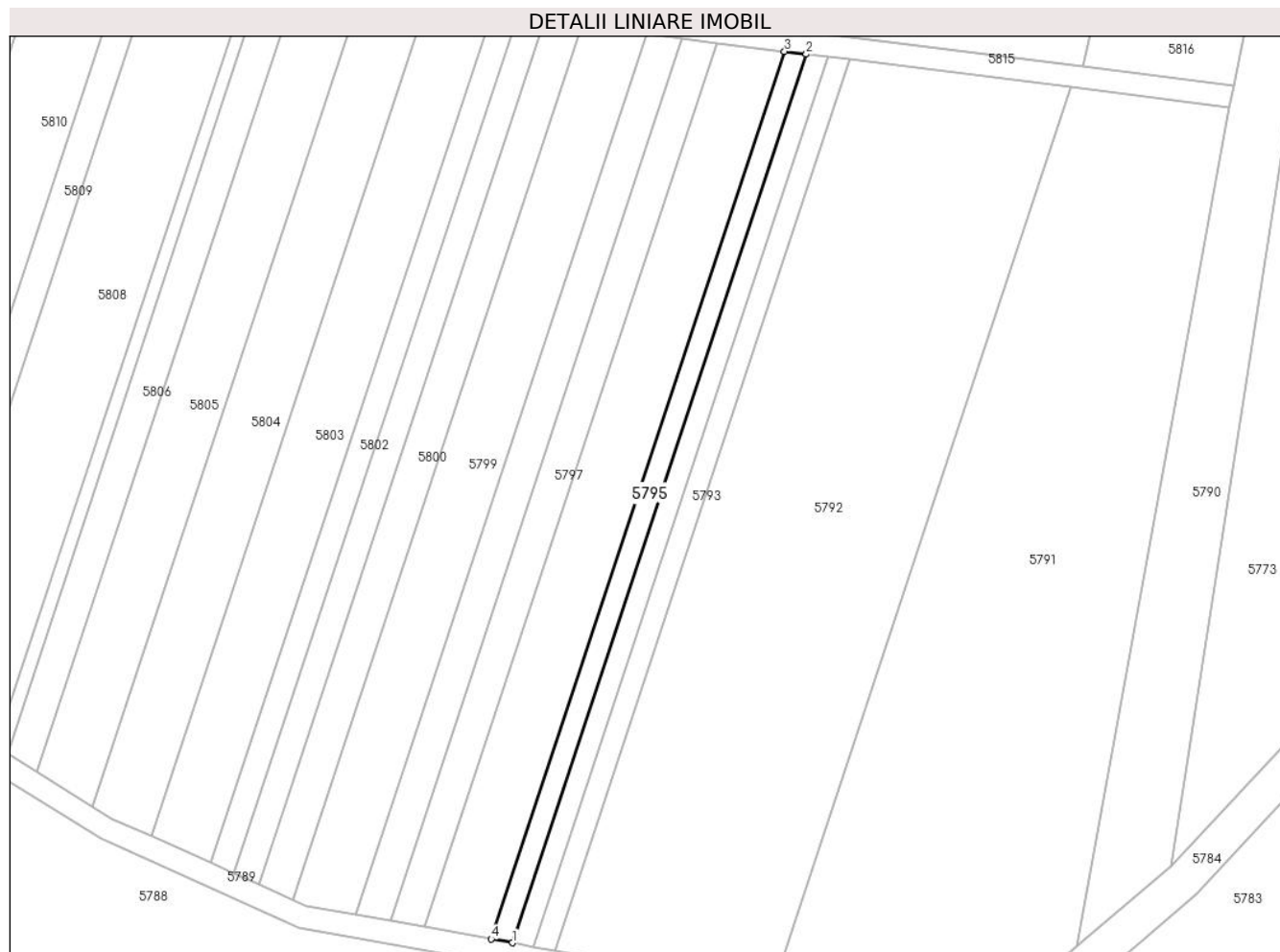
Inscrieri privind dezmembramintele dreptului de proprietate, drepturi reale de garanție și sarcini	Referințe
NU SUNT	

Anexa Nr. 1 La Partea I

Teren

Nr cadastral	Suprafața (mp)*	Observații / Referințe
	351	

* Suprafața este determinată în planul de proiecție Stereo 70.



Date referitoare la teren

Crt	Categorie folosință	Intravilan	Suprafața (mp)	Tarla	Parcelă	Nr. topo	Observații / Referințe
1	vie	NU	351	-	2241/1/5	-	

Lungime Segmente

1) Valorile lungimilor segmentelor sunt obținute din proiecție în plan.

Punct început	X / Y	Punct sfârșit	X / Y	Lungime segment (** (m)
1	401.266,323 541.086,688	2	401.305,144 541.203,935	123.506
2	401.305,144 541.203,935	3	401.302,268 541.204,296	2.898
3	401.302,268 541.204,296	4	401.263,496 541.087,196	123.353
4	401.263,496 541.087,196	1	401.266,323 541.086,688	2.873

** Lungimile segmentelor sunt determinate în planul de proiecție Stereo 70 și sunt rotunjite la 1 milimetru.

***** Distanţa dintre puncte este formată din segmente cumulate ce sunt mai mici decât valoarea 1 milimetru.**

**DATE DESPRE IMOBILUL NR. 5796**

Oficiul de Cadastru și Publicitate Imobiliară ALBA
Biroul de Cadastru și Publicitate Imobiliară Aiud

A. Partea I. Descrierea imobilului

TEREN Extravilan

Adresa: Jud. Alba

Nr. Crt	Nr cadastral Nr. topografic	Suprafața* (mp)	Observații / Referințe
A1		1.080	Sector cadastral:42 Teren neimprejmuit;

B. Partea II. Proprietari și acte

Inscrieri privitoare la dreptul de proprietate și alte drepturi reale	Referințe
1 / 01/01/2022	
Act Administrativ nr. 9338/925, din 31/12/2002 emis de CJPSDPAT ALBA (titlu de proprietate);	
B1	A1
Intabulare, drept de PROPRIETATE, dobandit prin Reconstituire, cota actuala 1/1 1) MILEA I IOAN	

C. Partea III. SARCINI .

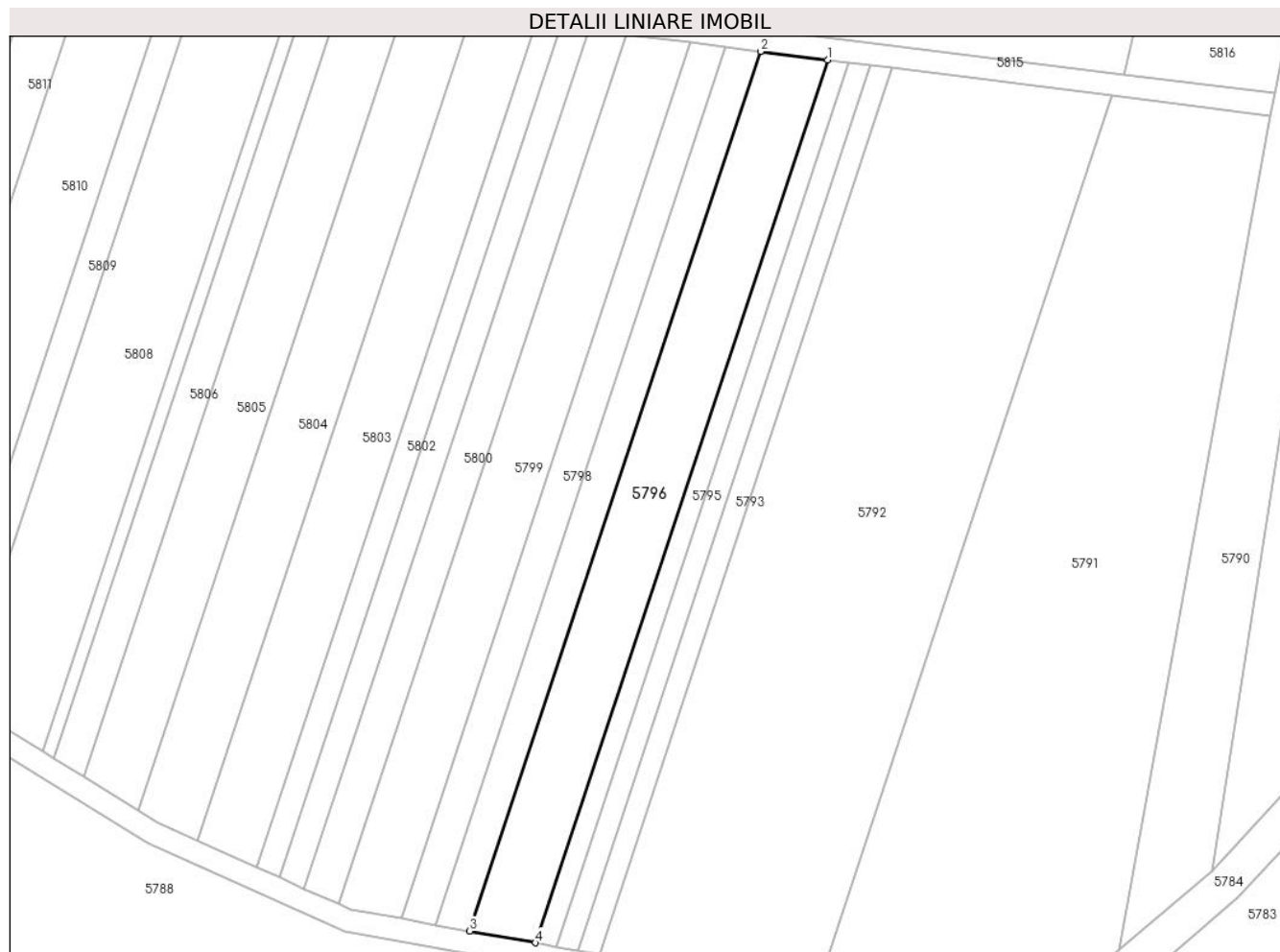
Inscrieri privind dezmembramintele dreptului de proprietate, drepturi reale de garanție și sarcini	Referințe
NU SUNT	

Anexa Nr. 1 La Partea I

Teren

Nr cadastral	Suprafața (mp)*	Observații / Referințe
	1.080	

* Suprafața este determinată în planul de proiecție Stereo 70.



Date referitoare la teren

Crt	Categorie folosință	Intra vilan	Suprafața (mp)	Tarla	Parcelă	Nr. topo	Observații / Referințe
1	vie	NU	1.080	-	2241/1/6	-	

Lungime Segmente

1) Valorile lungimilor segmentelor sunt obținute din proiecție în plan.

Punct început	X / Y	Punct sfârșit	X / Y	Lungime segment (** (m)
1	401.302,268 541.204,296	2	401.293,397 541.205,412	8.941
2	401.293,397 541.205,412	3	401.254,774 541.088,763	122.878
3	401.254,774 541.088,763	4	401.263,496 541.087,196	8.861
4	401.263,496 541.087,196	1	401.302,268 541.204,296	123.353

** Lungimile segmentelor sunt determinate în planul de proiecție Stereo 70 și sunt rotunjite la 1 milimetru.

***** Distanţa dintre puncte este formată din segmente cumulate ce sunt mai mici decât valoarea 1 milimetru.**

**DATE DESPRE IMOBILUL NR. 5797**

Oficiul de Cadastru și Publicitate Imobiliară ALBA
Biroul de Cadastru și Publicitate Imobiliară Aiud

A. Partea I. Descrierea imobilului

TEREN Extravilan

Adresa: Jud. Alba

Nr. Crt	Nr cadastral Nr. topografic	Suprafața* (mp)	Observații / Referințe
A1		560	Sector cadastral:42 Teren neimprejmuit;

B. Partea II. Proprietari și acte

Inscrieri privitoare la dreptul de proprietate și alte drepturi reale		Referințe
1 / 01/01/2022		
Act Administrativ nr. 9338/927, din 11/02/1999 emis de CJPSDPAT ALBA (titlu de proprietate);		
B1	Intabulare, drept de PROPRIETATE, dobandit prin Reconstituire, cota actuala 1/1 1) COSTAN EVA 2) CSEP TAMAS 3) SZILAGYI AURELIA	A1

C. Partea III. SARCINI .

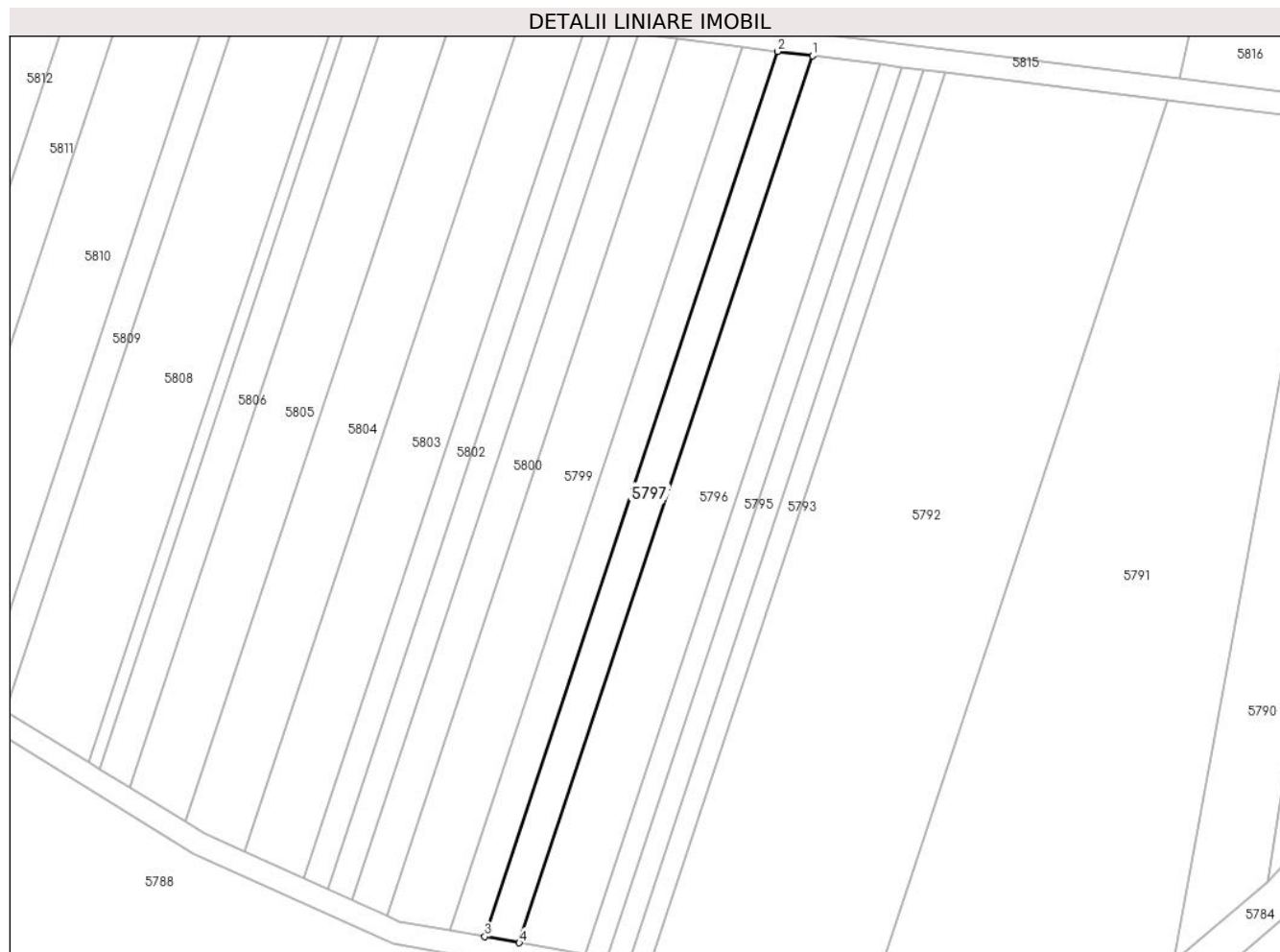
Inscrieri privind dezmembramintele dreptului de proprietate, drepturi reale de garanție și sarcini	Referințe
NU SUNT	

Anexa Nr. 1 La Partea I

Teren

Nr cadastral	Suprafața (mp)*	Observații / Referințe
	560	

* Suprafața este determinată în planul de proiecție Stereo 70.



Date referitoare la teren

Crt	Categorie folosință	Intravilan	Suprafața (mp)	Tarla	Parcelă	Nr. topo	Observații / Referințe
1	vie	NU	560	-	2241/1/7	-	

Lungime Segmente

1) Valorile lungimilor segmentelor sunt obținute din proiecție în plan.

Punct început	X / Y	Punct sfârșit	X / Y	Lungime segment (** (m)
1	401.293,397 541.205,412	2	401.288,783 541.205,993	4.65
2	401.288,783 541.205,993	3	401.250,238 541.089,578	122.631
3	401.250,238 541.089,578	4	401.254,774 541.088,763	4.608
4	401.254,774 541.088,763	1	401.293,397 541.205,412	122.878

** Lungimile segmentelor sunt determinate în planul de proiecție Stereo 70 și sunt rotunjite la 1 milimetru.

***** Distanţa dintre puncte este formată din segmente cumulate ce sunt mai mici decât valoarea 1 milimetru.**

**DATE DESPRE IMOBILUL NR. 5798**

Oficiul de Cadastru și Publicitate Imobiliară ALBA
Biroul de Cadastru și Publicitate Imobiliară Aiud

A. Partea I. Descrierea imobilului

TEREN Extravilan

Adresa: Jud. Alba

Nr. Crt	Nr cadastral Nr. topografic	Suprafața* (mp)	Observații / Referințe
A1		564	Sector cadastral:42 Teren neimpregmuit;

B. Partea II. Proprietari și acte

Inscrieri privitoare la dreptul de proprietate și alte drepturi reale		Referințe
1 / 01/01/2022		
Act Administrativ nr. 7044/503, din 22/09/1995 emis de CJPSDPAT ALBA;		
B1	Intabulare, drept de PROPRIETATE, dobandit prin Reconstituire, cota actuala 1/2 1) SZABO IOSIF	A1
Act Notarial nr. 53, din 24/04/2014 emis de NP KARACSONY MARTON ATTILA;		
B2	Intabulare, drept de PROPRIETATE, dobandit prin Succesiune, cota actuala 1/4 1) SZABO IULIANA	A1
B3	Intabulare, drept de PROPRIETATE, dobandit prin Succesiune, cota actuala 1/4 1) SZABO MIHAIL IOSIF	A1

C. Partea III. SARCINI .

Inscrieri privind dezmembramintele dreptului de proprietate, drepturi reale de garanție și sarcini	Referințe
NU SUNT	

Anexa Nr. 1 La Partea I

Teren

Nr cadastral	Suprafața (mp)*	Observații / Referințe
	564	

* Suprafața este determinată în planul de proiecție Stereo 70.



Date referitoare la teren

Crt	Categorie folosință	Intra vilan	Suprafața (mp)	Tarla	Parcelă	Nr. topo	Observații / Referințe
1	vie	NU	564	-	2241/1/8	-	

Lungime Segmente

1) Valorile lungimilor segmentelor sunt obținute din proiecție în plan.

Punct început	X / Y	Punct sfârșit	X / Y	Lungime segment (** (m)
1	401.288,783 541.205,993	2	401.284,128 541.206,578	4.692
2	401.284,128 541.206,578	3	401.245,661 541.090,4	122.381
3	401.245,661 541.090,4	4	401.250,238 541.089,578	4.651
4	401.250,238 541.089,578	1	401.288,783 541.205,993	122.631

** Lungimile segmentelor sunt determinate în planul de proiecție Stereo 70 și sunt rotunjite la 1 milimetru.

***** Distanţa dintre puncte este formată din segmente cumulate ce sunt mai mici decât valoarea 1 milimetru.**

**DATE DESPRE IMOBILUL NR. 5799**

Oficiul de Cadastru și Publicitate Imobiliară ALBA
Biroul de Cadastru și Publicitate Imobiliară Aiud

A. Partea I. Descrierea imobilului

TEREN Extravilan

Adresa: Jud. Alba

Nr. Crt	Nr cadastral Nr. topografic	Suprafața* (mp)	Observații / Referințe
A1		1.038	Sector cadastral:42 Teren neimprejmuit;

B. Partea II. Proprietari și acte

Inscrieri privitoare la dreptul de proprietate și alte drepturi reale		Referințe
1 / 01/01/2022		
Act Administrativ nr. 9338/971, din 11/10/1999 emis de CJPSDPAT ALBA (titlu de proprietate);		
B1	Intabulare, drept de PROPRIETATE, dobandit prin Reconstituire, cota actuala 1/1 1) SZILAGYI AURELIA 2) COSTAN EVA 3) CSEP TAMAȘ	A1

C. Partea III. SARCINI .

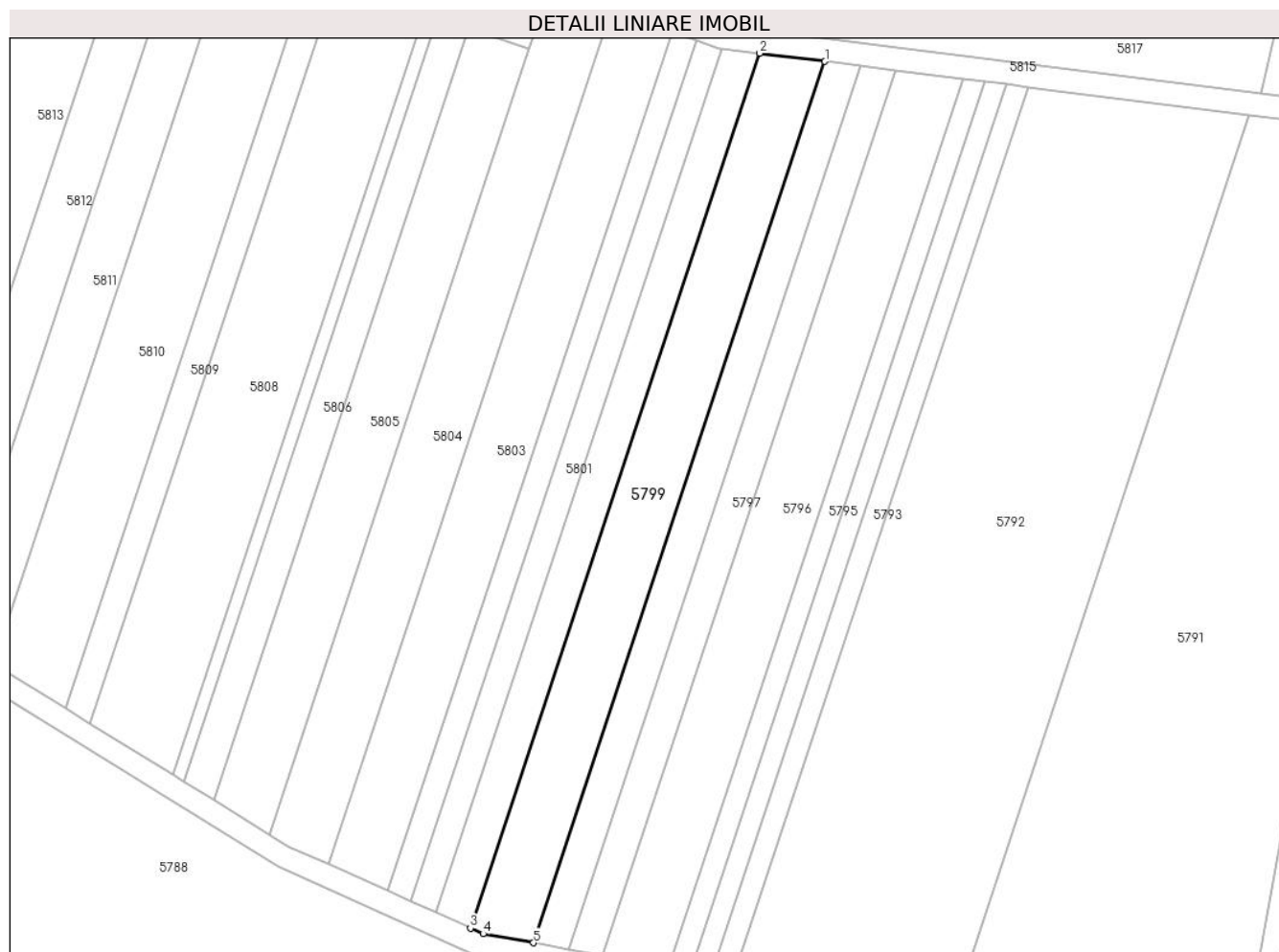
Inscrieri privind dezmembramintele dreptului de proprietate, drepturi reale de garanție și sarcini	Referințe
NU SUNT	

Anexa Nr. 1 La Partea I

Teren

Nr cadastral	Suprafața (mp)*	Observații / Referințe
	1.038	

* Suprafața este determinată în planul de proiecție Stereo 70.



Date referitoare la teren

Crt	Categorie folosință	Intra vilan	Suprafața (mp)	Tarla	Parcelă	Nr. topo	Observații / Referințe
1	vie	NU	1.038	-	2214/1/9	-	

Lungime Segmente

1) Valorile lungimilor segmentelor sunt obținute din proiecție în plan.

Punct început	X / Y	Punct sfârșit	X / Y	Lungime segment (** (m)
1	401.284,128 541.206,578	2	401.275,531 541.207,66	8.665
2	401.275,531 541.207,66	3	401.237,35 541.092,344	121.472
3	401.237,35 541.092,344	4	401.239,026 541.091,592	1.837
4	401.239,026 541.091,592	5	401.245,661 541.090,4	6.741
5	401.245,661 541.090,4	1	401.284,128 541.206,578	122.381

**** Lungimile segmentelor sunt determinate în planul de proiecție Stereo 70 și sunt rotunjite la 1 milimetru.**

***** Distanța dintre puncte este formată din segmente cumulate ce sunt mai mici decât valoarea 1 milimetru.**

**DATE DESPRE IMOBILUL NR. 5800**

Oficiul de Cadastru și Publicitate Imobiliară ALBA
Biroul de Cadastru și Publicitate Imobiliară Aiud

A. Partea I. Descrierea imobilului

TEREN Extravilan

Adresa: Jud. Alba

Nr. Crt	Nr cadastral Nr. topografic	Suprafața* (mp)	Observații / Referințe
A1		599	Sector cadastral:42 Teren neimprejmuit;

B. Partea II. Proprietari și acte

Inscrieri privitoare la dreptul de proprietate și alte drepturi reale		Referințe
1 / 01/01/2022		
Act Administrativ nr. 7128/717, din 23/05/1996 emis de CJPSDPAT ALBA (titlu de proprietate);		
B1	Intabulare, drept de PROPRIETATE, dobandit prin Reconstituire, cota actuala 1/1	A1
	1) DEAK MARIA 2) HORVATH IOSIF 3) HEGEDUS MARIA 4) DEAK IOAN	

C. Partea III. SARCINI .

Inscrieri privind dezmembramintele dreptului de proprietate, drepturi reale de garanție și sarcini	Referințe
NU SUNT	

Anexa Nr. 1 La Partea I

Teren

Nr cadastral	Suprafața (mp)*	Observații / Referințe
	599	

* Suprafața este determinată în planul de proiecție Stereo 70.



Date referitoare la teren

Crt	Categorie folosință	Intra vilan	Suprafața (mp)	Tarla	Parcelă	Nr. topo	Observații / Referințe
1	vie	NU	599	-	2241/1/11	-	

Lungime Segmente

1) Valorile lungimilor segmentelor sunt obținute din proiecție în plan.

Punct început	X / Y	Punct sfârșit	X / Y	Lungime segment (** (m)
1	401.275,531 541.207,66	2	401.270,513 541.208,291	5.057
2	401.270,513 541.208,291	3	401.232,8 541.094,387	119.986
3	401.232,8 541.094,387	4	401.237,35 541.092,344	4.988
4	401.237,35 541.092,344	1	401.275,531 541.207,66	121.472

** Lungimile segmentelor sunt determinate în planul de proiecție Stereo 70 și sunt rotunjite la 1 milimetru.

***** Distanța dintre puncte este formată din segmente cumulate ce sunt mai mici decât valoarea 1 milimetru.**

**DATE DESPRE IMOBILUL NR. 5801**

Oficiul de Cadastru și Publicitate Imobiliară ALBA
Biroul de Cadastru și Publicitate Imobiliară Aiud

A. Partea I. Descrierea imobilului

TEREN Extravilan

Adresa: Jud. Alba

Nr. Crt	Nr cadastral Nr. topografic	Suprafața* (mp)	Observații / Referințe
A1		427	Sector cadastral:42 Teren neimprijmit;

B. Partea II. Proprietari și acte

Inscrieri privitoare la dreptul de proprietate și alte drepturi reale		Referințe
1 / 01/01/2022		
Act Administrativ nr. 11402/1254, din 17/06/2004 emis de CJPSDPAT ALBA (titlu de proprietate);		
B1	Intabulare, drept de PROPRIETATE, dobandit prin Reconstituire, cota actuala 1/1 1) DEAK M MARIA	A1

C. Partea III. SARCINI .

Inscrieri privind dezmembramintele dreptului de proprietate, drepturi reale de garanție și sarcini	Referințe
NU SUNT	

Anexa Nr. 1 La Partea I

Teren

Nr cadastral	Suprafața (mp)*	Observații / Referințe
	427	

* Suprafața este determinată în planul de proiecție Stereo 70.



Date referitoare la teren

Crt	Categorie folosință	Intravilan	Suprafața (mp)	Tarla	Parcelă	Nr. topo	Observații / Referințe
1	vie	NU	427	-	2241/1/16	-	

Lungime Segmente

1) Valorile lungimilor segmentelor sunt obținute din proiecție în plan.

Punct început	X / Y	Punct sfârșit	X / Y	Lungime segment (** (m)
1	401.270,513 541.208,291	2	401.270,283 541.208,32	0.232
2	401.270,283 541.208,32	3	401.267,129 541.209,41	3.338
3	401.267,129 541.209,41	4	401.229,53 541.095,854	119.619
4	401.229,53 541.095,854	5	401.232,8 541.094,387	3.584
5	401.232,8 541.094,387	1	401.270,513 541.208,291	119.986

**** Lungimile segmentelor sunt determinate în planul de proiecție Stereo 70 și sunt rotunjite la 1 milimetru.**

***** Distanța dintre puncte este formată din segmente cumulate ce sunt mai mici decât valoarea 1 milimetru.**

**DATE DESPRE IMOBILUL NR. 5802**

Oficiul de Cadastru și Publicitate Imobiliară ALBA
Biroul de Cadastru și Publicitate Imobiliară Aiud

A. Partea I. Descrierea imobilului

TEREN Extravilan

Adresa: Jud. Alba

Nr. Crt	Nr cadastral Nr. topografic	Suprafața* (mp)	Observații / Referințe
A1		400	Sector cadastral:42 Teren neimprejmuit;

B. Partea II. Proprietari și acte

Inscrieri privitoare la dreptul de proprietate și alte drepturi reale		Referințe
1 / 01/01/2022		
Act Administrativ nr. 11402/1252, din 17/06/2004 emis de CJPSDPAT ALBA (titlu de proprietate);		
B1	Intabulare, drept de PROPRIETATE, dobandit prin Reconstituire, cota actuala 1/1 1) DEAK STEFAN 2) HORVATH VIORICA 3) SZOCS SUSANA 4) CSIKI IOLANDA 5) DEAK IULIU 6) DEAK MARTIN	A1

C. Partea III. SARCINI .

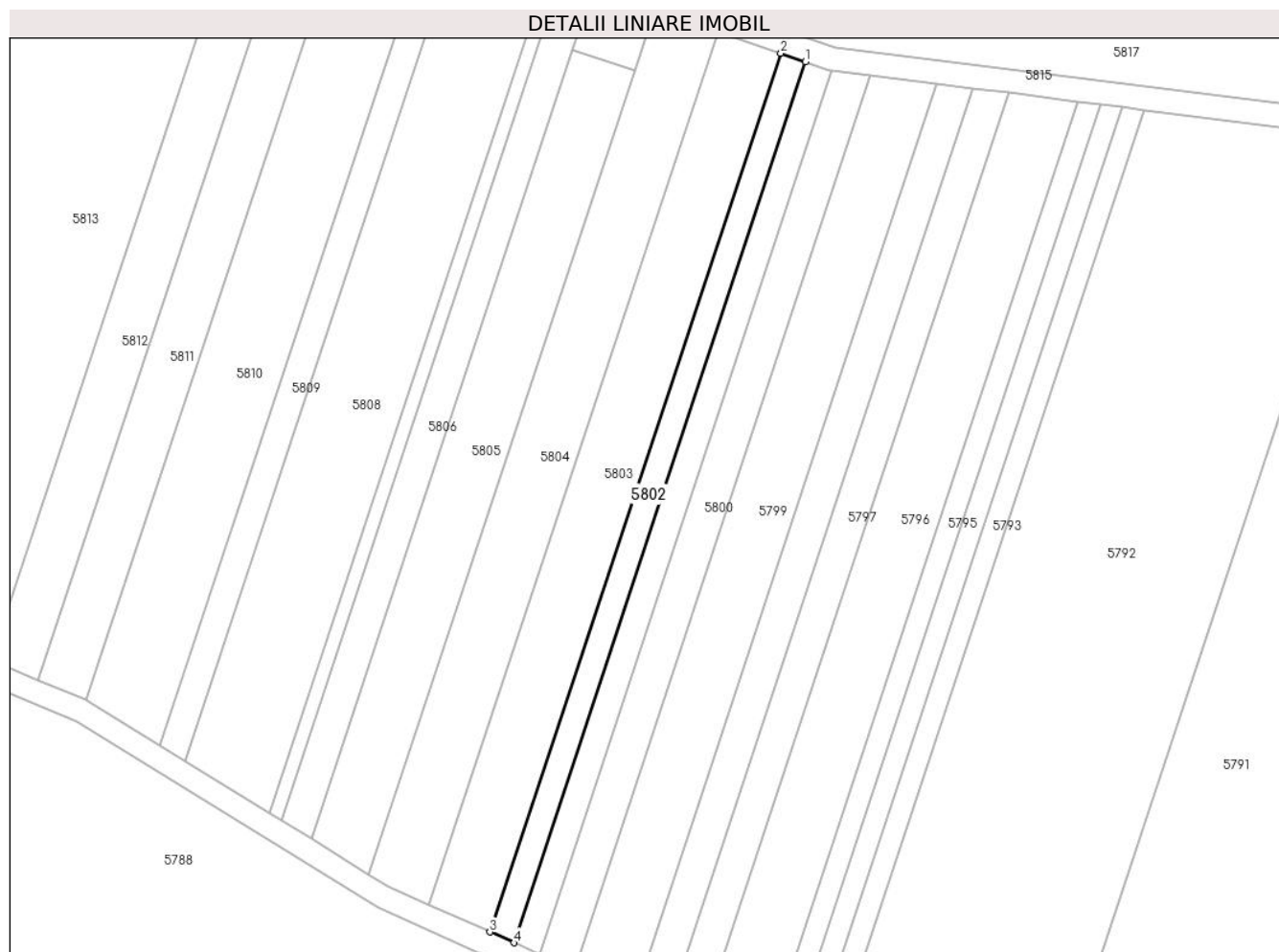
Inscrieri privind dezmembramintele dreptului de proprietate, drepturi reale de garanție și sarcini	Referințe
NU SUNT	

Anexa Nr. 1 La Partea I

Teren

Nr cadastral	Suprafața (mp)*	Observații / Referințe
	400	

* Suprafața este determinată în planul de proiecție Stereo 70.



Date referitoare la teren

Crt	Categorie folosință	Intravilan	Suprafața (mp)	Tarla	Parcelă	Nr. topo	Observații / Referințe
1	vie	NU	400	-	2241/1/18	-	

Lungime Segmente

1) Valorile lungimilor segmentelor sunt obținute din proiecție în plan.

Punct început	X / Y	Punct sfârșit	X / Y	Lungime segment (** (m)
1	401.267,129 541.209,41	2	401.263,964 541.210,504	3.348
2	401.263,964 541.210,504	3	401.226,46 541.097,233	119.319
3	401.226,46 541.097,233	4	401.229,53 541.095,854	3.366
4	401.229,53 541.095,854	1	401.267,129 541.209,41	119.619

** Lungimile segmentelor sunt determinate în planul de proiecție Stereo 70 și sunt rotunjite la 1 milimetru.

***** Distanţa dintre puncte este formată din segmente cumulate ce sunt mai mici decât valoarea 1 milimetru.**

**DATE DESPRE IMOBILUL NR. 5803**

Oficiul de Cadastru și Publicitate Imobiliară ALBA
Biroul de Cadastru și Publicitate Imobiliară Aiud

A. Partea I. Descrierea imobilului

TEREN Extravilan

Adresa: Jud. Alba

Nr. Crt	Nr cadastral Nr. topografic	Suprafața* (mp)	Observații / Referințe
A1		1.018	Sector cadastral:42 Teren neimprijmit;

B. Partea II. Proprietari și acte

Inscrieri privitoare la dreptul de proprietate și alte drepturi reale	Referințe
1 / 01/01/2022	
Act Administrativ nr. 7128/786, din 25/08/2009 emis de CJPSDPAT ALBA (titlu de proprietate);	
B1	A1
Intabulare, drept de PROPRIETATE, dobandit prin Reconstituire, cota actuala 1/1 1) HEGEDUȘ I DIONISIE	

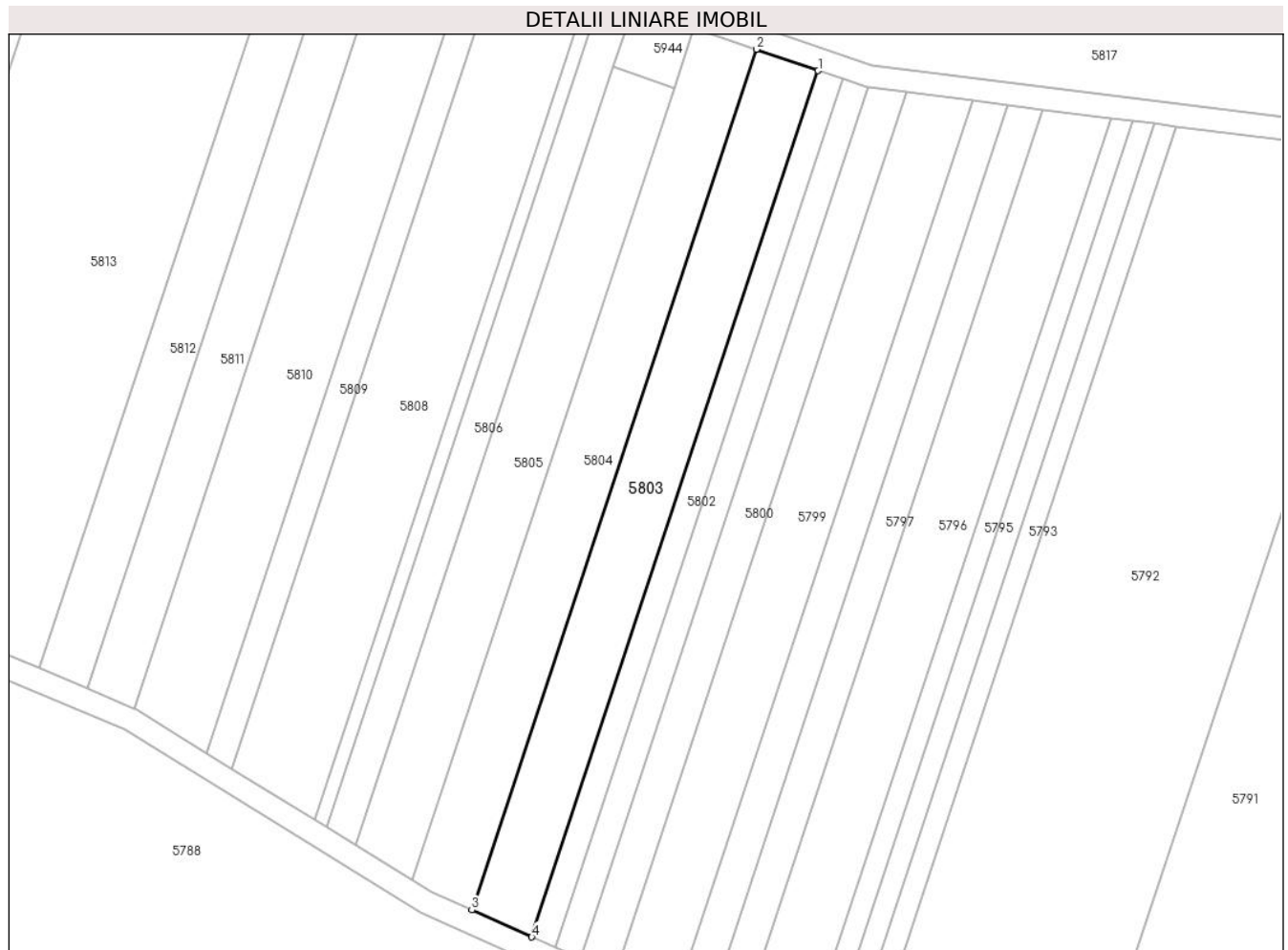
C. Partea III. SARCINI .

Inscrieri privind dezmembramintele dreptului de proprietate, drepturi reale de garanție și sarcini	Referințe
NU SUNT	

Teren

Nr cadastral	Suprafața (mp)*	Observații / Referințe
	1.018	

* Suprafața este determinată în planul de proiecție Stereo 70.



Date referitoare la teren

Crt	Categorie folosință	Intra vilan	Suprafața (mp)	Tarla	Parcelă	Nr. topo	Observații / Referințe
1	vie	NU	1.018	-	2241/1/21	-	

Lungime Segmente

1) Valorile lungimilor segmentelor sunt obținute din proiecție în plan.

Punct început	X / Y	Punct sfârșit	X / Y	Lungime segment (** (m)
1	401.263,964 541.210,504	2	401.255,874 541.213,3	8.56
2	401.255,874 541.213,3	3	401.218,61 541.100,756	118.553
3	401.218,61 541.100,756	4	401.226,46 541.097,233	8.604
4	401.226,46 541.097,233	1	401.263,964 541.210,504	119.319

** Lungimile segmentelor sunt determinate în planul de proiecție Stereo 70 și sunt rotunjite la 1 milimetru.

***** Distanţa dintre puncte este formată din segmente cumulate ce sunt mai mici decât valoarea 1 milimetru.**

**DATE DESPRE IMOBILUL NR. 5804**

Oficiul de Cadastru și Publicitate Imobiliară ALBA
Biroul de Cadastru și Publicitate Imobiliară Aiud

A. Partea I. Descrierea imobilului

TEREN Extravilan

Adresa: Jud. Alba

Nr. Crt	Nr cadastral Nr. topografic	Suprafața* (mp)	Observații / Referințe
A1		1.019	Sector cadastral:42 Teren neimprejmuit;

B. Partea II. Proprietari și acte

Inscrieri privitoare la dreptul de proprietate și alte drepturi reale	Referințe
1 / 01/01/2022	
Act Administrativ nr. 7128/752, din 11/07/1996 emis de CJPSDPAT ALBA (titlu de proprietate);	
B1	A1
Intabulare, drept de PROPRIETATE, dobandit prin Reconstituire, cota actuala 1/1 1) HEGEDUS F ETELCA	

C. Partea III. SARCINI .

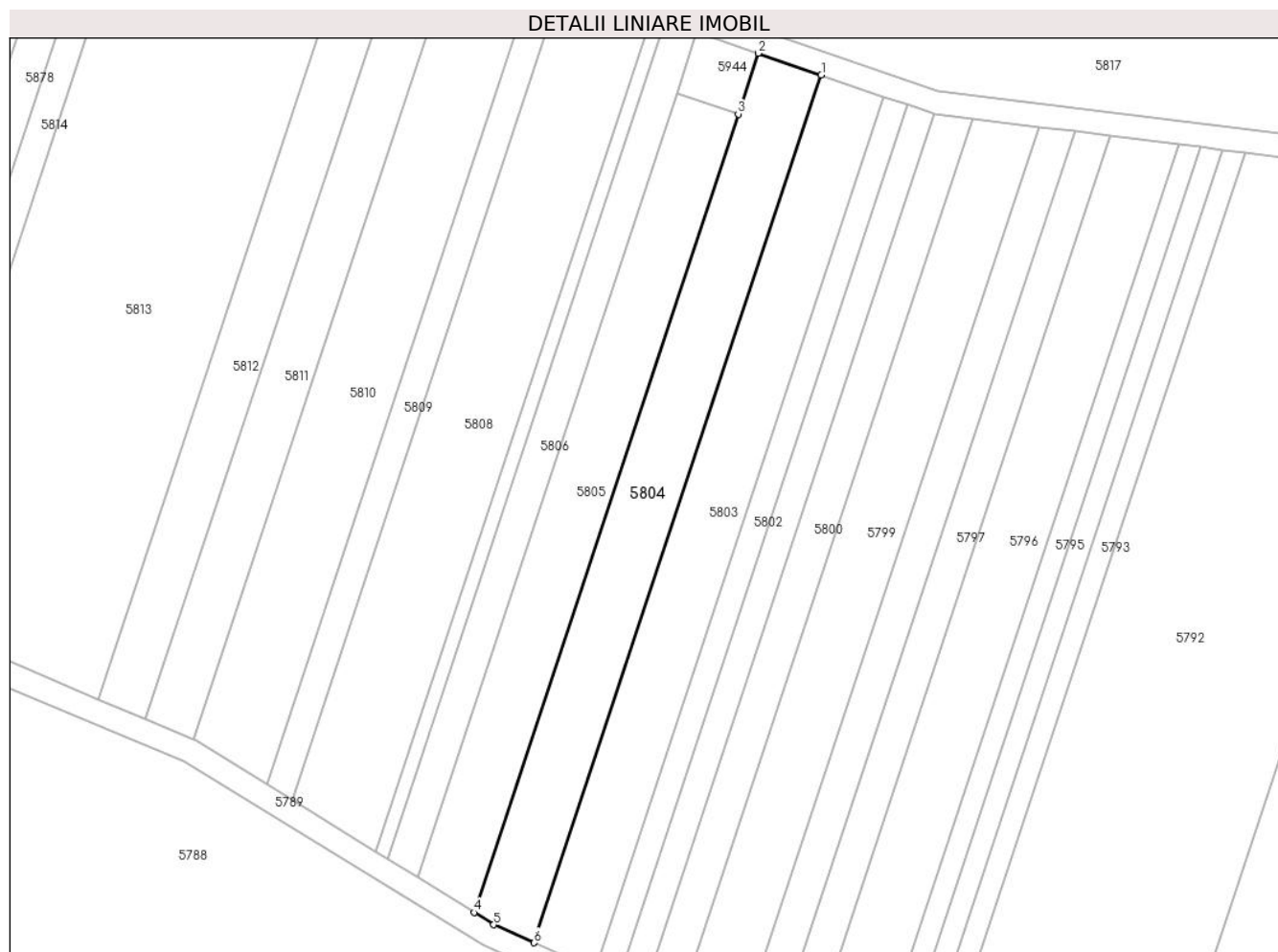
Inscrieri privind dezmembramintele dreptului de proprietate, drepturi reale de garanție și sarcini	Referințe
NU SUNT	

Anexa Nr. 1 La Partea I

Teren

Nr cadastral	Suprafața (mp)*	Observații / Referințe
	1.019	

* Suprafața este determinată în planul de proiecție Stereo 70.



Date referitoare la teren

Crt	Categorie folosință	Intravilan	Suprafața (mp)	Tarla	Parcelă	Nr. topo	Observații / Referințe
1	vie	NU	1.019	-	2241/1/22	-	

Lungime Segmente

1) Valorile lungimilor segmentelor sunt obținute din proiecție în plan.

Punct început	X / Y	Punct sfârșit	X / Y	Lungime segment (** (m)
1	401.255,874 541.213,3	2	401.247,718 541.216,119	8.629
2	401.247,718 541.216,119	3	401.245,104 541.208,223	8.317
3	401.245,104 541.208,223	4	401.210,821 541.104,681	109.07
4	401.210,821 541.104,681	5	401.213,376 541.103,106	3.001
5	401.213,376 541.103,106	6	401.218,61 541.100,756	5.738

Punct început	X / Y	Punct sfârșit	X / Y	Lungime segment (** (m)
6	401.218,61 541.100,756	1	401.255,874 541.213,3	118.553

** Lungimile segmentelor sunt determinate în planul de proiecție Stereo 70 și sunt rotunjite la 1 milimetru.

*** Distanța dintre puncte este formată din segmente cumulate ce sunt mai mici decât valoarea 1 milimetru.

**DATE DESPRE IMOBILUL NR. 5805**

Oficiul de Cadastru și Publicitate Imobiliară ALBA
Biroul de Cadastru și Publicitate Imobiliară Aiud

A. Partea I. Descrierea imobilului

TEREN Extravilan

Adresa: Jud. Alba

Nr. Crt	Nr cadastral Nr. topografic	Suprafața* (mp)	Observații / Referințe
A1		910	Sector cadastral:42 Teren neimprijmit;

B. Partea II. Proprietari și acte

Inscrieri privitoare la dreptul de proprietate și alte drepturi reale		Referințe
1 / 01/01/2022		
Act Administrativ nr. 7044/503, din 22/09/1995 emis de CJPSDPAT ALBA;		
B1	Intabulare, drept de PROPRIETATE, dobandit prin Reconstituire, cota actuala 1/2 1) SZABO IOSIF	A1
Act Notarial nr. 53, din 24/04/2014 emis de NP KARACSONY MARTON ATTILA;		
B2	Intabulare, drept de PROPRIETATE, dobandit prin Succesiune, cota actuala 1/4 1) SZABO MIHAIL IOSIF	A1
B3	Intabulare, drept de PROPRIETATE, dobandit prin Succesiune, cota actuala 1/4 1) SZABO IULIANA	A1

C. Partea III. SARCINI .

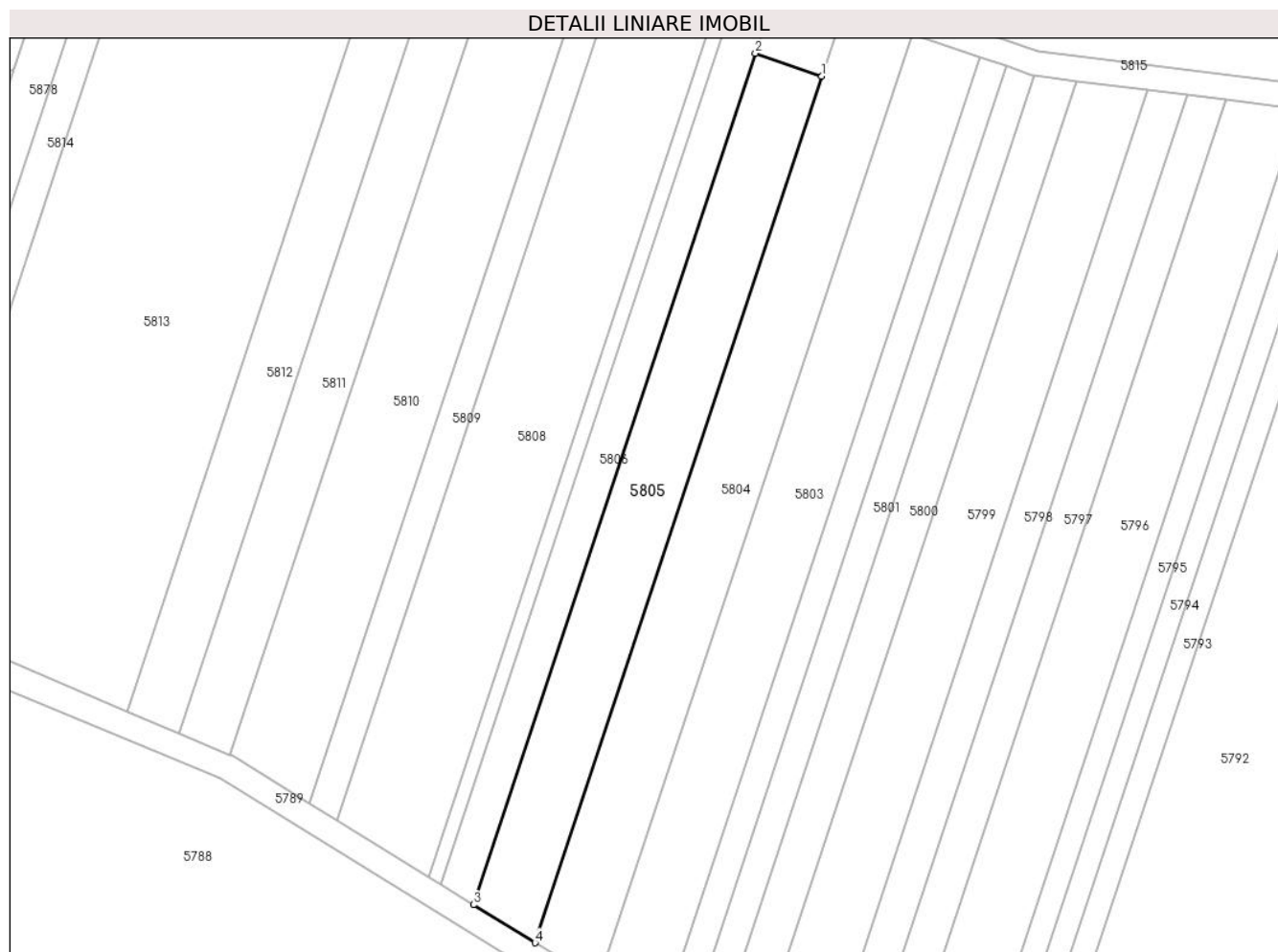
Inscrieri privind dezmembramintele dreptului de proprietate, drepturi reale de garanție și sarcini	Referințe
NU SUNT	

Anexa Nr. 1 La Partea I

Teren

Nr cadastral	Suprafața (mp)*	Observații / Referințe
	910	

* Suprafața este determinată în planul de proiecție Stereo 70.



Date referitoare la teren

Crt	Categorie folosință	Intra vilan	Suprafața (mp)	Tarla	Parcelă	Nr. topo	Observații / Referințe
1	vie	NU	910	-	-	-	

Lungime Segmente

1) Valorile lungimilor segmentelor sunt obținute din proiecție în plan.

Punct început	X / Y	Punct sfârșit	X / Y	Lungime segment (** (m)
1	401.245,104 541.208,223	2	401.237,148 541.210,972	8.417
2	401.237,148 541.210,972	3	401.203,458 541.109,22	107.184
3	401.203,458 541.109,22	4	401.210,821 541.104,681	8.649
4	401.210,821 541.104,681	1	401.245,104 541.208,223	109.07

** Lungimile segmentelor sunt determinate în planul de proiecție Stereo 70 și sunt rotunjite la 1 milimetru.

***** Distanţa dintre puncte este formată din segmente cumulate ce sunt mai mici decât valoarea 1 milimetru.**

**DATE DESPRE IMOBILUL NR. 5806**

Oficiul de Cadastru și Publicitate Imobiliară ALBA
Biroul de Cadastru și Publicitate Imobiliară Aiud

A. Partea I. Descrierea imobilului

TEREN Extravilan

Adresa: Jud. Alba

Nr. Crt	Nr cadastral Nr. topografic	Suprafața* (mp)	Observații / Referințe
A1		510	Sector cadastral:42 Teren neimprijmit;

B. Partea II. Proprietari și acte

Inscrieri privitoare la dreptul de proprietate și alte drepturi reale	Referințe
1 / 01/01/2022	
Act Administrativ nr. 7128/714, din 23/05/1996 emis de CJPSDPAT ALBA (titlu de proprietate);	
B1	A1
Intabulare, drept de PROPRIETATE, dobandit prin Reconstituire, cota actuala 1/1 1) SZOCS I RAFILA	

C. Partea III. SARCINI .

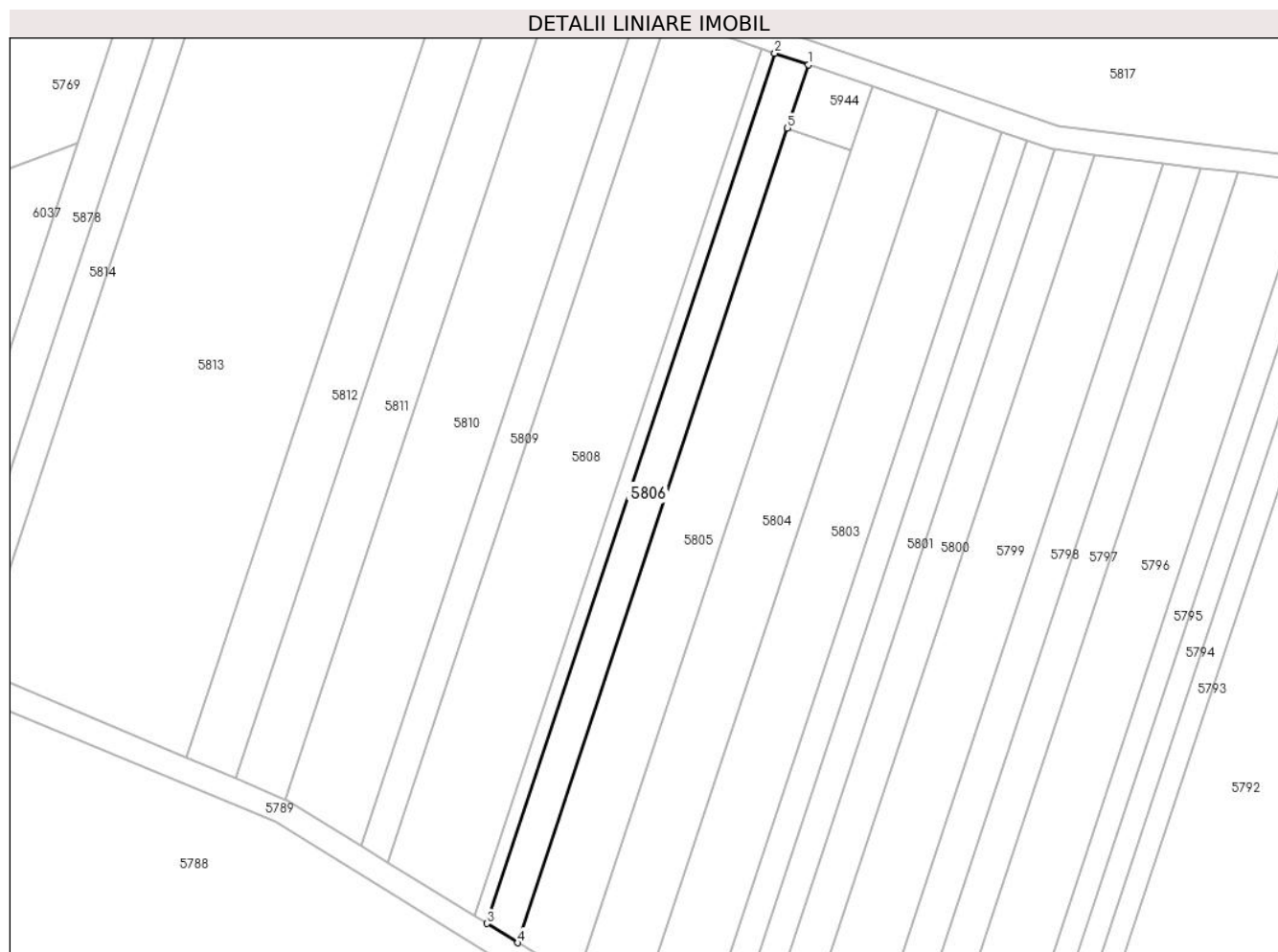
Inscrieri privind dezmembramintele dreptului de proprietate, drepturi reale de garanție și sarcini	Referințe
NU SUNT	

Anexa Nr. 1 La Partea I

Teren

Nr cadastral	Suprafața (mp)*	Observații / Referințe
	510	

* Suprafața este determinată în planul de proiecție Stereo 70.



Date referitoare la teren

Crt	Categorie folosință	Intra vilan	Suprafața (mp)	Tarla	Parcelă	Nr. topo	Observații / Referințe
1	vie	NU	510	-	2241/1/24	-	

Lungime Segmente

1) Valorile lungimilor segmentelor sunt obținute din proiecție în plan.

Punct început	X / Y	Punct sfârșit	X / Y	Lungime segment (** (m)
1	401.239,763 541.218,868	2	401.235,571 541.220,317	4.435
2	401.235,571 541.220,317	3	401.199,579 541.111,612	114.508
3	401.199,579 541.111,612	4	401.203,458 541.109,22	4.557
4	401.203,458 541.109,22	5	401.237,148 541.210,972	107.184
5	401.237,148 541.210,972	1	401.239,763 541.218,868	8.317

**** Lungimile segmentelor sunt determinate în planul de proiecție Stereo 70 și sunt rotunjite la 1 milimetru.**

***** Distanța dintre puncte este formată din segmente cumulate ce sunt mai mici decât valoarea 1 milimetru.**

**DATE DESPRE IMOBILUL NR. 5807**

Oficiul de Cadastru și Publicitate Imobiliară ALBA
Biroul de Cadastru și Publicitate Imobiliară Aiud

A. Partea I. Descrierea imobilului

TEREN Extravilan

Adresa: Jud. Alba

Nr. Crt	Nr cadastral Nr. topografic	Suprafața* (mp)	Observații / Referințe
A1		200	Sector cadastral:42 Teren neimprejmuit;

B. Partea II. Proprietari și acte

Inscrieri privitoare la dreptul de proprietate și alte drepturi reale	Referințe
1 / 01/01/2022	
Act Administrativ nr. 6442/403, din 14/04/1995 emis de CJPSDPAT ALBA (titlu de proprietate);	
B1	A1
Intabulare, drept de PROPRIETATE, dobandit prin Reconstituire, cota actuala 1/1 1) VARGA G SUSANA	

C. Partea III. SARCINI .

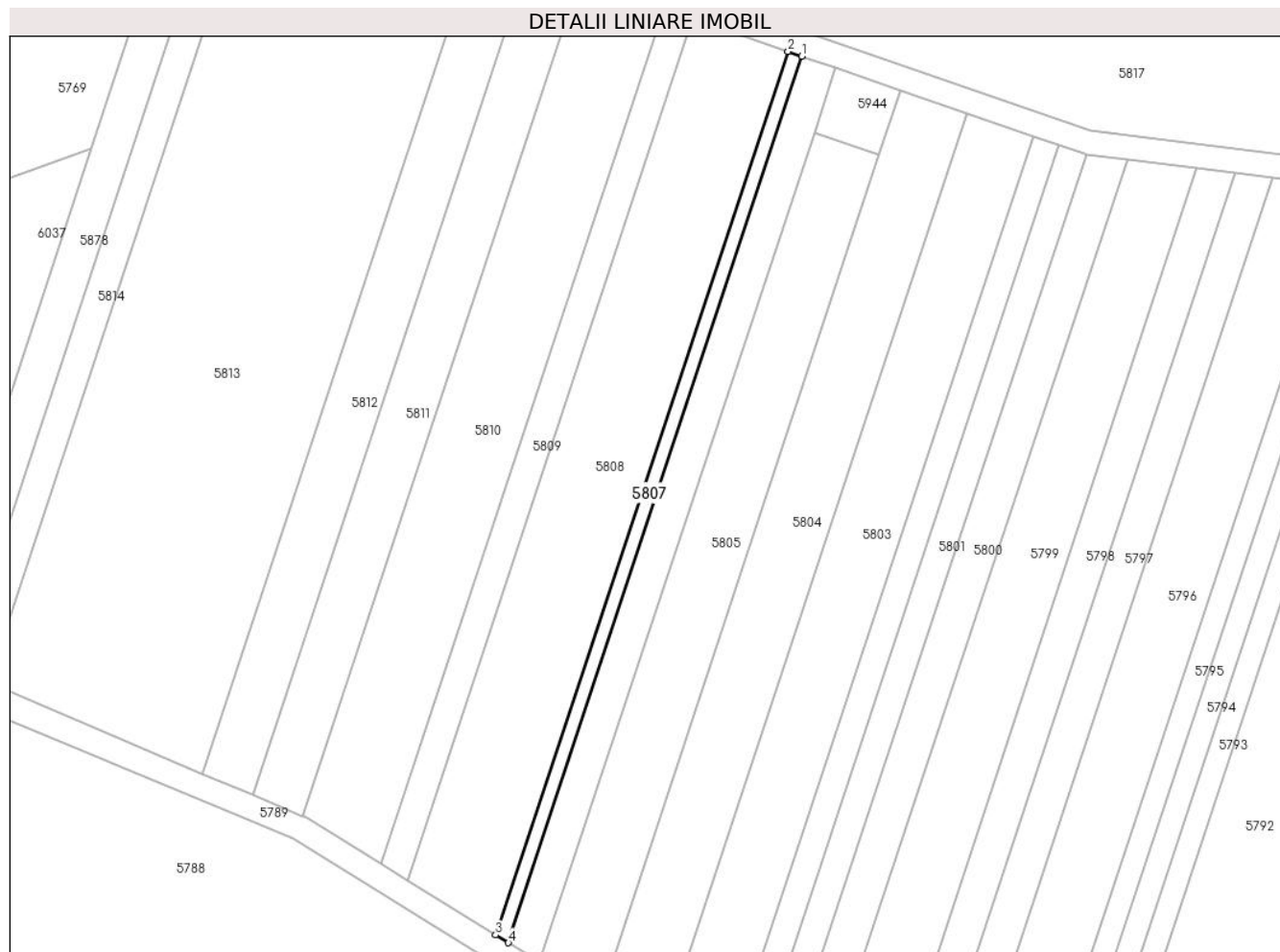
Inscrieri privind dezmembramintele dreptului de proprietate, drepturi reale de garanție și sarcini	Referințe
NU SUNT	

Anexa Nr. 1 La Partea I

Teren

Nr cadastral	Suprafața (mp)*	Observații / Referințe
	200	

* Suprafața este determinată în planul de proiecție Stereo 70.



Date referitoare la teren

Crt	Categorie folosință	Intra vilan	Suprafața (mp)	Tarla	Parcelă	Nr. topo	Observații / Referințe
1	vie	NU	200	-	2241/1/28	-	

Lungime Segmente

1) Valorile lungimilor segmentelor sunt obținute din proiecție în plan.

Punct început	X / Y	Punct sfârșit	X / Y	Lungime segment (** (m)
1	401.235,571 541.220,317	2	401.233,917 541.220,888	1.75
2	401.233,917 541.220,888	3	401.198,048 541.112,556	114.116
3	401.198,048 541.112,556	4	401.199,579 541.111,612	1.798
4	401.199,579 541.111,612	1	401.235,571 541.220,317	114.508

** Lungimile segmentelor sunt determinate în planul de proiecție Stereo 70 și sunt rotunjite la 1 milimetru.

***** Distanţa dintre puncte este formată din segmente cumulate ce sunt mai mici decât valoarea 1 milimetru.**

**DATE DESPRE IMOBILUL NR. 5808**

Oficiul de Cadastru și Publicitate Imobiliară ALBA
Biroul de Cadastru și Publicitate Imobiliară Aiud

A. Partea I. Descrierea imobilului

TEREN Extravilan

Adresa: Jud. Alba

Nr. Crt	Nr cadastral Nr. topografic	Suprafața* (mp)	Observații / Referințe
A1		1.400	Sector cadastral:42 Teren neimprejmuit;

B. Partea II. Proprietari și acte

Inscrieri privitoare la dreptul de proprietate și alte drepturi reale	Referințe
1 / 01/01/2022	
Act Administrativ nr. 6442/496, din 22/09/1995 emis de CJPSDPAT ALBA (titlu de proprietate);	
B1	A1
Intabulare, drept de PROPRIETATE, dobandit prin Reconstituire, cota actuala 1/1	
1) SZABO A MARIA	
2) SZEGEDI A ETELCA	

C. Partea III. SARCINI .

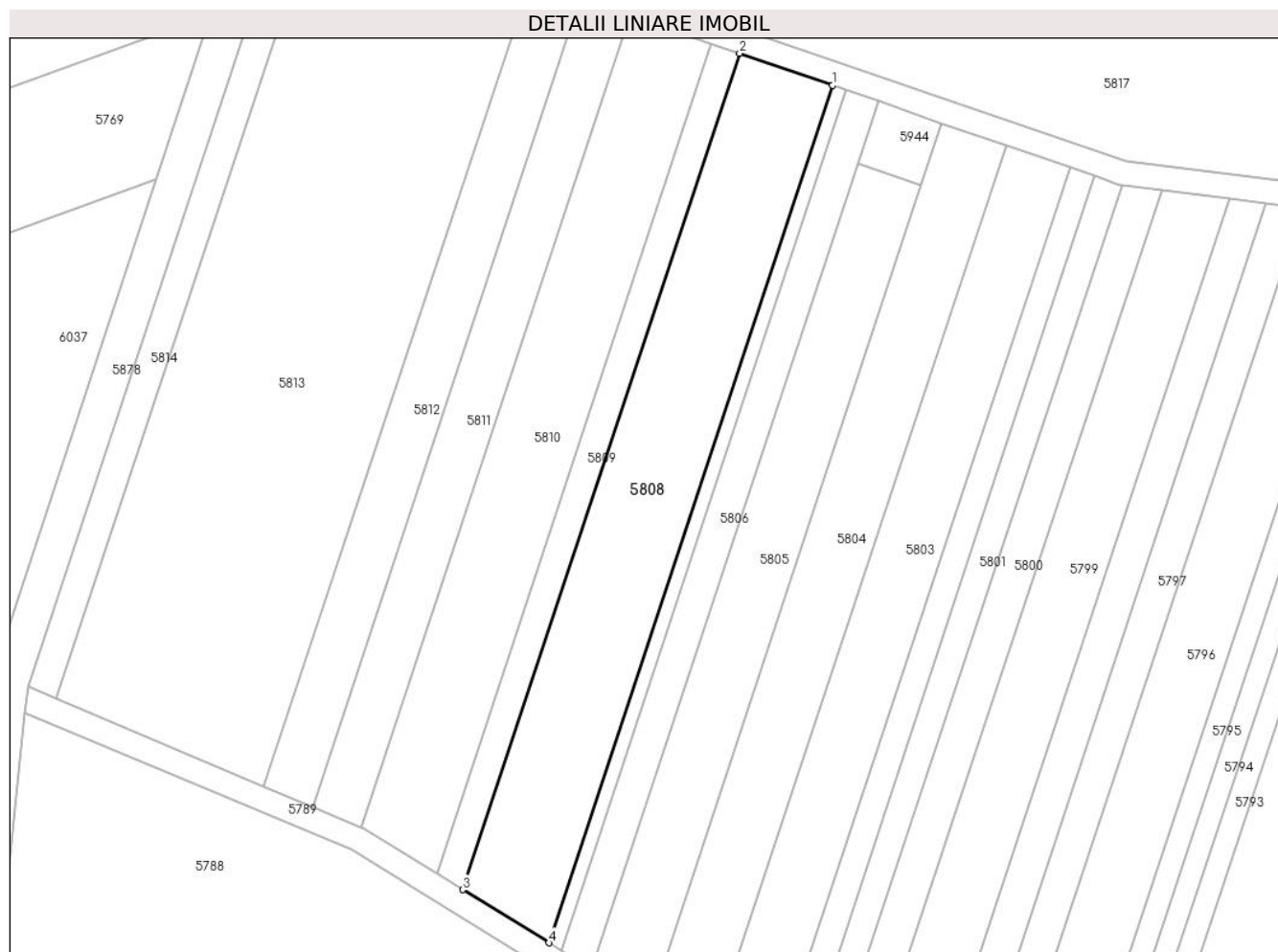
Inscrieri privind dezmembramintele dreptului de proprietate, drepturi reale de garanție și sarcini	Referințe
NU SUNT	

Anexa Nr. 1 La Partea I

Teren

Nr cadastral	Suprafața (mp)*	Observații / Referințe
	1.400	

* Suprafața este determinată în planul de proiecție Stereo 70.



Date referitoare la teren

Crt	Categorie folosință	Intravilan	Suprafața (mp)	Tarla	Parcelă	Nr. topo	Observații / Referințe
1	vie	NU	1.400	-	5541/1/29	-	

Lungime Segmente

1) Valorile lungimilor segmentelor sunt obținute din proiecție în plan.

Punct început	X / Y	Punct sfârșit	X / Y	Lungime segment (** (m)
1	401.233,917 541.220,888	2	401.222,178 541.224,946	12.421
2	401.222,178 541.224,946	3	401.187,184 541.119,254	111.334
3	401.187,184 541.119,254	4	401.198,048 541.112,556	12.764
4	401.198,048 541.112,556	1	401.233,917 541.220,888	114.116

** Lungimile segmentelor sunt determinate în planul de proiecție Stereo 70 și sunt rotunjite la 1 milimetru.

***** Distanţa dintre puncte este formată din segmente cumulate ce sunt mai mici decât valoarea 1 milimetru.**

**DATE DESPRE IMOBILUL NR. 5809**

Oficiul de Cadastru și Publicitate Imobiliară ALBA
Biroul de Cadastru și Publicitate Imobiliară Aiud

A. Partea I. Descrierea imobilului

TEREN Extravilan

Adresa: Jud. Alba

Nr. Crt	Nr cadastral Nr. topografic	Suprafața* (mp)	Observații / Referințe
A1		417	Sector cadastral:42 Teren neimprijmit;

B. Partea II. Proprietari și acte

Inscrieri privitoare la dreptul de proprietate și alte drepturi reale	Referințe
1 / 01/01/2022	
Act Administrativ nr. 9216/831, din 28/02/1997 emis de CJPSDPAT ALBA (titlu de proprietate);	
B1	A1
Intabulare, drept de PROPRIETATE, dobandit prin Reconstituire, cota actuala 1/1 1) POPA IOAN	

C. Partea III. SARCINI .

Inscrieri privind dezmembramintele dreptului de proprietate, drepturi reale de garanție și sarcini	Referințe
NU SUNT	

Anexa Nr. 1 La Partea I

Teren

Nr cadastral	Suprafața (mp)*	Observații / Referințe
	417	

* Suprafața este determinată în planul de proiecție Stereo 70.



Date referitoare la teren

Crt	Categorie folosință	Intravilan	Suprafața (mp)	Tarla	Parcelă	Nr. topo	Observații / Referințe
1	vie	NU	417	-	2241/1/29	-	

Lungime Segmente

1) Valorile lungimilor segmentelor sunt obținute din proiecție în plan.

Punct început	X / Y	Punct sfârșit	X / Y	Lungime segment (** (m)
1	401.222,178 541.224,946	2	401.218,624 541.226,174	3.76
2	401.218,624 541.226,174	3	401.183,894 541.121,282	110.492
3	401.183,894 541.121,282	4	401.187,184 541.119,254	3.864
4	401.187,184 541.119,254	1	401.222,178 541.224,946	111.334

** Lungimile segmentelor sunt determinate în planul de proiecție Stereo 70 și sunt rotunjite la 1 milimetru.

***** Distanţa dintre puncte este formată din segmente cumulate ce sunt mai mici decât valoarea 1 milimetru.**

**DATE DESPRE IMOBILUL NR. 5810**

Oficiul de Cadastru și Publicitate Imobiliară ALBA
Biroul de Cadastru și Publicitate Imobiliară Aiud

A. Partea I. Descrierea imobilului

TEREN Extravilan

Adresa: Jud. Alba

Nr. Crt	Nr cadastral Nr. topografic	Suprafața* (mp)	Observații / Referințe
A1		1.188	Sector cadastral:42 Teren neimprejmuit;

B. Partea II. Proprietari și acte

Inscrieri privitoare la dreptul de proprietate și alte drepturi reale	Referințe
1 / 01/01/2022	
Act Administrativ nr. 14113/1364, din 22/03/2007 emis de CJPSDPAT ALBA (titlu de proprietate);	
B1	A1
Intabulare, drept de PROPRIETATE, dobandit prin Reconstituire, cota actuala 1/1 1) HEGEDUS I IOSIF	

C. Partea III. SARCINI .

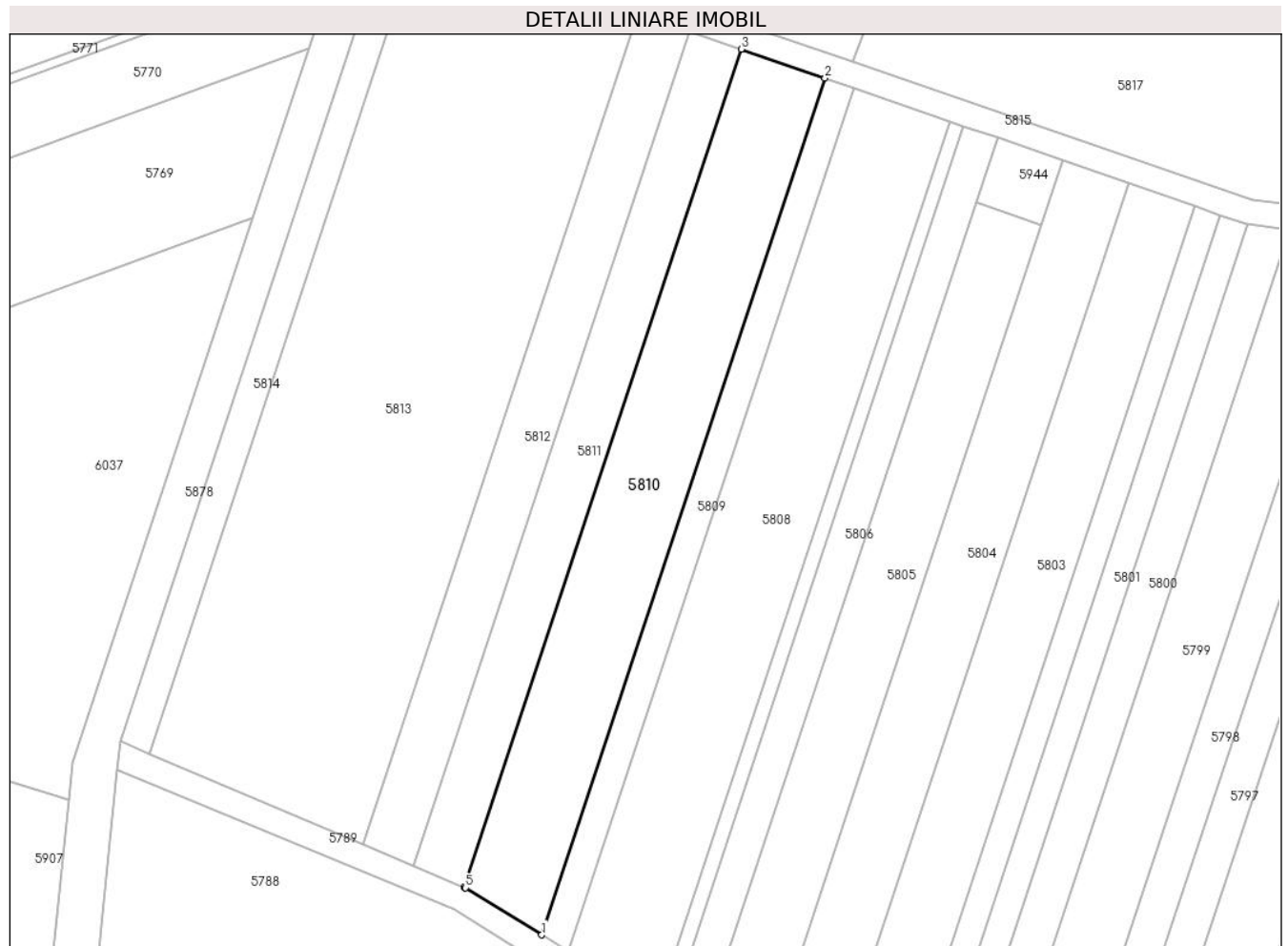
Inscrieri privind dezmembramintele dreptului de proprietate, drepturi reale de garanție și sarcini	Referințe
NU SUNT	

Anexa Nr. 1 La Partea I

Teren

Nr cadastral	Suprafața (mp)*	Observații / Referințe
	1.188	

* Suprafața este determinată în planul de proiecție Stereo 70.



Date referitoare la teren

Crt	Categorie folosință	Intra vilan	Suprafața (mp)	Tarla	Parcelă	Nr. topo	Observații / Referințe
1	vie	NU	1.188	-	2241/1/30	-	

Lungime Segmente

1) Valorile lungimilor segmentelor sunt obținute din proiecție în plan.

Punct început	X / Y	Punct sfârșit	X / Y	Lungime segment (** (m)
1	401.183,894 541.121,282	2	401.218,624 541.226,174	110.492
2	401.218,624 541.226,174	3	401.208,348 541.229,725	10.873
3	401.208,348 541.229,725	4	401.174,374 541.127,118	108.086
4	401.174,374 541.127,118	5	401.174,55 541.127,043	0.191
5	401.174,55 541.127,043	1	401.183,894 541.121,282	10.977

**** Lungimile segmentelor sunt determinate în planul de proiecție Stereo 70 și sunt rotunjite la 1 milimetru.**

***** Distanța dintre puncte este formată din segmente cumulate ce sunt mai mici decât valoarea 1 milimetru.**

**DATE DESPRE IMOBILUL NR. 5811**

Oficiul de Cadastru și Publicitate Imobiliară ALBA
Biroul de Cadastru și Publicitate Imobiliară Aiud

A. Partea I. Descrierea imobilului

TEREN Extravilan

Adresa: Jud. Alba

Nr. Crt	Nr cadastral Nr. topografic	Suprafața* (mp)	Observații / Referințe
A1		719	Sector cadastral:42 Teren neimprijmit;

B. Partea II. Proprietari și acte

Inscrieri privitoare la dreptul de proprietate și alte drepturi reale		Referințe
1 / 01/01/2022		
Act Administrativ nr. 6442/493, din 22/09/1995 emis de CJPSDPAT ALBA (titlu de proprietate);		
B1	Intabulare, drept de PROPRIETATE, dobandit prin Reconstituire, cota actuala 1/1 1) TALAS G MARIA	A1

C. Partea III. SARCINI .

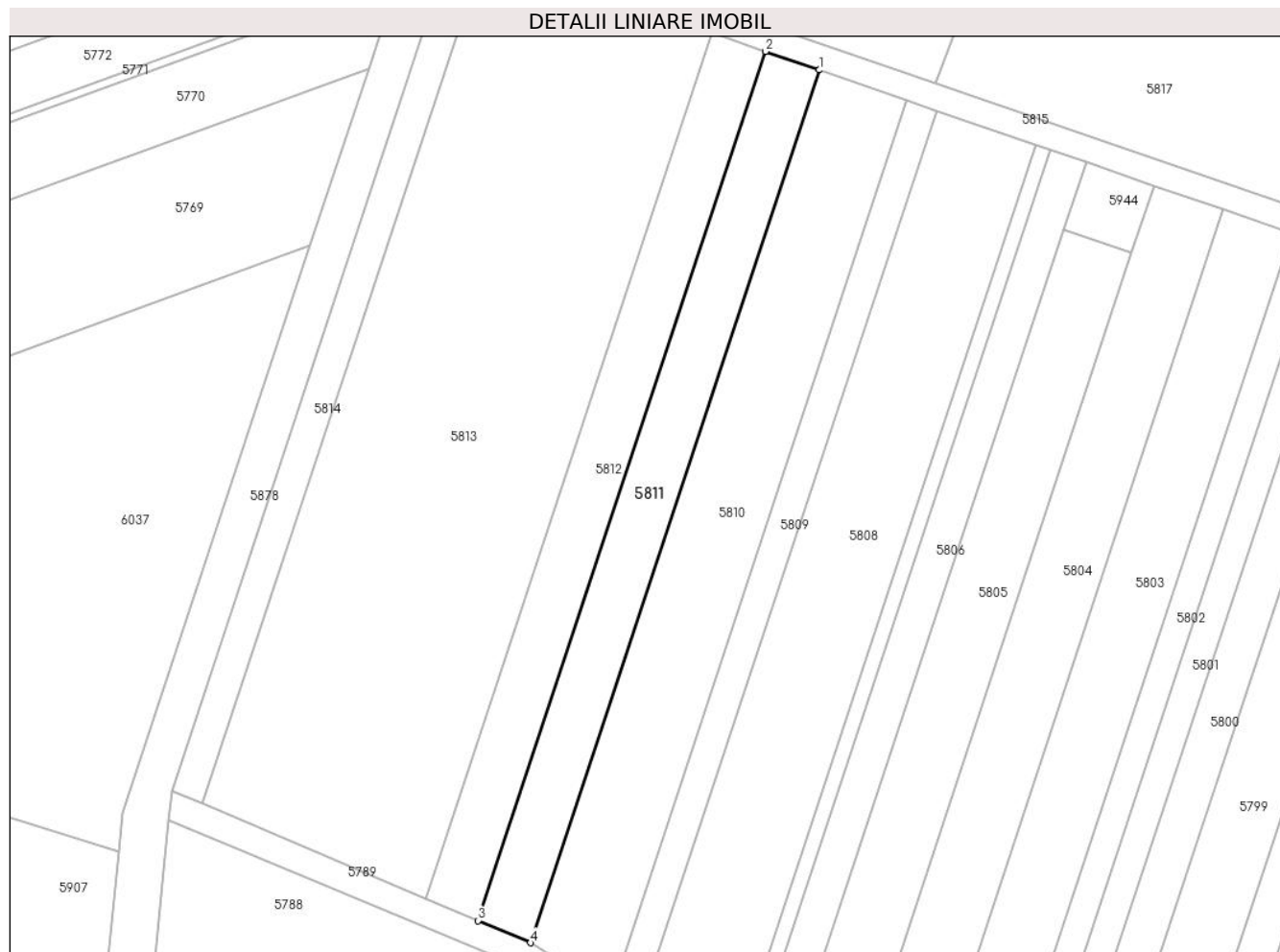
Inscrieri privind dezmembramintele dreptului de proprietate, drepturi reale de garanție și sarcini	Referințe
NU SUNT	

Anexa Nr. 1 La Partea I

Teren

Nr cadastral	Suprafața (mp)*	Observații / Referințe
	719	

* Suprafața este determinată în planul de proiecție Stereo 70.



Date referitoare la teren

Crt	Categorie folosință	Intravilan	Suprafața (mp)	Tarla	Parcelă	Nr. topo	Observații / Referințe
1	vie	NU	719	-	2241/1/32	-	

Lungime Segmente

1) Valorile lungimilor segmentelor sunt obținute din proiecție în plan.

Punct început	X / Y	Punct sfârșit	X / Y	Lungime segment (** (m)
1	401.208,348 541.229,725	2	401.202,047 541.231,903	6.667
2	401.202,047 541.231,903	3	401.168,216 541.129,726	107.632
3	401.168,216 541.129,726	4	401.174,374 541.127,118	6.688
4	401.174,374 541.127,118	1	401.208,348 541.229,725	108.086

** Lungimile segmentelor sunt determinate în planul de proiecție Stereo 70 și sunt rotunjite la 1 milimetru.

***** Distanţa dintre puncte este formată din segmente cumulate ce sunt mai mici decât valoarea 1 milimetru.**

**DATE DESPRE IMOBILUL NR. 5812**

Oficiul de Cadastru și Publicitate Imobiliară ALBA
Biroul de Cadastru și Publicitate Imobiliară Aiud

A. Partea I. Descrierea imobilului

TEREN Extravilan

Adresa: Jud. Alba

Nr. Crt	Nr cadastral Nr. topografic	Suprafața* (mp)	Observații / Referințe
A1		719	Sector cadastral:42 Teren neimprejmit;

B. Partea II. Proprietari și acte

Inscrieri privitoare la dreptul de proprietate și alte drepturi reale		Referințe
1 / 01/01/2022		
Act Administrativ nr. 7101/647, din 12/03/1996 emis de CJPSDPAT ALBA (titlu de proprietate);		
B1	Intabulare, drept de PROPRIETATE, dobandit prin Reconstituire, cota actuala 1/1	A1
	1) SZOCS ȘARLOTA 2) GASPARI ILEANA 3) SZEKELY IOLANDA	

C. Partea III. SARCINI .

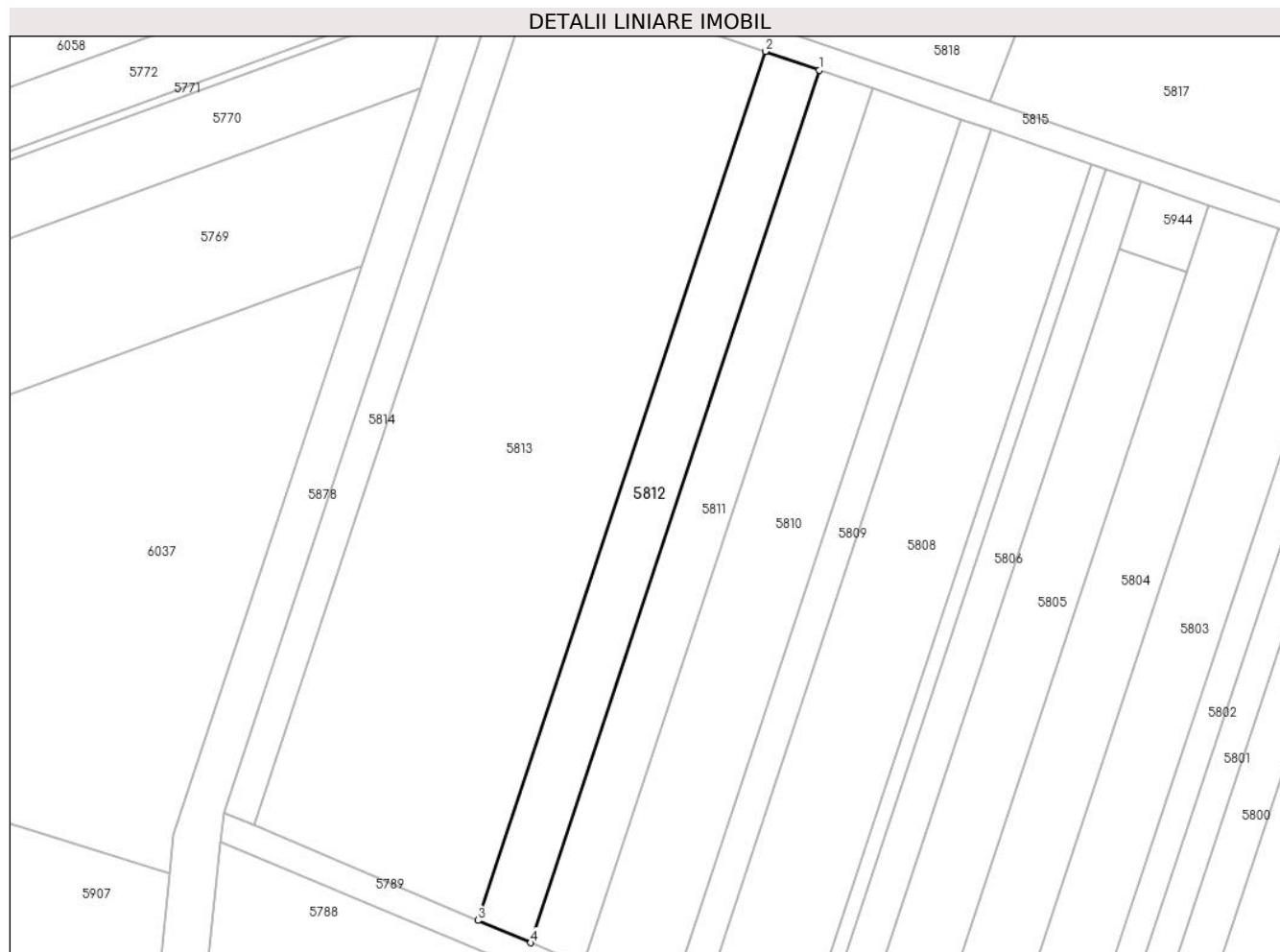
Inscrieri privind dezmembramintele dreptului de proprietate, drepturi reale de garanție și sarcini	Referințe
NU SUNT	

Anexa Nr. 1 La Partea I

Teren

Nr cadastral	Suprafața (mp)*	Observații / Referințe
	719	

* Suprafața este determinată în planul de proiecție Stereo 70.



Date referitoare la teren

Crt	Categorie folosință	Intra vilan	Suprafața (mp)	Tarla	Parcelă	Nr. topo	Observații / Referințe
1	vie	NU	719	-	2241/1/34	-	

Lungime Segmente

1) Valorile lungimilor segmentelor sunt obținute din proiecție în plan.

Punct început	X / Y	Punct sfârșit	X / Y	Lungime segment (** (m)
1	401.202,047 541.231,903	2	401.195,719 541.234,09	6.695
2	401.195,719 541.234,09	3	401.162,032 541.132,346	107.175
3	401.162,032 541.132,346	4	401.168,216 541.129,726	6.716
4	401.168,216 541.129,726	1	401.202,047 541.231,903	107.632

** Lungimile segmentelor sunt determinate în planul de proiecție Stereo 70 și sunt rotunjite la 1 milimetru.

***** Distanţa dintre puncte este formată din segmente cumulate ce sunt mai mici decât valoarea 1 milimetru.**

**DATE DESPRE IMOBILUL NR. 5813**

Oficiul de Cadastru și Publicitate Imobiliară ALBA
Biroul de Cadastru și Publicitate Imobiliară Aiud

A. Partea I. Descrierea imobilului

TEREN Extravilan

Adresa: Jud. Alba

Nr. Crt	Nr cadastral Nr. topografic	Suprafața* (mp)	Observații / Referințe
A1		3.022	Sector cadastral:42 Teren neimprejmuit;

B. Partea II. Proprietari și acte

Inscrieri privitoare la dreptul de proprietate și alte drepturi reale	Referințe
1 / 01/01/2022	
Act Administrativ nr. 6442/494, din 16/06/2015 emis de CJPSDPAT ALBA (titlu de proprietate);	
B1	A1
Intabulare, drept de PROPRIETATE, dobandit prin Reconstituire, cota actuala 1/1 1) PAROHIA REFORMATĂ, CIF:8195501	

C. Partea III. SARCINI .

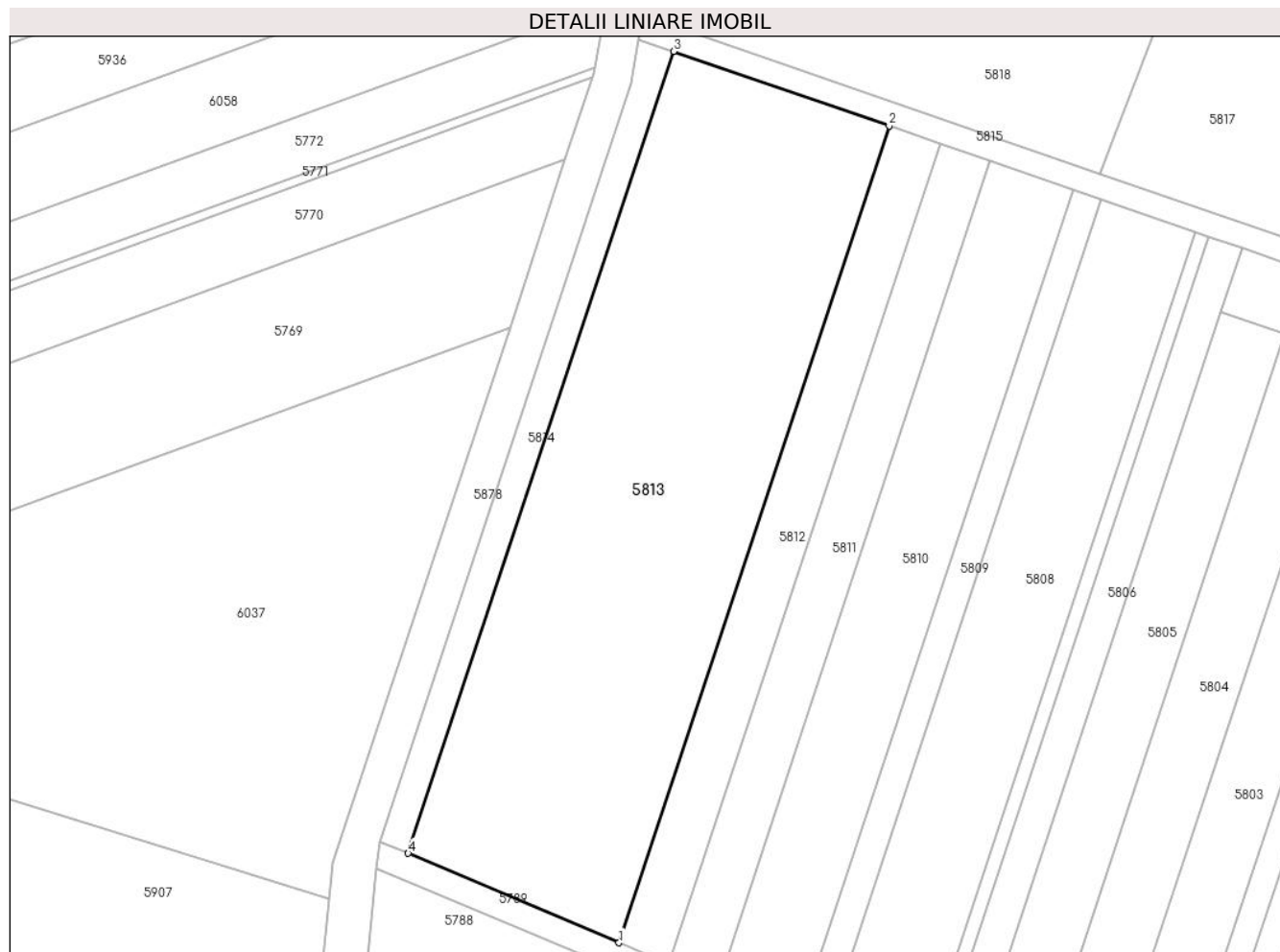
Inscrieri privind dezmembramintele dreptului de proprietate, drepturi reale de garanție și sarcini	Referințe
NU SUNT	

Anexa Nr. 1 La Partea I

Teren

Nr cadastral	Suprafața (mp)*	Observații / Referințe
	3.022	

* Suprafața este determinată în planul de proiecție Stereo 70.



Date referitoare la teren

Crt	Categorie folosință	Intra vilan	Suprafața (mp)	Tarla	Parcelă	Nr. topo	Observații / Referințe
1	vie	NU	3.022	-	2241/1/38	-	

Lungime Segmente

1) Valorile lungimilor segmentelor sunt obținute din proiecție în plan.

Punct început	X / Y	Punct sfârșit	X / Y	Lungime segment (** (m)
1	401.162,032 541.132,346	2	401.195,719 541.234,09	107.175
2	401.195,719 541.234,09	3	401.168,824 541.243,385	28.456
3	401.168,824 541.243,385	4	401.135,746 541.143,482	105.237
4	401.135,746 541.143,482	1	401.162,032 541.132,346	28.548

** Lungimile segmentelor sunt determinate în planul de proiecție Stereo 70 și sunt rotunjite la 1 milimetru.

***** Distanţa dintre puncte este formată din segmente cumulate ce sunt mai mici decât valoarea 1 milimetru.**

**DATE DESPRE IMOBILUL NR. 5814**

Oficiul de Cadastru și Publicitate Imobiliară ALBA
Biroul de Cadastru și Publicitate Imobiliară Aiud

A. Partea I. Descrierea imobilului

TEREN Extravilan

Adresa: Jud. Alba

Nr. Crt	Nr cadastral Nr. topografic	Suprafața* (mp)	Observații / Referințe
A1		400	Sector cadastral:42 Teren neimprijmit;

B. Partea II. Proprietari și acte

Inscrieri privitoare la dreptul de proprietate și alte drepturi reale	Referințe
1 / 01/01/2022	
Act Administrativ nr. 14113/1364, din 22/03/2007 emis de CJPSDPAT ALBA (titlu de proprietate);	
B1	A1
Intabulare, drept de PROPRIETATE, dobandit prin Reconstituire, cota actuala 1/1 1) HEGEDUS I IOSIF	

C. Partea III. SARCINI .

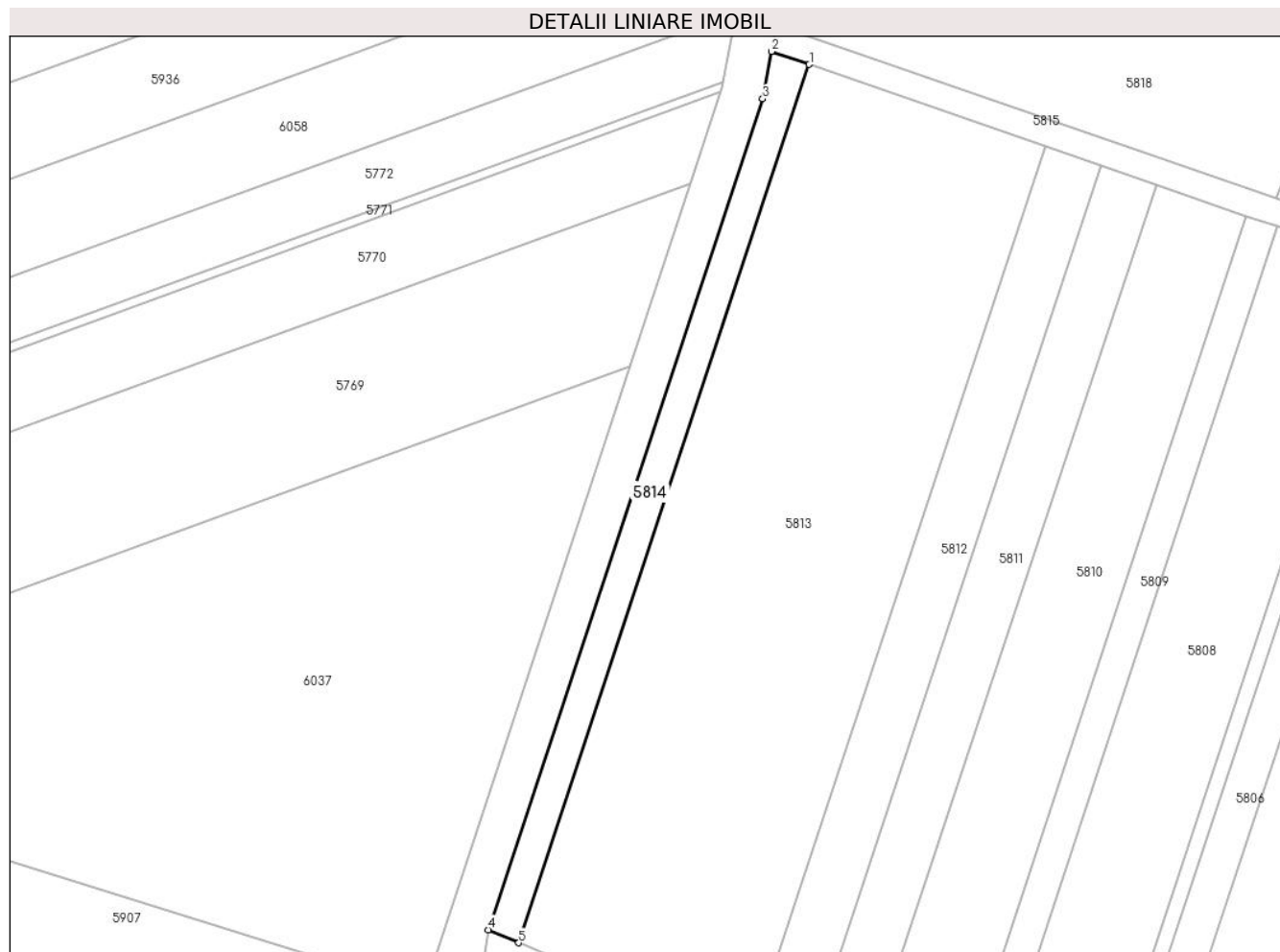
Inscrieri privind dezmembramintele dreptului de proprietate, drepturi reale de garanție și sarcini	Referințe
NU SUNT	

Anexa Nr. 1 La Partea I

Teren

Nr cadastral	Suprafața (mp)*	Observații / Referințe
	400	

* Suprafața este determinată în planul de proiecție Stereo 70.



Date referitoare la teren

Crt	Categorie folosință	Intravilan	Suprafața (mp)	Tarla	Parcelă	Nr. topo	Observații / Referințe
1	vie	NU	400	-	2245/1	-	

Lungime Segmente

1) Valorile lungimilor segmentelor sunt obținute din proiecție în plan.

Punct început	X / Y	Punct sfârșit	X / Y	Lungime segment (** (m)
1	401.168,824 541.243,385	2	401.164,518 541.244,873	4.555
2	401.164,518 541.244,873	3	401.163,534 541.239,463	5.498
3	401.163,534 541.239,463	4	401.132,25 541.144,962	99.544
4	401.132,25 541.144,962	5	401.135,746 541.143,482	3.796
5	401.135,746 541.143,482	1	401.168,824 541.243,385	105.237

**** Lungimile segmentelor sunt determinate în planul de proiecție Stereo 70 și sunt rotunjite la 1 milimetru.**

***** Distanța dintre puncte este formată din segmente cumulate ce sunt mai mici decât valoarea 1 milimetru.**

**DATE DESPRE IMOBILUL NR. 5815**

Oficiul de Cadastru și Publicitate Imobiliară ALBA
Biroul de Cadastru și Publicitate Imobiliară Aiud

A. Partea I. Descrierea imobilului

TEREN Extravilan

Adresa: Jud. Alba

Nr. Crt	Nr cadastral Nr. topografic	Suprafața* (mp)	Observații / Referințe
A1		610	Sector cadastral:42 Teren neimprejmuit;

B. Partea II. Proprietari și acte

Inscrieri privitoare la dreptul de proprietate și alte drepturi reale		Referințe
1 / 01/01/2022		
Act Normativ nr. 7, din 13/03/1996 emis de PRLAMENT;		
B1	Inscrierea provizorie, drept de PROPRIETATE, dobandit prin Lege, cota actuala 1/1 1) UAT MIRASLĂU, CIF:9999999999999	A1

C. Partea III. SARCINI .

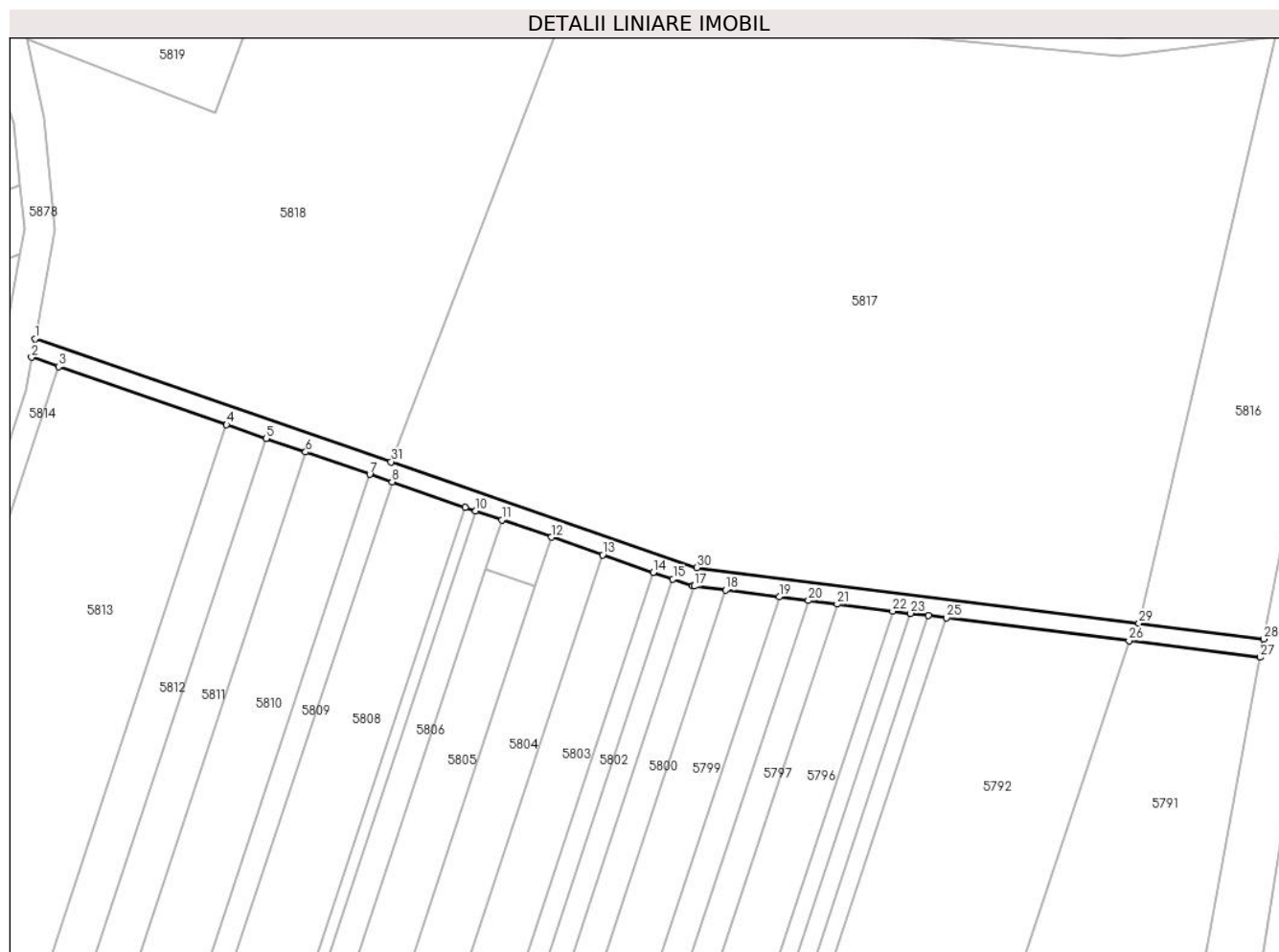
Inscrieri privind dezmembramintele dreptului de proprietate, drepturi reale de garanție și sarcini	Referințe
NU SUNT	

Anexa Nr. 1 La Partea I

Teren

Nr cadastral	Suprafața (mp)*	Observații / Referințe
	610	

* Suprafața este determinată în planul de proiecție Stereo 70.



Date referitoare la teren

Crt	Categorie folosință	Intra vilan	Suprafața (mp)	Tarla	Parcelă	Nr. topo	Observații / Referințe
1	drum	NU	610	-	-	-	

Lungime Segmente

1) Valorile lungimilor segmentelor sunt obținute din proiecție în plan.

Punct început	X / Y	Punct sfârșit	X / Y	Lungime segment (** (m)
1	401.165,062 541.247,859	2	401.164,518 541.244,873	3.035
3	401.168,824 541.243,385	4	401.195,719 541.234,09	28.456
5	401.202,047 541.231,903	6	401.208,348 541.229,725	6.667
7	401.218,624 541.226,174	8	401.222,178 541.224,946	3.76
9	401.233,917 541.220,888	10	401.235,571 541.220,317	1.75

Punct început	X / Y	Punct sfârșit	X / Y	Lungime segment (** (m)
2	401.164,518 541.244,873	3	401.168,824 541.243,385	4.555
4	401.195,719 541.234,09	5	401.202,047 541.231,903	6.695
6	401.208,348 541.229,725	7	401.218,624 541.226,174	10.873
8	401.222,178 541.224,946	9	401.233,917 541.220,888	12.421
10	401.235,571 541.220,317	11	401.239,763 541.218,868	4.435

Punct început	X / Y	Punct sfârșit	X / Y	Lungime segment (** (m)
11	401.239,763 541.218,868	12	401.247,718 541.216,119	8.417
13	401.255,874 541.213,3	14	401.263,964 541.210,504	8.56
15	401.267,129 541.209,41	16	401.270,283 541.208,32	3.338
17	401.270,513 541.208,291	18	401.275,531 541.207,66	5.057
19	401.284,128 541.206,578	20	401.288,783 541.205,993	4.692
21	401.293,397 541.205,412	22	401.302,268 541.204,296	8.941
23	401.305,144 541.203,935	24	401.308,016 541.203,573	2.895
25	401.310,884 541.203,212	26	401.340,103 541.199,537	29.449
27	401.361,077 541.196,898	28	401.361,644 541.199,85	3.006
29	401.341,666 541.202,364	30	401.270,968 541.211,258	71.256
31	401.222,036 541.228,169	1	401.165,062 541.247,859	60.281

Punct început	X / Y	Punct sfârșit	X / Y	Lungime segment (** (m)
12	401.247,718 541.216,119	13	401.255,874 541.213,3	8.629
14	401.263,964 541.210,504	15	401.267,129 541.209,41	3.348
16	401.270,283 541.208,32	17	401.270,513 541.208,291	0.232
18	401.275,531 541.207,66	19	401.284,128 541.206,578	8.665
20	401.288,783 541.205,993	21	401.293,397 541.205,412	4.65
22	401.302,268 541.204,296	23	401.305,144 541.203,935	2.898
24	401.308,016 541.203,573	25	401.310,884 541.203,212	2.891
26	401.340,103 541.199,537	27	401.361,077 541.196,898	21.139
28	401.361,644 541.199,85	29	401.341,666 541.202,364	20.135
30	401.270,968 541.211,258	31	401.222,036 541.228,169	51.772

** Lungimile segmentelor sunt determinate în planul de proiecție Stereo 70 și sunt rotunjite la 1 milimetru.

*** Distanța dintre puncte este formată din segmente cumulate ce sunt mai mici decât valoarea 1 milimetru.

**DATE DESPRE IMOBILUL NR. 5816**

Oficiul de Cadastru și Publicitate Imobiliară ALBA
Biroul de Cadastru și Publicitate Imobiliară Aiud

A. Partea I. Descrierea imobilului

TEREN Extravilan

Adresa: Jud. Alba

Nr. Crt	Nr cadastral Nr. topografic	Suprafața* (mp)	Observații / Referințe
A1		1.881	Sector cadastral:42 Teren neimpregmuit;

B. Partea II. Proprietari și acte

Inscrieri privitoare la dreptul de proprietate și alte drepturi reale	Referințe
1 / 01/01/2022	
Act Administrativ nr. 7044/575, din 18/01/1996 emis de CJPSDPAT ALBA (titlu de proprietate);	
B1	A1
Intabulare, drept de PROPRIETATE, dobandit prin Reconstituire, cota actuala 1/1 1) HORVATH IDA	

C. Partea III. SARCINI .

Inscrieri privind dezmembramintele dreptului de proprietate, drepturi reale de garanție și sarcini	Referințe
NU SUNT	

Anexa Nr. 1 La Partea I

Teren

Nr cadastral	Suprafața (mp)*	Observații / Referințe
	1.881	

* Suprafața este determinată în planul de proiecție Stereo 70.



Date referitoare la teren

Crt	Categorie folosință	Intra vilan	Suprafața (mp)	Tarla	Parcelă	Nr. topo	Observații / Referințe
1	neproductiv	NU	1.881	-	2241/1/1	-	

Lungime Segmente

1) Valorile lungimilor segmentelor sunt obținute din proiecție în plan.

Punct început	X / Y	Punct sfârșit	X / Y	Lungime segment (** (m)
1	401.341,666 541.202,364	2	401.361,644 541.199,85	20.135
2	401.361,644 541.199,85	3	401.372,096 541.254,273	55.417
3	401.372,096 541.254,273	4	401.385,376 541.298,917	46.578
4	401.385,376 541.298,917	5	401.363,615 541.296,134	21.938
5	401.363,615 541.296,134	1	401.341,666 541.202,364	96.305

**** Lungimile segmentelor sunt determinate în planul de proiecție Stereo 70 și sunt rotunjite la 1 milimetru.**

***** Distanța dintre puncte este formată din segmente cumulate ce sunt mai mici decât valoarea 1 milimetru.**

**DATE DESPRE IMOBILUL NR. 5817**

Oficiul de Cadastru și Publicitate Imobiliară ALBA
Biroul de Cadastru și Publicitate Imobiliară Aiud

A. Partea I. Descrierea imobilului

TEREN Extravilan

Adresa: Jud. Alba

Nr. Crt	Nr cadastral Nr. topografic	Suprafața* (mp)	Observații / Referințe
A1		10.430	Sector cadastral:42 Teren neimprijmit;

B. Partea II. Proprietari și acte

Inscrieri privitoare la dreptul de proprietate și alte drepturi reale	Referințe
1 / 01/01/2022	
Act Administrativ nr. 7044/575, din 18/01/1996 emis de CJPSDPAT ALBA (titlu de proprietate);	
B1	A1
Intabulare, drept de PROPRIETATE, dobandit prin Reconstituire, cota actuala 1/1 1) HORVATH IDA	

C. Partea III. SARCINI .

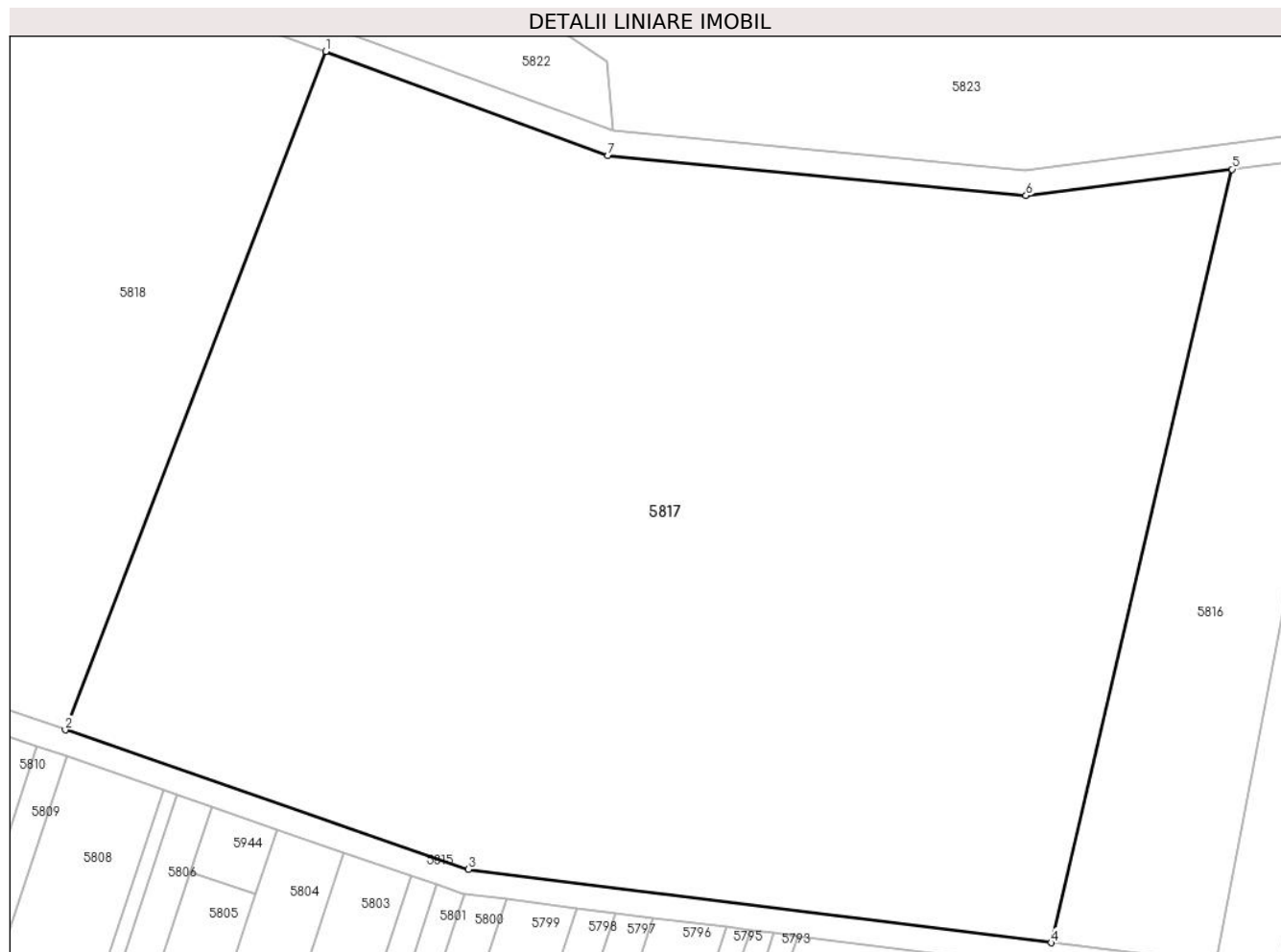
Inscrieri privind dezmembramintele dreptului de proprietate, drepturi reale de garanție și sarcini	Referințe
NU SUNT	

Anexa Nr. 1 La Partea I

Teren

Nr cadastral	Suprafața (mp)*	Observații / Referințe
	10.430	

* Suprafața este determinată în planul de proiecție Stereo 70.



Date referitoare la teren

Crt	Categorie folosință	Intravilan	Suprafața (mp)	Tarla	Parcelă	Nr. topo	Observații / Referințe
1	vie	NU	10.430	-	2241/1/1/2	-	

Lungime Segmente

1) Valorile lungimilor segmentelor sunt obținute din proiecție în plan.

Punct început	X / Y	Punct sfârșit	X / Y	Lungime segment (** (m)
1	401.253,647 541.310,413	2	401.222,036 541.228,169	88.11
2	401.222,036 541.228,169	3	401.270,968 541.211,258	51.772
3	401.270,968 541.211,258	4	401.341,666 541.202,364	71.256
4	401.341,666 541.202,364	5	401.363,615 541.296,134	96.305
5	401.363,615 541.296,134	6	401.338,622 541.292,937	25.197

Punct început	X / Y	Punct sfârșit	X / Y	Lungime segment (** (m)
6	401.338,622 541.292,937	7	401.287,88 541.297,821	50.977
7	401.287,88 541.297,821	1	401.253,647 541.310,413	36.475

** Lungimile segmentelor sunt determinate în planul de proiecție Stereo 70 și sunt rotunjite la 1 milimetru.

*** Distanța dintre puncte este formată din segmente cumulate ce sunt mai mici decât valoarea 1 milimetru.

**DATE DESPRE IMOBILUL NR. 5818**

Oficiul de Cadastru și Publicitate Imobiliară ALBA
Biroul de Cadastru și Publicitate Imobiliară Aiud

A. Partea I. Descrierea imobilului

TEREN Extravilan

Adresa: Jud. Alba

Nr. Crt	Nr cadastral Nr. topografic	Suprafața* (mp)	Observații / Referințe
A1		5.034	Sector cadastral:42 Teren neimprejmuit;

B. Partea II. Proprietari și acte

Inscrieri privitoare la dreptul de proprietate și alte drepturi reale		Referințe
1 / 01/01/2022		
Act Normativ nr. 7, din 13/03/1996 emis de PRLAMENT;		
B1	Inscrierea provizorie, drept de PROPRIETATE, dobandit prin Lege, cota actuala 1/1 1) UAT MIRASLĂU, CIF:9999999999999	A1

C. Partea III. SARCINI .

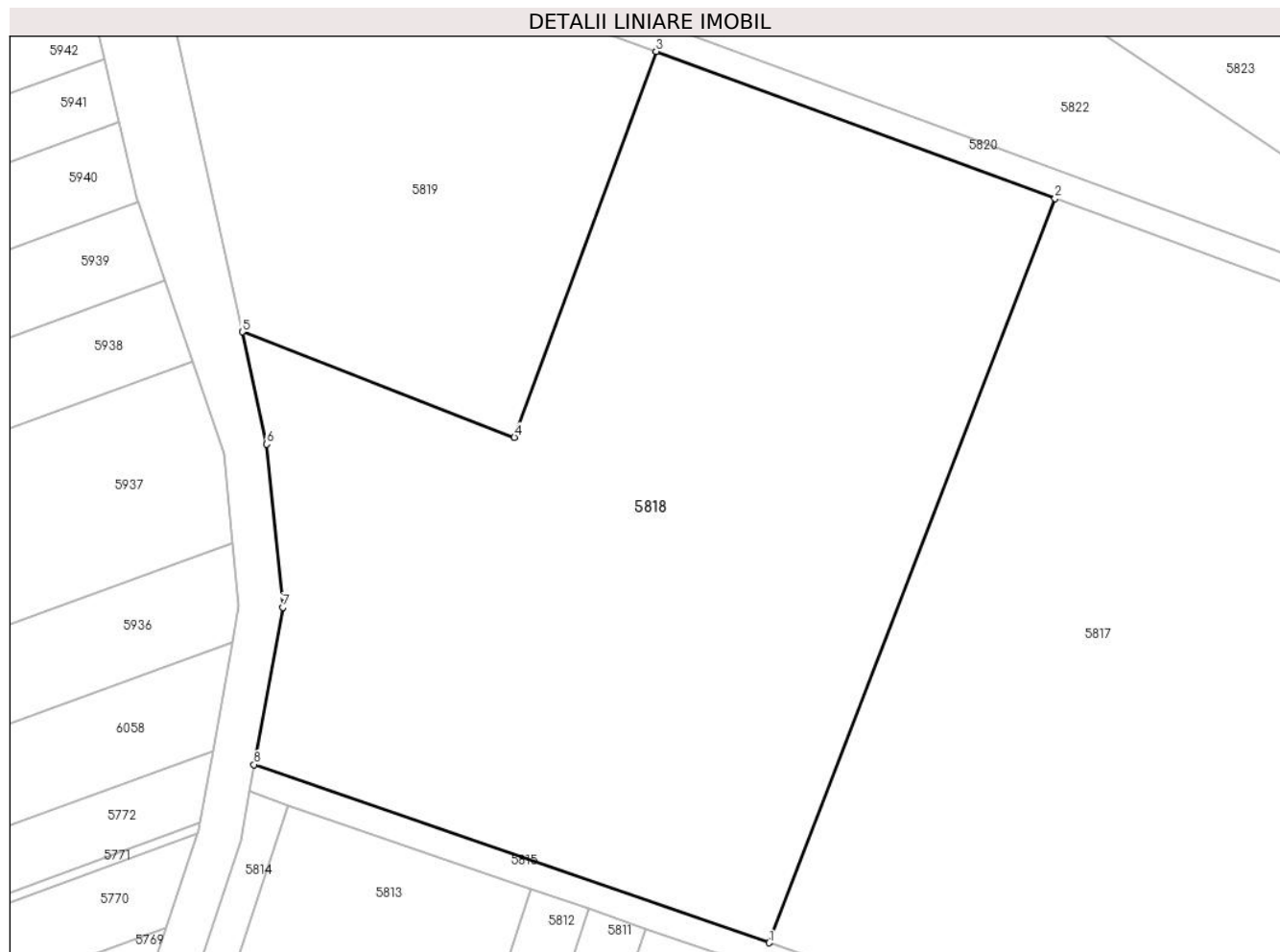
Inscrieri privind dezmembramintele dreptului de proprietate, drepturi reale de garanție și sarcini	Referințe
NU SUNT	

Anexa Nr. 1 La Partea I

Teren

Nr cadastral	Suprafața (mp)*	Observații / Referințe
	5.034	

* Suprafața este determinată în planul de proiecție Stereo 70.



Date referitoare la teren

Crt	Categorie folosință	Intra vilan	Suprafața (mp)	Tarla	Parcelă	Nr. topo	Observații / Referințe
1	arabil	NU	5.034	-	-	-	

Lungime Segmente

1) Valorile lungimilor segmentelor sunt obținute din proiecție în plan.

Punct început	X / Y	Punct sfârșit	X / Y	Lungime segment (** (m)
1	401.222,036 541.228,169	2	401.253,647 541.310,413	88.11
2	401.253,647 541.310,413	3	401.209,524 541.326,642	47.013
3	401.209,524 541.326,642	4	401.193,84 541.284,004	45.432
4	401.193,84 541.284,004	5	401.163,745 541.295,662	32.274
5	401.163,745 541.295,662	6	401.166,462 541.283,261	12.695

Punct început	X / Y	Punct sfârșit	X / Y	Lungime segment (** (m)
6	401.166,462 541.283,261	7	401.168,222 541.265,222	18.124
7	401.168,222 541.265,222	8	401.165,062 541.247,859	17.648
8	401.165,062 541.247,859	1	401.222,036 541.228,169	60.281

** Lungimile segmentelor sunt determinate în planul de proiecție Stereo 70 și sunt rotunjite la 1 milimetru.

*** Distanța dintre puncte este formată din segmente cumulate ce sunt mai mici decât valoarea 1 milimetru.

**DATE DESPRE IMOBILUL NR. 5819**

Oficiul de Cadastru și Publicitate Imobiliară ALBA
Biroul de Cadastru și Publicitate Imobiliară Aiud

A. Partea I. Descrierea imobilului

TEREN Extravilan

Adresa: Jud. Alba

Nr. Crt	Nr cadastral Nr. topografic	Suprafața* (mp)	Observații / Referințe
A1		2.100	Sector cadastral:42 Teren neimprejmuit;

B. Partea II. Proprietari și acte

Inscrieri privitoare la dreptul de proprietate și alte drepturi reale	Referințe
1 / 01/01/2022	
Act Administrativ nr. 14113/1400, din 06/12/2007 emis de CJPSDPAT ALBA (titlu de proprietate);	
B1	A1
Intabulare, drept de PROPRIETATE, dobandit prin Reconstituire, cota actuala 1/1	
1) PAROHIA REFORMATĂ MIRASLAU, CIF:999999999999	

C. Partea III. SARCINI .

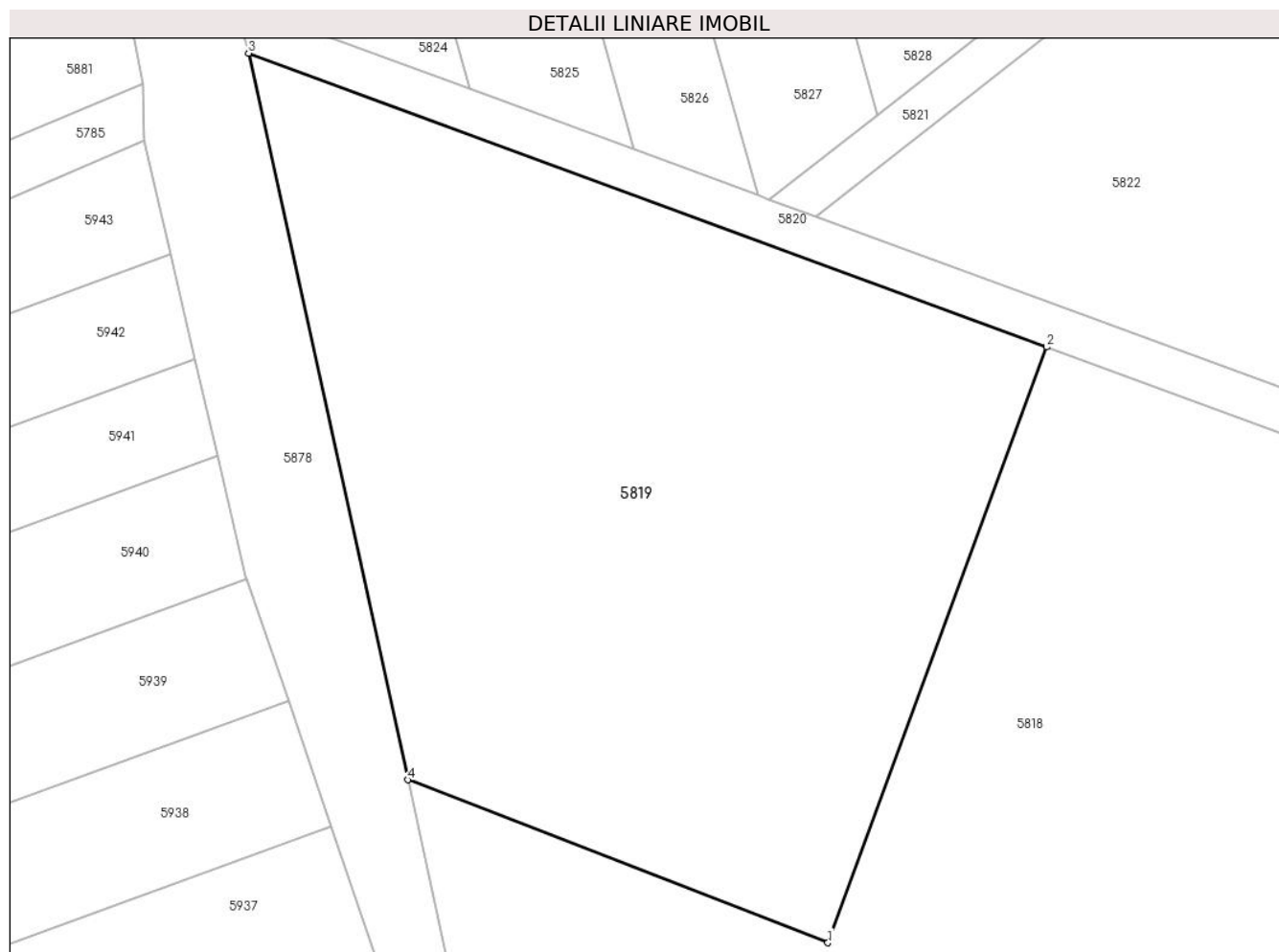
Inscrieri privind dezmembramintele dreptului de proprietate, drepturi reale de garanție și sarcini	Referințe
NU SUNT	

Anexa Nr. 1 La Partea I

Teren

Nr cadastral	Suprafața (mp)*	Observații / Referințe
	2.100	

* Suprafața este determinată în planul de proiecție Stereo 70.



Date referitoare la teren

Crt	Categorie folosință	Intra vilan	Suprafața (mp)	Tarla	Parcelă	Nr. topo	Observații / Referințe
1	arabil	NU	2.100	-	2248/1/1	-	

Lungime Segmente

1) Valorile lungimilor segmentelor sunt obținute din proiecție în plan.

Punct început	X / Y	Punct sfârșit	X / Y	Lungime segment (** (m)
1	401.193,84 541.284,004	2	401.209,524 541.326,642	45.432
2	401.209,524 541.326,642	3	401.152,351 541.347,672	60.918
3	401.152,351 541.347,672	4	401.163,745 541.295,662	53.243
4	401.163,745 541.295,662	1	401.193,84 541.284,004	32.274

** Lungimile segmentelor sunt determinate în planul de proiecție Stereo 70 și sunt rotunjite la 1 milimetru.

***** Distanţa dintre puncte este formată din segmente cumulate ce sunt mai mici decât valoarea 1 milimetru.**

**DATE DESPRE IMOBILUL NR. 5820**

Oficiul de Cadastru și Publicitate Imobiliară ALBA
Biroul de Cadastru și Publicitate Imobiliară Aiud

A. Partea I. Descrierea imobilului

TEREN Extravilan

Adresa: Jud. Alba

Nr. Crt	Nr cadastral Nr. topografic	Suprafața* (mp)	Observații / Referințe
A1		744	Sector cadastral:42 Teren neimprejmuit;

B. Partea II. Proprietari și acte

Inscrieri privitoare la dreptul de proprietate și alte drepturi reale		Referințe
1 / 01/01/2022		
Act Normativ nr. 7, din 13/03/1996 emis de PRLAMENT;		
B1	Inscrierea provizorie, drept de PROPRIETATE, dobandit prin Lege, cota actuala 1/1 1) UAT MIRASLĂU, CIF:9999999999999	A1

C. Partea III. SARCINI .

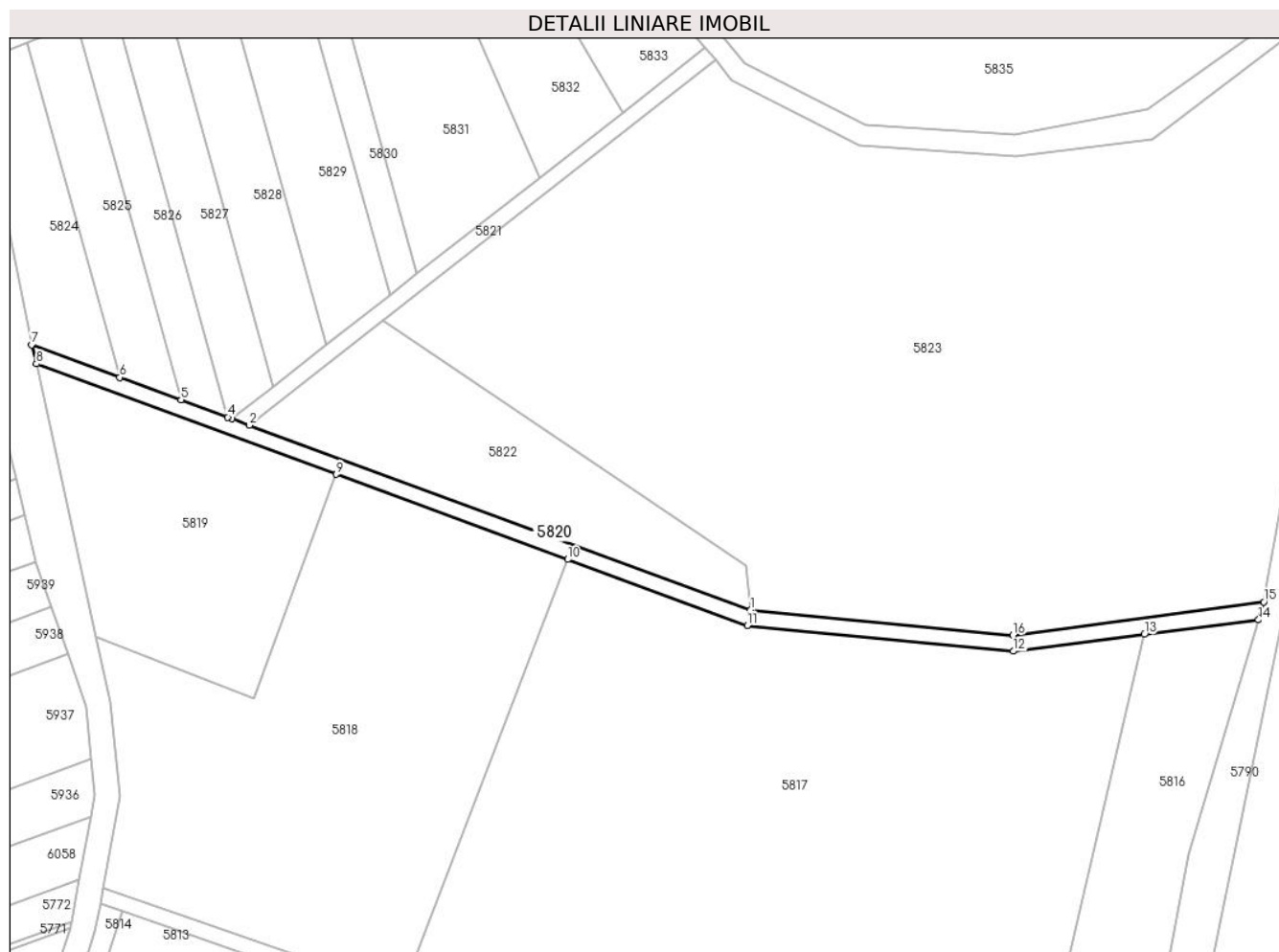
Inscrieri privind dezmembramintele dreptului de proprietate, drepturi reale de garanție și sarcini	Referințe
NU SUNT	

Anexa Nr. 1 La Partea I

Teren

Nr cadastral	Suprafața (mp)*	Observații / Referințe
	744	

* Suprafața este determinată în planul de proiecție Stereo 70.



Date referitoare la teren

Crt	Categorie folosință	Intravilan	Suprafața (mp)	Tarla	Parcelă	Nr. topo	Observații / Referințe
1	drum	NU	744	-	-	-	

Lungime Segmente

1) Valorile lungimilor segmentelor sunt obținute din proiecție în plan.

Punct început	X / Y	Punct sfârșit	X / Y	Lungime segment (** (m)
1	401.288,553 541.300,77	2	401.192,965 541.336,001	101.874
2	401.192,965 541.336,001	3	401.189,656 541.337,221	3.526
3	401.189,656 541.337,221	4	401.188,813 541.337,532	0.899
4	401.188,813 541.337,532	5	401.179,908 541.340,814	9.491
5	401.179,908 541.340,814	6	401.168,198 541.345,13	12.48

Punct început	X / Y	Punct sfârșit	X / Y	Lungime segment (** (m)
6	401.168,198 541.345,13	7	401.151,413 541.351,316	17.889
7	401.151,413 541.351,316	8	401.152,351 541.347,672	3.764
8	401.152,351 541.347,672	9	401.209,524 541.326,642	60.918
9	401.209,524 541.326,642	10	401.253,647 541.310,413	47.013
10	401.253,647 541.310,413	11	401.287,88 541.297,821	36.475
11	401.287,88 541.297,821	12	401.338,622 541.292,937	50.977
12	401.338,622 541.292,937	13	401.363,615 541.296,134	25.197
13	401.363,615 541.296,134	14	401.385,376 541.298,917	21.938
14	401.385,376 541.298,917	15	401.386,39 541.302,327	3.557
15	401.386,39 541.302,327	16	401.338,567 541.295,956	48.246
16	401.338,567 541.295,956	1	401.288,553 541.300,77	50.245

** Lungimile segmentelor sunt determinate în planul de proiecție Stereo 70 și sunt rotunjite la 1 milimetru.

*** Distanța dintre puncte este formată din segmente cumulate ce sunt mai mici decât valoarea 1 milimetru.

**DATE DESPRE IMOBILUL NR. 5821**

Oficiul de Cadastru și Publicitate Imobiliară ALBA
Biroul de Cadastru și Publicitate Imobiliară Aiud

A. Partea I. Descrierea imobilului

TEREN Extravilan

Adresa: Jud. Alba

Nr. Crt	Nr cadastral Nr. topografic	Suprafața* (mp)	Observații / Referințe
A1		341	Sector cadastral:42 Teren neimprejmuit;

B. Partea II. Proprietari și acte

Inscrieri privitoare la dreptul de proprietate și alte drepturi reale		Referințe
1 / 01/01/2022		
Act Normativ nr. 7, din 13/03/1996 emis de PRLAMENT;		
B1	Inscrierea provizorie, drept de PROPRIETATE, dobandit prin Lege, cota actuala 1/1 1) UAT MIRASLĂU, CIF:9999999999999	A1

C. Partea III. SARCINI .

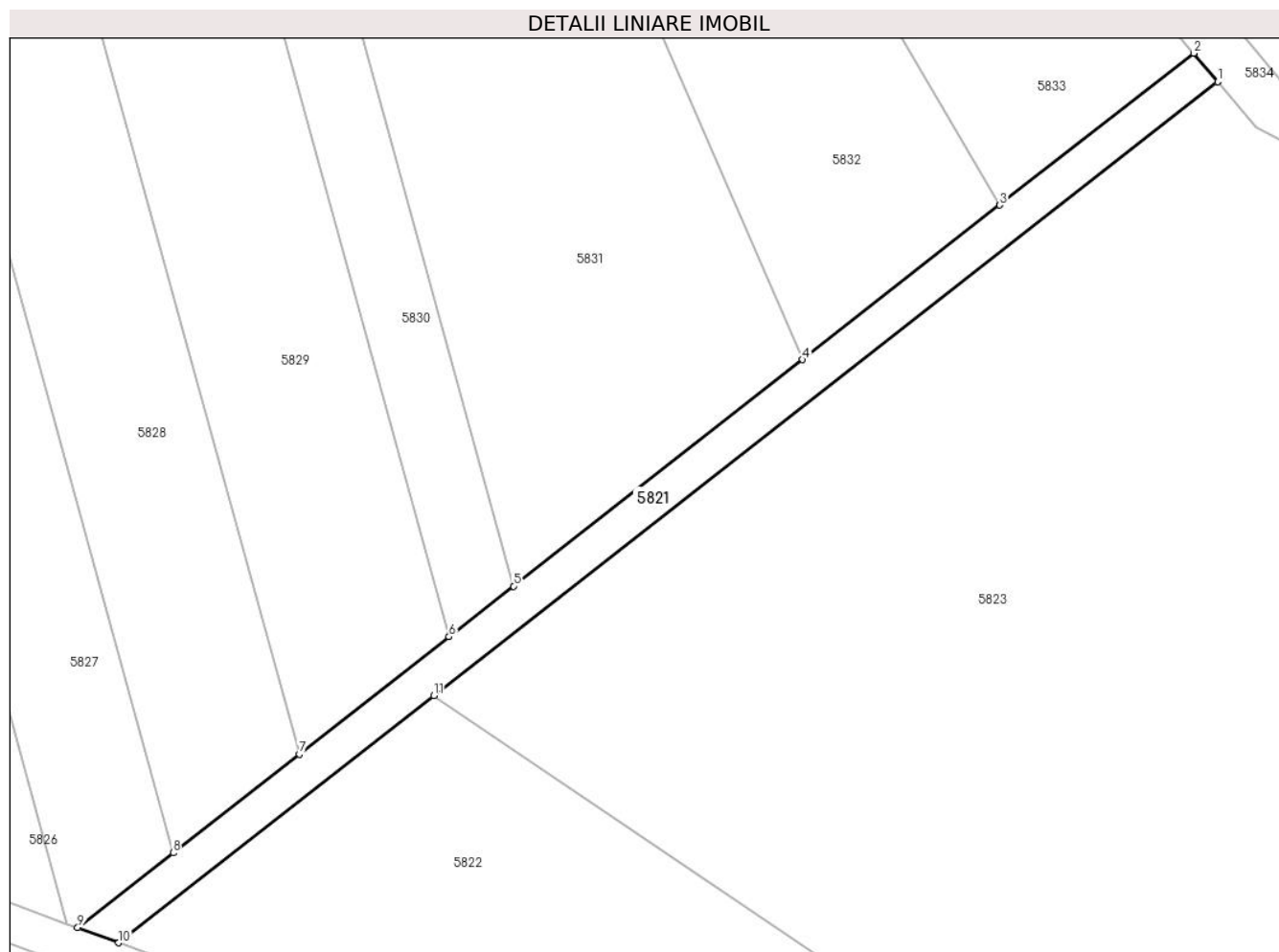
Inscrieri privind dezmembramintele dreptului de proprietate, drepturi reale de garanție și sarcini	Referințe
NU SUNT	

Anexa Nr. 1 La Partea I

Teren

Nr cadastral	Suprafața (mp)*	Observații / Referințe
	341	

* Suprafața este determinată în planul de proiecție Stereo 70.



Date referitoare la teren

Crt	Categorie folosință	Intravilan	Suprafața (mp)	Tarla	Parcelă	Nr. topo	Observații / Referințe
1	drum	NU	341	-	-	-	

Lungime Segmente

1) Valorile lungimilor segmentelor sunt obținute din proiecție în plan.

Punct început	X / Y	Punct sfârșit	X / Y	Lungime segment (** (m)
1	401.281,834 541.405,587	2	401.279,901 541.407,884	3.002
2	401.279,901 541.407,884	3	401.264,224 541.395,609	19.911
3	401.264,224 541.395,609	4	401.248,278 541.383,123	20.253
4	401.248,278 541.383,123	5	401.224,897 541.364,815	29.695
5	401.224,897 541.364,815	6	401.219,681 541.360,731	6.626

Punct început	X / Y	Punct sfârșit	X / Y	Lungime segment (** (m)
6	401.219,681 541.360,731	7	401.207,576 541.351,252	15.374
7	401.207,576 541.351,252	8	401.197,377 541.343,266	12.953
8	401.197,377 541.343,266	9	401.189,656 541.337,221	9.806
9	401.189,656 541.337,221	10	401.192,965 541.336,001	3.526
10	401.192,965 541.336,001	11	401.218,461 541.355,966	32.383
11	401.218,461 541.355,966	1	401.281,834 541.405,587	80.488

** Lungimile segmentelor sunt determinate în planul de proiecție Stereo 70 și sunt rotunjite la 1 milimetru.

*** Distanța dintre puncte este formată din segmente cumulate ce sunt mai mici decât valoarea 1 milimetru.

**DATE DESPRE IMOBILUL NR. 5822**

Oficiul de Cadastru și Publicitate Imobiliară ALBA
Biroul de Cadastru și Publicitate Imobiliară Aiud

A. Partea I. Descrierea imobilului

TEREN Extravilan

Adresa: Jud. Alba

Nr. Crt	Nr cadastral Nr. topografic	Suprafața* (mp)	Observații / Referințe
A1		1.677	Sector cadastral:42 Teren neimprejmuit;

B. Partea II. Proprietari și acte

Inscrieri privitoare la dreptul de proprietate și alte drepturi reale	Referințe
1 / 01/01/2022	
Act Administrativ nr. 7044/5, din 18/01/1996 emis de CJPSDPAT ALBA (titlu de proprietate);	
B1	A1
Intabulare, drept de PROPRIETATE, dobandit prin Reconstituire, cota actuala 1/1 1) HOTVATH IDA	

C. Partea III. SARCINI .

Inscrieri privind dezmembramintele dreptului de proprietate, drepturi reale de garanție și sarcini	Referințe
NU SUNT	

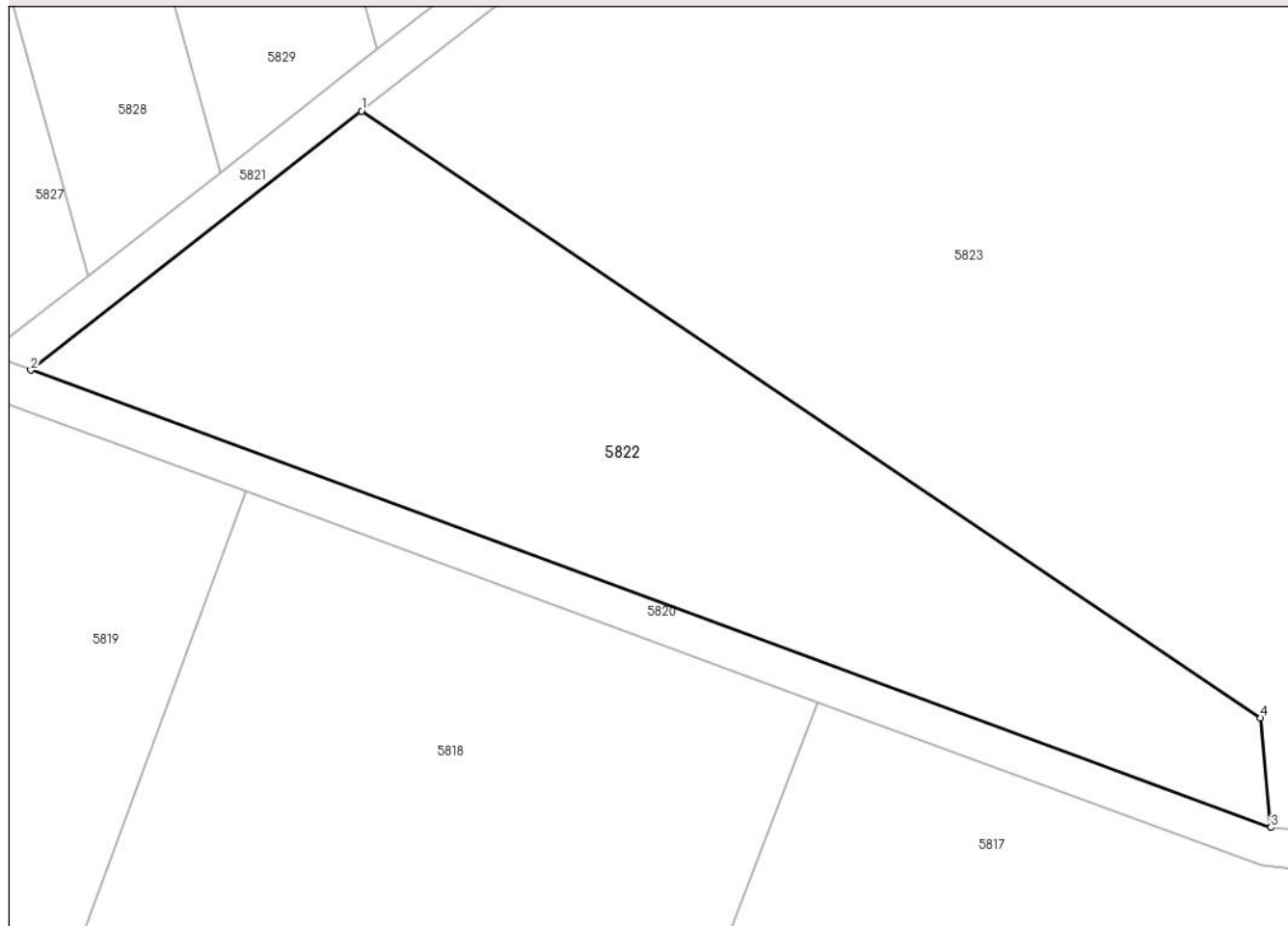
Anexa Nr. 1 La Partea I

Teren

Nr cadastral	Suprafața (mp)*	Observații / Referințe
	1.677	

* Suprafața este determinată în planul de proiecție Stereo 70.

DETALII LINIARE IMOBIL



Date referitoare la teren

Crt	Categorie folosință	Intra vilan	Suprafața (mp)	Tarla	Parcelă	Nr. topo	Observații / Referințe
1	arabil	NU	1.677	-	2234/53	-	

Lungime Segmente

1) Valorile lungimilor segmentelor sunt obținute din proiecție în plan.

Punct început	X / Y	Punct sfârșit	X / Y	Lungime segment (** (m)
1	401.218,461 541.355,966	2	401.192,965 541.336,001	32.383
2	401.192,965 541.336,001	3	401.288,553 541.300,77	101.874
3	401.288,553 541.300,77	4	401.287,758 541.309,208	8.475
4	401.287,758 541.309,208	1	401.218,461 541.355,966	83.596

** Lungimile segmentelor sunt determinate în planul de proiecție Stereo 70 și sunt rotunjite la 1 milimetru.

***** Distanța dintre puncte este formată din segmente cumulate ce sunt mai mici decât valoarea 1 milimetru.**

**DATE DESPRE IMOBILUL NR. 5823**

Oficiul de Cadastru și Publicitate Imobiliară ALBA
Biroul de Cadastru și Publicitate Imobiliară Aiud

A. Partea I. Descrierea imobilului

TEREN Extravilan

Adresa: Jud. Alba

Nr. Crt	Nr cadastral Nr. topografic	Suprafața* (mp)	Observații / Referințe
A1		13.290	Sector cadastral:42 Teren neimprejmuit;

B. Partea II. Proprietari și acte

Inscrieri privitoare la dreptul de proprietate și alte drepturi reale		Referințe
1 / 01/01/2022		
Act Normativ nr. 7, din 13/03/1996 emis de PRLAMENT;		
B1	Inscrierea provizorie, drept de PROPRIETATE, dobandit prin Lege, cota actuala 1/1 1) UAT MIRASLĂU, CIF:9999999999999	A1

C. Partea III. SARCINI .

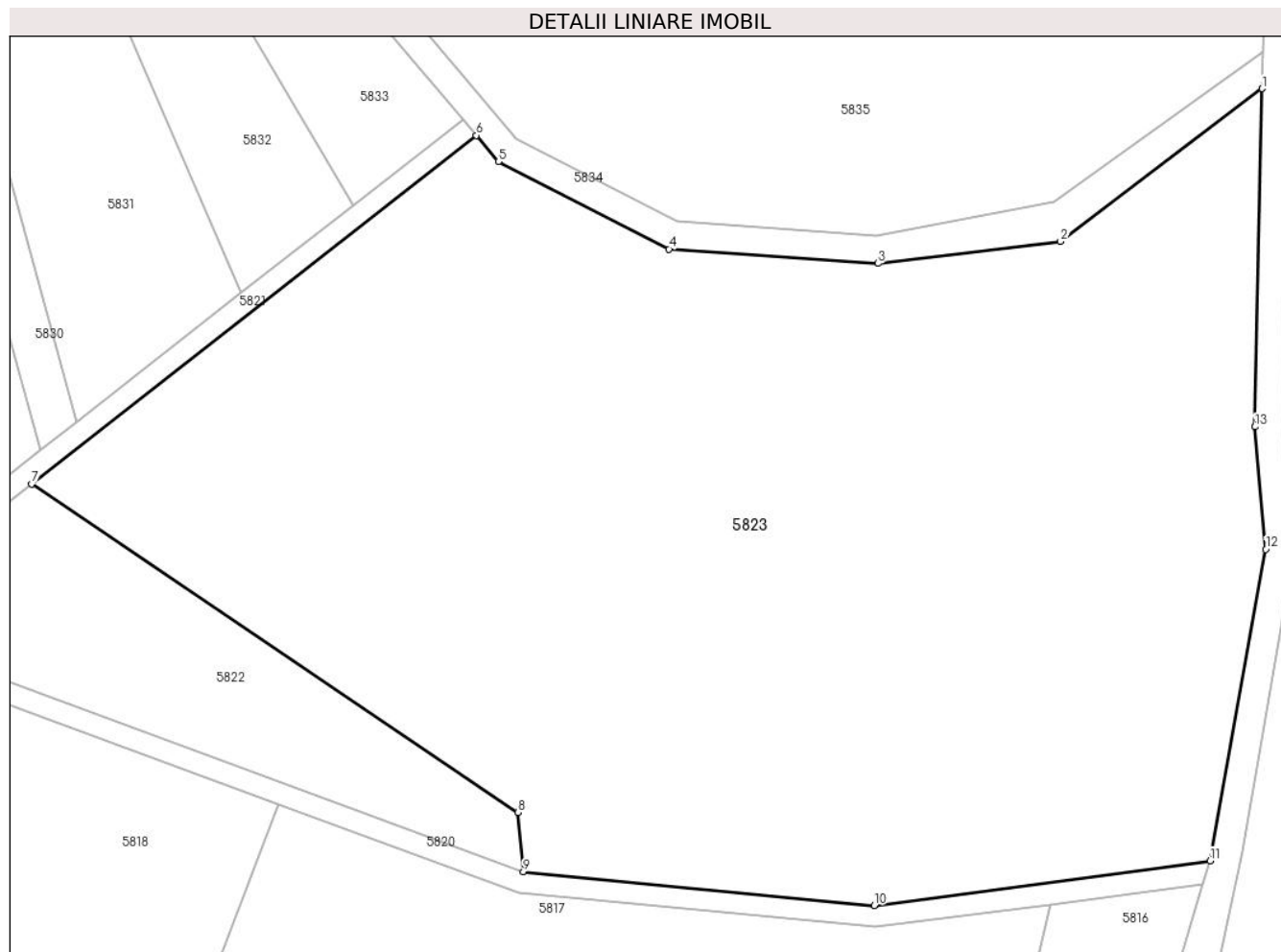
Inscrieri privind dezmembramintele dreptului de proprietate, drepturi reale de garanție și sarcini	Referințe
NU SUNT	

Anexa Nr. 1 La Partea I

Teren

Nr cadastral	Suprafața (mp)*	Observații / Referințe
	13.290	

* Suprafața este determinată în planul de proiecție Stereo 70.



Date referitoare la teren

Crt	Categorie folosință	Intra vilan	Suprafața (mp)	Tarla	Parcelă	Nr. topo	Observații / Referințe
1	faneata	NU	13.290	-	-	-	

Lungime Segmente

1) Valorile lungimilor segmentelor sunt obținute din proiecție în plan.

Punct început	X / Y	Punct sfârșit	X / Y	Lungime segment (** (m)
1	401.393,847 541.412,238	2	401.365,108 541.390,482	36.045
2	401.365,108 541.390,482	3	401.339,089 541.387,353	26.207
3	401.339,089 541.387,353	4	401.309,312 541.389,399	29.847
4	401.309,312 541.389,399	5	401.284,973 541.401,855	27.342
5	401.284,973 541.401,855	6	401.281,834 541.405,587	4.877

Punct început	X / Y	Punct sfârșit	X / Y	Lungime segment (** (m)
6	401.281,834 541.405,587	7	401.218,461 541.355,966	80.488
7	401.218,461 541.355,966	8	401.287,758 541.309,208	83.596
8	401.287,758 541.309,208	9	401.288,553 541.300,77	8.475
9	401.288,553 541.300,77	10	401.338,567 541.295,956	50.245
10	401.338,567 541.295,956	11	401.386,39 541.302,327	48.246
11	401.386,39 541.302,327	12	401.394,352 541.346,654	45.036
12	401.394,352 541.346,654	13	401.392,819 541.364,098	17.511
13	401.392,819 541.364,098	1	401.393,847 541.412,238	48.151

** Lungimile segmentelor sunt determinate în planul de proiecție Stereo 70 și sunt rotunjite la 1 milimetru.

*** Distanța dintre puncte este formată din segmente cumulate ce sunt mai mici decât valoarea 1 milimetru.

**DATE DESPRE IMOBILUL NR. 5824**

Oficiul de Cadastru și Publicitate Imobiliară ALBA
Biroul de Cadastru și Publicitate Imobiliară Aiud

A. Partea I. Descrierea imobilului

TEREN Extravilan

Adresa: Jud. Alba

Nr. Crt	Nr cadastral Nr. topografic	Suprafața* (mp)	Observații / Referințe
A1		756	Sector cadastral:42 Teren neimprijmit;

B. Partea II. Proprietari și acte

Inscrieri privitoare la dreptul de proprietate și alte drepturi reale		Referințe
1 / 01/01/2022		
Act Administrativ nr. 7128/757, din 11/07/1996 emis de CJPSDPAT ALBA (titlu de proprietate);		
B1	Intabulare, drept de PROPRIETATE, dobandit prin Reconstituire, cota actuala 1/1 1) ISPAS VERGIL	A1

C. Partea III. SARCINI .

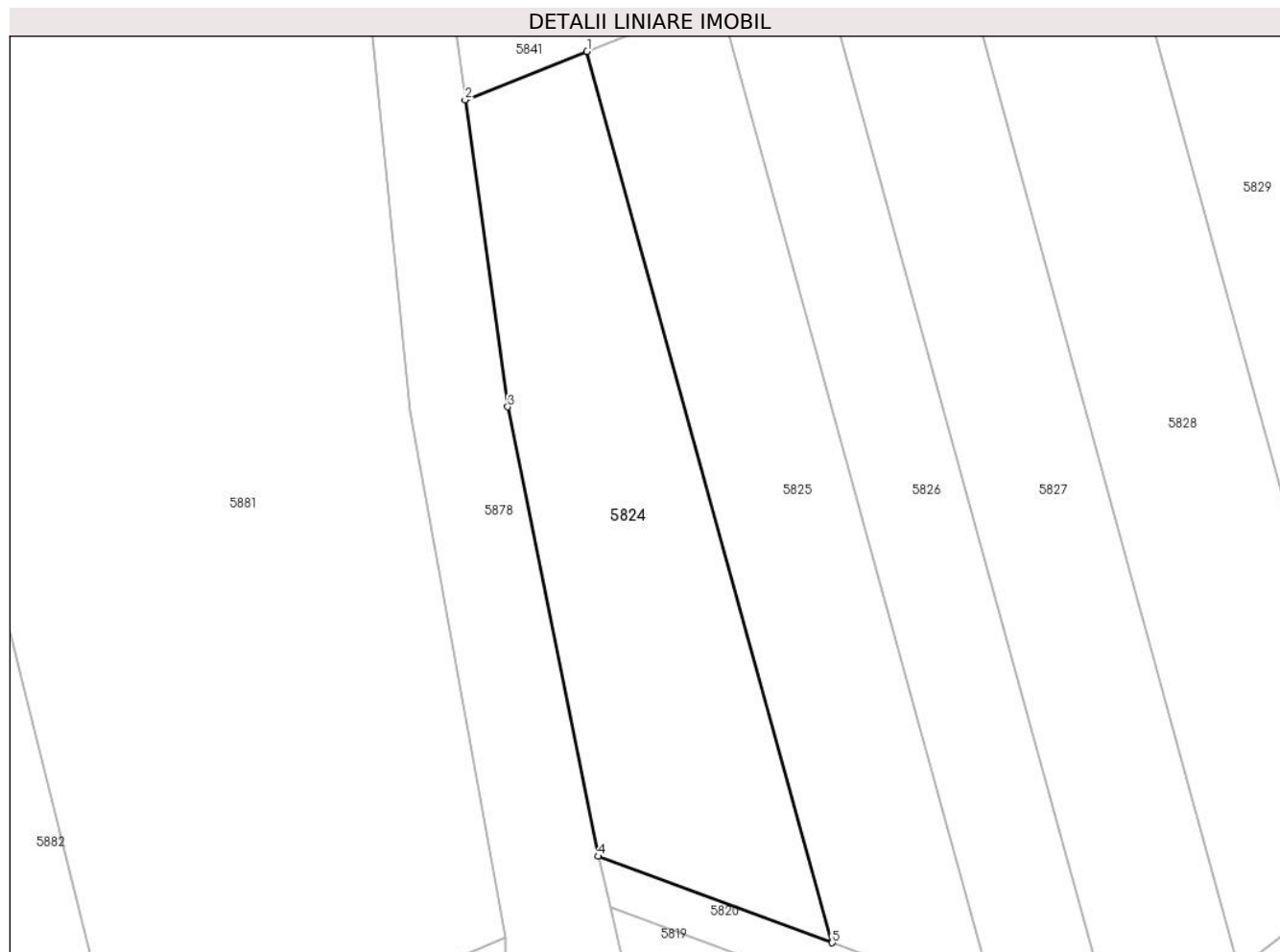
Inscrieri privind dezmembramintele dreptului de proprietate, drepturi reale de garanție și sarcini	Referințe
NU SUNT	

Anexa Nr. 1 La Partea I

Teren

Nr cadastral	Suprafața (mp)*	Observații / Referințe
	756	

* Suprafața este determinată în planul de proiecție Stereo 70.



Date referitoare la teren

Crt	Categorie folosință	Intravilan	Suprafața (mp)	Tarla	Parcelă	Nr. topo	Observații / Referințe
1	arabil	NU	756	-	2234/38	-	

Lungime Segmente

1) Valorile lungimilor segmentelor sunt obținute din proiecție în plan.

Punct început	X / Y	Punct sfârșit	X / Y	Lungime segment (** (m)
1	401.150,617 541.408,951	2	401.141,887 541.405,474	9.397
2	401.141,887 541.405,474	3	401.144,946 541.383,507	22.179
3	401.144,946 541.383,507	4	401.151,413 541.351,316	32.834
4	401.151,413 541.351,316	5	401.168,198 541.345,13	17.889
5	401.168,198 541.345,13	1	401.150,617 541.408,951	66.198

**** Lungimile segmentelor sunt determinate în planul de proiecție Stereo 70 și sunt rotunjite la 1 milimetru.**

***** Distanța dintre puncte este formată din segmente cumulate ce sunt mai mici decât valoarea 1 milimetru.**

**DATE DESPRE IMOBILUL NR. 5825**

Oficiul de Cadastru și Publicitate Imobiliară ALBA
Biroul de Cadastru și Publicitate Imobiliară Aiud

A. Partea I. Descrierea imobilului

TEREN Extravilan

Adresa: Jud. Alba

Nr. Crt	Nr cadastral Nr. topografic	Suprafața* (mp)	Observații / Referințe
A1		714	Sector cadastral:42 Teren neimprejmuit;

B. Partea II. Proprietari și acte

Inscrieri privitoare la dreptul de proprietate și alte drepturi reale		Referințe
1 / 01/01/2022		
Act Administrativ nr. 7128/794, din 16/09/1996 emis de CJPSDPAT ALBA (titlu de proprietate);		
B1	Intabulare, drept de PROPRIETATE, dobandit prin Reconstituire, cota actuala 1/1	A1
	1) HEGEDUS IOAN 2) HEGEDUS STEFAN	

C. Partea III. SARCINI .

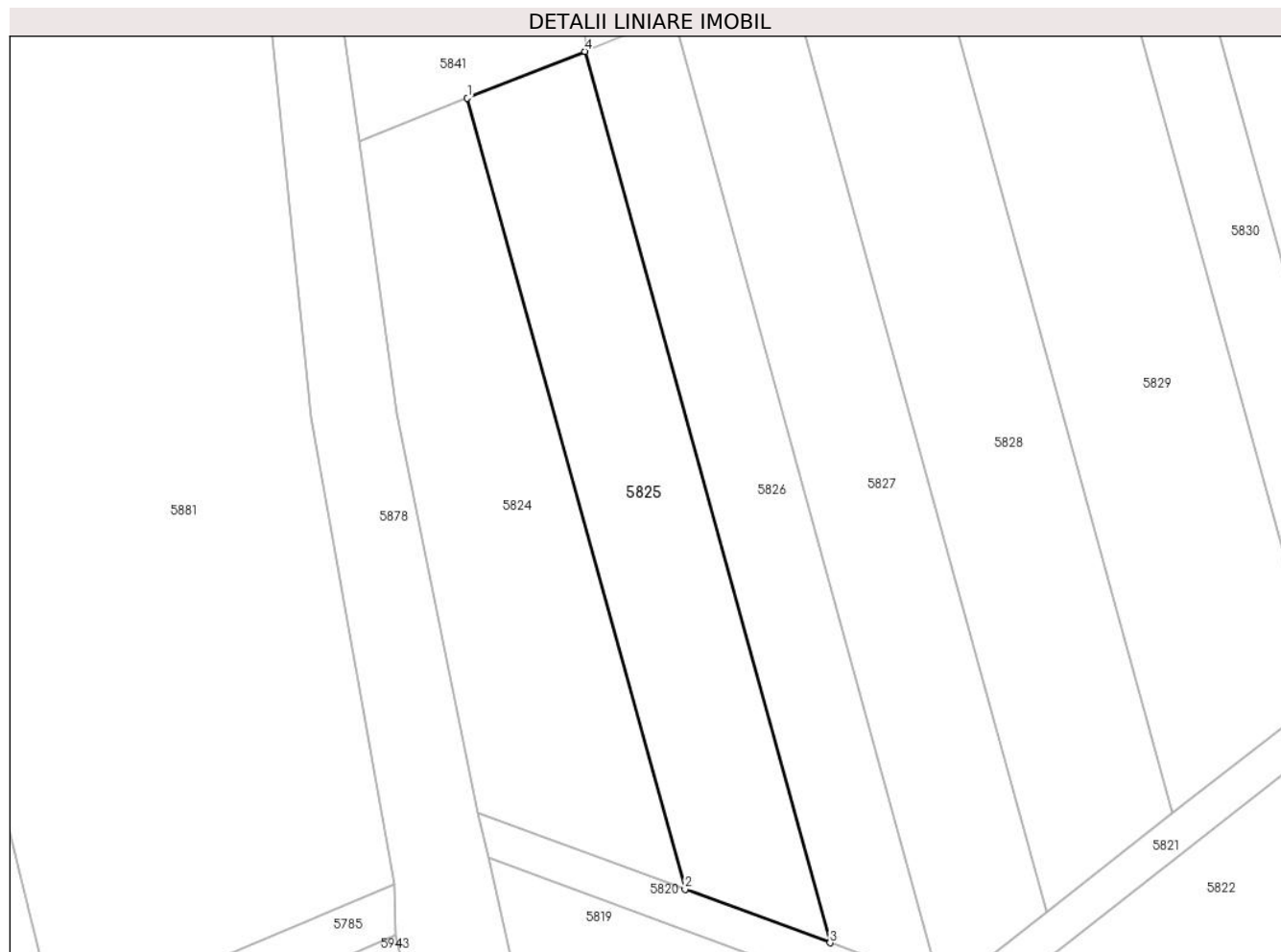
Inscrieri privind dezmembramintele dreptului de proprietate, drepturi reale de garanție și sarcini	Referințe
NU SUNT	

Anexa Nr. 1 La Partea I

Teren

Nr cadastral	Suprafața (mp)*	Observații / Referințe
	714	

* Suprafața este determinată în planul de proiecție Stereo 70.



Date referitoare la teren

Crt	Categorie folosință	Intra vilan	Suprafața (mp)	Tarla	Parcelă	Nr. topo	Observații / Referințe
1	arabil	NU	714	-	2234/39	-	

Lungime Segmente

1) Valorile lungimilor segmentelor sunt obținute din proiecție în plan.

Punct început	X / Y	Punct sfârșit	X / Y	Lungime segment (** (m)
1	401.150,617 541.408,951	2	401.168,198 541.345,13	66.198
2	401.168,198 541.345,13	3	401.179,908 541.340,814	12.48
3	401.179,908 541.340,814	4	401.160,098 541.412,726	74.59
4	401.160,098 541.412,726	1	401.150,617 541.408,951	10.205

** Lungimile segmentelor sunt determinate în planul de proiecție Stereo 70 și sunt rotunjite la 1 milimetru.

***** Distanța dintre puncte este formată din segmente cumulate ce sunt mai mici decât valoarea 1 milimetru.**

**DATE DESPRE IMOBILUL NR. 5826**

Oficiul de Cadastru și Publicitate Imobiliară ALBA
Biroul de Cadastru și Publicitate Imobiliară Aiud

A. Partea I. Descrierea imobilului

TEREN Extravilan

Adresa: Jud. Alba

Nr. Crt	Nr cadastral Nr. topografic	Suprafața* (mp)	Observații / Referințe
A1		600	Sector cadastral:42 Teren neimprejmuit;

B. Partea II. Proprietari și acte

Inscrieri privitoare la dreptul de proprietate și alte drepturi reale	Referințe
1 / 01/01/2022	
Act Administrativ nr. 14113/1331, din 03/08/2005 emis de CJPSDPAT ALBA (titlu de proprietate);	
B1	A1
Intabulare, drept de PROPRIETATE, dobandit prin Reconstituire, cota actuala 1/1	
1) MAN I CAROLINA	

C. Partea III. SARCINI .

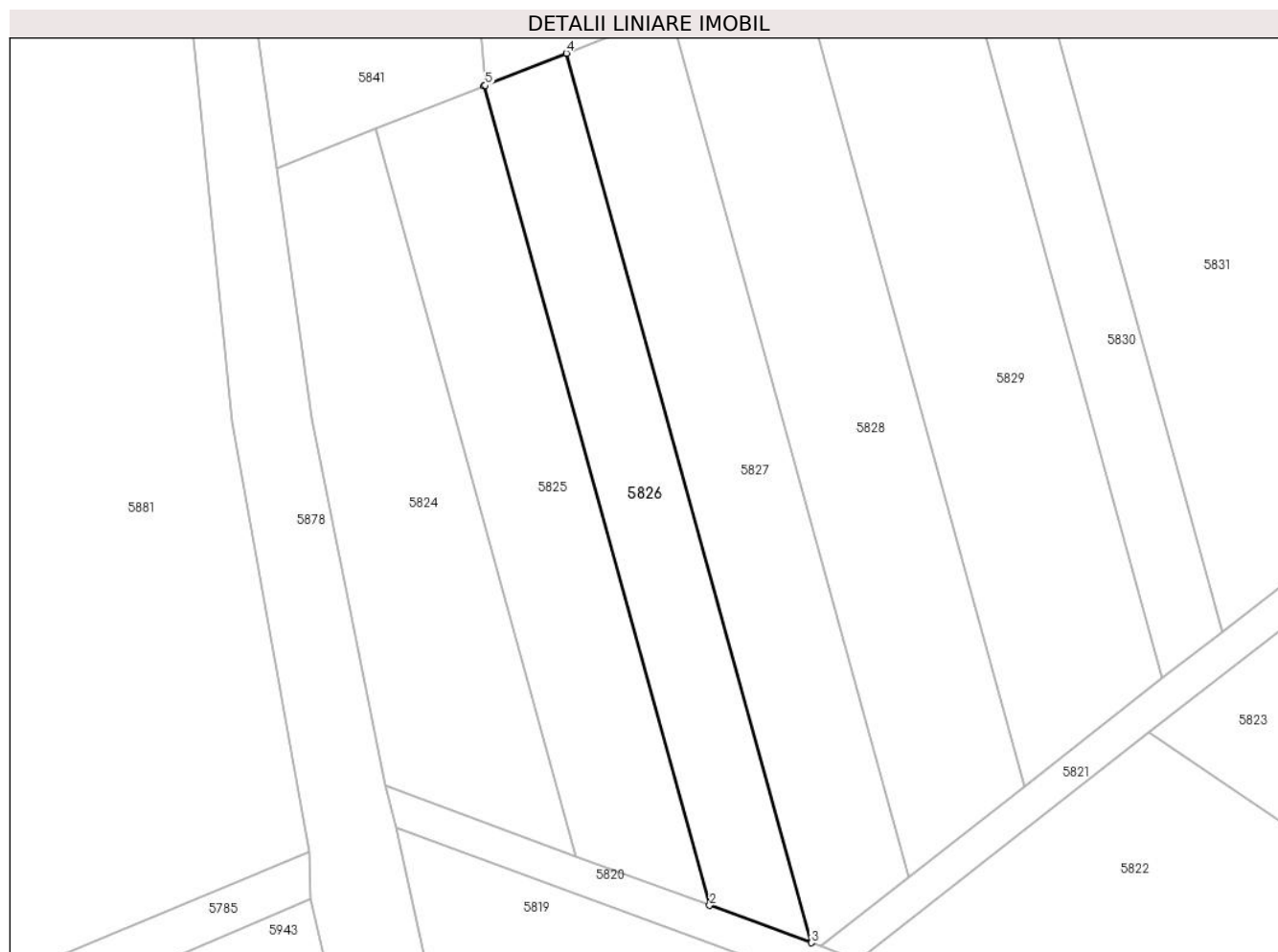
Inscrieri privind dezmembramintele dreptului de proprietate, drepturi reale de garanție și sarcini	Referințe
NU SUNT	

Anexa Nr. 1 La Partea I

Teren

Nr cadastral	Suprafața (mp)*	Observații / Referințe
	600	

* Suprafața este determinată în planul de proiecție Stereo 70.



Date referitoare la teren

Crt	Categorie folosință	Intravilan	Suprafața (mp)	Tarla	Parcelă	Nr. topo	Observații / Referințe
1	vie	NU	600	-	2234/40	-	

Lungime Segmente

1) Valorile lungimilor segmentelor sunt obținute din proiecție în plan.

Punct început	X / Y	Punct sfârșit	X / Y	Lungime segment (** (m)
1	401.160,098 541.412,726	2	401.179,908 541.340,814	74.59
2	401.179,908 541.340,814	3	401.188,813 541.337,532	9.491
3	401.188,813 541.337,532	4	401.167,308 541.415,596	80.972
4	401.167,308 541.415,596	5	401.160,207 541.412,769	7.643
5	401.160,207 541.412,769	1	401.160,098 541.412,726	0.118

**** Lungimile segmentelor sunt determinate în planul de proiecție Stereo 70 și sunt rotunjite la 1 milimetru.**

***** Distanța dintre puncte este formată din segmente cumulate ce sunt mai mici decât valoarea 1 milimetru.**

**DATE DESPRE IMOBILUL NR. 5827**

Oficiul de Cadastru și Publicitate Imobiliară ALBA
Biroul de Cadastru și Publicitate Imobiliară Aiud

A. Partea I. Descrierea imobilului

TEREN Extravilan

Adresa: Jud. Alba

Nr. Crt	Nr cadastral Nr. topografic	Suprafața* (mp)	Observații / Referințe
A1		785	Sector cadastral:42 Teren neimprejmuit;

B. Partea II. Proprietari și acte

Inscrieri privitoare la dreptul de proprietate și alte drepturi reale	Referințe
1 / 01/01/2022	
Act Administrativ nr. 7044/564, din 11/12/1995 emis de CJPSDPAT ALBA (titlu de proprietate);	
B1	A1
Intabulare, drept de PROPRIETATE, dobandit prin Reconstituire, cota actuala 1/1 1) LUPU LENUȚA	

C. Partea III. SARCINI .

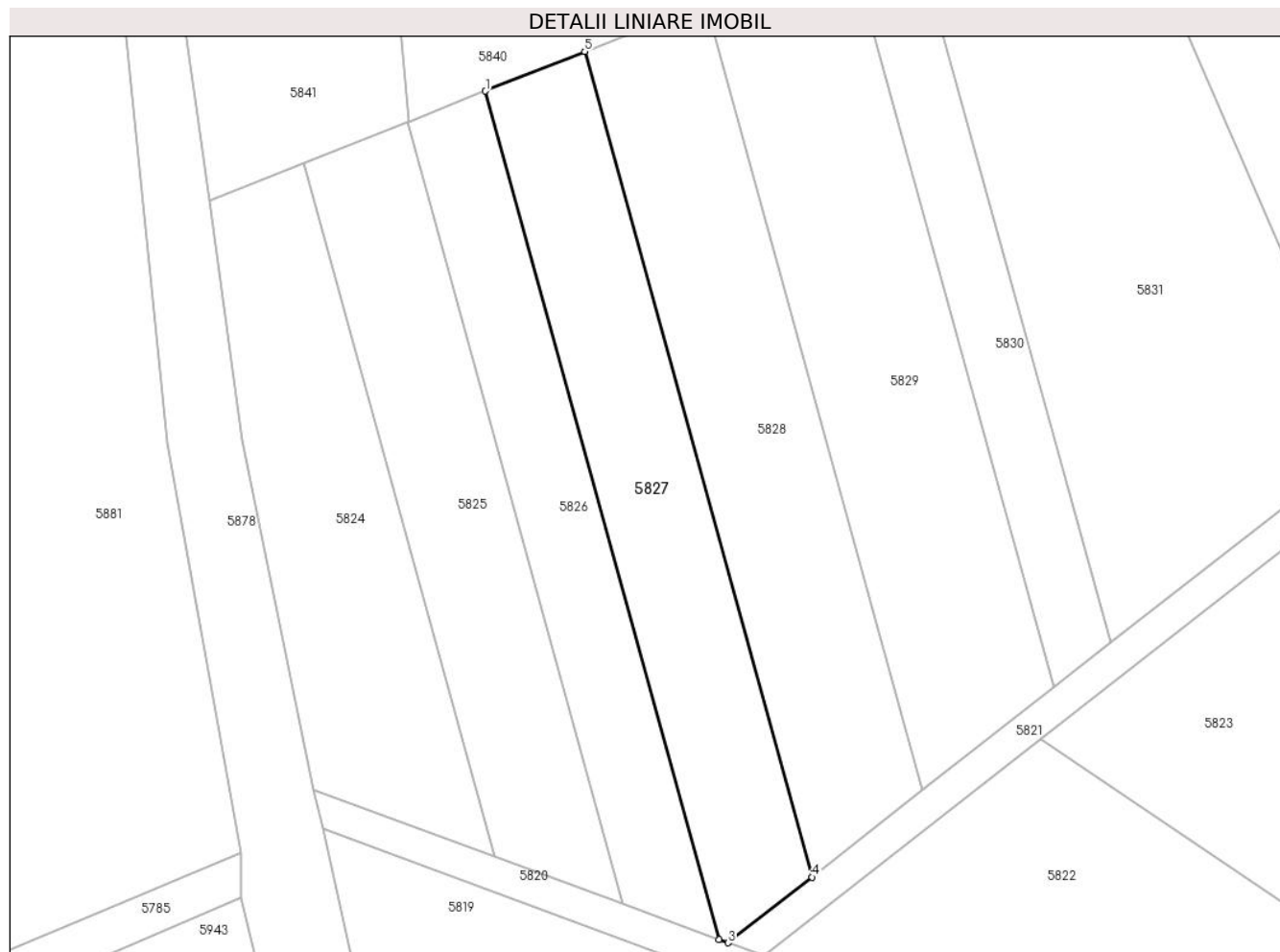
Inscrieri privind dezmembramintele dreptului de proprietate, drepturi reale de garanție și sarcini	Referințe
NU SUNT	

Anexa Nr. 1 La Partea I

Teren

Nr cadastral	Suprafața (mp)*	Observații / Referințe
	785	

* Suprafața este determinată în planul de proiecție Stereo 70.



Date referitoare la teren

Crt	Categorie folosință	Intravilan	Suprafața (mp)	Tarla	Parcelă	Nr. topo	Observații / Referințe
1	arabil	NU	785	-	2234/41	-	

Lungime Segmente

1) Valorile lungimilor segmentelor sunt obținute din proiecție în plan.

Punct început	X / Y	Punct sfârșit	X / Y	Lungime segment (** (m)
1	401.167,308 541.415,596	2	401.188,813 541.337,532	80.972
2	401.188,813 541.337,532	3	401.189,656 541.337,221	0.899
3	401.189,656 541.337,221	4	401.197,377 541.343,266	9.806
4	401.197,377 541.343,266	5	401.176,45 541.419,236	78.799
5	401.176,45 541.419,236	1	401.167,308 541.415,596	9.839

**** Lungimile segmentelor sunt determinate în planul de proiecție Stereo 70 și sunt rotunjite la 1 milimetru.**

***** Distanța dintre puncte este formată din segmente cumulate ce sunt mai mici decât valoarea 1 milimetru.**

**DATE DESPRE IMOBILUL NR. 5828**

Oficiul de Cadastru și Publicitate Imobiliară ALBA
Biroul de Cadastru și Publicitate Imobiliară Aiud

A. Partea I. Descrierea imobilului

TEREN Extravilan

Adresa: Jud. Alba

Nr. Crt	Nr cadastral Nr. topografic	Suprafața* (mp)	Observații / Referințe
A1		920	Sector cadastral:42 Teren neimprijmit;

B. Partea II. Proprietari și acte

Inscrieri privitoare la dreptul de proprietate și alte drepturi reale	Referințe
1 / 01/01/2022	
Act Administrativ nr. 7128/746, din 10/07/1996 emis de CJPSDPAT ALBA (titlu de proprietate);	
B1	A1
Intabulare, drept de PROPRIETATE, dobandit prin Reconstituire, cota actuala 1/1 1) DEAK IOSIF	

C. Partea III. SARCINI .

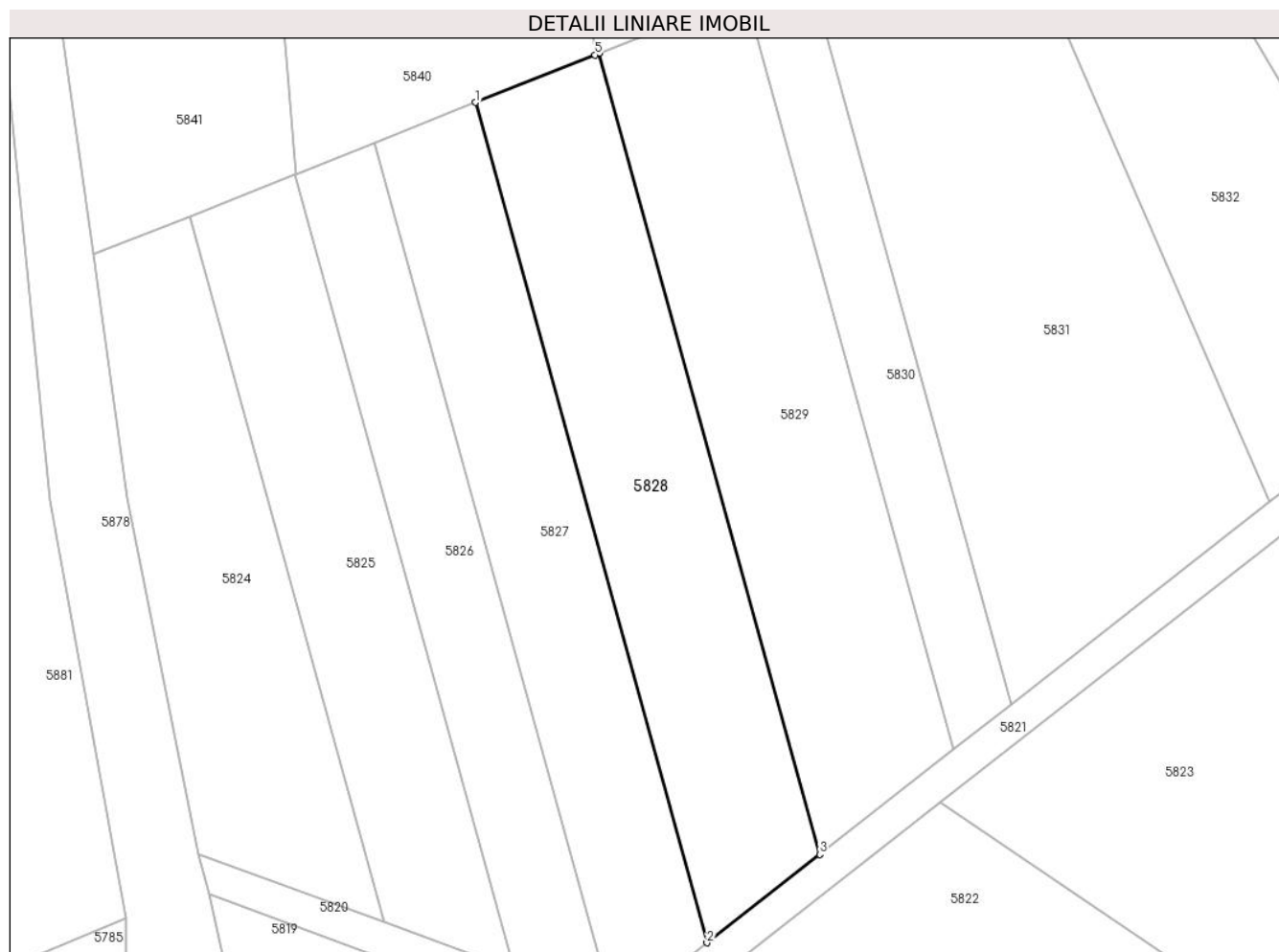
Inscrieri privind dezmembramintele dreptului de proprietate, drepturi reale de garanție și sarcini	Referințe
NU SUNT	

Anexa Nr. 1 La Partea I

Teren

Nr cadastral	Suprafața (mp)*	Observații / Referințe
	920	

* Suprafața este determinată în planul de proiecție Stereo 70.



Date referitoare la teren

Crt	Categorie folosință	Intravilan	Suprafața (mp)	Tarla	Parcelă	Nr. topo	Observații / Referințe
1	arabil	NU	920	-	2234/46	-	

Lungime Segmente

1) Valorile lungimilor segmentelor sunt obținute din proiecție în plan.

Punct început	X / Y	Punct sfârșit	X / Y	Lungime segment (** (m)
1	401.176,45 541.419,236	2	401.197,377 541.343,266	78.799
2	401.197,377 541.343,266	3	401.207,576 541.351,252	12.953
3	401.207,576 541.351,252	4	401.187,623 541.423,685	75.13
4	401.187,623 541.423,685	5	401.187,24 541.423,533	0.412
5	401.187,24 541.423,533	1	401.176,45 541.419,236	11.615

**** Lungimile segmentelor sunt determinate în planul de proiecție Stereo 70 și sunt rotunjite la 1 milimetru.**

***** Distanța dintre puncte este formată din segmente cumulate ce sunt mai mici decât valoarea 1 milimetru.**

**DATE DESPRE IMOBILUL NR. 5829**

Oficiul de Cadastru și Publicitate Imobiliară ALBA
Biroul de Cadastru și Publicitate Imobiliară Aiud

A. Partea I. Descrierea imobilului

TEREN Extravilan

Adresa: Jud. Alba

Nr. Crt	Nr cadastral Nr. topografic	Suprafața* (mp)	Observații / Referințe
A1		1.035	Sector cadastral:42 Teren neimprejmuit;

B. Partea II. Proprietari și acte

Inscrieri privitoare la dreptul de proprietate și alte drepturi reale		Referințe
1 / 01/01/2022		
Act Administrativ nr. 7128/750, din 10/07/1996 emis de CJPSDPAT ALBA (titlu de proprietate);		
B1	Intabulare, drept de PROPRIETATE, dobandit prin Reconstituire, cota actuala 1/1 1) DEAK IOSIF	A1

C. Partea III. SARCINI .

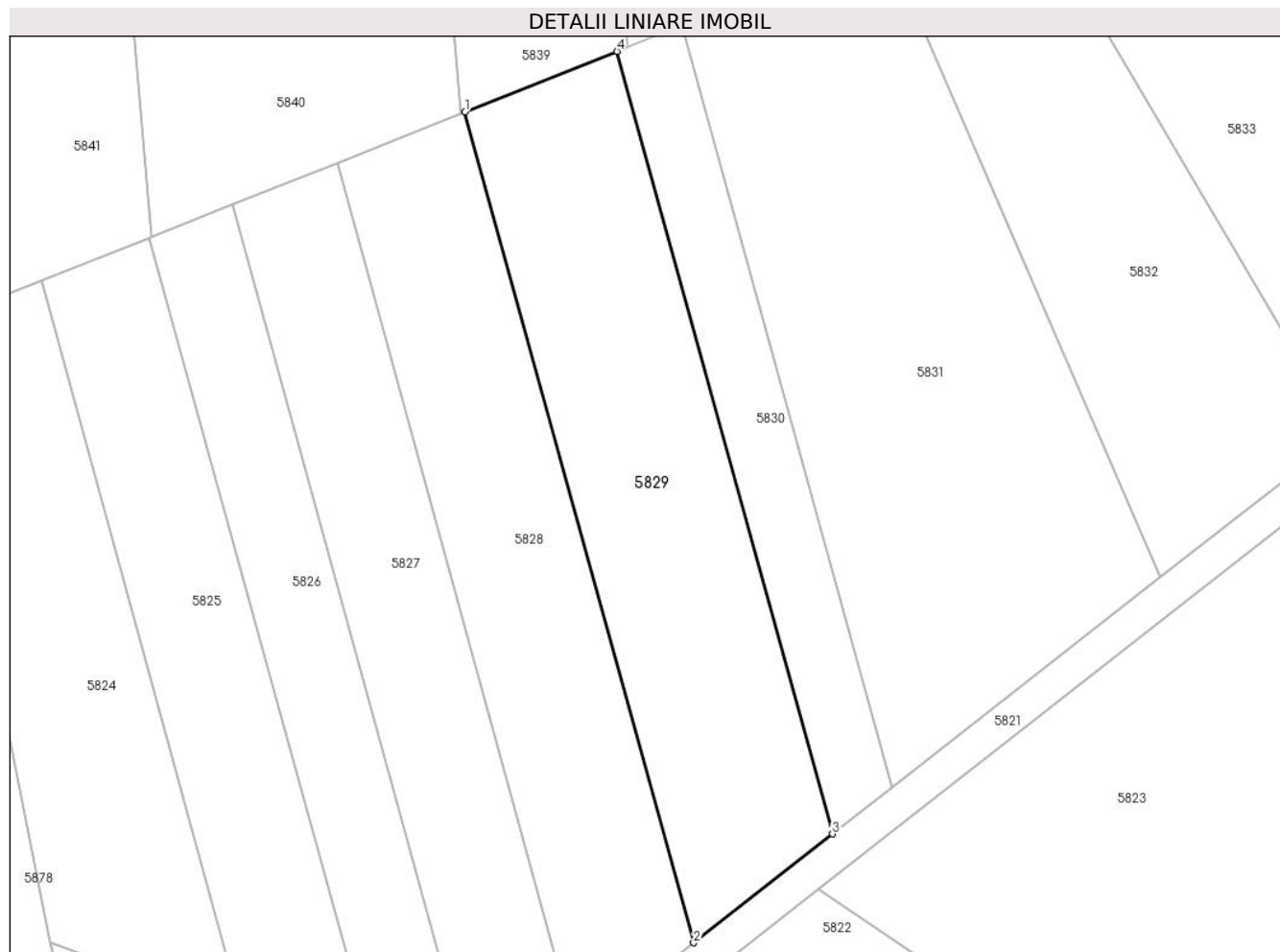
Inscrieri privind dezmembramintele dreptului de proprietate, drepturi reale de garanție și sarcini	Referințe
NU SUNT	

Anexa Nr. 1 La Partea I

Teren

Nr cadastral	Suprafața (mp)*	Observații / Referințe
	1.035	

* Suprafața este determinată în planul de proiecție Stereo 70.



Date referitoare la teren

Crt	Categorie folosință	Intra vilan	Suprafața (mp)	Tarla	Parcelă	Nr. topo	Observații / Referințe
1	arabil	NU	1.035	-	2234/47	-	

Lungime Segmente

1) Valorile lungimilor segmentelor sunt obținute din proiecție în plan.

Punct început	X / Y	Punct sfârșit	X / Y	Lungime segment (** (m)
1	401.187,623 541.423,685	2	401.207,576 541.351,252	75.13
2	401.207,576 541.351,252	3	401.219,681 541.360,731	15.374
3	401.219,681 541.360,731	4	401.200,884 541.428,965	70.776
4	401.200,884 541.428,965	1	401.187,623 541.423,685	14.274

** Lungimile segmentelor sunt determinate în planul de proiecție Stereo 70 și sunt rotunjite la 1 milimetru.

***** Distanța dintre puncte este formată din segmente cumulate ce sunt mai mici decât valoarea 1 milimetru.**

**DATE DESPRE IMOBILUL NR. 5830**

Oficiul de Cadastru și Publicitate Imobiliară ALBA
Biroul de Cadastru și Publicitate Imobiliară Aiud

A. Partea I. Descrierea imobilului

TEREN Extravilan

Adresa: Jud. Alba

Nr. Crt	Nr cadastral Nr. topografic	Suprafața* (mp)	Observații / Referințe
A1		427	Sector cadastral:42 Teren neimprijmit;

B. Partea II. Proprietari și acte

Inscrieri privitoare la dreptul de proprietate și alte drepturi reale	Referințe
1 / 01/01/2022	
Act Administrativ nr. 7128/746, din 10/07/1996 emis de CJPSDPAT ALBA (titlu de proprietate);	
B1	A1
Intabulare, drept de PROPRIETATE, dobandit prin Reconstituire, cota actuala 1/1 1) DEAK IOSIF	

C. Partea III. SARCINI .

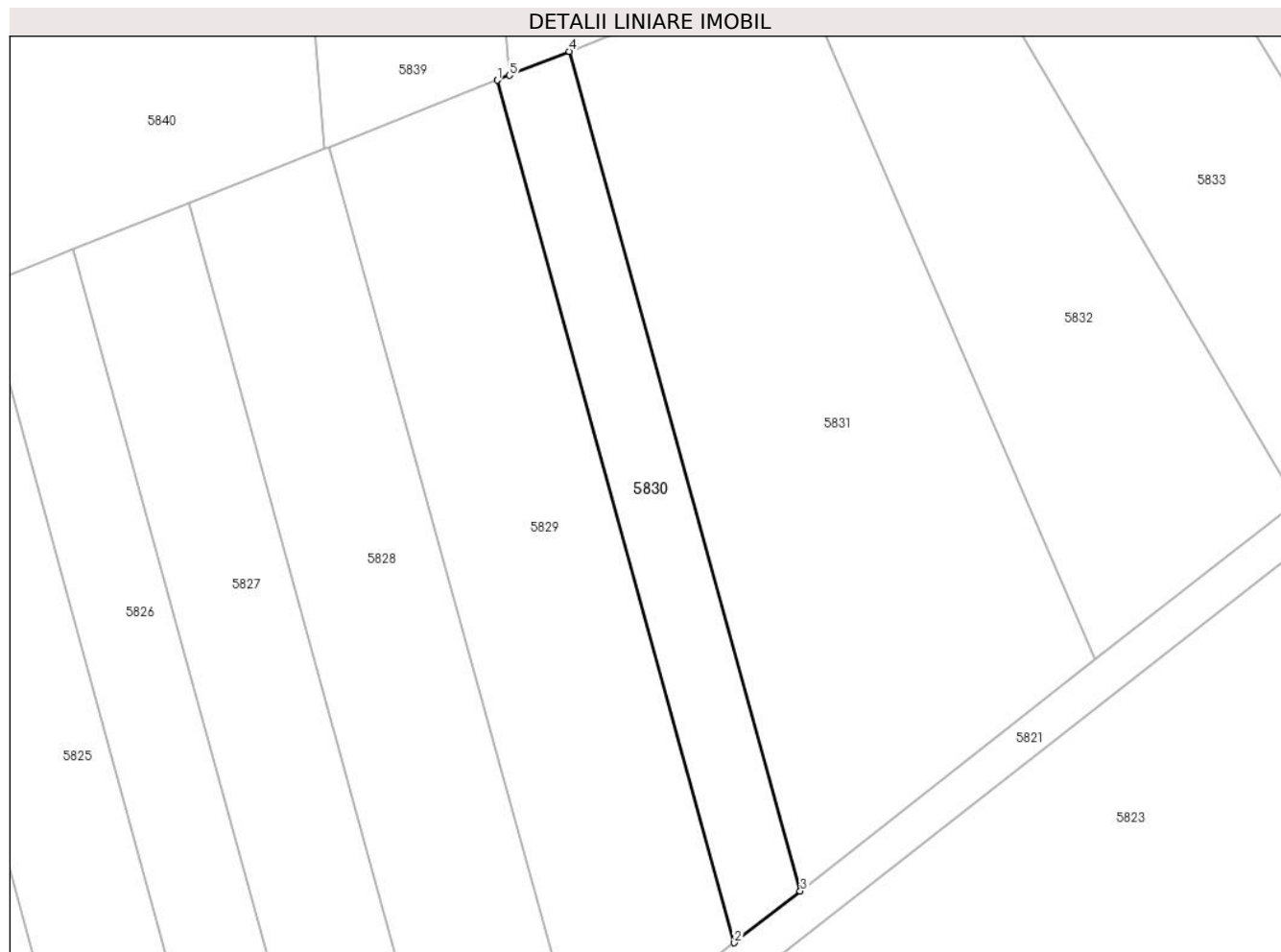
Inscrieri privind dezmembramintele dreptului de proprietate, drepturi reale de garanție și sarcini	Referințe
NU SUNT	

Anexa Nr. 1 La Partea I

Teren

Nr cadastral	Suprafața (mp)*	Observații / Referințe
	427	

* Suprafața este determinată în planul de proiecție Stereo 70.



Date referitoare la teren

Crt	Categorie folosință	Intravilan	Suprafața (mp)	Tarla	Parcelă	Nr. topo	Observații / Referințe
1	arabil	NU	427	-	2234/48	-	

Lungime Segmente

1) Valorile lungimilor segmentelor sunt obținute din proiecție în plan.

Punct început	X / Y	Punct sfârșit	X / Y	Lungime segment (** (m)
1	401.200,884 541.428,965	2	401.219,681 541.360,731	70.776
2	401.219,681 541.360,731	3	401.224,897 541.364,815	6.626
3	401.224,897 541.364,815	4	401.206,599 541.431,24	68.899
4	401.206,599 541.431,24	5	401.201,856 541.429,352	5.105
5	401.201,856 541.429,352	1	401.200,884 541.428,965	1.046

**** Lungimile segmentelor sunt determinate în planul de proiecție Stereo 70 și sunt rotunjite la 1 milimetru.**

***** Distanța dintre puncte este formată din segmente cumulate ce sunt mai mici decât valoarea 1 milimetru.**

**DATE DESPRE IMOBILUL NR. 5831**

Oficiul de Cadastru și Publicitate Imobiliară ALBA
Biroul de Cadastru și Publicitate Imobiliară Aiud

A. Partea I. Descrierea imobilului

TEREN Extravilan

Adresa: Jud. Alba

Nr. Crt	Nr cadastral Nr. topografic	Suprafața* (mp)	Observații / Referințe
A1		1.520	Sector cadastral:42 Teren neimprejmuit;

B. Partea II. Proprietari și acte

Inscrieri privitoare la dreptul de proprietate și alte drepturi reale	Referințe
1 / 01/01/2022	
Act Administrativ nr. 7128/750, din 10/07/1996 emis de CJPSDPAT ALBA (titlu de proprietate);	
B1	A1
Intabulare, drept de PROPRIETATE, dobandit prin Reconstituire, cota actuala 1/1 1) DEAK IOSIF	

C. Partea III. SARCINI .

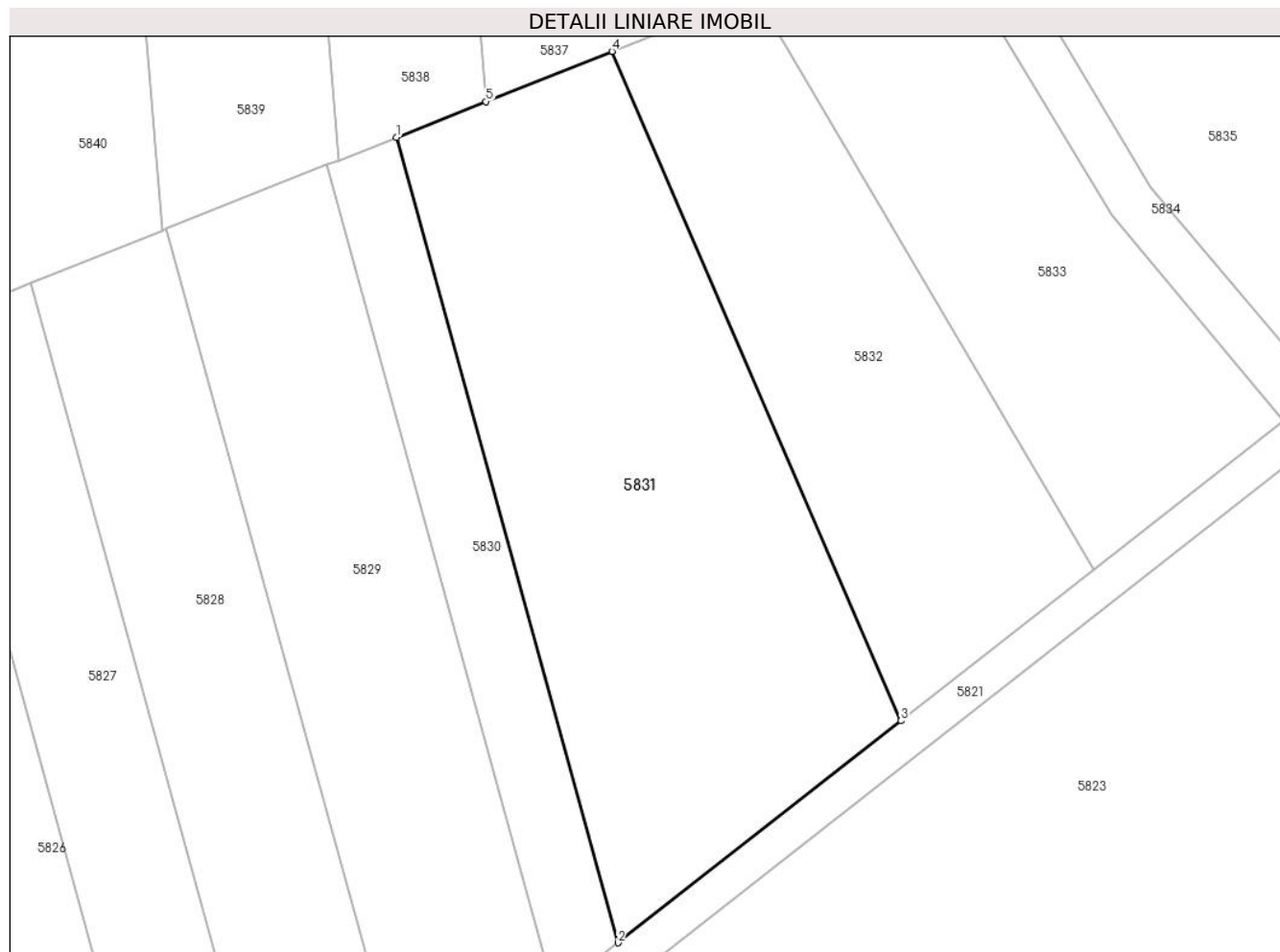
Inscrieri privind dezmembramintele dreptului de proprietate, drepturi reale de garanție și sarcini	Referințe
NU SUNT	

Anexa Nr. 1 La Partea I

Teren

Nr cadastral	Suprafața (mp)*	Observații / Referințe
	1.520	

* Suprafața este determinată în planul de proiecție Stereo 70.



Date referitoare la teren

Crt	Categorie folosință	Intra vilan	Suprafața (mp)	Tarla	Parcelă	Nr. topo	Observații / Referințe
1	vie	NU	1.520	-	2234/49	-	

Lungime Segmente

1) Valorile lungimilor segmentelor sunt obținute din proiecție în plan.

Punct început	X / Y	Punct sfârșit	X / Y	Lungime segment (** (m)
1	401.206,599 541.431,24	2	401.224,897 541.364,815	68.899
2	401.224,897 541.364,815	3	401.248,278 541.383,123	29.695
3	401.248,278 541.383,123	4	401.224,398 541.438,327	60.148
4	401.224,398 541.438,327	5	401.214,012 541.434,192	11.179
5	401.214,012 541.434,192	1	401.206,599 541.431,24	7.979

**** Lungimile segmentelor sunt determinate în planul de proiecție Stereo 70 și sunt rotunjite la 1 milimetru.**

***** Distanța dintre puncte este formată din segmente cumulate ce sunt mai mici decât valoarea 1 milimetru.**

**DATE DESPRE IMOBILUL NR. 5832**

Oficiul de Cadastru și Publicitate Imobiliară ALBA
Biroul de Cadastru și Publicitate Imobiliară Aiud

A. Partea I. Descrierea imobilului

TEREN Extravilan

Adresa: Jud. Alba

Nr. Crt	Nr cadastral Nr. topografic	Suprafața* (mp)	Observații / Referințe
A1		938	Sector cadastral:42 Teren neimprijmit;

B. Partea II. Proprietari și acte

Inscrieri privitoare la dreptul de proprietate și alte drepturi reale	Referințe
1 / 01/01/2022	
Act Administrativ nr. 7128/785, din 25/07/1996 emis de CJPSDPAT ALBA (titlu de proprietate);	
B1	A1
Intabulare, drept de PROPRIETATE, dobandit prin Reconstituire, cota actuala 1/1 1) DEAK IOLANDA	

C. Partea III. SARCINI .

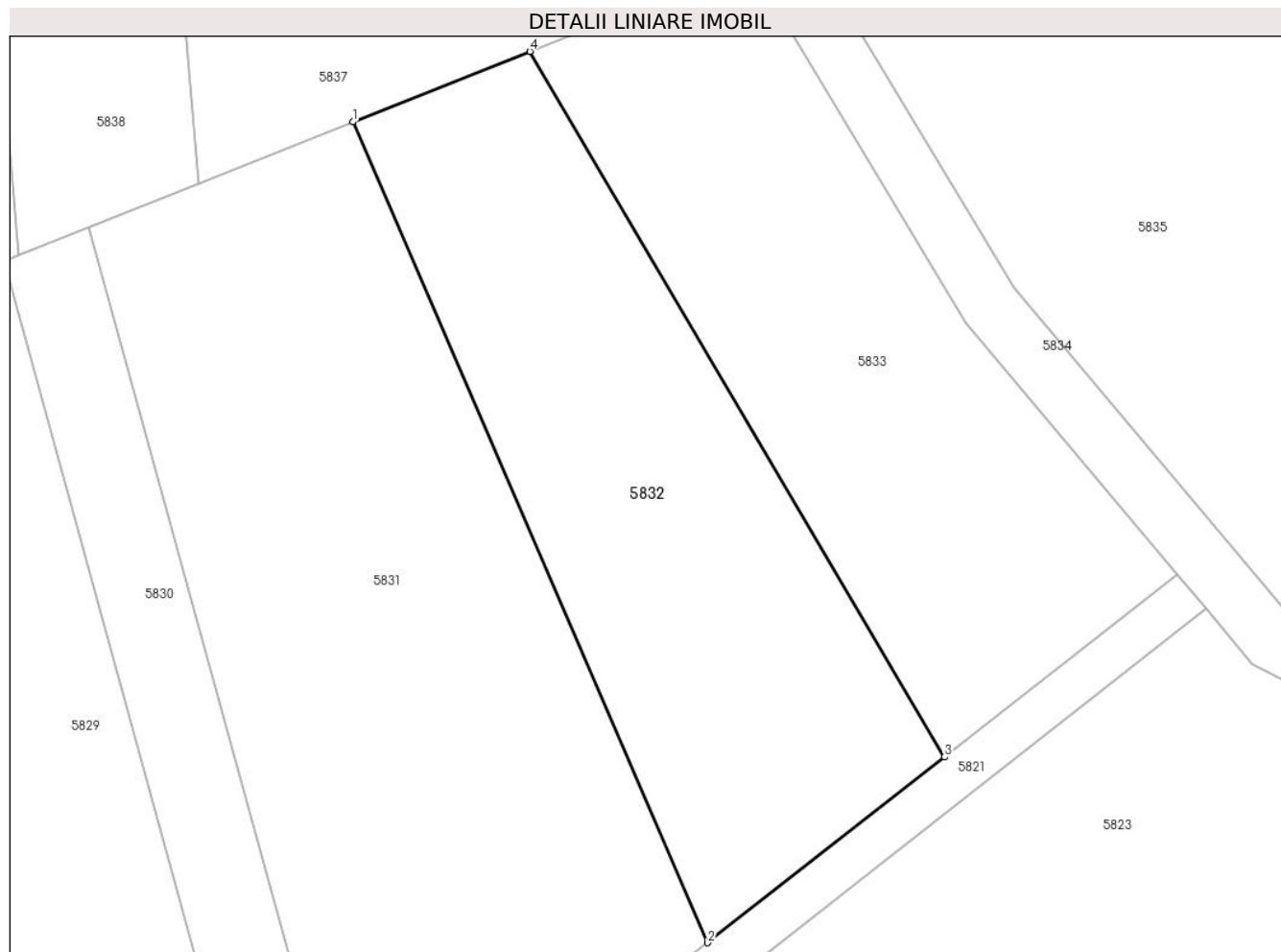
Inscrieri privind dezmembramintele dreptului de proprietate, drepturi reale de garanție și sarcini	Referințe
NU SUNT	

Anexa Nr. 1 La Partea I

Teren

Nr cadastral	Suprafața (mp)*	Observații / Referințe
	938	

* Suprafața este determinată în planul de proiecție Stereo 70.



Date referitoare la teren

Crt	Categorie folosință	Intravilan	Suprafața (mp)	Tarla	Parcelă	Nr. topo	Observații / Referințe
1	vie	NU	938	-	2234/50	-	

Lungime Segmente

1) Valorile lungimilor segmentelor sunt obținute din proiecție în plan.

Punct început	X / Y	Punct sfârșit	X / Y	Lungime segment (** (m)
1	401.224,398 541.438,327	2	401.248,278 541.383,123	60.148
2	401.248,278 541.383,123	3	401.264,224 541.395,609	20.253
3	401.264,224 541.395,609	4	401.236,308 541.443,069	55.062
4	401.236,308 541.443,069	1	401.224,398 541.438,327	12.819

** Lungimile segmentelor sunt determinate în planul de proiecție Stereo 70 și sunt rotunjite la 1 milimetru.

***** Distanţa dintre puncte este formată din segmente cumulate ce sunt mai mici decât valoarea 1 milimetru.**

**DATE DESPRE IMOBILUL NR. 5833**

Oficiul de Cadastru și Publicitate Imobiliară ALBA
Biroul de Cadastru și Publicitate Imobiliară Aiud

A. Partea I. Descrierea imobilului

TEREN Extravilan

Adresa: Jud. Alba

Nr. Crt	Nr cadastral Nr. topografic	Suprafața* (mp)	Observații / Referințe
A1		884	Sector cadastral:42 Teren neimprejmuit;

B. Partea II. Proprietari și acte

Inscrieri privitoare la dreptul de proprietate și alte drepturi reale	Referințe
1 / 01/01/2022	
Act Administrativ nr. 7044/575, din 18/01/1996 emis de CJPSDPAT ALBA (titlu de proprietate);	
B1	A1
Intabulare, drept de PROPRIETATE, dobandit prin Reconstituire, cota actuala 1/1 1) HORVATH IDA	

C. Partea III. SARCINI .

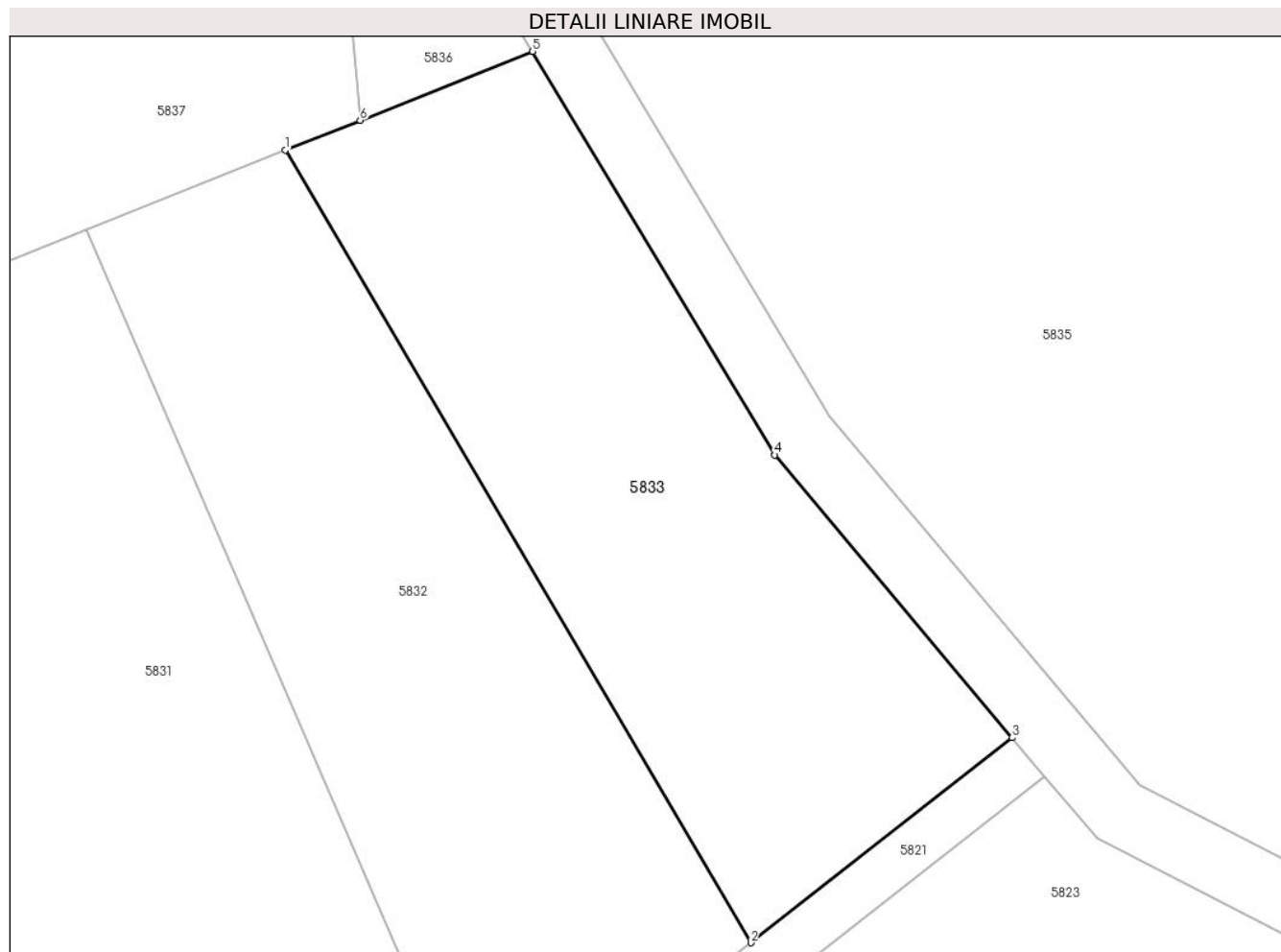
Inscrieri privind dezmembramintele dreptului de proprietate, drepturi reale de garanție și sarcini	Referințe
NU SUNT	

Anexa Nr. 1 La Partea I

Teren

Nr cadastral	Suprafața (mp)*	Observații / Referințe
	884	

* Suprafața este determinată în planul de proiecție Stereo 70.



Date referitoare la teren

Crt	Categorie folosință	Intravilan	Suprafața (mp)	Tarla	Parcelă	Nr. topo	Observații / Referințe
1	arabil	NU	884	-	2234/51	-	

Lungime Segmente

1) Valorile lungimilor segmentelor sunt obținute din proiecție în plan.

Punct început	X / Y	Punct sfârșit	X / Y	Lungime segment (** (m)
1	401.236,308 541.443,069	2	401.264,224 541.395,609	55.062
2	401.264,224 541.395,609	3	401.279,901 541.407,884	19.911
3	401.279,901 541.407,884	4	401.265,661 541.424,814	22.122
4	401.265,661 541.424,814	5	401.251,152 541.448,98	28.187
5	401.251,152 541.448,98	6	401.240,802 541.444,859	11.14

Punct început	X / Y	Punct sfârșit	X / Y	Lungime segment (** (m)
6	401.240,802 541.444,859	1	401.236,308 541.443,069	4.838

** Lungimile segmentelor sunt determinate în planul de proiecție Stereo 70 și sunt rotunjite la 1 milimetru.

*** Distanța dintre puncte este formată din segmente cumulate ce sunt mai mici decât valoarea 1 milimetru.

**DATE DESPRE IMOBILUL NR. 5834**

Oficiul de Cadastru și Publicitate Imobiliară ALBA
Biroul de Cadastru și Publicitate Imobiliară Aiud

A. Partea I. Descrierea imobilului

TEREN Extravilan

Adresa: Jud. Alba

Nr. Crt	Nr cadastral Nr. topografic	Suprafața* (mp)	Observații / Referințe
A1		1.604	Sector cadastral:42 Teren neimprejmuit;

B. Partea II. Proprietari și acte

Inscrieri privitoare la dreptul de proprietate și alte drepturi reale		Referințe
1 / 01/01/2022		
Act Normativ nr. 7, din 13/03/1996 emis de PRLAMENT;		
B1	Inscrierea provizorie, drept de PROPRIETATE, dobandit prin Lege, cota actuala 1/1 1) UAT MIRASLĂU, CIF:9999999999999	A1

C. Partea III. SARCINI .

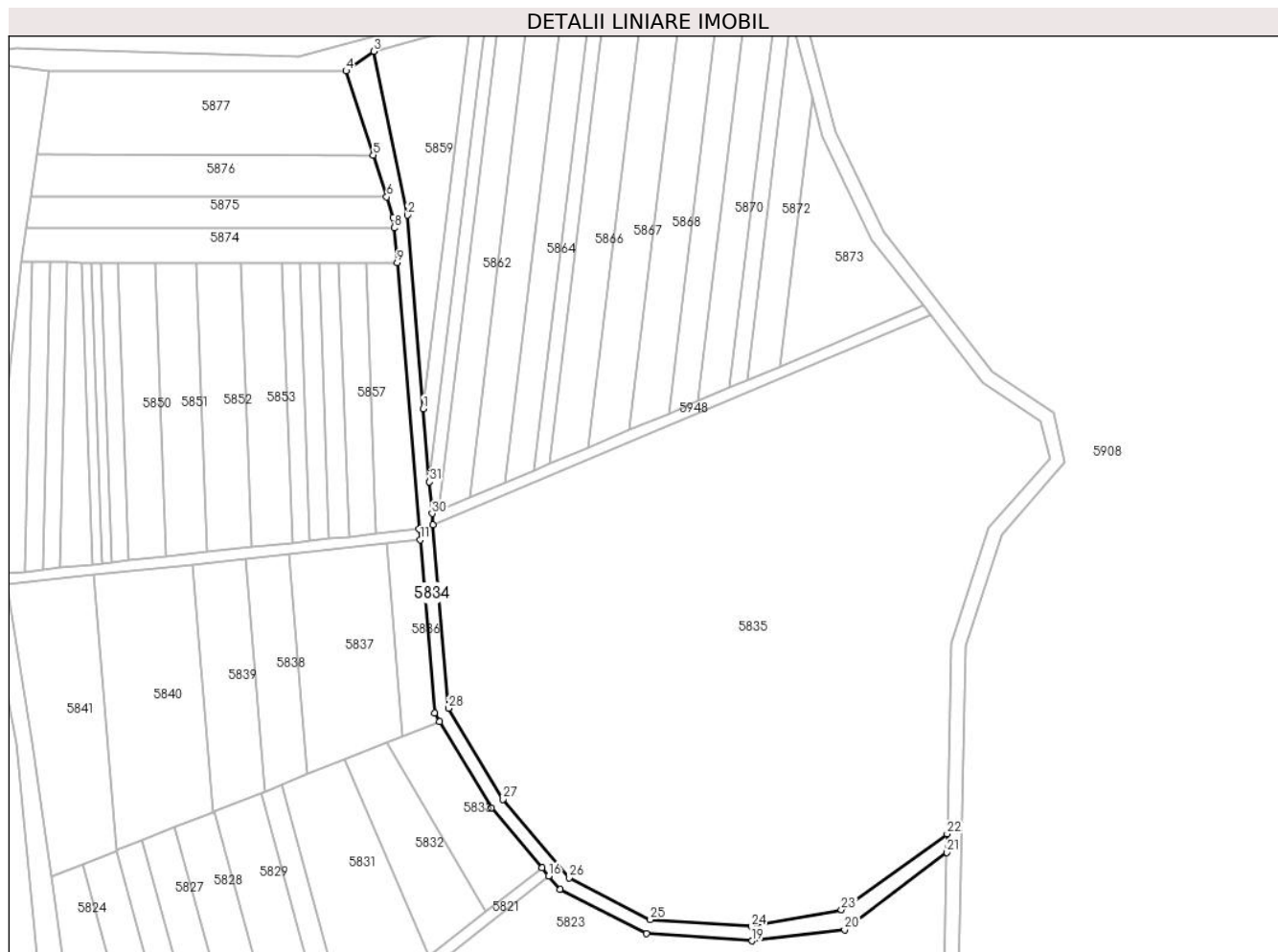
Inscrieri privind dezmembramintele dreptului de proprietate, drepturi reale de garanție și sarcini	Referințe
NU SUNT	

Anexa Nr. 1 La Partea I

Teren

Nr cadastral	Suprafața (mp)*	Observații / Referințe
	1.604	

* Suprafața este determinată în planul de proiecție Stereo 70.



Date referitoare la teren

Crt	Categorie folosință	Intravilan	Suprafața (mp)	Tarla	Parcelă	Nr. topo	Observații / Referințe
1	drum	NU	1.604	-	-	-	

Lungime Segmente

1) Valorile lungimilor segmentelor sunt obținute din proiecție în plan.

Punct început	X / Y	Punct sfârșit	X / Y	Lungime segment (** (m)
1	401.246,566 541.537,018	2	401.242,043 541.591,436	54.605
3	401.232,593 541.637,469	4	401.224,829 541.631,96	9.521
5	401.232,435 541.608,294	6	401.236,223 541.596,507	12.381
7	401.238,09 541.590,698	8	401.238,328 541.587,841	2.867
9	401.239,144 541.578,023	10	401.245,371 541.503,1	75.181

Punct început	X / Y	Punct sfârșit	X / Y	Lungime segment (** (m)
2	401.242,043 541.591,436	3	401.232,593 541.637,469	46.993
4	401.224,829 541.631,96	5	401.232,435 541.608,294	24.858
6	401.236,223 541.596,507	7	401.238,09 541.590,698	6.102
8	401.238,328 541.587,841	9	401.239,144 541.578,023	9.852
10	401.245,371 541.503,1	11	401.245,62 541.500,109	3.001

Punct început	X / Y	Punct sfârșit	X / Y	Lungime segment (** (m)
11	401.245,62 541.500,109	12	401.249,663 541.451,459	48.818
13	401.251,152 541.448,98	14	401.265,661 541.424,814	28.187
15	401.279,901 541.407,884	16	401.281,834 541.405,587	3.002
17	401.284,973 541.401,855	18	401.309,312 541.389,399	27.342
19	401.339,089 541.387,353	20	401.365,108 541.390,482	26.207
21	401.393,847 541.412,238	22	401.393,958 541.417,417	5.18
23	401.364,197 541.396,114	24	401.338,89 541.391,376	25.747
25	401.310,405 541.393,334	26	401.287,514 541.405,048	25.714
27	401.268,927 541.427,146	28	401.253,572 541.452,719	29.829
29	401.249,281 541.504,352	30	401.249,019 541.507,499	3.157
31	401.248,282 541.516,374	1	401.246,566 541.537,018	20.715

Punct început	X / Y	Punct sfârșit	X / Y	Lungime segment (** (m)
12	401.249,663 541.451,459	13	401.251,152 541.448,98	2.892
14	401.265,661 541.424,814	15	401.279,901 541.407,884	22.122
16	401.281,834 541.405,587	17	401.284,973 541.401,855	4.877
18	401.309,312 541.389,399	19	401.339,089 541.387,353	29.847
20	401.365,108 541.390,482	21	401.393,847 541.412,238	36.045
22	401.393,958 541.417,417	23	401.364,197 541.396,114	36.599
24	401.338,89 541.391,376	25	401.310,405 541.393,334	28.553
26	401.287,514 541.405,048	27	401.268,927 541.427,146	28.876
28	401.253,572 541.452,719	29	401.249,281 541.504,352	51.811
30	401.249,019 541.507,499	31	401.248,282 541.516,374	8.906

** Lungimile segmentelor sunt determinate în planul de proiecție Stereo 70 și sunt rotunjite la 1 milimetru.

*** Distanța dintre puncte este formată din segmente cumulate ce sunt mai mici decât valoarea 1 milimetru.

**DATE DESPRE IMOBILUL NR. 5835**

Oficiul de Cadastru și Publicitate Imobiliară ALBA
Biroul de Cadastru și Publicitate Imobiliară Aiud

A. Partea I. Descrierea imobilului

TEREN Extravilan

Adresa: Jud. Alba

Nr. Crt	Nr cadastral Nr. topografic	Suprafața* (mp)	Observații / Referințe
A1		19.636	Sector cadastral:42 Teren neimprejmuit;

B. Partea II. Proprietari și acte

Inscrieri privitoare la dreptul de proprietate și alte drepturi reale		Referințe
1 / 01/01/2022		
Act Normativ nr. 7, din 13/03/1996 emis de PRLAMENT;		
B1	Inscrierea provizorie, drept de PROPRIETATE, dobandit prin Lege, cota actuala 1/1 1) UAT MIRASLĂU, CIF:9999999999999	A1

C. Partea III. SARCINI .

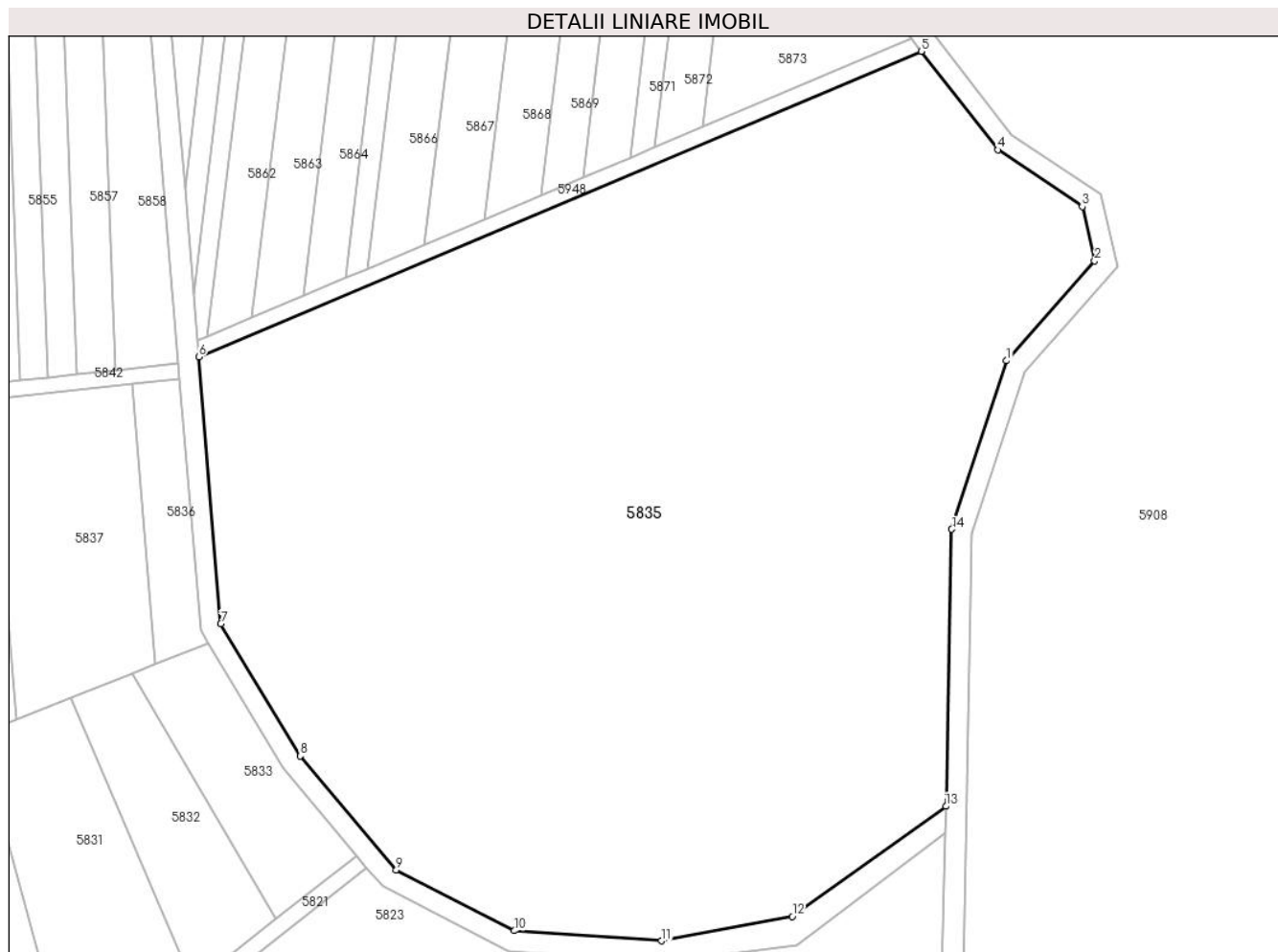
Inscrieri privind dezmembramintele dreptului de proprietate, drepturi reale de garanție și sarcini	Referințe
NU SUNT	

Anexa Nr. 1 La Partea I

Teren

Nr cadastral	Suprafața (mp)*	Observații / Referințe
	19.636	

* Suprafața este determinată în planul de proiecție Stereo 70.



Date referitoare la teren

Crt	Categorie folosință	Intra vilan	Suprafața (mp)	Tarla	Parcelă	Nr. topo	Observații / Referințe
1	arabil	NU	19.636	-	-	-	

Lungime Segmente

1) Valorile lungimilor segmentelor sunt obținute din proiecție în plan.

Punct început	X / Y	Punct sfârșit	X / Y	Lungime segment (** (m)
1	401.405,728 541.503,634	2	401.422,766 541.522,945	25.753
2	401.422,766 541.522,945	3	401.420,368 541.533,467	10.792
3	401.420,368 541.533,467	4	401.404,02 541.544,44	19.689
4	401.404,02 541.544,44	5	401.389,183 541.563,508	24.16
5	401.389,183 541.563,508	6	401.249,281 541.504,352	151.895

Punct început	X / Y	Punct sfârșit	X / Y	Lungime segment (** (m)
6	401.249,281 541.504,352	7	401.253,572 541.452,719	51.811
7	401.253,572 541.452,719	8	401.268,927 541.427,146	29.829
8	401.268,927 541.427,146	9	401.287,514 541.405,048	28.876
9	401.287,514 541.405,048	10	401.310,405 541.393,334	25.714
10	401.310,405 541.393,334	11	401.338,89 541.391,376	28.553
11	401.338,89 541.391,376	12	401.364,197 541.396,114	25.747
12	401.364,197 541.396,114	13	401.393,958 541.417,417	36.599
13	401.393,958 541.417,417	14	401.395,102 541.471,023	53.618
14	401.395,102 541.471,023	1	401.405,728 541.503,634	34.299

** Lungimile segmentelor sunt determinate în planul de proiecție Stereo 70 și sunt rotunjite la 1 milimetru.

*** Distanța dintre puncte este formată din segmente cumulate ce sunt mai mici decât valoarea 1 milimetru.

**DATE DESPRE IMOBILUL NR. 5836**

Oficiul de Cadastru și Publicitate Imobiliară ALBA
Biroul de Cadastru și Publicitate Imobiliară Aiud

A. Partea I. Descrierea imobilului

TEREN Extravilan

Adresa: Jud. Alba

Nr. Crt	Nr cadastral Nr. topografic	Suprafața* (mp)	Observații / Referințe
A1		500	Sector cadastral:42 Teren neimprejmuit;

B. Partea II. Proprietari și acte

Inscrieri privitoare la dreptul de proprietate și alte drepturi reale		Referințe
1 / 01/01/2022		
Act Administrativ nr. 6442/400, din 14/04/1995 emis de CJPSDPAT ALBA (titlu de proprietate);		
B1	Intabulare, drept de PROPRIETATE, dobandit prin Reconstituire, cota actuala 1/1 1) GASPARI MIHAI	A1

C. Partea III. SARCINI .

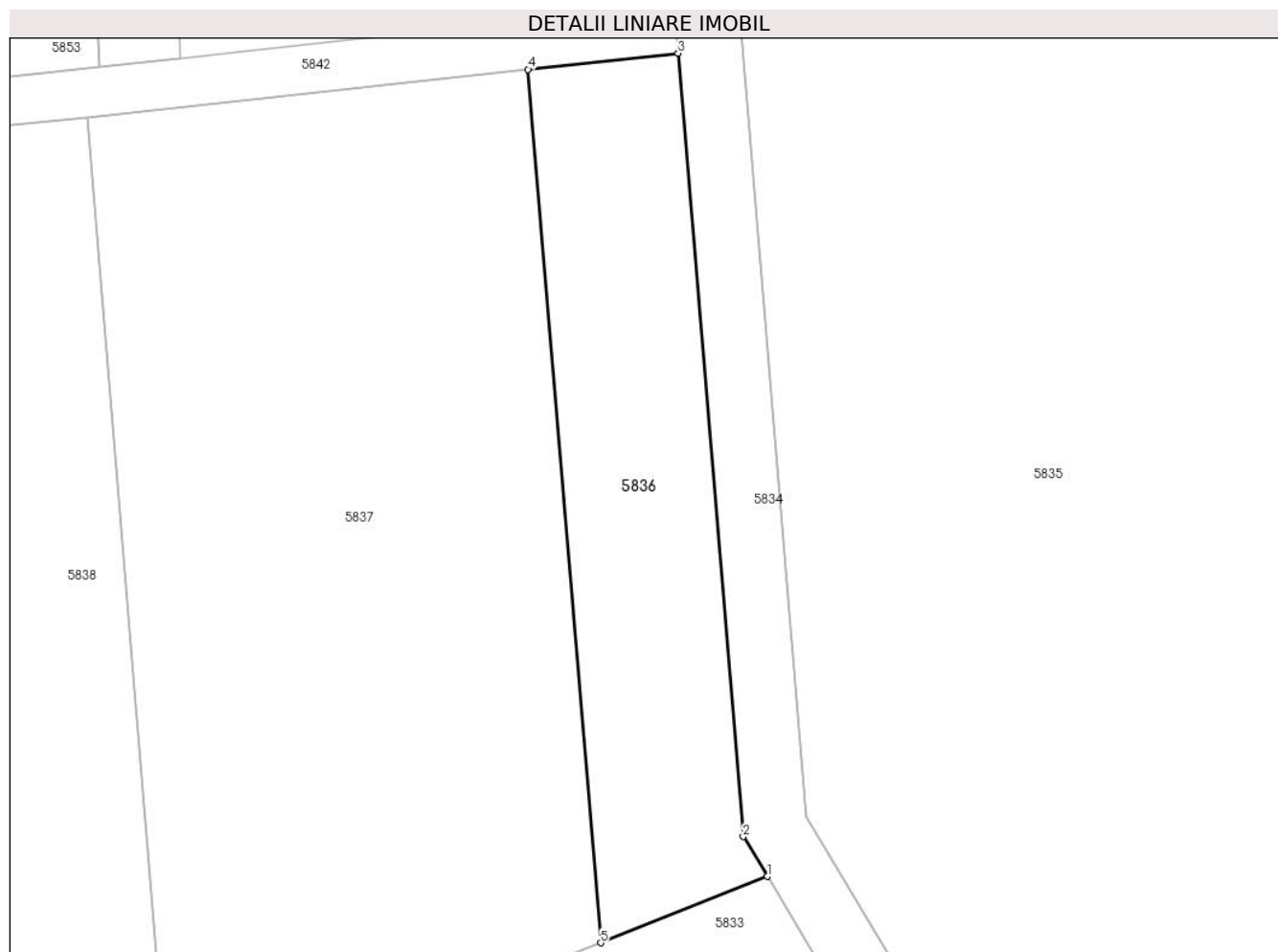
Inscrieri privind dezmembramintele dreptului de proprietate, drepturi reale de garanție și sarcini	Referințe
NU SUNT	

Anexa Nr. 1 La Partea I

Teren

Nr cadastral	Suprafața (mp)*	Observații / Referințe
	500	

* Suprafața este determinată în planul de proiecție Stereo 70.



Date referitoare la teren

Crt	Categorie folosință	Intra vilan	Suprafața (mp)	Tarla	Parcelă	Nr. topo	Observații / Referințe
1	vie	NU	500	-	2234/32	-	

Lungime Segmente

1) Valorile lungimilor segmentelor sunt obținute din proiecție în plan.

Punct început	X / Y	Punct sfârșit	X / Y	Lungime segment (** (m)
1	401.251,152 541.448,98	2	401.249,663 541.451,459	2.892
2	401.249,663 541.451,459	3	401.245,62 541.500,109	48.818
3	401.245,62 541.500,109	4	401.236,293 541.499,104	9.38
4	401.236,293 541.499,104	5	401.240,802 541.444,859	54.432
5	401.240,802 541.444,859	1	401.251,152 541.448,98	11.14

**** Lungimile segmentelor sunt determinate în planul de proiecție Stereo 70 și sunt rotunjite la 1 milimetru.**

***** Distanța dintre puncte este formată din segmente cumulate ce sunt mai mici decât valoarea 1 milimetru.**

**DATE DESPRE IMOBILUL NR. 5837**

Oficiul de Cadastru și Publicitate Imobiliară ALBA
Biroul de Cadastru și Publicitate Imobiliară Aiud

A. Partea I. Descrierea imobilului

TEREN Extravilan

Adresa: Jud. Alba

Nr. Crt	Nr cadastral Nr. topografic	Suprafața* (mp)	Observații / Referințe
A1		1.608	Sector cadastral:42 Teren neimprejmuit;

B. Partea II. Proprietari și acte

Inscrieri privitoare la dreptul de proprietate și alte drepturi reale	Referințe
1 / 01/01/2022	
Act Administrativ nr. 14113/1300, din 03/06/2005 emis de CJPSDPAT ALBA (titlu de proprietate);	
B1	A1
Intabulare, drept de PROPRIETATE, dobandit prin Reconstituire, cota actuala 1/1 1) HORVAT F TIBERIU	

C. Partea III. SARCINI .

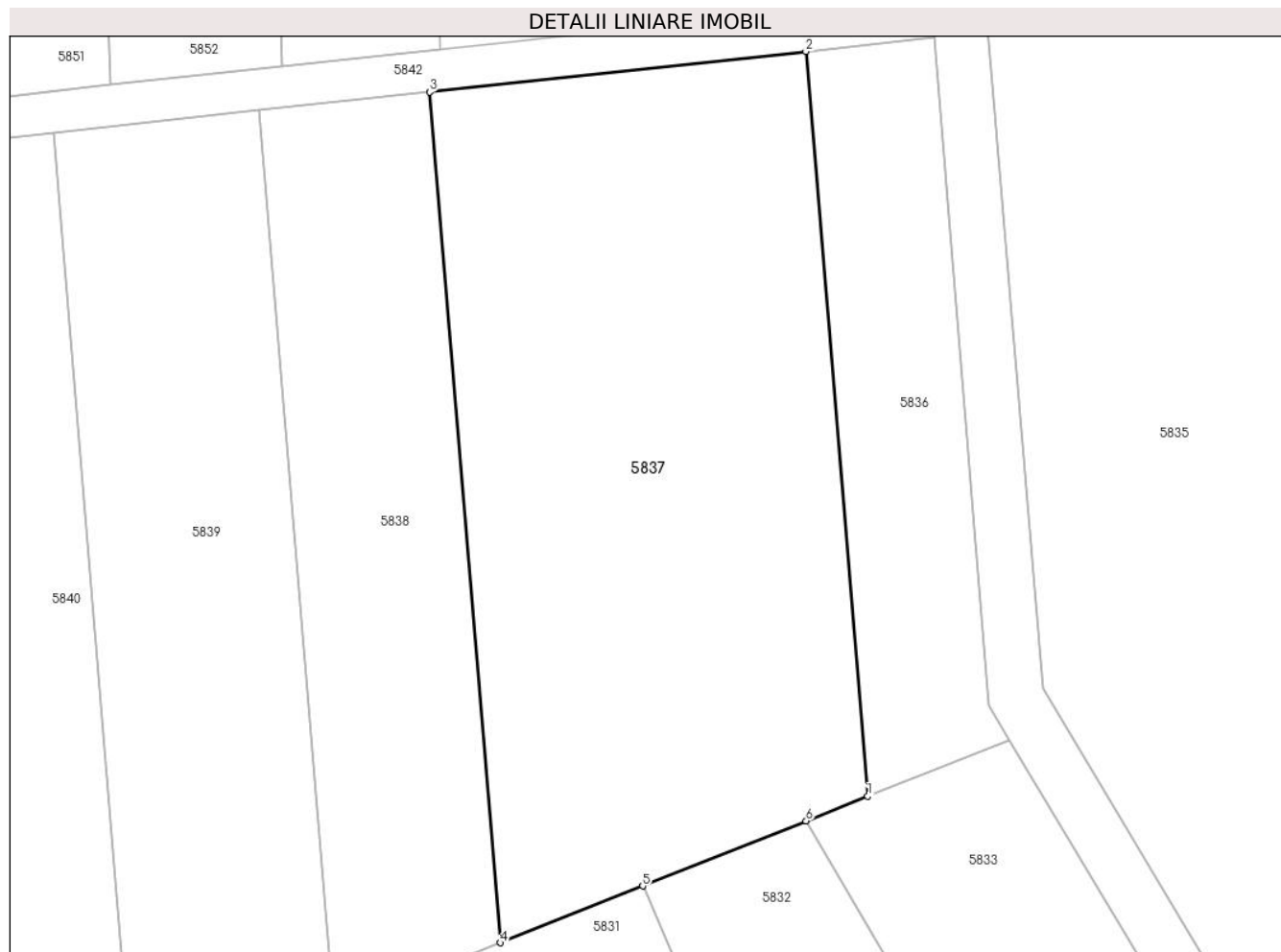
Inscrieri privind dezmembramintele dreptului de proprietate, drepturi reale de garanție și sarcini	Referințe
NU SUNT	

Anexa Nr. 1 La Partea I

Teren

Nr cadastral	Suprafața (mp)*	Observații / Referințe
	1.608	

* Suprafața este determinată în planul de proiecție Stereo 70.



Date referitoare la teren

Crt	Categorie folosință	Intravilan	Suprafața (mp)	Tarla	Parcelă	Nr. topo	Observații / Referințe
1	arabil	NU	1.608	-	2234/33	-	

Lungime Segmente

1) Valorile lungimilor segmentelor sunt obținute din proiecție în plan.

Punct început	X / Y	Punct sfârșit	X / Y	Lungime segment (** (m)
1	401.240,802 541.444,859	2	401.236,293 541.499,104	54.432
2	401.236,293 541.499,104	3	401.208,863 541.496,146	27.59
3	401.208,863 541.496,146	4	401.214,012 541.434,192	62.167
4	401.214,012 541.434,192	5	401.224,398 541.438,327	11.179
5	401.224,398 541.438,327	6	401.236,308 541.443,069	12.819

Punct început	X / Y	Punct sfârșit	X / Y	Lungime segment (** (m)
6	401.236,308 541.443,069	1	401.240,802 541.444,859	4.838

** Lungimile segmentelor sunt determinate în planul de proiecție Stereo 70 și sunt rotunjite la 1 milimetru.

*** Distanța dintre puncte este formată din segmente cumulate ce sunt mai mici decât valoarea 1 milimetru.

**DATE DESPRE IMOBILUL NR. 5838**

Oficiul de Cadastru și Publicitate Imobiliară ALBA
Biroul de Cadastru și Publicitate Imobiliară Aiud

A. Partea I. Descrierea imobilului

TEREN Extravilan

Adresa: Jud. Alba

Nr. Crt	Nr cadastral Nr. topografic	Suprafața* (mp)	Observații / Referințe
A1		800	Sector cadastral:42 Teren neimprejmuit;

B. Partea II. Proprietari și acte

Inscrieri privitoare la dreptul de proprietate și alte drepturi reale		Referințe
1 / 01/01/2022		
Act Administrativ nr. 6442/490, din 08/09/1995 emis de CJPSDPAT ALBA (titlu de proprietate);		
B1	Intabulare, drept de PROPRIETATE, dobandit prin Reconstituire, cota actuala 1/1 1) DEAK I IOAN	A1

C. Partea III. SARCINI .

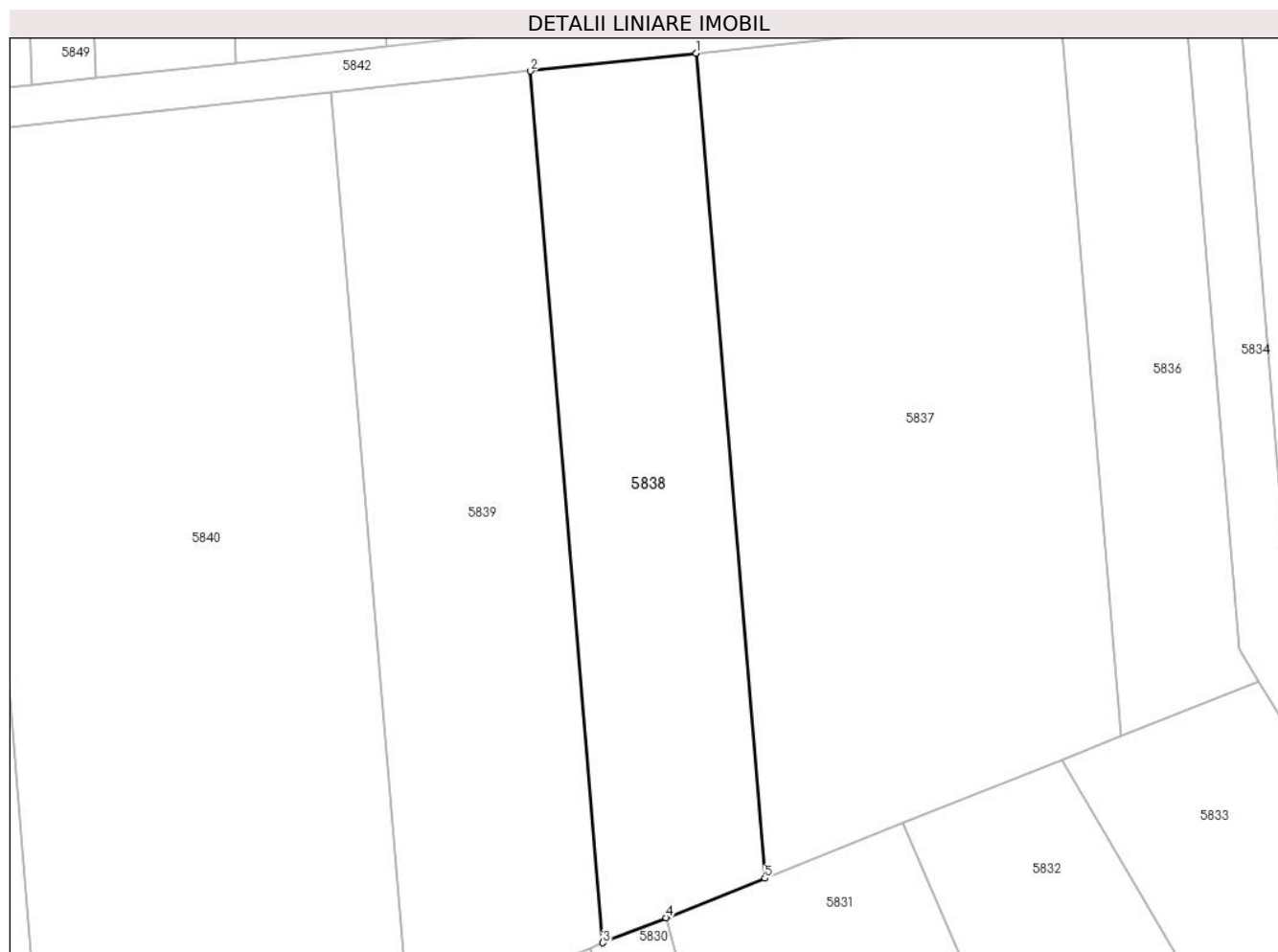
Inscrieri privind dezmembramintele dreptului de proprietate, drepturi reale de garanție și sarcini	Referințe
NU SUNT	

Anexa Nr. 1 La Partea I

Teren

Nr cadastral	Suprafața (mp)*	Observații / Referințe
	800	

* Suprafața este determinată în planul de proiecție Stereo 70.



Date referitoare la teren

Crt	Categorie folosință	Intravilan	Suprafața (mp)	Tarla	Parcelă	Nr. topo	Observații / Referințe
1	arabil	NU	800	-	2234/34	-	

Lungime Segmente

1) Valorile lungimilor segmentelor sunt obținute din proiecție în plan.

Punct început	X / Y	Punct sfârșit	X / Y	Lungime segment (** (m)
1	401.208,863 541.496,146	2	401.196,416 541.494,804	12.519
2	401.196,416 541.494,804	3	401.201,856 541.429,352	65.677
3	401.201,856 541.429,352	4	401.206,599 541.431,24	5.105
4	401.206,599 541.431,24	5	401.214,012 541.434,192	7.979
5	401.214,012 541.434,192	1	401.208,863 541.496,146	62.167

**** Lungimile segmentelor sunt determinate în planul de proiecție Stereo 70 și sunt rotunjite la 1 milimetru.**

***** Distanța dintre puncte este formată din segmente cumulate ce sunt mai mici decât valoarea 1 milimetru.**

**DATE DESPRE IMOBILUL NR. 5839**

Oficiul de Cadastru și Publicitate Imobiliară ALBA
Biroul de Cadastru și Publicitate Imobiliară Aiud

A. Partea I. Descrierea imobilului

TEREN Extravilan

Adresa: Jud. Alba

Nr. Crt	Nr cadastral Nr. topografic	Suprafața* (mp)	Observații / Referințe
A1		1.020	Sector cadastral:42 Teren neimprejmuit;

B. Partea II. Proprietari și acte

Inscrieri privitoare la dreptul de proprietate și alte drepturi reale	Referințe
1 / 01/01/2022	
Act Administrativ nr. 14185/1432, din 07/09/2010 emis de CJPSDPAT ALBA (titlu de proprietate);	
B1	A1
Intabulare, drept de PROPRIETATE, dobandit prin Reconstituire, cota actuala 1/1	
1) SERBAN SOLTANA	

C. Partea III. SARCINI .

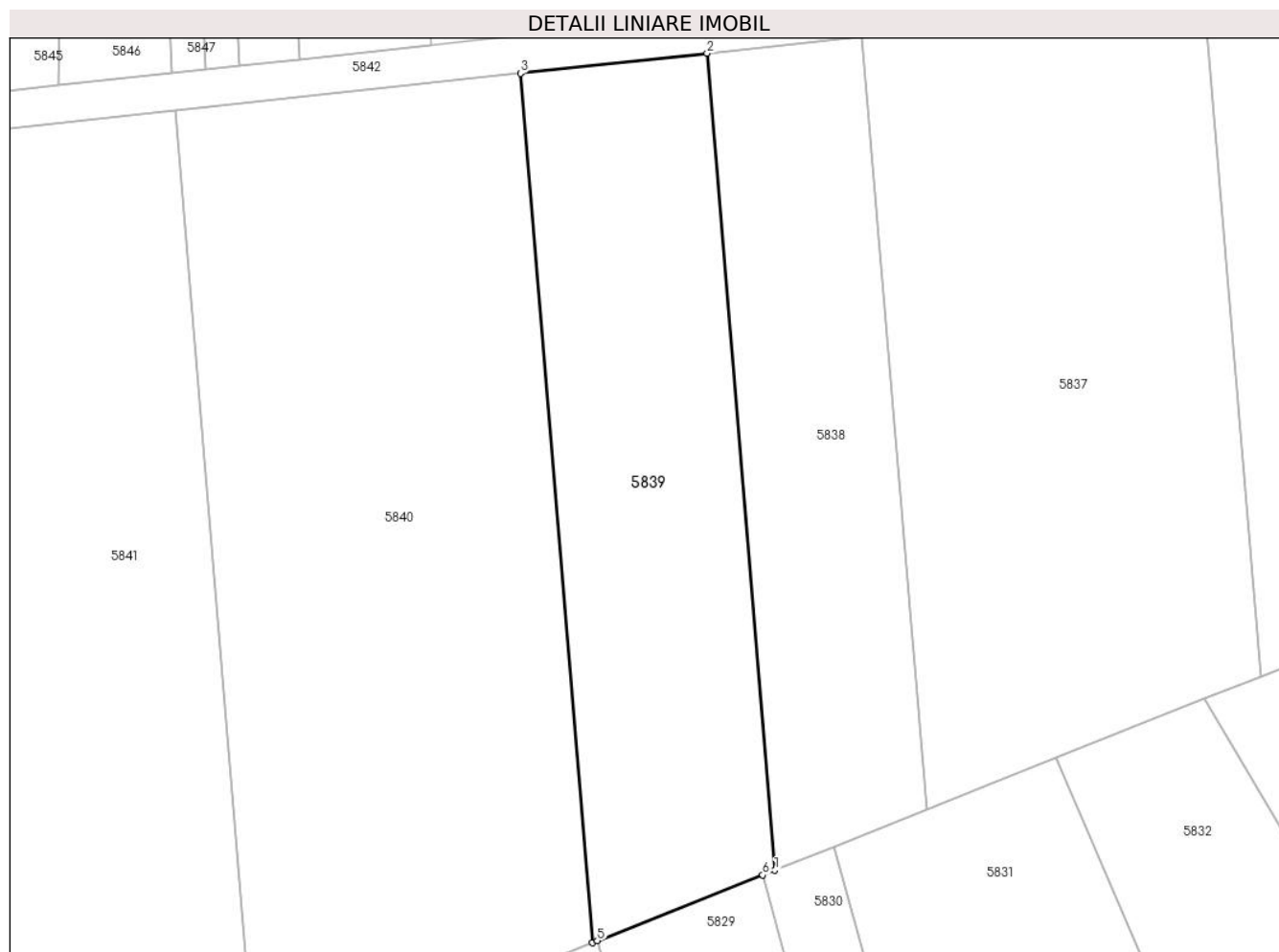
Inscrieri privind dezmembramintele dreptului de proprietate, drepturi reale de garanție și sarcini	Referințe
NU SUNT	

Anexa Nr. 1 La Partea I

Teren

Nr cadastral	Suprafața (mp)*	Observații / Referințe
	1.020	

* Suprafața este determinată în planul de proiecție Stereo 70.



Date referitoare la teren

Crt	Categorie folosință	Intravilan	Suprafața (mp)	Tarla	Parcelă	Nr. topo	Observații / Referințe
1	faneata	NU	1.020	-	2234/36	-	

Lungime Segmente

1) Valorile lungimilor segmentelor sunt obținute din proiecție în plan.

Punct început	X / Y	Punct sfârșit	X / Y	Lungime segment (** (m)
1	401.201,856 541.429,352	2	401.196,416 541.494,804	65.677
2	401.196,416 541.494,804	3	401.181,451 541.493,19	15.052
3	401.181,451 541.493,19	4	401.187,24 541.423,533	69.897
4	401.187,24 541.423,533	5	401.187,623 541.423,685	0.412
5	401.187,623 541.423,685	6	401.200,884 541.428,965	14.274

Punct început	X / Y	Punct sfârșit	X / Y	Lungime segment (** (m)
6	401.200,884 541.428,965	1	401.201,856 541.429,352	1.046

** Lungimile segmentelor sunt determinate în planul de proiecție Stereo 70 și sunt rotunjite la 1 milimetru.

*** Distanța dintre puncte este formată din segmente cumulate ce sunt mai mici decât valoarea 1 milimetru.

**DATE DESPRE IMOBILUL NR. 5840**

Oficiul de Cadastru și Publicitate Imobiliară ALBA
Biroul de Cadastru și Publicitate Imobiliară Aiud

A. Partea I. Descrierea imobilului

TEREN Extravilan

Adresa: Jud. Alba

Nr. Crt	Nr cadastral Nr. topografic	Suprafața* (mp)	Observații / Referințe
A1		2.054	Sector cadastral:42 Teren neimprejmuit;

B. Partea II. Proprietari și acte

Inscrieri privitoare la dreptul de proprietate și alte drepturi reale	Referințe
1 / 01/01/2022	
Act Administrativ nr. 7128/785, din 25/07/1996 emis de CJPSDPAT ALBA (titlu de proprietate);	
B1	A1
Intabulare, drept de PROPRIETATE, dobandit prin Reconstituire, cota actuala 1/1 1) DEAK IOLANDA	

C. Partea III. SARCINI .

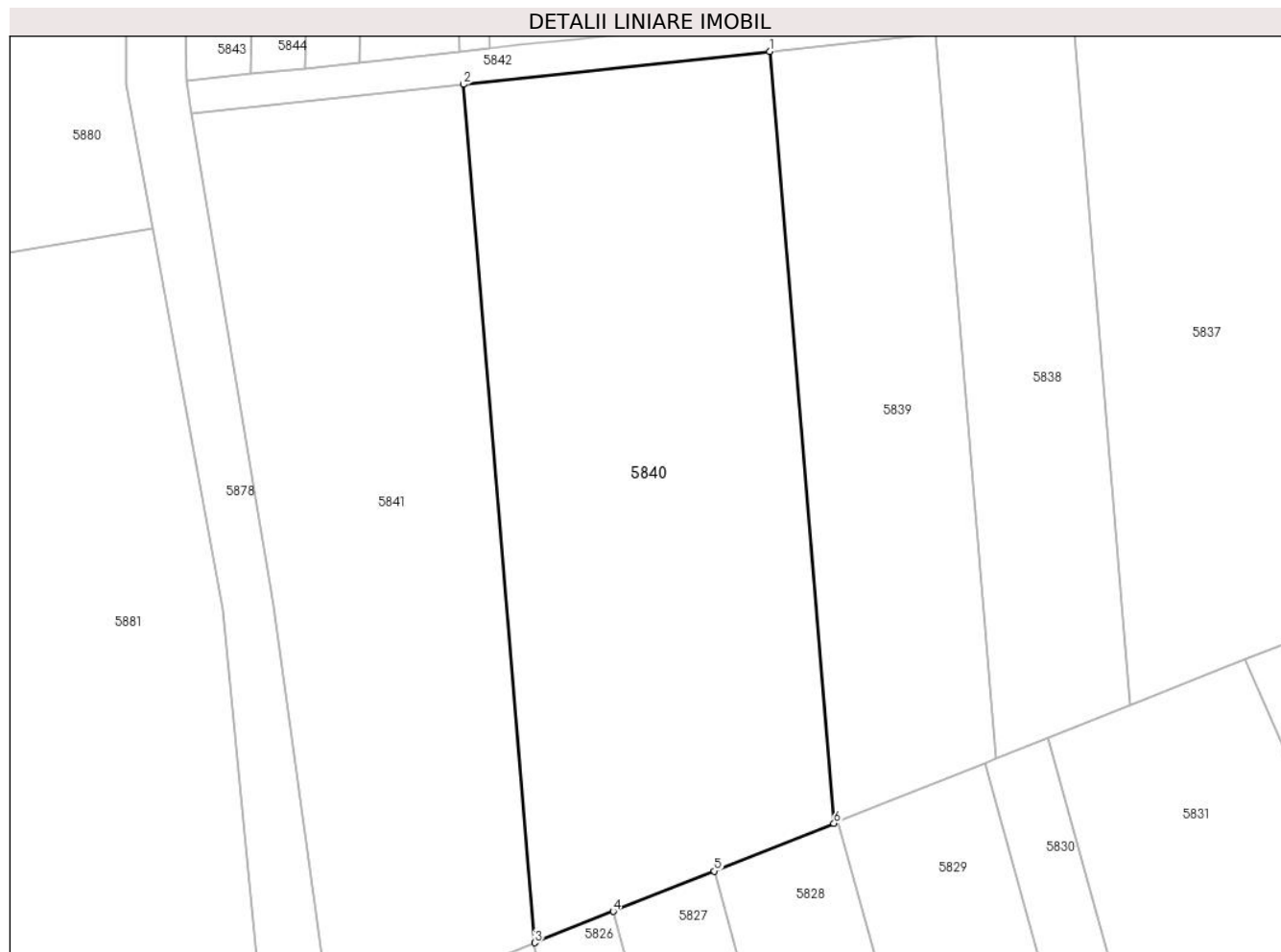
Inscrieri privind dezmembramintele dreptului de proprietate, drepturi reale de garanție și sarcini	Referințe
NU SUNT	

Anexa Nr. 1 La Partea I

Teren

Nr cadastral	Suprafața (mp)*	Observații / Referințe
	2.054	

* Suprafața este determinată în planul de proiecție Stereo 70.



Date referitoare la teren

Crt	Categorie folosință	Intra vilan	Suprafața (mp)	Tarla	Parcelă	Nr. topo	Observații / Referințe
1	arabil	NU	2.054	-	2234/37/2	-	

Lungime Segmente

1) Valorile lungimilor segmentelor sunt obținute din proiecție în plan.

Punct început	X / Y	Punct sfârșit	X / Y	Lungime segment (** (m)
1	401.181,451 541.493,19	2	401.153,771 541.490,205	27.84
2	401.153,771 541.490,205	3	401.160,207 541.412,769	77.703
3	401.160,207 541.412,769	4	401.167,308 541.415,596	7.643
4	401.167,308 541.415,596	5	401.176,45 541.419,236	9.839
5	401.176,45 541.419,236	6	401.187,24 541.423,533	11.615

Punct început	X / Y	Punct sfârșit	X / Y	Lungime segment (** (m)
6	401.187,24 541.423,533	1	401.181,451 541.493,19	69.897

** Lungimile segmentelor sunt determinate în planul de proiecție Stereo 70 și sunt rotunjite la 1 milimetru.

*** Distanța dintre puncte este formată din segmente cumulate ce sunt mai mici decât valoarea 1 milimetru.

**DATE DESPRE IMOBILUL NR. 5841**

Oficiul de Cadastru și Publicitate Imobiliară ALBA
Biroul de Cadastru și Publicitate Imobiliară Aiud

A. Partea I. Descrierea imobilului

TEREN Extravilan

Adresa: Jud. Alba

Nr. Crt	Nr cadastral Nr. topografic	Suprafața* (mp)	Observații / Referințe
A1		1.733	Sector cadastral:42 Teren neimprejmuit;

B. Partea II. Proprietari și acte

Inscrieri privitoare la dreptul de proprietate și alte drepturi reale	Referințe
1 / 01/01/2022	
Act Administrativ nr. 14113/1370, din 22/03/2007 emis de CJPSDPAT ALBA (titlu de proprietate);	
B1	A1
Intabulare, drept de PROPRIETATE, dobandit prin Reconstituire, cota actuala 1/1 1) HORVATH SUSANA	

C. Partea III. SARCINI .

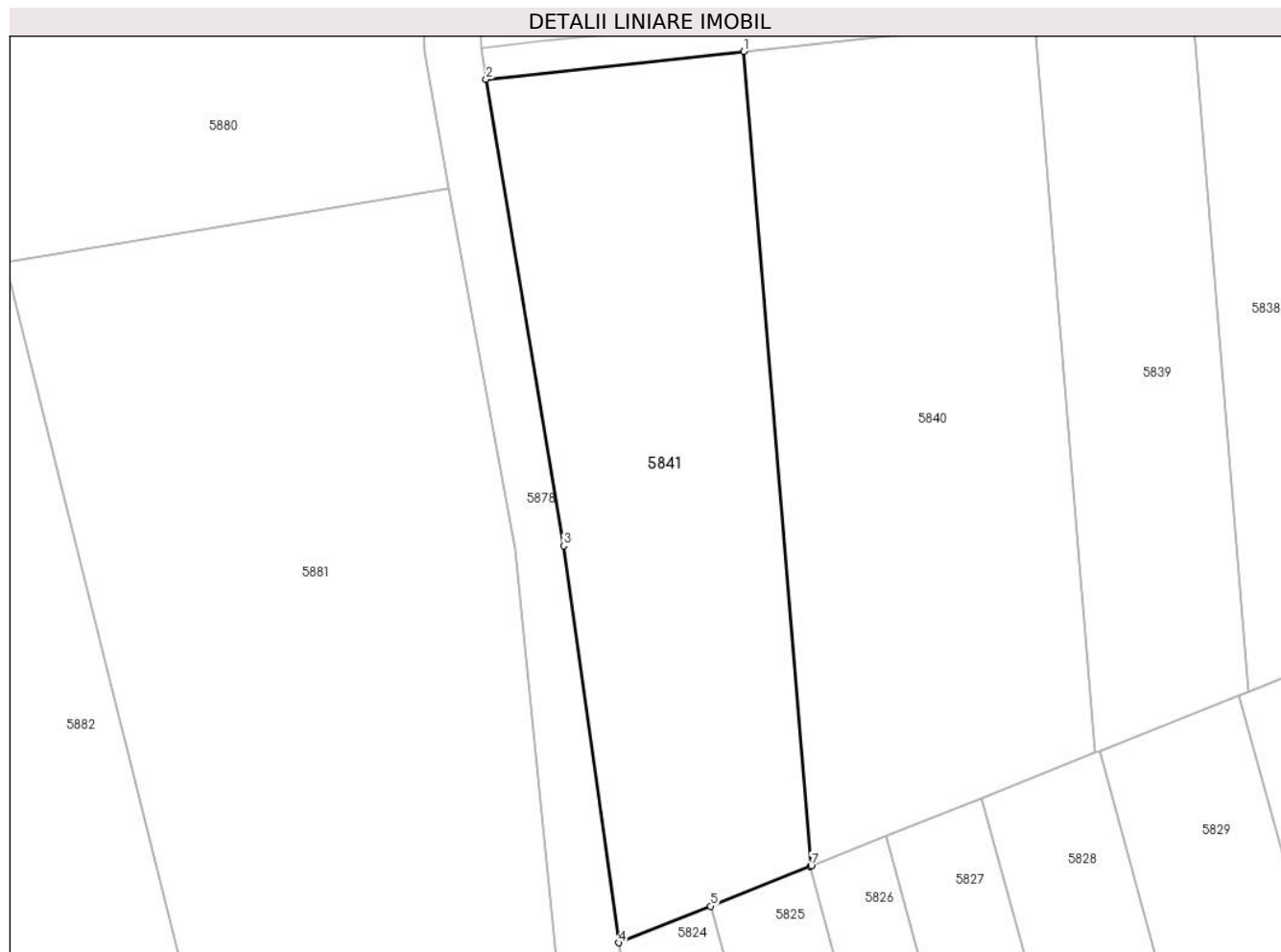
Inscrieri privind dezmembramintele dreptului de proprietate, drepturi reale de garanție și sarcini	Referințe
NU SUNT	

Anexa Nr. 1 La Partea I

Teren

Nr cadastral	Suprafața (mp)*	Observații / Referințe
	1.733	

* Suprafața este determinată în planul de proiecție Stereo 70.



Date referitoare la teren

Crt	Categorie folosință	Intravilan	Suprafața (mp)	Tarla	Parcelă	Nr. topo	Observații / Referințe
1	arabil	NU	1.733	-	2234/37`	-	

Lungime Segmente

1) Valorile lungimilor segmentelor sunt obținute din proiecție în plan.

Punct început	X / Y	Punct sfârșit	X / Y	Lungime segment (** (m)
1	401.153,771 541.490,205	2	401.129,256 541.487,562	24.658
2	401.129,256 541.487,562	3	401.136,634 541.443,202	44.969
3	401.136,634 541.443,202	4	401.141,887 541.405,474	38.092
4	401.141,887 541.405,474	5	401.150,617 541.408,951	9.397
5	401.150,617 541.408,951	6	401.160,098 541.412,726	10.205

Punct început	X / Y	Punct sfârșit	X / Y	Lungime segment (** (m)
6	401.160,098 541.412,726	7	401.160,207 541.412,769	0.118
7	401.160,207 541.412,769	1	401.153,771 541.490,205	77.703

** Lungimile segmentelor sunt determinate în planul de proiecție Stereo 70 și sunt rotunjite la 1 milimetru.

*** Distanța dintre puncte este formată din segmente cumulate ce sunt mai mici decât valoarea 1 milimetru.

**DATE DESPRE IMOBILUL NR. 5842**

Oficiul de Cadastru și Publicitate Imobiliară ALBA
Biroul de Cadastru și Publicitate Imobiliară Aiud

A. Partea I. Descrierea imobilului

TEREN Extravilan

Adresa: Jud. Alba

Nr. Crt	Nr cadastral Nr. topografic	Suprafața* (mp)	Observații / Referințe
A1		351	Sector cadastral:42 Teren neimprejmuit;

B. Partea II. Proprietari și acte

Inscrieri privitoare la dreptul de proprietate și alte drepturi reale		Referințe
1 / 01/01/2022		
Act Normativ nr. 7, din 13/03/1996 emis de PRLAMENT;		
B1	Inscrierea provizorie, drept de PROPRIETATE, dobandit prin Lege, cota actuala 1/1 1) UAT MIRASLĂU, CIF:9999999999999	A1

C. Partea III. SARCINI .

Inscrieri privind dezmembramintele dreptului de proprietate, drepturi reale de garanție și sarcini	Referințe
NU SUNT	

Anexa Nr. 1 La Partea I

Teren

Nr cadastral	Suprafața (mp)*	Observații / Referințe
	351	

* Suprafața este determinată în planul de proiecție Stereo 70.

DETALII LINIARE IMOBIL



Date referitoare la teren

Crt	Categorie folosință	Intra vilan	Suprafața (mp)	Tarla	Parcelă	Nr. topo	Observații / Referințe
1	drum	NU	351	-	-	-	

Lungime Segmente

1) Valorile lungimilor segmentelor sunt obținute din proiecție în plan.

Punct început	X / Y	Punct sfârșit	X / Y	Lungime segment (** (m)
1	401.196,416 541.494,804	2	401.208,863 541.496,146	12.519
3	401.236,293 541.499,104	4	401.245,62 541.500,109	9.38
5	401.245,371 541.503,1	6	401.233,177 541.501,785	12.264
7	401.225,576 541.500,966	8	401.220,105 541.500,376	5.503
9	401.214,676 541.499,79	10	401.209,653 541.499,248	5.052

Punct început	X / Y	Punct sfârșit	X / Y	Lungime segment (** (m)
2	401.208,863 541.496,146	3	401.236,293 541.499,104	27.59
4	401.245,62 541.500,109	5	401.245,371 541.503,1	3.001
6	401.233,177 541.501,785	7	401.225,576 541.500,966	7.645
8	401.220,105 541.500,376	9	401.214,676 541.499,79	5.461
10	401.209,653 541.499,248	11	401.198,117 541.498,004	11.603

Punct început	X / Y	Punct sfârșit	X / Y	Lungime segment (** (m)
11	401.198,117 541.498,004	12	401.185,62 541.496,657	12.569
13	401.174,268 541.495,433	14	401.163,724 541.494,296	10.605
15	401.158,914 541.493,777	16	401.156,178 541.493,482	2.751
17	401.153,476 541.493,191	18	401.144,385 541.492,21	9.143
19	401.139,44 541.491,677	20	401.134,538 541.491,148	4.931
21	401.128,763 541.490,526	22	401.129,256 541.487,562	3.005
23	401.153,771 541.490,205	24	401.181,451 541.493,19	27.84

Punct început	X / Y	Punct sfârșit	X / Y	Lungime segment (** (m)
12	401.185,62 541.496,657	13	401.174,268 541.495,433	11.418
14	401.163,724 541.494,296	15	401.158,914 541.493,777	4.838
16	401.156,178 541.493,482	17	401.153,476 541.493,191	2.718
18	401.144,385 541.492,21	19	401.139,44 541.491,677	4.973
20	401.134,538 541.491,148	21	401.128,763 541.490,526	5.808
22	401.129,256 541.487,562	23	401.153,771 541.490,205	24.658
24	401.181,451 541.493,19	1	401.196,416 541.494,804	15.052

** Lungimile segmentelor sunt determinate în planul de proiecție Stereo 70 și sunt rotunjite la 1 milimetru.

*** Distanța dintre puncte este formată din segmente cumulate ce sunt mai mici decât valoarea 1 milimetru.

**DATE DESPRE IMOBILUL NR. 5843**

Oficiul de Cadastru și Publicitate Imobiliară ALBA
Biroul de Cadastru și Publicitate Imobiliară Aiud

A. Partea I. Descrierea imobilului

TEREN Extravilan

Adresa: Jud. Alba

Nr. Crt	Nr cadastral Nr. topografic	Suprafața* (mp)	Observații / Referințe
A1		503	Sector cadastral:42 Teren neimprejmuit;

B. Partea II. Proprietari și acte

Inscrieri privitoare la dreptul de proprietate și alte drepturi reale	Referințe
1 / 01/01/2022	
Act Administrativ nr. 7101/673, din 09/04/1996 emis de CJPSDPAT ALBA (titlu de proprietate);	
B1	A1
Intabulare, drept de PROPRIETATE, dobandit prin Reconstituire, cota actuala 1/1 1) DEAK I MARIA	

C. Partea III. SARCINI .

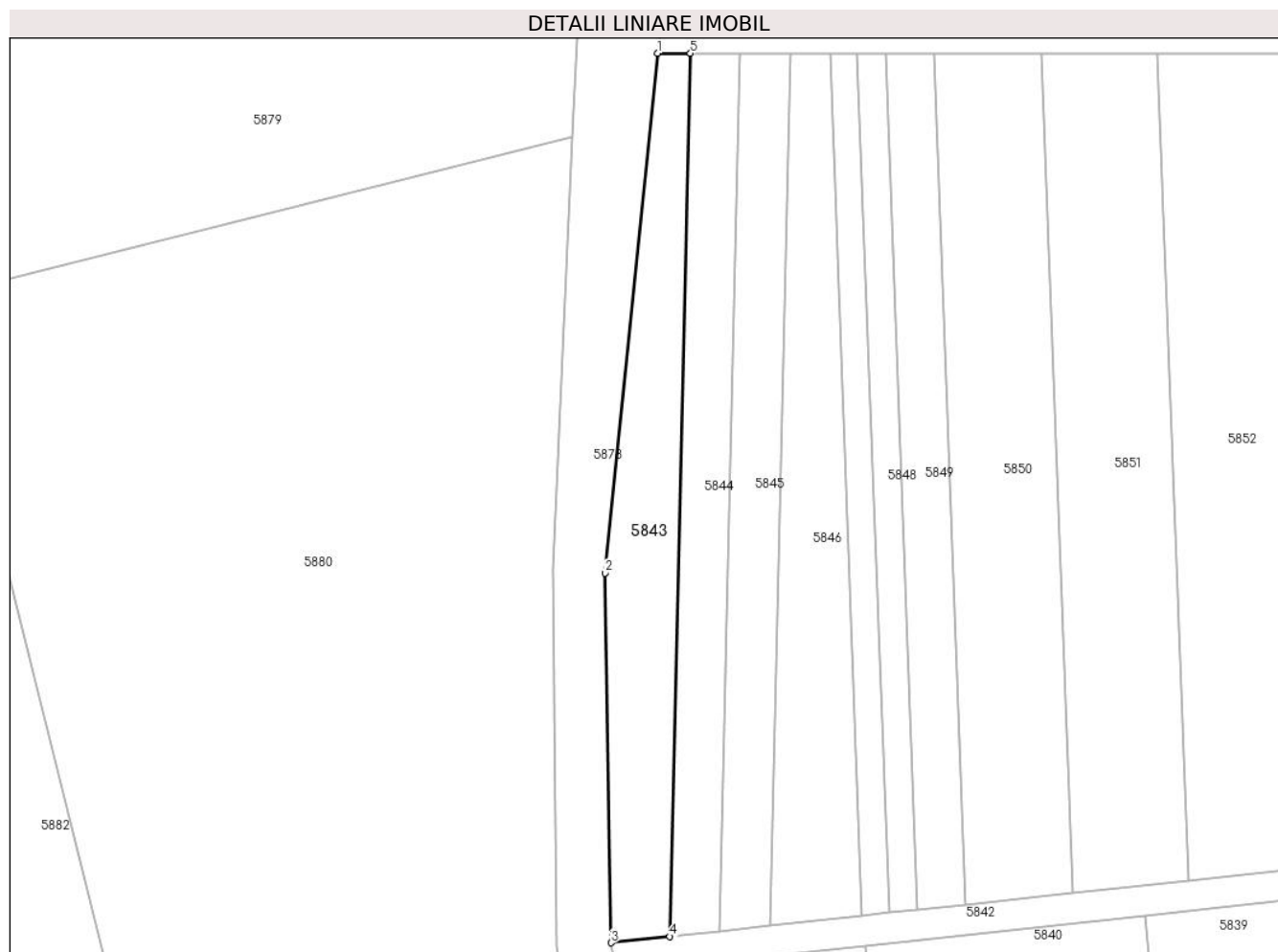
Inscrieri privind dezmembramintele dreptului de proprietate, drepturi reale de garanție și sarcini	Referințe
NU SUNT	

Anexa Nr. 1 La Partea I

Teren

Nr cadastral	Suprafața (mp)*	Observații / Referințe
	503	

* Suprafața este determinată în planul de proiecție Stereo 70.



Date referitoare la teren

Crt	Categorie folosință	Intra vilan	Suprafața (mp)	Tarla	Parcelă	Nr. topo	Observații / Referințe
1	arabil	NU	503	-	2234/8	-	

Lungime Segmente

1) Valorile lungimilor segmentelor sunt obținute din proiecție în plan.

Punct început	X / Y	Punct sfârșit	X / Y	Lungime segment (** (m)
1	401.133,325 541.578,121	2	401.128,152 541.526,935	51.447
2	401.128,152 541.526,935	3	401.128,763 541.490,526	36.414
3	401.128,763 541.490,526	4	401.134,538 541.491,148	5.808
4	401.134,538 541.491,148	5	401.136,586 541.578,118	86.994
5	401.136,586 541.578,118	1	401.133,325 541.578,121	3.261

**** Lungimile segmentelor sunt determinate în planul de proiecție Stereo 70 și sunt rotunjite la 1 milimetru.**

***** Distanța dintre puncte este formată din segmente cumulate ce sunt mai mici decât valoarea 1 milimetru.**

**DATE DESPRE IMOBILUL NR. 5844**

Oficiul de Cadastru și Publicitate Imobiliară ALBA
Biroul de Cadastru și Publicitate Imobiliară Aiud

A. Partea I. Descrierea imobilului

TEREN Extravilan

Adresa: Jud. Alba

Nr. Crt	Nr cadastral Nr. topografic	Suprafața* (mp)	Observații / Referințe
A1		424	Sector cadastral:42 Teren neimprejmuit;

B. Partea II. Proprietari și acte

Inscrieri privitoare la dreptul de proprietate și alte drepturi reale		Referințe
1 / 01/01/2022		
Act Administrativ nr. 14113/1357, din 04/07/2006 emis de CJPSDPAT ALBA (titlu de proprietate);		
B1	Intabulare, drept de PROPRIETATE, dobandit prin Reconstituire, cota actuala 1/1 1) CHIRA OLIVIA 2) STANCIU ELENA	A1

C. Partea III. SARCINI .

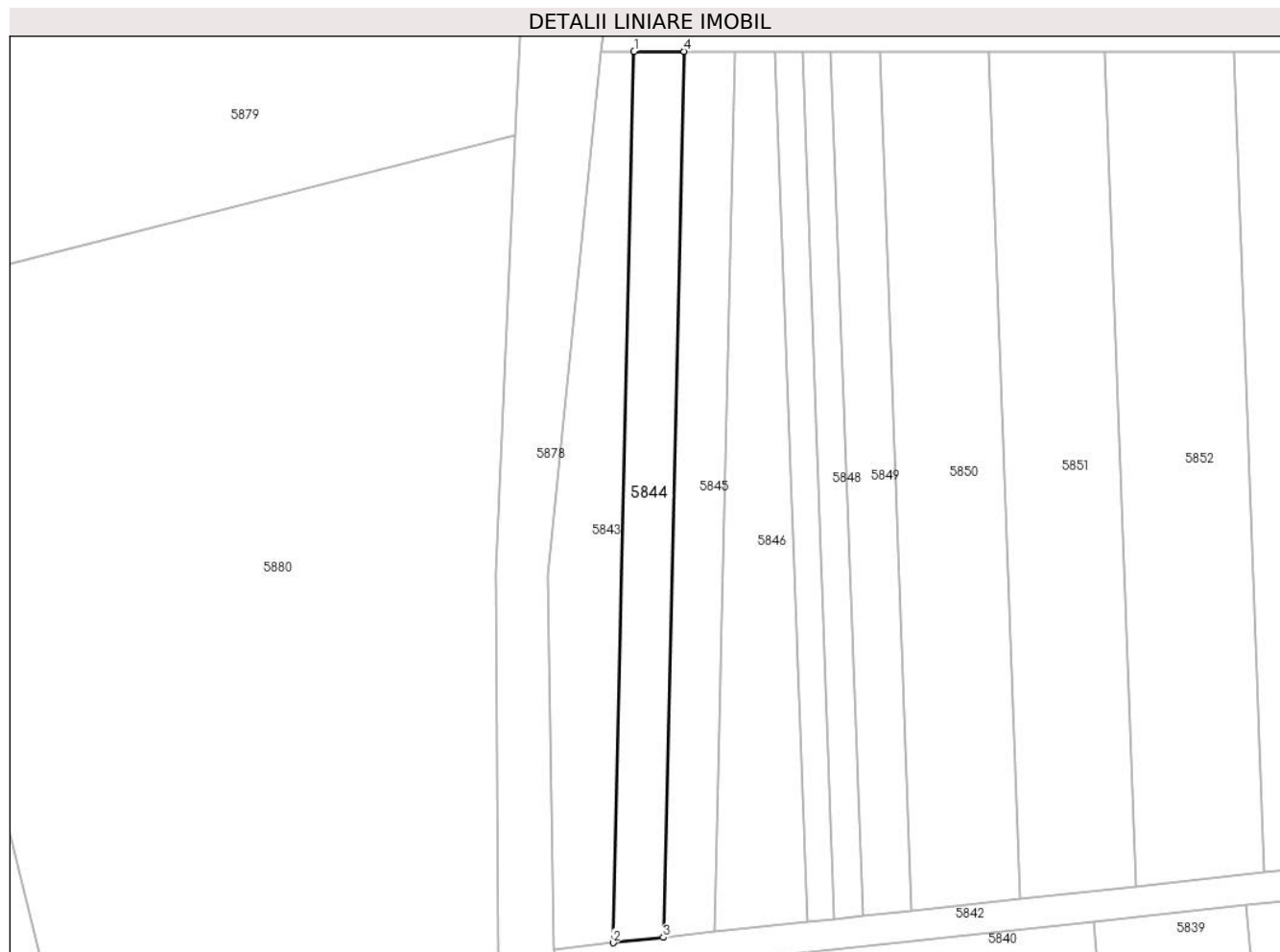
Inscrieri privind dezmembramintele dreptului de proprietate, drepturi reale de garanție și sarcini	Referințe
NU SUNT	

Anexa Nr. 1 La Partea I

Teren

Nr cadastral	Suprafața (mp)*	Observații / Referințe
	424	

* Suprafața este determinată în planul de proiecție Stereo 70.



Date referitoare la teren

Crt	Categorie folosință	Intravilan	Suprafața (mp)	Tarla	Parcelă	Nr. topo	Observații / Referințe
1	arabil	NU	424	-	2234/10	-	

Lungime Segmente

1) Valorile lungimilor segmentelor sunt obținute din proiecție în plan.

Punct început	X / Y	Punct sfârșit	X / Y	Lungime segment (** (m)
1	401.136,586 541.578,118	2	401.134,538 541.491,148	86.994
2	401.134,538 541.491,148	3	401.139,44 541.491,677	4.931
3	401.139,44 541.491,677	4	401.141,476 541.578,113	86.46
4	401.141,476 541.578,113	1	401.136,586 541.578,118	4.89

** Lungimile segmentelor sunt determinate în planul de proiecție Stereo 70 și sunt rotunjite la 1 milimetru.

***** Distanţa dintre puncte este formată din segmente cumulate ce sunt mai mici decât valoarea 1 milimetru.**

**DATE DESPRE IMOBILUL NR. 5845**

Oficiul de Cadastru și Publicitate Imobiliară ALBA
Biroul de Cadastru și Publicitate Imobiliară Aiud

A. Partea I. Descrierea imobilului

TEREN Extravilan

Adresa: Jud. Alba

Nr. Crt	Nr cadastral Nr. topografic	Suprafața* (mp)	Observații / Referințe
A1		425	Sector cadastral:42 Teren neimprijmit;

B. Partea II. Proprietari și acte

Inscrieri privitoare la dreptul de proprietate și alte drepturi reale		Referințe
1 / 01/01/2022		
Act Administrativ nr. 7101/674, din 09/04/1996 emis de CJPSDPAT ALBA (titlu de proprietate);		
B1	Intabulare, drept de PROPRIETATE, dobandit prin Reconstituire, cota actuala 1/1 1) ISPAS EMILIAN	A1

C. Partea III. SARCINI .

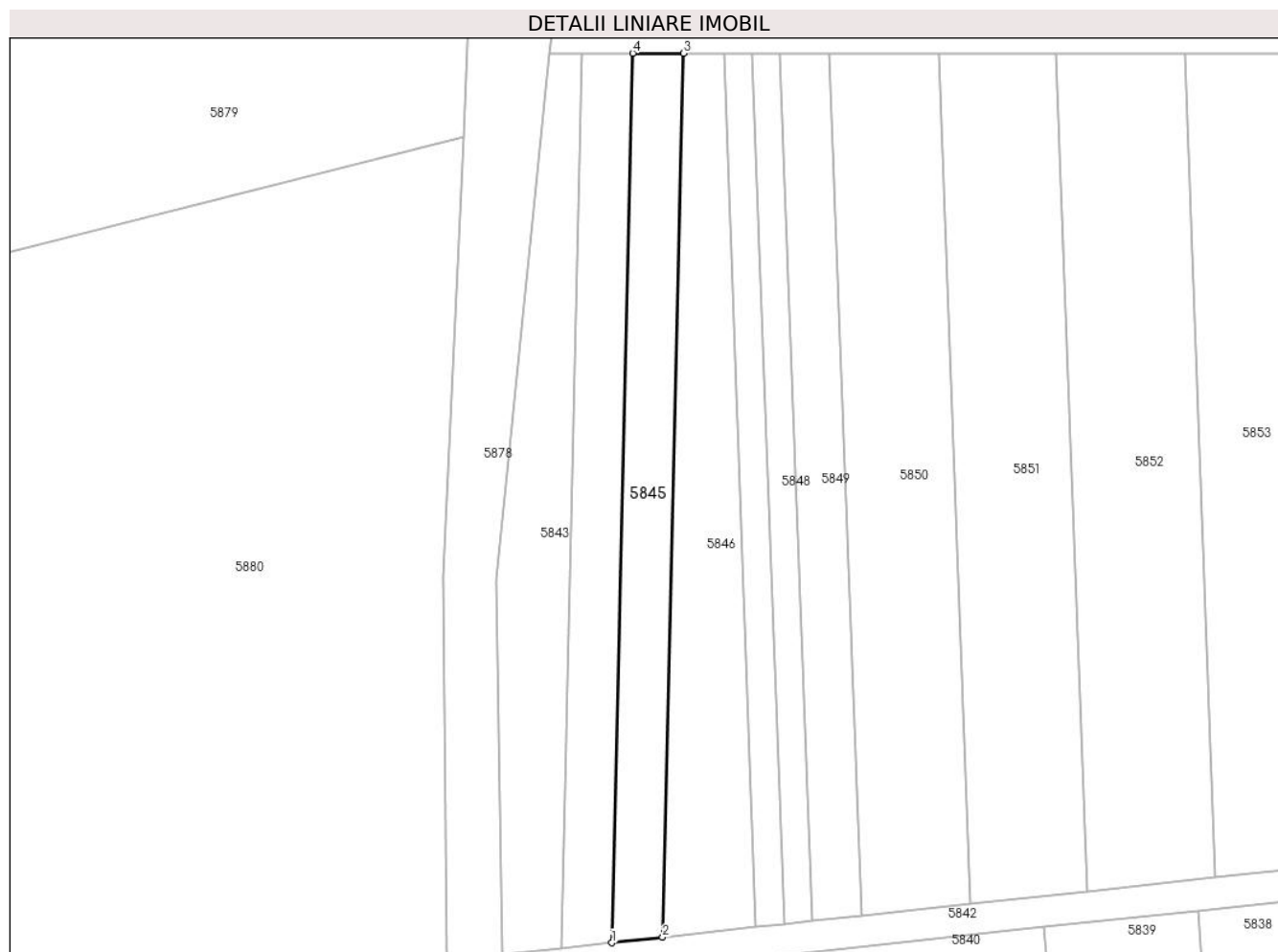
Inscrieri privind dezmembramintele dreptului de proprietate, drepturi reale de garanție și sarcini	Referințe
NU SUNT	

Anexa Nr. 1 La Partea I

Teren

Nr cadastral	Suprafața (mp)*	Observații / Referințe
	425	

* Suprafața este determinată în planul de proiecție Stereo 70.



Date referitoare la teren

Crt	Categorie folosință	Intra vilan	Suprafața (mp)	Tarla	Parcelă	Nr. topo	Observații / Referințe
1	arabil	NU	425	-	2234/11	-	

Lungime Segmente

1) Valorile lungimilor segmentelor sunt obținute din proiecție în plan.

Punct început	X / Y	Punct sfârșit	X / Y	Lungime segment (** (m)
1	401.139,44 541.491,677	2	401.144,385 541.492,21	4.973
2	401.144,385 541.492,21	3	401.146,408 541.578,109	85.922
3	401.146,408 541.578,109	4	401.141,476 541.578,113	4.932
4	401.141,476 541.578,113	1	401.139,44 541.491,677	86.46

** Lungimile segmentelor sunt determinate în planul de proiecție Stereo 70 și sunt rotunjite la 1 milimetru.

***** Distanţa dintre puncte este formată din segmente cumulate ce sunt mai mici decât valoarea 1 milimetru.**

**DATE DESPRE IMOBILUL NR. 5846**

Oficiul de Cadastru și Publicitate Imobiliară ALBA
Biroul de Cadastru și Publicitate Imobiliară Aiud

A. Partea I. Descrierea imobilului

TEREN Extravilan

Adresa: Jud. Alba

Nr. Crt	Nr cadastral Nr. topografic	Suprafața* (mp)	Observații / Referințe
A1		556	Sector cadastral:42 Teren neimprejmuit;

B. Partea II. Proprietari și acte

Inscrieri privitoare la dreptul de proprietate și alte drepturi reale		Referințe
1 / 01/01/2022		
Act Administrativ nr. 7101/631, din 27/02/1996 emis de CJPSDPAT ALBA (titlu de proprietate);		
B1	Intabulare, drept de PROPRIETATE, dobandit prin Reconstituire, cota actuala 1/1 1) ANTONIE IOAN	A1

C. Partea III. SARCINI .

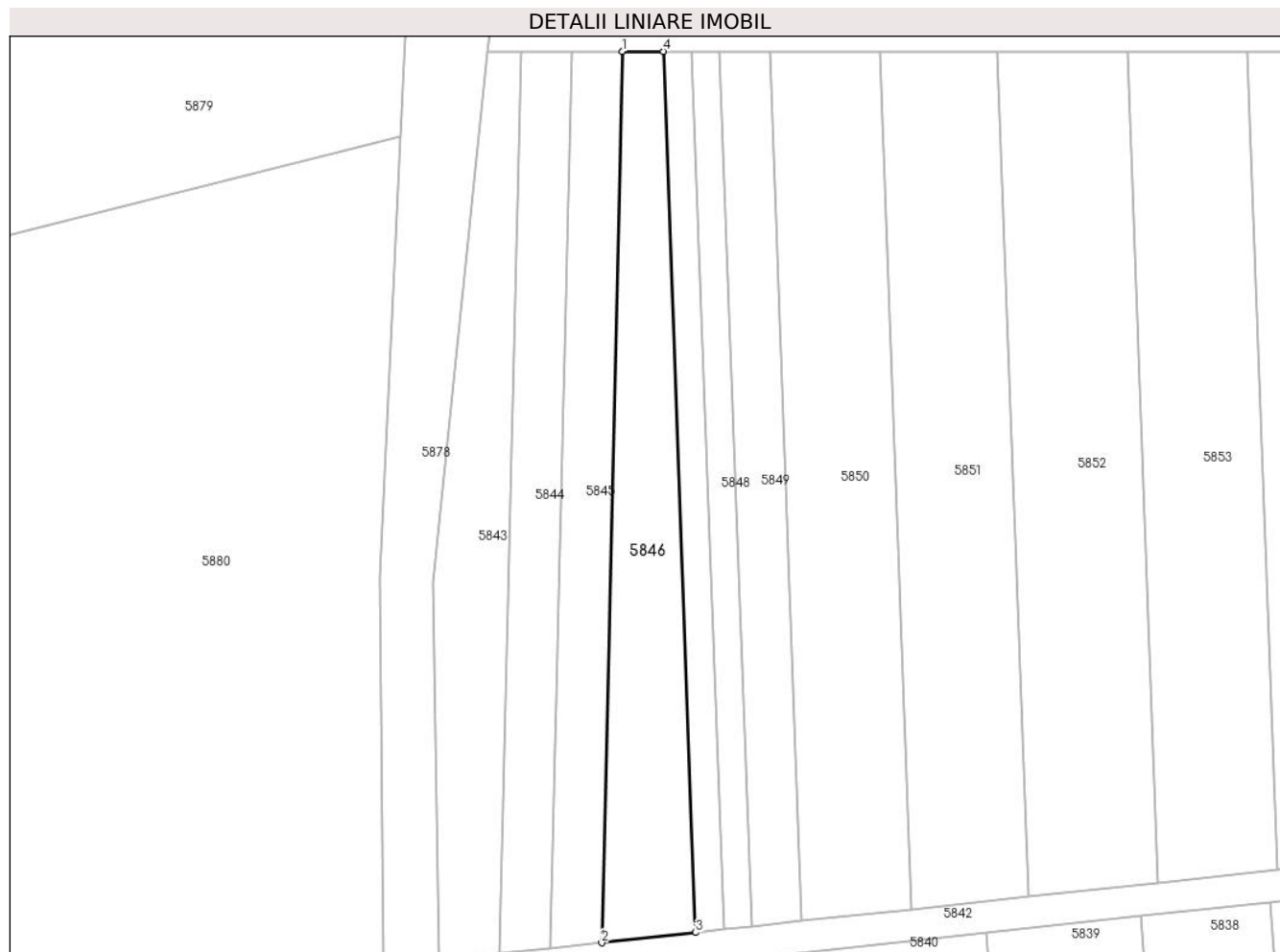
Inscrieri privind dezmembramintele dreptului de proprietate, drepturi reale de garanție și sarcini	Referințe
NU SUNT	

Anexa Nr. 1 La Partea I

Teren

Nr cadastral	Suprafața (mp)*	Observații / Referințe
	556	

* Suprafața este determinată în planul de proiecție Stereo 70.



Date referitoare la teren

Crt	Categorie folosință	Intra vilan	Suprafața (mp)	Tarla	Parcelă	Nr. topo	Observații / Referințe
1	arabil	NU	556	-	2234/12	-	

Lungime Segmente

1) Valorile lungimilor segmentelor sunt obținute din proiecție în plan.

Punct început	X / Y	Punct sfârșit	X / Y	Lungime segment (** (m)
1	401.146,408 541.578,109	2	401.144,385 541.492,21	85.922
2	401.144,385 541.492,21	3	401.153,476 541.493,191	9.143
3	401.153,476 541.493,191	4	401.150,333 541.578,105	84.973
4	401.150,333 541.578,105	1	401.146,408 541.578,109	3.925

** Lungimile segmentelor sunt determinate în planul de proiecție Stereo 70 și sunt rotunjite la 1 milimetru.

***** Distanţa dintre puncte este formată din segmente cumulate ce sunt mai mici decât valoarea 1 milimetru.**

**DATE DESPRE IMOBILUL NR. 5847**

Oficiul de Cadastru și Publicitate Imobiliară ALBA
Biroul de Cadastru și Publicitate Imobiliară Aiud

A. Partea I. Descrierea imobilului

TEREN Extravilan

Adresa: Jud. Alba

Nr. Crt	Nr cadastral Nr. topografic	Suprafața* (mp)	Observații / Referințe
A1		230	Sector cadastral:42 Teren neimprijmit;

B. Partea II. Proprietari și acte

Inscrieri privitoare la dreptul de proprietate și alte drepturi reale	Referințe
1 / 01/01/2022	
Act Administrativ nr. 7128/715, din 23/06/1996 emis de CJPSDPAT ALBA (titlu de proprietate);	
B1	A1
Intabulare, drept de PROPRIETATE, dobandit prin Reconstituire, cota actuala 1/1	
1) KUZNETOV D SARA	
2) SZOKE D IOSIF	
3) SZOKE D DIONISIE	

C. Partea III. SARCINI .


Inscrieri privind dezmembramintele dreptului de proprietate, drepturi reale de garanție și sarcini	Referințe
NU SUNT	

Anexa Nr. 1 La Partea I

Teren

Nr cadastral	Suprafața (mp)*	Observații / Referințe
	230	

* Suprafața este determinată în planul de proiecție Stereo 70.



Date referitoare la teren

Crt	Categorie folosință	Intra vilan	Suprafața (mp)	Tarla	Parcelă	Nr. topo	Observații / Referințe
1	arabil	NU	230	-	2234/20	-	

Lungime Segmente

1) Valorile lungimilor segmentelor sunt obținute din proiecție în plan.

Punct început	X / Y	Punct sfârșit	X / Y	Lungime segment (** (m)
1	401.150,333 541.578,105	2	401.153,476 541.493,191	84.973
2	401.153,476 541.493,191	3	401.156,178 541.493,482	2.718
3	401.156,178 541.493,482	4	401.153,046 541.578,103	84.679
4	401.153,046 541.578,103	1	401.150,333 541.578,105	2.713

** Lungimile segmentelor sunt determinate în planul de proiecție Stereo 70 și sunt rotunjite la 1 milimetru.

***** Distanţa dintre puncte este formată din segmente cumulate ce sunt mai mici decât valoarea 1 milimetru.**

**DATE DESPRE IMOBILUL NR. 5848**

Oficiul de Cadastru și Publicitate Imobiliară ALBA
Biroul de Cadastru și Publicitate Imobiliară Aiud

A. Partea I. Descrierea imobilului

TEREN Extravilan

Adresa: Jud. Alba

Nr. Crt	Nr cadastral Nr. topografic	Suprafața* (mp)	Observații / Referințe
A1		232	Sector cadastral:42 Teren neimprejmuit;

B. Partea II. Proprietari și acte

Inscrieri privitoare la dreptul de proprietate și alte drepturi reale	Referințe
1 / 01/01/2022	
Act Administrativ nr. 9216/815, din 25/02/1997 emis de CJPSDPAT ALBA (titlu de proprietate);	
B1	A1
Intabulare, drept de PROPRIETATE, dobandit prin Reconstituire, cota actuala 1/1 1) CĂLIN SILVIU	

C. Partea III. SARCINI .

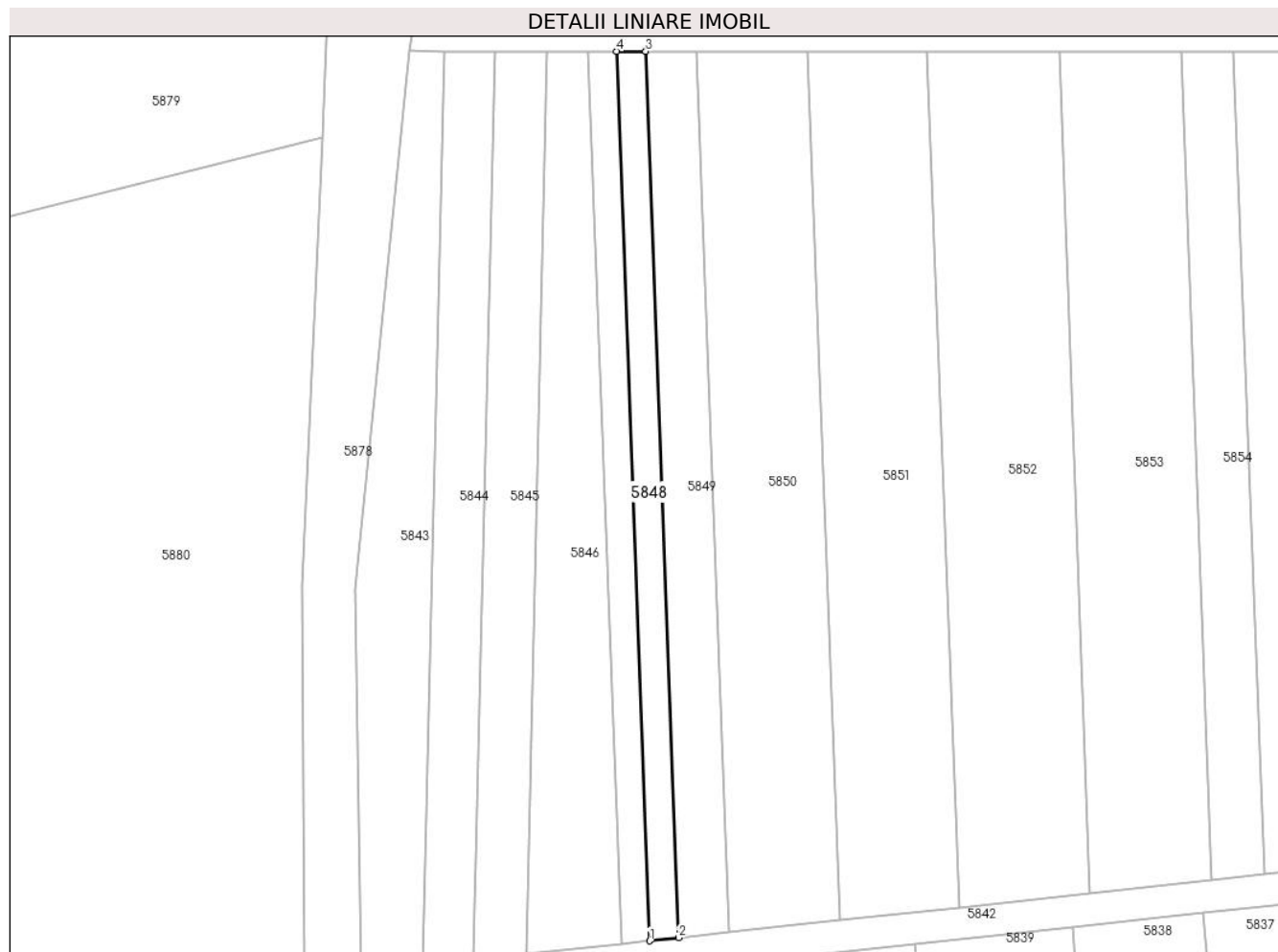
Inscrieri privind dezmembramintele dreptului de proprietate, drepturi reale de garanție și sarcini	Referințe
NU SUNT	

Anexa Nr. 1 La Partea I

Teren

Nr cadastral	Suprafața (mp)*	Observații / Referințe
	232	

* Suprafața este determinată în planul de proiecție Stereo 70.



Date referitoare la teren

Crt	Categorie folosință	Intravilan	Suprafața (mp)	Tarla	Parcelă	Nr. topo	Observații / Referințe
1	arabil	NU	232	-	2234/21	-	

Lungime Segmente

1) Valorile lungimilor segmentelor sunt obținute din proiecție în plan.

Punct început	X / Y	Punct sfârșit	X / Y	Lungime segment (** (m)
1	401.156,178 541.493,482	2	401.158,914 541.493,777	2.751
2	401.158,914 541.493,777	3	401.155,793 541.578,1	84.381
3	401.155,793 541.578,1	4	401.153,046 541.578,103	2.747
4	401.153,046 541.578,103	1	401.156,178 541.493,482	84.679

** Lungimile segmentelor sunt determinate în planul de proiecție Stereo 70 și sunt rotunjite la 1 milimetru.

***** Distanţa dintre puncte este formată din segmente cumulate ce sunt mai mici decât valoarea 1 milimetru.**

**DATE DESPRE IMOBILUL NR. 5849**

Oficiul de Cadastru și Publicitate Imobiliară ALBA
Biroul de Cadastru și Publicitate Imobiliară Aiud

A. Partea I. Descrierea imobilului

TEREN Extravilan

Adresa: Jud. Alba

Nr. Crt	Nr cadastral Nr. topografic	Suprafața* (mp)	Observații / Referințe
A1		406	Sector cadastral:42 Teren neimprejmuit;

B. Partea II. Proprietari și acte

Inscrieri privitoare la dreptul de proprietate și alte drepturi reale	Referințe
1 / 01/01/2022	
Act Administrativ nr. 7101/673, din 09/04/1996 emis de CJPSDPAT ALBA (titlu de proprietate);	
B1	A1
Intabulare, drept de PROPRIETATE, dobandit prin Reconstituire, cota actuala 1/1 1) DEAK I MARIA	

C. Partea III. SARCINI .

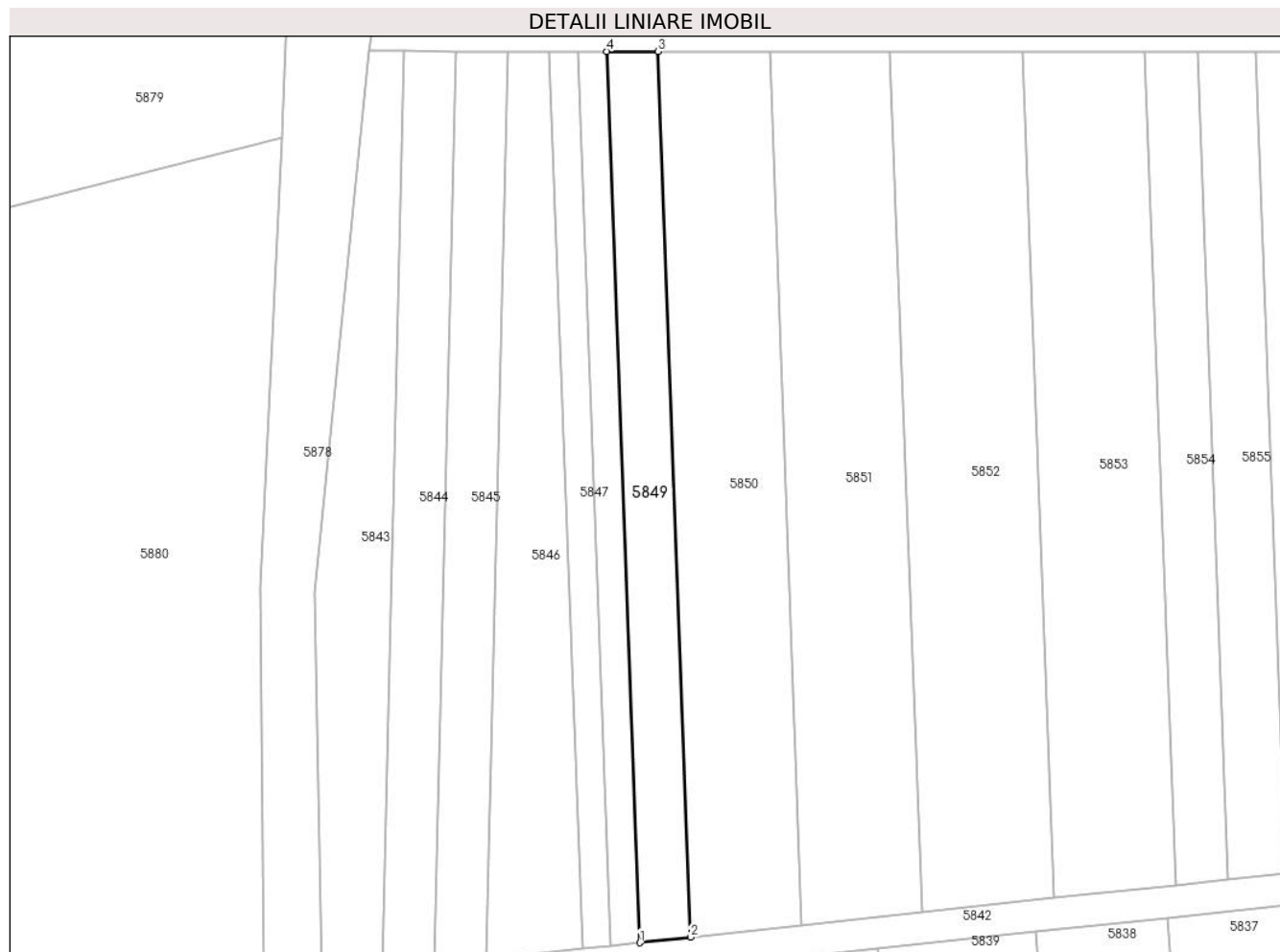
Inscrieri privind dezmembramintele dreptului de proprietate, drepturi reale de garanție și sarcini	Referințe
NU SUNT	

Anexa Nr. 1 La Partea I

Teren

Nr cadastral	Suprafața (mp)*	Observații / Referințe
	406	

* Suprafața este determinată în planul de proiecție Stereo 70.



Date referitoare la teren

Crt	Categorie folosință	Intravilan	Suprafața (mp)	Tarla	Parcelă	Nr. topo	Observații / Referințe
1	arabil	NU	406	-	2234/23	-	

Lungime Segmente

1) Valorile lungimilor segmentelor sunt obținute din proiecție în plan.

Punct început	X / Y	Punct sfârșit	X / Y	Lungime segment (** (m)
1	401.158,914 541.493,777	2	401.163,724 541.494,296	4.838
2	401.163,724 541.494,296	3	401.160,623 541.578,096	83.857
3	401.160,623 541.578,096	4	401.155,793 541.578,1	4.83
4	401.155,793 541.578,1	1	401.158,914 541.493,777	84.381

** Lungimile segmentelor sunt determinate în planul de proiecție Stereo 70 și sunt rotunjite la 1 milimetru.

***** Distanţa dintre puncte este formată din segmente cumulate ce sunt mai mici decât valoarea 1 milimetru.**

**DATE DESPRE IMOBILUL NR. 5850**

Oficiul de Cadastru și Publicitate Imobiliară ALBA
Biroul de Cadastru și Publicitate Imobiliară Aiud

A. Partea I. Descrierea imobilului

TEREN Extravilan

Adresa: Jud. Alba

Nr. Crt	Nr cadastral Nr. topografic	Suprafața* (mp)	Observații / Referințe
A1		881	Sector cadastral:42 Teren neimprejmuit;

B. Partea II. Proprietari și acte

Inscrieri privitoare la dreptul de proprietate și alte drepturi reale		Referințe
1 / 01/01/2022		
Act Administrativ nr. 7128/753, din 11/07/1996 emis de CJPSDPAT ALBA (titlu de proprietate);		
B1	Intabulare, drept de PROPRIETATE, dobandit prin Reconstituire, cota actuala 1/1 1) ISPAS T VASILE 2) SUCIU FLORICA	A1

C. Partea III. SARCINI .


Inscrieri privind dezmembramintele dreptului de proprietate, drepturi reale de garanție și sarcini	Referințe
NU SUNT	

Anexa Nr. 1 La Partea I

Teren

Nr cadastral	Suprafața (mp)*	Observații / Referințe
	881	

* Suprafața este determinată în planul de proiecție Stereo 70.



Date referitoare la teren

Crt	Categorie folosință	Intravilan	Suprafața (mp)	Tarla	Parcelă	Nr. topo	Observații / Referințe
1	arabil	NU	881	-	2234/24	-	

Lungime Segmente

1) Valorile lungimilor segmentelor sunt obținute din proiecție în plan.

Punct început	X / Y	Punct sfârșit	X / Y	Lungime segment (** (m)
1	401.163,724 541.494,296	2	401.174,268 541.495,433	10.605
2	401.174,268 541.495,433	3	401.171,208 541.578,086	82.71
3	401.171,208 541.578,086	4	401.160,623 541.578,096	10.586
4	401.160,623 541.578,096	1	401.163,724 541.494,296	83.857

** Lungimile segmentelor sunt determinate în planul de proiecție Stereo 70 și sunt rotunjite la 1 milimetru.

***** Distanţa dintre puncte este formată din segmente cumulate ce sunt mai mici decât valoarea 1 milimetru.**

**DATE DESPRE IMOBILUL NR. 5851**

Oficiul de Cadastru și Publicitate Imobiliară ALBA
Biroul de Cadastru și Publicitate Imobiliară Aiud

A. Partea I. Descrierea imobilului

TEREN Extravilan

Adresa: Jud. Alba

Nr. Crt	Nr cadastral Nr. topografic	Suprafața* (mp)	Observații / Referințe
A1		935	Sector cadastral:42 Teren neimprejmuit;

B. Partea II. Proprietari și acte

Inscrieri privitoare la dreptul de proprietate și alte drepturi reale	Referințe
1 / 01/01/2022	
Act Administrativ nr. 14113/1300, din 03/06/2005 emis de CJPSDPAT ALBA (titlu de proprietate);	
B1	A1
Intabulare, drept de PROPRIETATE, dobandit prin Reconstituire, cota actuala 1/1 1) HORVAT F TIBERIU	

C. Partea III. SARCINI .

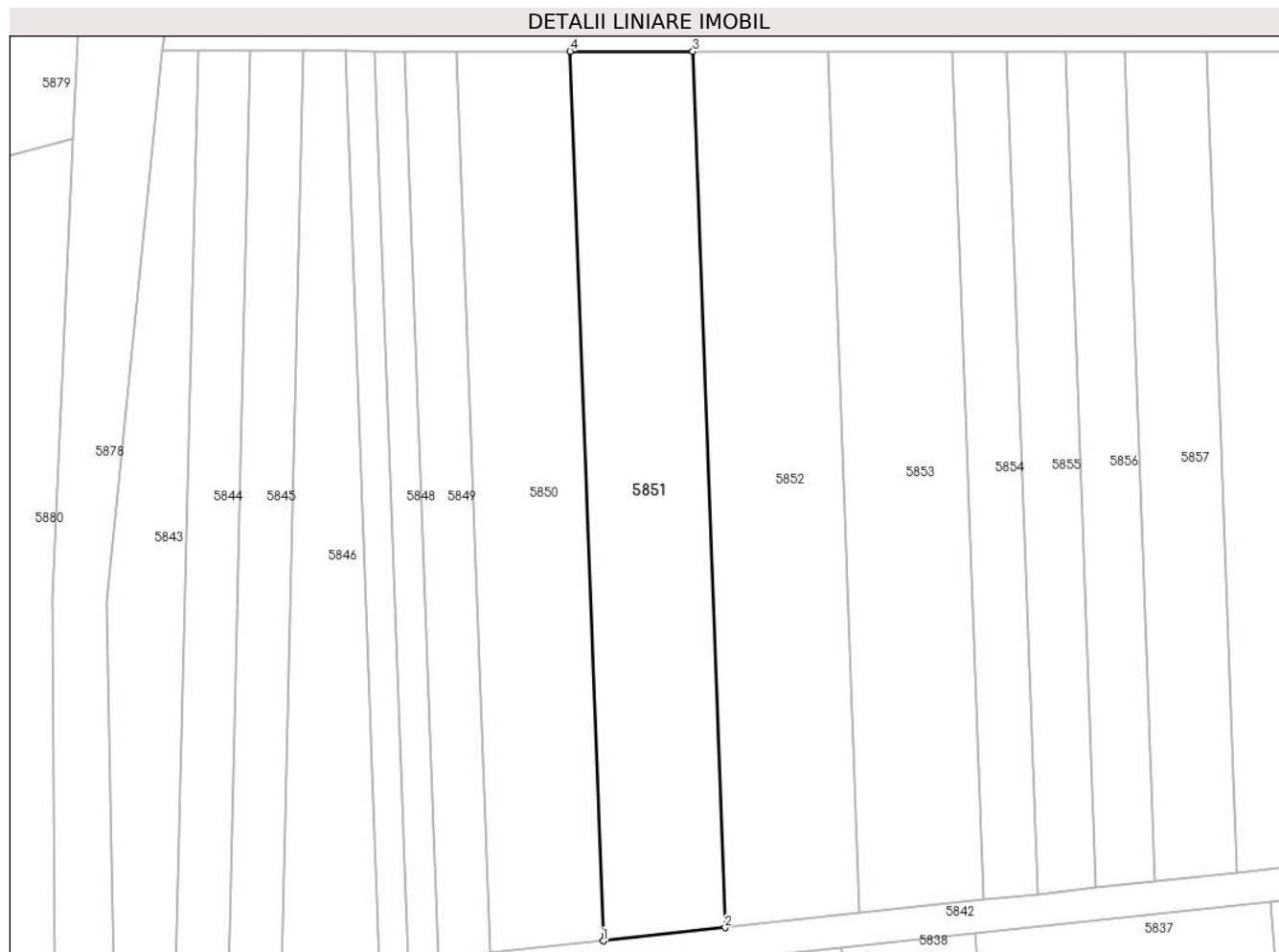
Inscrieri privind dezmembramintele dreptului de proprietate, drepturi reale de garanție și sarcini	Referințe
NU SUNT	

Anexa Nr. 1 La Partea I

Teren

Nr cadastral	Suprafața (mp)*	Observații / Referințe
	935	

* Suprafața este determinată în planul de proiecție Stereo 70.



Date referitoare la teren

Crt	Categorie folosință	Intravilan	Suprafața (mp)	Tarla	Parcelă	Nr. topo	Observații / Referințe
1	arabil	NU	935	-	2234/25	-	

Lungime Segmente

1) Valorile lungimilor segmentelor sunt obținute din proiecție în plan.

Punct început	X / Y	Punct sfârșit	X / Y	Lungime segment (** (m)
1	401.174,268 541.495,433	2	401.185,62 541.496,657	11.418
2	401.185,62 541.496,657	3	401.182,606 541.578,075	81.474
3	401.182,606 541.578,075	4	401.171,208 541.578,086	11.398
4	401.171,208 541.578,086	1	401.174,268 541.495,433	82.71

** Lungimile segmentelor sunt determinate în planul de proiecție Stereo 70 și sunt rotunjite la 1 milimetru.

***** Distanţa dintre puncte este formată din segmente cumulate ce sunt mai mici decât valoarea 1 milimetru.**

**DATE DESPRE IMOBILUL NR. 5852**

Oficiul de Cadastru și Publicitate Imobiliară ALBA
Biroul de Cadastru și Publicitate Imobiliară Aiud

A. Partea I. Descrierea imobilului

TEREN Extravilan

Adresa: Jud. Alba

Nr. Crt	Nr cadastral Nr. topografic	Suprafața* (mp)	Observații / Referințe
A1		1.013	Sector cadastral:42 Teren neimprijmit;

B. Partea II. Proprietari și acte

Inscrieri privitoare la dreptul de proprietate și alte drepturi reale		Referințe
1 / 01/01/2022		
Act Administrativ nr. 14113/1355, din 22/06/2006 emis de CJPSDPAT ALBA (titlu de proprietate);		
B1	Intabulare, drept de PROPRIETATE, dobandit prin Reconstituire, cota actuala 1/1 1) RUSU GHERVUTA 2) RUSU IUSTIN 3) RUSU TEODOR 4) RUSU AUREL	A1

C. Partea III. SARCINI .

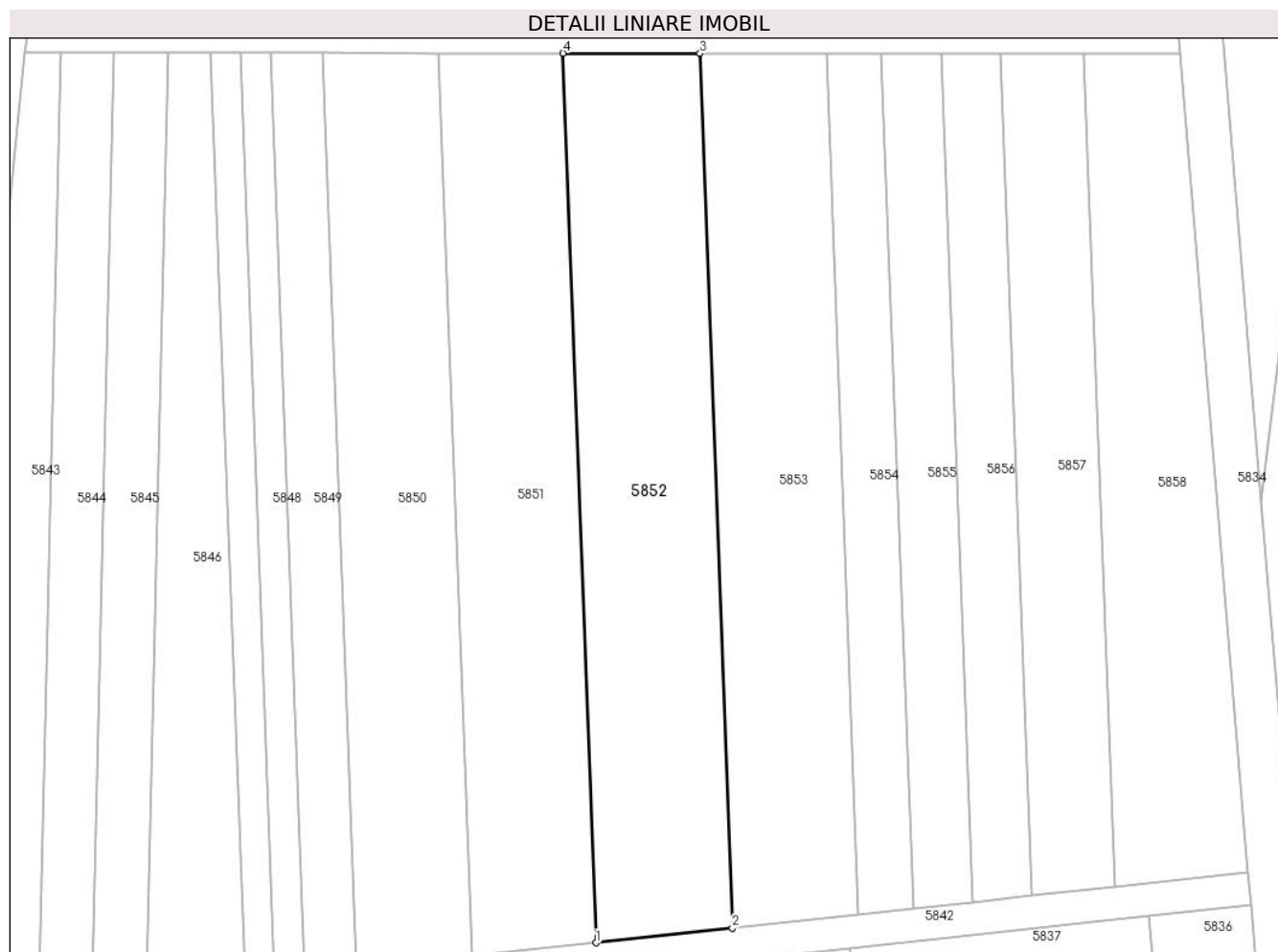
Inscrieri privind dezmembramintele dreptului de proprietate, drepturi reale de garanție și sarcini	Referințe
NU SUNT	

Anexa Nr. 1 La Partea I

Teren

Nr cadastral	Suprafața (mp)*	Observații / Referințe
	1.013	

* Suprafața este determinată în planul de proiecție Stereo 70.



Date referitoare la teren

Crt	Categorie folosință	Intravilan	Suprafața (mp)	Tarla	Parcelă	Nr. topo	Observații / Referințe
1	arabil	NU	1.013	-	2234/26	-	

Lungime Segmente

1) Valorile lungimilor segmentelor sunt obținute din proiecție în plan.

Punct început	X / Y	Punct sfârșit	X / Y	Lungime segment (** (m)
1	401.185,62 541.496,657	2	401.198,117 541.498,004	12.569
2	401.198,117 541.498,004	3	401.195,153 541.578,064	80.114
3	401.195,153 541.578,064	4	401.182,606 541.578,075	12.547
4	401.182,606 541.578,075	1	401.185,62 541.496,657	81.474

** Lungimile segmentelor sunt determinate în planul de proiecție Stereo 70 și sunt rotunjite la 1 milimetru.

***** Distanţa dintre puncte este formată din segmente cumulate ce sunt mai mici decât valoarea 1 milimetru.**

**DATE DESPRE IMOBILUL NR. 5853**

Oficiul de Cadastru și Publicitate Imobiliară ALBA
Biroul de Cadastru și Publicitate Imobiliară Aiud

A. Partea I. Descrierea imobilului

TEREN Extravilan

Adresa: Jud. Alba

Nr. Crt	Nr cadastral Nr. topografic	Suprafața* (mp)	Observații / Referințe
A1		920	Sector cadastral:42 Teren neimprijmit;

B. Partea II. Proprietari și acte

Inscrieri privitoare la dreptul de proprietate și alte drepturi reale	Referințe
1 / 01/01/2022	
Act Administrativ nr. 9338/964, din 13/03/1999 emis de CJPSDPAT ALBA (titlu de proprietate);	
B1	A1
Intabulare, drept de PROPRIETATE, dobandit prin Reconstituire, cota actuala 1/1	
1) MOLDOVAN F VASILE	

C. Partea III. SARCINI .

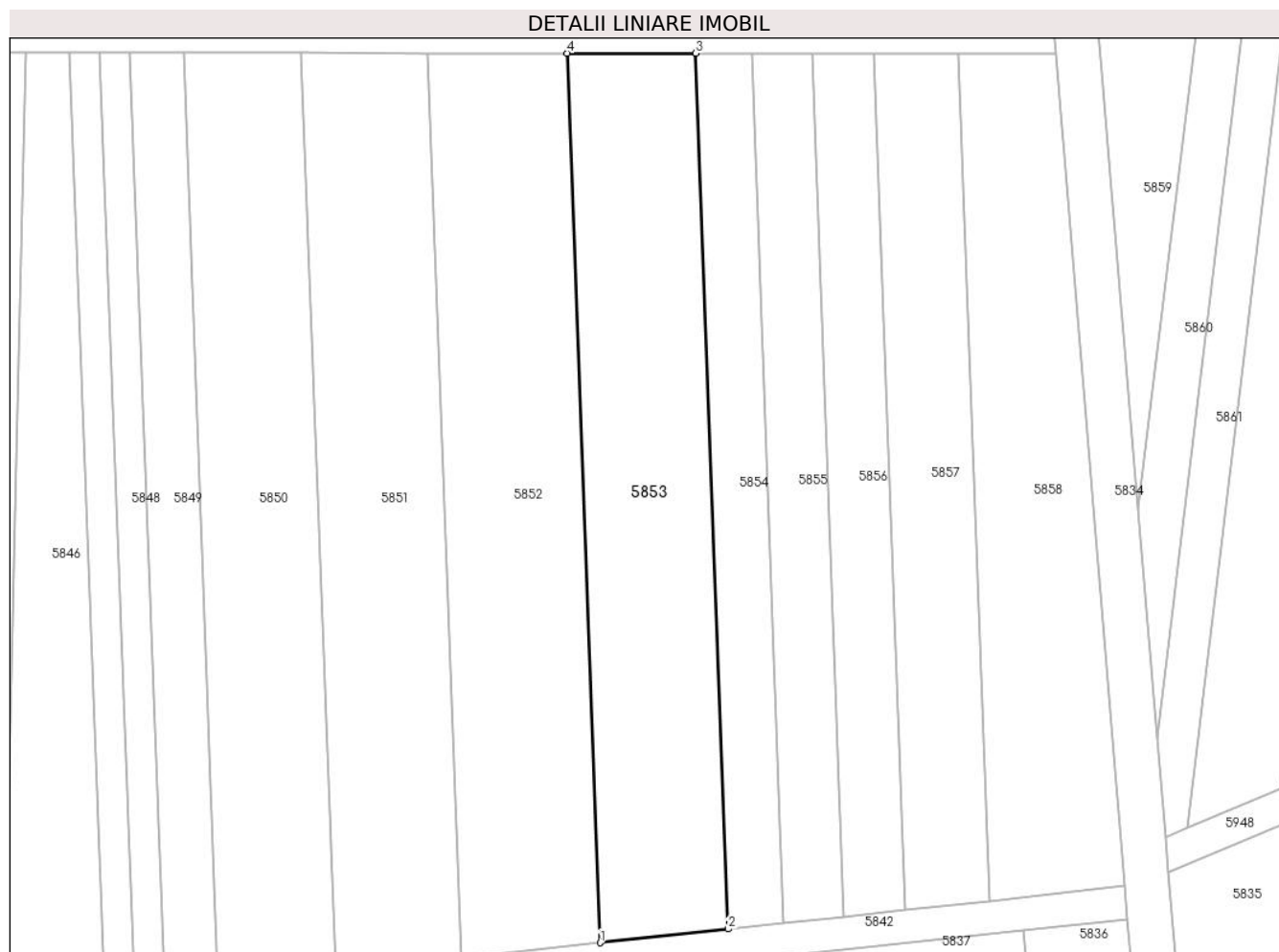
Inscrieri privind dezmembramintele dreptului de proprietate, drepturi reale de garanție și sarcini	Referințe
NU SUNT	

Anexa Nr. 1 La Partea I

Teren

Nr cadastral	Suprafața (mp)*	Observații / Referințe
	920	

* Suprafața este determinată în planul de proiecție Stereo 70.



Date referitoare la teren

Crt	Categorie folosință	Intravilan	Suprafața (mp)	Tarla	Parcelă	Nr. topo	Observații / Referințe
1	arabil	NU	920	-	2234/27	-	

Lungime Segmente

1) Valorile lungimilor segmentelor sunt obținute din proiecție în plan.

Punct început	X / Y	Punct sfârșit	X / Y	Lungime segment (** (m)
1	401.198,117 541.498,004	2	401.209,653 541.499,248	11.603
2	401.209,653 541.499,248	3	401.206,736 541.578,053	78.858
3	401.206,736 541.578,053	4	401.195,153 541.578,064	11.583
4	401.195,153 541.578,064	1	401.198,117 541.498,004	80.114

** Lungimile segmentelor sunt determinate în planul de proiecție Stereo 70 și sunt rotunjite la 1 milimetru.

***** Distanţa dintre puncte este formată din segmente cumulate ce sunt mai mici decât valoarea 1 milimetru.**

**DATE DESPRE IMOBILUL NR. 5854**

Oficiul de Cadastru și Publicitate Imobiliară ALBA
Biroul de Cadastru și Publicitate Imobiliară Aiud

A. Partea I. Descrierea imobilului

TEREN Extravilan

Adresa: Jud. Alba

Nr. Crt	Nr cadastral Nr. topografic	Suprafața* (mp)	Observații / Referințe
A1		396	Sector cadastral:42 Teren neimprejmuit;

B. Partea II. Proprietari și acte

Inscrieri privitoare la dreptul de proprietate și alte drepturi reale	Referințe
1 / 01/01/2022	
Act Administrativ nr. 7044/499, din 22/09/1995 emis de CJPSDPAT ALBA (titlu de proprietate);	
B1	A1
Intabulare, drept de PROPRIETATE, dobandit prin Reconstituire, cota actuala 1/1	
1) MĂRGINEAN ARGHIR	
2) MĂRGINEAN MARIA	

C. Partea III. SARCINI .

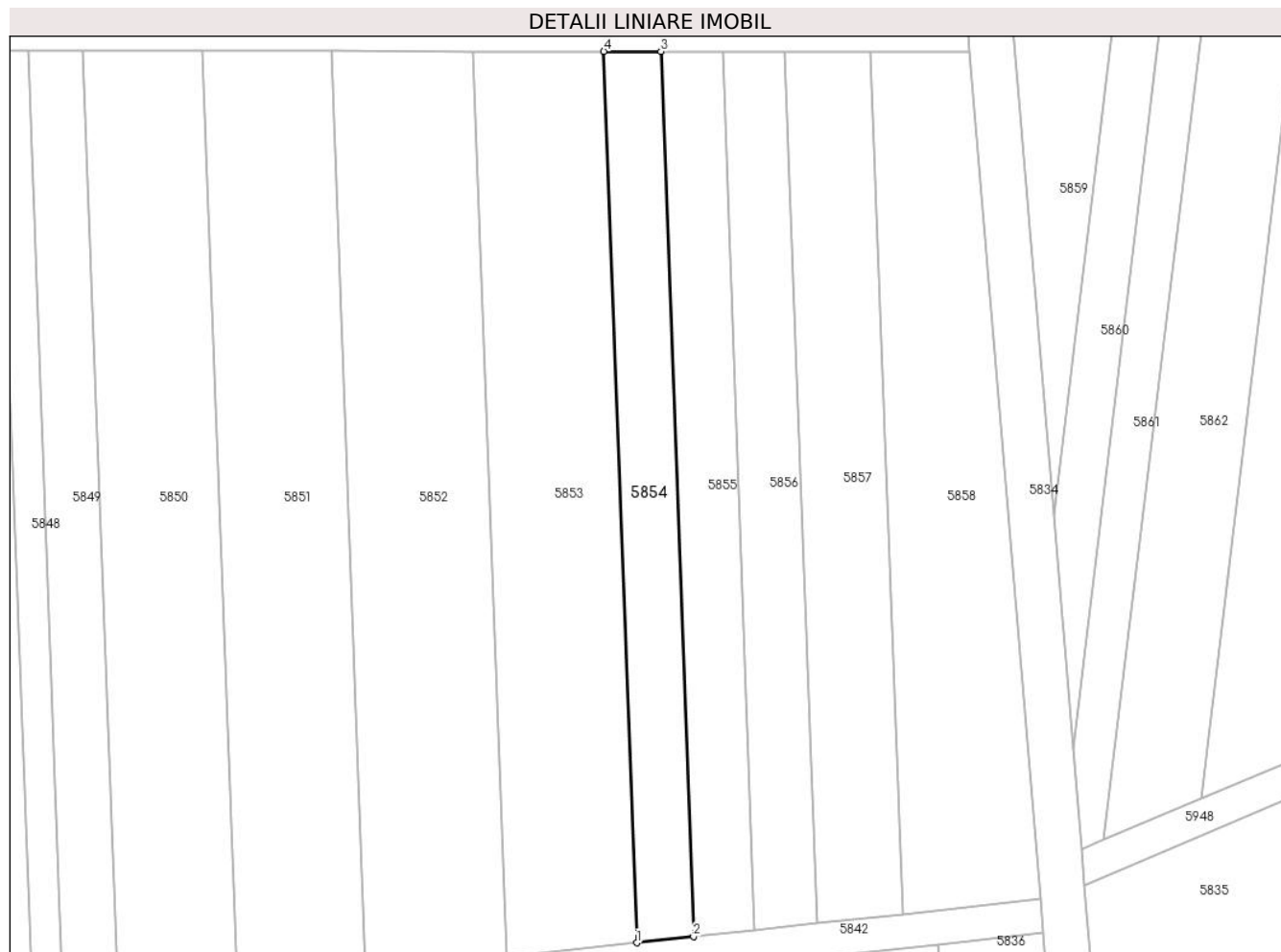
Inscrieri privind dezmembramintele dreptului de proprietate, drepturi reale de garanție și sarcini	Referințe
NU SUNT	

Anexa Nr. 1 La Partea I

Teren

Nr cadastral	Suprafața (mp)*	Observații / Referințe
	396	

* Suprafața este determinată în planul de proiecție Stereo 70.



Date referitoare la teren

Crt	Categorie folosință	Intravilan	Suprafața (mp)	Tarla	Parcelă	Nr. topo	Observații / Referințe
1	arabil	NU	396	-	2234/29	-	

Lungime Segmente

1) Valorile lungimilor segmentelor sunt obținute din proiecție în plan.

Punct început	X / Y	Punct sfârșit	X / Y	Lungime segment (** (m)
1	401.209,653 541.499,248	2	401.214,676 541.499,79	5.052
2	401.214,676 541.499,79	3	401.211,779 541.578,048	78.312
3	401.211,779 541.578,048	4	401.206,736 541.578,053	5.043
4	401.206,736 541.578,053	1	401.209,653 541.499,248	78.858

** Lungimile segmentelor sunt determinate în planul de proiecție Stereo 70 și sunt rotunjite la 1 milimetru.

***** Distanţa dintre puncte este formată din segmente cumulate ce sunt mai mici decât valoarea 1 milimetru.**

**DATE DESPRE IMOBILUL NR. 5855**

Oficiul de Cadastru și Publicitate Imobiliară ALBA
Biroul de Cadastru și Publicitate Imobiliară Aiud

A. Partea I. Descrierea imobilului

TEREN Extravilan

Adresa: Jud. Alba

Nr. Crt	Nr cadastral Nr. topografic	Suprafața* (mp)	Observații / Referințe
A1		425	Sector cadastral:42 Teren neimprijmit;

B. Partea II. Proprietari și acte

Inscrieri privitoare la dreptul de proprietate și alte drepturi reale		Referințe
1 / 01/01/2022		
Act Administrativ nr. 14113/1404, din 14/02/2008 emis de CJPSDPAT ALBA (titlu de proprietate);		
B1	Intabulare, drept de PROPRIETATE, dobandit prin Reconstituire, cota actuala 1/1 1) SZEKELY SUSANA	A1

C. Partea III. SARCINI .

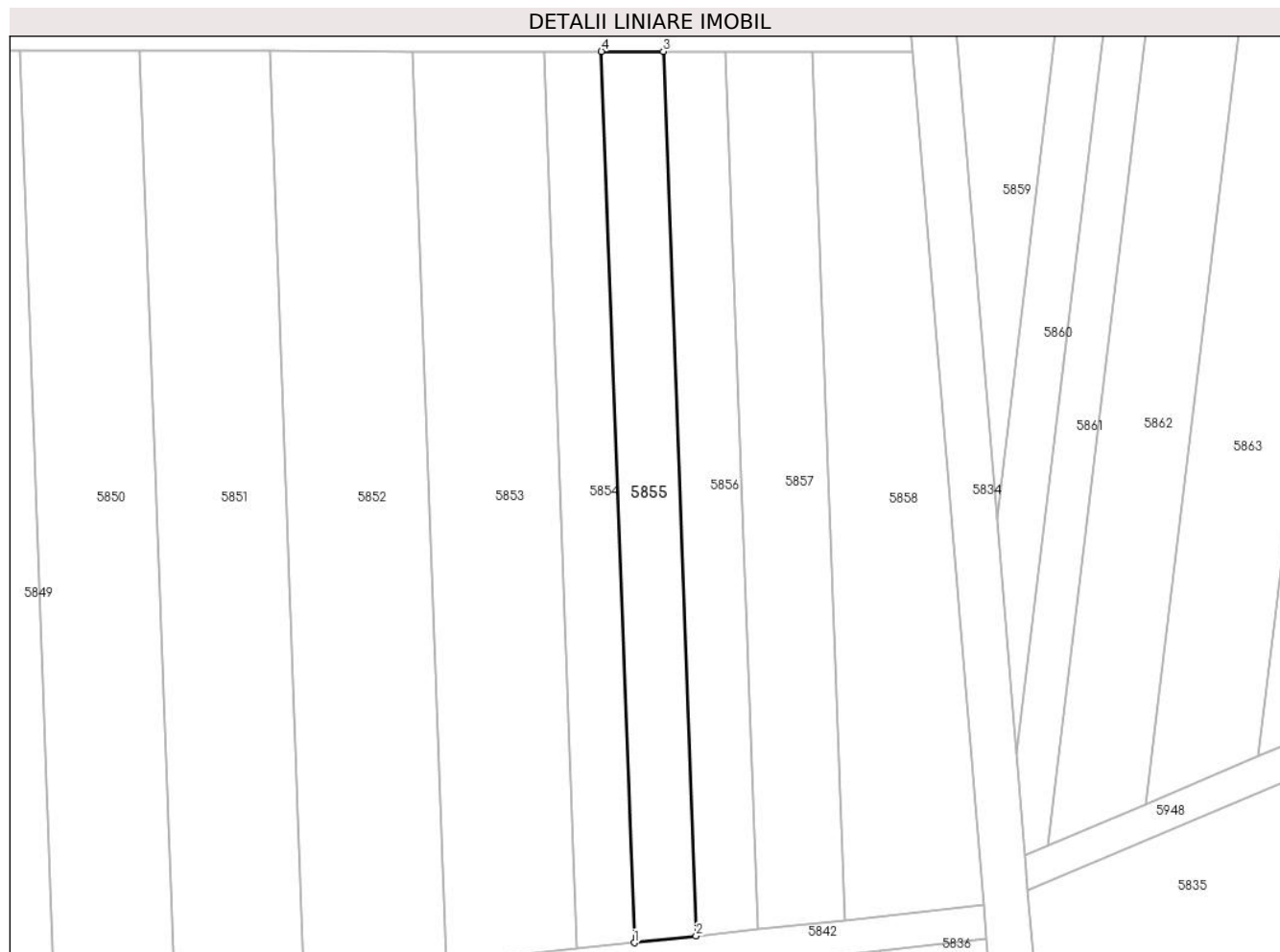
Inscrieri privind dezmembramintele dreptului de proprietate, drepturi reale de garanție și sarcini	Referințe
NU SUNT	

Anexa Nr. 1 La Partea I

Teren

Nr cadastral	Suprafața (mp)*	Observații / Referințe
	425	

* Suprafața este determinată în planul de proiecție Stereo 70.



Date referitoare la teren

Crt	Categorie folosință	Intra vilan	Suprafața (mp)	Tarla	Parcelă	Nr. topo	Observații / Referințe
1	vie	NU	425	-	2234/30/2	-	

Lungime Segmente

1) Valorile lungimilor segmentelor sunt obținute din proiecție în plan.

Punct început	X / Y	Punct sfârșit	X / Y	Lungime segment (** (m)
1	401.214,676 541.499,79	2	401.220,105 541.500,376	5.461
2	401.220,105 541.500,376	3	401.217,23 541.578,043	77.721
3	401.217,23 541.578,043	4	401.211,779 541.578,048	5.452
4	401.211,779 541.578,048	1	401.214,676 541.499,79	78.312

** Lungimile segmentelor sunt determinate în planul de proiecție Stereo 70 și sunt rotunjite la 1 milimetru.

***** Distanța dintre puncte este formată din segmente cumulate ce sunt mai mici decât valoarea 1 milimetru.**

**DATE DESPRE IMOBILUL NR. 5856**

Oficiul de Cadastru și Publicitate Imobiliară ALBA
Biroul de Cadastru și Publicitate Imobiliară Aiud

A. Partea I. Descrierea imobilului

TEREN Extravilan

Adresa: Jud. Alba

Nr. Crt	Nr cadastral Nr. topografic	Suprafața* (mp)	Observații / Referințe
A1		425	Sector cadastral:42 Teren neimprijmit;

B. Partea II. Proprietari și acte

Inscrieri privitoare la dreptul de proprietate și alte drepturi reale	Referințe
1 / 01/01/2022	
Act Administrativ nr. 6442/498, din 22/09/1995 emis de CJPSDPAT ALBA (titlu de proprietate);	
B1	A1
Intabulare, drept de PROPRIETATE, dobandit prin Reconstituire, cota actuala 1/1 1) SZEKELY IOLANDA	

C. Partea III. SARCINI .

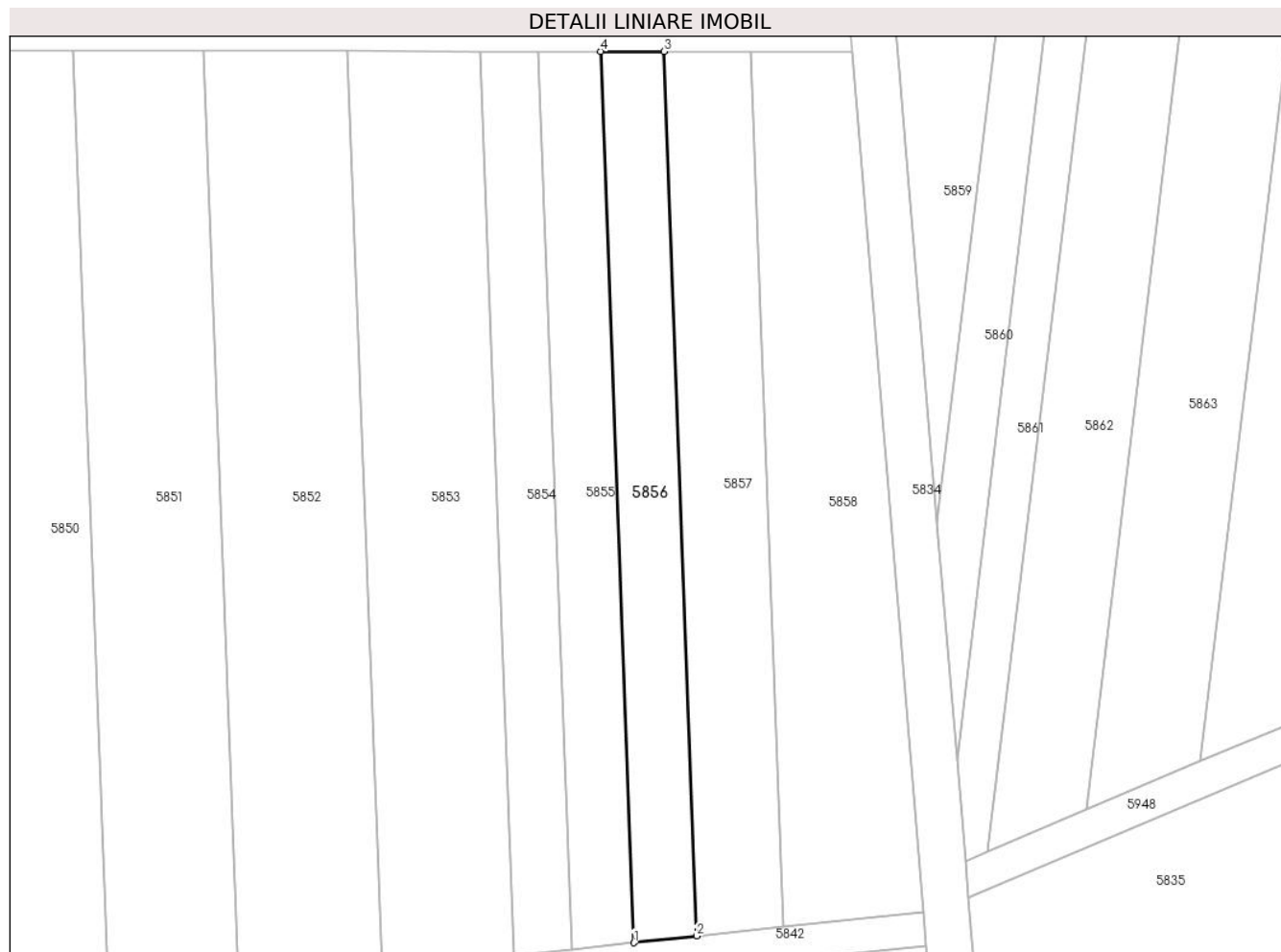
Inscrieri privind dezmembramintele dreptului de proprietate, drepturi reale de garanție și sarcini	Referințe
NU SUNT	

Anexa Nr. 1 La Partea I

Teren

Nr cadastral	Suprafața (mp)*	Observații / Referințe
	425	

* Suprafața este determinată în planul de proiecție Stereo 70.



Date referitoare la teren

Crt	Categorie folosință	Intravilan	Suprafața (mp)	Tarla	Parcelă	Nr. topo	Observații / Referințe
1	arabil	NU	425	-	2234/301	-	

Lungime Segmente

1) Valorile lungimilor segmentelor sunt obținute din proiecție în plan.

Punct început	X / Y	Punct sfârșit	X / Y	Lungime segment (** (m)
1	401.220,105 541.500,376	2	401.225,576 541.500,966	5.503
2	401.225,576 541.500,966	3	401.222,724 541.578,038	77.125
3	401.222,724 541.578,038	4	401.217,23 541.578,043	5.493
4	401.217,23 541.578,043	1	401.220,105 541.500,376	77.721

** Lungimile segmentelor sunt determinate în planul de proiecție Stereo 70 și sunt rotunjite la 1 milimetru.

***** Distanţa dintre puncte este formată din segmente cumulate ce sunt mai mici decât valoarea 1 milimetru.**

**DATE DESPRE IMOBILUL NR. 5857**

Oficiul de Cadastru și Publicitate Imobiliară ALBA
Biroul de Cadastru și Publicitate Imobiliară Aiud

A. Partea I. Descrierea imobilului

TEREN Extravilan

Adresa: Jud. Alba

Nr. Crt	Nr cadastral Nr. topografic	Suprafața* (mp)	Observații / Referințe
A1		585	Sector cadastral:42 Teren neimprijmit;

B. Partea II. Proprietari și acte

Inscrieri privitoare la dreptul de proprietate și alte drepturi reale	Referințe
1 / 01/01/2022	
Act Administrativ nr. 7128/712, din 23/05/1996 emis de CJPSDPAT ALBA (titlu de proprietate);	
B1	A1
Intabulare, drept de PROPRIETATE, dobandit prin Reconstituire, cota actuala 1/1 1) HORVATH IOSIF	

C. Partea III. SARCINI .

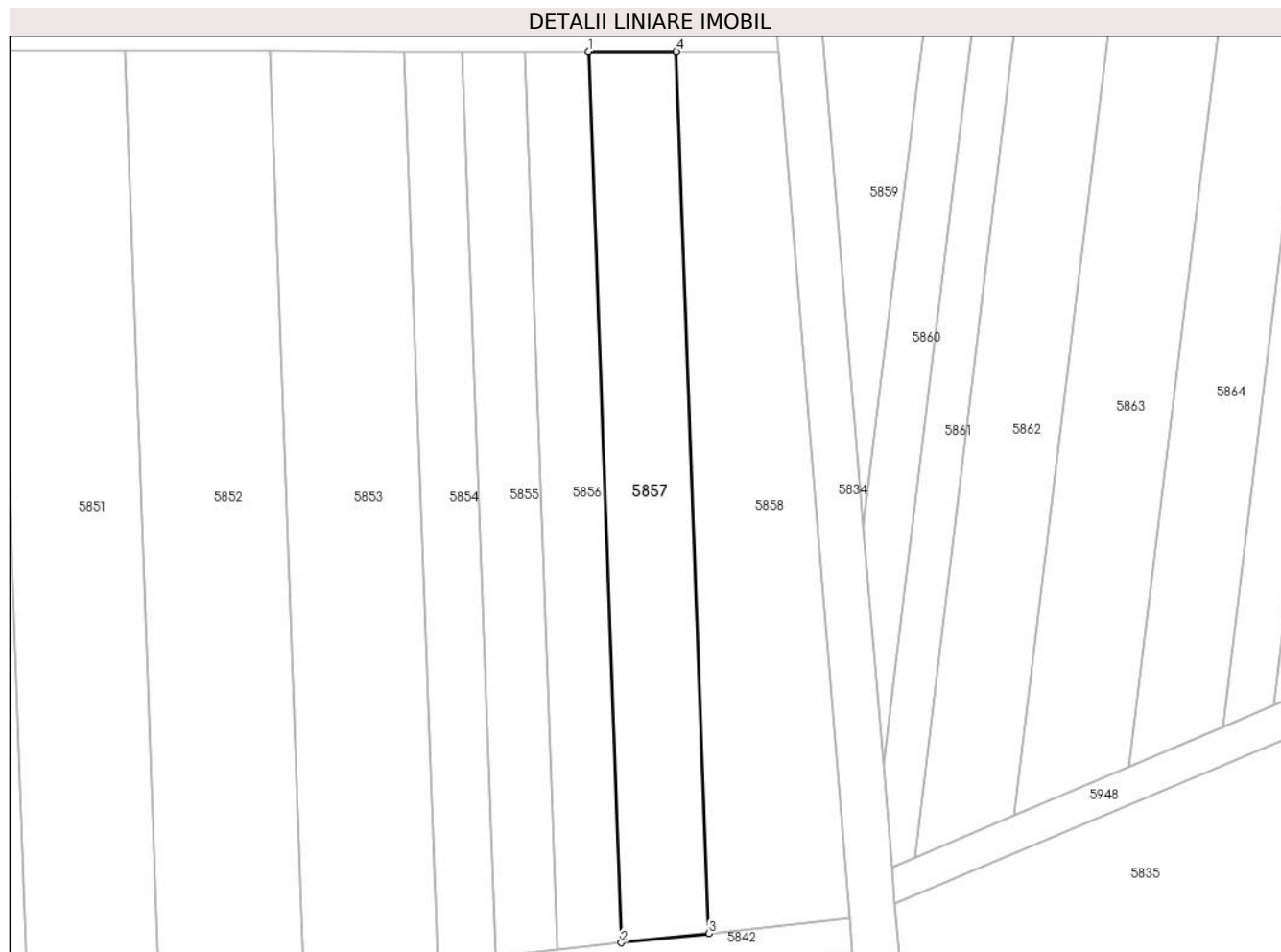
Inscrieri privind dezmembramintele dreptului de proprietate, drepturi reale de garanție și sarcini	Referințe
NU SUNT	

Anexa Nr. 1 La Partea I

Teren

Nr cadastral	Suprafața (mp)*	Observații / Referințe
	585	

* Suprafața este determinată în planul de proiecție Stereo 70.



Date referitoare la teren

Crt	Categorie folosință	Intravilan	Suprafața (mp)	Tarla	Parcelă	Nr. topo	Observații / Referințe
1	arabil	NU	585	-	2234/31	-	

Lungime Segmente

1) Valorile lungimilor segmentelor sunt obținute din proiecție în plan.

Punct început	X / Y	Punct sfârșit	X / Y	Lungime segment (** (m)
1	401.222,724 541.578,038	2	401.225,576 541.500,966	77.125
2	401.225,576 541.500,966	3	401.233,177 541.501,785	7.645
3	401.233,177 541.501,785	4	401.230,355 541.578,031	76.298
4	401.230,355 541.578,031	1	401.222,724 541.578,038	7.631

** Lungimile segmentelor sunt determinate în planul de proiecție Stereo 70 și sunt rotunjite la 1 milimetru.

***** Distanţa dintre puncte este formată din segmente cumulate ce sunt mai mici decât valoarea 1 milimetru.**

**DATE DESPRE IMOBILUL NR. 5858**

Oficiul de Cadastru și Publicitate Imobiliară ALBA
Biroul de Cadastru și Publicitate Imobiliară Aiud

A. Partea I. Descrierea imobilului

TEREN Extravilan

Adresa: Jud. Alba

Nr. Crt	Nr cadastral Nr. topografic	Suprafața* (mp)	Observații / Referințe
A1		796	Sector cadastral:42 Teren neimprejmuit;

B. Partea II. Proprietari și acte

Inscrieri privitoare la dreptul de proprietate și alte drepturi reale	Referințe
1 / 01/01/2022	
Act Administrativ nr. 7128/751, din 11/07/1996 emis de CJPSDPAT ALBA (titlu de proprietate);	
B1	A1
Intabulare, drept de PROPRIETATE, dobandit prin Reconstituire, cota actuala 1/1 1) PAVEL V AURELIA	

C. Partea III. SARCINI .

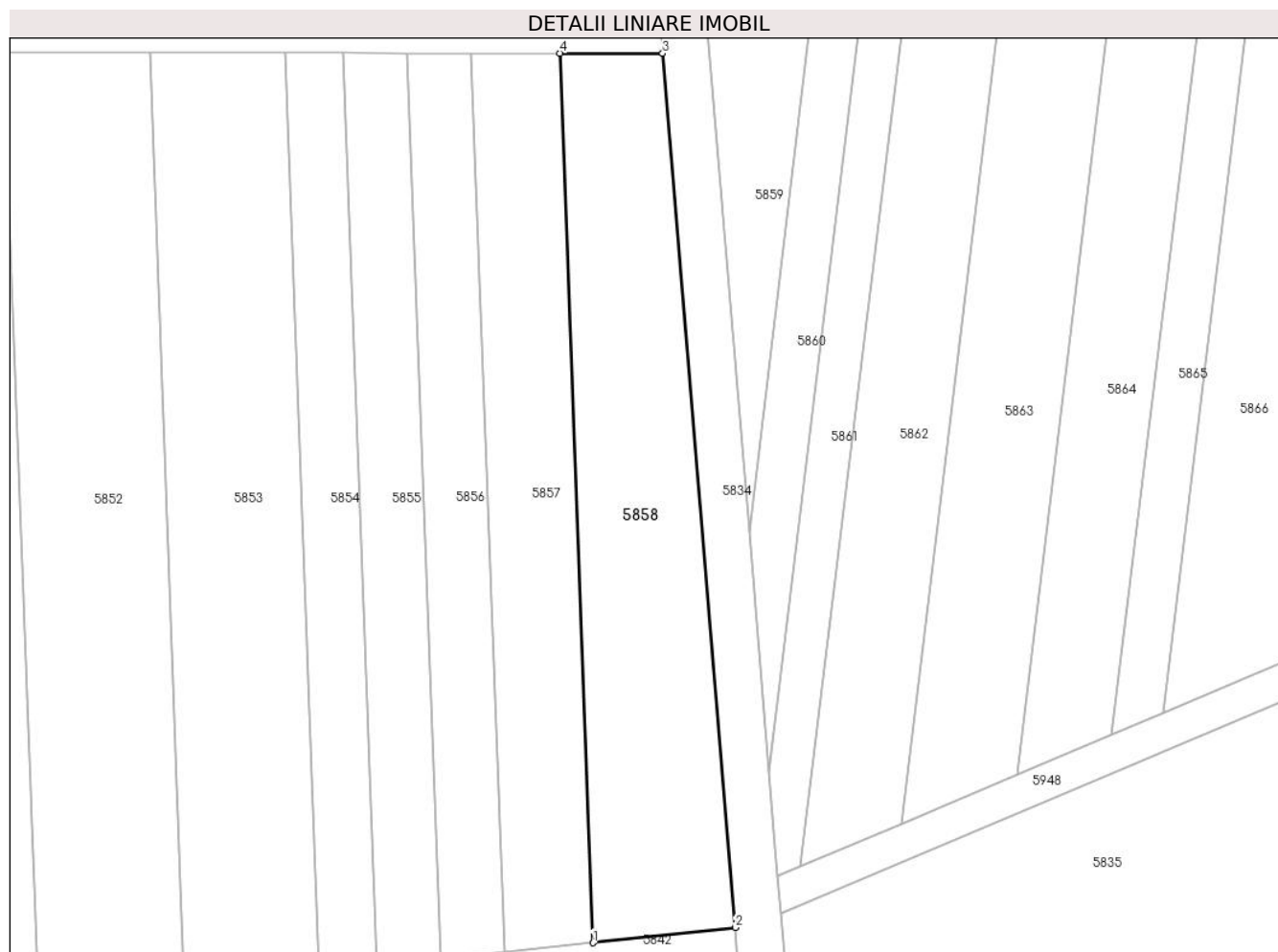
Inscrieri privind dezmembramintele dreptului de proprietate, drepturi reale de garanție și sarcini	Referințe
NU SUNT	

Anexa Nr. 1 La Partea I

Teren

Nr cadastral	Suprafața (mp)*	Observații / Referințe
	796	

* Suprafața este determinată în planul de proiecție Stereo 70.



Date referitoare la teren

Crt	Categorie folosință	Intravilan	Suprafața (mp)	Tarla	Parcelă	Nr. topo	Observații / Referințe
1	arabil	NU	796	-	2234/32	-	

Lungime Segmente

1) Valorile lungimilor segmentelor sunt obținute din proiecție în plan.

Punct început	X / Y	Punct sfârșit	X / Y	Lungime segment (** (m)
1	401.233,177 541.501,785	2	401.245,371 541.503,1	12.264
2	401.245,371 541.503,1	3	401.239,144 541.578,023	75.181
3	401.239,144 541.578,023	4	401.230,355 541.578,031	8.789
4	401.230,355 541.578,031	1	401.233,177 541.501,785	76.298

** Lungimile segmentelor sunt determinate în planul de proiecție Stereo 70 și sunt rotunjite la 1 milimetru.

***** Distanţa dintre puncte este formată din segmente cumulate ce sunt mai mici decât valoarea 1 milimetru.**

**DATE DESPRE IMOBILUL NR. 5859**

Oficiul de Cadastru și Publicitate Imobiliară ALBA
Biroul de Cadastru și Publicitate Imobiliară Aiud

A. Partea I. Descrierea imobilului

TEREN Extravilan

Adresa: Jud. Alba

Nr. Crt	Nr cadastral Nr. topografic	Suprafața* (mp)	Observații / Referințe
A1		1.255	Sector cadastral:42 Teren neimprejmuit;

B. Partea II. Proprietari și acte

Inscrieri privitoare la dreptul de proprietate și alte drepturi reale	Referințe
1 / 01/01/2022	
Act Administrativ nr. 11402/1256, din 25/06/2004 emis de CJPSDPAT ALBA (titlu de proprietate);	
B1	A1
Intabulare, drept de PROPRIETATE, dobandit prin Reconstituire, cota actuala 1/1 1) SZOCS DIONISIE	

C. Partea III. SARCINI .

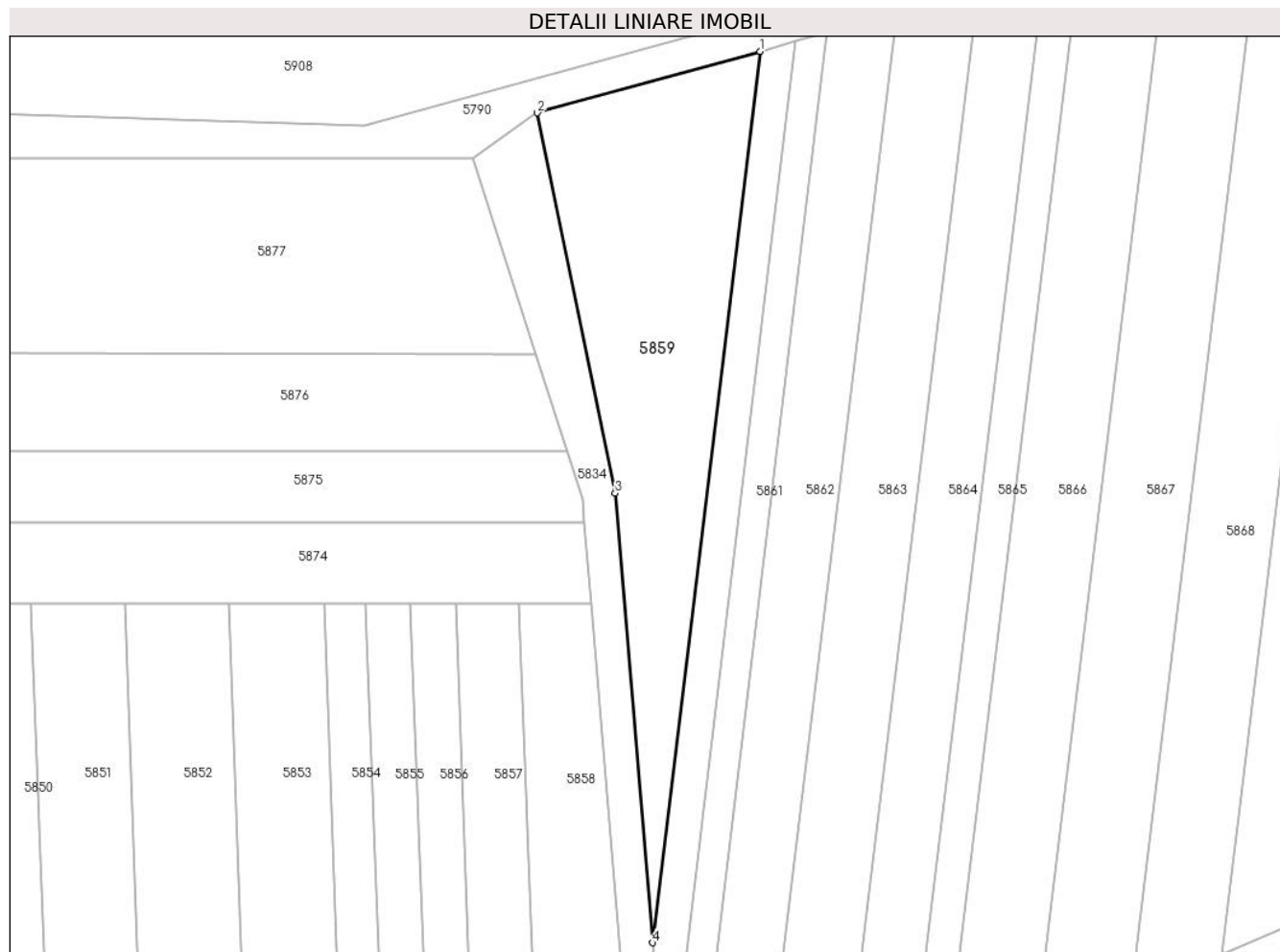
Inscrieri privind dezmembramintele dreptului de proprietate, drepturi reale de garanție și sarcini	Referințe
NU SUNT	

Anexa Nr. 1 La Partea I

Teren

Nr cadastral	Suprafața (mp)*	Observații / Referințe
	1.255	

* Suprafața este determinată în planul de proiecție Stereo 70.



Date referitoare la teren

Crt	Categorie folosință	Intravilan	Suprafața (mp)	Tarla	Parcelă	Nr. topo	Observații / Referințe
1	vie	NU	1.255	-	2221/1/10	-	

Lungime Segmente

1) Valorile lungimilor segmentelor sunt obținute din proiecție în plan.

Punct început	X / Y	Punct sfârșit	X / Y	Lungime segment (** (m)
1	401.259,593 541.644,902	2	401.232,593 541.637,469	28.004
2	401.232,593 541.637,469	3	401.242,043 541.591,436	46.993
3	401.242,043 541.591,436	4	401.246,566 541.537,018	54.605
4	401.246,566 541.537,018	1	401.259,593 541.644,902	108.668

** Lungimile segmentelor sunt determinate în planul de proiecție Stereo 70 și sunt rotunjite la 1 milimetru.

***** Distanţa dintre puncte este formată din segmente cumulate ce sunt mai mici decât valoarea 1 milimetru.**

**DATE DESPRE IMOBILUL NR. 5860**

Oficiul de Cadastru și Publicitate Imobiliară ALBA
Biroul de Cadastru și Publicitate Imobiliară Aiud

A. Partea I. Descrierea imobilului

TEREN Extravilan

Adresa: Jud. Alba

Nr. Crt	Nr cadastral Nr. topografic	Suprafața* (mp)	Observații / Referințe
A1		500	Sector cadastral:42 Teren neimprijmit;

B. Partea II. Proprietari și acte

Inscrieri privitoare la dreptul de proprietate și alte drepturi reale	Referințe
1 / 01/01/2022	
Act Administrativ nr. 6442/486, din 08/09/1995 emis de CJPSDPAT ALBA (titlu de proprietate);	
B1	A1
Intabulare, drept de PROPRIETATE, dobandit prin Reconstituire, cota actuala 1/1 1) CĂLIN V FLORENTINA	

C. Partea III. SARCINI .

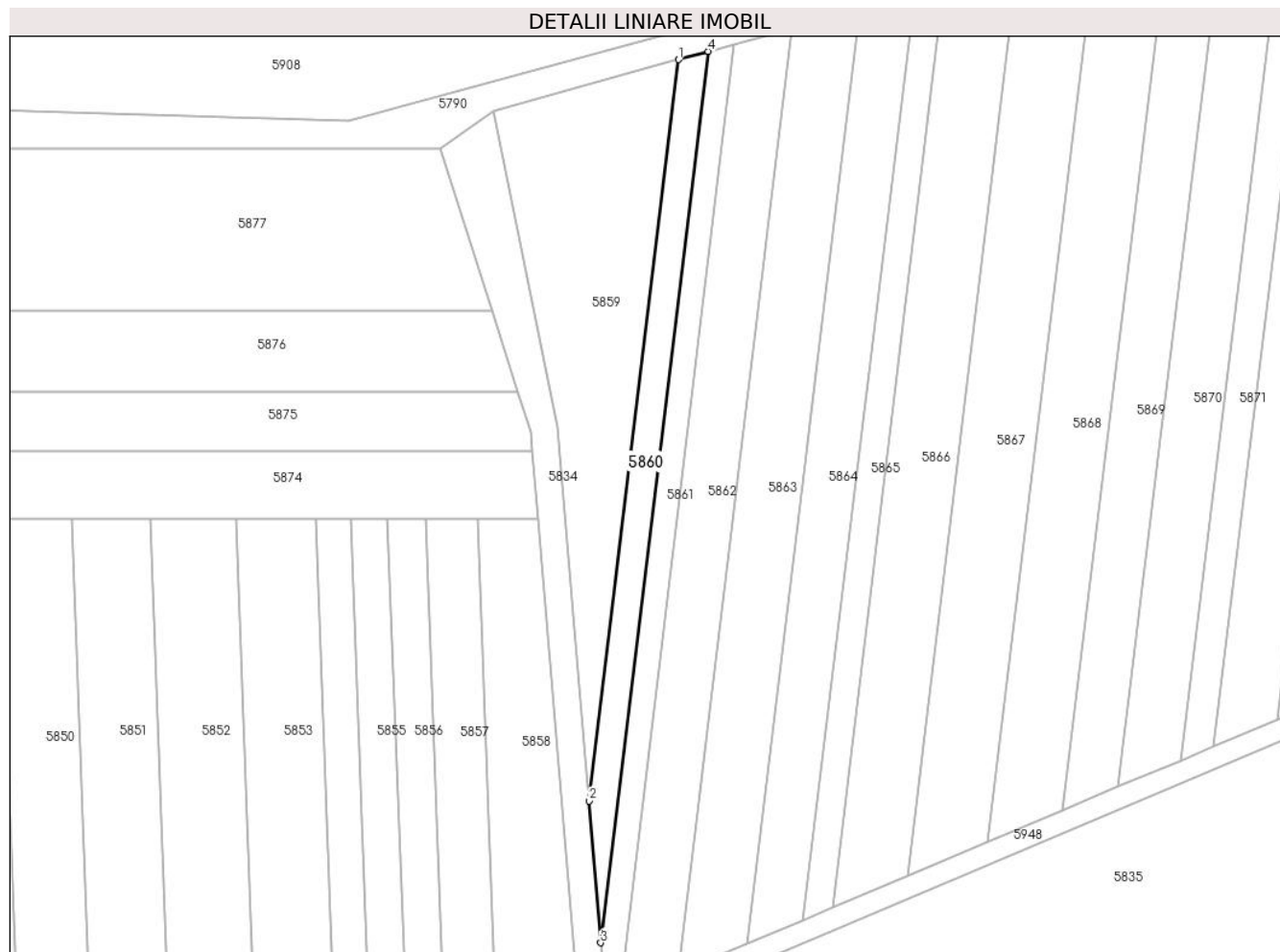
Inscrieri privind dezmembramintele dreptului de proprietate, drepturi reale de garanție și sarcini	Referințe
NU SUNT	

Anexa Nr. 1 La Partea I

Teren

Nr cadastral	Suprafața (mp)*	Observații / Referințe
	500	

* Suprafața este determinată în planul de proiecție Stereo 70.



Date referitoare la teren

Crt	Categorie folosință	Intravilan	Suprafața (mp)	Tarla	Parcelă	Nr. topo	Observații / Referințe
1	arabil	NU	500	-	2221/1/11/1	-	

Lungime Segmente

1) Valorile lungimilor segmentelor sunt obținute din proiecție în plan.

Punct început	X / Y	Punct sfârșit	X / Y	Lungime segment (** (m)
1	401.259,593 541.644,902	2	401.246,566 541.537,018	108.668
2	401.246,566 541.537,018	3	401.248,282 541.516,374	20.715
3	401.248,282 541.516,374	4	401.263,946 541.646,101	130.669
4	401.263,946 541.646,101	1	401.259,593 541.644,902	4.515

** Lungimile segmentelor sunt determinate în planul de proiecție Stereo 70 și sunt rotunjite la 1 milimetru.

***** Distanţa dintre puncte este formată din segmente cumulate ce sunt mai mici decât valoarea 1 milimetru.**

**DATE DESPRE IMOBILUL NR. 5861**

Oficiul de Cadastru și Publicitate Imobiliară ALBA
Biroul de Cadastru și Publicitate Imobiliară Aiud

A. Partea I. Descrierea imobilului

TEREN Extravilan

Adresa: Jud. Alba

Nr. Crt	Nr cadastral Nr. topografic	Suprafața* (mp)	Observații / Referințe
A1		503	Sector cadastral:42 Teren neimprejmuit;

B. Partea II. Proprietari și acte

Inscrieri privitoare la dreptul de proprietate și alte drepturi reale		Referințe
1 / 01/01/2022		
Act Administrativ nr. 6442/487, din 08/09/1995 emis de CJPSDPAT ALBA (titlu de proprietate);		
B1	Intabulare, drept de PROPRIETATE, dobandit prin Reconstituire, cota actuala 1/1 1) CĂLIN AUREL	A1

C. Partea III. SARCINI .

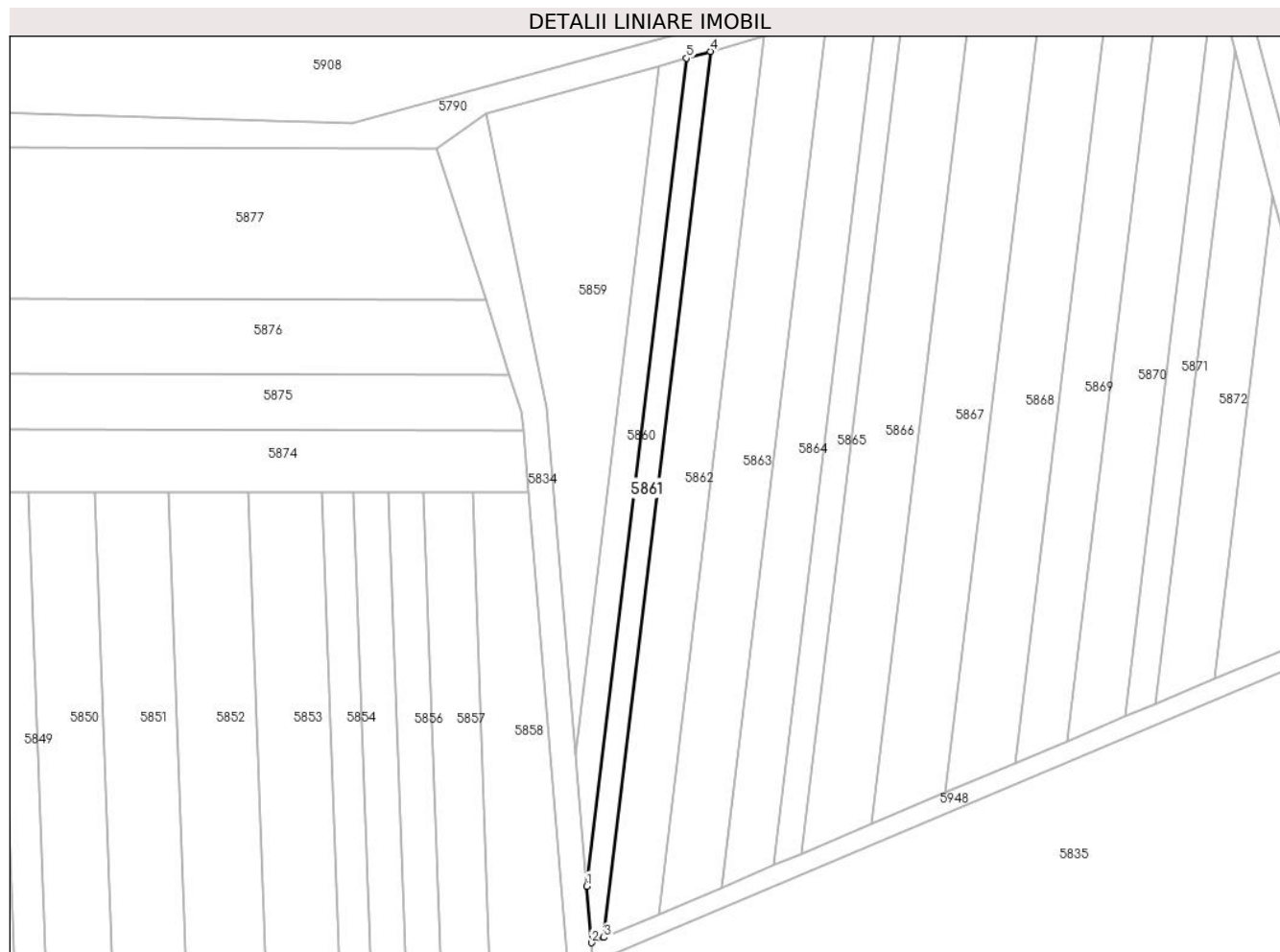
Inscrieri privind dezmembramintele dreptului de proprietate, drepturi reale de garanție și sarcini	Referințe
NU SUNT	

Anexa Nr. 1 La Partea I

Teren

Nr cadastral	Suprafața (mp)*	Observații / Referințe
	503	

* Suprafața este determinată în planul de proiecție Stereo 70.



Date referitoare la teren

Crt	Categorie folosință	Intra vilan	Suprafața (mp)	Tarla	Parcelă	Nr. topo	Observații / Referințe
1	arabil	NU	503	-	2221/1/11/2	-	

Lungime Segmente

1) Valorile lungimilor segmentelor sunt obținute din proiecție în plan.

Punct început	X / Y	Punct sfârșit	X / Y	Lungime segment (** (m)
1	401.248,282 541.516,374	2	401.249,019 541.507,499	8.906
2	401.249,019 541.507,499	3	401.250,989 541.508,332	2.139
3	401.250,989 541.508,332	4	401.267,752 541.647,148	139.825
4	401.267,752 541.647,148	5	401.263,946 541.646,101	3.947
5	401.263,946 541.646,101	1	401.248,282 541.516,374	130.669

**** Lungimile segmentelor sunt determinate în planul de proiecție Stereo 70 și sunt rotunjite la 1 milimetru.**

***** Distanța dintre puncte este formată din segmente cumulate ce sunt mai mici decât valoarea 1 milimetru.**

**DATE DESPRE IMOBILUL NR. 5862**

Oficiul de Cadastru și Publicitate Imobiliară ALBA
Biroul de Cadastru și Publicitate Imobiliară Aiud

A. Partea I. Descrierea imobilului

TEREN Extravilan

Adresa: Jud. Alba

Nr. Crt	Nr cadastral Nr. topografic	Suprafața* (mp)	Observații / Referințe
A1		1.128	Sector cadastral:42 Teren neimprejmuit;

B. Partea II. Proprietari și acte

Inscrieri privitoare la dreptul de proprietate și alte drepturi reale	Referințe
1 / 01/01/2022	
Act Administrativ nr. 14113/1342, din 21/10/2005 emis de CJPSDPAT ALBA (titlu de proprietate);	
B1	A1
Intabulare, drept de PROPRIETATE, dobandit prin Reconstituire, cota actuala 1/1 1) HEGEDUS I RAFILA	

C. Partea III. SARCINI .

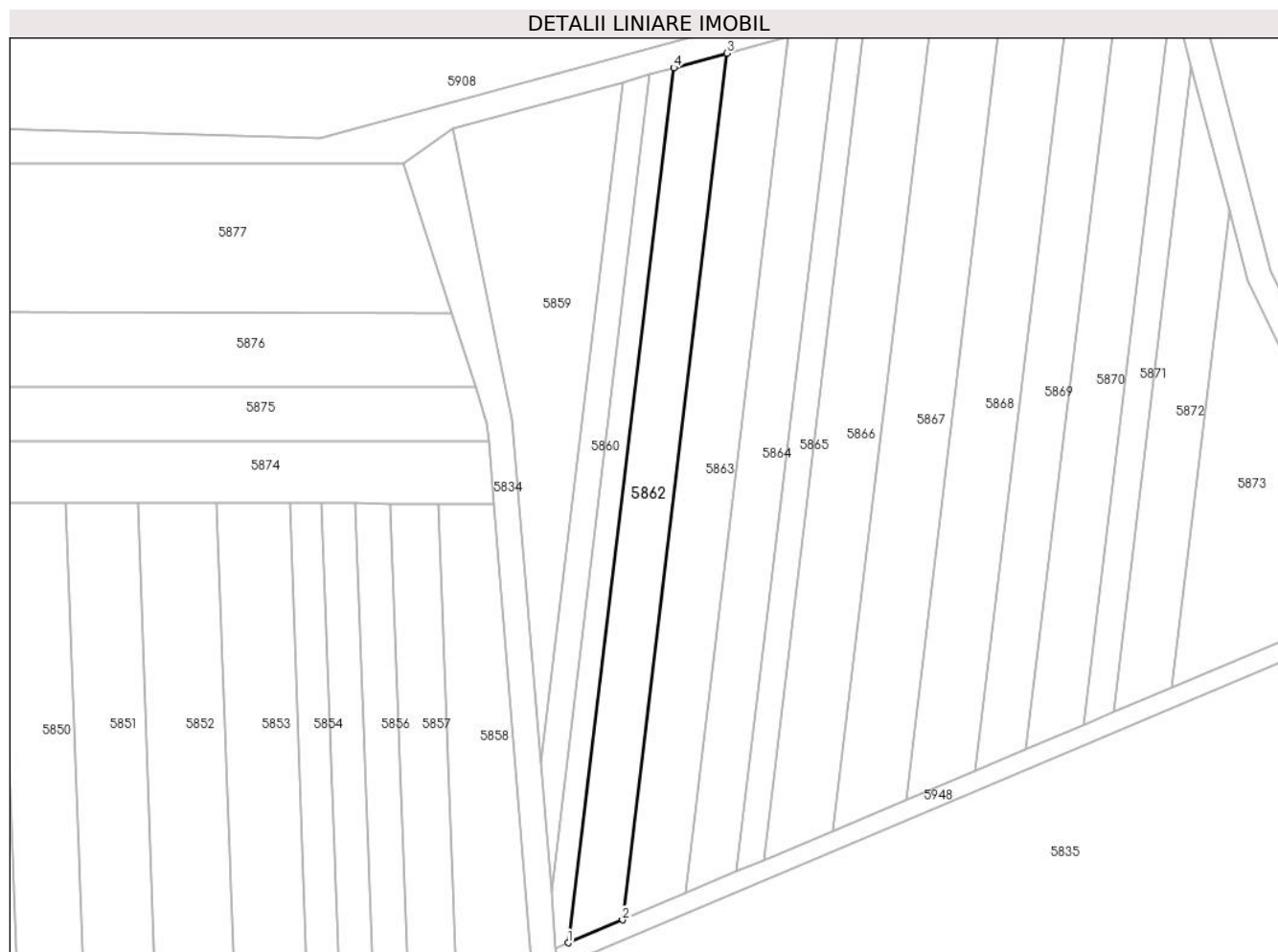
Inscrieri privind dezmembramintele dreptului de proprietate, drepturi reale de garanție și sarcini	Referințe
NU SUNT	

Anexa Nr. 1 La Partea I

Teren

Nr cadastral	Suprafața (mp)*	Observații / Referințe
	1.128	

* Suprafața este determinată în planul de proiecție Stereo 70.



Date referitoare la teren

Crt	Categorie folosință	Intravilan	Suprafața (mp)	Tarla	Parcelă	Nr. topo	Observații / Referințe
1	arabil	NU	1.128	-	2221/1/2	-	

Lungime Segmente

1) Valorile lungimilor segmentelor sunt obținute din proiecție în plan.

Punct început	X / Y	Punct sfârșit	X / Y	Lungime segment (** (m)
1	401.250,989 541.508,332	2	401.259,593 541.511,97	9.341
2	401.259,593 541.511,97	3	401.276,197 541.649,474	138.503
3	401.276,197 541.649,474	4	401.267,752 541.647,148	8.759
4	401.267,752 541.647,148	1	401.250,989 541.508,332	139.825

** Lungimile segmentelor sunt determinate în planul de proiecție Stereo 70 și sunt rotunjite la 1 milimetru.

***** Distanţa dintre puncte este formată din segmente cumulate ce sunt mai mici decât valoarea 1 milimetru.**

**DATE DESPRE IMOBILUL NR. 5863**

Oficiul de Cadastru și Publicitate Imobiliară ALBA
Biroul de Cadastru și Publicitate Imobiliară Aiud

A. Partea I. Descrierea imobilului

TEREN Extravilan

Adresa: Jud. Alba

Nr. Crt	Nr cadastral Nr. topografic	Suprafața* (mp)	Observații / Referințe
A1		1.292	Sector cadastral:42 Teren neimprejmuit;

B. Partea II. Proprietari și acte

Inscrieri privitoare la dreptul de proprietate și alte drepturi reale	Referințe
1 / 01/01/2022	
Act Administrativ nr. 14113/1300, din 03/06/2005 emis de CJPSDPAT ALBA (titlu de proprietate);	
B1	A1
Intabulare, drept de PROPRIETATE, dobandit prin Reconstituire, cota actuala 1/1 1) HORVAT F TIBERIU	

C. Partea III. SARCINI .

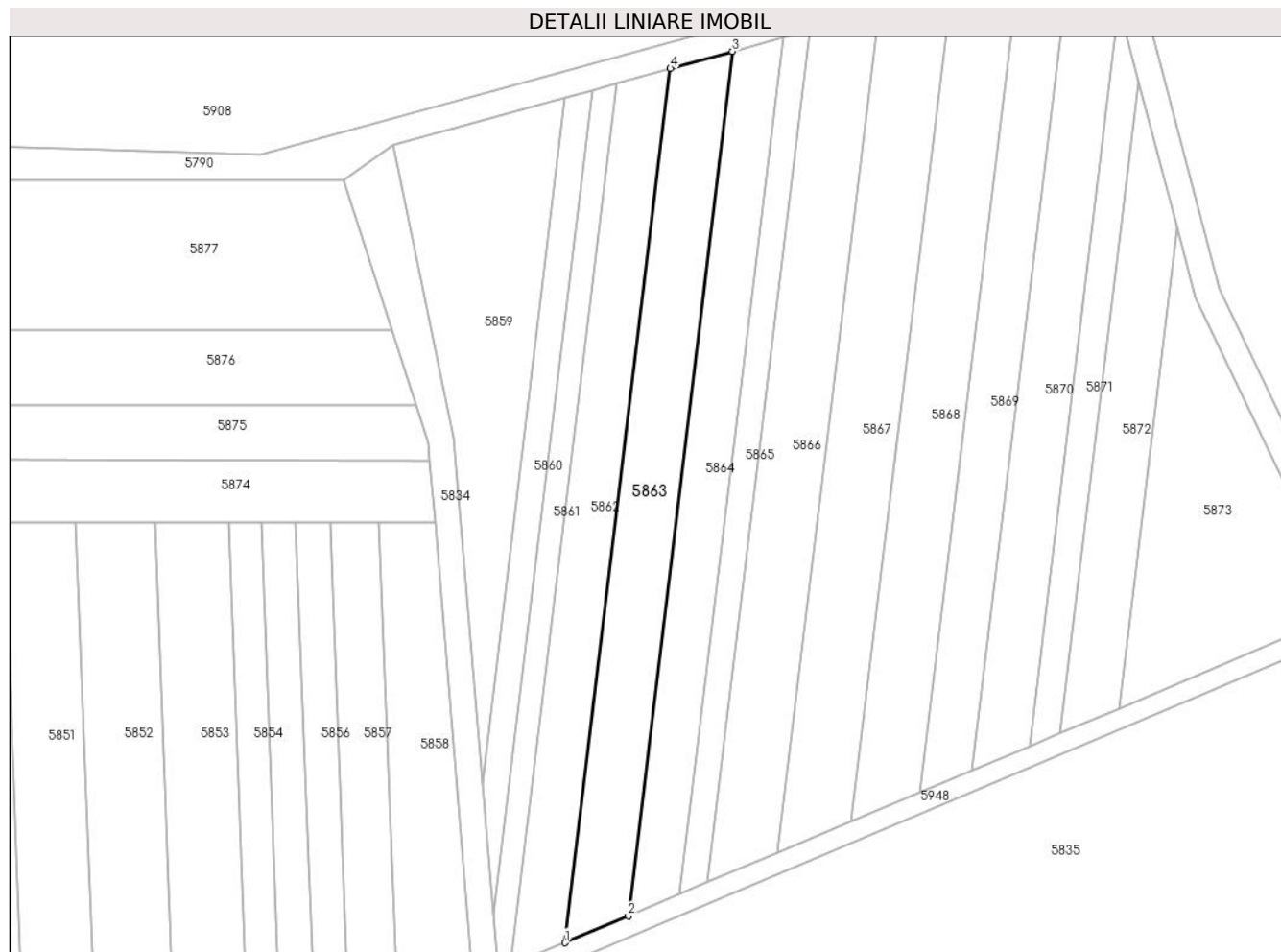
Inscrieri privind dezmembramintele dreptului de proprietate, drepturi reale de garanție și sarcini	Referințe
NU SUNT	

Anexa Nr. 1 La Partea I

Teren

Nr cadastral	Suprafața (mp)*	Observații / Referințe
	1.292	

* Suprafața este determinată în planul de proiecție Stereo 70.



Date referitoare la teren

Crt	Categorie folosință	Intra vilan	Suprafața (mp)	Tarla	Parcelă	Nr. topo	Observații / Referințe
1	arabil	NU	1.292	-	2221/1/13	-	

Lungime Segmente

1) Valorile lungimilor segmentelor sunt obținute din proiecție în plan.

Punct început	X / Y	Punct sfârșit	X / Y	Lungime segment (** (m)
1	401.259,593 541.511,97	2	401.269,549 541.516,18	10.81
2	401.269,549 541.516,18	3	401.285,97 541.652,164	136.973
3	401.285,97 541.652,164	4	401.276,197 541.649,474	10.137
4	401.276,197 541.649,474	1	401.259,593 541.511,97	138.503

** Lungimile segmentelor sunt determinate în planul de proiecție Stereo 70 și sunt rotunjite la 1 milimetru.

***** Distanţa dintre puncte este formată din segmente cumulate ce sunt mai mici decât valoarea 1 milimetru.**

**DATE DESPRE IMOBILUL NR. 5864**

Oficiul de Cadastru și Publicitate Imobiliară ALBA
Biroul de Cadastru și Publicitate Imobiliară Aiud

A. Partea I. Descrierea imobilului

TEREN Extravilan

Adresa: Jud. Alba

Nr. Crt	Nr cadastral Nr. topografic	Suprafața* (mp)	Observații / Referințe
A1		1.046	Sector cadastral:42 Teren neimprejmuit;

B. Partea II. Proprietari și acte

Inscrieri privitoare la dreptul de proprietate și alte drepturi reale	Referințe
1 / 01/01/2022	
Act Administrativ nr. 9216/815, din 25/02/1997 emis de CJPSDPAT ALBA (titlu de proprietate);	
B1	A1
Intabulare, drept de PROPRIETATE, dobandit prin Reconstituire, cota actuala 1/1 1) CĂLIN SILVIU	

C. Partea III. SARCINI .

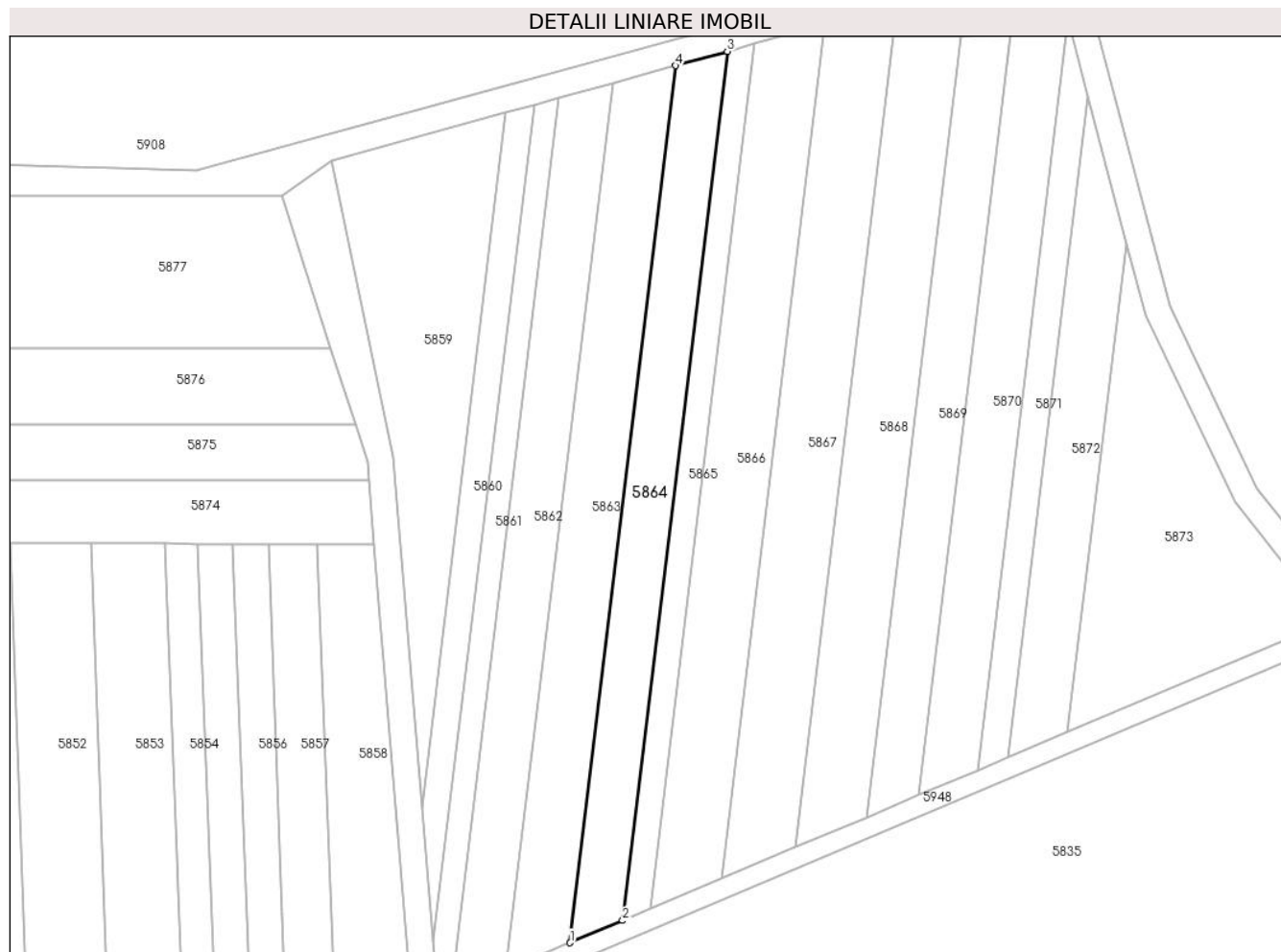
Inscrieri privind dezmembramintele dreptului de proprietate, drepturi reale de garanție și sarcini	Referințe
NU SUNT	

Anexa Nr. 1 La Partea I

Teren

Nr cadastral	Suprafața (mp)*	Observații / Referințe
	1.046	

* Suprafața este determinată în planul de proiecție Stereo 70.



Date referitoare la teren

Crt	Categorie folosință	Intravilan	Suprafața (mp)	Tarla	Parcelă	Nr. topo	Observații / Referințe
1	arabil	NU	1.046	-	2221/1/5	-	

Lungime Segmente

1) Valorile lungimilor segmentelor sunt obținute din proiecție în plan.

Punct început	X / Y	Punct sfârșit	X / Y	Lungime segment (** (m)
1	401.269,549 541.516,18	2	401.277,692 541.519,623	8.841
2	401.277,692 541.519,623	3	401.293,963 541.654,365	135.721
3	401.293,963 541.654,365	4	401.285,97 541.652,164	8.29
4	401.285,97 541.652,164	1	401.269,549 541.516,18	136.973

** Lungimile segmentelor sunt determinate în planul de proiecție Stereo 70 și sunt rotunjite la 1 milimetru.

***** Distanţa dintre puncte este formată din segmente cumulate ce sunt mai mici decât valoarea 1 milimetru.**

**DATE DESPRE IMOBILUL NR. 5865**

Oficiul de Cadastru și Publicitate Imobiliară ALBA
Biroul de Cadastru și Publicitate Imobiliară Aiud

A. Partea I. Descrierea imobilului

TEREN Extravilan

Adresa: Jud. Alba

Nr. Crt	Nr cadastral Nr. topografic	Suprafața* (mp)	Observații / Referințe
A1		556	Sector cadastral:42 Teren neimprejmuit;

B. Partea II. Proprietari și acte

Inscrieri privitoare la dreptul de proprietate și alte drepturi reale		Referințe
1 / 01/01/2022		
Act Administrativ nr. 14113/1404, din 14/02/2008 emis de CJPSDPAT ALBA (titlu de proprietate);		
B1	Intabulare, drept de PROPRIETATE, dobandit prin Reconstituire, cota actuala 1/1 1) SZEKELY SUSANA	A1

C. Partea III. SARCINI .

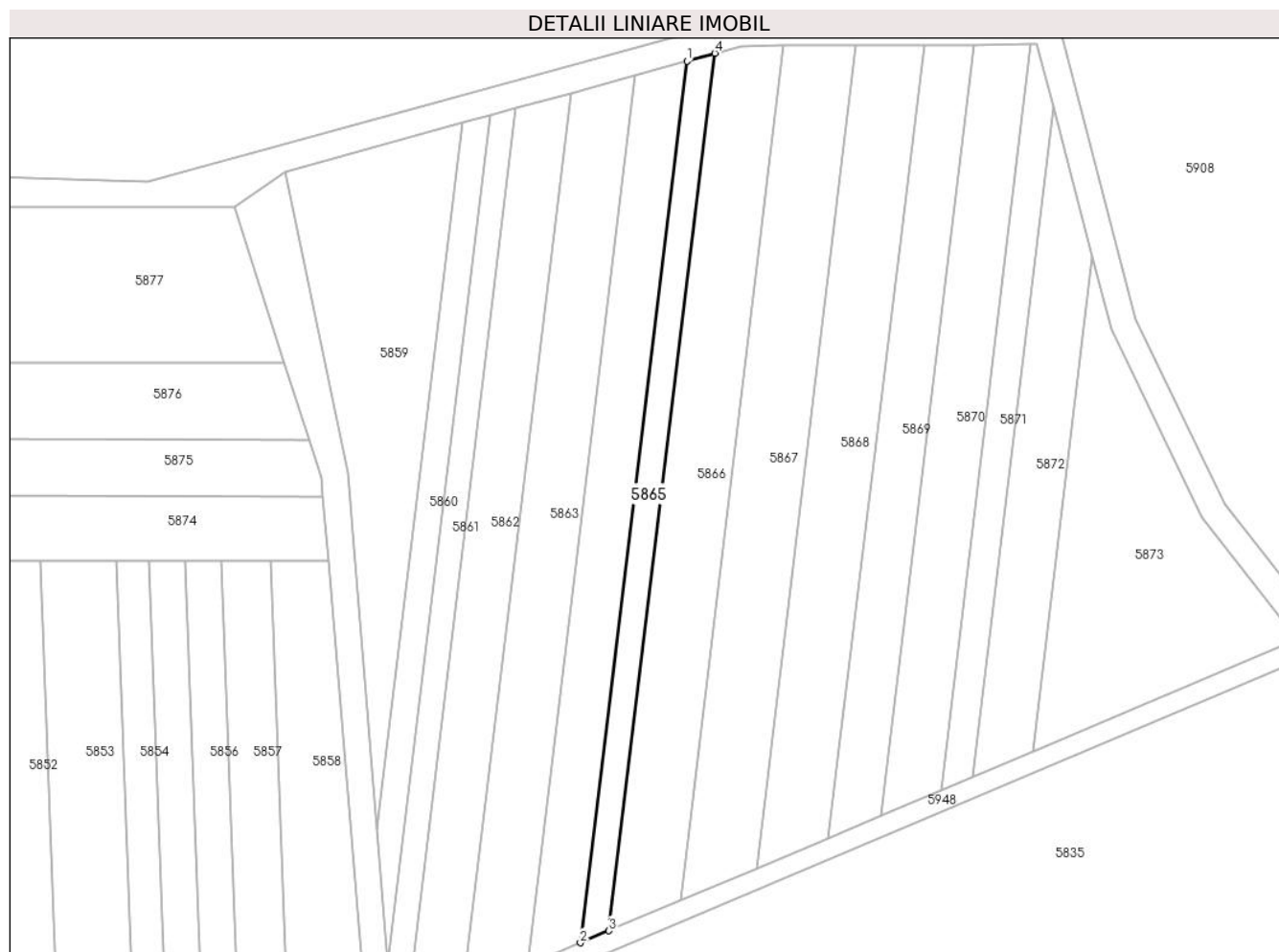
Inscrieri privind dezmembramintele dreptului de proprietate, drepturi reale de garanție și sarcini	Referințe
NU SUNT	

Anexa Nr. 1 La Partea I

Teren

Nr cadastral	Suprafața (mp)*	Observații / Referințe
	556	

* Suprafața este determinată în planul de proiecție Stereo 70.



Date referitoare la teren

Crt	Categorie folosință	Intravilan	Suprafața (mp)	Tarla	Parcelă	Nr. topo	Observații / Referințe
1	vie	NU	556	-	2221/1/16	-	

Lungime Segmente

1) Valorile lungimilor segmentelor sunt obținute din proiecție în plan.

Punct început	X / Y	Punct sfârșit	X / Y	Lungime segment (** (m)
1	401.293,963 541.654,365	2	401.277,692 541.519,623	135.721
2	401.277,692 541.519,623	3	401.282,052 541.521,466	4.733
3	401.282,052 541.521,466	4	401.298,242 541.655,543	135.051
4	401.298,242 541.655,543	1	401.293,963 541.654,365	4.438

** Lungimile segmentelor sunt determinate în planul de proiecție Stereo 70 și sunt rotunjite la 1 milimetru.

***** Distanţa dintre puncte este formată din segmente cumulate ce sunt mai mici decât valoarea 1 milimetru.**

**DATE DESPRE IMOBILUL NR. 5866**

Oficiul de Cadastru și Publicitate Imobiliară ALBA
Biroul de Cadastru și Publicitate Imobiliară Aiud

A. Partea I. Descrierea imobilului

TEREN Extravilan

Adresa: Jud. Alba

Nr. Crt	Nr cadastral Nr. topografic	Suprafața* (mp)	Observații / Referințe
A1		1.381	Sector cadastral:42 Teren neimprejmut;

B. Partea II. Proprietari și acte

Inscrieri privitoare la dreptul de proprietate și alte drepturi reale	Referințe
1 / 01/01/2022	
Act Administrativ nr. 14113/1355, din 22/06/2006 emis de CJPSDPAT ALBA (titlu de proprietate);	
B1	A1
Intabulare, drept de PROPRIETATE, dobandit prin Reconstituire, cota actuala 1/1	
1) RUSU GHERVUTA	
2) RUSU IUSTIN	
3) RUSU TEODOR	
4) RUSU AUREL	

C. Partea III. SARCINI .

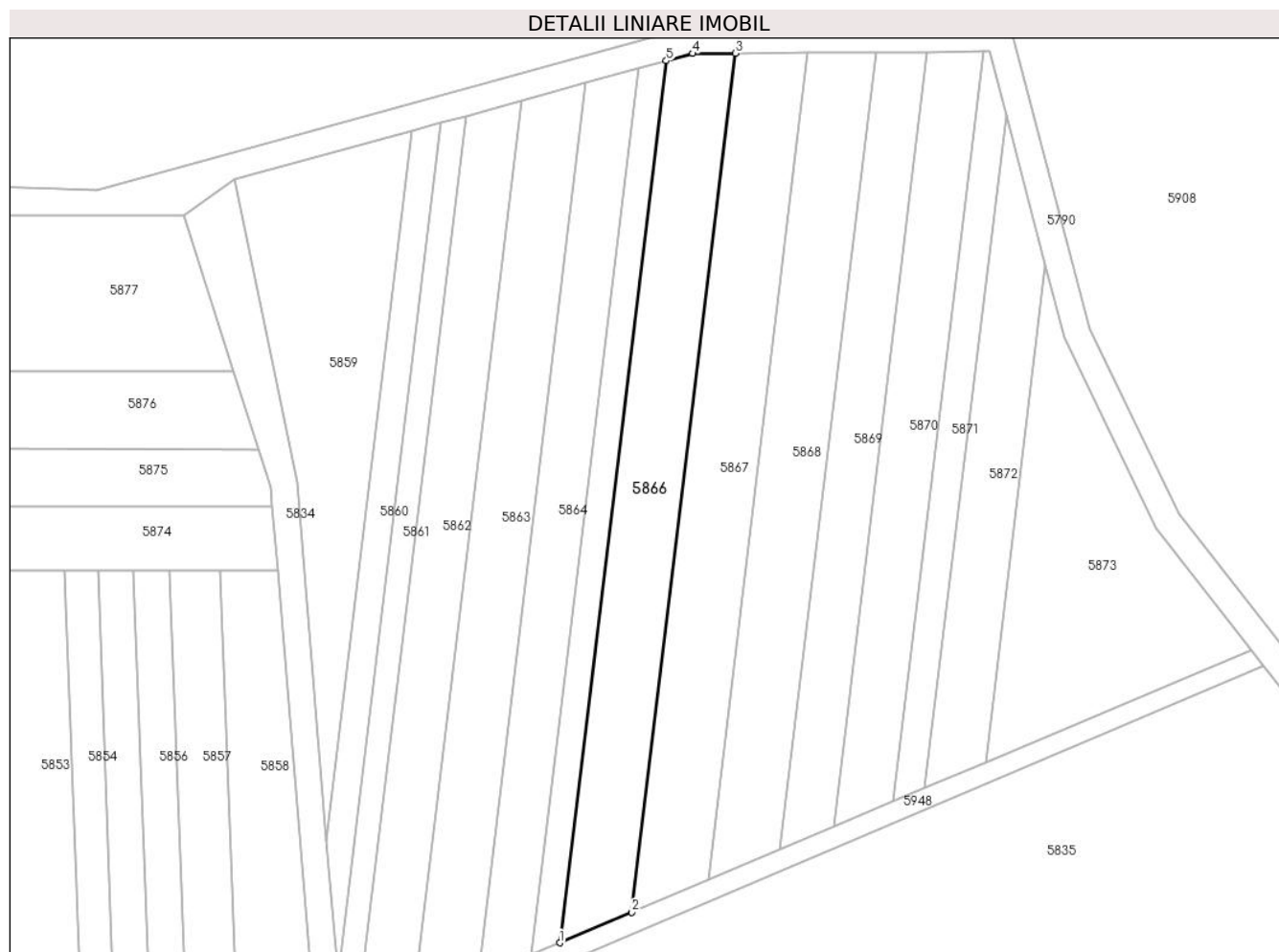
Inscrieri privind dezmembramintele dreptului de proprietate, drepturi reale de garanție și sarcini	Referințe
NU SUNT	

Anexa Nr. 1 La Partea I

Teren

Nr cadastral	Suprafața (mp)*	Observații / Referințe
	1.381	

* Suprafața este determinată în planul de proiecție Stereo 70.



Date referitoare la teren

Crt	Categorie folosință	Intra vilan	Suprafața (mp)	Tarla	Parcelă	Nr. topo	Observații / Referințe
1	faneata	NU	1.381	-	2221/1/7	-	

Lungime Segmente

1) Valorile lungimilor segmentelor sunt obținute din proiecție în plan.

Punct început	X / Y	Punct sfârșit	X / Y	Lungime segment (** (m)
1	401.282,052 541.521,466	2	401.293,021 541.526,104	11.909
2	401.293,021 541.526,104	3	401.308,79 541.656,695	131.539
3	401.308,79 541.656,695	4	401.302,293 541.656,658	6.497
4	401.302,293 541.656,658	5	401.298,242 541.655,543	4.202
5	401.298,242 541.655,543	1	401.282,052 541.521,466	135.051

**** Lungimile segmentelor sunt determinate în planul de proiecție Stereo 70 și sunt rotunjite la 1 milimetru.**

***** Distanța dintre puncte este formată din segmente cumulate ce sunt mai mici decât valoarea 1 milimetru.**

**DATE DESPRE IMOBILUL NR. 5867**

Oficiul de Cadastru și Publicitate Imobiliară ALBA
Biroul de Cadastru și Publicitate Imobiliară Aiud

A. Partea I. Descrierea imobilului

TEREN Extravilan

Adresa: Jud. Alba

Nr. Crt	Nr cadastral Nr. topografic	Suprafața* (mp)	Observații / Referințe
A1		1.410	Sector cadastral:42 Teren neimprejmuit;

B. Partea II. Proprietari și acte

Inscrieri privitoare la dreptul de proprietate și alte drepturi reale	Referințe
1 / 01/01/2022	
Act Administrativ nr. 9338/907, din 11/12/1998 emis de CJPSDPAT ALBA (titlu de proprietate);	
B1	A1
Intabulare, drept de PROPRIETATE, dobandit prin Reconstituire, cota actuala 1/1 1) GAȘPAR G MARIA	

C. Partea III. SARCINI .

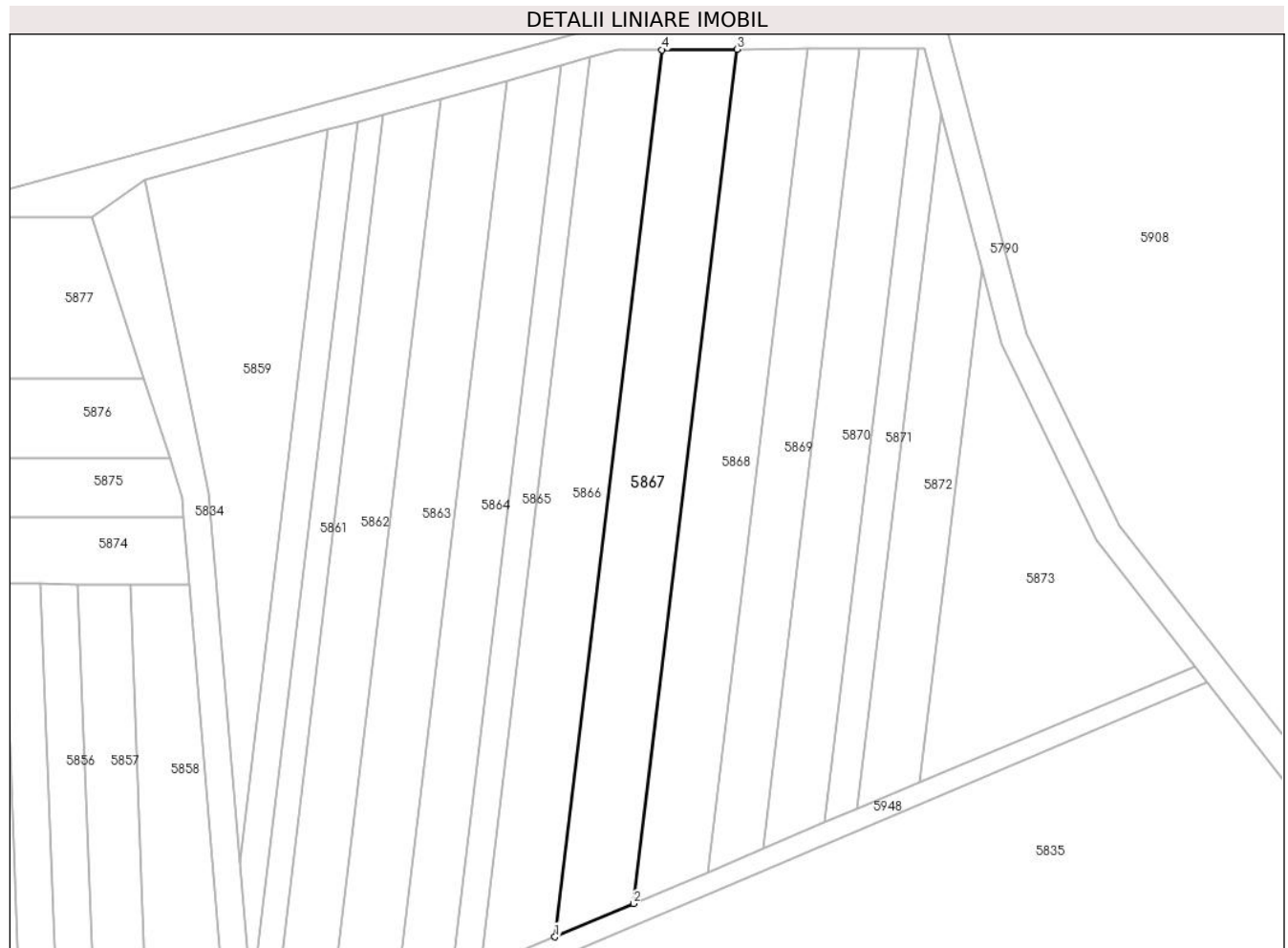
Inscrieri privind dezmembramintele dreptului de proprietate, drepturi reale de garanție și sarcini	Referințe
NU SUNT	

Anexa Nr. 1 La Partea I

Teren

Nr cadastral	Suprafața (mp)*	Observații / Referințe
	1.410	

* Suprafața este determinată în planul de proiecție Stereo 70.



Date referitoare la teren

Crt	Categorie folosință	Intravilan	Suprafața (mp)	Tarla	Parcelă	Nr. topo	Observații / Referințe
1	arabil	NU	1.410	-	2221/1/18	-	

Lungime Segmente

1) Valorile lungimilor segmentelor sunt obținute din proiecție în plan.

Punct început	X / Y	Punct sfârșit	X / Y	Lungime segment (** (m)
1	401.293,021 541.526,104	2	401.304,614 541.531,006	12.587
2	401.304,614 541.531,006	3	401.319,798 541.656,757	126.664
3	401.319,798 541.656,757	4	401.308,79 541.656,695	11.009
4	401.308,79 541.656,695	1	401.293,021 541.526,104	131.539

** Lungimile segmentelor sunt determinate în planul de proiecție Stereo 70 și sunt rotunjite la 1 milimetru.

***** Distanţa dintre puncte este formată din segmente cumulate ce sunt mai mici decât valoarea 1 milimetru.**

**DATE DESPRE IMOBILUL NR. 5868**

Oficiul de Cadastru și Publicitate Imobiliară ALBA
Biroul de Cadastru și Publicitate Imobiliară Aiud

A. Partea I. Descrierea imobilului

TEREN Extravilan

Adresa: Jud. Alba

Nr. Crt	Nr cadastral Nr. topografic	Suprafața* (mp)	Observații / Referințe
A1		1.285	Sector cadastral:42 Teren neimprejmuit;

B. Partea II. Proprietari și acte

Inscrieri privitoare la dreptul de proprietate și alte drepturi reale		Referințe
1 / 01/01/2022		
Act Administrativ nr. 7101/667, din 03/04/1996 emis de CJPSDPAT ALBA (titlu de proprietate);		
B1	Intabulare, drept de PROPRIETATE, dobandit prin Reconstituire, cota actuala 1/1 1) ISPAS L IOAN 2) ISPAS L EMIL 3) ISPAS L AURORA	A1

C. Partea III. SARCINI .

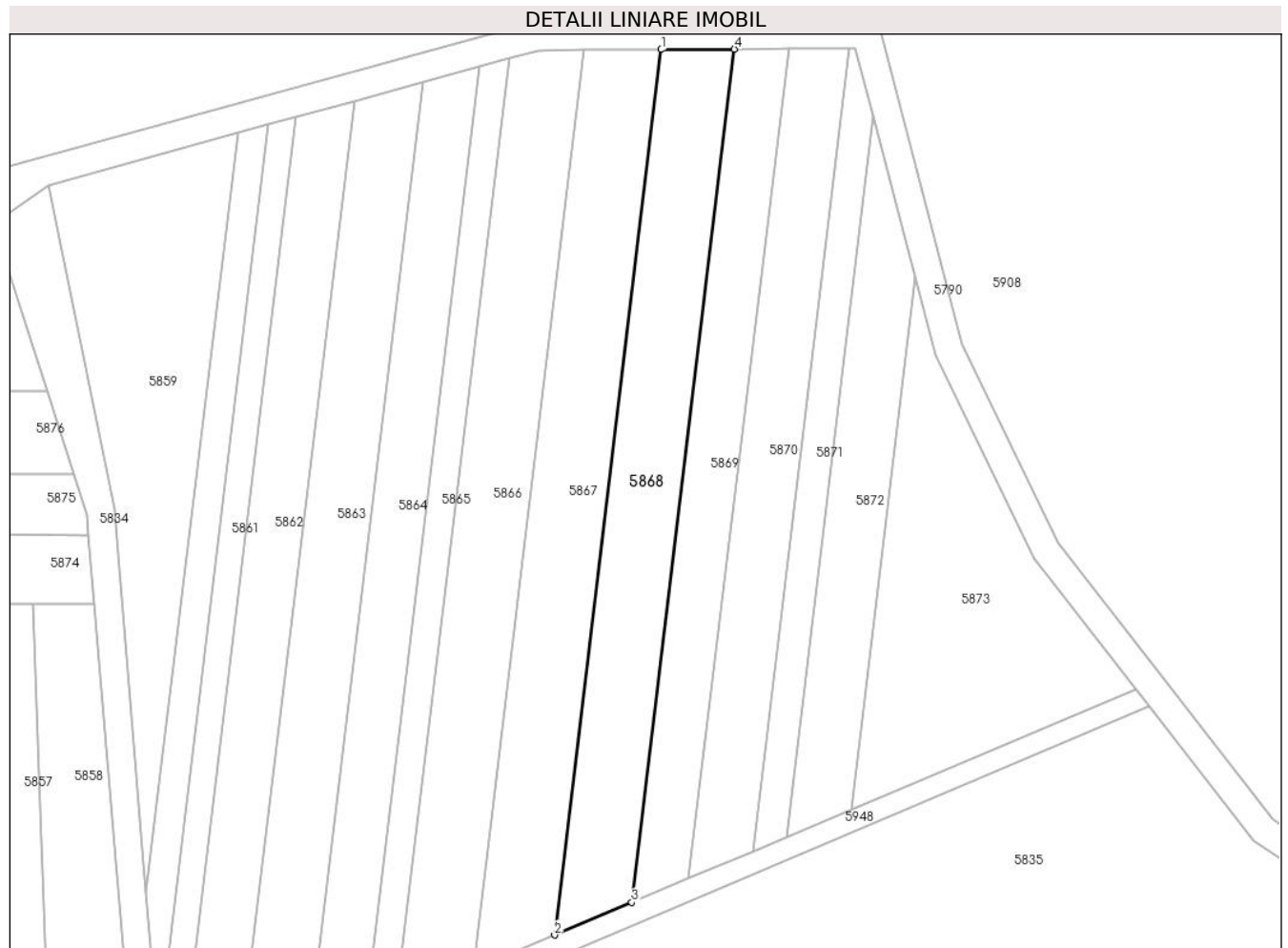
Inscrieri privind dezmembramintele dreptului de proprietate, drepturi reale de garanție și sarcini	Referințe
NU SUNT	

Anexa Nr. 1 La Partea I

Teren

Nr cadastral	Suprafața (mp)*	Observații / Referințe
	1.285	

* Suprafața este determinată în planul de proiecție Stereo 70.



Date referitoare la teren

Crt	Categorie folosință	Intravilan	Suprafața (mp)	Tarla	Parcelă	Nr. topo	Observații / Referințe
1	arabil	NU	1.285	-	2221/1/19	-	

Lungime Segmente

1) Valorile lungimilor segmentelor sunt obținute din proiecție în plan.

Punct început	X / Y	Punct sfârșit	X / Y	Lungime segment (** (m)
1	401.319,798 541.656,757	2	401.304,614 541.531,006	126.664
2	401.304,614 541.531,006	3	401.315,582 541.535,644	11.908
3	401.315,582 541.535,644	4	401.330,213 541.656,815	122.052
4	401.330,213 541.656,815	1	401.319,798 541.656,757	10.415

** Lungimile segmentelor sunt determinate în planul de proiecție Stereo 70 și sunt rotunjite la 1 milimetru.

***** Distanţa dintre puncte este formată din segmente cumulate ce sunt mai mici decât valoarea 1 milimetru.**

**DATE DESPRE IMOBILUL NR. 5869**

Oficiul de Cadastru și Publicitate Imobiliară ALBA
Biroul de Cadastru și Publicitate Imobiliară Aiud

A. Partea I. Descrierea imobilului

TEREN Extravilan

Adresa: Jud. Alba

Nr. Crt	Nr cadastral Nr. topografic	Suprafața* (mp)	Observații / Referințe
A1		920	Sector cadastral:42 Teren neimprejmuit;

B. Partea II. Proprietari și acte

Inscrieri privitoare la dreptul de proprietate și alte drepturi reale		Referințe
1 / 01/01/2022		
Act Administrativ nr. 7128/716, din 23/09/1996 emis de CJPSDPAT ALBA (titlu de proprietate);		
B1	Intabulare, drept de PROPRIETATE, dobandit prin Reconstituire, cota actuala 1/1 1) TORDAI I ANDREI 2) TORDAI SUSANA	A1

C. Partea III. SARCINI .

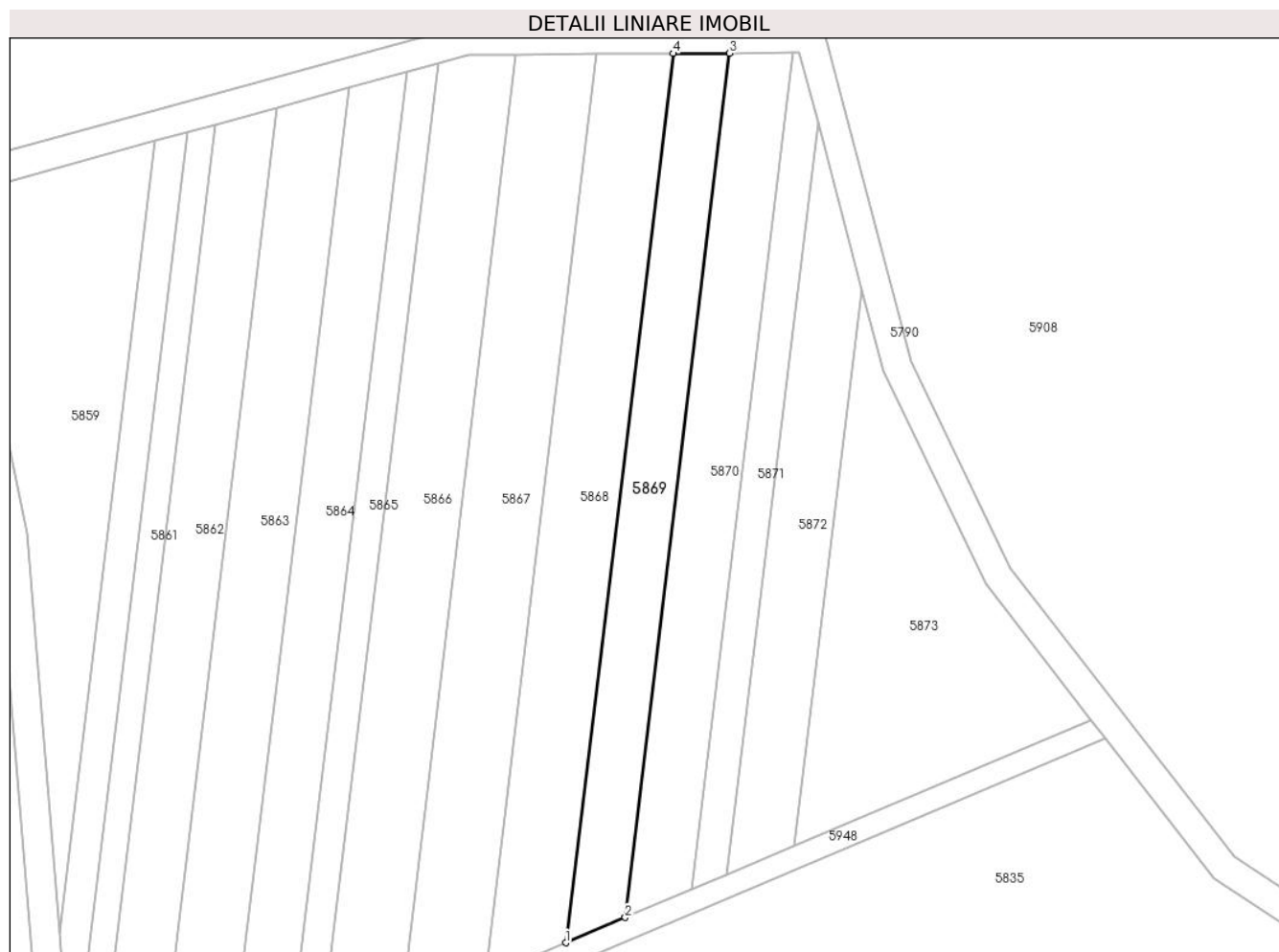
Inscrieri privind dezmembramintele dreptului de proprietate, drepturi reale de garanție și sarcini	Referințe
NU SUNT	

Anexa Nr. 1 La Partea I

Teren

Nr cadastral	Suprafața (mp)*	Observații / Referințe
	920	

* Suprafața este determinată în planul de proiecție Stereo 70.



Date referitoare la teren

Crt	Categorie folosință	Intravilan	Suprafața (mp)	Tarla	Parcelă	Nr. topo	Observații / Referințe
1	arabil	NU	920	-	2221/1/21	-	

Lungime Segmente

1) Valorile lungimilor segmentelor sunt obținute din proiecție în plan.

Punct început	X / Y	Punct sfârșit	X / Y	Lungime segment (** (m)
1	401.315,582 541.535,644	2	401.323,696 541.539,075	8.81
2	401.323,696 541.539,075	3	401.337,919 541.656,859	118.639
3	401.337,919 541.656,859	4	401.330,213 541.656,815	7.706
4	401.330,213 541.656,815	1	401.315,582 541.535,644	122.052

** Lungimile segmentelor sunt determinate în planul de proiecție Stereo 70 și sunt rotunjite la 1 milimetru.

***** Distanţa dintre puncte este formată din segmente cumulate ce sunt mai mici decât valoarea 1 milimetru.**

**DATE DESPRE IMOBILUL NR. 5870**

Oficiul de Cadastru și Publicitate Imobiliară ALBA
Biroul de Cadastru și Publicitate Imobiliară Aiud

A. Partea I. Descrierea imobilului

TEREN Extravilan

Adresa: Jud. Alba

Nr. Crt	Nr cadastral Nr. topografic	Suprafața* (mp)	Observații / Referințe
A1		1.002	Sector cadastral:42 Teren neimprejmuit;

B. Partea II. Proprietari și acte

Inscrieri privitoare la dreptul de proprietate și alte drepturi reale	Referințe
1 / 01/01/2022	
Act Administrativ nr. 9338/939, din 11/03/1999 emis de CJPSDPAT ALBA (titlu de proprietate);	
B1	A1
Intabulare, drept de PROPRIETATE, dobandit prin Reconstituire, cota actuala 1/1 1) ISPAS TRAIAN	

C. Partea III. SARCINI .

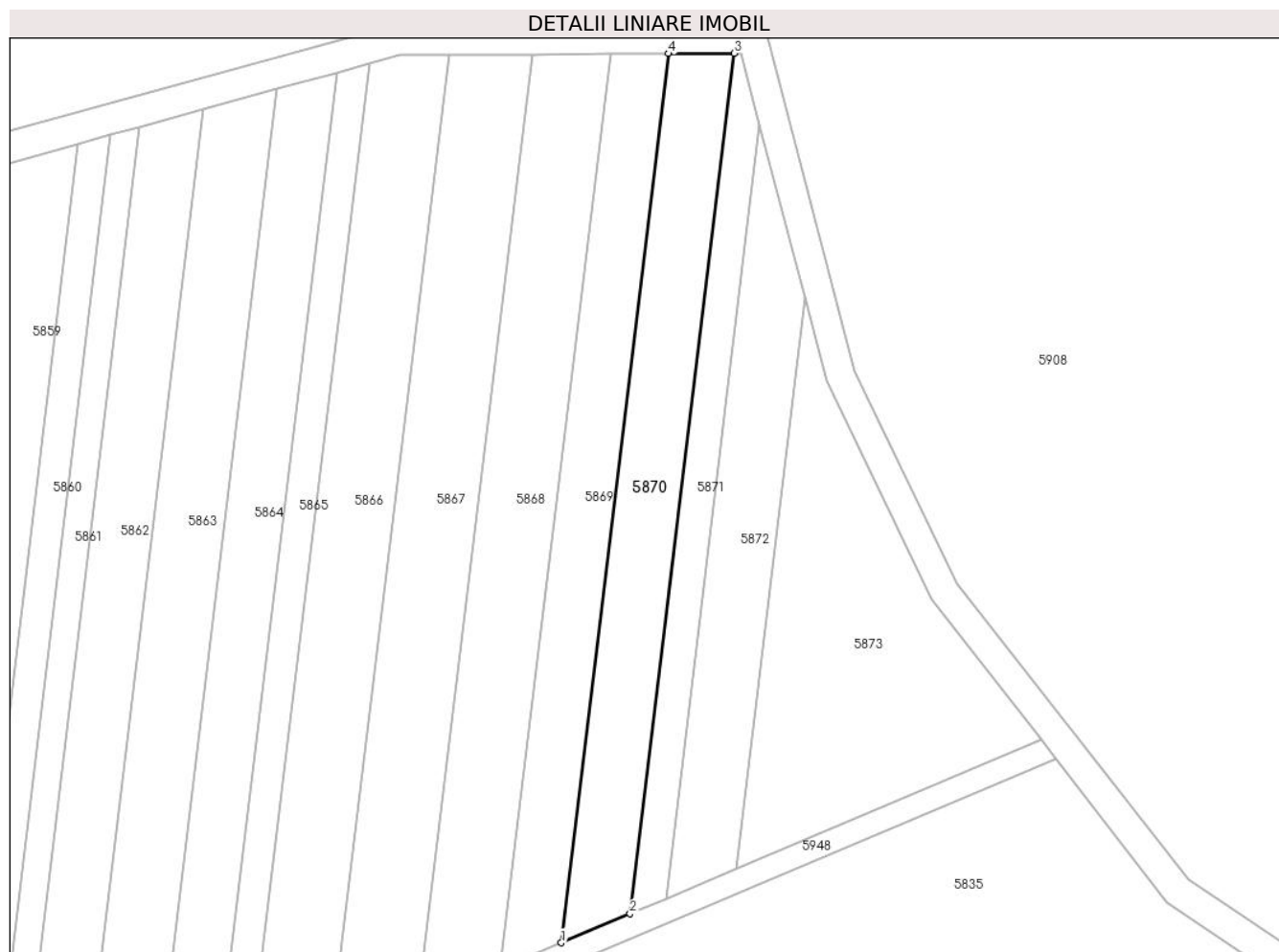
Inscrieri privind dezmembramintele dreptului de proprietate, drepturi reale de garanție și sarcini	Referințe
NU SUNT	

Anexa Nr. 1 La Partea I

Teren

Nr cadastral	Suprafața (mp)*	Observații / Referințe
	1.002	

* Suprafața este determinată în planul de proiecție Stereo 70.



Date referitoare la teren

Crt	Categorie folosință	Intra vilan	Suprafața (mp)	Tarla	Parcelă	Nr. topo	Observații / Referințe
1	arabil	NU	1.002	-	2221/1/23	-	

Lungime Segmente

1) Valorile lungimilor segmentelor sunt obținute din proiecție în plan.

Punct început	X / Y	Punct sfârșit	X / Y	Lungime segment (** (m)
1	401.323,696 541.539,075	2	401.332,808 541.542,928	9.893
2	401.332,808 541.542,928	3	401.346,572 541.656,907	114.808
3	401.346,572 541.656,907	4	401.337,919 541.656,859	8.653
4	401.337,919 541.656,859	1	401.323,696 541.539,075	118.639

** Lungimile segmentelor sunt determinate în planul de proiecție Stereo 70 și sunt rotunjite la 1 milimetru.

***** Distanța dintre puncte este formată din segmente cumulate ce sunt mai mici decât valoarea 1 milimetru.**

**DATE DESPRE IMOBILUL NR. 5871**

Oficiul de Cadastru și Publicitate Imobiliară ALBA
Biroul de Cadastru și Publicitate Imobiliară Aiud

A. Partea I. Descrierea imobilului

TEREN Extravilan

Adresa: Jud. Alba

Nr. Crt	Nr cadastral Nr. topografic	Suprafața* (mp)	Observații / Referințe
A1		496	Sector cadastral:42 Teren neimpregmuit;

B. Partea II. Proprietari și acte

Inscrieri privitoare la dreptul de proprietate și alte drepturi reale	Referințe
1 / 01/01/2022	
Act Administrativ nr. 14113/1402, din 06/12/2007 emis de CJPSDPAT ALBA (titlu de proprietate);	
B1	A1
Intabulare, drept de PROPRIETATE, dobandit prin Reconstituire, cota actuala 1/1 1) HORVAT I IOAN	

C. Partea III. SARCINI .

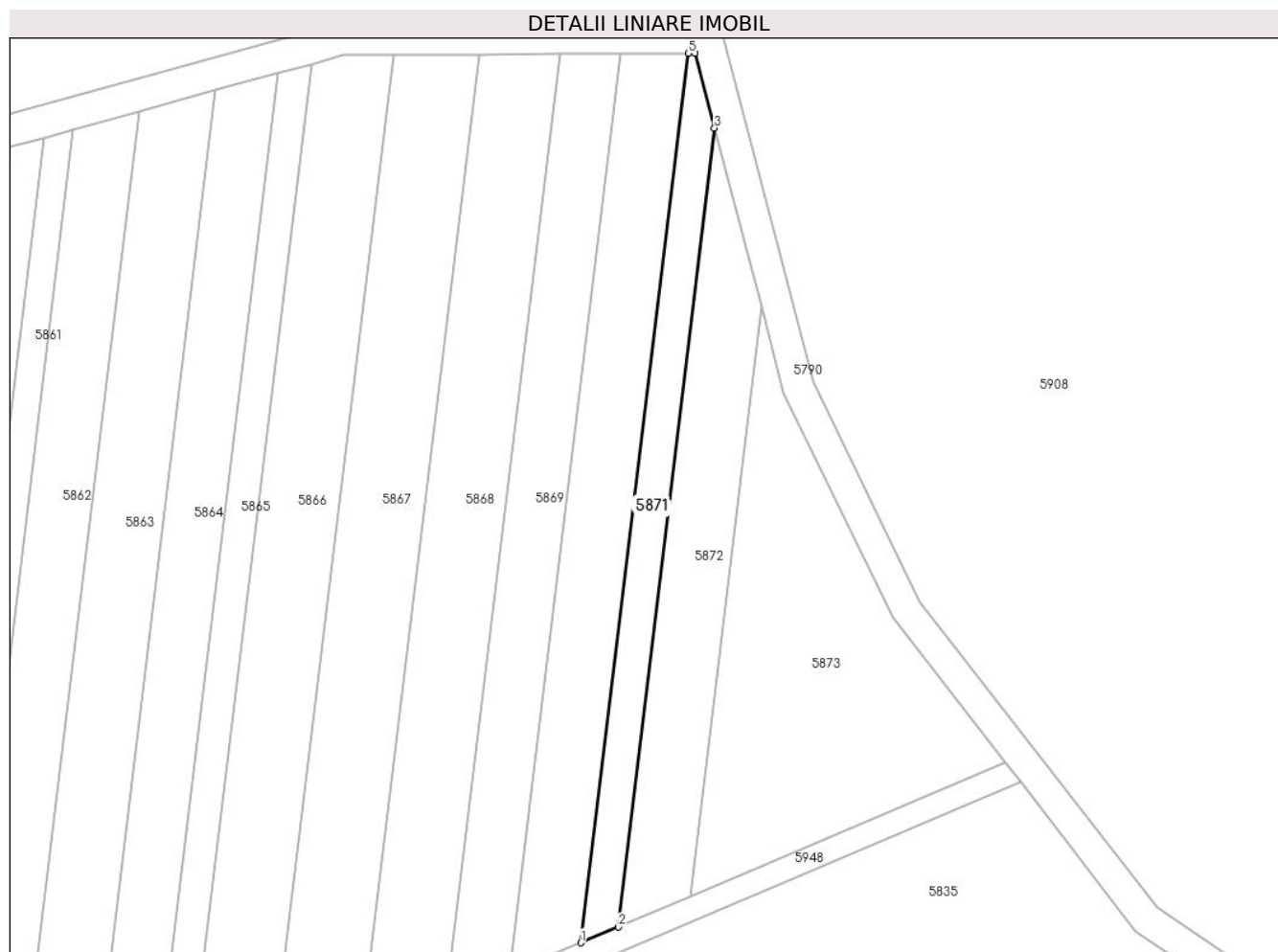
Inscrieri privind dezmembramintele dreptului de proprietate, drepturi reale de garanție și sarcini	Referințe
NU SUNT	

Anexa Nr. 1 La Partea I

Teren

Nr cadastral	Suprafața (mp)*	Observații / Referințe
	496	

* Suprafața este determinată în planul de proiecție Stereo 70.



Date referitoare la teren

Crt	Categorie folosință	Intravilan	Suprafața (mp)	Tarla	Parcelă	Nr. topo	Observații / Referințe
1	vie	NU	496	-	2221/1/25	-	

Lungime Segmente

1) Valorile lungimilor segmentelor sunt obținute din proiecție în plan.

Punct început	X / Y	Punct sfârșit	X / Y	Lungime segment (** (m)
1	401.332,808 541.542,928	2	401.337,598 541.544,953	5.201
2	401.337,598 541.544,953	3	401.349,962 541.647,341	103.131
3	401.349,962 541.647,341	4	401.347,455 541.656,912	9.894
4	401.347,455 541.656,912	5	401.346,572 541.656,907	0.884
5	401.346,572 541.656,907	1	401.332,808 541.542,928	114.808

**** Lungimile segmentelor sunt determinate în planul de proiecție Stereo 70 și sunt rotunjite la 1 milimetru.**

***** Distanța dintre puncte este formată din segmente cumulate ce sunt mai mici decât valoarea 1 milimetru.**

**DATE DESPRE IMOBILUL NR. 5872**

Oficiul de Cadastru și Publicitate Imobiliară ALBA
Biroul de Cadastru și Publicitate Imobiliară Aiud

A. Partea I. Descrierea imobilului

TEREN Extravilan

Adresa: Jud. Alba

Nr. Crt	Nr cadastral Nr. topografic	Suprafața* (mp)	Observații / Referințe
A1		778	Sector cadastral:42 Teren neimprijmit;

B. Partea II. Proprietari și acte

Inscrieri privitoare la dreptul de proprietate și alte drepturi reale	Referințe
1 / 01/01/2022	
Act Administrativ nr. 7128/760, din 11/07/1996 emis de CJPSDPAT ALBA (titlu de proprietate);	
B1	A1
Intabulare, drept de PROPRIETATE, dobandit prin Reconstituire, cota actuala 1/1	
1) ZOLTAN GHEORGHE	

C. Partea III. SARCINI .

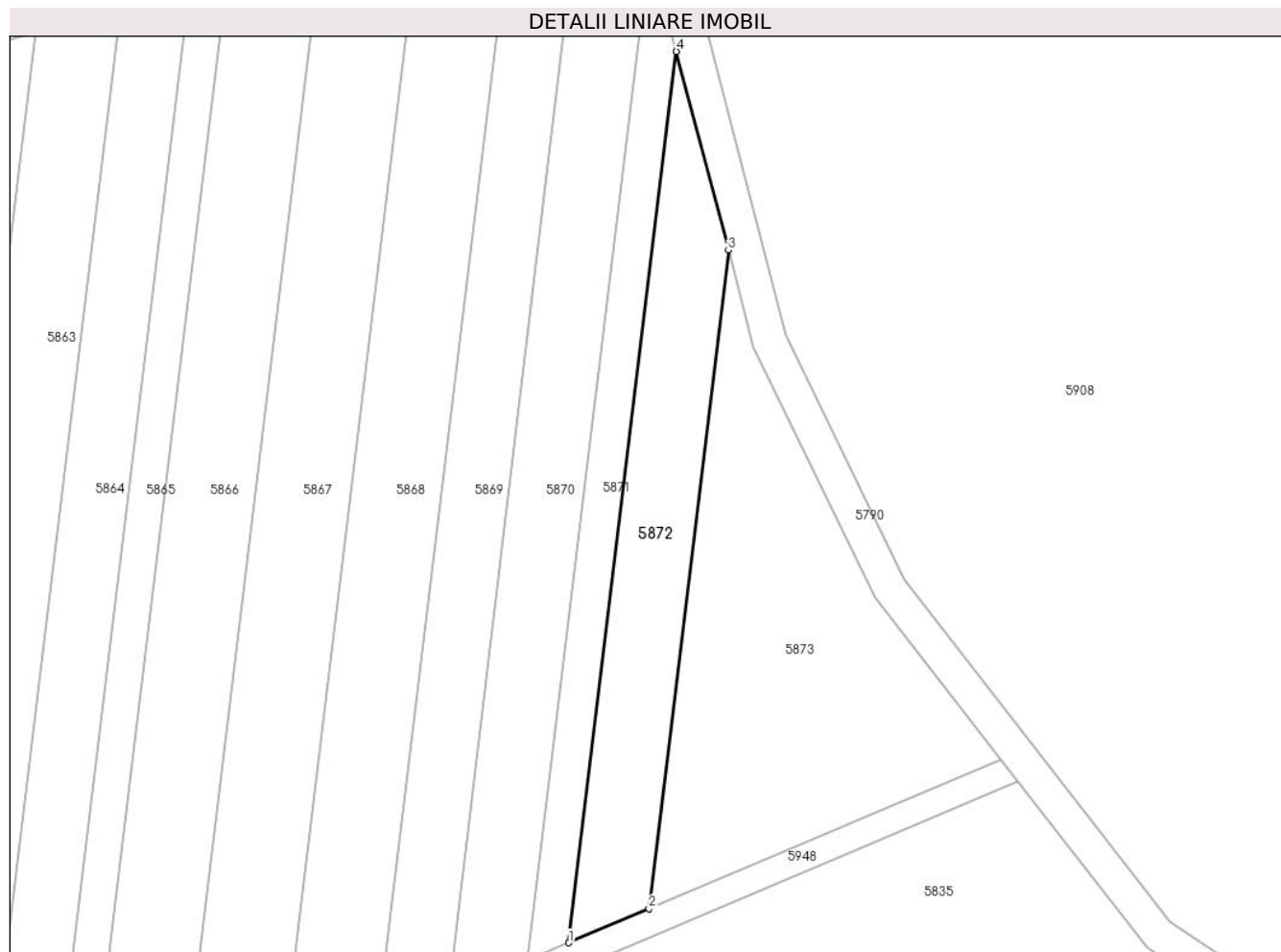
Inscrieri privind dezmembramintele dreptului de proprietate, drepturi reale de garanție și sarcini	Referințe
NU SUNT	

Anexa Nr. 1 La Partea I

Teren

Nr cadastral	Suprafața (mp)*	Observații / Referințe
	778	

* Suprafața este determinată în planul de proiecție Stereo 70.



Date referitoare la teren

Crt	Categorie folosință	Intravilan	Suprafața (mp)	Tarla	Parcelă	Nr. topo	Observații / Referințe
1	arabil	NU	778	-	2221/1/30	-	

Lungime Segmente

1) Valorile lungimilor segmentelor sunt obținute din proiecție în plan.

Punct început	X / Y	Punct sfârșit	X / Y	Lungime segment (** (m)
1	401.337,598 541.544,953	2	401.346,808 541.548,847	9.999
2	401.346,808 541.548,847	3	401.355,944 541.624,501	76.203
3	401.355,944 541.624,501	4	401.349,962 541.647,341	23.61
4	401.349,962 541.647,341	1	401.337,598 541.544,953	103.131

** Lungimile segmentelor sunt determinate în planul de proiecție Stereo 70 și sunt rotunjite la 1 milimetru.

***** Distanţa dintre puncte este formată din segmente cumulate ce sunt mai mici decât valoarea 1 milimetru.**

**DATE DESPRE IMOBILUL NR. 5873**

Oficiul de Cadastru și Publicitate Imobiliară ALBA
Biroul de Cadastru și Publicitate Imobiliară Aiud

A. Partea I. Descrierea imobilului

TEREN Extravilan

Adresa: Jud. Alba

Nr. Crt	Nr cadastral Nr. topografic	Suprafața* (mp)	Observații / Referințe
A1		1.285	Sector cadastral:42 Teren neimprejmuit;

B. Partea II. Proprietari și acte

Inscrieri privitoare la dreptul de proprietate și alte drepturi reale	Referințe
1 / 01/01/2022	
Act Administrativ nr. 7044/588, din 13/02/1996 emis de CJPSDPAT ALBA (titlu de proprietate);	
B1	A1
Intabulare, drept de PROPRIETATE, dobandit prin Reconstituire, cota actuala 1/1 1) CRIȘAN MARIAN	

C. Partea III. SARCINI .

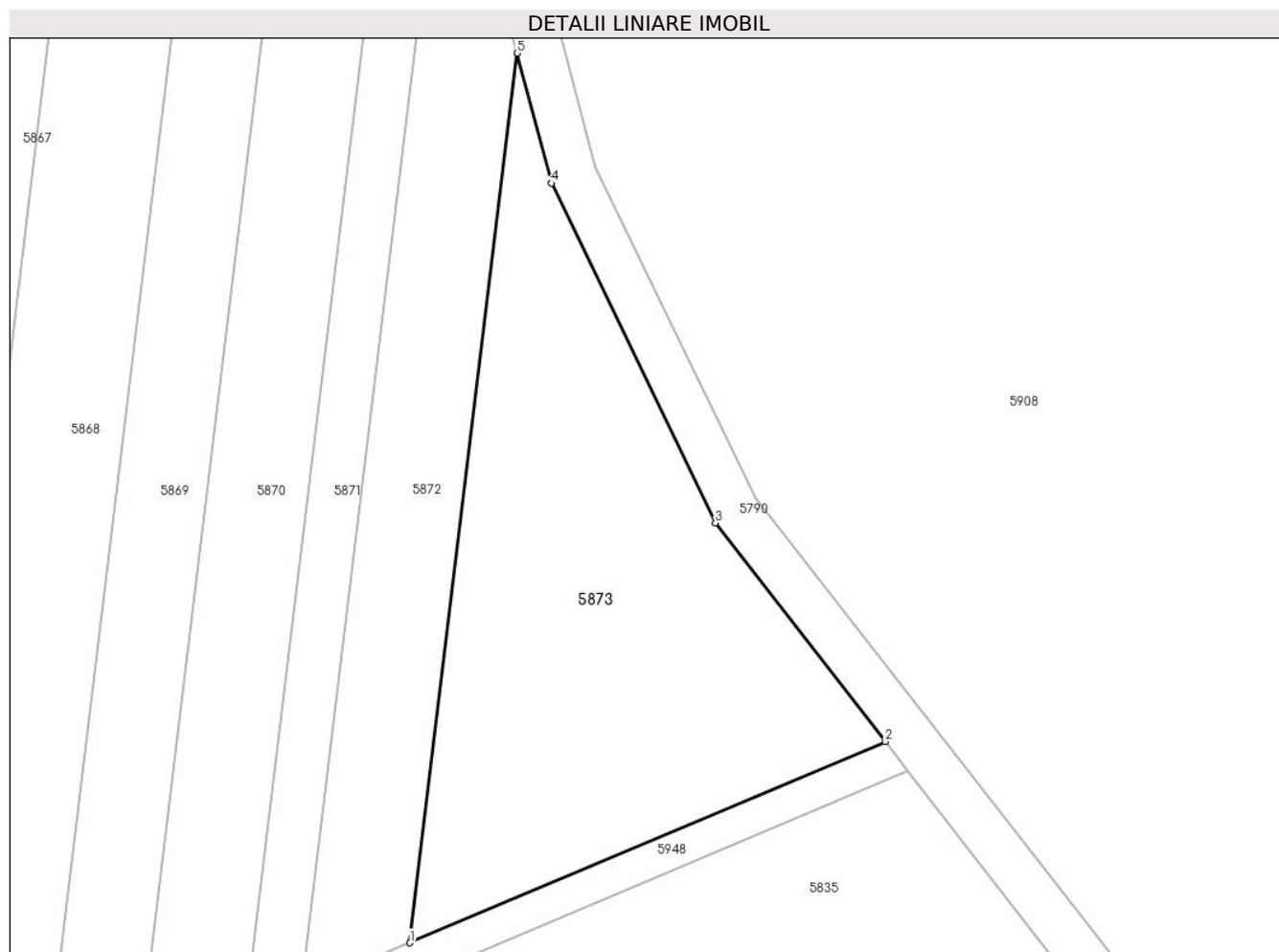
Inscrieri privind dezmembramintele dreptului de proprietate, drepturi reale de garanție și sarcini	Referințe
NU SUNT	

Anexa Nr. 1 La Partea I

Teren

Nr cadastral	Suprafața (mp)*	Observații / Referințe
	1.285	

* Suprafața este determinată în planul de proiecție Stereo 70.



Date referitoare la teren

Crt	Categorie folosință	Intra vilan	Suprafața (mp)	Tarla	Parcelă	Nr. topo	Observații / Referințe
1	arabil	NU	1.285	-	2221/18	-	

Lungime Segmente

1) Valorile lungimilor segmentelor sunt obținute din proiecție în plan.

Punct început	X / Y	Punct sfârșit	X / Y	Lungime segment (** (m)
1	401.346,808 541.548,847	2	401.387,276 541.565,959	43.937
2	401.387,276 541.565,959	3	401.372,807 541.584,552	23.559
3	401.372,807 541.584,552	4	401.358,839 541.613,447	32.094
4	401.358,839 541.613,447	5	401.355,944 541.624,501	11.427
5	401.355,944 541.624,501	1	401.346,808 541.548,847	76.203

**** Lungimile segmentelor sunt determinate în planul de proiecție Stereo 70 și sunt rotunjite la 1 milimetru.**

***** Distanța dintre puncte este formată din segmente cumulate ce sunt mai mici decât valoarea 1 milimetru.**

**DATE DESPRE IMOBILUL NR. 5874**

Oficiul de Cadastru și Publicitate Imobiliară ALBA
Biroul de Cadastru și Publicitate Imobiliară Aiud

A. Partea I. Descrierea imobilului

TEREN Extravilan

Adresa: Jud. Alba

Nr. Crt	Nr cadastral Nr. topografic	Suprafața* (mp)	Observații / Referințe
A1		1.028	Sector cadastral:42 Teren neimprejmuit;

B. Partea II. Proprietari și acte

Inscrieri privitoare la dreptul de proprietate și alte drepturi reale	Referințe
1 / 01/01/2022	
Act Administrativ nr. 7101/640, din 11/03/1996 emis de CJPSDPAT ALBA (titlu de proprietate);	
B1	A1
Intabulare, drept de PROPRIETATE, dobandit prin Reconstituire, cota actuala 1/1 1) SZOKE A GHEORGHE	

C. Partea III. SARCINI .

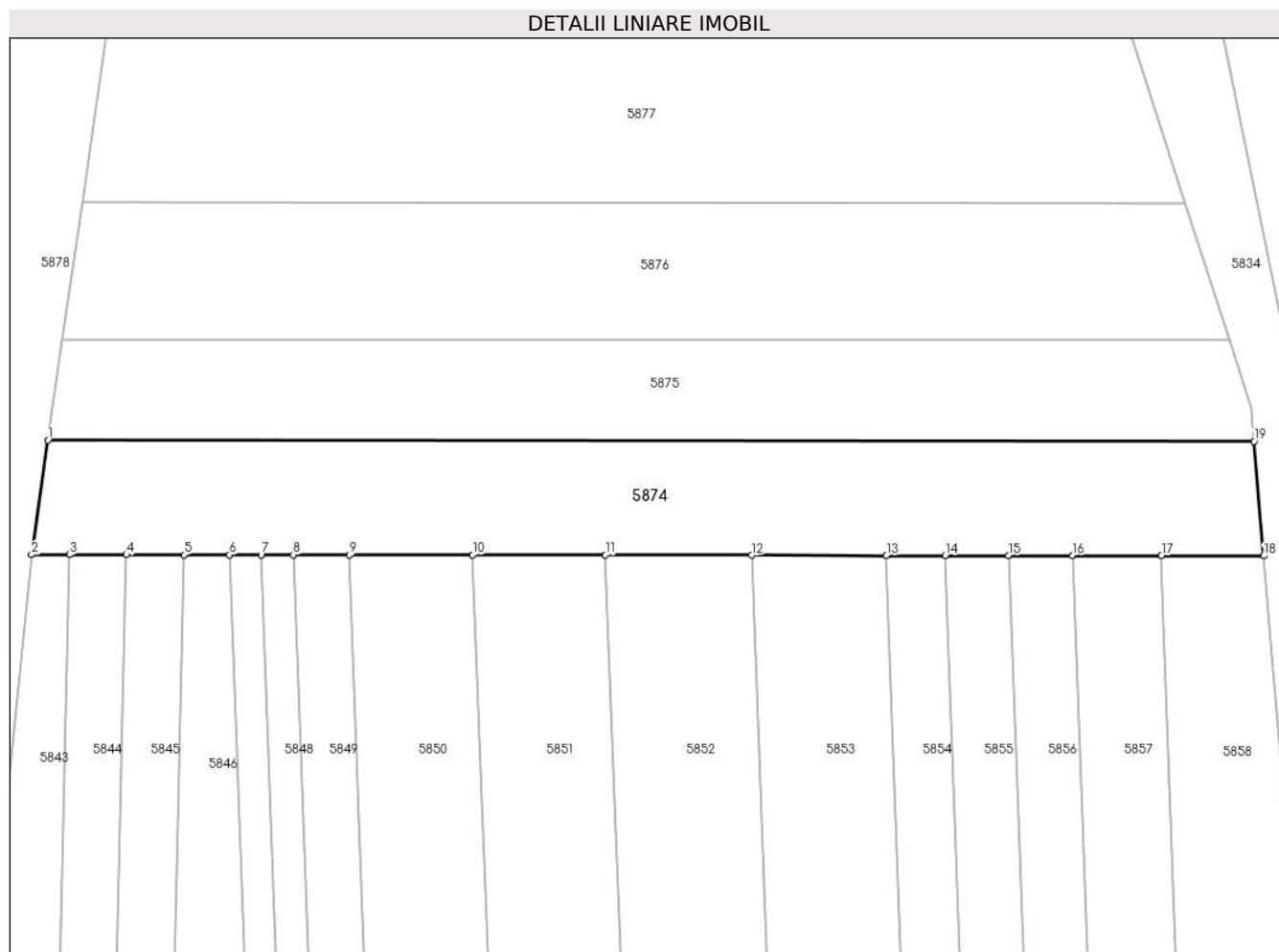
Inscrieri privind dezmembramintele dreptului de proprietate, drepturi reale de garanție și sarcini	Referințe
NU SUNT	

Anexa Nr. 1 La Partea I

Teren

Nr cadastral	Suprafața (mp)*	Observații / Referințe
	1.028	

* Suprafața este determinată în planul de proiecție Stereo 70.



Date referitoare la teren

Crt	Categorie folosință	Intra vilan	Suprafața (mp)	Tarla	Parcelă	Nr. topo	Observații / Referințe
1	arabil	NU	1.028	-	2234/4	-	

Lungime Segmente

1) Valorile lungimilor segmentelor sunt obținute din proiecție în plan.

Punct început	X / Y	Punct sfârșit	X / Y	Lungime segment (** (m)
1	401.134,733 541.587,938	2	401.133,325 541.578,121	9.917
2	401.133,325 541.578,121	3	401.136,586 541.578,118	3.261
3	401.136,586 541.578,118	4	401.141,476 541.578,113	4.89
4	401.141,476 541.578,113	5	401.146,408 541.578,109	4.932
5	401.146,408 541.578,109	6	401.150,333 541.578,105	3.925

Punct început	X / Y	Punct sfârşit	X / Y	Lungime segment (** (m)
6	401.150,333 541.578,105	7	401.153,046 541.578,103	2.713
7	401.153,046 541.578,103	8	401.155,793 541.578,1	2.747
8	401.155,793 541.578,1	9	401.160,623 541.578,096	4.83
9	401.160,623 541.578,096	10	401.171,208 541.578,086	10.586
10	401.171,208 541.578,086	11	401.182,606 541.578,075	11.398
11	401.182,606 541.578,075	12	401.195,153 541.578,064	12.547
12	401.195,153 541.578,064	13	401.206,736 541.578,053	11.583
13	401.206,736 541.578,053	14	401.211,779 541.578,048	5.043
14	401.211,779 541.578,048	15	401.217,23 541.578,043	5.452
15	401.217,23 541.578,043	16	401.222,724 541.578,038	5.493
16	401.222,724 541.578,038	17	401.230,355 541.578,031	7.631
17	401.230,355 541.578,031	18	401.239,144 541.578,023	8.789
18	401.239,144 541.578,023	19	401.238,328 541.587,841	9.852
19	401.238,328 541.587,841	1	401.134,733 541.587,938	103.595

** Lungimile segmentelor sunt determinate în planul de proiecţie Stereo 70 şi sunt rotunjite la 1 milimetru.

*** Distanţa dintre puncte este formată din segmente cumulate ce sunt mai mici decât valoarea 1 milimetru.

**DATE DESPRE IMOBILUL NR. 5875**

Oficiul de Cadastru și Publicitate Imobiliară ALBA
Biroul de Cadastru și Publicitate Imobiliară Aiud

A. Partea I. Descrierea imobilului

TEREN Extravilan

Adresa: Jud. Alba

Nr. Crt	Nr cadastral Nr. topografic	Suprafața* (mp)	Observații / Referințe
A1		885	Sector cadastral:42 Teren neimprijmit;

B. Partea II. Proprietari și acte

Inscrieri privitoare la dreptul de proprietate și alte drepturi reale	Referințe
1 / 01/01/2022	
Act Administrativ nr. 7128/758, din 11/07/1996 emis de CJPSDPAT ALBA (titlu de proprietate);	
B1	A1
Intabulare, drept de PROPRIETATE, dobandit prin Reconstituire, cota actuala 1/1 1) SZEKELY SUSANA	

C. Partea III. SARCINI .


Inscrieri privind dezmembramintele dreptului de proprietate, drepturi reale de garanție și sarcini	Referințe
NU SUNT	

Anexa Nr. 1 La Partea I

Teren

Nr cadastral	Suprafața (mp)*	Observații / Referințe
	885	

* Suprafața este determinată în planul de proiecție Stereo 70.



Date referitoare la teren

Crt	Categorie folosință	Intravilan	Suprafața (mp)	Tarla	Parcelă	Nr. topo	Observații / Referințe
1	arabil	NU	885	-	2234/2	-	

Lungime Segmente

1) Valorile lungimilor segmentelor sunt obținute din proiecție în plan.

Punct început	X / Y	Punct sfârșit	X / Y	Lungime segment (** (m)
1	401.236,223 541.596,507	2	401.135,975 541.596,6	100.248
2	401.135,975 541.596,6	3	401.134,733 541.587,938	8.751
3	401.134,733 541.587,938	4	401.238,328 541.587,841	103.595
4	401.238,328 541.587,841	5	401.238,09 541.590,698	2.867
5	401.238,09 541.590,698	1	401.236,223 541.596,507	6.102

**** Lungimile segmentelor sunt determinate în planul de proiecție Stereo 70 și sunt rotunjite la 1 milimetru.**

***** Distanța dintre puncte este formată din segmente cumulate ce sunt mai mici decât valoarea 1 milimetru.**

**DATE DESPRE IMOBILUL NR. 5876**

Oficiul de Cadastru și Publicitate Imobiliară ALBA
Biroul de Cadastru și Publicitate Imobiliară Aiud

A. Partea I. Descrierea imobilului

TEREN Extravilan

Adresa: Jud. Alba

Nr. Crt	Nr cadastral Nr. topografic	Suprafața* (mp)	Observații / Referințe
A1		1.149	Sector cadastral:42 Teren neimprejmuit;

B. Partea II. Proprietari și acte

Inscrieri privitoare la dreptul de proprietate și alte drepturi reale		Referințe
1 / 01/01/2022		
Act Administrativ nr. 7128/794, din 16/09/1996 emis de CJPSDPAT ALBA (titlu de proprietate);		
B1	Intabulare, drept de PROPRIETATE, dobandit prin Reconstituire, cota actuala 1/1	A1
	1) HEGEDUS IOAN 2) HEGEDUS STEFAN	

C. Partea III. SARCINI .


Inscrieri privind dezmembramintele dreptului de proprietate, drepturi reale de garanție și sarcini	Referințe
NU SUNT	

Anexa Nr. 1 La Partea I

Teren

Nr cadastral	Suprafața (mp)*	Observații / Referințe
	1.149	

* Suprafața este determinată în planul de proiecție Stereo 70.



Date referitoare la teren

Crt	Categorie folosință	Intravilan	Suprafața (mp)	Tarla	Parcelă	Nr. topo	Observații / Referințe
1	arabil	NU	1.149	-	2234/1/1	-	

Lungime Segmente

1) Valorile lungimilor segmentelor sunt obținute din proiecție în plan.

Punct început	X / Y	Punct sfârșit	X / Y	Lungime segment (** (m)
1	401.232,435 541.608,294	2	401.137,665 541.608,382	94.77
2	401.137,665 541.608,382	3	401.135,975 541.596,6	11.902
3	401.135,975 541.596,6	4	401.236,223 541.596,507	100.248
4	401.236,223 541.596,507	1	401.232,435 541.608,294	12.381

** Lungimile segmentelor sunt determinate în planul de proiecție Stereo 70 și sunt rotunjite la 1 milimetru.

***** Distanţa dintre puncte este formată din segmente cumulate ce sunt mai mici decât valoarea 1 milimetru.**

**DATE DESPRE IMOBILUL NR. 5877**

Oficiul de Cadastru și Publicitate Imobiliară ALBA
Biroul de Cadastru și Publicitate Imobiliară Aiud

A. Partea I. Descrierea imobilului

TEREN Extravilan

Adresa: Jud. Alba

Nr. Crt	Nr cadastral Nr. topografic	Suprafața* (mp)	Observații / Referințe
A1		2.112	Sector cadastral:42 Teren neimprejmuit;

B. Partea II. Proprietari și acte

Inscrieri privitoare la dreptul de proprietate și alte drepturi reale	Referințe
1 / 01/01/2022	
Act Administrativ nr. 9216/815, din 25/02/1997 emis de CJPSDPAT ALBA (titlu de proprietate);	
B1	A1
Intabulare, drept de PROPRIETATE, dobandit prin Reconstituire, cota actuala 1/1 1) CĂLIN SILVIU	

C. Partea III. SARCINI .

Inscrieri privind dezmembramintele dreptului de proprietate, drepturi reale de garanție și sarcini	Referințe
NU SUNT	

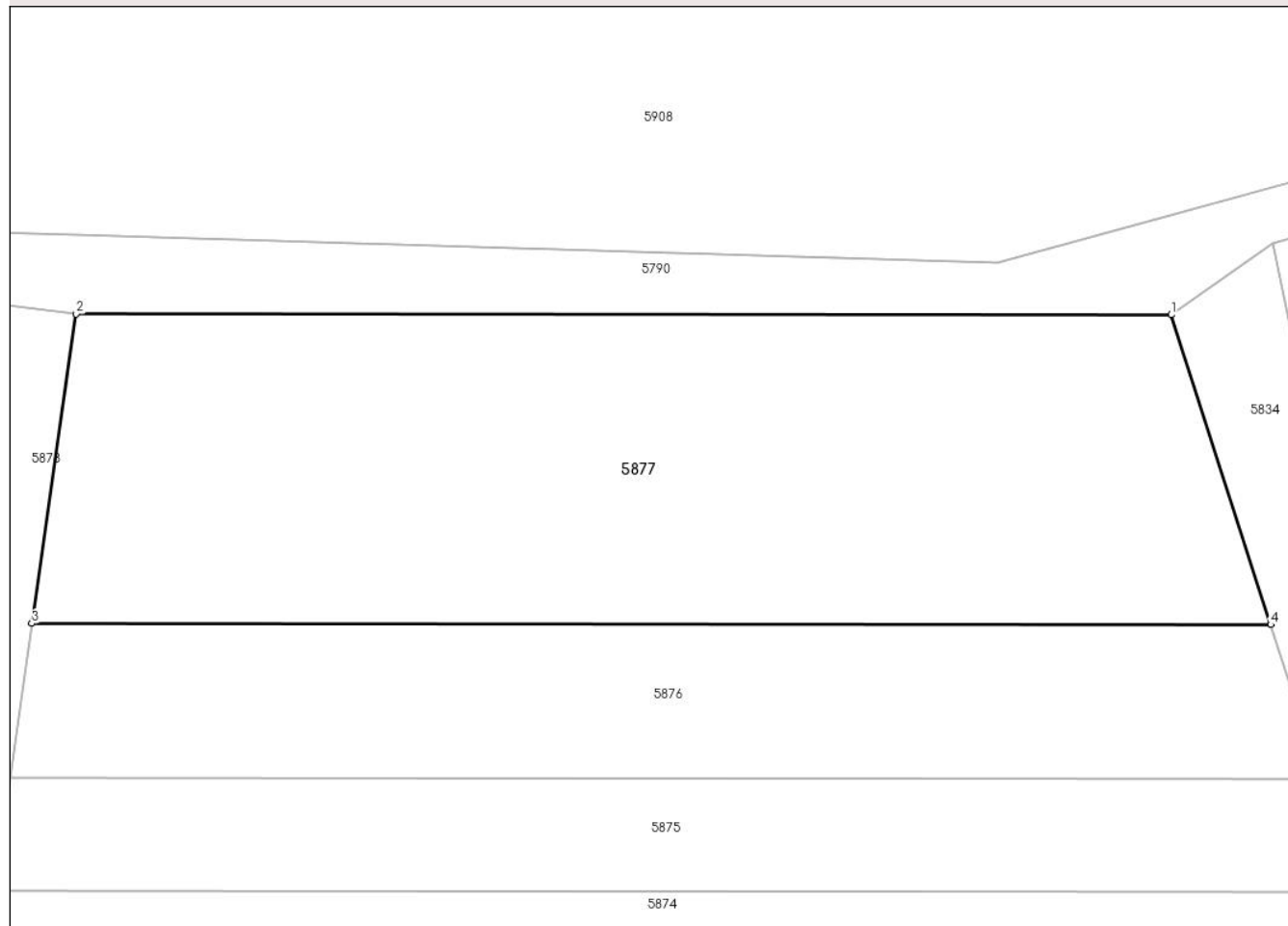
Anexa Nr. 1 La Partea I

Teren

Nr cadastral	Suprafața (mp)*	Observații / Referințe
	2.112	

* Suprafața este determinată în planul de proiecție Stereo 70.

DETALII LINIARE IMOBIL



Date referitoare la teren

Crt	Categorie folosință	Intravilan	Suprafața (mp)	Tarla	Parcelă	Nr. topo	Observații / Referințe
1	arabil	NU	2.112	-	2234/1	-	

Lungime Segmente

1) Valorile lungimilor segmentelor sunt obținute din proiecție în plan.

Punct început	X / Y	Punct sfârșit	X / Y	Lungime segment (** (m)
1	401.224,829 541.631,96	2	401.141,057 541.632,037	83.771
2	401.141,057 541.632,037	3	401.137,665 541.608,382	23.897
3	401.137,665 541.608,382	4	401.232,435 541.608,294	94.77
4	401.232,435 541.608,294	1	401.224,829 541.631,96	24.858

** Lungimile segmentelor sunt determinate în planul de proiecție Stereo 70 și sunt rotunjite la 1 milimetru.

***** Distanţa dintre puncte este formată din segmente cumulate ce sunt mai mici decât valoarea 1 milimetru.**

**DATE DESPRE IMOBILUL NR. 5878**

Oficiul de Cadastru și Publicitate Imobiliară ALBA
Biroul de Cadastru și Publicitate Imobiliară Aiud

A. Partea I. Descrierea imobilului

TEREN Extravilan

Adresa: Jud. Alba

Nr. Crt	Nr cadastral Nr. topografic	Suprafața* (mp)	Observații / Referințe
A1		3.856	Sector cadastral:42 Teren neimprejmuit;

B. Partea II. Proprietari și acte

Inscrieri privitoare la dreptul de proprietate și alte drepturi reale		Referințe
1 / 01/01/2022		
Act Normativ nr. 7, din 13/03/1996 emis de PRLAMENT;		
B1	Inscrierea provizorie, drept de PROPRIETATE, dobandit prin Lege, cota actuala 1/1 1) UAT MIRASLĂU, CIF:9999999999999	A1

C. Partea III. SARCINI .

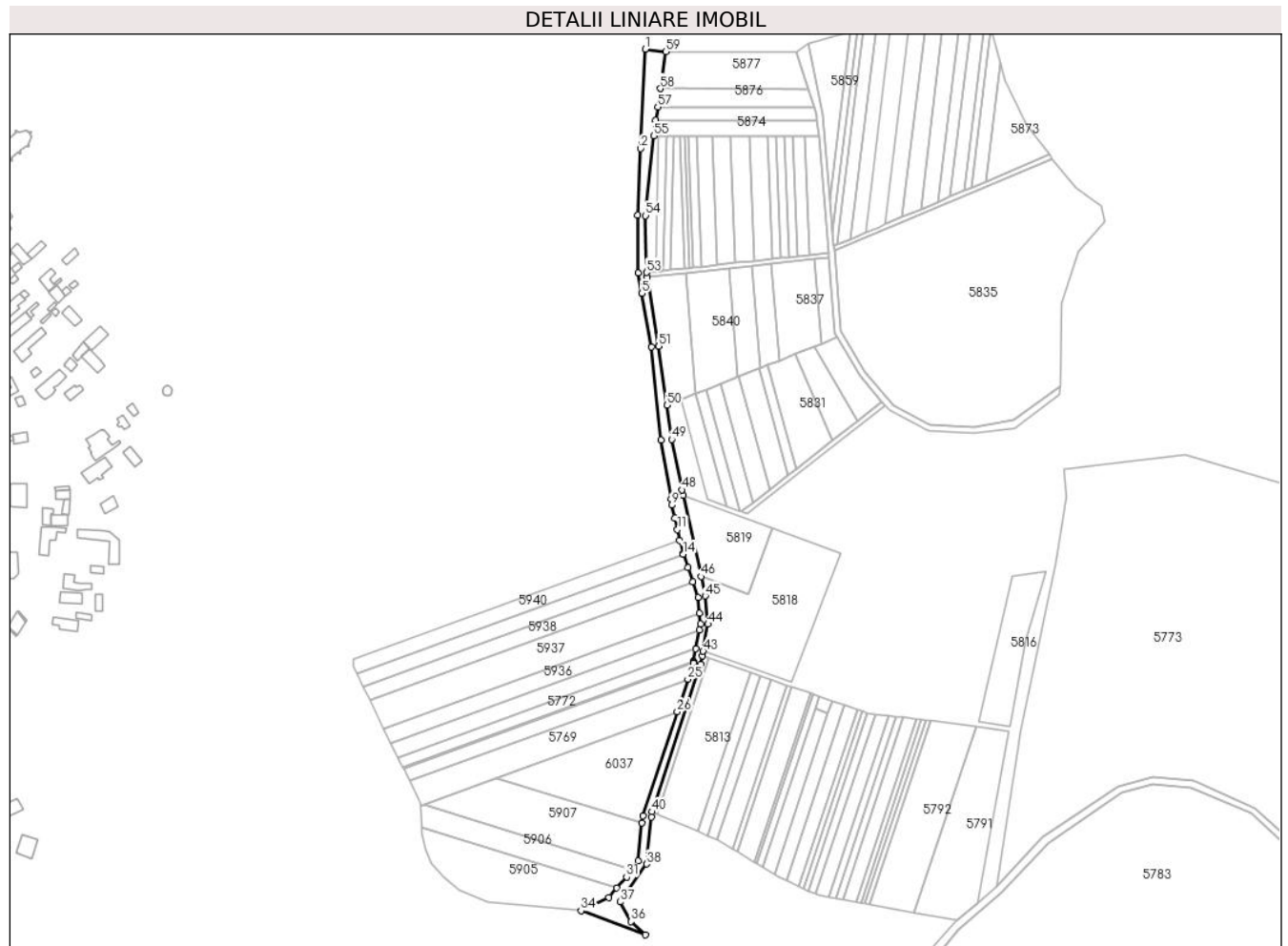
Inscrieri privind dezmembramintele dreptului de proprietate, drepturi reale de garanție și sarcini	Referințe
NU SUNT	

Anexa Nr. 1 La Partea I

Teren

Nr cadastral	Suprafața (mp)*	Observații / Referințe
	3.856	

* Suprafața este determinată în planul de proiecție Stereo 70.



Date referitoare la teren

Crt	Categorie folosință	Intravilan	Suprafața (mp)	Tarla	Parcelă	Nr. topo	Observații / Referințe
1	drum	NU	3.856	-	-	-	

Lungime Segmente

1) Valorile lungimilor segmentelor sunt obținute din proiecție în plan.

Punct început	X / Y	Punct sfârșit	X / Y	Lungime segment	Punct început	X / Y	Punct sfârșit	X / Y	Lungime segment	Punct început	X / Y	Punct sfârșit	X / Y	Lungime segment
1	401.127,942 541.633,62	2	401.124,997 541.569,928	63.76	2	401.124,997 541.569,928	3	401.123,027 541.527,308	42.66 6	3	401.123,027 541.527,308	4	401.123,358 541.490,191	37.11 8
4	401.123,358 541.490,191	5	401.125,736 541.477,197	13.21	5	401.125,736 541.477,197	6	401.132,022 541.442,843	34.92 5	6	401.132,022 541.442,843	7	401.137,961 541.383,214	59.92 4
7	401.137,961 541.383,214	8	401.144,764 541.345,505	38.31 8	8	401.144,764 541.345,505	9	401.144,832 541.341,426	4.08	9	401.144,832 541.341,426	10	401.146,751 541.333,256	8.392
10	401.146,751 541.333,256	11	401.148,5 541.325,806	7.653	11	401.148,5 541.325,806	12	401.150,129 541.318,868	7.126	12	401.150,129 541.318,868	13	401.152,153 541.310,252	8.851
13	401.152,153 541.310,252	14	401.152,231 541.310,024	0.241	14	401.152,231 541.310,024	15	401.155,206 541.301,347	9.173	15	401.155,206 541.301,347	16	401.158,288 541.292,359	9.501
16	401.158,288 541.292,359	17	401.161,757 541.282,24	10.69 8	17	401.161,757 541.282,24	18	401.162,722 541.272,349	9.938	18	401.162,722 541.272,349	19	401.163,397 541.265,422	6.96

Punct început	X / Y	Punct sfârșit	X / Y	Lungime segment	Punct început	X / Y	Punct sfârșit	X / Y	Lungime segment	Punct început	X / Y	Punct sfârșit	X / Y	Lungime segment
19	401.163,397 541.265,422	20	401.162,658 541.261,362	4.127	20	401.162,658 541.261,362	21	401.160,471 541.249,34	12.22	21	401.160,471 541.249,34	22	401.159,026 541.241,402	8.068
22	401.159,026 541.241,402	23	401.158,889 541.240,649	0.766	23	401.158,889 541.240,649	24	401.158,75 541.240,228	0.443	24	401.158,75 541.240,228	25	401.155,316 541.229,854	10.927
25	401.155,316 541.229,854	26	401.148,423 541.209,032	21.933	26	401.148,423 541.209,032	27	401.126,34 541.142,324	70.268	27	401.126,34 541.142,324	28	401.125,879 541.137,824	4.524
28	401.125,879 541.137,824	29	401.123,388 541.113,5	24.451	29	401.123,388 541.113,5	30	401.119,609 541.108,275	6.448	30	401.119,609 541.108,275	31	401.115,936 541.103,196	6.268
31	401.115,936 541.103,196	32	401.109,743 541.096,047	9.459	32	401.109,743 541.096,047	33	401.104,649 541.090,165	7.781	33	401.104,649 541.090,165	34	401.086,693 541.081,621	19.885
34	401.086,693 541.081,621	35	401.128,046 541.066,078	44.178	35	401.128,046 541.066,078	36	401.118,815 541.074,575	12.546	36	401.118,815 541.074,575	37	401.111,814 541.087,241	14.473
37	401.111,814 541.087,241	38	401.128,802 541.111,481	29.601	38	401.128,802 541.111,481	39	401.131,794 541.141,541	30.208	39	401.131,794 541.141,541	40	401.132,25 541.144,962	3.452
40	401.132,25 541.144,962	41	401.163,534 541.239,463	99.544	41	401.163,534 541.239,463	42	401.164,518 541.244,873	5.498	42	401.164,518 541.244,873	43	401.165,062 541.247,859	3.035
43	401.165,062 541.247,859	44	401.168,222 541.265,222	17.648	44	401.168,222 541.265,222	45	401.166,462 541.283,261	18.124	45	401.166,462 541.283,261	46	401.163,745 541.295,662	12.695
46	401.163,745 541.295,662	47	401.152,351 541.347,672	53.243	47	401.152,351 541.347,672	48	401.151,413 541.351,316	3.764	48	401.151,413 541.351,316	49	401.144,946 541.383,507	32.834
49	401.144,946 541.383,507	50	401.141,887 541.405,474	22.179	50	401.141,887 541.405,474	51	401.136,634 541.443,202	38.092	51	401.136,634 541.443,202	52	401.129,256 541.487,562	44.969
52	401.129,256 541.487,562	53	401.128,763 541.490,526	3.005	53	401.128,763 541.490,526	54	401.128,152 541.526,935	36.414	54	401.128,152 541.526,935	55	401.133,325 541.578,121	51.447
55	401.133,325 541.578,121	56	401.134,733 541.587,938	9.917	56	401.134,733 541.587,938	57	401.135,975 541.596,6	8.751	57	401.135,975 541.596,6	58	401.137,665 541.608,382	11.902
58	401.137,665 541.608,382	59	401.141,057 541.632,037	23.897	59	401.141,057 541.632,037	1	401.127,942 541.633,62	13.211					

** Lungimile segmentelor sunt determinate în planul de proiecție Stereo 70 și sunt rotunjite la 1 milimetru.

*** Distanța dintre puncte este formată din segmente cumulate ce sunt mai mici decât valoarea 1 milimetru.

**DATE DESPRE IMOBILUL NR. 5879**

Oficiul de Cadastru și Publicitate Imobiliară ALBA
Biroul de Cadastru și Publicitate Imobiliară Aiud

A. Partea I. Descrierea imobilului

TEREN Extravilan

Adresa: Jud. Alba

Nr. Crt	Nr cadastral Nr. topografic	Suprafața* (mp)	Observații / Referințe
A1		4.657	Sector cadastral:42 Teren neimprijmit;

B. Partea II. Proprietari și acte

Inscrieri privitoare la dreptul de proprietate și alte drepturi reale	Referințe
1 / 01/01/2022	
Act Administrativ nr. 14113/1315, din 03/08/2005 emis de CJPSDPAT ALBA;	
B1	A1
Intabulare, drept de PROPRIETATE, dobandit prin Reconstituire, cota actuala 1/1	
1) SZOKE STEFAN	

C. Partea III. SARCINI .

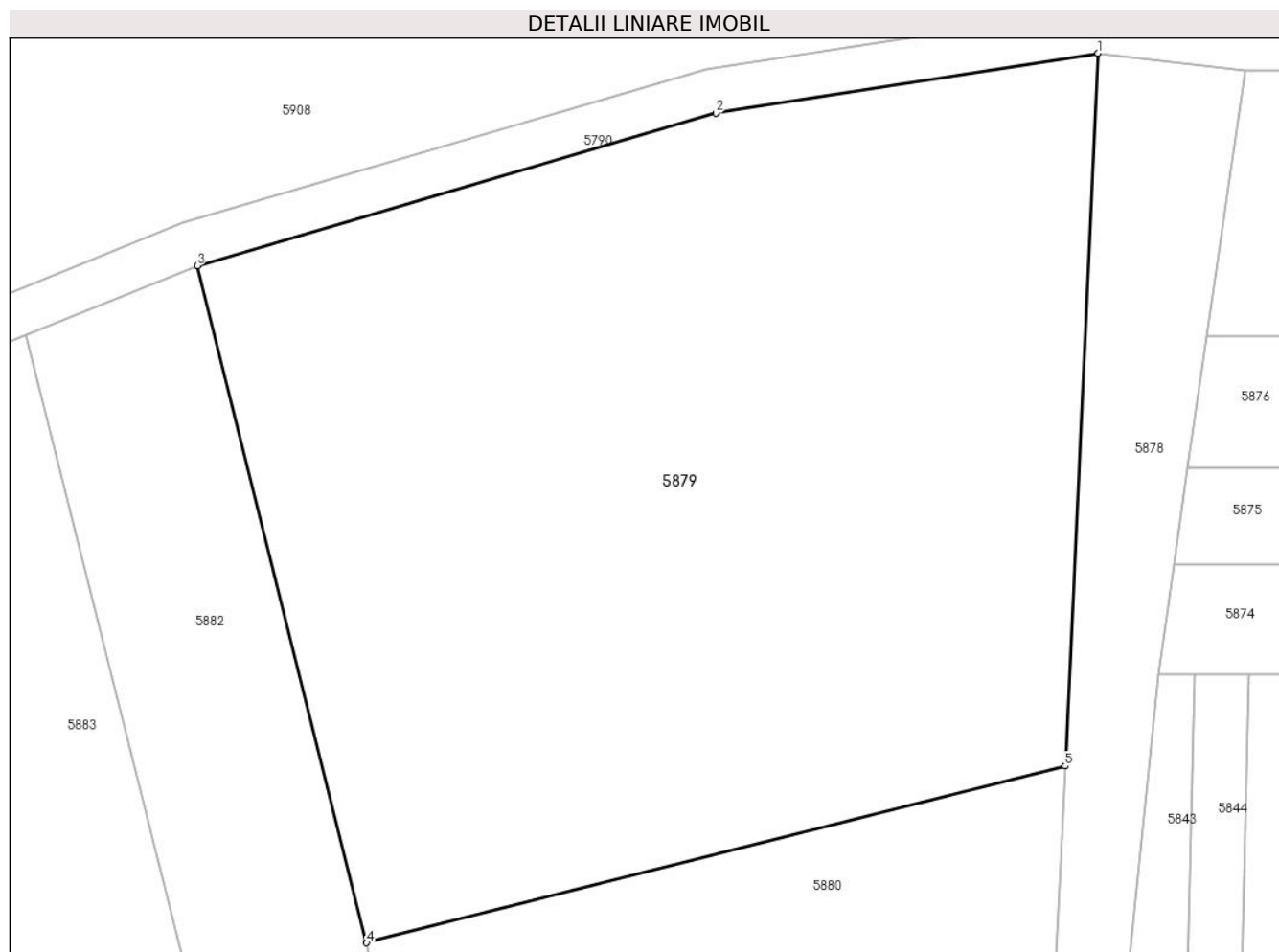
Inscrieri privind dezmembramintele dreptului de proprietate, drepturi reale de garanție și sarcini	Referințe
NU SUNT	

Anexa Nr. 1 La Partea I

Teren

Nr cadastral	Suprafața (mp)*	Observații / Referințe
	4.657	

* Suprafața este determinată în planul de proiecție Stereo 70.



Date referitoare la teren

Crt	Categorie folosință	Intra vilan	Suprafața (mp)	Tarla	Parcelă	Nr. topo	Observații / Referințe
1	vie	NU	3.000	-	2290/1/3/1	-	
2	arabil	NU	1.657	-	2290/1/3/2	-	

Lungime Segmente

1) Valorile lungimilor segmentelor sunt obținute din proiecție în plan.

Punct început	X / Y	Punct sfârșit	X / Y	Lungime segment (** (m)
1	401.127,942 541.633,62	2	401.093,755 541.628,264	34.604
2	401.093,755 541.628,264	3	401.047,372 541.614,643	48.342
3	401.047,372 541.614,643	4	401.062,511 541.554,12	62.388
4	401.062,511 541.554,12	5	401.124,997 541.569,928	64.455

Punct început	X / Y	Punct sfârșit	X / Y	Lungime segment (** (m)
5	401.124,997 541.569,928	1	401.127,942 541.633,62	63.76

** Lungimile segmentelor sunt determinate în planul de proiecție Stereo 70 și sunt rotunjite la 1 milimetru.

*** Distanța dintre puncte este formată din segmente cumulate ce sunt mai mici decât valoarea 1 milimetru.

**DATE DESPRE IMOBILUL NR. 5880**

Oficiul de Cadastru și Publicitate Imobiliară ALBA
Biroul de Cadastru și Publicitate Imobiliară Aiud

A. Partea I. Descrierea imobilului

TEREN Extravilan

Adresa: Jud. Alba

Nr. Crt	Nr cadastral Nr. topografic	Suprafața* (mp)	Observații / Referințe
A1		4.600	Sector cadastral:42 Teren neimprejmuit;

B. Partea II. Proprietari și acte

Inscrieri privitoare la dreptul de proprietate și alte drepturi reale	Referințe
1 / 01/01/2022	
Act Administrativ nr. 11402/1263, din 13/09/2004 emis de CJPSDPAT ALBA;	
B1	A1
Intabulare, drept de PROPRIETATE, dobandit prin Reconstituire, cota actuala 1/1 1) HEGEDUS I IULIU	

C. Partea III. SARCINI .

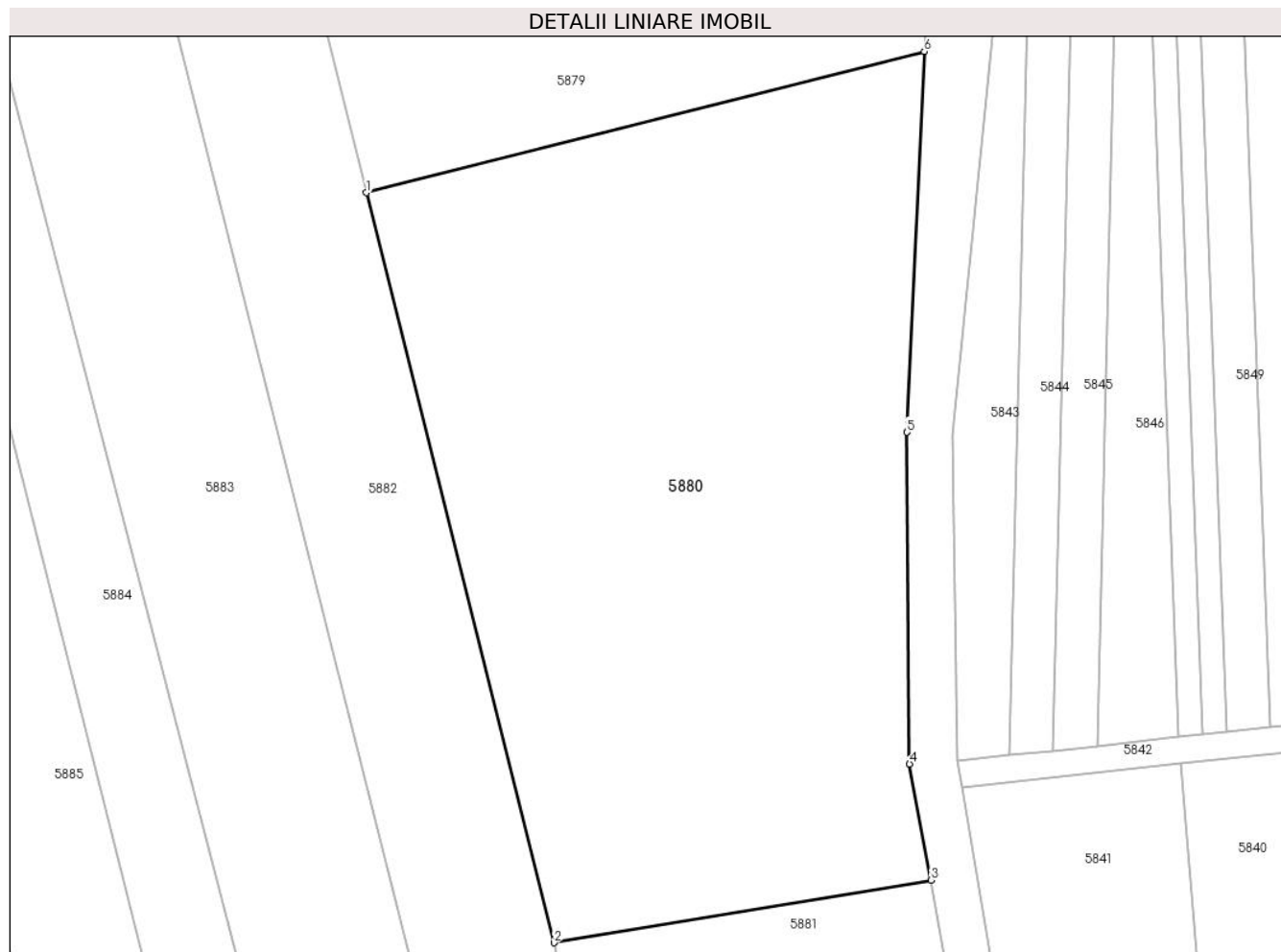
Inscrieri privind dezmembramintele dreptului de proprietate, drepturi reale de garanție și sarcini	Referințe
NU SUNT	

Anexa Nr. 1 La Partea I

Teren

Nr cadastral	Suprafața (mp)*	Observații / Referințe
	4.600	

* Suprafața este determinată în planul de proiecție Stereo 70.



Date referitoare la teren

Crt	Categorie folosință	Intravilan	Suprafața (mp)	Tarla	Parcelă	Nr. topo	Observații / Referințe
1	arabil	NU	1.700	-	2290/5	-	
2	arabil	NU	2.900	-	2290/17	-	

Lungime Segmente

1) Valorile lungimilor segmentelor sunt obținute din proiecție în plan.

Punct început	X / Y	Punct sfârșit	X / Y	Lungime segment (** (m)
1	401.062,511 541.554,12	2	401.083,507 541.470,18	86.527
2	401.083,507 541.470,18	3	401.125,736 541.477,197	42.807
3	401.125,736 541.477,197	4	401.123,358 541.490,191	13.21
4	401.123,358 541.490,191	5	401.123,027 541.527,308	37.118

Punct început	X / Y	Punct sfârșit	X / Y	Lungime segment (** (m)
5	401.123,027 541.527,308	6	401.124,997 541.569,928	42.666
6	401.124,997 541.569,928	1	401.062,511 541.554,12	64.455

** Lungimile segmentelor sunt determinate în planul de proiecție Stereo 70 și sunt rotunjite la 1 milimetru.

*** Distanța dintre puncte este formată din segmente cumulate ce sunt mai mici decât valoarea 1 milimetru.

**DATE DESPRE IMOBILUL NR. 5881**

Oficiul de Cadastru și Publicitate Imobiliară ALBA
Biroul de Cadastru și Publicitate Imobiliară Aiud

A. Partea I. Descrierea imobilului

TEREN Extravilan

Adresa: Jud. Alba

Nr. Crt	Nr cadastral Nr. topografic	Suprafața* (mp)	Observații / Referințe
A1		4.889	Sector cadastral:42 Teren neimprejmuit;

B. Partea II. Proprietari și acte

Inscrieri privitoare la dreptul de proprietate și alte drepturi reale		Referințe
1 / 01/01/2022		
Act Administrativ nr. 14113/1370, din 22/03/2007 emis de CJPSDPAT ALBA;		
B1	Intabulare, drept de PROPRIETATE, dobandit prin Reconstituire, cota actuala 1/1 1) HORVATH SUSANA	A1

C. Partea III. SARCINI .

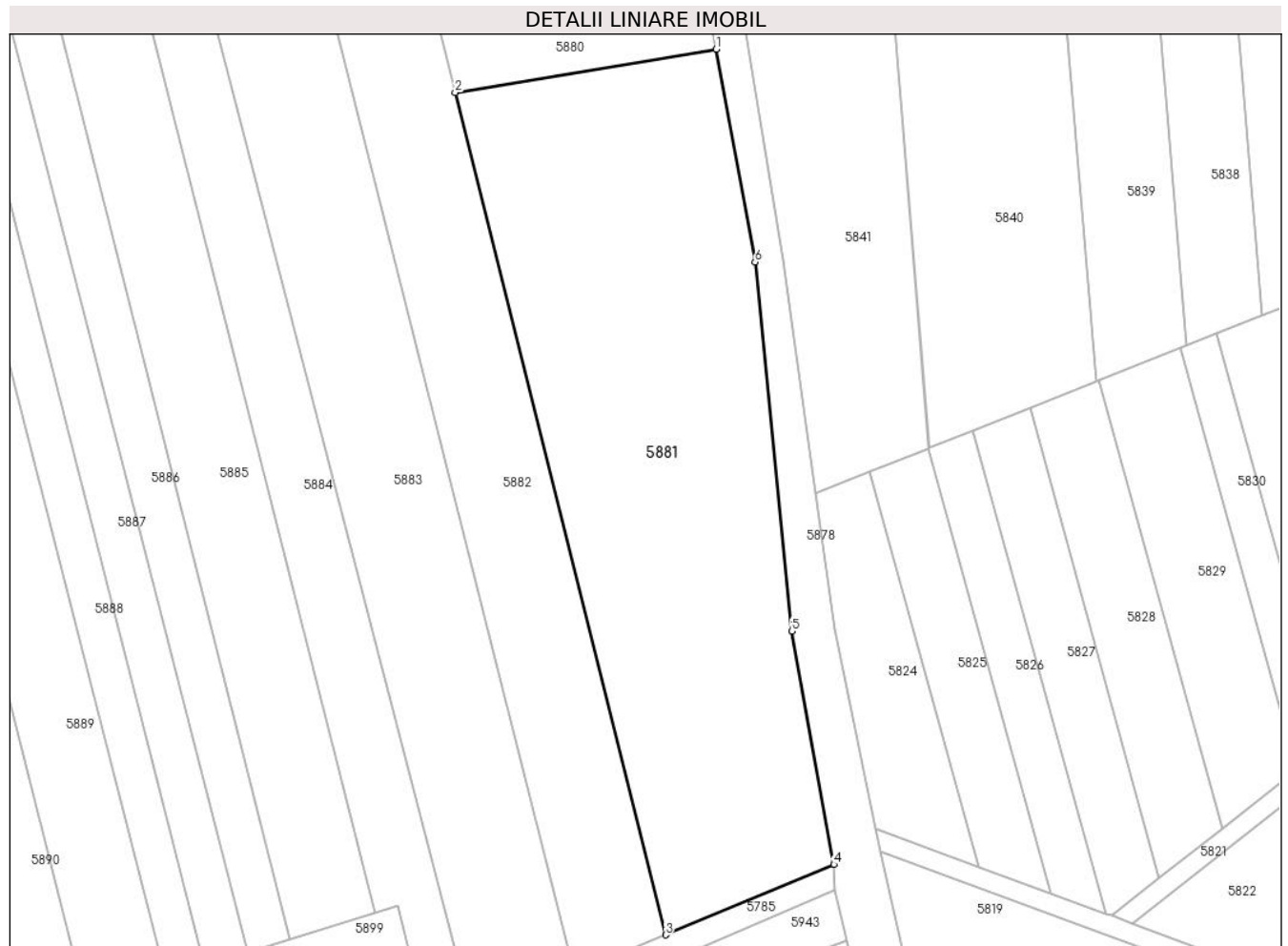
Inscrieri privind dezmembramintele dreptului de proprietate, drepturi reale de garanție și sarcini	Referințe
NU SUNT	

Anexa Nr. 1 La Partea I

Teren

Nr cadastral	Suprafața (mp)*	Observații / Referințe
	4.889	

* Suprafața este determinată în planul de proiecție Stereo 70.



Date referitoare la teren

Crt	Categorie folosință	Intra vilan	Suprafața (mp)	Tarla	Parcelă	Nr. topo	Observații / Referințe
1	arabil	NU	3.300	-	2290/1/1	-	
2	vie	NU	900	-	2290/1/2	-	
3	neproductiv	NU	689	-	2290/1/3	-	

Lungime Segmente

1) Valorile lungimilor segmentelor sunt obținute din proiecție în plan.

Punct început	X / Y	Punct sfârșit	X / Y	Lungime segment (** (m)
1	401.125,736 541.477,197	2	401.083,507 541.470,18	42.807
2	401.083,507 541.470,18	3	401.117,536 541.334,14	140.231
3	401.117,536 541.334,14	4	401.144,764 541.345,505	29.505
4	401.144,764 541.345,505	5	401.137,961 541.383,214	38.318

Punct început	X / Y	Punct sfârșit	X / Y	Lungime segment (** (m)
5	401.137,961 541.383,214	6	401.132,022 541.442,843	59.924
6	401.132,022 541.442,843	1	401.125,736 541.477,197	34.925

** Lungimile segmentelor sunt determinate în planul de proiecție Stereo 70 și sunt rotunjite la 1 milimetru.

*** Distanța dintre puncte este formată din segmente cumulate ce sunt mai mici decât valoarea 1 milimetru.

**DATE DESPRE IMOBILUL NR. 5882**

Oficiul de Cadastru și Publicitate Imobiliară ALBA
Biroul de Cadastru și Publicitate Imobiliară Aiud

A. Partea I. Descrierea imobilului

TEREN Extravilan

Adresa: Jud. Alba

Nr. Crt	Nr cadastral Nr. topografic	Suprafața* (mp)	Observații / Referințe
A1		4.654	Sector cadastral:42 Teren neimprejmuit;

B. Partea II. Proprietari și acte

Inscrieri privitoare la dreptul de proprietate și alte drepturi reale		Referințe
1 / 01/01/2022		
Act Administrativ nr. 7044/504, din 22/09/1995 emis de CJPSDPAT ALBA;		
B1	Intabulare, drept de PROPRIETATE, dobandit prin Reconstituire, cota actuala 1/1 1) HEGEDUȘ IULIU 2) DEAK SUSANA	A1

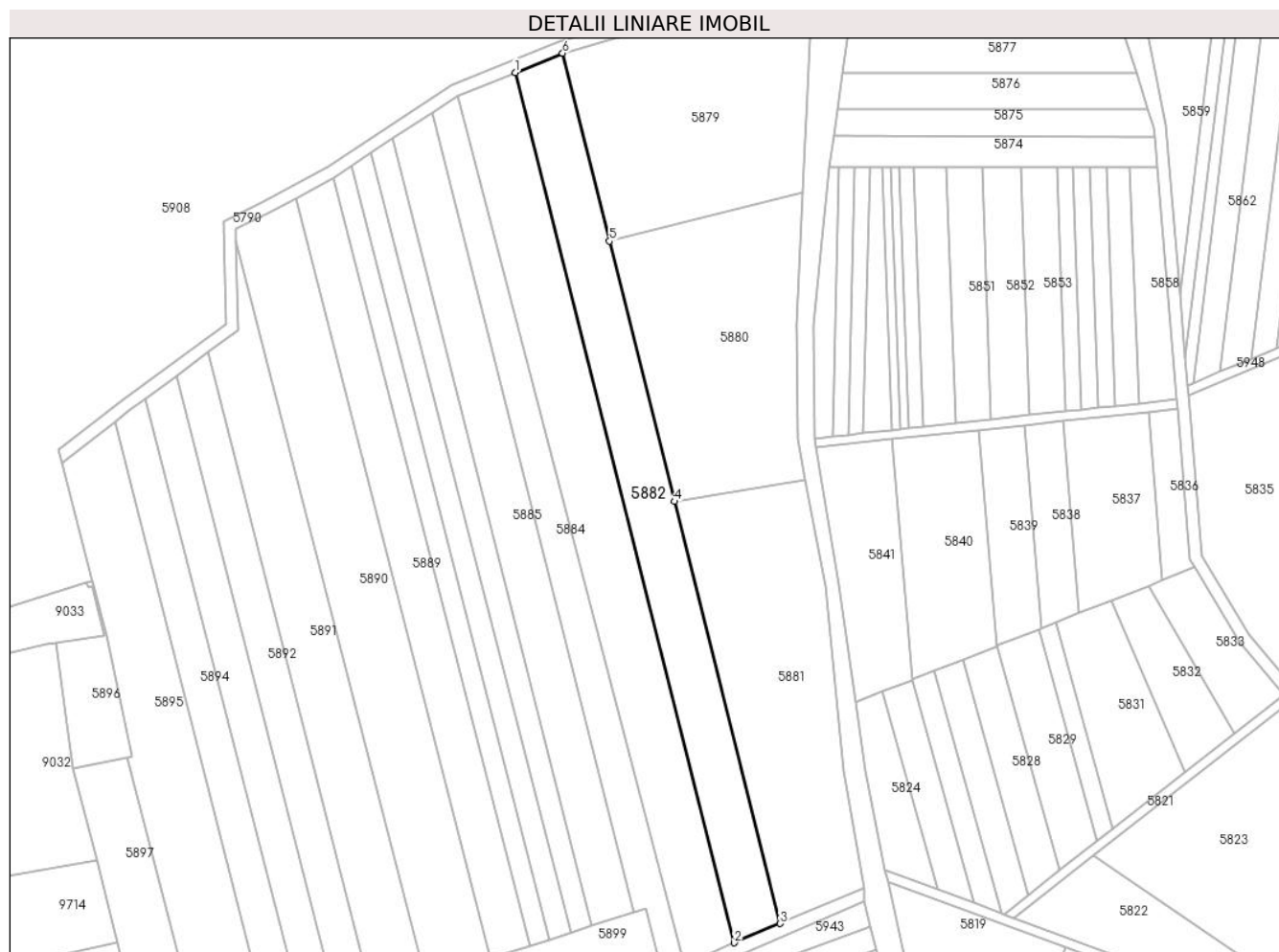
C. Partea III. SARCINI .

Inscrieri privind dezmembramintele dreptului de proprietate, drepturi reale de garanție și sarcini	Referințe
NU SUNT	

Teren

Nr cadastral	Suprafața (mp)*	Observații / Referințe
	4.654	

* Suprafața este determinată în planul de proiecție Stereo 70.



Date referitoare la teren

Crt	Categorie folosință	Intravilan	Suprafața (mp)	Tarla	Parcelă	Nr. topo	Observații / Referințe
1	arabil	NU	4.277	-	2290/1/4/1	-	
2	neproductiv	NU	377	-	2290/1/4/2	-	

Lungime Segmente

1) Valorile lungimilor segmentelor sunt obținute din proiecție în plan.

Punct început	X / Y	Punct sfârșit	X / Y	Lungime segment (** (m)
1	401.032,096 541.608,44	2	401.102,734 541.327,962	289.236
2	401.102,734 541.327,962	3	401.117,536 541.334,14	16.039
3	401.117,536 541.334,14	4	401.083,507 541.470,18	140.231
4	401.083,507 541.470,18	5	401.062,511 541.554,12	86.527

Punct început	X / Y	Punct sfârșit	X / Y	Lungime segment (** (m)
5	401.062,511 541.554,12	6	401.047,372 541.614,643	62.388
6	401.047,372 541.614,643	1	401.032,096 541.608,44	16.487

** Lungimile segmentelor sunt determinate în planul de proiecție Stereo 70 și sunt rotunjite la 1 milimetru.

*** Distanța dintre puncte este formată din segmente cumulate ce sunt mai mici decât valoarea 1 milimetru.

**DATE DESPRE IMOBILUL NR. 5883**

Oficiul de Cadastru și Publicitate Imobiliară ALBA
Biroul de Cadastru și Publicitate Imobiliară Aiud

A. Partea I. Descrierea imobilului

TEREN Extravilan

Adresa: Jud. Alba

Nr. Crt	Nr cadastral Nr. topografic	Suprafața* (mp)	Observații / Referințe
A1		5.400	Sector cadastral:42 Teren neimpregmuit;

B. Partea II. Proprietari și acte

Inscrieri privitoare la dreptul de proprietate și alte drepturi reale	Referințe
1 / 01/01/2022	
Act Administrativ nr. 5248/390, din 13/04/1995 emis de CJPSDPAT ALBA;	
B1	A1
Intabulare, drept de PROPRIETATE, dobandit prin Reconstituire, cota actuala 1/1	
1) SZOKE A IOAN	

C. Partea III. SARCINI .

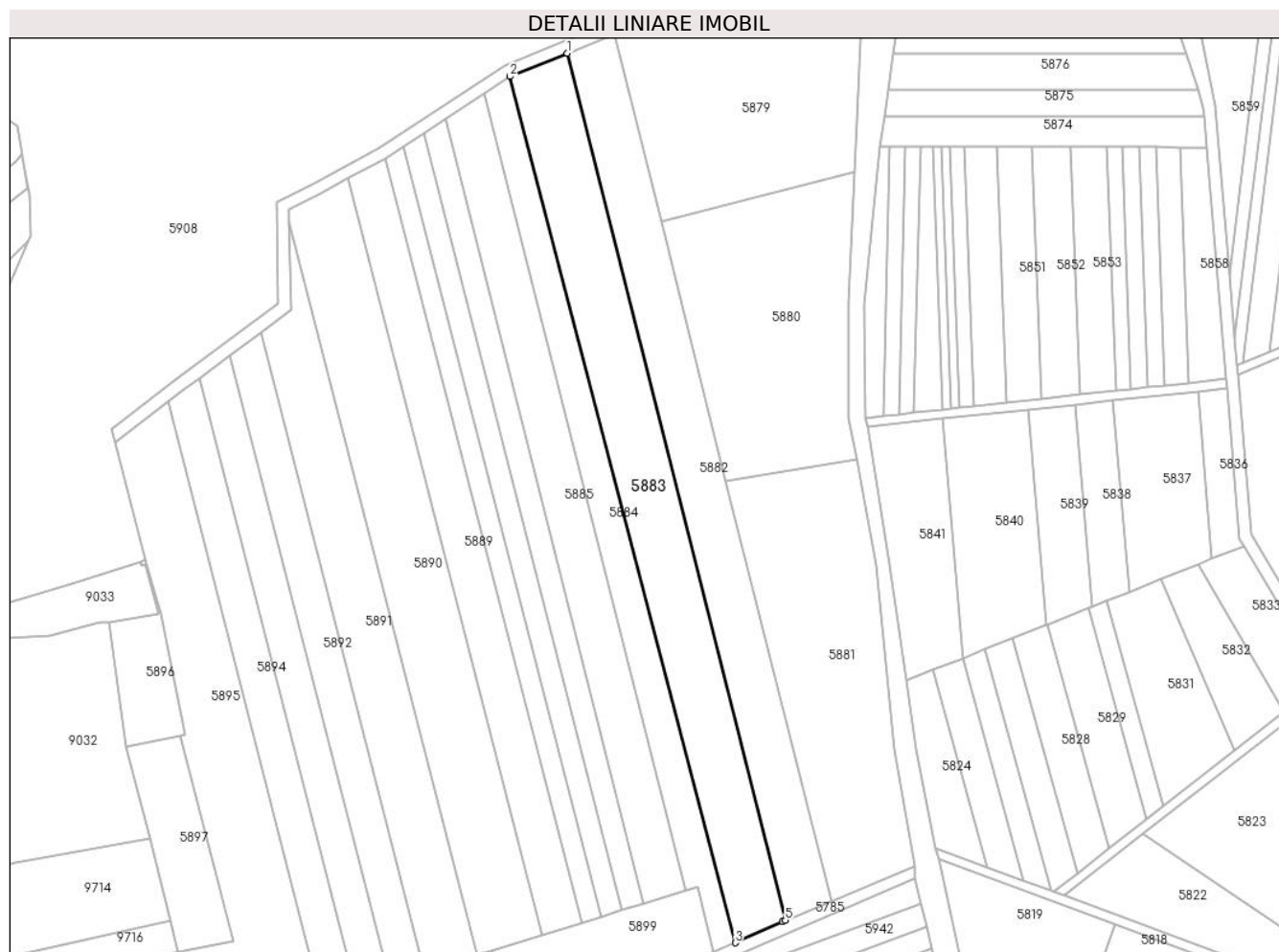
Inscrieri privind dezmembramintele dreptului de proprietate, drepturi reale de garanție și sarcini	Referințe
NU SUNT	

Anexa Nr. 1 La Partea I

Teren

Nr cadastral	Suprafața (mp)*	Observații / Referințe
	5.400	

* Suprafața este determinată în planul de proiecție Stereo 70.



Date referitoare la teren

Crt	Categorie folosință	Intravilan	Suprafața (mp)	Tarla	Parcelă	Nr. topo	Observații / Referințe
1	arabil	NU	2.500	-	2290/1/5/1	-	
2	vie	NU	2.300	-	2290/1/5/2	-	
3	neproductiv	NU	600	-	22901/5/3	-	

Lungime Segmente

1) Valorile lungimilor segmentelor sunt obținute din proiecție în plan.

Punct început	X / Y	Punct sfârșit	X / Y	Lungime segment (** (m)
1	401.032,096 541.608,44	2	401.013,593 541.600,926	19.97
2	401.013,593 541.600,926	3	401.086,487 541.320,717	289.535
3	401.086,487 541.320,717	4	401.101,711 541.327,535	16.681
4	401.101,711 541.327,535	5	401.102,734 541.327,962	1.108

Punct început	X / Y	Punct sfârșit	X / Y	Lungime segment (** (m)
5	401.102,734 541.327,962	1	401.032,096 541.608,44	289.236

** Lungimile segmentelor sunt determinate în planul de proiecție Stereo 70 și sunt rotunjite la 1 milimetru.

*** Distanța dintre puncte este formată din segmente cumulate ce sunt mai mici decât valoarea 1 milimetru.

**DATE DESPRE IMOBILUL NR. 5884**

Oficiul de Cadastru și Publicitate Imobiliară ALBA
Biroul de Cadastru și Publicitate Imobiliară Aiud

A. Partea I. Descrierea imobilului

TEREN Extravilan

Adresa: Jud. Alba

Nr. Crt	Nr cadastral Nr. topografic	Suprafața* (mp)	Observații / Referințe
A1		2.900	Sector cadastral:42 Teren neimprejmuit;

B. Partea II. Proprietari și acte

Inscrieri privitoare la dreptul de proprietate și alte drepturi reale		Referințe
1 / 01/01/2022		
Act Administrativ nr. 7101/652, din 25/03/1996 emis de CJPSDPAT ALBA;		
B1	Intabulare, drept de PROPRIETATE, dobandit prin Reconstituire, cota actuala 1/1 1) HEGEDUȘ IULIU 2) HEGEDUȘ IOSIF	A1

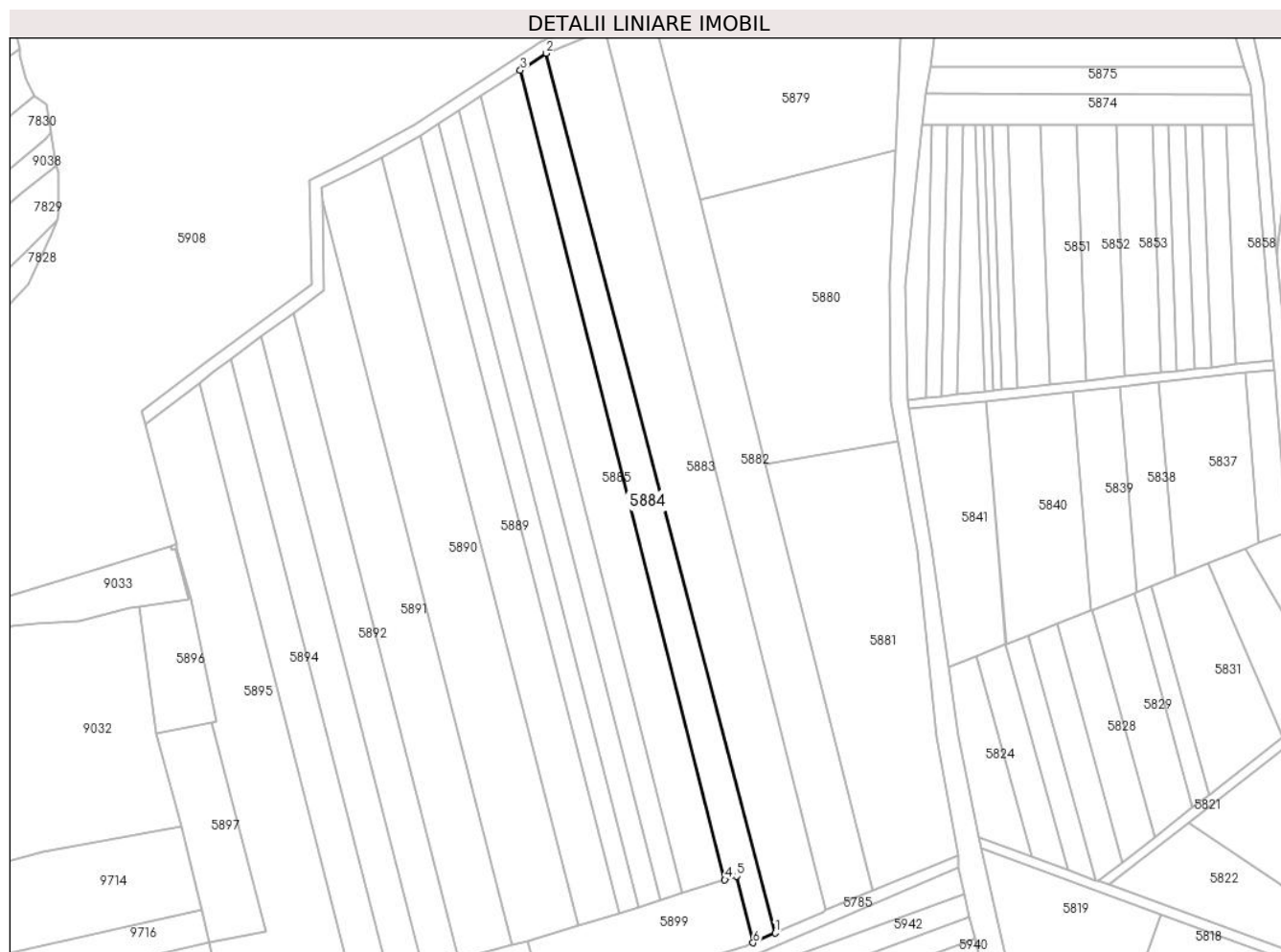
C. Partea III. SARCINI .

Inscrieri privind dezmembramintele dreptului de proprietate, drepturi reale de garanție și sarcini	Referințe
NU SUNT	

Teren

Nr cadastral	Suprafața (mp)*	Observații / Referințe
	2.900	

* Suprafața este determinată în planul de proiecție Stereo 70.



Date referitoare la teren

Crt	Categorie folosință	Intra vilan	Suprafața (mp)	Tarla	Parcelă	Nr. topo	Observații / Referințe
1	arabil	NU	2.900	-	2290/1/6	-	

Lungime Segmente

1) Valorile lungimilor segmentelor sunt obținute din proiecție în plan.

Punct început	X / Y	Punct sfârșit	X / Y	Lungime segment (** (m)
1	401.086,487 541.320,717	2	401.013,593 541.600,926	289.535
2	401.013,593 541.600,926	3	401.005,358 541.595,513	9.855
3	401.005,358 541.595,513	4	401.070,512 541.337,67	265.947
4	401.070,512 541.337,67	5	401.074,189 541.338,823	3.854
5	401.074,189 541.338,823	6	401.079,517 541.317,596	21.885

Punct început	X / Y	Punct sfârșit	X / Y	Lungime segment (** (m)
6	401.079,517 541.317,596	1	401.086,487 541.320,717	7.637

** Lungimile segmentelor sunt determinate în planul de proiecție Stereo 70 și sunt rotunjite la 1 milimetru.

*** Distanța dintre puncte este formată din segmente cumulate ce sunt mai mici decât valoarea 1 milimetru.

**DATE DESPRE IMOBILUL NR. 5885**

Oficiul de Cadastru și Publicitate Imobiliară ALBA
Biroul de Cadastru și Publicitate Imobiliară Aiud

A. Partea I. Descrierea imobilului

TEREN Extravilan

Adresa: Jud. Alba

Nr. Crt	Nr cadastral Nr. topografic	Suprafața* (mp)	Observații / Referințe
A1		3.774	Sector cadastral:42 Teren neimprejmuit;

B. Partea II. Proprietari și acte

Inscrieri privitoare la dreptul de proprietate și alte drepturi reale		Referințe
1 / 01/01/2022		
Act Normativ nr. 7, din 13/03/1996 emis de PRLAMENT;		
B1	Inscrierea provizorie, drept de PROPRIETATE, dobandit prin Lege, cota actuala 1/1 1) UAT MIRASLĂU, CIF:9999999999999	A1

C. Partea III. SARCINI .

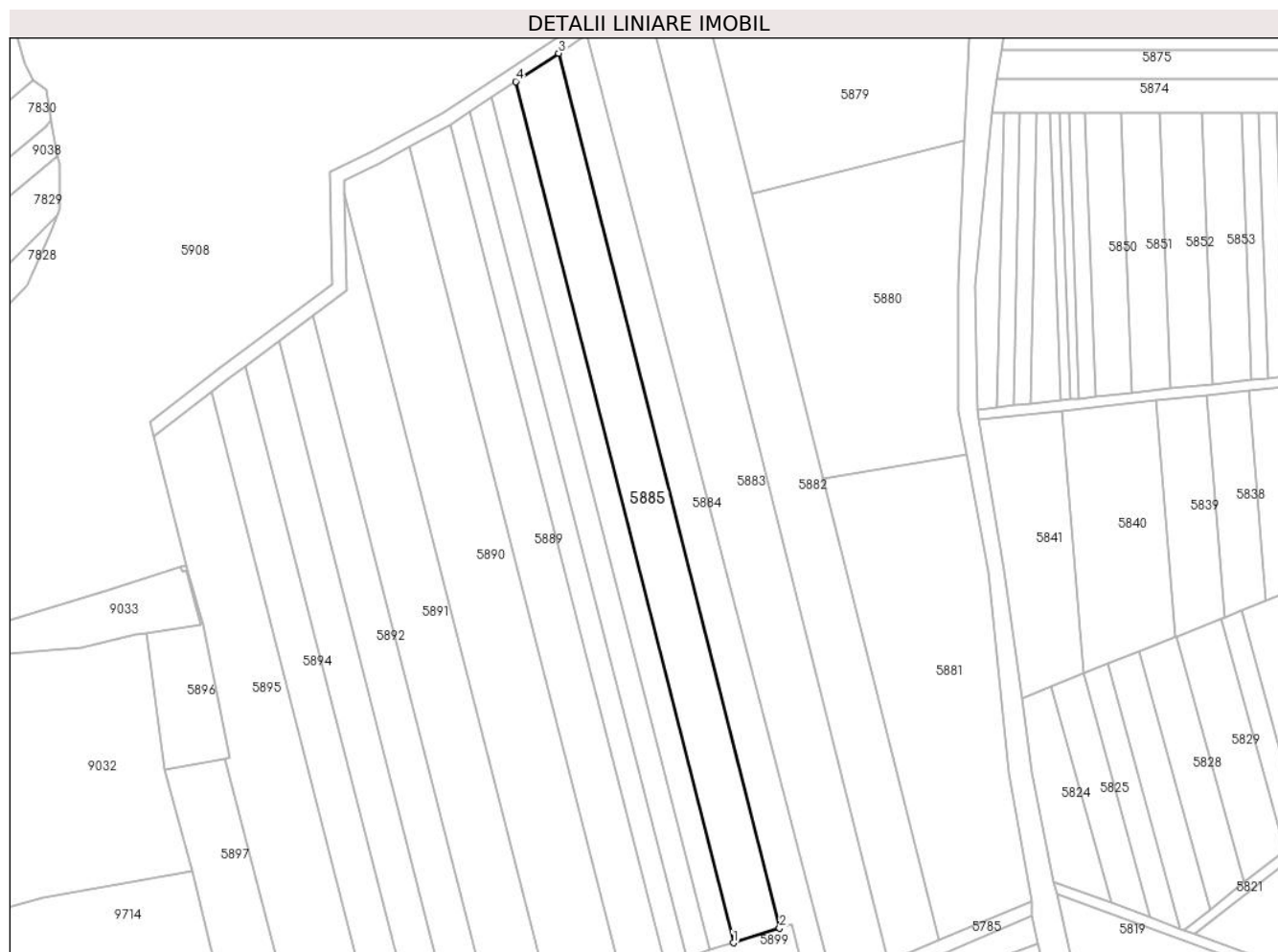
Inscrieri privind dezmembramintele dreptului de proprietate, drepturi reale de garanție și sarcini	Referințe
NU SUNT	

Anexa Nr. 1 La Partea I

Teren

Nr cadastral	Suprafața (mp)*	Observații / Referințe
	3.774	

* Suprafața este determinată în planul de proiecție Stereo 70.



Date referitoare la teren

Crt	Categorie folosință	Intra vilan	Suprafața (mp)	Tarla	Parcelă	Nr. topo	Observații / Referințe
1	arabil	NU	3.774	-	-	-	

Lungime Segmente

1) Valorile lungimilor segmentelor sunt obținute din proiecție în plan.

Punct început	X / Y	Punct sfârșit	X / Y	Lungime segment (** (m)
1	401.056,864 541.333,388	2	401.070,512 541.337,67	14.304
2	401.070,512 541.337,67	3	401.005,358 541.595,513	265.947
3	401.005,358 541.595,513	4	400.992,687 541.587,183	15.163
4	400.992,687 541.587,183	1	401.056,864 541.333,388	261.783

** Lungimile segmentelor sunt determinate în planul de proiecție Stereo 70 și sunt rotunjite la 1 milimetru.

***** Distanța dintre puncte este formată din segmente cumulate ce sunt mai mici decât valoarea 1 milimetru.**

**DATE DESPRE IMOBILUL NR. 5886**

Oficiul de Cadastru și Publicitate Imobiliară ALBA
Biroul de Cadastru și Publicitate Imobiliară Aiud

A. Partea I. Descrierea imobilului

TEREN Extravilan

Adresa: Jud. Alba

Nr. Crt	Nr cadastral Nr. topografic	Suprafața* (mp)	Observații / Referințe
A1		1.986	Sector cadastral:42 Teren neimprejmuit;

B. Partea II. Proprietari și acte

Inscrieri privitoare la dreptul de proprietate și alte drepturi reale		Referințe
1 / 01/01/2022		
Act Administrativ nr. 7044/499, din 22/09/1995 emis de CJPSDPAT ALBA;		
B1	Intabulare, drept de PROPRIETATE, dobandit prin Reconstituire, cota actuala 1/1	A1
	1) MĂRGINEAN ARGHIR 2) MĂRGINEAN MARIA	

C. Partea III. SARCINI .

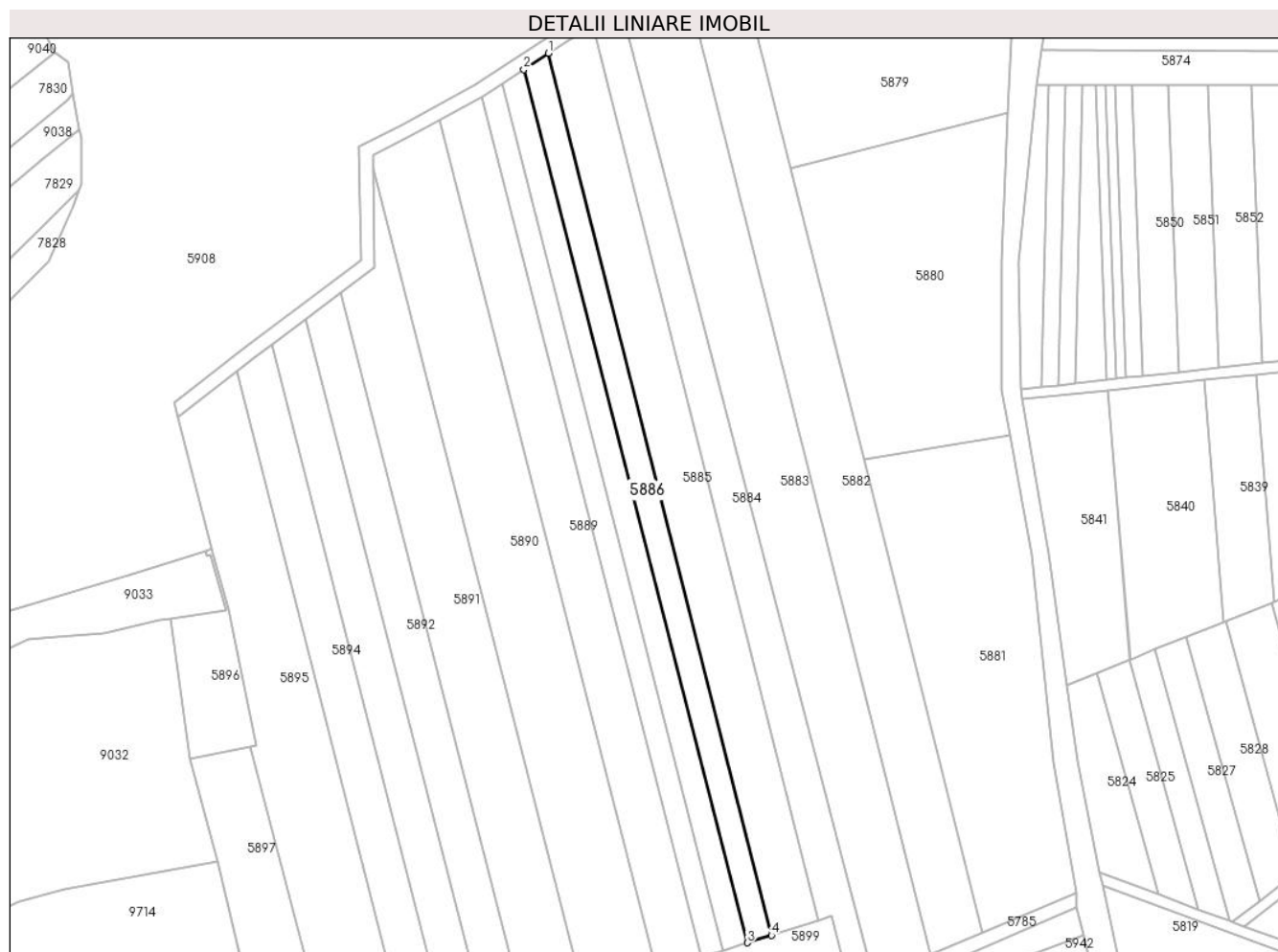
Inscrieri privind dezmembramintele dreptului de proprietate, drepturi reale de garanție și sarcini	Referințe
NU SUNT	

Anexa Nr. 1 La Partea I

Teren

Nr cadastral	Suprafața (mp)*	Observații / Referințe
	1.986	

* Suprafața este determinată în planul de proiecție Stereo 70.



Date referitoare la teren

Crt	Categorie folosință	Intravilan	Suprafața (mp)	Tarla	Parcelă	Nr. topo	Observații / Referințe
1	vie	NU	783	-	290/1/8/1	-	
2	neproductiv	NU	420	-	2290/1/8/2	-	
3	vie	NU	783	-	2290/1/8/3	-	

Lungime Segmente

1) Valorile lungimilor segmentelor sunt obținute din proiecție în plan.

Punct început	X / Y	Punct sfârșit	X / Y	Lungime segment (** (m)
1	400.992,687 541.587,183	2	400.985,623 541.582,539	8.454
2	400.985,623 541.582,539	3	401.049,934 541.331,215	259.422
3	401.049,934 541.331,215	4	401.056,864 541.333,388	7.263
4	401.056,864 541.333,388	1	400.992,687 541.587,183	261.783

**** Lungimile segmentelor sunt determinate în planul de proiecție Stereo 70 și sunt rotunjite la 1 milimetru.**

***** Distanța dintre puncte este formată din segmente cumulate ce sunt mai mici decât valoarea 1 milimetru.**

**DATE DESPRE IMOBILUL NR. 5887**

Oficiul de Cadastru și Publicitate Imobiliară ALBA
Biroul de Cadastru și Publicitate Imobiliară Aiud

A. Partea I. Descrierea imobilului

TEREN Extravilan

Adresa: Jud. Alba

Nr. Crt	Nr cadastral Nr. topografic	Suprafața* (mp)	Observații / Referințe
A1		1.870	Sector cadastral:42 Teren neimprejmuit;

B. Partea II. Proprietari și acte

Inscrieri privitoare la dreptul de proprietate și alte drepturi reale	Referințe
1 / 01/01/2022	
Act Administrativ nr. 14113/1336, din 12/09/2005 emis de CJPSDPAT ALBA;	
B1	A1
Intabulare, drept de PROPRIETATE, dobandit prin Reconstituire, cota actuala 1/1 1) VASTAGU AURELIA	

C. Partea III. SARCINI .

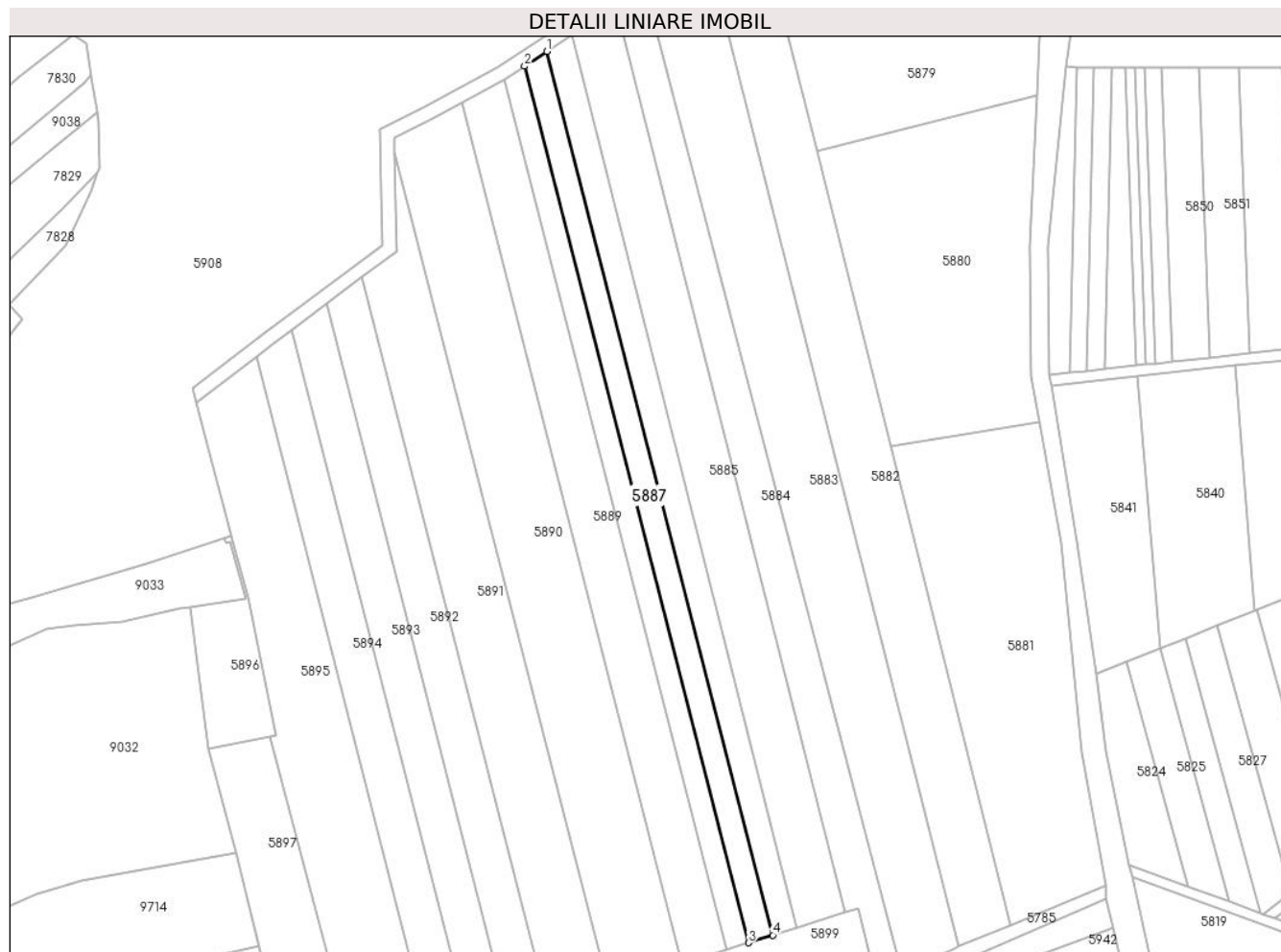
Inscrieri privind dezmembramintele dreptului de proprietate, drepturi reale de garanție și sarcini	Referințe
NU SUNT	

Anexa Nr. 1 La Partea I

Teren

Nr cadastral	Suprafața (mp)*	Observații / Referințe
	1.870	

* Suprafața este determinată în planul de proiecție Stereo 70.



Date referitoare la teren

Crt	Categorie folosință	Intravilan	Suprafața (mp)	Tarla	Parcelă	Nr. topo	Observații / Referințe
1	vie	NU	1.870	-	2290/1/9	-	

Lungime Segmente

1) Valorile lungimilor segmentelor sunt obținute din proiecție în plan.

Punct început	X / Y	Punct sfârșit	X / Y	Lungime segment (** (m)
1	400.985,623 541.582,539	2	400.979,228 541.578,336	7.653
2	400.979,228 541.578,336	3	401.043,018 541.329,046	257.322
3	401.043,018 541.329,046	4	401.049,934 541.331,215	7.248
4	401.049,934 541.331,215	1	400.985,623 541.582,539	259.422

** Lungimile segmentelor sunt determinate în planul de proiecție Stereo 70 și sunt rotunjite la 1 milimetru.

***** Distanţa dintre puncte este formată din segmente cumulate ce sunt mai mici decât valoarea 1 milimetru.**

**DATE DESPRE IMOBILUL NR. 5888**

Oficiul de Cadastru și Publicitate Imobiliară ALBA
Biroul de Cadastru și Publicitate Imobiliară Aiud

A. Partea I. Descrierea imobilului

TEREN Extravilan

Adresa: Jud. Alba

Nr. Crt	Nr cadastral Nr. topografic	Suprafața* (mp)	Observații / Referințe
A1		1.693	Sector cadastral:42 Teren neimprejmuit;

B. Partea II. Proprietari și acte

Inscrieri privitoare la dreptul de proprietate și alte drepturi reale	Referințe
1 / 01/01/2022	
Act Administrativ nr. 14113/1342, din 21/10/2005 emis de CJPSDPAT ALBA;	
B1	A1
Intabulare, drept de PROPRIETATE, dobandit prin Reconstituire, cota actuala 1/1 1) HEGEDUS I RAFILA	

C. Partea III. SARCINI .

Inscrieri privind dezmembramintele dreptului de proprietate, drepturi reale de garanție și sarcini	Referințe
NU SUNT	

Anexa Nr. 1 La Partea I

Teren

Nr cadastral	Suprafața (mp)*	Observații / Referințe
	1.693	

* Suprafața este determinată în planul de proiecție Stereo 70.



Date referitoare la teren

Crt	Categorie folosință	Intravilan	Suprafața (mp)	Tarla	Parcelă	Nr. topo	Observații / Referințe
1	vie	NU	510	-	2290/1/10/1	-	
2	neproductiv	NU	765	-	2290/1/10/2	-	
3	vie	NU	418	-	2290/1/10/3	-	

Lungime Segmente

1) Valorile lungimilor segmentelor sunt obținute din proiecție în plan.

Punct început	X / Y	Punct sfârșit	X / Y	Lungime segment (** (m)
1	400.979,228 541.578,336	2	400.973,402 541.574,506	6.972
2	400.973,402 541.574,506	3	400.973,392 541.574,501	0.011
3	400.973,392 541.574,501	4	401.036,708 541.327,066	255.407
4	401.036,708 541.327,066	5	401.043,018 541.329,046	6.613

Punct început	X / Y	Punct sfârșit	X / Y	Lungime segment (** (m)
5	401.043,018 541.329,046	1	400.979,228 541.578,336	257.322

** Lungimile segmentelor sunt determinate în planul de proiecție Stereo 70 și sunt rotunjite la 1 milimetru.

*** Distanța dintre puncte este formată din segmente cumulate ce sunt mai mici decât valoarea 1 milimetru.

**DATE DESPRE IMOBILUL NR. 5889**

Oficiul de Cadastru și Publicitate Imobiliară ALBA
Biroul de Cadastru și Publicitate Imobiliară Aiud

A. Partea I. Descrierea imobilului

TEREN Extravilan

Adresa: Jud. Alba

Nr. Crt	Nr cadastral Nr. topografic	Suprafața* (mp)	Observații / Referințe
A1		3.400	Sector cadastral:42 Teren neimprejmuit;

B. Partea II. Proprietari și acte

Inscrieri privitoare la dreptul de proprietate și alte drepturi reale		Referințe
1 / 01/01/2022		
Act Administrativ nr. 7128/715, din 23/06/1996 emis de CJPSDPAT ALBA;		
B1	Intabulare, drept de PROPRIETATE, dobandit prin Reconstituire, cota actuala 1/1 1) KUZNETOV D SARA 2) SZOKE D IOSIF 3) SZOKE D DIONISIE	A1

C. Partea III. SARCINI .

Inscrieri privind dezmembramintele dreptului de proprietate, drepturi reale de garanție și sarcini	Referințe
NU SUNT	

Anexa Nr. 1 La Partea I

Teren

Nr cadastral	Suprafața (mp)*	Observații / Referințe
	3.400	

* Suprafața este determinată în planul de proiecție Stereo 70.



Date referitoare la teren

Crt	Categorie folosință	Intra vilan	Suprafața (mp)	Tarla	Parcelă	Nr. topo	Observații / Referințe
1	vie	NU	3.400	-	22901/11	-	

Lungime Segmente

1) Valorile lungimilor segmentelor sunt obținute din proiecție în plan.

Punct început	X / Y	Punct sfârșit	X / Y	Lungime segment (** (m)
1	400.973,392 541.574,501	2	400.961,27 541.567,894	13.806
2	400.961,27 541.567,894	3	401.023,921 541.323,055	252.727
3	401.023,921 541.323,055	4	401.036,708 541.327,066	13.401
4	401.036,708 541.327,066	1	400.973,392 541.574,501	255.407

** Lungimile segmentelor sunt determinate în planul de proiecție Stereo 70 și sunt rotunjite la 1 milimetru.

***** Distanţa dintre puncte este formată din segmente cumulate ce sunt mai mici decât valoarea 1 milimetru.**

**DATE DESPRE IMOBILUL NR. 5890**

Oficiul de Cadastru și Publicitate Imobiliară ALBA
Biroul de Cadastru și Publicitate Imobiliară Aiud

A. Partea I. Descrierea imobilului

TEREN Extravilan

Adresa: Jud. Alba

Nr. Crt	Nr cadastral Nr. topografic	Suprafața* (mp)	Observații / Referințe
A1		5.504	Sector cadastral:42 Teren neimprejmuit;

B. Partea II. Proprietari și acte

Inscrieri privitoare la dreptul de proprietate și alte drepturi reale		Referințe
1 / 01/01/2022		
Act Normativ nr. 7, din 13/03/1996 emis de PRLAMENT;		
B1	Inscrierea provizorie, drept de PROPRIETATE, dobandit prin Lege, cota actuala 1/1 1) UAT MIRASLĂU, CIF:9999999999999	A1

C. Partea III. SARCINI .

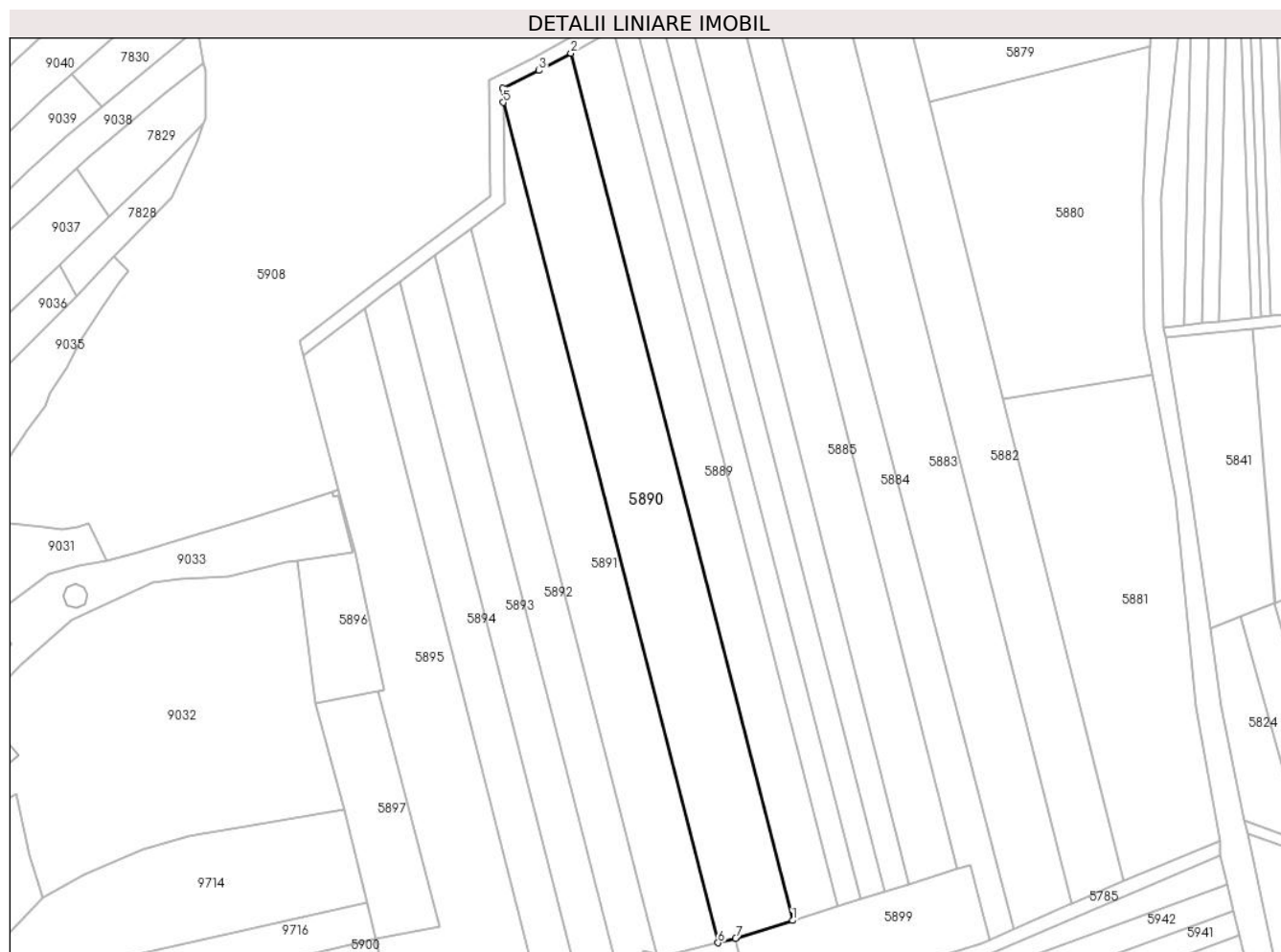
Inscrieri privind dezmembramintele dreptului de proprietate, drepturi reale de garanție și sarcini	Referințe
NU SUNT	

Anexa Nr. 1 La Partea I

Teren

Nr cadastral	Suprafața (mp)*	Observații / Referințe
	5.504	

* Suprafața este determinată în planul de proiecție Stereo 70.



Date referitoare la teren

Crt	Categorie folosință	Intra vilan	Suprafața (mp)	Tarla	Parcelă	Nr. topo	Observații / Referințe
1	arabil	NU	5.504	-	-	-	

Lungime Segmente

1) Valorile lungimilor segmentelor sunt obținute din proiecție în plan.

Punct început	X / Y	Punct sfârșit	X / Y	Lungime segment (** (m)
1	401.023,921 541.323,055	2	400.961,27 541.567,894	252.727
2	400.961,27 541.567,894	3	400.952,322 541.563,017	10.19
3	400.952,322 541.563,017	4	400.942,069 541.557,967	11.429
4	400.942,069 541.557,967	5	400.942,146 541.554,015	3.953
5	400.942,146 541.554,015	6	401.002,852 541.316,781	244.878

Punct început	X / Y	Punct sfârșit	X / Y	Lungime segment (** (m)
6	401.002,852 541.316,781	7	401.007,796 541.317,997	5.091
7	401.007,796 541.317,997	1	401.023,921 541.323,055	16.9

** Lungimile segmentelor sunt determinate în planul de proiecție Stereo 70 și sunt rotunjite la 1 milimetru.

*** Distanța dintre puncte este formată din segmente cumulate ce sunt mai mici decât valoarea 1 milimetru.

**DATE DESPRE IMOBILUL NR. 5891**

Oficiul de Cadastru și Publicitate Imobiliară ALBA
Biroul de Cadastru și Publicitate Imobiliară Aiud

A. Partea I. Descrierea imobilului

TEREN Extravilan

Adresa: Jud. Alba

Nr. Crt	Nr cadastral Nr. topografic	Suprafața* (mp)	Observații / Referințe
A1		3.922	Sector cadastral:42 Teren neimprejmuit;

B. Partea II. Proprietari și acte

Inscrieri privitoare la dreptul de proprietate și alte drepturi reale	Referințe
1 / 01/01/2022	
Act Administrativ nr. 7128/785, din 25/07/1996 emis de CJPSDPAT ALBA;	
B1	A1
Intabulare, drept de PROPRIETATE, dobandit prin Reconstituire, cota actuala 1/1 1) DEAK IOLANDA	

C. Partea III. SARCINI .

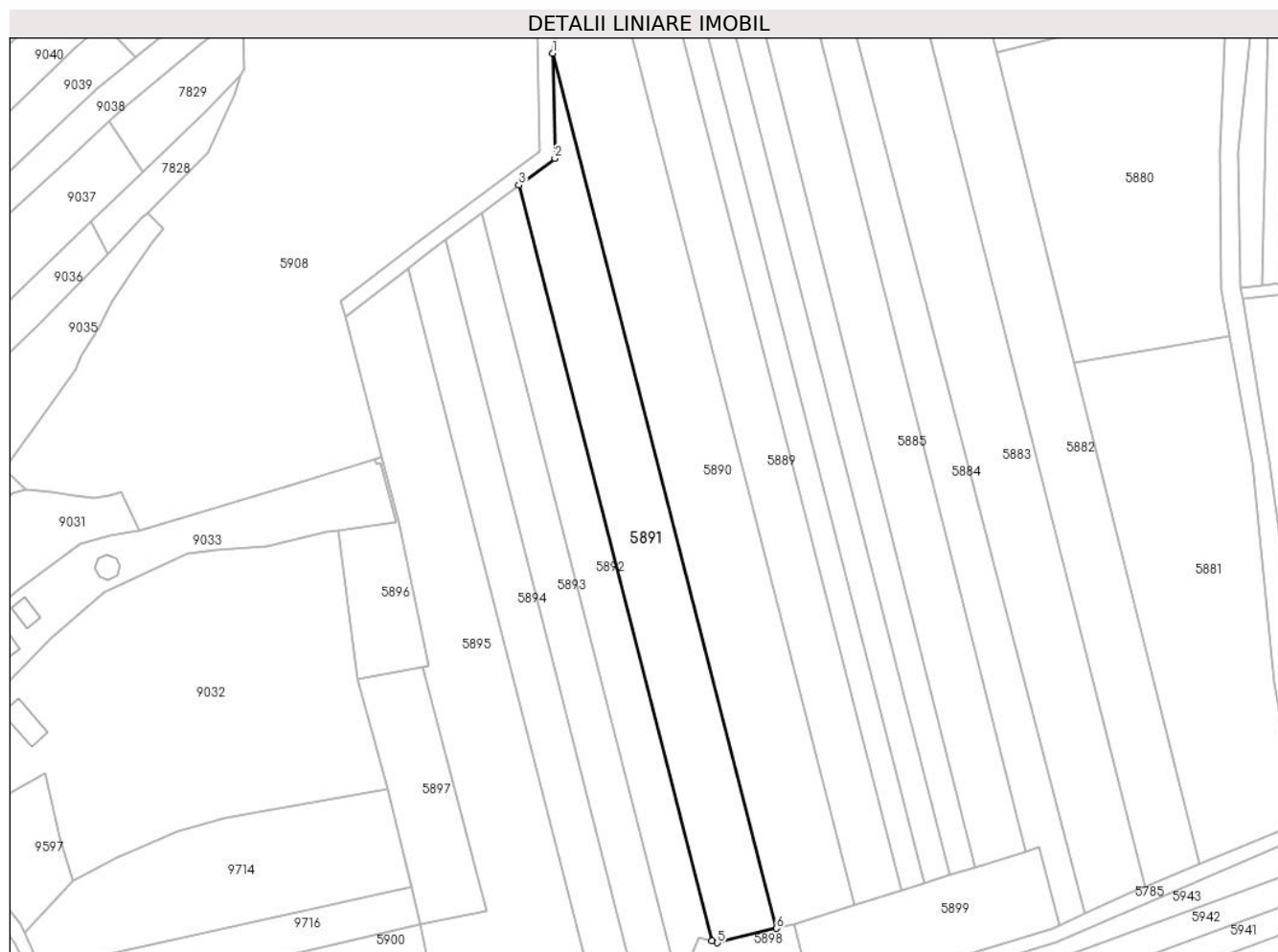
Inscrieri privind dezmembramintele dreptului de proprietate, drepturi reale de garanție și sarcini	Referințe
NU SUNT	

Anexa Nr. 1 La Partea I

Teren

Nr cadastral	Suprafața (mp)*	Observații / Referințe
	3.922	

* Suprafața este determinată în planul de proiecție Stereo 70.



Date referitoare la teren

Crt	Categorie folosință	Intravilan	Suprafața (mp)	Tarla	Parcelă	Nr. topo	Observații / Referințe
1	vie	NU	1.494	-	2290/1/14/1	-	
2	neproductiv	NU	235	-	2290/1/14/2	-	
3	vie	NU	2.193	-	2290/1/14/3	-	

Lungime Segmente

1) Valorile lungimilor segmentelor sunt obținute din proiecție în plan.

Punct început	X / Y	Punct sfârșit	X / Y	Lungime segment (** (m)
1	400.942,146 541.554,015	2	400.942,704 541.525,521	28.499
2	400.942,704 541.525,521	3	400.932,95 541.518,251	12.165
3	400.932,95 541.518,251	4	400.985,389 541.313,324	211.53
4	400.985,389 541.313,324	5	400.986,88 541.312,853	1.563

Punct început	X / Y	Punct sfârșit	X / Y	Lungime segment (** (m)
5	400.986,88 541.312,853	6	401.002,852 541.316,781	16.448
6	401.002,852 541.316,781	1	400.942,146 541.554,015	244.878

** Lungimile segmentelor sunt determinate în planul de proiecție Stereo 70 și sunt rotunjite la 1 milimetru.

*** Distanța dintre puncte este formată din segmente cumulate ce sunt mai mici decât valoarea 1 milimetru.

**DATE DESPRE IMOBILUL NR. 5892**

Oficiul de Cadastru și Publicitate Imobiliară ALBA
Biroul de Cadastru și Publicitate Imobiliară Aiud

A. Partea I. Descrierea imobilului

TEREN Extravilan

Adresa: Jud. Alba

Nr. Crt	Nr cadastral Nr. topografic	Suprafața* (mp)	Observații / Referințe
A1		2.470	Sector cadastral:42 Teren neimprejmuit;

B. Partea II. Proprietari și acte

Inscrieri privitoare la dreptul de proprietate și alte drepturi reale		Referințe
1 / 01/01/2022		
Act Normativ nr. 7, din 13/03/1996 emis de PRLAMENT;		
B1	Inscrierea provizorie, drept de PROPRIETATE, dobandit prin Lege, cota actuala 1/1 1) UAT MIRASLĂU, CIF:9999999999999	A1

C. Partea III. SARCINI .

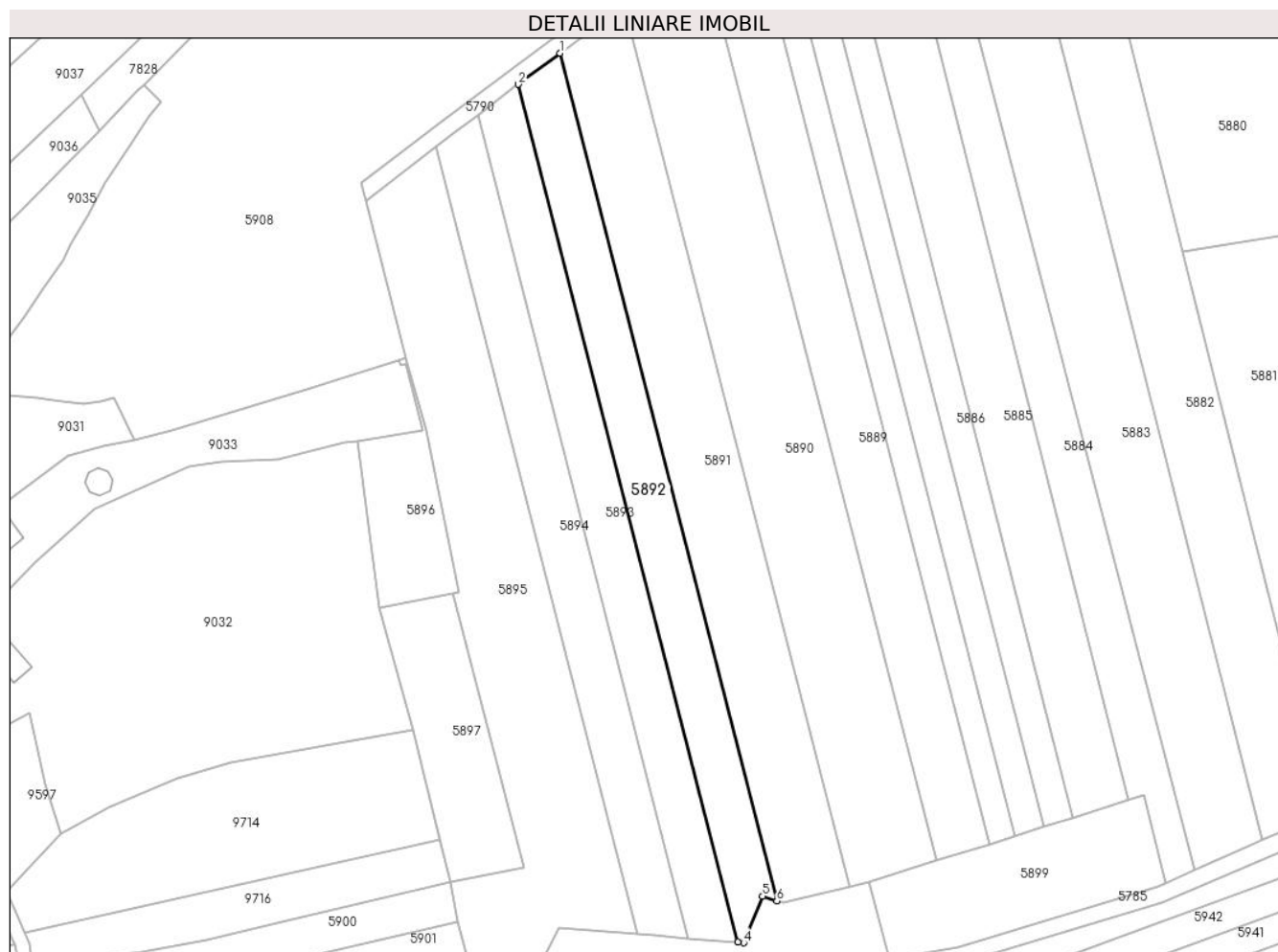
Inscrieri privind dezmembramintele dreptului de proprietate, drepturi reale de garanție și sarcini	Referințe
NU SUNT	

Anexa Nr. 1 La Partea I

Teren

Nr cadastral	Suprafața (mp)*	Observații / Referințe
	2.470	

* Suprafața este determinată în planul de proiecție Stereo 70.



Date referitoare la teren

Crt	Categorie folosință	Intra vilan	Suprafața (mp)	Tarla	Parcelă	Nr. topo	Observații / Referințe
1	arabil	NU	2.470	-	-	-	

Lungime Segmente

1) Valorile lungimilor segmentelor sunt obținute din proiecție în plan.

Punct început	X / Y	Punct sfârșit	X / Y	Lungime segment (** (m)
1	400.932,95 541.518,251	2	400.922,83 541.510,708	12.622
2	400.922,83 541.510,708	3	400.975,907 541.303,289	214.103
3	400.975,907 541.303,289	4	400.977,318 541.303,172	1.416
4	400.977,318 541.303,172	5	400.981,909 541.314,423	12.152
5	400.981,909 541.314,423	6	400.985,389 541.313,324	3.65

Punct început	X / Y	Punct sfârșit	X / Y	Lungime segment (** (m)
6	400.985,389 541.313,324	1	400.932,95 541.518,251	211.53

** Lungimile segmentelor sunt determinate în planul de proiecție Stereo 70 și sunt rotunjite la 1 milimetru.

*** Distanța dintre puncte este formată din segmente cumulate ce sunt mai mici decât valoarea 1 milimetru.

**DATE DESPRE IMOBILUL NR. 5893**

Oficiul de Cadastru și Publicitate Imobiliară ALBA
Biroul de Cadastru și Publicitate Imobiliară Aiud

A. Partea I. Descrierea imobilului

TEREN Extravilan

Adresa: Jud. Alba

Nr. Crt	Nr cadastral Nr. topografic	Suprafața* (mp)	Observații / Referințe
A1		2.385	Sector cadastral:42 Teren neimprijmit;

B. Partea II. Proprietari și acte

Inscrieri privitoare la dreptul de proprietate și alte drepturi reale	Referințe
1 / 01/01/2022	
Act Administrativ nr. 6442/430, din 19/06/1995 emis de CJPSDPAT ALBA;	
B1	A1
Intabulare, drept de PROPRIETATE, dobandit prin Reconstituire, cota actuala 1/1 1) GYORI ROZA	

C. Partea III. SARCINI .

Inscrieri privind dezmembramintele dreptului de proprietate, drepturi reale de garanție și sarcini	Referințe
NU SUNT	

Anexa Nr. 1 La Partea I

Teren

Nr cadastral	Suprafața (mp)*	Observații / Referințe
	2.385	

* Suprafața este determinată în planul de proiecție Stereo 70.



Date referitoare la teren

Crt	Categorie folosință	Intravilan	Suprafața (mp)	Tarla	Parcelă	Nr. topo	Observații / Referințe
1	vie	NU	674	-	2290/1/16/1	-	
2	neproductiv	NU	311	-	2290/1/16/2	-	
3	arabil	NU	1.400	-	2290/1/16/3	-	

Lungime Segmente

1) Valorile lungimilor segmentelor sunt obținute din proiecție în plan.

Punct început	X / Y	Punct sfârșit	X / Y	Lungime segment (** (m)
1	400.922,83 541.510,708	2	400.912,975 541.503,363	12.291
2	400.912,975 541.503,363	3	400.963,918 541.304,281	205.497
3	400.963,918 541.304,281	4	400.975,907 541.303,289	12.029
4	400.975,907 541.303,289	1	400.922,83 541.510,708	214.103

**** Lungimile segmentelor sunt determinate în planul de proiecție Stereo 70 și sunt rotunjite la 1 milimetru.**

***** Distanța dintre puncte este formată din segmente cumulate ce sunt mai mici decât valoarea 1 milimetru.**

**DATE DESPRE IMOBILUL NR. 5894**

Oficiul de Cadastru și Publicitate Imobiliară ALBA
Biroul de Cadastru și Publicitate Imobiliară Aiud

A. Partea I. Descrierea imobilului

TEREN Extravilan

Adresa: Jud. Alba

Nr. Crt	Nr cadastral Nr. topografic	Suprafața* (mp)	Observații / Referințe
A1		2.330	Sector cadastral:42 Teren neimprejmuit;

B. Partea II. Proprietari și acte

Inscrieri privitoare la dreptul de proprietate și alte drepturi reale		Referințe
1 / 01/01/2022		
Act Administrativ nr. 9338/924, din 10/02/1999 emis de CJPSDPAT ALBA;		
B1	Intabulare, drept de PROPRIETATE, dobandit prin Reconstituire, cota actuala 1/1 1) BUDA ELISABETA 2) VIZMEG ȘARA	A1

C. Partea III. SARCINI .

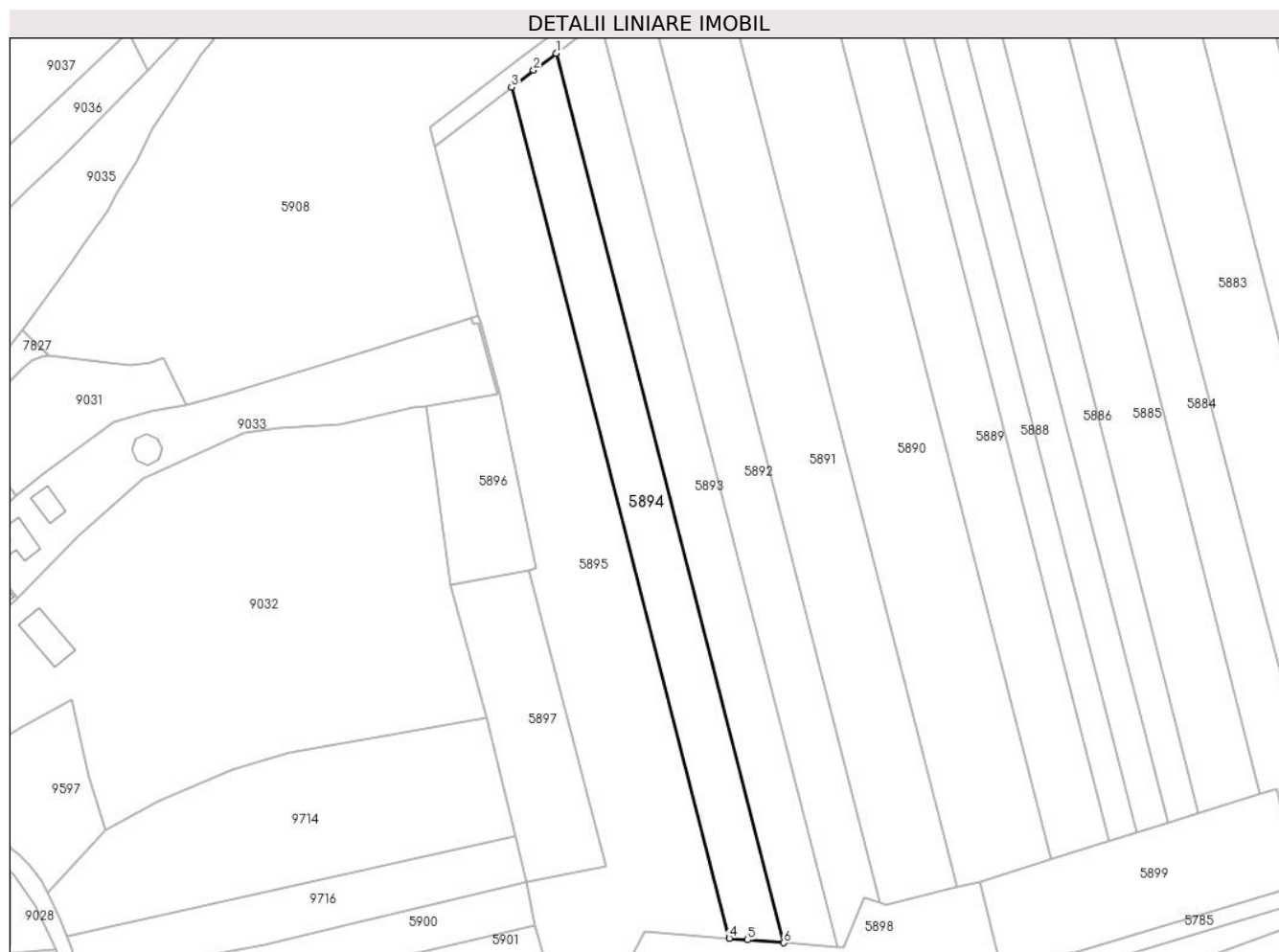
Inscrieri privind dezmembramintele dreptului de proprietate, drepturi reale de garanție și sarcini	Referințe
NU SUNT	

Anexa Nr. 1 La Partea I

Teren

Nr cadastral	Suprafața (mp)*	Observații / Referințe
	2.330	

* Suprafața este determinată în planul de proiecție Stereo 70.



Date referitoare la teren

Crt	Categorie folosință	Intra vilan	Suprafața (mp)	Tarla	Parcelă	Nr. topo	Observații / Referințe
1	vie	NU	2.330	-	2290/1/17	-	

Lungime Segmente

1) Valorile lungimilor segmentelor sunt obținute din proiecție în plan.

Punct început	X / Y	Punct sfârșit	X / Y	Lungime segment (** (m)
1	400.912,975 541.503,363	2	400.907,865 541.499,554	6.374
2	400.907,865 541.499,554	3	400.902,958 541.495,771	6.196
3	400.902,958 541.495,771	4	400.951,699 541.305,292	196.617
4	400.951,699 541.305,292	5	400.955,841 541.304,949	4.156
5	400.955,841 541.304,949	6	400.963,918 541.304,281	8.105

Punct început	X / Y	Punct sfârșit	X / Y	Lungime segment (** (m)
6	400.963,918 541.304,281	1	400.912,975 541.503,363	205.497

** Lungimile segmentelor sunt determinate în planul de proiecție Stereo 70 și sunt rotunjite la 1 milimetru.

*** Distanța dintre puncte este formată din segmente cumulate ce sunt mai mici decât valoarea 1 milimetru.

**DATE DESPRE IMOBILUL NR. 5895**

Oficiul de Cadastru și Publicitate Imobiliară ALBA
Biroul de Cadastru și Publicitate Imobiliară Aiud

A. Partea I. Descrierea imobilului

TEREN Extravilan

Adresa: Jud. Alba

Nr. Crt	Nr cadastral Nr. topografic	Suprafața* (mp)	Observații / Referințe
A1		4.810	Sector cadastral:42 Teren neimprejmuit;

B. Partea II. Proprietari și acte

Inscrieri privitoare la dreptul de proprietate și alte drepturi reale		Referințe
1 / 01/01/2022		
Act Normativ nr. 7, din 13/03/1996 emis de PRLAMENT;		
B1	Inscrierea provizorie, drept de PROPRIETATE, dobandit prin Lege, cota actuala 1/1 1) UAT MIRASLĂU, CIF:9999999999999	A1

C. Partea III. SARCINI .

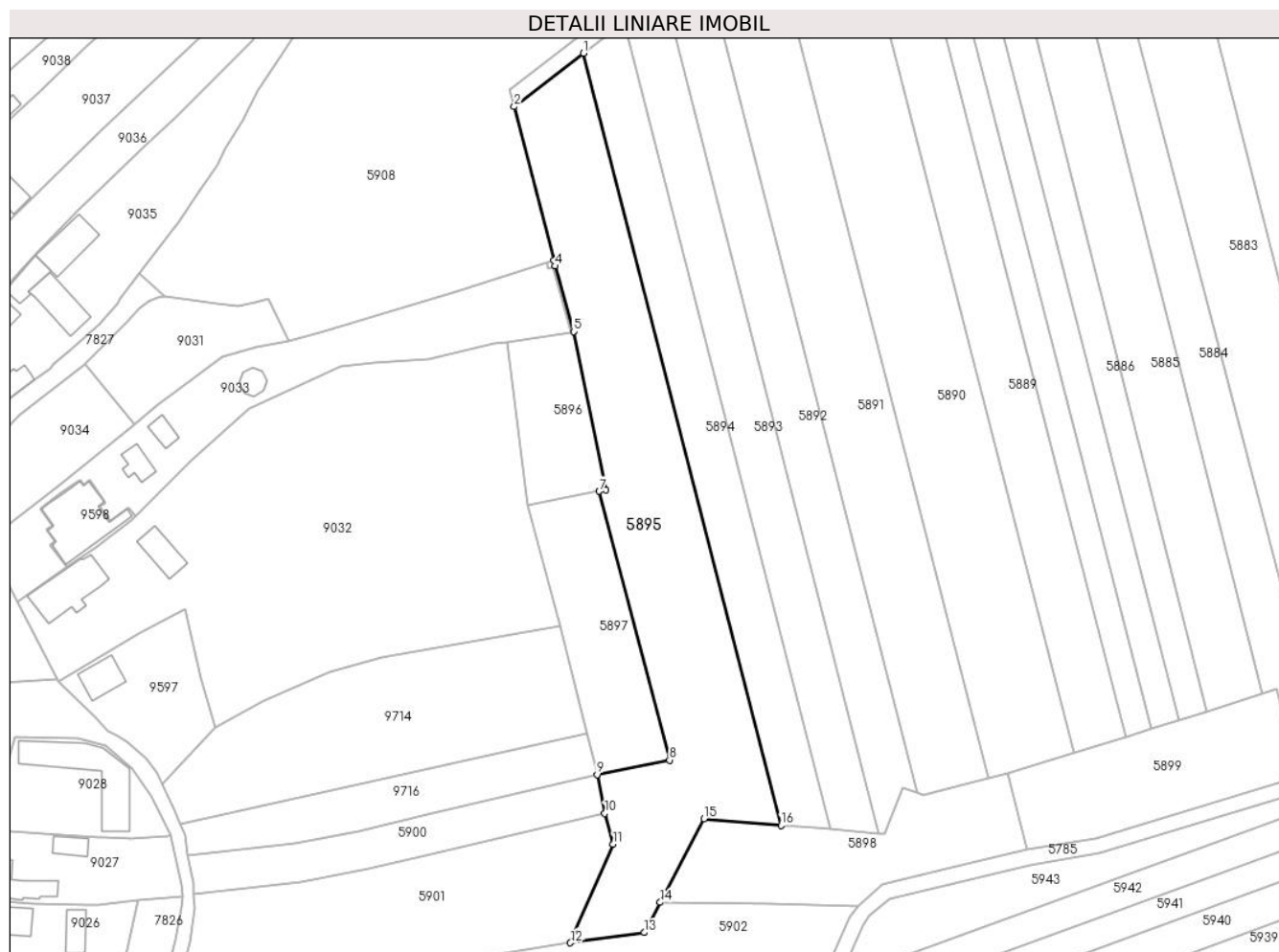
Inscrieri privind dezmembramintele dreptului de proprietate, drepturi reale de garanție și sarcini	Referințe
NU SUNT	

Anexa Nr. 1 La Partea I

Teren

Nr cadastral	Suprafața (mp)*	Observații / Referințe
	4.810	

* Suprafața este determinată în planul de proiecție Stereo 70.



Date referitoare la teren

Crt	Categorie folosință	Intravilan	Suprafața (mp)	Tarla	Parcelă	Nr. topo	Observații / Referințe
1	arabil	NU	4.810	-	-	-	

Lungime Segmente

1) Valorile lungimilor segmentelor sunt obținute din proiecție în plan.

Punct început	X / Y	Punct sfârșit	X / Y	Lungime segment (** (m)
1	400.902,958 541.495,771	2	400.885,859 541.482,592	21.588
2	400.885,859 541.482,592	3	400.895,608 541.444,62	39.203
3	400.895,608 541.444,62	4	400.895,955 541.443,267	1.397
4	400.895,955 541.443,267	5	400.900,471 541.427,12	16.767
5	400.900,471 541.427,12	6	400.908,481 541.388,042	39.89

Punct început	X / Y	Punct sfârşit	X / Y	Lungime segment (** (m)
6	400.908,481 541.388,042	7	400.906,857 541.387,72	1.655
7	400.906,857 541.387,72	8	400.924,164 541.321,371	68.569
8	400.924,164 541.321,371	9	400.906,275 541.317,786	18.245
9	400.906,275 541.317,786	10	400.908,198 541.308,227	9.751
10	400.908,198 541.308,227	11	400.910,27 541.300,688	7.819
11	400.910,27 541.300,688	12	400.899,717 541.276,307	26.567
12	400.899,717 541.276,307	13	400.917,925 541.278,824	18.381
13	400.917,925 541.278,824	14	400.921,888 541.286,261	8.427
14	400.921,888 541.286,261	15	400.932,647 541.306,869	23.247
15	400.932,647 541.306,869	16	400.951,699 541.305,292	19.117
16	400.951,699 541.305,292	1	400.902,958 541.495,771	196.617

** Lungimile segmentelor sunt determinate în planul de proiecție Stereo 70 și sunt rotunjite la 1 milimetru.

*** Distanța dintre puncte este formată din segmente cumulate ce sunt mai mici decât valoarea 1 milimetru.

**DATE DESPRE IMOBILUL NR. 5896**

Oficiul de Cadastru și Publicitate Imobiliară ALBA
Biroul de Cadastru și Publicitate Imobiliară Aiud

A. Partea I. Descrierea imobilului

TEREN Extravilan

Adresa: Jud. Alba

Nr. Crt	Nr cadastral Nr. topografic	Suprafața* (mp)	Observații / Referințe
A1		743	Sector cadastral:42 Teren neimprejmuit;

B. Partea II. Proprietari și acte

Inscrieri privitoare la dreptul de proprietate și alte drepturi reale		Referințe
1 / 01/01/2022		
Act Normativ nr. 7, din 13/03/1996 emis de PRLAMENT;		
B1	Intabulare, drept de PROPRIETATE, dobândit prin Conventie, cota actuala 1/1 1) UAT MIRASLĂU, CIF:9999999999999	A1

C. Partea III. SARCINI .

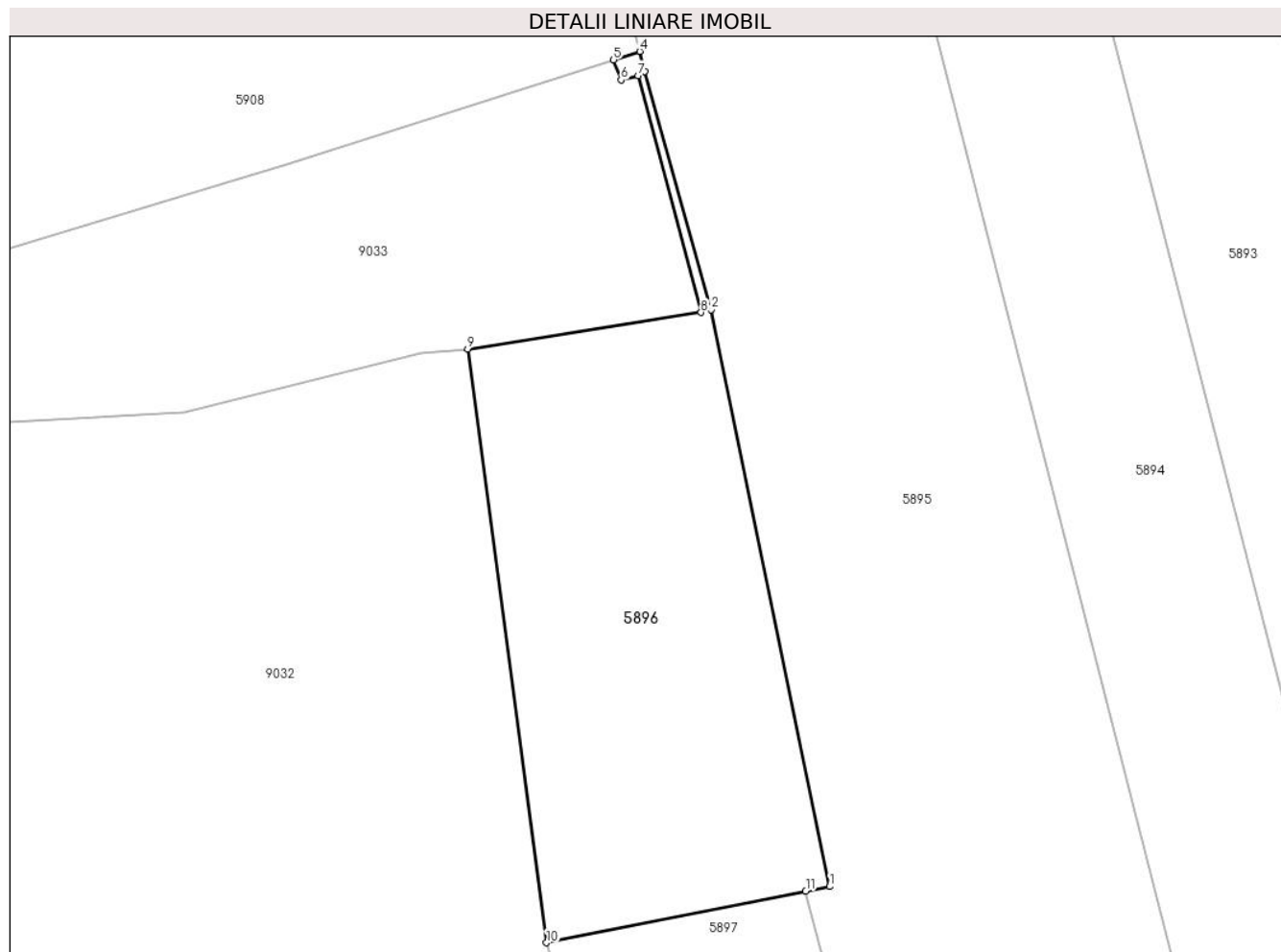
Inscrieri privind dezmembramintele dreptului de proprietate, drepturi reale de garanție și sarcini	Referințe
NU SUNT	

Anexa Nr. 1 La Partea I

Teren

Nr cadastral	Suprafața (mp)*	Observații / Referințe
	743	

* Suprafața este determinată în planul de proiecție Stereo 70.



Date referitoare la teren

Crt	Categorie folosință	Intravilan	Suprafața (mp)	Tarla	Parcelă	Nr. topo	Observații / Referințe
1	arabil	NU	743	-	-	-	

Lungime Segmente

1) Valorile lungimilor segmentelor sunt obținute din proiecție în plan.

Punct început	X / Y	Punct sfârșit	X / Y	Lungime segment (** (m)
1	400.908,481 541.388,042	2	400.900,471 541.427,12	39.89
2	400.900,471 541.427,12	3	400.895,955 541.443,267	16.767
3	400.895,955 541.443,267	4	400.895,608 541.444,62	1.397
4	400.895,608 541.444,62	5	400.893,831 541.444,052	1.865
5	400.893,831 541.444,052	6	400.894,337 541.442,688	1.455

Punct început	X / Y	Punct sfârșit	X / Y	Lungime segment (** (m)
6	400.894,337 541.442,688	7	400.895,496 541.442,985	1.196
7	400.895,496 541.442,985	8	400.899,759 541.426,93	16.611
8	400.899,759 541.426,93	9	400.883,939 541.424,464	16.011
9	400.883,939 541.424,464	10	400.889,28 541.384,23	40.587
10	400.889,28 541.384,23	11	400.906,857 541.387,72	17.92
11	400.906,857 541.387,72	1	400.908,481 541.388,042	1.655

** Lungimile segmentelor sunt determinate în planul de proiecție Stereo 70 și sunt rotunjite la 1 milimetru.

*** Distanța dintre puncte este formată din segmente cumulate ce sunt mai mici decât valoarea 1 milimetru.

**DATE DESPRE IMOBILUL NR. 5897**

Oficiul de Cadastru și Publicitate Imobiliară ALBA
Biroul de Cadastru și Publicitate Imobiliară Aiud

A. Partea I. Descrierea imobilului

TEREN Extravilan

Adresa: Jud. Alba

Nr. Crt	Nr cadastral Nr. topografic	Suprafața* (mp)	Observații / Referințe
A1		1.225	Sector cadastral:42 Teren neimprejmuit;

B. Partea II. Proprietari și acte

Inscrieri privitoare la dreptul de proprietate și alte drepturi reale	Referințe
1 / 01/01/2022	
Act Administrativ nr. 6442/494, din 16/06/2015 emis de CJPSDPAT ALBA (titlu de proprietate);	
B1	A1
Intabulare, drept de PROPRIETATE, dobandit prin Reconstituire, cota actuala 1/1 1) PAROHIA REFORMATĂ, CIF:8195501	

C. Partea III. SARCINI .

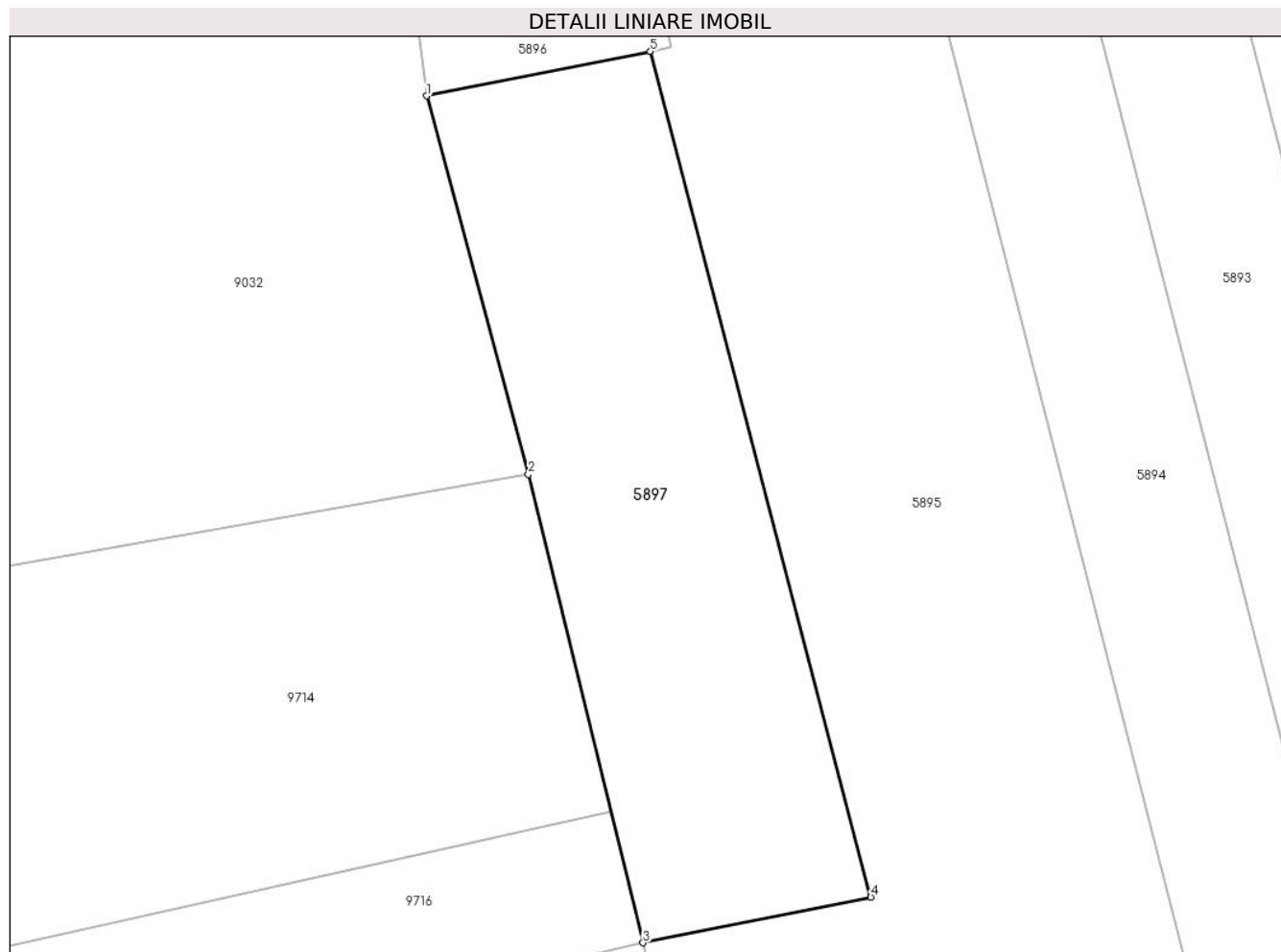
Inscrieri privind dezmembramintele dreptului de proprietate, drepturi reale de garanție și sarcini	Referințe
NU SUNT	

Anexa Nr. 1 La Partea I

Teren

Nr cadastral	Suprafața (mp)*	Observații / Referințe
	1.225	

* Suprafața este determinată în planul de proiecție Stereo 70.



Date referitoare la teren

Crt	Categorie folosință	Intravilan	Suprafața (mp)	Tarla	Parcelă	Nr. topo	Observații / Referințe
1	arabil	NU	1.225	-	2290/1/21/1	-	

Lungime Segmente

1) Valorile lungimilor segmentelor sunt obținute din proiecție în plan.

Punct început	X / Y	Punct sfârșit	X / Y	Lungime segment (** (m)
1	400.889,28 541.384,23	2	400.897,266 541.354,539	30.747
2	400.897,266 541.354,539	3	400.906,275 541.317,786	37.841
3	400.906,275 541.317,786	4	400.924,164 541.321,371	18.245
4	400.924,164 541.321,371	5	400.906,857 541.387,72	68.569
5	400.906,857 541.387,72	1	400.889,28 541.384,23	17.92

**** Lungimile segmentelor sunt determinate în planul de proiecție Stereo 70 și sunt rotunjite la 1 milimetru.**

***** Distanța dintre puncte este formată din segmente cumulate ce sunt mai mici decât valoarea 1 milimetru.**

**DATE DESPRE IMOBILUL NR. 5898**

Oficiul de Cadastru și Publicitate Imobiliară ALBA
Biroul de Cadastru și Publicitate Imobiliară Aiud

A. Partea I. Descrierea imobilului

TEREN Extravilan

Adresa: Jud. Alba

Nr. Crt	Nr cadastral Nr. topografic	Suprafața* (mp)	Observații / Referințe
A1	70546	1.600	Sector cadastral:42 Teren neimprejmuit;

B. Partea II. Proprietari și acte

Inscrieri privitoare la dreptul de proprietate și alte drepturi reale		Referințe
1173 / 13/02/2013		
Act Notarial nr. contract de vânzare cump\u+0103rare aut nr 233, din 12/02/2013 emis de KARACSONY MARTON ATTILA;		
B4	Intabulare, drept de PROPRIETATEcu titlu cump\u+0103rare bun comun în dev\u+0103lm\u+0103ție, dobandit prin Conventie, cota actuala 1/1	A1
1) SIPOS MIHAI, și soția 2) ȘIPOȘ EDITH		

C. Partea III. SARCINI .

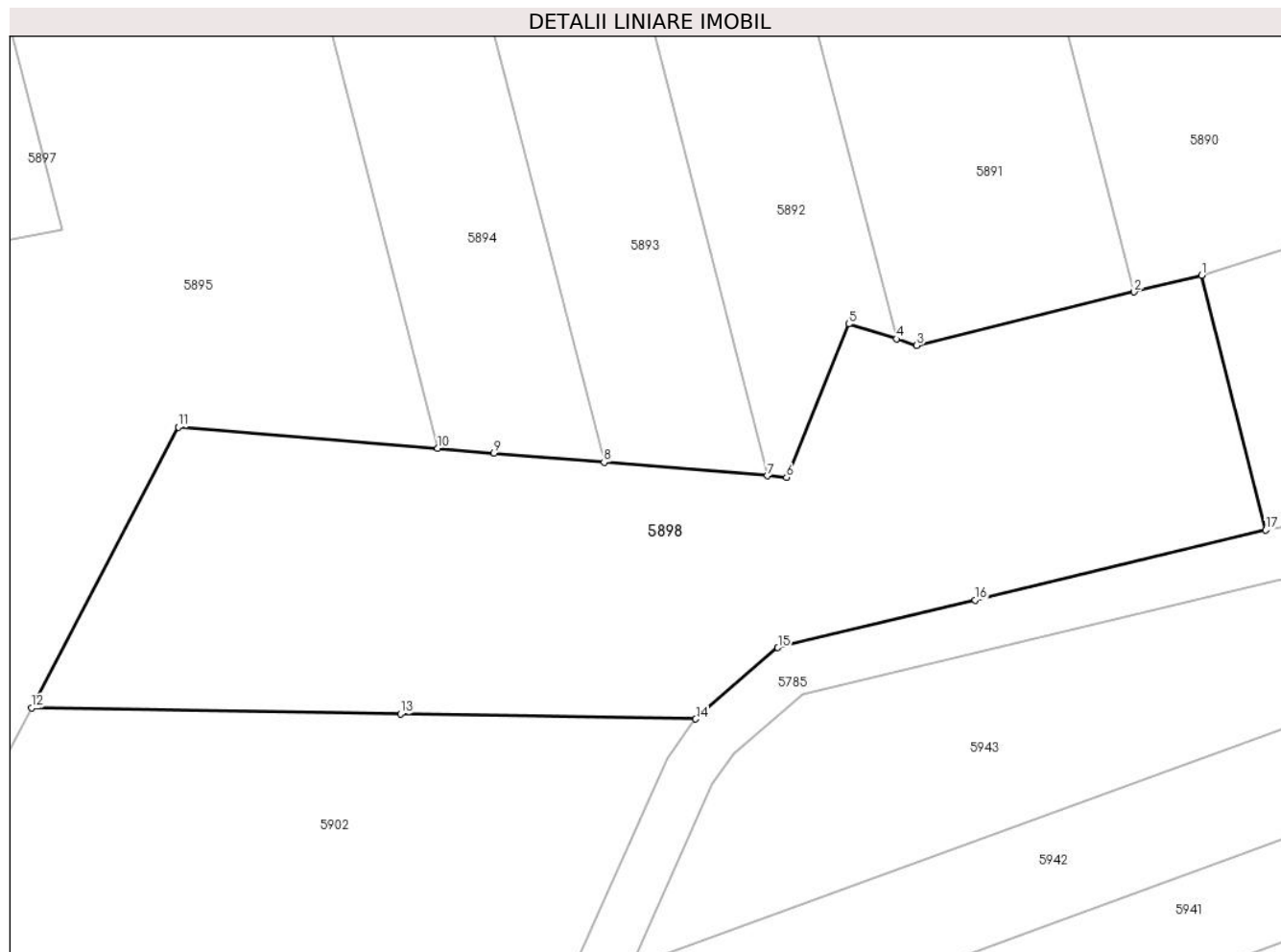
Inscrieri privind dezmembramintele dreptului de proprietate, drepturi reale de garanție și sarcini	Referințe
NU SUNT	

Anexa Nr. 1 La Partea I

Teren

Nr cadastral	Suprafața (mp)*	Observații / Referințe
70546	1.600	

* Suprafața este determinată în planul de proiecție Stereo 70.



Date referitoare la teren

Crt	Categorie folosință	Intra vilan	Suprafața (mp)	Tarla	Parcelă	Nr. topo	Observații / Referințe
1	vie	NU	510	188	2290/1/10/1	-	
2	neproductiv	NU	672	188	2290/1/10/2	-	
3	vie	NU	418	188	2290/1/10/3	-	

Lungime Segmente

1) Valorile lungimilor segmentelor sunt obținute din proiecție în plan.

Punct început	X / Y	Punct sfârșit	X / Y	Lungime segment (** (m)
1	401.007,796 541.317,997	2	401.002,852 541.316,781	5.091
2	401.002,852 541.316,781	3	400.986,88 541.312,853	16.448
3	400.986,88 541.312,853	4	400.985,389 541.313,324	1.563
4	400.985,389 541.313,324	5	400.981,909 541.314,423	3.65

Punct început	X / Y	Punct sfârșit	X / Y	Lungime segment (** (m)
5	400.981,909 541.314,423	6	400.977,318 541.303,172	12.152
6	400.977,318 541.303,172	7	400.975,907 541.303,289	1.416
7	400.975,907 541.303,289	8	400.963,918 541.304,281	12.029
8	400.963,918 541.304,281	9	400.955,841 541.304,949	8.105
9	400.955,841 541.304,949	10	400.951,699 541.305,292	4.156
10	400.951,699 541.305,292	11	400.932,647 541.306,869	19.117
11	400.932,647 541.306,869	12	400.921,888 541.286,261	23.247
12	400.921,888 541.286,261	13	400.948,97 541.285,812	27.086
13	400.948,97 541.285,812	14	400.970,658 541.285,452	21.691
14	400.970,658 541.285,452	15	400.976,692 541.290,678	7.982
15	400.976,692 541.290,678	16	400.991,177 541.294,167	14.899
16	400.991,177 541.294,167	17	401.012,513 541.299,305	21.946
17	401.012,513 541.299,305	1	401.007,796 541.317,997	19.278

** Lungimile segmentelor sunt determinate în planul de proiecție Stereo 70 și sunt rotunjite la 1 milimetru.

*** Distanța dintre puncte este formată din segmente cumulate ce sunt mai mici decât valoarea 1 milimetru.

**DATE DESPRE IMOBILUL NR. 5899**

Oficiul de Cadastru și Publicitate Imobiliară ALBA
Biroul de Cadastru și Publicitate Imobiliară Aiud

A. Partea I. Descrierea imobilului

TEREN Extravilan

Adresa: Jud. Alba

Nr. Crt	Nr cadastral Nr. topografic	Suprafața* (mp)	Observații / Referințe
A1	70700	1.497	Sector cadastral:42 Teren neimprejmuit;

B. Partea II. Proprietari și acte

Inscrieri privitoare la dreptul de proprietate și alte drepturi reale		Referințe
13137 / 21/10/2019		
Act Notarial nr. aut. nr. 2669, din 18/10/2019 emis de BNP Karacsony Marton Attila;		
B6	Intabulare, drept de PROPRIETATE cu titlu cumpărat, dobândit prin Convenție, cota actuală 1/1 1) BARDI ȘTEFAN , și soția 2) BARDI NATALIA , bun comun în devalmasie	A1

C. Partea III. SARCINI .

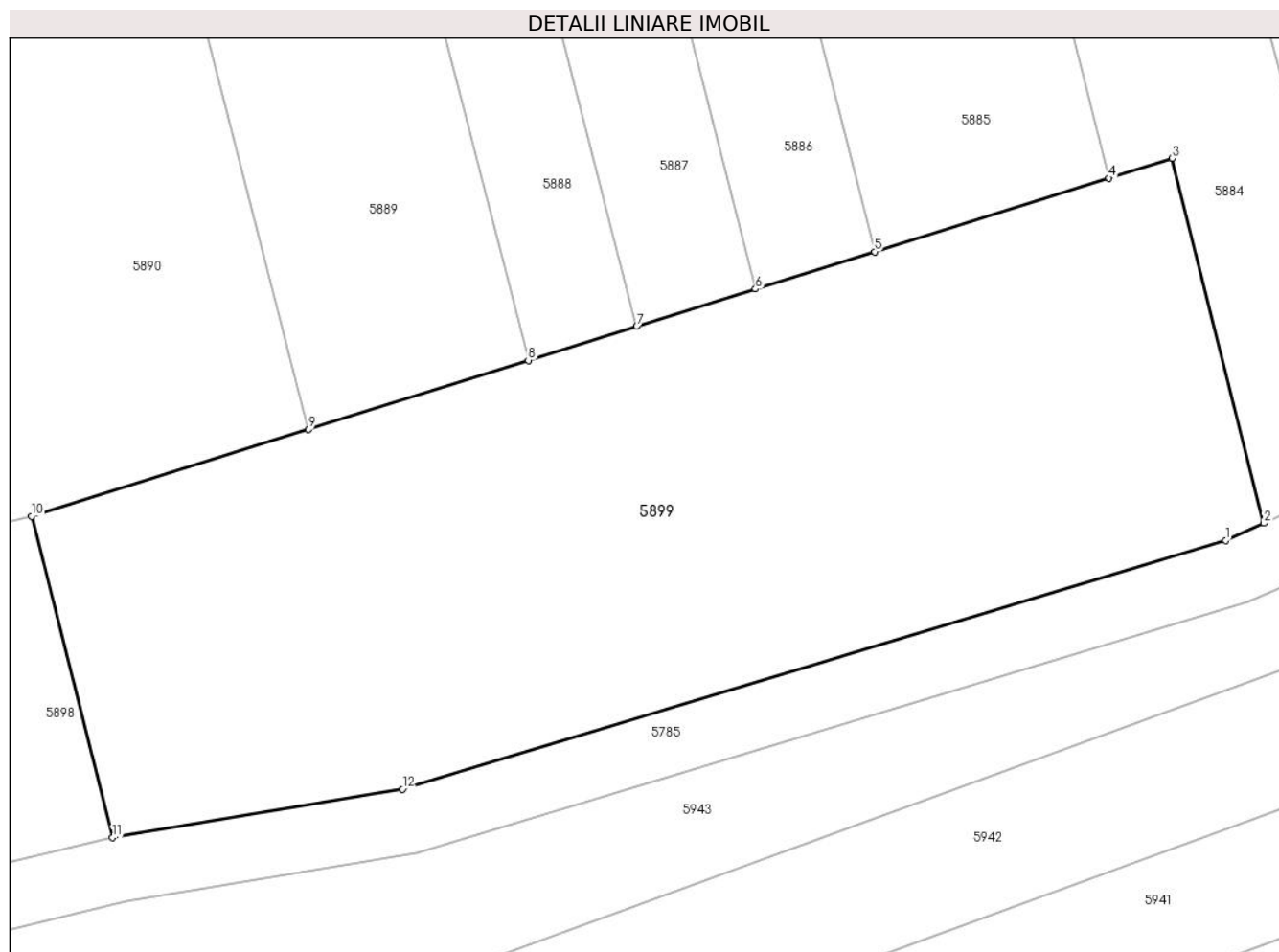
Inscrieri privind dezmembrămintele dreptului de proprietate, drepturi reale de garanție și sarcini	Referințe
NU SUNT	

Anexa Nr. 1 La Partea I

Teren

Nr cadastral	Suprafața (mp)*	Observații / Referințe
70700	1.497	

* Suprafața este determinată în planul de proiecție Stereo 70.



Date referitoare la teren

Crt	Categorie folosință	Intravilan	Suprafața (mp)	Tarla	Parcelă	Nr. topo	Observații / Referințe
1	vie	NU	1.497	185	2248/2	-	

Lungime Segmente

1) Valorile lungimilor segmentelor sunt obținute din proiecție în plan.

Punct început	X / Y	Punct sfârșit	X / Y	Lungime segment (** (m)
1	401.077,29 541.316,599	2	401.079,517 541.317,596	2.44
2	401.079,517 541.317,596	3	401.074,189 541.338,823	21.885
3	401.074,189 541.338,823	4	401.070,512 541.337,67	3.854
4	401.070,512 541.337,67	5	401.056,864 541.333,388	14.304
5	401.056,864 541.333,388	6	401.049,934 541.331,215	7.263

Punct început	X / Y	Punct sfârșit	X / Y	Lungime segment (** (m)
6	401.049,934 541.331,215	7	401.043,018 541.329,046	7.248
7	401.043,018 541.329,046	8	401.036,708 541.327,066	6.613
8	401.036,708 541.327,066	9	401.023,921 541.323,055	13.401
9	401.023,921 541.323,055	10	401.007,796 541.317,997	16.9
10	401.007,796 541.317,997	11	401.012,513 541.299,305	19.278
11	401.012,513 541.299,305	12	401.029,378 541.302,124	17.099
12	401.029,378 541.302,124	1	401.077,29 541.316,599	50.051

** Lungimile segmentelor sunt determinate în planul de proiecție Stereo 70 și sunt rotunjite la 1 milimetru.

*** Distanța dintre puncte este formată din segmente cumulate ce sunt mai mici decât valoarea 1 milimetru.

**DATE DESPRE IMOBILUL NR. 5900**

Oficiul de Cadastru și Publicitate Imobiliară ALBA
Biroul de Cadastru și Publicitate Imobiliară Aiud

A. Partea I. Descrierea imobilului

TEREN Intravilan

Adresa: Loc. Miraslau, Nr. FN, Jud. Alba

Nr. Crt	Nr cadastral Nr. topografic	Suprafața* (mp)	Observații / Referințe
A1	73346	1.000	Sector cadastral:42 Teren imprejmuit;

B. Partea II. Proprietari și acte

Inscrieri privitoare la dreptul de proprietate și alte drepturi reale	Referințe
5234 / 05/04/2021	
Act Administrativ nr. 1573, din 31/03/2021 emis de PRIMARIA COMUNEI MIRASLAU (ADEVERINTA ACTUALIZARE ADRESA SI CATEGORII DE FOLOSINTA);	
B2	se actualizează\U+0103 categoria de folosință\U+0103 a imobilului parcela nr 216/1 din vie în arabil
	A1
18959 / 06/07/2021	
Act Notarial nr. contract de vanzare cump\U+0103rare aut. nr. 1273/2021 si act aditional, din 25/05/2021 emis de BNP Karacsony Marton Attila (act notarial nr 1480 din 01.07.2021, emis de Karacsony Marton Attila);	
B6	Intabulare, drept de PROPRIETATEcu titlu cump\U+0103rare, dobandit prin Construire, cota actuala 1/1
	A1
	1) SZABO ALEXANDRU, si soția 2) SZABO CORNELIA, bun comun in devalmasie

C. Partea III. SARCINI .

Inscrieri privind dezmembramintele dreptului de proprietate, drepturi reale de garanție și sarcini	Referințe
NU SUNT	

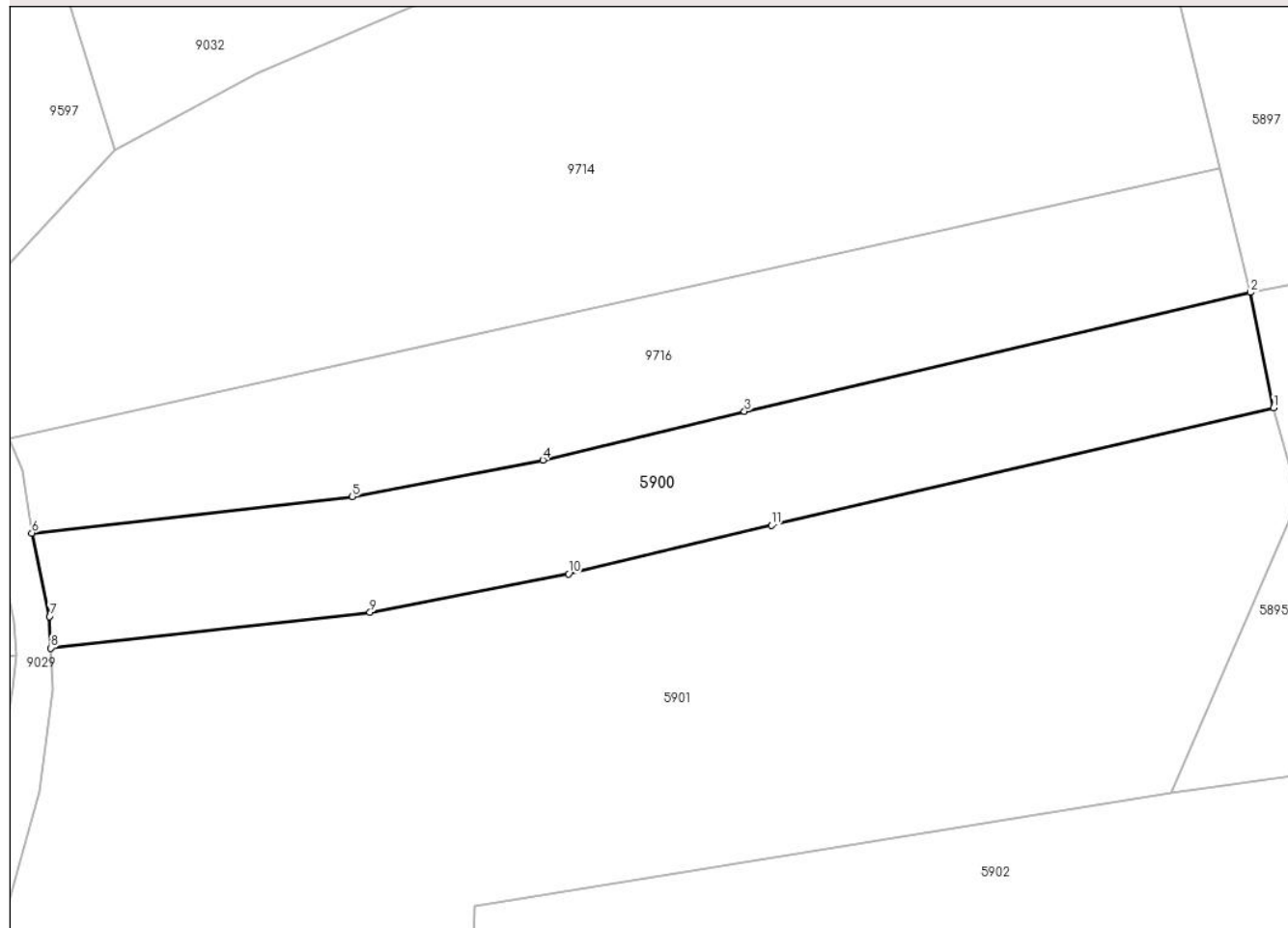
Anexa Nr. 1 La Partea I

Teren

Nr cadastral	Suprafața (mp)*	Observații / Referințe
73346	1.000	

* Suprafața este determinată în planul de proiecție Stereo 70.

DETALII LINIARE IMOBIL



Date referitoare la teren

Crt	Categorie folosință	Intravilan	Suprafața (mp)	Tarla	Parcelă	Nr. topo	Observații / Referințe
1	livada	DA	415	-	215/1	-	
2	arabil	DA	585	-	216/1	-	

Lungime Segmente

1) Valorile lungimilor segmentelor sunt obținute din proiecție în plan.

Punct început	X / Y	Punct sfârșit	X / Y	Lungime segment (** (m)
1	400.908,198 541.308,227	2	400.906,275 541.317,786	9.751
2	400.906,275 541.317,786	3	400.864,304 541.307,938	43.111
3	400.864,304 541.307,938	4	400.847,573 541.303,906	17.21
4	400.847,573 541.303,906	5	400.831,779 541.300,87	16.083

Punct început	X / Y	Punct sfârșit	X / Y	Lungime segment (** (m)
5	400.831,779 541.300,87	6	400.805,188 541.297,857	26.761
6	400.805,188 541.297,857	7	400.806,655 541.290,938	7.073
7	400.806,655 541.290,938	8	400.806,764 541.288,328	2.612
8	400.806,764 541.288,328	9	400.833,237 541.291,303	26.64
9	400.833,237 541.291,303	10	400.849,705 541.294,469	16.77
10	400.849,705 541.294,469	11	400.866,555 541.298,493	17.324
11	400.866,555 541.298,493	1	400.908,198 541.308,227	42.766

** Lungimile segmentelor sunt determinate în planul de proiecție Stereo 70 și sunt rotunjite la 1 milimetru.

*** Distanța dintre puncte este formată din segmente cumulate ce sunt mai mici decât valoarea 1 milimetru.

**DATE DESPRE IMOBILUL NR. 5901**

Oficiul de Cadastru și Publicitate Imobiliară ALBA
Biroul de Cadastru și Publicitate Imobiliară Aiud

A. Partea I. Descrierea imobilului

TEREN Extravilan

Adresa: Jud. Alba

Nr. Crt	Nr cadastral Nr. topografic	Suprafața* (mp)	Observații / Referințe
A1		15.736	Sector cadastral:42 Teren neimprijmit;

B. Partea II. Proprietari și acte

Inscrieri privitoare la dreptul de proprietate și alte drepturi reale	Referințe
1 / 01/01/2022	
Act Normativ nr. 7, din 13/03/1996 emis de PRLAMENT;	
B1	A1
Intabulare, drept de PROPRIETATE, dobandit prin Construire, cota actuala 1/1	
1) UAT MIRASLĂU, CIF:9999999999999	

C. Partea III. SARCINI .

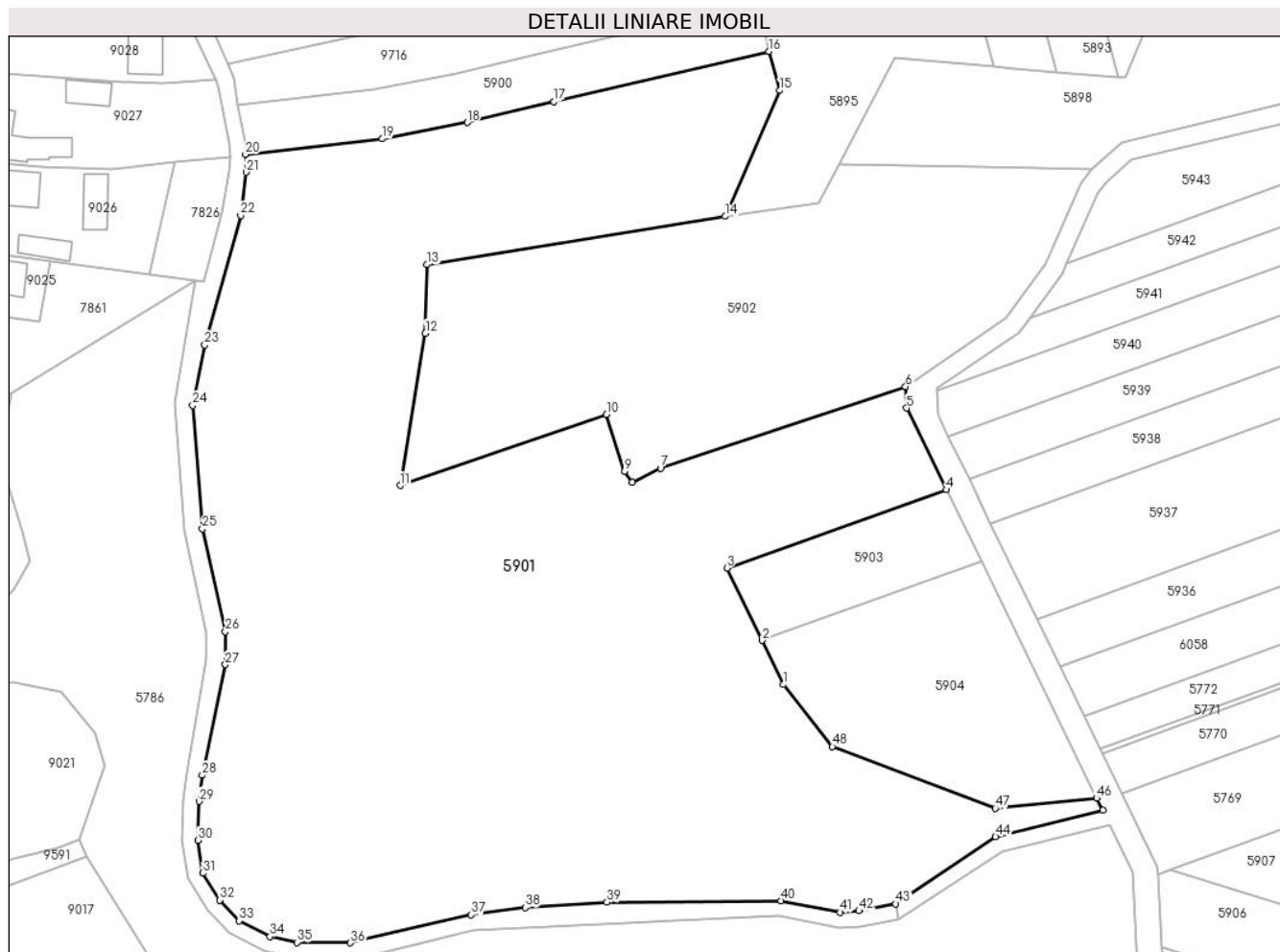
Inscrieri privind dezmembramintele dreptului de proprietate, drepturi reale de garanție și sarcini	Referințe
NU SUNT	

Anexa Nr. 1 La Partea I

Teren

Nr cadastral	Suprafața (mp)*	Observații / Referințe
	15.736	

* Suprafața este determinată în planul de proiecție Stereo 70.



Date referitoare la teren

Crt	Categorie folosință	Intravilan	Suprafața (mp)	Tarla	Parcelă	Nr. topo	Observații / Referințe
1	arabil	NU	10.851	-	-	-	
2	curți construcții	NU	4.885	-	-	-	

Lungime Segmente

1) Valorile lungimilor segmentelor sunt obținute din proiecție în plan.

Punct început	X / Y	Punct sfârșit	X / Y	Lungime segment
1	400.911,035 541.185,69	2	400.906,861 541.194,244	9.518
2	400.906,861 541.194,244	3	400.900,045 541.208,212	15.543
3	400.900,045 541.208,212	4	400.942,602 541.223,407	45.188
4	400.942,602 541.223,407	5	400.934,904 541.239,189	17.559
5	400.934,904 541.239,189	6	400.934,662 541.243,345	4.163
6	400.934,662 541.243,345	7	400.887,18 541.227,568	50.035
7	400.887,18 541.227,568	8	400.881,659 541.224,787	6.181
8	400.881,659 541.224,787	9	400.880,178 541.226,94	2.613
9	400.880,178 541.226,94	10	400.876,722 541.237,973	11.562
10	400.876,722 541.237,973	11	400.836,756 541.224,19	42.276
11	400.836,756 541.224,19	12	400.841,611 541.253,662	29.869
12	400.841,611 541.253,662	13	400.841,885 541.266,947	13.288
13	400.841,885 541.266,947	14	400.899,717 541.276,307	58.585
14	400.899,717 541.276,307	15	400.910,27 541.300,688	26.567
15	400.910,27 541.300,688	16	400.908,198 541.308,227	7.819

Punct început	X / Y	Punct sfârșit	X / Y	Lungime segment	Punct început	X / Y	Punct sfârșit	X / Y	Lungime segment	Punct început	X / Y	Punct sfârșit	X / Y	Lungime segment
16	400.908,198 541.308,227	17	400.866,555 541.298,493	42.766	17	400.866,555 541.298,493	18	400.849,705 541.294,469	17.324	18	400.849,705 541.294,469	19	400.833,237 541.291,303	16.77
19	400.833,237 541.291,303	20	400.806,764 541.288,328	26.64	20	400.806,764 541.288,328	21	400.806,91 541.284,852	3.479	21	400.806,91 541.284,852	22	400.805,843 541.276,452	8.467
22	400.805,843 541.276,452	23	400.798,876 541.251,416	25.987	23	400.798,876 541.251,416	24	400.796,527 541.239,712	11.937	24	400.796,527 541.239,712	25	400.798,417 541.215,803	23.984
25	400.798,417 541.215,803	26	400.802,846 541.195,924	20.366	26	400.802,846 541.195,924	27	400.802,837 541.189,535	6.389	27	400.802,837 541.189,535	28	400.798,369 541.168,137	21.859
28	400.798,369 541.168,137	29	400.797,795 541.163,099	5.071	29	400.797,795 541.163,099	30	400.797,509 541.155,522	7.582	30	400.797,509 541.155,522	31	400.798,508 541.149,174	6.426
31	400.798,508 541.149,174	32	400.801,712 541.143,963	6.117	32	400.801,712 541.143,963	33	400.805,516 541.139,98	5.508	33	400.805,516 541.139,98	34	400.811,496 541.136,905	6.724
34	400.811,496 541.136,905	35	400.816,731 541.135,779	5.355	35	400.816,731 541.135,779	36	400.827,098 541.135,701	10.367	36	400.827,098 541.135,701	37	400.850,483 541.141,097	23.999
37	400.850,483 541.141,097	38	400.860,947 541.142,525	10.561	38	400.860,947 541.142,525	39	400.876,798 541.143,544	15.884	39	400.876,798 541.143,544	40	400.910,533 541.143,86	33.736
40	400.910,533 541.143,86	41	400.922,001 541.141,584	11.692	41	400.922,001 541.141,584	42	400.925,662 541.141,881	3.673	42	400.925,662 541.141,881	43	400.932,767 541.143,245	7.235
43	400.932,767 541.143,245	44	400.952,101 541.156,203	23.274	44	400.952,101 541.156,203	45	400.972,878 541.161,329	21.4	45	400.972,878 541.161,329	46	400.971,732 541.163,682	2.617
46	400.971,732 541.163,682	47	400.952,076 541.161,708	19.755	47	400.952,076 541.161,708	48	400.920,49 541.173,681	33.779	48	400.920,49 541.173,681	1	400.911,035 541.185,69	15.284

** Lungimile segmentelor sunt determinate în planul de proiecție Stereo 70 și sunt rotunjite la 1 milimetru.

*** Distanța dintre puncte este formată din segmente cumulate ce sunt mai mici decât valoarea 1 milimetru.

**DATE DESPRE IMOBILUL NR. 5902**

Oficiul de Cadastru și Publicitate Imobiliară ALBA
Biroul de Cadastru și Publicitate Imobiliară Aiud

A. Partea I. Descrierea imobilului

TEREN Extravilan

Adresa: Jud. Alba

Nr. Crt	Nr cadastral Nr. topografic	Suprafața* (mp)	Observații / Referințe
A1		4.922	Sector cadastral:42 Teren neimprejmuit;

B. Partea II. Proprietari și acte

Inscrieri privitoare la dreptul de proprietate și alte drepturi reale		Referințe
1 / 01/01/2022		
Act Normativ nr. 7, din 13/03/1996 emis de PRLAMENT;		
B1	Inscrierea provizorie, drept de PROPRIETATE, dobandit prin Lege, cota actuala 1/1 1) UAT MIRASLĂU, CIF:9999999999999	A1

C. Partea III. SARCINI .

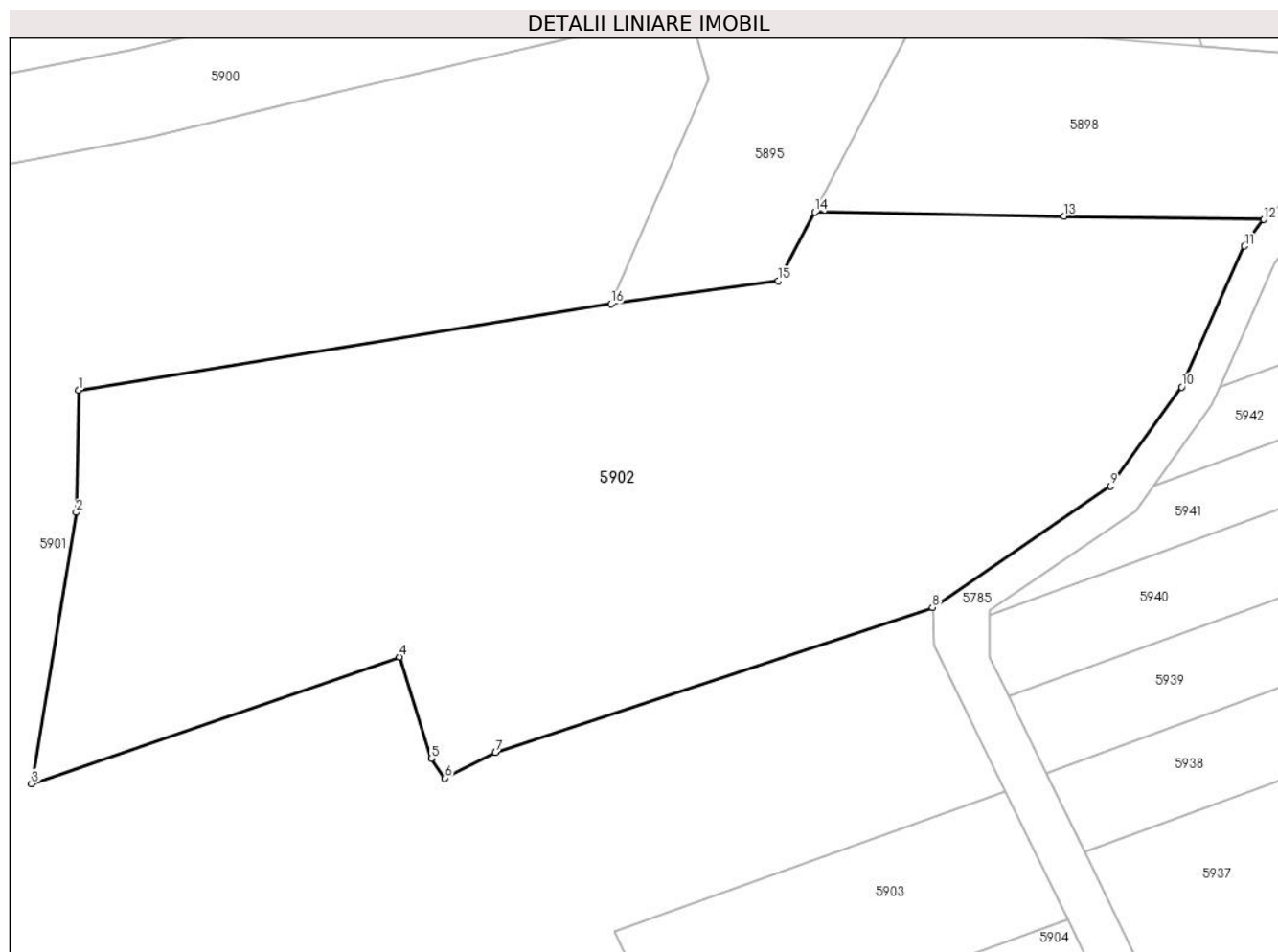
Inscrieri privind dezmembramintele dreptului de proprietate, drepturi reale de garanție și sarcini	Referințe
NU SUNT	

Anexa Nr. 1 La Partea I

Teren

Nr cadastral	Suprafața (mp)*	Observații / Referințe
	4.922	

* Suprafața este determinată în planul de proiecție Stereo 70.



Date referitoare la teren

Crt	Categorie folosință	Intra vilan	Suprafața (mp)	Tarla	Parcelă	Nr. topo	Observații / Referințe
1	arabil	NU	4.922	-	-	-	

Lungime Segmente

1) Valorile lungimilor segmentelor sunt obținute din proiecție în plan.

Punct început	X / Y	Punct sfârșit	X / Y	Lungime segment (** (m)
1	400.841,885 541.266,947	2	400.841,611 541.253,662	13.288
2	400.841,611 541.253,662	3	400.836,756 541.224,19	29.869
3	400.836,756 541.224,19	4	400.876,722 541.237,973	42.276
4	400.876,722 541.237,973	5	400.880,178 541.226,94	11.562
5	400.880,178 541.226,94	6	400.881,659 541.224,787	2.613

Punct început	X / Y	Punct sfârșit	X / Y	Lungime segment (** (m)
6	400.881,659 541.224,787	7	400.887,18 541.227,568	6.181
7	400.887,18 541.227,568	8	400.934,662 541.243,345	50.035
8	400.934,662 541.243,345	9	400.954,006 541.256,522	23.406
9	400.954,006 541.256,522	10	400.961,746 541.267,274	13.248
10	400.961,746 541.267,274	11	400.968,555 541.282,585	16.757
11	400.968,555 541.282,585	12	400.970,658 541.285,452	3.556
12	400.970,658 541.285,452	13	400.948,97 541.285,812	21.691
13	400.948,97 541.285,812	14	400.921,888 541.286,261	27.086
14	400.921,888 541.286,261	15	400.917,925 541.278,824	8.427
15	400.917,925 541.278,824	16	400.899,717 541.276,307	18.381
16	400.899,717 541.276,307	1	400.841,885 541.266,947	58.585

** Lungimile segmentelor sunt determinate în planul de proiecție Stereo 70 și sunt rotunjite la 1 milimetru.

*** Distanța dintre puncte este formată din segmente cumulate ce sunt mai mici decât valoarea 1 milimetru.

**DATE DESPRE IMOBILUL NR. 5903**

Oficiul de Cadastru și Publicitate Imobiliară ALBA
Biroul de Cadastru și Publicitate Imobiliară Aiud

A. Partea I. Descrierea imobilului

TEREN Extravilan

Adresa: Jud. Alba

Nr. Crt	Nr cadastral Nr. topografic	Suprafața* (mp)	Observații / Referințe
A1		698	Sector cadastral:42 Teren neimpregmuit;

B. Partea II. Proprietari și acte

Inscrieri privitoare la dreptul de proprietate și alte drepturi reale		Referințe
1 / 01/01/2022		
Act Administrativ nr. 7044/503, din 22/09/1995 emis de CJPSDPAT ALBA;		
B1	Intabulare, drept de PROPRIETATE, dobandit prin Reconstituire, cota actuala 1/2 1) SZABO IOSIF	A1
Act Notarial nr. 53, din 24/04/2014 emis de NP KARACSONY MARTON ATTILA;		
B2	Intabulare, drept de PROPRIETATE, dobandit prin Succesiune, cota actuala 1/4 1) SZABO MIHAIL IOSIF	A1
B3	Intabulare, drept de PROPRIETATE, dobandit prin Succesiune, cota actuala 1/4 1) SZABO IULIANA	A1

C. Partea III. SARCINI .

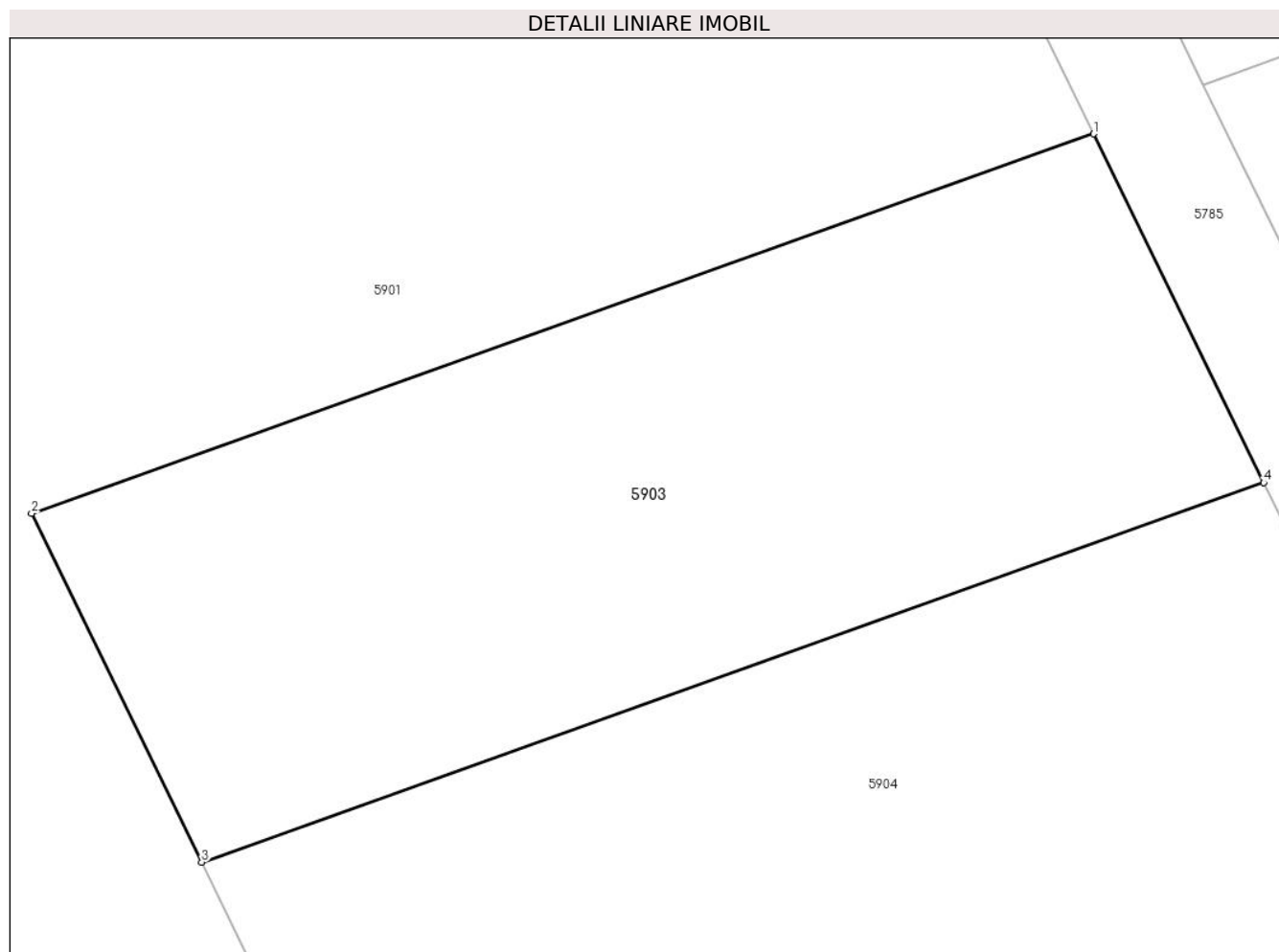
Inscrieri privind dezmembramintele dreptului de proprietate, drepturi reale de garanție și sarcini	Referințe
NU SUNT	

Anexa Nr. 1 La Partea I

Teren

Nr cadastral	Suprafața (mp)*	Observații / Referințe
	698	

* Suprafața este determinată în planul de proiecție Stereo 70.



Date referitoare la teren

Crt	Categorie folosință	Intravilan	Suprafața (mp)	Tarla	Parcelă	Nr. topo	Observații / Referințe
1	vie	NU	698	-	2248/17	-	

Lungime Segmente

1) Valorile lungimilor segmentelor sunt obținute din proiecție în plan.

Punct început	X / Y	Punct sfârșit	X / Y	Lungime segment (** (m)
1	400.942,602 541.223,407	2	400.900,045 541.208,212	45.188
2	400.900,045 541.208,212	3	400.906,861 541.194,244	15.543
3	400.906,861 541.194,244	4	400.949,415 541.209,438	45.185
4	400.949,415 541.209,438	1	400.942,602 541.223,407	15.542

** Lungimile segmentelor sunt determinate în planul de proiecție Stereo 70 și sunt rotunjite la 1 milimetru.

***** Distanţa dintre puncte este formată din segmente cumulate ce sunt mai mici decât valoarea 1 milimetru.**

**DATE DESPRE IMOBILUL NR. 5904**

Oficiul de Cadastru și Publicitate Imobiliară ALBA
Biroul de Cadastru și Publicitate Imobiliară Aiud

A. Partea I. Descrierea imobilului

TEREN Extravilan

Adresa: Jud. Alba

Nr. Crt	Nr cadastral Nr. topografic	Suprafața* (mp)	Observații / Referințe
A1		1.766	Sector cadastral:42 Teren neimprejmuit;

B. Partea II. Proprietari și acte

Inscrieri privitoare la dreptul de proprietate și alte drepturi reale		Referințe
1 / 01/01/2022		
Act Administrativ nr. 14185/1427, din 01/04/2010 emis de CJPSDPAT ALBA (titlu de proprietate);		
B1	Intabulare, drept de PROPRIETATE, dobandit prin Reconstituire, cota actuala 1/1	A1
	1) SZOCS MARTIN	
	2) SZOCS KAROL	

C. Partea III. SARCINI .

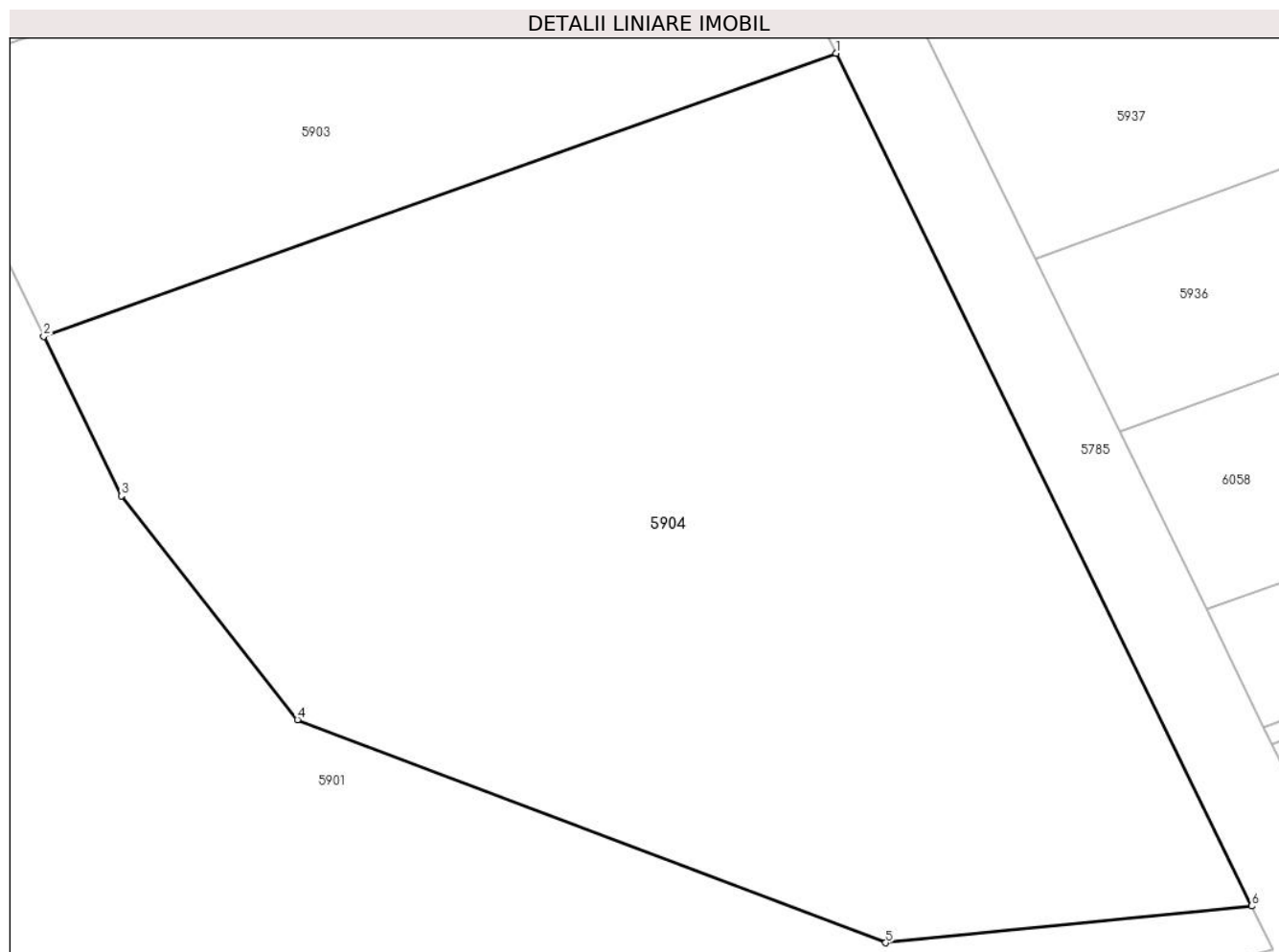
Inscrieri privind dezmembramintele dreptului de proprietate, drepturi reale de garanție și sarcini	Referințe
NU SUNT	

Anexa Nr. 1 La Partea I

Teren

Nr cadastral	Suprafața (mp)*	Observații / Referințe
	1.766	

* Suprafața este determinată în planul de proiecție Stereo 70.



Date referitoare la teren

Crt	Categorie folosință	Intra vilan	Suprafața (mp)	Tarla	Parcelă	Nr. topo	Observații / Referințe
1	arabil	NU	1.766	-	2248/18	-	

Lungime Segmente

1) Valorile lungimilor segmentelor sunt obținute din proiecție în plan.

Punct început	X / Y	Punct sfârșit	X / Y	Lungime segment (** (m)
1	400.949,415 541.209,438	2	400.906,861 541.194,244	45.185
2	400.906,861 541.194,244	3	400.911,035 541.185,69	9.518
3	400.911,035 541.185,69	4	400.920,49 541.173,681	15.284
4	400.920,49 541.173,681	5	400.952,076 541.161,708	33.779
5	400.952,076 541.161,708	6	400.971,732 541.163,682	19.755

Punct început	X / Y	Punct sfârșit	X / Y	Lungime segment (** (m)
6	400.971,732 541.163,682	1	400.949,415 541.209,438	50.908

** Lungimile segmentelor sunt determinate în planul de proiecție Stereo 70 și sunt rotunjite la 1 milimetru.

*** Distanța dintre puncte este formată din segmente cumulate ce sunt mai mici decât valoarea 1 milimetru.

**DATE DESPRE IMOBILUL NR. 5905**

Oficiul de Cadastru și Publicitate Imobiliară ALBA
Biroul de Cadastru și Publicitate Imobiliară Aiud

A. Partea I. Descrierea imobilului

TEREN Extravilan

Adresa: Jud. Alba

Nr. Crt	Nr cadastral Nr. topografic	Suprafața* (mp)	Observații / Referințe
A1		3.158	Sector cadastral:42 Teren neimprijmit;

B. Partea II. Proprietari și acte

Inscrieri privitoare la dreptul de proprietate și alte drepturi reale	Referințe
1 / 01/01/2022	
Act Administrativ nr. 14113/1359, din 15/02/2007 emis de CJPSDPAT ALBA (titlu de proprietate);	
B1	A1
Intabulare, drept de PROPRIETATE, dobandit prin Reconstituire, cota actuala 1/1 1) SIPOS I IOAN	

C. Partea III. SARCINI .

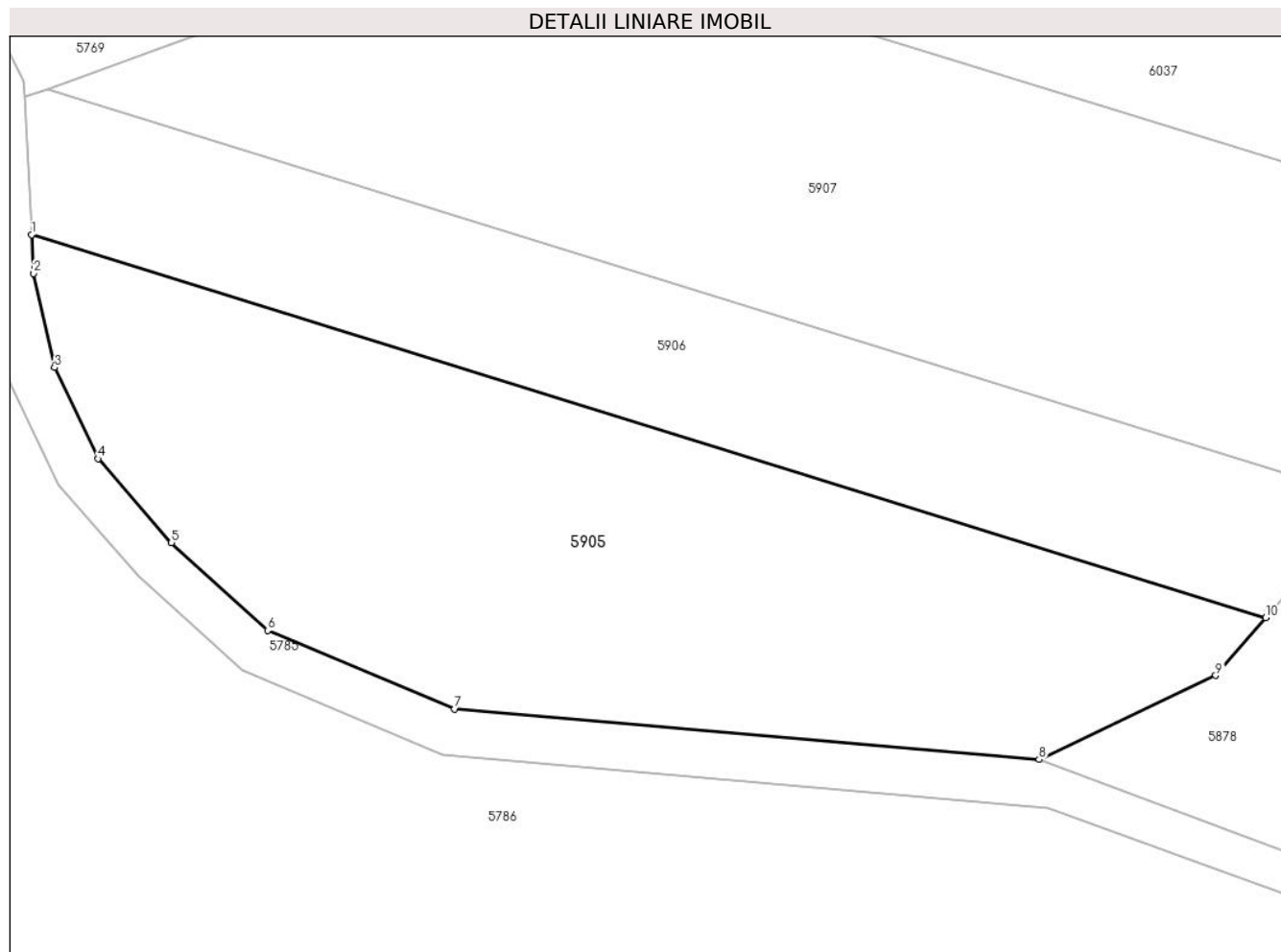
Inscrieri privind dezmembramintele dreptului de proprietate, drepturi reale de garanție și sarcini	Referințe
NU SUNT	

Anexa Nr. 1 La Partea I

Teren

Nr cadastral	Suprafața (mp)*	Observații / Referințe
	3.158	

* Suprafața este determinată în planul de proiecție Stereo 70.



Date referitoare la teren

Crt	Categorie folosință	Intra vilan	Suprafața (mp)	Tarla	Parcelă	Nr. topo	Observații / Referințe
1	arabil	NU	3.158	-	2248/16	-	

Lungime Segmente

1) Valorile lungimilor segmentelor sunt obținute din proiecție în plan.

Punct început	X / Y	Punct sfârșit	X / Y	Lungime segment (** (m)
1	400.984,288 541.134,923	2	400.984,494 541.130,985	3.943
2	400.984,494 541.130,985	3	400.986,622 541.121,42	9.799
3	400.986,622 541.121,42	4	400.991,026 541.112,165	10.25
4	400.991,026 541.112,165	5	400.998,5 541.103,628	11.346
5	400.998,5 541.103,628	6	401.008,271 541.094,738	13.21

Punct început	X / Y	Punct sfârșit	X / Y	Lungime segment (** (m)
6	401.008,271 541.094,738	7	401.027,291 541.086,767	20.623
7	401.027,291 541.086,767	8	401.086,693 541.081,621	59.624
8	401.086,693 541.081,621	9	401.104,649 541.090,165	19.885
9	401.104,649 541.090,165	10	401.109,743 541.096,047	7.781
10	401.109,743 541.096,047	1	400.984,288 541.134,923	131.34

** Lungimile segmentelor sunt determinate în planul de proiecție Stereo 70 și sunt rotunjite la 1 milimetru.

*** Distanța dintre puncte este formată din segmente cumulate ce sunt mai mici decât valoarea 1 milimetru.

**DATE DESPRE IMOBILUL NR. 5906**

Oficiul de Cadastru și Publicitate Imobiliară ALBA
Biroul de Cadastru și Publicitate Imobiliară Aiud

A. Partea I. Descrierea imobilului

TEREN Extravilan

Adresa: Jud. Alba

Nr. Crt	Nr cadastral Nr. topografic	Suprafața* (mp)	Observații / Referințe
A1		2.000	Sector cadastral:42 Teren neimprejmuit;

B. Partea II. Proprietari și acte

Inscrieri privitoare la dreptul de proprietate și alte drepturi reale	Referințe
1 / 01/01/2022	
Act Administrativ nr. 5248/394, din 13/04/1995 emis de CJPSDPAT ALBA (titlu de proprietate);	
B1	A1
Intabulare, drept de PROPRIETATE, dobandit prin Reconstituire, cota actuala 1/1 1) NOIAN IULIU	

C. Partea III. SARCINI .

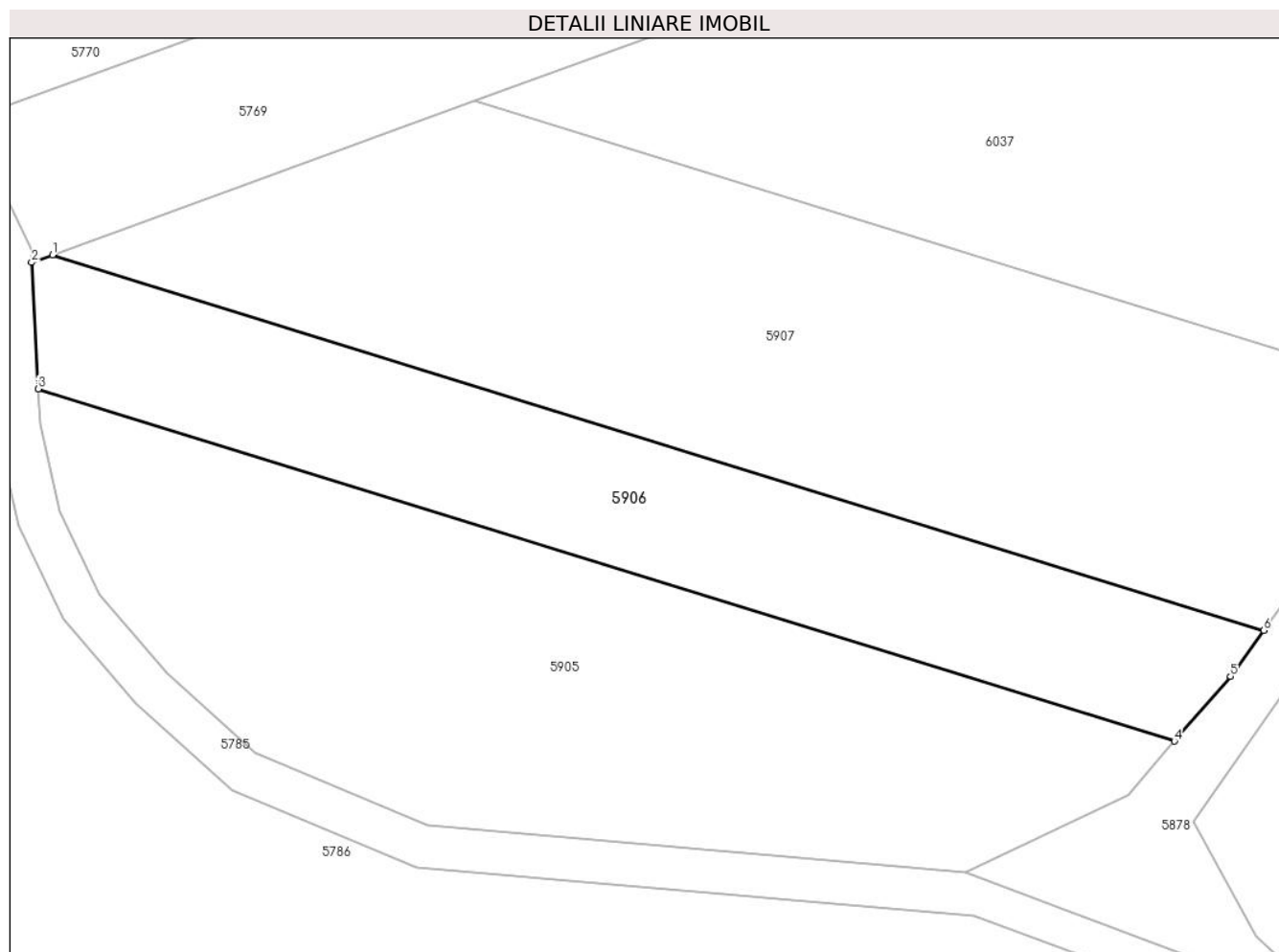
Inscrieri privind dezmembramintele dreptului de proprietate, drepturi reale de garanție și sarcini	Referințe
NU SUNT	

Anexa Nr. 1 La Partea I

Teren

Nr cadastral	Suprafața (mp)*	Observații / Referințe
	2.000	

* Suprafața este determinată în planul de proiecție Stereo 70.



Date referitoare la teren

Crt	Categorie folosință	Intra vilan	Suprafața (mp)	Tarla	Parcelă	Nr. topo	Observații / Referințe
1	vie	NU	2.000	-	2248/15	-	

Lungime Segmente

1) Valorile lungimilor segmentelor sunt obținute din proiecție în plan.

Punct început	X / Y	Punct sfârșit	X / Y	Lungime segment (** (m)
1	400.985,869 541.149,719	2	400.983,561 541.148,877	2.456
2	400.983,561 541.148,877	3	400.984,288 541.134,923	13.973
3	400.984,288 541.134,923	4	401.109,743 541.096,047	131.34
4	401.109,743 541.096,047	5	401.115,936 541.103,196	9.459
5	401.115,936 541.103,196	6	401.119,609 541.108,275	6.268

Punct început	X / Y	Punct sfârșit	X / Y	Lungime segment (** (m)
6	401.119,609 541.108,275	1	400.985,869 541.149,719	140.015

** Lungimile segmentelor sunt determinate în planul de proiecție Stereo 70 și sunt rotunjite la 1 milimetru.

*** Distanța dintre puncte este formată din segmente cumulate ce sunt mai mici decât valoarea 1 milimetru.

**DATE DESPRE IMOBILUL NR. 5907**

Oficiul de Cadastru și Publicitate Imobiliară ALBA
Biroul de Cadastru și Publicitate Imobiliară Aiud

A. Partea I. Descrierea imobilului

TEREN Extravilan

Adresa: Jud. Alba

Nr. Crt	Nr cadastral Nr. topografic	Suprafața* (mp)	Observații / Referințe
A1		3.615	Sector cadastral:42 Teren neimprejmuit;

B. Partea II. Proprietari și acte

Inscrieri privitoare la dreptul de proprietate și alte drepturi reale		Referințe
1 / 01/01/2022		
Act Administrativ nr. 14113/1401, din 06/12/2007 emis de CJPSDPAT ALBA (titlu de proprietate);		
B1	Intabulare, drept de PROPRIETATE, dobandit prin Reconstituire, cota actuala 1/1 1) DEAK I IULIU 2) DEAK I VIORICA	A1

C. Partea III. SARCINI .

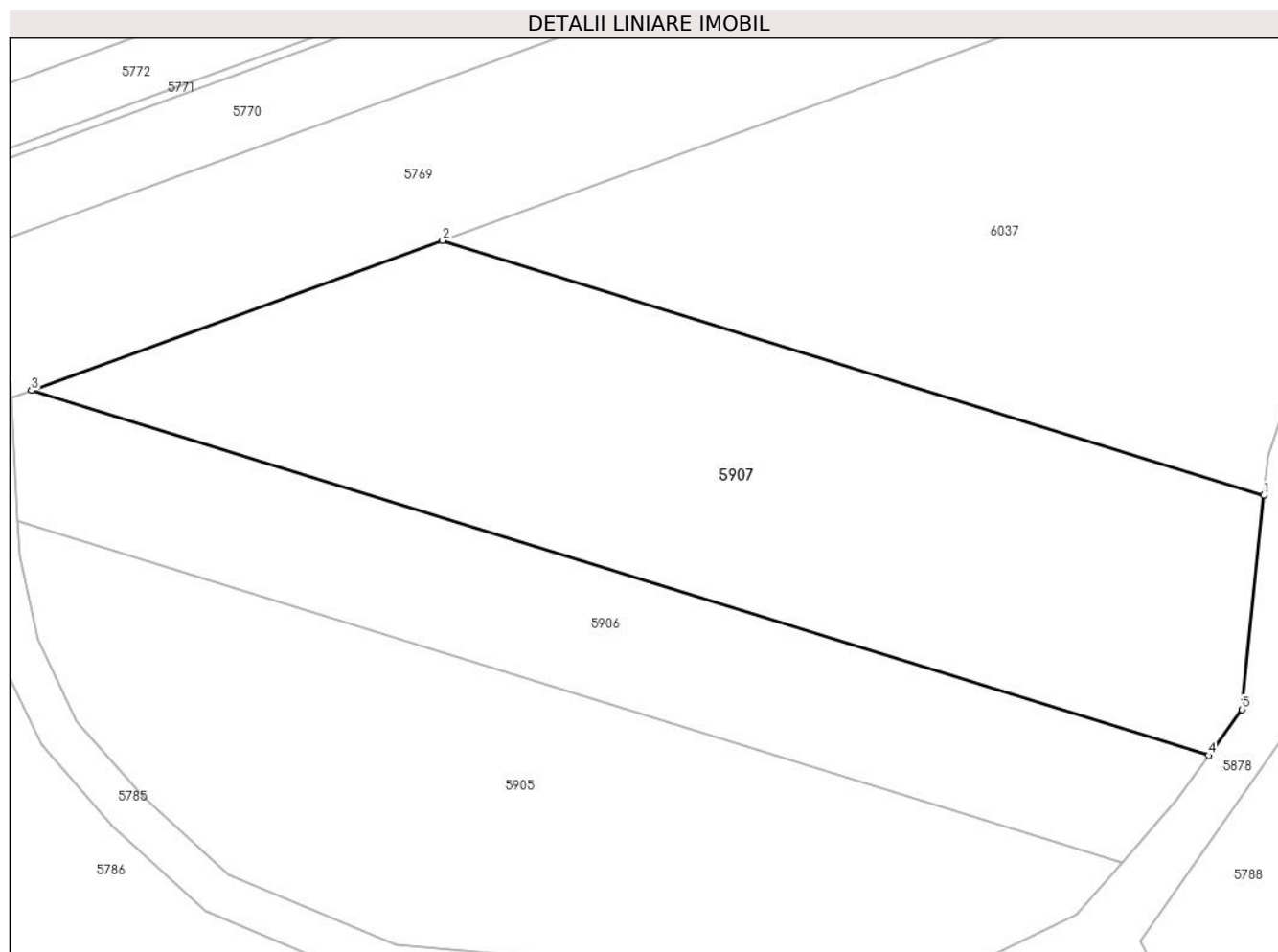
Inscrieri privind dezmembramintele dreptului de proprietate, drepturi reale de garanție și sarcini	Referințe
NU SUNT	

Anexa Nr. 1 La Partea I

Teren

Nr cadastral	Suprafața (mp)*	Observații / Referințe
	3.615	

* Suprafața este determinată în planul de proiecție Stereo 70.



Date referitoare la teren

Crt	Categorie folosință	Intravilan	Suprafața (mp)	Tarla	Parcelă	Nr. topo	Observații / Referințe
1	arabil	NU	3.615	-	2248/14	-	

Lungime Segmente

1) Valorile lungimilor segmentelor sunt obținute din proiecție în plan.

Punct început	X / Y	Punct sfârșit	X / Y	Lungime segment (** (m)
1	401.125,879 541.137,824	2	401.032,539 541.166,748	97.719
2	401.032,539 541.166,748	3	400.985,869 541.149,719	49.68
3	400.985,869 541.149,719	4	401.119,609 541.108,275	140.015
4	401.119,609 541.108,275	5	401.123,388 541.113,5	6.448
5	401.123,388 541.113,5	1	401.125,879 541.137,824	24.451

**** Lungimile segmentelor sunt determinate în planul de proiecție Stereo 70 și sunt rotunjite la 1 milimetru.**

***** Distanța dintre puncte este formată din segmente cumulate ce sunt mai mici decât valoarea 1 milimetru.**

**DATE DESPRE IMOBILUL NR. 5908**

Oficiul de Cadastru și Publicitate Imobiliară ALBA
Biroul de Cadastru și Publicitate Imobiliară Aiud

A. Partea I. Descrierea imobilului

TEREN Extravilan

Adresa: Jud. Alba

Nr. Crt	Nr cadastral Nr. topografic	Suprafața* (mp)	Observații / Referințe
A1		1.446.987	Sector cadastral:42 Teren neimprejmuit;

B. Partea II. Proprietari și acte

Inscrieri privitoare la dreptul de proprietate și alte drepturi reale		Referințe
1 / 01/01/2022		
Act Normativ nr. 7, din 13/03/1996 emis de PRLAMENT;		
B1	Inscrierea provizorie, drept de PROPRIETATE, dobandit prin Lege, cota actuala 1/1 1) UAT MIRASLĂU, CIF:9999999999999	A1

C. Partea III. SARCINI .

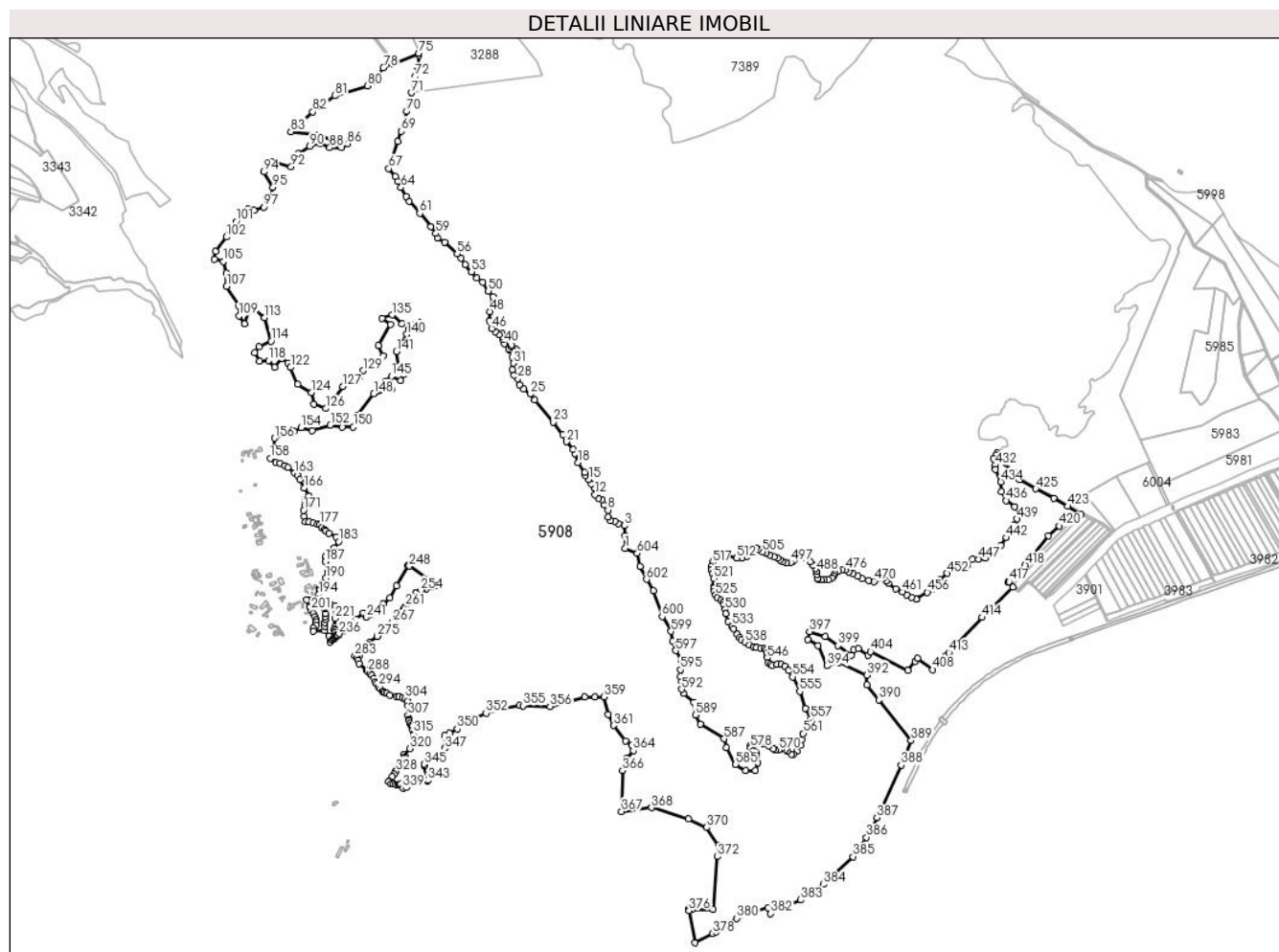
Inscrieri privind dezmembramintele dreptului de proprietate, drepturi reale de garanție și sarcini	Referințe
NU SUNT	

Anexa Nr. 1 La Partea I

Teren

Nr cadastral	Suprafața (mp)*	Observații / Referințe
	1.446.987	

* Suprafața este determinată în planul de proiecție Stereo 70.



Date referitoare la teren

Crt	Categorie folosință	Intravilan	Suprafața (mp)	Tarla	Parcelă	Nr. topo	Observații / Referințe
1	pașune	NU	1.446.987	-	-	-	

Lungime Segmente

1) Valorile lungimilor segmentelor sunt obținute din proiecție în plan.

Punct început	X / Y	Punct sfârșit	X / Y	Lungime segment	Punct început	X / Y	Punct sfârșit	X / Y	Lungime segment	Punct început	X / Y	Punct sfârșit	X / Y	Lungime segment
1	401.406,373 542.046,139	2	401.405,379 542.078,022	31.898	2	401.405,379 542.078,022	3	401.404,253 542.104,682	26.683	3	401.404,253 542.104,682	4	401.388,237 542.109,484	16.72
4	401.388,237 542.109,484	5	401.379,49 542.115,426	10.575	5	401.379,49 542.115,426	6	401.368,995 542.118,223	10.86	6	401.368,995 542.118,223	7	401.362,995 542.126,831	10.493
7	401.362,995 542.126,831	8	401.361,598 542.144,658	17.882	8	401.361,598 542.144,658	9	401.351,1 542.158,292	17.207	9	401.351,1 542.158,292	10	401.346,552 542.172,275	14.704
10	401.346,552 542.172,275	11	401.337,459 542.175,072	9.514	11	401.337,459 542.175,072	12	401.328,362 542.184,511	13.109	12	401.328,362 542.184,511	13	401.325,564 542.202,339	18.046
13	401.325,564 542.202,339	14	401.318,567 542.212,477	12.318	14	401.318,567 542.212,477	15	401.312,618 542.224,013	12.98	15	401.312,618 542.224,013	16	401.303,172 542.234,5	14.114
16	401.303,172 542.234,5	17	401.301,072 542.241,841	7.635	17	401.301,072 542.241,841	18	401.283,53 542.267,895	31.409	18	401.283,53 542.267,895	19	401.276,183 542.290,268	23.548

Punct început	X / Y	Punct sfârșit	X / Y	Lungime segment	Punct început	X / Y	Punct sfârșit	X / Y	Lungime segment	Punct început	X / Y	Punct sfârșit	X / Y	Lungime segment
19	401.276,183 542.290,268	20	401.270,936 542.302,503	13.313	20	401.270,936 542.302,503	21	401.254,144 542.321,728	25.526	21	401.254,144 542.321,728	22	401.244,698 542.339,907	20.487
22	401.244,698 542.339,907	23	401.220,559 542.373,117	41.056	23	401.220,559 542.373,117	24	401.172,204 542.429,606	74.359	24	401.172,204 542.429,606	25	401.160,658 542.445,338	19.514
25	401.160,658 542.445,338	26	401.143,866 542.458,971	21.63	26	401.143,866 542.458,971	27	401.132,67 542.468,758	14.871	27	401.132,67 542.468,758	28	401.128,474 542.485,538	17.297
28	401.128,474 542.485,538	29	401.119,028 542.494,278	12.869	29	401.119,028 542.494,278	30	401.113,428 542.507,911	14.739	30	401.113,428 542.507,911	31	401.116,919 542.524,812	17.258
31	401.116,919 542.524,812	32	401.114,121 542.541,242	16.667	32	401.114,121 542.541,242	33	401.128,814 542.555,575	20.526	33	401.128,814 542.555,575	34	401.122,515 542.561,868	8.903
34	401.122,515 542.561,868	35	401.114,819 542.560,12	7.892	35	401.114,819 542.560,12	36	401.108,172 542.557,672	7.084	36	401.108,172 542.557,672	37	401.103,623 542.561,168	5.736
37	401.103,623 542.561,168	38	401.110,271 542.567,111	8.917	38	401.110,271 542.567,111	39	401.111,672 542.572,704	5.766	39	401.111,672 542.572,704	40	401.093,828 542.576,2	18.183
40	401.093,828 542.576,2	41	401.088,93 542.586,687	11.574	41	401.088,93 542.586,687	42	401.088,581 542.593,678	7.0	42	401.088,581 542.593,678	43	401.087,533 542.601,719	8.109
43	401.087,533 542.601,719	44	401.079,135 542.599,272	8.747	44	401.079,135 542.599,272	45	401.069,34 542.606,962	12.453	45	401.069,34 542.606,962	46	401.060,243 542.615,003	12.141
46	401.060,243 542.615,003	47	401.054,996 542.635,628	21.282	47	401.054,996 542.635,628	48	401.055,695 542.658,699	23.082	48	401.055,695 542.658,699	49	401.063,988 542.697,634	39.808
49	401.063,988 542.697,634	50	401.051,518 542.712,186	19.164	50	401.051,518 542.712,186	51	401.037,211 542.735,052	26.974	51	401.037,211 542.735,052	52	401.022,212 542.745,396	18.22
52	401.022,212 542.745,396	53	401.008,038 542.761,585	21.517	53	401.008,038 542.761,585	54	400.991,547 542.780,375	25.0	54	400.991,547 542.780,375	55	400.981,422 542.797,72	20.085
55	400.981,422 542.797,72	56	400.970,716 542.808,706	15.339	56	400.970,716 542.808,706	57	400.938,445 542.837,862	43.491	57	400.938,445 542.837,862	58	400.920,63 542.849,921	21.513
58	400.920,63 542.849,921	59	400.915,746 542.861,12	12.218	59	400.915,746 542.861,12	60	400.903,101 542.879,208	22.07	60	400.903,101 542.879,208	61	400.873,792 542.913,377	45.017
61	400.873,792 542.913,377	62	400.845,896 542.944,287	41.637	62	400.845,896 542.944,287	63	400.838,139 542.957,208	15.07	63	400.838,139 542.957,208	64	400.825,206 542.980,178	26.361
64	400.825,206 542.980,178	65	400.816,587 542.996,832	18.752	65	400.816,587 542.996,832	66	400.809,689 543.008,03	13.152	66	400.809,689 543.008,03	67	400.793,887 543.029,278	26.48
67	400.793,887 543.029,278	68	400.817,1 543.099,38	73.845	68	400.817,1 543.099,38	69	400.825,661 543.125,903	27.87	69	400.825,661 543.125,903	70	400.840,502 543.177,237	53.436
70	400.840,502 543.177,237	71	400.852,238 543.225,62	49.787	71	400.852,238 543.225,62	72	400.862,48 543.267,839	43.443	72	400.862,48 543.267,839	73	400.867,618 543.291,225	23.944
73	400.867,618 543.291,225	74	400.872,186 543.322,881	31.984	74	400.872,186 543.322,881	75	400.870,903 543.328,006	5.283	75	400.870,903 543.328,006	76	400.808,343 543.302,282	67.642
76	400.808,343 543.302,282	77	400.804,514 543.300,707	4.141	77	400.804,514 543.300,707	78	400.779,416 543.290,387	27.137	78	400.779,416 543.290,387	79	400.757,944 543.257,986	38.869
79	400.757,944 543.257,986	80	400.738,093 543.243,811	24.393	80	400.738,093 543.243,811	81	400.654,641 543.217,651	87.456	81	400.654,641 543.217,651	82	400.596,816 543.175,812	71.374
82	400.596,816 543.175,812	83	400.539,961 543.125,082	76.198	83	400.539,961 543.125,082	84	400.609,626 543.116,068	70.246	84	400.609,626 543.116,068	85	400.655,544 543.099,387	48.854
85	400.655,544 543.099,387	86	400.687,248 543.093,528	32.24	86	400.687,248 543.093,528	87	400.670,905 543.083,426	19.213	87	400.670,905 543.083,426	88	400.640,743 543.083,53	30.162
88	400.640,743 543.083,53	89	400.615,104 543.094,678	27.958	89	400.615,104 543.094,678	90	400.588,238 543.087,199	27.888	90	400.588,238 543.087,199	91	400.559,518 543.067,555	34.795
91	400.559,518 543.067,555	92	400.540,66 543.033,497	38.93	92	400.540,66 543.033,497	93	400.488,473 543.047,622	54.066	93	400.488,473 543.047,622	94	400.470,135 543.020,474	32.761
94	400.470,135 543.020,474	95	400.493,524 542.980,35	46.444	95	400.493,524 542.980,35	96	400.480,533 542.944,669	37.972	96	400.480,533 542.944,669	97	400.468,975 542.929,454	19.107
97	400.468,975 542.929,454	98	400.444,03 542.921,751	26.107	98	400.444,03 542.921,751	99	400.428,623 542.924,258	15.61	99	400.428,623 542.924,258	100	400.419,771 542.911,287	15.703
100	400.419,771 542.911,287	101	400.397,695 542.891,752	29.479	101	400.397,695 542.891,752	102	400.372,781 542.851,76	47.118	102	400.372,781 542.851,76	103	400.344,704 542.814,293	46.82
103	400.344,704 542.814,293	104	400.341,857 542.795,004	19.498	104	400.341,857 542.795,004	105	400.364,55 542.789,014	23.471	105	400.364,55 542.789,014	106	400.372,221 542.758,265	31.692
106	400.372,221 542.758,265	107	400.373,234 542.724,318	33.962	107	400.373,234 542.724,318	108	400.405,417 542.672,228	61.23	108	400.405,417 542.672,228	109	400.405,304 542.647,593	24.636
109	400.405,304 542.647,593	110	400.419,559 542.626,854	25.166	110	400.419,559 542.626,854	111	400.432,916 542.659,794	35.546	111	400.432,916 542.659,794	112	400.443,046 542.665,587	11.669
112	400.443,046 542.665,587	113	400.471,404 542.643,179	36.143	113	400.471,404 542.643,179	114	400.488,198 542.582,57	62.893	114	400.488,198 542.582,57	115	400.456,996 542.568,481	34.236
115	400.456,996 542.568,481	116	400.445,527 542.552,778	19.445	116	400.445,527 542.552,778	117	400.458,291 542.530,366	25.792	117	400.458,291 542.530,366	118	400.481,628 542.532,524	23.437

Punct început	X / Y	Punct sfârșit	X / Y	Lungime segment	Punct început	X / Y	Punct sfârșit	X / Y	Lungime segment	Punct început	X / Y	Punct sfârșit	X / Y	Lungime segment
118	400.481,628 542.532,524	119	400.497,453 542.515,261	23.419	119	400.497,453 542.515,261	120	400.516,88 542.537,555	29.57	120	400.516,88 542.537,555	121	400.532,341 542.525,48	19.617
121	400.532,341 542.525,48	122	400.538,918 542.514,15	13.101	122	400.538,918 542.514,15	123	400.557,609 542.471,371	46.684	123	400.557,609 542.471,371	124	400.593,196 542.448,987	42.041
124	400.593,196 542.448,987	125	400.600,065 542.418,912	30.85	125	400.600,065 542.418,912	126	400.630,155 542.407,788	32.08	126	400.630,155 542.407,788	127	400.674,722 542.464,526	72.148
127	400.674,722 542.464,526	128	400.718,978 542.488,971	50.558	128	400.718,978 542.488,971	129	400.727,655 542.506,357	19.431	129	400.727,655 542.506,357	130	400.759,471 542.534,706	42.614
130	400.759,471 542.534,706	131	400.779,362 542.544,745	22.281	131	400.779,362 542.544,745	132	400.766,738 542.571,587	29.662	132	400.766,738 542.571,587	133	400.798,245 542.625,086	62.087
133	400.798,245 542.625,086	134	400.776,382 542.641,877	27.567	134	400.776,382 542.641,877	135	400.802,585 542.650,145	27.477	135	400.802,585 542.650,145	136	400.827,181 542.626,697	33.982
136	400.827,181 542.626,697	137	400.871,641 542.632,179	44.797	137	400.871,641 542.632,179	138	400.870,313 542.613,257	18.969	138	400.870,313 542.613,257	139	400.845,839 542.612,781	24.479
139	400.845,839 542.612,781	140	400.840,718 542.600,068	13.706	140	400.840,718 542.600,068	141	400.813,789 542.555,445	52.118	141	400.813,789 542.555,445	142	400.817,893 542.515,441	40.214
142	400.817,893 542.515,441	143	400.832,025 542.495,804	24.194	143	400.832,025 542.495,804	144	400.824,304 542.479,614	17.937	144	400.824,304 542.479,614	145	400.800,617 542.491,453	26.482
145	400.800,617 542.491,453	146	400.786,172 542.478,65	19.302	146	400.786,172 542.478,65	147	400.801,296 542.458,046	25.559	147	400.801,296 542.458,046	148	400.754,902 542.445,859	47.968
148	400.754,902 542.445,859	149	400.712,551 542.390,585	69.633	149	400.712,551 542.390,585	150	400.701,53 542.360,574	31.971	150	400.701,53 542.360,574	151	400.673,618 542.360,424	27.912
151	400.673,618 542.360,424	152	400.642,078 542.365,21	31.902	152	400.642,078 542.365,21	153	400.595,269 542.350,483	49.07	153	400.595,269 542.350,483	154	400.566,322 542.358,078	29.927
154	400.566,322 542.358,078	155	400.547,387 542.348,519	21.211	155	400.547,387 542.348,519	156	400.497,85 542.331,189	52.481	156	400.497,85 542.331,189	157	400.498,556 542.305,429	25.77
157	400.498,556 542.305,429	158	400.486,331 542.278,693	29.398	158	400.486,331 542.278,693	159	400.500,743 542.267,21	18.427	159	400.500,743 542.267,21	160	400.512,563 542.265,587	11.931
160	400.512,563 542.265,587	161	400.524,564 542.259,095	13.644	161	400.524,564 542.259,095	162	400.531,783 542.255,759	7.952	162	400.531,783 542.255,759	163	400.549,062 542.240,254	23.216
163	400.549,062 542.240,254	164	400.556,703 542.233,984	9.884	164	400.556,703 542.233,984	165	400.563,485 542.223,948	12.113	165	400.563,485 542.223,948	166	400.574,81 542.202,398	24.345
166	400.574,81 542.202,398	167	400.586,81 542.180,991	24.541	167	400.586,81 542.180,991	168	400.576,014 542.172,783	13.562	168	400.576,014 542.172,783	169	400.580,438 542.163,079	10.664
169	400.580,438 542.163,079	170	400.577,425 542.158,386	5.577	170	400.577,425 542.158,386	171	400.573,259 542.144,252	14.736	171	400.573,259 542.144,252	172	400.573,705 542.128,309	15.948
172	400.573,705 542.128,309	173	400.577,586 542.114,72	14.133	173	400.577,586 542.114,72	174	400.587,134 542.114,7	9.548	174	400.587,134 542.114,7	175	400.597,319 542.111,18	10.776
175	400.597,319 542.111,18	176	400.608,499 542.107,316	11.829	176	400.608,499 542.107,316	177	400.615,115 542.106,816	6.635	177	400.615,115 542.106,816	178	400.619,757 542.098,284	9.713
178	400.619,757 542.098,284	179	400.627,181 542.093,357	8.91	179	400.627,181 542.093,357	180	400.630,85 542.090,391	4.718	180	400.630,85 542.090,391	181	400.638,203 542.084,448	9.454
181	400.638,203 542.084,448	182	400.657,117 542.074,736	21.262	182	400.657,117 542.074,736	183	400.663,48 542.063,436	12.969	183	400.663,48 542.063,436	184	400.653,121 542.046,98	19.445
184	400.653,121 542.046,98	185	400.634,323 542.034,639	22.486	185	400.634,323 542.034,639	186	400.629,406 542.023,324	12.338	186	400.629,406 542.023,324	187	400.629,503 542.010,922	12.402
187	400.629,503 542.010,922	188	400.636,773 541.991,119	21.095	188	400.636,773 541.991,119	189	400.635,982 541.982,461	8.695	189	400.635,982 541.982,461	190	400.630,632 541.968,607	14.851
190	400.630,632 541.968,607	191	400.621,989 541.955,551	15.657	191	400.621,989 541.955,551	192	400.613,803 541.941,575	16.197	192	400.613,803 541.941,575	193	400.612,816 541.935,798	5.86
193	400.612,816 541.935,798	194	400.612,319 541.926,402	9.409	194	400.612,319 541.926,402	195	400.604,775 541.915,131	13.562	195	400.604,775 541.915,131	196	400.597,937 541.906,748	10.818
196	400.597,937 541.906,748	197	400.586,94 541.911,891	12.14	197	400.586,94 541.911,891	198	400.581,159 541.912,454	5.808	198	400.581,159 541.912,454	199	400.587,739 541.894,702	18.933
199	400.587,739 541.894,702	200	400.587,964 541.893,984	0.752	200	400.587,964 541.893,984	201	400.592,58 541.884,908	10.182	201	400.592,58 541.884,908	202	400.598,389 541.877,225	9.632
202	400.598,389 541.877,225	203	400.602,151 541.869,46	8.629	203	400.602,151 541.869,46	204	400.605,731 541.860,779	9.389	204	400.605,731 541.860,779	205	400.606,318 541.854,445	6.361
205	400.606,318 541.854,445	206	400.605,203 541.847,738	6.8	206	400.605,203 541.847,738	207	400.597,927 541.839,175	11.237	207	400.597,927 541.839,175	208	400.598,64 541.830,552	8.653
208	400.598,64 541.830,552	209	400.627,312 541.832,923	28.769	209	400.627,312 541.832,923	210	400.627,438 541.844,397	11.475	210	400.627,438 541.844,397	211	400.627,33 541.853,632	9.235
211	400.627,33 541.853,632	212	400.628,621 541.860,79	7.273	212	400.628,621 541.860,79	213	400.629,32 541.868,957	8.197	213	400.629,32 541.868,957	214	400.628,783 541.876,975	8.035
214	400.628,783 541.876,975	215	400.628,031 541.888,902	11.951	215	400.628,031 541.888,902	216	400.629,537 541.893,579	4.914	216	400.629,537 541.893,579	217	400.632,22 541.898,861	5.924

Punct început	X / Y	Punct sfârșit	X / Y	Lungime segment	Punct început	X / Y	Punct sfârșit	X / Y	Lungime segment	Punct început	X / Y	Punct sfârșit	X / Y	Lungime segment
217	400.632,22 541.898,861	218	400.637,079 541.896,324	5.482	218	400.637,079 541.896,324	219	400.642,905 541.899,395	6.586	219	400.642,905 541.899,395	220	400.655,822 541.897,645	13.035
220	400.655,822 541.897,645	221	400.654,69 541.864,488	33.176	221	400.654,69 541.864,488	222	400.653,456 541.842,368	22.155	222	400.653,456 541.842,368	223	400.652,997 541.836,634	5.753
223	400.652,997 541.836,634	224	400.655,554 541.832,999	4.443	224	400.655,554 541.832,999	225	400.656,264 541.828,798	4.261	225	400.656,264 541.828,798	226	400.638,527 541.818,49	20.514
226	400.638,527 541.818,49	227	400.641,644 541.803,758	15.058	227	400.641,644 541.803,758	228	400.646,024 541.808,257	6.279	228	400.646,024 541.808,257	229	400.649,075 541.811,166	4.215
229	400.649,075 541.811,166	230	400.653,086 541.813,029	4.423	230	400.653,086 541.813,029	231	400.653,902 541.815,212	2.331	231	400.653,902 541.815,212	232	400.656,676 541.817,491	3.59
232	400.656,676 541.817,491	233	400.656,817 541.819,063	1.578	233	400.656,817 541.819,063	234	400.657,259 541.820,458	1.463	234	400.657,259 541.820,458	235	400.660,068 541.822,595	3.53
235	400.660,068 541.822,595	236	400.664,414 541.824,555	4.768	236	400.664,414 541.824,555	237	400.673,745 541.834,654	13.749	237	400.673,745 541.834,654	238	400.687,302 541.845,451	17.332
238	400.687,302 541.845,451	239	400.708,338 541.862,486	27.069	239	400.708,338 541.862,486	240	400.727,144 541.878,857	24.933	240	400.727,144 541.878,857	241	400.736,119 541.866,993	14.877
241	400.736,119 541.866,993	242	400.745,712 541.872,97	11.303	242	400.745,712 541.872,97	243	400.758,779 541.883,238	16.619	243	400.758,779 541.883,238	244	400.778,956 541.902,333	27.78
244	400.778,956 541.902,333	245	400.795,871 541.916,813	22.266	245	400.795,871 541.916,813	246	400.812,833 541.948,523	35.961	246	400.812,833 541.948,523	247	400.843,402 542.001,65	61.294
247	400.843,402 542.001,65	248	400.846,869 541.999,655	4.0	248	400.846,869 541.999,655	249	400.915,813 541.949,827	85.066	249	400.915,813 541.949,827	250	400.911,861 541.948,496	4.171
250	400.911,861 541.948,496	251	400.904,964 541.946,174	7.278	251	400.904,964 541.946,174	252	400.889,678 541.941,026	16.129	252	400.889,678 541.941,026	253	400.881,026 541.938,112	9.13
253	400.881,026 541.938,112	254	400.876,424 541.936,563	4.856	254	400.876,424 541.936,563	255	400.863,664 541.929,865	14.411	255	400.863,664 541.929,865	256	400.863,383 541.929,511	0.452
256	400.863,383 541.929,511	257	400.857,338 541.921,928	9.698	257	400.857,338 541.921,928	258	400.854,857 541.918,816	3.98	258	400.854,857 541.918,816	259	400.844,201 541.905,449	17.095
259	400.844,201 541.905,449	260	400.842,0 541.902,26	3.875	260	400.842,0 541.902,26	261	400.836,946 541.894,937	8.897	261	400.836,946 541.894,937	262	400.832,944 541.889,138	7.047
262	400.832,944 541.889,138	263	400.829,001 541.883,426	6.941	263	400.829,001 541.883,426	264	400.827,714 541.881,56	2.267	264	400.827,714 541.881,56	265	400.814,15 541.866,466	20.293
265	400.814,15 541.866,466	266	400.807,016 541.858,527	10.673	266	400.807,016 541.858,527	267	400.804,185 541.855,378	4.234	267	400.804,185 541.855,378	268	400.802,238 541.853,211	2.913
268	400.802,238 541.853,211	269	400.794,795 541.846,411	10.082	269	400.794,795 541.846,411	270	400.785,5 541.837,919	12.59	270	400.785,5 541.837,919	271	400.783,953 541.836,506	2.095
271	400.783,953 541.836,506	272	400.782,408 541.835,094	2.092	272	400.782,408 541.835,094	273	400.767,163 541.821,167	20.649	273	400.767,163 541.821,167	274	400.764,124 541.818,39	4.117
274	400.764,124 541.818,39	275	400.763,544 541.817,86	0.786	275	400.763,544 541.817,86	276	400.743,991 541.800,967	25.84	276	400.743,991 541.800,967	277	400.739,345 541.796,953	6.14
277	400.739,345 541.796,953	278	400.736,238 541.794,268	4.106	278	400.736,238 541.794,268	279	400.730,027 541.788,902	8.208	279	400.730,027 541.788,902	280	400.715,896 541.776,692	18.675
280	400.715,896 541.776,692	281	400.717,357 541.772,148	4.774	281	400.717,357 541.772,148	282	400.717,872 541.769,188	3.004	282	400.717,872 541.769,188	283	400.705,732 541.767,04	12.329
283	400.705,732 541.767,04	284	400.709,843 541.762,716	5.966	284	400.709,843 541.762,716	285	400.712,797 541.756,927	6.499	285	400.712,797 541.756,927	286	400.716,873 541.746,518	11.178
286	400.716,873 541.746,518	287	400.736,406 541.729,185	26.115	287	400.736,406 541.729,185	288	400.738,588 541.727,727	2.624	288	400.738,588 541.727,727	289	400.744,784 541.722,404	8.169
289	400.744,784 541.722,404	290	400.750,142 541.716,78	7.767	290	400.750,142 541.716,78	291	400.755,128 541.709,168	9.1	291	400.755,128 541.709,168	292	400.758,798 541.700,528	9.387
292	400.758,798 541.700,528	293	400.761,502 541.695,576	5.642	293	400.761,502 541.695,576	294	400.766,318 541.688,131	8.867	294	400.766,318 541.688,131	295	400.771,358 541.682,717	7.397
295	400.771,358 541.682,717	296	400.778,138 541.675,743	9.726	296	400.778,138 541.675,743	297	400.778,774 541.675,091	0.911	297	400.778,774 541.675,091	298	400.783,354 541.671,958	5.55
298	400.783,354 541.671,958	299	400.788,9 541.669,634	6.013	299	400.788,9 541.669,634	300	400.795,939 541.666,232	7.818	300	400.795,939 541.666,232	301	400.814,003 541.663,096	18.334
301	400.814,003 541.663,096	302	400.820,154 541.662,353	6.196	302	400.820,154 541.662,353	303	400.829,708 541.658,841	10.179	303	400.829,708 541.658,841	304	400.835,509 541.656,521	6.248
304	400.835,509 541.656,521	305	400.842,266 541.650,33	9.165	305	400.842,266 541.650,33	306	400.843,471 541.637,764	12.623	306	400.843,471 541.637,764	307	400.842,981 541.613,157	24.612
307	400.842,981 541.613,157	308	400.845,82 541.602,281	11.241	308	400.845,82 541.602,281	309	400.845,813 541.602,276	0.008	309	400.845,813 541.602,276	310	400.845,862 541.599,893	2.384
310	400.845,862 541.599,893	311	400.847,87 541.592,57	7.593	311	400.847,87 541.592,57	312	400.850,534 541.587,392	5.823	312	400.850,534 541.587,392	313	400.854,29 541.584,699	4.622
313	400.854,29 541.584,699	314	400.855,849 541.575,124	9.702	314	400.855,849 541.575,124	315	400.857,445 541.565,41	9.844	315	400.857,445 541.565,41	316	400.858,071 541.562,965	2.524

Punct început	X / Y	Punct sfârșit	X / Y	Lungime segment	Punct început	X / Y	Punct sfârșit	X / Y	Lungime segment	Punct început	X / Y	Punct sfârșit	X / Y	Lungime segment
316	400.858,071 541.562,965	317	400.858,278 541.549,496	13.47	317	400.858,278 541.549,496	318	400.857,551 541.547,882	1.77	318	400.857,551 541.547,882	319	400.855,797 541.542,924	5.259
319	400.855,797 541.542,924	320	400.848,644 541.527,195	17.279	320	400.848,644 541.527,195	321	400.832,291 541.510,657	23.258	321	400.832,291 541.510,657	322	400.836,39 541.506,486	5.848
322	400.836,39 541.506,486	323	400.833,417 541.502,993	4.587	323	400.833,417 541.502,993	324	400.828,464 541.495,462	9.014	324	400.828,464 541.495,462	325	400.822,524 541.486,552	10.708
325	400.822,524 541.486,552	326	400.818,944 541.479,293	8.094	326	400.818,944 541.479,293	327	400.814,321 541.472,021	8.617	327	400.814,321 541.472,021	328	400.812,677 541.468,186	4.173
328	400.812,677 541.468,186	329	400.807,81 541.461,265	8.461	329	400.807,81 541.461,265	330	400.802,943 541.454,344	8.461	330	400.802,943 541.454,344	331	400.794,282 541.442,549	14.633
331	400.794,282 541.442,549	332	400.793,401 541.441,441	1.415	332	400.793,401 541.441,441	333	400.799,362 541.435,655	8.307	333	400.799,362 541.435,655	334	400.806,148 541.434,956	6.822
334	400.806,148 541.434,956	335	400.812,443 541.434,116	6.351	335	400.812,443 541.434,116	336	400.817,585 541.433,487	5.18	336	400.817,585 541.433,487	337	400.821,887 541.434,151	4.353
337	400.821,887 541.434,151	338	400.825,002 541.435,084	3.252	338	400.825,002 541.435,084	339	400.830,035 541.424,739	11.504	339	400.830,035 541.424,739	340	400.838,946 541.427,072	9.211
340	400.838,946 541.427,072	341	400.871,681 541.436,965	34.197	341	400.871,681 541.436,965	342	400.893,831 541.444,052	23.256	342	400.893,831 541.444,052	343	400.895,608 541.444,62	1.865
343	400.895,608 541.444,62	344	400.885,859 541.482,592	39.203	344	400.885,859 541.482,592	345	400.884,777 541.486,808	4.353	345	400.884,777 541.486,808	346	400.905,449 541.502,742	26.1
346	400.905,449 541.502,742	347	400.938,664 541.527,499	41.427	347	400.938,664 541.527,499	348	400.938,02 541.560,432	32.939	348	400.938,02 541.560,432	349	400.950,48 541.566,569	13.89
349	400.950,48 541.566,569	350	400.971,343 541.577,939	23.76	350	400.971,343 541.577,939	351	401.011,724 541.604,484	48.325	351	401.011,724 541.604,484	352	401.046,053 541.618,424	37.051
352	401.046,053 541.618,424	353	401.092,878 541.632,175	48.803	353	401.092,878 541.632,175	354	401.132,164 541.638,33	39.765	354	401.132,164 541.638,33	355	401.141,074 541.638,066	8.914
355	401.141,074 541.638,066	356	401.211,57 541.635,972	70.527	356	401.211,57 541.635,972	357	401.301,741 541.660,655	93.489	357	401.301,741 541.660,655	358	401.328,153 541.660,804	26.412
358	401.328,153 541.660,804	359	401.350,538 541.660,93	22.386	359	401.350,538 541.660,93	360	401.362,609 541.614,837	47.647	360	401.362,609 541.614,837	361	401.376,224 541.586,674	31.281
361	401.376,224 541.586,674	362	401.406,783 541.547,404	49.759	362	401.406,783 541.547,404	363	401.423,916 541.535,904	20.635	363	401.423,916 541.535,904	364	401.427,122 541.521,836	14.429
364	401.427,122 541.521,836	365	401.409,275 541.501,608	26.975	365	401.409,275 541.501,608	366	401.399,031 541.470,167	33.068	366	401.399,031 541.470,167	367	401.396,823 541.364,232	105.959
367	401.396,823 541.364,232	368	401.474,691 541.374,104	78.491	368	401.474,691 541.374,104	369	401.570,378 541.345,134	99.976	369	401.570,378 541.345,134	370	401.617,22 541.322,586	51.987
370	401.617,22 541.322,586	371	401.648,22 541.275,825	56.103	371	401.648,22 541.275,825	372	401.645,714 541.247,512	28.424	372	401.645,714 541.247,512	373	401.633,542 541.109,989	138.06
373	401.633,542 541.109,989	374	401.578,92 541.111,216	54.636	374	401.578,92 541.111,216	375	401.571,03 541.111,931	7.922	375	401.571,03 541.111,931	376	401.571,874 541.107,336	4.672
376	401.571,874 541.107,336	377	401.587,136 541.024,203	84.522	377	401.587,136 541.024,203	378	401.633,002 541.047,585	51.482	378	401.633,002 541.047,585	379	401.642,284 541.052,317	10.418
379	401.642,284 541.052,317	380	401.695,66 541.087,604	63.985	380	401.695,66 541.087,604	381	401.775,882 541.115,585	84.962	381	401.775,882 541.115,585	382	401.783,349 541.099,938	17.338
382	401.783,349 541.099,938	383	401.861,431 541.135,289	85.711	383	401.861,431 541.135,289	384	401.919,965 541.175,395	70.955	384	401.919,965 541.175,395	385	401.996,709 541.247,155	105.068
385	401.996,709 541.247,155	386	402.031,47 541.297,232	60.958	386	402.031,47 541.297,232	387	402.058,771 541.348,042	57.681	387	402.058,771 541.348,042	388	402.121,613 541.484,108	149.876
388	402.121,613 541.484,108	389	402.147,206 541.547,843	68.682	389	402.147,206 541.547,843	390	402.063,333 541.652,874	134.411	390	402.063,333 541.652,874	391	402.033,08 541.692,636	49.963
391	402.033,08 541.692,636	392	402.032,31 541.717,883	25.258	392	402.032,31 541.717,883	393	401.958,569 541.749,737	80.327	393	401.958,569 541.749,737	394	401.929,8 541.741,467	29.934
394	401.929,8 541.741,467	395	401.905,5 541.793,418	57.353	395	401.905,5 541.793,418	396	401.879,112 541.809,081	30.687	396	401.879,112 541.809,081	397	401.883,728 541.830,12	21.54
397	401.883,728 541.830,12	398	401.924,494 541.817,226	42.757	398	401.924,494 541.817,226	399	401.957,004 541.793,759	40.095	399	401.957,004 541.793,759	400	401.992,094 541.769,519	42.649
400	401.992,094 541.769,519	401	401.999,061 541.782,155	14.429	401	401.999,061 541.782,155	402	402.010,155 541.786,539	11.929	402	402.010,155 541.786,539	403	402.035,172 541.768,138	31.055
403	402.035,172 541.768,138	404	402.042,186 541.778,28	12.33	404	402.042,186 541.778,28	405	402.138,753 541.729,552	108.165	405	402.138,753 541.729,552	406	402.157,759 541.752,705	29.955
406	402.157,759 541.752,705	407	402.164,151 541.760,491	10.073	407	402.164,151 541.760,491	408	402.203,446 541.731,668	48.733	408	402.203,446 541.731,668	409	402.213,754 541.742,246	14.77
409	402.213,754 541.742,246	410	402.221,778 541.750,48	11.496	410	402.221,778 541.750,48	411	402.229,728 541.758,638	11.391	411	402.229,728 541.758,638	412	402.237,68 541.766,799	11.395
412	402.237,68 541.766,799	413	402.245,601 541.774,927	11.349	413	402.245,601 541.774,927	414	402.331,28 541.866,53	125.428	414	402.331,28 541.866,53	415	402.411,742 541.945,414	112.68

Punct început	X / Y	Punct sfârșit	X / Y	Lungime segment	Punct început	X / Y	Punct sfârșit	X / Y	Lungime segment	Punct început	X / Y	Punct sfârșit	X / Y	Lungime segment
415	402.411,742 541.945,414	416	402.399,123 541.957,401	17.406	416	402.399,123 541.957,401	417	402.401,254 541.959,515	3.001	417	402.401,254 541.959,515	418	402.442,66 542.002,449	59.647
418	402.442,66 542.002,449	419	402.502,93 542.078,587	97.106	419	402.502,93 542.078,587	420	402.531,972 542.103,387	38.19	420	402.531,972 542.103,387	421	402.574,039 542.126,013	47.766
421	402.574,039 542.126,013	422	402.587,338 542.133,166	15.1	422	402.587,338 542.133,166	423	402.552,757 542.154,508	40.636	423	402.552,757 542.154,508	424	402.516,987 542.175,628	41.54
424	402.516,987 542.175,628	425	402.470,458 542.199,743	52.407	425	402.470,458 542.199,743	426	402.428,613 542.223,794	48.265	426	402.428,613 542.223,794	427	402.412,873 542.243,98	25.597
427	402.412,873 542.243,98	428	402.379,678 542.271,076	42.85	428	402.379,678 542.271,076	429	402.370,895 542.292,591	23.239	429	402.370,895 542.292,591	430	402.368,292 542.288,438	4.901
430	402.368,292 542.288,438	431	402.361,78 542.278,051	12.26	431	402.361,78 542.278,051	432	402.365,457 542.260,552	17.882	432	402.365,457 542.260,552	433	402.366,355 542.249,713	10.875
433	402.366,355 542.249,713	434	402.379,869 542.217,755	34.698	434	402.379,869 542.217,755	435	402.381,345 542.193,099	24.7	435	402.381,345 542.193,099	436	402.394,201 542.169,178	27.157
436	402.394,201 542.169,178	437	402.416,241 542.154,084	26.713	437	402.416,241 542.154,084	438	402.427,717 542.133,858	23.254	438	402.427,717 542.133,858	439	402.422,255 542.121,825	13.215
439	402.422,255 542.121,825	440	402.414,136 542.106,435	17.4	440	402.414,136 542.106,435	441	402.406,001 542.090,975	17.47	441	402.406,001 542.090,975	442	402.394,379 542.073,346	21.115
442	402.394,379 542.073,346	443	402.379,68 542.053,758	24.49	443	402.379,68 542.053,758	444	402.358,752 542.031,442	30.594	444	402.358,752 542.031,442	445	402.349,649 542.026,125	10.542
445	402.349,649 542.026,125	446	402.339,848 542.021,089	11.02	446	402.339,848 542.021,089	447	402.322,347 542.017,87	17.794	447	402.322,347 542.017,87	448	402.306,89 542.016,788	15.495
448	402.306,89 542.016,788	449	402.291,566 542.001,716	21.494	449	402.291,566 542.001,716	450	402.274,604 541.997,925	17.381	450	402.274,604 541.997,925	451	402.261,658 541.993,463	13.693
451	402.261,658 541.993,463	452	402.241,346 541.980,974	23.844	452	402.241,346 541.980,974	453	402.221,704 541.964,022	25.946	453	402.221,704 541.964,022	454	402.211,072 541.946,565	20.44
454	402.211,072 541.946,565	455	402.203,258 541.940,15	10.11	455	402.203,258 541.940,15	456	402.189,58 541.931,784	16.033	456	402.189,58 541.931,784	457	402.162,39 541.915,115	31.893
457	402.162,39 541.915,115	458	402.160,694 541.914,076	1.988	458	402.160,694 541.914,076	459	402.148,973 541.918,12	12.4	459	402.148,973 541.918,12	460	402.136,414 541.925,509	14.571
460	402.136,414 541.925,509	461	402.125,392 541.932,899	13.271	461	402.125,392 541.932,899	462	402.108,506 541.941,545	18.97	462	402.108,506 541.941,545	463	402.088,762 541.955,527	24.194
463	402.088,762 541.955,527	464	402.082,761 541.961,106	8.193	464	402.082,761 541.961,106	465	402.075,226 541.969,054	10.953	465	402.075,226 541.969,054	466	402.067,693 541.972,958	8.484
466	402.067,693 541.972,958	467	402.061,273 541.972,678	6.426	467	402.061,273 541.972,678	468	402.058,901 541.968,077	5.177	468	402.058,901 541.968,077	469	402.054,994 541.963,615	5.931
469	402.054,994 541.963,615	470	402.050,946 541.960,269	5.252	470	402.050,946 541.960,269	471	402.037,131 541.962,36	13.972	471	402.037,131 541.962,36	472	402.020,806 541.966,962	16.961
472	402.020,806 541.966,962	473	402.008,806 541.973,655	13.741	473	402.008,806 541.973,655	474	401.996,664 541.979,371	13.42	474	401.996,664 541.979,371	475	401.985,779 541.984,392	11.987
475	401.985,779 541.984,392	476	401.976,708 541.988,993	10.171	476	401.976,708 541.988,993	477	401.968,336 541.991,503	8.74	477	401.968,336 541.991,503	478	401.959,127 541.988,017	9.847
478	401.959,127 541.988,017	479	401.950,476 541.979,371	12.23	479	401.950,476 541.979,371	480	401.946,985 541.973,515	6.817	480	401.946,985 541.973,515	481	401.941,825 541.969,471	6.556
481	401.941,825 541.969,471	482	401.932,196 541.964,173	10.99	482	401.932,196 541.964,173	483	401.921,083 541.963,818	11.118	483	401.921,083 541.963,818	484	401.914,243 541.964,236	6.853
484	401.914,243 541.964,236	485	401.906,15 541.965,352	8.17	485	401.906,15 541.965,352	486	401.904,336 541.968,0	3.21	486	401.904,336 541.968,0	487	401.903,64 541.978,598	10.62
487	401.903,64 541.978,598	488	401.903,079 541.986,825	8.246	488	401.903,079 541.986,825	489	401.899,172 541.993,658	7.871	489	401.899,172 541.993,658	490	401.894,29 542.001,187	8.973
490	401.894,29 542.001,187	491	401.885,639 542.011,087	13.147	491	401.885,639 542.011,087	492	401.872,94 542.022,242	16.903	492	401.872,94 542.022,242	493	401.863,728 542.026,565	10.176
493	401.863,728 542.026,565	494	401.855,776 542.024,333	8.259	494	401.855,776 542.024,333	495	401.846,846 542.017,64	11.16	495	401.846,846 542.017,64	496	401.842,381 542.012,9	6.512
496	401.842,381 542.012,9	497	401.835,262 542.009,972	7.698	497	401.835,262 542.009,972	498	401.823,402 542.008,437	11.958	498	401.823,402 542.008,437	499	401.814,61 542.010,948	9.144
499	401.814,61 542.010,948	500	401.808,19 542.015,13	7.662	500	401.808,19 542.015,13	501	401.801,911 542.020,011	7.953	501	401.801,911 542.020,011	502	401.792,632 542.023,917	10.068
502	401.792,632 542.023,917	503	401.781,75 542.028,798	11.926	503	401.781,75 542.028,798	504	401.771,002 542.032,841	11.483	504	401.771,002 542.032,841	505	401.762,072 542.036,885	9.803
505	401.762,072 542.036,885	506	401.751,607 542.043,996	12.653	506	401.751,607 542.043,996	507	401.745,049 542.046,366	6.973	507	401.745,049 542.046,366	508	401.737,235 542.045,669	7.846
508	401.737,235 542.045,669	509	401.727,186 542.033,12	16.07	509	401.727,186 542.033,12	510	401.719,791 542.024,196	11.589	510	401.719,791 542.024,196	511	401.708,768 542.019,873	11.84
511	401.708,768 542.019,873	512	401.695,649 542.020,71	13.146	512	401.695,649 542.020,71	513	401.669,555 542.027,681	27.009	513	401.669,555 542.027,681	514	401.658,112 542.028,798	11.497

Punct început	X / Y	Punct sfârșit	X / Y	Lungime segment	Punct început	X / Y	Punct sfârșit	X / Y	Lungime segment	Punct început	X / Y	Punct sfârșit	X / Y	Lungime segment
514	401.658,112 542.028,798	515	401.647,089 542.027,681	11.079	515	401.647,089 542.027,681	516	401.637,182 542.020,292	12.361	516	401.637,182 542.020,292	517	401.632,159 542.008,998	12.361
517	401.632,159 542.008,998	518	401.629,79 541.998,336	10.922	518	401.629,79 541.998,336	519	401.629,092 541.988,855	9.507	519	401.629,092 541.988,855	520	401.632,72 541.979,095	10.413
520	401.632,72 541.979,095	521	401.635,233 541.967,103	12.252	521	401.635,233 541.967,103	522	401.635,797 541.946,673	20.438	522	401.635,797 541.946,673	523	401.636,076 541.942,629	4.053
523	401.636,076 541.942,629	524	401.637,191 541.934,123	8.578	524	401.637,191 541.934,123	525	401.640,262 541.924,641	9.967	525	401.640,262 541.924,641	526	401.645,147 541.916,693	9.329
526	401.645,147 541.916,693	527	401.654,497 541.911,116	10.887	527	401.654,497 541.911,116	528	401.660,356 541.907,072	7.119	528	401.660,356 541.907,072	529	401.663,007 541.899,542	7.983
529	401.663,007 541.899,542	530	401.665,254 541.886,922	12.819	530	401.665,254 541.886,922	531	401.667,206 541.877,022	10.091	531	401.667,206 541.877,022	532	401.673,068 541.856,803	21.052
532	401.673,068 541.856,803	533	401.682,992 541.844,476	15.824	533	401.682,992 541.844,476	534	401.688,014 541.836,808	9.167	534	401.688,014 541.836,808	535	401.696,386 541.823,979	15.319
535	401.696,386 541.823,979	536	401.703,364 541.814,636	11.661	536	401.703,364 541.814,636	537	401.707,829 541.809,757	6.614	537	401.707,829 541.809,757	538	401.717,179 541.802,645	11.748
538	401.717,179 541.802,645	539	401.727,644 541.795,534	12.653	539	401.727,644 541.795,534	540	401.739,68 541.790,356	13.102	540	401.739,68 541.790,356	541	401.747,075 541.788,822	7.552
541	401.747,075 541.788,822	542	401.757,264 541.787,567	10.267	542	401.757,264 541.787,567	543	401.766,332 541.786,452	9.136	543	401.766,332 541.786,452	544	401.771,079 541.782,268	6.327
544	401.771,079 541.782,268	545	401.773,031 541.775,157	7.374	545	401.773,031 541.775,157	546	401.774,15 541.762,148	13.057	546	401.774,15 541.762,148	547	401.776,596 541.749,478	12.904
547	401.776,596 541.749,478	548	401.782,381 541.745,476	7.035	548	401.782,381 541.745,476	549	401.787,276 541.741,698	6.183	549	401.787,276 541.741,698	550	401.799,51 541.745,254	12.741
550	401.799,51 541.745,254	551	401.811,299 541.745,254	11.789	551	401.811,299 541.745,254	552	401.820,418 541.740,809	10.145	552	401.820,418 541.740,809	553	401.829,319 541.729,473	14.413
553	401.829,319 541.729,473	554	401.839,996 541.712,802	19.797	554	401.839,996 541.712,802	555	401.858,683 541.674,791	42.356	555	401.858,683 541.674,791	556	401.873,748 541.631,892	45.467
556	401.873,748 541.631,892	557	401.887,47 541.604,47	30.664	557	401.887,47 541.604,47	558	401.885,944 541.593,805	10.773	558	401.885,944 541.593,805	559	401.882,617 541.587,989	6.7
559	401.882,617 541.587,989	560	401.873,196 541.575,194	15.889	560	401.873,196 541.575,194	561	401.867,651 541.566,053	10.691	561	401.867,651 541.566,053	562	401.864,603 541.549,294	17.033
562	401.864,603 541.549,294	563	401.861,0 541.535,03	14.713	563	401.861,0 541.535,03	564	401.851,019 541.520,35	17.752	564	401.851,019 541.520,35	565	401.842,602 541.511,602	12.139
565	401.842,602 541.511,602	566	401.837,3 541.511,822	5.306	566	401.837,3 541.511,822	567	401.827,136 541.520,433	13.321	567	401.827,136 541.520,433	568	401.821,614 541.524,186	6.678
568	401.821,614 541.524,186	569	401.812,777 541.525,731	8.971	569	401.812,777 541.525,731	570	401.803,937 541.523,966	9.015	570	401.803,937 541.523,966	571	401.795,321 541.523,304	8.641
571	401.795,321 541.523,304	572	401.790,458 541.526,615	5.883	572	401.790,458 541.526,615	573	401.777,644 541.535,004	15.316	573	401.777,644 541.535,004	574	401.764,608 541.540,966	14.335
574	401.764,608 541.540,966	575	401.755,328 541.542,732	9.446	575	401.755,328 541.542,732	576	401.741,187 541.540,966	14.251	576	401.741,187 541.540,966	577	401.730,805 541.536,108	11.462
577	401.730,805 541.536,108	578	401.731,425 541.529,61	6.528	578	401.731,425 541.529,61	579	401.739,421 541.522,42	10.754	579	401.739,421 541.522,42	580	401.744,943 541.516,901	7.808
580	401.744,943 541.516,901	581	401.747,376 541.507,408	9.8	581	401.747,376 541.507,408	582	401.750,027 541.490,408	17.206	582	401.750,027 541.490,408	583	401.743,468 541.470,838	20.639
583	401.743,468 541.470,838	584	401.718,906 541.469,728	24.586	584	401.718,906 541.469,728	585	401.692,692 541.486,312	31.019	585	401.692,692 541.486,312	586	401.668,74 541.529,224	49.144
586	401.668,74 541.529,224	587	401.662,251 541.552,644	24.302	587	401.662,251 541.552,644	588	401.601,554 541.590,338	71.449	588	401.601,554 541.590,338	589	401.588,21 541.614,276	27.406
589	401.588,21 541.614,276	590	401.584,47 541.647,165	33.101	590	401.584,47 541.647,165	591	401.557,959 541.669,704	34.796	591	401.557,959 541.669,704	592	401.552,857 541.680,474	11.918
592	401.552,857 541.680,474	593	401.552,735 541.700,871	20.397	593	401.552,735 541.700,871	594	401.549,094 541.714,61	14.213	594	401.549,094 541.714,61	595	401.549,346 541.731,168	16.561
595	401.549,346 541.731,168	596	401.553,607 541.749,978	19.286	596	401.553,607 541.749,978	597	401.537,072 541.780,896	35.062	597	401.537,072 541.780,896	598	401.529,202 541.805,026	25.381
598	401.529,202 541.805,026	599	401.525,102 541.831,043	26.337	599	401.525,102 541.831,043	600	401.502,123 541.869,011	44.38	600	401.502,123 541.869,011	601	401.479,628 541.936,631	71.264
601	401.479,628 541.936,631	602	401.461,588 541.965,274	33.85	602	401.461,588 541.965,274	603	401.444,497 541.998,155	37.058	603	401.444,497 541.998,155	604	401.437,514 542.032,824	35.365
604	401.437,514 542.032,824	1	401.406,373 542.046,139	33.868										

** Lungimile segmentelor sunt determinate în planul de proiecție Stereo 70 și sunt rotunjite la 1 milimetru.

*** Distanța dintre puncte este formată din segmente cumulate ce sunt mai mici decât valoarea 1 milimetru.

**DATE DESPRE IMOBILUL NR. 5909**

Oficiul de Cadastru și Publicitate Imobiliară ALBA
Biroul de Cadastru și Publicitate Imobiliară Aiud

A. Partea I. Descrierea imobilului

TEREN Extravilan

Adresa: Jud. Alba

Nr. Crt	Nr cadastral Nr. topografic	Suprafața* (mp)	Observații / Referințe
A1		284	Sector cadastral:42 Teren neimprejmuit;

B. Partea II. Proprietari și acte

Inscrieri privitoare la dreptul de proprietate și alte drepturi reale		Referințe
1 / 01/01/2022		
Act Normativ nr. 7, din 13/03/1996 emis de PRLAMENT;		
B1	Inscrierea provizorie, drept de PROPRIETATE, dobandit prin Lege, cota actuala 1/1 1) UAT MIRASLĂU, CIF:99999999999999	A1

C. Partea III. SARCINI .

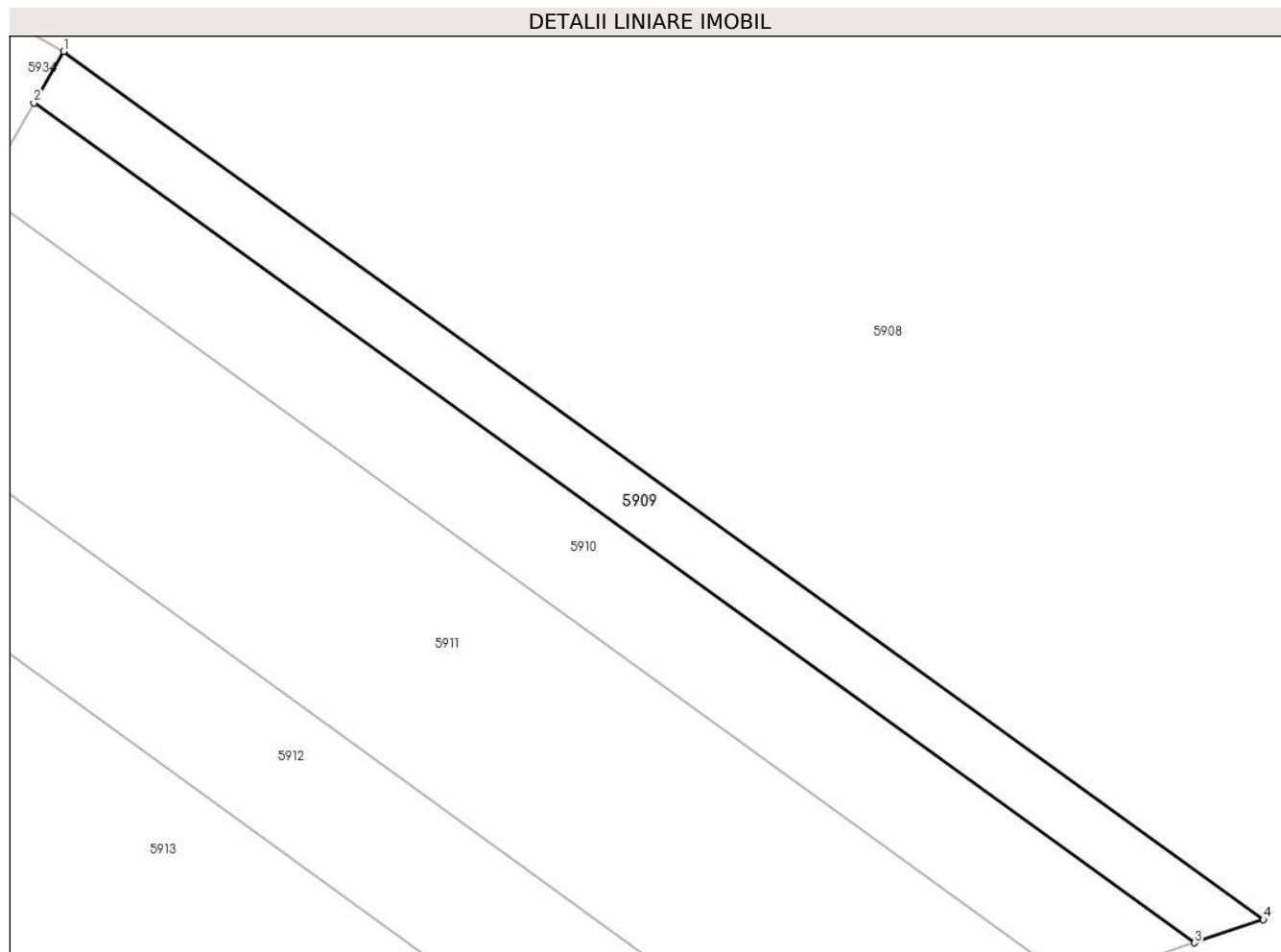
Inscrieri privind dezmembramintele dreptului de proprietate, drepturi reale de garanție și sarcini	Referințe
NU SUNT	

Anexa Nr. 1 La Partea I

Teren

Nr cadastral	Suprafața (mp)*	Observații / Referințe
	284	

* Suprafața este determinată în planul de proiecție Stereo 70.



Date referitoare la teren

Crt	Categorie folosință	Intra vilan	Suprafața (mp)	Tarla	Parcelă	Nr. topo	Observații / Referințe
1	arabil	NU	284	-	2312/1	-	

Lungime Segmente

1) Valorile lungimilor segmentelor sunt obținute din proiecție în plan.

Punct început	X / Y	Punct sfârșit	X / Y	Lungime segment (** (m)
1	400.846,869 541.999,655	2	400.845,167 541.996,698	3.412
2	400.845,167 541.996,698	3	400.911,861 541.948,496	82.289
3	400.911,861 541.948,496	4	400.915,813 541.949,827	4.171
4	400.915,813 541.949,827	1	400.846,869 541.999,655	85.066

** Lungimile segmentelor sunt determinate în planul de proiecție Stereo 70 și sunt rotunjite la 1 milimetru.

***** Distanţa dintre puncte este formată din segmente cumulate ce sunt mai mici decât valoarea 1 milimetru.**

**DATE DESPRE IMOBILUL NR. 5910**

Oficiul de Cadastru și Publicitate Imobiliară ALBA
Biroul de Cadastru și Publicitate Imobiliară Aiud

A. Partea I. Descrierea imobilului

TEREN Extravilan

Adresa: Jud. Alba

Nr. Crt	Nr cadastral Nr. topografic	Suprafața* (mp)	Observații / Referințe
A1		473	Sector cadastral:42 Teren neimprijmit;

B. Partea II. Proprietari și acte

Inscrieri privitoare la dreptul de proprietate și alte drepturi reale		Referințe
1 / 01/01/2022		
Act Administrativ nr. 7101/642, din 12/03/1996 emis de CJPSDPAT ALBA;		
B1	Intabulare, drept de PROPRIETATE, dobandit prin Reconstituire, cota actuala 1/1 1) SZOCS A ALEXANDRU	A1

C. Partea III. SARCINI .

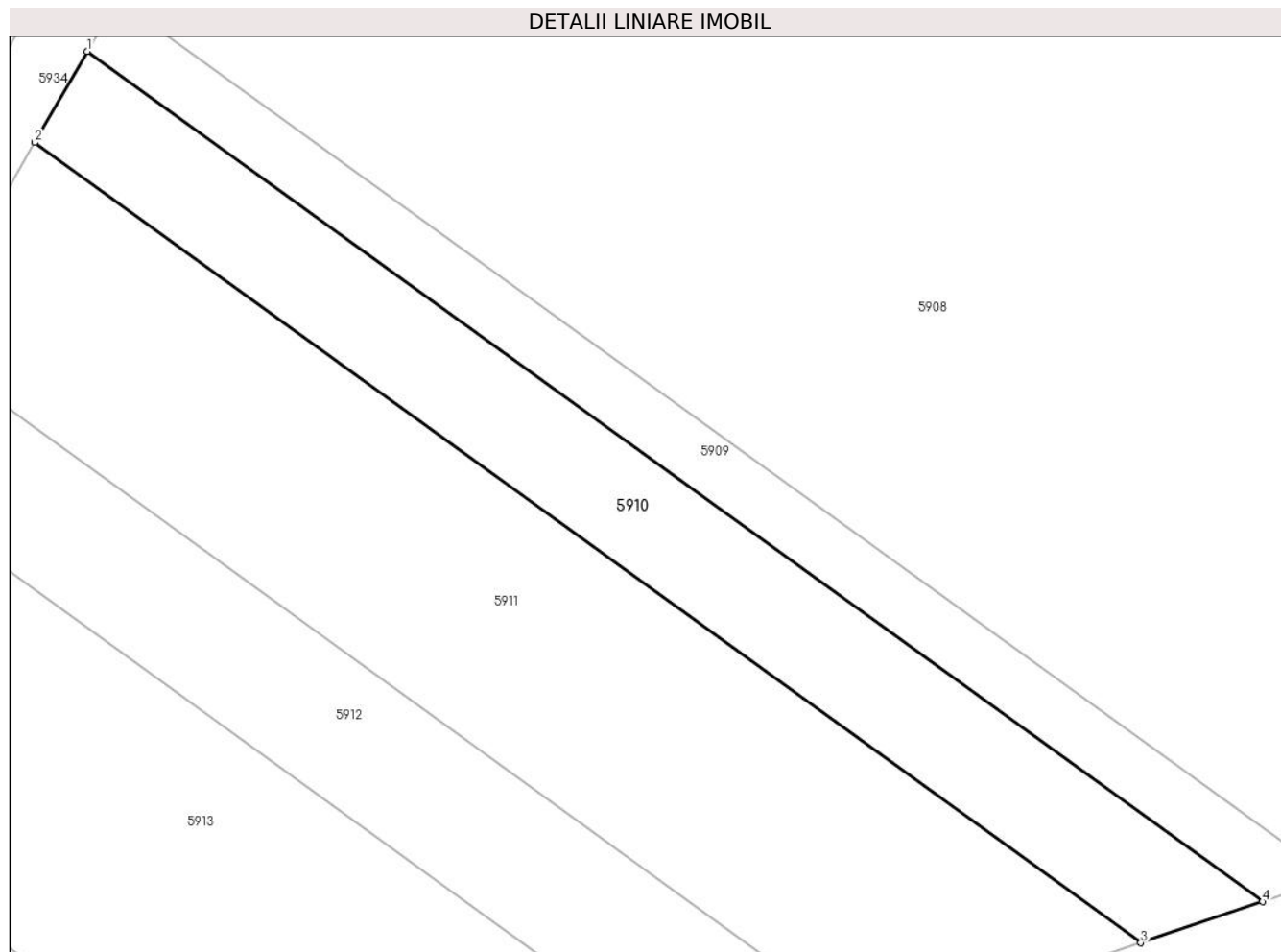
Inscrieri privind dezmembramintele dreptului de proprietate, drepturi reale de garanție și sarcini	Referințe
NU SUNT	

Anexa Nr. 1 La Partea I

Teren

Nr cadastral	Suprafața (mp)*	Observații / Referințe
	473	

* Suprafața este determinată în planul de proiecție Stereo 70.



Date referitoare la teren

Crt	Categorie folosință	Intra vilan	Suprafața (mp)	Tarla	Parcelă	Nr. topo	Observații / Referințe
1	arabil	NU	473	-	2312/2	-	

Lungime Segmente

1) Valorile lungimilor segmentelor sunt obținute din proiecție în plan.

Punct început	X / Y	Punct sfârșit	X / Y	Lungime segment (** (m)
1	400.845,167 541.996,698	2	400.842,197 541.991,537	5.954
2	400.842,197 541.991,537	3	400.904,964 541.946,174	77.443
3	400.904,964 541.946,174	4	400.911,861 541.948,496	7.278
4	400.911,861 541.948,496	1	400.845,167 541.996,698	82.289

** Lungimile segmentelor sunt determinate în planul de proiecție Stereo 70 și sunt rotunjite la 1 milimetru.

***** Distanţa dintre puncte este formată din segmente cumulate ce sunt mai mici decât valoarea 1 milimetru.**

**DATE DESPRE IMOBILUL NR. 5911**

Oficiul de Cadastru și Publicitate Imobiliară ALBA
Biroul de Cadastru și Publicitate Imobiliară Aiud

A. Partea I. Descrierea imobilului

TEREN Extravilan

Adresa: Jud. Alba

Nr. Crt	Nr cadastral Nr. topografic	Suprafața* (mp)	Observații / Referințe
A1		946	Sector cadastral:42 Teren neimprejmuit;

B. Partea II. Proprietari și acte

Inscrieri privitoare la dreptul de proprietate și alte drepturi reale		Referințe
1 / 01/01/2022		
Act Normativ nr. 7, din 13/03/1996 emis de PRLAMENT;		
B1	Inscrierea provizorie, drept de PROPRIETATE, dobandit prin Lege, cota actuala 1/1 1) UAT MIRASLĂU, CIF:9999999999999	A1

C. Partea III. SARCINI .

Inscrieri privind dezmembramintele dreptului de proprietate, drepturi reale de garanție și sarcini	Referințe
NU SUNT	

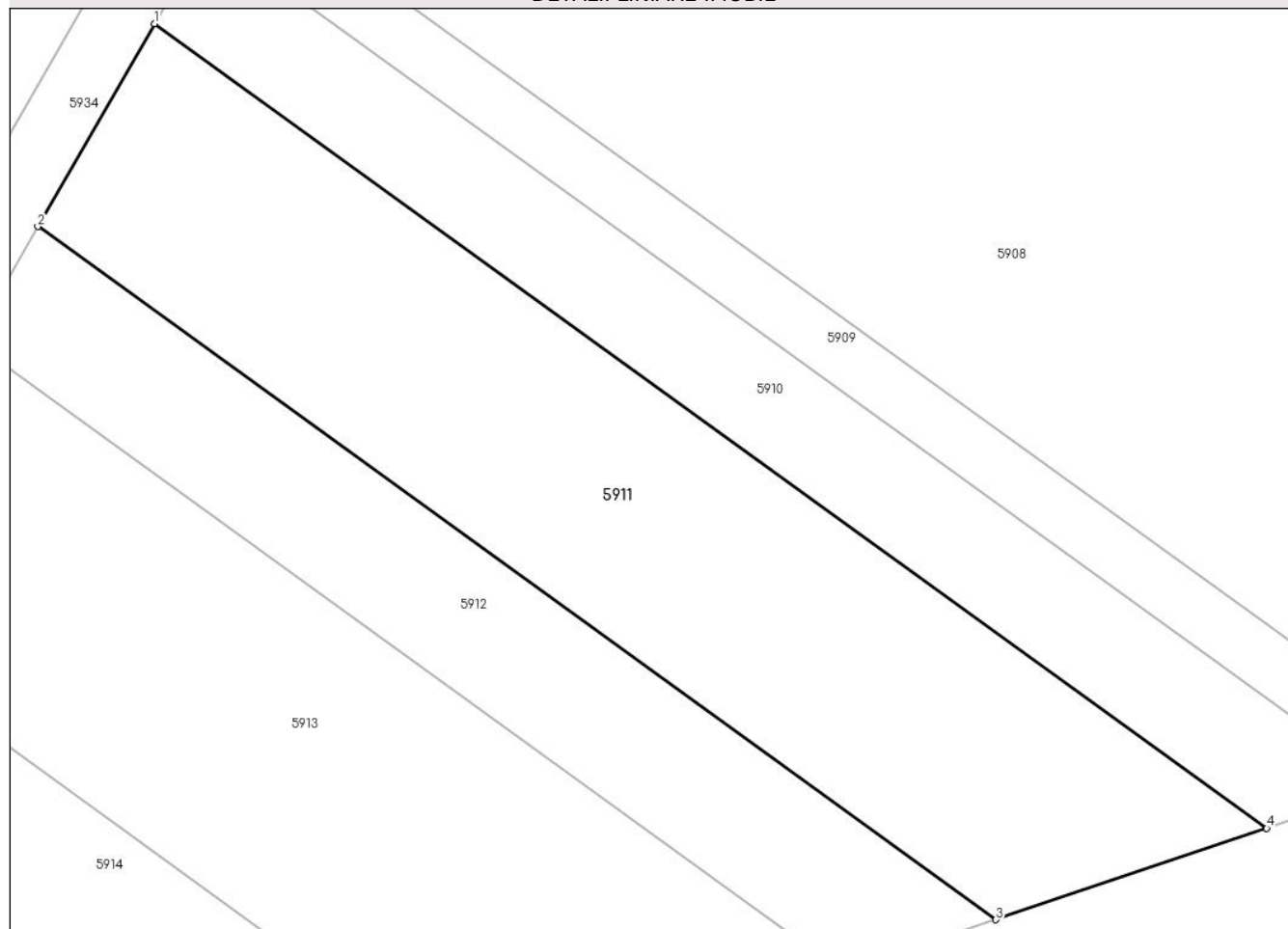
Anexa Nr. 1 La Partea I

Teren

Nr cadastral	Suprafața (mp)*	Observații / Referințe
	946	

* Suprafața este determinată în planul de proiecție Stereo 70.

DETALII LINIARE IMOBIL



Date referitoare la teren

Crt	Categorie folosință	Intra vilan	Suprafața (mp)	Tarla	Parcelă	Nr. topo	Observații / Referințe
1	arabil	NU	946	-	2312/3	-	

Lungime Segmente

1) Valorile lungimilor segmentelor sunt obținute din proiecție în plan.

Punct început	X / Y	Punct sfârșit	X / Y	Lungime segment (** (m)
1	400.842,197 541.991,537	2	400.835,616 541.980,098	13.196
2	400.835,616 541.980,098	3	400.889,678 541.941,026	66.704
3	400.889,678 541.941,026	4	400.904,964 541.946,174	16.129
4	400.904,964 541.946,174	1	400.842,197 541.991,537	77.443

** Lungimile segmentelor sunt determinate în planul de proiecție Stereo 70 și sunt rotunjite la 1 milimetru.

***** Distanţa dintre puncte este formată din segmente cumulate ce sunt mai mici decât valoarea 1 milimetru.**

**DATE DESPRE IMOBILUL NR. 5912**

Oficiul de Cadastru și Publicitate Imobiliară ALBA
Biroul de Cadastru și Publicitate Imobiliară Aiud

A. Partea I. Descrierea imobilului

TEREN Extravilan

Adresa: Jud. Alba

Nr. Crt	Nr cadastral Nr. topografic	Suprafața* (mp)	Observații / Referințe
A1		473	Sector cadastral:42 Teren neimprijmit;

B. Partea II. Proprietari și acte

Inscrieri privitoare la dreptul de proprietate și alte drepturi reale		Referințe
1 / 01/01/2022		
Act Normativ nr. 7, din 13/03/1996 emis de PRLAMENT;		
B1	Inscrierea provizorie, drept de PROPRIETATE, dobandit prin Lege, cota actuala 1/1 1) UAT MIRASLĂU, CIF:9999999999999	A1

C. Partea III. SARCINI .

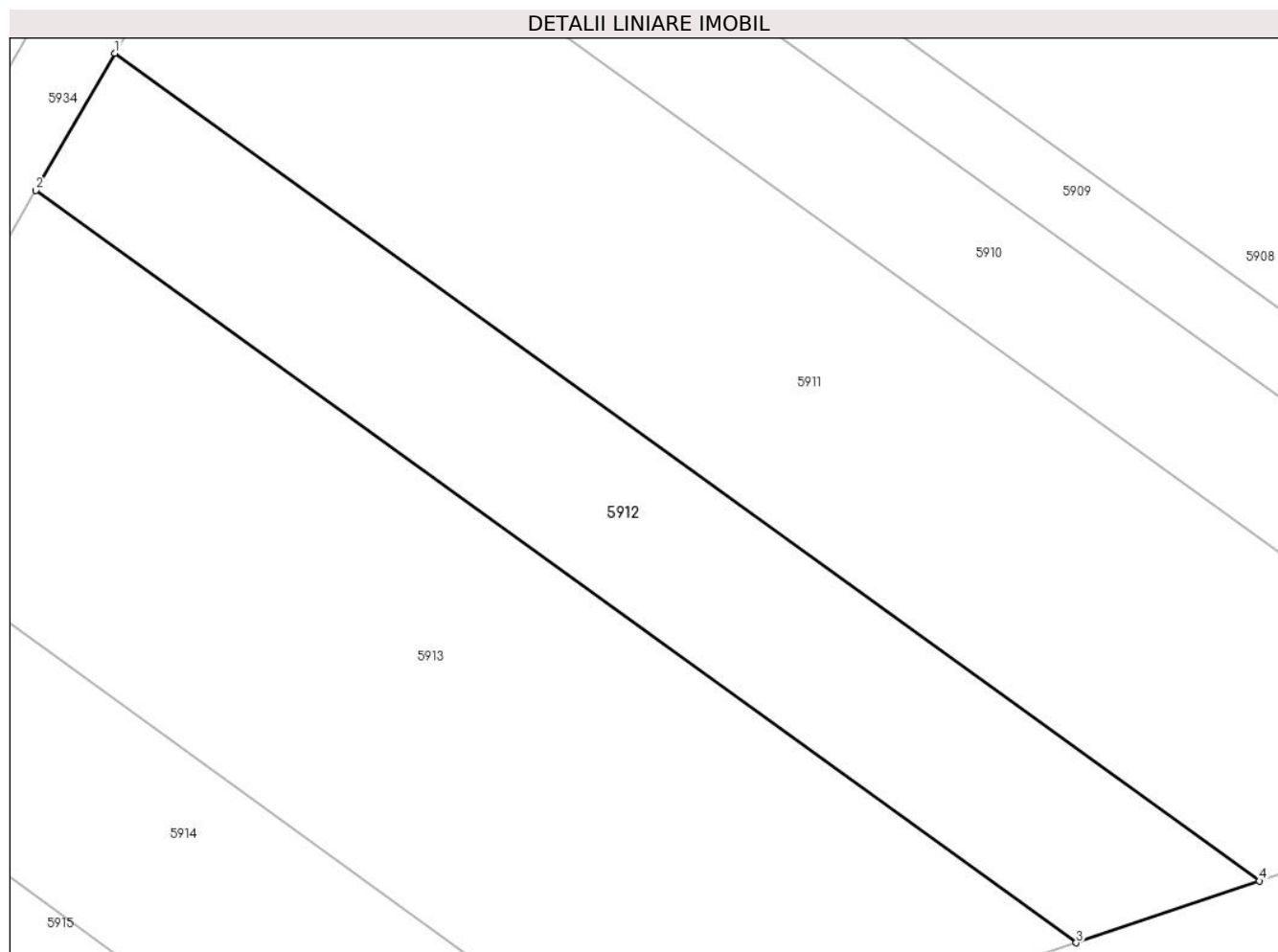
Inscrieri privind dezmembramintele dreptului de proprietate, drepturi reale de garanție și sarcini	Referințe
NU SUNT	

Anexa Nr. 1 La Partea I

Teren

Nr cadastral	Suprafața (mp)*	Observații / Referințe
	473	

* Suprafața este determinată în planul de proiecție Stereo 70.



Date referitoare la teren

Crt	Categorie folosință	Intra vilan	Suprafața (mp)	Tarla	Parcelă	Nr. topo	Observații / Referințe
1	arabil	NU	473	-	2312/4	-	

Lungime Segmente

1) Valorile lungimilor segmentelor sunt obținute din proiecție în plan.

Punct început	X / Y	Punct sfârșit	X / Y	Lungime segment (** (m)
1	400.835,616 541.980,098	2	400.831,891 541.973,624	7.47
2	400.831,891 541.973,624	3	400.881,026 541.938,112	60.625
3	400.881,026 541.938,112	4	400.889,678 541.941,026	9.13
4	400.889,678 541.941,026	1	400.835,616 541.980,098	66.704

** Lungimile segmentelor sunt determinate în planul de proiecție Stereo 70 și sunt rotunjite la 1 milimetru.

***** Distanţa dintre puncte este formată din segmente cumulate ce sunt mai mici decât valoarea 1 milimetru.**

**DATE DESPRE IMOBILUL NR. 5913**

Oficiul de Cadastru și Publicitate Imobiliară ALBA
Biroul de Cadastru și Publicitate Imobiliară Aiud

A. Partea I. Descrierea imobilului

TEREN Extravilan

Adresa: Jud. Alba

Nr. Crt	Nr cadastral Nr. topografic	Suprafața* (mp)	Observații / Referințe
A1		946	Sector cadastral:42 Teren neimpregmuit;

B. Partea II. Proprietari și acte

Inscrieri privitoare la dreptul de proprietate și alte drepturi reale		Referințe
1 / 01/01/2022		
Act Administrativ nr. 7128/716, din 23/09/1996 emis de CJPSDPAT ALBA;		
B1	Intabulare, drept de PROPRIETATE, dobandit prin Reconstituire, cota actuala 1/1 1) TORDAI I ANDREI 2) TORDAI SUSANA	A1

C. Partea III. SARCINI .

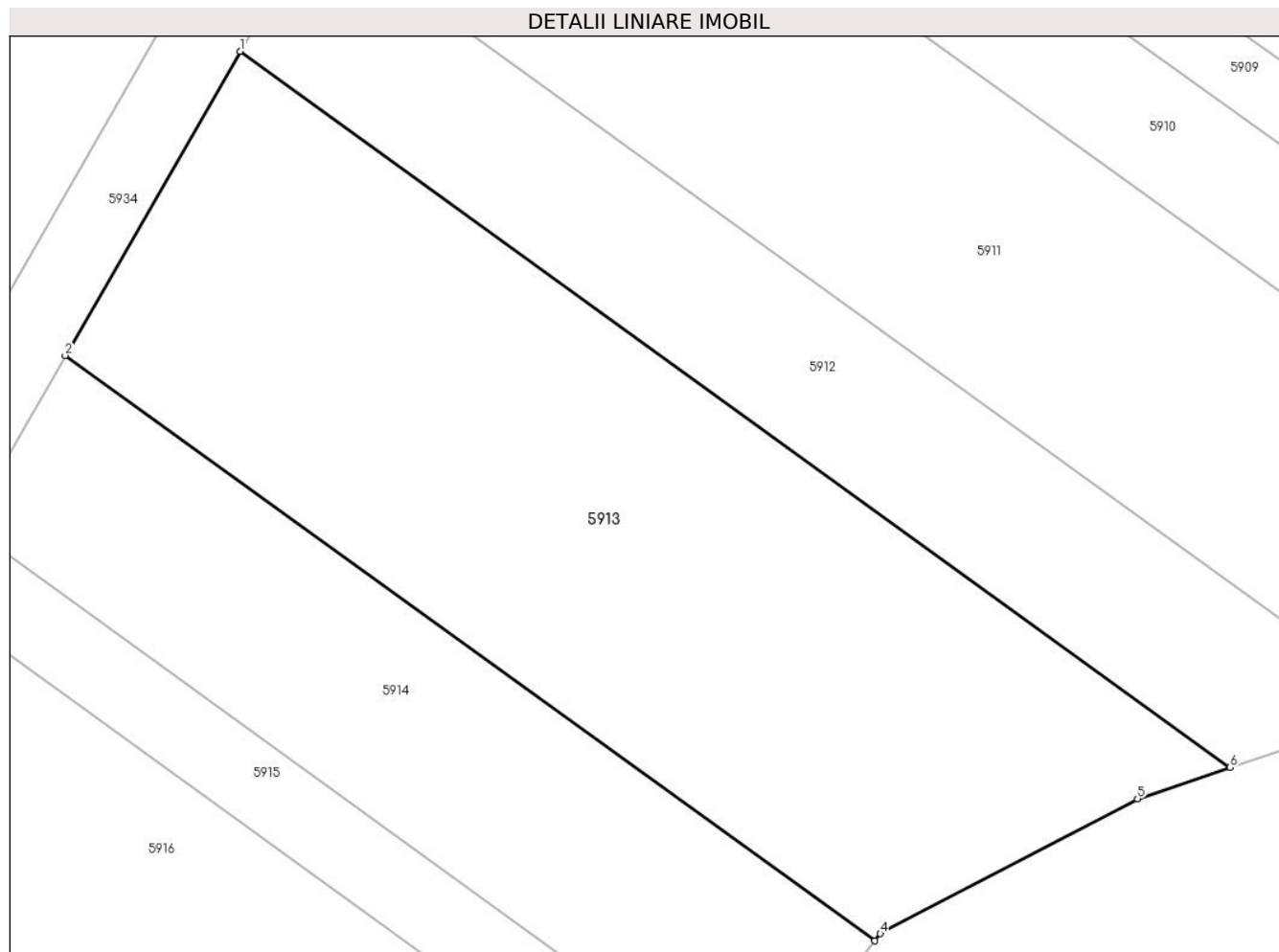
Inscrieri privind dezmembramintele dreptului de proprietate, drepturi reale de garanție și sarcini	Referințe
NU SUNT	

Anexa Nr. 1 La Partea I

Teren

Nr cadastral	Suprafața (mp)*	Observații / Referințe
	946	

* Suprafața este determinată în planul de proiecție Stereo 70.



Date referitoare la teren

Crt	Categorie folosință	Intra vilan	Suprafața (mp)	Tarla	Parcelă	Nr. topo	Observații / Referințe
1	arabil	NU	946	-	2312/5	-	

Lungime Segmente

1) Valorile lungimilor segmentelor sunt obținute din proiecție în plan.

Punct început	X / Y	Punct sfârșit	X / Y	Lungime segment (** (m)
1	400.831,891 541.973,624	2	400.823,213 541.958,543	17.399
2	400.823,213 541.958,543	3	400.863,383 541.929,511	49.562
3	400.863,383 541.929,511	4	400.863,664 541.929,865	0.452
4	400.863,664 541.929,865	5	400.876,424 541.936,563	14.411
5	400.876,424 541.936,563	6	400.881,026 541.938,112	4.856

Punct început	X / Y	Punct sfârșit	X / Y	Lungime segment (** (m)
6	400.881,026 541.938,112	1	400.831,891 541.973,624	60.625

** Lungimile segmentelor sunt determinate în planul de proiecție Stereo 70 și sunt rotunjite la 1 milimetru.

*** Distanța dintre puncte este formată din segmente cumulate ce sunt mai mici decât valoarea 1 milimetru.

**DATE DESPRE IMOBILUL NR. 5914**

Oficiul de Cadastru și Publicitate Imobiliară ALBA
Biroul de Cadastru și Publicitate Imobiliară Aiud

A. Partea I. Descrierea imobilului

TEREN Extravilan

Adresa: Jud. Alba

Nr. Crt	Nr cadastral Nr. topografic	Suprafața* (mp)	Observații / Referințe
A1		473	Sector cadastral:42 Teren neimprijmit;

B. Partea II. Proprietari și acte

Inscrieri privitoare la dreptul de proprietate și alte drepturi reale	Referințe
1 / 01/01/2022	
Act Administrativ nr. 7101/643, din 12/03/1996 emis de CJPSDPAT ALBA;	
B1	A1
Intabulare, drept de PROPRIETATE, dobandit prin Reconstituire, cota actuala 1/1 1) TALOȘ G RAVECA	

C. Partea III. SARCINI .

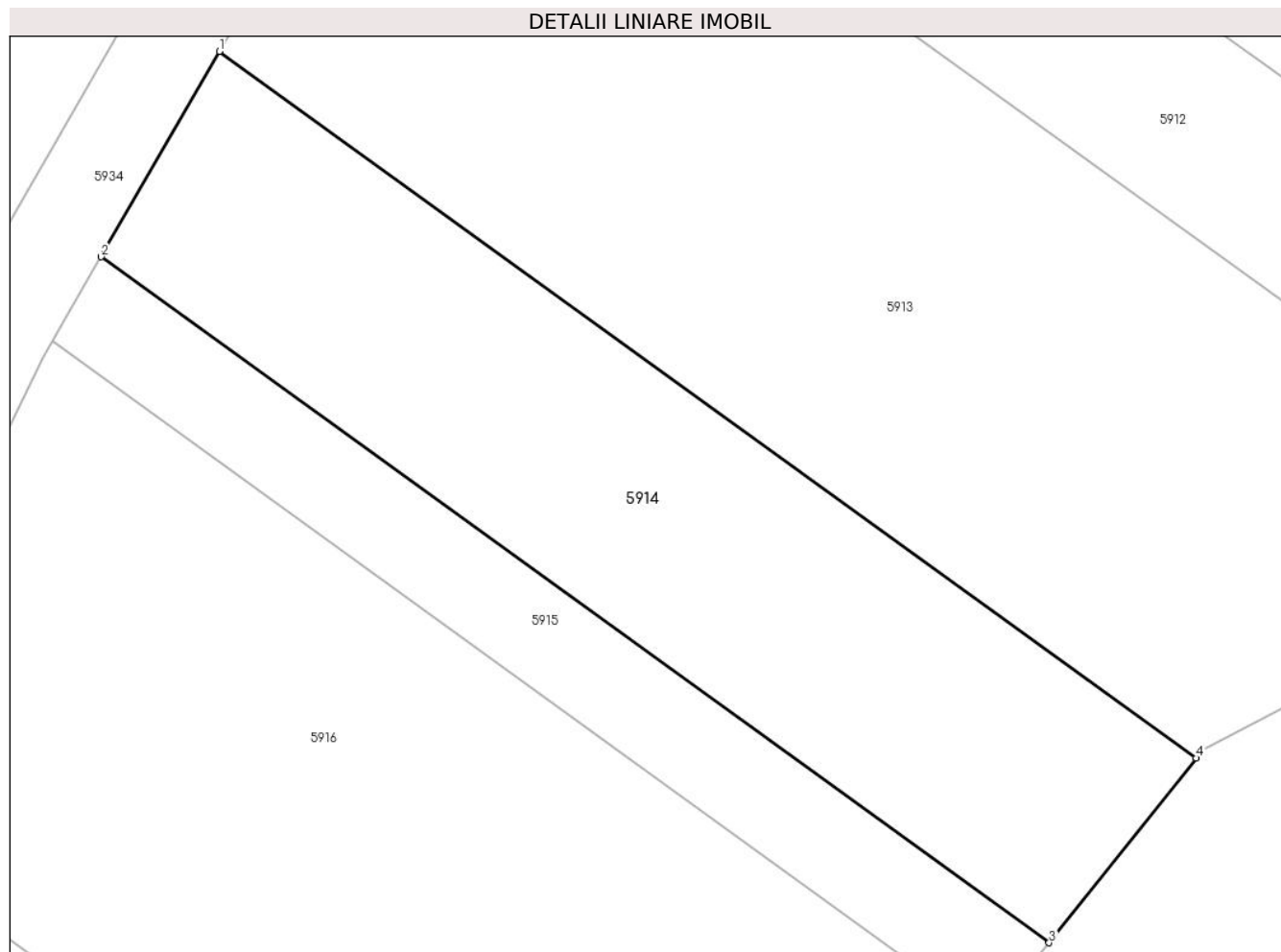
Inscrieri privind dezmembramintele dreptului de proprietate, drepturi reale de garanție și sarcini	Referințe
NU SUNT	

Anexa Nr. 1 La Partea I

Teren

Nr cadastral	Suprafața (mp)*	Observații / Referințe
	473	

* Suprafața este determinată în planul de proiecție Stereo 70.



Date referitoare la teren

Crt	Categorie folosință	Intravilan	Suprafața (mp)	Tarla	Parcelă	Nr. topo	Observații / Referințe
1	arabil	NU	473	-	2312/6	-	

Lungime Segmente

1) Valorile lungimilor segmentelor sunt obținute din proiecție în plan.

Punct început	X / Y	Punct sfârșit	X / Y	Lungime segment (** (m)
1	400.823,213 541.958,543	2	400.818,356 541.950,102	9.739
2	400.818,356 541.950,102	3	400.857,338 541.921,928	48.097
3	400.857,338 541.921,928	4	400.863,383 541.929,511	9.698
4	400.863,383 541.929,511	1	400.823,213 541.958,543	49.562

** Lungimile segmentelor sunt determinate în planul de proiecție Stereo 70 și sunt rotunjite la 1 milimetru.

***** Distanţa dintre puncte este formată din segmente cumulate ce sunt mai mici decât valoarea 1 milimetru.**

**DATE DESPRE IMOBILUL NR. 5915**

Oficiul de Cadastru și Publicitate Imobiliară ALBA
Biroul de Cadastru și Publicitate Imobiliară Aiud

A. Partea I. Descrierea imobilului

TEREN Extravilan

Adresa: Jud. Alba

Nr. Crt	Nr cadastral Nr. topografic	Suprafața* (mp)	Observații / Referințe
A1		190	Sector cadastral:42 Teren neimprejmuit;

B. Partea II. Proprietari și acte

Inscrieri privitoare la dreptul de proprietate și alte drepturi reale	Referințe
1 / 01/01/2022	
Act Normativ nr. 7, din 13/03/1996 emis de PRLAMENT;	
B1	Inscrierea provizorie, drept de PROPRIETATE, dobandit prin Reconstituire, cota actuala 1/1
	1) UAT MIRASLĂU, CIF:999999999999

C. Partea III. SARCINI .

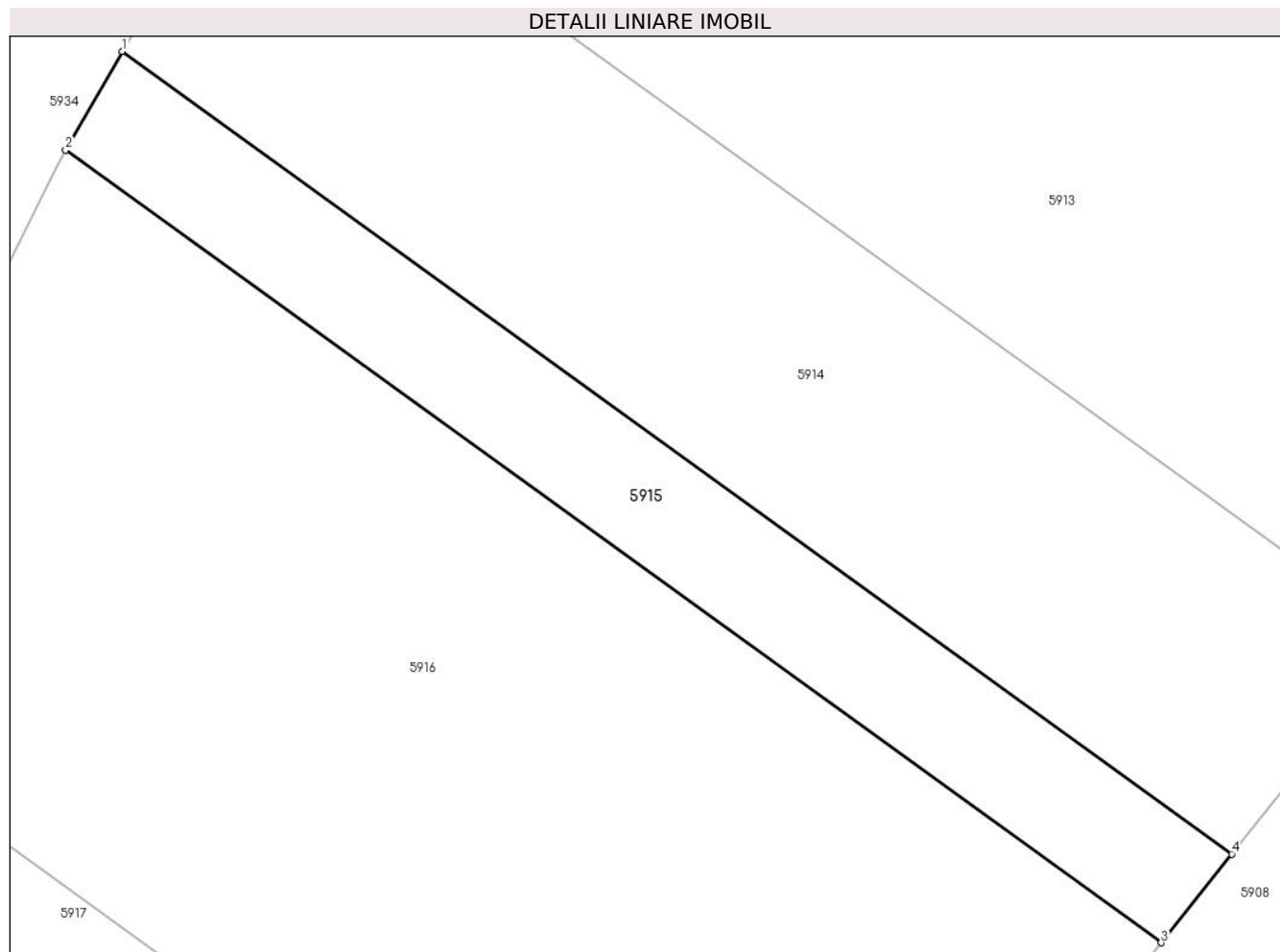
Inscrieri privind dezmembramintele dreptului de proprietate, drepturi reale de garanție și sarcini	Referințe
NU SUNT	

Anexa Nr. 1 La Partea I

Teren

Nr cadastral	Suprafața (mp)*	Observații / Referințe
	190	

* Suprafața este determinată în planul de proiecție Stereo 70.



Date referitoare la teren

Crt	Categorie folosință	Intravilan	Suprafața (mp)	Tarla	Parcelă	Nr. topo	Observații / Referințe
1	arabil	NU	190	-	2312/7	-	

Lungime Segmente

1) Valorile lungimilor segmentelor sunt obținute din proiecție în plan.

Punct început	X / Y	Punct sfârșit	X / Y	Lungime segment (** (m)
1	400.818,356 541.950,102	2	400.816,363 541.946,637	3.997
2	400.816,363 541.946,637	3	400.854,857 541.918,816	47.495
3	400.854,857 541.918,816	4	400.857,338 541.921,928	3.98
4	400.857,338 541.921,928	1	400.818,356 541.950,102	48.097

** Lungimile segmentelor sunt determinate în planul de proiecție Stereo 70 și sunt rotunjite la 1 milimetru.

***** Distanţa dintre puncte este formată din segmente cumulate ce sunt mai mici decât valoarea 1 milimetru.**

**DATE DESPRE IMOBILUL NR. 5916**

Oficiul de Cadastru și Publicitate Imobiliară ALBA
Biroul de Cadastru și Publicitate Imobiliară Aiud

A. Partea I. Descrierea imobilului

TEREN Extravilan

Adresa: Jud. Alba

Nr. Crt	Nr cadastral Nr. topografic	Suprafața* (mp)	Observații / Referințe
A1		949	Sector cadastral:42 Teren neimpregmuit;

B. Partea II. Proprietari și acte

Inscrieri privitoare la dreptul de proprietate și alte drepturi reale	Referințe
1 / 01/01/2022	
Act Administrativ nr. 7128/757, din 11/07/1996 emis de CJPSDPAT ALBA;	
B1	A1
Intabulare, drept de PROPRIETATE, dobandit prin Reconstituire, cota actuala 1/1	
1) ISPAS VERGIL	

C. Partea III. SARCINI .

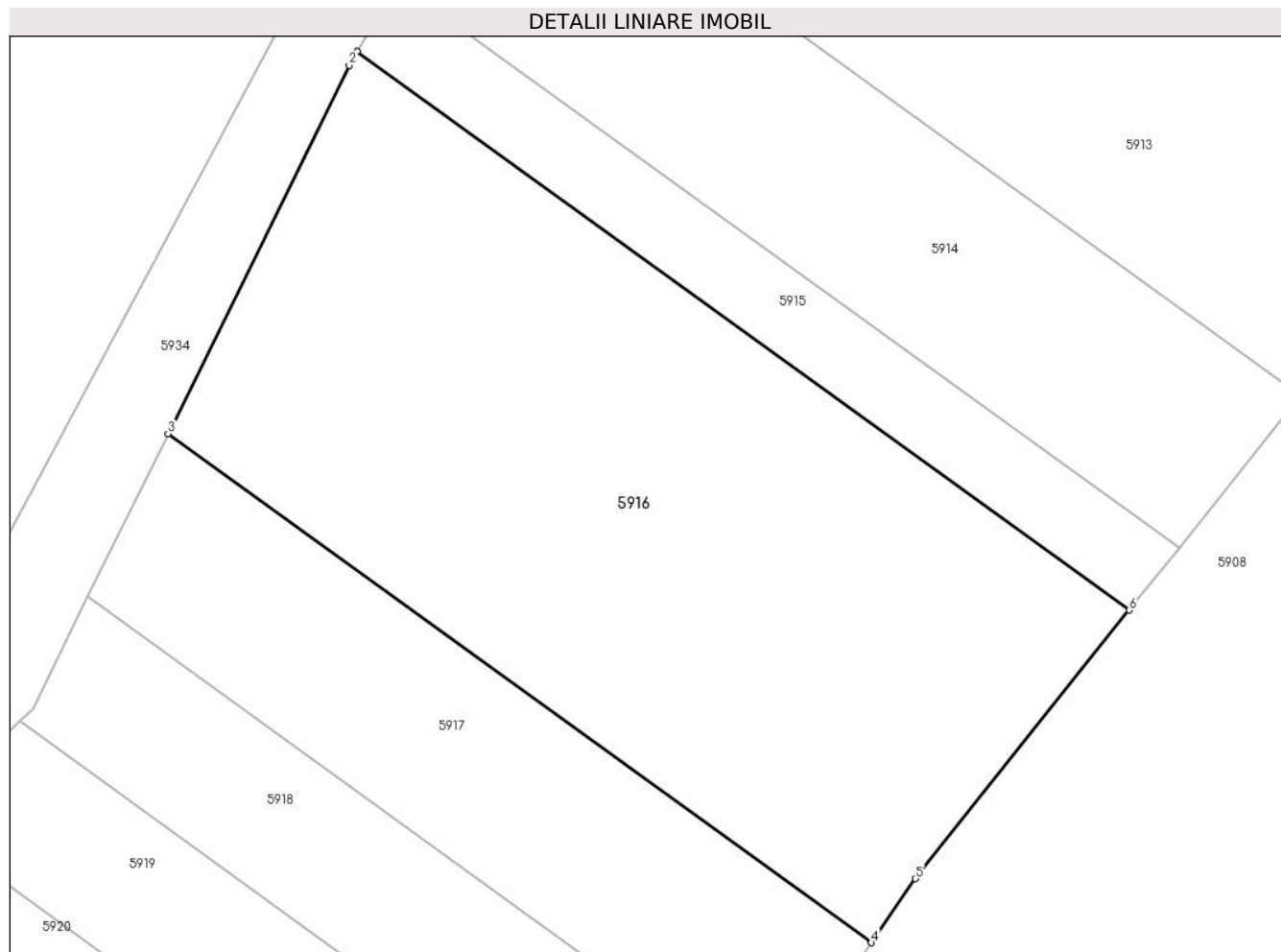
Inscrieri privind dezmembramintele dreptului de proprietate, drepturi reale de garanție și sarcini	Referințe
NU SUNT	

Anexa Nr. 1 La Partea I

Teren

Nr cadastral	Suprafața (mp)*	Observații / Referințe
	949	

* Suprafața este determinată în planul de proiecție Stereo 70.



Date referitoare la teren

Crt	Categorie folosință	Intra vilan	Suprafața (mp)	Tarla	Parcelă	Nr. topo	Observații / Referințe
1	arabil	NU	949	-	2312/8	-	

Lungime Segmente

1) Valorile lungimilor segmentelor sunt obținute din proiecție în plan.

Punct început	X / Y	Punct sfârșit	X / Y	Lungime segment (** (m)
1	400.816,363 541.946,637	2	400.815,964 541.945,945	0.799
2	400.815,964 541.945,945	3	400.806,932 541.927,604	20.444
3	400.806,932 541.927,604	4	400.842,0 541.902,26	43.267
4	400.842,0 541.902,26	5	400.844,201 541.905,449	3.875
5	400.844,201 541.905,449	6	400.854,857 541.918,816	17.095

Punct început	X / Y	Punct sfârșit	X / Y	Lungime segment (** (m)
6	400.854,857 541.918,816	1	400.816,363 541.946,637	47.495

** Lungimile segmentelor sunt determinate în planul de proiecție Stereo 70 și sunt rotunjite la 1 milimetru.

*** Distanța dintre puncte este formată din segmente cumulate ce sunt mai mici decât valoarea 1 milimetru.

**DATE DESPRE IMOBILUL NR. 5917**

Oficiul de Cadastru și Publicitate Imobiliară ALBA
Biroul de Cadastru și Publicitate Imobiliară Aiud

A. Partea I. Descrierea imobilului

TEREN Extravilan

Adresa: Jud. Alba

Nr. Crt	Nr cadastral Nr. topografic	Suprafața* (mp)	Observații / Referințe
A1		379	Sector cadastral:42 Teren neimprijmit;

B. Partea II. Proprietari și acte

Inscrieri privitoare la dreptul de proprietate și alte drepturi reale	Referințe
1 / 01/01/2022	
Act Administrativ nr. 7101/629, din 27/02/1996 emis de CJPSDPAT ALBA;	
B1	A1
Intabulare, drept de PROPRIETATE, dobandit prin Reconstituire, cota actuala 1/1 1) ANTONIE I IOAN	

C. Partea III. SARCINI .

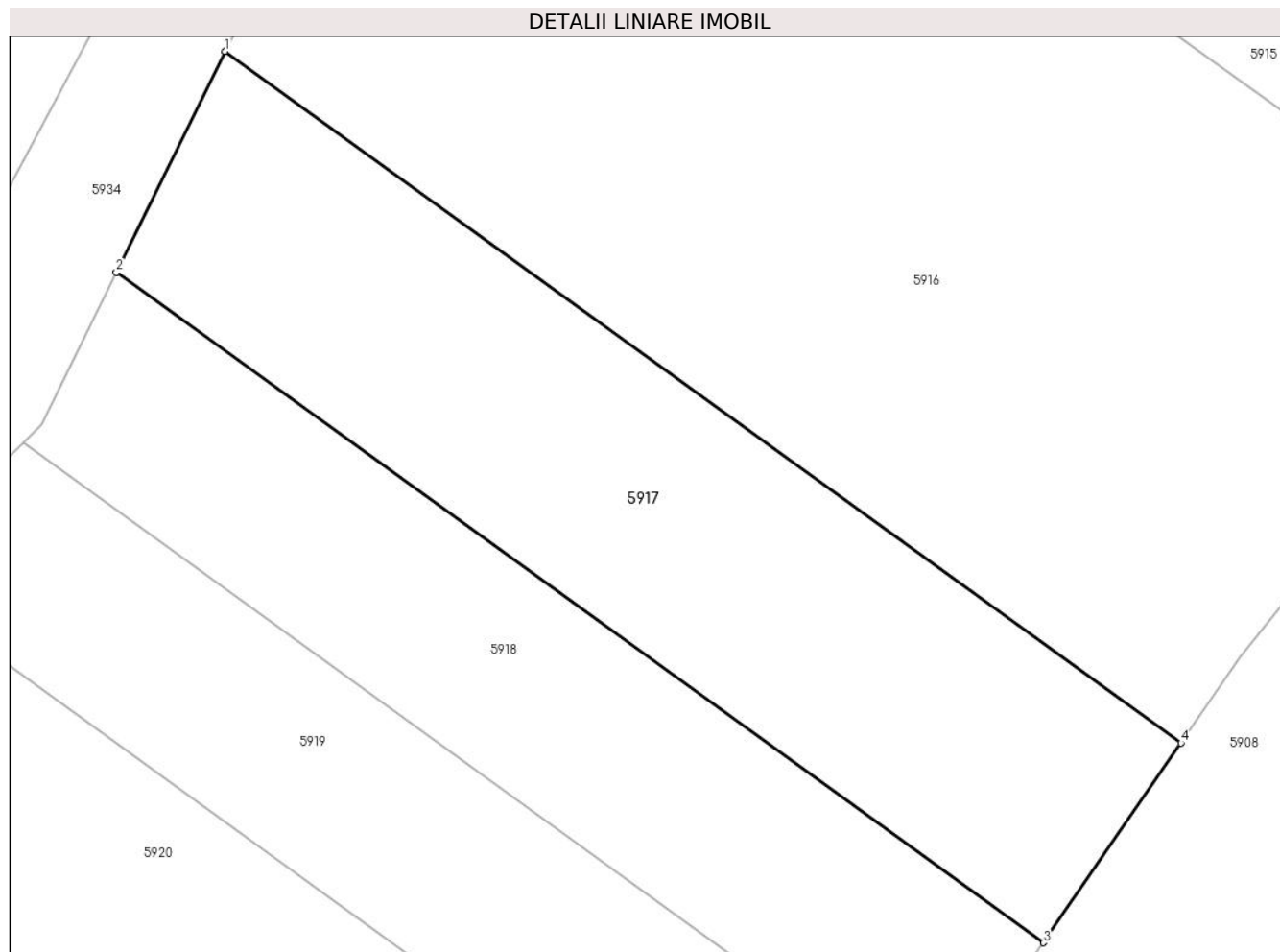
Inscrieri privind dezmembramintele dreptului de proprietate, drepturi reale de garanție și sarcini	Referințe
NU SUNT	

Anexa Nr. 1 La Partea I

Teren

Nr cadastral	Suprafața (mp)*	Observații / Referințe
	379	

* Suprafața este determinată în planul de proiecție Stereo 70.



Date referitoare la teren

Crt	Categorie folosință	Intra vilan	Suprafața (mp)	Tarla	Parcelă	Nr. topo	Observații / Referințe
1	arabil	NU	379	-	2312/9	-	

Lungime Segmente

1) Valorile lungimilor segmentelor sunt obținute din proiecție în plan.

Punct început	X / Y	Punct sfârșit	X / Y	Lungime segment (** (m)
1	400.806,932 541.927,604	2	400.802,947 541.919,51	9.022
2	400.802,947 541.919,51	3	400.836,946 541.894,937	41.95
3	400.836,946 541.894,937	4	400.842,0 541.902,26	8.897
4	400.842,0 541.902,26	1	400.806,932 541.927,604	43.267

** Lungimile segmentelor sunt determinate în planul de proiecție Stereo 70 și sunt rotunjite la 1 milimetru.

***** Distanţa dintre puncte este formată din segmente cumulate ce sunt mai mici decât valoarea 1 milimetru.**

**DATE DESPRE IMOBILUL NR. 5918**

Oficiul de Cadastru și Publicitate Imobiliară ALBA
Biroul de Cadastru și Publicitate Imobiliară Aiud

A. Partea I. Descrierea imobilului

TEREN Extravilan

Adresa: Jud. Alba

Nr. Crt	Nr cadastral Nr. topografic	Suprafața* (mp)	Observații / Referințe
A1		292	Sector cadastral:42 Teren neimprejmuit;

B. Partea II. Proprietari și acte

Inscrieri privitoare la dreptul de proprietate și alte drepturi reale		Referințe
1 / 01/01/2022		
Act Administrativ nr. 14113/1357, din 04/07/2006 emis de CJPSDPAT ALBA;		
B1	Intabulare, drept de PROPRIETATE, dobandit prin Reconstituire, cota actuala 1/1 1) CHIRA OLIVIA 2) STANCIU ELENA	A1

C. Partea III. SARCINI .

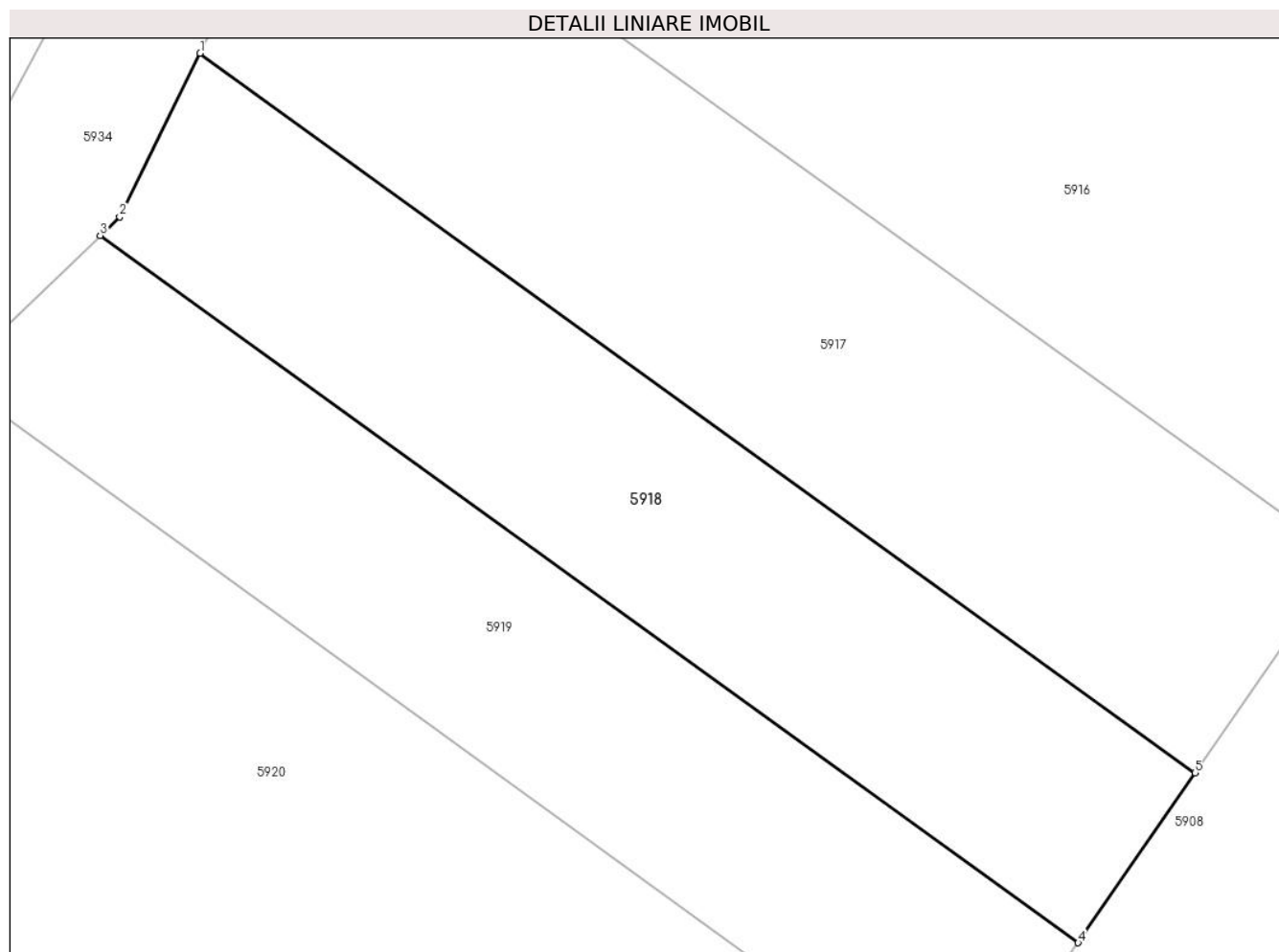
Inscrieri privind dezmembramintele dreptului de proprietate, drepturi reale de garanție și sarcini	Referințe
NU SUNT	

Anexa Nr. 1 La Partea I

Teren

Nr cadastral	Suprafața (mp)*	Observații / Referințe
	292	

* Suprafața este determinată în planul de proiecție Stereo 70.



Date referitoare la teren

Crt	Categorie folosință	Intra vilan	Suprafața (mp)	Tarla	Parcelă	Nr. topo	Observații / Referințe
1	arabil	NU	292	-	2312/12	-	

Lungime Segmente

1) Valorile lungimilor segmentelor sunt obținute din proiecție în plan.

Punct început	X / Y	Punct sfârșit	X / Y	Lungime segment (** (m)
1	400.802,947 541.919,51	2	400.800,198 541.913,927	6.222
2	400.800,198 541.913,927	3	400.799,53 541.913,287	0.925
3	400.799,53 541.913,287	4	400.832,944 541.889,138	41.227
4	400.832,944 541.889,138	5	400.836,946 541.894,937	7.047
5	400.836,946 541.894,937	1	400.802,947 541.919,51	41.95

**** Lungimile segmentelor sunt determinate în planul de proiecție Stereo 70 și sunt rotunjite la 1 milimetru.**

***** Distanța dintre puncte este formată din segmente cumulate ce sunt mai mici decât valoarea 1 milimetru.**

**DATE DESPRE IMOBILUL NR. 5919**

Oficiul de Cadastru și Publicitate Imobiliară ALBA
Biroul de Cadastru și Publicitate Imobiliară Aiud

A. Partea I. Descrierea imobilului

TEREN Extravilan

Adresa: Jud. Alba

Nr. Crt	Nr cadastral Nr. topografic	Suprafața* (mp)	Observații / Referințe
A1		291	Sector cadastral:42 Teren neimpregmuit;

B. Partea II. Proprietari și acte

Inscrieri privitoare la dreptul de proprietate și alte drepturi reale		Referințe
1 / 01/01/2022		
Act Administrativ nr. 7128/748, din 10/07/1996 emis de CJPSDPAT ALBA;		
B1	Intabulare, drept de PROPRIETATE, dobandit prin Reconstituire, cota actuala 1/1 1) MOLDOVAN I MARIA 2) POJAN I AURELIA 3) ISPAS ANA	A1

C. Partea III. SARCINI .

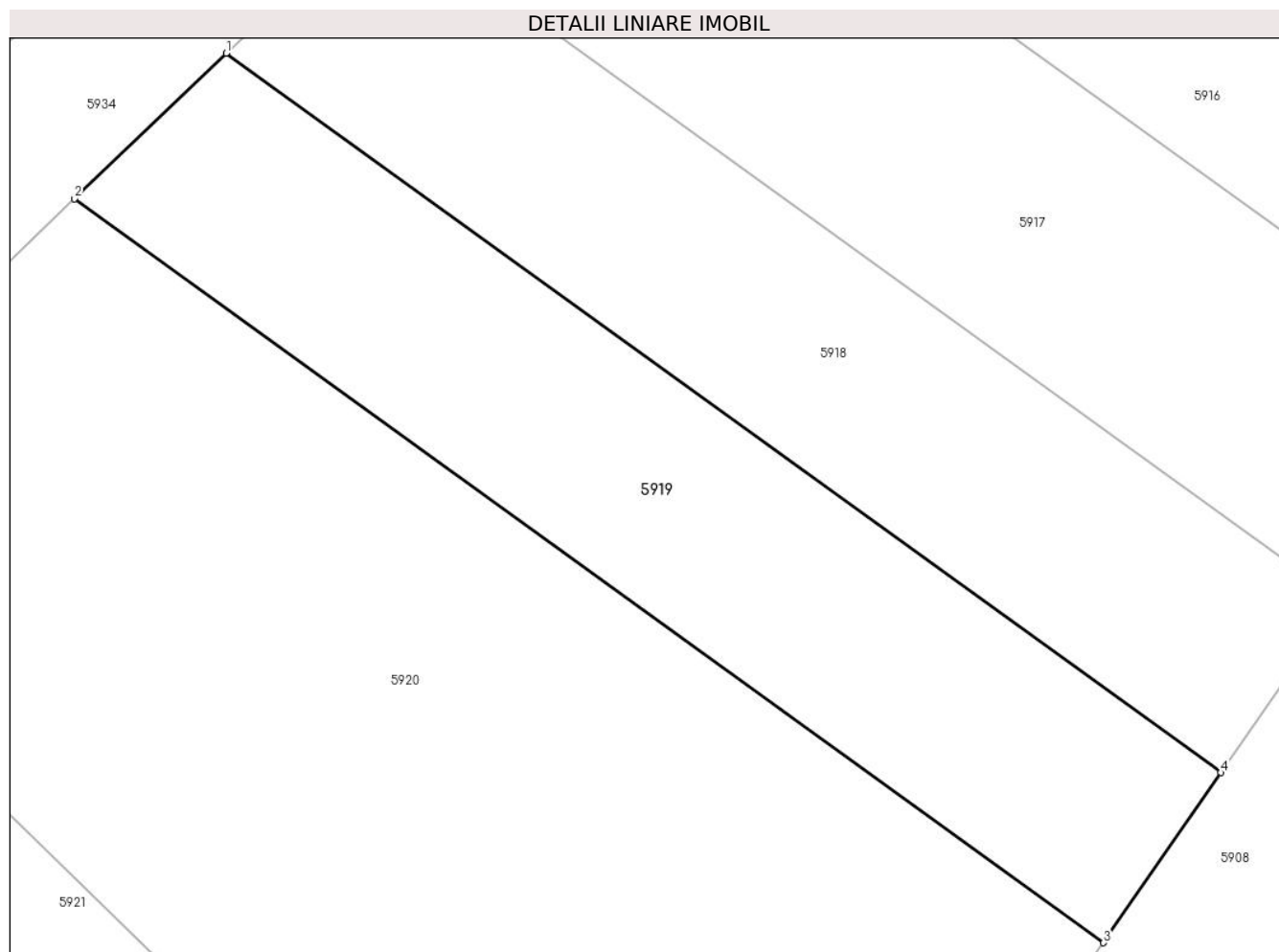
Inscrieri privind dezmembramintele dreptului de proprietate, drepturi reale de garanție și sarcini	Referințe
NU SUNT	

Anexa Nr. 1 La Partea I

Teren

Nr cadastral	Suprafața (mp)*	Observații / Referințe
	291	

* Suprafața este determinată în planul de proiecție Stereo 70.



Date referitoare la teren

Crt	Categorie folosință	Intravilan	Suprafața (mp)	Tarla	Parcelă	Nr. topo	Observații / Referințe
1	arabil	NU	291	-	2312/10/2	-	

Lungime Segmente

1) Valorile lungimilor segmentelor sunt obținute din proiecție în plan.

Punct început	X / Y	Punct sfârșit	X / Y	Lungime segment (** (m)
1	400.799,53 541.913,287	2	400.794,436 541.908,407	7.054
2	400.794,436 541.908,407	3	400.829,001 541.883,426	42.648
3	400.829,001 541.883,426	4	400.832,944 541.889,138	6.941
4	400.832,944 541.889,138	1	400.799,53 541.913,287	41.227

** Lungimile segmentelor sunt determinate în planul de proiecție Stereo 70 și sunt rotunjite la 1 milimetru.

***** Distanţa dintre puncte este formată din segmente cumulate ce sunt mai mici decât valoarea 1 milimetru.**

**DATE DESPRE IMOBILUL NR. 5920**

Oficiul de Cadastru și Publicitate Imobiliară ALBA
Biroul de Cadastru și Publicitate Imobiliară Aiud

A. Partea I. Descrierea imobilului

TEREN Extravilan

Adresa: Jud. Alba

Nr. Crt	Nr cadastral Nr. topografic	Suprafața* (mp)	Observații / Referințe
A1		841	Sector cadastral:42 Teren neimprijmit;

B. Partea II. Proprietari și acte

Inscrieri privitoare la dreptul de proprietate și alte drepturi reale		Referințe
1 / 01/01/2022		
Act Administrativ nr. 14113/1355, din 22/06/2006 emis de CJPSDPAT ALBA;		
B1	Intabulare, drept de PROPRIETATE, dobandit prin Reconstituire, cota actuala 1/1 1) RUSU GHERVUTA 2) RUSU IUSTIN 3) RUSU TEODOR 4) RUSU AUREL	A1

C. Partea III. SARCINI .

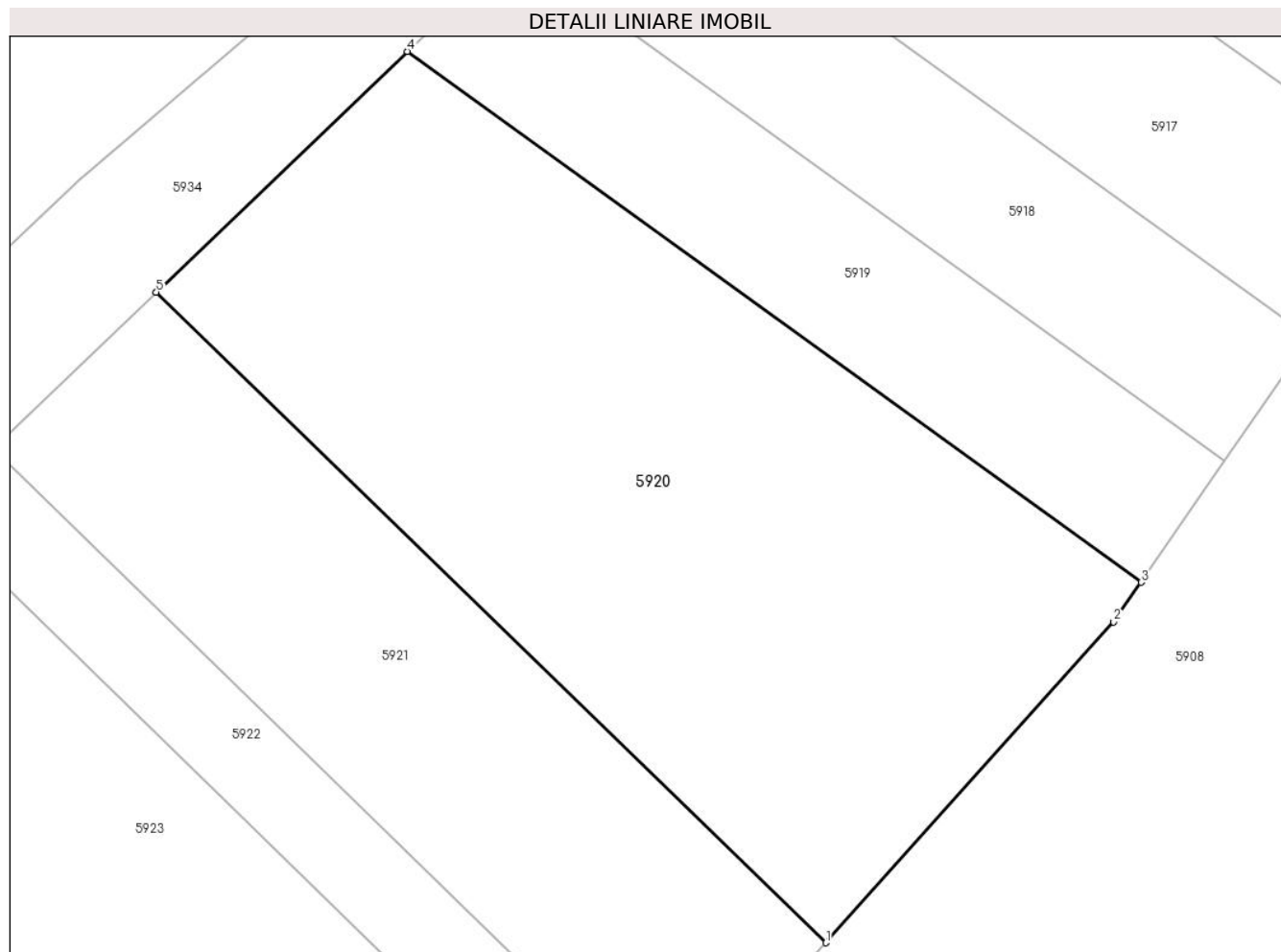
Inscrieri privind dezmembramintele dreptului de proprietate, drepturi reale de garanție și sarcini	Referințe
NU SUNT	

Anexa Nr. 1 La Partea I

Teren

Nr cadastral	Suprafața (mp)*	Observații / Referințe
	841	

* Suprafața este determinată în planul de proiecție Stereo 70.



Date referitoare la teren

Crt	Categorie folosință	Intra vilan	Suprafața (mp)	Tarla	Parcelă	Nr. topo	Observații / Referințe
1	arabil	NU	841	-	2312/11	-	

Lungime Segmente

1) Valorile lungimilor segmentelor sunt obținute din proiecție în plan.

Punct început	X / Y	Punct sfârșit	X / Y	Lungime segment (** (m)
1	400.814,15 541.866,466	2	400.827,714 541.881,56	20.293
2	400.827,714 541.881,56	3	400.829,001 541.883,426	2.267
3	400.829,001 541.883,426	4	400.794,436 541.908,407	42.648
4	400.794,436 541.908,407	5	400.782,618 541.897,083	16.368
5	400.782,618 541.897,083	1	400.814,15 541.866,466	43.951

**** Lungimile segmentelor sunt determinate în planul de proiecție Stereo 70 și sunt rotunjite la 1 milimetru.**

***** Distanța dintre puncte este formată din segmente cumulate ce sunt mai mici decât valoarea 1 milimetru.**

**DATE DESPRE IMOBILUL NR. 5921**

Oficiul de Cadastru și Publicitate Imobiliară ALBA
Biroul de Cadastru și Publicitate Imobiliară Aiud

A. Partea I. Descrierea imobilului

TEREN Extravilan

Adresa: Jud. Alba

Nr. Crt	Nr cadastral Nr. topografic	Suprafața* (mp)	Observații / Referințe
A1		473	Sector cadastral:42 Teren neimprijmit;

B. Partea II. Proprietari și acte

Inscrieri privitoare la dreptul de proprietate și alte drepturi reale	Referințe
1 / 01/01/2022	
Act Administrativ nr. 7101/642, din 12/03/1996 emis de CJPSDPAT ALBA;	
B1	A1
Intabulare, drept de PROPRIETATE, dobandit prin Reconstituire, cota actuala 1/1 1) SZOCS ALEXANDRU	

C. Partea III. SARCINI .

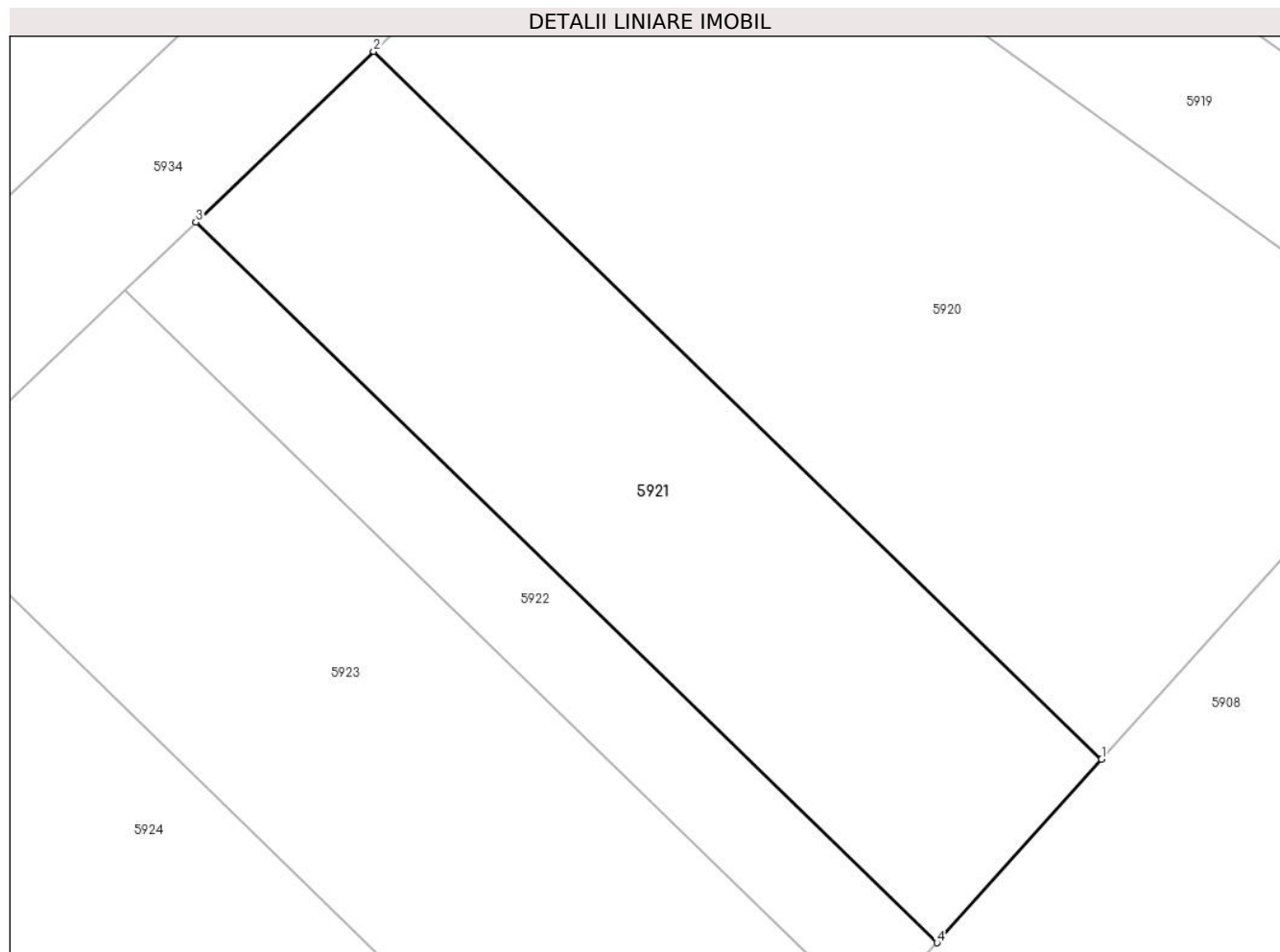
Inscrieri privind dezmembramintele dreptului de proprietate, drepturi reale de garanție și sarcini	Referințe
NU SUNT	

Anexa Nr. 1 La Partea I

Teren

Nr cadastral	Suprafața (mp)*	Observații / Referințe
	473	

* Suprafața este determinată în planul de proiecție Stereo 70.



Date referitoare la teren

Crt	Categorie folosință	Intra vilan	Suprafața (mp)	Tarla	Parcelă	Nr. topo	Observații / Referințe
1	arabil	NU	473	-	2312/12	-	

Lungime Segmente

1) Valorile lungimilor segmentelor sunt obținute din proiecție în plan.

Punct început	X / Y	Punct sfârșit	X / Y	Lungime segment (** (m)
1	400.814,15 541.866,466	2	400.782,618 541.897,083	43.951
2	400.782,618 541.897,083	3	400.774,912 541.889,7	10.672
3	400.774,912 541.889,7	4	400.807,016 541.858,527	44.748
4	400.807,016 541.858,527	1	400.814,15 541.866,466	10.673

** Lungimile segmentelor sunt determinate în planul de proiecție Stereo 70 și sunt rotunjite la 1 milimetru.

***** Distanţa dintre puncte este formată din segmente cumulate ce sunt mai mici decât valoarea 1 milimetru.**

**DATE DESPRE IMOBILUL NR. 5922**

Oficiul de Cadastru și Publicitate Imobiliară ALBA
Biroul de Cadastru și Publicitate Imobiliară Aiud

A. Partea I. Descrierea imobilului

TEREN Extravilan

Adresa: Jud. Alba

Nr. Crt	Nr cadastral Nr. topografic	Suprafața* (mp)	Observații / Referințe
A1		190	Sector cadastral:42 Teren neimprejmuit;

B. Partea II. Proprietari și acte

Inscrieri privitoare la dreptul de proprietate și alte drepturi reale		Referințe
1 / 01/01/2022		
Act Administrativ nr. 7128/715, din 23/06/1996 emis de CJPSDPAT ALBA;		
B1	Intabulare, drept de PROPRIETATE, dobandit prin Reconstituire, cota actuala 1/1 1) KUZNETOV D SARA 2) SZOKE D IOSIF 3) SZOKE D DIONISIE	A1

C. Partea III. SARCINI .

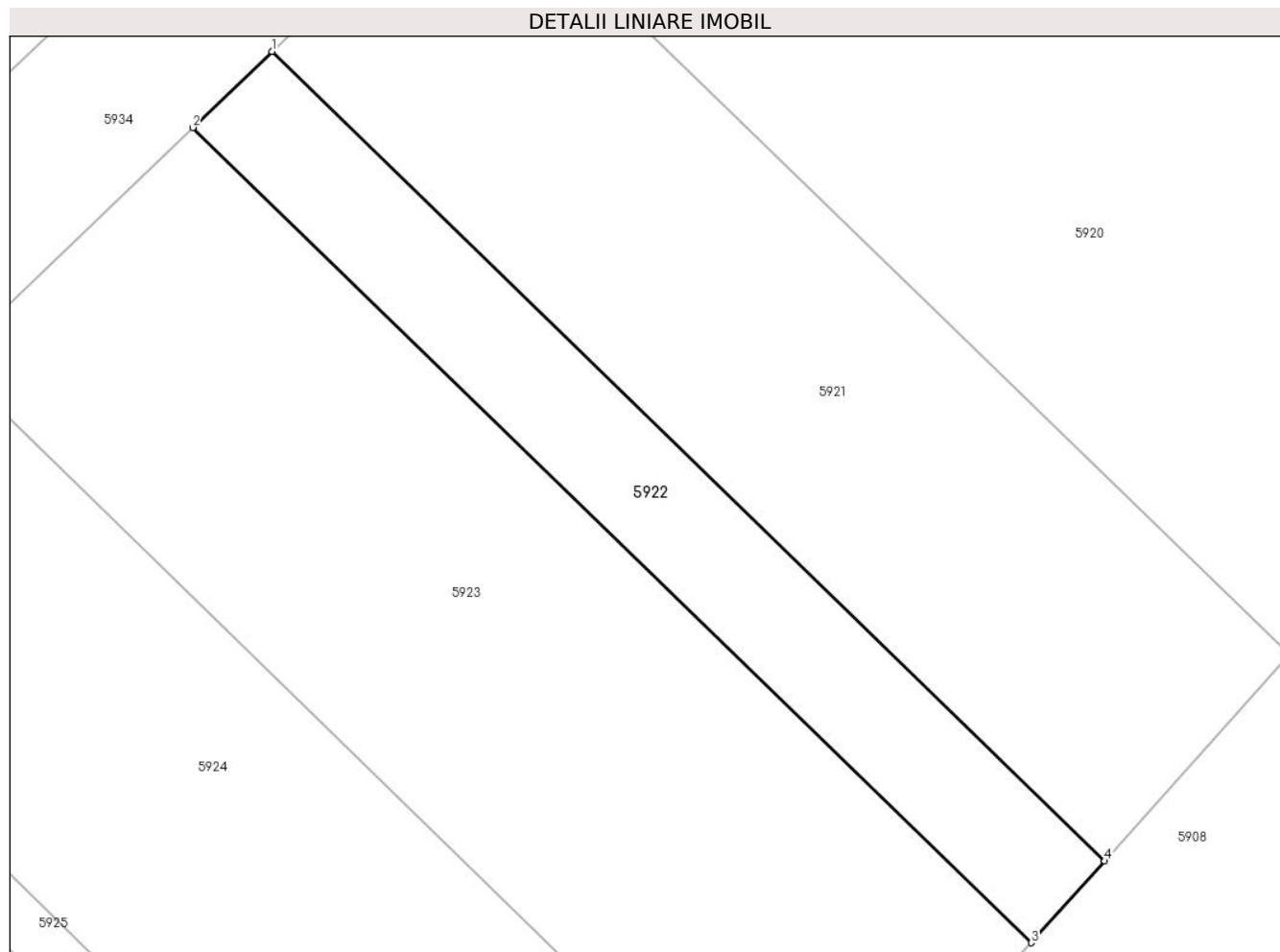
Inscrieri privind dezmembramintele dreptului de proprietate, drepturi reale de garanție și sarcini	Referințe
NU SUNT	

Anexa Nr. 1 La Partea I

Teren

Nr cadastral	Suprafața (mp)*	Observații / Referințe
	190	

* Suprafața este determinată în planul de proiecție Stereo 70.



Date referitoare la teren

Crt	Categorie folosință	Intravilan	Suprafața (mp)	Tarla	Parcelă	Nr. topo	Observații / Referințe
1	arabil	NU	190	-	2312/13	-	

Lungime Segmente

1) Valorile lungimilor segmentelor sunt obținute din proiecție în plan.

Punct început	X / Y	Punct sfârșit	X / Y	Lungime segment (** (m)
1	400.774,912 541.889,7	2	400.771,855 541.886,77	4.234
2	400.771,855 541.886,77	3	400.804,185 541.855,378	45.064
3	400.804,185 541.855,378	4	400.807,016 541.858,527	4.234
4	400.807,016 541.858,527	1	400.774,912 541.889,7	44.748

** Lungimile segmentelor sunt determinate în planul de proiecție Stereo 70 și sunt rotunjite la 1 milimetru.

***** Distanţa dintre puncte este formată din segmente cumulate ce sunt mai mici decât valoarea 1 milimetru.**

**DATE DESPRE IMOBILUL NR. 5923**

Oficiul de Cadastru și Publicitate Imobiliară ALBA
Biroul de Cadastru și Publicitate Imobiliară Aiud

A. Partea I. Descrierea imobilului

TEREN Extravilan

Adresa: Jud. Alba

Nr. Crt	Nr cadastral Nr. topografic	Suprafața* (mp)	Observații / Referințe
A1		586	Sector cadastral:42 Teren neimprijmit;

B. Partea II. Proprietari și acte

Inscrieri privitoare la dreptul de proprietate și alte drepturi reale	Referințe
1 / 01/01/2022	
Act Administrativ nr. 11402/1009, din 11/06/2001 emis de CJPSDPAT ALBA;	
B1	A1
Intabulare, drept de PROPRIETATE, dobandit prin Reconstituire, cota actuala 1/1	
1) MOLDOVAN F PAVEL	

C. Partea III. SARCINI .

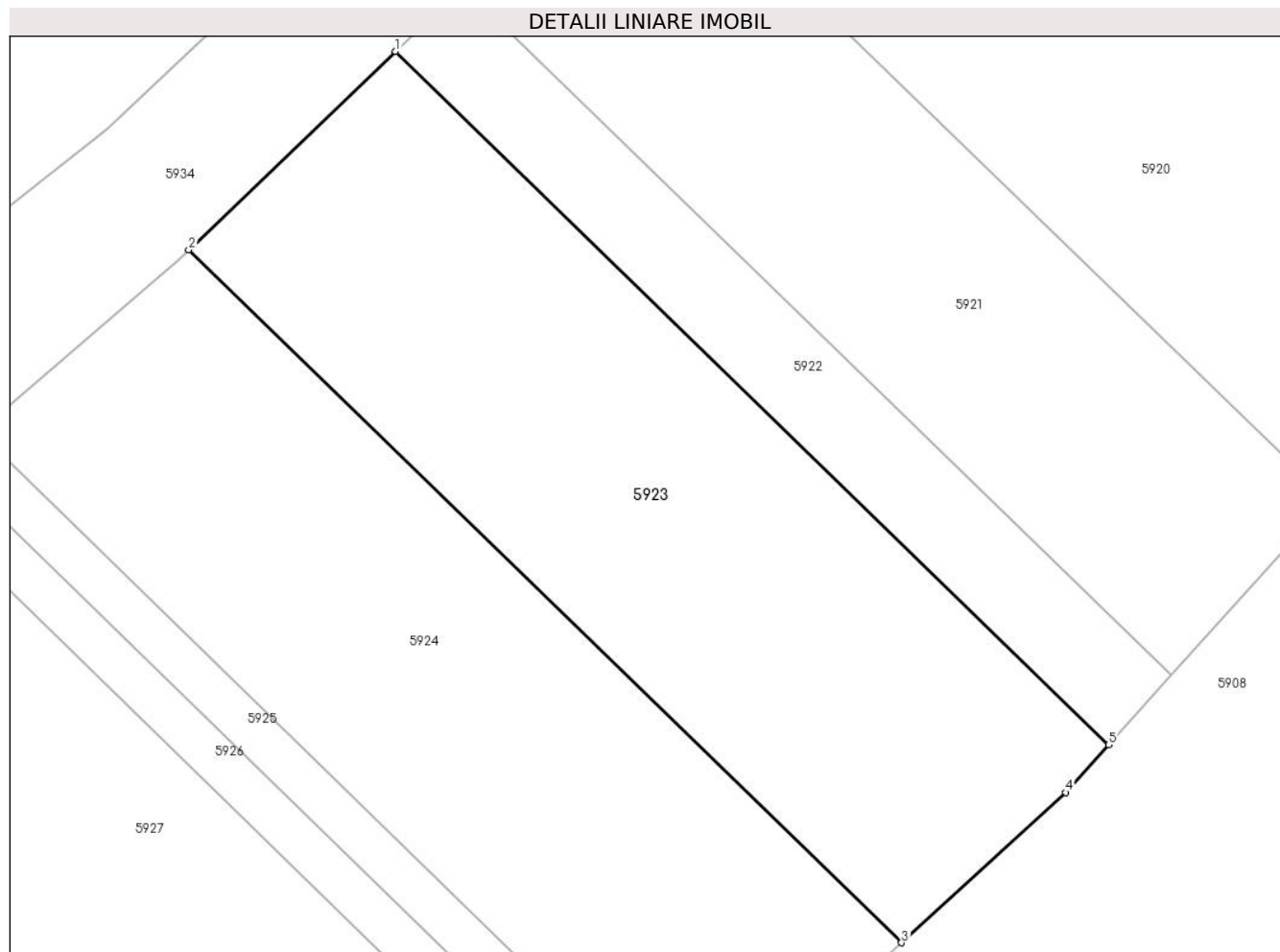
Inscrieri privind dezmembramintele dreptului de proprietate, drepturi reale de garanție și sarcini	Referințe
NU SUNT	

Anexa Nr. 1 La Partea I

Teren

Nr cadastral	Suprafața (mp)*	Observații / Referințe
	586	

* Suprafața este determinată în planul de proiecție Stereo 70.



Date referitoare la teren

Crt	Categorie folosință	Intra vilan	Suprafața (mp)	Tarla	Parcelă	Nr. topo	Observații / Referințe
1	arabil	NU	586	-	2312/2/14	-	

Lungime Segmente

1) Valorile lungimilor segmentelor sunt obținute din proiecție în plan.

Punct început	X / Y	Punct sfârșit	X / Y	Lungime segment (** (m)
1	400.771,855 541.886,77	2	400.762,48 541.877,788	12.983
2	400.762,48 541.877,788	3	400.794,795 541.846,411	45.042
3	400.794,795 541.846,411	4	400.802,238 541.853,211	10.082
4	400.802,238 541.853,211	5	400.804,185 541.855,378	2.913
5	400.804,185 541.855,378	1	400.771,855 541.886,77	45.064

**** Lungimile segmentelor sunt determinate în planul de proiecție Stereo 70 și sunt rotunjite la 1 milimetru.**

***** Distanța dintre puncte este formată din segmente cumulate ce sunt mai mici decât valoarea 1 milimetru.**

**DATE DESPRE IMOBILUL NR. 5924**

Oficiul de Cadastru și Publicitate Imobiliară ALBA
Biroul de Cadastru și Publicitate Imobiliară Aiud

A. Partea I. Descrierea imobilului

TEREN Extravilan

Adresa: Jud. Alba

Nr. Crt	Nr cadastral Nr. topografic	Suprafața* (mp)	Observații / Referințe
A1		568	Sector cadastral:42 Teren neimprejmuit;

B. Partea II. Proprietari și acte

Inscrieri privitoare la dreptul de proprietate și alte drepturi reale	Referințe
1 / 01/01/2022	
Act Administrativ nr. 9216/815, din 25/02/1997 emis de CJPSDPAT ALBA;	
B1	A1
Intabulare, drept de PROPRIETATE, dobandit prin Reconstituire, cota actuala 1/1 1) CĂLIN SILVIU	

C. Partea III. SARCINI .

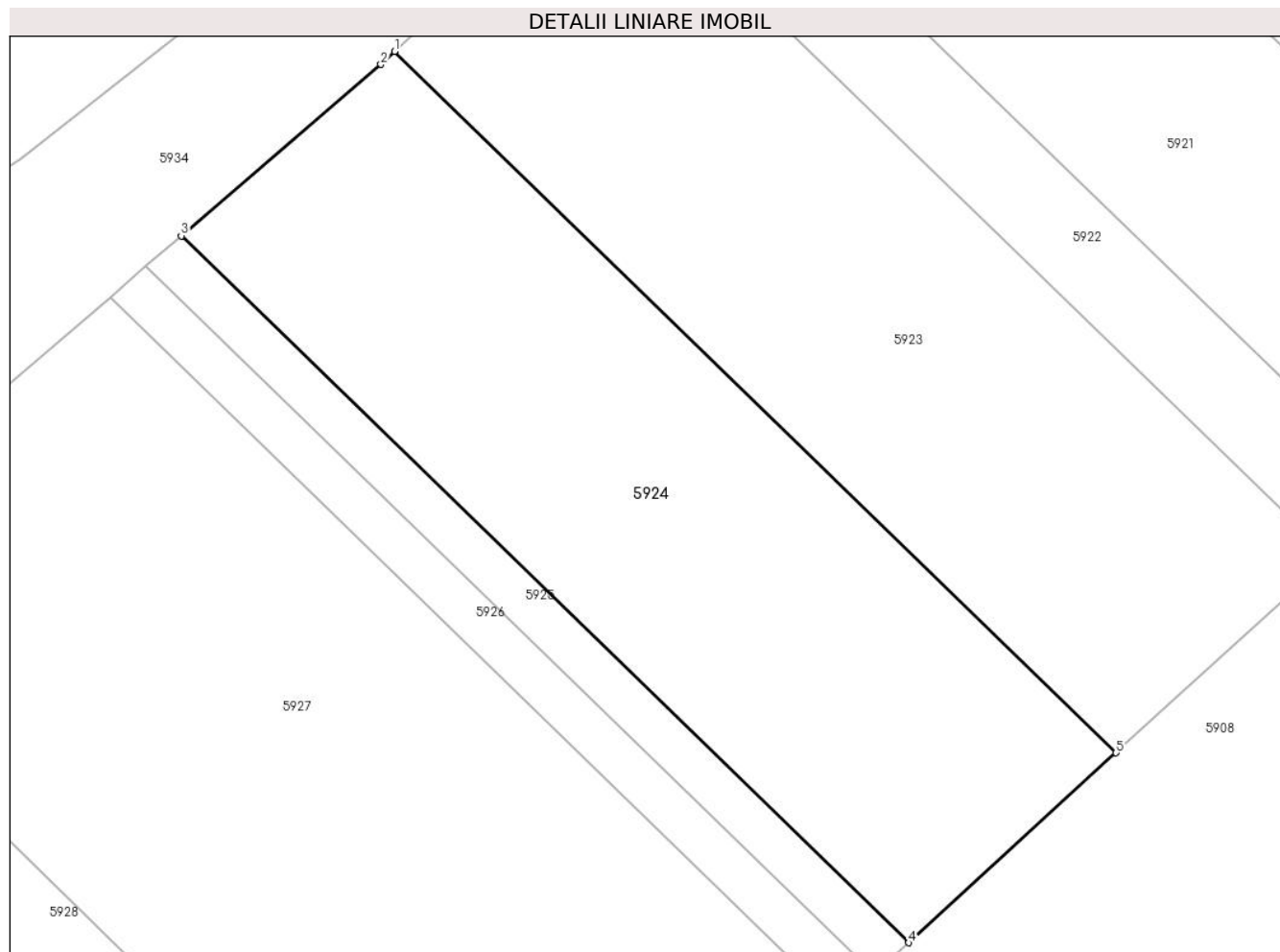
Inscrieri privind dezmembramintele dreptului de proprietate, drepturi reale de garanție și sarcini	Referințe
NU SUNT	

Anexa Nr. 1 La Partea I

Teren

Nr cadastral	Suprafața (mp)*	Observații / Referințe
	568	

* Suprafața este determinată în planul de proiecție Stereo 70.



Date referitoare la teren

Crt	Categorie folosință	Intravilan	Suprafața (mp)	Tarla	Parcelă	Nr. topo	Observații / Referințe
1	arabil	NU	568	-	2312/15	-	

Lungime Segmente

1) Valorile lungimilor segmentelor sunt obținute din proiecție în plan.

Punct început	X / Y	Punct sfârșit	X / Y	Lungime segment (** (m)
1	400.762,48 541.877,788	2	400.761,87 541.877,204	0.844
2	400.761,87 541.877,204	3	400.752,934 541.869,539	11.773
3	400.752,934 541.869,539	4	400.785,5 541.837,919	45.391
4	400.785,5 541.837,919	5	400.794,795 541.846,411	12.59
5	400.794,795 541.846,411	1	400.762,48 541.877,788	45.042

**** Lungimile segmentelor sunt determinate în planul de proiecție Stereo 70 și sunt rotunjite la 1 milimetru.**

***** Distanța dintre puncte este formată din segmente cumulate ce sunt mai mici decât valoarea 1 milimetru.**

**DATE DESPRE IMOBILUL NR. 5925**

Oficiul de Cadastru și Publicitate Imobiliară ALBA
Biroul de Cadastru și Publicitate Imobiliară Aiud

A. Partea I. Descrierea imobilului

TEREN Extravilan

Adresa: Jud. Alba

Nr. Crt	Nr cadastral Nr. topografic	Suprafața* (mp)	Observații / Referințe
A1		95	Sector cadastral:42 Teren neimprejmuit;

B. Partea II. Proprietari și acte

Inscrieri privitoare la dreptul de proprietate și alte drepturi reale		Referințe
1 / 01/01/2022		
Act Normativ nr. 7, din 13/03/1996 emis de PRLAMENT;		
B1	Inscrierea provizorie, drept de PROPRIETATE, dobandit prin Lege, cota actuala 1/1 1) UAT MIRASLĂU, CIF:9999999999999	A1

C. Partea III. SARCINI .

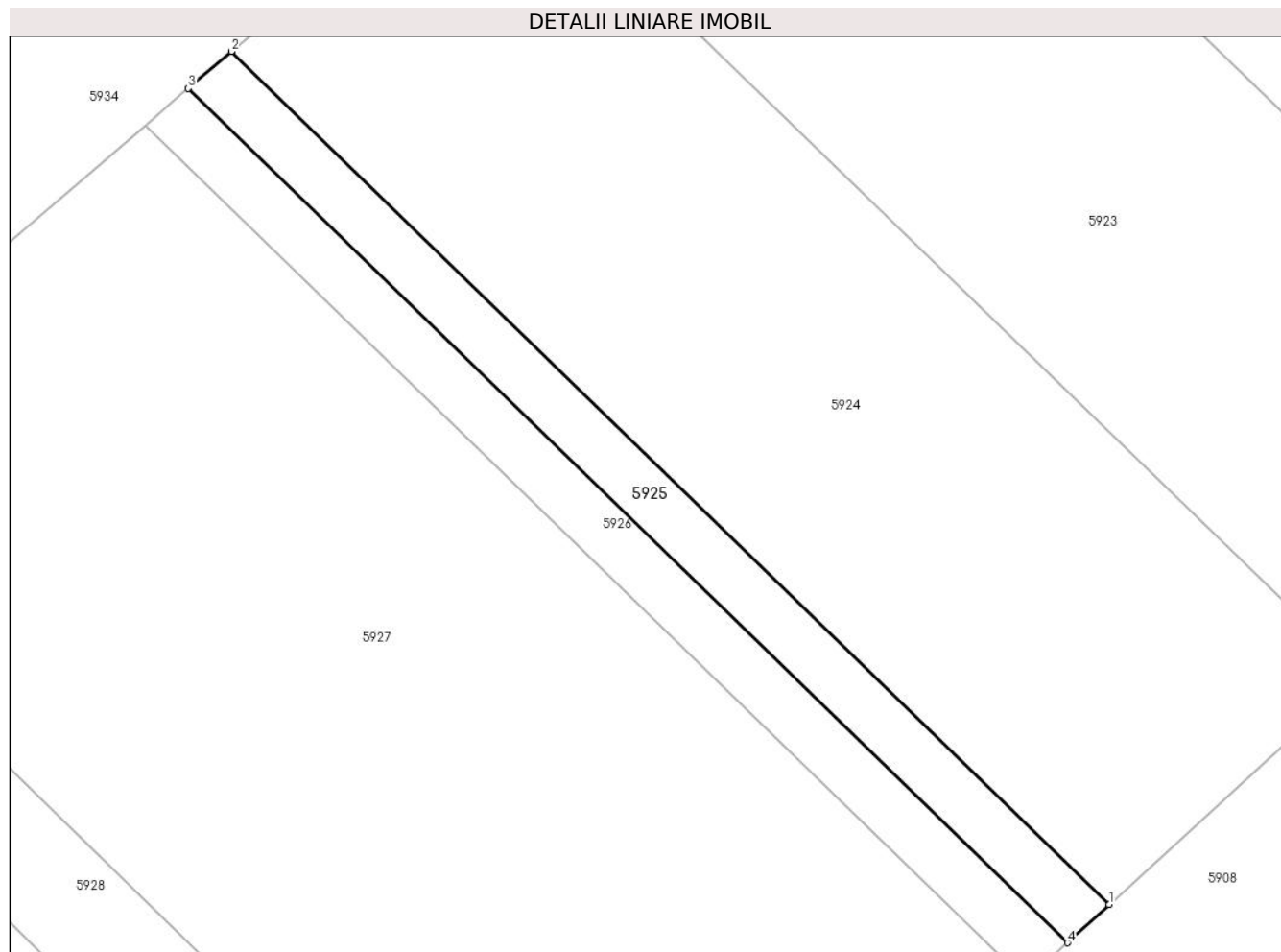
Inscrieri privind dezmembramintele dreptului de proprietate, drepturi reale de garanție și sarcini	Referințe
NU SUNT	

Anexa Nr. 1 La Partea I

Teren

Nr cadastral	Suprafața (mp)*	Observații / Referințe
	95	

* Suprafața este determinată în planul de proiecție Stereo 70.



Date referitoare la teren

Crt	Categorie folosință	Intra vilan	Suprafața (mp)	Tarla	Parcelă	Nr. topo	Observații / Referințe
1	arabil	NU	95	-	2312/16	-	

Lungime Segmente

1) Valorile lungimilor segmentelor sunt obținute din proiecție în plan.

Punct început	X / Y	Punct sfârșit	X / Y	Lungime segment (** (m)
1	400.785,5 541.837,919	2	400.752,934 541.869,539	45.391
2	400.752,934 541.869,539	3	400.751,34 541.868,172	2.1
3	400.751,34 541.868,172	4	400.783,953 541.836,506	45.457
4	400.783,953 541.836,506	1	400.785,5 541.837,919	2.095

** Lungimile segmentelor sunt determinate în planul de proiecție Stereo 70 și sunt rotunjite la 1 milimetru.

***** Distanţa dintre puncte este formată din segmente cumulate ce sunt mai mici decât valoarea 1 milimetru.**

**DATE DESPRE IMOBILUL NR. 5926**

Oficiul de Cadastru și Publicitate Imobiliară ALBA
Biroul de Cadastru și Publicitate Imobiliară Aiud

A. Partea I. Descrierea imobilului

TEREN Extravilan

Adresa: Jud. Alba

Nr. Crt	Nr cadastral Nr. topografic	Suprafața* (mp)	Observații / Referințe
A1		95	Sector cadastral:42 Teren neimprejmuit;

B. Partea II. Proprietari și acte

Inscrieri privitoare la dreptul de proprietate și alte drepturi reale		Referințe
1 / 01/01/2022		
Act Normativ nr. 7, din 13/03/1996 emis de PRLAMENT;		
B1	Inscrierea provizorie, drept de PROPRIETATE, dobandit prin Lege, cota actuala 1/1 1) UAT MIRASLĂU, CIF:9999999999999	A1

C. Partea III. SARCINI .

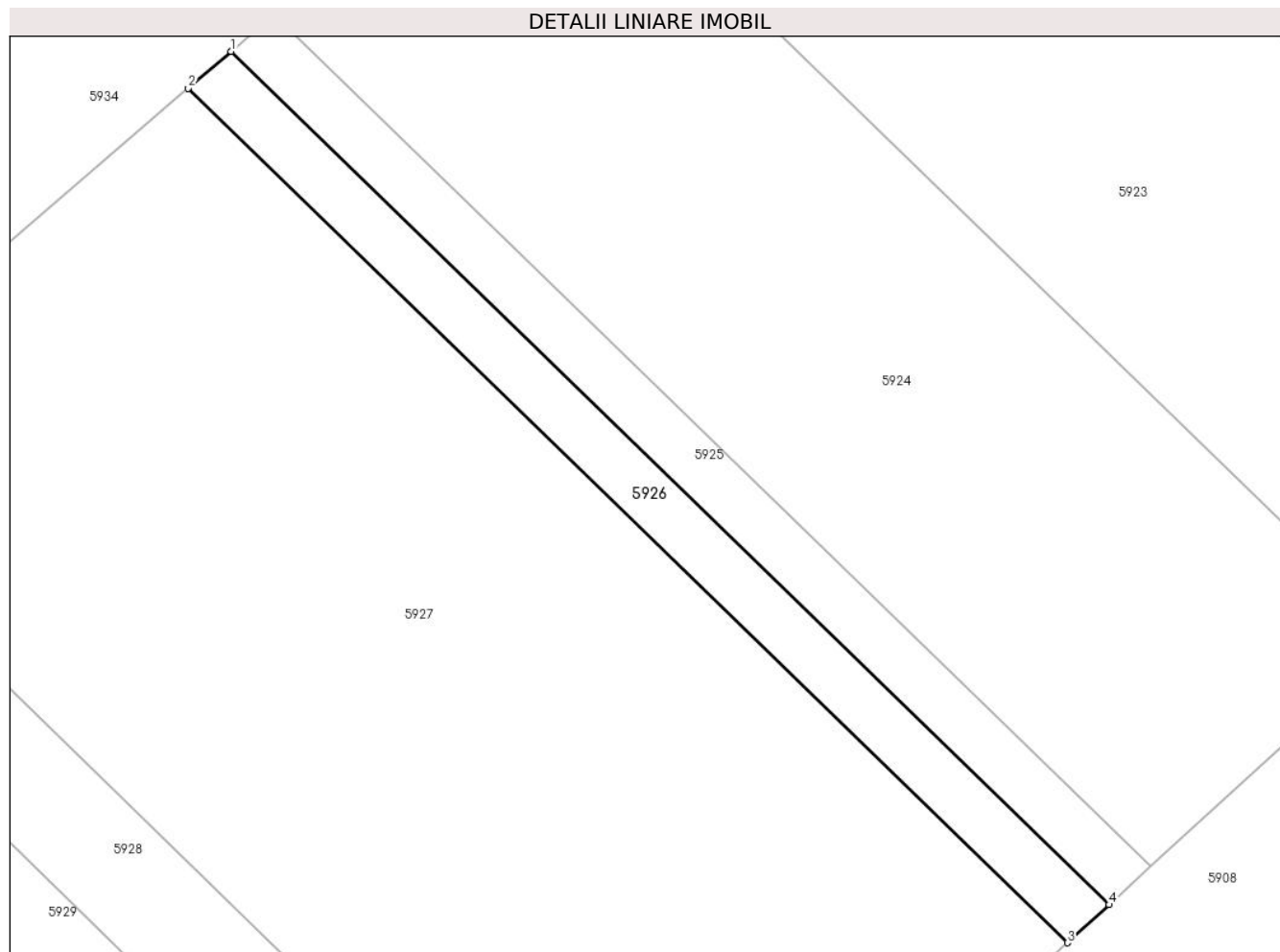
Inscrieri privind dezmembramintele dreptului de proprietate, drepturi reale de garanție și sarcini	Referințe
NU SUNT	

Anexa Nr. 1 La Partea I

Teren

Nr cadastral	Suprafața (mp)*	Observații / Referințe
	95	

* Suprafața este determinată în planul de proiecție Stereo 70.



Date referitoare la teren

Crt	Categorie folosință	Intravilan	Suprafața (mp)	Tarla	Parcelă	Nr. topo	Observații / Referințe
1	arabil	NU	95	-	2312/17	-	

Lungime Segmente

1) Valorile lungimilor segmentelor sunt obținute din proiecție în plan.

Punct început	X / Y	Punct sfârșit	X / Y	Lungime segment (** (m)
1	400.751,34 541.868,172	2	400.749,748 541.866,807	2.097
2	400.749,748 541.866,807	3	400.782,408 541.835,094	45.523
3	400.782,408 541.835,094	4	400.783,953 541.836,506	2.092
4	400.783,953 541.836,506	1	400.751,34 541.868,172	45.457

** Lungimile segmentelor sunt determinate în planul de proiecție Stereo 70 și sunt rotunjite la 1 milimetru.

***** Distanţa dintre puncte este formată din segmente cumulate ce sunt mai mici decât valoarea 1 milimetru.**

**DATE DESPRE IMOBILUL NR. 5927**

Oficiul de Cadastru și Publicitate Imobiliară ALBA
Biroul de Cadastru și Publicitate Imobiliară Aiud

A. Partea I. Descrierea imobilului

TEREN Extravilan

Adresa: Jud. Alba

Nr. Crt	Nr cadastral Nr. topografic	Suprafața* (mp)	Observații / Referințe
A1		945	Sector cadastral:42 Teren neimprejmuit;

B. Partea II. Proprietari și acte

Inscrieri privitoare la dreptul de proprietate și alte drepturi reale		Referințe
1 / 01/01/2022		
Act Normativ nr. 7, din 13/03/1996 emis de PRLAMENT;		
B1	Inscrierea provizorie, drept de PROPRIETATE, dobandit prin Lege, cota actuala 1/1 1) UAT MIRASLĂU, CIF:9999999999999	A1

C. Partea III. SARCINI .

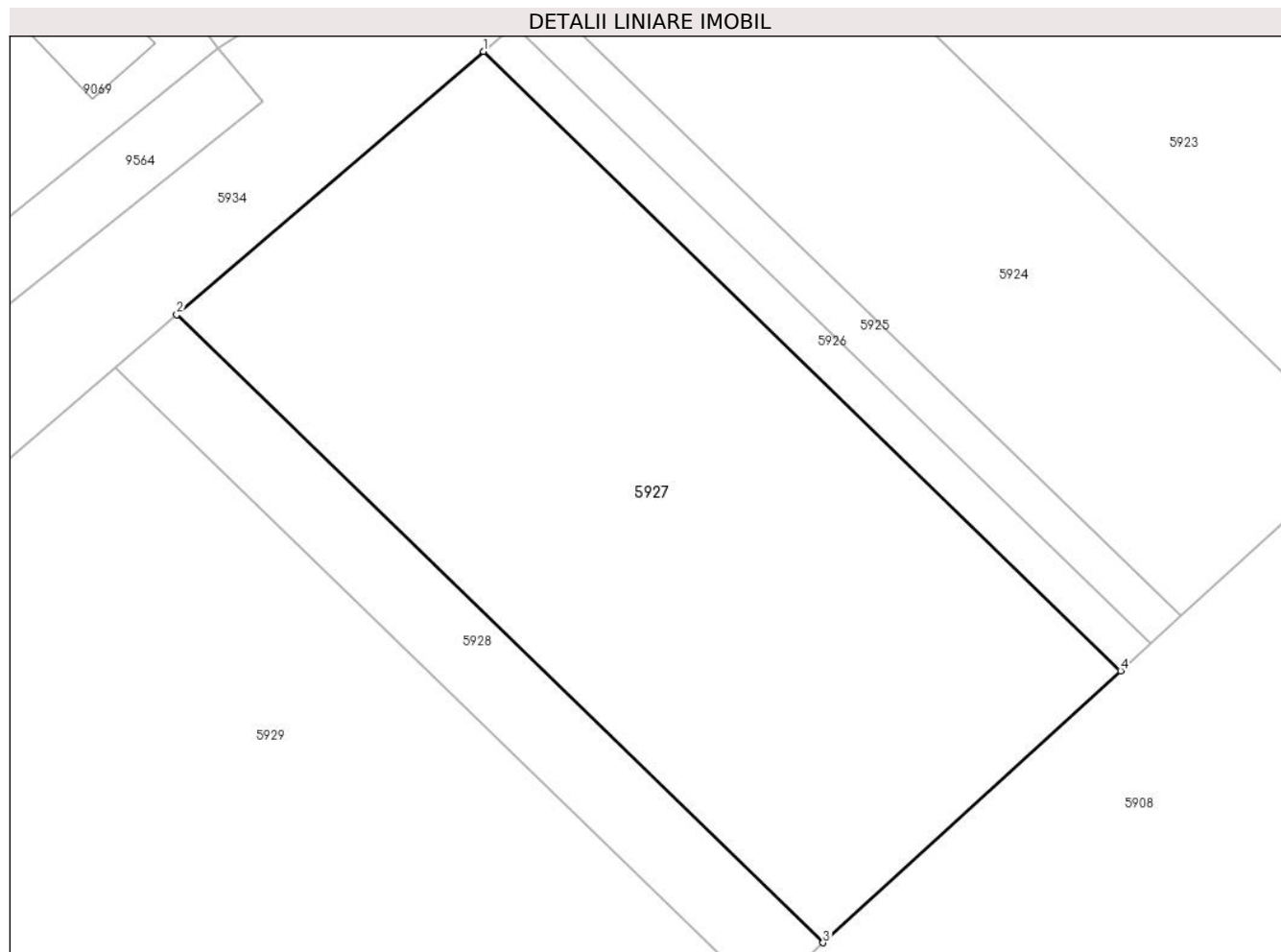
Inscrieri privind dezmembramintele dreptului de proprietate, drepturi reale de garanție și sarcini	Referințe
NU SUNT	

Anexa Nr. 1 La Partea I

Teren

Nr cadastral	Suprafața (mp)*	Observații / Referințe
	945	

* Suprafața este determinată în planul de proiecție Stereo 70.



Date referitoare la teren

Crt	Categorie folosință	Intra vilan	Suprafața (mp)	Tarla	Parcelă	Nr. topo	Observații / Referințe
1	arabil	NU	945	-	2312/18	-	

Lungime Segmente

1) Valorile lungimilor segmentelor sunt obținute din proiecție în plan.

Punct început	X / Y	Punct sfârșit	X / Y	Lungime segment (** (m)
1	400.749,748 541.866,807	2	400.734,038 541.853,331	20.698
2	400.734,038 541.853,331	3	400.767,163 541.821,167	46.172
3	400.767,163 541.821,167	4	400.782,408 541.835,094	20.649
4	400.782,408 541.835,094	1	400.749,748 541.866,807	45.523

** Lungimile segmentelor sunt determinate în planul de proiecție Stereo 70 și sunt rotunjite la 1 milimetru.

***** Distanța dintre puncte este formată din segmente cumulate ce sunt mai mici decât valoarea 1 milimetru.**

**DATE DESPRE IMOBILUL NR. 5928**

Oficiul de Cadastru și Publicitate Imobiliară ALBA
Biroul de Cadastru și Publicitate Imobiliară Aiud

A. Partea I. Descrierea imobilului

TEREN Extravilan

Adresa: Jud. Alba

Nr. Crt	Nr cadastral Nr. topografic	Suprafața* (mp)	Observații / Referințe
A1		190	Sector cadastral:42 Teren neimprejmuit;

B. Partea II. Proprietari și acte

Inscrieri privitoare la dreptul de proprietate și alte drepturi reale	Referințe
1 / 01/01/2022	
Act Administrativ nr. 6442/447, din 06/07/1995 emis de CJPSDPAT ALBA;	
B1	A1
Intabulare, drept de PROPRIETATE, dobandit prin Reconstituire, cota actuala 1/1	
1) ZSIGA KĂTĂLIN	

C. Partea III. SARCINI .

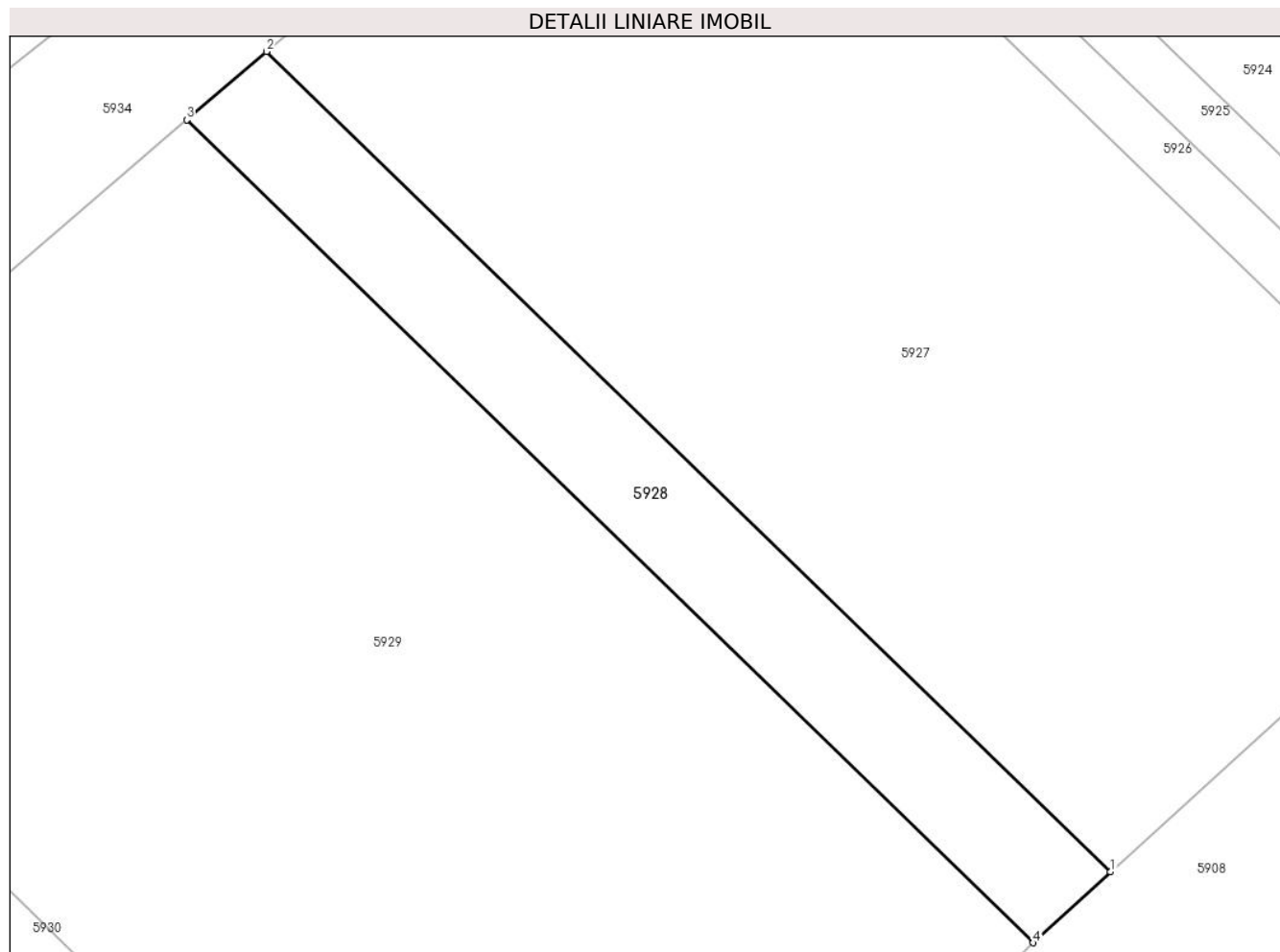
Inscrieri privind dezmembramintele dreptului de proprietate, drepturi reale de garanție și sarcini	Referințe
NU SUNT	

Anexa Nr. 1 La Partea I

Teren

Nr cadastral	Suprafața (mp)*	Observații / Referințe
	190	

* Suprafața este determinată în planul de proiecție Stereo 70.



Date referitoare la teren

Crt	Categorie folosință	Intravilan	Suprafața (mp)	Tarla	Parcelă	Nr. topo	Observații / Referințe
1	arabil	NU	190	-	2312/19	-	

Lungime Segmente

1) Valorile lungimilor segmentelor sunt obținute din proiecție în plan.

Punct început	X / Y	Punct sfârșit	X / Y	Lungime segment (** (m)
1	400.767,163 541.821,167	2	400.734,038 541.853,331	46.172
2	400.734,038 541.853,331	3	400.730,906 541.850,645	4.126
3	400.730,906 541.850,645	4	400.764,124 541.818,39	46.301
4	400.764,124 541.818,39	1	400.767,163 541.821,167	4.117

** Lungimile segmentelor sunt determinate în planul de proiecție Stereo 70 și sunt rotunjite la 1 milimetru.

***** Distanţa dintre puncte este formată din segmente cumulate ce sunt mai mici decât valoarea 1 milimetru.**

**DATE DESPRE IMOBILUL NR. 5929**

Oficiul de Cadastru și Publicitate Imobiliară ALBA
Biroul de Cadastru și Publicitate Imobiliară Aiud

A. Partea I. Descrierea imobilului

TEREN Extravilan

Adresa: Jud. Alba

Nr. Crt	Nr cadastral Nr. topografic	Suprafața* (mp)	Observații / Referințe
A1		1.230	Sector cadastral:42 Teren neimpregmuit;

B. Partea II. Proprietari și acte

Inscrieri privitoare la dreptul de proprietate și alte drepturi reale	Referințe
1 / 01/01/2022	
Act Administrativ nr. 7044/593, din 14/02/1996 emis de CJPSDPAT ALBA;	
B1	A1
Intabulare, drept de PROPRIETATE, dobandit prin Reconstituire, cota actuala 1/1	
1) VITAN ALEXANDRU	

C. Partea III. SARCINI .

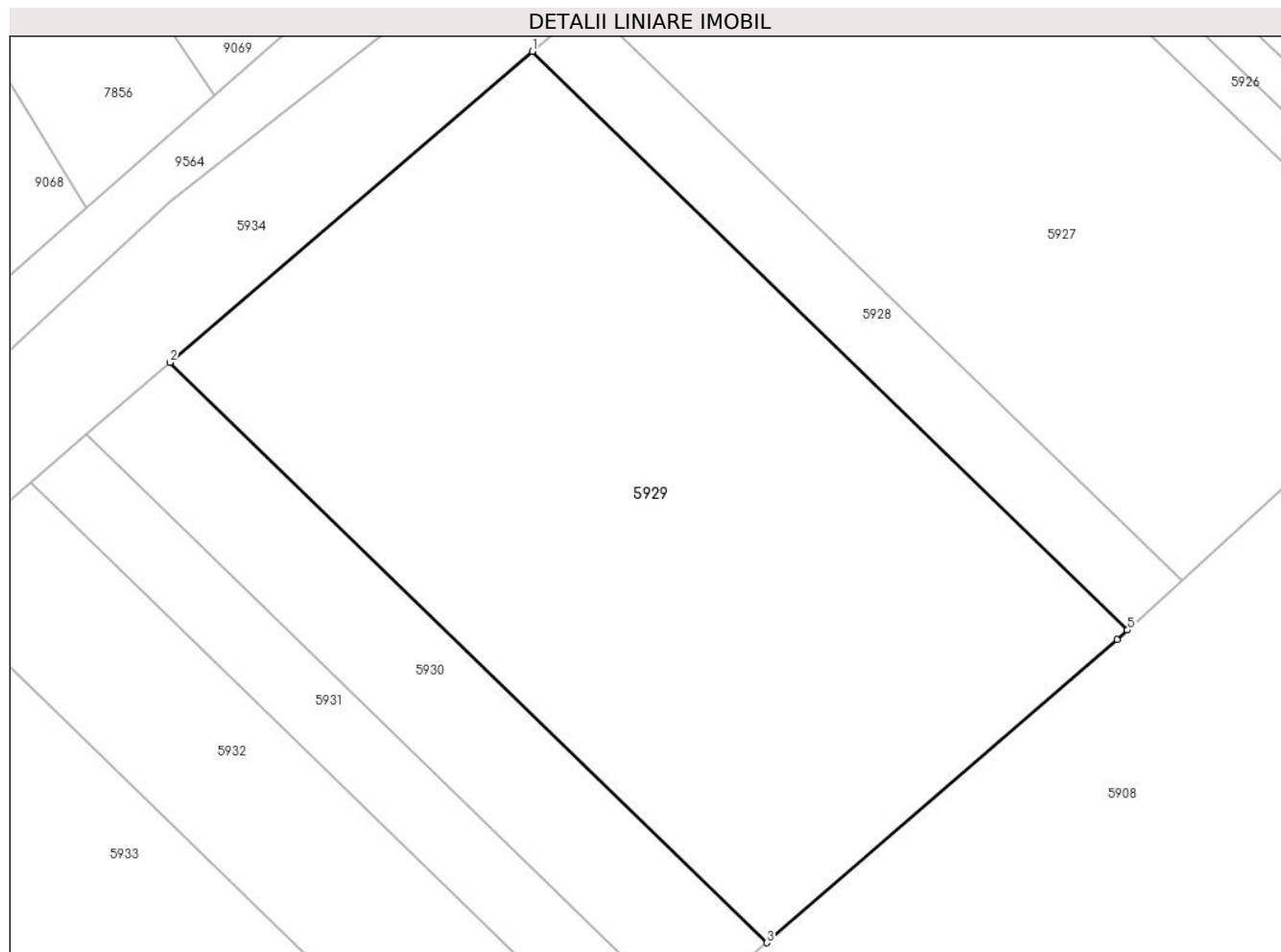
Inscrieri privind dezmembramintele dreptului de proprietate, drepturi reale de garanție și sarcini	Referințe
NU SUNT	

Anexa Nr. 1 La Partea I

Teren

Nr cadastral	Suprafața (mp)*	Observații / Referințe
	1.230	

* Suprafața este determinată în planul de proiecție Stereo 70.



Date referitoare la teren

Crt	Categorie folosință	Intravilan	Suprafața (mp)	Tarla	Parcelă	Nr. topo	Observații / Referințe
1	arabil	NU	1.230	-	2312/20	-	

Lungime Segmente

1) Valorile lungimilor segmentelor sunt obținute din proiecție în plan.

Punct început	X / Y	Punct sfârșit	X / Y	Lungime segment (** (m)
1	400.730,906 541.850,645	2	400.710,688 541.833,304	26.636
2	400.710,688 541.833,304	3	400.743,991 541.800,967	46.42
3	400.743,991 541.800,967	4	400.763,544 541.817,86	25.84
4	400.763,544 541.817,86	5	400.764,124 541.818,39	0.786
5	400.764,124 541.818,39	1	400.730,906 541.850,645	46.301

**** Lungimile segmentelor sunt determinate în planul de proiecție Stereo 70 și sunt rotunjite la 1 milimetru.**

***** Distanța dintre puncte este formată din segmente cumulate ce sunt mai mici decât valoarea 1 milimetru.**

**DATE DESPRE IMOBILUL NR. 5930**

Oficiul de Cadastru și Publicitate Imobiliară ALBA
Biroul de Cadastru și Publicitate Imobiliară Aiud

A. Partea I. Descrierea imobilului

TEREN Extravilan

Adresa: Jud. Alba

Nr. Crt	Nr cadastral Nr. topografic	Suprafața* (mp)	Observații / Referințe
A1		284	Sector cadastral:42 Teren neimpregmuit;

B. Partea II. Proprietari și acte

Inscrieri privitoare la dreptul de proprietate și alte drepturi reale		Referințe
1 / 01/01/2022		
Act Administrativ nr. 14113/1402, din 06/12/2007 emis de CJPSDPAT ALBA;		
B1	Intabulare, drept de PROPRIETATE, dobandit prin Reconstituire, cota actuala 1/1 1) HORVAT I IOAN	A1

C. Partea III. SARCINI .

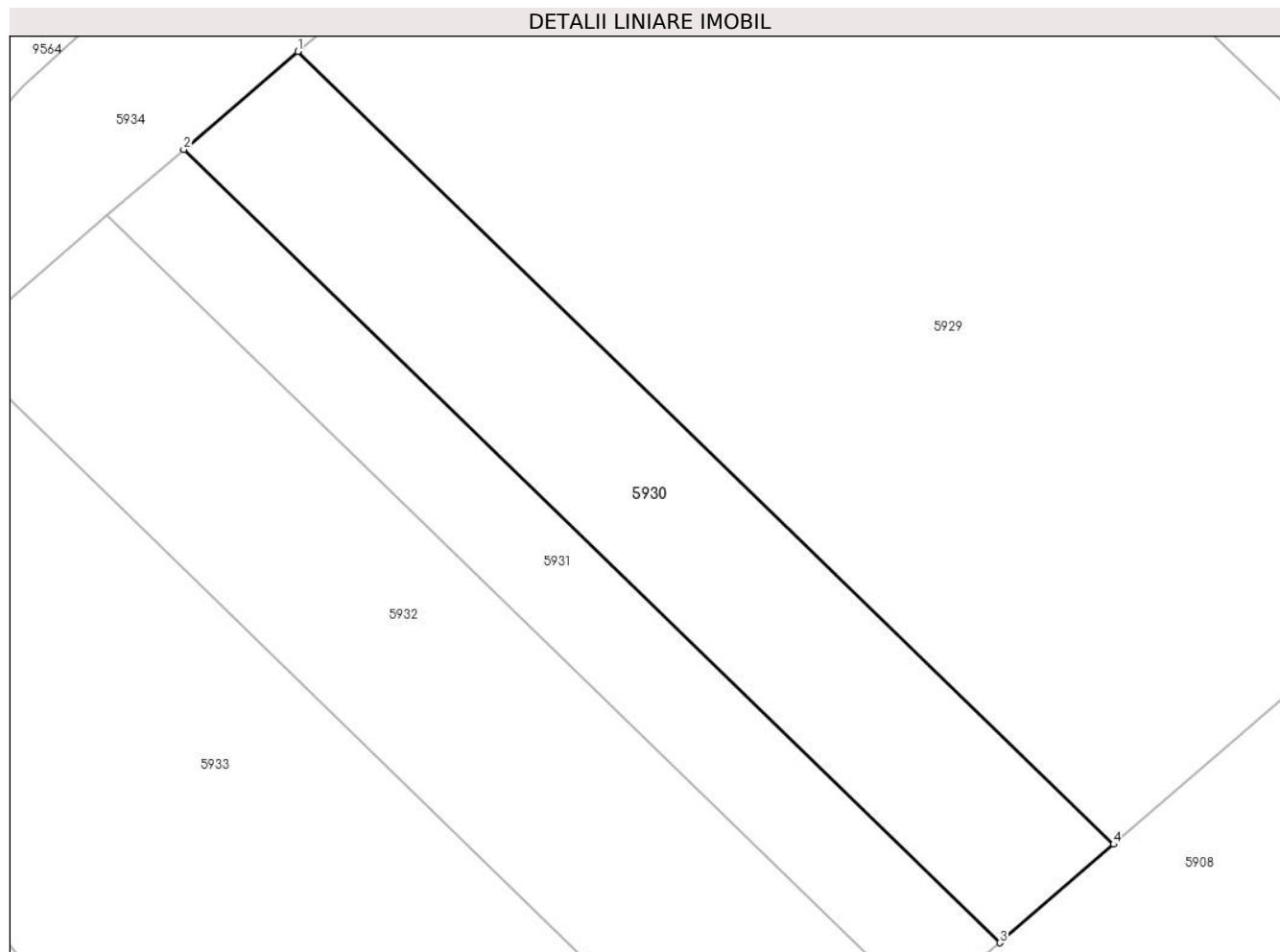
Inscrieri privind dezmembramintele dreptului de proprietate, drepturi reale de garanție și sarcini	Referințe
NU SUNT	

Anexa Nr. 1 La Partea I

Teren

Nr cadastral	Suprafața (mp)*	Observații / Referințe
	284	

* Suprafața este determinată în planul de proiecție Stereo 70.



Date referitoare la teren

Crt	Categorie folosință	Intravilan	Suprafața (mp)	Tarla	Parcelă	Nr. topo	Observații / Referințe
1	arabil	NU	284	-	2312/22	-	

Lungime Segmente

1) Valorile lungimilor segmentelor sunt obținute din proiecție în plan.

Punct început	X / Y	Punct sfârșit	X / Y	Lungime segment (** (m)
1	400.710,688 541.833,304	2	400.706,026 541.829,305	6.142
2	400.706,026 541.829,305	3	400.739,345 541.796,953	46.442
3	400.739,345 541.796,953	4	400.743,991 541.800,967	6.14
4	400.743,991 541.800,967	1	400.710,688 541.833,304	46.42

** Lungimile segmentelor sunt determinate în planul de proiecție Stereo 70 și sunt rotunjite la 1 milimetru.

***** Distanţa dintre puncte este formată din segmente cumulate ce sunt mai mici decât valoarea 1 milimetru.**

**DATE DESPRE IMOBILUL NR. 5931**

Oficiul de Cadastru și Publicitate Imobiliară ALBA
Biroul de Cadastru și Publicitate Imobiliară Aiud

A. Partea I. Descrierea imobilului

TEREN Extravilan

Adresa: Jud. Alba

Nr. Crt	Nr cadastral Nr. topografic	Suprafața* (mp)	Observații / Referințe
A1		190	Sector cadastral:42 Teren neimprejmuit;

B. Partea II. Proprietari și acte

Inscrieri privitoare la dreptul de proprietate și alte drepturi reale		Referințe
1 / 01/01/2022		
Act Normativ nr. 7, din 13/03/1996 emis de PRLAMENT;		
B1	Inscrierea provizorie, drept de PROPRIETATE, dobandit prin Lege, cota actuala 1/1 1) UAT MIRASLĂU, CIF:9999999999999	A1

C. Partea III. SARCINI .

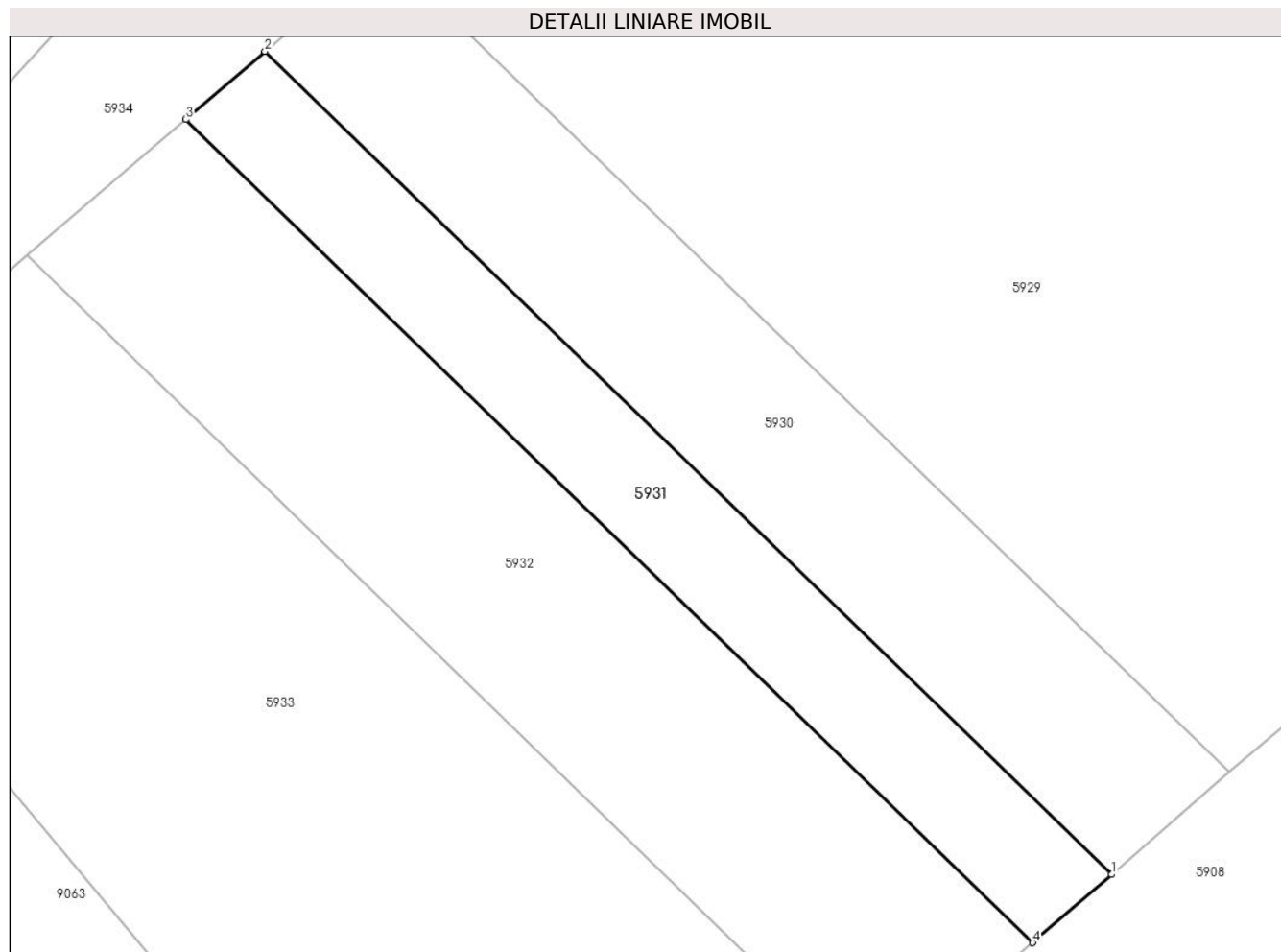
Inscrieri privind dezmembramintele dreptului de proprietate, drepturi reale de garanție și sarcini	Referințe
NU SUNT	

Anexa Nr. 1 La Partea I

Teren

Nr cadastral	Suprafața (mp)*	Observații / Referințe
	190	

* Suprafața este determinată în planul de proiecție Stereo 70.



Date referitoare la teren

Crt	Categorie folosință	Intra vilan	Suprafața (mp)	Tarla	Parcelă	Nr. topo	Observații / Referințe
1	arabil	NU	190	-	2312/21	-	

Lungime Segmente

1) Valorile lungimilor segmentelor sunt obținute din proiecție în plan.

Punct început	X / Y	Punct sfârșit	X / Y	Lungime segment (** (m)
1	400.739,345 541.796,953	2	400.706,026 541.829,305	46.442
2	400.706,026 541.829,305	3	400.702,908 541.826,631	4.108
3	400.702,908 541.826,631	4	400.736,238 541.794,268	46.457
4	400.736,238 541.794,268	1	400.739,345 541.796,953	4.106

** Lungimile segmentelor sunt determinate în planul de proiecție Stereo 70 și sunt rotunjite la 1 milimetru.

***** Distanţa dintre puncte este formată din segmente cumulate ce sunt mai mici decât valoarea 1 milimetru.**

**DATE DESPRE IMOBILUL NR. 5932**

Oficiul de Cadastru și Publicitate Imobiliară ALBA
Biroul de Cadastru și Publicitate Imobiliară Aiud

A. Partea I. Descrierea imobilului

TEREN Extravilan

Adresa: Jud. Alba

Nr. Crt	Nr cadastral Nr. topografic	Suprafața* (mp)	Observații / Referințe
A1		380	Sector cadastral:42 Teren neimprijmit;

B. Partea II. Proprietari și acte

Inscrieri privitoare la dreptul de proprietate și alte drepturi reale		Referințe
1 / 01/01/2022		
Act Administrativ nr. 7101/672, din 09/04/1996 emis de CJPSDPAT ALBA;		
B1	Intabulare, drept de PROPRIETATE, dobandit prin Reconstituire, cota actuala 1/1 1) ISPAS MARIOARA 2) CRISAN VIOREL 3) TOMA ELENA 4) ARMAS SIMION 5) NUTIU MARIA	A1

C. Partea III. SARCINI .

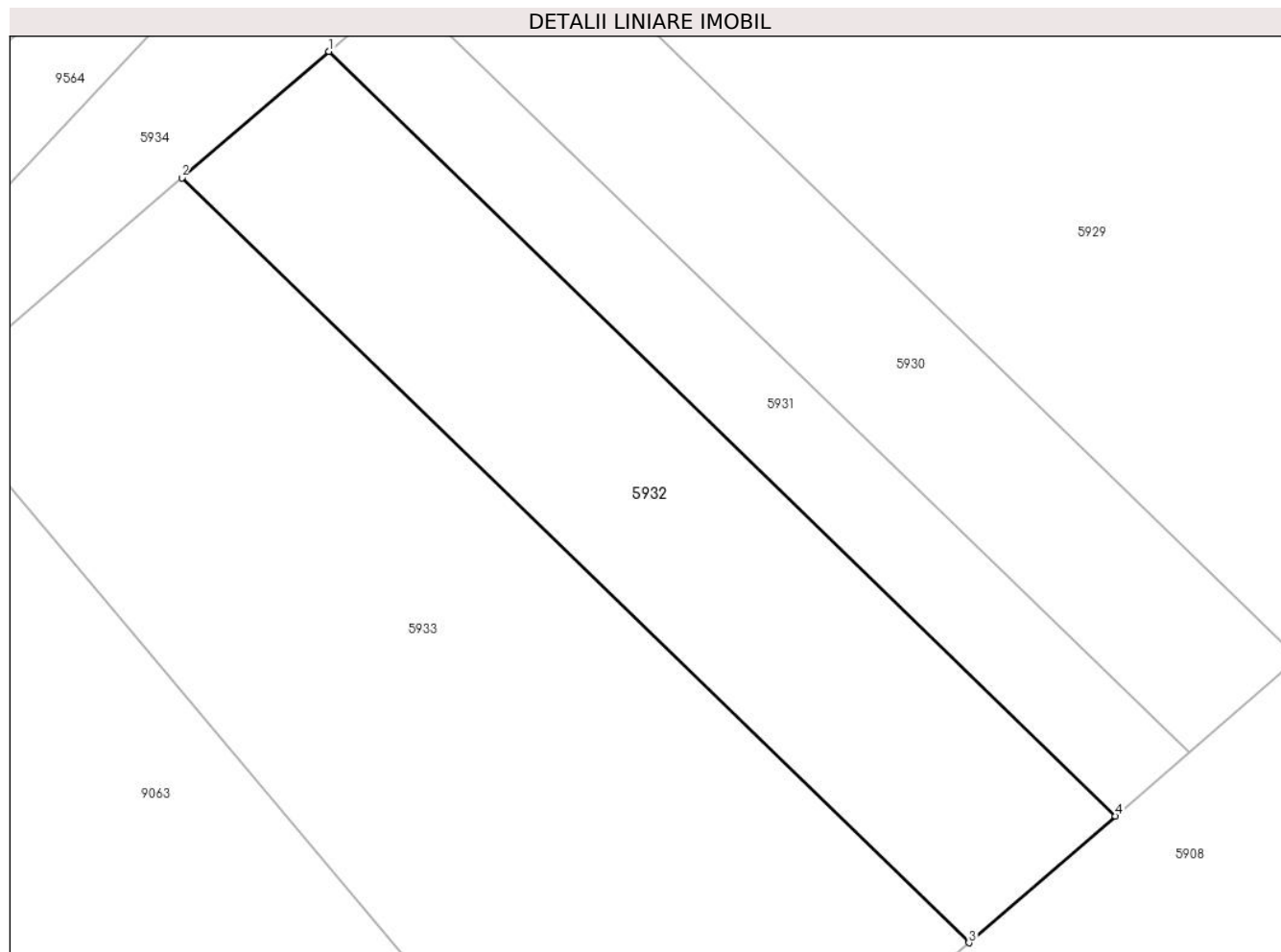
Inscrieri privind dezmembramintele dreptului de proprietate, drepturi reale de garanție și sarcini	Referințe
NU SUNT	

Anexa Nr. 1 La Partea I

Teren

Nr cadastral	Suprafața (mp)*	Observații / Referințe
	380	

* Suprafața este determinată în planul de proiecție Stereo 70.



Date referitoare la teren

Crt	Categorie folosință	Intra vilan	Suprafața (mp)	Tarla	Parcelă	Nr. topo	Observații / Referințe
1	arabil	NU	380	-	2312/23	-	

Lungime Segmente

1) Valorile lungimilor segmentelor sunt obținute din proiecție în plan.

Punct început	X / Y	Punct sfârșit	X / Y	Lungime segment (** (m)
1	400.702,908 541.826,631	2	400.696,676 541.821,285	8.211
2	400.696,676 541.821,285	3	400.730,027 541.788,902	46.486
3	400.730,027 541.788,902	4	400.736,238 541.794,268	8.208
4	400.736,238 541.794,268	1	400.702,908 541.826,631	46.457

** Lungimile segmentelor sunt determinate în planul de proiecție Stereo 70 și sunt rotunjite la 1 milimetru.

***** Distanţa dintre puncte este formată din segmente cumulate ce sunt mai mici decât valoarea 1 milimetru.**

**DATE DESPRE IMOBILUL NR. 5933**

Oficiul de Cadastru și Publicitate Imobiliară ALBA
Biroul de Cadastru și Publicitate Imobiliară Aiud

A. Partea I. Descrierea imobilului

TEREN Extravilan

Adresa: Jud. Alba

Nr. Crt	Nr cadastral Nr. topografic	Suprafața* (mp)	Observații / Referințe
A1		757	Sector cadastral:42 Teren neimprijmit;

B. Partea II. Proprietari și acte

Inscrieri privitoare la dreptul de proprietate și alte drepturi reale	Referințe
1 / 01/01/2022	
Act Administrativ nr. 9338/925, din 10/02/1999 emis de CJPSDPAT ALBA;	
B1	A1
Intabulare, drept de PROPRIETATE, dobandit prin Reconstituire, cota actuala 1/1 1) MILEA I IOAN	

C. Partea III. SARCINI .

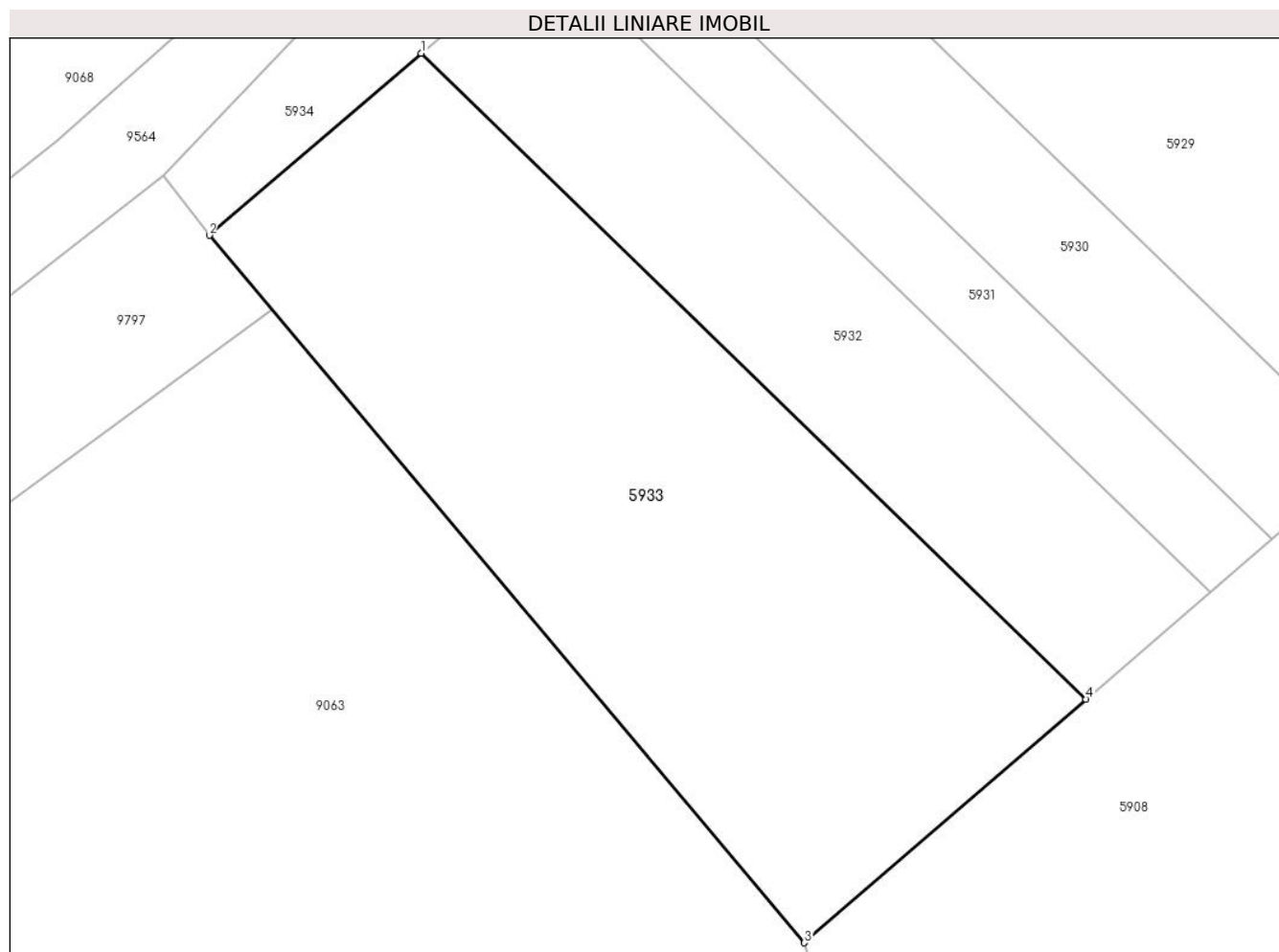
Inscrieri privind dezmembramintele dreptului de proprietate, drepturi reale de garanție și sarcini	Referințe
NU SUNT	

Anexa Nr. 1 La Partea I

Teren

Nr cadastral	Suprafața (mp)*	Observații / Referințe
	757	

* Suprafața este determinată în planul de proiecție Stereo 70.



Date referitoare la teren

Crt	Categorie folosință	Intravilan	Suprafața (mp)	Tarla	Parcelă	Nr. topo	Observații / Referințe
1	arabil	NU	757	-	231224	-	

Lungime Segmente

1) Valorile lungimilor segmentelor sunt obținute din proiecție în plan.

Punct început	X / Y	Punct sfârșit	X / Y	Lungime segment (** (m)
1	400.696,676 541.821,285	2	400.686,041 541.812,164	14.011
2	400.686,041 541.812,164	3	400.715,896 541.776,692	46.363
3	400.715,896 541.776,692	4	400.730,027 541.788,902	18.675
4	400.730,027 541.788,902	1	400.696,676 541.821,285	46.486

** Lungimile segmentelor sunt determinate în planul de proiecție Stereo 70 și sunt rotunjite la 1 milimetru.

***** Distanţa dintre puncte este formată din segmente cumulate ce sunt mai mici decât valoarea 1 milimetru.**

**DATE DESPRE IMOBILUL NR. 5934**

Oficiul de Cadastru și Publicitate Imobiliară ALBA
Biroul de Cadastru și Publicitate Imobiliară Aiud

A. Partea I. Descrierea imobilului

TEREN Extravilan

Adresa: Jud. Alba

Nr. Crt	Nr cadastral Nr. topografic	Suprafața* (mp)	Observații / Referințe
A1		1.353	Sector cadastral:42 Teren neimprejmuit;

B. Partea II. Proprietari și acte

Inscrieri privitoare la dreptul de proprietate și alte drepturi reale		Referințe
1 / 01/01/2022		
Act Normativ nr. 7, din 13/03/1996 emis de PRLAMENT;		
B1	Inscrierea provizorie, drept de PROPRIETATE, dobandit prin Lege, cota actuala 1/1 1) UAT MIRASLĂU, CIF:9999999999999	A1

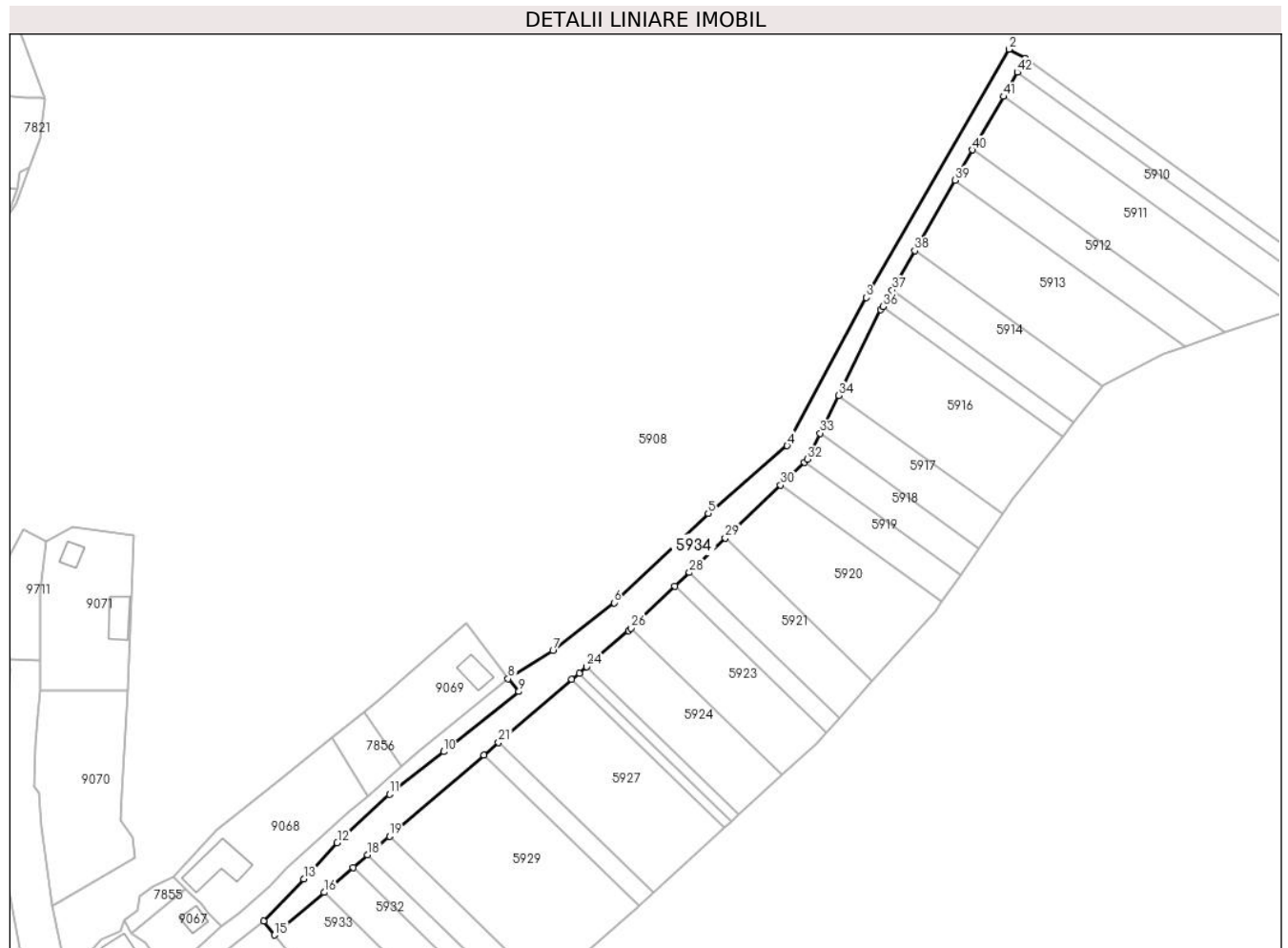
C. Partea III. SARCINI .

Inscrieri privind dezmembramintele dreptului de proprietate, drepturi reale de garanție și sarcini	Referințe
NU SUNT	

Teren

Nr cadastral	Suprafața (mp)*	Observații / Referințe
	1.353	

* Suprafața este determinată în planul de proiecție Stereo 70.



Date referitoare la teren

Crt	Categorie folosință	Intravilan	Suprafața (mp)	Tarla	Parcelă	Nr. topo	Observații / Referințe
1	drum	NU	1.353	-	-	-	

Lungime Segmente

1) Valorile lungimilor segmentelor sunt obținute din proiecție în plan.

Punct început	X / Y	Punct sfârșit	X / Y	Lungime segment	Punct început	X / Y	Punct sfârșit	X / Y	Lungime segment	Punct început	X / Y	Punct sfârșit	X / Y	Lungime segment
1	400.846,869 541.999,655	2	400.843,402 542.001,65	4.0	2	400.843,402 542.001,65	3	400.812,833 541.948,523	61.294	3	400.812,833 541.948,523	4	400.795,871 541.916,813	35.961
4	400.795,871 541.916,813	5	400.778,956 541.902,333	22.266	5	400.778,956 541.902,333	6	400.758,779 541.883,238	27.78	6	400.758,779 541.883,238	7	400.745,712 541.872,97	16.619
7	400.745,712 541.872,97	8	400.736,119 541.866,993	11.303	8	400.736,119 541.866,993	9	400.738,406 541.864,237	3.581	9	400.738,406 541.864,237	10	400.722,296 541.851,371	20.617
10	400.722,296 541.851,371	11	400.710,696 541.842,262	14.749	11	400.710,696 541.842,262	12	400.699,483 541.831,905	15.264	12	400.699,483 541.831,905	13	400.692,3 541.824,13	10.586
13	400.692,3 541.824,13	14	400.683,762 541.815,15	12.39	14	400.683,762 541.815,15	15	400.686,041 541.812,164	3.757	15	400.686,041 541.812,164	16	400.696,676 541.821,285	14.011
16	400.696,676 541.821,285	17	400.702,908 541.826,631	8.211	17	400.702,908 541.826,631	18	400.706,026 541.829,305	4.108	18	400.706,026 541.829,305	19	400.710,688 541.833,304	6.142

Punct început	X / Y	Punct sfârșit	X / Y	Lungime segment	Punct început	X / Y	Punct sfârșit	X / Y	Lungime segment	Punct început	X / Y	Punct sfârșit	X / Y	Lungime segment
19	400.710,688 541.833,304	20	400.730,906 541.850,645	26.636	20	400.730,906 541.850,645	21	400.734,038 541.853,331	4.126	21	400.734,038 541.853,331	22	400.749,748 541.866,807	20.698
22	400.749,748 541.866,807	23	400.751,34 541.868,172	2.097	23	400.751,34 541.868,172	24	400.752,934 541.869,539	2.1	24	400.752,934 541.869,539	25	400.761,87 541.877,204	11.773
25	400.761,87 541.877,204	26	400.762,48 541.877,788	0.844	26	400.762,48 541.877,788	27	400.771,855 541.886,77	12.983	27	400.771,855 541.886,77	28	400.774,912 541.889,7	4.234
28	400.774,912 541.889,7	29	400.782,618 541.897,083	10.672	29	400.782,618 541.897,083	30	400.794,436 541.908,407	16.368	30	400.794,436 541.908,407	31	400.799,53 541.913,287	7.054
31	400.799,53 541.913,287	32	400.800,198 541.913,927	0.925	32	400.800,198 541.913,927	33	400.802,947 541.919,51	6.222	33	400.802,947 541.919,51	34	400.806,932 541.927,604	9.022
34	400.806,932 541.927,604	35	400.815,964 541.945,945	20.444	35	400.815,964 541.945,945	36	400.816,363 541.946,637	0.799	36	400.816,363 541.946,637	37	400.818,356 541.950,102	3.997
37	400.818,356 541.950,102	38	400.823,213 541.958,543	9.739	38	400.823,213 541.958,543	39	400.831,891 541.973,624	17.399	39	400.831,891 541.973,624	40	400.835,616 541.980,098	7.47
40	400.835,616 541.980,098	41	400.842,197 541.991,537	13.196	41	400.842,197 541.991,537	42	400.845,167 541.996,698	5.954	42	400.845,167 541.996,698	1	400.846,869 541.999,655	3.412

** Lungimile segmentelor sunt determinate în planul de proiecție Stereo 70 și sunt rotunjite la 1 milimetru.

*** Distanța dintre puncte este formată din segmente cumulate ce sunt mai mici decât valoarea 1 milimetru.

**DATE DESPRE IMOBILUL NR. 5936**

Oficiul de Cadastru și Publicitate Imobiliară ALBA
Biroul de Cadastru și Publicitate Imobiliară Aiud

A. Partea I. Descrierea imobilului

TEREN Extravilan

Adresa: Jud. Alba

Nr. Crt	Nr cadastral Nr. topografic	Suprafața* (mp)	Observații / Referințe
A1		2.200	Sector cadastral:42 Teren neimprejmuit;

B. Partea II. Proprietari și acte

Inscrieri privitoare la dreptul de proprietate și alte drepturi reale	Referințe
1 / 01/01/2022	
Act Administrativ nr. 5248/394, din 13/04/1995 emis de CJPSDPAT ALBA (titlu de proprietate);	
B1	A1
Intabulare, drept de PROPRIETATE, dobandit prin Reconstituire, cota actuala 1/1 1) NOIAN IULIU	

C. Partea III. SARCINI .

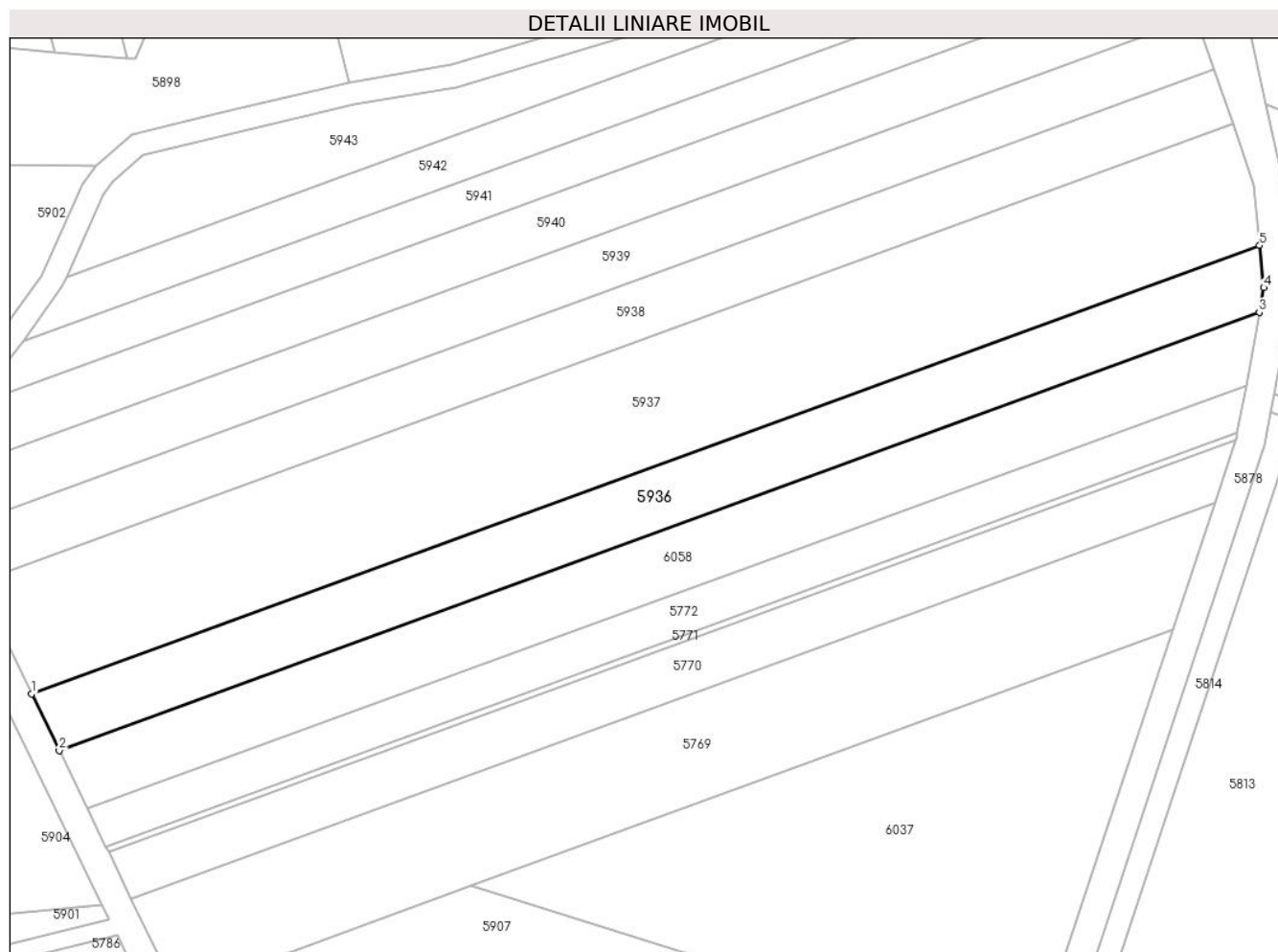
Inscrieri privind dezmembramintele dreptului de proprietate, drepturi reale de garanție și sarcini	Referințe
NU SUNT	

Anexa Nr. 1 La Partea I

Teren

Nr cadastral	Suprafața (mp)*	Observații / Referințe
	2.200	

* Suprafața este determinată în planul de proiecție Stereo 70.



Date referitoare la teren

Crt	Categorie folosință	Intravilan	Suprafața (mp)	Tarla	Parcelă	Nr. topo	Observații / Referințe
1	arabil	NU	2.200	-	2248/8	-	

Lungime Segmente

1) Valorile lungimilor segmentelor sunt obținute din proiecție în plan.

Punct început	X / Y	Punct sfârșit	X / Y	Lungime segment (** (m)
1	400.960,12 541.198,423	2	400.964,657 541.189,114	10.355
2	400.964,657 541.189,114	3	401.162,658 541.261,362	210.771
3	401.162,658 541.261,362	4	401.163,397 541.265,422	4.127
4	401.163,397 541.265,422	5	401.162,722 541.272,349	6.96
5	401.162,722 541.272,349	1	400.960,12 541.198,423	215.667

**** Lungimile segmentelor sunt determinate în planul de proiecție Stereo 70 și sunt rotunjite la 1 milimetru.**

***** Distanța dintre puncte este formată din segmente cumulate ce sunt mai mici decât valoarea 1 milimetru.**

**DATE DESPRE IMOBILUL NR. 5937**

Oficiul de Cadastru și Publicitate Imobiliară ALBA
Biroul de Cadastru și Publicitate Imobiliară Aiud

A. Partea I. Descrierea imobilului

TEREN Extravilan

Adresa: Jud. Alba

Nr. Crt	Nr cadastral Nr. topografic	Suprafața* (mp)	Observații / Referințe
A1		4.443	Sector cadastral:42 Teren neimpregmuit;

B. Partea II. Proprietari și acte

Inscrieri privitoare la dreptul de proprietate și alte drepturi reale	Referințe
1 / 01/01/2022	
Act Administrativ nr. 14113/1358, din 13/09/2006 emis de CJPSDPAT ALBA (titlu de proprietate);	
B1	A1
Intabulare, drept de PROPRIETATE, dobandit prin Reconstituire, cota actuala 1/1 1) HARI I MIHAI	

C. Partea III. SARCINI .

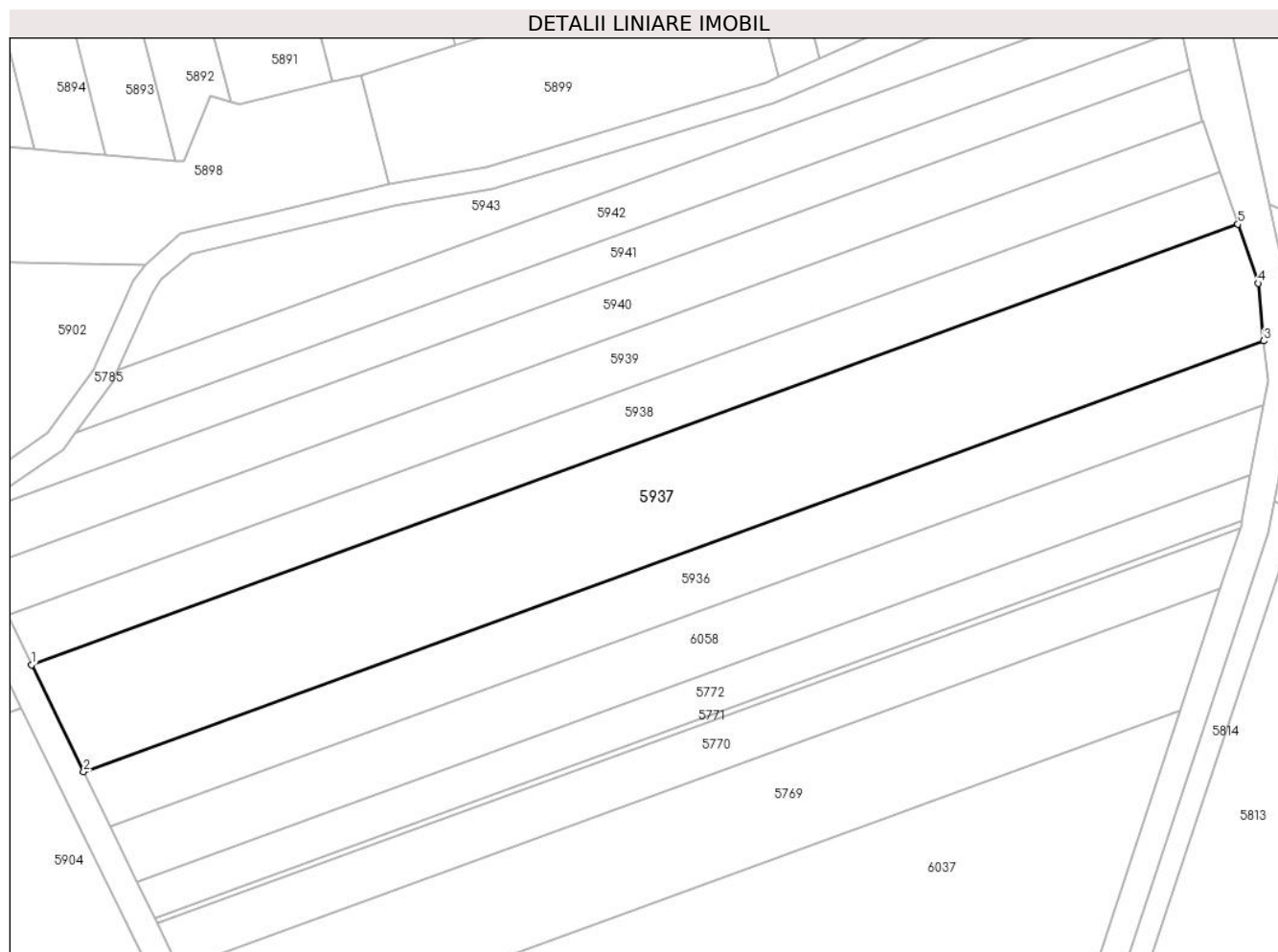
Inscrieri privind dezmembramintele dreptului de proprietate, drepturi reale de garanție și sarcini	Referințe
NU SUNT	

Anexa Nr. 1 La Partea I

Teren

Nr cadastral	Suprafața (mp)*	Observații / Referințe
	4.443	

* Suprafața este determinată în planul de proiecție Stereo 70.



Date referitoare la teren

Crt	Categorie folosință	Intra vilan	Suprafața (mp)	Tarla	Parcelă	Nr. topo	Observații / Referințe
1	arabil	NU	4.443	-	2248/7	-	

Lungime Segmente

1) Valorile lungimilor segmentelor sunt obținute din proiecție în plan.

Punct început	X / Y	Punct sfârșit	X / Y	Lungime segment (** (m)
1	400.951,171 541.216,785	2	400.960,12 541.198,423	20.427
2	400.960,12 541.198,423	3	401.162,722 541.272,349	215.667
3	401.162,722 541.272,349	4	401.161,757 541.282,24	9.938
4	401.161,757 541.282,24	5	401.158,288 541.292,359	10.698
5	401.158,288 541.292,359	1	400.951,171 541.216,785	220.474

**** Lungimile segmentelor sunt determinate în planul de proiecție Stereo 70 și sunt rotunjite la 1 milimetru.**

***** Distanța dintre puncte este formată din segmente cumulate ce sunt mai mici decât valoarea 1 milimetru.**

**DATE DESPRE IMOBILUL NR. 5938**

Oficiul de Cadastru și Publicitate Imobiliară ALBA
Biroul de Cadastru și Publicitate Imobiliară Aiud

A. Partea I. Descrierea imobilului

TEREN Extravilan

Adresa: Jud. Alba

Nr. Crt	Nr cadastral Nr. topografic	Suprafața* (mp)	Observații / Referințe
A1		2.100	Sector cadastral:42 Teren neimprijmit;

B. Partea II. Proprietari și acte

Inscrieri privitoare la dreptul de proprietate și alte drepturi reale	Referințe
1 / 01/01/2022	
Act Administrativ nr. 14185/1426, din 10/11/2009 emis de CJPSDPAT ALBA (titlu de proprietate);	
B1	A1
Intabulare, drept de PROPRIETATE, dobandit prin Reconstituire, cota actuala 1/1 1) HEGEDUS I IOAN	

C. Partea III. SARCINI .

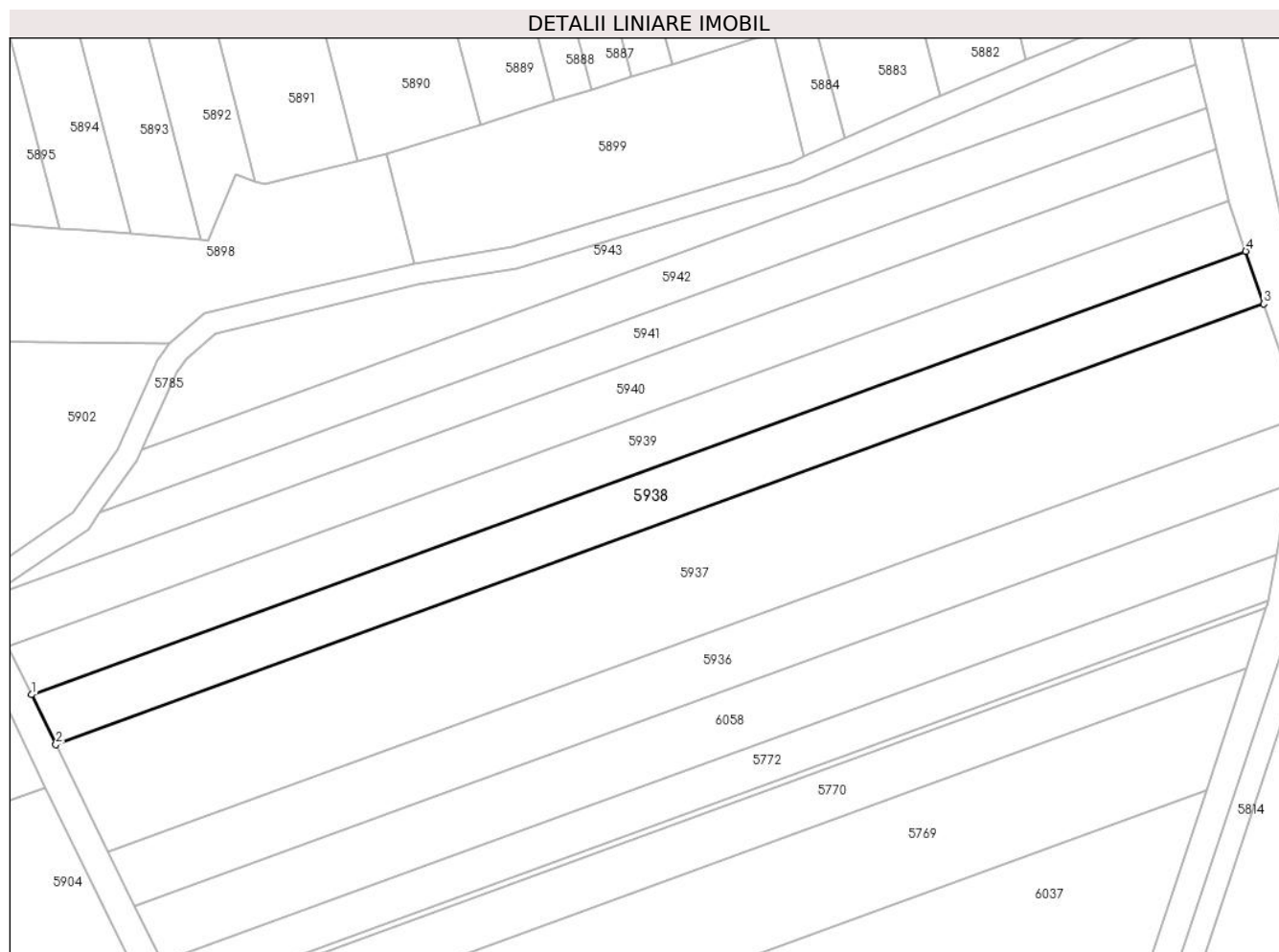
Inscrieri privind dezmembramintele dreptului de proprietate, drepturi reale de garanție și sarcini	Referințe
NU SUNT	

Anexa Nr. 1 La Partea I

Teren

Nr cadastral	Suprafața (mp)*	Observații / Referințe
	2.100	

* Suprafața este determinată în planul de proiecție Stereo 70.



Date referitoare la teren

Crt	Categorie folosință	Intra vilan	Suprafața (mp)	Tarla	Parcelă	Nr. topo	Observații / Referințe
1	vie	NU	500	-	2248/6/1	-	
2	arabil	NU	1.600	-	2248/6/2	-	

Lungime Segmente

1) Valorile lungimilor segmentelor sunt obținute din proiecție în plan.

Punct început	X / Y	Punct sfârșit	X / Y	Lungime segment (** (m)
1	400.946,987 541.225,371	2	400.951,171 541.216,785	9.551
2	400.951,171 541.216,785	3	401.158,288 541.292,359	220.474
3	401.158,288 541.292,359	4	401.155,206 541.301,347	9.501
4	401.155,206 541.301,347	1	400.946,987 541.225,371	221.647

**** Lungimile segmentelor sunt determinate în planul de proiecție Stereo 70 și sunt rotunjite la 1 milimetru.**

***** Distanța dintre puncte este formată din segmente cumulate ce sunt mai mici decât valoarea 1 milimetru.**

**DATE DESPRE IMOBILUL NR. 5939**

Oficiul de Cadastru și Publicitate Imobiliară ALBA
Biroul de Cadastru și Publicitate Imobiliară Aiud

A. Partea I. Descrierea imobilului

TEREN Extravilan

Adresa: Jud. Alba

Nr. Crt	Nr cadastral Nr. topografic	Suprafața* (mp)	Observații / Referințe
A1		2.038	Sector cadastral:42 Teren neimprejmuit;

B. Partea II. Proprietari și acte

Inscrieri privitoare la dreptul de proprietate și alte drepturi reale	Referințe
1 / 01/01/2022	
Act Administrativ nr. 7128/749, din 10/07/1996 emis de CJPSDPAT ALBA (titlu de proprietate);	
B1	A1
Intabulare, drept de PROPRIETATE, dobandit prin Reconstituire, cota actuala 1/1 1) HEGEDUS I GHEORGHE	

C. Partea III. SARCINI .

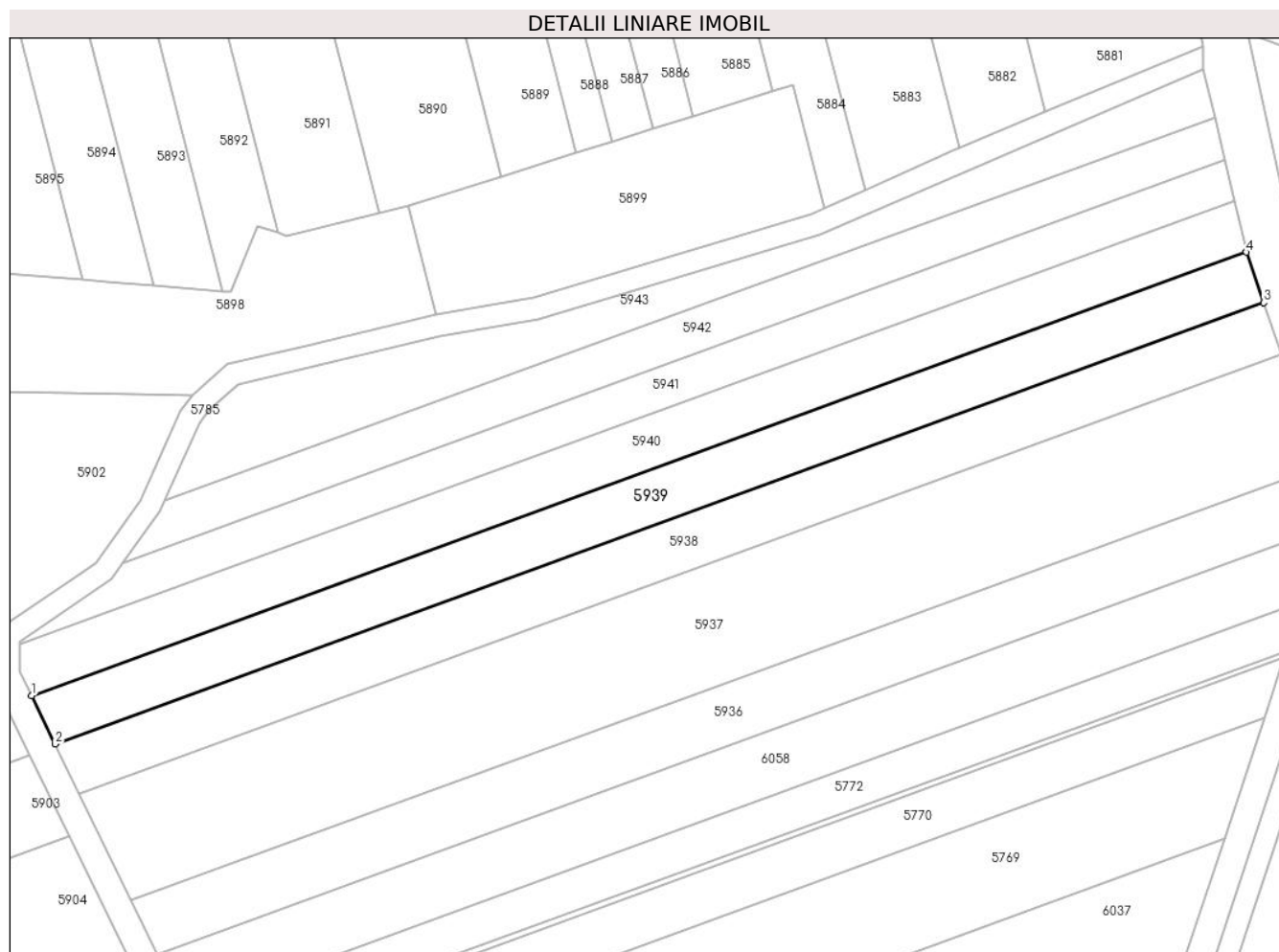
Inscrieri privind dezmembramintele dreptului de proprietate, drepturi reale de garanție și sarcini	Referințe
NU SUNT	

Anexa Nr. 1 La Partea I

Teren

Nr cadastral	Suprafața (mp)*	Observații / Referințe
	2.038	

* Suprafața este determinată în planul de proiecție Stereo 70.



Date referitoare la teren

Crt	Categorie folosință	Intravilan	Suprafața (mp)	Tarla	Parcelă	Nr. topo	Observații / Referințe
1	vie	NU	2.038	-	2248/5	-	

Lungime Segmente

1) Valorile lungimilor segmentelor sunt obținute din proiecție în plan.

Punct început	X / Y	Punct sfârșit	X / Y	Lungime segment (** (m)
1	400.942,947 541.233,66	2	400.946,987 541.225,371	9.221
2	400.946,987 541.225,371	3	401.155,206 541.301,347	221.647
3	401.155,206 541.301,347	4	401.152,231 541.310,024	9.173
4	401.152,231 541.310,024	1	400.942,947 541.233,66	222.781

** Lungimile segmentelor sunt determinate în planul de proiecție Stereo 70 și sunt rotunjite la 1 milimetru.

***** Distanţa dintre puncte este formată din segmente cumulate ce sunt mai mici decât valoarea 1 milimetru.**

**DATE DESPRE IMOBILUL NR. 5940**

Oficiul de Cadastru și Publicitate Imobiliară ALBA
Biroul de Cadastru și Publicitate Imobiliară Aiud

A. Partea I. Descrierea imobilului

TEREN Extravilan

Adresa: Jud. Alba

Nr. Crt	Nr cadastral Nr. topografic	Suprafața* (mp)	Observații / Referințe
A1		2.016	Sector cadastral:42 Teren neimprejmuit;

B. Partea II. Proprietari și acte

Inscrieri privitoare la dreptul de proprietate și alte drepturi reale		Referințe
1 / 01/01/2022		
Act Administrativ nr. 9338/924, din 10/02/1999 emis de CJPSDPAT ALBA (titlu de proprietate);		
B1	Intabulare, drept de PROPRIETATE, dobandit prin Reconstituire, cota actuala 1/1	A1
	1) BUDA ELISABETA 2) VIZMEG SARA	

C. Partea III. SARCINI .

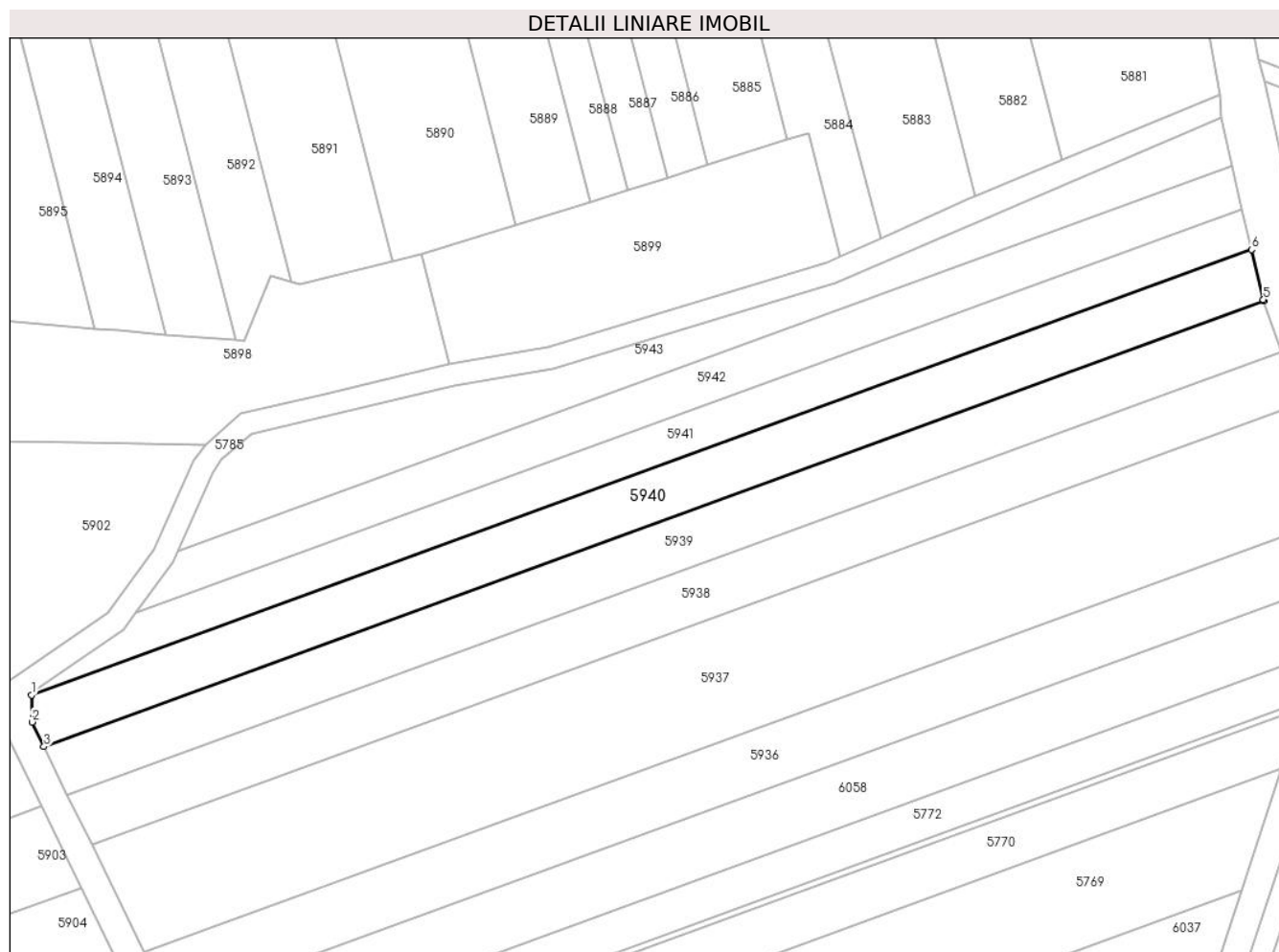
Inscrieri privind dezmembramintele dreptului de proprietate, drepturi reale de garanție și sarcini	Referințe
NU SUNT	

Anexa Nr. 1 La Partea I

Teren

Nr cadastral	Suprafața (mp)*	Observații / Referințe
	2.016	

* Suprafața este determinată în planul de proiecție Stereo 70.



Date referitoare la teren

Crt	Categorie folosință	Intra vilan	Suprafața (mp)	Tarla	Parcelă	Nr. topo	Observații / Referințe
1	vie	NU	2.016	-	2248/4	-	

Lungime Segmente

1) Valorile lungimilor segmentelor sunt obținute din proiecție în plan.

Punct început	X / Y	Punct sfârșit	X / Y	Lungime segment (** (m)
1	400.940,833 541.242,499	2	400.940,899 541.237,862	4.638
2	400.940,899 541.237,862	3	400.942,947 541.233,66	4.675
3	400.942,947 541.233,66	4	401.152,231 541.310,024	222.781
4	401.152,231 541.310,024	5	401.152,153 541.310,252	0.241
5	401.152,153 541.310,252	6	401.150,129 541.318,868	8.851

Punct început	X / Y	Punct sfârșit	X / Y	Lungime segment (** (m)
6	401.150,129 541.318,868	1	400.940,833 541.242,499	222.794

** Lungimile segmentelor sunt determinate în planul de proiecție Stereo 70 și sunt rotunjite la 1 milimetru.

*** Distanța dintre puncte este formată din segmente cumulate ce sunt mai mici decât valoarea 1 milimetru.

**DATE DESPRE IMOBILUL NR. 5941**

Oficiul de Cadastru și Publicitate Imobiliară ALBA
Biroul de Cadastru și Publicitate Imobiliară Aiud

A. Partea I. Descrierea imobilului

TEREN Extravilan

Adresa: Jud. Alba

Nr. Crt	Nr cadastral Nr. topografic	Suprafața* (mp)	Observații / Referințe
A1		1.496	Sector cadastral:42 Teren neimprejmuit;

B. Partea II. Proprietari și acte

Inscrieri privitoare la dreptul de proprietate și alte drepturi reale	Referințe
1 / 01/01/2022	
Act Administrativ nr. 14113/1342, din 21/10/2005 emis de CJPSDPAT ALBA (titlu de proprietate);	
B1	A1
Intabulare, drept de PROPRIETATE, dobandit prin Reconstituire, cota actuala 1/1 1) HEGEDUS I RAFILA	

C. Partea III. SARCINI .

Inscrieri privind dezmembramintele dreptului de proprietate, drepturi reale de garanție și sarcini	Referințe
NU SUNT	

Anexa Nr. 1 La Partea I

Teren

Nr cadastral	Suprafața (mp)*	Observații / Referințe
	1.496	

* Suprafața este determinată în planul de proiecție Stereo 70.

DETALII LINIARE IMOBIL



Date referitoare la teren

Crt	Categorie folosință	Intra vilan	Suprafața (mp)	Tarla	Parcelă	Nr. topo	Observații / Referințe
1	arabil	NU	1.496	-	2248/3	-	

Lungime Segmente

1) Valorile lungimilor segmentelor sunt obținute din proiecție în plan.

Punct început	X / Y	Punct sfârșit	X / Y	Lungime segment (** (m)
1	400.958,682 541.256,544	2	400.956,686 541.253,772	3.416
2	400.956,686 541.253,772	3	400.940,826 541.242,968	19.19
3	400.940,826 541.242,968	4	400.940,833 541.242,499	0.469
4	400.940,833 541.242,499	5	401.150,129 541.318,868	222.794
5	401.150,129 541.318,868	6	401.148,5 541.325,806	7.126

Punct început	X / Y	Punct sfârșit	X / Y	Lungime segment (** (m)
6	401.148,5 541.325,806	1	400.958,682 541.256,544	202.06

** Lungimile segmentelor sunt determinate în planul de proiecție Stereo 70 și sunt rotunjite la 1 milimetru.

*** Distanța dintre puncte este formată din segmente cumulate ce sunt mai mici decât valoarea 1 milimetru.

**DATE DESPRE IMOBILUL NR. 5942**

Oficiul de Cadastru și Publicitate Imobiliară ALBA
Biroul de Cadastru și Publicitate Imobiliară Aiud

A. Partea I. Descrierea imobilului

TEREN Extravilan

Adresa: Jud. Alba

Nr. Crt	Nr cadastral Nr. topografic	Suprafața* (mp)	Observații / Referințe
A1		1.497	Sector cadastral:42 Teren neimprejmuit;

B. Partea II. Proprietari și acte

Inscrieri privitoare la dreptul de proprietate și alte drepturi reale	Referințe
1 / 01/01/2022	
Act Administrativ nr. 7101/641, din 11/03/1996 emis de CJPSDPAT ALBA (titlu de proprietate);	
B1	A1
Intabulare, drept de PROPRIETATE, dobandit prin Reconstituire, cota actuala 1/1 1) SZABO G ILEANA	

C. Partea III. SARCINI .

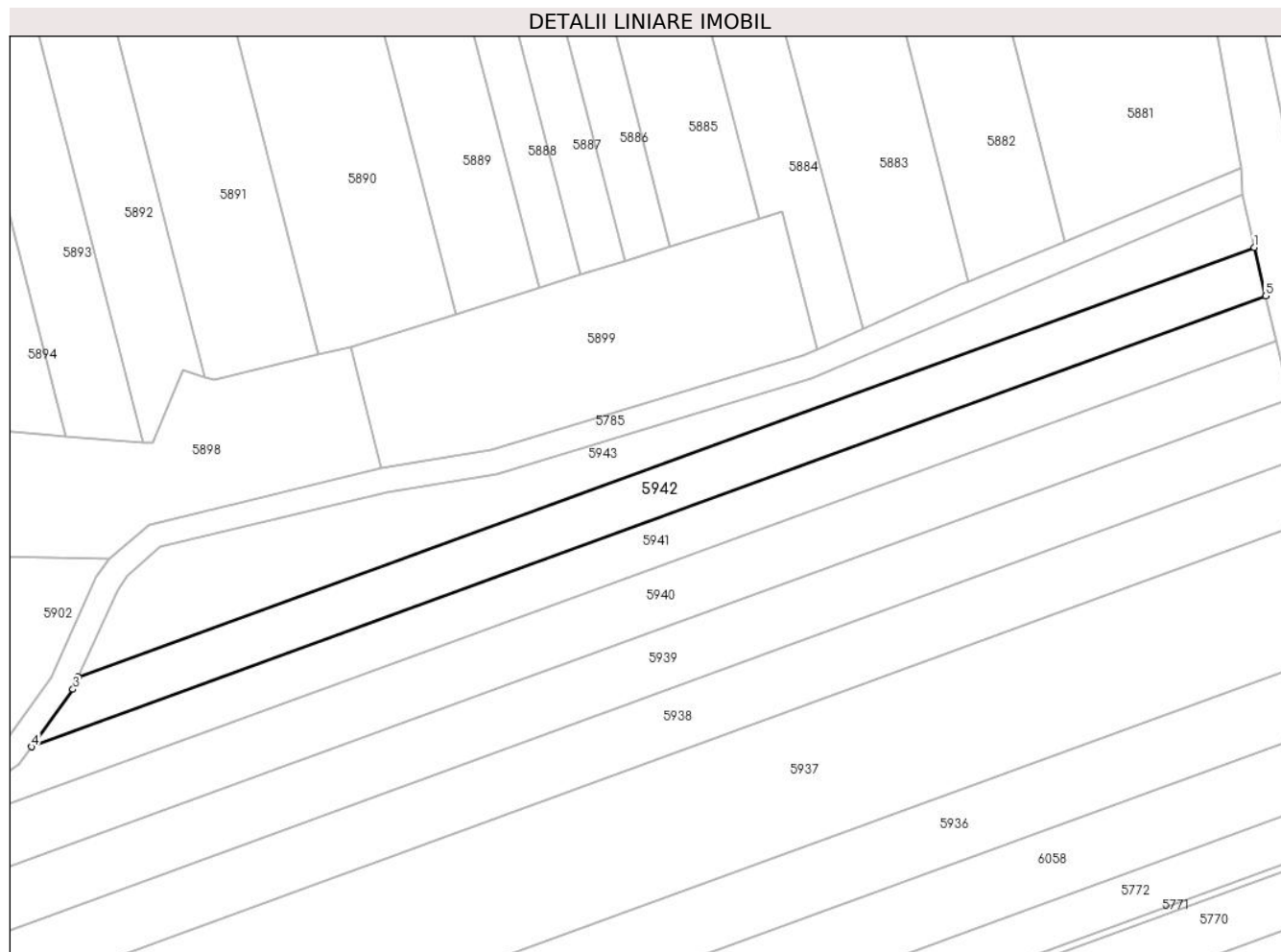
Inscrieri privind dezmembramintele dreptului de proprietate, drepturi reale de garanție și sarcini	Referințe
NU SUNT	

Anexa Nr. 1 La Partea I

Teren

Nr cadastral	Suprafața (mp)*	Observații / Referințe
	1.497	

* Suprafața este determinată în planul de proiecție Stereo 70.



Date referitoare la teren

Crt	Categorie folosință	Intravilan	Suprafața (mp)	Tarla	Parcelă	Nr. topo	Observații / Referințe
1	arabil	NU	1.497	-	2248/2	-	

Lungime Segmente

1) Valorile lungimilor segmentelor sunt obținute din proiecție în plan.

Punct început	X / Y	Punct sfârșit	X / Y	Lungime segment (** (m)
1	401.146,751 541.333,256	2	400.965,878 541.267,259	192.537
2	400.965,878 541.267,259	3	400.965,043 541.265,381	2.055
3	400.965,043 541.265,381	4	400.958,682 541.256,544	10.889
4	400.958,682 541.256,544	5	401.148,5 541.325,806	202.06
5	401.148,5 541.325,806	1	401.146,751 541.333,256	7.653

**** Lungimile segmentelor sunt determinate în planul de proiecție Stereo 70 și sunt rotunjite la 1 milimetru.**

***** Distanța dintre puncte este formată din segmente cumulate ce sunt mai mici decât valoarea 1 milimetru.**

**DATE DESPRE IMOBILUL NR. 5943**

Oficiul de Cadastru și Publicitate Imobiliară ALBA
Biroul de Cadastru și Publicitate Imobiliară Aiud

A. Partea I. Descrierea imobilului

TEREN Extravilan

Adresa: Jud. Alba

Nr. Crt	Nr cadastral Nr. topografic	Suprafața* (mp)	Observații / Referințe
A1		1.497	Sector cadastral:42 Teren neimprejmuit;

B. Partea II. Proprietari și acte

Inscrieri privitoare la dreptul de proprietate și alte drepturi reale	Referințe
1 / 01/01/2022	
Act Administrativ nr. 7044/531, din 07/11/1995 emis de CJPSDPAT ALBA (titlu de proprietate);	
B1	A1
Intabulare, drept de PROPRIETATE, dobandit prin Reconstituire, cota actuala 1/1 1) SZABO V MARIA	

C. Partea III. SARCINI .

Inscrieri privind dezmembramintele dreptului de proprietate, drepturi reale de garanție și sarcini	Referințe
NU SUNT	

Anexa Nr. 1 La Partea I

Teren

Nr cadastral	Suprafața (mp)*	Observații / Referințe
	1.497	

* Suprafața este determinată în planul de proiecție Stereo 70.

DETALII LINIARE IMOBIL



Date referitoare la teren

Crt	Categorie folosință	Intravilan	Suprafața (mp)	Tarla	Parcelă	Nr. topo	Observații / Referințe
1	vie	NU	1.497	-	2248/1	-	

Lungime Segmente

1) Valorile lungimilor segmentelor sunt obținute din proiecție în plan.

Punct început	X / Y	Punct sfârșit	X / Y	Lungime segment (** (m)
1	401.146,751 541.333,256	2	401.144,832 541.341,426	8.392
2	401.144,832 541.341,426	3	401.078,609 541.313,047	72.048
3	401.078,609 541.313,047	4	401.030,24 541.298,434	50.528
4	401.030,24 541.298,434	5	401.013,268 541.295,597	17.207
5	401.013,268 541.295,597	6	400.978,472 541.287,217	35.791

Punct început	X / Y	Punct sfârșit	X / Y	Lungime segment (** (m)
6	400.978,472 541.287,217	7	400.973,456 541.282,872	6.636
7	400.973,456 541.282,872	8	400.971,845 541.280,676	2.723
8	400.971,845 541.280,676	9	400.965,878 541.267,259	14.685
9	400.965,878 541.267,259	1	401.146,751 541.333,256	192.537

** Lungimile segmentelor sunt determinate în planul de proiecție Stereo 70 și sunt rotunjite la 1 milimetru.

*** Distanța dintre puncte este formată din segmente cumulate ce sunt mai mici decât valoarea 1 milimetru.

**DATE DESPRE IMOBILUL NR. 5944**

Oficiul de Cadastru și Publicitate Imobiliară ALBA
Biroul de Cadastru și Publicitate Imobiliară Aiud

A. Partea I. Descrierea imobilului

TEREN Extravilan

Adresa: Jud. Alba

Nr. Crt	Nr cadastral Nr. topografic	Suprafața* (mp)	Observații / Referințe
A1		70	Sector cadastral:42 Teren neimprejmuit;

B. Partea II. Proprietari și acte

Inscrieri privitoare la dreptul de proprietate și alte drepturi reale		Referințe
1 / 01/01/2022		
Act Administrativ nr. 5248/398, din 14/04/1995 emis de CJPSDPAT ALBA (titlu de proprietate);		
B1	Intabulare, drept de PROPRIETATE, dobandit prin Reconstituire, cota actuala 1/1 1) TALOȘ I IOAN 2) TALOȘ EMERIC	A1

C. Partea III. SARCINI .

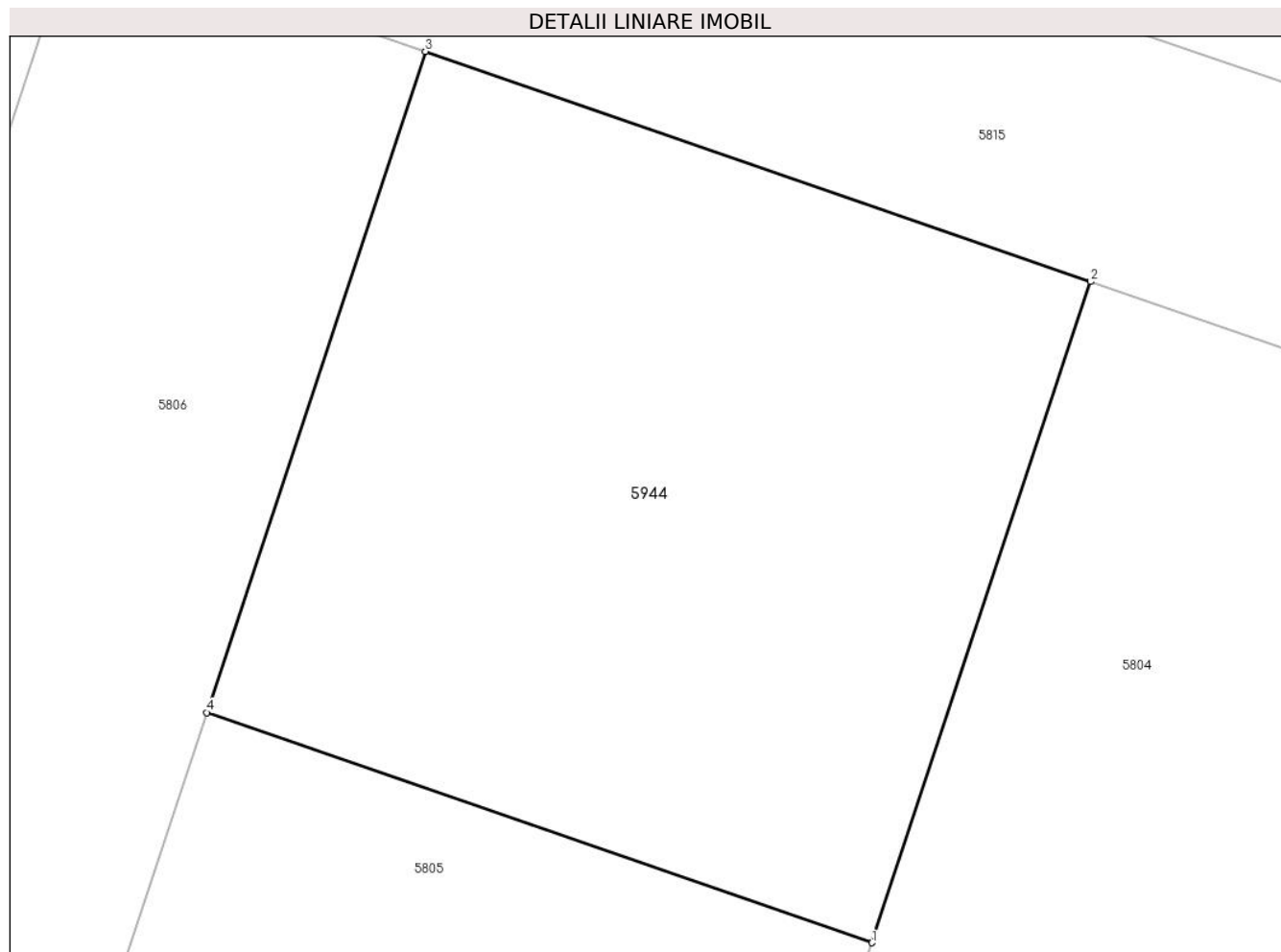
Inscrieri privind dezmembramintele dreptului de proprietate, drepturi reale de garanție și sarcini	Referințe
NU SUNT	

Anexa Nr. 1 La Partea I

Teren

Nr cadastral	Suprafața (mp)*	Observații / Referințe
	70	

* Suprafața este determinată în planul de proiecție Stereo 70.



Date referitoare la teren

Crt	Categorie folosință	Intra vilan	Suprafața (mp)	Tarla	Parcelă	Nr. topo	Observații / Referințe
1	vie	NU	70	-	2241/1/23	-	

Lungime Segmente

1) Valorile lungimilor segmentelor sunt obținute din proiecție în plan.

Punct început	X / Y	Punct sfârșit	X / Y	Lungime segment (** (m)
1	401.245,104 541.208,223	2	401.247,718 541.216,119	8.317
2	401.247,718 541.216,119	3	401.239,763 541.218,868	8.417
3	401.239,763 541.218,868	4	401.237,148 541.210,972	8.317
4	401.237,148 541.210,972	1	401.245,104 541.208,223	8.417

** Lungimile segmentelor sunt determinate în planul de proiecție Stereo 70 și sunt rotunjite la 1 milimetru.

***** Distanţa dintre puncte este formată din segmente cumulate ce sunt mai mici decât valoarea 1 milimetru.**

**DATE DESPRE IMOBILUL NR. 5948**

Oficiul de Cadastru și Publicitate Imobiliară ALBA
Biroul de Cadastru și Publicitate Imobiliară Aiud

A. Partea I. Descrierea imobilului

TEREN Extravilan

Adresa: Jud. Alba

Nr. Crt	Nr cadastral Nr. topografic	Suprafața* (mp)	Observații / Referințe
A1		453	Sector cadastral:42 Teren neimprijmit;

B. Partea II. Proprietari și acte

Inscrieri privitoare la dreptul de proprietate și alte drepturi reale		Referințe
1 / 01/01/2022		
Act Normativ nr. 7, din 13/03/1996 emis de PRLAMENT;		
B1	Inscrierea provizorie, drept de PROPRIETATE, dobandit prin Lege, cota actuala 1/1 1) UAT MIRASLĂU, CIF:9999999999999	A1

C. Partea III. SARCINI .

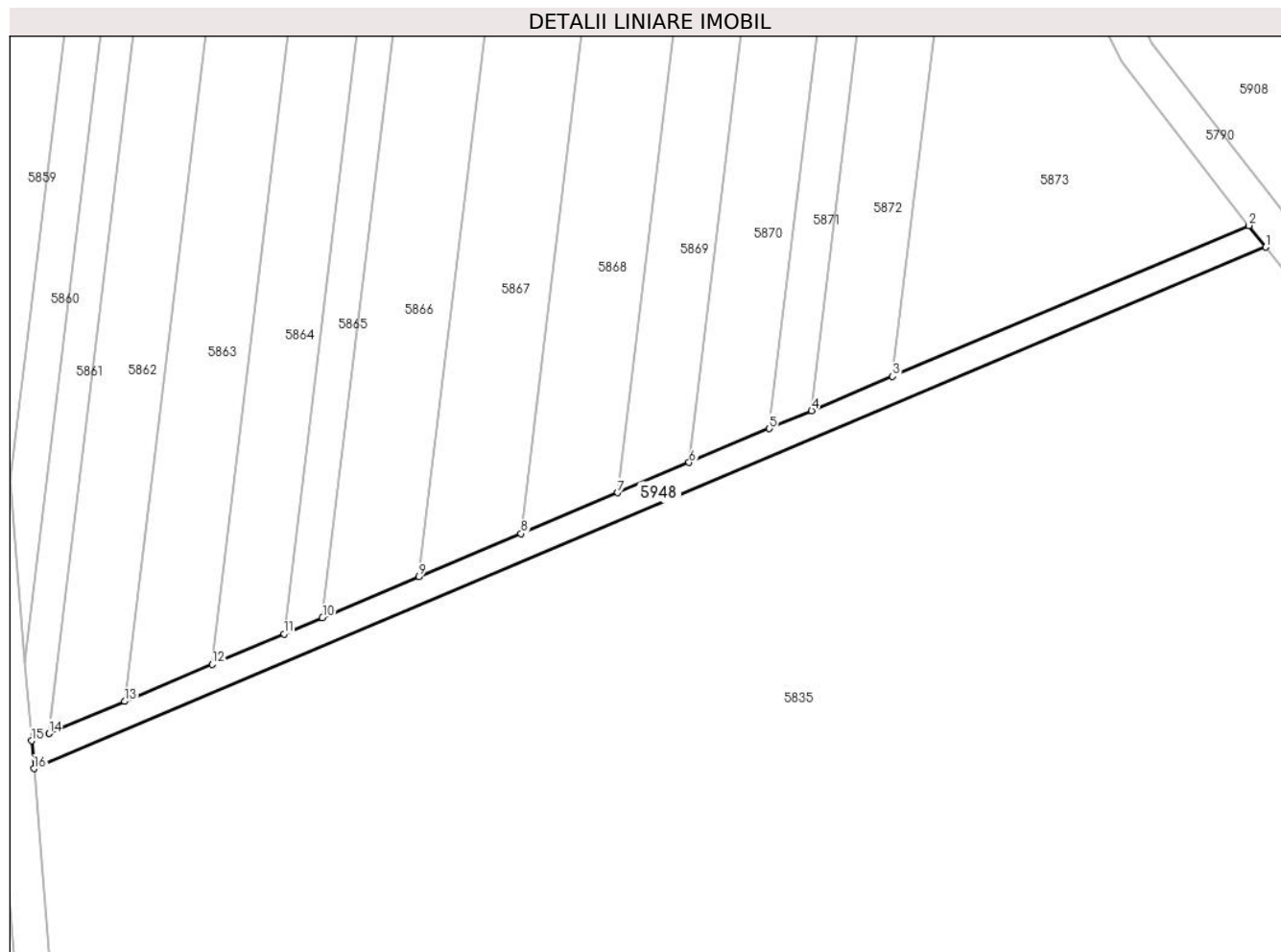
Inscrieri privind dezmembramintele dreptului de proprietate, drepturi reale de garanție și sarcini	Referințe
NU SUNT	

Anexa Nr. 1 La Partea I

Teren

Nr cadastral	Suprafața (mp)*	Observații / Referințe
	453	

* Suprafața este determinată în planul de proiecție Stereo 70.



Date referitoare la teren

Crt	Categorie folosință	Intra vilan	Suprafața (mp)	Tarla	Parcelă	Nr. topo	Observații / Referințe
1	drum	NU	453	-	-	-	

Lungime Segmente

1) Valorile lungimilor segmentelor sunt obținute din proiecție în plan.

Punct început	X / Y	Punct sfârșit	X / Y	Lungime segment (** (m)
1	401.389,183 541.563,508	2	401.387,276 541.565,959	3.105
2	401.387,276 541.565,959	3	401.346,808 541.548,847	43.937
3	401.346,808 541.548,847	4	401.337,598 541.544,953	9.999
4	401.337,598 541.544,953	5	401.332,808 541.542,928	5.201
5	401.332,808 541.542,928	6	401.323,696 541.539,075	9.893

Punct început	X / Y	Punct sfârșit	X / Y	Lungime segment (** (m)
6	401.323,696 541.539,075	7	401.315,582 541.535,644	8.81
7	401.315,582 541.535,644	8	401.304,614 541.531,006	11.908
8	401.304,614 541.531,006	9	401.293,021 541.526,104	12.587
9	401.293,021 541.526,104	10	401.282,052 541.521,466	11.909
10	401.282,052 541.521,466	11	401.277,692 541.519,623	4.733
11	401.277,692 541.519,623	12	401.269,549 541.516,18	8.841
12	401.269,549 541.516,18	13	401.259,593 541.511,97	10.81
13	401.259,593 541.511,97	14	401.250,989 541.508,332	9.341
14	401.250,989 541.508,332	15	401.249,019 541.507,499	2.139
15	401.249,019 541.507,499	16	401.249,281 541.504,352	3.157
16	401.249,281 541.504,352	1	401.389,183 541.563,508	151.895

** Lungimile segmentelor sunt determinate în planul de proiecție Stereo 70 și sunt rotunjite la 1 milimetru.

*** Distanța dintre puncte este formată din segmente cumulate ce sunt mai mici decât valoarea 1 milimetru.

**DATE DESPRE IMOBILUL NR. 5964**

Oficiul de Cadastru și Publicitate Imobiliară ALBA
Biroul de Cadastru și Publicitate Imobiliară Aiud

A. Partea I. Descrierea imobilului

TEREN Intravilan

Nr. CF vechi:73288

Adresa: Loc. Ormenis, Nr. 101, Jud. Alba

Nr. Crt	Nr cadastral Nr. topografic	Suprafața* (mp)	Observații / Referințe
A1	73316	157	Sector cadastral:42 Teren imprejmuit;

B. Partea II. Proprietari și acte

Inscrieri privitoare la dreptul de proprietate și alte drepturi reale		Referințe
1350 / 29/01/2021		
Act Administrativ nr. certificat de c\u+0103s\u+0103torie nr 564, din 12/05/2018 emis de Prim\u+0103ria mun Cluj Napoca;		
B5	se noteaz\u+0103 faptul c\u+0103 proprietara de sub B 3 actualmente este c\u+0103s\u+0103torit\u+0103 Airinei	A1
Act Administrativ nr. 404, din 20/01/2021 emis de PRIMARIA COMUNEI MIRASLAU (ADEVÉRINTA ACTUALIZARE ADRESA);		
B6	imobilul A +1 se înscrie în intravilan , se noteaz\u+0103 adresa administrativ\u+0103 Ormeniș nr 101 com Mirasl\u+0103u jud Alba	A1
4455 / 22/03/2021		
Act Notarial nr. 711, din 18/03/2021 emis de Karacsony Marton Attila;		
B7	Intabulare, drept de PROPRIETATEcu titlu cump\u+0103rare bun comun, dobandit prin Conventie, cota actuala 1/1	A1
	1) POPA AUGUSTIN, și soția 2) POPA MARGARETA	

C. Partea III. SARCINI .

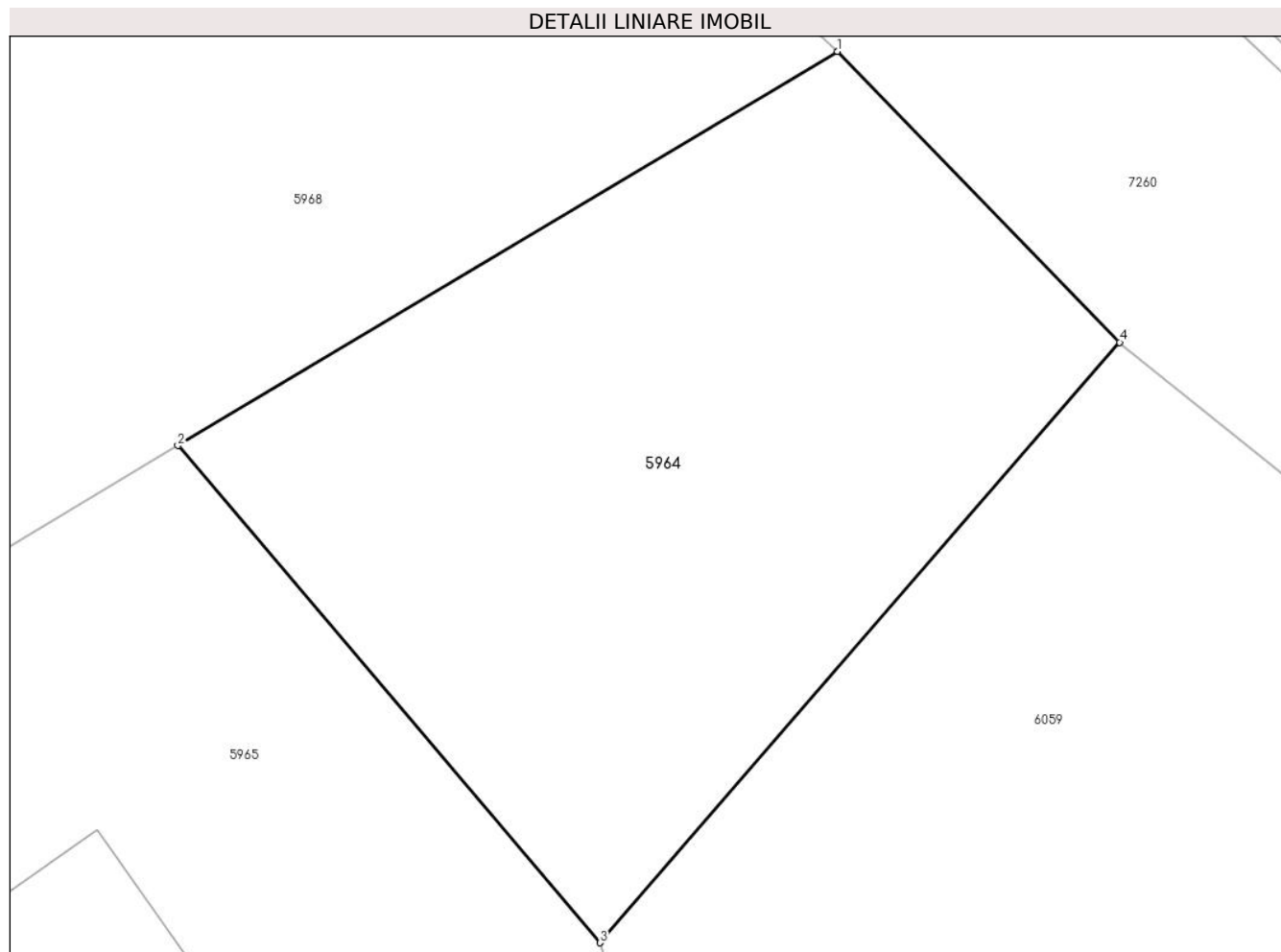
Inscrieri privind dezmembramintele dreptului de proprietate, drepturi reale de garanție și sarcini	Referințe
NU SUNT	

Anexa Nr. 1 La Partea I

Teren

Nr cadastral	Suprafața (mp)*	Observații / Referințe
73316	157	

* Suprafața este determinată în planul de proiecție Stereo 70.



Date referitoare la teren

Crt	Categorie folosință	Intravilan	Suprafața (mp)	Tarla	Parcelă	Nr. topo	Observații / Referințe
1	arabil	DA	157	-	-	-	

Lungime Segmente

1) Valorile lungimilor segmentelor sunt obținute din proiecție în plan.

Punct început	X / Y	Punct sfârșit	X / Y	Lungime segment (** (m)
1	403.374,406 542.464,704	2	403.361,444 542.456,968	15.095
2	403.361,444 542.456,968	3	403.369,735 542.447,212	12.803
3	403.369,735 542.447,212	4	403.379,948 542.458,997	15.595
4	403.379,948 542.458,997	1	403.374,406 542.464,704	7.955

** Lungimile segmentelor sunt determinate în planul de proiecție Stereo 70 și sunt rotunjite la 1 milimetru.

***** Distanţa dintre puncte este formată din segmente cumulate ce sunt mai mici decât valoarea 1 milimetru.**

**DATE DESPRE IMOBILUL NR. 5965**

Oficiul de Cadastru și Publicitate Imobiliară ALBA
Biroul de Cadastru și Publicitate Imobiliară Aiud

A. Partea I. Descrierea imobilului

TEREN Intravilan

Adresa: Loc. Ormenis, Nr. 101, Jud. Alba

Nr. Crt	Nr cadastral Nr. topografic	Suprafața* (mp)	Observații / Referințe
A1	73382	986	Sector cadastral:42 Teren imprejmuit;

Construcții

Crt	Nr cadastral Nr. topografic	Adresa	Observații / Referințe
A1.1	73382-C1	Loc. Ormenis, Nr. 101, Jud. Alba	Nr. niveluri:2; S. construita la sol:135 mp; S. construita desfasurata:180 mp; Casa de locuit, Rh= Sp+P, anul construirii 1947, S.construita desfasurata = 180mp.
A1.2	73382-C2	Loc. Ormenis, Nr. 101, Jud. Alba	Nr. niveluri:1; S. construita la sol:105 mp; S. construita desfasurata:105 mp; Anexa gospodareasca, Rh= P, anul construirii 1947, S.construita desfasurata = 105mp.

B. Partea II. Proprietari și acte

Inscrieri privitoare la dreptul de proprietate și alte drepturi reale	Referințe	
16090 / 26/05/2021		
Act Notarial nr. declaratie aut. nr. 1207, din 17/04/2021 emis de BIN KARACSONY MARTON ATTILA (DECLARATIE NOTARIALA);		
B1	imobilul A+1 se transcrie in prezenta cf. din cf. 73271, 73338, 73339 Miraslau in fav. vechilor propr. cu titlu initial de dobandire, se identifica cu nr. top. 2043/1, 2043/2, 2043/4	A1, A1.1, A1.2
Act Notarial nr. act de partaj voluntar aut. nr. 349/233/1997 inch. nr. 421/1997 din data de 12.02.1997, din 12/02/1997 emis de BNP KARACSONY M.;		
B2	Intabulare, drept de PROPRIETATEcu titlu initial cump\U+0103rare, si act. 711/2021 inch. nr. 4450/2021, 15324/2021, 421/1997, dobandit prin lesire Din Indiviziune, cota actuala 1/1 1) POPA AUGUSTIN, si soția 2) POPA MARGARETA	A1, A1.1
Act Notarial nr. declaratie aut. nr. 1207, din 17/04/2021 emis de BIN KARACSONY MARTON ATTILA (DECLARATIE NOTARIALA);		
B3	se modifica suprafata imobil A+1 de la 1054 m.p. la 986 m.p.	A1, A1.1, A1.2
Act Administrativ nr. 2685, din 17/06/2021 emis de PRIMARIA COMUNEI MIRASLAU (COMPLETARE - ADEVERINTA ACTUALIZARE CATEGORIEI DE FOLOSINTA);		
B4	asupra imobil A+1 se noteaza ca o suprafata de 788 m.p. are categoria de folosinta curti constr. si o suprafata de 198 m.p. arabil	A1, A1.1, A1.2
Act Administrativ nr. CERTIFICAT DE ATESTARE A EDIFICARII CONSTRUCTIEI nr. 2367, din 24/05/2021 emis de PRIMARIA COMUNEI MIRASLAU (CERTIFICAT DE ATESTARE A EDIFICARII CONSTRUCTIEI);		
B5	asupra imobil A+1 se inscrie constructia A1.2 anexa gospodareasca, totodata se noteaza adresa administrativa loc. Ormenis, nr. 101 , jud. Alba	A1, A1.1, A1.2
B6	Intabulare, drept de PROPRIETATE, dobandit prin Lege, cota actuala 1/1 1) POPA AUGUSTIN 2) POPA MARGARETA	A1.2

C. Partea III. SARCINI .

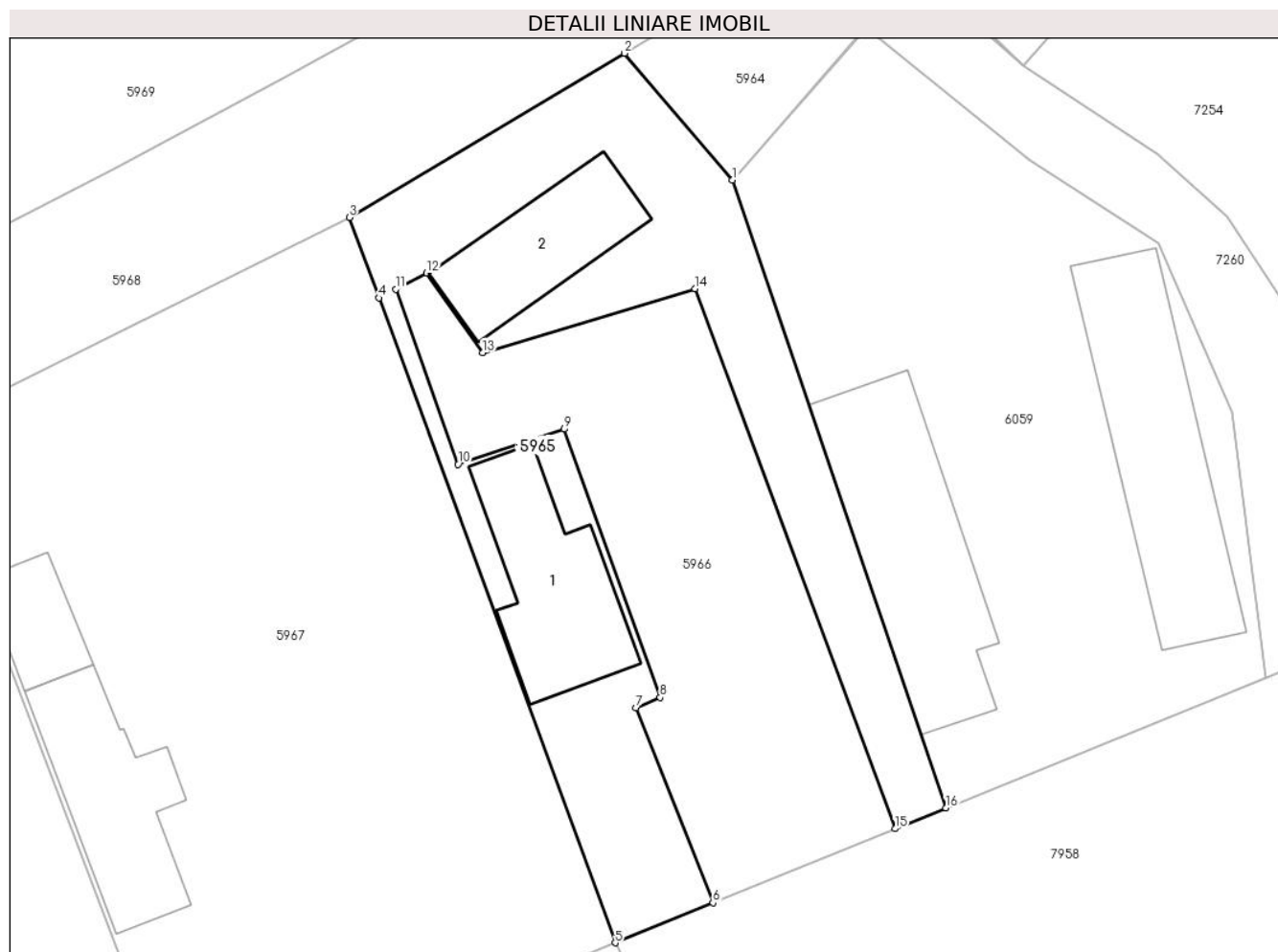
Inscrieri privind dezmembramintele dreptului de proprietate, drepturi reale de garanție și sarcini	Referințe
NU SUNT	

Anexa Nr. 1 La Partea I

Teren

Nr cadastral	Suprafața (mp)*	Observații / Referințe
73382	986	

* Suprafața este determinată în planul de proiecție Stereo 70.



Date referitoare la teren

Crt	Categorie folosință	Intra vilan	Suprafața (mp)	Tarla	Parcelă	Nr. topo	Observații / Referințe
1	curți constructii	DA	366	-	-	2043/1; 2043/2;	
2	arabil	DA	198	-	-	2043/4	
3	curți constructii	DA	422	-	-	2043/4	

Date referitoare la construcții

Crt	Număr	Destinație construcție	Supraf. (mp)	Situație juridică	Observații / Referințe
A1.1	73382-C1	construcții de locuințe	135	Cu acte	Nr. niveluri:2; S. construita la sol:135 mp; S. construita desfasurata:180 mp; Casa de locuit, Rh= Sp+P, anul construirii 1947, S.construita desfasurata = 180mp.
A1.2	73382-C2	construcții anexa	105	Cu acte	Nr. niveluri:1; S. construita la sol:105 mp; S. construita desfasurata:105 mp; Anexa gospodareasca, Rh= P, anul construirii 1947, S. construita desfasurata = 105mp.

Lungime Segmente

1) Valorile lungimilor segmentelor sunt obținute din proiecție în plan.

Punct început	X / Y	Punct sfârșit	X / Y	Lungime segment (** (m)
1	403.369,735 542.447,212	2	403.361,444 542.456,968	12.803
2	403.361,444 542.456,968	3	403.340,283 542.444,339	24.643
3	403.340,283 542.444,339	4	403.342,546 542.438,166	6.575
4	403.342,546 542.438,166	5	403.360,717 542.388,61	52.782
5	403.360,717 542.388,61	6	403.368,24 542.391,673	8.123
6	403.368,24 542.391,673	7	403.362,33 542.406,674	16.123
7	403.362,33 542.406,674	8	403.364,178 542.407,468	2.011
8	403.364,178 542.407,468	9	403.356,798 542.428,087	21.9
9	403.356,798 542.428,087	10	403.348,64 542.425,369	8.599
10	403.348,64 542.425,369	11	403.343,848 542.438,837	14.295
11	403.343,848 542.438,837	12	403.346,23 542.440,064	2.679
12	403.346,23 542.440,064	13	403.350,529 542.433,958	7.468
13	403.350,529 542.433,958	14	403.366,861 542.438,873	17.056
14	403.366,861 542.438,873	15	403.382,238 542.397,372	44.258
15	403.382,238 542.397,372	16	403.386,15 542.398,964	4.224
16	403.386,15 542.398,964	1	403.369,735 542.447,212	50.964

** Lungimile segmentelor sunt determinate în planul de proiecție Stereo 70 și sunt rotunjite la 1 milimetru.

*** Distanța dintre puncte este formată din segmente cumulate ce sunt mai mici decât valoarea 1 milimetru.

**DATE DESPRE IMOBILUL NR. 5966**

Oficiul de Cadastru și Publicitate Imobiliară ALBA
Biroul de Cadastru și Publicitate Imobiliară Aiud

A. Partea I. Descrierea imobilului

TEREN Intravilan

Nr. CF vechi:73273

Adresa: Loc. Ormenis, Nr. 101, Jud. Alba

Nr. Crt	Nr cadastral Nr. topografic	Suprafața* (mp)	Observații / Referințe
A1	73325	718	Sector cadastral:42 Teren imprejmuit;

B. Partea II. Proprietari și acte

Inscrieri privitoare la dreptul de proprietate și alte drepturi reale	Referințe	
1349 / 29/01/2021		
Act Administrativ nr. 403, din 20/01/2021 emis de PRIMARIA COMUNEI MIRASLAU (ADEVERINTA ACTUALIZARE ADRESA);		
B1	Se deschide C.F. nr. 73325 /UAT Mir\U+0103s\U+0103u In baza prevederilor Legii nr.7/1996 republicata si a regulamentului de carte funciara aprobat prin O.D.G al ANCP nr.700/2014, care cuprinde imobilul cu nr. cad. 73325/ UAT Mir\U+0103s\U+0103u descris in partea I, adus din CF nr. 73273 /UAT Mir\U+0103s\U+0103u	A1
B5	asupra imobil A+1 se noteaza ca este situat in intravilanul loc. Ormenis, nr. 101, com. Miraslau, jud. Alba	A1
Act Administrativ nr. 402, din 20/01/2021 emis de PRIMARIA COMUNEI MIRASLAU (ADEVERINTA ACTUALIZARE CATEGORII DE FOLOSINTA);		
B6	asupra imobil A+1 se noteaza ca are in totalitate categoria de folosinta curti constructii	A1
4453 / 22/03/2021		
Act Notarial nr. contract de vanzare cump\U+0103rare aut. nr. 711, din 18/03/2021 emis de BNP Karacsony Marton Attila;		
B8	Intabulare, drept de PROPRIETATEcu titlu cump\U+0103rare, dobandit prin Conventie, cota actuala 1/1	A1
	1) POPA AUGUSTIN , si soția 2) POPA MARGARETA , bun comun in devalmasie	

C. Partea III. SARCINI .

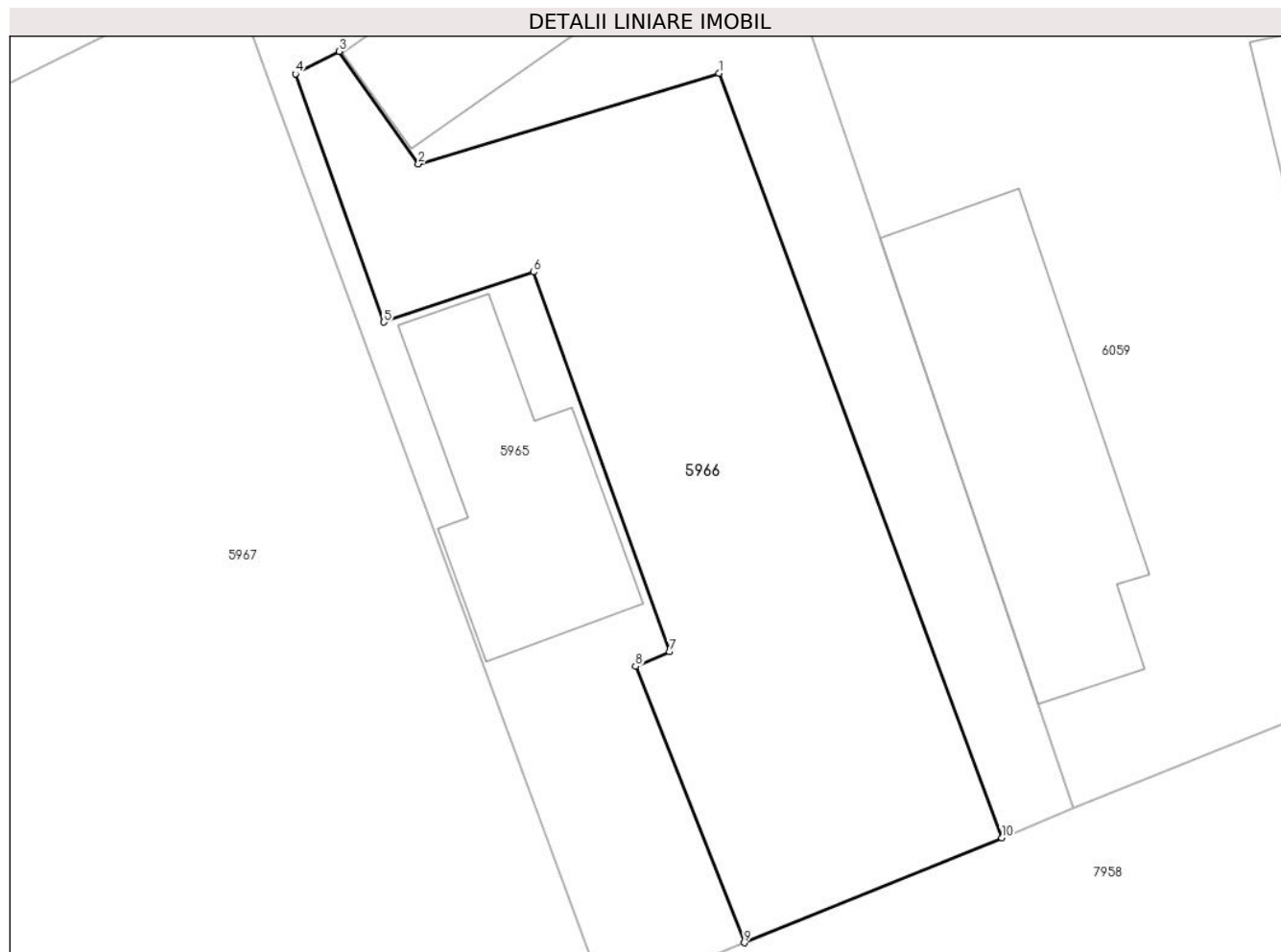
Inscrieri privind dezmembramintele dreptului de proprietate, drepturi reale de garanție și sarcini	Referințe
NU SUNT	

Anexa Nr. 1 La Partea I

Teren

Nr cadastral	Suprafața (mp)*	Observații / Referințe
73325	718	

* Suprafața este determinată în planul de proiecție Stereo 70.



Date referitoare la teren

Crt	Categorie folosință	Intravilan	Suprafața (mp)	Tarla	Parcelă	Nr. topo	Observații / Referințe
1	curți constructii	DA	718	-	-	-	

Lungime Segmente

1) Valorile lungimilor segmentelor sunt obținute din proiecție în plan.

Punct început	X / Y	Punct sfârșit	X / Y	Lungime segment (** (m)
1	403.366,861 542.438,873	2	403.350,529 542.433,958	17.056
2	403.350,529 542.433,958	3	403.346,23 542.440,064	7.468
3	403.346,23 542.440,064	4	403.343,848 542.438,837	2.679
4	403.343,848 542.438,837	5	403.348,64 542.425,369	14.295
5	403.348,64 542.425,369	6	403.356,798 542.428,087	8.599

Punct început	X / Y	Punct sfârșit	X / Y	Lungime segment (** (m)
6	403.356,798 542.428,087	7	403.364,178 542.407,468	21.9
7	403.364,178 542.407,468	8	403.362,33 542.406,674	2.011
8	403.362,33 542.406,674	9	403.368,24 542.391,673	16.123
9	403.368,24 542.391,673	10	403.382,238 542.397,372	15.114
10	403.382,238 542.397,372	1	403.366,861 542.438,873	44.258

** Lungimile segmentelor sunt determinate în planul de proiecție Stereo 70 și sunt rotunjite la 1 milimetru.

*** Distanța dintre puncte este formată din segmente cumulate ce sunt mai mici decât valoarea 1 milimetru.

**DATE DESPRE IMOBILUL NR. 5967**

Oficiul de Cadastru și Publicitate Imobiliară ALBA
Biroul de Cadastru și Publicitate Imobiliară Aiud

A. Partea I. Descrierea imobilului

TEREN Intravilan

Nr. CF vechi:586/Ormeni\U+0219

Adresa: Loc. Ormenis, Sos Dn 1, Nr. 102, Jud. Alba, imobil imprejmuit cu gard

Nr. Crt	Nr cadastral Nr. topografic	Suprafața* (mp)	Observații / Referințe
A1	70383	2.108	Sector cadastral:42 Teren neimprejmuit;

Construcții

Crt	Nr cadastral Nr. topografic	Adresa	Observații / Referințe
A1.1	70383-C1	Loc. Ormenis, Sos Dn 1, Nr. 102, Jud. Alba, imobil imprejmuit cu gard	Nr. niveluri:1; S. construita la sol:131 mp; „Casa de locuit"
A1.2	70383-C2	Loc. Ormenis, Sos Dn 1, Nr. 102, Jud. Alba, imobil imprejmuit cu gard	Nr. niveluri:1; S. construita la sol:52 mp; „Anexa gospodareasca"

B. Partea II. Proprietari și acte

Inscrieri privitoare la dreptul de proprietate și alte drepturi reale		Referințe
4907 / 24/06/2011		
Act Administrativ nr. certificat de atestare a edific. constr. nr.1453, din 16/06/2011 emis de PRIMARIA COMUNEI MIRASLAU;		
B2	asupra nr. top. 2042 se noteaza existenta a doua constructii; una casa de locuit și o anexa gospodareasca	A1, A1.1, A1.2
343 / 17/01/2013		
Act Notarial nr. ontract de vânzare cump\U+0103rare aut nr 54, din 16/01/2013 emis de KARACSONY MARTON ATTILA;		
B7	Intabulare, drept de PROPRIETATEcu titlu cump\U+0103rare bun propriu nuda proprietate, dobandit prin Conventie, cota actuala 1/1 1) FARI PALKO ROBERT, nec\U+0103s\U+0103torit	A1, A1.1, A1.2

C. Partea III. SARCINI .

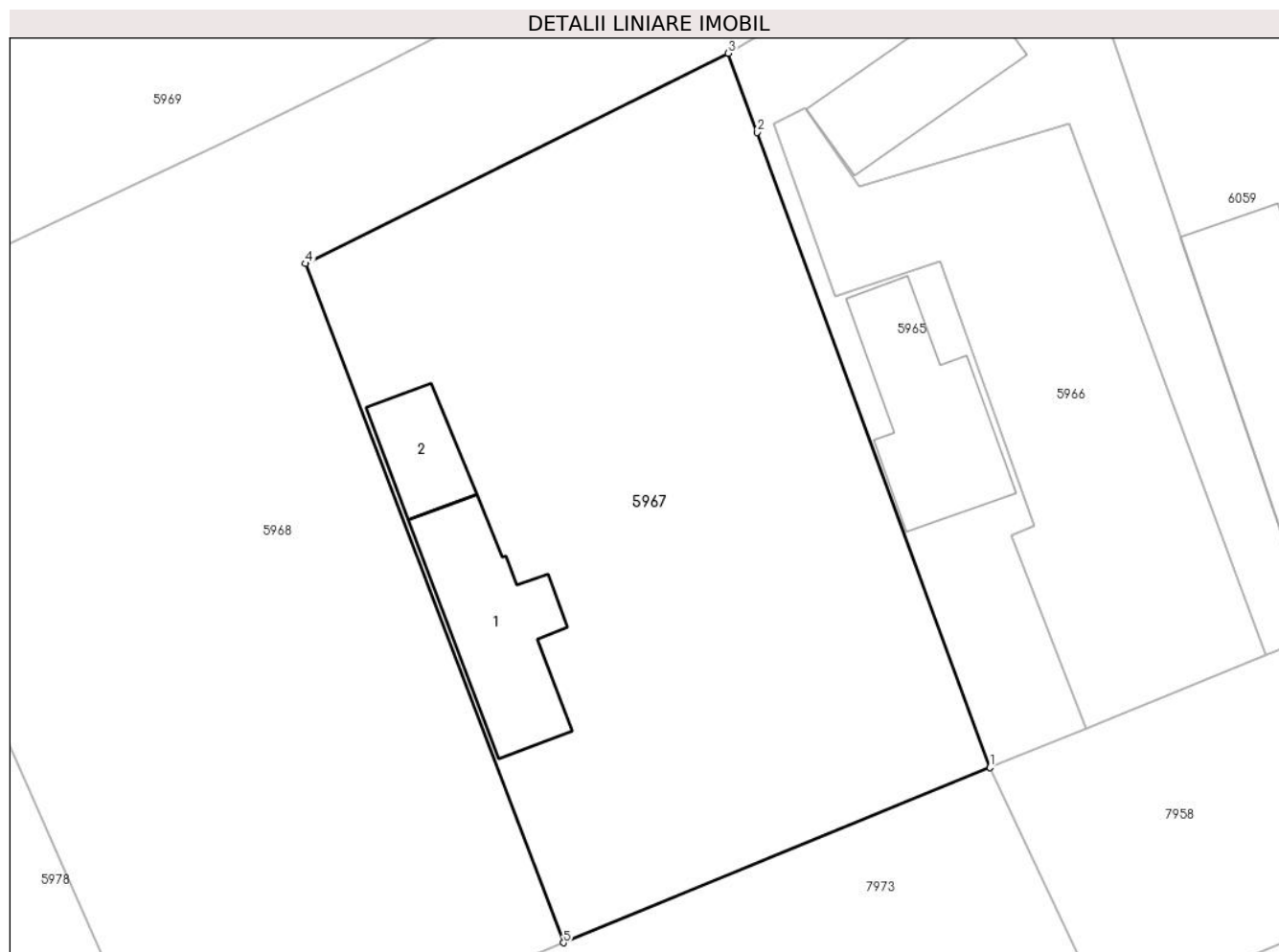
Inscrieri privind dezmembramintele dreptului de proprietate, drepturi reale de garanție și sarcini	Referințe
NU SUNT	

Anexa Nr. 1 La Partea I

Teren

Nr cadastral	Suprafața (mp)*	Observații / Referințe
70383	2.108	

* Suprafața este determinată în planul de proiecție Stereo 70.



Date referitoare la teren

Crt	Categorie folosință	Intra vilan	Suprafața (mp)	Tarla	Parcelă	Nr. topo	Observații / Referințe
1	curți constructii	DA	2.108	-	-	2042	

Date referitoare la construcții

Crt	Număr	Destinație construcție	Supraf. (mp)	Situație juridică	Observații / Referințe
A1.1	70383-C1	construcții de locuințe	131	Cu acte	Nr. niveluri:1; S. construita la sol:131 mp; „Casa de locuit”
A1.2	70383-C2	construcții anexa	52	Cu acte	Nr. niveluri:1; S. construita la sol:52 mp; „Anexa gospodareasca”

Lungime Segmente

1) Valorile lungimilor segmentelor sunt obținute din proiecție în plan.

Punct început	X / Y	Punct sfârșit	X / Y	Lungime segment (** (m)
1	403.360,717 542.388,61	2	403.342,546 542.438,166	52.782
2	403.342,546 542.438,166	3	403.340,283 542.444,339	6.575
3	403.340,283 542.444,339	4	403.307,253 542.427,931	36.881

Punct început	X / Y	Punct sfârșit	X / Y	Lungime segment (** (m)
4	403.307,253 542.427,931	5	403.327,414 542.374,942	56.695
5	403.327,414 542.374,942	1	403.360,717 542.388,61	35.999

** Lungimile segmentelor sunt determinate în planul de proiecție Stereo 70 și sunt rotunjite la 1 milimetru.

*** Distanța dintre puncte este formată din segmente cumulate ce sunt mai mici decât valoarea 1 milimetru.

**DATE DESPRE IMOBILUL NR. 5968**

Oficiul de Cadastru și Publicitate Imobiliară ALBA
Biroul de Cadastru și Publicitate Imobiliară Aiud

A. Partea I. Descrierea imobilului

TEREN Extravilan

Adresa: Jud. Alba

Nr. Crt	Nr cadastral Nr. topografic	Suprafața* (mp)	Observații / Referințe
A1	71158	3.200	Sector cadastral:42 Teren neimprejmuit;

B. Partea II. Proprietari și acte

Inscrieri privitoare la dreptul de proprietate și alte drepturi reale		Referințe
7162 / 11/07/2016		
Act Notarial nr. contract de donație aut nr 1530, din 10/07/1997 emis de BNP KARACSONY MARTON;		
B2	Intabulare, drept de PROPRIETATEcu titlu donație, dobandit prin Conventie, cota actuala 1/1 1) POPA MARGARETA, și soțul 2) POPA AUGUSTIN	A1

C. Partea III. SARCINI .

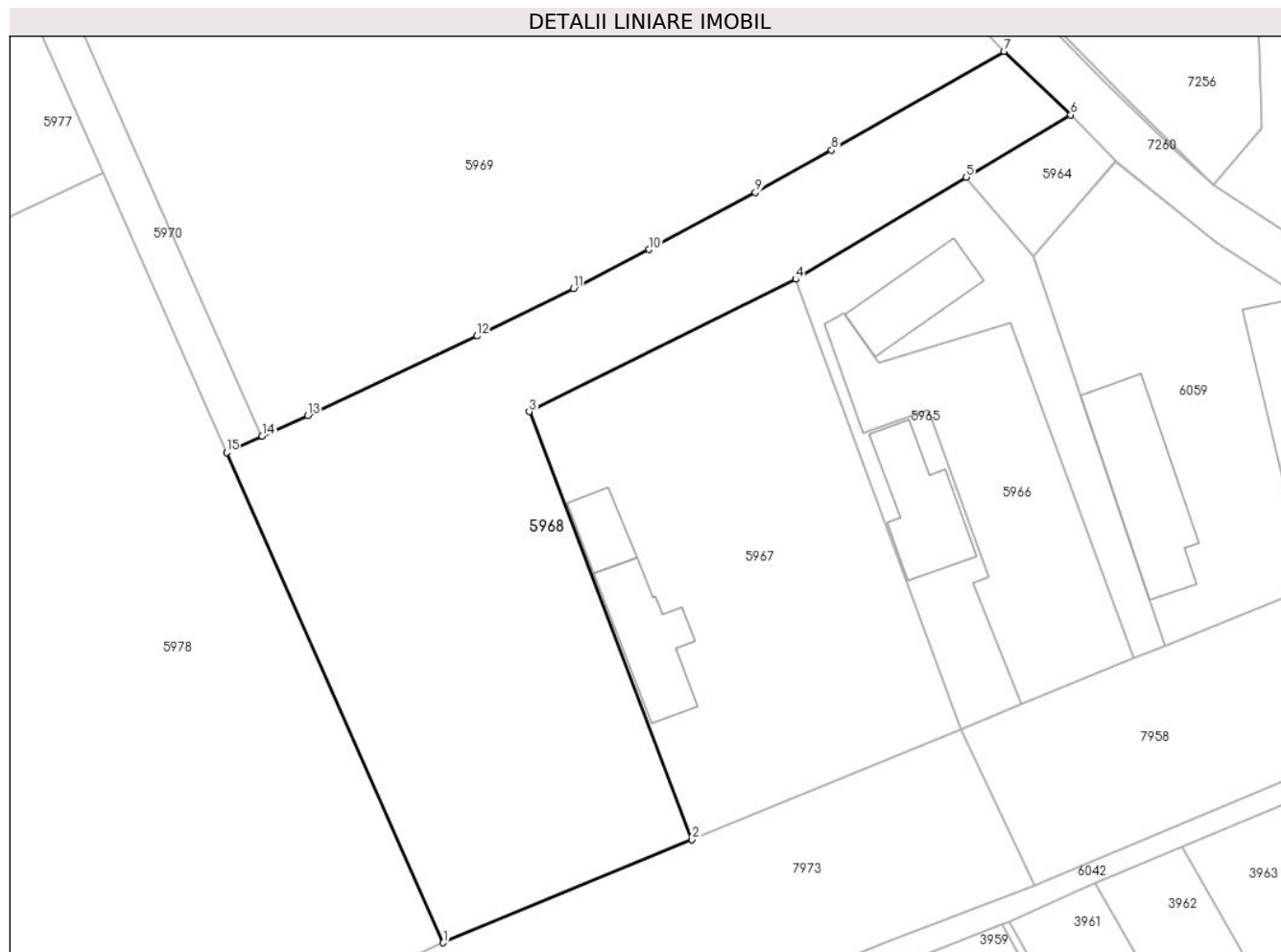
Inscrieri privind dezmembramintele dreptului de proprietate, drepturi reale de garanție și sarcini	Referințe
NU SUNT	

Anexa Nr. 1 La Partea I

Teren

Nr cadastral	Suprafața (mp)*	Observații / Referințe
71158	3.200	

* Suprafața este determinată în planul de proiecție Stereo 70.



Date referitoare la teren

Crt	Categorie folosință	Intravilan	Suprafața (mp)	Tarla	Parcelă	Nr. topo	Observații / Referințe
1	arabil	NU	3.200	-	1531	-	NEIMPREJMUIT

Lungime Segmente

1) Valorile lungimilor segmentelor sunt obținute din proiecție în plan.

Punct început	X / Y	Punct sfârșit	X / Y	Lungime segment (** (m)
1	403.296,59 542.362,166	2	403.327,414 542.374,942	33.367
2	403.327,414 542.374,942	3	403.307,253 542.427,931	56.695
3	403.307,253 542.427,931	4	403.340,283 542.444,339	36.881
4	403.340,283 542.444,339	5	403.361,444 542.456,968	24.643
5	403.361,444 542.456,968	6	403.374,406 542.464,704	15.095

Punct început	X / Y	Punct sfârșit	X / Y	Lungime segment (** (m)
6	403.374,406 542.464,704	7	403.366,126 542.472,557	11.412
7	403.366,126 542.472,557	8	403.344,75 542.460,318	24.632
8	403.344,75 542.460,318	9	403.335,287 542.455,08	10.816
9	403.335,287 542.455,08	10	403.322,102 542.448,019	14.957
10	403.322,102 542.448,019	11	403.312,746 542.443,162	10.542
11	403.312,746 542.443,162	12	403.300,755 542.437,303	13.346
12	403.300,755 542.437,303	13	403.279,776 542.427,448	23.178
13	403.279,776 542.427,448	14	403.274,127 542.424,881	6.205
14	403.274,127 542.424,881	15	403.269,726 542.422,882	4.833
15	403.269,726 542.422,882	1	403.296,59 542.362,166	66.394

** Lungimile segmentelor sunt determinate în planul de proiecție Stereo 70 și sunt rotunjite la 1 milimetru.

*** Distanța dintre puncte este formată din segmente cumulate ce sunt mai mici decât valoarea 1 milimetru.

**DATE DESPRE IMOBILUL NR. 5969**

Oficiul de Cadastru și Publicitate Imobiliară ALBA
Biroul de Cadastru și Publicitate Imobiliară Aiud

A. Partea I. Descrierea imobilului

TEREN Extravilan

Adresa: Jud. Alba

Nr. Crt	Nr cadastral Nr. topografic	Suprafața* (mp)	Observații / Referințe
A1		9.200	Sector cadastral:42 Teren neimprejmuit;

B. Partea II. Proprietari și acte

Inscrieri privitoare la dreptul de proprietate și alte drepturi reale		Referințe
1 / 01/01/2022		
Act Administrativ nr. 1765/58, din 26/04/1994 emis de CJPSDPAT ALBA;		
B1	Intabulare, drept de PROPRIETATE, dobandit prin Reconstituire, cota actuala 1/1 1) CHIMA I DORA 2) POPA A AUREL 3) PRED A ELENA	A1

C. Partea III. SARCINI .

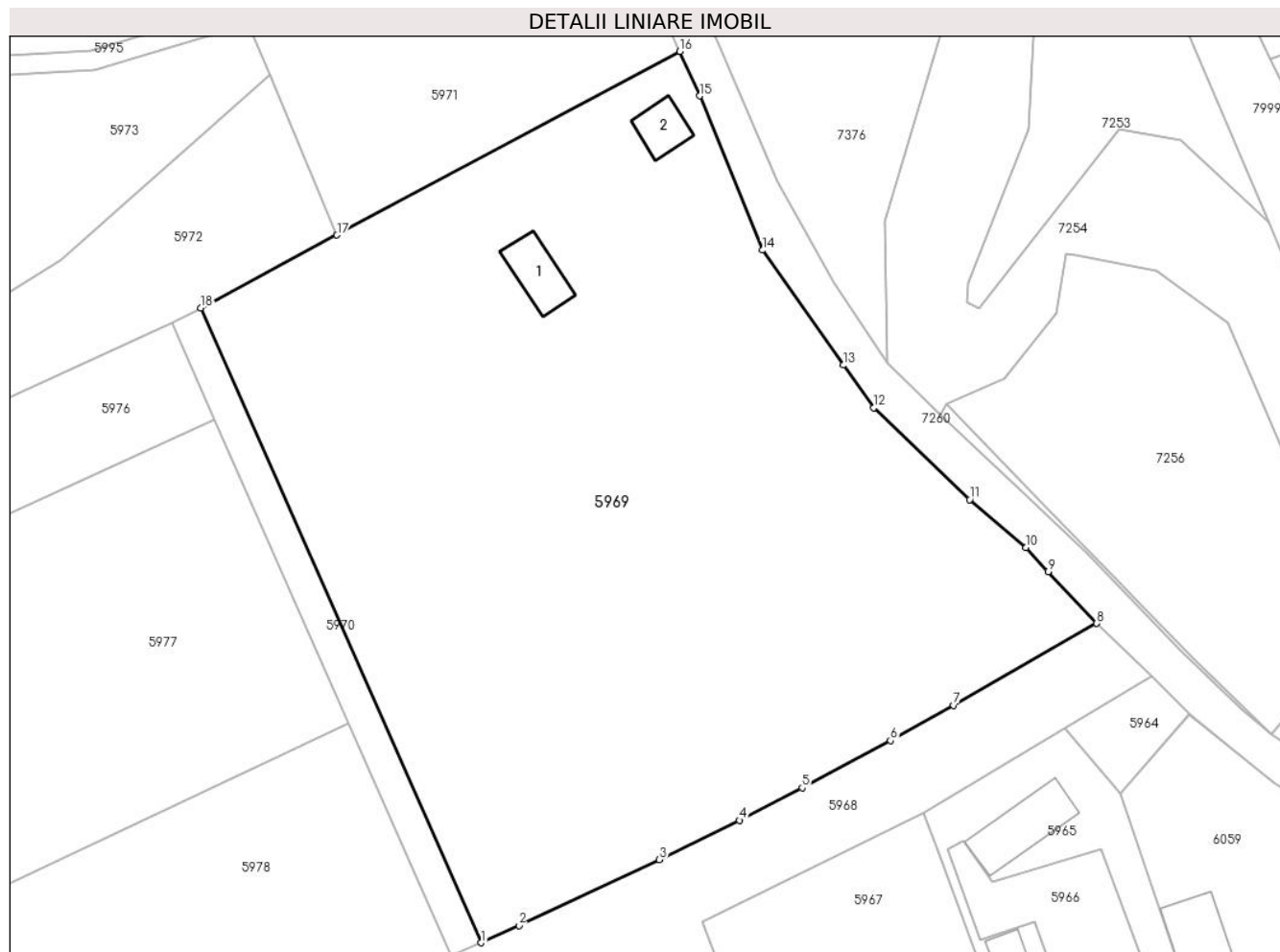
Inscrieri privind dezmembramintele dreptului de proprietate, drepturi reale de garanție și sarcini	Referințe
NU SUNT	

Anexa Nr. 1 La Partea I

Teren

Nr cadastral	Suprafața (mp)*	Observații / Referințe
	9.200	

* Suprafața este determinată în planul de proiecție Stereo 70.



Date referitoare la teren

Crt	Categorie folosință	Intravilan	Suprafața (mp)	Tarla	Parcelă	Nr. topo	Observații / Referințe
1	arabil	NU	1.300	-	1533	-	
2	arabil	NU	3.900	-	1534	-	
3	arabil	NU	3.000	-	1535	-	
4	curti constructii	NU	1.000	-	1536	-	

Date referitoare la construcții

Crt	Număr	Destinație construcție	Supraf. (mp)	Situație juridică	Observații / Referințe
A1.1		constructii anexa	67	Fara acte	Nr. niveluri:1; S. construita la sol:67 mp; Anexa
A1.2		constructii anexa	48	Fara acte	Nr. niveluri:1; S. construita la sol:48 mp; Anexa

Lungime Segmente

1) Valorile lungimilor segmentelor sunt obținute din proiecție în plan.

Punct început	X / Y	Punct sfârșit	X / Y	Lungime segment (** (m)

Punct început	X / Y	Punct sfârșit	X / Y	Lungime segment (** (m)
1	403.274,127 542.424,881	2	403.279,776 542.427,448	6.205
2	403.279,776 542.427,448	3	403.300,755 542.437,303	23.178
3	403.300,755 542.437,303	4	403.312,746 542.443,162	13.346
4	403.312,746 542.443,162	5	403.322,102 542.448,019	10.542
5	403.322,102 542.448,019	6	403.335,287 542.455,08	14.957
6	403.335,287 542.455,08	7	403.344,75 542.460,318	10.816
7	403.344,75 542.460,318	8	403.366,126 542.472,557	24.632
8	403.366,126 542.472,557	9	403.358,871 542.480,297	10.609
9	403.358,871 542.480,297	10	403.355,535 542.483,855	4.877
10	403.355,535 542.483,855	11	403.347,127 542.491,018	11.045
11	403.347,127 542.491,018	12	403.332,766 542.504,716	19.846
12	403.332,766 542.504,716	13	403.328,26 542.511,102	7.816
13	403.328,26 542.511,102	14	403.316,153 542.528,263	21.002
14	403.316,153 542.528,263	15	403.306,804 542.551,311	24.872
15	403.306,804 542.551,311	16	403.303,839 542.557,938	7.26
16	403.303,839 542.557,938	17	403.252,574 542.530,522	58.135
17	403.252,574 542.530,522	18	403.232,206 542.519,628	23.099
18	403.232,206 542.519,628	1	403.274,127 542.424,881	103.607

** Lungimile segmentelor sunt determinate în planul de proiecție Stereo 70 și sunt rotunjite la 1 milimetru.

*** Distanța dintre puncte este formată din segmente cumulate ce sunt mai mici decât valoarea 1 milimetru.

**DATE DESPRE IMOBILUL NR. 5970**

Oficiul de Cadastru și Publicitate Imobiliară ALBA
Biroul de Cadastru și Publicitate Imobiliară Aiud

A. Partea I. Descrierea imobilului

TEREN Extravilan

Adresa: Jud. Alba

Nr. Crt	Nr cadastral Nr. topografic	Suprafața* (mp)	Observații / Referințe
A1		500	Sector cadastral:42 Teren neimprejmuit;

B. Partea II. Proprietari și acte

Inscrieri privitoare la dreptul de proprietate și alte drepturi reale		Referințe
1 / 01/01/2022		
Act Normativ nr. 7, din 13/03/1996 emis de PRLAMENT;		
B1	Inscrierea provizorie, drept de PROPRIETATE, dobandit prin Lege, cota actuala 1/1 1) UAT MIRASLĂU, CIF:9999999999999	A1

C. Partea III. SARCINI .

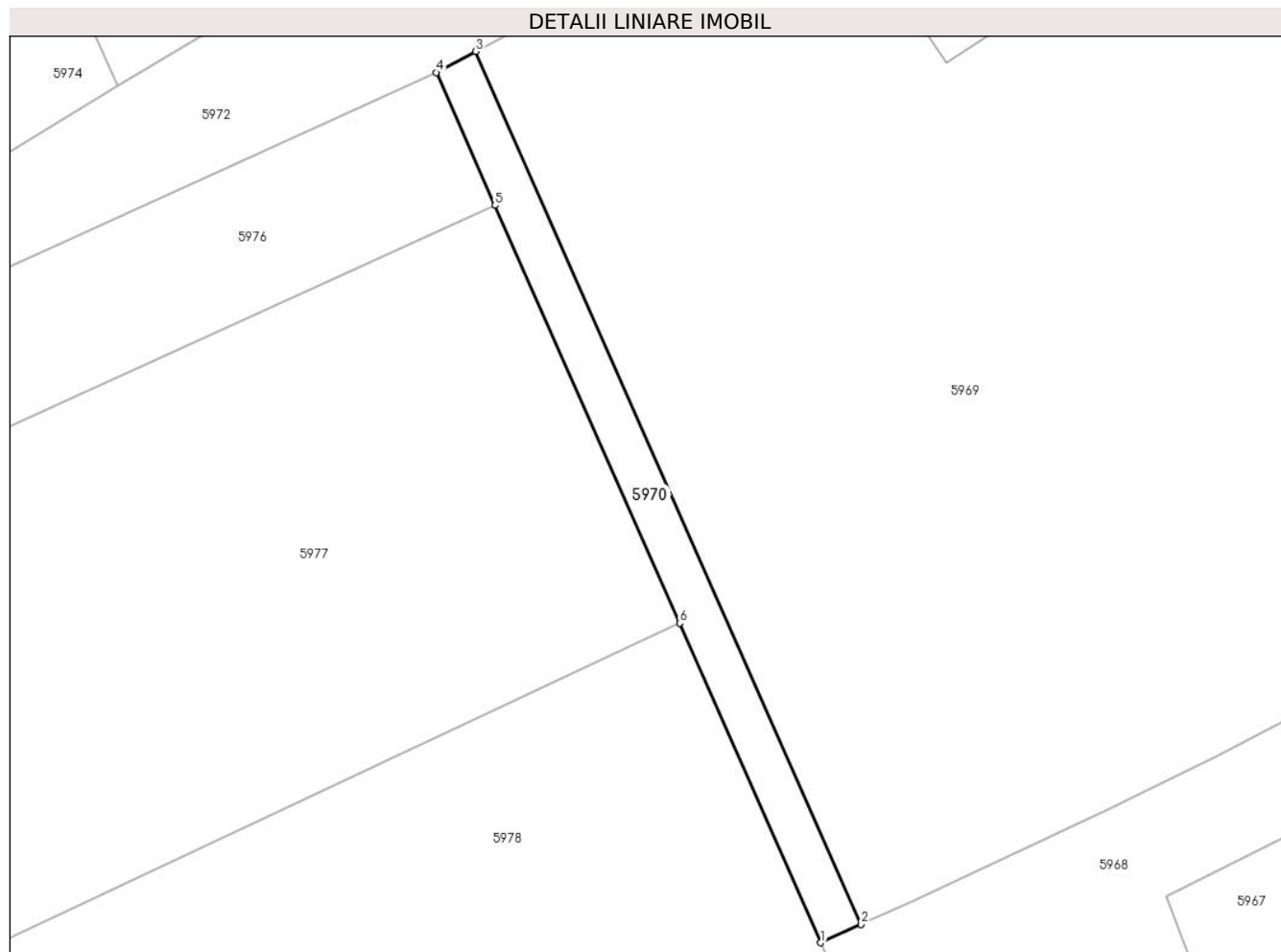
Inscrieri privind dezmembramintele dreptului de proprietate, drepturi reale de garanție și sarcini	Referințe
NU SUNT	

Anexa Nr. 1 La Partea I

Teren

Nr cadastral	Suprafața (mp)*	Observații / Referințe
	500	

* Suprafața este determinată în planul de proiecție Stereo 70.



Date referitoare la teren

Crt	Categorie folosință	Intravilan	Suprafața (mp)	Tarla	Parcelă	Nr. topo	Observații / Referințe
1	arabil	NU	500	-	-	-	

Lungime Segmente

1) Valorile lungimilor segmentelor sunt obținute din proiecție în plan.

Punct început	X / Y	Punct sfârșit	X / Y	Lungime segment (** (m)
1	403.269,726 542.422,882	2	403.274,127 542.424,881	4.833
2	403.274,127 542.424,881	3	403.232,206 542.519,628	103.607
3	403.232,206 542.519,628	4	403.227,932 542.517,342	4.847
4	403.227,932 542.517,342	5	403.234,316 542.502,912	15.779
5	403.234,316 542.502,912	6	403.254,382 542.457,561	49.592

Punct început	X / Y	Punct sfârșit	X / Y	Lungime segment (** (m)
6	403.254,382 542.457,561	1	403.269,726 542.422,882	37.922

** Lungimile segmentelor sunt determinate în planul de proiecție Stereo 70 și sunt rotunjite la 1 milimetru.

*** Distanța dintre puncte este formată din segmente cumulate ce sunt mai mici decât valoarea 1 milimetru.

**DATE DESPRE IMOBILUL NR. 5971**

Oficiul de Cadastru și Publicitate Imobiliară ALBA
Biroul de Cadastru și Publicitate Imobiliară Aiud

A. Partea I. Descrierea imobilului

TEREN Extravilan

Adresa: Jud. Alba

Nr. Crt	Nr cadastral Nr. topografic	Suprafața* (mp)	Observații / Referințe
A1		1.800	Sector cadastral:42 Teren neimprejmuit;

B. Partea II. Proprietari și acte

Inscrieri privitoare la dreptul de proprietate și alte drepturi reale		Referințe
1 / 01/01/2022		
Act Administrativ nr. 1765/60, din 26/04/1994 emis de CJPSDPAT ALBA (titlu de proprietate);		
B1	Intabulare, drept de PROPRIETATE, dobandit prin Reconstituire, cota actuala 1/1 1) POPA A AUREL 2) PRED A ELENA	A1

C. Partea III. SARCINI .

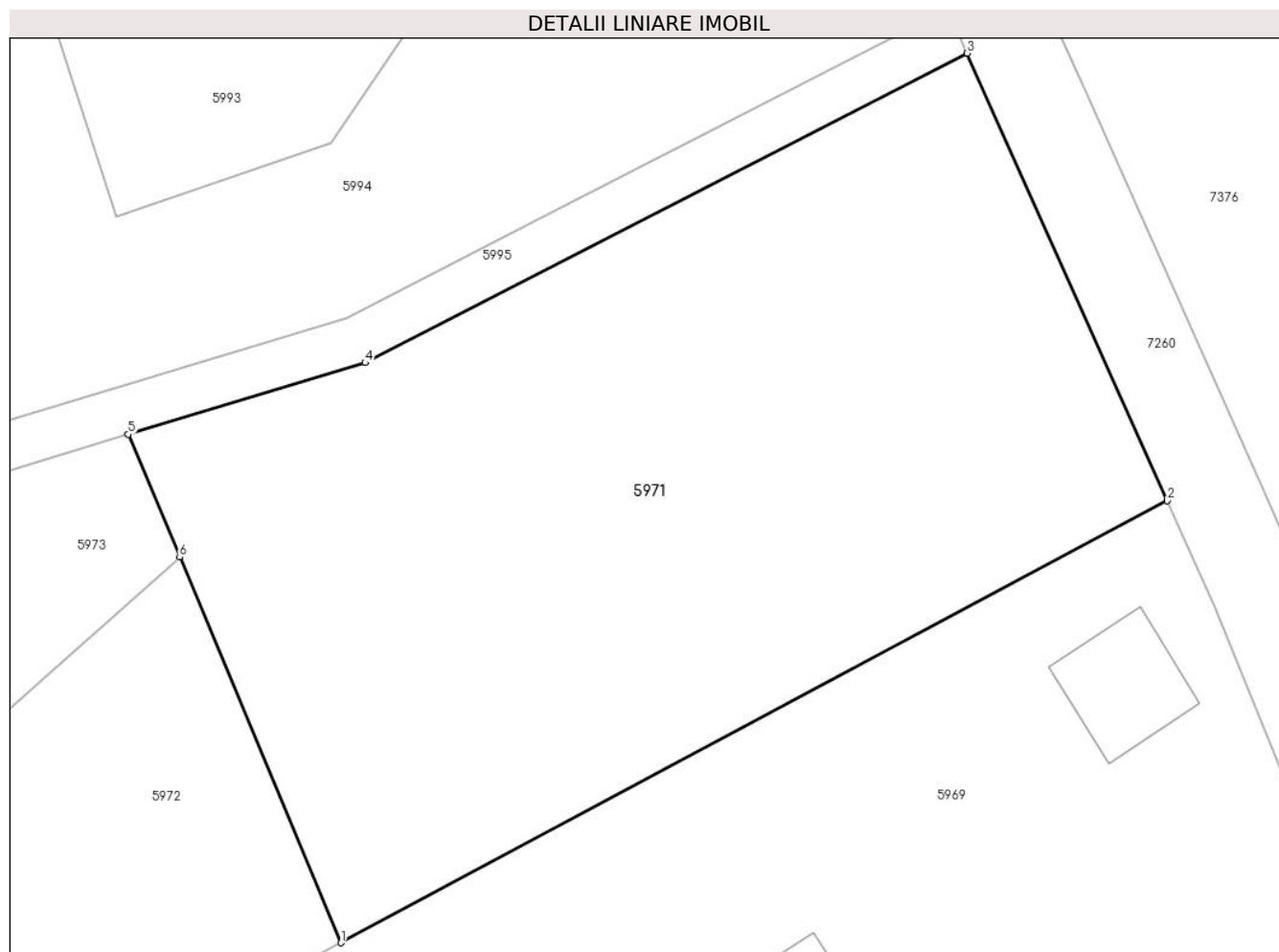
Inscrieri privind dezmembramintele dreptului de proprietate, drepturi reale de garanție și sarcini	Referințe
NU SUNT	

Anexa Nr. 1 La Partea I

Teren

Nr cadastral	Suprafața (mp)*	Observații / Referințe
	1.800	

* Suprafața este determinată în planul de proiecție Stereo 70.



Date referitoare la teren

Crt	Categorie folosință	Intra vilan	Suprafața (mp)	Tarla	Parcelă	Nr. topo	Observații / Referințe
1	arabil	NU	1.800	-	1537	-	

Lungime Segmente

1) Valorile lungimilor segmentelor sunt obținute din proiecție în plan.

Punct început	X / Y	Punct sfârșit	X / Y	Lungime segment (** (m)
1	403.252,574 542.530,522	2	403.303,839 542.557,938	58.135
2	403.303,839 542.557,938	3	403.291,42 542.585,693	30.406
3	403.291,42 542.585,693	4	403.254,074 542.566,498	41.99
4	403.254,074 542.566,498	5	403.239,37 542.562,052	15.362
5	403.239,37 542.562,052	6	403.242,558 542.554,438	8.254

Punct început	X / Y	Punct sfârșit	X / Y	Lungime segment (** (m)
6	403.242,558 542.554,438	1	403.252,574 542.530,522	25.929

** Lungimile segmentelor sunt determinate în planul de proiecție Stereo 70 și sunt rotunjite la 1 milimetru.

*** Distanța dintre puncte este formată din segmente cumulate ce sunt mai mici decât valoarea 1 milimetru.

**DATE DESPRE IMOBILUL NR. 5972**

Oficiul de Cadastru și Publicitate Imobiliară ALBA
Biroul de Cadastru și Publicitate Imobiliară Aiud

A. Partea I. Descrierea imobilului

TEREN Extravilan

Adresa: Jud. Alba

Nr. Crt	Nr cadastral Nr. topografic	Suprafața* (mp)	Observații / Referințe
A1		2.000	Sector cadastral:42 Teren neimprejmuit;

B. Partea II. Proprietari și acte

Inscrieri privitoare la dreptul de proprietate și alte drepturi reale		Referințe
1 / 01/01/2022		
Act Administrativ nr. 1765/58, din 26/04/1994 emis de CJPSDPAT ALBA (titlu de proprietate);		
B1	Intabulare, drept de PROPRIETATE, dobandit prin Reconstituire, cota actuala 1/1 1) CHIMA I DORA 2) POPA A AUREL 3) PRED A ELENA	A1

C. Partea III. SARCINI .

Inscrieri privind dezmembramintele dreptului de proprietate, drepturi reale de garanție și sarcini	Referințe
NU SUNT	

Anexa Nr. 1 La Partea I

Teren

Nr cadastral	Suprafața (mp)*	Observații / Referințe
	2.000	

* Suprafața este determinată în planul de proiecție Stereo 70.



Date referitoare la teren

Crt	Categorie folosință	Intravilan	Suprafața (mp)	Tarla	Parcelă	Nr. topo	Observații / Referințe
1	curți constructii	NU	2.000	-	1538	-	

Lungime Segmente

1) Valorile lungimilor segmentelor sunt obținute din proiecție în plan.

Punct început	X / Y	Punct sfârșit	X / Y	Lungime segment (** (m)
1	403.111,442 542.464,528	2	403.227,932 542.517,342	127.903
2	403.227,932 542.517,342	3	403.232,206 542.519,628	4.847
3	403.232,206 542.519,628	4	403.252,574 542.530,522	23.099
4	403.252,574 542.530,522	5	403.242,558 542.554,438	25.929
5	403.242,558 542.554,438	6	403.211,338 542.526,762	41.721

Punct început	X / Y	Punct sfârșit	X / Y	Lungime segment (** (m)
6	403.211,338 542.526,762	7	403.193,347 542.515,873	21.03
7	403.193,347 542.515,873	8	403.165,638 542.499,103	32.389
8	403.165,638 542.499,103	9	403.153,972 542.493,405	12.983
9	403.153,972 542.493,405	10	403.110,207 542.472,028	48.707
10	403.110,207 542.472,028	11	403.107,543 542.470,726	2.965
11	403.107,543 542.470,726	1	403.111,442 542.464,528	7.323

** Lungimile segmentelor sunt determinate în planul de proiecție Stereo 70 și sunt rotunjite la 1 milimetru.

*** Distanța dintre puncte este formată din segmente cumulate ce sunt mai mici decât valoarea 1 milimetru.

**DATE DESPRE IMOBILUL NR. 5973**

Oficiul de Cadastru și Publicitate Imobiliară ALBA
Biroul de Cadastru și Publicitate Imobiliară Aiud

A. Partea I. Descrierea imobilului

TEREN Extravilan

Adresa: Jud. Alba

Nr. Crt	Nr cadastral Nr. topografic	Suprafața* (mp)	Observații / Referințe
A1		1.500	Sector cadastral:42 Teren neimprejmuit;

B. Partea II. Proprietari și acte

Inscrieri privitoare la dreptul de proprietate și alte drepturi reale		Referințe
1 / 01/01/2022		
Act Administrativ nr. 1765/60, din 26/04/1994 emis de CJPSDPAT ALBA (titlu de proprietate);		
B1	Intabulare, drept de PROPRIETATE, dobandit prin Reconstituire, cota actuala 1/1 1) POPA A AUREL 2) PRED A ELENA	A1

C. Partea III. SARCINI .

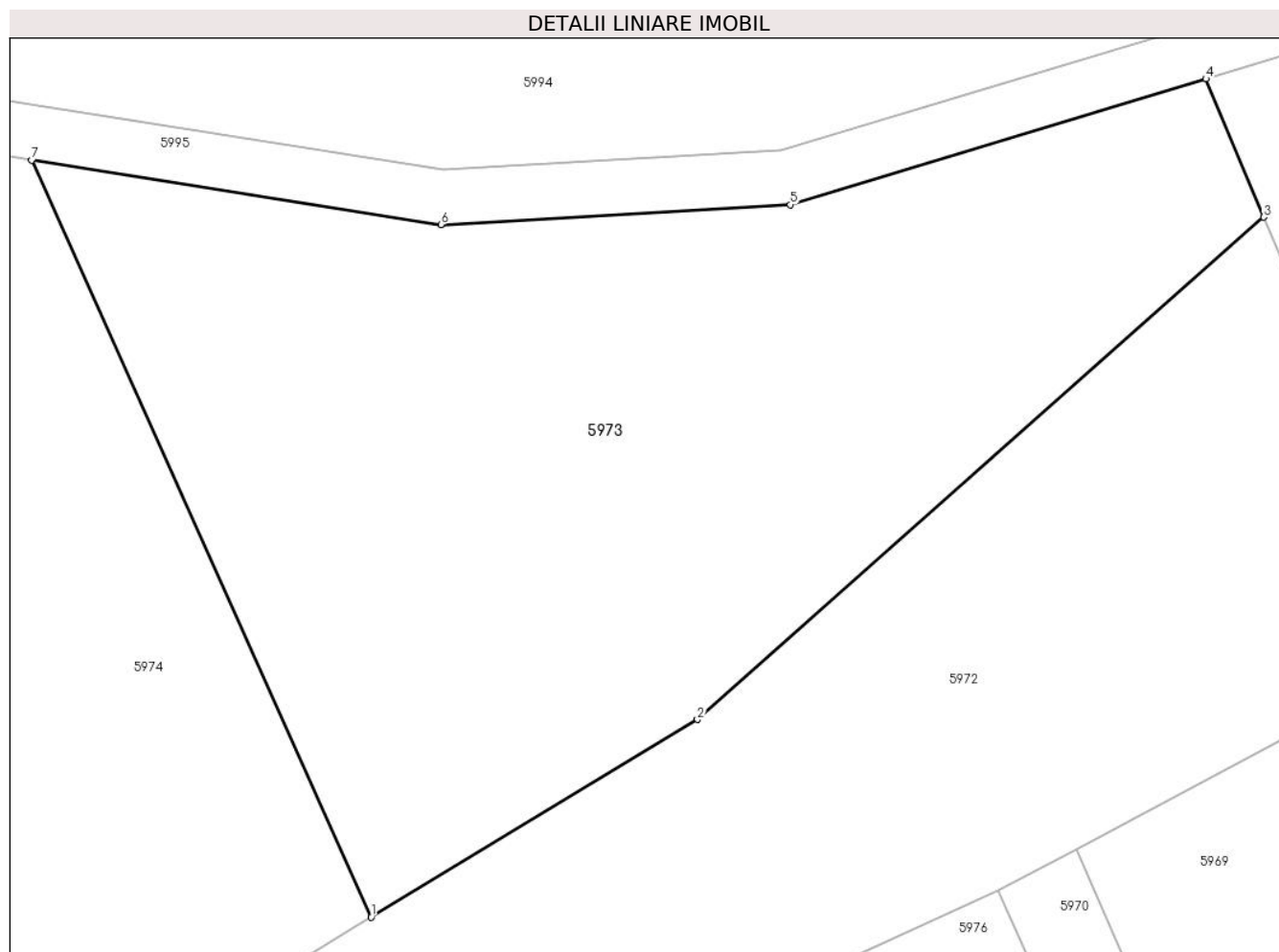
Inscrieri privind dezmembramintele dreptului de proprietate, drepturi reale de garanție și sarcini	Referințe
NU SUNT	

Anexa Nr. 1 La Partea I

Teren

Nr cadastral	Suprafața (mp)*	Observații / Referințe
	1.500	

* Suprafața este determinată în planul de proiecție Stereo 70.



Date referitoare la teren

Crt	Categorie folosință	Intra vilan	Suprafața (mp)	Tarla	Parcelă	Nr. topo	Observații / Referințe
1	vie	NU	700	-	1540	-	
2	vie	NU	800	-	1541	-	

Lungime Segmente

1) Valorile lungimilor segmentelor sunt obținute din proiecție în plan.

Punct început	X / Y	Punct sfârșit	X / Y	Lungime segment (** (m)
1	403.193,347 542.515,873	2	403.211,338 542.526,762	21.03
2	403.211,338 542.526,762	3	403.242,558 542.554,438	41.721
3	403.242,558 542.554,438	4	403.239,37 542.562,052	8.254
4	403.239,37 542.562,052	5	403.216,449 542.555,121	23.945

Punct început	X / Y	Punct sfârșit	X / Y	Lungime segment (** (m)
5	403.216,449 542.555,121	6	403.197,193 542.554,026	19.287
6	403.197,193 542.554,026	7	403.174,63 542.557,574	22.84
7	403.174,63 542.557,574	1	403.193,347 542.515,873	45.708

** Lungimile segmentelor sunt determinate în planul de proiecție Stereo 70 și sunt rotunjite la 1 milimetru.

*** Distanța dintre puncte este formată din segmente cumulate ce sunt mai mici decât valoarea 1 milimetru.

**DATE DESPRE IMOBILUL NR. 5974**

Oficiul de Cadastru și Publicitate Imobiliară ALBA
Biroul de Cadastru și Publicitate Imobiliară Aiud

A. Partea I. Descrierea imobilului

TEREN Extravilan

Adresa: Jud. Alba

Nr. Crt	Nr cadastral Nr. topografic	Suprafața* (mp)	Observații / Referințe
A1		2.700	Sector cadastral:42 Teren neimprejmuit;

B. Partea II. Proprietari și acte

Inscrieri privitoare la dreptul de proprietate și alte drepturi reale		Referințe
1 / 01/01/2022		
Act Administrativ nr. 1765/58, din 26/04/1994 emis de CJPSDPAT ALBA (titlu de proprietate);		
B1	Intabulare, drept de PROPRIETATE, dobandit prin Reconstituire, cota actuala 1/1 1) CHIMA I DORA 2) POPA A AUREL 3) PRED A ELENA	A1

C. Partea III. SARCINI .

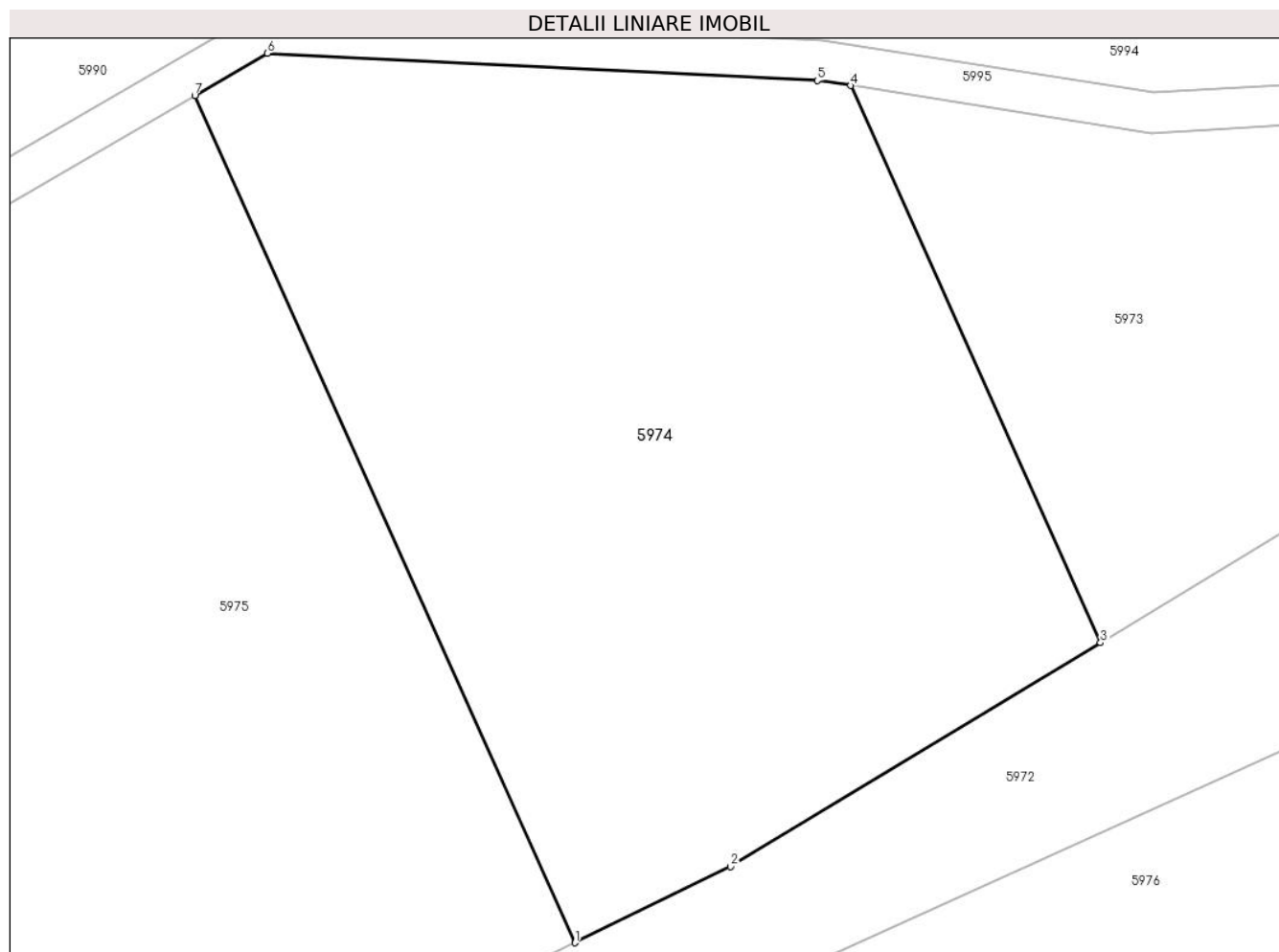
Inscrieri privind dezmembramintele dreptului de proprietate, drepturi reale de garanție și sarcini	Referințe
NU SUNT	

Anexa Nr. 1 La Partea I

Teren

Nr cadastral	Suprafața (mp)*	Observații / Referințe
	2.700	

* Suprafața este determinată în planul de proiecție Stereo 70.



Date referitoare la teren

Crt	Categorie folosință	Intra vilan	Suprafața (mp)	Tarla	Parcelă	Nr. topo	Observații / Referințe
1	vie	NU	400	-	1545	-	
2	faneata	NU	1.800	-	1546/2	-	
3	neproductiv	NU	500	-	1547	-	

Lungime Segmente

1) Valorile lungimilor segmentelor sunt obținute din proiecție în plan.

Punct început	X / Y	Punct sfârșit	X / Y	Lungime segment (** (m)
1	403.153,972 542.493,405	2	403.165,638 542.499,103	12.983
2	403.165,638 542.499,103	3	403.193,347 542.515,873	32.389
3	403.193,347 542.515,873	4	403.174,63 542.557,574	45.708
4	403.174,63 542.557,574	5	403.172,145 542.557,965	2.516

Punct început	X / Y	Punct sfârșit	X / Y	Lungime segment (** (m)
5	403.172,145 542.557,965	6	403.130,927 542.560,0	41.268
6	403.130,927 542.560,0	7	403.125,497 542.556,848	6.279
7	403.125,497 542.556,848	1	403.153,972 542.493,405	69.54

** Lungimile segmentelor sunt determinate în planul de proiecție Stereo 70 și sunt rotunjite la 1 milimetru.

*** Distanța dintre puncte este formată din segmente cumulate ce sunt mai mici decât valoarea 1 milimetru.

**DATE DESPRE IMOBILUL NR. 5975**

Oficiul de Cadastru și Publicitate Imobiliară ALBA
Biroul de Cadastru și Publicitate Imobiliară Aiud

A. Partea I. Descrierea imobilului

TEREN Extravilan

Adresa: Jud. Alba

Nr. Crt	Nr cadastral Nr. topografic	Suprafața* (mp)	Observații / Referințe
A1		3.300	Sector cadastral:42 Teren neimprejmuit;

B. Partea II. Proprietari și acte

Inscrieri privitoare la dreptul de proprietate și alte drepturi reale	Referințe
1 / 01/01/2022	
Act Administrativ nr. 1765/59, din 26/04/1994 emis de CJPSDPAT ALBA (titlu de proprietate);	
B1	A1
Intabulare, drept de PROPRIETATE, dobandit prin Reconstituire, cota actuala 1/1 1) CHIMA I DORA	

C. Partea III. SARCINI .

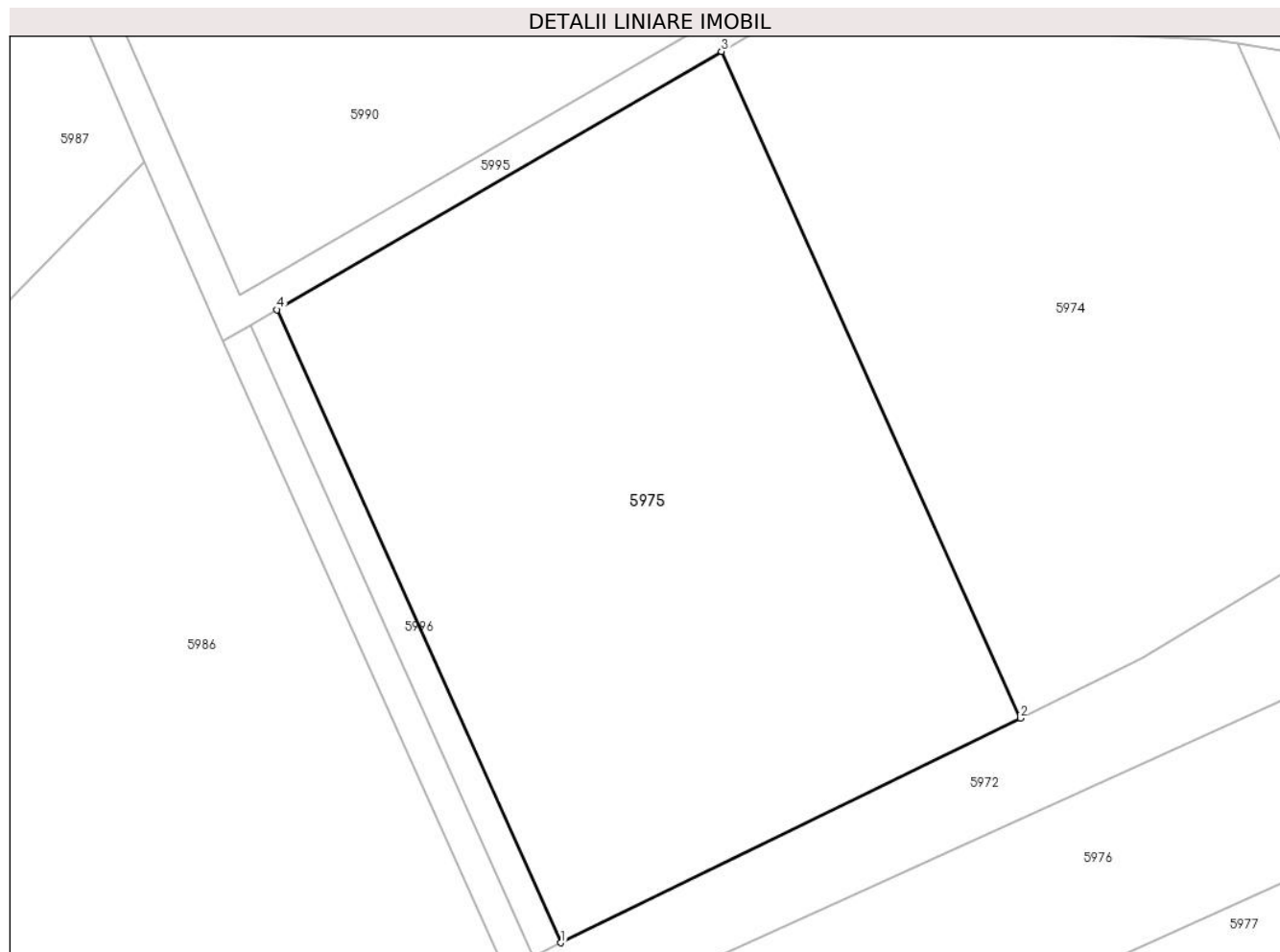
Inscrieri privind dezmembramintele dreptului de proprietate, drepturi reale de garanție și sarcini	Referințe
NU SUNT	

Anexa Nr. 1 La Partea I

Teren

Nr cadastral	Suprafața (mp)*	Observații / Referințe
	3.300	

* Suprafața este determinată în planul de proiecție Stereo 70.



Date referitoare la teren

Crt	Categorie folosință	Intra vilan	Suprafața (mp)	Tarla	Parcelă	Nr. topo	Observații / Referințe
1	vie	NU	400	-	1539	-	
2	vie	NU	800	-	1543	-	
3	neproductiv	NU	200	-	1544	-	
4	faneata	NU	1.900	-	1546/1	-	

Lungime Segmente

1) Valorile lungimilor segmentelor sunt obținute din proiecție în plan.

Punct început	X / Y	Punct sfârșit	X / Y	Lungime segment (** (m)
1	403.110,207 542.472,028	2	403.153,972 542.493,405	48.707
2	403.153,972 542.493,405	3	403.125,497 542.556,848	69.54
3	403.125,497 542.556,848	4	403.083,167 542.532,272	48.947

Punct început	X / Y	Punct sfârșit	X / Y	Lungime segment (** (m)
4	403.083,167 542.532,272	1	403.110,207 542.472,028	66.035

** Lungimile segmentelor sunt determinate în planul de proiecție Stereo 70 și sunt rotunjite la 1 milimetru.

*** Distanța dintre puncte este formată din segmente cumulate ce sunt mai mici decât valoarea 1 milimetru.

**DATE DESPRE IMOBILUL NR. 5976**

Oficiul de Cadastru și Publicitate Imobiliară ALBA
Biroul de Cadastru și Publicitate Imobiliară Aiud

A. Partea I. Descrierea imobilului

TEREN Extravilan

Adresa: Jud. Alba

Nr. Crt	Nr cadastral Nr. topografic	Suprafața* (mp)	Observații / Referințe
A1		2.000	Sector cadastral:42 Teren neimprejmuit;

B. Partea II. Proprietari și acte

Inscrieri privitoare la dreptul de proprietate și alte drepturi reale		Referințe
1 / 01/01/2022		
Act Administrativ nr. 1765/58, din 26/04/1994 emis de CJPSDPAT ALBA (titlu de proprietate);		
B1	Intabulare, drept de PROPRIETATE, dobandit prin Reconstituire, cota actuala 1/1 1) CHIMA I DORA 2) POPA A AUREL 3) PRED A ELENA	A1

C. Partea III. SARCINI .

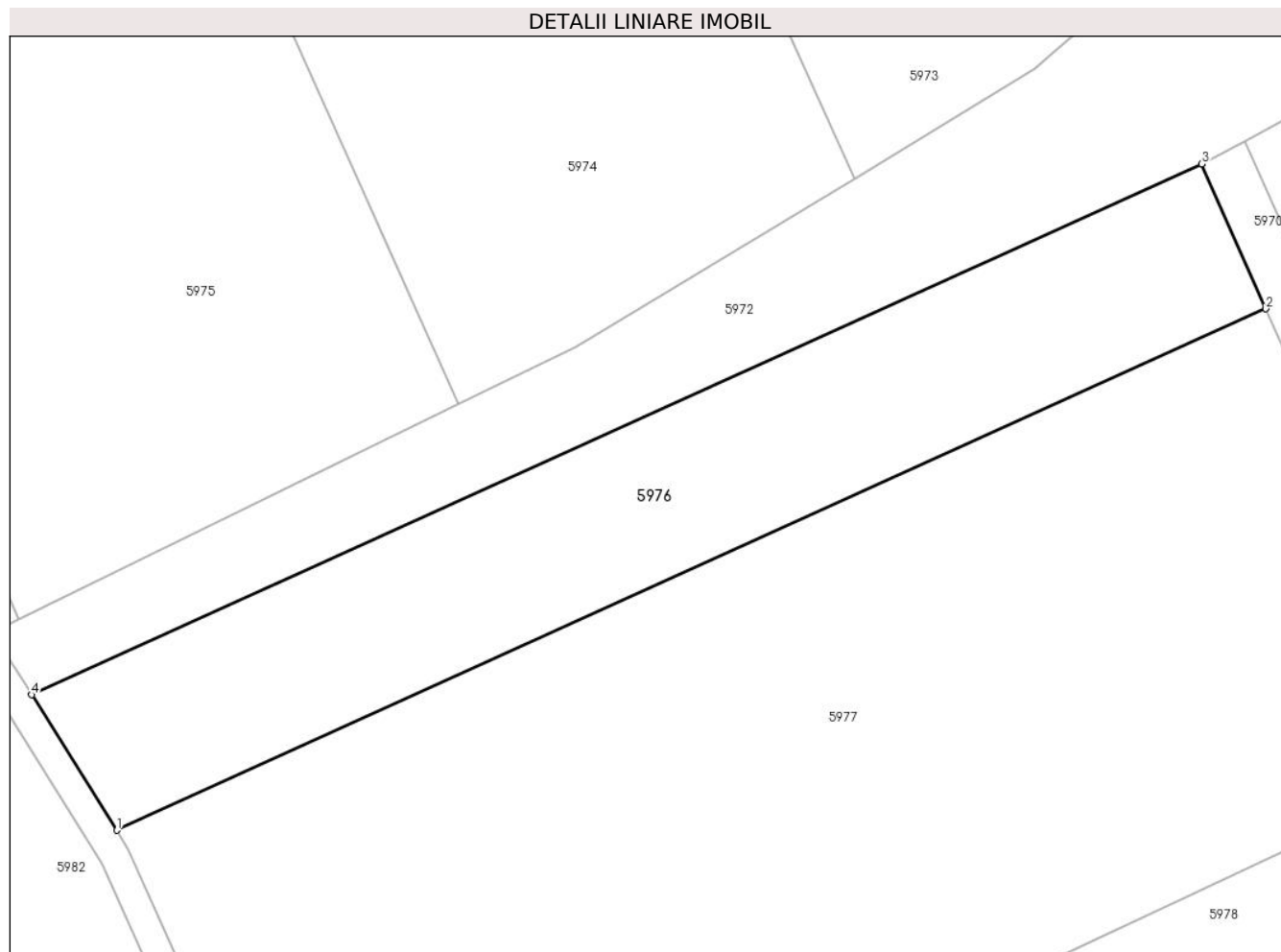
Inscrieri privind dezmembramintele dreptului de proprietate, drepturi reale de garanție și sarcini	Referințe
NU SUNT	

Anexa Nr. 1 La Partea I

Teren

Nr cadastral	Suprafața (mp)*	Observații / Referințe
	2.000	

* Suprafața este determinată în planul de proiecție Stereo 70.



Date referitoare la teren

Crt	Categorie folosință	Intravilan	Suprafața (mp)	Tarla	Parcelă	Nr. topo	Observații / Referințe
1	arabil	NU	2.000	-	1530/3	-	

Lungime Segmente

1) Valorile lungimilor segmentelor sunt obținute din proiecție în plan.

Punct început	X / Y	Punct sfârșit	X / Y	Lungime segment (** (m)
1	403.119,92 542.451,047	2	403.234,316 542.502,912	125.604
2	403.234,316 542.502,912	3	403.227,932 542.517,342	15.779
3	403.227,932 542.517,342	4	403.111,442 542.464,528	127.903
4	403.111,442 542.464,528	1	403.119,92 542.451,047	15.925

** Lungimile segmentelor sunt determinate în planul de proiecție Stereo 70 și sunt rotunjite la 1 milimetru.

***** Distanţa dintre puncte este formată din segmente cumulate ce sunt mai mici decât valoarea 1 milimetru.**

**DATE DESPRE IMOBILUL NR. 5977**

Oficiul de Cadastru și Publicitate Imobiliară ALBA
Biroul de Cadastru și Publicitate Imobiliară Aiud

A. Partea I. Descrierea imobilului

TEREN Extravilan

Adresa: Jud. Alba

Nr. Crt	Nr cadastral Nr. topografic	Suprafața* (mp)	Observații / Referințe
A1		6.300	Sector cadastral:42 Teren neimprejmuit;

B. Partea II. Proprietari și acte

Inscrieri privitoare la dreptul de proprietate și alte drepturi reale		Referințe
1 / 01/01/2022		
Act Administrativ nr. 1765/60, din 26/04/1994 emis de CJPSDPAT ALBA (titlu de proprietate);		
B1	Intabulare, drept de PROPRIETATE, dobandit prin Reconstituire, cota actuala 1/1 1) POPA A AUREL 2) PRED A ELENA	A1

C. Partea III. SARCINI .

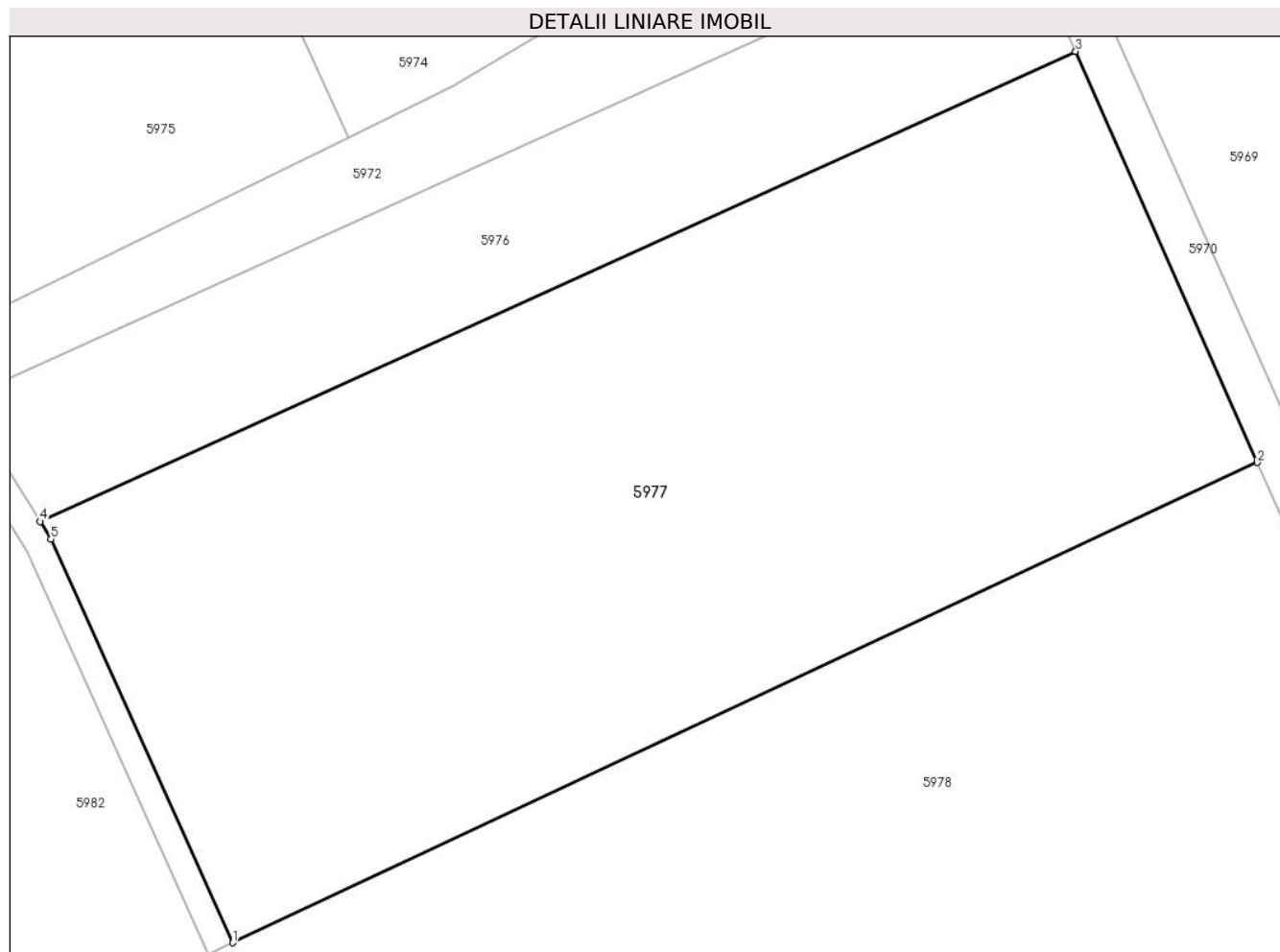
Inscrieri privind dezmembramintele dreptului de proprietate, drepturi reale de garanție și sarcini	Referințe
NU SUNT	

Anexa Nr. 1 La Partea I

Teren

Nr cadastral	Suprafața (mp)*	Observații / Referințe
	6.300	

* Suprafața este determinată în planul de proiecție Stereo 70.



Date referitoare la teren

Crt	Categorie folosință	Intravilan	Suprafața (mp)	Tarla	Parcelă	Nr. topo	Observații / Referințe
1	arabil	NU	6.300	-	1530/2	-	

Lungime Segmente

1) Valorile lungimilor segmentelor sunt obținute din proiecție în plan.

Punct început	X / Y	Punct sfârșit	X / Y	Lungime segment (** (m)
1	403.141,196 542.404,58	2	403.254,382 542.457,561	124.973
2	403.254,382 542.457,561	3	403.234,316 542.502,912	49.592
3	403.234,316 542.502,912	4	403.119,92 542.451,047	125.604
4	403.119,92 542.451,047	5	403.121,138 542.449,112	2.287
5	403.121,138 542.449,112	1	403.141,196 542.404,58	48.841

**** Lungimile segmentelor sunt determinate în planul de proiecție Stereo 70 și sunt rotunjite la 1 milimetru.**

***** Distanța dintre puncte este formată din segmente cumulate ce sunt mai mici decât valoarea 1 milimetru.**

**DATE DESPRE IMOBILUL NR. 5978**

Oficiul de Cadastru și Publicitate Imobiliară ALBA
Biroul de Cadastru și Publicitate Imobiliară Aiud

A. Partea I. Descrierea imobilului

TEREN Extravilan

Adresa: Jud. Alba

Nr. Crt	Nr cadastral Nr. topografic	Suprafața* (mp)	Observații / Referințe
A1		13.200	Sector cadastral:42 Teren neimprijmit;

B. Partea II. Proprietari și acte

Inscrieri privitoare la dreptul de proprietate și alte drepturi reale	Referințe
1 / 01/01/2022	
Act Administrativ nr. 1765/59, din 26/04/1994 emis de CJSPDPAT ALBA (titlu de proprietate);	
B1	A1
Intabulare, drept de PROPRIETATE, dobandit prin Reconstituire, cota actuala 1/1 1) CHIMA I DORA	

C. Partea III. SARCINI .

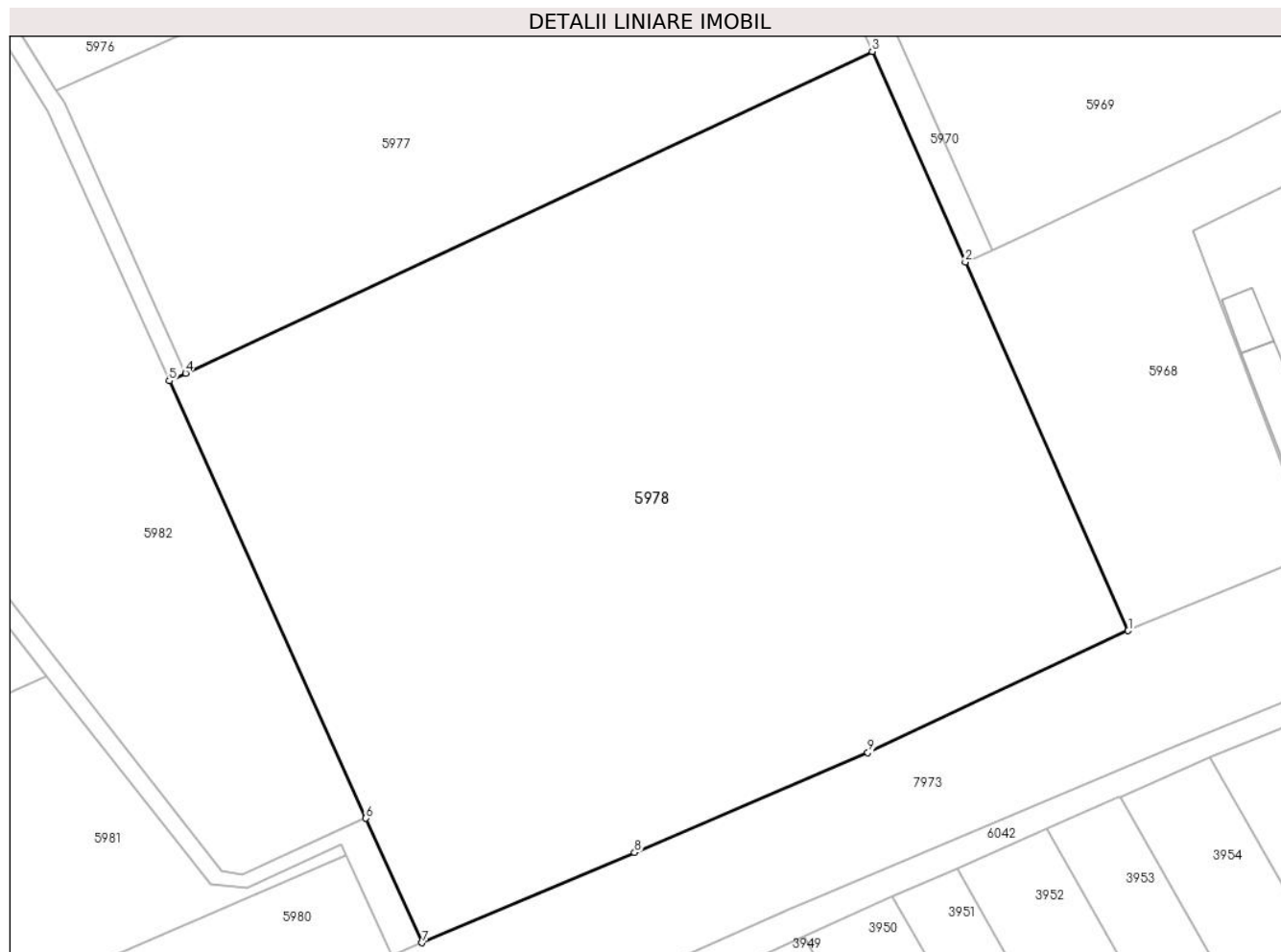
Inscrieri privind dezmembramintele dreptului de proprietate, drepturi reale de garanție și sarcini	Referințe
NU SUNT	

Anexa Nr. 1 La Partea I

Teren

Nr cadastral	Suprafața (mp)*	Observații / Referințe
	13.200	

* Suprafața este determinată în planul de proiecție Stereo 70.



Date referitoare la teren

Crt	Categorie folosință	Intravilan	Suprafața (mp)	Tarla	Parcelă	Nr. topo	Observații / Referințe
1	arabil	NU	13.200	-	1530/1	-	

Lungime Segmente

1) Valorile lungimilor segmentelor sunt obținute din proiecție în plan.

Punct început	X / Y	Punct sfârșit	X / Y	Lungime segment (** (m)
1	403.296,59 542.362,166	2	403.269,726 542.422,882	66.394
2	403.269,726 542.422,882	3	403.254,382 542.457,561	37.922
3	403.254,382 542.457,561	4	403.141,196 542.404,58	124.973
4	403.141,196 542.404,58	5	403.138,478 542.403,308	3.0
5	403.138,478 542.403,308	6	403.170,92 542.331,28	78.997

Punct început	X / Y	Punct sfârșit	X / Y	Lungime segment (** (m)
6	403.170,92 542.331,28	7	403.180,186 542.310,785	22.492
7	403.180,186 542.310,785	8	403.215,218 542.325,639	38.051
8	403.215,218 542.325,639	9	403.253,67 542.342,076	41.817
9	403.253,67 542.342,076	1	403.296,59 542.362,166	47.39

** Lungimile segmentelor sunt determinate în planul de proiecție Stereo 70 și sunt rotunjite la 1 milimetru.

*** Distanța dintre puncte este formată din segmente cumulate ce sunt mai mici decât valoarea 1 milimetru.

**DATE DESPRE IMOBILUL NR. 5979**

Oficiul de Cadastru și Publicitate Imobiliară ALBA
Biroul de Cadastru și Publicitate Imobiliară Aiud

A. Partea I. Descrierea imobilului

TEREN Extravilan

Adresa: Jud. Alba

Nr. Crt	Nr cadastral Nr. topografic	Suprafața* (mp)	Observații / Referințe
A1		2.896	Sector cadastral:42 Teren neimprejmuit;

B. Partea II. Proprietari și acte

Inscrieri privitoare la dreptul de proprietate și alte drepturi reale		Referințe
1 / 01/01/2022		
Act Normativ nr. 7, din 13/03/1996 emis de PRLAMENT;		
B1	Inscrierea provizorie, drept de PROPRIETATE, dobandit prin Lege, cota actuala 1/1 1) UAT MIRASLĂU, CIF:9999999999999	A1

C. Partea III. SARCINI .

Inscrieri privind dezmembramintele dreptului de proprietate, drepturi reale de garanție și sarcini	Referințe
NU SUNT	

Punct început	X / Y	Punct sfârșit	X / Y	Lungime segment	Punct început	X / Y	Punct sfârșit	X / Y	Lungime segment	Punct început	X / Y	Punct sfârșit	X / Y	Lungime segment
19	403.068,112 542.418,471	20	403.118,314 542.354,717	81.147	20	403.118,314 542.354,717	21	403.145,32 542.320,42	43.653	21	403.145,32 542.320,42	22	403.151,349 542.319,75	6.066
22	403.151,349 542.319,75	23	403.166,912 542.326,912	17.132	23	403.166,912 542.326,912	24	403.167,697 542.325,176	1.905	24	403.167,697 542.325,176	25	403.175,165 542.308,658	18.128
25	403.175,165 542.308,658	26	403.175,261 542.308,697	0.104	26	403.175,261 542.308,697	27	403.180,186 542.310,785	5.35	27	403.180,186 542.310,785	28	403.170,92 542.331,28	22.492
28	403.170,92 542.331,28	29	403.150,516 542.322,101	22.374	29	403.150,516 542.322,101	30	403.147,224 542.322,515	3.319	30	403.147,224 542.322,515	31	403.070,533 542.420,357	124.317
31	403.070,533 542.420,357	32	403.051,886 542.434,059	23.14	32	403.051,886 542.434,059	33	403.046,03 542.443,06	10.739	33	403.046,03 542.443,06	34	403.016,192 542.490,956	56.429
34	403.016,192 542.490,956	35	403.014,884 542.493,056	2.474	35	403.014,884 542.493,056	36	403.003,444 542.546,19	54.351	36	403.003,444 542.546,19	37	403.001,913 542.553,301	7.275
37	403.001,913 542.553,301	38	402.998,826 542.625,086	71.851	38	402.998,826 542.625,086	39	403.007,339 542.681,034	56.593	39	403.007,339 542.681,034	40	403.008,855 542.684,792	4.052
40	403.008,855 542.684,792	41	402.960,055 542.785,792	112.171	41	402.960,055 542.785,792	42	402.881,706 542.829,497	89.715	42	402.881,706 542.829,497	43	402.870,615 542.857,361	29.99
43	402.870,615 542.857,361	44	402.838,937 542.909,096	60.663	44	402.838,937 542.909,096	45	402.821,955 542.928,677	25.919	45	402.821,955 542.928,677	46	402.761,397 542.982,548	81.051
46	402.761,397 542.982,548	1	402.759,47 543.009,751	27.272										

** Lungimile segmentelor sunt determinate în planul de proiecție Stereo 70 și sunt rotunjite la 1 milimetru.

*** Distanța dintre puncte este formată din segmente cumulate ce sunt mai mici decât valoarea 1 milimetru.

**DATE DESPRE IMOBILUL NR. 5980**

Oficiul de Cadastru și Publicitate Imobiliară ALBA
Biroul de Cadastru și Publicitate Imobiliară Aiud

A. Partea I. Descrierea imobilului

TEREN Extravilan

Adresa: Jud. Alba

Nr. Crt	Nr cadastral Nr. topografic	Suprafața* (mp)	Observații / Referințe
A1		922	Sector cadastral:42 Teren neimprejmuit; Diferenta de suprafata se afla la ID 5981

B. Partea II. Proprietari și acte

Inscrieri privitoare la dreptul de proprietate și alte drepturi reale		Referințe
1 / 01/01/2022		
Act Administrativ nr. 1765/86, din 08/07/1994 emis de CJPSDPAT ALBA;		
B1	Intabulare, drept de PROPRIETATE, dobandit prin Reconstituire, cota actuala 1/1 1) CIMOCA A MARIA	A1

C. Partea III. SARCINI .

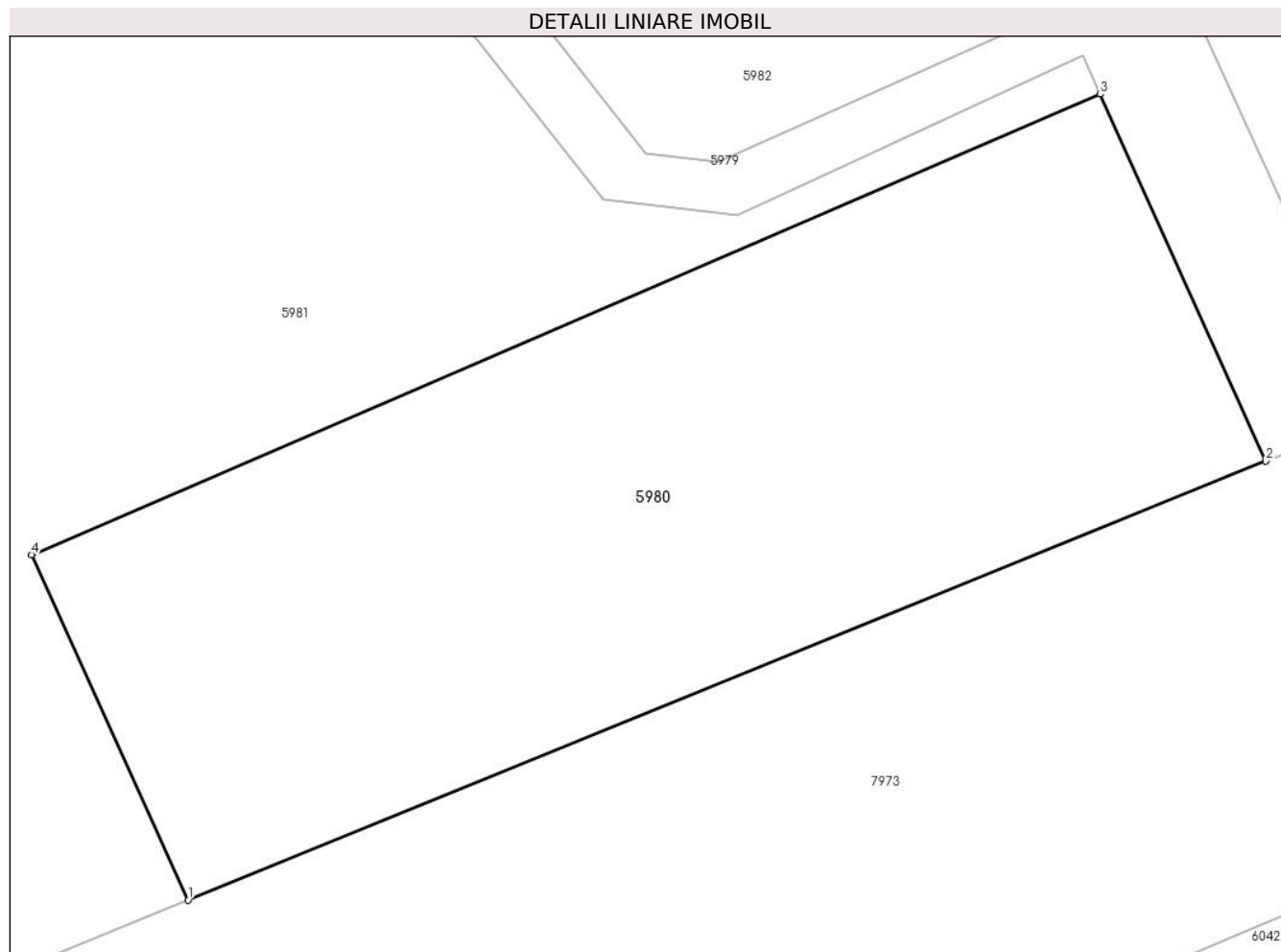
Inscrieri privind dezmembramintele dreptului de proprietate, drepturi reale de garanție și sarcini	Referințe
NU SUNT	

Anexa Nr. 1 La Partea I

Teren

Nr cadastral	Suprafața (mp)*	Observații / Referințe
	922	Diferența de suprafața se află la ID 5981

* Suprafața este determinată în planul de proiecție Stereo 70.



Date referitoare la teren

Crt	Categorie folosință	Intravilan	Suprafața (mp)	Tarla	Parcelă	Nr. topo	Observații / Referințe
1	livada	NU	922	-	1505/1	-	

Lungime Segmente

1) Valorile lungimilor segmentelor sunt obținute din proiecție în plan.

Punct început	X / Y	Punct sfârșit	X / Y	Lungime segment (** (m)
1	403.126,606 542.288,906	2	403.175,165 542.308,658	52.423
2	403.175,165 542.308,658	3	403.167,697 542.325,176	18.128
3	403.167,697 542.325,176	4	403.119,557 542.304,451	52.411
4	403.119,557 542.304,451	1	403.126,606 542.288,906	17.069

** Lungimile segmentelor sunt determinate în planul de proiecție Stereo 70 și sunt rotunjite la 1 milimetru.

***** Distanţa dintre puncte este formată din segmente cumulate ce sunt mai mici decât valoarea 1 milimetru.**

**DATE DESPRE IMOBILUL NR. 5981**

Oficiul de Cadastru și Publicitate Imobiliară ALBA
Biroul de Cadastru și Publicitate Imobiliară Aiud

A. Partea I. Descrierea imobilului

TEREN Extravilan

Nr. CF vechi:1418/Miras\U+0103u

Adresa: Jud. Alba

Nr. Crt	Nr cadastral Nr. topografic	Suprafața* (mp)	Observații / Referințe
A1	70653	21.178	Sector cadastral:42 Teren neimpregmuit;

B. Partea II. Proprietari și acte

Inscrieri privitoare la dreptul de proprietate și alte drepturi reale	Referințe
6675 / 29/05/2017	
Act Notarial nr. Contract de vanzare-cumparare nr.706, din 19/05/2017 emis de Pop Gabriela;	
B2	Intabulare, drept de PROPRIETATEcu titlu cump\U+0103rarare, dobandit prin Conventie, cota actuala 1/1
	1) RAȚIU DANA-MONICA

C. Partea III. SARCINI .

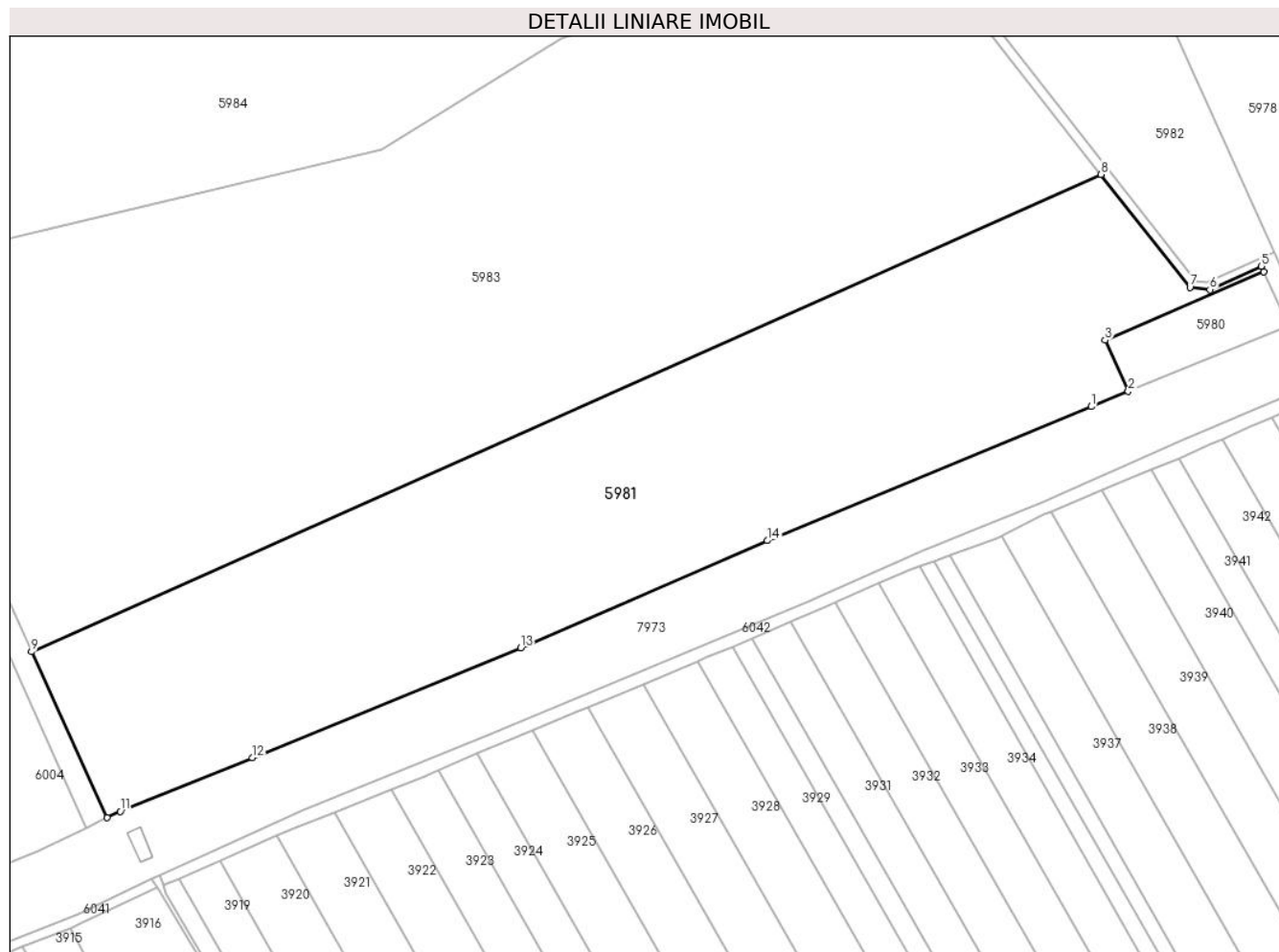
Inscrieri privind dezmembramintele dreptului de proprietate, drepturi reale de garanție și sarcini	Referințe
NU SUNT	

Anexa Nr. 1 La Partea I

Teren

Nr cadastral	Suprafața (mp)*	Observații / Referințe
70653	21.178	

* Suprafața este determinată în planul de proiecție Stereo 70.



Date referitoare la teren

Crt	Categorie folosință	Intravilan	Suprafața (mp)	Tarla	Parcelă	Nr. topo	Observații / Referințe
1	livada	NU	21.178	-	1505/1/1	-	

Lungime Segmente

1) Valorile lungimilor segmentelor sunt obținute din proiecție în plan.

Punct început	X / Y	Punct sfârșit	X / Y	Lungime segment (** (m)
1	403.115,336 542.284,321	2	403.126,606 542.288,906	12.166
2	403.126,606 542.288,906	3	403.119,557 542.304,451	17.069
3	403.119,557 542.304,451	4	403.167,697 542.325,176	52.411
4	403.167,697 542.325,176	5	403.166,912 542.326,912	1.905
5	403.166,912 542.326,912	6	403.151,349 542.319,75	17.132

Punct început	X / Y	Punct sfârşit	X / Y	Lungime segment (** (m)
6	403.151,349 542.319,75	7	403.145,32 542.320,42	6.066
7	403.145,32 542.320,42	8	403.118,314 542.354,717	43.653
8	403.118,314 542.354,717	9	402.793,783 542.209,977	355.344
9	402.793,783 542.209,977	10	402.816,732 542.159,626	55.334
10	402.816,732 542.159,626	11	402.820,726 542.161,528	4.424
11	402.820,726 542.161,528	12	402.860,716 542.177,885	43.206
12	402.860,716 542.177,885	13	402.942,201 542.211,214	88.038
13	402.942,201 542.211,214	14	403.017,032 542.243,659	81.562
14	403.017,032 542.243,659	1	403.115,336 542.284,321	106.382

** Lungimile segmentelor sunt determinate în planul de proiecție Stereo 70 și sunt rotunjite la 1 milimetru.

*** Distanța dintre puncte este formată din segmente cumulate ce sunt mai mici decât valoarea 1 milimetru.

**DATE DESPRE IMOBILUL NR. 5982**

Oficiul de Cadastru și Publicitate Imobiliară ALBA
Biroul de Cadastru și Publicitate Imobiliară Aiud

A. Partea I. Descrierea imobilului

TEREN Extravilan

Nr. CF vechi:1416
Nr. cadastral vechi:121

Adresa: Jud. Alba

Nr. Crt	Nr cadastral Nr. topografic	Suprafața* (mp)	Observații / Referințe
A1	74155	6.700	Sector cadastral:42 Teren neimprejmuit;

B. Partea II. Proprietari și acte

Inscrieri privitoare la dreptul de proprietate și alte drepturi reale		Referințe
5573 / 21/12/2006		
Act Notarial nr. aut nr 750/1997, din 21/12/2006 emis de -;		
B1	Intabulare, drept de PROPRIETATEcu titlu donație, dobandit prin Conventie, cota actuala 1/1 1) POPA AUGUSTIN, și soția 2) POPA MARGARETA, ns Balazs	A1

C. Partea III. SARCINI .

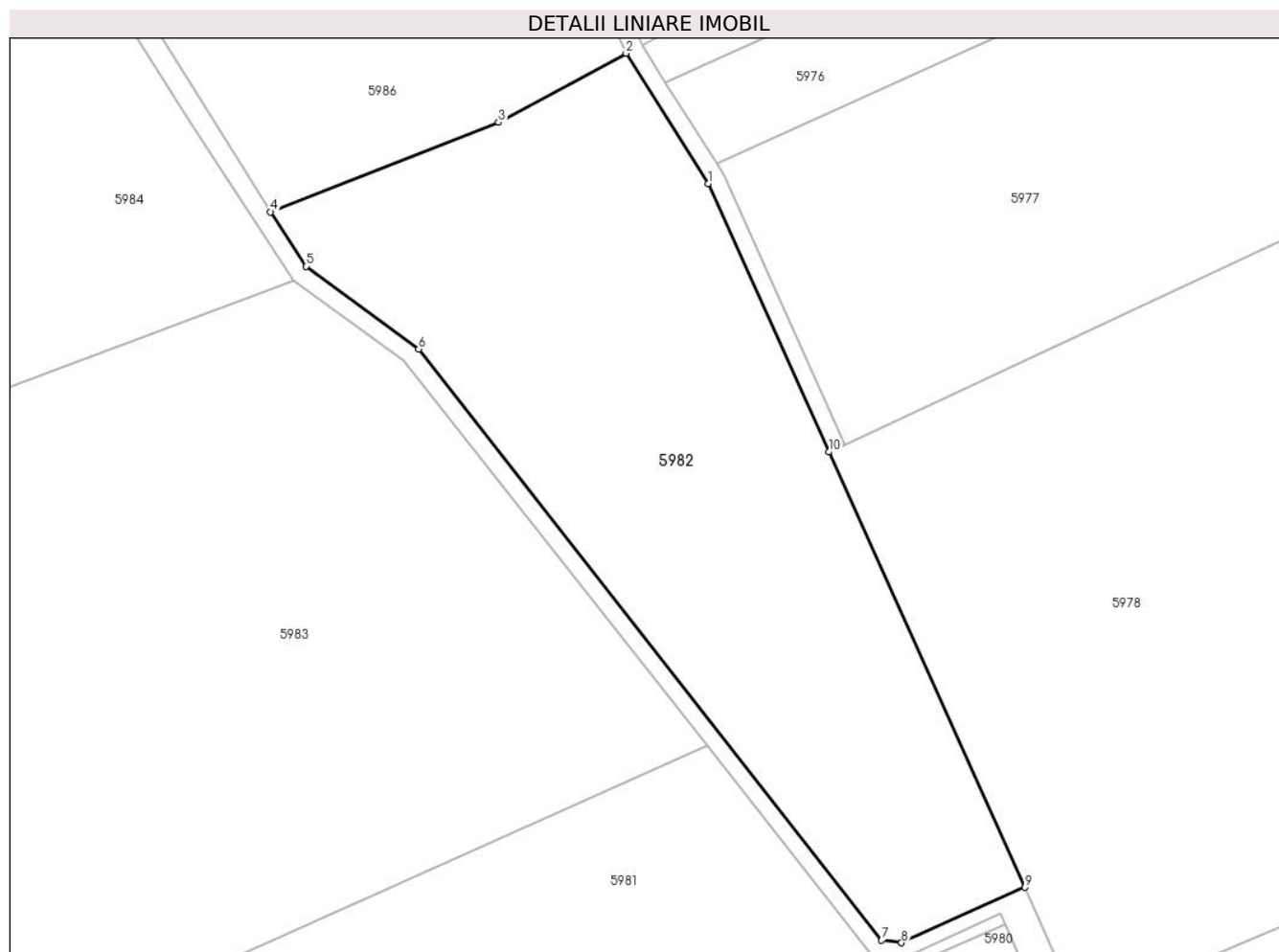
Inscrieri privind dezmembramintele dreptului de proprietate, drepturi reale de garanție și sarcini	Referințe
NU SUNT	

Anexa Nr. 1 La Partea I

Teren

Nr cadastral	Suprafața (mp)*	Observații / Referințe
74155	6.700	

* Suprafața este determinată în planul de proiecție Stereo 70.



Date referitoare la teren

Crt	Categorie folosință	Intravilan	Suprafața (mp)	Tarla	Parcelă	Nr. topo	Observații / Referințe
1	livada	NU	4.100	-	1529	-	
2	arabil	NU	2.600	-	1528	-	

Lungime Segmente

1) Valorile lungimilor segmentelor sunt obținute din proiecție în plan.

Punct început	X / Y	Punct sfârșit	X / Y	Lungime segment (** (m)
1	403.118,488 542.447,69	2	403.104,892 542.469,306	25.537
2	403.104,892 542.469,306	3	403.083,79 542.457,854	24.009
3	403.083,79 542.457,854	4	403.046,03 542.443,06	40.555
4	403.046,03 542.443,06	5	403.051,886 542.434,059	10.739

Punct început	X / Y	Punct sfârșit	X / Y	Lungime segment (** (m)
5	403.051,886 542.434,059	6	403.070,533 542.420,357	23.14
6	403.070,533 542.420,357	7	403.147,224 542.322,515	124.317
7	403.147,224 542.322,515	8	403.150,516 542.322,101	3.319
8	403.150,516 542.322,101	9	403.170,92 542.331,28	22.374
9	403.170,92 542.331,28	10	403.138,478 542.403,308	78.997
10	403.138,478 542.403,308	1	403.118,488 542.447,69	48.677

** Lungimile segmentelor sunt determinate în planul de proiecție Stereo 70 și sunt rotunjite la 1 milimetru.

*** Distanța dintre puncte este formată din segmente cumulate ce sunt mai mici decât valoarea 1 milimetru.

**DATE DESPRE IMOBILUL NR. 5983**

Oficiul de Cadastru și Publicitate Imobiliară ALBA
Biroul de Cadastru și Publicitate Imobiliară Aiud

A. Partea I. Descrierea imobilului

Nr. CF vechi:1417/Miras\U+0103u
Nr. cadastral vechi:122

TEREN Extravilan

Adresa: Jud. Alba

Nr. Crt	Nr cadastral Nr. topografic	Suprafața* (mp)	Observații / Referințe
A1	70657	36.100	Sector cadastral:42 Teren neimprejmuit;

B. Partea II. Proprietari și acte

Inscrieri privitoare la dreptul de proprietate și alte drepturi reale	Referințe
6647 / 29/05/2017	
Act Notarial nr. Contract de vanzare-cumparare nr.706, din 19/05/2017 emis de Pop Gabriela;	
B2	Intabulare, drept de PROPRIETATEcu titlu cump\U+0103rare bun propriu, dobandit prin Conventie, cota actuala 1/1 1) RAȚIU DANA-MONICA
	A1

C. Partea III. SARCINI .

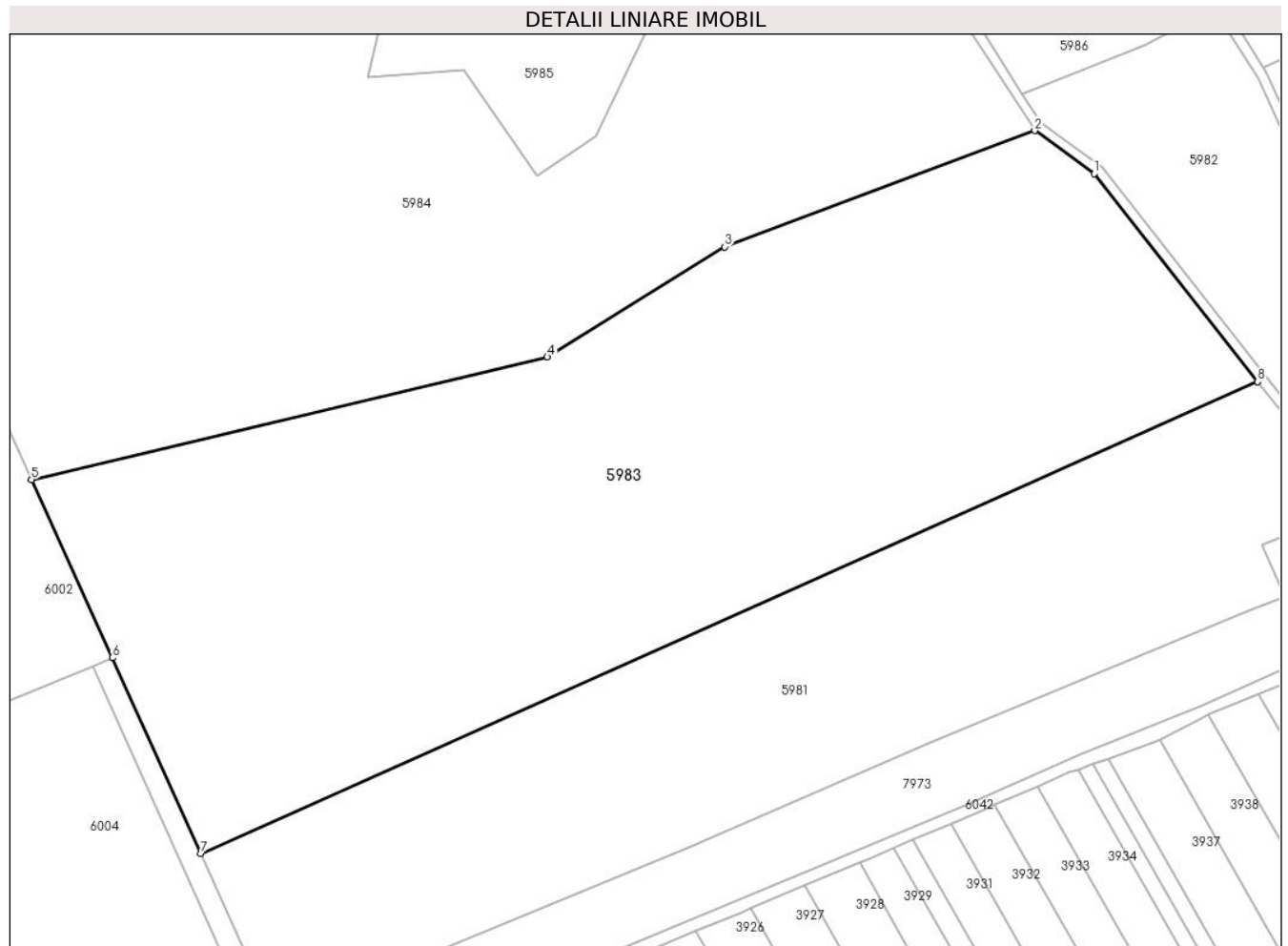
Inscrieri privind dezmembramintele dreptului de proprietate, drepturi reale de garanție și sarcini	Referințe
NU SUNT	

Anexa Nr. 1 La Partea I

Teren

Nr cadastral	Suprafața (mp)*	Observații / Referințe
70657	36.100	

* Suprafața este determinată în planul de proiecție Stereo 70.



Date referitoare la teren

Crt	Categorie folosință	Intravilan	Suprafața (mp)	Tarla	Parcelă	Nr. topo	Observații / Referințe
1	faneata	NU	36.100	-	1505/2	-	

Lungime Segmente

1) Valorile lungimilor segmentelor sunt obținute din proiecție în plan.

Punct început	X / Y	Punct sfârșit	X / Y	Lungime segment (** (m)
1	403.068,112 542.418,471	2	403.049,836 542.431,709	22.567
2	403.049,836 542.431,709	3	402.954,629 542.396,045	101.668
3	402.954,629 542.396,045	4	402.900,15 542.362,228	64.121
4	402.900,15 542.362,228	5	402.741,726 542.324,672	162.815
5	402.741,726 542.324,672	6	402.766,542 542.269,996	60.045

Punct început	X / Y	Punct sfârșit	X / Y	Lungime segment (** (m)
6	402.766,542 542.269,996	7	402.793,783 542.209,977	65.912
7	402.793,783 542.209,977	8	403.118,314 542.354,717	355.344
8	403.118,314 542.354,717	1	403.068,112 542.418,471	81.147

** Lungimile segmentelor sunt determinate în planul de proiecție Stereo 70 și sunt rotunjite la 1 milimetru.

*** Distanța dintre puncte este formată din segmente cumulate ce sunt mai mici decât valoarea 1 milimetru.

**DATE DESPRE IMOBILUL NR. 5984**

Oficiul de Cadastru și Publicitate Imobiliară ALBA
Biroul de Cadastru și Publicitate Imobiliară Aiud

A. Partea I. Descrierea imobilului

Nr. CF vechi:1410/Mirasl\u+0103u

Nr. cadastral vechi:126

TEREN Extravilan

Adresa: Jud. Alba

Nr. Crt	Nr cadastral Nr. topografic	Suprafața* (mp)	Observații / Referințe
A1	70660	88.600	Sector cadastral:42 Teren neimprejmuit;

B. Partea II. Proprietari și acte

Inscrieri privitoare la dreptul de proprietate și alte drepturi reale		Referințe
6654 / 29/05/2017		
Act Notarial nr. Contract de vanzare-cumparare nr.706, din 19/05/2017 emis de Pop Gabriela (act administrativ nr Adeverinta nr.67 din 22.02.2017, emis de Primaria comunei Miraslau;act administrativ nr Oferta de vanzare din 22.02.2017, emis de Primaria comunei Miraslau);		
B2	Intabulare, drept de PROPRIETATEcu titlu cump\u+0103rare bun propriu, dobandit prin Conventie, cota actuala 1/1 1) RAȚIU DANA-MONICA, necasatorita	A1

C. Partea III. SARCINI .

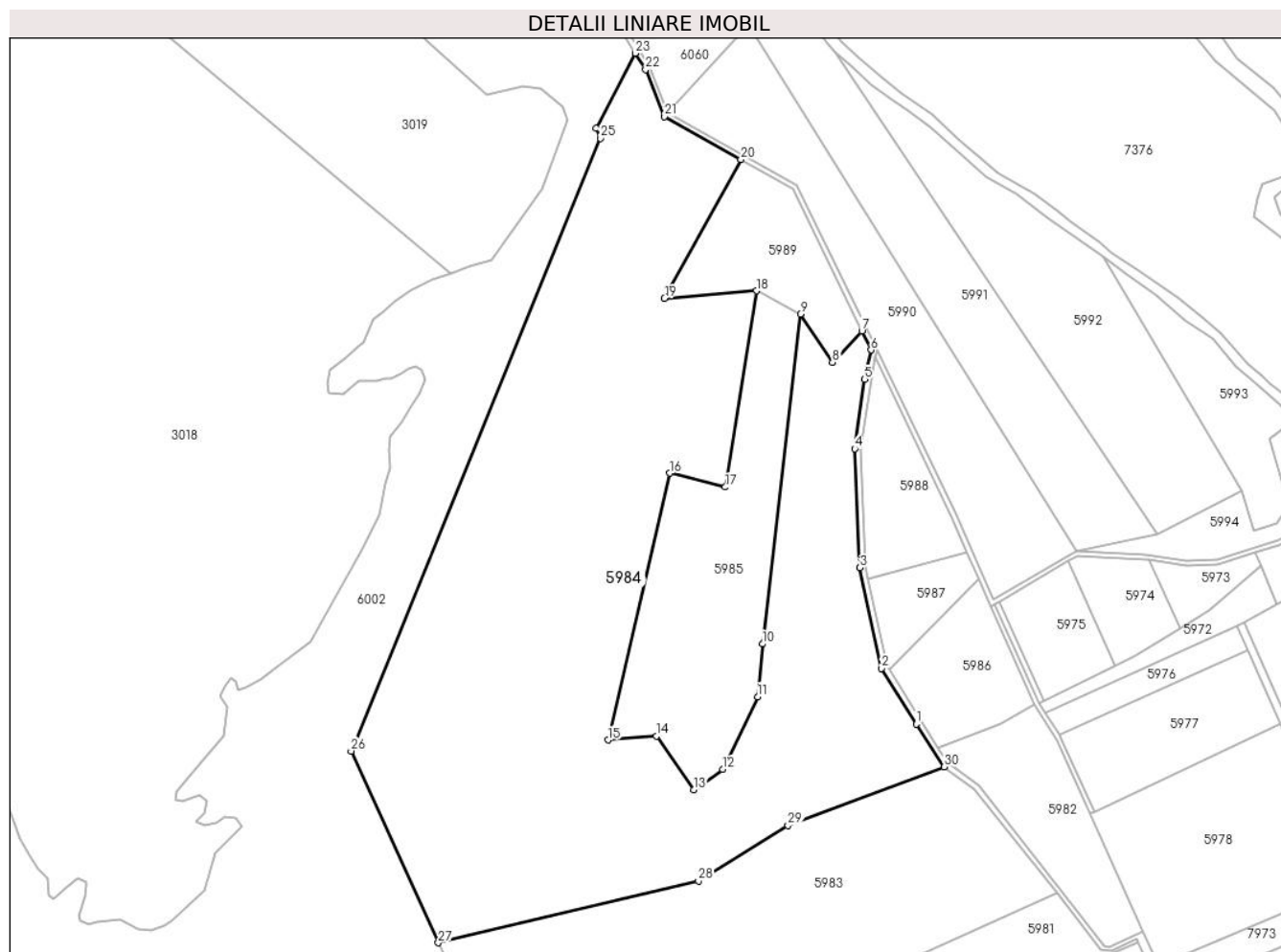
Inscrieri privind dezmembramintele dreptului de proprietate, drepturi reale de garanție și sarcini	Referințe
NU SUNT	

Anexa Nr. 1 La Partea I

Teren

Nr cadastral	Suprafața (mp)*	Observații / Referințe
70660	88.600	

* Suprafața este determinată în planul de proiecție Stereo 70.



Date referitoare la teren

Crt	Categorie folosință	Intra vilan	Suprafața (mp)	Tarla	Parcelă	Nr. topo	Observații / Referințe
1	arabil	NU	600	-	1509	-	
2	pasune	NU	67.350	-	1500/2	-	
3	pasune	NU	1.800	-	1507	-	
4	pasune	NU	400	-	1508	-	
5	faneata	NU	14.700	-	1510	-	
6	altele	NU	150	-	1501/1	-	terenuri neagricole
7	altele	NU	1.000	-	1506	-	terenuri neagricole
8	altele	NU	400	-	1511	-	terenuri neagricole
9	altele	NU	1.800	-	1514	-	terenuri neagricole
10	altele	NU	400	-	1515	-	terenuri neagricole

Lungime Segmente

1) Valorile lungimilor segmentelor sunt obținute din proiecție în plan.

Punct început	X / Y	Punct sfârșit	X / Y	Lungime segment (** (m)
1	403.032,918 542.457,712	2	403.011,496 542.491,679	40.158
3	402.998,476 542.552,856	4	402.995,215 542.625,266	72.484
5	403.001,376 542.667,465	6	403.005,211 542.685,438	18.378
7	402.999,697 542.696,85	8	402.981,756 542.677,924	26.079
9	402.962,156 542.707,204	10	402.939,125 542.506,479	202.041
11	402.936,184 542.474,344	12	402.914,915 542.430,147	49.049
13	402.897,154 542.417,839	14	402.874,459 542.450,384	39.676
15	402.845,144 542.448,01	16	402.882,53 542.610,392	166.63
17	402.916,438 542.601,933	18	402.935,537 542.721,339	120.923
19	402.879,51 542.716,679	20	402.925,934 542.801,39	96.598
21	402.879,313 542.827,397	22	402.867,909 542.856,027	30.818
23	402.861,582 542.865,962	24	402.837,936 542.820,277	51.442
25	402.840,491 542.814,124	26	402.688,621 542.441,316	402.554
27	402.741,726 542.324,672	28	402.900,15 542.362,228	162.815
29	402.954,629 542.396,045	30	403.049,836 542.431,709	101.668

Punct început	X / Y	Punct sfârșit	X / Y	Lungime segment (** (m)
2	403.011,496 542.491,679	3	402.998,476 542.552,856	62.547
4	402.995,215 542.625,266	5	403.001,376 542.667,465	42.646
6	403.005,211 542.685,438	7	402.999,697 542.696,85	12.674
8	402.981,756 542.677,924	9	402.962,156 542.707,204	35.235
10	402.939,125 542.506,479	11	402.936,184 542.474,344	32.269
12	402.914,915 542.430,147	13	402.897,154 542.417,839	21.609
14	402.874,459 542.450,384	15	402.845,144 542.448,01	29.411
16	402.882,53 542.610,392	17	402.916,438 542.601,933	34.947
18	402.935,537 542.721,339	19	402.879,51 542.716,679	56.221
20	402.925,934 542.801,39	21	402.879,313 542.827,397	53.383
22	402.867,909 542.856,027	23	402.861,582 542.865,962	11.779
24	402.837,936 542.820,277	25	402.840,491 542.814,124	6.663
26	402.688,621 542.441,316	27	402.741,726 542.324,672	128.164
28	402.900,15 542.362,228	29	402.954,629 542.396,045	64.121
30	403.049,836 542.431,709	1	403.032,918 542.457,712	31.022

** Lungimile segmentelor sunt determinate în planul de proiecție Stereo 70 și sunt rotunjite la 1 milimetru.

*** Distanța dintre puncte este formată din segmente cumulate ce sunt mai mici decât valoarea 1 milimetru.

**DATE DESPRE IMOBILUL NR. 5985**

Oficiul de Cadastru și Publicitate Imobiliară ALBA
Biroul de Cadastru și Publicitate Imobiliară Aiud

A. Partea I. Descrierea imobilului

Nr. CF vechi:1413/Miras\U+0103u

Nr. cadastral vechi:118

TEREN Extravilan

Adresa: Jud. Alba

Nr. Crt	Nr cadastral Nr. topografic	Suprafața* (mp)	Observații / Referințe
A1	70655	16.400	Sector cadastral:42 Teren neimprejmuit;

B. Partea II. Proprietari și acte

Inscrieri privitoare la dreptul de proprietate și alte drepturi reale	Referințe
6669 / 29/05/2017	
Act Notarial nr. Contract de vanzare-cumparare nr.706, din 19/05/2017 emis de Pop Gabriela;	
B2	Intabulare, drept de PROPRIETATEcu titlu cump\U+0103rare bun propriu, dobandit prin Conventie, cota actuala 1/1 1) RAȚIU DANA-MONICA
	A1

C. Partea III. SARCINI .

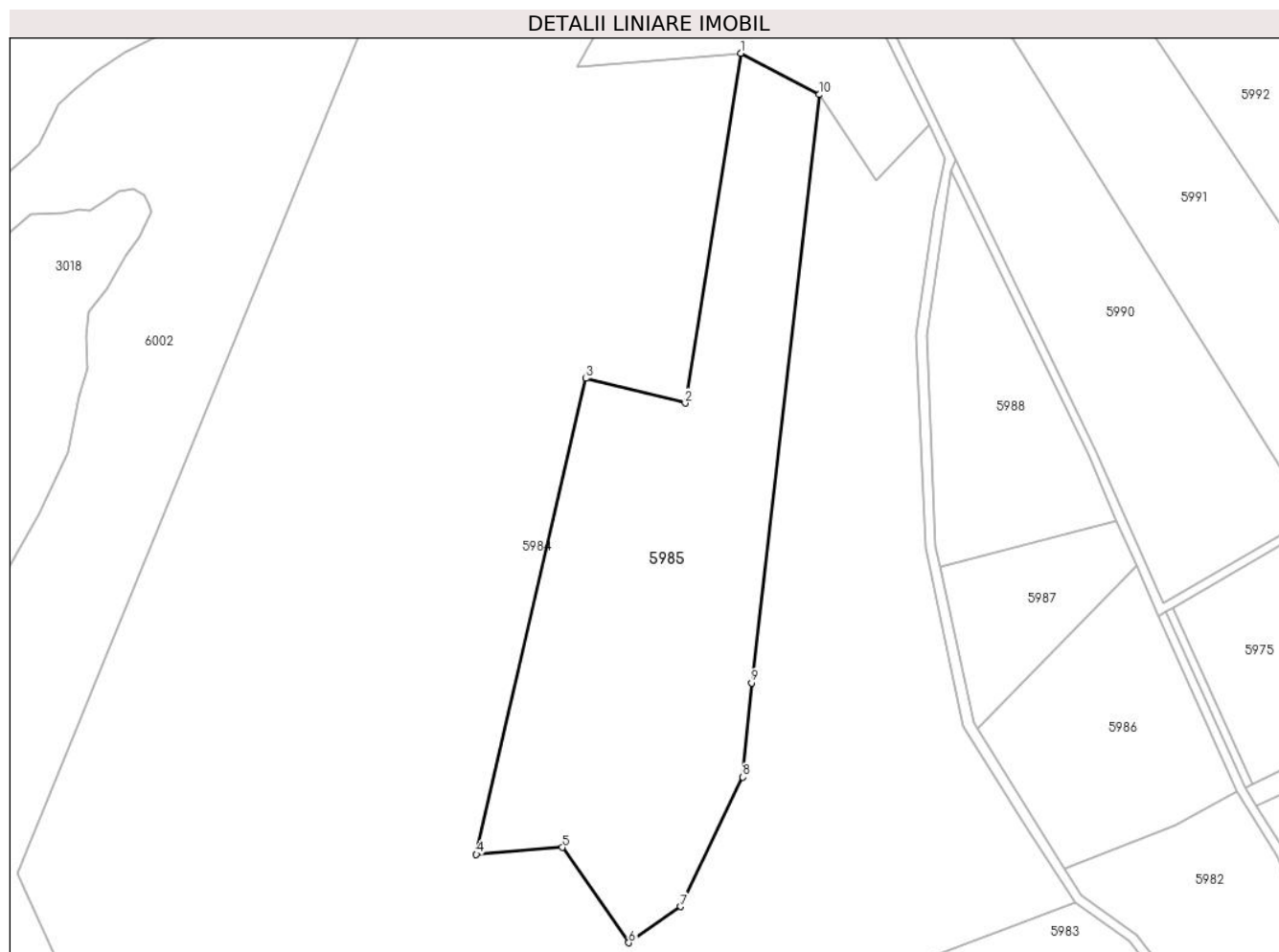
Inscrieri privind dezmembramintele dreptului de proprietate, drepturi reale de garanție și sarcini	Referințe
NU SUNT	

Anexa Nr. 1 La Partea I

Teren

Nr cadastral	Suprafața (mp)*	Observații / Referințe
70655	16.400	

* Suprafața este determinată în planul de proiecție Stereo 70.



Date referitoare la teren

Crt	Categorie folosință	Intravilan	Suprafața (mp)	Tarla	Parcelă	Nr. topo	Observații / Referințe
1	arabil	NU	16.400	-	1512,1513	-	

Lungime Segmente

1) Valorile lungimilor segmentelor sunt obținute din proiecție în plan.

Punct început	X / Y	Punct sfârșit	X / Y	Lungime segment (** (m)
1	402.935,537 542.721,339	2	402.916,438 542.601,933	120.923
2	402.916,438 542.601,933	3	402.882,53 542.610,392	34.947
3	402.882,53 542.610,392	4	402.845,144 542.448,01	166.63
4	402.845,144 542.448,01	5	402.874,459 542.450,384	29.411
5	402.874,459 542.450,384	6	402.897,154 542.417,839	39.676

Punct început	X / Y	Punct sfârșit	X / Y	Lungime segment (** (m)
6	402.897,154 542.417,839	7	402.914,915 542.430,147	21.609
7	402.914,915 542.430,147	8	402.936,184 542.474,344	49.049
8	402.936,184 542.474,344	9	402.939,125 542.506,479	32.269
9	402.939,125 542.506,479	10	402.962,156 542.707,204	202.041
10	402.962,156 542.707,204	1	402.935,537 542.721,339	30.139

** Lungimile segmentelor sunt determinate în planul de proiecție Stereo 70 și sunt rotunjite la 1 milimetru.

*** Distanța dintre puncte este formată din segmente cumulate ce sunt mai mici decât valoarea 1 milimetru.

**DATE DESPRE IMOBILUL NR. 5986**

Oficiul de Cadastru și Publicitate Imobiliară ALBA
Biroul de Cadastru și Publicitate Imobiliară Aiud

A. Partea I. Descrierea imobilului

Nr. CF vechi:1409/Miras\U+0103u
Nr. cadastral vechi:125

TEREN Extravilan

Adresa: Jud. Alba

Nr. Crt	Nr cadastral Nr. topografic	Suprafața* (mp)	Observații / Referințe
A1	70659	4.900	Sector cadastral:42 Teren neimprejmuit;

B. Partea II. Proprietari și acte

Inscrieri privitoare la dreptul de proprietate și alte drepturi reale	Referințe
6671 / 29/05/2017	
Act Notarial nr. Contract de vanzare-cumparare nr.706, din 19/05/2017 emis de Pop Gabriela;	
B2	A1
Intabulare, drept de PROPRIETATEcu titlu cump\U+0103rare bun propriu, dobandit prin Conventie, cota actuala 1/1 1) RAȚIU DANA-MONICA	

C. Partea III. SARCINI .

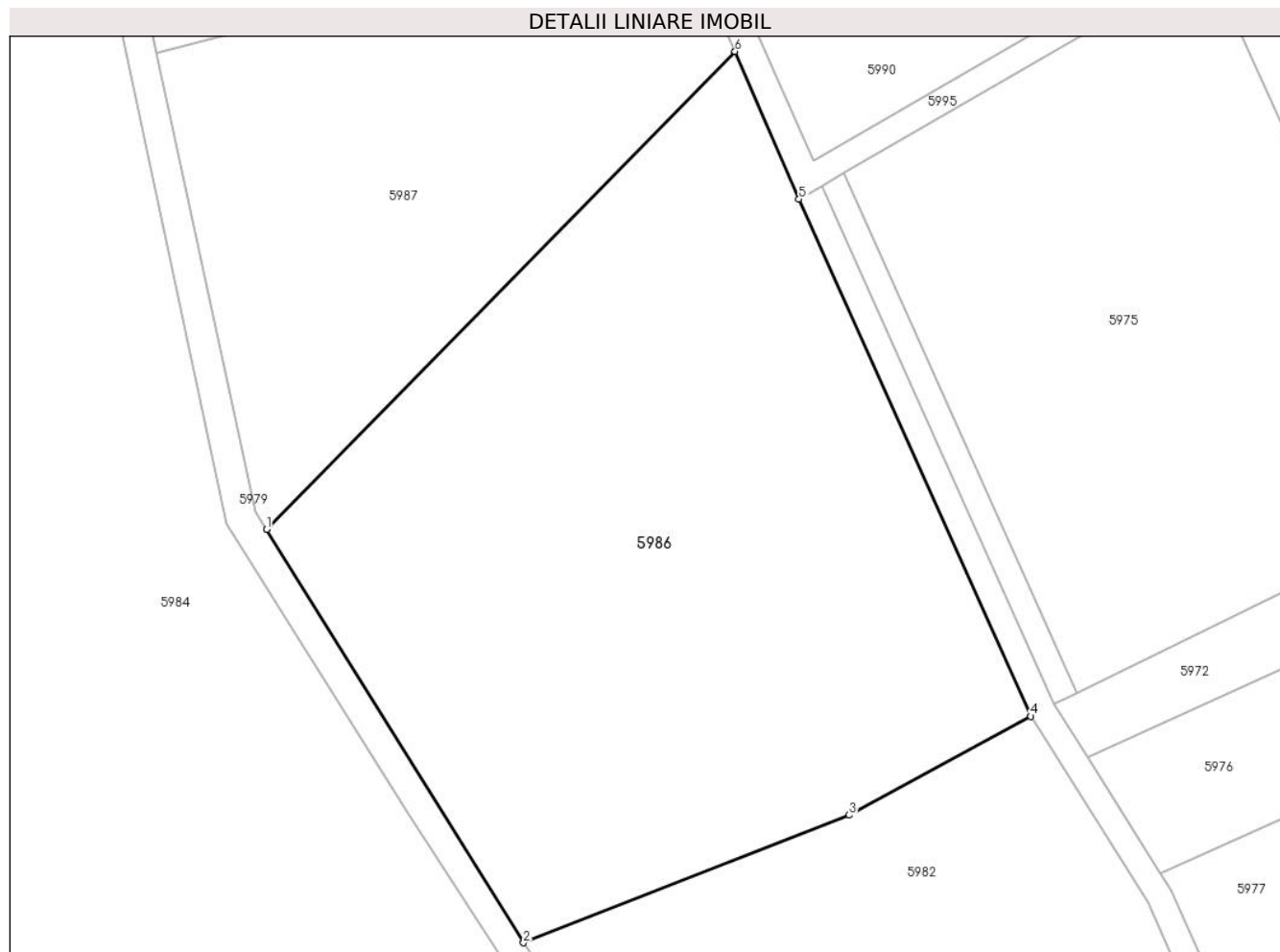
Inscrieri privind dezmembramintele dreptului de proprietate, drepturi reale de garanție și sarcini	Referințe
NU SUNT	

Anexa Nr. 1 La Partea I

Teren

Nr cadastral	Suprafața (mp)*	Observații / Referințe
70659	4.900	

* Suprafața este determinată în planul de proiecție Stereo 70.



Date referitoare la teren

Crt	Categorie folosință	Intravilan	Suprafața (mp)	Tarla	Parcelă	Nr. topo	Observații / Referințe
1	pasune	NU	3.000	-	1523	-	
2	alte	NU	400	-	1524	-	terenuri neagricole
3	faneata	NU	300	-	1525	-	
4	pasune	NU	600	-	1526	-	
5	pasune	NU	600	-	1527	-	

Lungime Segmente

1) Valorile lungimilor segmentelor sunt obținute din proiecție în plan.

Punct început	X / Y	Punct sfârșit	X / Y	Lungime segment (** (m))
1	403.016,192 542.490,956	2	403.046,03 542.443,06	56.429
2	403.046,03 542.443,06	3	403.083,79 542.457,854	40.555

Punct început	X / Y	Punct sfârșit	X / Y	Lungime segment (** (m)
3	403.083,79 542.457,854	4	403.104,892 542.469,306	24.009
4	403.104,892 542.469,306	5	403.077,982 542.529,262	65.717
5	403.077,982 542.529,262	6	403.070,551 542.546,372	18.655
6	403.070,551 542.546,372	1	403.016,192 542.490,956	77.627

** Lungimile segmentelor sunt determinate în planul de proiecție Stereo 70 și sunt rotunjite la 1 milimetru.

*** Distanța dintre puncte este formată din segmente cumulate ce sunt mai mici decât valoarea 1 milimetru.

**DATE DESPRE IMOBILUL NR. 5987**

Oficiul de Cadastru și Publicitate Imobiliară ALBA
Biroul de Cadastru și Publicitate Imobiliară Aiud

A. Partea I. Descrierea imobilului

Nr. CF vechi:1415/Miras\U+0103u
Nr. cadastral vechi:120

TEREN Extravilan

Adresa: Jud. Alba

Nr. Crt	Nr cadastral Nr. topografic	Suprafața* (mp)	Observații / Referințe
A1	70656	2.400	Sector cadastral:42 Teren neimprejmuit;

B. Partea II. Proprietari și acte

Inscrieri privitoare la dreptul de proprietate și alte drepturi reale	Referințe
6673 / 29/05/2017	
Act Notarial nr. Contract de vanzare-cumparare nr.706, din 19/05/2017 emis de Pop Gabriela;	
B2	A1
Intabulare, drept de PROPRIETATEcu titlu cump\U+0103rare bun propriu, dobandit prin Conventie, cota actuala 1/1 1) RAȚIU DANA-MONICA	

C. Partea III. SARCINI .

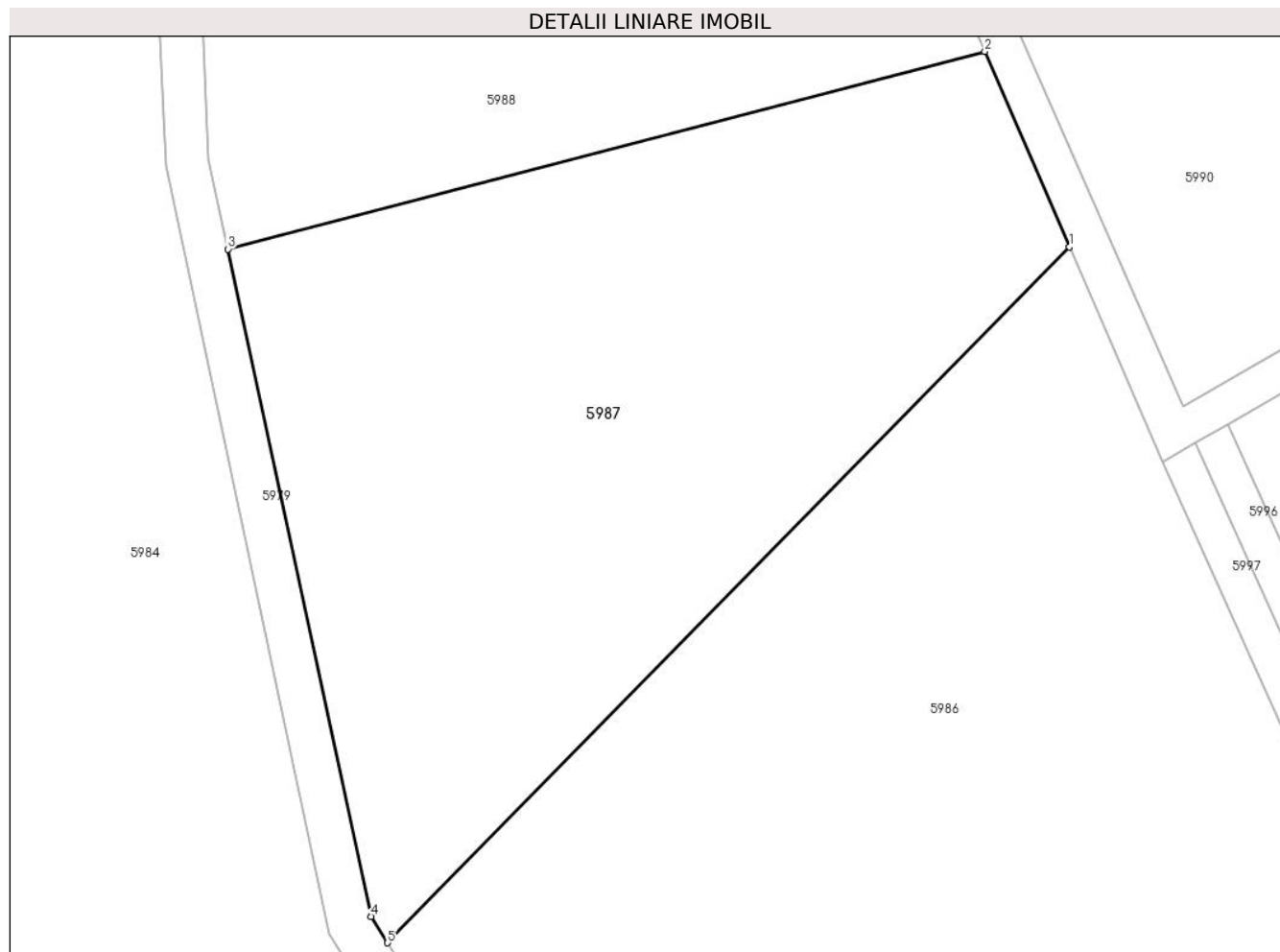
Inscrieri privind dezmembramintele dreptului de proprietate, drepturi reale de garanție și sarcini	Referințe
NU SUNT	

Anexa Nr. 1 La Partea I

Teren

Nr cadastral	Suprafața (mp)*	Observații / Referințe
70656	2.400	

* Suprafața este determinată în planul de proiecție Stereo 70.



Date referitoare la teren

Crt	Categorie folosință	Intra vilan	Suprafața (mp)	Tarla	Parcelă	Nr. topo	Observații / Referințe
1	arabil	NU	2.400	-	1520/1	-	

Lungime Segmente

1) Valorile lungimilor segmentelor sunt obținute din proiecție în plan.

Punct început	X / Y	Punct sfârșit	X / Y	Lungime segment (** (m)
1	403.070,551 542.546,372	2	403.063,792 542.561,936	16.968
2	403.063,792 542.561,936	3	403.003,444 542.546,19	62.369
3	403.003,444 542.546,19	4	403.014,884 542.493,056	54.351
4	403.014,884 542.493,056	5	403.016,192 542.490,956	2.474
5	403.016,192 542.490,956	1	403.070,551 542.546,372	77.627

**** Lungimile segmentelor sunt determinate în planul de proiecție Stereo 70 și sunt rotunjite la 1 milimetru.**

***** Distanța dintre puncte este formată din segmente cumulate ce sunt mai mici decât valoarea 1 milimetru.**

**DATE DESPRE IMOBILUL NR. 5988**

Oficiul de Cadastru și Publicitate Imobiliară ALBA
Biroul de Cadastru și Publicitate Imobiliară Aiud

A. Partea I. Descrierea imobilului

Nr. CF vechi:1408/Miras\U+0103u

Nr. cadastral vechi:124

TEREN Extravilan

Adresa: Jud. Alba

Nr. Crt	Nr cadastral Nr. topografic	Suprafața* (mp)	Observații / Referințe
A1	70654	4.600	Sector cadastral:42 Teren neimprejmuit;

B. Partea II. Proprietari și acte

Inscrieri privitoare la dreptul de proprietate și alte drepturi reale		Referințe
6672 / 29/05/2017		
Act Notarial nr. Contract de vanzare-cumparare nr.706, din 19/05/2017 emis de Pop Gabriela;		
B2	Intabulare, drept de PROPRIETATEcu titlu cump\U+0103rare bun propriu, dobandit prin Conventie, cota actuala 1/1 1) RAȚIU DANA-MONICA	A1

C. Partea III. SARCINI .

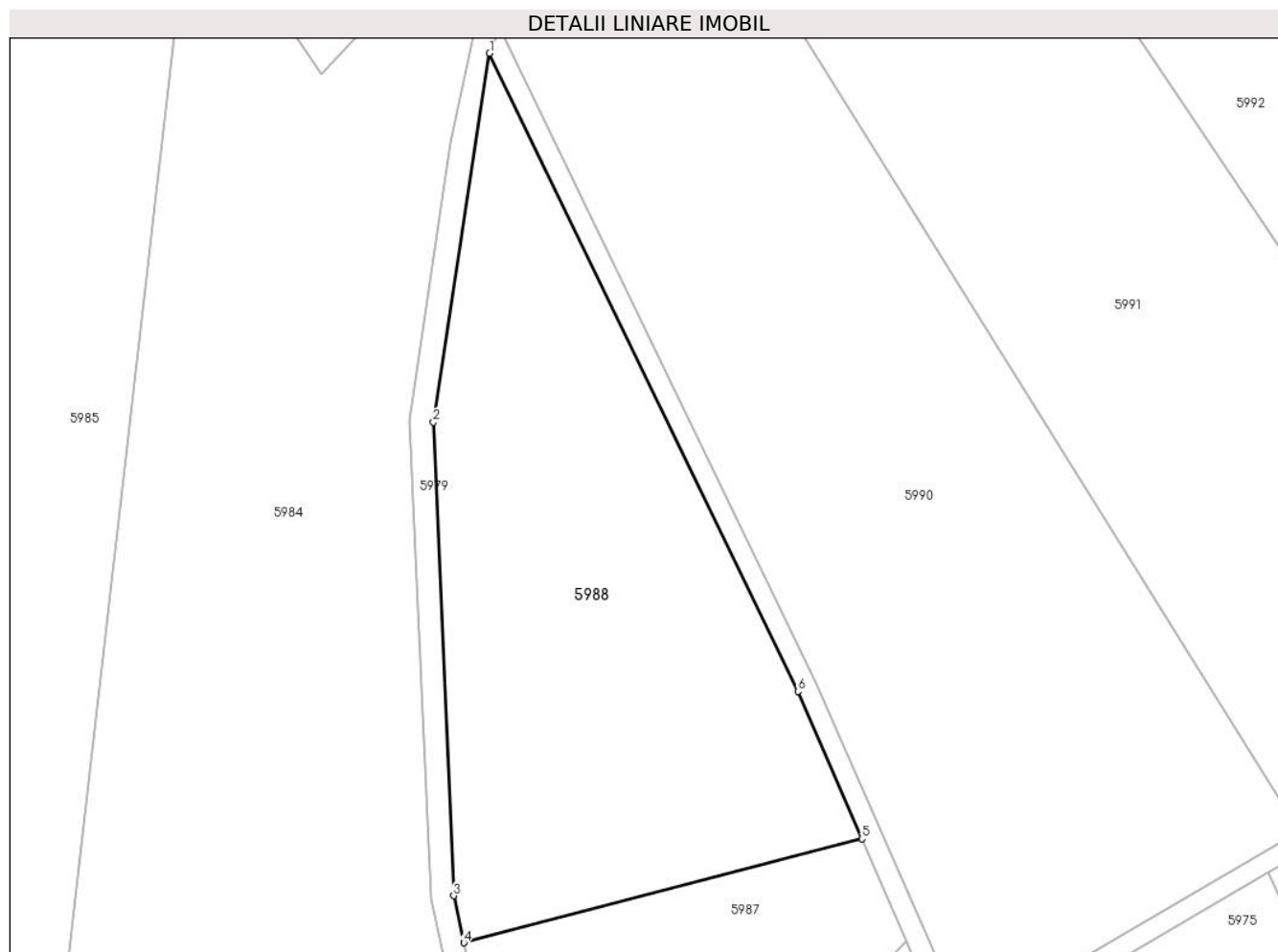
Inscrieri privind dezmembramintele dreptului de proprietate, drepturi reale de garanție și sarcini	Referințe
NU SUNT	

Anexa Nr. 1 La Partea I

Teren

Nr cadastral	Suprafața (mp)*	Observații / Referințe
70654	4.600	

* Suprafața este determinată în planul de proiecție Stereo 70.



Date referitoare la teren

Crt	Categorie folosință	Intra vilan	Suprafața (mp)	Tarla	Parcelă	Nr. topo	Observații / Referințe
1	pasune	NU	4.600	-	1520/2	-	

Lungime Segmente

1) Valorile lungimilor segmentelor sunt obținute din proiecție în plan.

Punct început	X / Y	Punct sfârșit	X / Y	Lungime segment (** (m)
1	403.007,339 542.681,034	2	402.998,826 542.625,086	56.593
2	402.998,826 542.625,086	3	403.001,913 542.553,301	71.851
3	403.001,913 542.553,301	4	403.003,444 542.546,19	7.275
4	403.003,444 542.546,19	5	403.063,792 542.561,936	62.369
5	403.063,792 542.561,936	6	403.054,095 542.584,266	24.344

Punct început	X / Y	Punct sfârșit	X / Y	Lungime segment (** (m)
6	403.054,095 542.584,266	1	403.007,339 542.681,034	107.473

** Lungimile segmentelor sunt determinate în planul de proiecție Stereo 70 și sunt rotunjite la 1 milimetru.

*** Distanța dintre puncte este formată din segmente cumulate ce sunt mai mici decât valoarea 1 milimetru.

**DATE DESPRE IMOBILUL NR. 5989**

Oficiul de Cadastru și Publicitate Imobiliară ALBA
Biroul de Cadastru și Publicitate Imobiliară Aiud

A. Partea I. Descrierea imobilului

Nr. CF vechi:1414/Miras\U+0103u
Nr. cadastral vechi:119

TEREN Extravilan

Adresa: Jud. Alba

Nr. Crt	Nr cadastral Nr. topografic	Suprafața* (mp)	Observații / Referințe
A1	70658	6.300	Sector cadastral:42 Teren neimprejmuit;

B. Partea II. Proprietari și acte

Inscrieri privitoare la dreptul de proprietate și alte drepturi reale	Referințe
6670 / 29/05/2017	
Act Notarial nr. Contract de vanzare-cumparare nr.706, din 19/05/2017 emis de Pop Gabriela;	
B2	A1
Intabulare, drept de PROPRIETATEcu titlu cump\U+0103rare bun propriu, dobandit prin Conventie, cota actuala 1/1 1) RAȚIU DANA-MONICA	

C. Partea III. SARCINI .

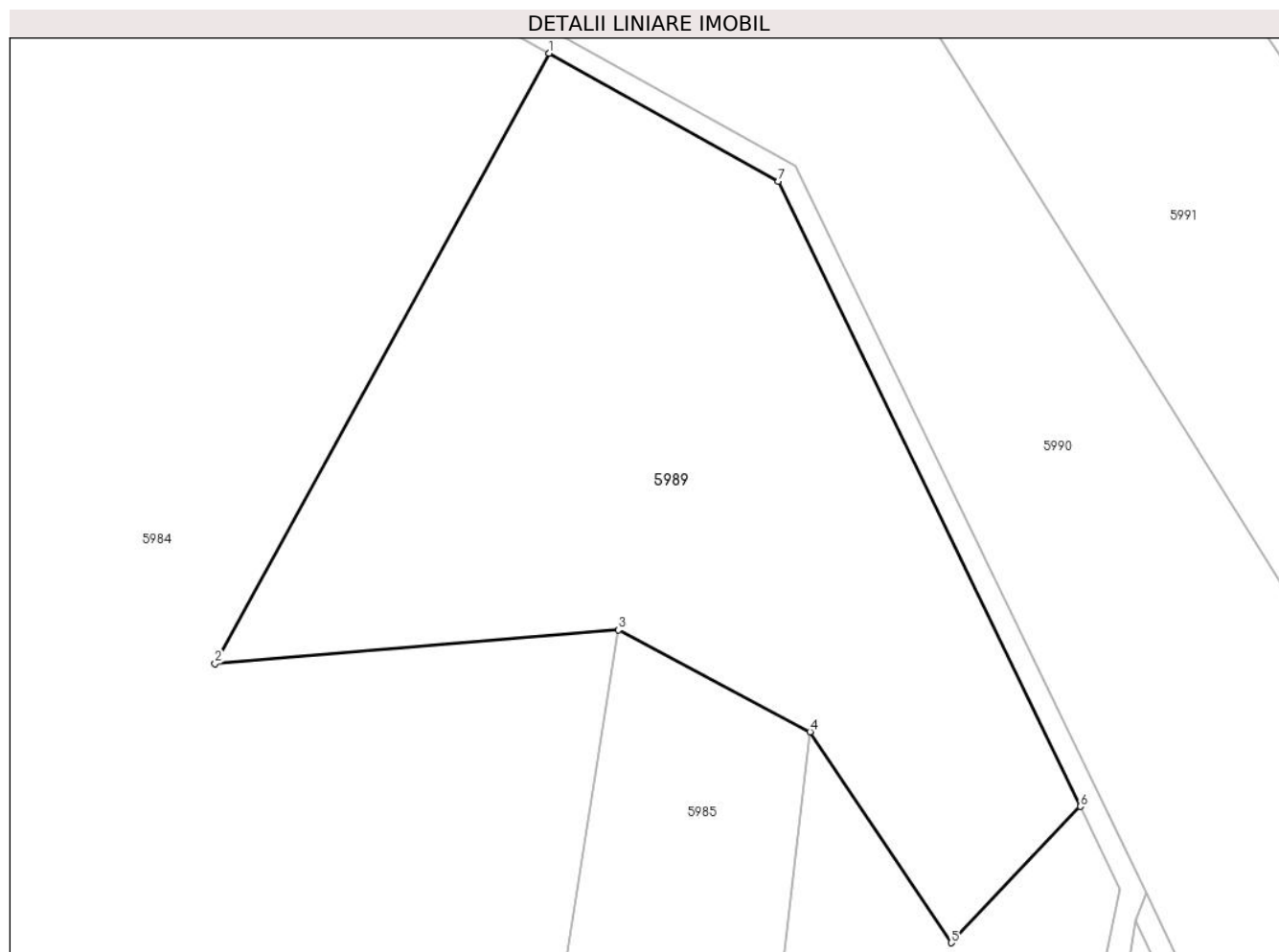
Inscrieri privind dezmembramintele dreptului de proprietate, drepturi reale de garanție și sarcini	Referințe
NU SUNT	

Anexa Nr. 1 La Partea I

Teren

Nr cadastral	Suprafața (mp)*	Observații / Referințe
70658	6.300	

* Suprafața este determinată în planul de proiecție Stereo 70.



Date referitoare la teren

Crt	Categorie folosință	Intra vilan	Suprafața (mp)	Tarla	Parcelă	Nr. topo	Observații / Referințe
1	arabil	NU	6.300	-	1516	-	

Lungime Segmente

1) Valorile lungimilor segmentelor sunt obținute din proiecție în plan.

Punct început	X / Y	Punct sfârșit	X / Y	Lungime segment (** (m)
1	402.925,934 542.801,39	2	402.879,51 542.716,679	96.598
2	402.879,51 542.716,679	3	402.935,537 542.721,339	56.221
3	402.935,537 542.721,339	4	402.962,156 542.707,204	30.139
4	402.962,156 542.707,204	5	402.981,756 542.677,924	35.235
5	402.981,756 542.677,924	6	402.999,697 542.696,85	26.079

Punct început	X / Y	Punct sfârșit	X / Y	Lungime segment (** (m)
6	402.999,697 542.696,85	7	402.957,766 542.783,634	96.383
7	402.957,766 542.783,634	1	402.925,934 542.801,39	36.45

** Lungimile segmentelor sunt determinate în planul de proiecție Stereo 70 și sunt rotunjite la 1 milimetru.

*** Distanța dintre puncte este formată din segmente cumulate ce sunt mai mici decât valoarea 1 milimetru.

**DATE DESPRE IMOBILUL NR. 5990**

Oficiul de Cadastru și Publicitate Imobiliară ALBA
Biroul de Cadastru și Publicitate Imobiliară Aiud

A. Partea I. Descrierea imobilului

TEREN Extravilan

Adresa: Jud. Alba

Nr. Crt	Nr cadastral Nr. topografic	Suprafața* (mp)	Observații / Referințe
A1		16.100	Sector cadastral:42 Teren neimprejmuit;

B. Partea II. Proprietari și acte

Inscrieri privitoare la dreptul de proprietate și alte drepturi reale	Referințe
1 / 01/01/2022	
Act Administrativ nr. 1765/59, din 26/04/1994 emis de CJSPDPAT ALBA (titlu de proprietate);	
B1	A1
Intabulare, drept de PROPRIETATE, dobandit prin Reconstituire, cota actuala 1/1 1) CHIMA I DORA	

C. Partea III. SARCINI .

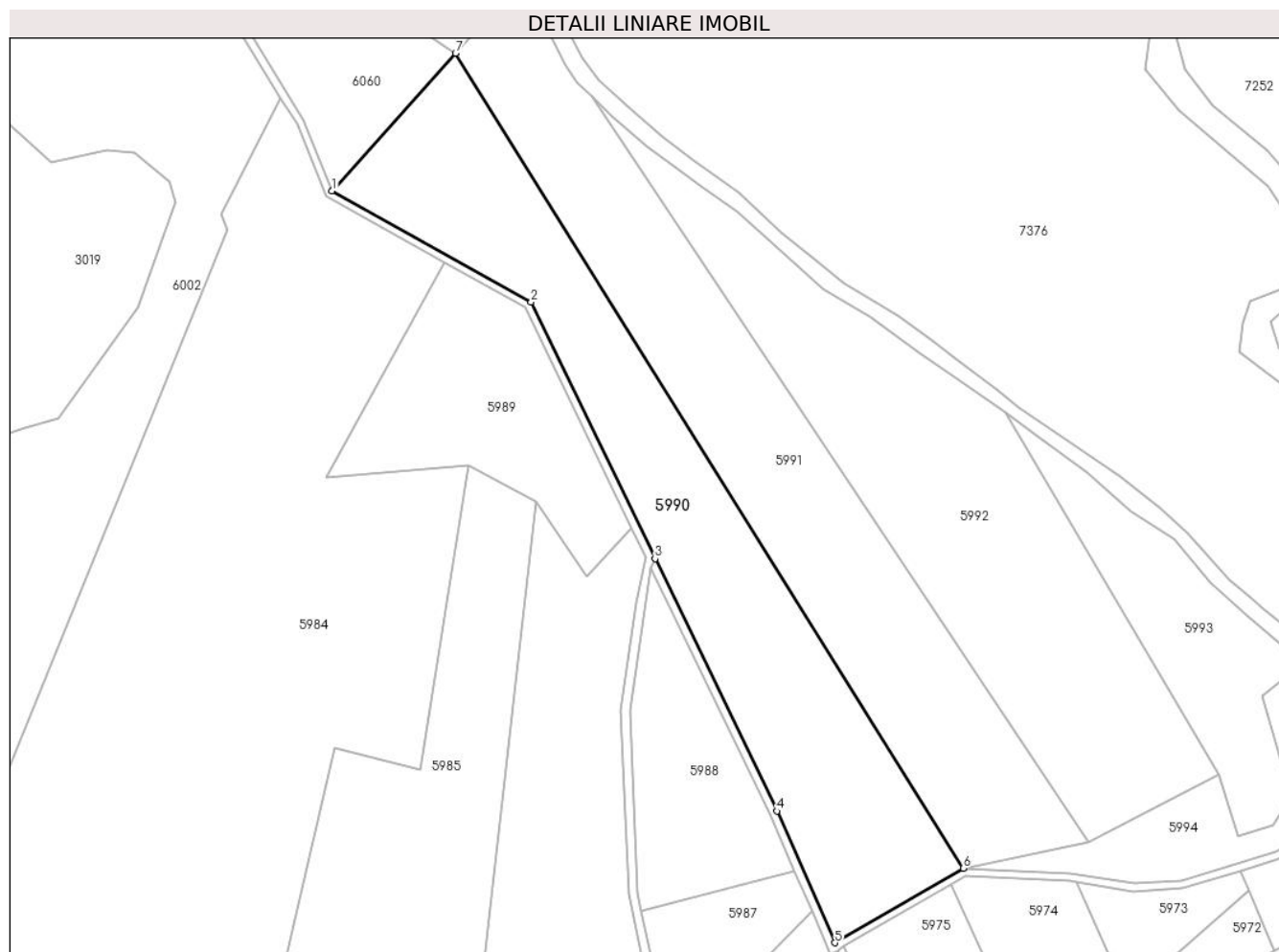
Inscrieri privind dezmembramintele dreptului de proprietate, drepturi reale de garanție și sarcini	Referințe
NU SUNT	

Anexa Nr. 1 La Partea I

Teren

Nr cadastral	Suprafața (mp)*	Observații / Referințe
	16.100	

* Suprafața este determinată în planul de proiecție Stereo 70.



Date referitoare la teren

Crt	Categorie folosință	Intravilan	Suprafața (mp)	Tarla	Parcelă	Nr. topo	Observații / Referințe
1	arabil	NU	16.100	-	1519	-	

Lungime Segmente

1) Valorile lungimilor segmentelor sunt obținute din proiecție în plan.

Punct început	X / Y	Punct sfârșit	X / Y	Lungime segment (** (m)
1	402.881,706 542.829,497	2	402.960,055 542.785,792	89.715
2	402.960,055 542.785,792	3	403.008,855 542.684,792	112.171
3	403.008,855 542.684,792	4	403.056,819 542.585,524	110.248
4	403.056,819 542.585,524	5	403.079,664 542.533,707	56.629
5	403.079,664 542.533,707	6	403.130,189 542.563,04	58.422

Punct început	X / Y	Punct sfârșit	X / Y	Lungime segment (** (m)
6	403.130,189 542.563,04	7	402.930,328 542.883,644	377.797
7	402.930,328 542.883,644	1	402.881,706 542.829,497	72.773

** Lungimile segmentelor sunt determinate în planul de proiecție Stereo 70 și sunt rotunjite la 1 milimetru.

*** Distanța dintre puncte este formată din segmente cumulate ce sunt mai mici decât valoarea 1 milimetru.

**DATE DESPRE IMOBILUL NR. 5991**

Oficiul de Cadastru și Publicitate Imobiliară ALBA
Biroul de Cadastru și Publicitate Imobiliară Aiud

A. Partea I. Descrierea imobilului

TEREN Extravilan

Adresa: Jud. Alba

Nr. Crt	Nr cadastral Nr. topografic	Suprafața* (mp)	Observații / Referințe
A1		16.000	Sector cadastral:42 Teren neimprejmuit;

B. Partea II. Proprietari și acte

Inscrieri privitoare la dreptul de proprietate și alte drepturi reale	Referințe
1 / 01/01/2022	
Act Administrativ nr. 1765/60, din 26/04/1994 emis de CJPSDPAT ALBA (titlu de proprietate);	
B1	A1
Intabulare, drept de PROPRIETATE, dobandit prin Reconstituire, cota actuala 1/1 1) POPA A AUREL	

C. Partea III. SARCINI .

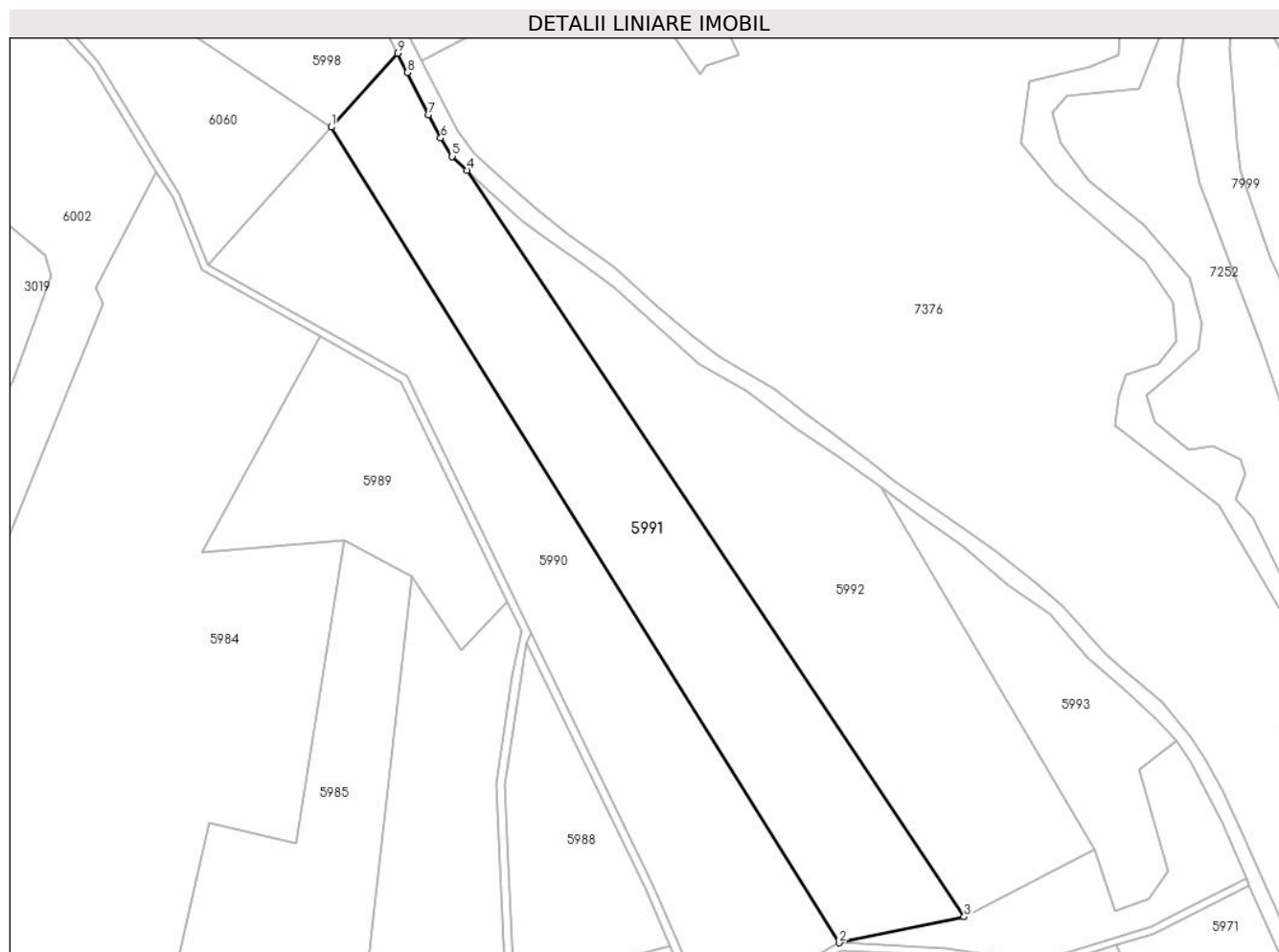
Inscrieri privind dezmembramintele dreptului de proprietate, drepturi reale de garanție și sarcini	Referințe
NU SUNT	

Anexa Nr. 1 La Partea I

Teren

Nr cadastral	Suprafața (mp)*	Observații / Referințe
	16.000	

* Suprafața este determinată în planul de proiecție Stereo 70.



Date referitoare la teren

Crt	Categorie folosință	Intra vilan	Suprafața (mp)	Tarla	Parcelă	Nr. topo	Observații / Referințe
1	arabil	NU	16.000	-	1552/1	-	

Lungime Segmente

1) Valorile lungimilor segmentelor sunt obținute din proiecție în plan.

Punct început	X / Y	Punct sfârșit	X / Y	Lungime segment (** (m)
1	402.930,328 542.883,644	2	403.130,189 542.563,04	377.797
2	403.130,189 542.563,04	3	403.179,373 542.573,204	50.224
3	403.179,373 542.573,204	4	402.983,736 542.866,683	352.709
4	402.983,736 542.866,683	5	402.977,957 542.872,167	7.967
5	402.977,957 542.872,167	6	402.973,428 542.879,354	8.495

Punct început	X / Y	Punct sfârșit	X / Y	Lungime segment (** (m)
6	402.973,428 542.879,354	7	402.968,545 542.888,481	10.351
7	402.968,545 542.888,481	8	402.960,303 542.905,109	18.559
8	402.960,303 542.905,109	9	402.956,438 542.912,72	8.536
9	402.956,438 542.912,72	1	402.930,328 542.883,644	39.079

** Lungimile segmentelor sunt determinate în planul de proiecție Stereo 70 și sunt rotunjite la 1 milimetru.

*** Distanța dintre puncte este formată din segmente cumulate ce sunt mai mici decât valoarea 1 milimetru.

**DATE DESPRE IMOBILUL NR. 5992**

Oficiul de Cadastru și Publicitate Imobiliară ALBA
Biroul de Cadastru și Publicitate Imobiliară Aiud

A. Partea I. Descrierea imobilului

TEREN Extravilan

Adresa: Jud. Alba

Nr. Crt	Nr cadastral Nr. topografic	Suprafața* (mp)	Observații / Referințe
A1		16.100	Sector cadastral:42 Teren neimpregmuit;

B. Partea II. Proprietari și acte

Inscrieri privitoare la dreptul de proprietate și alte drepturi reale		Referințe
1 / 01/01/2022		
Act Administrativ nr. 1765/58, din 26/04/1994 emis de CJPSDPAT ALBA (titlu de proprietate);		
B1	Intabulare, drept de PROPRIETATE, dobandit prin Reconstituire, cota actuala 1/1 1) CHIMA I DORA 2) POPA A AUREL 3) PRED A ELENA	A1

C. Partea III. SARCINI .

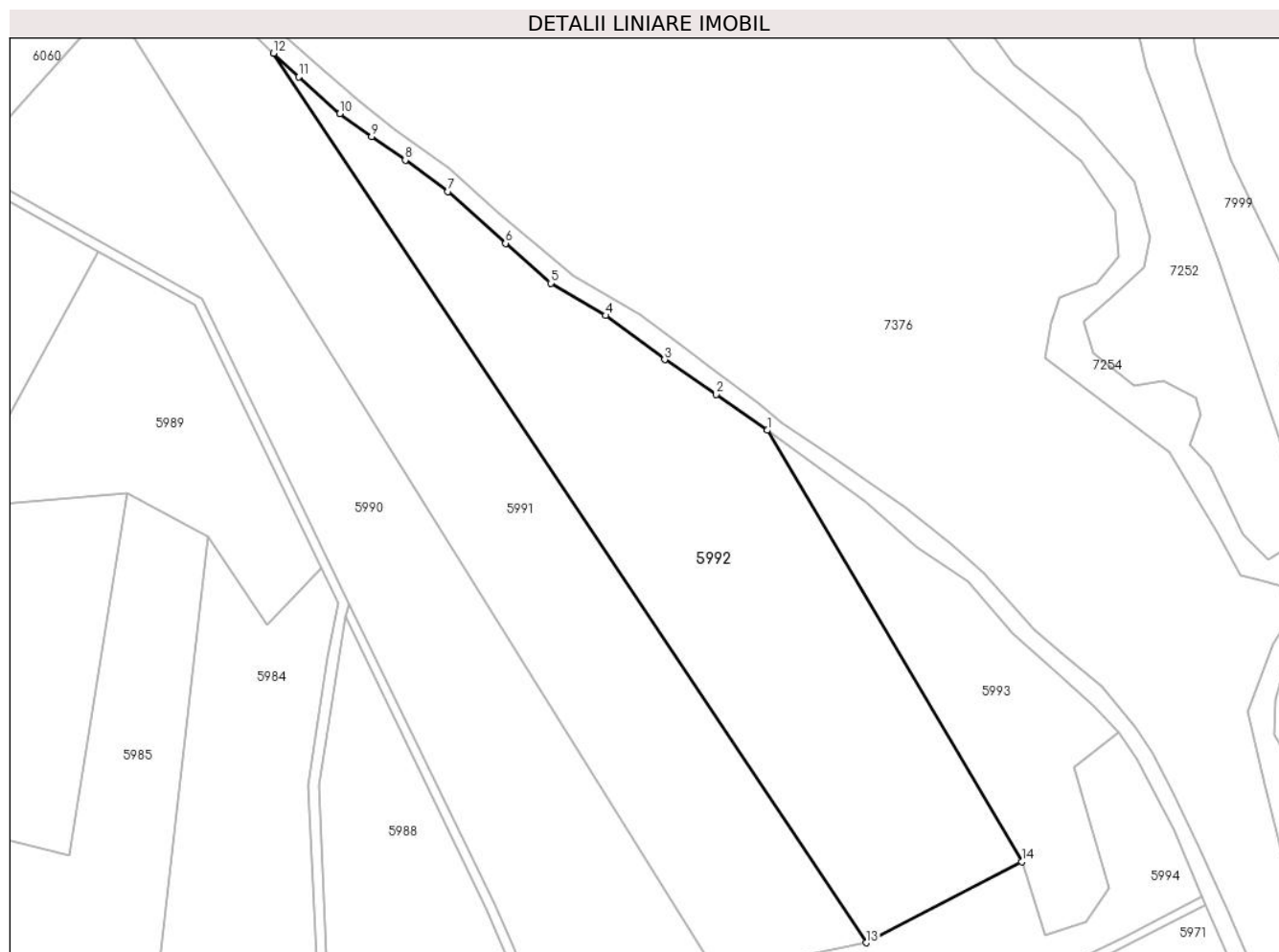
Inscrieri privind dezmembramintele dreptului de proprietate, drepturi reale de garanție și sarcini	Referințe
NU SUNT	

Anexa Nr. 1 La Partea I

Teren

Nr cadastral	Suprafața (mp)*	Observații / Referințe
	16.100	

* Suprafața este determinată în planul de proiecție Stereo 70.



Date referitoare la teren

Crt	Categorie folosință	Intravilan	Suprafața (mp)	Tarla	Parcelă	Nr. topo	Observații / Referințe
1	arabil	NU	16.100	-	1552/2	-	

Lungime Segmente

1) Valorile lungimilor segmentelor sunt obținute din proiecție în plan.

Punct început	X / Y	Punct sfârșit	X / Y	Lungime segment (** (m)
1	403.146,75 542.742,289	2	403.129,88 542.754,103	20.595
2	403.129,88 542.754,103	3	403.112,866 542.765,581	20.524
3	403.112,866 542.765,581	4	403.093,37 542.780,145	24.335
4	403.093,37 542.780,145	5	403.075,209 542.790,797	21.054
5	403.075,209 542.790,797	6	403.060,328 542.803,95	19.861

Punct început	X / Y	Punct sfârșit	X / Y	Lungime segment (** (m)
6	403.060,328 542.803,95	7	403.041,319 542.821,097	25.6
7	403.041,319 542.821,097	8	403.027,223 542.831,443	17.485
8	403.027,223 542.831,443	9	403.016,11 542.839,194	13.549
9	403.016,11 542.839,194	10	403.005,593 542.846,711	12.927
10	403.005,593 542.846,711	11	402.991,972 542.858,868	18.257
11	402.991,972 542.858,868	12	402.983,736 542.866,683	11.354
12	402.983,736 542.866,683	13	403.179,373 542.573,204	352.709
13	403.179,373 542.573,204	14	403.230,749 542.599,934	57.913
14	403.230,749 542.599,934	1	403.146,75 542.742,289	165.29

** Lungimile segmentelor sunt determinate în planul de proiecție Stereo 70 și sunt rotunjite la 1 milimetru.

*** Distanța dintre puncte este formată din segmente cumulate ce sunt mai mici decât valoarea 1 milimetru.

**DATE DESPRE IMOBILUL NR. 5993**

Oficiul de Cadastru și Publicitate Imobiliară ALBA
Biroul de Cadastru și Publicitate Imobiliară Aiud

A. Partea I. Descrierea imobilului

TEREN Extravilan

Adresa: Jud. Alba

Nr. Crt	Nr cadastral Nr. topografic	Suprafața* (mp)	Observații / Referințe
A1		5.200	Sector cadastral:42 Teren neimprejmuit;

B. Partea II. Proprietari și acte

Inscrieri privitoare la dreptul de proprietate și alte drepturi reale	Referințe
1 / 01/01/2022	
Act Administrativ nr. 1765/58, din 26/04/1994 emis de CJPSDPAT ALBA (titlu de proprietate);	
B1	A1
Intabulare, drept de PROPRIETATE, dobandit prin Reconstituire, cota actuala 1/1	
1) CHIMA I DORA	
2) POPA A AUREL	
3) PRED A ELENA	

C. Partea III. SARCINI .

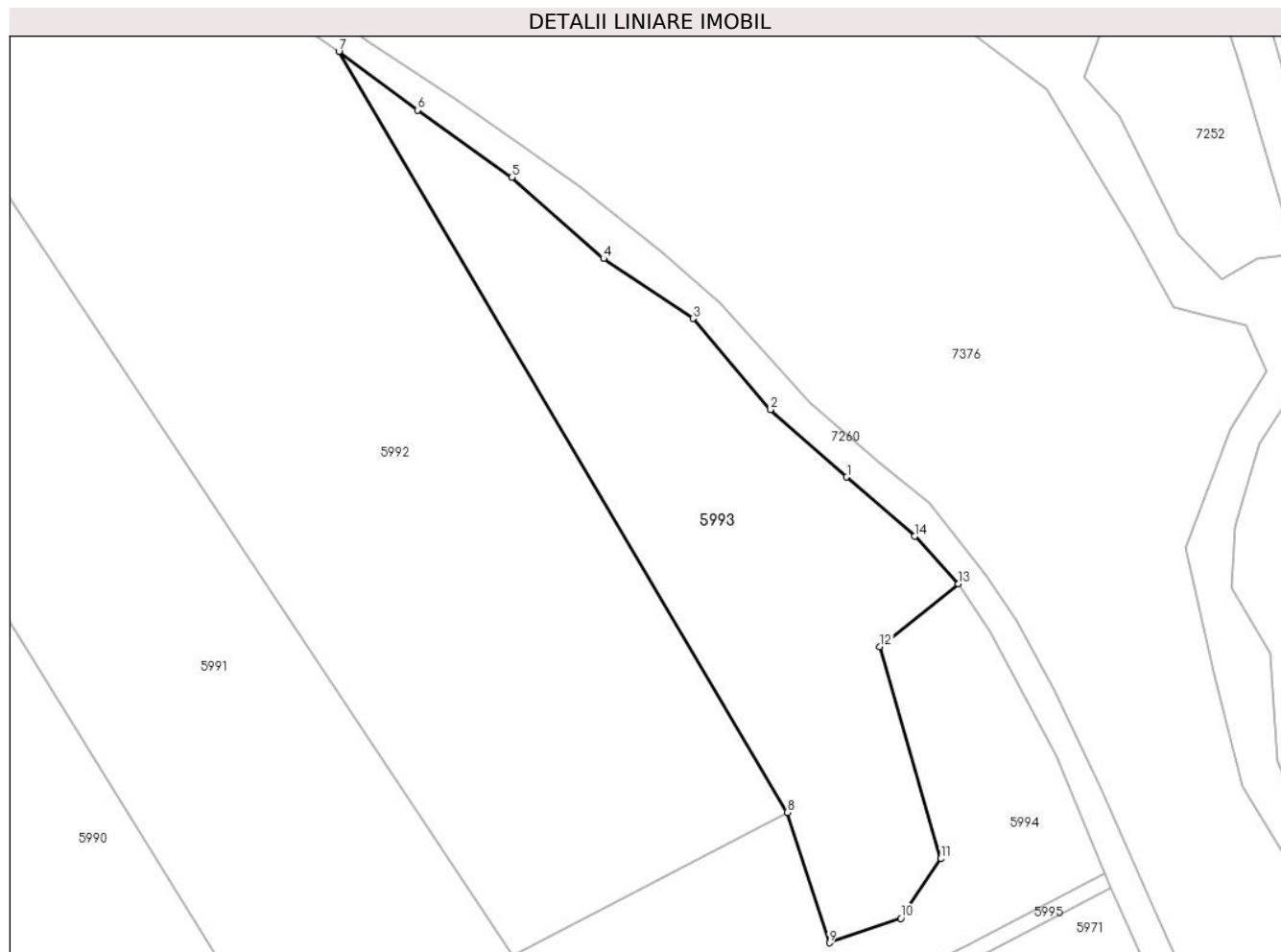
Inscrieri privind dezmembramintele dreptului de proprietate, drepturi reale de garanție și sarcini	Referințe
NU SUNT	

Anexa Nr. 1 La Partea I

Teren

Nr cadastral	Suprafața (mp)*	Observații / Referințe
	5.200	

* Suprafața este determinată în planul de proiecție Stereo 70.



Date referitoare la teren

Crt	Categorie folosință	Intravilan	Suprafața (mp)	Tarla	Parcelă	Nr. topo	Observații / Referințe
1	faneata	NU	2.400	-	1549/2	-	
2	neproductiv	NU	900	-	1550	-	
3	neproductiv	NU	1.900	-	1551	-	

Lungime Segmente

1) Valorile lungimilor segmentelor sunt obținute din proiecție în plan.

Punct început	X / Y	Punct sfârșit	X / Y	Lungime segment (** (m)
1	403.241,873 542.662,682	2	403.227,582 542.675,262	19.039
2	403.227,582 542.675,262	3	403.213,113 542.692,327	22.373
3	403.213,113 542.692,327	4	403.196,331 542.703,537	20.182
4	403.196,331 542.703,537	5	403.179,155 542.718,72	22.925

Punct început	X / Y	Punct sfârșit	X / Y	Lungime segment (** (m)
5	403.179,155 542.718,72	6	403.161,47 542.731,328	21.719
6	403.161,47 542.731,328	7	403.146,75 542.742,289	18.353
7	403.146,75 542.742,289	8	403.230,749 542.599,934	165.29
8	403.230,749 542.599,934	9	403.238,605 542.575,541	25.627
9	403.238,605 542.575,541	10	403.251,989 542.580,128	14.148
10	403.251,989 542.580,128	11	403.259,473 542.591,27	13.422
11	403.259,473 542.591,27	12	403.248,087 542.630,957	41.288
12	403.248,087 542.630,957	13	403.262,805 542.642,658	18.802
13	403.262,805 542.642,658	14	403.254,557 542.651,58	12.15
14	403.254,557 542.651,58	1	403.241,873 542.662,682	16.856

** Lungimile segmentelor sunt determinate în planul de proiecție Stereo 70 și sunt rotunjite la 1 milimetru.

*** Distanța dintre puncte este formată din segmente cumulate ce sunt mai mici decât valoarea 1 milimetru.

**DATE DESPRE IMOBILUL NR. 5994**

Oficiul de Cadastru și Publicitate Imobiliară ALBA
Biroul de Cadastru și Publicitate Imobiliară Aiud

A. Partea I. Descrierea imobilului

TEREN Extravilan

Adresa: Jud. Alba

Nr. Crt	Nr cadastral Nr. topografic	Suprafața* (mp)	Observații / Referințe
A1		3.700	Sector cadastral:42 Teren neimprejmuit;

B. Partea II. Proprietari și acte

Inscrieri privitoare la dreptul de proprietate și alte drepturi reale	Referințe
1 / 01/01/2022	
Act Administrativ nr. 1765/60, din 26/04/1994 emis de CJPSDPAT ALBA (titlu de proprietate);	
B1	A1
Intabulare, drept de PROPRIETATE, dobandit prin Reconstituire, cota actuala 1/1	
1) POPA A AUREL	
2) PRED A ELENA	

C. Partea III. SARCINI .

Inscrieri privind dezmembramintele dreptului de proprietate, drepturi reale de garanție și sarcini	Referințe
NU SUNT	

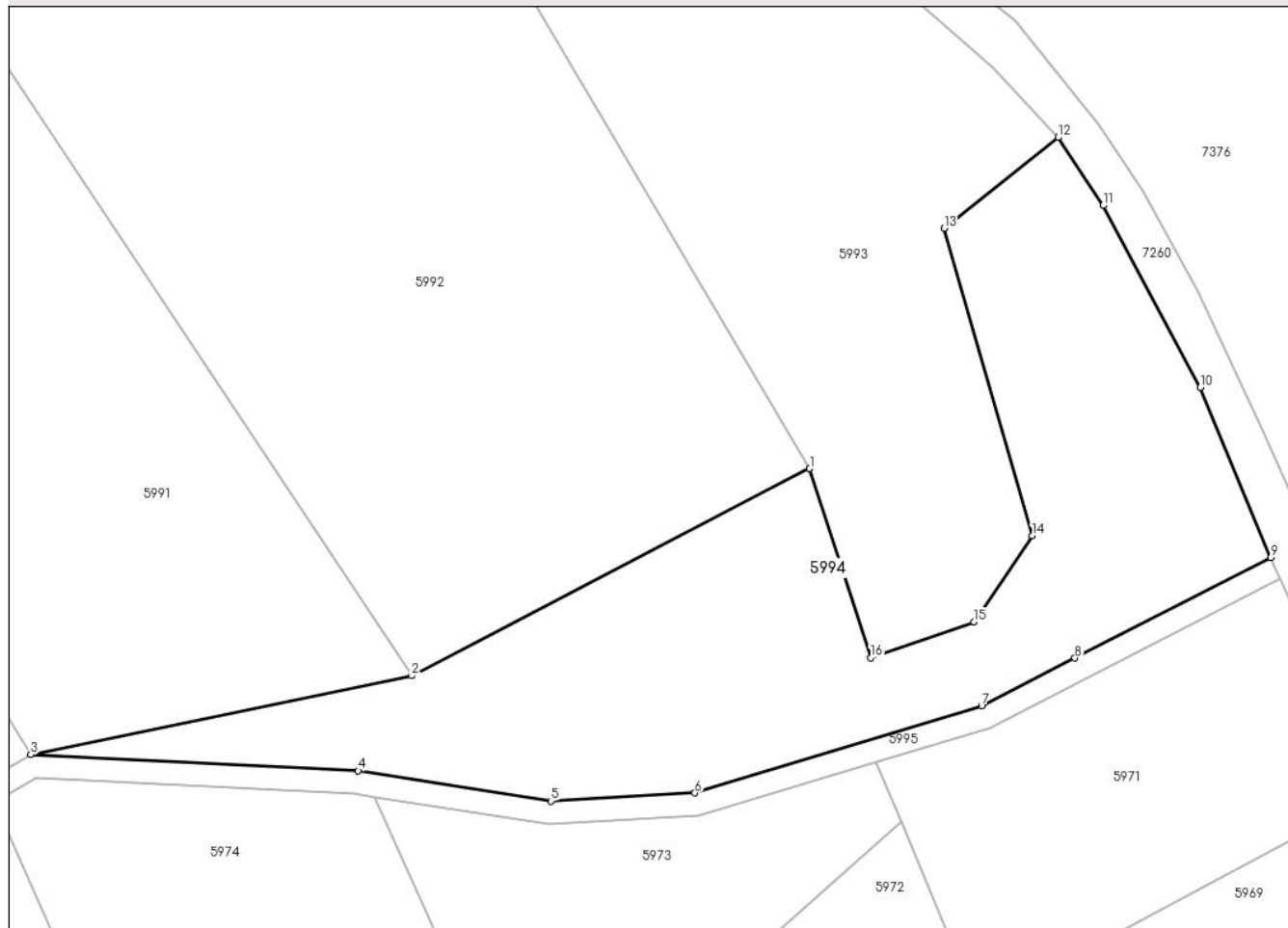
Anexa Nr. 1 La Partea I

Teren

Nr cadastral	Suprafața (mp)*	Observații / Referințe
	3.700	

* Suprafața este determinată în planul de proiecție Stereo 70.

DETALII LINIARE IMOBIL



Date referitoare la teren

Crt	Categorie folosință	Intra vilan	Suprafața (mp)	Tarla	Parcelă	Nr. topo	Observații / Referințe
1	faneata	NU	2.400	-	1549/1	-	
2	arabil	NU	1.300	-	1548	-	

Lungime Segmente

1) Valorile lungimilor segmentelor sunt obținute din proiecție în plan.

Punct început	X / Y	Punct sfârșit	X / Y	Lungime segment (** (m)
1	403.230,749 542.599,934	2	403.179,373 542.573,204	57.913
2	403.179,373 542.573,204	3	403.130,189 542.563,04	50.224
3	403.130,189 542.563,04	4	403.172,457 542.560,952	42.32
4	403.172,457 542.560,952	5	403.197,343 542.557,039	25.191

Punct început	X / Y	Punct sfârșit	X / Y	Lungime segment (** (m)
5	403.197,343 542.557,039	6	403.215,922 542.558,096	18.61
6	403.215,922 542.558,096	7	403.252,945 542.569,291	38.678
7	403.252,945 542.569,291	8	403.264,99 542.575,482	13.542
8	403.264,99 542.575,482	9	403.290,268 542.588,474	28.421
9	403.290,268 542.588,474	10	403.281,172 542.610,43	23.766
10	403.281,172 542.610,43	11	403.268,613 542.633,873	26.595
11	403.268,613 542.633,873	12	403.262,805 542.642,658	10.531
12	403.262,805 542.642,658	13	403.248,087 542.630,957	18.802
13	403.248,087 542.630,957	14	403.259,473 542.591,27	41.288
14	403.259,473 542.591,27	15	403.251,989 542.580,128	13.422
15	403.251,989 542.580,128	16	403.238,605 542.575,541	14.148
16	403.238,605 542.575,541	1	403.230,749 542.599,934	25.627

** Lungimile segmentelor sunt determinate în planul de proiecție Stereo 70 și sunt rotunjite la 1 milimetru.

*** Distanța dintre puncte este formată din segmente cumulate ce sunt mai mici decât valoarea 1 milimetru.

**DATE DESPRE IMOBILUL NR. 5995**

Oficiul de Cadastru și Publicitate Imobiliară ALBA
Biroul de Cadastru și Publicitate Imobiliară Aiud

A. Partea I. Descrierea imobilului

TEREN Extravilan

Adresa: Jud. Alba

Nr. Crt	Nr cadastral Nr. topografic	Suprafața* (mp)	Observații / Referințe
A1		1.191	Sector cadastral:42 Teren neimprejmuit;

B. Partea II. Proprietari și acte

Inscrieri privitoare la dreptul de proprietate și alte drepturi reale		Referințe
1 / 01/01/2022		
Act Normativ nr. 7, din 13/03/1996 emis de PRLAMENT;		
B1	Inscrierea provizorie, drept de PROPRIETATE, dobandit prin Lege, cota actuala 1/1 1) UAT MIRASLĂU, CIF:9999999999999	A1

C. Partea III. SARCINI .

Inscrieri privind dezmembramintele dreptului de proprietate, drepturi reale de garanție și sarcini	Referințe
NU SUNT	

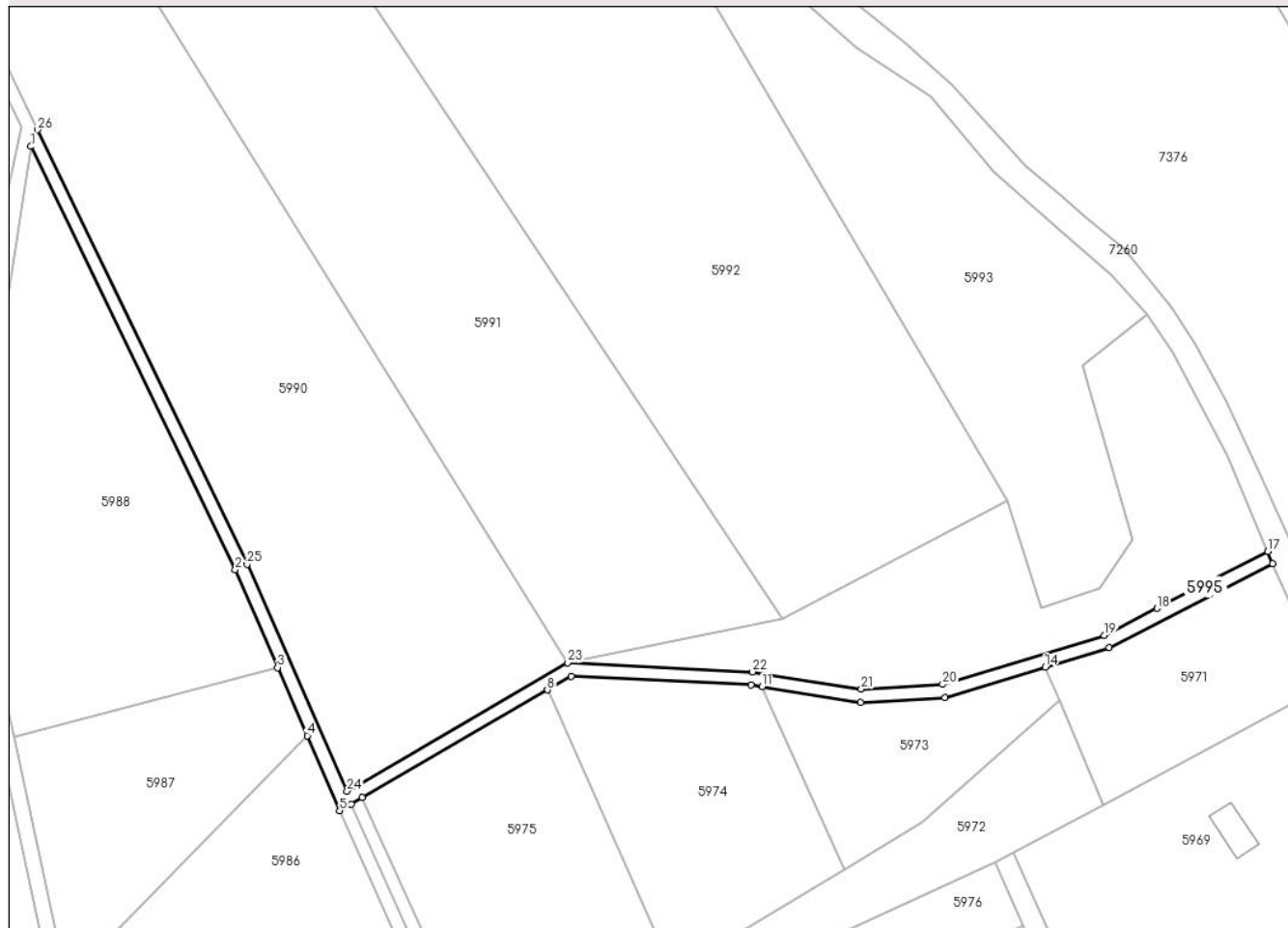
Anexa Nr. 1 La Partea I

Teren

Nr cadastral	Suprafața (mp)*	Observații / Referințe
	1.191	

* Suprafața este determinată în planul de proiecție Stereo 70.

DETALII LINIARE IMOBIL



Date referitoare la teren

Crt	Categorie folosință	Intravilan	Suprafața (mp)	Tarla	Parcelă	Nr. topo	Observații / Referințe
1	drum	NU	1.191	-	-	-	

Lungime Segmente

1) Valorile lungimilor segmentelor sunt obținute din proiecție în plan.

Punct început	X / Y	Punct sfârșit	X / Y	Lungime segment (** (m)
1	403.007,339 542.681,034	2	403.054,095 542.584,266	107.473
3	403.063,792 542.561,936	4	403.070,551 542.546,372	16.968
5	403.077,982 542.529,262	6	403.080,591 542.530,776	3.016
7	403.083,167 542.532,272	8	403.125,497 542.556,848	48.947
9	403.130,927 542.560,0	10	403.172,145 542.557,965	41.268

Punct început	X / Y	Punct sfârșit	X / Y	Lungime segment (** (m)
2	403.054,095 542.584,266	3	403.063,792 542.561,936	24.344
4	403.070,551 542.546,372	5	403.077,982 542.529,262	18.655
6	403.080,591 542.530,776	7	403.083,167 542.532,272	2.979
8	403.125,497 542.556,848	9	403.130,927 542.560,0	6.279
10	403.172,145 542.557,965	11	403.174,63 542.557,574	2.516

Punct început	X / Y	Punct sfârșit	X / Y	Lungime segment (** (m)
11	403.174,63 542.557,574	12	403.197,193 542.554,026	22.84
13	403.216,449 542.555,121	14	403.239,37 542.562,052	23.945
15	403.254,074 542.566,498	16	403.291,42 542.585,693	41.99
17	403.290,268 542.588,474	18	403.264,99 542.575,482	28.421
19	403.252,945 542.569,291	20	403.215,922 542.558,096	38.678
21	403.197,343 542.557,039	22	403.172,457 542.560,952	25.191
23	403.130,189 542.563,04	24	403.079,664 542.533,707	58.422
25	403.056,819 542.585,524	26	403.008,855 542.684,792	110.248

Punct început	X / Y	Punct sfârșit	X / Y	Lungime segment (** (m)
12	403.197,193 542.554,026	13	403.216,449 542.555,121	19.287
14	403.239,37 542.562,052	15	403.254,074 542.566,498	15.362
16	403.291,42 542.585,693	17	403.290,268 542.588,474	3.01
18	403.264,99 542.575,482	19	403.252,945 542.569,291	13.542
20	403.215,922 542.558,096	21	403.197,343 542.557,039	18.61
22	403.172,457 542.560,952	23	403.130,189 542.563,04	42.32
24	403.079,664 542.533,707	25	403.056,819 542.585,524	56.629
26	403.008,855 542.684,792	1	403.007,339 542.681,034	4.052

** Lungimile segmentelor sunt determinate în planul de proiecție Stereo 70 și sunt rotunjite la 1 milimetru.

*** Distanța dintre puncte este formată din segmente cumulate ce sunt mai mici decât valoarea 1 milimetru.

**DATE DESPRE IMOBILUL NR. 5996**

Oficiul de Cadastru și Publicitate Imobiliară ALBA
Biroul de Cadastru și Publicitate Imobiliară Aiud

A. Partea I. Descrierea imobilului

TEREN Extravilan

Adresa: Jud. Alba

Nr. Crt	Nr cadastral Nr. topografic	Suprafața* (mp)	Observații / Referințe
A1		195	Sector cadastral:42 Teren neimprejmuit;

B. Partea II. Proprietari și acte

Inscrieri privitoare la dreptul de proprietate și alte drepturi reale		Referințe
1 / 01/01/2022		
Act Normativ nr. 7, din 13/03/1996 emis de PRLAMENT;		
B1	Inscrierea provizorie, drept de PROPRIETATE, dobandit prin Lege, cota actuala 1/1 1) UAT MIRASLĂU, CIF:9999999999999	A1

C. Partea III. SARCINI .

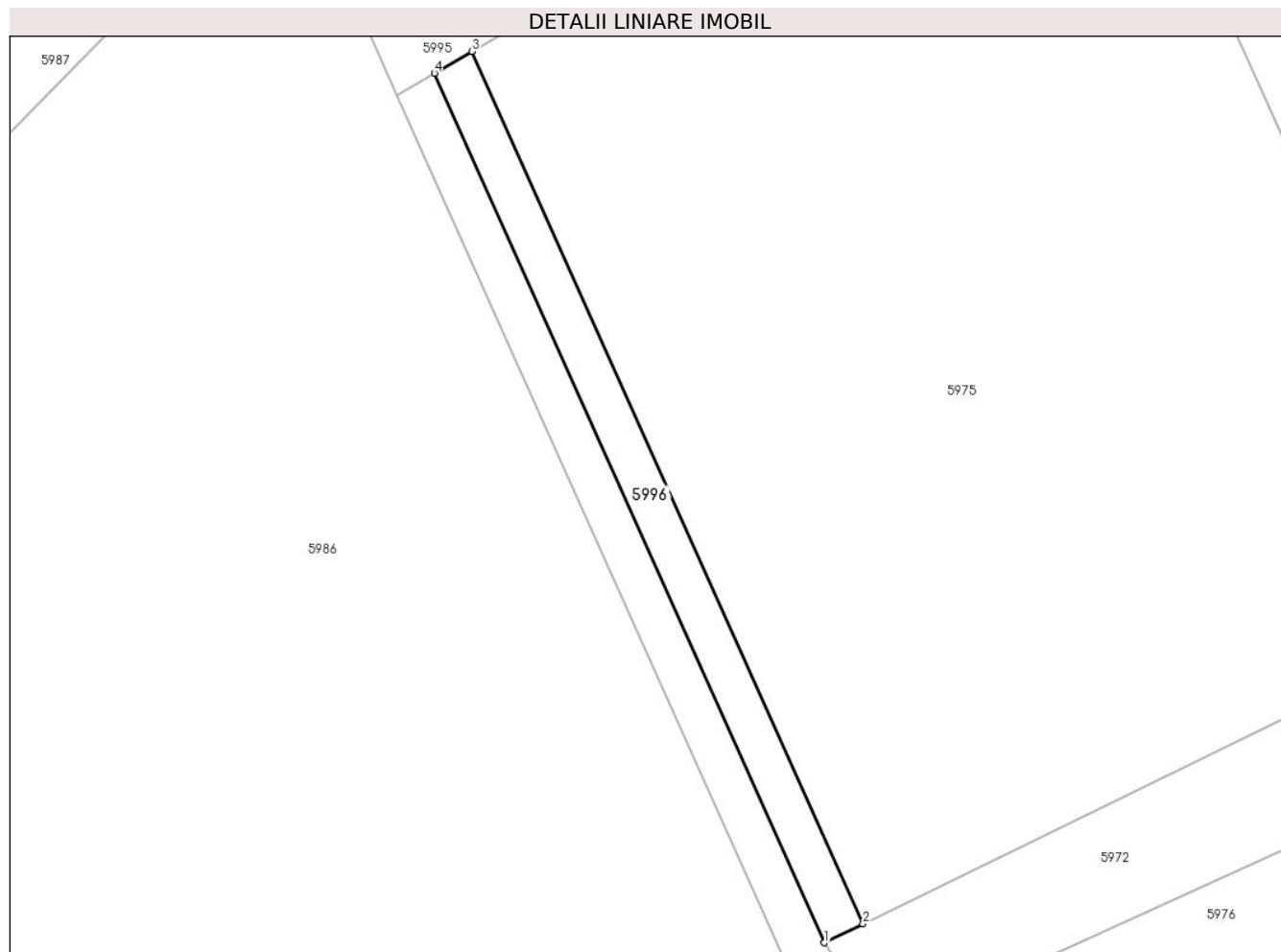
Inscrieri privind dezmembramintele dreptului de proprietate, drepturi reale de garanție și sarcini	Referințe
NU SUNT	

Anexa Nr. 1 La Partea I

Teren

Nr cadastral	Suprafața (mp)*	Observații / Referințe
	195	

* Suprafața este determinată în planul de proiecție Stereo 70.



Date referitoare la teren

Crt	Categorie folosință	Intravilan	Suprafața (mp)	Tarla	Parcelă	Nr. topo	Observații / Referințe
1	arabil	NU	195	-	-	-	

Lungime Segmente

1) Valorile lungimilor segmentelor sunt obținute din proiecție în plan.

Punct început	X / Y	Punct sfârșit	X / Y	Lungime segment (** (m)
1	403.107,543 542.470,726	2	403.110,207 542.472,028	2.965
2	403.110,207 542.472,028	3	403.083,167 542.532,272	66.035
3	403.083,167 542.532,272	4	403.080,591 542.530,776	2.979
4	403.080,591 542.530,776	1	403.107,543 542.470,726	65.821

** Lungimile segmentelor sunt determinate în planul de proiecție Stereo 70 și sunt rotunjite la 1 milimetru.

***** Distanţa dintre puncte este formată din segmente cumulate ce sunt mai mici decât valoarea 1 milimetru.**

**DATE DESPRE IMOBILUL NR. 5997**

Oficiul de Cadastru și Publicitate Imobiliară ALBA
Biroul de Cadastru și Publicitate Imobiliară Aiud

A. Partea I. Descrierea imobilului

TEREN Extravilan

Adresa: Jud. Alba

Nr. Crt	Nr cadastral Nr. topografic	Suprafața* (mp)	Observații / Referințe
A1		420	Sector cadastral:42 Teren neimprejmuit;

B. Partea II. Proprietari și acte

Inscrieri privitoare la dreptul de proprietate și alte drepturi reale		Referințe
1 / 01/01/2022		
Act Normativ nr. 7, din 13/03/1996 emis de PRLAMENT;		
B1	Inscrierea provizorie, drept de PROPRIETATE, dobandit prin Lege, cota actuala 1/1 1) UAT MIRASLĂU, CIF:9999999999999	A1

C. Partea III. SARCINI .

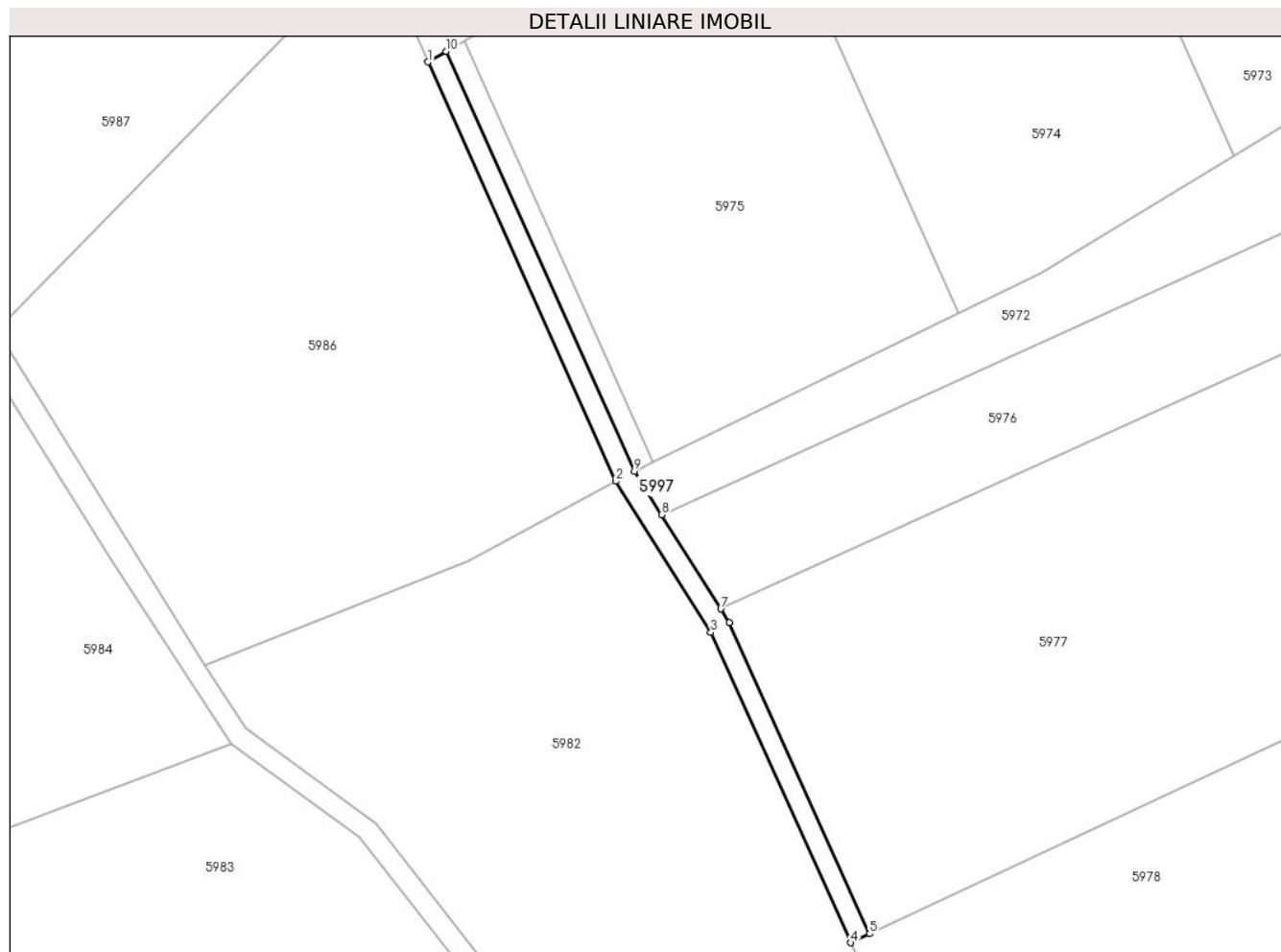
Inscrieri privind dezmembramintele dreptului de proprietate, drepturi reale de garanție și sarcini	Referințe
NU SUNT	

Anexa Nr. 1 La Partea I

Teren

Nr cadastral	Suprafața (mp)*	Observații / Referințe
	420	

* Suprafața este determinată în planul de proiecție Stereo 70.



Date referitoare la teren

Crt	Categorie folosință	Intra vilan	Suprafața (mp)	Tarla	Parcelă	Nr. topo	Observații / Referințe
1	drum	NU	420	-	-	-	

Lungime Segmente

1) Valorile lungimilor segmentelor sunt obținute din proiecție în plan.

Punct început	X / Y	Punct sfârșit	X / Y	Lungime segment (** (m)
1	403.077,982 542.529,262	2	403.104,892 542.469,306	65.717
2	403.104,892 542.469,306	3	403.118,488 542.447,69	25.537
3	403.118,488 542.447,69	4	403.138,478 542.403,308	48.677
4	403.138,478 542.403,308	5	403.141,196 542.404,58	3.0
5	403.141,196 542.404,58	6	403.121,138 542.449,112	48.841

Punct început	X / Y	Punct sfârșit	X / Y	Lungime segment (** (m)
6	403.121,138 542.449,112	7	403.119,92 542.451,047	2.287
7	403.119,92 542.451,047	8	403.111,442 542.464,528	15.925
8	403.111,442 542.464,528	9	403.107,543 542.470,726	7.323
9	403.107,543 542.470,726	10	403.080,591 542.530,776	65.821
10	403.080,591 542.530,776	1	403.077,982 542.529,262	3.016

** Lungimile segmentelor sunt determinate în planul de proiecție Stereo 70 și sunt rotunjite la 1 milimetru.

*** Distanța dintre puncte este formată din segmente cumulate ce sunt mai mici decât valoarea 1 milimetru.

**DATE DESPRE IMOBILUL NR. 5998**

Oficiul de Cadastru și Publicitate Imobiliară ALBA
Biroul de Cadastru și Publicitate Imobiliară Aiud

A. Partea I. Descrierea imobilului

TEREN Extravilan

Adresa: Jud. Alba

Nr. Crt	Nr cadastral Nr. topografic	Suprafața* (mp)	Observații / Referințe
A1		6.900	Sector cadastral:42 Teren neimprejmuit;

B. Partea II. Proprietari și acte

Inscrieri privitoare la dreptul de proprietate și alte drepturi reale		Referințe
1 / 01/01/2022		
Act Administrativ nr. 1765/60, din 26/04/1994 emis de CJPSDPAT ALBA (titlu de proprietate);		
B1	Intabulare, drept de PROPRIETATE, dobandit prin Reconstituire, cota actuala 1/1 1) POPA A AUREL 2) PRED A ELENA	A1

C. Partea III. SARCINI .

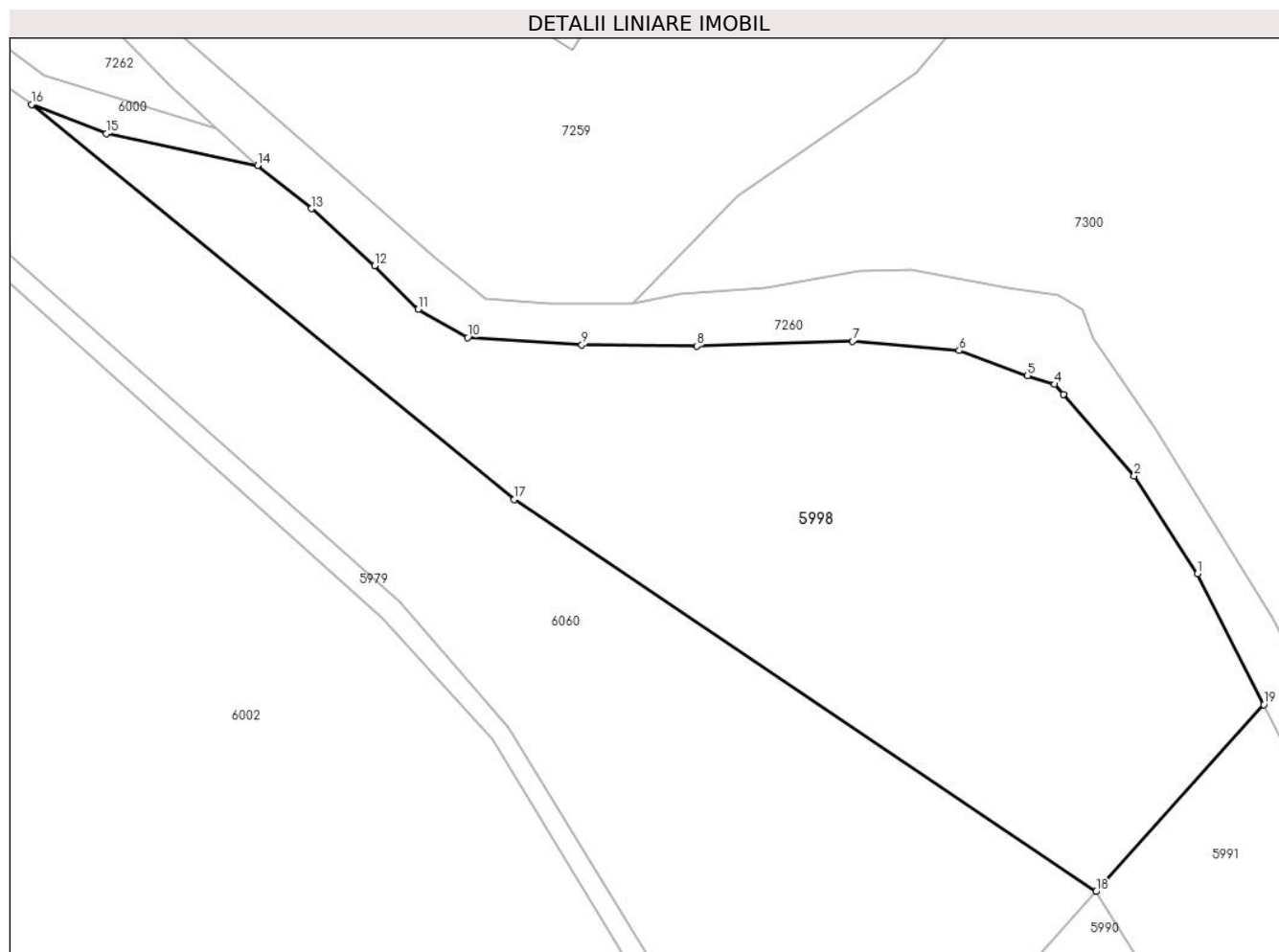
Inscrieri privind dezmembramintele dreptului de proprietate, drepturi reale de garanție și sarcini	Referințe
NU SUNT	

Anexa Nr. 1 La Partea I

Teren

Nr cadastral	Suprafața (mp)*	Observații / Referințe
	6.900	

* Suprafața este determinată în planul de proiecție Stereo 70.



Date referitoare la teren

Crt	Categorie folosință	Intra vilan	Suprafața (mp)	Tarla	Parcelă	Nr. topo	Observații / Referințe
1	pașune	NU	6.900	-	1518/1	-	

Lungime Segmente

1) Valorile lungimilor segmentelor sunt obținute din proiecție în plan.

Punct început	X / Y	Punct sfârșit	X / Y	Lungime segment (** (m)
1	402.946,111 542.933,058	2	402.936,268 542.948,315	18.157
2	402.936,268 542.948,315	3	402.925,291 542.960,964	16.748
3	402.925,291 542.960,964	4	402.923,828 542.962,542	2.151
4	402.923,828 542.962,542	5	402.919,666 542.963,89	4.375
5	402.919,666 542.963,89	6	402.909,04 542.967,791	11.319

Punct început	X / Y	Punct sfârșit	X / Y	Lungime segment (** (m)
6	402.909,04 542.967,791	7	402.892,428 542.969,224	16.674
7	402.892,428 542.969,224	8	402.868,218 542.968,492	24.221
8	402.868,218 542.968,492	9	402.850,305 542.968,66	17.914
9	402.850,305 542.968,66	10	402.832,554 542.969,8	17.788
10	402.832,554 542.969,8	11	402.824,841 542.974,224	8.891
11	402.824,841 542.974,224	12	402.818,048 542.980,978	9.579
12	402.818,048 542.980,978	13	402.808,21 542.989,848	13.246
13	402.808,21 542.989,848	14	402.799,831 542.996,592	10.756
14	402.799,831 542.996,592	15	402.776,344 543.001,564	24.007
15	402.776,344 543.001,564	16	402.764,675 543.006,071	12.509
16	402.764,675 543.006,071	17	402.839,812 542.944,636	97.056
17	402.839,812 542.944,636	18	402.930,328 542.883,644	109.147
18	402.930,328 542.883,644	19	402.956,438 542.912,72	39.079
19	402.956,438 542.912,72	1	402.946,111 542.933,058	22.809

** Lungimile segmentelor sunt determinate în planul de proiecție Stereo 70 și sunt rotunjite la 1 milimetru.

*** Distanța dintre puncte este formată din segmente cumulate ce sunt mai mici decât valoarea 1 milimetru.

**DATE DESPRE IMOBILUL NR. 6000**

Oficiul de Cadastru și Publicitate Imobiliară ALBA
Biroul de Cadastru și Publicitate Imobiliară Aiud

A. Partea I. Descrierea imobilului

TEREN Extravilan

Adresa: Jud. Alba

Nr. Crt	Nr cadastral Nr. topografic	Suprafața* (mp)	Observații / Referințe
A1		2.118	Sector cadastral:42 Teren neimprejmuit;

B. Partea II. Proprietari și acte

Inscrieri privitoare la dreptul de proprietate și alte drepturi reale		Referințe
1 / 01/01/2022		
Act Normativ nr. 7, din 13/03/1996 emis de PRLAMENT;		
B1	Inscrierea provizorie, drept de PROPRIETATE, dobandit prin Lege, cota actuala 1/1 1) UAT MIRASLĂU, CIF:9999999999999	A1

C. Partea III. SARCINI .

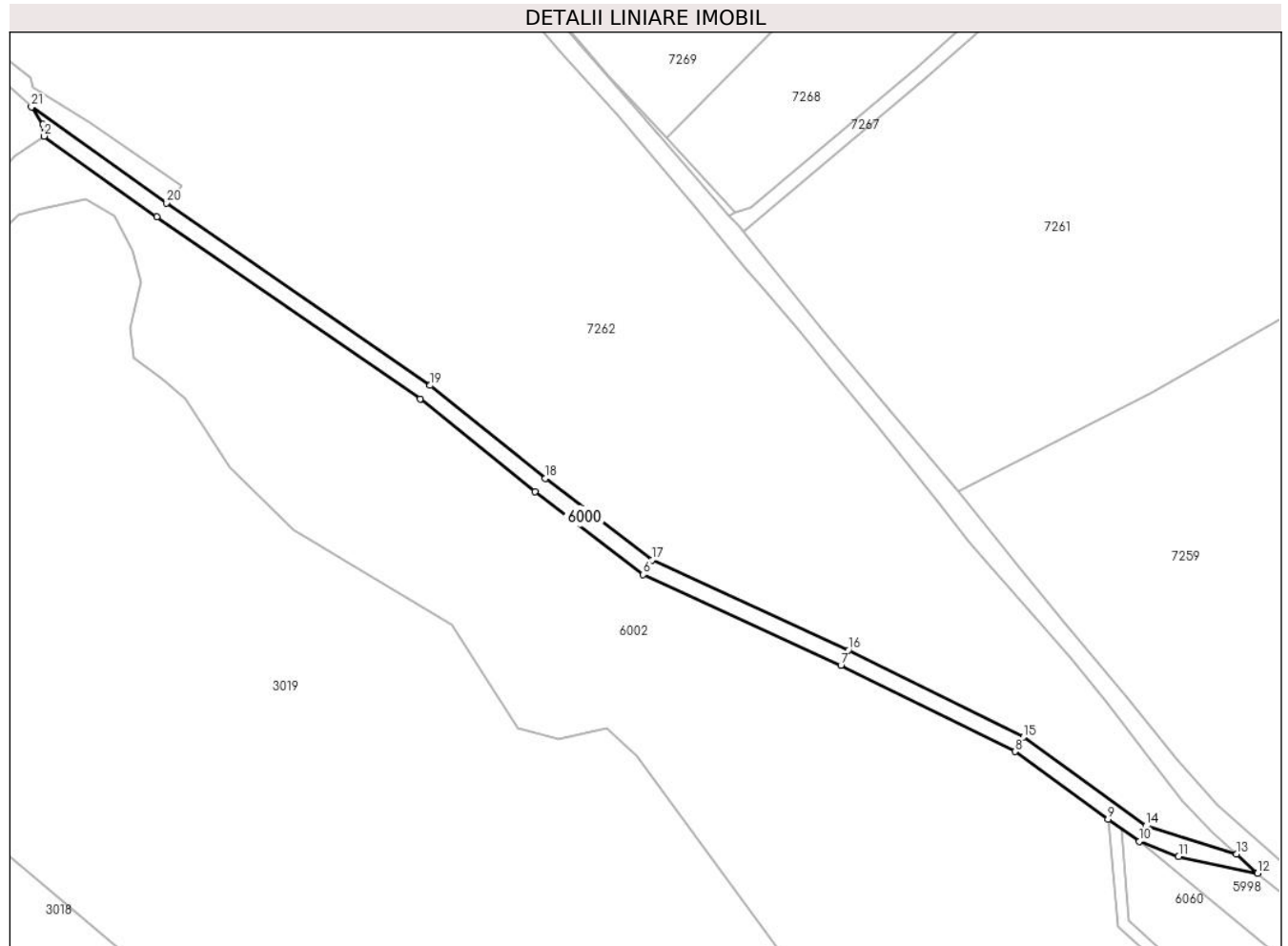
Inscrieri privind dezmembramintele dreptului de proprietate, drepturi reale de garanție și sarcini	Referințe
NU SUNT	

Anexa Nr. 1 La Partea I

Teren

Nr cadastral	Suprafața (mp)*	Observații / Referințe
	2.118	

* Suprafața este determinată în planul de proiecție Stereo 70.



Date referitoare la teren

Crt	Categorie folosință	Intra vilan	Suprafața (mp)	Tarla	Parcelă	Nr. topo	Observații / Referințe
1	drum	NU	2.118	-	-	-	

Lungime Segmente

1) Valorile lungimilor segmentelor sunt obținute din proiecție în plan.

Punct început	X / Y	Punct sfârșit	X / Y	Lungime segment (** (m)
1	402.438,507 543.219,126	2	402.438,787 543.215,604	3.534
3	402.472,341 543.191,705	4	402.550,657 543.137,529	95.229
5	402.584,882 543.109,983	6	402.617,07 543.085,34	40.537
7	402.675,886 543.058,384	8	402.727,613 543.032,748	57.73
9	402.755,357 543.012,66	10	402.764,675 543.006,071	11.413

Punct început	X / Y	Punct sfârșit	X / Y	Lungime segment (** (m)
2	402.438,787 543.215,604	3	402.472,341 543.191,705	41.195
4	402.550,657 543.137,529	5	402.584,882 543.109,983	43.933
6	402.617,07 543.085,34	7	402.675,886 543.058,384	64.7
8	402.727,613 543.032,748	9	402.755,357 543.012,66	34.253
10	402.764,675 543.006,071	11	402.776,344 543.001,564	12.509

Punct început	X / Y	Punct sfârșit	X / Y	Lungime segment (** (m)
11	402.776,344 543.001,564	12	402.799,831 542.996,592	24.007
13	402.793,508 543.002,325	14	402.766,583 543.010,674	28.19
15	402.730,207 543.037,043	16	402.678,039 543.062,898	58.223
17	402.619,663 543.089,652	18	402.587,97 543.113,916	39.915
19	402.553,651 543.141,537	20	402.475,214 543.195,798	95.376
21	402.435,04 543.224,284	1	402.438,507 543.219,126	6.215

Punct început	X / Y	Punct sfârșit	X / Y	Lungime segment (** (m)
12	402.799,831 542.996,592	13	402.793,508 543.002,325	8.535
14	402.766,583 543.010,674	15	402.730,207 543.037,043	44.928
16	402.678,039 543.062,898	17	402.619,663 543.089,652	64.215
18	402.587,97 543.113,916	19	402.553,651 543.141,537	44.054
20	402.475,214 543.195,798	21	402.435,04 543.224,284	49.249

** Lungimile segmentelor sunt determinate în planul de proiecție Stereo 70 și sunt rotunjite la 1 milimetru.

*** Distanța dintre puncte este formată din segmente cumulate ce sunt mai mici decât valoarea 1 milimetru.

**DATE DESPRE IMOBILUL NR. 6001**

Oficiul de Cadastru și Publicitate Imobiliară ALBA
Biroul de Cadastru și Publicitate Imobiliară Aiud

A. Partea I. Descrierea imobilului

TEREN Extravilan

Adresa: Jud. Alba

Nr. Crt	Nr cadastral Nr. topografic	Suprafața* (mp)	Observații / Referințe
A1		11.992	Sector cadastral:42 Teren neimprejmuit;

B. Partea II. Proprietari și acte

Inscrieri privitoare la dreptul de proprietate și alte drepturi reale		Referințe
1 / 01/01/2022		
Act Normativ nr. 7, din 13/03/1996 emis de PRLAMENT;		
B1	Inscrierea provizorie, drept de PROPRIETATE, dobandit prin Lege, cota actuala 1/1 1) UAT MIRASLĂU, CIF:9999999999999	A1

C. Partea III. SARCINI .

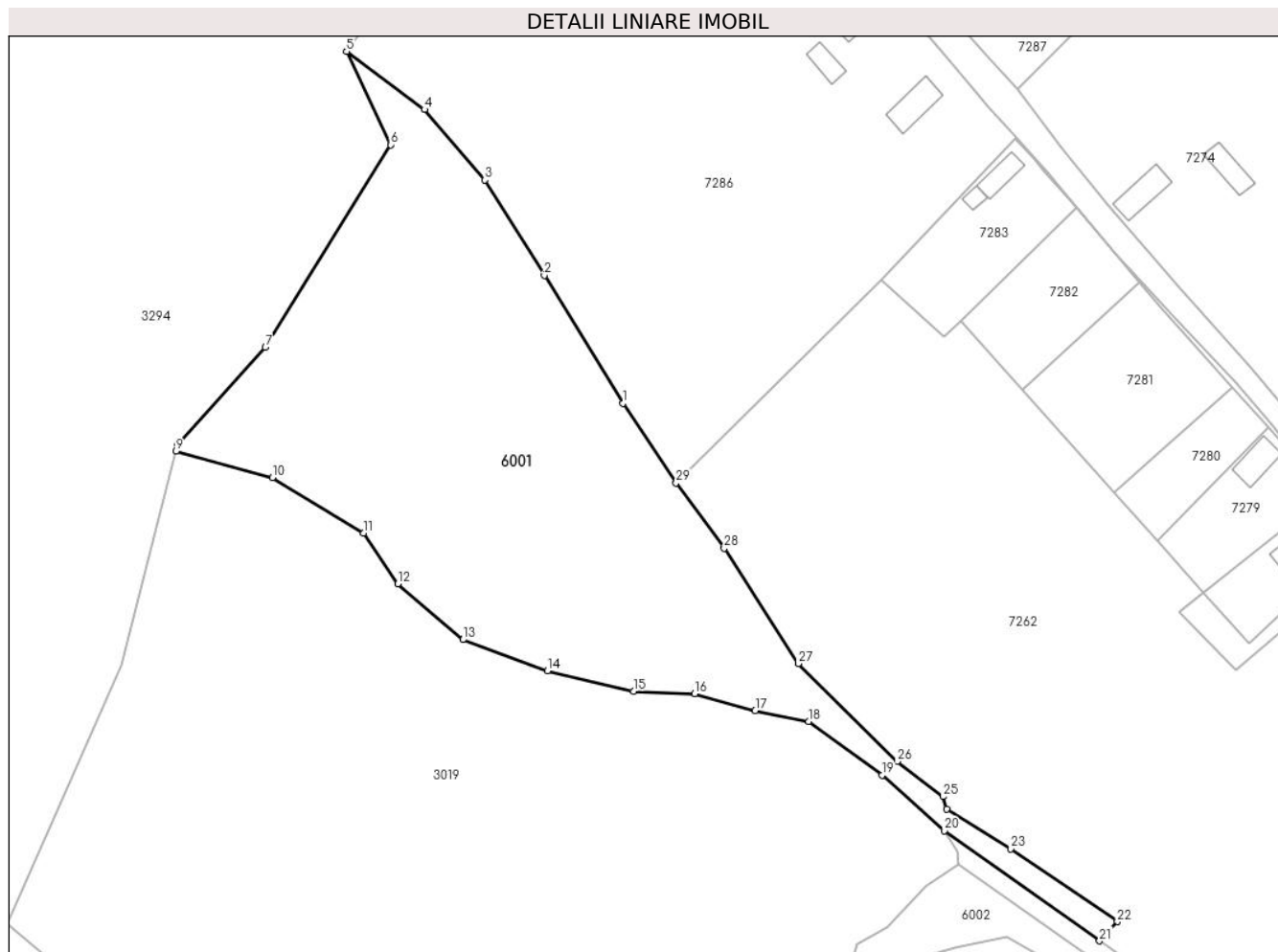
Inscrieri privind dezmembramintele dreptului de proprietate, drepturi reale de garanție și sarcini	Referințe
NU SUNT	

Anexa Nr. 1 La Partea I

Teren

Nr cadastral	Suprafața (mp)*	Observații / Referințe
	11.992	

* Suprafața este determinată în planul de proiecție Stereo 70.



Date referitoare la teren

Crt	Categorie folosință	Intravilan	Suprafața (mp)	Tarla	Parcelă	Nr. topo	Observații / Referințe
1	pașune	NU	11.992	-	-	-	

Lungime Segmente

1) Valorile lungimilor segmentelor sunt obținute din proiecție în plan.

Punct început	X / Y	Punct sfârșit	X / Y	Lungime segment (** (m))
1	402.351,809 543.334,921	2	402.331,443 543.367,972	38.822
3	402.316,086 543.392,68	4	402.300,406 543.410,929	24.06
5	402.280,202 543.425,982	6	402.291,641 543.401,794	26.756
7	402.259,192 543.349,352	8	402.236,485 543.324,187	33.895
9	402.236,044 543.322,47	10	402.261,036 543.315,64	25.908

Punct început	X / Y	Punct sfârșit	X / Y	Lungime segment (** (m))
2	402.331,443 543.367,972	3	402.316,086 543.392,68	29.092
4	402.300,406 543.410,929	5	402.280,202 543.425,982	25.196
6	402.291,641 543.401,794	7	402.259,192 543.349,352	61.67
8	402.236,485 543.324,187	9	402.236,044 543.322,47	1.773
10	402.261,036 543.315,64	11	402.284,572 543.301,331	27.545

Punct început	X / Y	Punct sfârșit	X / Y	Lungime segment (** (m))
11	402.284,572 543.301,331	12	402.293,544 543.288,224	15.883
13	402.310,343 543.273,737	14	402.332,206 543.265,69	23.297
15	402.354,524 543.260,4	16	402.370,404 543.259,711	15.894
17	402.386,052 543.255,342	18	402.399,906 543.252,574	14.129
19	402.418,861 543.238,644	20	402.435,04 543.224,284	21.633
21	402.475,214 543.195,798	22	402.479,856 543.200,795	6.821
23	402.452,271 543.219,634	24	402.435,622 543.229,948	19.585
25	402.434,646 543.233,109	26	402.422,817 543.242,231	14.938
27	402.397,229 543.267,56	28	402.378,018 543.297,351	35.448
29	402.365,546 543.314,316	1	402.351,809 543.334,921	24.764

Punct început	X / Y	Punct sfârșit	X / Y	Lungime segment (** (m))
12	402.293,544 543.288,224	13	402.310,343 543.273,737	22.183
14	402.332,206 543.265,69	15	402.354,524 543.260,4	22.937
16	402.370,404 543.259,711	17	402.386,052 543.255,342	16.247
18	402.399,906 543.252,574	19	402.418,861 543.238,644	23.523
20	402.435,04 543.224,284	21	402.475,214 543.195,798	49.249
22	402.479,856 543.200,795	23	402.452,271 543.219,634	33.403
24	402.435,622 543.229,948	25	402.434,646 543.233,109	3.309
26	402.422,817 543.242,231	27	402.397,229 543.267,56	36.004
28	402.378,018 543.297,351	29	402.365,546 543.314,316	21.056

** Lungimile segmentelor sunt determinate în planul de proiecție Stereo 70 și sunt rotunjite la 1 milimetru.

*** Distanța dintre puncte este formată din segmente cumulate ce sunt mai mici decât valoarea 1 milimetru.

**DATE DESPRE IMOBILUL NR. 6002**

Oficiul de Cadastru și Publicitate Imobiliară ALBA
Biroul de Cadastru și Publicitate Imobiliară Aiud

A. Partea I. Descrierea imobilului

TEREN Extravilan

Adresa: Jud. Alba

Nr. Crt	Nr cadastral Nr. topografic	Suprafața* (mp)	Observații / Referințe
A1		127.708	Sector cadastral:42 Teren neimprejmuit;

B. Partea II. Proprietari și acte

Inscrieri privitoare la dreptul de proprietate și alte drepturi reale		Referințe
1 / 01/01/2022		
Act Normativ nr. 7, din 13/03/1996 emis de PRLAMENT;		
B1	Inscrierea provizorie, drept de PROPRIETATE, dobandit prin Lege, cota actuala 1/1 1) UAT MIRASLĂU, CIF:9999999999999	A1

C. Partea III. SARCINI .

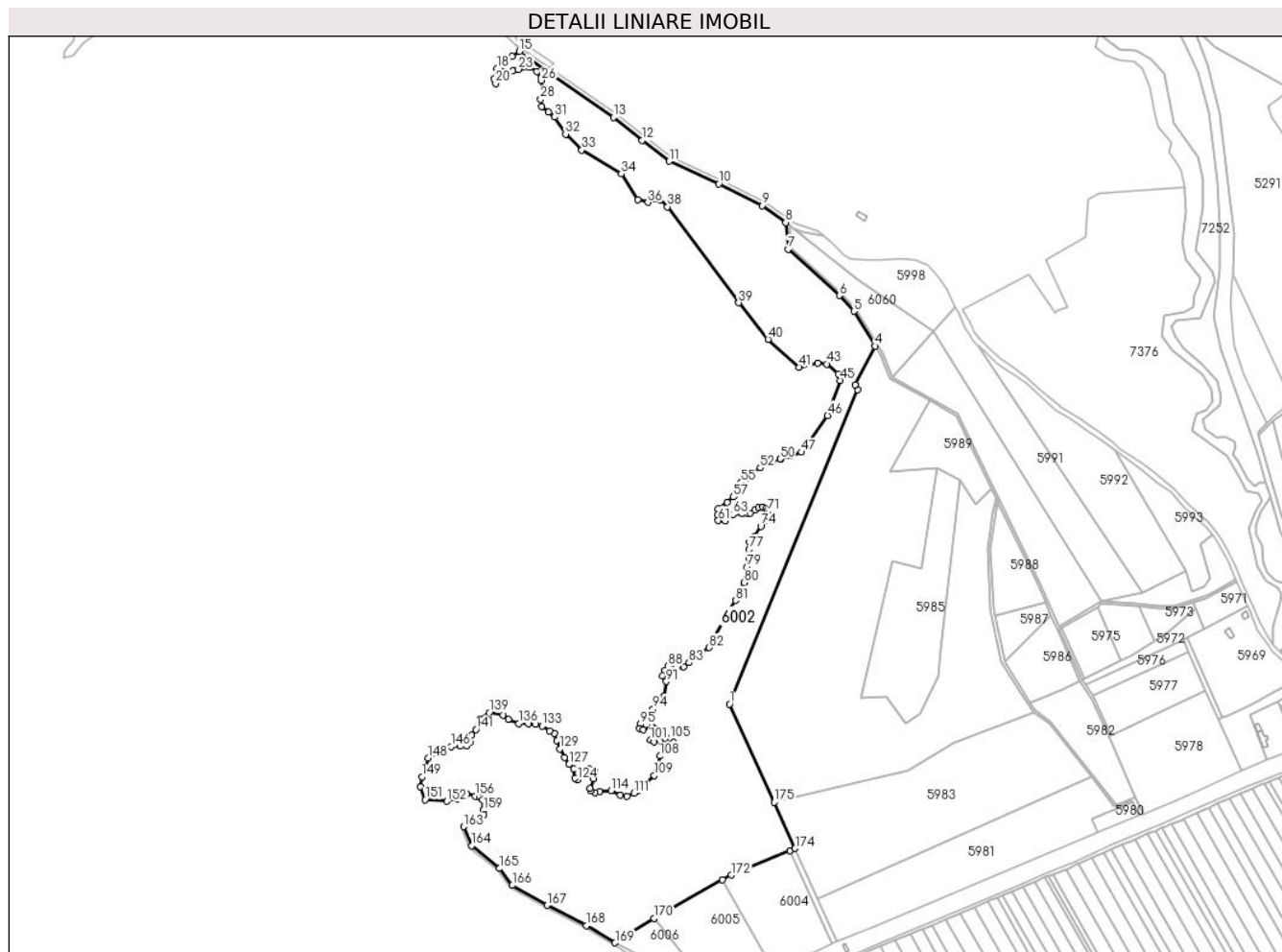
Inscrieri privind dezmembramintele dreptului de proprietate, drepturi reale de garanție și sarcini	Referințe
NU SUNT	

Anexa Nr. 1 La Partea I

Teren

Nr cadastral	Suprafața (mp)*	Observații / Referințe
	127.708	

* Suprafața este determinată în planul de proiecție Stereo 70.



Date referitoare la teren

Crt	Categorie folosință	Intravilan	Suprafața (mp)	Tarla	Parcelă	Nr. topo	Observații / Referințe
1	pașune	NU	127.708	-	-	-	

Lungime Segmente

1) Valorile lungimilor segmentelor sunt obținute din proiecție în plan.

Punct început	X / Y	Punct sfârșit	X / Y	Lungime segment	Punct început	X / Y	Punct sfârșit	X / Y	Lungime segment	Punct început	X / Y	Punct sfârșit	X / Y	Lungime segment
1	402.688,621 542.441,316	2	402.840,491 542.814,124	402.554	2	402.840,491 542.814,124	3	402.837,936 542.820,277	6.663	3	402.837,936 542.820,277	4	402.861,582 542.865,962	51.442
4	402.861,582 542.865,962	5	402.836,508 542.907,318	48.363	5	402.836,508 542.907,318	6	402.819,269 542.926,023	25.438	6	402.819,269 542.926,023	7	402.758,288 542.980,931	82.059
7	402.758,288 542.980,931	8	402.755,357 543.012,66	31.864	8	402.755,357 543.012,66	9	402.727,613 543.032,748	34.253	9	402.727,613 543.032,748	10	402.675,886 543.058,384	57.73
10	402.675,886 543.058,384	11	402.617,07 543.085,34	64.7	11	402.617,07 543.085,34	12	402.584,882 543.109,983	40.537	12	402.584,882 543.109,983	13	402.550,657 543.137,529	43.933
13	402.550,657 543.137,529	14	402.472,341 543.191,705	95.229	14	402.472,341 543.191,705	15	402.438,787 543.215,604	41.195	15	402.438,787 543.215,604	16	402.430,271 543.209,902	10.249
16	402.430,271 543.209,902	17	402.420,227 543.199,316	14.593	17	402.420,227 543.199,316	18	402.412,306 543.195,061	8.991	18	402.412,306 543.195,061	19	402.409,07 543.183,062	12.428

Punct început	X / Y	Punct sfârșit	X / Y	Lungime segment	Punct început	X / Y	Punct sfârșit	X / Y	Lungime segment	Punct început	X / Y	Punct sfârșit	X / Y	Lungime segment
19	402.409,07 543.183,062	20	402.410,773 543.177,701	5.625	20	402.410,773 543.177,701	21	402.421,589 543.183,062	12.072	21	402.421,589 543.183,062	22	402.431,213 543.192,168	13.249
22	402.431,213 543.192,168	23	402.437,856 543.194,125	6.925	23	402.437,856 543.194,125	24	402.451,339 543.196,847	13.755	24	402.451,339 543.196,847	25	402.459,941 543.191,826	9.96
25	402.459,941 543.191,826	26	402.465,136 543.181,359	11.685	26	402.465,136 543.181,359	27	402.467,526 543.172,166	9.498	27	402.467,526 543.172,166	28	402.464,27 543.158,669	13.884
28	402.464,27 543.158,669	29	402.465,371 543.149,865	8.872	29	402.465,371 543.149,865	30	402.473,589 543.143,516	10.384	30	402.473,589 543.143,516	31	402.480,705 543.137,76	9.153
31	402.480,705 543.137,76	32	402.493,942 543.117,402	24.283	32	402.493,942 543.117,402	33	402.512,93 543.098,674	26.67	33	402.512,93 543.098,674	34	402.560,092 543.070,302	55.038
34	402.560,092 543.070,302	35	402.579,876 543.039,831	36.331	35	402.579,876 543.039,831	36	402.591,915 543.036,452	12.503	36	402.591,915 543.036,452	37	402.606,047 543.039,827	14.53
37	402.606,047 543.039,827	38	402.615,006 543.031,345	12.338	38	402.615,006 543.031,345	39	402.699,576 542.917,244	142.025	39	402.699,576 542.917,244	40	402.734,383 542.873,973	55.533
40	402.734,383 542.873,973	41	402.771,173 542.840,833	49.515	41	402.771,173 542.840,833	42	402.793,182 542.845,555	22.509	42	402.793,182 542.845,555	43	402.804,118 542.844,61	10.978
43	402.804,118 542.844,61	44	402.817,756 542.833,142	17.818	44	402.817,756 542.833,142	45	402.820,186 542.825,048	8.452	45	402.820,186 542.825,048	46	402.805,092 542.783,62	44.091
46	402.805,092 542.783,62	47	402.774,066 542.740,004	53.526	47	402.774,066 542.740,004	48	402.760,612 542.736,036	14.027	48	402.760,612 542.736,036	49	402.749,511 542.732,23	11.735
49	402.749,511 542.732,23	50	402.749,004 542.732,049	0.538	50	402.749,004 542.732,049	51	402.738,14 542.728,162	11.538	51	402.738,14 542.728,162	52	402.725,254 542.721,44	14.534
52	402.725,254 542.721,44	53	402.715,17 542.715,116	11.902	53	402.715,17 542.715,116	54	402.707,885 542.708,734	9.685	54	402.707,885 542.708,734	55	402.702,487 542.704,062	7.139
55	402.702,487 542.704,062	56	402.695,971 542.690,25	15.271	56	402.695,971 542.690,25	57	402.692,73 542.686,849	4.699	57	402.692,73 542.686,849	58	402.685,597 542.680,694	9.421
58	402.685,597 542.680,694	59	402.675,385 542.673,163	12.689	59	402.675,385 542.673,163	60	402.674,425 542.665,285	7.936	60	402.674,425 542.665,285	61	402.675,304 542.658,99	6.356
61	402.675,304 542.658,99	62	402.683,895 542.658,748	8.594	62	402.683,895 542.658,748	63	402.692,955 542.666,364	11.835	63	402.692,955 542.666,364	64	402.704,109 542.666,838	11.164
64	402.704,109 542.666,838	65	402.709,504 542.668,071	5.534	65	402.709,504 542.668,071	66	402.713,369 542.667,801	3.875	66	402.713,369 542.667,801	67	402.719,036 542.671,306	6.663
67	402.719,036 542.671,306	68	402.723,107 542.674,03	4.898	68	402.723,107 542.674,03	69	402.728,127 542.675,219	5.159	69	402.728,127 542.675,219	70	402.731,569 542.673,07	4.058
70	402.731,569 542.673,07	71	402.733,242 542.669,597	3.855	71	402.733,242 542.669,597	72	402.734,014 542.667,025	2.686	72	402.734,014 542.667,025	73	402.730,024 542.658,408	9.496
73	402.730,024 542.658,408	74	402.725,648 542.652,234	7.568	74	402.725,648 542.652,234	75	402.718,954 542.640,787	13.26	75	402.718,954 542.640,787	76	402.712,626 542.633,027	10.014
76	402.712,626 542.633,027	77	402.711,854 542.624,667	8.396	77	402.711,854 542.624,667	78	402.712,539 542.613,565	11.123	78	402.712,539 542.613,565	79	402.709,402 542.604,207	9.869
79	402.709,402 542.604,207	80	402.705,857 542.585,384	19.154	80	402.705,857 542.585,384	81	402.695,787 542.564,233	23.426	81	402.695,787 542.564,233	82	402.663,954 542.508,223	64.425
82	402.663,954 542.508,223	83	402.640,547 542.490,225	29.526	83	402.640,547 542.490,225	84	402.634,041 542.485,291	8.165	84	402.634,041 542.485,291	85	402.624,009 542.479,73	11.47
85	402.624,009 542.479,73	86	402.619,768 542.478,582	4.393	86	402.619,768 542.478,582	87	402.618,441 542.483,972	5.551	87	402.618,441 542.483,972	88	402.615,787 542.486,093	3.398
88	402.615,787 542.486,093	89	402.611,633 542.480,968	6.597	89	402.611,633 542.480,968	90	402.609,01 542.474,533	6.949	90	402.609,01 542.474,533	91	402.613,489 542.467,89	8.012
91	402.613,489 542.467,89	92	402.610,744 542.450,597	17.51	92	402.610,744 542.450,597	93	402.606,938 542.445,659	6.235	93	402.606,938 542.445,659	94	402.597,828 542.435,321	13.779
94	402.597,828 542.435,321	95	402.582,266 542.417,118	23.948	95	402.582,266 542.417,118	96	402.581,574 542.411,94	5.224	96	402.581,574 542.411,94	97	402.586,26 542.410,527	4.895
97	402.586,26 542.410,527	98	402.596,607 542.414,415	11.053	98	402.596,607 542.414,415	99	402.600,498 542.411,234	5.026	99	402.600,498 542.411,234	100	402.598,995 542.403,724	7.659
100	402.598,995 542.403,724	101	402.594,395 542.398,421	7.02	101	402.594,395 542.398,421	102	402.599,347 542.396,212	5.422	102	402.599,347 542.396,212	103	402.606,335 542.397,803	7.166
103	402.606,335 542.397,803	104	402.612,082 542.401,072	6.612	104	402.612,082 542.401,072	105	402.618,486 542.400,626	6.42	105	402.618,486 542.400,626	106	402.622,165 542.395,724	6.129
106	402.622,165 542.395,724	107	402.617,743 542.391,087	6.408	107	402.617,743 542.391,087	108	402.605,978 542.379,644	16.412	108	402.605,978 542.379,644	109	402.599,024 542.356,621	24.05
109	402.599,024 542.356,621	110	402.579,311 542.338,242	26.951	110	402.579,311 542.338,242	111	402.575,006 542.335,521	5.092	111	402.575,006 542.335,521	112	402.567,016 542.332,187	8.659
112	402.567,016 542.332,187	113	402.559,022 542.333,151	8.052	113	402.559,022 542.333,151	114	402.547,848 542.338,642	12.451	114	402.547,848 542.338,642	115	402.534,219 542.337,735	13.658
115	402.534,219 542.337,735	116	402.528,687 542.335,979	5.804	116	402.528,687 542.335,979	117	402.523,767 542.338,086	5.352	117	402.523,767 542.338,086	118	402.522,626 542.341,158	3.278

Punct început	X / Y	Punct sfârșit	X / Y	Lungime segment	Punct început	X / Y	Punct sfârșit	X / Y	Lungime segment	Punct început	X / Y	Punct sfârșit	X / Y	Lungime segment
118	402.522,626 542.341,158	119	402.526,914 542.352,711	12.323	119	402.526,914 542.352,711	120	402.527,53 542.359,381	6.699	120	402.527,53 542.359,381	121	402.527,62 542.361,838	2.459
121	402.527,62 542.361,838	122	402.522,351 542.363,879	5.65	122	402.522,351 542.363,879	123	402.514,795 542.357,976	9.588	123	402.514,795 542.357,976	124	402.507,68 542.351,482	9.634
124	402.507,68 542.351,482	125	402.504,695 542.353,325	3.508	125	402.504,695 542.353,325	126	402.503,464 542.364,032	10.778	126	402.503,464 542.364,032	127	402.498,019 542.369,649	7.824
127	402.498,019 542.369,649	128	402.492,66 542.377,9	9.838	128	402.492,66 542.377,9	129	402.486,852 542.388,04	11.686	129	402.486,852 542.388,04	130	402.483,338 542.398,134	10.687
130	402.483,338 542.398,134	131	402.480,351 542.406,558	8.939	131	402.480,351 542.406,558	132	402.474,995 542.409,718	6.219	132	402.474,995 542.409,718	133	402.466,21 542.415,072	10.288
133	402.466,21 542.415,072	134	402.458,395 542.417,616	8.218	134	402.458,395 542.417,616	135	402.449,699 542.417,88	8.7	135	402.449,699 542.417,88	136	402.438,282 542.418,319	11.426
136	402.438,282 542.418,319	137	402.425,826 542.423,296	13.413	137	402.425,826 542.423,296	138	402.419,497 542.427,969	7.867	138	402.419,497 542.427,969	139	402.403,202 542.431,114	16.596
139	402.403,202 542.431,114	140	402.391,799 542.422,837	14.09	140	402.391,799 542.422,837	141	402.387,402 542.410,934	12.69	141	402.387,402 542.410,934	142	402.382,134 542.404,328	8.449
142	402.382,134 542.404,328	143	402.380,47 542.395,437	9.045	143	402.380,47 542.395,437	144	402.376,883 542.391,541	5.296	144	402.376,883 542.391,541	145	402.368,93 542.391,23	7.96
145	402.368,93 542.391,23	146	402.358,169 542.390,918	10.765	146	402.358,169 542.390,918	147	402.346,298 542.387,761	12.283	147	402.346,298 542.387,761	148	402.330,59 542.377,376	18.831
148	402.330,59 542.377,376	149	402.323,271 542.355,089	23.458	149	402.323,271 542.355,089	150	402.321,352 542.343,148	12.095	150	402.321,352 542.343,148	151	402.327,166 542.327,89	16.328
151	402.327,166 542.327,89	152	402.352,972 542.325,799	25.891	152	402.352,972 542.325,799	153	402.365,164 542.328,987	12.602	153	402.365,164 542.328,987	154	402.372,003 542.332,881	7.87
154	402.372,003 542.332,881	155	402.376,81 542.335,089	5.29	155	402.376,81 542.335,089	156	402.386,549 542.332,08	10.192	156	402.386,549 542.332,08	157	402.392,245 542.330,701	5.861
157	402.392,245 542.330,701	158	402.395,187 542.327,375	4.441	158	402.395,187 542.327,375	159	402.396,288 542.315,046	12.379	159	402.396,288 542.315,046	160	402.396,792 542.309,406	5.662
160	402.396,792 542.309,406	161	402.386,553 542.306,712	10.587	161	402.386,553 542.306,712	162	402.381,684 542.305,472	5.025	162	402.381,684 542.305,472	163	402.372,858 542.295,721	13.153
163	402.372,858 542.295,721	164	402.382,166 542.272,917	24.631	164	402.382,166 542.272,917	165	402.415,032 542.246,091	42.423	165	402.415,032 542.246,091	166	402.430,617 542.226,102	25.347
166	402.430,617 542.226,102	167	402.471,896 542.202,377	47.612	167	402.471,896 542.202,377	168	402.518,441 542.178,254	52.425	168	402.518,441 542.178,254	169	402.552,713 542.158,018	39.8
169	402.552,713 542.158,018	170	402.598,73 542.186,77	54.261	170	402.598,73 542.186,77	171	402.680,404 542.232,688	93.697	171	402.680,404 542.232,688	172	402.690,596 542.238,419	11.693
172	402.690,596 542.238,419	173	402.760,615 542.267,531	75.83	173	402.760,615 542.267,531	174	402.766,542 542.269,996	6.419	174	402.766,542 542.269,996	175	402.741,726 542.324,672	60.045
175	402.741,726 542.324,672	1	402.688,621 542.441,316	128.164										

** Lungimile segmentelor sunt determinate în planul de proiecție Stereo 70 și sunt rotunjite la 1 milimetru.

*** Distanța dintre puncte este formată din segmente cumulate ce sunt mai mici decât valoarea 1 milimetru.

**DATE DESPRE IMOBILUL NR. 6003**

Oficiul de Cadastru și Publicitate Imobiliară ALBA
Biroul de Cadastru și Publicitate Imobiliară Aiud

A. Partea I. Descrierea imobilului

TEREN Extravilan

Adresa: Jud. Alba

Nr. Crt	Nr cadastral Nr. topografic	Suprafața* (mp)	Observații / Referințe
A1		813	Sector cadastral:42 Teren neimprijmit;

B. Partea II. Proprietari și acte

Inscrieri privitoare la dreptul de proprietate și alte drepturi reale		Referințe
1 / 01/01/2022		
Act Normativ nr. 7, din 13/03/1996 emis de PRLAMENT;		
B1	Inscrierea provizorie, drept de PROPRIETATE, dobandit prin Lege, cota actuala 1/1 1) UAT MIRASLĂU, CIF:99999999999999	A1

C. Partea III. SARCINI .

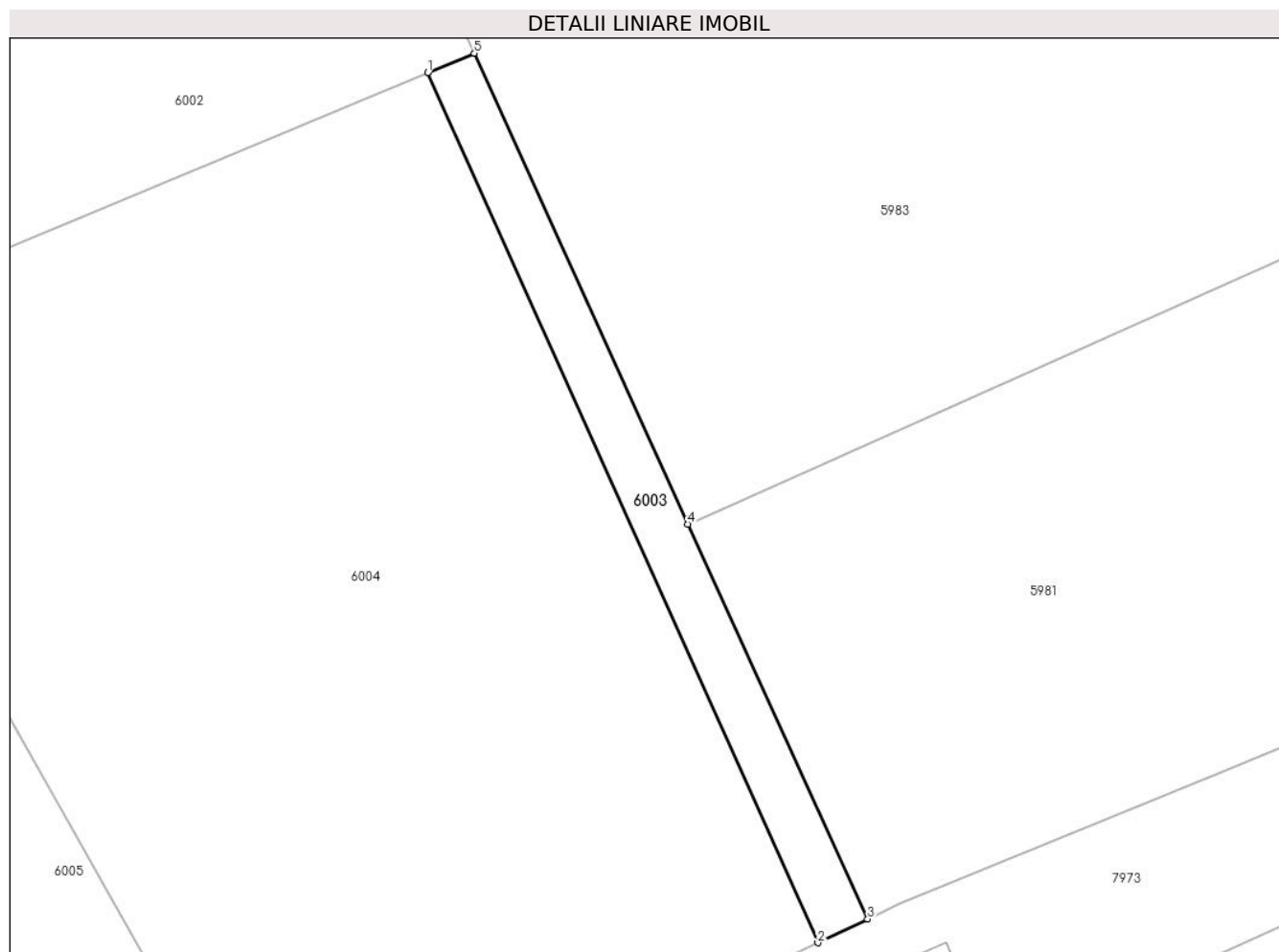
Inscrieri privind dezmembramintele dreptului de proprietate, drepturi reale de garanție și sarcini	Referințe
NU SUNT	

Anexa Nr. 1 La Partea I

Teren

Nr cadastral	Suprafața (mp)*	Observații / Referințe
	813	

* Suprafața este determinată în planul de proiecție Stereo 70.



Date referitoare la teren

Crt	Categorie folosință	Intravilan	Suprafața (mp)	Tarla	Parcelă	Nr. topo	Observații / Referințe
1	ape curgătoare	NU	813	-	-	-	

Lungime Segmente

1) Valorile lungimilor segmentelor sunt obținute din proiecție în plan.

Punct început	X / Y	Punct sfârșit	X / Y	Lungime segment (** (m)
1	402.760,615 542.267,531	2	402.810,384 542.156,602	121.582
2	402.810,384 542.156,602	3	402.816,732 542.159,626	7.031
3	402.816,732 542.159,626	4	402.793,783 542.209,977	55.334
4	402.793,783 542.209,977	5	402.766,542 542.269,996	65.912
5	402.766,542 542.269,996	1	402.760,615 542.267,531	6.419

**** Lungimile segmentelor sunt determinate în planul de proiecție Stereo 70 și sunt rotunjite la 1 milimetru.**

***** Distanța dintre puncte este formată din segmente cumulate ce sunt mai mici decât valoarea 1 milimetru.**

**DATE DESPRE IMOBILUL NR. 6004**

Oficiul de Cadastru și Publicitate Imobiliară ALBA
Biroul de Cadastru și Publicitate Imobiliară Aiud

A. Partea I. Descrierea imobilului

TEREN Extravilan

Adresa: Jud. Alba

Nr. Crt	Nr cadastral Nr. topografic	Suprafața* (mp)	Observații / Referințe
A1		10.000	Sector cadastral:42 Teren neimprejmuit;

B. Partea II. Proprietari și acte

Inscrieri privitoare la dreptul de proprietate și alte drepturi reale	Referințe
1 / 01/01/2022	
Act Administrativ nr. 9216/837, din 26/03/1997 emis de CJPSDPAT ALBA (titlu de proprietate);	
B1	A1
Intabulare, drept de PROPRIETATE, dobandit prin Reconstituire, cota actuala 1/1	
1) ALDEA G ILARIE	
2) ALDEA G VASILE	

C. Partea III. SARCINI .

Inscrieri privind dezmembramintele dreptului de proprietate, drepturi reale de garanție și sarcini	Referințe
NU SUNT	

Anexa Nr. 1 La Partea I

Teren

Nr cadastral	Suprafața (mp)*	Observații / Referințe
	10.000	

* Suprafața este determinată în planul de proiecție Stereo 70.



Date referitoare la teren

Crt	Categorie folosință	Intravilan	Suprafața (mp)	Tarla	Parcelă	Nr. topo	Observații / Referințe
1	arabil	NU	10.000	-	1503/3	-	

Lungime Segmente

1) Valorile lungimilor segmentelor sunt obținute din proiecție în plan.

Punct început	X / Y	Punct sfârșit	X / Y	Lungime segment (** (m)
1	402.760,615 542.267,531	2	402.690,596 542.238,419	75.83
2	402.690,596 542.238,419	3	402.680,404 542.232,688	11.693
3	402.680,404 542.232,688	4	402.740,517 542.126,576	121.957
4	402.740,517 542.126,576	5	402.752,781 542.131,749	13.31
5	402.752,781 542.131,749	6	402.795,588 542.149,554	46.362

Punct început	X / Y	Punct sfârșit	X / Y	Lungime segment (** (m)
6	402.795,588 542.149,554	7	402.810,384 542.156,602	16.389
7	402.810,384 542.156,602	1	402.760,615 542.267,531	121.582

** Lungimile segmentelor sunt determinate în planul de proiecție Stereo 70 și sunt rotunjite la 1 milimetru.

*** Distanța dintre puncte este formată din segmente cumulate ce sunt mai mici decât valoarea 1 milimetru.

**DATE DESPRE IMOBILUL NR. 6005**

Oficiul de Cadastru și Publicitate Imobiliară ALBA
Biroul de Cadastru și Publicitate Imobiliară Aiud

A. Partea I. Descrierea imobilului

TEREN Extravilan

Adresa: Jud. Alba

Nr. Crt	Nr cadastral Nr. topografic	Suprafața* (mp)	Observații / Referințe
A1	72989	10.000	Sector cadastral:42 Teren neimprejmit;

B. Partea II. Proprietari și acte

Inscrieri privitoare la dreptul de proprietate și alte drepturi reale	Referințe
3323 / 18/03/2019	
Act Notarial nr. act de partaj voluntar aut. nr. 2253, din 17/12/2018 emis de BIN FARCAS LADISLAU ADRIAN;	
B8	se noteaza respingerea cererii cu privire la intabulare drept de propr. in baza actului de partaj voluntar aut. nr. 2253/2018
4864 / 19/04/2019	
Act Notarial nr. act de partaj voluntar aut. nr. 2253, din 17/12/2018 emis de BIN FARCAS LADISLAU ADRIAN (act notarial nr certificat de moștenitor nr. 45 si inch. finala , inch. de rectificare nr. 755/2010 din 24.03.2010, emis de BNPA MARGINEAN;act administrativ nr 788 din 06.03.2019, emis de PRIMARIA COMUNEI MIRASLAU; act notarial nr 755 din 25.03.2010, emis de BNPA MARGINEAN;act administrativ nr 770 din 05.03.2019, emis de PRIMARIA COMUNEI MIRASLAU;act administrativ nr T.P. 14113/1320 din 02.08.2005, emis de CJPSDDPAT ALBA);	
B10	se resping solicitările petentei și se radiază din oficiu notarea cererii de reexaminare de sub B9
6844 / 10/06/2019	
Act Notarial nr. CONTRACT DE DONATIE AUT. NR. 1124, din 07/06/2019 emis de Farcas Ladislau Adrian;	
B11	Intabulare, drept de PROPRIETATEcu titlu donație bun propriu, dobandit prin Conventie, cota actuala 1/1
	1) MANCIULEA MIOARA

C. Partea III. SARCINI .

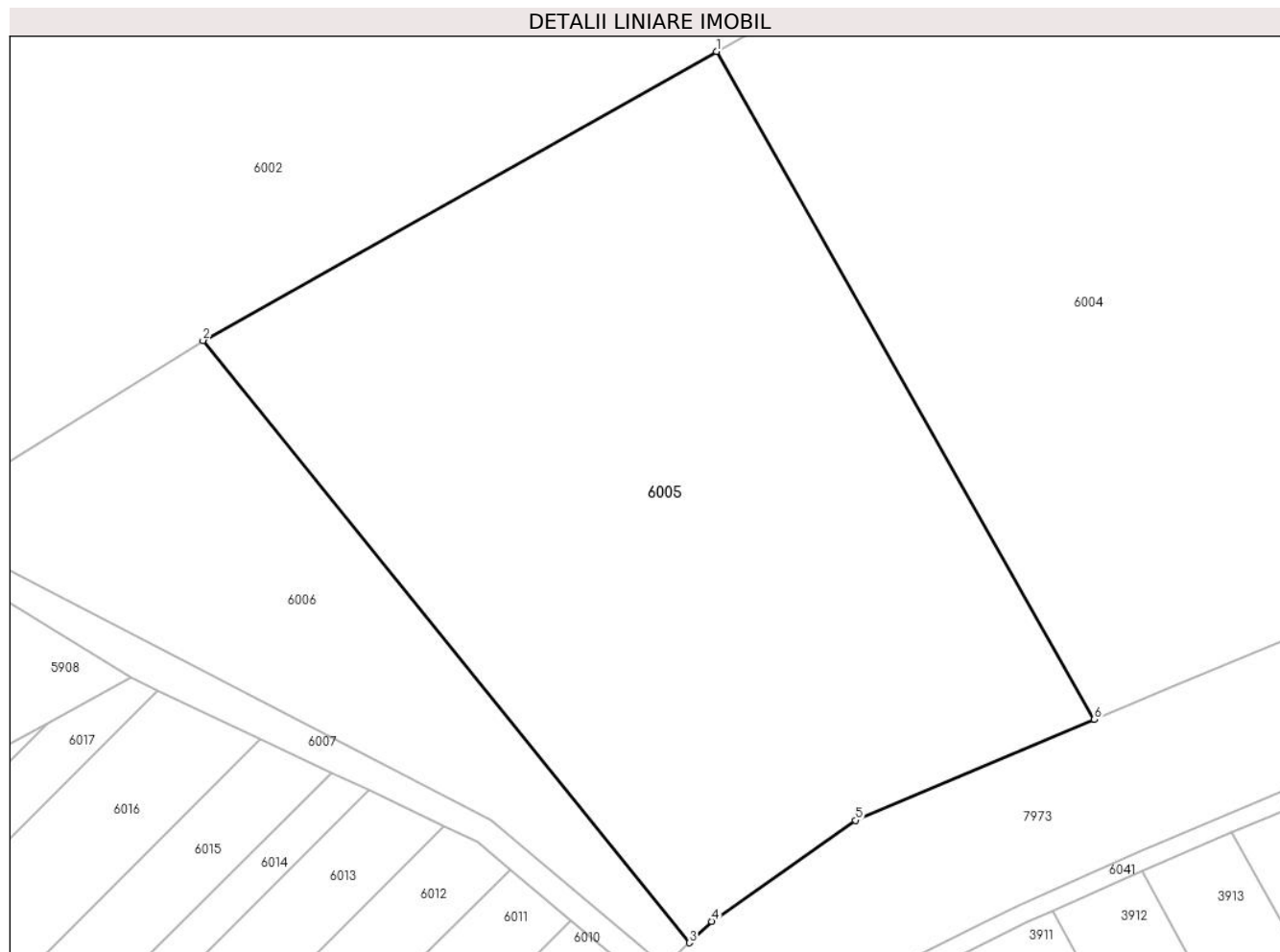
Inscrieri privind dezmembramintele dreptului de proprietate, drepturi reale de garanție și sarcini	Referințe
NU SUNT	

Anexa Nr. 1 La Partea I

Teren

Nr cadastral	Suprafața (mp)*	Observații / Referințe
72989	10.000	

* Suprafața este determinată în planul de proiecție Stereo 70.



Date referitoare la teren

Crt	Categorie folosință	Intra vilan	Suprafața (mp)	Tarla	Parcelă	Nr. topo	Observații / Referințe
1	arabil	NU	10.000	-	1503/1	-	

Lungime Segmente

1) Valorile lungimilor segmentelor sunt obținute din proiecție în plan.

Punct început	X / Y	Punct sfârșit	X / Y	Lungime segment (** (m)
1	402.680,404 542.232,688	2	402.598,73 542.186,77	93.697
2	402.598,73 542.186,77	3	402.676,08 542.091,09	123.036
3	402.676,08 542.091,09	4	402.679,615 542.094,507	4.917
4	402.679,615 542.094,507	5	402.702,508 542.110,542	27.95
5	402.702,508 542.110,542	6	402.740,517 542.126,576	41.253

Punct început	X / Y	Punct sfârșit	X / Y	Lungime segment (** (m)
6	402.740,517 542.126,576	1	402.680,404 542.232,688	121.957

** Lungimile segmentelor sunt determinate în planul de proiecție Stereo 70 și sunt rotunjite la 1 milimetru.

*** Distanța dintre puncte este formată din segmente cumulate ce sunt mai mici decât valoarea 1 milimetru.

**DATE DESPRE IMOBILUL NR. 6006**

Oficiul de Cadastru și Publicitate Imobiliară ALBA
Biroul de Cadastru și Publicitate Imobiliară Aiud

A. Partea I. Descrierea imobilului

TEREN Extravilan

Adresa: Jud. Alba

Nr. Crt	Nr cadastral Nr. topografic	Suprafața* (mp)	Observații / Referințe
A1		3.267	Sector cadastral:42 Teren neimprejmuit;

B. Partea II. Proprietari și acte

Inscrieri privitoare la dreptul de proprietate și alte drepturi reale	Referințe
1 / 01/01/2022	
Act Administrativ nr. 9338/925, din 31/12/2002 emis de CJPSDPAT ALBA (titlu de proprietate);	
B1	A1
Intabulare, drept de PROPRIETATE, dobandit prin Reconstituire, cota actuala 1/1 1) MILEA I IOAN	

C. Partea III. SARCINI .

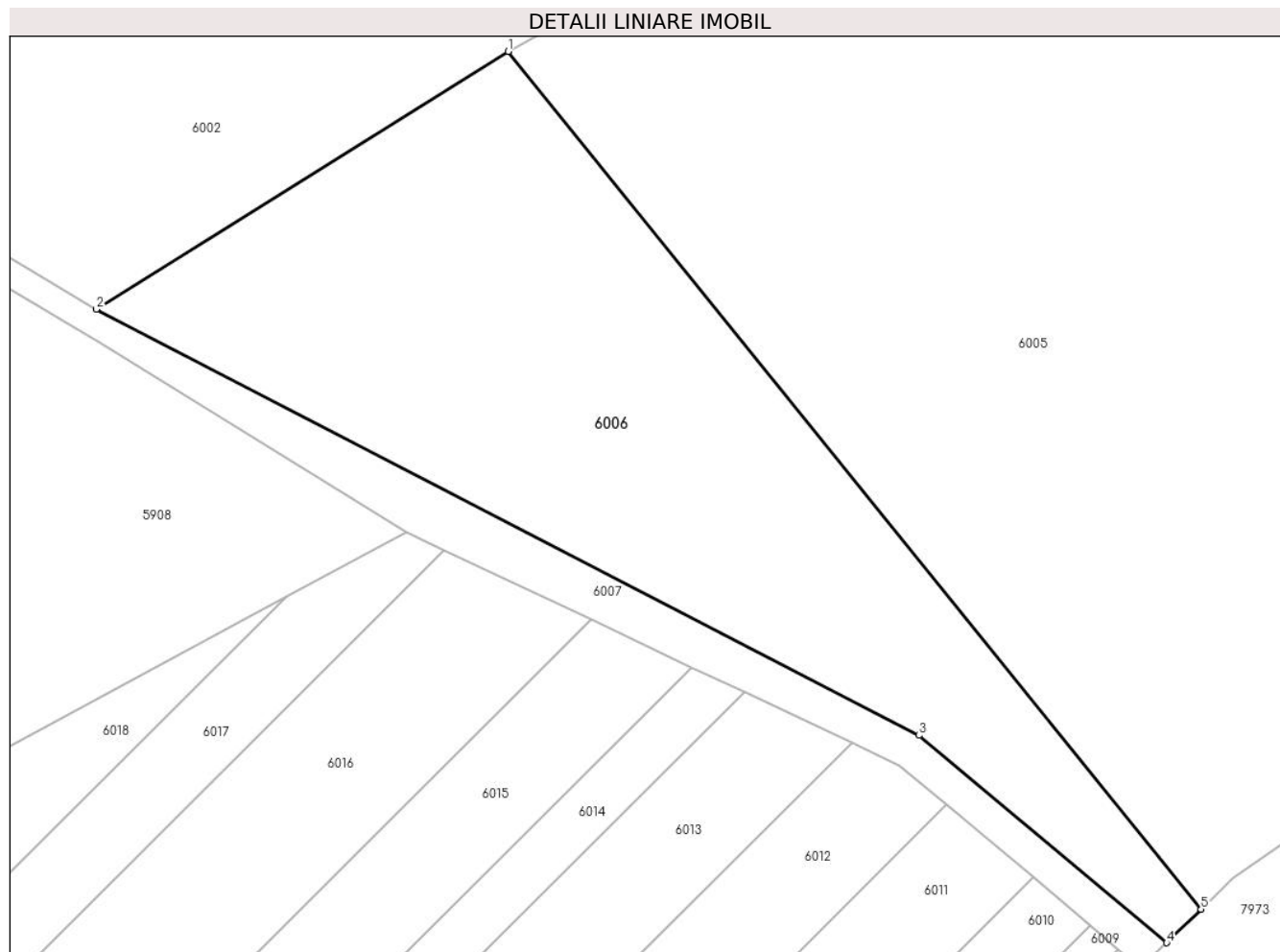
Inscrieri privind dezmembramintele dreptului de proprietate, drepturi reale de garanție și sarcini	Referințe
NU SUNT	

Anexa Nr. 1 La Partea I

Teren

Nr cadastral	Suprafața (mp)*	Observații / Referințe
	3.267	

* Suprafața este determinată în planul de proiecție Stereo 70.



Date referitoare la teren

Crt	Categorie folosință	Intra vilan	Suprafața (mp)	Tarla	Parcelă	Nr. topo	Observații / Referințe
1	arabil	NU	3.267	-	1503/1	-	

Lungime Segmente

1) Valorile lungimilor segmentelor sunt obținute din proiecție în plan.

Punct început	X / Y	Punct sfârșit	X / Y	Lungime segment (** (m)
1	402.598,73 542.186,77	2	402.552,713 542.158,018	54.261
2	402.552,713 542.158,018	3	402.644,569 542.110,493	103.421
3	402.644,569 542.110,493	4	402.672,231 542.087,37	36.054
4	402.672,231 542.087,37	5	402.676,08 542.091,09	5.352
5	402.676,08 542.091,09	1	402.598,73 542.186,77	123.036

**** Lungimile segmentelor sunt determinate în planul de proiecție Stereo 70 și sunt rotunjite la 1 milimetru.**

***** Distanța dintre puncte este formată din segmente cumulate ce sunt mai mici decât valoarea 1 milimetru.**

**DATE DESPRE IMOBILUL NR. 6007**

Oficiul de Cadastru și Publicitate Imobiliară ALBA
Biroul de Cadastru și Publicitate Imobiliară Aiud

A. Partea I. Descrierea imobilului

TEREN Extravilan

Adresa: Jud. Alba

Nr. Crt	Nr cadastral Nr. topografic	Suprafața* (mp)	Observații / Referințe
A1		1.342	Sector cadastral:42 Teren neimprijmit;

B. Partea II. Proprietari și acte

Inscrieri privitoare la dreptul de proprietate și alte drepturi reale		Referințe
1 / 01/01/2022		
Act Normativ nr. 7, din 13/03/1996 emis de PRLAMENT;		
B1	Inscrierea provizorie, drept de PROPRIETATE, dobandit prin Lege, cota actuala 1/1 1) UAT MIRSLĂU, CIF:999999999999	A1

C. Partea III. SARCINI .

Inscrieri privind dezmembramintele dreptului de proprietate, drepturi reale de garanție și sarcini	Referințe
NU SUNT	

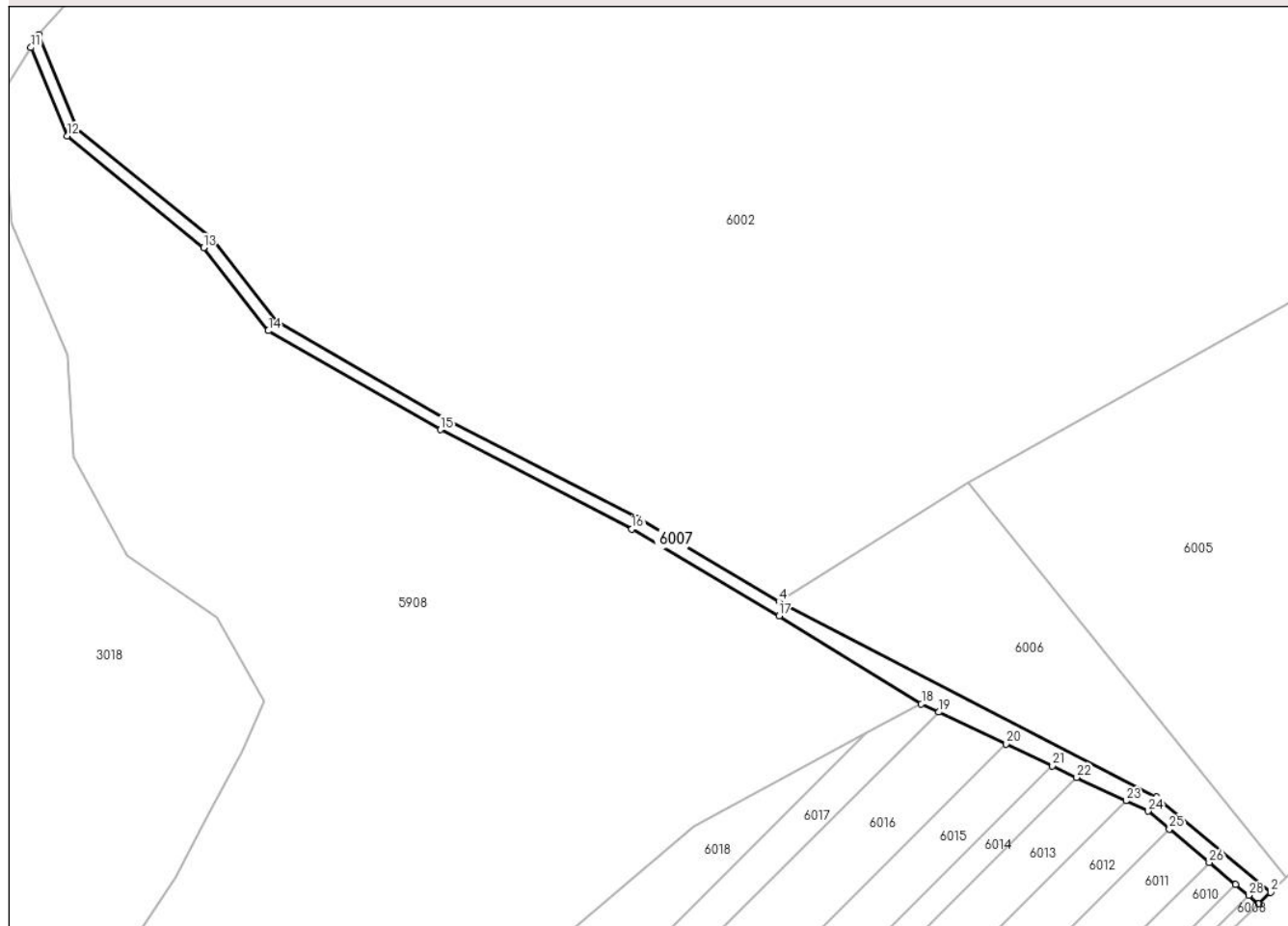
Anexa Nr. 1 La Partea I

Teren

Nr cadastral	Suprafața (mp)*	Observații / Referințe
	1.342	

* Suprafața este determinată în planul de proiecție Stereo 70.

DETALII LINIARE IMOBIL



Date referitoare la teren

Crt	Categorie folosință	Intra vilan	Suprafața (mp)	Tarla	Parcelă	Nr. topo	Observații / Referințe
1	drum	NU	1.342	-	-	-	

Lungime Segmente

1) Valorile lungimilor segmentelor sunt obținute din proiecție în plan.

Punct început	X / Y	Punct sfârșit	X / Y	Lungime segment (** (m)
1	402.669,339 542.084,575	2	402.672,231 542.087,37	4.023
3	402.644,569 542.110,493	4	402.552,713 542.158,018	103.421
5	402.518,441 542.178,254	6	402.471,896 542.202,377	52.425
7	402.430,617 542.226,102	8	402.415,032 542.246,091	25.347
9	402.382,166 542.272,917	10	402.372,858 542.295,721	24.631

Punct început	X / Y	Punct sfârșit	X / Y	Lungime segment (** (m)
2	402.672,231 542.087,37	3	402.644,569 542.110,493	36.054
4	402.552,713 542.158,018	5	402.518,441 542.178,254	39.8
6	402.471,896 542.202,377	7	402.430,617 542.226,102	47.612
8	402.415,032 542.246,091	9	402.382,166 542.272,917	42.423
10	402.372,858 542.295,721	11	402.370,895 542.292,591	3.695

Punct început	X / Y	Punct sfârșit	X / Y	Lungime segment (** (m))
11	402.370,895 542.292,591	12	402.379,678 542.271,076	23.239
13	402.412,873 542.243,98	14	402.428,613 542.223,794	25.597
15	402.470,458 542.199,743	16	402.516,987 542.175,628	52.407
17	402.552,757 542.154,508	18	402.587,338 542.133,166	40.636
19	402.591,601 542.131,148	20	402.607,93 542.123,419	18.066
21	402.619,186 542.118,091	22	402.625,086 542.115,298	6.527
23	402.637,064 542.109,629	24	402.642,372 542.107,117	5.872
25	402.647,58 542.102,763	26	402.657,3 542.094,638	12.67
27	402.663,678 542.089,306	28	402.666,861 542.086,646	4.148

Punct început	X / Y	Punct sfârșit	X / Y	Lungime segment (** (m))
12	402.379,678 542.271,076	13	402.412,873 542.243,98	42.85
14	402.428,613 542.223,794	15	402.470,458 542.199,743	48.265
16	402.516,987 542.175,628	17	402.552,757 542.154,508	41.54
18	402.587,338 542.133,166	19	402.591,601 542.131,148	4.717
20	402.607,93 542.123,419	21	402.619,186 542.118,091	12.453
22	402.625,086 542.115,298	23	402.637,064 542.109,629	13.252
24	402.642,372 542.107,117	25	402.647,58 542.102,763	6.788
26	402.657,3 542.094,638	27	402.663,678 542.089,306	8.313
28	402.666,861 542.086,646	1	402.669,339 542.084,575	3.229

** Lungimile segmentelor sunt determinate în planul de proiecție Stereo 70 și sunt rotunjite la 1 milimetru.

*** Distanța dintre puncte este formată din segmente cumulate ce sunt mai mici decât valoarea 1 milimetru.

**DATE DESPRE IMOBILUL NR. 6008**

Oficiul de Cadastru și Publicitate Imobiliară ALBA
Biroul de Cadastru și Publicitate Imobiliară Aiud

A. Partea I. Descrierea imobilului

TEREN Extravilan

Adresa: Jud. Alba

Nr. Crt	Nr cadastral Nr. topografic	Suprafața* (mp)	Observații / Referințe
A1		983	Sector cadastral:42 Teren neimpregmuit;

B. Partea II. Proprietari și acte

Inscrieri privitoare la dreptul de proprietate și alte drepturi reale	Referințe
1 / 01/01/2022	
Act Administrativ nr. 11402/1267, din 07/02/2005 emis de CJPSDPAT ALBA (titlu de proprietate);	
B1	A1
Intabulare, drept de PROPRIETATE, dobandit prin Reconstituire, cota actuala 1/1 1) HEGEDUȘ A MARIA	

C. Partea III. SARCINI .

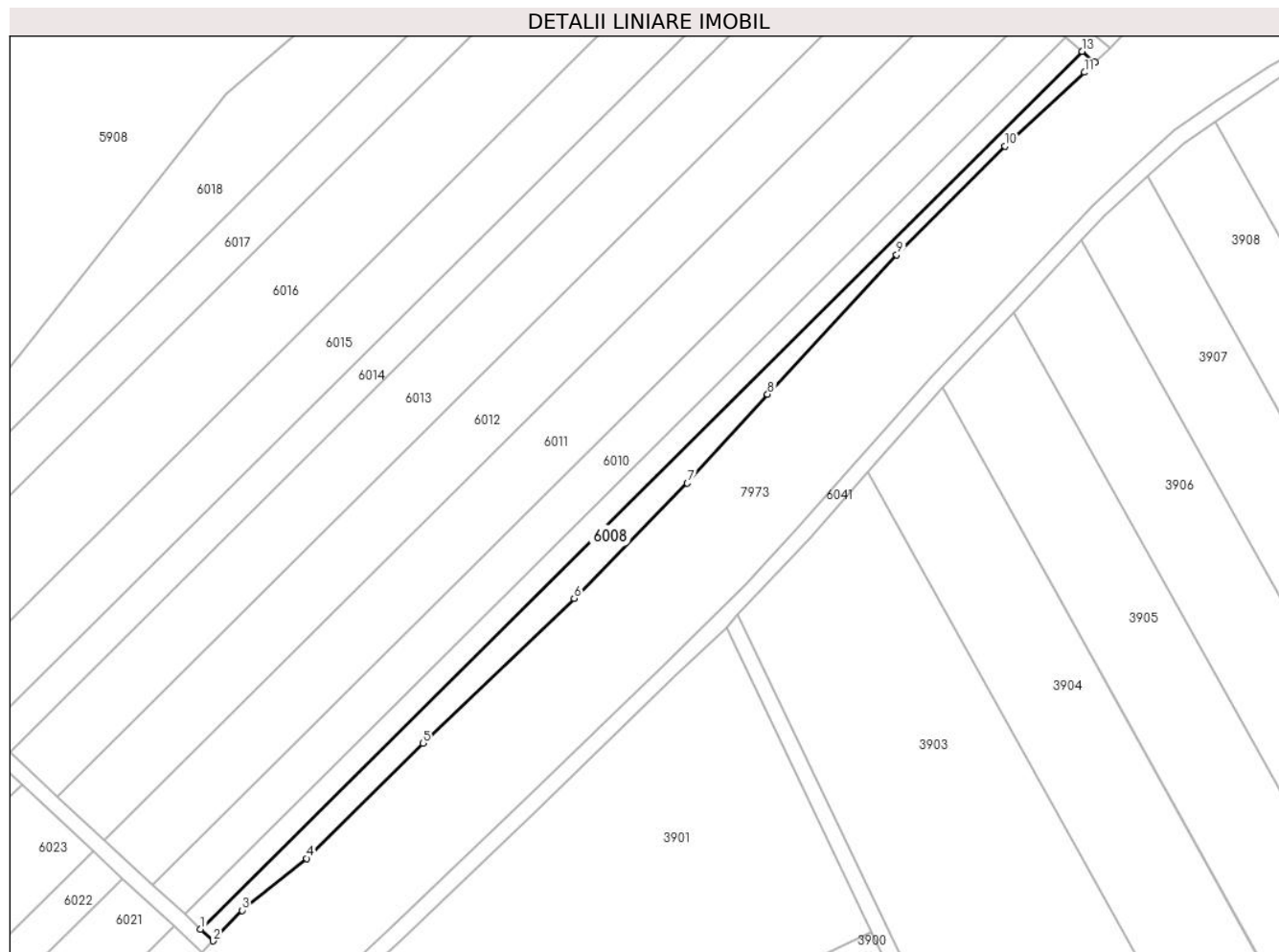
Inscrieri privind dezmembramintele dreptului de proprietate, drepturi reale de garanție și sarcini	Referințe
NU SUNT	

Anexa Nr. 1 La Partea I

Teren

Nr cadastral	Suprafața (mp)*	Observații / Referințe
	983	

* Suprafața este determinată în planul de proiecție Stereo 70.



Date referitoare la teren

Crt	Categorie folosință	Intravilan	Suprafața (mp)	Tarla	Parcelă	Nr. topo	Observații / Referințe
1	arabil	NU	983	-	1498/17/1	-	

Lungime Segmente

1) Valorile lungimilor segmentelor sunt obținute din proiecție în plan.

Punct început	X / Y	Punct sfârșit	X / Y	Lungime segment (** (m)
1	402.498,124 541.918,718	2	402.500,538 541.916,473	3.296
2	402.500,538 541.916,473	3	402.506,09 541.922,326	8.067
3	402.506,09 541.922,326	4	402.518,432 541.932,248	15.836
4	402.518,432 541.932,248	5	402.540,702 541.954,314	31.351
5	402.540,702 541.954,314	6	402.569,683 541.981,983	40.069

Punct început	X / Y	Punct sfârșit	X / Y	Lungime segment (** (m)
6	402.569,683 541.981,983	7	402.591,35 542.004,03	30.912
7	402.591,35 542.004,03	8	402.606,687 542.021,055	22.914
8	402.606,687 542.021,055	9	402.631,408 542.047,715	36.358
9	402.631,408 542.047,715	10	402.652,129 542.068,504	29.352
10	402.652,129 542.068,504	11	402.667,337 542.082,64	20.763
11	402.667,337 542.082,64	12	402.669,339 542.084,575	2.784
12	402.669,339 542.084,575	13	402.666,861 542.086,646	3.229
13	402.666,861 542.086,646	1	402.498,124 541.918,718	238.059

** Lungimile segmentelor sunt determinate în planul de proiecție Stereo 70 și sunt rotunjite la 1 milimetru.

*** Distanța dintre puncte este formată din segmente cumulate ce sunt mai mici decât valoarea 1 milimetru.

**DATE DESPRE IMOBILUL NR. 6009**

Oficiul de Cadastru și Publicitate Imobiliară ALBA
Biroul de Cadastru și Publicitate Imobiliară Aiud

A. Partea I. Descrierea imobilului

TEREN Extravilan

Adresa: Jud. Alba

Nr. Crt	Nr cadastral Nr. topografic	Suprafața* (mp)	Observații / Referințe
A1		983	Sector cadastral:42 Teren neimprejmuit;

B. Partea II. Proprietari și acte

Inscrieri privitoare la dreptul de proprietate și alte drepturi reale	Referințe
1 / 01/01/2022	
Act Administrativ nr. 14113/1350, din 17/03/2006 emis de CJPSDPAT ALBA (titlu de proprietate);	
B1	A1
Intabulare, drept de PROPRIETATE, dobandit prin Reconstituire, cota actuala 1/1 1) HEGEDUS IULIU	

C. Partea III. SARCINI .

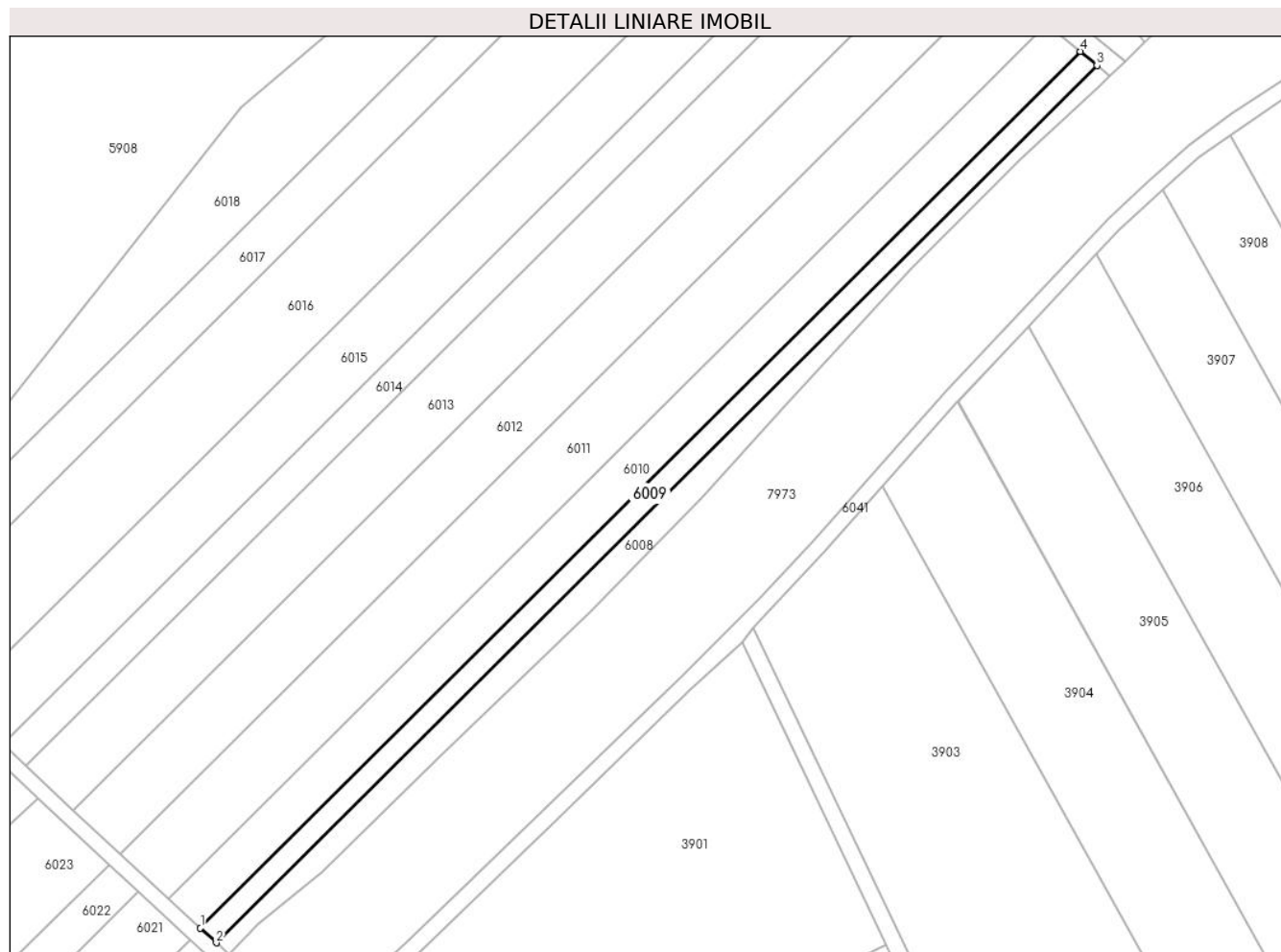
Inscrieri privind dezmembramintele dreptului de proprietate, drepturi reale de garanție și sarcini	Referințe
NU SUNT	

Anexa Nr. 1 La Partea I

Teren

Nr cadastral	Suprafața (mp)*	Observații / Referințe
	983	

* Suprafața este determinată în planul de proiecție Stereo 70.



Date referitoare la teren

Crt	Categorie folosință	Intravilan	Suprafața (mp)	Tarla	Parcelă	Nr. topo	Observații / Referințe
1	arabil	NU	983	-	1498/17/2	-	

Lungime Segmente

1) Valorile lungimilor segmentelor sunt obținute din proiecție în plan.

Punct început	X / Y	Punct sfârșit	X / Y	Lungime segment (** (m)
1	402.495,096 541.921,533	2	402.498,124 541.918,718	4.134
2	402.498,124 541.918,718	3	402.666,861 542.086,646	238.059
3	402.666,861 542.086,646	4	402.663,678 542.089,306	4.148
4	402.663,678 542.089,306	1	402.495,096 541.921,533	237.84

** Lungimile segmentelor sunt determinate în planul de proiecție Stereo 70 și sunt rotunjite la 1 milimetru.

***** Distanţa dintre puncte este formată din segmente cumulate ce sunt mai mici decât valoarea 1 milimetru.**

**DATE DESPRE IMOBILUL NR. 6010**

Oficiul de Cadastru și Publicitate Imobiliară ALBA
Biroul de Cadastru și Publicitate Imobiliară Aiud

A. Partea I. Descrierea imobilului

TEREN Extravilan

Adresa: Jud. Alba

Nr. Crt	Nr cadastral Nr. topografic	Suprafața* (mp)	Observații / Referințe
A1		1.967	Sector cadastral:42 Teren neimprejmuit;

B. Partea II. Proprietari și acte

Inscrieri privitoare la dreptul de proprietate și alte drepturi reale	Referințe
1 / 01/01/2022	
Act Administrativ nr. 14113/1339, din 21/10/2005 emis de CJPSDPAT ALBA (titlu de proprietate);	
B1	A1
Intabulare, drept de PROPRIETATE, dobandit prin Reconstituire, cota actuala 1/1 1) ZOLTAN ELISABETA	

C. Partea III. SARCINI .

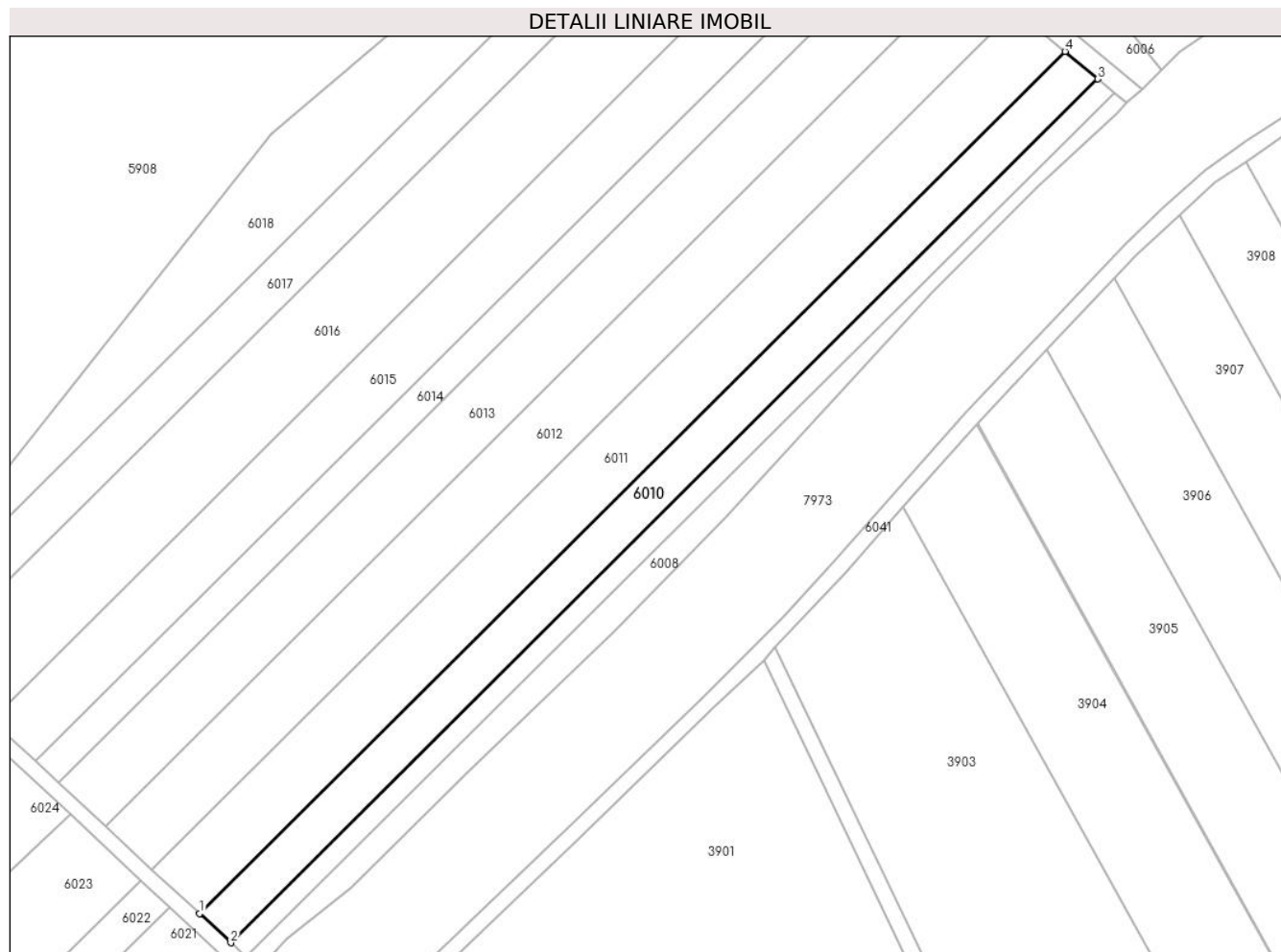
Inscrieri privind dezmembramintele dreptului de proprietate, drepturi reale de garanție și sarcini	Referințe
NU SUNT	

Anexa Nr. 1 La Partea I

Teren

Nr cadastral	Suprafața (mp)*	Observații / Referințe
	1.967	

* Suprafața este determinată în planul de proiecție Stereo 70.



Date referitoare la teren

Crt	Categorie folosință	Intravilan	Suprafața (mp)	Tarla	Parcelă	Nr. topo	Observații / Referințe
1	arabil	NU	1.967	-	1498/18	-	

Lungime Segmente

1) Valorile lungimilor segmentelor sunt obținute din proiecție în plan.

Punct început	X / Y	Punct sfârșit	X / Y	Lungime segment (** (m)
1	402.489,03 541.927,174	2	402.495,096 541.921,533	8.284
2	402.495,096 541.921,533	3	402.663,678 542.089,306	237.84
3	402.663,678 542.089,306	4	402.657,3 542.094,638	8.313
4	402.657,3 542.094,638	1	402.489,03 541.927,174	237.401

** Lungimile segmentelor sunt determinate în planul de proiecție Stereo 70 și sunt rotunjite la 1 milimetru.

***** Distanţa dintre puncte este formată din segmente cumulate ce sunt mai mici decât valoarea 1 milimetru.**

**DATE DESPRE IMOBILUL NR. 6011**

Oficiul de Cadastru și Publicitate Imobiliară ALBA
Biroul de Cadastru și Publicitate Imobiliară Aiud

A. Partea I. Descrierea imobilului

TEREN Extravilan

Adresa: Jud. Alba

Nr. Crt	Nr cadastral Nr. topografic	Suprafața* (mp)	Observații / Referințe
A1		2.991	Sector cadastral:42 Teren neimprejmuit;

B. Partea II. Proprietari și acte

Inscrieri privitoare la dreptul de proprietate și alte drepturi reale		Referințe
1 / 01/01/2022		
Act Normativ nr. 7, din 13/03/1996 emis de PRLAMENT;		
B1	Inscrierea provizorie, drept de PROPRIETATE, dobandit prin Lege, cota actuala 1/1 1) UAT MIRASLĂU, CIF:9999999999999	A1

C. Partea III. SARCINI .

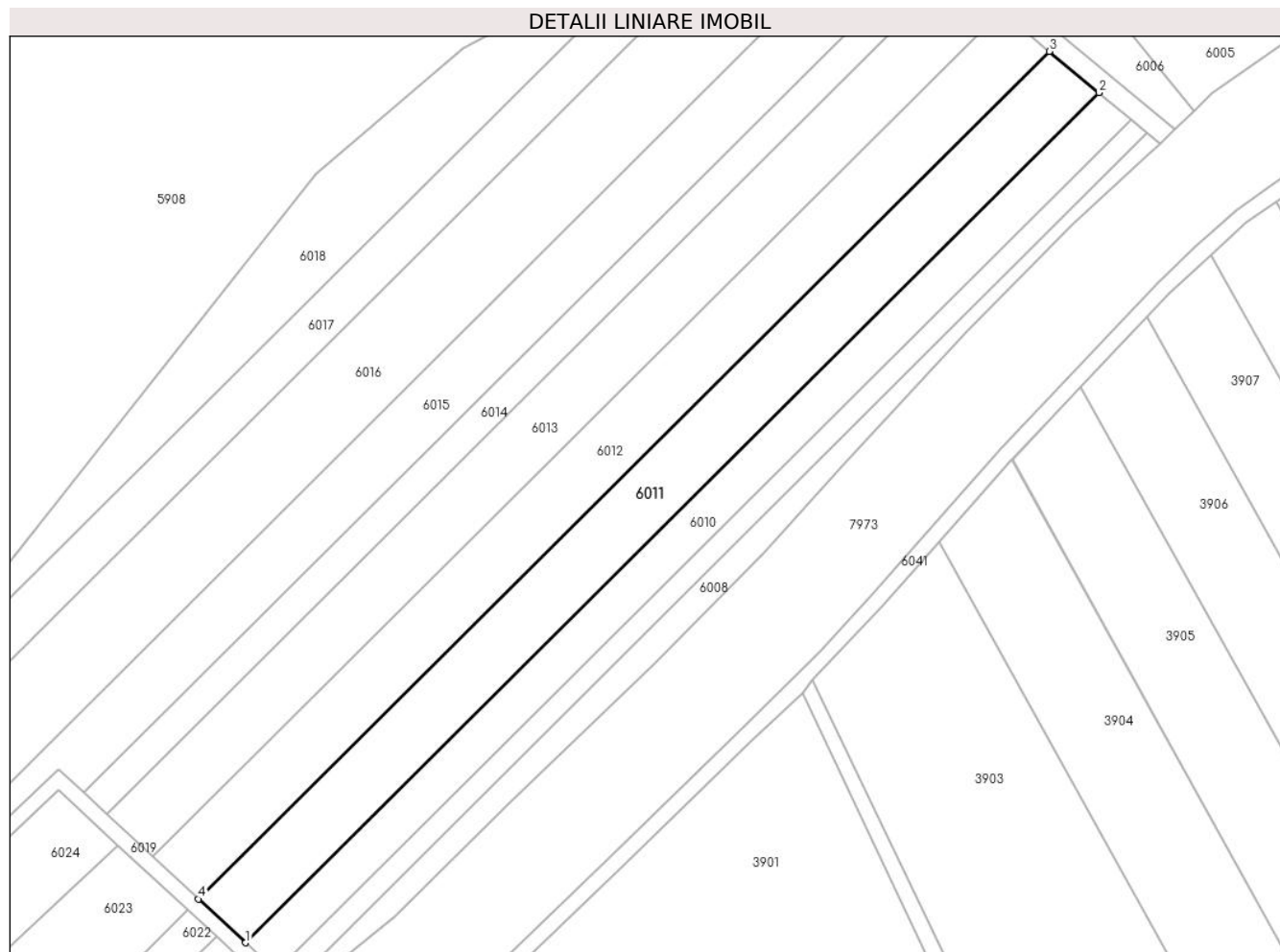
Inscrieri privind dezmembramintele dreptului de proprietate, drepturi reale de garanție și sarcini	Referințe
NU SUNT	

Anexa Nr. 1 La Partea I

Teren

Nr cadastral	Suprafața (mp)*	Observații / Referințe
	2.991	

* Suprafața este determinată în planul de proiecție Stereo 70.



Date referitoare la teren

Crt	Categorie folosință	Intravilan	Suprafața (mp)	Tarla	Parcelă	Nr. topo	Observații / Referințe
1	arabil	NU	2.991	-	-	-	

Lungime Segmente

1) Valorile lungimilor segmentelor sunt obținute din proiecție în plan.

Punct început	X / Y	Punct sfârșit	X / Y	Lungime segment (** (m)
1	402.489,03 541.927,174	2	402.657,3 542.094,638	237.401
2	402.657,3 542.094,638	3	402.647,58 542.102,763	12.67
3	402.647,58 542.102,763	4	402.479,783 541.935,771	236.732
4	402.479,783 541.935,771	1	402.489,03 541.927,174	12.626

** Lungimile segmentelor sunt determinate în planul de proiecție Stereo 70 și sunt rotunjite la 1 milimetru.

***** Distanţa dintre puncte este formată din segmente cumulate ce sunt mai mici decât valoarea 1 milimetru.**

**DATE DESPRE IMOBILUL NR. 6012**

Oficiul de Cadastru și Publicitate Imobiliară ALBA
Biroul de Cadastru și Publicitate Imobiliară Aiud

A. Partea I. Descrierea imobilului

TEREN Extravilan

Adresa: Jud. Alba

Nr. Crt	Nr cadastral Nr. topografic	Suprafața* (mp)	Observații / Referințe
A1		2.900	Sector cadastral:42 Teren neimprejmuit;

B. Partea II. Proprietari și acte

Inscrieri privitoare la dreptul de proprietate și alte drepturi reale		Referințe
1 / 01/01/2022		
Act Administrativ nr. 7101/652, din 25/03/1996 emis de CJPSDPAT ALBA (titlu de proprietate);		
B1	Intabulare, drept de PROPRIETATE, dobandit prin Reconstituire, cota actuala 1/1 1) HEGEDUȘ I IOSIF 2) HEGEDUȘ I IULIU	A1

C. Partea III. SARCINI .

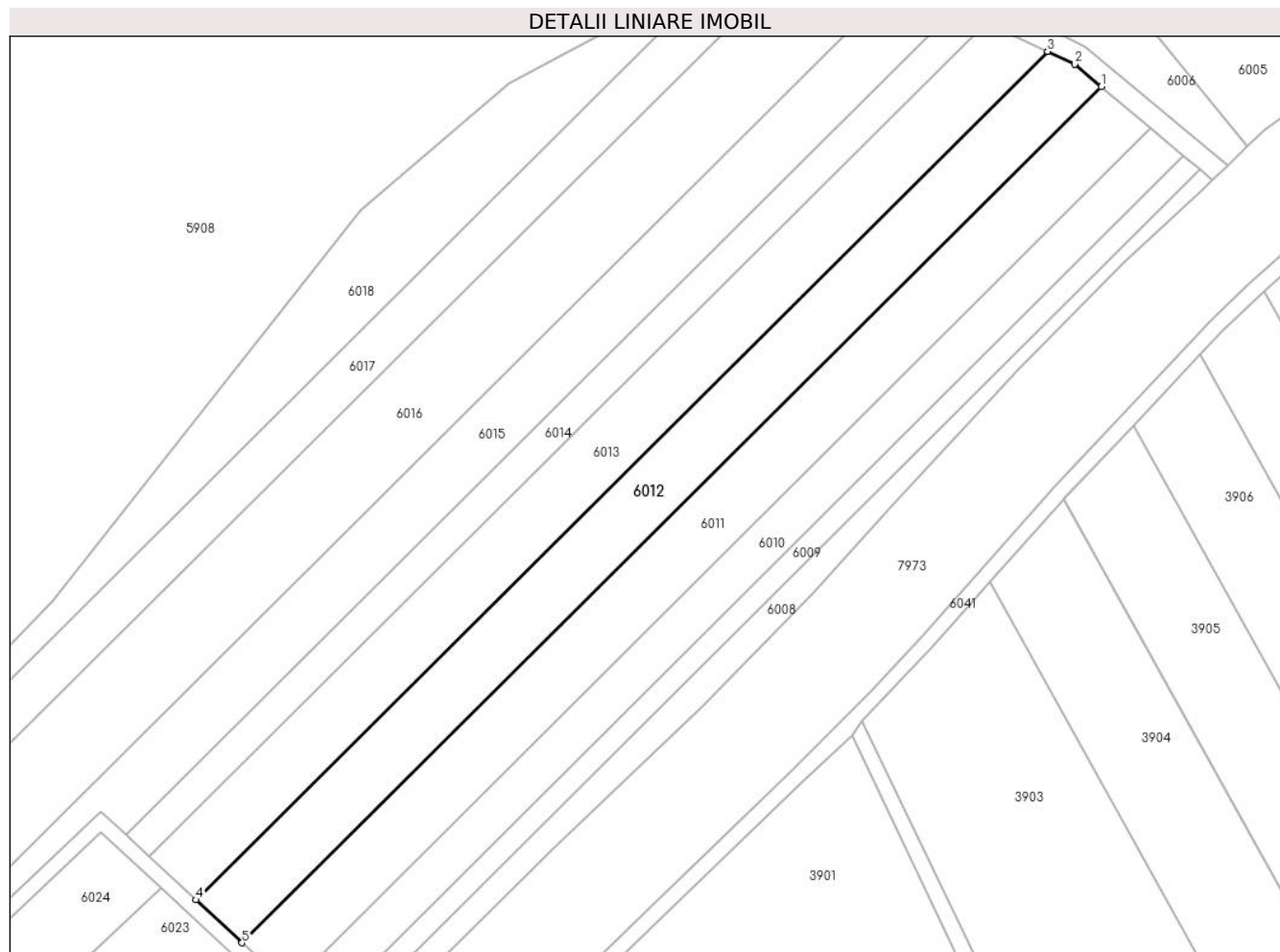
Inscrieri privind dezmembramintele dreptului de proprietate, drepturi reale de garanție și sarcini	Referințe
NU SUNT	

Anexa Nr. 1 La Partea I

Teren

Nr cadastral	Suprafața (mp)*	Observații / Referințe
	2.900	

* Suprafața este determinată în planul de proiecție Stereo 70.



Date referitoare la teren

Crt	Categorie folosință	Intravilan	Suprafața (mp)	Tarla	Parcelă	Nr. topo	Observații / Referințe
1	arabil	NU	2.900	-	1498/20	-	

Lungime Segmente

1) Valorile lungimilor segmentelor sunt obținute din proiecție în plan.

Punct început	X / Y	Punct sfârșit	X / Y	Lungime segment (** (m)
1	402.647,58 542.102,763	2	402.642,372 542.107,117	6.788
2	402.642,372 542.107,117	3	402.637,064 542.109,629	5.872
3	402.637,064 542.109,629	4	402.470,779 541.944,142	234.598
4	402.470,779 541.944,142	5	402.479,783 541.935,771	12.294
5	402.479,783 541.935,771	1	402.647,58 542.102,763	236.732

**** Lungimile segmentelor sunt determinate în planul de proiecție Stereo 70 și sunt rotunjite la 1 milimetru.**

***** Distanța dintre puncte este formată din segmente cumulate ce sunt mai mici decât valoarea 1 milimetru.**

**DATE DESPRE IMOBILUL NR. 6013**

Oficiul de Cadastru și Publicitate Imobiliară ALBA
Biroul de Cadastru și Publicitate Imobiliară Aiud

A. Partea I. Descrierea imobilului

TEREN Extravilan

Adresa: Jud. Alba

Nr. Crt	Nr cadastral Nr. topografic	Suprafața* (mp)	Observații / Referințe
A1		2.900	Sector cadastral:42 Teren neimprejmuit;

B. Partea II. Proprietari și acte

Inscrieri privitoare la dreptul de proprietate și alte drepturi reale		Referințe
1 / 01/01/2022		
Act Administrativ nr. 7101/652, din 25/03/1996 emis de CJPSDPAT ALBA (titlu de proprietate);		
B1	Intabulare, drept de PROPRIETATE, dobandit prin Reconstituire, cota actuala 1/1 1) HEGEDUȘ I IOSIF 2) HEGEDUȘ I IULIU	A1

C. Partea III. SARCINI .

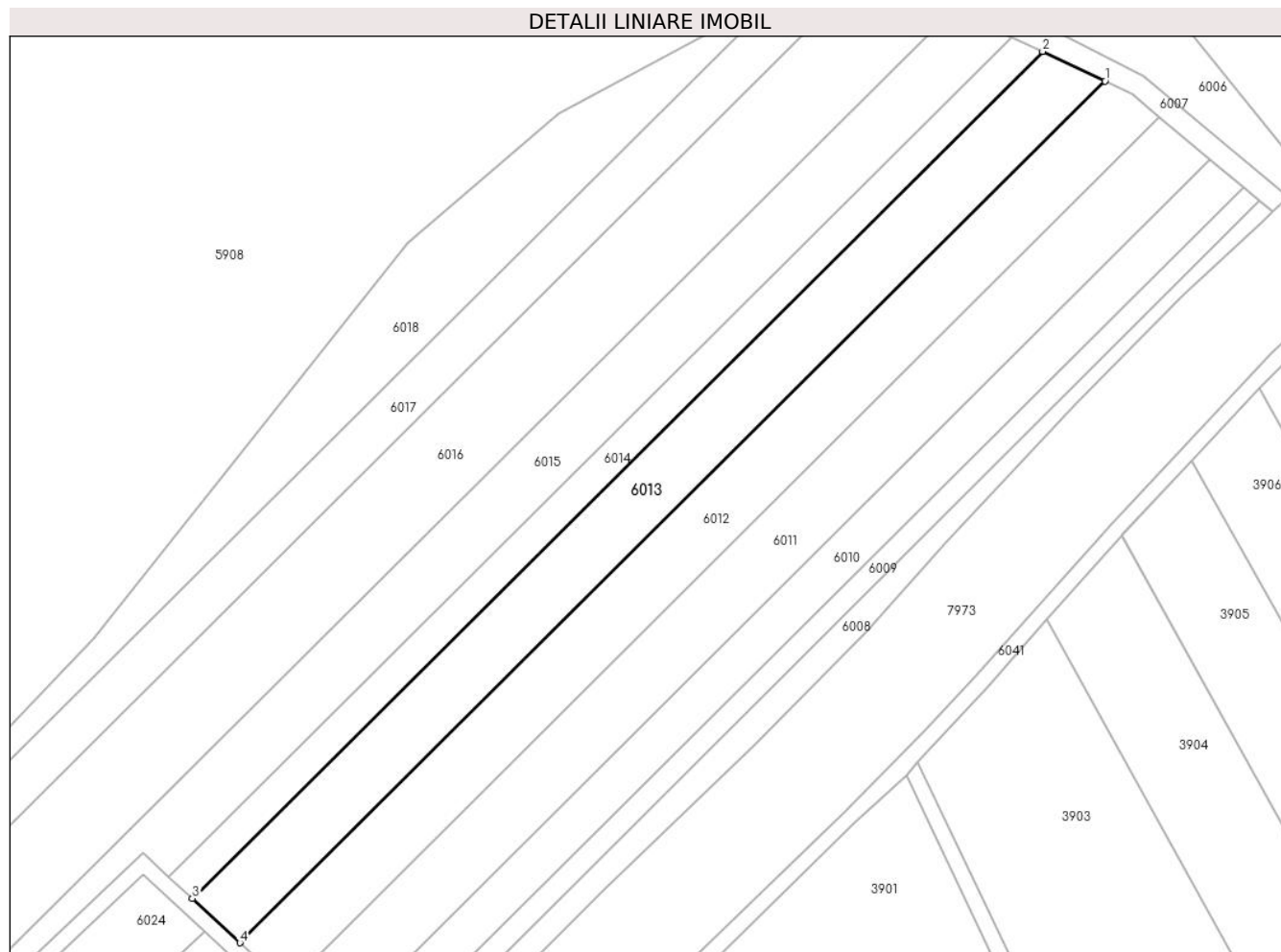
Inscrieri privind dezmembramintele dreptului de proprietate, drepturi reale de garanție și sarcini	Referințe
NU SUNT	

Anexa Nr. 1 La Partea I

Teren

Nr cadastral	Suprafața (mp)*	Observații / Referințe
	2.900	

* Suprafața este determinată în planul de proiecție Stereo 70.



Date referitoare la teren

Crt	Categorie folosință	Intravilan	Suprafața (mp)	Tarla	Parcelă	Nr. topo	Observații / Referințe
1	arabil	NU	2.900	-	1498/21	-	

Lungime Segmente

1) Valorile lungimilor segmentelor sunt obținute din proiecție în plan.

Punct început	X / Y	Punct sfârșit	X / Y	Lungime segment (** (m)
1	402.637,064 542.109,629	2	402.625,086 542.115,298	13.252
2	402.625,086 542.115,298	3	402.461,642 541.952,638	230.591
3	402.461,642 541.952,638	4	402.470,779 541.944,142	12.477
4	402.470,779 541.944,142	1	402.637,064 542.109,629	234.598

** Lungimile segmentelor sunt determinate în planul de proiecție Stereo 70 și sunt rotunjite la 1 milimetru.

***** Distanţa dintre puncte este formată din segmente cumulate ce sunt mai mici decât valoarea 1 milimetru.**

**DATE DESPRE IMOBILUL NR. 6014**

Oficiul de Cadastru și Publicitate Imobiliară ALBA
Biroul de Cadastru și Publicitate Imobiliară Aiud

A. Partea I. Descrierea imobilului

TEREN Extravilan

Adresa: Jud. Alba

Nr. Crt	Nr cadastral Nr. topografic	Suprafața* (mp)	Observații / Referințe
A1		1.410	Sector cadastral:42 Teren neimprejmuit;

B. Partea II. Proprietari și acte

Inscrieri privitoare la dreptul de proprietate și alte drepturi reale	Referințe
1 / 01/01/2022	
Act Administrativ nr. 7101/644, din 12/03/1996 emis de CJPSDPAT ALBA (titlu de proprietate);	
B1	A1
Intabulare, drept de PROPRIETATE, dobandit prin Reconstituire, cota actuala 1/1 1) SZOCS M RAFILA	

C. Partea III. SARCINI .

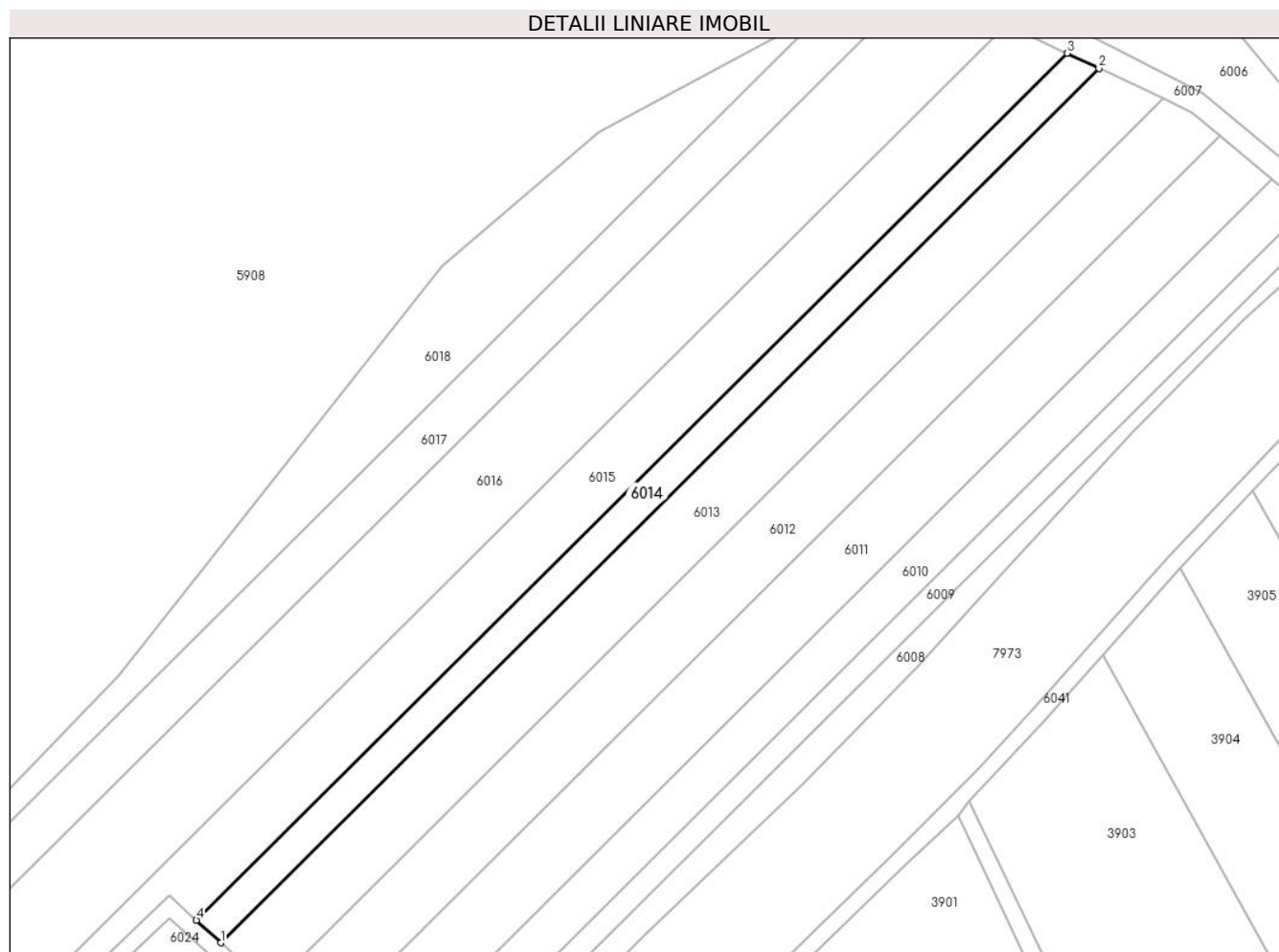
Inscrieri privind dezmembramintele dreptului de proprietate, drepturi reale de garanție și sarcini	Referințe
NU SUNT	

Anexa Nr. 1 La Partea I

Teren

Nr cadastral	Suprafața (mp)*	Observații / Referințe
	1.410	

* Suprafața este determinată în planul de proiecție Stereo 70.



Date referitoare la teren

Crt	Categorie folosință	Intravilan	Suprafața (mp)	Tarla	Parcelă	Nr. topo	Observații / Referințe
1	arabil	NU	1.410	-	1498/22	-	

Lungime Segmente

1) Valorile lungimilor segmentelor sunt obținute din proiecție în plan.

Punct început	X / Y	Punct sfârșit	X / Y	Lungime segment (** (m)
1	402.461,642 541.952,638	2	402.625,086 542.115,298	230.591
2	402.625,086 542.115,298	3	402.619,186 542.118,091	6.527
3	402.619,186 542.118,091	4	402.457,141 541.956,823	228.618
4	402.457,141 541.956,823	1	402.461,642 541.952,638	6.146

** Lungimile segmentelor sunt determinate în planul de proiecție Stereo 70 și sunt rotunjite la 1 milimetru.

***** Distanţa dintre puncte este formată din segmente cumulate ce sunt mai mici decât valoarea 1 milimetru.**

**DATE DESPRE IMOBILUL NR. 6015**

Oficiul de Cadastru și Publicitate Imobiliară ALBA
Biroul de Cadastru și Publicitate Imobiliară Aiud

A. Partea I. Descrierea imobilului

TEREN Extravilan

Adresa: Jud. Alba

Nr. Crt	Nr cadastral Nr. topografic	Suprafața* (mp)	Observații / Referințe
A1		2.820	Sector cadastral:42 Teren neimprejmuit;

B. Partea II. Proprietari și acte

Inscrieri privitoare la dreptul de proprietate și alte drepturi reale	Referințe
1 / 01/01/2022	
Act Administrativ nr. 7101/675, din 09/04/1996 emis de CJPSDPAT ALBA (titlu de proprietate);	
B1	A1
Intabulare, drept de PROPRIETATE, dobandit prin Reconstituire, cota actuala 1/1 1) BIRO I IOAN	

C. Partea III. SARCINI .

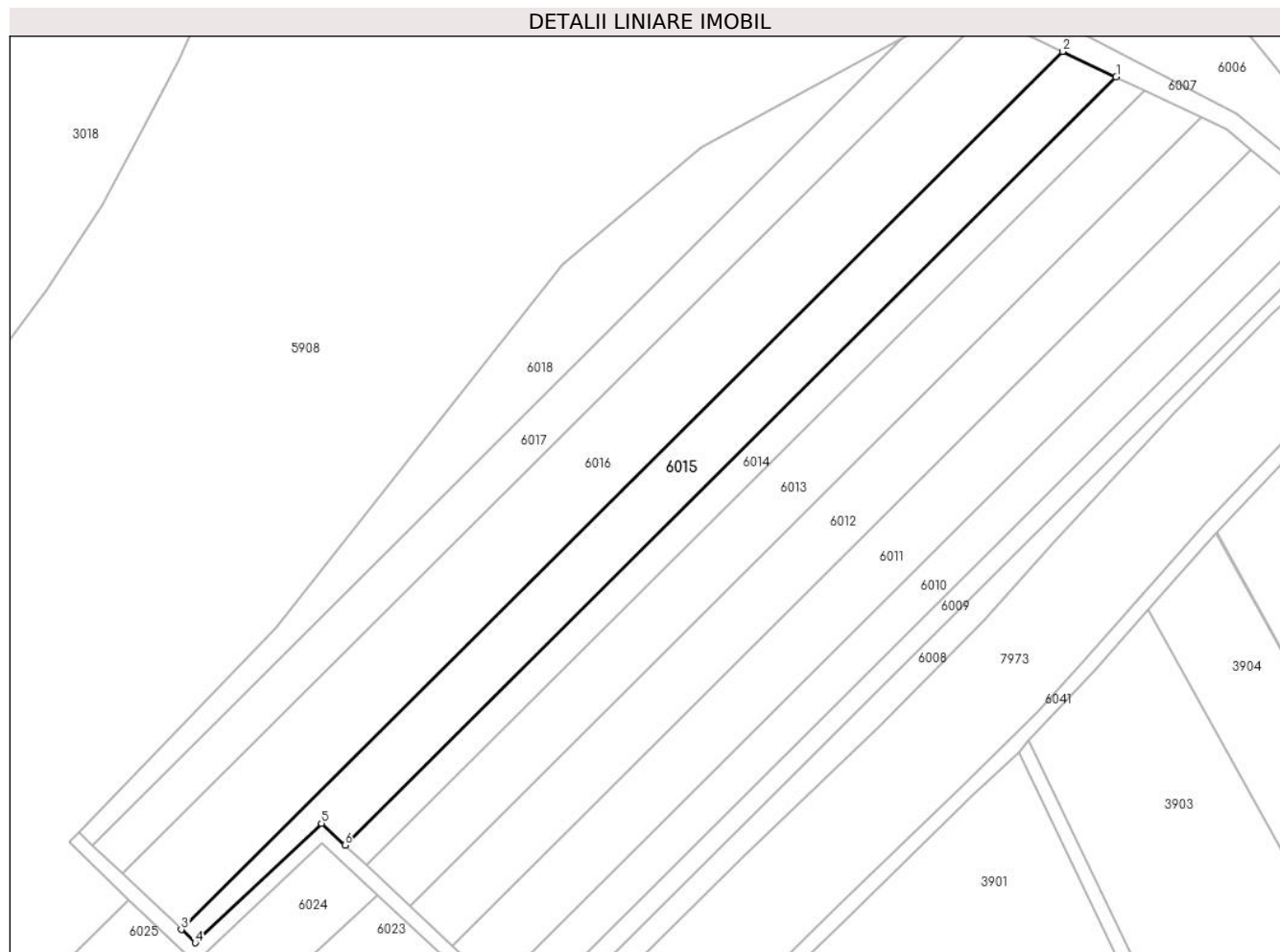
Inscrieri privind dezmembramintele dreptului de proprietate, drepturi reale de garanție și sarcini	Referințe
NU SUNT	

Anexa Nr. 1 La Partea I

Teren

Nr cadastral	Suprafața (mp)*	Observații / Referințe
	2.820	

* Suprafața este determinată în planul de proiecție Stereo 70.



Date referitoare la teren

Crt	Categorie folosință	Intravilan	Suprafața (mp)	Tarla	Parcelă	Nr. topo	Observații / Referințe
1	arabil	NU	2.820	-	1498/23	-	

Lungime Segmente

1) Valorile lungimilor segmentelor sunt obținute din proiecție în plan.

Punct început	X / Y	Punct sfârșit	X / Y	Lungime segment (** (m)
1	402.619,186 542.118,091	2	402.607,93 542.123,419	12.453
2	402.607,93 542.123,419	3	402.422,734 541.939,11	261.28
3	402.422,734 541.939,11	4	402.425,645 541.936,345	4.015
4	402.425,645 541.936,345	5	402.452,19 541.961,426	36.52
5	402.452,19 541.961,426	6	402.457,141 541.956,823	6.761

Punct început	X / Y	Punct sfârșit	X / Y	Lungime segment (** (m)
6	402.457,141 541.956,823	1	402.619,186 542.118,091	228.618

** Lungimile segmentelor sunt determinate în planul de proiecție Stereo 70 și sunt rotunjite la 1 milimetru.

*** Distanța dintre puncte este formată din segmente cumulate ce sunt mai mici decât valoarea 1 milimetru.

**DATE DESPRE IMOBILUL NR. 6016**

Oficiul de Cadastru și Publicitate Imobiliară ALBA
Biroul de Cadastru și Publicitate Imobiliară Aiud

A. Partea I. Descrierea imobilului

TEREN Extravilan

Adresa: Jud. Alba

Nr. Crt	Nr cadastral Nr. topografic	Suprafața* (mp)	Observații / Referințe
A1		4.393	Sector cadastral:42 Teren neimprejmuit;

B. Partea II. Proprietari și acte

Inscrieri privitoare la dreptul de proprietate și alte drepturi reale	Referințe
1 / 01/01/2022	
Act Administrativ nr. 7128/785, din 25/07/1996 emis de CJPSDPAT ALBA (titlu de proprietate);	
B1	A1
Intabulare, drept de PROPRIETATE, dobandit prin Reconstituire, cota actuala 1/1 1) DEAK IOLANDA	

C. Partea III. SARCINI .

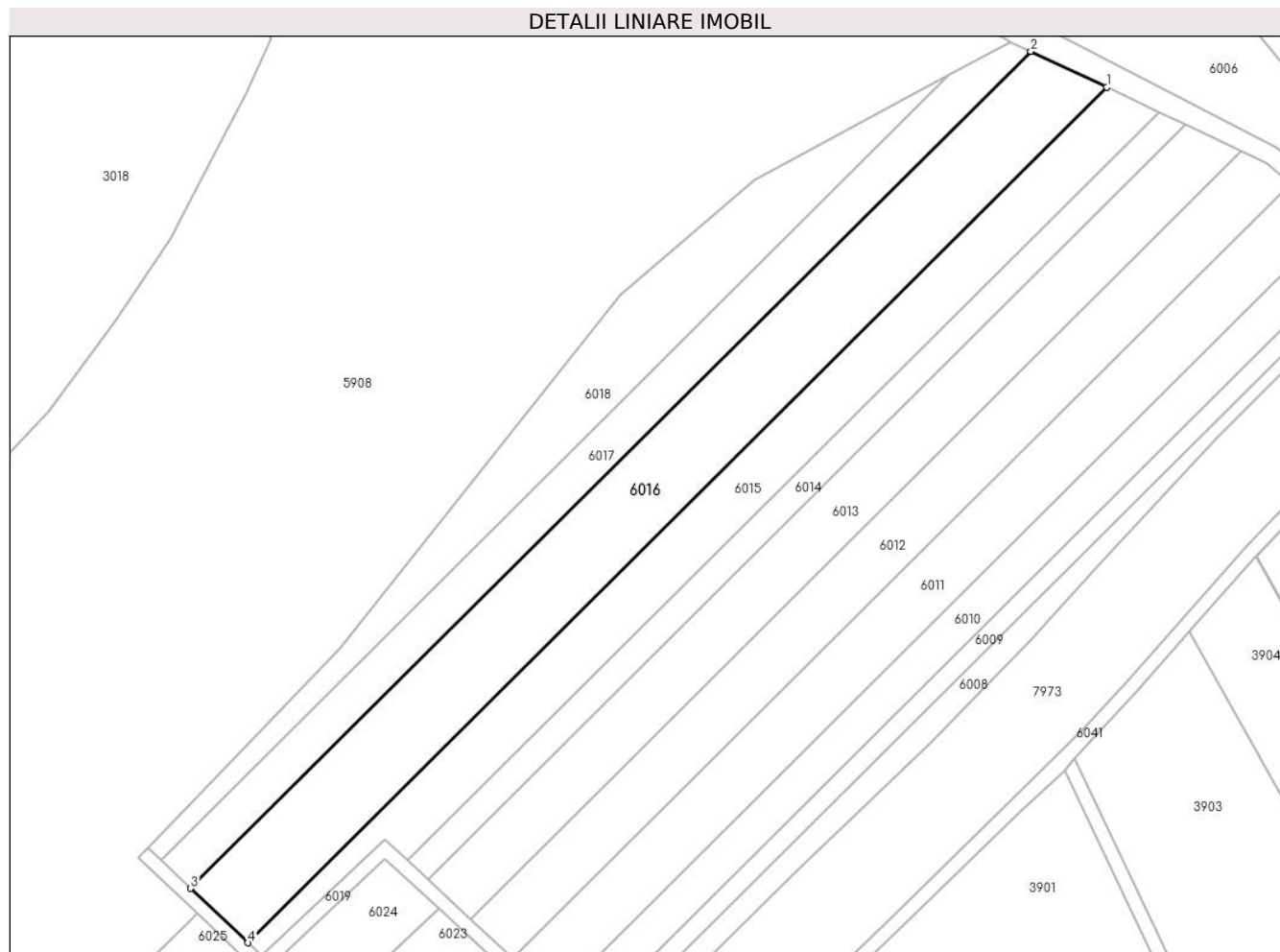
Inscrieri privind dezmembramintele dreptului de proprietate, drepturi reale de garanție și sarcini	Referințe
NU SUNT	

Anexa Nr. 1 La Partea I

Teren

Nr cadastral	Suprafața (mp)*	Observații / Referințe
	4.393	

* Suprafața este determinată în planul de proiecție Stereo 70.



Date referitoare la teren

Crt	Categorie folosință	Intravilan	Suprafața (mp)	Tarla	Parcelă	Nr. topo	Observații / Referințe
1	arabil	NU	4.393	-	1498/24	-	

Lungime Segmente

1) Valorile lungimilor segmentelor sunt obținute din proiecție în plan.

Punct început	X / Y	Punct sfârșit	X / Y	Lungime segment (** (m)
1	402.607,93 542.123,419	2	402.591,601 542.131,148	18.066
2	402.591,601 542.131,148	3	402.410,406 541.950,821	255.635
3	402.410,406 541.950,821	4	402.422,734 541.939,11	17.004
4	402.422,734 541.939,11	1	402.607,93 542.123,419	261.28

** Lungimile segmentelor sunt determinate în planul de proiecție Stereo 70 și sunt rotunjite la 1 milimetru.

***** Distanţa dintre puncte este formată din segmente cumulate ce sunt mai mici decât valoarea 1 milimetru.**

**DATE DESPRE IMOBILUL NR. 6017**

Oficiul de Cadastru și Publicitate Imobiliară ALBA
Biroul de Cadastru și Publicitate Imobiliară Aiud

A. Partea I. Descrierea imobilului

TEREN Extravilan

Adresa: Jud. Alba

Nr. Crt	Nr cadastral Nr. topografic	Suprafața* (mp)	Observații / Referințe
A1		2.196	Sector cadastral:42 Teren neimprejmuit;

B. Partea II. Proprietari și acte

Inscrieri privitoare la dreptul de proprietate și alte drepturi reale	Referințe
1 / 01/01/2022	
Act Administrativ nr. 14113/1331, din 03/08/2005 emis de CJPSDPAT ALBA (titlu de proprietate);	
B1	A1
Intabulare, drept de PROPRIETATE, dobandit prin Reconstituire, cota actuala 1/1 1) MAN I CAROLINA	

C. Partea III. SARCINI .

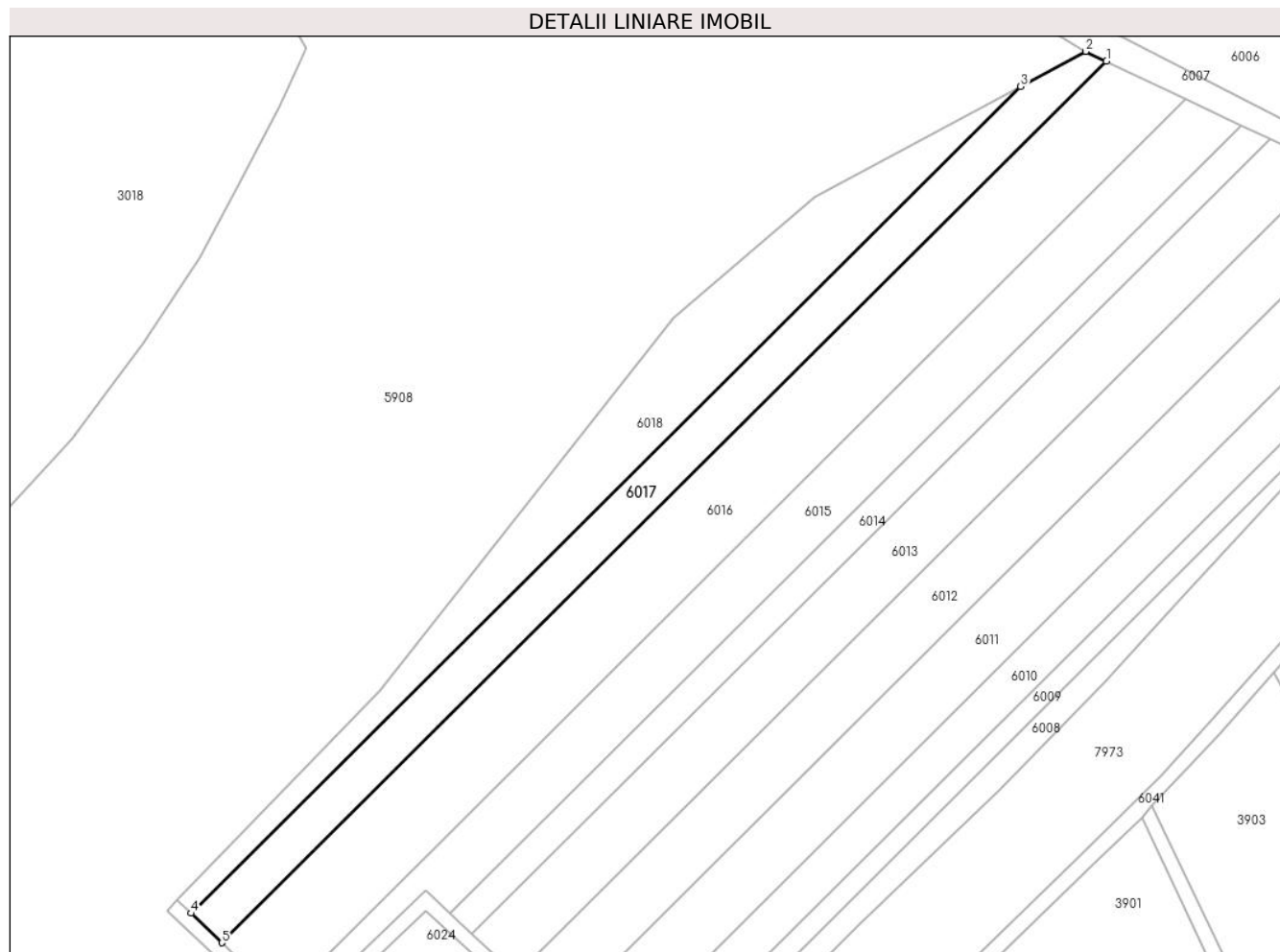
Inscrieri privind dezmembramintele dreptului de proprietate, drepturi reale de garanție și sarcini	Referințe
NU SUNT	

Anexa Nr. 1 La Partea I

Teren

Nr cadastral	Suprafața (mp)*	Observații / Referințe
	2.196	

* Suprafața este determinată în planul de proiecție Stereo 70.



Date referitoare la teren

Crt	Categorie folosință	Intravilan	Suprafața (mp)	Tarla	Parcelă	Nr. topo	Observații / Referințe
1	arabil	NU	2.196	-	1498/25	-	

Lungime Segmente

1) Valorile lungimilor segmentelor sunt obținute din proiecție în plan.

Punct început	X / Y	Punct sfârșit	X / Y	Lungime segment (** (m)
1	402.591,601 542.131,148	2	402.587,338 542.133,166	4.717
2	402.587,338 542.133,166	3	402.574,039 542.126,013	15.1
3	402.574,039 542.126,013	4	402.404,06 541.956,849	239.811
4	402.404,06 541.956,849	5	402.410,406 541.950,821	8.752
5	402.410,406 541.950,821	1	402.591,601 542.131,148	255.635

**** Lungimile segmentelor sunt determinate în planul de proiecție Stereo 70 și sunt rotunjite la 1 milimetru.**

***** Distanța dintre puncte este formată din segmente cumulate ce sunt mai mici decât valoarea 1 milimetru.**

**DATE DESPRE IMOBILUL NR. 6018**

Oficiul de Cadastru și Publicitate Imobiliară ALBA
Biroul de Cadastru și Publicitate Imobiliară Aiud

A. Partea I. Descrierea imobilului

TEREN Extravilan

Adresa: Jud. Alba

Nr. Crt	Nr cadastral Nr. topografic	Suprafața* (mp)	Observații / Referințe
A1		2.197	Sector cadastral:42 Teren neimprejmuit;

B. Partea II. Proprietari și acte

Inscrieri privitoare la dreptul de proprietate și alte drepturi reale		Referințe
1 / 01/01/2022		
Act Normativ nr. 7, din 13/03/1996 emis de PRLAMENT;		
B1	Inscrierea provizorie, drept de PROPRIETATE, dobandit prin Lege, cota actuala 1/1 1) UAT MIRASLĂU, CIF:9999999999999	A1

C. Partea III. SARCINI .

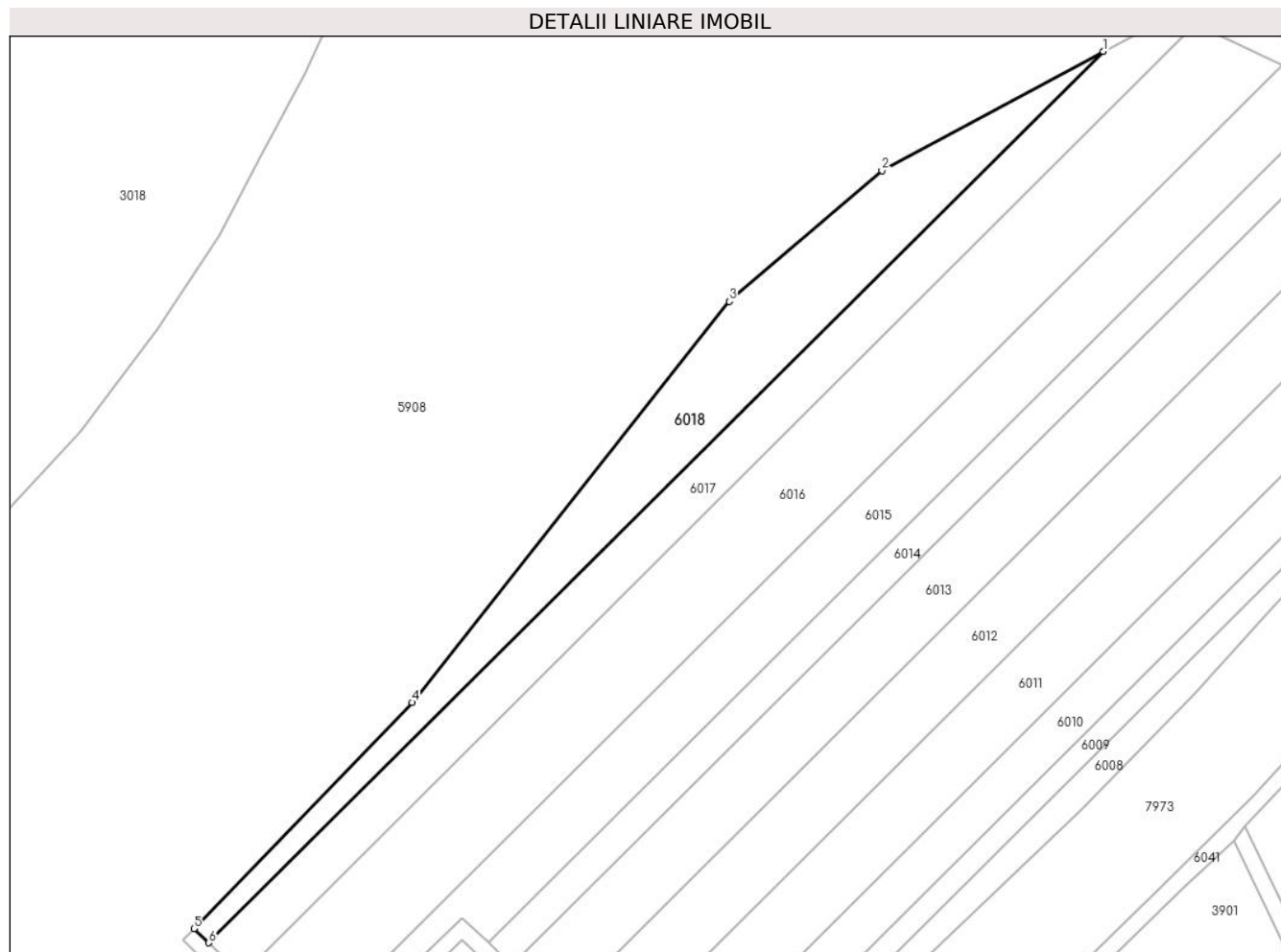
Inscrieri privind dezmembramintele dreptului de proprietate, drepturi reale de garanție și sarcini	Referințe
NU SUNT	

Anexa Nr. 1 La Partea I

Teren

Nr cadastral	Suprafața (mp)*	Observații / Referințe
	2.197	

* Suprafața este determinată în planul de proiecție Stereo 70.



Date referitoare la teren

Crt	Categorie folosință	Intravilan	Suprafața (mp)	Tarla	Parcelă	Nr. topo	Observații / Referințe
1	arabil	NU	2.197	-	-	-	

Lungime Segmente

1) Valorile lungimilor segmentelor sunt obținute din proiecție în plan.

Punct început	X / Y	Punct sfârșit	X / Y	Lungime segment (** (m)
1	402.574,039 542.126,013	2	402.531,972 542.103,387	47.766
2	402.531,972 542.103,387	3	402.502,93 542.078,587	38.19
3	402.502,93 542.078,587	4	402.442,66 542.002,449	97.106
4	402.442,66 542.002,449	5	402.401,254 541.959,515	59.647
5	402.401,254 541.959,515	6	402.404,06 541.956,849	3.87

Punct început	X / Y	Punct sfârșit	X / Y	Lungime segment (** (m)
6	402.404,06 541.956,849	1	402.574,039 542.126,013	239.811

** Lungimile segmentelor sunt determinate în planul de proiecție Stereo 70 și sunt rotunjite la 1 milimetru.

*** Distanța dintre puncte este formată din segmente cumulate ce sunt mai mici decât valoarea 1 milimetru.

**DATE DESPRE IMOBILUL NR. 6019**

Oficiul de Cadastru și Publicitate Imobiliară ALBA
Biroul de Cadastru și Publicitate Imobiliară Aiud

A. Partea I. Descrierea imobilului

TEREN Extravilan

Adresa: Jud. Alba

Nr. Crt	Nr cadastral Nr. topografic	Suprafața* (mp)	Observații / Referințe
A1		409	Sector cadastral:42 Teren neimprejmuit;

B. Partea II. Proprietari și acte

Inscrieri privitoare la dreptul de proprietate și alte drepturi reale		Referințe
1 / 01/01/2022		
Act Normativ nr. 7, din 13/03/1996 emis de PRLAMENT;		
B1	Inscrierea provizorie, drept de PROPRIETATE, dobandit prin Lege, cota actuala 1/1 1) UAT MIRASLĂU, CIF:9999999999999	A1

C. Partea III. SARCINI .

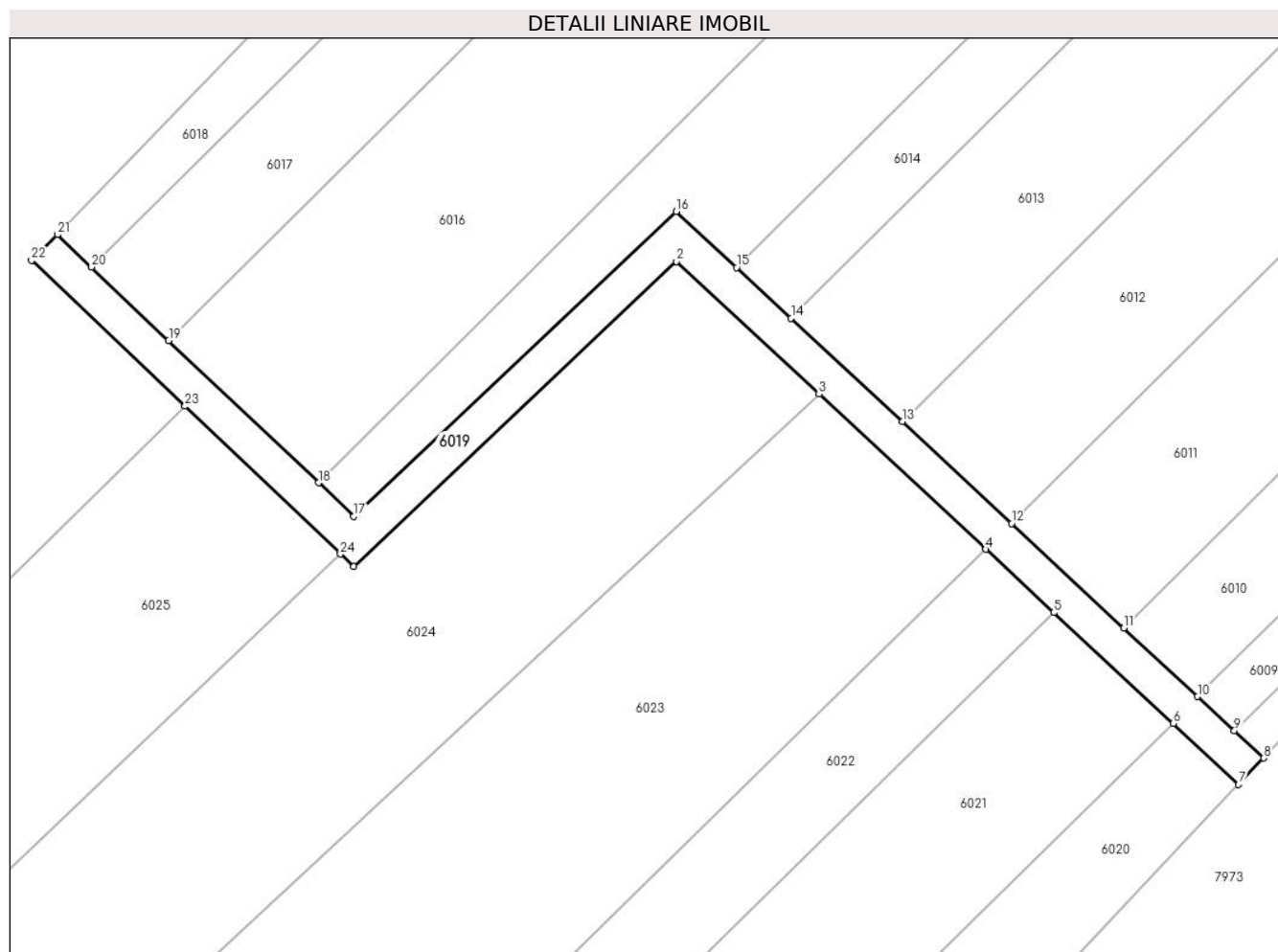
Inscrieri privind dezmembramintele dreptului de proprietate, drepturi reale de garanție și sarcini	Referințe
NU SUNT	

Anexa Nr. 1 La Partea I

Teren

Nr cadastral	Suprafața (mp)*	Observații / Referințe
	409	

* Suprafața este determinată în planul de proiecție Stereo 70.



Date referitoare la teren

Crt	Categorie folosință	Intravilan	Suprafața (mp)	Tarla	Parcelă	Nr. topo	Observații / Referințe
1	drum	NU	409	-	-	-	

Lungime Segmente

1) Valorile lungimilor segmentelor sunt obținute din proiecție în plan.

Punct început	X / Y	Punct sfârșit	X / Y	Lungime segment (** (m)
1	402.425,634 541.932,217	2	402.452,206 541.957,315	36.551
3	402.463,936 541.946,408	4	402.477,666 541.933,642	18.749
5	402.483,268 541.928,434	6	402.493,081 541.919,31	13.399
7	402.498,474 541.914,296	8	402.500,538 541.916,473	3.0
9	402.498,124 541.918,718	10	402.495,096 541.921,533	4.134

Punct început	X / Y	Punct sfârșit	X / Y	Lungime segment (** (m)
2	402.452,206 541.957,315	3	402.463,936 541.946,408	16.017
4	402.477,666 541.933,642	5	402.483,268 541.928,434	7.649
6	402.493,081 541.919,31	7	402.498,474 541.914,296	7.364
8	402.500,538 541.916,473	9	402.498,124 541.918,718	3.296
10	402.495,096 541.921,533	11	402.489,03 541.927,174	8.284

Punct început	X / Y	Punct sfârșit	X / Y	Lungime segment (** (m))
11	402.489,03 541.927,174	12	402.479,783 541.935,771	12.626
13	402.470,779 541.944,142	14	402.461,642 541.952,638	12.477
15	402.457,141 541.956,823	16	402.452,19 541.961,426	6.761
17	402.425,645 541.936,345	18	402.422,734 541.939,11	4.015
19	402.410,406 541.950,821	20	402.404,06 541.956,849	8.752
21	402.401,254 541.959,515	22	402.399,123 541.957,401	3.001
23	402.411,742 541.945,414	24	402.424,541 541.933,255	17.653

Punct început	X / Y	Punct sfârșit	X / Y	Lungime segment (** (m))
12	402.479,783 541.935,771	13	402.470,779 541.944,142	12.294
14	402.461,642 541.952,638	15	402.457,141 541.956,823	6.146
16	402.452,19 541.961,426	17	402.425,645 541.936,345	36.52
18	402.422,734 541.939,11	19	402.410,406 541.950,821	17.004
20	402.404,06 541.956,849	21	402.401,254 541.959,515	3.87
22	402.399,123 541.957,401	23	402.411,742 541.945,414	17.406
24	402.424,541 541.933,255	1	402.425,634 541.932,217	1.508

** Lungimile segmentelor sunt determinate în planul de proiecție Stereo 70 și sunt rotunjite la 1 milimetru.

*** Distanța dintre puncte este formată din segmente cumulate ce sunt mai mici decât valoarea 1 milimetru.

**DATE DESPRE IMOBILUL NR. 6020**

Oficiul de Cadastru și Publicitate Imobiliară ALBA
Biroul de Cadastru și Publicitate Imobiliară Aiud

A. Partea I. Descrierea imobilului

TEREN Extravilan

Adresa: Jud. Alba

Nr. Crt	Nr cadastral Nr. topografic	Suprafața* (mp)	Observații / Referințe
A1		1.103	Sector cadastral:42 Teren neimpregmuit;

B. Partea II. Proprietari și acte

Inscrieri privitoare la dreptul de proprietate și alte drepturi reale	Referințe
1 / 01/01/2022	
Act Administrativ nr. 14113/1311, din 07/07/2005 emis de CJPSDPAT ALBA (titlu de proprietate);	
B1	A1
Intabulare, drept de PROPRIETATE, dobandit prin Reconstituire, cota actuala 1/1 1) TASNADI M SIGISMUND	

C. Partea III. SARCINI .

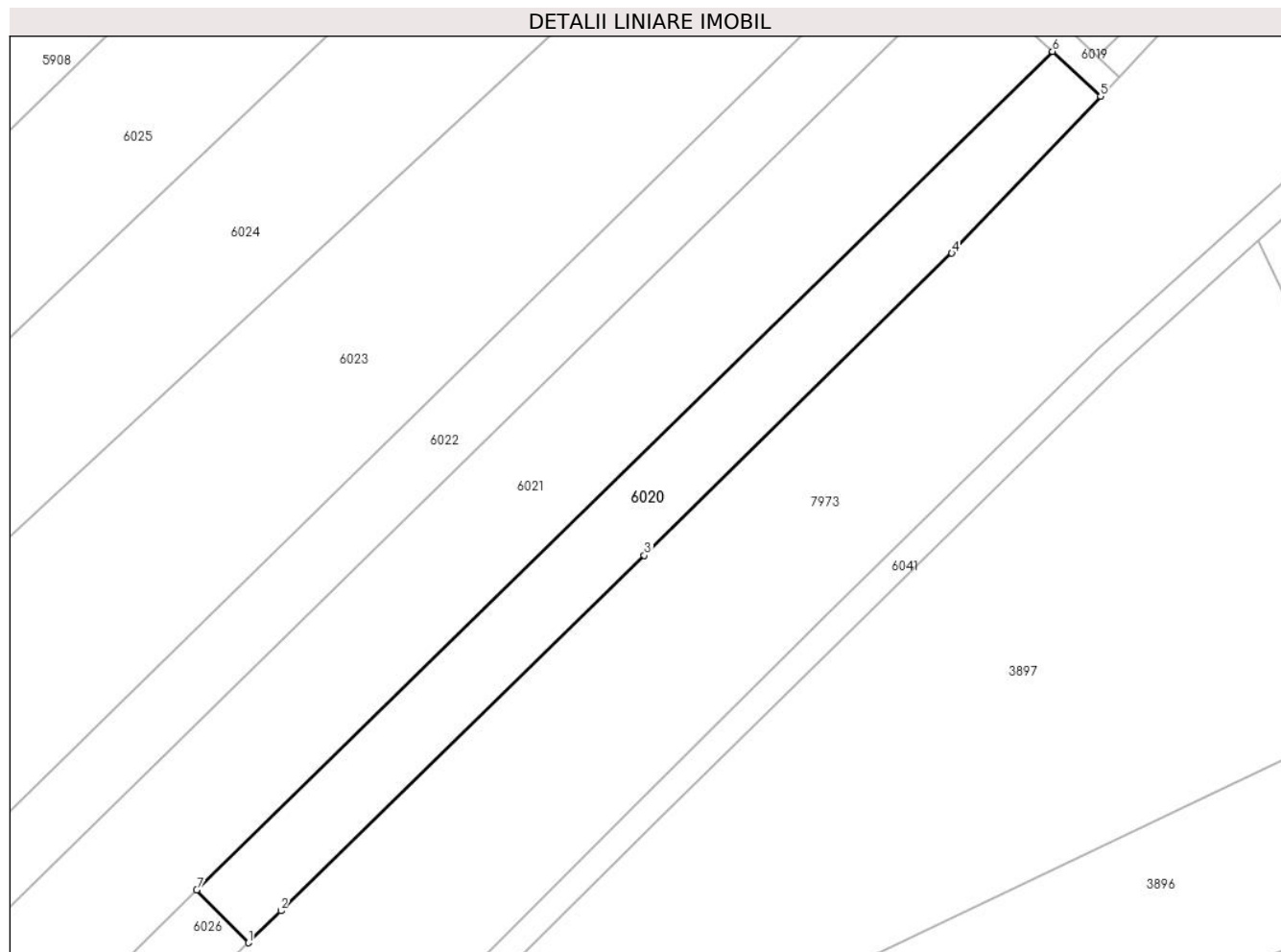
Inscrieri privind dezmembramintele dreptului de proprietate, drepturi reale de garanție și sarcini	Referințe
NU SUNT	

Anexa Nr. 1 La Partea I

Teren

Nr cadastral	Suprafața (mp)*	Observații / Referințe
	1.103	

* Suprafața este determinată în planul de proiecție Stereo 70.



Date referitoare la teren

Crt	Categorie folosință	Intra vilan	Suprafața (mp)	Tarla	Parcelă	Nr. topo	Observații / Referințe
1	arabil	NU	1.103	-	1498/9	-	

Lungime Segmente

1) Valorile lungimilor segmentelor sunt obținute din proiecție în plan.

Punct început	X / Y	Punct sfârșit	X / Y	Lungime segment (** (m)
1	402.402,899 541.819,478	2	402.406,567 541.823,056	5.124
2	402.406,567 541.823,056	3	402.447,309 541.862,858	56.957
3	402.447,309 541.862,858	4	402.481,803 541.896,721	48.337
4	402.481,803 541.896,721	5	402.498,474 541.914,296	24.224
5	402.498,474 541.914,296	6	402.493,081 541.919,31	7.364

Punct început	X / Y	Punct sfârșit	X / Y	Lungime segment (** (m)
6	402.493,081 541.919,31	7	402.397,132 541.825,388	134.266
7	402.397,132 541.825,388	1	402.402,899 541.819,478	8.258

** Lungimile segmentelor sunt determinate în planul de proiecție Stereo 70 și sunt rotunjite la 1 milimetru.

*** Distanța dintre puncte este formată din segmente cumulate ce sunt mai mici decât valoarea 1 milimetru.

**DATE DESPRE IMOBILUL NR. 6021**

Oficiul de Cadastru și Publicitate Imobiliară ALBA
Biroul de Cadastru și Publicitate Imobiliară Aiud

A. Partea I. Descrierea imobilului

TEREN Extravilan

Adresa: Jud. Alba

Nr. Crt	Nr cadastral Nr. topografic	Suprafața* (mp)	Observații / Referințe
A1		3.684	Sector cadastral:42 Teren neimprejmuit;

B. Partea II. Proprietari și acte

Inscrieri privitoare la dreptul de proprietate și alte drepturi reale	Referințe
1 / 01/01/2022	
Act Administrativ nr. 14113/1358, din 13/09/2006 emis de CJPSDPAT ALBA (titlu de proprietate);	
B1	A1
Intabulare, drept de PROPRIETATE, dobandit prin Reconstituire, cota actuala 1/1 1) HARI I MIHAI	

C. Partea III. SARCINI .

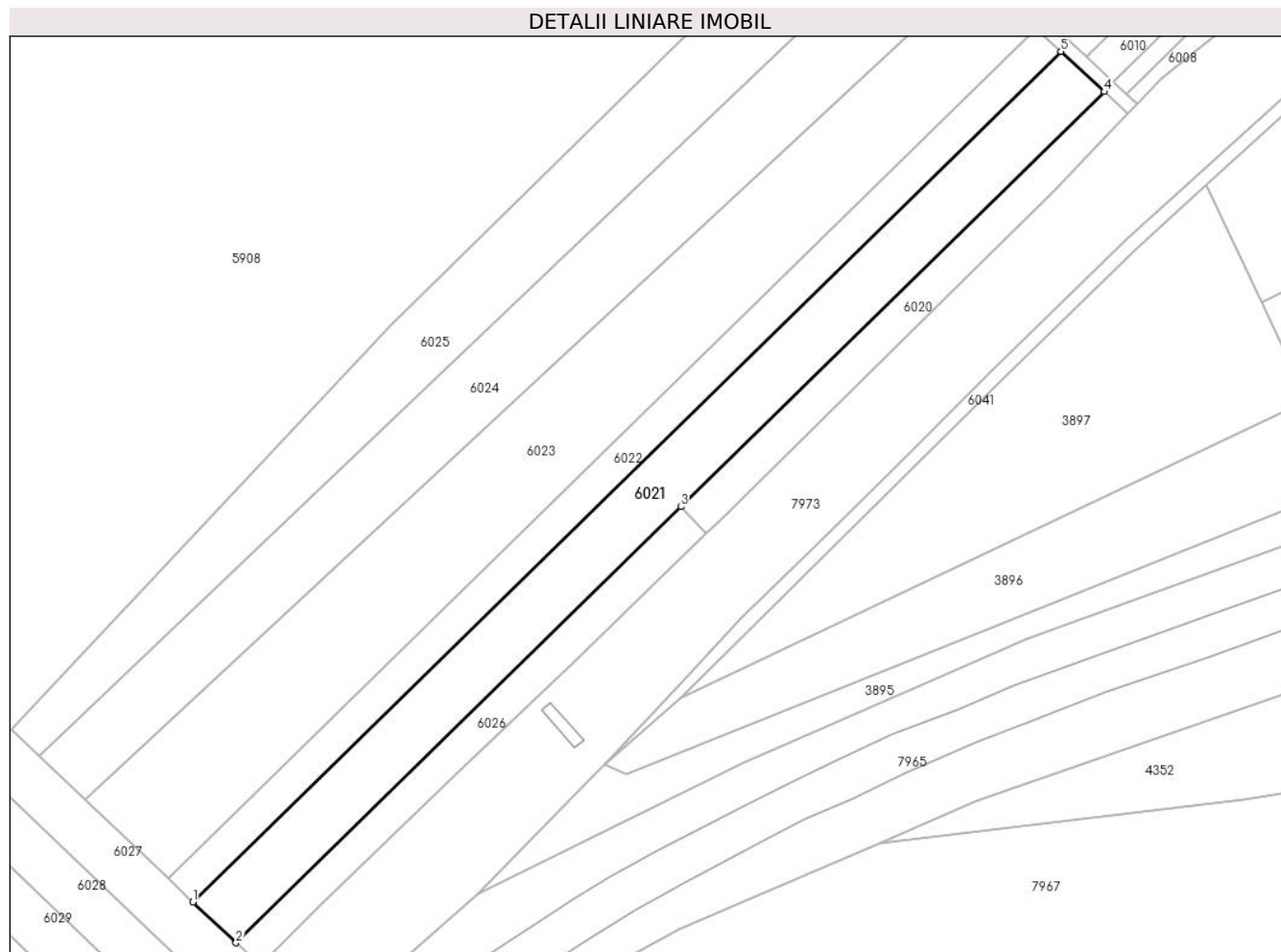
Inscrieri privind dezmembramintele dreptului de proprietate, drepturi reale de garanție și sarcini	Referințe
NU SUNT	

Anexa Nr. 1 La Partea I

Teren

Nr cadastral	Suprafața (mp)*	Observații / Referințe
	3.684	

* Suprafața este determinată în planul de proiecție Stereo 70.



Date referitoare la teren

Crt	Categorie folosință	Intravilan	Suprafața (mp)	Tarla	Parcelă	Nr. topo	Observații / Referințe
1	arabil	NU	3.684	-	1498/10	-	

Lungime Segmente

1) Valorile lungimilor segmentelor sunt obținute din proiecție în plan.

Punct început	X / Y	Punct sfârșit	X / Y	Lungime segment (** (m)
1	402.286,627 541.735,946	2	402.296,336 541.726,721	13.393
2	402.296,336 541.726,721	3	402.397,132 541.825,388	141.05
3	402.397,132 541.825,388	4	402.493,081 541.919,31	134.266
4	402.493,081 541.919,31	5	402.483,268 541.928,434	13.399
5	402.483,268 541.928,434	1	402.286,627 541.735,946	275.171

**** Lungimile segmentelor sunt determinate în planul de proiecție Stereo 70 și sunt rotunjite la 1 milimetru.**

***** Distanța dintre puncte este formată din segmente cumulate ce sunt mai mici decât valoarea 1 milimetru.**

**DATE DESPRE IMOBILUL NR. 6022**

Oficiul de Cadastru și Publicitate Imobiliară ALBA
Biroul de Cadastru și Publicitate Imobiliară Aiud

A. Partea I. Descrierea imobilului

TEREN Extravilan

Adresa: Jud. Alba

Nr. Crt	Nr cadastral Nr. topografic	Suprafața* (mp)	Observații / Referințe
A1		2.102	Sector cadastral:42 Teren neimprejmuit;

B. Partea II. Proprietari și acte

Inscrieri privitoare la dreptul de proprietate și alte drepturi reale		Referințe
1 / 01/01/2022		
Act Administrativ nr. 14113/1337, din 21/10/2005 emis de CJPSDPAT ALBA (titlu de proprietate);		
B1	Intabulare, drept de PROPRIETATE, dobandit prin Reconstituire, cota actuala 1/1 1) SZABO MIHAI 2) SZABO IOSIF	A1

C. Partea III. SARCINI .

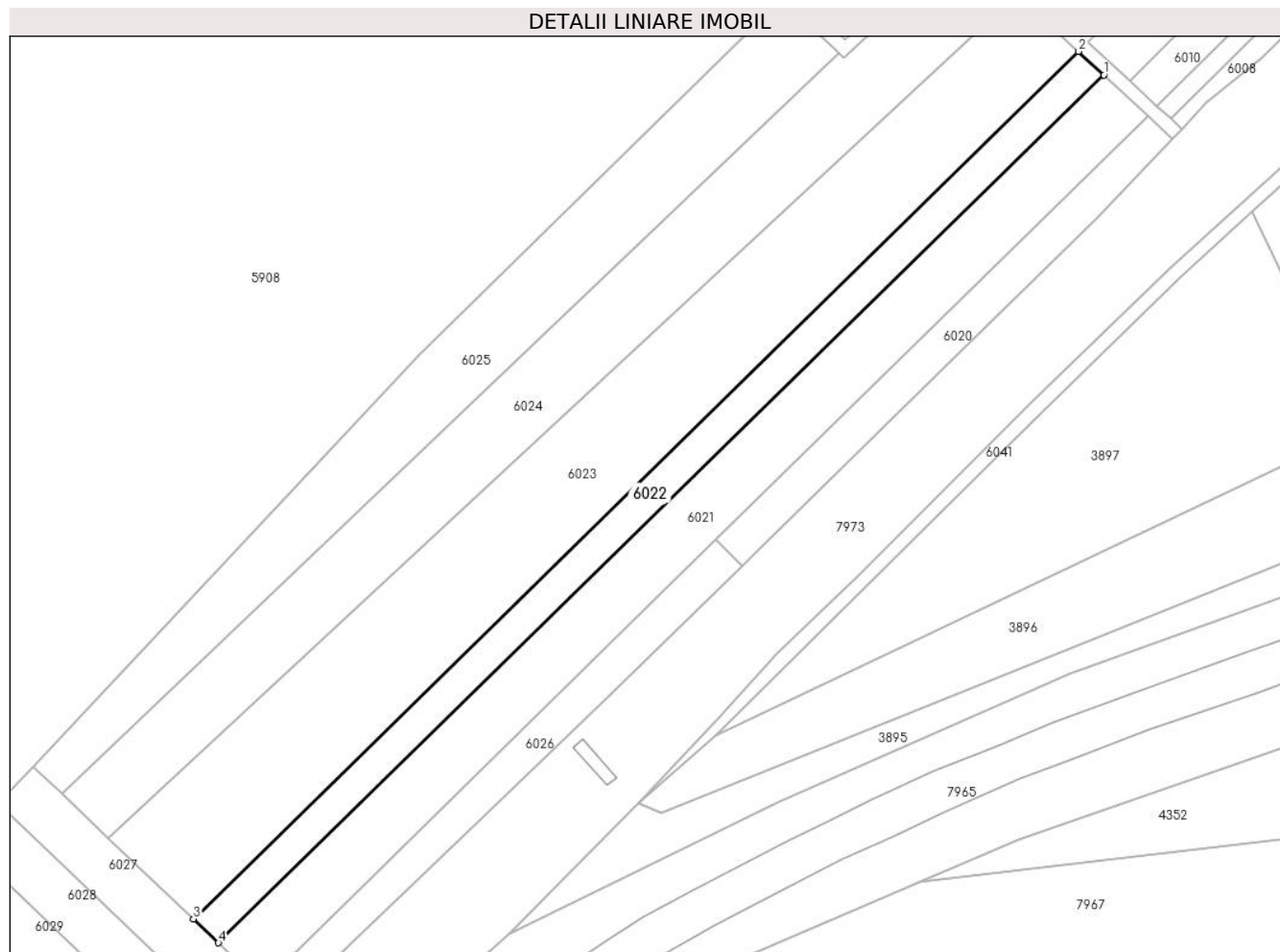
Inscrieri privind dezmembramintele dreptului de proprietate, drepturi reale de garanție și sarcini	Referințe
NU SUNT	

Anexa Nr. 1 La Partea I

Teren

Nr cadastral	Suprafața (mp)*	Observații / Referințe
	2.102	

* Suprafața este determinată în planul de proiecție Stereo 70.



Date referitoare la teren

Crt	Categorie folosință	Intravilan	Suprafața (mp)	Tarla	Parcelă	Nr. topo	Observații / Referințe
1	arabil	NU	2.102	-	1498/11	-	

Lungime Segmente

1) Valorile lungimilor segmentelor sunt obținute din proiecție în plan.

Punct început	X / Y	Punct sfârșit	X / Y	Lungime segment (** (m)
1	402.483,268 541.928,434	2	402.477,666 541.933,642	7.649
2	402.477,666 541.933,642	3	402.281,084 541.741,212	275.089
3	402.281,084 541.741,212	4	402.286,627 541.735,946	7.645
4	402.286,627 541.735,946	1	402.483,268 541.928,434	275.171

** Lungimile segmentelor sunt determinate în planul de proiecție Stereo 70 și sunt rotunjite la 1 milimetru.

***** Distanţa dintre puncte este formată din segmente cumulate ce sunt mai mici decât valoarea 1 milimetru.**

**DATE DESPRE IMOBILUL NR. 6023**

Oficiul de Cadastru și Publicitate Imobiliară ALBA
Biroul de Cadastru și Publicitate Imobiliară Aiud

A. Partea I. Descrierea imobilului

TEREN Extravilan

Adresa: Jud. Alba

Nr. Crt	Nr cadastral Nr. topografic	Suprafața* (mp)	Observații / Referințe
A1		6.162	Sector cadastral:42 Teren neimprejmuit;

B. Partea II. Proprietari și acte

Inscrieri privitoare la dreptul de proprietate și alte drepturi reale	Referințe
1 / 01/01/2022	
Act Administrativ nr. 14185/1426, din 10/11/2009 emis de CJPSDPAT ALBA (titlu de proprietate);	
B1	A1
Intabulare, drept de PROPRIETATE, dobandit prin Reconstituire, cota actuala 1/1 1) HEGEDUS I IOAN	

C. Partea III. SARCINI .

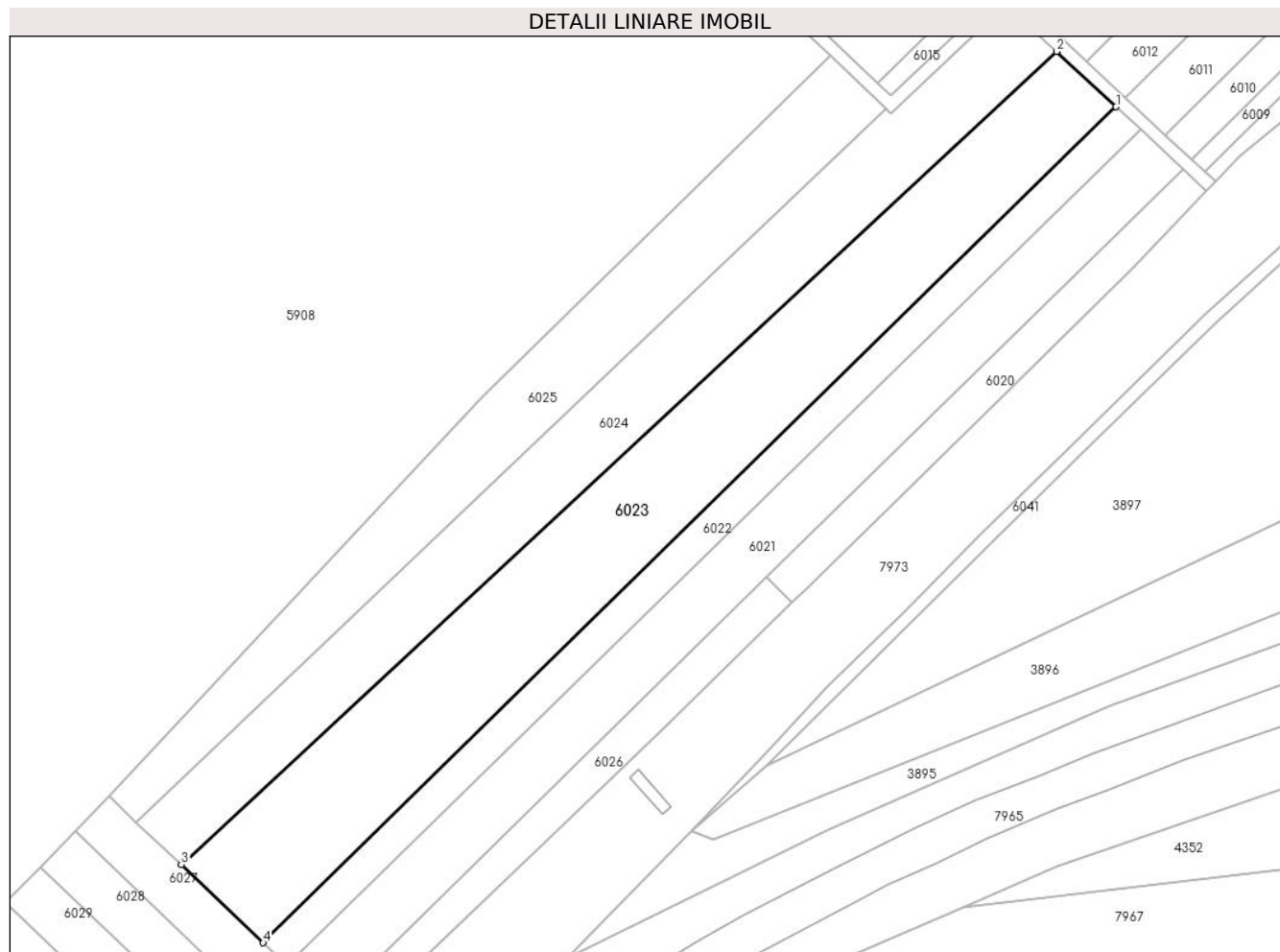
Inscrieri privind dezmembramintele dreptului de proprietate, drepturi reale de garanție și sarcini	Referințe
NU SUNT	

Anexa Nr. 1 La Partea I

Teren

Nr cadastral	Suprafața (mp)*	Observații / Referințe
	6.162	

* Suprafața este determinată în planul de proiecție Stereo 70.



Date referitoare la teren

Crt	Categorie folosință	Intravilan	Suprafața (mp)	Tarla	Parcelă	Nr. topo	Observații / Referințe
1	arabil	NU	6.162	-	1498/12	-	

Lungime Segmente

1) Valorile lungimilor segmentelor sunt obținute din proiecție în plan.

Punct început	X / Y	Punct sfârșit	X / Y	Lungime segment (** (m)
1	402.477,666 541.933,642	2	402.463,936 541.946,408	18.749
2	402.463,936 541.946,408	3	402.262,156 541.759,197	275.251
3	402.262,156 541.759,197	4	402.281,084 541.741,212	26.109
4	402.281,084 541.741,212	1	402.477,666 541.933,642	275.089

** Lungimile segmentelor sunt determinate în planul de proiecție Stereo 70 și sunt rotunjite la 1 milimetru.

***** Distanţa dintre puncte este formată din segmente cumulate ce sunt mai mici decât valoarea 1 milimetru.**

**DATE DESPRE IMOBILUL NR. 6024**

Oficiul de Cadastru și Publicitate Imobiliară ALBA
Biroul de Cadastru și Publicitate Imobiliară Aiud

A. Partea I. Descrierea imobilului

TEREN Extravilan

Adresa: Jud. Alba

Nr. Crt	Nr cadastral Nr. topografic	Suprafața* (mp)	Observații / Referințe
A1		4.320	Sector cadastral:42 Teren neimprejmuit;

B. Partea II. Proprietari și acte

Inscrieri privitoare la dreptul de proprietate și alte drepturi reale		Referințe
1 / 01/01/2022		
Act Normativ nr. 7, din 13/03/1996 emis de PRLAMENT;		
B1	Inscrierea provizorie, drept de PROPRIETATE, dobandit prin Lege, cota actuala 1/1 1) UAT MIRASLĂU, CIF:9999999999999	A1

C. Partea III. SARCINI .

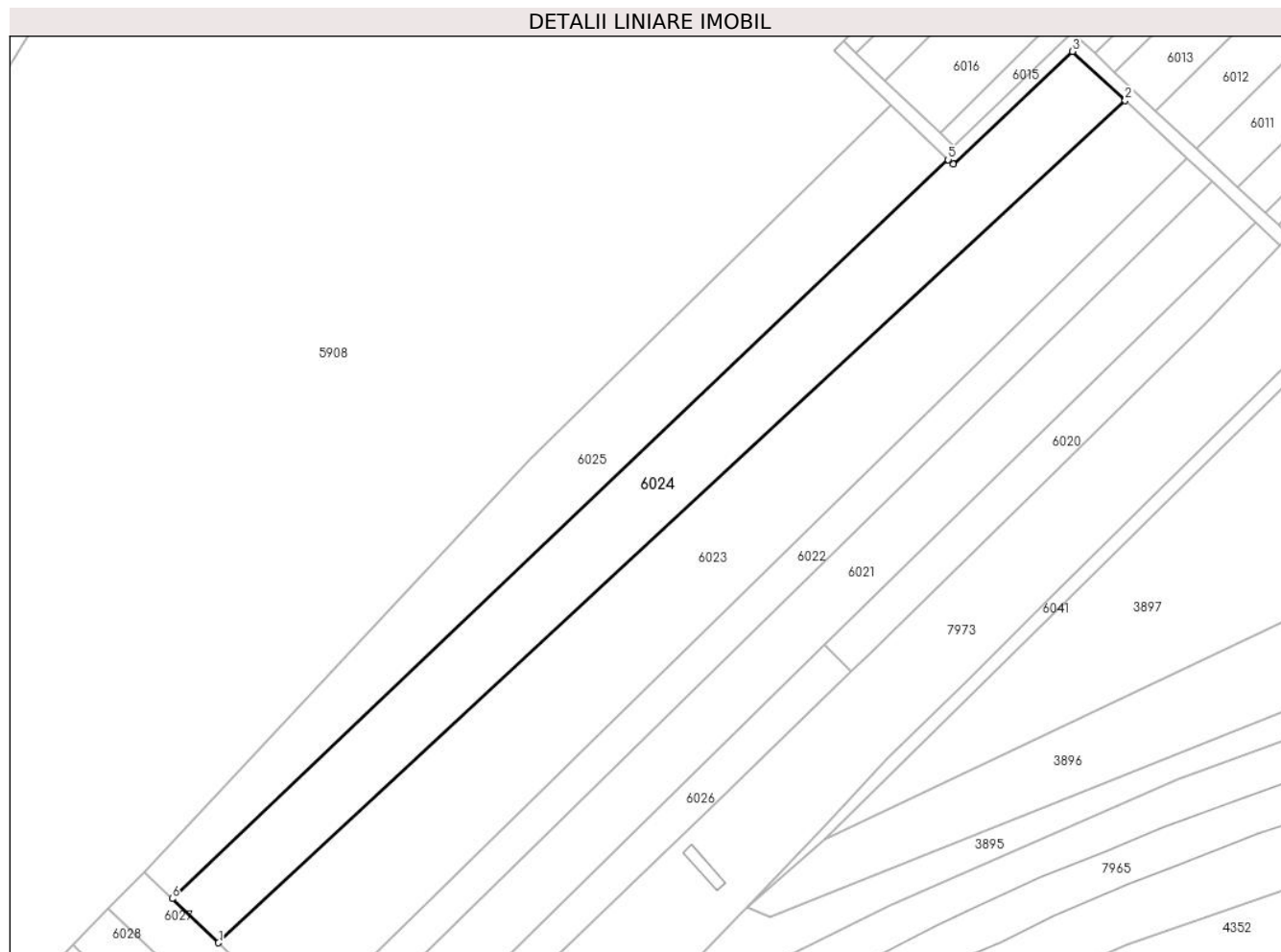
Inscrieri privind dezmembramintele dreptului de proprietate, drepturi reale de garanție și sarcini	Referințe
NU SUNT	

Anexa Nr. 1 La Partea I

Teren

Nr cadastral	Suprafața (mp)*	Observații / Referințe
	4.320	

* Suprafața este determinată în planul de proiecție Stereo 70.



Date referitoare la teren

Crt	Categorie folosință	Intravilan	Suprafața (mp)	Tarla	Parcelă	Nr. topo	Observații / Referințe
1	arabil	NU	4.320	-	-	-	

Lungime Segmente

1) Valorile lungimilor segmentelor sunt obținute din proiecție în plan.

Punct început	X / Y	Punct sfârșit	X / Y	Lungime segment (** (m)
1	402.262,156 541.759,197	2	402.463,936 541.946,408	275.251
2	402.463,936 541.946,408	3	402.452,206 541.957,315	16.017
3	402.452,206 541.957,315	4	402.425,634 541.932,217	36.551
4	402.425,634 541.932,217	5	402.424,541 541.933,255	1.508
5	402.424,541 541.933,255	6	402.251,832 541.769,006	238.341

Punct început	X / Y	Punct sfârșit	X / Y	Lungime segment (** (m)
6	402.251,832 541.769,006	1	402.262,156 541.759,197	14.241

** Lungimile segmentelor sunt determinate în planul de proiecție Stereo 70 și sunt rotunjite la 1 milimetru.

*** Distanța dintre puncte este formată din segmente cumulate ce sunt mai mici decât valoarea 1 milimetru.

**DATE DESPRE IMOBILUL NR. 6025**

Oficiul de Cadastru și Publicitate Imobiliară ALBA
Biroul de Cadastru și Publicitate Imobiliară Aiud

A. Partea I. Descrierea imobilului

TEREN Extravilan

Adresa: Jud. Alba

Nr. Crt	Nr cadastral Nr. topografic	Suprafața* (mp)	Observații / Referințe
A1		3.430	Sector cadastral:42 Teren neimprejmuit;

B. Partea II. Proprietari și acte

Inscrieri privitoare la dreptul de proprietate și alte drepturi reale		Referințe
1 / 01/01/2022		
Act Normativ nr. 7, din 13/03/1996 emis de PRLAMENT;		
B1	Inscrierea provizorie, drept de PROPRIETATE, dobandit prin Lege, cota actuala 1/1 1) UAT MIRASLĂU, CIF:9999999999999	A1

C. Partea III. SARCINI .

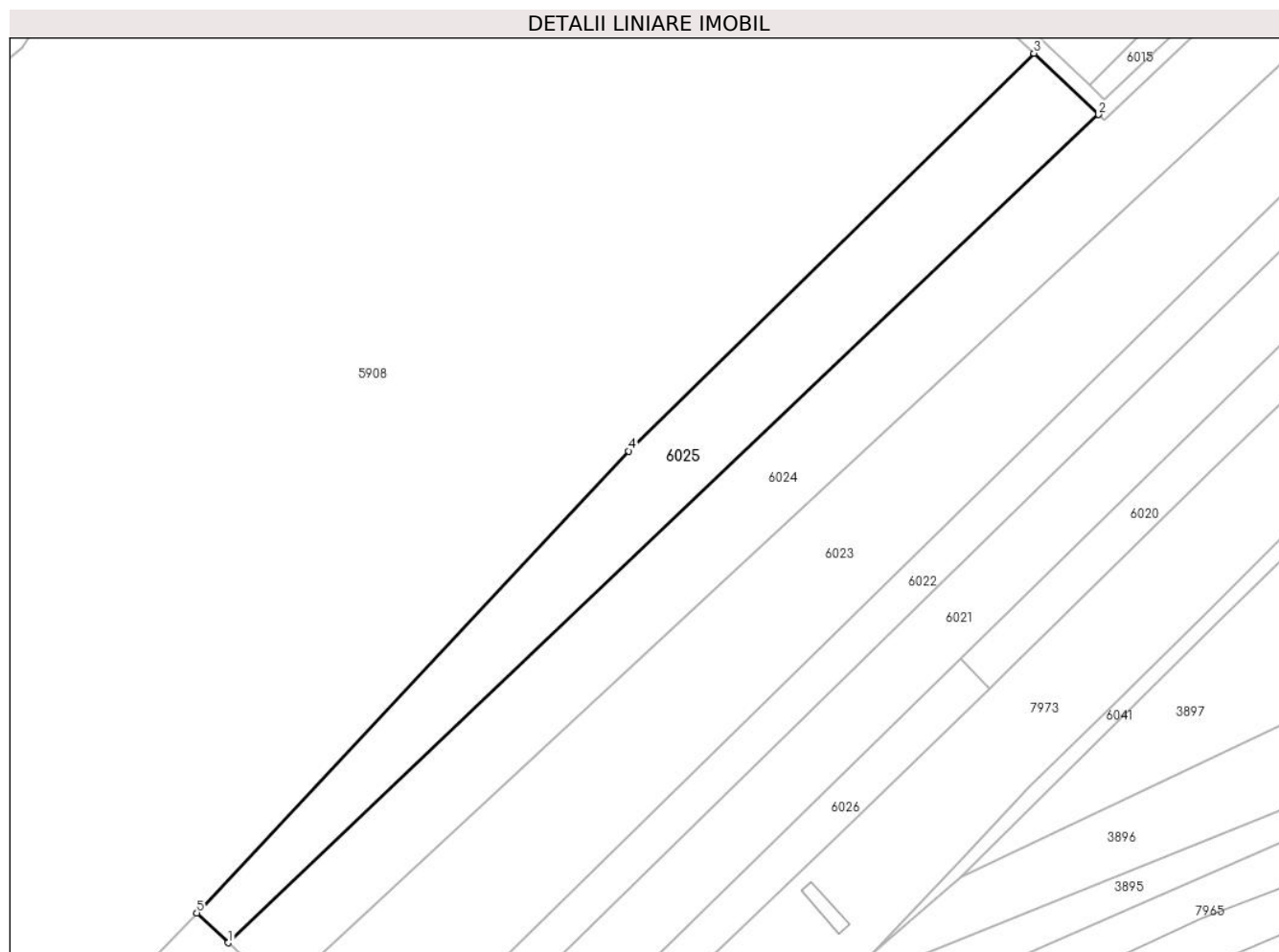
Inscrieri privind dezmembramintele dreptului de proprietate, drepturi reale de garanție și sarcini	Referințe
NU SUNT	

Anexa Nr. 1 La Partea I

Teren

Nr cadastral	Suprafața (mp)*	Observații / Referințe
	3.430	

* Suprafața este determinată în planul de proiecție Stereo 70.



Date referitoare la teren

Crt	Categorie folosință	Intravilan	Suprafața (mp)	Tarla	Parcelă	Nr. topo	Observații / Referințe
2	arabil	NU	3.430	-	-	-	

Lungime Segmente

1) Valorile lungimilor segmentelor sunt obținute din proiecție în plan.

Punct început	X / Y	Punct sfârșit	X / Y	Lungime segment (** (m)
1	402.251,832 541.769,006	2	402.424,541 541.933,255	238.341
2	402.424,541 541.933,255	3	402.411,742 541.945,414	17.653
3	402.411,742 541.945,414	4	402.331,28 541.866,53	112.68
4	402.331,28 541.866,53	5	402.245,601 541.774,927	125.428
5	402.245,601 541.774,927	1	402.251,832 541.769,006	8.596

**** Lungimile segmentelor sunt determinate în planul de proiecție Stereo 70 și sunt rotunjite la 1 milimetru.**

***** Distanța dintre puncte este formată din segmente cumulate ce sunt mai mici decât valoarea 1 milimetru.**

**DATE DESPRE IMOBILUL NR. 6026**

Oficiul de Cadastru și Publicitate Imobiliară ALBA
Biroul de Cadastru și Publicitate Imobiliară Aiud

A. Partea I. Descrierea imobilului

TEREN Extravilan

Adresa: Jud. Alba

Nr. Crt	Nr cadastral Nr. topografic	Suprafața* (mp)	Observații / Referințe
A1		1.103	Sector cadastral:42 Teren neimprejmuit;

B. Partea II. Proprietari și acte

Inscrieri privitoare la dreptul de proprietate și alte drepturi reale	Referințe
1 / 01/01/2022	
Act Administrativ nr. 14113/1370, din 22/03/2007 emis de CJPSDPAT ALBA (titlu de proprietate);	
B1	A1
Intabulare, drept de PROPRIETATE, dobandit prin Reconstituire, cota actuala 1/1 1) HORVATH SUSANA	

C. Partea III. SARCINI .

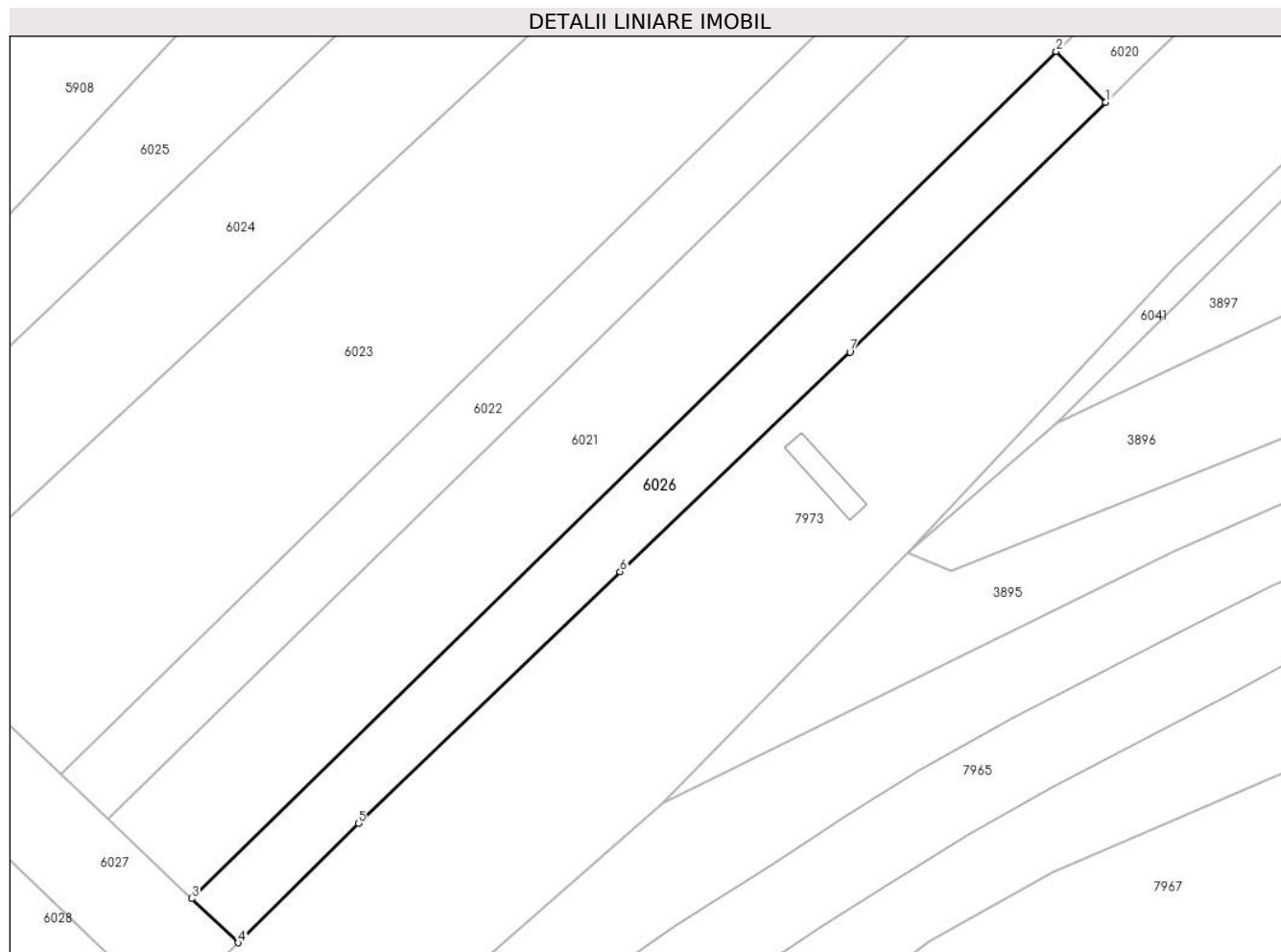
Inscrieri privind dezmembramintele dreptului de proprietate, drepturi reale de garanție și sarcini	Referințe
NU SUNT	

Anexa Nr. 1 La Partea I

Teren

Nr cadastral	Suprafața (mp)*	Observații / Referințe
	1.103	

* Suprafața este determinată în planul de proiecție Stereo 70.



Date referitoare la teren

Crt	Categorie folosință	Intravilan	Suprafața (mp)	Tarla	Parcelă	Nr. topo	Observații / Referințe
1	arabil	NU	1.103	-	1498/8	-	

Lungime Segmente

1) Valorile lungimilor segmentelor sunt obținute din proiecție în plan.

Punct început	X / Y	Punct sfârșit	X / Y	Lungime segment (** (m)
1	402.402,899 541.819,478	2	402.397,132 541.825,388	8.258
2	402.397,132 541.825,388	3	402.296,336 541.726,721	141.05
3	402.296,336 541.726,721	4	402.301,746 541.721,581	7.462
4	402.301,746 541.721,581	5	402.315,746 541.735,495	19.738
5	402.315,746 541.735,495	6	402.346,289 541.764,784	42.317

Punct început	X / Y	Punct sfârșit	X / Y	Lungime segment (** (m)
6	402.346,289 541.764,784	7	402.373,082 541.790,386	37.059
7	402.373,082 541.790,386	1	402.402,899 541.819,478	41.658

** Lungimile segmentelor sunt determinate în planul de proiecție Stereo 70 și sunt rotunjite la 1 milimetru.

*** Distanța dintre puncte este formată din segmente cumulate ce sunt mai mici decât valoarea 1 milimetru.

**DATE DESPRE IMOBILUL NR. 6027**

Oficiul de Cadastru și Publicitate Imobiliară ALBA
Biroul de Cadastru și Publicitate Imobiliară Aiud

A. Partea I. Descrierea imobilului

TEREN Extravilan

Adresa: Jud. Alba

Nr. Crt	Nr cadastral Nr. topografic	Suprafața* (mp)	Observații / Referințe
A1		878	Sector cadastral:42 Teren neimprijmit;

B. Partea II. Proprietari și acte

Inscrieri privitoare la dreptul de proprietate și alte drepturi reale		Referințe
1 / 01/01/2022		
Act Normativ nr. 7, din 13/03/1996 emis de PRLAMENT;		
B1	Inscrierea provizorie, drept de PROPRIETATE, dobandit prin Lege, cota actuala 1/1 1) UAT MIRASLĂU, CIF:9999999999999	A1

C. Partea III. SARCINI .

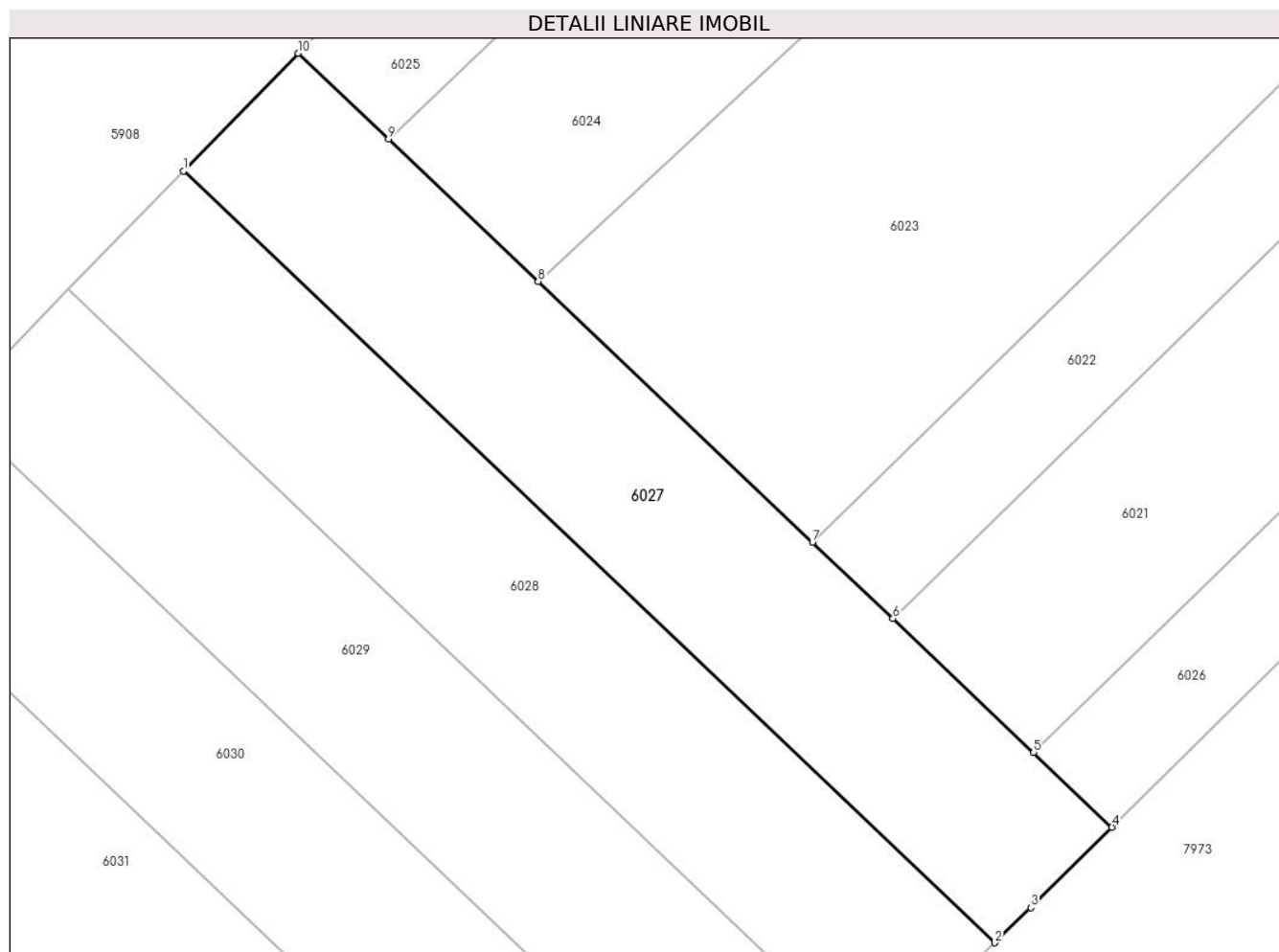
Inscrieri privind dezmembramintele dreptului de proprietate, drepturi reale de garanție și sarcini	Referințe
NU SUNT	

Anexa Nr. 1 La Partea I

Teren

Nr cadastral	Suprafața (mp)*	Observații / Referințe
	878	

* Suprafața este determinată în planul de proiecție Stereo 70.



Date referitoare la teren

Crt	Categorie folosință	Intravilan	Suprafața (mp)	Tarla	Parcelă	Nr. topo	Observații / Referințe
1	arabil	NU	878	-	-	-	

Lungime Segmente

1) Valorile lungimilor segmentelor sunt obținute din proiecție în plan.

Punct început	X / Y	Punct sfârșit	X / Y	Lungime segment (** (m)
1	402.237,68 541.766,799	2	402.293,658 541.713,604	77.221
2	402.293,658 541.713,604	3	402.296,15 541.716,019	3.47
3	402.296,15 541.716,019	4	402.301,746 541.721,581	7.89
4	402.301,746 541.721,581	5	402.296,336 541.726,721	7.462
5	402.296,336 541.726,721	6	402.286,627 541.735,946	13.393

Punct început	X / Y	Punct sfârșit	X / Y	Lungime segment (** (m)
6	402.286,627 541.735,946	7	402.281,084 541.741,212	7.645
7	402.281,084 541.741,212	8	402.262,156 541.759,197	26.109
8	402.262,156 541.759,197	9	402.251,832 541.769,006	14.241
9	402.251,832 541.769,006	10	402.245,601 541.774,927	8.596
10	402.245,601 541.774,927	1	402.237,68 541.766,799	11.349

** Lungimile segmentelor sunt determinate în planul de proiecție Stereo 70 și sunt rotunjite la 1 milimetru.

*** Distanța dintre puncte este formată din segmente cumulate ce sunt mai mici decât valoarea 1 milimetru.

**DATE DESPRE IMOBILUL NR. 6028**

Oficiul de Cadastru și Publicitate Imobiliară ALBA
Biroul de Cadastru și Publicitate Imobiliară Aiud

A. Partea I. Descrierea imobilului

TEREN Extravilan

Adresa: Jud. Alba

Nr. Crt	Nr cadastral Nr. topografic	Suprafața* (mp)	Observații / Referințe
A1		878	Sector cadastral:42 Teren neimprijmit;

B. Partea II. Proprietari și acte

Inscrieri privitoare la dreptul de proprietate și alte drepturi reale	Referințe
1 / 01/01/2022	
Act Administrativ nr. 11402/1017, din 04/04/2002 emis de CJPSDPAT ALBA (titlu de proprietate);	
B1	A1
Intabulare, drept de PROPRIETATE, dobandit prin Reconstituire, cota actuala 1/1	
1) SCROBOTA I VERGINIA	

C. Partea III. SARCINI .

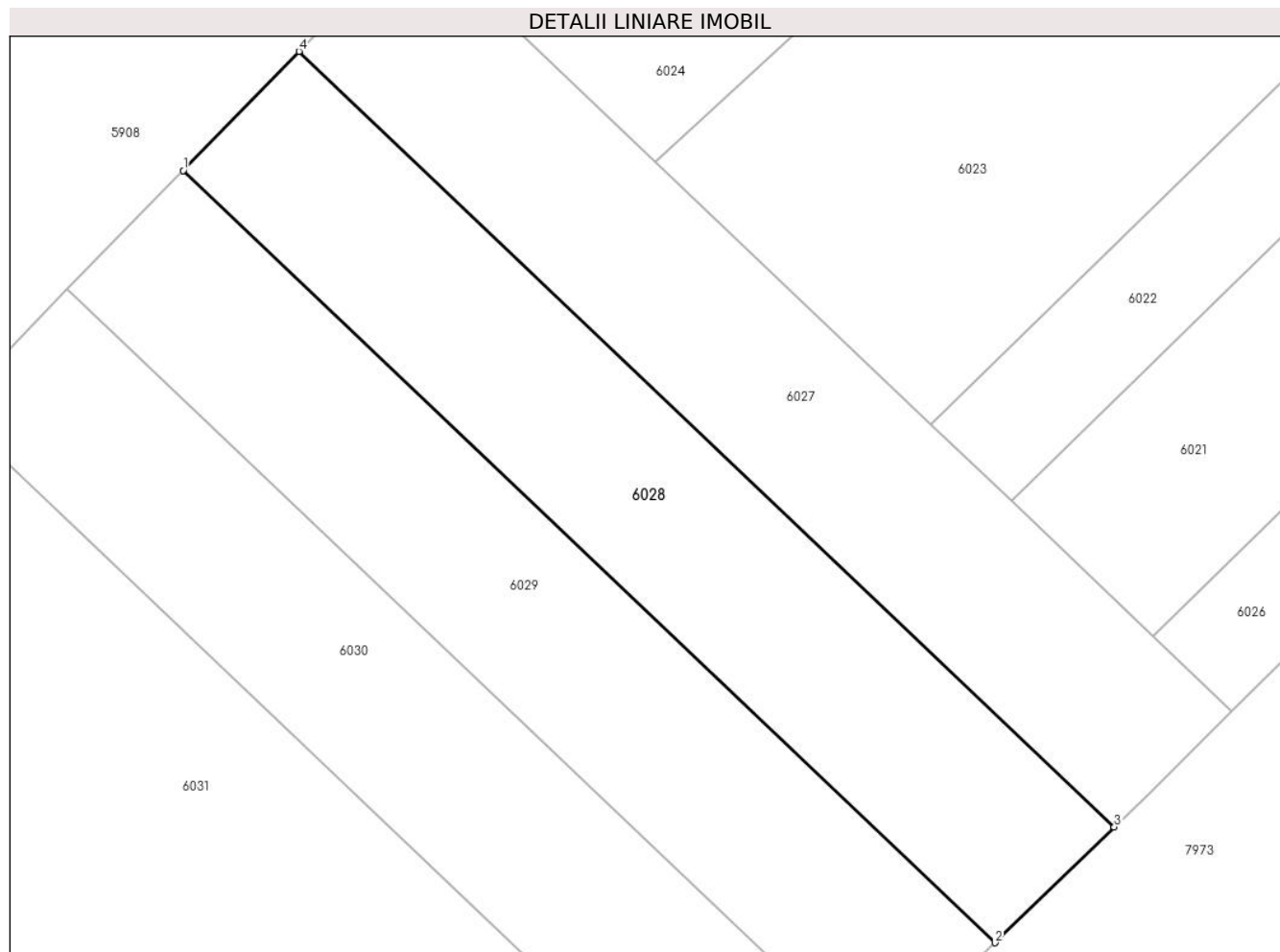
Inscrieri privind dezmembramintele dreptului de proprietate, drepturi reale de garanție și sarcini	Referințe
NU SUNT	

Anexa Nr. 1 La Partea I

Teren

Nr cadastral	Suprafața (mp)*	Observații / Referințe
	878	

* Suprafața este determinată în planul de proiecție Stereo 70.



Date referitoare la teren

Crt	Categorie folosință	Intravilan	Suprafața (mp)	Tarla	Parcelă	Nr. topo	Observații / Referințe
1	arabil	NU	878	-	1498/6	-	

Lungime Segmente

1) Valorile lungimilor segmentelor sunt obținute din proiecție în plan.

Punct început	X / Y	Punct sfârșit	X / Y	Lungime segment (** (m)
1	402.229,728 541.758,638	2	402.285,468 541.705,668	76.895
2	402.285,468 541.705,668	3	402.293,658 541.713,604	11.404
3	402.293,658 541.713,604	4	402.237,68 541.766,799	77.221
4	402.237,68 541.766,799	1	402.229,728 541.758,638	11.395

** Lungimile segmentelor sunt determinate în planul de proiecție Stereo 70 și sunt rotunjite la 1 milimetru.

***** Distanţa dintre puncte este formată din segmente cumulate ce sunt mai mici decât valoarea 1 milimetru.**

**DATE DESPRE IMOBILUL NR. 6029**

Oficiul de Cadastru și Publicitate Imobiliară ALBA
Biroul de Cadastru și Publicitate Imobiliară Aiud

A. Partea I. Descrierea imobilului

TEREN Extravilan

Adresa: Jud. Alba

Nr. Crt	Nr cadastral Nr. topografic	Suprafața* (mp)	Observații / Referințe
A1		874	Sector cadastral:42 Teren neimprijmit;

B. Partea II. Proprietari și acte

Inscrieri privitoare la dreptul de proprietate și alte drepturi reale		Referințe
1 / 01/01/2022		
Act Administrativ nr. 7101/676, din 09/04/1996 emis de CJPSDPAT ALBA (titlu de proprietate);		
B1	Intabulare, drept de PROPRIETATE, dobandit prin Reconstituire, cota actuala 1/1	A1
	1) TALAS DIONISIE 2) TALAS ZOLTAN 3) TALAS IOSIF 4) CSIKI SERAFINA	

C. Partea III. SARCINI .

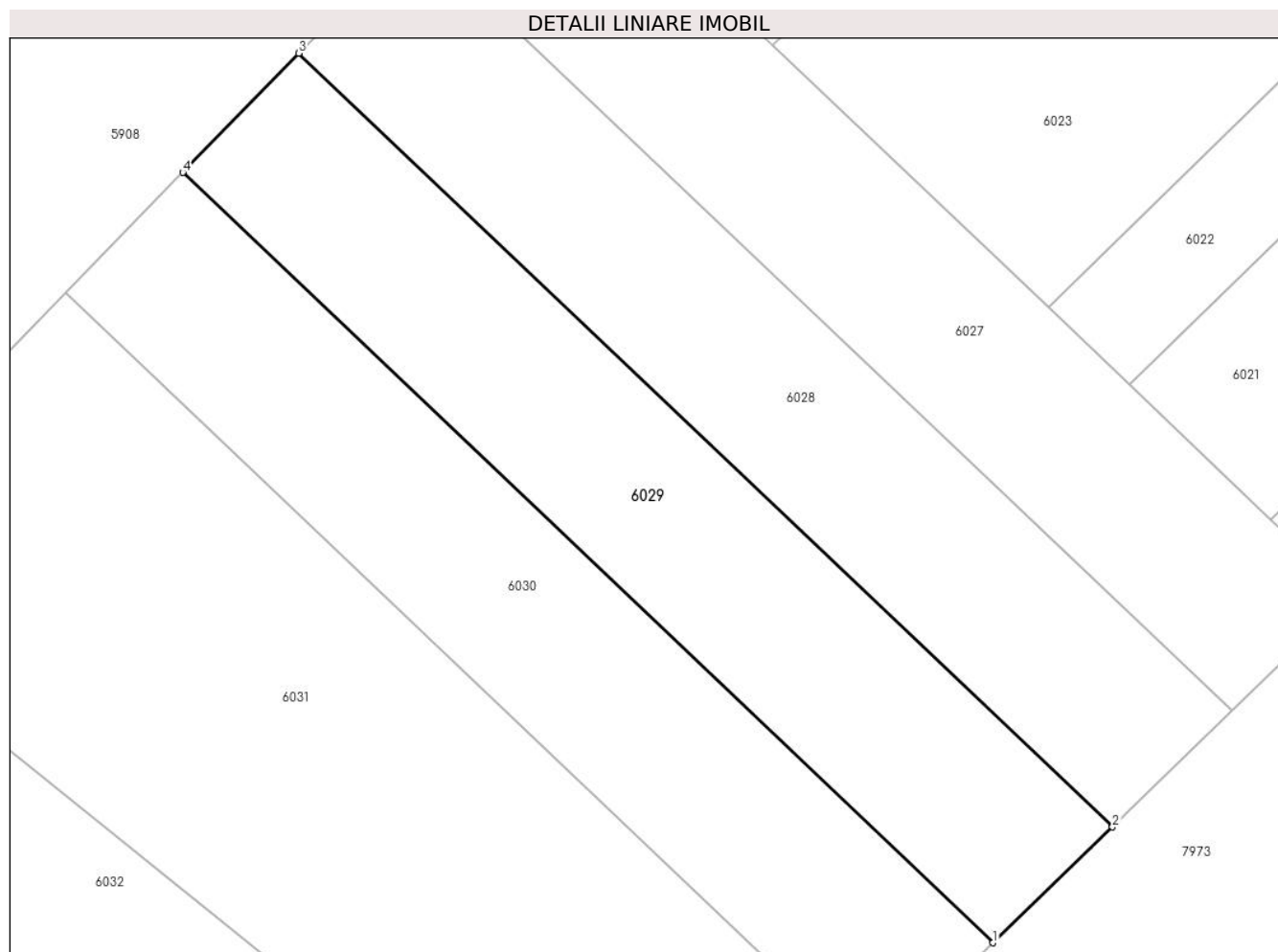
Inscrieri privind dezmembramintele dreptului de proprietate, drepturi reale de garanție și sarcini	Referințe
NU SUNT	

Anexa Nr. 1 La Partea I

Teren

Nr cadastral	Suprafața (mp)*	Observații / Referințe
	874	

* Suprafața este determinată în planul de proiecție Stereo 70.



Date referitoare la teren

Crt	Categorie folosință	Intravilan	Suprafața (mp)	Tarla	Parcelă	Nr. topo	Observații / Referințe
1	arabil	NU	874	-	1498/5	-	

Lungime Segmente

1) Valorile lungimilor segmentelor sunt obținute din proiecție în plan.

Punct început	X / Y	Punct sfârșit	X / Y	Lungime segment (** (m)
1	402.277,282 541.697,735	2	402.285,468 541.705,668	11.4
2	402.285,468 541.705,668	3	402.229,728 541.758,638	76.895
3	402.229,728 541.758,638	4	402.221,778 541.750,48	11.391
4	402.221,778 541.750,48	1	402.277,282 541.697,735	76.568

** Lungimile segmentelor sunt determinate în planul de proiecție Stereo 70 și sunt rotunjite la 1 milimetru.

***** Distanţa dintre puncte este formată din segmente cumulate ce sunt mai mici decât valoarea 1 milimetru.**

**DATE DESPRE IMOBILUL NR. 6030**

Oficiul de Cadastru și Publicitate Imobiliară ALBA
Biroul de Cadastru și Publicitate Imobiliară Aiud

A. Partea I. Descrierea imobilului

TEREN Extravilan

Adresa: Jud. Alba

Nr. Crt	Nr cadastral Nr. topografic	Suprafața* (mp)	Observații / Referințe
A1		878	Sector cadastral:42 Teren neimprijmit;

B. Partea II. Proprietari și acte

Inscrieri privitoare la dreptul de proprietate și alte drepturi reale	Referințe
1 / 01/01/2022	
Act Administrativ nr. 14113/1404, din 14/02/2008 emis de CJPSDPAT ALBA (titlu de proprietate);	
B1	A1
Intabulare, drept de PROPRIETATE, dobandit prin Reconstituire, cota actuala 1/1 1) SZEKELY SUSANA	

C. Partea III. SARCINI .

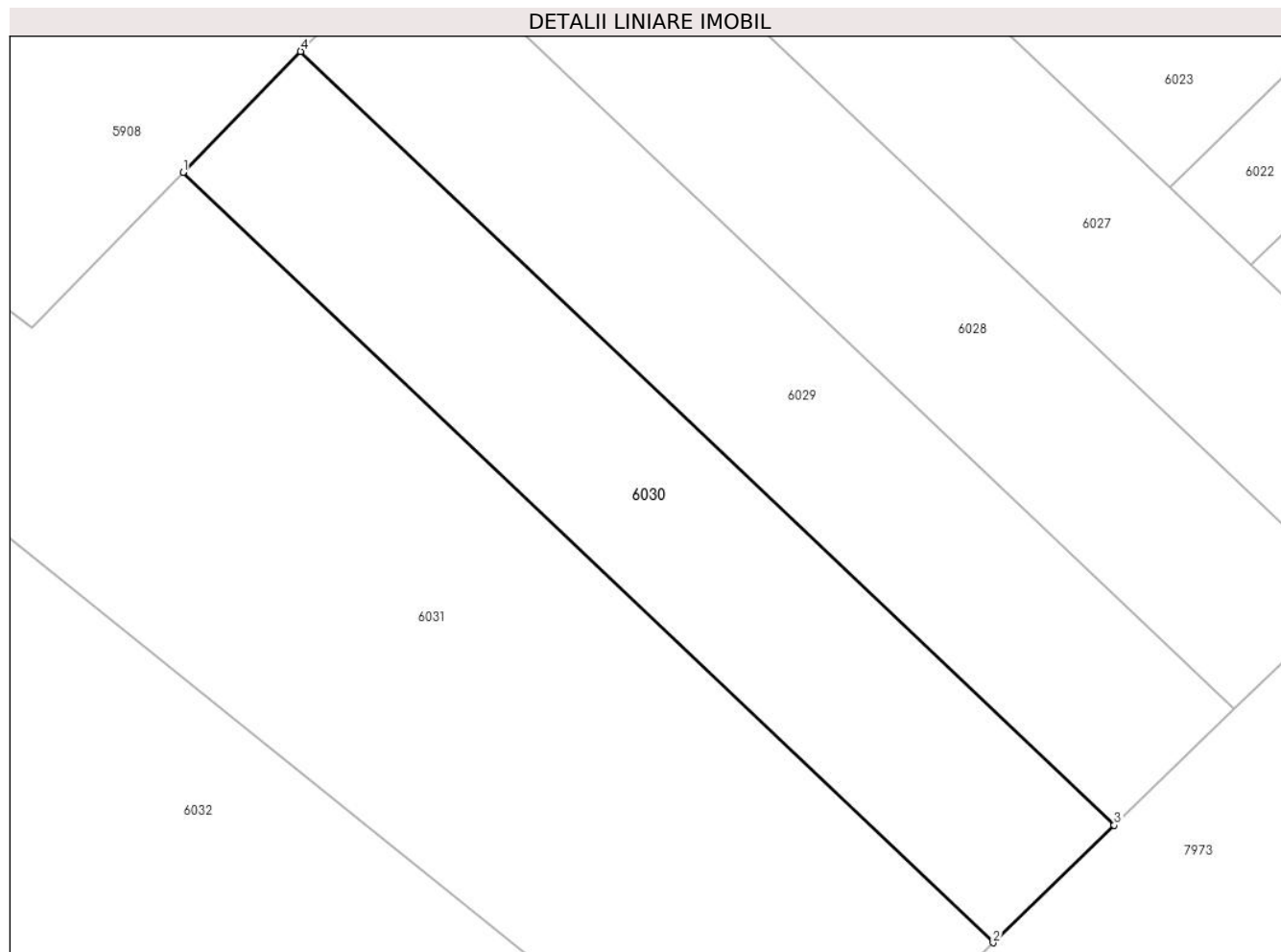
Inscrieri privind dezmembramintele dreptului de proprietate, drepturi reale de garanție și sarcini	Referințe
NU SUNT	

Anexa Nr. 1 La Partea I

Teren

Nr cadastral	Suprafața (mp)*	Observații / Referințe
	878	

* Suprafața este determinată în planul de proiecție Stereo 70.



Date referitoare la teren

Crt	Categorie folosință	Intra vilan	Suprafața (mp)	Tarla	Parcelă	Nr. topo	Observații / Referințe
1	arabil	NU	878	-	1498/4	-	

Lungime Segmente

1) Valorile lungimilor segmentelor sunt obținute din proiecție în plan.

Punct început	X / Y	Punct sfârșit	X / Y	Lungime segment (** (m)
1	402.213,754 541.742,246	2	402.269,024 541.689,732	76.239
2	402.269,024 541.689,732	3	402.277,282 541.697,735	11.499
3	402.277,282 541.697,735	4	402.221,778 541.750,48	76.568
4	402.221,778 541.750,48	1	402.213,754 541.742,246	11.496

** Lungimile segmentelor sunt determinate în planul de proiecție Stereo 70 și sunt rotunjite la 1 milimetru.

***** Distanţa dintre puncte este formată din segmente cumulate ce sunt mai mici decât valoarea 1 milimetru.**

**DATE DESPRE IMOBILUL NR. 6031**

Oficiul de Cadastru și Publicitate Imobiliară ALBA
Biroul de Cadastru și Publicitate Imobiliară Aiud

A. Partea I. Descrierea imobilului

TEREN Extravilan

Adresa: Jud. Alba

Nr. Crt	Nr cadastral Nr. topografic	Suprafața* (mp)	Observații / Referințe
A1		2.341	Sector cadastral:42 Teren neimprejmuit;

B. Partea II. Proprietari și acte

Inscrieri privitoare la dreptul de proprietate și alte drepturi reale		Referințe
1 / 01/01/2022		
Act Administrativ nr. 9338/924, din 10/02/1999 emis de CJPSDPAT ALBA (titlu de proprietate);		
B1	Intabulare, drept de PROPRIETATE, dobandit prin Reconstituire, cota actuala 1/1 1) BUDA ELISABETA 2) VIZMEG SARA	A1

C. Partea III. SARCINI .

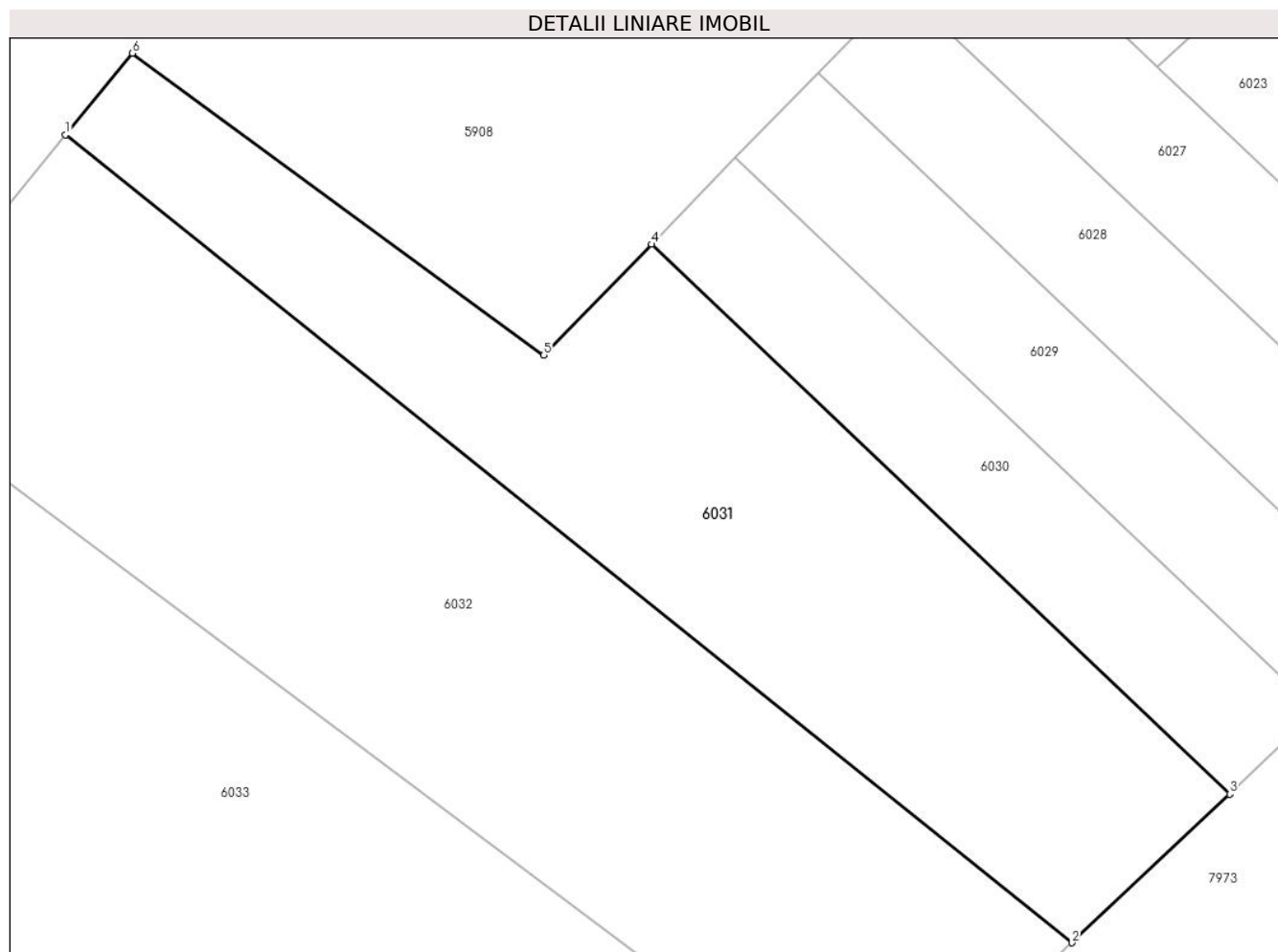
Inscrieri privind dezmembramintele dreptului de proprietate, drepturi reale de garanție și sarcini	Referințe
NU SUNT	

Anexa Nr. 1 La Partea I

Teren

Nr cadastral	Suprafața (mp)*	Observații / Referințe
	2.341	

* Suprafața este determinată în planul de proiecție Stereo 70.



Date referitoare la teren

Crt	Categorie folosință	Intra vilan	Suprafața (mp)	Tarla	Parcelă	Nr. topo	Observații / Referințe
1	arabil	NU	2.341	-	1498/3	-	

Lungime Segmente

1) Valorile lungimilor segmentelor sunt obținute din proiecție în plan.

Punct început	X / Y	Punct sfârșit	X / Y	Lungime segment (** (m)
1	402.157,759 541.752,705	2	402.253,948 541.675,53	123.322
2	402.253,948 541.675,53	3	402.269,024 541.689,732	20.712
3	402.269,024 541.689,732	4	402.213,754 541.742,246	76.239
4	402.213,754 541.742,246	5	402.203,446 541.731,668	14.77
5	402.203,446 541.731,668	6	402.164,151 541.760,491	48.733

Punct început	X / Y	Punct sfârșit	X / Y	Lungime segment (** (m)
6	402.164,151 541.760,491	1	402.157,759 541.752,705	10.073

** Lungimile segmentelor sunt determinate în planul de proiecție Stereo 70 și sunt rotunjite la 1 milimetru.

*** Distanța dintre puncte este formată din segmente cumulate ce sunt mai mici decât valoarea 1 milimetru.

**DATE DESPRE IMOBILUL NR. 6032**

Oficiul de Cadastru și Publicitate Imobiliară ALBA
Biroul de Cadastru și Publicitate Imobiliară Aiud

A. Partea I. Descrierea imobilului

TEREN Extravilan

Adresa: Jud. Alba

Nr. Crt	Nr cadastral Nr. topografic	Suprafața* (mp)	Observații / Referințe
A1		3.391	Sector cadastral:42 Teren neimprejmuit;

B. Partea II. Proprietari și acte

Inscrieri privitoare la dreptul de proprietate și alte drepturi reale	Referințe
1 / 01/01/2022	
Act Administrativ nr. 7044/531, din 07/11/1995 emis de CJPSDPAT ALBA (titlu de proprietate);	
B1	A1
Intabulare, drept de PROPRIETATE, dobandit prin Reconstituire, cota actuala 1/1 1) SZABO V MARIA	

C. Partea III. SARCINI .

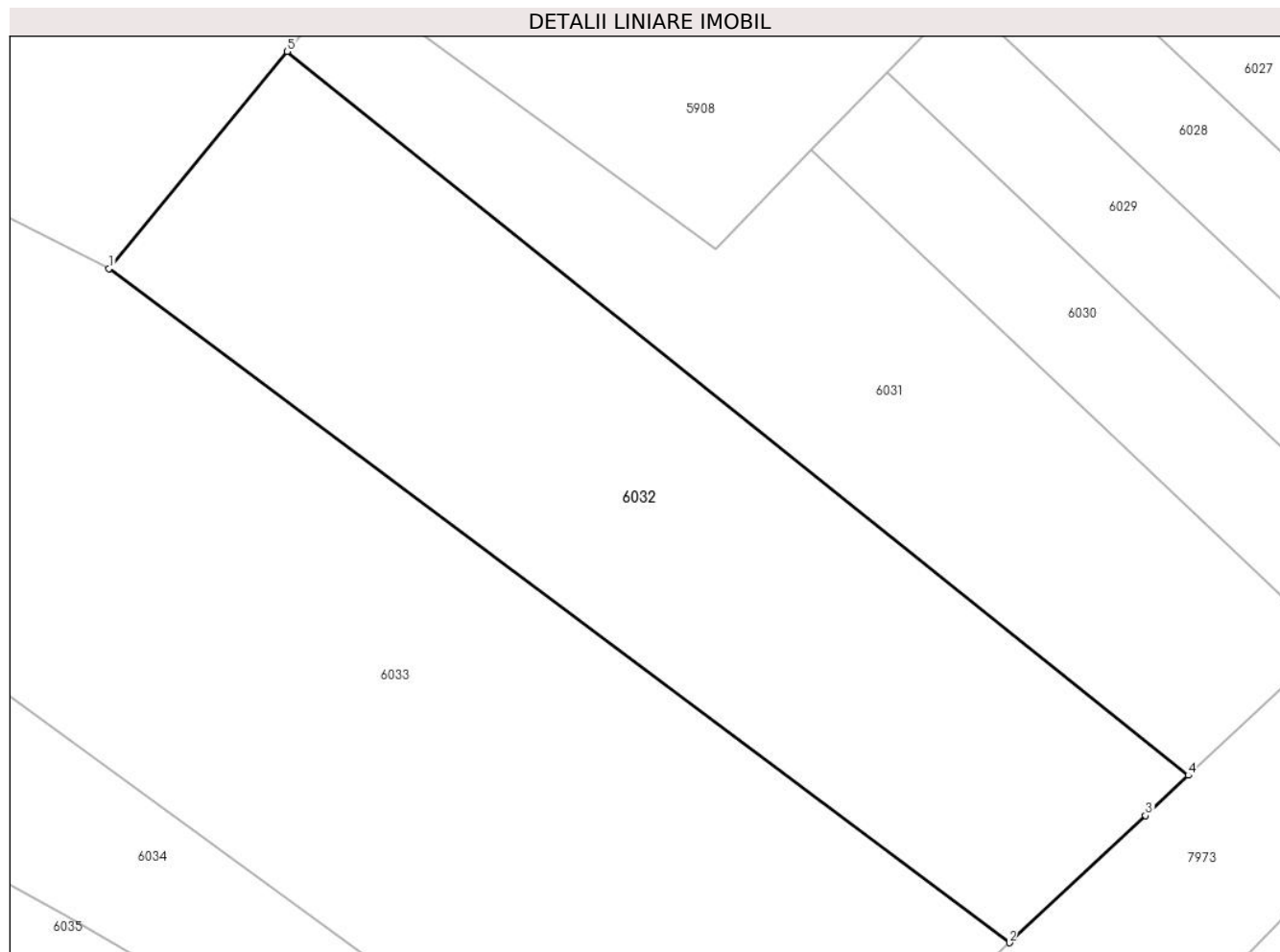
Inscrieri privind dezmembramintele dreptului de proprietate, drepturi reale de garanție și sarcini	Referințe
NU SUNT	

Anexa Nr. 1 La Partea I

Teren

Nr cadastral	Suprafața (mp)*	Observații / Referințe
	3.391	

* Suprafața este determinată în planul de proiecție Stereo 70.



Date referitoare la teren

Crt	Categorie folosință	Intravilan	Suprafața (mp)	Tarla	Parcelă	Nr. topo	Observații / Referințe
1	arabil	NU	3.391	-	1498/2	-	

Lungime Segmente

1) Valorile lungimilor segmentelor sunt obținute din proiecție în plan.

Punct început	X / Y	Punct sfârșit	X / Y	Lungime segment (** (m)
1	402.138,753 541.729,552	2	402.234,846 541.657,685	119.994
2	402.234,846 541.657,685	3	402.249,384 541.671,23	19.871
3	402.249,384 541.671,23	4	402.253,948 541.675,53	6.27
4	402.253,948 541.675,53	5	402.157,759 541.752,705	123.322
5	402.157,759 541.752,705	1	402.138,753 541.729,552	29.955

**** Lungimile segmentelor sunt determinate în planul de proiecție Stereo 70 și sunt rotunjite la 1 milimetru.**

***** Distanța dintre puncte este formată din segmente cumulate ce sunt mai mici decât valoarea 1 milimetru.**

**DATE DESPRE IMOBILUL NR. 6033**

Oficiul de Cadastru și Publicitate Imobiliară ALBA
Biroul de Cadastru și Publicitate Imobiliară Aiud

A. Partea I. Descrierea imobilului

TEREN Extravilan

Adresa: Jud. Alba

Nr. Crt	Nr cadastral Nr. topografic	Suprafața* (mp)	Observații / Referințe
A1		8.401	Sector cadastral:42 Teren neimprejmuit;

B. Partea II. Proprietari și acte

Inscrieri privitoare la dreptul de proprietate și alte drepturi reale	Referințe
1 / 01/01/2022	
Act Administrativ nr. 7128/711, din 09/05/1996 emis de CJPSDPAT ALBA (titlu de proprietate);	
B1	A1
Intabulare, drept de PROPRIETATE, dobandit prin Reconstituire, cota actuala 1/1	
1) GHEORGHE LUCRETIA RODICA	

C. Partea III. SARCINI .

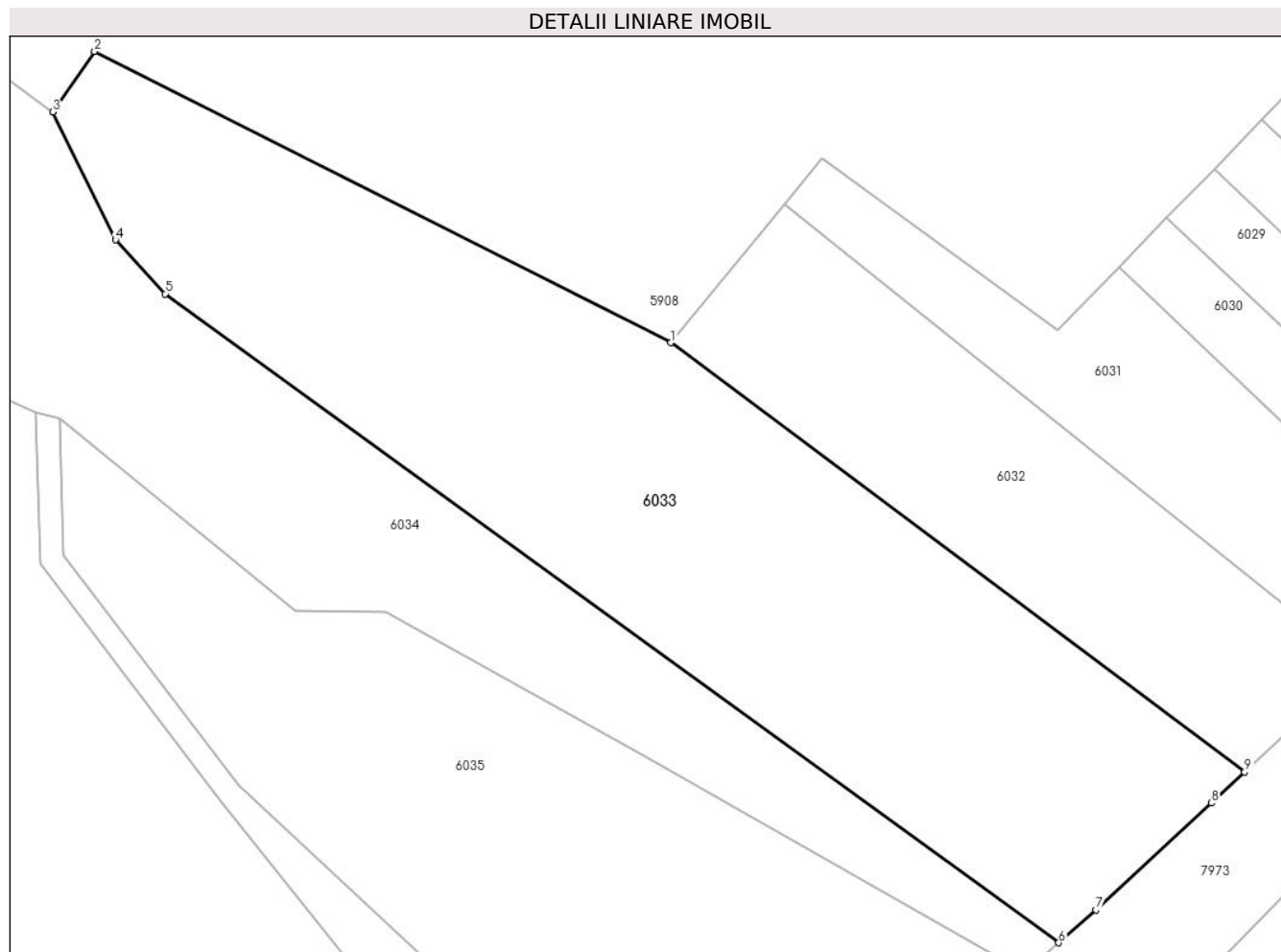
Inscrieri privind dezmembramintele dreptului de proprietate, drepturi reale de garanție și sarcini	Referințe
NU SUNT	

Anexa Nr. 1 La Partea I

Teren

Nr cadastral	Suprafața (mp)*	Observații / Referințe
	8.401	

* Suprafața este determinată în planul de proiecție Stereo 70.



Date referitoare la teren

Crt	Categorie folosință	Intravilan	Suprafața (mp)	Tarla	Parcelă	Nr. topo	Observații / Referințe
1	arabil	NU	8.401	-	1498/1/1	-	

Lungime Segmente

1) Valorile lungimilor segmentelor sunt obținute din proiecție în plan.

Punct început	X / Y	Punct sfârșit	X / Y	Lungime segment (** (m)
1	402.138,753 541.729,552	2	402.042,186 541.778,28	108.165
2	402.042,186 541.778,28	3	402.035,172 541.768,138	12.33
3	402.035,172 541.768,138	4	402.045,692 541.746,749	23.837
4	402.045,692 541.746,749	5	402.053,997 541.737,713	12.272
5	402.053,997 541.737,713	6	402.203,674 541.629,132	184.914

Punct început	X / Y	Punct sfârșit	X / Y	Lungime segment (** (m)
6	402.203,674 541.629,132	7	402.209,907 541.634,61	8.299
7	402.209,907 541.634,61	8	402.229,273 541.652,492	26.359
8	402.229,273 541.652,492	9	402.234,846 541.657,685	7.617
9	402.234,846 541.657,685	1	402.138,753 541.729,552	119.994

** Lungimile segmentelor sunt determinate în planul de proiecție Stereo 70 și sunt rotunjite la 1 milimetru.

*** Distanța dintre puncte este formată din segmente cumulate ce sunt mai mici decât valoarea 1 milimetru.

**DATE DESPRE IMOBILUL NR. 6034**

Oficiul de Cadastru și Publicitate Imobiliară ALBA
Biroul de Cadastru și Publicitate Imobiliară Aiud

A. Partea I. Descrierea imobilului

TEREN Extravilan

Adresa: Jud. Alba

Nr. Crt	Nr cadastral Nr. topografic	Suprafața* (mp)	Observații / Referințe
A1		11.064	Sector cadastral:42 Teren neimprejmuit;

B. Partea II. Proprietari și acte

Inscrieri privitoare la dreptul de proprietate și alte drepturi reale		Referințe
1 / 01/01/2022		
Act Normativ nr. 7, din 13/03/1996 emis de PRLAMENT;		
B1	Inscrierea provizorie, drept de PROPRIETATE, dobandit prin Lege, cota actuala 1/1 1) UAT MIRASLĂU, CIF:9999999999999	A1

C. Partea III. SARCINI .

Inscrieri privind dezmembramintele dreptului de proprietate, drepturi reale de garanție și sarcini	Referințe
NU SUNT	

Anexa Nr. 1 La Partea I

Teren

Nr cadastral	Suprafața (mp)*	Observații / Referințe
	11.064	

* Suprafața este determinată în planul de proiecție Stereo 70.

DETALII LINIARE IMOBIL



Date referitoare la teren

Crt	Categorie folosință	Intravilan	Suprafața (mp)	Tarla	Parcelă	Nr. topo	Observații / Referințe
1	neproductiv	NU	11.064	-	-	-	

Lungime Segmente

1) Valorile lungimilor segmentelor sunt obținute din proiecție în plan.

Punct început	X / Y	Punct sfârșit	X / Y	Lungime segment (** (m)
1	402.035,172 541.768,138	2	402.010,155 541.786,539	31.055
2	402.010,155 541.786,539	3	401.999,061 541.782,155	11.929
3	401.999,061 541.782,155	4	401.992,094 541.769,519	14.429
4	401.992,094 541.769,519	5	401.957,004 541.793,759	42.649
5	401.957,004 541.793,759	6	401.924,494 541.817,226	40.095

Punct început	X / Y	Punct sfârșit	X / Y	Lungime segment (** (m)
6	401.924,494 541.817,226	7	401.883,728 541.830,12	42.757
7	401.883,728 541.830,12	8	401.879,112 541.809,081	21.54
8	401.879,112 541.809,081	9	401.905,5 541.793,418	30.687
9	401.905,5 541.793,418	10	401.929,8 541.741,467	57.353
10	401.929,8 541.741,467	11	401.958,569 541.749,737	29.934
11	401.958,569 541.749,737	12	402.032,31 541.717,883	80.327
12	402.032,31 541.717,883	13	402.036,341 541.716,942	4.139
13	402.036,341 541.716,942	14	402.075,855 541.684,574	51.079
14	402.075,855 541.684,574	15	402.090,998 541.684,46	15.143
15	402.090,998 541.684,46	16	402.134,388 541.660,418	49.606
16	402.134,388 541.660,418	17	402.197,972 541.624,12	73.216
17	402.197,972 541.624,12	18	402.203,674 541.629,132	7.591
18	402.203,674 541.629,132	19	402.053,997 541.737,713	184.914
19	402.053,997 541.737,713	20	402.045,692 541.746,749	12.272
20	402.045,692 541.746,749	1	402.035,172 541.768,138	23.837

** Lungimile segmentelor sunt determinate în planul de proiecție Stereo 70 și sunt rotunjite la 1 milimetru.

*** Distanța dintre puncte este formată din segmente cumulate ce sunt mai mici decât valoarea 1 milimetru.

**DATE DESPRE IMOBILUL NR. 6035**

Oficiul de Cadastru și Publicitate Imobiliară ALBA
Biroul de Cadastru și Publicitate Imobiliară Aiud

A. Partea I. Descrierea imobilului

TEREN Extravilan

Adresa: Jud. Alba

Nr. Crt	Nr cadastral Nr. topografic	Suprafața* (mp)	Observații / Referințe
A1		8.600	Sector cadastral:42 Teren neimprejmuit;

B. Partea II. Proprietari și acte

Inscrieri privitoare la dreptul de proprietate și alte drepturi reale	Referințe
1 / 01/01/2022	
Act Administrativ nr. 5248/399, din 14/04/1995 emis de CJPSDPAT ALBA (titlu de proprietate);	
B1	A1
Intabulare, drept de PROPRIETATE, dobandit prin Reconstituire, cota actuala 1/1 1) SAS MARIA	

C. Partea III. SARCINI .

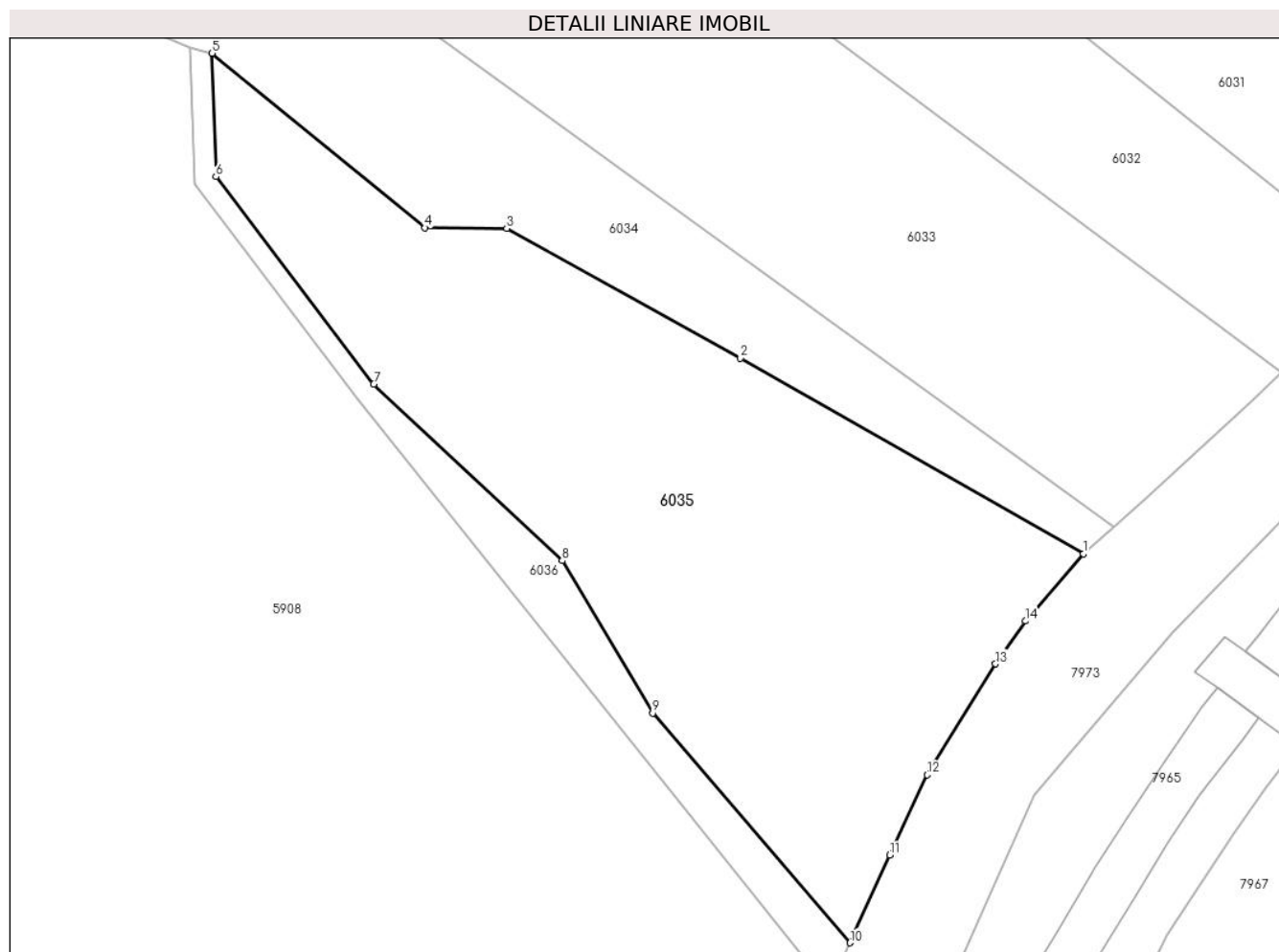
Inscrieri privind dezmembramintele dreptului de proprietate, drepturi reale de garanție și sarcini	Referințe
NU SUNT	

Anexa Nr. 1 La Partea I

Teren

Nr cadastral	Suprafața (mp)*	Observații / Referințe
	8.600	

* Suprafața este determinată în planul de proiecție Stereo 70.



Date referitoare la teren

Crt	Categorie folosință	Intravilan	Suprafața (mp)	Tarla	Parcelă	Nr. topo	Observații / Referințe
1	arabil	NU	8.600	-	1495	-	

Lungime Segmente

1) Valorile lungimilor segmentelor sunt obținute din proiecție în plan.

Punct început	X / Y	Punct sfârșit	X / Y	Lungime segment (** (m)
1	402.197,972 541.624,12	2	402.134,388 541.660,418	73.216
2	402.134,388 541.660,418	3	402.090,998 541.684,46	49.606
3	402.090,998 541.684,46	4	402.075,855 541.684,574	15.143
4	402.075,855 541.684,574	5	402.036,341 541.716,942	51.079
5	402.036,341 541.716,942	6	402.037,039 541.694,038	22.914

Punct început	X / Y	Punct sfârșit	X / Y	Lungime segment (** (m)
6	402.037,039 541.694,038	7	402.066,312 541.655,565	48.343
7	402.066,312 541.655,565	8	402.101,3 541.622,86	47.894
8	402.101,3 541.622,86	9	402.118,102 541.594,578	32.896
9	402.118,102 541.594,578	10	402.154,696 541.552,002	56.141
10	402.154,696 541.552,002	11	402.162,1 541.568,243	17.849
11	402.162,1 541.568,243	12	402.169,008 541.583,149	16.429
12	402.169,008 541.583,149	13	402.181,69 541.603,71	24.158
13	402.181,69 541.603,71	14	402.187,297 541.611,655	9.724
14	402.187,297 541.611,655	1	402.197,972 541.624,12	16.412

** Lungimile segmentelor sunt determinate în planul de proiecție Stereo 70 și sunt rotunjite la 1 milimetru.

*** Distanța dintre puncte este formată din segmente cumulate ce sunt mai mici decât valoarea 1 milimetru.

**DATE DESPRE IMOBILUL NR. 6036**

Oficiul de Cadastru și Publicitate Imobiliară ALBA
Biroul de Cadastru și Publicitate Imobiliară Aiud

A. Partea I. Descrierea imobilului

TEREN Extravilan

Adresa: Jud. Alba

Nr. Crt	Nr cadastral Nr. topografic	Suprafața* (mp)	Observații / Referințe
A1		1.365	Sector cadastral:42 Teren neimprejmuit;

B. Partea II. Proprietari și acte

Inscrieri privitoare la dreptul de proprietate și alte drepturi reale		Referințe
1 / 01/01/2022		
Act Normativ nr. 7, din 13/03/1996 emis de PRLAMENT;		
B1	Inscrierea provizorie, drept de PROPRIETATE, dobandit prin Lege, cota actuala 1/1 1) UAT MIRASLĂU, CIF:9999999999999	A1

C. Partea III. SARCINI .

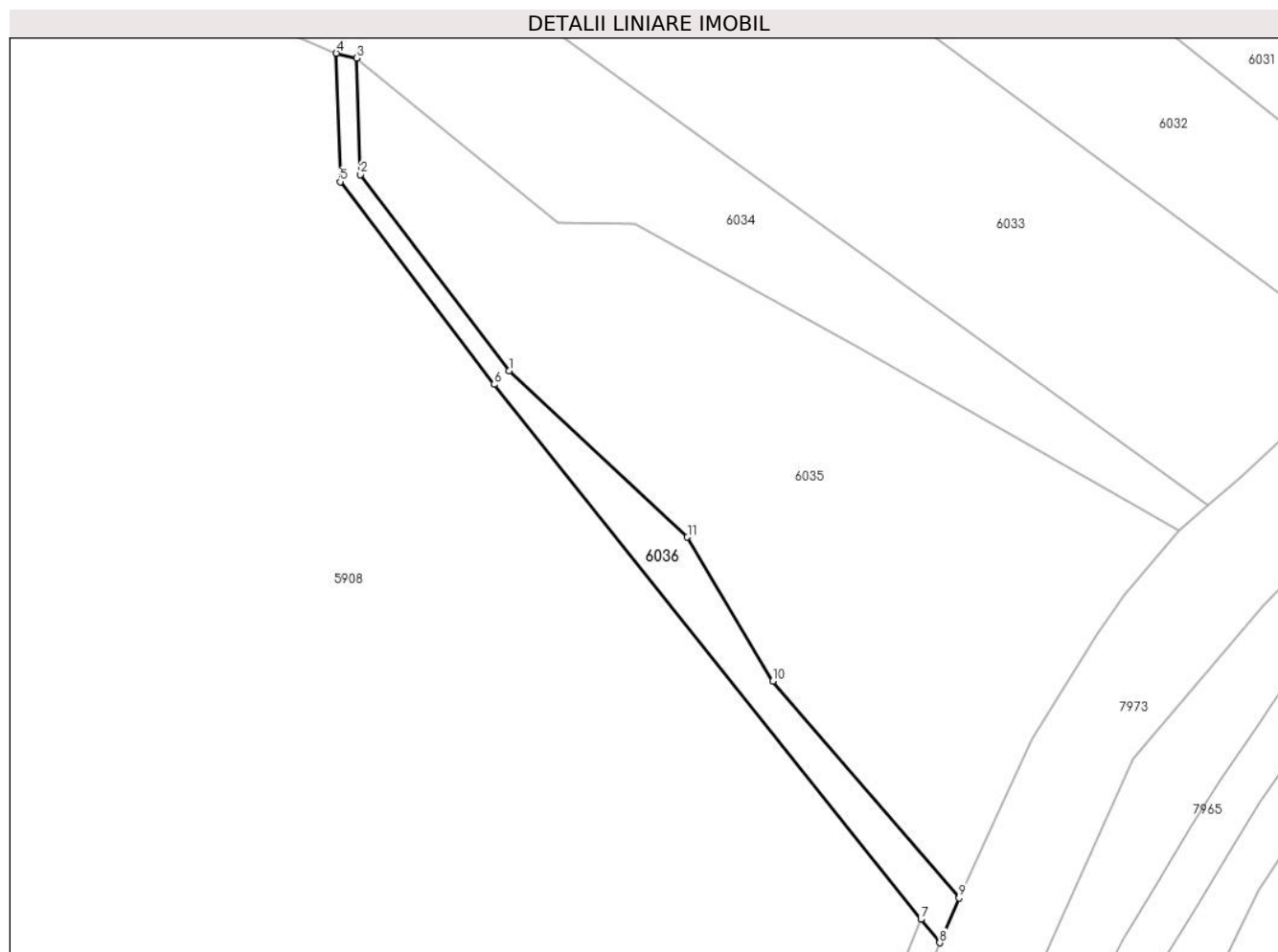
Inscrieri privind dezmembramintele dreptului de proprietate, drepturi reale de garanție și sarcini	Referințe
NU SUNT	

Anexa Nr. 1 La Partea I

Teren

Nr cadastral	Suprafața (mp)*	Observații / Referințe
	1.365	

* Suprafața este determinată în planul de proiecție Stereo 70.



Date referitoare la teren

Crt	Categorie folosință	Intra vilan	Suprafața (mp)	Tarla	Parcelă	Nr. topo	Observații / Referințe
1	drum	NU	1.365	-	-	-	

Lungime Segmente

1) Valorile lungimilor segmentelor sunt obținute din proiecție în plan.

Punct început	X / Y	Punct sfârșit	X / Y	Lungime segment (** (m)
1	402.066,312 541.655,565	2	402.037,039 541.694,038	48.343
2	402.037,039 541.694,038	3	402.036,341 541.716,942	22.914
3	402.036,341 541.716,942	4	402.032,31 541.717,883	4.139
4	402.032,31 541.717,883	5	402.033,08 541.692,636	25.258
5	402.033,08 541.692,636	6	402.063,333 541.652,874	49.963

Punct început	X / Y	Punct sfârșit	X / Y	Lungime segment (** (m)
6	402.063,333 541.652,874	7	402.147,206 541.547,843	134.411
7	402.147,206 541.547,843	8	402.150,893 541.543,226	5.907
8	402.150,893 541.543,226	9	402.154,696 541.552,002	9.565
9	402.154,696 541.552,002	10	402.118,102 541.594,578	56.141
10	402.118,102 541.594,578	11	402.101,3 541.622,86	32.896
11	402.101,3 541.622,86	1	402.066,312 541.655,565	47.894

** Lungimile segmentelor sunt determinate în planul de proiecție Stereo 70 și sunt rotunjite la 1 milimetru.

*** Distanța dintre puncte este formată din segmente cumulate ce sunt mai mici decât valoarea 1 milimetru.

**DATE DESPRE IMOBILUL NR. 6037**

Oficiul de Cadastru și Publicitate Imobiliară ALBA
Biroul de Cadastru și Publicitate Imobiliară Aiud

A. Partea I. Descrierea imobilului

TEREN Extravilan

Adresa: Jud. Alba

Nr. Crt	Nr cadastral Nr. topografic	Suprafața* (mp)	Observații / Referințe
A1		3.615	Sector cadastral:42 Teren neimprejmuit;

B. Partea II. Proprietari și acte

Inscrieri privitoare la dreptul de proprietate și alte drepturi reale	Referințe
1 / 01/01/2022	
Act Administrativ nr. 11402/1088, din 27/12/2002 emis de CJPSDPAT ALBA (titlu de proprietate);	
B1	A1
Intabulare, drept de PROPRIETATE, dobandit prin Reconstituire, cota actuala 1/1 1) DEAK IOSIF	

C. Partea III. SARCINI .

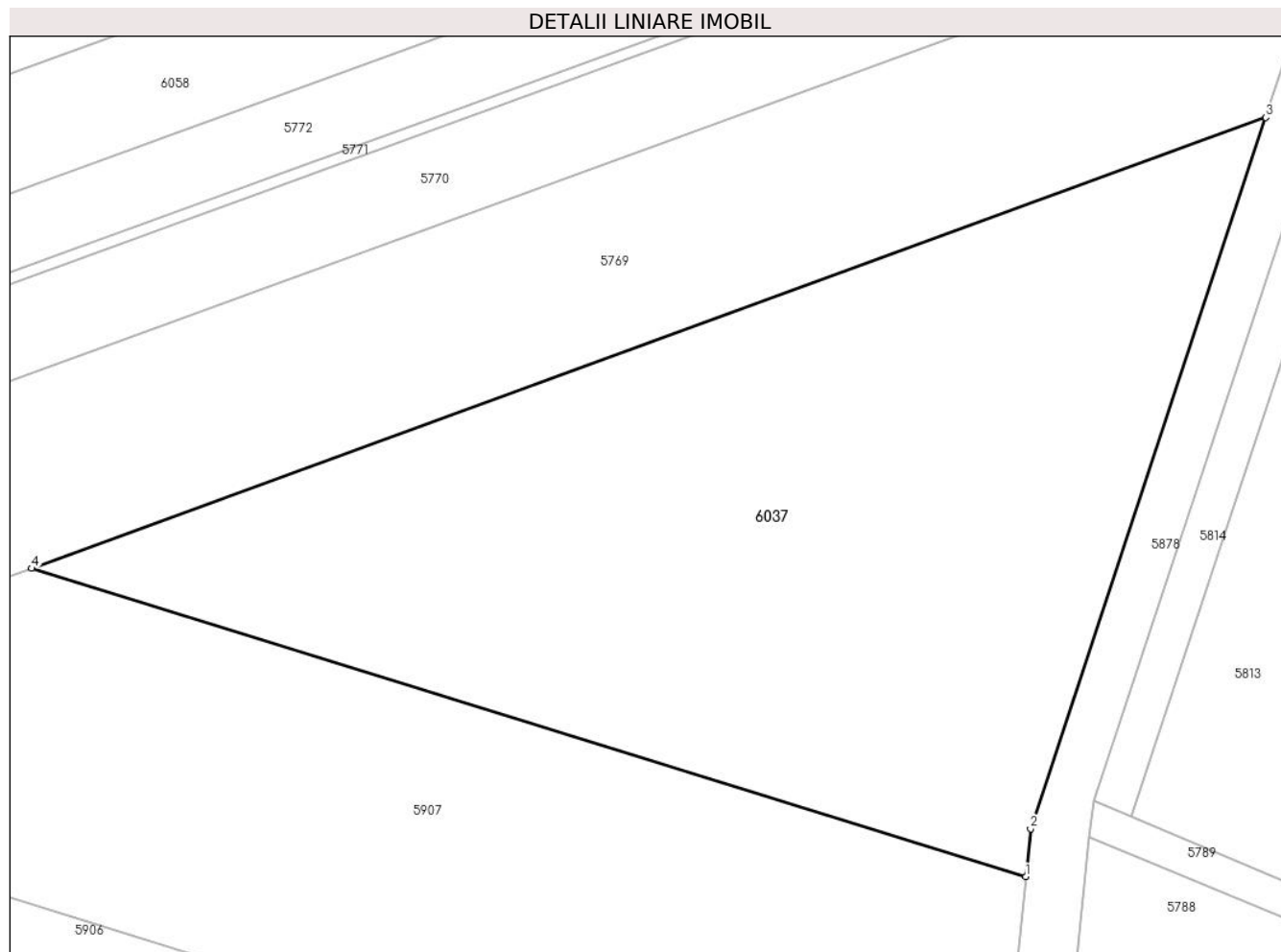
Inscrieri privind dezmembramintele dreptului de proprietate, drepturi reale de garanție și sarcini	Referințe
NU SUNT	

Anexa Nr. 1 La Partea I

Teren

Nr cadastral	Suprafața (mp)*	Observații / Referințe
	3.615	

* Suprafața este determinată în planul de proiecție Stereo 70.



Date referitoare la teren

Crt	Categorie folosință	Intravilan	Suprafața (mp)	Tarla	Parcelă	Nr. topo	Observații / Referințe
1	arabil	NU	3.615	-	2248/13	-	

Lungime Segmente

1) Valorile lungimilor segmentelor sunt obținute din proiecție în plan.

Punct început	X / Y	Punct sfârșit	X / Y	Lungime segment (** (m)
1	401.125,879 541.137,824	2	401.126,34 541.142,324	4.524
2	401.126,34 541.142,324	3	401.148,423 541.209,032	70.268
3	401.148,423 541.209,032	4	401.032,539 541.166,748	123.357
4	401.032,539 541.166,748	1	401.125,879 541.137,824	97.719

** Lungimile segmentelor sunt determinate în planul de proiecție Stereo 70 și sunt rotunjite la 1 milimetru.

***** Distanța dintre puncte este formată din segmente cumulate ce sunt mai mici decât valoarea 1 milimetru.**

**DATE DESPRE IMOBILUL NR. 6058**

Oficiul de Cadastru și Publicitate Imobiliară ALBA
Biroul de Cadastru și Publicitate Imobiliară Aiud

A. Partea I. Descrierea imobilului

TEREN Extravilan

Adresa: Jud. Alba

Nr. Crt	Nr cadastral Nr. topografic	Suprafața* (mp)	Observații / Referințe
A1		2.184	Sector cadastral:42 Teren neimprejmuit;

B. Partea II. Proprietari și acte

Inscrieri privitoare la dreptul de proprietate și alte drepturi reale	Referințe
1 / 01/01/2022	
Act Administrativ nr. 9216/815, din 25/02/1997 emis de CJPSDPAT ALBA (titlu de proprietate);	
B1	A1
Intabulare, drept de PROPRIETATE, dobandit prin Reconstituire, cota actuala 1/1 1) CĂLIN SILVIU	

C. Partea III. SARCINI .

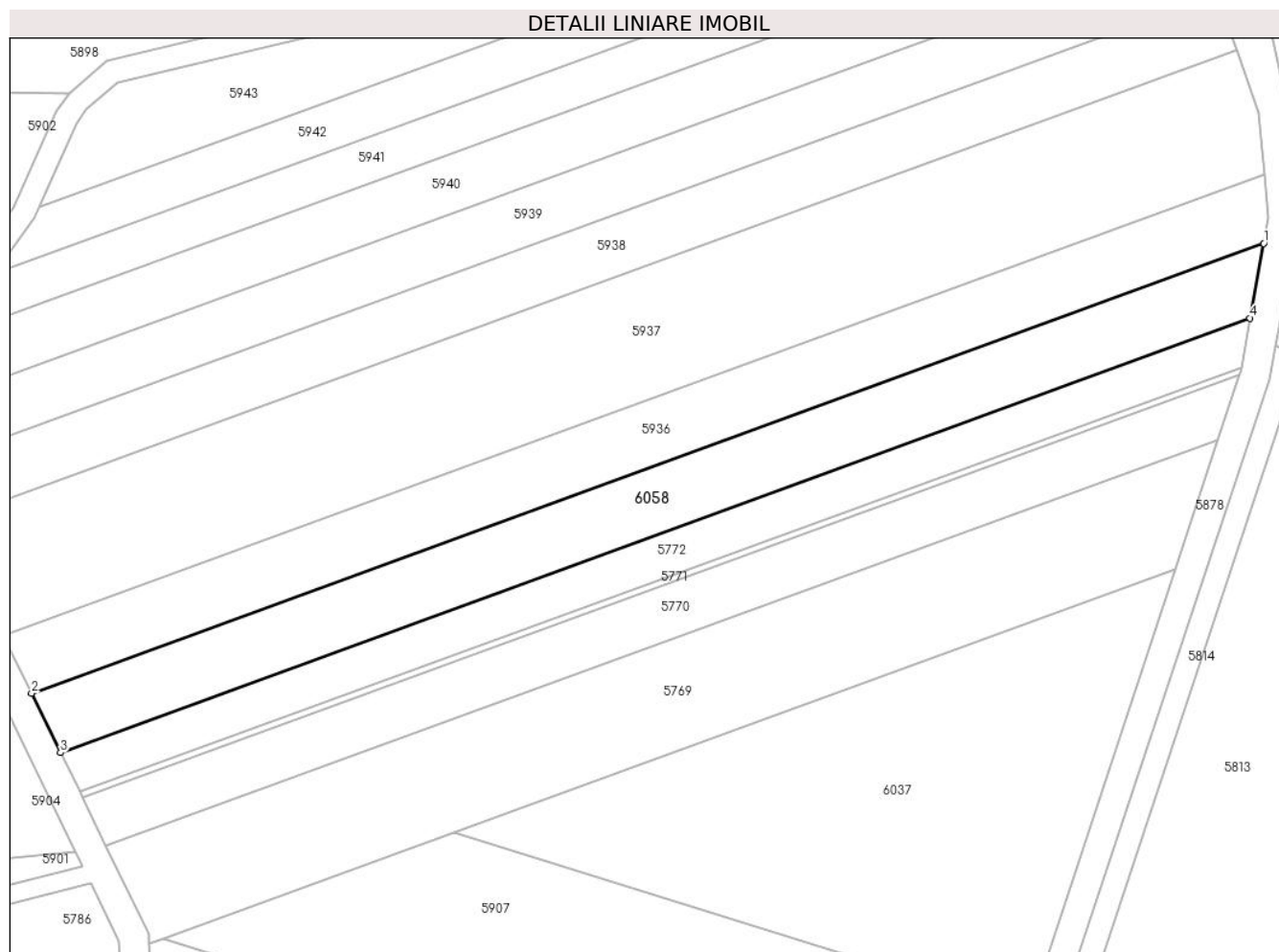
Inscrieri privind dezmembramintele dreptului de proprietate, drepturi reale de garanție și sarcini	Referințe
NU SUNT	

Anexa Nr. 1 La Partea I

Teren

Nr cadastral	Suprafața (mp)*	Observații / Referințe
	2.184	

* Suprafața este determinată în planul de proiecție Stereo 70.



Date referitoare la teren

Crt	Categorie folosință	Intravilan	Suprafața (mp)	Tarla	Parcelă	Nr. topo	Observații / Referințe
1	arabil	NU	2.184	-	2248/9	-	

Lungime Segmente

1) Valorile lungimilor segmentelor sunt obținute din proiecție în plan.

Punct început	X / Y	Punct sfârșit	X / Y	Lungime segment (** (m)
1	401.162,658 541.261,362	2	400.964,657 541.189,114	210.771
2	400.964,657 541.189,114	3	400.969,301 541.179,585	10.601
3	400.969,301 541.179,585	4	401.160,471 541.249,34	203.498
4	401.160,471 541.249,34	1	401.162,658 541.261,362	12.22

** Lungimile segmentelor sunt determinate în planul de proiecție Stereo 70 și sunt rotunjite la 1 milimetru.

***** Distanţa dintre puncte este formată din segmente cumulate ce sunt mai mici decât valoarea 1 milimetru.**

**DATE DESPRE IMOBILUL NR. 6059**

Oficiul de Cadastru și Publicitate Imobiliară ALBA
Biroul de Cadastru și Publicitate Imobiliară Aiud

A. Partea I. Descrierea imobilului

TEREN Extravilan

Adresa: Jud. Alba

Nr. Crt	Nr cadastral Nr. topografic	Suprafața* (mp)	Observații / Referințe
A1		1.452	Sector cadastral:42 Teren neimprejmuit;

B. Partea II. Proprietari și acte

Inscrieri privitoare la dreptul de proprietate și alte drepturi reale		Referințe
1 / 01/01/2022		
Act Normativ nr. 7, din 13/03/1996 emis de PRLAMENT;		
B1	Inscrierea provizorie, drept de PROPRIETATE, dobandit prin Lege, cota actuala 1/1 1) UAT MIRASLĂU, CIF:99999999999999	A1

C. Partea III. SARCINI .

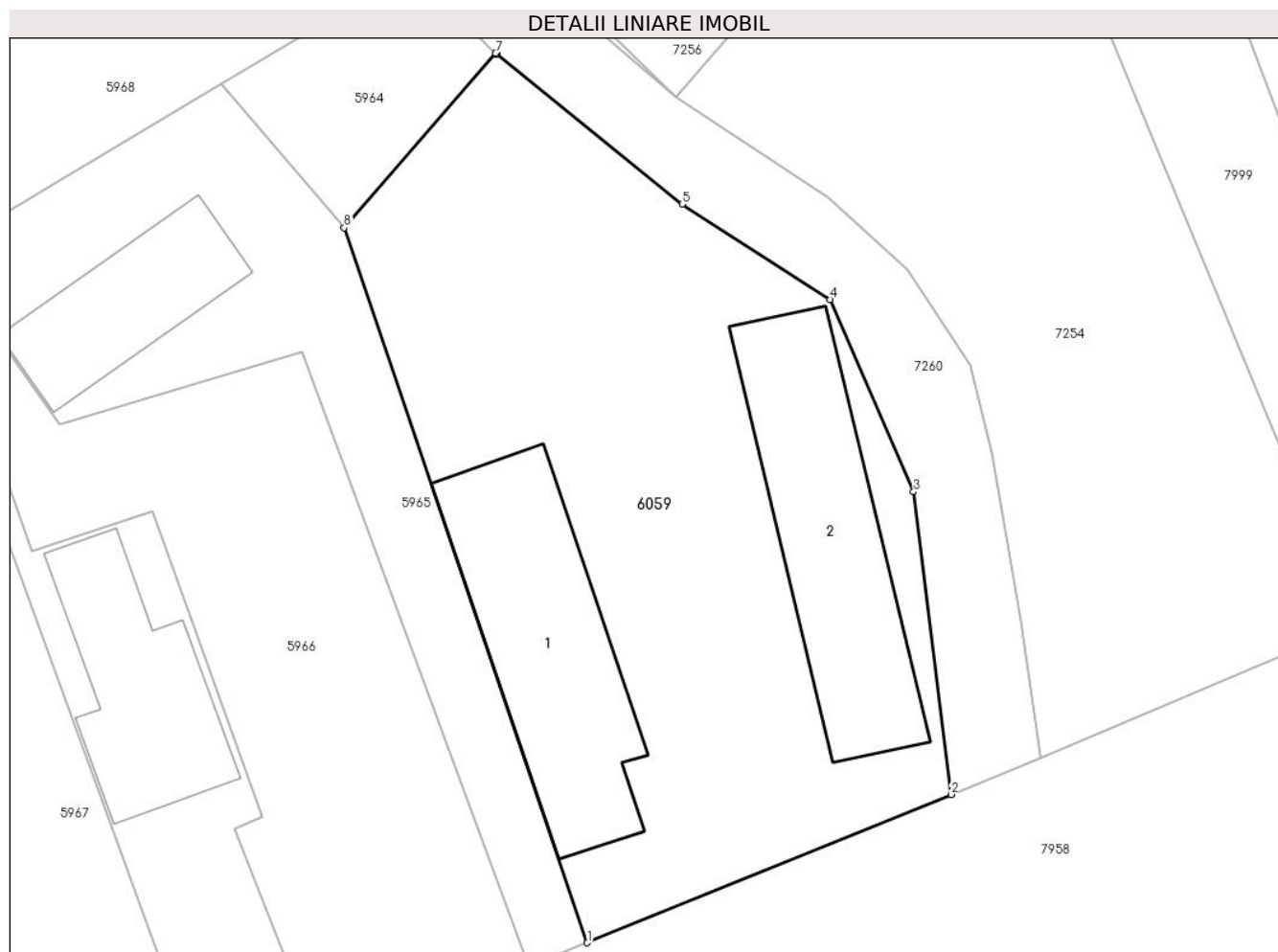
Inscrieri privind dezmembramintele dreptului de proprietate, drepturi reale de garanție și sarcini	Referințe
NU SUNT	

Anexa Nr. 1 La Partea I

Teren

Nr cadastral	Suprafața (mp)*	Observații / Referințe
	1.452	

* Suprafața este determinată în planul de proiecție Stereo 70.



Date referitoare la teren

Crt	Categorie folosință	Intra vilan	Suprafața (mp)	Tarla	Parcelă	Nr. topo	Observații / Referințe
1	curți constructii	NU	1.452	-	-	-	

Date referitoare la construcții

Crt	Număr	Destinație construcție	Supraf. (mp)	Situație juridică	Observații / Referințe
A1.1		construcții de locuințe	206	Fara acte	Nr. niveluri:1; S. construita la sol:206 mp; Locuinta
A1.2		construcții de locuințe	202	Fara acte	Nr. niveluri:1; S. construita la sol:202 mp; Locuinta

Lungime Segmente

1) Valorile lungimilor segmentelor sunt obținute din proiecție în plan.

Punct început	X / Y	Punct sfârșit	X / Y	Lungime segment (** (m)
1	403.386,15 542.398,964	2	403.410,724 542.408,969	26.533
2	403.410,724 542.408,969	3	403.408,189 542.429,404	20.591
3	403.408,189 542.429,404	4	403.402,542 542.442,384	14.155

Punct început	X / Y	Punct sfârșit	X / Y	Lungime segment (** (m)
4	403.402,542 542.442,384	5	403.392,564 542.448,811	11.869
5	403.392,564 542.448,811	6	403.380,013 542.458,93	16.122
6	403.380,013 542.458,93	7	403.379,948 542.458,997	0.093
7	403.379,948 542.458,997	8	403.369,735 542.447,212	15.595
8	403.369,735 542.447,212	1	403.386,15 542.398,964	50.964

** Lungimile segmentelor sunt determinate în planul de proiecție Stereo 70 și sunt rotunjite la 1 milimetru.

*** Distanța dintre puncte este formată din segmente cumulate ce sunt mai mici decât valoarea 1 milimetru.

**DATE DESPRE IMOBILUL NR. 6060**

Oficiul de Cadastru și Publicitate Imobiliară ALBA
Biroul de Cadastru și Publicitate Imobiliară Aiud

A. Partea I. Descrierea imobilului

TEREN Extravilan

Adresa: Jud. Alba

Nr. Crt	Nr cadastral Nr. topografic	Suprafața* (mp)	Observații / Referințe
A1		6.900	Sector cadastral:42 Teren neimprejmuit;

B. Partea II. Proprietari și acte

Inscrieri privitoare la dreptul de proprietate și alte drepturi reale	Referințe
1 / 01/01/2022	
Act Administrativ nr. 1765/59, din 26/04/1994 emis de CJPSDPAT ALBA (titlu de proprietate);	
B1	A1
Intabulare, drept de PROPRIETATE, dobandit prin Reconstituire, cota actuala 1/1 1) CHIMA I DORA	

C. Partea III. SARCINI .

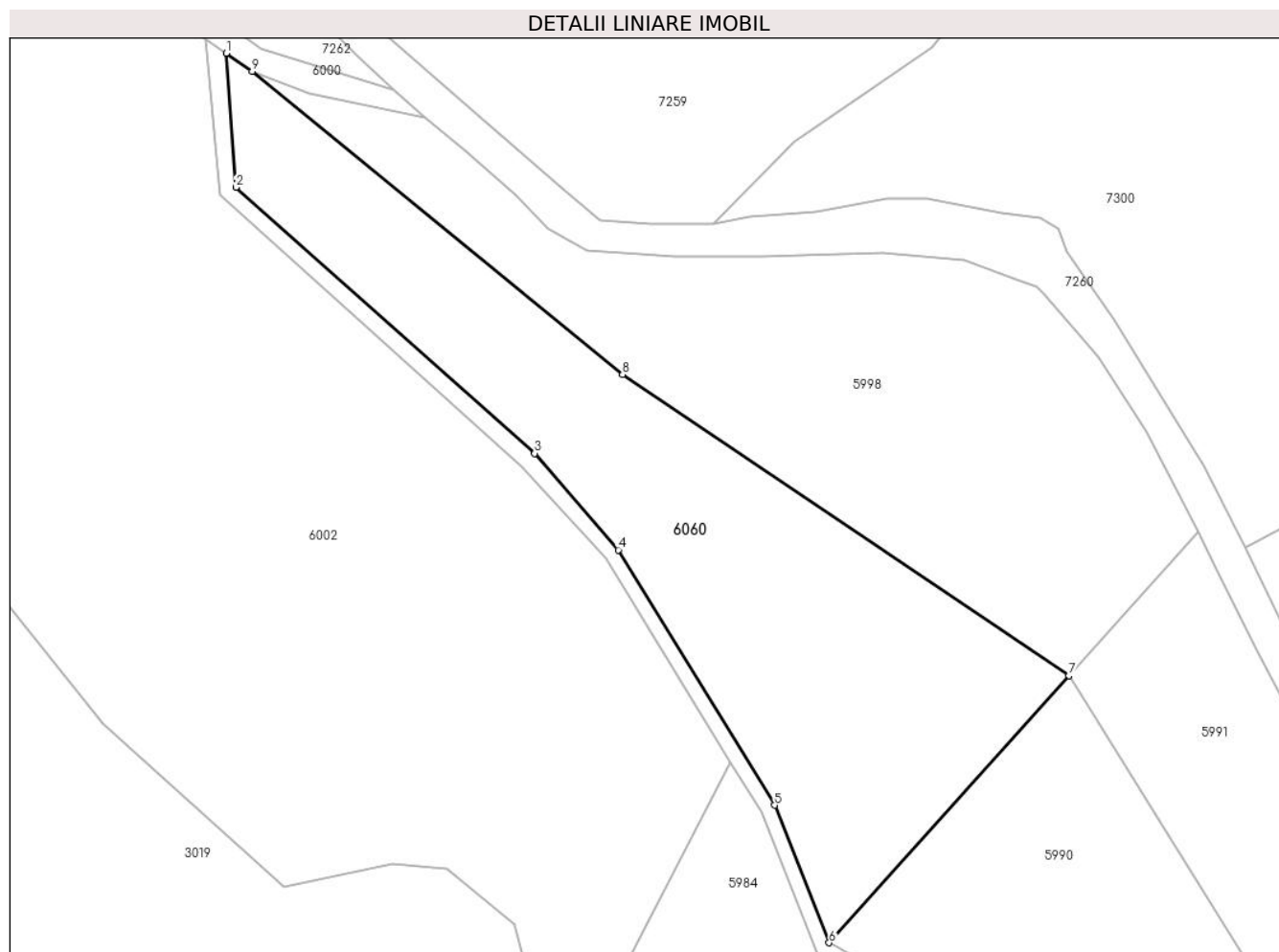
Inscrieri privind dezmembramintele dreptului de proprietate, drepturi reale de garanție și sarcini	Referințe
NU SUNT	

Anexa Nr. 1 La Partea I

Teren

Nr cadastral	Suprafața (mp)*	Observații / Referințe
	6.900	

* Suprafața este determinată în planul de proiecție Stereo 70.



Date referitoare la teren

Crt	Categorie folosință	Intra vilan	Suprafața (mp)	Tarla	Parcelă	Nr. topo	Observații / Referințe
1	pasune	NU	6.900	-	1518/2	-	

Lungime Segmente

1) Valorile lungimilor segmentelor sunt obținute din proiecție în plan.

Punct început	X / Y	Punct sfârșit	X / Y	Lungime segment (** (m)
1	402.759,47 543.009,751	2	402.761,397 542.982,548	27.272
2	402.761,397 542.982,548	3	402.821,955 542.928,677	81.051
3	402.821,955 542.928,677	4	402.838,937 542.909,096	25.919
4	402.838,937 542.909,096	5	402.870,615 542.857,361	60.663
5	402.870,615 542.857,361	6	402.881,706 542.829,497	29.99

Punct început	X / Y	Punct sfârșit	X / Y	Lungime segment (** (m)
6	402.881,706 542.829,497	7	402.930,328 542.883,644	72.773
7	402.930,328 542.883,644	8	402.839,812 542.944,636	109.147
8	402.839,812 542.944,636	9	402.764,675 543.006,071	97.056
9	402.764,675 543.006,071	1	402.759,47 543.009,751	6.375

** Lungimile segmentelor sunt determinate în planul de proiecție Stereo 70 și sunt rotunjite la 1 milimetru.

*** Distanța dintre puncte este formată din segmente cumulate ce sunt mai mici decât valoarea 1 milimetru.

