

**DATE DESPRE IMOBILUL NR. 2704**

Oficiul de Cadastru și Publicitate Imobiliară ALBA
Biroul de Cadastru și Publicitate Imobiliară Aiud

A. Partea I. Descrierea imobilului

TEREN Extravilan

Adresa: Jud. Alba

Nr. Crt	Nr cadastral Nr. topografic	Suprafața* (mp)	Observații / Referințe
A1		70	Sector cadastral:41 Teren neimprejmuit; DIFERENTA DE SUPRAFATA SE AFLA SUB CULOARUL DE AUTOSRTADA SI LA ID 2630

B. Partea II. Proprietari și acte

Inscrieri privitoare la dreptul de proprietate și alte drepturi reale	Referințe
1 / 01/01/2022	
Act Administrativ nr. 5174/137, din 25/07/1994 emis de CJPSDPAT ALBA (titlu de proprietate);	
B1	A1
Intabulare, drept de PROPRIETATE, dobandit prin Reconstituire, cota actuala 1/1 1) SAS F FILIMON	

C. Partea III. SARCINI .

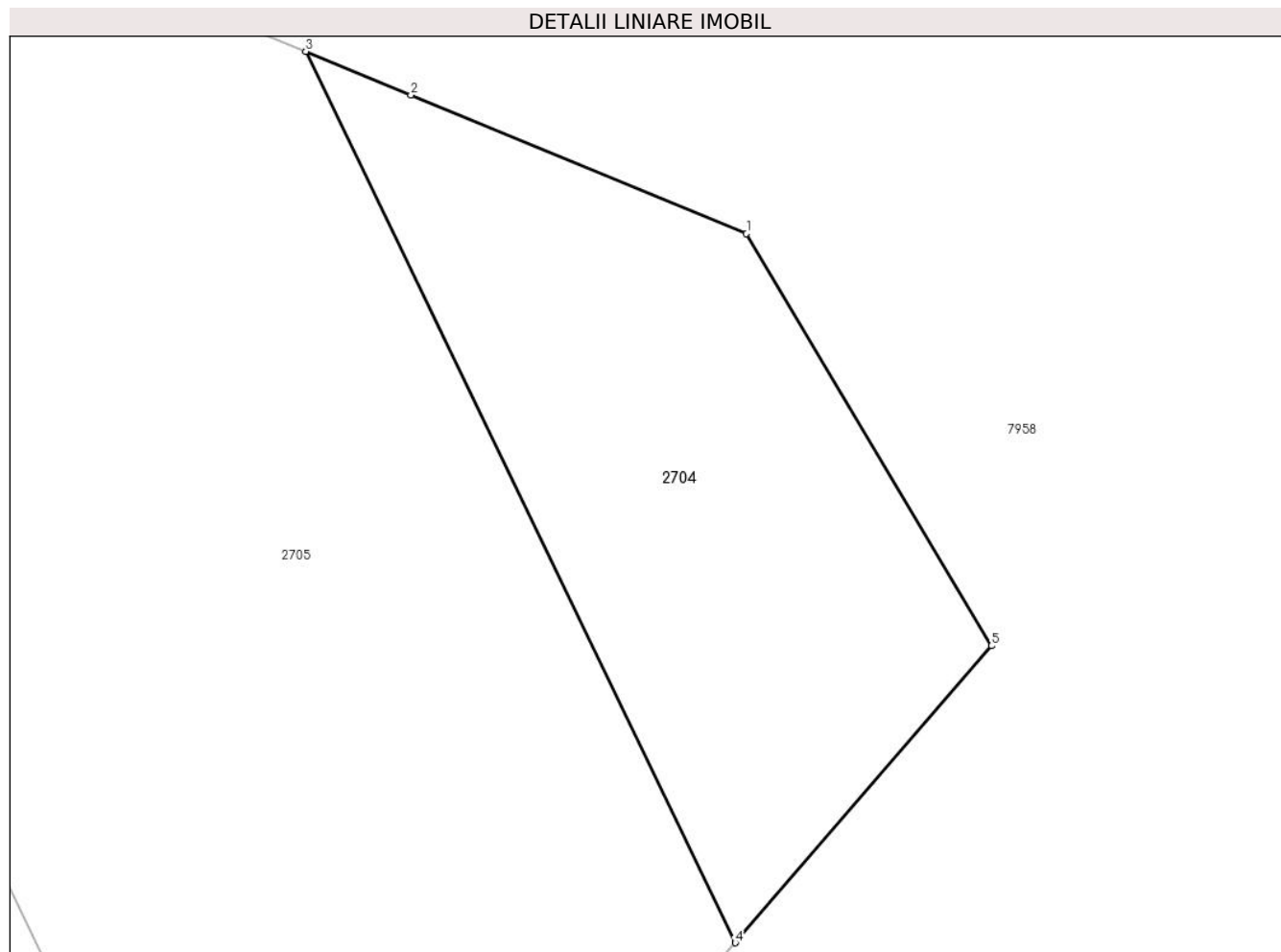
Inscrieri privind dezmembramintele dreptului de proprietate, drepturi reale de garanție și sarcini	Referințe
NU SUNT	

Anexa Nr. 1 La Partea I

Teren

Nr cadastral	Suprafața (mp)*	Observații / Referințe
	70	DIFERENȚA DE SUPRAFAȚA SE AFLĂ SUB CULOARUL DE AUTOSRTADA ȘI LA ID 2630

* Suprafața este determinată în planul de proiecție Stereo 70.



Date referitoare la teren

Crt	Categorie folosință	Intravilan	Suprafața (mp)	Tarla	Parcelă	Nr. topo	Observații / Referințe
1	arabil	NU	70	-	2035/62	-	

Lungime Segmente

1) Valorile lungimilor segmentelor sunt obținute din proiecție în plan.

Punct început	X / Y	Punct sfârșit	X / Y	Lungime segment (** (m)
1	403.595,045 542.408,782	2	403.589,369 542.411,127	6.141
2	403.589,369 542.411,127	3	403.587,591 542.411,862	1.924
3	403.587,591 542.411,862	4	403.594,854 542.396,802	16.72
4	403.594,854 542.396,802	5	403.599,189 542.401,819	6.631
5	403.599,189 542.401,819	1	403.595,045 542.408,782	8.103

**** Lungimile segmentelor sunt determinate în planul de proiecție Stereo 70 și sunt rotunjite la 1 milimetru.**

***** Distanța dintre puncte este formată din segmente cumulate ce sunt mai mici decât valoarea 1 milimetru.**

**DATE DESPRE IMOBILUL NR. 2705**

Oficiul de Cadastru și Publicitate Imobiliară ALBA
Biroul de Cadastru și Publicitate Imobiliară Aiud

A. Partea I. Descrierea imobilului

TEREN Extravilan

Adresa: Jud. Alba

Nr. Crt	Nr cadastral Nr. topografic	Suprafața* (mp)	Observații / Referințe
A1		264	Sector cadastral:41 Teren neimprejmuit; DIFERENTA DE SUPRAFATA SE AFLA SUB CULOARUL DE AUTOSRTADA SI LA ID 2629

B. Partea II. Proprietari și acte

Inscrieri privitoare la dreptul de proprietate și alte drepturi reale	Referințe
1 / 01/01/2022	
Act Administrativ nr. 5174/109, din 22/07/1994 emis de CJPSDPAT ALBA (titlu de proprietate);	
B1	A1
Intabulare, drept de PROPRIETATE, dobandit prin Reconstituire, cota actuala 1/1 1) COVACI N MARIA	

C. Partea III. SARCINI .

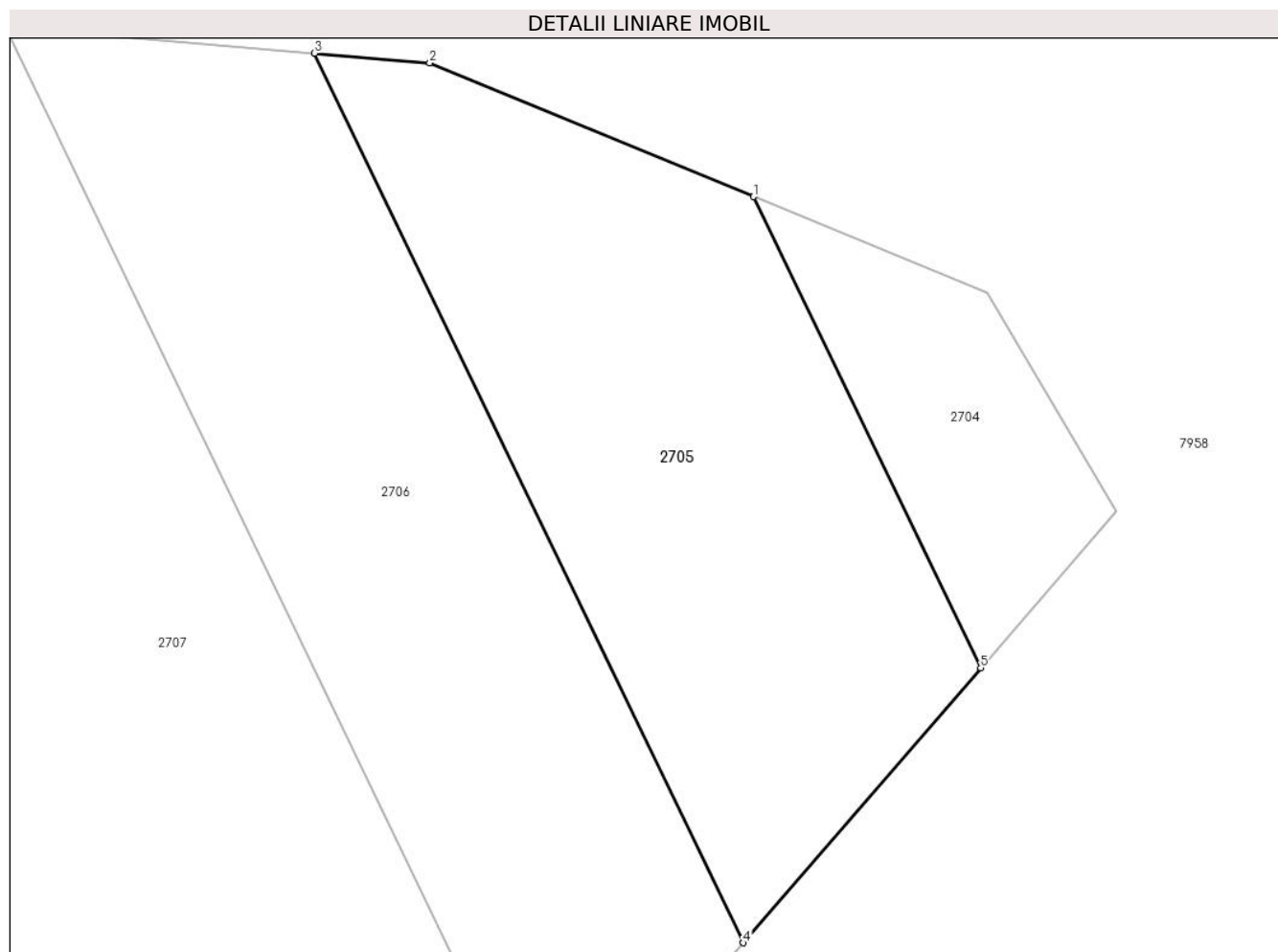
Inscrieri privind dezmembramintele dreptului de proprietate, drepturi reale de garanție și sarcini	Referințe
NU SUNT	

Anexa Nr. 1 La Partea I

Teren

Nr cadastral	Suprafața (mp)*	Observații / Referințe
	264	DIFERENȚA DE SUPRAFAȚA SE AFLĂ SUB CULOARUL DE AUTOSRTADA SI LA ID 2629

* Suprafața este determinată în planul de proiecție Stereo 70.



Date referitoare la teren

Crt	Categorie folosință	Intravilan	Suprafața (mp)	Tarla	Parcelă	Nr. topo	Observații / Referințe
1	arabil	NU	264	-	2035/65	-	

Lungime Segmente

1) Valorile lungimilor segmentelor sunt obținute din proiecție în plan.

Punct început	X / Y	Punct sfârșit	X / Y	Lungime segment (** (m)
1	403.587,591 542.411,862	2	403.577,233 542.416,14	11.207
2	403.577,233 542.416,14	3	403.573,55 542.416,446	3.696
3	403.573,55 542.416,446	4	403.587,261 542.388,016	31.563
4	403.587,261 542.388,016	5	403.594,854 542.396,802	11.612
5	403.594,854 542.396,802	1	403.587,591 542.411,862	16.72

**** Lungimile segmentelor sunt determinate în planul de proiecție Stereo 70 și sunt rotunjite la 1 milimetru.**

***** Distanța dintre puncte este formată din segmente cumulate ce sunt mai mici decât valoarea 1 milimetru.**

**DATE DESPRE IMOBILUL NR. 2706**

Oficiul de Cadastru și Publicitate Imobiliară ALBA
Biroul de Cadastru și Publicitate Imobiliară Aiud

A. Partea I. Descrierea imobilului

TEREN Extravilan

Adresa: Jud. Alba

Nr. Crt	Nr cadastral Nr. topografic	Suprafața* (mp)	Observații / Referințe
A1		307	Sector cadastral:41 Teren neimprejmuit; DIFERENTA DE SUPRAFATA SE AFLA SUB CULOARUL DE AUTOSRTADA SI LA ID 2628

B. Partea II. Proprietari și acte

Inscrieri privitoare la dreptul de proprietate și alte drepturi reale	Referințe
1 / 01/01/2022	
Act Administrativ nr. 5174/107, din 22/07/1994 emis de CJPSDPAT ALBA (titlu de proprietate);	
B1	A1
Intabulare, drept de PROPRIETATE, dobandit prin Reconstituire, cota actuala 1/1 1) POPA I ANA	

C. Partea III. SARCINI .

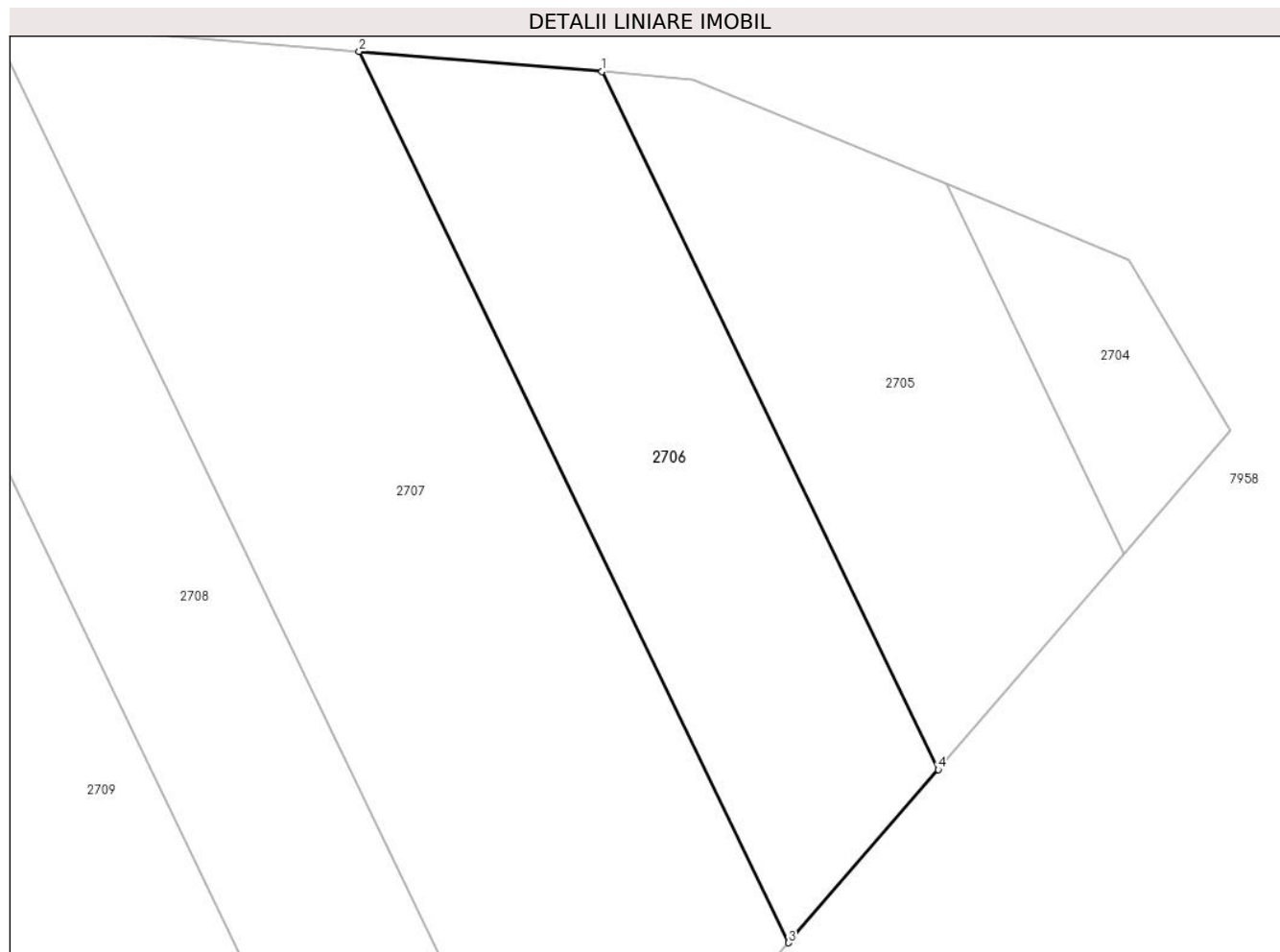
Inscrieri privind dezmembramintele dreptului de proprietate, drepturi reale de garanție și sarcini	Referințe
NU SUNT	

Anexa Nr. 1 La Partea I

Teren

Nr cadastral	Suprafața (mp)*	Observații / Referințe
	307	DIFERENȚA DE SUPRAFAȚĂ SE AFLĂ SUB CULOARUL DE AUTOSRTADA ȘI LA ID 2628

* Suprafața este determinată în planul de proiecție Stereo 70.



Date referitoare la teren

Crt	Categorie folosință	Intra vilan	Suprafața (mp)	Tarla	Parcelă	Nr. topo	Observații / Referințe
1	arabil	NU	307	-	2035/64	-	

Lungime Segmente

1) Valorile lungimilor segmentelor sunt obținute din proiecție în plan.

Punct început	X / Y	Punct sfârșit	X / Y	Lungime segment (** (m)
1	403.573,55 542.416,446	2	403.563,655 542.417,267	9.929
2	403.563,655 542.417,267	3	403.581,165 542.380,961	40.308
3	403.581,165 542.380,961	4	403.587,261 542.388,016	9.324
4	403.587,261 542.388,016	1	403.573,55 542.416,446	31.563

** Lungimile segmentelor sunt determinate în planul de proiecție Stereo 70 și sunt rotunjite la 1 milimetru.

***** Distanţa dintre puncte este formată din segmente cumulate ce sunt mai mici decât valoarea 1 milimetru.**

**DATE DESPRE IMOBILUL NR. 2707**

Oficiul de Cadastru și Publicitate Imobiliară ALBA
Biroul de Cadastru și Publicitate Imobiliară Aiud

A. Partea I. Descrierea imobilului

TEREN Extravilan

Adresa: Jud. Alba

Nr. Crt	Nr cadastral Nr. topografic	Suprafața* (mp)	Observații / Referințe
A1		612	Sector cadastral:41 Teren neimprejmuit; DIFERENTA DE SUPRAFATA SE AFLA SUB CULOARUL DE AUTOSRTADA SI LA ID 2627

B. Partea II. Proprietari și acte

Inscrieri privitoare la dreptul de proprietate și alte drepturi reale	Referințe
1 / 01/01/2022	
Act Administrativ nr. 5174/106, din 21/07/1994 emis de CJPSDPAT ALBA (titlu de proprietate);	
B1	A1
Intabulare, drept de PROPRIETATE, dobandit prin Reconstituire, cota actuala 1/1 1) CUTITAR T MARIA	

C. Partea III. SARCINI .

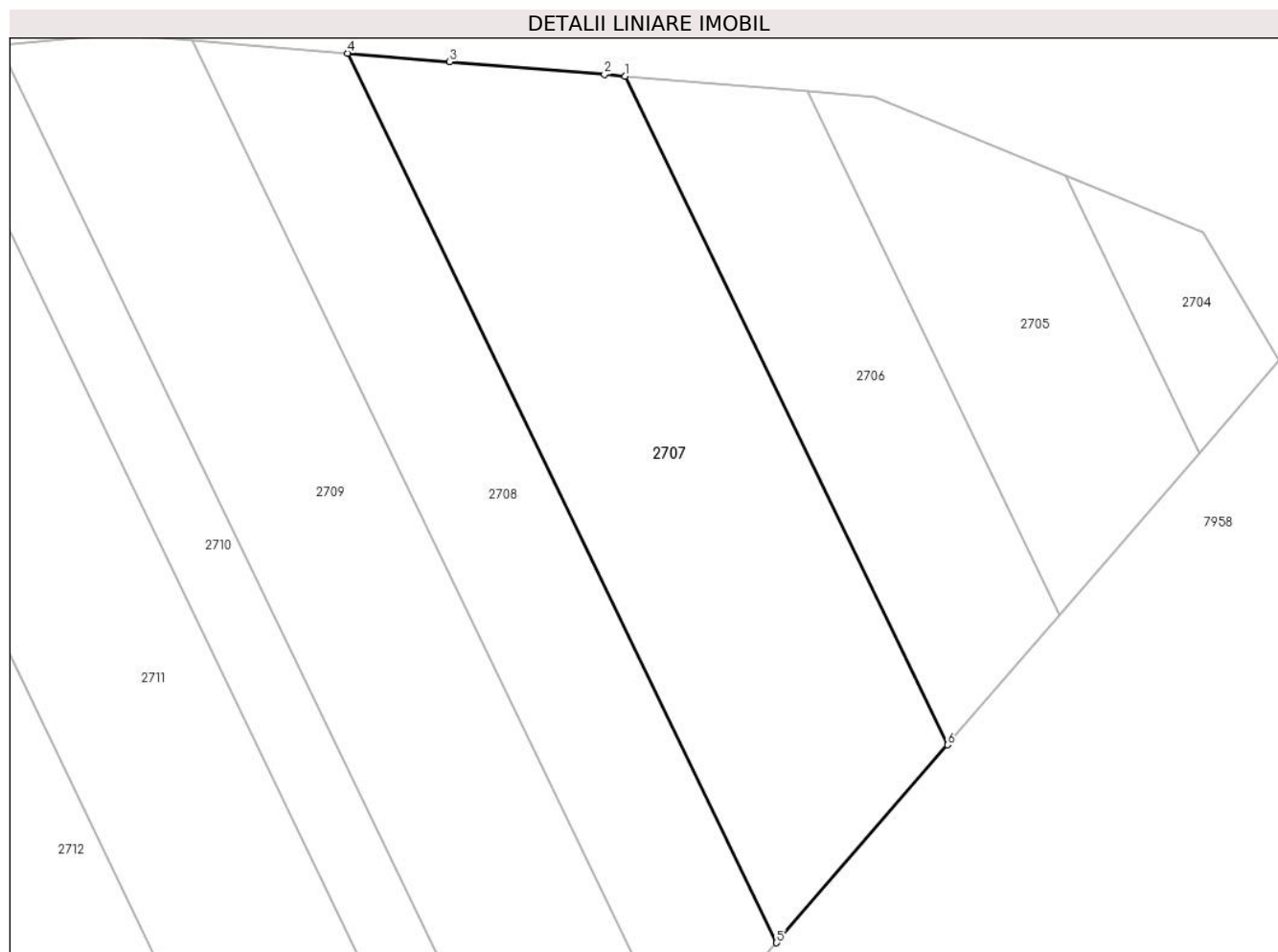
Inscrieri privind dezmembramintele dreptului de proprietate, drepturi reale de garanție și sarcini	Referințe
NU SUNT	

Anexa Nr. 1 La Partea I

Teren

Nr cadastral	Suprafața (mp)*	Observații / Referințe
	612	DIFERENȚA DE SUPRAFAȚĂ SE AFLĂ SUB CULOARUL DE AUTOSRTADA ȘI LA ID 2627

* Suprafața este determinată în planul de proiecție Stereo 70.



Date referitoare la teren

Crt	Categorie folosință	Intravilan	Suprafața (mp)	Tarla	Parcelă	Nr. topo	Observații / Referințe
1	arabil	NU	612	-	2035/65	-	

Lungime Segmente

1) Valorile lungimilor segmentelor sunt obținute din proiecție în plan.

Punct început	X / Y	Punct sfârșit	X / Y	Lungime segment (** (m)
1	403.563,655 542.417,267	2	403.562,533 542.417,36	1.126
2	403.562,533 542.417,36	3	403.554,115 542.418,058	8.447
3	403.554,115 542.418,058	4	403.548,585 542.418,517	5.549
4	403.548,585 542.418,517	5	403.571,88 542.370,216	53.624
5	403.571,88 542.370,216	6	403.581,165 542.380,961	14.201

Punct început	X / Y	Punct sfârșit	X / Y	Lungime segment (** (m)
6	403.581,165 542.380,961	1	403.563,655 542.417,267	40.308

** Lungimile segmentelor sunt determinate în planul de proiecție Stereo 70 și sunt rotunjite la 1 milimetru.

*** Distanța dintre puncte este formată din segmente cumulate ce sunt mai mici decât valoarea 1 milimetru.

**DATE DESPRE IMOBILUL NR. 2708**

Oficiul de Cadastru și Publicitate Imobiliară ALBA
Biroul de Cadastru și Publicitate Imobiliară Aiud

A. Partea I. Descrierea imobilului

TEREN Extravilan

Adresa: Jud. Alba

Nr. Crt	Nr cadastral Nr. topografic	Suprafața* (mp)	Observații / Referințe
A1		420	Sector cadastral:41 Teren neimprejmuit; DIFERENTA DE SUPRAFATA SE AFLA SUB CULOARUL DE AUTOSRTADA SI LA ID 2626

B. Partea II. Proprietari și acte

Inscrieri privitoare la dreptul de proprietate și alte drepturi reale		Referințe
1 / 01/01/2022		
Act Notarial nr. 4, din 19/01/2005 emis de BNP Dorel M\U+0103rginean;		
B1	Intabulare, drept de PROPRIETATE, dobandit prin Succesiune, cota actuala 1/5 1) CRISAN ELENA	A1
B2	Intabulare, drept de PROPRIETATE, dobandit prin Succesiune, cota actuala 1/5 1) ONISOR ROZALIA	A1
B3	Intabulare, drept de PROPRIETATE, dobandit prin Succesiune, cota actuala 1/5 1) MAIER MARIA	A1
B4	Intabulare, drept de PROPRIETATE, dobandit prin Succesiune, cota actuala 1/5 1) BARBU VIORICA	A1
B5	Intabulare, drept de PROPRIETATE, dobandit prin Succesiune, cota actuala 1/5 1) ILEA IRONIM	A1

C. Partea III. SARCINI .

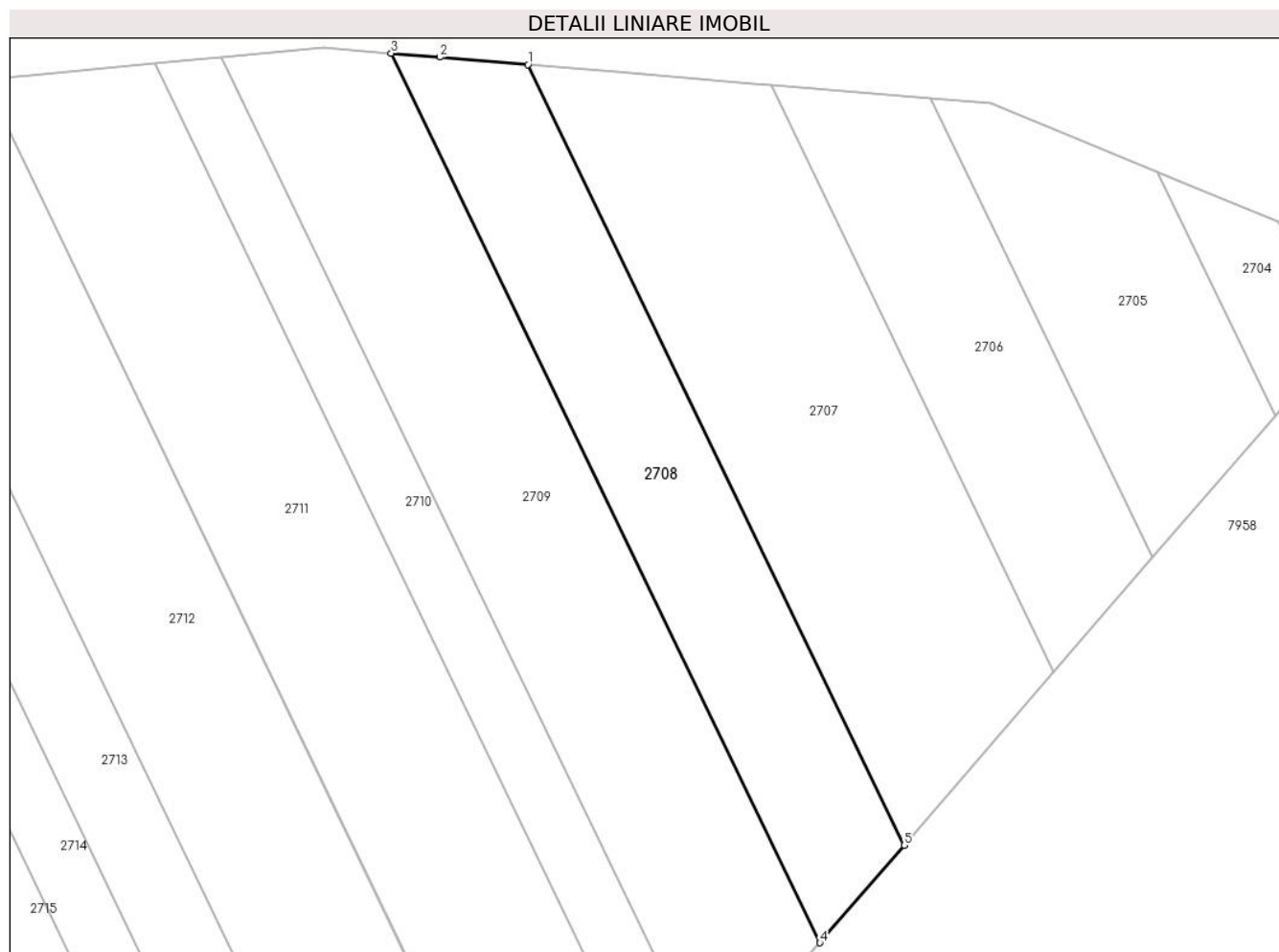
Inscrieri privind dezmembramintele dreptului de proprietate, drepturi reale de garanție și sarcini	Referințe
NU SUNT	

Anexa Nr. 1 La Partea I

Teren

Nr cadastral	Suprafața (mp)*	Observații / Referințe
	420	DIFERENȚA DE SUPRAFAȚA SE AFLA SUB CULOARUL DE AUTOSRTADA SI LA ID 2626

* Suprafața este determinată în planul de proiecție Stereo 70.



Date referitoare la teren

Crt	Categorie folosință	Intra vilan	Suprafața (mp)	Tarla	Parcelă	Nr. topo	Observații / Referințe
1	arabil	NU	420	-	2035/66	-	

Lungime Segmente

1) Valorile lungimilor segmentelor sunt obținute din proiecție în plan.

Punct început	X / Y	Punct sfârșit	X / Y	Lungime segment (** (m)
1	403.548,585 542.418,517	2	403.543,12 542.418,97	5.484
2	403.543,12 542.418,97	3	403.540,118 542.419,219	3.012
3	403.540,118 542.419,219	4	403.566,663 542.364,18	61.106
4	403.566,663 542.364,18	5	403.571,88 542.370,216	7.978
5	403.571,88 542.370,216	1	403.548,585 542.418,517	53.624

**** Lungimile segmentelor sunt determinate în planul de proiecție Stereo 70 și sunt rotunjite la 1 milimetru.**

***** Distanța dintre puncte este formată din segmente cumulate ce sunt mai mici decât valoarea 1 milimetru.**

**DATE DESPRE IMOBILUL NR. 2709**

Oficiul de Cadastru și Publicitate Imobiliară ALBA
Biroul de Cadastru și Publicitate Imobiliară Aiud

A. Partea I. Descrierea imobilului

TEREN Extravilan

Adresa: Jud. Alba

Nr. Crt	Nr cadastral Nr. topografic	Suprafața* (mp)	Observații / Referințe
A1		627	Sector cadastral:41 Teren neimprejmuit; DIFERENTA DE SUPRAFATA SE AFLA SUB CULOARUL DE AUTOSRTADA SI LA ID 2625

B. Partea II. Proprietari și acte

Inscrieri privitoare la dreptul de proprietate și alte drepturi reale	Referințe
1 / 01/01/2022	
Act Administrativ nr. 5174/144, din 26/07/1994 emis de CJPSDPAT ALBA (titlu de proprietate);	
B1	A1
Intabulare, drept de PROPRIETATE, dobandit prin Reconstituire, cota actuala 1/1 1) BOTYAN I ELENA	

C. Partea III. SARCINI .

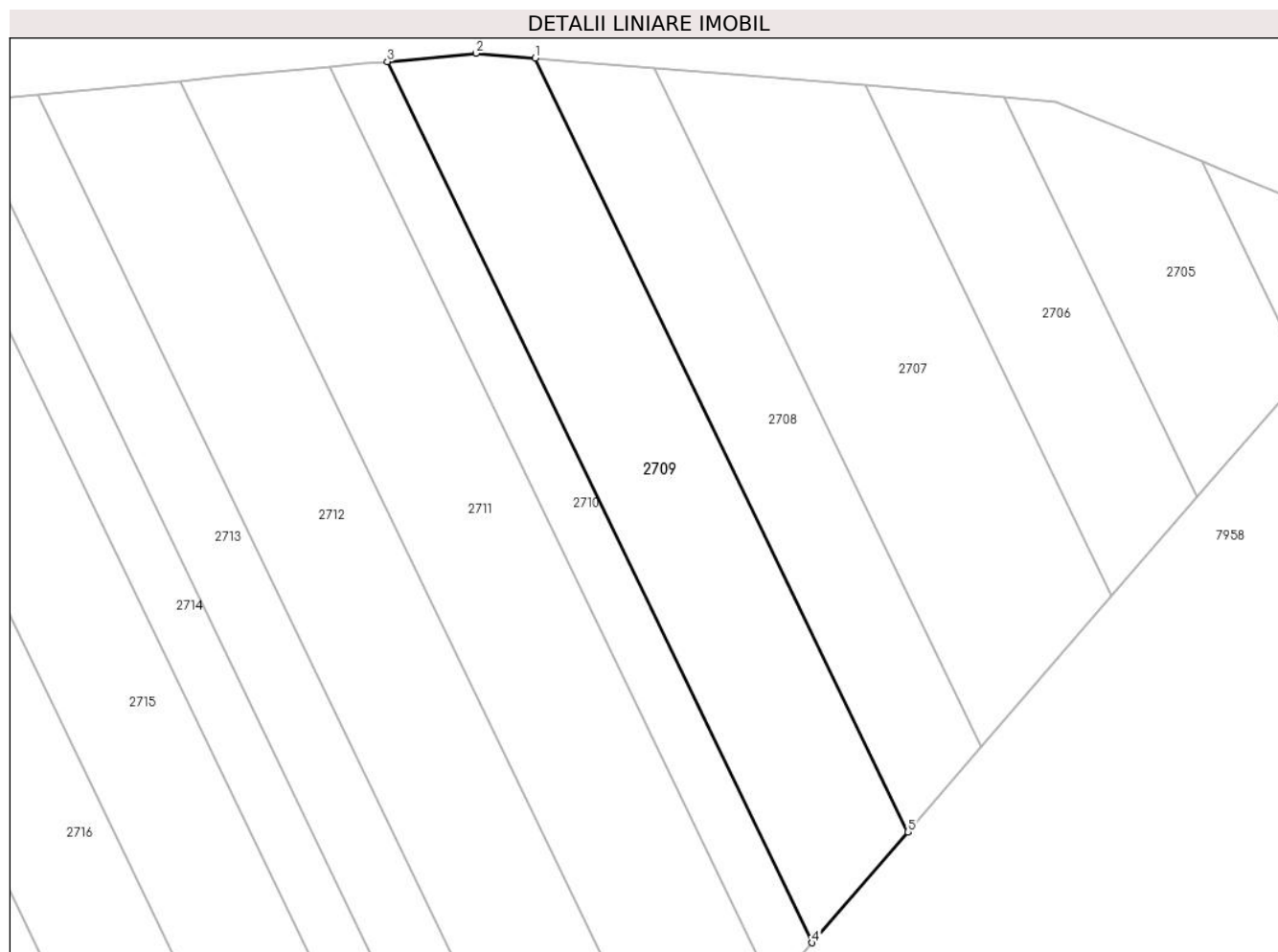
Inscrieri privind dezmembramintele dreptului de proprietate, drepturi reale de garanție și sarcini	Referințe
NU SUNT	

Anexa Nr. 1 La Partea I

Teren

Nr cadastral	Suprafața (mp)*	Observații / Referințe
	627	DIFERENȚA DE SUPRAFAȚA SE AFLA SUB CULOARUL DE AUTOSRTADA SI LA ID 2625

* Suprafața este determinată în planul de proiecție Stereo 70.



Date referitoare la teren

Crt	Categorie folosință	Intravilan	Suprafața (mp)	Tarla	Parcelă	Nr. topo	Observații / Referințe
1	arabil	NU	627	-	2035/67	-	

Lungime Segmente

1) Valorile lungimilor segmentelor sunt obținute din proiecție în plan.

Punct început	X / Y	Punct sfârșit	X / Y	Lungime segment (** (m)
1	403.540,118 542.419,219	2	403.535,913 542.419,568	4.22
2	403.535,913 542.419,568	3	403.529,618 542.418,978	6.322
3	403.529,618 542.418,978	4	403.559,849 542.356,295	69.593
4	403.559,849 542.356,295	5	403.566,663 542.364,18	10.421
5	403.566,663 542.364,18	1	403.540,118 542.419,219	61.106

**** Lungimile segmentelor sunt determinate în planul de proiecție Stereo 70 și sunt rotunjite la 1 milimetru.**

***** Distanța dintre puncte este formată din segmente cumulate ce sunt mai mici decât valoarea 1 milimetru.**

**DATE DESPRE IMOBILUL NR. 2710**

Oficiul de Cadastru și Publicitate Imobiliară ALBA
Biroul de Cadastru și Publicitate Imobiliară Aiud

A. Partea I. Descrierea imobilului

TEREN Extravilan

Adresa: Jud. Alba

Nr. Crt	Nr cadastral Nr. topografic	Suprafața* (mp)	Observații / Referințe
A1		275	Sector cadastral:41 Teren neimprejmuit; DIFERENTA DE SUPRAFATA SE AFLA SUB CULOARUL DE AUTOSRTADA SI LA ID 2624

B. Partea II. Proprietari și acte

Inscrieri privitoare la dreptul de proprietate și alte drepturi reale	Referințe
1 / 01/01/2022	
Act Administrativ nr. 5174/143, din 26/07/1994 emis de CJPSDPAT ALBA (titlu de proprietate);	
B1	A1
Intabulare, drept de PROPRIETATE, dobandit prin Reconstituire, cota actuala 1/1 1) KRIZBOI F SUSANA	

C. Partea III. SARCINI .

Inscrieri privind dezmembramintele dreptului de proprietate, drepturi reale de garanție și sarcini	Referințe
NU SUNT	

Anexa Nr. 1 La Partea I

Teren

Nr cadastral	Suprafața (mp)*	Observații / Referințe
	275	DIFERENȚA DE SUPRAFAȚA SE AFLA SUB CULOARUL DE AUTOSRTADA SI LA ID 2624

* Suprafața este determinată în planul de proiecție Stereo 70.



Date referitoare la teren

Crt	Categorie folosință	Intravilan	Suprafața (mp)	Tarla	Parcelă	Nr. topo	Observații / Referințe
1	arabil	NU	275	-	2035/68	-	

Lungime Segmente

1) Valorile lungimilor segmentelor sunt obținute din proiecție în plan.

Punct început	X / Y	Punct sfârșit	X / Y	Lungime segment (** (m)
1	403.529,618 542.418,978	2	403.527,909 542.418,818	1.717
2	403.527,909 542.418,818	3	403.525,508 542.418,593	2.412
3	403.525,508 542.418,593	4	403.557,092 542.353,104	72.708
4	403.557,092 542.353,104	5	403.559,849 542.356,295	4.217
5	403.559,849 542.356,295	1	403.529,618 542.418,978	69.593

**** Lungimile segmentelor sunt determinate în planul de proiecție Stereo 70 și sunt rotunjite la 1 milimetru.**

***** Distanța dintre puncte este formată din segmente cumulate ce sunt mai mici decât valoarea 1 milimetru.**

**DATE DESPRE IMOBILUL NR. 2711**

Oficiul de Cadastru și Publicitate Imobiliară ALBA
Biroul de Cadastru și Publicitate Imobiliară Aiud

A. Partea I. Descrierea imobilului

TEREN Extravilan

Adresa: Jud. Alba

Nr. Crt	Nr cadastral Nr. topografic	Suprafața* (mp)	Observații / Referințe
A1		766	Sector cadastral:41 Teren neimprejmuit; DIFERENTA DE SUPRAFATA SE AFLA SUB CULOARUL DE AUTOSRTADA SI LA ID 2623

B. Partea II. Proprietari și acte

Inscrieri privitoare la dreptul de proprietate și alte drepturi reale	Referințe
1 / 01/01/2022	
Act Administrativ nr. 5174/146, din 25/07/1994 emis de CJPSDPAT ALBA (titlu de proprietate);	
B1	A1
Intabulare, drept de PROPRIETATE, dobandit prin Reconstituire, cota actuala 1/1 1) HIRIZA A ELISABETA	

C. Partea III. SARCINI .

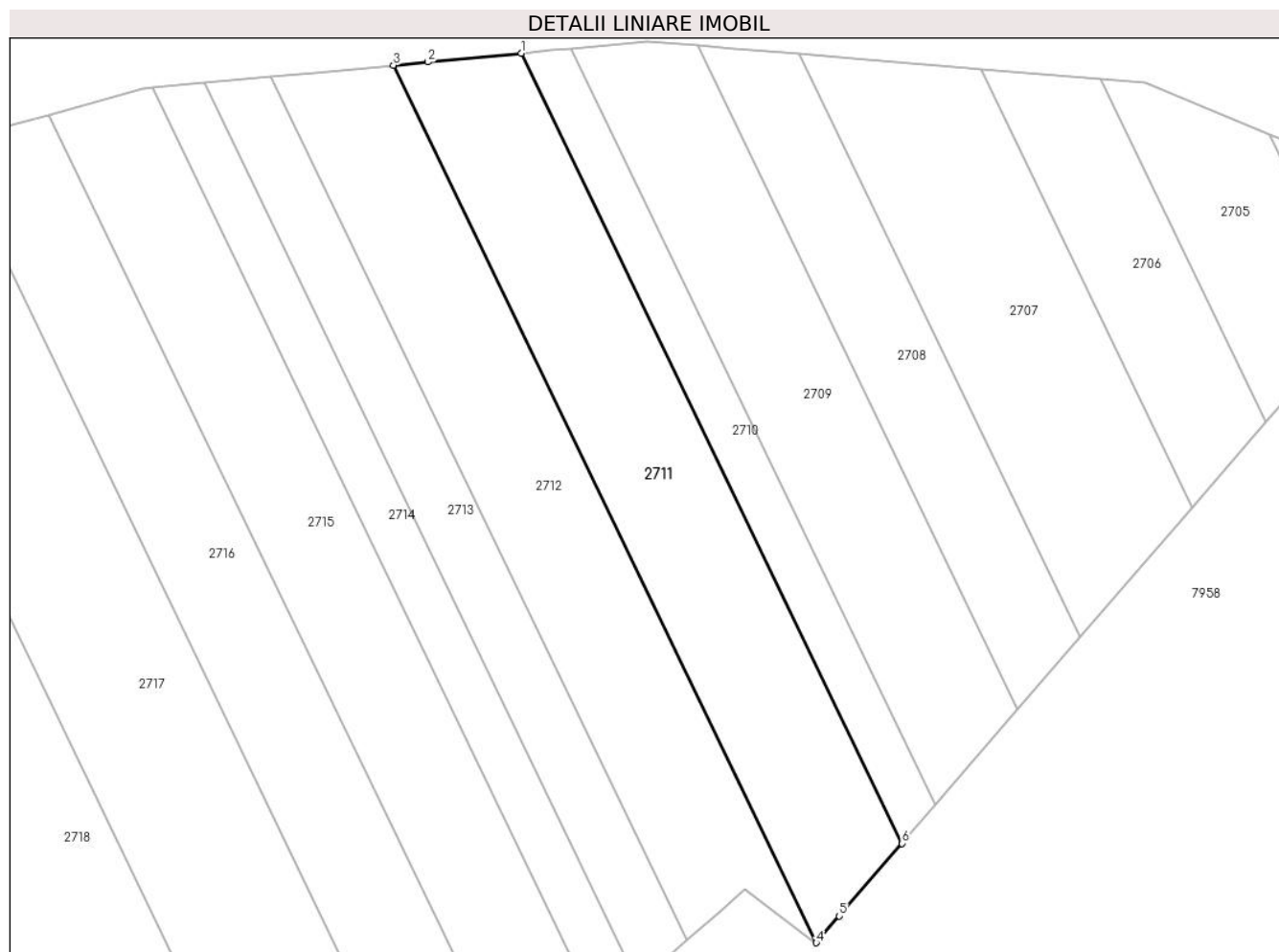
Inscrieri privind dezmembramintele dreptului de proprietate, drepturi reale de garanție și sarcini	Referințe
NU SUNT	

Anexa Nr. 1 La Partea I

Teren

Nr cadastral	Suprafața (mp)*	Observații / Referințe
	766	DIFERENȚA DE SUPRAFAȚA SE AFLA SUB CULOARUL DE AUTOSRTADA SI LA ID 2623

* Suprafața este determinată în planul de proiecție Stereo 70.



Date referitoare la teren

Crt	Categorie folosință	Intravilan	Suprafața (mp)	Tarla	Parcelă	Nr. topo	Observații / Referințe
1	arabil	NU	766	-	2035/69	-	

Lungime Segmente

1) Valorile lungimilor segmentelor sunt obținute din proiecție în plan.

Punct început	X / Y	Punct sfârșit	X / Y	Lungime segment (** (m)
1	403.525,508 542.418,593	2	403.517,761 542.417,868	7.781
2	403.517,761 542.417,868	3	403.514,909 542.417,601	2.864
3	403.514,909 542.417,601	4	403.549,983 542.344,877	80.74
4	403.549,983 542.344,877	5	403.551,899 542.347,094	2.931
5	403.551,899 542.347,094	6	403.557,092 542.353,104	7.943

Punct început	X / Y	Punct sfârșit	X / Y	Lungime segment (** (m)
6	403.557,092 542.353,104	1	403.525,508 542.418,593	72.708

** Lungimile segmentelor sunt determinate în planul de proiecție Stereo 70 și sunt rotunjite la 1 milimetru.

*** Distanța dintre puncte este formată din segmente cumulate ce sunt mai mici decât valoarea 1 milimetru.

**DATE DESPRE IMOBILUL NR. 2712**

Oficiul de Cadastru și Publicitate Imobiliară ALBA
Biroul de Cadastru și Publicitate Imobiliară Aiud

A. Partea I. Descrierea imobilului

TEREN Extravilan

Adresa: Jud. Alba

Nr. Crt	Nr cadastral Nr. topografic	Suprafața* (mp)	Observații / Referințe
A1		746	Sector cadastral:41 Teren neimprejmuit; DIFERENTA DE SUPRAFATA SE AFLA SUB CULOARUL DE AUTOSRTADA SI LA ID 2621

B. Partea II. Proprietari și acte

Inscrieri privitoare la dreptul de proprietate și alte drepturi reale	Referințe
1 / 01/01/2022	
Act Administrativ nr. 5174/119, din 25/07/1994 emis de CJPSDPAT ALBA (titlu de proprietate);	
B1	A1
Intabulare, drept de PROPRIETATE, dobandit prin Reconstituire, cota actuala 1/1 1) HAYNOL S GHIZELA	

C. Partea III. SARCINI .

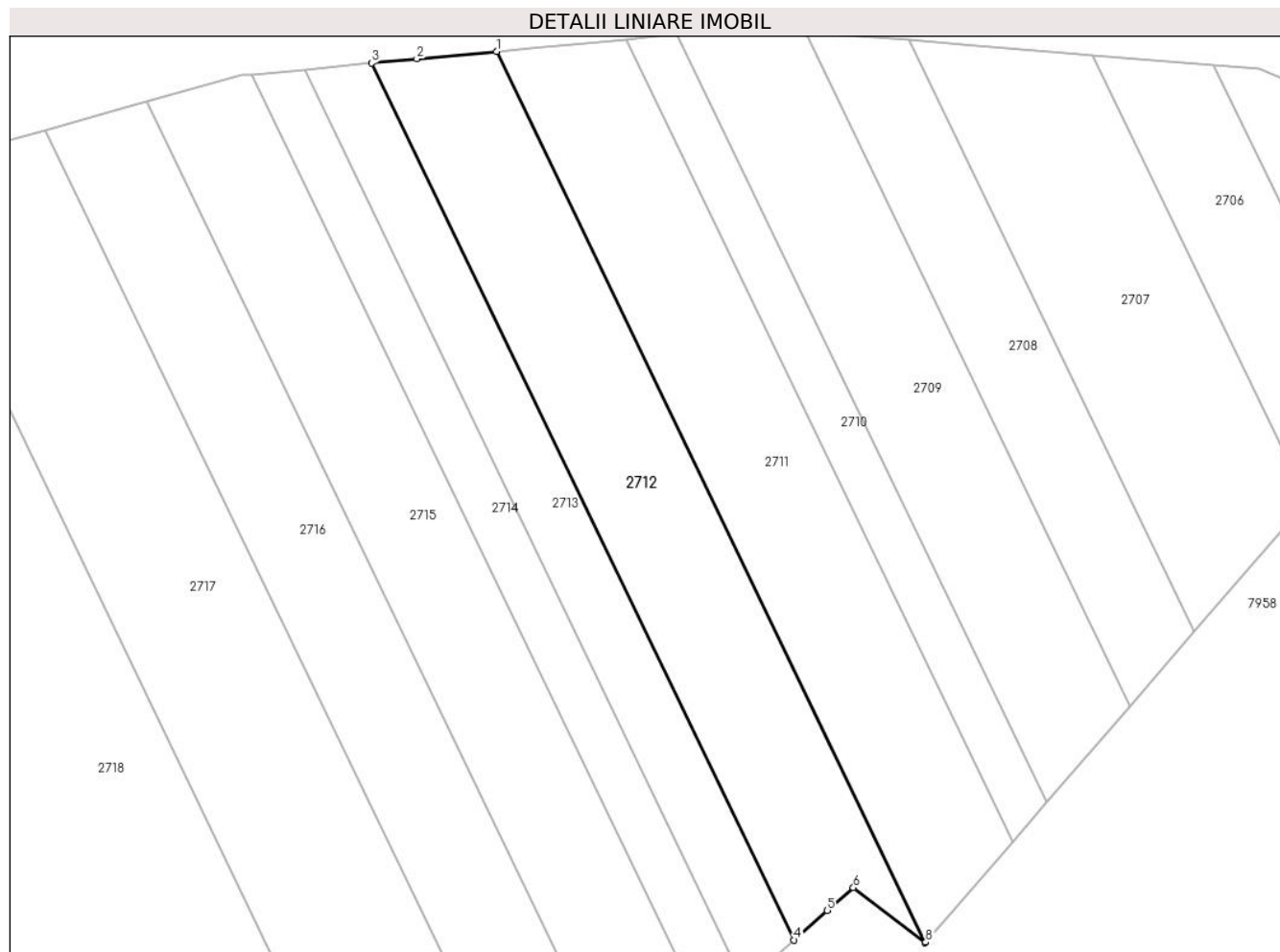
Inscrieri privind dezmembramintele dreptului de proprietate, drepturi reale de garanție și sarcini	Referințe
NU SUNT	

Anexa Nr. 1 La Partea I

Teren

Nr cadastral	Suprafața (mp)*	Observații / Referințe
	746	DIFERENȚA DE SUPRAFAȚA SE AFLĂ SUB CULOARUL DE AUTOSRTADA ȘI LA ID 2621

* Suprafața este determinată în planul de proiecție Stereo 70.



Date referitoare la teren

Crt	Categorie folosință	Intravilan	Suprafața (mp)	Tarla	Parcelă	Nr. topo	Observații / Referințe
1	arabil	NU	746	-	2035/70	-	

Lungime Segmente

1) Valorile lungimilor segmentelor sunt obținute din proiecție în plan.

Punct început	X / Y	Punct sfârșit	X / Y	Lungime segment (** (m)
1	403.514,909 542.417,601	2	403.508,405 542.416,991	6.533
2	403.508,405 542.416,991	3	403.504,707 542.416,644	3.714
3	403.504,707 542.416,644	4	403.539,226 542.345,07	79.463
4	403.539,226 542.345,07	5	403.541,942 542.347,461	3.618
5	403.541,942 542.347,461	6	403.544,074 542.349,337	2.84

Punct început	X / Y	Punct sfârșit	X / Y	Lungime segment (** (m)
6	403.544,074 542.349,337	7	403.549,951 542.344,84	7.4
7	403.549,951 542.344,84	8	403.549,983 542.344,877	0.048
8	403.549,983 542.344,877	1	403.514,909 542.417,601	80.74

** Lungimile segmentelor sunt determinate în planul de proiecție Stereo 70 și sunt rotunjite la 1 milimetru.

*** Distanța dintre puncte este formată din segmente cumulate ce sunt mai mici decât valoarea 1 milimetru.

**DATE DESPRE IMOBILUL NR. 2713**

Oficiul de Cadastru și Publicitate Imobiliară ALBA
Biroul de Cadastru și Publicitate Imobiliară Aiud

A. Partea I. Descrierea imobilului

TEREN Extravilan

Adresa: Jud. Alba

Nr. Crt	Nr cadastral Nr. topografic	Suprafața* (mp)	Observații / Referințe
A1		420	Sector cadastral:41 Teren neimprejmuit;

B. Partea II. Proprietari și acte

Inscrieri privitoare la dreptul de proprietate și alte drepturi reale		Referințe
1 / 01/01/2022		
Act Normativ nr. 7, din 13/03/1996 emis de PARLAMENT;		
B1	Inscrierea provizorie, drept de PROPRIETATE, dobandit prin Lege, cota actuala 1/1 1) UAT MIRASLAU, CIF:9999999999999	A1

C. Partea III. SARCINI .

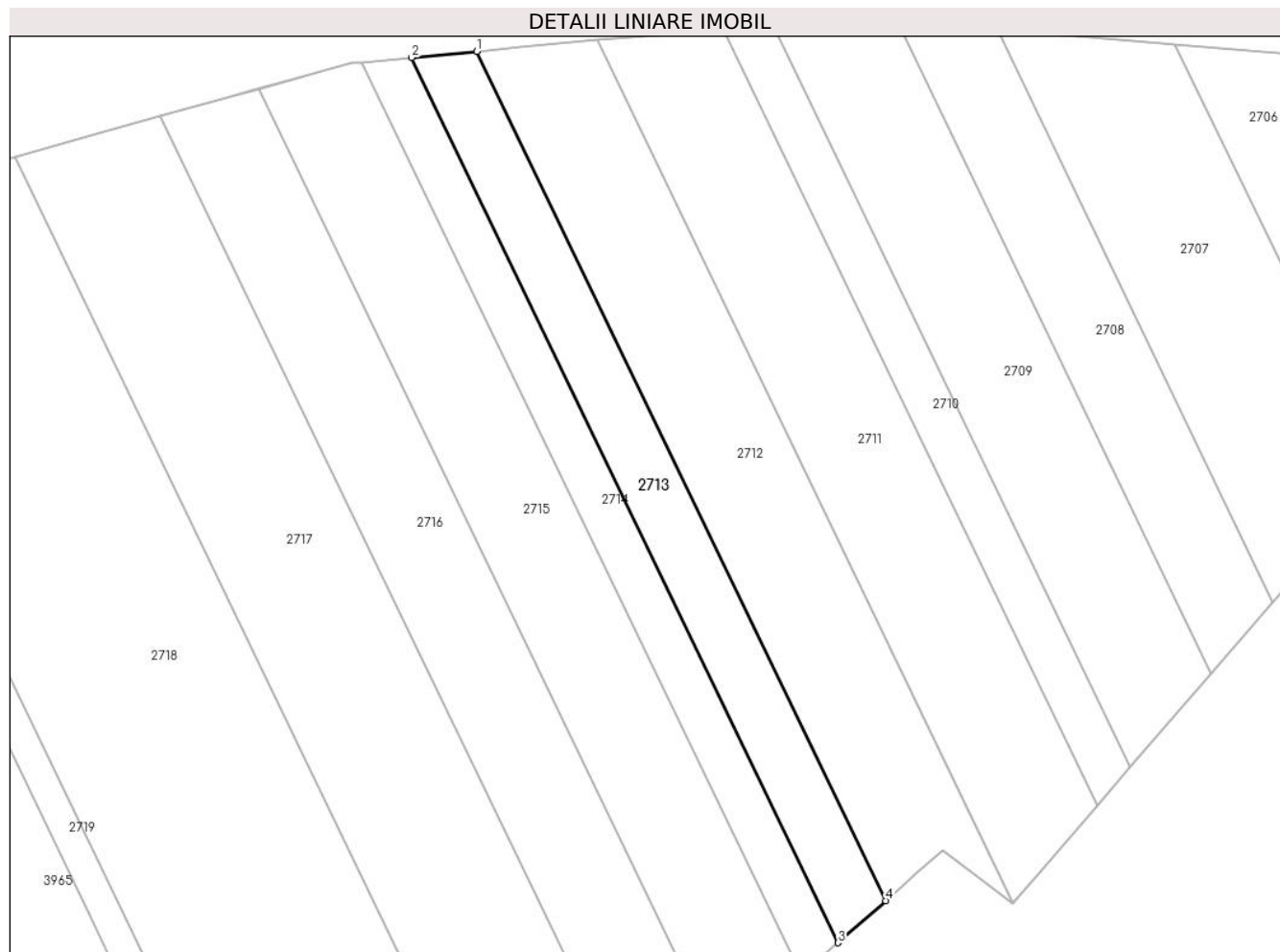
Inscrieri privind dezmembramintele dreptului de proprietate, drepturi reale de garanție și sarcini	Referințe
NU SUNT	

Anexa Nr. 1 La Partea I

Teren

Nr cadastral	Suprafața (mp)*	Observații / Referințe
	420	

* Suprafața este determinată în planul de proiecție Stereo 70.



Date referitoare la teren

Crt	Categorie folosință	Intra vilan	Suprafața (mp)	Tarla	Parcelă	Nr. topo	Observații / Referințe
1	arabil	NU	420	-	-	-	

Lungime Segmente

1) Valorile lungimilor segmentelor sunt obținute din proiecție în plan.

Punct început	X / Y	Punct sfârșit	X / Y	Lungime segment (** (m)
1	403.504,707 542.416,644	2	403.499,208 542.416,129	5.523
2	403.499,208 542.416,129	3	403.535,195 542.341,522	82.832
3	403.535,195 542.341,522	4	403.539,226 542.345,07	5.371
4	403.539,226 542.345,07	1	403.504,707 542.416,644	79.463

** Lungimile segmentelor sunt determinate în planul de proiecție Stereo 70 și sunt rotunjite la 1 milimetru.

***** Distanţa dintre puncte este formată din segmente cumulate ce sunt mai mici decât valoarea 1 milimetru.**

**DATE DESPRE IMOBILUL NR. 2714**

Oficiul de Cadastru și Publicitate Imobiliară ALBA
Biroul de Cadastru și Publicitate Imobiliară Aiud

A. Partea I. Descrierea imobilului

TEREN Extravilan

Adresa: Jud. Alba

Nr. Crt	Nr cadastral Nr. topografic	Suprafața* (mp)	Observații / Referințe
A1		337	Sector cadastral:41 Teren neimprijmit;

B. Partea II. Proprietari și acte

Inscrieri privitoare la dreptul de proprietate și alte drepturi reale		Referințe
1 / 01/01/2022		
Act Normativ nr. 7, din 13/03/1996 emis de PARLAMENT;		
B1	Inscrierea provizorie, drept de PROPRIETATE, dobandit prin Lege, cota actuala 1/1 1) UAT MIRASLAU, CIF:9999999999999	A1

C. Partea III. SARCINI .

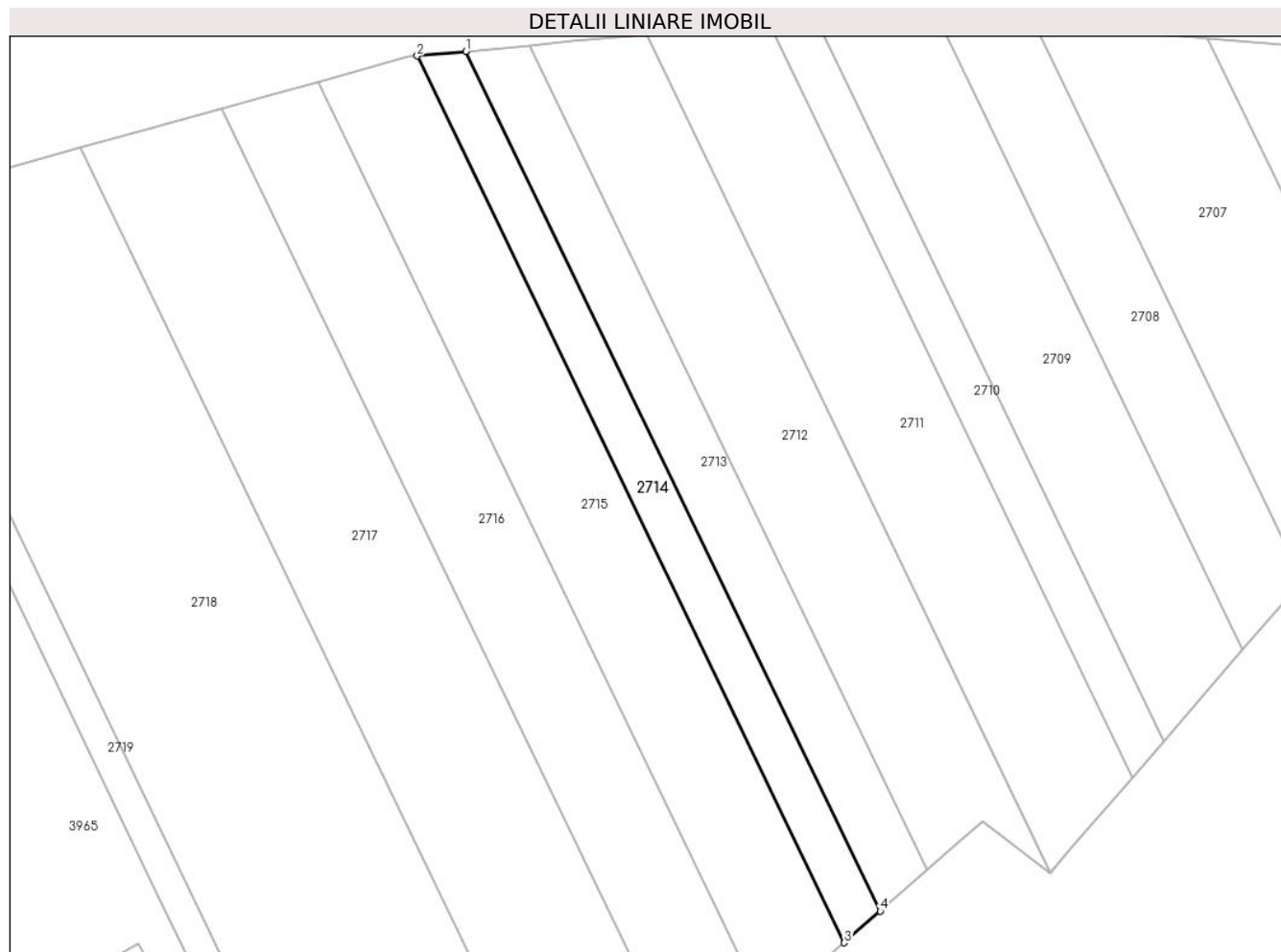
Inscrieri privind dezmembramintele dreptului de proprietate, drepturi reale de garanție și sarcini	Referințe
NU SUNT	

Anexa Nr. 1 La Partea I

Teren

Nr cadastral	Suprafața (mp)*	Observații / Referințe
	337	

* Suprafața este determinată în planul de proiecție Stereo 70.



Date referitoare la teren

Crt	Categorie folosință	Intravilan	Suprafața (mp)	Tarla	Parcelă	Nr. topo	Observații / Referințe
1	drum	NU	337	-	-	-	

Lungime Segmente

1) Valorile lungimilor segmentelor sunt obținute din proiecție în plan.

Punct început	X / Y	Punct sfârșit	X / Y	Lungime segment (** (m)
1	403.499,208 542.416,129	2	403.494,959 542.415,732	4.268
2	403.494,959 542.415,732	3	403.532,077 542.338,778	85.437
3	403.532,077 542.338,778	4	403.535,195 542.341,522	4.153
4	403.535,195 542.341,522	1	403.499,208 542.416,129	82.832

** Lungimile segmentelor sunt determinate în planul de proiecție Stereo 70 și sunt rotunjite la 1 milimetru.

***** Distanţa dintre puncte este formată din segmente cumulate ce sunt mai mici decât valoarea 1 milimetru.**

**DATE DESPRE IMOBILUL NR. 2715**

Oficiul de Cadastru și Publicitate Imobiliară ALBA
Biroul de Cadastru și Publicitate Imobiliară Aiud

A. Partea I. Descrierea imobilului

TEREN Extravilan

Adresa: Jud. Alba

Nr. Crt	Nr cadastral Nr. topografic	Suprafața* (mp)	Observații / Referințe
A1	70665	763	Sector cadastral:41 Teren neimprejmuit; DIFERENTA DE SUPRAFATA SE AFLA SUB CULOARUL DE AUTOSTRADA SI LA ID 2617

B. Partea II. Proprietari și acte

Inscrieri privitoare la dreptul de proprietate și alte drepturi reale		Referințe
8406 / 14/10/2013		
Act Notarial nr. contract de vânzare cump\u+0103rare aut. nr. 1865, din 09/10/2013 emis de BNP MARGINEAN ROXANA MARIA (act administrativ nr. 8147/04-10-2013 emis de MARGINEAN ROXANA MARIA; act administrativ nr. 3234/04-10-2013 emis de PRIMARIA COMUNEI MIRASLAU;);		
B3	Intabulare, drept de PROPRIETATEcu titlu cump\u+0103rare, dobandit prin Conventie, cota actuala 1/1 1) EGRI EMILIA, și soțul 2) EGRI SIMION, bun comun	A1
14975 / 31/10/2017		
Act Normativ nr. 248, din 13/04/2016 emis de GUVERNUL ROMANIEI;		
B6	se noteaz\u+0103 respingerea cererii de înscriere	A1
754 / 23/01/2018		
Act Normativ nr. 248, din 13/04/2016 emis de GUVERNUL ROMANIEI;		
B7	se noteaz\u+0103 respingerea cererii de înscriere	A1

C. Partea III. SARCINI .

Inscrieri privind dezmembramintele dreptului de proprietate, drepturi reale de garanție și sarcini	Referințe
NU SUNT	

Anexa Nr. 1 La Partea I

Teren

Nr cadastral	Suprafața (mp)*	Observații / Referințe
70665	763	DIFERENȚA DE SUPRAFAȚA SE AFLA SUB CULOARUL DE AUTOSTRADA SI LA ID 2617

* Suprafața este determinată în planul de proiecție Stereo 70.



Date referitoare la teren

Crt	Categorie folosință	Intravilan	Suprafața (mp)	Tarla	Parcelă	Nr. topo	Observații / Referințe
1	arabil	NU	763	-	2035/71	-	

Lungime Segmente

1) Valorile lungimilor segmentelor sunt obținute din proiecție în plan.

Punct început	X / Y	Punct sfârșit	X / Y	Lungime segment (** (m)
1	403.494,959 542.415,732	2	403.494,163 542.415,657	0.799
2	403.494,163 542.415,657	3	403.486,359 542.413,499	8.097
3	403.486,359 542.413,499	4	403.525,284 542.332,8	89.597
4	403.525,284 542.332,8	5	403.532,077 542.338,778	9.049
5	403.532,077 542.338,778	1	403.494,959 542.415,732	85.437

**** Lungimile segmentelor sunt determinate în planul de proiecție Stereo 70 și sunt rotunjite la 1 milimetru.**

***** Distanța dintre puncte este formată din segmente cumulate ce sunt mai mici decât valoarea 1 milimetru.**

**DATE DESPRE IMOBILUL NR. 2716**

Oficiul de Cadastru și Publicitate Imobiliară ALBA
Biroul de Cadastru și Publicitate Imobiliară Aiud

A. Partea I. Descrierea imobilului

TEREN Extravilan

Adresa: Jud. Alba

Nr. Crt	Nr cadastral Nr. topografic	Suprafața* (mp)	Observații / Referințe
A1	70677	779	Sector cadastral:41 Teren neimprejmuit; DIFERENTA DE SUPRAFATA SE AFLA SUB CULOARUL DE AUTOSTRADA SI LA ID 2616

B. Partea II. Proprietari și acte

Inscrieri privitoare la dreptul de proprietate și alte drepturi reale		Referințe
8411 / 14/10/2013		
Act Notarial nr. contract de vânzare cump\U+0103rare aut nr 1866, din 09/10/2013 emis de MARGINEAN ROXANA MARIA;		
B4	Intabulare, drept de PROPRIETATEcu titlu cump\U+0103rare bun comun, dobandit prin Conventie, cota actuala 1/1 1) EGRI EMILIA, și soțul 2) EGRI SIMION	A1
15137 / 02/11/2017		
Act Normativ nr. 248, din 13/04/2016 emis de GUVERNUL ROMANIEI;		
B7	se noteaz\U+0103 respingerea cererii de înscriere	A1
15138 / 02/11/2017		
Act Normativ nr. 248, din 13/04/2016 emis de GUVERNUL ROMANIEI (act administrativ nr 400 din 17.05.2016, emis de CNADNR SA);		
B8	se noteaza respingerea cererii CNAIR S.A. avand ca obiect prima inscriere	A1
754 / 23/01/2018		
Act Normativ nr. 248, din 13/04/2016 emis de GUVERNUL ROMANIEI;		
B9	se noteaz\U+0103 respingerea cererii de înscriere	A1

C. Partea III. SARCINI .

Inscrieri privind dezmembramintele dreptului de proprietate, drepturi reale de garanție și sarcini	Referințe
NU SUNT	

Anexa Nr. 1 La Partea I

Teren

Nr cadastral	Suprafața (mp)*	Observații / Referințe
70677	779	DIFERENȚA DE SUPRAFAȚA SE AFLA SUB CULOARUL DE AUTOSTRADA SI LA ID 2616

* Suprafața este determinată în planul de proiecție Stereo 70.



Date referitoare la teren

Crt	Categorie folosință	Intravilan	Suprafața (mp)	Tarla	Parcelă	Nr. topo	Observații / Referințe
1	arabil	NU	779	-	2035/72	-	

Lungime Segmente

1) Valorile lungimilor segmentelor sunt obținute din proiecție în plan.

Punct început	X / Y	Punct sfârșit	X / Y	Lungime segment (** (m)
1	403.486,359 542.413,499	2	403.482,497 542.412,431	4.007
2	403.482,497 542.412,431	3	403.478,025 542.411,194	4.64
3	403.478,025 542.411,194	4	403.518,654 542.326,964	93.517
4	403.518,654 542.326,964	5	403.525,284 542.332,8	8.833
5	403.525,284 542.332,8	1	403.486,359 542.413,499	89.597

**** Lungimile segmentelor sunt determinate în planul de proiecție Stereo 70 și sunt rotunjite la 1 milimetru.**

***** Distanța dintre puncte este formată din segmente cumulate ce sunt mai mici decât valoarea 1 milimetru.**

**DATE DESPRE IMOBILUL NR. 2717**

Oficiul de Cadastru și Publicitate Imobiliară ALBA
Biroul de Cadastru și Publicitate Imobiliară Aiud

A. Partea I. Descrierea imobilului

TEREN Extravilan

Adresa: Jud. Alba

Nr. Crt	Nr cadastral Nr. topografic	Suprafața* (mp)	Observații / Referințe
A1		1.212	Sector cadastral:41 Teren neimprejmuit; DIFERENTA DE SUPRAFATA SE AFLA SUB CULOARUL DE AUTOSTRADA SI LA ID 2615

B. Partea II. Proprietari și acte

Inscrieri privitoare la dreptul de proprietate și alte drepturi reale	Referințe
1 / 01/01/2021	
Act Administrativ nr. 5174/129, din 25/07/1994 emis de CJPSDPAT ALBA (titlu de proprietate);	
B1	A1
Intabulare, drept de PROPRIETATE, dobandit prin Reconstituire, cota actuala 1/1 1) SZOCS I RAFILA	

C. Partea III. SARCINI .

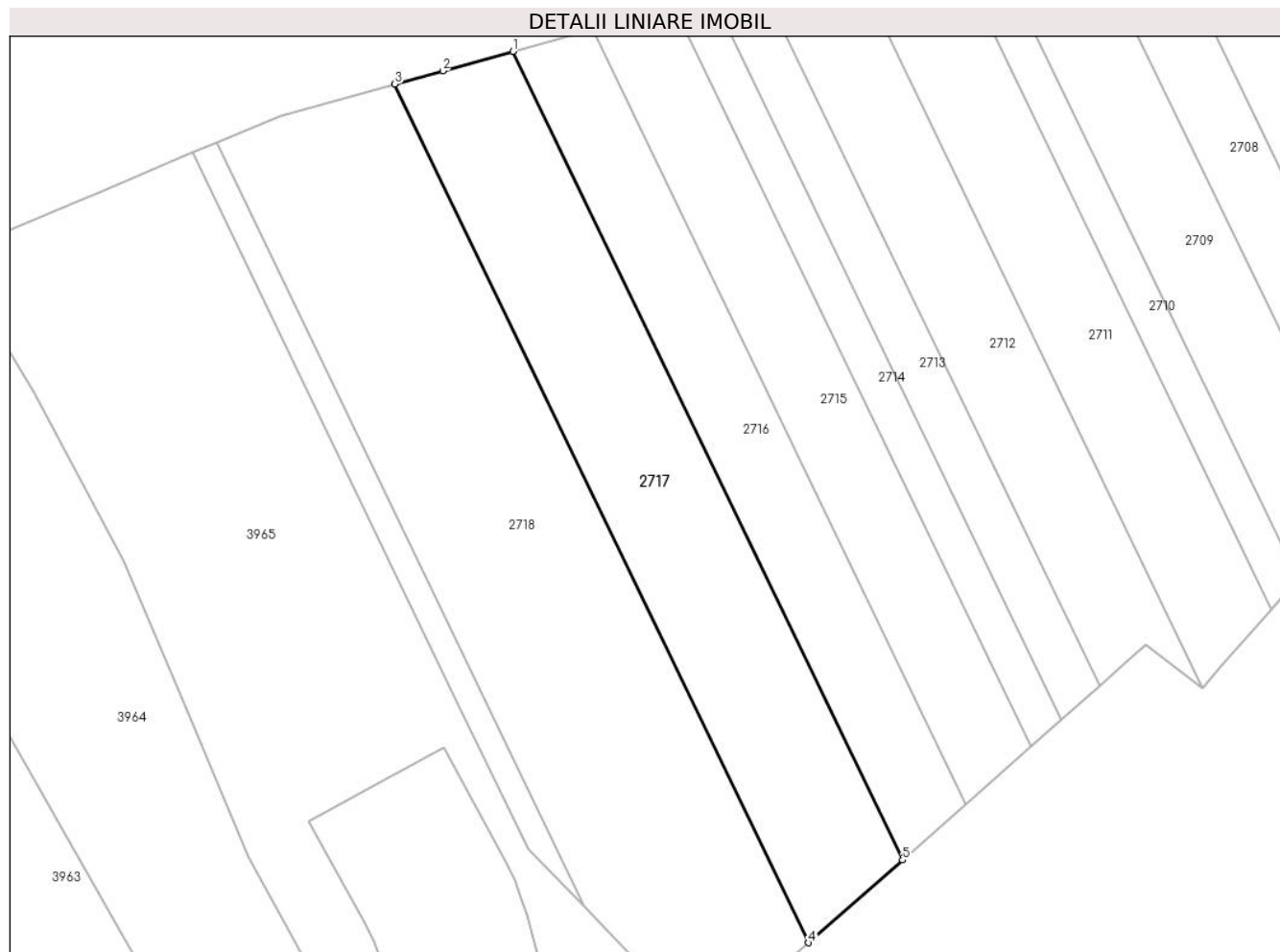
Inscrieri privind dezmembramintele dreptului de proprietate, drepturi reale de garanție și sarcini	Referințe
NU SUNT	

Anexa Nr. 1 La Partea I

Teren

Nr cadastral	Suprafața (mp)*	Observații / Referințe
	1.212	DIFERENȚA DE SUPRAFAȚA SE AFLĂ SUB CULOARUL DE AUTOSTRADA ȘI LA ID 2615

* Suprafața este determinată în planul de proiecție Stereo 70.



Date referitoare la teren

Crt	Categorie folosință	Intravilan	Suprafața (mp)	Tarla	Parcelă	Nr. topo	Observații / Referințe
1	arabil	NU	1.212	-	2035/73	-	

Lungime Segmente

1) Valorile lungimilor segmentelor sunt obținute din proiecție în plan.

Punct început	X / Y	Punct sfârșit	X / Y	Lungime segment (** (m)
1	403.478,025 542.411,194	2	403.470,705 542.409,169	7.595
2	403.470,705 542.409,169	3	403.465,711 542.407,788	5.182
3	403.465,711 542.407,788	4	403.508,855 542.318,34	99.309
4	403.508,855 542.318,34	5	403.518,654 542.326,964	13.052
5	403.518,654 542.326,964	1	403.478,025 542.411,194	93.517

**** Lungimile segmentelor sunt determinate în planul de proiecție Stereo 70 și sunt rotunjite la 1 milimetru.**

***** Distanța dintre puncte este formată din segmente cumulate ce sunt mai mici decât valoarea 1 milimetru.**

**DATE DESPRE IMOBILUL NR. 2718**

Oficiul de Cadastru și Publicitate Imobiliară ALBA
Biroul de Cadastru și Publicitate Imobiliară Aiud

A. Partea I. Descrierea imobilului

TEREN Extravilan

Adresa: Jud. Alba

Nr. Crt	Nr cadastral Nr. topografic	Suprafața* (mp)	Observații / Referințe
A1		1.960	Sector cadastral:41 Teren neimprejmuit; DIFERENTA DE SUPRAFATA SE AFLA SUB CULOARUL DE AUTOSTRADA SI LA ID 2614

B. Partea II. Proprietari și acte

Inscrieri privitoare la dreptul de proprietate și alte drepturi reale	Referințe
1 / 01/01/2022	
Act Administrativ nr. 5174/117, din 25/07/1994 emis de CJPSDPAT ALBA (titlu de proprietate);	
B1	A1
Intabulare, drept de PROPRIETATE, dobandit prin Reconstituire, cota actuala 1/1 1) MUREȘAN V MINERVA	

C. Partea III. SARCINI .

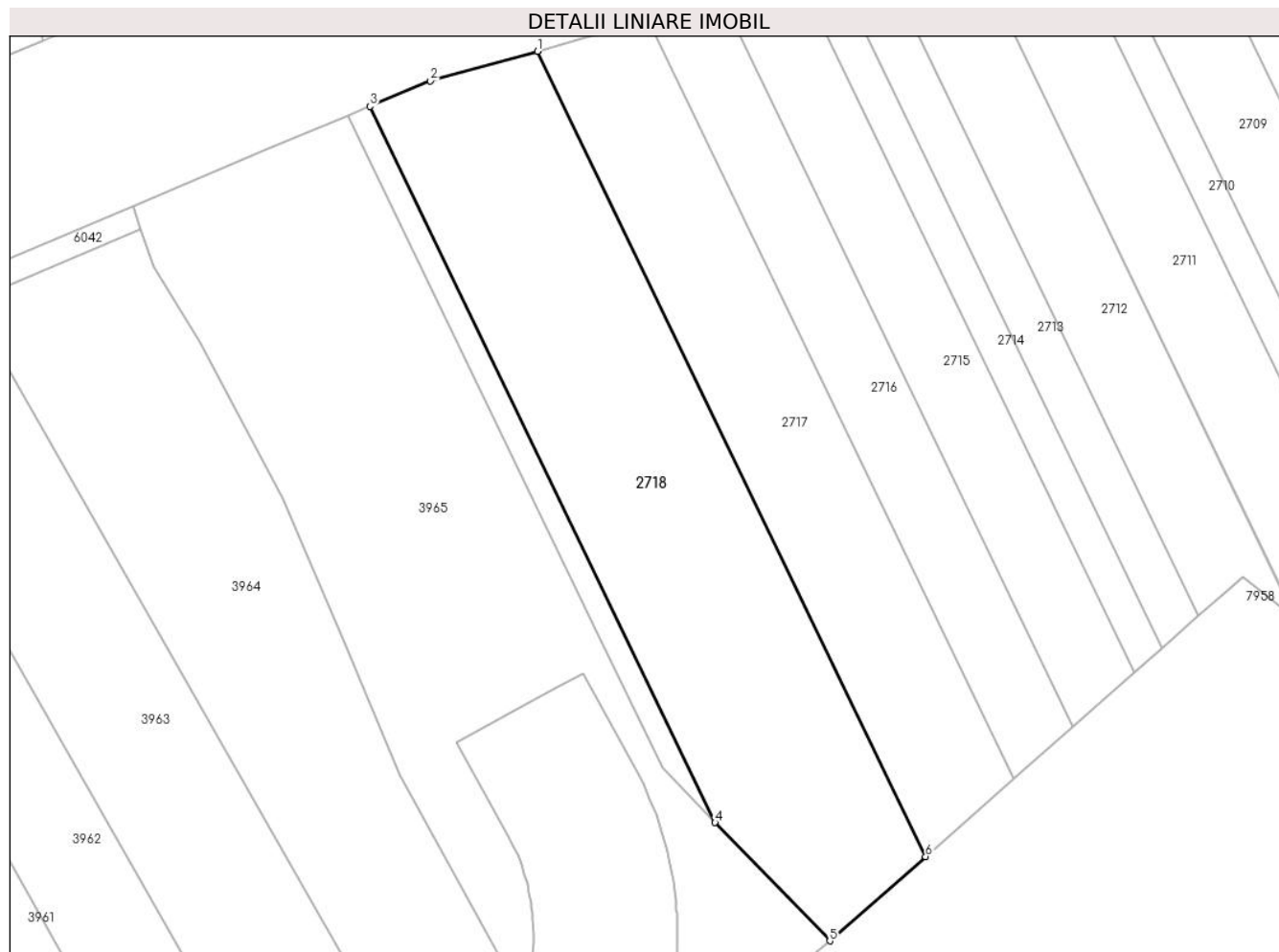
Inscrieri privind dezmembramintele dreptului de proprietate, drepturi reale de garanție și sarcini	Referințe
NU SUNT	

Anexa Nr. 1 La Partea I

Teren

Nr cadastral	Suprafața (mp)*	Observații / Referințe
	1.960	DIFERENȚA DE SUPRAFAȚA SE AFLA SUB CULOARUL DE AUTOSTRADA SI LA ID 2614

* Suprafața este determinată în planul de proiecție Stereo 70.



Date referitoare la teren

Crt	Categorie folosință	Intravilan	Suprafața (mp)	Tarla	Parcelă	Nr. topo	Observații / Referințe
1	arabil	NU	1.960	-	2035/74	-	

Lungime Segmente

1) Valorile lungimilor segmentelor sunt obținute din proiecție în plan.

Punct început	X / Y	Punct sfârșit	X / Y	Lungime segment (** (m)
1	403.465,711 542.407,788	2	403.453,823 542.404,5	12.334
2	403.453,823 542.404,5	3	403.447,076 542.401,665	7.319
3	403.447,076 542.401,665	4	403.485,447 542.322,114	88.322
4	403.485,447 542.322,114	5	403.498,213 542.308,974	18.32
5	403.498,213 542.308,974	6	403.508,855 542.318,34	14.177

Punct început	X / Y	Punct sfârșit	X / Y	Lungime segment (** (m)
6	403.508,855 542.318,34	1	403.465,711 542.407,788	99.309

** Lungimile segmentelor sunt determinate în planul de proiecție Stereo 70 și sunt rotunjite la 1 milimetru.

*** Distanța dintre puncte este formată din segmente cumulate ce sunt mai mici decât valoarea 1 milimetru.

**DATE DESPRE IMOBILUL NR. 2719**

Oficiul de Cadastru și Publicitate Imobiliară ALBA
Biroul de Cadastru și Publicitate Imobiliară Aiud

A. Partea I. Descrierea imobilului

TEREN Extravilan

Adresa: Jud. Alba

Nr. Crt	Nr cadastral Nr. topografic	Suprafața* (mp)	Observații / Referințe
A1		223	Sector cadastral:41 Teren neimprijmit;

B. Partea II. Proprietari și acte

Inscrieri privitoare la dreptul de proprietate și alte drepturi reale		Referințe
1 / 01/01/2022		
Act Normativ nr. 7, din 13/03/1996 emis de PARLAMENT;		
B1	Inscrierea provizorie, drept de PROPRIETATE, dobandit prin Lege, cota actuala 1/1 1) UAT MIRASLAU, CIF:99999999999999	A1

C. Partea III. SARCINI .

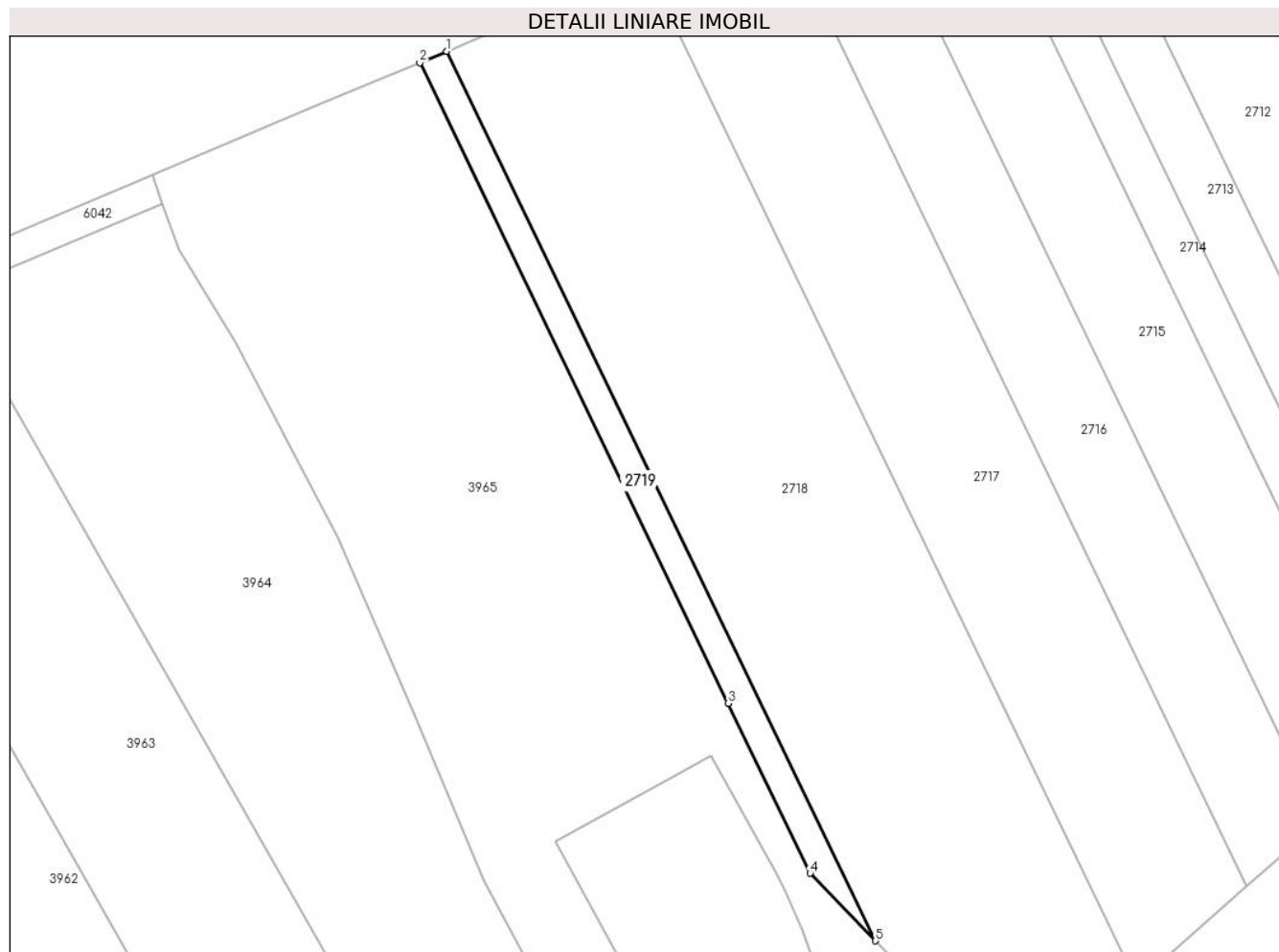
Inscrieri privind dezmembramintele dreptului de proprietate, drepturi reale de garanție și sarcini	Referințe
NU SUNT	

Anexa Nr. 1 La Partea I

Teren

Nr cadastral	Suprafața (mp)*	Observații / Referințe
	223	

* Suprafața este determinată în planul de proiecție Stereo 70.



Date referitoare la teren

Crt	Categorie folosință	Intra vilan	Suprafața (mp)	Tarla	Parcelă	Nr. topo	Observații / Referințe
1	arabil	NU	223	-	-	-	

Lungime Segmente

1) Valorile lungimilor segmentelor sunt obținute din proiecție în plan.

Punct început	X / Y	Punct sfârșit	X / Y	Lungime segment (** (m)
1	403.447,076 542.401,665	2	403.444,673 542.400,656	2.606
2	403.444,673 542.400,656	3	403.472,245 542.343,364	63.581
3	403.472,245 542.343,364	4	403.479,585 542.328,147	16.895
4	403.479,585 542.328,147	5	403.485,447 542.322,114	8.412
5	403.485,447 542.322,114	1	403.447,076 542.401,665	88.322

**** Lungimile segmentelor sunt determinate în planul de proiecție Stereo 70 și sunt rotunjite la 1 milimetru.**

***** Distanța dintre puncte este formată din segmente cumulate ce sunt mai mici decât valoarea 1 milimetru.**

**DATE DESPRE IMOBILUL NR. 3895**

Oficiul de Cadastru și Publicitate Imobiliară ALBA
Biroul de Cadastru și Publicitate Imobiliară Aiud

A. Partea I. Descrierea imobilului

TEREN Extravilan

Adresa: Jud. Alba

Nr. Crt	Nr cadastral Nr. topografic	Suprafața* (mp)	Observații / Referințe
A1		2.796	Sector cadastral:41 Teren neimprejmuit;

B. Partea II. Proprietari și acte

Inscrieri privitoare la dreptul de proprietate și alte drepturi reale		Referințe
1 / 01/01/2022		
Act Normativ nr. 7, din 13/03/1996 emis de PARLAMENT;		
B1	Inscrierea provizorie, drept de PROPRIETATE, dobandit prin Lege, cota actuala 1/1 1) UAT MIRASLAU, CIF:9999999999999	A1

C. Partea III. SARCINI .

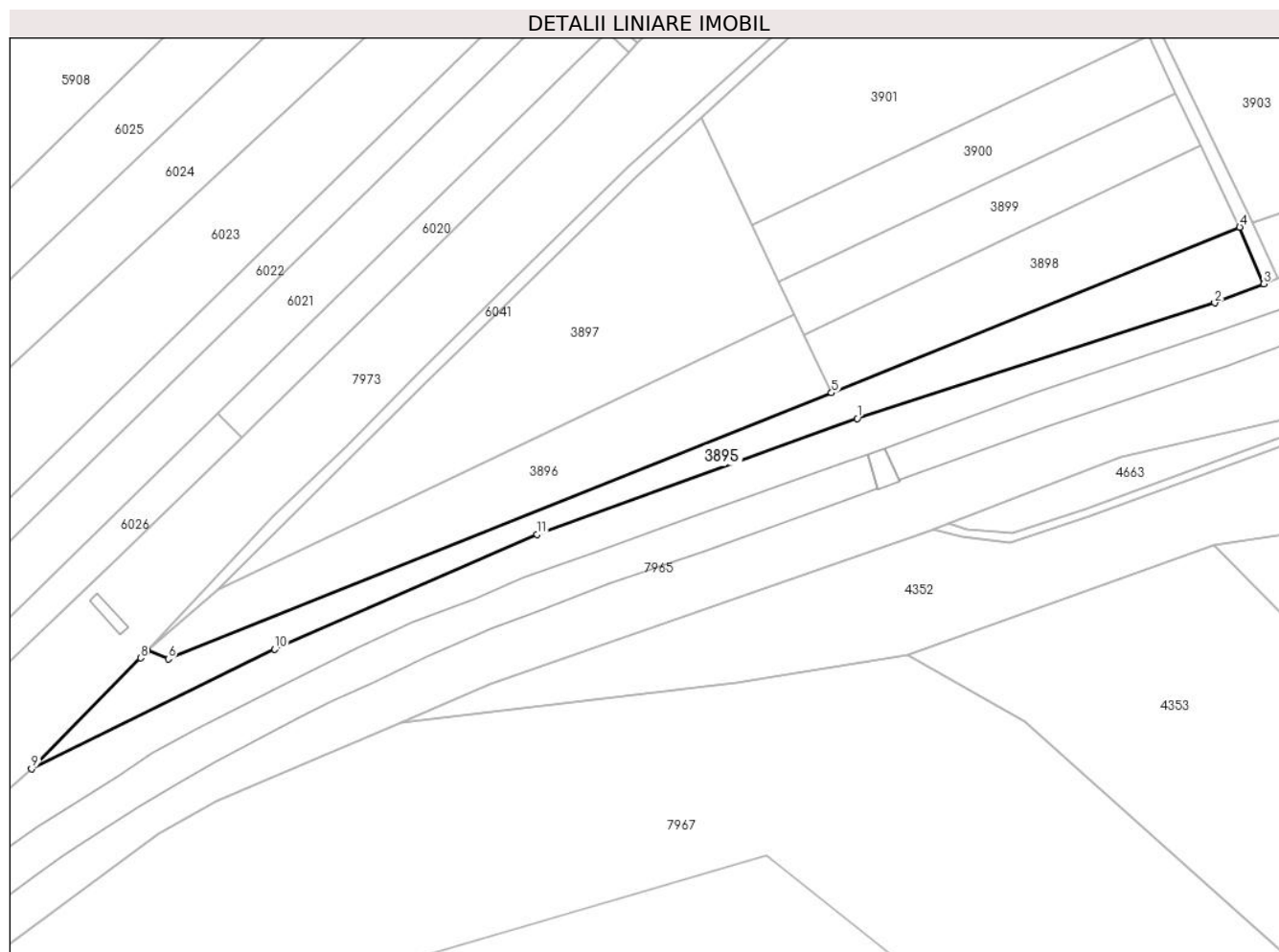
Inscrieri privind dezmembramintele dreptului de proprietate, drepturi reale de garanție și sarcini	Referințe
NU SUNT	

Anexa Nr. 1 La Partea I

Teren

Nr cadastral	Suprafața (mp)*	Observații / Referințe
	2.796	

* Suprafața este determinată în planul de proiecție Stereo 70.



Date referitoare la teren

Crt	Categorie folosință	Intra vilan	Suprafața (mp)	Tarla	Parcelă	Nr. topo	Observații / Referințe
1	faneata	NU	2.796	-	-	-	

Lungime Segmente

1) Valorile lungimilor segmentelor sunt obținute din proiecție în plan.

Punct început	X / Y	Punct sfârșit	X / Y	Lungime segment (** (m)
1	402.554,615 541.824,129	2	402.642,692 541.852,559	92.552
2	402.642,692 541.852,559	3	402.654,774 541.857,236	12.956
3	402.654,774 541.857,236	4	402.648,852 541.871,2	15.168
4	402.648,852 541.871,2	5	402.548,308 541.830,403	108.506
5	402.548,308 541.830,403	6	402.384,885 541.764,886	176.067

Punct început	X / Y	Punct sfârșit	X / Y	Lungime segment (** (m)
6	402.384,885 541.764,886	7	402.379,806 541.767,025	5.51
7	402.379,806 541.767,025	8	402.378,04 541.765,155	2.572
8	402.378,04 541.765,155	9	402.351,217 541.737,824	38.294
9	402.351,217 541.737,824	10	402.411,137 541.767,27	66.764
10	402.411,137 541.767,27	11	402.475,786 541.795,582	70.576
11	402.475,786 541.795,582	1	402.554,615 541.824,129	83.839

** Lungimile segmentelor sunt determinate în planul de proiecție Stereo 70 și sunt rotunjite la 1 milimetru.

*** Distanța dintre puncte este formată din segmente cumulate ce sunt mai mici decât valoarea 1 milimetru.

**DATE DESPRE IMOBILUL NR. 3896**

Oficiul de Cadastru și Publicitate Imobiliară ALBA
Biroul de Cadastru și Publicitate Imobiliară Aiud

A. Partea I. Descrierea imobilului

TEREN Extravilan

Adresa: Jud. Alba

Nr. Crt	Nr cadastral Nr. topografic	Suprafața* (mp)	Observații / Referințe
A1		2.727	Sector cadastral:41 Teren neimprejmuit;

B. Partea II. Proprietari și acte

Inscrieri privitoare la dreptul de proprietate și alte drepturi reale		Referințe
1 / 01/01/2022		
Act Normativ nr. 7, din 13/03/1996 emis de PARLAMENT;		
B1	Inscrierea provizorie, drept de PROPRIETATE, dobandit prin Lege, cota actuala 1/1 1) UAT MIRASLAU, CIF:99999999999999	A1

C. Partea III. SARCINI .


Inscrieri privind dezmembramintele dreptului de proprietate, drepturi reale de garanție și sarcini	Referințe
NU SUNT	

Anexa Nr. 1 La Partea I

Teren

Nr cadastral	Suprafața (mp)*	Observații / Referințe
	2.727	

* Suprafața este determinată în planul de proiecție Stereo 70.



Date referitoare la teren

Crt	Categorie folosință	Intravilan	Suprafața (mp)	Tarla	Parcelă	Nr. topo	Observații / Referințe
1	arabil	NU	2.727	-	2134/6	-	

Lungime Segmente

1) Valorile lungimilor segmentelor sunt obținute din proiecție în plan.

Punct început	X / Y	Punct sfârșit	X / Y	Lungime segment (** (m)
1	402.548,308 541.830,403	2	402.541,522 541.844,671	15.8
2	402.541,522 541.844,671	3	402.539,183 541.849,589	5.446
3	402.539,183 541.849,589	4	402.397,125 541.782,023	157.308
4	402.397,125 541.782,023	5	402.379,806 541.767,025	22.91
5	402.379,806 541.767,025	6	402.384,885 541.764,886	5.51

Punct început	X / Y	Punct sfârșit	X / Y	Lungime segment (** (m)
6	402.384,885 541.764,886	1	402.548,308 541.830,403	176.067

** Lungimile segmentelor sunt determinate în planul de proiecție Stereo 70 și sunt rotunjite la 1 milimetru.

*** Distanța dintre puncte este formată din segmente cumulate ce sunt mai mici decât valoarea 1 milimetru.

**DATE DESPRE IMOBILUL NR. 3897**

Oficiul de Cadastru și Publicitate Imobiliară ALBA
Biroul de Cadastru și Publicitate Imobiliară Aiud

A. Partea I. Descrierea imobilului

TEREN Extravilan

Adresa: Jud. Alba

Nr. Crt	Nr cadastral Nr. topografic	Suprafața* (mp)	Observații / Referințe
A1		4.300	Sector cadastral:41 Teren neimprejmuit;

B. Partea II. Proprietari și acte

Inscrieri privitoare la dreptul de proprietate și alte drepturi reale	Referințe
1 / 01/01/2022	
Act Administrativ nr. 7128/752, din 11/07/1996 emis de CJPSDPAT ALBA (titlu de proprietate);	
B1	A1
Intabulare, drept de PROPRIETATE, dobandit prin Reconstituire, cota actuala 1/1 1) HEGEDUS F ETELCA	

C. Partea III. SARCINI .

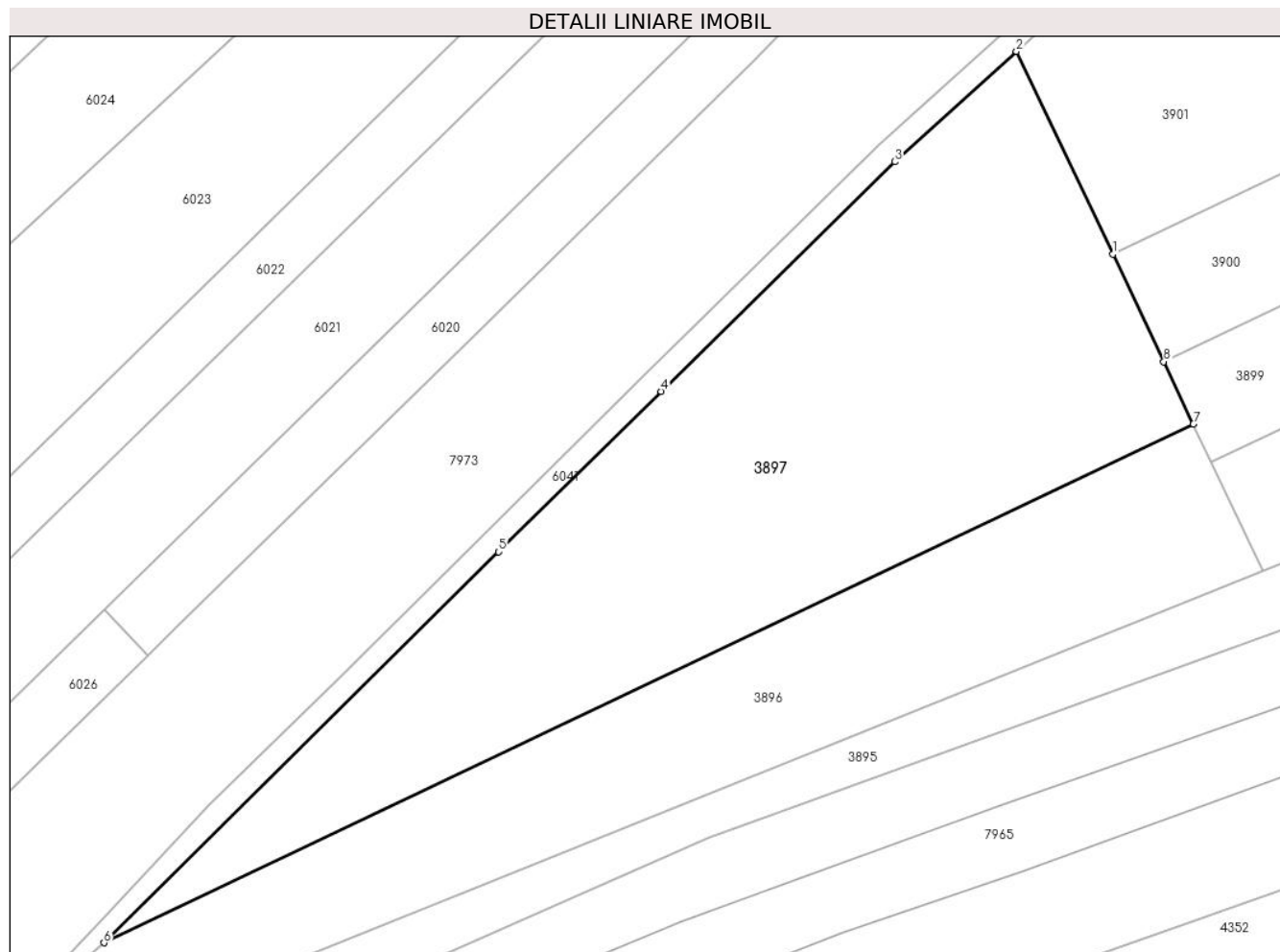
Inscrieri privind dezmembramintele dreptului de proprietate, drepturi reale de garanție și sarcini	Referințe
NU SUNT	

Anexa Nr. 1 La Partea I

Teren

Nr cadastral	Suprafața (mp)*	Observații / Referințe
	4.300	

* Suprafața este determinată în planul de proiecție Stereo 70.



Date referitoare la teren

Crt	Categorie folosință	Intravilan	Suprafața (mp)	Tarla	Parcelă	Nr. topo	Observații / Referințe
1	arabil	NU	4.300	-	2134/5	-	

Lungime Segmente

1) Valorile lungimilor segmentelor sunt obținute din proiecție în plan.

Punct început	X / Y	Punct sfârșit	X / Y	Lungime segment (** (m)
1	402.528,667 541.871,7	2	402.516,111 541.898,098	29.233
2	402.516,111 541.898,098	3	402.500,241 541.883,727	21.41
3	402.500,241 541.883,727	4	402.469,773 541.853,834	42.683
4	402.469,773 541.853,834	5	402.448,601 541.832,933	29.751
5	402.448,601 541.832,933	6	402.397,125 541.782,023	72.399

Punct început	X / Y	Punct sfârșit	X / Y	Lungime segment (** (m)
6	402.397,125 541.782,023	7	402.539,183 541.849,589	157.308
7	402.539,183 541.849,589	8	402.535,324 541.857,702	8.983
8	402.535,324 541.857,702	1	402.528,667 541.871,7	15.5

** Lungimile segmentelor sunt determinate în planul de proiecție Stereo 70 și sunt rotunjite la 1 milimetru.

*** Distanța dintre puncte este formată din segmente cumulate ce sunt mai mici decât valoarea 1 milimetru.

**DATE DESPRE IMOBILUL NR. 3898**

Oficiul de Cadastru și Publicitate Imobiliară ALBA
Biroul de Cadastru și Publicitate Imobiliară Aiud

A. Partea I. Descrierea imobilului

TEREN Extravilan

Adresa: Jud. Alba

Nr. Crt	Nr cadastral Nr. topografic	Suprafața* (mp)	Observații / Referințe
A1		2.055	Sector cadastral:41 Teren neimprejmuit;

B. Partea II. Proprietari și acte

Inscrieri privitoare la dreptul de proprietate și alte drepturi reale		Referințe
1 / 01/01/2022		
Act Administrativ nr. 7128/717, din 23/05/1996 emis de CJPSDPAT ALBA (titlu de proprietate);		
B1	Intabulare, drept de PROPRIETATE, dobandit prin Reconstituire, cota actuala 1/1	A1
	1) DEAK MARIA 2) HORVATH IOSIF 3) HEGEDUS MARIA 4) DEAK IOAN	

C. Partea III. SARCINI .

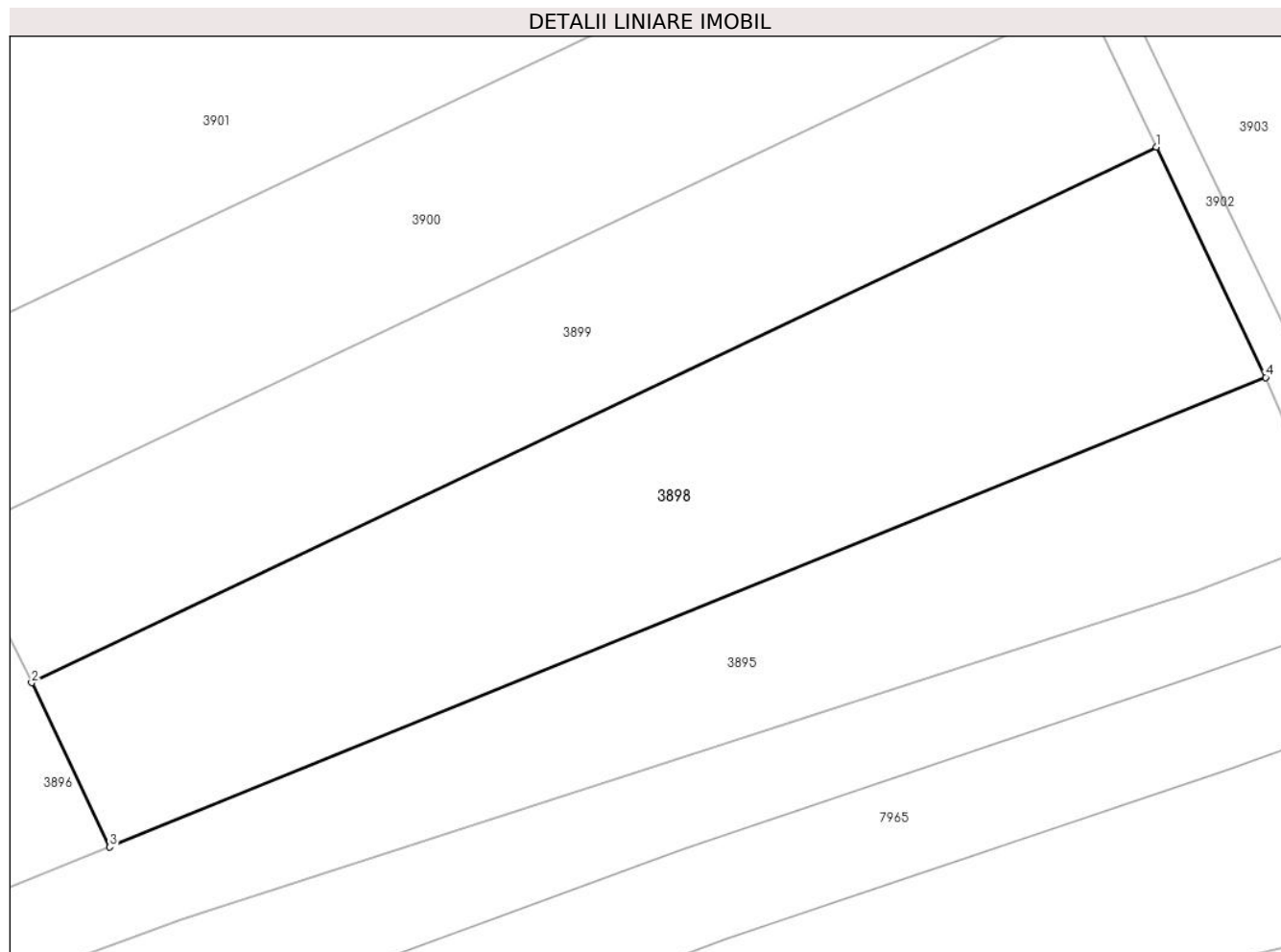
Inscrieri privind dezmembramintele dreptului de proprietate, drepturi reale de garanție și sarcini	Referințe
NU SUNT	

Anexa Nr. 1 La Partea I

Teren

Nr cadastral	Suprafața (mp)*	Observații / Referințe
	2.055	

* Suprafața este determinată în planul de proiecție Stereo 70.



Date referitoare la teren

Crt	Categorie folosință	Intra vilan	Suprafața (mp)	Tarla	Parcelă	Nr. topo	Observații / Referințe
1	arabil	NU	2.055	-	2134/4	-	

Lungime Segmente

1) Valorile lungimilor segmentelor sunt obținute din proiecție în plan.

Punct început	X / Y	Punct sfârșit	X / Y	Lungime segment (** (m)
1	402.639,342 541.891,197	2	402.541,522 541.844,671	108.32
2	402.541,522 541.844,671	3	402.548,308 541.830,403	15.8
3	402.548,308 541.830,403	4	402.648,852 541.871,2	108.506
4	402.648,852 541.871,2	1	402.639,342 541.891,197	22.143

** Lungimile segmentelor sunt determinate în planul de proiecție Stereo 70 și sunt rotunjite la 1 milimetru.

***** Distanţa dintre puncte este formată din segmente cumulate ce sunt mai mici decât valoarea 1 milimetru.**

**DATE DESPRE IMOBILUL NR. 3899**

Oficiul de Cadastru și Publicitate Imobiliară ALBA
Biroul de Cadastru și Publicitate Imobiliară Aiud

A. Partea I. Descrierea imobilului

TEREN Extravilan

Adresa: Jud. Alba

Nr. Crt	Nr cadastral Nr. topografic	Suprafața* (mp)	Observații / Referințe
A1		1.563	Sector cadastral:41 Teren neimprejmuit;

B. Partea II. Proprietari și acte

Inscrieri privitoare la dreptul de proprietate și alte drepturi reale		Referințe
1 / 01/01/2022		
Act Administrativ nr. 9338/924, din 10/02/1999 emis de CJPSDPAT ALBA (titlu de proprietate);		
B1	Intabulare, drept de PROPRIETATE, dobandit prin Reconstituire, cota actuala 1/1 1) BUDA ELISABETA 2) VIZMEG SARA	A1

C. Partea III. SARCINI .

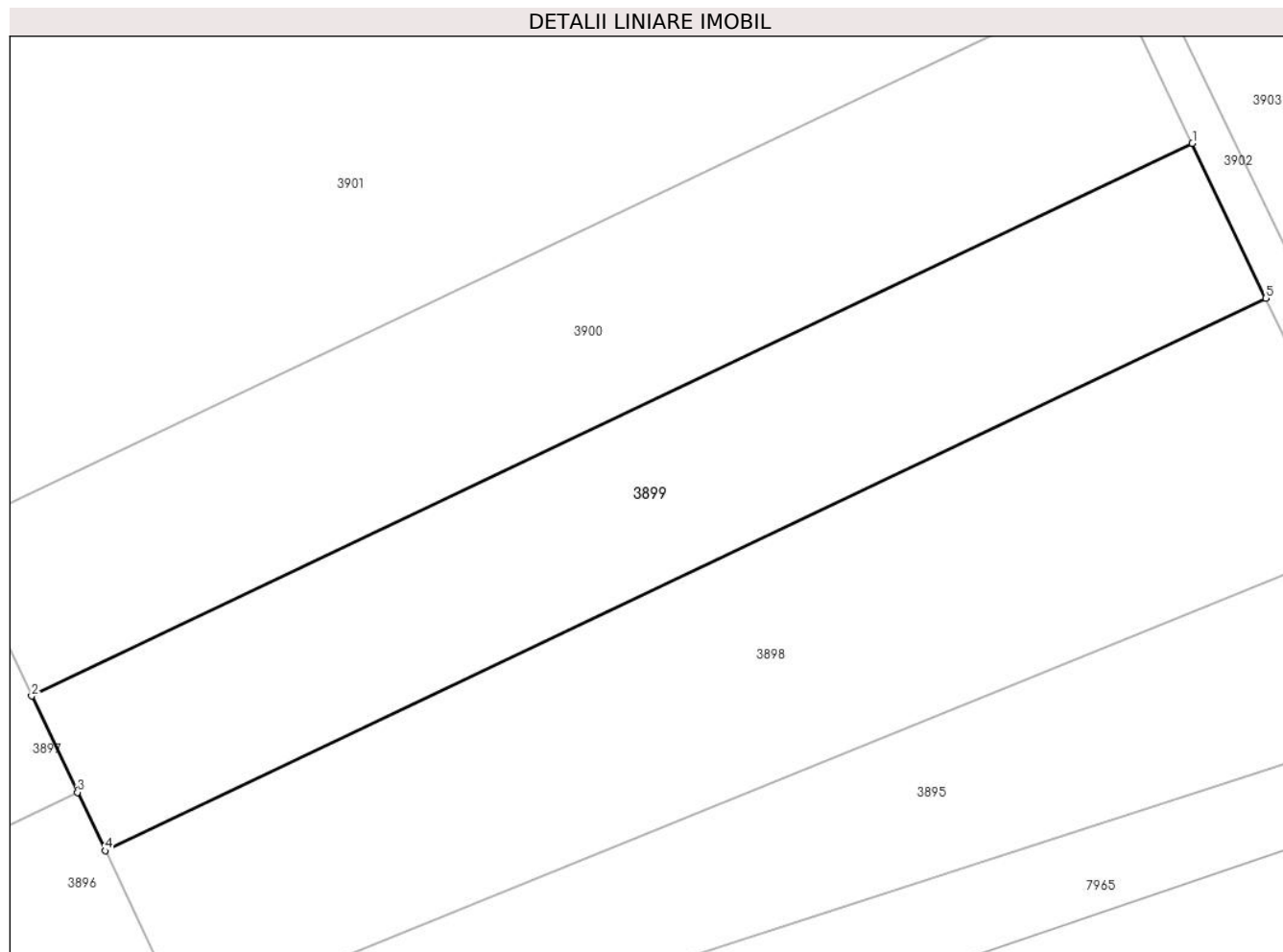
Inscrieri privind dezmembramintele dreptului de proprietate, drepturi reale de garanție și sarcini	Referințe
NU SUNT	

Anexa Nr. 1 La Partea I

Teren

Nr cadastral	Suprafața (mp)*	Observații / Referințe
	1.563	

* Suprafața este determinată în planul de proiecție Stereo 70.



Date referitoare la teren

Crt	Categorie folosință	Intravilan	Suprafața (mp)	Tarla	Parcelă	Nr. topo	Observații / Referințe
1	arabil	NU	1.563	-	2134/3	-	

Lungime Segmente

1) Valorile lungimilor segmentelor sunt obținute din proiecție în plan.

Punct început	X / Y	Punct sfârșit	X / Y	Lungime segment (** (m)
1	402.633,144 541.904,227	2	402.535,324 541.857,702	108.32
2	402.535,324 541.857,702	3	402.539,183 541.849,589	8.983
3	402.539,183 541.849,589	4	402.541,522 541.844,671	5.446
4	402.541,522 541.844,671	5	402.639,342 541.891,197	108.32
5	402.639,342 541.891,197	1	402.633,144 541.904,227	14.429

**** Lungimile segmentelor sunt determinate în planul de proiecție Stereo 70 și sunt rotunjite la 1 milimetru.**

***** Distanța dintre puncte este formată din segmente cumulate ce sunt mai mici decât valoarea 1 milimetru.**

**DATE DESPRE IMOBILUL NR. 3900**

Oficiul de Cadastru și Publicitate Imobiliară ALBA
Biroul de Cadastru și Publicitate Imobiliară Aiud

A. Partea I. Descrierea imobilului

TEREN Extravilan

Adresa: Jud. Alba

Nr. Crt	Nr cadastral Nr. topografic	Suprafața* (mp)	Observații / Referințe
A1		1.679	Sector cadastral:41 Teren neimprejmuit;

B. Partea II. Proprietari și acte

Inscrieri privitoare la dreptul de proprietate și alte drepturi reale	Referințe
1 / 01/01/2022	
Act Administrativ nr. 7101/675, din 09/04/1996 emis de CJPSDPAT ALBA (titlu de proprietate);	
B1	A1
Intabulare, drept de PROPRIETATE, dobandit prin Reconstituire, cota actuala 1/1 1) BIRO I IOAN	

C. Partea III. SARCINI .

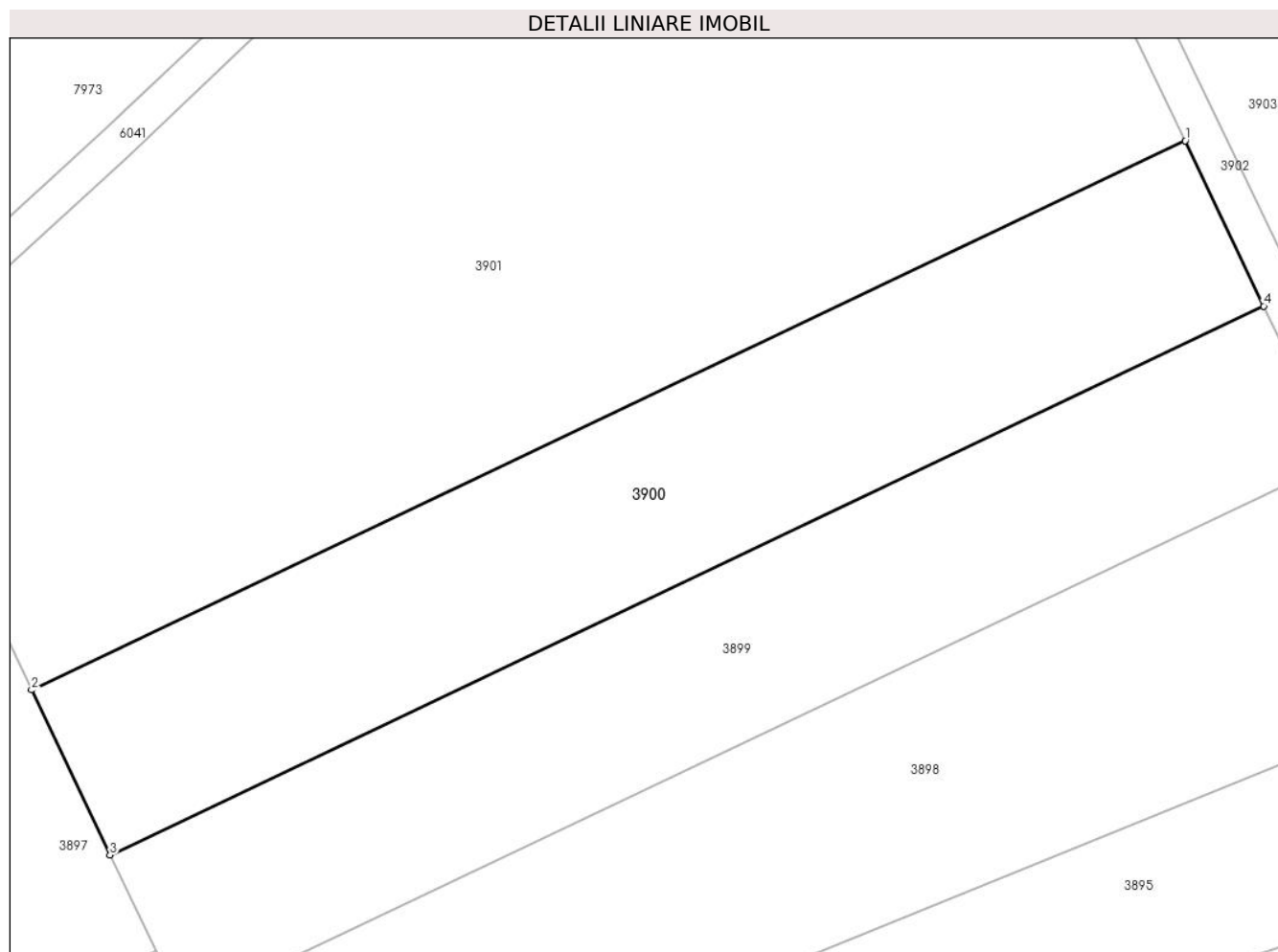
Inscrieri privind dezmembramintele dreptului de proprietate, drepturi reale de garanție și sarcini	Referințe
NU SUNT	

Anexa Nr. 1 La Partea I

Teren

Nr cadastral	Suprafața (mp)*	Observații / Referințe
	1.679	

* Suprafața este determinată în planul de proiecție Stereo 70.



Date referitoare la teren

Crt	Categorie folosință	Intra vilan	Suprafața (mp)	Tarla	Parcelă	Nr. topo	Observații / Referințe
1	arabil	NU	1.679	-	2134/2	-	

Lungime Segmente

1) Valorile lungimilor segmentelor sunt obținute din proiecție în plan.

Punct început	X / Y	Punct sfârșit	X / Y	Lungime segment (** (m)
1	402.626,486 541.918,225	2	402.528,667 541.871,7	108.32
2	402.528,667 541.871,7	3	402.535,324 541.857,702	15.5
3	402.535,324 541.857,702	4	402.633,144 541.904,227	108.32
4	402.633,144 541.904,227	1	402.626,486 541.918,225	15.5

** Lungimile segmentelor sunt determinate în planul de proiecție Stereo 70 și sunt rotunjite la 1 milimetru.

***** Distanţa dintre puncte este formată din segmente cumulate ce sunt mai mici decât valoarea 1 milimetru.**

**DATE DESPRE IMOBILUL NR. 3901**

Oficiul de Cadastru și Publicitate Imobiliară ALBA
Biroul de Cadastru și Publicitate Imobiliară Aiud

A. Partea I. Descrierea imobilului

TEREN Extravilan

Adresa: Jud. Alba

Nr. Crt	Nr cadastral Nr. topografic	Suprafața* (mp)	Observații / Referințe
A1		5.037	Sector cadastral:41 Teren neimprejmuit;

B. Partea II. Proprietari și acte

Inscrieri privitoare la dreptul de proprietate și alte drepturi reale	Referințe
1 / 01/01/2022	
Act Administrativ nr. 7128/786, din 25/08/2009 emis de CJPSDPAT ALBA (titlu de proprietate);	
B1	A1
Intabulare, drept de PROPRIETATE, dobandit prin Reconstituire, cota actuala 1/1 1) HEGEDUȘ I DIONISIE	

C. Partea III. SARCINI .

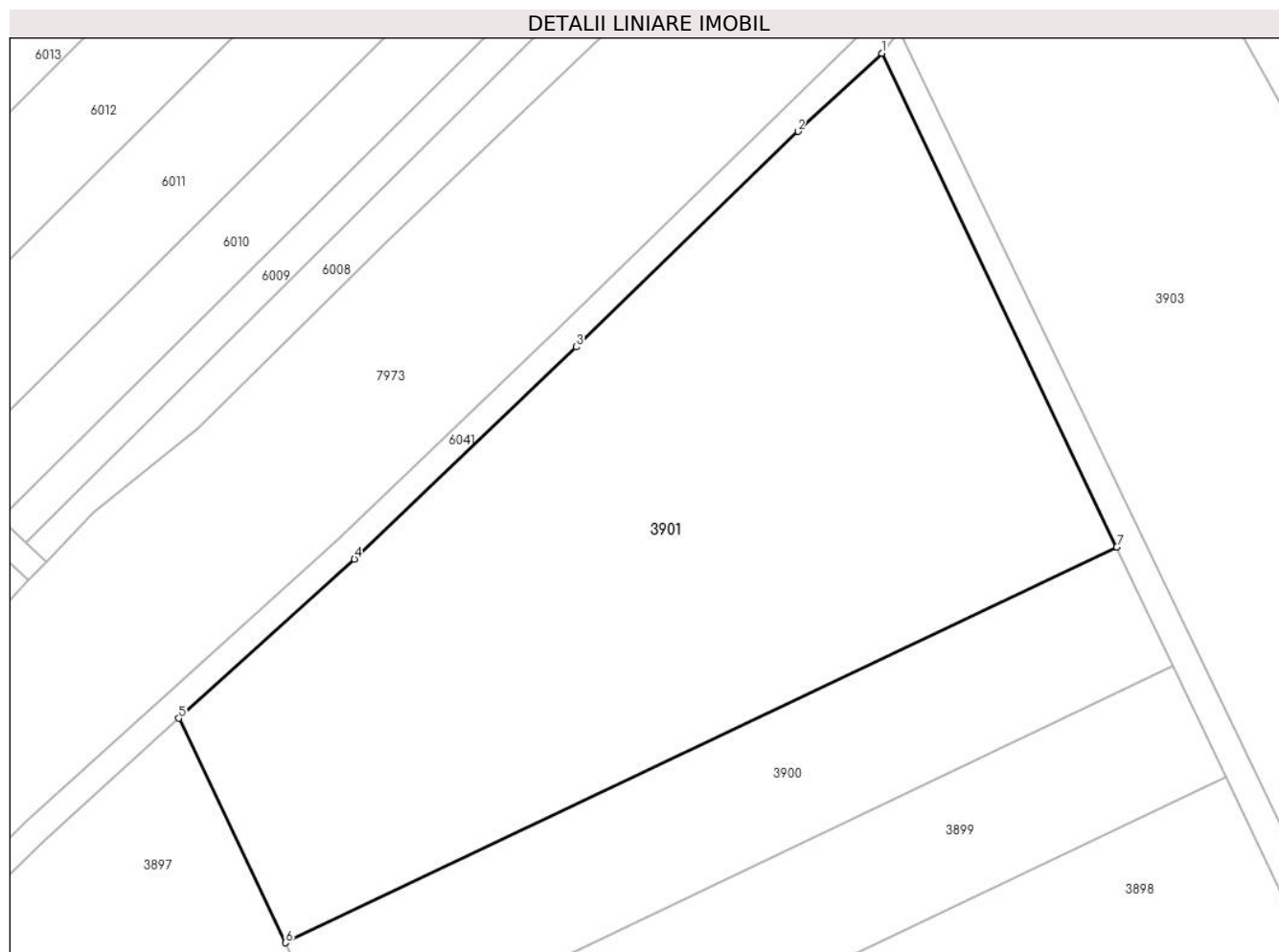
Inscrieri privind dezmembramintele dreptului de proprietate, drepturi reale de garanție și sarcini	Referințe
NU SUNT	

Anexa Nr. 1 La Partea I

Teren

Nr cadastral	Suprafața (mp)*	Observații / Referințe
	5.037	

* Suprafața este determinată în planul de proiecție Stereo 70.



Date referitoare la teren

Crt	Categorie folosință	Intravilan	Suprafața (mp)	Tarla	Parcelă	Nr. topo	Observații / Referințe
1	arabil	NU	5.037	-	2134/1	-	

Lungime Segmente

1) Valorile lungimilor segmentelor sunt obținute din proiecție în plan.

Punct început	X / Y	Punct sfârșit	X / Y	Lungime segment (** (m)
1	402.598,859 541.976,312	2	402.588,978 541.967,116	13.498
2	402.588,978 541.967,116	3	402.562,864 541.941,776	36.387
3	402.562,864 541.941,776	4	402.536,786 541.916,821	36.095
4	402.536,786 541.916,821	5	402.516,111 541.898,098	27.893
5	402.516,111 541.898,098	6	402.528,667 541.871,7	29.233

Punct început	X / Y	Punct sfârșit	X / Y	Lungime segment (** (m)
6	402.528,667 541.871,7	7	402.626,486 541.918,225	108.32
7	402.626,486 541.918,225	1	402.598,859 541.976,312	64.323

** Lungimile segmentelor sunt determinate în planul de proiecție Stereo 70 și sunt rotunjite la 1 milimetru.

*** Distanța dintre puncte este formată din segmente cumulate ce sunt mai mici decât valoarea 1 milimetru.

**DATE DESPRE IMOBILUL NR. 3902**

Oficiul de Cadastru și Publicitate Imobiliară ALBA
Biroul de Cadastru și Publicitate Imobiliară Aiud

A. Partea I. Descrierea imobilului

TEREN Extravilan

Adresa: Jud. Alba

Nr. Crt	Nr cadastral Nr. topografic	Suprafața* (mp)	Observații / Referințe
A1		429	Sector cadastral:41 Teren neimprejmuit;

B. Partea II. Proprietari și acte

Inscrieri privitoare la dreptul de proprietate și alte drepturi reale		Referințe
1 / 01/01/2022		
Act Normativ nr. 7, din 13/03/1996 emis de PARLAMENT;		
B1	Inscrierea provizorie, drept de PROPRIETATE, dobandit prin Lege, cota actuala 1/1 1) UAT MIRASLAU, CIF:99999999999999	A1

C. Partea III. SARCINI .

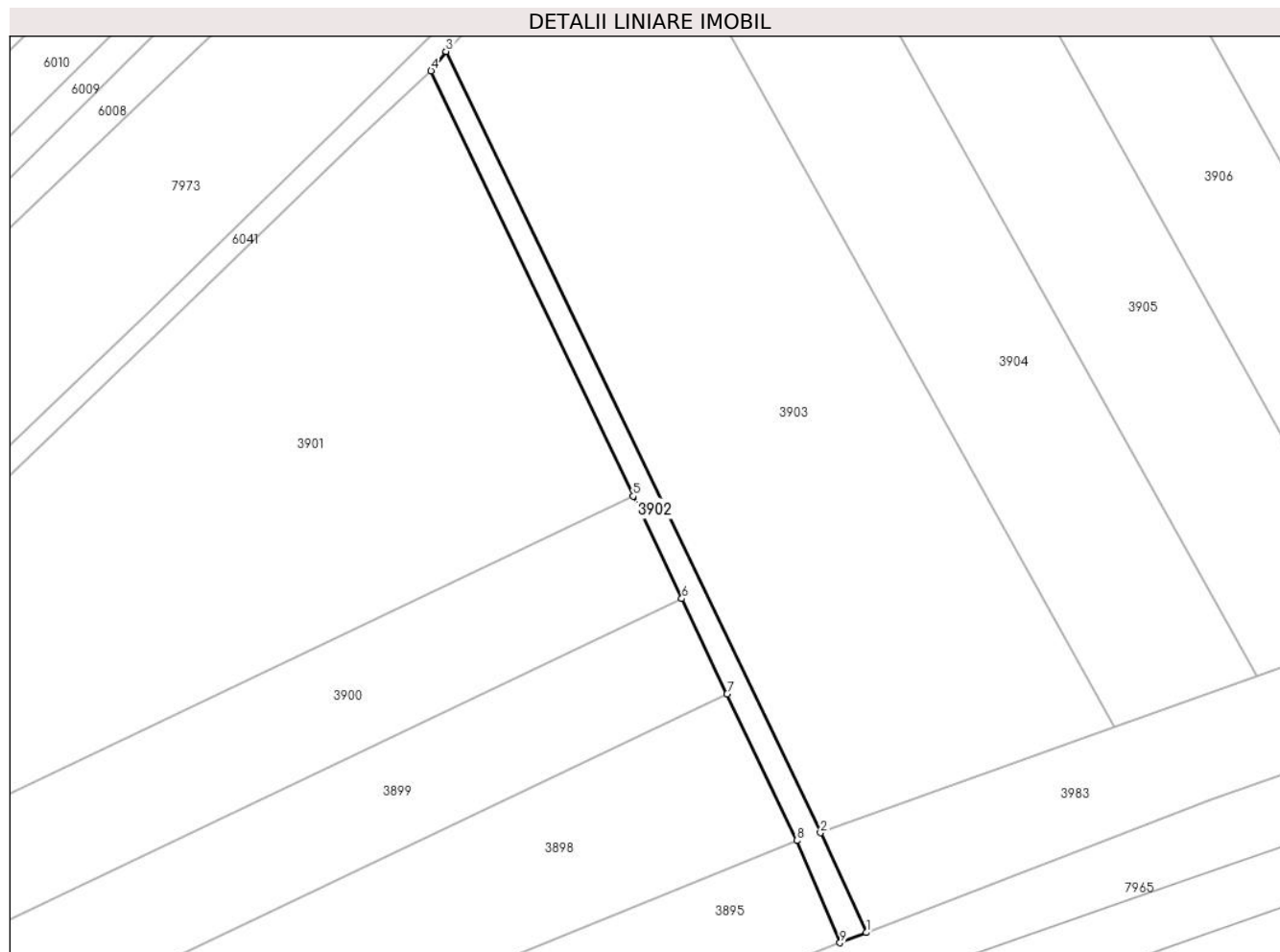
Inscrieri privind dezmembramintele dreptului de proprietate, drepturi reale de garanție și sarcini	Referințe
NU SUNT	

Anexa Nr. 1 La Partea I

Teren

Nr cadastral	Suprafața (mp)*	Observații / Referințe
	429	

* Suprafața este determinată în planul de proiecție Stereo 70.



Date referitoare la teren

Crt	Categorie folosință	Intravilan	Suprafața (mp)	Tarla	Parcelă	Nr. topo	Observații / Referințe
1	arabil	NU	429	-	-	-	

Lungime Segmente

1) Valorile lungimilor segmentelor sunt obținute din proiecție în plan.

Punct început	X / Y	Punct sfârșit	X / Y	Lungime segment (** (m)
1	402.658,365 541.858,626	2	402.652,105 541.872,271	15.012
2	402.652,105 541.872,271	3	402.600,916 541.978,943	118.318
3	402.600,916 541.978,943	4	402.598,859 541.976,312	3.339
4	402.598,859 541.976,312	5	402.626,486 541.918,225	64.323
5	402.626,486 541.918,225	6	402.633,144 541.904,227	15.5

Punct început	X / Y	Punct sfârșit	X / Y	Lungime segment (** (m)
6	402.633,144 541.904,227	7	402.639,342 541.891,197	14.429
7	402.639,342 541.891,197	8	402.648,852 541.871,2	22.143
8	402.648,852 541.871,2	9	402.654,774 541.857,236	15.168
9	402.654,774 541.857,236	1	402.658,365 541.858,626	3.85

** Lungimile segmentelor sunt determinate în planul de proiecție Stereo 70 și sunt rotunjite la 1 milimetru.

*** Distanța dintre puncte este formată din segmente cumulate ce sunt mai mici decât valoarea 1 milimetru.

**DATE DESPRE IMOBILUL NR. 3903**

Oficiul de Cadastru și Publicitate Imobiliară ALBA
Biroul de Cadastru și Publicitate Imobiliară Aiud

A. Partea I. Descrierea imobilului

TEREN Extravilan

Nr. CF vechi:1564
Nr. cadastral vechi:209

Adresa: Jud. Alba

Nr. Crt	Nr cadastral Nr. topografic	Suprafața* (mp)	Observații / Referințe
A1	74016	4.902	Sector cadastral:41 Teren neimprejmuit;

B. Partea II. Proprietari și acte

Inscrieri privitoare la dreptul de proprietate și alte drepturi reale		Referințe
8191 / 11/05/2022		
Act Notarial nr. act de partaj aut. nr. 823, din 06/05/2022 emis de Karacsony Marton Attila;		
B2	asupra imobil A+1 se noteaza stabilirea cotelor de contributie la dobandirea si contractarea bunurilor comune in 1/2 parte fiecare	A1
B3	Intabulare, drept de PROPRIETATE initial cump\U+0103rare, dobandit prin Conventie, cota actuala 1/1 1) ISPAS DAMASCHIN-LIVIU	A1

C. Partea III. SARCINI .

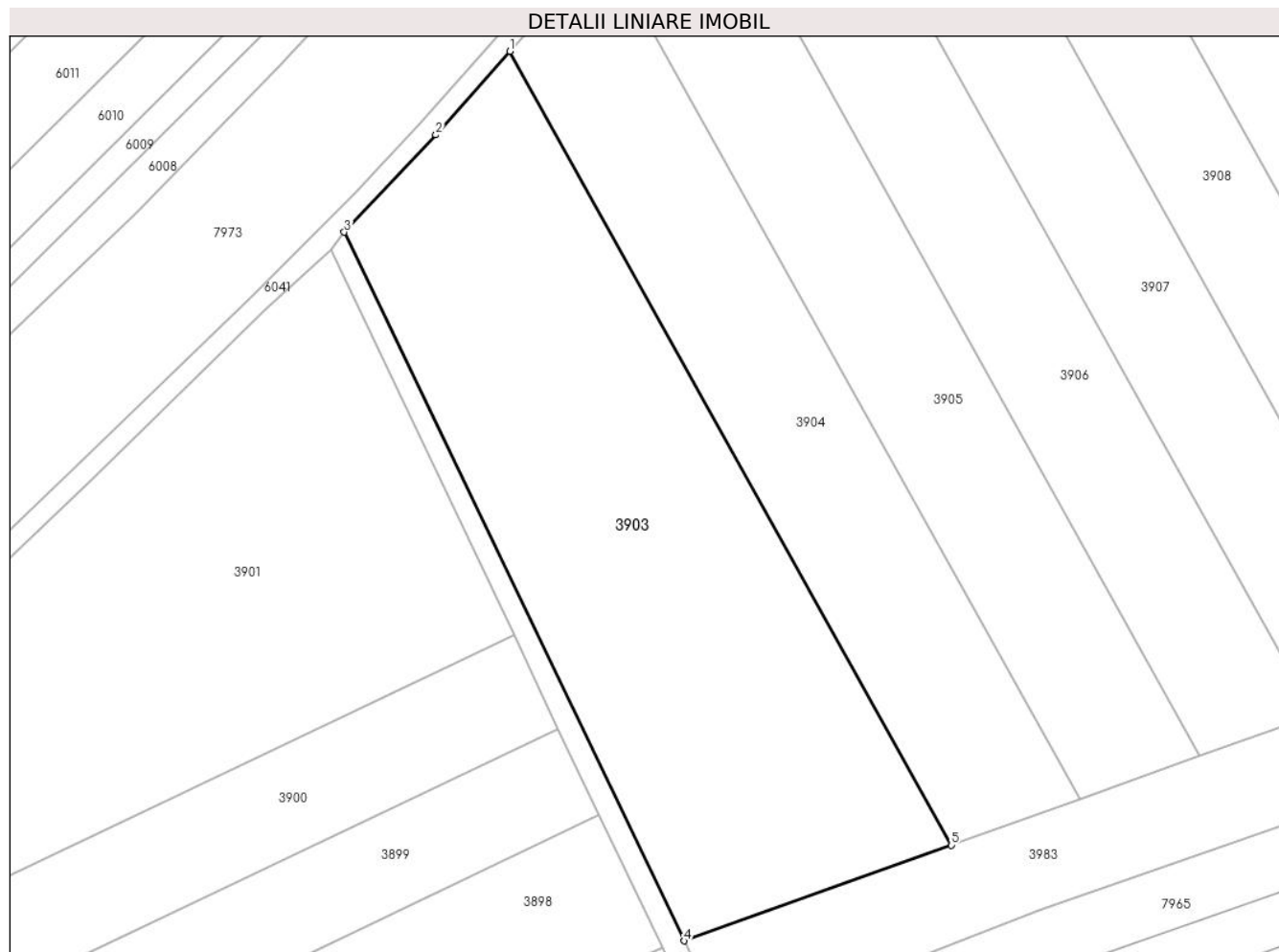
Inscrieri privind dezmembramintele dreptului de proprietate, drepturi reale de garanție și sarcini	Referințe
NU SUNT	

Anexa Nr. 1 La Partea I

Teren

Nr cadastral	Suprafața (mp)*	Observații / Referințe
74016	4.902	

* Suprafața este determinată în planul de proiecție Stereo 70.



Date referitoare la teren

Crt	Categorie folosință	Intra vilan	Suprafața (mp)	Tarla	Parcelă	Nr. topo	Observații / Referințe
1	arabil	NU	4.902	-	2132/14	-	

Lungime Segmente

1) Valorile lungimilor segmentelor sunt obținute din proiecție în plan.

Punct început	X / Y	Punct sfârșit	X / Y	Lungime segment (** (m)
1	402.625,875 542.006,15	2	402.614,712 541.993,564	16.823
2	402.614,712 541.993,564	3	402.600,916 541.978,943	20.103
3	402.600,916 541.978,943	4	402.652,105 541.872,271	118.318
4	402.652,105 541.872,271	5	402.692,303 541.886,666	42.698
5	402.692,303 541.886,666	1	402.625,875 542.006,15	136.708

**** Lungimile segmentelor sunt determinate în planul de proiecție Stereo 70 și sunt rotunjite la 1 milimetru.**

***** Distanța dintre puncte este formată din segmente cumulate ce sunt mai mici decât valoarea 1 milimetru.**

**DATE DESPRE IMOBILUL NR. 3904**

Oficiul de Cadastru și Publicitate Imobiliară ALBA
Biroul de Cadastru și Publicitate Imobiliară Aiud

A. Partea I. Descrierea imobilului

TEREN Extravilan

Adresa: Jud. Alba

Nr. Crt	Nr cadastral Nr. topografic	Suprafața* (mp)	Observații / Referințe
A1		2.884	Sector cadastral:41 Teren neimprejmuit;

B. Partea II. Proprietari și acte

Inscrieri privitoare la dreptul de proprietate și alte drepturi reale	Referințe
1 / 01/01/2022	
Act Administrativ nr. 1765/89, din 08/07/1994 emis de CJPSDPAT ALBA (titlu de proprietate);	
B1	A1
Intabulare, drept de PROPRIETATE, dobandit prin Reconstituire, cota actuala 1/1	
1) MOLDOVAN I IOAN	

C. Partea III. SARCINI .

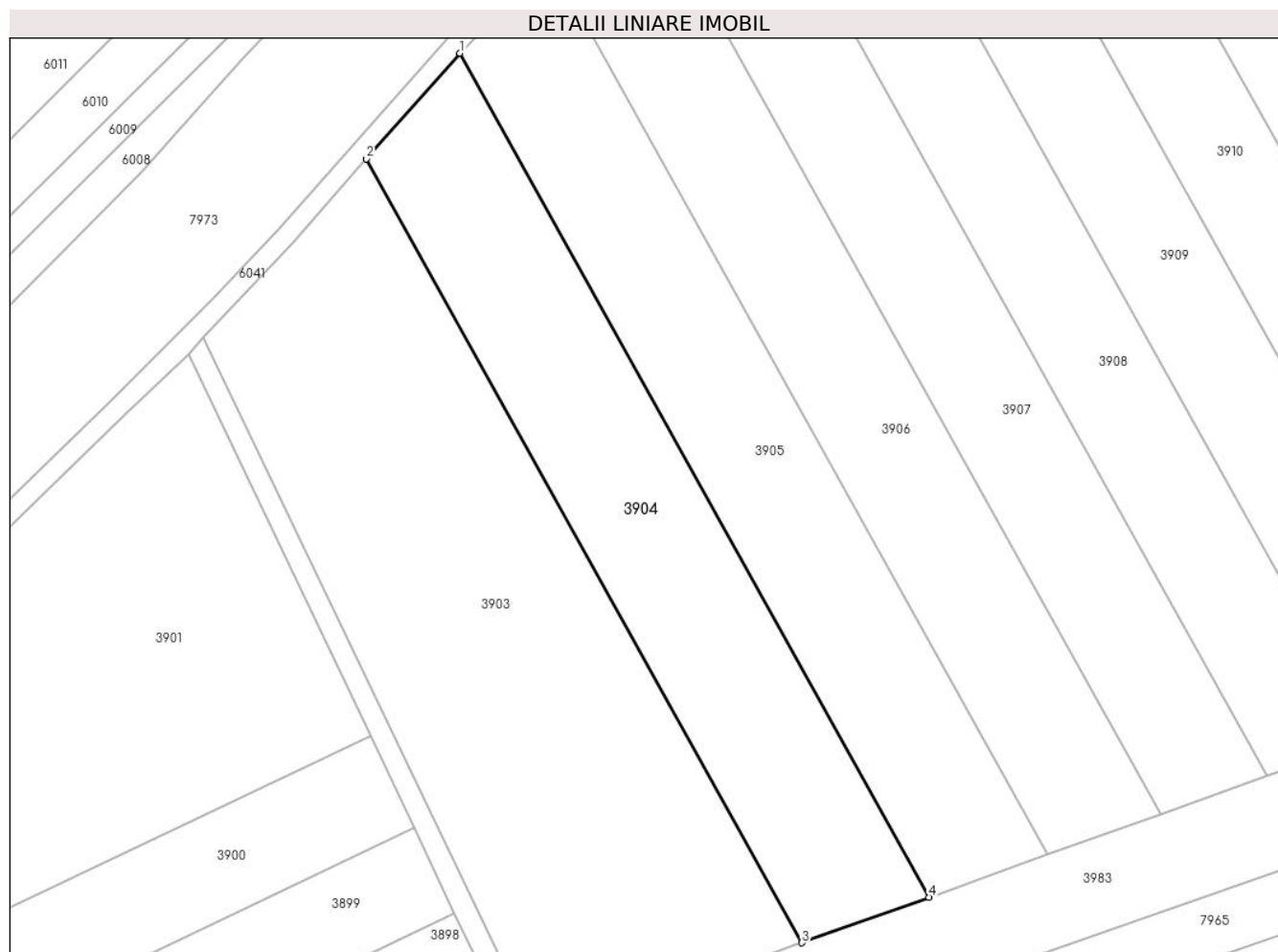
Inscrieri privind dezmembramintele dreptului de proprietate, drepturi reale de garanție și sarcini	Referințe
NU SUNT	

Anexa Nr. 1 La Partea I

Teren

Nr cadastral	Suprafața (mp)*	Observații / Referințe
	2.884	

* Suprafața este determinată în planul de proiecție Stereo 70.



Date referitoare la teren

Crt	Categorie folosință	Intravilan	Suprafața (mp)	Tarla	Parcelă	Nr. topo	Observații / Referințe
1	arabil	NU	2.884	-	2132/13	-	

Lungime Segmente

1) Valorile lungimilor segmentelor sunt obținute din proiecție în plan.

Punct început	X / Y	Punct sfârșit	X / Y	Lungime segment (** (m)
1	402.640,164 542.022,261	2	402.625,875 542.006,15	21.534
2	402.625,875 542.006,15	3	402.692,303 541.886,666	136.708
3	402.692,303 541.886,666	4	402.711,689 541.893,608	20.591
4	402.711,689 541.893,608	1	402.640,164 542.022,261	147.199

** Lungimile segmentelor sunt determinate în planul de proiecție Stereo 70 și sunt rotunjite la 1 milimetru.

***** Distanţa dintre puncte este formată din segmente cumulate ce sunt mai mici decât valoarea 1 milimetru.**

**DATE DESPRE IMOBILUL NR. 3905**

Oficiul de Cadastru și Publicitate Imobiliară ALBA
Biroul de Cadastru și Publicitate Imobiliară Aiud

A. Partea I. Descrierea imobilului

TEREN Extravilan

Nr. CF vechi:1497

Nr. cadastral vechi:206

Adresa: Jud. Alba

Nr. Crt	Nr cadastral Nr. topografic	Suprafața* (mp)	Observații / Referințe
A1	74017	2.877	Sector cadastral:41 Teren neimprejmuit;

B. Partea II. Proprietari și acte

Inscrieri privitoare la dreptul de proprietate și alte drepturi reale		Referințe
8190 / 11/05/2022		
Act Notarial nr. 823, din 06/05/2022 emis de Karacsony Marton Attila;		
B2	se notează U+0103 stabilirea cotelor de proprietate fiecare în cot U+0103 de 1/2 parte	A1
B3	Intabulare, drept de PROPRIETATE cu titlu partaj, inițial cump U+0103 rare, dobândit prin lesire Din Indiviziune, cota actuala 1/1 1) ISPAS DAMASCHIN-LIVIU	A1

C. Partea III. SARCINI .

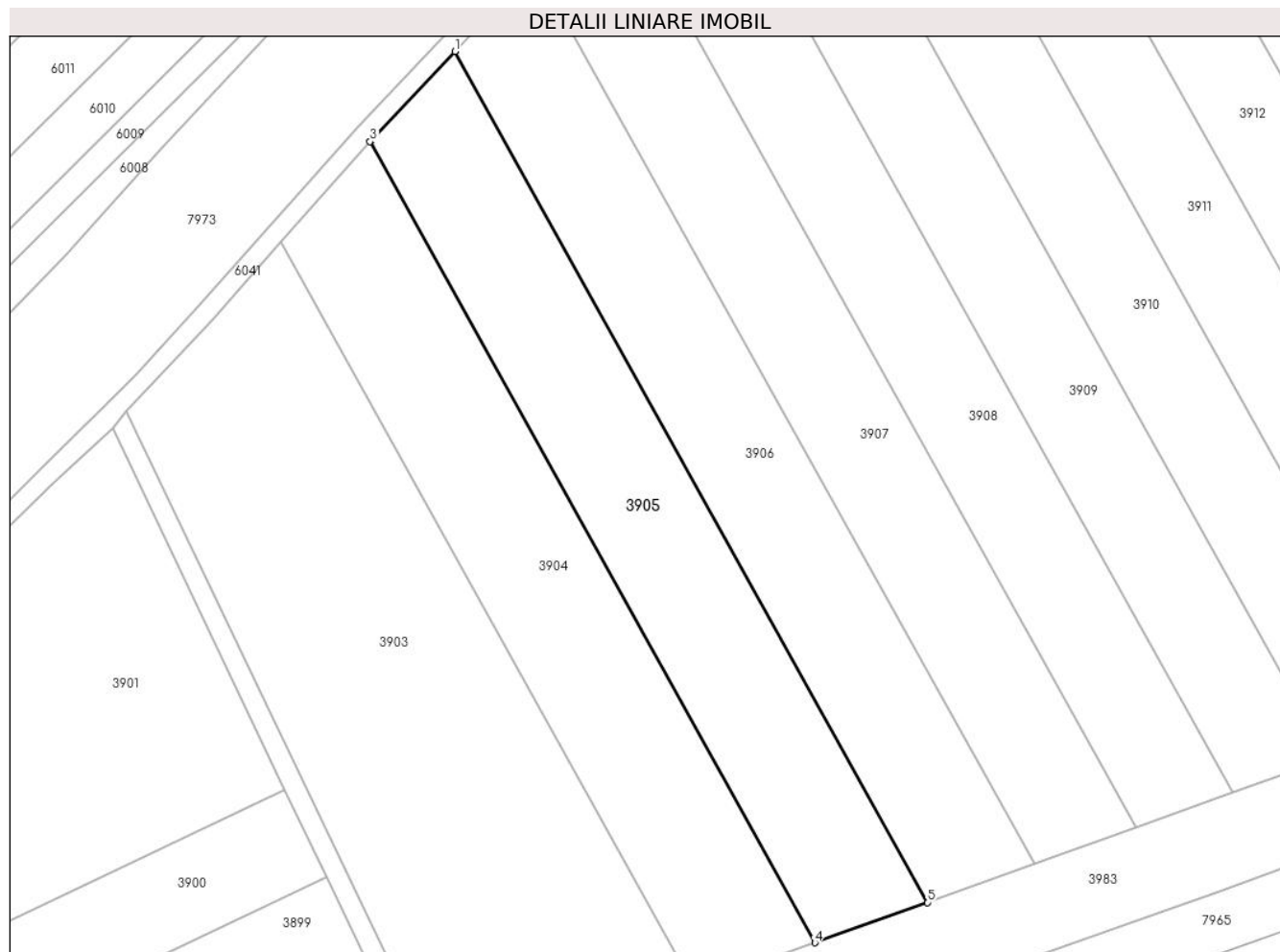
Inscrieri privind dezmembramintele dreptului de proprietate, drepturi reale de garanție și sarcini	Referințe
NU SUNT	

Anexa Nr. 1 La Partea I

Teren

Nr cadastral	Suprafața (mp)*	Observații / Referințe
74017	2.877	

* Suprafața este determinată în planul de proiecție Stereo 70.



Date referitoare la teren

Crt	Categorie folosință	Intra vilan	Suprafața (mp)	Tarla	Parcelă	Nr. topo	Observații / Referințe
1	arabil	NU	2.877	-	2132/12	-	

Lungime Segmente

1) Valorile lungimilor segmentelor sunt obținute din proiecție în plan.

Punct început	X / Y	Punct sfârșit	X / Y	Lungime segment (** (m)
1	402.653,802 542.036,739	2	402.640,305 542.022,42	19.677
2	402.640,305 542.022,42	3	402.640,164 542.022,261	0.213
3	402.640,164 542.022,261	4	402.711,689 541.893,608	147.199
4	402.711,689 541.893,608	5	402.729,775 541.900,085	19.211
5	402.729,775 541.900,085	1	402.653,802 542.036,739	156.353

**** Lungimile segmentelor sunt determinate în planul de proiecție Stereo 70 și sunt rotunjite la 1 milimetru.**

***** Distanța dintre puncte este formată din segmente cumulate ce sunt mai mici decât valoarea 1 milimetru.**

**DATE DESPRE IMOBILUL NR. 3906**

Oficiul de Cadastru și Publicitate Imobiliară ALBA
Biroul de Cadastru și Publicitate Imobiliară Aiud

A. Partea I. Descrierea imobilului

TEREN Extravilan

Adresa: Jud. Alba

Nr. Crt	Nr cadastral Nr. topografic	Suprafața* (mp)	Observații / Referințe
A1		2.900	Sector cadastral:41 Teren neimprejmuit;

B. Partea II. Proprietari și acte

Inscrieri privitoare la dreptul de proprietate și alte drepturi reale	Referințe
1 / 01/01/2022	
Act Administrativ nr. 7044/535, din 08/11/1996 emis de CJPSDPAT ALBA (titlu de proprietate);	
B1	A1
Intabulare, drept de PROPRIETATE, dobandit prin Reconstituire, cota actuala 1/1 1) BORȘAN SILVIU	

C. Partea III. SARCINI .

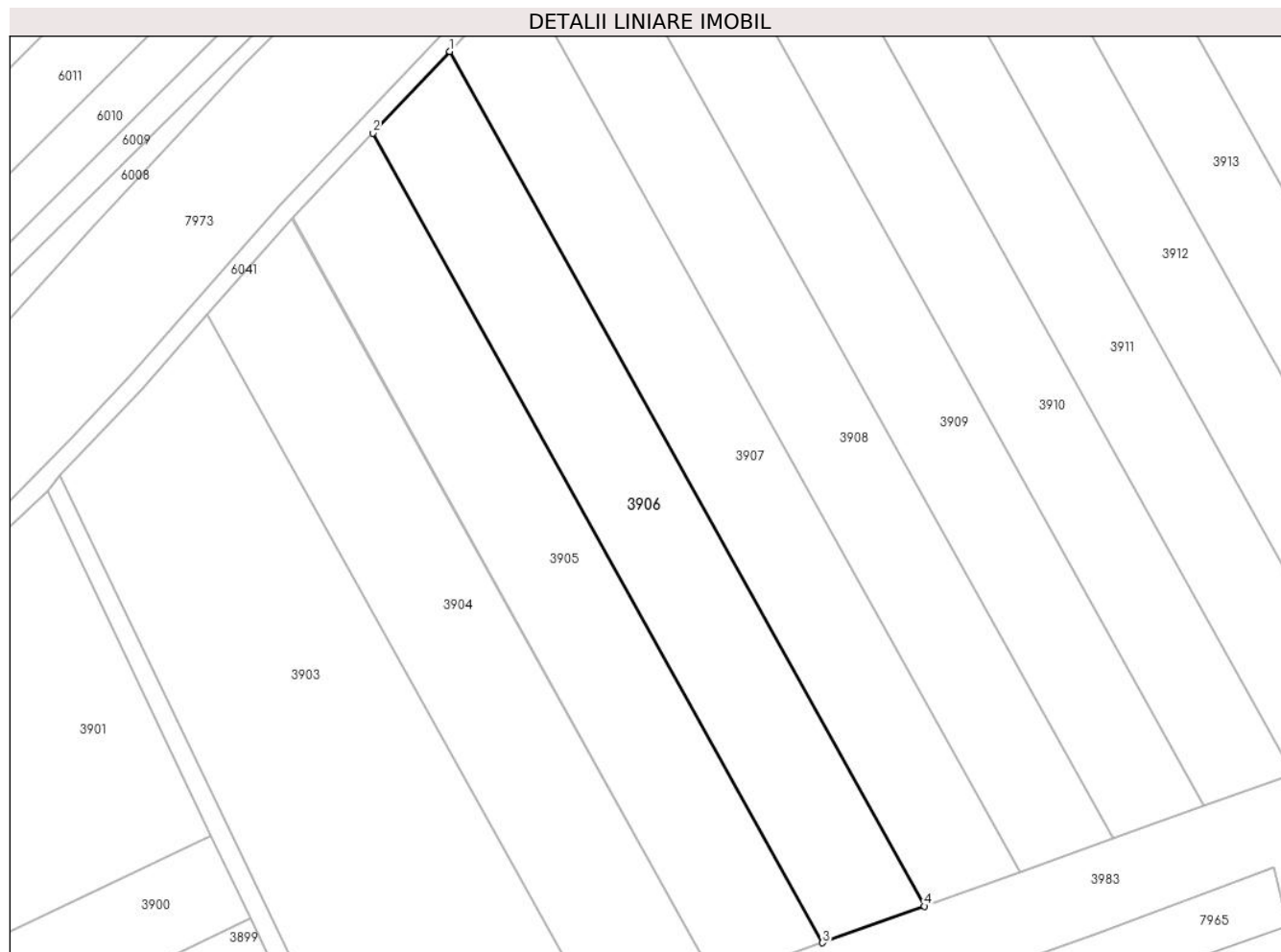
Inscrieri privind dezmembramintele dreptului de proprietate, drepturi reale de garanție și sarcini	Referințe
NU SUNT	

Anexa Nr. 1 La Partea I

Teren

Nr cadastral	Suprafața (mp)*	Observații / Referințe
	2.900	

* Suprafața este determinată în planul de proiecție Stereo 70.



Date referitoare la teren

Crt	Categorie folosință	Intra vilan	Suprafața (mp)	Tarla	Parcelă	Nr. topo	Observații / Referințe
1	arabil	NU	2.900	-	2132/11	-	

Lungime Segmente

1) Valorile lungimilor segmentelor sunt obținute din proiecție în plan.

Punct început	X / Y	Punct sfârșit	X / Y	Lungime segment (** (m)
1	402.666,789 542.050,516	2	402.653,802 542.036,739	18.933
2	402.653,802 542.036,739	3	402.729,775 541.900,085	156.353
3	402.729,775 541.900,085	4	402.746,994 541.906,251	18.289
4	402.746,994 541.906,251	1	402.666,789 542.050,516	165.061

** Lungimile segmentelor sunt determinate în planul de proiecție Stereo 70 și sunt rotunjite la 1 milimetru.

***** Distanţa dintre puncte este formată din segmente cumulate ce sunt mai mici decât valoarea 1 milimetru.**

**DATE DESPRE IMOBILUL NR. 3907**

Oficiul de Cadastru și Publicitate Imobiliară ALBA
Biroul de Cadastru și Publicitate Imobiliară Aiud

A. Partea I. Descrierea imobilului

TEREN Extravilan

Adresa: Jud. Alba

Nr. Crt	Nr cadastral Nr. topografic	Suprafața* (mp)	Observații / Referințe
A1		2.877	Sector cadastral:41 Teren neimpregmuit;

B. Partea II. Proprietari și acte

Inscrieri privitoare la dreptul de proprietate și alte drepturi reale		Referințe
1 / 01/01/2022		
Act Normativ nr. 7, din 13/03/1996 emis de PARLAMENT;		
B1	Inscrierea provizorie, drept de PROPRIETATE, dobandit prin Lege, cota actuala 1/1 1) UAT MIRASLAU, CIF:9999999999999	A1

C. Partea III. SARCINI .

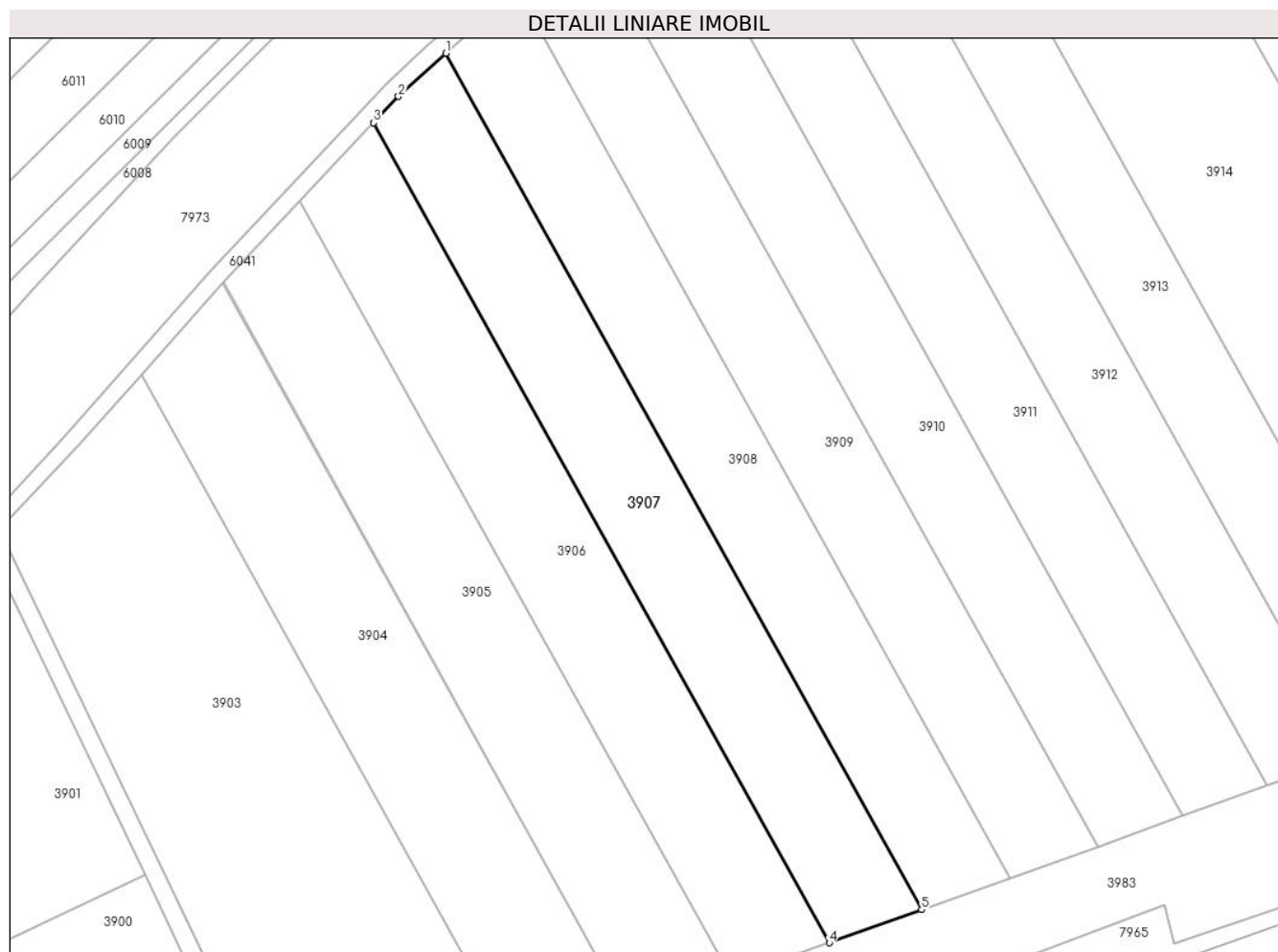
Inscrieri privind dezmembramintele dreptului de proprietate, drepturi reale de garanție și sarcini	Referințe
NU SUNT	

Anexa Nr. 1 La Partea I

Teren

Nr cadastral	Suprafața (mp)*	Observații / Referințe
	2.877	

* Suprafața este determinată în planul de proiecție Stereo 70.



Date referitoare la teren

Crt	Categorie folosință	Intravilan	Suprafața (mp)	Tarla	Parcelă	Nr. topo	Observații / Referințe
1	arabil	NU	2.877	-	2132/10	-	

Lungime Segmente

1) Valorile lungimilor segmentelor sunt obținute din proiecție în plan.

Punct început	X / Y	Punct sfârșit	X / Y	Lungime segment (** (m)
1	402.679,484 542.062,741	2	402.671,136 542.055,127	11.299
2	402.671,136 542.055,127	3	402.666,789 542.050,516	6.337
3	402.666,789 542.050,516	4	402.746,994 541.906,251	165.061
4	402.746,994 541.906,251	5	402.763,249 541.912,072	17.266
5	402.763,249 541.912,072	1	402.679,484 542.062,741	172.389

**** Lungimile segmentelor sunt determinate în planul de proiecție Stereo 70 și sunt rotunjite la 1 milimetru.**

***** Distanța dintre puncte este formată din segmente cumulate ce sunt mai mici decât valoarea 1 milimetru.**

**DATE DESPRE IMOBILUL NR. 3908**

Oficiul de Cadastru și Publicitate Imobiliară ALBA
Biroul de Cadastru și Publicitate Imobiliară Aiud

A. Partea I. Descrierea imobilului

TEREN Extravilan

Adresa: Jud. Alba

Nr. Crt	Nr cadastral Nr. topografic	Suprafața* (mp)	Observații / Referințe
A1		2.877	Sector cadastral:41 Teren neimprejmuit;

B. Partea II. Proprietari și acte

Inscrieri privitoare la dreptul de proprietate și alte drepturi reale	Referințe
1 / 01/01/2022	
Act Administrativ nr. 6442/498, din 22/09/1995 emis de CJPSDPAT ALBA (titlu de proprietate);	
B1	A1
Intabulare, drept de PROPRIETATE, dobandit prin Reconstituire, cota actuala 1/1 1) SZEKELY IOLANDA	

C. Partea III. SARCINI .

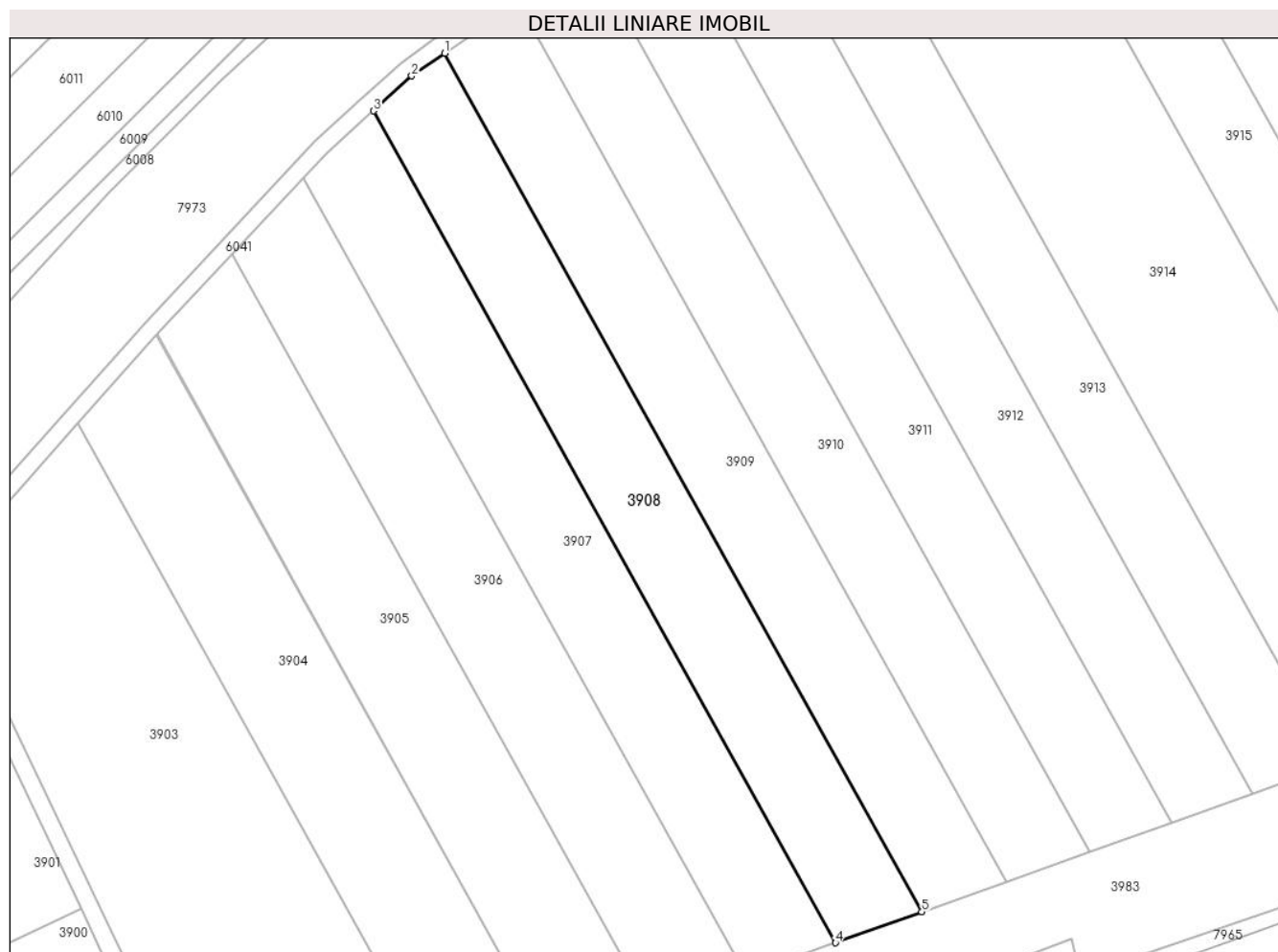
Inscrieri privind dezmembramintele dreptului de proprietate, drepturi reale de garanție și sarcini	Referințe
NU SUNT	

Anexa Nr. 1 La Partea I

Teren

Nr cadastral	Suprafața (mp)*	Observații / Referințe
	2.877	

* Suprafața este determinată în planul de proiecție Stereo 70.



Date referitoare la teren

Crt	Categorie folosință	Intravilan	Suprafața (mp)	Tarla	Parcelă	Nr. topo	Observații / Referințe
1	arabil	NU	2.877	-	2132/9	-	

Lungime Segmente

1) Valorile lungimilor segmentelor sunt obținute din proiecție în plan.

Punct început	X / Y	Punct sfârșit	X / Y	Lungime segment (** (m)
1	402.692,431 542.073,199	2	402.686,441 542.069,086	7.266
2	402.686,441 542.069,086	3	402.679,484 542.062,741	9.416
3	402.679,484 542.062,741	4	402.763,249 541.912,072	172.389
4	402.763,249 541.912,072	5	402.778,895 541.917,675	16.619
5	402.778,895 541.917,675	1	402.692,431 542.073,199	177.943

**** Lungimile segmentelor sunt determinate în planul de proiecție Stereo 70 și sunt rotunjite la 1 milimetru.**

***** Distanța dintre puncte este formată din segmente cumulate ce sunt mai mici decât valoarea 1 milimetru.**

**DATE DESPRE IMOBILUL NR. 3909**

Oficiul de Cadastru și Publicitate Imobiliară ALBA
Biroul de Cadastru și Publicitate Imobiliară Aiud

A. Partea I. Descrierea imobilului

TEREN Extravilan

Adresa: Jud. Alba

Nr. Crt	Nr cadastral Nr. topografic	Suprafața* (mp)	Observații / Referințe
A1		2.900	Sector cadastral:41 Teren neimprejmuit;

B. Partea II. Proprietari și acte

Inscrieri privitoare la dreptul de proprietate și alte drepturi reale	Referințe
1 / 01/01/2022	
Act Administrativ nr. 5248/394, din 13/04/1995 emis de CJPSDPAT ALBA (titlu de proprietate);	
B1	A1
Intabulare, drept de PROPRIETATE, dobandit prin Reconstituire, cota actuala 1/1 1) NOIAN IULIU	

C. Partea III. SARCINI .

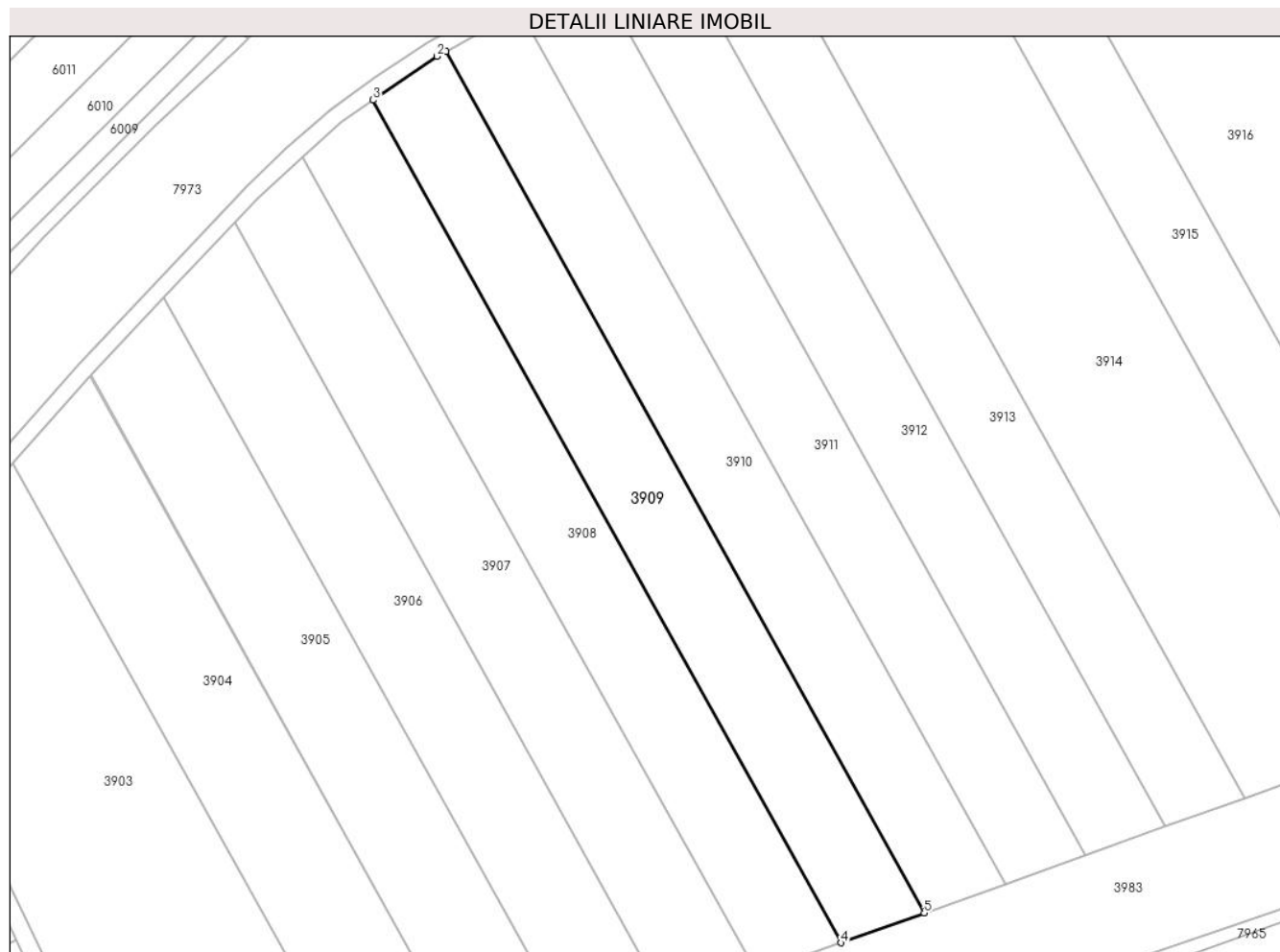
Inscrieri privind dezmembramintele dreptului de proprietate, drepturi reale de garanție și sarcini	Referințe
NU SUNT	

Anexa Nr. 1 La Partea I

Teren

Nr cadastral	Suprafața (mp)*	Observații / Referințe
	2.900	

* Suprafața este determinată în planul de proiecție Stereo 70.



Date referitoare la teren

Crt	Categorie folosință	Intravilan	Suprafața (mp)	Tarla	Parcelă	Nr. topo	Observații / Referințe
1	arabil	NU	2.900	-	2132/8	-	

Lungime Segmente

1) Valorile lungimilor segmentelor sunt obținute din proiecție în plan.

Punct început	X / Y	Punct sfârșit	X / Y	Lungime segment (** (m)
1	402.705,862 542.082,193	2	402.704,238 542.081,304	1.851
2	402.704,238 542.081,304	3	402.692,431 542.073,199	14.321
3	402.692,431 542.073,199	4	402.778,895 541.917,675	177.943
4	402.778,895 541.917,675	5	402.794,266 541.923,179	16.327
5	402.794,266 541.923,179	1	402.705,862 542.082,193	181.936

**** Lungimile segmentelor sunt determinate în planul de proiecție Stereo 70 și sunt rotunjite la 1 milimetru.**

***** Distanța dintre puncte este formată din segmente cumulate ce sunt mai mici decât valoarea 1 milimetru.**

**DATE DESPRE IMOBILUL NR. 3910**

Oficiul de Cadastru și Publicitate Imobiliară ALBA
Biroul de Cadastru și Publicitate Imobiliară Aiud

A. Partea I. Descrierea imobilului

TEREN Extravilan

Adresa: Jud. Alba

Nr. Crt	Nr cadastral Nr. topografic	Suprafața* (mp)	Observații / Referințe
A1		2.876	Sector cadastral:41 Teren neimprejmuit;

B. Partea II. Proprietari și acte

Inscrieri privitoare la dreptul de proprietate și alte drepturi reale	Referințe
1 / 01/01/2022	
Act Administrativ nr. 6442/495, din 22/09/1995 emis de CJPSDPAT ALBA (titlu de proprietate);	
B1	A1
Intabulare, drept de PROPRIETATE, dobandit prin Reconstituire, cota actuala 1/1 1) DEAK IOSIF	

C. Partea III. SARCINI .

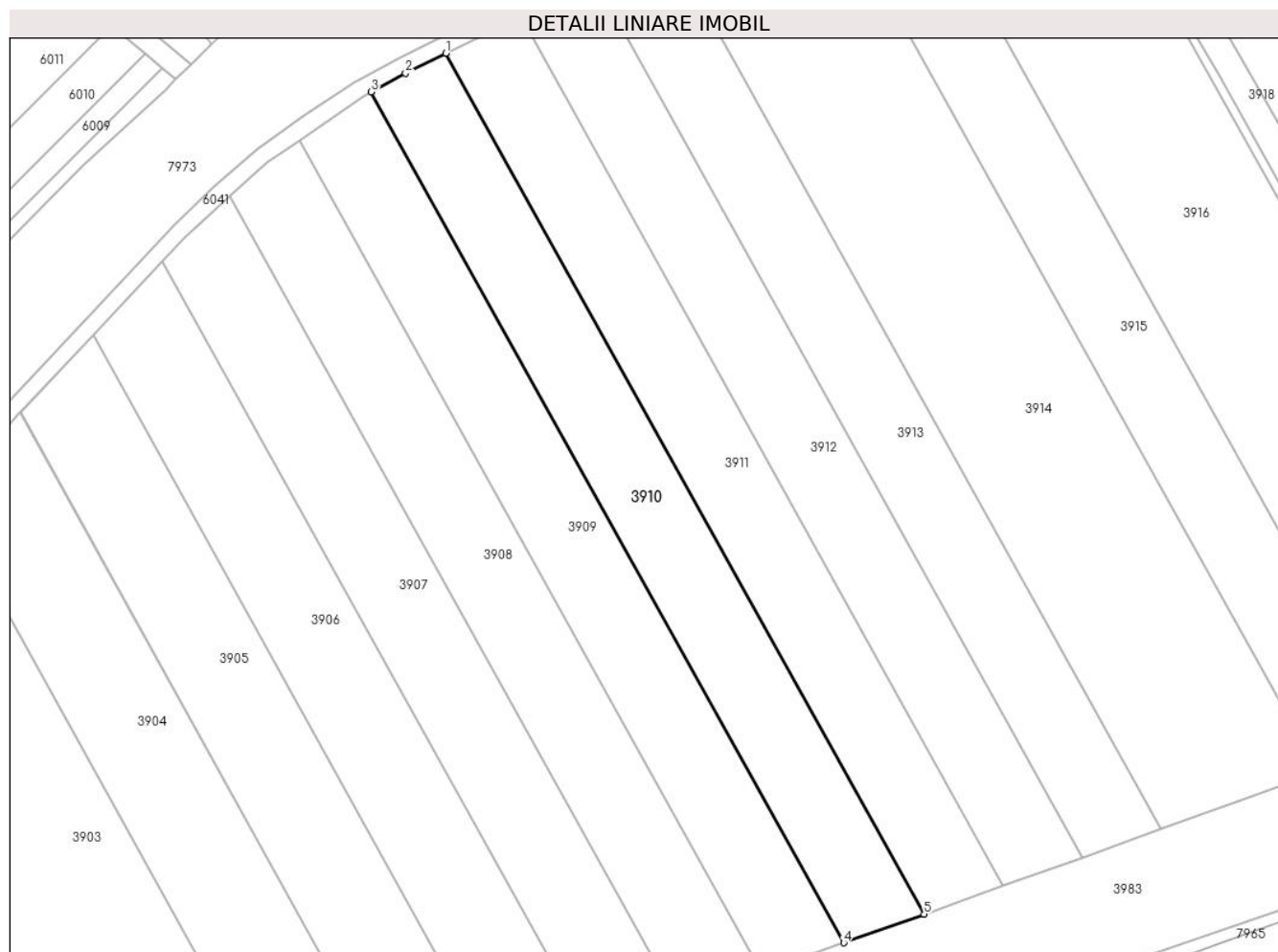
Inscrieri privind dezmembramintele dreptului de proprietate, drepturi reale de garanție și sarcini	Referințe
NU SUNT	

Anexa Nr. 1 La Partea I

Teren

Nr cadastral	Suprafața (mp)*	Observații / Referințe
	2.876	

* Suprafața este determinată în planul de proiecție Stereo 70.



Date referitoare la teren

Crt	Categorie folosință	Intravilan	Suprafața (mp)	Tarla	Parcelă	Nr. topo	Observații / Referințe
1	arabil	NU	2.876	-	2132/7	-	

Lungime Segmente

1) Valorile lungimilor segmentelor sunt obținute din proiecție în plan.

Punct început	X / Y	Punct sfârșit	X / Y	Lungime segment (** (m)
1	402.719,82 542.089,416	2	402.712,27 542.085,699	8.416
2	402.712,27 542.085,699	3	402.705,862 542.082,193	7.304
3	402.705,862 542.082,193	4	402.794,266 541.923,179	181.936
4	402.794,266 541.923,179	5	402.809,255 541.928,547	15.921
5	402.809,255 541.928,547	1	402.719,82 542.089,416	184.059

**** Lungimile segmentelor sunt determinate în planul de proiecție Stereo 70 și sunt rotunjite la 1 milimetru.**

***** Distanța dintre puncte este formată din segmente cumulate ce sunt mai mici decât valoarea 1 milimetru.**

**DATE DESPRE IMOBILUL NR. 3911**

Oficiul de Cadastru și Publicitate Imobiliară ALBA
Biroul de Cadastru și Publicitate Imobiliară Aiud

A. Partea I. Descrierea imobilului

TEREN Extravilan

Adresa: Jud. Alba

Nr. Crt	Nr cadastral Nr. topografic	Suprafața* (mp)	Observații / Referințe
A1		2.877	Sector cadastral:41 Teren neimprijmit;

B. Partea II. Proprietari și acte

Inscrieri privitoare la dreptul de proprietate și alte drepturi reale	Referințe
1 / 01/01/2022	
Act Administrativ nr. 7101/629, din 21/02/1996 emis de CJPSDPAT ALBA (titlu de proprietate);	
B1	A1
Intabulare, drept de PROPRIETATE, dobandit prin Reconstituire, cota actuala 1/1 1) ANTONIE I IOAN	

C. Partea III. SARCINI .

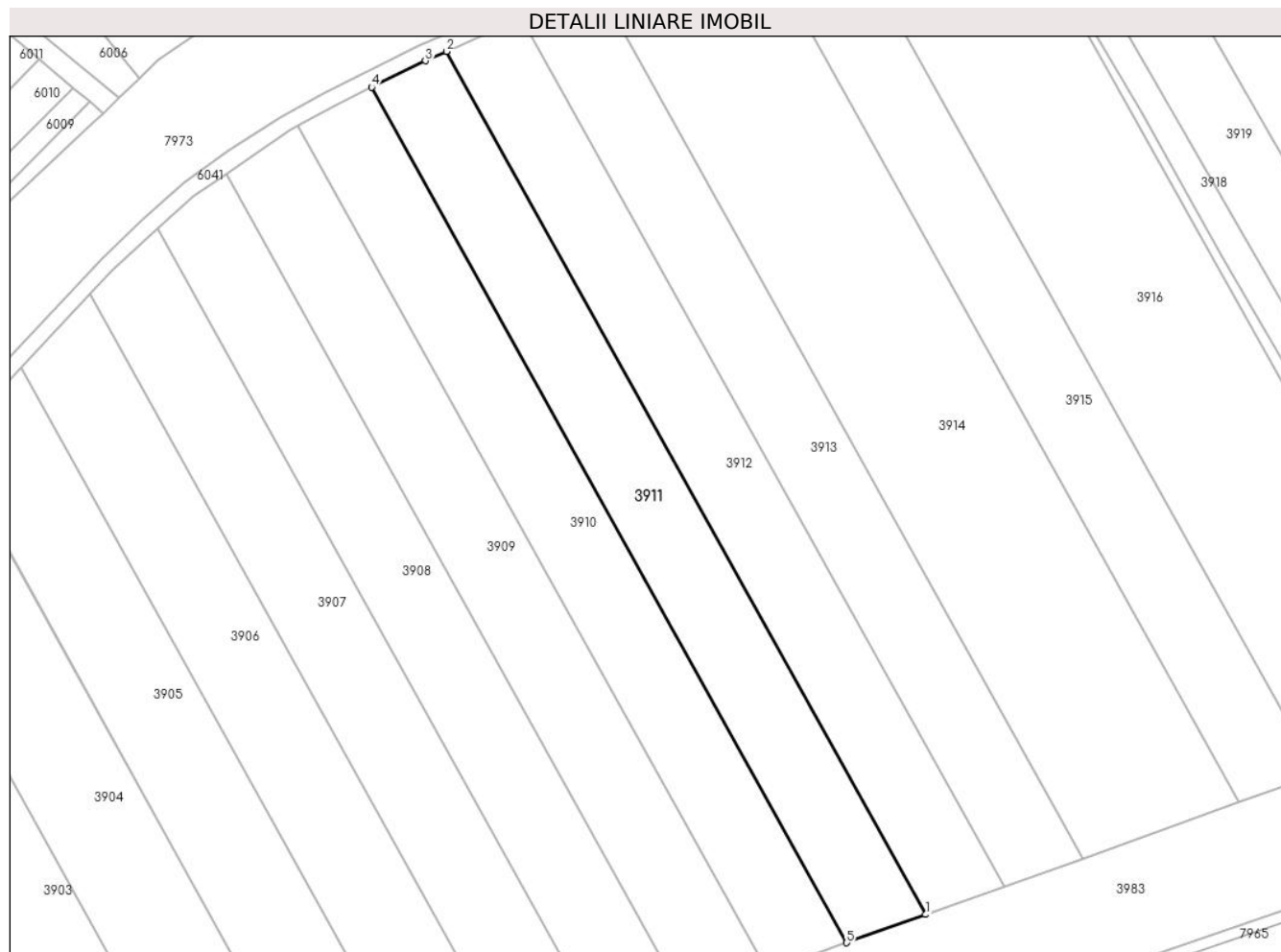
Inscrieri privind dezmembramintele dreptului de proprietate, drepturi reale de garanție și sarcini	Referințe
NU SUNT	

Anexa Nr. 1 La Partea I

Teren

Nr cadastral	Suprafața (mp)*	Observații / Referințe
	2.877	

* Suprafața este determinată în planul de proiecție Stereo 70.



Date referitoare la teren

Crt	Categorie folosință	Intravilan	Suprafața (mp)	Tarla	Parcelă	Nr. topo	Observații / Referințe
1	arabil	NU	2.877	-	2132/6	-	

Lungime Segmente

1) Valorile lungimilor segmentelor sunt obținute din proiecție în plan.

Punct început	X / Y	Punct sfârșit	X / Y	Lungime segment (** (m)
1	402.824,1 541.933,862	2	402.733,876 542.096,149	185.68
2	402.733,876 542.096,149	3	402.729,906 542.094,381	4.346
3	402.729,906 542.094,381	4	402.719,82 542.089,416	11.242
4	402.719,82 542.089,416	5	402.809,255 541.928,547	184.059
5	402.809,255 541.928,547	1	402.824,1 541.933,862	15.768

**** Lungimile segmentelor sunt determinate în planul de proiecție Stereo 70 și sunt rotunjite la 1 milimetru.**

***** Distanța dintre puncte este formată din segmente cumulate ce sunt mai mici decât valoarea 1 milimetru.**

**DATE DESPRE IMOBILUL NR. 3912**

Oficiul de Cadastru și Publicitate Imobiliară ALBA
Biroul de Cadastru și Publicitate Imobiliară Aiud

A. Partea I. Descrierea imobilului

TEREN Extravilan

Adresa: Jud. Alba

Nr. Crt	Nr cadastral Nr. topografic	Suprafața* (mp)	Observații / Referințe
A1		2.877	Sector cadastral:41 Teren neimprejmuit;

B. Partea II. Proprietari și acte

Inscrieri privitoare la dreptul de proprietate și alte drepturi reale	Referințe
1 / 01/01/2022	
Act Administrativ nr. 7101/671, din 09/04/1996 emis de CJPSDPAT ALBA (titlu de proprietate);	
B1	A1
Intabulare, drept de PROPRIETATE, dobandit prin Reconstituire, cota actuala 1/1 1) PAVEL T IOSIF	

C. Partea III. SARCINI .

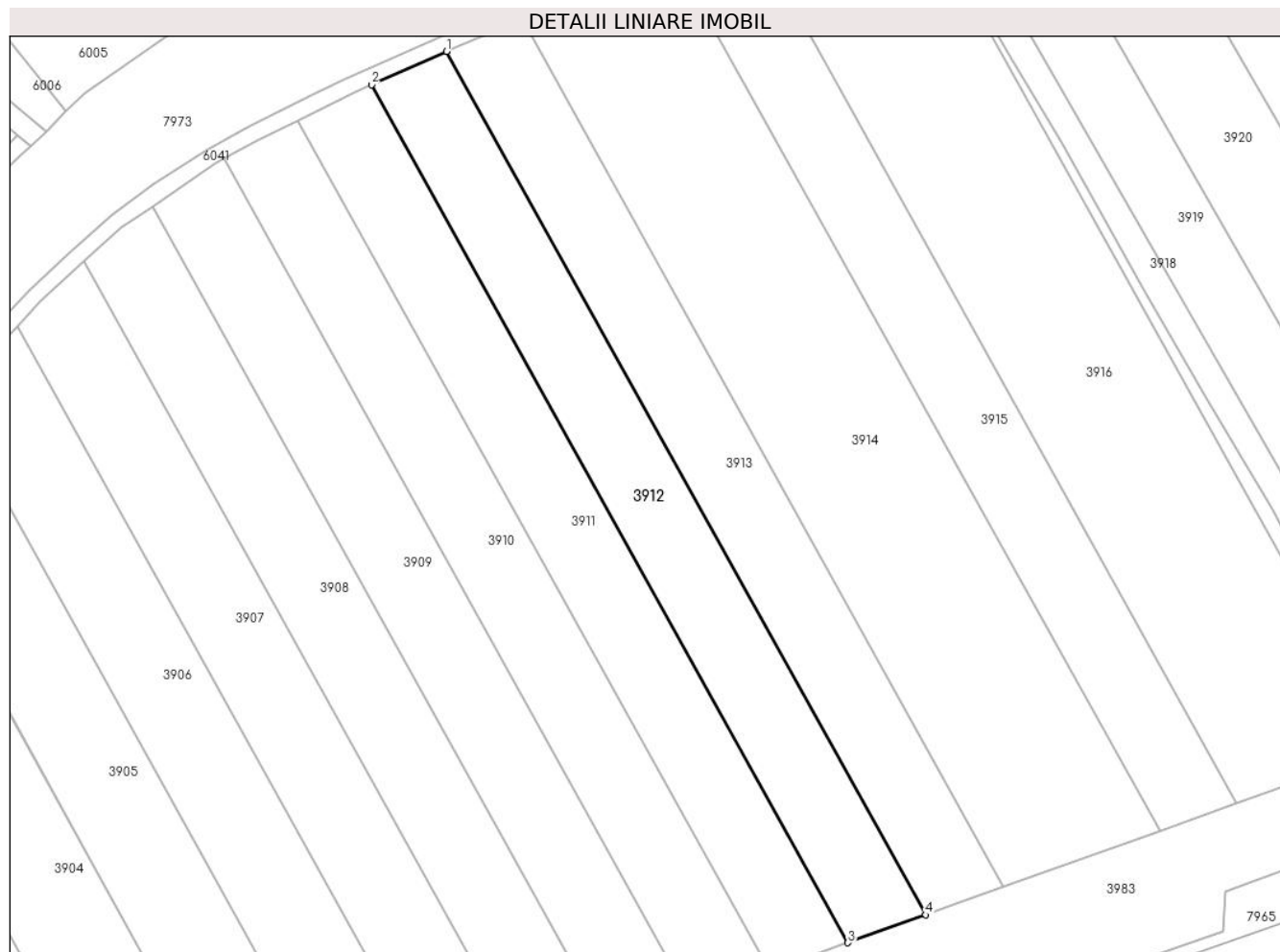
Inscrieri privind dezmembramintele dreptului de proprietate, drepturi reale de garanție și sarcini	Referințe
NU SUNT	

Anexa Nr. 1 La Partea I

Teren

Nr cadastral	Suprafața (mp)*	Observații / Referințe
	2.877	

* Suprafața este determinată în planul de proiecție Stereo 70.



Date referitoare la teren

Crt	Categorie folosință	Intra vilan	Suprafața (mp)	Tarla	Parcelă	Nr. topo	Observații / Referințe
1	arabil	NU	2.877	-	2132/5	-	

Lungime Segmente

1) Valorile lungimilor segmentelor sunt obținute din proiecție în plan.

Punct început	X / Y	Punct sfârșit	X / Y	Lungime segment (** (m)
1	402.748,042 542.102,456	2	402.733,876 542.096,149	15.506
2	402.733,876 542.096,149	3	402.824,1 541.933,862	185.68
3	402.824,1 541.933,862	4	402.838,838 541.939,14	15.654
4	402.838,838 541.939,14	1	402.748,042 542.102,456	186.859

** Lungimile segmentelor sunt determinate în planul de proiecție Stereo 70 și sunt rotunjite la 1 milimetru.

***** Distanţa dintre puncte este formată din segmente cumulate ce sunt mai mici decât valoarea 1 milimetru.**

**DATE DESPRE IMOBILUL NR. 3913**

Oficiul de Cadastru și Publicitate Imobiliară ALBA
Biroul de Cadastru și Publicitate Imobiliară Aiud

A. Partea I. Descrierea imobilului

TEREN Extravilan

Adresa: Jud. Alba

Nr. Crt	Nr cadastral Nr. topografic	Suprafața* (mp)	Observații / Referințe
A1		2.900	Sector cadastral:41 Teren neimprejmuit;

B. Partea II. Proprietari și acte

Inscrieri privitoare la dreptul de proprietate și alte drepturi reale	Referințe
1 / 01/01/2022	
Act Administrativ nr. 5174/148, din 25/08/1994 emis de CJPSDPAT ALBA (titlu de proprietate);	
B1	A1
Intabulare, drept de PROPRIETATE, dobandit prin Reconstituire, cota actuala 1/1 1) HARD V DOINA	

C. Partea III. SARCINI .

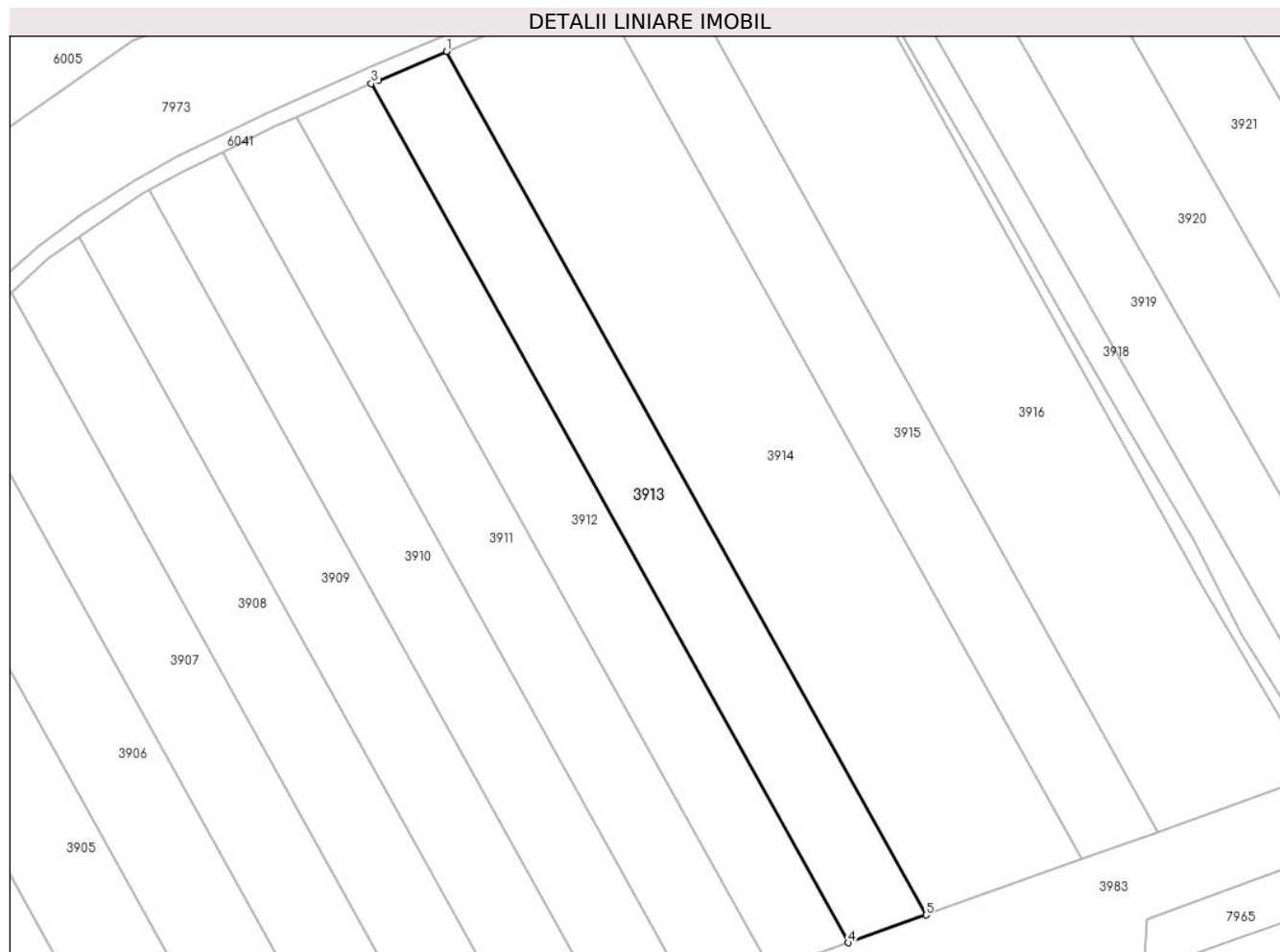
Inscrieri privind dezmembramintele dreptului de proprietate, drepturi reale de garanție și sarcini	Referințe
NU SUNT	

Anexa Nr. 1 La Partea I

Teren

Nr cadastral	Suprafața (mp)*	Observații / Referințe
	2.900	

* Suprafața este determinată în planul de proiecție Stereo 70.



Date referitoare la teren

Crt	Categorie folosință	Intra vilan	Suprafața (mp)	Tarla	Parcelă	Nr. topo	Observații / Referințe
1	arabil	NU	2.900	-	2132/4	-	

Lungime Segmente

1) Valorile lungimilor segmentelor sunt obținute din proiecție în plan.

Punct început	X / Y	Punct sfârșit	X / Y	Lungime segment (** (m)
1	402.762,359 542.108,562	2	402.749,366 542.103,046	14.116
2	402.749,366 542.103,046	3	402.748,042 542.102,456	1.449
3	402.748,042 542.102,456	4	402.838,838 541.939,14	186.859
4	402.838,838 541.939,14	5	402.853,608 541.944,43	15.689
5	402.853,608 541.944,43	1	402.762,359 542.108,562	187.792

**** Lungimile segmentelor sunt determinate în planul de proiecție Stereo 70 și sunt rotunjite la 1 milimetru.**

***** Distanța dintre puncte este formată din segmente cumulate ce sunt mai mici decât valoarea 1 milimetru.**

**DATE DESPRE IMOBILUL NR. 3914**

Oficiul de Cadastru și Publicitate Imobiliară ALBA
Biroul de Cadastru și Publicitate Imobiliară Aiud

A. Partea I. Descrierea imobilului

TEREN Extravilan

Adresa: Jud. Alba

Nr. Crt	Nr cadastral Nr. topografic	Suprafața* (mp)	Observații / Referințe
A1		5.837	Sector cadastral:41 Teren neimprejmuit;

B. Partea II. Proprietari și acte

Inscrieri privitoare la dreptul de proprietate și alte drepturi reale	Referințe
1 / 01/01/2022	
Act Administrativ nr. 11402/998, din 12/02/2002 emis de CJPSDPAT ALBA (titlu de proprietate);	
B1	A1
Intabulare, drept de PROPRIETATE, dobandit prin Reconstituire, cota actuala 1/1 1) ISPAS C VIRVONIA	

C. Partea III. SARCINI .

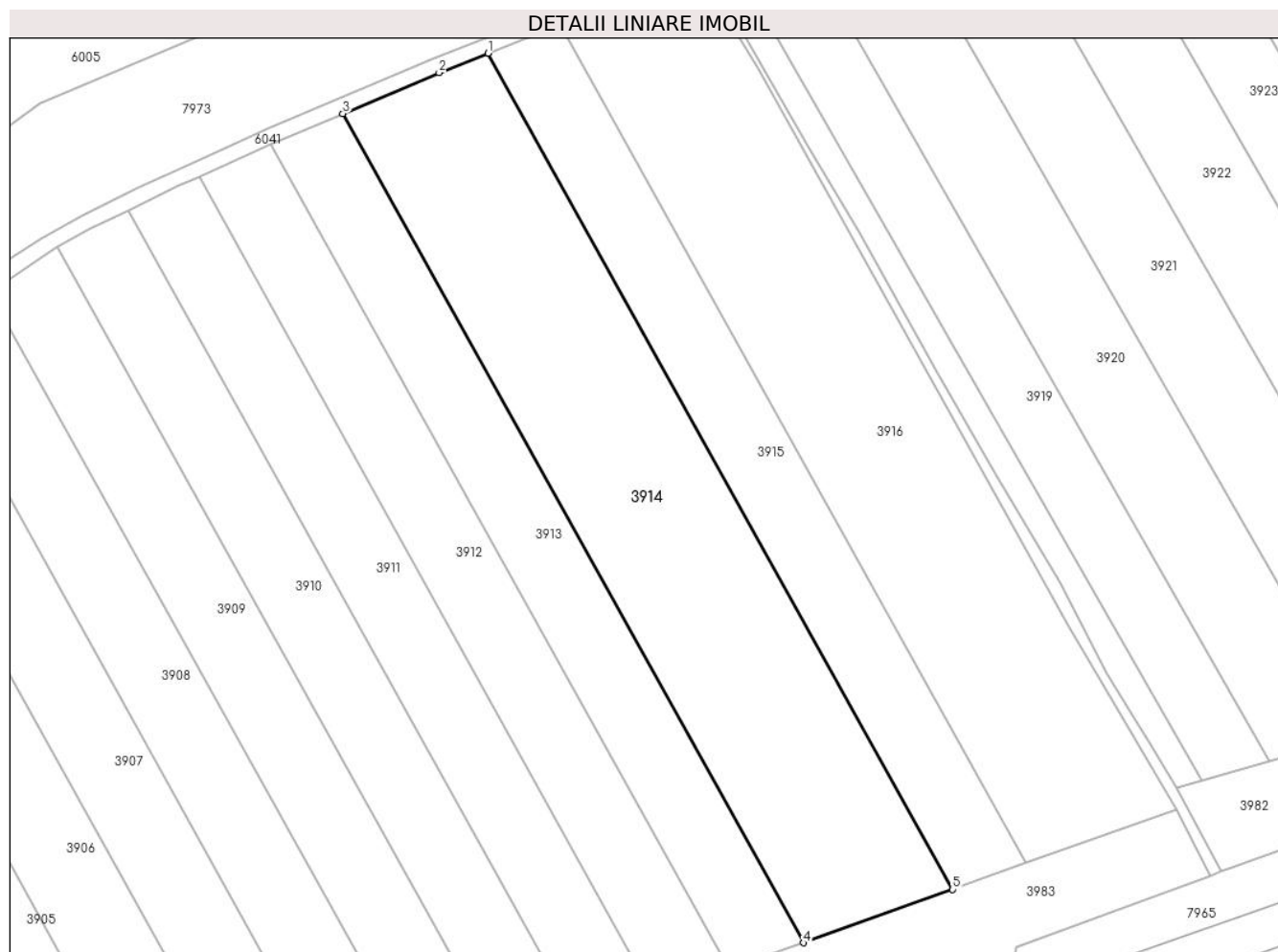
Inscrieri privind dezmembramintele dreptului de proprietate, drepturi reale de garanție și sarcini	Referințe
NU SUNT	

Anexa Nr. 1 La Partea I

Teren

Nr cadastral	Suprafața (mp)*	Observații / Referințe
	5.837	

* Suprafața este determinată în planul de proiecție Stereo 70.



Date referitoare la teren

Crt	Categorie folosință	Intra vilan	Suprafața (mp)	Tarla	Parcelă	Nr. topo	Observații / Referințe
1	arabil	NU	5.837	-	2132/3	-	

Lungime Segmente

1) Valorile lungimilor segmentelor sunt obținute din proiecție în plan.

Punct început	X / Y	Punct sfârșit	X / Y	Lungime segment (** (m)
1	402.791,115 542.120,512	2	402.781,412 542.116,649	10.444
2	402.781,412 542.116,649	3	402.762,359 542.108,562	20.698
3	402.762,359 542.108,562	4	402.853,608 541.944,43	187.792
4	402.853,608 541.944,43	5	402.883,13 541.955,001	31.358
5	402.883,13 541.955,001	1	402.791,115 542.120,512	189.369

**** Lungimile segmentelor sunt determinate în planul de proiecție Stereo 70 și sunt rotunjite la 1 milimetru.**

***** Distanța dintre puncte este formată din segmente cumulate ce sunt mai mici decât valoarea 1 milimetru.**

**DATE DESPRE IMOBILUL NR. 3915**

Oficiul de Cadastru și Publicitate Imobiliară ALBA
Biroul de Cadastru și Publicitate Imobiliară Aiud

A. Partea I. Descrierea imobilului

TEREN Extravilan

Adresa: Jud. Alba

Nr. Crt	Nr cadastral Nr. topografic	Suprafața* (mp)	Observații / Referințe
A1		2.900	Sector cadastral:41 Teren neimprejmuit;

B. Partea II. Proprietari și acte

Inscrieri privitoare la dreptul de proprietate și alte drepturi reale		Referințe
1 / 01/01/2022		
Act Administrativ nr. 5248/388, din 13/04/1995 emis de CJPSDPAT ALBA (titlu de proprietate);		
B1	Intabulare, drept de PROPRIETATE, dobandit prin Reconstituire, cota actuala 1/1 1) CRIȘAN A IULIU 2) CRIȘAN A BAZIL 3) CRIȘAN A ROMAN	A1

C. Partea III. SARCINI .

Inscrieri privind dezmembramintele dreptului de proprietate, drepturi reale de garanție și sarcini	Referințe
NU SUNT	

Anexa Nr. 1 La Partea I

Teren

Nr cadastral	Suprafața (mp)*	Observații / Referințe
	2.900	

* Suprafața este determinată în planul de proiecție Stereo 70.



Date referitoare la teren

Crt	Categorie folosință	Intravilan	Suprafața (mp)	Tarla	Parcelă	Nr. topo	Observații / Referințe
1	arabil	NU	2.900	-	2132/2	-	

Lungime Segmente

1) Valorile lungimilor segmentelor sunt obținute din proiecție în plan.

Punct început	X / Y	Punct sfârșit	X / Y	Lungime segment (** (m)
1	402.805,44 542.126,215	2	402.791,115 542.120,512	15.419
2	402.791,115 542.120,512	3	402.883,13 541.955,001	189.369
3	402.883,13 541.955,001	4	402.897,722 541.960,227	15.499
4	402.897,722 541.960,227	1	402.805,44 542.126,215	189.916

** Lungimile segmentelor sunt determinate în planul de proiecție Stereo 70 și sunt rotunjite la 1 milimetru.

***** Distanţa dintre puncte este formată din segmente cumulate ce sunt mai mici decât valoarea 1 milimetru.**

**DATE DESPRE IMOBILUL NR. 3916**

Oficiul de Cadastru și Publicitate Imobiliară ALBA
Biroul de Cadastru și Publicitate Imobiliară Aiud

A. Partea I. Descrierea imobilului

TEREN Extravilan

Adresa: Jud. Alba

Nr. Crt	Nr cadastral Nr. topografic	Suprafața* (mp)	Observații / Referințe
A1		5.755	Sector cadastral:41 Teren neimprejmuit;

B. Partea II. Proprietari și acte

Inscrieri privitoare la dreptul de proprietate și alte drepturi reale	Referințe
1 / 01/01/2022	
Act Administrativ nr. 1765/88, din 08/07/1994 emis de CJPSDPAT ALBA (titlu de proprietate);	
B1	A1
Intabulare, drept de PROPRIETATE, dobandit prin Reconstituire, cota actuala 1/1 1) NOIAN I MINODORA	

C. Partea III. SARCINI .

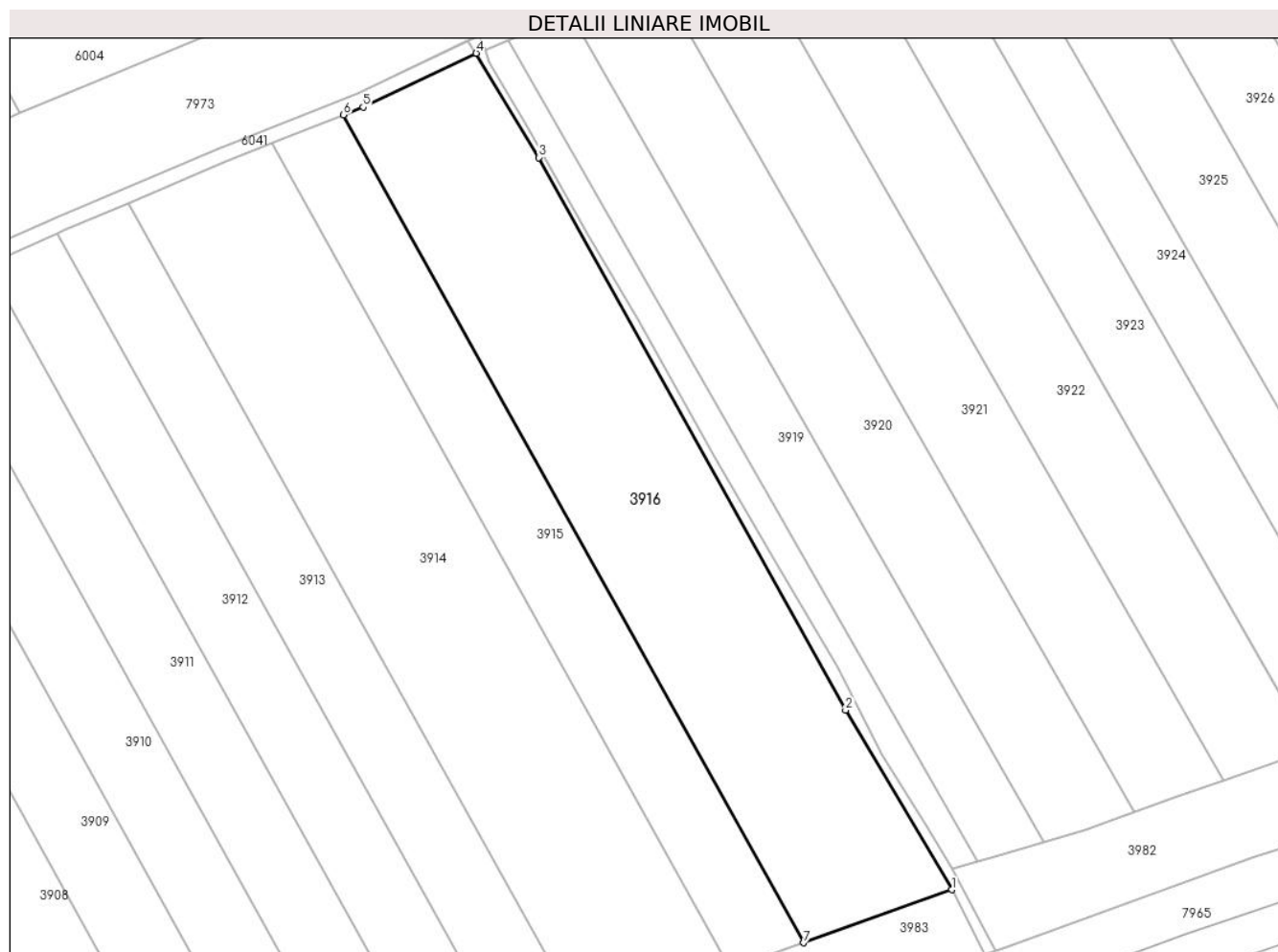
Inscrieri privind dezmembramintele dreptului de proprietate, drepturi reale de garanție și sarcini	Referințe
NU SUNT	

Anexa Nr. 1 La Partea I

Teren

Nr cadastral	Suprafața (mp)*	Observații / Referințe
	5.755	

* Suprafața este determinată în planul de proiecție Stereo 70.



Date referitoare la teren

Crt	Categorie folosință	Intravilan	Suprafața (mp)	Tarla	Parcelă	Nr. topo	Observații / Referințe
1	arabil	NU	5.755	-	2132/1	-	

Lungime Segmente

1) Valorile lungimilor segmentelor sunt obținute din proiecție în plan.

Punct început	X / Y	Punct sfârșit	X / Y	Lungime segment (** (m)
1	402.927,433 541.970,866	2	402.906,154 542.006,867	41.819
2	402.906,154 542.006,867	3	402.844,574 542.117,632	126.732
3	402.844,574 542.117,632	4	402.832,04 542.138,55	24.386
4	402.832,04 542.138,55	5	402.809,345 542.127,769	25.125
5	402.809,345 542.127,769	6	402.805,44 542.126,215	4.202

Punct început	X / Y	Punct sfârșit	X / Y	Lungime segment (** (m)
6	402.805,44 542.126,215	7	402.897,722 541.960,227	189.916
7	402.897,722 541.960,227	1	402.927,433 541.970,866	31.558

** Lungimile segmentelor sunt determinate în planul de proiecție Stereo 70 și sunt rotunjite la 1 milimetru.

*** Distanța dintre puncte este formată din segmente cumulate ce sunt mai mici decât valoarea 1 milimetru.

**DATE DESPRE IMOBILUL NR. 3917**

Oficiul de Cadastru și Publicitate Imobiliară ALBA
Biroul de Cadastru și Publicitate Imobiliară Aiud

A. Partea I. Descrierea imobilului

TEREN Extravilan

Adresa: Jud. Alba

Nr. Crt	Nr cadastral Nr. topografic	Suprafața* (mp)	Observații / Referințe
A1		393	Sector cadastral:41 Teren neimpregmuit;

B. Partea II. Proprietari și acte

Inscrieri privitoare la dreptul de proprietate și alte drepturi reale		Referințe
1 / 01/01/2022		
Act Normativ nr. 7, din 13/03/1996 emis de PARLAMENT;		
B1	Inscrierea provizorie, drept de PROPRIETATE, dobandit prin Lege, cota actuala 1/1 1) UAT MIRASLAU, CIF:99999999999999	A1

C. Partea III. SARCINI .

Inscrieri privind dezmembramintele dreptului de proprietate, drepturi reale de garanție și sarcini	Referințe
NU SUNT	

Anexa Nr. 1 La Partea I

Teren

Nr cadastral	Suprafața (mp)*	Observații / Referințe
	393	

* Suprafața este determinată în planul de proiecție Stereo 70.



Date referitoare la teren

Crt	Categorie folosință	Intravilan	Suprafața (mp)	Tarla	Parcelă	Nr. topo	Observații / Referințe
1	ape curgătoare	NU	393	-	-	-	

Lungime Segmente

1) Valorile lungimilor segmentelor sunt obținute din proiecție în plan.

Punct început	X / Y	Punct sfârșit	X / Y	Lungime segment (** (m)
1	402.934,137 541.957,77	2	402.936,278 541.958,557	2.281
2	402.936,278 541.958,557	3	402.927,614 541.975,062	18.641
3	402.927,614 541.975,062	4	402.922,514 541.983,552	9.904
4	402.922,514 541.983,552	5	402.913,573 541.997,885	16.893
5	402.913,573 541.997,885	6	402.904,645 542.015,52	19.766

Punct început	X / Y	Punct sfârșit	X / Y	Lungime segment (** (m)
6	402.904,645 542.015,52	7	402.891,981 542.036,862	24.817
7	402.891,981 542.036,862	8	402.879,931 542.057,589	23.975
8	402.879,931 542.057,589	9	402.864,67 542.085,014	31.385
9	402.864,67 542.085,014	10	402.854,514 542.102,16	19.928
10	402.854,514 542.102,16	11	402.842,33 542.123,636	24.691
11	402.842,33 542.123,636	12	402.834,56 542.136,683	15.185
12	402.834,56 542.136,683	13	402.833,812 542.139,194	2.621
13	402.833,812 542.139,194	14	402.832,633 542.142,128	3.162
14	402.832,633 542.142,128	15	402.830,224 542.141,008	2.657
15	402.830,224 542.141,008	16	402.832,04 542.138,55	3.057
16	402.832,04 542.138,55	17	402.844,574 542.117,632	24.386
17	402.844,574 542.117,632	18	402.906,154 542.006,867	126.732
18	402.906,154 542.006,867	19	402.927,433 541.970,866	41.819
19	402.927,433 541.970,866	1	402.934,137 541.957,77	14.712

** Lungimile segmentelor sunt determinate în planul de proiecție Stereo 70 și sunt rotunjite la 1 milimetru.

*** Distanța dintre puncte este formată din segmente cumulate ce sunt mai mici decât valoarea 1 milimetru.

**DATE DESPRE IMOBILUL NR. 3918**

Oficiul de Cadastru și Publicitate Imobiliară ALBA
Biroul de Cadastru și Publicitate Imobiliară Aiud

A. Partea I. Descrierea imobilului

TEREN Extravilan

Adresa: Jud. Alba

Nr. Crt	Nr cadastral Nr. topografic	Suprafața* (mp)	Observații / Referințe
A1		1.000	Sector cadastral:41 Teren neimprejmuit;

B. Partea II. Proprietari și acte

Inscrieri privitoare la dreptul de proprietate și alte drepturi reale		Referințe
1 / 01/01/2022		
Act Normativ nr. 7, din 13/03/1996 emis de PARLAMENT;		
B1	Inscrierea provizorie, drept de PROPRIETATE, dobandit prin Lege, cota actuala 1/1 1) UAT MIRASLAU, CIF:9999999999999	A1

C. Partea III. SARCINI .

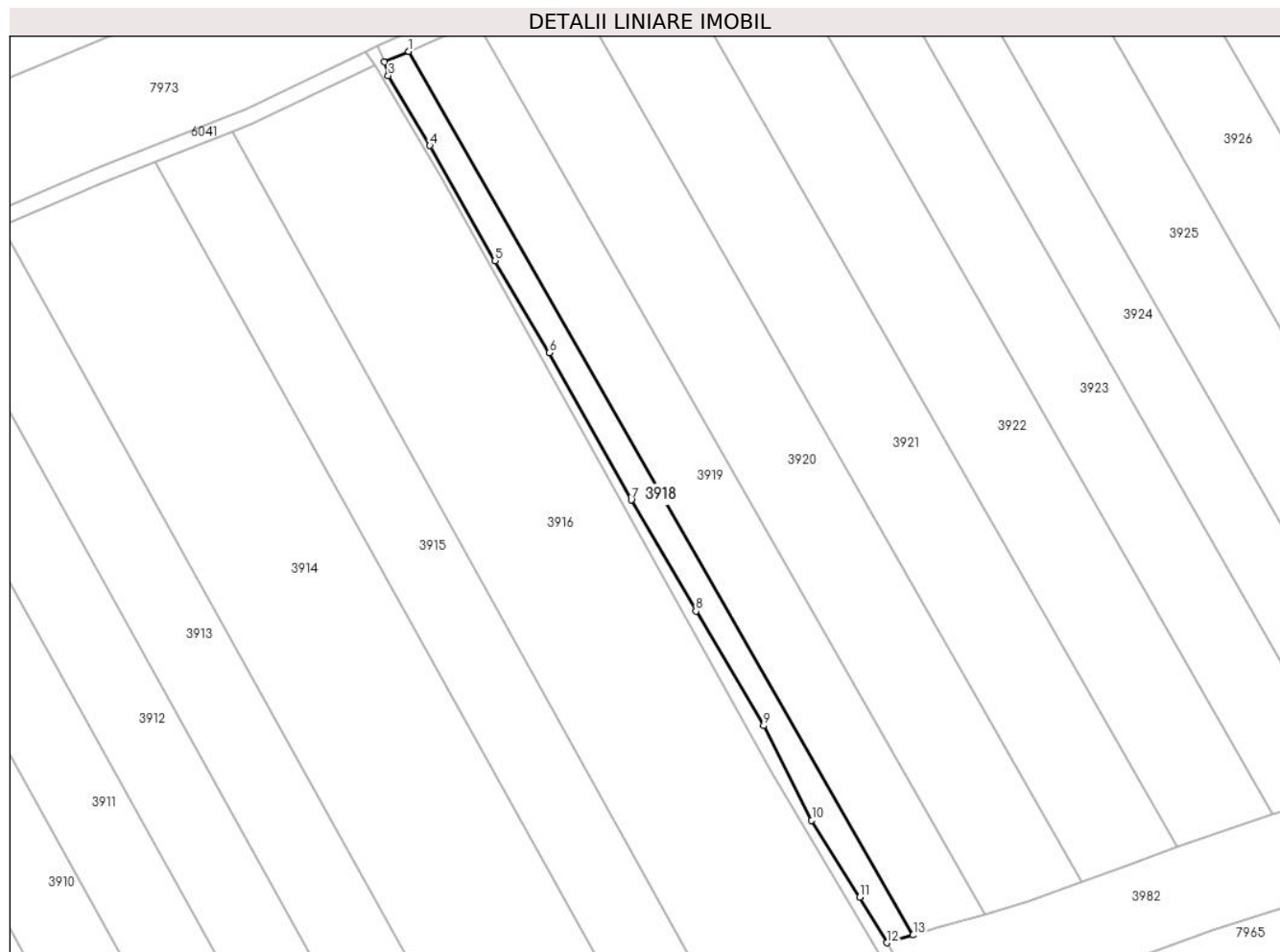
Inscrieri privind dezmembramintele dreptului de proprietate, drepturi reale de garanție și sarcini	Referințe
NU SUNT	

Anexa Nr. 1 La Partea I

Teren

Nr cadastral	Suprafața (mp)*	Observații / Referințe
	1.000	

* Suprafața este determinată în planul de proiecție Stereo 70.



Date referitoare la teren

Crt	Categorie folosință	Intravilan	Suprafața (mp)	Tarla	Parcelă	Nr. topo	Observații / Referințe
1	arabil	NU	1.000	-	2103/10/1	-	

Lungime Segmente

1) Valorile lungimilor segmentelor sunt obținute din proiecție în plan.

Punct început	X / Y	Punct sfârșit	X / Y	Lungime segment (** (m)
1	402.838,405 542.141,183	2	402.833,812 542.139,194	5.005
2	402.833,812 542.139,194	3	402.834,56 542.136,683	2.621
3	402.834,56 542.136,683	4	402.842,33 542.123,636	15.185
4	402.842,33 542.123,636	5	402.854,514 542.102,16	24.691
5	402.854,514 542.102,16	6	402.864,67 542.085,014	19.928

Punct început	X / Y	Punct sfârșit	X / Y	Lungime segment (** (m)
6	402.864,67 542.085,014	7	402.879,931 542.057,589	31.385
7	402.879,931 542.057,589	8	402.891,981 542.036,862	23.975
8	402.891,981 542.036,862	9	402.904,645 542.015,52	24.817
9	402.904,645 542.015,52	10	402.913,573 541.997,885	19.766
10	402.913,573 541.997,885	11	402.922,514 541.983,552	16.893
11	402.922,514 541.983,552	12	402.927,614 541.975,062	9.904
12	402.927,614 541.975,062	13	402.932,522 541.976,499	5.115
13	402.932,522 541.976,499	1	402.838,405 542.141,183	189.681

** Lungimile segmentelor sunt determinate în planul de proiecție Stereo 70 și sunt rotunjite la 1 milimetru.

*** Distanța dintre puncte este formată din segmente cumulate ce sunt mai mici decât valoarea 1 milimetru.

**DATE DESPRE IMOBILUL NR. 3919**

Oficiul de Cadastru și Publicitate Imobiliară ALBA
Biroul de Cadastru și Publicitate Imobiliară Aiud

A. Partea I. Descrierea imobilului

TEREN Extravilan

Adresa: Jud. Alba

Nr. Crt	Nr cadastral Nr. topografic	Suprafața* (mp)	Observații / Referințe
A1		2.600	Sector cadastral:41 Teren neimprejmuit;

B. Partea II. Proprietari și acte

Inscrieri privitoare la dreptul de proprietate și alte drepturi reale	Referințe
1 / 01/01/2022	
Act Administrativ nr. 5248/302, din 30/01/1995 emis de CJPSDPAT ALBA (titlu de proprietate);	
B1	A1
Intabulare, drept de PROPRIETATE, dobandit prin Reconstituire, cota actuala 1/1 1) ANDRAS ELENA	

C. Partea III. SARCINI .

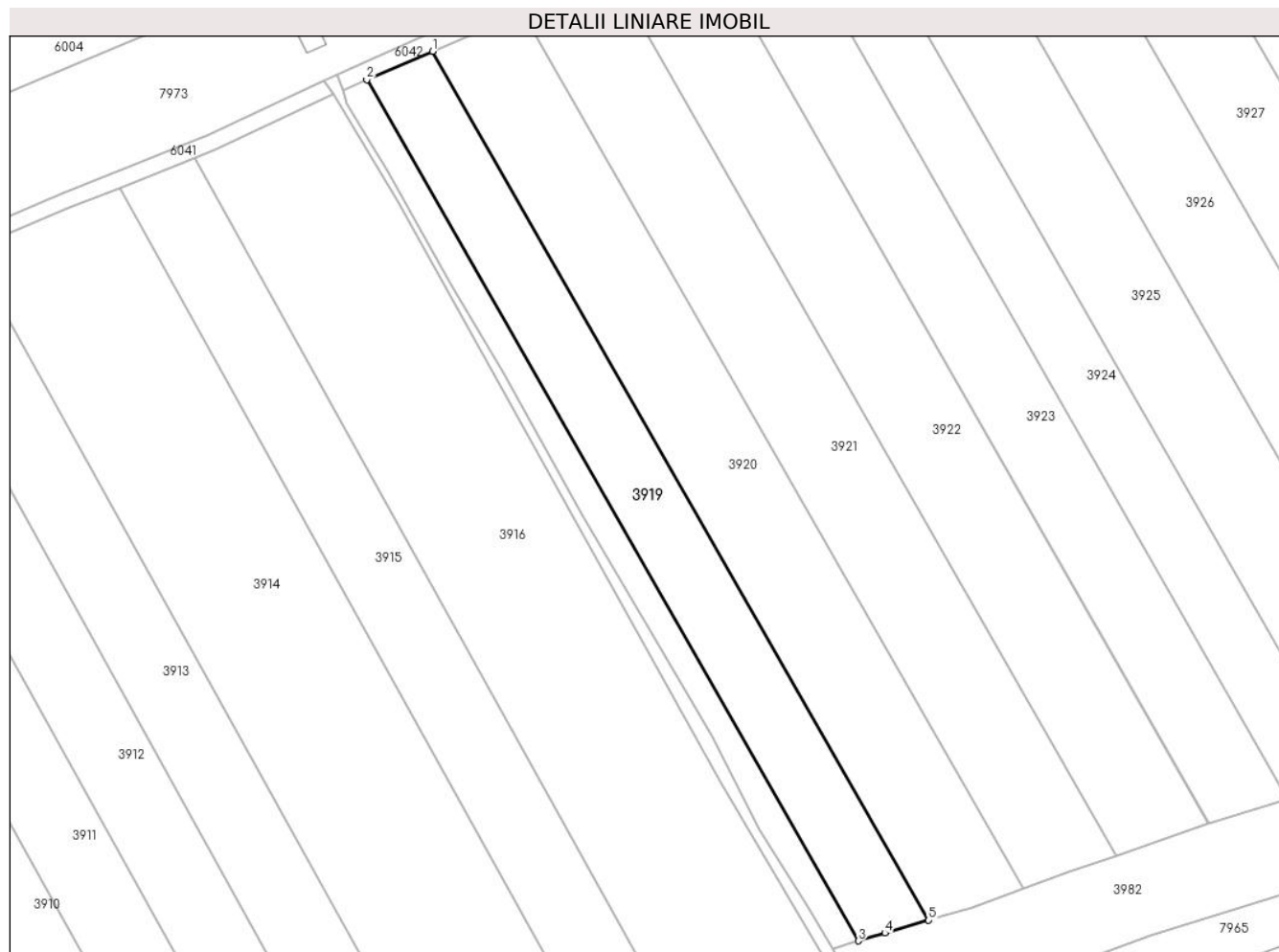
Inscrieri privind dezmembramintele dreptului de proprietate, drepturi reale de garanție și sarcini	Referințe
NU SUNT	

Anexa Nr. 1 La Partea I

Teren

Nr cadastral	Suprafața (mp)*	Observații / Referințe
	2.600	

* Suprafața este determinată în planul de proiecție Stereo 70.



Date referitoare la teren

Crt	Categorie folosință	Intra vilan	Suprafața (mp)	Tarla	Parcelă	Nr. topo	Observații / Referințe
1	arabil	NU	2.600	-	2130/10	-	

Lungime Segmente

1) Valorile lungimilor segmentelor sunt obținute din proiecție în plan.

Punct început	X / Y	Punct sfârșit	X / Y	Lungime segment (** (m)
1	402.851,004 542.146,636	2	402.838,405 542.141,183	13.729
2	402.838,405 542.141,183	3	402.932,522 541.976,499	189.681
3	402.932,522 541.976,499	4	402.937,616 541.977,99	5.307
4	402.937,616 541.977,99	5	402.945,986 541.980,438	8.721
5	402.945,986 541.980,438	1	402.851,004 542.146,636	191.425

**** Lungimile segmentelor sunt determinate în planul de proiecție Stereo 70 și sunt rotunjite la 1 milimetru.**

***** Distanța dintre puncte este formată din segmente cumulate ce sunt mai mici decât valoarea 1 milimetru.**

**DATE DESPRE IMOBILUL NR. 3920**

Oficiul de Cadastru și Publicitate Imobiliară ALBA
Biroul de Cadastru și Publicitate Imobiliară Aiud

A. Partea I. Descrierea imobilului

TEREN Extravilan

Adresa: Jud. Alba

Nr. Crt	Nr cadastral Nr. topografic	Suprafața* (mp)	Observații / Referințe
A1		3.600	Sector cadastral:41 Teren neimprejmuit;

B. Partea II. Proprietari și acte

Inscrieri privitoare la dreptul de proprietate și alte drepturi reale	Referințe
1 / 01/01/2022	
Act Administrativ nr. 5174/185, din 09/11/1994 emis de CJPSDPAT ALBA (titlu de proprietate);	
B1	A1
Intabulare, drept de PROPRIETATE, dobandit prin Reconstituire, cota actuala 1/1	
1) MOLDOVAN LEONTINA	

C. Partea III. SARCINI .

Inscrieri privind dezmembramintele dreptului de proprietate, drepturi reale de garanție și sarcini	Referințe
NU SUNT	

Anexa Nr. 1 La Partea I

Teren

Nr cadastral	Suprafața (mp)*	Observații / Referințe
	3.600	

* Suprafața este determinată în planul de proiecție Stereo 70.



Date referitoare la teren

Crt	Categorie folosință	Intra vilan	Suprafața (mp)	Tarla	Parcelă	Nr. topo	Observații / Referințe
1	arabil	NU	3.600	-	2130/11	-	

Lungime Segmente

1) Valorile lungimilor segmentelor sunt obținute din proiecție în plan.

Punct început	X / Y	Punct sfârșit	X / Y	Lungime segment (** (m)
1	402.945,986 541.980,438	2	402.954,163 541.982,83	8.519
2	402.954,163 541.982,83	3	402.964,085 541.986,476	10.571
3	402.964,085 541.986,476	4	402.868,28 542.154,114	193.084
4	402.868,28 542.154,114	5	402.851,004 542.146,636	18.824
5	402.851,004 542.146,636	1	402.945,986 541.980,438	191.425

**** Lungimile segmentelor sunt determinate în planul de proiecție Stereo 70 și sunt rotunjite la 1 milimetru.**

***** Distanța dintre puncte este formată din segmente cumulate ce sunt mai mici decât valoarea 1 milimetru.**

**DATE DESPRE IMOBILUL NR. 3921**

Oficiul de Cadastru și Publicitate Imobiliară ALBA
Biroul de Cadastru și Publicitate Imobiliară Aiud

A. Partea I. Descrierea imobilului

TEREN Extravilan

Adresa: Jud. Alba

Nr. Crt	Nr cadastral Nr. topografic	Suprafața* (mp)	Observații / Referințe
A1		3.600	Sector cadastral:41 Teren neimprejmuit;

B. Partea II. Proprietari și acte

Inscrieri privitoare la dreptul de proprietate și alte drepturi reale	Referințe
1 / 01/01/2022	
Act Administrativ nr. 5174/184, din 09/11/1994 emis de CJPSDPAT ALBA (titlu de proprietate);	
B1	A1
Intabulare, drept de PROPRIETATE, dobandit prin Reconstituire, cota actuala 1/1 1) TRANDAFIR MARIUS	

C. Partea III. SARCINI .

Inscrieri privind dezmembramintele dreptului de proprietate, drepturi reale de garanție și sarcini	Referințe
NU SUNT	

Anexa Nr. 1 La Partea I

Teren

Nr cadastral	Suprafața (mp)*	Observații / Referințe
	3.600	

* Suprafața este determinată în planul de proiecție Stereo 70.



Date referitoare la teren

Crt	Categorie folosință	Intra vilan	Suprafața (mp)	Tarla	Parcelă	Nr. topo	Observații / Referințe
1	arabil	NU	3.600	-	2130/12	-	

Lungime Segmente

1) Valorile lungimilor segmentelor sunt obținute din proiecție în plan.

Punct început	X / Y	Punct sfârșit	X / Y	Lungime segment (** (m)
1	402.964,085 541.986,476	2	402.972,801 541.989,678	9.285
2	402.972,801 541.989,678	3	402.981,864 541.992,849	9.602
3	402.981,864 541.992,849	4	402.885,604 542.161,283	194.0
4	402.885,604 542.161,283	5	402.874,422 542.156,774	12.057
5	402.874,422 542.156,774	6	402.868,28 542.154,114	6.694

Punct început	X / Y	Punct sfârșit	X / Y	Lungime segment (** (m)
6	402.868,28 542.154,114	1	402.964,085 541.986,476	193.084

** Lungimile segmentelor sunt determinate în planul de proiecție Stereo 70 și sunt rotunjite la 1 milimetru.

*** Distanța dintre puncte este formată din segmente cumulate ce sunt mai mici decât valoarea 1 milimetru.

**DATE DESPRE IMOBILUL NR. 3922**

Oficiul de Cadastru și Publicitate Imobiliară ALBA
Biroul de Cadastru și Publicitate Imobiliară Aiud

A. Partea I. Descrierea imobilului

TEREN Extravilan

Adresa: Jud. Alba

Nr. Crt	Nr cadastral Nr. topografic	Suprafața* (mp)	Observații / Referințe
A1		3.600	Sector cadastral:41 Teren neimpregmuit;

B. Partea II. Proprietari și acte

Inscrieri privitoare la dreptul de proprietate și alte drepturi reale	Referințe
1 / 01/01/2022	
Act Administrativ nr. 5218/270, din 16/11/1994 emis de CJPSDPAT ALBA (titlu de proprietate);	
B1	A1
Intabulare, drept de PROPRIETATE, dobandit prin Reconstituire, cota actuala 1/1 1) BRICA TEODOR	

C. Partea III. SARCINI .

Inscrieri privind dezmembramintele dreptului de proprietate, drepturi reale de garanție și sarcini	Referințe
NU SUNT	

Anexa Nr. 1 La Partea I

Teren

Nr cadastral	Suprafața (mp)*	Observații / Referințe
	3.600	

* Suprafața este determinată în planul de proiecție Stereo 70.



Date referitoare la teren

Crt	Categorie folosință	Intra vilan	Suprafața (mp)	Tarla	Parcelă	Nr. topo	Observații / Referințe
1	arabil	NU	3.600	-	2130/13	-	

Lungime Segmente

1) Valorile lungimilor segmentelor sunt obținute din proiecție în plan.

Punct început	X / Y	Punct sfârșit	X / Y	Lungime segment (** (m)
1	402.981,864 541.992,849	2	402.999,505 541.999,021	18.689
2	402.999,505 541.999,021	3	402.999,64 541.999,06	0.14
3	402.999,64 541.999,06	4	402.902,935 542.168,272	194.896
4	402.902,935 542.168,272	5	402.885,604 542.161,283	18.687
5	402.885,604 542.161,283	1	402.981,864 541.992,849	194.0

**** Lungimile segmentelor sunt determinate în planul de proiecție Stereo 70 și sunt rotunjite la 1 milimetru.**

***** Distanța dintre puncte este formată din segmente cumulate ce sunt mai mici decât valoarea 1 milimetru.**

**DATE DESPRE IMOBILUL NR. 3923**

Oficiul de Cadastru și Publicitate Imobiliară ALBA
Biroul de Cadastru și Publicitate Imobiliară Aiud

A. Partea I. Descrierea imobilului

TEREN Extravilan

Adresa: Jud. Alba

Nr. Crt	Nr cadastral Nr. topografic	Suprafața* (mp)	Observații / Referințe
A1		3.000	Sector cadastral:41 Teren neimprejmuit;

B. Partea II. Proprietari și acte

Inscrieri privitoare la dreptul de proprietate și alte drepturi reale	Referințe
1 / 01/01/2022	
Act Administrativ nr. 5174/183, din 09/11/1994 emis de CJPSDPAT ALBA (titlu de proprietate);	
B1	A1
Intabulare, drept de PROPRIETATE, dobandit prin Reconstituire, cota actuala 1/1 1) HOCA DOMNINCA	

C. Partea III. SARCINI .

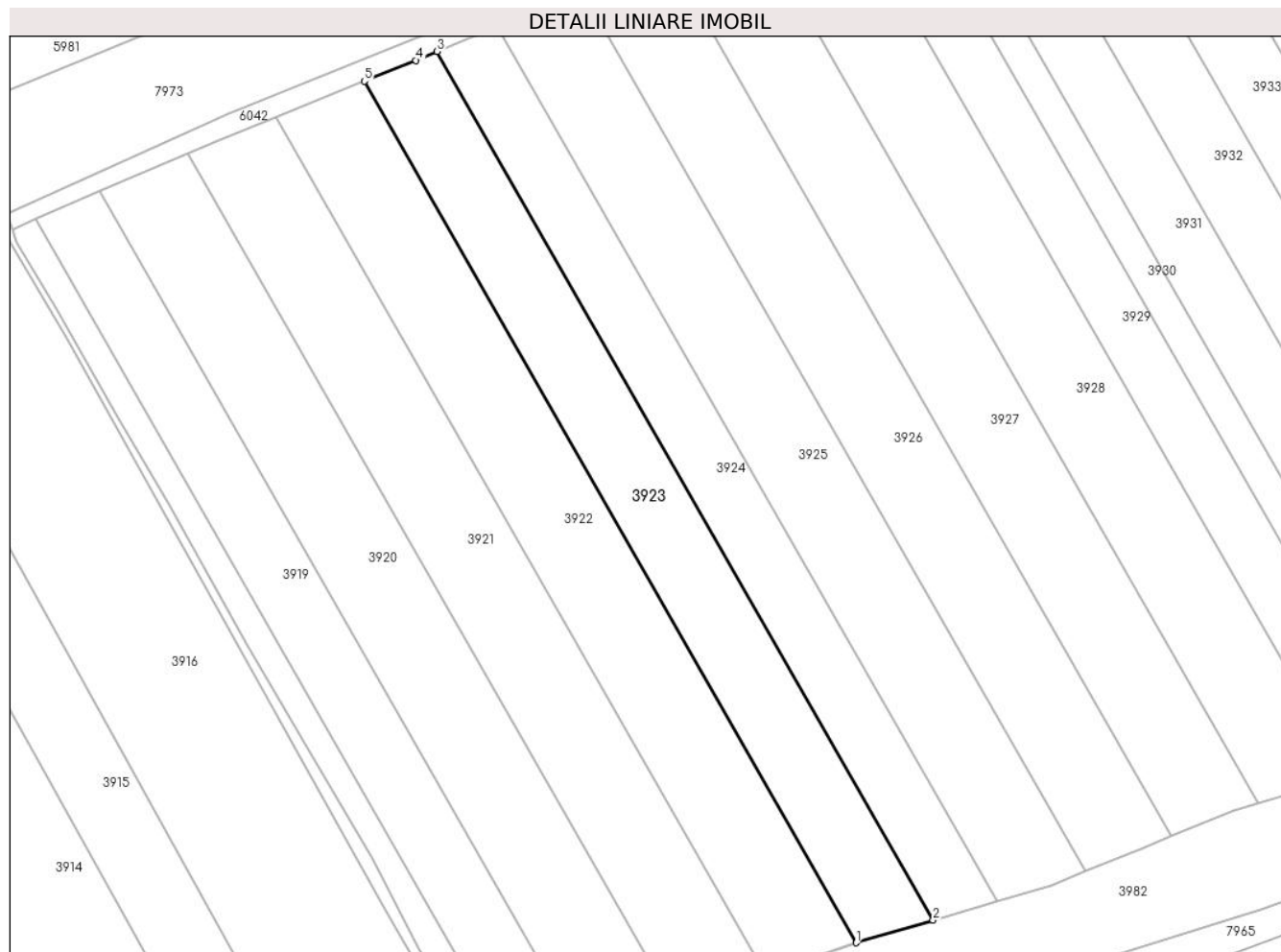
Inscrieri privind dezmembramintele dreptului de proprietate, drepturi reale de garanție și sarcini	Referințe
NU SUNT	

Anexa Nr. 1 La Partea I

Teren

Nr cadastral	Suprafața (mp)*	Observații / Referințe
	3.000	

* Suprafața este determinată în planul de proiecție Stereo 70.



Date referitoare la teren

Crt	Categorie folosință	Intravilan	Suprafața (mp)	Tarla	Parcelă	Nr. topo	Observații / Referințe
1	arabil	NU	3.000	-	2130/14	-	

Lungime Segmente

1) Valorile lungimilor segmentelor sunt obținute din proiecție în plan.

Punct început	X / Y	Punct sfârșit	X / Y	Lungime segment (** (m)
1	402.999,64 541.999,06	2	403.014,761 542.003,499	15.759
2	403.014,761 542.003,499	3	402.917,254 542.174,116	196.514
3	402.917,254 542.174,116	4	402.913,074 542.172,362	4.533
4	402.913,074 542.172,362	5	402.902,935 542.168,272	10.933
5	402.902,935 542.168,272	1	402.999,64 541.999,06	194.896

**** Lungimile segmentelor sunt determinate în planul de proiecție Stereo 70 și sunt rotunjite la 1 milimetru.**

***** Distanța dintre puncte este formată din segmente cumulate ce sunt mai mici decât valoarea 1 milimetru.**

**DATE DESPRE IMOBILUL NR. 3924**

Oficiul de Cadastru și Publicitate Imobiliară ALBA
Biroul de Cadastru și Publicitate Imobiliară Aiud

A. Partea I. Descrierea imobilului

TEREN Extravilan

Adresa: Jud. Alba

Nr. Crt	Nr cadastral Nr. topografic	Suprafața* (mp)	Observații / Referințe
A1		2.500	Sector cadastral:41 Teren neimprejmuit;

B. Partea II. Proprietari și acte

Inscrieri privitoare la dreptul de proprietate și alte drepturi reale	Referințe
1 / 01/01/2022	
Act Administrativ nr. 5218/293, din 31/01/1995 emis de CJPSDPAT ALBA (titlu de proprietate);	
B1	A1
Intabulare, drept de PROPRIETATE, dobandit prin Reconstituire, cota actuala 1/1 1) HOCA AUGUSTIN	

C. Partea III. SARCINI .

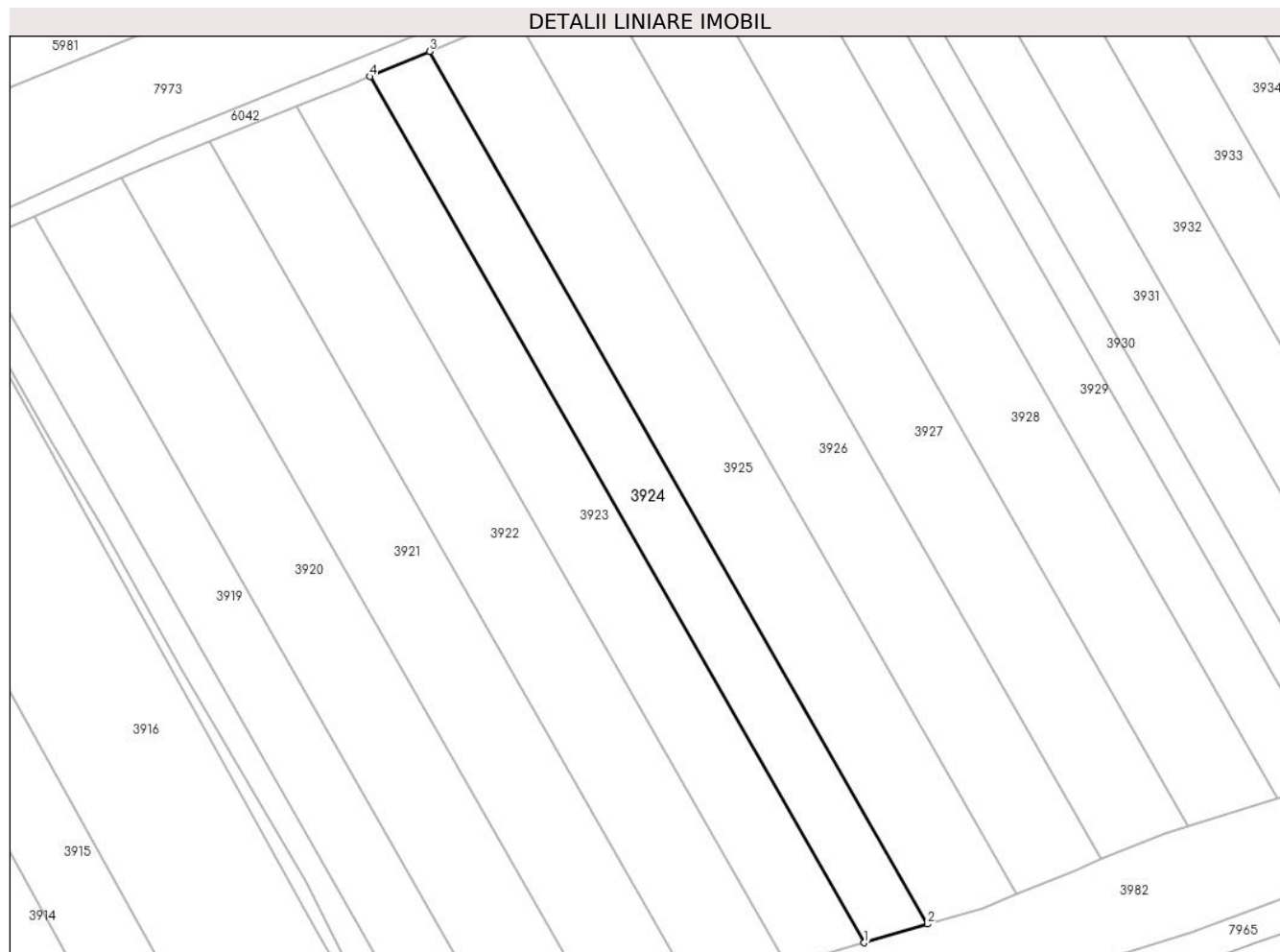
Inscrieri privind dezmembramintele dreptului de proprietate, drepturi reale de garanție și sarcini	Referințe
NU SUNT	

Anexa Nr. 1 La Partea I

Teren

Nr cadastral	Suprafața (mp)*	Observații / Referințe
	2.500	

* Suprafața este determinată în planul de proiecție Stereo 70.



Date referitoare la teren

Crt	Categorie folosință	Intravilan	Suprafața (mp)	Tarla	Parcelă	Nr. topo	Observații / Referințe
1	arabil	NU	2.500	-	2130/15	-	

Lungime Segmente

1) Valorile lungimilor segmentelor sunt obținute din proiecție în plan.

Punct început	X / Y	Punct sfârșit	X / Y	Lungime segment (** (m)
1	403.014,761 542.003,499	2	403.027,262 542.007,168	13.028
2	403.027,262 542.007,168	3	402.929,028 542.179,057	197.978
3	402.929,028 542.179,057	4	402.917,254 542.174,116	12.769
4	402.917,254 542.174,116	1	403.014,761 542.003,499	196.514

** Lungimile segmentelor sunt determinate în planul de proiecție Stereo 70 și sunt rotunjite la 1 milimetru.

***** Distanţa dintre puncte este formată din segmente cumulate ce sunt mai mici decât valoarea 1 milimetru.**

**DATE DESPRE IMOBILUL NR. 3925**

Oficiul de Cadastru și Publicitate Imobiliară ALBA
Biroul de Cadastru și Publicitate Imobiliară Aiud

A. Partea I. Descrierea imobilului

TEREN Extravilan

Adresa: Jud. Alba

Nr. Crt	Nr cadastral Nr. topografic	Suprafața* (mp)	Observații / Referințe
A1		3.600	Sector cadastral:41 Teren neimprejmuit;

B. Partea II. Proprietari și acte

Inscrieri privitoare la dreptul de proprietate și alte drepturi reale	Referințe
1 / 01/01/2022	
Act Administrativ nr. 5174/182, din 08/11/1994 emis de CJPSDPAT ALBA (titlu de proprietate);	
B1	A1
Intabulare, drept de PROPRIETATE, dobandit prin Reconstituire, cota actuala 1/1 1) COPÎNDEAN MARIA	

C. Partea III. SARCINI .

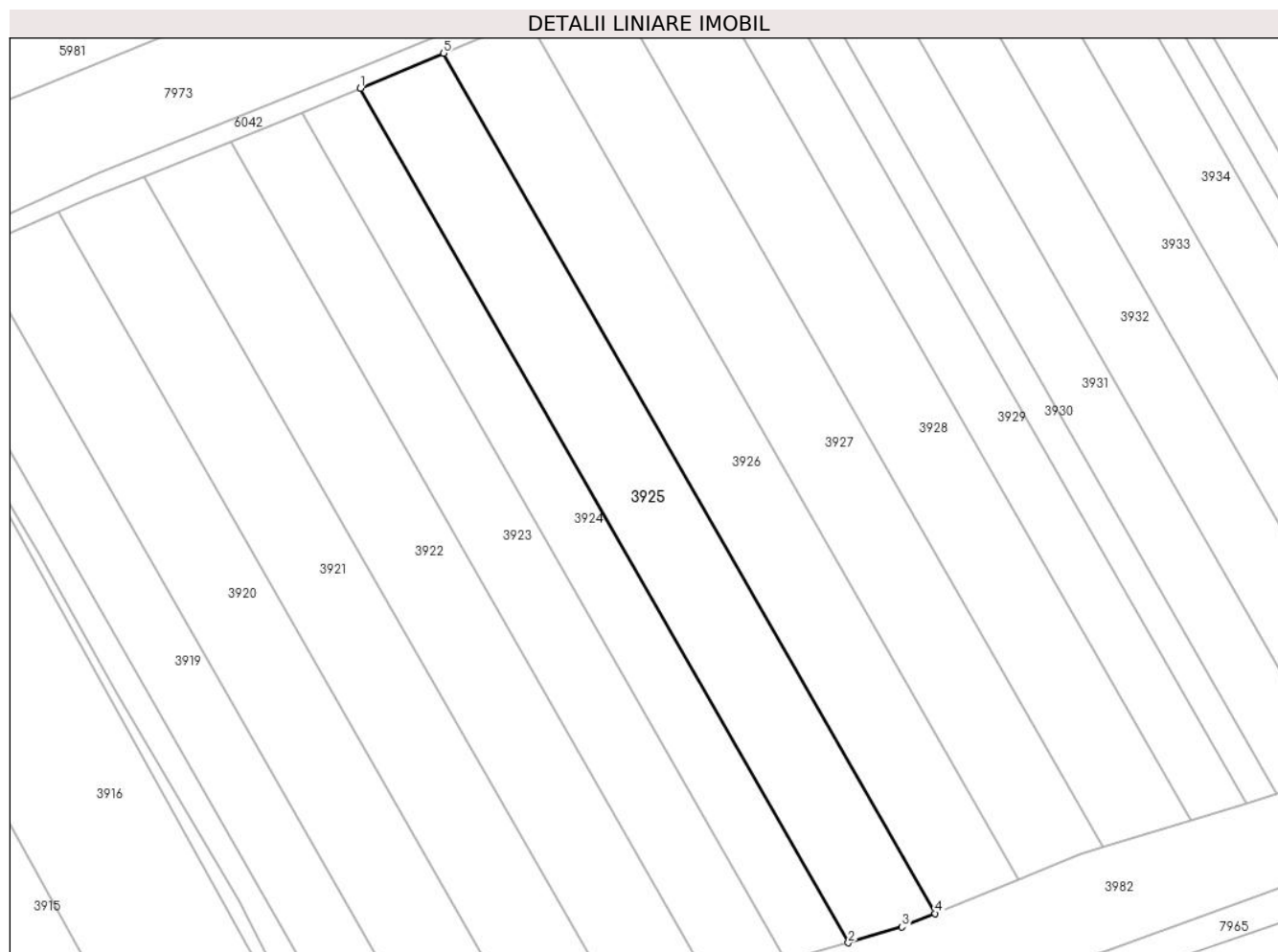
Inscrieri privind dezmembramintele dreptului de proprietate, drepturi reale de garanție și sarcini	Referințe
NU SUNT	

Anexa Nr. 1 La Partea I

Teren

Nr cadastral	Suprafața (mp)*	Observații / Referințe
	3.600	

* Suprafața este determinată în planul de proiecție Stereo 70.



Date referitoare la teren

Crt	Categorie folosință	Intravilan	Suprafața (mp)	Tarla	Parcelă	Nr. topo	Observații / Referințe
1	arabil	NU	3.600	-	2130/16	-	

Lungime Segmente

1) Valorile lungimilor segmentelor sunt obținute din proiecție în plan.

Punct început	X / Y	Punct sfârșit	X / Y	Lungime segment (** (m)
1	402.929,028 542.179,057	2	403.027,262 542.007,168	197.978
2	403.027,262 542.007,168	3	403.038,075 542.010,342	11.269
3	403.038,075 542.010,342	4	403.044,734 542.013,078	7.2
4	403.044,734 542.013,078	5	402.945,845 542.186,114	199.3
5	402.945,845 542.186,114	1	402.929,028 542.179,057	18.237

**** Lungimile segmentelor sunt determinate în planul de proiecție Stereo 70 și sunt rotunjite la 1 milimetru.**

***** Distanța dintre puncte este formată din segmente cumulate ce sunt mai mici decât valoarea 1 milimetru.**

**DATE DESPRE IMOBILUL NR. 3926**

Oficiul de Cadastru și Publicitate Imobiliară ALBA
Biroul de Cadastru și Publicitate Imobiliară Aiud

A. Partea I. Descrierea imobilului

TEREN Extravilan

Adresa: Jud. Alba

Nr. Crt	Nr cadastral Nr. topografic	Suprafața* (mp)	Observații / Referințe
A1	72827	3.600	Sector cadastral:41 Teren neimprejmuit;

B. Partea II. Proprietari și acte

Inscrieri privitoare la dreptul de proprietate și alte drepturi reale	Referințe
8493 / 24/07/2018	
Act Administrativ nr. T.P. 5174/181, din 08/11/1994 emis de CJPSDDPAT ALBA;	
B1	A1
Intabulare, drept de PROPRIETATE asupra parc. 2130/17 arabil de 3600 m.p., dobandit prin Constituire, cota actuala 1/1	
1) ISPAS ILEANA	

C. Partea III. SARCINI .

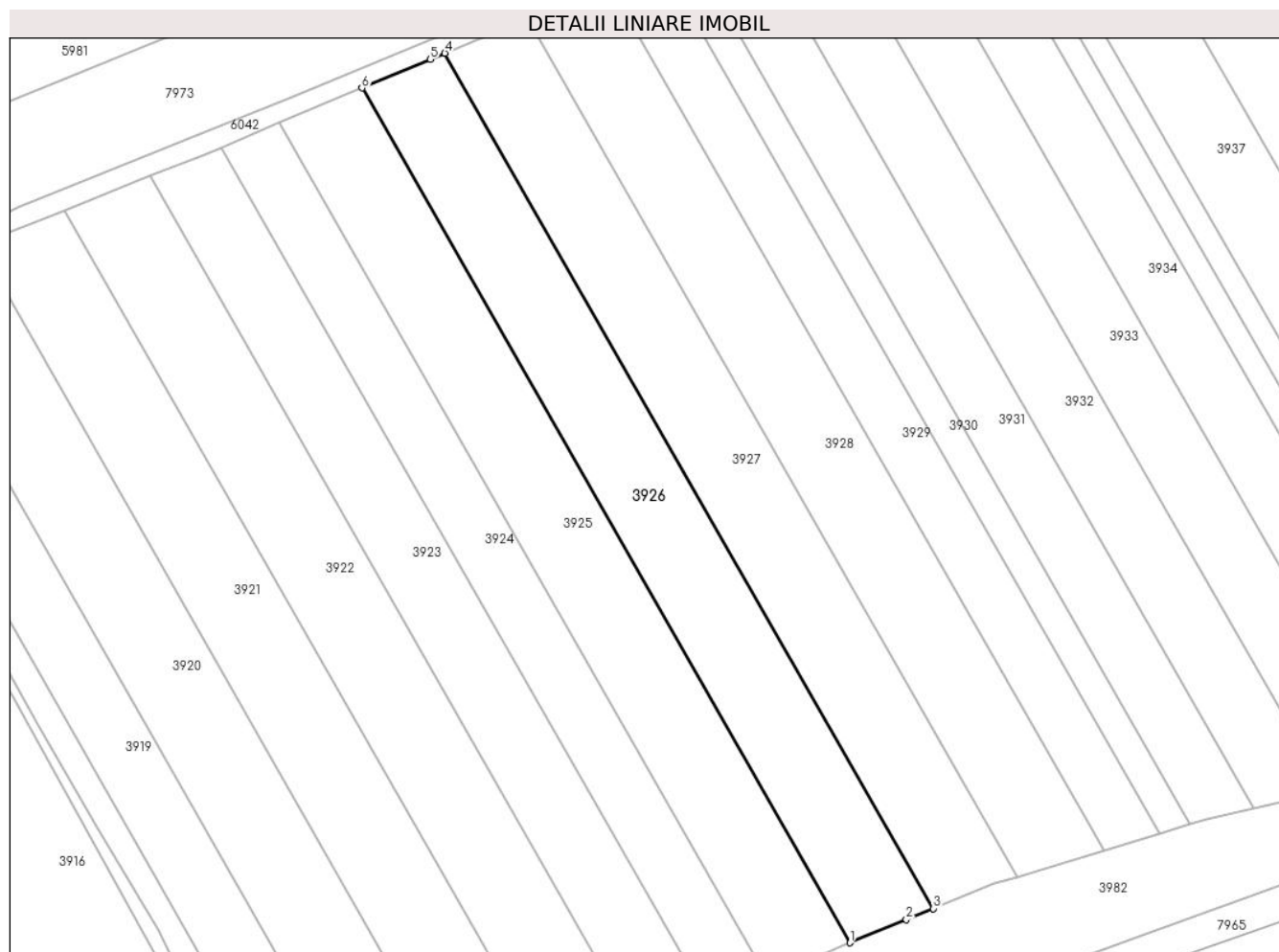
Inscrieri privind dezmembramintele dreptului de proprietate, drepturi reale de garanție și sarcini	Referințe
NU SUNT	

Anexa Nr. 1 La Partea I

Teren

Nr cadastral	Suprafața (mp)*	Observații / Referințe
72827	3.600	

* Suprafața este determinată în planul de proiecție Stereo 70.



Date referitoare la teren

Crt	Categorie folosință	Intra vilan	Suprafața (mp)	Tarla	Parcelă	Nr. topo	Observații / Referințe
1	arabil	NU	3.600	169	2130/17	-	

Lungime Segmente

1) Valorile lungimilor segmentelor sunt obținute din proiecție în plan.

Punct început	X / Y	Punct sfârșit	X / Y	Lungime segment (** (m)
1	403.044,734 542.013,078	2	403.056,114 542.017,753	12.303
2	403.056,114 542.017,753	3	403.061,583 542.019,988	5.908
3	403.061,583 542.019,988	4	402.962,622 542.193,148	199.443
4	402.962,622 542.193,148	5	402.959,636 542.191,901	3.235
5	402.959,636 542.191,901	6	402.945,845 542.186,114	14.957

Punct început	X / Y	Punct sfârșit	X / Y	Lungime segment (** (m)
6	402.945,845 542.186,114	1	403.044,734 542.013,078	199.3

** Lungimile segmentelor sunt determinate în planul de proiecție Stereo 70 și sunt rotunjite la 1 milimetru.

*** Distanța dintre puncte este formată din segmente cumulate ce sunt mai mici decât valoarea 1 milimetru.

**DATE DESPRE IMOBILUL NR. 3927**

Oficiul de Cadastru și Publicitate Imobiliară ALBA
Biroul de Cadastru și Publicitate Imobiliară Aiud

A. Partea I. Descrierea imobilului

TEREN Extravilan

Adresa: Jud. Alba

Nr. Crt	Nr cadastral Nr. topografic	Suprafața* (mp)	Observații / Referințe
A1		3.600	Sector cadastral:41 Teren neimprejmuit;

B. Partea II. Proprietari și acte

Inscrieri privitoare la dreptul de proprietate și alte drepturi reale	Referințe
1 / 01/01/2022	
Act Administrativ nr. 5174/180, din 08/11/1994 emis de CJPSDPAT ALBA (titlu de proprietate);	
B1	A1
Intabulare, drept de PROPRIETATE, dobandit prin Reconstituire, cota actuala 1/1 1) ANTONIE VERONICA	

C. Partea III. SARCINI .

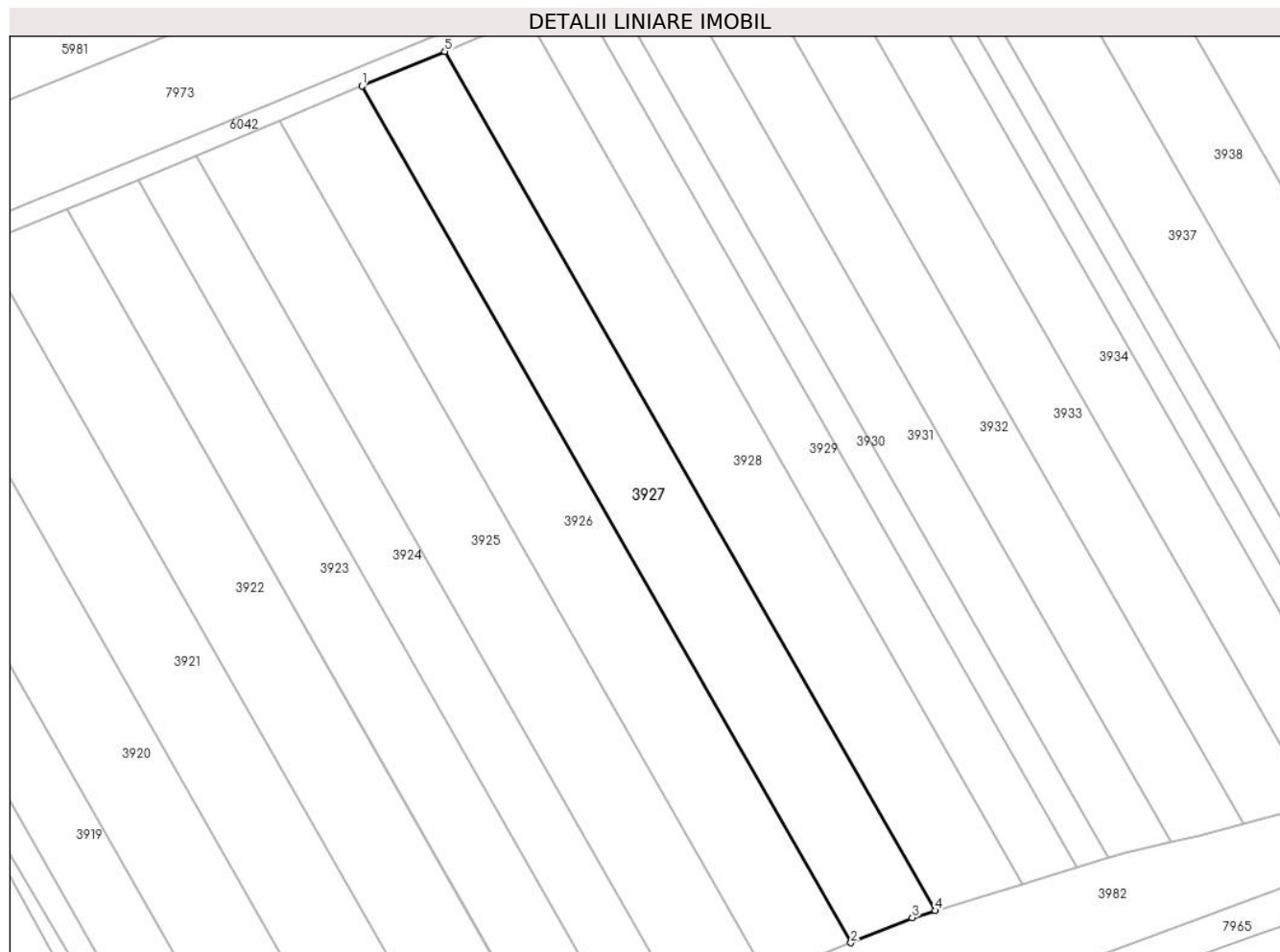
Inscrieri privind dezmembramintele dreptului de proprietate, drepturi reale de garanție și sarcini	Referințe
NU SUNT	

Anexa Nr. 1 La Partea I

Teren

Nr cadastral	Suprafața (mp)*	Observații / Referințe
	3.600	

* Suprafața este determinată în planul de proiecție Stereo 70.



Date referitoare la teren

Crt	Categorie folosință	Intra vilan	Suprafața (mp)	Tarla	Parcelă	Nr. topo	Observații / Referințe
1	arabil	NU	3.600	-	2130/18	-	

Lungime Segmente

1) Valorile lungimilor segmentelor sunt obținute din proiecție în plan.

Punct început	X / Y	Punct sfârșit	X / Y	Lungime segment (** (m)
1	402.962,622 542.193,148	2	403.061,583 542.019,988	199.443
2	403.061,583 542.019,988	3	403.074,0 542.025,063	13.415
3	403.074,0 542.025,063	4	403.078,649 542.026,48	4.86
4	403.078,649 542.026,48	5	402.979,395 542.200,153	200.035
5	402.979,395 542.200,153	1	402.962,622 542.193,148	18.177

**** Lungimile segmentelor sunt determinate în planul de proiecție Stereo 70 și sunt rotunjite la 1 milimetru.**

***** Distanța dintre puncte este formată din segmente cumulate ce sunt mai mici decât valoarea 1 milimetru.**

**DATE DESPRE IMOBILUL NR. 3928**

Oficiul de Cadastru și Publicitate Imobiliară ALBA
Biroul de Cadastru și Publicitate Imobiliară Aiud

A. Partea I. Descrierea imobilului

TEREN Extravilan

Adresa: Jud. Alba

Nr. Crt	Nr cadastral Nr. topografic	Suprafața* (mp)	Observații / Referințe
A1		3.600	Sector cadastral:41 Teren neimprejmuit;

B. Partea II. Proprietari și acte

Inscrieri privitoare la dreptul de proprietate și alte drepturi reale	Referințe
1 / 01/01/2022	
Act Administrativ nr. 5174/179, din 08/11/1994 emis de CJPSDPAT ALBA (titlu de proprietate);	
B1	A1
Intabulare, drept de PROPRIETATE, dobandit prin Reconstituire, cota actuala 1/1 1) ANTONIE LIVIU	

C. Partea III. SARCINI .

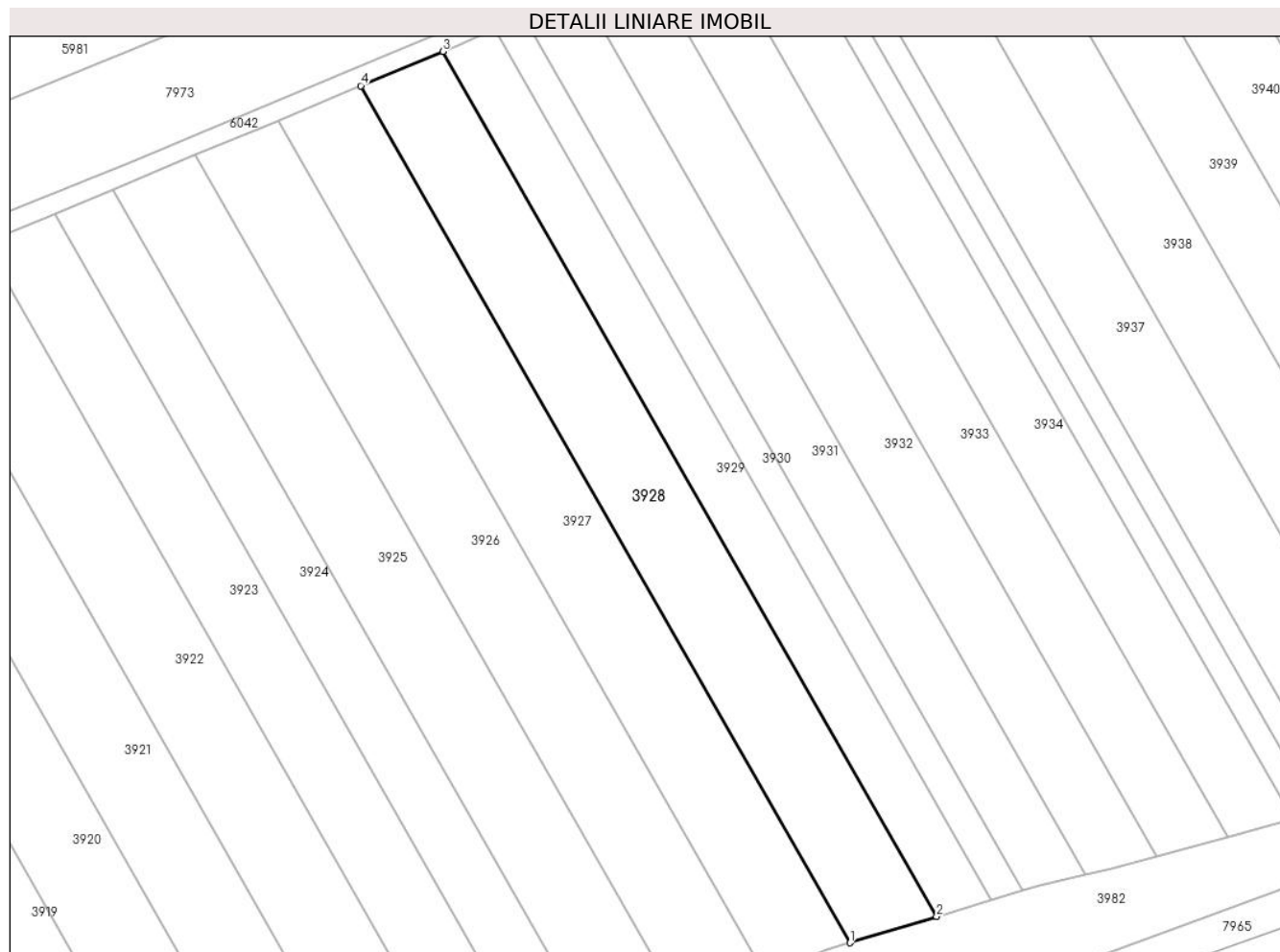
Inscrieri privind dezmembramintele dreptului de proprietate, drepturi reale de garanție și sarcini	Referințe
NU SUNT	

Anexa Nr. 1 La Partea I

Teren

Nr cadastral	Suprafața (mp)*	Observații / Referințe
	3.600	

* Suprafața este determinată în planul de proiecție Stereo 70.



Date referitoare la teren

Crt	Categorie folosință	Intra vilan	Suprafața (mp)	Tarla	Parcelă	Nr. topo	Observații / Referințe
1	arabil	NU	3.600	-	2130/19	-	

Lungime Segmente

1) Valorile lungimilor segmentelor sunt obținute din proiecție în plan.

Punct început	X / Y	Punct sfârșit	X / Y	Lungime segment (** (m)
1	403.078,649 542.026,48	2	403.096,222 542.031,834	18.371
2	403.096,222 542.031,834	3	402.996,052 542.207,11	201.88
3	402.996,052 542.207,11	4	402.979,395 542.200,153	18.052
4	402.979,395 542.200,153	1	403.078,649 542.026,48	200.035

** Lungimile segmentelor sunt determinate în planul de proiecție Stereo 70 și sunt rotunjite la 1 milimetru.

***** Distanţa dintre puncte este formată din segmente cumulate ce sunt mai mici decât valoarea 1 milimetru.**

**DATE DESPRE IMOBILUL NR. 3929**

Oficiul de Cadastru și Publicitate Imobiliară ALBA
Biroul de Cadastru și Publicitate Imobiliară Aiud

A. Partea I. Descrierea imobilului

TEREN Extravilan

Adresa: Jud. Alba

Nr. Crt	Nr cadastral Nr. topografic	Suprafața* (mp)	Observații / Referințe
A1		2.300	Sector cadastral:41 Teren neimprejmuit;

B. Partea II. Proprietari și acte

Inscrieri privitoare la dreptul de proprietate și alte drepturi reale	Referințe
1 / 01/01/2022	
Act Administrativ nr. 5248/331, din 01/02/1995 emis de CJPSDPAT ALBA (titlu de proprietate);	
B1	A1
Intabulare, drept de PROPRIETATE, dobandit prin Reconstituire, cota actuala 1/1 1) SZOCS SARLOTA	

C. Partea III. SARCINI .

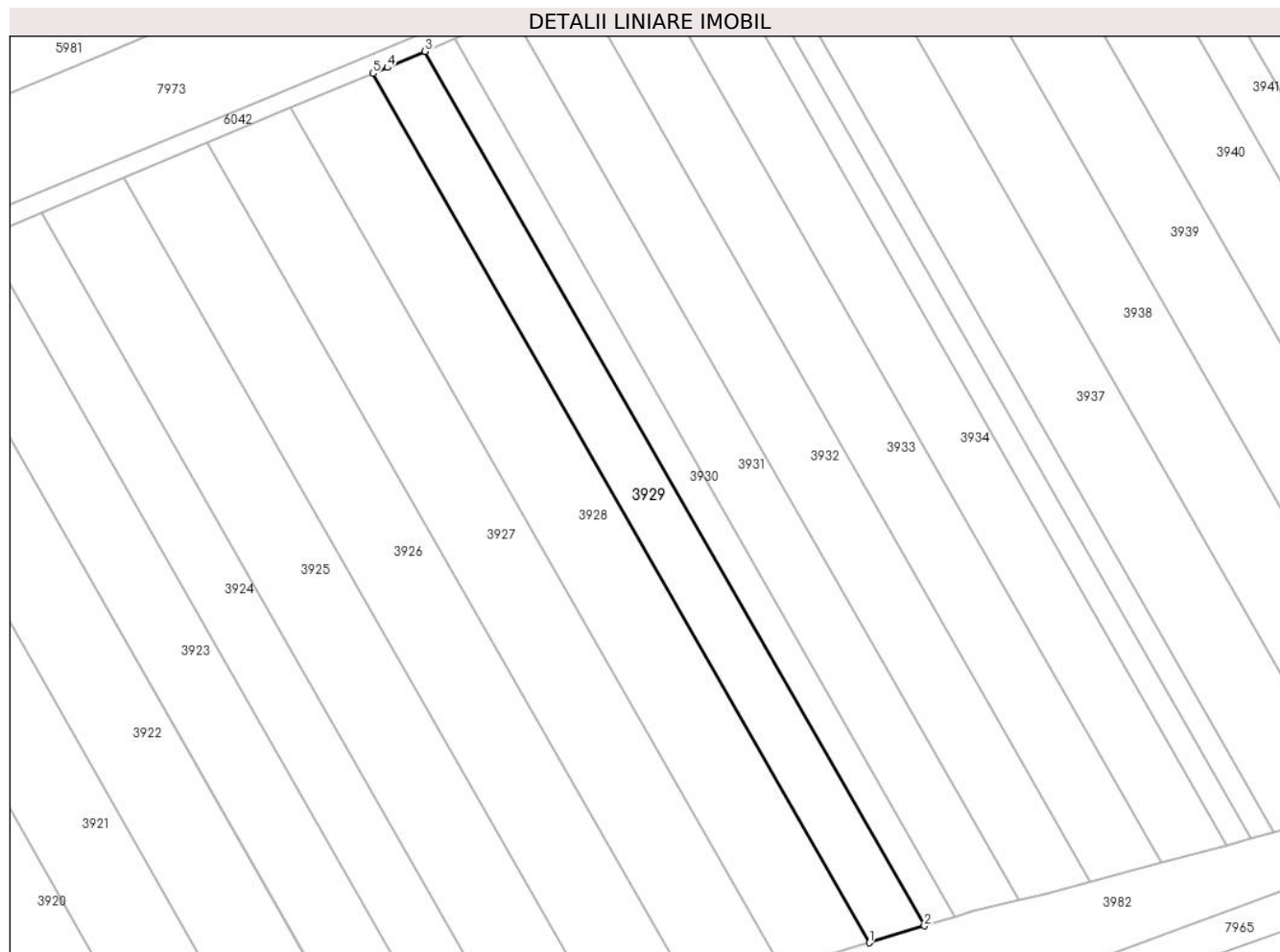
Inscrieri privind dezmembramintele dreptului de proprietate, drepturi reale de garanție și sarcini	Referințe
NU SUNT	

Anexa Nr. 1 La Partea I

Teren

Nr cadastral	Suprafața (mp)*	Observații / Referințe
	2.300	

* Suprafața este determinată în planul de proiecție Stereo 70.



Date referitoare la teren

Crt	Categorie folosință	Intra vilan	Suprafața (mp)	Tarla	Parcelă	Nr. topo	Observații / Referințe
1	arabil	NU	2.300	-	2130/20	-	

Lungime Segmente

1) Valorile lungimilor segmentelor sunt obținute din proiecție în plan.

Punct început	X / Y	Punct sfârșit	X / Y	Lungime segment (** (m)
1	403.096,222 542.031,834	2	403.107,364 542.035,23	11.648
2	403.107,364 542.035,23	3	403.006,58 542.211,581	203.119
3	403.006,58 542.211,581	4	402.998,97 542.208,329	8.275
4	402.998,97 542.208,329	5	402.996,052 542.207,11	3.162
5	402.996,052 542.207,11	1	403.096,222 542.031,834	201.88

**** Lungimile segmentelor sunt determinate în planul de proiecție Stereo 70 și sunt rotunjite la 1 milimetru.**

***** Distanța dintre puncte este formată din segmente cumulate ce sunt mai mici decât valoarea 1 milimetru.**

**DATE DESPRE IMOBILUL NR. 3930**

Oficiul de Cadastru și Publicitate Imobiliară ALBA
Biroul de Cadastru și Publicitate Imobiliară Aiud

A. Partea I. Descrierea imobilului

TEREN Extravilan

Adresa: Jud. Alba

Nr. Crt	Nr cadastral Nr. topografic	Suprafața* (mp)	Observații / Referințe
A1		1.300	Sector cadastral:41 Teren neimpregmuit;

B. Partea II. Proprietari și acte

Inscrieri privitoare la dreptul de proprietate și alte drepturi reale	Referințe
1 / 01/01/2022	
Act Administrativ nr. 5248/305, din 31/01/1995 emis de CJPSDPAT ALBA (titlu de proprietate);	
B1	A1
Intabulare, drept de PROPRIETATE, dobandit prin Reconstituire, cota actuala 1/1 1) TASNADI ILEANA	

C. Partea III. SARCINI .

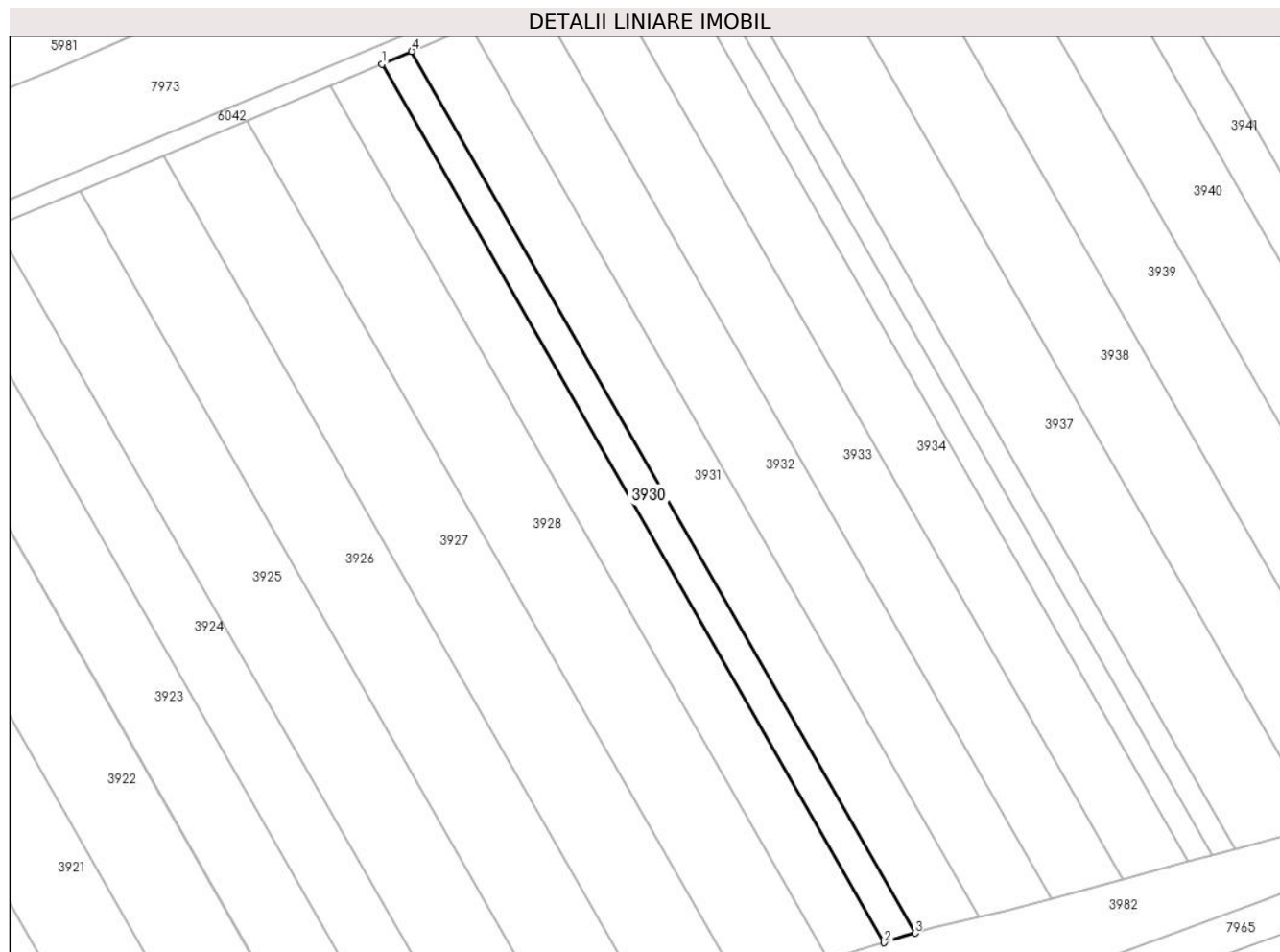
Inscrieri privind dezmembramintele dreptului de proprietate, drepturi reale de garanție și sarcini	Referințe
NU SUNT	

Anexa Nr. 1 La Partea I

Teren

Nr cadastral	Suprafața (mp)*	Observații / Referințe
	1.300	

* Suprafața este determinată în planul de proiecție Stereo 70.



Date referitoare la teren

Crt	Categorie folosință	Intravilan	Suprafața (mp)	Tarla	Parcelă	Nr. topo	Observații / Referințe
1	arabil	NU	1.300	-	2130/21	-	

Lungime Segmente

1) Valorile lungimilor segmentelor sunt obținute din proiecție în plan.

Punct început	X / Y	Punct sfârșit	X / Y	Lungime segment (** (m)
1	403.006,58 542.211,581	2	403.107,364 542.035,23	203.119
2	403.107,364 542.035,23	3	403.113,632 542.037,139	6.552
3	403.113,632 542.037,139	4	403.012,494 542.214,108	203.83
4	403.012,494 542.214,108	1	403.006,58 542.211,581	6.432

** Lungimile segmentelor sunt determinate în planul de proiecție Stereo 70 și sunt rotunjite la 1 milimetru.

***** Distanţa dintre puncte este formată din segmente cumulate ce sunt mai mici decât valoarea 1 milimetru.**

**DATE DESPRE IMOBILUL NR. 3931**

Oficiul de Cadastru și Publicitate Imobiliară ALBA
Biroul de Cadastru și Publicitate Imobiliară Aiud

A. Partea I. Descrierea imobilului

TEREN Extravilan

Adresa: Jud. Alba

Nr. Crt	Nr cadastral Nr. topografic	Suprafața* (mp)	Observații / Referințe
A1		2.600	Sector cadastral:41 Teren neimprejmuit;

B. Partea II. Proprietari și acte

Inscrieri privitoare la dreptul de proprietate și alte drepturi reale	Referințe
1 / 01/01/2022	
Act Administrativ nr. 5248/304, din 31/01/1995 emis de CJPSDPAT ALBA (titlu de proprietate);	
B1	A1
Intabulare, drept de PROPRIETATE, dobandit prin Reconstituire, cota actuala 1/1 1) TASNADI ILEANA	

C. Partea III. SARCINI .

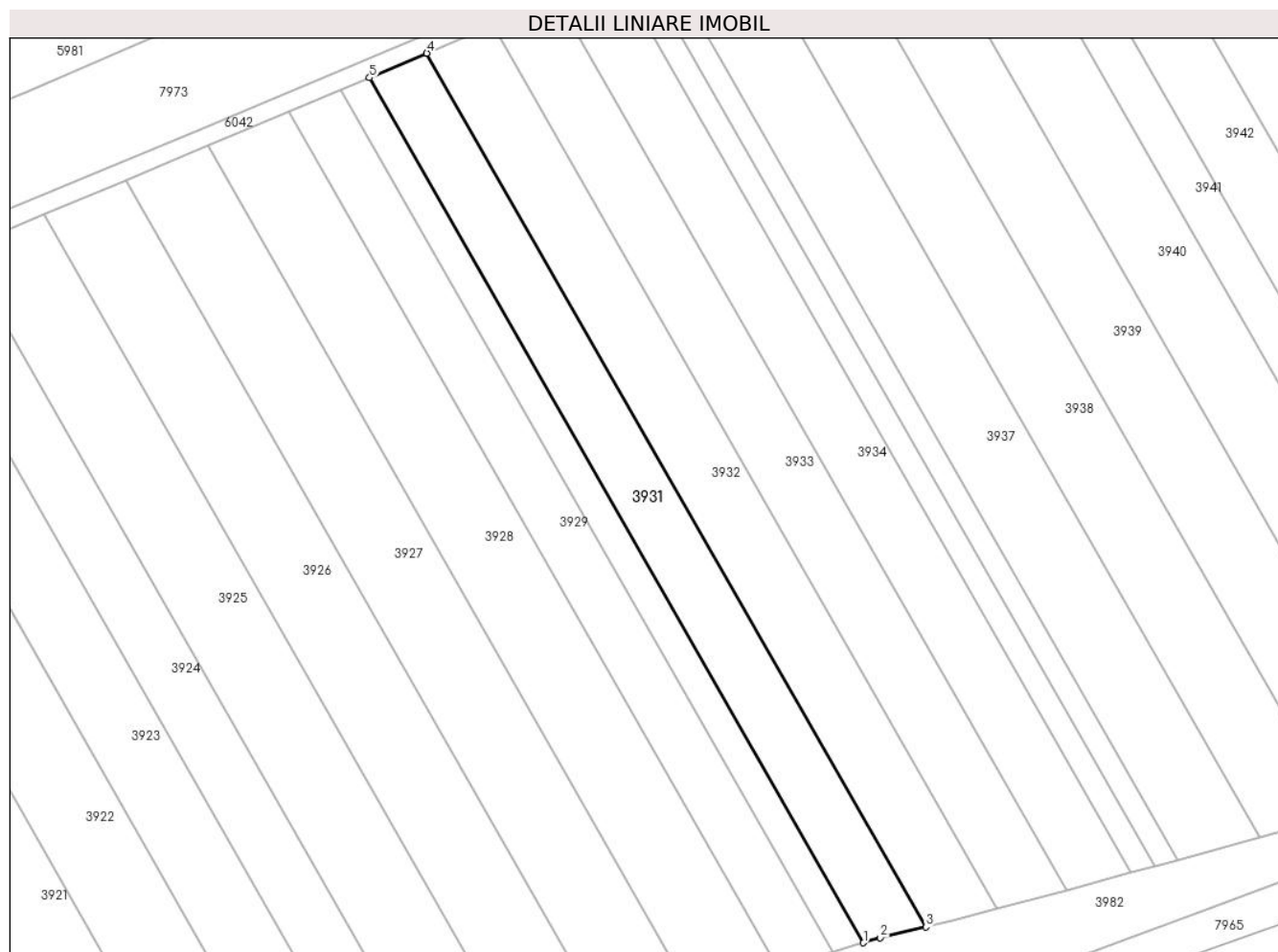
Inscrieri privind dezmembramintele dreptului de proprietate, drepturi reale de garanție și sarcini	Referințe
NU SUNT	

Anexa Nr. 1 La Partea I

Teren

Nr cadastral	Suprafața (mp)*	Observații / Referințe
	2.600	

* Suprafața este determinată în planul de proiecție Stereo 70.



Date referitoare la teren

Crt	Categorie folosință	Intra vilan	Suprafața (mp)	Tarla	Parcelă	Nr. topo	Observații / Referințe
1	arabil	NU	2.600	-	-	2130/22	

Lungime Segmente

1) Valorile lungimilor segmentelor sunt obținute din proiecție în plan.

Punct început	X / Y	Punct sfârșit	X / Y	Lungime segment (** (m)
1	403.113,632 542.037,139	2	403.117,076 542.038,189	3.601
2	403.117,076 542.038,189	3	403.126,416 542.040,358	9.589
3	403.126,416 542.040,358	4	403.024,247 542.219,131	205.908
4	403.024,247 542.219,131	5	403.012,494 542.214,108	12.782
5	403.012,494 542.214,108	1	403.113,632 542.037,139	203.83

**** Lungimile segmentelor sunt determinate în planul de proiecție Stereo 70 și sunt rotunjite la 1 milimetru.**

***** Distanța dintre puncte este formată din segmente cumulate ce sunt mai mici decât valoarea 1 milimetru.**

**DATE DESPRE IMOBILUL NR. 3932**

Oficiul de Cadastru și Publicitate Imobiliară ALBA
Biroul de Cadastru și Publicitate Imobiliară Aiud

A. Partea I. Descrierea imobilului

TEREN Extravilan

Adresa: Jud. Alba

Nr. Crt	Nr cadastral Nr. topografic	Suprafața* (mp)	Observații / Referințe
A1		3.000	Sector cadastral:41 Teren neimprejmuit;

B. Partea II. Proprietari și acte

Inscrieri privitoare la dreptul de proprietate și alte drepturi reale	Referințe
1 / 01/01/2022	
Act Administrativ nr. 5218/291, din 31/01/1995 emis de CJPSDPAT ALBA (titlu de proprietate);	
B1	A1
Intabulare, drept de PROPRIETATE, dobandit prin Reconstituire, cota actuala 1/1 1) HOCA OLGA	

C. Partea III. SARCINI .

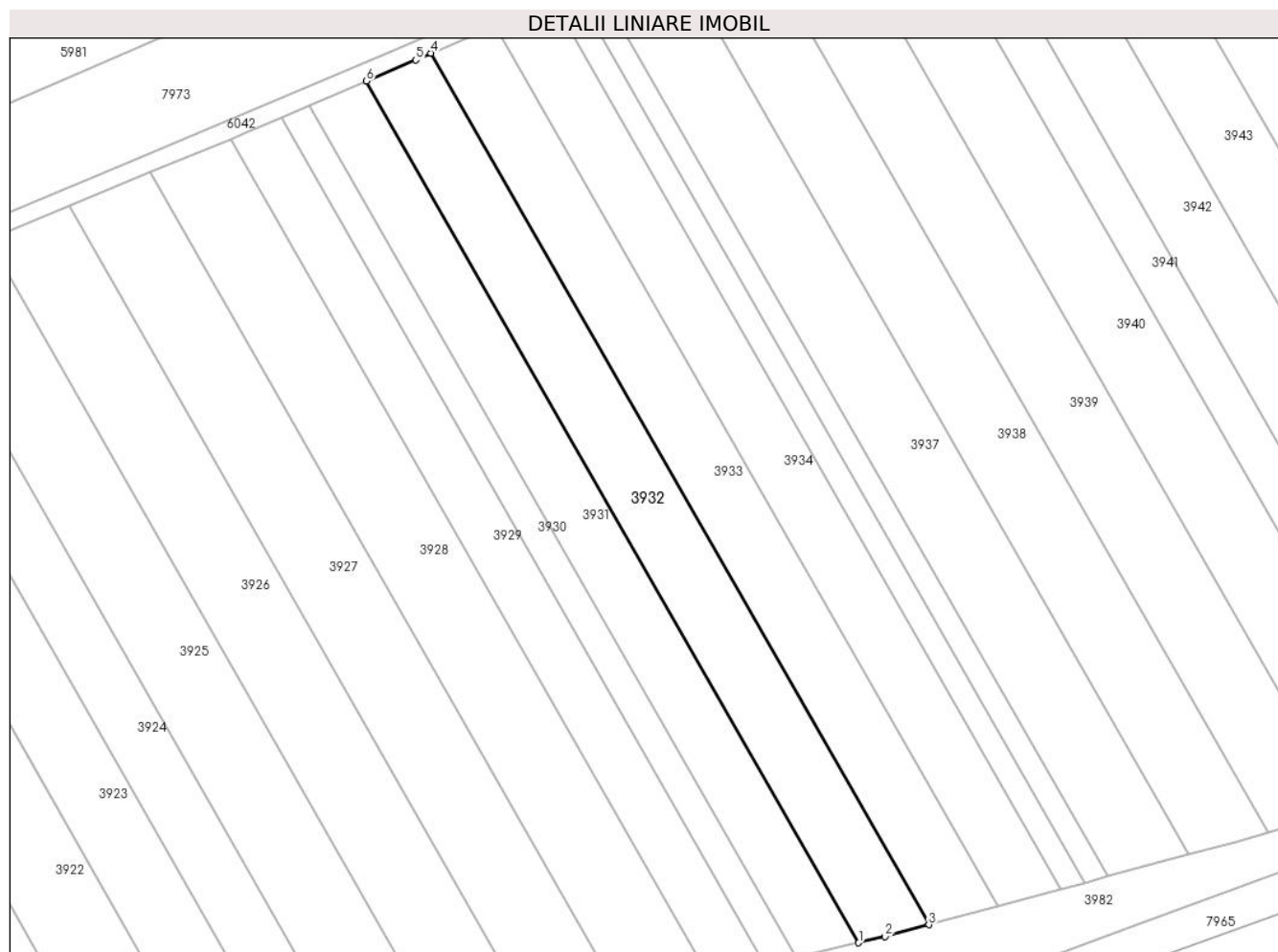
Inscrieri privind dezmembramintele dreptului de proprietate, drepturi reale de garanție și sarcini	Referințe
NU SUNT	

Anexa Nr. 1 La Partea I

Teren

Nr cadastral	Suprafața (mp)*	Observații / Referințe
	3.000	

* Suprafața este determinată în planul de proiecție Stereo 70.



Date referitoare la teren

Crt	Categorie folosință	Intra vilan	Suprafața (mp)	Tarla	Parcelă	Nr. topo	Observații / Referințe
1	arabil	NU	3.000	-	2130/23	-	

Lungime Segmente

1) Valorile lungimilor segmentelor sunt obținute din proiecție în plan.

Punct început	X / Y	Punct sfârșit	X / Y	Lungime segment (** (m)
1	403.126,416 542.040,358	2	403.131,897 542.041,631	5.627
2	403.131,897 542.041,631	3	403.140,97 542.044,082	9.398
3	403.140,97 542.044,082	4	403.037,64 542.224,887	208.248
4	403.037,64 542.224,887	5	403.034,485 542.223,506	3.444
5	403.034,485 542.223,506	6	403.024,247 542.219,131	11.133

Punct început	X / Y	Punct sfârșit	X / Y	Lungime segment (** (m)
6	403.024,247 542.219,131	1	403.126,416 542.040,358	205.908

** Lungimile segmentelor sunt determinate în planul de proiecție Stereo 70 și sunt rotunjite la 1 milimetru.

*** Distanța dintre puncte este formată din segmente cumulate ce sunt mai mici decât valoarea 1 milimetru.

**DATE DESPRE IMOBILUL NR. 3933**

Oficiul de Cadastru și Publicitate Imobiliară ALBA
Biroul de Cadastru și Publicitate Imobiliară Aiud

A. Partea I. Descrierea imobilului

TEREN Extravilan

Adresa: Jud. Alba

Nr. Crt	Nr cadastral Nr. topografic	Suprafața* (mp)	Observații / Referințe
A1		3.000	Sector cadastral:41 Teren neimprejmuit;

B. Partea II. Proprietari și acte

Inscrieri privitoare la dreptul de proprietate și alte drepturi reale	Referințe
1 / 01/01/2022	
Act Administrativ nr. 5218/290, din 30/01/1995 emis de CJPSDPAT ALBA (titlu de proprietate);	
B1	A1
Intabulare, drept de PROPRIETATE, dobandit prin Reconstituire, cota actuala 1/1	
1) ZSIGMOND ELISABETA	

C. Partea III. SARCINI .

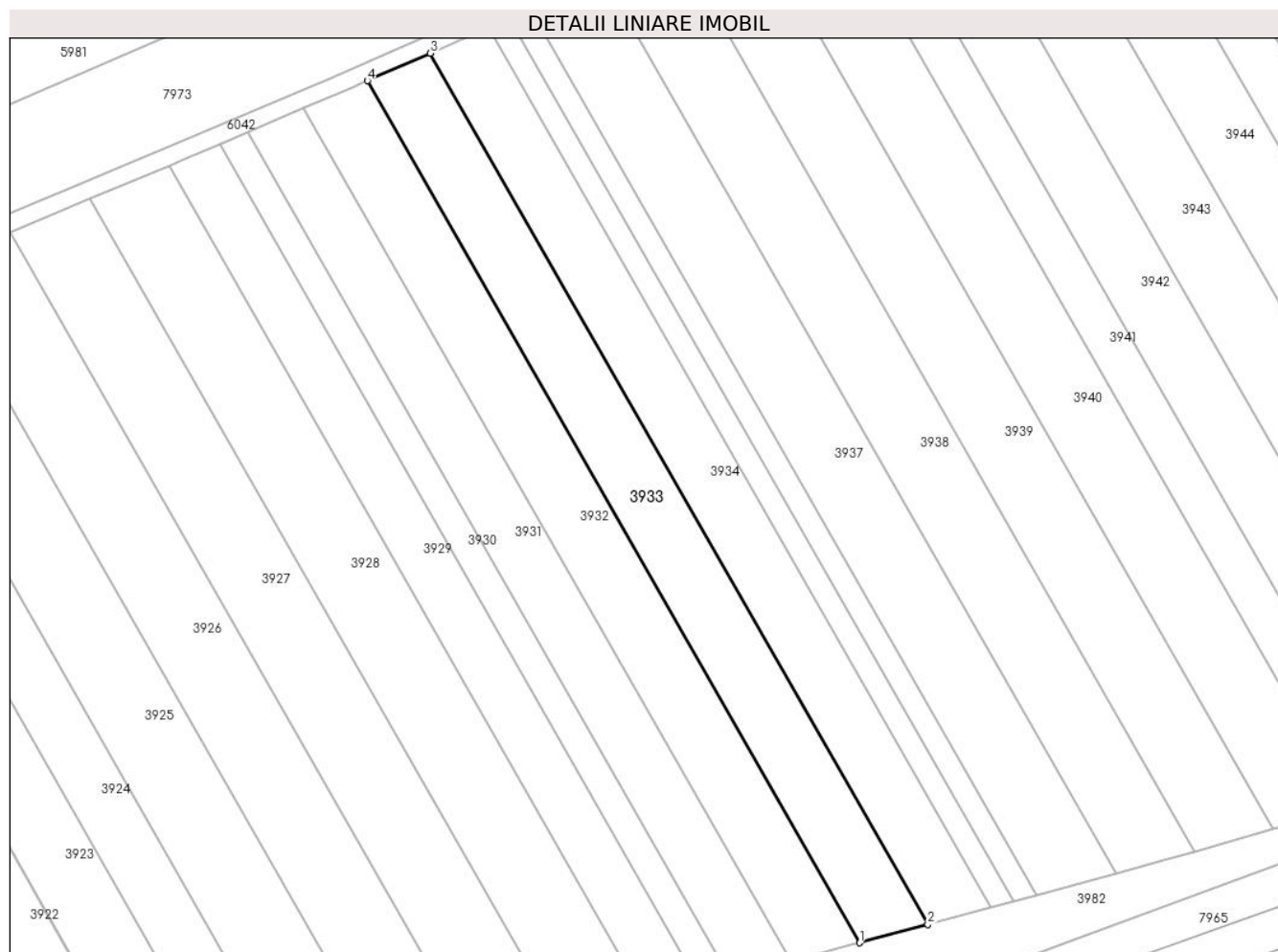
Inscrieri privind dezmembramintele dreptului de proprietate, drepturi reale de garanție și sarcini	Referințe
NU SUNT	

Anexa Nr. 1 La Partea I

Teren

Nr cadastral	Suprafața (mp)*	Observații / Referințe
	3.000	

* Suprafața este determinată în planul de proiecție Stereo 70.



Date referitoare la teren

Crt	Categorie folosință	Intravilan	Suprafața (mp)	Tarla	Parcelă	Nr. topo	Observații / Referințe
1	arabil	NU	3.000	-	2130/24	-	

Lungime Segmente

1) Valorile lungimilor segmentelor sunt obținute din proiecție în plan.

Punct început	X / Y	Punct sfârșit	X / Y	Lungime segment (** (m)
1	403.140,97 542.044,082	2	403.155,267 542.047,946	14.81
2	403.155,267 542.047,946	3	403.050,842 542.230,666	210.455
3	403.050,842 542.230,666	4	403.037,64 542.224,887	14.412
4	403.037,64 542.224,887	1	403.140,97 542.044,082	208.248

** Lungimile segmentelor sunt determinate în planul de proiecție Stereo 70 și sunt rotunjite la 1 milimetru.

***** Distanţa dintre puncte este formată din segmente cumulate ce sunt mai mici decât valoarea 1 milimetru.**

**DATE DESPRE IMOBILUL NR. 3934**

Oficiul de Cadastru și Publicitate Imobiliară ALBA
Biroul de Cadastru și Publicitate Imobiliară Aiud

A. Partea I. Descrierea imobilului

TEREN Extravilan

Adresa: Jud. Alba

Nr. Crt	Nr cadastral Nr. topografic	Suprafața* (mp)	Observații / Referințe
A1		2.800	Sector cadastral:41 Teren neimprejmuit;

B. Partea II. Proprietari și acte

Inscrieri privitoare la dreptul de proprietate și alte drepturi reale	Referințe
1 / 01/01/2022	
Act Administrativ nr. 5248/334, din 01/02/1995 emis de CJPSDPAT ALBA (titlu de proprietate);	
B1	A1
Intabulare, drept de PROPRIETATE, dobandit prin Reconstituire, cota actuala 1/1	
1) MOLDOVAN V PAVEL	

C. Partea III. SARCINI .

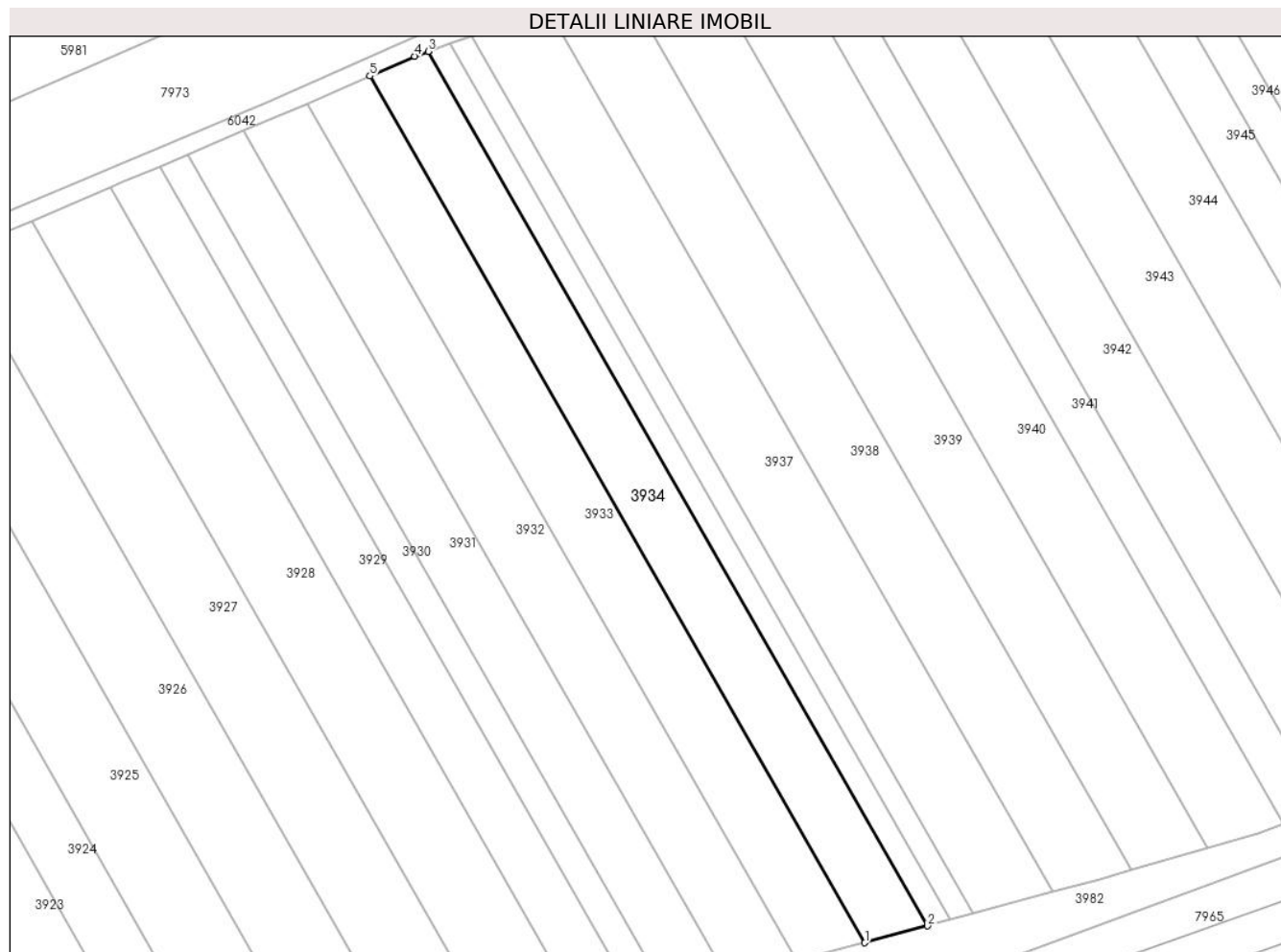
Inscrieri privind dezmembramintele dreptului de proprietate, drepturi reale de garanție și sarcini	Referințe
NU SUNT	

Anexa Nr. 1 La Partea I

Teren

Nr cadastral	Suprafața (mp)*	Observații / Referințe
	2.800	

* Suprafața este determinată în planul de proiecție Stereo 70.



Date referitoare la teren

Crt	Categorie folosință	Intravilan	Suprafața (mp)	Tarla	Parcelă	Nr. topo	Observații / Referințe
1	arabil	NU	2.800	-	2130/25	-	

Lungime Segmente

1) Valorile lungimilor segmentelor sunt obținute din proiecție în plan.

Punct început	X / Y	Punct sfârșit	X / Y	Lungime segment (** (m)
1	403.155,267 542.047,946	2	403.168,478 542.051,516	13.685
2	403.168,478 542.051,516	3	403.063,149 542.235,818	212.277
3	403.063,149 542.235,818	4	403.060,276 542.234,796	3.049
4	403.060,276 542.234,796	5	403.050,842 542.230,666	10.299
5	403.050,842 542.230,666	1	403.155,267 542.047,946	210.455

**** Lungimile segmentelor sunt determinate în planul de proiecție Stereo 70 și sunt rotunjite la 1 milimetru.**

***** Distanța dintre puncte este formată din segmente cumulate ce sunt mai mici decât valoarea 1 milimetru.**

**DATE DESPRE IMOBILUL NR. 3935**

Oficiul de Cadastru și Publicitate Imobiliară ALBA
Biroul de Cadastru și Publicitate Imobiliară Aiud

A. Partea I. Descrierea imobilului

TEREN Extravilan

Adresa: Jud. Alba

Nr. Crt	Nr cadastral Nr. topografic	Suprafața* (mp)	Observații / Referințe
A1		1.040	Sector cadastral:41 Teren neimprijmit;

B. Partea II. Proprietari și acte

Inscrieri privitoare la dreptul de proprietate și alte drepturi reale	Referințe
1 / 01/01/2022	
Act Administrativ nr. 1765/100, din 21/07/1994 emis de CJPSDPAT ALBA (titlu de proprietate);	
B1	A1
Intabulare, drept de PROPRIETATE, dobandit prin Reconstituire, cota actuala 1/1 1) DREGHICI I ANA	

C. Partea III. SARCINI .

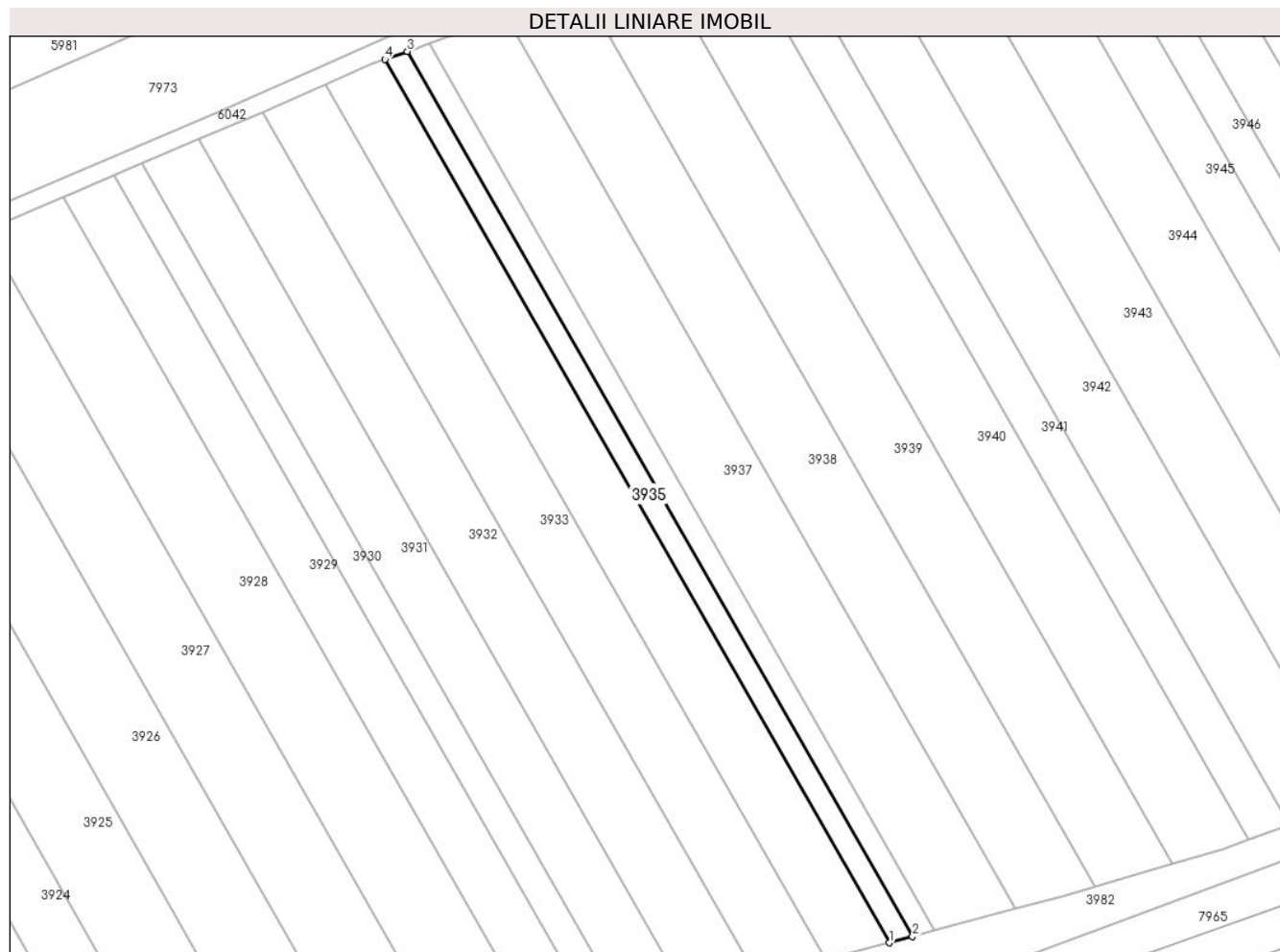
Inscrieri privind dezmembramintele dreptului de proprietate, drepturi reale de garanție și sarcini	Referințe
NU SUNT	

Anexa Nr. 1 La Partea I

Teren

Nr cadastral	Suprafața (mp)*	Observații / Referințe
	1.040	

* Suprafața este determinată în planul de proiecție Stereo 70.



Date referitoare la teren

Crt	Categorie folosință	Intravilan	Suprafața (mp)	Tarla	Parcelă	Nr. topo	Observații / Referințe
1	arabil	NU	1.040	-	2130/26/1	-	

Lungime Segmente

1) Valorile lungimilor segmentelor sunt obținute din proiecție în plan.

Punct început	X / Y	Punct sfârșit	X / Y	Lungime segment (** (m)
1	403.168,478 542.051,516	2	403.173,361 542.052,836	5.059
2	403.173,361 542.052,836	3	403.067,834 542.237,486	212.677
3	403.067,834 542.237,486	4	403.063,149 542.235,818	4.973
4	403.063,149 542.235,818	1	403.168,478 542.051,516	212.277

** Lungimile segmentelor sunt determinate în planul de proiecție Stereo 70 și sunt rotunjite la 1 milimetru.

***** Distanţa dintre puncte este formată din segmente cumulate ce sunt mai mici decât valoarea 1 milimetru.**

**DATE DESPRE IMOBILUL NR. 3936**

Oficiul de Cadastru și Publicitate Imobiliară ALBA
Biroul de Cadastru și Publicitate Imobiliară Aiud

A. Partea I. Descrierea imobilului

TEREN Extravilan

Adresa: Jud. Alba

Nr. Crt	Nr cadastral Nr. topografic	Suprafața* (mp)	Observații / Referințe
A1		1.000	Sector cadastral:41 Teren neimprejmuit;

B. Partea II. Proprietari și acte

Inscrieri privitoare la dreptul de proprietate și alte drepturi reale		Referințe
1 / 01/01/2022		
Act Normativ nr. 7, din 13/03/1996 emis de PARLAMENT;		
B1	Inscrierea provizorie, drept de PROPRIETATE, dobandit prin Lege, cota actuala 1/1 1) UAT MIRASLAU, CIF:9999999999999	A1

C. Partea III. SARCINI .

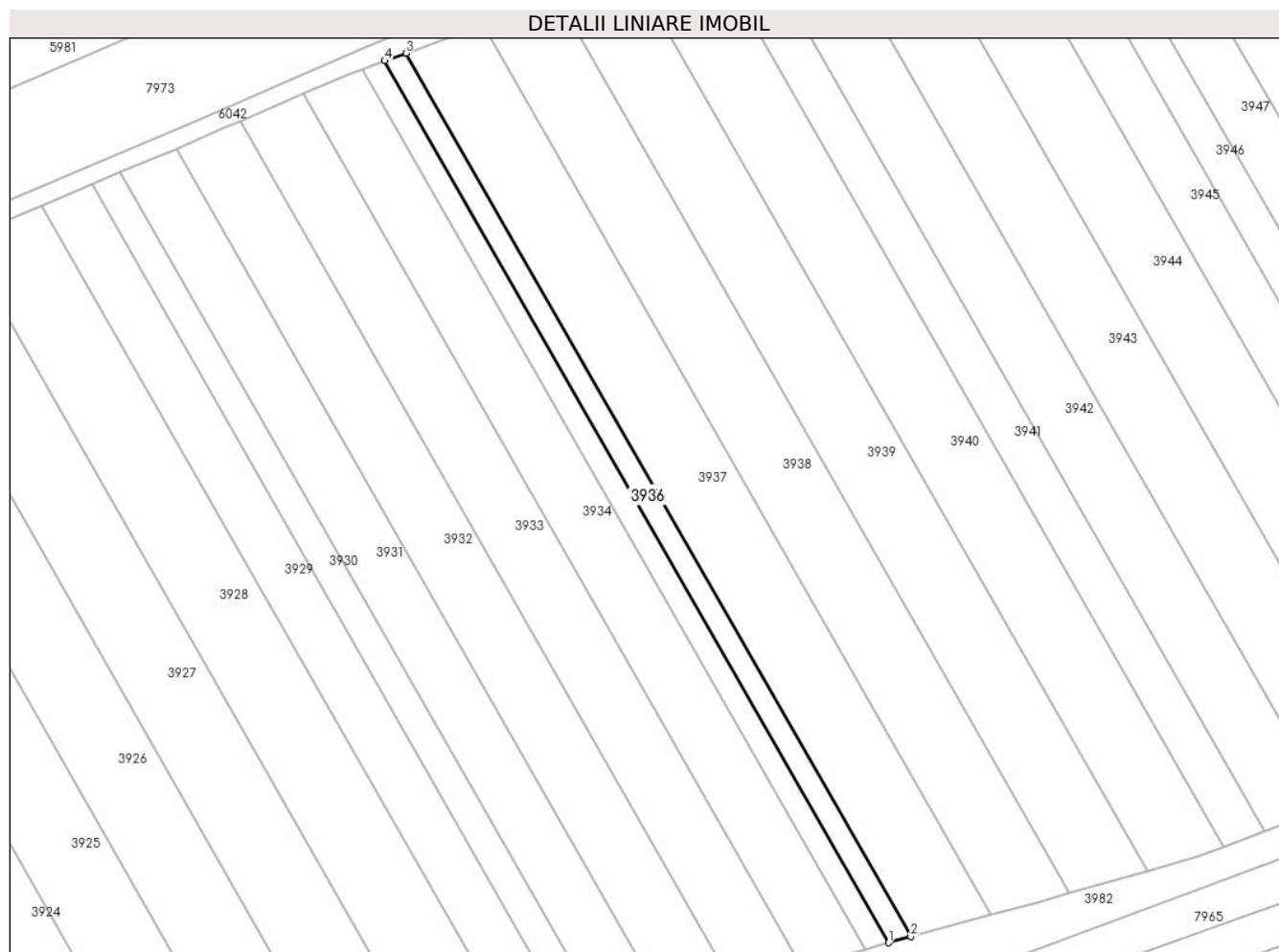
Inscrieri privind dezmembramintele dreptului de proprietate, drepturi reale de garanție și sarcini	Referințe
NU SUNT	

Anexa Nr. 1 La Partea I

Teren

Nr cadastral	Suprafața (mp)*	Observații / Referințe
	1.000	

* Suprafața este determinată în planul de proiecție Stereo 70.



Date referitoare la teren

Crt	Categorie folosință	Intra vilan	Suprafața (mp)	Tarla	Parcelă	Nr. topo	Observații / Referințe
1	arabil	NU	1.000	-	2130/26/2	-	

Lungime Segmente

1) Valorile lungimilor segmentelor sunt obținute din proiecție în plan.

Punct început	X / Y	Punct sfârșit	X / Y	Lungime segment (** (m)
1	403.173,361 542.052,836	2	403.178,048 542.054,103	4.855
2	403.178,048 542.054,103	3	403.072,33 542.239,086	213.061
3	403.072,33 542.239,086	4	403.067,834 542.237,486	4.772
4	403.067,834 542.237,486	1	403.173,361 542.052,836	212.677

** Lungimile segmentelor sunt determinate în planul de proiecție Stereo 70 și sunt rotunjite la 1 milimetru.

***** Distanţa dintre puncte este formată din segmente cumulate ce sunt mai mici decât valoarea 1 milimetru.**

**DATE DESPRE IMOBILUL NR. 3937**

Oficiul de Cadastru și Publicitate Imobiliară ALBA
Biroul de Cadastru și Publicitate Imobiliară Aiud

A. Partea I. Descrierea imobilului

TEREN Extravilan

Adresa: Jud. Alba

Nr. Crt	Nr cadastral Nr. topografic	Suprafața* (mp)	Observații / Referințe
A1		3.600	Sector cadastral:41 Teren neimprejmuit;

B. Partea II. Proprietari și acte

Inscrieri privitoare la dreptul de proprietate și alte drepturi reale	Referințe
1 / 01/01/2022	
Act Administrativ nr. 5248/310, din 31/01/1995 emis de CJPSDPAT ALBA (titlu de proprietate);	
B1	A1
Intabulare, drept de PROPRIETATE, dobandit prin Reconstituire, cota actuala 1/1 1) SZEKELY RAFILA	

C. Partea III. SARCINI .

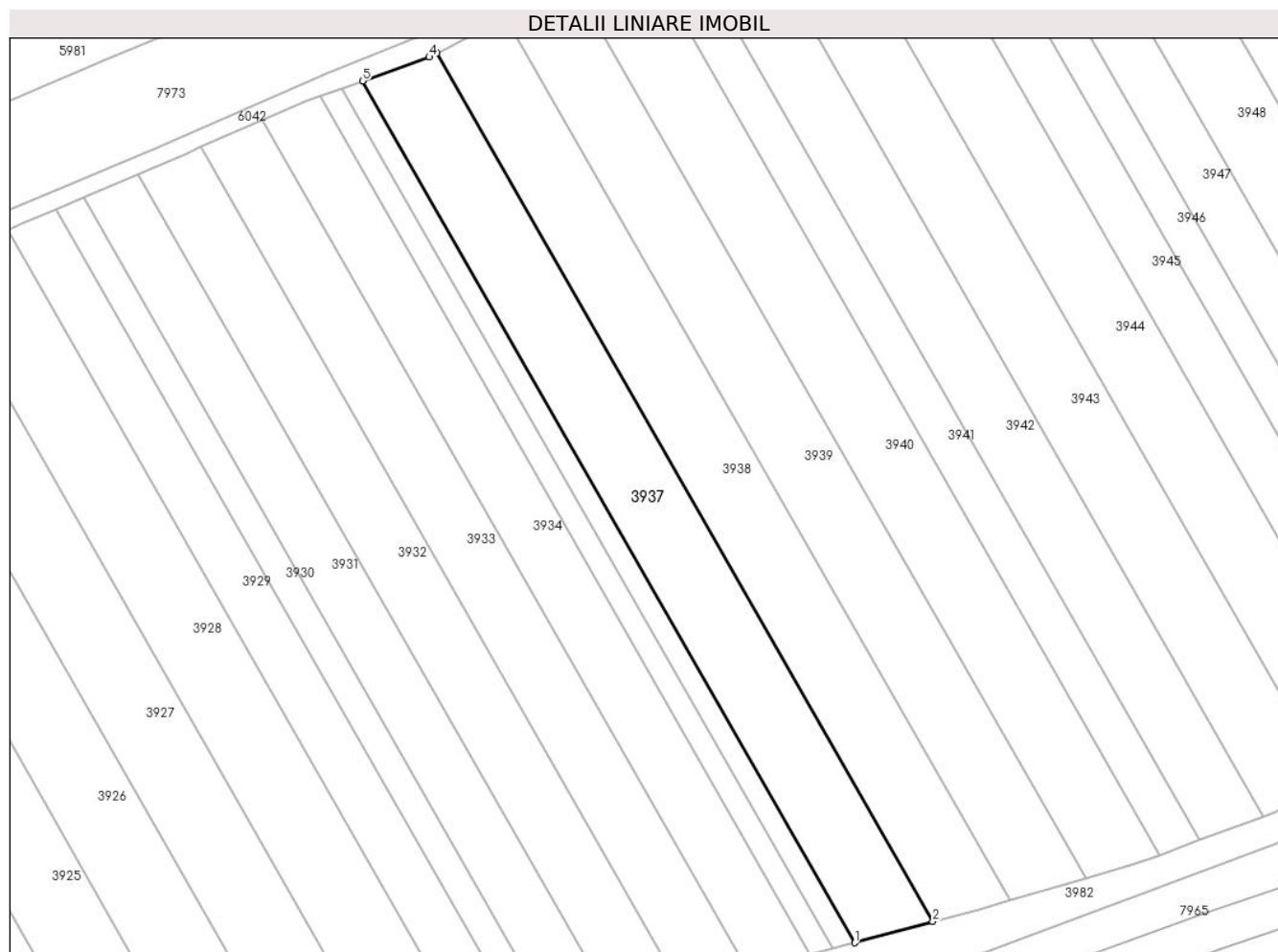
Inscrieri privind dezmembramintele dreptului de proprietate, drepturi reale de garanție și sarcini	Referințe
NU SUNT	

Anexa Nr. 1 La Partea I

Teren

Nr cadastral	Suprafața (mp)*	Observații / Referințe
	3.600	

* Suprafața este determinată în planul de proiecție Stereo 70.



Date referitoare la teren

Crt	Categorie folosință	Intra vilan	Suprafața (mp)	Tarla	Parcelă	Nr. topo	Observații / Referințe
1	arabil	NU	3.600	-	2130/27	-	

Lungime Segmente

1) Valorile lungimilor segmentelor sunt obținute din proiecție în plan.

Punct început	X / Y	Punct sfârșit	X / Y	Lungime segment (** (m)
1	403.178,048 542.054,103	2	403.194,85 542.058,644	17.405
2	403.194,85 542.058,644	3	403.088,326 542.245,037	214.686
3	403.088,326 542.245,037	4	403.086,675 542.244,19	1.856
4	403.086,675 542.244,19	5	403.072,33 542.239,086	15.226
5	403.072,33 542.239,086	1	403.178,048 542.054,103	213.061

**** Lungimile segmentelor sunt determinate în planul de proiecție Stereo 70 și sunt rotunjite la 1 milimetru.**

***** Distanța dintre puncte este formată din segmente cumulate ce sunt mai mici decât valoarea 1 milimetru.**

**DATE DESPRE IMOBILUL NR. 3938**

Oficiul de Cadastru și Publicitate Imobiliară ALBA
Biroul de Cadastru și Publicitate Imobiliară Aiud

A. Partea I. Descrierea imobilului

TEREN Extravilan

Adresa: Jud. Alba

Nr. Crt	Nr cadastral Nr. topografic	Suprafața* (mp)	Observații / Referințe
A1		3.600	Sector cadastral:41 Teren neimprejmuit;

B. Partea II. Proprietari și acte

Inscrieri privitoare la dreptul de proprietate și alte drepturi reale	Referințe
1 / 01/01/2022	
Act Administrativ nr. 5174/178, din 08/11/1994 emis de CJPSDPAT ALBA (titlu de proprietate);	
B1	A1
Intabulare, drept de PROPRIETATE, dobandit prin Reconstituire, cota actuala 1/1 1) CHINDEA E ILEANA	

C. Partea III. SARCINI .

Inscrieri privind dezmembramintele dreptului de proprietate, drepturi reale de garanție și sarcini	Referințe
NU SUNT	

Anexa Nr. 1 La Partea I

Teren

Nr cadastral	Suprafața (mp)*	Observații / Referințe
	3.600	

* Suprafața este determinată în planul de proiecție Stereo 70.



Date referitoare la teren

Crt	Categorie folosință	Intravilan	Suprafața (mp)	Tarla	Parcelă	Nr. topo	Observații / Referințe
1	arabil	NU	3.600	-	2130/28	-	

Lungime Segmente

1) Valorile lungimilor segmentelor sunt obținute din proiecție în plan.

Punct început	X / Y	Punct sfârșit	X / Y	Lungime segment (** (m)
1	403.194,85 542.058,644	2	403.204,75 542.061,319	10.255
2	403.204,75 542.061,319	3	403.211,386 542.063,23	6.906
3	403.211,386 542.063,23	4	403.103,234 542.252,473	217.967
4	403.103,234 542.252,473	5	403.101,088 542.251,582	2.324
5	403.101,088 542.251,582	6	403.088,326 542.245,037	14.342

Punct început	X / Y	Punct sfârșit	X / Y	Lungime segment (** (m)
6	403.088,326 542.245,037	1	403.194,85 542.058,644	214.686

** Lungimile segmentelor sunt determinate în planul de proiecție Stereo 70 și sunt rotunjite la 1 milimetru.

*** Distanța dintre puncte este formată din segmente cumulate ce sunt mai mici decât valoarea 1 milimetru.

**DATE DESPRE IMOBILUL NR. 3939**

Oficiul de Cadastru și Publicitate Imobiliară ALBA
Biroul de Cadastru și Publicitate Imobiliară Aiud

A. Partea I. Descrierea imobilului

TEREN Extravilan

Adresa: Jud. Alba

Nr. Crt	Nr cadastral Nr. topografic	Suprafața* (mp)	Observații / Referințe
A1		3.600	Sector cadastral:41 Teren neimprejmuit;

B. Partea II. Proprietari și acte

Inscrieri privitoare la dreptul de proprietate și alte drepturi reale	Referințe
1 / 01/01/2022	
Act Administrativ nr. 5174/177, din 08/11/1994 emis de CJPSDPAT ALBA (titlu de proprietate);	
B1	A1
Intabulare, drept de PROPRIETATE, dobandit prin Reconstituire, cota actuala 1/1 1) CHINDEA OTILIA	

C. Partea III. SARCINI .

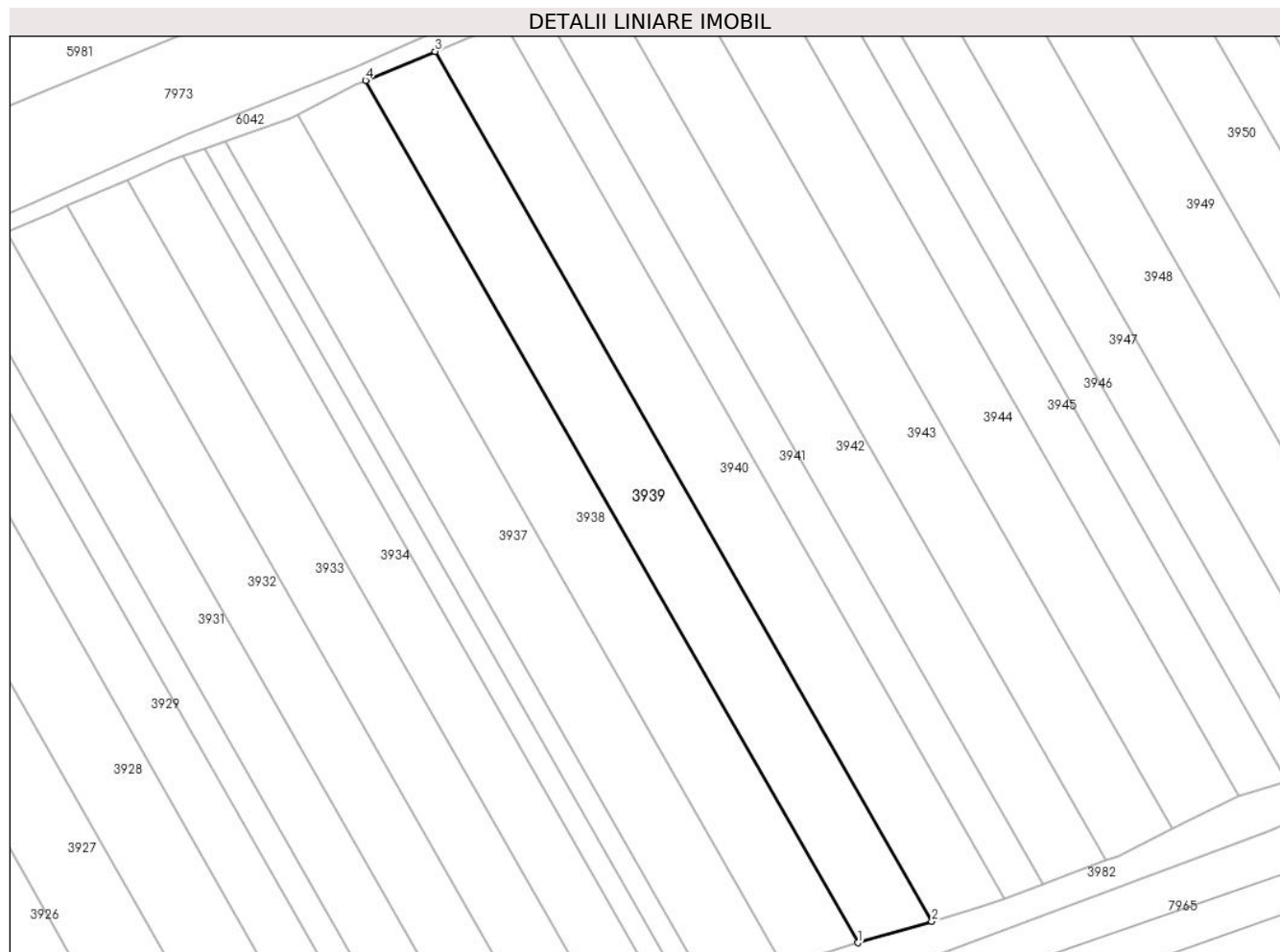
Inscrieri privind dezmembramintele dreptului de proprietate, drepturi reale de garanție și sarcini	Referințe
NU SUNT	

Anexa Nr. 1 La Partea I

Teren

Nr cadastral	Suprafața (mp)*	Observații / Referințe
	3.600	

* Suprafața este determinată în planul de proiecție Stereo 70.



Date referitoare la teren

Crt	Categorie folosință	Intravilan	Suprafața (mp)	Tarla	Parcelă	Nr. topo	Observații / Referințe
1	arabil	NU	3.600	-	2130/29	-	

Lungime Segmente

1) Valorile lungimilor segmentelor sunt obținute din proiecție în plan.

Punct început	X / Y	Punct sfârșit	X / Y	Lungime segment (** (m)
1	403.211,386 542.063,23	2	403.227,649 542.067,914	16.924
2	403.227,649 542.067,914	3	403.118,542 542.258,826	219.891
3	403.118,542 542.258,826	4	403.103,234 542.252,473	16.575
4	403.103,234 542.252,473	1	403.211,386 542.063,23	217.967

** Lungimile segmentelor sunt determinate în planul de proiecție Stereo 70 și sunt rotunjite la 1 milimetru.

***** Distanţa dintre puncte este formată din segmente cumulate ce sunt mai mici decât valoarea 1 milimetru.**

**DATE DESPRE IMOBILUL NR. 3940**

Oficiul de Cadastru și Publicitate Imobiliară ALBA
Biroul de Cadastru și Publicitate Imobiliară Aiud

A. Partea I. Descrierea imobilului

TEREN Extravilan

Adresa: Jud. Alba

Nr. Crt	Nr cadastral Nr. topografic	Suprafața* (mp)	Observații / Referințe
A1		3.600	Sector cadastral:41 Teren neimprejmuit;

B. Partea II. Proprietari și acte

Inscrieri privitoare la dreptul de proprietate și alte drepturi reale	Referințe
1 / 01/01/2022	
Act Administrativ nr. 5174/176, din 08/11/1994 emis de CJPSDPAT ALBA (titlu de proprietate);	
B1	A1
Intabulare, drept de PROPRIETATE, dobandit prin Reconstituire, cota actuala 1/1 1) CAZACU FLORICA	

C. Partea III. SARCINI .

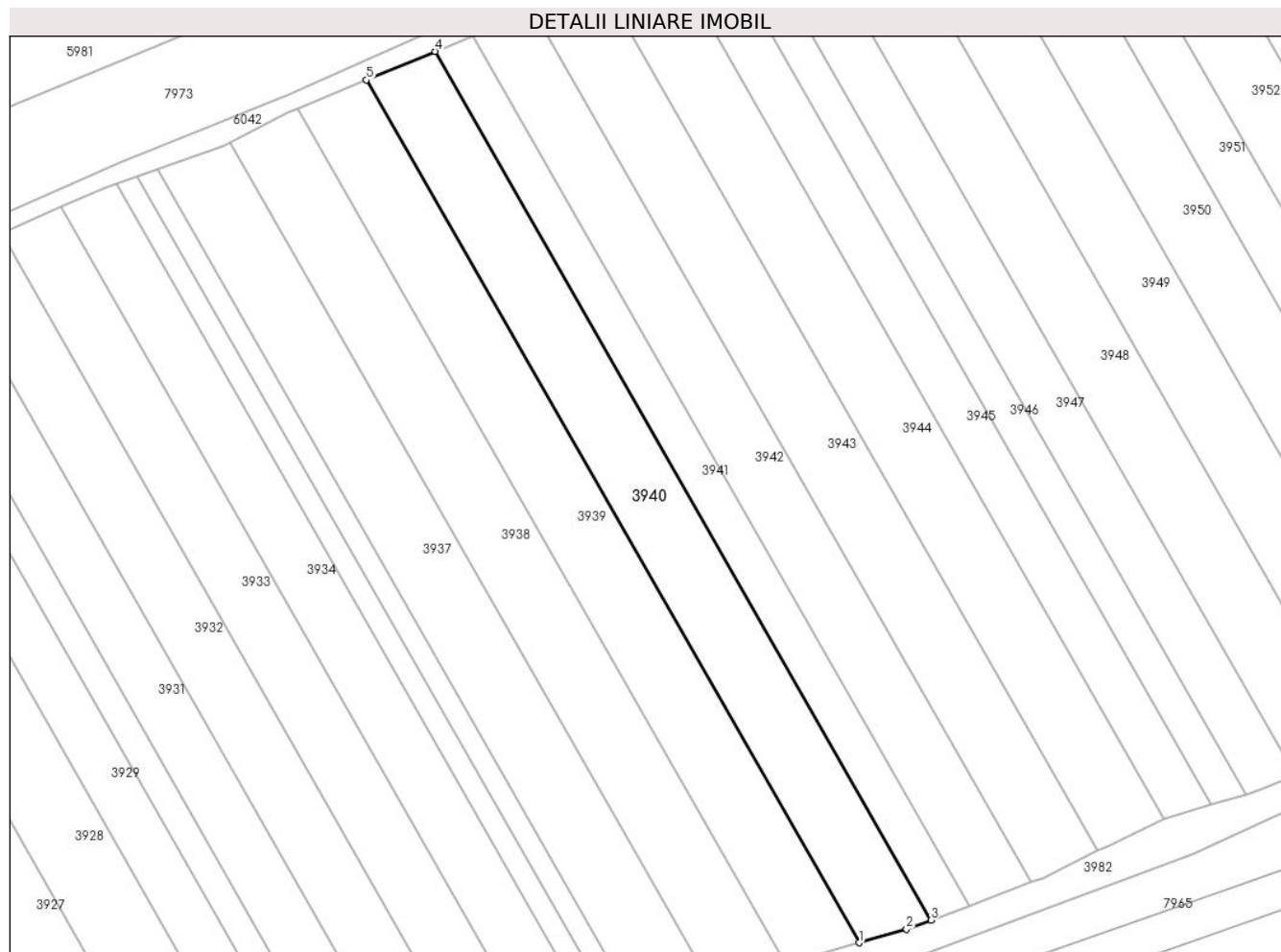
Inscrieri privind dezmembramintele dreptului de proprietate, drepturi reale de garanție și sarcini	Referințe
NU SUNT	

Anexa Nr. 1 La Partea I

Teren

Nr cadastral	Suprafața (mp)*	Observații / Referințe
	3.600	

* Suprafața este determinată în planul de proiecție Stereo 70.



Date referitoare la teren

Crt	Categorie folosință	Intra vilan	Suprafața (mp)	Tarla	Parcelă	Nr. topo	Observații / Referințe
1	arabil	NU	3.600	-	2130/30	-	

Lungime Segmente

1) Valorile lungimilor segmentelor sunt obținute din proiecție în plan.

Punct început	X / Y	Punct sfârșit	X / Y	Lungime segment (** (m)
1	403.227,649 542.067,914	2	403.238,164 542.070,942	10.943
2	403.238,164 542.070,942	3	403.243,551 542.072,954	5.75
3	403.243,551 542.072,954	4	403.133,723 542.265,128	221.343
4	403.133,723 542.265,128	5	403.118,542 542.258,826	16.437
5	403.118,542 542.258,826	1	403.227,649 542.067,914	219.891

**** Lungimile segmentelor sunt determinate în planul de proiecție Stereo 70 și sunt rotunjite la 1 milimetru.**

***** Distanța dintre puncte este formată din segmente cumulate ce sunt mai mici decât valoarea 1 milimetru.**

**DATE DESPRE IMOBILUL NR. 3941**

Oficiul de Cadastru și Publicitate Imobiliară ALBA
Biroul de Cadastru și Publicitate Imobiliară Aiud

A. Partea I. Descrierea imobilului

TEREN Extravilan

Adresa: Jud. Alba

Nr. Crt	Nr cadastral Nr. topografic	Suprafața* (mp)	Observații / Referințe
A1		2.000	Sector cadastral:41 Teren neimprejmuit;

B. Partea II. Proprietari și acte

Inscrieri privitoare la dreptul de proprietate și alte drepturi reale	Referințe
1 / 01/01/2022	
Act Administrativ nr. 5248/335, din 01/02/1995 emis de CJPSDPAT ALBA (titlu de proprietate);	
B1	A1
Intabulare, drept de PROPRIETATE, dobandit prin Reconstituire, cota actuala 1/1 1) CAZACU SEBASTIAN	

C. Partea III. SARCINI .

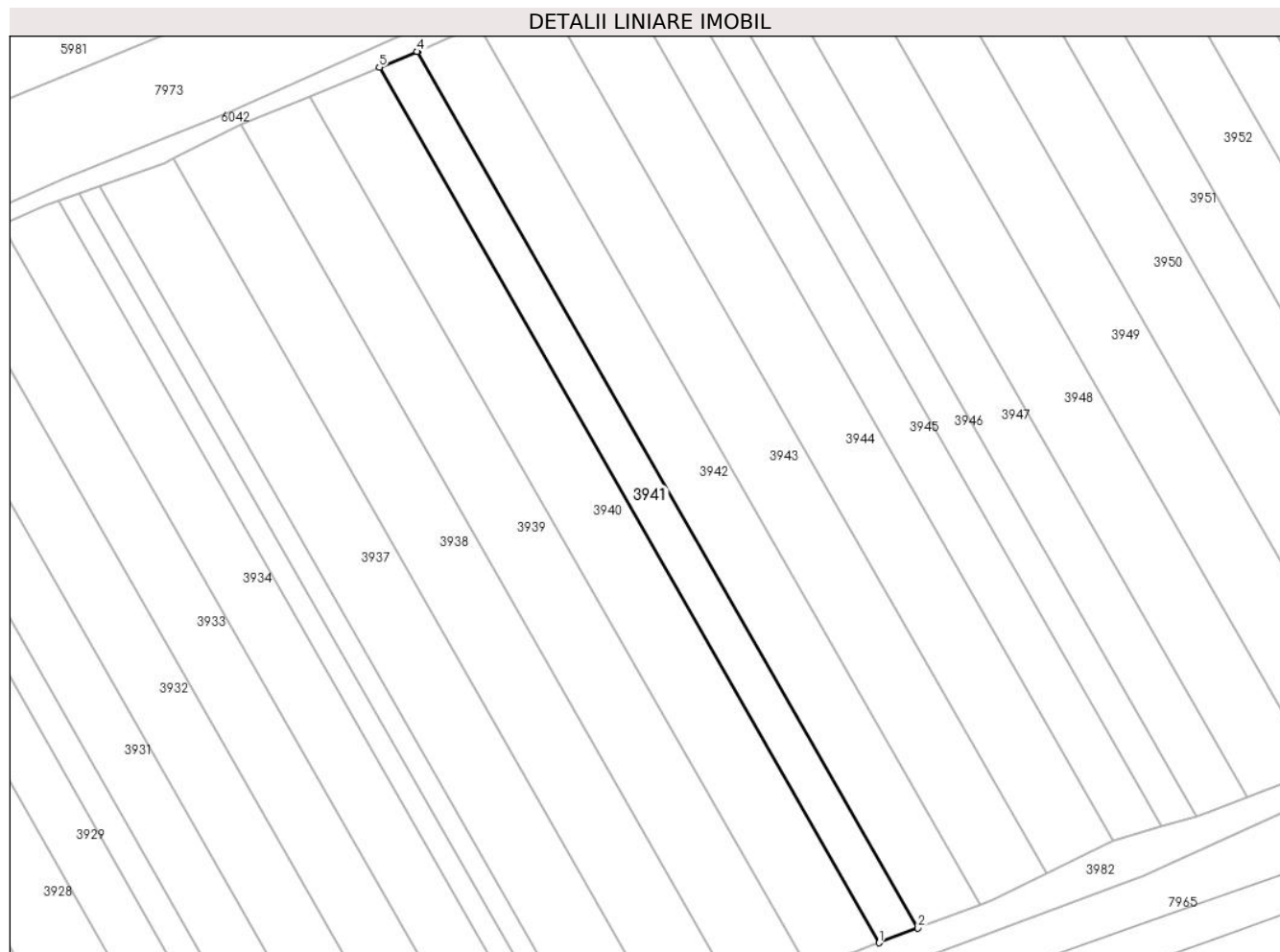
Inscrieri privind dezmembramintele dreptului de proprietate, drepturi reale de garanție și sarcini	Referințe
NU SUNT	

Anexa Nr. 1 La Partea I

Teren

Nr cadastral	Suprafața (mp)*	Observații / Referințe
	2.000	

* Suprafața este determinată în planul de proiecție Stereo 70.



Date referitoare la teren

Crt	Categorie folosință	Intravilan	Suprafața (mp)	Tarla	Parcelă	Nr. topo	Observații / Referințe
1	arabil	NU	2.000	-	2130/31	-	

Lungime Segmente

1) Valorile lungimilor segmentelor sunt obținute din proiecție în plan.

Punct început	X / Y	Punct sfârșit	X / Y	Lungime segment (** (m)
1	403.243,551 542.072,954	2	403.252,121 542.076,154	9.148
2	403.252,121 542.076,154	3	403.142,128 542.268,619	221.678
3	403.142,128 542.268,619	4	403.142,046 542.268,582	0.089
4	403.142,046 542.268,582	5	403.133,723 542.265,128	9.011
5	403.133,723 542.265,128	1	403.243,551 542.072,954	221.343

**** Lungimile segmentelor sunt determinate în planul de proiecție Stereo 70 și sunt rotunjite la 1 milimetru.**

***** Distanța dintre puncte este formată din segmente cumulate ce sunt mai mici decât valoarea 1 milimetru.**

**DATE DESPRE IMOBILUL NR. 3942**

Oficiul de Cadastru și Publicitate Imobiliară ALBA
Biroul de Cadastru și Publicitate Imobiliară Aiud

A. Partea I. Descrierea imobilului

TEREN Extravilan

Adresa: Jud. Alba

Nr. Crt	Nr cadastral Nr. topografic	Suprafața* (mp)	Observații / Referințe
A1		3.200	Sector cadastral:41 Teren neimprejmuit;

B. Partea II. Proprietari și acte

Inscrieri privitoare la dreptul de proprietate și alte drepturi reale	Referințe
1 / 01/01/2022	
Act Administrativ nr. 5248/315, din 31/01/1995 emis de CJPSDPAT ALBA (titlu de proprietate);	
B1	A1
Intabulare, drept de PROPRIETATE, dobandit prin Reconstituire, cota actuala 1/1 1) MARGINEAN VASILE	

C. Partea III. SARCINI .

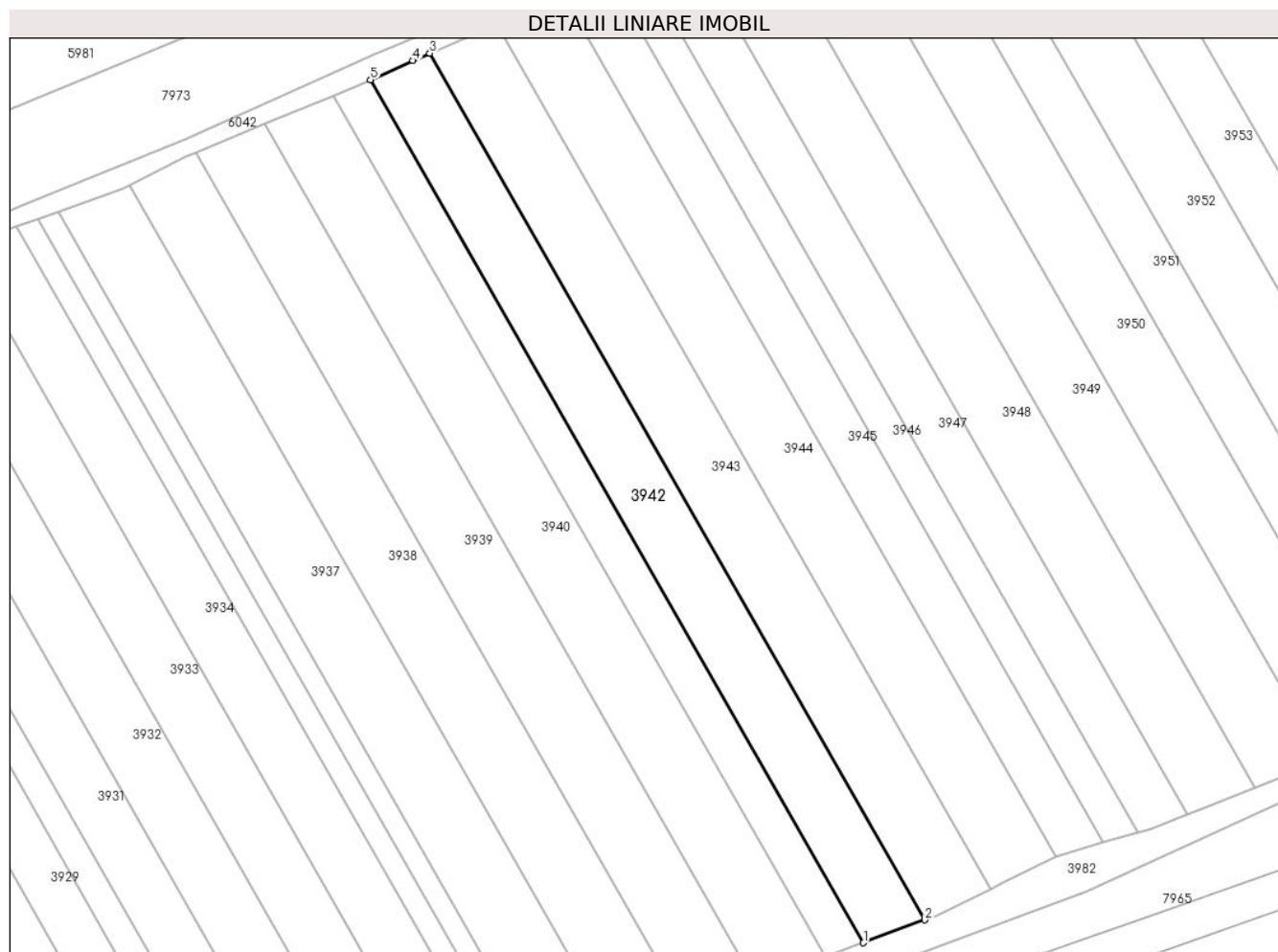
Inscrieri privind dezmembramintele dreptului de proprietate, drepturi reale de garanție și sarcini	Referințe
NU SUNT	

Anexa Nr. 1 La Partea I

Teren

Nr cadastral	Suprafața (mp)*	Observații / Referințe
	3.200	

* Suprafața este determinată în planul de proiecție Stereo 70.



Date referitoare la teren

Crt	Categorie folosință	Intra vilan	Suprafața (mp)	Tarla	Parcelă	Nr. topo	Observații / Referințe
1	arabil	NU	3.200	-	2130/32	-	

Lungime Segmente

1) Valorile lungimilor segmentelor sunt obținute din proiecție în plan.

Punct început	X / Y	Punct sfârșit	X / Y	Lungime segment (** (m)
1	403.252,121 542.076,154	2	403.265,793 542.081,26	14.594
2	403.265,793 542.081,26	3	403.155,333 542.274,54	222.617
3	403.155,333 542.274,54	4	403.151,597 542.272,904	4.079
4	403.151,597 542.272,904	5	403.142,128 542.268,619	10.394
5	403.142,128 542.268,619	1	403.252,121 542.076,154	221.678

**** Lungimile segmentelor sunt determinate în planul de proiecție Stereo 70 și sunt rotunjite la 1 milimetru.**

***** Distanța dintre puncte este formată din segmente cumulate ce sunt mai mici decât valoarea 1 milimetru.**

**DATE DESPRE IMOBILUL NR. 3943**

Oficiul de Cadastru și Publicitate Imobiliară ALBA
Biroul de Cadastru și Publicitate Imobiliară Aiud

A. Partea I. Descrierea imobilului

TEREN Extravilan

Adresa: Jud. Alba

Nr. Crt	Nr cadastral Nr. topografic	Suprafața* (mp)	Observații / Referințe
A1		3.600	Sector cadastral:41 Teren neimprejmuit;

B. Partea II. Proprietari și acte

Inscrieri privitoare la dreptul de proprietate și alte drepturi reale	Referințe
1 / 01/01/2022	
Act Administrativ nr. 5174/175, din 08/11/1994 emis de CJPSDPAT ALBA (titlu de proprietate);	
B1	A1
Intabulare, drept de PROPRIETATE, dobandit prin Reconstituire, cota actuala 1/1 1) CREȚA LUCIA	

C. Partea III. SARCINI .

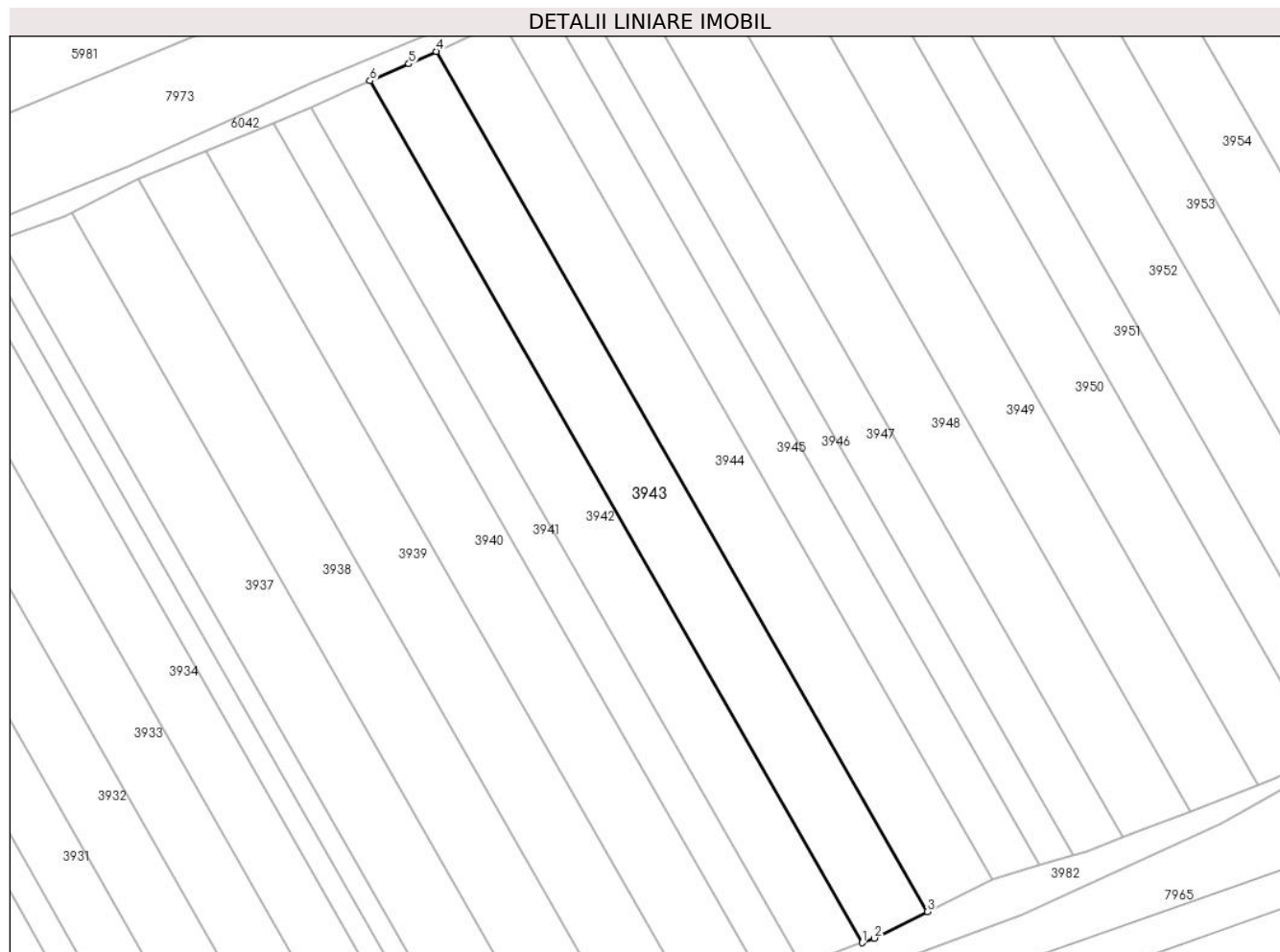
Inscrieri privind dezmembramintele dreptului de proprietate, drepturi reale de garanție și sarcini	Referințe
NU SUNT	

Anexa Nr. 1 La Partea I

Teren

Nr cadastral	Suprafața (mp)*	Observații / Referințe
	3.600	

* Suprafața este determinată în planul de proiecție Stereo 70.



Date referitoare la teren

Crt	Categorie folosință	Intra vilan	Suprafața (mp)	Tarla	Parcelă	Nr. topo	Observații / Referințe
1	arabil	NU	3.600	-	2130/33	-	

Lungime Segmente

1) Valorile lungimilor segmentelor sunt obținute din proiecție în plan.

Punct început	X / Y	Punct sfârșit	X / Y	Lungime segment (** (m)
1	403.265,793 542.081,26	2	403.268,525 542.082,28	2.916
2	403.268,525 542.082,28	3	403.280,451 542.088,218	13.323
3	403.280,451 542.088,218	4	403.170,201 542.281,132	222.195
4	403.170,201 542.281,132	5	403.164,037 542.278,35	6.763
5	403.164,037 542.278,35	6	403.155,333 542.274,54	9.501

Punct început	X / Y	Punct sfârșit	X / Y	Lungime segment (** (m)
6	403.155,333 542.274,54	1	403.265,793 542.081,26	222.617

** Lungimile segmentelor sunt determinate în planul de proiecție Stereo 70 și sunt rotunjite la 1 milimetru.

*** Distanța dintre puncte este formată din segmente cumulate ce sunt mai mici decât valoarea 1 milimetru.

**DATE DESPRE IMOBILUL NR. 3944**

Oficiul de Cadastru și Publicitate Imobiliară ALBA
Biroul de Cadastru și Publicitate Imobiliară Aiud

A. Partea I. Descrierea imobilului

TEREN Extravilan

Adresa: Jud. Alba

Nr. Crt	Nr cadastral Nr. topografic	Suprafața* (mp)	Observații / Referințe
A1		3.600	Sector cadastral:41 Teren neimpregmuit;

B. Partea II. Proprietari și acte

Inscrieri privitoare la dreptul de proprietate și alte drepturi reale	Referințe
1 / 01/01/2022	
Act Administrativ nr. 5174/174, din 08/11/1994 emis de CJPSDPAT ALBA (titlu de proprietate);	
B1	A1
Intabulare, drept de PROPRIETATE, dobandit prin Reconstituire, cota actuala 1/1	
1) MOLDOVAN RODICA	

C. Partea III. SARCINI .

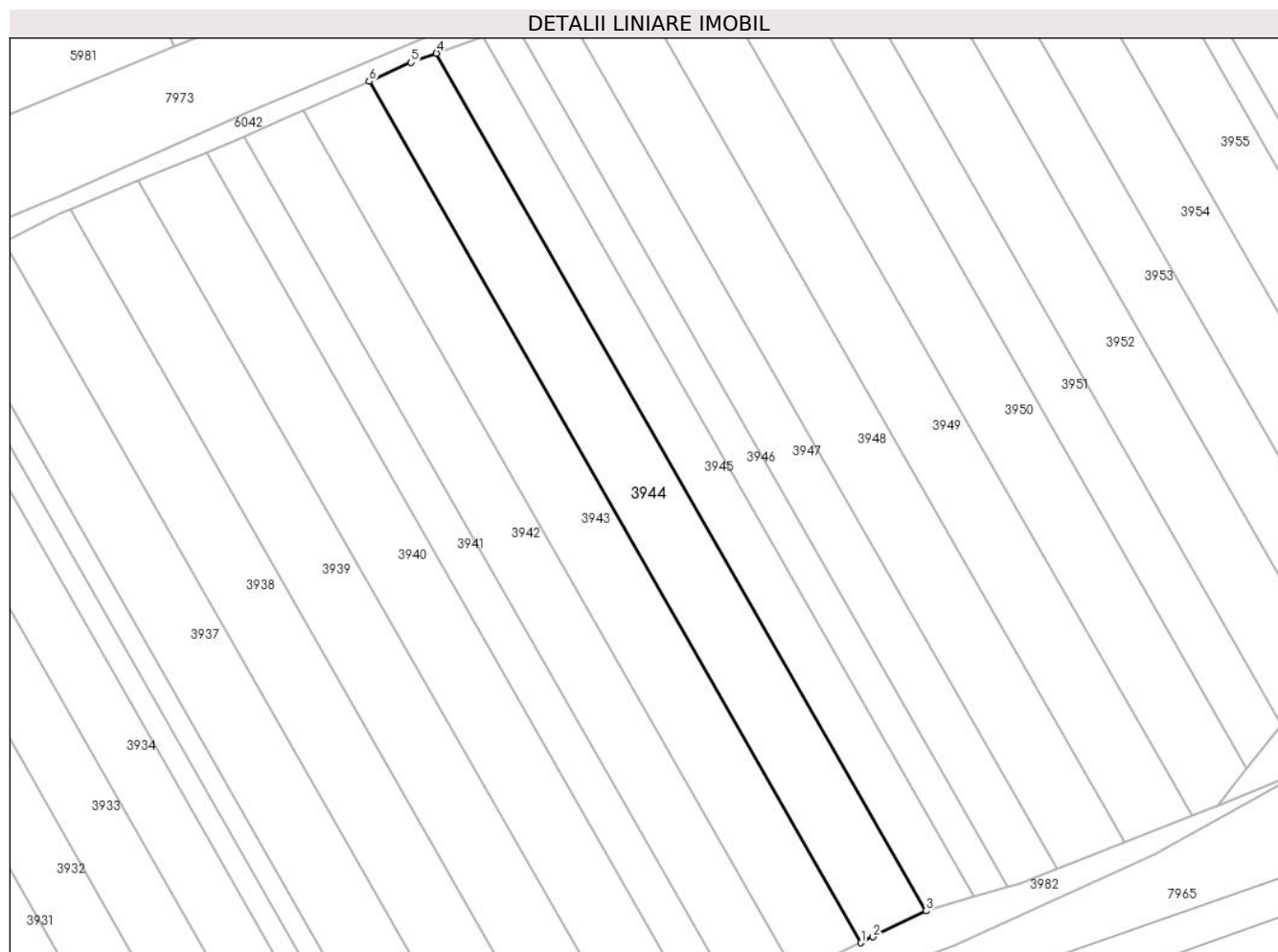
Inscrieri privind dezmembramintele dreptului de proprietate, drepturi reale de garanție și sarcini	Referințe
NU SUNT	

Anexa Nr. 1 La Partea I

Teren

Nr cadastral	Suprafața (mp)*	Observații / Referințe
	3.600	

* Suprafața este determinată în planul de proiecție Stereo 70.



Date referitoare la teren

Crt	Categorie folosință	Intra vilan	Suprafața (mp)	Tarla	Parcelă	Nr. topo	Observații / Referințe
1	arabil	NU	3.600	-	2130/34	-	

Lungime Segmente

1) Valorile lungimilor segmentelor sunt obținute din proiecție în plan.

Punct început	X / Y	Punct sfârșit	X / Y	Lungime segment (** (m)
1	403.280,451 542.088,218	2	403.283,101 542.089,538	2.96
2	403.283,101 542.089,538	3	403.295,05 542.095,38	13.3
3	403.295,05 542.095,38	4	403.185,295 542.287,426	221.196
4	403.185,295 542.287,426	5	403.179,576 542.285,364	6.079
5	403.179,576 542.285,364	6	403.170,201 542.281,132	10.287

Punct început	X / Y	Punct sfârșit	X / Y	Lungime segment (** (m)
6	403.170,201 542.281,132	1	403.280,451 542.088,218	222.195

** Lungimile segmentelor sunt determinate în planul de proiecție Stereo 70 și sunt rotunjite la 1 milimetru.

*** Distanța dintre puncte este formată din segmente cumulate ce sunt mai mici decât valoarea 1 milimetru.

**DATE DESPRE IMOBILUL NR. 3945**

Oficiul de Cadastru și Publicitate Imobiliară ALBA
Biroul de Cadastru și Publicitate Imobiliară Aiud

A. Partea I. Descrierea imobilului

TEREN Extravilan

Adresa: Jud. Alba

Nr. Crt	Nr cadastral Nr. topografic	Suprafața* (mp)	Observații / Referințe
A1		2.401	Sector cadastral:41 Teren neimprejmuit;

B. Partea II. Proprietari și acte

Inscrieri privitoare la dreptul de proprietate și alte drepturi reale	Referințe
1 / 01/01/2022	
Act Administrativ nr. 5218/298, din 31/01/1995 emis de CJPSDPAT ALBA (titlu de proprietate);	
B1	A1
Intabulare, drept de PROPRIETATE, dobandit prin Reconstituire, cota actuala 1/1 1) CHINDEA FABIOLA	

C. Partea III. SARCINI .

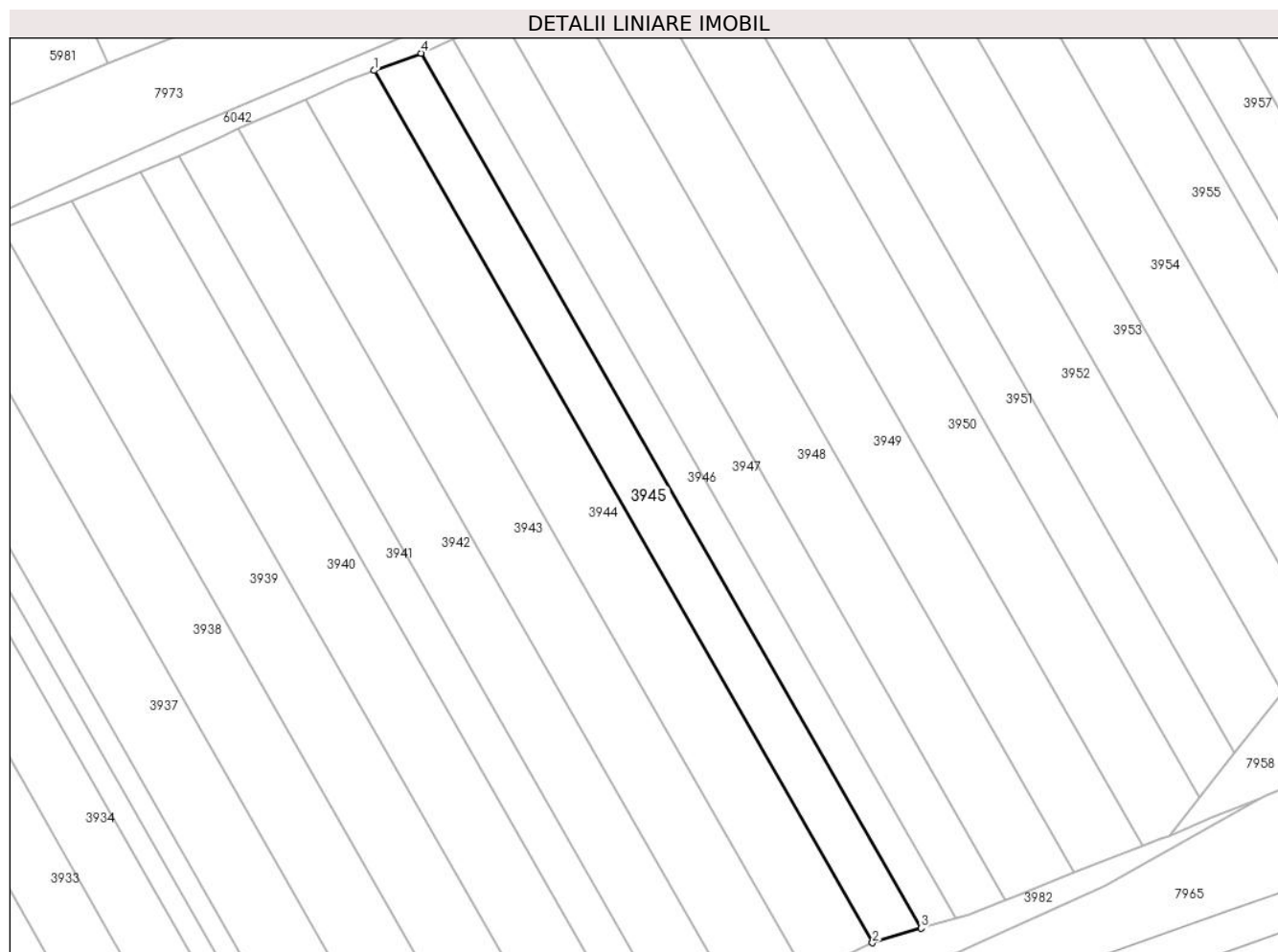
Inscrieri privind dezmembramintele dreptului de proprietate, drepturi reale de garanție și sarcini	Referințe
NU SUNT	

Anexa Nr. 1 La Partea I

Teren

Nr cadastral	Suprafața (mp)*	Observații / Referințe
	2.401	

* Suprafața este determinată în planul de proiecție Stereo 70.



Date referitoare la teren

Crt	Categorie folosință	Intra vilan	Suprafața (mp)	Tarla	Parcelă	Nr. topo	Observații / Referințe
1	arabil	NU	2.401	-	2130/35	-	

Lungime Segmente

1) Valorile lungimilor segmentelor sunt obținute din proiecție în plan.

Punct început	X / Y	Punct sfârșit	X / Y	Lungime segment (** (m)
1	403.185,295 542.287,426	2	403.295,05 542.095,38	221.196
2	403.295,05 542.095,38	3	403.305,684 542.098,621	11.117
3	403.305,684 542.098,621	4	403.195,61 542.291,227	221.841
4	403.195,61 542.291,227	1	403.185,295 542.287,426	10.992

** Lungimile segmentelor sunt determinate în planul de proiecție Stereo 70 și sunt rotunjite la 1 milimetru.

***** Distanţa dintre puncte este formată din segmente cumulate ce sunt mai mici decât valoarea 1 milimetru.**

**DATE DESPRE IMOBILUL NR. 3946**

Oficiul de Cadastru și Publicitate Imobiliară ALBA
Biroul de Cadastru și Publicitate Imobiliară Aiud

A. Partea I. Descrierea imobilului

TEREN Extravilan

Adresa: Jud. Alba

Nr. Crt	Nr cadastral Nr. topografic	Suprafața* (mp)	Observații / Referințe
A1		1.700	Sector cadastral:41 Teren neimprejmuit;

B. Partea II. Proprietari și acte

Inscrieri privitoare la dreptul de proprietate și alte drepturi reale		Referințe
1 / 01/01/2022		
Act Administrativ nr. 5248/328, din 01/02/1995 emis de CJPSDPAT ALBA (titlu de proprietate);		
B1	Intabulare, drept de PROPRIETATE, dobandit prin Reconstituire, cota actuala 1/1 1) SCROBOTA OLIMPIA	A1

C. Partea III. SARCINI .

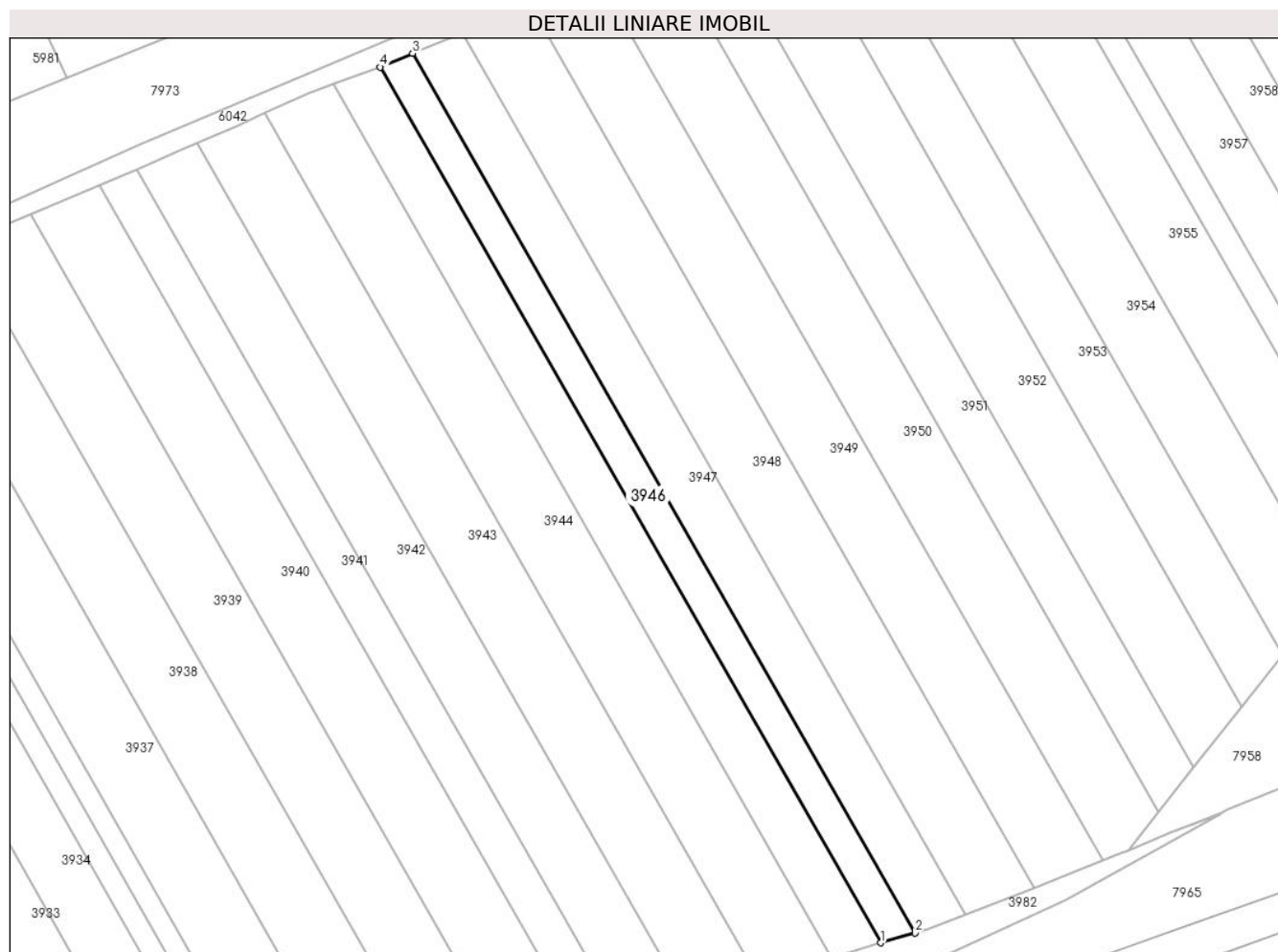
Inscrieri privind dezmembramintele dreptului de proprietate, drepturi reale de garanție și sarcini	Referințe
NU SUNT	

Anexa Nr. 1 La Partea I

Teren

Nr cadastral	Suprafața (mp)*	Observații / Referințe
	1.700	

* Suprafața este determinată în planul de proiecție Stereo 70.



Date referitoare la teren

Crt	Categorie folosință	Intra vilan	Suprafața (mp)	Tarla	Parcelă	Nr. topo	Observații / Referințe
1	arabil	NU	1.700	-	2130/36	-	

Lungime Segmente

1) Valorile lungimilor segmentelor sunt obținute din proiecție în plan.

Punct început	X / Y	Punct sfârșit	X / Y	Lungime segment (** (m)
1	403.305,684 542.098,621	2	403.313,264 542.100,766	7.877
2	403.313,264 542.100,766	3	403.202,671 542.294,279	222.885
3	403.202,671 542.294,279	4	403.195,61 542.291,227	7.693
4	403.195,61 542.291,227	1	403.305,684 542.098,621	221.841

** Lungimile segmentelor sunt determinate în planul de proiecție Stereo 70 și sunt rotunjite la 1 milimetru.

***** Distanţa dintre puncte este formată din segmente cumulate ce sunt mai mici decât valoarea 1 milimetru.**

**DATE DESPRE IMOBILUL NR. 3947**

Oficiul de Cadastru și Publicitate Imobiliară ALBA
Biroul de Cadastru și Publicitate Imobiliară Aiud

A. Partea I. Descrierea imobilului

TEREN Extravilan

Adresa: Jud. Alba

Nr. Crt	Nr cadastral Nr. topografic	Suprafața* (mp)	Observații / Referințe
A1		2.600	Sector cadastral:41 Teren neimprejmuit;

B. Partea II. Proprietari și acte

Inscrieri privitoare la dreptul de proprietate și alte drepturi reale	Referințe
1 / 01/01/2022	
Act Administrativ nr. 5174/173, din 08/11/1994 emis de CJPSDPAT ALBA (titlu de proprietate);	
B1	A1
Intabulare, drept de PROPRIETATE, dobandit prin Reconstituire, cota actuala 1/1 1) SIMANDI CAROLINA	

C. Partea III. SARCINI .

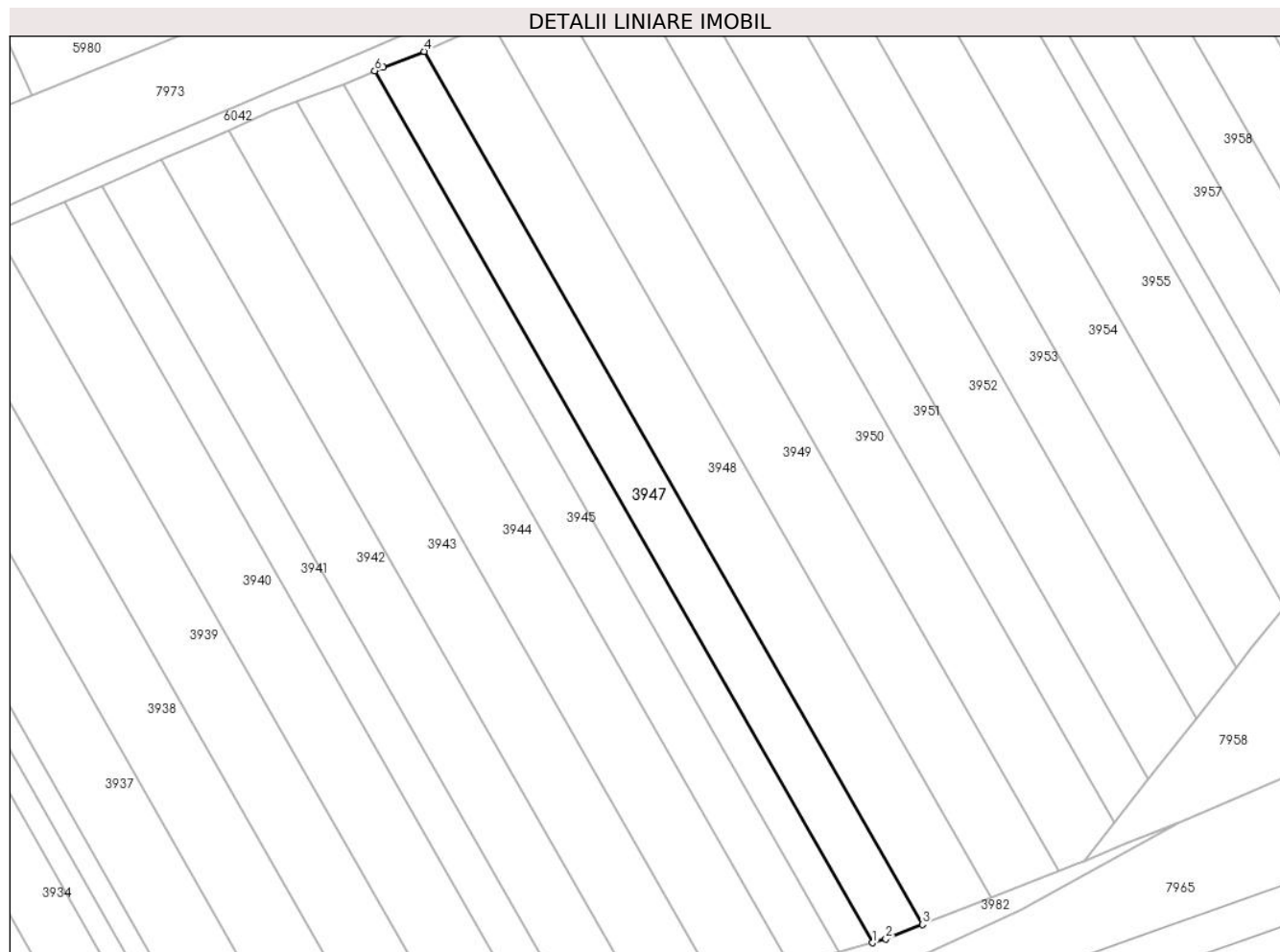
Inscrieri privind dezmembramintele dreptului de proprietate, drepturi reale de garanție și sarcini	Referințe
NU SUNT	

Anexa Nr. 1 La Partea I

Teren

Nr cadastral	Suprafața (mp)*	Observații / Referințe
	2.600	

* Suprafața este determinată în planul de proiecție Stereo 70.



Date referitoare la teren

Crt	Categorie folosință	Intravilan	Suprafața (mp)	Tarla	Parcelă	Nr. topo	Observații / Referințe
1	arabil	NU	2.600	-	2130/37	-	

Lungime Segmente

1) Valorile lungimilor segmentelor sunt obținute din proiecție în plan.

Punct început	X / Y	Punct sfârșit	X / Y	Lungime segment (** (m)
1	403.313,264 542.100,766	2	403.316,25 542.101,611	3.104
2	403.316,25 542.101,611	3	403.324,363 542.104,824	8.726
3	403.324,363 542.104,824	4	403.213,624 542.298,593	223.181
4	403.213,624 542.298,593	5	403.204,508 542.295,073	9.771
5	403.204,508 542.295,073	6	403.202,671 542.294,279	2.002

Punct început	X / Y	Punct sfârșit	X / Y	Lungime segment (** (m)
6	403.202,671 542.294,279	1	403.313,264 542.100,766	222.885

** Lungimile segmentelor sunt determinate în planul de proiecție Stereo 70 și sunt rotunjite la 1 milimetru.

*** Distanța dintre puncte este formată din segmente cumulate ce sunt mai mici decât valoarea 1 milimetru.

**DATE DESPRE IMOBILUL NR. 3948**

Oficiul de Cadastru și Publicitate Imobiliară ALBA
Biroul de Cadastru și Publicitate Imobiliară Aiud

A. Partea I. Descrierea imobilului

TEREN Extravilan

Adresa: Jud. Alba

Nr. Crt	Nr cadastral Nr. topografic	Suprafața* (mp)	Observații / Referințe
A1		3.600	Sector cadastral:41 Teren neimprejmuit;

B. Partea II. Proprietari și acte

Inscrieri privitoare la dreptul de proprietate și alte drepturi reale	Referințe
1 / 01/01/2022	
Act Administrativ nr. 5174/172, din 08/11/1994 emis de CJPSDPAT ALBA (titlu de proprietate);	
B1	A1
Intabulare, drept de PROPRIETATE, dobandit prin Reconstituire, cota actuala 1/1 1) SCROBOTA VERONICA	

C. Partea III. SARCINI .

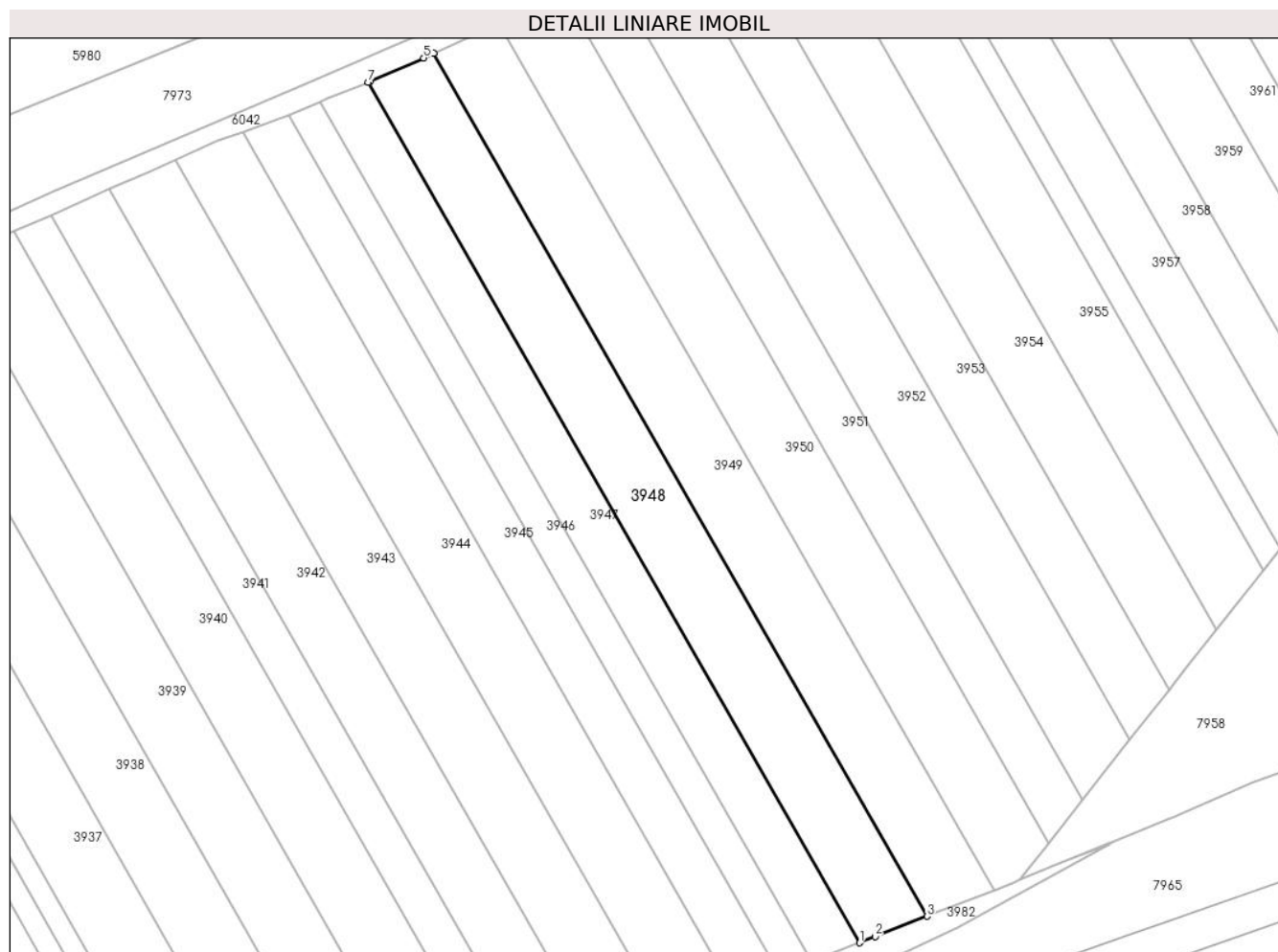
Inscrieri privind dezmembramintele dreptului de proprietate, drepturi reale de garanție și sarcini	Referințe
NU SUNT	

Anexa Nr. 1 La Partea I

Teren

Nr cadastral	Suprafața (mp)*	Observații / Referințe
	3.600	

* Suprafața este determinată în planul de proiecție Stereo 70.



Date referitoare la teren

Crt	Categorie folosință	Intra vilan	Suprafața (mp)	Tarla	Parcelă	Nr. topo	Observații / Referințe
1	arabil	NU	3.600	-	2130/38	-	

Lungime Segmente

1) Valorile lungimilor segmentelor sunt obținute din proiecție în plan.

Punct început	X / Y	Punct sfârșit	X / Y	Lungime segment (** (m)
1	403.324,363 542.104,824	2	403.327,807 542.106,188	3.705
2	403.327,807 542.106,188	3	403.339,512 542.110,779	12.572
3	403.339,512 542.110,779	4	403.228,431 542.305,145	223.868
4	403.228,431 542.305,145	5	403.226,098 542.304,084	2.564
5	403.226,098 542.304,084	6	403.214,013 542.298,744	13.212

Punct început	X / Y	Punct sfârșit	X / Y	Lungime segment (** (m)
6	403.214,013 542.298,744	7	403.213,624 542.298,593	0.417
7	403.213,624 542.298,593	1	403.324,363 542.104,824	223.181

** Lungimile segmentelor sunt determinate în planul de proiecție Stereo 70 și sunt rotunjite la 1 milimetru.

*** Distanța dintre puncte este formată din segmente cumulate ce sunt mai mici decât valoarea 1 milimetru.

**DATE DESPRE IMOBILUL NR. 3949**

Oficiul de Cadastru și Publicitate Imobiliară ALBA
Biroul de Cadastru și Publicitate Imobiliară Aiud

A. Partea I. Descrierea imobilului

TEREN Extravilan

Adresa: Jud. Alba

Nr. Crt	Nr cadastral Nr. topografic	Suprafața* (mp)	Observații / Referințe
A1		3.600	Sector cadastral:41 Teren neimprejmit;

B. Partea II. Proprietari și acte

Inscrieri privitoare la dreptul de proprietate și alte drepturi reale		Referințe
1 / 01/01/2022		
Act Notarial nr. 210, din 29/12/2014 emis de BNP MARGINEAN ROXANA MARIA;		
B1	Intabulare, drept de PROPRIETATE, dobandit prin Succesiune, cota actuala 2/8 1) SCROBOTĂ VERONICA	A1
B1	Intabulare, drept de PROPRIETATE, dobandit prin Succesiune, cota actuala 3/8 1) SCROBOTĂ SIMONA-LUCIA	A1
B3	Intabulare, drept de PROPRIETATE, dobandit prin Succesiune, cota actuala 3/8 1) SCROBOTĂ DORINA-IOANA	A1

C. Partea III. SARCINI .

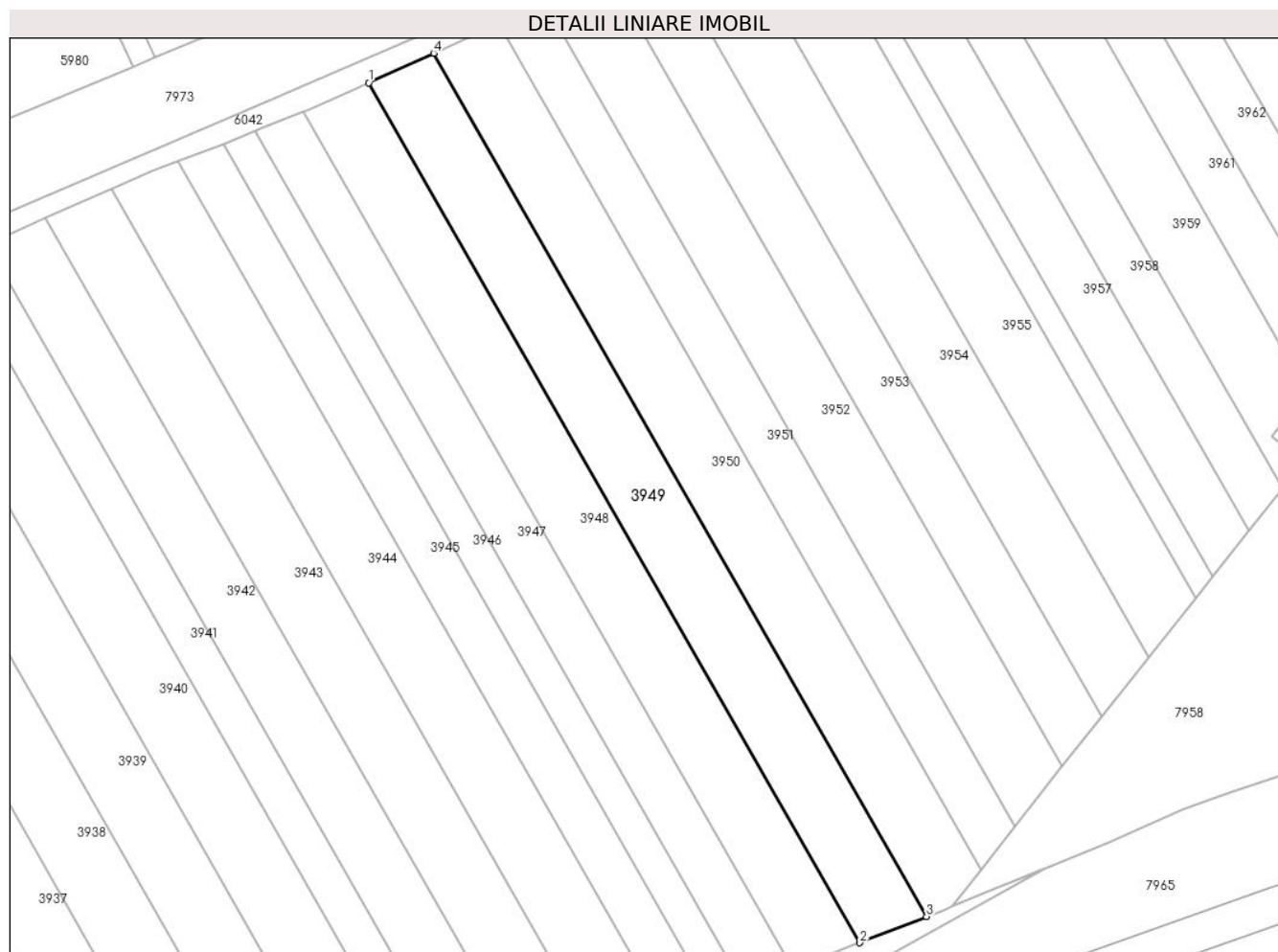
Inscrieri privind dezmembramintele dreptului de proprietate, drepturi reale de garanție și sarcini	Referințe
NU SUNT	

Anexa Nr. 1 La Partea I

Teren

Nr cadastral	Suprafața (mp)*	Observații / Referințe
	3.600	

* Suprafața este determinată în planul de proiecție Stereo 70.



Date referitoare la teren

Crt	Categorie folosință	Intravilan	Suprafața (mp)	Tarla	Parcelă	Nr. topo	Observații / Referințe
1	arabil	NU	3.600	-	2130/39	-	

Lungime Segmente

1) Valorile lungimilor segmentelor sunt obținute din proiecție în plan.

Punct început	X / Y	Punct sfârșit	X / Y	Lungime segment (** (m)
1	403.228,431 542.305,145	2	403.339,512 542.110,779	223.868
2	403.339,512 542.110,779	3	403.354,612 542.116,703	16.221
3	403.354,612 542.116,703	4	403.243,104 542.311,818	224.732
4	403.243,104 542.311,818	1	403.228,431 542.305,145	16.119

** Lungimile segmentelor sunt determinate în planul de proiecție Stereo 70 și sunt rotunjite la 1 milimetru.

***** Distanţa dintre puncte este formată din segmente cumulate ce sunt mai mici decât valoarea 1 milimetru.**

**DATE DESPRE IMOBILUL NR. 3950**

Oficiul de Cadastru și Publicitate Imobiliară ALBA
Biroul de Cadastru și Publicitate Imobiliară Aiud

A. Partea I. Descrierea imobilului

TEREN Extravilan

Adresa: Jud. Alba

Nr. Crt	Nr cadastral Nr. topografic	Suprafața* (mp)	Observații / Referințe
A1	71563	3.574	Sector cadastral:41 Teren neimprejmut;

B. Partea II. Proprietari și acte

Inscrieri privitoare la dreptul de proprietate și alte drepturi reale	Referințe
650 / 26/01/2017	
Act Administrativ nr. T.P. 5174/170, din 08/11/1994 emis de CJPSDPAT ALBA (act administrativ nr 400 din 17.05.2016, emis de CNADNR SA;act normativ nr 248 din 13.04.2016, emis de GUVERNUL ROMANIEI);	
B1	A1
Intabulare, drept de PROPRIETATE asupra unei suprafete de 3574 m.p. din parc. 2130/40 respectiv lot. 1 cu nr. 2130/40/1, dobandit prin Constituire, cota actuala 1/1	
1) COSTAN IOAN	

C. Partea III. SARCINI .

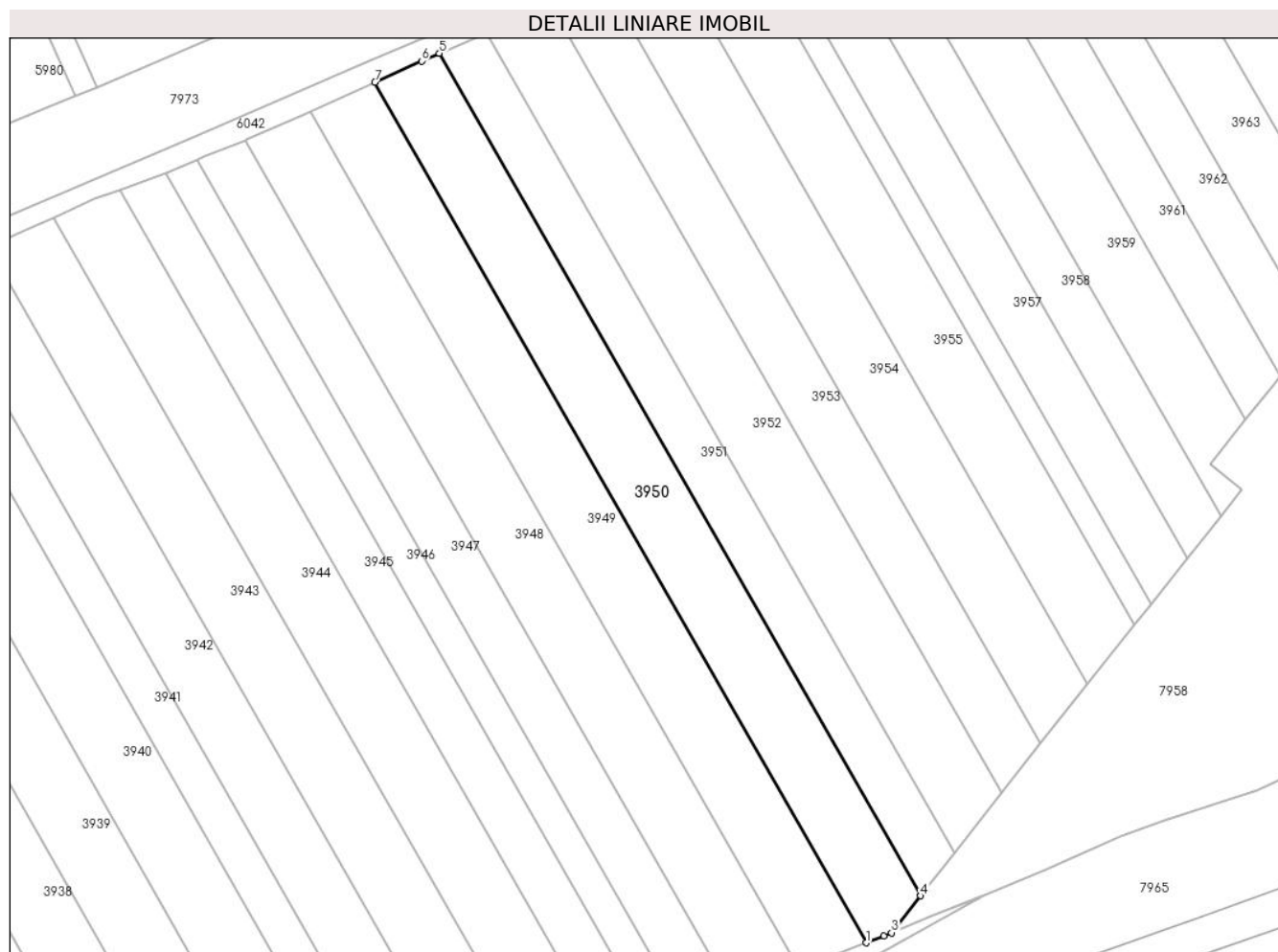
Inscrieri privind dezmembramintele dreptului de proprietate, drepturi reale de garanție și sarcini	Referințe
NU SUNT	

Anexa Nr. 1 La Partea I

Teren

Nr cadastral	Suprafața (mp)*	Observații / Referințe
71563	3.574	

* Suprafața este determinată în planul de proiecție Stereo 70.



Date referitoare la teren

Crt	Categorie folosință	Intra vilan	Suprafața (mp)	Tarla	Parcelă	Nr. topo	Observații / Referințe
1	arabil	NU	3.574	-	2310/40/1	-	

Lungime Segmente

1) Valorile lungimilor segmentelor sunt obținute din proiecție în plan.

Punct început	X / Y	Punct sfârșit	X / Y	Lungime segment (** (m)
1	403.354,612 542.116,703	2	403.358,665 542.118,292	4.353
2	403.358,665 542.118,292	3	403.360,352 542.118,984	1.824
3	403.360,352 542.118,984	4	403.366,949 542.127,35	10.654
4	403.366,949 542.127,35	5	403.257,756 542.318,414	220.064
5	403.257,756 542.318,414	6	403.253,718 542.316,646	4.408

Punct început	X / Y	Punct sfârșit	X / Y	Lungime segment (** (m)
6	403.253,718 542.316,646	7	403.243,104 542.311,818	11.661
7	403.243,104 542.311,818	1	403.354,612 542.116,703	224.732

** Lungimile segmentelor sunt determinate în planul de proiecție Stereo 70 și sunt rotunjite la 1 milimetru.

*** Distanța dintre puncte este formată din segmente cumulate ce sunt mai mici decât valoarea 1 milimetru.

**DATE DESPRE IMOBILUL NR. 3951**

Oficiul de Cadastru și Publicitate Imobiliară ALBA
Biroul de Cadastru și Publicitate Imobiliară Aiud

A. Partea I. Descrierea imobilului

TEREN Extravilan

Adresa: Jud. Alba

Nr. Crt	Nr cadastral Nr. topografic	Suprafața* (mp)	Observații / Referințe
A1	71562	2.504	Sector cadastral:41 Teren neimprejmut;

B. Partea II. Proprietari și acte

Inscrieri privitoare la dreptul de proprietate și alte drepturi reale	Referințe
654 / 26/01/2017	
Act Administrativ nr. T.P. 5248/337, din 01/02/1995 emis de CJPSDPAT ALBA (act administrativ nr 400 din 17.05.2016, emis de CNADNR SA;act normativ nr 248 din 13.04.2016, emis de GUVERNUL ROMANIEI);	
B1	A1
Intabulare, drept de PROPRIETATE asupra unei suprafete de 2504 m.p. din parc. 2130/41 respectiv lot. 1 cu nr. 2130/41/1, dobandit prin Constituire, cota actuala 1/1	
1) SIMANDI MARIAN	

C. Partea III. SARCINI .

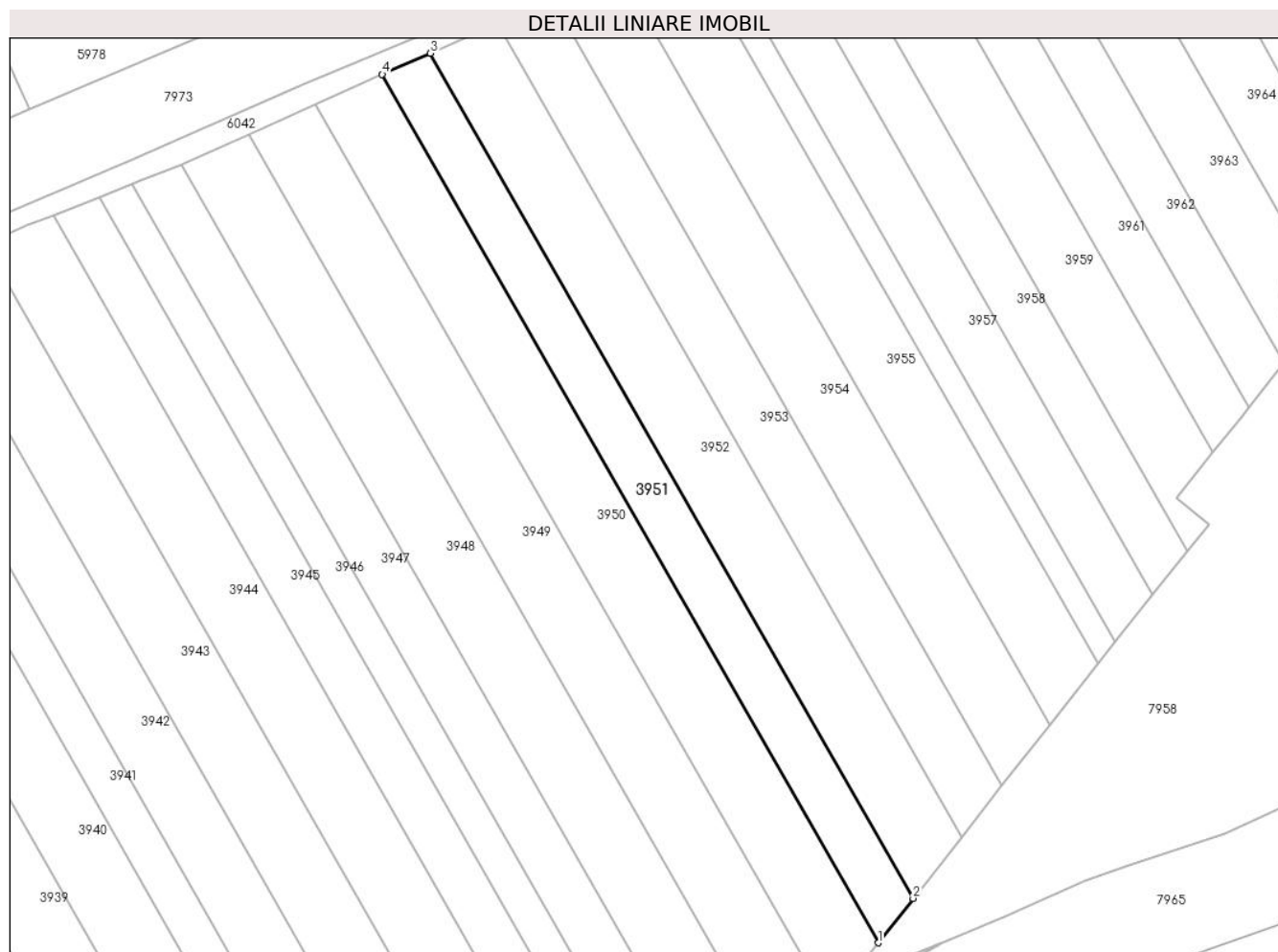
Inscrieri privind dezmembramintele dreptului de proprietate, drepturi reale de garanție și sarcini	Referințe
NU SUNT	

Anexa Nr. 1 La Partea I

Teren

Nr cadastral	Suprafața (mp)*	Observații / Referințe
71562	2.504	

* Suprafața este determinată în planul de proiecție Stereo 70.



Date referitoare la teren

Crt	Categorie folosință	Intra vilan	Suprafața (mp)	Tarla	Parcelă	Nr. topo	Observații / Referințe
1	arabil	NU	2.504	-	2130/41/1	-	

Lungime Segmente

1) Valorile lungimilor segmentelor sunt obținute din proiecție în plan.

Punct început	X / Y	Punct sfârșit	X / Y	Lungime segment (** (m)
1	403.366,949 542.127,35	2	403.374,649 542.137,116	12.436
2	403.374,649 542.137,116	3	403.268,379 542.323,064	214.172
3	403.268,379 542.323,064	4	403.257,756 542.318,414	11.596
4	403.257,756 542.318,414	1	403.366,949 542.127,35	220.064

** Lungimile segmentelor sunt determinate în planul de proiecție Stereo 70 și sunt rotunjite la 1 milimetru.

***** Distanţa dintre puncte este formată din segmente cumulate ce sunt mai mici decât valoarea 1 milimetru.**

**DATE DESPRE IMOBILUL NR. 3952**

Oficiul de Cadastru și Publicitate Imobiliară ALBA
Biroul de Cadastru și Publicitate Imobiliară Aiud

A. Partea I. Descrierea imobilului

TEREN Extravilan

Adresa: Jud. Alba

Nr. Crt	Nr cadastral Nr. topografic	Suprafața* (mp)	Observații / Referințe
A1	71065	3.350	Sector cadastral:41 Teren neimprejmut;

B. Partea II. Proprietari și acte

Inscrieri privitoare la dreptul de proprietate și alte drepturi reale		Referințe
13289 / 27/10/2015		
Act Notarial nr. certificat de moștenitor nr. 104, din 19/06/1996 emis de BNP Dorel Marginean;		
B3	Intabulare, drept de PROPRIETATE, dobândit prin Succesiune, cota actuala 1/1 1) SIMANDI MARIAN	A1
10693 / 26/09/2016		
Act Administrativ nr. 5896, din 08/06/2016 emis de BCPI AIUD (anexa 1.33);		
B4	in baza referatului de constatare avizat de inspector Mihaela Denisa Muntean se noteaza repositonarea imobilului A+1	A1
B5	imobilul A+1 - se suprapune partial peste imobilul inscris in cartea funciara electronica nr. 71009 Miraslau si se suprapune total cu imobilul din cf. 71124 Miraslau -culoar Autostrada Sebes Turda-	A1
13370 / 23/11/2016		
Act Normativ nr. 399, din 02/06/2014 emis de GUVERNUL ROMANIEI (act administrativ nr 782 din 31.07.2014, emis de C.N.A.D.N.R S.A.);		
B6	asupra imobil A+1 se noteaza actualizare date imobil suprafata 3547 m.p. respectiv lot 1 cu nr. top. 2130/42/1, lot. 2 cu nr. top. 2130/42/2 de 53 m.p. se expropriaza	A1
B7	imobilul A+1 - se suprapune partial peste imobilul inscris in cartea funciara electronica nr. 71009 Miraslau si se suprapune total cu imobilul din cf. 71124 Miraslau -culoar Autostrada Sebes Turda-	A1
712 / 27/01/2017		
Act Normativ nr. 248, din 13/04/2016 emis de GUVERNUL ROMANIEI (act administrativ nr 484 din 18.01.2017, emis de BCPI AIUD;act administrativ nr 400 din 17.05.2016, emis de CNADNR SA);		
B8	se noteaza respingerea cererii CNADNR avand ca obiect prima inscriere	A1
685 / 26/01/2017		
Act Normativ nr. 248, din 13/04/2016 emis de GUVERNUL ROMANIEI (act administrativ nr 484 din 18.01.2017, emis de BCPI AIUD;act administrativ nr 400 din 17.05.2016, emis de CNADNR SA);		
B8	asupra imobil A+1 se notează+0103 actualizare date imobil privind modificarea de suprafață\U+0103 la 3350 mp nr. top. 2130/42/1/1 , parc. nr. 2 cu nr. top. 2130/42/1/2 se expropriaza	A1

C. Partea III. SARCINI .

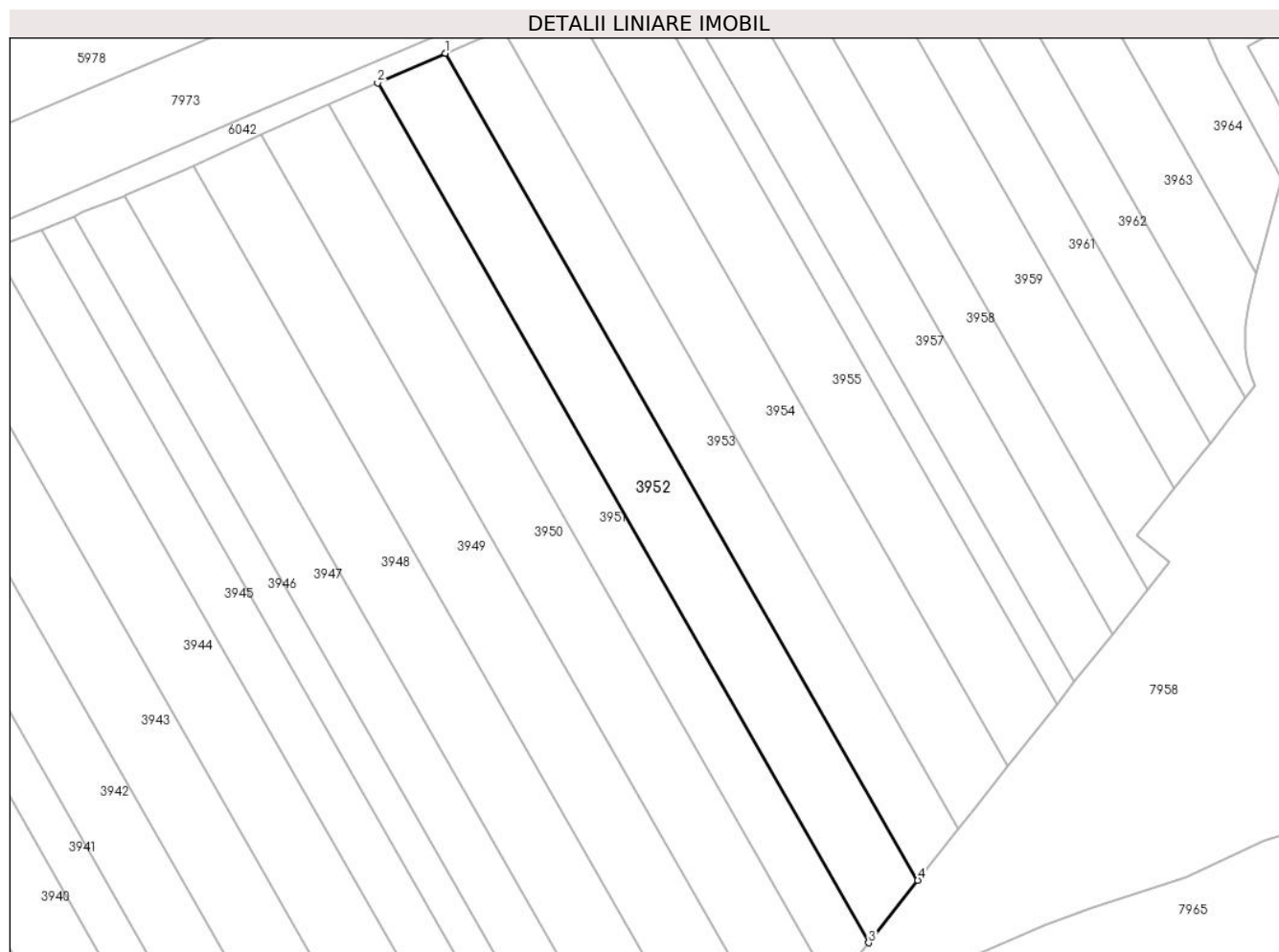
Inscrieri privind dezmembramintele dreptului de proprietate, drepturi reale de garanție și sarcini	Referințe
NU SUNT	

Anexa Nr. 1 La Partea I

Teren

Nr cadastral	Suprafața (mp)*	Observații / Referințe
71065	3.350	

* Suprafața este determinată în planul de proiecție Stereo 70.



Date referitoare la teren

Crt	Categorie folosință	Intra vilan	Suprafața (mp)	Tarla	Parcelă	Nr. topo	Observații / Referințe
1	arabil	NU	3.350	-	2130/42/1	-	

Lungime Segmente

1) Valorile lungimilor segmentelor sunt obținute din proiecție în plan.

Punct început	X / Y	Punct sfârșit	X / Y	Lungime segment (** (m)
1	403.283,067 542.329,494	2	403.268,379 542.323,064	16.034
2	403.268,379 542.323,064	3	403.374,649 542.137,116	214.172
3	403.374,649 542.137,116	4	403.385,294 542.150,618	17.194
4	403.385,294 542.150,618	1	403.283,067 542.329,494	206.027

** Lungimile segmentelor sunt determinate în planul de proiecție Stereo 70 și sunt rotunjite la 1 milimetru.

***** Distanţa dintre puncte este formată din segmente cumulate ce sunt mai mici decât valoarea 1 milimetru.**

**DATE DESPRE IMOBILUL NR. 3953**

Oficiul de Cadastru și Publicitate Imobiliară ALBA
Biroul de Cadastru și Publicitate Imobiliară Aiud

A. Partea I. Descrierea imobilului

TEREN Extravilan

Adresa: Jud. Alba

Nr. Crt	Nr cadastral Nr. topografic	Suprafața* (mp)	Observații / Referințe
A1	71127	2.689	Sector cadastral:41 Teren neimprijmit;

B. Partea II. Proprietari și acte

Inscrieri privitoare la dreptul de proprietate și alte drepturi reale		Referințe
5277 / 23/05/2016		
Act Administrativ nr. T.P. 5174/169, din 08/11/1994 emis de CJPSDPAT ALBA (act normativ nr. 399/02-06-2014 emis de Guvernul Romaniei; act administrativ nr. 782/31-07-2014 emis de C.N.A.D.N.R. S.A.);		
B1	Intabulare, drept de PROPRIETATE asupra unei suprafete de 2856 m.p. din parcela nr. 2130/43 arabil, dobandit prin Constituire, cota actuala 1/1 1) CRISAN ELEONORA	A1
5984 / 10/06/2016		
Act Administrativ nr. 400, din 17/05/2016 emis de CNADNR ROMANIA SA (ordonanta nr. 248/13-04-2016 emis de GUVERNUL ROMANIEI; act administrativ nr. 5690/02-06-2016 emis de BCPI AIUD; act administrativ nr. 396/12-05-2016 emis de CNADNR ROMANIA SA; ordonanta nr. 762/07-10-2015 emis de GUVERNUL ROMANIEI);		
B2	se notează\U+0103 suprapunere parțial\U+0103 cu imobilul din cf 71009	A1
665 / 26/01/2017		
Act Normativ nr. 248, din 13/04/2016 emis de GUVERNUL ROMANIEI (act administrativ nr 400 din 17.05.2016, emis de CNADNR SA; act administrativ nr 484 din 18.01.2017, emis de BCPI AIUD);		
B3	asupra imobil A+1 se notează actualizare date cadastrale nr. top. 2130/43/1 cu suprafața de 2689 m.p. parc. nr. 2 cu nr. top. 2130/43/2 se expropriează	A1
667 / 26/01/2017		
Act Normativ nr. 248, din 13/05/2016 emis de GUVERNUL ROMANIEI (act administrativ nr 400 din 17.05.2016, emis de CNADNR SA; act administrativ nr 484 din 18.01.2017, emis de BCPI AIUD);		
B3	se notează respingerea cererii CNADNR SA având ca obiect prima înscriere	A1

C. Partea III. SARCINI .

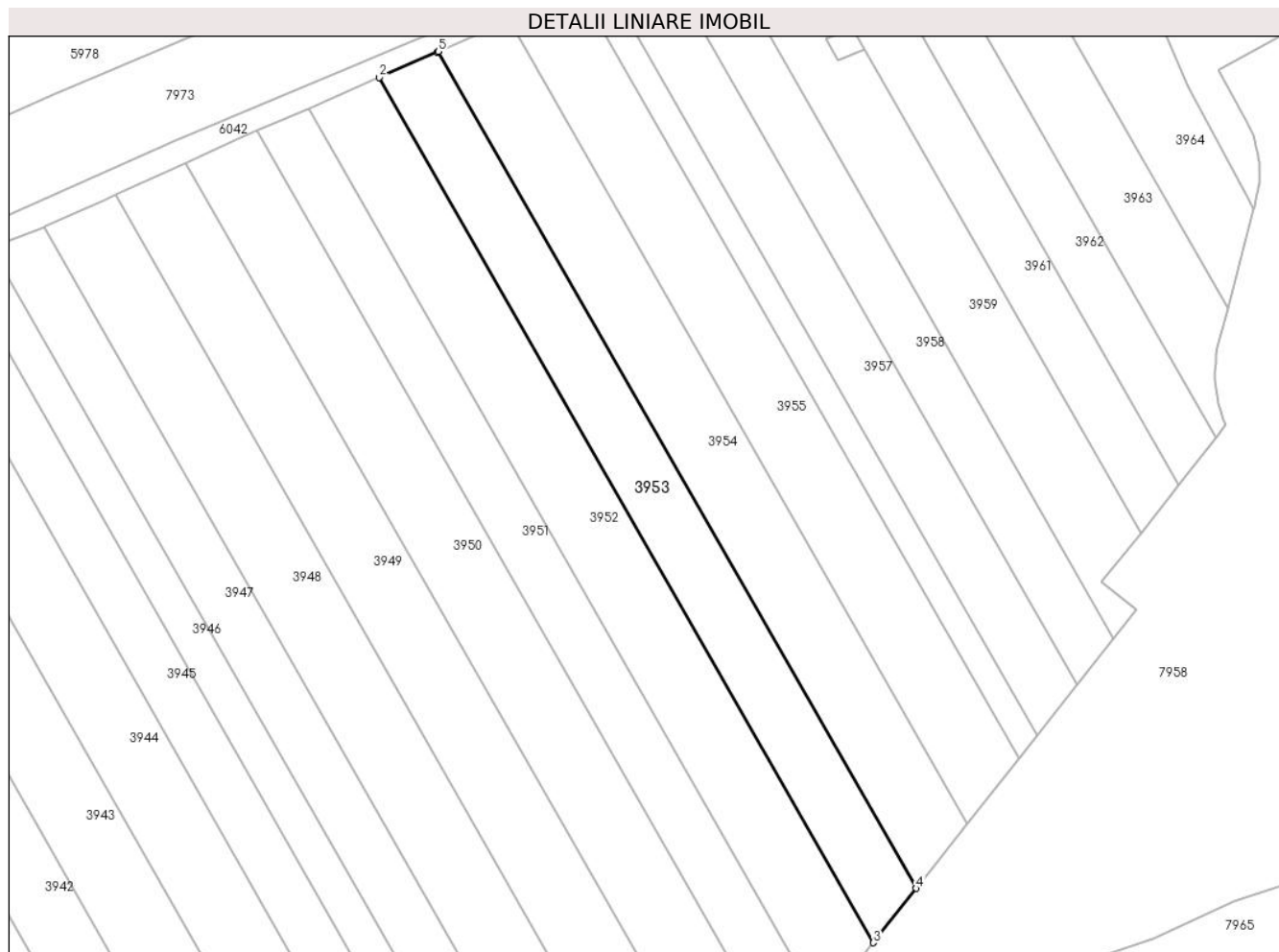
Inscrieri privind dezmembramintele dreptului de proprietate, drepturi reale de garanție și sarcini	Referințe
NU SUNT	

Anexa Nr. 1 La Partea I

Teren

Nr cadastral	Suprafața (mp)*	Observații / Referințe
71127	2.689	

* Suprafața este determinată în planul de proiecție Stereo 70.



Date referitoare la teren

Crt	Categorie folosință	Intravilan	Suprafața (mp)	Tarla	Parcelă	Nr. topo	Observații / Referințe
1	arabil	NU	2.689	-	2130/43/1	-	

Lungime Segmente

1) Valorile lungimilor segmentelor sunt obținute din proiecție în plan.

Punct început	X / Y	Punct sfârșit	X / Y	Lungime segment (** (m)
1	403.294,995 542.334,716	2	403.283,067 542.329,494	13.021
2	403.283,067 542.329,494	3	403.385,294 542.150,618	206.027
3	403.385,294 542.150,618	4	403.394,156 542.161,857	14.312
4	403.394,156 542.161,857	5	403.295,292 542.334,847	199.248
5	403.295,292 542.334,847	1	403.294,995 542.334,716	0.325

**** Lungimile segmentelor sunt determinate în planul de proiecție Stereo 70 și sunt rotunjite la 1 milimetru.**

***** Distanța dintre puncte este formată din segmente cumulate ce sunt mai mici decât valoarea 1 milimetru.**

**DATE DESPRE IMOBILUL NR. 3954**

Oficiul de Cadastru și Publicitate Imobiliară ALBA
Biroul de Cadastru și Publicitate Imobiliară Aiud

A. Partea I. Descrierea imobilului

TEREN Extravilan

Adresa: Jud. Alba

Nr. Crt	Nr cadastral Nr. topografic	Suprafața* (mp)	Observații / Referințe
A1	71125	3.106	Sector cadastral:41 Teren neimpregmuit;

B. Partea II. Proprietari și acte

Inscrieri privitoare la dreptul de proprietate și alte drepturi reale		Referințe
5255 / 20/05/2016		
Act Administrativ nr. T.P. 5174/168, din 08/11/1994 emis de CJPSDPAT ALBA (act normativ nr. 399/02-06-2014 emis de Guvernul Romaniei; act administrativ nr. 782/31-07-2014 emis de C.N.A.D.N.R. S.A.);		
B1	Intabulare, drept de PROPRIETATE asupra unei suprafețe de 3309 m.p. parc. 2130/44 arabil, dobandit prin Constituire, cota actuala 1/1 1) CRISAN LIVIU	A1
5984 / 10/06/2016		
Act Administrativ nr. 400, din 17/05/2016 emis de CNADNR ROMANIA SA (ordonanta nr. 248/13-04-2016 emis de GUVERNUL ROMANIEI; act administrativ nr. 5690/02-06-2016 emis de BCPI AIUD; act administrativ nr. 396/12-05-2016 emis de CNADNR ROMANIA SA; ordonanta nr. 762/07-10-2015 emis de GUVERNUL ROMANIEI);		
B2	se notează U+0103 suprapunere parțial U+0103 cu imobilul din cf 71009	A1
709 / 27/01/2017		
Act Normativ nr. 248, din 13/04/2016 emis de GUVERNUL ROMANIEI (act administrativ nr 484 din 18.01.2017, emis de BCPI AIUD; act administrativ nr 400 din 17.05.2016, emis de CNADNR SA);		
B3	se notează respingerea cererii CNADNR SA având ca obiect prima inscriere	A1
707 / 27/01/2017		
Act Normativ nr. 248, din 13/04/2016 emis de GUVERNUL ROMANIEI (act administrativ nr 484 din 18.01.2017, emis de BCPI AIUD; act administrativ nr 400 din 17.05.2016, emis de CNADNR SA);		
B3	asupra imobil A+1 se notează actualizare date cadastrale nr. top. 2130/44/1 cu suprafața de 3106 m.p. parc. nr. 2 cu nr. top. 2130/44/2 se expropriează	A1

C. Partea III. SARCINI .

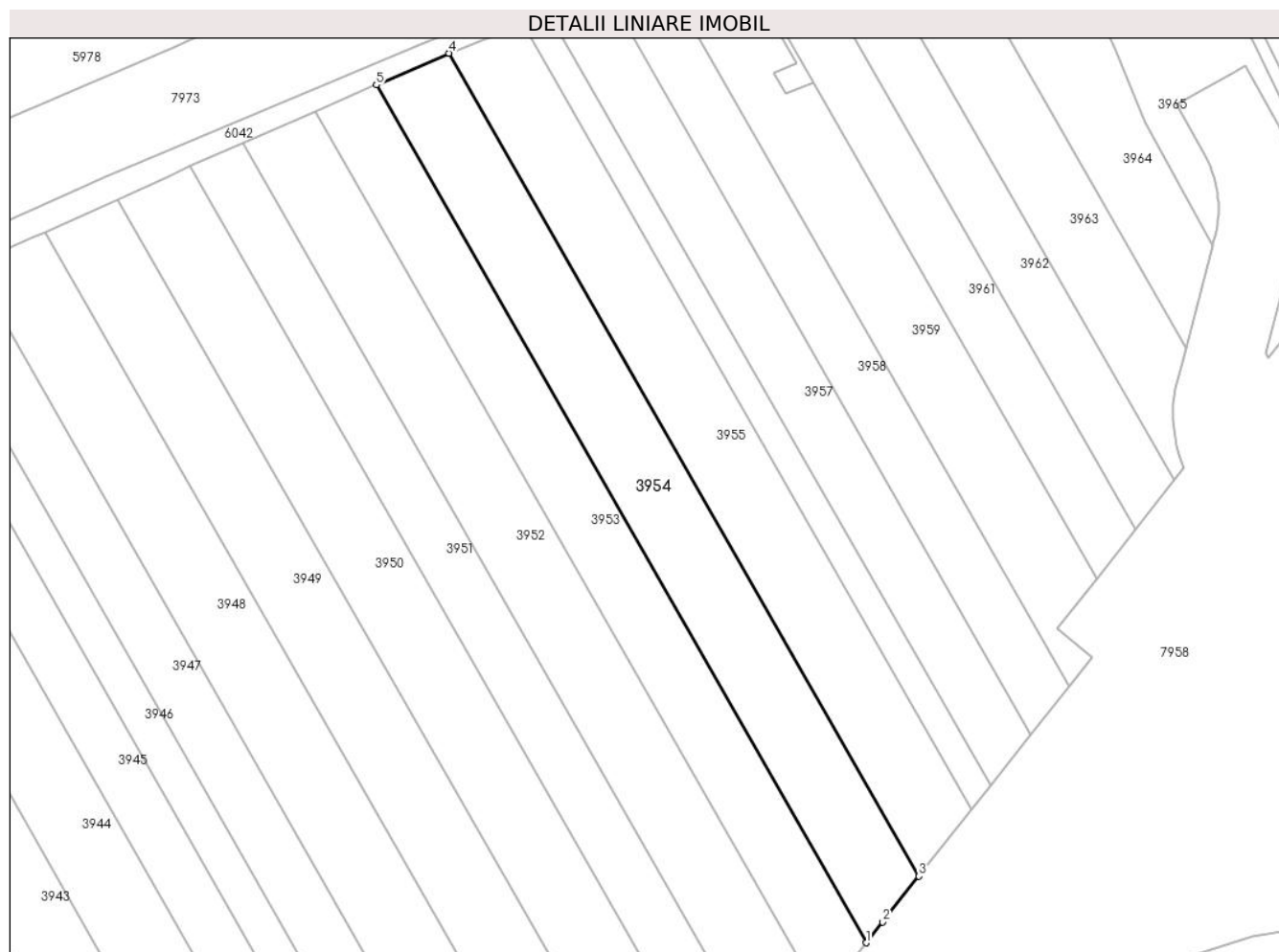
Inscrieri privind dezmembramintele dreptului de proprietate, drepturi reale de garanție și sarcini	Referințe
NU SUNT	

Anexa Nr. 1 La Partea I

Teren

Nr cadastral	Suprafața (mp)*	Observații / Referințe
71125	3.106	

* Suprafața este determinată în planul de proiecție Stereo 70.



Date referitoare la teren

Crt	Categorie folosință	Intravilan	Suprafața (mp)	Tarla	Parcelă	Nr. topo	Observații / Referințe
1	arabil	NU	3.106	-	2130/44/1	-	

Lungime Segmente

1) Valorile lungimilor segmentelor sunt obținute din proiecție în plan.

Punct început	X / Y	Punct sfârșit	X / Y	Lungime segment (** (m)
1	403.394,156 542.161,857	2	403.397,46 542.166,048	5.337
2	403.397,46 542.166,048	3	403.404,795 542.175,308	11.813
3	403.404,795 542.175,308	4	403.309,958 542.341,252	191.132
4	403.309,958 542.341,252	5	403.295,292 542.334,847	16.004
5	403.295,292 542.334,847	1	403.394,156 542.161,857	199.248

**** Lungimile segmentelor sunt determinate în planul de proiecție Stereo 70 și sunt rotunjite la 1 milimetru.**

***** Distanța dintre puncte este formată din segmente cumulate ce sunt mai mici decât valoarea 1 milimetru.**

**DATE DESPRE IMOBILUL NR. 3955**

Oficiul de Cadastru și Publicitate Imobiliară ALBA
Biroul de Cadastru și Publicitate Imobiliară Aiud

A. Partea I. Descrierea imobilului

TEREN Extravilan

Adresa: Jud. Alba

Nr. Crt	Nr cadastral Nr. topografic	Suprafața* (mp)	Observații / Referințe
A1	71132	2.963	Sector cadastral:41 Teren neimpregmuit;

B. Partea II. Proprietari și acte

Inscrieri privitoare la dreptul de proprietate și alte drepturi reale		Referințe
5251 / 20/05/2016		
Act Administrativ nr. T.P. 5174/167, din 08/11/1994 emis de CJPSDPAT Alba (act normativ nr. 399/02-06-2014 emis de Guvernul Romaniei; act administrativ nr. 782/31-07-2014 emis de C.N.A.D.N.R. S.A.);		
B1	Intabulare, drept de PROPRIETATE asupra unei suprafete de 3167 m.p. din parcela nr. 2130/45 arabil, dobandit prin Constituire, cota actuala 1/1 1) LOPAZAN A PAUL	A1
5984 / 10/06/2016		
Act Administrativ nr. 400, din 17/05/2016 emis de CNADNR ROMANIA SA (ordonanta nr. 248/13-04-2016 emis de GUVERNUL ROMANIEI; act administrativ nr. 5690/02-06-2016 emis de BCPI AIUD; act administrativ nr. 396/12-05-2016 emis de CNADNR ROMANIA SA; ordonanta nr. 762/07-10-2015 emis de GUVERNUL ROMANIEI);		
B2	se notează\U+0103 suprapunere parțial\U+0103 cu imobilul din cf 71009	A1
716 / 27/01/2017		
Act Normativ nr. 248, din 12/04/2016 emis de GUVERNUL ROMANIEI (act administrativ nr 400 din 16.05.2016, emis de CNADNR SA; act administrativ nr 484 din 17.01.2017, emis de BCPI AIUD);		
B3	asupra imobil A+1 se notează actualizare date cadastrale nr. top. 2130/45/1 cu suprafața de 2963 m.p. parc. nr. 2 cu nr. top. 2130/45/2 se expropriața	A1
719 / 27/01/2017		
Act Normativ nr. 248, din 13/04/2016 emis de GUVERNUL ROMANIEI (act administrativ nr 400 din 17.05.2016, emis de CNADNR SA; act administrativ nr 484 din 18.01.2017, emis de BCPI AIUD);		
B4	se notează respingerea cererii CNADNR având ca obiect prima înscriere	A1

C. Partea III. SARCINI .

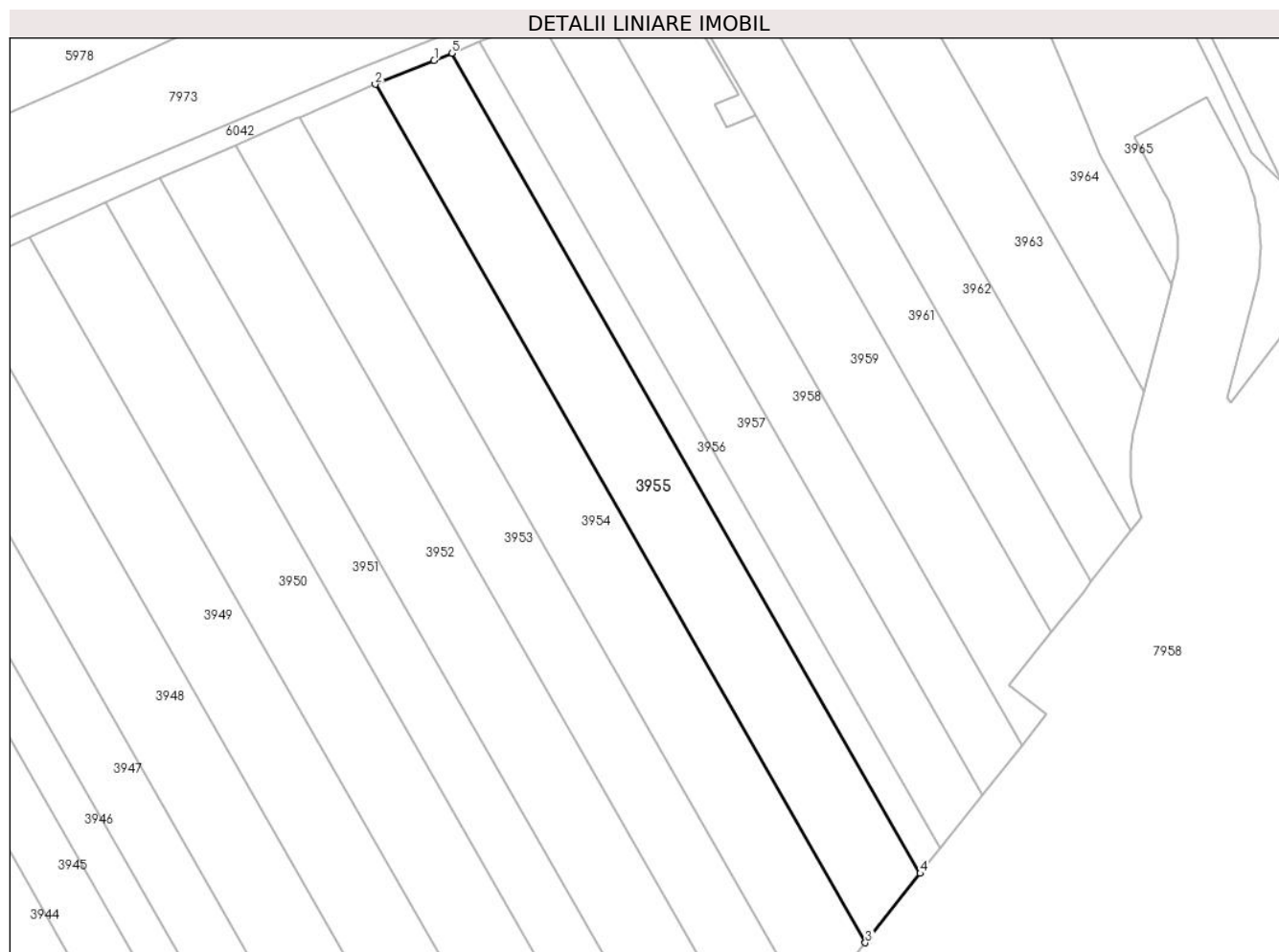
Inscrieri privind dezmembramintele dreptului de proprietate, drepturi reale de garanție și sarcini	Referințe
NU SUNT	

Anexa Nr. 1 La Partea I

Teren

Nr cadastral	Suprafața (mp)*	Observații / Referințe
71132	2.963	

* Suprafața este determinată în planul de proiecție Stereo 70.



Date referitoare la teren

Crt	Categorie folosință	Intravilan	Suprafața (mp)	Tarla	Parcelă	Nr. topo	Observații / Referințe
1	arabil	NU	2.963	-	2130/45/1	-	

Lungime Segmente

1) Valorile lungimilor segmentelor sunt obținute din proiecție în plan.

Punct început	X / Y	Punct sfârșit	X / Y	Lungime segment (** (m)
1	403.321,357 542.345,881	2	403.309,958 542.341,252	12.303
2	403.309,958 542.341,252	3	403.404,795 542.175,308	191.132
3	403.404,795 542.175,308	4	403.415,401 542.188,697	17.08
4	403.415,401 542.188,697	5	403.324,769 542.347,284	182.658
5	403.324,769 542.347,284	1	403.321,357 542.345,881	3.689

**** Lungimile segmentelor sunt determinate în planul de proiecție Stereo 70 și sunt rotunjite la 1 milimetru.**

***** Distanța dintre puncte este formată din segmente cumulate ce sunt mai mici decât valoarea 1 milimetru.**

**DATE DESPRE IMOBILUL NR. 3956**

Oficiul de Cadastru și Publicitate Imobiliară ALBA
Biroul de Cadastru și Publicitate Imobiliară Aiud

A. Partea I. Descrierea imobilului

TEREN Extravilan

Adresa: Jud. Alba

Nr. Crt	Nr cadastral Nr. topografic	Suprafața* (mp)	Observații / Referințe
A1	71126	1.033	Sector cadastral:41 Teren neimprejmut;

B. Partea II. Proprietari și acte

Inscrieri privitoare la dreptul de proprietate și alte drepturi reale		Referințe
5253 / 20/05/2016		
Act Administrativ nr. T.P. nr 5248/336, din 01/02/1995 emis de CJPSDPAT ALBA (act normativ nr. 399/02-06-2014 emis de Guvernul Romaniei; act administrativ nr. 782/31-07-2014 emis de C.N.A.D.N.R. S.A.);		
B1	Intabulare, drept de PROPRIETATE cu titlu constituire L 18/1991 parcela 2130/46, dobandit prin Constituire, cota actuala 1/1 1) IANCU MIRCEA	A1
5984 / 10/06/2016		
Act Administrativ nr. 400, din 17/05/2016 emis de CNADNR ROMANIA SA (ordonanta nr. 248/13-04-2016 emis de GUVERNUL ROMANIEI; act administrativ nr. 5690/02-06-2016 emis de BCPI AIUD; act administrativ nr. 396/12-05-2016 emis de CNADNR ROMANIA SA; ordonanta nr. 762/07-10-2015 emis de GUVERNUL ROMANIEI);		
B2	se notează U+0103 suprapunere parțial U+0103 cu imobilul din cf 71009	A1
739 / 27/01/2017		
Act Normativ nr. 248, din 13/04/2016 emis de GUVERNUL ROMANIEI (act administrativ nr 484 din 18.01.2017, emis de BCPI AIUD; act administrativ nr 400 din 17.05.2016, emis de CNADNR SA);		
B3	asupra imobil A+1 se notează actualizare date cadastrale imob. cu nr. top.2130/46/1 de 1033 m.p. parc. nr. 2 cu nr. top. 2130/46/2 se expropriează	A1

C. Partea III. SARCINI .

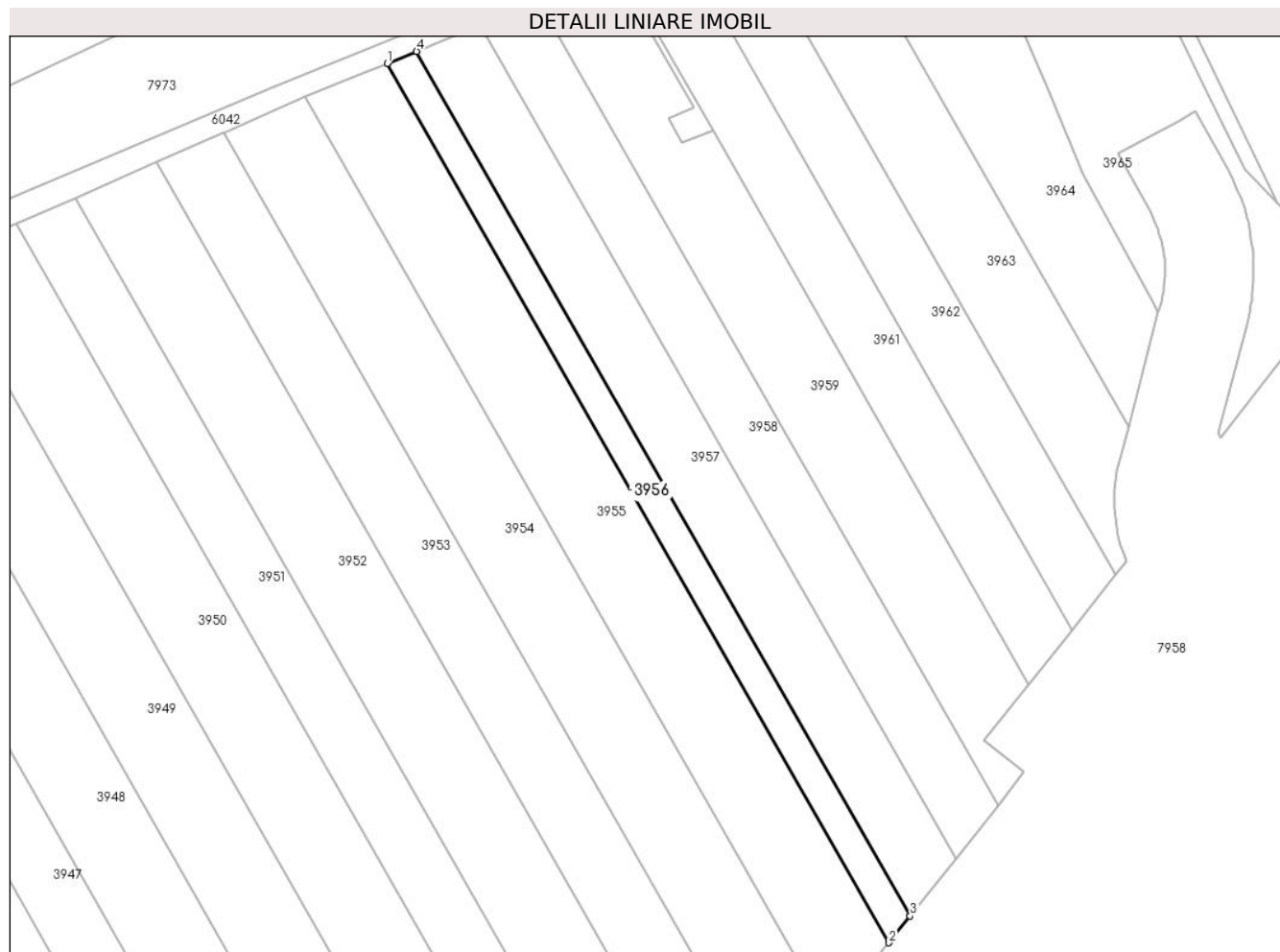
Inscrieri privind dezmembramintele dreptului de proprietate, drepturi reale de garanție și sarcini	Referințe
NU SUNT	

Anexa Nr. 1 La Partea I

Teren

Nr cadastral	Suprafața (mp)*	Observații / Referințe
71126	1.033	

* Suprafața este determinată în planul de proiecție Stereo 70.



Date referitoare la teren

Crt	Categorie folosință	Intravilan	Suprafața (mp)	Tarla	Parcelă	Nr. topo	Observații / Referințe
1	arabil	NU	1.033	-	2130/46/1	-	

Lungime Segmente

1) Valorile lungimilor segmentelor sunt obținute din proiecție în plan.

Punct început	X / Y	Punct sfârșit	X / Y	Lungime segment (** (m)
1	403.324,769 542.347,284	2	403.415,401 542.188,697	182.658
2	403.415,401 542.188,697	3	403.419,218 542.193,515	6.146
3	403.419,218 542.193,515	4	403.330,089 542.349,472	179.629
4	403.330,089 542.349,472	1	403.324,769 542.347,284	5.752

** Lungimile segmentelor sunt determinate în planul de proiecție Stereo 70 și sunt rotunjite la 1 milimetru.

***** Distanţa dintre puncte este formată din segmente cumulate ce sunt mai mici decât valoarea 1 milimetru.**

**DATE DESPRE IMOBILUL NR. 3957**

Oficiul de Cadastru și Publicitate Imobiliară ALBA
Biroul de Cadastru și Publicitate Imobiliară Aiud

A. Partea I. Descrierea imobilului

TEREN Extravilan

Adresa: Jud. Alba

Nr. Crt	Nr cadastral Nr. topografic	Suprafața* (mp)	Observații / Referințe
A1	71130	2.167	Sector cadastral:41 Teren neimprejmut;

B. Partea II. Proprietari și acte

Inscrieri privitoare la dreptul de proprietate și alte drepturi reale		Referințe
5219 / 20/05/2016		
Act Administrativ nr. T.P. nr 5248/311, din 31/01/1995 emis de CJPSDPAT ALBA (act normativ nr. 399/02-06-2014 emis de Guvernul Romaniei; act administrativ nr. 782/31-07-2014 emis de C.N.A.D.N.R. S.A.);		
B1	Intabulare, drept de PROPRIETATEcu titlu constituire L 18/1991 parcela nr 2130/47, dobandit prin Constituire, cota actuala 1/1 1) POSUS FELICIA	A1
5984 / 10/06/2016		
Act Administrativ nr. 400, din 17/05/2016 emis de CNADNR ROMANIA SA (ordonanta nr. 248/13-04-2016 emis de GUVERNUL ROMANIEI; act administrativ nr. 5690/02-06-2016 emis de BCPI AIUD; act administrativ nr. 396/12-05-2016 emis de CNADNR ROMANIA SA; ordonanta nr. 762/07-10-2015 emis de GUVERNUL ROMANIEI);		
B2	se noteaz\U+0103 suprapunere parțial\U+0103 cu imobilul din cf 71009	A1
697 / 27/01/2017		
Act Normativ nr. 248, din 13/04/2016 emis de GUVERNUL ROMANIEI (act administrativ nr 484 din 18.01.2017, emis de BCPI AIUD;act administrativ nr 400 din 17.05.2016, emis de CNADNR SA);		
B3	se noteaza respingerea cererii CNADNR SA avand ca obiect prima inscriere	A1
694 / 27/01/2017		
Act Normativ nr. 248, din 13/04/2016 emis de GUVERNUL ROMANIEI (act administrativ nr 484 din 18.01.2017, emis de BCPI AIUD;act administrativ nr 400 din 17.05.2016, emis de CNADNR SA);		
B3	asupra imobil A+1 se noteaza actualizare date cadastrale, parc. nr. 1 cu nr. top. 2130/47/1 de 2167 m.p. , parc. nr. 2 cu nr. 2130/47/2 se expropriaza	A1

C. Partea III. SARCINI .

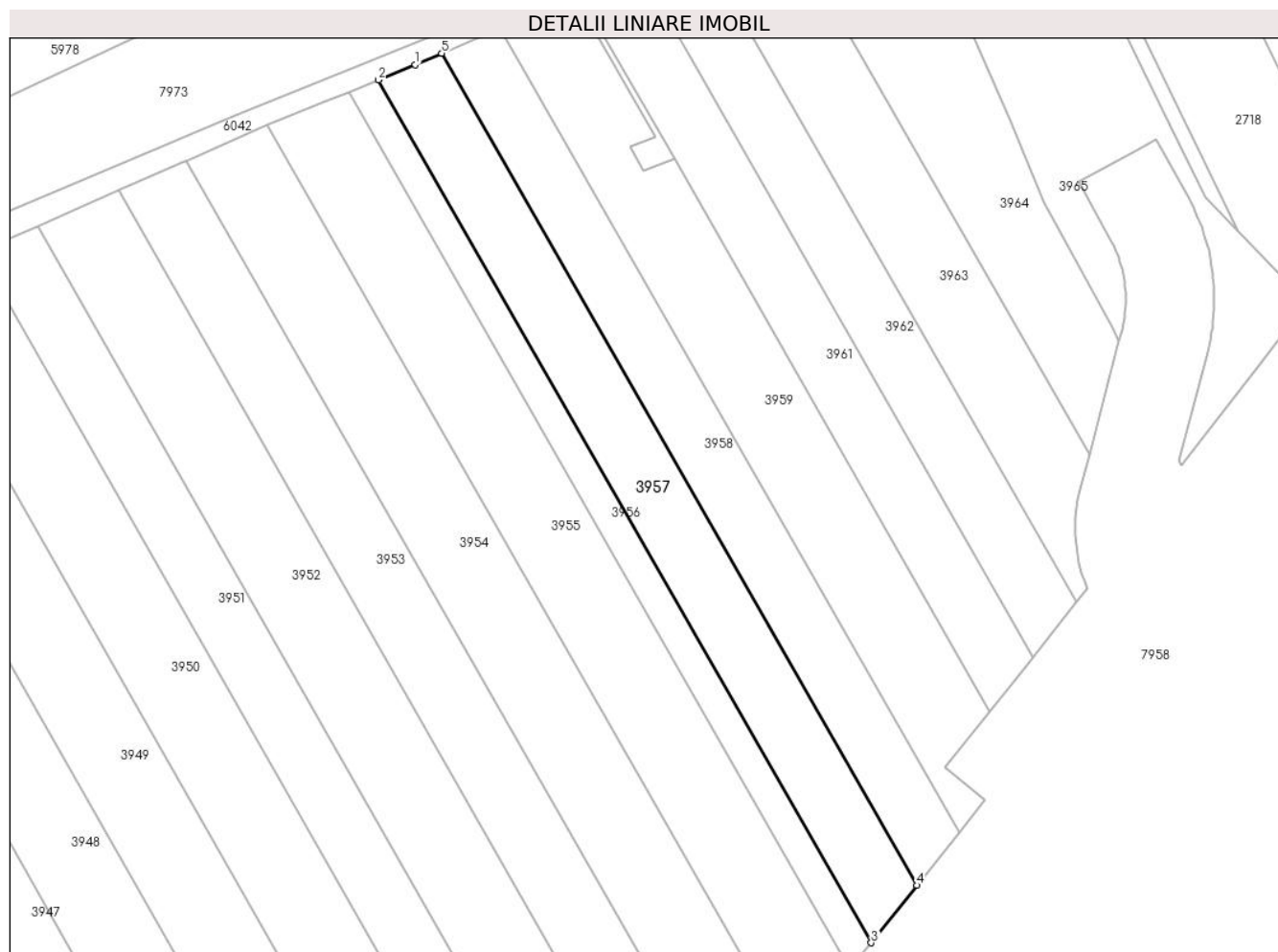
Inscrieri privind dezmembramintele dreptului de proprietate, drepturi reale de garanție și sarcini	Referințe
NU SUNT	

Anexa Nr. 1 La Partea I

Teren

Nr cadastral	Suprafața (mp)*	Observații / Referințe
71130	2.167	

* Suprafața este determinată în planul de proiecție Stereo 70.



Date referitoare la teren

Crt	Categorie folosință	Intravilan	Suprafața (mp)	Tarla	Parcelă	Nr. topo	Observații / Referințe
1	arabil	NU	2.167	-	2130/47/1	-	

Lungime Segmente

1) Valorile lungimilor segmentelor sunt obținute din proiecție în plan.

Punct început	X / Y	Punct sfârșit	X / Y	Lungime segment (** (m)
1	403.336,723 542.352,2	2	403.330,089 542.349,472	7.173
2	403.330,089 542.349,472	3	403.419,218 542.193,515	179.629
3	403.419,218 542.193,515	4	403.427,439 542.203,894	13.241
4	403.427,439 542.203,894	5	403.341,489 542.354,288	173.222
5	403.341,489 542.354,288	1	403.336,723 542.352,2	5.203

**** Lungimile segmentelor sunt determinate în planul de proiecție Stereo 70 și sunt rotunjite la 1 milimetru.**

***** Distanța dintre puncte este formată din segmente cumulate ce sunt mai mici decât valoarea 1 milimetru.**

**DATE DESPRE IMOBILUL NR. 3958**

Oficiul de Cadastru și Publicitate Imobiliară ALBA
Biroul de Cadastru și Publicitate Imobiliară Aiud

A. Partea I. Descrierea imobilului

TEREN Extravilan

Adresa: Jud. Alba

Nr. Crt	Nr cadastral Nr. topografic	Suprafața* (mp)	Observații / Referințe
A1	71128	1.944	Sector cadastral:41 Teren neimpregmuit;

B. Partea II. Proprietari și acte

Inscrieri privitoare la dreptul de proprietate și alte drepturi reale		Referințe
5249 / 20/05/2016		
Act Administrativ nr. 5218/296, din 31/01/1995 emis de CJPSDPAT ALBA (act normativ nr. 399/02-06-2014 emis de Guvernul Romaniei; act administrativ nr. 782/31-07-2014 emis de C.N.A.D.N.R. S.A.);		
B1	Intabulare, drept de PROPRIETATE cu titlu constituire L 8/1991 parcela nr 2130/48/1, dobandit prin Construire, cota actuala 1/1 1) TRUTA CLAUDIA	A1
5984 / 10/06/2016		
Act Administrativ nr. 400, din 17/05/2016 emis de CNADNR ROMANIA SA (ordonanta nr. 248/13-04-2016 emis de GUVERNUL ROMANIEI; act administrativ nr. 5690/02-06-2016 emis de BCPI AIUD; act administrativ nr. 396/12-05-2016 emis de CNADNR ROMANIA SA; ordonanta nr. 762/07-10-2015 emis de GUVERNUL ROMANIEI);		
B2	se notează U+0103 suprapunere parțial U+0103 cu imobilul din cf 71009	A1
701 / 27/01/2017		
Act Normativ nr. 248, din 13/04/2016 emis de GUVERNUL ROMANIEI (act administrativ nr 400 din 17.05.2016, emis de CNADNR SA; act administrativ nr 484 din 18.01.2017, emis de BCPI AIUD);		
B3	asupra imobil A+1 se notează S+0103 actualizare date imobil privind modificarea de suprafață U+0103 la 1944 mp nr. top. 2130/48/1, parc. nr. 2 cu nr. top. 2130/48/2 se expropriează	A1

C. Partea III. SARCINI .

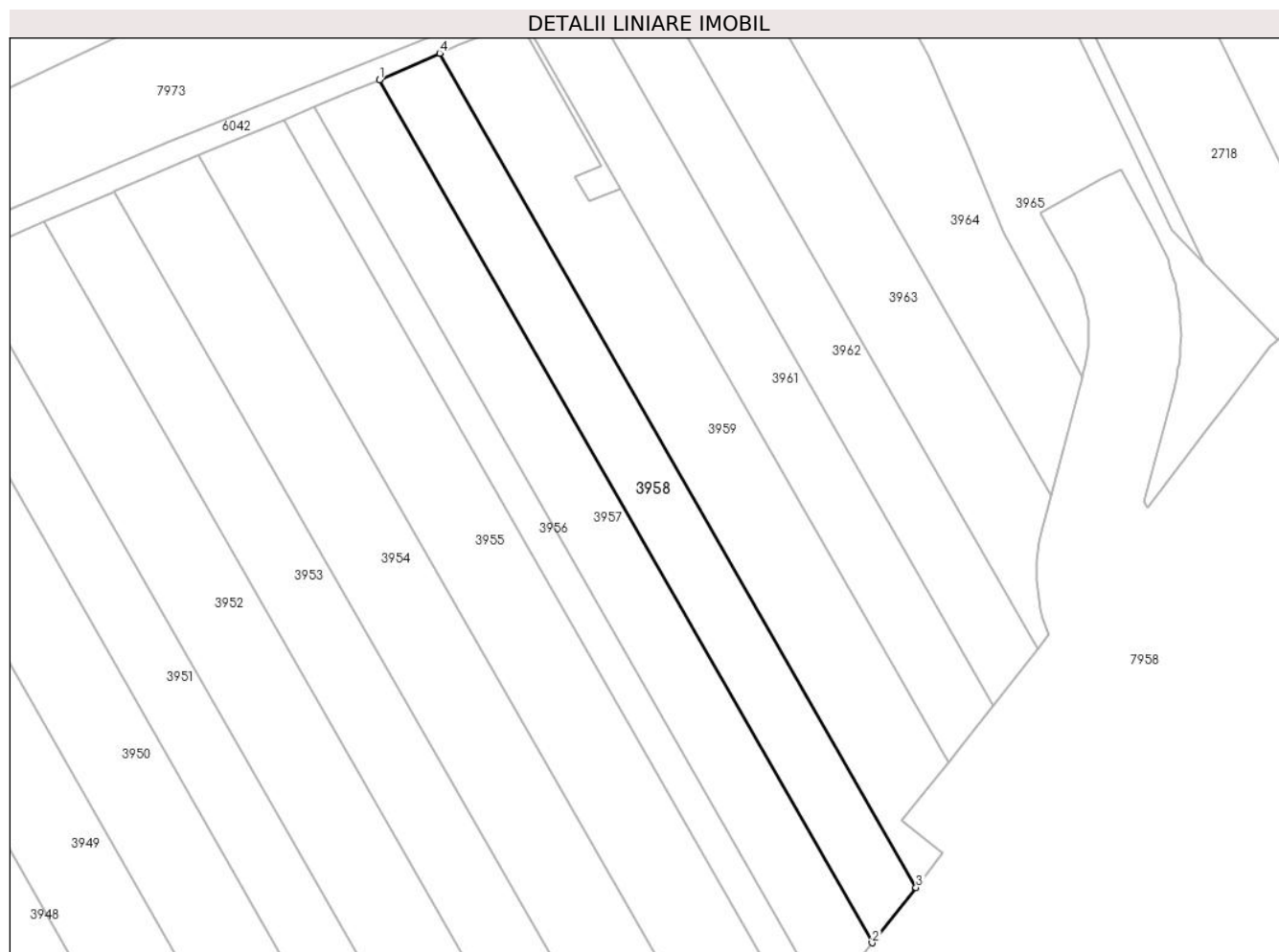
Inscrieri privind dezmembramintele dreptului de proprietate, drepturi reale de garanție și sarcini	Referințe
NU SUNT	

Anexa Nr. 1 La Partea I

Teren

Nr cadastral	Suprafața (mp)*	Observații / Referințe
71128	1.944	

* Suprafața este determinată în planul de proiecție Stereo 70.



Date referitoare la teren

Crt	Categorie folosință	Intravilan	Suprafața (mp)	Tarla	Parcelă	Nr. topo	Observații / Referințe
1	arabil	NU	1.944	-	2130/48/1	-	

Lungime Segmente

1) Valorile lungimilor segmentelor sunt obținute din proiecție în plan.

Punct început	X / Y	Punct sfârșit	X / Y	Lungime segment (** (m)
1	403.341,489 542.354,288	2	403.427,439 542.203,894	173.222
2	403.427,439 542.203,894	3	403.435,077 542.213,536	12.301
3	403.435,077 542.213,536	4	403.352,005 542.358,894	167.422
4	403.352,005 542.358,894	1	403.341,489 542.354,288	11.48

** Lungimile segmentelor sunt determinate în planul de proiecție Stereo 70 și sunt rotunjite la 1 milimetru.

***** Distanţa dintre puncte este formată din segmente cumulate ce sunt mai mici decât valoarea 1 milimetru.**

**DATE DESPRE IMOBILUL NR. 3959**

Oficiul de Cadastru și Publicitate Imobiliară ALBA
Biroul de Cadastru și Publicitate Imobiliară Aiud

A. Partea I. Descrierea imobilului

TEREN Extravilan

Adresa: Jud. Alba

Nr. Crt	Nr cadastral Nr. topografic	Suprafața* (mp)	Observații / Referințe
A1	70419	2.404	Sector cadastral:41 Teren neimprejmuit;

B. Partea II. Proprietari și acte

Inscrieri privitoare la dreptul de proprietate și alte drepturi reale		Referințe
8221 / 20/10/2011		
Act Notarial nr. declaratie de parcelare aut. nr. 877/2011, din 19/10/2011 emis de NOTAR PUBLIC NYARI FAUR ANDREEA MIHAELA;		
B1	Se infiinteaza cartea funciara 70419 a imobilului cu numarul cadastral 70419/Miraslau, rezultat din dezmembrarea imobilului cu numarul cadastral 70388 inscris in cartea funciara 70388;	A1
Act Administrativ nr. T.P. 5218/269, din 16/11/1994 emis de CJPSDPAT ALBA (declaratie aut. nr. 331/2011 BNP D.M.);		
B2	Intabulare, drept de PROPRIETATEcu titlu constituire L.18/1991 asupra parc. 2130/49- arabil- de 3600 m.p., dobandit prin Lege, cota actuala 1/1 1) PITEA CORNELIA	A1
Act Administrativ nr. 5785, din 25/07/2011 emis de OCPI ALBA- SERVICIUL CADASTRU;		
B4	se noteazU+0103 propunerea de dezlipire a imobilului avizat prin doc nr 5785/2011 de inspector Androne Letiția prin care sau atribuit nr cad. 70419, 70420 <i>OBSERVATII: pozitie transcrisa din CF 70388/Miraslau, inscrisa prin incheierea nr. 6158 din 08/08/2011;</i>	A1
10173 / 11/08/2015		
Act Administrativ nr. 399, din 13/05/2014 emis de GUVERNUL ROMANIEI (act administrativ nr. 782/31-07-2014 emis de C.N.A.D.N.R S.A; doc cad receptionatU+0103 de compartimentul tehnic OCPI Alba , notU+0103 de constatare din data de 11.08.2015 întocmit de inspector de cadastru în cadrul OCPI Alba);		
B5	imobilul este supus exproprierei conform L 255/2010	A1
5225 / 20/05/2016		
Act Normativ nr. 399, din 02/06/2014 emis de Guvernul Romaniei (act administrativ nr. 11204/01-09-2015 emis de BCPI Aiud; act administrativ nr. 782/31-07-2014 emis de C.N.A.D.N.R. S.A.);		
B7	se noteazU+0103 actualizare date privind imobilul cu nr cad 70419în sensul reducerii suprafeței de la 3542 mp la 2716 mp, în baza exproprierei se radiazU+0103 suprapunerea de sub B 6	A1
700 / 27/01/2017		
Act Normativ nr. 248, din 13/04/2016 emis de GUVERNUL ROMANIEI (act administrativ nr 400 din 17.05.2016, emis de CNADNR SA;act administrativ nr 484 din 18.01.2017, emis de BCPI AIUD);		
B8	se noteazU+0103 actualizare date privind imobilul cu nr cad 70419 în sensul reducerii suprafeței de la 2716 mp la 2404 m.p. - nr. top. 2130/49/1/1 , parc. nr. 2 cu nr. top. 2130/49/1/2 se expropriaza	A1
704 / 27/01/2017		
Act Normativ nr. 248, din 13/04/2016 emis de GUVERNUL ROMANIEI (act administrativ nr 484 din 18.01.2017, emis de BCPI AIUD;act administrativ nr 400 din 17.05.2016, emis de CNADNR SA);		
B9	se noteaza respingerea cererii CNADNR avand ca obiect prima inscriere	A1

C. Partea III. SARCINI .

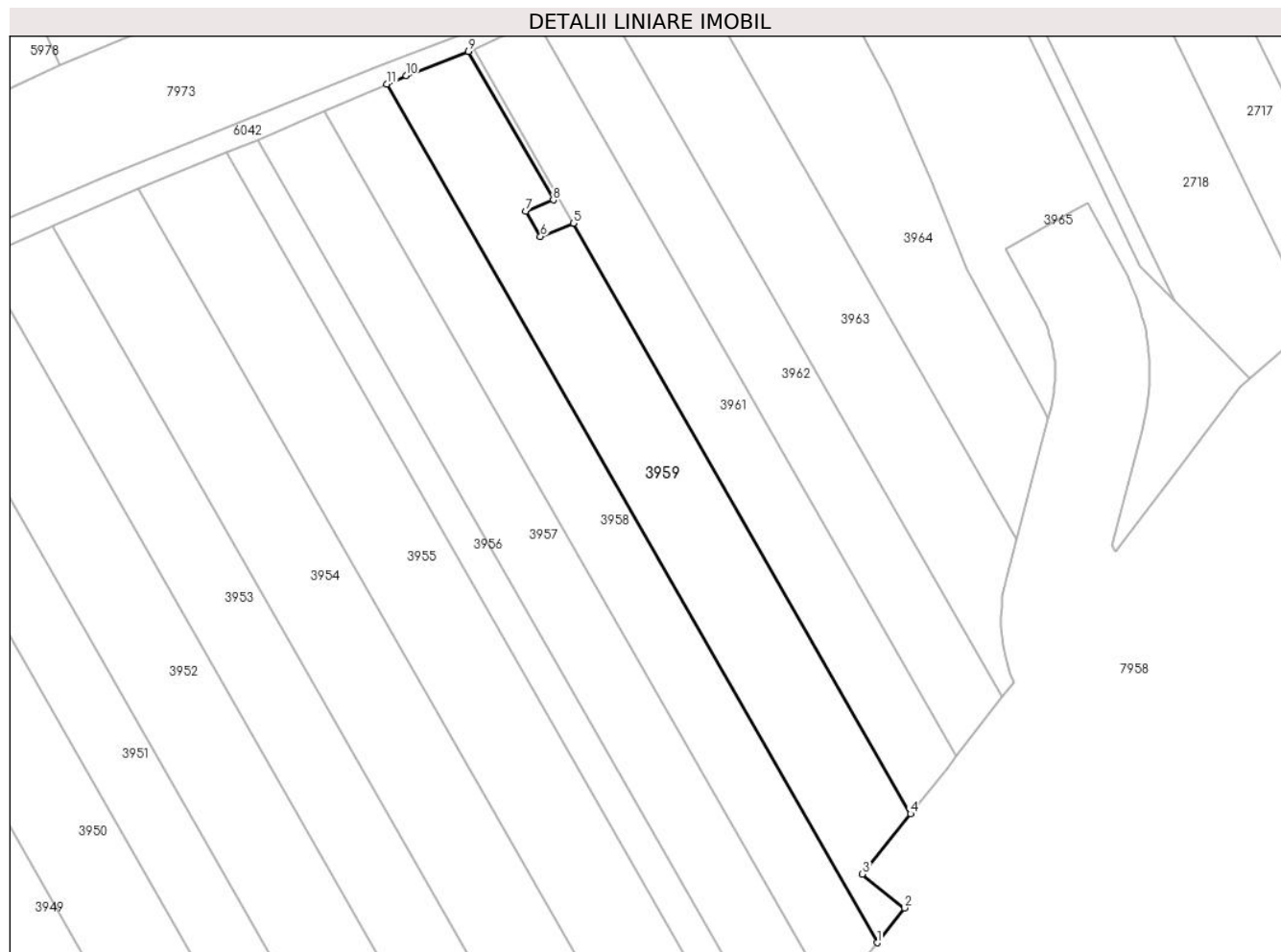
Inscrieri privind dezmembramintele dreptului de proprietate, drepturi reale de garanție și sarcini	Referințe
NU SUNT	

Anexa Nr. 1 La Partea I

Teren

Nr cadastral	Suprafața (mp)*	Observații / Referințe
70419	2.404	

* Suprafața este determinată în planul de proiecție Stereo 70.



Date referitoare la teren

Crt	Categorie folosință	Intra vilan	Suprafața (mp)	Tarla	Parcelă	Nr. topo	Observații / Referințe
1	arabil	NU	2.404	-	2130/49/1/1	-	

Lungime Segmente

1) Valorile lungimilor segmentelor sunt obținute din proiecție în plan.

Punct început	X / Y	Punct sfârșit	X / Y	Lungime segment (** (m)
1	403.435,077 542.213,536	2	403.439,753 542.219,439	7.531
2	403.439,753 542.219,439	3	403.432,577 542.225,173	9.185
3	403.432,577 542.225,173	4	403.440,71 542.235,351	13.028
4	403.440,71 542.235,351	5	403.383,598 542.335,285	115.103
5	403.383,598 542.335,285	6	403.378,033 542.333,05	5.997

Punct început	X / Y	Punct sfârșit	X / Y	Lungime segment (** (m)
6	403.378,033 542.333,05	7	403.375,552 542.337,391	5.0
7	403.375,552 542.337,391	8	403.380,189 542.339,254	4.997
8	403.380,189 542.339,254	9	403.365,816 542.364,403	28.966
9	403.365,816 542.364,403	10	403.355,23 542.360,306	11.351
10	403.355,23 542.360,306	11	403.352,005 542.358,894	3.521
11	403.352,005 542.358,894	1	403.435,077 542.213,536	167.422

** Lungimile segmentelor sunt determinate în planul de proiecție Stereo 70 și sunt rotunjite la 1 milimetru.

*** Distanța dintre puncte este formată din segmente cumulate ce sunt mai mici decât valoarea 1 milimetru.

**DATE DESPRE IMOBILUL NR. 3960**

Oficiul de Cadastru și Publicitate Imobiliară ALBA
Biroul de Cadastru și Publicitate Imobiliară Aiud

A. Partea I. Descrierea imobilului

TEREN Extravilan

Adresa: Jud. Alba

Nr. Crt	Nr cadastral Nr. topografic	Suprafața* (mp)	Observații / Referințe
A1	70420	58	Sector cadastral:41 Teren neimpregmuit;

B. Partea II. Proprietari și acte

Inscrieri privitoare la dreptul de proprietate și alte drepturi reale		Referințe
8221 / 20/10/2011		
Act Notarial nr. declaratie de parcelare aut. nr. 877/2011, din 19/10/2011 emis de NOTAR PUBLIC NYARI FAUR ANDREEA MIHAELA;		
B1	Se infiinteaza cartea funciara 70420 a imobilului cu numarul cadastral 70420/Miraslau, rezultat din dezmembrarea imobilului cu numarul cadastral 70388 inscris in cartea funciara 70388;	A1
Act Administrativ nr. T.P. 5218/269, din 16/11/1994 emis de CJPSDPAT ALBA (declaratie aut. nr. 331/2011 BNP D.M.);		
B3	imobil înregistrat in planul cadastral f\U+0103r\U+0103 localizare certa datorita lipsei planului parcelar	A1
Act Administrativ nr. 5785, din 25/07/2011 emis de OCPI ALBA- SERVICIUL CADASTRU;		
B4	se noteaz\U+0103 propunerea de dezlipire a imobilului avizat prin doc nr 5785/2011 de inspector Androne Letiția prin care sau atribuit nr cad. 70419, 70420 <i>OBSERVATII: pozitie transcrisa din CF 70388/Miraslau, inscrisa prin incheierea nr. 6158 din 08/08/2011;</i>	A1
8222 / 20/10/2011		
Act Notarial nr. contract de vânzare- cump\U+0103rare aut. nr. 879/2011, din 19/10/2011 emis de NOTAR PUBLIC NYARI FAUR ANDREEA MIHAELA;		
B5	Intabulare, drept de PROPRIETATEcu titlu cump\U+0103rare, dobandit prin Conventie, cota actuala 1/1 1) SC ROMARTA 2001 COM SRL sed Bucuresti, CIF:999999999999	A1

C. Partea III. SARCINI .

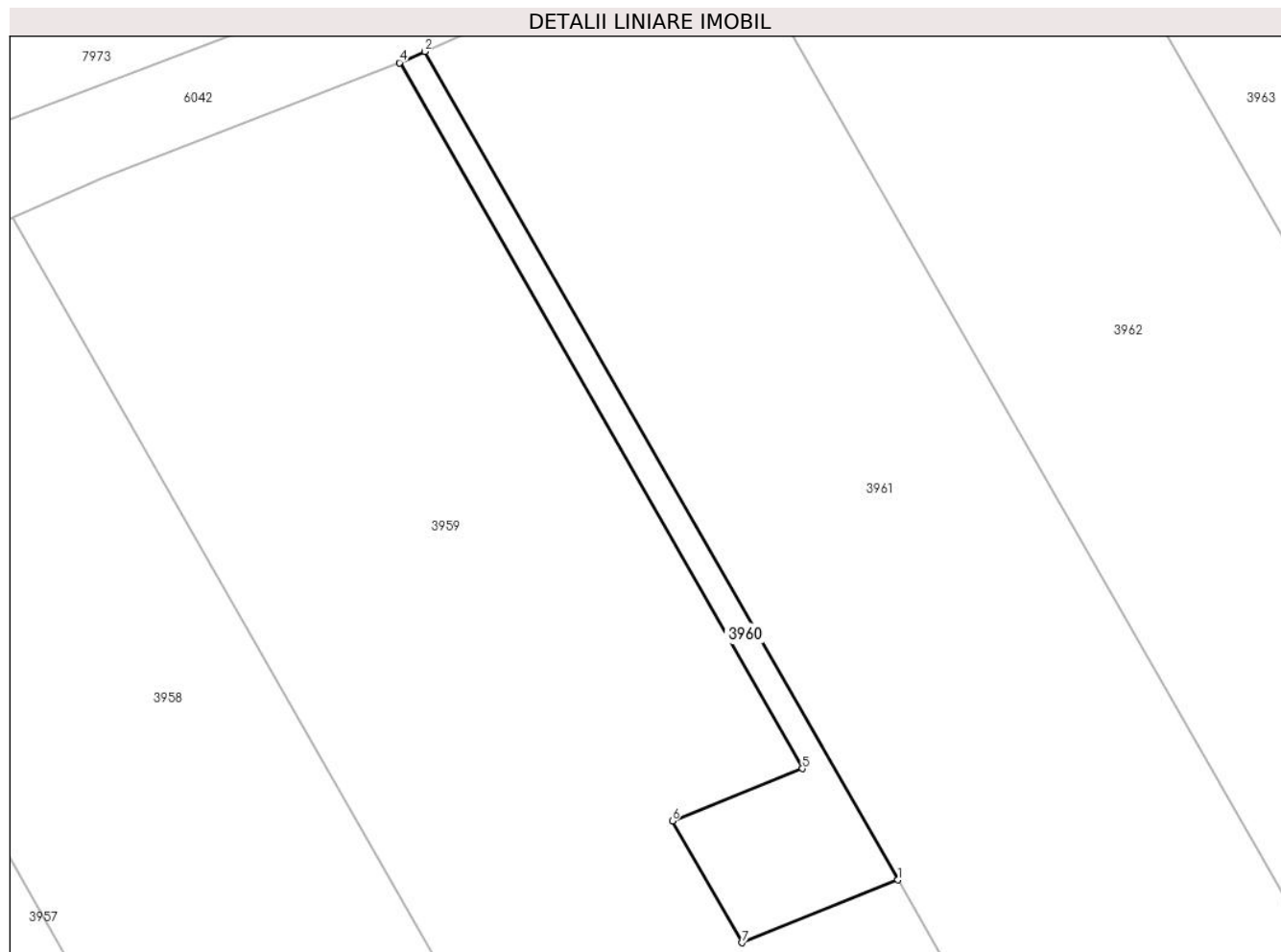
Inscrieri privind dezmembramintele dreptului de proprietate, drepturi reale de garanție și sarcini	Referințe
NU SUNT	

Anexa Nr. 1 La Partea I

Teren

Nr cadastral	Suprafața (mp)*	Observații / Referințe
70420	58	

* Suprafața este determinată în planul de proiecție Stereo 70.



Date referitoare la teren

Crt	Categorie folosință	Intra vilan	Suprafața (mp)	Tarla	Parcelă	Nr. topo	Observații / Referințe
1	arabil	NU	58	-	2130/49/2	-	

Lungime Segmente

1) Valorile lungimilor segmentelor sunt obținute din proiecție în plan.

Punct început	X / Y	Punct sfârșit	X / Y	Lungime segment (** (m)
1	403.383,598 542.335,285	2	403.366,726 542.364,807	34.003
2	403.366,726 542.364,807	3	403.365,846 542.364,415	0.963
3	403.365,846 542.364,415	4	403.365,816 542.364,403	0.032
4	403.365,816 542.364,403	5	403.380,189 542.339,254	28.966
5	403.380,189 542.339,254	6	403.375,552 542.337,391	4.997

Punct început	X / Y	Punct sfârșit	X / Y	Lungime segment (** (m)
6	403.375,552 542.337,391	7	403.378,033 542.333,05	5.0
7	403.378,033 542.333,05	1	403.383,598 542.335,285	5.997

** Lungimile segmentelor sunt determinate în planul de proiecție Stereo 70 și sunt rotunjite la 1 milimetru.

*** Distanța dintre puncte este formată din segmente cumulate ce sunt mai mici decât valoarea 1 milimetru.

**DATE DESPRE IMOBILUL NR. 3961**

Oficiul de Cadastru și Publicitate Imobiliară ALBA
Biroul de Cadastru și Publicitate Imobiliară Aiud

A. Partea I. Descrierea imobilului

TEREN Extravilan

Nr. CF vechi:1593

Nr. cadastral vechi:235

Adresa: Jud. Alba

Nr. Crt	Nr cadastral Nr. topografic	Suprafața* (mp)	Observații / Referințe
A1	70994	1.705	Sector cadastral:41 Teren neimprejmuit;

B. Partea II. Proprietari și acte

Inscrieri privitoare la dreptul de proprietate și alte drepturi reale	Referințe	
10173 / 11/08/2015		
Act Administrativ nr. 399, din 13/05/2014 emis de GUVERNUL ROMANIEI (act administrativ nr. 782/31-07-2014 emis de C.N.A.D.N.R S.A; doc cad receptionat\U+0103 de compartimentul tehnic OCPI Alba , not\U+0103 de constatare din data de 11.08.2015 întocmit de inspector de cadastru în cadrul OCPI Alba);		
B3	se notează\U+0103 suprapunerea parțial\U+0103 a imobilului de sub A +1 cu coridorul de expropriere din cf 71009 Mirasl\U+0103u	A1
5247 / 20/05/2016		
Act Normativ nr. 399, din 02/06/2014 emis de Guvernul Romaniei (act administrativ nr. 1594/01-01-2000 emis de BCPI AIUD; act administrativ nr. 782/31-07-2014 emis de C.N.A.D.N.R. S.A.);		
B4	se notează respingerea cererii lui Csep Toma având ca obiect prima înscriere	A1
5261 / 23/05/2016		
Act Normativ nr. 399, din 02/06/2014 emis de Guvernul Romaniei (act administrativ nr. 11216/01-01-2015 emis de BCPI AIUD; act administrativ nr. 782/31-07-2014 emis de C.N.A.D.N.R. S.A.);		
B5	se notează\U+0103 modificarea suprafeței imobilului A +1 la 1976 mp restul de 723 mp a fost transcris în cf 71009	A1
710 / 27/01/2017		
Act Administrativ nr. 400, din 17/05/2016 emis de CNADNR SA (act administrativ nr 484 din 18.01.2017, emis de BCPI AIUD; act normativ nr 248 din 13.04.2016, emis de GUVERNUL ROMANIEI);		
B6	asupra imobil A+1 se notează actualizare date cadastrale, parc. nr. 1 cu nr. top. 2130/50/1/1 de 1705 m.p. , parc. nr. 2 cu nr. 2130/50/1/2 se expropriează	A1
1103 / 26/01/2021		
Act Administrativ nr. 0000, din 26/01/2021 emis de Karacsony Marton Attila;		
B7	se îndreapt\U+0103 eroarea material\U+0103 strecurat\U+0103 odat\U+0103 cu înch nr 5247/2016 în sensul c\U+0103 a fost omis radierea notei de sub B2	A1
2356 / 17/02/2021		
Act Notarial nr. 383, din 16/02/2021 emis de Karacsony Marton Attila;		
B8	Intabulare, drept de PROPRIETATE cu titlu donație în indiviziune în cote egale bun propriu, dobândit prin Convenție, cota actuală 1/1 1) BARBURA MIRCEA, și soția 2) BARBURĂ ILDIKO SUSANA, și soția	A1

C. Partea III. SARCINI .

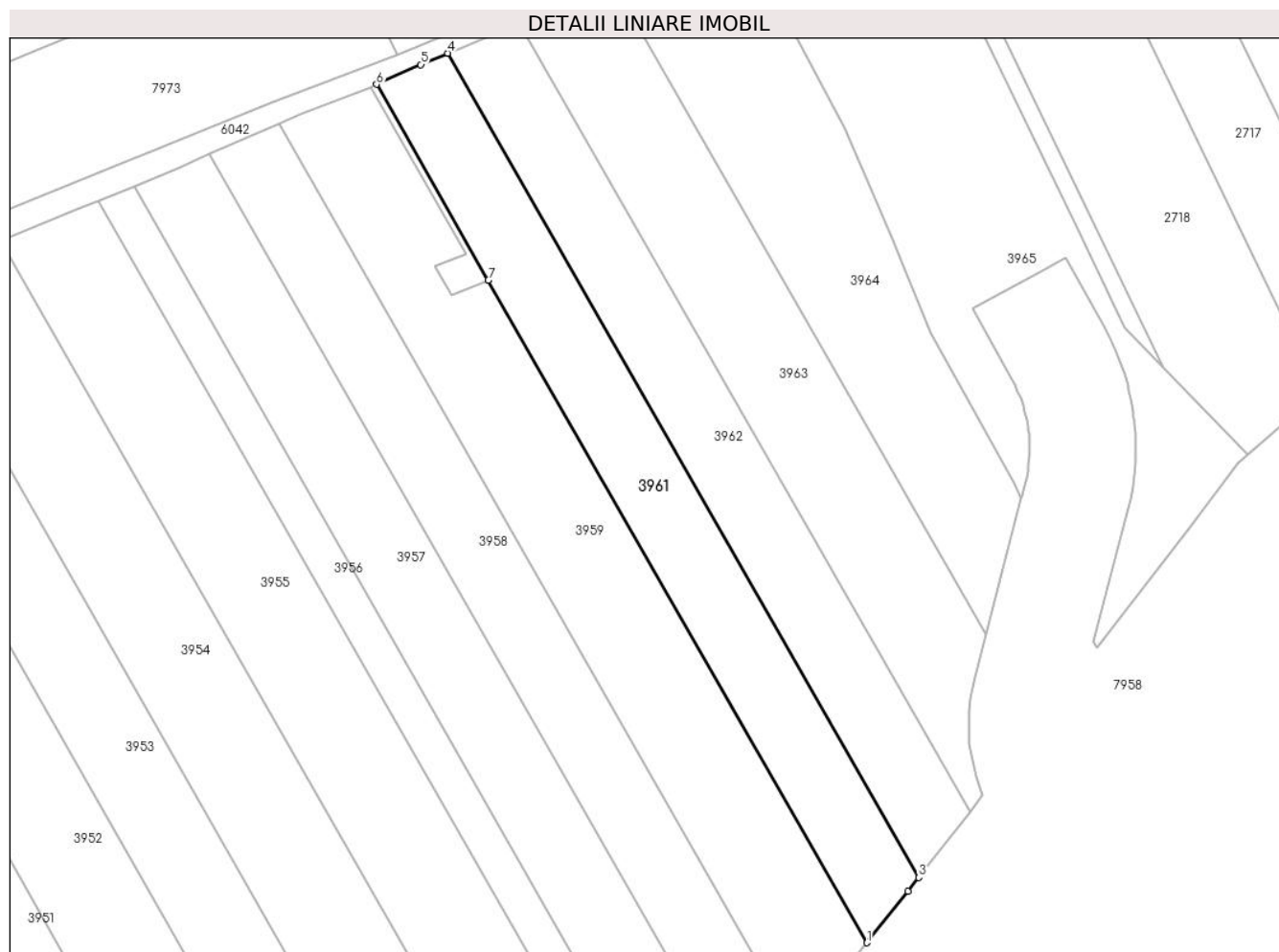
Inscrieri privind dezmembramentele dreptului de proprietate, drepturi reale de garanție și sarcini	Referințe
NU SUNT	

Anexa Nr. 1 La Partea I

Teren

Nr cadastral	Suprafața (mp)*	Observații / Referințe
70994	1.705	

* Suprafața este determinată în planul de proiecție Stereo 70.



Date referitoare la teren

Crt	Categorie folosință	Intra vilan	Suprafața (mp)	Tarla	Parcelă	Nr. topo	Observații / Referințe
1	arabil	NU	1.705	-	2130/50/1/1	-	

Lungime Segmente

1) Valorile lungimilor segmentelor sunt obținute din proiecție în plan.

Punct început	X / Y	Punct sfârșit	X / Y	Lungime segment (** (m)
1	403.440,71 542.235,351	2	403.446,927 542.243,132	9.96
2	403.446,927 542.243,132	3	403.448,526 542.245,186	2.603
3	403.448,526 542.245,186	4	403.377,483 542.369,495	143.177
4	403.377,483 542.369,495	5	403.373,398 542.367,78	4.43
5	403.373,398 542.367,78	6	403.366,726 542.364,807	7.304

Punct început	X / Y	Punct sfârșit	X / Y	Lungime segment (** (m)
6	403.366,726 542.364,807	7	403.383,598 542.335,285	34.003
7	403.383,598 542.335,285	1	403.440,71 542.235,351	115.103

** Lungimile segmentelor sunt determinate în planul de proiecție Stereo 70 și sunt rotunjite la 1 milimetru.

*** Distanța dintre puncte este formată din segmente cumulate ce sunt mai mici decât valoarea 1 milimetru.

**DATE DESPRE IMOBILUL NR. 3962**

Oficiul de Cadastru și Publicitate Imobiliară ALBA
Biroul de Cadastru și Publicitate Imobiliară Aiud

A. Partea I. Descrierea imobilului

TEREN Extravilan

Nr. CF vechi:1594
Nr. cadastral vechi:238

Adresa: Jud. Alba

Nr. Crt	Nr cadastral Nr. topografic	Suprafața* (mp)	Observații / Referințe
A1	71122	1.625	Sector cadastral:41 Teren neimprejmuit;

B. Partea II. Proprietari și acte

Inscrieri privitoare la dreptul de proprietate și alte drepturi reale		Referințe
5246 / 20/05/2016		
Act Administrativ nr. 782, din 31/07/2014 emis de C.N.A.D.N.R. S.A (act normativ nr. 399/02-06-2014 emis de Guvernul Romaniei; act administrativ nr. 1594/01-01-2000 emis de BCPI AIUD);		
B2	asupra imobil A+1 se noteaza actualizare date imobil- respectiv se reduce suprafata de la 2708 m.p. la 1897 m.p. in baza expropriierii-	A1
745 / 27/01/2017		
Act Normativ nr. 248, din 13/04/2016 emis de GUVERNUL ROMANIEI (act administrativ nr 484 din 18.01.2017, emis de BCPI AIUD;act administrativ nr 400 din 17.05.2016, emis de CNADNR SA);		
B4	se noteaza respingerea cererii CNADNR SA avand ca obiect prima inscriere	A1
743 / 27/01/2017		
Act Normativ nr. 248, din 13/04/2016 emis de GUVERNUL ROMANIEI (act administrativ nr 400 din 17.05.2016, emis de CNADNR SA;act administrativ nr 484 din 18.01.2017, emis de BCPI AIUD);		
B5	asupra imobil A+1 se noteazȘ+0103 actualizare date imobil privind modificarea de suprafatȘ+0103 la 1625 mp nr. top. 2130/51/1 , parc. nr. 2 cu nr. top. 2130/51/2 se expropriaza	A1
1107 / 26/01/2021		
Act Normativ nr. Hotarirea nr. 399/2014, din 02/06/2014 emis de Guvernul României;		
B6	se radiaza notarea suprapunerii inscrisa sub B 3 cu inch. nr. 5984/2016	A1
2357 / 17/02/2021		
Act Notarial nr. contract de donatie aut. nr. 383, din 16/02/2021 emis de BNP Karacsony Marton Attila;		
B7	Intabulare, drept de PROPRIETATEcu titlu donatie bun propriu, dobandit prin Conventie, cota actuala 1/2 1) BARBURA MIRCEA	A1
B8	Intabulare, drept de PROPRIETATEcu titlu donatie bun propriu, dobandit prin Conventie, cota actuala 1/2 1) BARBURĂ ILDIKO SUSANA	A1

C. Partea III. SARCINI .

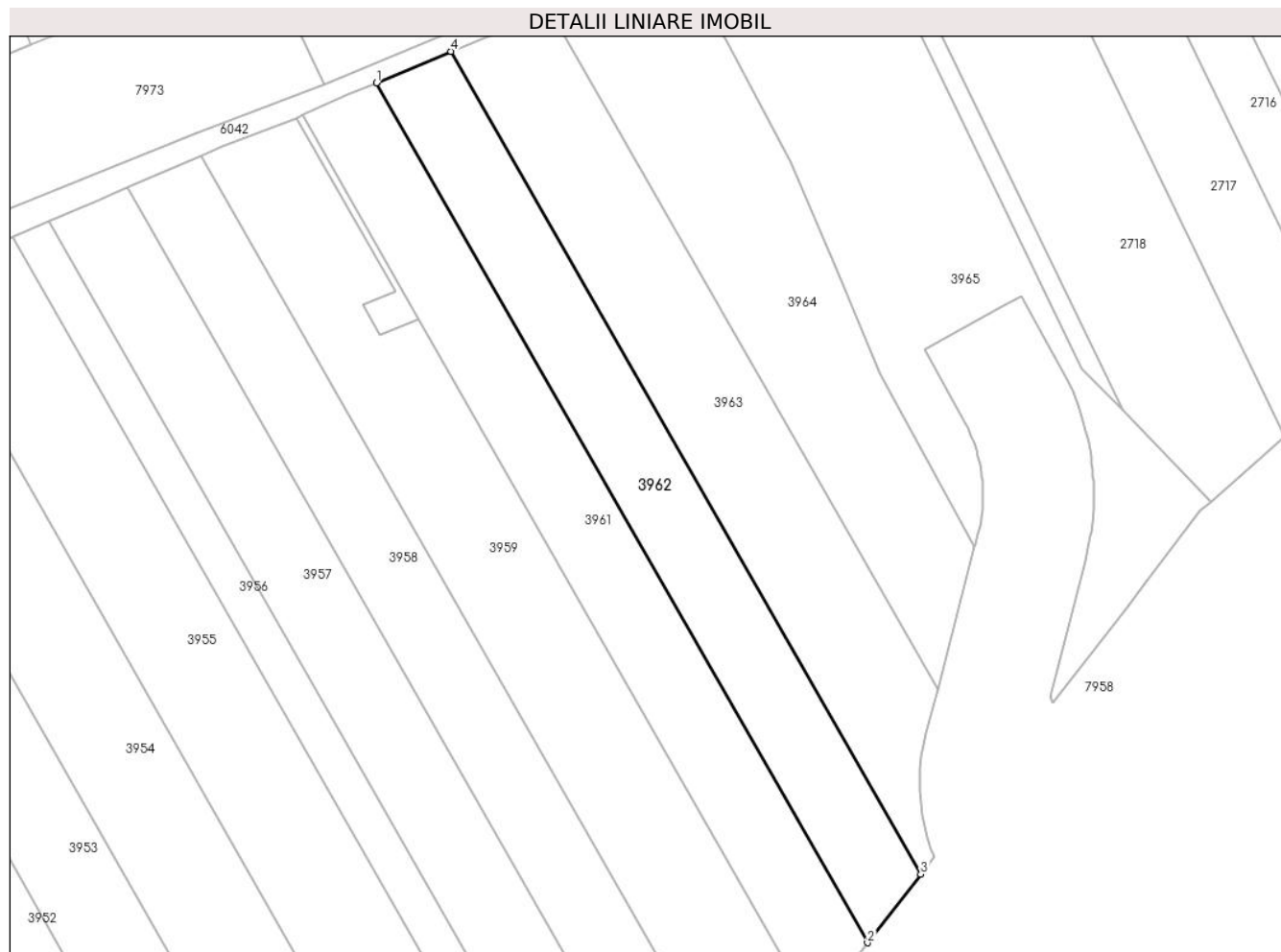
Inscrieri privind dezmembramintele dreptului de proprietate, drepturi reale de garanție și sarcini	Referințe
NU SUNT	

Anexa Nr. 1 La Partea I

Teren

Nr cadastral	Suprafața (mp)*	Observații / Referințe
71122	1.625	

* Suprafața este determinată în planul de proiecție Stereo 70.



Date referitoare la teren

Crt	Categorie folosință	Intra vilan	Suprafața (mp)	Tarla	Parcelă	Nr. topo	Observații / Referințe
1	arabil	NU	1.625	-	2130/51/1	-	

Lungime Segmente

1) Valorile lungimilor segmentelor sunt obținute din proiecție în plan.

Punct început	X / Y	Punct sfârșit	X / Y	Lungime segment (** (m)
1	403.377,483 542.369,495	2	403.448,526 542.245,186	143.177
2	403.448,526 542.245,186	3	403.456,229 542.255,088	12.545
3	403.456,229 542.255,088	4	403.388,26 542.374,019	136.984
4	403.388,26 542.374,019	1	403.377,483 542.369,495	11.688

** Lungimile segmentelor sunt determinate în planul de proiecție Stereo 70 și sunt rotunjite la 1 milimetru.

***** Distanţa dintre puncte este formată din segmente cumulate ce sunt mai mici decât valoarea 1 milimetru.**

**DATE DESPRE IMOBILUL NR. 3963**

Oficiul de Cadastru și Publicitate Imobiliară ALBA
Biroul de Cadastru și Publicitate Imobiliară Aiud

A. Partea I. Descrierea imobilului

TEREN Extravilan

Nr. CF vechi:1363

Nr. cadastral vechi:63

Adresa: Jud. Alba

Nr. Crt	Nr cadastral Nr. topografic	Suprafața* (mp)	Observații / Referințe
A1	70996	1.909	Sector cadastral:41 Teren neimprejmuit;

B. Partea II. Proprietari și acte

Inscrieri privitoare la dreptul de proprietate și alte drepturi reale	Referințe
5273 / 23/05/2016	
Act Normativ nr. 399, din 02/06/2014 emis de Guvernul Romaniei (act administrativ nr. 11218/01-09-2015 emis de BCPI AIUD; act administrativ nr. 782/31-07-2014 emis de C.N.A.D.N.R. S.A.);	
B4	se notează\U+0103 actualizare date imobil privind modificarea de suprafață\U+0103 la 2407 mp, totodată\U+0103 se radiază\U+0103 notarea suprapunerea parțial\U+0103 a imobilului A +1 cu coridorul de expropriere
5274 / 23/05/2016	
Act Normativ nr. 399, din 02/06/2014 emis de Guvernul Romaniei (act administrativ nr. 11218/01-09-2015 emis de BCPI AIUD; act administrativ nr. 782/31-07-2014 emis de C.N.A.D.N.R. S.A.);	
B5	se notează\U+0103 respingerea cererii de întabulare
5275 / 23/05/2016	
Act Normativ nr. 399, din 02/06/2014 emis de Guvernul Romaniei (act administrativ nr. 11218/01-09-2015 emis de BCPI AIUD; act administrativ nr. 782/31-07-2014 emis de C.N.A.D.N.R. S.A.);	
B6	se diminuează\U+0103 suprafața imobilului cu 79 mp ce se transcrie în cf 71131
733 / 27/01/2017	
Act Normativ nr. 248, din 13/04/2016 emis de GUVERNUL ROMANIEI (act administrativ nr 484 din 18.01.2017, emis de BCPI AIUD; act administrativ nr 400 din 17.05.2016, emis de CNADNR SA);	
B7	asupra imobil A+1 se notează\U+0103 actualizare date imobil privind modificarea de suprafață\U+0103 la 1909 mp nr. top. 2130/52/1 , parc. nr. 2 cu nr. top. 2130/52/2 se expropriează
736 / 27/01/2017	
Act Normativ nr. 248, din 13/04/2016 emis de GUVERNUL ROMANIEI (act administrativ nr 484 din 18.01.2017, emis de BCPI AIUD; act administrativ nr 400 din 17.05.2016, emis de CNADNR SA);	
B7	se notează respingerea cererii CNADNR SA având ca obiect prima înscriere
1106 / 26/01/2021	
Act Administrativ nr. 0000, din 26/01/2021 emis de Karacsony Marton Attila;	
B8	se îndreaptă\U+0103 eroarea material\U+0103 strecurat\U+0103 odată\U+0103 cu înch nr 5275/2016 în sensul că\U+0103 a fost omis radierea notei de sub B 2
2348 / 17/02/2021	
Act Notarial nr. 383, din 16/02/2021 emis de Karacsony Marton Attila;	
B9	Intabulare, drept de PROPRIETATE cu titlu donație bun propriu în cote egale în indiviziune, dobândit prin Convenție, cota actuală 1/1 1) BARBURA MIRCEA , și soția 2) BARBURĂ ILDIKO SUSANA

C. Partea III. SARCINI .

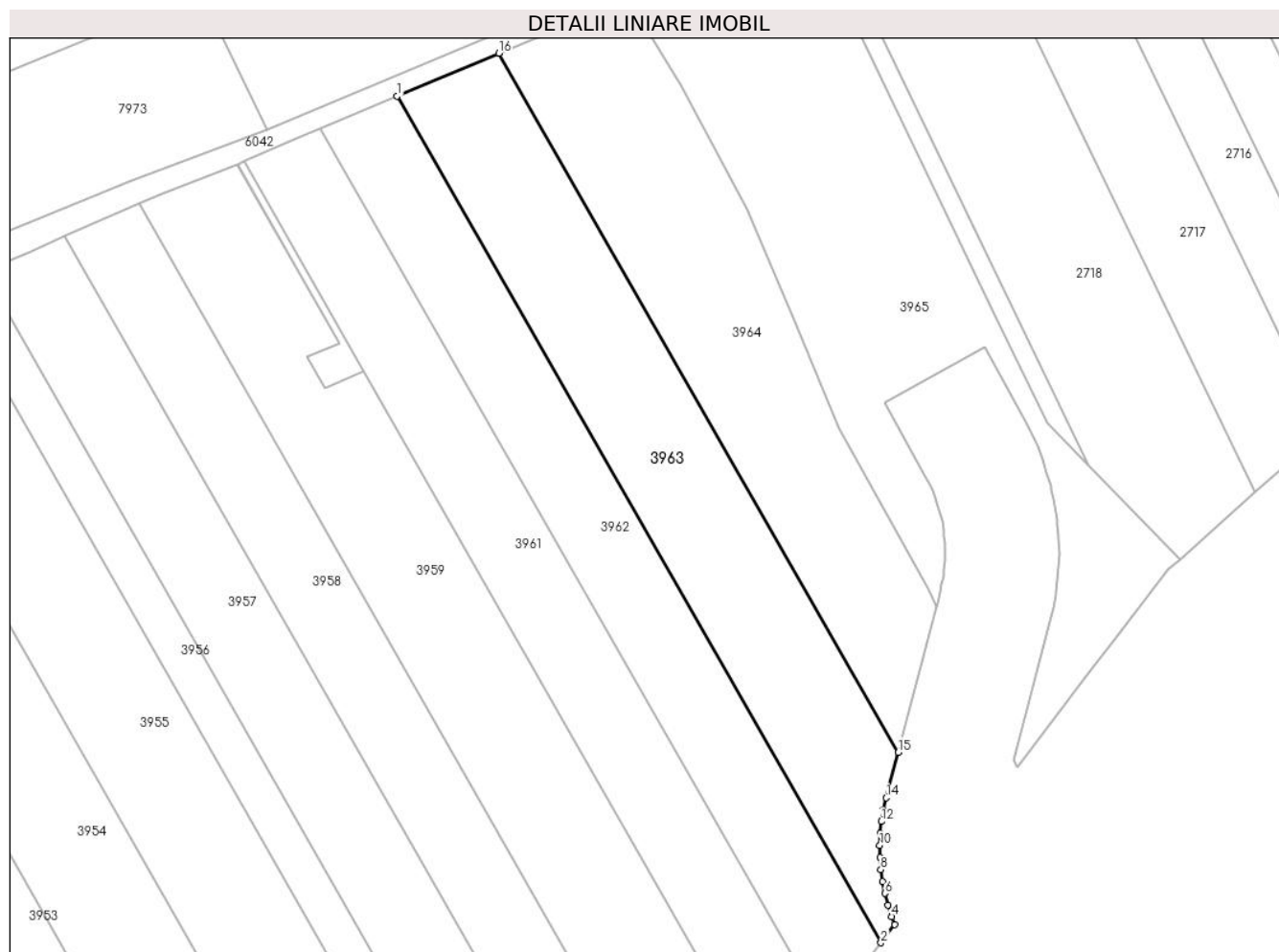
Inscrieri privind dezmembramintele dreptului de proprietate, drepturi reale de garanție și sarcini	Referințe
NU SUNT	

Anexa Nr. 1 La Partea I

Teren

Nr cadastral	Suprafața (mp)*	Observații / Referințe
70996	1.909	

* Suprafața este determinată în planul de proiecție Stereo 70.



Date referitoare la teren

Crt	Categorie folosință	Intravilan	Suprafața (mp)	Tarla	Parcelă	Nr. topo	Observații / Referințe
1	arabil	NU	1.909	-	2130/52/1	-	

Lungime Segmente

1) Valorile lungimilor segmentelor sunt obținute din proiecție în plan.

Punct început	X / Y	Punct sfârșit	X / Y	Lungime segment (** (m)
1	403.388,26 542.374,019	2	403.456,229 542.255,088	136.984
2	403.456,229 542.255,088	3	403.458,203 542.257,624	3.214
3	403.458,203 542.257,624	4	403.457,748 542.258,768	1.231
4	403.457,748 542.258,768	5	403.457,217 542.260,377	1.695
5	403.457,217 542.260,377	6	403.456,784 542.262,016	1.695

Punct început	X / Y	Punct sfârșit	X / Y	Lungime segment (** (m)
6	403.456,784 542.262,016	7	403.456,451 542.263,678	1.695
7	403.456,451 542.263,678	8	403.456,22 542.265,357	1.695
8	403.456,22 542.265,357	9	403.456,09 542.267,046	1.695
9	403.456,09 542.267,046	10	403.456,063 542.268,741	1.695
10	403.456,063 542.268,741	11	403.456,138 542.270,434	1.695
11	403.456,138 542.270,434	12	403.456,316 542.272,12	1.695
12	403.456,316 542.272,12	13	403.456,595 542.273,791	1.695
13	403.456,595 542.273,791	14	403.456,975 542.275,443	1.695
14	403.456,975 542.275,443	15	403.458,65 542.281,834	6.607
15	403.458,65 542.281,834	16	403.402,54 542.380,014	113.082
16	403.402,54 542.380,014	1	403.388,26 542.374,019	15.487

** Lungimile segmentelor sunt determinate în planul de proiecție Stereo 70 și sunt rotunjite la 1 milimetru.

*** Distanța dintre puncte este formată din segmente cumulate ce sunt mai mici decât valoarea 1 milimetru.

**DATE DESPRE IMOBILUL NR. 3964**

Oficiul de Cadastru și Publicitate Imobiliară ALBA
Biroul de Cadastru și Publicitate Imobiliară Aiud

A. Partea I. Descrierea imobilului

TEREN Extravilan

Nr. CF vechi:1364

Nr. cadastral vechi:64

Adresa: Jud. Alba

Nr. Crt	Nr cadastral Nr. topografic	Suprafața* (mp)	Observații / Referințe
A1	70995	1.820	Sector cadastral:41 Teren neimprejmuit;

B. Partea II. Proprietari și acte

Inscrieri privitoare la dreptul de proprietate și alte drepturi reale		Referințe
5263 / 23/05/2016		
Act Administrativ nr. 782, din 31/07/2014 emis de C.N.A.D.N.R. S.A (act administrativ nr. 11217/01-09-2015 emis de BCPI AIUD; act normativ nr. 399/02-06-2014 emis de Guvernul Romaniei);		
B4	asupra imobil A+1 se noteaza actualizare date imobil- respectiv se reduce suprafata de la 3600 m.p. la 2407 m.p. in baza expropriierii-	A1
5264 / 23/05/2016		
Act Normativ nr. 399, din 02/06/2014 emis de Guvernul Romaniei (act administrativ nr. 11217/01-09-2015 emis de BCPI AIUD; act administrativ nr. 782/31-07-2014 emis de C.N.A.D.N.R. S.A.);		
B5	se noteaza respingerea cererii lui Csep Toma avand ca obiect prima inscriere	A1
5265 / 23/05/2016		
Act Normativ nr. 399, din 02/06/2014 emis de Guvernul Romaniei (act administrativ nr. 11217/01-09-2015 emis de BCPI AIUD; act administrativ nr. 782/31-07-2014 emis de C.N.A.D.N.R. S.A.);		
B6	se diminueaza suprafata imobil A+1 cu o suprafata de 243 m.p. respectiv parc. nr. 3 cu nr. top. 2130/53/3 care se transcrie in cf. nou nr. 71129 cu stare de cf. neschimbata	A1
732 / 27/01/2017		
Act Normativ nr. 248, din 12/04/2016 emis de GUVERNUL ROMANIEI (act administrativ nr 484 din 17.01.2017, emis de BCPI AIUD;act administrativ nr 400 din 16.05.2016, emis de CNADNR SA);		
B7	se noteaza respingerea cererii CNADNR SA avand ca obiect prima inscriere	A1
725 / 27/01/2017		
Act Administrativ nr. 400, din 17/05/2016 emis de CNADNR SA (act normativ nr 248 din 13.04.2016, emis de GUVERNUL ROMANIEI;act administrativ nr 484 din 18.01.2017, emis de BCPI AIUD);		
B8	asupra imobil A+1 se noteaz\U+0103 actualizare date imobil privind modificarea de suprafat\U+0103 la 1820 mp nr. top. 2130/53/1 , parc. nr. 2 cu nr. top. 2130/53/2 se expropria	A1
1104 / 26/01/2021		
Act Administrativ nr. 0000, din 26/01/2021 emis de Karacsony Marton Attila;		
B9	se radiaza notarile inscrise sub B2,3 cu inch. nr. 10173/2015, cu privire la expropriere si suprapune a imobilului	A1
2355 / 17/02/2021		
Act Notarial nr. contract de donatie aut. nr. 383, din 16/02/2021 emis de BNP Karacsony Marton Attila;		
B10	Intabulare, drept de PROPRIETATEcu titlu donatie bun propriu, dobandit prin Conventie, cota actuala 1/2 1) BARBURA MIRCEA	A1
B11	Intabulare, drept de PROPRIETATEcu titlu donatie bun propriu, dobandit prin Conventie, cota actuala 1/2 1) BARBURĂ ILDIKO SUSANA	A1

C. Partea III. SARCINI .

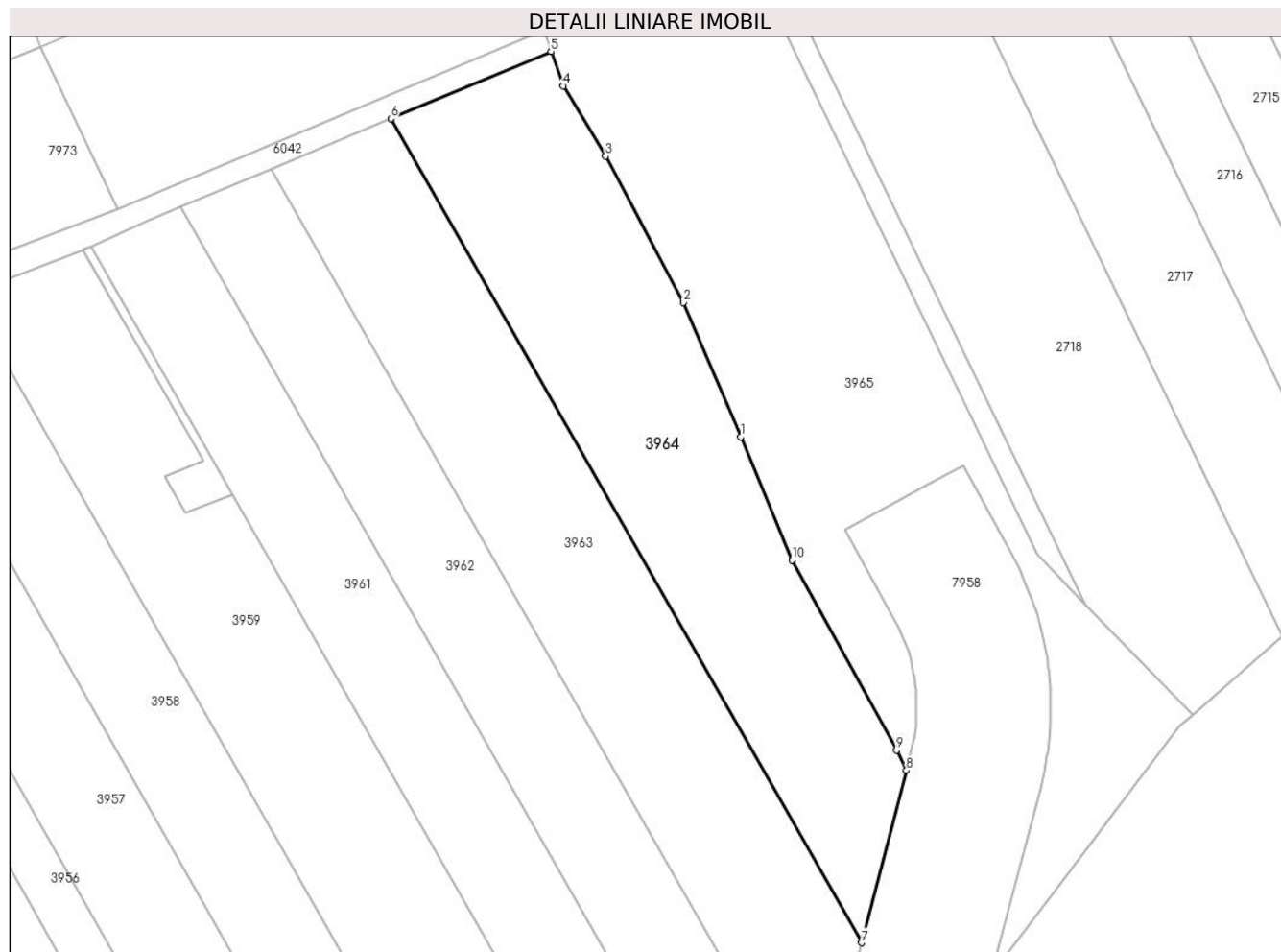
Inscrieri privind dezmembramintele dreptului de proprietate, drepturi reale de garanție și sarcini	Referințe
NU SUNT	

Anexa Nr. 1 La Partea I

Teren

Nr cadastral	Suprafața (mp)*	Observații / Referințe
70995	1.820	

* Suprafața este determinată în planul de proiecție Stereo 70.



Date referitoare la teren

Crt	Categorie folosință	Intra vilan	Suprafața (mp)	Tarla	Parcelă	Nr. topo	Observații / Referințe
1	arabil	NU	1.820	-	2130/53/1	-	

Lungime Segmente

1) Valorile lungimilor segmentelor sunt obținute din proiecție în plan.

Punct început	X / Y	Punct sfârșit	X / Y	Lungime segment (** (m)
1	403.444,265 542.342,126	2	403.437,425 542.358,117	17.392
2	403.437,425 542.358,117	3	403.428,145 542.375,552	19.751
3	403.428,145 542.375,552	4	403.423,097 542.383,923	9.775
4	403.423,097 542.383,923	5	403.421,624 542.388,026	4.359
5	403.421,624 542.388,026	6	403.402,54 542.380,014	20.698

Punct început	X / Y	Punct sfârșit	X / Y	Lungime segment (** (m)
6	403.402,54 542.380,014	7	403.458,65 542.281,834	113.082
7	403.458,65 542.281,834	8	403.464,032 542.302,367	21.226
8	403.464,032 542.302,367	9	403.462,829 542.304,757	2.676
9	403.462,829 542.304,757	10	403.450,395 542.327,391	25.824
10	403.450,395 542.327,391	1	403.444,265 542.342,126	15.959

** Lungimile segmentelor sunt determinate în planul de proiecție Stereo 70 și sunt rotunjite la 1 milimetru.

*** Distanța dintre puncte este formată din segmente cumulate ce sunt mai mici decât valoarea 1 milimetru.

**DATE DESPRE IMOBILUL NR. 3965**

Oficiul de Cadastru și Publicitate Imobiliară ALBA
Biroul de Cadastru și Publicitate Imobiliară Aiud

A. Partea I. Descrierea imobilului

TEREN Extravilan

Adresa: Jud. Alba

Nr. Crt	Nr cadastral Nr. topografic	Suprafața* (mp)	Observații / Referințe
A1		2.384	Sector cadastral:41 Teren neimprejmuit;

B. Partea II. Proprietari și acte

Inscrieri privitoare la dreptul de proprietate și alte drepturi reale		Referințe
1 / 01/01/2022		
Act Normativ nr. 7, din 13/03/1996 emis de PARLAMENT;		
B1	Inscrierea provizorie, drept de PROPRIETATE, dobandit prin Lege, cota actuala 1/1 1) UAT MIRASLAU, CIF:9999999999999	A1

C. Partea III. SARCINI .

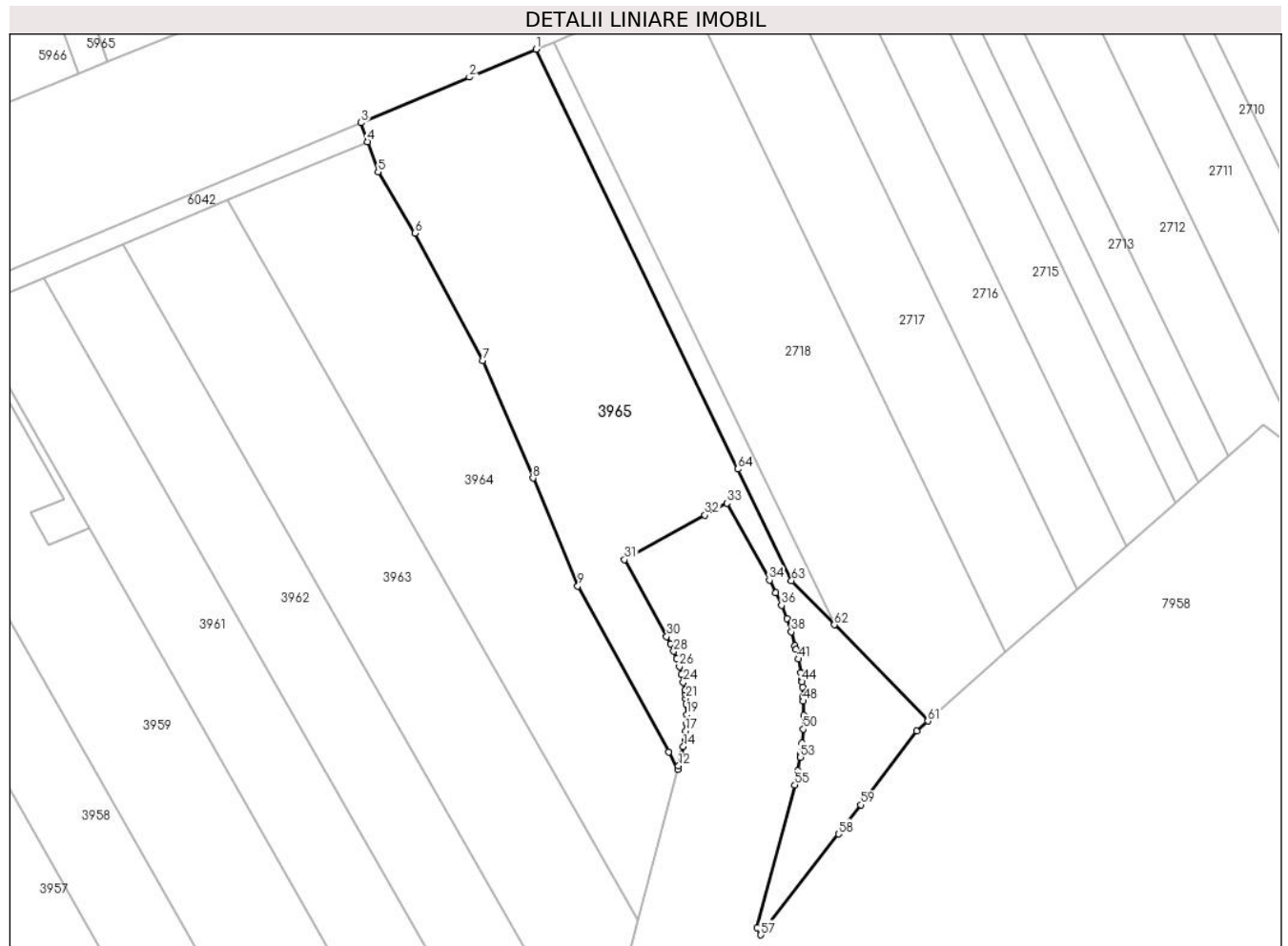
Inscrieri privind dezmembramintele dreptului de proprietate, drepturi reale de garanție și sarcini	Referințe
NU SUNT	

Anexa Nr. 1 La Partea I

Teren

Nr cadastral	Suprafața (mp)*	Observații / Referințe
	2.384	

* Suprafața este determinată în planul de proiecție Stereo 70.



Date referitoare la teren

Crt	Categorie folosință	Intravilan	Suprafața (mp)	Tarla	Parcelă	Nr. topo	Observații / Referințe
1	ape curgătoare	NU	2.384	-	-	-	

Lungime Segmente

1) Valorile lungimilor segmentelor sunt obținute din proiecție în plan.

Punct început	X / Y	Punct sfârșit	X / Y	Lungime segment	Punct început	X / Y	Punct sfârșit	X / Y	Lungime segment	Punct început	X / Y	Punct sfârșit	X / Y	Lungime segment
1	403.444,673 542.400,656	2	403.435,579 542.396,835	9.864	2	403.435,579 542.396,835	3	403.420,784 542.390,619	16.048	3	403.420,784 542.390,619	4	403.421,624 542.388,026	2.725
4	403.421,624 542.388,026	5	403.423,097 542.383,923	4.359	5	403.423,097 542.383,923	6	403.428,145 542.375,552	9.775	6	403.428,145 542.375,552	7	403.437,425 542.358,117	19.751
7	403.437,425 542.358,117	8	403.444,265 542.342,126	17.392	8	403.444,265 542.342,126	9	403.450,395 542.327,391	15.959	9	403.450,395 542.327,391	10	403.462,829 542.304,757	25.824
10	403.462,829 542.304,757	11	403.464,032 542.302,367	2.676	11	403.464,032 542.302,367	12	403.464,16 542.302,859	0.508	12	403.464,16 542.302,859	13	403.464,543 542.304,317	1.507
13	403.464,543 542.304,317	14	403.464,814 542.305,48	1.194	14	403.464,814 542.305,48	15	403.464,997 542.306,497	1.033	15	403.464,997 542.306,497	16	403.465,038 542.306,77	0.276

Punct început	X / Y	Punct sfârșit	X / Y	Lungime segment	Punct început	X / Y	Punct sfârșit	X / Y	Lungime segment	Punct început	X / Y	Punct sfârșit	X / Y	Lungime segment
16	403.465,038 542.306,77	17	403.465,142 542.307,602	0.838	17	403.465,142 542.307,602	18	403.465,229 542.308,712	1.113	18	403.465,229 542.308,712	19	403.465,261 542.309,826	1.114
19	403.465,261 542.309,826	20	403.465,216 542.311,304	1.479	20	403.465,216 542.311,304	21	403.465,155 542.312,051	0.749	21	403.465,155 542.312,051	22	403.465,093 542.312,605	0.557
22	403.465,093 542.312,605	23	403.465,018 542.313,157	0.557	23	403.465,018 542.313,157	24	403.464,824 542.314,254	1.114	24	403.464,824 542.314,254	25	403.464,576 542.315,34	1.114
25	403.464,576 542.315,34	26	403.464,273 542.316,412	1.114	26	403.464,273 542.316,412	27	403.463,915 542.317,467	1.114	27	403.463,915 542.317,467	28	403.463,505 542.318,503	1.114
28	403.463,505 542.318,503	29	403.463,043 542.319,517	1.114	29	403.463,043 542.319,517	30	403.462,531 542.320,506	1.114	30	403.462,531 542.320,506	31	403.456,755 542.330,988	11.968
31	403.456,755 542.330,988	32	403.467,768 542.337,056	12.574	32	403.467,768 542.337,056	33	403.470,769 542.338,709	3.426	33	403.470,769 542.338,709	34	403.476,556 542.328,205	11.993
34	403.476,556 542.328,205	35	403.477,43 542.326,519	1.899	35	403.477,43 542.326,519	36	403.478,228 542.324,767	1.925	36	403.478,228 542.324,767	37	403.478,937 542.322,978	1.924
37	403.478,937 542.322,978	38	403.479,553 542.321,155	1.924	38	403.479,553 542.321,155	39	403.480,077 542.319,303	1.925	39	403.480,077 542.319,303	40	403.480,209 542.318,771	0.548
40	403.480,209 542.318,771	41	403.480,507 542.317,427	1.377	41	403.480,507 542.317,427	42	403.480,84 542.315,531	1.925	42	403.480,84 542.315,531	43	403.480,971 542.314,578	0.962
43	403.480,971 542.314,578	44	403.481,0 542.314,339	0.241	44	403.481,0 542.314,339	45	403.481,078 542.313,621	0.722	45	403.481,078 542.313,621	46	403.481,183 542.312,331	1.294
46	403.481,183 542.312,331	47	403.481,195 542.312,12	0.211	47	403.481,195 542.312,12	48	403.481,218 542.311,702	0.419	48	403.481,218 542.311,702	49	403.481,261 542.309,778	1.924
49	403.481,261 542.309,778	50	403.481,206 542.307,854	1.925	50	403.481,206 542.307,854	51	403.481,055 542.305,935	1.925	51	403.481,055 542.305,935	52	403.480,876 542.304,499	1.447
52	403.480,876 542.304,499	53	403.480,806 542.304,027	0.477	53	403.480,806 542.304,027	54	403.480,474 542.302,189	1.868	54	403.480,474 542.302,189	55	403.480,02 542.300,26	1.982
55	403.480,02 542.300,26	56	403.474,907 542.280,754	20.165	56	403.474,907 542.280,754	57	403.475,393 542.279,789	1.081	57	403.475,393 542.279,789	58	403.485,995 542.293,563	17.382
58	403.485,995 542.293,563	59	403.489,033 542.297,563	5.023	59	403.489,033 542.297,563	60	403.496,669 542.307,615	12.623	60	403.496,669 542.307,615	61	403.498,213 542.308,974	2.057
61	403.498,213 542.308,974	62	403.485,447 542.322,114	18.32	62	403.485,447 542.322,114	63	403.479,585 542.328,147	8.412	63	403.479,585 542.328,147	64	403.472,245 542.343,364	16.895
64	403.472,245 542.343,364	1	403.444,673 542.400,656	63.581										

** Lungimile segmentelor sunt determinate în planul de proiecție Stereo 70 și sunt rotunjite la 1 milimetru.

*** Distanța dintre puncte este formată din segmente cumulate ce sunt mai mici decât valoarea 1 milimetru.

**DATE DESPRE IMOBILUL NR. 3982**

Oficiul de Cadastru și Publicitate Imobiliară ALBA
Biroul de Cadastru și Publicitate Imobiliară Aiud

A. Partea I. Descrierea imobilului

TEREN Extravilan

Adresa: Jud. Alba

Nr. Crt	Nr cadastral Nr. topografic	Suprafața* (mp)	Observații / Referințe
A1		5.882	Sector cadastral:41 Teren neimprejmuit;

B. Partea II. Proprietari și acte

Inscrieri privitoare la dreptul de proprietate și alte drepturi reale		Referințe
1 / 01/01/2022		
Act Normativ nr. 7, din 13/03/1996 emis de PARLAMENT;		
B1	Inscrierea provizorie, drept de PROPRIETATE, dobandit prin Lege, cota actuala 1/1 1) UAT MIRASLAU, CIF:9999999999999	A1

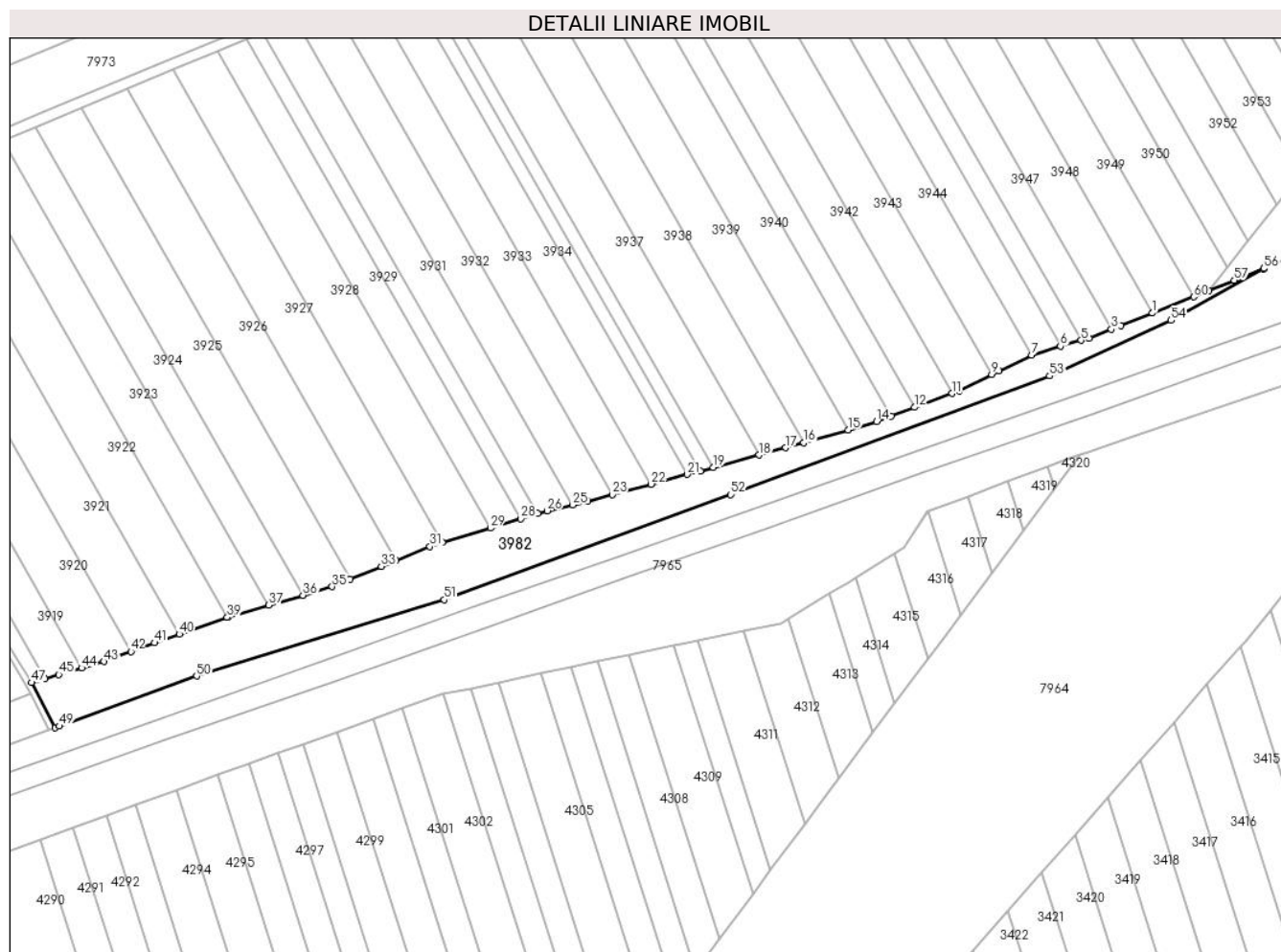
C. Partea III. SARCINI .

Inscrieri privind dezmembramintele dreptului de proprietate, drepturi reale de garanție și sarcini	Referințe
NU SUNT	

Teren

Nr cadastral	Suprafața (mp)*	Observații / Referințe
	5.882	

* Suprafața este determinată în planul de proiecție Stereo 70.



Date referitoare la teren

Crt	Categorie folosință	Intravilan	Suprafața (mp)	Tarla	Parcelă	Nr. topo	Observații / Referințe
1	arabil	NU	5.882	-	-	-	

Lungime Segmente

1) Valorile lungimilor segmentelor sunt obținute din proiecție în plan.

Punct început	X / Y	Punct sfârșit	X / Y	Lungime segment
1	403.339,512 542.110,779	2	403.327,807 542.106,188	12.572
4	403.316,25 542.101,611	5	403.313,264 542.100,766	3.104
7	403.295,05 542.095,38	8	403.283,101 542.089,538	13.3
10	403.268,525 542.082,28	11	403.265,793 542.081,26	2.916
13	403.243,551 542.072,954	14	403.238,164 542.070,942	5.75
16	403.211,386 542.063,23	17	403.204,75 542.061,319	6.906
2	403.327,807 542.106,188	3	403.324,363 542.104,824	3.705
5	403.313,264 542.100,766	6	403.305,684 542.098,621	7.877
8	403.283,101 542.089,538	9	403.280,451 542.088,218	2.96
11	403.265,793 542.081,26	12	403.252,121 542.076,154	14.594
14	403.238,164 542.070,942	15	403.227,649 542.067,914	10.943
17	403.204,75 542.061,319	18	403.194,85 542.058,644	10.255
3	403.324,363 542.104,824	4	403.316,25 542.101,611	8.726
6	403.305,684 542.098,621	7	403.295,05 542.095,38	11.117
9	403.280,451 542.088,218	10	403.268,525 542.082,28	13.323
12	403.252,121 542.076,154	13	403.243,551 542.072,954	9.148
15	403.227,649 542.067,914	16	403.211,386 542.063,23	16.924
18	403.194,85 542.058,644	19	403.178,048 542.054,103	17.405

Punct început	X / Y	Punct sfârșit	X / Y	Lungime segment	Punct început	X / Y	Punct sfârșit	X / Y	Lungime segment	Punct început	X / Y	Punct sfârșit	X / Y	Lungime segment
19	403.178,048 542.054,103	20	403.173,361 542.052,836	4.855	20	403.173,361 542.052,836	21	403.168,478 542.051,516	5.059	21	403.168,478 542.051,516	22	403.155,267 542.047,946	13.685
22	403.155,267 542.047,946	23	403.140,97 542.044,082	14.81	23	403.140,97 542.044,082	24	403.131,897 542.041,631	9.398	24	403.131,897 542.041,631	25	403.126,416 542.040,358	5.627
25	403.126,416 542.040,358	26	403.117,076 542.038,189	9.589	26	403.117,076 542.038,189	27	403.113,632 542.037,139	3.601	27	403.113,632 542.037,139	28	403.107,364 542.035,23	6.552
28	403.107,364 542.035,23	29	403.096,222 542.031,834	11.648	29	403.096,222 542.031,834	30	403.078,649 542.026,48	18.371	30	403.078,649 542.026,48	31	403.074,0 542.025,063	4.86
31	403.074,0 542.025,063	32	403.061,583 542.019,988	13.415	32	403.061,583 542.019,988	33	403.056,114 542.017,753	5.908	33	403.056,114 542.017,753	34	403.044,734 542.013,078	12.303
34	403.044,734 542.013,078	35	403.038,075 542.010,342	7.2	35	403.038,075 542.010,342	36	403.027,262 542.007,168	11.269	36	403.027,262 542.007,168	37	403.014,761 542.003,499	13.028
37	403.014,761 542.003,499	38	402.999,64 541.999,06	15.759	38	402.999,64 541.999,06	39	402.999,505 541.999,021	0.14	39	402.999,505 541.999,021	40	402.981,864 541.992,849	18.689
40	402.981,864 541.992,849	41	402.972,801 541.989,678	9.602	41	402.972,801 541.989,678	42	402.964,085 541.986,476	9.285	42	402.964,085 541.986,476	43	402.954,163 541.982,83	10.571
43	402.954,163 541.982,83	44	402.945,986 541.980,438	8.519	44	402.945,986 541.980,438	45	402.937,616 541.977,99	8.721	45	402.937,616 541.977,99	46	402.932,522 541.976,499	5.307
46	402.932,522 541.976,499	47	402.927,614 541.975,062	5.115	47	402.927,614 541.975,062	48	402.936,278 541.958,557	18.641	48	402.936,278 541.958,557	49	402.937,81 541.959,119	1.632
49	402.937,81 541.959,119	50	402.988,281 541.977,488	53.71	50	402.988,281 541.977,488	51	403.079,202 542.005,532	95.148	51	403.079,202 542.005,532	52	403.184,512 542.044,153	112.168
52	403.184,512 542.044,153	53	403.301,73 542.087,665	125.034	53	403.301,73 542.087,665	54	403.346,397 542.108,052	49.1	54	403.346,397 542.108,052	55	403.380,433 542.126,995	38.952
55	403.380,433 542.126,995	56	403.380,33 542.127,175	0.207	56	403.380,33 542.127,175	57	403.369,57 542.122,763	11.629	57	403.369,57 542.122,763	58	403.360,352 542.118,984	9.963
58	403.360,352 542.118,984	59	403.358,665 542.118,292	1.824	59	403.358,665 542.118,292	60	403.354,612 542.116,703	4.353	60	403.354,612 542.116,703	1	403.339,512 542.110,779	16.221

** Lungimile segmentelor sunt determinate în planul de proiecție Stereo 70 și sunt rotunjite la 1 milimetru.

*** Distanța dintre puncte este formată din segmente cumulate ce sunt mai mici decât valoarea 1 milimetru.

**DATE DESPRE IMOBILUL NR. 3983**

Oficiul de Cadastru și Publicitate Imobiliară ALBA
Biroul de Cadastru și Publicitate Imobiliară Aiud

A. Partea I. Descrierea imobilului

TEREN Extravilan

Adresa: Jud. Alba

Nr. Crt	Nr cadastral Nr. topografic	Suprafața* (mp)	Observații / Referințe
A1		4.825	Sector cadastral:41 Teren neimprejmuit;

B. Partea II. Proprietari și acte

Inscrieri privitoare la dreptul de proprietate și alte drepturi reale		Referințe
1 / 01/01/2022		
Act Normativ nr. 7, din 13/03/1996 emis de PARLAMENT;		
B1	Inscrierea provizorie, drept de PROPRIETATE, dobandit prin Lege, cota actuala 1/1 1) UAT MIRASLAU, CIF:9999999999999	A1

C. Partea III. SARCINI .

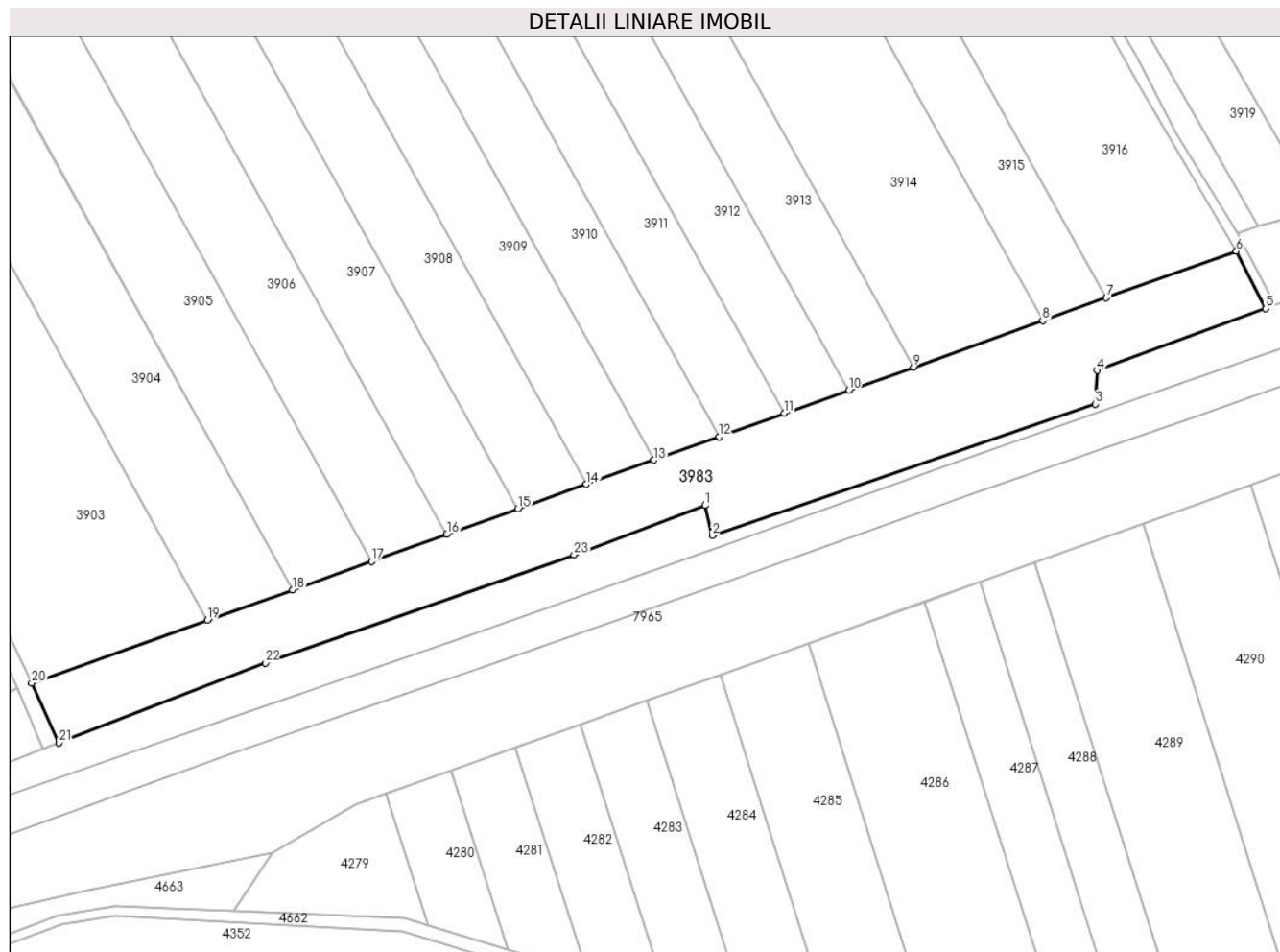
Inscrieri privind dezmembramintele dreptului de proprietate, drepturi reale de garanție și sarcini	Referințe
NU SUNT	

Anexa Nr. 1 La Partea I

Teren

Nr cadastral	Suprafața (mp)*	Observații / Referințe
	4.825	

* Suprafața este determinată în planul de proiecție Stereo 70.



Date referitoare la teren

Crt	Categorie folosință	Intravilan	Suprafața (mp)	Tarla	Parcelă	Nr. topo	Observații / Referințe
1	arabil	NU	4.825	-	-	-	

Lungime Segmente

1) Valorile lungimilor segmentelor sunt obținute din proiecție în plan.

Punct început	X / Y	Punct sfârșit	X / Y	Lungime segment (** (m)
1	402.806,034 541.912,856	2	402.807,632 541.906,007	7.032
3	402.895,142 541.935,996	4	402.895,647 541.943,639	7.659
5	402.934,137 541.957,77	6	402.927,433 541.970,866	14.712
7	402.897,722 541.960,227	8	402.883,13 541.955,001	15.499
9	402.853,608 541.944,43	10	402.838,838 541.939,14	15.689

Punct început	X / Y	Punct sfârșit	X / Y	Lungime segment (** (m)
2	402.807,632 541.906,007	3	402.895,142 541.935,996	92.507
4	402.895,647 541.943,639	5	402.934,137 541.957,77	41.002
6	402.927,433 541.970,866	7	402.897,722 541.960,227	31.558
8	402.883,13 541.955,001	9	402.853,608 541.944,43	31.358
10	402.838,838 541.939,14	11	402.824,1 541.933,862	15.654

Punct început	X / Y	Punct sfârșit	X / Y	Lungime segment (** (m)
11	402.824,1 541.933,862	12	402.809,255 541.928,547	15.768
13	402.794,266 541.923,179	14	402.778,895 541.917,675	16.327
15	402.763,249 541.912,072	16	402.746,994 541.906,251	17.266
17	402.729,775 541.900,085	18	402.711,689 541.893,608	19.211
19	402.692,303 541.886,666	20	402.652,105 541.872,271	42.698
21	402.658,365 541.858,626	22	402.705,486 541.876,868	50.529
23	402.776,061 541.901,577	1	402.806,034 541.912,856	32.025

Punct început	X / Y	Punct sfârșit	X / Y	Lungime segment (** (m)
12	402.809,255 541.928,547	13	402.794,266 541.923,179	15.921
14	402.778,895 541.917,675	15	402.763,249 541.912,072	16.619
16	402.746,994 541.906,251	17	402.729,775 541.900,085	18.289
18	402.711,689 541.893,608	19	402.692,303 541.886,666	20.591
20	402.652,105 541.872,271	21	402.658,365 541.858,626	15.012
22	402.705,486 541.876,868	23	402.776,061 541.901,577	74.775

** Lungimile segmentelor sunt determinate în planul de proiecție Stereo 70 și sunt rotunjite la 1 milimetru.

*** Distanța dintre puncte este formată din segmente cumulate ce sunt mai mici decât valoarea 1 milimetru.

**DATE DESPRE IMOBILUL NR. 5743**

Oficiul de Cadastru și Publicitate Imobiliară ALBA
Biroul de Cadastru și Publicitate Imobiliară Aiud

A. Partea I. Descrierea imobilului

TEREN Extravilan

Adresa: Jud. Alba

Nr. Crt	Nr cadastral Nr. topografic	Suprafața* (mp)	Observații / Referințe
A1		52	Sector cadastral:41 Teren neimprejmuit;

B. Partea II. Proprietari și acte

Inscrieri privitoare la dreptul de proprietate și alte drepturi reale		Referințe
1 / 01/01/2022		
Act Normativ nr. 7, din 13/03/1996 emis de PARLAMENT;		
B1	Inscrierea provizorie, drept de PROPRIETATE, dobandit prin Lege, cota actuala 1/1 1) UAT MIRASLAU, CIF:99999999999999	A1

C. Partea III. SARCINI .

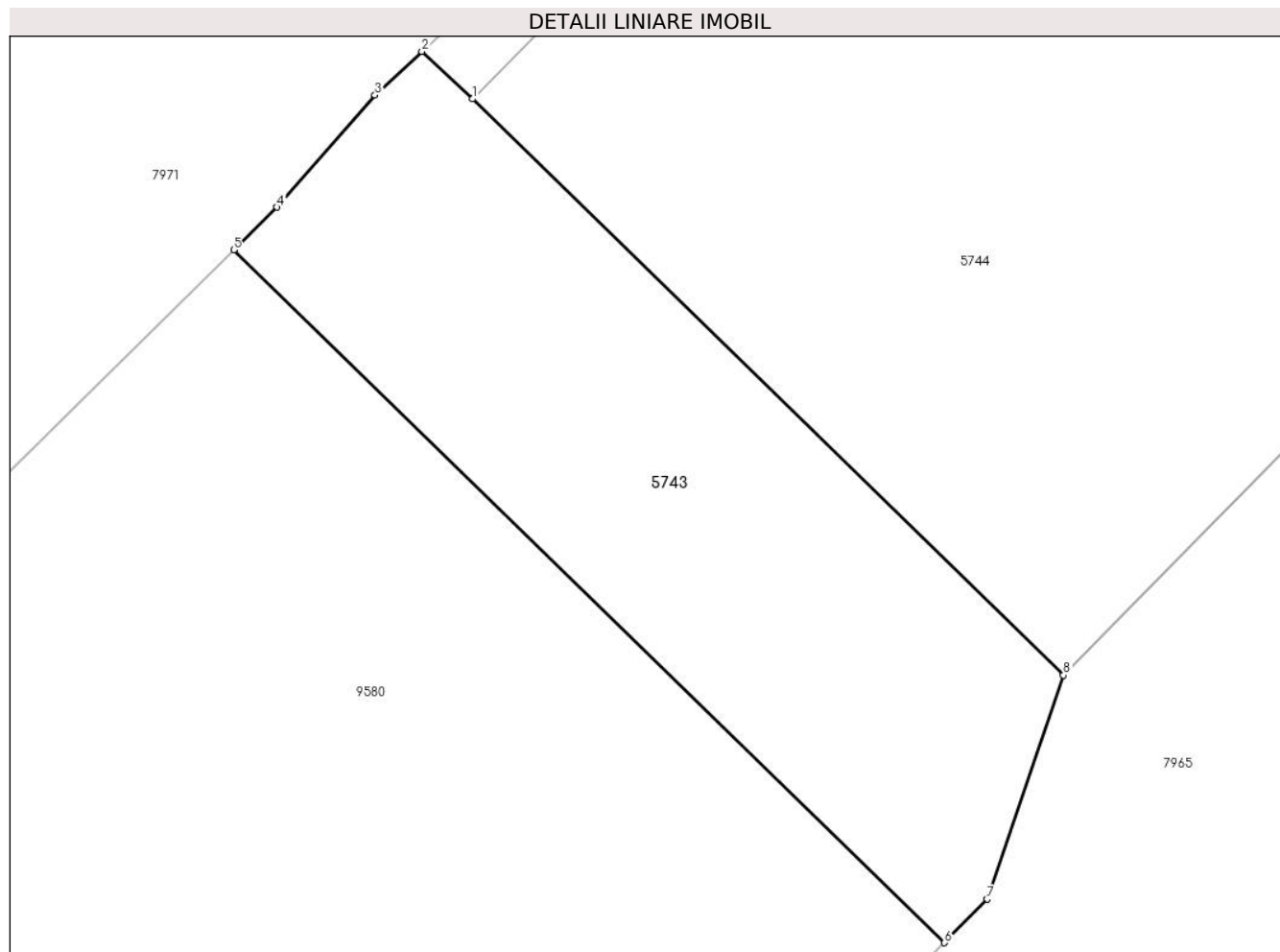
Inscrieri privind dezmembramintele dreptului de proprietate, drepturi reale de garanție și sarcini	Referințe
NU SUNT	

Anexa Nr. 1 La Partea I

Teren

Nr cadastral	Suprafața (mp)*	Observații / Referințe
	52	

* Suprafața este determinată în planul de proiecție Stereo 70.



Date referitoare la teren

Crt	Categorie folosință	Intravilan	Suprafața (mp)	Tarla	Parcelă	Nr. topo	Observații / Referințe
1	curți constructii	NU	52	-	-	-	

Lungime Segmente

1) Valorile lungimilor segmentelor sunt obținute din proiecție în plan.

Punct început	X / Y	Punct sfârșit	X / Y	Lungime segment (** (m)
1	401.081,849 540.479,392	2	401.081,14 540.480,059	0.973
2	401.081,14 540.480,059	3	401.080,48 540.479,445	0.902
3	401.080,48 540.479,445	4	401.079,106 540.477,872	2.089
4	401.079,106 540.477,872	5	401.078,496 540.477,271	0.856
5	401.078,496 540.477,271	6	401.088,485 540.467,544	13.942

Punct început	X / Y	Punct sfârșit	X / Y	Lungime segment (** (m)
6	401.088,485 540.467,544	7	401.089,086 540.468,158	0.858
7	401.089,086 540.468,158	8	401.090,16 540.471,3	3.321
8	401.090,16 540.471,3	1	401.081,849 540.479,392	11.6

** Lungimile segmentelor sunt determinate în planul de proiecție Stereo 70 și sunt rotunjite la 1 milimetru.

*** Distanța dintre puncte este formată din segmente cumulate ce sunt mai mici decât valoarea 1 milimetru.

**DATE DESPRE IMOBILUL NR. 5744**

Oficiul de Cadastru și Publicitate Imobiliară ALBA
Biroul de Cadastru și Publicitate Imobiliară Aiud

A. Partea I. Descrierea imobilului

TEREN Extravilan

Nr. CF vechi:1473

Nr. cadastral vechi:181

Adresa: Jud. Alba

Nr. Crt	Nr cadastral Nr. topografic	Suprafața* (mp)	Observații / Referințe
A1	70083	300	Sector cadastral:41 Teren neimprejmuit;

Construcții

Crt	Nr cadastral Nr. topografic	Adresa	Observații / Referințe
A1.1	70083-C1	Jud. Alba	Nr. niveluri:1; S. construita la sol:191 mp; construcție compusa din: 2 sali, birou, wc, bucatarie și magazie;- drept de suprafață asupra teren in scris in cf. nr. 70083-

B. Partea II. Proprietari și acte

Inscrieri privitoare la dreptul de proprietate și alte drepturi reale		Referințe
6502 / 25/08/2009		
Hotarare Judecatoreasca nr. sentinta civ. nr. 1021/2008 dosar nr. 2751/175/2008, din 30/10/2008 emis de JUDECATORIA AIUD;		
B1	asupra imobil cu nr. top. 181/s se noteaza existenta unei construcții compusa din: 2 sali, birou, wc, bucatarie și magazie	A1.1
6624 / 29/05/2017		
Act Notarial nr. contract de vanzare cump\U+0103rare aut. nr. 1339, din 26/05/2017 emis de BNP Karacsony Marton Attila;		
B2	Intabulare, drept de PROPRIETATEcu titlu cump\U+0103rare, dobandit prin Conventie, cota actuala 1/1 1) SZABO IULIA, si soțul 2) SZABO IOSIF, bun comun in devalmasie	A1
6626 / 29/05/2017		
Act Notarial nr. contract de vânzare cump\U+0103rare aut nr 1340, din 26/05/2017 emis de Karacsony Marton Attila;		
B3	Intabulare, drept de PROPRIETATEcu titlu cump\U+0103rare, dobandit prin Conventie, cota actuala 1/1 1) IOBA CAMPING SRL, CIF:25715027	A1.1

C. Partea III. SARCINI

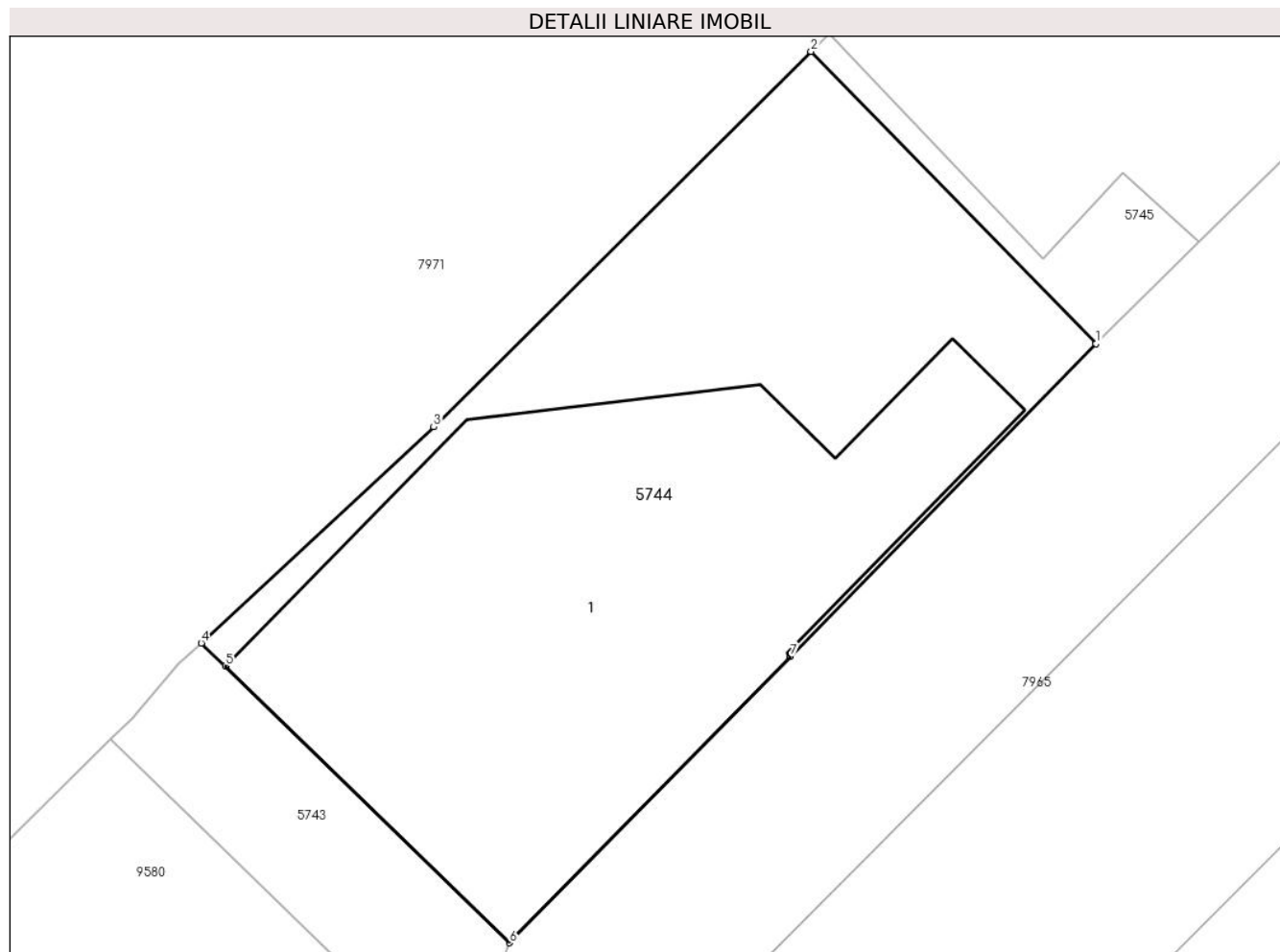
Inscrieri privind dezmembramintele dreptului de proprietate, drepturi reale de garanție și sarcini		Referințe
7034 / 12/06/2017		
Act Notarial nr. contract de vanzare cump\U+0103rare aut. nr. 1340, din 26/05/2017 emis de BNP Karacsony Marton Attila;		
C2	Intabulare, drept de SUPERFICIEconstrucția in scrisa in cf. nr. 70083-C1 1) IOBA CAMPING SRL, CIF:25715027	A1

Anexa Nr. 1 La Partea I

Teren

Nr cadastral	Suprafața (mp)*	Observații / Referințe
70083	300	

* Suprafața este determinată în planul de proiecție Stereo 70.



Date referitoare la teren

Crt	Categorie folosință	Intravilan	Suprafața (mp)	Tarla	Parcelă	Nr. topo	Observații / Referințe
1	arabil	NU	300	-	-	-	TEREN CU CONSTRUCȚII NEINGRADIT, SITUAT ÎN EXTRAVILAN ZONA POPAS MIRASALU

Date referitoare la construcții

Crt	Număr	Destinație construcție	Supraf. (mp)	Situație juridică	Observații / Referințe
A1.1	70083-C1	construcții industriale și edilitare	191	Cu acte	Nr. niveluri:1; S. construită la sol:191 mp; construcție compusă din: 2 sali, birou, wc, bucatarie și magazie;- drept de suprafață asupra teren înscris în cf. nr. 70083-

Lungime Segmente

1) Valorile lungimilor segmentelor sunt obținute din proiecție în plan.

Punct început	X / Y	Punct sfârșit	X / Y	Lungime segment (** (m)
1	401.107,33 540.488,807	2	401.098,987 540.497,354	11.944
2	401.098,987 540.497,354	3	401.087,947 540.486,379	15.568

Punct început	X / Y	Punct sfârșit	X / Y	Lungime segment (** (m)
3	401.087,947 540.486,379	4	401.081,14 540.480,059	9.288
4	401.081,14 540.480,059	5	401.081,849 540.479,392	0.973
5	401.081,849 540.479,392	6	401.090,16 540.471,3	11.6
6	401.090,16 540.471,3	7	401.098,373 540.479,674	11.729
7	401.098,373 540.479,674	1	401.107,33 540.488,807	12.793

** Lungimile segmentelor sunt determinate în planul de proiecție Stereo 70 și sunt rotunjite la 1 milimetru.

*** Distanța dintre puncte este formată din segmente cumulate ce sunt mai mici decât valoarea 1 milimetru.

**DATE DESPRE IMOBILUL NR. 5745**

Oficiul de Cadastru și Publicitate Imobiliară ALBA
Biroul de Cadastru și Publicitate Imobiliară Aiud

A. Partea I. Descrierea imobilului

TEREN Extravilan

Adresa: Jud. Alba

Nr. Crt	Nr cadastral Nr. topografic	Suprafața* (mp)	Observații / Referințe
A1		18	Sector cadastral:41 Teren neimprejmuit;

B. Partea II. Proprietari și acte

Inscrieri privitoare la dreptul de proprietate și alte drepturi reale		Referințe
1 / 01/01/2022		
Act Normativ nr. 7, din 13/03/1996 emis de PARLAMENT;		
B1	Inscrierea provizorie, drept de PROPRIETATE, dobandit prin Lege, cota actuala 1/1 1) UAT MIRASLAU, CIF:99999999999999	A1

C. Partea III. SARCINI .

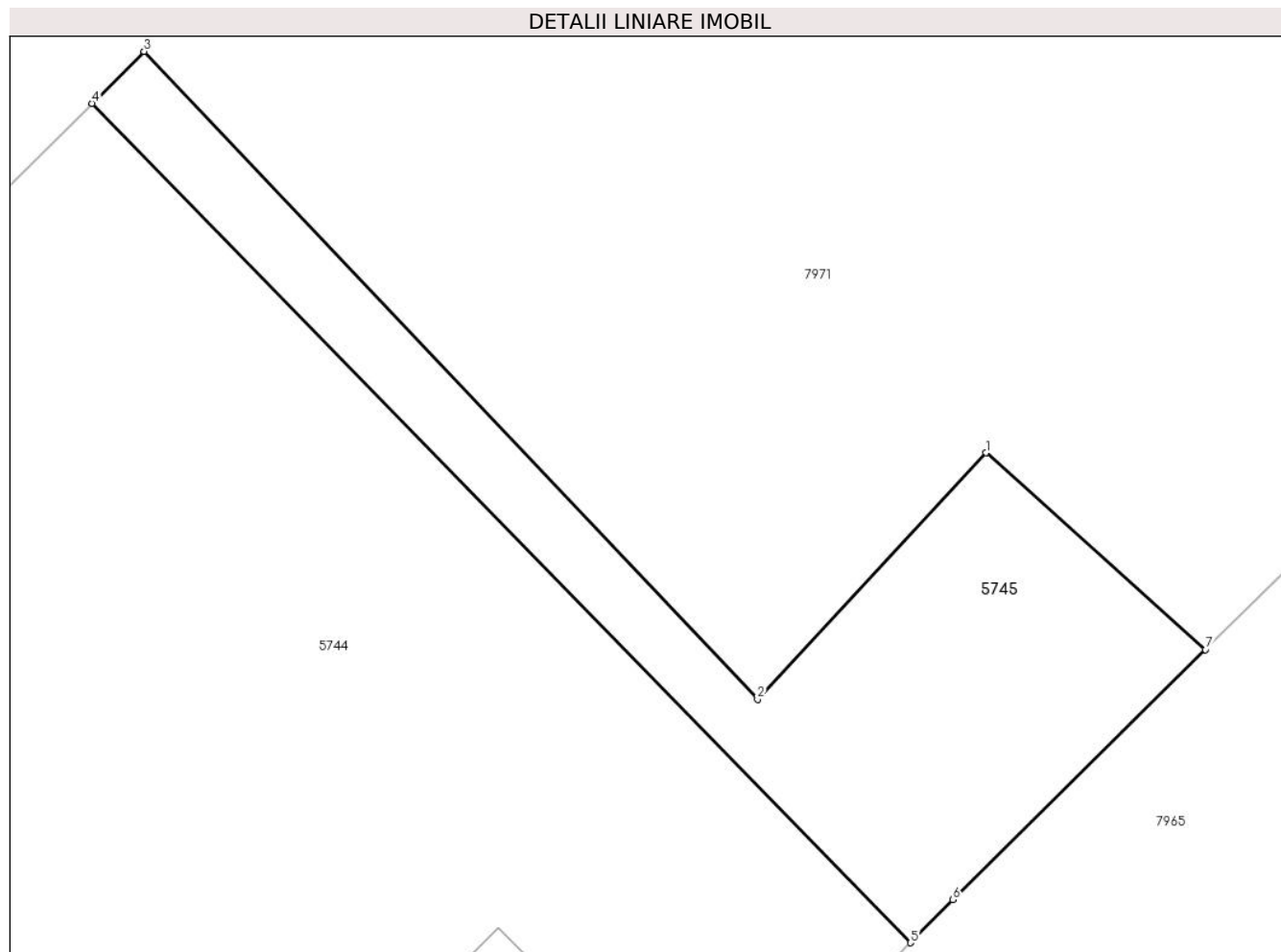
Inscrieri privind dezmembramintele dreptului de proprietate, drepturi reale de garanție și sarcini	Referințe
NU SUNT	

Anexa Nr. 1 La Partea I

Teren

Nr cadastral	Suprafața (mp)*	Observații / Referințe
	18	

* Suprafața este determinată în planul de proiecție Stereo 70.



Date referitoare la teren

Crt	Categorie folosință	Intravilan	Suprafața (mp)	Tarla	Parcelă	Nr. topo	Observații / Referințe
1	curți constructii	NU	18	-	-	-	

Lungime Segmente

1) Valorile lungimilor segmentelor sunt obținute din proiecție în plan.

Punct început	X / Y	Punct sfârșit	X / Y	Lungime segment (** (m)
1	401.108,098 540.493,796	2	401.105,77 540.491,287	3.422
2	401.105,77 540.491,287	3	401.099,518 540.497,882	9.088
3	401.099,518 540.497,882	4	401.098,987 540.497,354	0.749
4	401.098,987 540.497,354	5	401.107,33 540.488,807	11.944
5	401.107,33 540.488,807	6	401.107,762 540.489,247	0.616

Punct început	X / Y	Punct sfârșit	X / Y	Lungime segment (** (m)
6	401.107,762 540.489,247	7	401.110,337 540.491,791	3.62
7	401.110,337 540.491,791	1	401.108,098 540.493,796	3.005

** Lungimile segmentelor sunt determinate în planul de proiecție Stereo 70 și sunt rotunjite la 1 milimetru.

*** Distanța dintre puncte este formată din segmente cumulate ce sunt mai mici decât valoarea 1 milimetru.

**DATE DESPRE IMOBILUL NR. 6041**

Oficiul de Cadastru și Publicitate Imobiliară ALBA
Biroul de Cadastru și Publicitate Imobiliară Aiud

A. Partea I. Descrierea imobilului

TEREN Extravilan

Adresa: Jud. Alba

Nr. Crt	Nr cadastral Nr. topografic	Suprafața* (mp)	Observații / Referințe
A1		1.742	Sector cadastral:41 Teren neimprejmuit;

B. Partea II. Proprietari și acte

Inscrieri privitoare la dreptul de proprietate și alte drepturi reale		Referințe
1 / 01/01/2022		
Act Normativ nr. 7, din 13/03/1996 emis de PARLAMENT;		
B1	Inscrierea provizorie, drept de PROPRIETATE, dobandit prin Lege, cota actuala 1/1 1) UAT MIRASLĂU, CIF:9999999999999	A1

C. Partea III. SARCINI .

Inscrieri privind dezmembramintele dreptului de proprietate, drepturi reale de garanție și sarcini	Referințe
NU SUNT	

Punct început	X / Y	Punct sfârșit	X / Y	Lungime segment	Punct început	X / Y	Punct sfârșit	X / Y	Lungime segment	Punct început	X / Y	Punct sfârșit	X / Y	Lungime segment
19	402.534,742 541.919,017	20	402.498,186 541.885,914	49.317	20	402.498,186 541.885,914	21	402.467,718 541.856,2	42.558	21	402.467,718 541.856,2	22	402.446,478 541.835,053	29.972
22	402.446,478 541.835,053	23	402.428,717 541.817,349	25.077	23	402.428,717 541.817,349	24	402.410,862 541.800,069	24.848	24	402.410,862 541.800,069	25	402.397,477 541.785,726	19.619
25	402.397,477 541.785,726	26	402.379,806 541.767,025	25.729	26	402.379,806 541.767,025	27	402.397,125 541.782,023	22.91	27	402.397,125 541.782,023	28	402.448,601 541.832,933	72.399
28	402.448,601 541.832,933	29	402.469,773 541.853,834	29.751	29	402.469,773 541.853,834	30	402.500,241 541.883,727	42.683	30	402.500,241 541.883,727	31	402.516,111 541.898,098	21.41
31	402.516,111 541.898,098	32	402.536,786 541.916,821	27.893	32	402.536,786 541.916,821	33	402.562,864 541.941,776	36.095	33	402.562,864 541.941,776	34	402.588,978 541.967,116	36.387
34	402.588,978 541.967,116	35	402.598,859 541.976,312	13.498	35	402.598,859 541.976,312	36	402.600,916 541.978,943	3.339	36	402.600,916 541.978,943	37	402.614,712 541.993,564	20.103
37	402.614,712 541.993,564	38	402.625,875 542.006,15	16.823	38	402.625,875 542.006,15	39	402.640,164 542.022,261	21.534	39	402.640,164 542.022,261	40	402.640,305 542.022,42	0.213
40	402.640,305 542.022,42	41	402.653,802 542.036,739	19.677	41	402.653,802 542.036,739	42	402.666,789 542.050,516	18.933	42	402.666,789 542.050,516	43	402.671,136 542.055,127	6.337
43	402.671,136 542.055,127	44	402.679,484 542.062,741	11.299	44	402.679,484 542.062,741	45	402.686,441 542.069,086	9.416	45	402.686,441 542.069,086	46	402.692,431 542.073,199	7.266
46	402.692,431 542.073,199	47	402.704,238 542.081,304	14.321	47	402.704,238 542.081,304	48	402.705,862 542.082,193	1.851	48	402.705,862 542.082,193	49	402.712,27 542.085,699	7.304
49	402.712,27 542.085,699	50	402.719,82 542.089,416	8.416	50	402.719,82 542.089,416	51	402.729,906 542.094,381	11.242	51	402.729,906 542.094,381	52	402.733,876 542.096,149	4.346
52	402.733,876 542.096,149	53	402.748,042 542.102,456	15.506	53	402.748,042 542.102,456	54	402.749,366 542.103,046	1.449	54	402.749,366 542.103,046	55	402.762,359 542.108,562	14.116
55	402.762,359 542.108,562	56	402.781,412 542.116,649	20.698	56	402.781,412 542.116,649	57	402.791,115 542.120,512	10.444	57	402.791,115 542.120,512	58	402.805,44 542.126,215	15.419
58	402.805,44 542.126,215	59	402.809,345 542.127,769	4.202	59	402.809,345 542.127,769	1	402.832,04 542.138,55	25.125					

** Lungimile segmentelor sunt determinate în planul de proiecție Stereo 70 și sunt rotunjite la 1 milimetru.

*** Distanța dintre puncte este formată din segmente cumulate ce sunt mai mici decât valoarea 1 milimetru.

**DATE DESPRE IMOBILUL NR. 6042**

Oficiul de Cadastru și Publicitate Imobiliară ALBA
Biroul de Cadastru și Publicitate Imobiliară Aiud

A. Partea I. Descrierea imobilului

TEREN Extravilan

Adresa: Jud. Alba

Nr. Crt	Nr cadastral Nr. topografic	Suprafața* (mp)	Observații / Referințe
A1		2.539	Sector cadastral:41 Teren neimprejmuit;

B. Partea II. Proprietari și acte

Inscrieri privitoare la dreptul de proprietate și alte drepturi reale		Referințe
1 / 01/01/2022		
Act Normativ nr. 7, din 13/03/1996 emis de PARLAMENT;		
B1	Inscrierea provizorie, drept de PROPRIETATE, dobandit prin Lege, cota actuala 1/1 1) UAT MIRASLĂU, CIF:9999999999999	A1

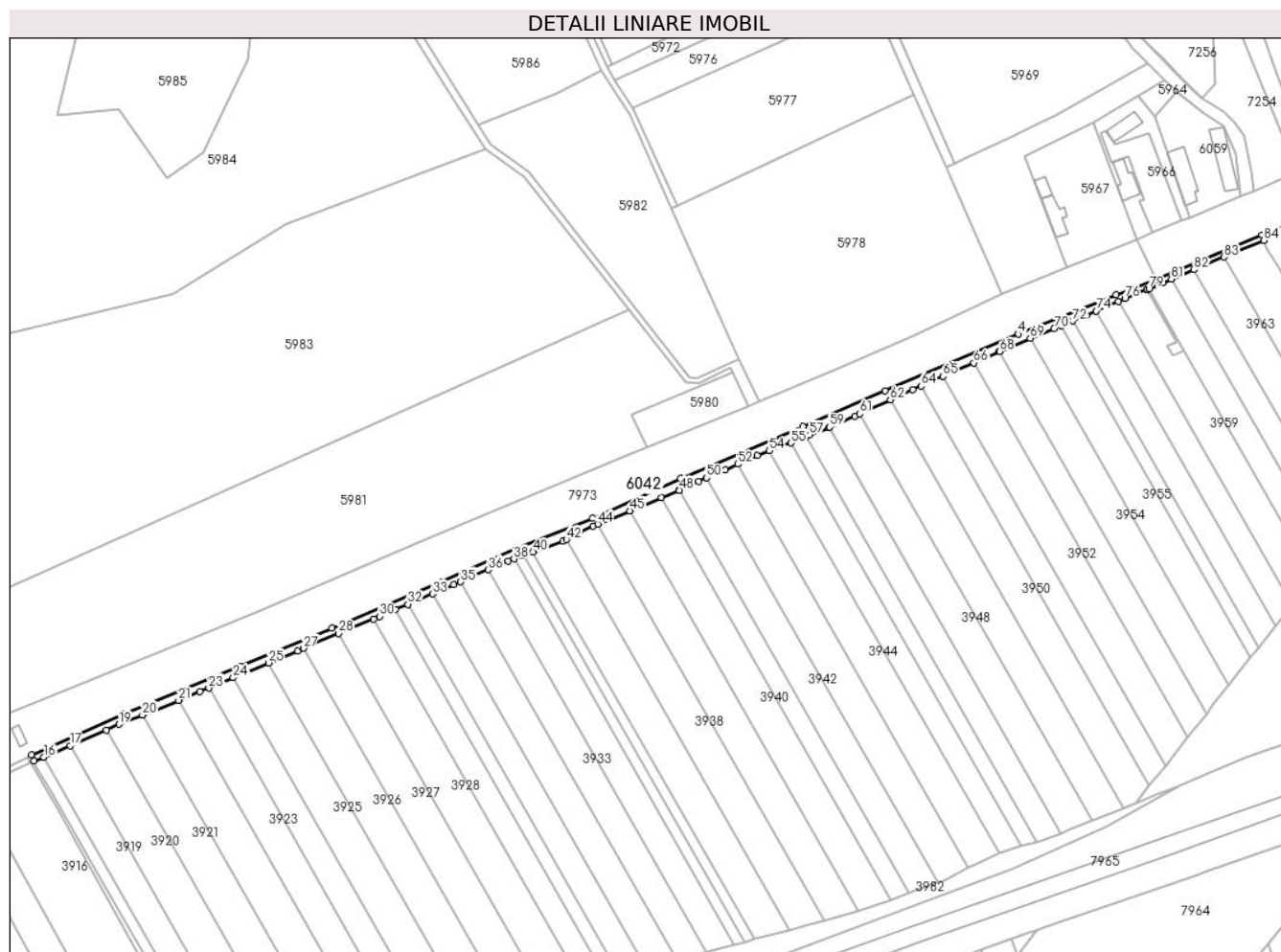
C. Partea III. SARCINI .

Inscrieri privind dezmembramintele dreptului de proprietate, drepturi reale de garanție și sarcini	Referințe
NU SUNT	

Teren

Nr cadastral	Suprafața (mp)*	Observații / Referințe
	2.539	

* Suprafața este determinată în planul de proiecție Stereo 70.



Date referitoare la teren

Crt	Categorie folosință	Intravilan	Suprafața (mp)	Tarla	Parcelă	Nr. topo	Observații / Referințe
1	drum	NU	2.539	-	-	-	

Lungime Segmente

1) Valorile lungimilor segmentelor sunt obținute din proiecție în plan.

Punct început	X / Y	Punct sfârșit	X / Y	Lungime segment
1	403.420,784 542.390,619	2	403.369,896 542.369,238	55.197
4	403.304,335 542.343,172	5	403.240,607 542.316,21	69.197
7	403.142,751 542.274,171	8	403.100,77 542.255,362	46.002
10	403.028,883 542.224,993	11	402.976,078 542.202,803	57.278
13	402.876,384 542.161,94	14	402.832,633 542.142,128	48.028
16	402.838,405 542.141,183	17	402.851,004 542.146,636	13.729
2	403.369,896 542.369,238	3	403.351,051 542.362,079	20.159
5	403.240,607 542.316,21	6	403.201,438 542.299,04	42.767
8	403.100,77 542.255,362	9	403.064,209 542.240,602	39.428
11	402.976,078 542.202,803	12	402.932,27 542.184,586	47.445
14	402.832,633 542.142,128	15	402.833,812 542.139,194	3.162
17	402.851,004 542.146,636	18	402.868,28 542.154,114	18.824
3	403.351,051 542.362,079	4	403.304,335 542.343,172	50.397
6	403.201,438 542.299,04	7	403.142,751 542.274,171	63.739
9	403.064,209 542.240,602	10	403.028,883 542.224,993	38.621
12	402.932,27 542.184,586	13	402.876,384 542.161,94	60.3
15	402.833,812 542.139,194	16	402.838,405 542.141,183	5.005
18	402.868,28 542.154,114	19	402.874,422 542.156,774	6.694

Punct început	X / Y	Punct sfârșit	X / Y	Lungime segment	Punct început	X / Y	Punct sfârșit	X / Y	Lungime segment	Punct început	X / Y	Punct sfârșit	X / Y	Lungime segment
19	402.874,422 542.156,774	20	402.885,604 542.161,283	12.057	20	402.885,604 542.161,283	21	402.902,935 542.168,272	18.687	21	402.902,935 542.168,272	22	402.913,074 542.172,362	10.933
22	402.913,074 542.172,362	23	402.917,254 542.174,116	4.533	23	402.917,254 542.174,116	24	402.929,028 542.179,057	12.769	24	402.929,028 542.179,057	25	402.945,845 542.186,114	18.237
25	402.945,845 542.186,114	26	402.959,636 542.191,901	14.957	26	402.959,636 542.191,901	27	402.962,622 542.193,148	3.235	27	402.962,622 542.193,148	28	402.979,395 542.200,153	18.177
28	402.979,395 542.200,153	29	402.996,052 542.207,11	18.052	29	402.996,052 542.207,11	30	402.998,97 542.208,329	3.162	30	402.998,97 542.208,329	31	403.006,58 542.211,581	8.275
31	403.006,58 542.211,581	32	403.012,494 542.214,108	6.432	32	403.012,494 542.214,108	33	403.024,247 542.219,131	12.782	33	403.024,247 542.219,131	34	403.034,485 542.223,506	11.133
34	403.034,485 542.223,506	35	403.037,64 542.224,887	3.444	35	403.037,64 542.224,887	36	403.050,842 542.230,666	14.412	36	403.050,842 542.230,666	37	403.060,276 542.234,796	10.299
37	403.060,276 542.234,796	38	403.063,149 542.235,818	3.049	38	403.063,149 542.235,818	39	403.067,834 542.237,486	4.973	39	403.067,834 542.237,486	40	403.072,33 542.239,086	4.772
40	403.072,33 542.239,086	41	403.086,675 542.244,19	15.226	41	403.086,675 542.244,19	42	403.088,326 542.245,037	1.856	42	403.088,326 542.245,037	43	403.101,088 542.251,582	14.342
43	403.101,088 542.251,582	44	403.103,234 542.252,473	2.324	44	403.103,234 542.252,473	45	403.118,542 542.258,826	16.575	45	403.118,542 542.258,826	46	403.133,723 542.265,128	16.437
46	403.133,723 542.265,128	47	403.142,046 542.268,582	9.011	47	403.142,046 542.268,582	48	403.142,128 542.268,619	0.089	48	403.142,128 542.268,619	49	403.151,597 542.272,904	10.394
49	403.151,597 542.272,904	50	403.155,333 542.274,54	4.079	50	403.155,333 542.274,54	51	403.164,037 542.278,35	9.501	51	403.164,037 542.278,35	52	403.170,201 542.281,132	6.763
52	403.170,201 542.281,132	53	403.179,576 542.285,364	10.287	53	403.179,576 542.285,364	54	403.185,295 542.287,426	6.079	54	403.185,295 542.287,426	55	403.195,61 542.291,227	10.992
55	403.195,61 542.291,227	56	403.202,671 542.294,279	7.693	56	403.202,671 542.294,279	57	403.204,508 542.295,073	2.002	57	403.204,508 542.295,073	58	403.213,624 542.298,593	9.771
58	403.213,624 542.298,593	59	403.214,013 542.298,744	0.417	59	403.214,013 542.298,744	60	403.226,098 542.304,084	13.212	60	403.226,098 542.304,084	61	403.228,431 542.305,145	2.564
61	403.228,431 542.305,145	62	403.243,104 542.311,818	16.119	62	403.243,104 542.311,818	63	403.253,718 542.316,646	11.661	63	403.253,718 542.316,646	64	403.257,756 542.318,414	4.408
64	403.257,756 542.318,414	65	403.268,379 542.323,064	11.596	65	403.268,379 542.323,064	66	403.283,067 542.329,494	16.034	66	403.283,067 542.329,494	67	403.294,995 542.334,716	13.021
67	403.294,995 542.334,716	68	403.295,292 542.334,847	0.325	68	403.295,292 542.334,847	69	403.309,958 542.341,252	16.004	69	403.309,958 542.341,252	70	403.321,357 542.345,881	12.303
70	403.321,357 542.345,881	71	403.324,769 542.347,284	3.689	71	403.324,769 542.347,284	72	403.330,089 542.349,472	5.752	72	403.330,089 542.349,472	73	403.336,723 542.352,2	7.173
73	403.336,723 542.352,2	74	403.341,489 542.354,288	5.203	74	403.341,489 542.354,288	75	403.352,005 542.358,894	11.48	75	403.352,005 542.358,894	76	403.355,23 542.360,306	3.521
76	403.355,23 542.360,306	77	403.365,816 542.364,403	11.351	77	403.365,816 542.364,403	78	403.365,846 542.364,415	0.032	78	403.365,846 542.364,415	79	403.366,726 542.364,807	0.963
79	403.366,726 542.364,807	80	403.373,398 542.367,78	7.304	80	403.373,398 542.367,78	81	403.377,483 542.369,495	4.43	81	403.377,483 542.369,495	82	403.388,26 542.374,019	11.688
82	403.388,26 542.374,019	83	403.402,54 542.380,014	15.487	83	403.402,54 542.380,014	84	403.421,624 542.388,026	20.698	84	403.421,624 542.388,026	1	403.420,784 542.390,619	2.725

** Lungimile segmentelor sunt determinate în planul de proiecție Stereo 70 și sunt rotunjite la 1 milimetru.

*** Distanța dintre puncte este formată din segmente cumulate ce sunt mai mici decât valoarea 1 milimetru.

**DATE DESPRE IMOBILUL NR. 8980**

Oficiul de Cadastru și Publicitate Imobiliară ALBA
Biroul de Cadastru și Publicitate Imobiliară Aiud

A. Partea I. Descrierea imobilului

TEREN Extravilan

Adresa: Jud. Alba

Nr. Crt	Nr cadastral Nr. topografic	Suprafața* (mp)	Observații / Referințe
A1		851	Sector cadastral:41 Teren neimprijmit;

B. Partea II. Proprietari și acte

Inscrieri privitoare la dreptul de proprietate și alte drepturi reale	Referințe
1 / 01/01/2022	
Act Administrativ nr. 7128/749, din 10/07/1996 emis de CJPSDPAT ALBA;	
B1	A1
Intabulare, drept de PROPRIETATE, dobandit prin Reconstituire, cota actuala 1/1 1) HEGEDUS I GHEORGHE	

C. Partea III. SARCINI .

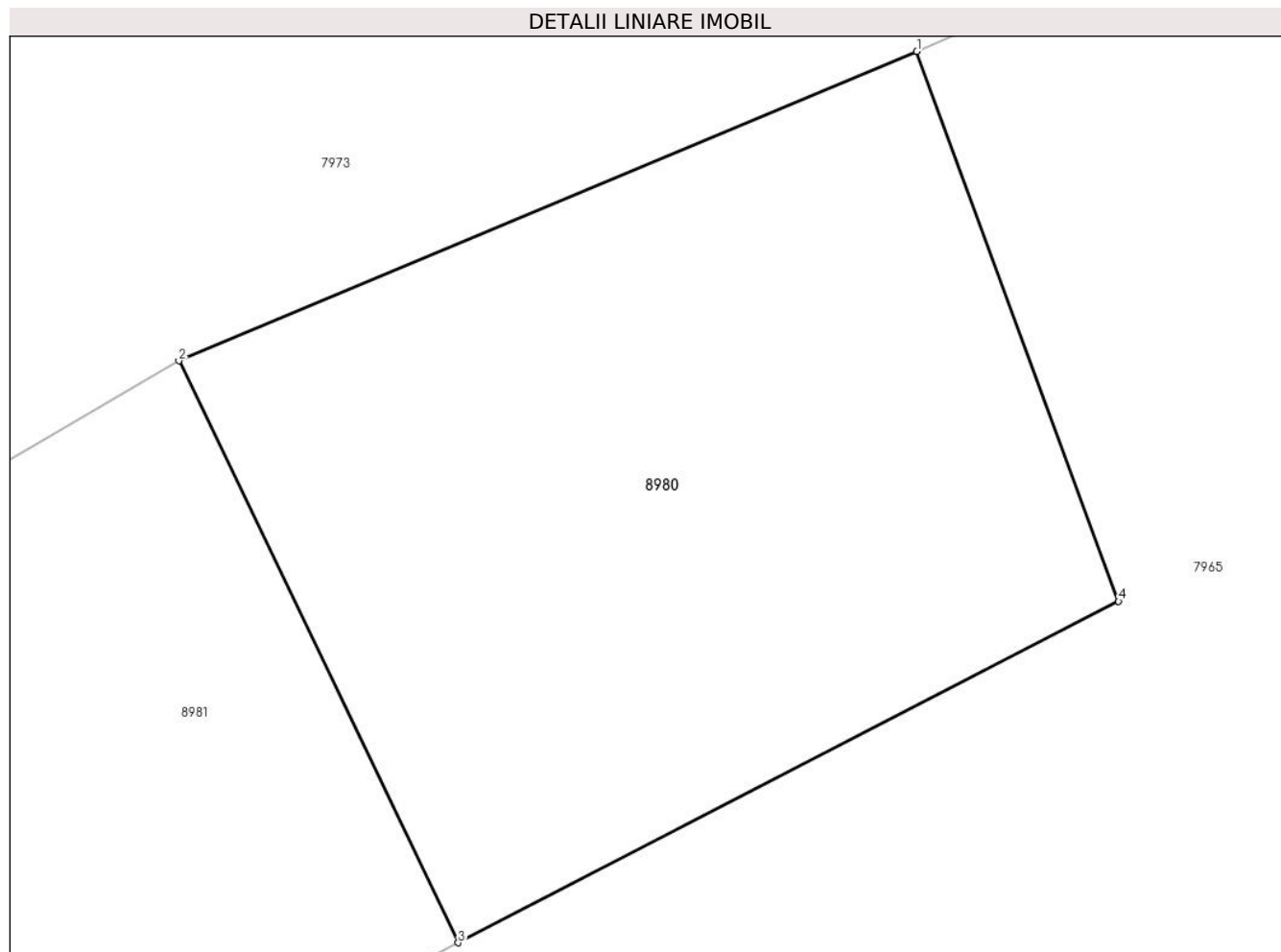
Inscrieri privind dezmembramintele dreptului de proprietate, drepturi reale de garanție și sarcini	Referințe
NU SUNT	

Anexa Nr. 1 La Partea I

Teren

Nr cadastral	Suprafața (mp)*	Observații / Referințe
	851	

* Suprafața este determinată în planul de proiecție Stereo 70.



Date referitoare la teren

Crt	Categorie folosință	Intra vilan	Suprafața (mp)	Tarla	Parcelă	Nr. topo	Observații / Referințe
1	arabil	NU	851	-	2148/3	-	

Lungime Segmente

1) Valorile lungimilor segmentelor sunt obținute din proiecție în plan.

Punct început	X / Y	Punct sfârșit	X / Y	Lungime segment (** (m)
1	401.646,943 540.983,225	2	401.615,654 540.970,124	33.921
2	401.615,654 540.970,124	3	401.627,501 540.945,478	27.346
3	401.627,501 540.945,478	4	401.655,497 540.959,936	31.509
4	401.655,497 540.959,936	1	401.646,943 540.983,225	24.81

** Lungimile segmentelor sunt determinate în planul de proiecție Stereo 70 și sunt rotunjite la 1 milimetru.

***** Distanţa dintre puncte este formată din segmente cumulate ce sunt mai mici decât valoarea 1 milimetru.**

**DATE DESPRE IMOBILUL NR. 8981**

Oficiul de Cadastru și Publicitate Imobiliară ALBA
Biroul de Cadastru și Publicitate Imobiliară Aiud

A. Partea I. Descrierea imobilului

TEREN Extravilan

Adresa: Jud. Alba

Nr. Crt	Nr cadastral Nr. topografic	Suprafața* (mp)	Observații / Referințe
A1	70444	889	Sector cadastral:41 Teren neimprejmuit;

B. Partea II. Proprietari și acte

Inscrieri privitoare la dreptul de proprietate și alte drepturi reale		Referințe
1421 / 21/02/2012		
Act Notarial nr. contract de vânzare- cump\U+0103rare aut. nr. 223, din 17/02/2012 emis de BNP MARGINEAN DOREL;		
B3	Intabulare, drept de PROPRIETATEcu titlu cump\U+0103rare bun propriu, dobandit prin Conventie, cota actuala 1/1 1) ISPAS LUCA, necasat.	A1

C. Partea III. SARCINI .

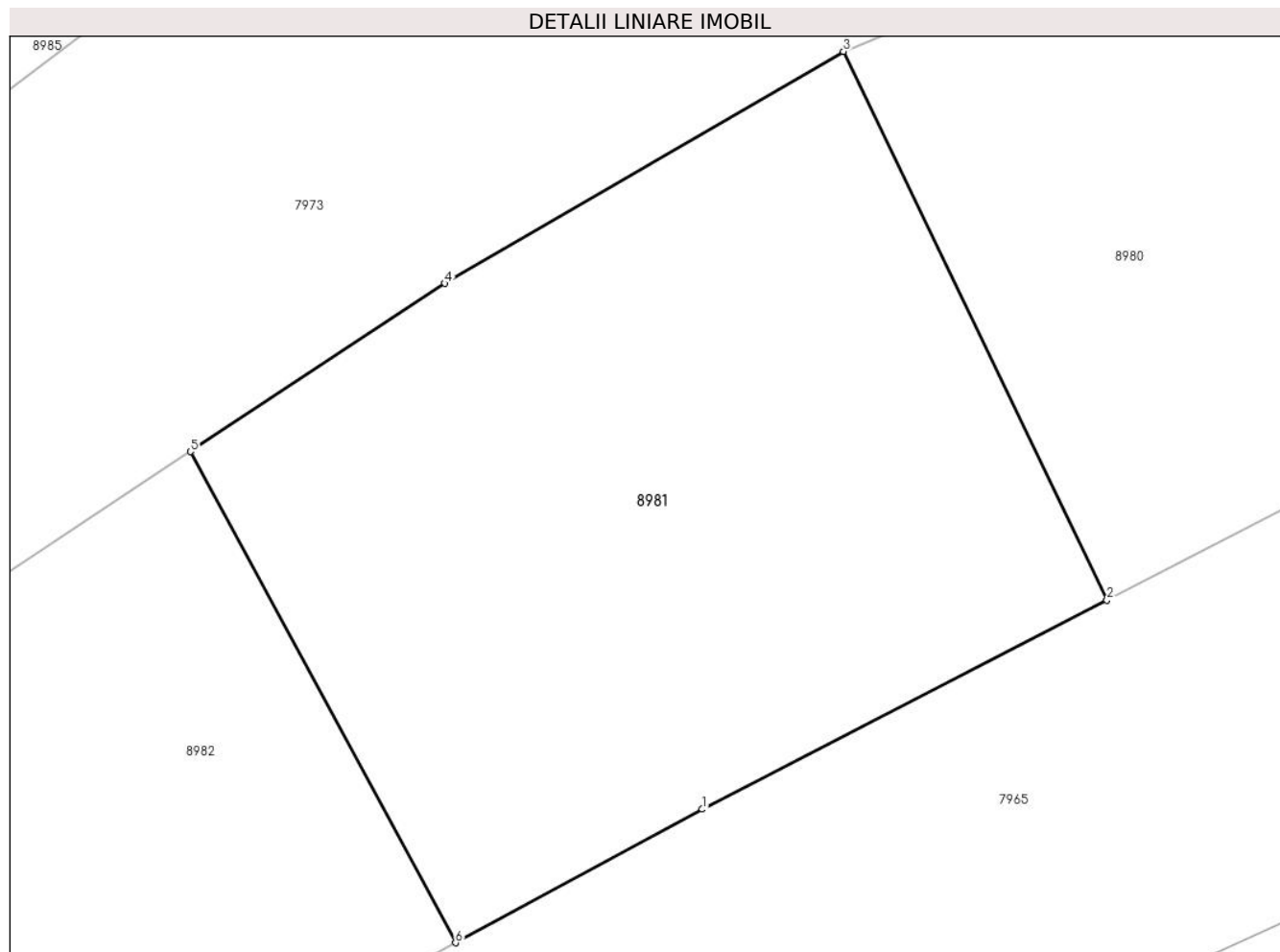
Inscrieri privind dezmembramintele dreptului de proprietate, drepturi reale de garanție și sarcini	Referințe
NU SUNT	

Anexa Nr. 1 La Partea I

Teren

Nr cadastral	Suprafața (mp)*	Observații / Referințe
70444	889	

* Suprafața este determinată în planul de proiecție Stereo 70.



Date referitoare la teren

Crt	Categorie folosință	Intra vilan	Suprafața (mp)	Tarla	Parcelă	Nr. topo	Observații / Referințe
1	faneata	NU	889	-	2148/2	-	

Lungime Segmente

1) Valorile lungimilor segmentelor sunt obținute din proiecție în plan.

Punct început	X / Y	Punct sfârșit	X / Y	Lungime segment (** (m)
1	401.609,308 540.936,083	2	401.627,501 540.945,478	20.476
2	401.627,501 540.945,478	3	401.615,654 540.970,124	27.346
3	401.615,654 540.970,124	4	401.597,73 540.959,703	20.733
4	401.597,73 540.959,703	5	401.586,284 540.952,147	13.715
5	401.586,284 540.952,147	6	401.598,202 540.930,084	25.076

Punct început	X / Y	Punct sfârșit	X / Y	Lungime segment (** (m)
6	401.598,202 540.930,084	1	401.609,308 540.936,083	12.623

** Lungimile segmentelor sunt determinate în planul de proiecție Stereo 70 și sunt rotunjite la 1 milimetru.

*** Distanța dintre puncte este formată din segmente cumulate ce sunt mai mici decât valoarea 1 milimetru.

**DATE DESPRE IMOBILUL NR. 8982**

Oficiul de Cadastru și Publicitate Imobiliară ALBA
Biroul de Cadastru și Publicitate Imobiliară Aiud

A. Partea I. Descrierea imobilului

TEREN Extravilan

Adresa: Jud. Alba

Nr. Crt	Nr cadastral Nr. topografic	Suprafața* (mp)	Observații / Referințe
A1	70443	1.302	Sector cadastral:41 Teren neimprejmuit;

B. Partea II. Proprietari și acte

Inscrieri privitoare la dreptul de proprietate și alte drepturi reale		Referințe
1442 / 21/02/2012		
Act Notarial nr. contract de vânzare- cump\U+0103rare aut. nr. 222, din 17/02/2012 emis de BNP MARGINEAN DOREL;		
B4	Intabulare, drept de PROPRIETATEcu titlu cump\U+0103rare bun propriu, dobandit prin Conventie, cota actuala 1/1 1) ISPAS LUCA, necasat.	A1

C. Partea III. SARCINI .

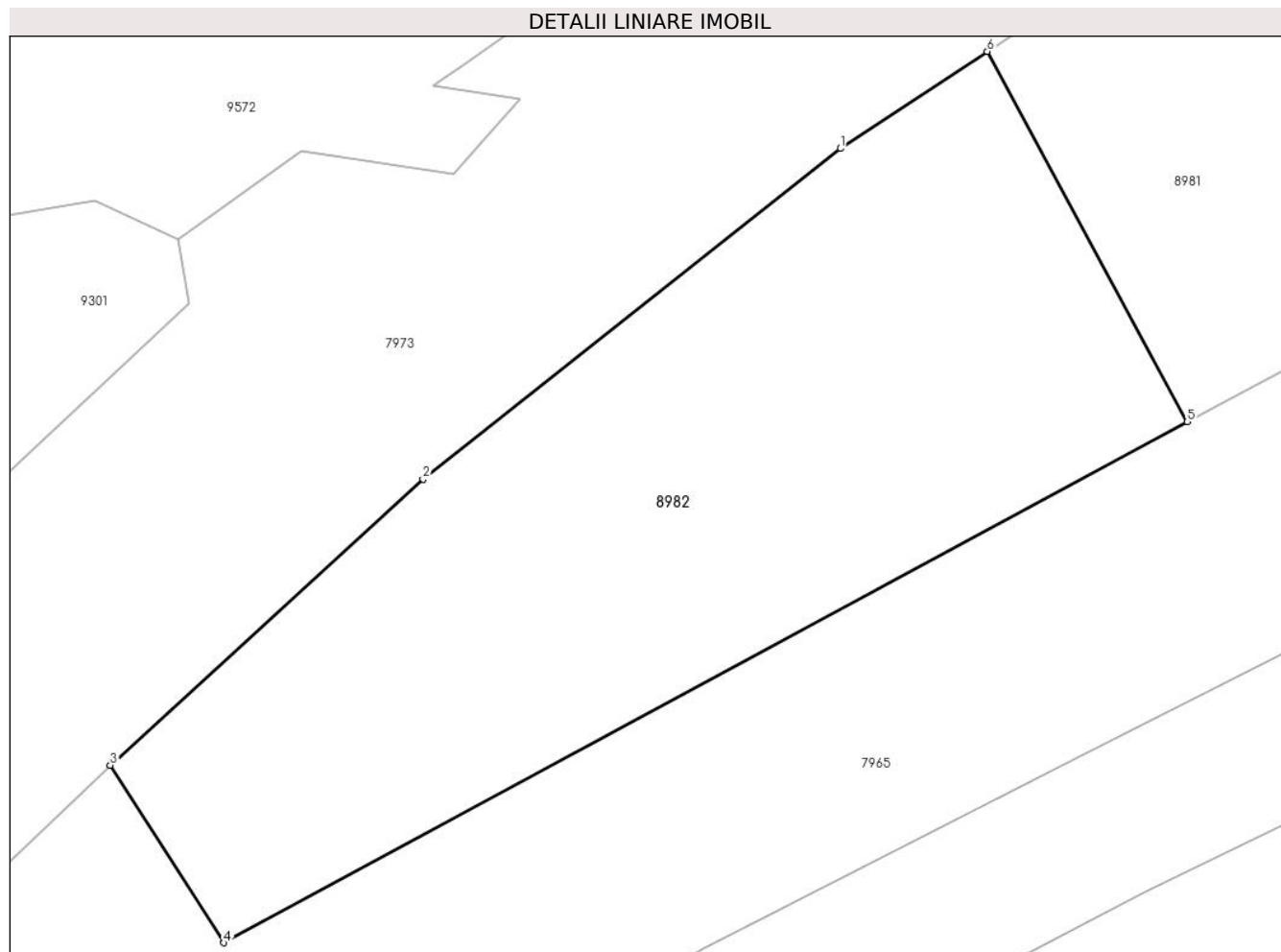
Inscrieri privind dezmembramintele dreptului de proprietate, drepturi reale de garanție și sarcini	Referințe
NU SUNT	

Anexa Nr. 1 La Partea I

Teren

Nr cadastral	Suprafața (mp)*	Observații / Referințe
70443	1.302	

* Suprafața este determinată în planul de proiecție Stereo 70.



Date referitoare la teren

Crt	Categorie folosință	Intravilan	Suprafața (mp)	Tarla	Parcelă	Nr. topo	Observații / Referințe
1	arabil	NU	1.302	-	2148/1	-	

Lungime Segmente

1) Valorile lungimilor segmentelor sunt obținute din proiecție în plan.

Punct început	X / Y	Punct sfârșit	X / Y	Lungime segment (** (m)
1	401.577,528 540.946,367	2	401.552,648 540.926,665	31.736
2	401.552,648 540.926,665	3	401.533,996 540.909,638	25.255
3	401.533,996 540.909,638	4	401.540,77 540.899,061	12.56
4	401.540,77 540.899,061	5	401.598,202 540.930,084	65.275
5	401.598,202 540.930,084	6	401.586,284 540.952,147	25.076

Punct început	X / Y	Punct sfârșit	X / Y	Lungime segment (** (m)
6	401.586,284 540.952,147	1	401.577,528 540.946,367	10.492

** Lungimile segmentelor sunt determinate în planul de proiecție Stereo 70 și sunt rotunjite la 1 milimetru.

*** Distanța dintre puncte este formată din segmente cumulate ce sunt mai mici decât valoarea 1 milimetru.

**DATE DESPRE IMOBILUL NR. 9580**

Oficiul de Cadastru și Publicitate Imobiliară ALBA
Biroul de Cadastru și Publicitate Imobiliară Aiud

A. Partea I. Descrierea imobilului

TEREN Extravilan

Nr. CF vechi:17N
Nr. cadastral vechi:51

Adresa: Jud. Alba

Nr. Crt	Nr cadastral Nr. topografic	Suprafața* (mp)	Observații / Referințe
A1	74151	484	Sector cadastral:41 Teren neimprejmuit;

Construcții

Crt	Nr cadastral Nr. topografic	Adresa	Observații / Referințe
A1.1	74151-C1	Jud. Alba	Nr. niveluri:1; S. construita la sol:44 mp; Teras\U+0103
A1.2	74151-C2	Jud. Alba	Nr. niveluri:1; S. construita la sol:8 mp; bar

B. Partea II. Proprietari și acte

Inscrieri privitoare la dreptul de proprietate și alte drepturi reale		Referințe
5023 / 10/11/2005		
Act Notarial nr. aut nr 2611/2005, din 10/11/2005 emis de BNP Dorel M\U+0103rginean;		
B1	Intabulare, drept de PROPRIETATEcu titlu cump\U+0103rare, dobandit prin Conventie, cota actuala 1/1 1) SC TERASA MUREȘ SRL MIRASLĂU, CIF:999999999999	A1
5446 / 17/07/2007		
Act Administrativ nr. HOT NR 1/207, din 17/07/2007 emis de -;		
B2	Intabulare, drept de PROPRIETATEcu titlu aport în natur\U+0103, dobandit prin Conventie, cota actuala 1/1 1) SC TERASA MUREȘ SRL MIRASLĂU, CIF:999999999999	A1.1, A1.2

C. Partea III. SARCINI .

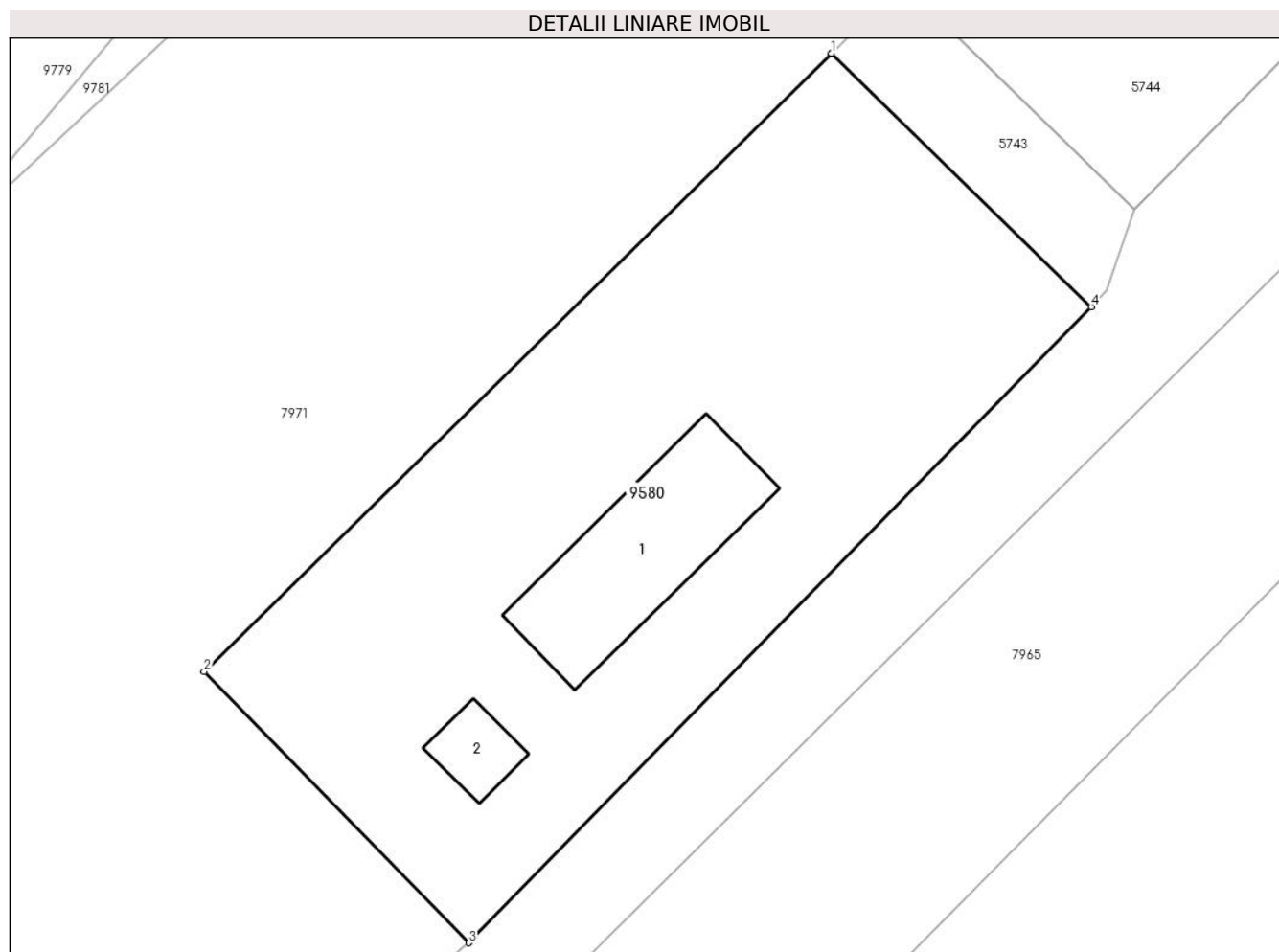
Inscrieri privind dezmembramintele dreptului de proprietate, drepturi reale de garanție și sarcini	Referințe
NU SUNT	

Anexa Nr. 1 La Partea I

Teren

Nr cadastral	Suprafața (mp)*	Observații / Referințe
74151	484	

* Suprafața este determinată în planul de proiecție Stereo 70.



Date referitoare la teren

Crt	Categorie folosință	Intra vilan	Suprafața (mp)	Tarla	Parcelă	Nr. topo	Observații / Referințe
1	arabil	NU	484	-	2953/1/2	-	

Date referitoare la construcții

Crt	Număr	Destinație construcție	Supraf. (mp)	Situație juridică	Observații / Referințe
A1.1	74151-C1	construcții industriale și edilitare	44	Cu acte	Nr. niveluri:1; S. construita la sol:44 mp; Teras\U+0103
A1.2	74151-C2	construcții industriale și edilitare	8	Cu acte	Nr. niveluri:1; S. construita la sol:8 mp; bar

Lungime Segmente

1) Valorile lungimilor segmentelor sunt obținute din proiecție în plan.

Punct început	X / Y	Punct sfârșit	X / Y	Lungime segment (** (m)
1	401.078,496 540.477,271	2	401.054,42 540.453,542	33.805
2	401.054,42 540.453,542	3	401.064,58 540.443,135	14.544

Punct început	X / Y	Punct sfârșit	X / Y	Lungime segment (** (m)
3	401.064,58 540.443,135	4	401.088,485 540.467,544	34.165
4	401.088,485 540.467,544	1	401.078,496 540.477,271	13.942

** Lungimile segmentelor sunt determinate în planul de proiecție Stereo 70 și sunt rotunjite la 1 milimetru.

*** Distanța dintre puncte este formată din segmente cumulate ce sunt mai mici decât valoarea 1 milimetru.

