

**DATE DESPRE IMOBILUL NR. 4279**

Oficiul de Cadastru și Publicitate Imobiliară ALBA  
Biroul de Cadastru și Publicitate Imobiliară Aiud

**A. Partea I. Descrierea imobilului**

TEREN Extravilan

Adresa: Jud. Alba

Nr. Crt	Nr cadastral Nr. topografic	Suprafața* (mp)	Observații / Referințe
A1		749	Sector cadastral:40 Teren neimprejmuit;

**B. Partea II. Proprietari și acte**

Inscrieri privitoare la dreptul de proprietate și alte drepturi reale		Referințe
<b>1 / 01/01/2022</b>		
Act Normativ nr. 7, din 13/03/1996 emis de GUVERNUL ROMANIEI;		
B1	Inscrierea provizorie, drept de PROPRIETATE, dobandit prin Lege, cota actuala 1/1 1) UAT MIRASLĂU, CIF:9999999999999	A1

**C. Partea III. SARCINI .**

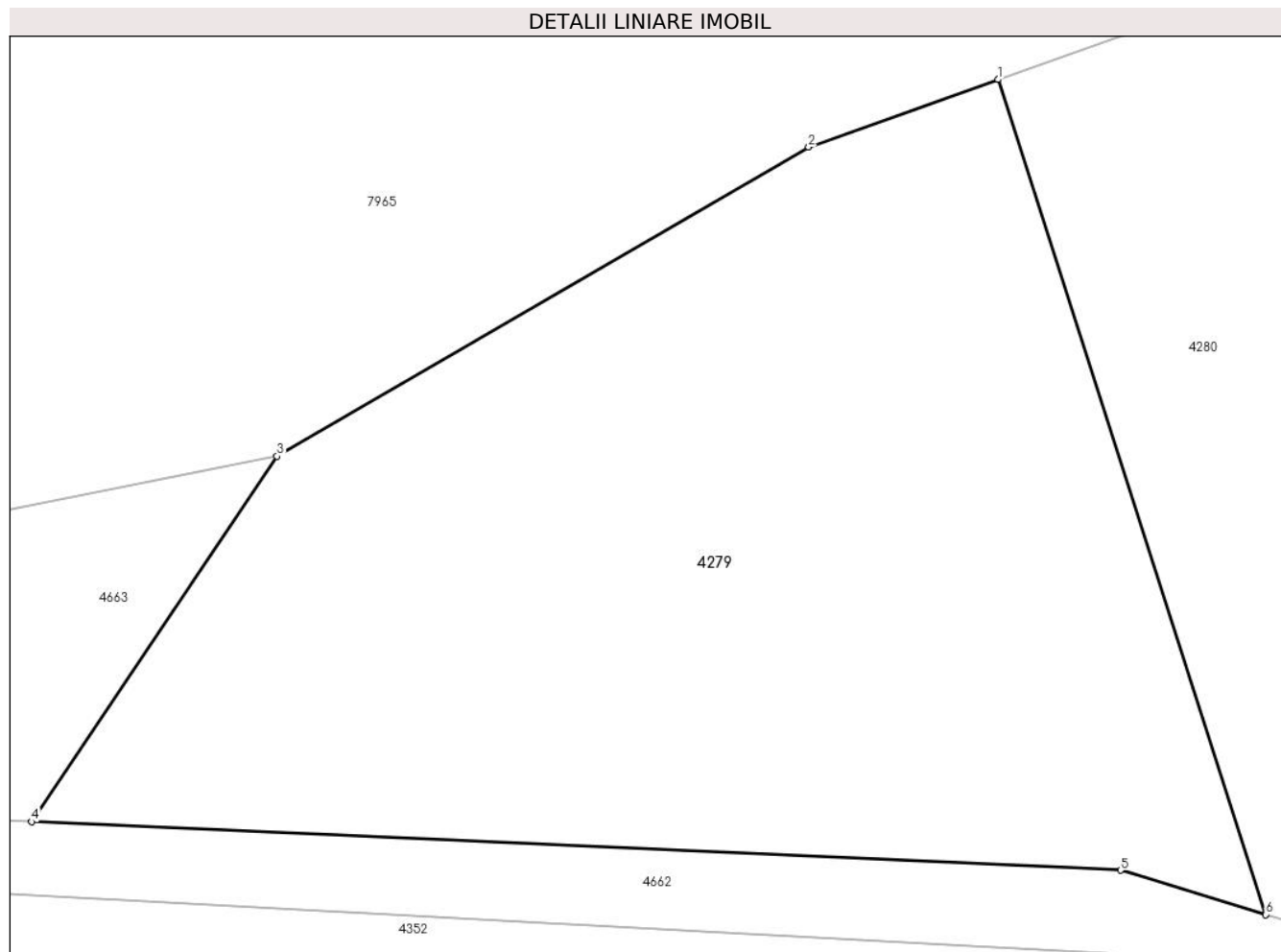
Inscrieri privind dezmembramintele dreptului de proprietate, drepturi reale de garanție și sarcini	Referințe
NU SUNT	

## Anexa Nr. 1 La Partea I

## Teren

Nr cadastral	Suprafața (mp)*	Observații / Referințe
	749	

\* Suprafața este determinată în planul de proiecție Stereo 70.



## Date referitoare la teren

Crt	Categorie folosință	Intravilan	Suprafața (mp)	Tarla	Parcelă	Nr. topo	Observații / Referințe
1	arabil	NU	749	-	-	-	

## Lungime Segmente

1) Valorile lungimilor segmentelor sunt obținute din proiecție în plan.

Punct început	X / Y	Punct sfârșit	X / Y	Lungime segment (** (m)
1	402.733,084 541.846,985	2	402.726,27 541.844,558	7.233
2	402.726,27 541.844,558	3	402.707,142 541.833,443	22.123
3	402.707,142 541.833,443	4	402.698,31 541.820,303	15.832
4	402.698,31 541.820,303	5	402.737,502 541.818,557	39.231
5	402.737,502 541.818,557	6	402.742,724 541.816,963	5.46

Punct început	X / Y	Punct sfârșit	X / Y	Lungime segment (** (m)
6	402.742,724 541.816,963	1	402.733,084 541.846,985	31.531

\*\* Lungimile segmentelor sunt determinate în planul de proiecție Stereo 70 și sunt rotunjite la 1 milimetru.

\*\*\* Distanța dintre puncte este formată din segmente cumulate ce sunt mai mici decât valoarea 1 milimetru.



**DATE DESPRE IMOBILUL NR. 4280**

Oficiul de Cadastru și Publicitate Imobiliară ALBA  
Biroul de Cadastru și Publicitate Imobiliară Aiud

**A. Partea I. Descrierea imobilului**

TEREN Extravilan

Adresa: Jud. Alba

Nr. Crt	Nr cadastral Nr. topografic	Suprafața* (mp)	Observații / Referințe
A1		585	Sector cadastral:40 Teren neimprejmuit; Diferenta de suprafata se afla sub culoarul de CFR

**B. Partea II. Proprietari și acte**

Inscrieri privitoare la dreptul de proprietate și alte drepturi reale		Referințe
<b>1 / 01/01/2022</b>		
Act Administrativ nr. 7101/672, din 09/04/1996 emis de CJPSDPAT ALBA;		
B1	Intabulare, drept de PROPRIETATE, dobandit prin Reconstituire, cota actuala 1/1 1) ARMAS SIMION 2) CRISAN VIOREL 3) TOMA ELENA 4) NUTIU MARIA 5) ISPAS MARIOARA	A1

**C. Partea III. SARCINI .**

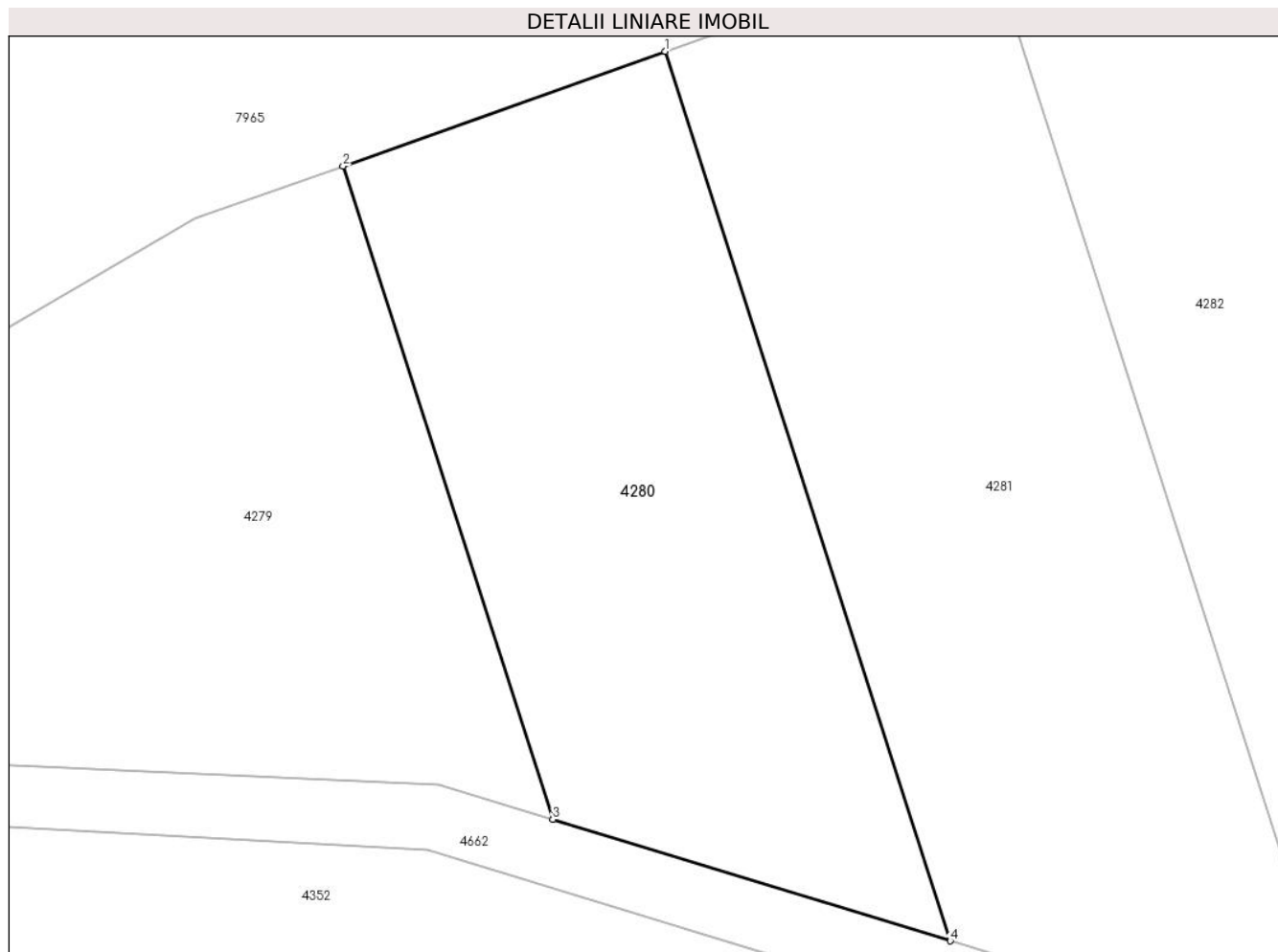
Inscrieri privind dezmembramintele dreptului de proprietate, drepturi reale de garanție și sarcini	Referințe
NU SUNT	

## Anexa Nr. 1 La Partea I

## Teren

Nr cadastral	Suprafața (mp)*	Observații / Referințe
	585	Diferenta de suprafata se afla sub culoarul de CFR

\* Suprafața este determinată în planul de proiecție Stereo 70.



## Date referitoare la teren

Crt	Categorie folosință	Intra vilan	Suprafața (mp)	Tarla	Parcelă	Nr. topo	Observații / Referințe
1	arabil	NU	585	-	2109/1/1/2	-	

## Lungime Segmente

1) Valorile lungimilor segmentelor sunt obținute din proiecție în plan.

Punct început	X / Y	Punct sfârșit	X / Y	Lungime segment (** (m)
1	402.747,9 541.852,262	2	402.733,084 541.846,985	15.728
2	402.733,084 541.846,985	3	402.742,724 541.816,963	31.531
3	402.742,724 541.816,963	4	402.761,01 541.811,38	19.119
4	402.761,01 541.811,38	1	402.747,9 541.852,262	42.933

\*\* Lungimile segmentelor sunt determinate în planul de proiecție Stereo 70 și sunt rotunjite la 1 milimetru.

**\*\*\* Distanţa dintre puncte este formată din segmente cumulate ce sunt mai mici decât valoarea 1 milimetru.**





**DATE DESPRE IMOBILUL NR. 4281**

Oficiul de Cadastru și Publicitate Imobiliară ALBA  
Biroul de Cadastru și Publicitate Imobiliară Aiud

**A. Partea I. Descrierea imobilului**

TEREN Extravilan

Adresa: Jud. Alba

Nr. Crt	Nr cadastral Nr. topografic	Suprafața* (mp)	Observații / Referințe
A1		764	Sector cadastral:40 Teren neimprejmuit; Diferenta de suprafata se afla la ID 4348

**B. Partea II. Proprietari și acte**

Inscrieri privitoare la dreptul de proprietate și alte drepturi reale		Referințe
<b>1 / 01/01/2022</b>		
Act Administrativ nr. 14113/1356, din 04/08/2006 emis de CJPSDPAT ALBA;		
B1	Intabulare, drept de PROPRIETATE, dobandit prin Reconstituire, cota actuala 1/1 1) ISPAS V GHEORGHE	A1

**C. Partea III. SARCINI .**

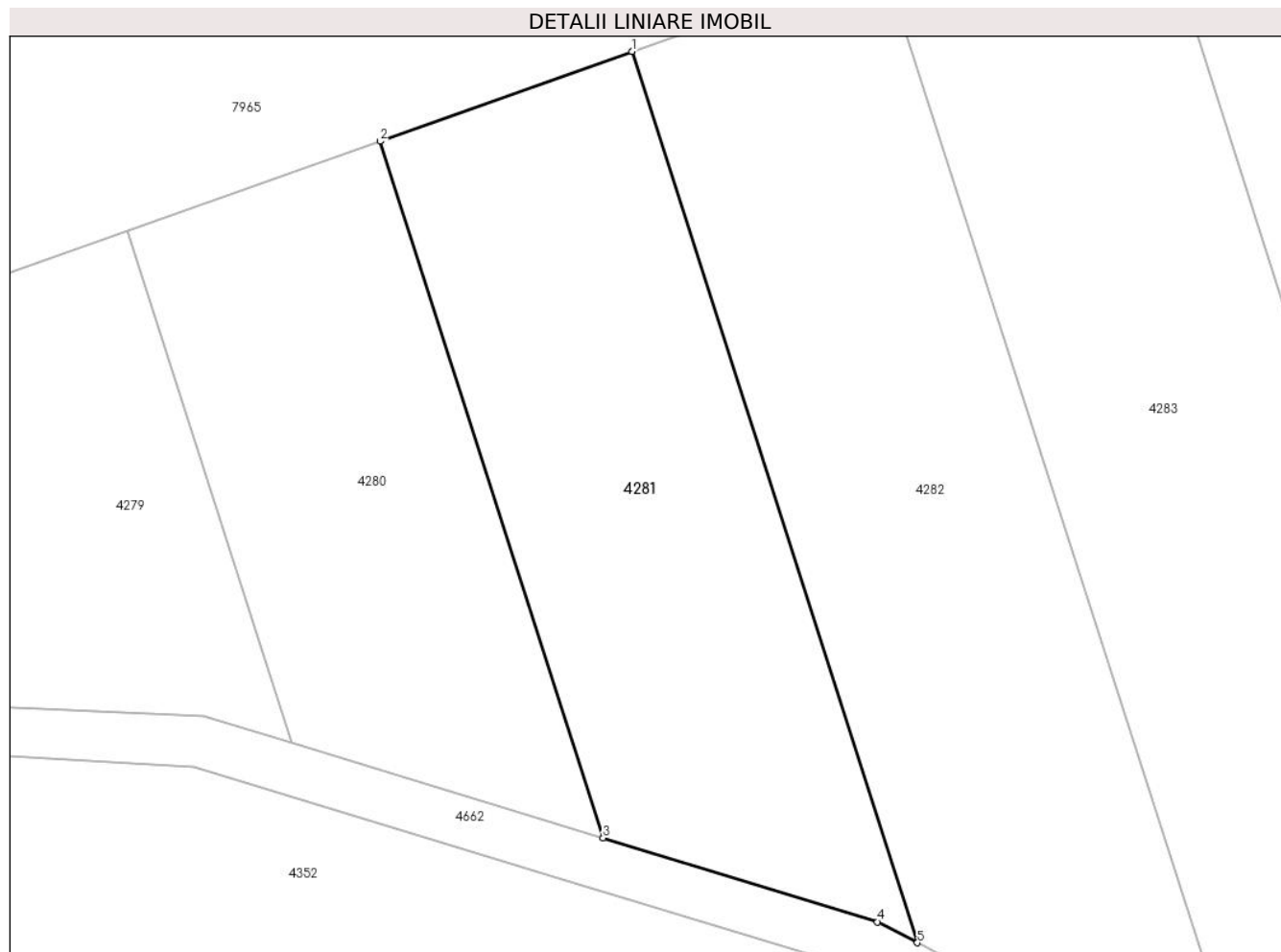
Inscrieri privind dezmembramintele dreptului de proprietate, drepturi reale de garanție și sarcini	Referințe
NU SUNT	

## Anexa Nr. 1 La Partea I

## Teren

Nr cadastral	Suprafața (mp)*	Observații / Referințe
	764	Diferența de suprafața se află la ID 4348

\* Suprafața este determinată în planul de proiecție Stereo 70.



## Date referitoare la teren

Crt	Categorie folosință	Intra vilan	Suprafața (mp)	Tarla	Parcelă	Nr. topo	Observații / Referințe
1	arabil	NU	764	-	2109/1/1/3	-	

## Lungime Segmente

1) Valorile lungimilor segmentelor sunt obținute din proiecție în plan.

Punct început	X / Y	Punct sfârșit	X / Y	Lungime segment (** (m)
1	402.762,697 541.857,533	2	402.747,9 541.852,262	15.708
2	402.747,9 541.852,262	3	402.761,01 541.811,38	42.933
3	402.761,01 541.811,38	4	402.777,13 541.806,459	16.854
4	402.777,13 541.806,459	5	402.779,466 541.805,235	2.637
5	402.779,466 541.805,235	1	402.762,697 541.857,533	54.92

**\*\* Lungimile segmentelor sunt determinate în planul de proiecție Stereo 70 și sunt rotunjite la 1 milimetru.**

**\*\*\* Distanța dintre puncte este formată din segmente cumulate ce sunt mai mici decât valoarea 1 milimetru.**



**DATE DESPRE IMOBILUL NR. 4282**

Oficiul de Cadastru și Publicitate Imobiliară ALBA  
Biroul de Cadastru și Publicitate Imobiliară Aiud

**A. Partea I. Descrierea imobilului**

TEREN Extravilan

Adresa: Jud. Alba

Nr. Crt	Nr cadastral Nr. topografic	Suprafața* (mp)	Observații / Referințe
A1		991	Sector cadastral:40 Teren neimprejmuit; Diferenta de suprafata se afla la ID 4349

**B. Partea II. Proprietari și acte**

Inscrieri privitoare la dreptul de proprietate și alte drepturi reale		Referințe
<b>1 / 01/01/2022</b>		
Act Administrativ nr. 7044/534, din 08/11/1995 emis de CJPSDPAT ALBA;		
B1	Intabulare, drept de PROPRIETATE, dobandit prin Reconstituire, cota actuala 1/1 1) STANCIU SILVIU 2) ORDEAN FABIOLA 3) SCHELEGIA OLGA	A1

**C. Partea III. SARCINI .**

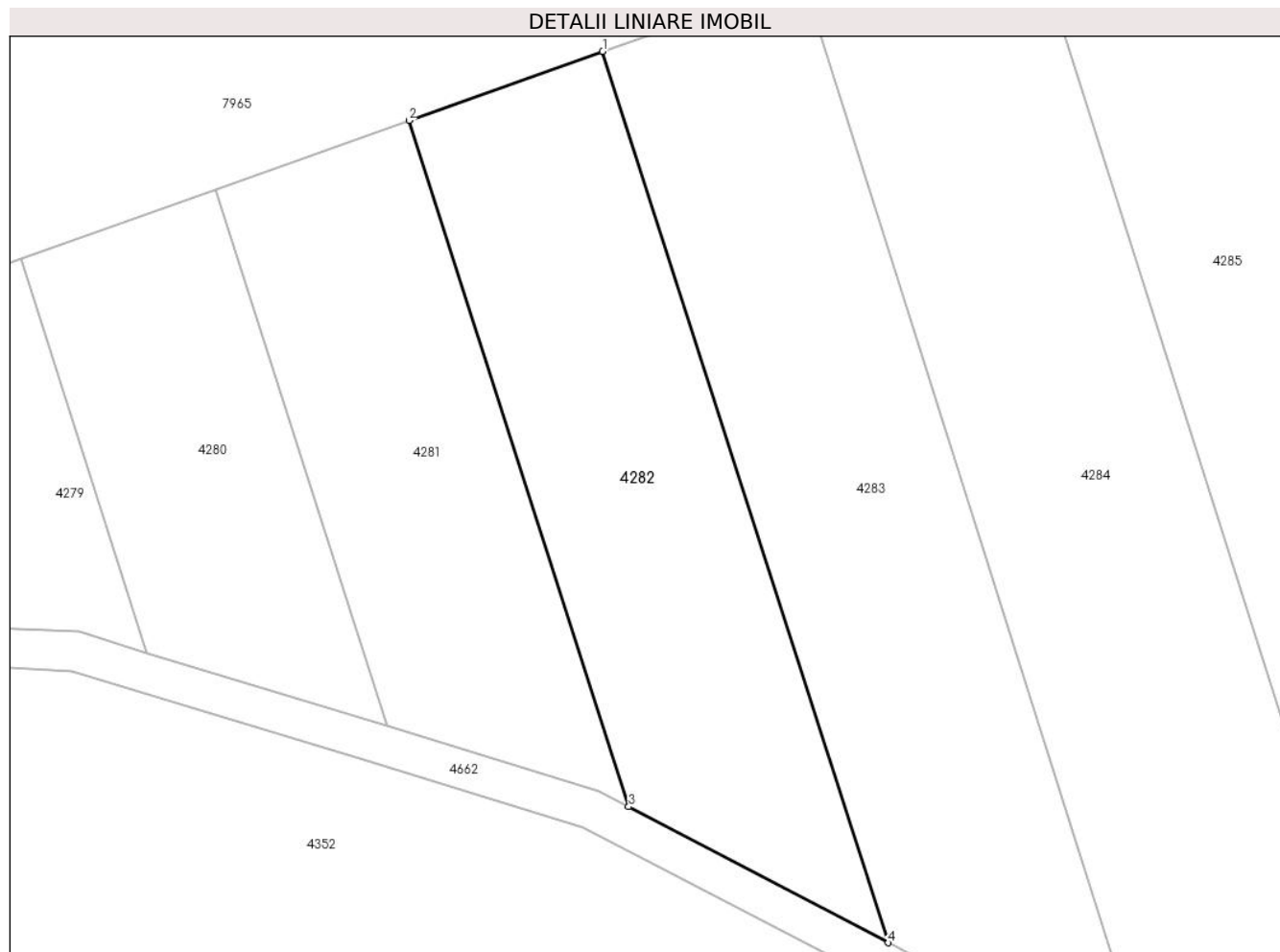
Inscrieri privind dezmembramintele dreptului de proprietate, drepturi reale de garanție și sarcini	Referințe
NU SUNT	

## Anexa Nr. 1 La Partea I

## Teren

Nr cadastral	Suprafața (mp)*	Observații / Referințe
	991	Diferenta de suprafata se afla la ID 4349

\* Suprafața este determinată în planul de proiecție Stereo 70.



## Date referitoare la teren

Crt	Categorie folosință	Intra vilan	Suprafața (mp)	Tarla	Parcelă	Nr. topo	Observații / Referințe
1	arabil	NU	991	-	2109/1/1/4	-	

## Lungime Segmente

1) Valorile lungimilor segmentelor sunt obținute din proiecție în plan.

Punct început	X / Y	Punct sfârșit	X / Y	Lungime segment (** (m)
1	402.777,484 541.862,803	2	402.762,697 541.857,533	15.698
2	402.762,697 541.857,533	3	402.779,466 541.805,235	54.92
3	402.779,466 541.805,235	4	402.799,285 541.794,854	22.373
4	402.799,285 541.794,854	1	402.777,484 541.862,803	71.361

\*\* Lungimile segmentelor sunt determinate în planul de proiecție Stereo 70 și sunt rotunjite la 1 milimetru.

**\*\*\* Distanţa dintre puncte este formată din segmente cumulate ce sunt mai mici decât valoarea 1 milimetru.**





**DATE DESPRE IMOBILUL NR. 4283**

Oficiul de Cadastru și Publicitate Imobiliară ALBA  
Biroul de Cadastru și Publicitate Imobiliară Aiud

**A. Partea I. Descrierea imobilului**

TEREN Extravilan

Adresa: Jud. Alba

Nr. Crt	Nr cadastral Nr. topografic	Suprafața* (mp)	Observații / Referințe
A1		1.286	Sector cadastral:40 Teren neimprejmuit; Diferenta de suprafata se afla la ID 4350

**B. Partea II. Proprietari și acte**

Inscrieri privitoare la dreptul de proprietate și alte drepturi reale		Referințe
<b>1 / 01/01/2022</b>		
Act Administrativ nr. 6442/486, din 08/09/1995 emis de CJPSDPAT ALBA;		
B1	Intabulare, drept de PROPRIETATE, dobandit prin Reconstituire, cota actuala 1/1 1) CĂLIN V FLORENTINA	A1

**C. Partea III. SARCINI .**

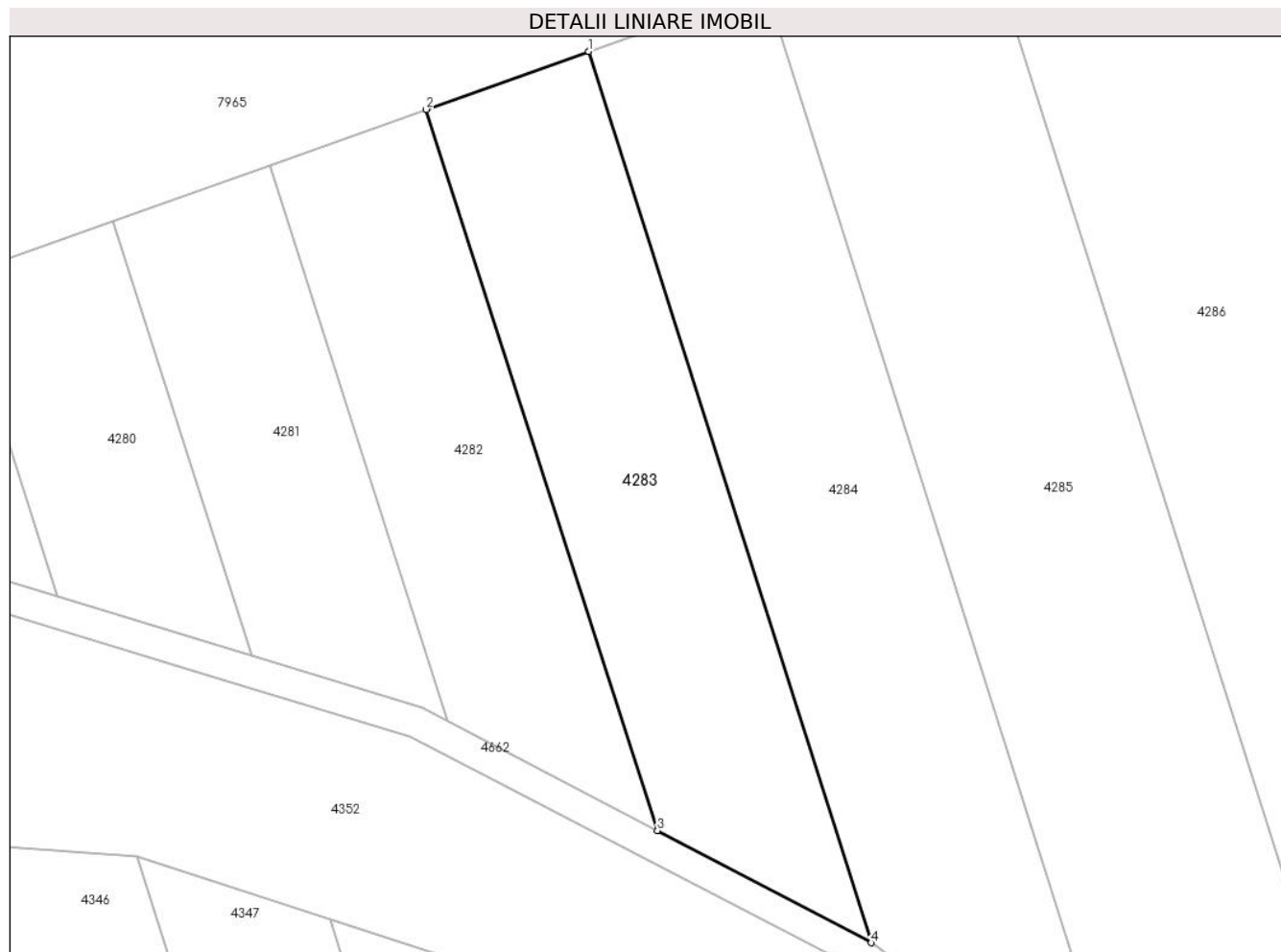
Inscrieri privind dezmembramintele dreptului de proprietate, drepturi reale de garanție și sarcini	Referințe
NU SUNT	

## Anexa Nr. 1 La Partea I

## Teren

Nr cadastral	Suprafața (mp)*	Observații / Referințe
	1.286	Diferența de suprafața se află la ID 4350

\* Suprafața este determinată în planul de proiecție Stereo 70.



## Date referitoare la teren

Crt	Categorie folosință	Intra vilan	Suprafața (mp)	Tarla	Parcelă	Nr. topo	Observații / Referințe
1	arabil	NU	1.286	-	2109/1/1/5	-	

## Lungime Segmente

1) Valorile lungimilor segmentelor sunt obținute din proiecție în plan.

Punct început	X / Y	Punct sfârșit	X / Y	Lungime segment (** (m)
1	402.792,808 541.868,258	2	402.777,484 541.862,803	16.266
2	402.777,484 541.862,803	3	402.799,285 541.794,854	71.361
3	402.799,285 541.794,854	4	402.819,452 541.784,291	22.766
4	402.819,452 541.784,291	1	402.792,808 541.868,258	88.093

\*\* Lungimile segmentelor sunt determinate în planul de proiecție Stereo 70 și sunt rotunjite la 1 milimetru.

**\*\*\* Distanţa dintre puncte este formată din segmente cumulate ce sunt mai mici decât valoarea 1 milimetru.**



**DATE DESPRE IMOBILUL NR. 4284**

Oficiul de Cadastru și Publicitate Imobiliară ALBA  
Biroul de Cadastru și Publicitate Imobiliară Aiud

**A. Partea I. Descrierea imobilului**

TEREN Extravilan

Adresa: Jud. Alba

Nr. Crt	Nr cadastral Nr. topografic	Suprafața* (mp)	Observații / Referințe
A1		1.787	Sector cadastral:40 Teren neimprejmuit; Diferenta de suprafata de afla la ID 4351

**B. Partea II. Proprietari și acte**

Inscrieri privitoare la dreptul de proprietate și alte drepturi reale		Referințe
<b>1 / 01/01/2022</b>		
Act Administrativ nr. 6442/448, din 06/07/1995 emis de CJPSDPAT ALBA;		
B1	Intabulare, drept de PROPRIETATE, dobandit prin Reconstituire, cota actuala 1/1 1) MOLDOVAN Ș ȘTEFAN	A1

**C. Partea III. SARCINI .**

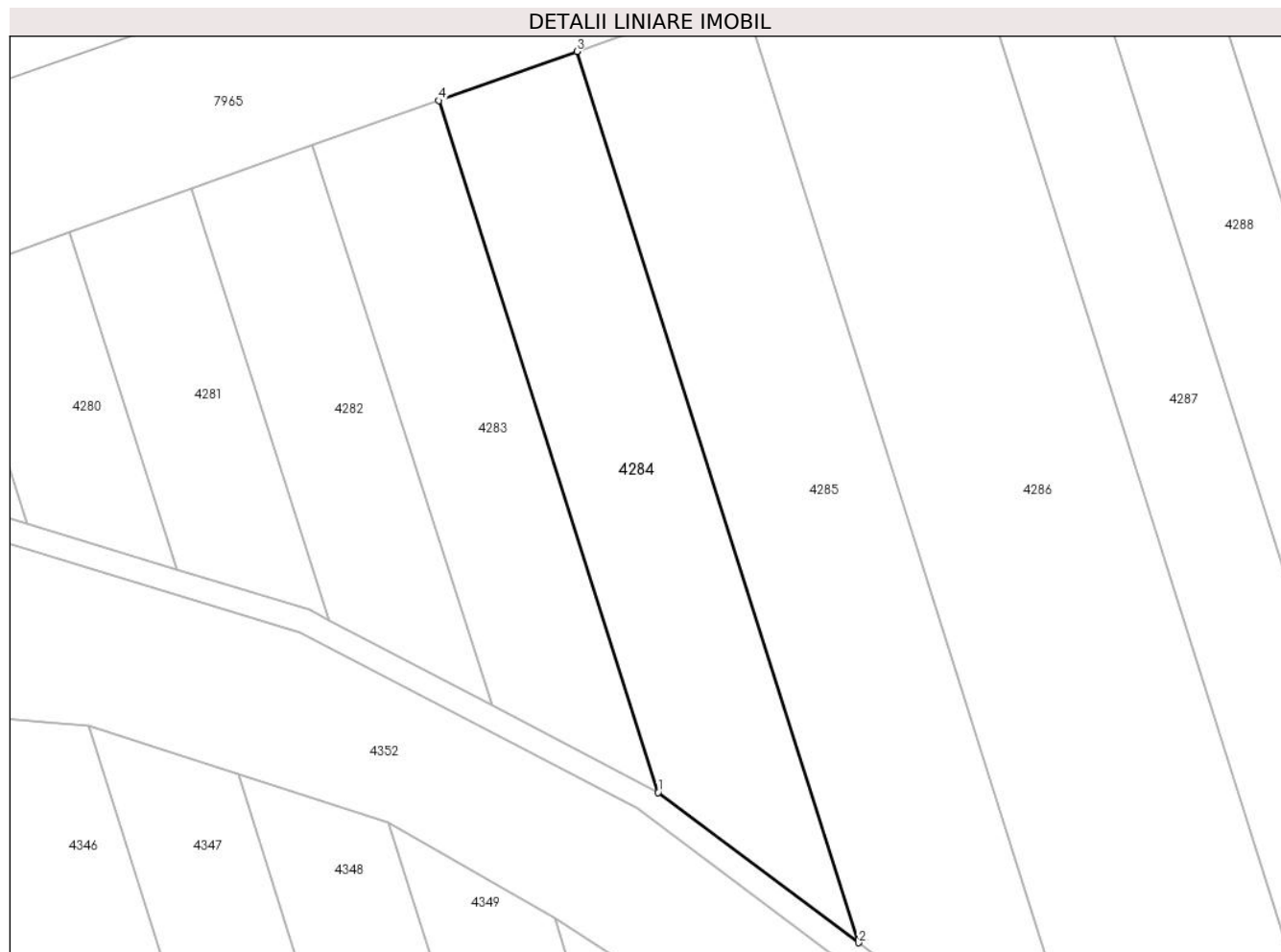
Inscrieri privind dezmembramintele dreptului de proprietate, drepturi reale de garanție și sarcini	Referințe
NU SUNT	

## Anexa Nr. 1 La Partea I

## Teren

Nr cadastral	Suprafața (mp)*	Observații / Referințe
	1.787	Diferenta de suprafata de afla la ID 4351

\* Suprafața este determinată în planul de proiecție Stereo 70.



## Date referitoare la teren

Crt	Categorie folosință	Intra vilan	Suprafața (mp)	Tarla	Parcelă	Nr. topo	Observații / Referințe
1	arabil	NU	1.787	-	2109/1/1/6	-	

## Lungime Segmente

1) Valorile lungimilor segmentelor sunt obținute din proiecție în plan.

Punct început	X / Y	Punct sfârșit	X / Y	Lungime segment (** (m)
1	402.819,452 541.784,291	2	402.843,783 541.766,058	30.405
2	402.843,783 541.766,058	3	402.809,567 541.874,228	113.452
3	402.809,567 541.874,228	4	402.792,808 541.868,258	17.79
4	402.792,808 541.868,258	1	402.819,452 541.784,291	88.093

\*\* Lungimile segmentelor sunt determinate în planul de proiecție Stereo 70 și sunt rotunjite la 1 milimetru.

**\*\*\* Distanţa dintre puncte este formată din segmente cumulate ce sunt mai mici decât valoarea 1 milimetru.**





**DATE DESPRE IMOBILUL NR. 4285**

Oficiul de Cadastru și Publicitate Imobiliară ALBA  
Biroul de Cadastru și Publicitate Imobiliară Aiud

**A. Partea I. Descrierea imobilului**

TEREN Extravilan

Adresa: Jud. Alba

Nr. Crt	Nr cadastral Nr. topografic	Suprafața* (mp)	Observații / Referințe
A1		2.877	Sector cadastral:40 Teren neimprejmuit;

**B. Partea II. Proprietari și acte**

Inscrieri privitoare la dreptul de proprietate și alte drepturi reale	Referințe
<b>1 / 01/01/2022</b>	
Act Administrativ nr. 7044/579, din 18/01/1996 emis de CJPSDPAT ALBA;	
B1	A1
Intabulare, drept de PROPRIETATE, dobandit prin Reconstituire, cota actuala 1/1	
1) MOLDOVAN IOAN	

**C. Partea III. SARCINI .**

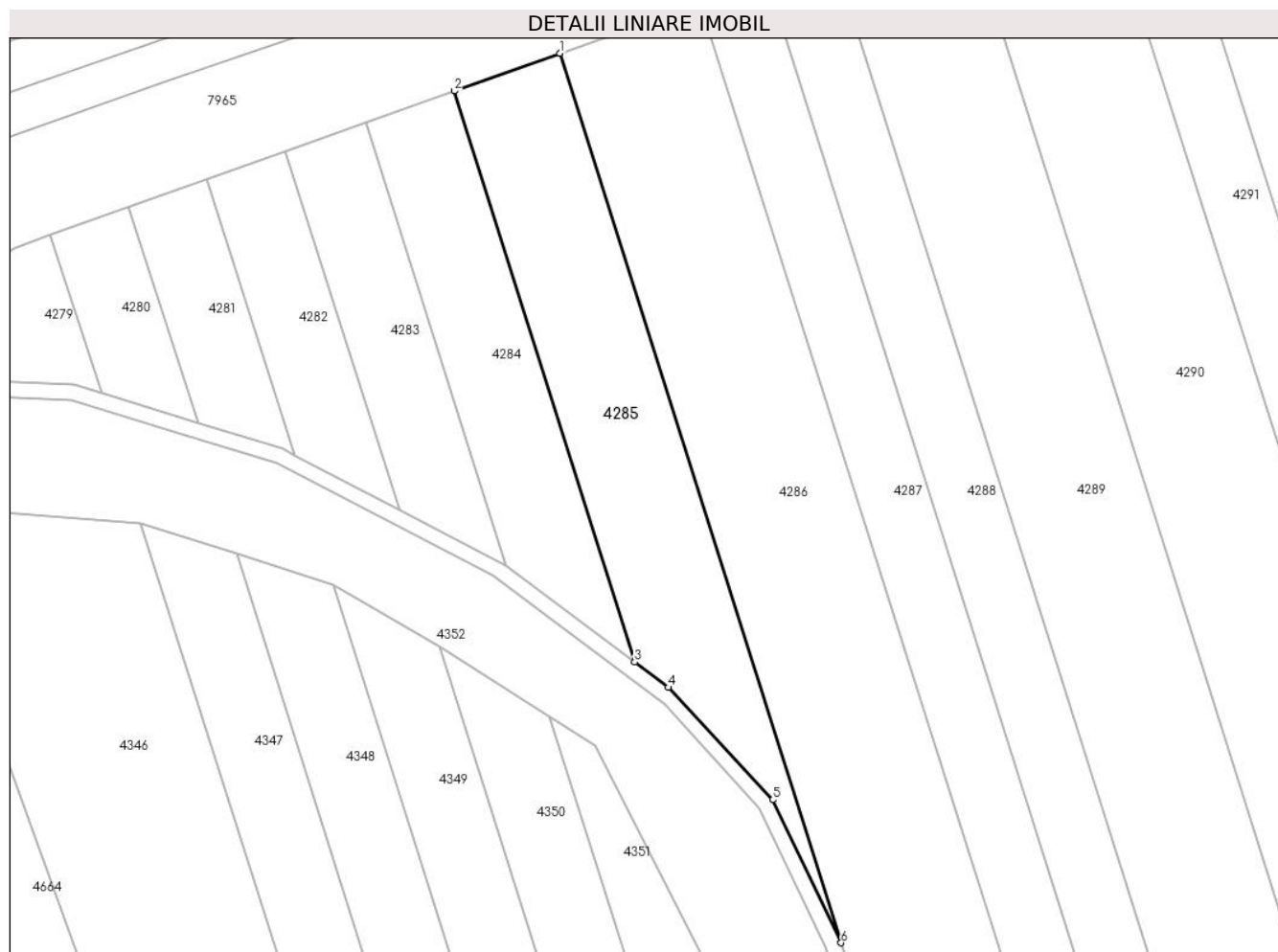
Inscrieri privind dezmembramintele dreptului de proprietate, drepturi reale de garanție și sarcini	Referințe
NU SUNT	

## Anexa Nr. 1 La Partea I

## Teren

Nr cadastral	Suprafața (mp)*	Observații / Referințe
	2.877	

\* Suprafața este determinată în planul de proiecție Stereo 70.



## Date referitoare la teren

Crt	Categorie folosință	Intravilan	Suprafața (mp)	Tarla	Parcelă	Nr. topo	Observații / Referințe
1	arabil	NU	2.877	-	2109/1/1/7	-	

## Lungime Segmente

1) Valorile lungimilor segmentelor sunt obținute din proiecție în plan.

Punct început	X / Y	Punct sfârșit	X / Y	Lungime segment (** (m)
1	402.829,598 541.881,363	2	402.809,567 541.874,228	21.264
2	402.809,567 541.874,228	3	402.843,783 541.766,058	113.452
3	402.843,783 541.766,058	4	402.850,158 541.761,281	7.966
4	402.850,158 541.761,281	5	402.869,921 541.740,0	29.042
5	402.869,921 541.740,0	6	402.882,875 541.712,937	30.004

Punct început	X / Y	Punct sfârșit	X / Y	Lungime segment (** (m)
6	402.882,875 541.712,937	1	402.829,598 541.881,363	176.651

\*\* Lungimile segmentelor sunt determinate în planul de proiecție Stereo 70 și sunt rotunjite la 1 milimetru.

\*\*\* Distanța dintre puncte este formată din segmente cumulate ce sunt mai mici decât valoarea 1 milimetru.



**DATE DESPRE IMOBILUL NR. 4286**

Oficiul de Cadastru și Publicitate Imobiliară ALBA  
Biroul de Cadastru și Publicitate Imobiliară Aiud

**A. Partea I. Descrierea imobilului**

TEREN Extravilan

Adresa: Jud. Alba

Nr. Crt	Nr cadastral Nr. topografic	Suprafața* (mp)	Observații / Referințe
A1		6.155	Sector cadastral:40 Teren neimprejmuit;

**B. Partea II. Proprietari și acte**

Inscrieri privitoare la dreptul de proprietate și alte drepturi reale	Referințe
<b>1 / 01/01/2022</b>	
Act Administrativ nr. 7101/656, din 25/03/1996 emis de CJPSDPAT ALBA;	
B1	A1
Intabulare, drept de PROPRIETATE, dobandit prin Reconstituire, cota actuala 1/1	
1) SCROBOTĂ SEBASTIAN	

**C. Partea III. SARCINI .**

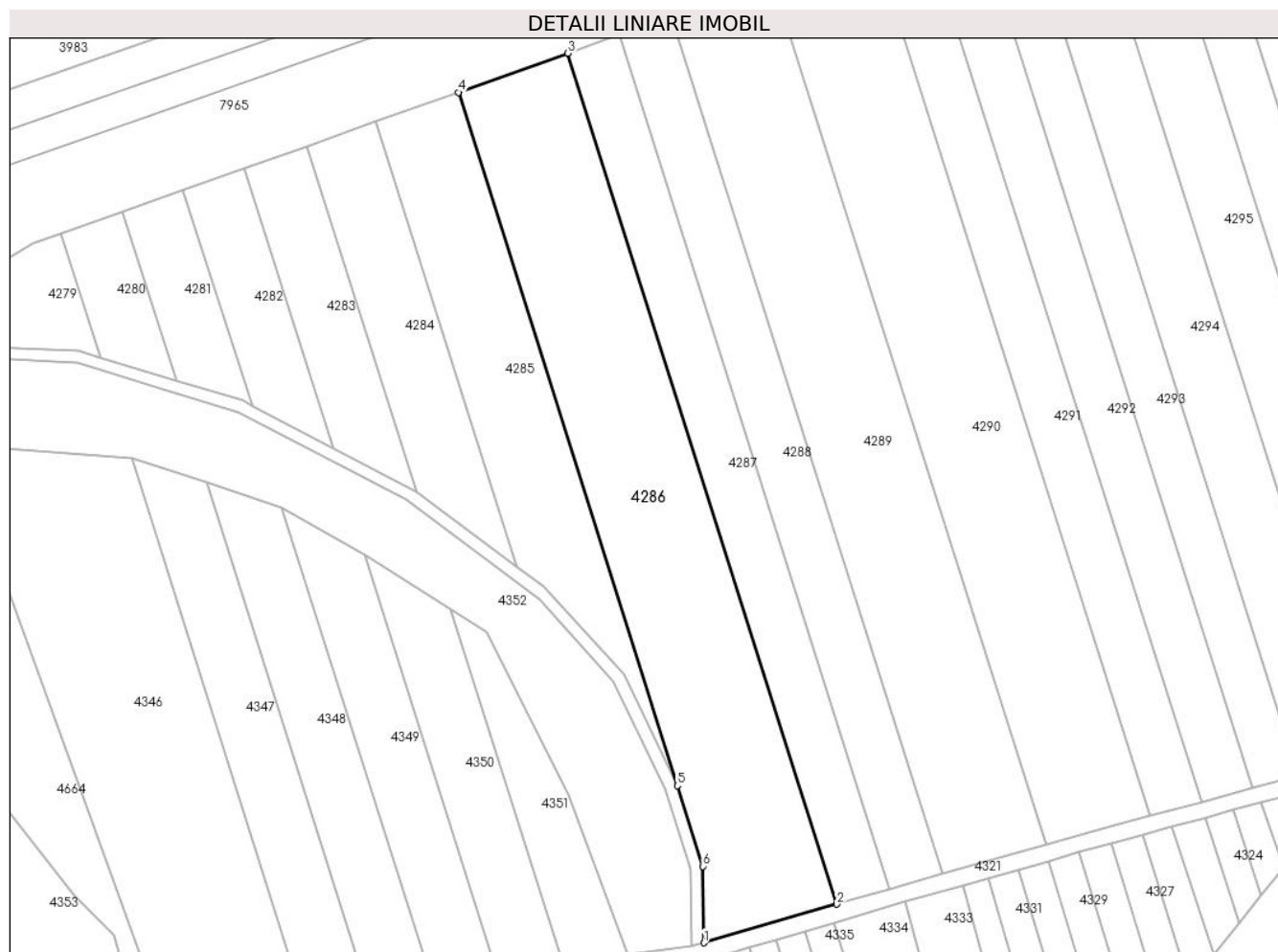
Inscrieri privind dezmembramintele dreptului de proprietate, drepturi reale de garanție și sarcini	Referințe
NU SUNT	

## Anexa Nr. 1 La Partea I

## Teren

Nr cadastral	Suprafața (mp)*	Observații / Referințe
	6.155	

\* Suprafața este determinată în planul de proiecție Stereo 70.



## Date referitoare la teren

Crt	Categorie folosință	Intra vilan	Suprafața (mp)	Tarla	Parcelă	Nr. topo	Observații / Referințe
1	arabil	NU	6.155	-	2109/1/1/8	-	

## Lungime Segmente

1) Valorile lungimilor segmentelor sunt obținute din proiecție în plan.

Punct început	X / Y	Punct sfârșit	X / Y	Lungime segment (** (m)
1	402.889,289 541.674,768	2	402.921,647 541.684,109	33.679
2	402.921,647 541.684,109	3	402.856,248 541.890,856	216.843
3	402.856,248 541.890,856	4	402.829,598 541.881,363	28.29
4	402.829,598 541.881,363	5	402.882,875 541.712,937	176.651
5	402.882,875 541.712,937	6	402.889,051 541.693,341	20.546

Punct început	X / Y	Punct sfârșit	X / Y	Lungime segment (** (m)
6	402.889,051 541.693,341	1	402.889,289 541.674,768	18.575

\*\* Lungimile segmentelor sunt determinate în planul de proiecție Stereo 70 și sunt rotunjite la 1 milimetru.

\*\*\* Distanța dintre puncte este formată din segmente cumulate ce sunt mai mici decât valoarea 1 milimetru.





**DATE DESPRE IMOBILUL NR. 4287**

Oficiul de Cadastru și Publicitate Imobiliară ALBA  
Biroul de Cadastru și Publicitate Imobiliară Aiud

**A. Partea I. Descrierea imobilului**

TEREN Extravilan

Adresa: Jud. Alba

Nr. Crt	Nr cadastral Nr. topografic	Suprafața* (mp)	Observații / Referințe
A1		2.900	Sector cadastral:40 Teren neimprejmuit;

**B. Partea II. Proprietari și acte**

Inscrieri privitoare la dreptul de proprietate și alte drepturi reale	Referințe
<b>1 / 01/01/2022</b>	
Act Administrativ nr. 7044/565, din 11/12/1995 emis de CJPSDPAT ALBA;	
B1	A1
Intabulare, drept de PROPRIETATE, dobandit prin Reconstituire, cota actuala 1/1	
1) DEAK MARIA	

**C. Partea III. SARCINI .**

Inscrieri privind dezmembramintele dreptului de proprietate, drepturi reale de garanție și sarcini	Referințe
NU SUNT	

## Anexa Nr. 1 La Partea I

## Teren

Nr cadastral	Suprafața (mp)*	Observații / Referințe
	2.900	

\* Suprafața este determinată în planul de proiecție Stereo 70.



## Date referitoare la teren

Crt	Categorie folosință	Intravilan	Suprafața (mp)	Tarla	Parcelă	Nr. topo	Observații / Referințe
1	arabil	NU	2.900	-	2109/1/1/9	-	

## Lungime Segmente

1) Valorile lungimilor segmentelor sunt obținute din proiecție în plan.

Punct început	X / Y	Punct sfârșit	X / Y	Lungime segment (** (m)
1	402.856,248 541.890,856	2	402.921,647 541.684,109	216.843
2	402.921,647 541.684,109	3	402.934,476 541.687,811	13.352
3	402.934,476 541.687,811	4	402.868,831 541.895,338	217.661
4	402.868,831 541.895,338	1	402.856,248 541.890,856	13.357

\*\* Lungimile segmentelor sunt determinate în planul de proiecție Stereo 70 și sunt rotunjite la 1 milimetru.

**\*\*\* Distanţa dintre puncte este formată din segmente cumulate ce sunt mai mici decât valoarea 1 milimetru.**



**DATE DESPRE IMOBILUL NR. 4288**

Oficiul de Cadastru și Publicitate Imobiliară ALBA  
Biroul de Cadastru și Publicitate Imobiliară Aiud

**A. Partea I. Descrierea imobilului**

TEREN Extravilan

Adresa: Jud. Alba

Nr. Crt	Nr cadastral Nr. topografic	Suprafața* (mp)	Observații / Referințe
A1		2.900	Sector cadastral:40 Teren neimprejmuit;

**B. Partea II. Proprietari și acte**

Inscrieri privitoare la dreptul de proprietate și alte drepturi reale	Referințe
<b>1 / 01/01/2022</b>	
Act Administrativ nr. 6442/429, din 10/06/1995 emis de CJPSDPAT ALBA;	
B1	A1
Intabulare, drept de PROPRIETATE, dobandit prin Reconstituire, cota actuala 1/1 1) KISS VIORICA	

**C. Partea III. SARCINI .**

Inscrieri privind dezmembramintele dreptului de proprietate, drepturi reale de garanție și sarcini	Referințe
NU SUNT	

## Anexa Nr. 1 La Partea I

## Teren

Nr cadastral	Suprafața (mp)*	Observații / Referințe
	2.900	

\* Suprafața este determinată în planul de proiecție Stereo 70.



## Date referitoare la teren

Crt	Categorie folosință	Intra vilan	Suprafața (mp)	Tarla	Parcelă	Nr. topo	Observații / Referințe
1	arabil	NU	2.900	-	2109/1/1/10	-	

## Lungime Segmente

1) Valorile lungimilor segmentelor sunt obținute din proiecție în plan.

Punct început	X / Y	Punct sfârșit	X / Y	Lungime segment (** (m)
1	402.934,476 541.687,811	2	402.947,267 541.691,469	13.304
2	402.947,267 541.691,469	3	402.881,365 541.899,802	218.508
3	402.881,365 541.899,802	4	402.868,831 541.895,338	13.306
4	402.868,831 541.895,338	1	402.934,476 541.687,811	217.661

\*\* Lungimile segmentelor sunt determinate în planul de proiecție Stereo 70 și sunt rotunjite la 1 milimetru.

**\*\*\* Distanţa dintre puncte este formată din segmente cumulate ce sunt mai mici decât valoarea 1 milimetru.**





**DATE DESPRE IMOBILUL NR. 4289**

Oficiul de Cadastru și Publicitate Imobiliară ALBA  
Biroul de Cadastru și Publicitate Imobiliară Aiud

**A. Partea I. Descrierea imobilului**

TEREN Extravilan

Adresa: Jud. Alba

Nr. Crt	Nr cadastral Nr. topografic	Suprafața* (mp)	Observații / Referințe
A1		5.755	Sector cadastral:40 Teren neimprejmuit;

**B. Partea II. Proprietari și acte**

Inscrieri privitoare la dreptul de proprietate și alte drepturi reale	Referințe
<b>1 / 01/01/2022</b>	
Act Administrativ nr. 7044/588, din 13/02/1996 emis de CJPSDPAT ALBA;	
B1	A1
Intabulare, drept de PROPRIETATE, dobandit prin Reconstituire, cota actuala 1/1 1) CRIȘAN MARIAN	

**C. Partea III. SARCINI .**

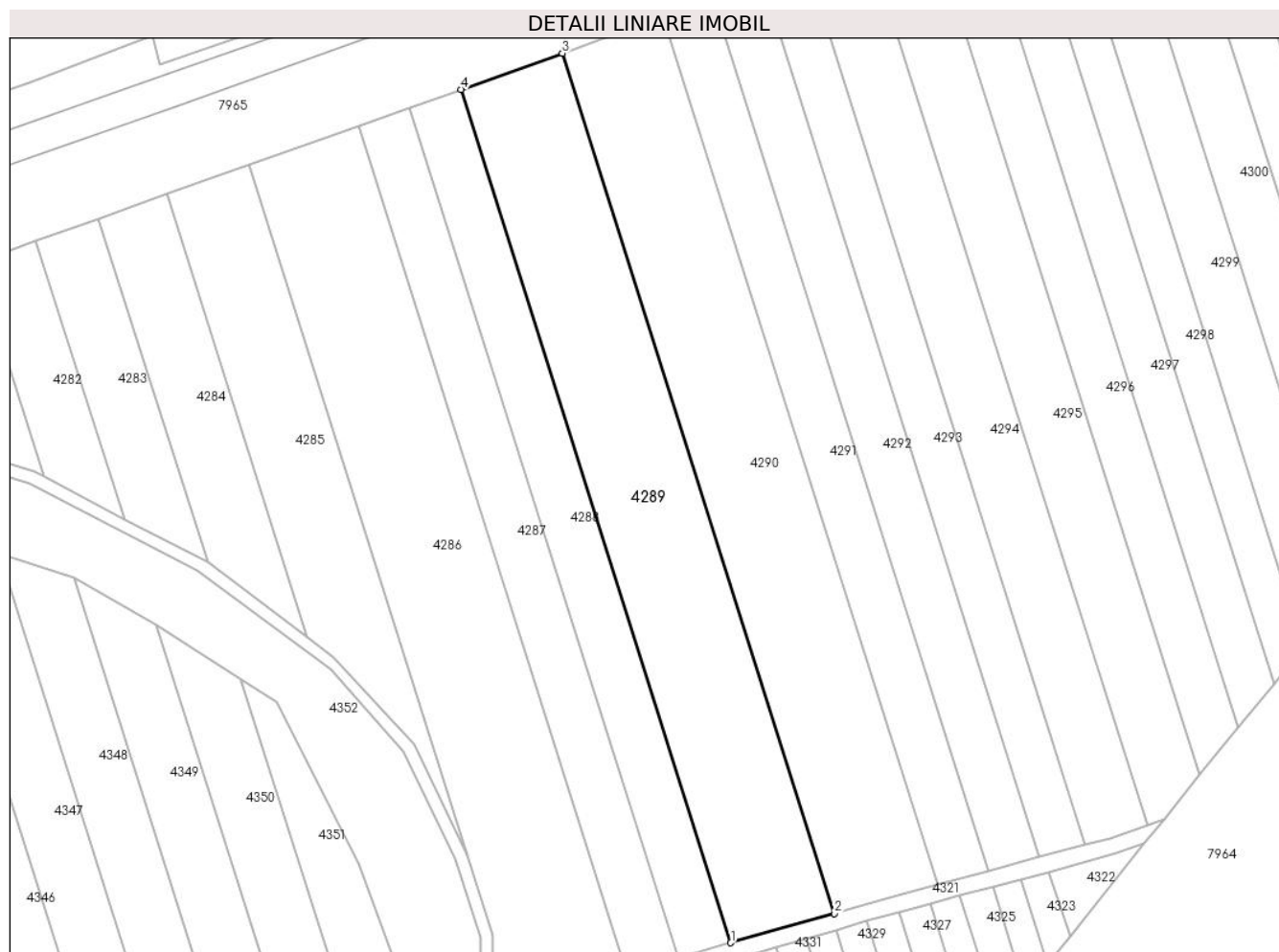
Inscrieri privind dezmembramintele dreptului de proprietate, drepturi reale de garanție și sarcini	Referințe
NU SUNT	

## Anexa Nr. 1 La Partea I

## Teren

Nr cadastral	Suprafața (mp)*	Observații / Referințe
	5.755	

\* Suprafața este determinată în planul de proiecție Stereo 70.



## Date referitoare la teren

Crt	Categorie folosință	Intra vilan	Suprafața (mp)	Tarla	Parcelă	Nr. topo	Observații / Referințe
1	arabil	NU	5.755	-	2109/1/1/11	-	

## Lungime Segmente

1) Valorile lungimilor segmentelor sunt obținute din proiecție în plan.

Punct început	X / Y	Punct sfârșit	X / Y	Lungime segment (** (m)
1	402.947,267 541.691,469	2	402.972,514 541.698,636	26.245
2	402.972,514 541.698,636	3	402.906,087 541.908,633	220.252
3	402.906,087 541.908,633	4	402.881,365 541.899,802	26.251
4	402.881,365 541.899,802	1	402.947,267 541.691,469	218.508

\*\* Lungimile segmentelor sunt determinate în planul de proiecție Stereo 70 și sunt rotunjite la 1 milimetru.

**\*\*\* Distanţa dintre puncte este formată din segmente cumulate ce sunt mai mici decât valoarea 1 milimetru.**



**DATE DESPRE IMOBILUL NR. 4290**

Oficiul de Cadastru și Publicitate Imobiliară ALBA  
Biroul de Cadastru și Publicitate Imobiliară Aiud

**A. Partea I. Descrierea imobilului**

TEREN Extravilan

Adresa: Jud. Alba

Nr. Crt	Nr cadastral Nr. topografic	Suprafața* (mp)	Observații / Referințe
A1		5.800	Sector cadastral:40 Teren neimprejmuit;

**B. Partea II. Proprietari și acte**

Inscrieri privitoare la dreptul de proprietate și alte drepturi reale		Referințe
<b>1 / 01/01/2022</b>		
Act Administrativ nr. 7101/667, din 03/04/1996 emis de CJPSDPAT ALBA;		
B1	Intabulare, drept de PROPRIETATE, dobandit prin Reconstituire, cota actuala 1/1 1) ISPAS L IOAN	A1

**C. Partea III. SARCINI .**

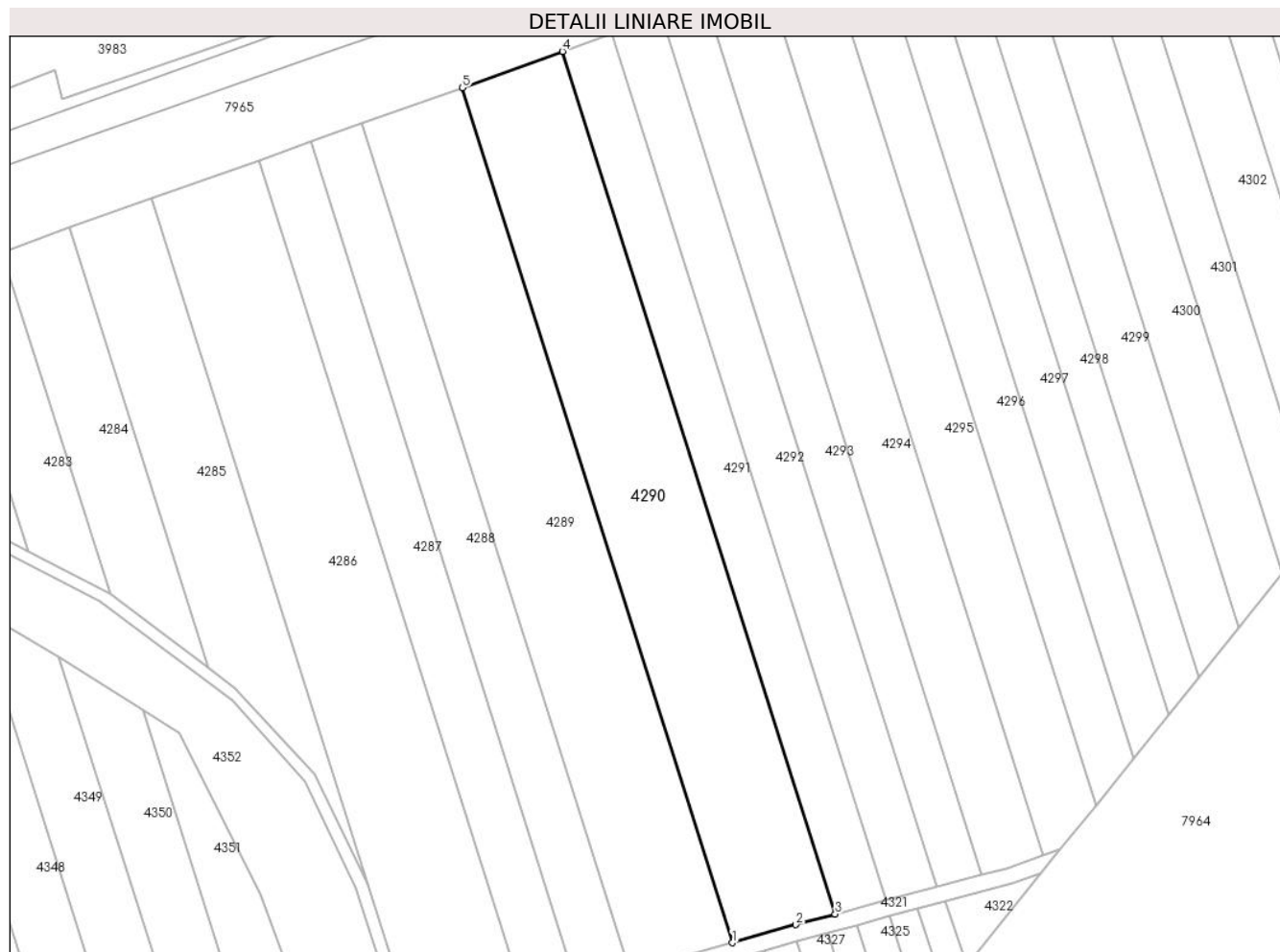
Inscrieri privind dezmembramintele dreptului de proprietate, drepturi reale de garanție și sarcini	Referințe
NU SUNT	

## Anexa Nr. 1 La Partea I

## Teren

Nr cadastral	Suprafața (mp)*	Observații / Referințe
	5.800	

\* Suprafața este determinată în planul de proiecție Stereo 70.



## Date referitoare la teren

Crt	Categorie folosință	Intravilan	Suprafața (mp)	Tarla	Parcelă	Nr. topo	Observații / Referințe
1	arabil	NU	5.800	-	2109/1/1/12	-	

## Lungime Segmente

1) Valorile lungimilor segmentelor sunt obținute din proiecție în plan.

Punct început	X / Y	Punct sfârșit	X / Y	Lungime segment (** (m)
1	402.972,514 541.698,636	2	402.988,089 541.703,057	16.19
2	402.988,089 541.703,057	3	402.997,791 541.705,669	10.047
3	402.997,791 541.705,669	4	402.930,766 541.917,555	222.234
4	402.930,766 541.917,555	5	402.906,087 541.908,633	26.242
5	402.906,087 541.908,633	1	402.972,514 541.698,636	220.252

**\*\* Lungimile segmentelor sunt determinate în planul de proiecție Stereo 70 și sunt rotunjite la 1 milimetru.**

**\*\*\* Distanța dintre puncte este formată din segmente cumulate ce sunt mai mici decât valoarea 1 milimetru.**





**DATE DESPRE IMOBILUL NR. 4291**

Oficiul de Cadastru și Publicitate Imobiliară ALBA  
Biroul de Cadastru și Publicitate Imobiliară Aiud

**A. Partea I. Descrierea imobilului**

TEREN Extravilan

Adresa: Jud. Alba

Nr. Crt	Nr cadastral Nr. topografic	Suprafața* (mp)	Observații / Referințe
A1		2.877	Sector cadastral:40 Teren neimprejmuit;

**B. Partea II. Proprietari și acte**

Inscrieri privitoare la dreptul de proprietate și alte drepturi reale		Referințe
<b>1 / 01/01/2022</b>		
Act Administrativ nr. 9338/923, din 26/01/1999 emis de CJPSDPAT ALBA;		
B1	Intabulare, drept de PROPRIETATE, dobandit prin Reconstituire, cota actuala 1/1 1) ISPAS EMIL	A1

**C. Partea III. SARCINI .**

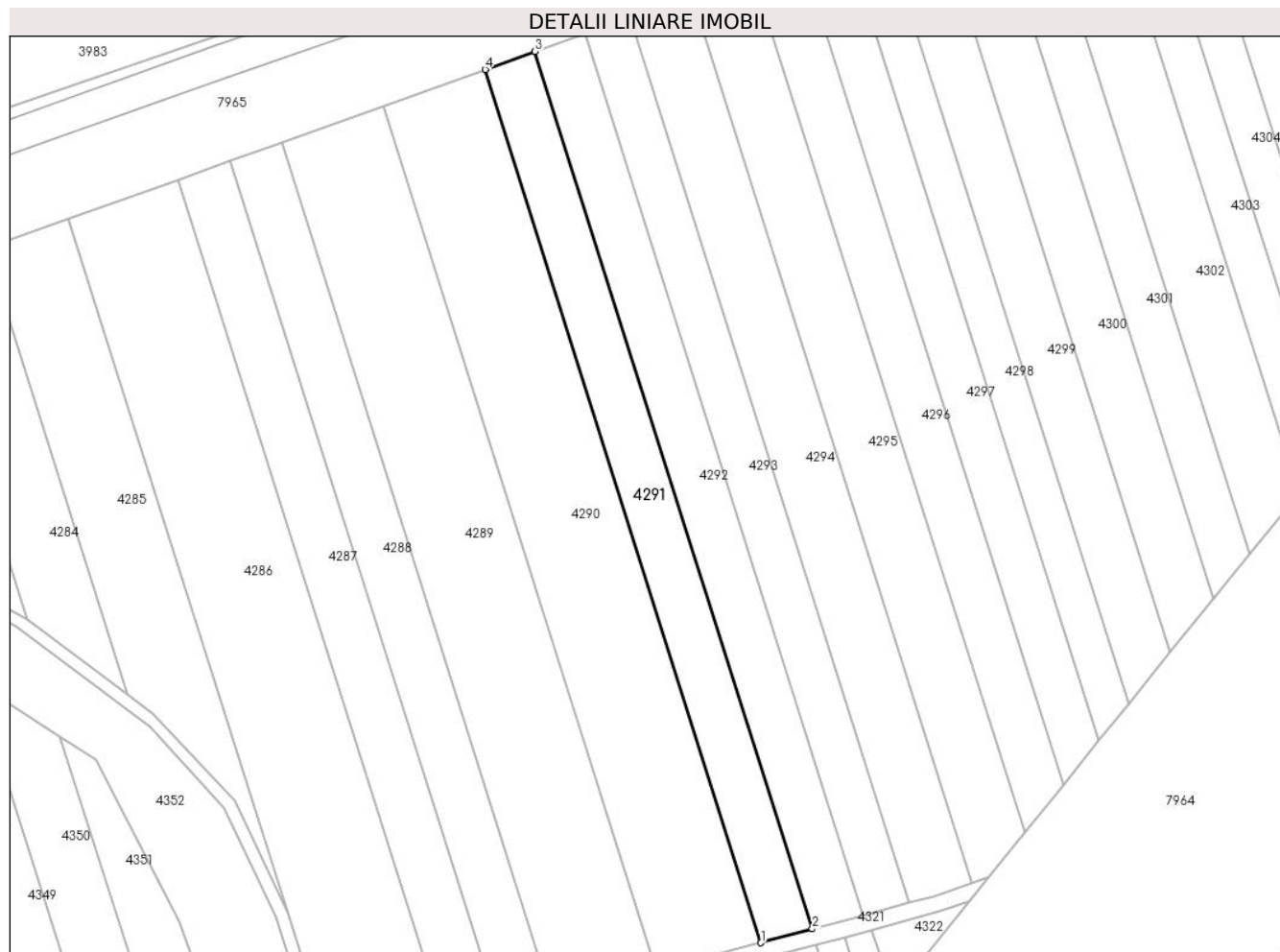
Inscrieri privind dezmembramintele dreptului de proprietate, drepturi reale de garanție și sarcini	Referințe
NU SUNT	

## Anexa Nr. 1 La Partea I

## Teren

Nr cadastral	Suprafața (mp)*	Observații / Referințe
	2.877	

\* Suprafața este determinată în planul de proiecție Stereo 70.



## Date referitoare la teren

Crt	Categorie folosință	Intra vilan	Suprafața (mp)	Tarla	Parcelă	Nr. topo	Observații / Referințe
1	arabil	NU	2.877	-	2109/1/1/13	-	

## Lungime Segmente

1) Valorile lungimilor segmentelor sunt obținute din proiecție în plan.

Punct început	X / Y	Punct sfârșit	X / Y	Lungime segment (** (m)
1	402.997,791 541.705,669	2	403.010,273 541.709,028	12.926
2	403.010,273 541.709,028	3	402.942,921 541.921,95	223.32
3	402.942,921 541.921,95	4	402.930,766 541.917,555	12.925
4	402.930,766 541.917,555	1	402.997,791 541.705,669	222.234

\*\* Lungimile segmentelor sunt determinate în planul de proiecție Stereo 70 și sunt rotunjite la 1 milimetru.

**\*\*\* Distanţa dintre puncte este formată din segmente cumulate ce sunt mai mici decât valoarea 1 milimetru.**



**DATE DESPRE IMOBILUL NR. 4292**

Oficiul de Cadastru și Publicitate Imobiliară ALBA  
Biroul de Cadastru și Publicitate Imobiliară Aiud

**A. Partea I. Descrierea imobilului**

TEREN Extravilan

Adresa: Jud. Alba

Nr. Crt	Nr cadastral Nr. topografic	Suprafața* (mp)	Observații / Referințe
A1		2.877	Sector cadastral:40 Teren neimprejmuit;

**B. Partea II. Proprietari și acte**

Inscrieri privitoare la dreptul de proprietate și alte drepturi reale	Referințe
<b>1 / 01/01/2022</b>	
Act Administrativ nr. 14185/1417, din 31/07/2008 emis de CJPSDPAT ALBA;	
B1	A1
Intabulare, drept de PROPRIETATE, dobandit prin Reconstituire, cota actuala 1/1 1) TASNADI M PAVEL	

**C. Partea III. SARCINI .**

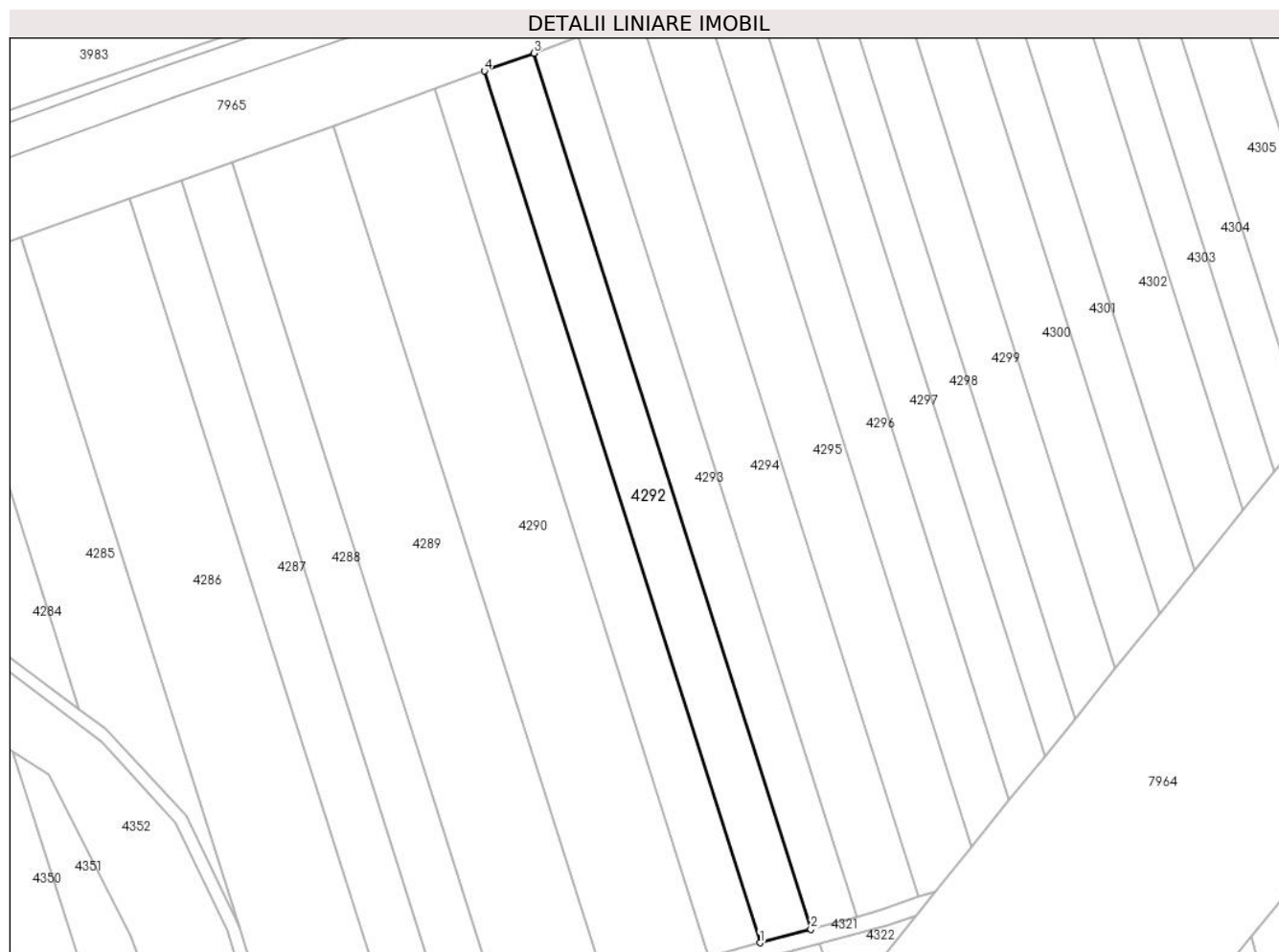
Inscrieri privind dezmembramintele dreptului de proprietate, drepturi reale de garanție și sarcini	Referințe
NU SUNT	

## Anexa Nr. 1 La Partea I

## Teren

Nr cadastral	Suprafața (mp)*	Observații / Referințe
	2.877	

\* Suprafața este determinată în planul de proiecție Stereo 70.



## Date referitoare la teren

Crt	Categorie folosință	Intravilan	Suprafața (mp)	Tarla	Parcelă	Nr. topo	Observații / Referințe
1	arabil	NU	2.877	-	2109/1/1/14	-	

## Lungime Segmente

1) Valorile lungimilor segmentelor sunt obținute din proiecție în plan.

Punct început	X / Y	Punct sfârșit	X / Y	Lungime segment (** (m)
1	403.010,273 541.709,028	2	403.022,695 541.712,371	12.864
2	403.022,695 541.712,371	3	402.955,016 541.926,322	224.4
3	402.955,016 541.926,322	4	402.942,921 541.921,95	12.862
4	402.942,921 541.921,95	1	403.010,273 541.709,028	223.32

\*\* Lungimile segmentelor sunt determinate în planul de proiecție Stereo 70 și sunt rotunjite la 1 milimetru.

**\*\*\* Distanţa dintre puncte este formată din segmente cumulate ce sunt mai mici decât valoarea 1 milimetru.**





**DATE DESPRE IMOBILUL NR. 4293**

Oficiul de Cadastru și Publicitate Imobiliară ALBA  
Biroul de Cadastru și Publicitate Imobiliară Aiud

**A. Partea I. Descrierea imobilului**

TEREN Extravilan

Adresa: Jud. Alba

Nr. Crt	Nr cadastral Nr. topografic	Suprafața* (mp)	Observații / Referințe
A1		2.600	Sector cadastral:40 Teren neimprejmuit;

**B. Partea II. Proprietari și acte**

Inscrieri privitoare la dreptul de proprietate și alte drepturi reale		Referințe
<b>1 / 01/01/2022</b>		
Act Administrativ nr. 5218/282, din 17/11/1994 emis de CJPSDPAT ALBA;		
B1	Intabulare, drept de PROPRIETATE, dobandit prin Reconstituire, cota actuala 1/1 1) SCROBOTA GHEORGHE	A1

**C. Partea III. SARCINI .**

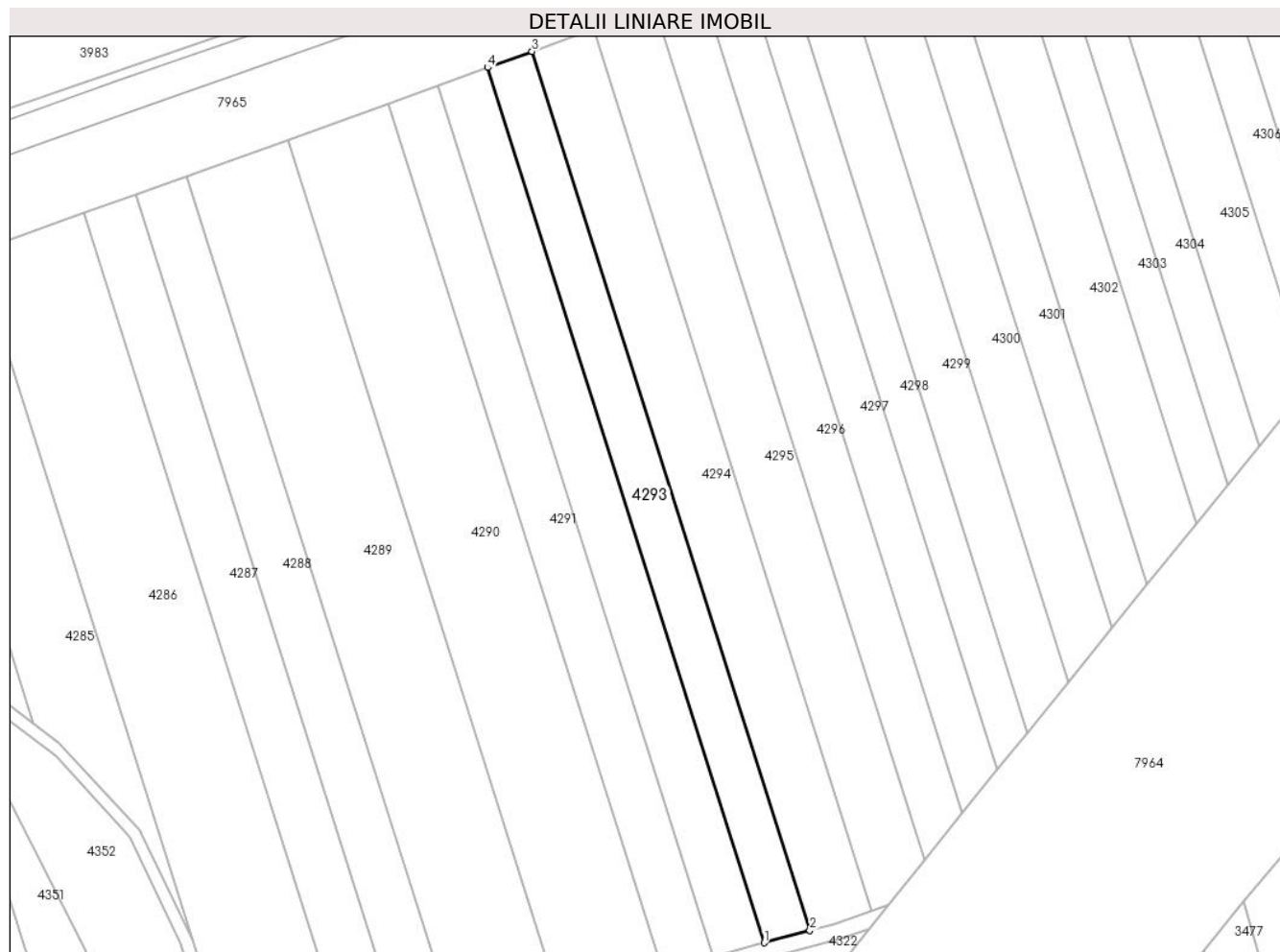
Inscrieri privind dezmembramintele dreptului de proprietate, drepturi reale de garanție și sarcini	Referințe
NU SUNT	

## Anexa Nr. 1 La Partea I

## Teren

Nr cadastral	Suprafața (mp)*	Observații / Referințe
	2.600	

\* Suprafața este determinată în planul de proiecție Stereo 70.



## Date referitoare la teren

Crt	Categorie folosință	Intra vilan	Suprafața (mp)	Tarla	Parcelă	Nr. topo	Observații / Referințe
1	arabil	NU	2.600	-	2109/1/1/15	-	

## Lungime Segmente

1) Valorile lungimilor segmentelor sunt obținute din proiecție în plan.

Punct început	X / Y	Punct sfârșit	X / Y	Lungime segment (** (m)
1	403.022,695 541.712,371	2	403.033,869 541.715,378	11.572
2	403.033,869 541.715,378	3	402.965,897 541.930,256	225.372
3	402.965,897 541.930,256	4	402.955,016 541.926,322	11.57
4	402.955,016 541.926,322	1	403.022,695 541.712,371	224.4

\*\* Lungimile segmentelor sunt determinate în planul de proiecție Stereo 70 și sunt rotunjite la 1 milimetru.

**\*\*\* Distanţa dintre puncte este formată din segmente cumulate ce sunt mai mici decât valoarea 1 milimetru.**



**DATE DESPRE IMOBILUL NR. 4294**

Oficiul de Cadastru și Publicitate Imobiliară ALBA  
Biroul de Cadastru și Publicitate Imobiliară Aiud

**A. Partea I. Descrierea imobilului**

TEREN Extravilan

Adresa: Jud. Alba

Nr. Crt	Nr cadastral Nr. topografic	Suprafața* (mp)	Observații / Referințe
A1		3.600	Sector cadastral:40 Teren neimprejmuit;

**B. Partea II. Proprietari și acte**

Inscrieri privitoare la dreptul de proprietate și alte drepturi reale	Referințe
<b>1 / 01/01/2022</b>	
Act Administrativ nr. 5174/166, din 08/11/1994 emis de CJPSDPAT ALBA;	
B1	A1
Intabulare, drept de PROPRIETATE, dobandit prin Reconstituire, cota actuala 1/1	
1) KARACSONVI VIORICA	

**C. Partea III. SARCINI .**

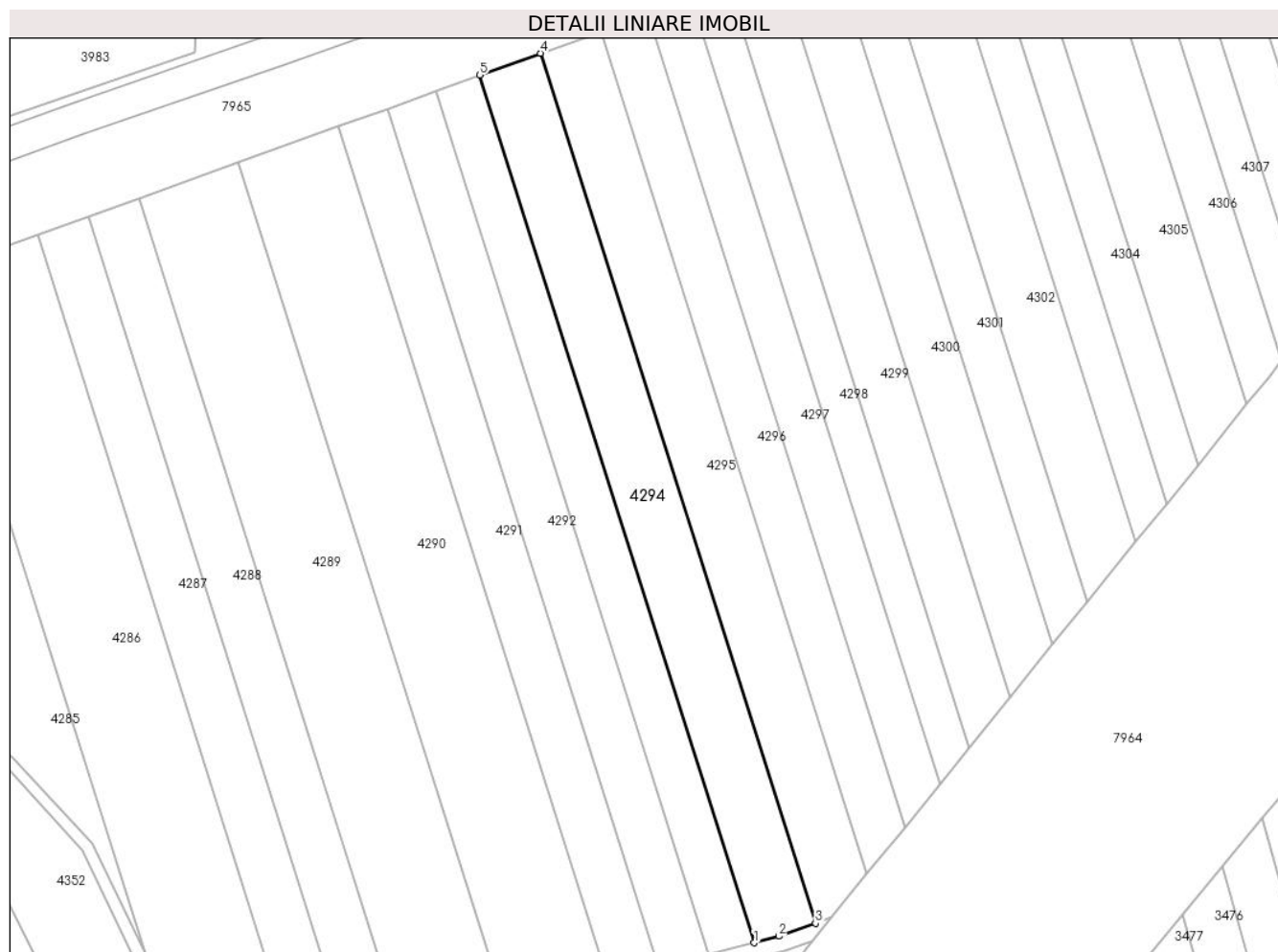
Inscrieri privind dezmembramintele dreptului de proprietate, drepturi reale de garanție și sarcini	Referințe
NU SUNT	

## Anexa Nr. 1 La Partea I

## Teren

Nr cadastral	Suprafața (mp)*	Observații / Referințe
	3.600	

\* Suprafața este determinată în planul de proiecție Stereo 70.



## Date referitoare la teren

Crt	Categorie folosință	Intravilan	Suprafața (mp)	Tarla	Parcelă	Nr. topo	Observații / Referințe
1	arabil	NU	3.600	-	2109/1/1/16	-	

## Lungime Segmente

1) Valorile lungimilor segmentelor sunt obținute din proiecție în plan.

Punct început	X / Y	Punct sfârșit	X / Y	Lungime segment (** (m)
1	403.033,869 541.715,378	2	403.039,936 541.717,011	6.283
2	403.039,936 541.717,011	3	403.049,062 541.720,208	9.67
3	403.049,062 541.720,208	4	402.980,902 541.935,681	225.996
4	402.980,902 541.935,681	5	402.965,897 541.930,256	15.955
5	402.965,897 541.930,256	1	403.033,869 541.715,378	225.372

**\*\* Lungimile segmentelor sunt determinate în planul de proiecție Stereo 70 și sunt rotunjite la 1 milimetru.**

**\*\*\* Distanța dintre puncte este formată din segmente cumulate ce sunt mai mici decât valoarea 1 milimetru.**





**DATE DESPRE IMOBILUL NR. 4295**

Oficiul de Cadastru și Publicitate Imobiliară ALBA  
Biroul de Cadastru și Publicitate Imobiliară Aiud

**A. Partea I. Descrierea imobilului**

TEREN Extravilan

Adresa: Jud. Alba

Nr. Crt	Nr cadastral Nr. topografic	Suprafața* (mp)	Observații / Referințe
A1	71191	3.557	Sector cadastral:40 Teren neimprejmuit;

**B. Partea II. Proprietari și acte**

Inscrieri privitoare la dreptul de proprietate și alte drepturi reale		Referințe
<b>9128 / 25/08/2016</b>		
Act Administrativ nr. T.P. 5174/165, din 08/11/1994 emis de COMISIA JUDETEANA ALBA (act administrativ nr. 782/31-07-2014 emis de C.N.A.D.N.R, S.A.; act normativ nr. 399/02-06-2014 emis de Guvernul Romaniei);		
B1	Intabulare, drept de PROPRIETATE asupra unei suprafete de 3557 m.p. din parc. 2109/1/1/17 respectiv lot. 1 cu nr. 2109/1/1/17/1, dobandit prin Constituire, cota actuala 1/1 1) <b>MAN MARIA</b>	A1

**C. Partea III. SARCINI .**

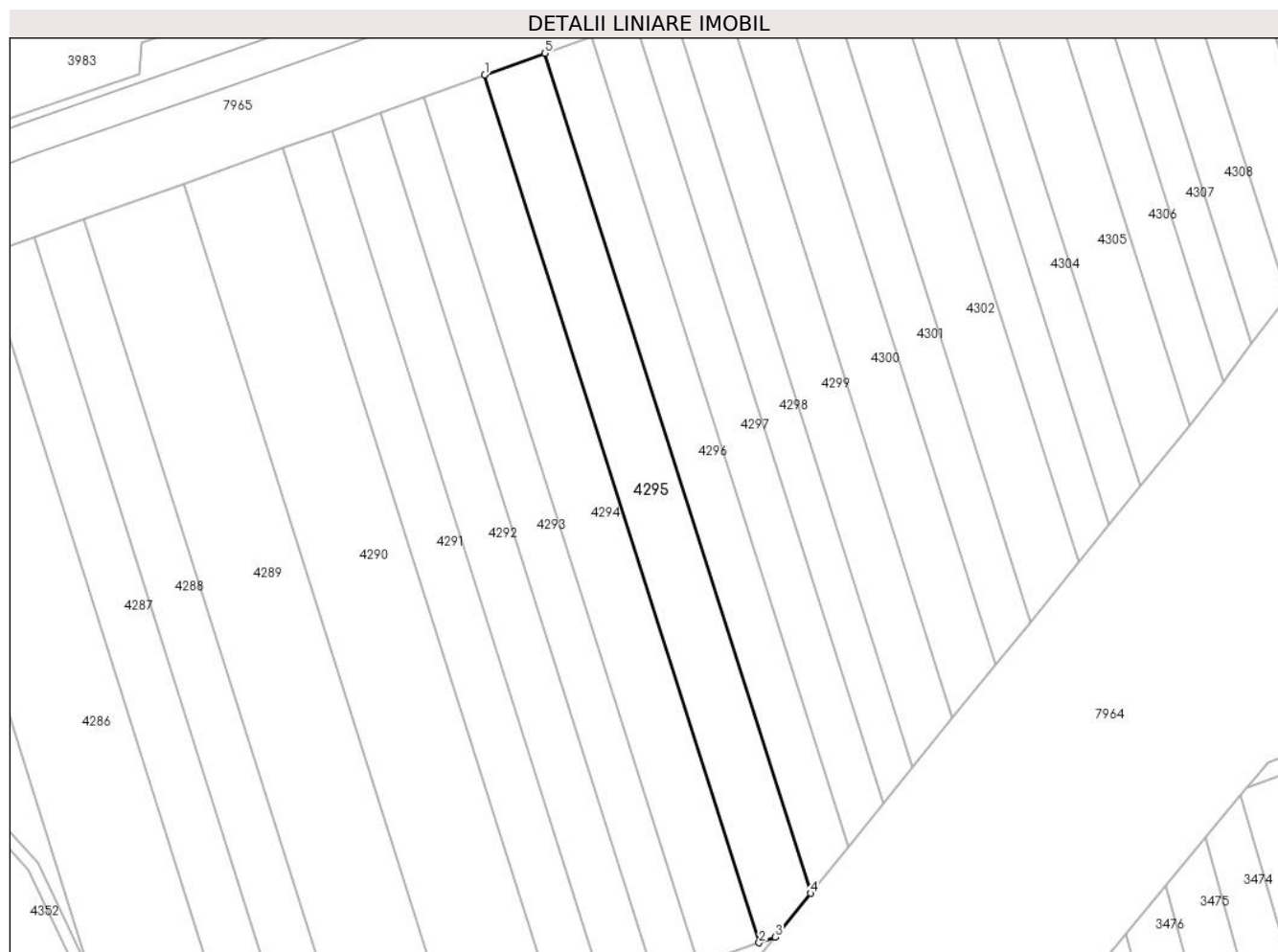
Inscrieri privind dezmembramintele dreptului de proprietate, drepturi reale de garanție și sarcini	Referințe
NU SUNT	

## Anexa Nr. 1 La Partea I

## Teren

Nr cadastral	Suprafața (mp)*	Observații / Referințe
71191	3.557	

\* Suprafața este determinată în planul de proiecție Stereo 70.



## Date referitoare la teren

Crt	Categorie folosință	Intravilan	Suprafața (mp)	Tarla	Parcelă	Nr. topo	Observații / Referințe
1	arabil	NU	3.557	166	2109/1/1/17/1	-	imobil neîmprejmuit

## Lungime Segmente

1) Valorile lungimilor segmentelor sunt obținute din proiecție în plan.

Punct început	X / Y	Punct sfârșit	X / Y	Lungime segment (** (m)
1	402.980,902 541.935,681	2	403.049,062 541.720,208	225.996
2	403.049,062 541.720,208	3	403.053,111 541.721,627	4.29
3	403.053,111 541.721,627	4	403.061,885 541.732,466	13.945
4	403.061,885 541.732,466	5	402.995,889 541.941,099	218.822
5	402.995,889 541.941,099	1	402.980,902 541.935,681	15.936

**\*\* Lungimile segmentelor sunt determinate în planul de proiecție Stereo 70 și sunt rotunjite la 1 milimetru.**

**\*\*\* Distanța dintre puncte este formată din segmente cumulate ce sunt mai mici decât valoarea 1 milimetru.**



**DATE DESPRE IMOBILUL NR. 4296**

Oficiul de Cadastru și Publicitate Imobiliară ALBA  
Biroul de Cadastru și Publicitate Imobiliară Aiud

**A. Partea I. Descrierea imobilului**

TEREN Extravilan

Adresa: Jud. Alba

Nr. Crt	Nr cadastral Nr. topografic	Suprafața* (mp)	Observații / Referințe
A1	71211	2.661	Sector cadastral:40 Teren neimprejmuit;

**B. Partea II. Proprietari și acte**

Inscrieri privitoare la dreptul de proprietate și alte drepturi reale		Referințe
<b>9344 / 29/08/2016</b>		
Act Administrativ nr. T.P. 5248/314, din 08/11/1994 emis de COMISIA JUDETEANA ALBA (act administrativ nr. 782/31-07-2014 emis de C.N.A.D.N.R, S.A.; act normativ nr. 399/02-06-2014 emis de Guvernul Romaniei);		
B1	Intabulare, drept de PROPRIETATE asupra unei suprafete de 2661 m. p. din parc. nr. 2109/1/1/18 respectiv lot. 1 cu nr. 2109/1/1/18/1, dobandit prin Constituire, cota actuala 1/1	A1
1) <b>MAN LUCIA</b>		

**C. Partea III. SARCINI .**

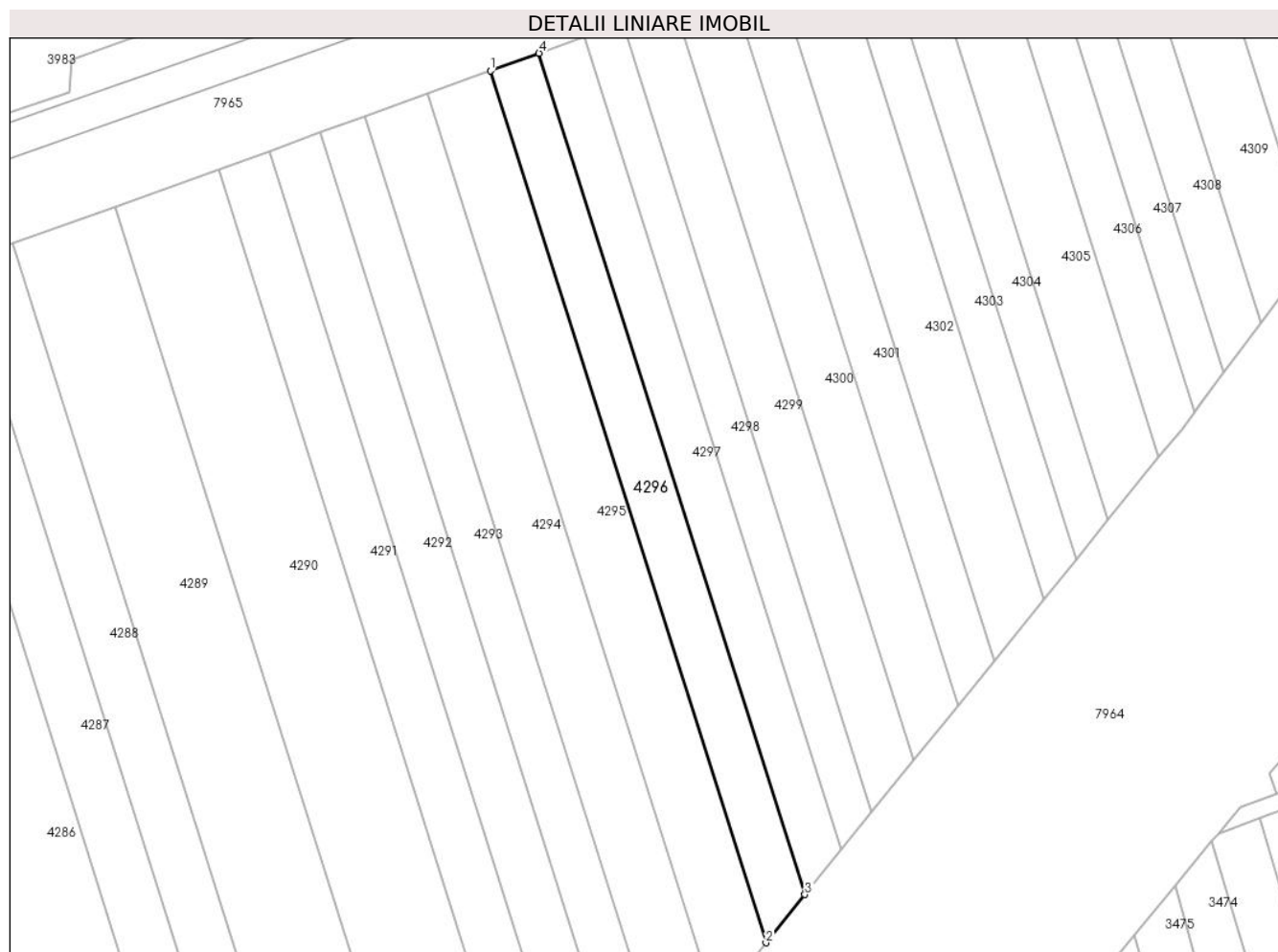
Inscrieri privind dezmembramintele dreptului de proprietate, drepturi reale de garanție și sarcini	Referințe
NU SUNT	

## Anexa Nr. 1 La Partea I

## Teren

Nr cadastral	Suprafața (mp)*	Observații / Referințe
71211	2.661	

\* Suprafața este determinată în planul de proiecție Stereo 70.



## Date referitoare la teren

Crt	Categorie folosință	Intravilan	Suprafața (mp)	Tarla	Parcelă	Nr. topo	Observații / Referințe
1	arabil	NU	2.661	166	2109/1/1/18/1	-	imobil neîmprejmuit

## Lungime Segmente

1) Valorile lungimilor segmentelor sunt obținute din proiecție în plan.

Punct început	X / Y	Punct sfârșit	X / Y	Lungime segment (** (m)
1	402.995,889 541.941,099	2	403.061,885 541.732,466	218.822
2	403.061,885 541.732,466	3	403.071,22 541.743,997	14.836
3	403.071,22 541.743,997	4	403.007,54 541.945,31	211.145
4	403.007,54 541.945,31	1	402.995,889 541.941,099	12.389

**\*\* Lungimile segmentelor sunt determinate în planul de proiecție Stereo 70 și sunt rotunjite la 1 milimetru.**

**\*\*\* Distanța dintre puncte este formată din segmente cumulate ce sunt mai mici decât valoarea 1 milimetru.**





**DATE DESPRE IMOBILUL NR. 4297**

Oficiul de Cadastru și Publicitate Imobiliară ALBA  
Biroul de Cadastru și Publicitate Imobiliară Aiud

**A. Partea I. Descrierea imobilului**

TEREN Extravilan

Adresa: Jud. Alba

Nr. Crt	Nr cadastral Nr. topografic	Suprafața* (mp)	Observații / Referințe
A1	71235	2.385	Sector cadastral:40 Teren neimprejmuit;

**B. Partea II. Proprietari și acte**

Inscrieri privitoare la dreptul de proprietate și alte drepturi reale	Referințe
<b>9329 / 29/08/2016</b>	
Act Administrativ nr. T.P. 5218/280, din 17/11/1994 emis de COMISIA JUDETEANA ALBA (act administrativ nr. 782/31-07-2014 emis de C.N.A.D.N.R, S.A.; act normativ nr. 399/02-06-2014 emis de Guvernul Romaniei);	
B1	Intabulare, drept de PROPRIETATE asupra unei suprafete de 2385 m.p. din parc. 2109/1/1/19, respectiv lot. 1 cu nr. 21091/1/19/1, dobandit prin Constituire, cota actuala 1/1
	A1
1) TALOS VIORICA	

**C. Partea III. SARCINI .**

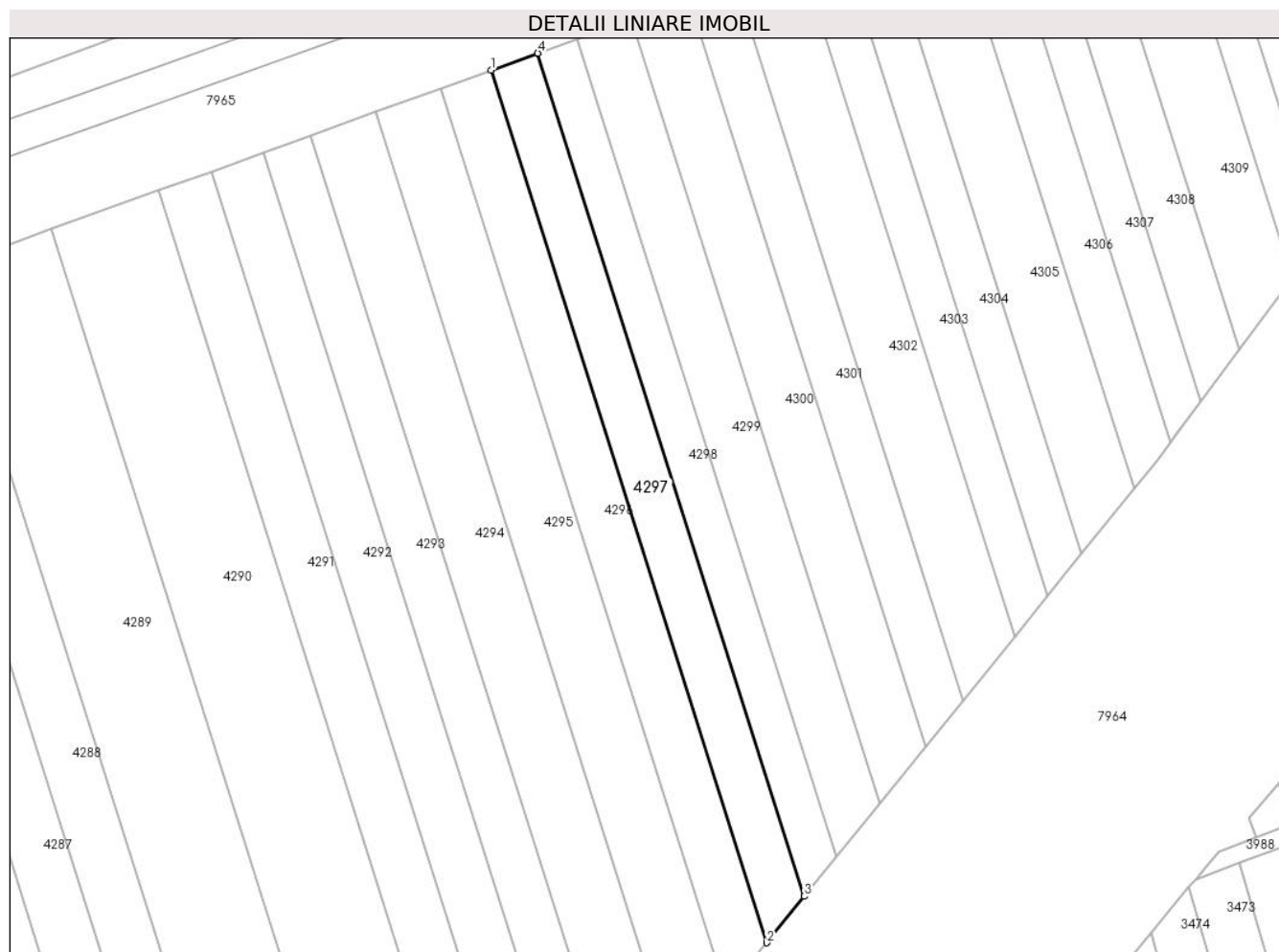
Inscrieri privind dezmembramintele dreptului de proprietate, drepturi reale de garanție și sarcini	Referințe
NU SUNT	

## Anexa Nr. 1 La Partea I

## Teren

Nr cadastral	Suprafața (mp)*	Observații / Referințe
71235	2.385	

\* Suprafața este determinată în planul de proiecție Stereo 70.



## Date referitoare la teren

Crt	Categorie folosință	Intra vilan	Suprafața (mp)	Tarla	Parcelă	Nr. topo	Observații / Referințe
1	arabil	NU	2.385	166	2109/1/1/19/1	-	imobil neîmprejmuit

## Lungime Segmente

1) Valorile lungimilor segmentelor sunt obținute din proiecție în plan.

Punct început	X / Y	Punct sfârșit	X / Y	Lungime segment (** (m)
1	403.007,54 541.945,31	2	403.071,22 541.743,997	211.145
2	403.071,22 541.743,997	3	403.079,884 541.754,7	13.77
3	403.079,884 541.754,7	4	403.018,352 541.949,219	204.019
4	403.018,352 541.949,219	1	403.007,54 541.945,31	11.497

**\*\* Lungimile segmentelor sunt determinate în planul de proiecție Stereo 70 și sunt rotunjite la 1 milimetru.**

**\*\*\* Distanța dintre puncte este formată din segmente cumulate ce sunt mai mici decât valoarea 1 milimetru.**



**DATE DESPRE IMOBILUL NR. 4298**

Oficiul de Cadastru și Publicitate Imobiliară ALBA  
Biroul de Cadastru și Publicitate Imobiliară Aiud

**A. Partea I. Descrierea imobilului**

TEREN Extravilan

Adresa: Jud. Alba

Nr. Crt	Nr cadastral Nr. topografic	Suprafața* (mp)	Observații / Referințe
A1	71208	1.953	Sector cadastral:40 Teren neimprijmit;

**B. Partea II. Proprietari și acte**

Inscrieri privitoare la dreptul de proprietate și alte drepturi reale	Referințe
<b>9341 / 29/08/2016</b>	
Act Administrativ nr. T.P. 5248/327, din 01/02/1995 emis de COMISIA JUDETEANA ALBA (act administrativ nr. 782/31-07-2014 emis de C.N.A.D.N.R, S.A.; act normativ nr. 399/02-06-2014 emis de Guvernul Romaniei);	
B1	Intabulare, drept de PROPRIETATE asupra unei suprafete de 1953 m. p. din parc. nr. 2109/1/1/20 respectiv lot. 1 cu nr. 2109/1/1/20/1, dobandit prin Constituire, cota actuala 1/1
1) <b>MAN GHERVUTA</b>	

**C. Partea III. SARCINI .**

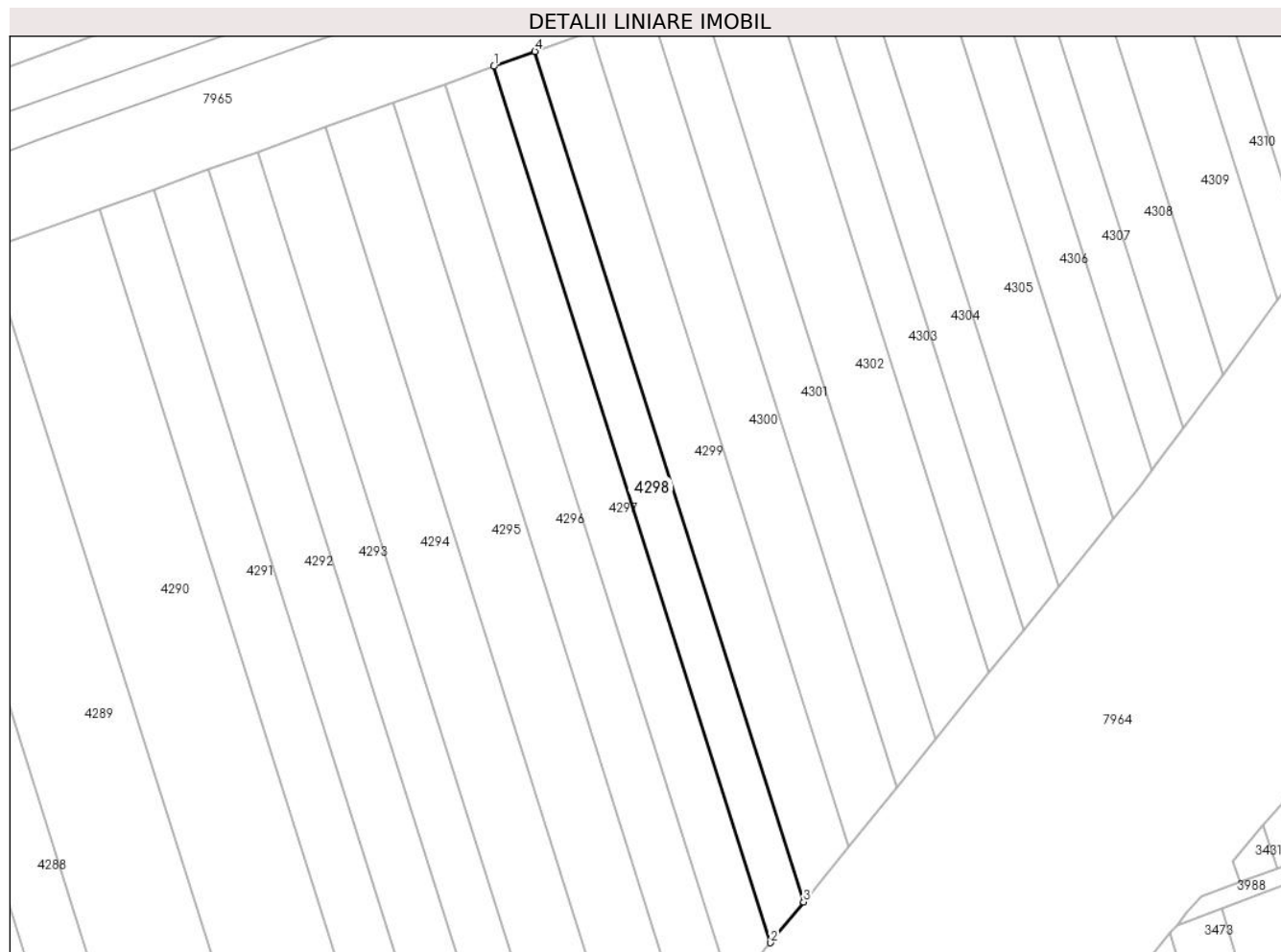
Inscrieri privind dezmembramintele dreptului de proprietate, drepturi reale de garanție și sarcini	Referințe
NU SUNT	

## Anexa Nr. 1 La Partea I

## Teren

Nr cadastral	Suprafața (mp)*	Observații / Referințe
71208	1.953	

\* Suprafața este determinată în planul de proiecție Stereo 70.



## Date referitoare la teren

Crt	Categorie folosință	Intravilan	Suprafața (mp)	Tarla	Parcelă	Nr. topo	Observații / Referințe
1	arabil	NU	1.953	166	2109/1/1/20/1	-	imobil neîmprejmuit

## Lungime Segmente

1) Valorile lungimilor segmentelor sunt obținute din proiecție în plan.

Punct început	X / Y	Punct sfârșit	X / Y	Lungime segment (** (m)
1	403.018,352 541.949,219	2	403.079,884 541.754,7	204.019
2	403.079,884 541.754,7	3	403.087,211 541.763,751	11.645
3	403.087,211 541.763,751	4	403.027,496 541.952,524	197.993
4	403.027,496 541.952,524	1	403.018,352 541.949,219	9.723

**\*\* Lungimile segmentelor sunt determinate în planul de proiecție Stereo 70 și sunt rotunjite la 1 milimetru.**

**\*\*\* Distanța dintre puncte este formată din segmente cumulate ce sunt mai mici decât valoarea 1 milimetru.**





**DATE DESPRE IMOBILUL NR. 4299**

Oficiul de Cadastru și Publicitate Imobiliară ALBA  
Biroul de Cadastru și Publicitate Imobiliară Aiud

**A. Partea I. Descrierea imobilului**

TEREN Extravilan

Adresa: Jud. Alba

Nr. Crt	Nr cadastral Nr. topografic	Suprafața* (mp)	Observații / Referințe
A1	71233	2.567	Sector cadastral:40 Teren neimpregmuit;

**B. Partea II. Proprietari și acte**

Inscrieri privitoare la dreptul de proprietate și alte drepturi reale	Referințe
<b>9130 / 25/08/2016</b>	
Act Administrativ nr. T.P. 5248/306, din 31/01/1995 emis de COMISIA JUDETEANA ALBA (act administrativ nr. 782/31-07-2014 emis de C.N.A.D.N.R, S.A.; act normativ nr. 399/02-06-2014 emis de Guvernul Romaniei);	
B1	Intabulare, drept de PROPRIETATE asupra unei suprafete de 2567 m.p. din parc. 2109/1/1/21, respectiv lot. 1 cu nr. 2109/1/1/21/1, dobandit prin Constituire, cota actuala 1/1
1) ONCIU ELENA	

**C. Partea III. SARCINI .**

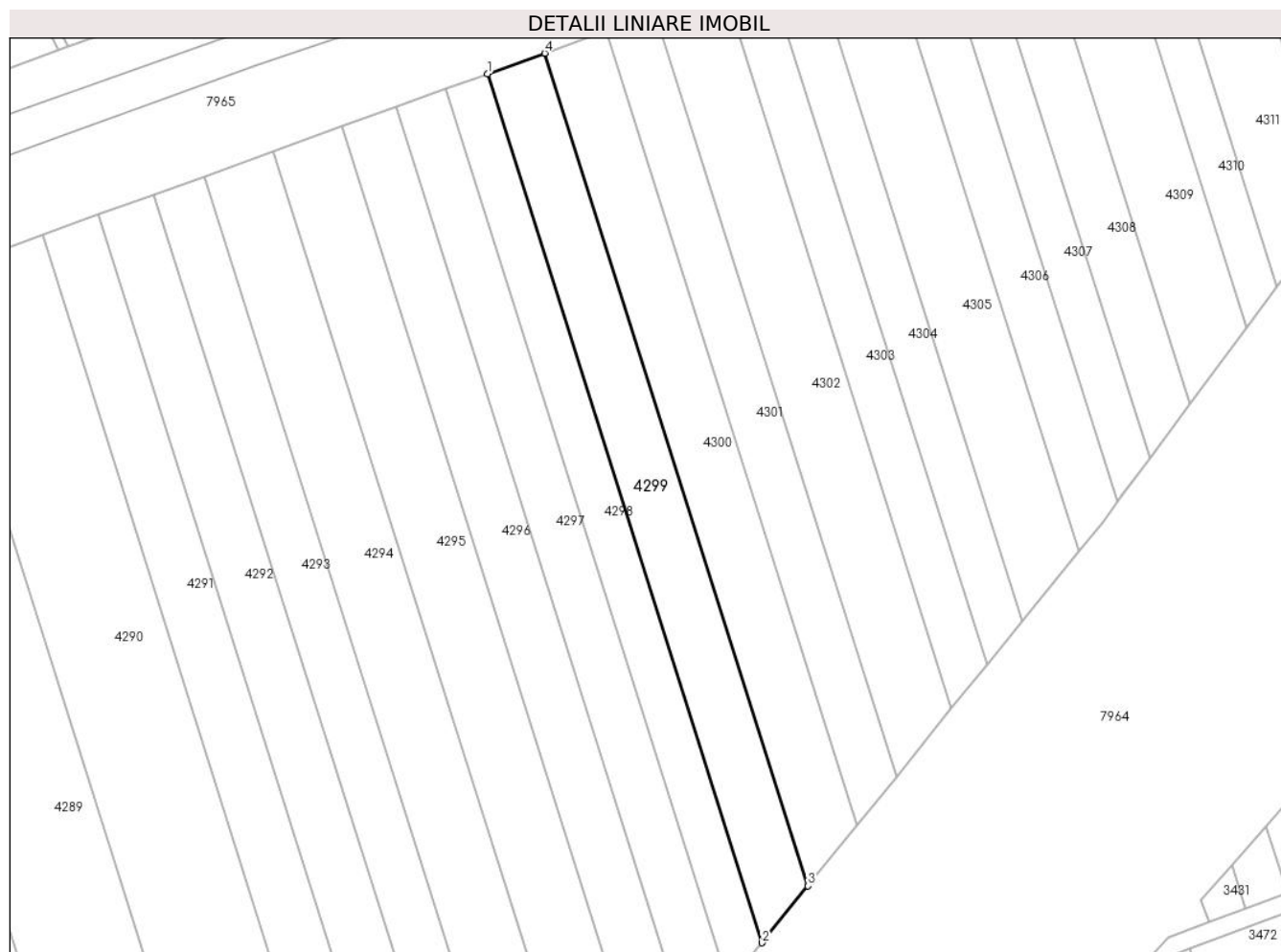
Inscrieri privind dezmembramintele dreptului de proprietate, drepturi reale de garanție și sarcini	Referințe
NU SUNT	

## Anexa Nr. 1 La Partea I

## Teren

Nr cadastral	Suprafața (mp)*	Observații / Referințe
71233	2.567	

\* Suprafața este determinată în planul de proiecție Stereo 70.



## Date referitoare la teren

Crt	Categorie folosință	Intra vilan	Suprafața (mp)	Tarla	Parcelă	Nr. topo	Observații / Referințe
1	arabil	NU	2.567	166	2109/1/1/21/1	-	imobil neîmprejmuit

## Lungime Segmente

1) Valorile lungimilor segmentelor sunt obținute din proiecție în plan.

Punct început	X / Y	Punct sfârșit	X / Y	Lungime segment (** (m)
1	403.027,496 541.952,524	2	403.087,211 541.763,751	197.993
2	403.087,211 541.763,751	3	403.097,196 541.776,085	15.869
3	403.097,196 541.776,085	4	403.039,959 541.957,03	189.781
4	403.039,959 541.957,03	1	403.027,496 541.952,524	13.253

**\*\* Lungimile segmentelor sunt determinate în planul de proiecție Stereo 70 și sunt rotunjite la 1 milimetru.**

**\*\*\* Distanța dintre puncte este formată din segmente cumulate ce sunt mai mici decât valoarea 1 milimetru.**



**DATE DESPRE IMOBILUL NR. 4300**

Oficiul de Cadastru și Publicitate Imobiliară ALBA  
Biroul de Cadastru și Publicitate Imobiliară Aiud

**A. Partea I. Descrierea imobilului**

TEREN Extravilan

Adresa: Jud. Alba

Nr. Crt	Nr cadastral Nr. topografic	Suprafața* (mp)	Observații / Referințe
A1	71221	2.617	Sector cadastral:40 Teren neimpregmuit;

**B. Partea II. Proprietari și acte**

Inscrieri privitoare la dreptul de proprietate și alte drepturi reale		Referințe
<b>9067 / 24/08/2016</b>		
Act Administrativ nr. T.P. 5218/281, din 17/11/1994 emis de COMISIA JUDETEANA ALBA (act administrativ nr. 782/31-07-2014 emis de C.N.A.D.N.R, S.A.; act normativ nr. 399/02-06-2014 emis de Guvernul Romaniei);		
B1	Intabulare, drept de PROPRIETATE asupra unei suprafete de 2616 m.p. din parc. 2109/1/1/22 respectiv parc. 1 cu nr. 2109/1/1/22/1, dobandit prin Constituire, cota actuala 1/1	A1
1) MURESAN MARIA		

**C. Partea III. SARCINI .**

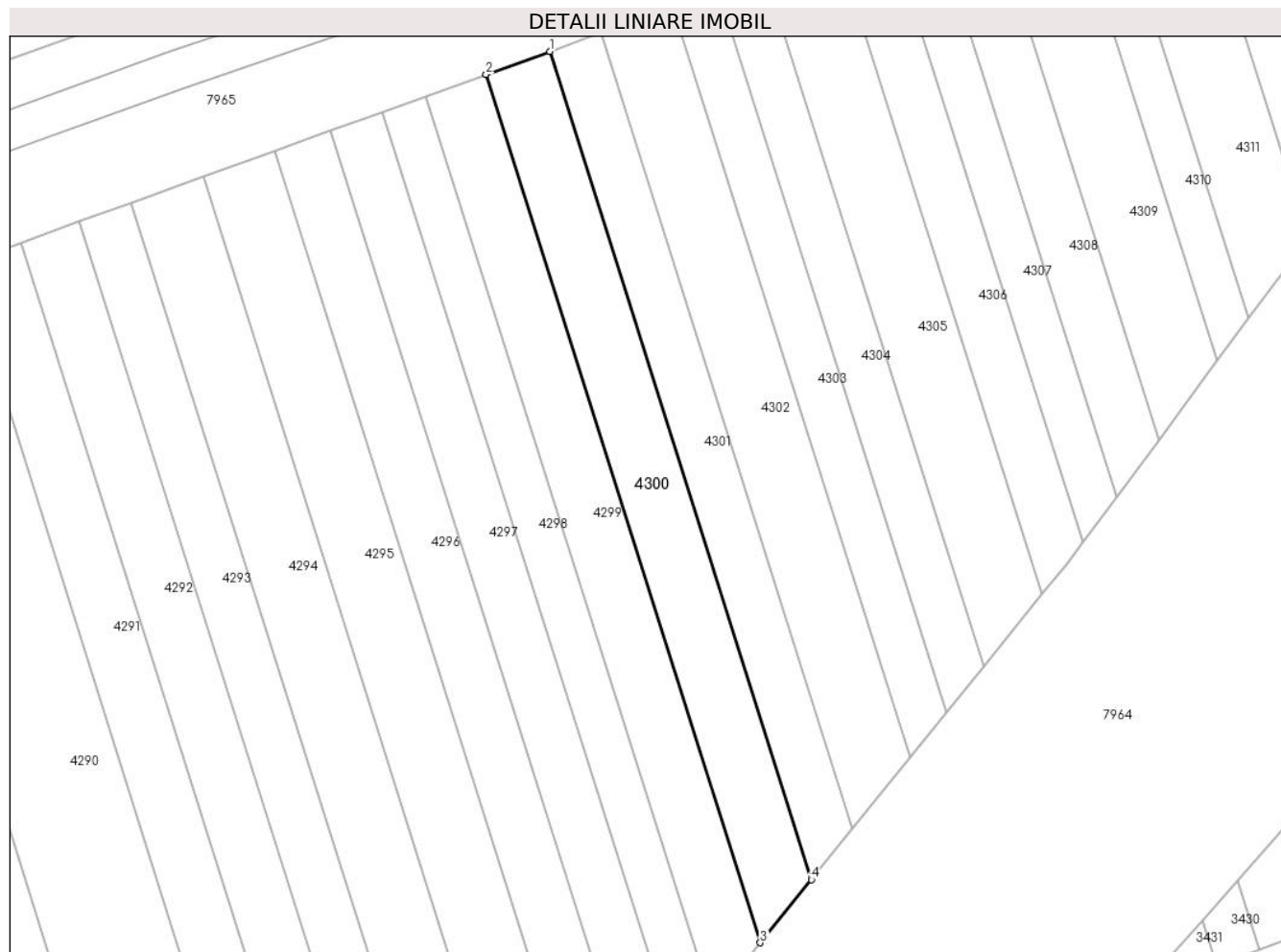
Inscrieri privind dezmembramintele dreptului de proprietate, drepturi reale de garanție și sarcini	Referințe
NU SUNT	

## Anexa Nr. 1 La Partea I

## Teren

Nr cadastral	Suprafața (mp)*	Observații / Referințe
71221	2.617	

\* Suprafața este determinată în planul de proiecție Stereo 70.



## Date referitoare la teren

Crt	Categorie folosință	Intra vilan	Suprafața (mp)	Tarla	Parcelă	Nr. topo	Observații / Referințe
1	arabil	NU	2.617	166	2109/1/1/22/1	-	imobil neîmprejmuit

## Lungime Segmente

1) Valorile lungimilor segmentelor sunt obținute din proiecție în plan.

Punct început	X / Y	Punct sfârșit	X / Y	Lungime segment (** (m)
1	403.053,243 541.961,828	2	403.039,959 541.957,03	14.124
2	403.039,959 541.957,03	3	403.097,196 541.776,085	189.781
3	403.097,196 541.776,085	4	403.107,839 541.789,233	16.916
4	403.107,839 541.789,233	1	403.053,243 541.961,828	181.024

**\*\* Lungimile segmentelor sunt determinate în planul de proiecție Stereo 70 și sunt rotunjite la 1 milimetru.**

**\*\*\* Distanța dintre puncte este formată din segmente cumulate ce sunt mai mici decât valoarea 1 milimetru.**





**DATE DESPRE IMOBILUL NR. 4301**

Oficiul de Cadastru și Publicitate Imobiliară ALBA  
Biroul de Cadastru și Publicitate Imobiliară Aiud

**A. Partea I. Descrierea imobilului**

TEREN Extravilan

Adresa: Jud. Alba

Nr. Crt	Nr cadastral Nr. topografic	Suprafața* (mp)	Observații / Referințe
A1	71183	2.033	Sector cadastral:40 Teren neimprejmut;

**B. Partea II. Proprietari și acte**

Inscrieri privitoare la dreptul de proprietate și alte drepturi reale		Referințe
<b>9006 / 23/08/2016</b>		
Act Administrativ nr. T.P. 5248/317, din 31/01/1995 emis de COMISIA JUDETEANA ALBA (act normativ nr. 399/02-06-2014 emis de Guvernul Romaniei; act administrativ nr. 782/31-07-2014 emis de C.N.A.D.N.R, S. A.);		
B1	Intabulare, drept de PROPRIETATE asupra unei suprafete de 2033 m.p. din parc. nr. 2109/1/1/23 respectiv lot 1 cu nr. 2109/1/1/23/1, dobandit prin Constituire, cota actuala 1/1 1) SZOCS EMILIA	A1

**C. Partea III. SARCINI .**

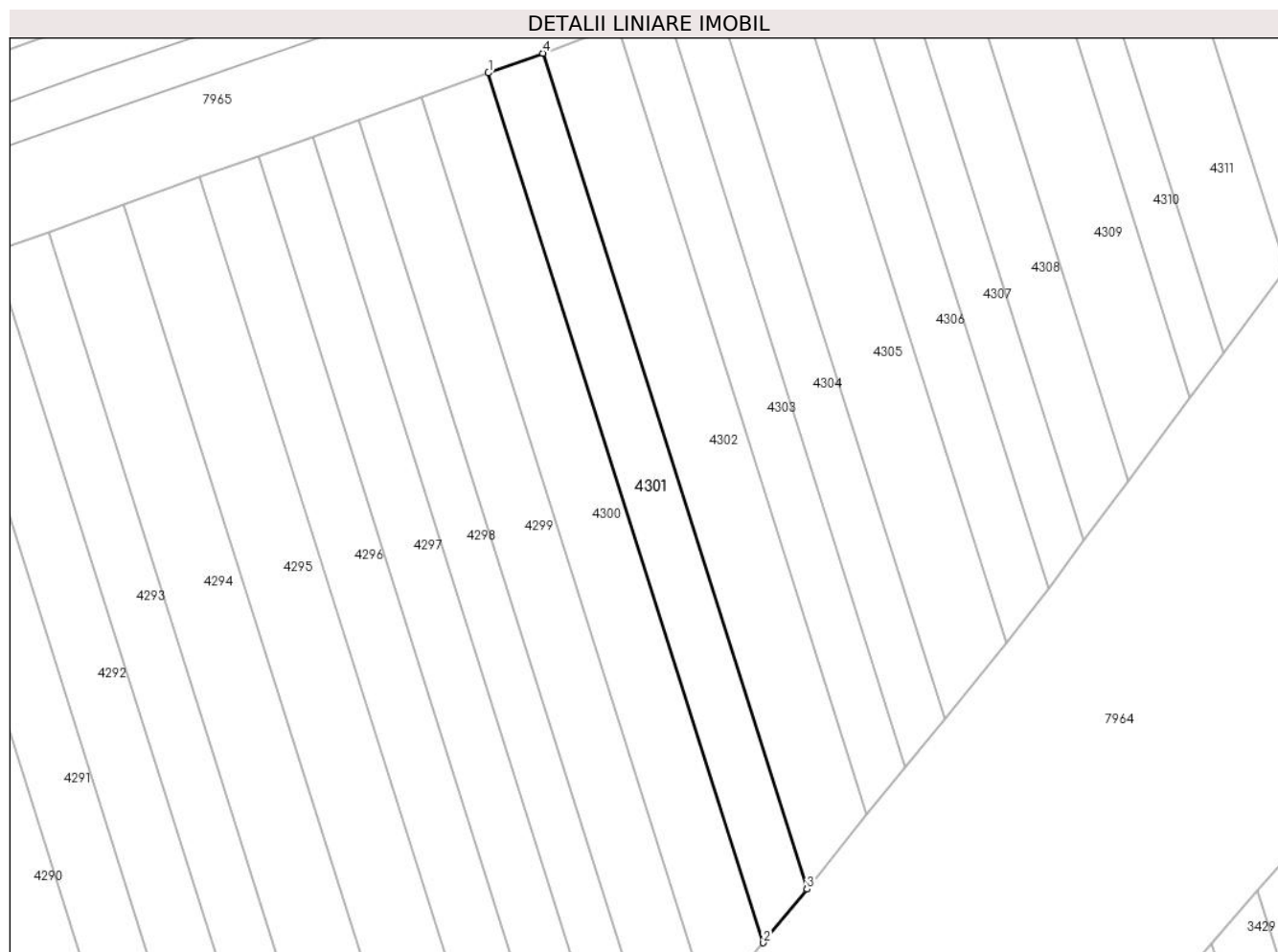
Inscrieri privind dezmembramintele dreptului de proprietate, drepturi reale de garanție și sarcini	Referințe
NU SUNT	

## Anexa Nr. 1 La Partea I

## Teren

Nr cadastral	Suprafața (mp)*	Observații / Referințe
71183	2.033	

\* Suprafața este determinată în planul de proiecție Stereo 70.



## Date referitoare la teren

Crt	Categorie folosință	Intra vilan	Suprafața (mp)	Tarla	Parcelă	Nr. topo	Observații / Referințe
1	arabil	NU	2.033	166	2109/1/1/23/1	-	imobil neîmprejmuit

## Lungime Segmente

1) Valorile lungimilor segmentelor sunt obținute din proiecție în plan.

Punct început	X / Y	Punct sfârșit	X / Y	Lungime segment (** (m)
1	403.053,243 541.961,828	2	403.107,839 541.789,233	181.024
2	403.107,839 541.789,233	3	403.116,479 541.799,906	13.732
3	403.116,479 541.799,906	4	403.064,026 541.965,726	173.918
4	403.064,026 541.965,726	1	403.053,243 541.961,828	11.466

**\*\* Lungimile segmentelor sunt determinate în planul de proiecție Stereo 70 și sunt rotunjite la 1 milimetru.**

**\*\*\* Distanța dintre puncte este formată din segmente cumulate ce sunt mai mici decât valoarea 1 milimetru.**



**DATE DESPRE IMOBILUL NR. 4302**

Oficiul de Cadastru și Publicitate Imobiliară ALBA  
Biroul de Cadastru și Publicitate Imobiliară Aiud

**A. Partea I. Descrierea imobilului**

TEREN Extravilan

Adresa: Jud. Alba

Nr. Crt	Nr cadastral Nr. topografic	Suprafața* (mp)	Observații / Referințe
A1	71196	2.679	Sector cadastral:40 Teren neimprijmit;

**B. Partea II. Proprietari și acte**

Inscrieri privitoare la dreptul de proprietate și alte drepturi reale		Referințe
<b>9244 / 26/08/2016</b>		
Act Administrativ nr. T.P. 5174/164, din 08/11/1994 emis de COMISIA JUDETEANA ALBA (act administrativ nr. 782/31-07-2014 emis de C.N.A.D.N.R, S.A.; act normativ nr. 399/02-06-2014 emis de Guvernul Romaniei;);		
B1	Intabulare, drept de PROPRIETATE asupra unei suprafete de 2679 m.p. din parc. 2109/1/1/24 respectiv lot. 1 cu nr. 2109/1/1/24/1, dobandit prin Constituire, cota actuala 1/1 1) <b>TALOS ETELCA</b>	A1
B2	imobilul A+1 - se suprapune partial peste imobilul inscris in cartea funciara electronica nr. 71004 Miraslau -culoar Autostrada Sebes Turda-	A1

**C. Partea III. SARCINI .**

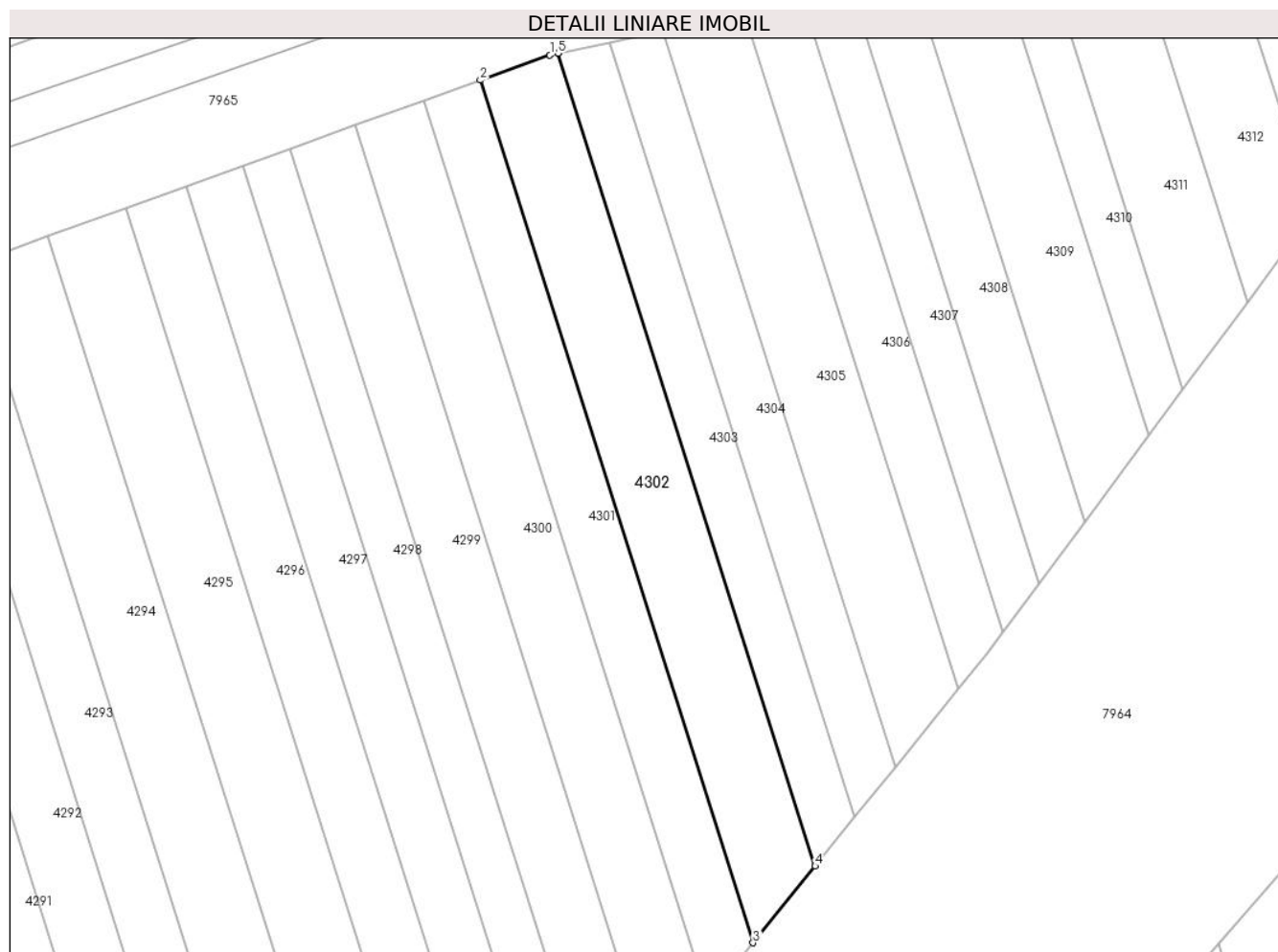
Inscrieri privind dezmembramintele dreptului de proprietate, drepturi reale de garanție și sarcini	Referințe
NU SUNT	

## Anexa Nr. 1 La Partea I

## Teren

Nr cadastral	Suprafața (mp)*	Observații / Referințe
71196	2.679	

\* Suprafața este determinată în planul de proiecție Stereo 70.



## Date referitoare la teren

Crt	Categorie folosință	Intravilan	Suprafața (mp)	Tarla	Parcelă	Nr. topo	Observații / Referințe
1	arabil	NU	2.679	166	2109/1/1/24/1	-	imobil neîmprejmuit

## Lungime Segmente

1) Valorile lungimilor segmentelor sunt obținute din proiecție în plan.

Punct început	X / Y	Punct sfârșit	X / Y	Lungime segment (** (m)
1	403.077,418 541.970,567	2	403.064,026 541.965,726	14.24
2	403.064,026 541.965,726	3	403.116,479 541.799,906	173.918
3	403.116,479 541.799,906	4	403.128,433 541.814,673	18.999
4	403.128,433 541.814,673	5	403.079,013 541.970,905	163.862
5	403.079,013 541.970,905	1	403.077,418 541.970,567	1.63

**\*\* Lungimile segmentelor sunt determinate în planul de proiecție Stereo 70 și sunt rotunjite la 1 milimetru.**

**\*\*\* Distanța dintre puncte este formată din segmente cumulate ce sunt mai mici decât valoarea 1 milimetru.**





**DATE DESPRE IMOBILUL NR. 4303**

Oficiul de Cadastru și Publicitate Imobiliară ALBA  
Biroul de Cadastru și Publicitate Imobiliară Aiud

**A. Partea I. Descrierea imobilului**

TEREN Extravilan

Adresa: Jud. Alba

Nr. Crt	Nr cadastral Nr. topografic	Suprafața* (mp)	Observații / Referințe
A1	71302	1.627	Sector cadastral:40 Teren neimprijmit;

**B. Partea II. Proprietari și acte**

Inscrieri privitoare la dreptul de proprietate și alte drepturi reale	Referințe
<b>9349 / 30/08/2016</b>	
Act Administrativ nr. T.P. 5218/201, din 17/11/1994 emis de COMISIA JUDETEANA ALBA (act administrativ nr. 782/31-07-2014 emis de C.N.A.D.N.R, S.A.; act normativ nr. 399/02-06-2014 emis de Guvernul Romaniei);	
B1	Intabulare, drept de PROPRIETATE asupra unei suprafete de 1627 m.p. din parc. 2109/1/1/25 respectiv lot. 1 cu nr. 2109/1/1/25/1, dobandit prin Constituire, cota actuala 1/1
1) CHINDEA MARIA	

**C. Partea III. SARCINI .**

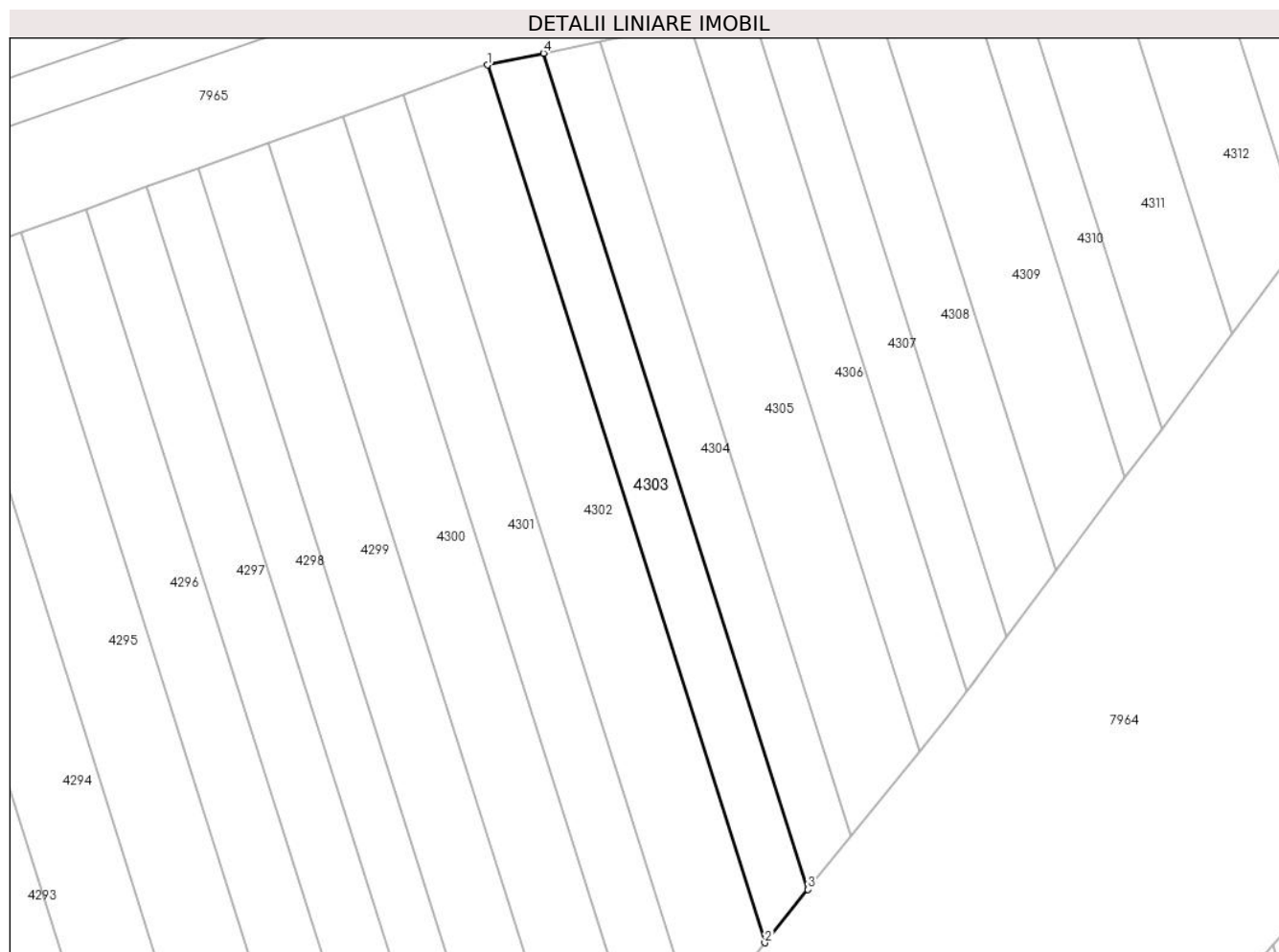
Inscrieri privind dezmembramintele dreptului de proprietate, drepturi reale de garanție și sarcini	Referințe
NU SUNT	

## Anexa Nr. 1 La Partea I

## Teren

Nr cadastral	Suprafața (mp)*	Observații / Referințe
71302	1.627	

\* Suprafața este determinată în planul de proiecție Stereo 70.



## Date referitoare la teren

Crt	Categorie folosință	Intra vilan	Suprafața (mp)	Tarla	Parcelă	Nr. topo	Observații / Referințe
1	arabil	NU	1.627	166	2109/1/1/25/1	-	imobil neîmprejmuit

## Lungime Segmente

1) Valorile lungimilor segmentelor sunt obținute din proiecție în plan.

Punct început	X / Y	Punct sfârșit	X / Y	Lungime segment (** (m)
1	403.079,013 541.970,905	2	403.128,433 541.814,673	163.862
2	403.128,433 541.814,673	3	403.136,099 541.824,143	12.184
3	403.136,099 541.824,143	4	403.089,006 541.973,021	156.149
4	403.089,006 541.973,021	1	403.079,013 541.970,905	10.215

**\*\* Lungimile segmentelor sunt determinate în planul de proiecție Stereo 70 și sunt rotunjite la 1 milimetru.**

**\*\*\* Distanța dintre puncte este formată din segmente cumulate ce sunt mai mici decât valoarea 1 milimetru.**



**DATE DESPRE IMOBILUL NR. 4304**

Oficiul de Cadastru și Publicitate Imobiliară ALBA  
Biroul de Cadastru și Publicitate Imobiliară Aiud

**A. Partea I. Descrierea imobilului**

TEREN Extravilan

Adresa: Jud. Alba

Nr. Crt	Nr cadastral Nr. topografic	Suprafața* (mp)	Observații / Referințe
A1	71209	1.558	Sector cadastral:40 Teren neimprejmuit;

**B. Partea II. Proprietari și acte**

Inscrieri privitoare la dreptul de proprietate și alte drepturi reale		Referințe
<b>9351 / 30/08/2016</b>		
Act Administrativ nr. T.P. 5248/316, din 31/01/1995 emis de COMISIA JUDETEANA ALBA (act administrativ nr. 782/31-07-2014 emis de C.N.A.D.N.R, S.A.; act normativ nr. 399/02-06-2014 emis de Guvernul Romaniei);		
B1	Intabulare, drept de PROPRIETATE asupra unei suprafete de 1558 m. p. din parc. nr. 2109/1/1/26 respectiv lot. 1 cu nr. 2109/1/1/26/1, dobandit prin Constituire, cota actuala 1/1	A1
1) CHIRA LETITIA		

**C. Partea III. SARCINI .**

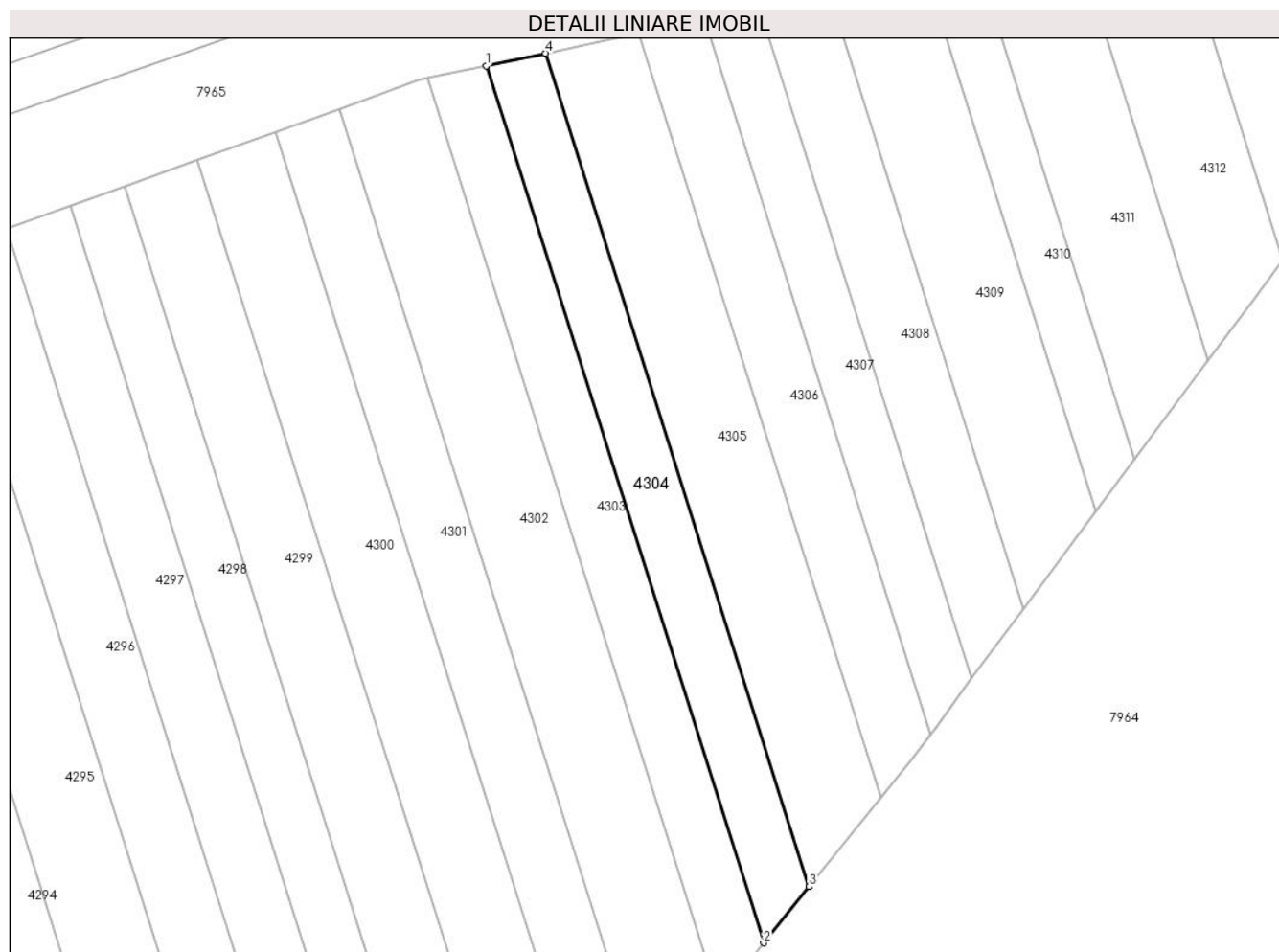
Inscrieri privind dezmembramintele dreptului de proprietate, drepturi reale de garanție și sarcini	Referințe
NU SUNT	

## Anexa Nr. 1 La Partea I

## Teren

Nr cadastral	Suprafața (mp)*	Observații / Referințe
71209	1.558	

\* Suprafața este determinată în planul de proiecție Stereo 70.



## Date referitoare la teren

Crt	Categorie folosință	Intravilan	Suprafața (mp)	Tarla	Parcelă	Nr. topo	Observații / Referințe
1	arabil	NU	1.558	166	2109/1/1/26/1	-	imobil neîmprejmuit

## Lungime Segmente

1) Valorile lungimilor segmentelor sunt obținute din proiecție în plan.

Punct început	X / Y	Punct sfârșit	X / Y	Lungime segment (** (m)
1	403.089,006 541.973,021	2	403.136,099 541.824,143	156.149
2	403.136,099 541.824,143	3	403.143,818 541.833,678	12.268
3	403.143,818 541.833,678	4	403.099,067 541.975,152	148.383
4	403.099,067 541.975,152	1	403.089,006 541.973,021	10.284

**\*\* Lungimile segmentelor sunt determinate în planul de proiecție Stereo 70 și sunt rotunjite la 1 milimetru.**

**\*\*\* Distanța dintre puncte este formată din segmente cumulate ce sunt mai mici decât valoarea 1 milimetru.**





**DATE DESPRE IMOBILUL NR. 4305**

Oficiul de Cadastru și Publicitate Imobiliară ALBA  
Biroul de Cadastru și Publicitate Imobiliară Aiud

**A. Partea I. Descrierea imobilului**

TEREN Extravilan

Adresa: Jud. Alba

Nr. Crt	Nr cadastral Nr. topografic	Suprafața* (mp)	Observații / Referințe
A1	71303	2.299	Sector cadastral:40 Teren neimprijmit;

**B. Partea II. Proprietari și acte**

Inscrieri privitoare la dreptul de proprietate și alte drepturi reale	Referințe
<b>9358 / 30/08/2016</b>	
Act Administrativ nr. T.P. 5174/163, din 08/11/1994 emis de COMISIA JUDETEANA ALBA (act administrativ nr. 782/31-07-2014 emis de C.N.A.D.N.R, S.A.; act normativ nr. 399/02-06-2014 emis de Guvernul Romaniei);	
B1	Intabulare, drept de PROPRIETATE asupra unei suprafete de 2299 m.p. din parc. 2109/1/1/27 respectiv lot. 1 cu nr. 2109/1/1/27/1, dobandit prin Constituire, cota actuala 1/1
1) VASIU NICOLAE	

**C. Partea III. SARCINI .**

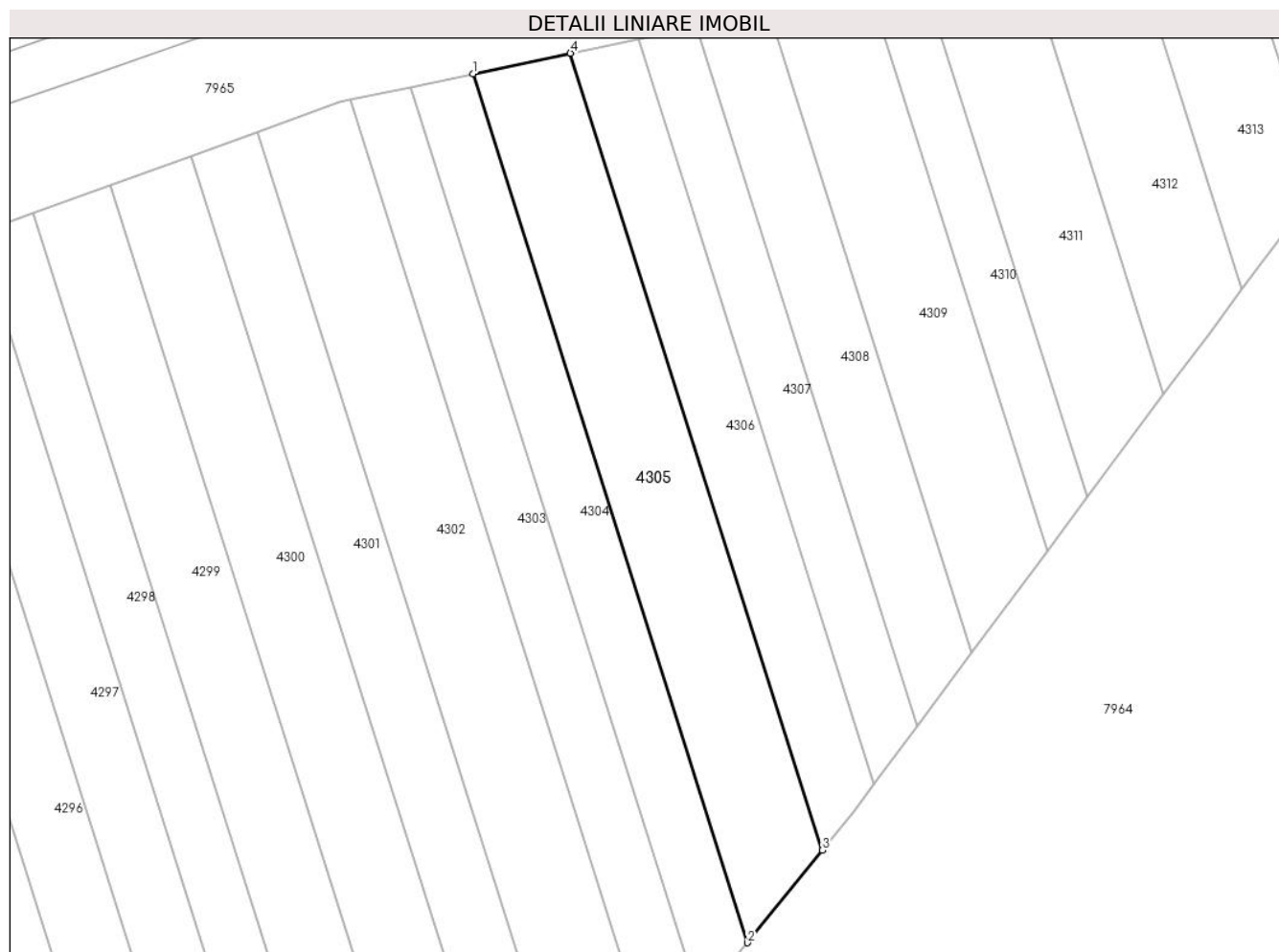
Inscrieri privind dezmembramintele dreptului de proprietate, drepturi reale de garanție și sarcini	Referințe
NU SUNT	

## Anexa Nr. 1 La Partea I

## Teren

Nr cadastral	Suprafața (mp)*	Observații / Referințe
71303	2.299	

\* Suprafața este determinată în planul de proiecție Stereo 70.



## Date referitoare la teren

Crt	Categorie folosință	Intravilan	Suprafața (mp)	Tarla	Parcelă	Nr. topo	Observații / Referințe
1	arabil	NU	2.299	166	2109/1/1/27/1	-	imobil neîmprejmuit

## Lungime Segmente

1) Valorile lungimilor segmentelor sunt obținute din proiecție în plan.

Punct început	X / Y	Punct sfârșit	X / Y	Lungime segment (** (m)
1	403.099,067 541.975,152	2	403.143,818 541.833,678	148.383
2	403.143,818 541.833,678	3	403.156,006 541.848,734	19.371
3	403.156,006 541.848,734	4	403.114,953 541.978,516	136.12
4	403.114,953 541.978,516	1	403.099,067 541.975,152	16.238

**\*\* Lungimile segmentelor sunt determinate în planul de proiecție Stereo 70 și sunt rotunjite la 1 milimetru.**

**\*\*\* Distanța dintre puncte este formată din segmente cumulate ce sunt mai mici decât valoarea 1 milimetru.**



**DATE DESPRE IMOBILUL NR. 4306**

Oficiul de Cadastru și Publicitate Imobiliară ALBA  
Biroul de Cadastru și Publicitate Imobiliară Aiud

**A. Partea I. Descrierea imobilului**

TEREN Extravilan

Adresa: Jud. Alba

Nr. Crt	Nr cadastral Nr. topografic	Suprafața* (mp)	Observații / Referințe
A1	71230	1.493	Sector cadastral:40 Teren neimprijmit;

**B. Partea II. Proprietari și acte**

Inscrieri privitoare la dreptul de proprietate și alte drepturi reale		Referințe
<b>9240 / 26/08/2016</b>		
Act Administrativ nr. T.P. 5218/279, din 17/11/1994 emis de COMISIA JUDETEANA ALBA (act administrativ nr. 782/31-07-2014 emis de C.N.A.D.N.R, S.A.; act normativ nr. 399/02-06-2014 emis de Guvernul Romaniei);		
B1	Intabulare, drept de PROPRIETATE, dobandit prin Constituire, cota actuala 1/1 1) <b>DONDOȘ MARIA</b>	A1
<b>3466 / 21/03/2018</b>		
Act Normativ nr. 248, din 13/04/2016 emis de GUVERNUL ROMANIEI (act administrativ nr 400 din 17.05.2016, emis de CNADNR SA);		
B2	se noteaza respingerea cererii CNAIR S.A. avand ca obiect prima inscriere	A1

**C. Partea III. SARCINI .**

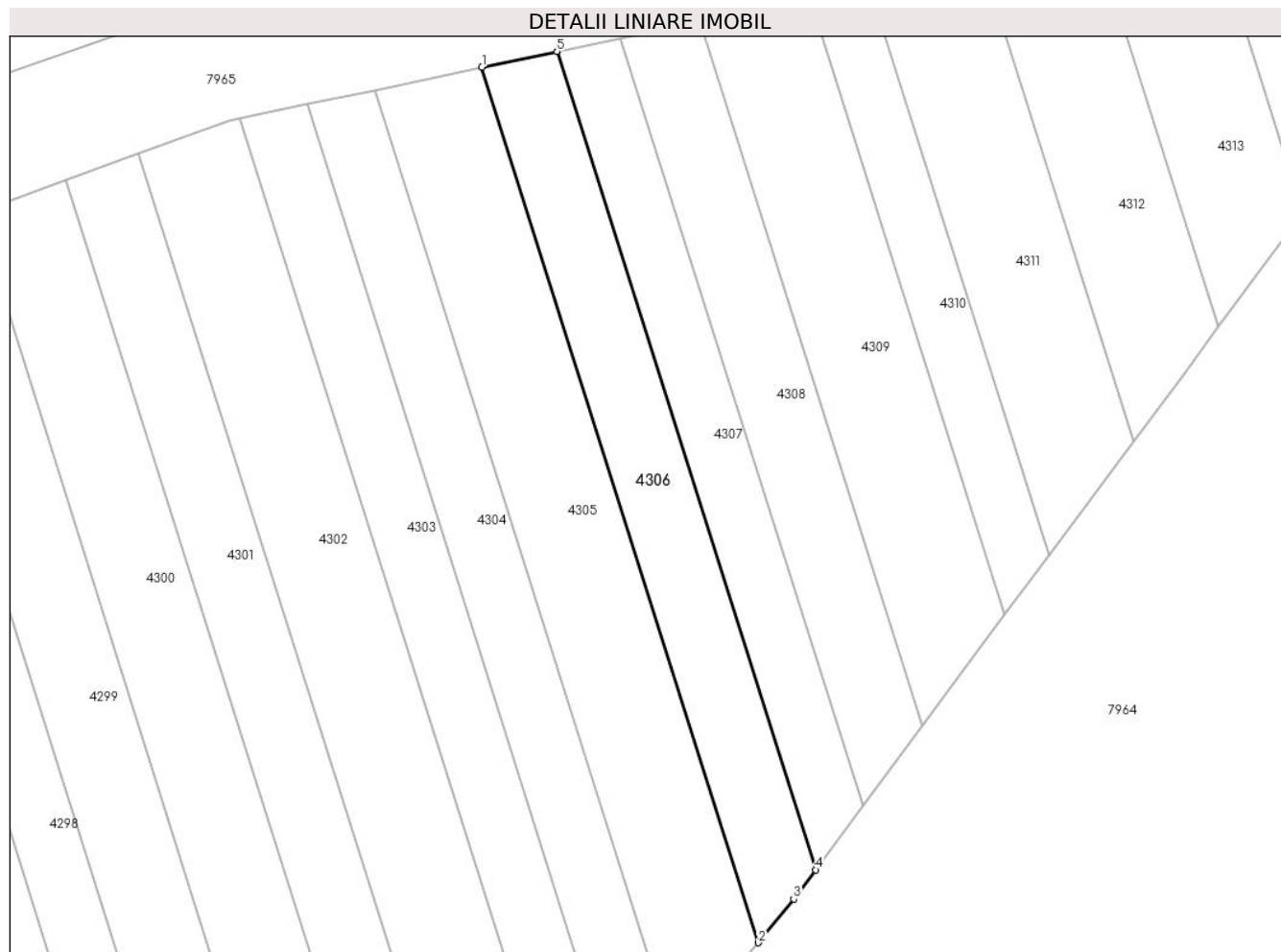
Inscrieri privind dezmembramintele dreptului de proprietate, drepturi reale de garanție și sarcini	Referințe
NU SUNT	

## Anexa Nr. 1 La Partea I

## Teren

Nr cadastral	Suprafața (mp)*	Observații / Referințe
71230	1.493	

\* Suprafața este determinată în planul de proiecție Stereo 70.



## Date referitoare la teren

Crt	Categorie folosință	Intravilan	Suprafața (mp)	Tarla	Parcelă	Nr. topo	Observații / Referințe
1	arabil	NU	1.493	166	2109/1/1/28/1	-	imobil neîmprejmuit

## Lungime Segmente

1) Valorile lungimilor segmentelor sunt obținute din proiecție în plan.

Punct început	X / Y	Punct sfârșit	X / Y	Lungime segment (** (m)
1	403.114,953 541.978,516	2	403.156,006 541.848,734	136.12
2	403.156,006 541.848,734	3	403.161,238 541.855,197	8.315
3	403.161,238 541.855,197	4	403.164,468 541.859,543	5.415
4	403.164,468 541.859,543	5	403.126,088 541.980,875	127.258
5	403.126,088 541.980,875	1	403.114,953 541.978,516	11.382

**\*\* Lungimile segmentelor sunt determinate în planul de proiecție Stereo 70 și sunt rotunjite la 1 milimetru.**

**\*\*\* Distanța dintre puncte este formată din segmente cumulate ce sunt mai mici decât valoarea 1 milimetru.**





**DATE DESPRE IMOBILUL NR. 4307**

Oficiul de Cadastru și Publicitate Imobiliară ALBA  
Biroul de Cadastru și Publicitate Imobiliară Aiud

**A. Partea I. Descrierea imobilului**

TEREN Extravilan

Adresa: Jud. Alba

Nr. Crt	Nr cadastral Nr. topografic	Suprafața* (mp)	Observații / Referințe
A1	71391	1.182	Sector cadastral:40 Teren neimpregmuit;

**B. Partea II. Proprietari și acte**

Inscrieri privitoare la dreptul de proprietate și alte drepturi reale		Referințe
<b>10876 / 29/09/2016</b>		
Act Administrativ nr. T.P. 5248/320, din 01/02/1995 emis de COMISIA JUDETEANA ALBA (act administrativ nr. 782/31-07-2014 emis de C.N.A.D.N.R, S.A.; act normativ nr. 399/02-06-2014 emis de Guvernul Romaniei);		
B1	Intabulare, drept de PROPRIETATE asupra unei suprafețe de 1187 m.p. din parc 2109/1/1/29 respectiv lot. 1 cu nr. 2109/1/1/29/1, dobandit prin Constituire, cota actuala 1/1 1) <b>BAN OTILIA</b>	A1
<b>1221 / 09/02/2017</b>		
Act Normativ nr. HG. 248, ACT ADMIN NR 400/2016, din 13/04/2016 emis de GUVERNUL ROMANIEI, CNADNR SA;		
B2	se notează U+0103 modificarea suprafeței imobilului A +1 de la 1187 mp la 1182 mp	A1

**C. Partea III. SARCINI .**

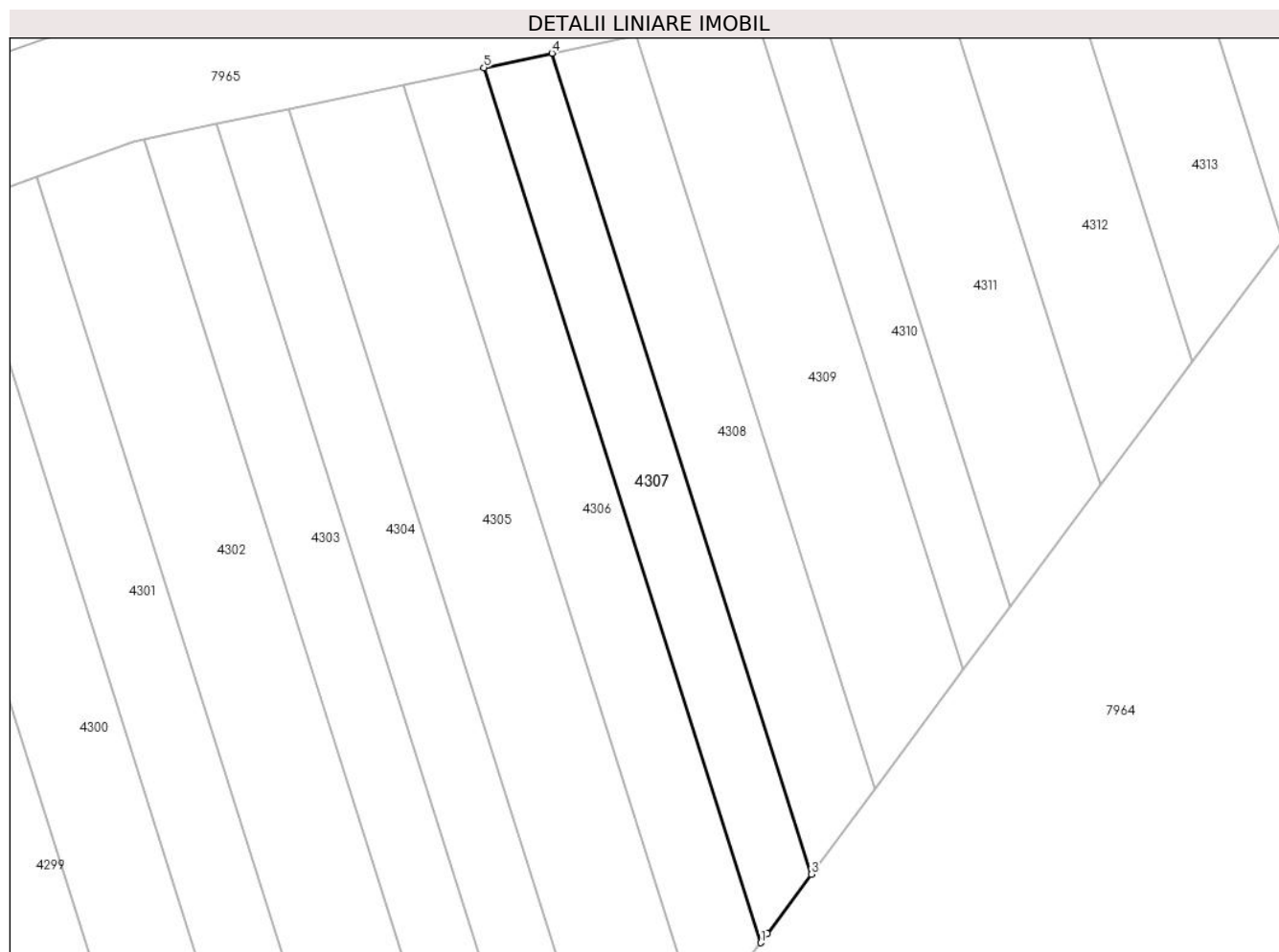
Inscrieri privind dezmembramintele dreptului de proprietate, drepturi reale de garanție și sarcini	Referințe
NU SUNT	

## Anexa Nr. 1 La Partea I

## Teren

Nr cadastral	Suprafața (mp)*	Observații / Referințe
71391	1.182	

\* Suprafața este determinată în planul de proiecție Stereo 70.



## Date referitoare la teren

Crt	Categorie folosință	Intravilan	Suprafața (mp)	Tarla	Parcelă	Nr. topo	Observații / Referințe
1	arabil	NU	1.182	166	2109/1/1/29/1/1	-	imobil neîmprejmuit

## Lungime Segmente

1) Valorile lungimilor segmentelor sunt obținute din proiecție în plan.

Punct început	X / Y	Punct sfârșit	X / Y	Lungime segment (** (m)
1	403.164,468 541.859,543	2	403.165,397 541.860,793	1.558
2	403.165,397 541.860,793	3	403.171,518 541.869,028	10.26
3	403.171,518 541.869,028	4	403.135,507 541.982,87	119.402
4	403.135,507 541.982,87	5	403.126,088 541.980,875	9.628
5	403.126,088 541.980,875	1	403.164,468 541.859,543	127.258

**\*\* Lungimile segmentelor sunt determinate în planul de proiecție Stereo 70 și sunt rotunjite la 1 milimetru.**

**\*\*\* Distanța dintre puncte este formată din segmente cumulate ce sunt mai mici decât valoarea 1 milimetru.**



**DATE DESPRE IMOBILUL NR. 4308**

Oficiul de Cadastru și Publicitate Imobiliară ALBA  
Biroul de Cadastru și Publicitate Imobiliară Aiud

**A. Partea I. Descrierea imobilului**

TEREN Extravilan

Adresa: Jud. Alba

Nr. Crt	Nr cadastral Nr. topografic	Suprafața* (mp)	Observații / Referințe
A1	71226	1.368	Sector cadastral:40 Teren neimprejmit;

**B. Partea II. Proprietari și acte**

Inscrieri privitoare la dreptul de proprietate și alte drepturi reale		Referințe
<b>9207 / 25/08/2016</b>		
Act Administrativ nr. T.P. 5248/318, din 31/01/1995 emis de COMISIA JUDETEANA ALBA (act administrativ nr. 782/31-07-2014 emis de C.N.A.D.N.R, S.A.; act normativ nr. 399/02-06-2014 emis de Guvernul Romaniei);		
B1	Intabulare, drept de PROPRIETATE asupra unei suprafete de 1383 m.p. din parc. 2109/1/1/30 respectiv lot. 1 cu nr. 2109/1/1/30/1, dobandit prin Constituire, cota actuala 1/1 1) GARDULI IULIU	A1
<b>1207 / 09/02/2017</b>		
Act Normativ nr. 248, act admin nr 400/2016, din 13/04/2016 emis de GUVERNUL ROMANIEI, CNADNR SA;		
B3	se noteaz\U+0103 modificarea suprafetei imobilului A +1 de la 1383 mp la 1368 mp	A1
Act Administrativ nr. referat de constatare, din 13/02/2017 emis de OCPI ALBA;		
B4	se radiaz\U+0103 notarea suprapunerii de sub B 2	A1

**C. Partea III. SARCINI .**

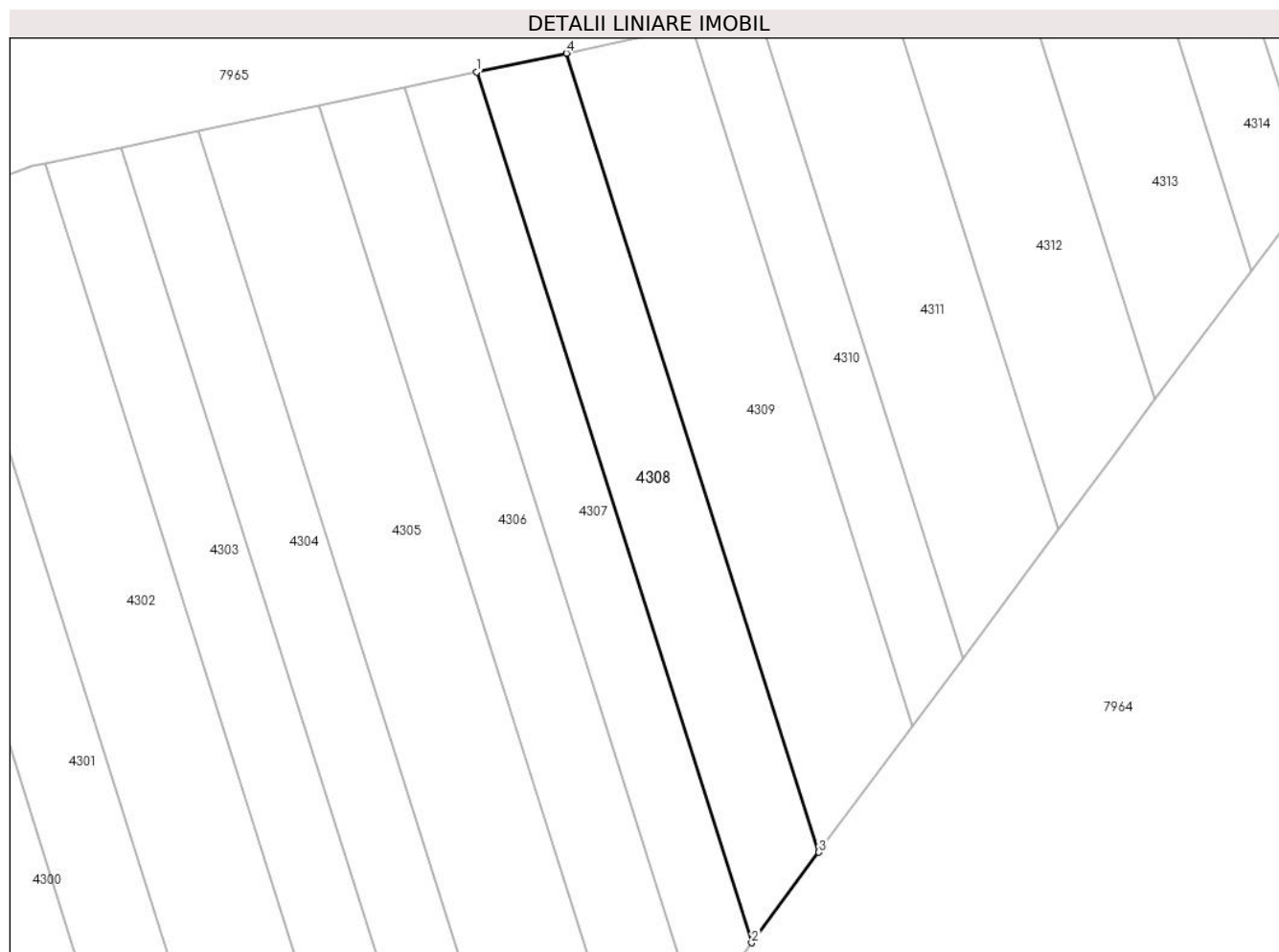
Inscrieri privind dezmembramintele dreptului de proprietate, drepturi reale de garanție și sarcini	Referințe
NU SUNT	

## Anexa Nr. 1 La Partea I

## Teren

Nr cadastral	Suprafața (mp)*	Observații / Referințe
71226	1.368	

\* Suprafața este determinată în planul de proiecție Stereo 70.



## Date referitoare la teren

Crt	Categorie folosință	Intravilan	Suprafața (mp)	Tarla	Parcelă	Nr. topo	Observații / Referințe
1	arabil	NU	1.368	166	2109/1/1/30/1/1	-	imobil neîmprejmuit

## Lungime Segmente

1) Valorile lungimilor segmentelor sunt obținute din proiecție în plan.

Punct început	X / Y	Punct sfârșit	X / Y	Lungime segment (** (m)
1	403.135,507 541.982,87	2	403.171,518 541.869,028	119.402
2	403.171,518 541.869,028	3	403.180,311 541.880,86	14.742
3	403.180,311 541.880,86	4	403.147,264 541.985,333	109.576
4	403.147,264 541.985,333	1	403.135,507 541.982,87	12.012

**\*\* Lungimile segmentelor sunt determinate în planul de proiecție Stereo 70 și sunt rotunjite la 1 milimetru.**

**\*\*\* Distanța dintre puncte este formată din segmente cumulate ce sunt mai mici decât valoarea 1 milimetru.**





**DATE DESPRE IMOBILUL NR. 4309**

Oficiul de Cadastru și Publicitate Imobiliară ALBA  
Biroul de Cadastru și Publicitate Imobiliară Aiud

**A. Partea I. Descrierea imobilului**

TEREN Extravilan

Adresa: Jud. Alba

Nr. Crt	Nr cadastral Nr. topografic	Suprafața* (mp)	Observații / Referințe
A1	71214	1.716	Sector cadastral:40 Teren neimprijmit;

**B. Partea II. Proprietari și acte**

Inscrieri privitoare la dreptul de proprietate și alte drepturi reale		Referințe
<b>9142 / 25/08/2016</b>		
Act Administrativ nr. T.P. 5174/162, din 08/11/1994 emis de COMISIA JUDETEANA ALBA (act administrativ nr. 782/31-07-2014 emis de C.N.A.D.N.R, S.A.; act normativ nr. 399/02-06-2014 emis de Guvernul Romaniei);		
B1	Intabulare, drept de PROPRIETATE asupra unei suprafete de 1751 m.p. din parc. nr. 2109/1/1/31 respectiv lot. 1 cu nr. 2109/1/1/31/1, dobandit prin Constituire, cota actuala 1/1 1) GARDULI MARIA	A1
<b>1242 / 09/02/2017</b>		
Act Normativ nr. 248, ACT ADMIN NR 400/2016, din 13/04/2016 emis de GUVERNUL ROMANIEI, CNADNR SA;		
B3	se notează U+0103 modificarea suprafeței imobilului A +1 de la 1751 mp la 1716 mp	A1

**C. Partea III. SARCINI .**

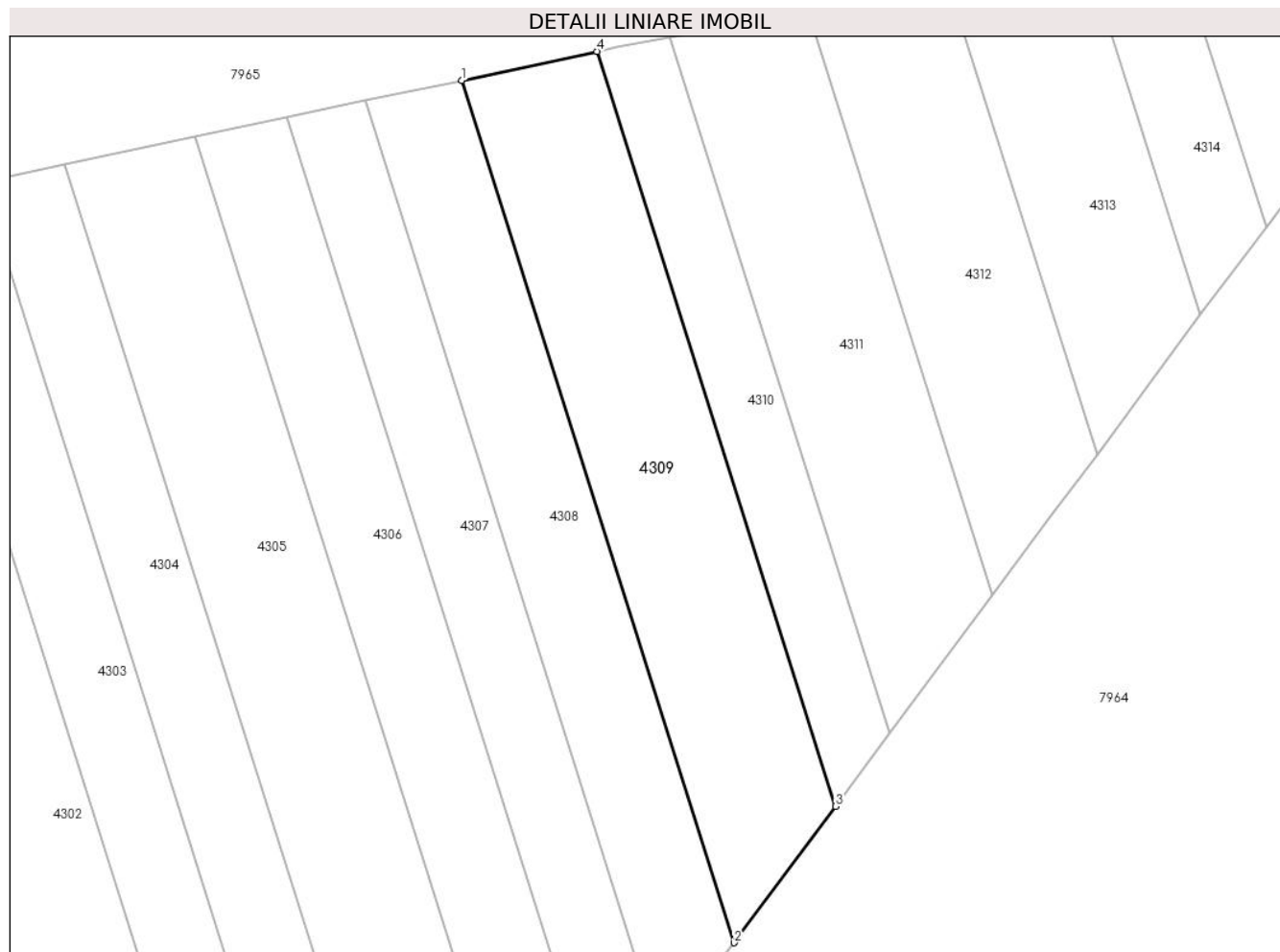
Inscrieri privind dezmembramintele dreptului de proprietate, drepturi reale de garanție și sarcini	Referințe
NU SUNT	

## Anexa Nr. 1 La Partea I

## Teren

Nr cadastral	Suprafața (mp)*	Observații / Referințe
71214	1.716	

\* Suprafața este determinată în planul de proiecție Stereo 70.



## Date referitoare la teren

Crt	Categorie folosință	Intravilan	Suprafața (mp)	Tarla	Parcelă	Nr. topo	Observații / Referințe
1	arabil	NU	1.716	166	2109/1/1/31/1/1	-	imobil neîmprejmuit

## Lungime Segmente

1) Valorile lungimilor segmentelor sunt obținute din proiecție în plan.

Punct început	X / Y	Punct sfârșit	X / Y	Lungime segment (** (m)
1	403.147,264 541.985,333	2	403.180,311 541.880,86	109.576
2	403.180,311 541.880,86	3	403.192,602 541.897,397	20.605
3	403.192,602 541.897,397	4	403.163,678 541.988,836	95.905
4	403.163,678 541.988,836	1	403.147,264 541.985,333	16.784

**\*\* Lungimile segmentelor sunt determinate în planul de proiecție Stereo 70 și sunt rotunjite la 1 milimetru.**

**\*\*\* Distanța dintre puncte este formată din segmente cumulate ce sunt mai mici decât valoarea 1 milimetru.**



**DATE DESPRE IMOBILUL NR. 4310**

Oficiul de Cadastru și Publicitate Imobiliară ALBA  
Biroul de Cadastru și Publicitate Imobiliară Aiud

**A. Partea I. Descrierea imobilului**

TEREN Extravilan

Adresa: Jud. Alba

Nr. Crt	Nr cadastral Nr. topografic	Suprafața* (mp)	Observații / Referințe
A1	71234	820	Sector cadastral:40 Teren neimprijmit;

**B. Partea II. Proprietari și acte**

Inscrieri privitoare la dreptul de proprietate și alte drepturi reale		Referințe
<b>9124 / 25/08/2016</b>		
Act Administrativ nr. T.P. 5248/329, din 01/02/1995 emis de COMISIA JUDETEANA ALBA (act administrativ nr. 782/31-07-2014 emis de C.N.A.D.N.R, S.A.; act normativ nr. 399/02-06-2014 emis de Guvernul Romaniei;);		
B1	Intabulare, drept de PROPRIETATE asupra unei suprafete de 846 m.p. din parc. 2109/1/1/32 respectiv lot. 1 cu nr. 2109/1/1/32/1, dobandit prin Constituire, cota actuala 1/1 1) <b>SIMANDI VASILE</b>	A1
B2	imobilul A+1 - se suprapune partial peste imobilul inscris in cartea funciara electronica nr. 71004 Miraslau -culoar Autostrada Sebes Turda-	A1
<b>1258 / 10/02/2017</b>		
Act Normativ nr. 248 act admin nr 400/2016, din 13/04/2016 emis de GUVERNUL ROMANIEI, CNADNR SA;		
B3	se noteaz\U+0103 modificarea suprafetei imobilului A +1 de la 846 mp la 820 mp	A1

**C. Partea III. SARCINI .**

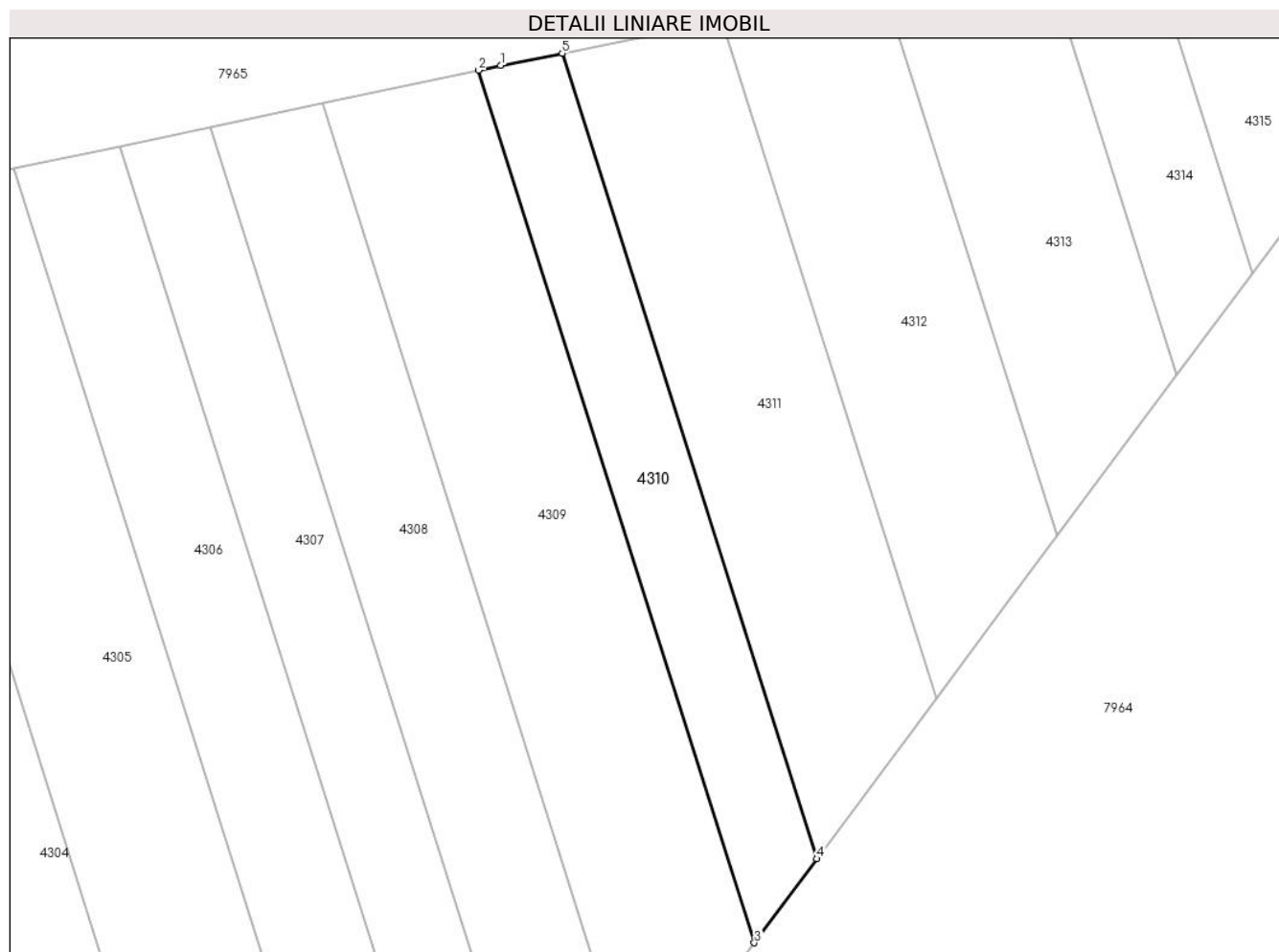
Inscrieri privind dezmembramintele dreptului de proprietate, drepturi reale de garanție și sarcini	Referințe
NU SUNT	

## Anexa Nr. 1 La Partea I

## Teren

Nr cadastral	Suprafața (mp)*	Observații / Referințe
71234	820	

\* Suprafața este determinată în planul de proiecție Stereo 70.



## Date referitoare la teren

Crt	Categorie folosință	Intravilan	Suprafața (mp)	Tarla	Parcelă	Nr. topo	Observații / Referințe
1	arabil	NU	820	166	2109/1/1/32/1/1	-	imobil neîmprejmuit

## Lungime Segmente

1) Valorile lungimilor segmentelor sunt obținute din proiecție în plan.

Punct început	X / Y	Punct sfârșit	X / Y	Lungime segment (** (m)
1	403.166,017 541.989,331	2	403.163,678 541.988,836	2.391
2	403.163,678 541.988,836	3	403.192,602 541.897,397	95.905
3	403.192,602 541.897,397	4	403.199,144 541.906,199	10.967
4	403.199,144 541.906,199	5	403.172,443 541.990,611	88.534
5	403.172,443 541.990,611	1	403.166,017 541.989,331	6.552

**\*\* Lungimile segmentelor sunt determinate în planul de proiecție Stereo 70 și sunt rotunjite la 1 milimetru.**

**\*\*\* Distanța dintre puncte este formată din segmente cumulate ce sunt mai mici decât valoarea 1 milimetru.**





**DATE DESPRE IMOBILUL NR. 4311**

Oficiul de Cadastru și Publicitate Imobiliară ALBA  
Biroul de Cadastru și Publicitate Imobiliară Aiud

**A. Partea I. Descrierea imobilului**

TEREN Extravilan

Adresa: Jud. Alba

Nr. Crt	Nr cadastral Nr. topografic	Suprafața* (mp)	Observații / Referințe
A1	71204	1.385	Sector cadastral:40 Teren neimpregmuit;

**B. Partea II. Proprietari și acte**

Inscrieri privitoare la dreptul de proprietate și alte drepturi reale		Referințe
<b>9003 / 23/08/2016</b>		
Act Administrativ nr. T.P. 5174/200, din 10/11/1994 emis de COMISIA JUDETEANA ALBA (act administrativ nr. 782/31-07-2014 emis de C.N.A.D.N.R, S.A.; act normativ nr. 399/02-06-2014 emis de Guvernul Romaniei);		
B1	Intabulare, drept de PROPRIETATE asupra unei suprafete de 1447 m.p. din parc. 2109/1/1/33 respectiv lot. 1 cu nr. 2109/1/1/33/1, dobandit prin Constituire, cota actuala 1/1 1) <b>SIMANDI MARIA</b>	A1
B2	imobilul A+1 - se suprapune partial peste imobilul inscris in cartea funciara electronica nr. 71004 Miraslau -culoar Autostrada Sebes Turda-	A1
<b>1277 / 10/02/2017</b>		
Act Normativ nr. 248, din 13/04/2016 emis de GUVERNUL ROMANIEI (act administrativ nr 400 din 17.05.2016, emis de CNADNR SA;act administrativ nr 484 din 18.01.2017, emis de BCPI AIUD);		
B3	se noteaza respingerea cererii CNADNR avand ca obiect prima inscriere	A1
<b>1275 / 10/02/2017</b>		
Act Normativ nr. 248, din 13/04/2016 emis de GUVERNUL ROMANIEI (act administrativ nr 400 din 17.05.2016, emis de CNADNR SA;act administrativ nr 484 din 18.01.2017, emis de BCPI AIUD);		
B3	asupra imobil A+1 se noteazȘ+0103 actualizare date imobil privind modificarea de suprafățU+0103 la 1385 mp nr. top. 2109/1/1/33/1/1 , parc. nr. 2 cu nr. top. 2109/1/1/33/1/2 se expropriaza	A1

**C. Partea III. SARCINI .**

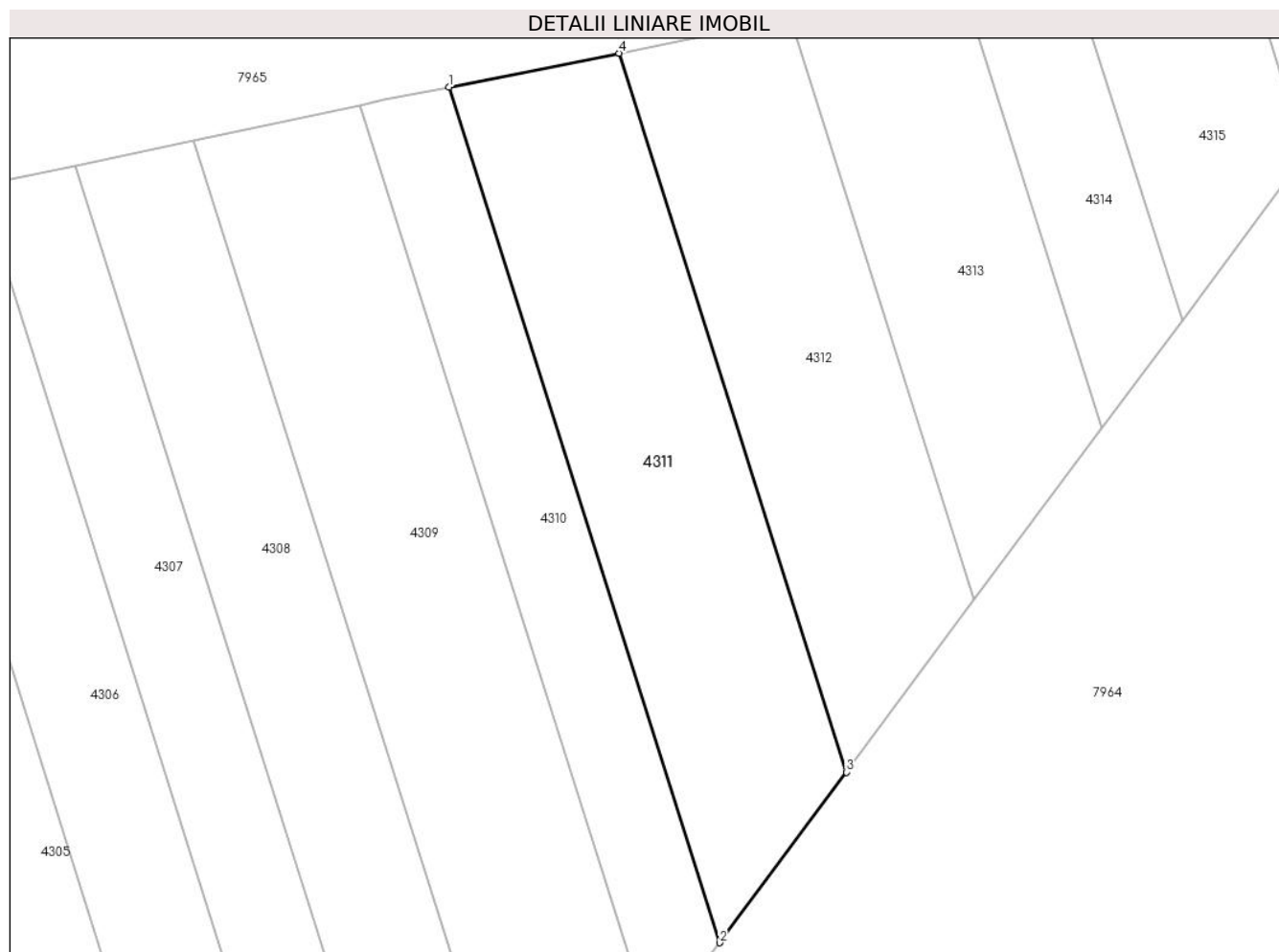
Inscrieri privind dezmembramintele dreptului de proprietate, drepturi reale de garanție și sarcini	Referințe
NU SUNT	

## Anexa Nr. 1 La Partea I

## Teren

Nr cadastral	Suprafața (mp)*	Observații / Referințe
71204	1.385	

\* Suprafața este determinată în planul de proiecție Stereo 70.



## Date referitoare la teren

Crt	Categorie folosință	Intravilan	Suprafața (mp)	Tarla	Parcelă	Nr. topo	Observații / Referințe
1	arabil	NU	1.385	166	2109/1/1/33/1/1	-	imobil neîmprejmuit

## Lungime Segmente

1) Valorile lungimilor segmentelor sunt obținute din proiecție în plan.

Punct început	X / Y	Punct sfârșit	X / Y	Lungime segment (** (m)
1	403.172,443 541.990,611	2	403.199,144 541.906,199	88.534
2	403.199,144 541.906,199	3	403.211,654 541.923,03	20.971
3	403.211,654 541.923,03	4	403.189,219 541.993,951	74.384
4	403.189,219 541.993,951	1	403.172,443 541.990,611	17.105

**\*\* Lungimile segmentelor sunt determinate în planul de proiecție Stereo 70 și sunt rotunjite la 1 milimetru.**

**\*\*\* Distanța dintre puncte este formată din segmente cumulate ce sunt mai mici decât valoarea 1 milimetru.**



**DATE DESPRE IMOBILUL NR. 4312**

Oficiul de Cadastru și Publicitate Imobiliară ALBA  
Biroul de Cadastru și Publicitate Imobiliară Aiud

**A. Partea I. Descrierea imobilului**

TEREN Extravilan

Adresa: Jud. Alba

Nr. Crt	Nr cadastral Nr. topografic	Suprafața* (mp)	Observații / Referințe
A1	70672	1.158	Sector cadastral:40 Teren neimprejmut;

**B. Partea II. Proprietari și acte**

Inscrieri privitoare la dreptul de proprietate și alte drepturi reale		Referințe
<b>7230 / 29/08/2013</b>		
Act Administrativ nr. T. P. nr 5174/161, din 08/11/1994 emis de CJPSDDPAT ALBA;		
B1	Intabulare, drept de PROPRIETATE cu titlu constituire L 18/1991 parcela nr 2109/1/1/34, dobandit prin Constituire, cota actuala 1/1 1) MAIER DANUT	A1
<b>9355 / 17/07/2015</b>		
Act Administrativ nr. 399, din 13/05/2014 emis de GUVERNUL ROMANIEI (act administrativ nr. 782/31-07-2014 emis de C.N.A.D.N.R S.A; doc cad);		
B3	imobilul A +1 este supus exproprierii conform L 255/2010	A1
<b>9251 / 26/08/2016</b>		
Act Administrativ nr. 782, din 31/07/2014 emis de C.N.A.D.N.R, S.A. (act administrativ nr. 11193/01-09-2015 emis de BCPI AIUD; act normativ nr. 399/02-06-2014 emis de Guvernul Romaniei);		
B5	asupra imobil A+1 se noteaza actualizare date imobil, nr. top. 2109/1/1/34/1 in suprafata de 1239 m.p.	A1
<b>9252 / 26/08/2016</b>		
Act Normativ nr. 399, din 02/06/2014 emis de GUVERNUL ROMANIEI (act administrativ nr. 782/31-07-2014 emis de CNADNR S.A; act administrativ nr. 11193/01-09-2015 emis de BCPI AIUD;);		
B6	se noteaza respingerea cererii CNADNR S.A avand ca obiect prima inscriere	A1
<b>9253 / 26/08/2016</b>		
Act Normativ nr. 399, din 02/06/2014 emis de GUVERNUL ROMANIEI (act administrativ nr. 782/31-07-2014 emis de CNADNR S.A; act administrativ nr. 11193/01-09-2015 emis de BCPI AIUD;);		
B7	se noteaza respingerea cererii CNADNR S.A avand ca obiect prima inscriere	A1
<b>1286 / 10/02/2017</b>		
Act Normativ nr. 248, din 13/04/2016 emis de GUVERNUL ROMANIEI;		
B8	se noteazU+0103 modificarea suprafetei imobilului A +1 de la 1239 mp la 1158 mp	A1
<b>1287 / 10/02/2017</b>		
Act Normativ nr. 248, din 13/04/2016 emis de GUVERNUL ROMANIEI (act administrativ nr 484 din 18.01.2017, emis de BCPI AIUD;act administrativ nr 400 din 17.05.2016, emis de CNADNR SA);		
B10	se noteaza respingerea cererii CNADNR avand ca obiect prima inscriere	A1

**C. Partea III. SARCINI .**

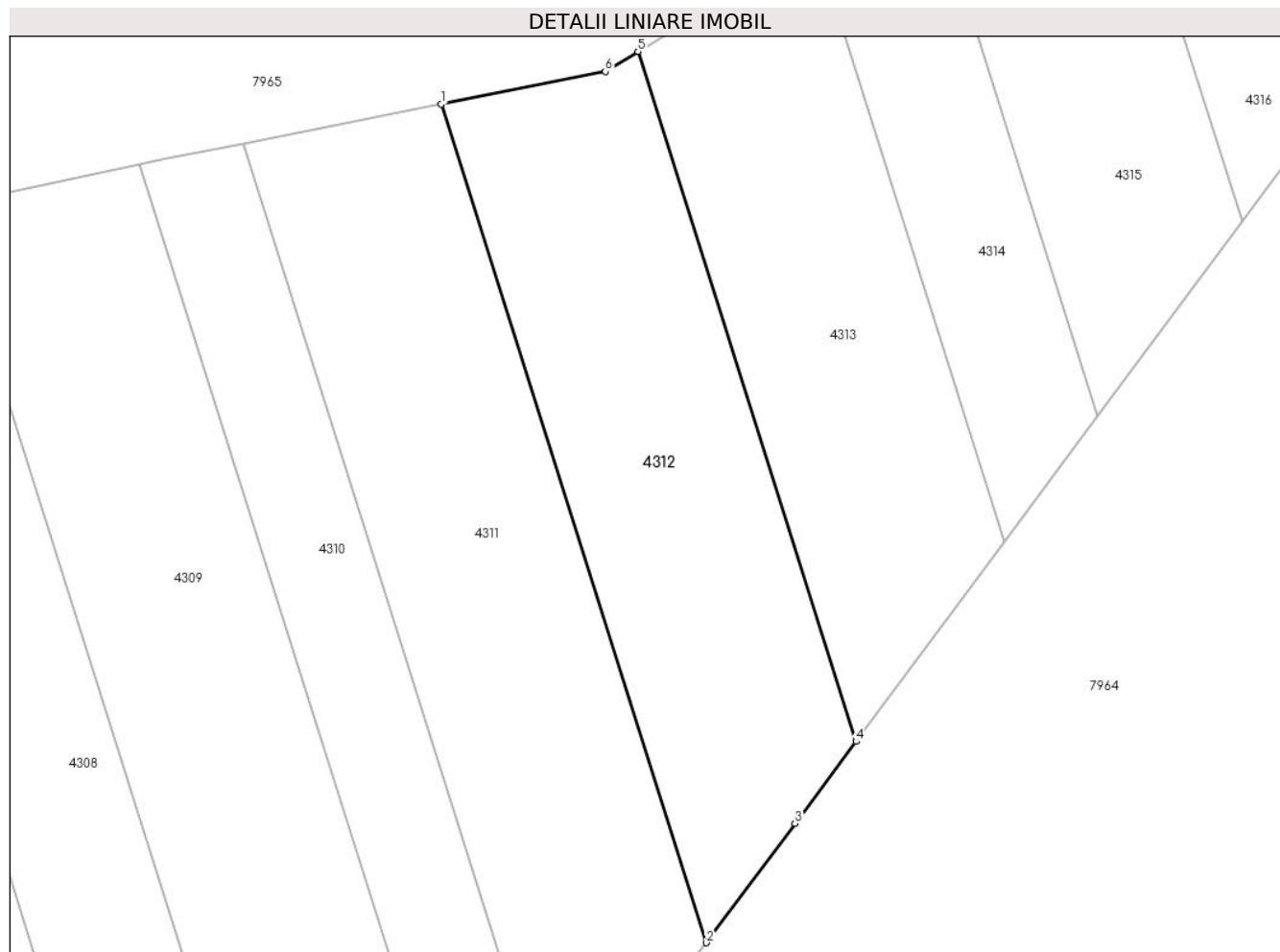
Inscrieri privind dezmembramintele dreptului de proprietate, drepturi reale de garanție și sarcini	Referințe
NU SUNT	

## Anexa Nr. 1 La Partea I

## Teren

Nr cadastral	Suprafața (mp)*	Observații / Referințe
70672	1.158	

\* Suprafața este determinată în planul de proiecție Stereo 70.



## Date referitoare la teren

Crt	Categorie folosință	Intravilan	Suprafața (mp)	Tarla	Parcelă	Nr. topo	Observații / Referințe
1	arabil	NU	1.158	166	2109/1/1/34/1/1	-	imobil neîmprejmuit

## Lungime Segmente

1) Valorile lungimilor segmentelor sunt obținute din proiecție în plan.

Punct început	X / Y	Punct sfârșit	X / Y	Lungime segment (** (m)
1	403.189,219 541.993,951	2	403.211,654 541.923,03	74.384
2	403.211,654 541.923,03	3	403.219,148 541.933,113	12.563
3	403.219,148 541.933,113	4	403.224,312 541.940,051	8.649
4	403.224,312 541.940,051	5	403.205,853 541.998,408	61.207
5	403.205,853 541.998,408	6	403.203,101 541.996,716	3.231

Punct început	X / Y	Punct sfârșit	X / Y	Lungime segment (** (m)
6	403.203,101 541.996,716	1	403.189,219 541.993,951	14.155

\*\* Lungimile segmentelor sunt determinate în planul de proiecție Stereo 70 și sunt rotunjite la 1 milimetru.

\*\*\* Distanța dintre puncte este formată din segmente cumulate ce sunt mai mici decât valoarea 1 milimetru.





**DATE DESPRE IMOBILUL NR. 4313**

Oficiul de Cadastru și Publicitate Imobiliară ALBA  
Biroul de Cadastru și Publicitate Imobiliară Aiud

**A. Partea I. Descrierea imobilului**

TEREN Extravilan

Adresa: Jud. Alba

Nr. Crt	Nr cadastral Nr. topografic	Suprafața* (mp)	Observații / Referințe
A1	70669	977	Sector cadastral:40 Teren neimprejmut;

**B. Partea II. Proprietari și acte**

Inscrieri privitoare la dreptul de proprietate și alte drepturi reale		Referințe
<b>7225 / 29/08/2013</b>		
Act Administrativ nr. T.P. NR 5218/211, din 11/11/1994 emis de CJPSDDPAT ALBA;		
B1	Intabulare, drept de PROPRIETATE cu titlu constituire L 18/1991 parcela nr 2109/1/1/35, dobandit prin Constituire, cota actuala 1/1 1) MAIER VASILE	A1
<b>9000 / 23/08/2016</b>		
Act Normativ nr. 399, din 02/06/2014 emis de Guvernul Romaniei (act administrativ nr. 11192/01-09-2015 emis de BCPI AIUD; act administrativ nr. 782/31-07-2014 emis de C.N.A.D.N.R, S.A.);		
B5	se noteaza actualizare date imobil - respectiv lotul nr. 1 cu nr. top. 2109/1/1/35/1 in suprafata de 1075 m.p. de la 3600 m.p. care ramine in fav. expropriatului, lotul nr. 2 de 1390 m.p. se expropriaza si va fi inregistrat in cf. 71004 iar lotul nr. 3 ramine in propr. expropriatului de 1135 m.p.	A1
<b>9001 / 23/08/2016</b>		
Act Normativ nr. 399, din 02/06/2014 emis de GUVERNUL ROMANIEI (act administrativ nr. 782/31-07-2014 emis de CNADNR S.A; act administrativ nr. 11192/01-09-2015 emis de BCPI AIUD;);		
B6	se noteaza respingerea cererii CNADNR S.A prin SC Black Light SRL avand ca obiect prima inscriere	A1
<b>9002 / 23/08/2016</b>		
Act Normativ nr. 399, din 02/06/2014 emis de GUVERNUL ROMANIEI (act administrativ nr. 780/31-07-2014 emis de CNADNR S.A; act administrativ nr. 11192/01-09-2015 emis de BCPI AIUD; T.P. NR. 5218/211/1994 CJPSDDPAT);		
B7	lotul nr. 3 cu nr. 2109/1/1/35/3 de 1135 m.p. se transcrie in cf. nou nr. 71179 Miraslau si se radiaza notarea suprapunerii partiale precum si notarea exproprierii conf. L. 255/2010 de sub B3,4 inregistrate cu inch. nr. 9355/2015	A1
<b>1299 / 10/02/2017</b>		
Act Normativ nr. HG 248, act admin nr 400/2016, din 13/04/2016 emis de GUVERNUL ROMANIEI, CNADNR SA;		
B8	se noteaza U+0103 modificarea suprafetei imobilului A +1 de la 1075 mp la 977 mp	A1

**C. Partea III. SARCINI .**

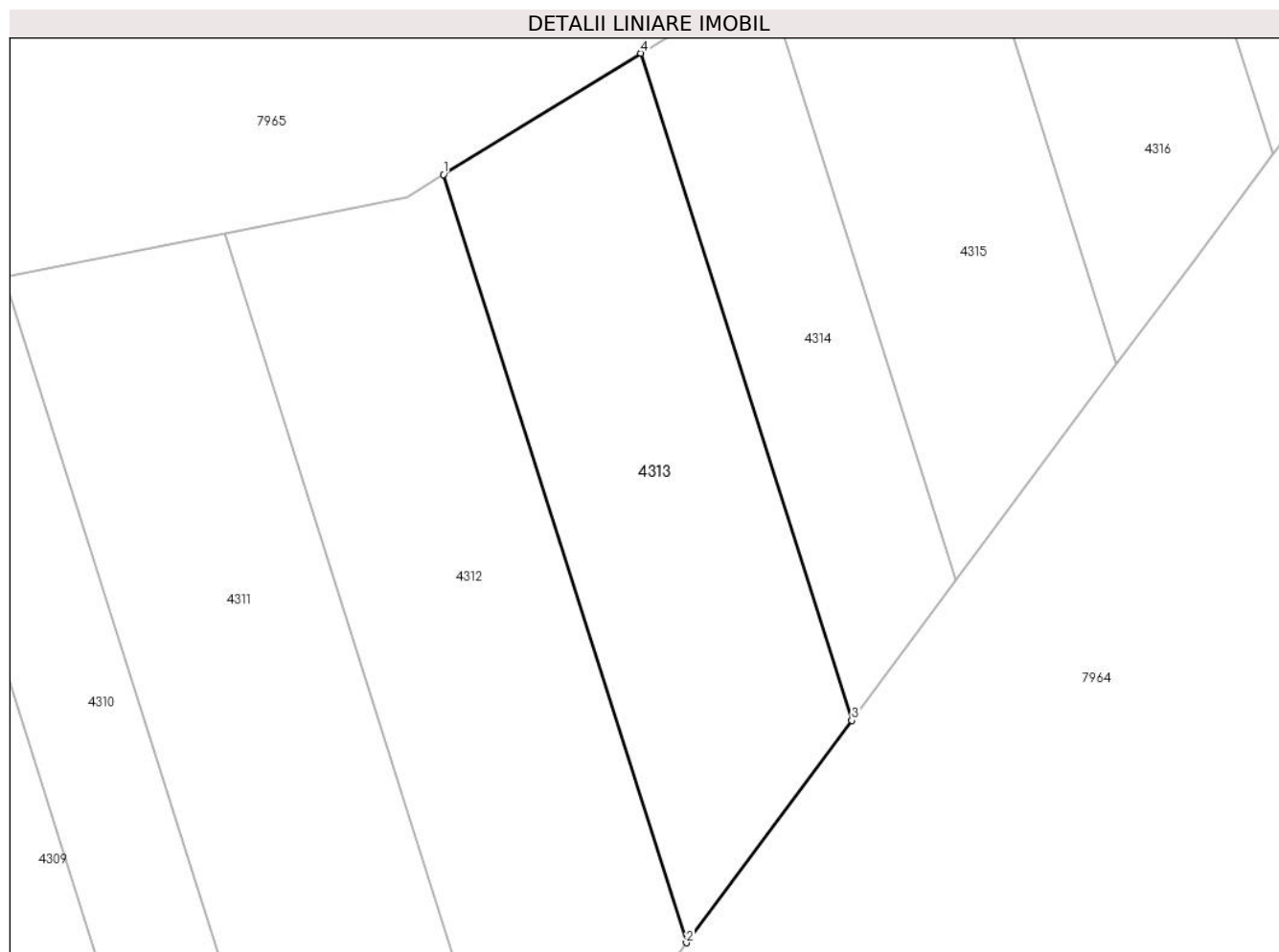
Inscrieri privind dezmembramintele dreptului de proprietate, drepturi reale de garanție și sarcini	Referințe
NU SUNT	

## Anexa Nr. 1 La Partea I

## Teren

Nr cadastral	Suprafața (mp)*	Observații / Referințe
70669	977	

\* Suprafața este determinată în planul de proiecție Stereo 70.



## Date referitoare la teren

Crt	Categorie folosință	Intravilan	Suprafața (mp)	Tarla	Parcelă	Nr. topo	Observații / Referințe
1	arabil	NU	977	-	2109/1/1/35/1/1	-	imobil neîmprejmuit

## Lungime Segmente

1) Valorile lungimilor segmentelor sunt obținute din proiecție în plan.

Punct început	X / Y	Punct sfârșit	X / Y	Lungime segment (** (m)
1	403.205,853 541.998,408	2	403.224,312 541.940,051	61.207
2	403.224,312 541.940,051	3	403.236,884 541.956,939	21.054
3	403.236,884 541.956,939	4	403.220,85 542.007,628	53.165
4	403.220,85 542.007,628	1	403.205,853 541.998,408	17.604

**\*\* Lungimile segmentelor sunt determinate în planul de proiecție Stereo 70 și sunt rotunjite la 1 milimetru.**

**\*\*\* Distanța dintre puncte este formată din segmente cumulate ce sunt mai mici decât valoarea 1 milimetru.**



**DATE DESPRE IMOBILUL NR. 4314**

Oficiul de Cadastru și Publicitate Imobiliară ALBA  
Biroul de Cadastru și Publicitate Imobiliară Aiud

**A. Partea I. Descrierea imobilului**

TEREN Extravilan

Adresa: Jud. Alba

Nr. Crt	Nr cadastral Nr. topografic	Suprafața* (mp)	Observații / Referințe
A1	71185	545	Sector cadastral:40 Teren neimprejmut;

**B. Partea II. Proprietari și acte**

Inscrieri privitoare la dreptul de proprietate și alte drepturi reale		Referințe
<b>9017 / 23/08/2016</b>		
Act Administrativ nr. T.P. 5248/330, din 01/02/1995 emis de COMISIA JUDETEANA ALBA (act normativ nr. 399/02-06-2014 emis de Guvernul Romaniei; act administrativ nr. 782/31-07-2014 emis de C.N.A.D.N.R, S. A.);		
B1	Intabulare, drept de PROPRIETATE asupra unei suprafete de 616 m.p. din parc. 2109/1/1/36 respectiv 2109/1/1/36/1, dobandit prin Constituire, cota actuala 1/1 1) TOMPI ANA	A1
B2	imobilul A+1 - se suprapune partial peste imobilul inscris in cartea funciara electronica nr. 71004 Miraslau -culoar Autostrada Sebes Turda-	A1
<b>1777 / 23/02/2017</b>		
Act Normativ nr. 248, din 13/04/2016 emis de GUVERNUL ROMANIEI (act administrativ nr 400 din 17.05.2016, emis de CNADNR SA);		
B3	asupra imobil A+1 se notează U+0103 actualizare date imobil privind modificarea de suprafață U+0103 la 545 mp nr. top. 2109/1/1/36/1/1 , parc. nr. 2 cu nr. top. 2109/1/1/36/1/2 se expropriaza	A1

**C. Partea III. SARCINI .**

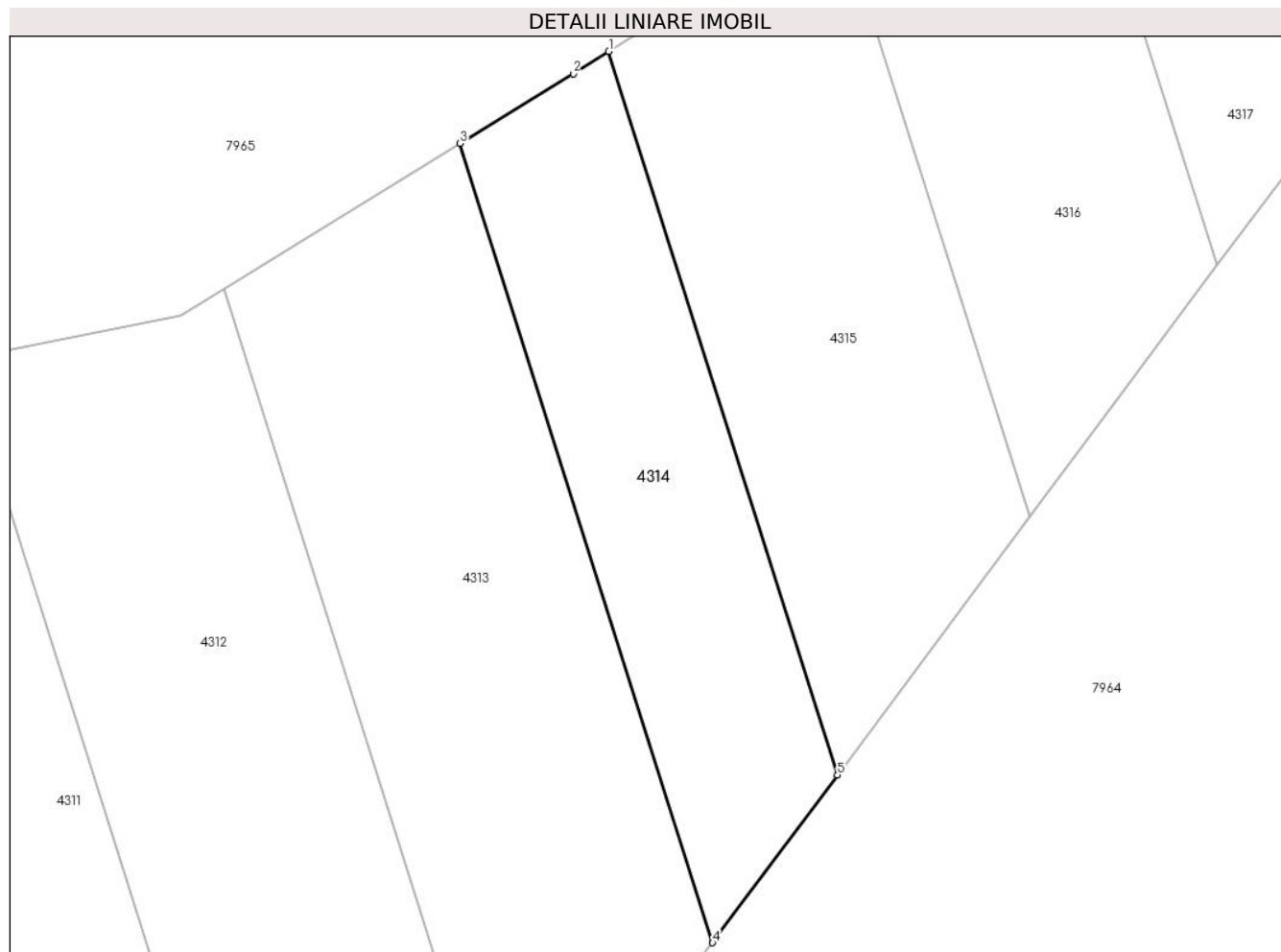
Inscrieri privind dezmembramintele dreptului de proprietate, drepturi reale de garanție și sarcini	Referințe
NU SUNT	

## Anexa Nr. 1 La Partea I

## Teren

Nr cadastral	Suprafața (mp)*	Observații / Referințe
71185	545	

\* Suprafața este determinată în planul de proiecție Stereo 70.



## Date referitoare la teren

Crt	Categorie folosință	Intravilan	Suprafața (mp)	Tarla	Parcelă	Nr. topo	Observații / Referințe
1	arabil	NU	545	-	2109/1/1/36/1/1	-	imobil neîmprejmuit

## Lungime Segmente

1) Valorile lungimilor segmentelor sunt obținute din proiecție în plan.

Punct început	X / Y	Punct sfârșit	X / Y	Lungime segment (** (m)
1	403.230,291 542.013,467	2	403.228,035 542.012,046	2.666
2	403.228,035 542.012,046	3	403.220,85 542.007,628	8.435
3	403.220,85 542.007,628	4	403.236,884 541.956,939	53.165
4	403.236,884 541.956,939	5	403.244,806 541.967,581	13.267
5	403.244,806 541.967,581	1	403.230,291 542.013,467	48.127

**\*\* Lungimile segmentelor sunt determinate în planul de proiecție Stereo 70 și sunt rotunjite la 1 milimetru.**

**\*\*\* Distanța dintre puncte este formată din segmente cumulate ce sunt mai mici decât valoarea 1 milimetru.**





**DATE DESPRE IMOBILUL NR. 4315**

Oficiul de Cadastru și Publicitate Imobiliară ALBA  
Biroul de Cadastru și Publicitate Imobiliară Aiud

**A. Partea I. Descrierea imobilului**

TEREN Extravilan

Adresa: Jud. Alba

Nr. Crt	Nr cadastral Nr. topografic	Suprafața* (mp)	Observații / Referințe
A1	71216	736	Sector cadastral:40 Teren neimprejmit;

**B. Partea II. Proprietari și acte**

Inscrieri privitoare la dreptul de proprietate și alte drepturi reale		Referințe
<b>9029 / 24/08/2016</b>		
Act Administrativ nr. T.P. 5174/159, din 08/11/1994 emis de COMISIA JUDETEANA ALBA (act administrativ nr. 782/31-07-2014 emis de C.N.A.D.N.R, S.A.; act normativ nr. 399/02-06-2014 emis de Guvernul Romaniei);		
B1	Intabulare, drept de PROPRIETATE asupra unei suprafete de 859 m.p. din parc. 2109/1/1/37 respectiv lot. 1 cu nr. 2109/1/1/37/1, dobandit prin Constituire, cota actuala 1/1 1) <b>MATEI IOAN</b>	A1
B2	imobilul A+1 - se suprapune partial peste imobilul inscris in cartea funciara electronica nr. 71004 Miraslau -culoar Autostrada Sebes Turda-	A1
<b>1788 / 23/02/2017</b>		
Act Normativ nr. 248, din 13/04/2016 emis de GUVERNUL ROMANIEI (act administrativ nr 400 din 17.05.2016, emis de CNADNR SA);		
B3	asupra imobil A+1 se noteaz\U+0103 actualizare date imobil privind modificarea de suprafat\U+0103 la 736 mp nr. top. 2109/1/1/37/1/1 , parc. nr. 2 cu nr. top. 2109/1/1/37/1/2 se expropriaza	A1

**C. Partea III. SARCINI .**

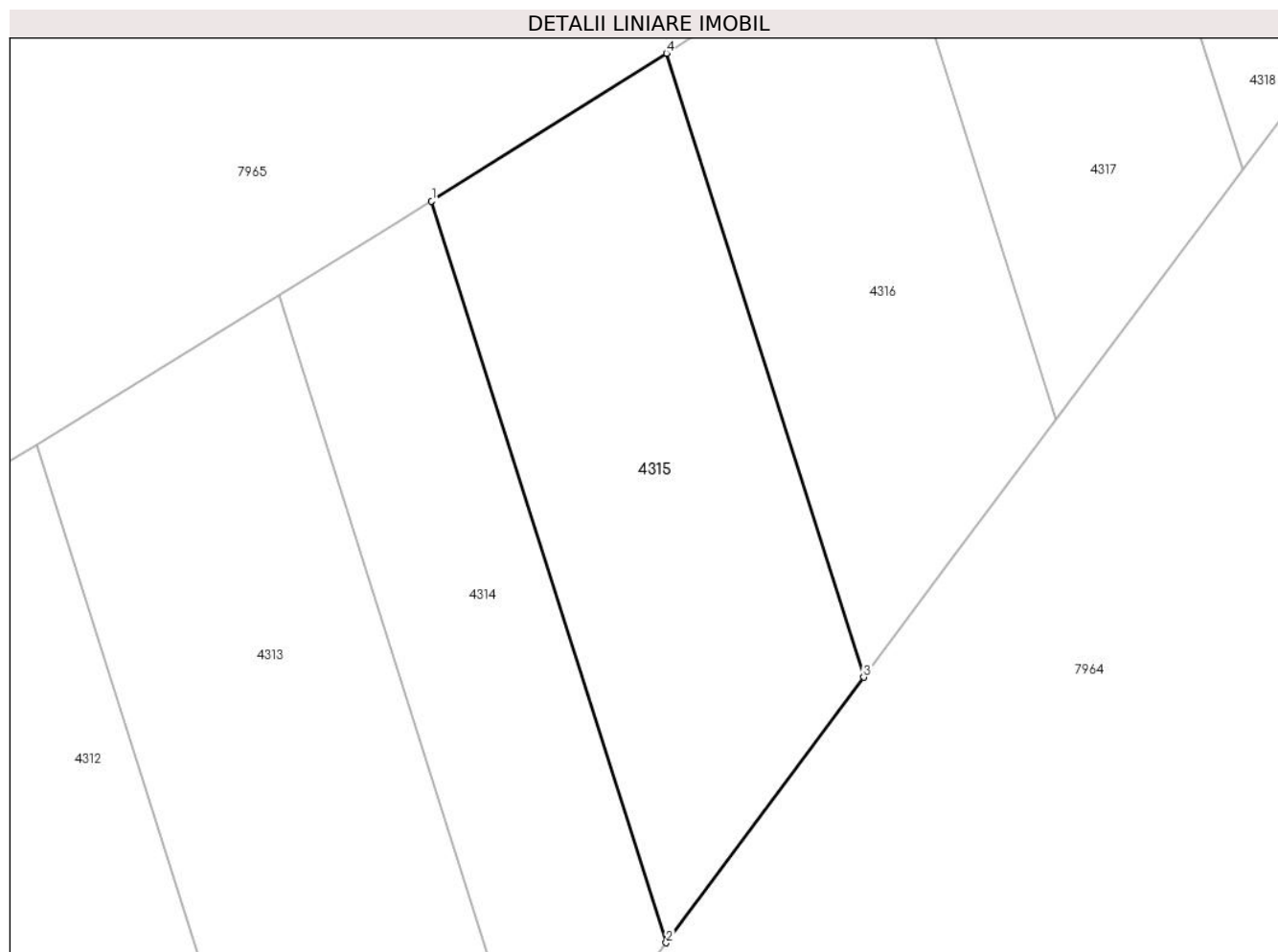
Inscrieri privind dezmembramintele dreptului de proprietate, drepturi reale de garanție și sarcini	Referințe
NU SUNT	

## Anexa Nr. 1 La Partea I

## Teren

Nr cadastral	Suprafața (mp)*	Observații / Referințe
71216	736	

\* Suprafața este determinată în planul de proiecție Stereo 70.



## Date referitoare la teren

Crt	Categorie folosință	Intravilan	Suprafața (mp)	Tarla	Parcelă	Nr. topo	Observații / Referințe
1	arabil	NU	736	-	2109/1/1/37/1/1	-	imobil neîmprejmuit

## Lungime Segmente

1) Valorile lungimilor segmentelor sunt obținute din proiecție în plan.

Punct început	X / Y	Punct sfârșit	X / Y	Lungime segment (** (m)
1	403.230,291 542.013,467	2	403.244,806 541.967,581	48.127
2	403.244,806 541.967,581	3	403.257,035 541.984,008	20.479
3	403.257,035 541.984,008	4	403.244,821 542.022,619	40.497
4	403.244,821 542.022,619	1	403.230,291 542.013,467	17.172

**\*\* Lungimile segmentelor sunt determinate în planul de proiecție Stereo 70 și sunt rotunjite la 1 milimetru.**

**\*\*\* Distanța dintre puncte este formată din segmente cumulate ce sunt mai mici decât valoarea 1 milimetru.**



**DATE DESPRE IMOBILUL NR. 4316**

Oficiul de Cadastru și Publicitate Imobiliară ALBA  
Biroul de Cadastru și Publicitate Imobiliară Aiud

**A. Partea I. Descrierea imobilului**

TEREN Extravilan

Adresa: Jud. Alba

Nr. Crt	Nr cadastral Nr. topografic	Suprafața* (mp)	Observații / Referințe
A1	71178	637	Sector cadastral:40 Teren neimprijmit;

**B. Partea II. Proprietari și acte**

Inscrieri privitoare la dreptul de proprietate și alte drepturi reale		Referințe
<b>8975 / 23/08/2016</b>		
Act Administrativ nr. T.P. 5174/158, din 07/11/1994 emis de COMISIA JUDETEANA ALBA (act administrativ nr. 782/31-07-2014 emis de C.N.A.D.N.R, S.A.; act normativ nr. 399/02-06-2014 emis de Guvernul Romaniei;);		
B1	Intabulare, drept de PROPRIETATE asupra unei suprafete de 772 m.p. din parc. nr. 2109/1/1/38 respectiv 2109/1/1/38/1, dobandit prin Constituire, cota actuala 1/1 1) <b>MOLDOVAN AURELIA</b>	A1
B2	imobilul A+1 - se suprapune partial peste imobilul inscris in cartea funciara electronica nr. 71004 Miraslau -culoar Autostrada Sebes Turda-	A1
<b>1793 / 23/02/2017</b>		
Act Normativ nr. 248, din 13/04/2016 emis de GUVERNUL ROMANIEI (act administrativ nr 400 din 17.05.2016, emis de CNADNR SA);		
B3	asupra imobil A+1 se noteaz\U+0103 actualizare date imobil privind modificarea de suprafat\U+0103 la 637 mp nr. top. 2109/1/1/38/1/1 , parc. nr. 2 cu nr. top. 2109/1/1/38/1/2 se expropriaza	A1

**C. Partea III. SARCINI .**

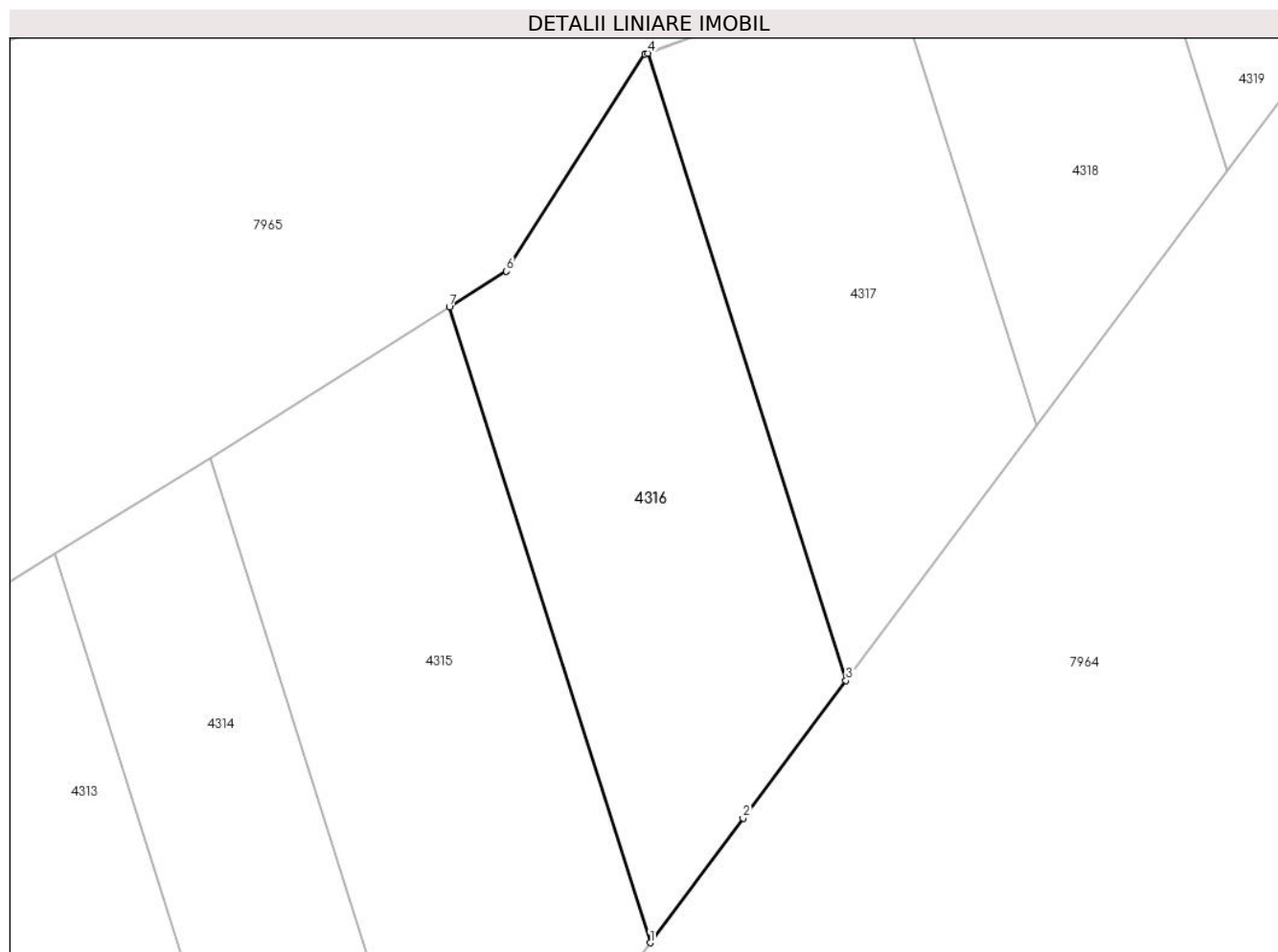
Inscrieri privind dezmembramintele dreptului de proprietate, drepturi reale de garanție și sarcini	Referințe
NU SUNT	

## Anexa Nr. 1 La Partea I

## Teren

Nr cadastral	Suprafața (mp)*	Observații / Referințe
71178	637	

\* Suprafața este determinată în planul de proiecție Stereo 70.



## Date referitoare la teren

Crt	Categorie folosință	Intravilan	Suprafața (mp)	Tarla	Parcelă	Nr. topo	Observații / Referințe
1	arabil	NU	637	-	2109/1/1/38/1/1	-	imobil neîmprejmuit

## Lungime Segmente

1) Valorile lungimilor segmentelor sunt obținute din proiecție în plan.

Punct început	X / Y	Punct sfârșit	X / Y	Lungime segment (** (m)
1	403.257,035 541.984,008	2	403.262,674 541.991,582	9.443
2	403.262,674 541.991,582	3	403.268,931 541.999,939	10.44
3	403.268,931 541.999,939	4	403.256,879 542.038,041	39.963
4	403.256,879 542.038,041	5	403.256,719 542.037,982	0.171
5	403.256,719 542.037,982	6	403.248,287 542.024,802	15.646

Punct început	X / Y	Punct sfârșit	X / Y	Lungime segment (** (m)
6	403.248,287 542.024,802	7	403.244,821 542.022,619	4.096
7	403.244,821 542.022,619	1	403.257,035 541.984,008	40.497

\*\* Lungimile segmentelor sunt determinate în planul de proiecție Stereo 70 și sunt rotunjite la 1 milimetru.

\*\*\* Distanța dintre puncte este formată din segmente cumulate ce sunt mai mici decât valoarea 1 milimetru.





**DATE DESPRE IMOBILUL NR. 4317**

Oficiul de Cadastru și Publicitate Imobiliară ALBA  
Biroul de Cadastru și Publicitate Imobiliară Aiud

**A. Partea I. Descrierea imobilului**

TEREN Extravilan

Adresa: Jud. Alba

Nr. Crt	Nr cadastral Nr. topografic	Suprafața* (mp)	Observații / Referințe
A1	71297	546	Sector cadastral:40 Teren neimpregmuit;

**B. Partea II. Proprietari și acte**

Inscrieri privitoare la dreptul de proprietate și alte drepturi reale		Referințe
<b>10024 / 13/09/2016</b>		
Act Administrativ nr. T.P. nr 5174/157, din 07/11/1994 emis de COMISIA JUDETEANA ALBA;		
B1	Intabulare, drept de PROPRIETATEcu titlu constituire L 18/1991 parcela nr 2109/1/1/39/3, dobandit prin Constituire, cota actuala 1/1 1) <b>MOLDOVAN DANIEL</b>	A1
Act Administrativ nr. referat constatator, din 20/09/2016 emis de OCPI ALBA;		
B2	se notează\U+0103 suprapunere parțial\U+0103 peste culoarul de autostradă\U+0103Autostrada Sebeș -Turda înscris în cf 71004	A1
<b>2292 / 08/03/2017</b>		
Act Normativ nr. 248, din 13/04/2016 emis de GUVERNUL ROMANIEI (act administrativ nr 400 din 17.05.2016, emis de CNADNR SA);		
B3	se notează respingerea cererii CNADNR avand ca obiect prima inscriere	A1
/		
Act Normativ nr. 248, din 12/04/2016 emis de GUVERNUL ROMANIEI (act administrativ nr 400 din 16.05.2016, emis de CNADNR SA);		
B4	asupra imobil A+1 se notează\U+0103 actualizare date imobil privind modificarea de suprafață\U+0103 la 546 mp nr. top.2109/1/1/39/3/1 , parc. nr. 2 cu nr. top.2109/1/1/39/3/2 se expropria	A1

**C. Partea III. SARCINI .**

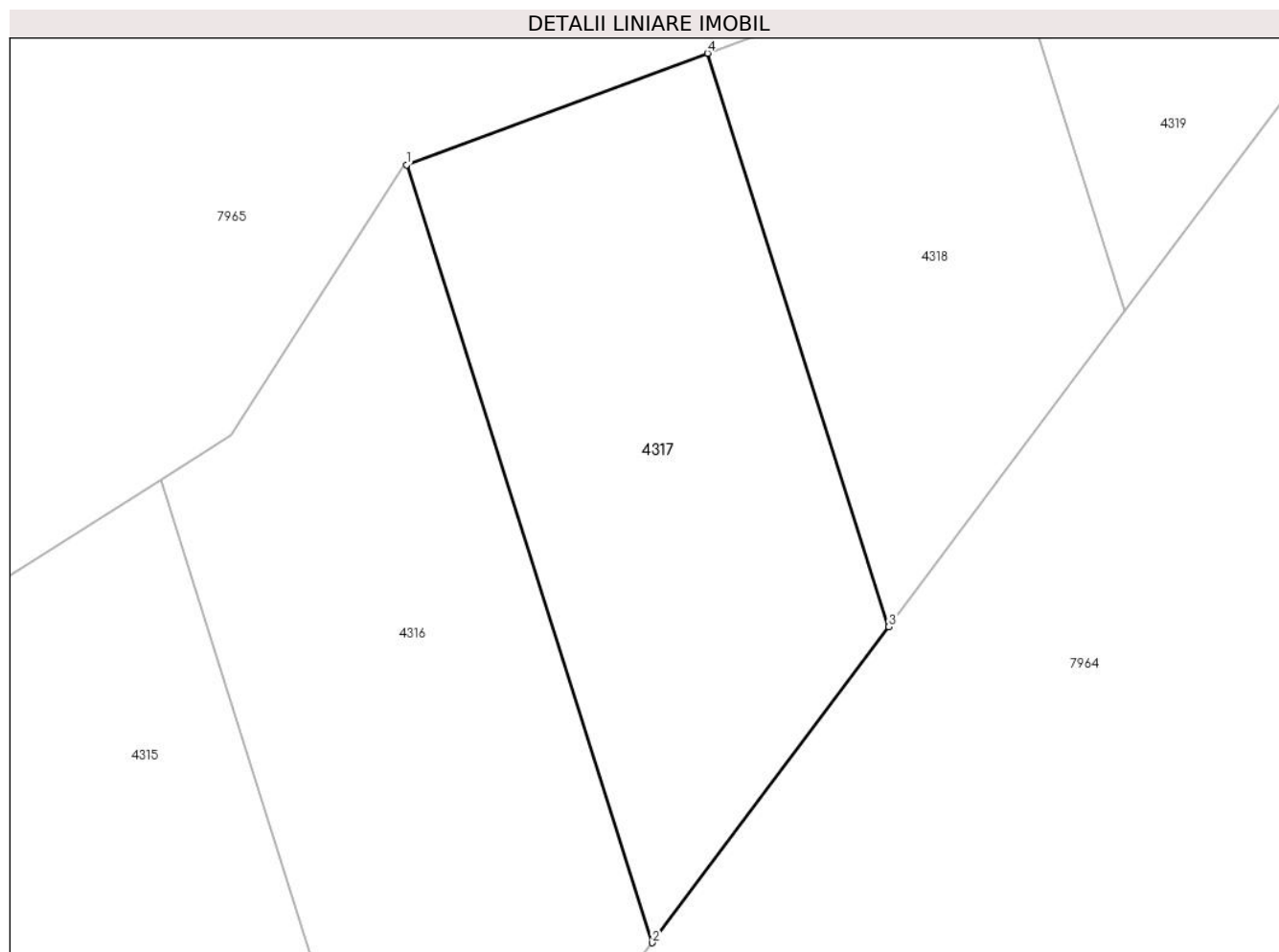
Inscrieri privind dezmembramintele dreptului de proprietate, drepturi reale de garanție și sarcini	Referințe
NU SUNT	

## Anexa Nr. 1 La Partea I

## Teren

Nr cadastral	Suprafața (mp)*	Observații / Referințe
71297	546	

\* Suprafața este determinată în planul de proiecție Stereo 70.



## Date referitoare la teren

Crt	Categorie folosință	Intra vilan	Suprafața (mp)	Tarla	Parcelă	Nr. topo	Observații / Referințe
1	arabil	NU	546	-	2109/1/1/39/3/1	-	

## Lungime Segmente

1) Valorile lungimilor segmentelor sunt obținute din proiecție în plan.

Punct început	X / Y	Punct sfârșit	X / Y	Lungime segment (** (m)
1	403.256,879 542.038,041	2	403.268,931 541.999,939	39.963
2	403.268,931 541.999,939	3	403.280,522 542.015,42	19.339
3	403.280,522 542.015,42	4	403.271,637 542.043,509	29.461
4	403.271,637 542.043,509	1	403.256,879 542.038,041	15.738

**\*\* Lungimile segmentelor sunt determinate în planul de proiecție Stereo 70 și sunt rotunjite la 1 milimetru.**

**\*\*\* Distanța dintre puncte este formată din segmente cumulate ce sunt mai mici decât valoarea 1 milimetru.**



**DATE DESPRE IMOBILUL NR. 4318**

Oficiul de Cadastru și Publicitate Imobiliară ALBA  
Biroul de Cadastru și Publicitate Imobiliară Aiud

**A. Partea I. Descrierea imobilului**

TEREN Extravilan

Adresa: Jud. Alba

Nr. Crt	Nr cadastral Nr. topografic	Suprafața* (mp)	Observații / Referințe
A1	71304	380	Sector cadastral:40 Teren neimprejmit;

**B. Partea II. Proprietari și acte**

Inscrieri privitoare la dreptul de proprietate și alte drepturi reale		Referințe
<b>10243 / 15/09/2016</b>		
Act Administrativ nr. T.P. nr 5174/156, din 07/11/1994 emis de COMISIA JUDETEANA ALBA (act administrativ nr. 782/31-07-2014 emis de C.N.A.D.N.R, S.A.; act normativ nr. 399/02-06-2014 emis de Guvernul Romaniei);		
B1	Intabulare, drept de PROPRIETATE cu titlu constituire L 18/1991 parcela nr 2109/1/1/40/3, dobandit prin Constituire, cota actuala 1/1 1) <b>POPA CATRINA</b>	A1
Act Administrativ nr. referat de constatare, din 20/09/2016 emis de OCPI ALBA;		
B2	se notează U+0103 suprapunere parțial U+0103 cu culoarul de autostradă U+0103 Autostrada Sebeș-Turda înscris în cf 71004	A1
<b>2290 / 08/03/2017</b>		
Act Normativ nr. 248, din 13/04/2016 emis de GUVERNUL ROMANIEI (act administrativ nr 400 din 17.05.2016, emis de CNADNR SA);		
B3	se notează respingerea cererii CNADNR având ca obiect prima înscriere	A1
<b>2288 / 08/03/2017</b>		
Act Normativ nr. 248, din 12/04/2016 emis de GUVERNUL ROMANIEI (act administrativ nr 400 din 16.05.2016, emis de CNADNR SA);		
B4	asupra imobil A+1 se notează U+0103 actualizare date imobil privind modificarea de suprafață U+0103 la 380 mp nr. top. 2109/1/1/40/3/1 , parc. nr. 2 cu nr. top. 2109/1/1/40/3/2	A1

**C. Partea III. SARCINI .**

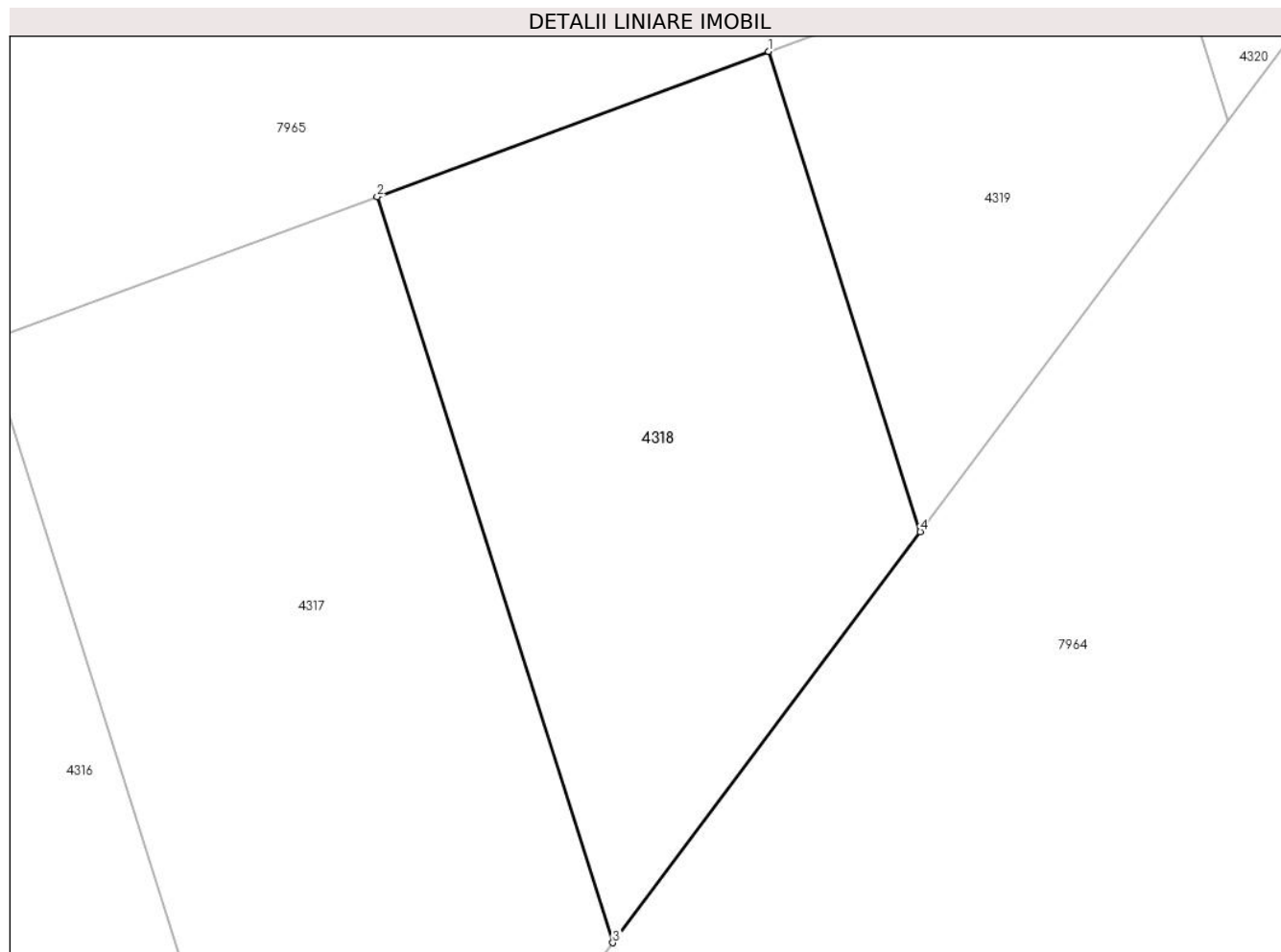
Inscrieri privind dezmembramentele dreptului de proprietate, drepturi reale de garanție și sarcini	Referințe
NU SUNT	

## Anexa Nr. 1 La Partea I

## Teren

Nr cadastral	Suprafața (mp)*	Observații / Referințe
71304	380	

\* Suprafața este determinată în planul de proiecție Stereo 70.



## Date referitoare la teren

Crt	Categorie folosință	Intravilan	Suprafața (mp)	Tarla	Parcelă	Nr. topo	Observații / Referințe
1	arabil	NU	380	-	2109/1/1/40/3/1	-	

## Lungime Segmente

1) Valorile lungimilor segmentelor sunt obținute din proiecție în plan.

Punct început	X / Y	Punct sfârșit	X / Y	Lungime segment (** (m)
1	403.286,389 542.048,976	2	403.271,637 542.043,509	15.732
2	403.271,637 542.043,509	3	403.280,522 542.015,42	29.461
3	403.280,522 542.015,42	4	403.292,108 542.030,895	19.332
4	403.292,108 542.030,895	1	403.286,389 542.048,976	18.964

**\*\* Lungimile segmentelor sunt determinate în planul de proiecție Stereo 70 și sunt rotunjite la 1 milimetru.**

**\*\*\* Distanța dintre puncte este formată din segmente cumulate ce sunt mai mici decât valoarea 1 milimetru.**





**DATE DESPRE IMOBILUL NR. 4319**

Oficiul de Cadastru și Publicitate Imobiliară ALBA  
Biroul de Cadastru și Publicitate Imobiliară Aiud

**A. Partea I. Descrierea imobilului**

TEREN Extravilan

Adresa: Jud. Alba

Nr. Crt	Nr cadastral Nr. topografic	Suprafața* (mp)	Observații / Referințe
A1	71278	216	Sector cadastral:40 Teren neimprijmit;

**B. Partea II. Proprietari și acte**

Inscrieri privitoare la dreptul de proprietate și alte drepturi reale	Referințe
<b>10084 / 13/09/2016</b>	
Act Administrativ nr. T.P. 5174/155, din 07/11/1994 emis de COMISIA JUDETEANA ALBA (act administrativ nr. 782/31-07-2014 emis de C.N.A.D.N.R, S.A.; act normativ nr. 399/02-06-2014 emis de Guvernul Romaniei);	
B1	Intabulare, drept de PROPRIETATE asupra unei suprafete de 389 m.p. din parc. 2109/1/1/41 respectiv lot. 3 cu nr. 2109/1/1/41/3, dobandit prin Constituire, cota actuala 1/1
	1) SEBESTENI GHEORGHE
<b>2280 / 08/03/2017</b>	
Act Normativ nr. 248, din 13/04/2016 emis de GUVERNUL ROMANIEI (act administrativ nr 400 din 17.05.2016, emis de CNADNR SA);	
B3	se noteaza respingerea cererii CNADNR avand ca obiect prima inscriere
<b>2273 / 08/03/2017</b>	
Act Normativ nr. 248, din 13/04/2016 emis de GUVERNUL ROMANIEI (act administrativ nr 400 din 17.05.2016, emis de CNADNR SA);	
B3	asupra imobil A+1 se noteaz\U+0103 actualizare date imobil privind modificarea de suprafat\U+0103 la 216 mp nr. top. 2109/1/1/41/3/1 , parc. nr. 2 cu nr. top. 2109/1/1/41/3/2 se expropriaza
B4	in baza referatului de constatare emis de insp. Cornel Lucian Danciu se radiaza notarea suprapunerii de sub B2

**C. Partea III. SARCINI .**

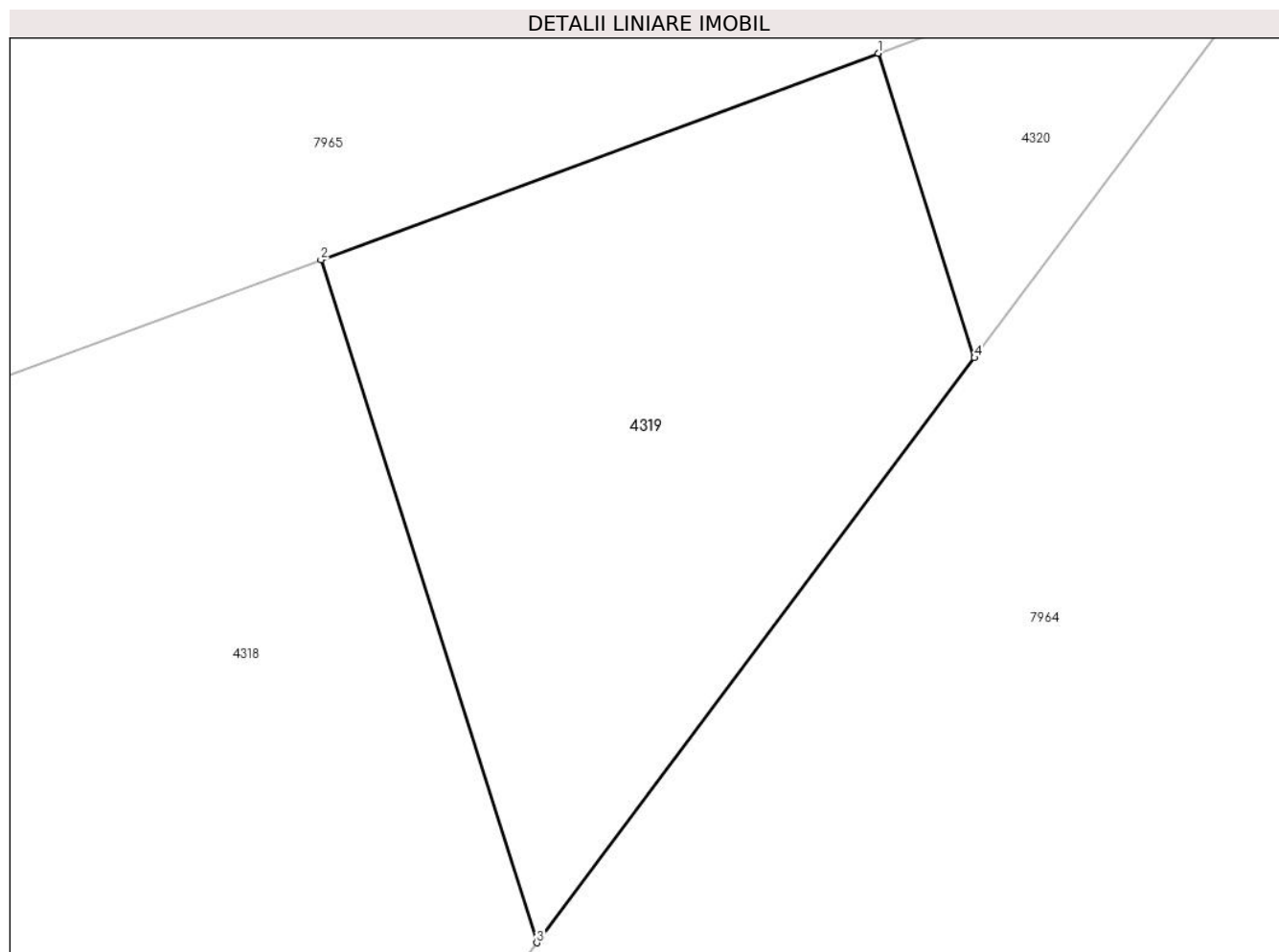
Inscrieri privind dezmembramintele dreptului de proprietate, drepturi reale de garanție și sarcini	Referințe
NU SUNT	

## Anexa Nr. 1 La Partea I

## Teren

Nr cadastral	Suprafața (mp)*	Observații / Referințe
71278	216	

\* Suprafața este determinată în planul de proiecție Stereo 70.



## Date referitoare la teren

Crt	Categorie folosință	Intravilan	Suprafața (mp)	Tarla	Parcelă	Nr. topo	Observații / Referințe
1	arabil	NU	216	-	2109/1/1/41/3/1	-	

## Lungime Segmente

1) Valorile lungimilor segmentelor sunt obținute din proiecție în plan.

Punct început	X / Y	Punct sfârșit	X / Y	Lungime segment (** (m)
1	403.301,153 542.054,446	2	403.286,389 542.048,976	15.745
2	403.286,389 542.048,976	3	403.292,108 542.030,895	18.964
3	403.292,108 542.030,895	4	403.303,704 542.046,382	19.347
4	403.303,704 542.046,382	1	403.301,153 542.054,446	8.458

**\*\* Lungimile segmentelor sunt determinate în planul de proiecție Stereo 70 și sunt rotunjite la 1 milimetru.**

**\*\*\* Distanța dintre puncte este formată din segmente cumulate ce sunt mai mici decât valoarea 1 milimetru.**



**DATE DESPRE IMOBILUL NR. 4320**

Oficiul de Cadastru și Publicitate Imobiliară ALBA  
Biroul de Cadastru și Publicitate Imobiliară Aiud

**A. Partea I. Descrierea imobilului**

TEREN Extravilan

Adresa: Jud. Alba

Nr. Crt	Nr cadastral Nr. topografic	Suprafața* (mp)	Observații / Referințe
A1	71266	53	Sector cadastral:40 Teren neimprijmit;

**B. Partea II. Proprietari și acte**

Inscrieri privitoare la dreptul de proprietate și alte drepturi reale	Referințe
<b>10130 / 13/09/2016</b>	
Act Administrativ nr. T.P. 5174/154, din 07/11/1994 emis de COMISIA JUDETEANA ALBA (act administrativ nr. 782/31-07-2014 emis de C.N.A.D.N.R, S.A.; act normativ nr. 399/02-06-2014 emis de Guvernul Romaniei);	
B1	Intabulare, drept de PROPRIETATE asupra unei suprafete de 237 m.p. din parc. 2109/1/1/42 respectiv lot. 3 cu nr. 2109/1/1/42/3, dobandit prin Constituire, cota actuala 1/1 1) ZSIGMOND EUGEN
	A1
<b>2259 / 08/03/2017</b>	
Act Normativ nr. 248, din 13/04/2016 emis de GUVERNUL ROMANIEI (act administrativ nr 400 din 17.05.2016, emis de CNADNR SA);	
B2	se noteaza respingerea cererii CNADNR avand ca obiect prima inscriere
	A1
<b>2258 / 08/03/2017</b>	
Act Normativ nr. 248, din 12/04/2016 emis de GUVERNUL ROMANIEI (act administrativ nr 400 din 16.05.2016, emis de CNADNR SA);	
B3	asupra imobil A+1 se noteaz\U+0103 actualizare date imobil privind modificarea de suprafat\U+0103 la 53 mp nr. top. 2109/1/1/42/3/1 , parc. nr. 2 cu nr. top.2109/1/1/42/3/2
	A1

**C. Partea III. SARCINI .**

Inscrieri privind dezmembramintele dreptului de proprietate, drepturi reale de garanție și sarcini	Referințe
NU SUNT	

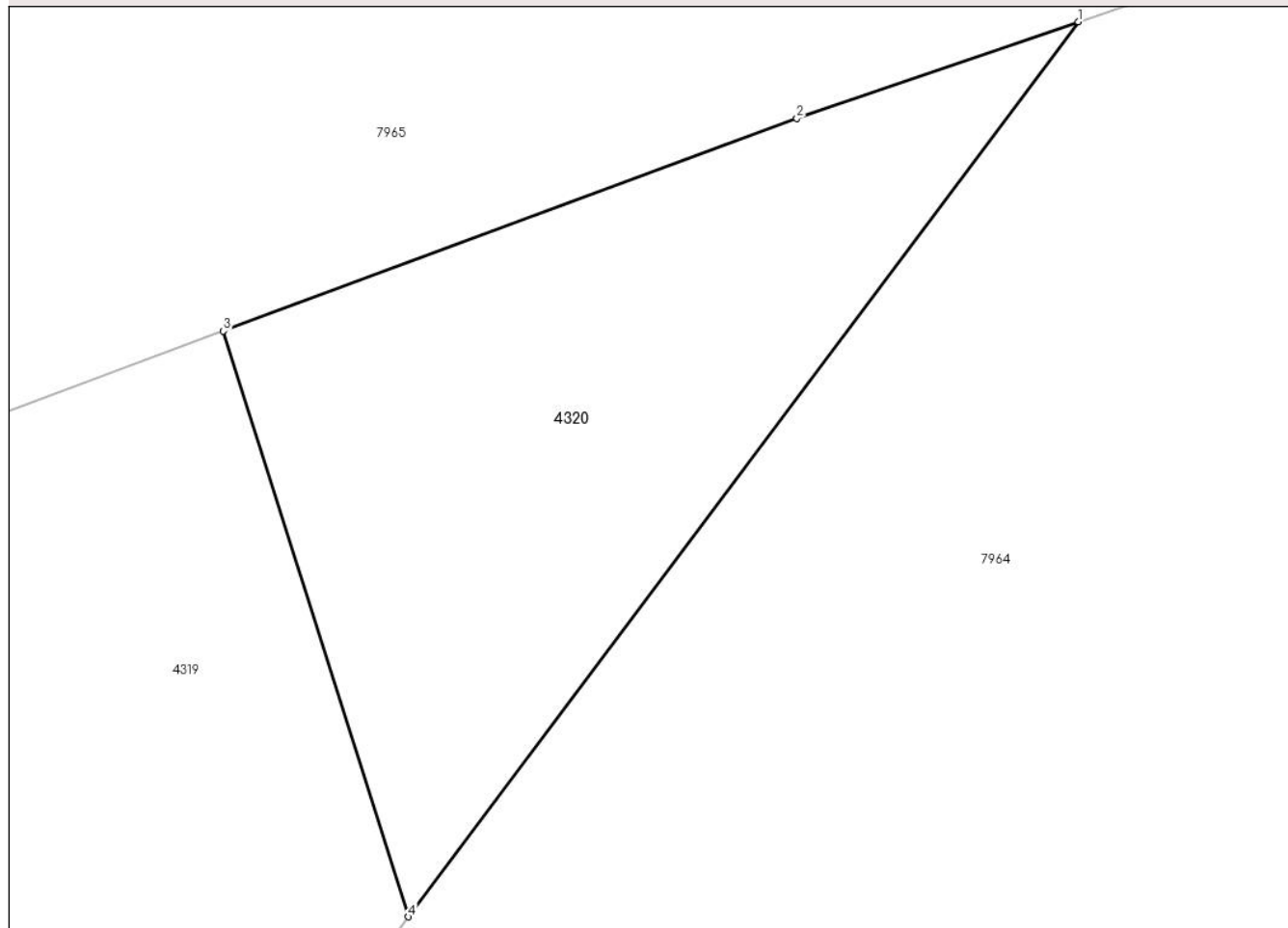
## Anexa Nr. 1 La Partea I

## Teren

Nr cadastral	Suprafața (mp)*	Observații / Referințe
71266	53	

\* Suprafața este determinată în planul de proiecție Stereo 70.

## DETALII LINIARE IMOBIL



## Date referitoare la teren

Crt	Categorie folosință	Intravilan	Suprafața (mp)	Tarla	Parcelă	Nr. topo	Observații / Referințe
1	arabil	NU	53	-	2109/1/1/42/3/1	-	

## Lungime Segmente

1) Valorile lungimilor segmentelor sunt obținute din proiecție în plan.

Punct început	X / Y	Punct sfârșit	X / Y	Lungime segment (** (m)
1	403.312,93 542.058,704	2	403.309,053 542.057,373	4.099
2	403.309,053 542.057,373	3	403.301,153 542.054,446	8.425
3	403.301,153 542.054,446	4	403.303,704 542.046,382	8.458
4	403.303,704 542.046,382	1	403.312,93 542.058,704	15.394

**\*\* Lungimile segmentelor sunt determinate în planul de proiecție Stereo 70 și sunt rotunjite la 1 milimetru.**

**\*\*\* Distanța dintre puncte este formată din segmente cumulate ce sunt mai mici decât valoarea 1 milimetru.**





**DATE DESPRE IMOBILUL NR. 4321**

Oficiul de Cadastru și Publicitate Imobiliară ALBA  
Biroul de Cadastru și Publicitate Imobiliară Aiud

**A. Partea I. Descrierea imobilului**

TEREN Extravilan

Adresa: Jud. Alba

Nr. Crt	Nr cadastral Nr. topografic	Suprafața* (mp)	Observații / Referințe
A1		1.333	Sector cadastral:40 Teren neimprejmuit;

**B. Partea II. Proprietari și acte**

Inscrieri privitoare la dreptul de proprietate și alte drepturi reale		Referințe
<b>1 / 01/01/2022</b>		
Act Normativ nr. 7, din 13/03/1996 emis de GUVERNUL ROMANIEI;		
B1	Inscrierea provizorie, drept de PROPRIETATE, dobandit prin Lege, cota actuala 1/1 1) UAT MIRASLĂU, CIF:9999999999999	A1

**C. Partea III. SARCINI .**

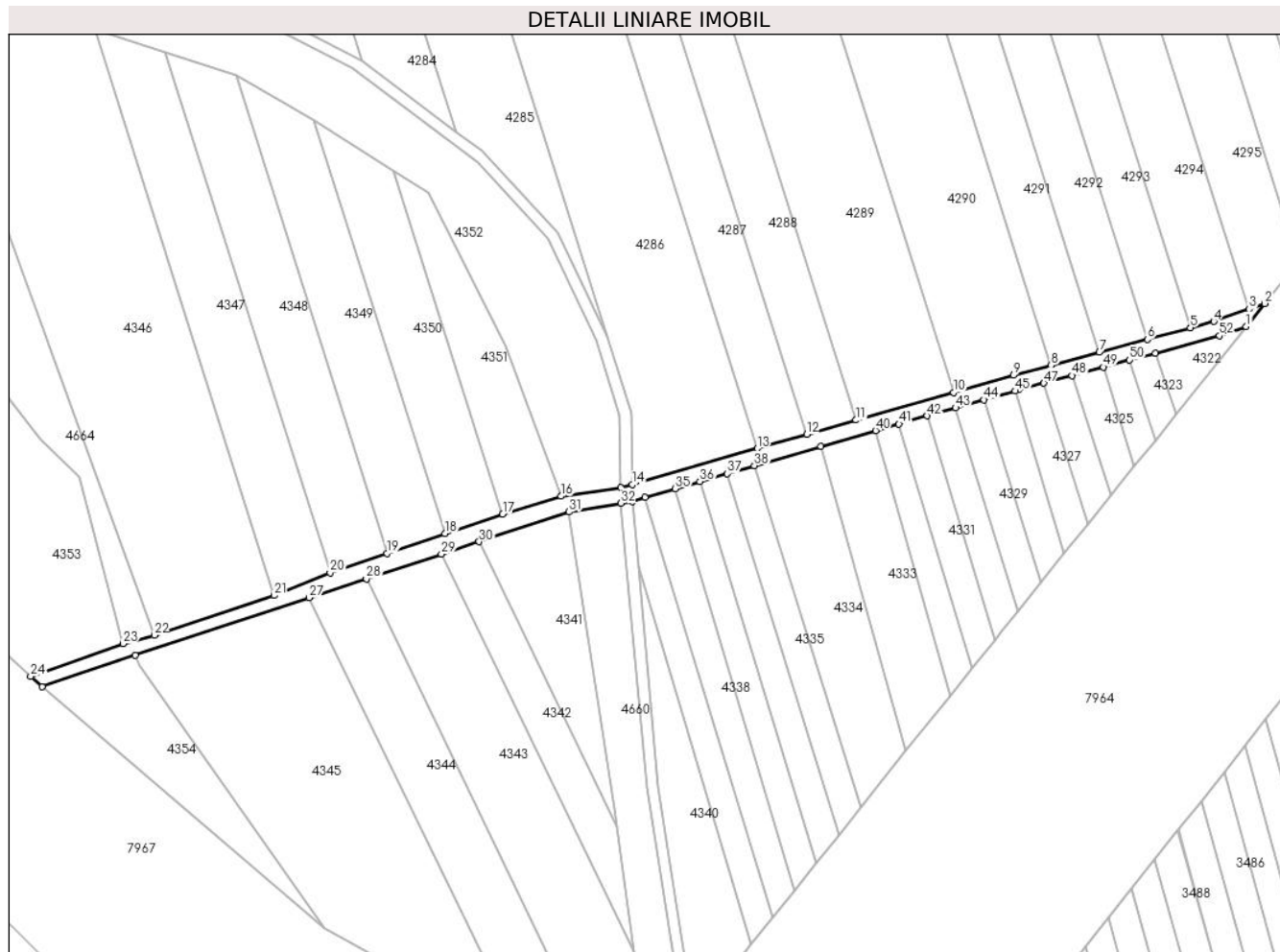
Inscrieri privind dezmembramintele dreptului de proprietate, drepturi reale de garanție și sarcini	Referințe
NU SUNT	

## Anexa Nr. 1 La Partea I

## Teren

Nr cadastral	Suprafața (mp)*	Observații / Referințe
	1.333	

\* Suprafața este determinată în planul de proiecție Stereo 70.



## Date referitoare la teren

Crt	Categorie folosință	Intravilan	Suprafața (mp)	Tarla	Parcelă	Nr. topo	Observații / Referințe
1	drum	NU	1.333	-	-	-	

## Lungime Segmente

1) Valorile lungimilor segmentelor sunt obținute din proiecție în plan.

Punct început	X / Y	Punct sfârșit	X / Y	Lungime segment	Punct început	X / Y	Punct sfârșit	X / Y	Lungime segment	Punct început	X / Y	Punct sfârșit	X / Y	Lungime segment
1	403.048,321 541.715,71	2	403.053,111 541.721,627	7.613	2	403.053,111 541.721,627	3	403.049,062 541.720,208	4.29	3	403.049,062 541.720,208	4	403.039,936 541.717,011	9.67
4	403.039,936 541.717,011	5	403.033,869 541.715,378	6.283	5	403.033,869 541.715,378	6	403.022,695 541.712,371	11.57 2	6	403.022,695 541.712,371	7	403.010,273 541.709,028	12.86 4
7	403.010,273 541.709,028	8	402.997,791 541.705,669	12.92 6	8	402.997,791 541.705,669	9	402.988,089 541.703,057	10.04 7	9	402.988,089 541.703,057	10	402.972,514 541.698,636	16.19
10	402.972,514 541.698,636	11	402.947,267 541.691,469	26.24 5	11	402.947,267 541.691,469	12	402.934,476 541.687,811	13.30 4	12	402.934,476 541.687,811	13	402.921,647 541.684,109	13.35 2
13	402.921,647 541.684,109	14	402.889,289 541.674,768	33.67 9	14	402.889,289 541.674,768	15	402.886,299 541.673,952	3.099	15	402.886,299 541.673,952	16	402.870,817 541.671,792	15.63 2
16	402.870,817 541.671,792	17	402.855,736 541.667,122	15.78 8	17	402.855,736 541.667,122	18	402.840,805 541.662,12	15.74 7	18	402.840,805 541.662,12	19	402.825,833 541.656,974	15.83 2

Punct început	X / Y	Punct sfârșit	X / Y	Lungime segment	Punct început	X / Y	Punct sfârșit	X / Y	Lungime segment	Punct început	X / Y	Punct sfârșit	X / Y	Lungime segment
19	402.825,833 541.656,974	20	402.811,069 541.651,964	15.591	20	402.811,069 541.651,964	21	402.796,592 541.646,115	15.614	21	402.796,592 541.646,115	22	402.765,517 541.635,845	32.728
22	402.765,517 541.635,845	23	402.757,449 541.633,622	8.368	23	402.757,449 541.633,622	24	402.733,515 541.625,18	25.379	24	402.733,515 541.625,18	25	402.736,464 541.622,486	3.994
25	402.736,464 541.622,486	26	402.760,567 541.630,621	25.439	26	402.760,567 541.630,621	27	402.805,671 541.645,517	47.5	27	402.805,671 541.645,517	28	402.820,468 541.650,403	15.583
28	402.820,468 541.650,403	29	402.839,898 541.656,82	20.462	29	402.839,898 541.656,82	30	402.849,662 541.660,045	10.283	30	402.849,662 541.660,045	31	402.872,942 541.667,733	24.517
31	402.872,942 541.667,733	32	402.886,413 541.669,973	13.656	32	402.886,413 541.669,973	33	402.889,339 541.670,46	2.966	33	402.889,339 541.670,46	34	402.892,679 541.671,435	3.479
34	402.892,679 541.671,435	35	402.900,395 541.673,689	8.038	35	402.900,395 541.673,689	36	402.906,843 541.675,572	6.717	36	402.906,843 541.675,572	37	402.913,919 541.677,638	7.371
37	402.913,919 541.677,638	38	402.920,948 541.679,691	7.323	38	402.920,948 541.679,691	39	402.938,159 541.684,718	17.93	39	402.938,159 541.684,718	40	402.952,309 541.688,76	14.716
40	402.952,309 541.688,76	41	402.958,359 541.690,478	6.289	41	402.958,359 541.690,478	42	402.965,705 541.692,563	7.636	42	402.965,705 541.692,563	43	402.973,032 541.694,643	7.617
43	402.973,032 541.694,643	44	402.980,389 541.696,732	7.648	44	402.980,389 541.696,732	45	402.988,442 541.699,018	8.371	45	402.988,442 541.699,018	46	402.989,439 541.699,301	1.036
46	402.989,439 541.699,301	47	402.995,908 541.701,042	6.699	47	402.995,908 541.701,042	48	403.003,144 541.702,989	7.493	48	403.003,144 541.702,989	49	403.011,288 541.705,181	8.434
49	403.011,288 541.705,181	50	403.018,118 541.707,019	7.073	50	403.018,118 541.707,019	51	403.024,785 541.708,814	6.904	51	403.024,785 541.708,814	52	403.041,403 541.713,286	17.209
52	403.041,403 541.713,286	1	403.048,321 541.715,71	7.33										

\*\* Lungimile segmentelor sunt determinate în planul de proiecție Stereo 70 și sunt rotunjite la 1 milimetru.

\*\*\* Distanța dintre puncte este formată din segmente cumulate ce sunt mai mici decât valoarea 1 milimetru.



**DATE DESPRE IMOBILUL NR. 4322**

Oficiul de Cadastru și Publicitate Imobiliară ALBA  
Biroul de Cadastru și Publicitate Imobiliară Aiud

**A. Partea I. Descrierea imobilului**

TEREN Extravilan

Adresa: Jud. Alba

Nr. Crt	Nr cadastral Nr. topografic	Suprafața* (mp)	Observații / Referințe
A1	71342	199	Sector cadastral:40 Teren neimprejmuit;

**B. Partea II. Proprietari și acte**

Inscrieri privitoare la dreptul de proprietate și alte drepturi reale		Referințe
<b>10318 / 16/09/2016</b>		
Act Administrativ nr. T.P. nr 6442/425, din 26/05/1995 emis de COMISIA JUDETEANA ALBA (act administrativ nr. 782/31-07-2014 emis de C.N.A.D.N.R, S.A.; act normativ nr. 399/02-06-2014 emis de Guvernul Romaniei);		
B1	Intabulare, drept de PROPRIETATEcu titlu constituire L 18/1991 parcela nr 2109/1/1/66/3, dobandit prin Constituire, cota actuala 1/1 1) POPA DAMASCHIN	A1

**C. Partea III. SARCINI .**

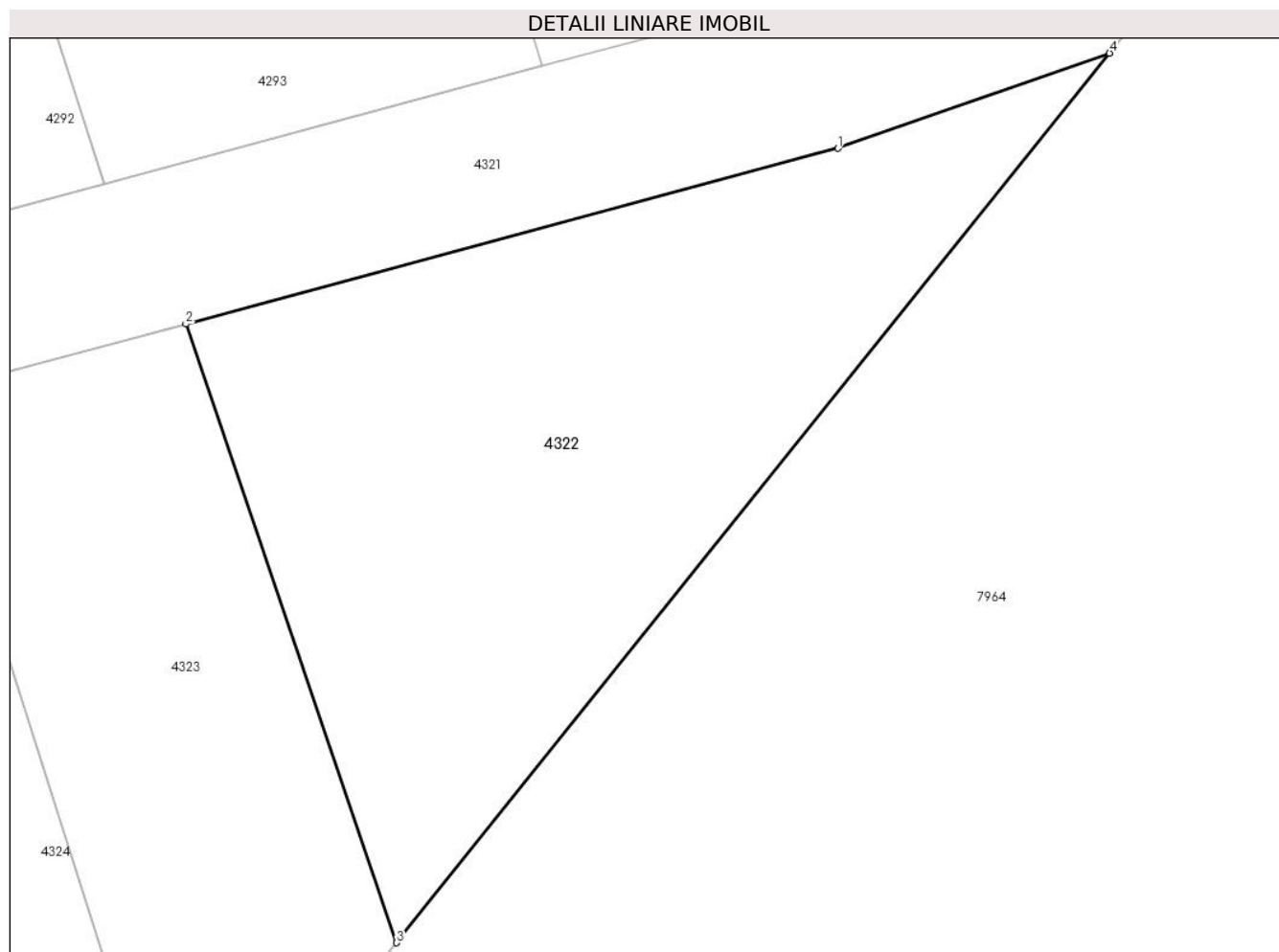
Inscrieri privind dezmembramintele dreptului de proprietate, drepturi reale de garanție și sarcini	Referințe
NU SUNT	

## Anexa Nr. 1 La Partea I

## Teren

Nr cadastral	Suprafața (mp)*	Observații / Referințe
71342	199	

\* Suprafața este determinată în planul de proiecție Stereo 70.



## Date referitoare la teren

Crt	Categorie folosință	Intravilan	Suprafața (mp)	Tarla	Parcelă	Nr. topo	Observații / Referințe
1	arabil	NU	199	166	2109/1/1/66/3	-	imobil neîmprejmuit

## Lungime Segmente

1) Valorile lungimilor segmentelor sunt obținute din proiecție în plan.

Punct început	X / Y	Punct sfârșit	X / Y	Lungime segment (** (m)
1	403.041,403 541.713,286	2	403.024,785 541.708,814	17.209
2	403.024,785 541.708,814	3	403.030,156 541.693,06	16.644
3	403.030,156 541.693,06	4	403.048,321 541.715,71	29.034
4	403.048,321 541.715,71	1	403.041,403 541.713,286	7.33

**\*\* Lungimile segmentelor sunt determinate în planul de proiecție Stereo 70 și sunt rotunjite la 1 milimetru.**

**\*\*\* Distanța dintre puncte este formată din segmente cumulate ce sunt mai mici decât valoarea 1 milimetru.**





**DATE DESPRE IMOBILUL NR. 4323**

Oficiul de Cadastru și Publicitate Imobiliară ALBA  
Biroul de Cadastru și Publicitate Imobiliară Aiud

**A. Partea I. Descrierea imobilului**

TEREN Extravilan

Adresa: Jud. Alba

Nr. Crt	Nr cadastral Nr. topografic	Suprafața* (mp)	Observații / Referințe
A1		136	Sector cadastral:40 Teren neimprejmuit; Diferenta de suprafata se afla sub culoarul de autostrada si la ID 3484

**B. Partea II. Proprietari și acte**

Inscrieri privitoare la dreptul de proprietate și alte drepturi reale		Referințe
<b>1 / 01/01/2022</b>		
Act Administrativ nr. 7101/675, din 09/04/1996 emis de CJPSDPAT ALBA;		
B1	Intabulare, drept de PROPRIETATE, dobandit prin Reconstituire, cota actuala 1/1 1) BIRO I IOAN	A1

**C. Partea III. SARCINI .**

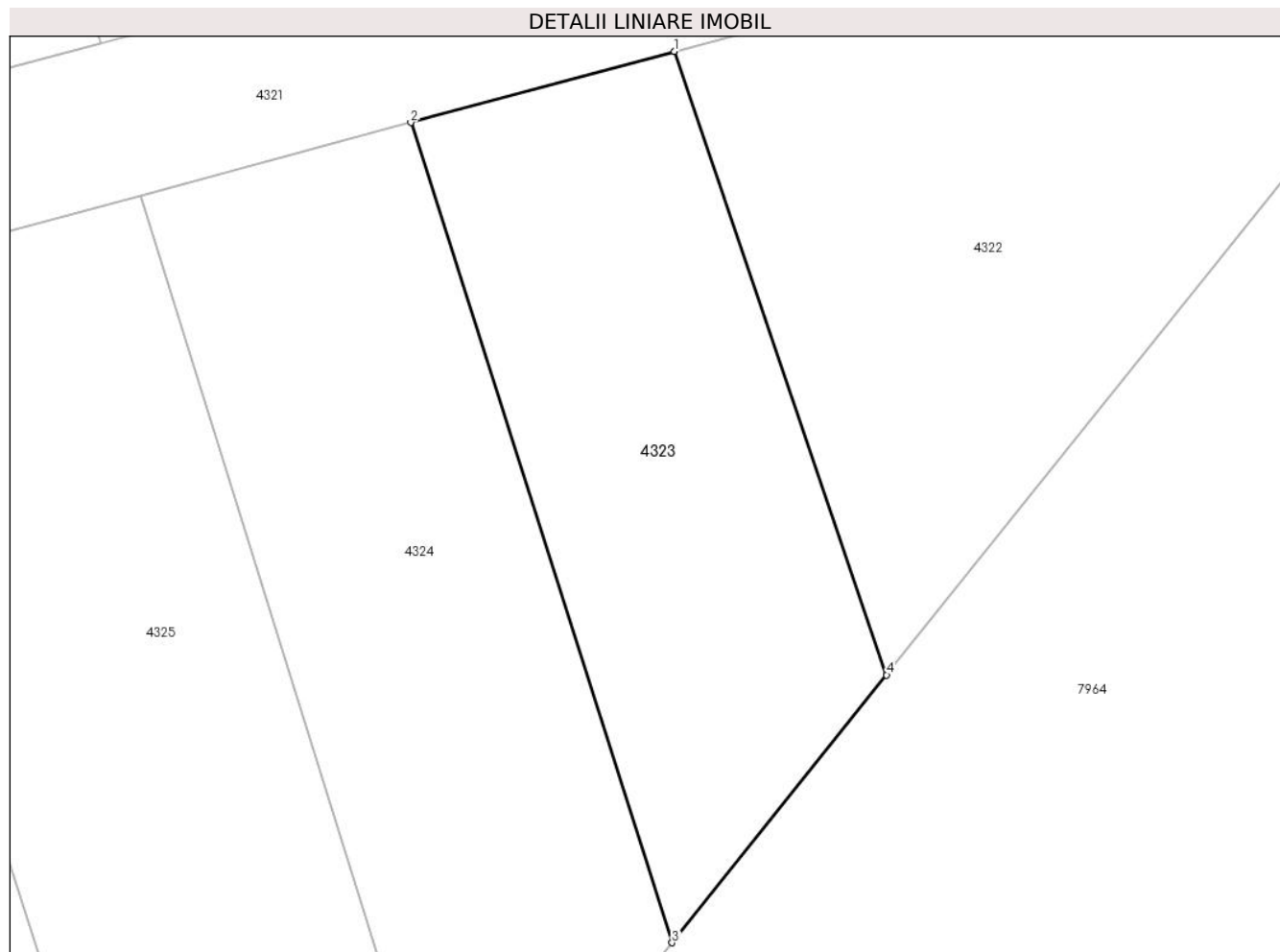
Inscrieri privind dezmembramintele dreptului de proprietate, drepturi reale de garanție și sarcini	Referințe
NU SUNT	

## Anexa Nr. 1 La Partea I

## Teren

Nr cadastral	Suprafața (mp)*	Observații / Referințe
	136	Diferenta de suprafata se afla sub culoarul de autostrada si la ID 3484

\* Suprafața este determinată în planul de proiecție Stereo 70.



## Date referitoare la teren

Crt	Categorie folosință	Intravilan	Suprafața (mp)	Tarla	Parcelă	Nr. topo	Observații / Referințe
1	arabil	NU	136	-	2109/1/1/67	-	In TP nr. parcela 2109/1/1/7

## Lungime Segmente

1) Valorile lungimilor segmentelor sunt obținute din proiecție în plan.

Punct început	X / Y	Punct sfârșit	X / Y	Lungime segment (** (m)
1	403.024,785 541.708,814	2	403.018,118 541.707,019	6.904
2	403.018,118 541.707,019	3	403.024,73 541.686,295	21.753
3	403.024,73 541.686,295	4	403.030,156 541.693,06	8.672
4	403.030,156 541.693,06	1	403.024,785 541.708,814	16.644

\*\* Lungimile segmentelor sunt determinate în planul de proiecție Stereo 70 și sunt rotunjite la 1 milimetru.

**\*\*\* Distanţa dintre puncte este formată din segmente cumulate ce sunt mai mici decât valoarea 1 milimetru.**



**DATE DESPRE IMOBILUL NR. 4324**

Oficiul de Cadastru și Publicitate Imobiliară ALBA  
Biroul de Cadastru și Publicitate Imobiliară Aiud

**A. Partea I. Descrierea imobilului**

TEREN Extravilan

Adresa: Jud. Alba

Nr. Crt	Nr cadastral Nr. topografic	Suprafața* (mp)	Observații / Referințe
A1	71326	173	Sector cadastral:40 Teren neimprejmit;

**B. Partea II. Proprietari și acte**

Inscrieri privitoare la dreptul de proprietate și alte drepturi reale	Referințe
<b>9945 / 09/09/2016</b>	
Act Administrativ nr. T.P. nr 14185/1417, din 31/07/2008 emis de COMISIA JUDETEANA ALBA (act administrativ nr. 782/31-07-2014 emis de C.N.A.D.N.R, S.A.; act normativ nr. 399/02-06-2014 emis de Guvernul Romaniei;);	
B1	A1
Intabulare, drept de PROPRIETATEcu titlu reconstituire L 18/1991, L 1/2000, L 247/2005 parcela nr 2109/1/1/68/3, dobandit prin Reconstituire, cota actuala 1/1	
1) TASNADI M PAVEL	

**C. Partea III. SARCINI .**

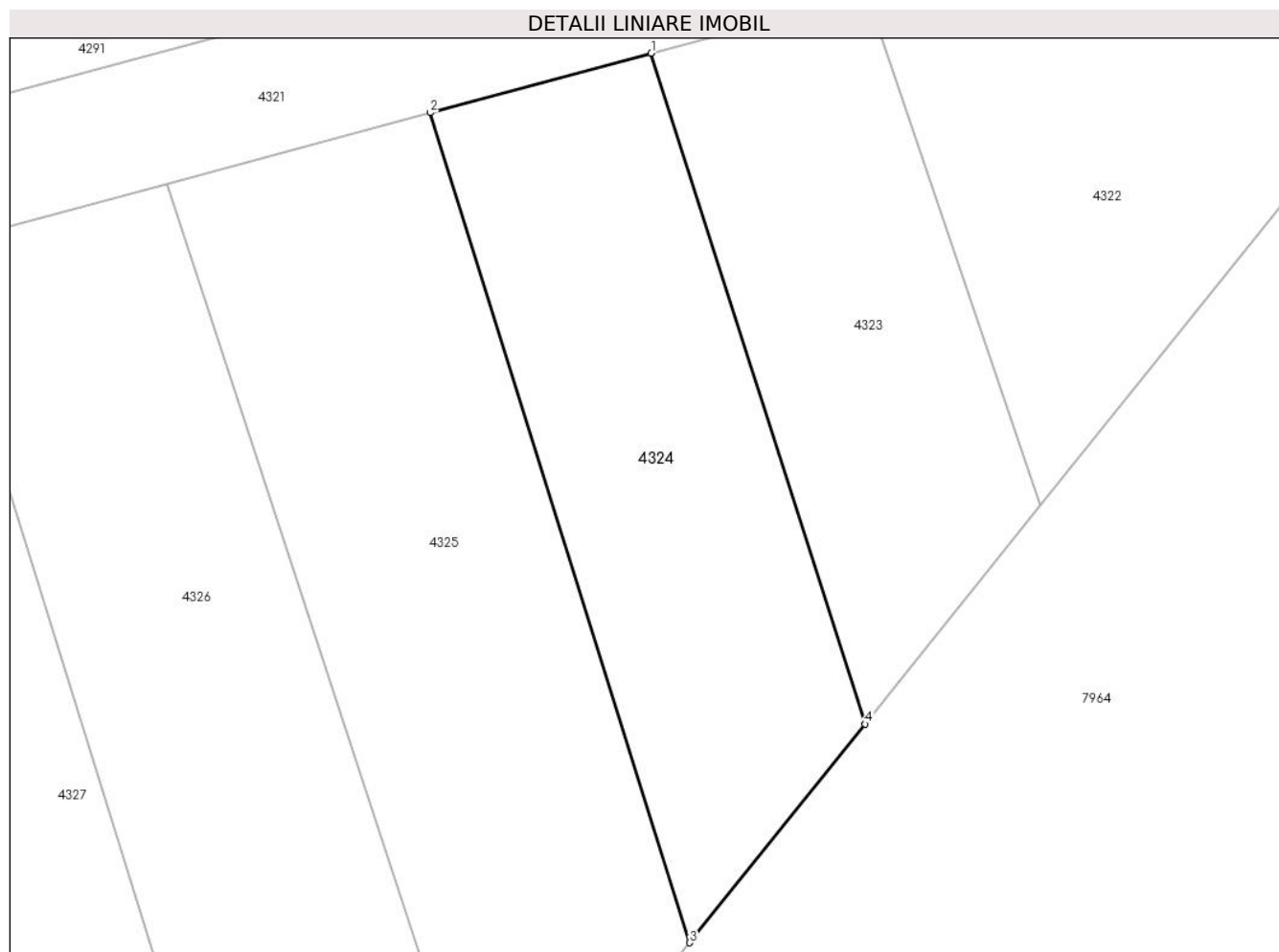
Inscrieri privind dezmembramintele dreptului de proprietate, drepturi reale de garanție și sarcini	Referințe
NU SUNT	

## Anexa Nr. 1 La Partea I

## Teren

Nr cadastral	Suprafața (mp)*	Observații / Referințe
71326	173	

\* Suprafața este determinată în planul de proiecție Stereo 70.



## Date referitoare la teren

Crt	Categorie folosință	Intravilan	Suprafața (mp)	Tarla	Parcelă	Nr. topo	Observații / Referințe
1	arabil	NU	173	166	2109/1/1/68/3	-	imobil neîmprejmuit

## Lungime Segmente

1) Valorile lungimilor segmentelor sunt obținute din proiecție în plan.

Punct început	X / Y	Punct sfârșit	X / Y	Lungime segment (** (m)
1	403.018,118 541.707,019	2	403.011,288 541.705,181	7.073
2	403.011,288 541.705,181	3	403.019,31 541.679,537	26.869
3	403.019,31 541.679,537	4	403.024,73 541.686,295	8.663
4	403.024,73 541.686,295	1	403.018,118 541.707,019	21.753

**\*\* Lungimile segmentelor sunt determinate în planul de proiecție Stereo 70 și sunt rotunjite la 1 milimetru.**

**\*\*\* Distanța dintre puncte este formată din segmente cumulate ce sunt mai mici decât valoarea 1 milimetru.**





**DATE DESPRE IMOBILUL NR. 4325**

Oficiul de Cadastru și Publicitate Imobiliară ALBA  
Biroul de Cadastru și Publicitate Imobiliară Aiud

**A. Partea I. Descrierea imobilului**

TEREN Extravilan

Adresa: Jud. Alba

Nr. Crt	Nr cadastral Nr. topografic	Suprafața* (mp)	Observații / Referințe
A1	71257	244	Sector cadastral:40 Teren neimpregmuit;

**B. Partea II. Proprietari și acte**

Inscrieri privitoare la dreptul de proprietate și alte drepturi reale		Referințe
<b>9936 / 09/09/2016</b>		
Act Administrativ nr. T.P. 14113/1342, din 21/10/2005 emis de COMISIA JUDETEANA ALBA (act administrativ nr. 782/31-07-2014 emis de C.N.A.D.N.R, S.A.; act normativ nr. 399/02-06-2014 emis de Guvernul Romaniei);		
B1	Intabulare, drept de PROPRIETATE asupra unei suprafete de 244 m.p. din parc. 2109/1/169 respectiv lot. 3 cu nr. 2109/1/1/69/3, dobandit prin Reconstituire, cota actuala 1/1 1) HEGEDUS I RAFILA	A1

**C. Partea III. SARCINI .**

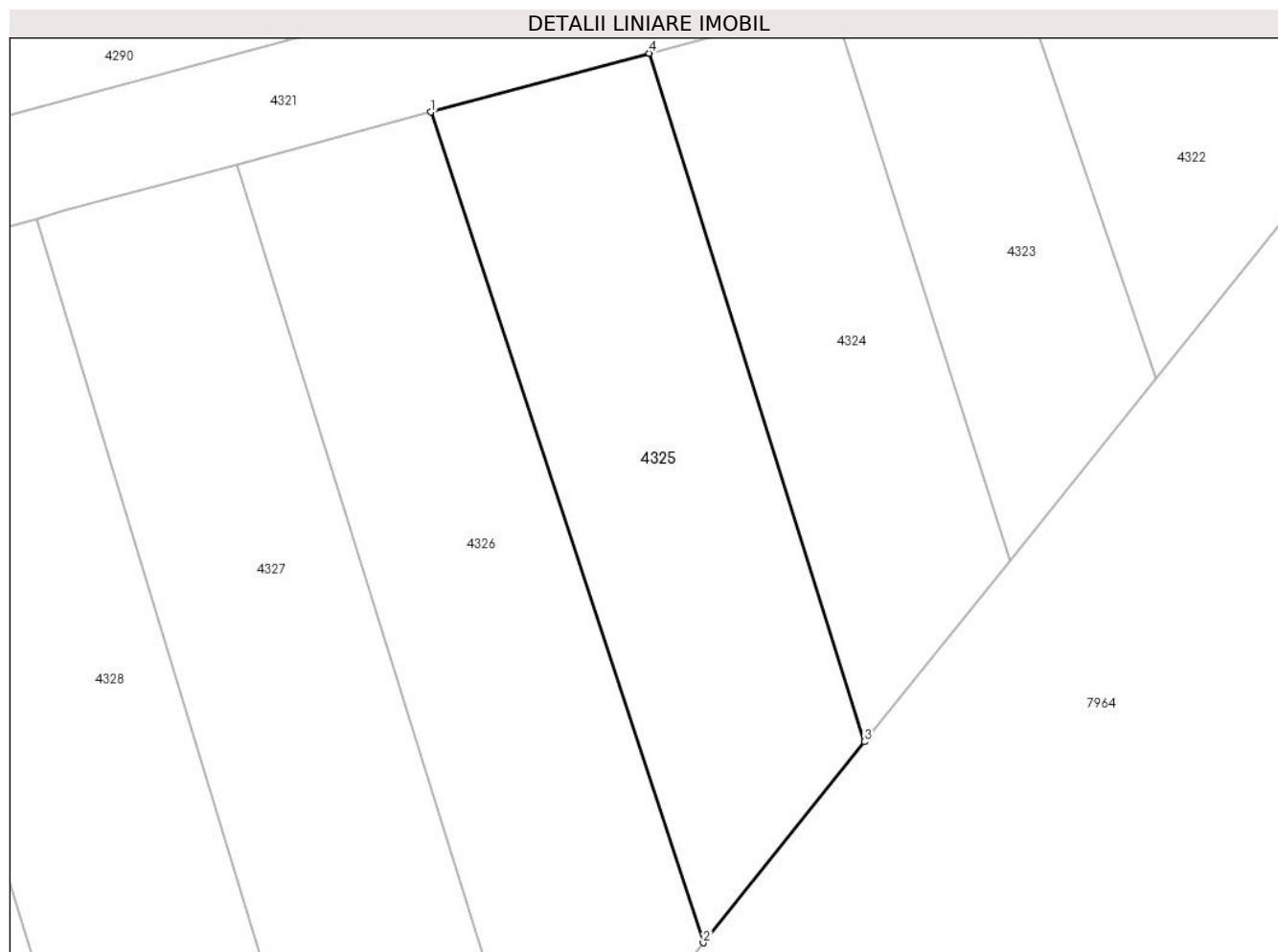
Inscrieri privind dezmembramintele dreptului de proprietate, drepturi reale de garanție și sarcini	Referințe
NU SUNT	

## Anexa Nr. 1 La Partea I

## Teren

Nr cadastral	Suprafața (mp)*	Observații / Referințe
71257	244	

\* Suprafața este determinată în planul de proiecție Stereo 70.



## Date referitoare la teren

Crt	Categorie folosință	Intra vilan	Suprafața (mp)	Tarla	Parcelă	Nr. topo	Observații / Referințe
1	arabil	NU	244	166	2109/1/1/69/3	-	imobil neîmprejmuit

## Lungime Segmente

1) Valorile lungimilor segmentelor sunt obținute din proiecție în plan.

Punct început	X / Y	Punct sfârșit	X / Y	Lungime segment (** (m)
1	403.003,144 541.702,989	2	403.013,303 541.672,047	32.567
2	403.013,303 541.672,047	3	403.019,31 541.679,537	9.601
3	403.019,31 541.679,537	4	403.011,288 541.705,181	26.869
4	403.011,288 541.705,181	1	403.003,144 541.702,989	8.434

**\*\* Lungimile segmentelor sunt determinate în planul de proiecție Stereo 70 și sunt rotunjite la 1 milimetru.**

**\*\*\* Distanța dintre puncte este formată din segmente cumulate ce sunt mai mici decât valoarea 1 milimetru.**



**DATE DESPRE IMOBILUL NR. 4326**

Oficiul de Cadastru și Publicitate Imobiliară ALBA  
Biroul de Cadastru și Publicitate Imobiliară Aiud

**A. Partea I. Descrierea imobilului**

TEREN Extravilan

Adresa: Jud. Alba

Nr. Crt	Nr cadastral Nr. topografic	Suprafața* (mp)	Observații / Referințe
A1	71359	274	Sector cadastral:40 Teren neimprijmit;

**B. Partea II. Proprietari și acte**

Inscrieri privitoare la dreptul de proprietate și alte drepturi reale		Referințe
<b>10692 / 26/09/2016</b>		
Act Administrativ nr. T.P. 11402/1088, din 27/12/2002 emis de COMISIA JUDETEANA ALBA (act administrativ nr. 782/31-07-2014 emis de C.N.A.D.N.R, S.A.; act normativ nr. 399/02-06-2014 emis de Guvernul Romaniei);		
B1	Intabulare, drept de PROPRIETATE asupra unei suprafete de 274 m.p. din parc. 2109/1/1/70 respectiv lot. 3 cu nr. 2109/1/1/70/3, dobandit prin Reconstituire, cota actuala 1/1 1) DEAK IOSIF	A1

**C. Partea III. SARCINI .**

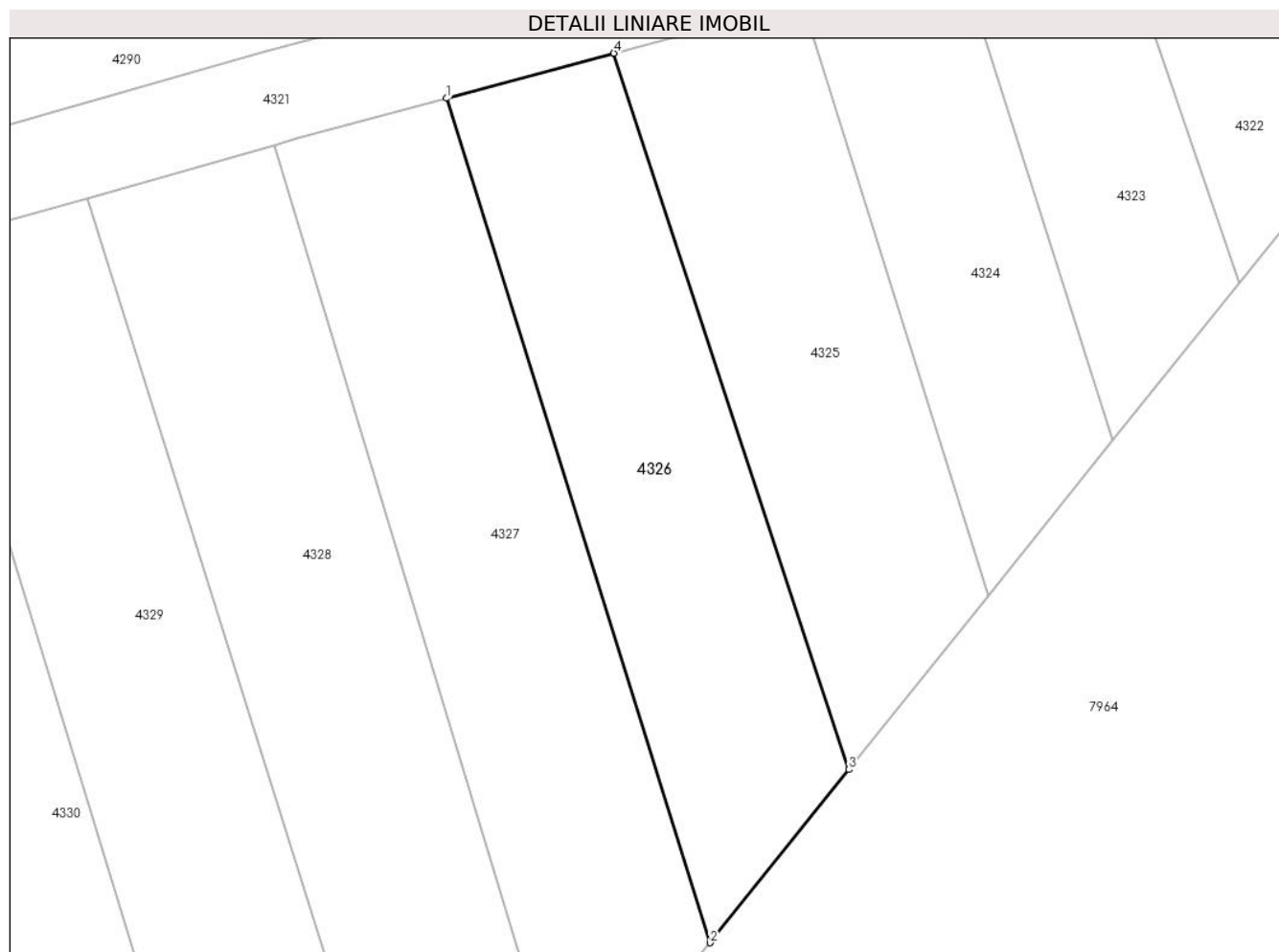
Inscrieri privind dezmembramintele dreptului de proprietate, drepturi reale de garanție și sarcini	Referințe
NU SUNT	

## Anexa Nr. 1 La Partea I

## Teren

Nr cadastral	Suprafața (mp)*	Observații / Referințe
71359	274	

\* Suprafața este determinată în planul de proiecție Stereo 70.



## Date referitoare la teren

Crt	Categorie folosință	Intravilan	Suprafața (mp)	Tarla	Parcelă	Nr. topo	Observații / Referințe
1	arabil	NU	274	166	2109/1/1/70/3	-	imobil neîmprejmuit

## Lungime Segmente

1) Valorile lungimilor segmentelor sunt obținute din proiecție în plan.

Punct început	X / Y	Punct sfârșit	X / Y	Lungime segment (** (m)
1	402.995,908 541.701,042	2	403.007,301 541.664,563	38.217
2	403.007,301 541.664,563	3	403.013,303 541.672,047	9.593
3	403.013,303 541.672,047	4	403.003,144 541.702,989	32.567
4	403.003,144 541.702,989	1	402.995,908 541.701,042	7.493

**\*\* Lungimile segmentelor sunt determinate în planul de proiecție Stereo 70 și sunt rotunjite la 1 milimetru.**

**\*\*\* Distanța dintre puncte este formată din segmente cumulate ce sunt mai mici decât valoarea 1 milimetru.**





**DATE DESPRE IMOBILUL NR. 4327**

Oficiul de Cadastru și Publicitate Imobiliară ALBA  
Biroul de Cadastru și Publicitate Imobiliară Aiud

**A. Partea I. Descrierea imobilului**

TEREN Extravilan

Adresa: Jud. Alba

Nr. Crt	Nr cadastral Nr. topografic	Suprafața* (mp)	Observații / Referințe
A1	71294	324	Sector cadastral:40 Teren neimprijmit;

**B. Partea II. Proprietari și acte**

Inscrieri privitoare la dreptul de proprietate și alte drepturi reale		Referințe
<b>9942 / 09/09/2016</b>		
Act Administrativ nr. T.P. 7101/675, din 09/04/1996 emis de COMISIA JUDETEANA ALBA (act administrativ nr. 782/31-07-2014 emis de C.N.A.D.N.R, S.A.; act normativ nr. 399/02-06-2014 emis de Guvernul Romaniei);		
B1	Intabulare, drept de PROPRIETATE asupra unei suprafete de 324 m.p. din parc. 2109/1/1/7 respectiv lot. 3 cu nr. 2109/1/1/7/3, dobandit prin Reconstituire, cota actuala 1/1 1) <b>BIRO I IOAN</b>	A1

**C. Partea III. SARCINI .**

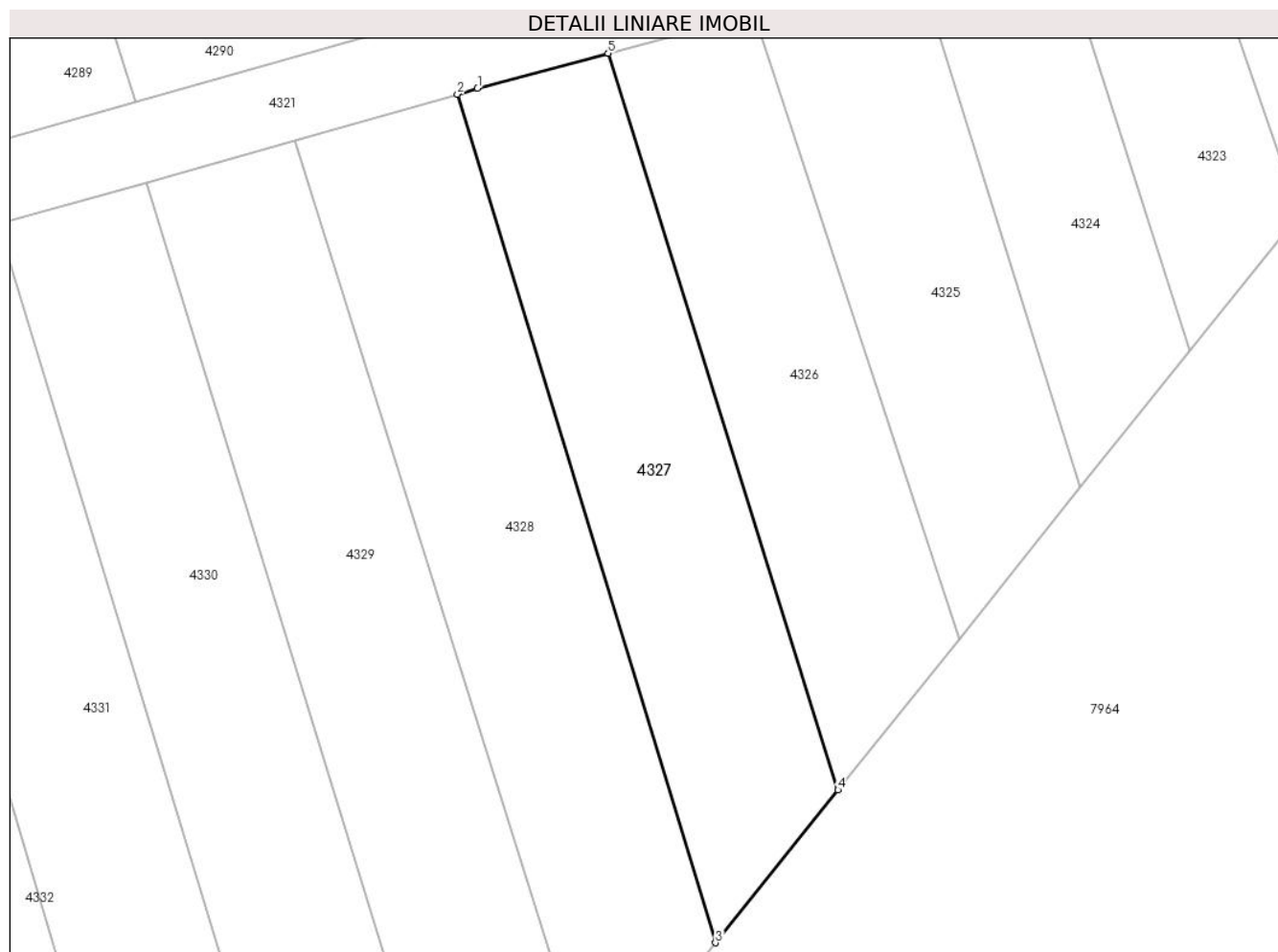
Inscrieri privind dezmembramintele dreptului de proprietate, drepturi reale de garanție și sarcini	Referințe
NU SUNT	

## Anexa Nr. 1 La Partea I

## Teren

Nr cadastral	Suprafața (mp)*	Observații / Referințe
71294	324	

\* Suprafața este determinată în planul de proiecție Stereo 70.



## Date referitoare la teren

Crt	Categorie folosință	Intravilan	Suprafața (mp)	Tarla	Parcelă	Nr. topo	Observații / Referințe
1	arabil	NU	324	166	2109/1/1/7/3	-	imobil neîmprejmuit

## Lungime Segmente

1) Valorile lungimilor segmentelor sunt obținute din proiecție în plan.

Punct început	X / Y	Punct sfârșit	X / Y	Lungime segment (** (m)
1	402.989,439 541.699,301	2	402.988,442 541.699,018	1.036
2	402.988,442 541.699,018	3	403.001,231 541.656,995	43.926
3	403.001,231 541.656,995	4	403.007,301 541.664,563	9.702
4	403.007,301 541.664,563	5	402.995,908 541.701,042	38.217
5	402.995,908 541.701,042	1	402.989,439 541.699,301	6.699

**\*\* Lungimile segmentelor sunt determinate în planul de proiecție Stereo 70 și sunt rotunjite la 1 milimetru.**

**\*\*\* Distanța dintre puncte este formată din segmente cumulate ce sunt mai mici decât valoarea 1 milimetru.**



**DATE DESPRE IMOBILUL NR. 4328**

Oficiul de Cadastru și Publicitate Imobiliară ALBA  
Biroul de Cadastru și Publicitate Imobiliară Aiud

**A. Partea I. Descrierea imobilului**

TEREN Extravilan

Adresa: Jud. Alba

Nr. Crt	Nr cadastral Nr. topografic	Suprafața* (mp)	Observații / Referințe
A1		381	Sector cadastral:40 Teren neimprejmuit; Diferenta de suprafata se afla sub culoarul de autostrda si la ID 3489

**B. Partea II. Proprietari și acte**

Inscrieri privitoare la dreptul de proprietate și alte drepturi reale		Referințe
<b>1 / 01/01/2022</b>		
Act Administrativ nr. 14185/1417, din 31/07/2008 emis de CJPSDPAT ALBA;		
B1	Intabulare, drept de PROPRIETATE, dobandit prin Reconstituire, cota actuala 1/1 1) TASNADI M PAVEL	A1

**C. Partea III. SARCINI .**

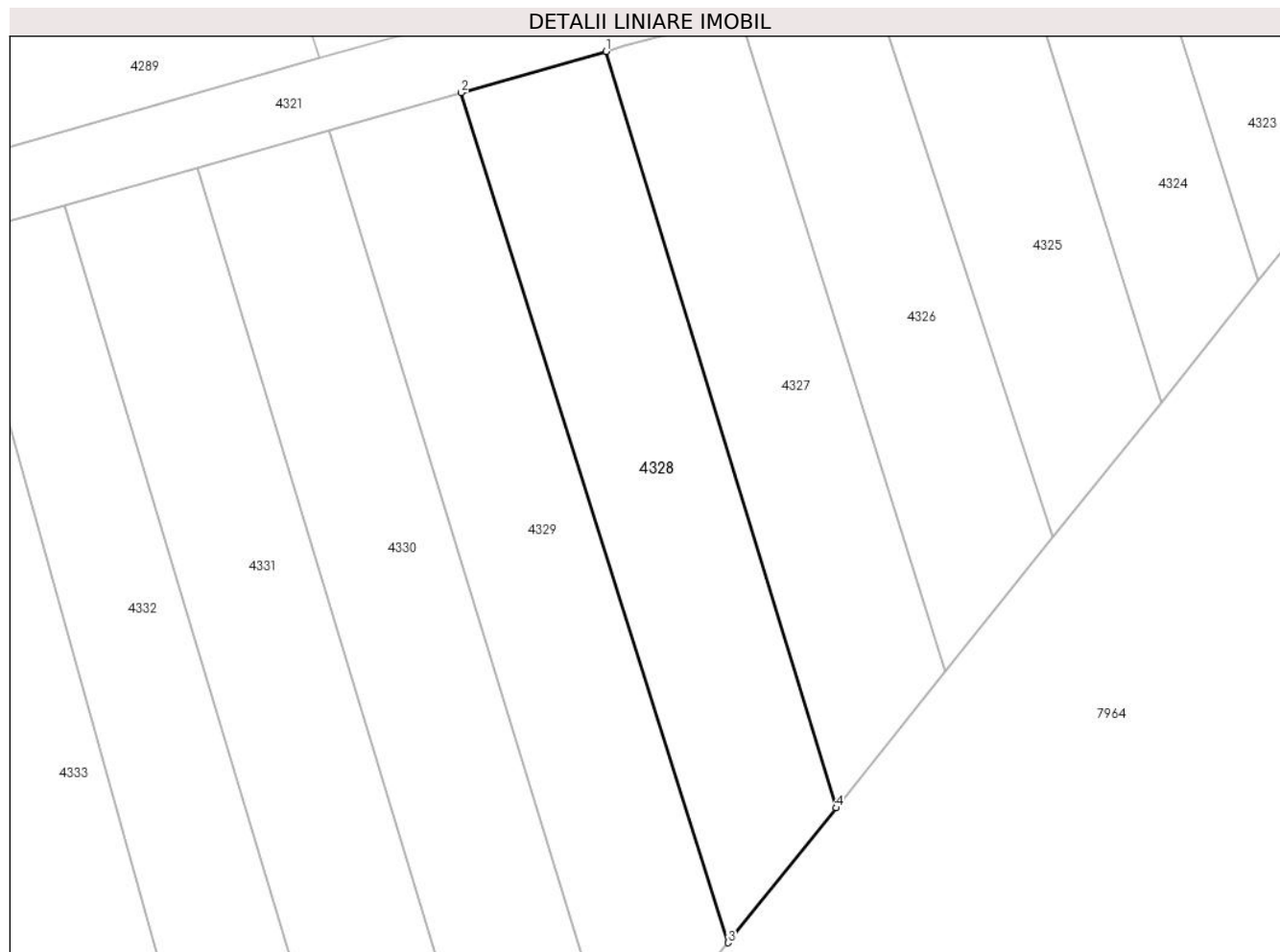
Inscrieri privind dezmembramintele dreptului de proprietate, drepturi reale de garanție și sarcini	Referințe
NU SUNT	

## Anexa Nr. 1 La Partea I

## Teren

Nr cadastral	Suprafața (mp)*	Observații / Referințe
	381	Diferenta de suprafata se afla sub culoarul de autostrada si la ID 3489

\* Suprafața este determinată în planul de proiecție Stereo 70.



## Date referitoare la teren

Crt	Categorie folosință	Intravilan	Suprafața (mp)	Tarla	Parcelă	Nr. topo	Observații / Referințe
1	arabil	NU	381	-	2019/1/1/71	-	

## Lungime Segmente

1) Valorile lungimilor segmentelor sunt obținute din proiecție în plan.

Punct început	X / Y	Punct sfârșit	X / Y	Lungime segment (** (m)
1	402.988,442 541.699,018	2	402.980,389 541.696,732	8.371
2	402.980,389 541.696,732	3	402.995,225 541.649,506	49.502
3	402.995,225 541.649,506	4	403.001,231 541.656,995	9.599
4	403.001,231 541.656,995	1	402.988,442 541.699,018	43.926

\*\* Lungimile segmentelor sunt determinate în planul de proiecție Stereo 70 și sunt rotunjite la 1 milimetru.

**\*\*\* Distanţa dintre puncte este formată din segmente cumulate ce sunt mai mici decât valoarea 1 milimetru.**





**DATE DESPRE IMOBILUL NR. 4329**

Oficiul de Cadastru și Publicitate Imobiliară ALBA  
Biroul de Cadastru și Publicitate Imobiliară Aiud

**A. Partea I. Descrierea imobilului**

TEREN Extravilan

Adresa: Jud. Alba

Nr. Crt	Nr cadastral Nr. topografic	Suprafața* (mp)	Observații / Referințe
A1	71307	408	Sector cadastral:40 Teren neimprejmuit;

**B. Partea II. Proprietari și acte**

Inscrieri privitoare la dreptul de proprietate și alte drepturi reale		Referințe
<b>10252 / 15/09/2016</b>		
Act Administrativ nr. T.P. nr 11402/1008, din 11/05/2001 emis de COMISIA JUDETEANA ALBA (act administrativ nr. 782/31-07-2014 emis de C.N.A.D.N.R, S.A.; act normativ nr. 399/02-06-2014 emis de Guvernul Romaniei;);		
B1	Intabulare, drept de PROPRIETATEcu titlu reconstituire L 18/1991 parcela nr 2109/1/1/72/3, dobandit prin Reconstituire, cota actuala 1/1 1) POPA NEMES ROMUL	A1

**C. Partea III. SARCINI .**

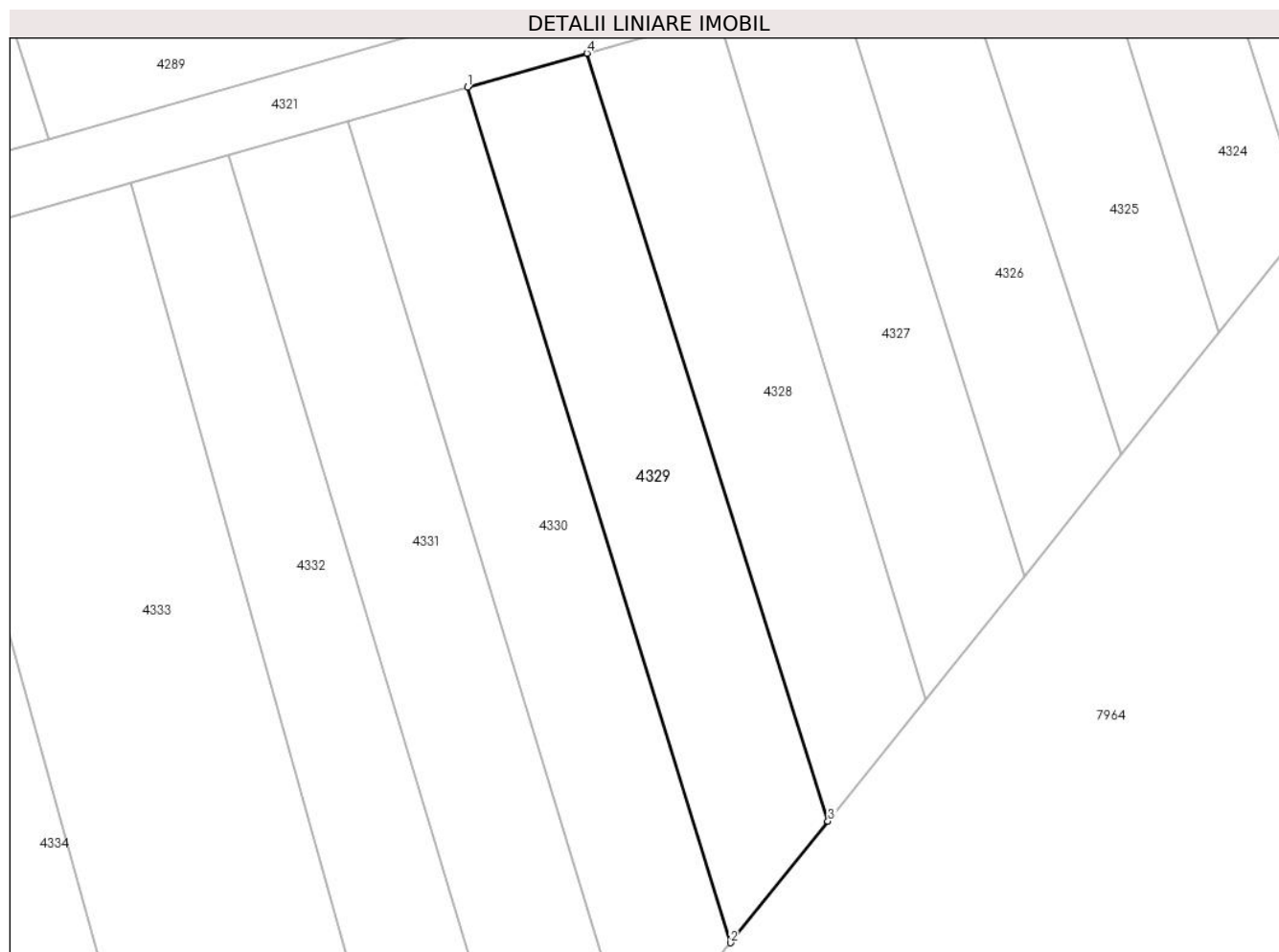
Inscrieri privind dezmembramintele dreptului de proprietate, drepturi reale de garanție și sarcini	Referințe
NU SUNT	

## Anexa Nr. 1 La Partea I

## Teren

Nr cadastral	Suprafața (mp)*	Observații / Referințe
71307	408	

\* Suprafața este determinată în planul de proiecție Stereo 70.



## Date referitoare la teren

Crt	Categorie folosință	Intra vilan	Suprafața (mp)	Tarla	Parcelă	Nr. topo	Observații / Referințe
1	arabil	NU	408	166	2109/1/1/72/3	-	imobil neîmprejmuit

## Lungime Segmente

1) Valorile lungimilor segmentelor sunt obținute din proiecție în plan.

Punct început	X / Y	Punct sfârșit	X / Y	Lungime segment (** (m)
1	402.973,032 541.694,643	2	402.989,22 541.642,018	55.058
2	402.989,22 541.642,018	3	402.995,225 541.649,506	9.598
3	402.995,225 541.649,506	4	402.980,389 541.696,732	49.502
4	402.980,389 541.696,732	1	402.973,032 541.694,643	7.648

**\*\* Lungimile segmentelor sunt determinate în planul de proiecție Stereo 70 și sunt rotunjite la 1 milimetru.**

**\*\*\* Distanța dintre puncte este formată din segmente cumulate ce sunt mai mici decât valoarea 1 milimetru.**



**DATE DESPRE IMOBILUL NR. 4330**

Oficiul de Cadastru și Publicitate Imobiliară ALBA  
Biroul de Cadastru și Publicitate Imobiliară Aiud

**A. Partea I. Descrierea imobilului**

TEREN Extravilan

Adresa: Jud. Alba

Nr. Crt	Nr cadastral Nr. topografic	Suprafața* (mp)	Observații / Referințe
A1		447	Sector cadastral:40 Teren neimprejmuit; Diferenta de suprafata de afla sub culoarul de autostrada si la ID 3491

**B. Partea II. Proprietari și acte**

Inscrieri privitoare la dreptul de proprietate și alte drepturi reale		Referințe
<b>1 / 01/01/2022</b>		
Act Administrativ nr. 14113/1320, din 03/08/2005 emis de CJPSDPAT ALBA;		
B1	Intabulare, drept de PROPRIETATE, dobandit prin Reconstituire, cota actuala 1/1 1) POPA I IOAN	A1

**C. Partea III. SARCINI .**

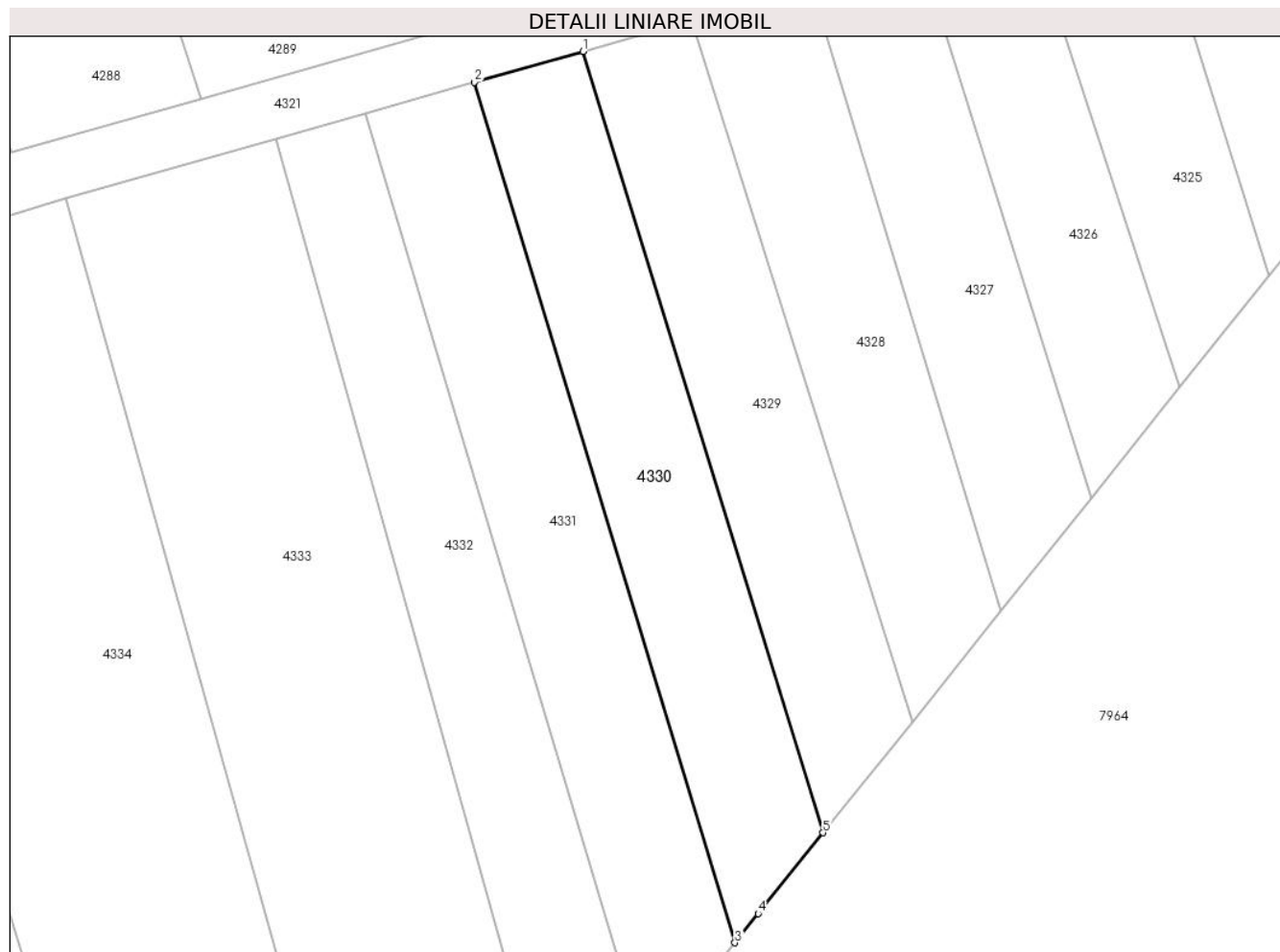
Inscrieri privind dezmembramintele dreptului de proprietate, drepturi reale de garanție și sarcini	Referințe
NU SUNT	

## Anexa Nr. 1 La Partea I

## Teren

Nr cadastral	Suprafața (mp)*	Observații / Referințe
	447	Diferenta de suprafata de afla sub culoarul de autostrada si la ID 3491

\* Suprafața este determinată în planul de proiecție Stereo 70.



## Date referitoare la teren

Crt	Categorie folosință	Intra vilan	Suprafața (mp)	Tarla	Parcelă	Nr. topo	Observații / Referințe
1	arabil	NU	447	-	2109/1/1/73	-	

## Lungime Segmente

1) Valorile lungimilor segmentelor sunt obținute din proiecție în plan.

Punct început	X / Y	Punct sfârșit	X / Y	Lungime segment (** (m)
1	402.973,032 541.694,643	2	402.965,705 541.692,563	7.617
2	402.965,705 541.692,563	3	402.983,277 541.634,608	60.56
3	402.983,277 541.634,608	4	402.984,847 541.636,566	2.51
4	402.984,847 541.636,566	5	402.989,22 541.642,018	6.989
5	402.989,22 541.642,018	1	402.973,032 541.694,643	55.058

**\*\* Lungimile segmentelor sunt determinate în planul de proiecție Stereo 70 și sunt rotunjite la 1 milimetru.**

**\*\*\* Distanța dintre puncte este formată din segmente cumulate ce sunt mai mici decât valoarea 1 milimetru.**





**DATE DESPRE IMOBILUL NR. 4331**

Oficiul de Cadastru și Publicitate Imobiliară ALBA  
Biroul de Cadastru și Publicitate Imobiliară Aiud

**A. Partea I. Descrierea imobilului**

TEREN Extravilan

Adresa: Jud. Alba

Nr. Crt	Nr cadastral Nr. topografic	Suprafața* (mp)	Observații / Referințe
A1		489	Sector cadastral:40 Teren neimprejmuit; Diferenta de suprafata de afla sub culoarul de autostrada și la ID 3492

**B. Partea II. Proprietari și acte**

Inscrieri privitoare la dreptul de proprietate și alte drepturi reale		Referințe
<b>1 / 01/01/2022</b>		
Act Administrativ nr. 7044/585, din 13/02/1996 emis de CJPSDPAT ALBA;		
B1	Intabulare, drept de PROPRIETATE, dobandit prin Reconstituire, cota actuala 1/1 1) DEAK F IOSIF 2) DEAK F FRANCISC 3) MICLOS F SUSANA	A1

**C. Partea III. SARCINI .**

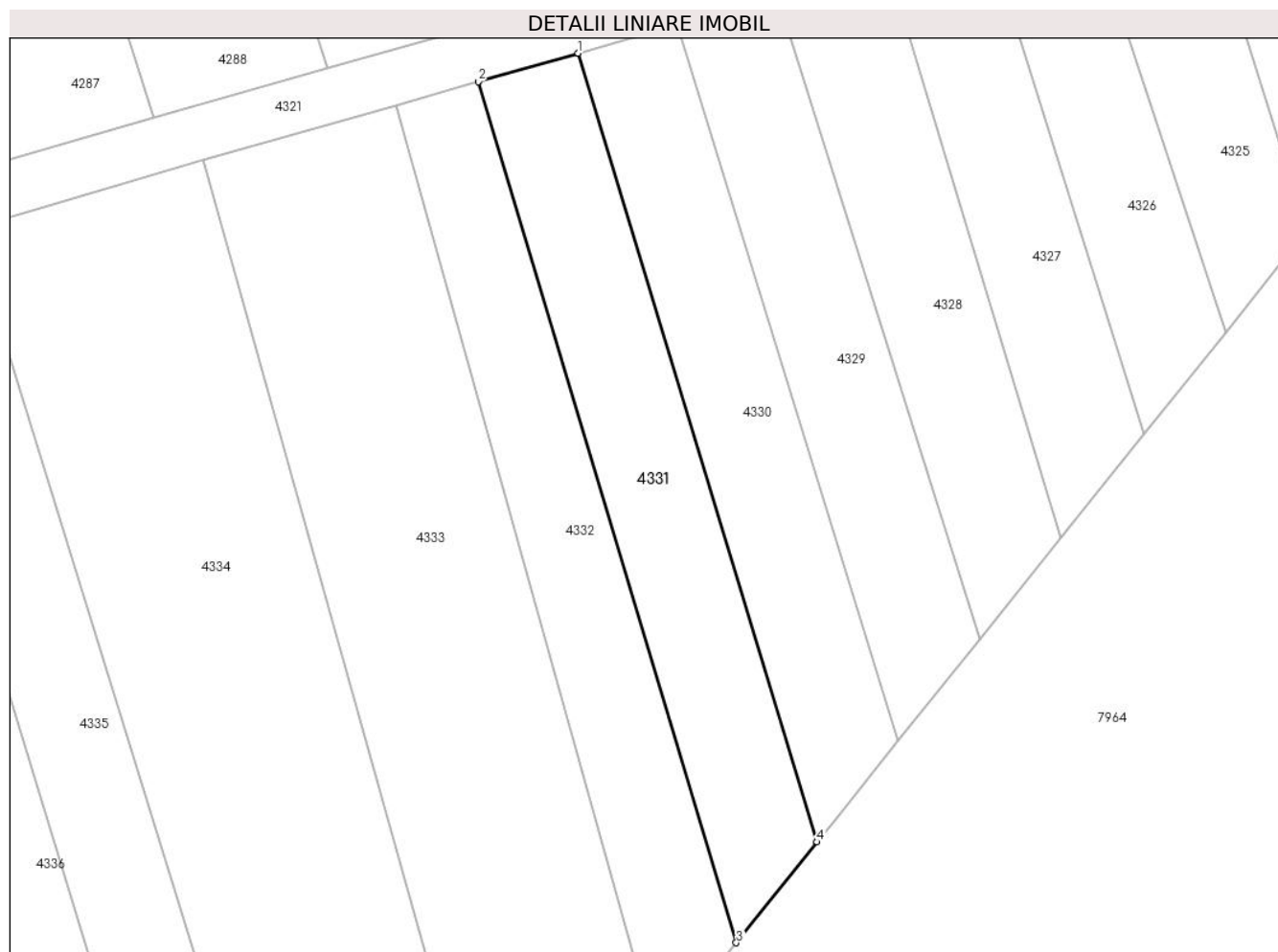
Inscrieri privind dezmembramintele dreptului de proprietate, drepturi reale de garanție și sarcini	Referințe
NU SUNT	

## Anexa Nr. 1 La Partea I

## Teren

Nr cadastral	Suprafața (mp)*	Observații / Referințe
	489	Diferenta de suprafata de afla sub culoarul de autostrada și la ID 3492

\* Suprafața este determinată în planul de proiecție Stereo 70.



## Date referitoare la teren

Crt	Categorie folosință	Intravilan	Suprafața (mp)	Tarla	Parcelă	Nr. topo	Observații / Referințe
1	arabil	NU	489	-	2109/1/1/74	-	

## Lungime Segmente

1) Valorile lungimilor segmentelor sunt obținute din proiecție în plan.

Punct început	X / Y	Punct sfârșit	X / Y	Lungime segment (** (m)
1	402.965,705 541.692,563	2	402.958,359 541.690,478	7.636
2	402.958,359 541.690,478	3	402.977,336 541.627,2	66.062
3	402.977,336 541.627,2	4	402.983,277 541.634,608	9.496
4	402.983,277 541.634,608	1	402.965,705 541.692,563	60.56

\*\* Lungimile segmentelor sunt determinate în planul de proiecție Stereo 70 și sunt rotunjite la 1 milimetru.

**\*\*\* Distanţa dintre puncte este formată din segmente cumulate ce sunt mai mici decât valoarea 1 milimetru.**



**DATE DESPRE IMOBILUL NR. 4332**

Oficiul de Cadastru și Publicitate Imobiliară ALBA  
Biroul de Cadastru și Publicitate Imobiliară Aiud

**A. Partea I. Descrierea imobilului**

TEREN Extravilan

Adresa: Jud. Alba

Nr. Crt	Nr cadastral Nr. topografic	Suprafața* (mp)	Observații / Referințe
A1	70629	475	Sector cadastral:40 Teren neimprejmuit; Diferenta de suprafata se afla sub culoarul de autostradata si la ID 3493

**B. Partea II. Proprietari și acte**

Inscrieri privitoare la dreptul de proprietate și alte drepturi reale		Referințe
<b>2848 / 04/04/2013</b>		
Act Administrativ nr. T.P. 7128/718, din 14/06/1996 emis de CJPSDDPAT ALBA (act notarial nr. 480/14-03-2013 emis de BNP KARACSONY MARTON ATTILA);		
B2	Intabulare, drept de PROPRIETATE asupra parc. 2109/1/175 arabil de 1578 m.p., dobandit prin Reconstituire, cota actuala 1/1 1) <b>HORVATH ILEANA</b>	A1
<b>9355 / 17/07/2015</b>		
Act Administrativ nr. 399, din 13/05/2014 emis de GUVERNUL ROMANIEI (act administrativ nr. 782/31-07-2014 emis de C.N.A.D.N.R S.A; doc cad);		
B3	imobilul A +1 este supus exproprierei conform L 255/2010	A1
B4	se notează suprapunere parțială a imobilului A +1 cu coridorul de expropriere din cf 71004 Miras	A1
<b>17305 / 14/12/2017</b>		
Act Normativ nr. 248, din 13/04/2016 emis de GUVERNUL ROMANIEI;		
B5	se notează respingerea cererii	A1

**C. Partea III. SARCINI .**

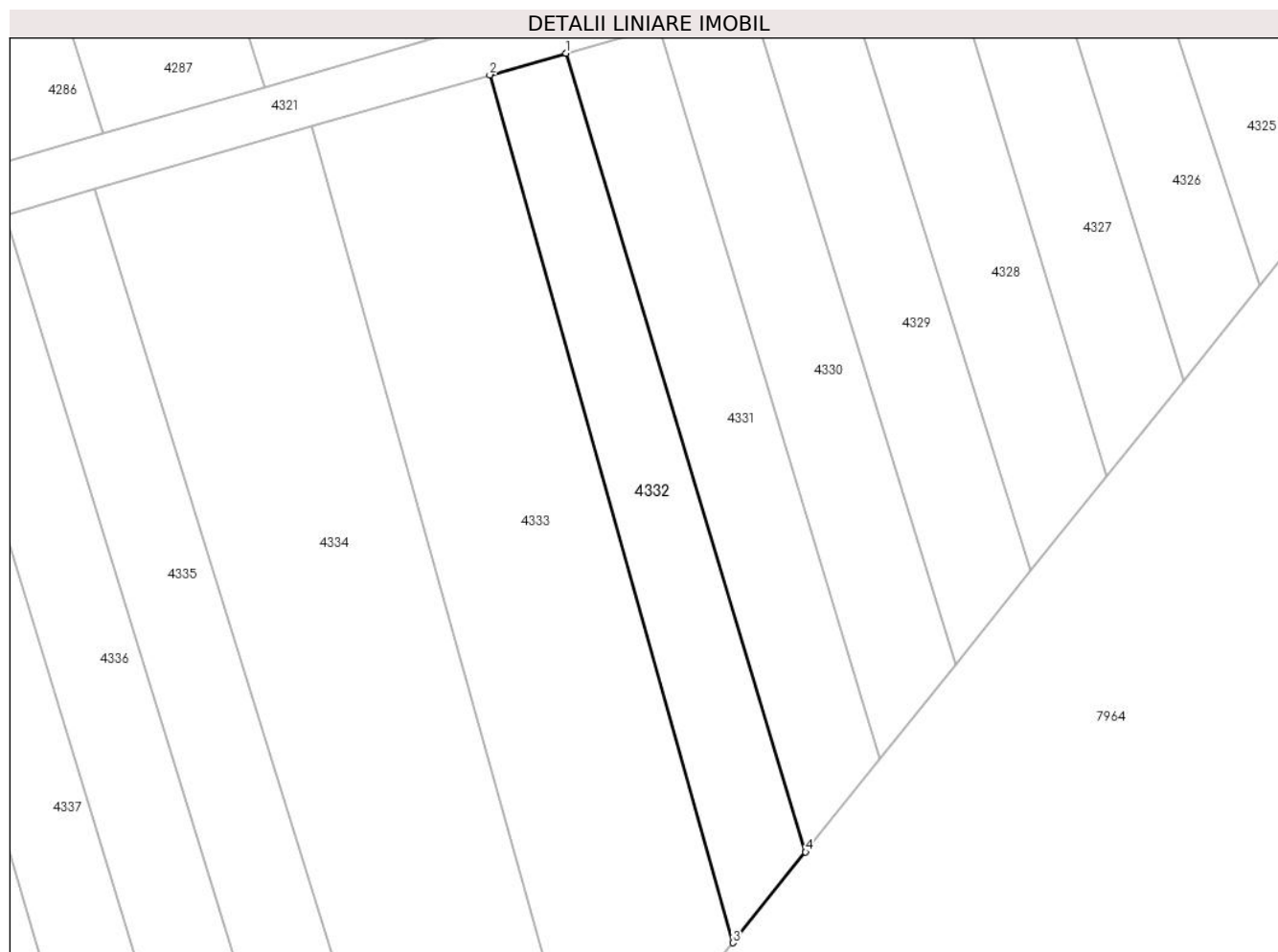
Inscrieri privind dezmembramintele dreptului de proprietate, drepturi reale de garanție și sarcini	Referințe
NU SUNT	

## Anexa Nr. 1 La Partea I

## Teren

Nr cadastral	Suprafața (mp)*	Observații / Referințe
70629	475	Diferenta de suprafata se afla sub culoarul de autostradata si la ID 3493

\* Suprafața este determinată în planul de proiecție Stereo 70.



## Date referitoare la teren

Crt	Categorie folosință	Intra vilan	Suprafața (mp)	Tarla	Parcelă	Nr. topo	Observații / Referințe
1	arabil	NU	475	166	2109/1/1/75	-	

## Lungime Segmente

1) Valorile lungimilor segmentelor sunt obținute din proiecție în plan.

Punct început	X / Y	Punct sfârșit	X / Y	Lungime segment (** (m)
1	402.958,359 541.690,478	2	402.952,309 541.688,76	6.289
2	402.952,309 541.688,76	3	402.971,57 541.620,01	71.397
3	402.971,57 541.620,01	4	402.977,336 541.627,2	9.217
4	402.977,336 541.627,2	1	402.958,359 541.690,478	66.062

\*\* Lungimile segmentelor sunt determinate în planul de proiecție Stereo 70 și sunt rotunjite la 1 milimetru.

**\*\*\* Distanţa dintre puncte este formată din segmente cumulate ce sunt mai mici decât valoarea 1 milimetru.**





**DATE DESPRE IMOBILUL NR. 4333**

Oficiul de Cadastru și Publicitate Imobiliară ALBA  
Biroul de Cadastru și Publicitate Imobiliară Aiud

**A. Partea I. Descrierea imobilului**

TEREN Extravilan

Adresa: Jud. Alba

Nr. Crt	Nr cadastral Nr. topografic	Suprafața* (mp)	Observații / Referințe
A1		1.128	Sector cadastral:40 Teren neimprejmuit; Diferenta de suprafata se afla sub culoarul de autostradata si la ID 3494

**B. Partea II. Proprietari și acte**

Inscrieri privitoare la dreptul de proprietate și alte drepturi reale		Referințe
<b>1 / 01/01/2022</b>		
Act Administrativ nr. 9338/958, din 10/09/1999 emis de CJPSDPAT ALBA;		
B1	Intabulare, drept de PROPRIETATE, dobandit prin Reconstituire, cota actuala 1/1 1) VARGA M MIHAI	A1

**C. Partea III. SARCINI .**

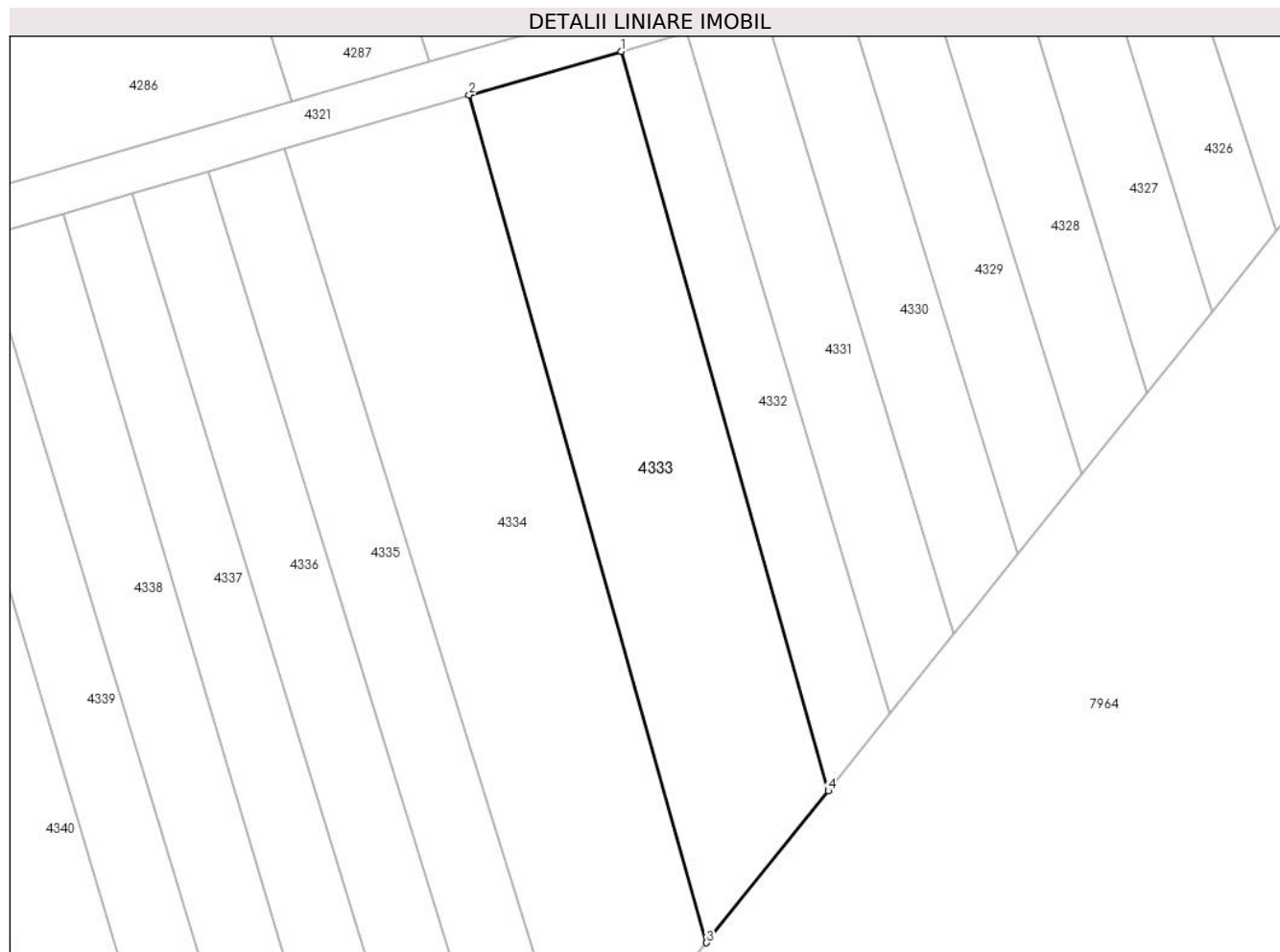
Inscrieri privind dezmembramintele dreptului de proprietate, drepturi reale de garanție și sarcini	Referințe
NU SUNT	

## Anexa Nr. 1 La Partea I

## Teren

Nr cadastral	Suprafața (mp)*	Observații / Referințe
	1.128	Diferenta de suprafata se afla sub culoarul de autostradata si la ID 3494

\* Suprafața este determinată în planul de proiecție Stereo 70.



## Date referitoare la teren

Crt	Categorie folosință	Intravilan	Suprafața (mp)	Tarla	Parcelă	Nr. topo	Observații / Referințe
1	arabil	NU	1.128	-	2109/1/1/76	-	

## Lungime Segmente

1) Valorile lungimilor segmentelor sunt obținute din proiecție în plan.

Punct început	X / Y	Punct sfârșit	X / Y	Lungime segment (** (m)
1	402.952,309 541.688,76	2	402.938,159 541.684,718	14.716
2	402.938,159 541.684,718	3	402.960,244 541.605,888	81.865
3	402.960,244 541.605,888	4	402.971,57 541.620,01	18.103
4	402.971,57 541.620,01	1	402.952,309 541.688,76	71.397

\*\* Lungimile segmentelor sunt determinate în planul de proiecție Stereo 70 și sunt rotunjite la 1 milimetru.

**\*\*\* Distanţa dintre puncte este formată din segmente cumulate ce sunt mai mici decât valoarea 1 milimetru.**



**DATE DESPRE IMOBILUL NR. 4334**

Oficiul de Cadastru și Publicitate Imobiliară ALBA  
Biroul de Cadastru și Publicitate Imobiliară Aiud

**A. Partea I. Descrierea imobilului**

TEREN Extravilan

Adresa: Jud. Alba

Nr. Crt	Nr cadastral Nr. topografic	Suprafața* (mp)	Observații / Referințe
A1		1.458	Sector cadastral:40 Teren neimprejmuit; Diferenta de suprafata se afla sub culoarul de autostradata si la ID 3495

**B. Partea II. Proprietari și acte**

Inscrieri privitoare la dreptul de proprietate și alte drepturi reale		Referințe
<b>1 / 01/01/2022</b>		
Act Administrativ nr. 14113/1350, din 17/03/2006 emis de CJPSDPAT ALBA;		
B1	Intabulare, drept de PROPRIETATE, dobandit prin Reconstituire, cota actuala 1/1 1) HEGEDUS IULIU	A1

**C. Partea III. SARCINI .**

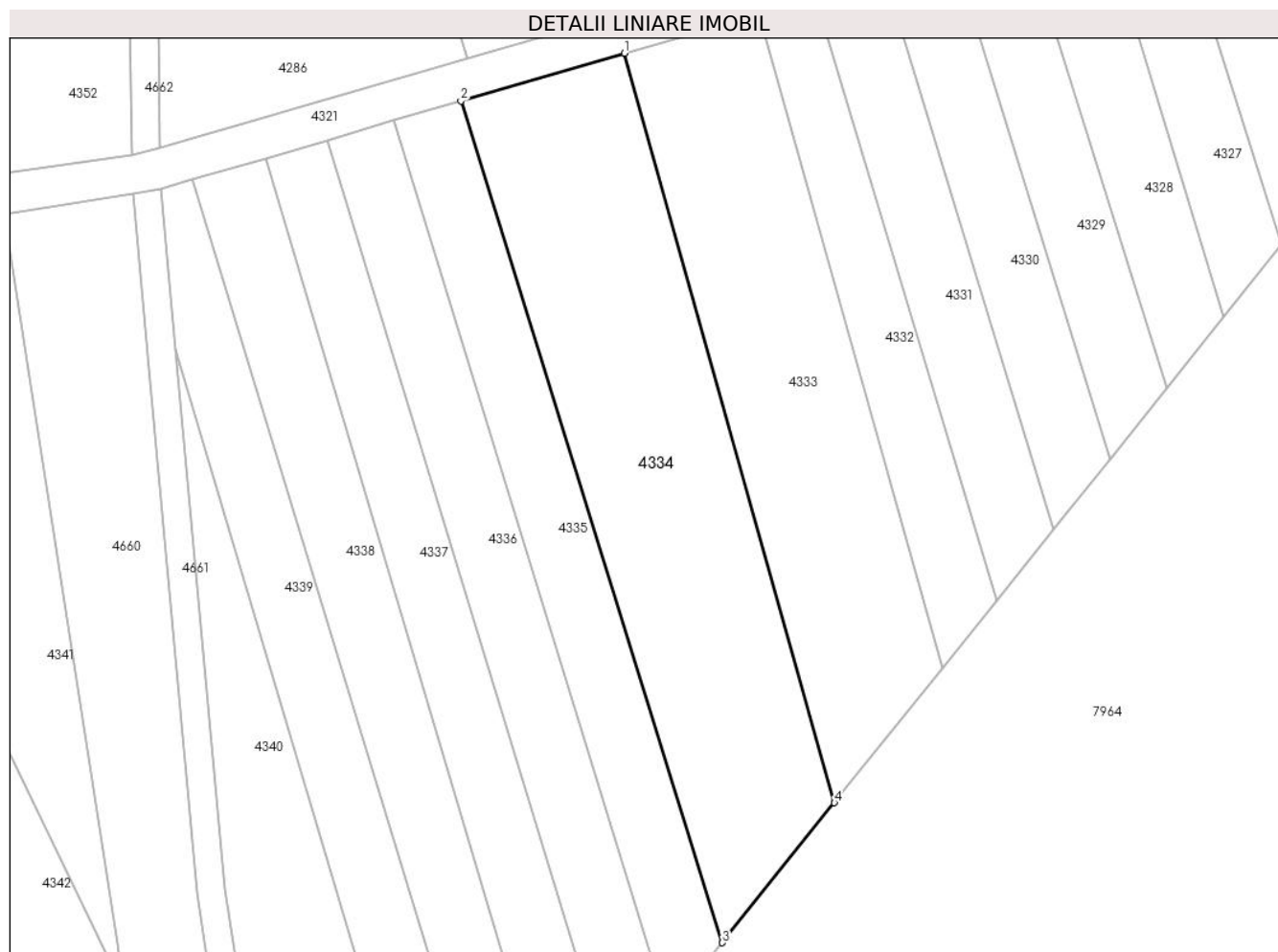
Inscrieri privind dezmembramintele dreptului de proprietate, drepturi reale de garanție și sarcini	Referințe
NU SUNT	

## Anexa Nr. 1 La Partea I

## Teren

Nr cadastral	Suprafața (mp)*	Observații / Referințe
	1.458	Diferenta de suprafata se afla sub culoarul de autostradata si la ID 3495

\* Suprafața este determinată în planul de proiecție Stereo 70.



## Date referitoare la teren

Crt	Categorie folosință	Intravilan	Suprafața (mp)	Tarla	Parcelă	Nr. topo	Observații / Referințe
1	arabil	NU	1.458	-	2109/1/1/77	-	

## Lungime Segmente

1) Valorile lungimilor segmentelor sunt obținute din proiecție în plan.

Punct început	X / Y	Punct sfârșit	X / Y	Lungime segment (** (m)
1	402.938,159 541.684,718	2	402.920,948 541.679,691	17.93
2	402.920,948 541.679,691	3	402.948,445 541.591,177	92.687
3	402.948,445 541.591,177	4	402.960,244 541.605,888	18.859
4	402.960,244 541.605,888	1	402.938,159 541.684,718	81.865

\*\* Lungimile segmentelor sunt determinate în planul de proiecție Stereo 70 și sunt rotunjite la 1 milimetru.

**\*\*\* Distanţa dintre puncte este formată din segmente cumulate ce sunt mai mici decât valoarea 1 milimetru.**





**DATE DESPRE IMOBILUL NR. 4335**

Oficiul de Cadastru și Publicitate Imobiliară ALBA  
Biroul de Cadastru și Publicitate Imobiliară Aiud

**A. Partea I. Descrierea imobilului**

TEREN Extravilan

Adresa: Jud. Alba

Nr. Crt	Nr cadastral Nr. topografic	Suprafața* (mp)	Observații / Referințe
A1	71284	706	Sector cadastral:40 Teren neimprejmuit;

**B. Partea II. Proprietari și acte**

Inscrieri privitoare la dreptul de proprietate și alte drepturi reale	Referințe
<b>10255 / 15/09/2016</b>	
Act Administrativ nr. T.P. nr 7101/669, din 09/04/1996 emis de COMISIA JUDETEANA ALBA;	
B1	Intabulare, drept de PROPRIETATEcu titlu reconstituire L 18/1991 parcela nr 2109/1/1/79, dobandit prin Reconstituire, cota actuala 1/1 1) SZABO A MARIA
	A1

**C. Partea III. SARCINI .**

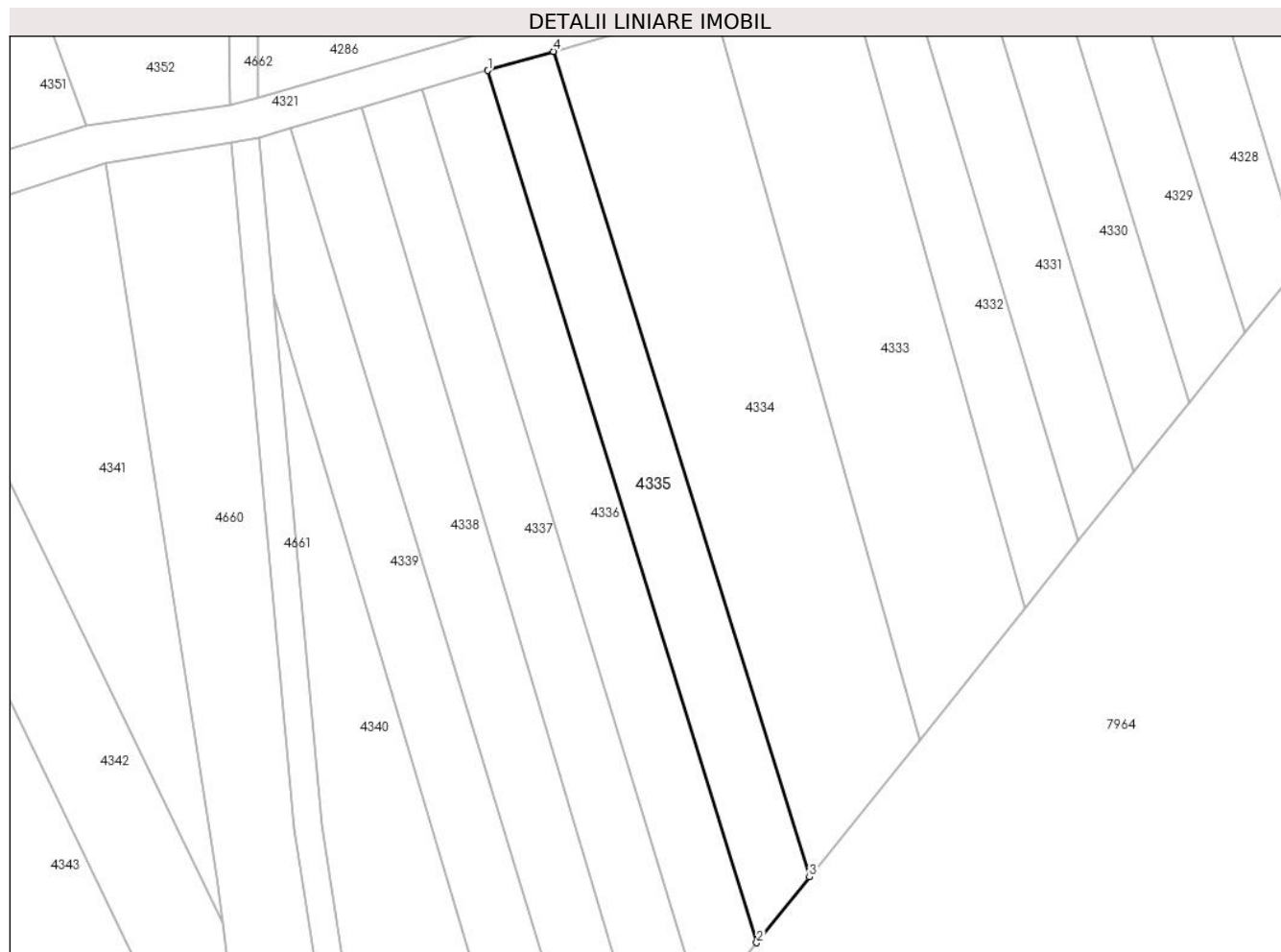
Inscrieri privind dezmembramintele dreptului de proprietate, drepturi reale de garanție și sarcini	Referințe
NU SUNT	

## Anexa Nr. 1 La Partea I

## Teren

Nr cadastral	Suprafața (mp)*	Observații / Referințe
71284	706	

\* Suprafața este determinată în planul de proiecție Stereo 70.



## Date referitoare la teren

Crt	Categorie folosință	Intravilan	Suprafața (mp)	Tarla	Parcelă	Nr. topo	Observații / Referințe
1	arabil	NU	706	166	2109/1/1/79/1	-	imobil neîmprejmuit

## Lungime Segmente

1) Valorile lungimilor segmentelor sunt obținute din proiecție în plan.

Punct început	X / Y	Punct sfârșit	X / Y	Lungime segment (** (m)
1	402.913,919 541.677,638	2	402.942,783 541.584,118	97.873
2	402.942,783 541.584,118	3	402.948,445 541.591,177	9.049
3	402.948,445 541.591,177	4	402.920,948 541.679,691	92.687
4	402.920,948 541.679,691	1	402.913,919 541.677,638	7.323

**\*\* Lungimile segmentelor sunt determinate în planul de proiecție Stereo 70 și sunt rotunjite la 1 milimetru.**

**\*\*\* Distanța dintre puncte este formată din segmente cumulate ce sunt mai mici decât valoarea 1 milimetru.**



**DATE DESPRE IMOBILUL NR. 4336**

Oficiul de Cadastru și Publicitate Imobiliară ALBA  
Biroul de Cadastru și Publicitate Imobiliară Aiud

**A. Partea I. Descrierea imobilului**

TEREN Extravilan

Adresa: Jud. Alba

Nr. Crt	Nr cadastral Nr. topografic	Suprafața* (mp)	Observații / Referințe
A1	71422	753	Sector cadastral:40 Teren neimprijmit;

**B. Partea II. Proprietari și acte**

Inscrieri privitoare la dreptul de proprietate și alte drepturi reale		Referințe
<b>10694 / 26/09/2016</b>		
Act Administrativ nr. T.P. nr 14113/1343, din 21/10/2005 emis de COMISIA JUDETEANA ALBA (act administrativ nr. 782/31-07-2014 emis de C.N.A.D.N.R, S.A.; act normativ nr. 399/02-06-2014 emis de Guvernul Romaniei;);		
B1	Intabulare, drept de PROPRIETATEcu titlu reconstituire L 18/1991, L 169/1997, L 1/2000 PARCELA NR 2109/1/1/80/1, dobandit prin Reconstituire, cota actuala 1/1 1) SIPOS M ILEANA	A1

**C. Partea III. SARCINI .**

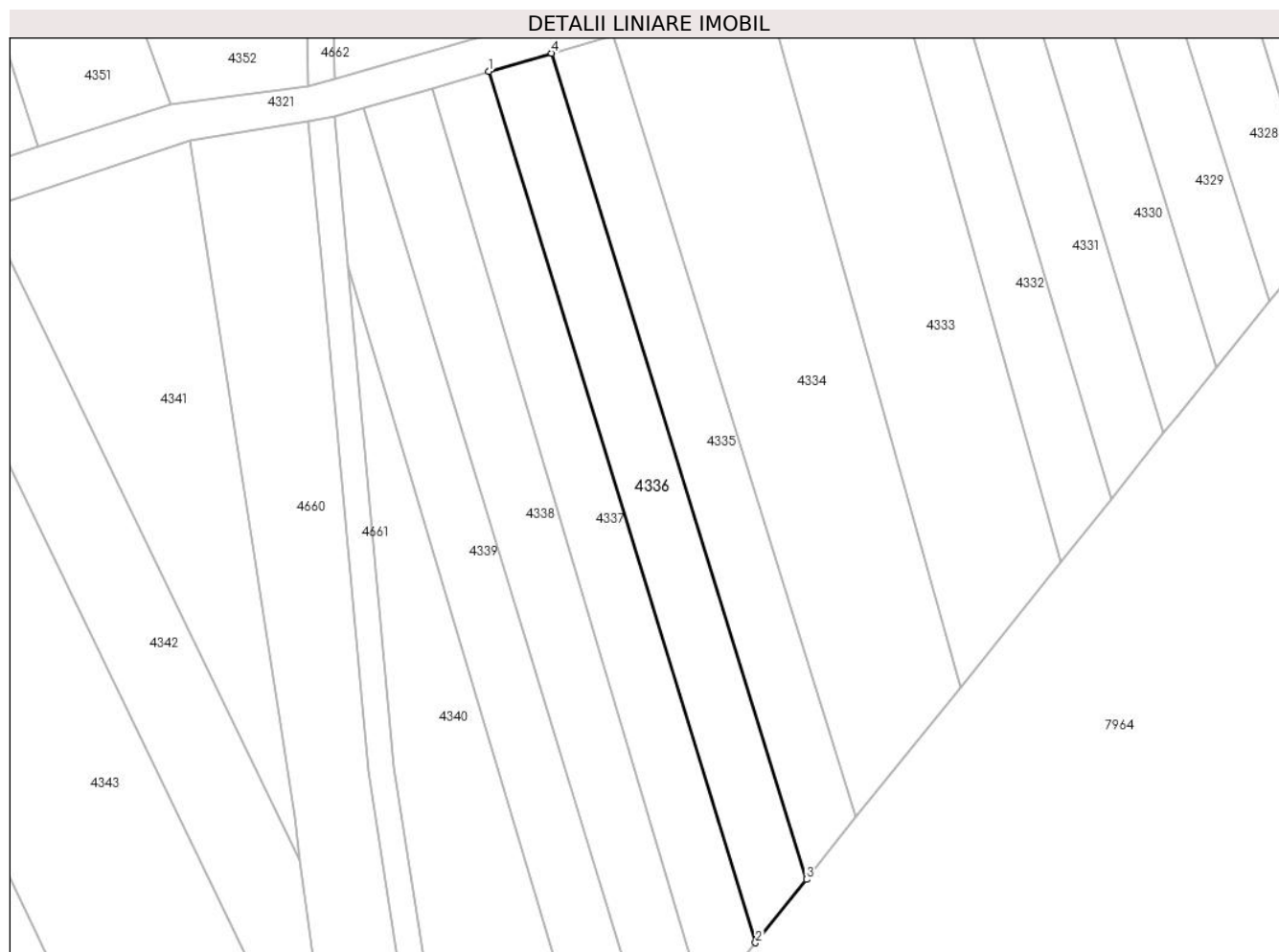
Inscrieri privind dezmembramintele dreptului de proprietate, drepturi reale de garanție și sarcini	Referințe
NU SUNT	

## Anexa Nr. 1 La Partea I

## Teren

Nr cadastral	Suprafața (mp)*	Observații / Referințe
71422	753	

\* Suprafața este determinată în planul de proiecție Stereo 70.



## Date referitoare la teren

Crt	Categorie folosință	Intravilan	Suprafața (mp)	Tarla	Parcelă	Nr. topo	Observații / Referințe
1	arabil	NU	753	166	2109/1/1/80/1	-	imobil neîmprejmuit

## Lungime Segmente

1) Valorile lungimilor segmentelor sunt obținute din proiecție în plan.

Punct început	X / Y	Punct sfârșit	X / Y	Lungime segment (** (m)
1	402.906,843 541.675,572	2	402.937,026 541.576,938	103.148
2	402.937,026 541.576,938	3	402.942,783 541.584,118	9.202
3	402.942,783 541.584,118	4	402.913,919 541.677,638	97.873
4	402.913,919 541.677,638	1	402.906,843 541.675,572	7.371

**\*\* Lungimile segmentelor sunt determinate în planul de proiecție Stereo 70 și sunt rotunjite la 1 milimetru.**

**\*\*\* Distanța dintre puncte este formată din segmente cumulate ce sunt mai mici decât valoarea 1 milimetru.**





**DATE DESPRE IMOBILUL NR. 4337**

Oficiul de Cadastru și Publicitate Imobiliară ALBA  
Biroul de Cadastru și Publicitate Imobiliară Aiud

**A. Partea I. Descrierea imobilului**

TEREN Extravilan

Adresa: Jud. Alba

Nr. Crt	Nr cadastral Nr. topografic	Suprafața* (mp)	Observații / Referințe
A1		754	Sector cadastral:40 Teren neimprejmuit; Diferenta de suprafata se afla sub culoarul de autostradata si la ID 3498

**B. Partea II. Proprietari și acte**

Inscrieri privitoare la dreptul de proprietate și alte drepturi reale		Referințe
<b>1 / 01/01/2022</b>		
Act Administrativ nr. 14113/1350, din 17/03/2006 emis de CJPSDPAT ALBA;		
B1	Intabulare, drept de PROPRIETATE, dobandit prin Reconstituire, cota actuala 1/1 1) HEGEDUS IULIU	A1

**C. Partea III. SARCINI .**

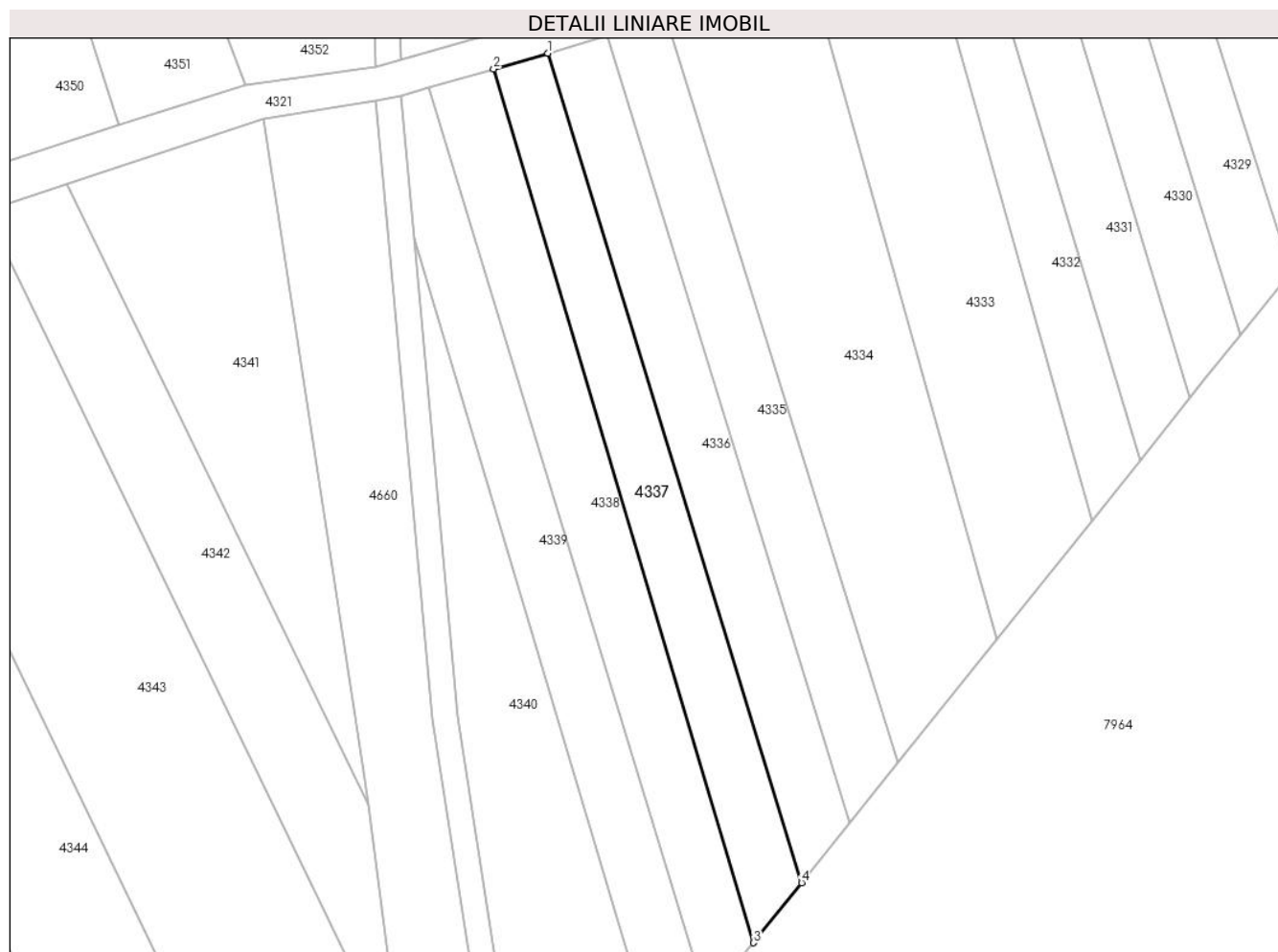
Inscrieri privind dezmembramintele dreptului de proprietate, drepturi reale de garanție și sarcini	Referințe
NU SUNT	

## Anexa Nr. 1 La Partea I

## Teren

Nr cadastral	Suprafața (mp)*	Observații / Referințe
	754	Diferenta de suprafata se afla sub culoarul de autostradata si la ID 3498

\* Suprafața este determinată în planul de proiecție Stereo 70.



## Date referitoare la teren

Crt	Categorie folosință	Intravilan	Suprafața (mp)	Tarla	Parcelă	Nr. topo	Observații / Referințe
1	arabil	NU	754	-	2109/1/1/80/2	-	

## Lungime Segmente

1) Valorile lungimilor segmentelor sunt obținute din proiecție în plan.

Punct început	X / Y	Punct sfârșit	X / Y	Lungime segment (** (m)
1	402.906,843 541.675,572	2	402.900,395 541.673,689	6.717
2	402.900,395 541.673,689	3	402.931,303 541.569,802	108.387
3	402.931,303 541.569,802	4	402.937,026 541.576,938	9.147
4	402.937,026 541.576,938	1	402.906,843 541.675,572	103.148

**\*\* Lungimile segmentelor sunt determinate în planul de proiecție Stereo 70 și sunt rotunjite la 1 milimetru.**

**\*\*\* Distanța dintre puncte este formată din segmente cumulate ce sunt mai mici decât valoarea 1 milimetru.**



**DATE DESPRE IMOBILUL NR. 4338**

Oficiul de Cadastru și Publicitate Imobiliară ALBA  
Biroul de Cadastru și Publicitate Imobiliară Aiud

**A. Partea I. Descrierea imobilului**

TEREN Extravilan

Adresa: Jud. Alba

Nr. Crt	Nr cadastral Nr. topografic	Suprafața* (mp)	Observații / Referințe
A1		848	Sector cadastral:40 Teren neimprejmuit; Diferenta de suprafata se afla sub culoarul de autostradata si la ID 3499

**B. Partea II. Proprietari și acte**

Inscrieri privitoare la dreptul de proprietate și alte drepturi reale		Referințe
<b>1 / 01/01/2022</b>		
Act Administrativ nr. 14113/1342, din 21/10/2005 emis de CJPSDPAT ALBA;		
B1	Intabulare, drept de PROPRIETATE, dobandit prin Reconstituire, cota actuala 1/1 1) HEGEDUS I RAFILA	A1

**C. Partea III. SARCINI .**

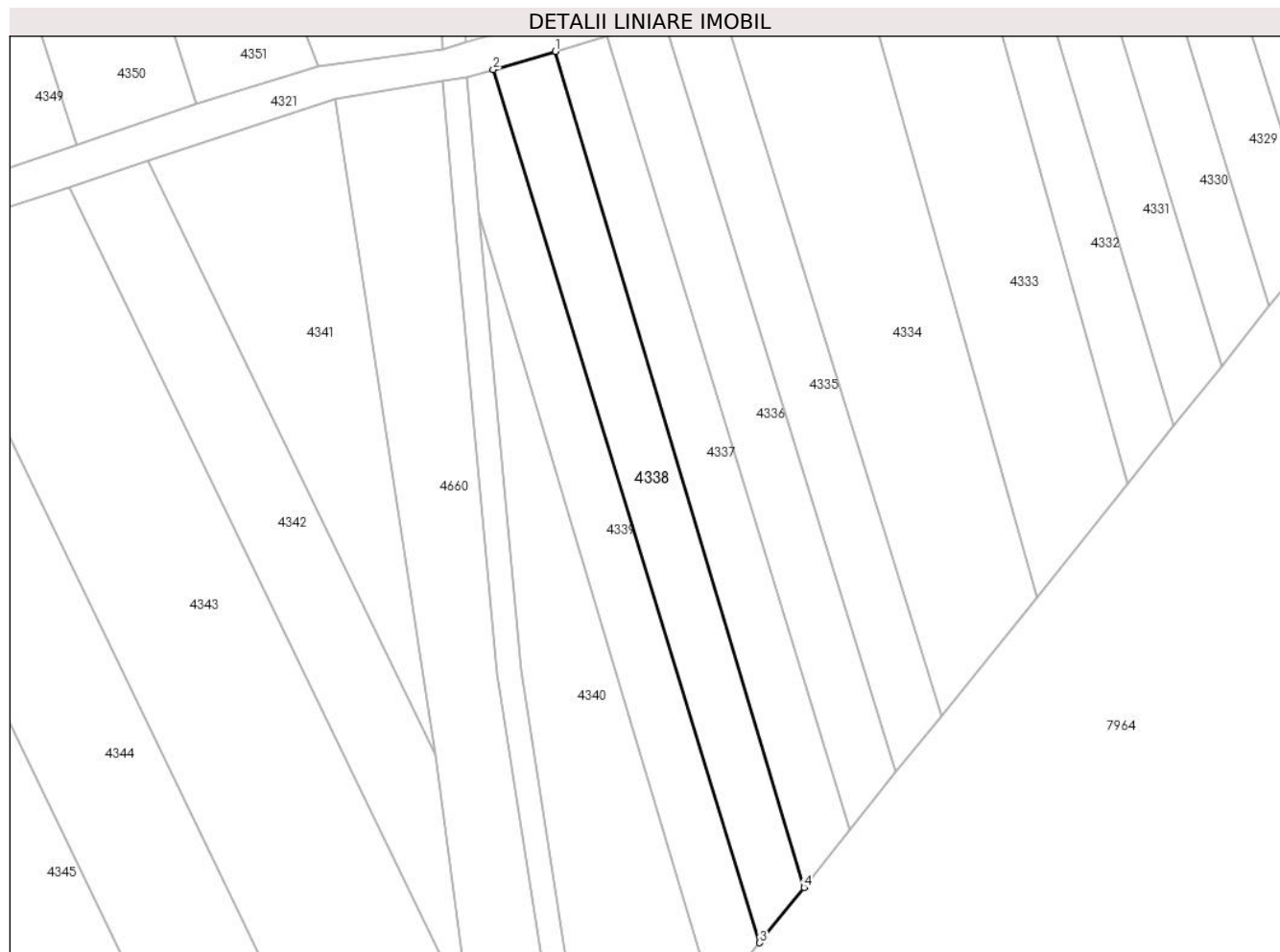
Inscrieri privind dezmembramintele dreptului de proprietate, drepturi reale de garanție și sarcini	Referințe
NU SUNT	

## Anexa Nr. 1 La Partea I

## Teren

Nr cadastral	Suprafața (mp)*	Observații / Referințe
	848	Diferenta de suprafata se afla sub culoarul de autostradata si la ID 3499

\* Suprafața este determinată în planul de proiecție Stereo 70.



## Date referitoare la teren

Crt	Categorie folosință	Intravilan	Suprafața (mp)	Tarla	Parcelă	Nr. topo	Observații / Referințe
1	arabil	NU	848	-	2109/1/1/81	-	

## Lungime Segmente

1) Valorile lungimilor segmentelor sunt obținute din proiecție în plan.

Punct început	X / Y	Punct sfârșit	X / Y	Lungime segment (** (m)
1	402.900,395 541.673,689	2	402.892,679 541.671,435	8.038
2	402.892,679 541.671,435	3	402.925,8 541.562,941	113.437
3	402.925,8 541.562,941	4	402.931,303 541.569,802	8.796
4	402.931,303 541.569,802	1	402.900,395 541.673,689	108.387

\*\* Lungimile segmentelor sunt determinate în planul de proiecție Stereo 70 și sunt rotunjite la 1 milimetru.

**\*\*\* Distanţa dintre puncte este formată din segmente cumulate ce sunt mai mici decât valoarea 1 milimetru.**





**DATE DESPRE IMOBILUL NR. 4339**

Oficiul de Cadastru și Publicitate Imobiliară ALBA  
Biroul de Cadastru și Publicitate Imobiliară Aiud

**A. Partea I. Descrierea imobilului**

TEREN Extravilan

Adresa: Jud. Alba

Nr. Crt	Nr cadastral Nr. topografic	Suprafața* (mp)	Observații / Referințe
A1		805	Sector cadastral:40 Teren neimprijmit;

**B. Partea II. Proprietari și acte**

Inscrieri privitoare la dreptul de proprietate și alte drepturi reale		Referințe
<b>1 / 01/01/2022</b>		
Act Normativ nr. 7, din 13/03/1996 emis de GUVERNUL ROMANIEI;		
B1	Inscrierea provizorie, drept de PROPRIETATE, dobandit prin Lege, cota actuala 1/1 1) UAT MIRASLĂU, CIF:9999999999999	A1

**C. Partea III. SARCINI .**

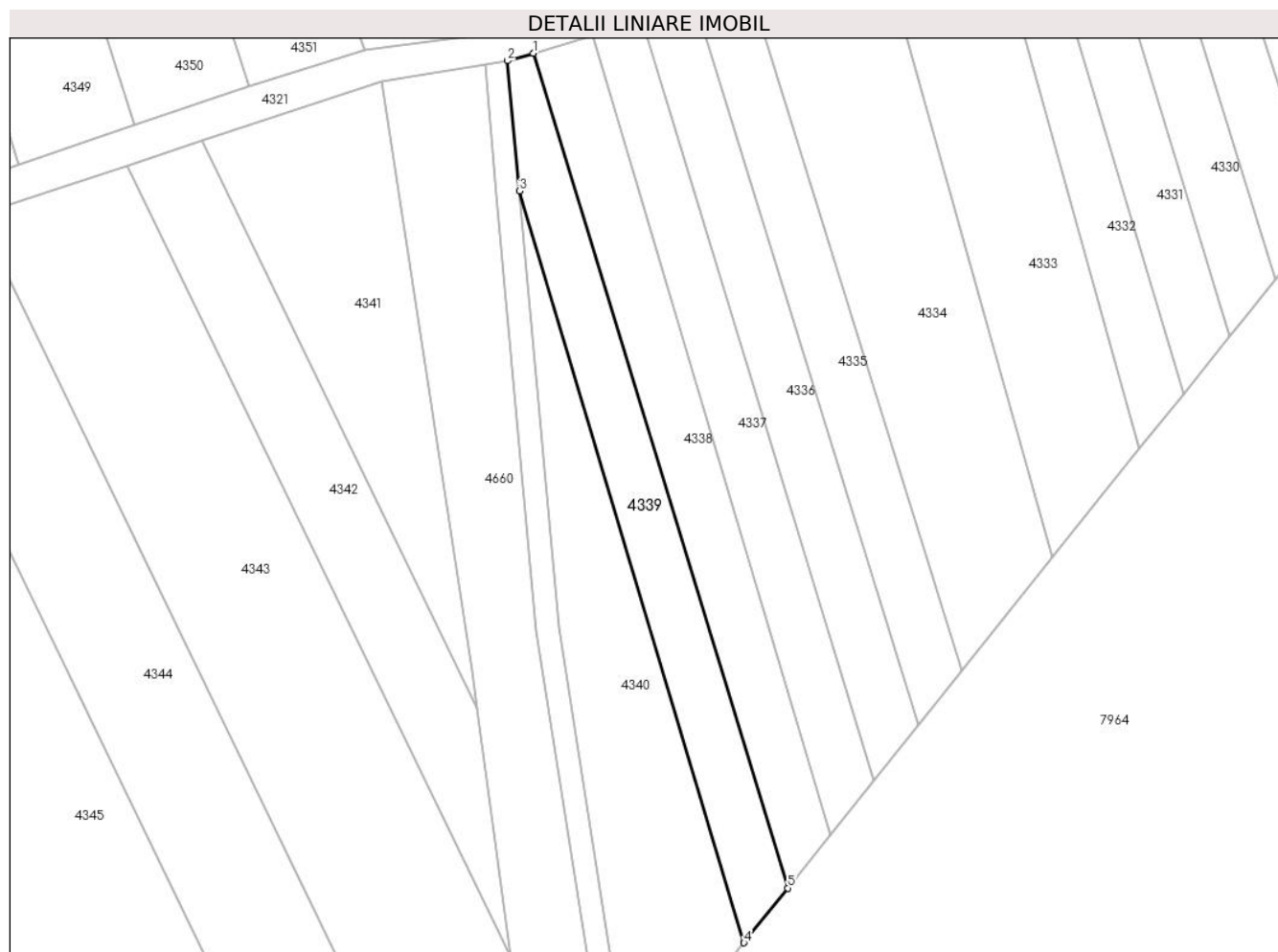
Inscrieri privind dezmembramintele dreptului de proprietate, drepturi reale de garanție și sarcini	Referințe
NU SUNT	

## Anexa Nr. 1 La Partea I

## Teren

Nr cadastral	Suprafața (mp)*	Observații / Referințe
	805	

\* Suprafața este determinată în planul de proiecție Stereo 70.



## Date referitoare la teren

Crt	Categorie folosință	Intravilan	Suprafața (mp)	Tarla	Parcelă	Nr. topo	Observații / Referințe
1	arabil	NU	805	-	-	-	

## Lungime Segmente

1) Valorile lungimilor segmentelor sunt obținute din proiecție în plan.

Punct început	X / Y	Punct sfârșit	X / Y	Lungime segment (** (m)
1	402.892,679 541.671,435	2	402.889,339 541.670,46	3.479
2	402.889,339 541.670,46	3	402.890,894 541.653,528	17.003
3	402.890,894 541.653,528	4	402.920,096 541.555,829	101.97
4	402.920,096 541.555,829	5	402.925,8 541.562,941	9.117
5	402.925,8 541.562,941	1	402.892,679 541.671,435	113.437

**\*\* Lungimile segmentelor sunt determinate în planul de proiecție Stereo 70 și sunt rotunjite la 1 milimetru.**

**\*\*\* Distanța dintre puncte este formată din segmente cumulate ce sunt mai mici decât valoarea 1 milimetru.**



**DATE DESPRE IMOBILUL NR. 4340**

Oficiul de Cadastru și Publicitate Imobiliară ALBA  
Biroul de Cadastru și Publicitate Imobiliară Aiud

**A. Partea I. Descrierea imobilului**

TEREN Extravilan

Adresa: Jud. Alba

Nr. Crt	Nr cadastral Nr. topografic	Suprafața* (mp)	Observații / Referințe
A1		1.095	Sector cadastral:40 Teren neimprejmuit;

**B. Partea II. Proprietari și acte**

Inscrieri privitoare la dreptul de proprietate și alte drepturi reale		Referințe
<b>1 / 01/01/2022</b>		
Act Normativ nr. 7, din 13/03/1996 emis de GUVERNUL ROMANIEI;		
B1	Inscrierea provizorie, drept de PROPRIETATE, dobandit prin Lege, cota actuala 1/1 1) UAT MIRASLĂU, CIF:9999999999999	A1

**C. Partea III. SARCINI .**

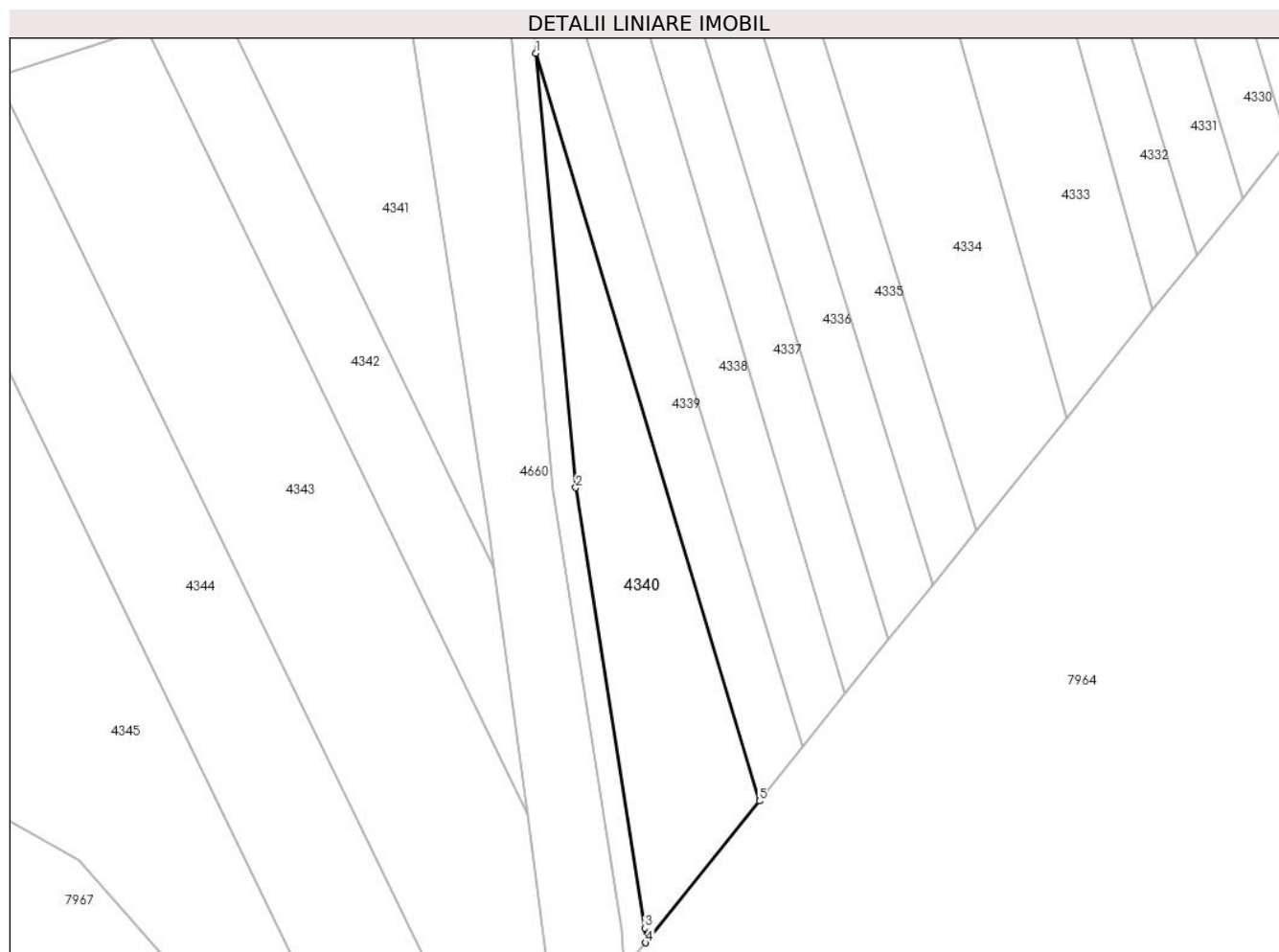
Inscrieri privind dezmembramintele dreptului de proprietate, drepturi reale de garanție și sarcini	Referințe
NU SUNT	

## Anexa Nr. 1 La Partea I

## Teren

Nr cadastral	Suprafața (mp)*	Observații / Referințe
	1.095	

\* Suprafața este determinată în planul de proiecție Stereo 70.



## Date referitoare la teren

Crt	Categorie folosință	Intravilan	Suprafața (mp)	Tarla	Parcelă	Nr. topo	Observații / Referințe
1	arabil	NU	1.095	-	-	-	

## Lungime Segmente

1) Valorile lungimilor segmentelor sunt obținute din proiecție în plan.

Punct început	X / Y	Punct sfârșit	X / Y	Lungime segment (** (m)
1	402.890,894 541.653,528	2	402.896,108 541.596,77	56.997
2	402.896,108 541.596,77	3	402.905,114 541.539,23	58.241
3	402.905,114 541.539,23	4	402.905,242 541.537,307	1.927
4	402.905,242 541.537,307	5	402.920,096 541.555,829	23.743
5	402.920,096 541.555,829	1	402.890,894 541.653,528	101.97

**\*\* Lungimile segmentelor sunt determinate în planul de proiecție Stereo 70 și sunt rotunjite la 1 milimetru.**

**\*\*\* Distanța dintre puncte este formată din segmente cumulate ce sunt mai mici decât valoarea 1 milimetru.**





**DATE DESPRE IMOBILUL NR. 4341**

Oficiul de Cadastru și Publicitate Imobiliară ALBA  
Biroul de Cadastru și Publicitate Imobiliară Aiud

**A. Partea I. Descrierea imobilului**

TEREN Extravilan

Adresa: Jud. Alba

Nr. Crt	Nr cadastral Nr. topografic	Suprafața* (mp)	Observații / Referințe
A1		1.000	Sector cadastral:40 Teren neimprejmuit;

**B. Partea II. Proprietari și acte**

Inscrieri privitoare la dreptul de proprietate și alte drepturi reale	Referințe
<b>1 / 01/01/2022</b>	
Act Administrativ nr. 7044/531, din 07/11/1995 emis de CJPSDPAT ALBA;	
B1	A1
Intabulare, drept de PROPRIETATE, dobandit prin Reconstituire, cota actuala 1/1 1) SZABO V MARIA	

**C. Partea III. SARCINI .**

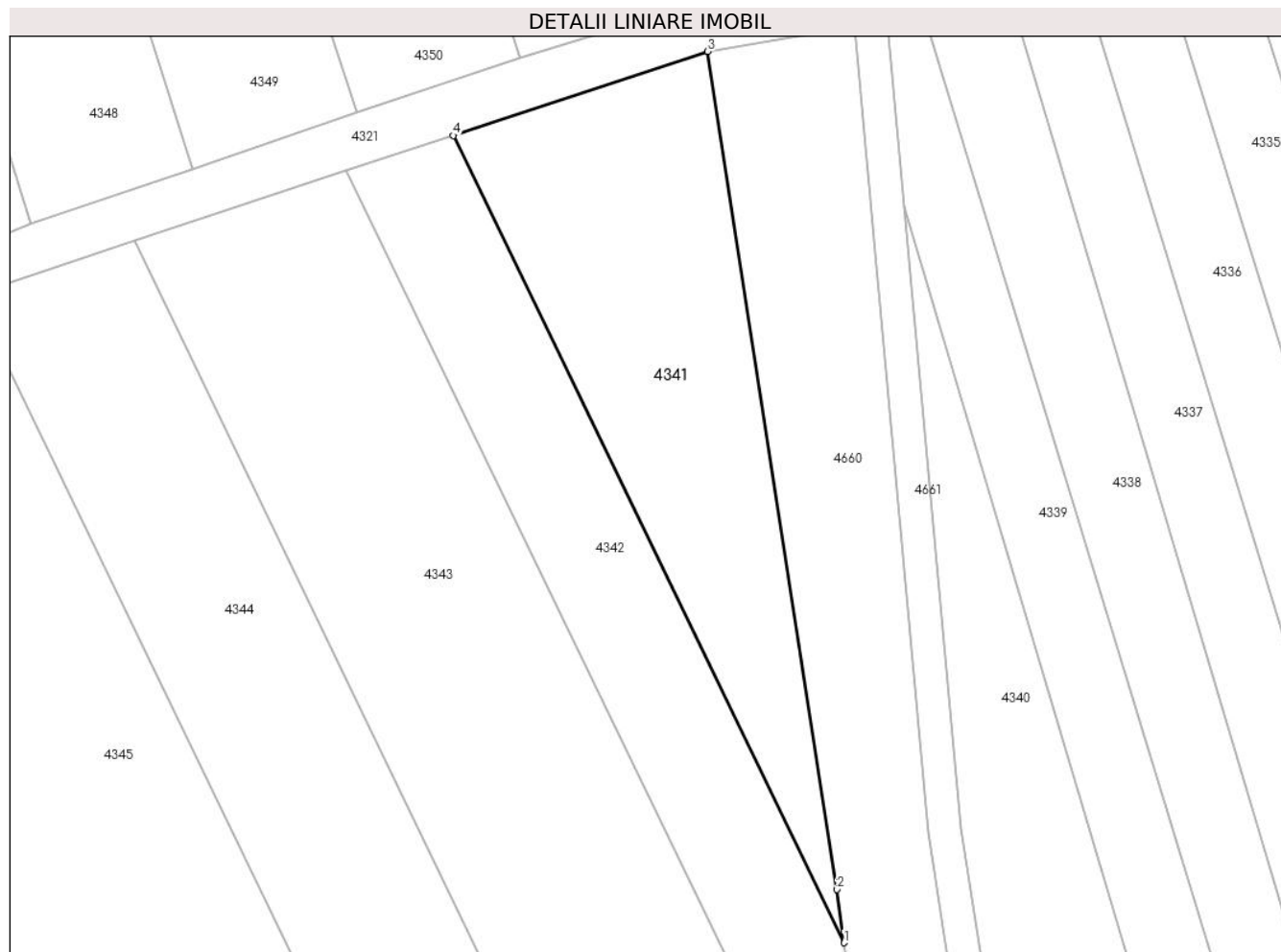
Inscrieri privind dezmembramintele dreptului de proprietate, drepturi reale de garanție și sarcini	Referințe
NU SUNT	

## Anexa Nr. 1 La Partea I

## Teren

Nr cadastral	Suprafața (mp)*	Observații / Referințe
	1.000	

\* Suprafața este determinată în planul de proiecție Stereo 70.



## Date referitoare la teren

Crt	Categorie folosință	Intra vilan	Suprafața (mp)	Tarla	Parcelă	Nr. topo	Observații / Referințe
1	arabil	NU	1.000	-	2109/1/1/85	-	

## Lungime Segmente

1) Valorile lungimilor segmentelor sunt obținute din proiecție în plan.

Punct început	X / Y	Punct sfârșit	X / Y	Lungime segment (** (m)
1	402.885,438 541.586,284	2	402.884,788 541.591,15	4.909
2	402.884,788 541.591,15	3	402.872,942 541.667,733	77.494
3	402.872,942 541.667,733	4	402.849,662 541.660,045	24.517
4	402.849,662 541.660,045	1	402.885,438 541.586,284	81.979

\*\* Lungimile segmentelor sunt determinate în planul de proiecție Stereo 70 și sunt rotunjite la 1 milimetru.

**\*\*\* Distanţa dintre puncte este formată din segmente cumulate ce sunt mai mici decât valoarea 1 milimetru.**



**DATE DESPRE IMOBILUL NR. 4342**

Oficiul de Cadastru și Publicitate Imobiliară ALBA  
Biroul de Cadastru și Publicitate Imobiliară Aiud

**A. Partea I. Descrierea imobilului**

TEREN Extravilan

Adresa: Jud. Alba

Nr. Crt	Nr cadastral Nr. topografic	Suprafața* (mp)	Observații / Referințe
A1		1.000	Sector cadastral:40 Teren neimprejmuit;

**B. Partea II. Proprietari și acte**

Inscrieri privitoare la dreptul de proprietate și alte drepturi reale		Referințe
<b>1 / 01/01/2022</b>		
Act Administrativ nr. 7128/717, din 23/05/1996 emis de CJPSDPAT ALBA;		
B1	Intabulare, drept de PROPRIETATE, dobandit prin Reconstituire, cota actuala 1/1 1) DEAK MARIA 2) HORVATH IOSIF 3) HEGEDUS MARIA 4) DEAK IOAN	A1

**C. Partea III. SARCINI .**

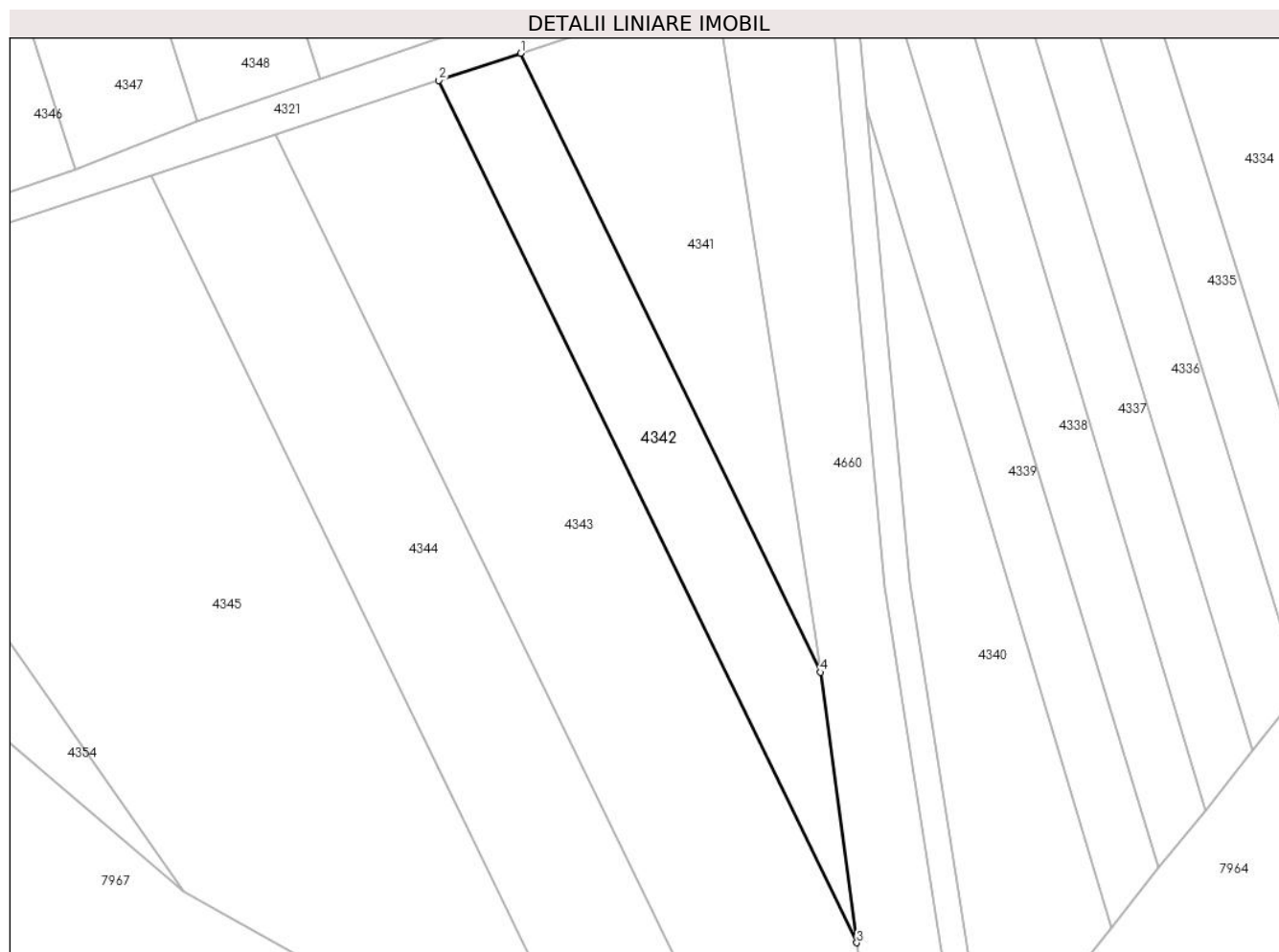
Inscrieri privind dezmembramintele dreptului de proprietate, drepturi reale de garanție și sarcini	Referințe
NU SUNT	

## Anexa Nr. 1 La Partea I

## Teren

Nr cadastral	Suprafața (mp)*	Observații / Referințe
	1.000	

\* Suprafața este determinată în planul de proiecție Stereo 70.



## Date referitoare la teren

Crt	Categorie folosință	Intra vilan	Suprafața (mp)	Tarla	Parcelă	Nr. topo	Observații / Referințe
1	arabil	NU	1.000	-	2109/1/1/86	-	

## Lungime Segmente

1) Valorile lungimilor segmentelor sunt obținute din proiecție în plan.

Punct început	X / Y	Punct sfârșit	X / Y	Lungime segment (** (m)
1	402.849,662 541.660,045	2	402.839,898 541.656,82	10.283
2	402.839,898 541.656,82	3	402.889,75 541.554,039	114.233
3	402.889,75 541.554,039	4	402.885,438 541.586,284	32.532
4	402.885,438 541.586,284	1	402.849,662 541.660,045	81.979

\*\* Lungimile segmentelor sunt determinate în planul de proiecție Stereo 70 și sunt rotunjite la 1 milimetru.

**\*\*\* Distanţa dintre puncte este formată din segmente cumulate ce sunt mai mici decât valoarea 1 milimetru.**





**DATE DESPRE IMOBILUL NR. 4343**

Oficiul de Cadastru și Publicitate Imobiliară ALBA  
Biroul de Cadastru și Publicitate Imobiliară Aiud

**A. Partea I. Descrierea imobilului**

TEREN Extravilan

Adresa: Jud. Alba

Nr. Crt	Nr cadastral Nr. topografic	Suprafața* (mp)	Observații / Referințe
A1		2.819	Sector cadastral:40 Teren neimprejmuit;

**B. Partea II. Proprietari și acte**

Inscrieri privitoare la dreptul de proprietate și alte drepturi reale	Referințe
<b>1 / 01/01/2022</b>	
Act Normativ nr. 7, din 13/03/1996 emis de GUVERNUL ROMANIEI;	
B1	Inscrierea provizorie, drept de PROPRIETATE, dobandit prin Lege, cota actuala 1/1
	1) UAT MIRASLĂU, CIF:99999999999999

**C. Partea III. SARCINI .**

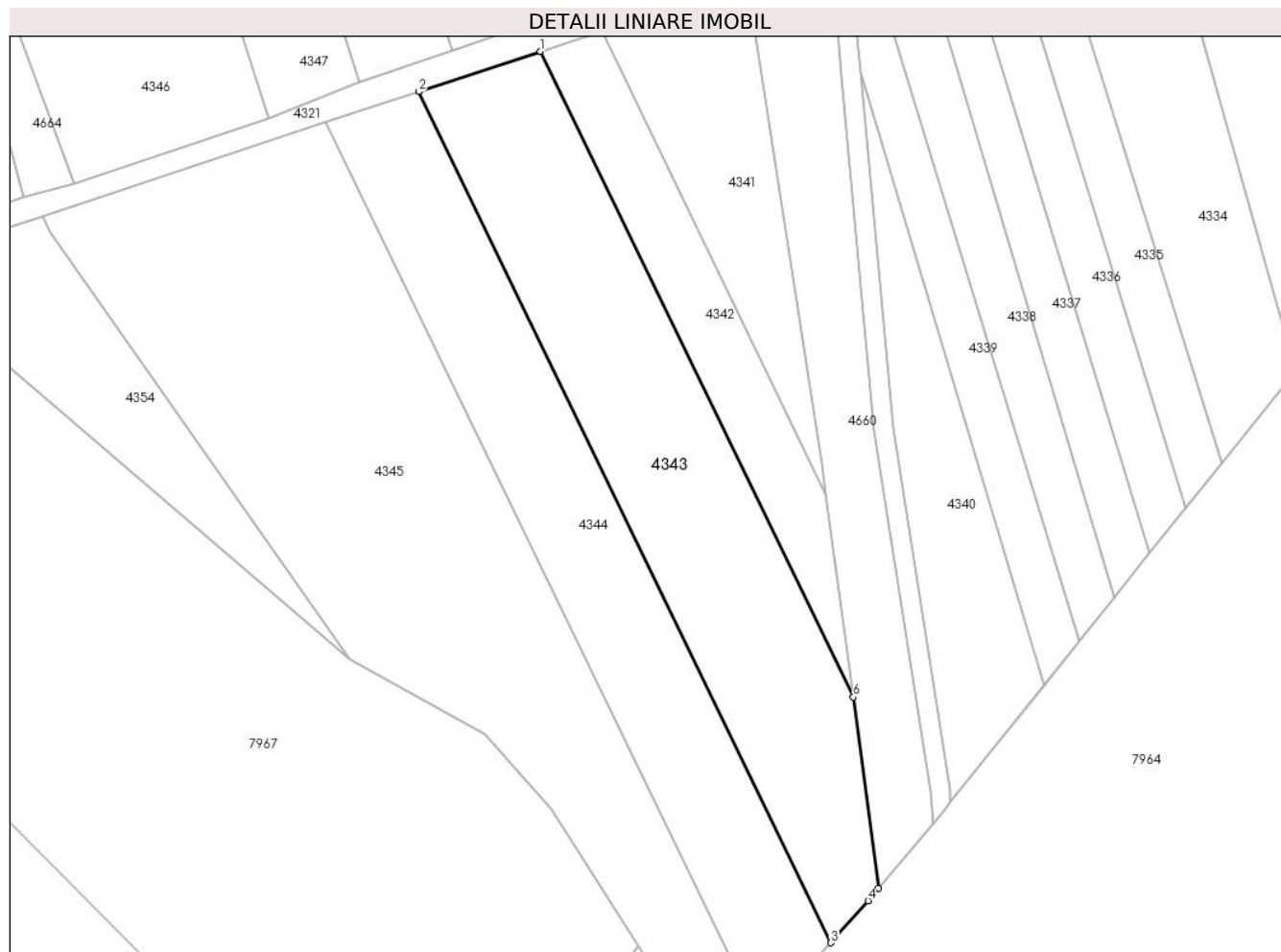
Inscrieri privind dezmembramintele dreptului de proprietate, drepturi reale de garanție și sarcini	Referințe
NU SUNT	

## Anexa Nr. 1 La Partea I

## Teren

Nr cadastral	Suprafața (mp)*	Observații / Referințe
	2.819	

\* Suprafața este determinată în planul de proiecție Stereo 70.



## Date referitoare la teren

Crt	Categorie folosință	Intra vilan	Suprafața (mp)	Tarla	Parcelă	Nr. topo	Observații / Referințe
1	arabil	NU	2.819	-	-	-	

## Lungime Segmente

1) Valorile lungimilor segmentelor sunt obținute din proiecție în plan.

Punct început	X / Y	Punct sfârșit	X / Y	Lungime segment (** (m)
1	402.839,898 541.656,82	2	402.820,468 541.650,403	20.462
2	402.820,468 541.650,403	3	402.886,173 541.514,938	150.559
3	402.886,173 541.514,938	4	402.892,105 541.521,618	8.934
4	402.892,105 541.521,618	5	402.893,813 541.523,651	2.655
5	402.893,813 541.523,651	6	402.889,75 541.554,039	30.659

Punct început	X / Y	Punct sfârșit	X / Y	Lungime segment (** (m)
6	402.889,75 541.554,039	1	402.839,898 541.656,82	114.233

\*\* Lungimile segmentelor sunt determinate în planul de proiecție Stereo 70 și sunt rotunjite la 1 milimetru.

\*\*\* Distanța dintre puncte este formată din segmente cumulate ce sunt mai mici decât valoarea 1 milimetru.



**DATE DESPRE IMOBILUL NR. 4344**

Oficiul de Cadastru și Publicitate Imobiliară ALBA  
Biroul de Cadastru și Publicitate Imobiliară Aiud

**A. Partea I. Descrierea imobilului**

TEREN Extravilan

Adresa: Jud. Alba

Nr. Crt	Nr cadastral Nr. topografic	Suprafața* (mp)	Observații / Referințe
A1	71225	2.395	Sector cadastral:40 Teren neimpregmuit;

**B. Partea II. Proprietari și acte**

Inscrieri privitoare la dreptul de proprietate și alte drepturi reale		Referințe
<b>9284 / 26/08/2016</b>		
Act Administrativ nr. T.P. 14113/1316, din 03/08/2005 emis de COMISIA JUDETEANA ALBA (act administrativ nr. 782/31-07-2014 emis de C.N.A.D.N.R, S.A.; act normativ nr. 399/02-06-2014 emis de Guvernul Romaniei);		
B1	Intabulare, drept de PROPRIETATE asupra unei suprafete de 2413 m.p. din parc. 2109/1/1/88 respectiv lot. 1 cu nr. 2109/1/1/88/1, dobandit prin Reconstituire, cota actuala 1/1 1) SZOCS G ANA	A1
B2	imobilul A+1 - se suprapune partial peste imobilul inscris in cartea funciara electronica nr. 71009 Miraslau -culoar Autostrada Sebes Turda-	A1
<b>17294 / 14/12/2017</b>		
Act Normativ nr. 248, din 13/04/2016 emis de GUVERNUL ROMANIEI (act administrativ nr 400 din 17.05.2016, emis de CNADNR SA);		
B3	se noteaza respingerea cererii CNAIR S.A. avand ca obiect prima inscriere	A1
<b>17298 / 14/12/2017</b>		
Act Normativ nr. HG nr 248, act admin 400/2016, din 13/04/2016 emis de GUVERNUL ROMANIEI, CNADNR SA;		
B4	se noteaz\U+0103 modificarea suprafetei imobillului A +1 de la 2413 mp la 2395 mp	A1

**C. Partea III. SARCINI .**

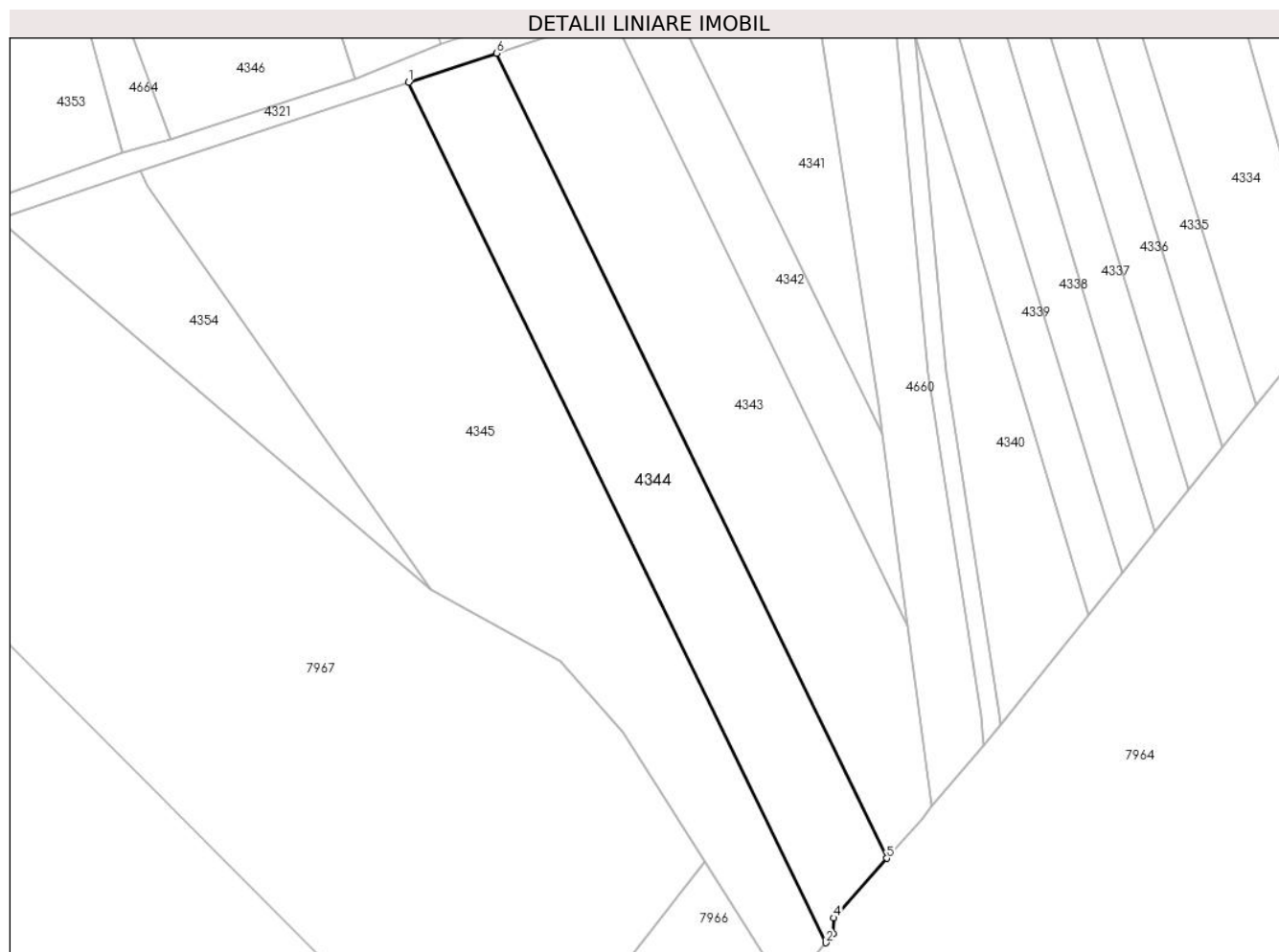
Inscrieri privind dezmembramintele dreptului de proprietate, drepturi reale de garanție și sarcini	Referințe
NU SUNT	

## Anexa Nr. 1 La Partea I

## Teren

Nr cadastral	Suprafața (mp)*	Observații / Referințe
71225	2.395	

\* Suprafața este determinată în planul de proiecție Stereo 70.



## Date referitoare la teren

Crt	Categorie folosință	Intravilan	Suprafața (mp)	Tarla	Parcelă	Nr. topo	Observații / Referințe
1	arabil	NU	2.395	-	2109/1/1/88/1/1	-	

## Lungime Segmente

1) Valorile lungimilor segmentelor sunt obținute din proiecție în plan.

Punct început	X / Y	Punct sfârșit	X / Y	Lungime segment (** (m)
1	402.805,671 541.645,517	2	402.875,9 541.500,723	160.927
2	402.875,9 541.500,723	3	402.877,106 541.502,227	1.928
3	402.877,106 541.502,227	4	402.877,261 541.504,903	2.68
4	402.877,261 541.504,903	5	402.886,173 541.514,938	13.421
5	402.886,173 541.514,938	6	402.820,468 541.650,403	150.559

Punct început	X / Y	Punct sfârșit	X / Y	Lungime segment (** (m)
6	402.820,468 541.650,403	1	402.805,671 541.645,517	15.583

\*\* Lungimile segmentelor sunt determinate în planul de proiecție Stereo 70 și sunt rotunjite la 1 milimetru.

\*\*\* Distanța dintre puncte este formată din segmente cumulate ce sunt mai mici decât valoarea 1 milimetru.





**DATE DESPRE IMOBILUL NR. 4345**

Oficiul de Cadastru și Publicitate Imobiliară ALBA  
Biroul de Cadastru și Publicitate Imobiliară Aiud

**A. Partea I. Descrierea imobilului**

TEREN Extravilan

Adresa: Jud. Alba

Nr. Crt	Nr cadastral Nr. topografic	Suprafața* (mp)	Observații / Referințe
A1	71184	4.722	Sector cadastral:40 Teren neimprejmuit;

**B. Partea II. Proprietari și acte**

Inscrieri privitoare la dreptul de proprietate și alte drepturi reale		Referințe
<b>4760 / 13/04/2017</b>		
Act Notarial nr. certificat de moștenitor nr 65, din 12/04/2017 emis de MARGINEAN DOREL;		
B2	Intabulare, drept de PROPRIETATEcu titlu moștenire, dobandit prin Succesiune, cota actuala 1/2 1) <b>MOLDOVAN PAVEL</b>	A1
B3	Intabulare, drept de PROPRIETATEcu titlu moștenire, dobandit prin Succesiune, cota actuala 1/2 1) <b>ISPAS MARIA</b>	A1

**C. Partea III. SARCINI .**

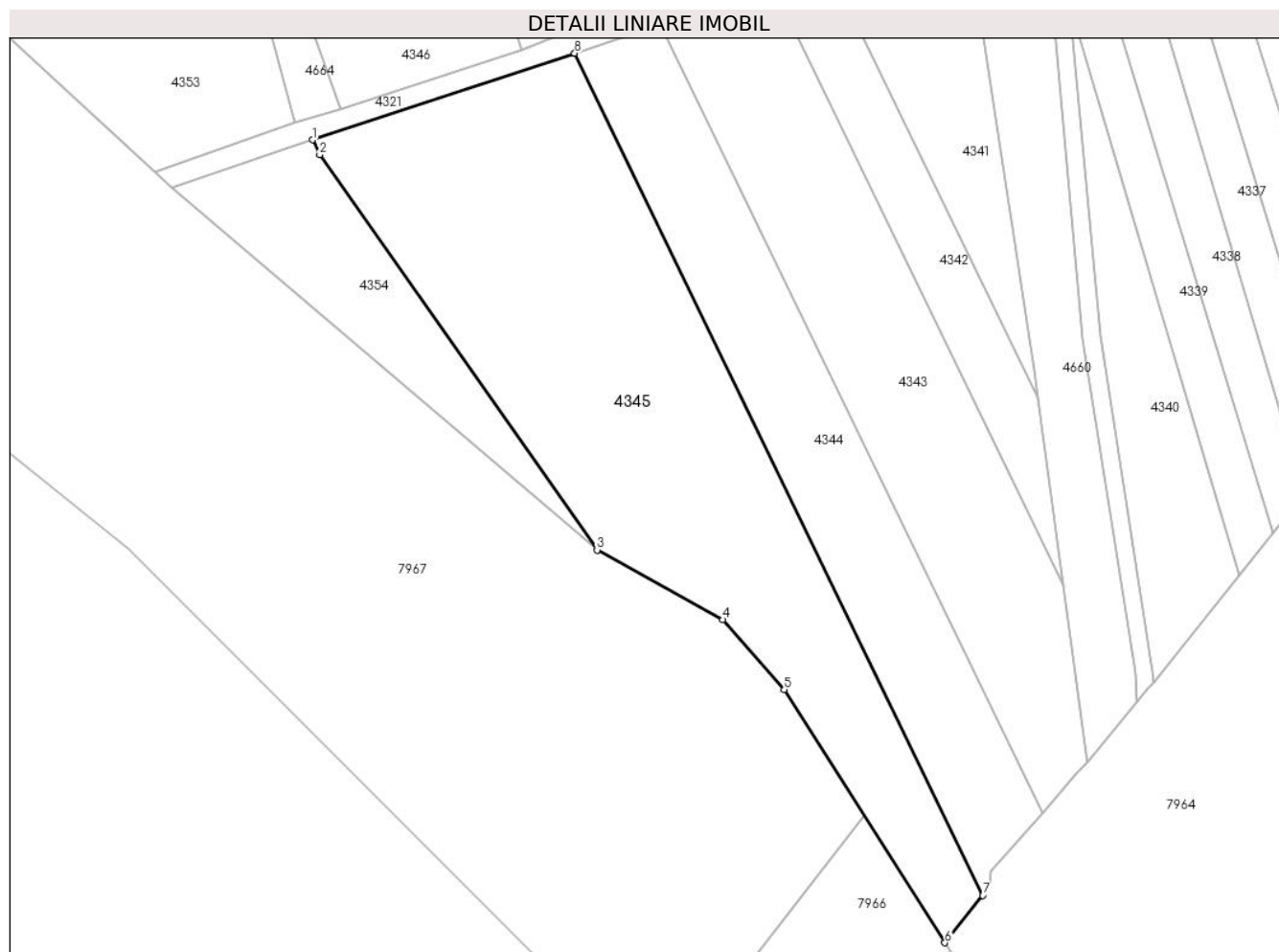
Inscrieri privind dezmembramintele dreptului de proprietate, drepturi reale de garanție și sarcini	Referințe
NU SUNT	

## Anexa Nr. 1 La Partea I

## Teren

Nr cadastral	Suprafața (mp)*	Observații / Referințe
71184	4.722	

\* Suprafața este determinată în planul de proiecție Stereo 70.



## Date referitoare la teren

Crt	Categorie folosință	Intravilan	Suprafața (mp)	Tarla	Parcelă	Nr. topo	Observații / Referințe
1	arabil	NU	4.722	166	2109/1/1/89/1	-	imobil neîmprejmuit

## Lungime Segmente

1) Valorile lungimilor segmentelor sunt obținute din proiecție în plan.

Punct început	X / Y	Punct sfârșit	X / Y	Lungime segment (** (m)
1	402.760,567 541.630,621	2	402.761,813 541.628,052	2.856
2	402.761,813 541.628,052	3	402.809,526 541.560,118	83.015
3	402.809,526 541.560,118	4	402.831,145 541.548,117	24.727
4	402.831,145 541.548,117	5	402.841,715 541.536,117	15.991
5	402.841,715 541.536,117	6	402.869,368 541.492,579	51.578

Punct început	X / Y	Punct sfârșit	X / Y	Lungime segment (** (m)
6	402.869,368 541.492,579	7	402.875,9 541.500,723	10.44
7	402.875,9 541.500,723	8	402.805,671 541.645,517	160.927
8	402.805,671 541.645,517	1	402.760,567 541.630,621	47.5

\*\* Lungimile segmentelor sunt determinate în planul de proiecție Stereo 70 și sunt rotunjite la 1 milimetru.

\*\*\* Distanța dintre puncte este formată din segmente cumulate ce sunt mai mici decât valoarea 1 milimetru.



**DATE DESPRE IMOBILUL NR. 4346**

Oficiul de Cadastru și Publicitate Imobiliară ALBA  
Biroul de Cadastru și Publicitate Imobiliară Aiud

**A. Partea I. Descrierea imobilului**

TEREN Extravilan

Adresa: Jud. Alba

Nr. Crt	Nr cadastral Nr. topografic	Suprafața* (mp)	Observații / Referințe
A1		5.849	Sector cadastral:40 Teren neimprijmit;

**B. Partea II. Proprietari și acte**

Inscrieri privitoare la dreptul de proprietate și alte drepturi reale	Referințe
<b>1 / 01/01/2022</b>	
Act Normativ nr. 7, din 13/03/1996 emis de GUVERNUL ROMANIEI;	
B1	Inscrierea provizorie, drept de PROPRIETATE, dobandit prin Lege, cota actuala 1/1
	1) UAT MIRASLĂU, CIF:99999999999999

**C. Partea III. SARCINI .**

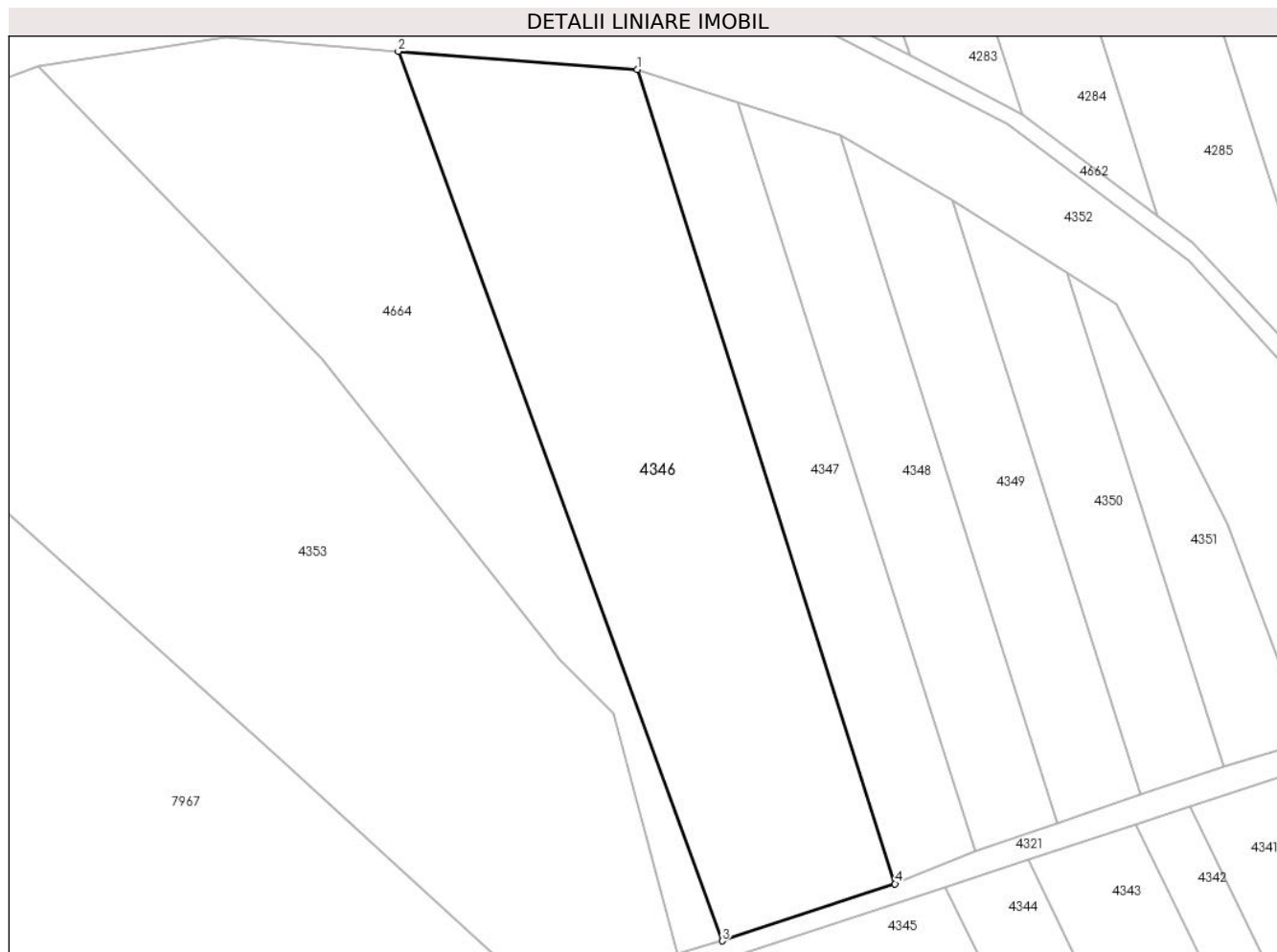
Inscrieri privind dezmembramintele dreptului de proprietate, drepturi reale de garanție și sarcini	Referințe
NU SUNT	

## Anexa Nr. 1 La Partea I

## Teren

Nr cadastral	Suprafața (mp)*	Observații / Referințe
	5.849	

\* Suprafața este determinată în planul de proiecție Stereo 70.



## Date referitoare la teren

Crt	Categorie folosință	Intra vilan	Suprafața (mp)	Tarla	Parcelă	Nr. topo	Observații / Referințe
1	faneata	NU	5.849	-	-	-	

## Lungime Segmente

1) Valorile lungimilor segmentelor sunt obținute din proiecție în plan.

Punct început	X / Y	Punct sfârșit	X / Y	Lungime segment (** (m)
1	402.750,228 541.792,433	2	402.707,289 541.795,659	43.06
2	402.707,289 541.795,659	3	402.765,517 541.635,845	170.091
3	402.765,517 541.635,845	4	402.796,592 541.646,115	32.728
4	402.796,592 541.646,115	1	402.750,228 541.792,433	153.488

\*\* Lungimile segmentelor sunt determinate în planul de proiecție Stereo 70 și sunt rotunjite la 1 milimetru.

**\*\*\* Distanţa dintre puncte este formată din segmente cumulate ce sunt mai mici decât valoarea 1 milimetru.**





**DATE DESPRE IMOBILUL NR. 4347**

Oficiul de Cadastru și Publicitate Imobiliară ALBA  
Biroul de Cadastru și Publicitate Imobiliară Aiud

**A. Partea I. Descrierea imobilului**

TEREN Extravilan

Adresa: Jud. Alba

Nr. Crt	Nr cadastral Nr. topografic	Suprafața* (mp)	Observații / Referințe
A1		2.293	Sector cadastral:40 Teren neimprejmuit; Diferenta de suprafata se afla la ID 4280

**B. Partea II. Proprietari și acte**

Inscrieri privitoare la dreptul de proprietate și alte drepturi reale		Referințe
<b>1 / 01/01/2022</b>		
Act Administrativ nr. 7101/672, din 09/04/1996 emis de CJPSDPAT ALBA;		
B1	Intabulare, drept de PROPRIETATE, dobandit prin Reconstituire, cota actuala 1/1 1) ISPAS MARIOARA 2) CRISAN VIOREL 3) TOMA ELENA 4) ARMAS SIMION 5) NUTIU MARIA	A1

**C. Partea III. SARCINI .**

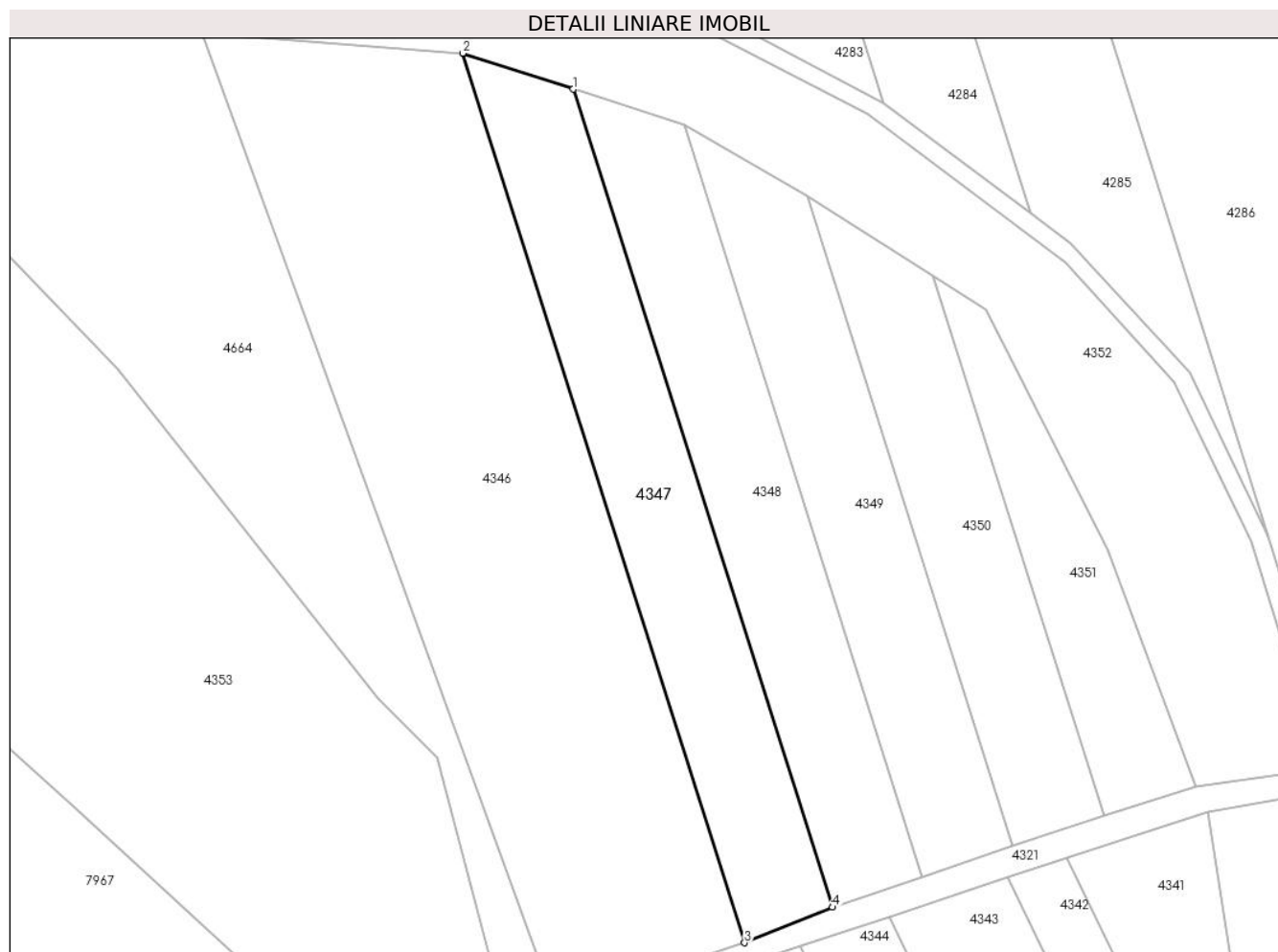
Inscrieri privind dezmembramintele dreptului de proprietate, drepturi reale de garanție și sarcini	Referințe
NU SUNT	

## Anexa Nr. 1 La Partea I

## Teren

Nr cadastral	Suprafața (mp)*	Observații / Referințe
	2.293	Diferența de suprafața se află la ID 4280

\* Suprafața este determinată în planul de proiecție Stereo 70.



## Date referitoare la teren

Crt	Categorie folosință	Intravilan	Suprafața (mp)	Tarla	Parcelă	Nr. topo	Observații / Referințe
1	arabil	NU	2.293	-	2109/1/1/2	-	

## Lungime Segmente

1) Valorile lungimilor segmentelor sunt obținute din proiecție în plan.

Punct început	X / Y	Punct sfârșit	X / Y	Lungime segment (** (m)
1	402.768,42 541.786,535	2	402.750,228 541.792,433	19.124
2	402.750,228 541.792,433	3	402.796,592 541.646,115	153.488
3	402.796,592 541.646,115	4	402.811,069 541.651,964	15.614
4	402.811,069 541.651,964	1	402.768,42 541.786,535	141.168

\*\* Lungimile segmentelor sunt determinate în planul de proiecție Stereo 70 și sunt rotunjite la 1 milimetru.

**\*\*\* Distanţa dintre puncte este formată din segmente cumulate ce sunt mai mici decât valoarea 1 milimetru.**



**DATE DESPRE IMOBILUL NR. 4348**

Oficiul de Cadastru și Publicitate Imobiliară ALBA  
Biroul de Cadastru și Publicitate Imobiliară Aiud

**A. Partea I. Descrierea imobilului**

TEREN Extravilan

Adresa: Jud. Alba

Nr. Crt	Nr cadastral Nr. topografic	Suprafața* (mp)	Observații / Referințe
A1		2.114	Sector cadastral:40 Teren neimprejmuit; Diferenta de suprafata se afla la ID 4281

**B. Partea II. Proprietari și acte**

Inscrieri privitoare la dreptul de proprietate și alte drepturi reale		Referințe
<b>1 / 01/01/2022</b>		
Act Administrativ nr. 14113/1356, din 04/08/2006 emis de CJPSDPAT ALBA;		
B1	Intabulare, drept de PROPRIETATE, dobandit prin Reconstituire, cota actuala 1/1 1) ISPAS V GHEORGHE	A1

**C. Partea III. SARCINI .**

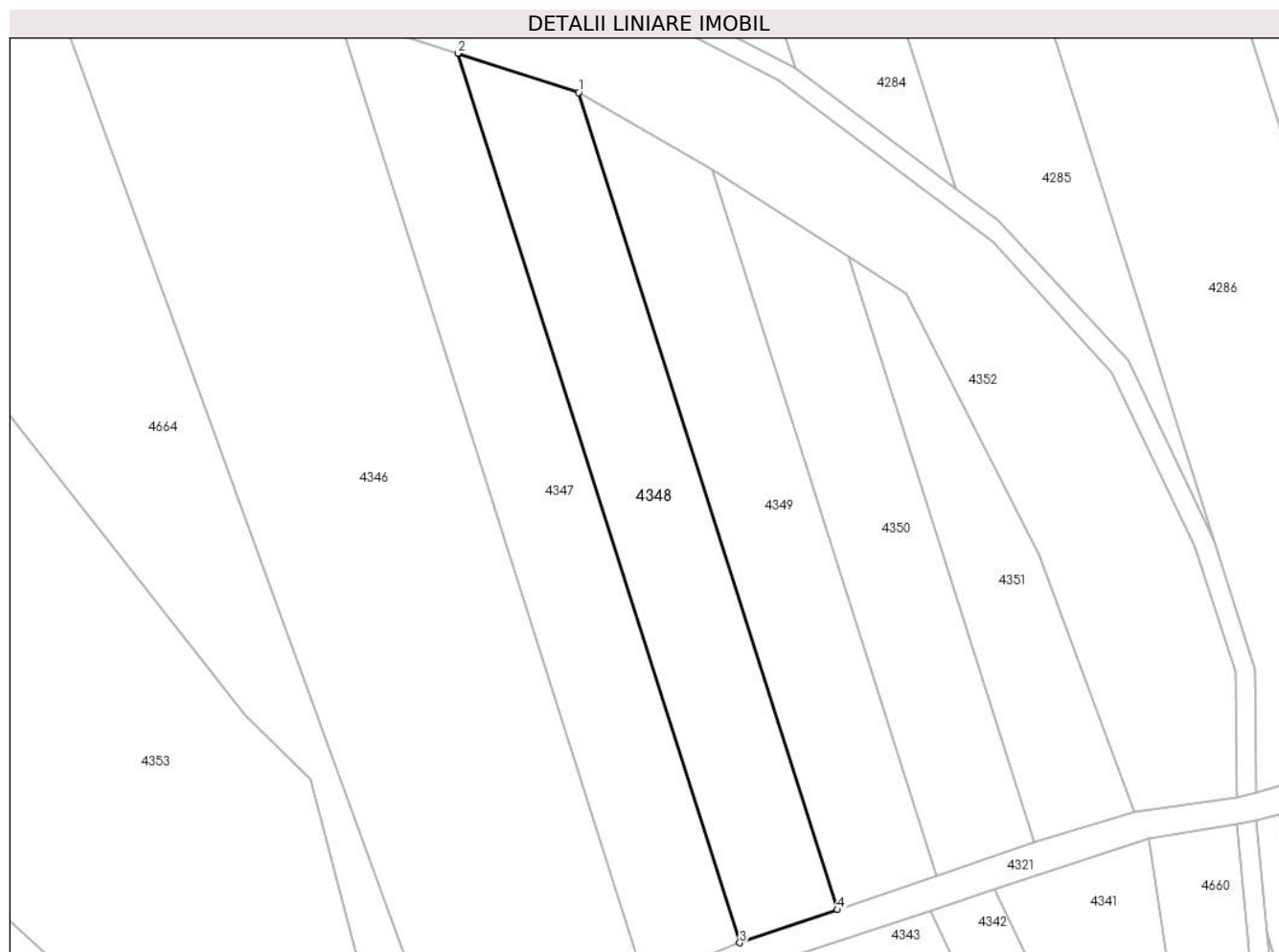
Inscrieri privind dezmembramintele dreptului de proprietate, drepturi reale de garanție și sarcini	Referințe
NU SUNT	

## Anexa Nr. 1 La Partea I

## Teren

Nr cadastral	Suprafața (mp)*	Observații / Referințe
	2.114	Diferenta de suprafata se afla la ID 4281

\* Suprafața este determinată în planul de proiecție Stereo 70.



## Date referitoare la teren

Crt	Categorie folosință	Intravilan	Suprafața (mp)	Tarla	Parcelă	Nr. topo	Observații / Referințe
1	arabil	NU	2.114	-	2109/1/1/3	-	

## Lungime Segmente

1) Valorile lungimilor segmentelor sunt obținute din proiecție în plan.

Punct început	X / Y	Punct sfârșit	X / Y	Lungime segment (** (m)
1	402.786,696 541.780,61	2	402.768,42 541.786,535	19.212
2	402.768,42 541.786,535	3	402.811,069 541.651,964	141.168
3	402.811,069 541.651,964	4	402.825,833 541.656,974	15.591
4	402.825,833 541.656,974	1	402.786,696 541.780,61	129.683

\*\* Lungimile segmentelor sunt determinate în planul de proiecție Stereo 70 și sunt rotunjite la 1 milimetru.

**\*\*\* Distanţa dintre puncte este formată din segmente cumulate ce sunt mai mici decât valoarea 1 milimetru.**





**DATE DESPRE IMOBILUL NR. 4349**

Oficiul de Cadastru și Publicitate Imobiliară ALBA  
Biroul de Cadastru și Publicitate Imobiliară Aiud

**A. Partea I. Descrierea imobilului**

TEREN Extravilan

Adresa: Jud. Alba

Nr. Crt	Nr cadastral Nr. topografic	Suprafața* (mp)	Observații / Referințe
A1		1.909	Sector cadastral:40 Teren neimprejmuit; Diferenta de suprafata se afla la ID 4282

**B. Partea II. Proprietari și acte**

Inscrieri privitoare la dreptul de proprietate și alte drepturi reale		Referințe
<b>1 / 01/01/2022</b>		
Act Administrativ nr. 7044/534, din 08/11/1995 emis de CJPSDPAT ALBA;		
B1	Intabulare, drept de PROPRIETATE, dobandit prin Reconstituire, cota actuala 1/1 1) STANCIU SILVIU 2) ORDEAN FABIOLA 3) SCHELEGIA OLGA	A1

**C. Partea III. SARCINI .**

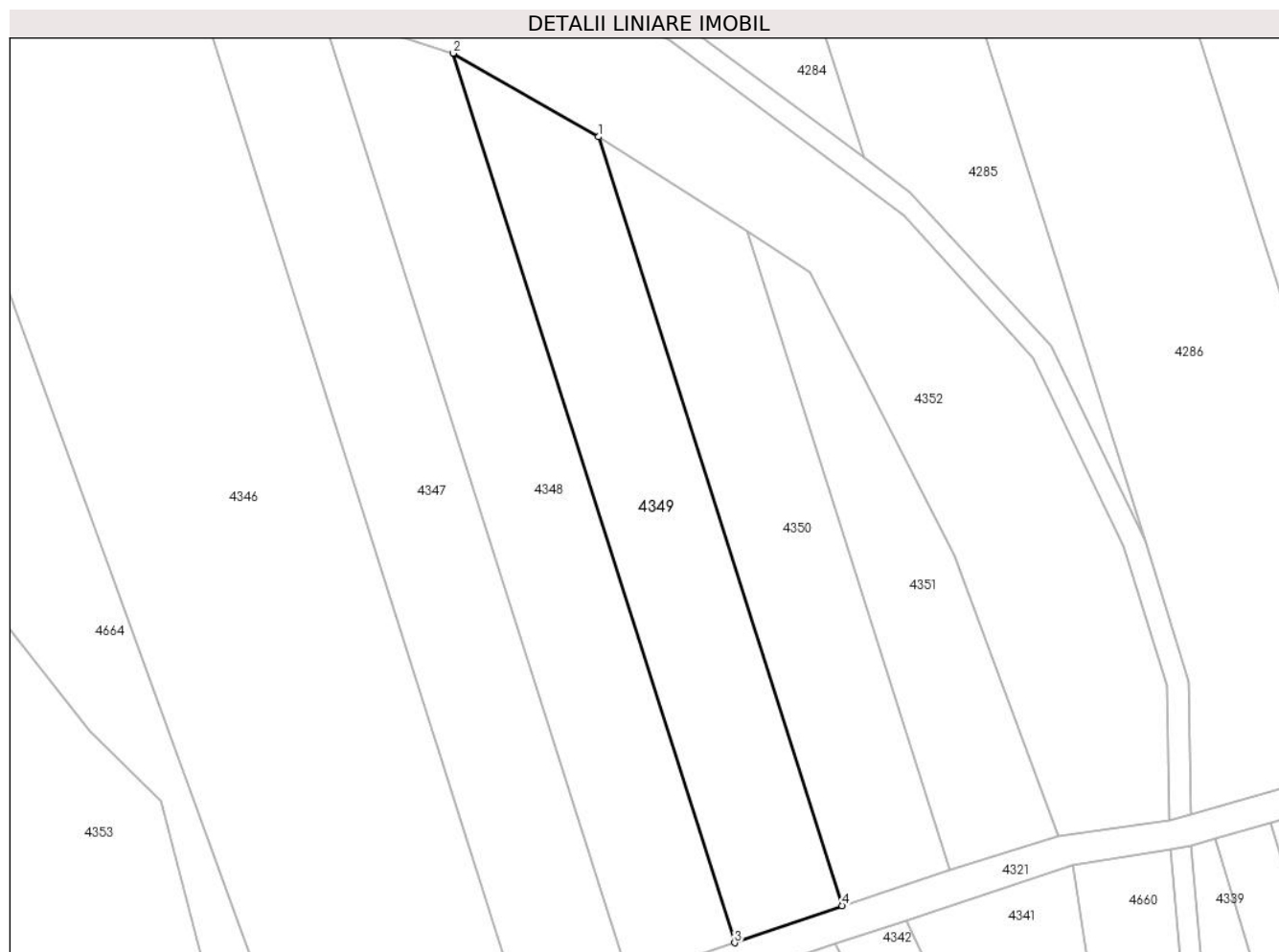
Inscrieri privind dezmembramintele dreptului de proprietate, drepturi reale de garanție și sarcini	Referințe
NU SUNT	

## Anexa Nr. 1 La Partea I

## Teren

Nr cadastral	Suprafața (mp)*	Observații / Referințe
	1.909	Diferența de suprafața se află la ID 4282

\* Suprafața este determinată în planul de proiecție Stereo 70.



## Date referitoare la teren

Crt	Categorie folosință	Intravilan	Suprafața (mp)	Tarla	Parcelă	Nr. topo	Observații / Referințe
1	arabil	NU	1.909	-	2109/1/1/4	-	

## Lungime Segmente

1) Valorile lungimilor segmentelor sunt obținute din proiecție în plan.

Punct început	X / Y	Punct sfârșit	X / Y	Lungime segment (** (m)
1	402.806,9 541.768,997	2	402.786,696 541.780,61	23.304
2	402.786,696 541.780,61	3	402.825,833 541.656,974	129.683
3	402.825,833 541.656,974	4	402.840,805 541.662,12	15.832
4	402.840,805 541.662,12	1	402.806,9 541.768,997	112.126

\*\* Lungimile segmentelor sunt determinate în planul de proiecție Stereo 70 și sunt rotunjite la 1 milimetru.

**\*\*\* Distanţa dintre puncte este formată din segmente cumulate ce sunt mai mici decât valoarea 1 milimetru.**



**DATE DESPRE IMOBILUL NR. 4350**

Oficiul de Cadastru și Publicitate Imobiliară ALBA  
Biroul de Cadastru și Publicitate Imobiliară Aiud

**A. Partea I. Descrierea imobilului**

TEREN Extravilan

Adresa: Jud. Alba

Nr. Crt	Nr cadastral Nr. topografic	Suprafața* (mp)	Observații / Referințe
A1		1.614	Sector cadastral:40 Teren neimprejmuit; Diferenta de suprafata se afla la ID 4281

**B. Partea II. Proprietari și acte**

Inscrieri privitoare la dreptul de proprietate și alte drepturi reale		Referințe
<b>1 / 01/01/2022</b>		
Act Administrativ nr. 6442/486, din 08/09/1995 emis de CJPSDPAT ALBA;		
B1	Intabulare, drept de PROPRIETATE, dobandit prin Reconstituire, cota actuala 1/1 1) CĂLIN V FLORENTINA	A1

**C. Partea III. SARCINI .**

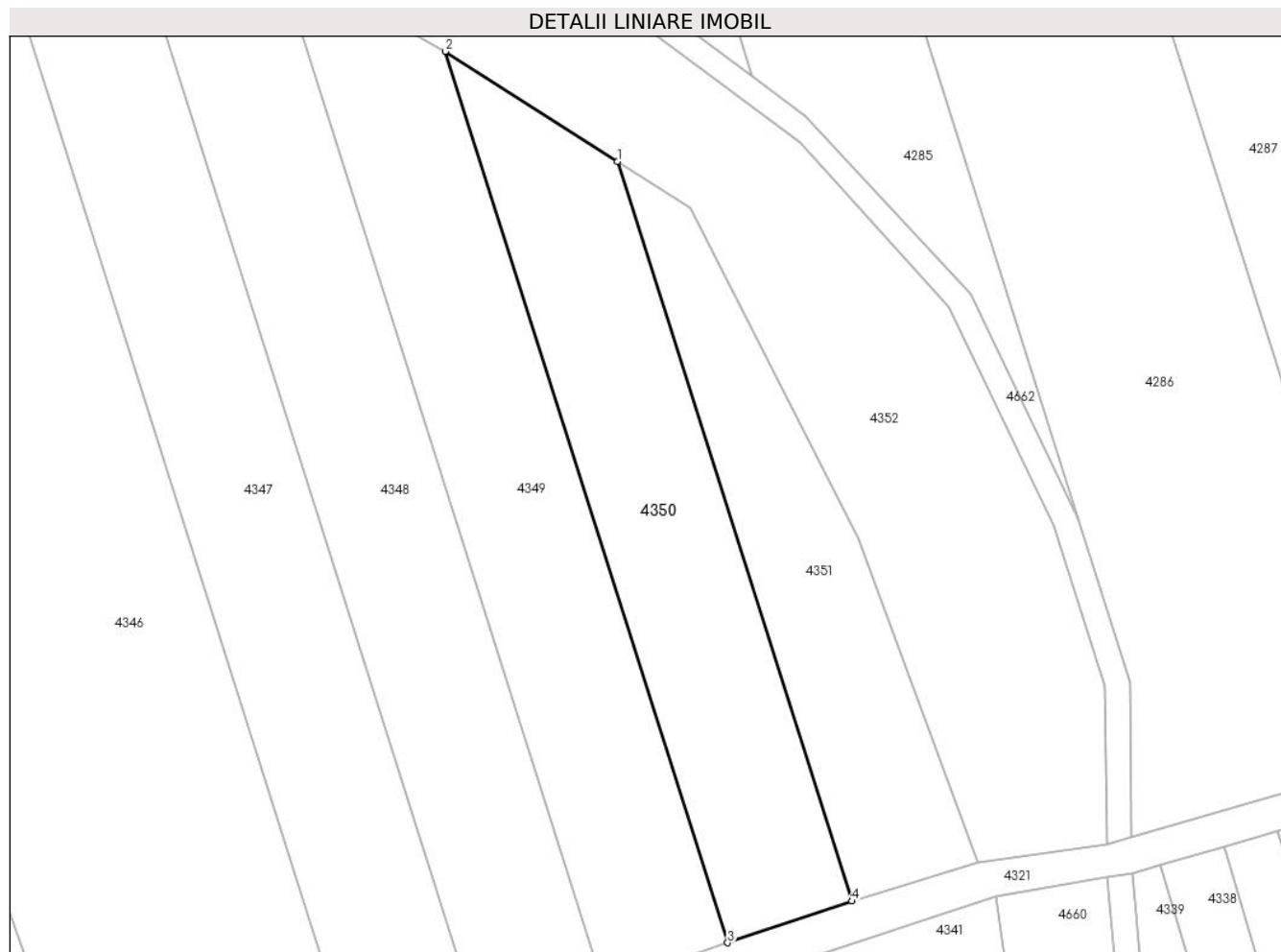
Inscrieri privind dezmembramintele dreptului de proprietate, drepturi reale de garanție și sarcini	Referințe
NU SUNT	

## Anexa Nr. 1 La Partea I

## Teren

Nr cadastral	Suprafața (mp)*	Observații / Referințe
	1.614	Diferența de suprafața se află la ID 4281

\* Suprafața este determinată în planul de proiecție Stereo 70.



## Date referitoare la teren

Crt	Categorie folosință	Intravilan	Suprafața (mp)	Tarla	Parcelă	Nr. topo	Observații / Referințe
1	arabil	NU	1.614	-	2109/1/1/5	-	

## Lungime Segmente

1) Valorile lungimilor segmentelor sunt obținute din proiecție în plan.

Punct început	X / Y	Punct sfârșit	X / Y	Lungime segment (** (m)
1	402.827,577 541.755,814	2	402.806,9 541.768,997	24.522
2	402.806,9 541.768,997	3	402.840,805 541.662,12	112.126
3	402.840,805 541.662,12	4	402.855,736 541.667,122	15.747
4	402.855,736 541.667,122	1	402.827,577 541.755,814	93.055

\*\* Lungimile segmentelor sunt determinate în planul de proiecție Stereo 70 și sunt rotunjite la 1 milimetru.

**\*\*\* Distanţa dintre puncte este formată din segmente cumulate ce sunt mai mici decât valoarea 1 milimetru.**





**DATE DESPRE IMOBILUL NR. 4351**

Oficiul de Cadastru și Publicitate Imobiliară ALBA  
Biroul de Cadastru și Publicitate Imobiliară Aiud

**A. Partea I. Descrierea imobilului**

TEREN Extravilan

Adresa: Jud. Alba

Nr. Crt	Nr cadastral Nr. topografic	Suprafața* (mp)	Observații / Referințe
A1		1.090	Sector cadastral:40 Teren neimprejmuit; Diferenta de suprafata se afla la ID 4284

**B. Partea II. Proprietari și acte**

Inscrieri privitoare la dreptul de proprietate și alte drepturi reale		Referințe
<b>1 / 01/01/2022</b>		
Act Administrativ nr. 6442/448, din 06/07/1995 emis de CJPSDPAT ALBA;		
B1	Intabulare, drept de PROPRIETATE, dobandit prin Reconstituire, cota actuala 1/1 1) MOLDOVAN Ș ȘTEFAN	A1

**C. Partea III. SARCINI .**

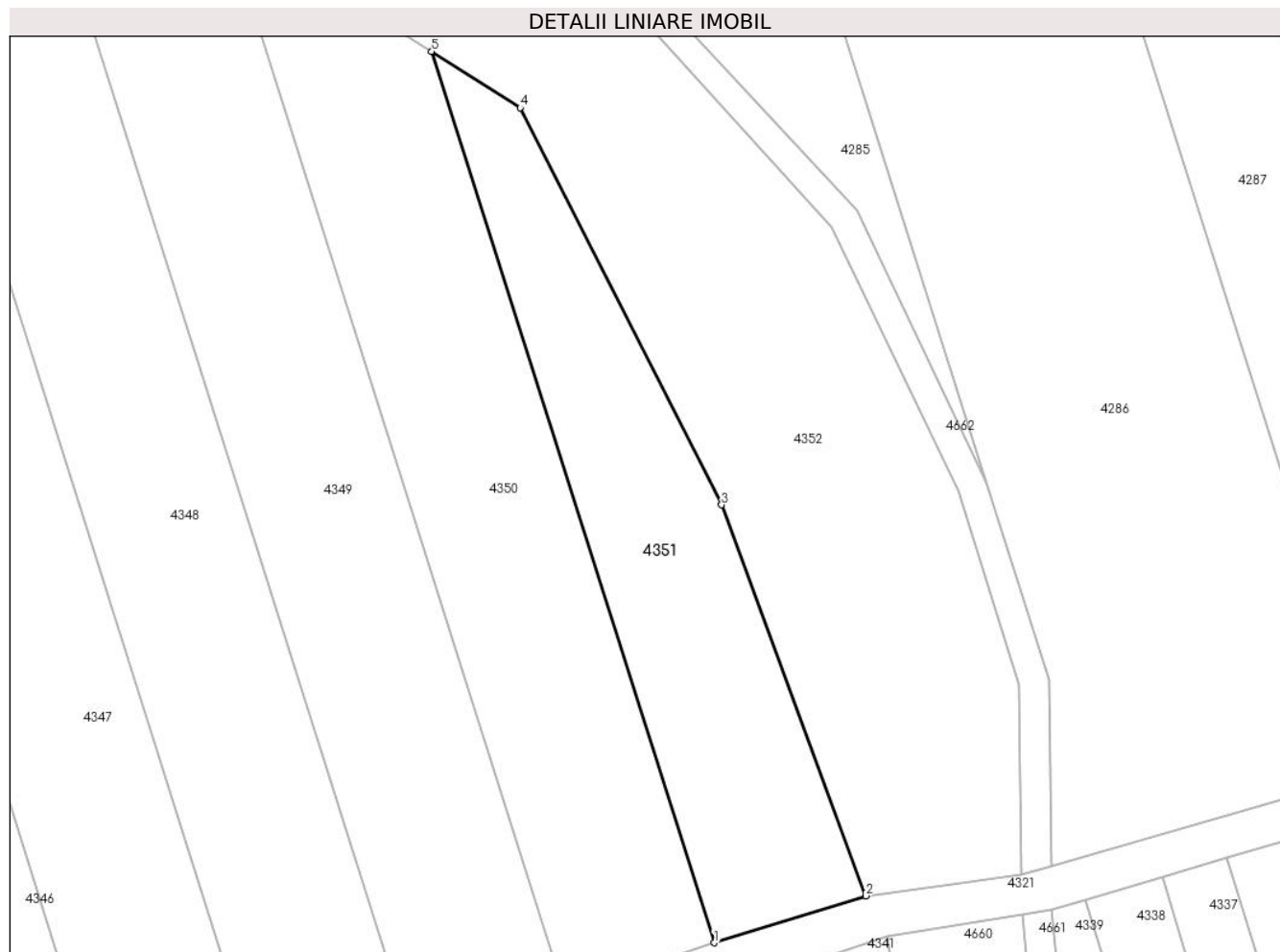
Inscrieri privind dezmembramintele dreptului de proprietate, drepturi reale de garanție și sarcini	Referințe
NU SUNT	

## Anexa Nr. 1 La Partea I

## Teren

Nr cadastral	Suprafața (mp)*	Observații / Referințe
	1.090	Diferenta de suprafata se afla la ID 4284

\* Suprafața este determinată în planul de proiecție Stereo 70.



## Date referitoare la teren

Crt	Categorie folosință	Intravilan	Suprafața (mp)	Tarla	Parcelă	Nr. topo	Observații / Referințe
1	arabil	NU	1.090	-	2109/1/1/6	-	

## Lungime Segmente

1) Valorile lungimilor segmentelor sunt obținute din proiecție în plan.

Punct început	X / Y	Punct sfârșit	X / Y	Lungime segment (** (m)
1	402.855,736 541.667,122	2	402.870,817 541.671,792	15.788
2	402.870,817 541.671,792	3	402.856,464 541.710,691	41.463
3	402.856,464 541.710,691	4	402.836,386 541.750,199	44.317
4	402.836,386 541.750,199	5	402.827,577 541.755,814	10.446
5	402.827,577 541.755,814	1	402.855,736 541.667,122	93.055

**\*\* Lungimile segmentelor sunt determinate în planul de proiecție Stereo 70 și sunt rotunjite la 1 milimetru.**

**\*\*\* Distanța dintre puncte este formată din segmente cumulate ce sunt mai mici decât valoarea 1 milimetru.**



**DATE DESPRE IMOBILUL NR. 4352**

Oficiul de Cadastru și Publicitate Imobiliară ALBA  
Biroul de Cadastru și Publicitate Imobiliară Aiud

**A. Partea I. Descrierea imobilului**

TEREN Extravilan

Adresa: Jud. Alba

Nr. Crt	Nr cadastral Nr. topografic	Suprafața* (mp)	Observații / Referințe
A1		9.341	Sector cadastral:40 Teren neimprejmuit;

**B. Partea II. Proprietari și acte**

Inscrieri privitoare la dreptul de proprietate și alte drepturi reale		Referințe
<b>1 / 01/01/2022</b>		
Act Normativ nr. 7, din 13/03/1996 emis de GUVERNUL ROMANIEI;		
B1	Inscrierea provizorie, drept de PROPRIETATE, dobandit prin Lege, cota actuala 1/1 1) UAT MIRASLĂU, CIF:9999999999999	A1

**C. Partea III. SARCINI .**

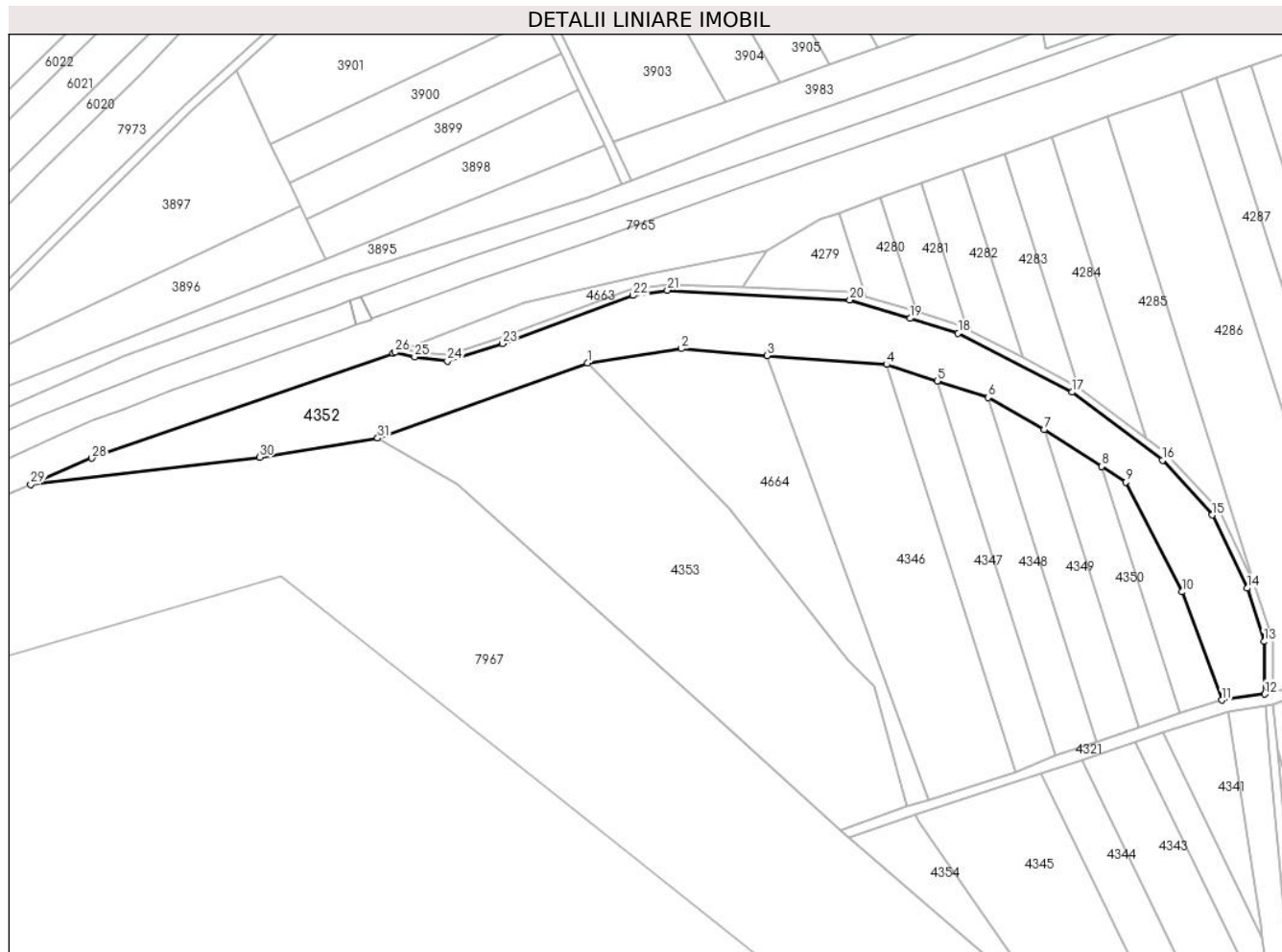
Inscrieri privind dezmembramintele dreptului de proprietate, drepturi reale de garanție și sarcini	Referințe
NU SUNT	

## Anexa Nr. 1 La Partea I

## Teren

Nr cadastral	Suprafața (mp)*	Observații / Referințe
	9.341	

\* Suprafața este determinată în planul de proiecție Stereo 70.



## Date referitoare la teren

Crt	Categorie folosință	Intravilan	Suprafața (mp)	Tarla	Parcelă	Nr. topo	Observații / Referințe
1	neproductiv	NU	9.341	-	-	-	

## Lungime Segmente

1) Valorile lungimilor segmentelor sunt obținute din proiecție în plan.

Punct început	X / Y	Punct sfârșit	X / Y	Lungime segment (** (m)
1	402.642,631 541.792,963	2	402.676,425 541.798,095	34.182
3	402.707,289 541.795,659	4	402.750,228 541.792,433	43.06
5	402.768,42 541.786,535	6	402.786,696 541.780,61	19.212
7	402.806,9 541.768,997	8	402.827,577 541.755,814	24.522
9	402.836,386 541.750,199	10	402.856,464 541.710,691	44.317

Punct început	X / Y	Punct sfârșit	X / Y	Lungime segment (** (m)
2	402.676,425 541.798,095	3	402.707,289 541.795,659	30.959
4	402.750,228 541.792,433	5	402.768,42 541.786,535	19.124
6	402.786,696 541.780,61	7	402.806,9 541.768,997	23.304
8	402.827,577 541.755,814	9	402.836,386 541.750,199	10.446
10	402.856,464 541.710,691	11	402.870,817 541.671,792	41.463

Punct început	X / Y	Punct sfârșit	X / Y	Lungime segment (** (m)
11	402.870,817 541.671,792	12	402.886,299 541.673,952	15.632
13	402.886,057 541.692,861	14	402.880,014 541.712,034	20.103
15	402.867,412 541.738,293	16	402.849,461 541.758,054	26.697
17	402.816,883 541.782,467	18	402.775,986 541.803,672	46.068
19	402.758,632 541.808,969	20	402.736,989 541.815,577	22.63
21	402.671,354 541.819,14	22	402.659,032 541.817,217	12.471
23	402.612,001 541.799,94	24	402.592,246 541.793,605	20.746
25	402.580,474 541.795,111	26	402.573,385 541.796,83	7.294
27	402.572,64 541.796,543	28	402.464,294 541.758,733	114.754
29	402.442,325 541.749,345	30	402.524,738 541.759,045	82.981
31	402.567,164 541.765,967	1	402.642,631 541.792,963	80.15

Punct început	X / Y	Punct sfârșit	X / Y	Lungime segment (** (m)
12	402.886,299 541.673,952	13	402.886,057 541.692,861	18.91
14	402.880,014 541.712,034	15	402.867,412 541.738,293	29.127
16	402.849,461 541.758,054	17	402.816,883 541.782,467	40.71
18	402.775,986 541.803,672	19	402.758,632 541.808,969	18.144
20	402.736,989 541.815,577	21	402.671,354 541.819,14	65.732
22	402.659,032 541.817,217	23	402.612,001 541.799,94	50.104
24	402.592,246 541.793,605	25	402.580,474 541.795,111	11.868
26	402.573,385 541.796,83	27	402.572,64 541.796,543	0.798
28	402.464,294 541.758,733	29	402.442,325 541.749,345	23.891
30	402.524,738 541.759,045	31	402.567,164 541.765,967	42.987

\*\* Lungimile segmentelor sunt determinate în planul de proiecție Stereo 70 și sunt rotunjite la 1 milimetru.

\*\*\* Distanța dintre puncte este formată din segmente cumulate ce sunt mai mici decât valoarea 1 milimetru.





**DATE DESPRE IMOBILUL NR. 4353**

Oficiul de Cadastru și Publicitate Imobiliară ALBA  
Biroul de Cadastru și Publicitate Imobiliară Aiud

**A. Partea I. Descrierea imobilului**

TEREN Extravilan

Adresa: Jud. Alba

Nr. Crt	Nr cadastral Nr. topografic	Suprafața* (mp)	Observații / Referințe
A1		11.011	Sector cadastral:40 Teren neimprejmuit;

**B. Partea II. Proprietari și acte**

Inscrieri privitoare la dreptul de proprietate și alte drepturi reale	Referințe
<b>1 / 01/01/2022</b>	
Act Normativ nr. 7, din 13/03/1996 emis de GUVERNUL ROMANIEI;	
B1	Inscrierea provizorie, drept de PROPRIETATE, dobandit prin Lege, cota actuala 1/1
	1) UAT MIRASLĂU, CIF:99999999999999

**C. Partea III. SARCINI .**

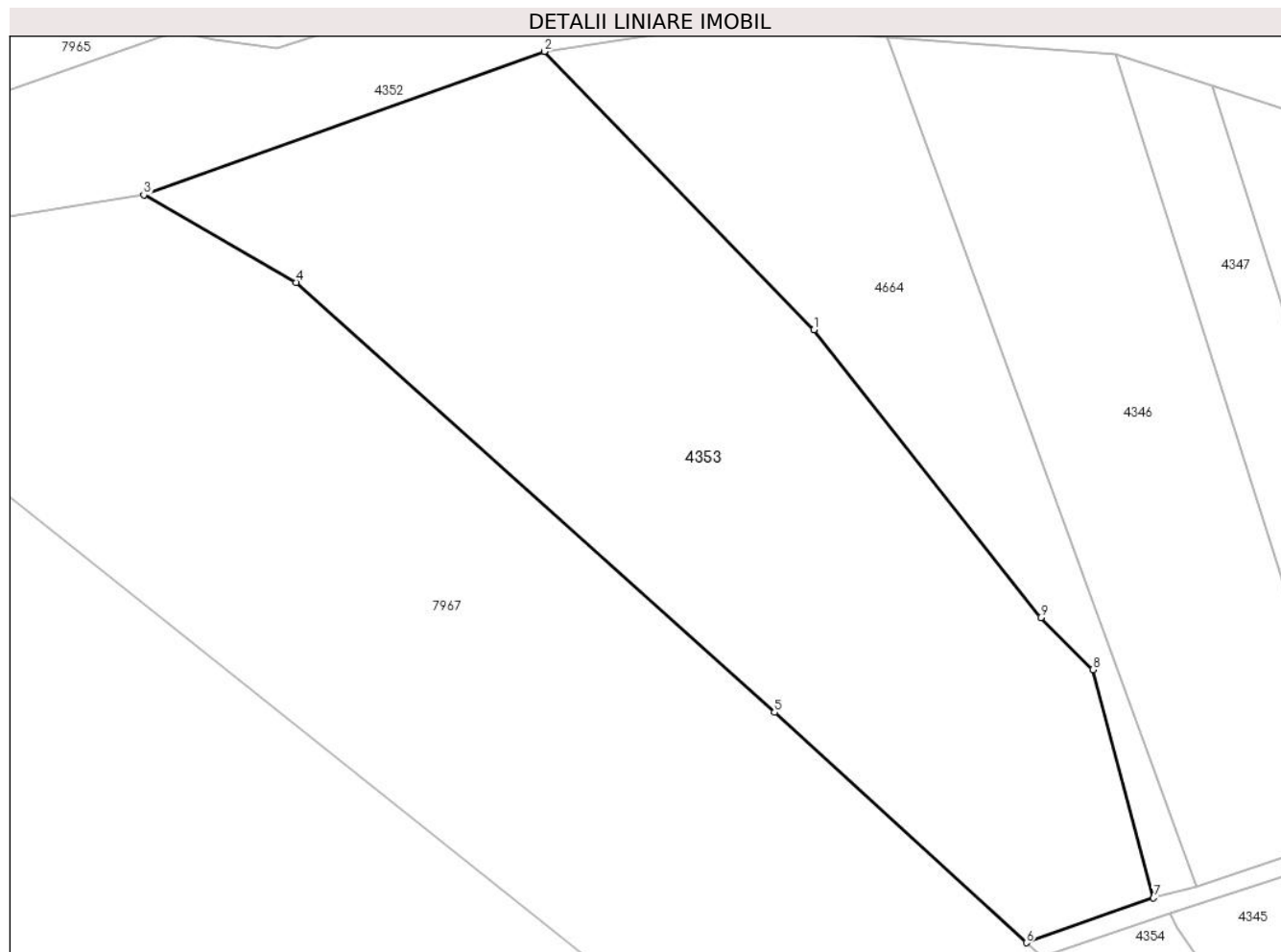
Inscrieri privind dezmembramintele dreptului de proprietate, drepturi reale de garanție și sarcini	Referințe
NU SUNT	

## Anexa Nr. 1 La Partea I

## Teren

Nr cadastral	Suprafața (mp)*	Observații / Referințe
	11.011	

\* Suprafața este determinată în planul de proiecție Stereo 70.



## Date referitoare la teren

Crt	Categorie folosință	Intravilan	Suprafața (mp)	Tarla	Parcelă	Nr. topo	Observații / Referințe
1	neproductiv	NU	11.011	-	-	-	

## Lungime Segmente

1) Valorile lungimilor segmentelor sunt obținute din proiecție în plan.

Punct început	X / Y	Punct sfârșit	X / Y	Lungime segment (** (m)
1	402.693,458 541.740,561	2	402.642,631 541.792,963	73.002
2	402.642,631 541.792,963	3	402.567,164 541.765,967	80.15
3	402.567,164 541.765,967	4	402.595,885 541.749,495	33.11
4	402.595,885 541.749,495	5	402.686,021 541.668,568	121.135
5	402.686,021 541.668,568	6	402.733,515 541.625,18	64.329

Punct început	X / Y	Punct sfârșit	X / Y	Lungime segment (** (m)
6	402.733,515 541.625,18	7	402.757,449 541.633,622	25.379
7	402.757,449 541.633,622	8	402.746,009 541.676,598	44.472
8	402.746,009 541.676,598	9	402.736,196 541.686,37	13.848
9	402.736,196 541.686,37	1	402.693,458 541.740,561	69.016

\*\* Lungimile segmentelor sunt determinate în planul de proiecție Stereo 70 și sunt rotunjite la 1 milimetru.

\*\*\* Distanța dintre puncte este formată din segmente cumulate ce sunt mai mici decât valoarea 1 milimetru.



**DATE DESPRE IMOBILUL NR. 4354**

Oficiul de Cadastru și Publicitate Imobiliară ALBA  
Biroul de Cadastru și Publicitate Imobiliară Aiud

**A. Partea I. Descrierea imobilului**

TEREN Extravilan

Adresa: Jud. Alba

Nr. Crt	Nr cadastral Nr. topografic	Suprafața* (mp)	Observații / Referințe
A1		1.030	Sector cadastral:40 Teren neimprejmuit;

**B. Partea II. Proprietari și acte**

Inscrieri privitoare la dreptul de proprietate și alte drepturi reale		Referințe
<b>1 / 01/01/2022</b>		
Act Normativ nr. 7, din 13/03/1996 emis de GUVERNUL ROMANIEI;		
B1	Inscrierea provizorie, drept de PROPRIETATE, dobandit prin Lege, cota actuala 1/1 1) UAT MIRASLĂU, CIF:9999999999999	A1

**C. Partea III. SARCINI .**

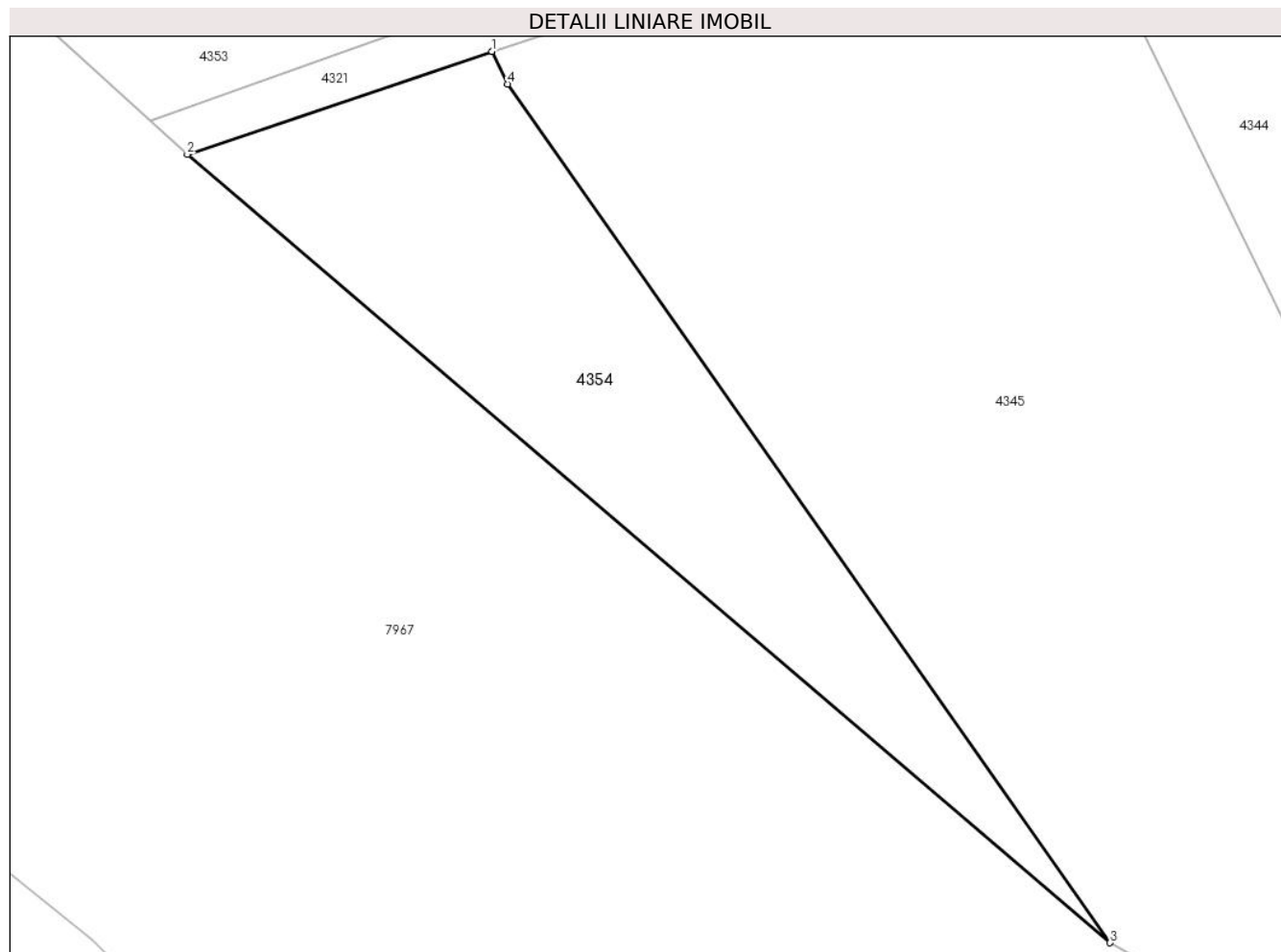
Inscrieri privind dezmembramintele dreptului de proprietate, drepturi reale de garanție și sarcini	Referințe
NU SUNT	

## Anexa Nr. 1 La Partea I

## Teren

Nr cadastral	Suprafața (mp)*	Observații / Referințe
	1.030	

\* Suprafața este determinată în planul de proiecție Stereo 70.



## Date referitoare la teren

Crt	Categorie folosință	Intravilan	Suprafața (mp)	Tarla	Parcelă	Nr. topo	Observații / Referințe
1	neproductiv	NU	1.030	-	-	-	

## Lungime Segmente

1) Valorile lungimilor segmentelor sunt obținute din proiecție în plan.

Punct început	X / Y	Punct sfârșit	X / Y	Lungime segment (** (m)
1	402.760,567 541.630,621	2	402.736,464 541.622,486	25.439
2	402.736,464 541.622,486	3	402.809,526 541.560,118	96.062
3	402.809,526 541.560,118	4	402.761,813 541.628,052	83.015
4	402.761,813 541.628,052	1	402.760,567 541.630,621	2.856

\*\* Lungimile segmentelor sunt determinate în planul de proiecție Stereo 70 și sunt rotunjite la 1 milimetru.

**\*\*\* Distanţa dintre puncte este formată din segmente cumulate ce sunt mai mici decât valoarea 1 milimetru.**





**DATE DESPRE IMOBILUL NR. 4660**

Oficiul de Cadastru și Publicitate Imobiliară ALBA  
Biroul de Cadastru și Publicitate Imobiliară Aiud

**A. Partea I. Descrierea imobilului**

TEREN Extravilan

Adresa: Jud. Alba

Nr. Crt	Nr cadastral Nr. topografic	Suprafața* (mp)	Observații / Referințe
A1		1.488	Sector cadastral:40 Teren neimprejmuit;

**B. Partea II. Proprietari și acte**

Inscrieri privitoare la dreptul de proprietate și alte drepturi reale		Referințe
<b>1 / 01/01/2022</b>		
Act Normativ nr. 7, din 13/03/1996 emis de GUVERNUL ROMANIEI;		
B1	Inscrierea provizorie, drept de PROPRIETATE, dobandit prin Lege, cota actuala 1/1 1) UAT MIRASLĂU, CIF:9999999999999	A1

**C. Partea III. SARCINI .**

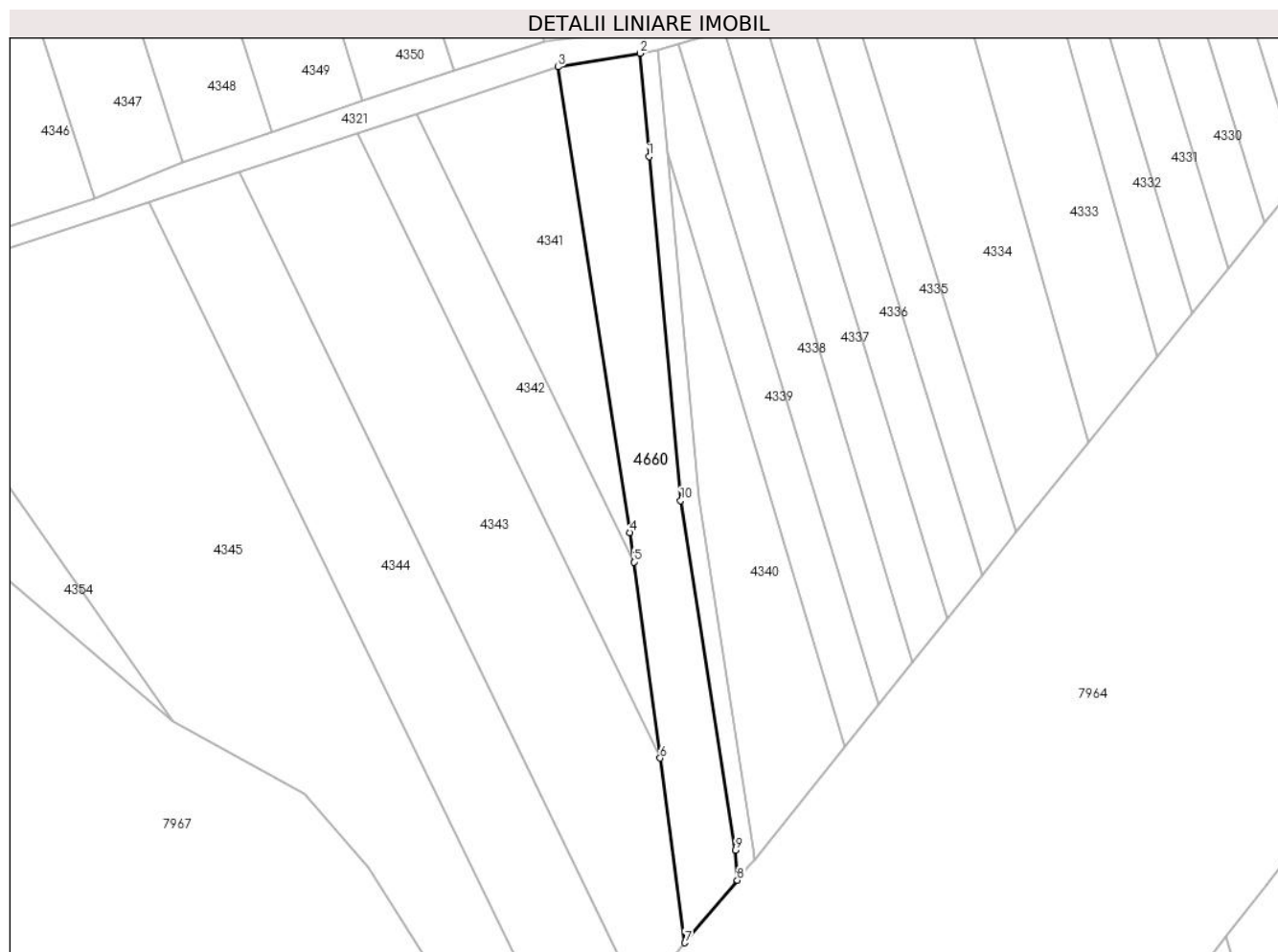
Inscrieri privind dezmembramintele dreptului de proprietate, drepturi reale de garanție și sarcini	Referințe
NU SUNT	

## Anexa Nr. 1 La Partea I

## Teren

Nr cadastral	Suprafața (mp)*	Observații / Referințe
	1.488	

\* Suprafața este determinată în planul de proiecție Stereo 70.



## Date referitoare la teren

Crt	Categorie folosință	Intra vilan	Suprafața (mp)	Tarla	Parcelă	Nr. topo	Observații / Referințe
1	neproductiv	NU	1.488	-	-	-	

## Lungime Segmente

1) Valorile lungimilor segmentelor sunt obținute din proiecție în plan.

Punct început	X / Y	Punct sfârșit	X / Y	Lungime segment (** (m)
1	402.887,934 541.652,956	2	402.886,413 541.669,973	17.086
2	402.886,413 541.669,973	3	402.872,942 541.667,733	13.656
3	402.872,942 541.667,733	4	402.884,788 541.591,15	77.494
4	402.884,788 541.591,15	5	402.885,438 541.586,284	4.909
5	402.885,438 541.586,284	6	402.889,75 541.554,039	32.532

Punct început	X / Y	Punct sfârșit	X / Y	Lungime segment (** (m)
6	402.889,75 541.554,039	7	402.893,813 541.523,651	30.659
7	402.893,813 541.523,651	8	402.902,459 541.533,944	13.443
8	402.902,459 541.533,944	9	402.902,13 541.538,898	4.965
9	402.902,13 541.538,898	10	402.893,129 541.596,4	58.203
10	402.893,129 541.596,4	1	402.887,934 541.652,956	56.793

\*\* Lungimile segmentelor sunt determinate în planul de proiecție Stereo 70 și sunt rotunjite la 1 milimetru.

\*\*\* Distanța dintre puncte este formată din segmente cumulate ce sunt mai mici decât valoarea 1 milimetru.



**DATE DESPRE IMOBILUL NR. 4661**

Oficiul de Cadastru și Publicitate Imobiliară ALBA  
Biroul de Cadastru și Publicitate Imobiliară Aiud

**A. Partea I. Descrierea imobilului**

TEREN Extravilan

Adresa: Jud. Alba

Nr. Crt	Nr cadastral Nr. topografic	Suprafața* (mp)	Observații / Referințe
A1		407	Sector cadastral:40 Teren neimprijmit;

**B. Partea II. Proprietari și acte**

Inscrieri privitoare la dreptul de proprietate și alte drepturi reale		Referințe
<b>1 / 01/01/2022</b>		
Act Normativ nr. 7, din 13/03/1996 emis de GUVERNUL ROMANIEI;		
B1	Inscrierea provizorie, drept de PROPRIETATE, dobandit prin Lege, cota actuala 1/1 1) UAT MIRASLĂU, CIF:9999999999999	A1

**C. Partea III. SARCINI .**

Inscrieri privind dezmembramintele dreptului de proprietate, drepturi reale de garanție și sarcini	Referințe
NU SUNT	

## Anexa Nr. 1 La Partea I

## Teren

Nr cadastral	Suprafața (mp)*	Observații / Referințe
	407	

\* Suprafața este determinată în planul de proiecție Stereo 70.



## Date referitoare la teren

Crt	Categorie folosință	Intra vilan	Suprafața (mp)	Tarla	Parcelă	Nr. topo	Observații / Referințe
1	drum	NU	407	-	-	-	

## Lungime Segmente

1) Valorile lungimilor segmentelor sunt obținute din proiecție în plan.

Punct început	X / Y	Punct sfârșit	X / Y	Lungime segment (** (m)
1	402.890,894 541.653,528	2	402.889,339 541.670,46	17.003
2	402.889,339 541.670,46	3	402.886,413 541.669,973	2.966
3	402.886,413 541.669,973	4	402.887,934 541.652,956	17.086
4	402.887,934 541.652,956	5	402.893,129 541.596,4	56.793
5	402.893,129 541.596,4	6	402.902,13 541.538,898	58.203

Punct început	X / Y	Punct sfârșit	X / Y	Lungime segment (** (m)
6	402.902,13 541.538,898	7	402.902,459 541.533,944	4.965
7	402.902,459 541.533,944	8	402.904,343 541.536,186	2.929
8	402.904,343 541.536,186	9	402.905,242 541.537,307	1.437
9	402.905,242 541.537,307	10	402.905,114 541.539,23	1.927
10	402.905,114 541.539,23	11	402.896,108 541.596,77	58.241
11	402.896,108 541.596,77	1	402.890,894 541.653,528	56.997

\*\* Lungimile segmentelor sunt determinate în planul de proiecție Stereo 70 și sunt rotunjite la 1 milimetru.

\*\*\* Distanța dintre puncte este formată din segmente cumulate ce sunt mai mici decât valoarea 1 milimetru.





**DATE DESPRE IMOBILUL NR. 4662**

Oficiul de Cadastru și Publicitate Imobiliară ALBA  
Biroul de Cadastru și Publicitate Imobiliară Aiud

**A. Partea I. Descrierea imobilului**

TEREN Extravilan

Adresa: Jud. Alba

Nr. Crt	Nr cadastral Nr. topografic	Suprafața* (mp)	Observații / Referințe
A1		1.051	Sector cadastral:40 Teren neimprejmuit;

**B. Partea II. Proprietari și acte**

Inscrieri privitoare la dreptul de proprietate și alte drepturi reale	Referințe
<b>1 / 01/01/2022</b>	
Act Normativ nr. 7, din 13/03/1996 emis de GUVERNUL ROMANIEI;	
B1	A1
Intabulare, drept de PROPRIETATE, dobandit prin Lege, cota actuala 1/1	
1) UAT MIRASLĂU, CIF:9999999999999	

**C. Partea III. SARCINI .**

Inscrieri privind dezmembramintele dreptului de proprietate, drepturi reale de garanție și sarcini	Referințe
NU SUNT	

## Anexa Nr. 1 La Partea I

## Teren

Nr cadastral	Suprafața (mp)*	Observații / Referințe
	1.051	

\* Suprafața este determinată în planul de proiecție Stereo 70.

## DETALII LINIARE IMOBIL



## Date referitoare la teren

Crt	Categorie folosință	Intra vilan	Suprafața (mp)	Tarla	Parcelă	Nr. topo	Observații / Referințe
1	drum	NU	1.051	-	-	-	

## Lungime Segmente

1) Valorile lungimilor segmentelor sunt obținute din proiecție în plan.

Punct început	X / Y	Punct sfârșit	X / Y	Lungime segment (** (m)
1	402.737,502 541.818,557	2	402.698,31 541.820,303	39.231
3	402.683,57 541.820,82	4	402.671,296 541.821,31	12.283
5	402.658,078 541.819,161	6	402.610,99 541.801,894	50.154
7	402.592,774 541.795,844	8	402.581,543 541.796,906	11.281
9	402.577,158 541.798,28	10	402.573,385 541.796,83	4.042

Punct început	X / Y	Punct sfârșit	X / Y	Lungime segment (** (m)
2	402.698,31 541.820,303	3	402.683,57 541.820,82	14.749
4	402.671,296 541.821,31	5	402.658,078 541.819,161	13.392
6	402.610,99 541.801,894	7	402.592,774 541.795,844	19.194
8	402.581,543 541.796,906	9	402.577,158 541.798,28	4.596
10	402.573,385 541.796,83	11	402.580,474 541.795,111	7.294

Punct început	X / Y	Punct sfârșit	X / Y	Lungime segment (** (m)
11	402.580,474 541.795,111	12	402.592,246 541.793,605	11.868
13	402.612,001 541.799,94	14	402.659,032 541.817,217	50.104
15	402.671,354 541.819,14	16	402.736,989 541.815,577	65.732
17	402.758,632 541.808,969	18	402.775,986 541.803,672	18.144
19	402.816,883 541.782,467	20	402.849,461 541.758,054	40.71
21	402.867,412 541.738,293	22	402.880,014 541.712,034	29.127
23	402.886,057 541.692,861	24	402.886,299 541.673,952	18.91
25	402.889,289 541.674,768	26	402.889,051 541.693,341	18.575
27	402.882,875 541.712,937	28	402.869,921 541.740,0	30.004
29	402.850,158 541.761,281	30	402.843,783 541.766,058	7.966
31	402.819,452 541.784,291	32	402.799,285 541.794,854	22.766
33	402.779,466 541.805,235	34	402.777,13 541.806,459	2.637
35	402.761,01 541.811,38	36	402.742,724 541.816,963	19.119

Punct început	X / Y	Punct sfârșit	X / Y	Lungime segment (** (m)
12	402.592,246 541.793,605	13	402.612,001 541.799,94	20.746
14	402.659,032 541.817,217	15	402.671,354 541.819,14	12.471
16	402.736,989 541.815,577	17	402.758,632 541.808,969	22.63
18	402.775,986 541.803,672	19	402.816,883 541.782,467	46.068
20	402.849,461 541.758,054	21	402.867,412 541.738,293	26.697
22	402.880,014 541.712,034	23	402.886,057 541.692,861	20.103
24	402.886,299 541.673,952	25	402.889,289 541.674,768	3.099
26	402.889,051 541.693,341	27	402.882,875 541.712,937	20.546
28	402.869,921 541.740,0	29	402.850,158 541.761,281	29.042
30	402.843,783 541.766,058	31	402.819,452 541.784,291	30.405
32	402.799,285 541.794,854	33	402.779,466 541.805,235	22.373
34	402.777,13 541.806,459	35	402.761,01 541.811,38	16.854
36	402.742,724 541.816,963	1	402.737,502 541.818,557	5.46

\*\* Lungimile segmentelor sunt determinate în planul de proiecție Stereo 70 și sunt rotunjite la 1 milimetru.

\*\*\* Distanța dintre puncte este formată din segmente cumulate ce sunt mai mici decât valoarea 1 milimetru.



**DATE DESPRE IMOBILUL NR. 4663**

Oficiul de Cadastru și Publicitate Imobiliară ALBA  
Biroul de Cadastru și Publicitate Imobiliară Aiud

**A. Partea I. Descrierea imobilului**

TEREN Extravilan

Adresa: Jud. Alba

Nr. Crt	Nr cadastral Nr. topografic	Suprafața* (mp)	Observații / Referințe
A1		914	Sector cadastral:40 Teren neimprejmuit;

**B. Partea II. Proprietari și acte**

Inscrieri privitoare la dreptul de proprietate și alte drepturi reale		Referințe
<b>1 / 01/01/2022</b>		
Act Normativ nr. 7, din 13/03/1996 emis de GUVERNUL ROMANIEI;		
B1	Inscrierea provizorie, drept de PROPRIETATE, dobandit prin Lege, cota actuala 1/1 1) UAT MIRASLĂU, CIF:9999999999999	A1

**C. Partea III. SARCINI .**

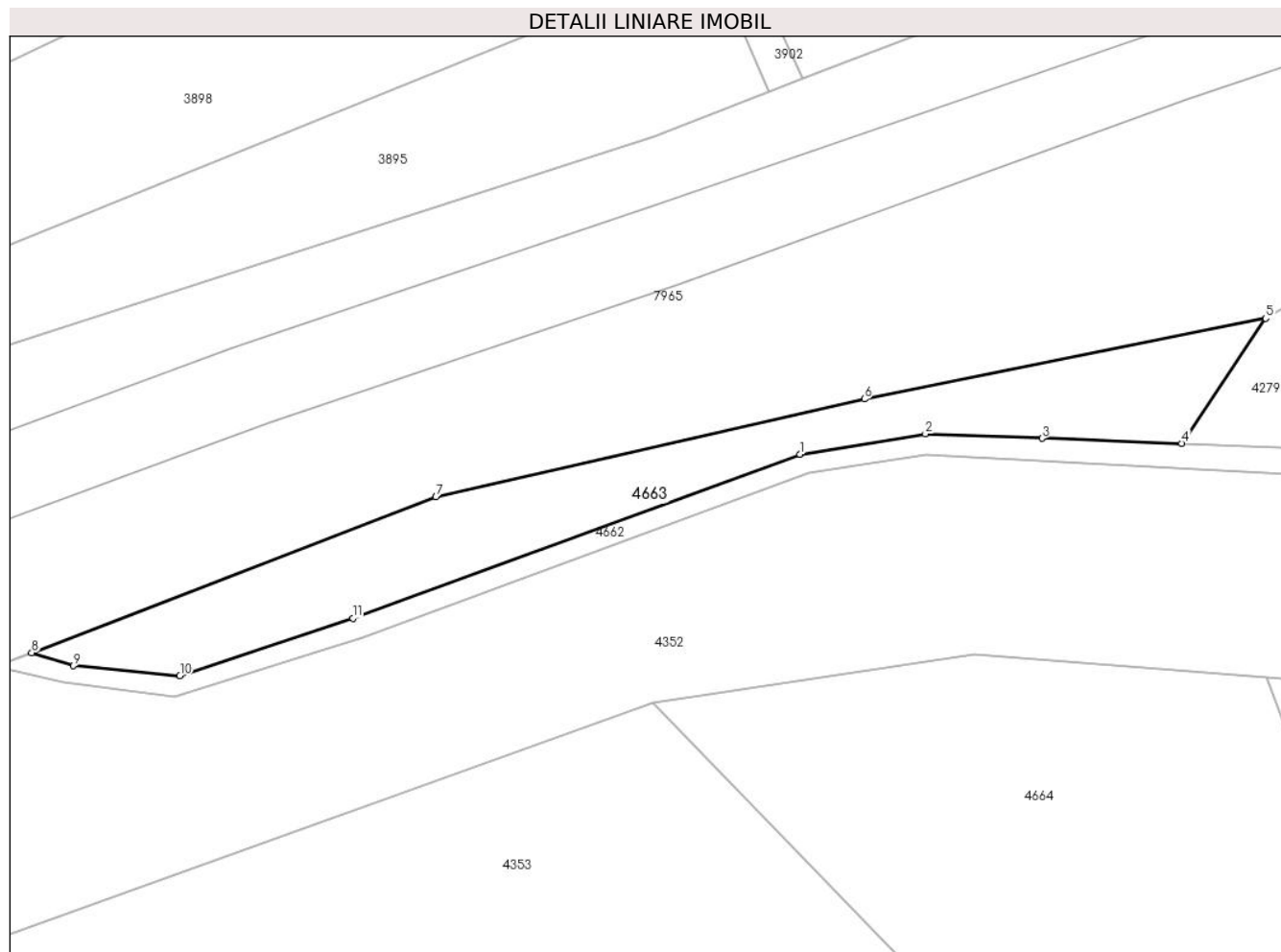
Inscrieri privind dezmembramintele dreptului de proprietate, drepturi reale de garanție și sarcini	Referințe
NU SUNT	

## Anexa Nr. 1 La Partea I

## Teren

Nr cadastral	Suprafața (mp)*	Observații / Referințe
	914	

\* Suprafața este determinată în planul de proiecție Stereo 70.



## Date referitoare la teren

Crt	Categorie folosință	Intravilan	Suprafața (mp)	Tarla	Parcelă	Nr. topo	Observații / Referințe
1	neproductiv	NU	914	-	-	-	

## Lungime Segmente

1) Valorile lungimilor segmentelor sunt obținute din proiecție în plan.

Punct început	X / Y	Punct sfârșit	X / Y	Lungime segment (** (m)
1	402.658,078 541.819,161	2	402.671,296 541.821,31	13.392
2	402.671,296 541.821,31	3	402.683,57 541.820,82	12.283
3	402.683,57 541.820,82	4	402.698,31 541.820,303	14.749
4	402.698,31 541.820,303	5	402.707,142 541.833,443	15.832
5	402.707,142 541.833,443	6	402.664,877 541.824,966	43.107

Punct început	X / Y	Punct sfârșit	X / Y	Lungime segment (** (m)
6	402.664,877 541.824,966	7	402.619,734 541.814,656	46.305
7	402.619,734 541.814,656	8	402.577,158 541.798,28	45.617
8	402.577,158 541.798,28	9	402.581,543 541.796,906	4.596
9	402.581,543 541.796,906	10	402.592,774 541.795,844	11.281
10	402.592,774 541.795,844	11	402.610,99 541.801,894	19.194
11	402.610,99 541.801,894	1	402.658,078 541.819,161	50.154

\*\* Lungimile segmentelor sunt determinate în planul de proiecție Stereo 70 și sunt rotunjite la 1 milimetru.

\*\*\* Distanța dintre puncte este formată din segmente cumulate ce sunt mai mici decât valoarea 1 milimetru.





**DATE DESPRE IMOBILUL NR. 4664**

Oficiul de Cadastru și Publicitate Imobiliară ALBA  
Biroul de Cadastru și Publicitate Imobiliară Aiud

**A. Partea I. Descrierea imobilului**

TEREN Extravilan

Adresa: Jud. Alba

Nr. Crt	Nr cadastral Nr. topografic	Suprafața* (mp)	Observații / Referințe
A1		4.389	Sector cadastral:40 Teren neimprejmuit;

**B. Partea II. Proprietari și acte**

Inscrieri privitoare la dreptul de proprietate și alte drepturi reale	Referințe
<b>1 / 01/01/2022</b>	
Act Normativ nr. 7, din 13/03/1996 emis de GUVERNUL ROMANIEI;	
B1	Inscrierea provizorie, drept de PROPRIETATE, dobandit prin Reconstituire, cota actuala 1/1
	1) UAT MIRASLĂU, CIF:999999999999

**C. Partea III. SARCINI .**

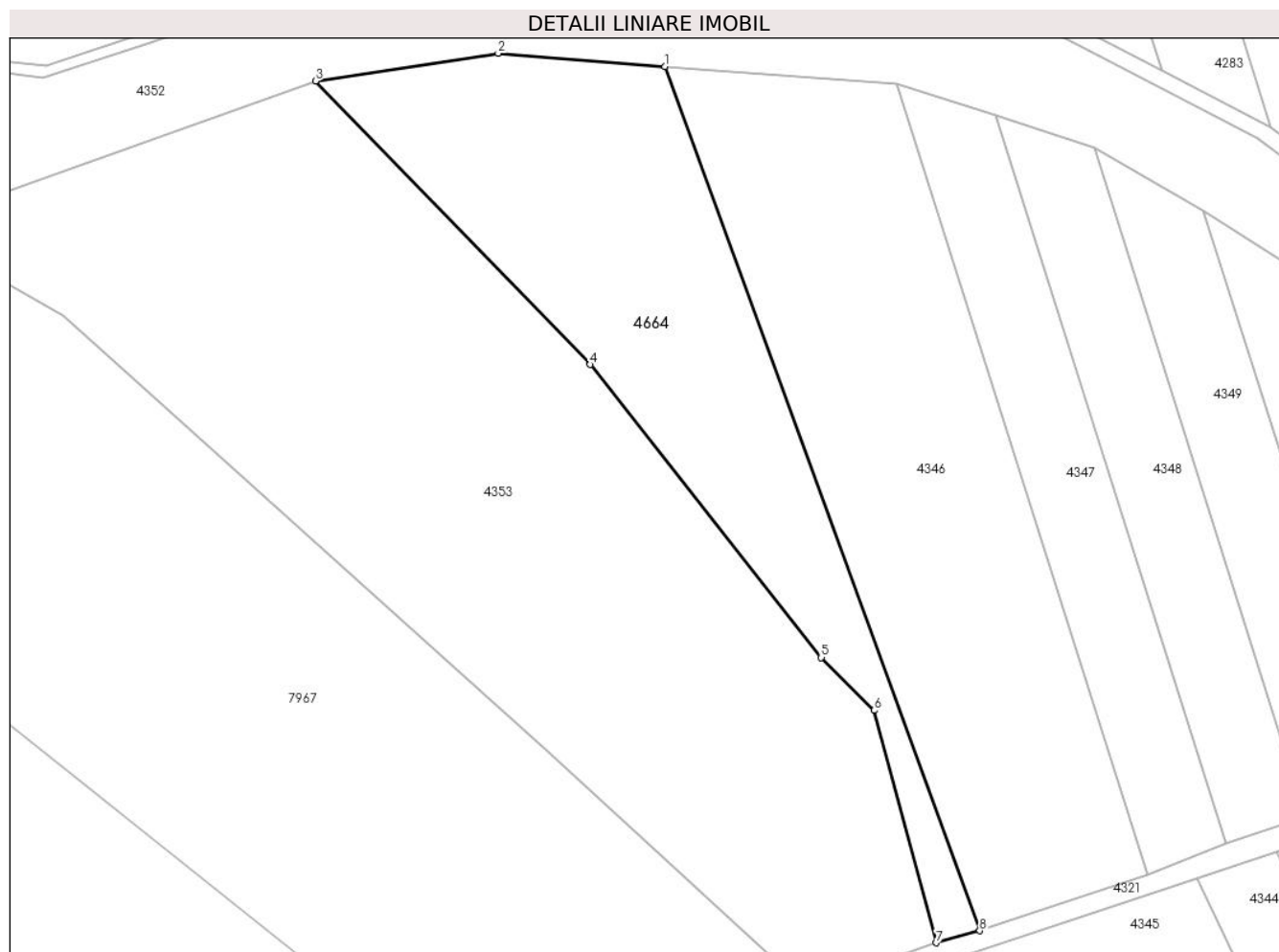
Inscrieri privind dezmembramintele dreptului de proprietate, drepturi reale de garanție și sarcini	Referințe
NU SUNT	

## Anexa Nr. 1 La Partea I

## Teren

Nr cadastral	Suprafața (mp)*	Observații / Referințe
	4.389	

\* Suprafața este determinată în planul de proiecție Stereo 70.



## Date referitoare la teren

Crt	Categorie folosință	Intravilan	Suprafața (mp)	Tarla	Parcelă	Nr. topo	Observații / Referințe
1	faneata	NU	4.389	-	-	-	

## Lungime Segmente

1) Valorile lungimilor segmentelor sunt obținute din proiecție în plan.

Punct început	X / Y	Punct sfârșit	X / Y	Lungime segment (** (m)
1	402.707,289 541.795,659	2	402.676,425 541.798,095	30.959
2	402.676,425 541.798,095	3	402.642,631 541.792,963	34.182
3	402.642,631 541.792,963	4	402.693,458 541.740,561	73.002
4	402.693,458 541.740,561	5	402.736,196 541.686,37	69.016
5	402.736,196 541.686,37	6	402.746,009 541.676,598	13.848

Punct început	X / Y	Punct sfârșit	X / Y	Lungime segment (** (m)
6	402.746,009 541.676,598	7	402.757,449 541.633,622	44.472
7	402.757,449 541.633,622	8	402.765,517 541.635,845	8.368
8	402.765,517 541.635,845	1	402.707,289 541.795,659	170.091

\*\* Lungimile segmentelor sunt determinate în planul de proiecție Stereo 70 și sunt rotunjite la 1 milimetru.

\*\*\* Distanța dintre puncte este formată din segmente cumulate ce sunt mai mici decât valoarea 1 milimetru.

