

**DATE DESPRE IMOBILUL NR. 2613**

Oficiul de Cadastru și Publicitate Imobiliară ALBA  
Biroul de Cadastru și Publicitate Imobiliară Aiud

**A. Partea I. Descrierea imobilului**

TEREN Extravilan

Adresa: Jud. Alba

Nr. Crt	Nr cadastral Nr. topografic	Suprafața* (mp)	Observații / Referințe
A1		221	Sector cadastral:36 Teren neimprejmuit;

**B. Partea II. Proprietari și acte**

Inscrieri privitoare la dreptul de proprietate și alte drepturi reale		Referințe
<b>1 / 01/01/2022</b>		
Act Normativ nr. 7, din 13/03/1996 emis de PARLAMENT;		
B1	Inscrierea provizorie, drept de PROPRIETATE, dobandit prin Lege, cota actuala 1/1 1) UAT MIRASLĂU, CIF:4562214	A1

**C. Partea III. SARCINI .**

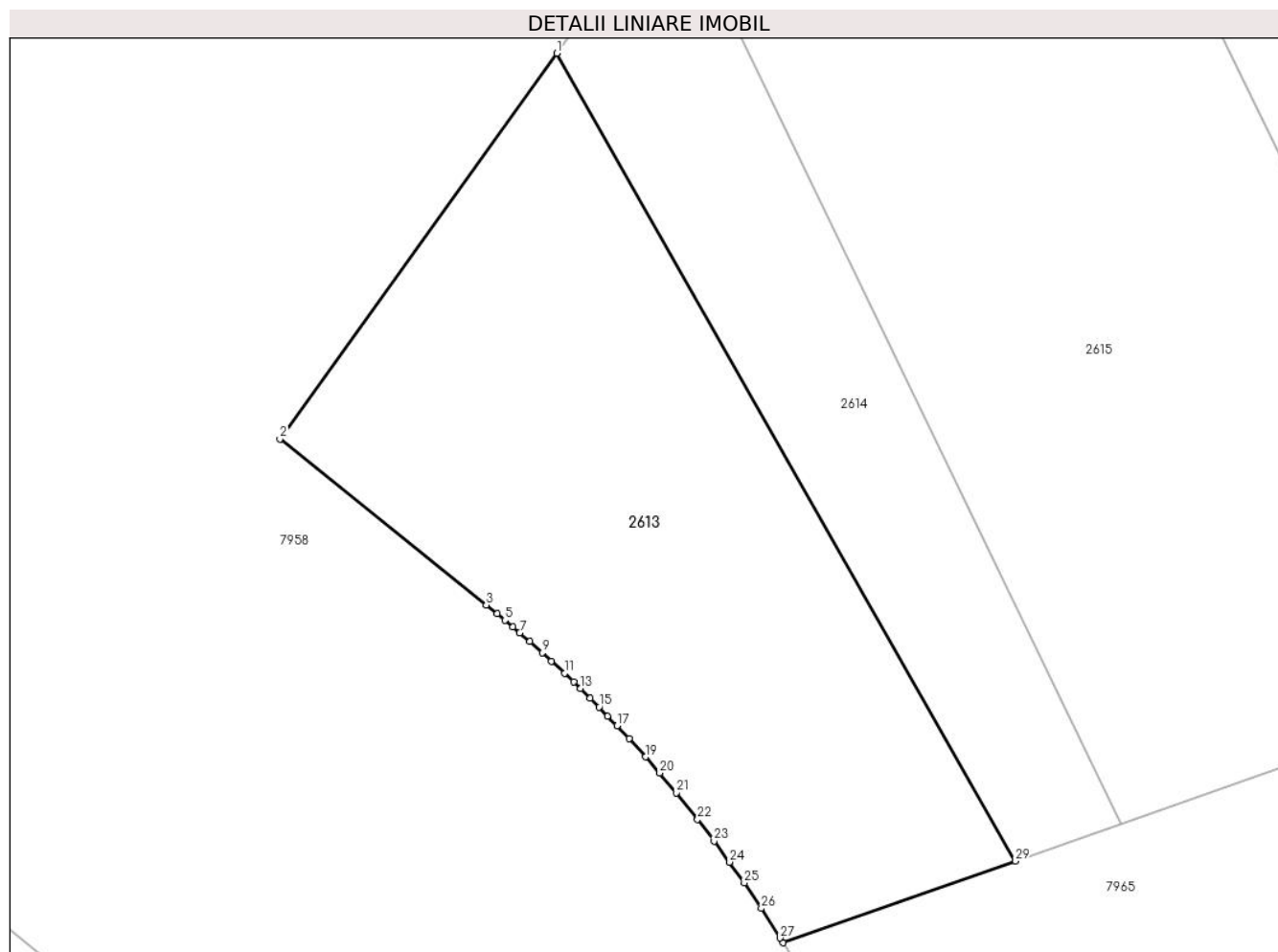
Inscrieri privind dezmembramintele dreptului de proprietate, drepturi reale de garanție și sarcini	Referințe
NU SUNT	

## Anexa Nr. 1 La Partea I

## Teren

Nr cadastral	Suprafața (mp)*	Observații / Referințe
	221	

\* Suprafața este determinată în planul de proiecție Stereo 70.



## Date referitoare la teren

Crt	Categorie folosință	Intravilan	Suprafața (mp)	Tarla	Parcelă	Nr. topo	Observații / Referințe
1	faneata	NU	221	-	-	-	

## Lungime Segmente

1) Valorile lungimilor segmentelor sunt obținute din proiecție în plan.

Punct început	X / Y	Punct sfârșit	X / Y	Lungime segment (** (m)
1	403.553,083 542.215,084	2	403.545,051 542.203,905	13.766
3	403.551,039 542.199,091	4	403.551,349 542.198,84	0.399
5	403.551,579 542.198,649	6	403.551,809 542.198,456	0.3
7	403.552,006 542.198,287	8	403.552,3 542.198,032	0.389
9	403.552,665 542.197,708	10	403.552,931 542.197,466	0.36

Punct început	X / Y	Punct sfârșit	X / Y	Lungime segment (** (m)
2	403.545,051 542.203,905	3	403.551,039 542.199,091	7.683
4	403.551,349 542.198,84	5	403.551,579 542.198,649	0.299
6	403.551,809 542.198,456	7	403.552,006 542.198,287	0.26
8	403.552,3 542.198,032	9	403.552,665 542.197,708	0.488
10	403.552,931 542.197,466	11	403.553,312 542.197,112	0.52

Punct început	X / Y	Punct sfârșit	X / Y	Lungime segment (** (m)
11	403.553,312 542.197,112	12	403.553,578 542.196,858	0.368
13	403.553,77 542.196,672	14	403.554,057 542.196,39	0.402
15	403.554,31 542.196,135	16	403.554,564 542.195,874	0.364
17	403.554,833 542.195,594	18	403.555,186 542.195,215	0.518
19	403.555,663 542.194,687	20	403.556,068 542.194,223	0.616
21	403.556,553 542.193,646	22	403.557,167 542.192,882	0.98
23	403.557,648 542.192,253	24	403.558,099 542.191,639	0.762
25	403.558,521 542.191,038	26	403.559,019 542.190,298	0.892
27	403.559,565 542.189,44	28	403.559,653 542.189,301	0.164
29	403.566,391 542.191,667	1	403.553,083 542.215,084	26.934

Punct început	X / Y	Punct sfârșit	X / Y	Lungime segment (** (m)
12	403.553,578 542.196,858	13	403.553,77 542.196,672	0.267
14	403.554,057 542.196,39	15	403.554,31 542.196,135	0.359
16	403.554,564 542.195,874	17	403.554,833 542.195,594	0.388
18	403.555,186 542.195,215	19	403.555,663 542.194,687	0.712
20	403.556,068 542.194,223	21	403.556,553 542.193,646	0.754
22	403.557,167 542.192,882	23	403.557,648 542.192,253	0.792
24	403.558,099 542.191,639	25	403.558,521 542.191,038	0.734
26	403.559,019 542.190,298	27	403.559,565 542.189,44	1.017
28	403.559,653 542.189,301	29	403.566,391 542.191,667	7.141

\*\* Lungimile segmentelor sunt determinate în planul de proiecție Stereo 70 și sunt rotunjite la 1 milimetru.

\*\*\* Distanța dintre puncte este formată din segmente cumulate ce sunt mai mici decât valoarea 1 milimetru.





**DATE DESPRE IMOBILUL NR. 2614**

Oficiul de Cadastru și Publicitate Imobiliară ALBA  
Biroul de Cadastru și Publicitate Imobiliară Aiud

**A. Partea I. Descrierea imobilului**

TEREN Extravilan

Adresa: Jud. Alba

Nr. Crt	Nr cadastral Nr. topografic	Suprafața* (mp)	Observații / Referințe
A1		118	Sector cadastral:36 Teren neimprejmuit; Diferenta de suprafata se afla sub culoarul de autostrada Sebes - Turda, la ID 2718 si sub culoarul de CFR

**B. Partea II. Proprietari și acte**

Inscrieri privitoare la dreptul de proprietate și alte drepturi reale	Referințe
<b>1 / 01/01/2022</b>	
Act Administrativ nr. 5174/117, din 25/07/1994 emis de CJPSDPAT ALBA (titlu de proprietate);	
B1	A1
Intabulare, drept de PROPRIETATE, dobandit prin Reconstituire, cota actuala 1/1 1) MUREȘAN V MINERVA	

**C. Partea III. SARCINI .**

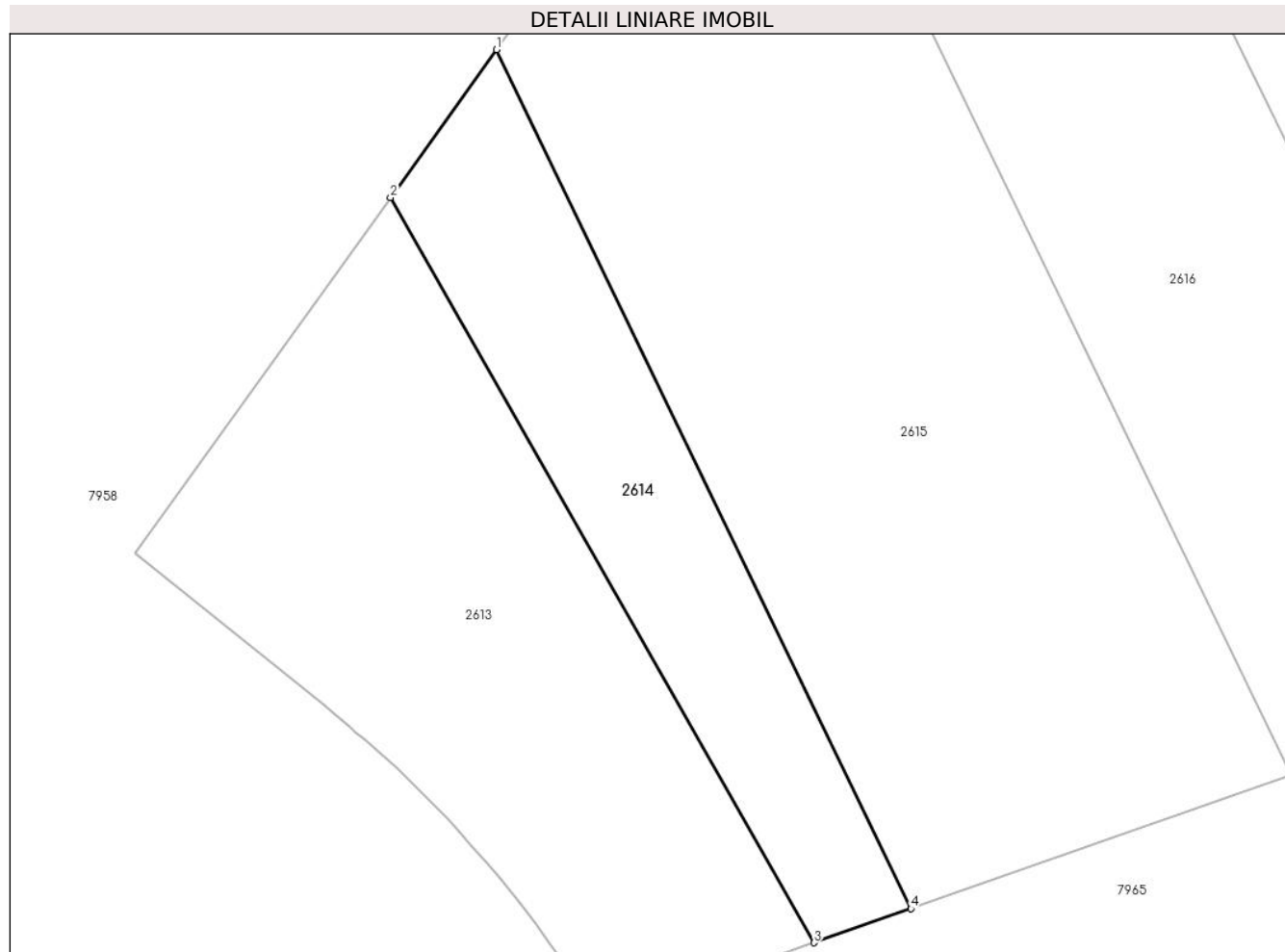
Inscrieri privind dezmembramintele dreptului de proprietate, drepturi reale de garanție și sarcini	Referințe
NU SUNT	

## Anexa Nr. 1 La Partea I

## Teren

Nr cadastral	Suprafața (mp)*	Observații / Referințe
	118	Diferența de suprafață se afla sub culoarul de autostradă Sebes - Turda, la ID 2718 și sub culoarul de CFR

\* Suprafața este determinată în planul de proiecție Stereo 70.



## Date referitoare la teren

Crt	Categorie folosință	Intravilan	Suprafața (mp)	Tarla	Parcelă	Nr. topo	Observații / Referințe
1	arabil	NU	118	-	2035/74	-	

## Lungime Segmente

1) Valorile lungimilor segmentelor sunt obținute din proiecție în plan.

Punct început	X / Y	Punct sfârșit	X / Y	Lungime segment (** (m)
1	403.556,42 542.219,729	2	403.553,083 542.215,084	5.719
2	403.553,083 542.215,084	3	403.566,391 542.191,667	26.934
3	403.566,391 542.191,667	4	403.569,44 542.192,737	3.231
4	403.569,44 542.192,737	1	403.556,42 542.219,729	29.967

**\*\* Lungimile segmentelor sunt determinate în planul de proiecție Stereo 70 și sunt rotunjite la 1 milimetru.**

**\*\*\* Distanța dintre puncte este formată din segmente cumulate ce sunt mai mici decât valoarea 1 milimetru.**



**DATE DESPRE IMOBILUL NR. 2615**

Oficiul de Cadastru și Publicitate Imobiliară ALBA  
Biroul de Cadastru și Publicitate Imobiliară Aiud

**A. Partea I. Descrierea imobilului**

TEREN Extravilan

Adresa: Jud. Alba

Nr. Crt	Nr cadastral Nr. topografic	Suprafața* (mp)	Observații / Referințe
A1		429	Sector cadastral:36 Teren neimprejmuit; Diferenta de suprafata se afla sub culoarul de autostrada Sebes-Turda, la ID 2717 si sub culoarul de CF.

**B. Partea II. Proprietari și acte**

Inscrieri privitoare la dreptul de proprietate și alte drepturi reale	Referințe
<b>1 / 01/01/2022</b>	
Act Administrativ nr. 5174/129, din 25/07/1994 emis de CJPSDPAT ALBA (titlu de proprietate);	
B1	A1
Intabulare, drept de PROPRIETATE, dobandit prin Reconstituire, cota actuala 1/1 1) SZOCS RAFILA	

**C. Partea III. SARCINI .**

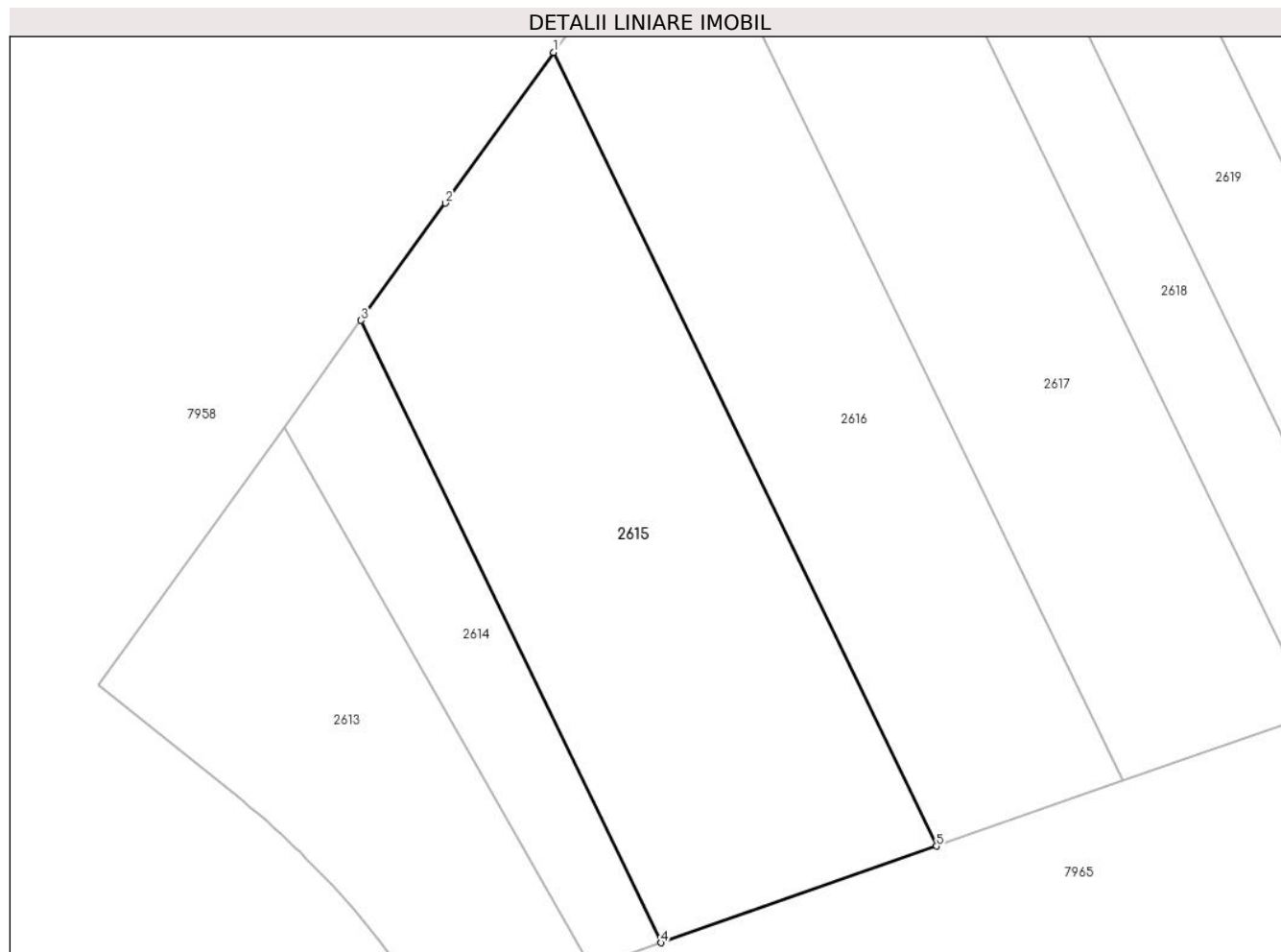
Inscrieri privind dezmembramintele dreptului de proprietate, drepturi reale de garanție și sarcini	Referințe
NU SUNT	

## Anexa Nr. 1 La Partea I

## Teren

Nr cadastral	Suprafața (mp)*	Observații / Referințe
	429	Diferența de suprafața se afla sub culoarul de autostrada Sebes-Turda, la ID 2717 și sub culoarul de CF.

\* Suprafața este determinată în planul de proiecție Stereo 70.



## Date referitoare la teren

Crt	Categorie folosință	Intra vilan	Suprafața (mp)	Tarla	Parcelă	Nr. topo	Observații / Referințe
1	arabil	NU	429	-	2035/73	-	

## Lungime Segmente

1) Valorile lungimilor segmentelor sunt obținute din proiecție în plan.

Punct început	X / Y	Punct sfârșit	X / Y	Lungime segment (** (m)
1	403.564,772 542.231,352	2	403.560,075 542.224,815	8.05
2	403.560,075 542.224,815	3	403.556,42 542.219,729	6.262
3	403.556,42 542.219,729	4	403.569,44 542.192,737	29.967
4	403.569,44 542.192,737	5	403.581,376 542.196,928	12.651
5	403.581,376 542.196,928	1	403.564,772 542.231,352	38.219

**\*\* Lungimile segmentelor sunt determinate în planul de proiecție Stereo 70 și sunt rotunjite la 1 milimetru.**

**\*\*\* Distanța dintre puncte este formată din segmente cumulate ce sunt mai mici decât valoarea 1 milimetru.**





**DATE DESPRE IMOBILUL NR. 2616**

Oficiul de Cadastru și Publicitate Imobiliară ALBA  
Biroul de Cadastru și Publicitate Imobiliară Aiud

**A. Partea I. Descrierea imobilului**

TEREN Extravilan

Adresa: Jud. Alba

Nr. Crt	Nr cadastral Nr. topografic	Suprafața* (mp)	Observații / Referințe
A1	70677	349	Sector cadastral:36 Teren neimpregmuit; Diferenta de suprafata se afla sub culoarul de autostrada si la ID 2716

**B. Partea II. Proprietari și acte**

Inscrieri privitoare la dreptul de proprietate și alte drepturi reale		Referințe
<b>8411 / 14/10/2013</b>		
Act Notarial nr. contract de vânzare cump\U+0103rare aut nr 1866, din 09/10/2013 emis de MARGINEAN ROXANA MARIA;		
B4	Intabulare, drept de PROPRIETATEcu titlu cump\U+0103rare bun comun, dobandit prin Conventie, cota actuala 1/1 1) EGRI EMILIA, și soțul 2) EGRI SIMION	A1
<b>10173 / 11/08/2015</b>		
Act Administrativ nr. 399, din 13/05/2014 emis de GUVERNUL ROMANIEI (act administrativ nr. 782/31-07-2014 emis de C.N.A.D.N.R S.A; doc cad receptionat\U+0103 de compartimentul tehnic OCPI Alba , not\U+0103 de constatare din data de 11.08.2015 întocmit de inspector de cadastru în cadrul OCPI Alba);		
B5	imobilul este supus exproprierii conform L 255/2010	A1
B6	se noteaz\U+0103 suprapunerea parțial\U+0103 a imobilului de sub A +1 cu coridorul de expropriere din cf 71009 Miras\U+0103u	A1
<b>15137 / 02/11/2017</b>		
Act Normativ nr. 248, din 13/04/2016 emis de GUVERNUL ROMANIEI;		
B7	se noteaz\U+0103 respingerea cererii de înscriere	A1
<b>15138 / 02/11/2017</b>		
Act Normativ nr. 248, din 13/04/2016 emis de GUVERNUL ROMANIEI (act administrativ nr 400 din 17.05.2016, emis de CNADNR SA);		
B8	se noteaza respingerea cererii CNAIR S.A. avand ca obiect prima inscriere	A1
<b>754 / 23/01/2018</b>		
Act Normativ nr. 248, din 13/04/2016 emis de GUVERNUL ROMANIEI;		
B9	se noteaz\U+0103 respingerea cererii de înscriere	A1

**C. Partea III. SARCINI .**

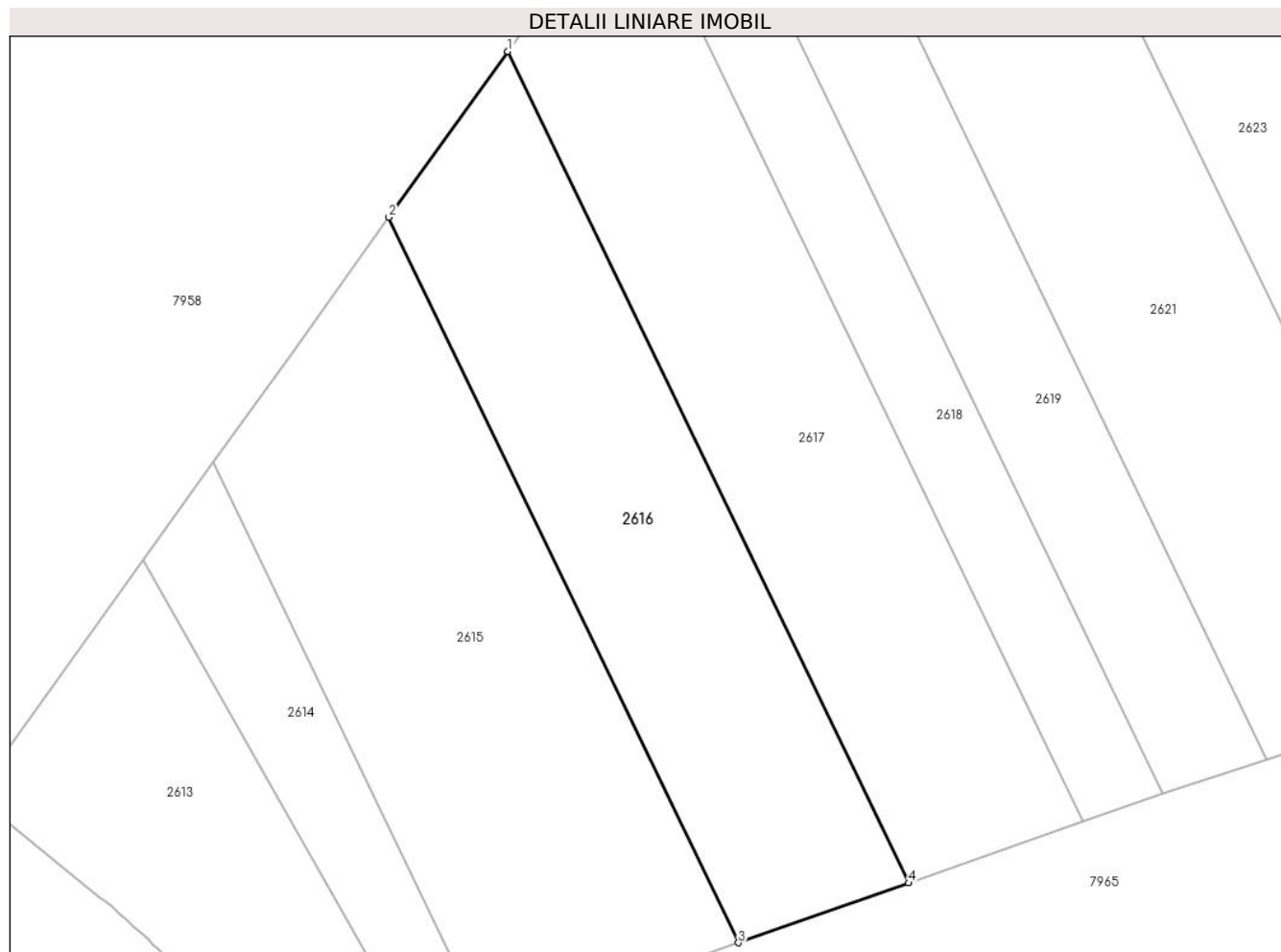
Inscrieri privind dezmembramintele dreptului de proprietate, drepturi reale de garanție și sarcini	Referințe
NU SUNT	

## Anexa Nr. 1 La Partea I

## Teren

Nr cadastral	Suprafața (mp)*	Observații / Referințe
70677	349	Diferenta de suprafata se afla sub culoarul de autostrada si la ID 2716

\* Suprafața este determinată în planul de proiecție Stereo 70.



## Date referitoare la teren

Crt	Categorie folosință	Intra vilan	Suprafața (mp)	Tarla	Parcelă	Nr. topo	Observații / Referințe
1	arabil	NU	349	-	2035/72	-	

## Lungime Segmente

1) Valorile lungimilor segmentelor sunt obținute din proiecție în plan.

Punct început	X / Y	Punct sfârșit	X / Y	Lungime segment (** (m)
1	403.570,423 542.239,217	2	403.564,772 542.231,352	9.685
2	403.564,772 542.231,352	3	403.581,376 542.196,928	38.219
3	403.581,376 542.196,928	4	403.589,453 542.199,764	8.561
4	403.589,453 542.199,764	1	403.570,423 542.239,217	43.803

\*\* Lungimile segmentelor sunt determinate în planul de proiecție Stereo 70 și sunt rotunjite la 1 milimetru.

**\*\*\* Distanţa dintre puncte este formată din segmente cumulate ce sunt mai mici decât valoarea 1 milimetru.**



**DATE DESPRE IMOBILUL NR. 2617**

Oficiul de Cadastru și Publicitate Imobiliară ALBA  
Biroul de Cadastru și Publicitate Imobiliară Aiud

**A. Partea I. Descrierea imobilului**

TEREN Extravilan

Adresa: Jud. Alba

Nr. Crt	Nr cadastral Nr. topografic	Suprafața* (mp)	Observații / Referințe
A1	70665	407	Sector cadastral:36 Teren neimprejmuit; Diferenta de suprafata se afla sub culoarul de autostrada si la ID 2715.

**B. Partea II. Proprietari și acte**

Inscrieri privitoare la dreptul de proprietate și alte drepturi reale	Referințe	
<b>8406 / 14/10/2013</b>		
Act Notarial nr. contract de vânzare cump\U+0103rare aut. nr. 1865, din 09/10/2013 emis de BNP MARGINEAN ROXANA MARIA (act administrativ nr. 8147/04-10-2013 emis de MARGINEAN ROXANA MARIA; act administrativ nr. 3234/04-10-2013 emis de PRIMARIA COMUNEI MIRASLAU;);		
B3	Intabulare, drept de PROPRIETATEcu titlu cump\U+0103rare, dobandit prin Conventie, cota actuala 1/1 1) EGRI EMILIA, și soțul 2) EGRI SIMION, bun comun	A1
<b>10173 / 11/08/2015</b>		
Act Administrativ nr. 399, din 13/05/2014 emis de GUVERNUL ROMANIEI (act administrativ nr. 782/31-07-2014 emis de C.N.A.D.N.R S.A; doc cad receptionat\U+0103 de compartimentul tehnic OCPI Alba , not\U+0103 de constatare din data de 11.08.2015 întocmit de inspector de cadastru în cadrul OCPI Alba);		
B4	imobilul este supus exproprierei conform L 255/2010	A1
B5	se noteaz\U+0103 suprapunerea parțial\U+0103 a imobilului de sub A +1 cu coridorul de expropriere din cf 71009 Miras\U+0103u	A1
<b>14975 / 31/10/2017</b>		
Act Normativ nr. 248, din 13/04/2016 emis de GUVERNUL ROMANIEI;		
B6	se noteaz\U+0103 respingerea cererii de înscriere	A1
<b>754 / 23/01/2018</b>		
Act Normativ nr. 248, din 13/04/2016 emis de GUVERNUL ROMANIEI;		
B7	se noteaz\U+0103 respingerea cererii de înscriere	A1

**C. Partea III. SARCINI .**

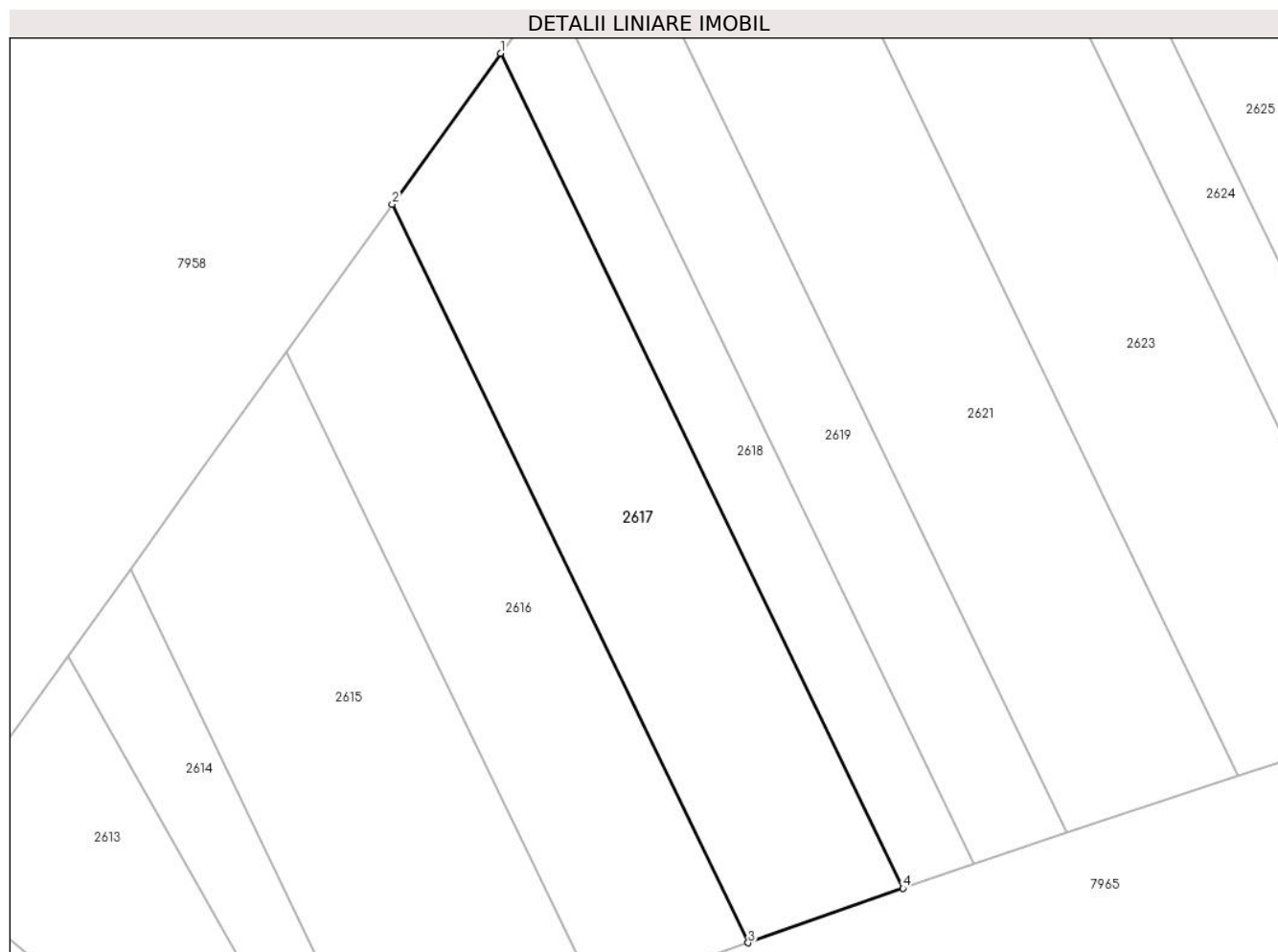
Inscrieri privind dezmembramentele dreptului de proprietate, drepturi reale de garanție și sarcini	Referințe
NU SUNT	

## Anexa Nr. 1 La Partea I

## Teren

Nr cadastral	Suprafața (mp)*	Observații / Referințe
70665	407	Diferenta de suprafata se afla sub culoarul de autostrada si la ID 2715.

\* Suprafața este determinată în planul de proiecție Stereo 70.



## Date referitoare la teren

Crt	Categorie folosință	Intravilan	Suprafața (mp)	Tarla	Parcelă	Nr. topo	Observații / Referințe
1	arabil	NU	407	-	2035/71	-	

## Lungime Segmente

1) Valorile lungimilor segmentelor sunt obținute din proiecție în plan.

Punct început	X / Y	Punct sfârșit	X / Y	Lungime segment (** (m)
1	403.576,213 542.247,276	2	403.570,423 542.239,217	9.923
2	403.570,423 542.239,217	3	403.589,453 542.199,764	43.803
3	403.589,453 542.199,764	4	403.597,729 542.202,67	8.771
4	403.597,729 542.202,67	1	403.576,213 542.247,276	49.524

\*\* Lungimile segmentelor sunt determinate în planul de proiecție Stereo 70 și sunt rotunjite la 1 milimetru.

**\*\*\* Distanţa dintre puncte este formată din segmente cumulate ce sunt mai mici decât valoarea 1 milimetru.**





**DATE DESPRE IMOBILUL NR. 2618**

Oficiul de Cadastru și Publicitate Imobiliară ALBA  
Biroul de Cadastru și Publicitate Imobiliară Aiud

**A. Partea I. Descrierea imobilului**

TEREN Extravilan

Adresa: Jud. Alba

Nr. Crt	Nr cadastral Nr. topografic	Suprafața* (mp)	Observații / Referințe
A1		203	Sector cadastral:36 Teren neimprejmuit;

**B. Partea II. Proprietari și acte**

Inscrieri privitoare la dreptul de proprietate și alte drepturi reale		Referințe
<b>1 / 01/01/2022</b>		
Act Normativ nr. 7, din 13/03/1996 emis de PARLAMENT;		
B1	Inscrierea provizorie, drept de PROPRIETATE, dobandit prin Lege, cota actuala 1/1 1) UAT MIRASLĂU, CIF:4562214	A1

**C. Partea III. SARCINI .**

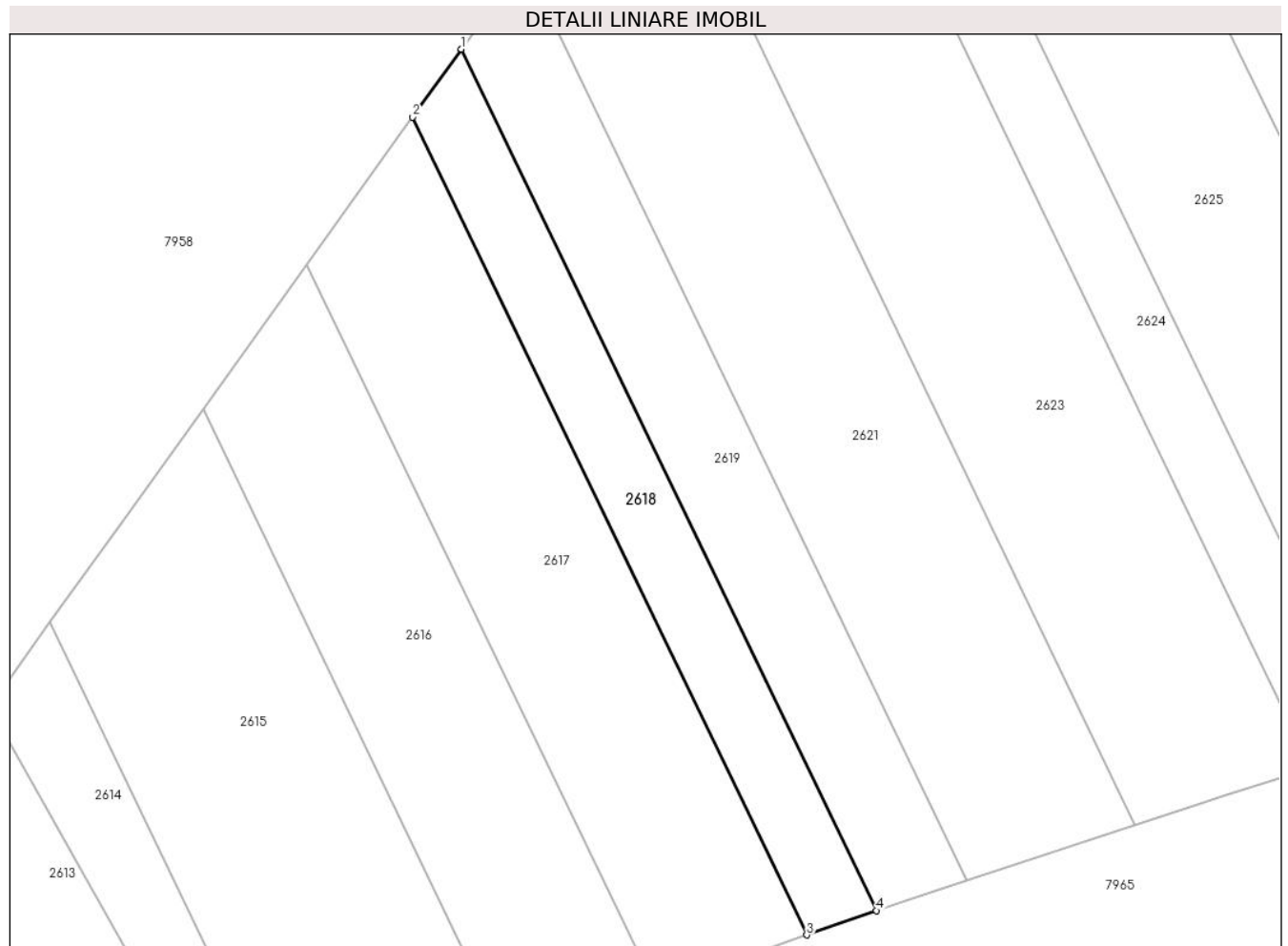
Inscrieri privind dezmembramintele dreptului de proprietate, drepturi reale de garanție și sarcini	Referințe
NU SUNT	

## Anexa Nr. 1 La Partea I

## Teren

Nr cadastral	Suprafața (mp)*	Observații / Referințe
	203	

\* Suprafața este determinată în planul de proiecție Stereo 70.



## Date referitoare la teren

Crt	Categorie folosință	Intravilan	Suprafața (mp)	Tarla	Parcelă	Nr. topo	Observații / Referințe
1	drum	NU	203	-	-	-	

## Lungime Segmente

1) Valorile lungimilor segmentelor sunt obținute din proiecție în plan.

Punct început	X / Y	Punct sfârșit	X / Y	Lungime segment (** (m)
1	403.578,87 542.250,974	2	403.576,213 542.247,276	4.554
2	403.576,213 542.247,276	3	403.597,729 542.202,67	49.524
3	403.597,729 542.202,67	4	403.601,527 542.204,003	4.025
4	403.601,527 542.204,003	1	403.578,87 542.250,974	52.15

\*\* Lungimile segmentelor sunt determinate în planul de proiecție Stereo 70 și sunt rotunjite la 1 milimetru.

**\*\*\* Distanţa dintre puncte este formată din segmente cumulate ce sunt mai mici decât valoarea 1 milimetru.**



**DATE DESPRE IMOBILUL NR. 2619**

Oficiul de Cadastru și Publicitate Imobiliară ALBA  
Biroul de Cadastru și Publicitate Imobiliară Aiud

**A. Partea I. Descrierea imobilului**

TEREN Extravilan

Adresa: Jud. Alba

Nr. Crt	Nr cadastral Nr. topografic	Suprafața* (mp)	Observații / Referințe
A1		278	Sector cadastral:36 Teren neimprijmit;

**B. Partea II. Proprietari și acte**

Inscrieri privitoare la dreptul de proprietate și alte drepturi reale		Referințe
<b>1 / 01/01/2022</b>		
Act Normativ nr. 7, din 13/03/1996 emis de PARLAMENT;		
B1	Inscrierea provizorie, drept de PROPRIETATE, dobandit prin Lege, cota actuala 1/1 1) UAT MIRASLĂU, CIF:4562214	A1

**C. Partea III. SARCINI .**

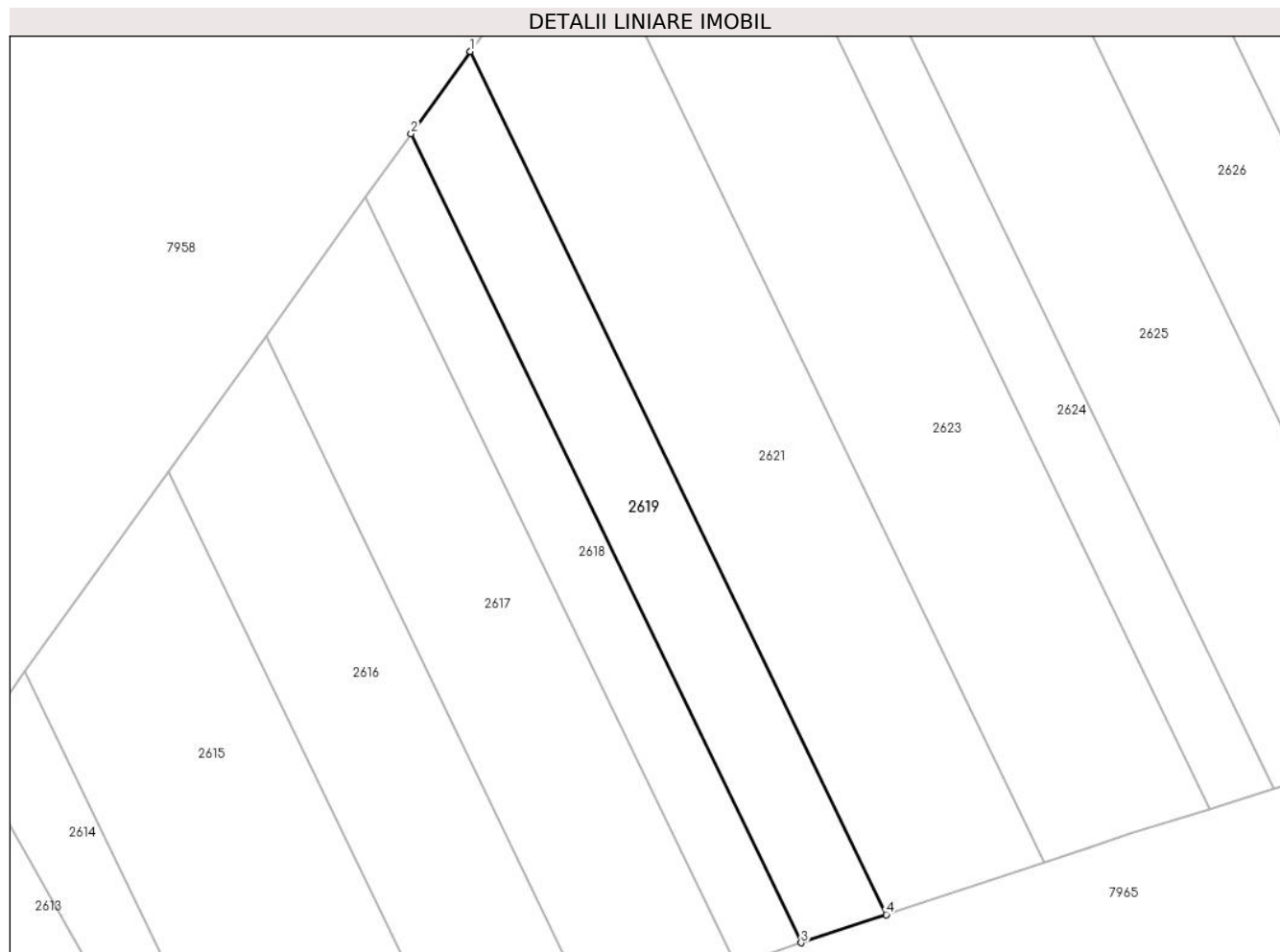
Inscrieri privind dezmembramintele dreptului de proprietate, drepturi reale de garanție și sarcini	Referințe
NU SUNT	

## Anexa Nr. 1 La Partea I

## Teren

Nr cadastral	Suprafața (mp)*	Observații / Referințe
	278	

\* Suprafața este determinată în planul de proiecție Stereo 70.



## Date referitoare la teren

Crt	Categorie folosință	Intravilan	Suprafața (mp)	Tarla	Parcelă	Nr. topo	Observații / Referințe
1	arabil	NU	278	-	-	-	

## Lungime Segmente

1) Valorile lungimilor segmentelor sunt obținute din proiecție în plan.

Punct început	X / Y	Punct sfârșit	X / Y	Lungime segment (** (m)
1	403.582,303 542.255,752	2	403.578,87 542.250,974	5.883
2	403.578,87 542.250,974	3	403.601,527 542.204,003	52.15
3	403.601,527 542.204,003	4	403.606,471 542.205,64	5.208
4	403.606,471 542.205,64	1	403.582,303 542.255,752	55.635

\*\* Lungimile segmentelor sunt determinate în planul de proiecție Stereo 70 și sunt rotunjite la 1 milimetru.

**\*\*\* Distanţa dintre puncte este formată din segmente cumulate ce sunt mai mici decât valoarea 1 milimetru.**





**DATE DESPRE IMOBILUL NR. 2621**

Oficiul de Cadastru și Publicitate Imobiliară ALBA  
Biroul de Cadastru și Publicitate Imobiliară Aiud

**A. Partea I. Descrierea imobilului**

TEREN Extravilan

Adresa: Jud. Alba

Nr. Crt	Nr cadastral Nr. topografic	Suprafața* (mp)	Observații / Referințe
A1		565	Sector cadastral:36 Teren neimprejmuit; Diferenta de suprafata se afla sub culoarul de autostrada Sebes-Turda si la ID 2712

**B. Partea II. Proprietari și acte**

Inscrieri privitoare la dreptul de proprietate și alte drepturi reale	Referințe
<b>1 / 01/01/2022</b>	
Act Administrativ nr. 5174/119, din 25/07/1994 emis de CJPSDPAT ALBA (titlu de proprietate);	
B1	A1
Intabulare, drept de PROPRIETATE, dobandit prin Reconstituire, cota actuala 1/1 1) HAYNOL S GHIZELA	

**C. Partea III. SARCINI .**

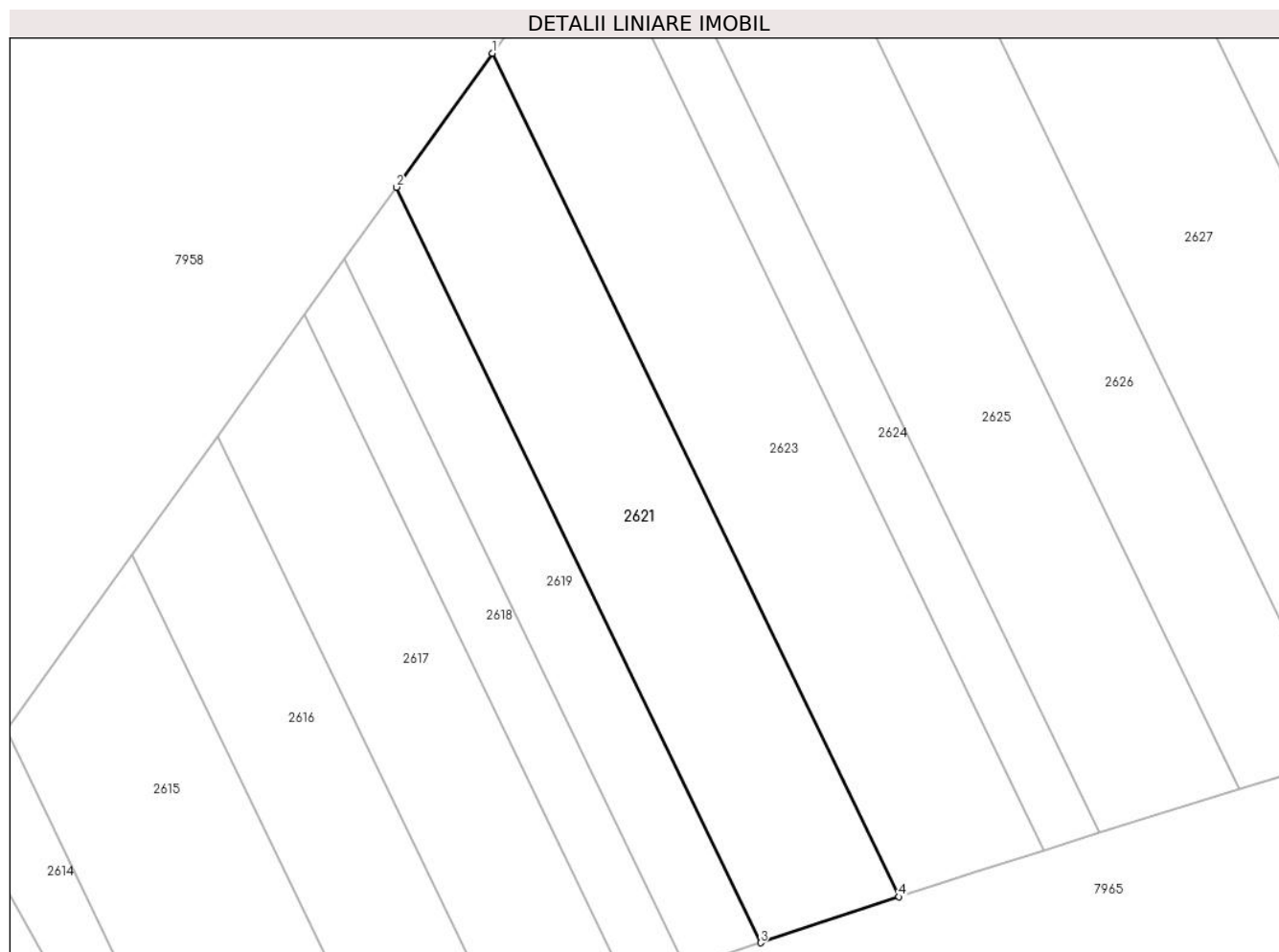
Inscrieri privind dezmembramintele dreptului de proprietate, drepturi reale de garanție și sarcini	Referințe
NU SUNT	

## Anexa Nr. 1 La Partea I

## Teren

Nr cadastral	Suprafața (mp)*	Observații / Referințe
	565	Diferenta de suprafata se afla sub culoarul de autostrada Sebes-Turda si la ID 2712

\* Suprafața este determinată în planul de proiecție Stereo 70.



## Date referitoare la teren

Crt	Categorie folosință	Intra vilan	Suprafața (mp)	Tarla	Parcelă	Nr. topo	Observații / Referințe
1	arabil	NU	565	-	2035/70	-	

## Lungime Segmente

1) Valorile lungimilor segmentelor sunt obținute din proiecție în plan.

Punct început	X / Y	Punct sfârșit	X / Y	Lungime segment (** (m)
1	403.588,683 542.264,632	2	403.582,303 542.255,752	10.935
2	403.582,303 542.255,752	3	403.606,471 542.205,64	55.635
3	403.606,471 542.205,64	4	403.615,665 542.208,685	9.686
4	403.615,665 542.208,685	1	403.588,683 542.264,632	62.113

\*\* Lungimile segmentelor sunt determinate în planul de proiecție Stereo 70 și sunt rotunjite la 1 milimetru.

**\*\*\* Distanța dintre puncte este formată din segmente cumulate ce sunt mai mici decât valoarea 1 milimetru.**



**DATE DESPRE IMOBILUL NR. 2623**

Oficiul de Cadastru și Publicitate Imobiliară ALBA  
Biroul de Cadastru și Publicitate Imobiliară Aiud

**A. Partea I. Descrierea imobilului**

TEREN Extravilan

Adresa: Jud. Alba

Nr. Crt	Nr cadastral Nr. topografic	Suprafața* (mp)	Observații / Referințe
A1		654	Sector cadastral:36 Teren neimprejmuit; Diferenta de suprafata se afla sub culoarul de autostrada Sebes-Turda si la ID 2711

**B. Partea II. Proprietari și acte**

Inscrieri privitoare la dreptul de proprietate și alte drepturi reale	Referințe
<b>1 / 01/01/2022</b>	
Act Administrativ nr. 5174/146, din 25/06/1995 emis de CJPSDPAT ALBA (titlu de proprietate);	
B1	A1
Intabulare, drept de PROPRIETATE, dobandit prin Adjudecare, cota actuala 1/1 1) HIRIZA A ELISABETA	

**C. Partea III. SARCINI .**

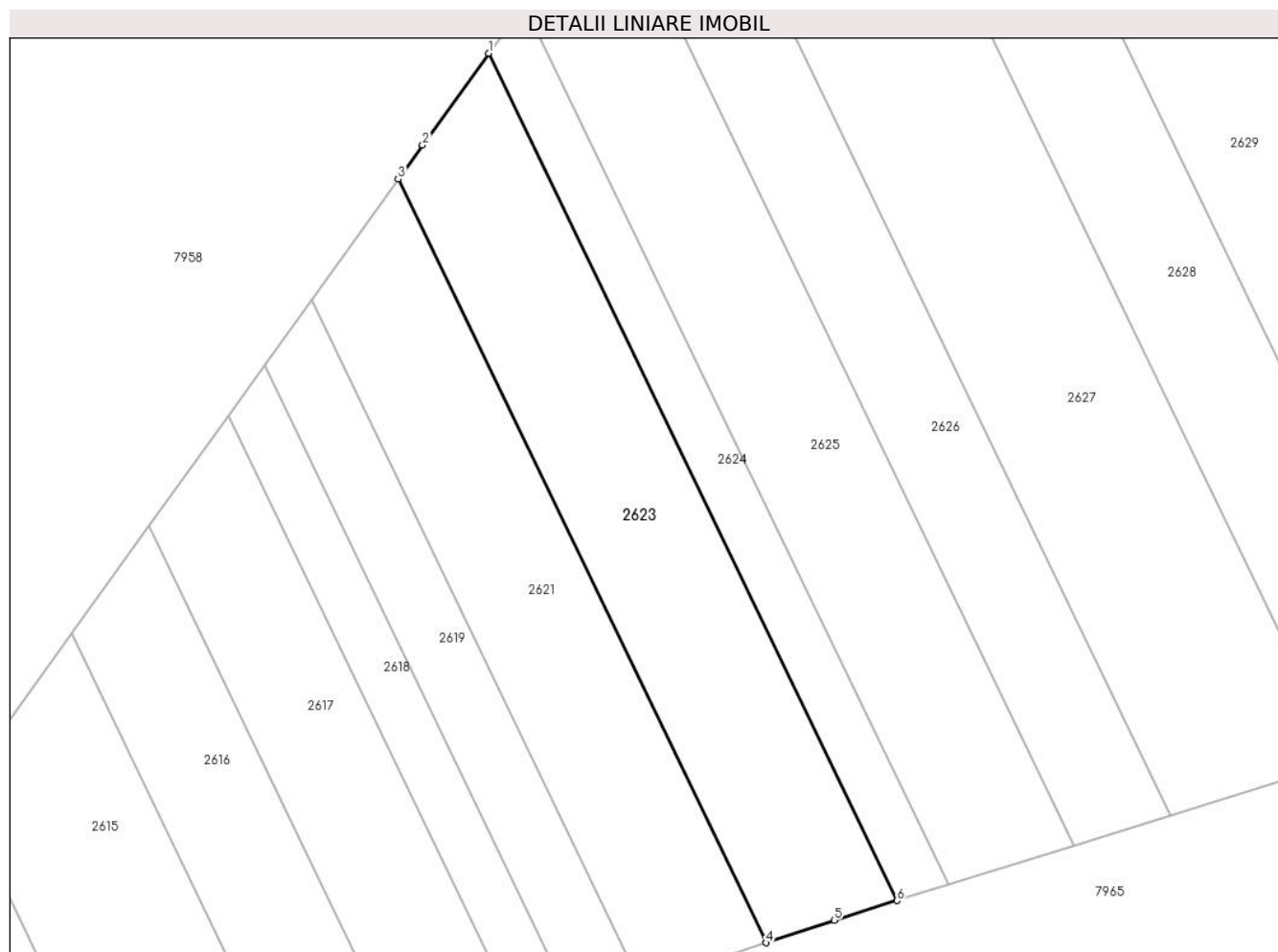
Inscrieri privind dezmembramintele dreptului de proprietate, drepturi reale de garanție și sarcini	Referințe
NU SUNT	

## Anexa Nr. 1 La Partea I

## Teren

Nr cadastral	Suprafața (mp)*	Observații / Referințe
	654	Diferenta de suprafata se afla sub culoarul de autostrada Sebes-Turda si la ID 2711

\* Suprafața este determinată în planul de proiecție Stereo 70.



## Date referitoare la teren

Crt	Categorie folosință	Intra vilan	Suprafața (mp)	Tarla	Parcelă	Nr. topo	Observații / Referințe
1	arabil	NU	654	-	2035/69	-	

## Lungime Segmente

1) Valorile lungimilor segmentelor sunt obținute din proiecție în plan.

Punct început	X / Y	Punct sfârșit	X / Y	Lungime segment (** (m)
1	403.595,312 542.273,857	2	403.590,473 542.267,122	8.292
2	403.590,473 542.267,122	3	403.588,683 542.264,632	3.067
3	403.588,683 542.264,632	4	403.615,665 542.208,685	62.113
4	403.615,665 542.208,685	5	403.620,636 542.210,331	5.236
5	403.620,636 542.210,331	6	403.625,256 542.211,768	4.839

Punct început	X / Y	Punct sfârșit	X / Y	Lungime segment (** (m)
6	403.625,256 542.211,768	1	403.595,312 542.273,857	68.933

\*\* Lungimile segmentelor sunt determinate în planul de proiecție Stereo 70 și sunt rotunjite la 1 milimetru.

\*\*\* Distanța dintre puncte este formată din segmente cumulate ce sunt mai mici decât valoarea 1 milimetru.





**DATE DESPRE IMOBILUL NR. 2624**

Oficiul de Cadastru și Publicitate Imobiliară ALBA  
Biroul de Cadastru și Publicitate Imobiliară Aiud

**A. Partea I. Descrierea imobilului**

TEREN Extravilan

Adresa: Jud. Alba

Nr. Crt	Nr cadastral Nr. topografic	Suprafața* (mp)	Observații / Referințe
A1		272	Sector cadastral:36 Teren neimprejmuit; Diferenta de suprafata se afla sub culoarul de autostrada Sebes-Turda si la ID 2710

**B. Partea II. Proprietari și acte**

Inscrieri privitoare la dreptul de proprietate și alte drepturi reale	Referințe
<b>1 / 01/01/2022</b>	
Act Administrativ nr. 5174/143, din 26/07/1994 emis de CJPSDPAT ALBA (titlu de proprietate);	
B1	A1
Intabulare, drept de PROPRIETATE, dobandit prin Lege, cota actuala 1/1 1) KRIZBOI F SUSANA	

**C. Partea III. SARCINI .**

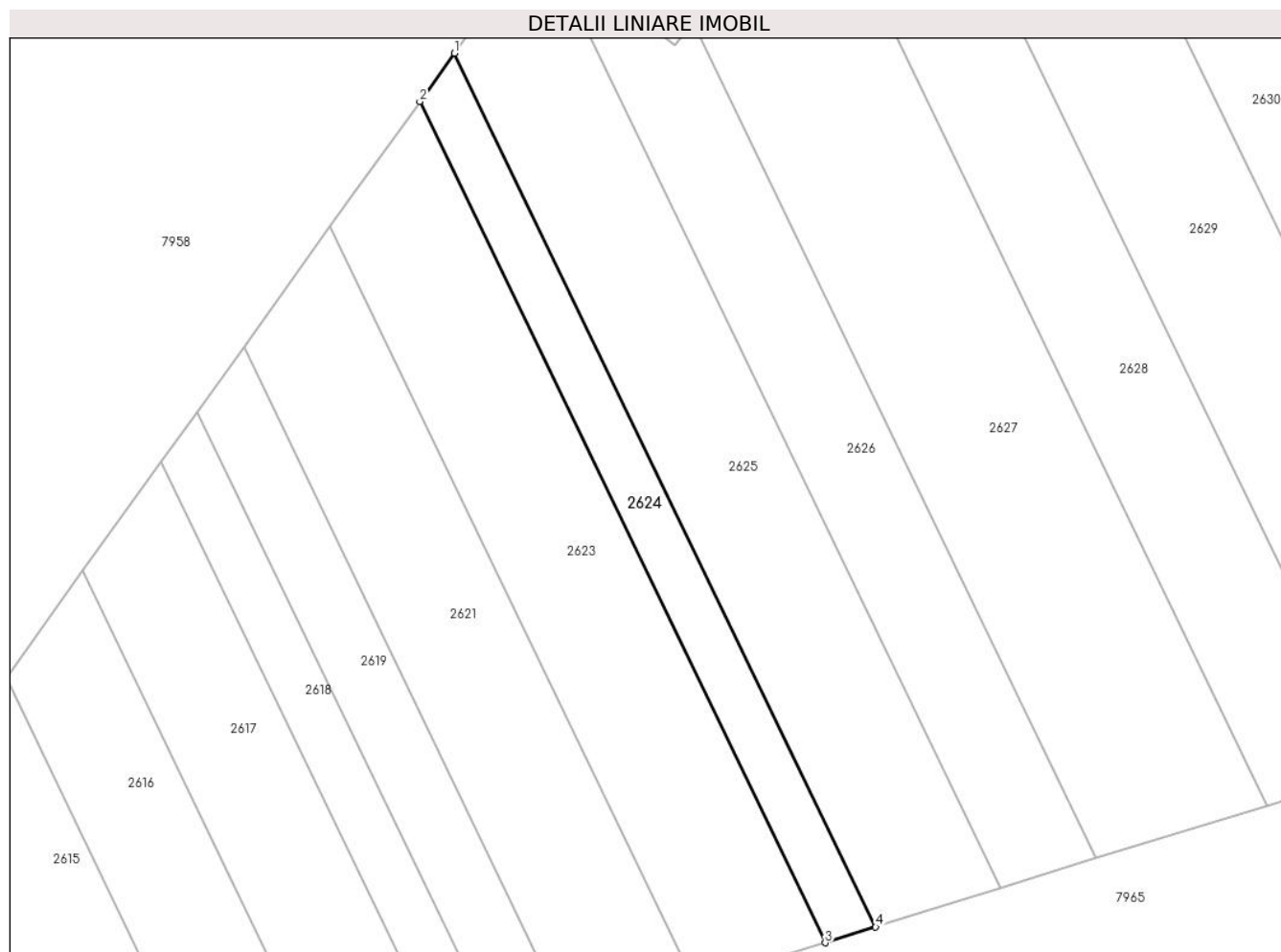
Inscrieri privind dezmembramintele dreptului de proprietate, drepturi reale de garanție și sarcini	Referințe
NU SUNT	

## Anexa Nr. 1 La Partea I

## Teren

Nr cadastral	Suprafața (mp)*	Observații / Referințe
	272	Diferenta de suprafata se afla sub culoarul de autostrada Sebes-Turda si la ID 2710

\* Suprafața este determinată în planul de proiecție Stereo 70.



## Date referitoare la teren

Crt	Categorie folosință	Intra vilan	Suprafața (mp)	Tarla	Parcelă	Nr. topo	Observații / Referințe
1	arabil	NU	272	-	2035/68	-	

## Lungime Segmente

1) Valorile lungimilor segmentelor sunt obținute din proiecție în plan.

Punct început	X / Y	Punct sfârșit	X / Y	Lungime segment (** (m)
1	403.597,882 542.277,434	2	403.595,312 542.273,857	4.405
2	403.595,312 542.273,857	3	403.625,256 542.211,768	68.933
3	403.625,256 542.211,768	4	403.628,992 542.212,93	3.912
4	403.628,992 542.212,93	1	403.597,882 542.277,434	71.615

\*\* Lungimile segmentelor sunt determinate în planul de proiecție Stereo 70 și sunt rotunjite la 1 milimetru.

**\*\*\* Distanţa dintre puncte este formată din segmente cumulate ce sunt mai mici decât valoarea 1 milimetru.**



**DATE DESPRE IMOBILUL NR. 2625**

Oficiul de Cadastru și Publicitate Imobiliară ALBA  
Biroul de Cadastru și Publicitate Imobiliară Aiud

**A. Partea I. Descrierea imobilului**

TEREN Extravilan

Adresa: Jud. Alba

Nr. Crt	Nr cadastral Nr. topografic	Suprafața* (mp)	Observații / Referințe
A1		716	Sector cadastral:36 Teren neimprejmuit; Diferenta de suprafata se afla sub culoarul de autostrada Sebes-Turda si la ID 2709

**B. Partea II. Proprietari și acte**

Inscrieri privitoare la dreptul de proprietate și alte drepturi reale	Referințe
<b>1 / 01/01/2022</b>	
Act Administrativ nr. 5174/144, din 26/07/1994 emis de CJPSDPAT ALBA (titlu de proprietate);	
B1	A1
Intabulare, drept de PROPRIETATE, dobandit prin Lege, cota actuala 1/1 1) BOTYAN ELENA	

**C. Partea III. SARCINI .**

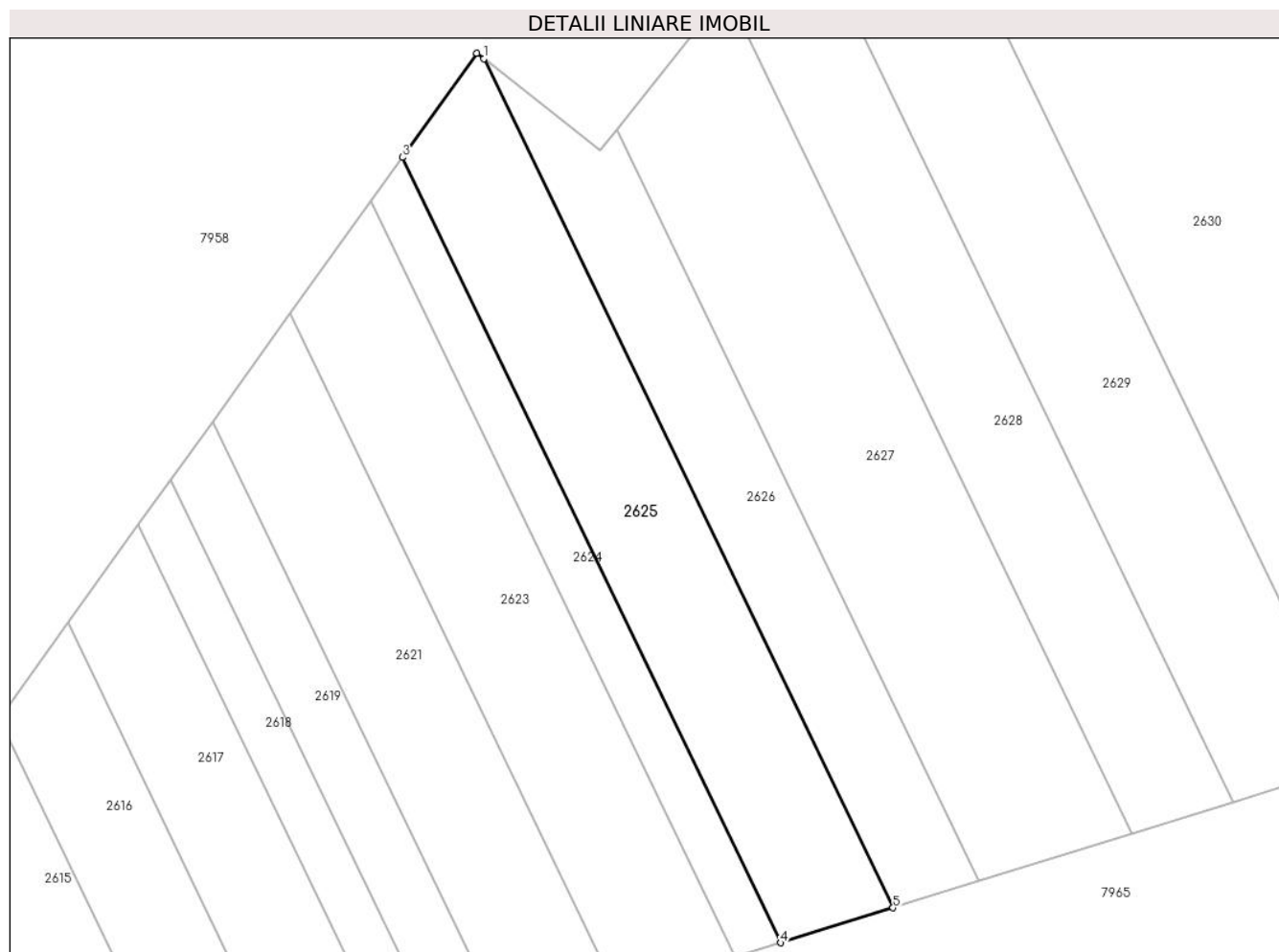
Inscrieri privind dezmembramintele dreptului de proprietate, drepturi reale de garanție și sarcini	Referințe
NU SUNT	

## Anexa Nr. 1 La Partea I

## Teren

Nr cadastral	Suprafața (mp)*	Observații / Referințe
	716	Diferenta de suprafata se afla sub culoarul de autostrada Sebes-Turda si la ID 2709

\* Suprafața este determinată în planul de proiecție Stereo 70.



## Date referitoare la teren

Crt	Categorie folosință	Intravilan	Suprafața (mp)	Tarla	Parcelă	Nr. topo	Observații / Referințe
1	arabil	NU	716	-	2035/67	-	

## Lungime Segmente

1) Valorile lungimilor segmentelor sunt obținute din proiecție în plan.

Punct început	X / Y	Punct sfârșit	X / Y	Lungime segment (** (m)
1	403.604,591 542.285,537	2	403.604,023 542.285,981	0.721
2	403.604,023 542.285,981	3	403.597,882 542.277,434	10.524
3	403.597,882 542.277,434	4	403.628,992 542.212,93	71.615
4	403.628,992 542.212,93	5	403.638,224 542.215,8	9.668
5	403.638,224 542.215,8	1	403.604,591 542.285,537	77.424

**\*\* Lungimile segmentelor sunt determinate în planul de proiecție Stereo 70 și sunt rotunjite la 1 milimetru.**

**\*\*\* Distanța dintre puncte este formată din segmente cumulate ce sunt mai mici decât valoarea 1 milimetru.**





**DATE DESPRE IMOBILUL NR. 2626**

Oficiul de Cadastru și Publicitate Imobiliară ALBA  
Biroul de Cadastru și Publicitate Imobiliară Aiud

**A. Partea I. Descrierea imobilului**

TEREN Extravilan

Adresa: Jud. Alba

Nr. Crt	Nr cadastral Nr. topografic	Suprafața* (mp)	Observații / Referințe
A1		521	Sector cadastral:36 Teren neimprejmuit; Diferenta de suprafata se afla sub culoarul de autostrada Sebes-Turda si la ID 2708

**B. Partea II. Proprietari și acte**

Inscrieri privitoare la dreptul de proprietate și alte drepturi reale		Referințe
<b>1 / 01/01/2022</b>		
Act Notarial nr. 4, din 19/01/2005 emis de BNP DOREL MARGINEAN;		
B1	Intabulare, drept de PROPRIETATE, dobandit prin Succesiune, cota actuala 1/5 1) <b>CRISAN ELENA</b> 2) <b>MAIER MARIA</b>	A1
Act Notarial nr. 4, din 19/01/2005 emis de BNP MARGINEAN DOREL;		
B2	Intabulare, drept de PROPRIETATE, dobandit prin Succesiune, cota actuala 1/5 1) <b>ONISOR ROZALIA</b>	A1
Act Notarial nr. 4, din 19/01/2005 emis de BNP DOREL MARGINEAN;		
B4	Intabulare, drept de PROPRIETATE, dobandit prin Succesiune, cota actuala 1/5 1) <b>BARBU VIORICA</b>	A1
B5	Intabulare, drept de PROPRIETATE, dobandit prin Succesiune, cota actuala 1/5 1) <b>ILEA IRONIM</b>	A1

**C. Partea III. SARCINI .**

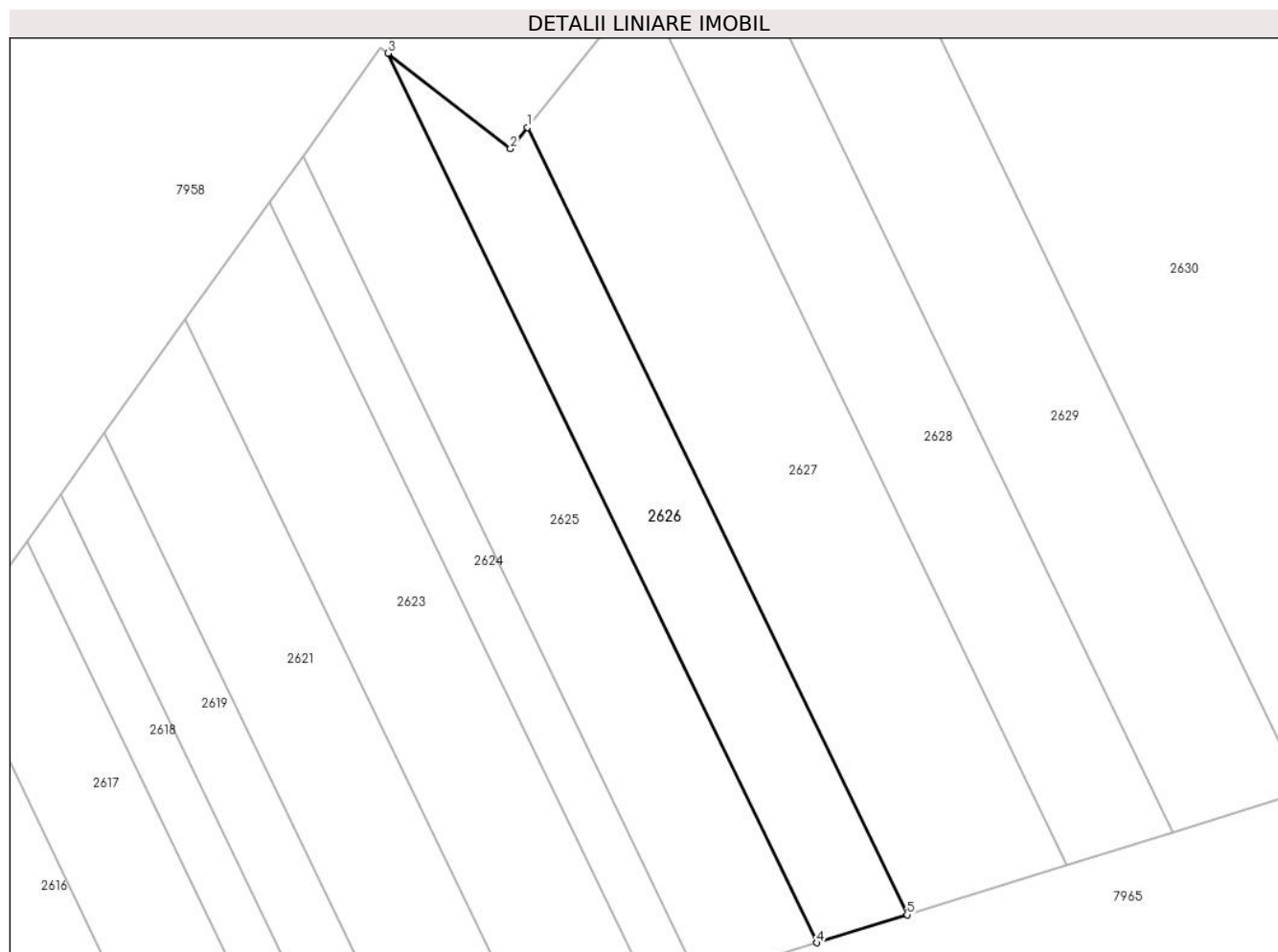
Inscrieri privind dezmembramintele dreptului de proprietate, drepturi reale de garanție și sarcini	Referințe
NU SUNT	

## Anexa Nr. 1 La Partea I

## Teren

Nr cadastral	Suprafața (mp)*	Observații / Referințe
	521	Diferenta de suprafata se afla sub culoarul de autostrada Sebes-Turda si la ID 2708

\* Suprafața este determinată în planul de proiecție Stereo 70.



## Date referitoare la teren

Crt	Categorie folosință	Intravilan	Suprafața (mp)	Tarla	Parcelă	Nr. topo	Observații / Referințe
1	arabil	NU	521	-	2035/66	-	

## Lungime Segmente

1) Valorile lungimilor segmentelor sunt obținute din proiecție în plan.

Punct început	X / Y	Punct sfârșit	X / Y	Lungime segment (** (m)
1	403.615,52 542.279,729	2	403.614,174 542.278,048	2.153
2	403.614,174 542.278,048	3	403.604,591 542.285,537	12.163
3	403.604,591 542.285,537	4	403.638,224 542.215,8	77.424
4	403.638,224 542.215,8	5	403.645,292 542.217,998	7.402
5	403.645,292 542.217,998	1	403.615,52 542.279,729	68.535

**\*\* Lungimile segmentelor sunt determinate în planul de proiecție Stereo 70 și sunt rotunjite la 1 milimetru.**

**\*\*\* Distanța dintre puncte este formată din segmente cumulate ce sunt mai mici decât valoarea 1 milimetru.**



**DATE DESPRE IMOBILUL NR. 2627**

Oficiul de Cadastru și Publicitate Imobiliară ALBA  
Biroul de Cadastru și Publicitate Imobiliară Aiud

**A. Partea I. Descrierea imobilului**

TEREN Extravilan

Adresa: Jud. Alba

Nr. Crt	Nr cadastral Nr. topografic	Suprafața* (mp)	Observații / Referințe
A1		1.055	Sector cadastral:36 Teren neimprejmuit; Diferenta de suprafata se afla sub culoarul de autostrada Sebes-Turda si la ID 2707

**B. Partea II. Proprietari și acte**

Inscrieri privitoare la dreptul de proprietate și alte drepturi reale	Referințe
<b>1 / 01/01/2022</b>	
Act Administrativ nr. 5174/106, din 22/07/1994 emis de CJPSDPAT ALBA (titlu de proprietate);	
B1	A1
Intabulare, drept de PROPRIETATE, dobandit prin Reconstituire, cota actuala 1/1 1) CUTITAR T MARIA	

**C. Partea III. SARCINI .**

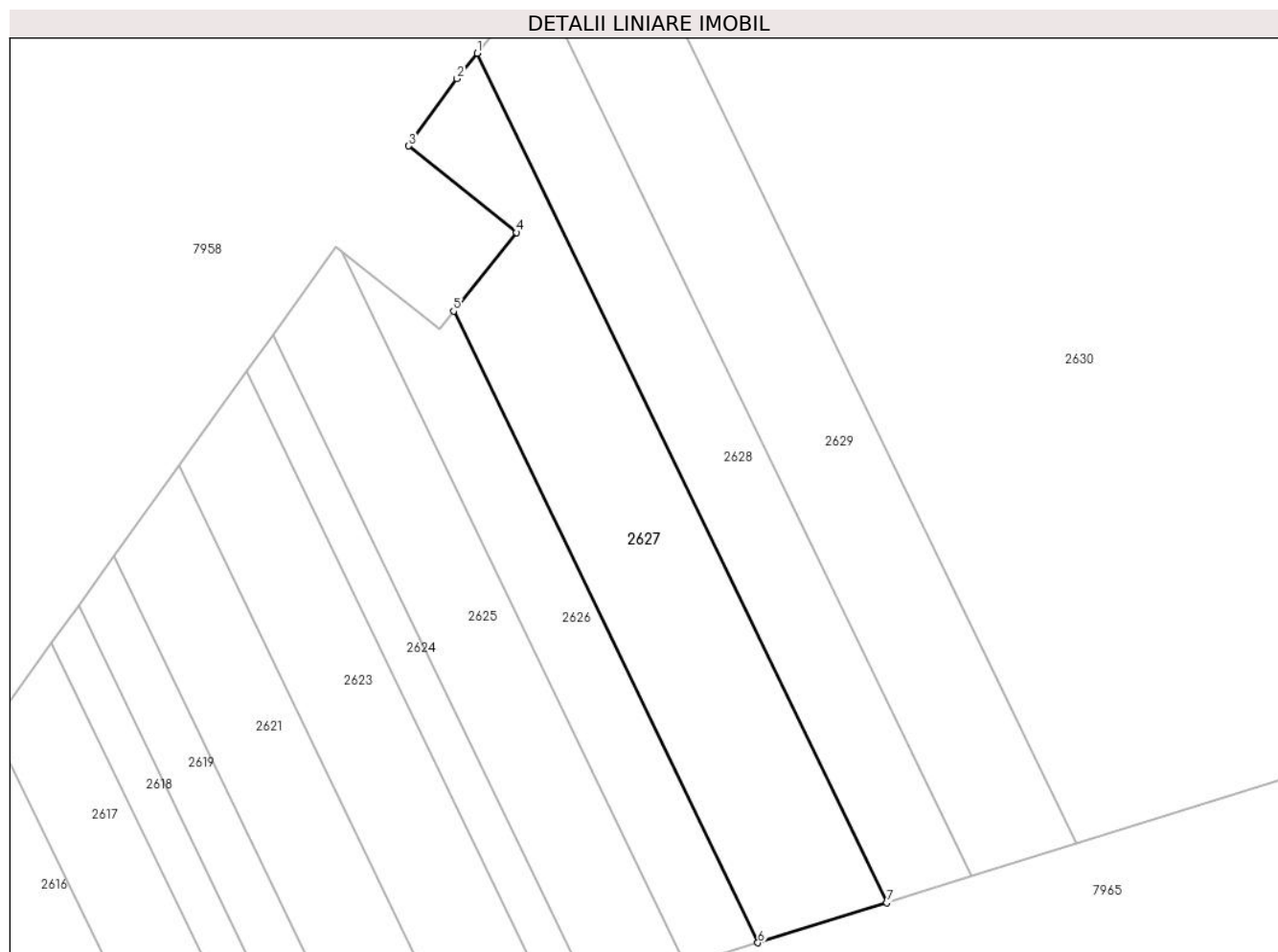
Inscrieri privind dezmembramintele dreptului de proprietate, drepturi reale de garanție și sarcini	Referințe
NU SUNT	

## Anexa Nr. 1 La Partea I

## Teren

Nr cadastral	Suprafața (mp)*	Observații / Referințe
	1.055	Diferenta de suprafata se afla sub culoarul de autostrada Sebes-Turda si la ID 2707

\* Suprafața este determinată în planul de proiecție Stereo 70.



## Date referitoare la teren

Crt	Categorie folosință	Intravilan	Suprafața (mp)	Tarla	Parcelă	Nr. topo	Observații / Referințe
1	arabil	NU	1.055	-	2035/65	-	

## Lungime Segmente

1) Valorile lungimilor segmentelor sunt obținute din proiecție în plan.

Punct început	X / Y	Punct sfârșit	X / Y	Lungime segment (** (m)
1	403.617,828 542.304,941	2	403.615,86 542.302,455	3.17
2	403.615,86 542.302,455	3	403.611,132 542.295,874	8.103
3	403.611,132 542.295,874	4	403.621,676 542.287,414	13.518
4	403.621,676 542.287,414	5	403.615,52 542.279,729	9.847
5	403.615,52 542.279,729	6	403.645,292 542.217,998	68.535

Punct început	X / Y	Punct sfârșit	X / Y	Lungime segment (** (m)
6	403.645,292 542.217,998	7	403.657,872 542.221,91	13.175
7	403.657,872 542.221,91	1	403.617,828 542.304,941	92.182

\*\* Lungimile segmentelor sunt determinate în planul de proiecție Stereo 70 și sunt rotunjite la 1 milimetru.

\*\*\* Distanța dintre puncte este formată din segmente cumulate ce sunt mai mici decât valoarea 1 milimetru.





**DATE DESPRE IMOBILUL NR. 2628**

Oficiul de Cadastru și Publicitate Imobiliară ALBA  
Biroul de Cadastru și Publicitate Imobiliară Aiud

**A. Partea I. Descrierea imobilului**

TEREN Extravilan

Adresa: Jud. Alba

Nr. Crt	Nr cadastral Nr. topografic	Suprafața* (mp)	Observații / Referințe
A1		812	Sector cadastral:36 Teren neimprejmuit; Diferenta de suprafata se afla sub culoarul de autostrada Sebes-Turda si la ID 2706

**B. Partea II. Proprietari și acte**

Inscrieri privitoare la dreptul de proprietate și alte drepturi reale	Referințe
<b>1 / 01/01/2022</b>	
Act Administrativ nr. 5174/107, din 22/07/1994 emis de CJPSDPAT ALBA (titlu de proprietate);	
B1	A1
Intabulare, drept de PROPRIETATE, dobandit prin Reconstituire, cota actuala 1/1 1) POPA I ANA	

**C. Partea III. SARCINI .**

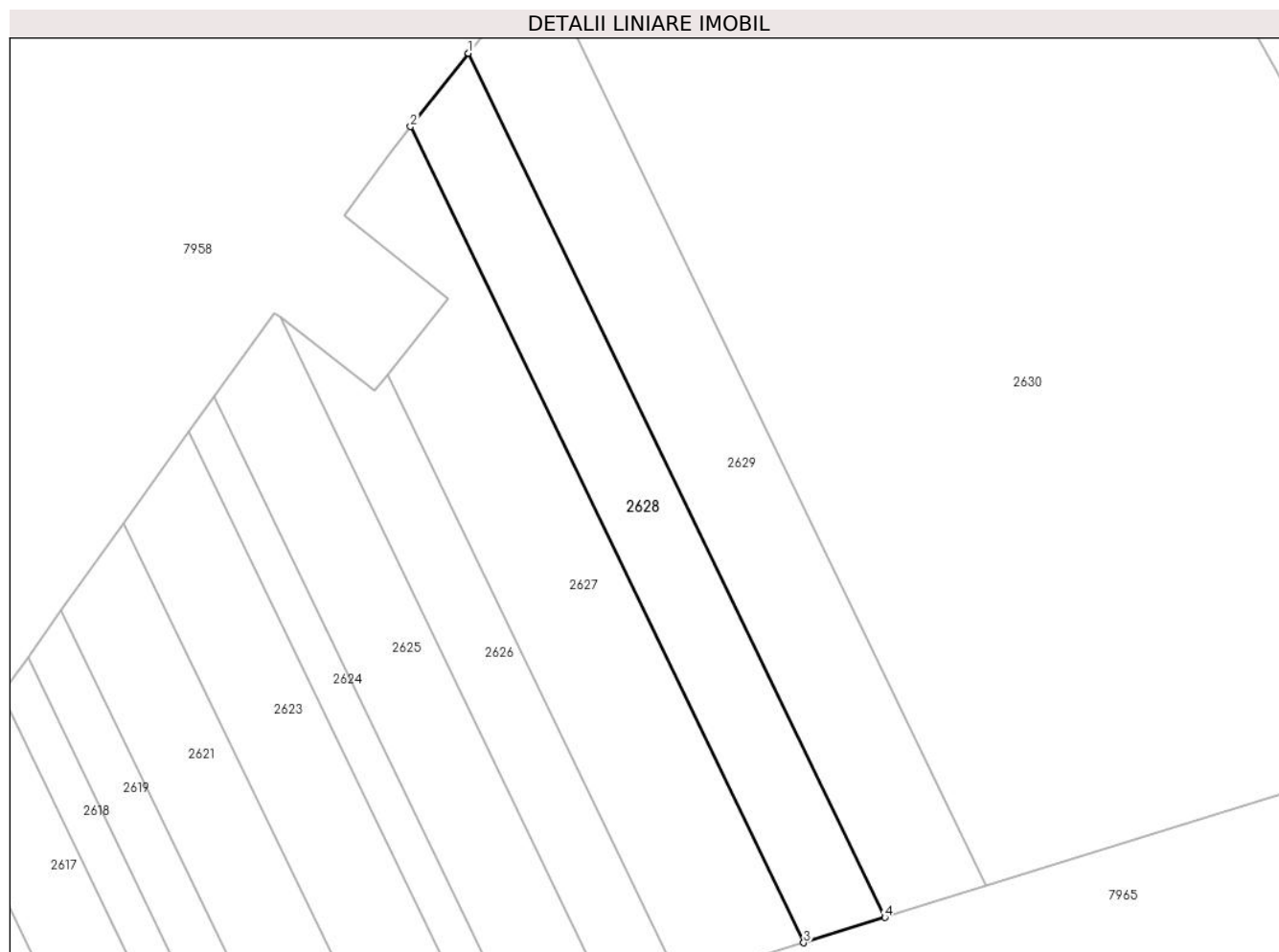
Inscrieri privind dezmembramintele dreptului de proprietate, drepturi reale de garanție și sarcini	Referințe
NU SUNT	

## Anexa Nr. 1 La Partea I

## Teren

Nr cadastral	Suprafața (mp)*	Observații / Referințe
	812	Diferenta de suprafata se afla sub culoarul de autostrada Sebes-Turda si la ID 2706

\* Suprafața este determinată în planul de proiecție Stereo 70.



## Date referitoare la teren

Crt	Categorie folosință	Intravilan	Suprafața (mp)	Tarla	Parcelă	Nr. topo	Observații / Referințe
1	arabil	NU	812	-	2035/64	-	

## Lungime Segmente

1) Valorile lungimilor segmentelor sunt obținute din proiecție în plan.

Punct început	X / Y	Punct sfârșit	X / Y	Lungime segment (** (m)
1	403.623,731 542.312,397	2	403.617,828 542.304,941	9.51
2	403.617,828 542.304,941	3	403.657,872 542.221,91	92.182
3	403.657,872 542.221,91	4	403.666,132 542.224,479	8.65
4	403.666,132 542.224,479	1	403.623,731 542.312,397	97.609

\*\* Lungimile segmentelor sunt determinate în planul de proiecție Stereo 70 și sunt rotunjite la 1 milimetru.

**\*\*\* Distanţa dintre puncte este formată din segmente cumulate ce sunt mai mici decât valoarea 1 milimetru.**



**DATE DESPRE IMOBILUL NR. 2629**

Oficiul de Cadastru și Publicitate Imobiliară ALBA  
Biroul de Cadastru și Publicitate Imobiliară Aiud

**A. Partea I. Descrierea imobilului**

TEREN Extravilan

Adresa: Jud. Alba

Nr. Crt	Nr cadastral Nr. topografic	Suprafața* (mp)	Observații / Referințe
A1		1.076	Sector cadastral:36 Teren neimprejmuit; Diferenta de suprafata se afla sub culoarul de autostrada Sebes-Turda si la ID 2705

**B. Partea II. Proprietari și acte**

Inscrieri privitoare la dreptul de proprietate și alte drepturi reale	Referințe
<b>1 / 01/01/2022</b>	
Act Administrativ nr. 5174/109, din 22/07/1994 emis de CJPSDPAT ALBA (titlu de proprietate);	
B1	A1
Intabulare, drept de PROPRIETATE, dobandit prin Reconstituire, cota actuala 1/1 1) COVACI N MARIA	

**C. Partea III. SARCINI .**

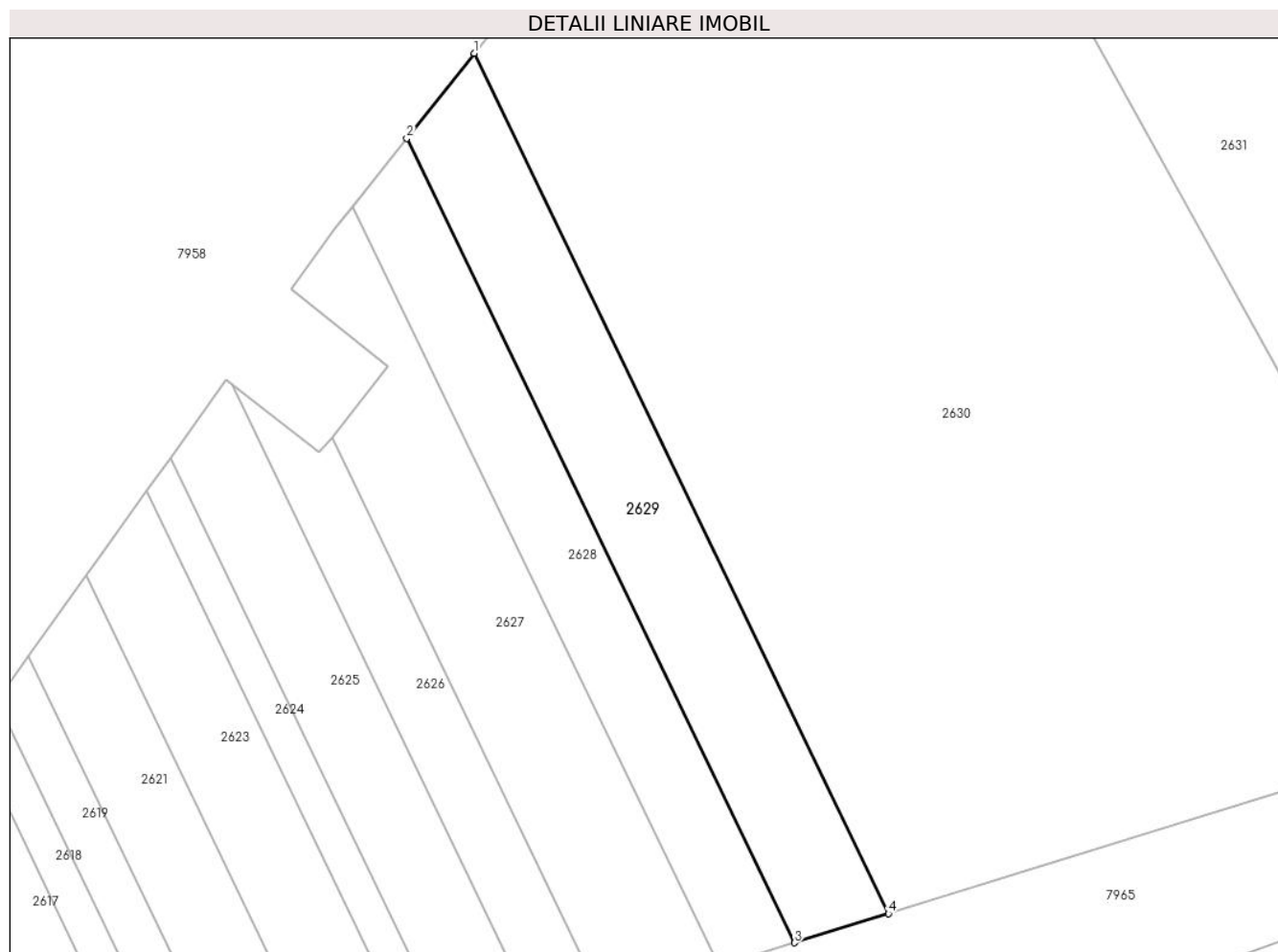
Inscrieri privind dezmembramintele dreptului de proprietate, drepturi reale de garanție și sarcini	Referințe
NU SUNT	

## Anexa Nr. 1 La Partea I

## Teren

Nr cadastral	Suprafața (mp)*	Observații / Referințe
	1.076	Diferenta de suprafata se afla sub culoarul de autostrada Sebes-Turda si la ID 2705

\* Suprafața este determinată în planul de proiecție Stereo 70.



## Date referitoare la teren

Crt	Categorie folosință	Intravilan	Suprafața (mp)	Tarla	Parcelă	Nr. topo	Observații / Referințe
1	arabil	NU	1.076	-	2035/63	-	In TP 2035/65

## Lungime Segmente

1) Valorile lungimilor segmentelor sunt obținute din proiecție în plan.

Punct început	X / Y	Punct sfârșit	X / Y	Lungime segment (** (m)
1	403.631,082 542.321,682	2	403.623,731 542.312,397	11.843
2	403.623,731 542.312,397	3	403.666,132 542.224,479	97.609
3	403.666,132 542.224,479	4	403.676,417 542.227,678	10.771
4	403.676,417 542.227,678	1	403.631,082 542.321,682	104.365

\*\* Lungimile segmentelor sunt determinate în planul de proiecție Stereo 70 și sunt rotunjite la 1 milimetru.

**\*\*\* Distanţa dintre puncte este formată din segmente cumulate ce sunt mai mici decât valoarea 1 milimetru.**





**DATE DESPRE IMOBILUL NR. 2630**

Oficiul de Cadastru și Publicitate Imobiliară ALBA  
Biroul de Cadastru și Publicitate Imobiliară Aiud

**A. Partea I. Descrierea imobilului**

TEREN Extravilan

Adresa: Jud. Alba

Nr. Crt	Nr cadastral Nr. topografic	Suprafața* (mp)	Observații / Referințe
A1		7.776	Sector cadastral:36 Teren neimprejmuit; Diferenta de suprafata se afla sub culoarul de autostrada Sebes-Turda si la ID 2704

**B. Partea II. Proprietari și acte**

Inscrieri privitoare la dreptul de proprietate și alte drepturi reale	Referințe
<b>1 / 01/01/2022</b>	
Act Administrativ nr. 5174/137, din 26/07/1994 emis de CJPSDPAT ALBA (titlu de proprietate);	
B1	A1
Intabulare, drept de PROPRIETATE, dobandit prin Reconstituire, cota actuala 1/1 1) SAS F FILON	

**C. Partea III. SARCINI .**

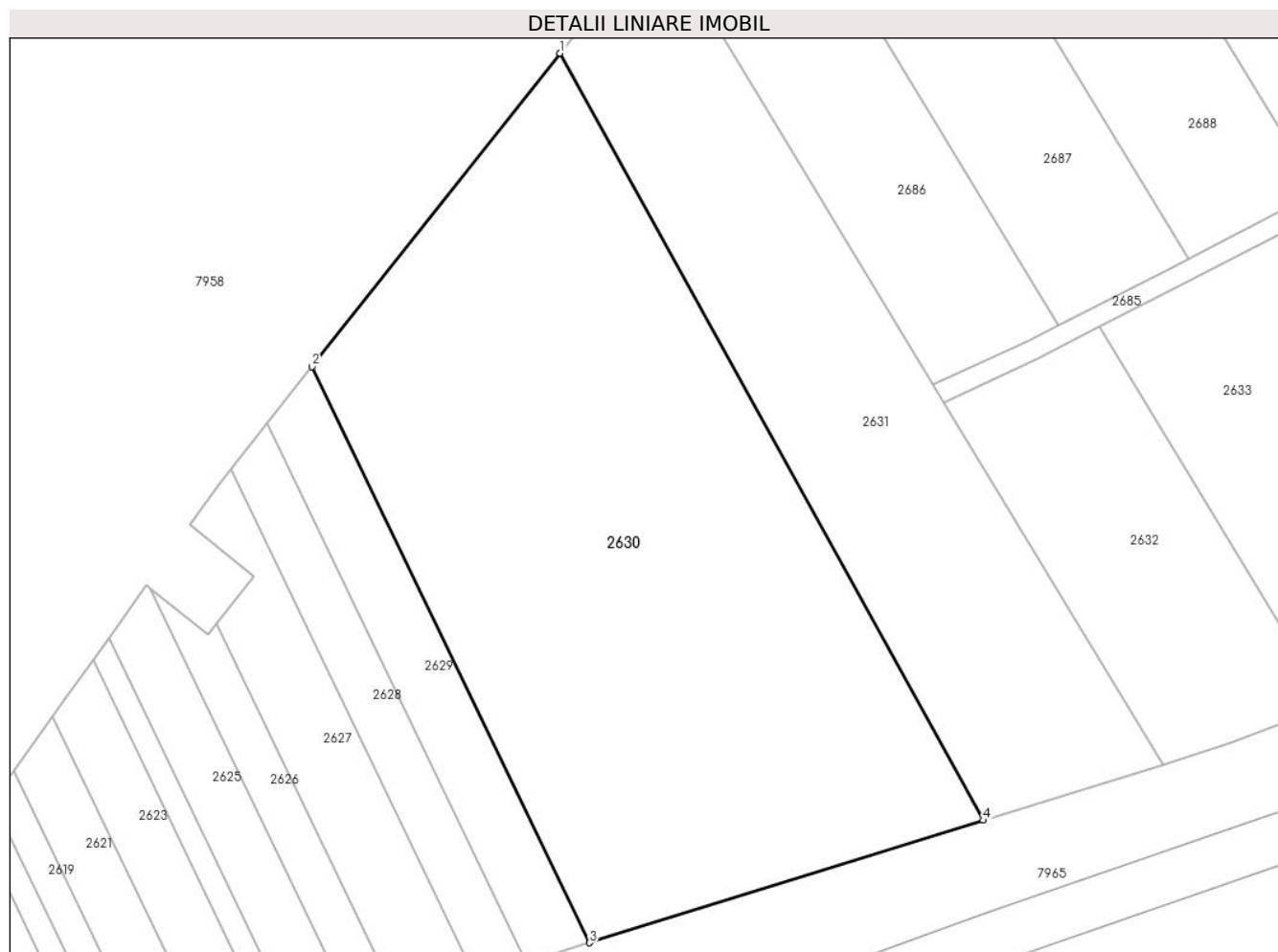
Inscrieri privind dezmembramintele dreptului de proprietate, drepturi reale de garanție și sarcini	Referințe
NU SUNT	

## Anexa Nr. 1 La Partea I

## Teren

Nr cadastral	Suprafața (mp)*	Observații / Referințe
	7.776	Diferenta de suprafata se afla sub culoarul de autostrada Sebes-Turda si la ID 2704

\* Suprafața este determinată în planul de proiecție Stereo 70.



## Date referitoare la teren

Crt	Categorie folosință	Intra vilan	Suprafața (mp)	Tarla	Parcelă	Nr. topo	Observații / Referințe
1	arabil	NU	7.776	-	2035/62	-	

## Lungime Segmente

1) Valorile lungimilor segmentelor sunt obținute din proiecție în plan.

Punct început	X / Y	Punct sfârșit	X / Y	Lungime segment (** (m)
1	403.671,573 542.372,828	2	403.631,082 542.321,682	65.234
2	403.631,082 542.321,682	3	403.676,417 542.227,678	104.365
3	403.676,417 542.227,678	4	403.740,696 542.247,666	67.315
4	403.740,696 542.247,666	1	403.671,573 542.372,828	142.981

\*\* Lungimile segmentelor sunt determinate în planul de proiecție Stereo 70 și sunt rotunjite la 1 milimetru.

**\*\*\* Distanţa dintre puncte este formată din segmente cumulate ce sunt mai mici decât valoarea 1 milimetru.**



**DATE DESPRE IMOBILUL NR. 2631**

Oficiul de Cadastru și Publicitate Imobiliară ALBA  
Biroul de Cadastru și Publicitate Imobiliară Aiud

**A. Partea I. Descrierea imobilului**

TEREN Extravilan

Adresa: Jud. Alba

Nr. Crt	Nr cadastral Nr. topografic	Suprafața* (mp)	Observații / Referințe
A1		4.076	Sector cadastral:36 Teren neimprejmuit; Diferenta de suprafata se afla sub culoarul de autostrada Sebes-Turda

**B. Partea II. Proprietari și acte**

Inscrieri privitoare la dreptul de proprietate și alte drepturi reale		Referințe
<b>1 / 01/01/2022</b>		
Act Administrativ nr. 5174/141, din 26/07/1994 emis de CJPSDPAT ALBA (titlu de proprietate);		
B1	Intabulare, drept de PROPRIETATE, dobandit prin Reconstituire, cota actuala 1/1 1) GHEORGHIU I MARIA	A1

**C. Partea III. SARCINI .**

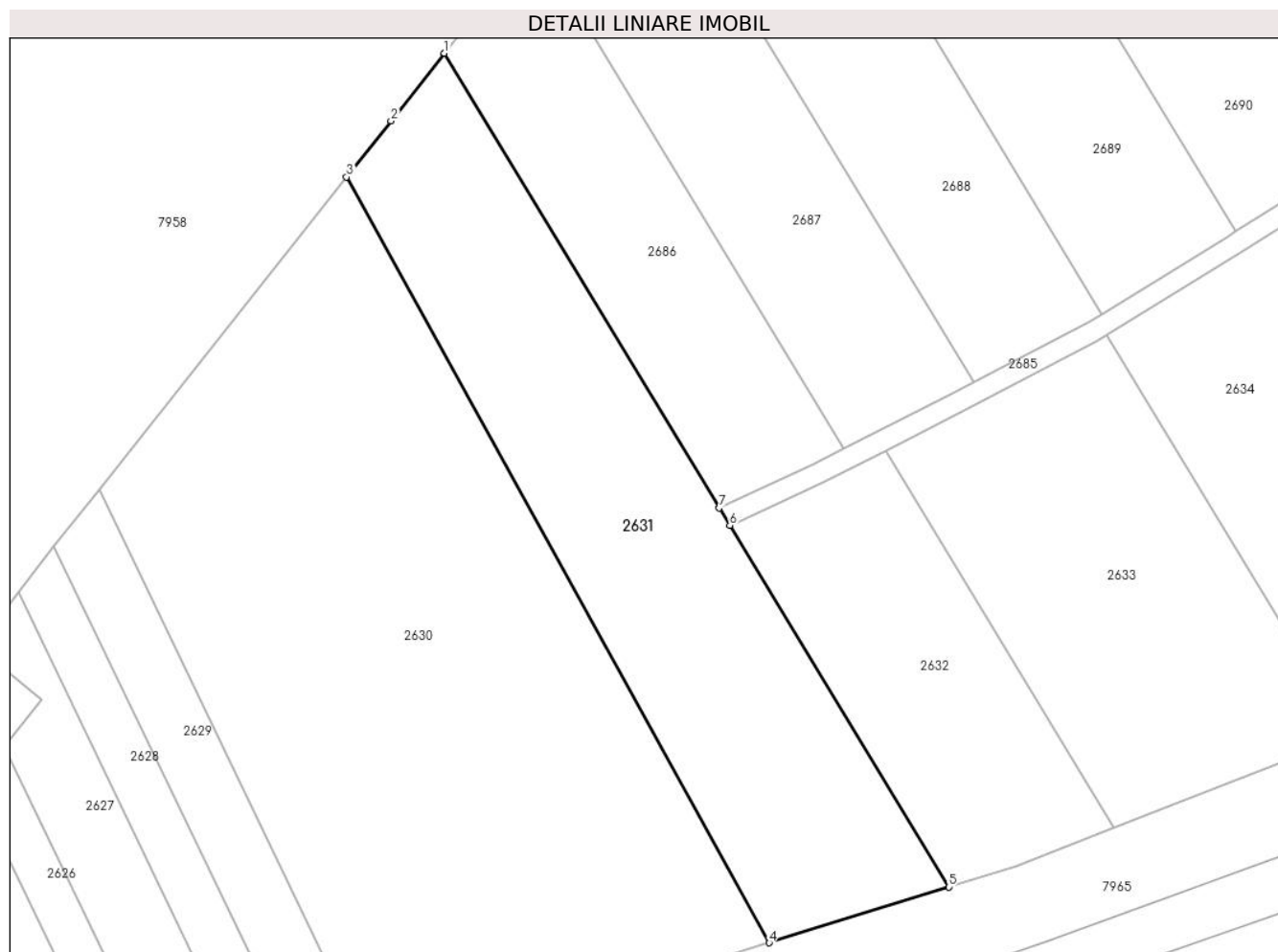
Inscrieri privind dezmembramintele dreptului de proprietate, drepturi reale de garanție și sarcini	Referințe
NU SUNT	

## Anexa Nr. 1 La Partea I

## Teren

Nr cadastral	Suprafața (mp)*	Observații / Referințe
	4.076	Diferenta de suprafata se afla sub culoarul de autostrada Sebes-Turda

\* Suprafața este determinată în planul de proiecție Stereo 70.



## Date referitoare la teren

Crt	Categorie folosință	Intravilan	Suprafața (mp)	Tarla	Parcelă	Nr. topo	Observații / Referințe
1	arabil	NU	4.076	-	2035/61	-	

## Lungime Segmente

1) Valorile lungimilor segmentelor sunt obținute din proiecție în plan.

Punct început	X / Y	Punct sfârșit	X / Y	Lungime segment (** (m)
1	403.687,565 542.393,062	2	403.678,842 542.382,01	14.08
2	403.678,842 542.382,01	3	403.671,573 542.372,828	11.711
3	403.671,573 542.372,828	4	403.740,696 542.247,666	142.981
4	403.740,696 542.247,666	5	403.770,05 542.256,795	30.741
5	403.770,05 542.256,795	6	403.734,264 542.315,898	69.093

Punct început	X / Y	Punct sfârșit	X / Y	Lungime segment (** (m)
6	403.734,264 542.315,898	7	403.732,544 542.318,74	3.322
7	403.732,544 542.318,74	1	403.687,565 542.393,062	86.873

\*\* Lungimile segmentelor sunt determinate în planul de proiecție Stereo 70 și sunt rotunjite la 1 milimetru.

\*\*\* Distanța dintre puncte este formată din segmente cumulate ce sunt mai mici decât valoarea 1 milimetru.





**DATE DESPRE IMOBILUL NR. 2632**

Oficiul de Cadastru și Publicitate Imobiliară ALBA  
Biroul de Cadastru și Publicitate Imobiliară Aiud

**A. Partea I. Descrierea imobilului**

TEREN Extravilan

Adresa: Jud. Alba

Nr. Crt	Nr cadastral Nr. topografic	Suprafața* (mp)	Observații / Referințe
A1		1.985	Sector cadastral:36 Teren neimprejmuit;

**B. Partea II. Proprietari și acte**

Inscrieri privitoare la dreptul de proprietate și alte drepturi reale	Referințe
<b>1 / 01/01/2022</b>	
Act Administrativ nr. 9216/862, din 25/08/1997 emis de CJPSDPAT ALBA (titlu de proprietate);	
B1	A1
Intabulare, drept de PROPRIETATE, dobandit prin Reconstituire, cota actuala 1/1 1) SZANTO S ELISABETA	

**C. Partea III. SARCINI .**

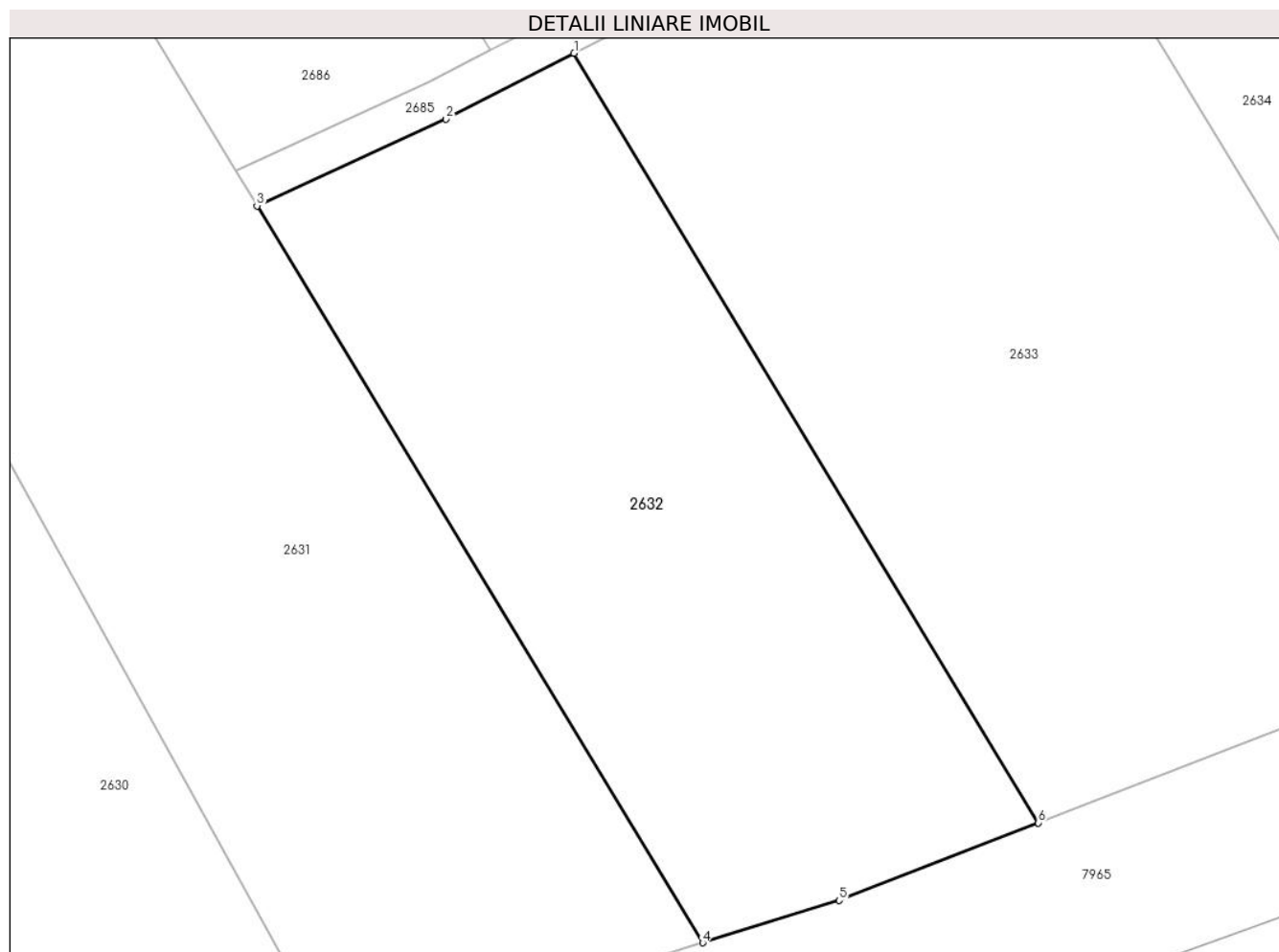
Inscrieri privind dezmembramintele dreptului de proprietate, drepturi reale de garanție și sarcini	Referințe
NU SUNT	

## Anexa Nr. 1 La Partea I

## Teren

Nr cadastral	Suprafața (mp)*	Observații / Referințe
	1.985	

\* Suprafața este determinată în planul de proiecție Stereo 70.



## Date referitoare la teren

Crt	Categorie folosință	Intravilan	Suprafața (mp)	Tarla	Parcelă	Nr. topo	Observații / Referințe
1	arabil	NU	1.985	-	2035/60	-	

## Lungime Segmente

1) Valorile lungimilor segmentelor sunt obținute din proiecție în plan.

Punct început	X / Y	Punct sfârșit	X / Y	Lungime segment (** (m)
1	403.759,721 542.328,143	2	403.749,436 542.322,858	11.564
2	403.749,436 542.322,858	3	403.734,264 542.315,898	16.692
3	403.734,264 542.315,898	4	403.770,05 542.256,795	69.093
4	403.770,05 542.256,795	5	403.781,0 542.260,2	11.467
5	403.781,0 542.260,2	6	403.796,991 542.266,415	17.156

Punct început	X / Y	Punct sfârșit	X / Y	Lungime segment (** (m)
6	403.796,991 542.266,415	1	403.759,721 542.328,143	72.107

\*\* Lungimile segmentelor sunt determinate în planul de proiecție Stereo 70 și sunt rotunjite la 1 milimetru.

\*\*\* Distanța dintre puncte este formată din segmente cumulate ce sunt mai mici decât valoarea 1 milimetru.



**DATE DESPRE IMOBILUL NR. 2633**

Oficiul de Cadastru și Publicitate Imobiliară ALBA  
Biroul de Cadastru și Publicitate Imobiliară Aiud

**A. Partea I. Descrierea imobilului**

TEREN Extravilan

Adresa: Jud. Alba

Nr. Crt	Nr cadastral Nr. topografic	Suprafața* (mp)	Observații / Referințe
A1		3.024	Sector cadastral:36 Teren neimprejmuit;

**B. Partea II. Proprietari și acte**

Inscrieri privitoare la dreptul de proprietate și alte drepturi reale	Referințe
<b>1 / 01/01/2022</b>	
Act Administrativ nr. 7101/604, din 26/02/1996 emis de CJPSDPAT ALBA (titlu de proprietate);	
B1	A1
Intabulare, drept de PROPRIETATE, dobandit prin Reconstituire, cota actuala 1/1 1) VARGA I RAFILA	

**C. Partea III. SARCINI .**

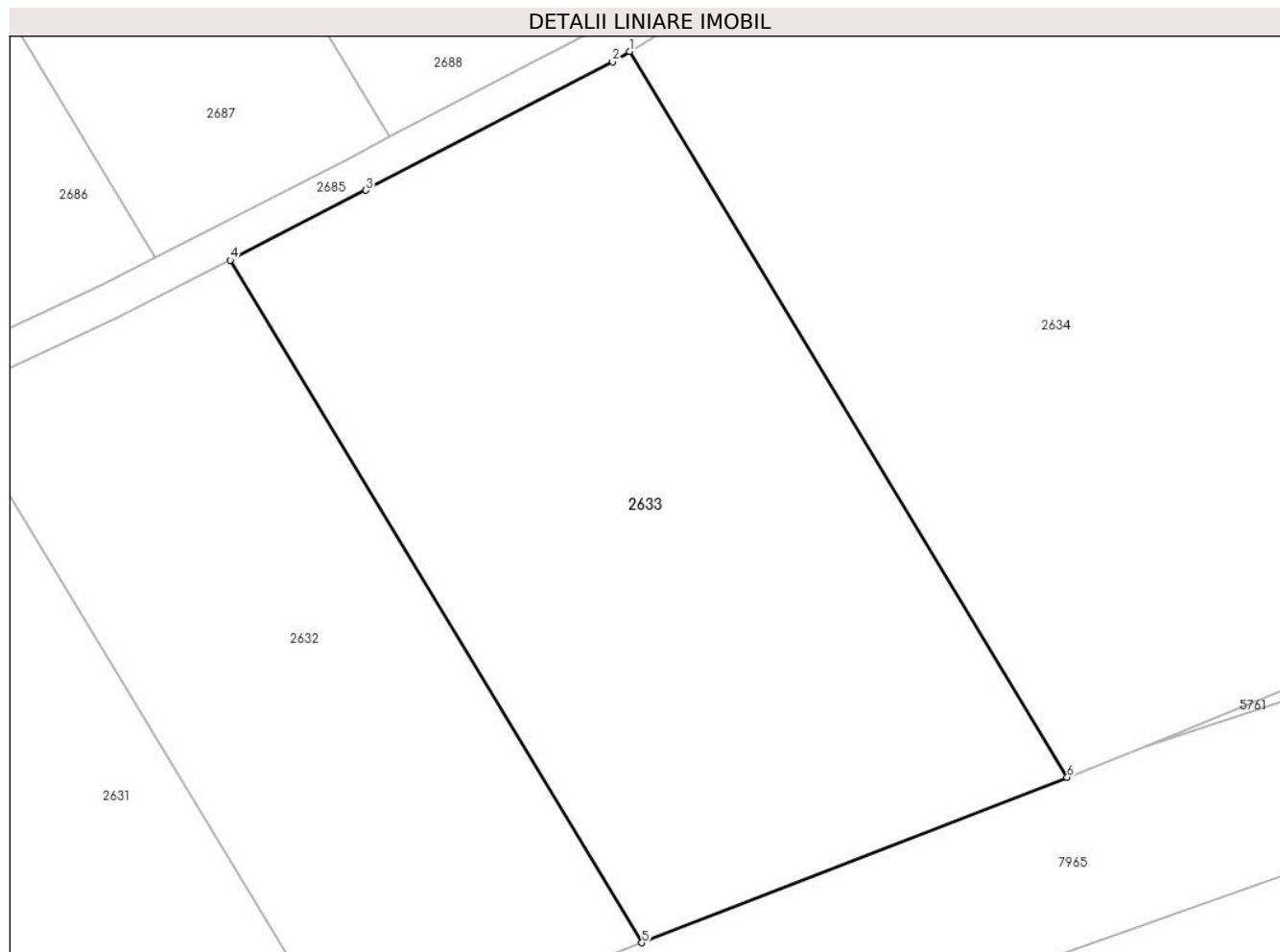
Inscrieri privind dezmembramintele dreptului de proprietate, drepturi reale de garanție și sarcini	Referințe
NU SUNT	

## Anexa Nr. 1 La Partea I

## Teren

Nr cadastral	Suprafața (mp)*	Observații / Referințe
	3.024	

\* Suprafața este determinată în planul de proiecție Stereo 70.



## Date referitoare la teren

Crt	Categorie folosință	Intra vilan	Suprafața (mp)	Tarla	Parcelă	Nr. topo	Observații / Referințe
1	arabil	NU	3.024	-	2035/59	-	

## Lungime Segmente

1) Valorile lungimilor segmentelor sunt obținute din proiecție în plan.

Punct început	X / Y	Punct sfârșit	X / Y	Lungime segment (** (m)
1	403.795,875 542.347,007	2	403.794,343 542.346,062	1.8
2	403.794,343 542.346,062	3	403.772,005 542.334,455	25.173
3	403.772,005 542.334,455	4	403.759,721 542.328,143	13.811
4	403.759,721 542.328,143	5	403.796,991 542.266,415	72.107
5	403.796,991 542.266,415	6	403.835,498 542.281,382	41.314

Punct început	X / Y	Punct sfârșit	X / Y	Lungime segment (** (m)
6	403.835,498 542.281,382	1	403.795,875 542.347,007	76.659

\*\* Lungimile segmentelor sunt determinate în planul de proiecție Stereo 70 și sunt rotunjite la 1 milimetru.

\*\*\* Distanța dintre puncte este formată din segmente cumulate ce sunt mai mici decât valoarea 1 milimetru.





**DATE DESPRE IMOBILUL NR. 2634**

Oficiul de Cadastru și Publicitate Imobiliară ALBA  
Biroul de Cadastru și Publicitate Imobiliară Aiud

**A. Partea I. Descrierea imobilului**

TEREN Extravilan

Adresa: Jud. Alba

Nr. Crt	Nr cadastral Nr. topografic	Suprafața* (mp)	Observații / Referințe
A1		7.481	Sector cadastral:36 Teren neimprijmit;

**B. Partea II. Proprietari și acte**

Inscrieri privitoare la dreptul de proprietate și alte drepturi reale		Referințe
<b>1 / 01/01/2022</b>		
Act Administrativ nr. 7128/724, din 24/06/1996 emis de CJPSDPAT ALBA (titlu de proprietate);		
B1	Intabulare, drept de PROPRIETATE, dobandit prin Reconstituire, cota actuala 1/1 1) <b>BERECKI E IDA</b>	A1
Act Administrativ nr. 2485, din 15/06/2022 emis de PRIMARIA MIRASLAU;		
B2	Se noteaza posesia factica in favoarea lui 1) <b>SZOCS MIHAIL</b>	A1

**C. Partea III. SARCINI .**

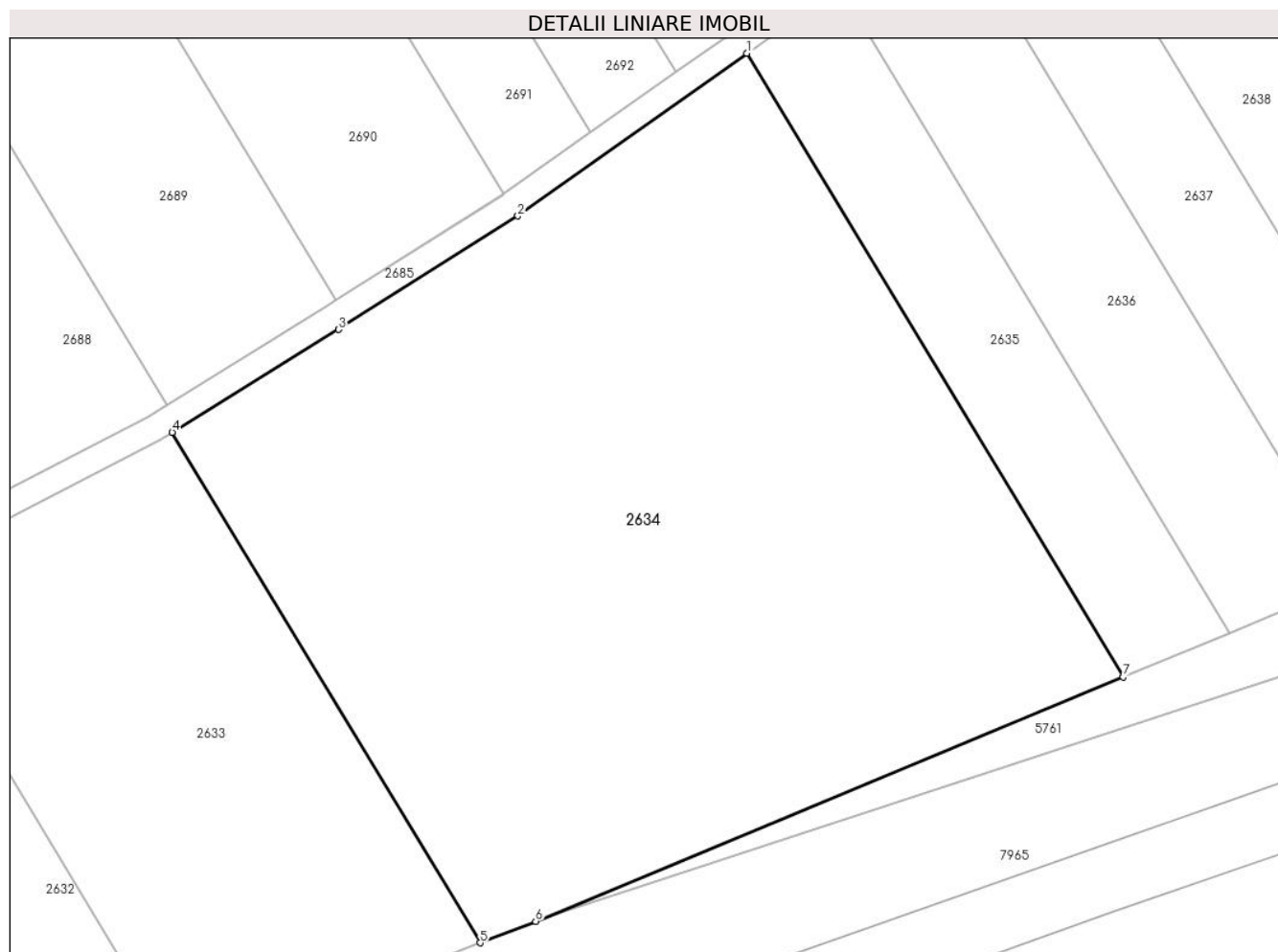
Inscrieri privind dezmembramintele dreptului de proprietate, drepturi reale de garanție și sarcini	Referințe
NU SUNT	

## Anexa Nr. 1 La Partea I

## Teren

Nr cadastral	Suprafața (mp)*	Observații / Referințe
	7.481	

\* Suprafața este determinată în planul de proiecție Stereo 70.



## Date referitoare la teren

Crt	Categorie folosință	Intra vilan	Suprafața (mp)	Tarla	Parcelă	Nr. topo	Observații / Referințe
1	arabil	NU	7.481	-	2035/58	-	

## Lungime Segmente

1) Valorile lungimilor segmentelor sunt obținute din proiecție în plan.

Punct început	X / Y	Punct sfârșit	X / Y	Lungime segment (** (m)
1	403.869,8 542.395,726	2	403.840,343 542.374,819	36.122
2	403.840,343 542.374,819	3	403.817,295 542.360,219	27.283
3	403.817,295 542.360,219	4	403.795,875 542.347,007	25.167
4	403.795,875 542.347,007	5	403.835,498 542.281,382	76.659
5	403.835,498 542.281,382	6	403.842,625 542.284,152	7.646

Punct început	X / Y	Punct sfârșit	X / Y	Lungime segment (** (m)
6	403.842,625 542.284,152	7	403.918,203 542.315,56	81.844
7	403.918,203 542.315,56	1	403.869,8 542.395,726	93.645

\*\* Lungimile segmentelor sunt determinate în planul de proiecție Stereo 70 și sunt rotunjite la 1 milimetru.

\*\*\* Distanța dintre puncte este formată din segmente cumulate ce sunt mai mici decât valoarea 1 milimetru.



**DATE DESPRE IMOBILUL NR. 2635**

Oficiul de Cadastru și Publicitate Imobiliară ALBA  
Biroul de Cadastru și Publicitate Imobiliară Aiud

**A. Partea I. Descrierea imobilului**

TEREN Extravilan

Adresa: Jud. Alba

Nr. Crt	Nr cadastral Nr. topografic	Suprafața* (mp)	Observații / Referințe
A1		1.395	Sector cadastral:36 Teren neimprejmuit;

**B. Partea II. Proprietari și acte**

Inscrieri privitoare la dreptul de proprietate și alte drepturi reale	Referințe
<b>1 / 01/01/2022</b>	
Act Administrativ nr. 7101/614, din 27/02/1996 emis de CJPSDPAT ALBA (titlu de proprietate);	
B1	A1
Intabulare, drept de PROPRIETATE, dobandit prin Reconstituire, cota actuala 1/1 1) VARGA D DANILĂ	

**C. Partea III. SARCINI .**

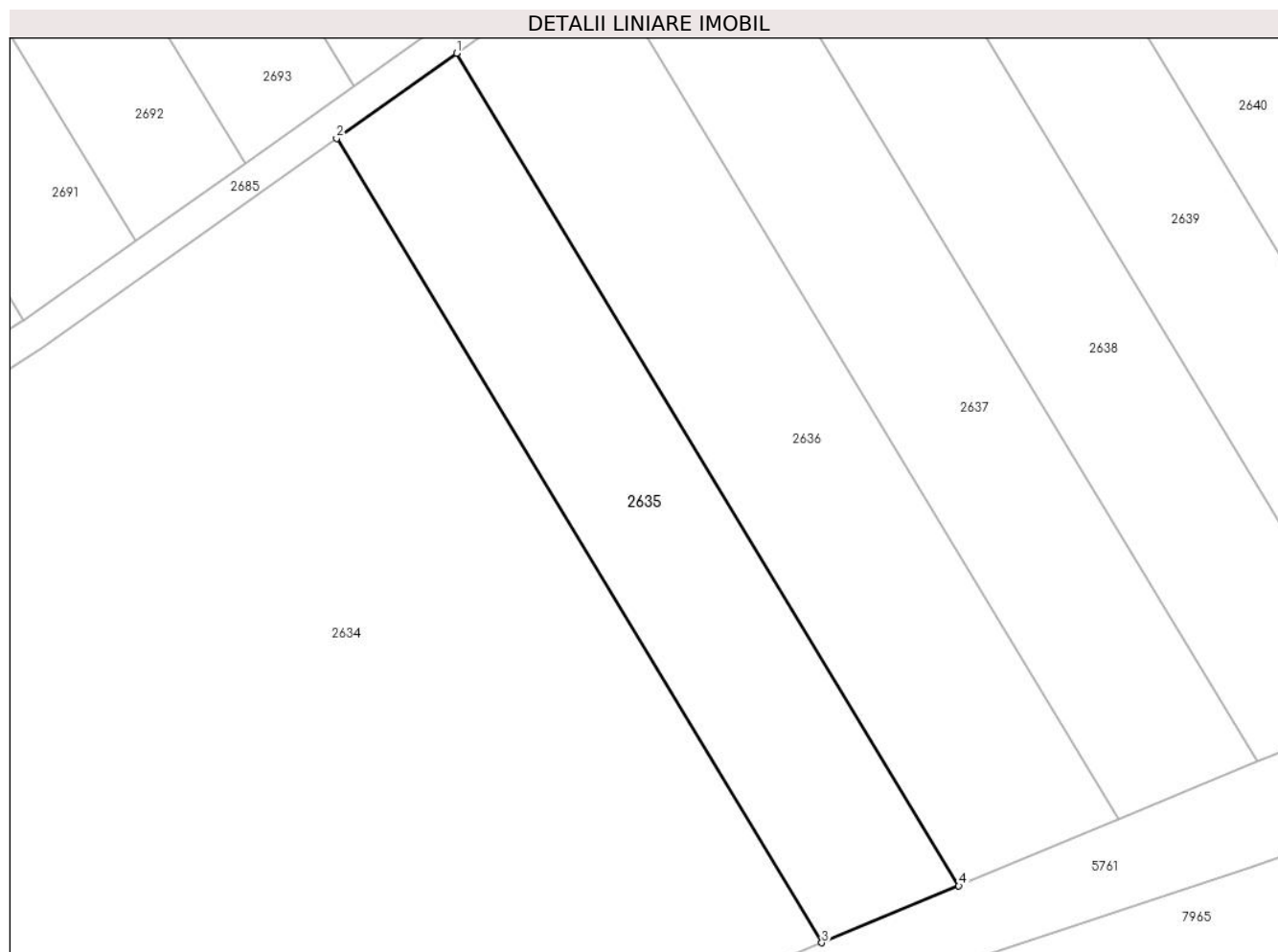
Inscrieri privind dezmembramintele dreptului de proprietate, drepturi reale de garanție și sarcini	Referințe
NU SUNT	

## Anexa Nr. 1 La Partea I

## Teren

Nr cadastral	Suprafața (mp)*	Observații / Referințe
	1.395	

\* Suprafața este determinată în planul de proiecție Stereo 70.



## Date referitoare la teren

Crt	Categorie folosință	Intra vilan	Suprafața (mp)	Tarla	Parcelă	Nr. topo	Observații / Referințe
1	arabil	NU	1.395	-	2035/57	-	

## Lungime Segmente

1) Valorile lungimilor segmentelor sunt obținute din proiecție în plan.

Punct început	X / Y	Punct sfârșit	X / Y	Lungime segment (** (m)
1	403.881,771 542.404,222	2	403.869,8 542.395,726	14.68
2	403.869,8 542.395,726	3	403.918,203 542.315,56	93.645
3	403.918,203 542.315,56	4	403.931,874 542.321,241	14.804
4	403.931,874 542.321,241	1	403.881,771 542.404,222	96.934

\*\* Lungimile segmentelor sunt determinate în planul de proiecție Stereo 70 și sunt rotunjite la 1 milimetru.

**\*\*\* Distanţa dintre puncte este formată din segmente cumulate ce sunt mai mici decât valoarea 1 milimetru.**





**DATE DESPRE IMOBILUL NR. 2636**

Oficiul de Cadastru și Publicitate Imobiliară ALBA  
Biroul de Cadastru și Publicitate Imobiliară Aiud

**A. Partea I. Descrierea imobilului**

TEREN Extravilan

Adresa: Jud. Alba

Nr. Crt	Nr cadastral Nr. topografic	Suprafața* (mp)	Observații / Referințe
A1		1.690	Sector cadastral:36 Teren neimprejmuit;

**B. Partea II. Proprietari și acte**

Inscrieri privitoare la dreptul de proprietate și alte drepturi reale	Referințe
<b>1 / 01/01/2022</b>	
Act Administrativ nr. 7044/559, din 12/03/2004 emis de CJPSDPAT ALBA (titlu de proprietate);	
B1	A1
Intabulare, drept de PROPRIETATE, dobandit prin Reconstituire, cota actuala 1/1 1) POPA R ROMUL	

**C. Partea III. SARCINI .**

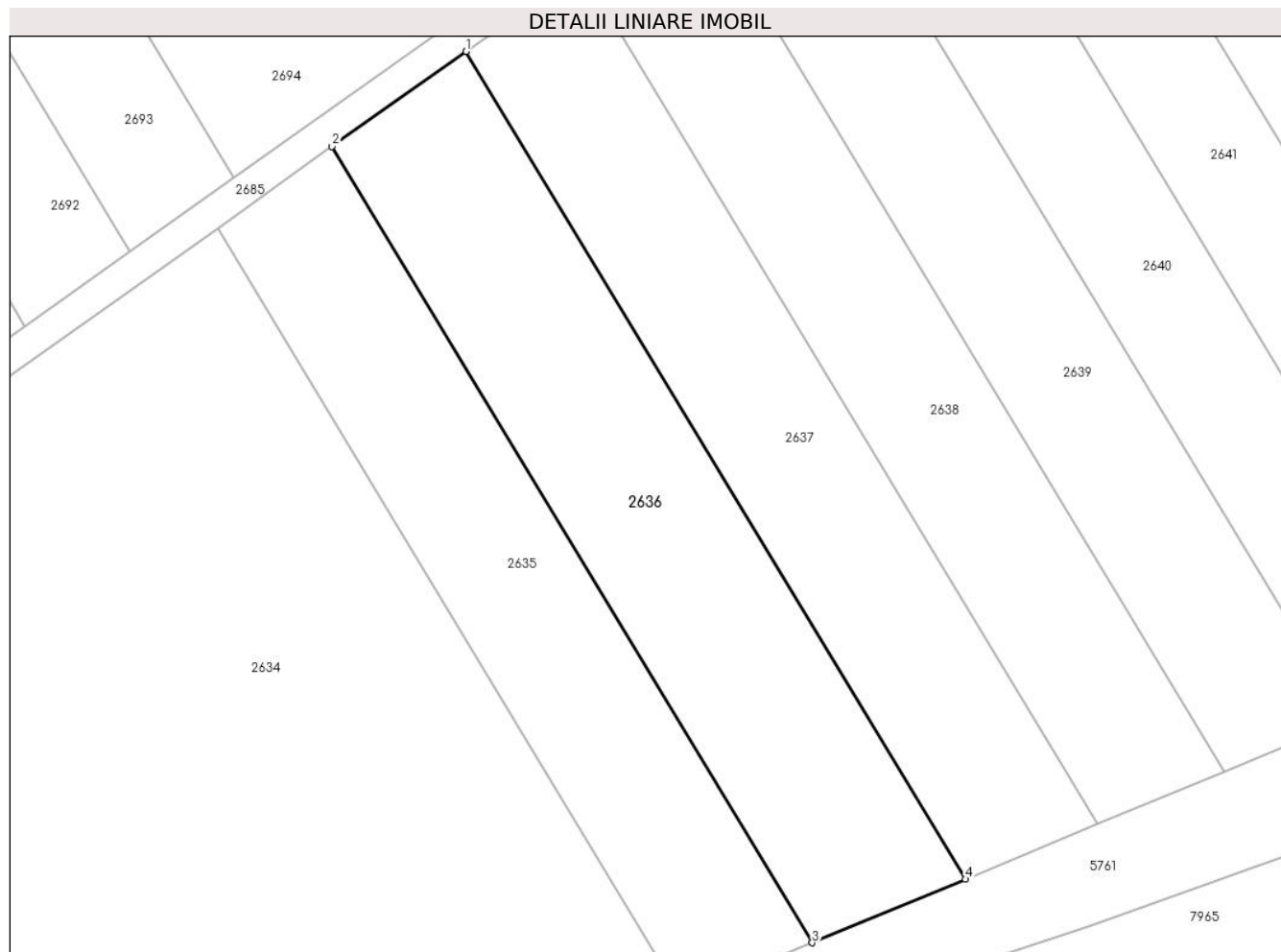
Inscrieri privind dezmembramintele dreptului de proprietate, drepturi reale de garanție și sarcini	Referințe
NU SUNT	

## Anexa Nr. 1 La Partea I

## Teren

Nr cadastral	Suprafața (mp)*	Observații / Referințe
	1.690	

\* Suprafața este determinată în planul de proiecție Stereo 70.



## Date referitoare la teren

Crt	Categorie folosință	Intra vilan	Suprafața (mp)	Tarla	Parcelă	Nr. topo	Observații / Referințe
1	arabil	NU	1.690	-	2035/56	-	

## Lungime Segmente

1) Valorile lungimilor segmentelor sunt obținute din proiecție în plan.

Punct început	X / Y	Punct sfârșit	X / Y	Lungime segment (** (m)
1	403.895,751 542.414,144	2	403.881,771 542.404,222	17.143
2	403.881,771 542.404,222	3	403.931,874 542.321,241	96.934
3	403.931,874 542.321,241	4	403.947,839 542.327,876	17.288
4	403.947,839 542.327,876	1	403.895,751 542.414,144	100.774

\*\* Lungimile segmentelor sunt determinate în planul de proiecție Stereo 70 și sunt rotunjite la 1 milimetru.

**\*\*\* Distanţa dintre puncte este formată din segmente cumulate ce sunt mai mici decât valoarea 1 milimetru.**



**DATE DESPRE IMOBILUL NR. 2637**

Oficiul de Cadastru și Publicitate Imobiliară ALBA  
Biroul de Cadastru și Publicitate Imobiliară Aiud

**A. Partea I. Descrierea imobilului**

TEREN Extravilan

Adresa: Jud. Alba

Nr. Crt	Nr cadastral Nr. topografic	Suprafața* (mp)	Observații / Referințe
A1		1.510	Sector cadastral:36 Teren neimprejmuit;

**B. Partea II. Proprietari și acte**

Inscrieri privitoare la dreptul de proprietate și alte drepturi reale		Referințe
<b>1 / 01/01/2022</b>		
Act Administrativ nr. 7044/509, din 28/09/1995 emis de CJPSDPAT ALBA (titlu de proprietate);		
B1	Intabulare, drept de PROPRIETATE, dobandit prin Reconstituire, cota actuala 1/1 1) SZOKE M LEON 2) HORVAT M PARASCHIVA	A1

**C. Partea III. SARCINI .**

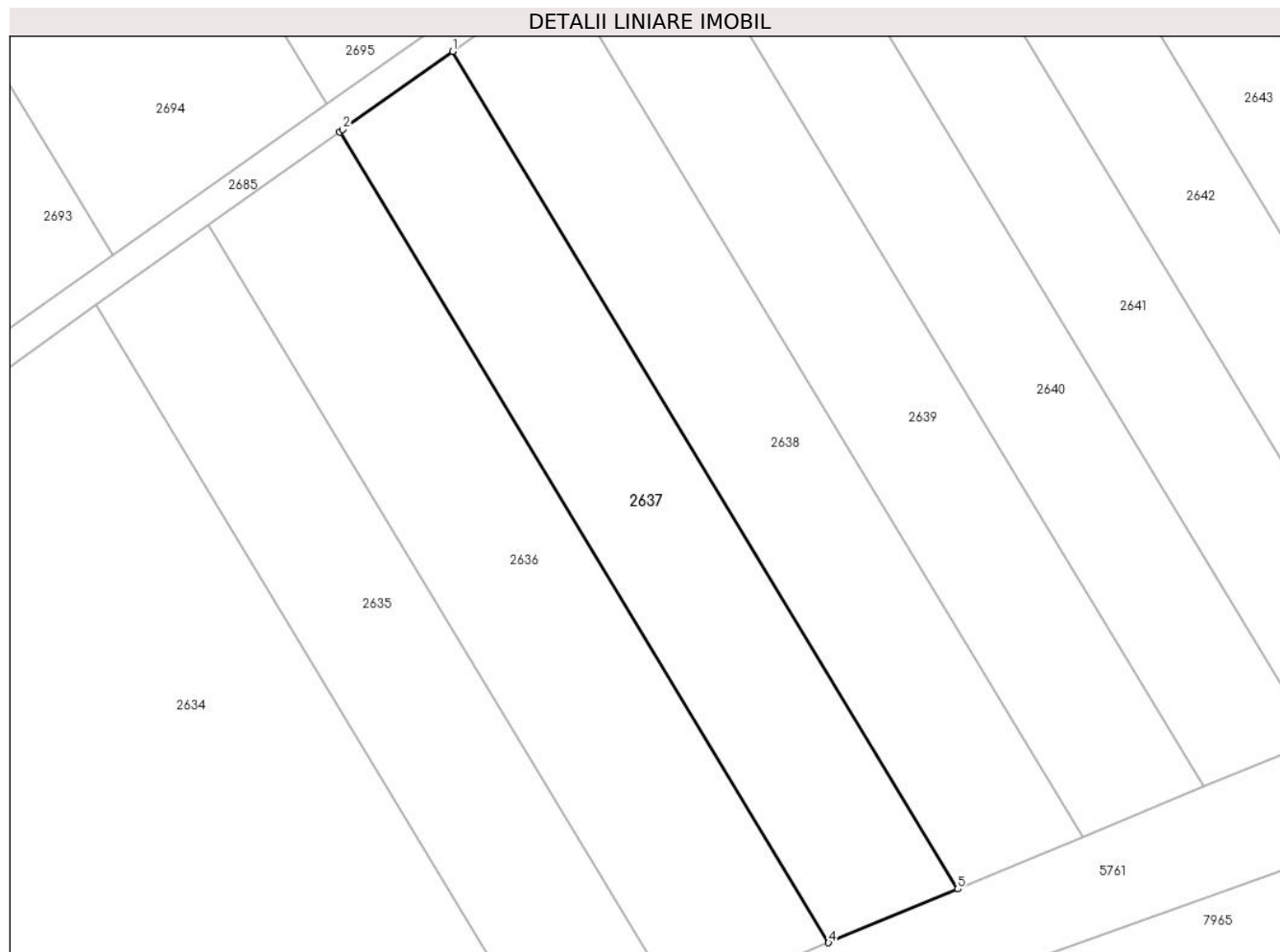
Inscrieri privind dezmembramintele dreptului de proprietate, drepturi reale de garanție și sarcini	Referințe
NU SUNT	

## Anexa Nr. 1 La Partea I

## Teren

Nr cadastral	Suprafața (mp)*	Observații / Referințe
	1.510	

\* Suprafața este determinată în planul de proiecție Stereo 70.



## Date referitoare la teren

Crt	Categorie folosință	Intravilan	Suprafața (mp)	Tarla	Parcelă	Nr. topo	Observații / Referințe
1	arabil	NU	1.510	-	2035/55	-	

## Lungime Segmente

1) Valorile lungimilor segmentelor sunt obținute din proiecție în plan.

Punct început	X / Y	Punct sfârșit	X / Y	Lungime segment (** (m)
1	403.907,795 542.422,716	2	403.896,095 542.414,389	14.36
2	403.896,095 542.414,389	3	403.895,751 542.414,144	0.422
3	403.895,751 542.414,144	4	403.947,839 542.327,876	100.774
4	403.947,839 542.327,876	5	403.961,604 542.333,596	14.906
5	403.961,604 542.333,596	1	403.907,795 542.422,716	104.105

**\*\* Lungimile segmentelor sunt determinate în planul de proiecție Stereo 70 și sunt rotunjite la 1 milimetru.**

**\*\*\* Distanța dintre puncte este formată din segmente cumulate ce sunt mai mici decât valoarea 1 milimetru.**





**DATE DESPRE IMOBILUL NR. 2638**

Oficiul de Cadastru și Publicitate Imobiliară ALBA  
Biroul de Cadastru și Publicitate Imobiliară Aiud

**A. Partea I. Descrierea imobilului**

TEREN Extravilan

Adresa: Jud. Alba

Nr. Crt	Nr cadastral Nr. topografic	Suprafața* (mp)	Observații / Referințe
A1		1.503	Sector cadastral:36 Teren neimprejmuit;

**B. Partea II. Proprietari și acte**

Inscrieri privitoare la dreptul de proprietate și alte drepturi reale	Referințe
<b>1 / 01/01/2022</b>	
Act Administrativ nr. 9216/836, din 26/03/1997 emis de CJPSDPAT ALBA (titlu de proprietate);	
B1	A1
Intabulare, drept de PROPRIETATE, dobandit prin Reconstituire, cota actuala 1/1 1) SZAKACS ȘT RAFILA	

**C. Partea III. SARCINI .**

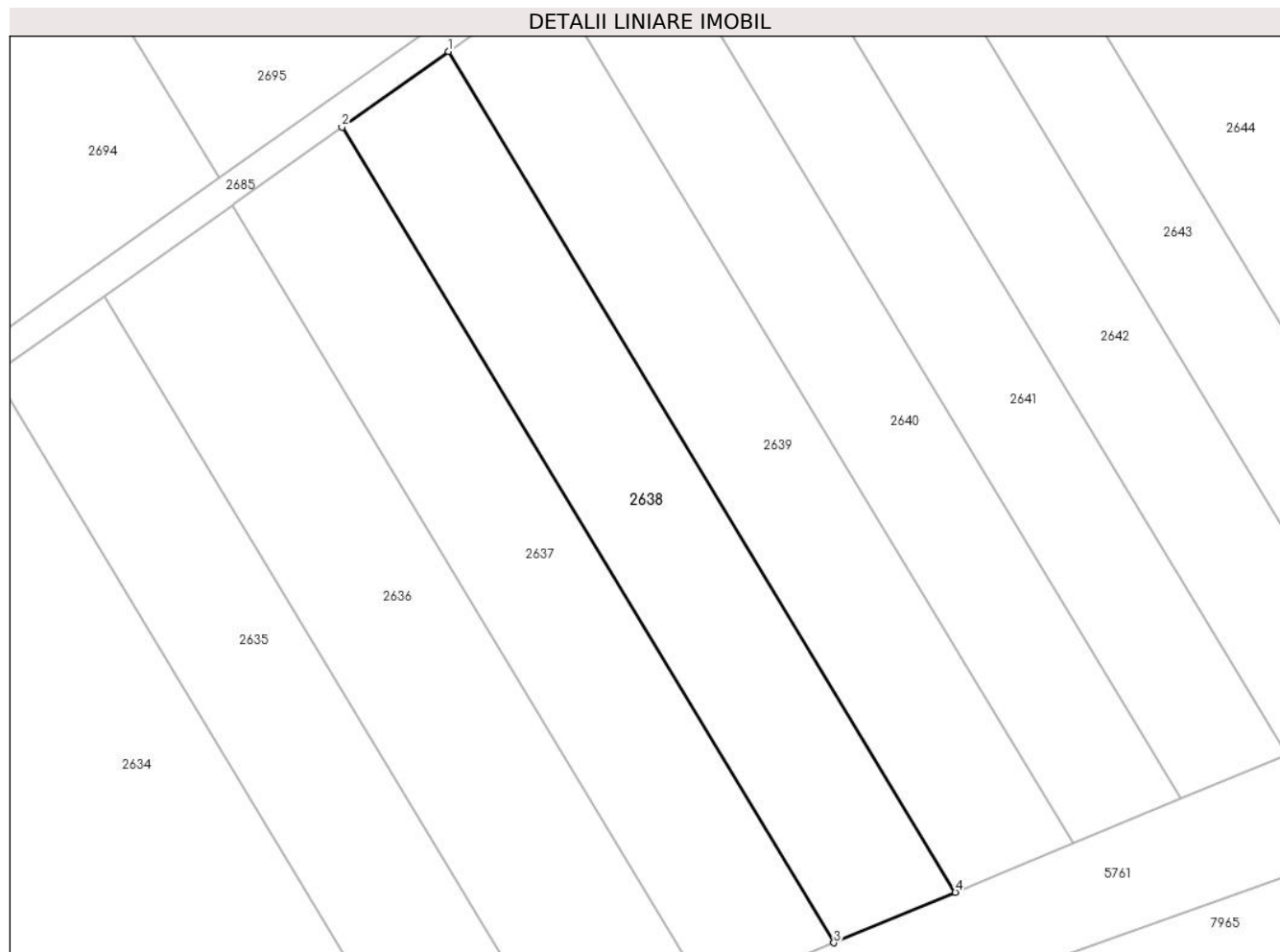
Inscrieri privind dezmembramintele dreptului de proprietate, drepturi reale de garanție și sarcini	Referințe
NU SUNT	

## Anexa Nr. 1 La Partea I

## Teren

Nr cadastral	Suprafața (mp)*	Observații / Referințe
	1.503	

\* Suprafața este determinată în planul de proiecție Stereo 70.



## Date referitoare la teren

Crt	Categorie folosință	Intra vilan	Suprafața (mp)	Tarla	Parcelă	Nr. topo	Observații / Referințe
1	arabil	NU	1.503	-	2035/54	-	

## Lungime Segmente

1) Valorile lungimilor segmentelor sunt obținute din proiecție în plan.

Punct început	X / Y	Punct sfârșit	X / Y	Lungime segment (** (m)
1	403.919,411 542.430,984	2	403.907,795 542.422,716	14.258
2	403.907,795 542.422,716	3	403.961,604 542.333,596	104.105
3	403.961,604 542.333,596	4	403.974,881 542.339,114	14.378
4	403.974,881 542.339,114	1	403.919,411 542.430,984	107.317

\*\* Lungimile segmentelor sunt determinate în planul de proiecție Stereo 70 și sunt rotunjite la 1 milimetru.

**\*\*\* Distanţa dintre puncte este formată din segmente cumulate ce sunt mai mici decât valoarea 1 milimetru.**



**DATE DESPRE IMOBILUL NR. 2639**

Oficiul de Cadastru și Publicitate Imobiliară ALBA  
Biroul de Cadastru și Publicitate Imobiliară Aiud

**A. Partea I. Descrierea imobilului**

TEREN Extravilan

Adresa: Jud. Alba

Nr. Crt	Nr cadastral Nr. topografic	Suprafața* (mp)	Observații / Referințe
A1		1.503	Sector cadastral:36 Teren neimprejmuit;

**B. Partea II. Proprietari și acte**

Inscrieri privitoare la dreptul de proprietate și alte drepturi reale	Referințe
<b>1 / 01/01/2022</b>	
Act Administrativ nr. 7101/687, din 07/05/1996 emis de CJPSDPAT ALBA (titlu de proprietate);	
B1	A1
Intabulare, drept de PROPRIETATE, dobandit prin Reconstituire, cota actuala 1/1 1) SZOKE I ILEANA	

**C. Partea III. SARCINI .**

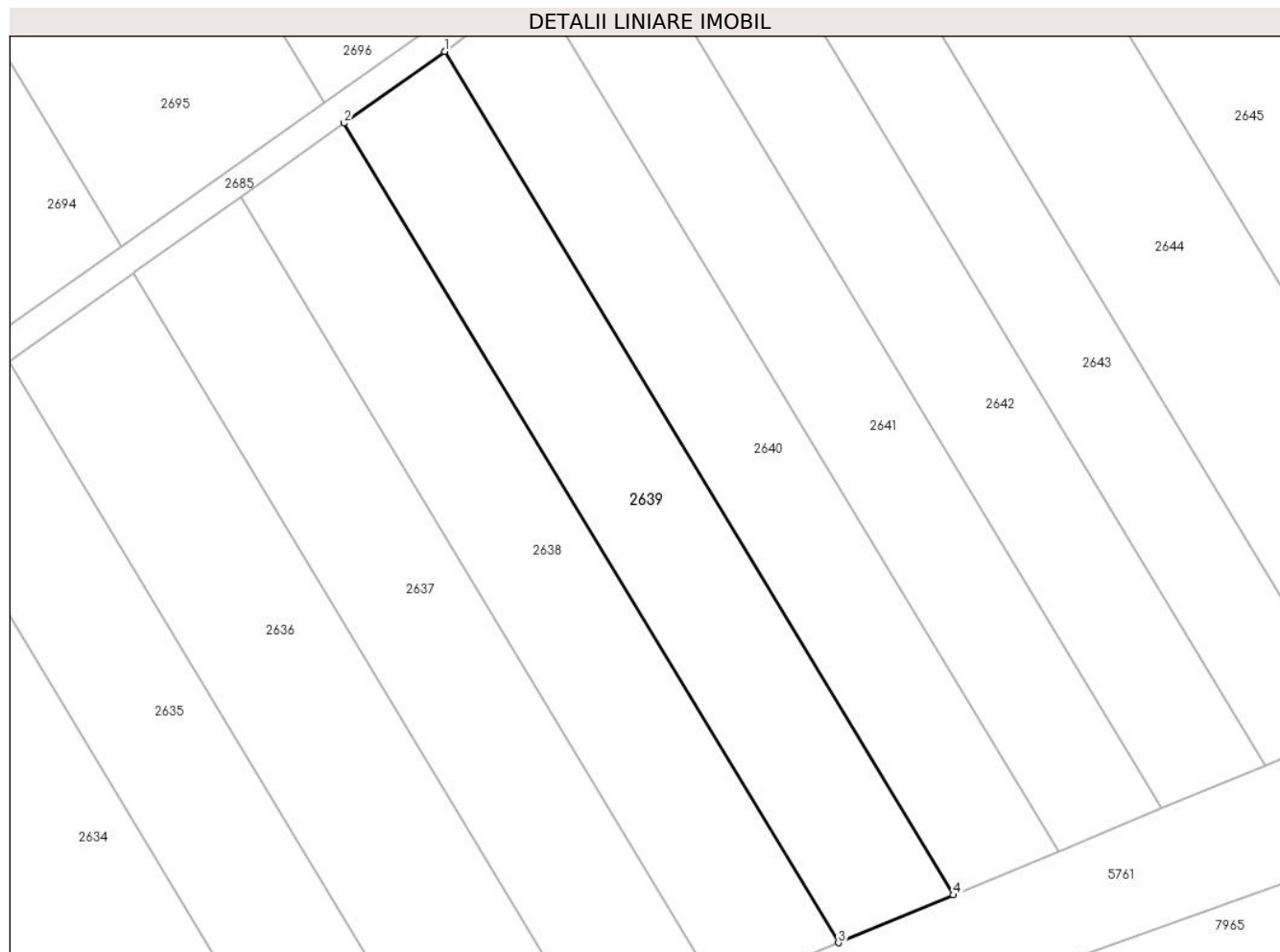
Inscrieri privind dezmembramintele dreptului de proprietate, drepturi reale de garanție și sarcini	Referințe
NU SUNT	

## Anexa Nr. 1 La Partea I

## Teren

Nr cadastral	Suprafața (mp)*	Observații / Referințe
	1.503	

\* Suprafața este determinată în planul de proiecție Stereo 70.



## Date referitoare la teren

Crt	Categorie folosință	Intravilan	Suprafața (mp)	Tarla	Parcelă	Nr. topo	Observații / Referințe
1	arabil	NU	1.503	-	2035/53	-	

## Lungime Segmente

1) Valorile lungimilor segmentelor sunt obținute din proiecție în plan.

Punct început	X / Y	Punct sfârșit	X / Y	Lungime segment (** (m)
1	403.930,69 542.439,012	2	403.919,411 542.430,984	13.844
2	403.919,411 542.430,984	3	403.974,881 542.339,114	107.317
3	403.974,881 542.339,114	4	403.987,772 542.344,471	13.96
4	403.987,772 542.344,471	1	403.930,69 542.439,012	110.437

\*\* Lungimile segmentelor sunt determinate în planul de proiecție Stereo 70 și sunt rotunjite la 1 milimetru.

**\*\*\* Distanţa dintre puncte este formată din segmente cumulate ce sunt mai mici decât valoarea 1 milimetru.**





**DATE DESPRE IMOBILUL NR. 2640**

Oficiul de Cadastru și Publicitate Imobiliară ALBA  
Biroul de Cadastru și Publicitate Imobiliară Aiud

**A. Partea I. Descrierea imobilului**

TEREN Extravilan

Adresa: Jud. Alba

Nr. Crt	Nr cadastral Nr. topografic	Suprafața* (mp)	Observații / Referințe
A1		1.418	Sector cadastral:36 Teren neimprijmit;

**B. Partea II. Proprietari și acte**

Inscrieri privitoare la dreptul de proprietate și alte drepturi reale	Referințe
<b>1 / 01/01/2022</b>	
Act Administrativ nr. 7101/685, din 07/05/1996 emis de CJPSDPAT ALBA (titlu de proprietate);	
B1	A1
Intabulare, drept de PROPRIETATE, dobandit prin Reconstituire, cota actuala 1/1 1) VARGA M ARPAD	

**C. Partea III. SARCINI .**

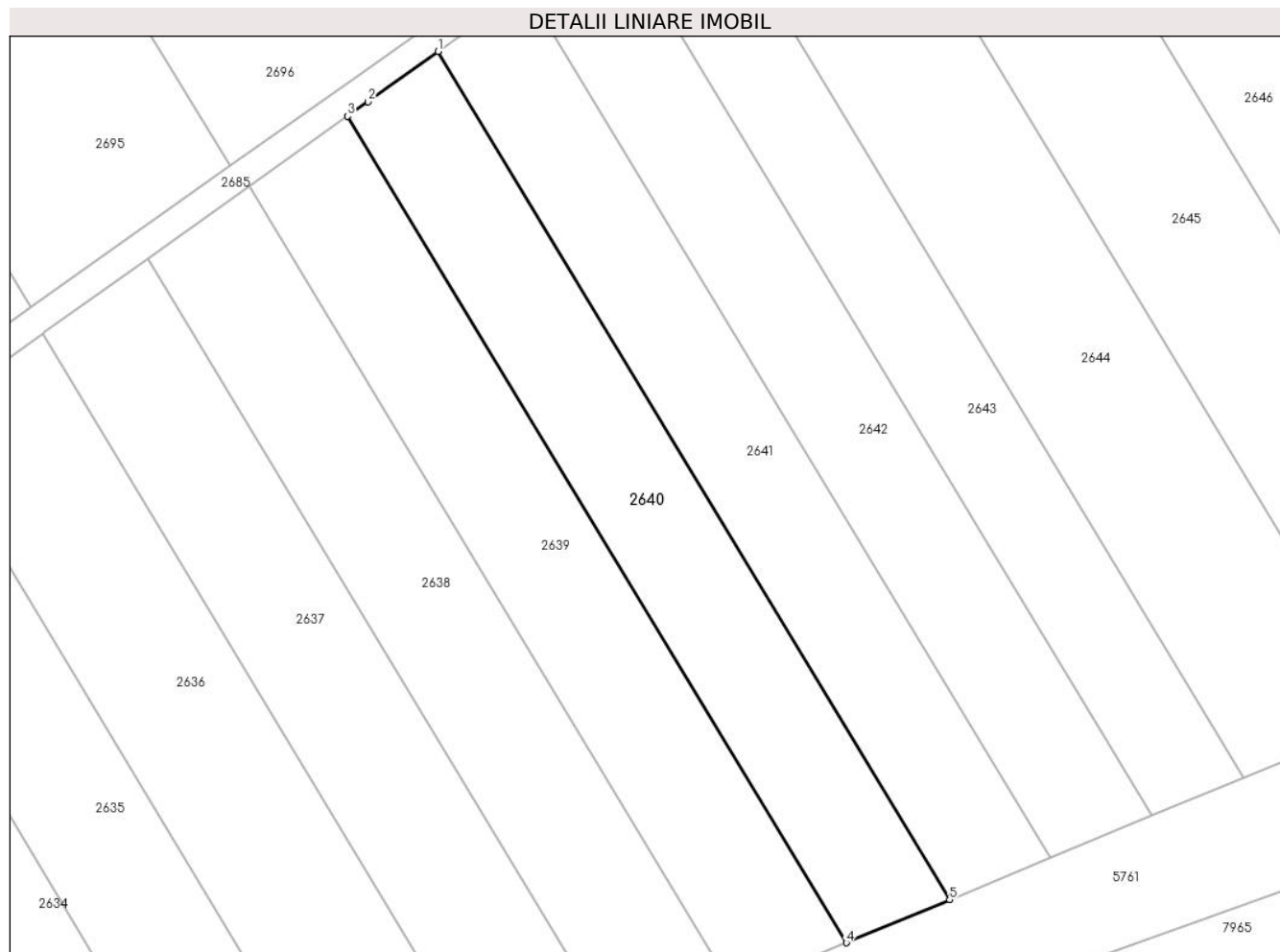
Inscrieri privind dezmembramintele dreptului de proprietate, drepturi reale de garanție și sarcini	Referințe
NU SUNT	

## Anexa Nr. 1 La Partea I

## Teren

Nr cadastral	Suprafața (mp)*	Observații / Referințe
	1.418	

\* Suprafața este determinată în planul de proiecție Stereo 70.



## Date referitoare la teren

Crt	Categorie folosință	Intravilan	Suprafața (mp)	Tarla	Parcelă	Nr. topo	Observații / Referințe
1	arabil	NU	1.418	-	2035/52	-	In TP 2035/12

## Lungime Segmente

1) Valorile lungimilor segmentelor sunt obținute din proiecție în plan.

Punct început	X / Y	Punct sfârșit	X / Y	Lungime segment (** (m)
1	403.941,023 542.446,418	2	403.933,011 542.440,664	9.864
2	403.933,011 542.440,664	3	403.930,69 542.439,012	2.849
3	403.930,69 542.439,012	4	403.987,772 542.344,471	110.437
4	403.987,772 542.344,471	5	403.999,607 542.349,389	12.816
5	403.999,607 542.349,389	1	403.941,023 542.446,418	113.343

**\*\* Lungimile segmentelor sunt determinate în planul de proiecție Stereo 70 și sunt rotunjite la 1 milimetru.**

**\*\*\* Distanța dintre puncte este formată din segmente cumulate ce sunt mai mici decât valoarea 1 milimetru.**



**DATE DESPRE IMOBILUL NR. 2641**

Oficiul de Cadastru și Publicitate Imobiliară ALBA  
Biroul de Cadastru și Publicitate Imobiliară Aiud

**A. Partea I. Descrierea imobilului**

TEREN Extravilan

Adresa: Jud. Alba

Nr. Crt	Nr cadastral Nr. topografic	Suprafața* (mp)	Observații / Referințe
A1		1.418	Sector cadastral:36 Teren neimprejmuit;

**B. Partea II. Proprietari și acte**

Inscrieri privitoare la dreptul de proprietate și alte drepturi reale	Referințe
<b>1 / 01/01/2022</b>	
Act Administrativ nr. 5248/385, din 13/04/1995 emis de CJPSDPAT ALBA (titlu de proprietate);	
B1	A1
Intabulare, drept de PROPRIETATE, dobandit prin Reconstituire, cota actuala 1/1 1) SZANTO I MARIA	

**C. Partea III. SARCINI .**

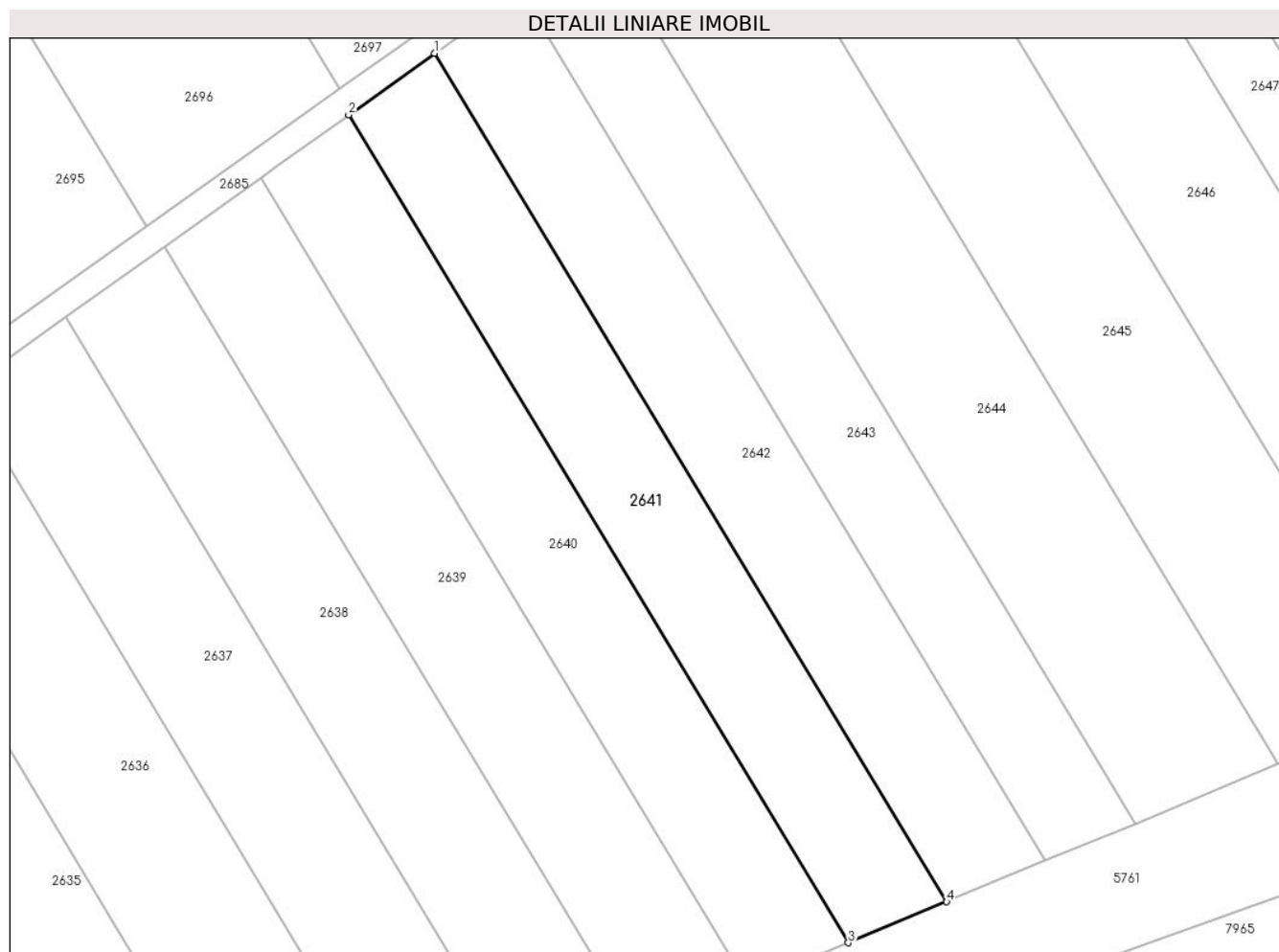
Inscrieri privind dezmembramintele dreptului de proprietate, drepturi reale de garanție și sarcini	Referințe
NU SUNT	

## Anexa Nr. 1 La Partea I

## Teren

Nr cadastral	Suprafața (mp)*	Observații / Referințe
	1.418	

\* Suprafața este determinată în planul de proiecție Stereo 70.



## Date referitoare la teren

Crt	Categorie folosință	Intra vilan	Suprafața (mp)	Tarla	Parcelă	Nr. topo	Observații / Referințe
1	arabil	NU	1.418	-	2035/51	-	

## Lungime Segmente

1) Valorile lungimilor segmentelor sunt obținute din proiecție în plan.

Punct început	X / Y	Punct sfârșit	X / Y	Lungime segment (** (m)
1	403.951,09 542.453,648	2	403.941,023 542.446,418	12.395
2	403.941,023 542.446,418	3	403.999,607 542.349,389	113.343
3	403.999,607 542.349,389	4	404.011,145 542.354,184	12.495
4	404.011,145 542.354,184	1	403.951,09 542.453,648	116.189

\*\* Lungimile segmentelor sunt determinate în planul de proiecție Stereo 70 și sunt rotunjite la 1 milimetru.

**\*\*\* Distanţa dintre puncte este formată din segmente cumulate ce sunt mai mici decât valoarea 1 milimetru.**





**DATE DESPRE IMOBILUL NR. 2642**

Oficiul de Cadastru și Publicitate Imobiliară ALBA  
Biroul de Cadastru și Publicitate Imobiliară Aiud

**A. Partea I. Descrierea imobilului**

TEREN Extravilan

Adresa: Jud. Alba

Nr. Crt	Nr cadastral Nr. topografic	Suprafața* (mp)	Observații / Referințe
A1		1.460	Sector cadastral:36 Teren neimpregmuit;

**B. Partea II. Proprietari și acte**

Inscrieri privitoare la dreptul de proprietate și alte drepturi reale		Referințe
<b>1 / 01/01/2022</b>		
Act Administrativ nr. 7101/603, din 26/02/1996 emis de CJPSDPAT ALBA (titlu de proprietate);		
B1	Intabulare, drept de PROPRIETATE, dobandit prin Reconstituire, cota actuala 1/1	A1
	1) NAZNAN I ANA 2) VARGA I IULIU 3) MARTON I MARIA	

**C. Partea III. SARCINI .**

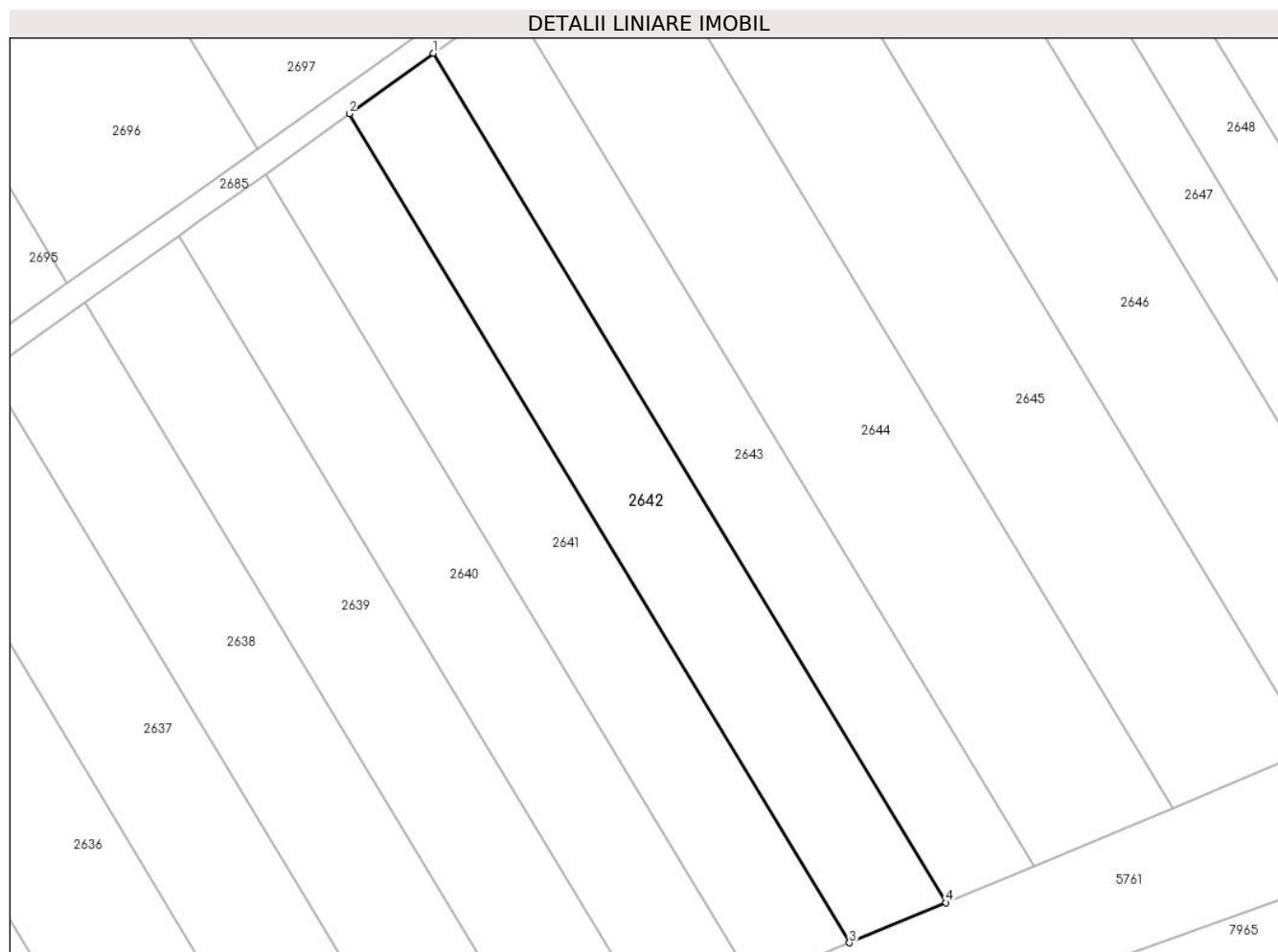
Inscrieri privind dezmembramintele dreptului de proprietate, drepturi reale de garanție și sarcini	Referințe
NU SUNT	

## Anexa Nr. 1 La Partea I

## Teren

Nr cadastral	Suprafața (mp)*	Observații / Referințe
	1.460	

\* Suprafața este determinată în planul de proiecție Stereo 70.



## Date referitoare la teren

Crt	Categorie folosință	Intra vilan	Suprafața (mp)	Tarla	Parcelă	Nr. topo	Observații / Referințe
1	arabil	NU	1.460	-	2035/50	-	

## Lungime Segmente

1) Valorile lungimilor segmentelor sunt obținute din proiecție în plan.

Punct început	X / Y	Punct sfârșit	X / Y	Lungime segment (** (m)
1	403.961,204 542.460,913	2	403.951,09 542.453,648	12.453
2	403.951,09 542.453,648	3	404.011,145 542.354,184	116.189
3	404.011,145 542.354,184	4	404.022,737 542.359,001	12.553
4	404.022,737 542.359,001	1	403.961,204 542.460,913	119.047

\*\* Lungimile segmentelor sunt determinate în planul de proiecție Stereo 70 și sunt rotunjite la 1 milimetru.

**\*\*\* Distanţa dintre puncte este formată din segmente cumulate ce sunt mai mici decât valoarea 1 milimetru.**



**DATE DESPRE IMOBILUL NR. 2643**

Oficiul de Cadastru și Publicitate Imobiliară ALBA  
Biroul de Cadastru și Publicitate Imobiliară Aiud

**A. Partea I. Descrierea imobilului**

TEREN Extravilan

Adresa: Jud. Alba

Nr. Crt	Nr cadastral Nr. topografic	Suprafața* (mp)	Observații / Referințe
A1		1.356	Sector cadastral:36 Teren neimprijmit;

**B. Partea II. Proprietari și acte**

Inscrieri privitoare la dreptul de proprietate și alte drepturi reale	Referințe
<b>1 / 01/01/2022</b>	
Act Administrativ nr. 7044/596, din 26/02/1996 emis de CJPSDPAT ALBA (titlu de proprietate);	
B1	A1
Intabulare, drept de PROPRIETATE, dobandit prin Reconstituire, cota actuala 1/1 1) SIPOȘ D MIHAI	

**C. Partea III. SARCINI .**

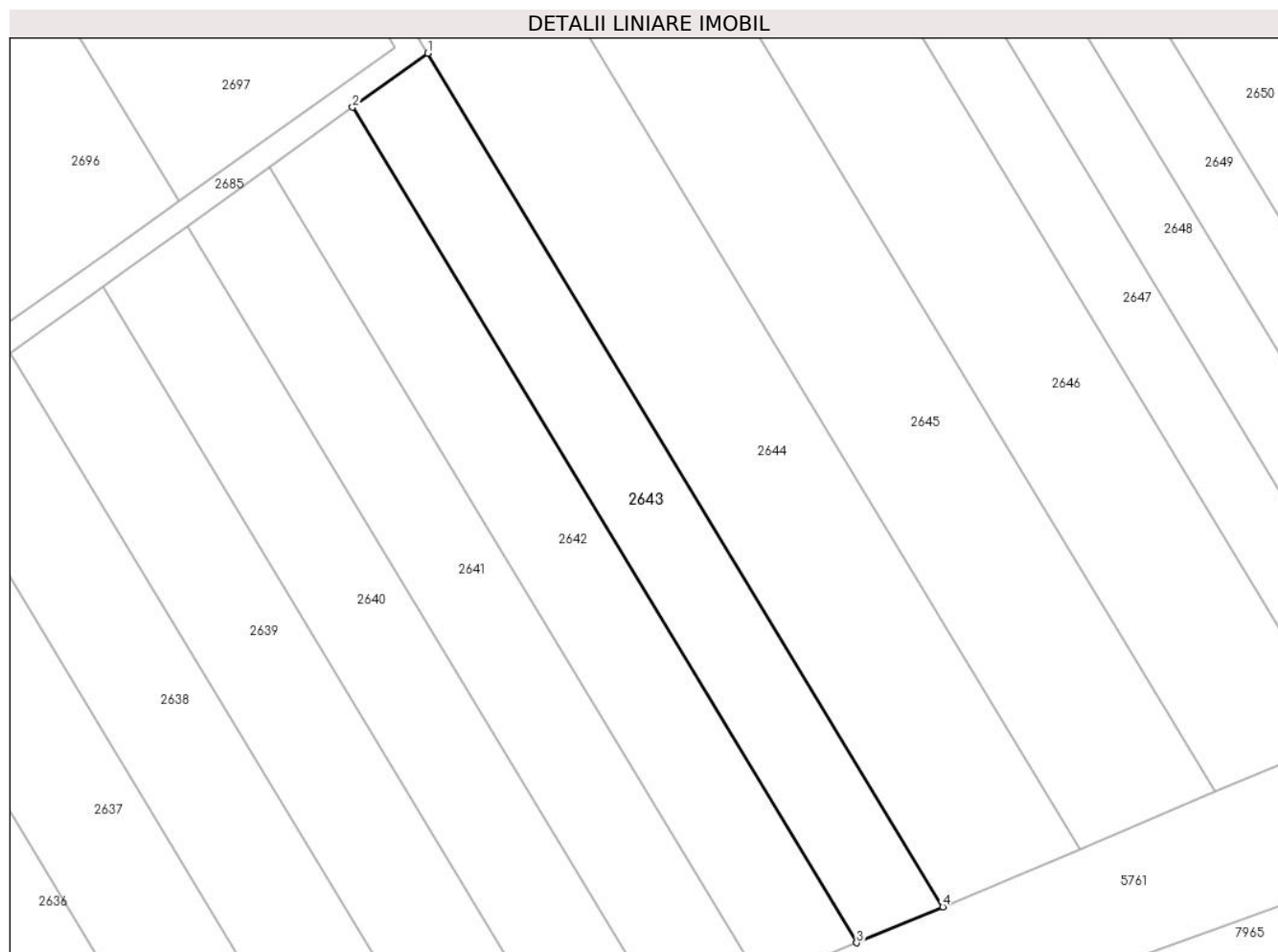
Inscrieri privind dezmembramintele dreptului de proprietate, drepturi reale de garanție și sarcini	Referințe
NU SUNT	

## Anexa Nr. 1 La Partea I

## Teren

Nr cadastral	Suprafața (mp)*	Observații / Referințe
	1.356	

\* Suprafața este determinată în planul de proiecție Stereo 70.



## Date referitoare la teren

Crt	Categorie folosință	Intravilan	Suprafața (mp)	Tarla	Parcelă	Nr. topo	Observații / Referințe
1	arabil	NU	1.356	-	2035/39	-	In TP 2035/49

## Lungime Segmente

1) Valorile lungimilor segmentelor sunt obținute din proiecție în plan.

Punct început	X / Y	Punct sfârșit	X / Y	Lungime segment (** (m)
1	403.970,385 542.467,507	2	403.961,204 542.460,913	11.303
2	403.961,204 542.460,913	3	404.022,737 542.359,001	119.047
3	404.022,737 542.359,001	4	404.033,259 542.363,374	11.395
4	404.033,259 542.363,374	1	403.970,385 542.467,507	121.642

\*\* Lungimile segmentelor sunt determinate în planul de proiecție Stereo 70 și sunt rotunjite la 1 milimetru.

**\*\*\* Distanţa dintre puncte este formată din segmente cumulate ce sunt mai mici decât valoarea 1 milimetru.**





**DATE DESPRE IMOBILUL NR. 2644**

Oficiul de Cadastru și Publicitate Imobiliară ALBA  
Biroul de Cadastru și Publicitate Imobiliară Aiud

**A. Partea I. Descrierea imobilului**

TEREN Extravilan

Adresa: Jud. Alba

Nr. Crt	Nr cadastral Nr. topografic	Suprafața* (mp)	Observații / Referințe
A1		4.593	Sector cadastral:36 Teren neimprejmuit; Diferenta de suprafata se afla sub culoarul de autostrada Sebes-Turda .

**B. Partea II. Proprietari și acte**

Inscrieri privitoare la dreptul de proprietate și alte drepturi reale		Referințe
<b>1 / 01/01/2022</b>		
Act Administrativ nr. 9338/993, din 13/07/2000 emis de CJPSDPAT ALBA (titlu de proprietate);		
B1	Intabulare, drept de PROPRIETATE, dobandit prin Reconstituire, cota actuala 1/1 1) SAS A FILON	A1

**C. Partea III. SARCINI .**

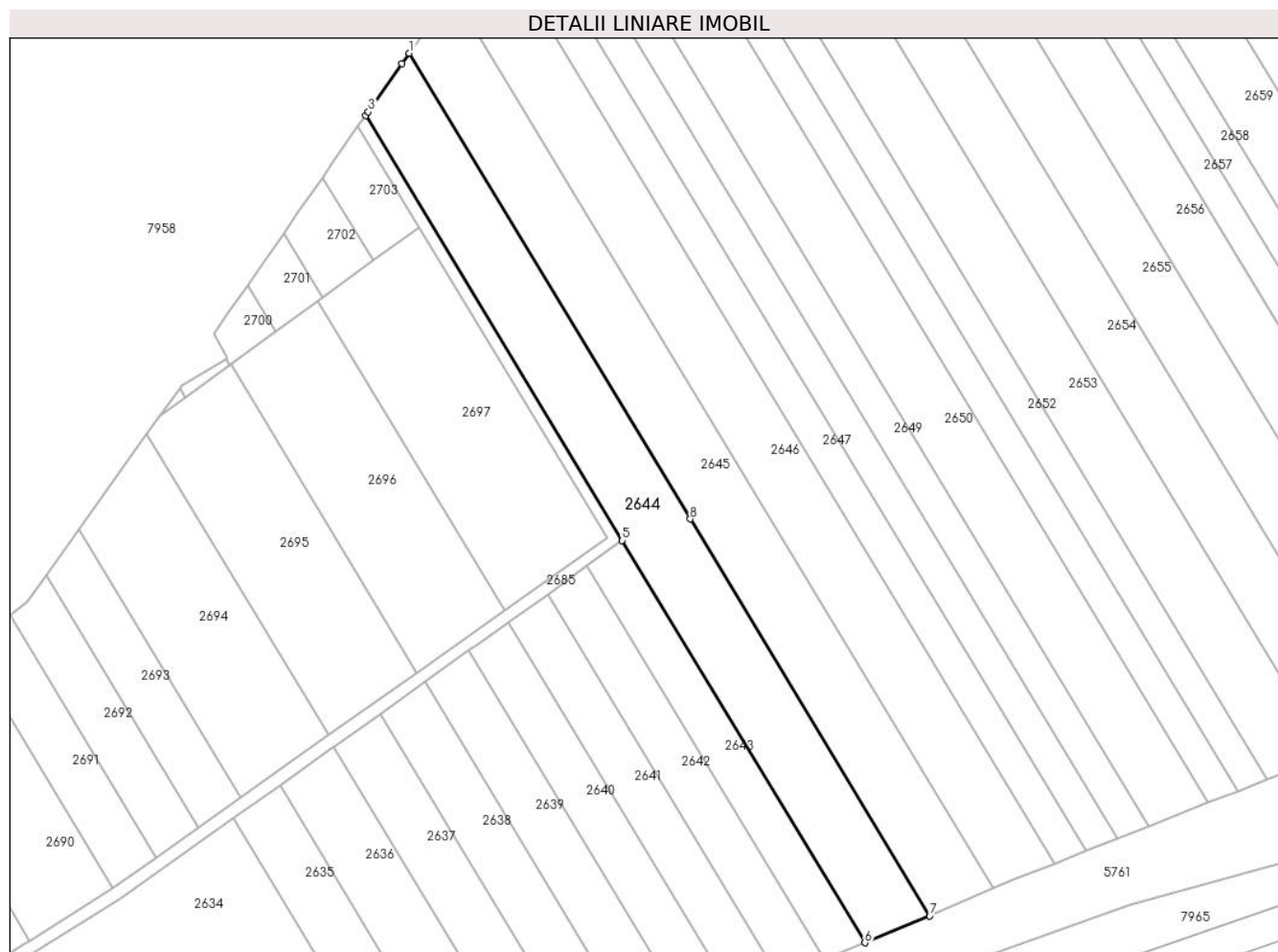
Inscrieri privind dezmembramintele dreptului de proprietate, drepturi reale de garanție și sarcini	Referințe
NU SUNT	

## Anexa Nr. 1 La Partea I

## Teren

Nr cadastral	Suprafața (mp)*	Observații / Referințe
	4.593	Diferenta de suprafata se afla sub culoarul de autostrada Sebes-Turda .

\* Suprafața este determinată în planul de proiecție Stereo 70.



## Date referitoare la teren

Crt	Categorie folosință	Intra vilan	Suprafața (mp)	Tarla	Parcelă	Nr. topo	Observații / Referințe
1	arabil	NU	4.593	-	2035/20/1	-	

## Lungime Segmente

1) Valorile lungimilor segmentelor sunt obținute din proiecție în plan.

Punct început	X / Y	Punct sfârșit	X / Y	Lungime segment (** (m)
1	403.915,211 542.593,667	2	403.913,333 542.590,972	3.285
2	403.913,333 542.590,972	3	403.904,658 542.578,519	15.177
3	403.904,658 542.578,519	4	403.903,962 542.577,519	1.218
4	403.903,962 542.577,519	5	403.970,385 542.467,507	128.51
5	403.970,385 542.467,507	6	404.033,259 542.363,374	121.642

Punct început	X / Y	Punct sfârșit	X / Y	Lungime segment (** (m)
6	404.033,259 542.363,374	7	404.050,046 542.370,35	18.179
7	404.050,046 542.370,35	8	403.988,033 542.473,057	119.976
8	403.988,033 542.473,057	1	403.915,211 542.593,667	140.889

\*\* Lungimile segmentelor sunt determinate în planul de proiecție Stereo 70 și sunt rotunjite la 1 milimetru.

\*\*\* Distanța dintre puncte este formată din segmente cumulate ce sunt mai mici decât valoarea 1 milimetru.



**DATE DESPRE IMOBILUL NR. 2645**

Oficiul de Cadastru și Publicitate Imobiliară ALBA  
Biroul de Cadastru și Publicitate Imobiliară Aiud

**A. Partea I. Descrierea imobilului**

TEREN Extravilan

Adresa: Jud. Alba

Nr. Crt	Nr cadastral Nr. topografic	Suprafața* (mp)	Observații / Referințe
A1	71357	4.724	Sector cadastral:36 Teren neimprejmit;

**B. Partea II. Proprietari și acte**

Inscrieri privitoare la dreptul de proprietate și alte drepturi reale	Referințe
<b>9947 / 09/09/2016</b>	
Act Administrativ nr. T.P. 11402/1260, din 06/09/2004 emis de COMISIA JUDETEANA ALBA (act administrativ nr. 782/31-07-2014 emis de C.N.A.D.N.R, S.A.; act normativ nr. 399/02-06-2014 emis de Guvernul Romaniei);	
B1	A1
Intabulare, drept de PROPRIETATE asupra unei suprafete de 4724 m.p. din parc. 2035/20 respectiv lot. 1 cu nr. 2035/20/1, dobandit prin Reconstituire, cota actuala 1/1	
1) PAROHIA GRECO- CATOLICA DECEA, CIF:9999999999999	

**C. Partea III. SARCINI .**

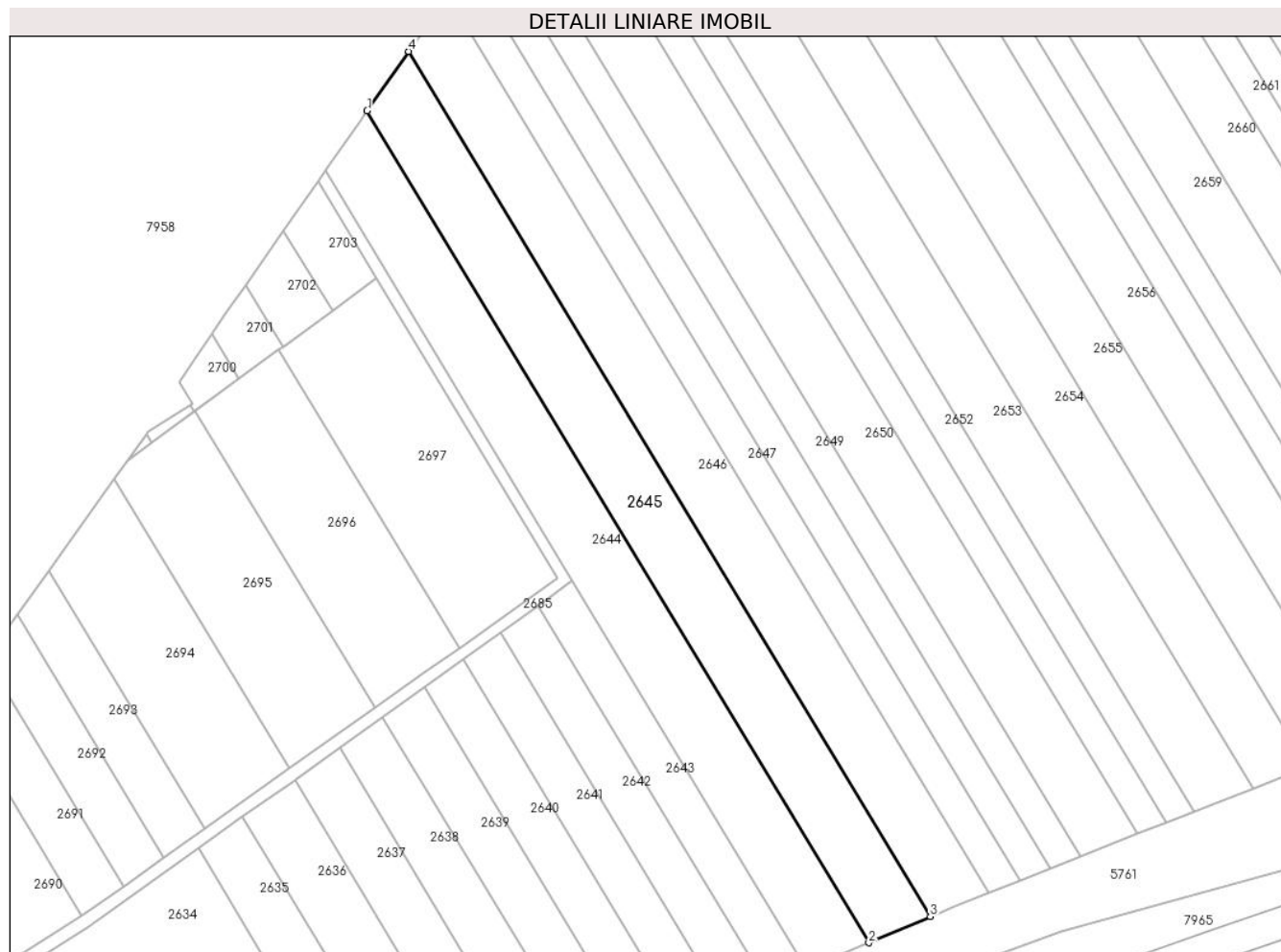
Inscrieri privind dezmembramintele dreptului de proprietate, drepturi reale de garanție și sarcini	Referințe
NU SUNT	

## Anexa Nr. 1 La Partea I

## Teren

Nr cadastral	Suprafața (mp)*	Observații / Referințe
71357	4.724	

\* Suprafața este determinată în planul de proiecție Stereo 70.



## Date referitoare la teren

Crt	Categorie folosință	Intra vilan	Suprafața (mp)	Tarla	Parcelă	Nr. topo	Observații / Referințe
1	arabil	NU	4.724	147	2035/20/1	-	imobil neîmprejmuit

## Lungime Segmente

1) Valorile lungimilor segmentelor sunt obținute din proiecție în plan.

Punct început	X / Y	Punct sfârșit	X / Y	Lungime segment (** (m)
1	403.915,211 542.593,667	2	404.050,046 542.370,35	260.866
2	404.050,046 542.370,35	3	404.066,518 542.377,422	17.926
3	404.066,518 542.377,422	4	403.926,322 542.609,618	271.238
4	403.926,322 542.609,618	1	403.915,211 542.593,667	19.439

\*\* Lungimile segmentelor sunt determinate în planul de proiecție Stereo 70 și sunt rotunjite la 1 milimetru.

**\*\*\* Distanţa dintre puncte este formată din segmente cumulate ce sunt mai mici decât valoarea 1 milimetru.**





**DATE DESPRE IMOBILUL NR. 2646**

Oficiul de Cadastru și Publicitate Imobiliară ALBA  
Biroul de Cadastru și Publicitate Imobiliară Aiud

**A. Partea I. Descrierea imobilului**

TEREN Extravilan

Adresa: Jud. Alba

Nr. Crt	Nr cadastral Nr. topografic	Suprafața* (mp)	Observații / Referințe
A1	71392	4.687	Sector cadastral:36 Teren neimprejmuit;

**B. Partea II. Proprietari și acte**

Inscrieri privitoare la dreptul de proprietate și alte drepturi reale	Referințe
<b>10924 / 29/09/2016</b>	
Act Administrativ nr. T.P. 7101/683, din 07/05/1996 emis de COMISIA JUDETEANA ALBA (act administrativ nr. 782/31-07-2014 emis de C.N.A.D.N.R, S.A.; act normativ nr. 399/02-06-2014 emis de Guvernul Romaniei);	
B1	Intabulare, drept de PROPRIETATE asupra unei suprafete de 4687 m.p. din parc. 2035/19 respectiv lot. 1 cu nr. 2035/19/1, dobandit prin Reconstituire, cota actuala 1/1
1) <b>RACZ I ALEXANDRU</b>	

**C. Partea III. SARCINI .**

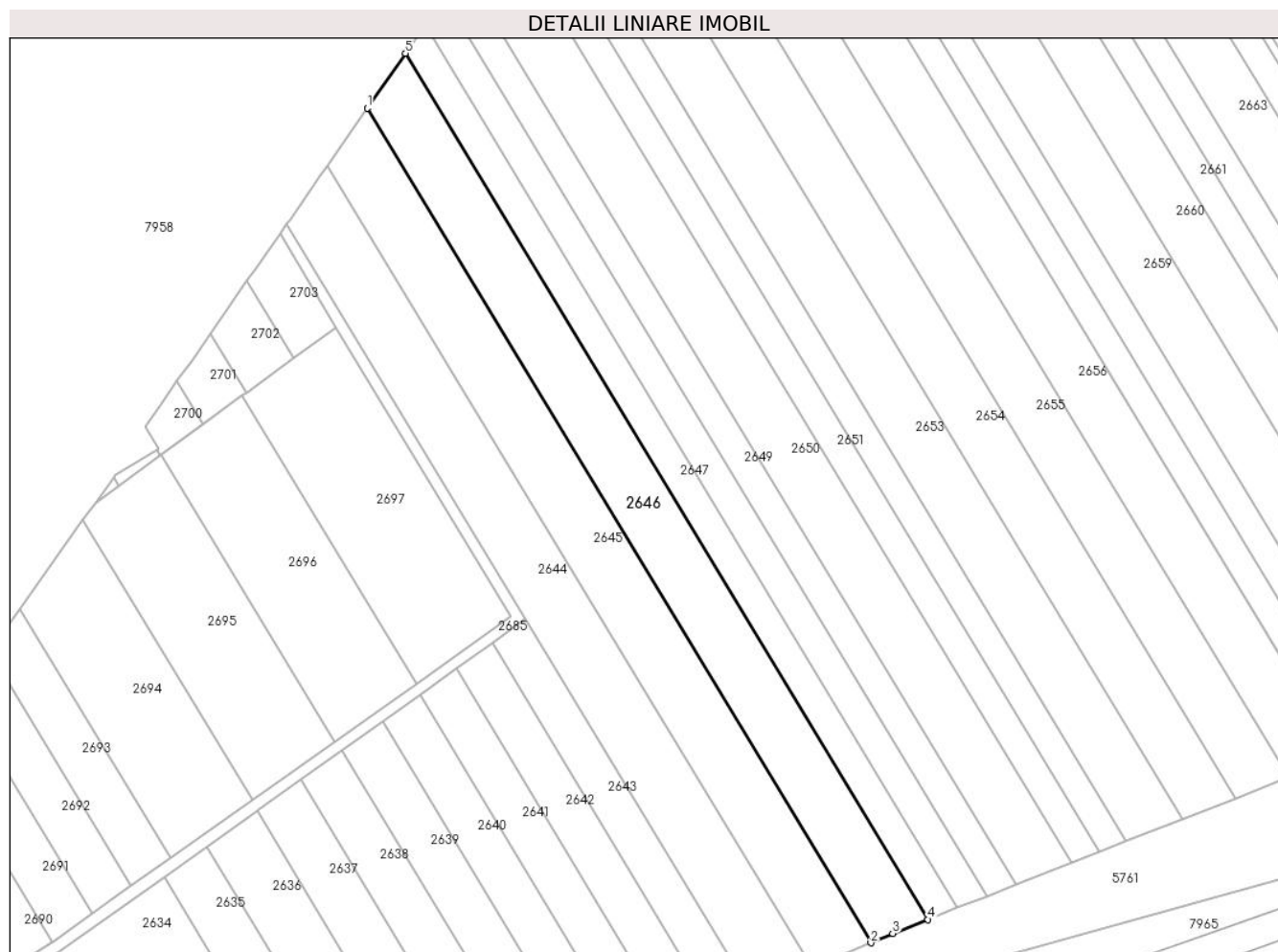
Inscrieri privind dezmembramintele dreptului de proprietate, drepturi reale de garanție și sarcini	Referințe
NU SUNT	

## Anexa Nr. 1 La Partea I

## Teren

Nr cadastral	Suprafața (mp)*	Observații / Referințe
71392	4.687	

\* Suprafața este determinată în planul de proiecție Stereo 70.



## Date referitoare la teren

Crt	Categorie folosință	Intravilan	Suprafața (mp)	Tarla	Parcelă	Nr. topo	Observații / Referințe
1	arabil	NU	4.687	147	2035/19/1	-	imobil neîmprejmuit

## Lungime Segmente

1) Valorile lungimilor segmentelor sunt obținute din proiecție în plan.

Punct început	X / Y	Punct sfârșit	X / Y	Lungime segment (** (m)
1	403.926,322 542.609,618	2	404.066,518 542.377,422	271.238
2	404.066,518 542.377,422	3	404.072,55 542.380,011	6.564
3	404.072,55 542.380,011	4	404.082,42 542.383,902	10.609
4	404.082,42 542.383,902	5	403.936,936 542.624,856	281.468
5	403.936,936 542.624,856	1	403.926,322 542.609,618	18.57

**\*\* Lungimile segmentelor sunt determinate în planul de proiecție Stereo 70 și sunt rotunjite la 1 milimetru.**

**\*\*\* Distanța dintre puncte este formată din segmente cumulate ce sunt mai mici decât valoarea 1 milimetru.**



**DATE DESPRE IMOBILUL NR. 2647**

Oficiul de Cadastru și Publicitate Imobiliară ALBA  
Biroul de Cadastru și Publicitate Imobiliară Aiud

**A. Partea I. Descrierea imobilului**

TEREN Extravilan

Adresa: Jud. Alba

Nr. Crt	Nr cadastral Nr. topografic	Suprafața* (mp)	Observații / Referințe
A1	71430	2.469	Sector cadastral:36 Teren neimprejmuit;

**B. Partea II. Proprietari și acte**

Inscrieri privitoare la dreptul de proprietate și alte drepturi reale		Referințe
<b>10926 / 29/09/2016</b>		
Act Administrativ nr. T.P. nr 9216/819, din 26/02/1997 emis de COMISIA JUDETEANA ALBA (act administrativ nr. 782/31-07-2014 emis de C.N.A.D.N.R, S.A.; act normativ nr. 399/02-06-2014 emis de Guvernul Romaniei);		
B1	Intabulare, drept de PROPRIETATEcu titlu reconstituire L 18/1991 parcela nr 2035/18/1, dobandit prin Reconstituire, cota actuala 1/1 1) TAKACS I IOLANDA	A1

**C. Partea III. SARCINI .**

Inscrieri privind dezmembramintele dreptului de proprietate, drepturi reale de garanție și sarcini	Referințe
NU SUNT	

## Anexa Nr. 1 La Partea I

## Teren

Nr cadastral	Suprafața (mp)*	Observații / Referințe
71430	2.469	

\* Suprafața este determinată în planul de proiecție Stereo 70.



## Date referitoare la teren

Crt	Categorie folosință	Intravilan	Suprafața (mp)	Tarla	Parcelă	Nr. topo	Observații / Referințe
1	arabil	NU	2.469	147	2035/18/1	-	imobil neîmprejmuit

## Lungime Segmente

1) Valorile lungimilor segmentelor sunt obținute din proiecție în plan.

Punct început	X / Y	Punct sfârșit	X / Y	Lungime segment (** (m)
1	403.936,936 542.624,856	2	404.082,42 542.383,902	281.468
2	404.082,42 542.383,902	3	404.090,619 542.387,134	8.813
3	404.090,619 542.387,134	4	403.942,374 542.632,661	286.81
4	403.942,374 542.632,661	1	403.936,936 542.624,856	9.513

\*\* Lungimile segmentelor sunt determinate în planul de proiecție Stereo 70 și sunt rotunjite la 1 milimetru.

**\*\*\* Distanţa dintre puncte este formată din segmente cumulate ce sunt mai mici decât valoarea 1 milimetru.**





**DATE DESPRE IMOBILUL NR. 2648**

Oficiul de Cadastru și Publicitate Imobiliară ALBA  
Biroul de Cadastru și Publicitate Imobiliară Aiud

**A. Partea I. Descrierea imobilului**

TEREN Extravilan

Adresa: Jud. Alba

Nr. Crt	Nr cadastral Nr. topografic	Suprafața* (mp)	Observații / Referințe
A1	71380	2.499	Sector cadastral:36 Teren neimpregmuit;

**B. Partea II. Proprietari și acte**

Inscrieri privitoare la dreptul de proprietate și alte drepturi reale	Referințe
<b>9926 / 09/09/2016</b>	
Act Administrativ nr. T.P. 7101/680, din 07/05/1996 emis de COMISIA JUDETEANA ALBA (act administrativ nr. 782/31-07-2014 emis de C.N.A.D.N.R, S.A.; act normativ nr. 399/02-06-2014 emis de Guvernul Romaniei);	
B1	A1
Intabulare, drept de PROPRIETATE asupra unei suprafete de 2499 m.p. din parc. 2035/17 respectiv lot. 1 cu nr. 2035/17/1, dobandit prin Reconstituire, cota actuala 1/1	
1) SZANTO S SZIGISZMUND	

**C. Partea III. SARCINI .**

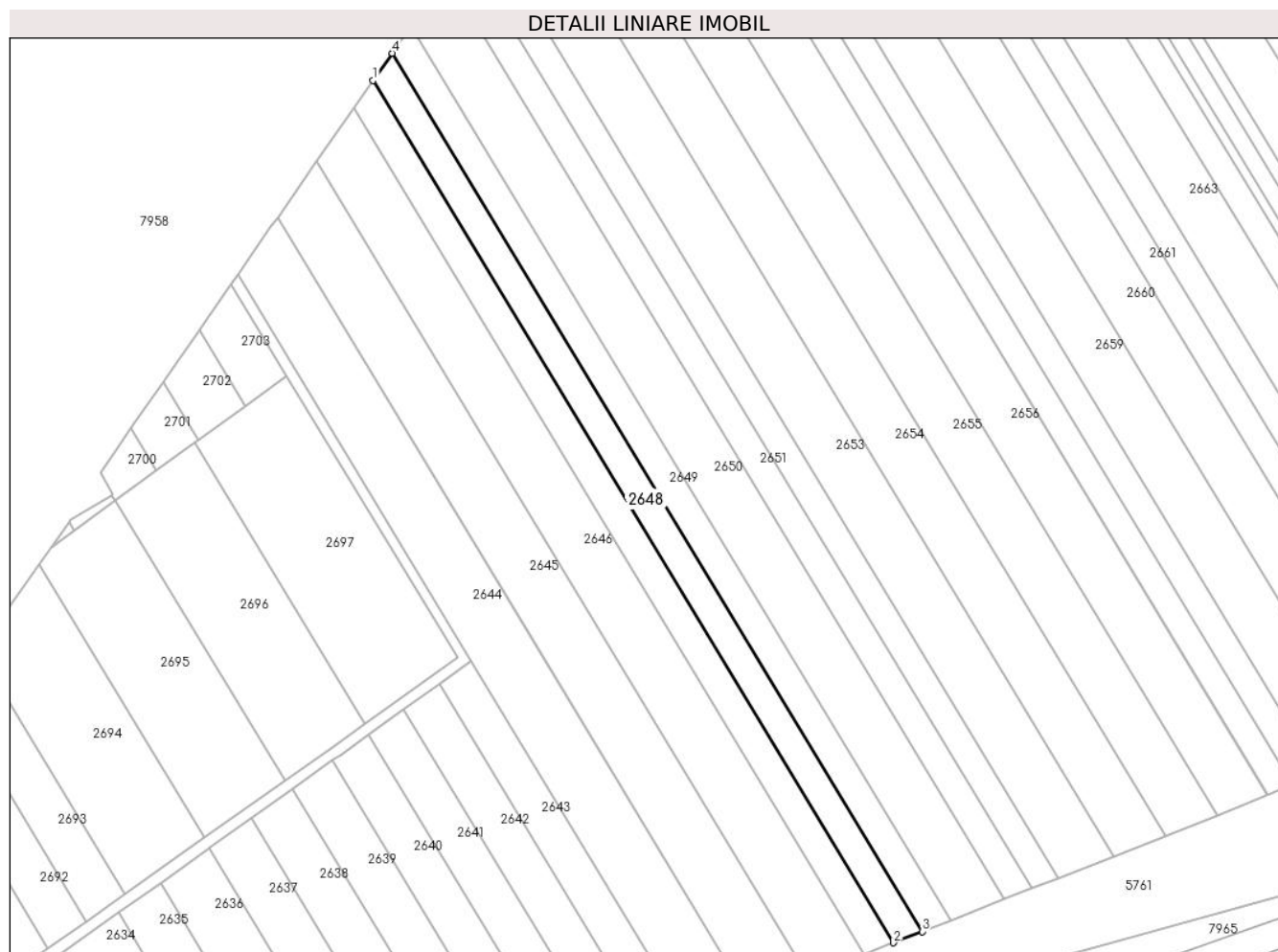
Inscrieri privind dezmembramintele dreptului de proprietate, drepturi reale de garanție și sarcini	Referințe
NU SUNT	

## Anexa Nr. 1 La Partea I

## Teren

Nr cadastral	Suprafața (mp)*	Observații / Referințe
71380	2.499	

\* Suprafața este determinată în planul de proiecție Stereo 70.



## Date referitoare la teren

Crt	Categorie folosință	Intravilan	Suprafața (mp)	Tarla	Parcelă	Nr. topo	Observații / Referințe
1	arabil	NU	2.499	147	2035/17/1	-	imobil neîmprejmuit

## Lungime Segmente

1) Valorile lungimilor segmentelor sunt obținute din proiecție în plan.

Punct început	X / Y	Punct sfârșit	X / Y	Lungime segment (** (m)
1	403.942,374 542.632,661	2	404.090,619 542.387,134	286.81
2	404.090,619 542.387,134	3	404.098,766 542.390,345	8.757
3	404.098,766 542.390,345	4	403.947,777 542.640,417	292.119
4	403.947,777 542.640,417	1	403.942,374 542.632,661	9.452

\*\* Lungimile segmentelor sunt determinate în planul de proiecție Stereo 70 și sunt rotunjite la 1 milimetru.

**\*\*\* Distanţa dintre puncte este formată din segmente cumulate ce sunt mai mici decât valoarea 1 milimetru.**



**DATE DESPRE IMOBILUL NR. 2649**

Oficiul de Cadastru și Publicitate Imobiliară ALBA  
Biroul de Cadastru și Publicitate Imobiliară Aiud

**A. Partea I. Descrierea imobilului**

TEREN Extravilan

Adresa: Jud. Alba

Nr. Crt	Nr cadastral Nr. topografic	Suprafața* (mp)	Observații / Referințe
A1	71296	2.529	Sector cadastral:36 Teren neimprijmit;

**B. Partea II. Proprietari și acte**

Inscrieri privitoare la dreptul de proprietate și alte drepturi reale	Referințe
<b>10270 / 15/09/2016</b>	
Act Administrativ nr. T.P. 5248/386, din 13/04/1995 emis de COMISIA JUDETEANA ALBA (act administrativ nr. 782/31-07-2014 emis de C.N.A.D.N.R, S.A.; act normativ nr. 399/02-06-2014 emis de Guvernul Romaniei;);	
B1	A1
Intabulare, drept de PROPRIETATE asupra unei suprafete de 2529 m.p. din parc. 2035/16 respectiv lot. 1 cu nr. 2035/16/1, dobandit prin Reconstituire, cota actuala 1/1	
1) HIRIZA PAVEL	
2) HIRIZA NICOLAE	

**C. Partea III. SARCINI .**

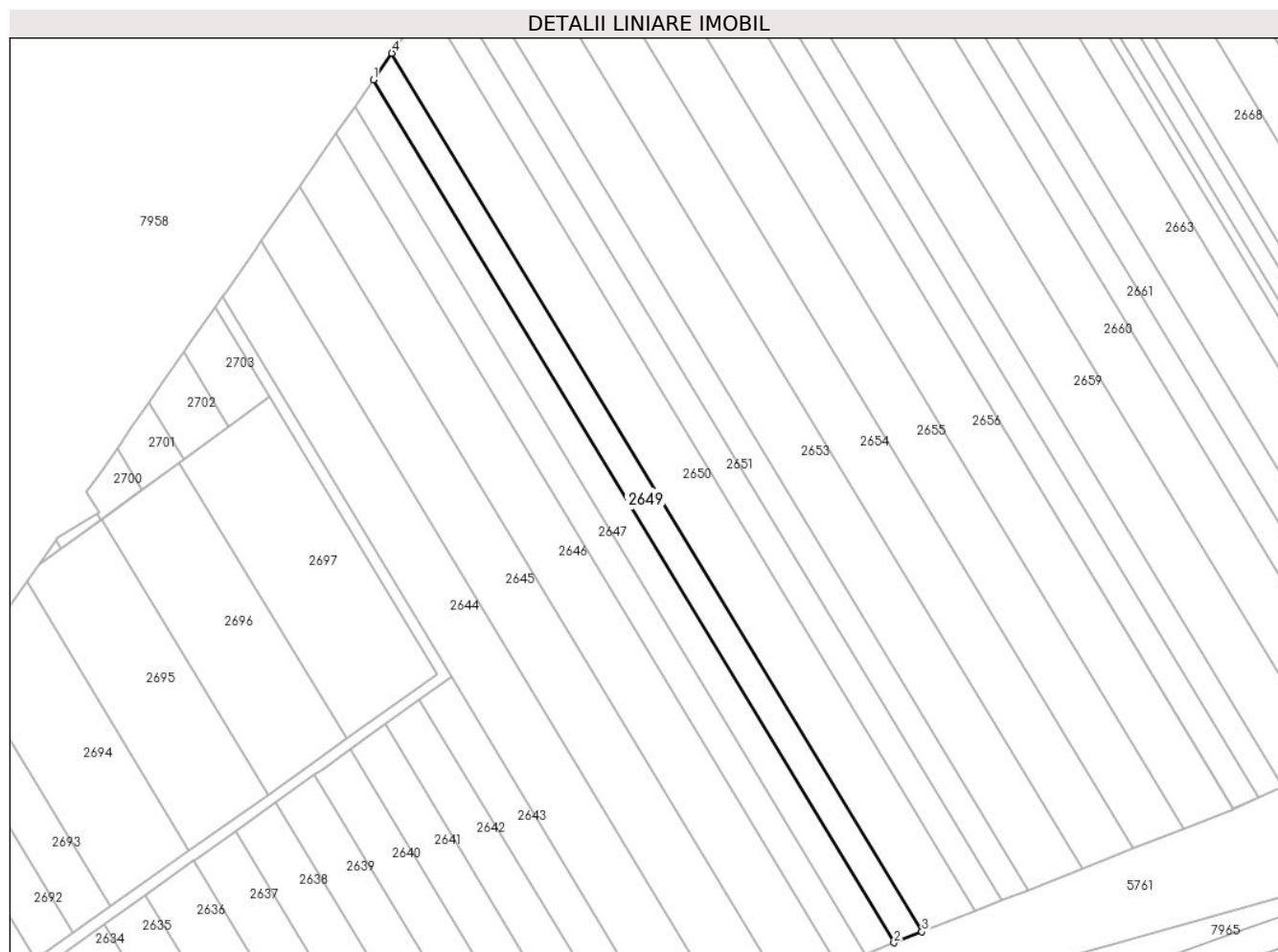
Inscrieri privind dezmembramintele dreptului de proprietate, drepturi reale de garanție și sarcini	Referințe
NU SUNT	

## Anexa Nr. 1 La Partea I

## Teren

Nr cadastral	Suprafața (mp)*	Observații / Referințe
71296	2.529	

\* Suprafața este determinată în planul de proiecție Stereo 70.



## Date referitoare la teren

Crt	Categorie folosință	Intravilan	Suprafața (mp)	Tarla	Parcelă	Nr. topo	Observații / Referințe
1	arabil	NU	2.529	147	2035/16/1	-	imobil neîmprejmuit

## Lungime Segmente

1) Valorile lungimilor segmentelor sunt obținute din proiecție în plan.

Punct început	X / Y	Punct sfârșit	X / Y	Lungime segment (** (m)
1	403.947,777 542.640,417	2	404.098,766 542.390,345	292.119
2	404.098,766 542.390,345	3	404.106,861 542.393,536	8.701
3	404.106,861 542.393,536	4	403.953,145 542.648,124	297.395
4	403.953,145 542.648,124	1	403.947,777 542.640,417	9.392

\*\* Lungimile segmentelor sunt determinate în planul de proiecție Stereo 70 și sunt rotunjite la 1 milimetru.

**\*\*\* Distanţa dintre puncte este formată din segmente cumulate ce sunt mai mici decât valoarea 1 milimetru.**





**DATE DESPRE IMOBILUL NR. 2650**

Oficiul de Cadastru și Publicitate Imobiliară ALBA  
Biroul de Cadastru și Publicitate Imobiliară Aiud

**A. Partea I. Descrierea imobilului**

TEREN Extravilan

Adresa: Jud. Alba

Nr. Crt	Nr cadastral Nr. topografic	Suprafața* (mp)	Observații / Referințe
A1	71279	4.949	Sector cadastral:36 Teren neimprijmit;

**B. Partea II. Proprietari și acte**

Inscrieri privitoare la dreptul de proprietate și alte drepturi reale		Referințe
<b>10097 / 13/09/2016</b>		
Act Administrativ nr. T.P. 9216/881, din 11/06/1998 emis de CJPSDPAT ALBA (act normativ nr. 399/02-06-2016 emis de Guvernul Romaniei; act administrativ nr. 782/31-07-2014 emis de CNADNR S.A.);		
B1	Intabulare, drept de PROPRIETATE asupra unei suprafețe de 4949 m.p. din parc. 2035/15 respectiv lot. 2 cu nr. 2035/15/2, dobandit prin Reconstituire, cota actuala 1/1	A1
	1) STANCIU G VIRGIL 2) STANCIU G GAVRILA 3) STEF G MARIA	

**C. Partea III. SARCINI .**

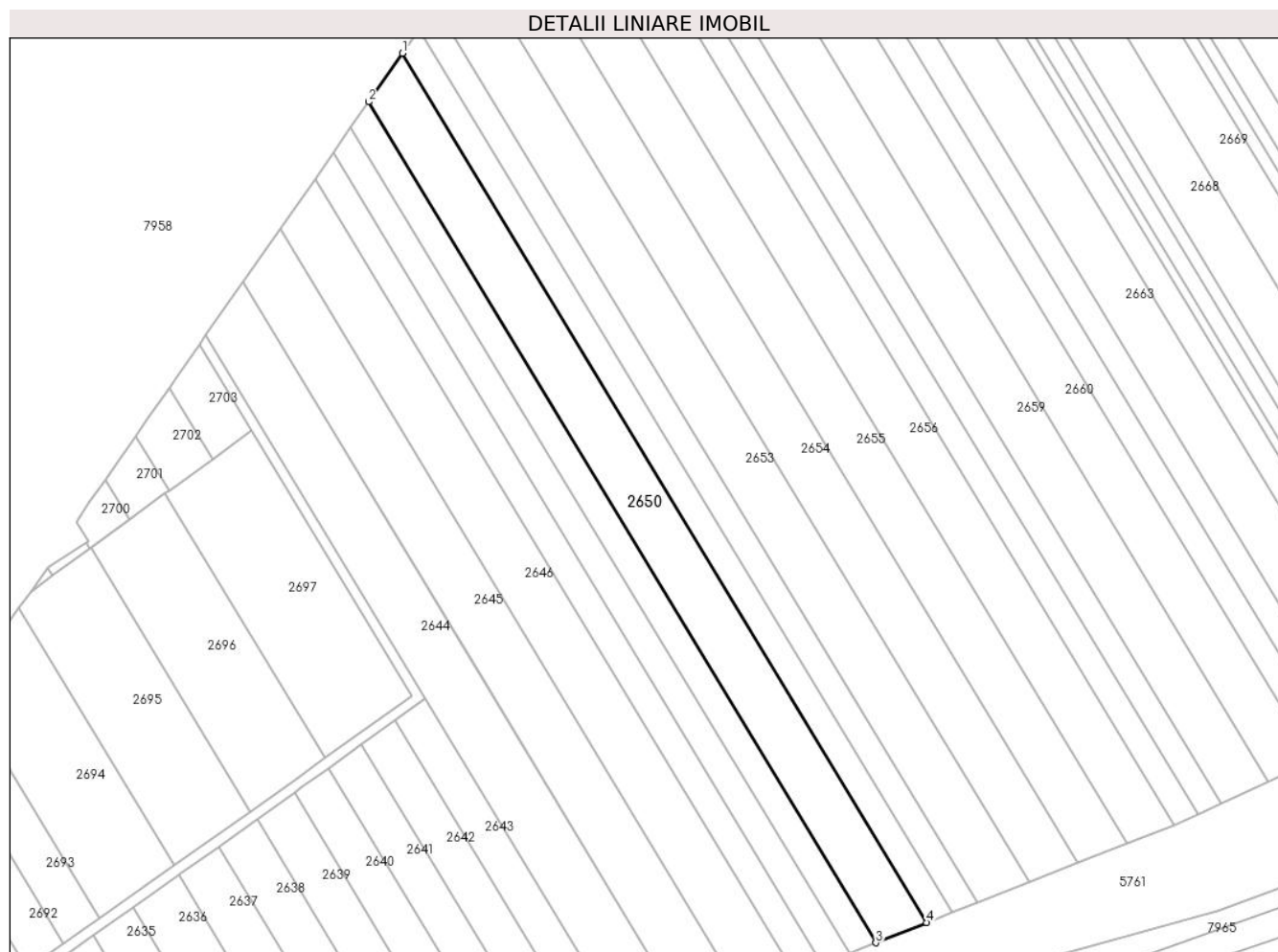
Inscrieri privind dezmembramintele dreptului de proprietate, drepturi reale de garanție și sarcini	Referințe
NU SUNT	

## Anexa Nr. 1 La Partea I

## Teren

Nr cadastral	Suprafața (mp)*	Observații / Referințe
71279	4.949	

\* Suprafața este determinată în planul de proiecție Stereo 70.



## Date referitoare la teren

Crt	Categorie folosință	Intravilan	Suprafața (mp)	Tarla	Parcelă	Nr. topo	Observații / Referințe
1	arabil	NU	4.949	147	2035/15/2	-	imobil neimprejmuit

## Lungime Segmente

1) Valorile lungimilor segmentelor sunt obținute din proiecție în plan.

Punct început	X / Y	Punct sfârșit	X / Y	Lungime segment (** (m)
1	403.963,385 542.662,824	2	403.953,145 542.648,124	17.915
2	403.953,145 542.648,124	3	404.106,861 542.393,536	297.395
3	404.106,861 542.393,536	4	404.122,301 542.399,622	16.596
4	404.122,301 542.399,622	1	403.963,385 542.662,824	307.457

\*\* Lungimile segmentelor sunt determinate în planul de proiecție Stereo 70 și sunt rotunjite la 1 milimetru.

**\*\*\* Distanţa dintre puncte este formată din segmente cumulate ce sunt mai mici decât valoarea 1 milimetru.**



**DATE DESPRE IMOBILUL NR. 2651**

Oficiul de Cadastru și Publicitate Imobiliară ALBA  
Biroul de Cadastru și Publicitate Imobiliară Aiud

**A. Partea I. Descrierea imobilului**

TEREN Extravilan

Adresa: Jud. Alba

Nr. Crt	Nr cadastral Nr. topografic	Suprafața* (mp)	Observații / Referințe
A1	71318	2.516	Sector cadastral:36 Teren neimprejmuit;

**B. Partea II. Proprietari și acte**

Inscrieri privitoare la dreptul de proprietate și alte drepturi reale		Referințe
<b>10233 / 15/09/2016</b>		
Act Administrativ nr. 9338/952, din 12/08/1999 emis de CJPSDPAT ALBA (act normativ nr. 399/02-06-2014 emis de Guvernul Romaniei; act administrativ nr. 782/31-07-2014 emis de CNADNR S,A;);		
B1	Intabulare, drept de PROPRIETATEcu titlu reconstituire L 18/1991 parcele 2035/14/2, dobandit prin Reconstituire, cota actuala 1/1 1) PAUL I GHERVUȚA	A1

**C. Partea III. SARCINI .**

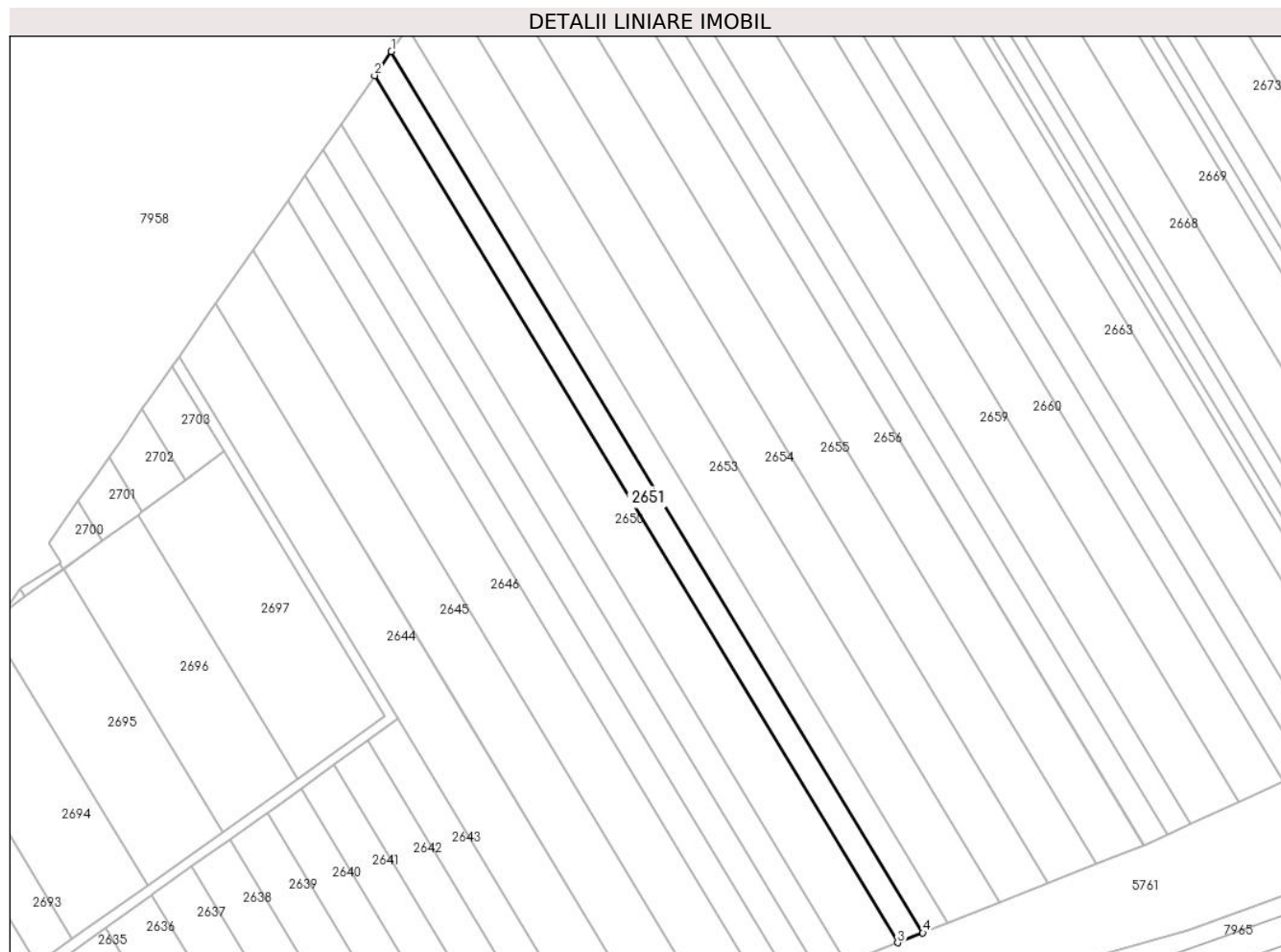
Inscrieri privind dezmembramintele dreptului de proprietate, drepturi reale de garanție și sarcini	Referințe
NU SUNT	

## Anexa Nr. 1 La Partea I

## Teren

Nr cadastral	Suprafața (mp)*	Observații / Referințe
71318	2.516	

\* Suprafața este determinată în planul de proiecție Stereo 70.



## Date referitoare la teren

Crt	Categorie folosință	Intravilan	Suprafața (mp)	Tarla	Parcelă	Nr. topo	Observații / Referințe
1	arabil	NU	2.516	147	2035/14/2	-	imobil neimprejmuit

## Lungime Segmente

1) Valorile lungimilor segmentelor sunt obținute din proiecție în plan.

Punct început	X / Y	Punct sfârșit	X / Y	Lungime segment (** (m)
1	403.968,465 542.670,116	2	403.963,385 542.662,824	8.887
2	403.963,385 542.662,824	3	404.122,301 542.399,622	307.457
3	404.122,301 542.399,622	4	404.129,961 542.402,642	8.234
4	404.129,961 542.402,642	1	403.968,465 542.670,116	312.447

\*\* Lungimile segmentelor sunt determinate în planul de proiecție Stereo 70 și sunt rotunjite la 1 milimetru.

**\*\*\* Distanţa dintre puncte este formată din segmente cumulate ce sunt mai mici decât valoarea 1 milimetru.**





**DATE DESPRE IMOBILUL NR. 2652**

Oficiul de Cadastru și Publicitate Imobiliară ALBA  
Biroul de Cadastru și Publicitate Imobiliară Aiud

**A. Partea I. Descrierea imobilului**

TEREN Extravilan

Adresa: Jud. Alba

Nr. Crt	Nr cadastral Nr. topografic	Suprafața* (mp)	Observații / Referințe
A1	70987	2.542	Sector cadastral:36 Teren neimprijmit;

**B. Partea II. Proprietari și acte**

Inscrieri privitoare la dreptul de proprietate și alte drepturi reale		Referințe
<b>8969 / 07/07/2015</b>		
Act Notarial nr. 36, din 24/03/2015 emis de BNP KARACSONY MARTON ATTILA (certificat de mostenitor);		
B3	Intabulare, drept de PROPRIETATE, dobandit prin Succesiune, cota actuala 1/1 1) SUCIU RODICA	A1
<b>10234 / 15/09/2016</b>		
Act Administrativ nr. 782, din 31/07/2014 emis de C.N.A.D.N.R, S.A. (act administrativ nr. 6905/06-07-2016 emis de BCPI Aiud; act normativ nr. 399/02-06-2014 emis de Guvernul Romaniei;);		
B4	in baza referatului de constatare avizat de inspector Maxim Mariana Irina se noteaza repositonarea imobilului A+1	A1
B5	asupra imobil A+1 se noteaza actualizare date imobil , lot. 1 cu nr. 2035/13/1 in suprafata de 2542 m.p. , lot. 2 cu nr. 2035/13/2 de 230 m.p. se expropriaza si se transcrie in cf. nou nr. 71009 Miraslau	A1

**C. Partea III. SARCINI .**

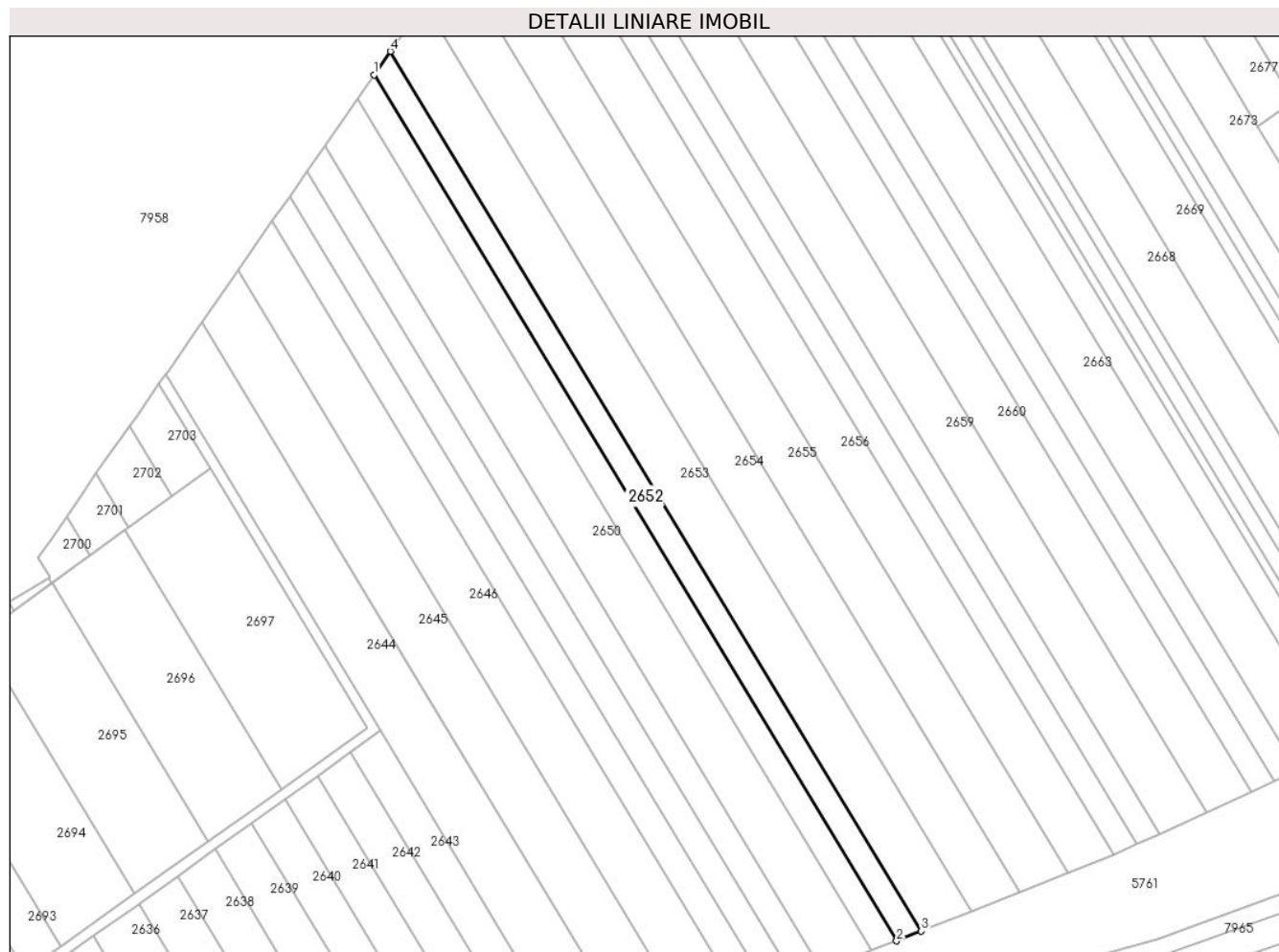
Inscrieri privind dezmembramintele dreptului de proprietate, drepturi reale de garanție și sarcini	Referințe
NU SUNT	

## Anexa Nr. 1 La Partea I

## Teren

Nr cadastral	Suprafața (mp)*	Observații / Referințe
70987	2.542	

\* Suprafața este determinată în planul de proiecție Stereo 70.



## Date referitoare la teren

Crt	Categorie folosință	Intravilan	Suprafața (mp)	Tarla	Parcelă	Nr. topo	Observații / Referințe
1	arabil	NU	2.542	-	2035/13/1	-	imobil neîmprejmuit

## Lungime Segmente

1) Valorile lungimilor segmentelor sunt obținute din proiecție în plan.

Punct început	X / Y	Punct sfârșit	X / Y	Lungime segment (** (m)
1	403.968,465 542.670,116	2	404.129,961 542.402,642	312.447
2	404.129,961 542.402,642	3	404.137,577 542.405,644	8.186
3	404.137,577 542.405,644	4	403.973,515 542.677,366	317.41
4	403.973,515 542.677,366	1	403.968,465 542.670,116	8.835

\*\* Lungimile segmentelor sunt determinate în planul de proiecție Stereo 70 și sunt rotunjite la 1 milimetru.

**\*\*\* Distanţa dintre puncte este formată din segmente cumulate ce sunt mai mici decât valoarea 1 milimetru.**



**DATE DESPRE IMOBILUL NR. 2653**

Oficiul de Cadastru și Publicitate Imobiliară ALBA  
Biroul de Cadastru și Publicitate Imobiliară Aiud

**A. Partea I. Descrierea imobilului**

TEREN Extravilan

Adresa: Jud. Alba

Nr. Crt	Nr cadastral Nr. topografic	Suprafața* (mp)	Observații / Referințe
A1	70880	5.357	Sector cadastral:36 Teren neimpregmuit;

**B. Partea II. Proprietari și acte**

Inscrieri privitoare la dreptul de proprietate și alte drepturi reale		Referințe
<b>5776 / 30/04/2015</b>		
Act Notarial nr. contract de vânzare cump\u+0103rare aut nr 47, din 23/04/2015 emis de NP Banciu Maria;		
B3	Intabulare, drept de PROPRIETATEcu titlu cump\u+0103rare bun propriu, dobandit prin Conventie, cota actuala 1/1 1) <b>DUMINICĂ MARIUS- CRISTIAN</b>	A1
<b>10704 / 26/09/2016</b>		
Act Administrativ nr. 782, din 31/07/2014 emis de C.N.A.D.N.R, S.A. (act administrativ nr. 7346/14-07-2016 emis de BCPI Aiud; act normativ nr. 399/02-06-2014 emis de Guvernul Romaniei;);		
B6	se noteaz\u+0103 modificarea suprafeței imobilului A +1 la 5357 mp	A1
B7	se radiaz\u+0103 nota d sub B 4, B5	A1

**C. Partea III. SARCINI .**

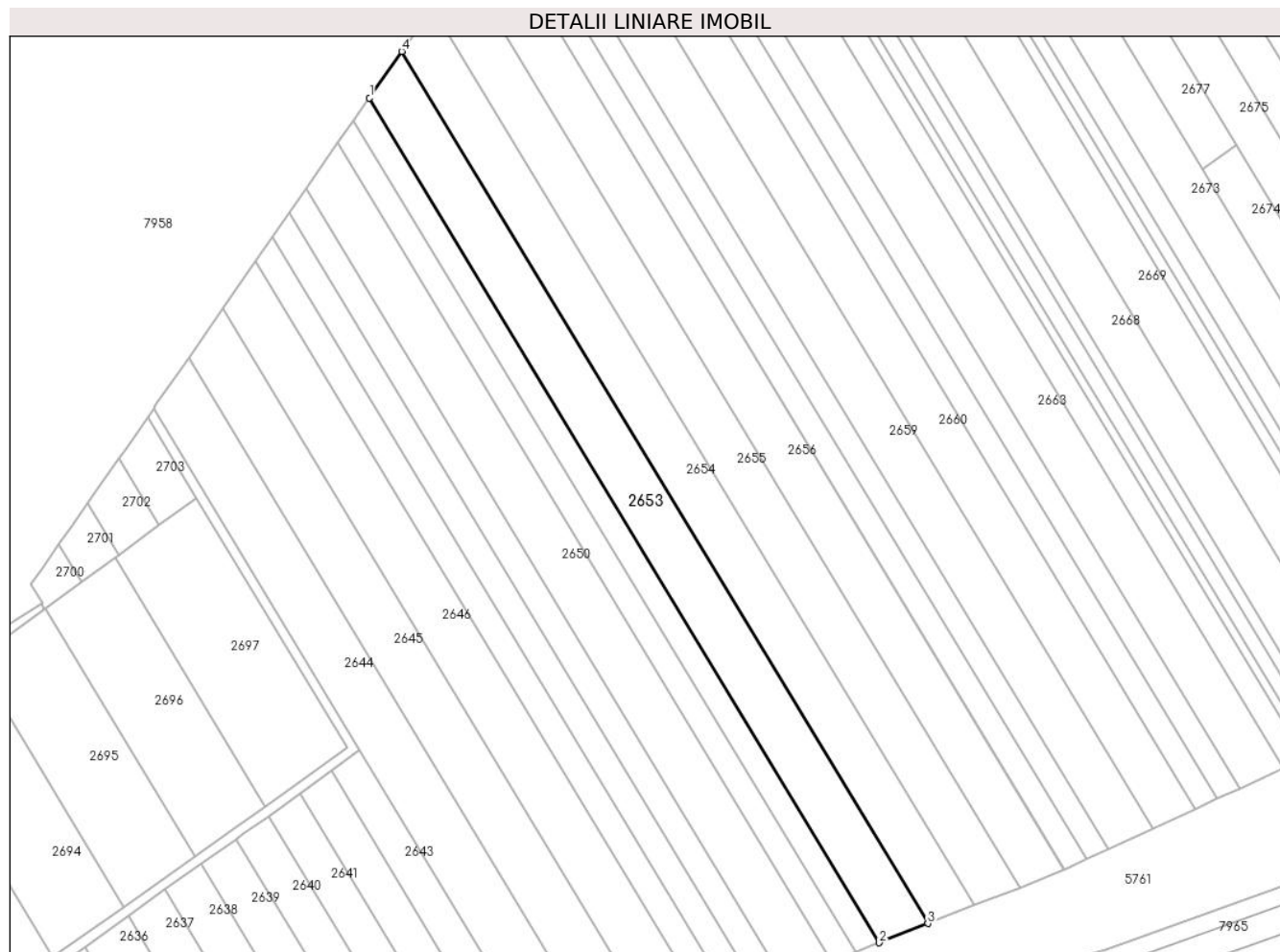
Inscrieri privind dezmembramintele dreptului de proprietate, drepturi reale de garanție și sarcini	Referințe
NU SUNT	

## Anexa Nr. 1 La Partea I

## Teren

Nr cadastral	Suprafața (mp)*	Observații / Referințe
70880	5.357	

\* Suprafața este determinată în planul de proiecție Stereo 70.



## Date referitoare la teren

Crt	Categorie folosință	Intra vilan	Suprafața (mp)	Tarla	Parcelă	Nr. topo	Observații / Referințe
1	arabil	NU	5.357	-	2035/12/1	-	imobil neîmprejmuit

## Lungime Segmente

1) Valorile lungimilor segmentelor sunt obținute din proiecție în plan.

Punct început	X / Y	Punct sfârșit	X / Y	Lungime segment (** (m)
1	403.973,515 542.677,366	2	404.137,577 542.405,644	317.41
2	404.137,577 542.405,644	3	404.153,249 542.411,821	16.845
3	404.153,249 542.411,821	4	403.983,908 542.692,286	327.623
4	403.983,908 542.692,286	1	403.973,515 542.677,366	18.183

\*\* Lungimile segmentelor sunt determinate în planul de proiecție Stereo 70 și sunt rotunjite la 1 milimetru.

**\*\*\* Distanţa dintre puncte este formată din segmente cumulate ce sunt mai mici decât valoarea 1 milimetru.**





**DATE DESPRE IMOBILUL NR. 2654**

Oficiul de Cadastru și Publicitate Imobiliară ALBA  
Biroul de Cadastru și Publicitate Imobiliară Aiud

**A. Partea I. Descrierea imobilului**

TEREN Extravilan

Adresa: Jud. Alba

Nr. Crt	Nr cadastral Nr. topografic	Suprafața* (mp)	Observații / Referințe
A1	71334	5.225	Sector cadastral:36 Teren neimprejmut;

**B. Partea II. Proprietari și acte**

Inscrieri privitoare la dreptul de proprietate și alte drepturi reale		Referințe
<b>10093 / 13/09/2016</b>		
Act Administrativ nr. T.P. nr 5248/386, din 13/04/1995 emis de COMISIA JUDETEANA ALBA (act administrativ nr. 782/31-07-2014 emis de C.N.A.D.N.R, S.A.; act normativ nr. 399/02-06-2014 emis de Guvernul Romaniei);		
B1	Intabulare, drept de PROPRIETATEcu titlu reconstituire L 18/1991 parcela nr 2035/11/1, dobandit prin Reconstituire, cota actuala 1/1 1) HIRIZA PAVEL 2) HIRIZA NICOLAE	A1

**C. Partea III. SARCINI .**

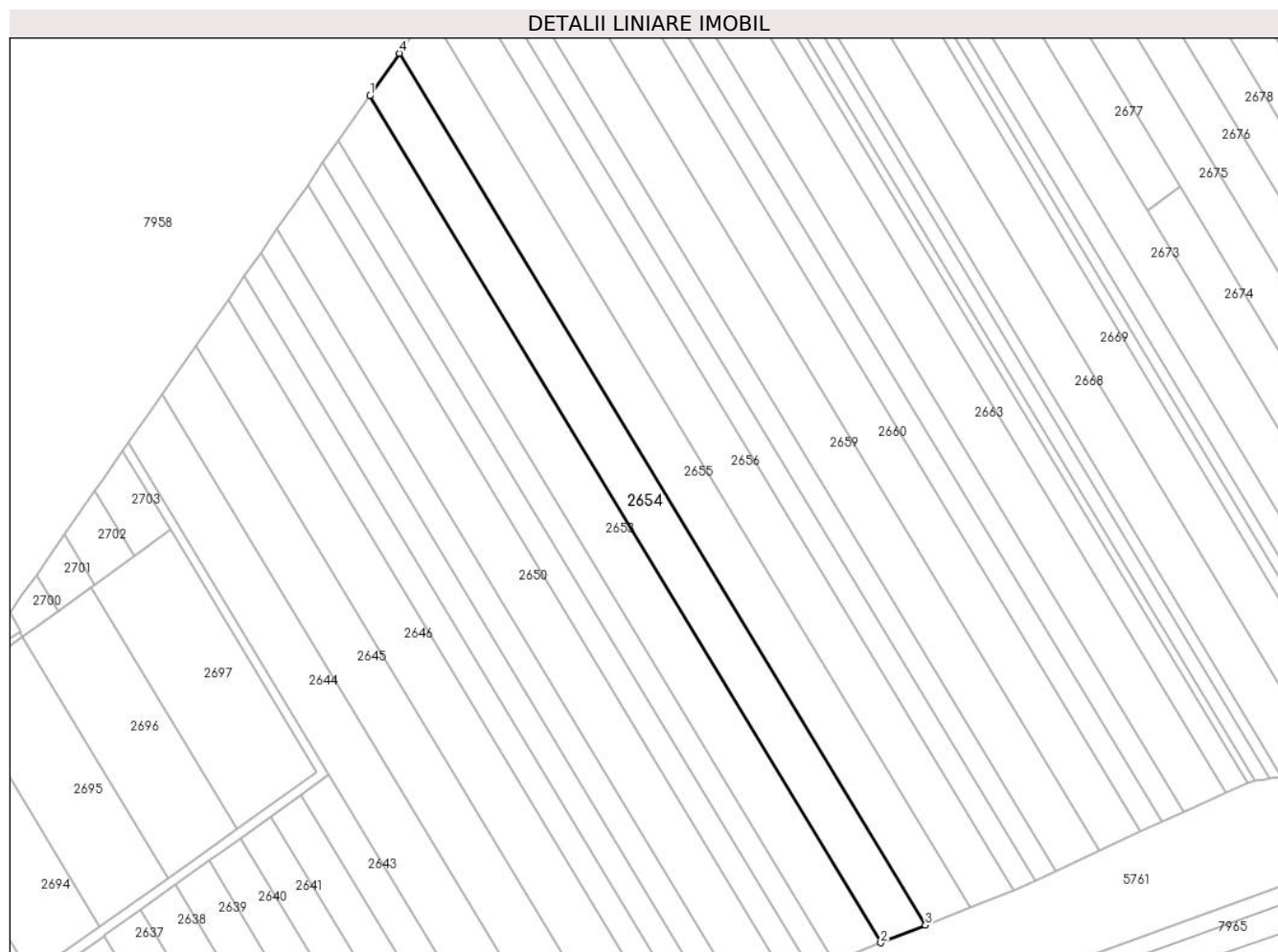
Inscrieri privind dezmembramintele dreptului de proprietate, drepturi reale de garanție și sarcini	Referințe
NU SUNT	

## Anexa Nr. 1 La Partea I

## Teren

Nr cadastral	Suprafața (mp)*	Observații / Referințe
71334	5.225	

\* Suprafața este determinată în planul de proiecție Stereo 70.



## Date referitoare la teren

Crt	Categorie folosință	Intra vilan	Suprafața (mp)	Tarla	Parcelă	Nr. topo	Observații / Referințe
1	arabil	NU	5.225	147	2035/11/1	-	imobil neîmprejmuit

## Lungime Segmente

1) Valorile lungimilor segmentelor sunt obținute din proiecție în plan.

Punct început	X / Y	Punct sfârșit	X / Y	Lungime segment (** (m)
1	403.983,908 542.692,286	2	404.153,249 542.411,821	327.623
2	404.153,249 542.411,821	3	404.168,079 542.417,667	15.941
3	404.168,079 542.417,667	4	403.993,744 542.706,405	337.287
4	403.993,744 542.706,405	1	403.983,908 542.692,286	17.207

\*\* Lungimile segmentelor sunt determinate în planul de proiecție Stereo 70 și sunt rotunjite la 1 milimetru.

**\*\*\* Distanţa dintre puncte este formată din segmente cumulate ce sunt mai mici decât valoarea 1 milimetru.**



**DATE DESPRE IMOBILUL NR. 2655**

Oficiul de Cadastru și Publicitate Imobiliară ALBA  
Biroul de Cadastru și Publicitate Imobiliară Aiud

**A. Partea I. Descrierea imobilului**

TEREN Extravilan

Adresa: Jud. Alba

Nr. Crt	Nr cadastral Nr. topografic	Suprafața* (mp)	Observații / Referințe
A1	71316	5.330	Sector cadastral:36 Teren neimprejmuit;

**B. Partea II. Proprietari și acte**

Inscrieri privitoare la dreptul de proprietate și alte drepturi reale		Referințe
<b>10107 / 13/09/2016</b>		
Act Administrativ nr. T.P. 5248/364, din 28/03/1995 emis de COMISIA JUDETEANA ALBA (act administrativ nr. 782/31-07-2014 emis de C.N.A.D.N.R, S.A.; act normativ nr. 399/02-06-2014 emis de Guvernul Romaniei);		
B1	Intabulare, drept de PROPRIETATE asupra unei suprafete de 5330 m.p. din parc. 2035/10 respectiv lot. 1 cu nr. 2035/10/1, dobandit prin Reconstituire, cota actuala 1/1	A1
1) <b>BÎRCIU I IOAN</b>		

**C. Partea III. SARCINI .**

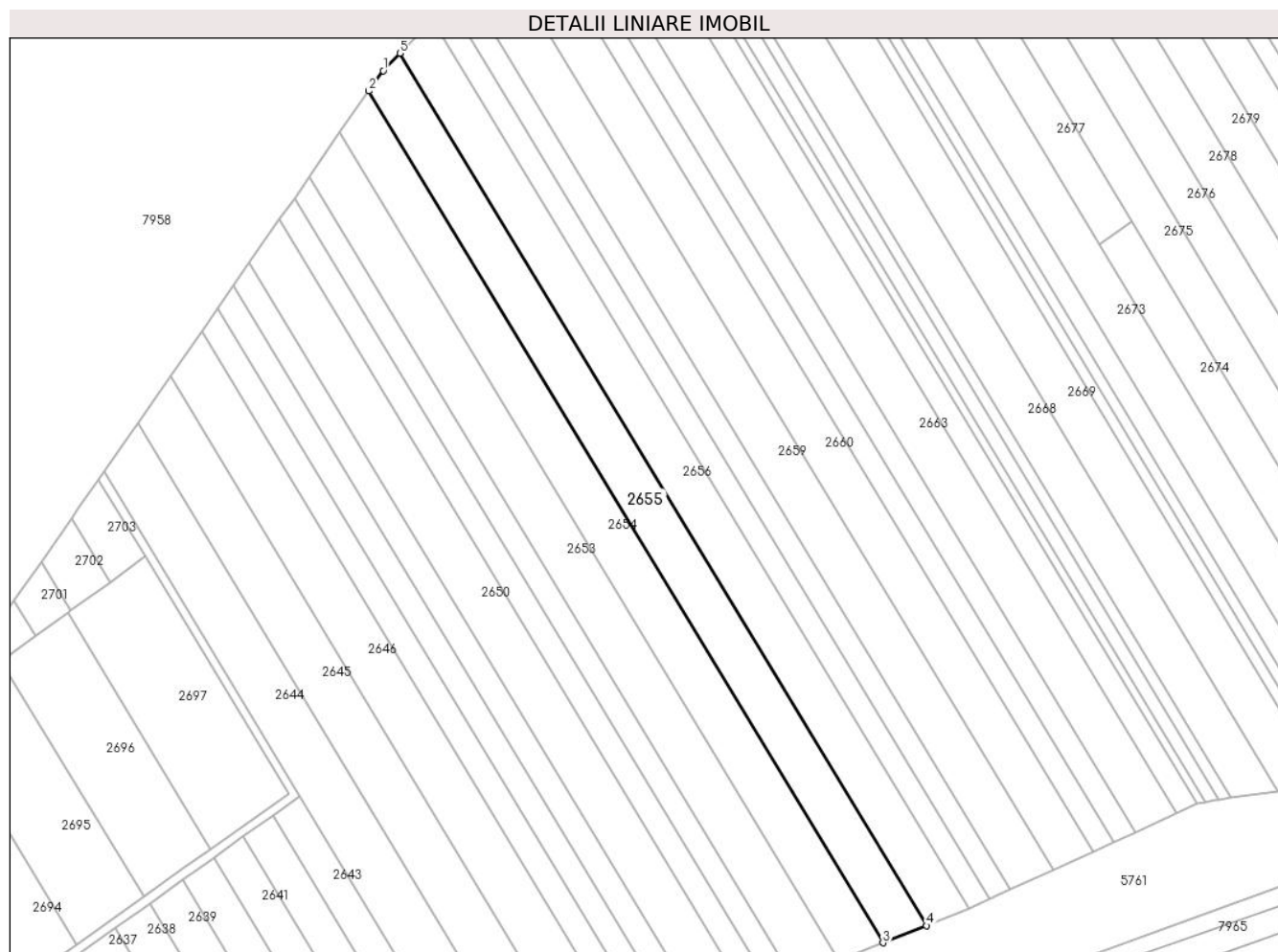
Inscrieri privind dezmembramintele dreptului de proprietate, drepturi reale de garanție și sarcini	Referințe
NU SUNT	

## Anexa Nr. 1 La Partea I

## Teren

Nr cadastral	Suprafața (mp)*	Observații / Referințe
71316	5.330	

\* Suprafața este determinată în planul de proiecție Stereo 70.



## Date referitoare la teren

Crt	Categorie folosință	Intravilan	Suprafața (mp)	Tarla	Parcelă	Nr. topo	Observații / Referințe
1	arabil	NU	5.330	147	2035/10/1	-	imobil neîmprejmuit

## Lungime Segmente

1) Valorile lungimilor segmentelor sunt obținute din proiecție în plan.

Punct început	X / Y	Punct sfârșit	X / Y	Lungime segment (** (m)
1	403.998,578 542.713,345	2	403.993,744 542.706,405	8.458
2	403.993,744 542.706,405	3	404.168,079 542.417,667	337.287
3	404.168,079 542.417,667	4	404.182,796 542.423,468	15.819
4	404.182,796 542.423,468	5	404.004,222 542.719,226	345.487
5	404.004,222 542.719,226	1	403.998,578 542.713,345	8.151

**\*\* Lungimile segmentelor sunt determinate în planul de proiecție Stereo 70 și sunt rotunjite la 1 milimetru.**

**\*\*\* Distanța dintre puncte este formată din segmente cumulate ce sunt mai mici decât valoarea 1 milimetru.**





**DATE DESPRE IMOBILUL NR. 2656**

Oficiul de Cadastru și Publicitate Imobiliară ALBA  
Biroul de Cadastru și Publicitate Imobiliară Aiud

**A. Partea I. Descrierea imobilului**

TEREN Extravilan

Adresa: Jud. Alba

Nr. Crt	Nr cadastral Nr. topografic	Suprafața* (mp)	Observații / Referințe
A1	71367	5.352	Sector cadastral:36 Teren neimprijmit;

**B. Partea II. Proprietari și acte**

Inscrieri privitoare la dreptul de proprietate și alte drepturi reale	Referințe
<b>9915 / 09/09/2016</b>	
Act Administrativ nr. T.P. 5248/343, din 27/03/1995 emis de COMISIA JUDETEANA ALBA (act administrativ nr. 782/31-07-2014 emis de C.N.A.D.N.R, S.A.; act normativ nr. 399/02-06-2014 emis de Guvernul Romaniei);	
B1	Intabulare, drept de PROPRIETATE asupra unei suprafete de 5352 m.p. din parc. 2035/9 respectiv lot. 1 cu nr. 2035/9/1, dobandit prin Reconstituire, cota actuala 1/1
	A1
1) GHERMAN I FLORENTINA	

**C. Partea III. SARCINI .**

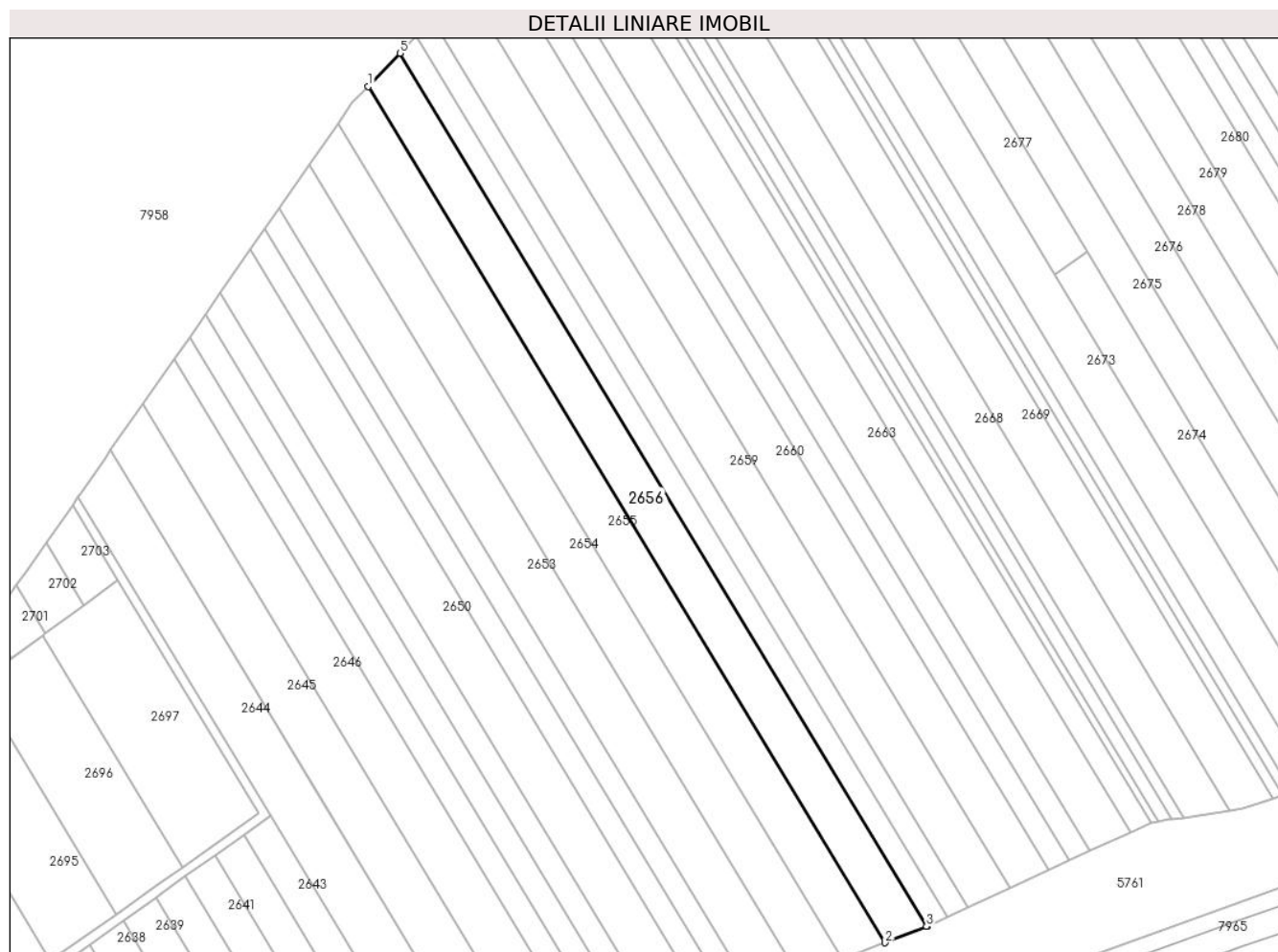
Inscrieri privind dezmembramintele dreptului de proprietate, drepturi reale de garanție și sarcini	Referințe
NU SUNT	

## Anexa Nr. 1 La Partea I

## Teren

Nr cadastral	Suprafața (mp)*	Observații / Referințe
71367	5.352	

\* Suprafața este determinată în planul de proiecție Stereo 70.



## Date referitoare la teren

Crt	Categorie folosință	Intravilan	Suprafața (mp)	Tarla	Parcelă	Nr. topo	Observații / Referințe
1	arabil	NU	5.352	147	2035/9/1	-	imobil neîmprejmuit

## Lungime Segmente

1) Valorile lungimilor segmentelor sunt obținute din proiecție în plan.

Punct început	X / Y	Punct sfârșit	X / Y	Lungime segment (** (m)
1	404.004,222 542.719,226	2	404.182,796 542.423,468	345.487
2	404.182,796 542.423,468	3	404.197,123 542.429,116	15.4
3	404.197,123 542.429,116	4	404.197,267 542.429,182	0.158
4	404.197,267 542.429,182	5	404.015,223 542.730,688	352.201
5	404.015,223 542.730,688	1	404.004,222 542.719,226	15.887

**\*\* Lungimile segmentelor sunt determinate în planul de proiecție Stereo 70 și sunt rotunjite la 1 milimetru.**

**\*\*\* Distanța dintre puncte este formată din segmente cumulate ce sunt mai mici decât valoarea 1 milimetru.**



**DATE DESPRE IMOBILUL NR. 2657**

Oficiul de Cadastru și Publicitate Imobiliară ALBA  
Biroul de Cadastru și Publicitate Imobiliară Aiud

**A. Partea I. Descrierea imobilului**

TEREN Extravilan

Adresa: Jud. Alba

Nr. Crt	Nr cadastral Nr. topografic	Suprafața* (mp)	Observații / Referințe
A1	70943	2.745	Sector cadastral:36 Teren neimprejmit;

**B. Partea II. Proprietari și acte**

Inscrieri privitoare la dreptul de proprietate și alte drepturi reale	Referințe
<b>7467 / 02/06/2015</b>	
Act Notarial nr. 36, din 24/03/2015 emis de BIN KARACSONY MARTON ATTILA (certificat de mostenitor);	
B3	A1
Intabulare, drept de PROPRIETATE, dobandit prin Succesiune, cota actuala 1/1 1) SUCIU RODICA	
<b>10144 / 13/09/2016</b>	
Act Administrativ nr. 782, din 31/07/2014 emis de C.N.A.D.N.R, S.A. (act administrativ nr. 1237/10-02-2016 emis de BCPI Aiud; act normativ nr. 399/02-06-2014 emis de Guvernul Romaniei;);	
B6	A1
asupra imobil A+1 se noteaza actualizare date imobil privind parc. nr. 1 cu nr. 2035/8/1 in suprafata de 2745 m.p. , lotul nr. 2 de 55 m.p. se expropriaza si se transcrie in cf. nr. 71009 Miraslau, totodata se radiaza notarea suprapunerii de sub B5 si notarea supunerii exproprierii de sub B4 inscrise cu inch. nr. 10173/2015	

**C. Partea III. SARCINI .**

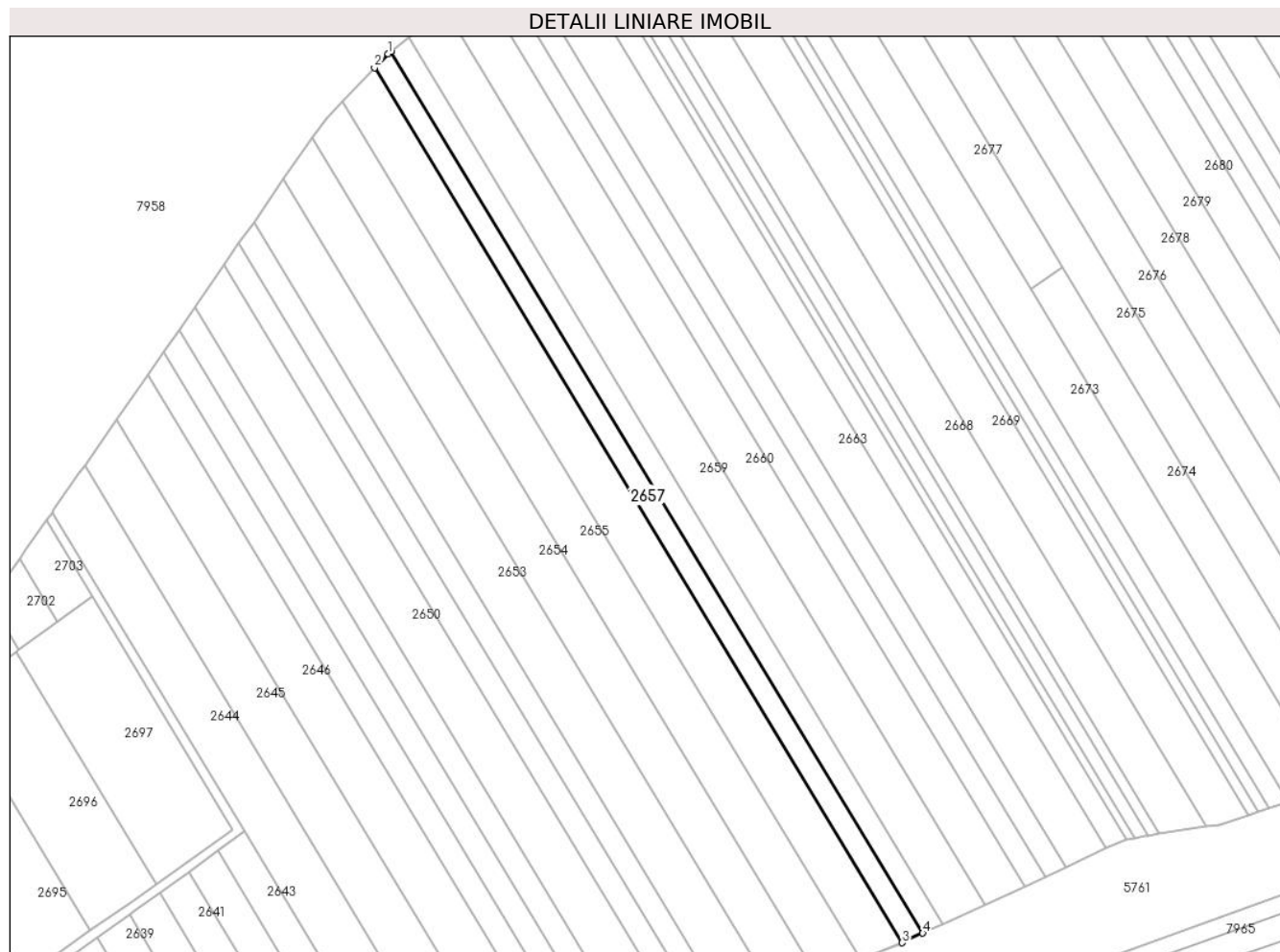
Inscrieri privind dezmembramintele dreptului de proprietate, drepturi reale de garanție și sarcini	Referințe
NU SUNT	

## Anexa Nr. 1 La Partea I

## Teren

Nr cadastral	Suprafața (mp)*	Observații / Referințe
70943	2.745	

\* Suprafața este determinată în planul de proiecție Stereo 70.



## Date referitoare la teren

Crt	Categorie folosință	Intra vilan	Suprafața (mp)	Tarla	Parcelă	Nr. topo	Observații / Referințe
1	arabil	NU	2.745	-	2035/8/1	-	imobil neîmprejmuit

## Lungime Segmente

1) Valorile lungimilor segmentelor sunt obținute din proiecție în plan.

Punct început	X / Y	Punct sfârșit	X / Y	Lungime segment (** (m)
1	404.019,853 542.735,513	2	404.015,223 542.730,688	6.687
2	404.015,223 542.730,688	3	404.197,267 542.429,182	352.201
3	404.197,267 542.429,182	4	404.204,357 542.432,454	7.809
4	404.204,357 542.432,454	5	404.020,898 542.736,303	354.939
5	404.020,898 542.736,303	1	404.019,853 542.735,513	1.31

**\*\* Lungimile segmentelor sunt determinate în planul de proiecție Stereo 70 și sunt rotunjite la 1 milimetru.**

**\*\*\* Distanța dintre puncte este formată din segmente cumulate ce sunt mai mici decât valoarea 1 milimetru.**





**DATE DESPRE IMOBILUL NR. 2658**

Oficiul de Cadastru și Publicitate Imobiliară ALBA  
Biroul de Cadastru și Publicitate Imobiliară Aiud

**A. Partea I. Descrierea imobilului**

TEREN Extravilan

Adresa: Jud. Alba

Nr. Crt	Nr cadastral Nr. topografic	Suprafața* (mp)	Observații / Referințe
A1	71337	2.750	Sector cadastral:36 Teren neimprijmit;

**B. Partea II. Proprietari și acte**

Inscrieri privitoare la dreptul de proprietate și alte drepturi reale	Referințe
<b>10239 / 15/09/2016</b>	
Act Administrativ nr. T.P. 7101/603, din 26/02/1996 emis de COMISIA JUDETEANA ALBA (act administrativ nr. 782/31-07-2014 emis de C.N.A.D.N.R, S.A.; act normativ nr. 399/02-06-2014 emis de Guvernul Romaniei);	
B1	Intabulare, drept de PROPRIETATE asupra unei suprafete de 2750 m.p. din parc. 2035/7 respectiv lot. 1 cu nr. 2035/7/1, dobandit prin Reconstituire, cota actuala 1/1
	A1
	1) NAZNAN I ANA 2) VARGA I IULIU 3) MARTON I MARIA

**C. Partea III. SARCINI .**

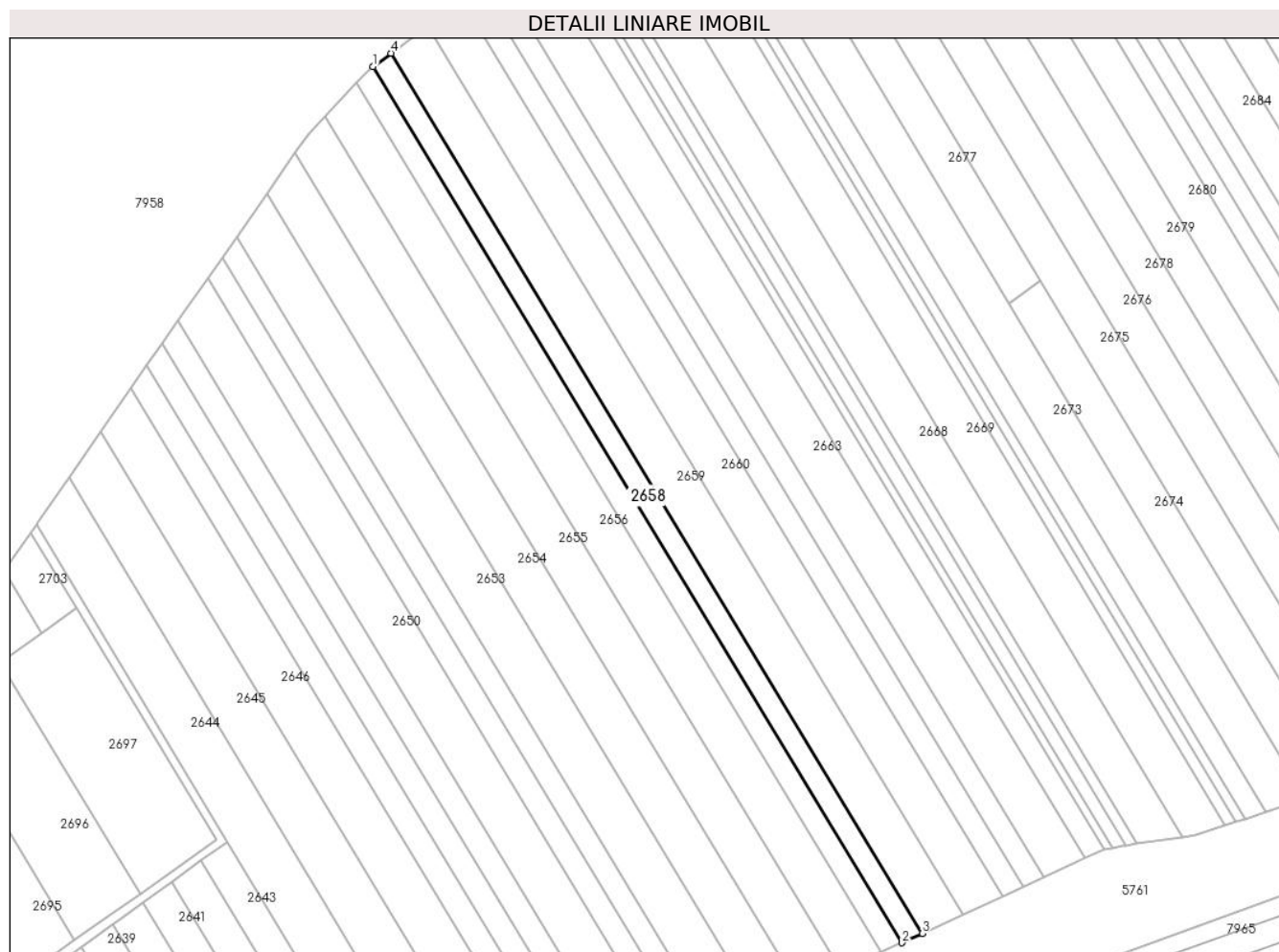
Inscrieri privind dezmembramintele dreptului de proprietate, drepturi reale de garanție și sarcini	Referințe
NU SUNT	

## Anexa Nr. 1 La Partea I

## Teren

Nr cadastral	Suprafața (mp)*	Observații / Referințe
71337	2.750	

\* Suprafața este determinată în planul de proiecție Stereo 70.



## Date referitoare la teren

Crt	Categorie folosință	Intra vilan	Suprafața (mp)	Tarla	Parcelă	Nr. topo	Observații / Referințe
1	arabil	NU	2.750	147	2035/7/1	-	imobil neîmprejmuit

## Lungime Segmente

1) Valorile lungimilor segmentelor sunt obținute din proiecție în plan.

Punct început	X / Y	Punct sfârșit	X / Y	Lungime segment (** (m)
1	404.020,898 542.736,303	2	404.204,357 542.432,454	354.939
2	404.204,357 542.432,454	3	404.211,418 542.435,713	7.777
3	404.211,418 542.435,713	4	404.027,099 542.740,986	356.602
4	404.027,099 542.740,986	1	404.020,898 542.736,303	7.771

\*\* Lungimile segmentelor sunt determinate în planul de proiecție Stereo 70 și sunt rotunjite la 1 milimetru.

**\*\*\* Distanţa dintre puncte este formată din segmente cumulate ce sunt mai mici decât valoarea 1 milimetru.**



**DATE DESPRE IMOBILUL NR. 2659**

Oficiul de Cadastru și Publicitate Imobiliară ALBA  
Biroul de Cadastru și Publicitate Imobiliară Aiud

**A. Partea I. Descrierea imobilului**

TEREN Extravilan

Adresa: Jud. Alba

Nr. Crt	Nr cadastral Nr. topografic	Suprafața* (mp)	Observații / Referințe
A1	70921	Din acte: 5.755 Masurata: 5.657	Sector cadastral:36 Teren neimprejmit;

**B. Partea II. Proprietari și acte**

Inscrieri privitoare la dreptul de proprietate și alte drepturi reale		Referințe
<b>4606 / 03/04/2015</b>		
Hotarare Judecatoreasca nr. sentință\U+0103 civil\U+0103 nr 806, din 23/07/2014 emis de JUDECATORIA AIUD;		
B2	Intabulare, drept de PROPRIETATEcu titlu moștenire, dobandit prin Hotarare Judecatoreasca, cota actuala 1/1 1) FELEA SANDA IOANA	A1
<b>10054 / 13/09/2016</b>		
Act Normativ nr. 399, din 02/06/2014 emis de Guvernul Romaniei (act administrativ nr. 782/31-07-2014 emis de C.N.A.D.N.R, S.A.; act administrativ nr. 11214/01-09-2015 emis de BCPI Aiud);		
B6	se notează\U+0103 modificarea suprafeței imobilului A +1 de la 5755 mp la 5657 mp , se radiază\U+0103 nota de sub B4 și de sub B 5	A1

**C. Partea III. SARCINI .**

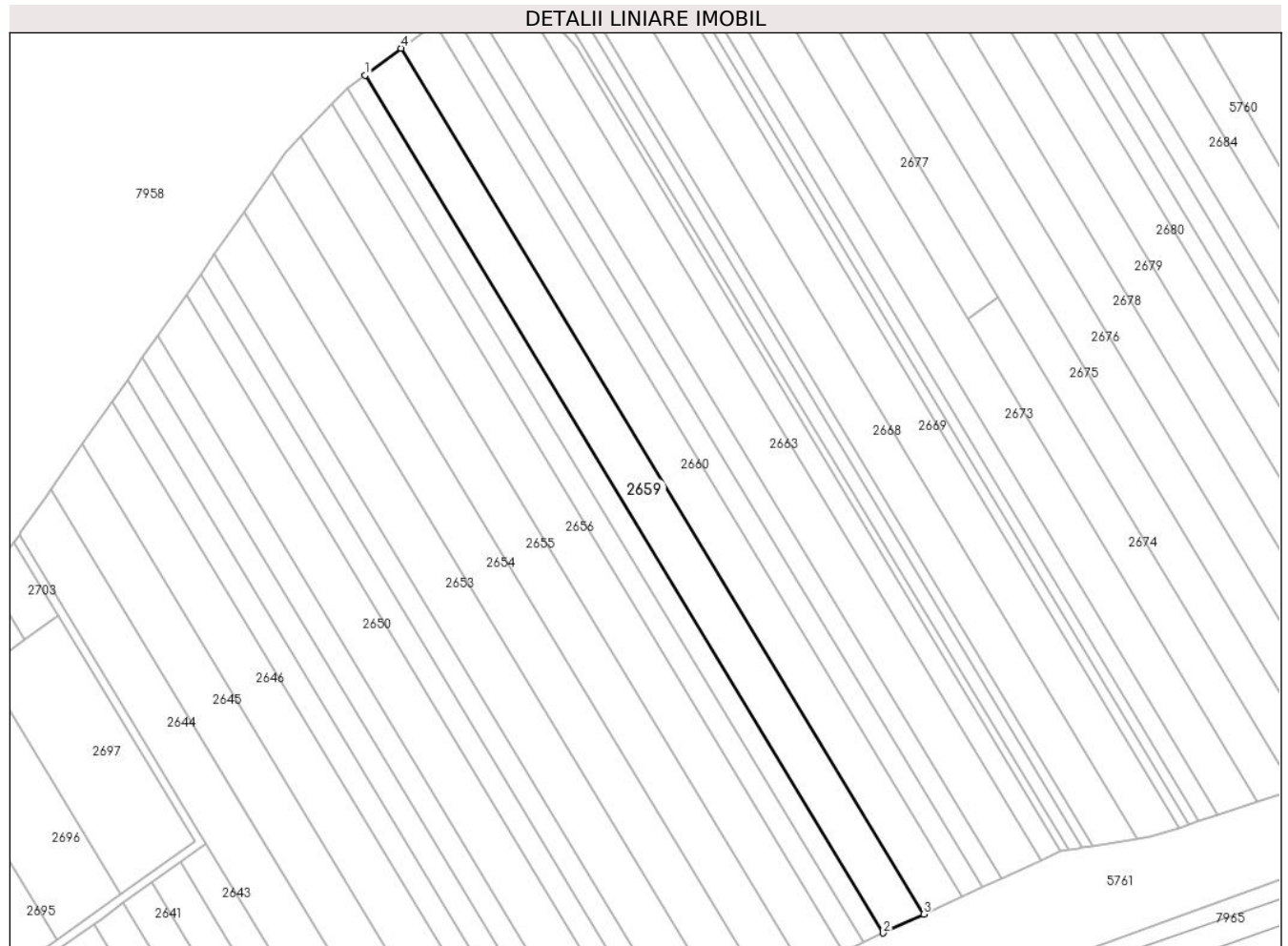
Inscrieri privind dezmembramintele dreptului de proprietate, drepturi reale de garanție și sarcini	Referințe
NU SUNT	

## Anexa Nr. 1 La Partea I

## Teren

Nr cadastral	Suprafața (mp)*	Observații / Referințe
70921	Din acte: 5.755 Masurata: 5.657	

\* Suprafața este determinată în planul de proiecție Stereo 70.



## Date referitoare la teren

Crt	Categorie folosință	Intra vilan	Suprafața (mp)	Tarla	Parcelă	Nr. topo	Observații / Referințe
1	arabil	NU	5.657	-	2035/6/1	-	imobil neîmprejmuit

## Lungime Segmente

1) Valorile lungimilor segmentelor sunt obținute din proiecție în plan.

Punct început	X / Y	Punct sfârșit	X / Y	Lungime segment (** (m)
1	404.027,099 542.740,986	2	404.211,418 542.435,713	356.602
2	404.211,418 542.435,713	3	404.225,843 542.442,37	15.887
3	404.225,843 542.442,37	4	404.039,766 542.750,555	360.004
4	404.039,766 542.750,555	1	404.027,099 542.740,986	15.875

**\*\* Lungimile segmentelor sunt determinate în planul de proiecție Stereo 70 și sunt rotunjite la 1 milimetru.**

**\*\*\* Distanța dintre puncte este formată din segmente cumulate ce sunt mai mici decât valoarea 1 milimetru.**





**DATE DESPRE IMOBILUL NR. 2660**

Oficiul de Cadastru și Publicitate Imobiliară ALBA  
Biroul de Cadastru și Publicitate Imobiliară Aiud

**A. Partea I. Descrierea imobilului**

TEREN Extravilan

Adresa: Jud. Alba

Nr. Crt	Nr cadastral Nr. topografic	Suprafața* (mp)	Observații / Referințe
A1	71291	5.384	Sector cadastral:36 Teren neimpregmuit;

**B. Partea II. Proprietari și acte**

Inscrieri privitoare la dreptul de proprietate și alte drepturi reale		Referințe
<b>9913 / 09/09/2016</b>		
Act Administrativ nr. t.p. NR 9216/890, din 11/06/1998 emis de COMISIA JUDETEANA ALBA (act administrativ nr. 782/31-07-2014 emis de C.N.A.D.N.R, S.A.; act normativ nr. 399/02-06-2014 emis de Guvernul Romaniei);		
B1	Intabulare, drept de PROPRIETATECU TITLU RECONSTITUIRE I 18/1991 PARCELA NR 2035/5/1, dobandit prin Reconstituire, cota actuala 1/1 1) CSUCSAK I AMALIA 2) SZEKELY I ELENA	A1

**C. Partea III. SARCINI .**

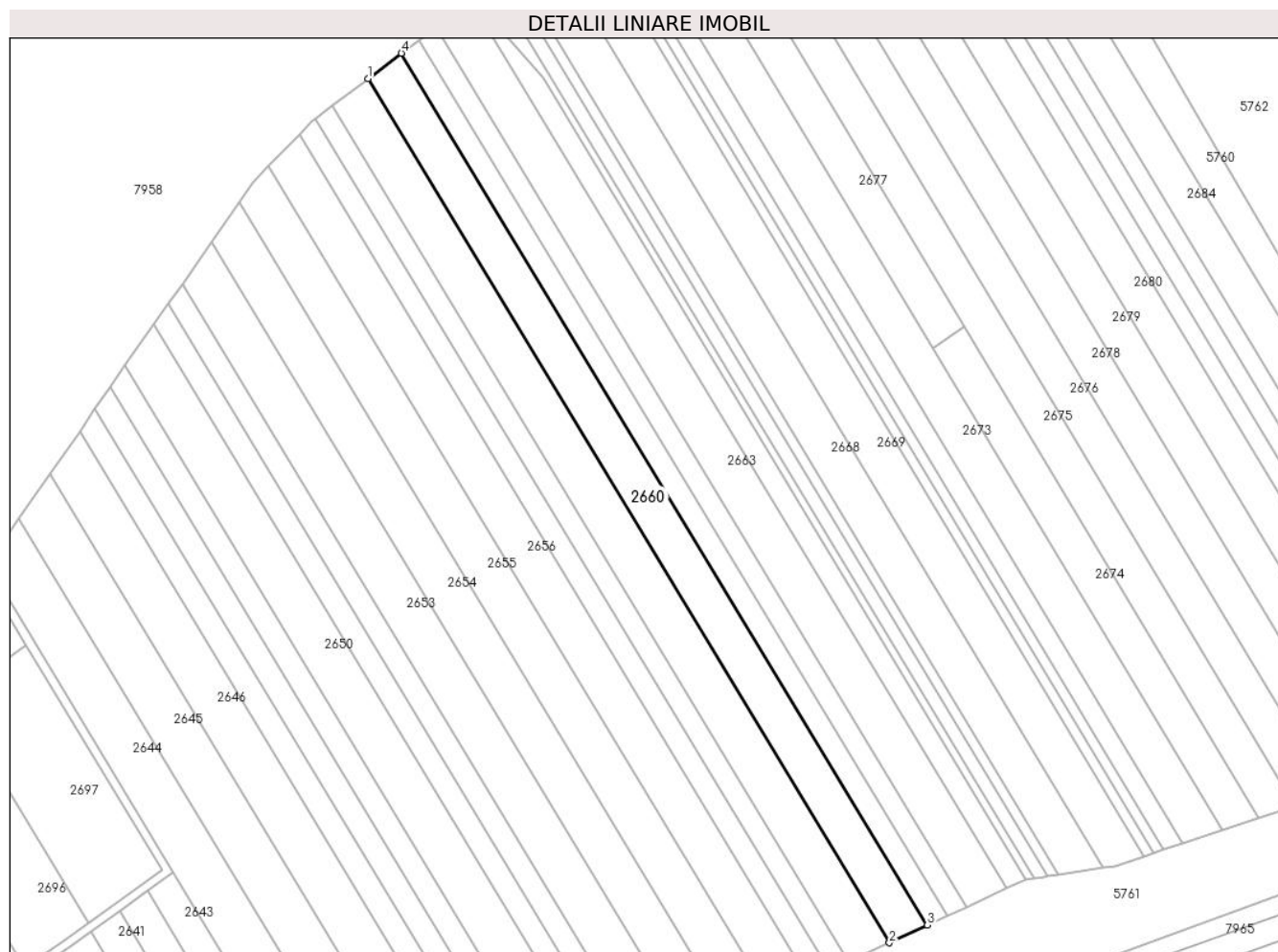
Inscrieri privind dezmembramintele dreptului de proprietate, drepturi reale de garanție și sarcini	Referințe
NU SUNT	

## Anexa Nr. 1 La Partea I

## Teren

Nr cadastral	Suprafața (mp)*	Observații / Referințe
71291	5.384	

\* Suprafața este determinată în planul de proiecție Stereo 70.



## Date referitoare la teren

Crt	Categorie folosință	Intravilan	Suprafața (mp)	Tarla	Parcelă	Nr. topo	Observații / Referințe
1	arabil	NU	5.384	147	2035/5/1	-	imobil neîmprejmuit

## Lungime Segmente

1) Valorile lungimilor segmentelor sunt obținute din proiecție în plan.

Punct început	X / Y	Punct sfârșit	X / Y	Lungime segment (** (m)
1	404.039,766 542.750,555	2	404.225,843 542.442,37	360.004
2	404.225,843 542.442,37	3	404.239,445 542.448,647	14.98
3	404.239,445 542.448,647	4	404.051,71 542.759,578	363.211
4	404.051,71 542.759,578	1	404.039,766 542.750,555	14.969

\*\* Lungimile segmentelor sunt determinate în planul de proiecție Stereo 70 și sunt rotunjite la 1 milimetru.

**\*\*\* Distanţa dintre puncte este formată din segmente cumulate ce sunt mai mici decât valoarea 1 milimetru.**



**DATE DESPRE IMOBILUL NR. 2661**

Oficiul de Cadastru și Publicitate Imobiliară ALBA  
Biroul de Cadastru și Publicitate Imobiliară Aiud

**A. Partea I. Descrierea imobilului**

TEREN Extravilan

Adresa: Jud. Alba

Nr. Crt	Nr cadastral Nr. topografic	Suprafața* (mp)	Observații / Referințe
A1	71418	2.834	Sector cadastral:36 Teren neimpregmuit;

**B. Partea II. Proprietari și acte**

Inscrieri privitoare la dreptul de proprietate și alte drepturi reale	Referințe
<b>11610 / 12/10/2016</b>	
Act Administrativ nr. T.P. 7044/546, din 08/11/1995 emis de COMISIA JUDETEANA ALBA (act administrativ nr. 782/31-07-2014 emis de C.N.A.D.N.R, S.A.; act normativ nr. 399/02-06-2014 emis de Guvernul Romaniei);	
B1	Intabulare, drept de PROPRIETATE asupra unei suprafete de 2834 m.p. din parc. 2035/4 respectiv lot. 1 cu nr. 2035/4/1, dobandit prin Reconstituire, cota actuala 1/1
	A1
1) DRĂGHICI I VASILE	

**C. Partea III. SARCINI .**

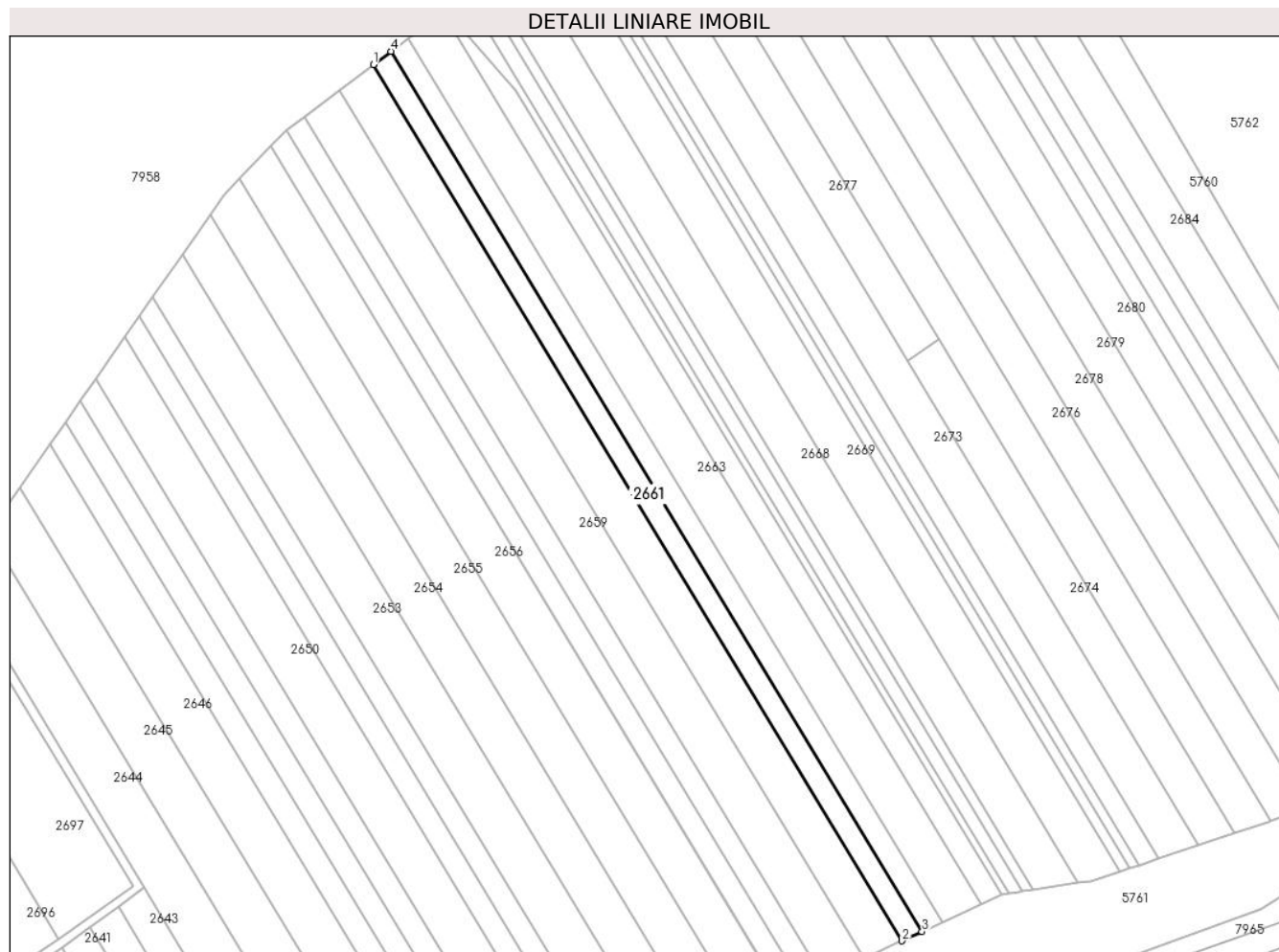
Inscrieri privind dezmembramintele dreptului de proprietate, drepturi reale de garanție și sarcini	Referințe
NU SUNT	

## Anexa Nr. 1 La Partea I

## Teren

Nr cadastral	Suprafața (mp)*	Observații / Referințe
71418	2.834	

\* Suprafața este determinată în planul de proiecție Stereo 70.



## Date referitoare la teren

Crt	Categorie folosință	Intravilan	Suprafața (mp)	Tarla	Parcelă	Nr. topo	Observații / Referințe
1	arabil	NU	2.834	147	2035/4/1	-	imobil neîmprejmuit

## Lungime Segmente

1) Valorile lungimilor segmentelor sunt obținute din proiecție în plan.

Punct început	X / Y	Punct sfârșit	X / Y	Lungime segment (** (m)
1	404.051,71 542.759,578	2	404.239,445 542.448,647	363.211
2	404.239,445 542.448,647	3	404.246,558 542.451,929	7.834
3	404.246,558 542.451,929	4	404.057,956 542.764,296	364.889
4	404.057,956 542.764,296	1	404.051,71 542.759,578	7.828

\*\* Lungimile segmentelor sunt determinate în planul de proiecție Stereo 70 și sunt rotunjite la 1 milimetru.

**\*\*\* Distanţa dintre puncte este formată din segmente cumulate ce sunt mai mici decât valoarea 1 milimetru.**





**DATE DESPRE IMOBILUL NR. 2662**

Oficiul de Cadastru și Publicitate Imobiliară ALBA  
Biroul de Cadastru și Publicitate Imobiliară Aiud

**A. Partea I. Descrierea imobilului**

TEREN Extravilan

Adresa: Jud. Alba

Nr. Crt	Nr cadastral Nr. topografic	Suprafața* (mp)	Observații / Referințe
A1	70913	2.837	Sector cadastral:36 Teren neimprejmit;

**B. Partea II. Proprietari și acte**

Inscrieri privitoare la dreptul de proprietate și alte drepturi reale		Referințe
<b>6029 / 07/05/2015</b>		
Act Notarial nr. contract de vânzare cump\u+0103rare aut nr 66, din 06/05/2015 emis de NP Banciu Maria;		
B6	Intabulare, drept de PROPRIETATEcu titlu cump\u+0103rare bun propriu, dobandit prin Conventie, cota actuala 1/1 1) <b>DUMINICĂ MARIUS- CRISTIAN</b>	A1
<b>10237 / 15/09/2016</b>		
Act Administrativ nr. 782, din 31/07/2014 emis de C.N.A.D.N.R, S.A. (act administrativ nr. 7345/14-07-2016 emis de BCPI Aiud; act normativ nr. 399/02-06-2014 emis de Guvernul Romaniei);		
B9	se noteaz\u+0103 modificarea suprafeței imobilului A +1 de la 2878 mp la cel de 2837 mp	A1
B10	se radiaz\u+0103 nota de sub B 7, B8	A1

**C. Partea III. SARCINI .**

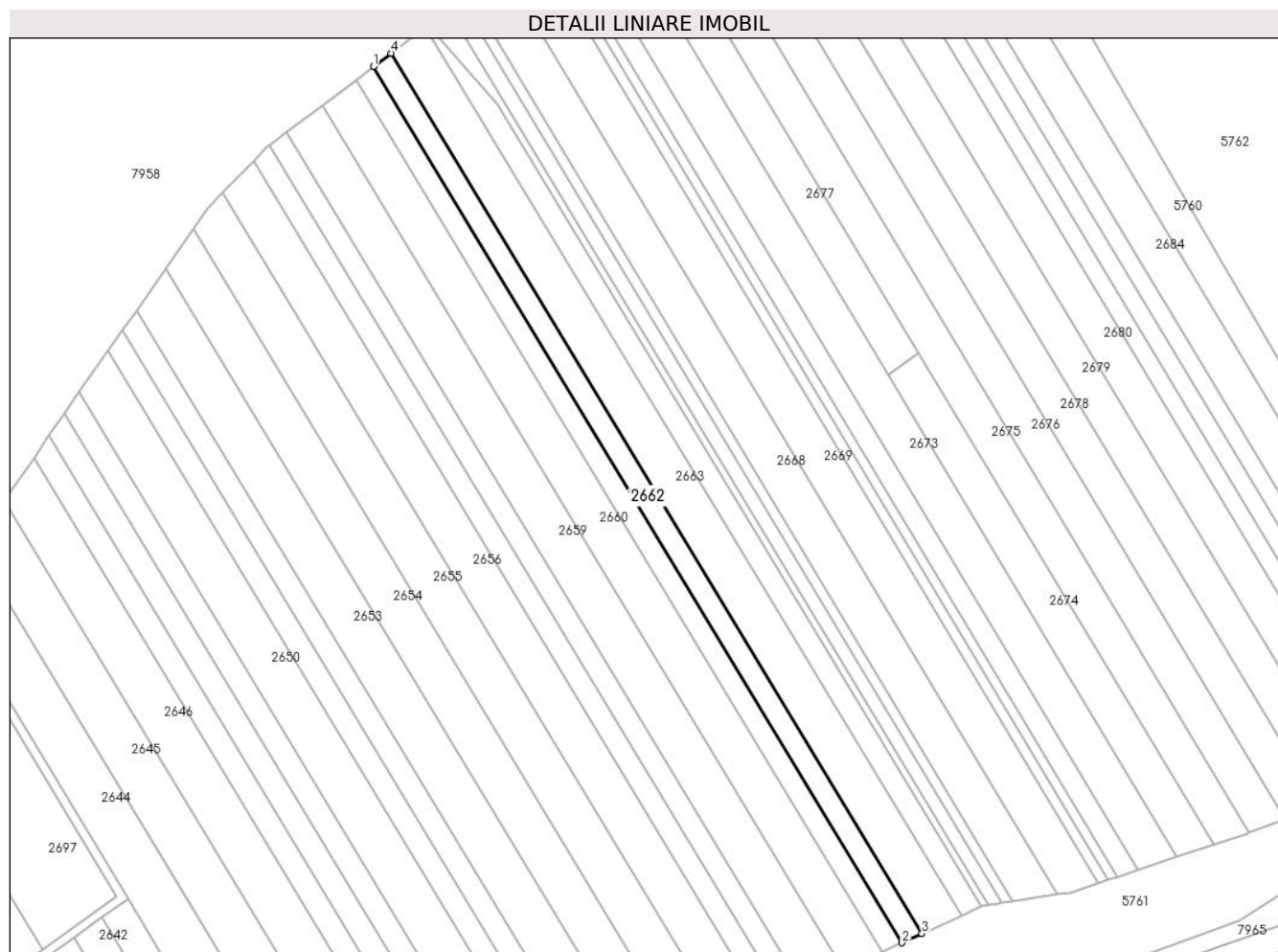
Inscrieri privind dezmembramintele dreptului de proprietate, drepturi reale de garanție și sarcini	Referințe
NU SUNT	

## Anexa Nr. 1 La Partea I

## Teren

Nr cadastral	Suprafața (mp)*	Observații / Referințe
70913	2.837	

\* Suprafața este determinată în planul de proiecție Stereo 70.



## Date referitoare la teren

Crt	Categorie folosință	Intra vilan	Suprafața (mp)	Tarla	Parcelă	Nr. topo	Observații / Referințe
1	arabil	NU	2.837	-	2035/3/1	-	imobil neîmprejmuit

## Lungime Segmente

1) Valorile lungimilor segmentelor sunt obținute din proiecție în plan.

Punct început	X / Y	Punct sfârșit	X / Y	Lungime segment (** (m)
1	404.057,956 542.764,296	2	404.246,558 542.451,929	364.889
2	404.246,558 542.451,929	3	404.253,645 542.455,2	7.805
3	404.253,645 542.455,2	4	404.064,179 542.768,997	366.56
4	404.064,179 542.768,997	1	404.057,956 542.764,296	7.799

\*\* Lungimile segmentelor sunt determinate în planul de proiecție Stereo 70 și sunt rotunjite la 1 milimetru.

**\*\*\* Distanţa dintre puncte este formată din segmente cumulate ce sunt mai mici decât valoarea 1 milimetru.**



**DATE DESPRE IMOBILUL NR. 2663**

Oficiul de Cadastru și Publicitate Imobiliară ALBA  
Biroul de Cadastru și Publicitate Imobiliară Aiud

**A. Partea I. Descrierea imobilului**

TEREN Extravilan

Adresa: Jud. Alba

Nr. Crt	Nr cadastral Nr. topografic	Suprafața* (mp)	Observații / Referințe
A1	71431	5.678	Sector cadastral:36 Teren neimpregmuit;

**B. Partea II. Proprietari și acte**

Inscrieri privitoare la dreptul de proprietate și alte drepturi reale	Referințe
<b>10795 / 27/09/2016</b>	
Act Administrativ nr. T.P. 7128/736, din 24/06/1996 emis de COMISIA JUDETEANA ALBA (act administrativ nr. 782/31-07-2014 emis de C.N.A.D.N.R, S.A.; act normativ nr. 399/02-06-2014 emis de Guvernul Romaniei);	
B1	Intabulare, drept de PROPRIETATE asupra unei suprafete de 5678 m.p din parc. 2035/2 respectiv lot. 1 cu nr. 2035/2/1, dobandit prin Reconstituire, cota actuala 1/1
	A1
	1) COSTEA O MARIA 2) NICULA O LETIȚIA

**C. Partea III. SARCINI .**

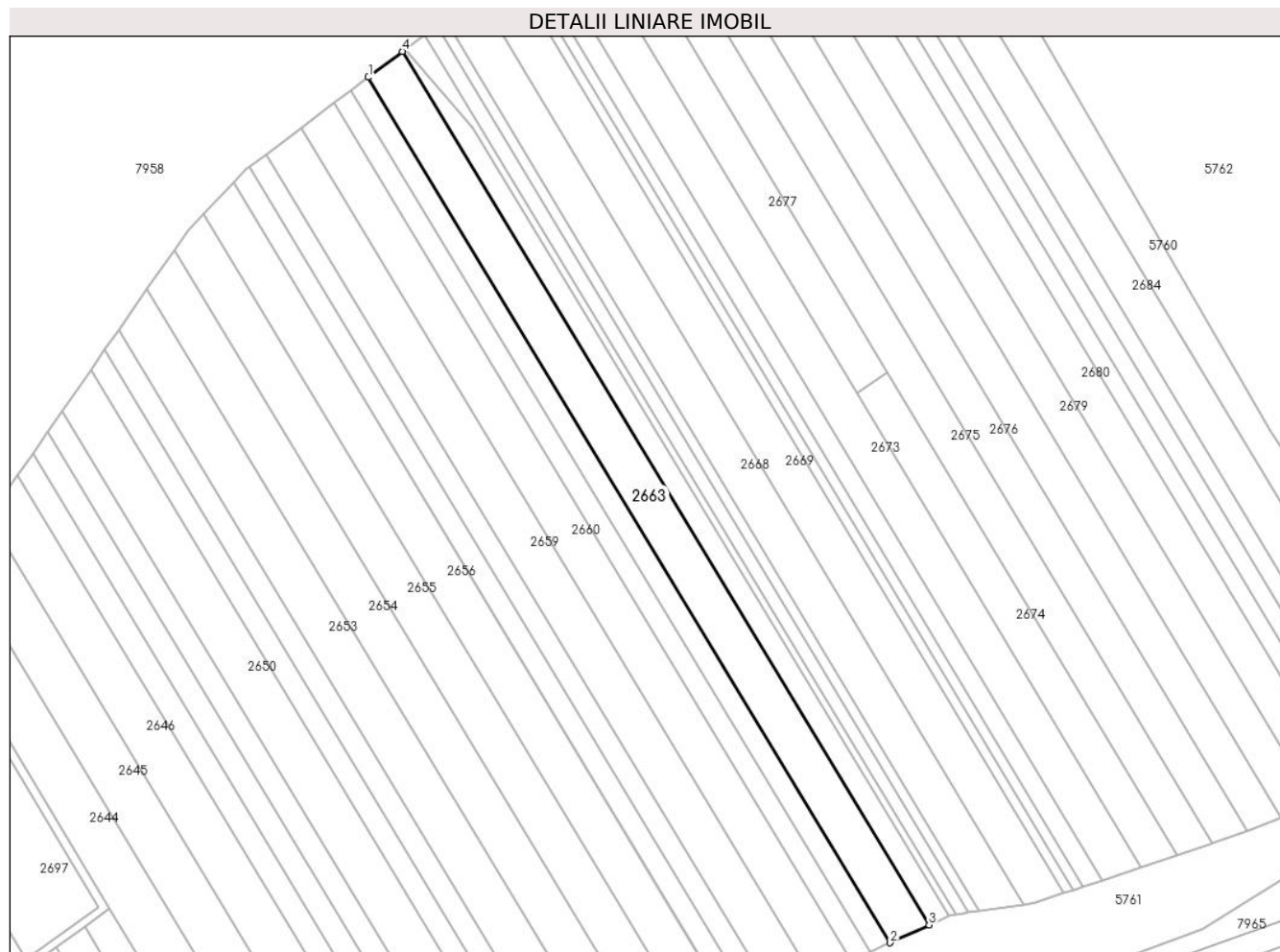
Inscrieri privind dezmembramintele dreptului de proprietate, drepturi reale de garanție și sarcini	Referințe
NU SUNT	

## Anexa Nr. 1 La Partea I

## Teren

Nr cadastral	Suprafața (mp)*	Observații / Referințe
71431	5.678	

\* Suprafața este determinată în planul de proiecție Stereo 70.



## Date referitoare la teren

Crt	Categorie folosință	Intra vilan	Suprafața (mp)	Tarla	Parcelă	Nr. topo	Observații / Referințe
1	arabil	NU	5.678	147	2035/2/1	-	imobil neîmprejmuit

## Lungime Segmente

1) Valorile lungimilor segmentelor sunt obținute din proiecție în plan.

Punct început	X / Y	Punct sfârșit	X / Y	Lungime segment (** (m)
1	404.064,179 542.768,997	2	404.253,645 542.455,2	366.56
2	404.253,645 542.455,2	3	404.267,731 542.461,706	15.516
3	404.267,731 542.461,706	4	404.076,551 542.778,342	369.876
4	404.076,551 542.778,342	1	404.064,179 542.768,997	15.505

\*\* Lungimile segmentelor sunt determinate în planul de proiecție Stereo 70 și sunt rotunjite la 1 milimetru.

**\*\*\* Distanţa dintre puncte este formată din segmente cumulate ce sunt mai mici decât valoarea 1 milimetru.**





**DATE DESPRE IMOBILUL NR. 2664**

Oficiul de Cadastru și Publicitate Imobiliară ALBA  
Biroul de Cadastru și Publicitate Imobiliară Aiud

**A. Partea I. Descrierea imobilului**

TEREN Extravilan

Adresa: Jud. Alba

Nr. Crt	Nr cadastral Nr. topografic	Suprafața* (mp)	Observații / Referințe
A1	71262	2.707	Sector cadastral:36 Teren neimpregmuit;

**B. Partea II. Proprietari și acte**

Inscrieri privitoare la dreptul de proprietate și alte drepturi reale	Referințe
<b>10058 / 13/09/2016</b>	
Act Administrativ nr. T.P. 7101/615, din 27/02/1996 emis de COMISIA JUDETEANA ALBA (act administrativ nr. 782/31-07-2014 emis de C.N.A.D.N.R, S.A.; act normativ nr. 399/02-06-2014 emis de Guvernul Romaniei);	
B1	Intabulare, drept de PROPRIETATE asupra unei suprafete de 2707 m.p. din parc. nr. 2035/1 respectiv lot. 1 cu nr. 2035/1/1, dobandit prin Reconstituire, cota actuala 1/1
1) OLTEAN I PETRU	

**C. Partea III. SARCINI .**

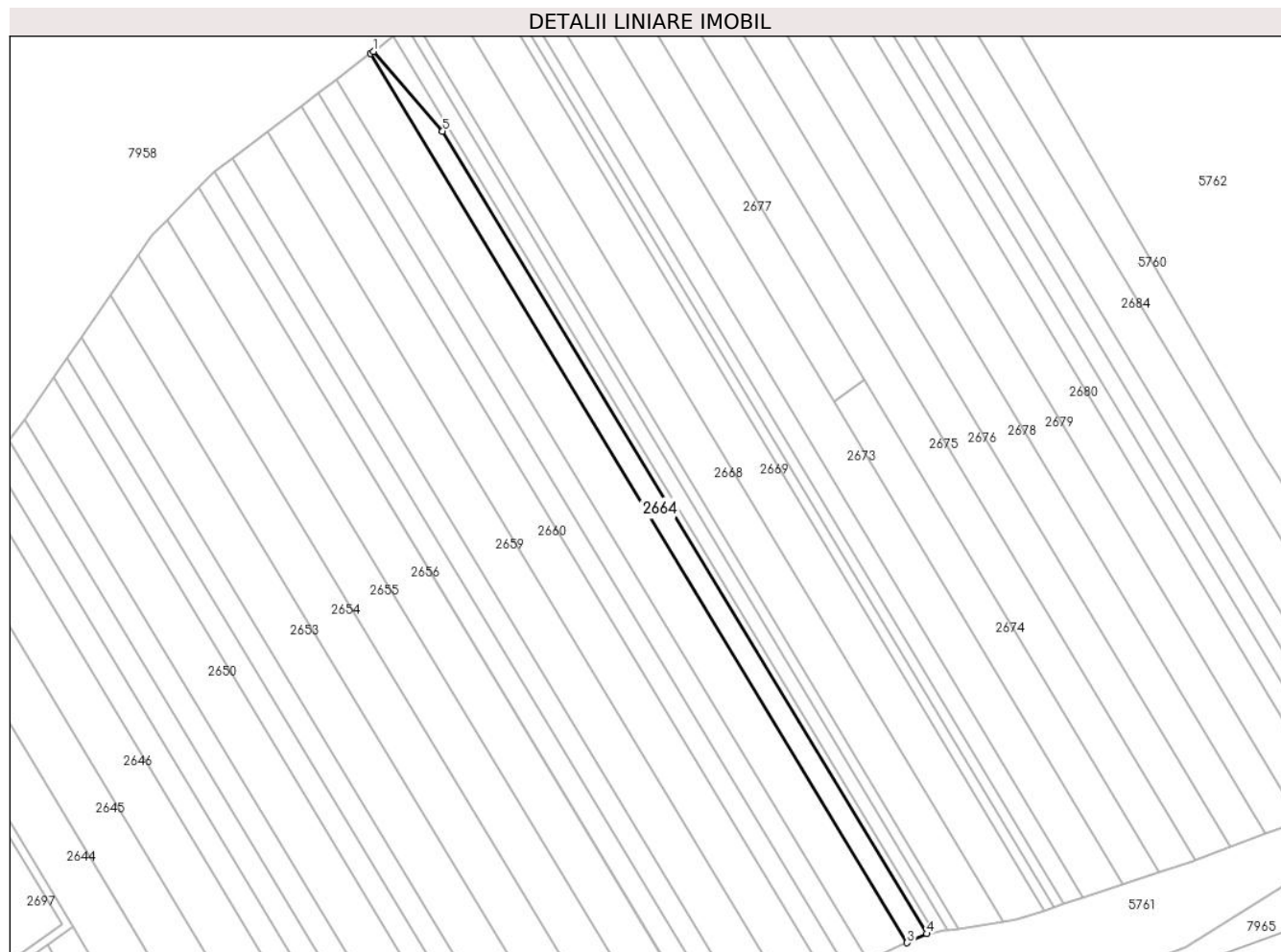
Inscrieri privind dezmembramintele dreptului de proprietate, drepturi reale de garanție și sarcini	Referințe
NU SUNT	

## Anexa Nr. 1 La Partea I

## Teren

Nr cadastral	Suprafața (mp)*	Observații / Referințe
71262	2.707	

\* Suprafața este determinată în planul de proiecție Stereo 70.



## Date referitoare la teren

Crt	Categorie folosință	Intravilan	Suprafața (mp)	Tarla	Parcelă	Nr. topo	Observații / Referințe
1	arabil	NU	2.707	147	2035/1/1	-	imobil neîmprejmuit

## Lungime Segmente

1) Valorile lungimilor segmentelor sunt obținute din proiecție în plan.

Punct început	X / Y	Punct sfârșit	X / Y	Lungime segment (** (m)
1	404.077,475 542.779,041	2	404.076,551 542.778,342	1.159
2	404.076,551 542.778,342	3	404.267,731 542.461,706	369.876
3	404.267,731 542.461,706	4	404.274,705 542.464,923	7.68
4	404.274,705 542.464,923	5	404.102,193 542.750,642	333.76
5	404.102,193 542.750,642	1	404.077,475 542.779,041	37.649

**\*\* Lungimile segmentelor sunt determinate în planul de proiecție Stereo 70 și sunt rotunjite la 1 milimetru.**

**\*\*\* Distanța dintre puncte este formată din segmente cumulate ce sunt mai mici decât valoarea 1 milimetru.**



**DATE DESPRE IMOBILUL NR. 2665**

Oficiul de Cadastru și Publicitate Imobiliară ALBA  
Biroul de Cadastru și Publicitate Imobiliară Aiud

**A. Partea I. Descrierea imobilului**

TEREN Extravilan

Adresa: Jud. Alba

Nr. Crt	Nr cadastral Nr. topografic	Suprafața* (mp)	Observații / Referințe
A1		1.063	Sector cadastral:36 Teren neimprejmuit;

**B. Partea II. Proprietari și acte**

Inscrieri privitoare la dreptul de proprietate și alte drepturi reale		Referințe
<b>1 / 01/01/2022</b>		
Act Normativ nr. 7, din 13/03/1996 emis de PARLAMENT;		
B1	Inscrierea provizorie, drept de PROPRIETATE, dobandit prin Lege, cota actuala 1/1 1) UAT MIRASLĂU, CIF:4562214	A1

**C. Partea III. SARCINI .**

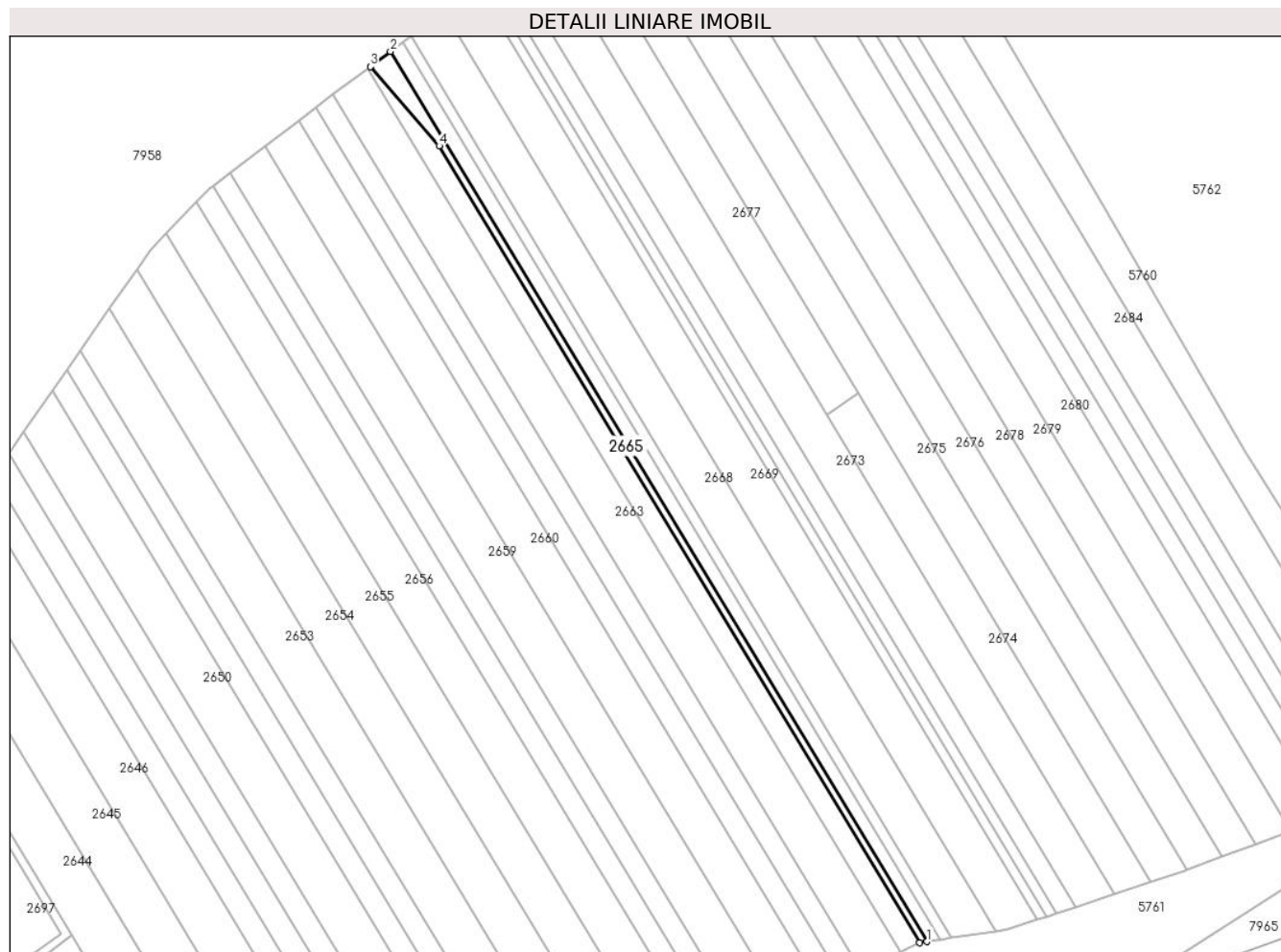
Inscrieri privind dezmembramintele dreptului de proprietate, drepturi reale de garanție și sarcini	Referințe
NU SUNT	

## Anexa Nr. 1 La Partea I

## Teren

Nr cadastral	Suprafața (mp)*	Observații / Referințe
	1.063	

\* Suprafața este determinată în planul de proiecție Stereo 70.



## Date referitoare la teren

Crt	Categorie folosință	Intravilan	Suprafața (mp)	Tarla	Parcelă	Nr. topo	Observații / Referințe
1	ape curgătoare	NU	1.063	-	-	-	

## Lungime Segmente

1) Valorile lungimilor segmentelor sunt obținute din proiecție în plan.

Punct început	X / Y	Punct sfârșit	X / Y	Lungime segment (** (m)
1	404.277,37 542.465,356	2	404.084,722 542.784,515	372.794
2	404.084,722 542.784,515	3	404.077,475 542.779,041	9.082
3	404.077,475 542.779,041	4	404.102,193 542.750,642	37.649
4	404.102,193 542.750,642	5	404.274,705 542.464,923	333.76
5	404.274,705 542.464,923	1	404.277,37 542.465,356	2.7

**\*\* Lungimile segmentelor sunt determinate în planul de proiecție Stereo 70 și sunt rotunjite la 1 milimetru.**

**\*\*\* Distanța dintre puncte este formată din segmente cumulate ce sunt mai mici decât valoarea 1 milimetru.**





**DATE DESPRE IMOBILUL NR. 2666**

Oficiul de Cadastru și Publicitate Imobiliară ALBA  
Biroul de Cadastru și Publicitate Imobiliară Aiud

**A. Partea I. Descrierea imobilului**

TEREN Extravilan

Adresa: Jud. Alba

Nr. Crt	Nr cadastral Nr. topografic	Suprafața* (mp)	Observații / Referințe
A1		1.861	Sector cadastral:36 Teren neimprejmuit;

**B. Partea II. Proprietari și acte**

Inscrieri privitoare la dreptul de proprietate și alte drepturi reale		Referințe
<b>1 / 01/01/2022</b>		
Act Normativ nr. 7, din 13/03/1996 emis de PARLAMENT;		
B1	Inscrierea provizorie, drept de PROPRIETATE, dobandit prin Lege, cota actuala 1/1 1) UAT MIRASLĂU, CIF:4562214	A1

**C. Partea III. SARCINI .**

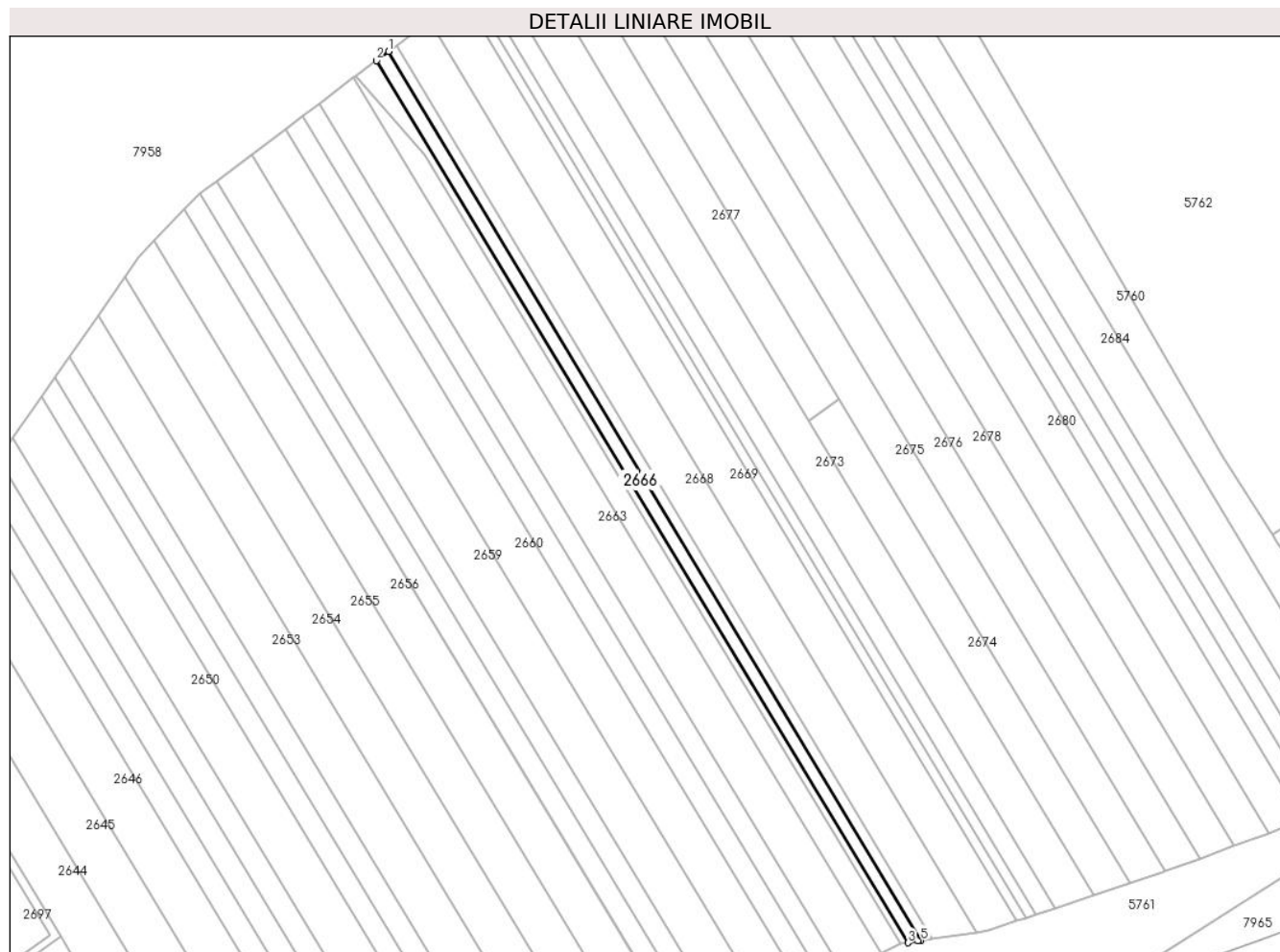
Inscrieri privind dezmembramintele dreptului de proprietate, drepturi reale de garanție și sarcini	Referințe
NU SUNT	

## Anexa Nr. 1 La Partea I

## Teren

Nr cadastral	Suprafața (mp)*	Observații / Referințe
	1.861	

\* Suprafața este determinată în planul de proiecție Stereo 70.



## Date referitoare la teren

Crt	Categorie folosință	Intravilan	Suprafața (mp)	Tarla	Parcelă	Nr. topo	Observații / Referințe
1	arabil	NU	1.861	-	-	-	

## Lungime Segmente

1) Valorile lungimilor segmentelor sunt obținute din proiecție în plan.

Punct început	X / Y	Punct sfârșit	X / Y	Lungime segment (** (m)
1	404.089,142 542.787,854	2	404.084,722 542.784,515	5.54
2	404.084,722 542.784,515	3	404.277,37 542.465,356	372.794
3	404.277,37 542.465,356	4	404.280,825 542.465,959	3.507
4	404.280,825 542.465,959	5	404.282,079 542.466,148	1.268
5	404.282,079 542.466,148	1	404.089,142 542.787,854	375.125

**\*\* Lungimile segmentelor sunt determinate în planul de proiecție Stereo 70 și sunt rotunjite la 1 milimetru.**

**\*\*\* Distanța dintre puncte este formată din segmente cumulate ce sunt mai mici decât valoarea 1 milimetru.**



**DATE DESPRE IMOBILUL NR. 2667**

Oficiul de Cadastru și Publicitate Imobiliară ALBA  
Biroul de Cadastru și Publicitate Imobiliară Aiud

**A. Partea I. Descrierea imobilului**

TEREN Extravilan

Adresa: Jud. Alba

Nr. Crt	Nr cadastral Nr. topografic	Suprafața* (mp)	Observații / Referințe
A1		1.384	Sector cadastral:36 Teren neimprejmuit; Diferenta de suprafata se afla sub culoarul de autostrada

**B. Partea II. Proprietari și acte**

Inscrieri privitoare la dreptul de proprietate și alte drepturi reale		Referințe
<b>1 / 01/01/2022</b>		
Act Administrativ nr. 6442/471, din 22/08/1995 emis de CJPSDPAT ALBA;		
B1	Intabulare, drept de PROPRIETATE, dobandit prin Reconstituire, cota actuala 1/1 1) SZANTO M DIONISIE 2) KOMAROMI M MARIA 3) KOVACS M SUSANA 4) SAS M ELENA	A1

**C. Partea III. SARCINI .**

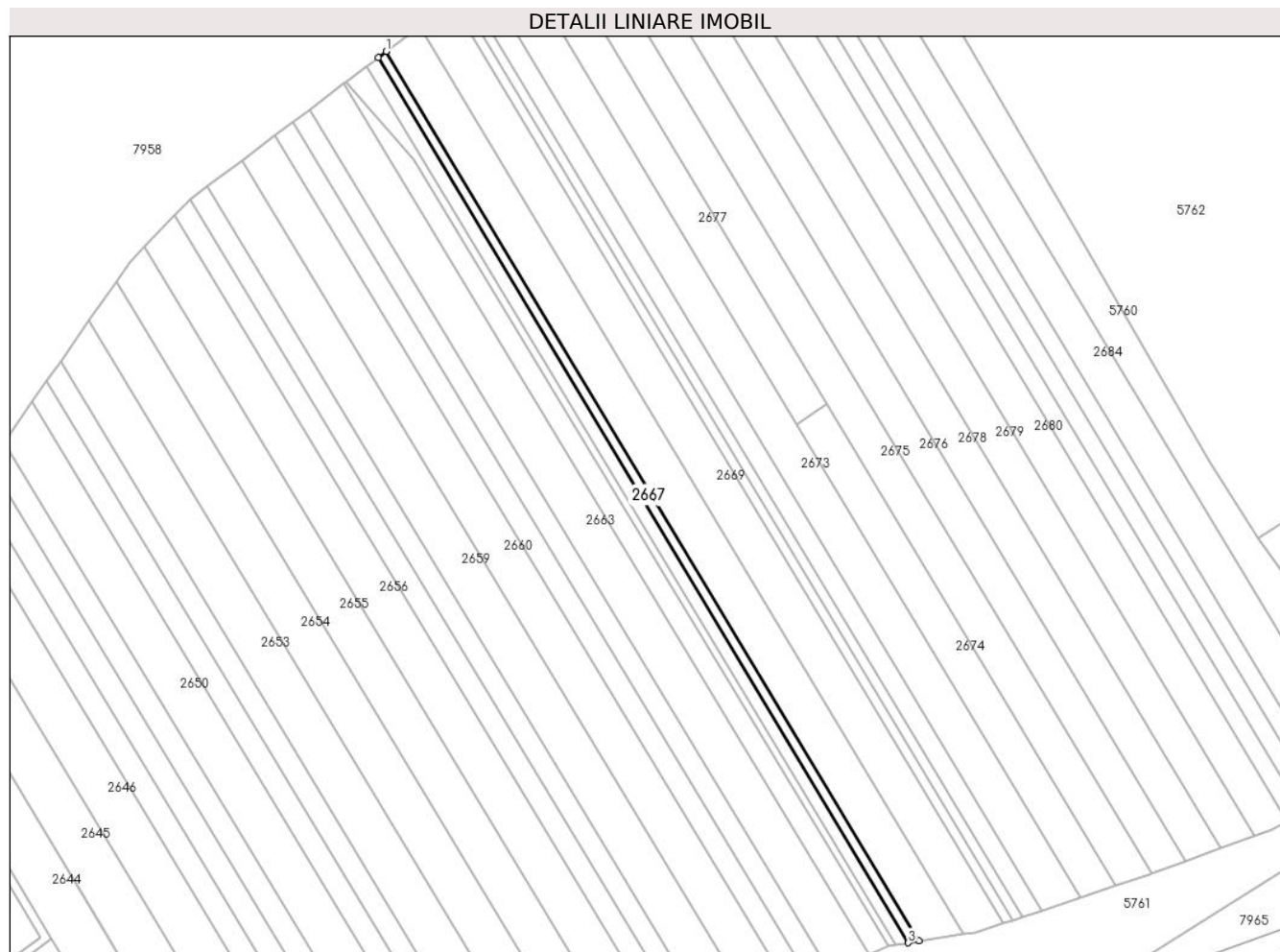
Inscrieri privind dezmembramintele dreptului de proprietate, drepturi reale de garanție și sarcini	Referințe
NU SUNT	

## Anexa Nr. 1 La Partea I

## Teren

Nr cadastral	Suprafața (mp)*	Observații / Referințe
	1.384	Diferenta de suprafata se afla sub culoarul de autostrada

\* Suprafața este determinată în planul de proiecție Stereo 70.



## Date referitoare la teren

Crt	Categorie folosință	Intravilan	Suprafața (mp)	Tarla	Parcelă	Nr. topo	Observații / Referințe
1	arabil	NU	1.384	-	2031/14	-	

## Lungime Segmente

1) Valorile lungimilor segmentelor sunt obținute din proiecție în plan.

Punct început	X / Y	Punct sfârșit	X / Y	Lungime segment (** (m)
1	404.092,096 542.790,085	2	404.089,142 542.787,854	3.702
2	404.089,142 542.787,854	3	404.282,079 542.466,148	375.125
3	404.282,079 542.466,148	4	404.286,014 542.466,743	3.98
4	404.286,014 542.466,743	1	404.092,096 542.790,085	377.034

\*\* Lungimile segmentelor sunt determinate în planul de proiecție Stereo 70 și sunt rotunjite la 1 milimetru.

**\*\*\* Distanţa dintre puncte este formată din segmente cumulate ce sunt mai mici decât valoarea 1 milimetru.**





**DATE DESPRE IMOBILUL NR. 2668**

Oficiul de Cadastru și Publicitate Imobiliară ALBA  
Biroul de Cadastru și Publicitate Imobiliară Aiud

**A. Partea I. Descrierea imobilului**

TEREN Extravilan

Adresa: Jud. Alba

Nr. Crt	Nr cadastral Nr. topografic	Suprafața* (mp)	Observații / Referințe
A1	71310	5.694	Sector cadastral:36 Teren neimprejmuit;

**B. Partea II. Proprietari și acte**

Inscrieri privitoare la dreptul de proprietate și alte drepturi reale		Referințe
<b>9956 / 09/09/2016</b>		
Act Administrativ nr. T.P. 9338/952, din 12/08/1999 emis de CJPSDPAT ALBA (act normativ nr. 399/02-06-2014 emis de Guvernul Romaniei; act administrativ nr. 782/31-07-2014 emis de CNADNR S.A.);		
B1	Intabulare, drept de PROPRIETATE asupra unei suprafete de 5694 m.p. din parc. 2033/17 respectiv lot. 2 cu nr. 2033/17/2, dobandit prin Reconstituire, cota actuala 1/1	A1
1) PAUL I GHERVUȚA		

**C. Partea III. SARCINI .**

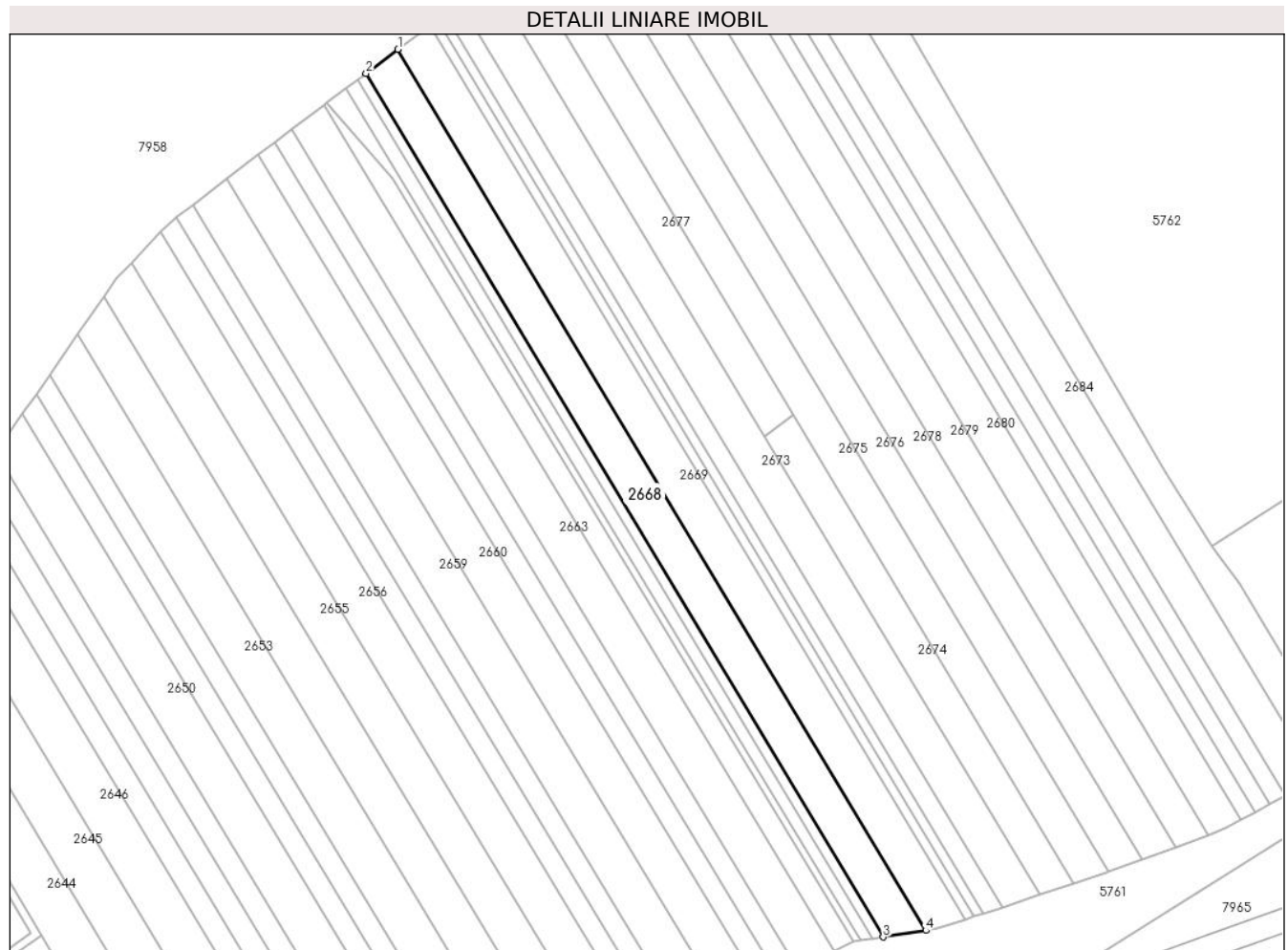
Inscrieri privind dezmembramintele dreptului de proprietate, drepturi reale de garanție și sarcini	Referințe
NU SUNT	

## Anexa Nr. 1 La Partea I

## Teren

Nr cadastral	Suprafața (mp)*	Observații / Referințe
71310	5.694	

\* Suprafața este determinată în planul de proiecție Stereo 70.



## Date referitoare la teren

Crt	Categorie folosință	Intravilan	Suprafața (mp)	Tarla	Parcelă	Nr. topo	Observații / Referințe
1	arabil	NU	5.694	147	2033/17/2	-	imobil neimprejmuit

## Lungime Segmente

1) Valorile lungimilor segmentelor sunt obținute din proiecție în plan.

Punct început	X / Y	Punct sfârșit	X / Y	Lungime segment (** (m)
1	404.104,093 542.799,147	2	404.092,096 542.790,085	15.035
2	404.092,096 542.790,085	3	404.286,014 542.466,743	377.033
3	404.286,014 542.466,743	4	404.301,997 542.469,159	16.165
4	404.301,997 542.469,159	1	404.104,093 542.799,147	384.783

\*\* Lungimile segmentelor sunt determinate în planul de proiecție Stereo 70 și sunt rotunjite la 1 milimetru.

**\*\*\* Distanţa dintre puncte este formată din segmente cumulate ce sunt mai mici decât valoarea 1 milimetru.**



**DATE DESPRE IMOBILUL NR. 2669**

Oficiul de Cadastru și Publicitate Imobiliară ALBA  
Biroul de Cadastru și Publicitate Imobiliară Aiud

**A. Partea I. Descrierea imobilului**

TEREN Extravilan

Adresa: Jud. Alba

Nr. Crt	Nr cadastral Nr. topografic	Suprafața* (mp)	Observații / Referințe
A1	71288	5.701	Sector cadastral:36 Teren neimprijmit;

**B. Partea II. Proprietari și acte**

Inscrieri privitoare la dreptul de proprietate și alte drepturi reale		Referințe
<b>10266 / 15/09/2016</b>		
Act Administrativ nr. T.P. 7044/528, din 28/09/1995 emis de CJPSDPAT ALBA (act normativ nr. 399/02-06-2014 emis de Guvernul Romaniei);		
B1	Intabulare, drept de PROPRIETATE asupra unei suprafete de 5701 m.p. din parc. 2031/16 respectiv lot. 2 cu nr. 2031/16/2, dobandit prin Reconstituire, cota actuala 1/1	A1
	1) DOBOS I PETRU 2) TOMPI I ANA 3) DOBOS I ROZALIA	

**C. Partea III. SARCINI .**

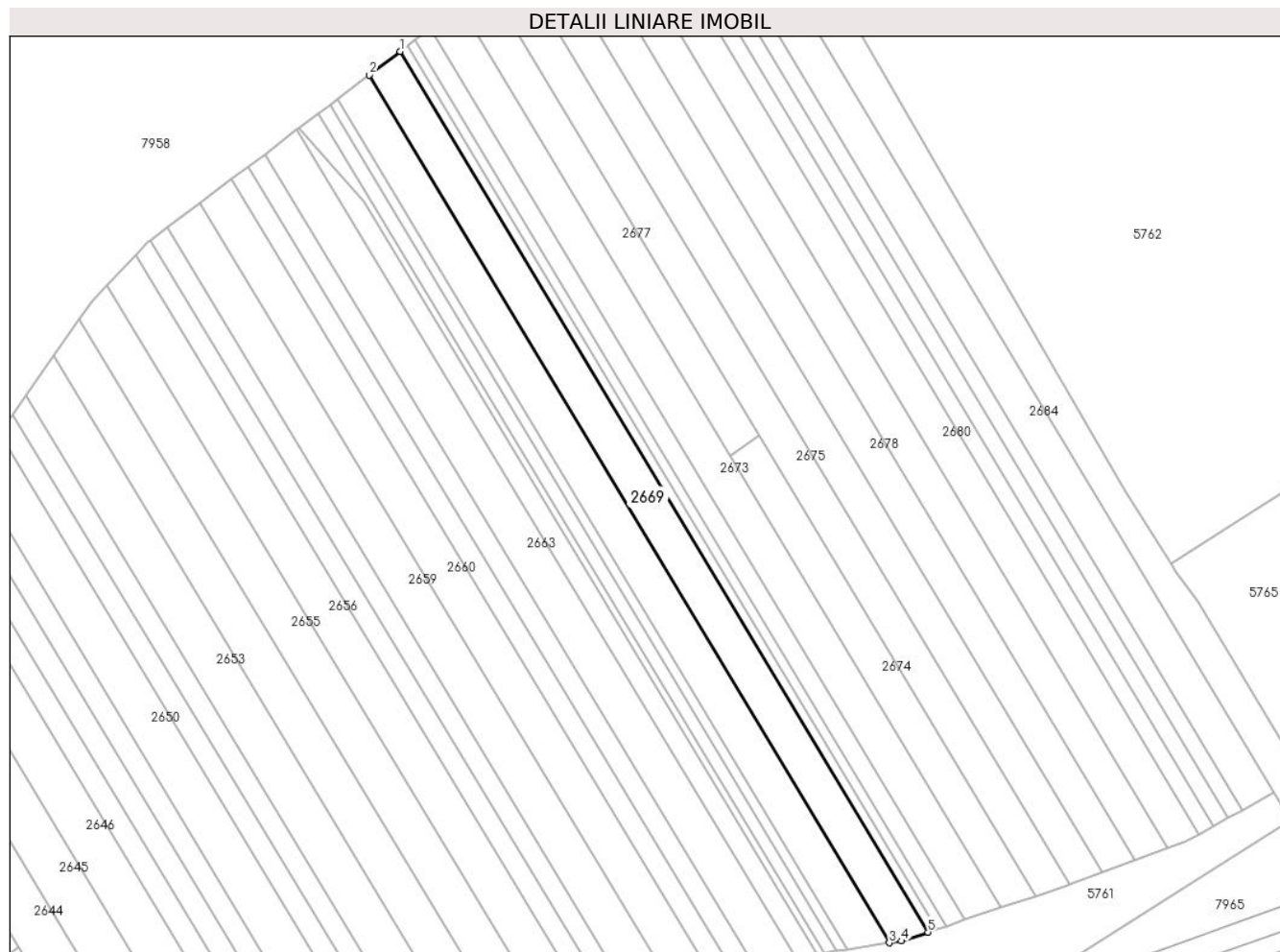
Inscrieri privind dezmembramintele dreptului de proprietate, drepturi reale de garanție și sarcini	Referințe
NU SUNT	

## Anexa Nr. 1 La Partea I

## Teren

Nr cadastral	Suprafața (mp)*	Observații / Referințe
71288	5.701	

\* Suprafața este determinată în planul de proiecție Stereo 70.



## Date referitoare la teren

Crt	Categorie folosință	Intravilan	Suprafața (mp)	Tarla	Parcelă	Nr. topo	Observații / Referințe
1	arabil	NU	5.701	147	2031/16/2	-	imobil neimprejmuit

## Lungime Segmente

1) Valorile lungimilor segmentelor sunt obținute din proiecție în plan.

Punct început	X / Y	Punct sfârșit	X / Y	Lungime segment (** (m)
1	404.115,887 542.808,057	2	404.104,093 542.799,147	14.781
2	404.104,093 542.799,147	3	404.301,997 542.469,159	384.783
3	404.301,997 542.469,159	4	404.306,56 542.469,848	4.615
4	404.306,56 542.469,848	5	404.316,695 542.473,226	10.683
5	404.316,695 542.473,226	1	404.115,887 542.808,057	390.43

**\*\* Lungimile segmentelor sunt determinate în planul de proiecție Stereo 70 și sunt rotunjite la 1 milimetru.**

**\*\*\* Distanța dintre puncte este formată din segmente cumulate ce sunt mai mici decât valoarea 1 milimetru.**





**DATE DESPRE IMOBILUL NR. 2670**

Oficiul de Cadastru și Publicitate Imobiliară ALBA  
Biroul de Cadastru și Publicitate Imobiliară Aiud

**A. Partea I. Descrierea imobilului**

TEREN Extravilan

Adresa: Jud. Alba

Nr. Crt	Nr cadastral Nr. topografic	Suprafața* (mp)	Observații / Referințe
A1	71267	1.388	Sector cadastral:36 Teren neimpregmuit;

**B. Partea II. Proprietari și acte**

Inscrieri privitoare la dreptul de proprietate și alte drepturi reale		Referințe
<b>9952 / 09/09/2016</b>		
Act Administrativ nr. T.P. 7101/611, din 26/02/1996 emis de CJPSDPAT ALBA (act normativ nr. 399/02-06-2014 emis de Guvernul Romaniei; act administrativ nr. 782/31-07-2014 emis de CNADNR S.A.);		
B1	Intabulare, drept de PROPRIETATE asupra unei suprafete de 1388 m.p. din parc. 2031/15 respectiv lot. nr. 2 cu nr. 2031/15/2, dobandit prin Reconstituire, cota actuala 1/1	A1
1) SZANTO M SUSANA		

**C. Partea III. SARCINI .**

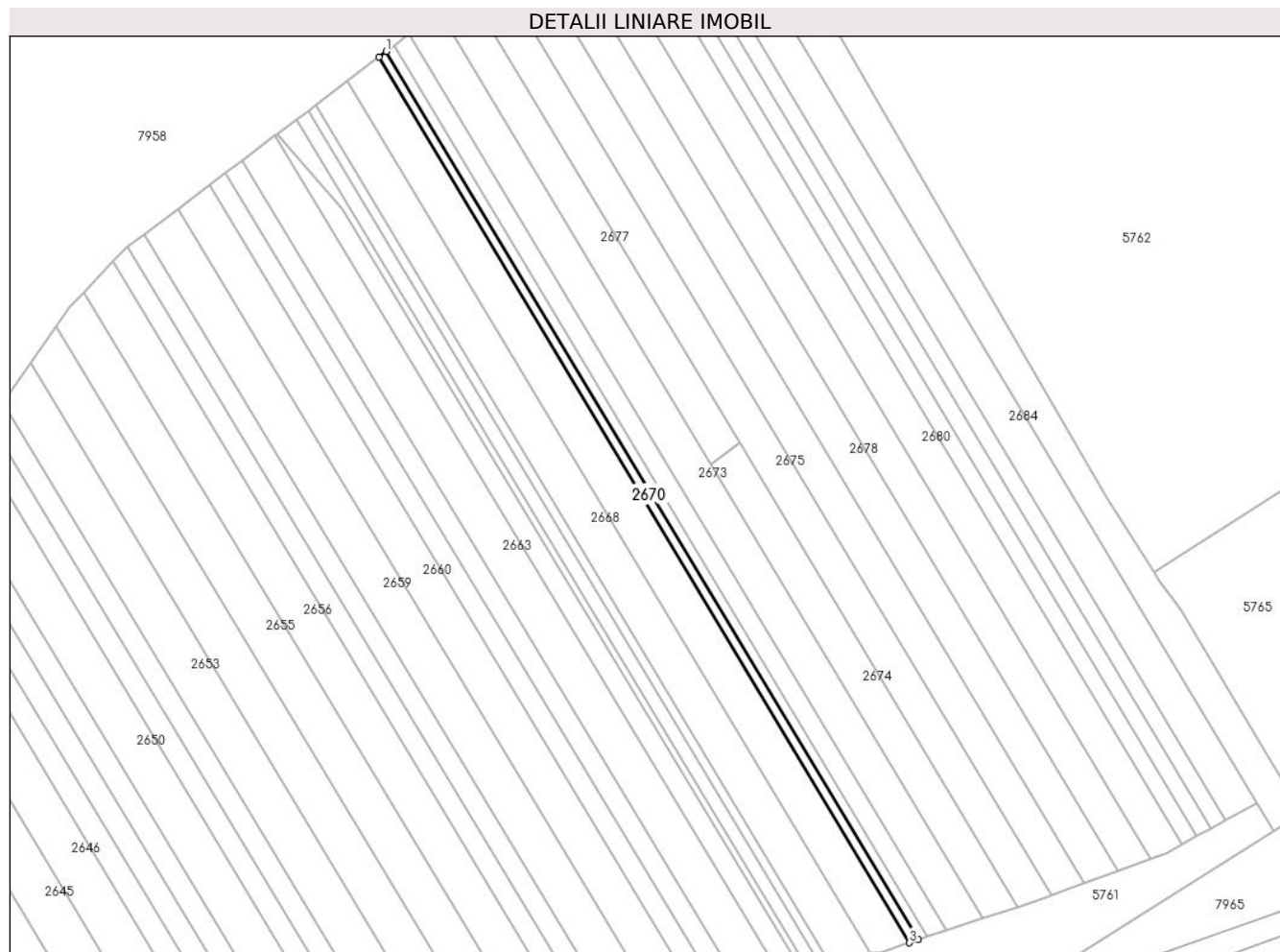
Inscrieri privind dezmembramintele dreptului de proprietate, drepturi reale de garanție și sarcini	Referințe
NU SUNT	

## Anexa Nr. 1 La Partea I

## Teren

Nr cadastral	Suprafața (mp)*	Observații / Referințe
71267	1.388	

\* Suprafața este determinată în planul de proiecție Stereo 70.



## Date referitoare la teren

Crt	Categorie folosință	Intra vilan	Suprafața (mp)	Tarla	Parcelă	Nr. topo	Observații / Referințe
1	arabil	NU	1.388	147	2031/15/2	-	imobil neimprejmuit

## Lungime Segmente

1) Valorile lungimilor segmentelor sunt obținute din proiecție în plan.

Punct început	X / Y	Punct sfârșit	X / Y	Lungime segment (** (m)
1	404.118,735 542.810,208	2	404.115,887 542.808,057	3.569
2	404.115,887 542.808,057	3	404.316,695 542.473,226	390.43
3	404.316,695 542.473,226	4	404.320,144 542.474,376	3.636
4	404.320,144 542.474,376	1	404.118,735 542.810,208	391.598

\*\* Lungimile segmentelor sunt determinate în planul de proiecție Stereo 70 și sunt rotunjite la 1 milimetru.

**\*\*\* Distanţa dintre puncte este formată din segmente cumulate ce sunt mai mici decât valoarea 1 milimetru.**



**DATE DESPRE IMOBILUL NR. 2671**

Oficiul de Cadastru și Publicitate Imobiliară ALBA  
Biroul de Cadastru și Publicitate Imobiliară Aiud

**A. Partea I. Descrierea imobilului**

TEREN Extravilan

Adresa: Jud. Alba

Nr. Crt	Nr cadastral Nr. topografic	Suprafața* (mp)	Observații / Referințe
A1	71292	1.388	Sector cadastral:36 Teren neimprejmuit;

**B. Partea II. Proprietari și acte**

Inscrieri privitoare la dreptul de proprietate și alte drepturi reale		Referințe
<b>9929 / 09/09/2016</b>		
Act Administrativ nr. T.P. nr 5248/386, din 03/06/2002 emis de CJPSDPAT ALBA (act normativ nr. 399/02-06-2014 emis de Guvernul Romaniei; act administrativ nr. 782/31-07-2014 emis de CNADNR S.A.);		
B1	Intabulare, drept de PROPRIETATEcu titlu reconstituire L 18/1991 parcele nr 2031/14/2, dobandit prin Reconstituire, cota actuala 1/1 1) HIRIZA PAVEL 2) HIRIZA NICOLAE	A1

**C. Partea III. SARCINI .**

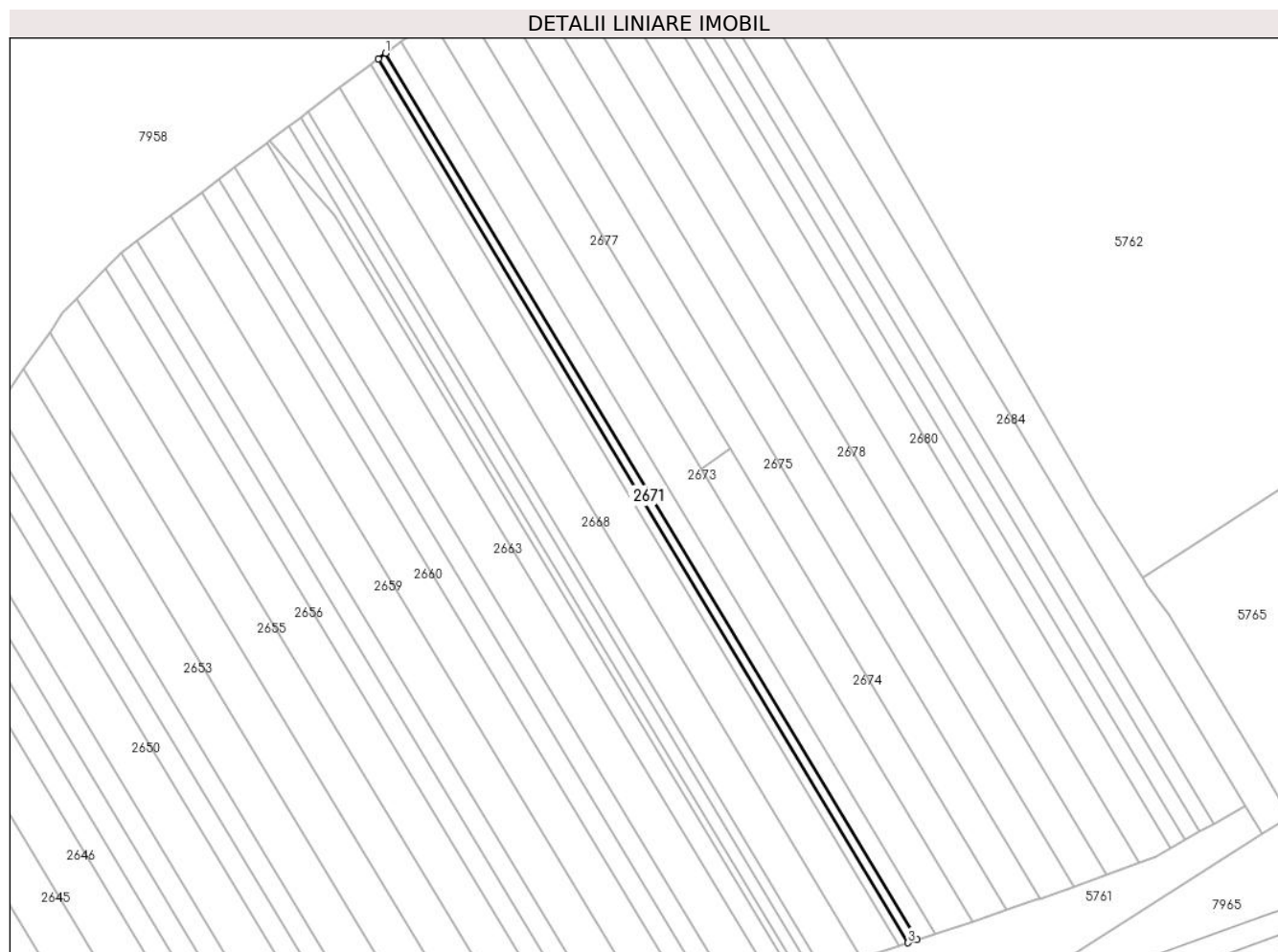
Inscrieri privind dezmembramintele dreptului de proprietate, drepturi reale de garanție și sarcini	Referințe
NU SUNT	

## Anexa Nr. 1 La Partea I

## Teren

Nr cadastral	Suprafața (mp)*	Observații / Referințe
71292	1.388	

\* Suprafața este determinată în planul de proiecție Stereo 70.



## Date referitoare la teren

Crt	Categorie folosință	Intra vilan	Suprafața (mp)	Tarla	Parcelă	Nr. topo	Observații / Referințe
1	arabil	NU	1.388	147	2031/14/2	-	imobil neimprejmuit

## Lungime Segmente

1) Valorile lungimilor segmentelor sunt obținute din proiecție în plan.

Punct început	X / Y	Punct sfârșit	X / Y	Lungime segment (** (m)
1	404.121,576 542.812,354	2	404.118,735 542.810,208	3.56
2	404.118,735 542.810,208	3	404.320,144 542.474,376	391.598
3	404.320,144 542.474,376	4	404.323,584 542.475,523	3.626
4	404.323,584 542.475,523	1	404.121,576 542.812,354	392.762

\*\* Lungimile segmentelor sunt determinate în planul de proiecție Stereo 70 și sunt rotunjite la 1 milimetru.

**\*\*\* Distanţa dintre puncte este formată din segmente cumulate ce sunt mai mici decât valoarea 1 milimetru.**





**DATE DESPRE IMOBILUL NR. 2672**

Oficiul de Cadastru și Publicitate Imobiliară ALBA  
Biroul de Cadastru și Publicitate Imobiliară Aiud

**A. Partea I. Descrierea imobilului**

TEREN Extravilan

Adresa: Jud. Alba

Nr. Crt	Nr cadastral Nr. topografic	Suprafața* (mp)	Observații / Referințe
A1	71379	2.854	Sector cadastral:36 Teren neimpregmuit;

**B. Partea II. Proprietari și acte**

Inscrieri privitoare la dreptul de proprietate și alte drepturi reale		Referințe
<b>9954 / 09/09/2016</b>		
Act Administrativ nr. T.P. nr 9338/952, din 12/08/1999 emis de CJPSDPAT ALBA (act normativ nr. 399/02-06-2014 emis de Guvernul Romaniei; act administrativ nr. 782/31-07-2014 emis de CNADNR S.A.);		
B1	Intabulare, drept de PROPRIETATE cu titlu reconstituire L 18/1991 parcela nr 2033/13/2, dobandit prin Reconstituire, cota actuala 1/1 1) PAUL I GHERVUȚA	A1

**C. Partea III. SARCINI .**

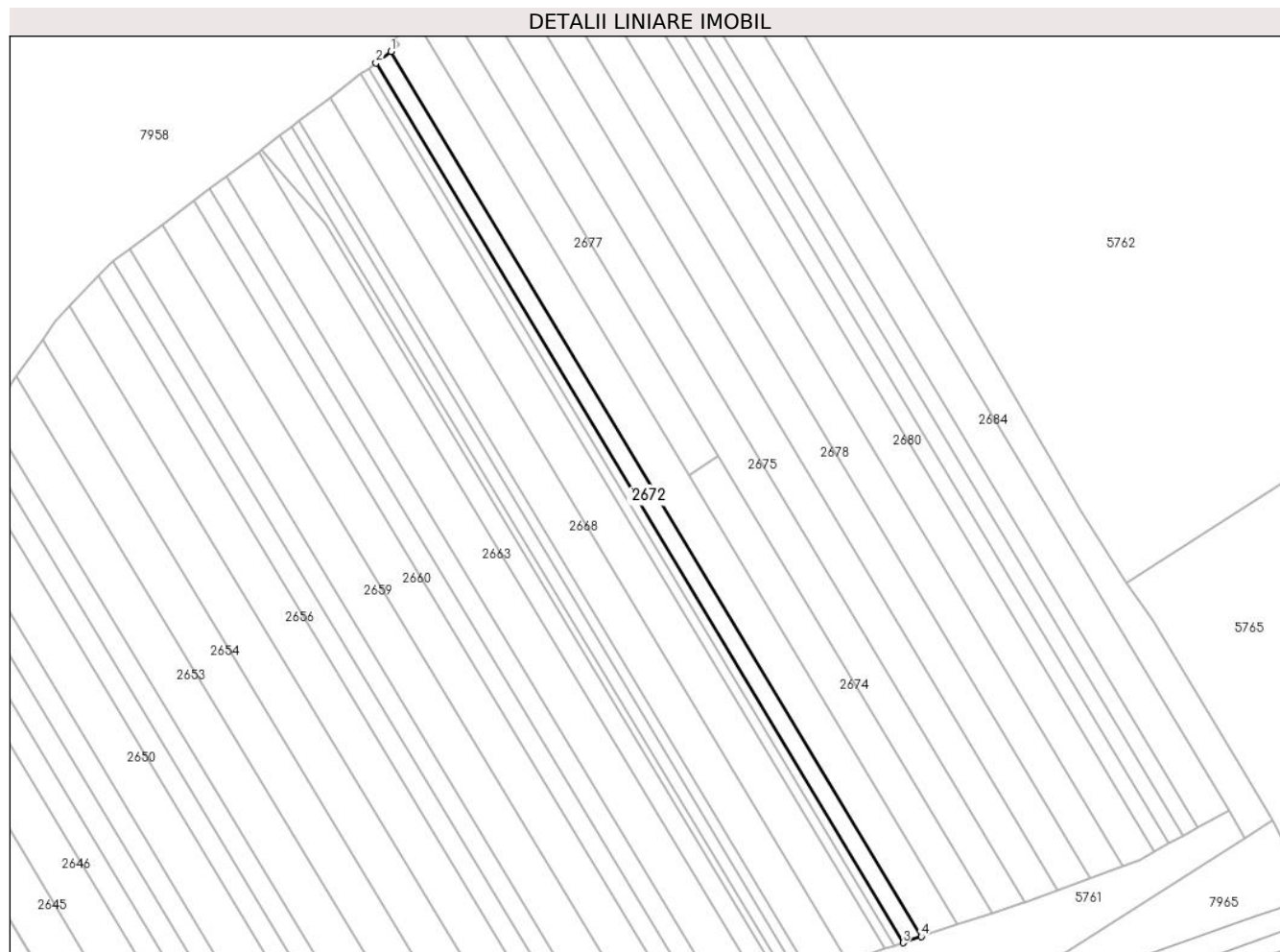
Inscrieri privind dezmembramintele dreptului de proprietate, drepturi reale de garanție și sarcini	Referințe
NU SUNT	

## Anexa Nr. 1 La Partea I

## Teren

Nr cadastral	Suprafața (mp)*	Observații / Referințe
71379	2.854	

\* Suprafața este determinată în planul de proiecție Stereo 70.



## Date referitoare la teren

Crt	Categorie folosință	Intravilan	Suprafața (mp)	Tarla	Parcelă	Nr. topo	Observații / Referințe
1	arabil	NU	2.854	147	2033/13/2	-	imobil neimprejmuit

## Lungime Segmente

1) Valorile lungimilor segmentelor sunt obținute din proiecție în plan.

Punct început	X / Y	Punct sfârșit	X / Y	Lungime segment (** (m)
1	404.127,389 542.816,745	2	404.121,576 542.812,354	7.285
2	404.121,576 542.812,354	3	404.323,584 542.475,523	392.762
3	404.323,584 542.475,523	4	404.330,624 542.477,869	7.421
4	404.330,624 542.477,869	1	404.127,389 542.816,745	395.147

\*\* Lungimile segmentelor sunt determinate în planul de proiecție Stereo 70 și sunt rotunjite la 1 milimetru.

**\*\*\* Distanţa dintre puncte este formată din segmente cumulate ce sunt mai mici decât valoarea 1 milimetru.**



**DATE DESPRE IMOBILUL NR. 2673**

Oficiul de Cadastru și Publicitate Imobiliară ALBA  
Biroul de Cadastru și Publicitate Imobiliară Aiud

**A. Partea I. Descrierea imobilului**

TEREN Extravilan

Adresa: Jud. Alba

Nr. Crt	Nr cadastral Nr. topografic	Suprafața* (mp)	Observații / Referințe
A1	71338	5.743	Sector cadastral:36 Teren neimprijmit;

**B. Partea II. Proprietari și acte**

Inscrieri privitoare la dreptul de proprietate și alte drepturi reale		Referințe
<b>10249 / 15/09/2016</b>		
Act Administrativ nr. T.P. 7101/690, din 08/05/1995 emis de CJPSDPAT ALBA (act normativ nr. 399/02-06-2014 emis de Guvernul Romaniei; act administrativ nr. 782/31-07-2014 emis de CNADNR S.A.);		
B1	Intabulare, drept de PROPRIETATE asupra unei suprafete de 5743 m.p. din parc. 2031/12 respectiv lot. 2 cu nr. 2031/12/2, dobandit prin Reconstituire, cota actuala 1/1	A1
	1) <b>POIANA I IOAN</b> 2) <b>MACRA T MARIUS</b> 3) <b>MACRA T ION</b>	
B2	imobilul A+1 - se suprapune partial peste imobilul inscris in cartea funciara electronica nr. 71009 Miraslau -culoar Autostrada Sebes Turda-	A1

**C. Partea III. SARCINI .**

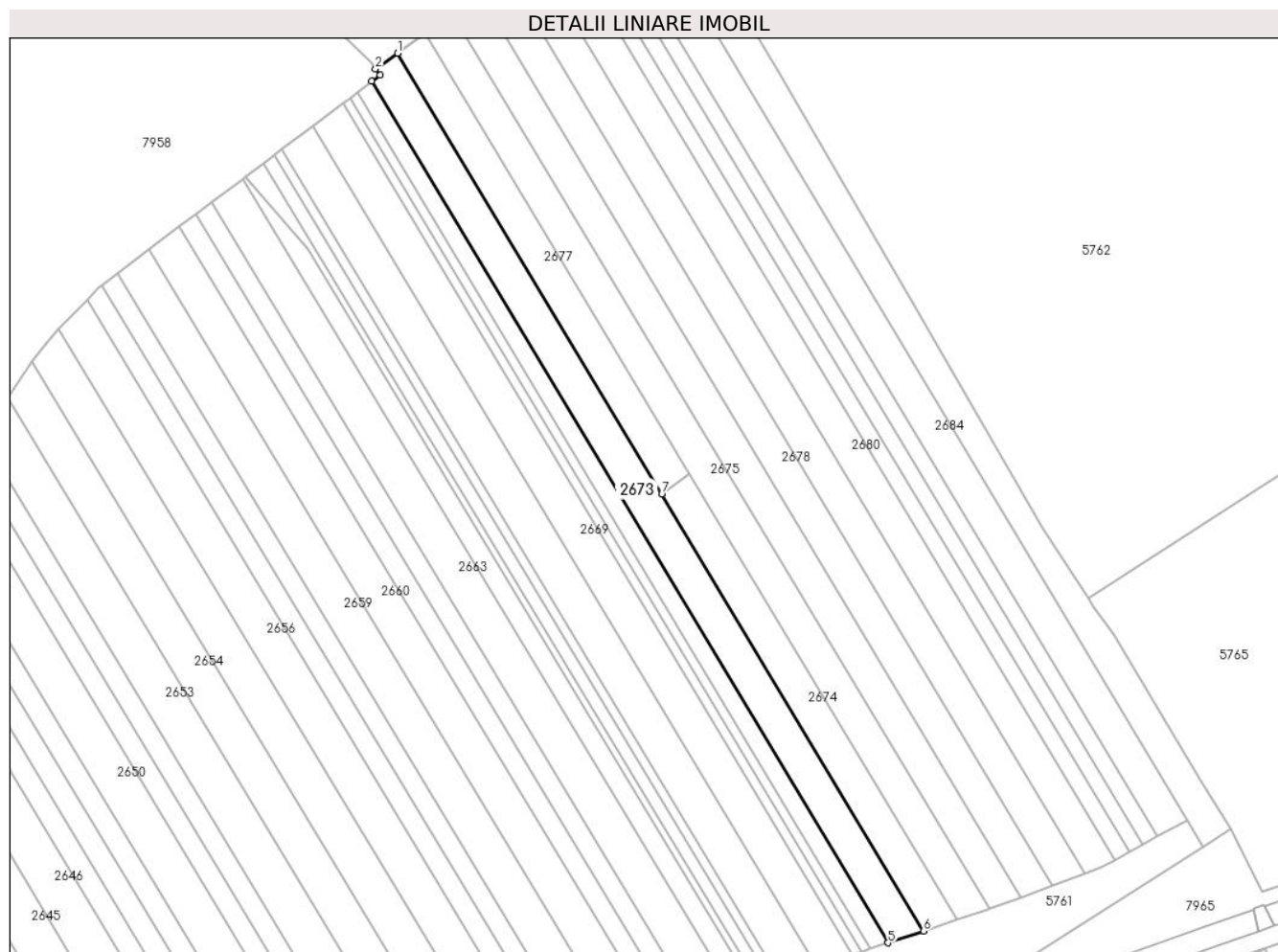
Inscrieri privind dezmembramintele dreptului de proprietate, drepturi reale de garanție și sarcini	Referințe
NU SUNT	

## Anexa Nr. 1 La Partea I

## Teren

Nr cadastral	Suprafața (mp)*	Observații / Referințe
71338	5.743	

\* Suprafața este determinată în planul de proiecție Stereo 70.



## Date referitoare la teren

Crt	Categorie folosință	Intravilan	Suprafața (mp)	Tarla	Parcelă	Nr. topo	Observații / Referințe
1	arabil	NU	5.743	147	2031/12/2	-	imobil neimprejmuit

## Lungime Segmente

1) Valorile lungimilor segmentelor sunt obținute din proiecție în plan.

Punct început	X / Y	Punct sfârșit	X / Y	Lungime segment (** (m)
1	404.137,515 542.827,804	2	404.128,848 542.821,602	10.657
2	404.128,848 542.821,602	3	404.130,653 542.819,211	2.996
3	404.130,653 542.819,211	4	404.127,389 542.816,745	4.091
4	404.127,389 542.816,745	5	404.330,624 542.477,869	395.147
5	404.330,624 542.477,869	6	404.344,59 542.482,524	14.721

Punct început	X / Y	Punct sfârșit	X / Y	Lungime segment (** (m)
6	404.344,59 542.482,524	7	404.241,574 542.654,294	200.293
7	404.241,574 542.654,294	1	404.137,515 542.827,804	202.322

\*\* Lungimile segmentelor sunt determinate în planul de proiecție Stereo 70 și sunt rotunjite la 1 milimetru.

\*\*\* Distanța dintre puncte este formată din segmente cumulate ce sunt mai mici decât valoarea 1 milimetru.





**DATE DESPRE IMOBILUL NR. 2674**

Oficiul de Cadastru și Publicitate Imobiliară ALBA  
Biroul de Cadastru și Publicitate Imobiliară Aiud

**A. Partea I. Descrierea imobilului**

TEREN Extravilan

Adresa: Jud. Alba

Nr. Crt	Nr cadastral Nr. topografic	Suprafața* (mp)	Observații / Referințe
A1		2.709	Sector cadastral:36 Teren neimprejmuit;

**B. Partea II. Proprietari și acte**

Inscrieri privitoare la dreptul de proprietate și alte drepturi reale	Referințe
<b>1 / 01/01/2022</b>	
Act Administrativ nr. 5248/368, din 17/04/2012 emis de CJPSDPAT ALBA (titlu de proprietate);	
B1	A1
Intabulare, drept de PROPRIETATE, dobandit prin Reconstituire, cota actuala 1/1 1) IRIMIE T VASILE	

**C. Partea III. SARCINI .**

Inscrieri privind dezmembramintele dreptului de proprietate, drepturi reale de garanție și sarcini	Referințe
NU SUNT	

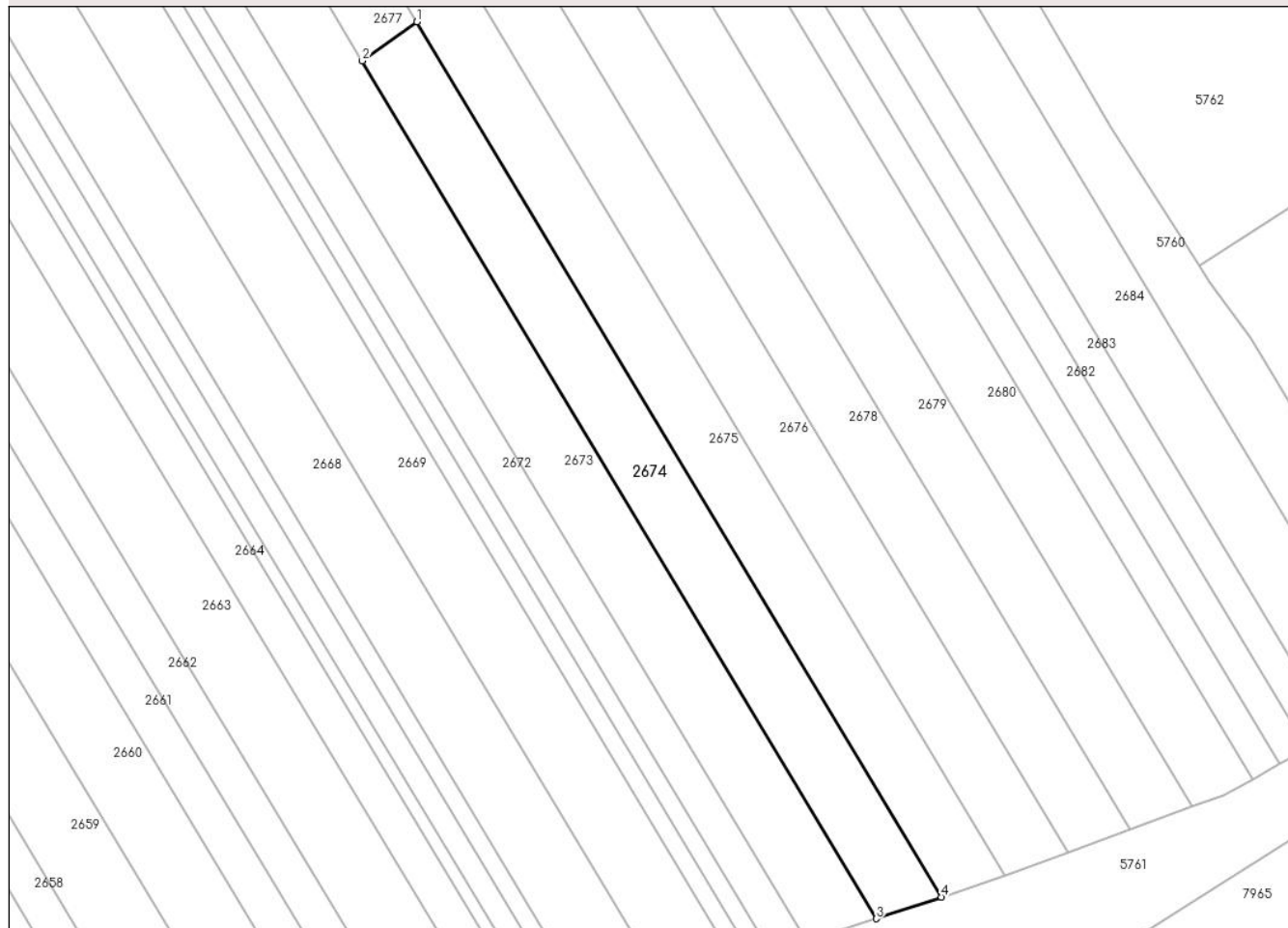
## Anexa Nr. 1 La Partea I

## Teren

Nr cadastral	Suprafața (mp)*	Observații / Referințe
	2.709	

\* Suprafața este determinată în planul de proiecție Stereo 70.

## DETALII LINIARE IMOBIL



## Date referitoare la teren

Crt	Categorie folosință	Intravilan	Suprafața (mp)	Tarla	Parcelă	Nr. topo	Observații / Referințe
1	arabil	NU	2.709	-	2031/11	-	

## Lungime Segmente

1) Valorile lungimilor segmentelor sunt obținute din proiecție în plan.

Punct început	X / Y	Punct sfârșit	X / Y	Lungime segment (** (m)
1	404.252,499 542.662,111	2	404.241,574 542.654,294	13.434
2	404.241,574 542.654,294	3	404.344,59 542.482,524	200.293
3	404.344,59 542.482,524	4	404.357,602 542.486,862	13.716
4	404.357,602 542.486,862	1	404.252,499 542.662,111	204.35

\*\* Lungimile segmentelor sunt determinate în planul de proiecție Stereo 70 și sunt rotunjite la 1 milimetru.

**\*\*\* Distanţa dintre puncte este formată din segmente cumulate ce sunt mai mici decât valoarea 1 milimetru.**



**DATE DESPRE IMOBILUL NR. 2675**

Oficiul de Cadastru și Publicitate Imobiliară ALBA  
Biroul de Cadastru și Publicitate Imobiliară Aiud

**A. Partea I. Descrierea imobilului**

Nr. CF vechi:1453/Miraslau  
Nr. cadastral vechi:162

TEREN Extravilan

Adresa: Jud. Alba

Nr. Crt	Nr cadastral Nr. topografic	Suprafața* (mp)	Observații / Referințe
A1	70422	5.419	Sector cadastral:36 Teren neimprejmuit;

**B. Partea II. Proprietari și acte**

Inscrieri privitoare la dreptul de proprietate și alte drepturi reale		Referințe
<b>6224 / 10/08/2011</b>		
Act Notarial nr. 1537, din 09/08/2011 emis de NOTAR PUBLIC MARGINEAN DOREL (contract de vanzare-cumparare);		
B2	Intabulare, drept de PROPRIETATEcu titlu cumparare bun propriu, dobandit prin Conventie, cota actuala 1/1 1) Grad Lia Simone nec\U+0103s\U+0103torit\U+0103	A1

**C. Partea III. SARCINI .**

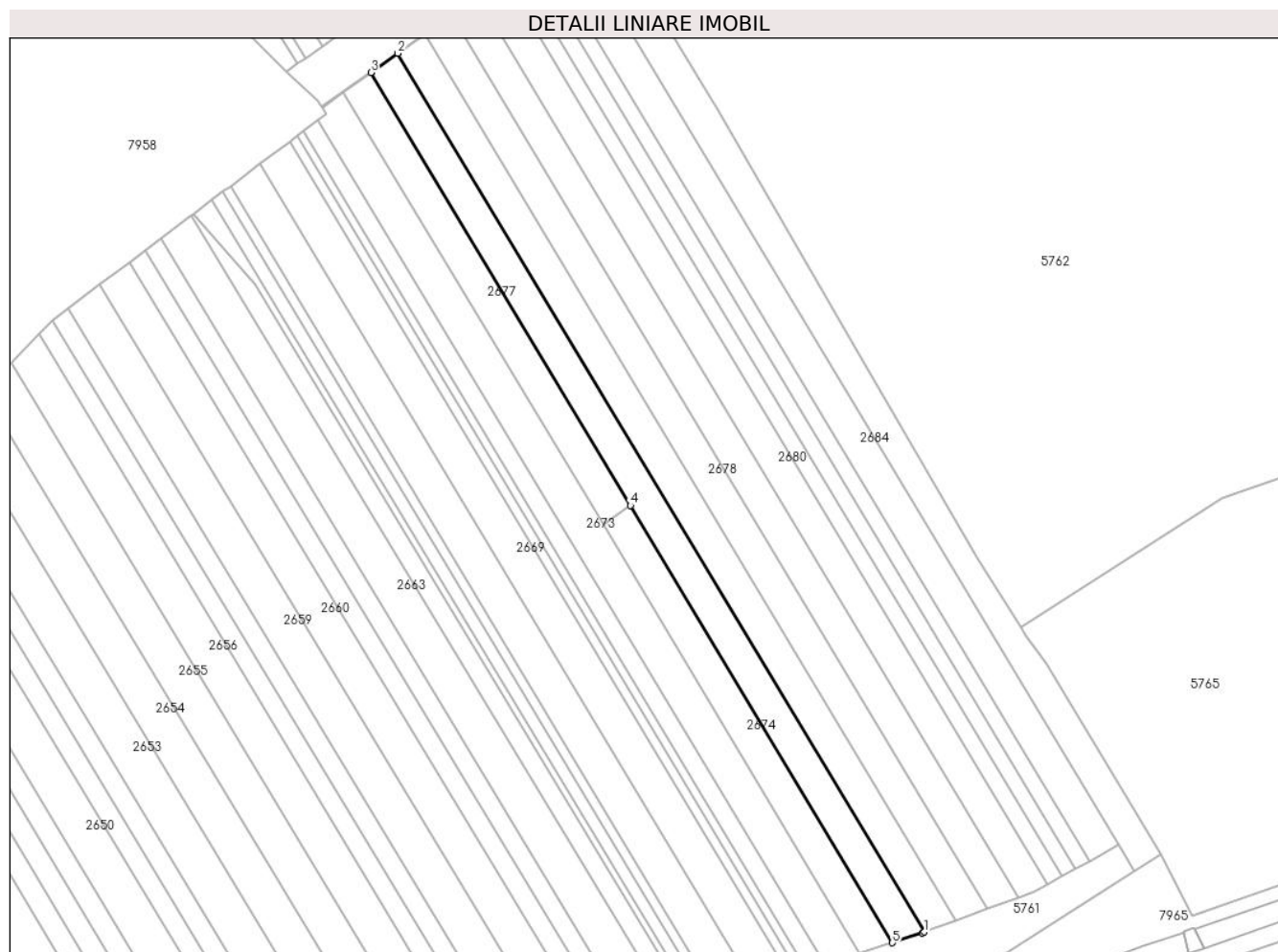
Inscrieri privind dezmembramintele dreptului de proprietate, drepturi reale de garanție și sarcini	Referințe
NU SUNT	

## Anexa Nr. 1 La Partea I

## Teren

Nr cadastral	Suprafața (mp)*	Observații / Referințe
70422	5.419	

\* Suprafața este determinată în planul de proiecție Stereo 70.



## Date referitoare la teren

Crt	Categorie folosință	Intra vilan	Suprafața (mp)	Tarla	Parcelă	Nr. topo	Observații / Referințe
1	arabil	NU	5.419	-	2031/9	-	

## Lungime Segmente

1) Valorile lungimilor segmentelor sunt obținute din proiecție în plan.

Punct început	X / Y	Punct sfârșit	X / Y	Lungime segment (** (m)
1	404.370,473 542.491,181	2	404.159,259 542.843,363	410.662
2	404.159,259 542.843,363	3	404.148,44 542.835,621	13.304
3	404.148,44 542.835,621	4	404.252,499 542.662,111	202.322
4	404.252,499 542.662,111	5	404.357,602 542.486,862	204.35
5	404.357,602 542.486,862	6	404.369,657 542.490,88	12.707

Punct început	X / Y	Punct sfârșit	X / Y	Lungime segment (** (m)
6	404.369,657 542.490,88	1	404.370,473 542.491,181	0.87

\*\* Lungimile segmentelor sunt determinate în planul de proiecție Stereo 70 și sunt rotunjite la 1 milimetru.

\*\*\* Distanța dintre puncte este formată din segmente cumulate ce sunt mai mici decât valoarea 1 milimetru.





**DATE DESPRE IMOBILUL NR. 2676**

Oficiul de Cadastru și Publicitate Imobiliară ALBA  
Biroul de Cadastru și Publicitate Imobiliară Aiud

**A. Partea I. Descrierea imobilului**

TEREN Extravilan

Adresa: Jud. Alba

Nr. Crt	Nr cadastral Nr. topografic	Suprafața* (mp)	Observații / Referințe
A1		5.434	Sector cadastral:36 Teren neimprejmuit;

**B. Partea II. Proprietari și acte**

Inscrieri privitoare la dreptul de proprietate și alte drepturi reale		Referințe
<b>1 / 01/01/2022</b>		
Act Administrativ nr. 7044/543, din 08/11/1992 emis de CJPSDPAT ALBA (titlu de proprietate);		
B1	Intabulare, drept de PROPRIETATE, dobandit prin Reconstituire, cota actuala 1/1 1) HORVATH A OLGA 2) SZANTO A IOA	A1

**C. Partea III. SARCINI .**

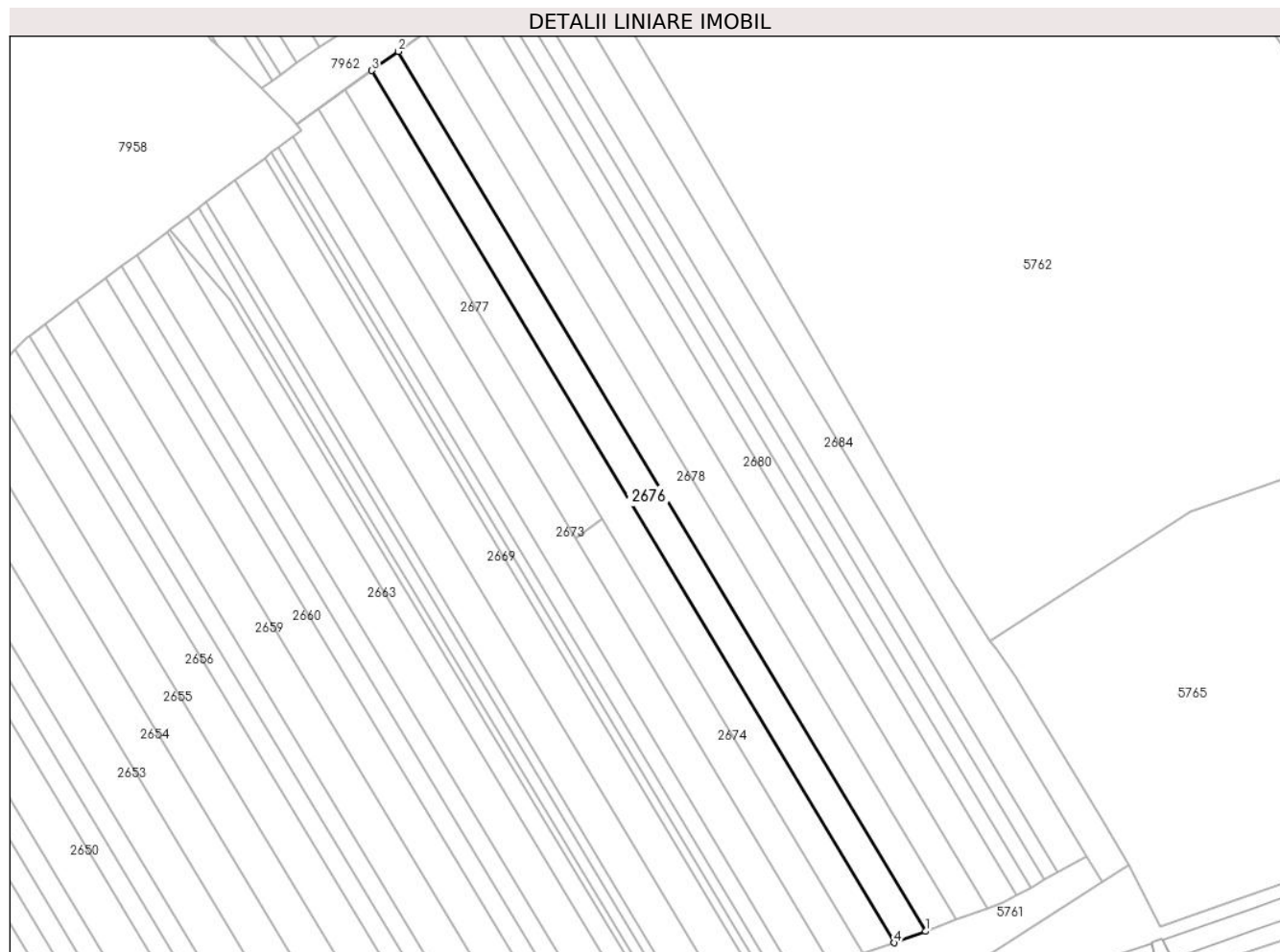
Inscrieri privind dezmembramintele dreptului de proprietate, drepturi reale de garanție și sarcini	Referințe
NU SUNT	

## Anexa Nr. 1 La Partea I

## Teren

Nr cadastral	Suprafața (mp)*	Observații / Referințe
	5.434	

\* Suprafața este determinată în planul de proiecție Stereo 70.



## Date referitoare la teren

Crt	Categorie folosință	Intra vilan	Suprafața (mp)	Tarla	Parcelă	Nr. topo	Observații / Referințe
1	arabil	NU	5.434	-	2031/8	-	

## Lungime Segmente

1) Valorile lungimilor segmentelor sunt obținute din proiecție în plan.

Punct început	X / Y	Punct sfârșit	X / Y	Lungime segment (** (m)
1	404.383,056 542.495,816	2	404.170,008 542.851,055	414.227
2	404.170,008 542.851,055	3	404.159,259 542.843,363	13.218
3	404.159,259 542.843,363	4	404.370,473 542.491,181	410.662
4	404.370,473 542.491,181	1	404.383,056 542.495,816	13.41

\*\* Lungimile segmentelor sunt determinate în planul de proiecție Stereo 70 și sunt rotunjite la 1 milimetru.

**\*\*\* Distanţa dintre puncte este formată din segmente cumulate ce sunt mai mici decât valoarea 1 milimetru.**



**DATE DESPRE IMOBILUL NR. 2677**

Oficiul de Cadastru și Publicitate Imobiliară ALBA  
Biroul de Cadastru și Publicitate Imobiliară Aiud

**A. Partea I. Descrierea imobilului**

TEREN Extravilan

Adresa: Jud. Alba

Nr. Crt	Nr cadastral Nr. topografic	Suprafața* (mp)	Observații / Referințe
A1		2.709	Sector cadastral:36 Teren neimprejmuit;

**B. Partea II. Proprietari și acte**

Inscrieri privitoare la dreptul de proprietate și alte drepturi reale		Referințe
<b>1 / 01/01/2022</b>		
Act Administrativ nr. 7101/665, din 25/03/1996 emis de CJPSDPAT ALBA (titlu de proprietate);		
B1	Intabulare, drept de PROPRIETATE, dobandit prin Reconstituire, cota actuala 1/1 1) TAȘCĂ VISTIAN 2) DEMETER VICTORIA	A1

**C. Partea III. SARCINI .**

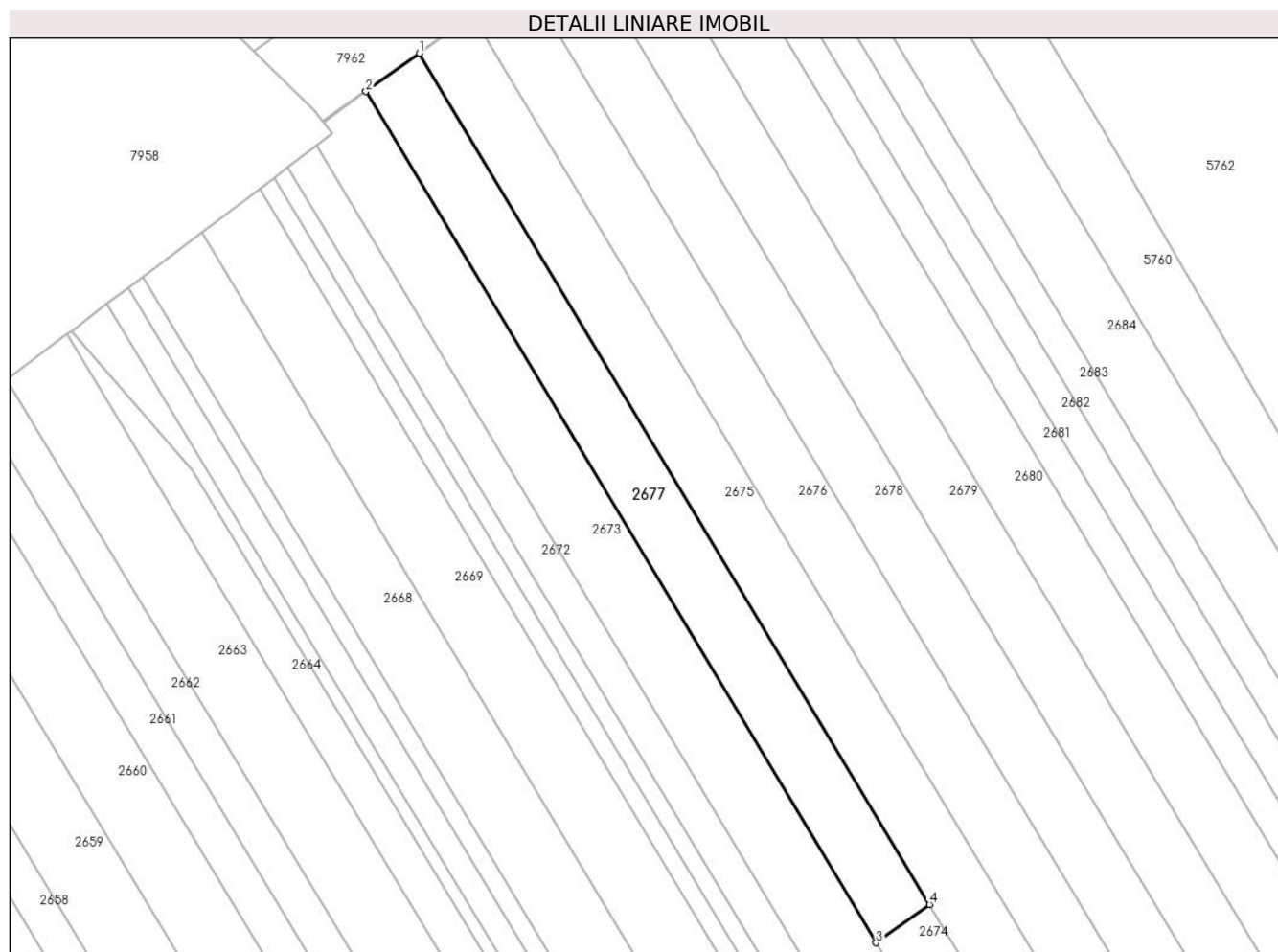
Inscrieri privind dezmembramintele dreptului de proprietate, drepturi reale de garanție și sarcini	Referințe
NU SUNT	

## Anexa Nr. 1 La Partea I

## Teren

Nr cadastral	Suprafața (mp)*	Observații / Referințe
	2.709	

\* Suprafața este determinată în planul de proiecție Stereo 70.



## Date referitoare la teren

Crt	Categorie folosință	Intra vilan	Suprafața (mp)	Tarla	Parcelă	Nr. topo	Observații / Referințe
1	arabil	NU	2.709	-	2031/10	-	

## Lungime Segmente

1) Valorile lungimilor segmentelor sunt obținute din proiecție în plan.

Punct început	X / Y	Punct sfârșit	X / Y	Lungime segment (** (m)
1	404.148,44 542.835,621	2	404.137,515 542.827,804	13.434
2	404.137,515 542.827,804	3	404.241,574 542.654,294	202.322
3	404.241,574 542.654,294	4	404.252,499 542.662,111	13.434
4	404.252,499 542.662,111	1	404.148,44 542.835,621	202.322

\*\* Lungimile segmentelor sunt determinate în planul de proiecție Stereo 70 și sunt rotunjite la 1 milimetru.

**\*\*\* Distanţa dintre puncte este formată din segmente cumulate ce sunt mai mici decât valoarea 1 milimetru.**





**DATE DESPRE IMOBILUL NR. 2678**

Oficiul de Cadastru și Publicitate Imobiliară ALBA  
Biroul de Cadastru și Publicitate Imobiliară Aiud

**A. Partea I. Descrierea imobilului**

TEREN Extravilan

Adresa: Jud. Alba

Nr. Crt	Nr cadastral Nr. topografic	Suprafața* (mp)	Observații / Referințe
A1		5.434	Sector cadastral:36 Teren neimprijmit;

**B. Partea II. Proprietari și acte**

Inscrieri privitoare la dreptul de proprietate și alte drepturi reale	Referințe
<b>1 / 01/01/2022</b>	
Act Administrativ nr. 7128/728, din 24/06/1996 emis de CJPSDPAT ALBA (titlu de proprietate);	
B1	A1
Intabulare, drept de PROPRIETATE, dobandit prin Reconstituire, cota actuala 1/1 1) KISS G SUSANA	

**C. Partea III. SARCINI .**

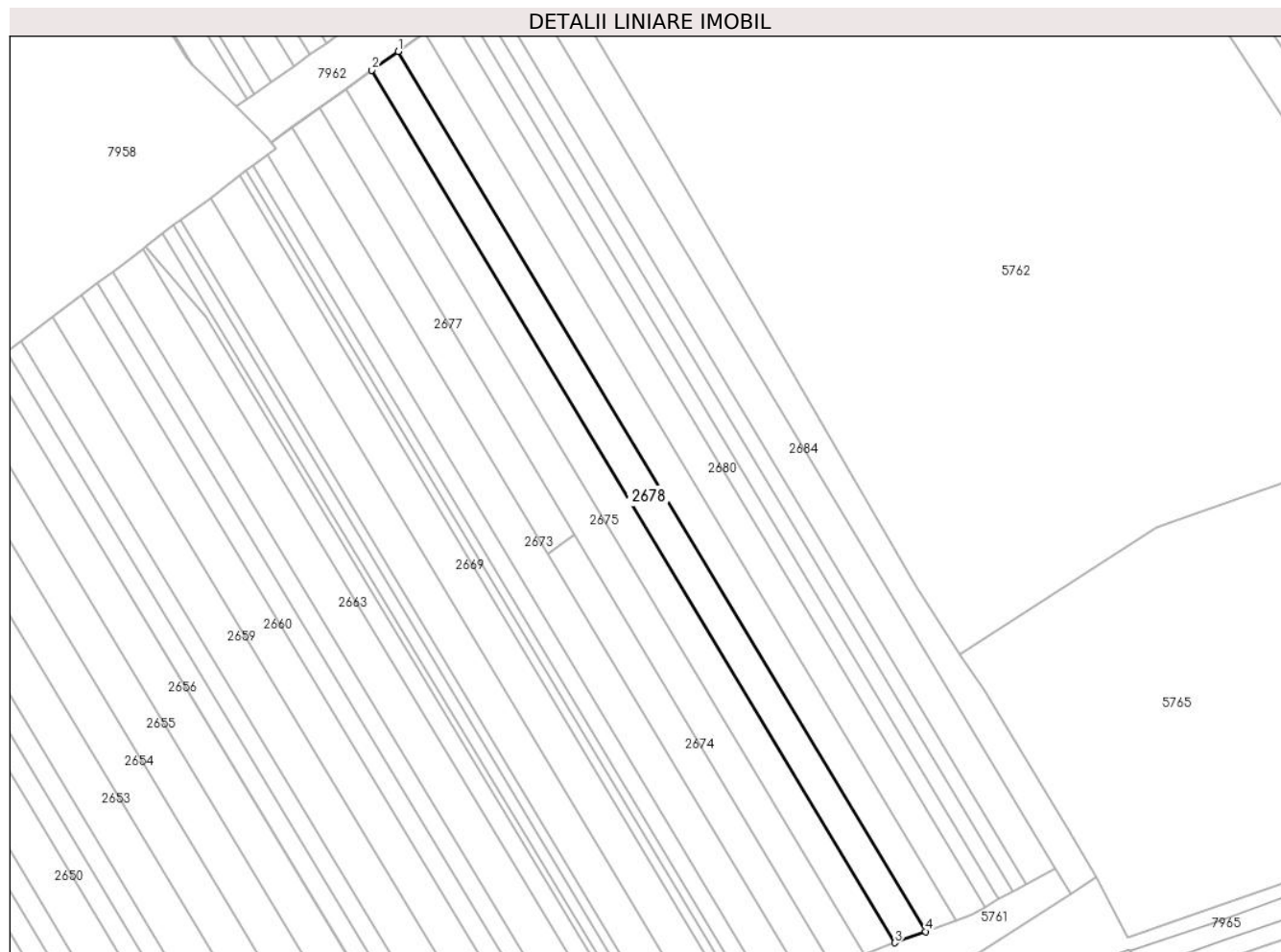
Inscrieri privind dezmembramintele dreptului de proprietate, drepturi reale de garanție și sarcini	Referințe
NU SUNT	

## Anexa Nr. 1 La Partea I

## Teren

Nr cadastral	Suprafața (mp)*	Observații / Referințe
	5.434	

\* Suprafața este determinată în planul de proiecție Stereo 70.



## Date referitoare la teren

Crt	Categorie folosință	Intravilan	Suprafața (mp)	Tarla	Parcelă	Nr. topo	Observații / Referințe
1	arabil	NU	5.434	-	2031/7	-	

## Lungime Segmente

1) Valorile lungimilor segmentelor sunt obținute din proiecție în plan.

Punct început	X / Y	Punct sfârșit	X / Y	Lungime segment (** (m)
1	404.180,666 542.858,682	2	404.170,008 542.851,055	13.106
2	404.170,008 542.851,055	3	404.383,056 542.495,816	414.227
3	404.383,056 542.495,816	4	404.395,532 542.500,412	13.296
4	404.395,532 542.500,412	1	404.180,666 542.858,682	417.762

\*\* Lungimile segmentelor sunt determinate în planul de proiecție Stereo 70 și sunt rotunjite la 1 milimetru.

**\*\*\* Distanţa dintre puncte este formată din segmente cumulate ce sunt mai mici decât valoarea 1 milimetru.**



**DATE DESPRE IMOBILUL NR. 2679**

Oficiul de Cadastru și Publicitate Imobiliară ALBA  
Biroul de Cadastru și Publicitate Imobiliară Aiud

**A. Partea I. Descrierea imobilului**

TEREN Extravilan

Adresa: Jud. Alba

Nr. Crt	Nr cadastral Nr. topografic	Suprafața* (mp)	Observații / Referințe
A1		5.477	Sector cadastral:36 Teren neimprijmit;

**B. Partea II. Proprietari și acte**

Inscrieri privitoare la dreptul de proprietate și alte drepturi reale	Referințe
<b>1 / 01/01/2022</b>	
Act Administrativ nr. 7101/602, din 26/02/1996 emis de CJPSDPAT ALBA (titlu de proprietate);	
B1	A1
Intabulare, drept de PROPRIETATE, dobandit prin Reconstituire, cota actuala 1/1 1) KRISBAI D MARIA	

**C. Partea III. SARCINI .**

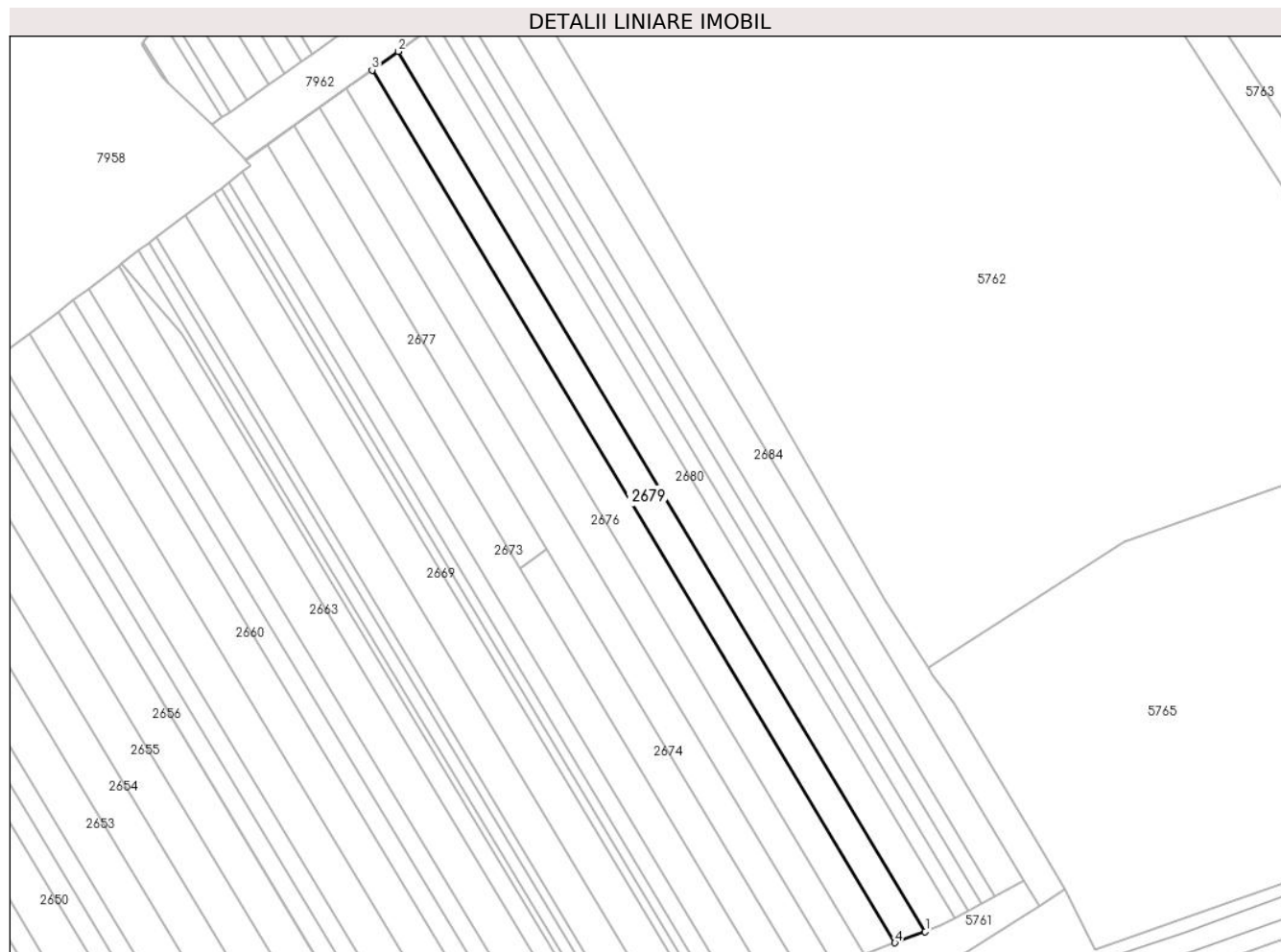
Inscrieri privind dezmembramintele dreptului de proprietate, drepturi reale de garanție și sarcini	Referințe
NU SUNT	

## Anexa Nr. 1 La Partea I

## Teren

Nr cadastral	Suprafața (mp)*	Observații / Referințe
	5.477	

\* Suprafața este determinată în planul de proiecție Stereo 70.



## Date referitoare la teren

Crt	Categorie folosință	Intra vilan	Suprafața (mp)	Tarla	Parcelă	Nr. topo	Observații / Referințe
1	arabil	NU	5.477	-	2031/6	-	

## Lungime Segmente

1) Valorile lungimilor segmentelor sunt obținute din proiecție în plan.

Punct început	X / Y	Punct sfârșit	X / Y	Lungime segment (** (m)
1	404.408,0 542.505,005	2	404.191,318 542.866,304	421.293
2	404.191,318 542.866,304	3	404.180,666 542.858,682	13.098
3	404.180,666 542.858,682	4	404.395,532 542.500,412	417.762
4	404.395,532 542.500,412	1	404.408,0 542.505,005	13.287

\*\* Lungimile segmentelor sunt determinate în planul de proiecție Stereo 70 și sunt rotunjite la 1 milimetru.

**\*\*\* Distanţa dintre puncte este formată din segmente cumulate ce sunt mai mici decât valoarea 1 milimetru.**





**DATE DESPRE IMOBILUL NR. 2680**

Oficiul de Cadastru și Publicitate Imobiliară ALBA  
Biroul de Cadastru și Publicitate Imobiliară Aiud

**A. Partea I. Descrierea imobilului**

TEREN Extravilan

Adresa: Jud. Alba

Nr. Crt	Nr cadastral Nr. topografic	Suprafața* (mp)	Observații / Referințe
A1		5.528	Sector cadastral:36 Teren neimprijmit;

**B. Partea II. Proprietari și acte**

Inscrieri privitoare la dreptul de proprietate și alte drepturi reale	Referințe
<b>1 / 01/01/2022</b>	
Act Administrativ nr. 7044/525, din 28/09/1995 emis de CJPSDPAT ALBA (titlu de proprietate);	
B1	A1
Intabulare, drept de PROPRIETATE, dobandit prin Reconstituire, cota actuala 1/1 1) PASTOR I CORNELIA	

**C. Partea III. SARCINI .**

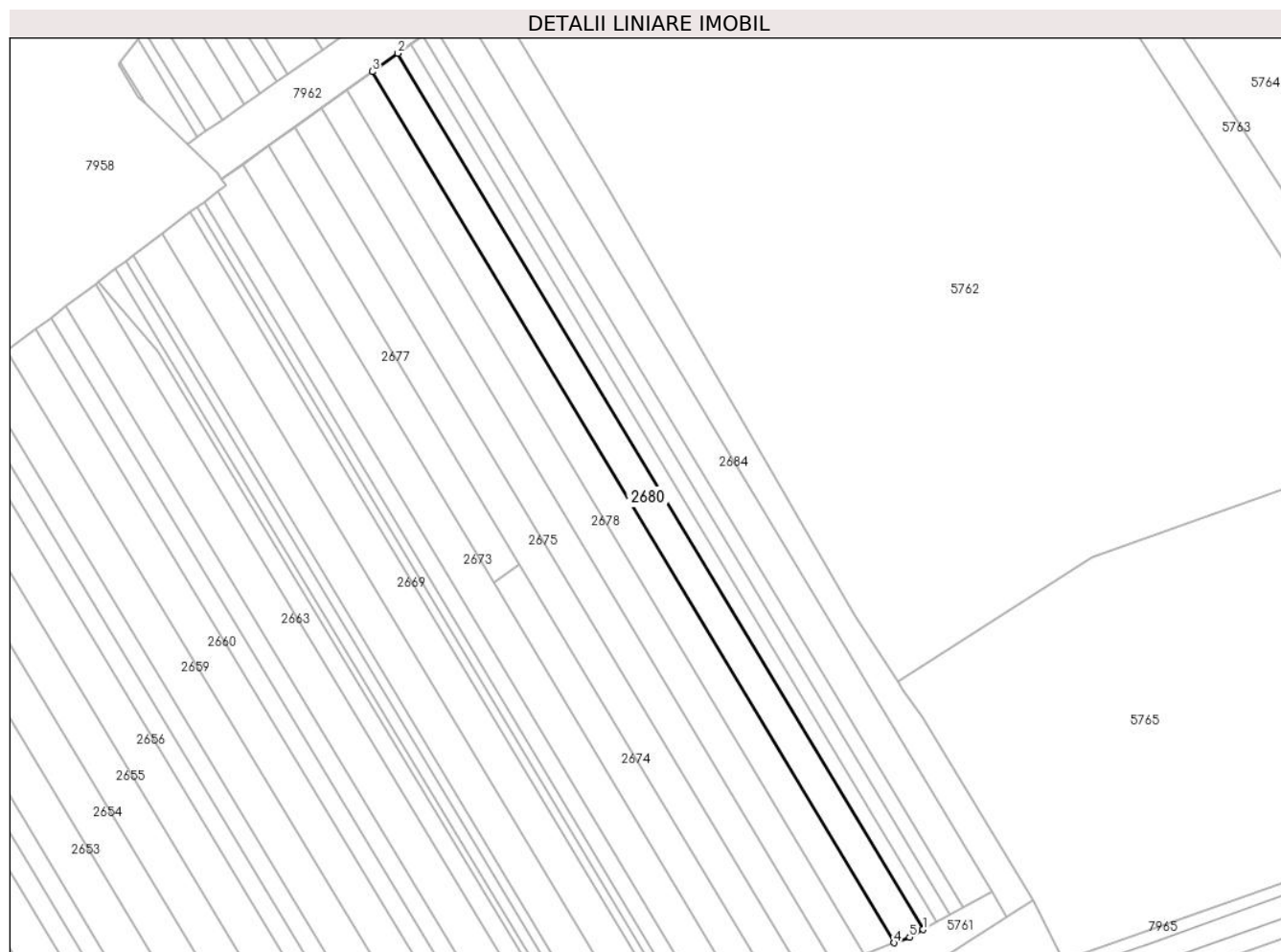
Inscrieri privind dezmembramintele dreptului de proprietate, drepturi reale de garanție și sarcini	Referințe
NU SUNT	

## Anexa Nr. 1 La Partea I

## Teren

Nr cadastral	Suprafața (mp)*	Observații / Referințe
	5.528	

\* Suprafața este determinată în planul de proiecție Stereo 70.



## Date referitoare la teren

Crt	Categorie folosință	Intravilan	Suprafața (mp)	Tarla	Parcelă	Nr. topo	Observații / Referințe
1	arabil	NU	5.528	-	2031/5	-	

## Lungime Segmente

1) Valorile lungimilor segmentelor sunt obținute din proiecție în plan.

Punct început	X / Y	Punct sfârșit	X / Y	Lungime segment (** (m)
1	404.419,976 542.510,456	2	404.201,985 542.873,937	423.838
2	404.201,985 542.873,937	3	404.191,318 542.866,304	13.117
3	404.191,318 542.866,304	4	404.408,0 542.505,005	421.293
4	404.408,0 542.505,005	5	404.414,325 542.507,335	6.741
5	404.414,325 542.507,335	1	404.419,976 542.510,456	6.456

**\*\* Lungimile segmentelor sunt determinate în planul de proiecție Stereo 70 și sunt rotunjite la 1 milimetru.**

**\*\*\* Distanța dintre puncte este formată din segmente cumulate ce sunt mai mici decât valoarea 1 milimetru.**



**DATE DESPRE IMOBILUL NR. 2681**

Oficiul de Cadastru și Publicitate Imobiliară ALBA  
Biroul de Cadastru și Publicitate Imobiliară Aiud

**A. Partea I. Descrierea imobilului**

TEREN Extravilan

Nr. CF vechi:1375  
Nr. cadastral vechi:79

Adresa: Jud. Alba

Nr. Crt	Nr cadastral Nr. topografic	Suprafața* (mp)	Observații / Referințe
A1	71173	2.661	Sector cadastral:36 Teren neimprejmuit;

**B. Partea II. Proprietari și acte**

Inscrieri privitoare la dreptul de proprietate și alte drepturi reale		Referințe
<b>997 / 08/03/2006</b>		
Act Notarial nr. 525/2006, din 01/01/2006 emis de BNP DOREL MARGINEAN;		
B1	Intabulare, drept de PROPRIETATEcu titlu cump\U+0103rare, dobandit prin Conventie, cota actuala 1/1 1) <b>LUCA CORNELIA</b> , si soțul 2) <b>LUCA RADU MIRCEA</b> <i>OBSERVATII: (provenita din conversia CF 1375)</i>	A1

**C. Partea III. SARCINI**

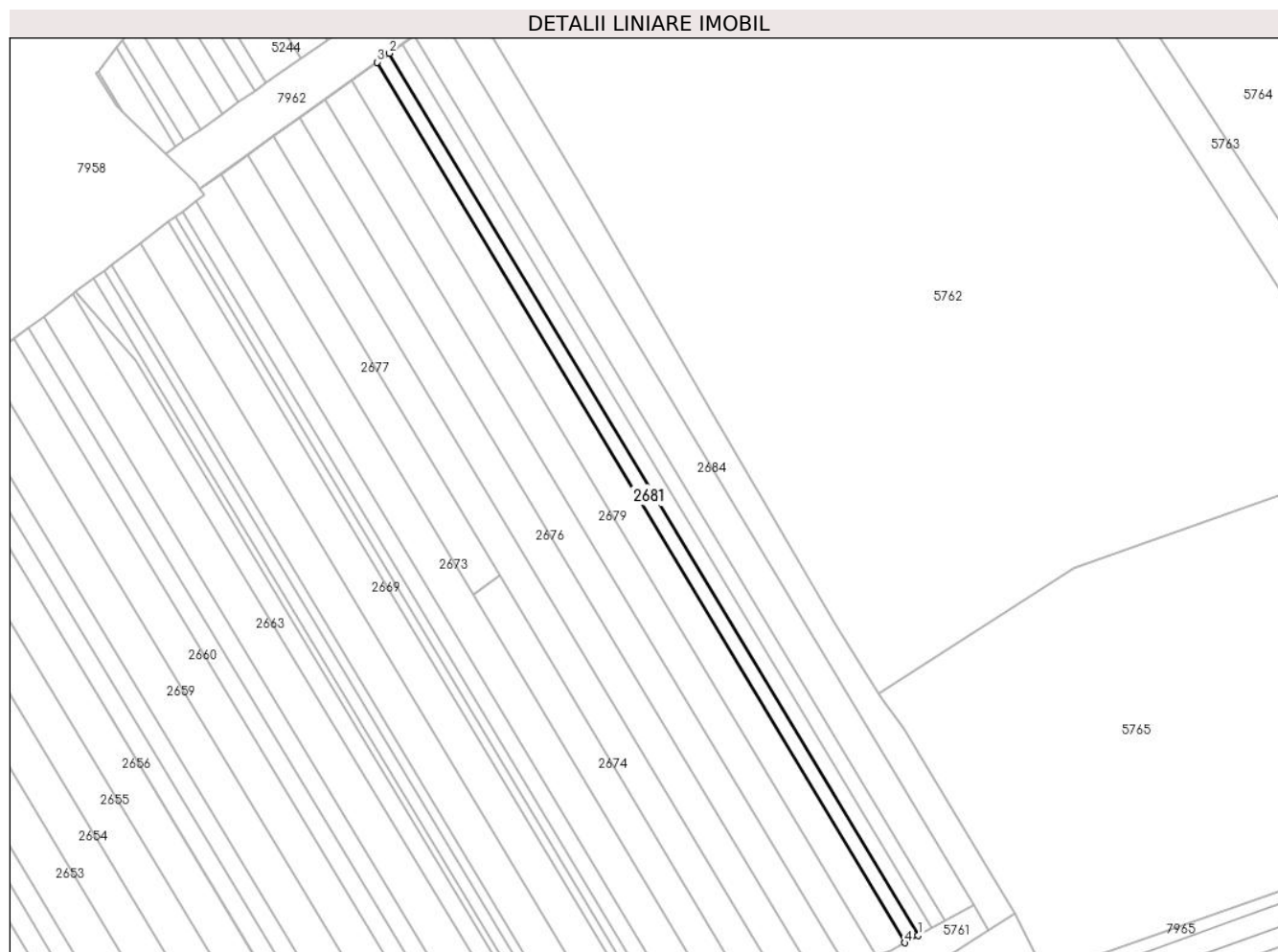
Inscrieri privind dezmembramintele dreptului de proprietate, drepturi reale de garanție și sarcini		Referințe
<b>3255 / 02/08/2006</b>		
Inscris Sub Semnatura Privata nr. 963/2006, din 01/01/2006 emis de Persoana Fizica;		
C1	Intabulare, drept de COMODATfolosinta temporara gratuita pe 20 de ani 1) <b>SC DORA LACT SRL AIUD</b> , CIF:9999999999999 <i>OBSERVATII: (provenita din conversia CF 1375)</i>	A1

## Anexa Nr. 1 La Partea I

## Teren

Nr cadastral	Suprafața (mp)*	Observații / Referințe
71173	2.661	

\* Suprafața este determinată în planul de proiecție Stereo 70.



## Date referitoare la teren

Crt	Categorie folosință	Intra vilan	Suprafața (mp)	Tarla	Parcelă	Nr. topo	Observații / Referințe
1	arabil	NU	2.661	147	2031/4	-	

## Lungime Segmente

1) Valorile lungimilor segmentelor sunt obținute din proiecție în plan.

Punct început	X / Y	Punct sfârșit	X / Y	Lungime segment (** (m)
1	404.425,471 542.513,49	2	404.207,103 542.877,6	424.571
2	404.207,103 542.877,6	3	404.201,985 542.873,937	6.294
3	404.201,985 542.873,937	4	404.419,976 542.510,456	423.838
4	404.419,976 542.510,456	1	404.425,471 542.513,49	6.277

\*\* Lungimile segmentelor sunt determinate în planul de proiecție Stereo 70 și sunt rotunjite la 1 milimetru.

**\*\*\* Distanţa dintre puncte este formată din segmente cumulate ce sunt mai mici decât valoarea 1 milimetru.**





**DATE DESPRE IMOBILUL NR. 2682**

Oficiul de Cadastru și Publicitate Imobiliară ALBA  
Biroul de Cadastru și Publicitate Imobiliară Aiud

**A. Partea I. Descrierea imobilului**

TEREN Extravilan

Nr. CF vechi:1376  
Nr. cadastral vechi:77

Adresa: Jud. Alba

Nr. Crt	Nr cadastral Nr. topografic	Suprafața* (mp)	Observații / Referințe
A1	71172	2.683	Sector cadastral:36 Teren neimprejmuț;

**B. Partea II. Proprietari și acte**

Inscrieri privitoare la dreptul de proprietate și alte drepturi reale	Referințe
<b>1000 / 08/03/2006</b>	
Act Notarial nr. 538/2006, din 01/01/2006 emis de BNP DOREL MARGINEAN;	
B1	A1
Intabulare, drept de PROPRIETATEcu titlu cump\U+0103rare, dobandit prin Conventie, cota actuala 1/1	
1) <b>LUCA CORNELIA</b> , si soțul	
2) <b>LUCA RADU MIRCEA</b>	
<i>OBSERVATII: (provenita din conversia CF 1376)</i>	

**C. Partea III. SARCINI**

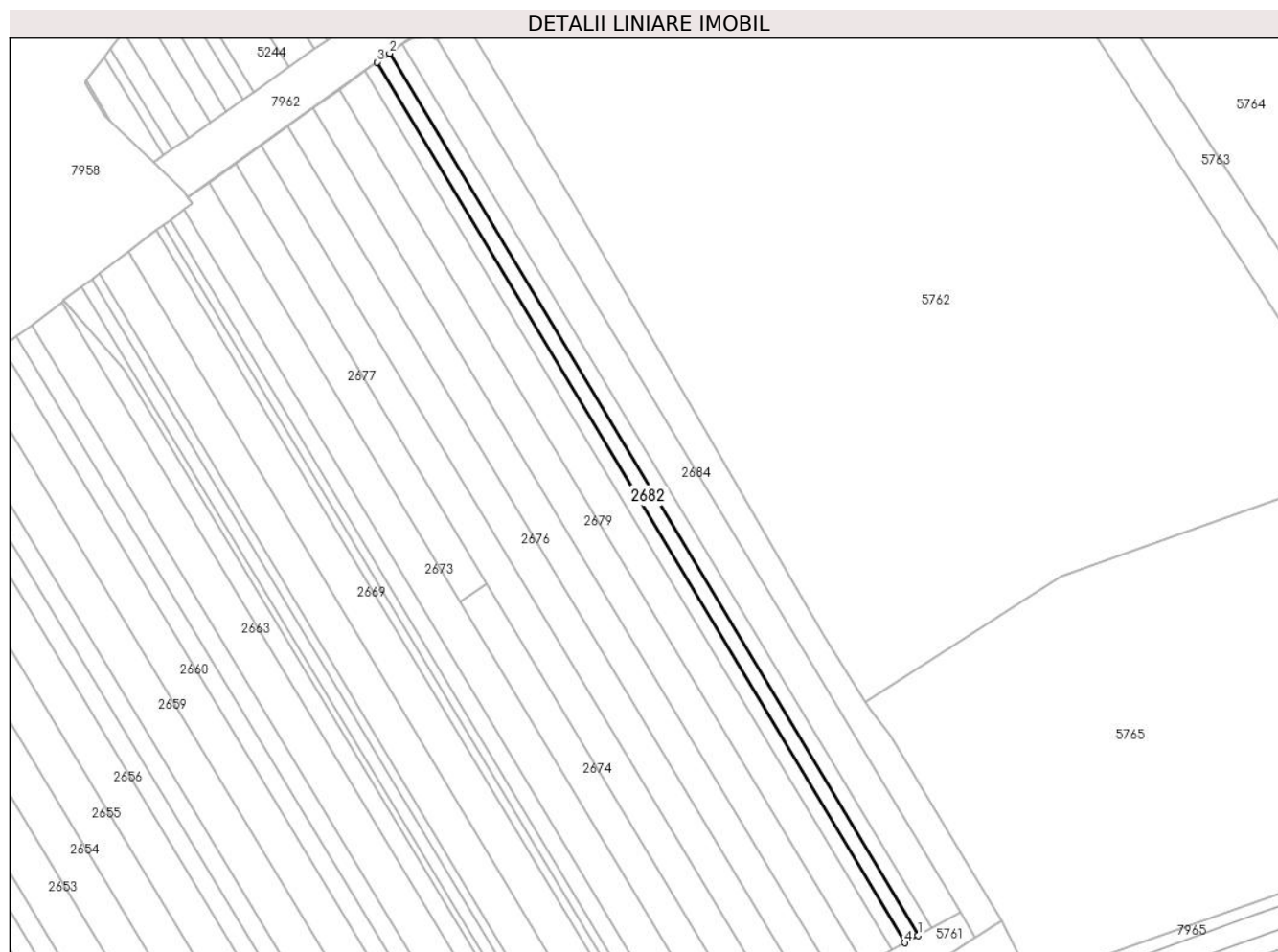
Inscrieri privind dezmembramintele dreptului de proprietate, drepturi reale de garanție și sarcini	Referințe
<b>3255 / 02/08/2006</b>	
Inscris Sub Semnatura Privata nr. 963/2006, din 01/01/2006 emis de Persoana Fizica;	
C1	A1
Intabulare, drept de COMODATfolosinta temporara gratuita pe 20 de ani	
1) <b>SC DORA LACT SRL AIUD</b> , CIF:9999999999999	
<i>OBSERVATII: (provenita din conversia CF 1376)</i>	

## Anexa Nr. 1 La Partea I

## Teren

Nr cadastral	Suprafața (mp)*	Observații / Referințe
71172	2.683	

\* Suprafața este determinată în planul de proiecție Stereo 70.



## Date referitoare la teren

Crt	Categorie folosință	Intravilan	Suprafața (mp)	Tarla	Parcelă	Nr. topo	Observații / Referințe
1	arabil	NU	2.683	-	2031/3	-	

## Lungime Segmente

1) Valorile lungimilor segmentelor sunt obținute din proiecție în plan.

Punct început	X / Y	Punct sfârșit	X / Y	Lungime segment (** (m)
1	404.431,001 542.516,545	2	404.212,254 542.881,286	425.307
2	404.212,254 542.881,286	3	404.207,103 542.877,6	6.334
3	404.207,103 542.877,6	4	404.425,471 542.513,49	424.571
4	404.425,471 542.513,49	1	404.431,001 542.516,545	6.318

\*\* Lungimile segmentelor sunt determinate în planul de proiecție Stereo 70 și sunt rotunjite la 1 milimetru.

**\*\*\* Distanţa dintre puncte este formată din segmente cumulate ce sunt mai mici decât valoarea 1 milimetru.**



**DATE DESPRE IMOBILUL NR. 2683**

Oficiul de Cadastru și Publicitate Imobiliară ALBA  
Biroul de Cadastru și Publicitate Imobiliară Aiud

**A. Partea I. Descrierea imobilului**

TEREN Extravilan

Nr. CF vechi:1377  
Nr. cadastral vechi:80

Adresa: Jud. Alba

Nr. Crt	Nr cadastral Nr. topografic	Suprafața* (mp)	Observații / Referințe
A1	71174	2.711	Sector cadastral:36 Teren neimprejmuit;

**B. Partea II. Proprietari și acte**

Inscrieri privitoare la dreptul de proprietate și alte drepturi reale	Referințe
<b>999 / 08/03/2006</b>	
Act Notarial nr. 524/2006, din 01/01/2022 emis de BNP DOREL MARGINEAN;	
B1	A1
Intabulare, drept de PROPRIETATEcu titlu cump\U+0103rare, dobandit prin Conventie, cota actuala 1/1	
1) <b>LUCA CORNELIA</b> , si soțul	
2) <b>LUCA RADU MIRCEA</b>	
<i>OBSERVATII: (provenita din conversia CF 1377)</i>	

**C. Partea III. SARCINI**

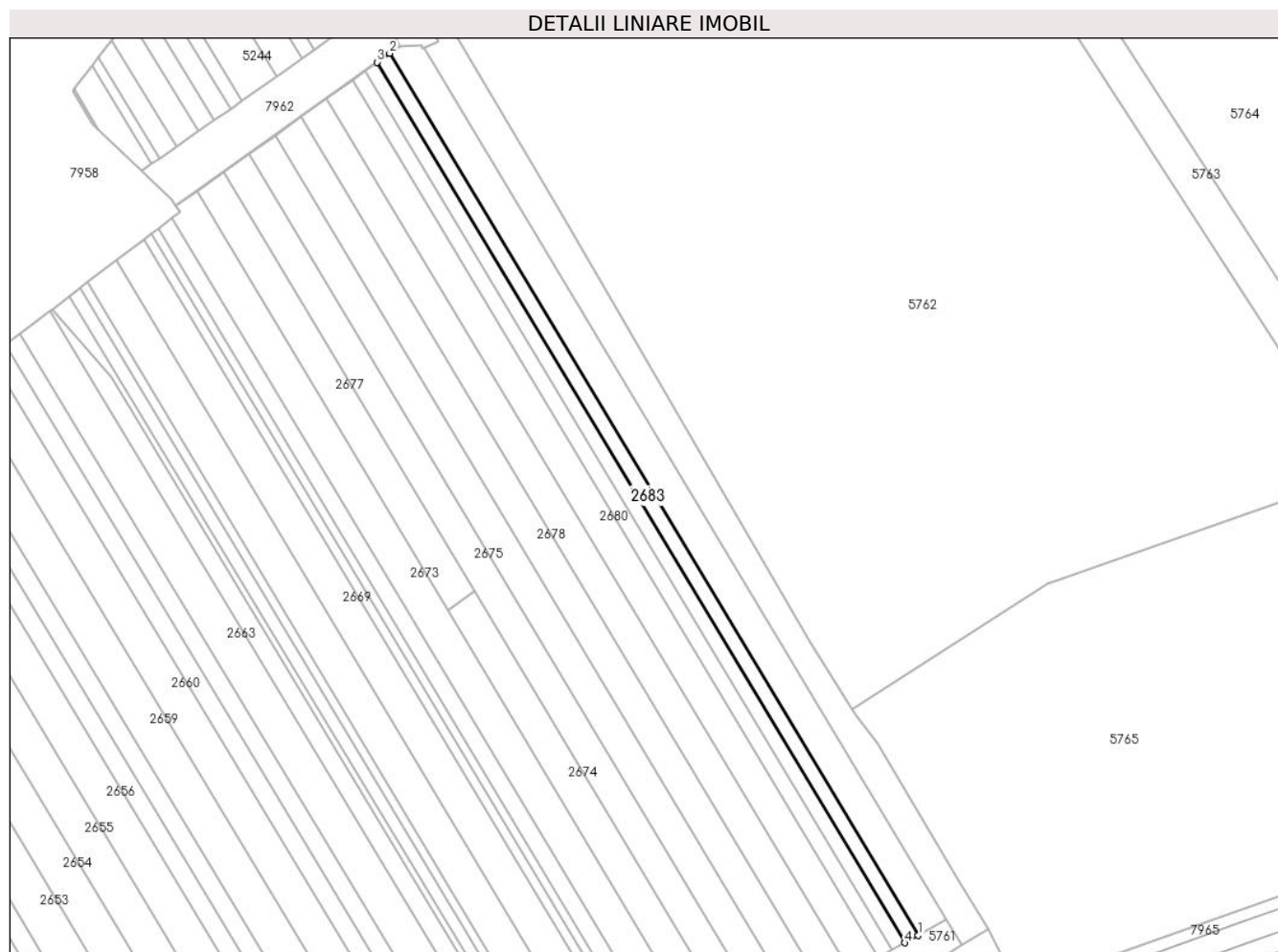
Inscrieri privind dezmembramintele dreptului de proprietate, drepturi reale de garanție și sarcini	Referințe
<b>3255 / 02/08/2006</b>	
Inscris Sub Semnatura Privata nr. 963/2006, din 01/01/2006 emis de Persoana Fizica;	
C1	A1
Intabulare, drept de COMODATfolosinta temporara gratuita pe 20 de ani	
1) <b>SC DORA LACT SRL AIUD</b> , CIF:9999999999999	
<i>OBSERVATII: (provenita din conversia CF 1377)</i>	

## Anexa Nr. 1 La Partea I

## Teren

Nr cadastral	Suprafața (mp)*	Observații / Referințe
71174	2.711	

\* Suprafața este determinată în planul de proiecție Stereo 70.



## Date referitoare la teren

Crt	Categorie folosință	Intravilan	Suprafața (mp)	Tarla	Parcelă	Nr. topo	Observații / Referințe
1	arabil	NU	2.711	147	2031/2	-	

## Lungime Segmente

1) Valorile lungimilor segmentelor sunt obținute din proiecție în plan.

Punct început	X / Y	Punct sfârșit	X / Y	Lungime segment (** (m)
1	404.436,58 542.519,625	2	404.217,451 542.885,004	426.051
2	404.217,451 542.885,004	3	404.212,254 542.881,286	6.39
3	404.212,254 542.881,286	4	404.431,001 542.516,545	425.307
4	404.431,001 542.516,545	1	404.436,58 542.519,625	6.373

\*\* Lungimile segmentelor sunt determinate în planul de proiecție Stereo 70 și sunt rotunjite la 1 milimetru.

**\*\*\* Distanţa dintre puncte este formată din segmente cumulate ce sunt mai mici decât valoarea 1 milimetru.**





**DATE DESPRE IMOBILUL NR. 2684**

Oficiul de Cadastru și Publicitate Imobiliară ALBA  
Biroul de Cadastru și Publicitate Imobiliară Aiud

**A. Partea I. Descrierea imobilului**

TEREN Extravilan

Adresa: Jud. Alba

Nr. Crt	Nr cadastral Nr. topografic	Suprafața* (mp)	Observații / Referințe
A1	72735	5.731	Sector cadastral:36 Teren neimprejmit;

**B. Partea II. Proprietari și acte**

Inscrieri privitoare la dreptul de proprietate și alte drepturi reale	Referințe
<b>1368 / 06/02/2018</b>	
Act Administrativ nr. T.P. 7044/546, din 08/11/1995 emis de CJPSDPAT ALBA (act administrativ nr 400 din 17.05.2016, emis de CNADNR SA;act normativ nr 248 din 13.04.2016, emis de GUVERNUL ROMANIEI);	
B1	Intabulare, drept de PROPRIETATE asupra unei suprafete de 5731 m.p. din parc. 2031/1 respectiv lot. 1 cu nr. 2031/1/1, dobandit prin Reconstituire, cota actuala 1/1
1) DRĂGHICI I VASILE	

**C. Partea III. SARCINI .**

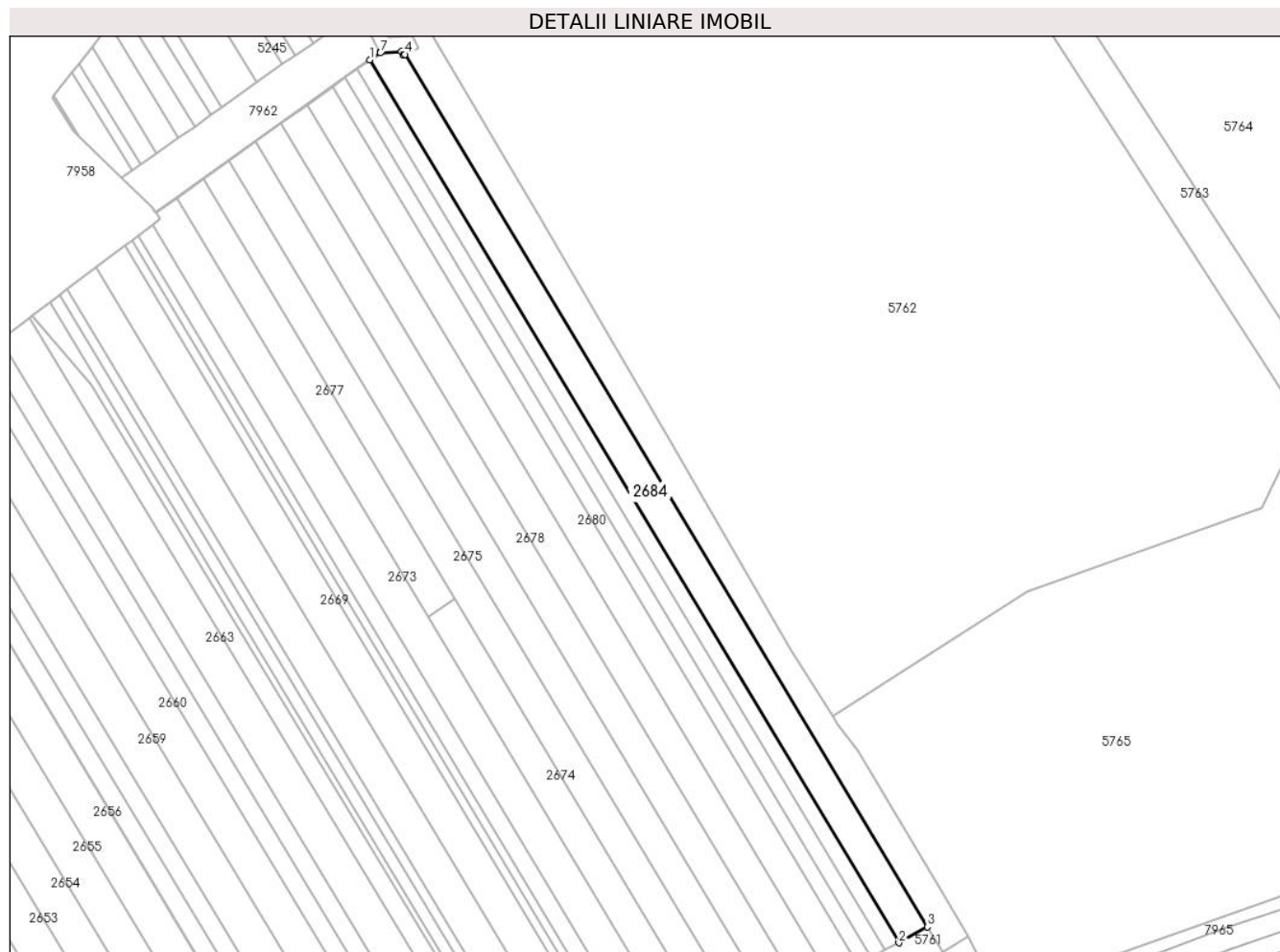
Inscrieri privind dezmembramintele dreptului de proprietate, drepturi reale de garanție și sarcini	Referințe
NU SUNT	

## Anexa Nr. 1 La Partea I

## Teren

Nr cadastral	Suprafața (mp)*	Observații / Referințe
72735	5.731	

\* Suprafața este determinată în planul de proiecție Stereo 70.



## Date referitoare la teren

Crt	Categorie folosință	Intravilan	Suprafața (mp)	Tarla	Parcelă	Nr. topo	Observații / Referințe
1	arabil	NU	5.731	-	2031/1/1	-	

## Lungime Segmente

1) Valorile lungimilor segmentelor sunt obținute din proiecție în plan.

Punct început	X / Y	Punct sfârșit	X / Y	Lungime segment (** (m)
1	404.217,451 542.885,004	2	404.436,58 542.519,625	426.051
2	404.436,58 542.519,625	3	404.448,39 542.526,147	13.491
3	404.448,39 542.526,147	4	404.231,838 542.887,228	421.039
4	404.231,838 542.887,228	5	404.231,184 542.886,904	0.73
5	404.231,184 542.886,904	6	404.230,427 542.888,434	1.707

Punct început	X / Y	Punct sfârșit	X / Y	Lungime segment (** (m)
6	404.230,427 542.888,434	7	404.221,801 542.887,764	8.652
7	404.221,801 542.887,764	8	404.221,669 542.888,022	0.29
8	404.221,669 542.888,022	1	404.217,451 542.885,004	5.187

\*\* Lungimile segmentelor sunt determinate în planul de proiecție Stereo 70 și sunt rotunjite la 1 milimetru.

\*\*\* Distanța dintre puncte este formată din segmente cumulate ce sunt mai mici decât valoarea 1 milimetru.



**DATE DESPRE IMOBILUL NR. 2685**

Oficiul de Cadastru și Publicitate Imobiliară ALBA  
Biroul de Cadastru și Publicitate Imobiliară Aiud

**A. Partea I. Descrierea imobilului**

TEREN Extravilan

Adresa: Jud. Alba

Nr. Crt	Nr cadastral Nr. topografic	Suprafața* (mp)	Observații / Referințe
A1		1.294	Sector cadastral:36 Teren neimprejmuit;

**B. Partea II. Proprietari și acte**

Inscrieri privitoare la dreptul de proprietate și alte drepturi reale		Referințe
<b>1 / 01/01/2022</b>		
Act Normativ nr. 7, din 13/03/1996 emis de PARLAMENT;		
B1	Inscrierea provizorie, drept de PROPRIETATE, dobandit prin Lege, cota actuala 1/1 1) UAT MIRASLĂU, CIF:4562214	A1

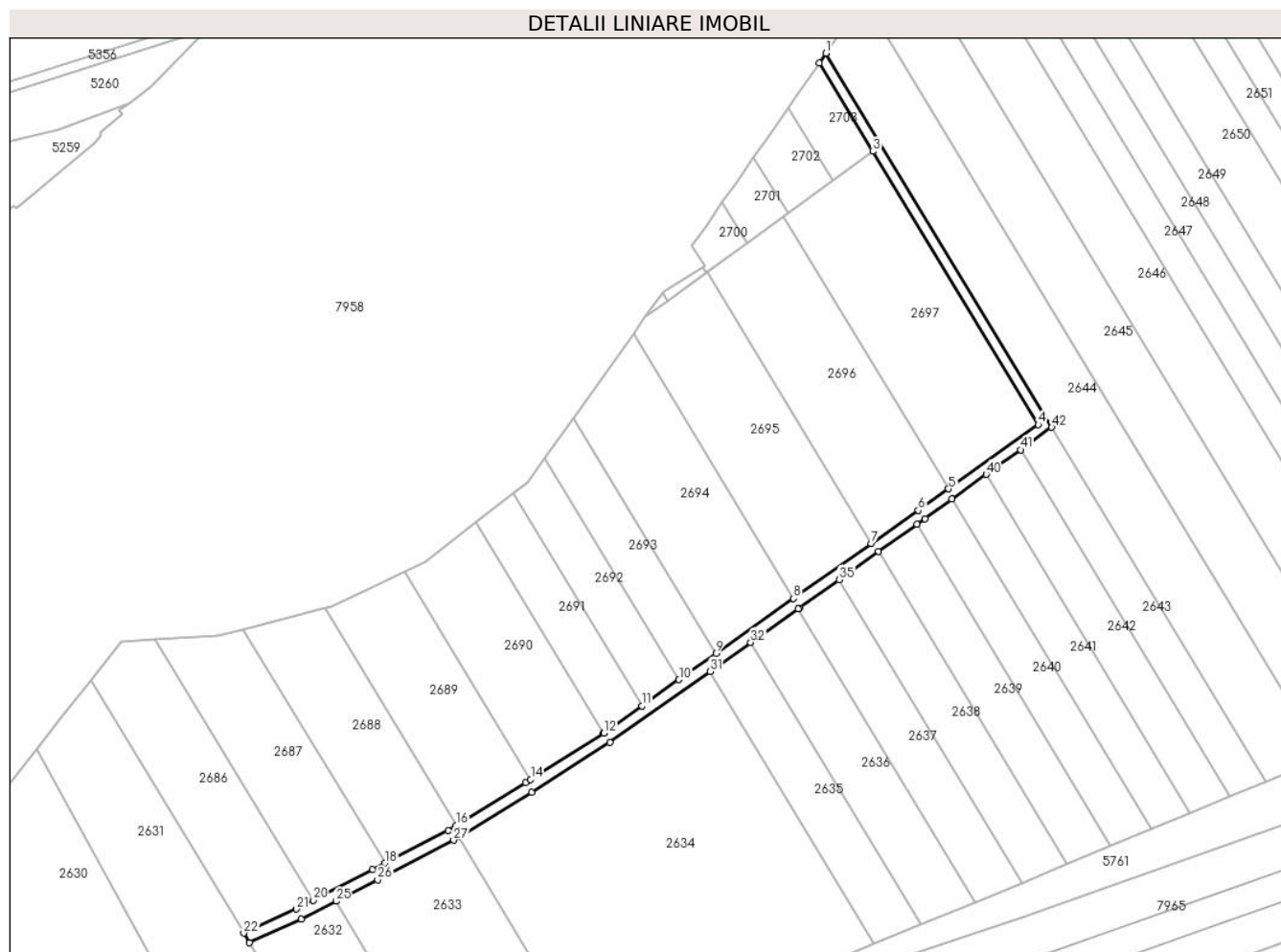
**C. Partea III. SARCINI .**

Inscrieri privind dezmembramintele dreptului de proprietate, drepturi reale de garanție și sarcini	Referințe
NU SUNT	

**Teren**

Nr cadastral	Suprafața (mp)*	Observații / Referințe
	1.294	

\* Suprafața este determinată în planul de proiecție Stereo 70.



**Date referitoare la teren**

Crt	Categorie folosință	Intravilan	Suprafața (mp)	Tarla	Parcelă	Nr. topo	Observații / Referințe
1	drum	NU	1.294	-	-	-	

**Lungime Segmente**

1) Valorile lungimilor segmentelor sunt obținute din proiecție în plan.

Punct început	X / Y	Punct sfârșit	X / Y	Lungime segment
1	403.903,962 / 542.577,519	2	403.901,972 / 542.574,663	3.481
4	403.966,413 / 542.468,262	5	403.939,998 / 542.449,429	32.441
7	403.917,248 / 542.433,31	8	403.894,37 / 542.417,167	27.999
10	403.860,66 / 542.393,268	11	403.849,725 / 542.385,516	13.404
13	403.838,504 / 542.377,56	14	403.816,999 / 542.363,939	25.456
16	403.795,152 / 542.350,438	17	403.792,714 / 542.348,934	2.865
2	403.901,972 / 542.574,663	3	403.917,727 / 542.548,648	30.413
5	403.939,998 / 542.449,429	6	403.931,071 / 542.443,064	10.964
8	403.894,37 / 542.417,167	9	403.871,541 / 542.400,983	27.984
11	403.849,725 / 542.385,516	12	403.838,554 / 542.377,596	13.693
14	403.816,999 / 542.363,939	15	403.815,545 / 542.363,018	1.721
17	403.792,714 / 542.348,934	18	403.774,177 / 542.339,303	20.89
3	403.917,727 / 542.548,648	4	403.966,413 / 542.468,262	93.98
6	403.931,071 / 542.443,064	7	403.917,248 / 542.433,31	16.918
9	403.871,541 / 542.400,983	10	403.860,66 / 542.393,268	13.339
12	403.838,554 / 542.377,596	13	403.838,504 / 542.377,56	0.061
15	403.815,545 / 542.363,018	16	403.795,152 / 542.350,438	23.961
18	403.774,177 / 542.339,303	19	403.770,49 / 542.337,387	4.154

Punct început	X / Y	Punct sfârșit	X / Y	Lungime segment	Punct început	X / Y	Punct sfârșit	X / Y	Lungime segment	Punct început	X / Y	Punct sfârșit	X / Y	Lungime segment
19	403.770,49 542.337,387	20	403.752,962 542.328,38	19.707	20	403.752,962 542.328,38	21	403.747,993 542.325,826	5.587	21	403.747,993 542.325,826	22	403.732,544 542.318,74	16.997
22	403.732,544 542.318,74	23	403.734,264 542.315,898	3.322	23	403.734,264 542.315,898	24	403.749,436 542.322,858	16.692	24	403.749,436 542.322,858	25	403.759,721 542.328,143	11.564
25	403.759,721 542.328,143	26	403.772,005 542.334,455	13.811	26	403.772,005 542.334,455	27	403.794,343 542.346,062	25.173	27	403.794,343 542.346,062	28	403.795,875 542.347,007	1.8
28	403.795,875 542.347,007	29	403.817,295 542.360,219	25.167	29	403.817,295 542.360,219	30	403.840,343 542.374,819	27.283	30	403.840,343 542.374,819	31	403.869,8 542.395,726	36.122
31	403.869,8 542.395,726	32	403.881,771 542.404,222	14.68	32	403.881,771 542.404,222	33	403.895,751 542.414,144	17.143	33	403.895,751 542.414,144	34	403.896,095 542.414,389	0.422
34	403.896,095 542.414,389	35	403.907,795 542.422,716	14.36	35	403.907,795 542.422,716	36	403.919,411 542.430,984	14.258	36	403.919,411 542.430,984	37	403.930,69 542.439,012	13.844
37	403.930,69 542.439,012	38	403.933,011 542.440,664	2.849	38	403.933,011 542.440,664	39	403.941,023 542.446,418	9.864	39	403.941,023 542.446,418	40	403.951,09 542.453,648	12.395
40	403.951,09 542.453,648	41	403.961,204 542.460,913	12.453	41	403.961,204 542.460,913	42	403.970,385 542.467,507	11.303	42	403.970,385 542.467,507	1	403.903,962 542.577,519	128.51

\*\* Lungimile segmentelor sunt determinate în planul de proiecție Stereo 70 și sunt rotunjite la 1 milimetru.

\*\*\* Distanța dintre puncte este formată din segmente cumulate ce sunt mai mici decât valoarea 1 milimetru.





**DATE DESPRE IMOBILUL NR. 2686**

Oficiul de Cadastru și Publicitate Imobiliară ALBA  
Biroul de Cadastru și Publicitate Imobiliară Aiud

**A. Partea I. Descrierea imobilului**

TEREN Extravilan

Adresa: Jud. Alba

Nr. Crt	Nr cadastral Nr. topografic	Suprafața* (mp)	Observații / Referințe
A1		2.037	Sector cadastral:36 Teren neimprejmuit; Diferenta de suprafata se afla sub culoarul de autostrada Sebes-Turda .

**B. Partea II. Proprietari și acte**

Inscrieri privitoare la dreptul de proprietate și alte drepturi reale		Referințe
<b>1 / 01/01/2022</b>		
Act Administrativ nr. 7044/506, din 28/09/1995 emis de CJPSDPAT ALBA (titlu de proprietate);		
B1	Intabulare, drept de PROPRIETATE, dobandit prin Reconstituire, cota actuala 1/1 1) TORDAI SUSANA	A1

**C. Partea III. SARCINI .**

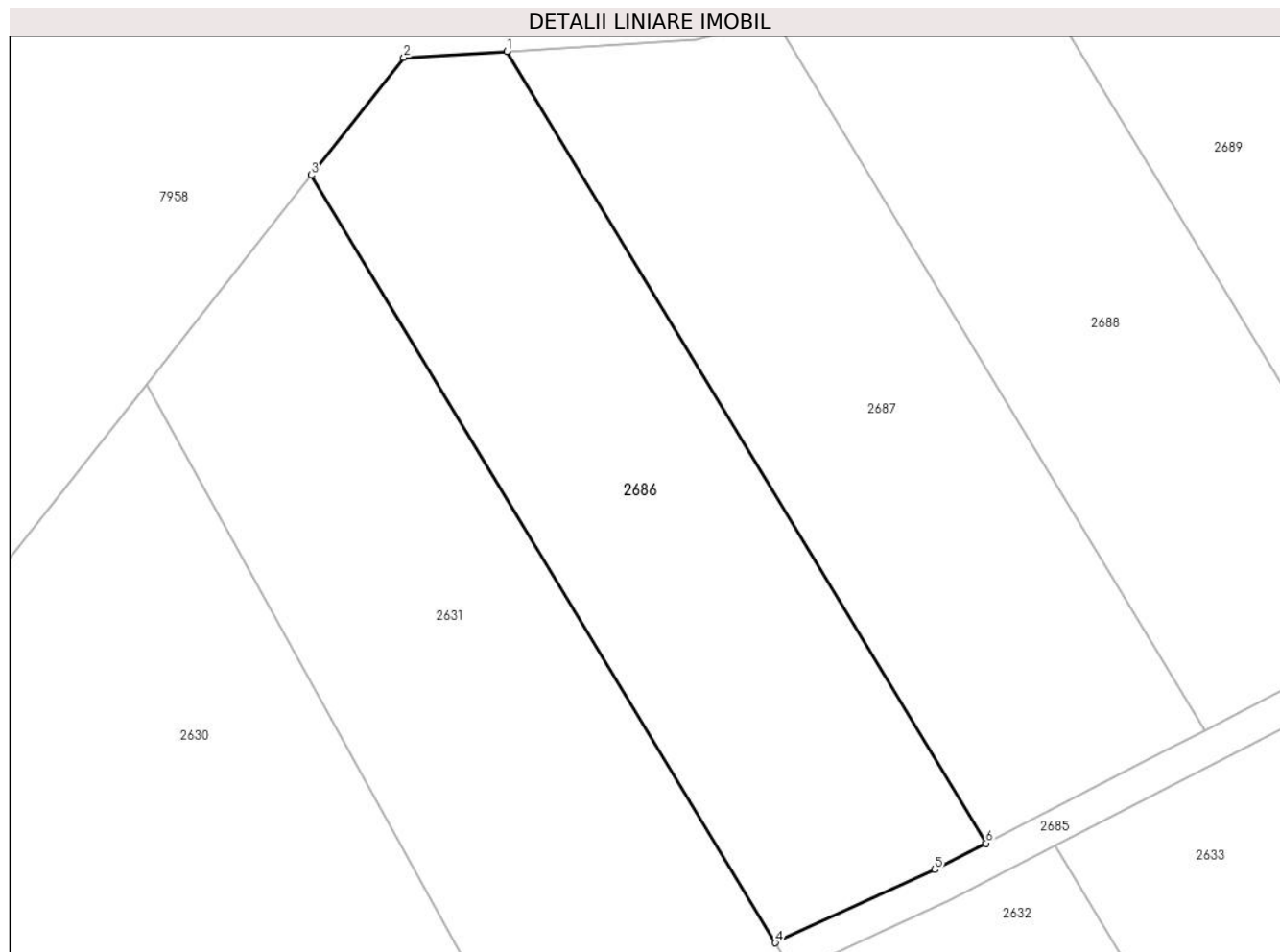
Inscrieri privind dezmembramintele dreptului de proprietate, drepturi reale de garanție și sarcini	Referințe
NU SUNT	

## Anexa Nr. 1 La Partea I

## Teren

Nr cadastral	Suprafața (mp)*	Observații / Referințe
	2.037	Diferenta de suprafata se afla sub culoarul de autostrada Sebes-Turda .

\* Suprafața este determinată în planul de proiecție Stereo 70.



## Date referitoare la teren

Crt	Categorie folosință	Intra vilan	Suprafața (mp)	Tarla	Parcelă	Nr. topo	Observații / Referințe
1	arabil	NU	2.037	-	2035/48	-	In TP 2073/418

## Lungime Segmente

1) Valorile lungimilor segmentelor sunt obținute din proiecție în plan.

Punct început	X / Y	Punct sfârșit	X / Y	Lungime segment (** (m)
1	403.706,535 542.405,038	2	403.696,543 542.404,438	10.01
2	403.696,543 542.404,438	3	403.687,565 542.393,062	14.492
3	403.687,565 542.393,062	4	403.732,544 542.318,74	86.873
4	403.732,544 542.318,74	5	403.747,993 542.325,826	16.997
5	403.747,993 542.325,826	6	403.752,962 542.328,38	5.587

Punct început	X / Y	Punct sfârșit	X / Y	Lungime segment (** (m)
6	403.752,962 542.328,38	1	403.706,535 542.405,038	89.621

\*\* Lungimile segmentelor sunt determinate în planul de proiecție Stereo 70 și sunt rotunjite la 1 milimetru.

\*\*\* Distanța dintre puncte este formată din segmente cumulate ce sunt mai mici decât valoarea 1 milimetru.



**DATE DESPRE IMOBILUL NR. 2687**

Oficiul de Cadastru și Publicitate Imobiliară ALBA  
Biroul de Cadastru și Publicitate Imobiliară Aiud

**A. Partea I. Descrierea imobilului**

TEREN Extravilan

Adresa: Jud. Alba, Extravilan Decea, tarla "Lab"

Nr. Crt	Nr cadastral Nr. topografic	Suprafața* (mp)	Observații / Referințe
A1	74063	2.010	Sector cadastral:36 Teren neimpregmuit;

**B. Partea II. Proprietari și acte**

Inscrieri privitoare la dreptul de proprietate și alte drepturi reale	Referințe
<b>10185 / 14/06/2022</b>	
Act Administrativ nr. TP nr. 7101/681, din 07/05/1996 emis de CJPSDPAT ALBA (act normativ nr HG nr. 509 din 14.04.2022, emis de GUVERNUL ROMANIEI);	
B1	A1
Intabulare, drept de PROPRIETATE cu titlu reconstituire L 18/1991 parcela nr 2035/47/1, dobandit prin Reconstituire, cota actuala 1/1, cota initiala 1/1	
1) SZANTO M. MIHAI	

**C. Partea III. SARCINI .**

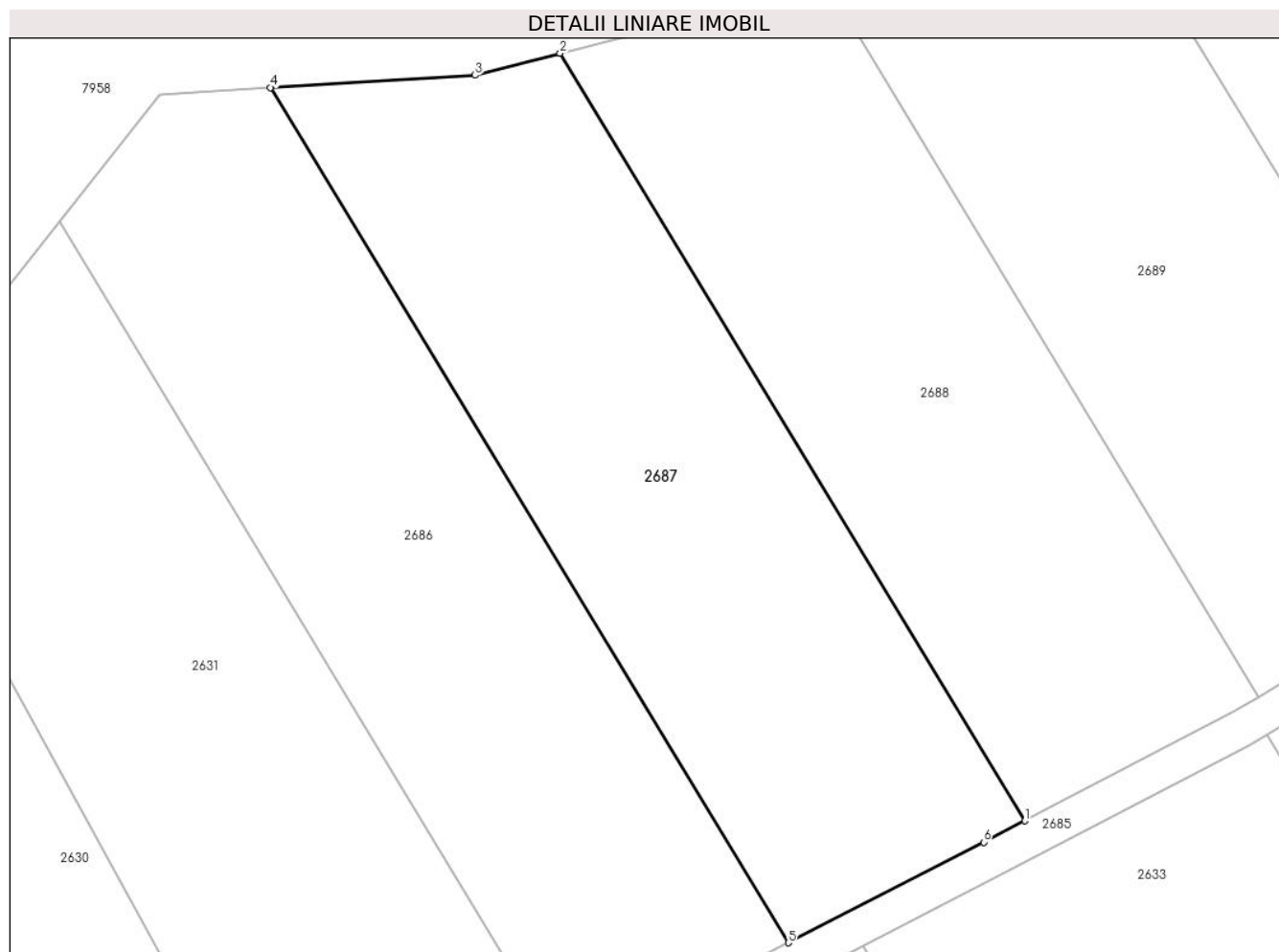
Inscrieri privind dezmembramintele dreptului de proprietate, drepturi reale de garanție și sarcini	Referințe
NU SUNT	

## Anexa Nr. 1 La Partea I

## Teren

Nr cadastral	Suprafața (mp)*	Observații / Referințe
74063	2.010	

\* Suprafața este determinată în planul de proiecție Stereo 70.



## Date referitoare la teren

Crt	Categorie folosință	Intravilan	Suprafața (mp)	Tarla	Parcelă	Nr. topo	Observații / Referințe
1	arabil	NU	2.010	-	2035/47/1	-	

## Lungime Segmente

1) Valorile lungimilor segmentelor sunt obținute din proiecție în plan.

Punct început	X / Y	Punct sfârșit	X / Y	Lungime segment (** (m)
1	403.774,177 542.339,303	2	403.732,502 542.408,114	80.447
2	403.732,502 542.408,114	3	403.724,879 542.406,14	7.874
3	403.724,879 542.406,14	4	403.706,535 542.405,038	18.377
4	403.706,535 542.405,038	5	403.752,962 542.328,38	89.621
5	403.752,962 542.328,38	6	403.770,49 542.337,387	19.707

Punct început	X / Y	Punct sfârșit	X / Y	Lungime segment (** (m)
6	403.770,49 542.337,387	1	403.774,177 542.339,303	4.155

\*\* Lungimile segmentelor sunt determinate în planul de proiecție Stereo 70 și sunt rotunjite la 1 milimetru.

\*\*\* Distanța dintre puncte este formată din segmente cumulate ce sunt mai mici decât valoarea 1 milimetru.





**DATE DESPRE IMOBILUL NR. 2688**

Oficiul de Cadastru și Publicitate Imobiliară ALBA  
Biroul de Cadastru și Publicitate Imobiliară Aiud

**A. Partea I. Descrierea imobilului**

TEREN Extravilan

Adresa: Jud. Alba

Nr. Crt	Nr cadastral Nr. topografic	Suprafața* (mp)	Observații / Referințe
A1		1.841	Sector cadastral:36 Teren neimprejmuit; Diferenta de suprafata se afla sub culoarul de autostrada Sebes-Turda .

**B. Partea II. Proprietari și acte**

Inscrieri privitoare la dreptul de proprietate și alte drepturi reale		Referințe
<b>1 / 01/01/2022</b>		
Act Administrativ nr. 7044/556, din 11/12/1995 emis de CJPSDPAT ALBA (titlu de proprietate);		
B1	Intabulare, drept de PROPRIETATE, dobandit prin Reconstituire, cota actuala 1/1 1) MOLNAR S ȘTEFAN	A1

**C. Partea III. SARCINI .**

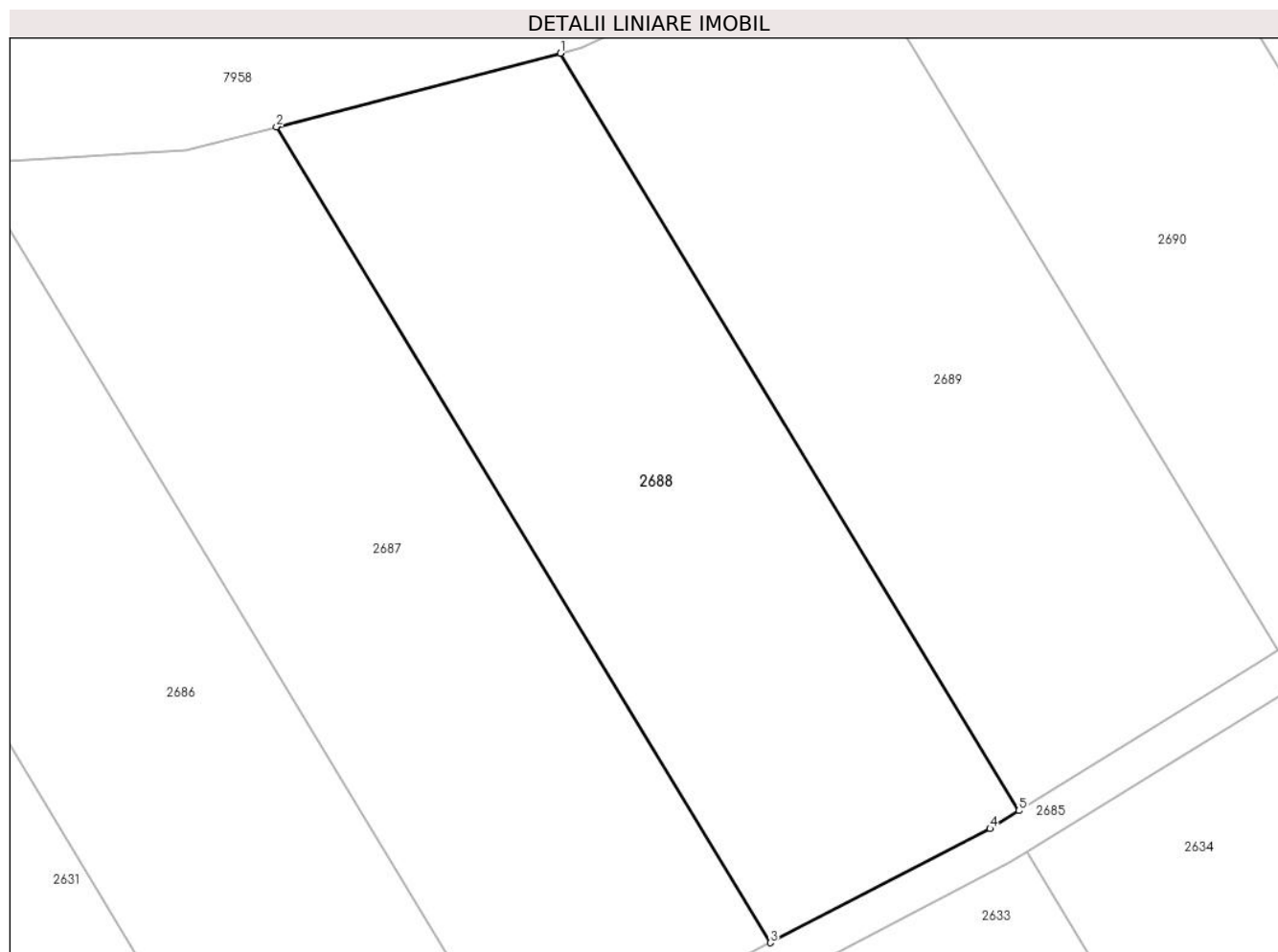
Inscrieri privind dezmembramintele dreptului de proprietate, drepturi reale de garanție și sarcini	Referințe
NU SUNT	

## Anexa Nr. 1 La Partea I

## Teren

Nr cadastral	Suprafața (mp)*	Observații / Referințe
	1.841	Diferenta de suprafata se afla sub culoarul de autostrada Sebes-Turda .

\* Suprafața este determinată în planul de proiecție Stereo 70.



## Date referitoare la teren

Crt	Categorie folosință	Intra vilan	Suprafața (mp)	Tarla	Parcelă	Nr. topo	Observații / Referințe
1	arabil	NU	1.841	-	2035/46	-	

## Lungime Segmente

1) Valorile lungimilor segmentelor sunt obținute din proiecție în plan.

Punct început	X / Y	Punct sfârșit	X / Y	Lungime segment (** (m)
1	403.756,464 542.414,318	2	403.732,502 542.408,114	24.752
2	403.732,502 542.408,114	3	403.774,177 542.339,303	80.447
3	403.774,177 542.339,303	4	403.792,714 542.348,934	20.89
4	403.792,714 542.348,934	5	403.795,152 542.350,438	2.865
5	403.795,152 542.350,438	1	403.756,464 542.414,318	74.682

**\*\* Lungimile segmentelor sunt determinate în planul de proiecție Stereo 70 și sunt rotunjite la 1 milimetru.**

**\*\*\* Distanța dintre puncte este formată din segmente cumulate ce sunt mai mici decât valoarea 1 milimetru.**



**DATE DESPRE IMOBILUL NR. 2689**

Oficiul de Cadastru și Publicitate Imobiliară ALBA  
Biroul de Cadastru și Publicitate Imobiliară Aiud

**A. Partea I. Descrierea imobilului**

TEREN Extravilan

Adresa: Jud. Alba

Nr. Crt	Nr cadastral Nr. topografic	Suprafața* (mp)	Observații / Referințe
A1		1.872	Sector cadastral:36 Teren neimprejmuit; Diferenta de suprafata se afla sub culoarul de autostrada Sebes-Turda .

**B. Partea II. Proprietari și acte**

Inscrieri privitoare la dreptul de proprietate și alte drepturi reale		Referințe
<b>1 / 01/01/2022</b>		
Act Administrativ nr. 7128/731, din 24/06/1996 emis de CJPSDPAT ALBA (titlu de proprietate);		
B1	Intabulare, drept de PROPRIETATE, dobandit prin Reconstituire, cota actuala 1/1 1) GLIGOR I AURELIA	A1

**C. Partea III. SARCINI .**

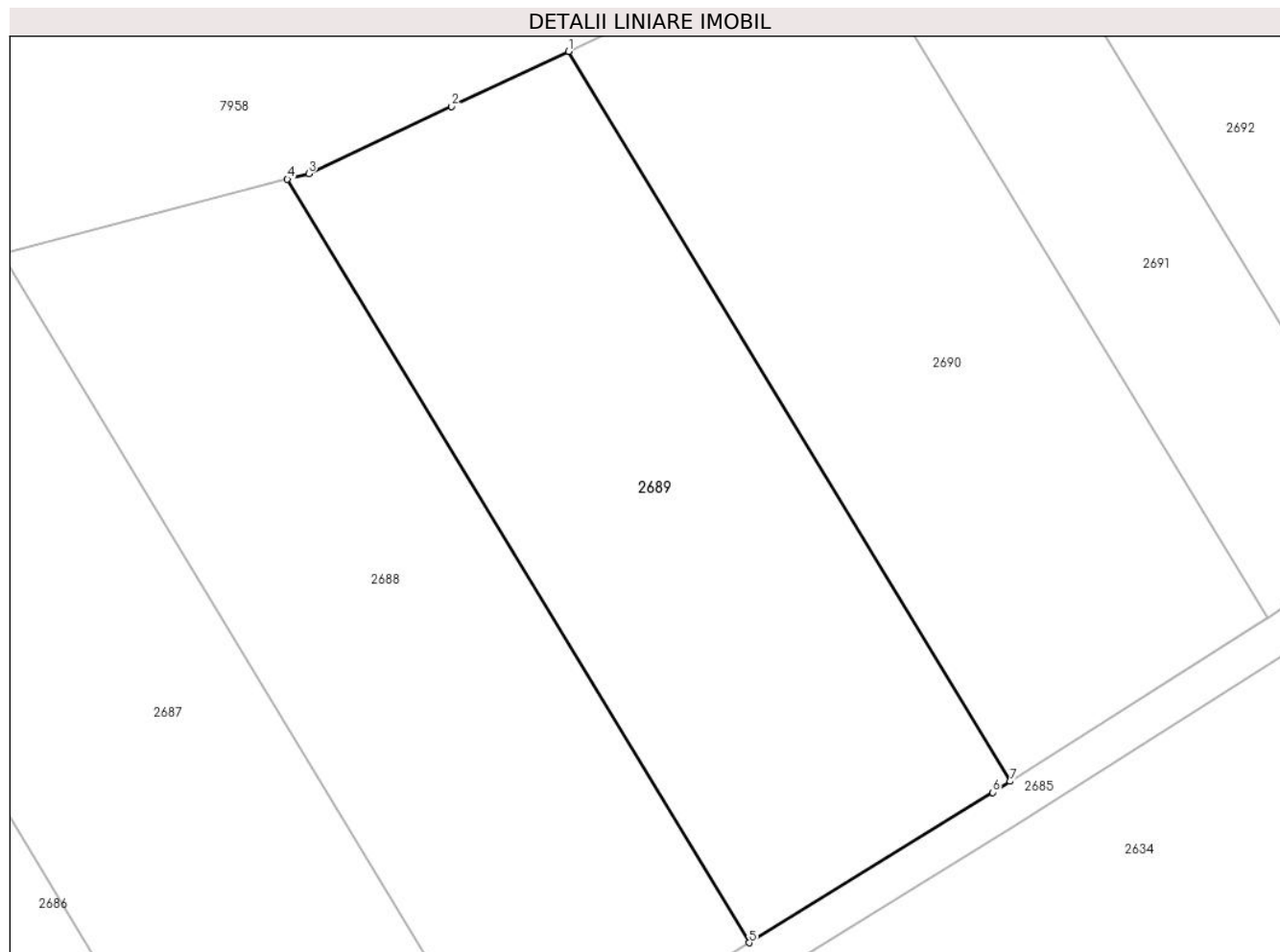
Inscrieri privind dezmembramintele dreptului de proprietate, drepturi reale de garanție și sarcini	Referințe
NU SUNT	

## Anexa Nr. 1 La Partea I

## Teren

Nr cadastral	Suprafața (mp)*	Observații / Referințe
	1.872	Diferenta de suprafata se afla sub culoarul de autostrada Sebes-Turda .

\* Suprafața este determinată în planul de proiecție Stereo 70.



## Date referitoare la teren

Crt	Categorie folosință	Intra vilan	Suprafața (mp)	Tarla	Parcelă	Nr. topo	Observații / Referințe
1	arabil	NU	1.872	-	2035/45	-	

## Lungime Segmente

1) Valorile lungimilor segmentelor sunt obținute din proiecție în plan.

Punct început	X / Y	Punct sfârșit	X / Y	Lungime segment (** (m)
1	403.780,009 542.425,015	2	403.770,231 542.420,417	10.805
2	403.770,231 542.420,417	3	403.758,247 542.414,78	13.244
3	403.758,247 542.414,78	4	403.756,464 542.414,318	1.842
4	403.756,464 542.414,318	5	403.795,152 542.350,438	74.682
5	403.795,152 542.350,438	6	403.815,545 542.363,018	23.961

Punct început	X / Y	Punct sfârșit	X / Y	Lungime segment (** (m)
6	403.815,545 542.363,018	7	403.816,999 542.363,939	1.721
7	403.816,999 542.363,939	1	403.780,009 542.425,015	71.405

\*\* Lungimile segmentelor sunt determinate în planul de proiecție Stereo 70 și sunt rotunjite la 1 milimetru.

\*\*\* Distanța dintre puncte este formată din segmente cumulate ce sunt mai mici decât valoarea 1 milimetru.





**DATE DESPRE IMOBILUL NR. 2690**

Oficiul de Cadastru și Publicitate Imobiliară ALBA  
Biroul de Cadastru și Publicitate Imobiliară Aiud

**A. Partea I. Descrierea imobilului**

TEREN Extravilan

Adresa: Jud. Alba, Extravilan Decea, tarla "Lab"

Nr. Crt	Nr cadastral Nr. topografic	Suprafața* (mp)	Observații / Referințe
A1	74089	1.822	Sector cadastral:36 Teren neimprejmuit;

**B. Partea II. Proprietari și acte**

Inscrieri privitoare la dreptul de proprietate și alte drepturi reale		Referințe
<b>10192 / 14/06/2022</b>		
Act Administrativ nr. TP nr. 7044/542, din 08/11/1995 emis de CJPSDPAT ALBA (act normativ nr HG nr. 509 din 14.04.2022, emis de GUVERNUL ROMANIEI);		
B1	Intabulare, drept de PROPRIETATE asupra unei suprafețe de 1822 m.p. din parc. 2035/44 respectiv lot. 1 cu nr. 2035/44/1, dobandit prin Reconstituire, cota actuala 1/1, cota initiala 1/1 1) <b>HORVATH M. MIHAIL</b>	A1

**C. Partea III. SARCINI .**

Inscrieri privind dezmembramintele dreptului de proprietate, drepturi reale de garanție și sarcini	Referințe
NU SUNT	

## Anexa Nr. 1 La Partea I

## Teren

Nr cadastral	Suprafața (mp)*	Observații / Referințe
74089	1.822	

\* Suprafața este determinată în planul de proiecție Stereo 70.



## Date referitoare la teren

Crt	Categorie folosință	Intravilan	Suprafața (mp)	Tarla	Parcelă	Nr. topo	Observații / Referințe
1	arabil	NU	1.822	-	2035/44/1	-	

## Lungime Segmente

1) Valorile lungimilor segmentelor sunt obținute din proiecție în plan.

Punct început	X / Y	Punct sfârșit	X / Y	Lungime segment (** (m)
1	403.838,554 542.377,596	2	403.800,991 542.439,617	72.509
2	403.800,991 542.439,617	3	403.785,818 542.427,747	19.264
3	403.785,818 542.427,747	4	403.780,009 542.425,015	6.419
4	403.780,009 542.425,015	5	403.816,999 542.363,939	71.404
5	403.816,999 542.363,939	6	403.838,504 542.377,56	25.456

Punct început	X / Y	Punct sfârșit	X / Y	Lungime segment (** (m)
6	403.838,504 542.377,56	1	403.838,554 542.377,596	0.062

\*\* Lungimile segmentelor sunt determinate în planul de proiecție Stereo 70 și sunt rotunjite la 1 milimetru.

\*\*\* Distanța dintre puncte este formată din segmente cumulate ce sunt mai mici decât valoarea 1 milimetru.



**DATE DESPRE IMOBILUL NR. 2691**

Oficiul de Cadastru și Publicitate Imobiliară ALBA  
Biroul de Cadastru și Publicitate Imobiliară Aiud

**A. Partea I. Descrierea imobilului**

TEREN Extravilan

Adresa: Jud. Alba, Extravilan Decea, tarla "Lab"

Nr. Crt	Nr cadastral Nr. topografic	Suprafața* (mp)	Observații / Referințe
A1	74099	995	Sector cadastral:36 Teren neimprejmuit;

**B. Partea II. Proprietari și acte**

Inscrieri privitoare la dreptul de proprietate și alte drepturi reale	Referințe
<b>10178 / 14/06/2022</b>	
Act Administrativ nr. TP nr. 7128/734, din 24/06/1996 emis de CJPSDPAT ALBA (act normativ nr HG nr. 509 din 14.04.2022, emis de GUVERNUL ROMANIEI);	
B1	A1
Intabulare, drept de PROPRIETATEcu titlu reconstituire L 18/1991parcela nr 2035/43/1, dobandit prin Reconstituire, cota actuala 1/1, cota initiala 1/1	
1) HORVAT I. MIHAIL	

**C. Partea III. SARCINI .**

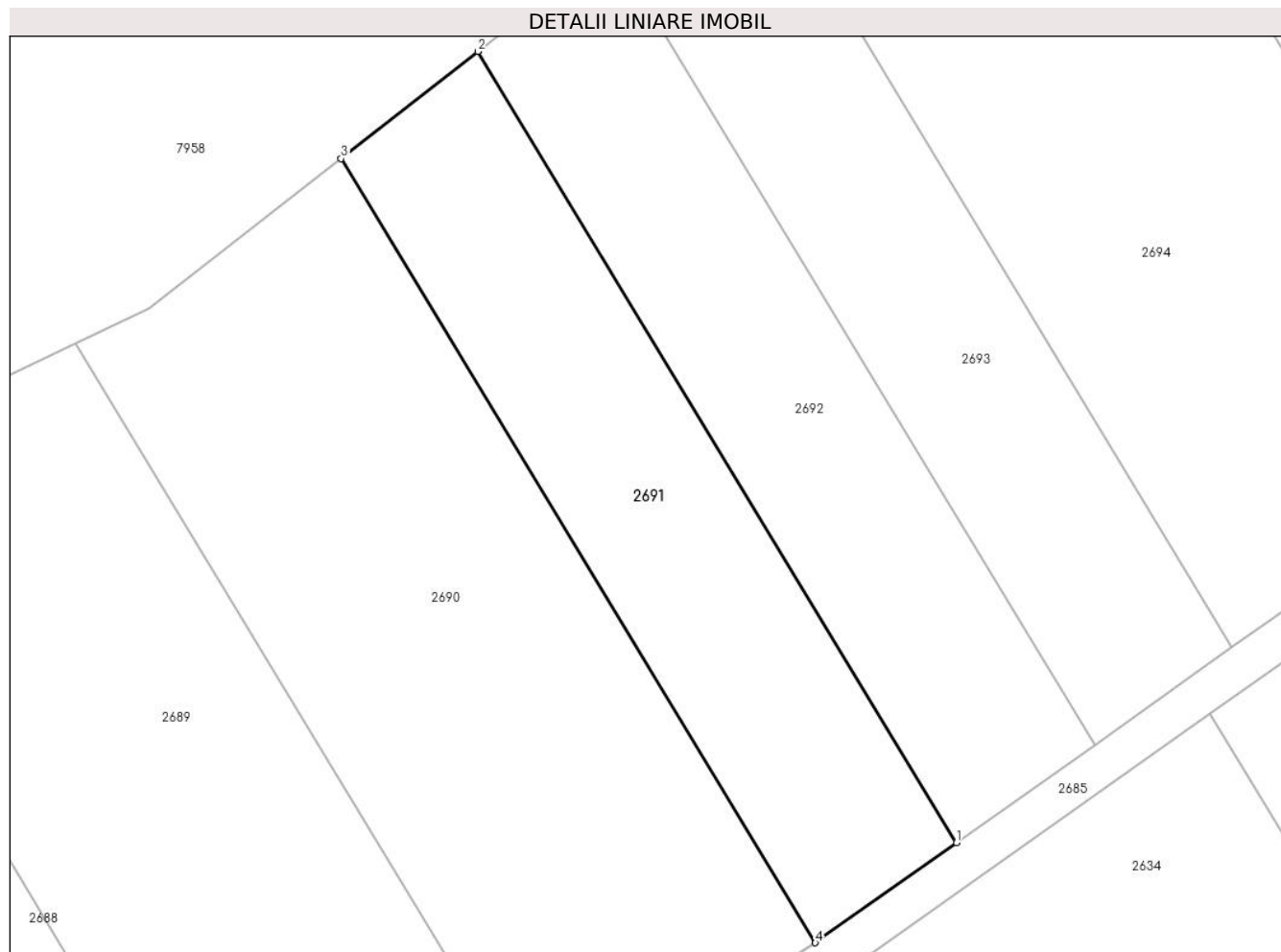
Inscrieri privind dezmembramintele dreptului de proprietate, drepturi reale de garanție și sarcini	Referințe
NU SUNT	

## Anexa Nr. 1 La Partea I

## Teren

Nr cadastral	Suprafața (mp)*	Observații / Referințe
74099	995	

\* Suprafața este determinată în planul de proiecție Stereo 70.



## Date referitoare la teren

Crt	Categorie folosință	Intravilan	Suprafața (mp)	Tarla	Parcelă	Nr. topo	Observații / Referințe
1	arabil	NU	995	-	2035/43/1	-	

## Lungime Segmente

1) Valorile lungimilor segmentelor sunt obținute din proiecție în plan.

Punct început	X / Y	Punct sfârșit	X / Y	Lungime segment (** (m)
1	403.849,725 542.385,516	2	403.811,825 542.448,093	73.159
2	403.811,825 542.448,093	3	403.800,991 542.439,617	13.756
3	403.800,991 542.439,617	4	403.838,554 542.377,596	72.509
4	403.838,554 542.377,596	1	403.849,725 542.385,516	13.694

\*\* Lungimile segmentelor sunt determinate în planul de proiecție Stereo 70 și sunt rotunjite la 1 milimetru.

**\*\*\* Distanţa dintre puncte este formată din segmente cumulate ce sunt mai mici decât valoarea 1 milimetru.**





**DATE DESPRE IMOBILUL NR. 2692**

Oficiul de Cadastru și Publicitate Imobiliară ALBA  
Biroul de Cadastru și Publicitate Imobiliară Aiud

**A. Partea I. Descrierea imobilului**

TEREN Extravilan

Adresa: Jud. Alba, Extravilan Decea, tarla "Lab"

Nr. Crt	Nr cadastral Nr. topografic	Suprafața* (mp)	Observații / Referințe
A1	74077	992	Sector cadastral:36 Teren neimprejmuit;

**B. Partea II. Proprietari și acte**

Inscrieri privitoare la dreptul de proprietate și alte drepturi reale		Referințe
<b>9845 / 08/06/2022</b>		
Act Administrativ nr. TP nr. 7044/544, din 08/11/1995 emis de CJPSDPAT ALBA (act normativ nr HG nr. 509 din 14.04.2022, emis de GUVERNUL ROMANIEI);		
B1	Intabulare, drept de PROPRIETATE asupra unei suprafețe de 992 m.p. din parc. nr. 2035/42 respectiv lot. 1 cu nr. 2035/42/1, dobândit prin Reconstituire, cota actuala 1/1, cota initiala 1/1 1) <b>VARGA M. SUSANA</b>	A1

**C. Partea III. SARCINI .**

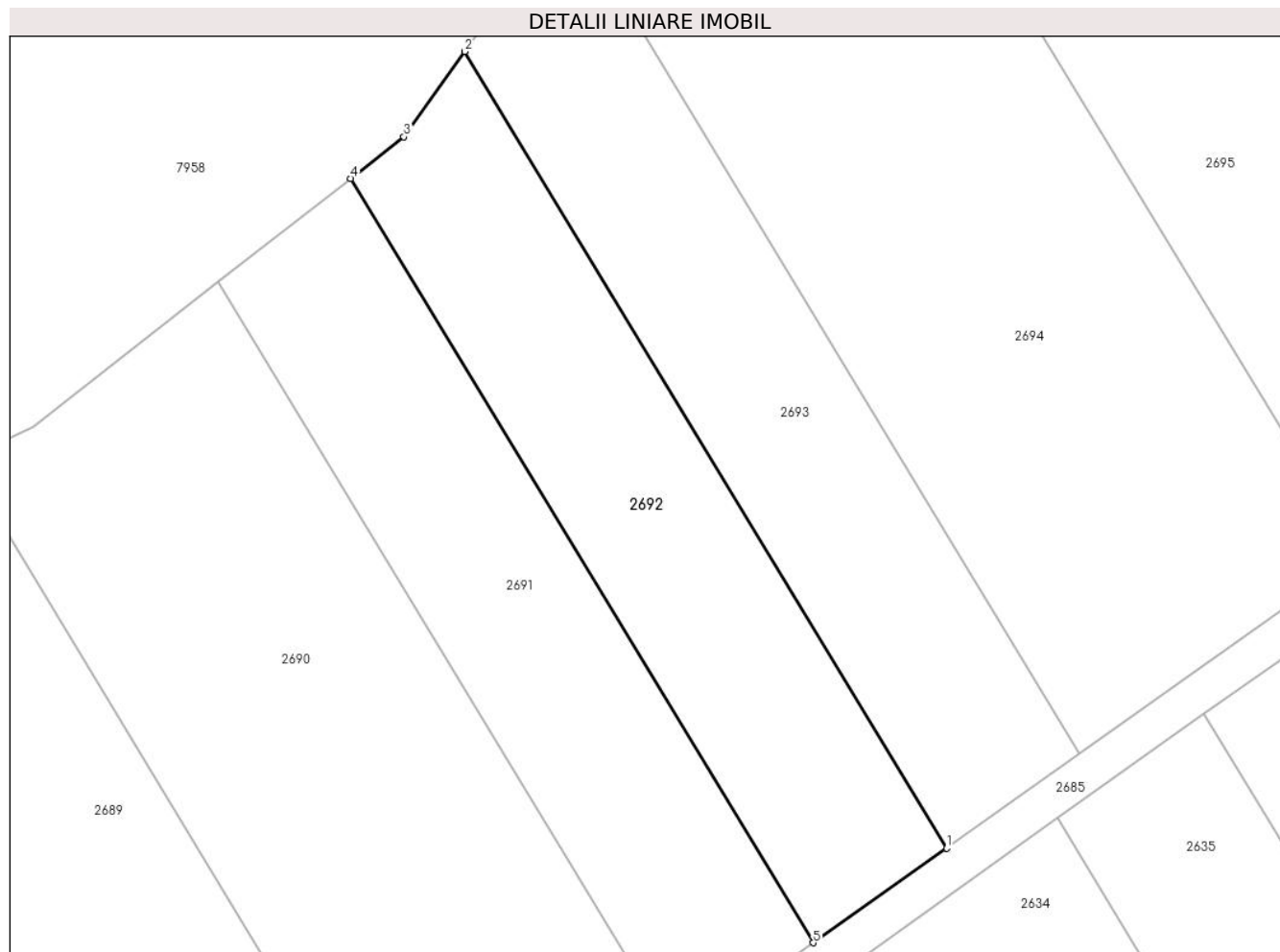
Inscrieri privind dezmembramintele dreptului de proprietate, drepturi reale de garanție și sarcini	Referințe
NU SUNT	

## Anexa Nr. 1 La Partea I

## Teren

Nr cadastral	Suprafața (mp)*	Observații / Referințe
74077	992	

\* Suprafața este determinată în planul de proiecție Stereo 70.



## Date referitoare la teren

Crt	Categorie folosință	Intravilan	Suprafața (mp)	Tarla	Parcelă	Nr. topo	Observații / Referințe
1	arabil	NU	992	-	2035/42/1	-	

## Lungime Segmente

1) Valorile lungimilor segmentelor sunt obținute din proiecție în plan.

Punct început	X / Y	Punct sfârșit	X / Y	Lungime segment (** (m)
1	403.860,66 542.393,268	2	403.821,162 542.458,484	76.244
2	403.821,162 542.458,484	3	403.816,174 542.451,495	8.586
3	403.816,174 542.451,495	4	403.811,825 542.448,093	5.522
4	403.811,825 542.448,093	5	403.849,725 542.385,516	73.159
5	403.849,725 542.385,516	1	403.860,66 542.393,268	13.404

**\*\* Lungimile segmentelor sunt determinate în planul de proiecție Stereo 70 și sunt rotunjite la 1 milimetru.**

**\*\*\* Distanța dintre puncte este formată din segmente cumulate ce sunt mai mici decât valoarea 1 milimetru.**



**DATE DESPRE IMOBILUL NR. 2693**

Oficiul de Cadastru și Publicitate Imobiliară ALBA  
Biroul de Cadastru și Publicitate Imobiliară Aiud

**A. Partea I. Descrierea imobilului**

TEREN Extravilan

Adresa: Jud. Alba, Extravilan Decea, tarla "Lab"

Nr. Crt	Nr cadastral Nr. topografic	Suprafața* (mp)	Observații / Referințe
A1	74036	1.046	Sector cadastral:36 Teren neimpregmuit;

**B. Partea II. Proprietari și acte**

Inscrieri privitoare la dreptul de proprietate și alte drepturi reale	Referințe
<b>9849 / 08/06/2022</b>	
Act Administrativ nr. TP nr. 9338/957, din 10/09/1999 emis de CJPSDPAT ALBA (act normativ nr HG nr. 509 din 14.04.2022, emis de GUVERNUL ROMANIEI);	
B1	A1
Intabulare, drept de PROPRIETATE cu titlu reconstituire L 18/1991 parcela nr 2035/41/1, dobandit prin Reconstituire, cota actuala 1/1, cota initiala 1/1	
1) HORVAT M. IULIU	

**C. Partea III. SARCINI .**

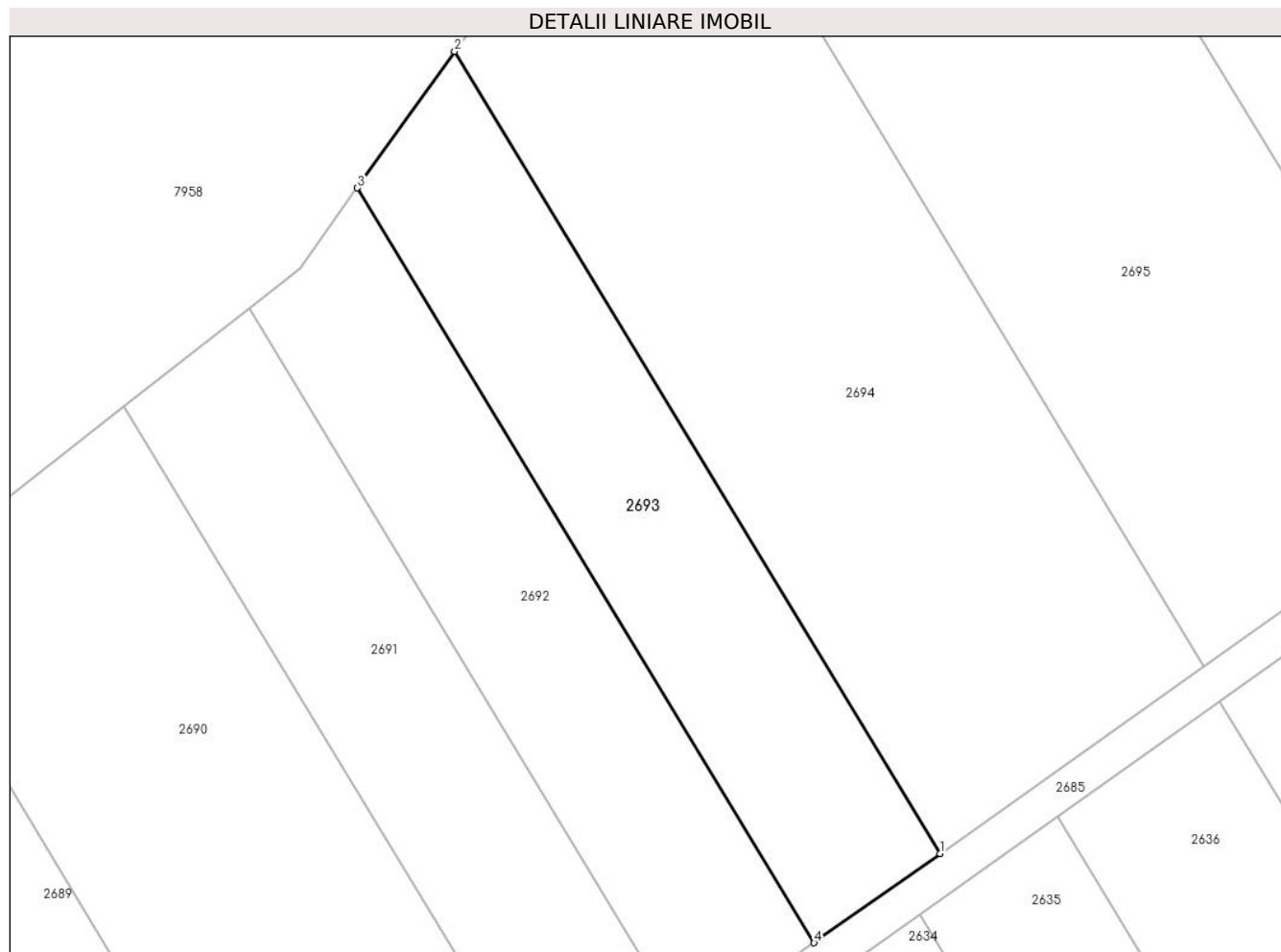
Inscrieri privind dezmembramintele dreptului de proprietate, drepturi reale de garanție și sarcini	Referințe
NU SUNT	

## Anexa Nr. 1 La Partea I

## Teren

Nr cadastral	Suprafața (mp)*	Observații / Referințe
74036	1.046	

\* Suprafața este determinată în planul de proiecție Stereo 70.



## Date referitoare la teren

Crt	Categorie folosință	Intra vilan	Suprafața (mp)	Tarla	Parcelă	Nr. topo	Observații / Referințe
1	arabil	NU	1.046	-	2035/41/1	-	

## Lungime Segmente

1) Valorile lungimilor segmentelor sunt obținute din proiecție în plan.

Punct început	X / Y	Punct sfârșit	X / Y	Lungime segment (** (m)
1	403.871,541 542.400,983	2	403.829,577 542.470,272	81.006
2	403.829,577 542.470,272	3	403.821,162 542.458,484	14.483
3	403.821,162 542.458,484	4	403.860,66 542.393,268	76.244
4	403.860,66 542.393,268	1	403.871,541 542.400,983	13.339

\*\* Lungimile segmentelor sunt determinate în planul de proiecție Stereo 70 și sunt rotunjite la 1 milimetru.

**\*\*\* Distanţa dintre puncte este formată din segmente cumulate ce sunt mai mici decât valoarea 1 milimetru.**





**DATE DESPRE IMOBILUL NR. 2694**

Oficiul de Cadastru și Publicitate Imobiliară ALBA  
Biroul de Cadastru și Publicitate Imobiliară Aiud

**A. Partea I. Descrierea imobilului**

TEREN Extravilan

Adresa: Jud. Alba

Nr. Crt	Nr cadastral Nr. topografic	Suprafața* (mp)	Observații / Referințe
A1		2.400	Sector cadastral:36 Teren neimprejmuit; Diferenta de suprafata se afla sub culoarul de autostrada Sebes-Turda.

**B. Partea II. Proprietari și acte**

Inscrieri privitoare la dreptul de proprietate și alte drepturi reale		Referințe
<b>1 / 01/01/2022</b>		
Act Administrativ nr. 7044/596, din 26/02/1996 emis de CJPSDPAT ALBA (titlu de proprietate);		
B1	Intabulare, drept de PROPRIETATE, dobandit prin Reconstituire, cota actuala 1/1 1) SIPOȘ D MIHAI	A1

**C. Partea III. SARCINI .**

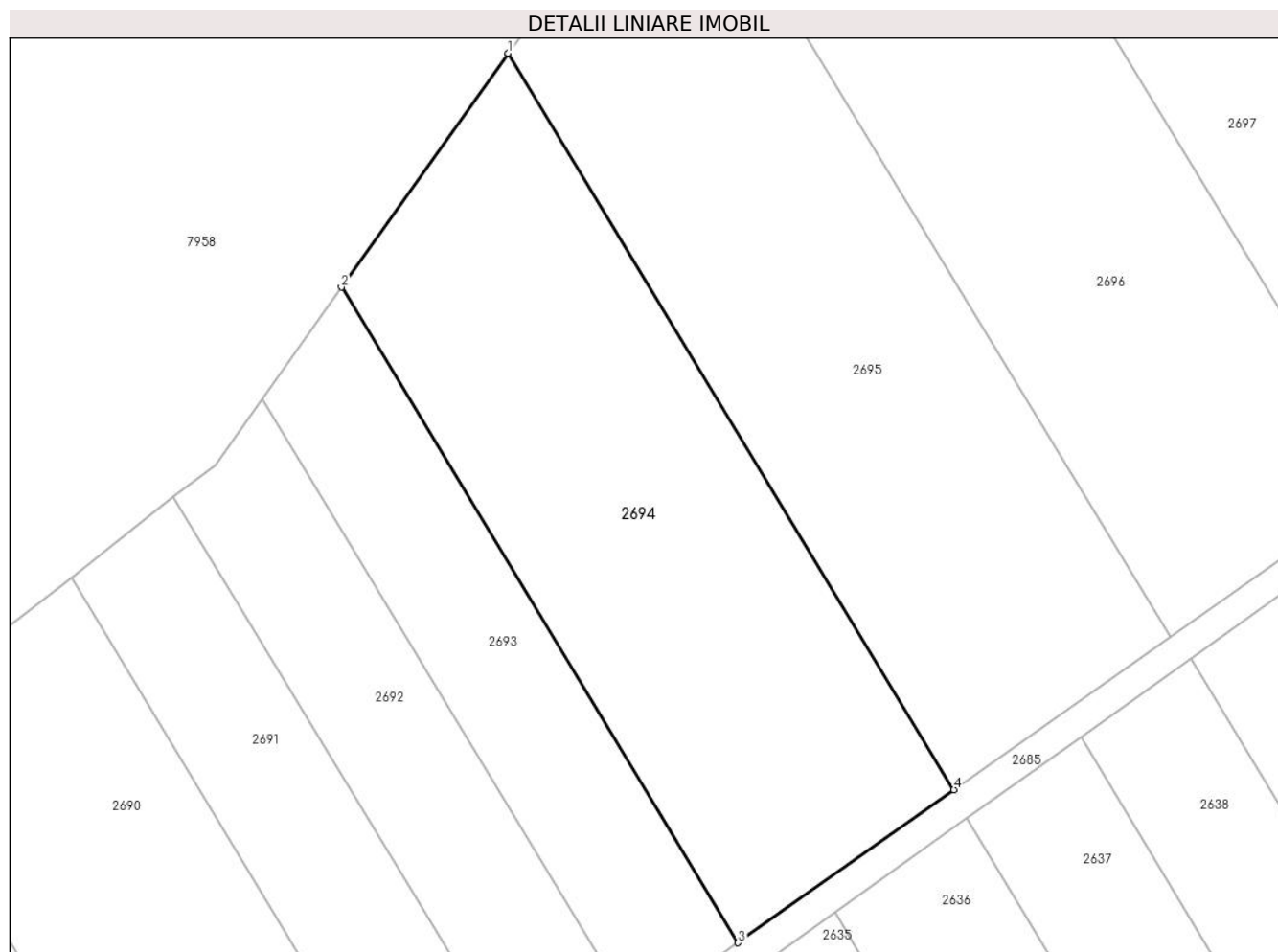
Inscrieri privind dezmembramintele dreptului de proprietate, drepturi reale de garanție și sarcini	Referințe
NU SUNT	

## Anexa Nr. 1 La Partea I

## Teren

Nr cadastral	Suprafața (mp)*	Observații / Referințe
	2.400	Diferenta de suprafata se afla sub culoarul de autostrada Sebes-Turda.

\* Suprafața este determinată în planul de proiecție Stereo 70.



## Date referitoare la teren

Crt	Categorie folosință	Intra vilan	Suprafața (mp)	Tarla	Parcelă	Nr. topo	Observații / Referințe
1	arabil	NU	2.400	-	2035/40	-	

## Lungime Segmente

1) Valorile lungimilor segmentelor sunt obținute din proiecție în plan.

Punct început	X / Y	Punct sfârșit	X / Y	Lungime segment (** (m)
1	403.847,23 542.495,003	2	403.829,577 542.470,272	30.385
2	403.829,577 542.470,272	3	403.871,541 542.400,983	81.006
3	403.871,541 542.400,983	4	403.894,37 542.417,168	27.984
4	403.894,37 542.417,168	1	403.847,23 542.495,003	90.997

\*\* Lungimile segmentelor sunt determinate în planul de proiecție Stereo 70 și sunt rotunjite la 1 milimetru.

**\*\*\* Distanţa dintre puncte este formată din segmente cumulate ce sunt mai mici decât valoarea 1 milimetru.**



**DATE DESPRE IMOBILUL NR. 2695**

Oficiul de Cadastru și Publicitate Imobiliară ALBA  
Biroul de Cadastru și Publicitate Imobiliară Aiud

**A. Partea I. Descrierea imobilului**

TEREN Extravilan

Adresa: Jud. Alba

Nr. Crt	Nr cadastral Nr. topografic	Suprafața* (mp)	Observații / Referințe
A1		2.595	Sector cadastral:36 Teren neimprejmuit; Diferenta de suprafata se afla sub culoarul de autostrada Sebes-Turda.

**B. Partea II. Proprietari și acte**

Inscrieri privitoare la dreptul de proprietate și alte drepturi reale		Referințe
<b>1 / 01/01/2022</b>		
Act Administrativ nr. 7101/658, din 25/03/1996 emis de CJPSDPAT ALBA (titlu de proprietate);		
B1	Intabulare, drept de PROPRIETATE, dobandit prin Reconstituire, cota actuala 1/1 1) KARODI M MELANIA	A1

**C. Partea III. SARCINI .**

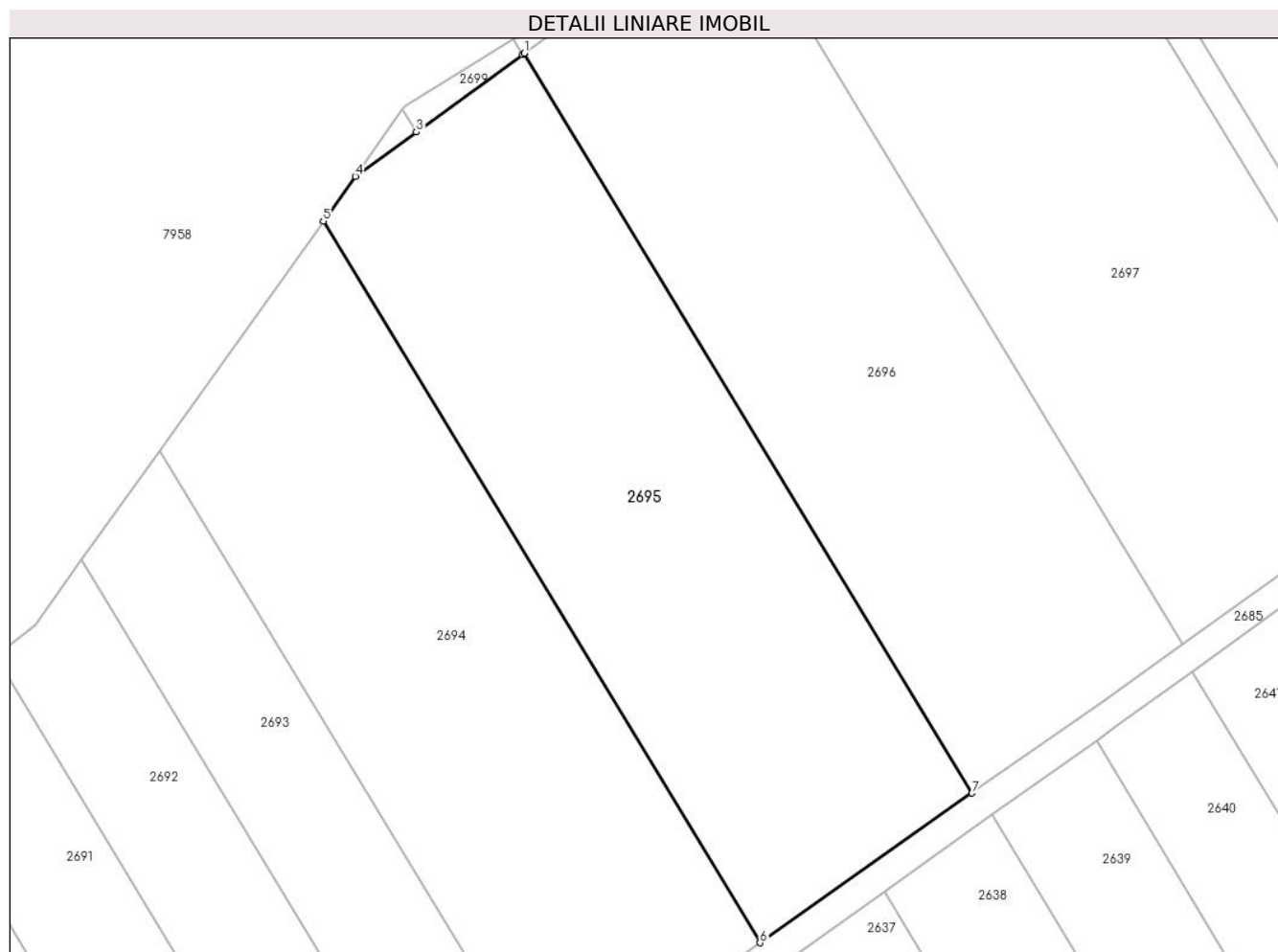
Inscrieri privind dezmembramintele dreptului de proprietate, drepturi reale de garanție și sarcini	Referințe
NU SUNT	

## Anexa Nr. 1 La Partea I

## Teren

Nr cadastral	Suprafața (mp)*	Observații / Referințe
	2.595	Diferenta de suprafata se afla sub culoarul de autostrada Sebes-Turda.

\* Suprafața este determinată în planul de proiecție Stereo 70.



## Date referitoare la teren

Crt	Categorie folosință	Intravilan	Suprafața (mp)	Tarla	Parcelă	Nr. topo	Observații / Referințe
1	arabil	NU	2.595	-	2035/39	-	

## Lungime Segmente

1) Valorile lungimilor segmentelor sunt obținute din proiecție în plan.

Punct început	X / Y	Punct sfârșit	X / Y	Lungime segment (** (m)
1	403.868,918 542.513,111	2	403.868,722 542.512,968	0.242
2	403.868,722 542.512,968	3	403.857,252 542.504,617	14.188
3	403.857,252 542.504,617	4	403.850,675 542.499,828	8.136
4	403.850,675 542.499,828	5	403.847,23 542.495,003	5.929
5	403.847,23 542.495,003	6	403.894,37 542.417,167	90.997

Punct început	X / Y	Punct sfârșit	X / Y	Lungime segment (** (m)
6	403.894,37 542.417,167	7	403.917,248 542.433,31	27.999
7	403.917,248 542.433,31	1	403.868,918 542.513,111	93.295

\*\* Lungimile segmentelor sunt determinate în planul de proiecție Stereo 70 și sunt rotunjite la 1 milimetru.

\*\*\* Distanța dintre puncte este formată din segmente cumulate ce sunt mai mici decât valoarea 1 milimetru.





**DATE DESPRE IMOBILUL NR. 2696**

Oficiul de Cadastru și Publicitate Imobiliară ALBA  
Biroul de Cadastru și Publicitate Imobiliară Aiud

**A. Partea I. Descrierea imobilului**

TEREN Extravilan

Adresa: Jud. Alba

Nr. Crt	Nr cadastral Nr. topografic	Suprafața* (mp)	Observații / Referințe
A1		2.600	Sector cadastral:36 Teren neimprejmuit;

**B. Partea II. Proprietari și acte**

Inscrieri privitoare la dreptul de proprietate și alte drepturi reale	Referințe
<b>1 / 01/01/2022</b>	
Act Administrativ nr. 7044/508, din 28/09/1995 emis de CJPSDPAT ALBA (titlu de proprietate);	
B1	A1
Intabulare, drept de PROPRIETATE, dobandit prin Reconstituire, cota actuala 1/1 1) HORVAT I IOAN	

**C. Partea III. SARCINI .**

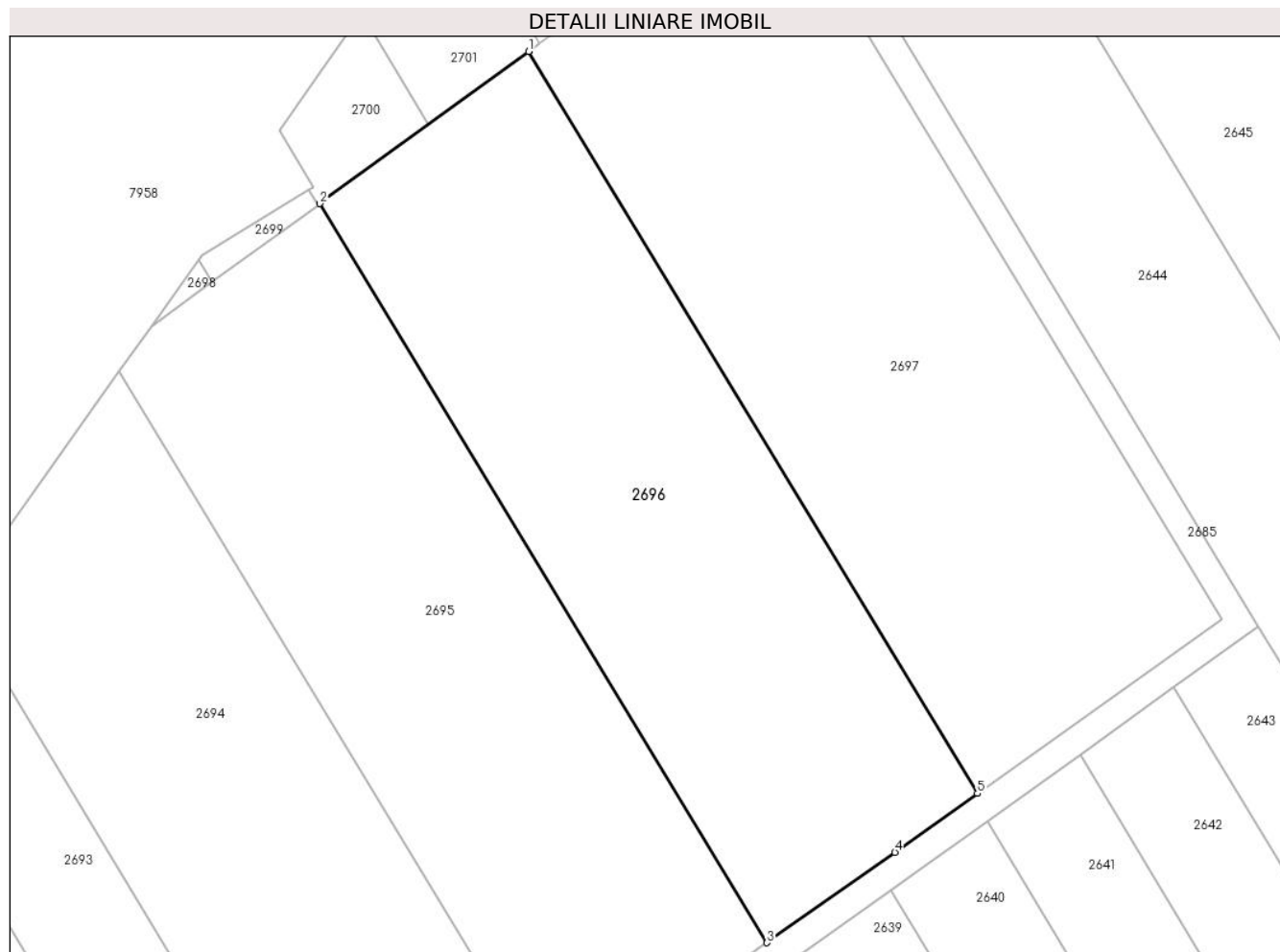
Inscrieri privind dezmembramintele dreptului de proprietate, drepturi reale de garanție și sarcini	Referințe
NU SUNT	

## Anexa Nr. 1 La Partea I

## Teren

Nr cadastral	Suprafața (mp)*	Observații / Referințe
	2.600	

\* Suprafața este determinată în planul de proiecție Stereo 70.



## Date referitoare la teren

Crt	Categorie folosință	Intra vilan	Suprafața (mp)	Tarla	Parcelă	Nr. topo	Observații / Referințe
1	arabil	NU	2.600	-	2035/38	-	In TP 2035/35

## Lungime Segmente

1) Valorile lungimilor segmentelor sunt obținute din proiecție în plan.

Punct început	X / Y	Punct sfârșit	X / Y	Lungime segment (** (m)
1	403.891,481 542.529,539	2	403.868,918 542.513,111	27.91
2	403.868,918 542.513,111	3	403.917,248 542.433,31	93.295
3	403.917,248 542.433,31	4	403.931,071 542.443,064	16.918
4	403.931,071 542.443,064	5	403.939,998 542.449,429	10.964
5	403.939,998 542.449,429	1	403.891,481 542.529,539	93.656

**\*\* Lungimile segmentelor sunt determinate în planul de proiecție Stereo 70 și sunt rotunjite la 1 milimetru.**

**\*\*\* Distanța dintre puncte este formată din segmente cumulate ce sunt mai mici decât valoarea 1 milimetru.**



**DATE DESPRE IMOBILUL NR. 2697**

Oficiul de Cadastru și Publicitate Imobiliară ALBA  
Biroul de Cadastru și Publicitate Imobiliară Aiud

**A. Partea I. Descrierea imobilului**

TEREN Extravilan

Adresa: Jud. Alba

Nr. Crt	Nr cadastral Nr. topografic	Suprafața* (mp)	Observații / Referințe
A1		3.035	Sector cadastral:36 Teren neimprijmit;

**B. Partea II. Proprietari și acte**

Inscrieri privitoare la dreptul de proprietate și alte drepturi reale		Referințe
<b>1 / 01/01/2022</b>		
Act Administrativ nr. 7128/726, din 24/06/1996 emis de CJPSDPAT ALBA (titlu de proprietate);		
B1	Intabulare, drept de PROPRIETATE, dobandit prin Reconstituire, cota actuala 1/1 1) <b>BANYOI S BERTA</b> 2) <b>BANYOI I IRINA</b> 3) <b>SIPOȘ S MARIA</b>	A1

**C. Partea III. SARCINI .**

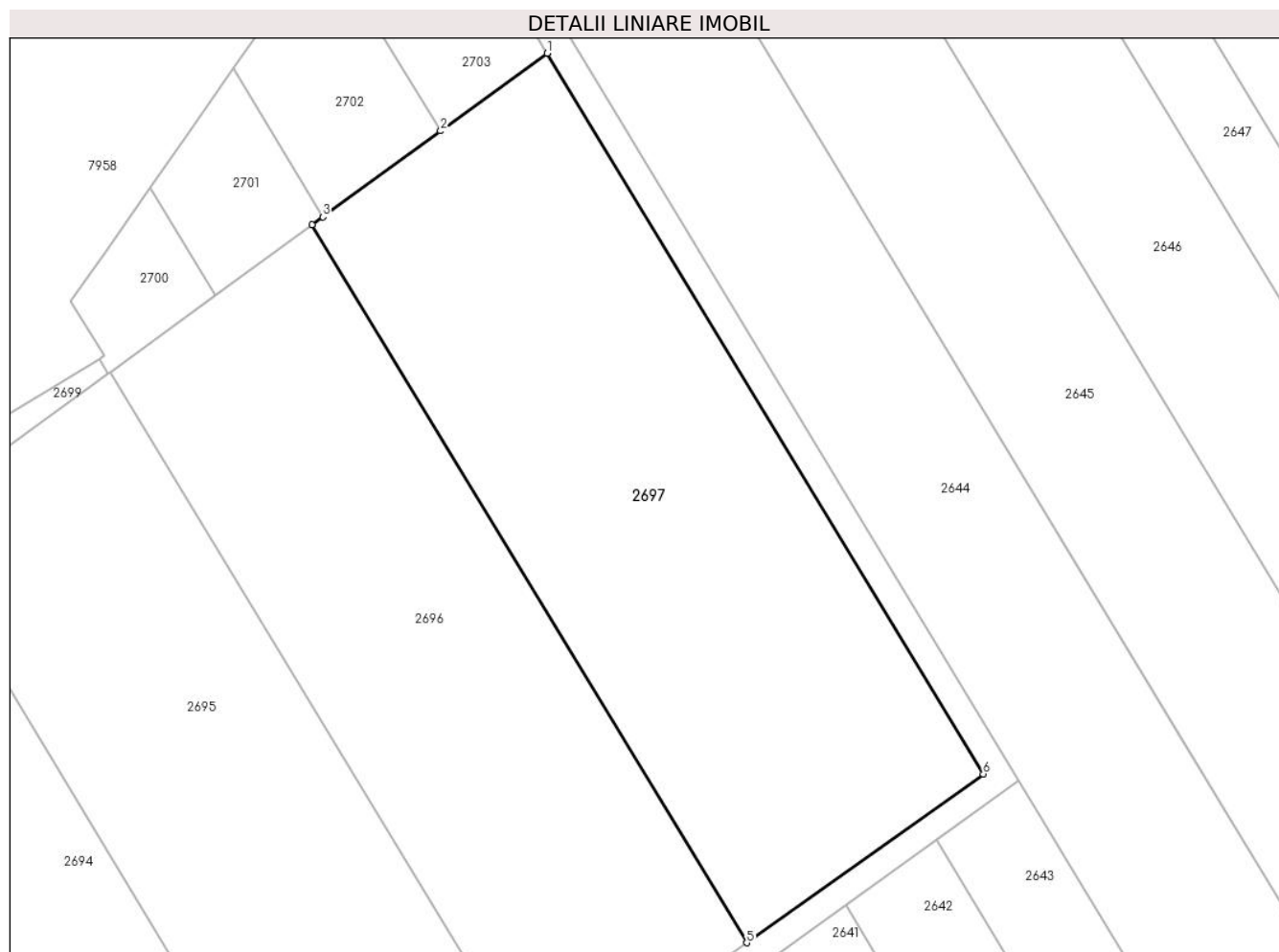
Inscrieri privind dezmembramintele dreptului de proprietate, drepturi reale de garanție și sarcini	Referințe
NU SUNT	

## Anexa Nr. 1 La Partea I

## Teren

Nr cadastral	Suprafața (mp)*	Observații / Referințe
	3.035	

\* Suprafața este determinată în planul de proiecție Stereo 70.



## Date referitoare la teren

Crt	Categorie folosință	Intravilan	Suprafața (mp)	Tarla	Parcelă	Nr. topo	Observații / Referințe
1	arabil	NU	3.035	-	2035/37	-	

## Lungime Segmente

1) Valorile lungimilor segmentelor sunt obținute din proiecție în plan.

Punct început	X / Y	Punct sfârșit	X / Y	Lungime segment (** (m)
1	403.917,727 542.548,648	2	403.905,83 542.539,987	14.716
2	403.905,83 542.539,987	3	403.892,664 542.530,4	16.287
3	403.892,664 542.530,4	4	403.891,481 542.529,539	1.464
4	403.891,481 542.529,539	5	403.939,998 542.449,429	93.656
5	403.939,998 542.449,429	6	403.966,413 542.468,262	32.441

Punct început	X / Y	Punct sfârșit	X / Y	Lungime segment (** (m)
6	403.966,413 542.468,262	1	403.917,727 542.548,648	93.98

\*\* Lungimile segmentelor sunt determinate în planul de proiecție Stereo 70 și sunt rotunjite la 1 milimetru.

\*\*\* Distanța dintre puncte este formată din segmente cumulate ce sunt mai mici decât valoarea 1 milimetru.





**DATE DESPRE IMOBILUL NR. 2698**

Oficiul de Cadastru și Publicitate Imobiliară ALBA  
Biroul de Cadastru și Publicitate Imobiliară Aiud

**A. Partea I. Descrierea imobilului**

TEREN Extravilan

Adresa: Jud. Alba

Nr. Crt	Nr cadastral Nr. topografic	Suprafața* (mp)	Observații / Referințe
A1		11	Sector cadastral:36 Teren neimprejmuit; Diferenta de suprafata se afla sub culoarul de autostrada Sebeș- Turda .

**B. Partea II. Proprietari și acte**

Inscrieri privitoare la dreptul de proprietate și alte drepturi reale		Referințe
<b>1 / 01/01/2022</b>		
Act Administrativ nr. 7101/681, din 07/06/1996 emis de CJPSDPAT ALBA (titlu de proprietate);		
B1	Intabulare, drept de PROPRIETATE, dobandit prin Reconstituire, cota actuala 1/1 1) SZANTO M MIHAI	A1

**C. Partea III. SARCINI .**

Inscrieri privind dezmembramintele dreptului de proprietate, drepturi reale de garanție și sarcini	Referințe
NU SUNT	

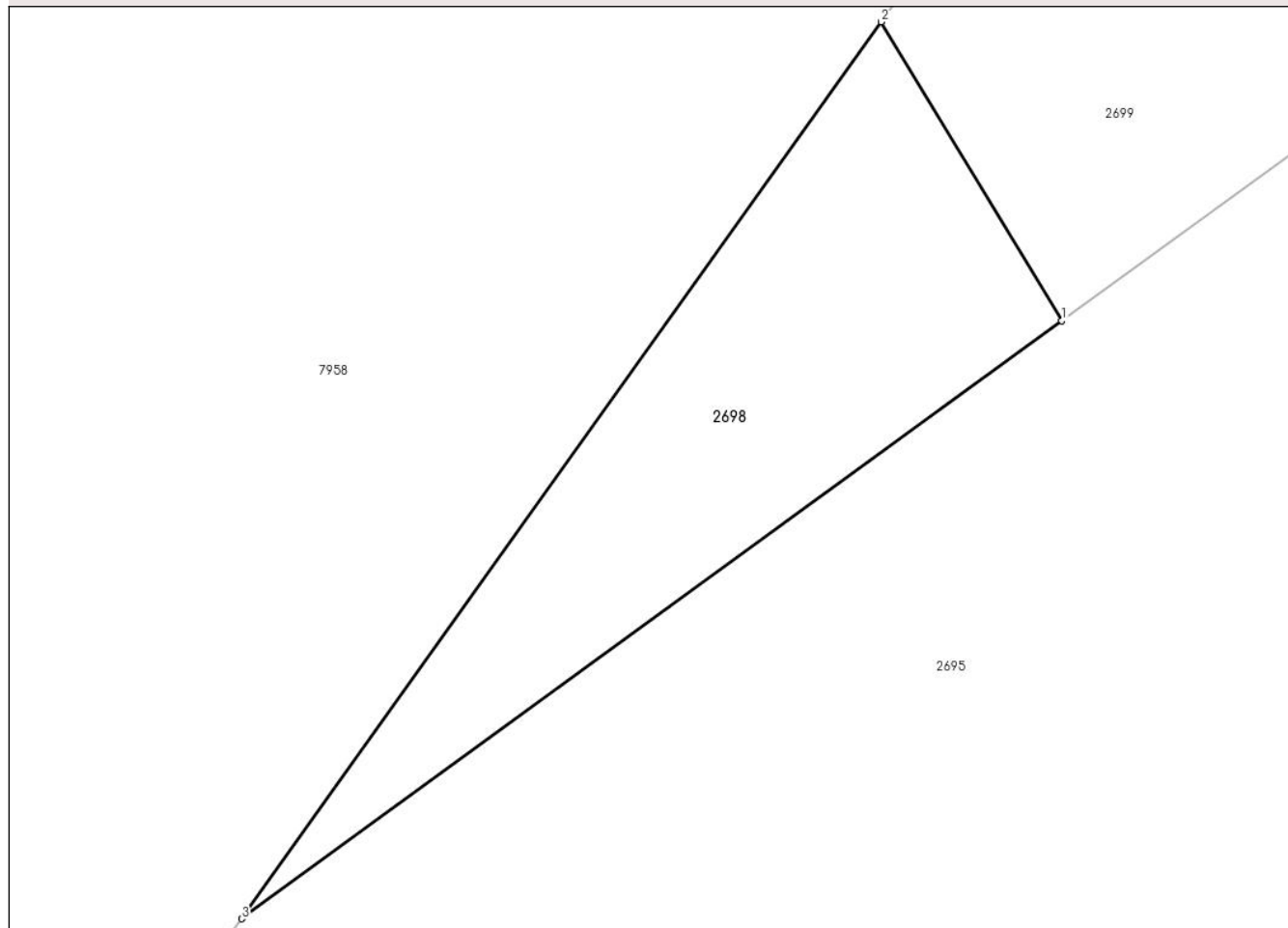
## Anexa Nr. 1 La Partea I

## Teren

Nr cadastral	Suprafața (mp)*	Observații / Referințe
	11	Diferenta de suprafata se afla sub culoarul de autostrada Sebeș- Turda .

\* Suprafața este determinată în planul de proiecție Stereo 70.

## DETALII LINIARE IMOBIL



## Date referitoare la teren

Crt	Categorie folosință	Intravilan	Suprafața (mp)	Tarla	Parcelă	Nr. topo	Observații / Referințe
1	arabil	NU	11	-	2035/27	-	

## Lungime Segmente

1) Valorile lungimilor segmentelor sunt obținute din proiecție în plan.

Punct început	X / Y	Punct sfârșit	X / Y	Lungime segment (** (m)
1	403.857,252 542.504,617	2	403.855,802 542.507,012	2.799
2	403.855,802 542.507,012	3	403.850,675 542.499,828	8.826
3	403.850,675 542.499,828	1	403.857,252 542.504,617	8.136

\*\* Lungimile segmentelor sunt determinate în planul de proiecție Stereo 70 și sunt rotunjite la 1 milimetru.

\*\*\* Distanța dintre puncte este formată din segmente cumulate ce sunt mai mici decât valoarea 1 milimetru.

**DATE DESPRE IMOBILUL NR. 2699**

Oficiul de Cadastru și Publicitate Imobiliară ALBA  
Biroul de Cadastru și Publicitate Imobiliară Aiud

**A. Partea I. Descrierea imobilului**

TEREN Extravilan

Adresa: Jud. Alba

Nr. Crt	Nr cadastral Nr. topografic	Suprafața* (mp)	Observații / Referințe
A1		35	Sector cadastral:36 Teren neimprejmuit; Diferenta de suprafata se afla sub culoarul de autostrada Sebeș- Turda .

**B. Partea II. Proprietari și acte**

Inscrieri privitoare la dreptul de proprietate și alte drepturi reale		Referințe
<b>1 / 01/01/2022</b>		
Act Administrativ nr. 9216/816, din 27/02/1997 emis de CJPSDPAT ALBA (titlu de proprietate);		
B1	Intabulare, drept de PROPRIETATE, dobandit prin Reconstituire, cota actuala 1/1 1) SZOKE I SUSANA	A1

**C. Partea III. SARCINI .**

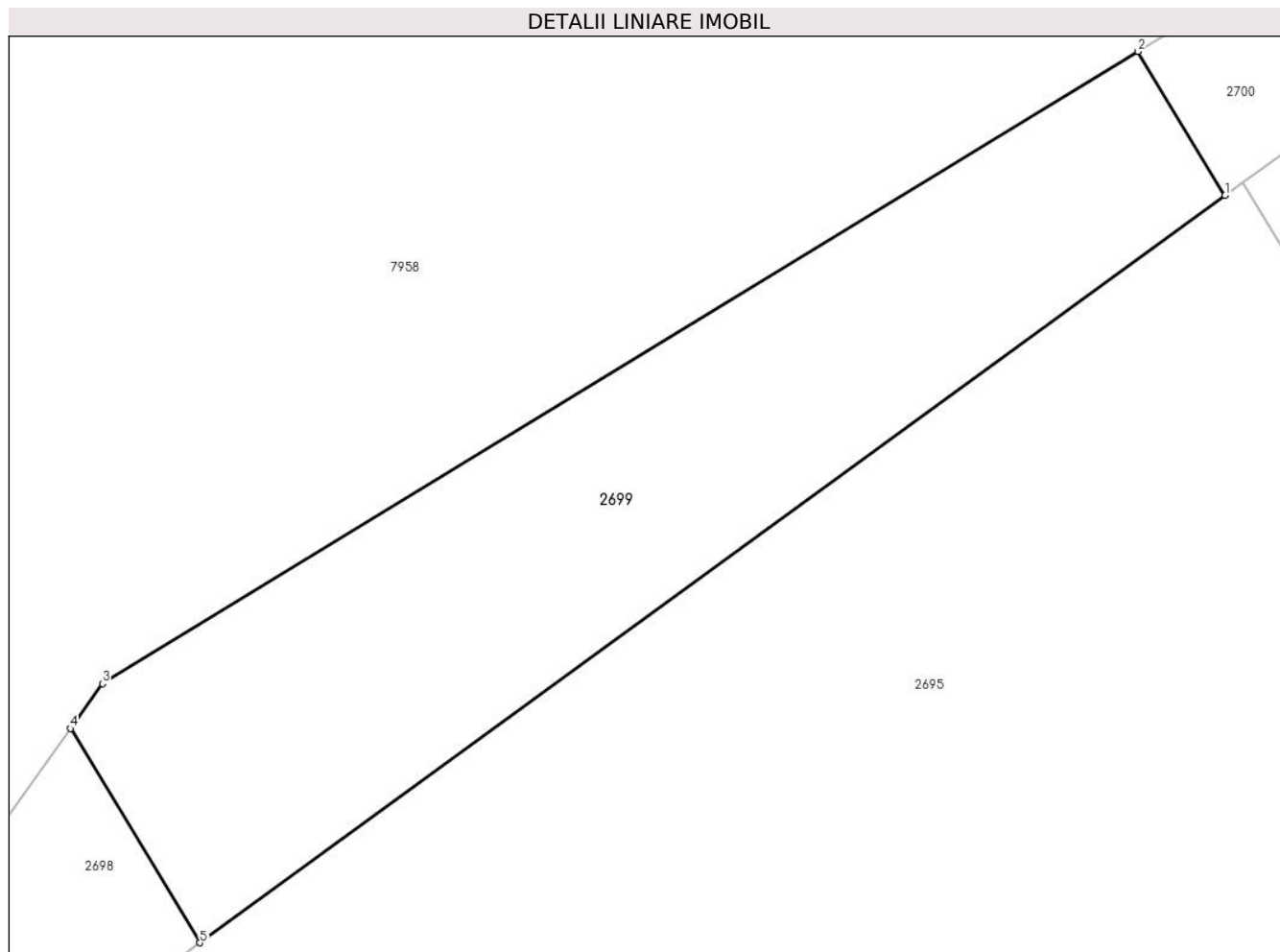
Inscrieri privind dezmembramintele dreptului de proprietate, drepturi reale de garanție și sarcini	Referințe
NU SUNT	

## Anexa Nr. 1 La Partea I

## Teren

Nr cadastral	Suprafața (mp)*	Observații / Referințe
	35	Diferenta de suprafata se afla sub culoarul de autostrada Sebeș- Turda .

\* Suprafața este determinată în planul de proiecție Stereo 70.



## Date referitoare la teren

Crt	Categorie folosință	Intravilan	Suprafața (mp)	Tarla	Parcelă	Nr. topo	Observații / Referințe
1	arabil	NU	35	-	2035/26	-	In TP 1415

## Lungime Segmente

1) Valorile lungimilor segmentelor sunt obținute din proiecție în plan.

Punct început	X / Y	Punct sfârșit	X / Y	Lungime segment (** (m)
1	403.868,722 542.512,968	2	403.867,748 542.514,578	1.881
2	403.867,748 542.514,578	3	403.856,161 542.507,514	13.57
3	403.856,161 542.507,514	4	403.855,802 542.507,012	0.617
4	403.855,802 542.507,012	5	403.857,252 542.504,617	2.799
5	403.857,252 542.504,617	1	403.868,722 542.512,968	14.188

**\*\* Lungimile segmentelor sunt determinate în planul de proiecție Stereo 70 și sunt rotunjite la 1 milimetru.**

**\*\*\* Distanța dintre puncte este formată din segmente cumulate ce sunt mai mici decât valoarea 1 milimetru.**



**DATE DESPRE IMOBILUL NR. 2700**

Oficiul de Cadastru și Publicitate Imobiliară ALBA  
Biroul de Cadastru și Publicitate Imobiliară Aiud

**A. Partea I. Descrierea imobilului**

TEREN Extravilan

Adresa: Jud. Alba

Nr. Crt	Nr cadastral Nr. topografic	Suprafața* (mp)	Observații / Referințe
A1		164	Sector cadastral:36 Teren neimprejmuit;

**B. Partea II. Proprietari și acte**

Inscrieri privitoare la dreptul de proprietate și alte drepturi reale		Referințe
<b>1 / 01/01/2022</b>		
Act Normativ nr. 7, din 13/03/1996 emis de PARLAMENTUL ROMÂNIEI (lege);		
B1	Inscrierea provizorie, drept de PROPRIETATE, dobandit prin Lege, cota actuala 1/1 1) UAT MIRASLĂU, CIF:9999999999999	A1

**C. Partea III. SARCINI .**

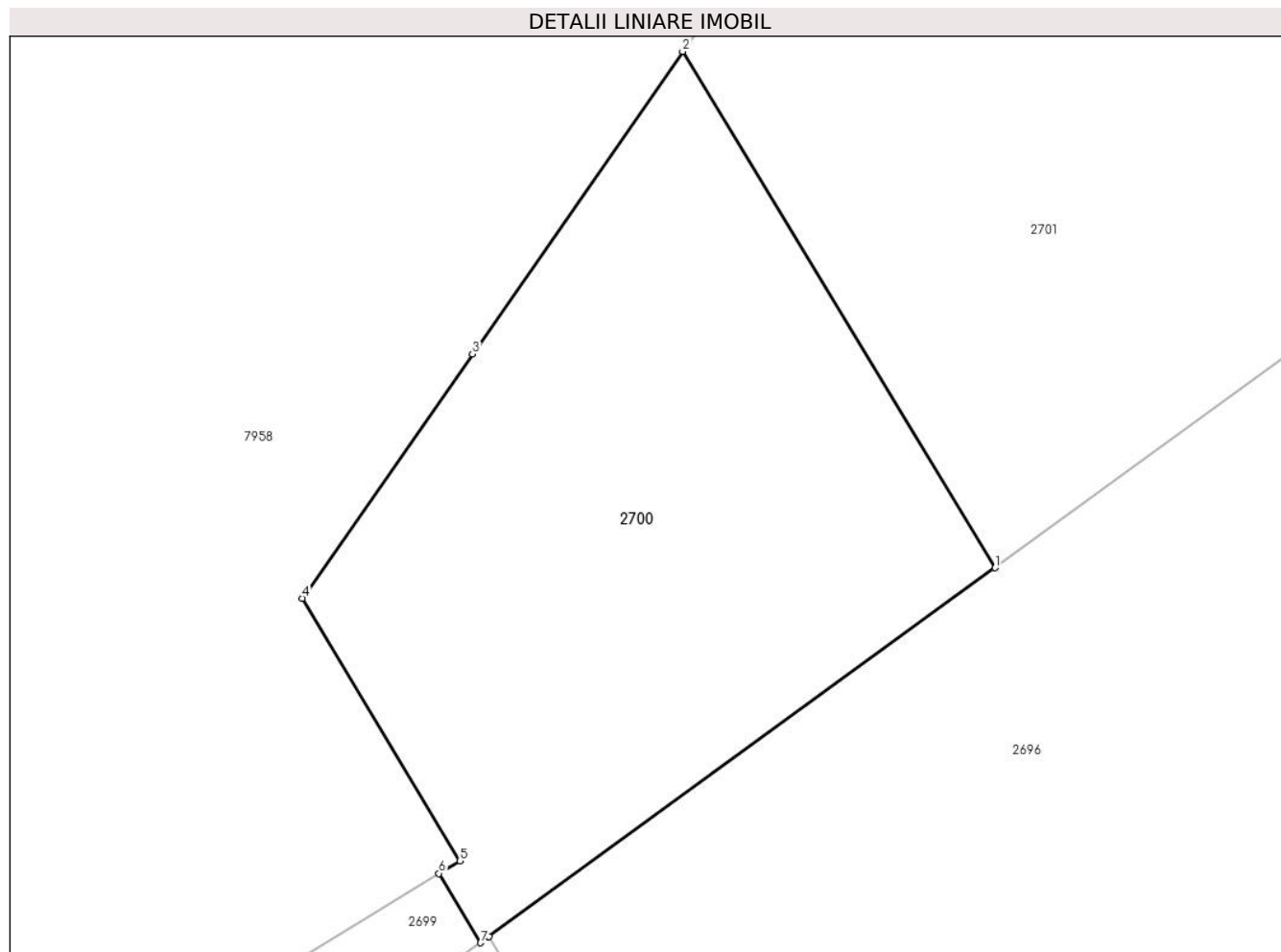
Inscrieri privind dezmembramintele dreptului de proprietate, drepturi reale de garanție și sarcini	Referințe
NU SUNT	

## Anexa Nr. 1 La Partea I

## Teren

Nr cadastral	Suprafața (mp)*	Observații / Referințe
	164	

\* Suprafața este determinată în planul de proiecție Stereo 70.



## Date referitoare la teren

Crt	Categorie folosință	Intra vilan	Suprafața (mp)	Tarla	Parcelă	Nr. topo	Observații / Referințe
1	arabil	NU	164	-	2035/25	-	

## Lungime Segmente

1) Valorile lungimilor segmentelor sunt obținute din proiecție în plan.

Punct început	X / Y	Punct sfârșit	X / Y	Lungime segment (** (m)
1	403.880,686 542.521,679	2	403.873,42 542.533,675	14.024
2	403.873,42 542.533,675	3	403.868,527 542.526,65	8.561
3	403.868,527 542.526,65	4	403.864,572 542.520,973	6.919
4	403.864,572 542.520,973	5	403.868,232 542.514,873	7.114
5	403.868,232 542.514,873	6	403.867,748 542.514,578	0.567



Punct început	X / Y	Punct sfârșit	X / Y	Lungime segment (** (m)
6	403.867,748 542.514,578	7	403.868,722 542.512,968	1.881
7	403.868,722 542.512,968	8	403.868,918 542.513,111	0.242
8	403.868,918 542.513,111	1	403.880,686 542.521,679	14.557

\*\* Lungimile segmentelor sunt determinate în planul de proiecție Stereo 70 și sunt rotunjite la 1 milimetru.

\*\*\* Distanța dintre puncte este formată din segmente cumulate ce sunt mai mici decât valoarea 1 milimetru.



**DATE DESPRE IMOBILUL NR. 2701**

Oficiul de Cadastru și Publicitate Imobiliară ALBA  
Biroul de Cadastru și Publicitate Imobiliară Aiud

**A. Partea I. Descrierea imobilului**

TEREN Extravilan

Adresa: Jud. Alba

Nr. Crt	Nr cadastral Nr. topografic	Suprafața* (mp)	Observații / Referințe
A1	74066	246	Sector cadastral:36 Teren neimpregmuit;

**B. Partea II. Proprietari și acte**

Inscrieri privitoare la dreptul de proprietate și alte drepturi reale		Referințe
<b>9921 / 08/06/2022</b>		
Act Administrativ nr. TP 7044/552, din 08/11/1995 emis de CJPSDPAT ALBA (act administrativ nr HG 509 din 14.04.2022, emis de GUVERNUL ROMANIEI);		
B1	Intabulare, drept de PROPRIETATE asupra unei suprafete de 246 m.p. din parc. nr. 2035/24 respectiv parc. nr. 1 cu nr. 2035/24/1, dobandit prin Reconstituire, cota actuala 1/1, cota initiala 1/1 1) SIMON ANA	A1

**C. Partea III. SARCINI .**

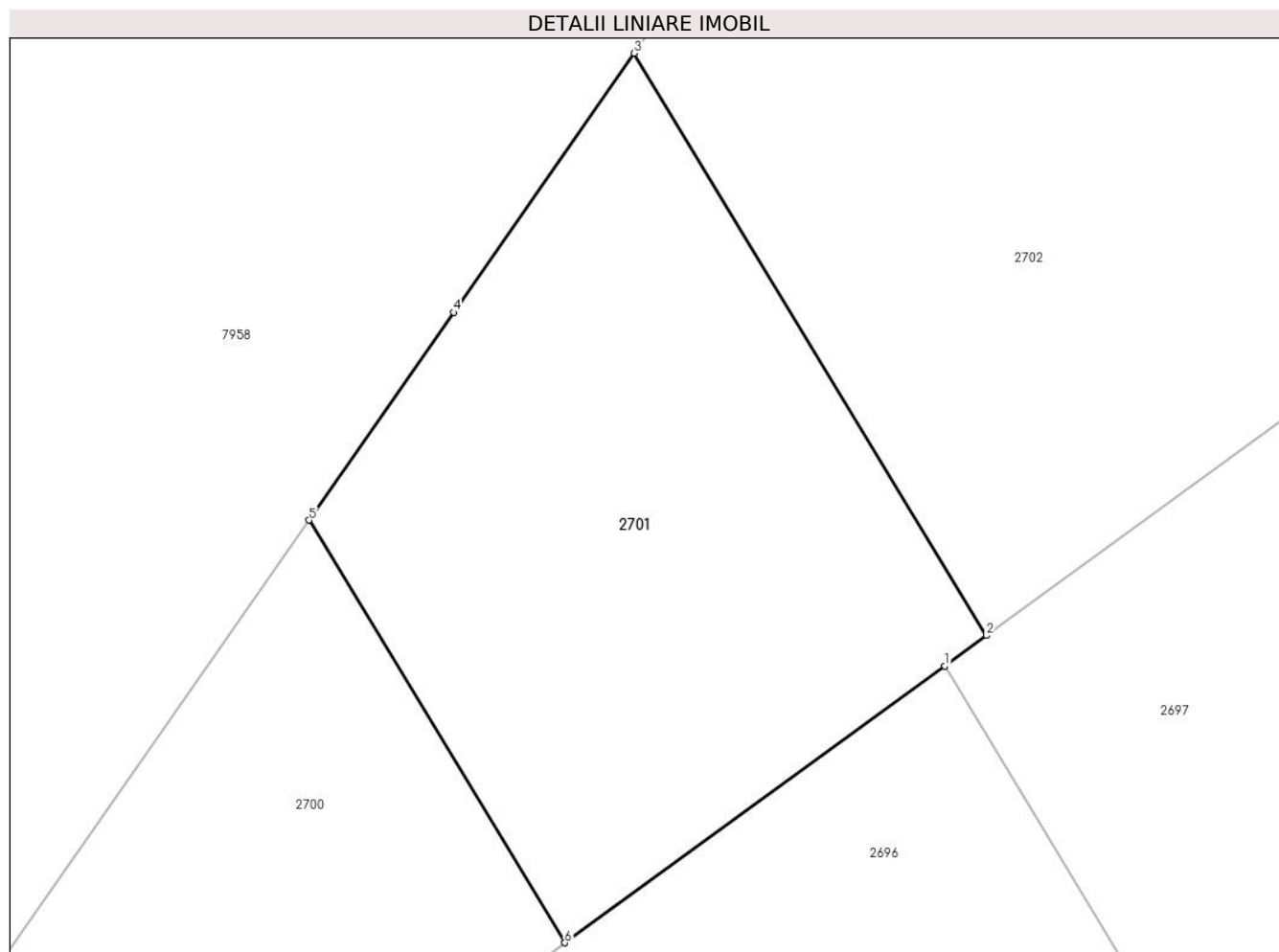
Inscrieri privind dezmembramintele dreptului de proprietate, drepturi reale de garanție și sarcini	Referințe
NU SUNT	

## Anexa Nr. 1 La Partea I

## Teren

Nr cadastral	Suprafața (mp)*	Observații / Referințe
74066	246	

\* Suprafața este determinată în planul de proiecție Stereo 70.



## Date referitoare la teren

Crt	Categorie folosință	Intravilan	Suprafața (mp)	Tarla	Parcelă	Nr. topo	Observații / Referințe
1	arabil	NU	246	-	2035/24/1	-	

## Lungime Segmente

1) Valorile lungimilor segmentelor sunt obținute din proiecție în plan.

Punct început	X / Y	Punct sfârșit	X / Y	Lungime segment (** (m)
1	403.891,481 542.529,539	2	403.892,664 542.530,4	1.463
2	403.892,664 542.530,4	3	403.882,654 542.546,929	19.324
3	403.882,654 542.546,929	4	403.877,529 542.539,573	8.965
4	403.877,529 542.539,573	5	403.873,42 542.533,675	7.188
5	403.873,42 542.533,675	6	403.880,686 542.521,679	14.025

Punct început	X / Y	Punct sfârșit	X / Y	Lungime segment (** (m)
6	403.880,686 542.521,679	1	403.891,481 542.529,539	13.353

\*\* Lungimile segmentelor sunt determinate în planul de proiecție Stereo 70 și sunt rotunjite la 1 milimetru.

\*\*\* Distanța dintre puncte este formată din segmente cumulate ce sunt mai mici decât valoarea 1 milimetru.



**DATE DESPRE IMOBILUL NR. 2702**

Oficiul de Cadastru și Publicitate Imobiliară ALBA  
Biroul de Cadastru și Publicitate Imobiliară Aiud

**A. Partea I. Descrierea imobilului**

TEREN Extravilan

Adresa: Jud. Alba

Nr. Crt	Nr cadastral Nr. topografic	Suprafața* (mp)	Observații / Referințe
A1		361	Sector cadastral:36 Teren neimprejmuit; Diferenta de suprafata se afla sub culoarul de autostrada Sebeș - Turda .

**B. Partea II. Proprietari și acte**

Inscrieri privitoare la dreptul de proprietate și alte drepturi reale		Referințe
<b>1 / 01/01/2022</b>		
Act Administrativ nr. 7101/688, din 07/05/1996 emis de CJPSDPAT ALBA (titlu de proprietate);		
B1	Intabulare, drept de PROPRIETATE, dobandit prin Reconstituire, cota actuala 1/1 1) MUCSI DIONISIE	A1

**C. Partea III. SARCINI .**

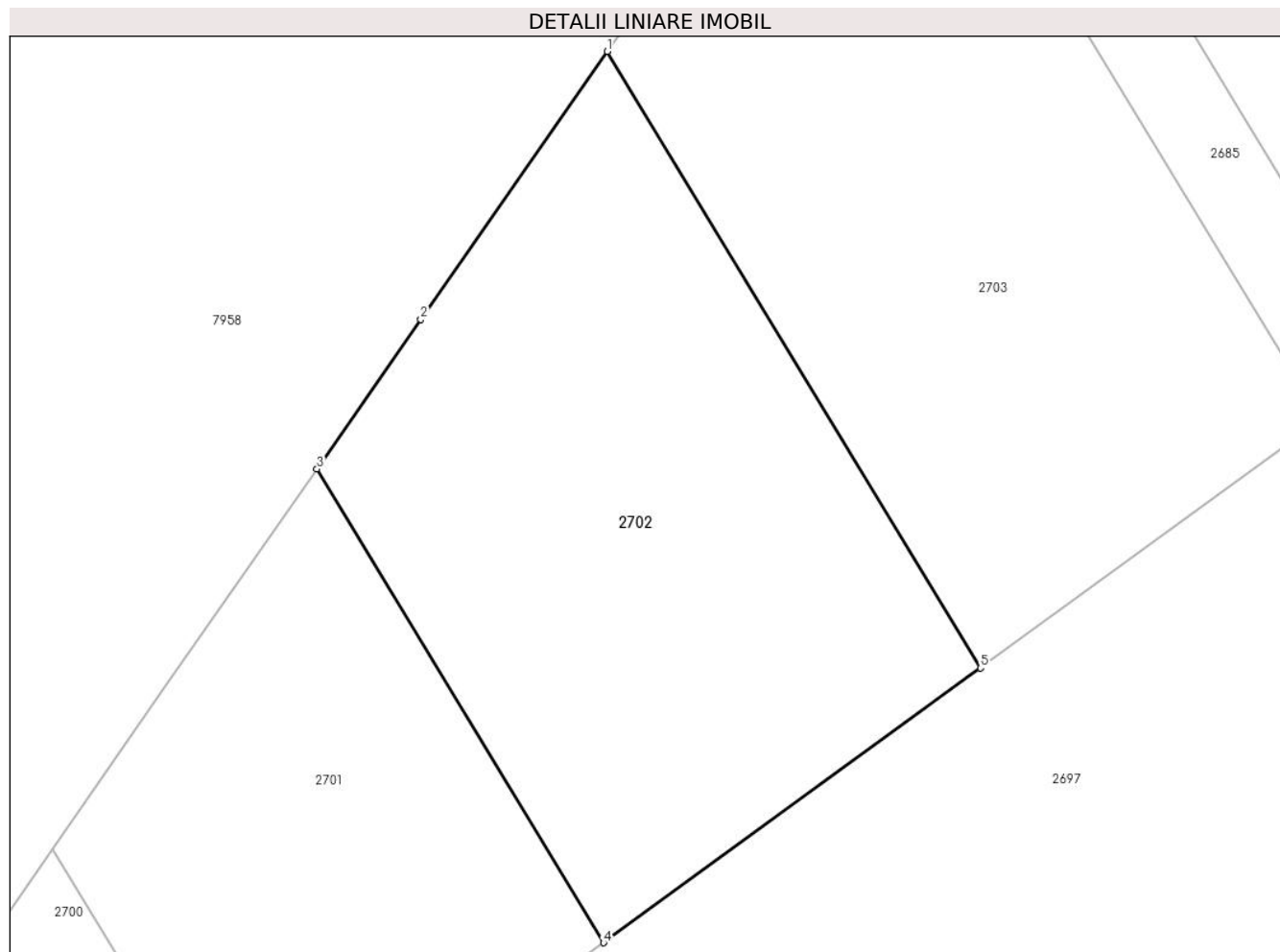
Inscrieri privind dezmembramintele dreptului de proprietate, drepturi reale de garanție și sarcini	Referințe
NU SUNT	

## Anexa Nr. 1 La Partea I

## Teren

Nr cadastral	Suprafața (mp)*	Observații / Referințe
	361	Diferenta de suprafata se afla sub culoarul de autostrada Sebeș - Turda .

\* Suprafața este determinată în planul de proiecție Stereo 70.



## Date referitoare la teren

Crt	Categorie folosință	Intra vilan	Suprafața (mp)	Tarla	Parcelă	Nr. topo	Observații / Referințe
1	arabil	NU	361	-	2035/23	-	

## Lungime Segmente

1) Valorile lungimilor segmentelor sunt obținute din proiecție în plan.

Punct început	X / Y	Punct sfârșit	X / Y	Lungime segment (** (m)
1	403.892,802 542.561,498	2	403.886,287 542.552,145	11.399
2	403.886,287 542.552,145	3	403.882,654 542.546,929	6.357
3	403.882,654 542.546,929	4	403.892,664 542.530,4	19.324
4	403.892,664 542.530,4	5	403.905,83 542.539,987	16.287
5	403.905,83 542.539,987	1	403.892,802 542.561,498	25.149



**\*\* Lungimile segmentelor sunt determinate în planul de proiecție Stereo 70 și sunt rotunjite la 1 milimetru.**

**\*\*\* Distanța dintre puncte este formată din segmente cumulate ce sunt mai mici decât valoarea 1 milimetru.**



**DATE DESPRE IMOBILUL NR. 2703**

Oficiul de Cadastru și Publicitate Imobiliară ALBA  
Biroul de Cadastru și Publicitate Imobiliară Aiud

**A. Partea I. Descrierea imobilului**

TEREN Extravilan

Adresa: Jud. Alba

Nr. Crt	Nr cadastral Nr. topografic	Suprafața* (mp)	Observații / Referințe
A1		407	Sector cadastral:36 Teren neimprejmuit; Diferenta de suprafata se afla sub culoarul de autostrada Sebeș - Turda .

**B. Partea II. Proprietari și acte**

Inscrieri privitoare la dreptul de proprietate și alte drepturi reale		Referințe
<b>1 / 01/01/2022</b>		
Act Administrativ nr. 6442/461, din 21/08/1995 emis de CJPSDPAT ALBA (titlu de proprietate);		
B1	Intabulare, drept de PROPRIETATE, dobandit prin Reconstituire, cota actuala 1/1 1) VARGA I MARIA	A1

**C. Partea III. SARCINI .**

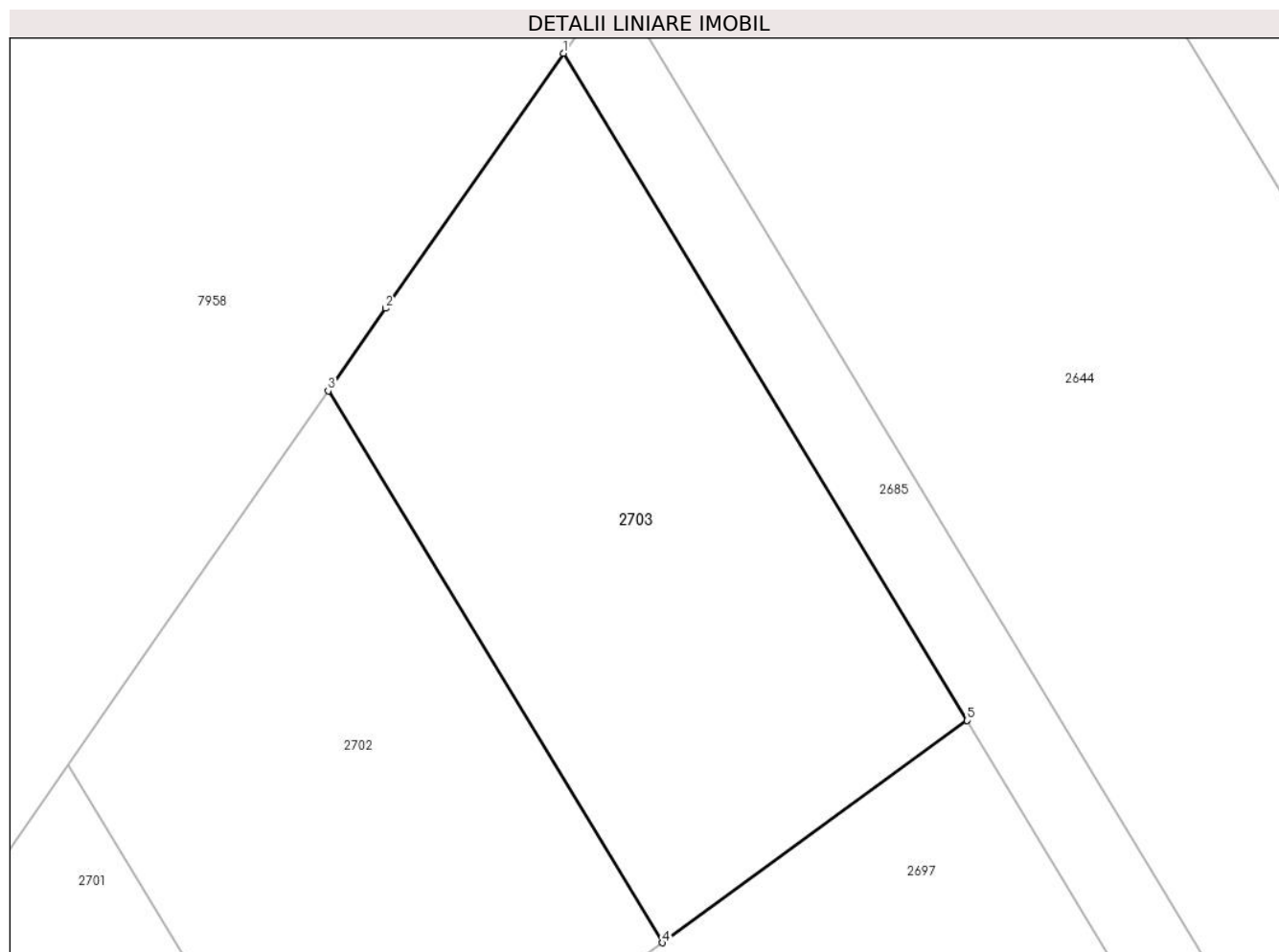
Inscrieri privind dezmembramintele dreptului de proprietate, drepturi reale de garanție și sarcini	Referințe
NU SUNT	

## Anexa Nr. 1 La Partea I

## Teren

Nr cadastral	Suprafața (mp)*	Observații / Referințe
	407	Diferența de suprafața se află sub culoarul de autostrada Sebeș - Turda .

\* Suprafața este determinată în planul de proiecție Stereo 70.



## Date referitoare la teren

Crt	Categorie folosință	Intra vilan	Suprafața (mp)	Tarla	Parcelă	Nr. topo	Observații / Referințe
1	arabil	NU	407	-	2035/22	-	

## Lungime Segmente

1) Valorile lungimilor segmentelor sunt obținute din proiecție în plan.

Punct început	X / Y	Punct sfârșit	X / Y	Lungime segment (** (m)
1	403.901,972 542.574,663	2	403.895,045 542.564,718	12.119
2	403.895,045 542.564,718	3	403.892,802 542.561,498	3.924
3	403.892,802 542.561,498	4	403.905,83 542.539,987	25.149
4	403.905,83 542.539,987	5	403.917,727 542.548,648	14.716
5	403.917,727 542.548,648	1	403.901,972 542.574,663	30.413

**\*\* Lungimile segmentelor sunt determinate în planul de proiecție Stereo 70 și sunt rotunjite la 1 milimetru.**

**\*\*\* Distanța dintre puncte este formată din segmente cumulate ce sunt mai mici decât valoarea 1 milimetru.**



**DATE DESPRE IMOBILUL NR. 5760**

Oficiul de Cadastru și Publicitate Imobiliară ALBA  
Biroul de Cadastru și Publicitate Imobiliară Aiud

**A. Partea I. Descrierea imobilului**

TEREN Extravilan

Adresa: Jud. Alba

Nr. Crt	Nr cadastral Nr. topografic	Suprafața* (mp)	Observații / Referințe
A1		5.383	Sector cadastral:36 Teren neimprejmuit;

**B. Partea II. Proprietari și acte**

Inscrieri privitoare la dreptul de proprietate și alte drepturi reale		Referințe
<b>1 / 01/01/2022</b>		
Act Normativ nr. 7, din 13/03/1996 emis de PARLAMENT;		
B1	Inscrierea provizorie, drept de PROPRIETATE, dobandit prin Lege, cota actuala 1/1 1) UAT MIRASLĂU, CIF:4562214	A1

**C. Partea III. SARCINI .**

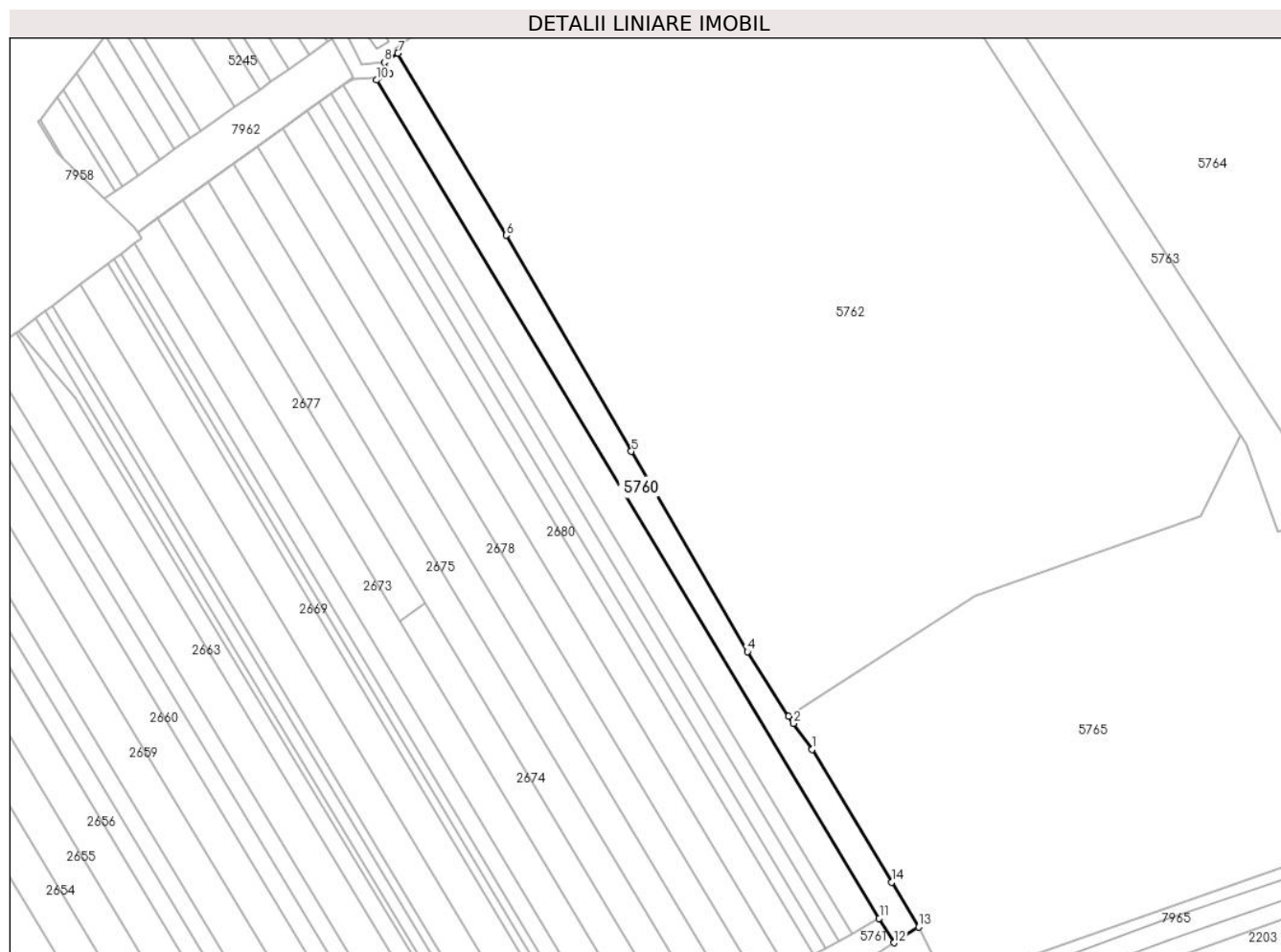
Inscrieri privind dezmembramintele dreptului de proprietate, drepturi reale de garanție și sarcini	Referințe
NU SUNT	

## Anexa Nr. 1 La Partea I

## Teren

Nr cadastral	Suprafața (mp)*	Observații / Referințe
	5.383	

\* Suprafața este determinată în planul de proiecție Stereo 70.



## Date referitoare la teren

Crt	Categorie folosință	Intravilan	Suprafața (mp)	Tarla	Parcelă	Nr. topo	Observații / Referințe
1	ape curgătoare	NU	5.383	-	-	-	

## Lungime Segmente

1) Valorile lungimilor segmentelor sunt obținute din proiecție în plan.

Punct început	X / Y	Punct sfârșit	X / Y	Lungime segment (** (m)
1	404.419,501 542.598,997	2	404.411,328 542.610,085	13.775
2	404.411,328 542.610,085	3	404.409,349 542.613,196	3.687
3	404.409,349 542.613,196	4	404.391,643 542.641,033	32.991
4	404.391,643 542.641,033	5	404.341,531 542.727,33	99.792
5	404.341,531 542.727,33	6	404.287,673 542.820,419	107.546



Punct început	X / Y	Punct sfârșit	X / Y	Lungime segment (** (m)
6	404.287,673 542.820,419	7	404.240,98 542.898,79	91.226
7	404.240,98 542.898,79	8	404.235,083 542.894,811	7.114
8	404.235,083 542.894,811	9	404.237,458 542.890,007	5.359
9	404.237,458 542.890,007	10	404.231,838 542.887,228	6.269
10	404.231,838 542.887,228	11	404.448,39 542.526,147	421.039
11	404.448,39 542.526,147	12	404.454,701 542.515,658	12.241
12	404.454,701 542.515,658	13	404.465,419 542.522,464	12.697
13	404.465,419 542.522,464	14	404.453,84 542.541,769	22.511
14	404.453,84 542.541,769	1	404.419,501 542.598,997	66.74

\*\* Lungimile segmentelor sunt determinate în planul de proiecție Stereo 70 și sunt rotunjite la 1 milimetru.

\*\*\* Distanța dintre puncte este formată din segmente cumulate ce sunt mai mici decât valoarea 1 milimetru.



**DATE DESPRE IMOBILUL NR. 5761**

Oficiul de Cadastru și Publicitate Imobiliară ALBA  
Biroul de Cadastru și Publicitate Imobiliară Aiud

**A. Partea I. Descrierea imobilului**

TEREN Extravilan

Adresa: Jud. Alba

Nr. Crt	Nr cadastral Nr. topografic	Suprafața* (mp)	Observații / Referințe
A1		12.277	Sector cadastral:36 Teren neimpregmuit;

**B. Partea II. Proprietari și acte**

Inscrieri privitoare la dreptul de proprietate și alte drepturi reale		Referințe
<b>1 / 01/01/2022</b>		
Act Normativ nr. 7, din 13/03/1996 emis de PARLAMENT;		
B1	Inscrierea provizorie, drept de PROPRIETATE, dobandit prin Lege, cota actuala 1/1 1) UAT MIRASLĂU, CIF:4562214	A1

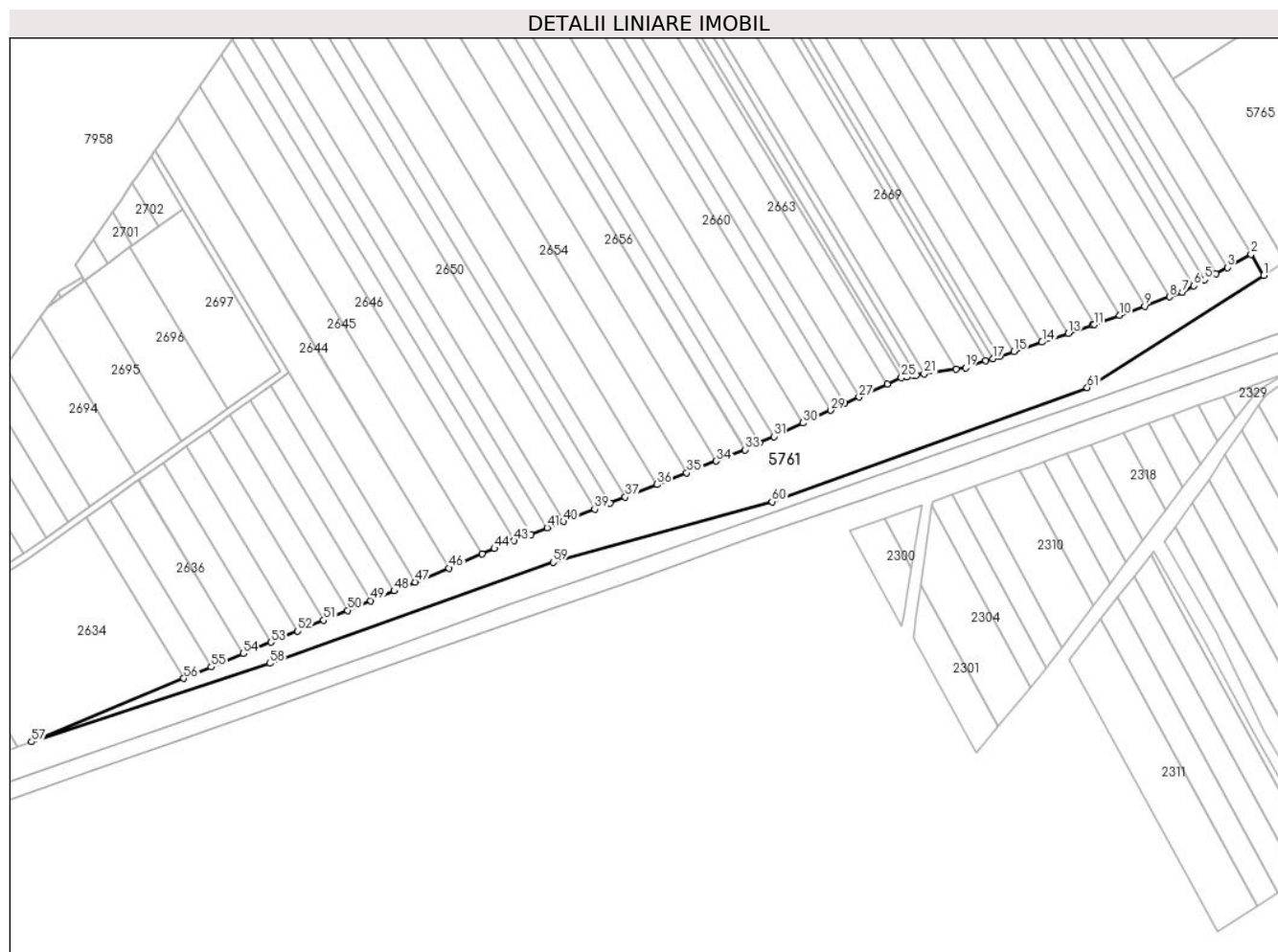
**C. Partea III. SARCINI .**

Inscrieri privind dezmembramintele dreptului de proprietate, drepturi reale de garanție și sarcini	Referințe
NU SUNT	

**Teren**

Nr cadastral	Suprafața (mp)*	Observații / Referințe
	12.277	

\* Suprafața este determinată în planul de proiecție Stereo 70.



**Date referitoare la teren**

Crt	Categorie folosință	Intravilan	Suprafața (mp)	Tarla	Parcelă	Nr. topo	Observații / Referințe
1	faneata	NU	12.277	-	-	-	

**Lungime Segmente**

1) Valorile lungimilor segmentelor sunt obținute din proiecție în plan.

Punct început	X / Y	Punct sfârșit	X / Y	Lungime segment
1	404.454,701 542.515,658	2	404.448,39 542.526,147	12.241
4	404.431,001 542.516,545	5	404.425,471 542.513,49	6.318
7	404.414,325 542.507,335	8	404.408,0 542.505,005	6.741
10	404.383,056 542.495,816	11	404.370,473 542.491,181	13.41
13	404.357,602 542.486,862	14	404.344,59 542.482,524	13.716
16	404.323,584 542.475,523	17	404.320,144 542.474,376	3.626
2	404.448,39 542.526,147	3	404.436,58 542.519,625	13.491
5	404.425,471 542.513,49	6	404.419,976 542.510,456	6.277
8	404.408,0 542.505,005	9	404.395,532 542.500,412	13.287
11	404.370,473 542.491,181	12	404.369,657 542.490,88	0.87
14	404.344,59 542.482,524	15	404.330,624 542.477,869	14.721
17	404.320,144 542.474,376	18	404.316,695 542.473,226	3.636
3	404.436,58 542.519,625	4	404.431,001 542.516,545	6.373
6	404.419,976 542.510,456	7	404.414,325 542.507,335	6.456
9	404.395,532 542.500,412	10	404.383,056 542.495,816	13.296
12	404.369,657 542.490,88	13	404.357,602 542.486,862	12.707
15	404.330,624 542.477,869	16	404.323,584 542.475,523	7.421
18	404.316,695 542.473,226	19	404.306,56 542.469,848	10.683

Punct început	X / Y	Punct sfârșit	X / Y	Lungime segment	Punct început	X / Y	Punct sfârșit	X / Y	Lungime segment	Punct început	X / Y	Punct sfârșit	X / Y	Lungime segment
19	404.306,56 542.469,848	20	404.301,997 542.469,159	4.615	20	404.301,997 542.469,159	21	404.286,014 542.466,743	16.165	21	404.286,014 542.466,743	22	404.282,079 542.466,148	3.98
22	404.282,079 542.466,148	23	404.280,825 542.465,959	1.268	23	404.280,825 542.465,959	24	404.277,37 542.465,356	3.507	24	404.277,37 542.465,356	25	404.274,705 542.464,923	2.7
25	404.274,705 542.464,923	26	404.267,731 542.461,706	7.68	26	404.267,731 542.461,706	27	404.253,645 542.455,2	15.516	27	404.253,645 542.455,2	28	404.246,558 542.451,929	7.805
28	404.246,558 542.451,929	29	404.239,445 542.448,647	7.834	29	404.239,445 542.448,647	30	404.225,843 542.442,37	14.98	30	404.225,843 542.442,37	31	404.211,418 542.435,713	15.887
31	404.211,418 542.435,713	32	404.204,357 542.432,454	7.777	32	404.204,357 542.432,454	33	404.197,13 542.429,119	7.96	33	404.197,13 542.429,119	34	404.182,796 542.423,468	15.407
34	404.182,796 542.423,468	35	404.168,079 542.417,667	15.819	35	404.168,079 542.417,667	36	404.153,249 542.411,821	15.941	36	404.153,249 542.411,821	37	404.137,577 542.405,644	16.845
37	404.137,577 542.405,644	38	404.129,961 542.402,642	8.186	38	404.129,961 542.402,642	39	404.122,301 542.399,622	8.234	39	404.122,301 542.399,622	40	404.106,861 542.393,536	16.596
40	404.106,861 542.393,536	41	404.098,766 542.390,345	8.701	41	404.098,766 542.390,345	42	404.090,619 542.387,134	8.757	42	404.090,619 542.387,134	43	404.082,42 542.383,902	8.813
43	404.082,42 542.383,902	44	404.072,55 542.380,011	10.609	44	404.072,55 542.380,011	45	404.066,518 542.377,422	6.564	45	404.066,518 542.377,422	46	404.050,046 542.370,35	17.926
46	404.050,046 542.370,35	47	404.033,259 542.363,374	18.179	47	404.033,259 542.363,374	48	404.022,737 542.359,001	11.395	48	404.022,737 542.359,001	49	404.011,145 542.354,184	12.553
49	404.011,145 542.354,184	50	403.999,607 542.349,389	12.495	50	403.999,607 542.349,389	51	403.987,772 542.344,471	12.816	51	403.987,772 542.344,471	52	403.974,881 542.339,114	13.96
52	403.974,881 542.339,114	53	403.961,604 542.333,596	14.378	53	403.961,604 542.333,596	54	403.947,839 542.327,876	14.906	54	403.947,839 542.327,876	55	403.931,874 542.321,241	17.288
55	403.931,874 542.321,241	56	403.918,203 542.315,56	14.804	56	403.918,203 542.315,56	57	403.842,629 542.284,153	81.84	57	403.842,629 542.284,153	58	403.960,974 542.323,072	124.58
58	403.960,974 542.323,072	59	404.101,697 542.373,23	149.395	59	404.101,697 542.373,23	60	404.210,473 542.403,324	112.863	60	404.210,473 542.403,324	61	404.367,037 542.459,99	166.503
61	404.367,037 542.459,99	1	404.454,701 542.515,658	103.845										

\*\* Lungimile segmentelor sunt determinate în planul de proiecție Stereo 70 și sunt rotunjite la 1 milimetru.

\*\*\* Distanța dintre puncte este formată din segmente cumulate ce sunt mai mici decât valoarea 1 milimetru.





## DATE DESPRE IMOBILUL NR. 5762

Oficiul de Cadastru și Publicitate Imobiliară ALBA  
Biroul de Cadastru și Publicitate Imobiliară Aiud

## A. Partea I. Descrierea imobilului

TEREN Intravilan

Adresa: Loc. Decea, Nr. FN, Jud. Alba

Nr. Crt	Nr cadastral Nr. topografic	Suprafața* (mp)	Observații / Referințe
A1	73165	76.566	Sector cadastral:36 Teren neimprejmut;

## B. Partea II. Proprietari și acte

Inscrieri privitoare la dreptul de proprietate și alte drepturi reale	Referințe	
<b>9308 / 22/05/2020</b>		
Act Administrativ nr. HCL nr 4, din 20/02/2020 emis de COMUNA MIRASLAU - CONSILIUL LOCAL;		
B1	Se infiinteaza cartea funciara 73165 a imobilului cu numarul cadastral 73165/Mir\U+0103s\U+0103u, rezultat din dezmembrarea imobilului cu numarul cadastral 73090 in scris in cartea funciara 73090;	A1
Act Administrativ nr. HCL NR. 51, din 13/12/2019 emis de COMUNA MIRASLAU (act notarial nr 74/2020 din 30.01.2020, emis de BNP MARGINEAN);		
B2	Se infiinteaza cf. 73090 a imobilului cu nr. cad. 73090/Mir\U+0103s\U+0103u ca urmare a alipirii urmatoarelor 5 imobile:~- nr.cad.70577\cf.70577;~- nr.cad.72817\cf.72817;~- nr.cad.72818\cf.72818;~- nr.cad.72819\cf.72819;~- nr.cad.72822\cf.72822;	A1
<i>OBSERVATII: pozitie transcrisa din CF 73090/Mir\U+0103s\U+0103u, in scrisa prin incheierea nr. 1172 din 31/01/2020;</i>		
Act Administrativ nr. 7/2008, din 01/01/2008 emis de Consiliul Local al Comunei Miraslaui;		
B3	Intabulare, drept de PROPRIETATE înch. nr. 1630/2008, dobandit prin Lege, cota actuala 1/1	A1
1) <b>COMUNA MIRASLAU- DOMENIU PRIVAT-</b> , CIF:9999999999999		
<i>OBSERVATII: pozitie transcrisa din CF 73090/Mir\U+0103s\U+0103u, in scrisa prin incheierea nr. 1172 din 31/01/2020; pozitie transcrisa din CF 70577/Mir\U+0103s\U+0103u, in scrisa prin incheierea nr. 4572 din 08/05/2008; (provenita din conversia CF 1504), pozitie transcrisa din CF 72817/Mir\U+0103s\U+0103u, in scrisa prin incheierea nr. 4572 din 08/05/2008; pozitie transcrisa din CF 72818/Mir\U+0103s\U+0103u, in scrisa prin incheierea nr. 4572 din 08/05/2008; pozitie transcrisa din CF 72819/Mir\U+0103s\U+0103u, in scrisa prin incheierea nr. 4572 din 08/05/2008; pozitie transcrisa din CF 72822/Mir\U+0103s\U+0103u, in scrisa prin incheierea nr. 4572 din 08/05/2008;</i>		
Act Administrativ nr. referat de admitere la doc cad nr 4713, din 11/03/2020 emis de OCPI ALBA - BCPI AIUD;		
B4	se noteaz\U+0103 propunerea de dezmembrare a imobilului A +1 conform doc cad nr 4713/2020 avizat de inspector Todea Vasile prin care a fost atribuit nr cad 73165, 73166, 73167	A1
<i>OBSERVATII: pozitie transcrisa din CF 73090/Mir\U+0103s\U+0103u, in scrisa prin incheierea nr. 6544 din 27/03/2020;</i>		

## C. Partea III. SARCINI

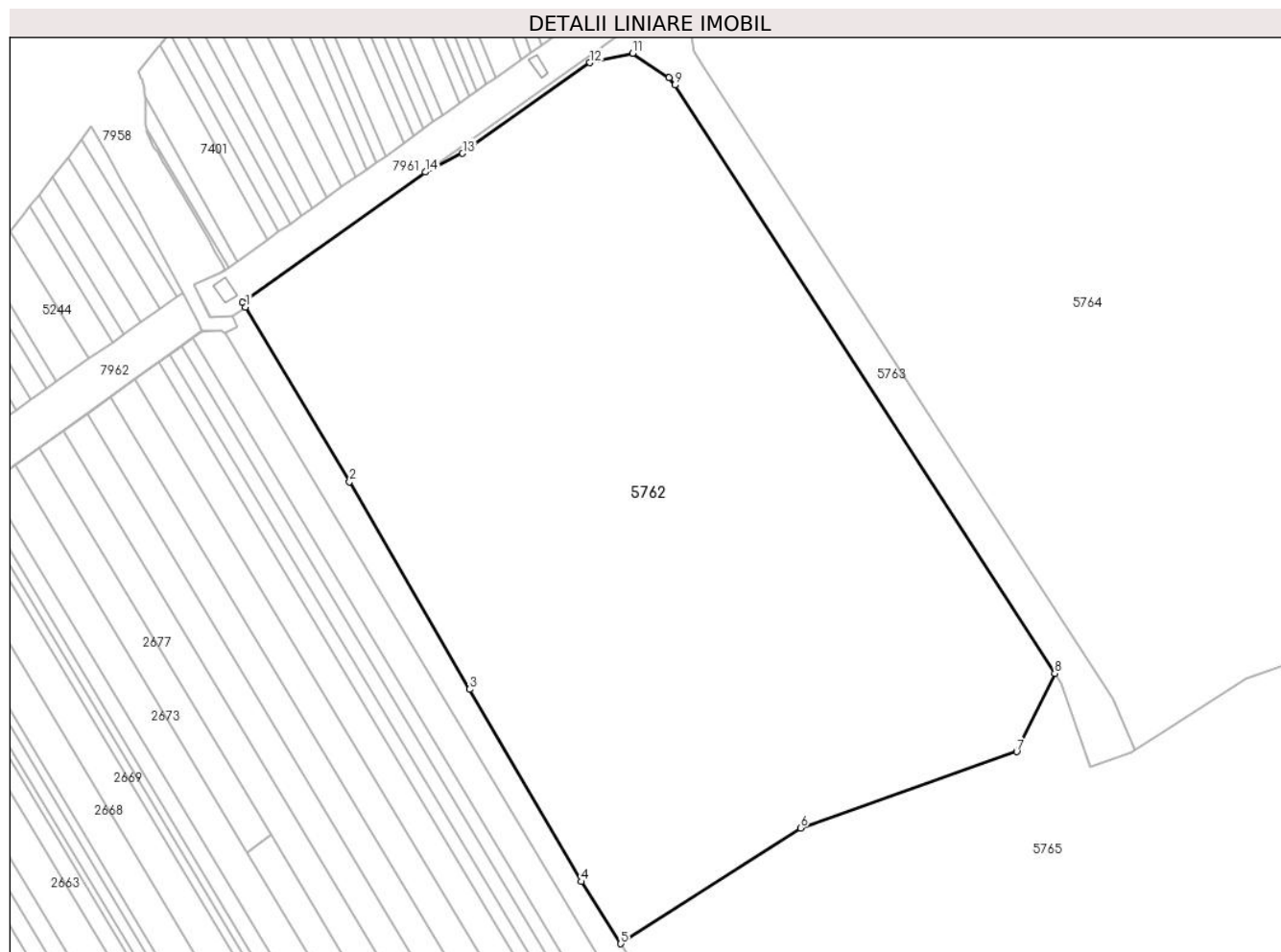
Inscrieri privind dezmembramintele dreptului de proprietate, drepturi reale de garanție și sarcini	Referințe	
<b>9308 / 22/05/2020</b>		
Act Notarial nr. contract privind constituirea dreptului de superficie aut. nr. 35, din 23/01/2019 emis de BNP MARGINEAN DOREL;		
C1	Intabulare, drept de SUPERFICIE pe 49 de ani, dobandit prin Conventie, cota actuala 1/1, cota initiala 1/1	A1
1) <b>INDUSTRIAL AND LOGISTICS DEVELOPMENTS NV</b> , CIF:9999999999999		
<i>OBSERVATII: pozitie transcrisa din CF 73090/Mir\U+0103s\U+0103u, in scrisa prin incheierea nr. 1172 din 31/01/2020; pozitie transcrisa din CF 70577/Mir\U+0103s\U+0103u, in scrisa prin incheierea nr. 858 din 28/01/2019; pozitie transcrisa din CF 72817/Mir\U+0103s\U+0103u, in scrisa prin incheierea nr. 849 din 28/01/2019; pozitie transcrisa din CF 72818/Mir\U+0103s\U+0103u, in scrisa prin incheierea nr. 862 din 28/01/2019; pozitie transcrisa din CF 72819/Mir\U+0103s\U+0103u, in scrisa prin incheierea nr. 854 din 28/01/2019; pozitie transcrisa din CF 72822/Mir\U+0103s\U+0103u, in scrisa prin incheierea nr. 860 din 28/01/2019;</i>		

## Anexa Nr. 1 La Partea I

## Teren

Nr cadastral	Suprafața (mp)*	Observații / Referințe
73165	76.566	

\* Suprafața este determinată în planul de proiecție Stereo 70.



## Date referitoare la teren

Crt	Categorie folosință	Intravilan	Suprafața (mp)	Tarla	Parcelă	Nr. topo	Observații / Referințe
1	curți constructii	DA	76.566	-	-	-	

## Lungime Segmente

1) Valorile lungimilor segmentelor sunt obținute din proiecție în plan.

Punct început	X / Y	Punct sfârșit	X / Y	Lungime segment (** (m)
1	404.240,98 542.898,79	2	404.287,673 542.820,419	91.226
2	404.287,673 542.820,419	3	404.341,531 542.727,33	107.546



Punct început	X / Y	Punct sfârșit	X / Y	Lungime segment (** (m)
3	404.341,531 542.727,33	4	404.391,643 542.641,033	99.792
4	404.391,643 542.641,033	5	404.409,349 542.613,196	32.991
5	404.409,349 542.613,196	6	404.489,932 542.665,133	95.87
6	404.489,932 542.665,133	7	404.586,954 542.699,366	102.884
7	404.586,954 542.699,366	8	404.604,006 542.734,425	38.986
8	404.604,006 542.734,425	9	404.433,653 542.998,38	314.153
9	404.433,653 542.998,38	10	404.430,98 543.001,6	4.185
10	404.430,98 543.001,6	11	404.414,684 543.012,587	19.654
11	404.414,684 543.012,587	12	404.395,478 543.008,413	19.654
12	404.395,478 543.008,413	13	404.338,359 542.967,76	70.109
13	404.338,359 542.967,76	14	404.321,675 542.959,309	18.702
14	404.321,675 542.959,309	15	404.239,697 542.900,939	100.635
15	404.239,697 542.900,939	1	404.240,98 542.898,79	2.503

\*\* Lungimile segmentelor sunt determinate în planul de proiecție Stereo 70 și sunt rotunjite la 1 milimetru.

\*\*\* Distanța dintre puncte este formată din segmente cumulate ce sunt mai mici decât valoarea 1 milimetru.





## DATE DESPRE IMOBILUL NR. 5763

Oficiul de Cadastru și Publicitate Imobiliară ALBA  
Biroul de Cadastru și Publicitate Imobiliară Aiud

## A. Partea I. Descrierea imobilului

TEREN Intravilan

Adresa: Loc. Decea, Nr. FN, Jud. Alba

Nr. Crt	Nr cadastral Nr. topografic	Suprafața* (mp)	Observații / Referințe
A1	73166	7.107	Sector cadastral:36 Teren neimprijmit;

## B. Partea II. Proprietari și acte

Inscrieri privitoare la dreptul de proprietate și alte drepturi reale	Referințe	
<b>9308 / 22/05/2020</b>		
Act Administrativ nr. HCL nr 4, din 20/02/2020 emis de COMUNA MIRASLAU - CONSILIUL LOCAL;		
B1	Se infiinteaza cartea funciara 73166 a imobilului cu numarul cadastral 73166/Mir\U+0103s\U+0103u, rezultat din dezmembrarea imobilului cu numarul cadastral 73090 in scris in cartea funciara 73090;	A1
Act Administrativ nr. HCL NR. 51, din 13/12/2019 emis de COMUNA MIRASLAU (act notarial nr 74/2020 din 30.01.2020, emis de BNP MARGINEAN);		
B2	Se infiinteaza cf. 73090 a imobilului cu nr. cad. 73090/Mir\U+0103s\U+0103u ca urmare a alipirii urmatoarelor 5 imobile:~- nr.cad.70577\cf.70577;~- nr.cad.72817\cf.72817;~- nr.cad.72818\cf.72818;~- nr.cad.72819\cf.72819;~- nr.cad.72822\cf.72822;	A1
<i>OBSERVATII: pozitie transcrisa din CF 73090/Mir\U+0103s\U+0103u, in scrisa prin incheierea nr. 1172 din 31/01/2020;</i>		
Act Administrativ nr. 7/2008, din 01/01/2008 emis de Consiliul Local al Comunei Miraslaui;		
B3	Intabulare, drept de PROPRIETATE înch. nr. 1630/2008, dobandit prin Lege, cota actuala 1/1	A1
1) <b>COMUNA MIRASLAU- DOMENIU PRIVAT-</b> , CIF:9999999999999999		
<i>OBSERVATII: pozitie transcrisa din CF 73090/Mir\U+0103s\U+0103u, in scrisa prin incheierea nr. 1172 din 31/01/2020; pozitie transcrisa din CF 70577/Mir\U+0103s\U+0103u, in scrisa prin incheierea nr. 4572 din 08/05/2008; (provenita din conversia CF 1504), pozitie transcrisa din CF 72817/Mir\U+0103s\U+0103u, in scrisa prin incheierea nr. 4572 din 08/05/2008; pozitie transcrisa din CF 72818/Mir\U+0103s\U+0103u, in scrisa prin incheierea nr. 4572 din 08/05/2008; pozitie transcrisa din CF 72819/Mir\U+0103s\U+0103u, in scrisa prin incheierea nr. 4572 din 08/05/2008; pozitie transcrisa din CF 72822/Mir\U+0103s\U+0103u, in scrisa prin incheierea nr. 4572 din 08/05/2008;</i>		
Act Administrativ nr. referat de admitere la doc cad nr 4713, din 11/03/2020 emis de OCPI ALBA - BCPI AIUD;		
B4	se noteaz\U+0103 propunerea de dezmembrare a imobilului A +1 conform doc cad nr 4713/2020 avizat de inspector Todea Vasile prin care a fost atribuit nr cad 73165, 73166, 73167	A1
<i>OBSERVATII: pozitie transcrisa din CF 73090/Mir\U+0103s\U+0103u, in scrisa prin incheierea nr. 6544 din 27/03/2020;</i>		

## C. Partea III. SARCINI

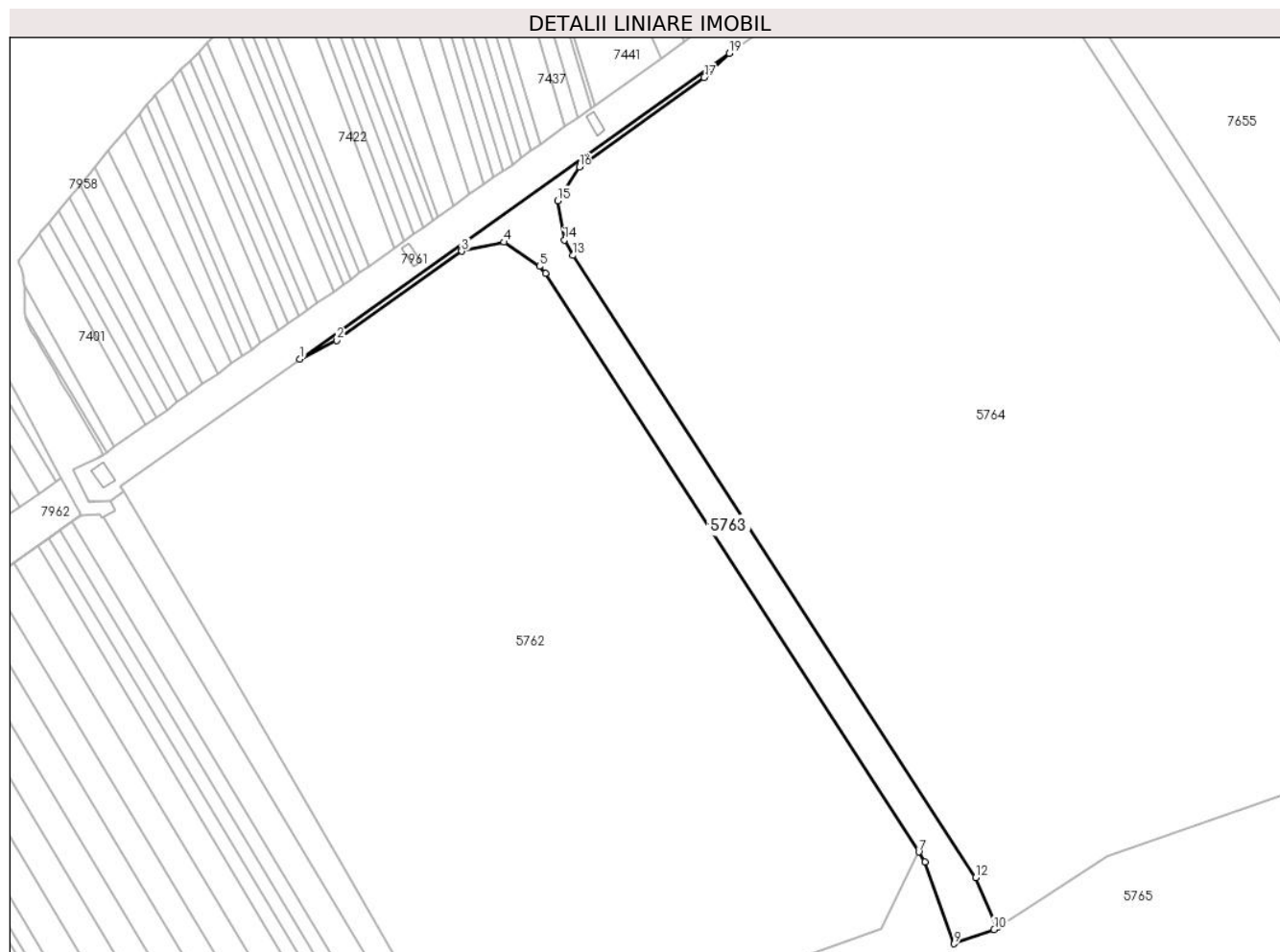
Inscrieri privind dezmembramintele dreptului de proprietate, drepturi reale de garanție și sarcini	Referințe	
<b>9308 / 22/05/2020</b>		
Act Notarial nr. contract privind constituirea dreptului de supraficie aut. nr. 35, din 23/01/2019 emis de BNP MARGINEAN DOREL;		
C1	Intabulare, drept de SUPERFICIE pe 49 de ani, dobandit prin Conventie, cota actuala 1/1, cota initiala 1/1	A1
1) <b>INDUSTRIAL AND LOGISTICS DEVELOPMENTS NV</b> , CIF:9999999999999999		
<i>OBSERVATII: pozitie transcrisa din CF 73090/Mir\U+0103s\U+0103u, in scrisa prin incheierea nr. 1172 din 31/01/2020; pozitie transcrisa din CF 70577/Mir\U+0103s\U+0103u, in scrisa prin incheierea nr. 858 din 28/01/2019; pozitie transcrisa din CF 72817/Mir\U+0103s\U+0103u, in scrisa prin incheierea nr. 849 din 28/01/2019; pozitie transcrisa din CF 72818/Mir\U+0103s\U+0103u, in scrisa prin incheierea nr. 862 din 28/01/2019; pozitie transcrisa din CF 72819/Mir\U+0103s\U+0103u, in scrisa prin incheierea nr. 854 din 28/01/2019; pozitie transcrisa din CF 72822/Mir\U+0103s\U+0103u, in scrisa prin incheierea nr. 860 din 28/01/2019;</i>		

## Anexa Nr. 1 La Partea I

## Teren

Nr cadastral	Suprafața (mp)*	Observații / Referințe
73166	7.107	

\* Suprafața este determinată în planul de proiecție Stereo 70.



## Date referitoare la teren

Crt	Categorie folosință	Intravilan	Suprafața (mp)	Tarla	Parcelă	Nr. topo	Observații / Referințe
1	curti constructii	DA	7.107	-	-	-	

## Lungime Segmente

1) Valorile lungimilor segmentelor sunt obținute din proiecție în plan.

Punct început	X / Y	Punct sfârșit	X / Y	Lungime segment (** (m)
1	404.321,675 542.959,309	2	404.338,359 542.967,76	18.702
2	404.338,359 542.967,76	3	404.395,478 543.008,413	70.109

Punct început	X / Y	Punct sfârșit	X / Y	Lungime segment (** (m)
3	404.395,478 543.008,413	4	404.414,684 543.012,587	19.654
4	404.414,684 543.012,587	5	404.430,98 543.001,6	19.654
5	404.430,98 543.001,6	6	404.433,653 542.998,38	4.185
6	404.433,653 542.998,38	7	404.604,006 542.734,425	314.153
7	404.604,006 542.734,425	8	404.606,919 542.729,912	5.371
8	404.606,919 542.729,912	9	404.620,198 542.692,523	39.677
9	404.620,198 542.692,523	10	404.638,417 542.698,95	19.319
10	404.638,417 542.698,95	11	404.639,863 542.699,883	1.721
11	404.639,863 542.699,883	12	404.630,003 542.722,688	24.845
12	404.630,003 542.722,688	13	404.446,257 543.006,513	338.111
13	404.446,257 543.006,513	14	404.442,315 543.013,56	8.075
14	404.442,315 543.013,56	15	404.439,176 543.031,564	18.276
15	404.439,176 543.031,564	16	404.449,127 543.046,892	18.275
16	404.449,127 543.046,892	17	404.506,113 543.087,65	70.062
17	404.506,113 543.087,65	18	404.508,057 543.089,542	2.713
18	404.508,057 543.089,542	19	404.517,528 543.098,762	13.218
19	404.517,528 543.098,762	1	404.321,675 542.959,309	240.428

\*\* Lungimile segmentelor sunt determinate în planul de proiecție Stereo 70 și sunt rotunjite la 1 milimetru.

\*\*\* Distanța dintre puncte este formată din segmente cumulate ce sunt mai mici decât valoarea 1 milimetru.





## DATE DESPRE IMOBILUL NR. 5764

Oficiul de Cadastru și Publicitate Imobiliară ALBA  
Biroul de Cadastru și Publicitate Imobiliară Aiud

## A. Partea I. Descrierea imobilului

TEREN Intravilan

Adresa: Loc. Decea, Nr. FN, Jud. Alba

Nr. Crt	Nr cadastral Nr. topografic	Suprafața* (mp)	Observații / Referințe
A1	73167	103.252	Sector cadastral:36 Teren neimpregmuit;

## B. Partea II. Proprietari și acte

Inscrieri privitoare la dreptul de proprietate și alte drepturi reale	Referințe	
<b>9308 / 22/05/2020</b>		
Act Administrativ nr. HCL nr 4, din 20/02/2020 emis de COMUNA MIRASLAU - CONSILIUL LOCAL;		
B1	Se infiinteaza cartea funciara 73167 a imobilului cu numarul cadastral 73167/Mir\U+0103s\U+0103u, rezultat din dezmembrarea imobilului cu numarul cadastral 73090 inscris in cartea funciara 73090;	A1
Act Administrativ nr. HCL NR. 51, din 13/12/2019 emis de COMUNA MIRASLAU (act notarial nr 74/2020 din 30.01.2020, emis de BNP MARGINEAN);		
B2	Se infiinteaza cf. 73090 a imobilului cu nr. cad. 73090/Mir\U+0103s\U+0103u ca urmare a alipirii urmatoarelor 5 imobile:~- nr.cad.70577\cf.70577;~- nr.cad.72817\cf.72817;~- nr.cad.72818\cf.72818;~- nr.cad.72819\cf.72819;~- nr.cad.72822\cf.72822;	A1
OBSERVATII: pozitie transcrisa din CF 73090/Mir\U+0103s\U+0103u, inscrisa prin incheierea nr. 1172 din 31/01/2020;		
Act Administrativ nr. 7/2008, din 01/01/2008 emis de Consiliul Local al Comunei Miraslau;		
B3	Intabulare, drept de PROPRIETATE înch. nr. 1630/2008, dobandit prin Lege, cota actuala 1/1	A1
1) <b>COMUNA MIRASLAU- DOMENIU PRIVAT-</b> , CIF:9999999999999		
OBSERVATII: pozitie transcrisa din CF 73090/Mir\U+0103s\U+0103u, inscrisa prin incheierea nr. 1172 din 31/01/2020; pozitie transcrisa din CF 70577/Mir\U+0103s\U+0103u, inscrisa prin incheierea nr. 4572 din 08/05/2008; (provenita din conversia CF 1504), pozitie transcrisa din CF 72817/Mir\U+0103s\U+0103u, inscrisa prin incheierea nr. 4572 din 08/05/2008; pozitie transcrisa din CF 72818/Mir\U+0103s\U+0103u, inscrisa prin incheierea nr. 4572 din 08/05/2008; pozitie transcrisa din CF 72819/Mir\U+0103s\U+0103u, inscrisa prin incheierea nr. 4572 din 08/05/2008; pozitie transcrisa din CF 72822/Mir\U+0103s\U+0103u, inscrisa prin incheierea nr. 4572 din 08/05/2008;		
Act Administrativ nr. referat de admitere la doc cad nr 4713, din 11/03/2020 emis de OCPI ALBA - BCPI AIUD;		
B4	se noteaz\U+0103 propunerea de dezmembrare a imobilului A +1 conform doc cad nr 4713/2020 avizat de inspector Todea Vasile prin care a fost atribuit nr cad 73165, 73166, 73167	A1
OBSERVATII: pozitie transcrisa din CF 73090/Mir\U+0103s\U+0103u, inscrisa prin incheierea nr. 6544 din 27/03/2020;		

## C. Partea III. SARCINI

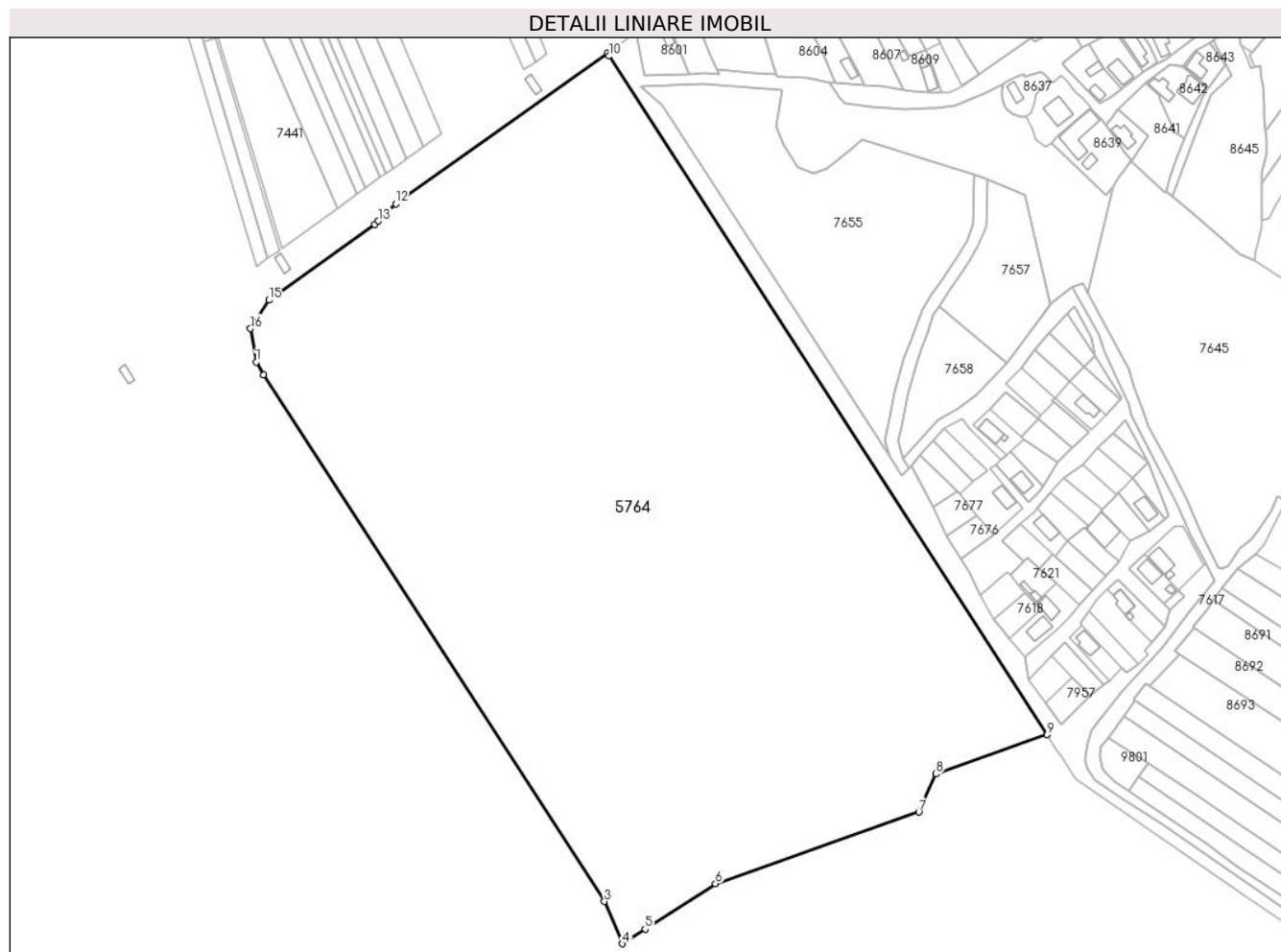
Inscrieri privind dezmembramintele dreptului de proprietate, drepturi reale de garanție și sarcini	Referințe	
<b>9308 / 22/05/2020</b>		
Act Notarial nr. contract privind constituirea dreptului de supraficie aut. nr. 35, din 23/01/2019 emis de BNP MARGINEAN DOREL;		
C1	Intabulare, drept de SUPERFICIE pe 49 de ani, dobandit prin Conventie, cota actuala 1/1, cota initiala 1/1	A1
1) <b>INDUSTRIAL AND LOGISTICS DEVELOPMENTS NV</b> , CIF:9999999999999		
OBSERVATII: pozitie transcrisa din CF 73090/Mir\U+0103s\U+0103u, inscrisa prin incheierea nr. 1172 din 31/01/2020; pozitie transcrisa din CF 70577/Mir\U+0103s\U+0103u, inscrisa prin incheierea nr. 858 din 28/01/2019; pozitie transcrisa din CF 72817/Mir\U+0103s\U+0103u, inscrisa prin incheierea nr. 849 din 28/01/2019; pozitie transcrisa din CF 72818/Mir\U+0103s\U+0103u, inscrisa prin incheierea nr. 862 din 28/01/2019; pozitie transcrisa din CF 72819/Mir\U+0103s\U+0103u, inscrisa prin incheierea nr. 854 din 28/01/2019; pozitie transcrisa din CF 72822/Mir\U+0103s\U+0103u, inscrisa prin incheierea nr. 860 din 28/01/2019;		

## Anexa Nr. 1 La Partea I

## Teren

Nr cadastral	Suprafața (mp)*	Observații / Referințe
73167	103.252	

\* Suprafața este determinată în planul de proiecție Stereo 70.



## Date referitoare la teren

Crt	Categorie folosință	Intravilan	Suprafața (mp)	Tarla	Parcelă	Nr. topo	Observații / Referințe
1	curți constructii	DA	103.252	-	-	-	

## Lungime Segmente

1) Valorile lungimilor segmentelor sunt obținute din proiecție în plan.

Punct început	X / Y	Punct sfârșit	X / Y	Lungime segment (** (m)
1	404.442,315 543.013,56	2	404.446,257 543.006,513	8.075
2	404.446,257 543.006,513	3	404.630,003 542.722,688	338.111



Punct început	X / Y	Punct sfârșit	X / Y	Lungime segment (** (m)
3	404.630,003 542.722,688	4	404.639,863 542.699,883	24.845
4	404.639,863 542.699,883	5	404.652,051 542.707,754	14.509
5	404.652,051 542.707,754	6	404.689,968 542.732,217	45.123
6	404.689,968 542.732,217	7	404.799,604 542.770,893	116.258
7	404.799,604 542.770,893	8	404.808,811 542.791,421	22.498
8	404.808,811 542.791,421	9	404.868,697 542.812,548	63.503
9	404.868,697 542.812,548	10	404.632,56 543.178,47	435.499
10	404.632,56 543.178,47	11	404.631,58 543.179,97	1.792
11	404.631,58 543.179,97	12	404.517,528 543.098,762	140.009
12	404.517,528 543.098,762	13	404.508,057 543.089,542	13.218
13	404.508,057 543.089,542	14	404.506,113 543.087,65	2.713
14	404.506,113 543.087,65	15	404.449,127 543.046,892	70.062
15	404.449,127 543.046,892	16	404.439,176 543.031,564	18.275
16	404.439,176 543.031,564	1	404.442,315 543.013,56	18.276

\*\* Lungimile segmentelor sunt determinate în planul de proiecție Stereo 70 și sunt rotunjite la 1 milimetru.

\*\*\* Distanța dintre puncte este formată din segmente cumulate ce sunt mai mici decât valoarea 1 milimetru.





## DATE DESPRE IMOBILUL NR. 5765

Oficiul de Cadastru și Publicitate Imobiliară ALBA  
Biroul de Cadastru și Publicitate Imobiliară Aiud

## A. Partea I. Descrierea imobilului

TEREN Intravilan

Adresa: Loc. Decea, Nr. FN, Jud. Alba

Nr. Crt	Nr cadastral Nr. topografic	Suprafața* (mp)	Observații / Referințe
A1	73168	82.152	Sector cadastral:36 Teren neimpregmuit;

## B. Partea II. Proprietari și acte

Inscrieri privitoare la dreptul de proprietate și alte drepturi reale	Referințe	
<b>9308 / 22/05/2020</b>		
Act Administrativ nr. HCL nr 4, din 20/02/2020 emis de COMUNA MIRASLAU - CONSILIUL LOCAL;		
B1	Se infiinteaza cartea funciara 73168 a imobilului cu numarul cadastral 73168/Mir\U+0103s\U+0103u, rezultat din dezmembrarea imobilului cu numarul cadastral 73090 inscris in cartea funciara 73090;	A1
Act Administrativ nr. HCL NR. 51, din 13/12/2019 emis de COMUNA MIRASLAU (act notarial nr 74/2020 din 30.01.2020, emis de BNP MARGINEAN);		
B2	Se infiinteaza cf. 73090 a imobilului cu nr. cad. 73090/Mir\U+0103s\U+0103u ca urmare a alipirii urmatoarelor 5 imobile:~- nr.cad.70577\cf.70577;~- nr.cad.72817\cf.72817;~- nr.cad.72818\cf.72818;~- nr.cad.72819\cf.72819;~- nr.cad.72822\cf.72822;	A1
<i>OBSERVATII: pozitie transcrisa din CF 73090/Mir\U+0103s\U+0103u, inscrisa prin incheierea nr. 1172 din 31/01/2020;</i>		
Act Administrativ nr. 7/2008, din 01/01/2008 emis de Consiliul Local al Comunei Miraslau;		
B3	Intabulare, drept de PROPRIETATE înch. nr. 1630/2008, dobandit prin Lege, cota actuala 1/1	A1
1) <b>COMUNA MIRASLAU- DOMENIU PRIVAT-</b> , CIF:99999999999999		
<i>OBSERVATII: pozitie transcrisa din CF 73090/Mir\U+0103s\U+0103u, inscrisa prin incheierea nr. 1172 din 31/01/2020; pozitie transcrisa din CF 70577/Mir\U+0103s\U+0103u, inscrisa prin incheierea nr. 4572 din 08/05/2008; (provenita din conversia CF 1504), pozitie transcrisa din CF 72817/Mir\U+0103s\U+0103u, inscrisa prin incheierea nr. 4572 din 08/05/2008; pozitie transcrisa din CF 72818/Mir\U+0103s\U+0103u, inscrisa prin incheierea nr. 4572 din 08/05/2008; pozitie transcrisa din CF 72819/Mir\U+0103s\U+0103u, inscrisa prin incheierea nr. 4572 din 08/05/2008; pozitie transcrisa din CF 72822/Mir\U+0103s\U+0103u, inscrisa prin incheierea nr. 4572 din 08/05/2008;</i>		
Act Administrativ nr. referat de admitere la doc cad nr 4713, din 11/03/2020 emis de OCPI ALBA - BCPI AIUD;		
B4	se noteaz\U+0103 propunerea de dezmembrare a imobilului A +1 conform doc cad nr 4713/2020 avizat de inspector Todea Vasile prin care a fost atribuit nr cad 73165, 73166, 73167	A1
<i>OBSERVATII: pozitie transcrisa din CF 73090/Mir\U+0103s\U+0103u, inscrisa prin incheierea nr. 6544 din 27/03/2020;</i>		

## C. Partea III. SARCINI

Inscrieri privind dezmembramintele dreptului de proprietate, drepturi reale de garanție și sarcini	Referințe	
<b>5494 / 08/04/2021</b>		
Act Notarial nr. act aditional nr. 2/2021 aut. nr. 414, din 08/04/2021 emis de BNP MARGINEAN DOREL (act administrativ nr Hotarirea nr. 232021 din 29.03.2021, emis de Consiliul Local Comuna Miraslau);		
C2	Intabulare, drept de SUPERFICIE pe 49 de ani, prin cesionare, cota actuala 1/1, cota initiala 1/1	A1
1) <b>INTERMODAL PARK AIUD SRL</b> , CIF:41580223		
<b>6268 / 07/04/2022</b>		
Act Notarial nr. aut. nr. 388, din 04/04/2022 emis de Valmar Ioana;		
C3	se noteaza interdictia de instrainare si grevare asupra dreptului de superficie inscris sub C2, pina la data de 31.12.2024	A1
1) <b>CONSTANTA SOUTH CONTAINER TERMINAL SRL</b> , CIF:16026481		

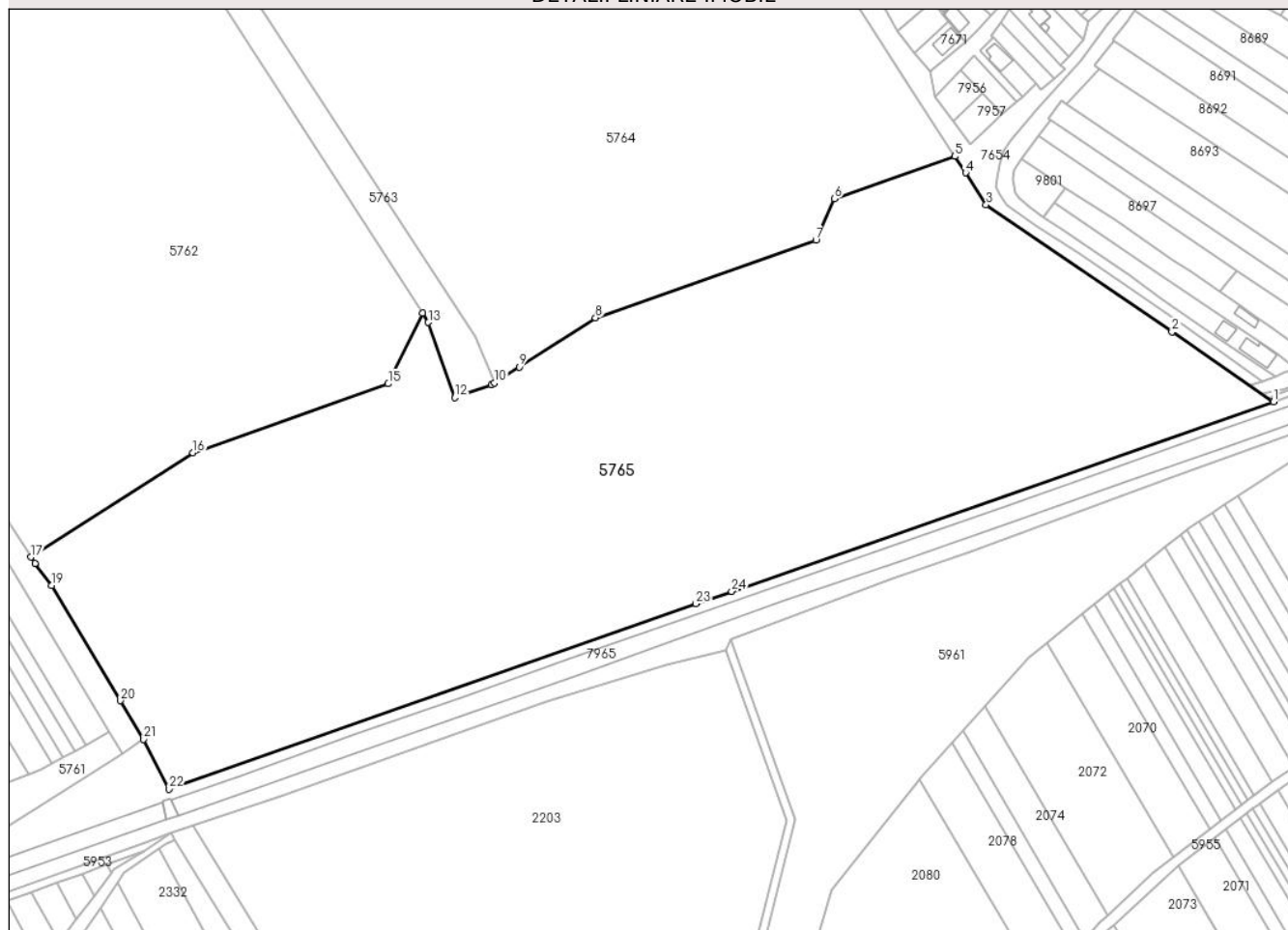
## Anexa Nr. 1 La Partea I

## Teren

Nr cadastral	Suprafața (mp)*	Observații / Referințe
73168	82.152	

\* Suprafața este determinată în planul de proiecție Stereo 70.

## DETALII LINIARE IMOBIL



## Date referitoare la teren

Crt	Categorie folosință	Intravilan	Suprafața (mp)	Tarla	Parcelă	Nr. topo	Observații / Referințe
1	curți constructii	DA	82.152	-	-	-	

## Lungime Segmente

1) Valorile lungimilor segmentelor sunt obținute din proiecție în plan.

Punct început	X / Y	Punct sfârșit	X / Y	Lungime segment (** (m)
1	405.027,16 542.690,54	2	404.976,63 542.725,15	61.246
3	404.884,27 542.788,42	4	404.874,0 542.804,33	18.937
5	404.868,697 542.812,548	6	404.808,811 542.791,421	63.503
7	404.799,604 542.770,893	8	404.689,968 542.732,217	116.258
9	404.652,051 542.707,754	10	404.639,863 542.699,883	14.509

Punct început	X / Y	Punct sfârșit	X / Y	Lungime segment (** (m)
2	404.976,63 542.725,15	3	404.884,27 542.788,42	111.953
4	404.874,0 542.804,33	5	404.868,697 542.812,548	9.78
6	404.808,811 542.791,421	7	404.799,604 542.770,893	22.498
8	404.689,968 542.732,217	9	404.652,051 542.707,754	45.123
10	404.639,863 542.699,883	11	404.638,417 542.698,95	1.721

Punct început	X / Y	Punct sfârșit	X / Y	Lungime segment (** (m)
11	404.638,417 542.698,95	12	404.620,198 542.692,523	19.319
13	404.606,919 542.729,912	14	404.604,006 542.734,425	5.371
15	404.586,954 542.699,366	16	404.489,932 542.665,133	102.884
17	404.409,349 542.613,196	18	404.411,328 542.610,085	3.687
19	404.419,501 542.598,997	20	404.453,84 542.541,769	66.74
21	404.465,419 542.522,464	22	404.477,939 542.497,777	27.68
23	404.739,988 542.589,939	24	404.757,733 542.596,144	18.799

Punct început	X / Y	Punct sfârșit	X / Y	Lungime segment (** (m)
12	404.620,198 542.692,523	13	404.606,919 542.729,912	39.677
14	404.604,006 542.734,425	15	404.586,954 542.699,366	38.986
16	404.489,932 542.665,133	17	404.409,349 542.613,196	95.87
18	404.411,328 542.610,085	19	404.419,501 542.598,997	13.775
20	404.453,84 542.541,769	21	404.465,419 542.522,464	22.511
22	404.477,939 542.497,777	23	404.739,988 542.589,939	277.783
24	404.757,733 542.596,144	1	405.027,16 542.690,54	285.485

\*\* Lungimile segmentelor sunt determinate în planul de proiecție Stereo 70 și sunt rotunjite la 1 milimetru.

\*\*\* Distanța dintre puncte este formată din segmente cumulate ce sunt mai mici decât valoarea 1 milimetru.

