

**DATE DESPRE IMOBILUL NR. 4666**

Oficiul de Cadastru și Publicitate Imobiliară ALBA  
Biroul de Cadastru și Publicitate Imobiliară Aiud

**A. Partea I. Descrierea imobilului**

TEREN Extravilan

Adresa: Jud. Alba

Nr. Crt	Nr cadastral Nr. topografic	Suprafața* (mp)	Observații / Referințe
A1		3.281	Sector cadastral:30 Teren neimprejmuit; DIFERENTA DE SUPRAFATA SE AFLA SUB CULOARUL DE AUTOSTRADA

**B. Partea II. Proprietari și acte**

Inscrieri privitoare la dreptul de proprietate și alte drepturi reale		Referințe
<b>1 / 01/01/2022</b>		
Act Administrativ nr. 9216/862, din 25/08/1997 emis de CJPSDPAT ALBA (titlu de proprietate);		
B1	Intabulare, drept de PROPRIETATE, dobandit prin Reconstituire, cota actuala 1/1 1) SZANTO S ELISABETA	A1

**C. Partea III. SARCINI .**

Inscrieri privind dezmembramintele dreptului de proprietate, drepturi reale de garanție și sarcini	Referințe
NU SUNT	



Punct început	X / Y	Punct sfârșit	X / Y	Lungime segment (** (m)
6	405.656,553 543.356,084	7	405.671,995 543.361,224	16.275
7	405.671,995 543.361,224	1	405.605,757 543.552,0	201.948

\*\* Lungimile segmentelor sunt determinate în planul de proiecție Stereo 70 și sunt rotunjite la 1 milimetru.

\*\*\* Distanța dintre puncte este formată din segmente cumulate ce sunt mai mici decât valoarea 1 milimetru.





**DATE DESPRE IMOBILUL NR. 4667**

Oficiul de Cadastru și Publicitate Imobiliară ALBA  
Biroul de Cadastru și Publicitate Imobiliară Aiud

**A. Partea I. Descrierea imobilului**

TEREN Extravilan

Adresa: Jud. Alba

Nr. Crt	Nr cadastral Nr. topografic	Suprafața* (mp)	Observații / Referințe
A1		3.294	Sector cadastral:30 Teren neimprejmuit; DIFERENTA DE SUPRAFATA SE AFLA SUB CULOARUL DE AUTOSTRADA

**B. Partea II. Proprietari și acte**

Inscrieri privitoare la dreptul de proprietate și alte drepturi reale		Referințe
<b>1 / 01/01/2022</b>		
Act Administrativ nr. 7101/659, din 25/03/1996 emis de CJPSDPAT ALBA (titlu de proprietate);		
B1	Intabulare, drept de PROPRIETATE, dobandit prin Reconstituire, cota actuala 1/1 1) SZANTO S IOSIF	A1

**C. Partea III. SARCINI .**

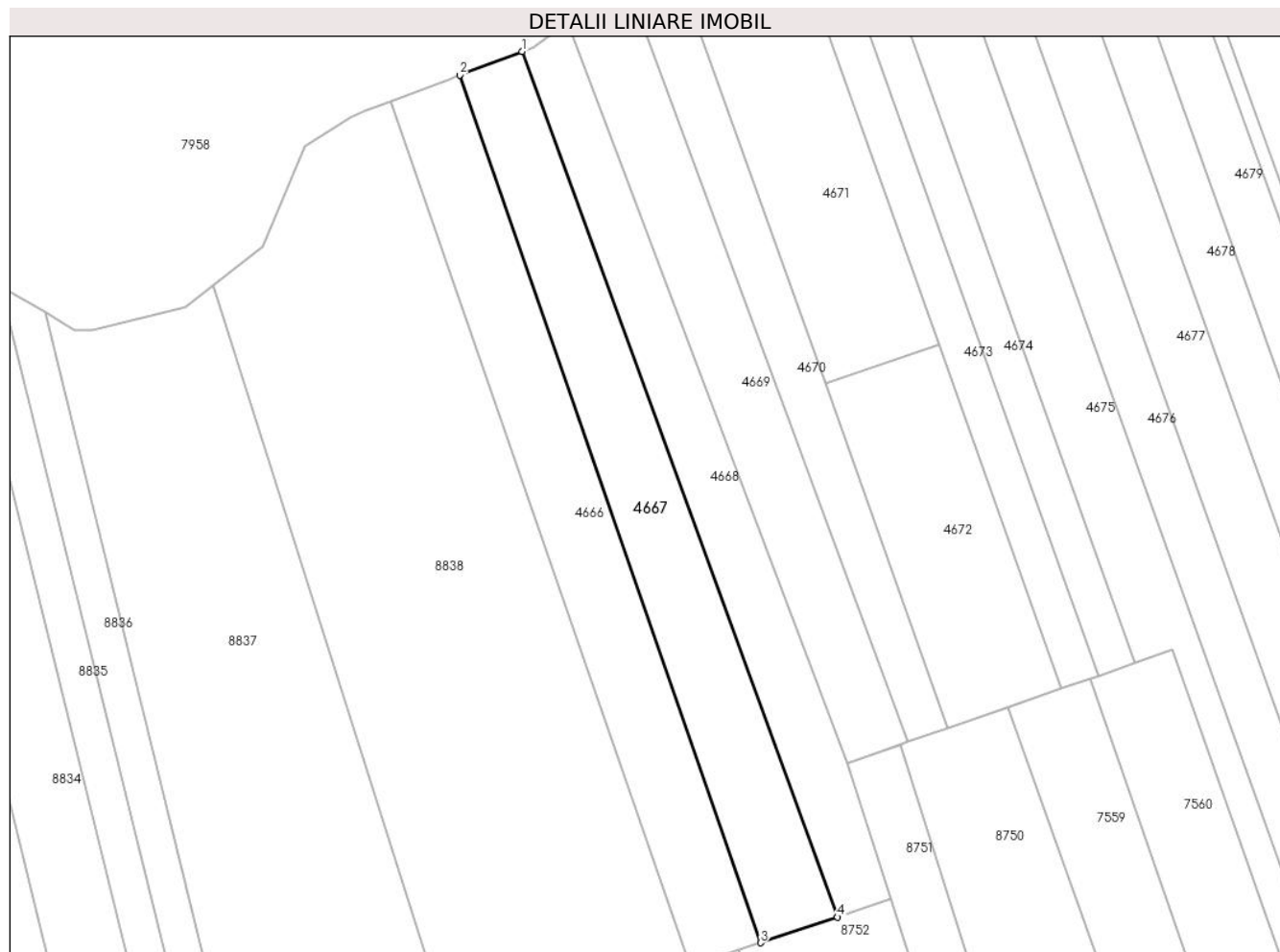
Inscrieri privind dezmembramintele dreptului de proprietate, drepturi reale de garanție și sarcini	Referințe
NU SUNT	

## Anexa Nr. 1 La Partea I

## Teren

Nr cadastral	Suprafața (mp)*	Observații / Referințe
	3.294	DIFERENȚA DE SUPRAFAȚA SE AFLA SUB CULOARUL DE AUTOSTRADA

\* Suprafața este determinată în planul de proiecție Stereo 70.



## Date referitoare la teren

Crt	Categorie folosință	Intravilan	Suprafața (mp)	Tarla	Parcelă	Nr. topo	Observații / Referințe
1	arabil	NU	3.294	-	1999/28	-	

## Lungime Segmente

1) Valorile lungimilor segmentelor sunt obținute din proiecție în plan.

Punct început	X / Y	Punct sfârșit	X / Y	Lungime segment (** (m)
1	405.619,5 543.557,221	2	405.605,757 543.552,0	14.702
2	405.605,757 543.552,0	3	405.671,995 543.361,224	201.948
3	405.671,995 543.361,224	4	405.688,955 543.366,871	17.875
4	405.688,955 543.366,871	1	405.619,5 543.557,221	202.626

\*\* Lungimile segmentelor sunt determinate în planul de proiecție Stereo 70 și sunt rotunjite la 1 milimetru.

**\*\*\* Distanţa dintre puncte este formată din segmente cumulate ce sunt mai mici decât valoarea 1 milimetru.**



**DATE DESPRE IMOBILUL NR. 4668**

Oficiul de Cadastru și Publicitate Imobiliară ALBA  
Biroul de Cadastru și Publicitate Imobiliară Aiud

**A. Partea I. Descrierea imobilului**

TEREN Extravilan

Adresa: Jud. Alba

Nr. Crt	Nr cadastral Nr. topografic	Suprafața* (mp)	Observații / Referințe
A1		2.572	Sector cadastral:30 Teren neimprejmuit; DIFERENTA DE SUPRAFATA SE AFLA SUB CULOARUL DE AUTOSTRADA

**B. Partea II. Proprietari și acte**

Inscrieri privitoare la dreptul de proprietate și alte drepturi reale		Referințe
<b>1 / 01/01/2022</b>		
Act Administrativ nr. 6442/462, din 21/08/1995 emis de CJPSDPAT ALBA (titlu de proprietate);		
B1	Intabulare, drept de PROPRIETATE, dobandit prin Reconstituire, cota actuala 1/1 1) VARGA I MIHAI	A1

**C. Partea III. SARCINI .**

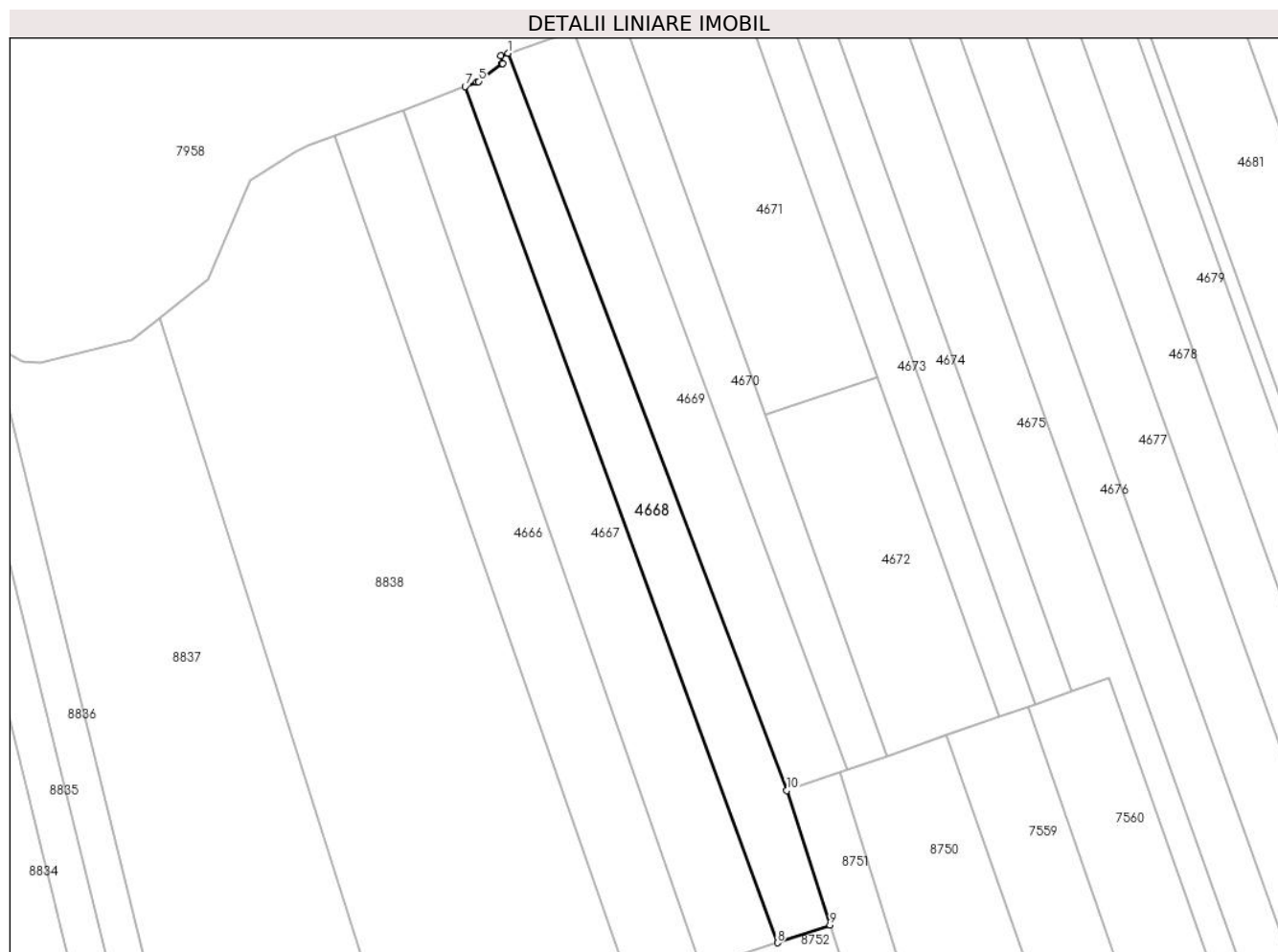
Inscrieri privind dezmembramintele dreptului de proprietate, drepturi reale de garanție și sarcini	Referințe
NU SUNT	

## Anexa Nr. 1 La Partea I

## Teren

Nr cadastral	Suprafața (mp)*	Observații / Referințe
	2.572	DIFERENȚA DE SUPRAFAȚA SE AFLA SUB CULOARUL DE AUTOSTRADA

\* Suprafața este determinată în planul de proiecție Stereo 70.



## Date referitoare la teren

Crt	Categorie folosință	Intra vilan	Suprafața (mp)	Tarla	Parcelă	Nr. topo	Observații / Referințe
1	arabil	NU	2.572	-	1999/29	-	

## Lungime Segmente

1) Valorile lungimilor segmentelor sunt obținute din proiecție în plan.

Punct început	X / Y	Punct sfârșit	X / Y	Lungime segment (** (m)
1	405.629,019 543.564,649	2	405.627,354 543.564,081	1.759
2	405.627,354 543.564,081	3	405.627,881 543.562,382	1.778
3	405.627,881 543.562,382	4	405.627,636 543.562,305	0.257
4	405.627,636 543.562,305	5	405.622,488 543.558,377	6.475
5	405.622,488 543.558,377	6	405.622,114 543.558,214	0.408

Punct început	X / Y	Punct sfârșit	X / Y	Lungime segment (** (m)
6	405.622,114 543.558,214	7	405.619,5 543.557,221	2.796
7	405.619,5 543.557,221	8	405.688,955 543.366,871	202.626
8	405.688,955 543.366,871	9	405.700,681 543.370,774	12.358
9	405.700,681 543.370,774	10	405.691,051 543.400,705	31.442
10	405.691,051 543.400,705	1	405.629,019 543.564,649	175.287

\*\* Lungimile segmentelor sunt determinate în planul de proiecție Stereo 70 și sunt rotunjite la 1 milimetru.

\*\*\* Distanța dintre puncte este formată din segmente cumulate ce sunt mai mici decât valoarea 1 milimetru.





**DATE DESPRE IMOBILUL NR. 4669**

Oficiul de Cadastru și Publicitate Imobiliară ALBA  
Biroul de Cadastru și Publicitate Imobiliară Aiud

**A. Partea I. Descrierea imobilului**

TEREN Extravilan

Adresa: Jud. Alba

Nr. Crt	Nr cadastral Nr. topografic	Suprafața* (mp)	Observații / Referințe
A1		2.602	Sector cadastral:30 Teren neimprejmuit;

**B. Partea II. Proprietari și acte**

Inscrieri privitoare la dreptul de proprietate și alte drepturi reale	Referințe
<b>1 / 01/01/2022</b>	
Act Administrativ nr. 7101/608, din 26/02/1996 emis de CJPSDPAT ALBA (titlu de proprietate);	
B1	A1
Intabulare, drept de PROPRIETATE, dobandit prin Reconstituire, cota actuala 1/1 1) SZANTO I IANOS	

**C. Partea III. SARCINI .**

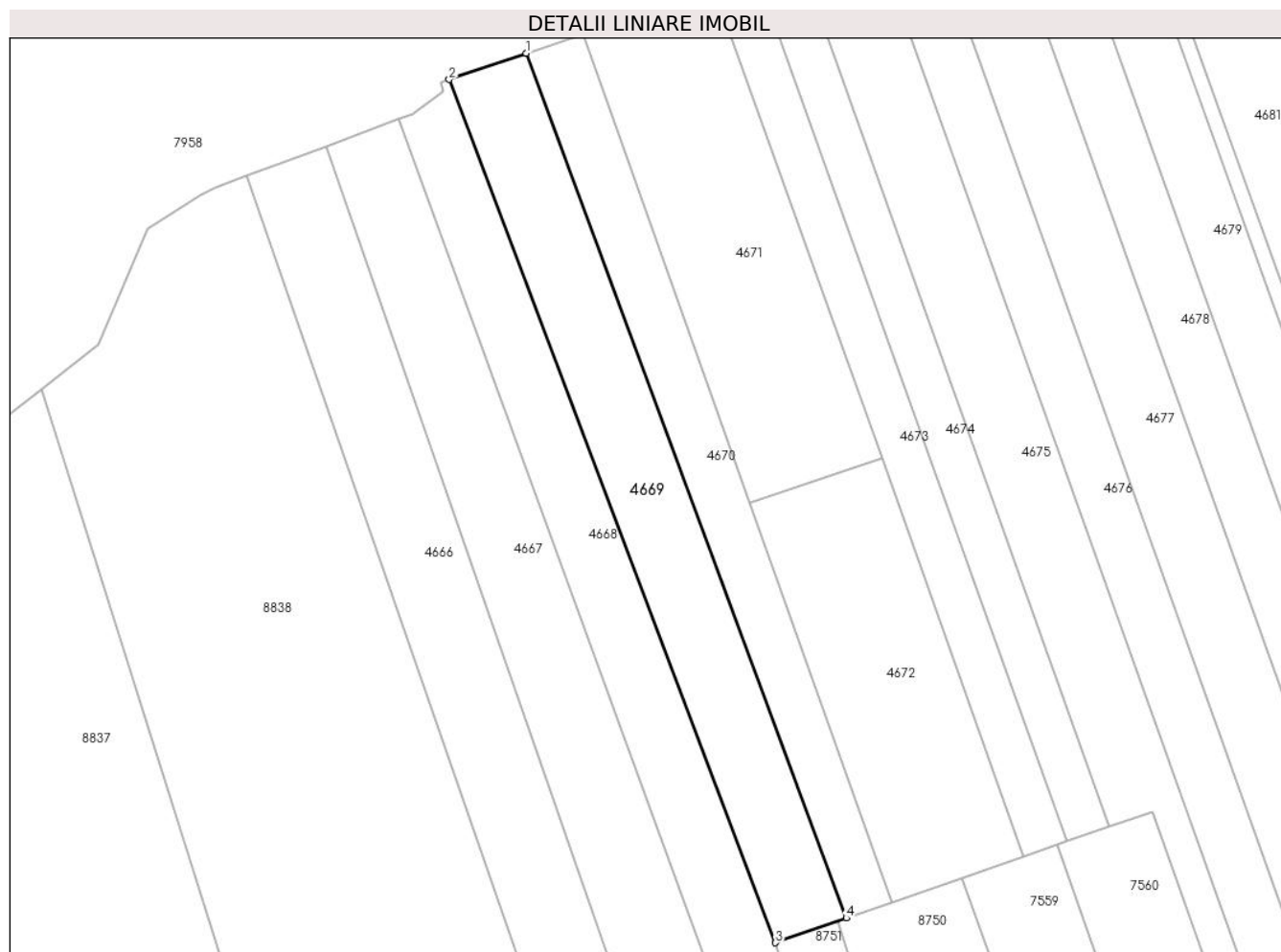
Inscrieri privind dezmembramintele dreptului de proprietate, drepturi reale de garanție și sarcini	Referințe
NU SUNT	

## Anexa Nr. 1 La Partea I

## Teren

Nr cadastral	Suprafața (mp)*	Observații / Referințe
	2.602	

\* Suprafața este determinată în planul de proiecție Stereo 70.



## Date referitoare la teren

Crt	Categorie folosință	Intravilan	Suprafața (mp)	Tarla	Parcelă	Nr. topo	Observații / Referințe
1	arabil	NU	2.602	-	1999/30	-	

## Lungime Segmente

1) Valorile lungimilor segmentelor sunt obținute din proiecție în plan.

Punct început	X / Y	Punct sfârșit	X / Y	Lungime segment (** (m)
1	405.643,665 543.569,648	2	405.629,019 543.564,649	15.476
2	405.629,019 543.564,649	3	405.691,051 543.400,705	175.287
3	405.691,051 543.400,705	4	405.704,493 543.405,383	14.233
4	405.704,493 543.405,383	1	405.643,665 543.569,648	175.166

\*\* Lungimile segmentelor sunt determinate în planul de proiecție Stereo 70 și sunt rotunjite la 1 milimetru.

**\*\*\* Distanţa dintre puncte este formată din segmente cumulate ce sunt mai mici decât valoarea 1 milimetru.**



**DATE DESPRE IMOBILUL NR. 4670**

Oficiul de Cadastru și Publicitate Imobiliară ALBA  
Biroul de Cadastru și Publicitate Imobiliară Aiud

**A. Partea I. Descrierea imobilului**

TEREN Extravilan

Adresa: Jud. Alba

Nr. Crt	Nr cadastral Nr. topografic	Suprafața* (mp)	Observații / Referințe
A1		1.806	Sector cadastral:30 Teren neimprejmuit;

**B. Partea II. Proprietari și acte**

Inscrieri privitoare la dreptul de proprietate și alte drepturi reale	Referințe
<b>1 / 01/01/2022</b>	
Act Administrativ nr. 7044/556, din 11/12/1995 emis de CJPSDPAT ALBA (titlu de proprietate);	
B1	A1
Intabulare, drept de PROPRIETATE, dobandit prin Reconstituire, cota actuala 1/1 1) MOLNAR S ȘTEFAN	

**C. Partea III. SARCINI .**

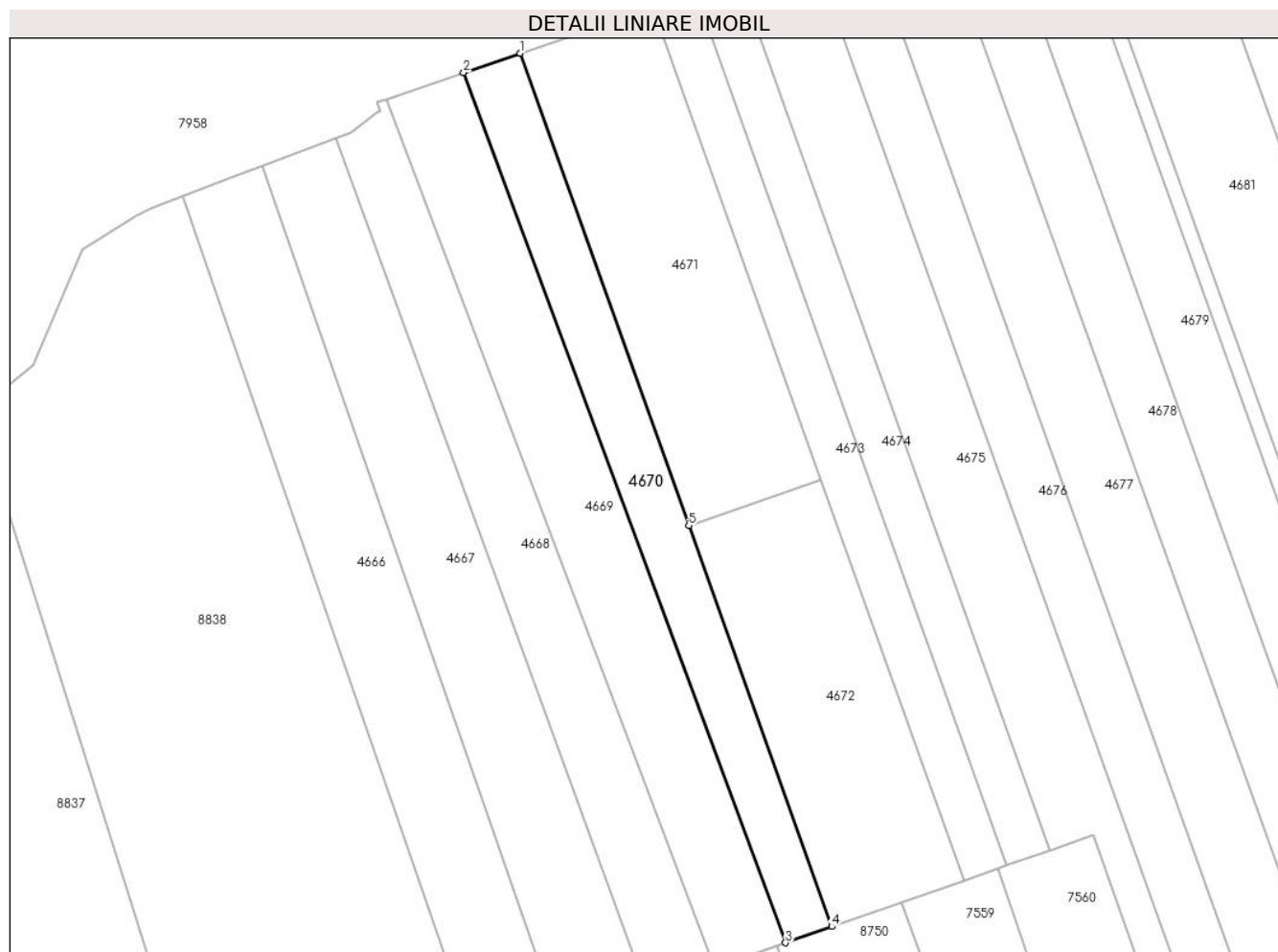
Inscrieri privind dezmembramintele dreptului de proprietate, drepturi reale de garanție și sarcini	Referințe
NU SUNT	

## Anexa Nr. 1 La Partea I

## Teren

Nr cadastral	Suprafața (mp)*	Observații / Referințe
	1.806	

\* Suprafața este determinată în planul de proiecție Stereo 70.



## Date referitoare la teren

Crt	Categorie folosință	Intra vilan	Suprafața (mp)	Tarla	Parcelă	Nr. topo	Observații / Referințe
1	arabil	NU	1.806	-	1999/31	-	IN TP 1999/5

## Lungime Segmente

1) Valorile lungimilor segmentelor sunt obținute din proiecție în plan.

Punct început	X / Y	Punct sfârșit	X / Y	Lungime segment (** (m)
1	405.654,417 543.573,31	2	405.643,665 543.569,648	11.359
2	405.643,665 543.569,648	3	405.704,493 543.405,383	175.166
3	405.704,493 543.405,383	4	405.713,251 543.408,432	9.274
4	405.713,251 543.408,432	5	405.686,23 543.484,155	80.4
5	405.686,23 543.484,155	1	405.654,417 543.573,31	94.661

**\*\* Lungimile segmentelor sunt determinate în planul de proiecție Stereo 70 și sunt rotunjite la 1 milimetru.**

**\*\*\* Distanța dintre puncte este formată din segmente cumulate ce sunt mai mici decât valoarea 1 milimetru.**





**DATE DESPRE IMOBILUL NR. 4671**

Oficiul de Cadastru și Publicitate Imobiliară ALBA  
Biroul de Cadastru și Publicitate Imobiliară Aiud

**A. Partea I. Descrierea imobilului**

Nr. CF vechi:1578/Miras\U+0103u

Nr. cadastral vechi:198/1

TEREN Extravilan

Adresa: Jud. Alba

Nr. Crt	Nr cadastral Nr. topografic	Suprafața* (mp)	Observații / Referințe
A1	71157	2.500	Sector cadastral:30 Teren neimprejmuit;

**B. Partea II. Proprietari și acte**

Inscrieri privitoare la dreptul de proprietate și alte drepturi reale	Referințe
<b>8941 / 18/09/2008</b>	
Act Notarial nr. aut nr 1740/2008, din 01/01/2008 emis de BNP Karacsony M. Attila;	
B1	A1
Intabulare, drept de PROPRIETATEcu titlu cump\U+0103rare bun comun, dobandit prin Conventie, cota actuala 1/1	
1) LAZĂR IOAN, și soția	
2) LAZĂR LUMINIȚA ELENA	
OBSERVATII: (provenita din conversia CF 1578/Miras\U+0103u)	

**C. Partea III. SARCINI .**

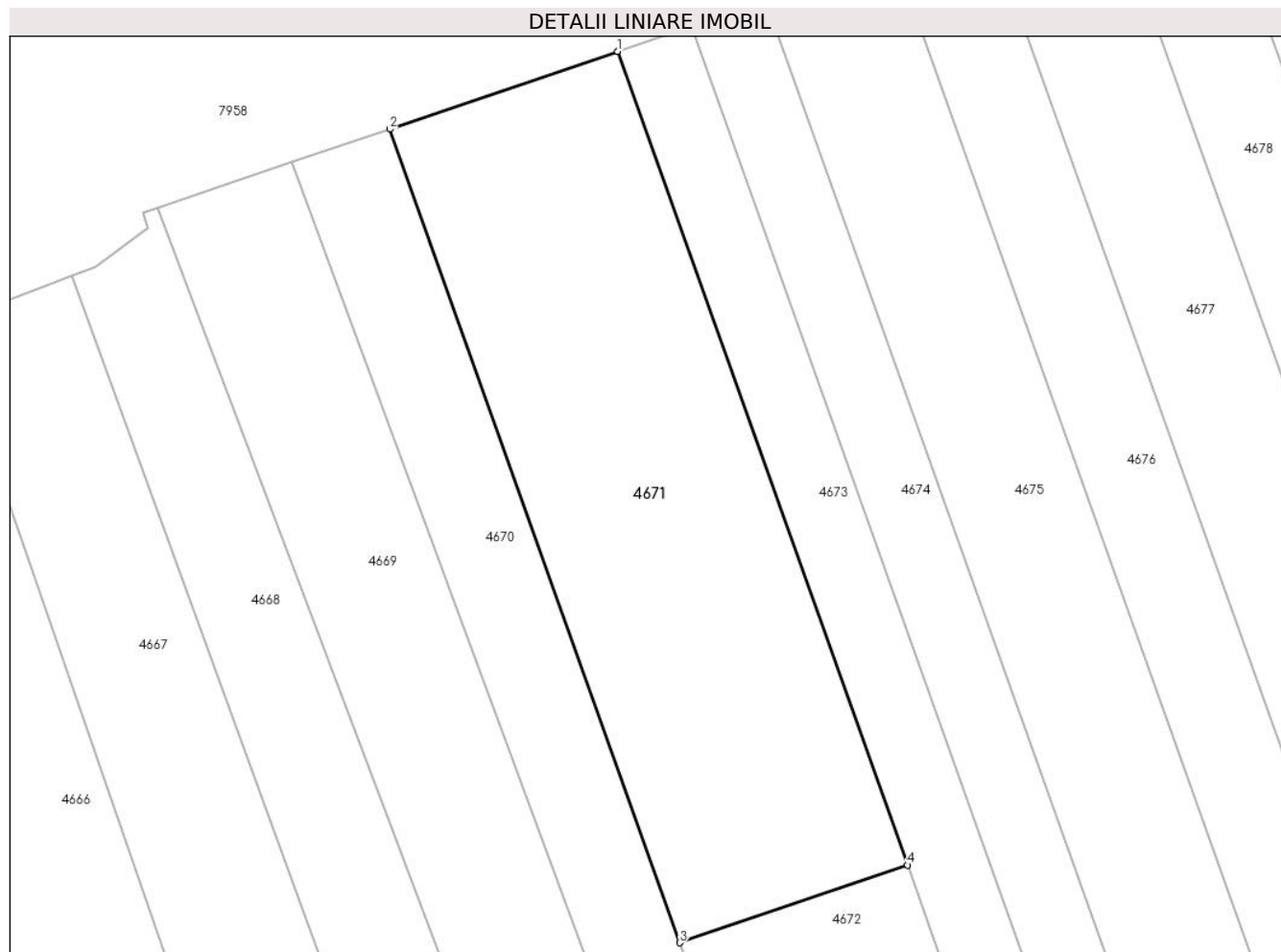
Inscrieri privind dezmembramintele dreptului de proprietate, drepturi reale de garanție și sarcini	Referințe
NU SUNT	

## Anexa Nr. 1 La Partea I

## Teren

Nr cadastral	Suprafața (mp)*	Observații / Referințe
71157	2.500	

\* Suprafața este determinată în planul de proiecție Stereo 70.



## Date referitoare la teren

Crt	Categorie folosință	Intra vilan	Suprafața (mp)	Tarla	Parcelă	Nr. topo	Observații / Referințe
1	arabil	NU	2.500	-	-	-	

## Lungime Segmente

1) Valorile lungimilor segmentelor sunt obținute din proiecție în plan.

Punct început	X / Y	Punct sfârșit	X / Y	Lungime segment (** (m)
1	405.679,413 543.581,819	2	405.654,417 543.573,31	26.405
2	405.654,417 543.573,31	3	405.686,23 543.484,155	94.661
3	405.686,23 543.484,155	4	405.711,241 543.492,668	26.42
4	405.711,241 543.492,668	1	405.679,413 543.581,819	94.662

\*\* Lungimile segmentelor sunt determinate în planul de proiecție Stereo 70 și sunt rotunjite la 1 milimetru.

**\*\*\* Distanţa dintre puncte este formată din segmente cumulate ce sunt mai mici decât valoarea 1 milimetru.**



**DATE DESPRE IMOBILUL NR. 4672**

Oficiul de Cadastru și Publicitate Imobiliară ALBA  
Biroul de Cadastru și Publicitate Imobiliară Aiud

**A. Partea I. Descrierea imobilului**

Nr. CF vechi:1489/Miras\U+0103u

Nr. cadastral vechi:198/2

TEREN Extravilan

Adresa: Jud. Alba

Nr. Crt	Nr cadastral Nr. topografic	Suprafața* (mp)	Observații / Referințe
A1	71156	2.122	Sector cadastral:30 Teren neimprejmuit;

**B. Partea II. Proprietari și acte**

Inscrieri privitoare la dreptul de proprietate și alte drepturi reale		Referințe
<b>2015 / 26/02/2008</b>		
Act Notarial nr. 209/2007, din 01/01/2007 emis de BNP Dorel M\U+0103rginean;		
B1	Intabulare, drept de PROPRIETATEcu titlu moștenire, dobandit prin Succesiune, cota actuala 1/2 1) <b>SZANTO IOSIF ATILA</b> <i>OBSERVATII: (provenita din conversia CF 1489/Miras\U+0103u)</i>	A1
Act Notarial nr. aut nr 1415/2007, din 01/01/2007 emis de BNP Dorel M\U+0103rginean;		
B2	Intabulare, drept de PROPRIETATEcu titlu partaj inițial moștenire, dobandit prin Conventie, cota actuala 1/2 1) <b>SZANTO IOSIF ATILA</b> <i>OBSERVATII: (provenita din conversia CF 1489/Miras\U+0103u)</i>	A1

**C. Partea III. SARCINI .**

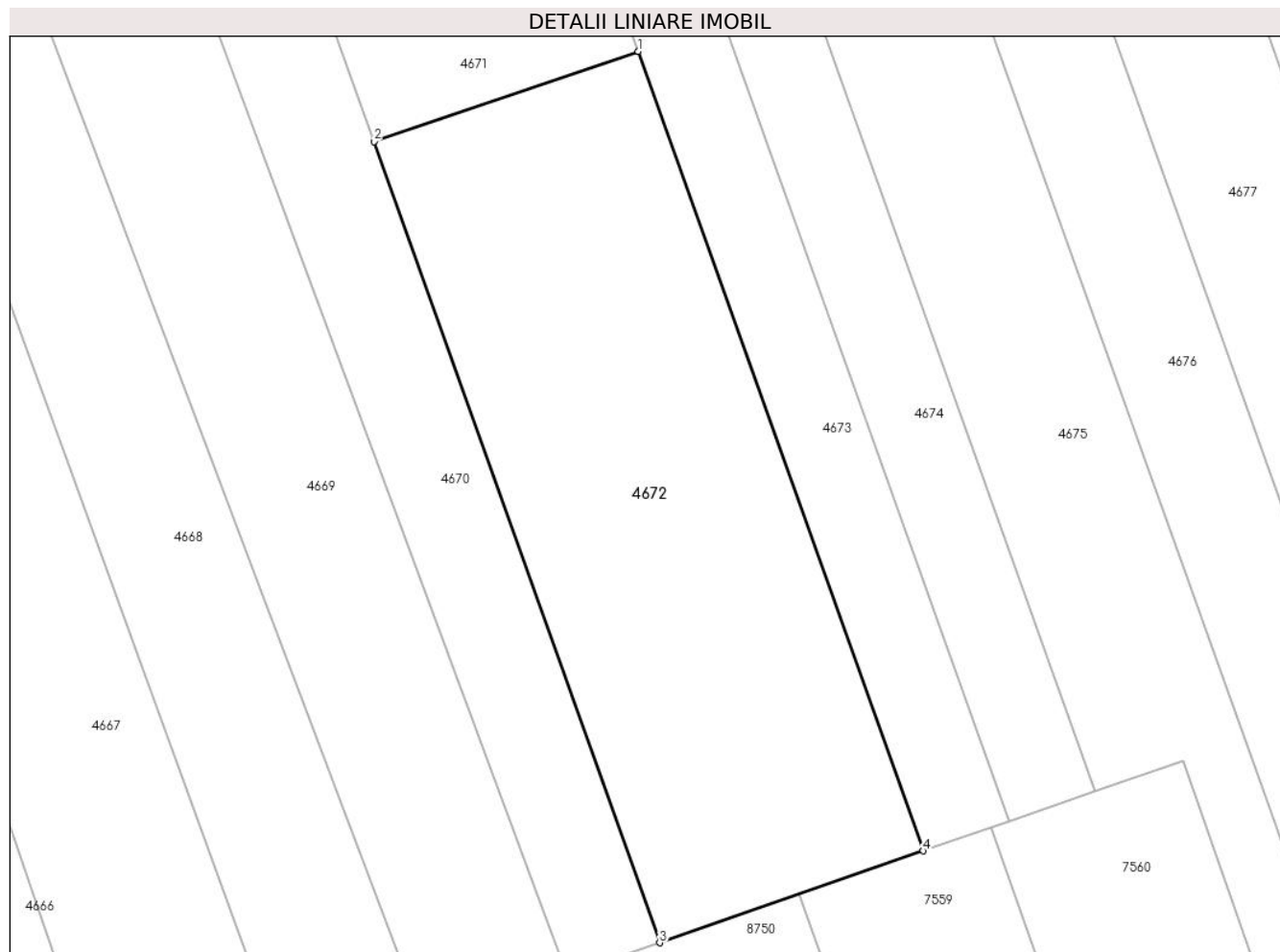
Inscrieri privind dezmembramintele dreptului de proprietate, drepturi reale de garanție și sarcini	Referințe
NU SUNT	

## Anexa Nr. 1 La Partea I

## Teren

Nr cadastral	Suprafața (mp)*	Observații / Referințe
71156	2.122	

\* Suprafața este determinată în planul de proiecție Stereo 70.



## Date referitoare la teren

Crt	Categorie folosință	Intravilan	Suprafața (mp)	Tarla	Parcelă	Nr. topo	Observații / Referințe
1	arabil	NU	2.122	-	-	198/2	

## Lungime Segmente

1) Valorile lungimilor segmentelor sunt obținute din proiecție în plan.

Punct început	X / Y	Punct sfârșit	X / Y	Lungime segment (** (m)
1	405.711,241 543.492,668	2	405.686,23 543.484,155	26.42
2	405.686,23 543.484,155	3	405.713,251 543.408,432	80.4
3	405.713,251 543.408,432	4	405.738,213 543.417,12	26.431
4	405.738,213 543.417,12	1	405.711,241 543.492,668	80.218

\*\* Lungimile segmentelor sunt determinate în planul de proiecție Stereo 70 și sunt rotunjite la 1 milimetru.

**\*\*\* Distanța dintre puncte este formată din segmente cumulate ce sunt mai mici decât valoarea 1 milimetru.**





**DATE DESPRE IMOBILUL NR. 4673**

Oficiul de Cadastru și Publicitate Imobiliară ALBA  
Biroul de Cadastru și Publicitate Imobiliară Aiud

**A. Partea I. Descrierea imobilului**

TEREN Extravilan

Adresa: Jud. Alba

Nr. Crt	Nr cadastral Nr. topografic	Suprafața* (mp)	Observații / Referințe
A1		1.500	Sector cadastral:30 Teren neimprejmuit;

**B. Partea II. Proprietari și acte**

Inscrieri privitoare la dreptul de proprietate și alte drepturi reale		Referințe
<b>1 / 01/01/2022</b>		
Act Administrativ nr. 7044/555, din 11/12/1995 emis de CJPSDPAT ALBA (titlu de proprietate);		
B1	Intabulare, drept de PROPRIETATE, dobandit prin Reconstituire, cota actuala 1/1 1) HORVATH I IOSIF 2) HORVATH I IULIU	A1

**C. Partea III. SARCINI .**

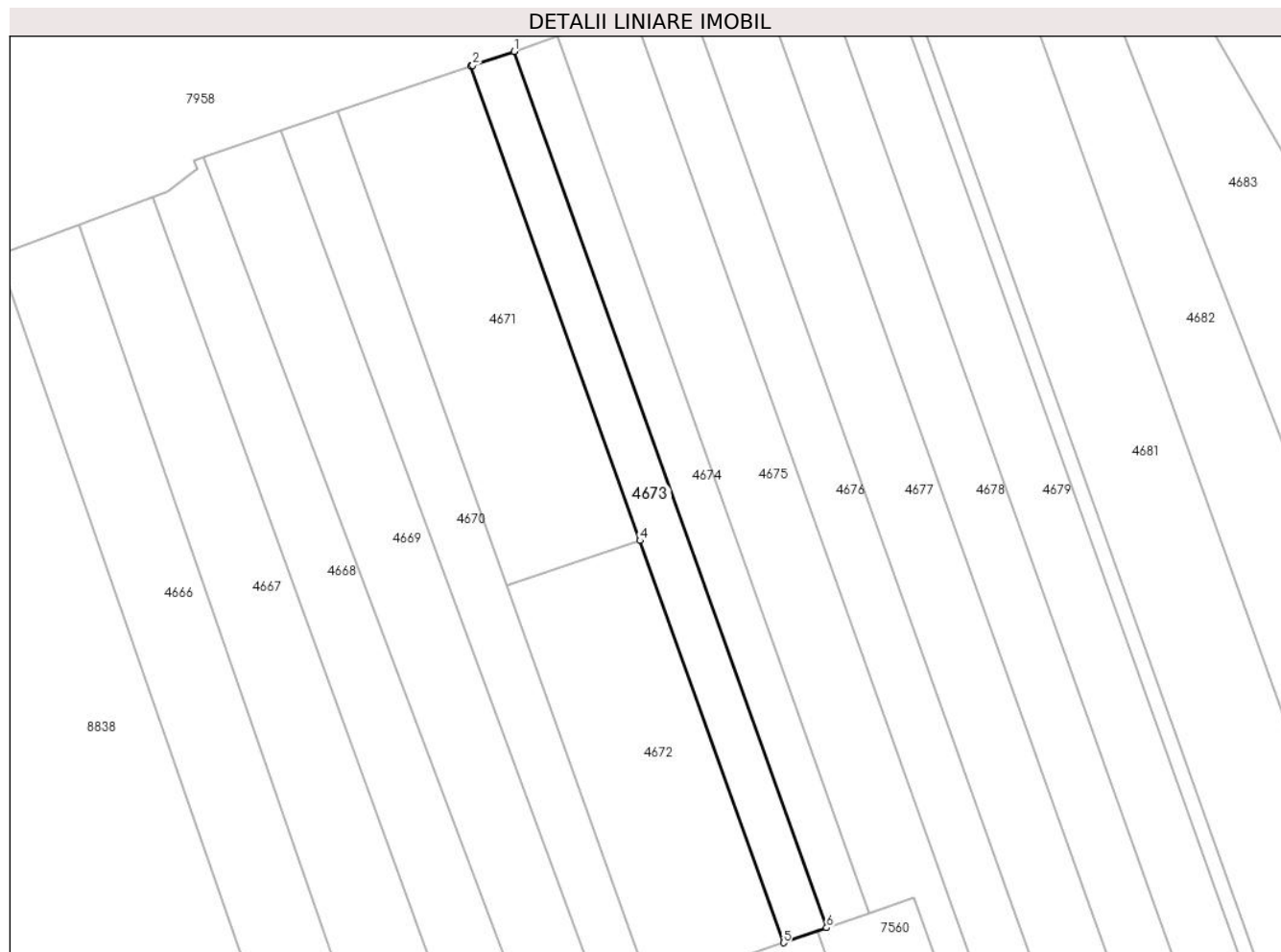
Inscrieri privind dezmembramintele dreptului de proprietate, drepturi reale de garanție și sarcini	Referințe
NU SUNT	

## Anexa Nr. 1 La Partea I

## Teren

Nr cadastral	Suprafața (mp)*	Observații / Referințe
	1.500	

\* Suprafața este determinată în planul de proiecție Stereo 70.



## Date referitoare la teren

Crt	Categorie folosință	Intra vilan	Suprafața (mp)	Tarla	Parcelă	Nr. topo	Observații / Referințe
1	arabil	NU	1.500	-	1999/33	-	

## Lungime Segmente

1) Valorile lungimilor segmentelor sunt obținute din proiecție în plan.

Punct început	X / Y	Punct sfârșit	X / Y	Lungime segment (** (m)
1	405.687,536 543.584,583	2	405.679,759 543.581,936	8.215
2	405.679,759 543.581,936	3	405.679,413 543.581,819	0.365
3	405.679,413 543.581,819	4	405.711,241 543.492,668	94.662
4	405.711,241 543.492,668	5	405.738,213 543.417,12	80.218
5	405.738,213 543.417,12	6	405.746,315 543.419,94	8.579

Punct început	X / Y	Punct sfârșit	X / Y	Lungime segment (** (m)
6	405.746,315 543.419,94	1	405.687,536 543.584,583	174.821

\*\* Lungimile segmentelor sunt determinate în planul de proiecție Stereo 70 și sunt rotunjite la 1 milimetru.

\*\*\* Distanța dintre puncte este formată din segmente cumulate ce sunt mai mici decât valoarea 1 milimetru.



**DATE DESPRE IMOBILUL NR. 4674**

Oficiul de Cadastru și Publicitate Imobiliară ALBA  
Biroul de Cadastru și Publicitate Imobiliară Aiud

**A. Partea I. Descrierea imobilului**

TEREN Extravilan

Adresa: Jud. Alba

Nr. Crt	Nr cadastral Nr. topografic	Suprafața* (mp)	Observații / Referințe
A1		1.500	Sector cadastral:30 Teren neimprejmuit;

**B. Partea II. Proprietari și acte**

Inscrieri privitoare la dreptul de proprietate și alte drepturi reale	Referințe
<b>1 / 01/01/2022</b>	
Act Administrativ nr. 7128/738, din 24/06/1996 emis de CJPSDPAT ALBA (titlu de proprietate);	
B1	A1
Intabulare, drept de PROPRIETATE, dobandit prin Reconstituire, cota actuala 1/1 1) HORVAT I MIHAI	

**C. Partea III. SARCINI .**

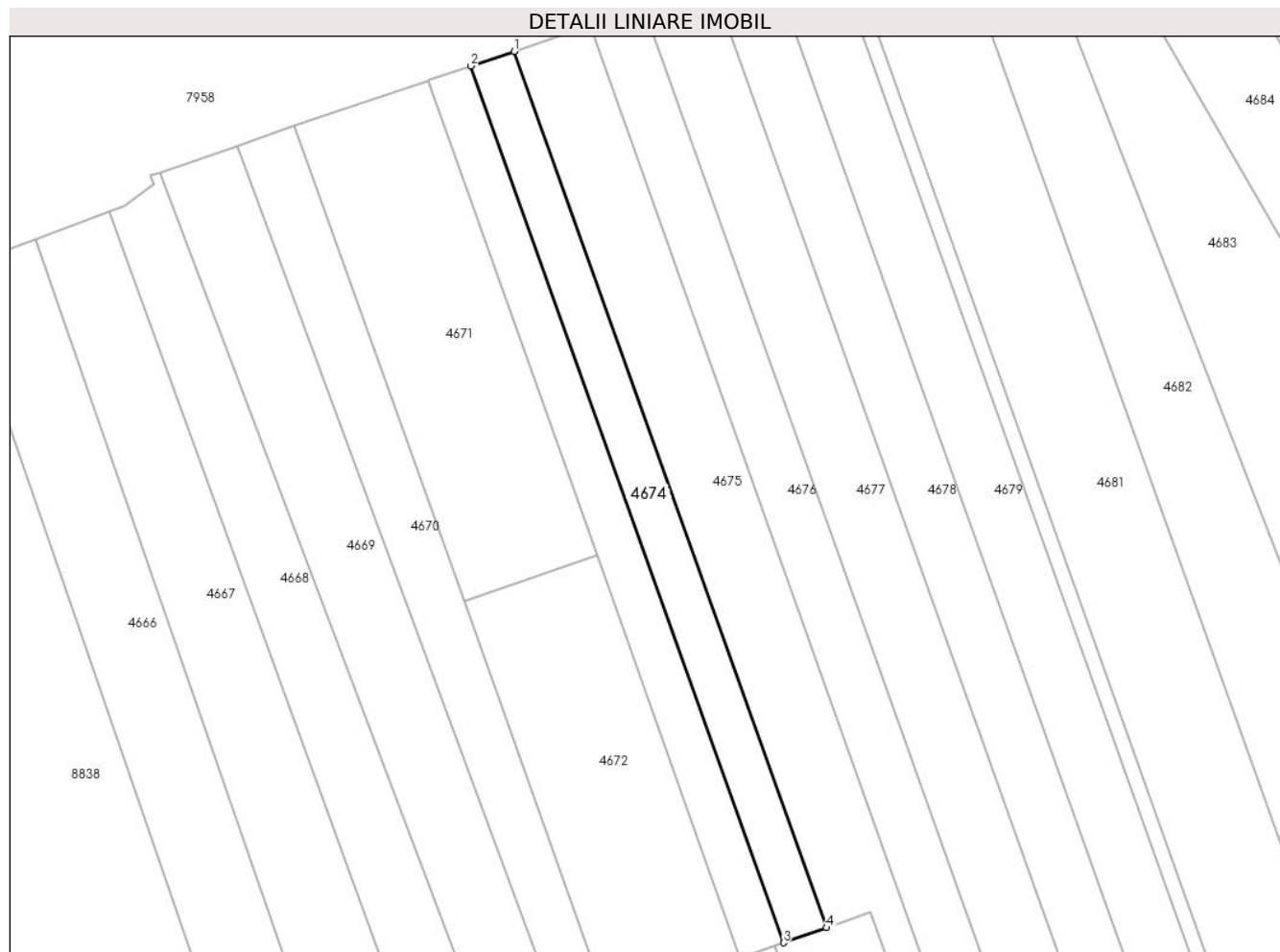
Inscrieri privind dezmembramintele dreptului de proprietate, drepturi reale de garanție și sarcini	Referințe
NU SUNT	

## Anexa Nr. 1 La Partea I

## Teren

Nr cadastral	Suprafața (mp)*	Observații / Referințe
	1.500	

\* Suprafața este determinată în planul de proiecție Stereo 70.



## Date referitoare la teren

Crt	Categorie folosință	Intravilan	Suprafața (mp)	Tarla	Parcelă	Nr. topo	Observații / Referințe
1	arabil	NU	1.500	-	1999/34	-	

## Lungime Segmente

1) Valorile lungimilor segmentelor sunt obținute din proiecție în plan.

Punct început	X / Y	Punct sfârșit	X / Y	Lungime segment (** (m)
1	405.695,66 543.587,348	2	405.687,536 543.584,583	8.582
2	405.687,536 543.584,583	3	405.746,315 543.419,94	174.821
3	405.746,315 543.419,94	4	405.754,42 543.422,761	8.582
4	405.754,42 543.422,761	1	405.695,66 543.587,348	174.761

\*\* Lungimile segmentelor sunt determinate în planul de proiecție Stereo 70 și sunt rotunjite la 1 milimetru.

**\*\*\* Distanţa dintre puncte este formată din segmente cumulate ce sunt mai mici decât valoarea 1 milimetru.**





**DATE DESPRE IMOBILUL NR. 4675**

Oficiul de Cadastru și Publicitate Imobiliară ALBA  
Biroul de Cadastru și Publicitate Imobiliară Aiud

**A. Partea I. Descrierea imobilului**

TEREN Extravilan

Adresa: Jud. Alba

Nr. Crt	Nr cadastral Nr. topografic	Suprafața* (mp)	Observații / Referințe
A1		3.518	Sector cadastral:30 Teren neimprijmit;

**B. Partea II. Proprietari și acte**

Inscrieri privitoare la dreptul de proprietate și alte drepturi reale	Referințe
<b>1 / 01/01/2022</b>	
Act Administrativ nr. 7128/783, din 12/07/1996 emis de CJPSDPAT ALBA (titlu de proprietate);	
B1	A1
Intabulare, drept de PROPRIETATE, dobandit prin Reconstituire, cota actuala 1/1 1) SZANTO M ANDREI	

**C. Partea III. SARCINI .**

Inscrieri privind dezmembramintele dreptului de proprietate, drepturi reale de garanție și sarcini	Referințe
NU SUNT	

## Anexa Nr. 1 La Partea I

## Teren

Nr cadastral	Suprafața (mp)*	Observații / Referințe
	3.518	

\* Suprafața este determinată în planul de proiecție Stereo 70.



## Date referitoare la teren

Crt	Categorie folosință	Intravilan	Suprafața (mp)	Tarla	Parcelă	Nr. topo	Observații / Referințe
1	arabil	NU	3.518	-	1999/35	-	

## Lungime Segmente

1) Valorile lungimilor segmentelor sunt obținute din proiecție în plan.

Punct început	X / Y	Punct sfârșit	X / Y	Lungime segment (** (m)
1	405.709,876 543.592,186	2	405.695,66 543.587,348	15.016
2	405.695,66 543.587,348	3	405.754,42 543.422,761	174.761
3	405.754,42 543.422,761	4	405.762,763 543.425,666	8.834
4	405.762,763 543.425,666	5	405.809,579 543.293,203	140.493
5	405.809,579 543.293,203	6	405.815,345 543.296,763	6.776

Punct început	X / Y	Punct sfârșit	X / Y	Lungime segment (** (m)
6	405.815,345 543.296,763	1	405.709,876 543.592,186	313.685

\*\* Lungimile segmentelor sunt determinate în planul de proiecție Stereo 70 și sunt rotunjite la 1 milimetru.

\*\*\* Distanța dintre puncte este formată din segmente cumulate ce sunt mai mici decât valoarea 1 milimetru.



**DATE DESPRE IMOBILUL NR. 4676**

Oficiul de Cadastru și Publicitate Imobiliară ALBA  
Biroul de Cadastru și Publicitate Imobiliară Aiud

**A. Partea I. Descrierea imobilului**

TEREN Extravilan

Adresa: Jud. Alba

Nr. Crt	Nr cadastral Nr. topografic	Suprafața* (mp)	Observații / Referințe
A1		3.341	Sector cadastral:30 Teren neimprejmuit;

**B. Partea II. Proprietari și acte**

Inscrieri privitoare la dreptul de proprietate și alte drepturi reale	Referințe
<b>1 / 01/01/2022</b>	
Act Administrativ nr. 7101/686, din 07/05/1996 emis de CJPSDPAT ALBA (titlu de proprietate);	
B1	A1
Intabulare, drept de PROPRIETATE, dobandit prin Reconstituire, cota actuala 1/1 1) VARGA ST SUSANA	

**C. Partea III. SARCINI .**

Inscrieri privind dezmembramintele dreptului de proprietate, drepturi reale de garanție și sarcini	Referințe
NU SUNT	

## Anexa Nr. 1 La Partea I

## Teren

Nr cadastral	Suprafața (mp)*	Observații / Referințe
	3.341	

\* Suprafața este determinată în planul de proiecție Stereo 70.



## Date referitoare la teren

Crt	Categorie folosință	Intra vilan	Suprafața (mp)	Tarla	Parcelă	Nr. topo	Observații / Referințe
1	arabil	NU	3.341	-	1999/36	-	

## Lungime Segmente

1) Valorile lungimilor segmentelor sunt obținute din proiecție în plan.

Punct început	X / Y	Punct sfârșit	X / Y	Lungime segment (** (m)
1	405.719,999 543.595,631	2	405.716,144 543.594,319	4.072
2	405.716,144 543.594,319	3	405.709,876 543.592,186	6.621
3	405.709,876 543.592,186	4	405.815,345 543.296,763	313.685
4	405.815,345 543.296,763	5	405.824,649 543.302,505	10.933
5	405.824,649 543.302,505	1	405.719,999 543.595,631	311.247

**\*\* Lungimile segmentelor sunt determinate în planul de proiecție Stereo 70 și sunt rotunjite la 1 milimetru.**

**\*\*\* Distanța dintre puncte este formată din segmente cumulate ce sunt mai mici decât valoarea 1 milimetru.**





**DATE DESPRE IMOBILUL NR. 4677**

Oficiul de Cadastru și Publicitate Imobiliară ALBA  
Biroul de Cadastru și Publicitate Imobiliară Aiud

**A. Partea I. Descrierea imobilului**

TEREN Extravilan

Adresa: Jud. Alba

Nr. Crt	Nr cadastral Nr. topografic	Suprafața* (mp)	Observații / Referințe
A1	70345	4.265	Sector cadastral:30 Teren neimprejmuit;

**B. Partea II. Proprietari și acte**

Inscrieri privitoare la dreptul de proprietate și alte drepturi reale		Referințe
<b>1629 / 03/03/2011</b>		
Act Administrativ nr. T.P. nr 7101/658, din 25/03/1996 emis de CJPSDDPAT;		
B1	Intabulare, drept de PROPRIETATEcu titlu reconstituire L 18/1991 parcela nr 1999/37, dobandit prin Lege, cota actuala 1/1, cota initiala 1/1 1) KARODI M. MELANIA	A1

**C. Partea III. SARCINI .**

Inscrieri privind dezmembramintele dreptului de proprietate, drepturi reale de garanție și sarcini	Referințe
NU SUNT	



Punct început	X / Y	Punct sfârșit	X / Y	Lungime segment (** (m)
6	405.836,199 543.309,786	1	405.836,586 543.310,035	0.46

\*\* Lungimile segmentelor sunt determinate în planul de proiecție Stereo 70 și sunt rotunjite la 1 milimetru.

\*\*\* Distanța dintre puncte este formată din segmente cumulate ce sunt mai mici decât valoarea 1 milimetru.



**DATE DESPRE IMOBILUL NR. 4678**

Oficiul de Cadastru și Publicitate Imobiliară ALBA  
Biroul de Cadastru și Publicitate Imobiliară Aiud

**A. Partea I. Descrierea imobilului**

TEREN Extravilan

Adresa: Jud. Alba

Nr. Crt	Nr cadastral Nr. topografic	Suprafața* (mp)	Observații / Referințe
A1		3.515	Sector cadastral:30 Teren neimprejmuit;

**B. Partea II. Proprietari și acte**

Inscrieri privitoare la dreptul de proprietate și alte drepturi reale		Referințe
<b>1 / 01/01/2022</b>		
Act Administrativ nr. 7128/736, din 21/02/2005 emis de CJPSDPAT ALBA (titlu de proprietate);		
B1	Intabulare, drept de PROPRIETATE, dobandit prin Reconstituire, cota actuala 1/1 1) NICULA O LETITIA 2) COSTEA O MARIA	A1

**C. Partea III. SARCINI .**

Inscrieri privind dezmembramintele dreptului de proprietate, drepturi reale de garanție și sarcini	Referințe
NU SUNT	

## Anexa Nr. 1 La Partea I

## Teren

Nr cadastral	Suprafața (mp)*	Observații / Referințe
	3.515	

\* Suprafața este determinată în planul de proiecție Stereo 70.



## Date referitoare la teren

Crt	Categorie folosință	Intra vilan	Suprafața (mp)	Tarla	Parcelă	Nr. topo	Observații / Referințe
1	arabil	NU	3.515	-	1999/28	-	

## Lungime Segmente

1) Valorile lungimilor segmentelor sunt obținute din proiecție în plan.

Punct început	X / Y	Punct sfârșit	X / Y	Lungime segment (** (m)
1	405.836,586 543.310,035	2	405.844,626 543.315,21	9.561
2	405.844,626 543.315,21	3	405.846,061 543.317,612	2.798
3	405.846,061 543.317,612	4	405.743,901 543.603,766	303.843
4	405.743,901 543.603,766	5	405.733,04 543.600,071	11.472
5	405.733,04 543.600,071	1	405.836,586 543.310,035	307.965

**\*\* Lungimile segmentelor sunt determinate în planul de proiecție Stereo 70 și sunt rotunjite la 1 milimetru.**

**\*\*\* Distanța dintre puncte este formată din segmente cumulate ce sunt mai mici decât valoarea 1 milimetru.**





**DATE DESPRE IMOBILUL NR. 4679**

Oficiul de Cadastru și Publicitate Imobiliară ALBA  
Biroul de Cadastru și Publicitate Imobiliară Aiud

**A. Partea I. Descrierea imobilului**

TEREN Extravilan

Adresa: Jud. Alba

Nr. Crt	Nr cadastral Nr. topografic	Suprafața* (mp)	Observații / Referințe
A1		3.515	Sector cadastral:30 Teren neimprijmit;

**B. Partea II. Proprietari și acte**

Inscrieri privitoare la dreptul de proprietate și alte drepturi reale		Referințe
<b>1 / 01/01/2022</b>		
Act Administrativ nr. 9216/879, din 05/06/1998 emis de CJPSDPAT ALBA (titlu de proprietate);		
B1	Intabulare, drept de PROPRIETATE, dobandit prin Reconstituire, cota actuala 1/1	A1
	1) HARD A IOAN 2) HARD A CAROLINA 3) LAZĂR A MARIA 4) HARD A AUGUSTIN 5) HARD A ARGHIR	

**C. Partea III. SARCINI .**

Inscrieri privind dezmembramintele dreptului de proprietate, drepturi reale de garanție și sarcini	Referințe
NU SUNT	

## Anexa Nr. 1 La Partea I

## Teren

Nr cadastral	Suprafața (mp)*	Observații / Referințe
	3.515	

\* Suprafața este determinată în planul de proiecție Stereo 70.



## Date referitoare la teren

Crt	Categorie folosință	Intravilan	Suprafața (mp)	Tarla	Parcelă	Nr. topo	Observații / Referințe
1	arabil	NU	3.515	-	1999/39	-	

## Lungime Segmente

1) Valorile lungimilor segmentelor sunt obținute din proiecție în plan.

Punct început	X / Y	Punct sfârșit	X / Y	Lungime segment (** (m)
1	405.755,034 543.607,556	2	405.743,901 543.603,766	11.761
2	405.743,901 543.603,766	3	405.846,061 543.317,612	303.843
3	405.846,061 543.317,612	4	405.853,884 543.330,673	15.225
4	405.853,884 543.330,673	1	405.755,034 543.607,556	293.999

\*\* Lungimile segmentelor sunt determinate în planul de proiecție Stereo 70 și sunt rotunjite la 1 milimetru.

**\*\*\* Distanţa dintre puncte este formată din segmente cumulate ce sunt mai mici decât valoarea 1 milimetru.**



**DATE DESPRE IMOBILUL NR. 4680**

Oficiul de Cadastru și Publicitate Imobiliară ALBA  
Biroul de Cadastru și Publicitate Imobiliară Aiud

**A. Partea I. Descrierea imobilului**

TEREN Extravilan

Adresa: Jud. Alba

Nr. Crt	Nr cadastral Nr. topografic	Suprafața* (mp)	Observații / Referințe
A1		835	Sector cadastral:30 Teren neimprejmuit; DIFERENTA DE SUPRAFATA SE AFLA SUB CULOARUL DE AUTOSTRADA

**B. Partea II. Proprietari și acte**

Inscrieri privitoare la dreptul de proprietate și alte drepturi reale		Referințe
<b>1 / 01/01/2022</b>		
Act Administrativ nr. 5248/373, din 29/03/1995 emis de CJPSDPAT ALBA (titlu de proprietate);		
B1	Intabulare, drept de PROPRIETATE, dobandit prin Reconstituire, cota actuala 1/1 1) PAROHIA REFORMATĂ-DECEA, CIF:999999999999	A1

**C. Partea III. SARCINI .**

Inscrieri privind dezmembramintele dreptului de proprietate, drepturi reale de garanție și sarcini	Referințe
NU SUNT	

## Anexa Nr. 1 La Partea I

## Teren

Nr cadastral	Suprafața (mp)*	Observații / Referințe
	835	DIFERENȚA DE SUPRAFAȚA SE AFLA SUB CULOARUL DE AUTOSTRADA

\* Suprafața este determinată în planul de proiecție Stereo 70.



## Date referitoare la teren

Crt	Categorie folosință	Intravilan	Suprafața (mp)	Tarla	Parcelă	Nr. topo	Observații / Referințe
1	arabil	NU	835	-	1993/40/1	-	

## Lungime Segmente

1) Valorile lungimilor segmentelor sunt obținute din proiecție în plan.

Punct început	X / Y	Punct sfârșit	X / Y	Lungime segment (** (m)
1	405.758,195 543.607,187	2	405.756,092 543.607,916	2.226
2	405.756,092 543.607,916	3	405.755,034 543.607,556	1.117
3	405.755,034 543.607,556	4	405.853,884 543.330,673	293.999
4	405.853,884 543.330,673	5	405.855,913 543.333,477	3.461
5	405.855,913 543.333,477	1	405.758,195 543.607,187	290.63

**\*\* Lungimile segmentelor sunt determinate în planul de proiecție Stereo 70 și sunt rotunjite la 1 milimetru.**

**\*\*\* Distanța dintre puncte este formată din segmente cumulate ce sunt mai mici decât valoarea 1 milimetru.**





**DATE DESPRE IMOBILUL NR. 4681**

Oficiul de Cadastru și Publicitate Imobiliară ALBA  
Biroul de Cadastru și Publicitate Imobiliară Aiud

**A. Partea I. Descrierea imobilului**

TEREN Extravilan

Adresa: Jud. Alba

Nr. Crt	Nr cadastral Nr. topografic	Suprafața* (mp)	Observații / Referințe
A1		5.530	Sector cadastral:30 Teren neimprejmuit; DIFERENȚA DE SUPRAFAȚA SE AFLĂ SUB CULOARUL DE AUTOSTRADA

**B. Partea II. Proprietari și acte**

Inscrieri privitoare la dreptul de proprietate și alte drepturi reale		Referințe
<b>1 / 01/01/2022</b>		
Act Administrativ nr. 11402/1262, din 20/09/2004 emis de CJPSDPAT ALBA (titlu de proprietate);		
B1	Intabulare, drept de PROPRIETATE, dobândit prin Reconstituire, cota actuala 1/1 1) PAROHIA REFORMATĂ DECEA, CIF:999999999999	A1

**C. Partea III. SARCINI .**

Inscrieri privind dezmembramintele dreptului de proprietate, drepturi reale de garanție și sarcini	Referințe
NU SUNT	

## Anexa Nr. 1 La Partea I

## Teren

Nr cadastral	Suprafața (mp)*	Observații / Referințe
	5.530	DIFERENȚA DE SUPRAFAȚA SE AFLA SUB CULOARUL DE AUTOSTRADA

\* Suprafața este determinată în planul de proiecție Stereo 70.



## Date referitoare la teren

Crt	Categorie folosință	Intravilan	Suprafața (mp)	Tarla	Parcelă	Nr. topo	Observații / Referințe
1	arabil	NU	5.530	-	1999/40/2	-	

## Lungime Segmente

1) Valorile lungimilor segmentelor sunt obținute din proiecție în plan.

Punct început	X / Y	Punct sfârșit	X / Y	Lungime segment (** (m)
1	405.782,825 543.598,069	2	405.773,709 543.599,917	9.302
2	405.773,709 543.599,917	3	405.767,285 543.603,73	7.47
3	405.767,285 543.603,73	4	405.763,803 543.605,242	3.796
4	405.763,803 543.605,242	5	405.758,195 543.607,187	5.936
5	405.758,195 543.607,187	6	405.855,913 543.333,477	290.63

Punct început	X / Y	Punct sfârșit	X / Y	Lungime segment (** (m)
6	405.855,913 543.333,477	7	405.870,225 543.353,26	24.417
7	405.870,225 543.353,26	1	405.782,825 543.598,069	259.942

\*\* Lungimile segmentelor sunt determinate în planul de proiecție Stereo 70 și sunt rotunjite la 1 milimetru.

\*\*\* Distanța dintre puncte este formată din segmente cumulate ce sunt mai mici decât valoarea 1 milimetru.



**DATE DESPRE IMOBILUL NR. 4682**

Oficiul de Cadastru și Publicitate Imobiliară ALBA  
Biroul de Cadastru și Publicitate Imobiliară Aiud

**A. Partea I. Descrierea imobilului**

TEREN Extravilan

Adresa: Jud. Alba

Nr. Crt	Nr cadastral Nr. topografic	Suprafața* (mp)	Observații / Referințe
A1		4.438	Sector cadastral:30 Teren neimprejmuit; DIFERENTA DE SUPRAFATA SE AFLA SUB CULOARUL DE AUTOSTRADA

**B. Partea II. Proprietari și acte**

Inscrieri privitoare la dreptul de proprietate și alte drepturi reale		Referințe
<b>1 / 01/01/2022</b>		
Act Administrativ nr. 7128/733, din 24/06/1996 emis de CJPSDPAT ALBA (titlu de proprietate);		
B1	Intabulare, drept de PROPRIETATE, dobandit prin Reconstituire, cota actuala 1/1 1) SZANTO M MIHAIL	A1

**C. Partea III. SARCINI .**

Inscrieri privind dezmembramintele dreptului de proprietate, drepturi reale de garanție și sarcini	Referințe
NU SUNT	

## Anexa Nr. 1 La Partea I

## Teren

Nr cadastral	Suprafața (mp)*	Observații / Referințe
	4.438	DIFERENȚA DE SUPRAFAȚA SE AFLĂ SUB CULOARUL DE AUTOSTRADA

\* Suprafața este determinată în planul de proiecție Stereo 70.



## Date referitoare la teren

Crt	Categorie folosință	Intravilan	Suprafața (mp)	Tarla	Parcelă	Nr. topo	Observații / Referințe
1	arabil	NU	4.438	-	1999/41/1	-	

## Lungime Segmente

1) Valorile lungimilor segmentelor sunt obținute din proiecție în plan.

Punct început	X / Y	Punct sfârșit	X / Y	Lungime segment (** (m)
1	405.797,074 543.601,394	2	405.792,072 543.598,582	5.738
2	405.792,072 543.598,582	3	405.782,825 543.598,069	9.261
3	405.782,825 543.598,069	4	405.870,225 543.353,26	259.942
4	405.870,225 543.353,26	5	405.870,931 543.354,236	1.205
5	405.870,931 543.354,236	6	405.881,495 543.374,374	22.741

Punct început	X / Y	Punct sfârșit	X / Y	Lungime segment (** (m)
6	405.881,495 543.374,374	7	405.883,563 543.377,992	4.167
7	405.883,563 543.377,992	1	405.797,074 543.601,394	239.56

\*\* Lungimile segmentelor sunt determinate în planul de proiecție Stereo 70 și sunt rotunjite la 1 milimetru.

\*\*\* Distanța dintre puncte este formată din segmente cumulate ce sunt mai mici decât valoarea 1 milimetru.





**DATE DESPRE IMOBILUL NR. 4683**

Oficiul de Cadastru și Publicitate Imobiliară ALBA  
Biroul de Cadastru și Publicitate Imobiliară Aiud

**A. Partea I. Descrierea imobilului**

TEREN Extravilan

Adresa: Jud. Alba

Nr. Crt	Nr cadastral Nr. topografic	Suprafața* (mp)	Observații / Referințe
A1	71497	7.597	Sector cadastral:30 Teren neimpregmuit;

**B. Partea II. Proprietari și acte**

Inscrieri privitoare la dreptul de proprietate și alte drepturi reale		Referințe
<b>14385 / 15/12/2016</b>		
Act Administrativ nr. T.P. 7128/729, din 23/06/1996 emis de CJPSDPAT ALBA (act administrativ nr 782 din 30.07.2014, emis de CNADNR S.A;act normativ nr 399 din 01.06.2014, emis de Guvernul Romaniae);		
B1	Intabulare, drept de PROPRIETATE asupra unei suprafete de 7597 m.p. din parc. nr. 1999/41 respectiv lot. 1 cu nr. 1999/41/1, dobandit prin Reconstituire, cota actuala 1/1, cota initiala 1/1	A1
1) SZANTO M. MIHAIL 2) MOZES M. MARIA		

**C. Partea III. SARCINI .**

Inscrieri privind dezmembramintele dreptului de proprietate, drepturi reale de garanție și sarcini	Referințe
NU SUNT	



Punct început	X / Y	Punct sfârșit	X / Y	Lungime segment (** (m)
6	405.797,074 543.601,394	7	405.883,563 543.377,992	239.56
7	405.883,563 543.377,992	8	405.894,165 543.396,539	21.363
8	405.894,165 543.396,539	9	405.898,614 543.409,699	13.892
9	405.898,614 543.409,699	10	405.904,446 543.426,982	18.24
10	405.904,446 543.426,982	11	405.905,355 543.441,337	14.384
11	405.905,355 543.441,337	12	405.901,319 543.457,899	17.047
12	405.901,319 543.457,899	1	405.878,033 543.505,95	53.396

\*\* Lungimile segmentelor sunt determinate în planul de proiecție Stereo 70 și sunt rotunjite la 1 milimetru.

\*\*\* Distanța dintre puncte este formată din segmente cumulate ce sunt mai mici decât valoarea 1 milimetru.



**DATE DESPRE IMOBILUL NR. 4684**

Oficiul de Cadastru și Publicitate Imobiliară ALBA  
Biroul de Cadastru și Publicitate Imobiliară Aiud

**A. Partea I. Descrierea imobilului**

TEREN Extravilan

Adresa: Jud. Alba

Nr. Crt	Nr cadastral Nr. topografic	Suprafața* (mp)	Observații / Referințe
A1	71513	1.446	Sector cadastral:30 Teren neimprejmuit; DIFERENTA DE SUPRAFATA SE AFLA SUB CULOARUL DE AUTOSTRADA

**B. Partea II. Proprietari și acte**

Inscrieri privitoare la dreptul de proprietate și alte drepturi reale	Referințe
<b>14360 / 14/12/2016</b>	
Act Administrativ nr. T.P. 7101/608, din 25/02/1996 emis de COMISIA JUDETEANA ALBA (act normativ nr 399 din 01.06.2014, emis de Guvernul Romaniei;act administrativ nr 782 din 30.07.2014, emis de C.N.A.D.N.R.);	
B1	A1
Intabulare, drept de PROPRIETATE asupra unei suprafete de 1448 m.p. din parc. 1999/42 respectiv lot. 1 cu nr. 1999/42/1, dobandit prin Reconstituire, cota actuala 1/1, cota initiala 1/1	
1) VARGA I. RAFILA 2) SZANTO I. MARIA 3) SZANTO I. IANOS	
<b>16752 / 04/12/2017</b>	
Act Normativ nr. 248, din 13/04/2016 emis de GUVERNUL ROMANIEI;	
B2	A1
se notează respingerea cererii de înscriere	

**C. Partea III. SARCINI .**

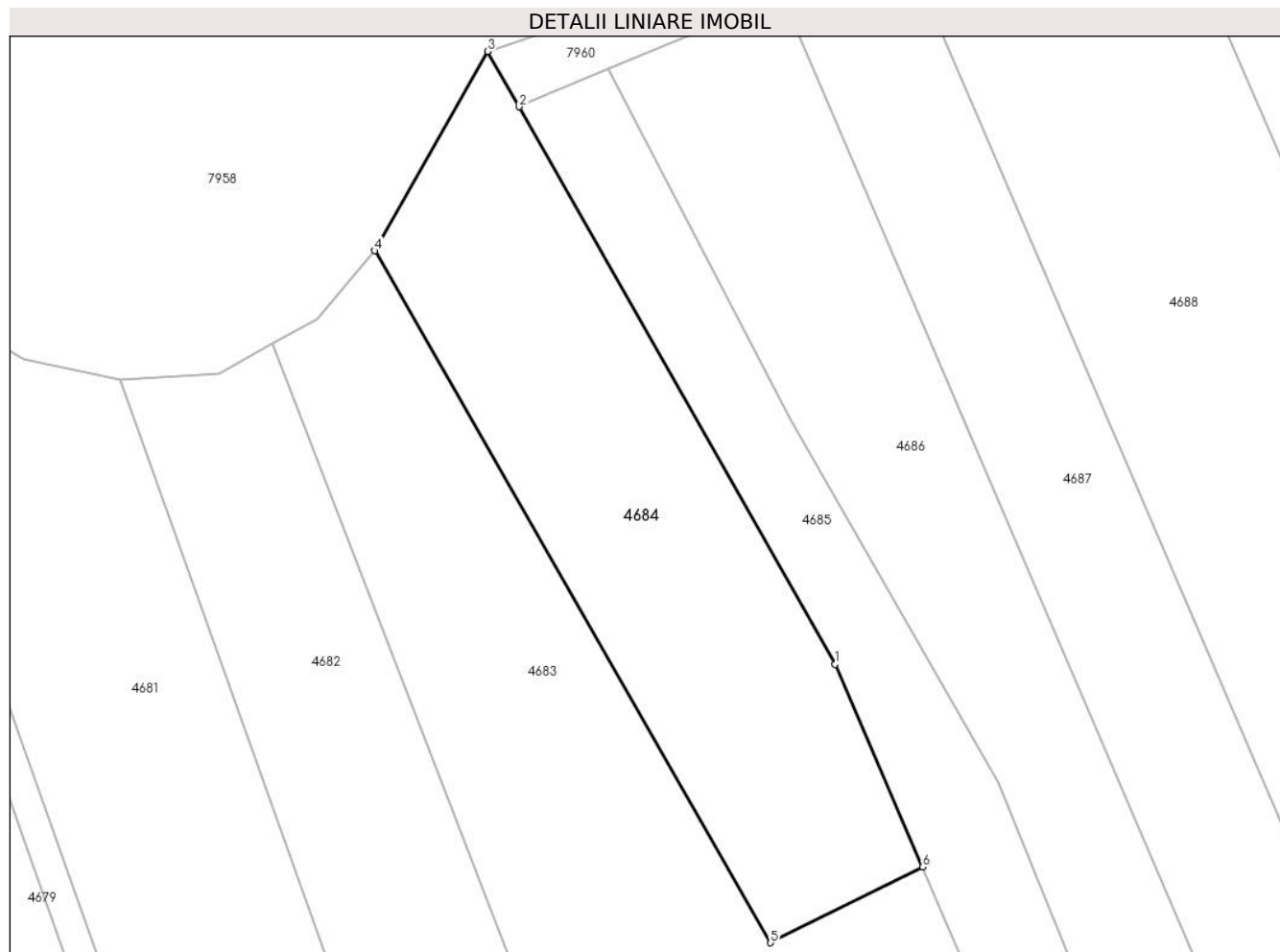
Inscrieri privind dezmembramintele dreptului de proprietate, drepturi reale de garanție și sarcini	Referințe
NU SUNT	

## Anexa Nr. 1 La Partea I

## Teren

Nr cadastral	Suprafața (mp)*	Observații / Referințe
71513	1.446	DIFERENȚA DE SUPRAFAȚA SE AFLA SUB CULOARUL DE AUTOSTRADA

\* Suprafața este determinată în planul de proiecție Stereo 70.



## Date referitoare la teren

Crt	Categorie folosință	Intravilan	Suprafața (mp)	Tarla	Parcelă	Nr. topo	Observații / Referințe
1	arabil	NU	1.446	-	1999/42	1999/42/1	

## Lungime Segmente

1) Valorile lungimilor segmentelor sunt obținute din proiecție în plan.

Punct început	X / Y	Punct sfârșit	X / Y	Lungime segment (** (m)
1	405.849,669 543.571,444	2	405.820,129 543.623,53	59.88
2	405.820,129 543.623,53	3	405.817,191 543.628,711	5.956
3	405.817,191 543.628,711	4	405.806,613 543.610,088	21.418
4	405.806,613 543.610,088	5	405.843,647 543.545,422	74.52
5	405.843,647 543.545,422	6	405.857,877 543.552,493	15.89

Punct început	X / Y	Punct sfârșit	X / Y	Lungime segment (** (m)
6	405.857,877 543.552,493	1	405.849,669 543.571,444	20.652

\*\* Lungimile segmentelor sunt determinate în planul de proiecție Stereo 70 și sunt rotunjite la 1 milimetru.

\*\*\* Distanța dintre puncte este formată din segmente cumulate ce sunt mai mici decât valoarea 1 milimetru.





**DATE DESPRE IMOBILUL NR. 4685**

Oficiul de Cadastru și Publicitate Imobiliară ALBA  
Biroul de Cadastru și Publicitate Imobiliară Aiud

**A. Partea I. Descrierea imobilului**

TEREN Extravilan

Adresa: Jud. Alba

Nr. Crt	Nr cadastral Nr. topografic	Suprafața* (mp)	Observații / Referințe
A1		4.430	Sector cadastral:30 Teren neimprejmuit;

**B. Partea II. Proprietari și acte**

Inscrieri privitoare la dreptul de proprietate și alte drepturi reale		Referințe
<b>1 / 01/01/2022</b>		
Act Normativ nr. 7, din 13/03/1996 emis de PARLAMENT;		
B1	Inscrierea provizorie, drept de PROPRIETATE, dobandit prin Lege, cota actuala 1/1 1) UAT MIRASLAU, CIF:9999999999999	A1

**C. Partea III. SARCINI .**

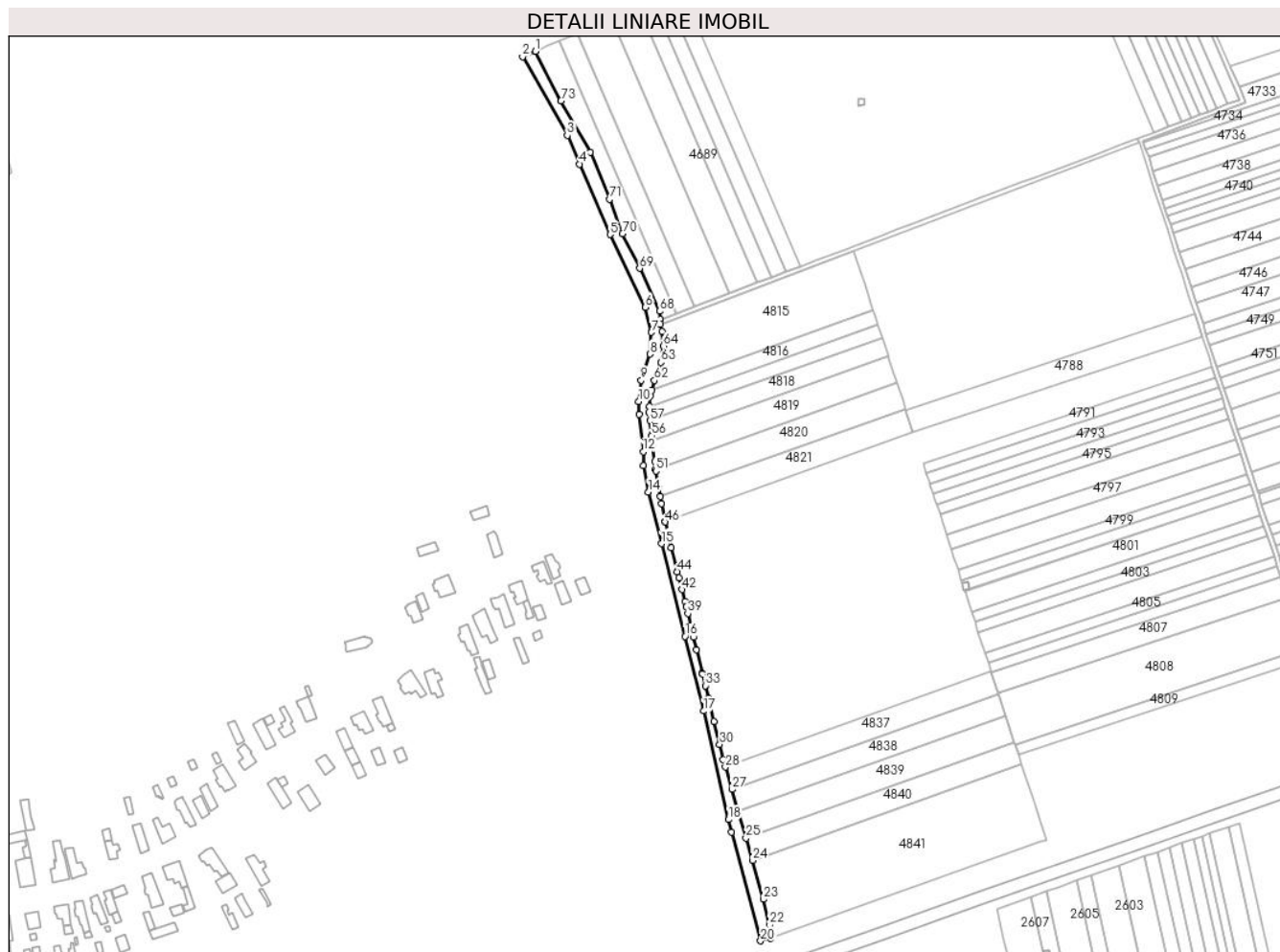
Inscrieri privind dezmembramintele dreptului de proprietate, drepturi reale de garanție și sarcini	Referințe
NU SUNT	

## Anexa Nr. 1 La Partea I

## Teren

Nr cadastral	Suprafața (mp)*	Observații / Referințe
	4.430	

\* Suprafața este determinată în planul de proiecție Stereo 70.



## Date referitoare la teren

Crt	Categorie folosință	Intra vilan	Suprafața (mp)	Tarla	Parcelă	Nr. topo	Observații / Referințe
1	drum	NU	4.430	-	-	-	

## Lungime Segmente

1) Valorile lungimilor segmentelor sunt obținute din proiecție în plan.

Punct început	X / Y	Punct sfârșit	X / Y	Lungime segment	Punct început	X / Y	Punct sfârșit	X / Y	Lungime segment	Punct început	X / Y	Punct sfârșit	X / Y	Lungime segment
1	405.828,512 543.627,041	2	405.820,129 543.623,53	9.088	2	405.820,129 543.623,53	3	405.849,669 543.571,444	59.88	3	405.849,669 543.571,444	4	405.857,877 543.552,493	20.65
4	405.857,877 543.552,493	5	405.878,033 543.505,95	50.72	5	405.878,033 543.505,95	6	405.901,319 543.457,899	53.39	6	405.901,319 543.457,899	7	405.905,355 543.441,337	17.04
7	405.905,355 543.441,337	8	405.904,446 543.426,982	14.38	8	405.904,446 543.426,982	9	405.898,614 543.409,699	18.24	9	405.898,614 543.409,699	10	405.896,864 543.395,602	14.20
10	405.896,864 543.395,602	11	405.897,145 543.386,981	8.625	11	405.897,145 543.386,981	12	405.899,876 543.362,351	24.78	12	405.899,876 543.362,351	13	405.899,876 543.353,215	9.135
13	405.899,876 543.353,215	14	405.903,378 543.335,737	17.82	14	405.903,378 543.335,737	15	405.912,071 543.301,666	35.16	15	405.912,071 543.301,666	16	405.927,634 543.240,359	63.25
16	405.927,634 543.240,359	17	405.939,738 543.191,061	50.76	17	405.939,738 543.191,061	18	405.956,373 543.119,278	73.68	18	405.956,373 543.119,278	19	405.958,268 543.111,1	8.395

Punct început	X / Y	Punct sfârșit	X / Y	Lungime segment	Punct început	X / Y	Punct sfârșit	X / Y	Lungime segment	Punct început	X / Y	Punct sfârșit	X / Y	Lungime segment
19	405.958,268 543.111,1	20	405.977,581 543.039,14	74.507	20	405.977,581 543.039,14	21	405.984,355 543.040,988	7.022	21	405.984,355 543.040,988	22	405.983,226 543.049,714	8.798
22	405.983,226 543.049,714	23	405.979,495 543.066,667	17.359	23	405.979,495 543.066,667	24	405.972,086 543.092,315	26.696	24	405.972,086 543.092,315	25	405.967,849 543.106,981	15.266
25	405.967,849 543.106,981	26	405.962,799 543.124,462	18.196	26	405.962,799 543.124,462	27	405.958,536 543.139,221	15.363	27	405.958,536 543.139,221	28	405.954,259 543.154,023	15.407
28	405.954,259 543.154,023	29	405.952,883 543.158,788	4.96	29	405.952,883 543.158,788	30	405.950,398 543.169,036	10.544	30	405.950,398 543.169,036	31	405.946,716 543.184,217	15.622
31	405.946,716 543.184,217	32	405.943,009 543.199,501	15.727	32	405.943,009 543.199,501	33	405.940,988 543.207,75	8.493	33	405.940,988 543.207,75	34	405.939,001 543.215,568	8.067
34	405.939,001 543.215,568	35	405.938,896 543.216,008	0.452	35	405.938,896 543.216,008	36	405.935,192 543.231,504	15.933	36	405.935,192 543.231,504	37	405.933,19 543.239,878	8.61
37	405.933,19 543.239,878	38	405.931,322 543.247,696	8.038	38	405.931,322 543.247,696	39	405.929,446 543.255,542	8.067	39	405.929,446 543.255,542	40	405.928,39 543.259,961	4.544
40	405.928,39 543.259,961	41	405.927,525 543.263,402	3.548	41	405.927,525 543.263,402	42	405.925,546 543.271,27	8.113	42	405.925,546 543.271,27	43	405.923,561 543.279,163	8.139
43	405.923,561 543.279,163	44	405.922,568 543.283,111	4.071	44	405.922,568 543.283,111	45	405.918,57 543.299,004	16.388	45	405.918,57 543.299,004	46	405.914,285 543.316,044	17.57
46	405.914,285 543.316,044	47	405.914,256 543.316,211	0.17	47	405.914,256 543.316,211	48	405.912,177 543.328,17	12.138	48	405.912,177 543.328,17	49	405.911,34 543.332,794	4.699
49	405.911,34 543.332,794	50	405.910,154 543.339,352	6.664	50	405.910,154 543.339,352	51	405.908,28 543.349,707	10.524	51	405.908,28 543.349,707	52	405.908,128 543.350,865	1.168
52	405.908,128 543.350,865	53	405.907,462 543.355,927	5.106	53	405.907,462 543.355,927	54	405.906,053 543.366,659	10.824	54	405.906,053 543.366,659	55	405.905,754 543.369,587	2.943
55	405.905,754 543.369,587	56	405.905,414 543.372,928	3.359	56	405.905,414 543.372,928	57	405.904,387 543.383,006	10.13	57	405.904,387 543.383,006	58	405.903,833 543.388,452	5.474
58	405.903,833 543.388,452	59	405.904,09 543.392,324	3.881	59	405.904,09 543.392,324	60	405.904,546 543.399,201	6.893	60	405.904,546 543.399,201	61	405.905,669 543.403,257	4.208
61	405.905,669 543.403,257	62	405.907,382 543.409,44	6.416	62	405.907,382 543.409,44	63	405.911,651 543.421,483	12.777	63	405.911,651 543.421,483	64	405.913,013 543.432,416	11.018
64	405.913,013 543.432,416	65	405.912,322 543.441,724	9.334	65	405.912,322 543.441,724	66	405.911,404 543.446,613	4.975	66	405.911,404 543.446,613	67	405.911,141 543.449,722	3.12
67	405.911,141 543.449,722	68	405.910,668 543.455,308	5.606	68	405.910,668 543.455,308	69	405.897,492 543.483,528	31.145	69	405.897,492 543.483,528	70	405.886,188 543.506,438	25.547
70	405.886,188 543.506,438	71	405.877,625 543.529,342	24.451	71	405.877,625 543.529,342	72	405.864,98 543.560,403	33.536	72	405.864,98 543.560,403	73	405.845,5 543.594,338	39.129
73	405.845,5 543.594,338	1	405.828,512 543.627,041	36.852										

\*\* Lungimile segmentelor sunt determinate în planul de proiecție Stereo 70 și sunt rotunjite la 1 milimetru.

\*\*\* Distanța dintre puncte este formată din segmente cumulate ce sunt mai mici decât valoarea 1 milimetru.



**DATE DESPRE IMOBILUL NR. 4686**

Oficiul de Cadastru și Publicitate Imobiliară ALBA  
Biroul de Cadastru și Publicitate Imobiliară Aiud

**A. Partea I. Descrierea imobilului**

TEREN Extravilan

Adresa: Jud. Alba

Nr. Crt	Nr cadastral Nr. topografic	Suprafața* (mp)	Observații / Referințe
A1		2.416	Sector cadastral:30 Teren neimprejmuit; IMOBILUL S-A DIMINUAT CU PROCENTUL DE 7%

**B. Partea II. Proprietari și acte**

Inscrieri privitoare la dreptul de proprietate și alte drepturi reale		Referințe
<b>1 / 01/01/2022</b>		
Act Administrativ nr. 9216/883, din 11/06/1998 emis de CJPSDPAT ALBA (titlu de proprietate);		
B1	Intabulare, drept de PROPRIETATE, dobandit prin Reconstituire, cota actuala 1/1 1) VARGA ILEANA 2) VARGA IRINA	A1

**C. Partea III. SARCINI .**

Inscrieri privind dezmembramintele dreptului de proprietate, drepturi reale de garanție și sarcini	Referințe
NU SUNT	

## Anexa Nr. 1 La Partea I

## Teren

Nr cadastral	Suprafața (mp)*	Observații / Referințe
	2.416	IMOBILUL S-A DIMINUAT CU PROCENTUL DE 7%

\* Suprafața este determinată în planul de proiecție Stereo 70.



## Date referitoare la teren

Crt	Categorie folosință	Intra vilan	Suprafața (mp)	Tarla	Parcelă	Nr. topo	Observații / Referințe
1	arabil	NU	2.416	-	2002/2	-	

## Lungime Segmente

1) Valorile lungimilor segmentelor sunt obținute din proiecție în plan.

Punct început	X / Y	Punct sfârșit	X / Y	Lungime segment (** (m)
1	405.844,757 543.633,956	2	405.836,748 543.630,49	8.727
2	405.836,748 543.630,49	3	405.828,512 543.627,041	8.929
3	405.828,512 543.627,041	4	405.845,5 543.594,338	36.852
4	405.845,5 543.594,338	5	405.864,98 543.560,403	39.129
5	405.864,98 543.560,403	6	405.877,625 543.529,342	33.536

Punct început	X / Y	Punct sfârșit	X / Y	Lungime segment (** (m)
6	405.877,625 543.529,342	7	405.886,188 543.506,438	24.451
7	405.886,188 543.506,438	8	405.897,492 543.483,528	25.547
8	405.897,492 543.483,528	9	405.910,668 543.455,308	31.145
9	405.910,668 543.455,308	10	405.911,141 543.449,722	5.606
10	405.911,141 543.449,722	11	405.922,077 543.453,871	11.697
11	405.922,077 543.453,871	1	405.844,757 543.633,956	195.981

\*\* Lungimile segmentelor sunt determinate în planul de proiecție Stereo 70 și sunt rotunjite la 1 milimetru.

\*\*\* Distanța dintre puncte este formată din segmente cumulate ce sunt mai mici decât valoarea 1 milimetru.





**DATE DESPRE IMOBILUL NR. 4687**

Oficiul de Cadastru și Publicitate Imobiliară ALBA  
Biroul de Cadastru și Publicitate Imobiliară Aiud

**A. Partea I. Descrierea imobilului**

TEREN Extravilan

Adresa: Jud. Alba

Nr. Crt	Nr cadastral Nr. topografic	Suprafața* (mp)	Observații / Referințe
A1		2.416	Sector cadastral:30 Teren neimprejmuit; IMOBILUL S-A DIMINUAT CU PROCENTUL DE 7%

**B. Partea II. Proprietari și acte**

Inscrieri privitoare la dreptul de proprietate și alte drepturi reale		Referințe
<b>1 / 01/01/2022</b>		
Act Administrativ nr. 6442/462, din 21/08/1995 emis de CJPSDPAT ALBA (titlu de proprietate);		
B1	Intabulare, drept de PROPRIETATE, dobandit prin Reconstituire, cota actuala 1/1 1) VARGA I MIHAI	A1

**C. Partea III. SARCINI .**

Inscrieri privind dezmembramintele dreptului de proprietate, drepturi reale de garanție și sarcini	Referințe
NU SUNT	

## Anexa Nr. 1 La Partea I

## Teren

Nr cadastral	Suprafața (mp)*	Observații / Referințe
	2.416	IMOBILUL S-A DIMINUAT CU PROCENTUL DE 7%

\* Suprafața este determinată în planul de proiecție Stereo 70.



## Date referitoare la teren

Crt	Categorie folosință	Intra vilan	Suprafața (mp)	Tarla	Parcelă	Nr. topo	Observații / Referințe
1	arabil	NU	2.416	-	2002/3	-	

## Lungime Segmente

1) Valorile lungimilor segmentelor sunt obținute din proiecție în plan.

Punct început	X / Y	Punct sfârșit	X / Y	Lungime segment (** (m)
1	405.844,757 543.633,956	2	405.922,077 543.453,871	195.981
2	405.922,077 543.453,871	3	405.933,597 543.458,242	12.321
3	405.933,597 543.458,242	4	405.856,055 543.638,844	196.544
4	405.856,055 543.638,844	1	405.844,757 543.633,956	12.31

\*\* Lungimile segmentelor sunt determinate în planul de proiecție Stereo 70 și sunt rotunjite la 1 milimetru.

**\*\*\* Distanţa dintre puncte este formată din segmente cumulate ce sunt mai mici decât valoarea 1 milimetru.**



**DATE DESPRE IMOBILUL NR. 4688**

Oficiul de Cadastru și Publicitate Imobiliară ALBA  
Biroul de Cadastru și Publicitate Imobiliară Aiud

**A. Partea I. Descrierea imobilului**

TEREN Extravilan

Adresa: Jud. Alba

Nr. Crt	Nr cadastral Nr. topografic	Suprafața* (mp)	Observații / Referințe
A1		4.832	Sector cadastral:30 Teren neimprejmuit; IMOBILUL S-A DIMINUAT CU PROCENTUL DE 7%

**B. Partea II. Proprietari și acte**

Inscrieri privitoare la dreptul de proprietate și alte drepturi reale		Referințe
<b>1 / 01/01/2022</b>		
Act Notarial nr. 46/2019, din 18/03/2019 emis de NP PETRUTA MARIANA;		
B1	Intabulare, drept de PROPRIETATE, dobandit prin Succesiune, cota actuala 1/1 1) GIURGIU TUNDE-RENATA	A1

**C. Partea III. SARCINI .**

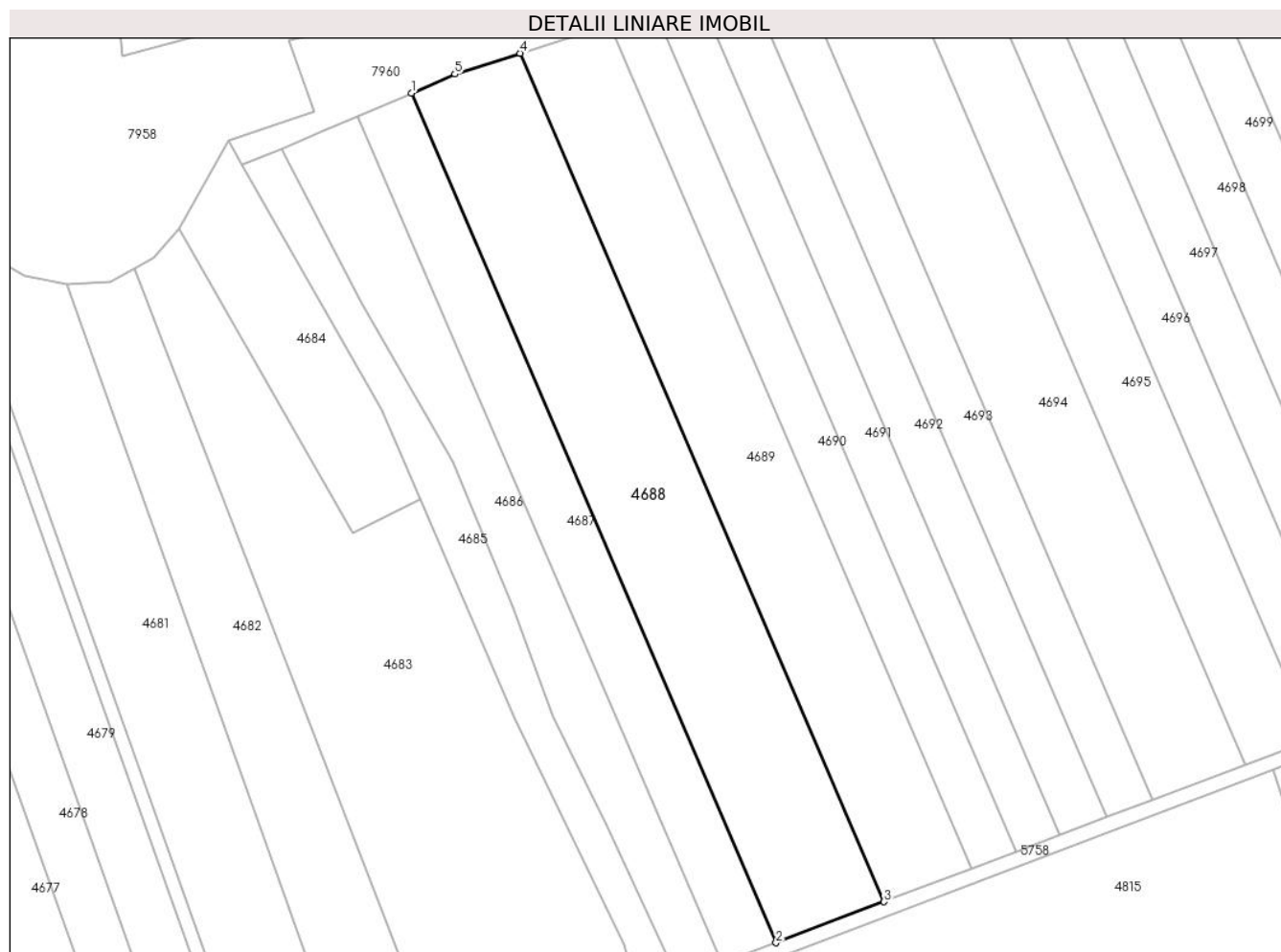
Inscrieri privind dezmembramintele dreptului de proprietate, drepturi reale de garanție și sarcini	Referințe
NU SUNT	

## Anexa Nr. 1 La Partea I

## Teren

Nr cadastral	Suprafața (mp)*	Observații / Referințe
	4.832	IMOBILUL S-A DIMINUAT CU PROCENTUL DE 7%

\* Suprafața este determinată în planul de proiecție Stereo 70.



## Date referitoare la teren

Crt	Categorie folosință	Intra vilan	Suprafața (mp)	Tarla	Parcelă	Nr. topo	Observații / Referințe
1	arabil	NU	4.832	-	2002/4	-	

## Lungime Segmente

1) Valorile lungimilor segmentelor sunt obținute din proiecție în plan.

Punct început	X / Y	Punct sfârșit	X / Y	Lungime segment (** (m)
1	405.856,055 543.638,844	2	405.933,597 543.458,242	196.544
2	405.933,597 543.458,242	3	405.956,588 543.466,966	24.59
3	405.956,588 543.466,966	4	405.879,172 543.647,274	196.225
4	405.879,172 543.647,274	5	405.865,324 543.642,854	14.536
5	405.865,324 543.642,854	1	405.856,055 543.638,844	10.1

**\*\* Lungimile segmentelor sunt determinate în planul de proiecție Stereo 70 și sunt rotunjite la 1 milimetru.**

**\*\*\* Distanța dintre puncte este formată din segmente cumulate ce sunt mai mici decât valoarea 1 milimetru.**





**DATE DESPRE IMOBILUL NR. 4689**

Oficiul de Cadastru și Publicitate Imobiliară ALBA  
Biroul de Cadastru și Publicitate Imobiliară Aiud

**A. Partea I. Descrierea imobilului**

TEREN Extravilan

Adresa: Jud. Alba

Nr. Crt	Nr cadastral Nr. topografic	Suprafața* (mp)	Observații / Referințe
A1		3.902	Sector cadastral:30 Teren neimprejmuit; IMOBILUL S-A DIMINUAT CU PROCENTUL DE 7%

**B. Partea II. Proprietari și acte**

Inscrieri privitoare la dreptul de proprietate și alte drepturi reale		Referințe
<b>1 / 01/01/2022</b>		
Act Administrativ nr. 6442/469, din 22/08/1995 emis de CJPSDPAT ALBA (titlu de proprietate);		
B1	Intabulare, drept de PROPRIETATE, dobandit prin Reconstituire, cota actuala 1/1 1) SZANTO M IOAN 2) TOTH M ESTERA	A1

**C. Partea III. SARCINI .**

Inscrieri privind dezmembramintele dreptului de proprietate, drepturi reale de garanție și sarcini	Referințe
NU SUNT	

## Anexa Nr. 1 La Partea I

## Teren

Nr cadastral	Suprafața (mp)*	Observații / Referințe
	3.902	IMOBILUL S-A DIMINUAT CU PROCENTUL DE 7%

\* Suprafața este determinată în planul de proiecție Stereo 70.



## Date referitoare la teren

Crt	Categorie folosință	Intra vilan	Suprafața (mp)	Tarla	Parcelă	Nr. topo	Observații / Referințe
1	arabil	NU	3.902	-	2002/5	-	

## Lungime Segmente

1) Valorile lungimilor segmentelor sunt obținute din proiecție în plan.

Punct început	X / Y	Punct sfârșit	X / Y	Lungime segment (** (m)
1	405.956,588 543.466,966	2	405.975,248 543.474,046	19.958
2	405.975,248 543.474,046	3	405.898,257 543.653,365	195.149
3	405.898,257 543.653,365	4	405.879,172 543.647,274	20.034
4	405.879,172 543.647,274	1	405.956,588 543.466,966	196.225

\*\* Lungimile segmentelor sunt determinate în planul de proiecție Stereo 70 și sunt rotunjite la 1 milimetru.

**\*\*\* Distanţa dintre puncte este formată din segmente cumulate ce sunt mai mici decât valoarea 1 milimetru.**



**DATE DESPRE IMOBILUL NR. 4690**

Oficiul de Cadastru și Publicitate Imobiliară ALBA  
Biroul de Cadastru și Publicitate Imobiliară Aiud

**A. Partea I. Descrierea imobilului**

TEREN Extravilan

Adresa: Jud. Alba

Nr. Crt	Nr cadastral Nr. topografic	Suprafața* (mp)	Observații / Referințe
A1		1.950	Sector cadastral:30 Teren neimprejmuit; IMOBILUL S-A DIMINUAT CU PROCENTUL DE 7%

**B. Partea II. Proprietari și acte**

Inscrieri privitoare la dreptul de proprietate și alte drepturi reale		Referințe
<b>1 / 01/01/2022</b>		
Act Administrativ nr. 7101/681, din 07/05/1996 emis de CJPSDPAT ALBA (titlu de proprietate);		
B1	Intabulare, drept de PROPRIETATE, dobandit prin Reconstituire, cota actuala 1/1 1) <b>SZANTO M MIHAI</b>	A1
Act Administrativ nr. 2370, din 07/06/2022 emis de PRIMARIA MIRASLAU;		
B2	Se noteaza posesia factica in favoarea lui 1) <b>ZOLTAN VASILE-FLOREAN</b>	A1

**C. Partea III. SARCINI .**

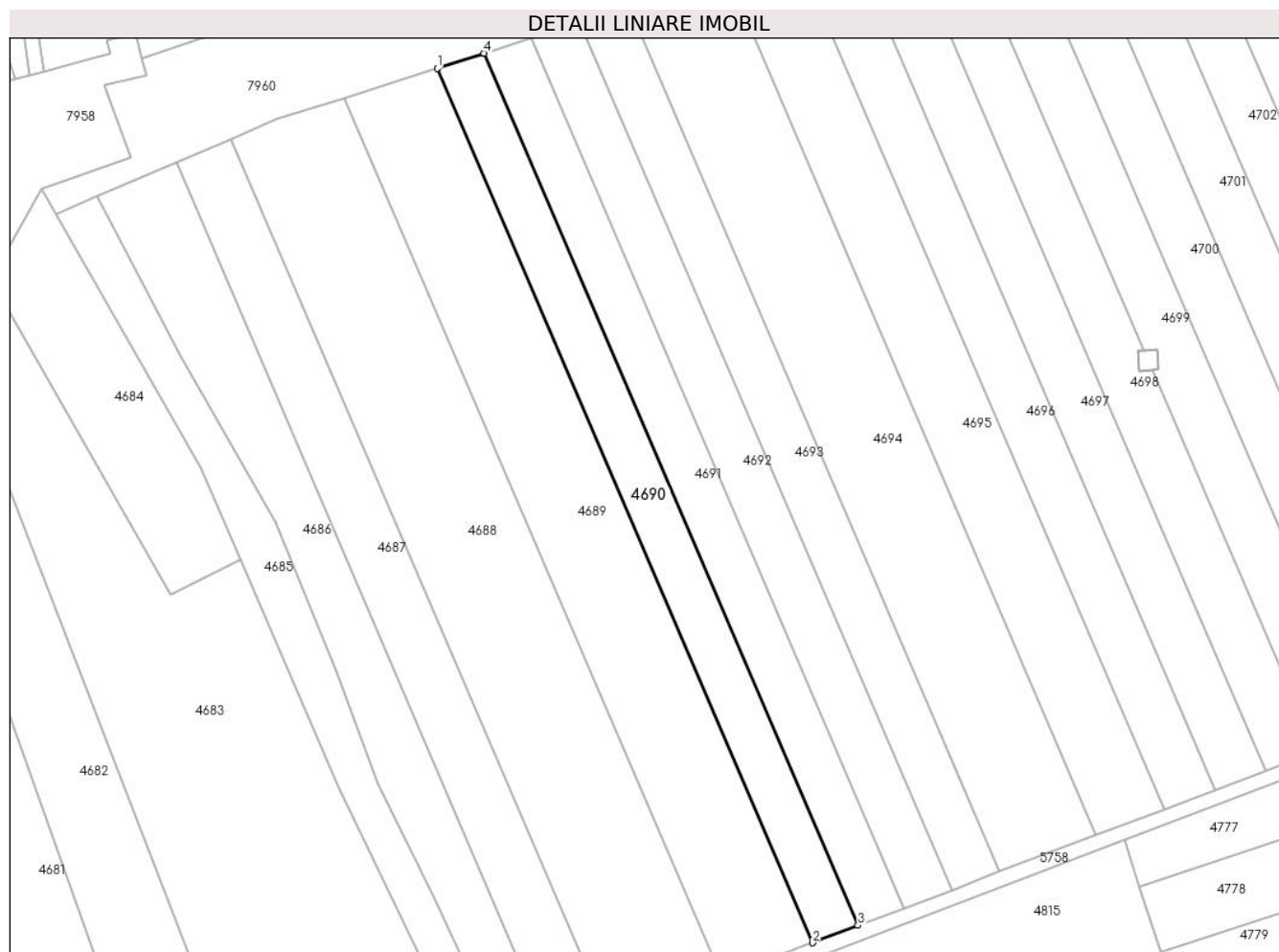
Inscrieri privind dezmembramintele dreptului de proprietate, drepturi reale de garanție și sarcini	Referințe
NU SUNT	

## Anexa Nr. 1 La Partea I

## Teren

Nr cadastral	Suprafața (mp)*	Observații / Referințe
	1.950	IMOBILUL S-A DIMINUAT CU PROCENTUL DE 7%

\* Suprafața este determinată în planul de proiecție Stereo 70.



## Date referitoare la teren

Crt	Categorie folosință	Intravilan	Suprafața (mp)	Tarla	Parcelă	Nr. topo	Observații / Referințe
1	arabil	NU	1.950	-	2002/6	-	

## Lungime Segmente

1) Valorile lungimilor segmentelor sunt obținute din proiecție în plan.

Punct început	X / Y	Punct sfârșit	X / Y	Lungime segment (** (m)
1	405.898,257 543.653,365	2	405.975,248 543.474,046	195.149
2	405.975,248 543.474,046	3	405.984,612 543.477,599	10.015
3	405.984,612 543.477,599	4	405.907,834 543.656,422	194.608
4	405.907,834 543.656,422	1	405.898,257 543.653,365	10.053

\*\* Lungimile segmentelor sunt determinate în planul de proiecție Stereo 70 și sunt rotunjite la 1 milimetru.

**\*\*\* Distanţa dintre puncte este formată din segmente cumulate ce sunt mai mici decât valoarea 1 milimetru.**





**DATE DESPRE IMOBILUL NR. 4691**

Oficiul de Cadastru și Publicitate Imobiliară ALBA  
Biroul de Cadastru și Publicitate Imobiliară Aiud

**A. Partea I. Descrierea imobilului**

TEREN Extravilan

Adresa: Jud. Alba

Nr. Crt	Nr cadastral Nr. topografic	Suprafața* (mp)	Observații / Referințe
A1		1.950	Sector cadastral:30 Teren neimprejmuit; IMOBILUL S-A DIMINUAT CU PROCENTUL DE 7%

**B. Partea II. Proprietari și acte**

Inscrieri privitoare la dreptul de proprietate și alte drepturi reale		Referințe
<b>1 / 01/01/2022</b>		
Act Administrativ nr. 7101/680, din 07/05/1996 emis de CJPSDPAT ALBA (titlu de proprietate);		
B1	Intabulare, drept de PROPRIETATE, dobandit prin Reconstituire, cota actuala 1/1 1) SZANTO S SZIGISZMUND	A1

**C. Partea III. SARCINI .**

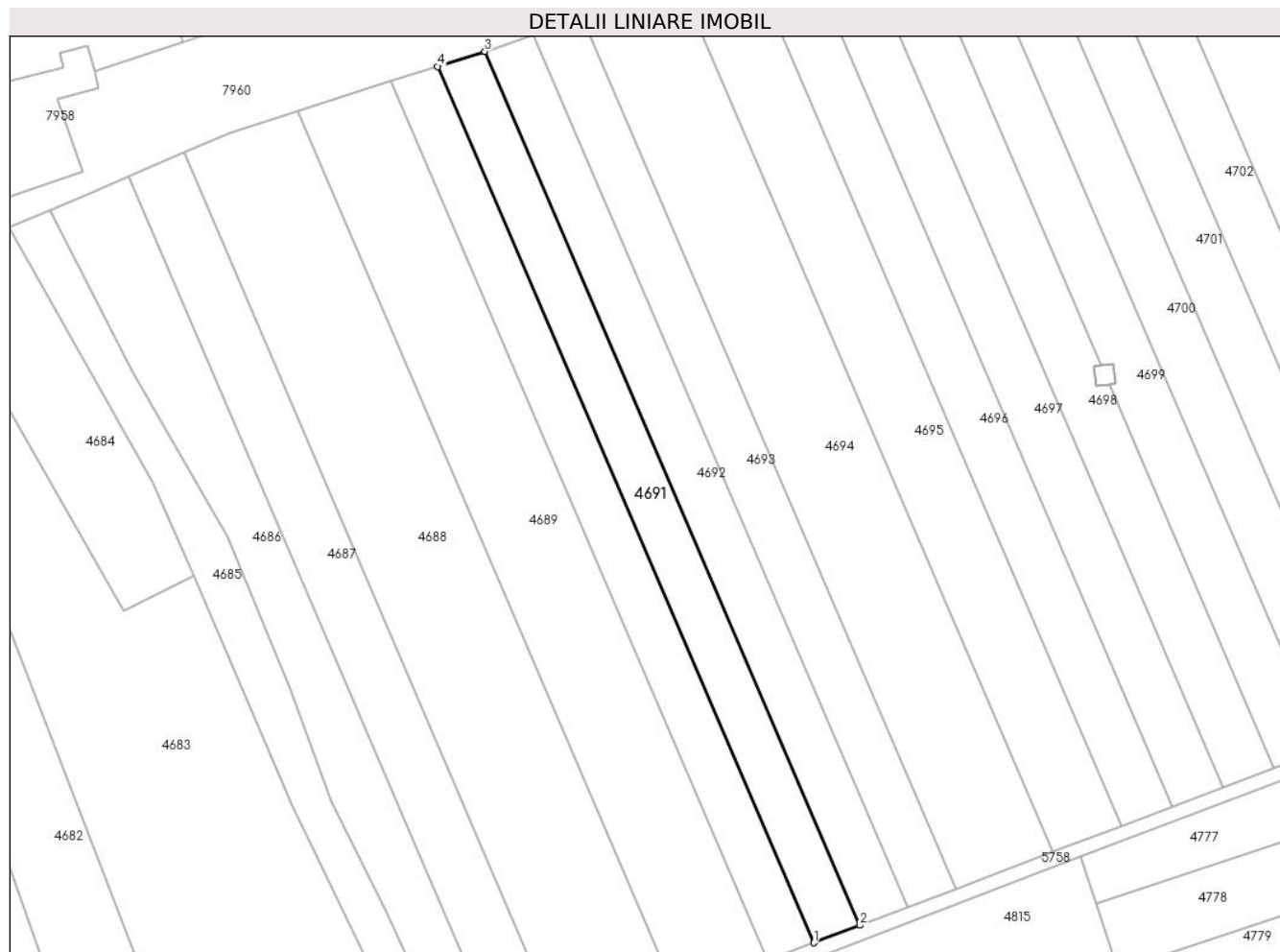
Inscrieri privind dezmembramintele dreptului de proprietate, drepturi reale de garanție și sarcini	Referințe
NU SUNT	

## Anexa Nr. 1 La Partea I

## Teren

Nr cadastral	Suprafața (mp)*	Observații / Referințe
	1.950	IMOBILUL S-A DIMINUAT CU PROCENTUL DE 7%

\* Suprafața este determinată în planul de proiecție Stereo 70.



## Date referitoare la teren

Crt	Categorie folosință	Intra vilan	Suprafața (mp)	Tarla	Parcelă	Nr. topo	Observații / Referințe
1	arabil	NU	1.950	-	2002/7	-	

## Lungime Segmente

1) Valorile lungimilor segmentelor sunt obținute din proiecție în plan.

Punct început	X / Y	Punct sfârșit	X / Y	Lungime segment (** (m)
1	405.984,612 543.477,599	2	405.994,002 543.481,162	10.043
2	405.994,002 543.481,162	3	405.917,438 543.659,487	194.067
3	405.917,438 543.659,487	4	405.907,834 543.656,422	10.081
4	405.907,834 543.656,422	1	405.984,612 543.477,599	194.608

\*\* Lungimile segmentelor sunt determinate în planul de proiecție Stereo 70 și sunt rotunjite la 1 milimetru.

**\*\*\* Distanţa dintre puncte este formată din segmente cumulate ce sunt mai mici decât valoarea 1 milimetru.**



**DATE DESPRE IMOBILUL NR. 4692**

Oficiul de Cadastru și Publicitate Imobiliară ALBA  
Biroul de Cadastru și Publicitate Imobiliară Aiud

**A. Partea I. Descrierea imobilului**

TEREN Extravilan

Adresa: Jud. Alba

Nr. Crt	Nr cadastral Nr. topografic	Suprafața* (mp)	Observații / Referințe
A1		2.035	Sector cadastral:30 Teren neimprejmuit; IMOBILUL S-A DIMINUAT CU PROCENTUL DE 7%

**B. Partea II. Proprietari și acte**

Inscrieri privitoare la dreptul de proprietate și alte drepturi reale		Referințe
<b>1 / 01/01/2022</b>		
Act Administrativ nr. 7101/686, din 07/05/1996 emis de CJPSDPAT ALBA (titlu de proprietate);		
B1	Intabulare, drept de PROPRIETATE, dobandit prin Reconstituire, cota actuala 1/1 1) VRGA ST SUSANA	A1

**C. Partea III. SARCINI .**

Inscrieri privind dezmembramintele dreptului de proprietate, drepturi reale de garanție și sarcini	Referințe
NU SUNT	

## Anexa Nr. 1 La Partea I

## Teren

Nr cadastral	Suprafața (mp)*	Observații / Referințe
	2.035	IMOBILUL S-A DIMINUAT CU PROCENTUL DE 7%

\* Suprafața este determinată în planul de proiecție Stereo 70.



## Date referitoare la teren

Crt	Categorie folosință	Intra vilan	Suprafața (mp)	Tarla	Parcelă	Nr. topo	Observații / Referințe
1	arabil	NU	2.035	-	2002/8	-	

## Lungime Segmente

1) Valorile lungimilor segmentelor sunt obținute din proiecție în plan.

Punct început	X / Y	Punct sfârșit	X / Y	Lungime segment (** (m)
1	405.994,002 543.481,162	2	406.003,829 543.484,89	10.51
2	406.003,829 543.484,89	3	405.927,462 543.662,754	193.565
3	405.927,462 543.662,754	4	405.919,693 543.660,206	8.176
4	405.919,693 543.660,206	5	405.917,438 543.659,487	2.368
5	405.917,438 543.659,487	1	405.994,002 543.481,162	194.067

**\*\* Lungimile segmentelor sunt determinate în planul de proiecție Stereo 70 și sunt rotunjite la 1 milimetru.**

**\*\*\* Distanța dintre puncte este formată din segmente cumulate ce sunt mai mici decât valoarea 1 milimetru.**





**DATE DESPRE IMOBILUL NR. 4693**

Oficiul de Cadastru și Publicitate Imobiliară ALBA  
Biroul de Cadastru și Publicitate Imobiliară Aiud

**A. Partea I. Descrierea imobilului**

TEREN Extravilan

Adresa: Jud. Alba

Nr. Crt	Nr cadastral Nr. topografic	Suprafața* (mp)	Observații / Referințe
A1		2.038	Sector cadastral:30 Teren neimprejmuit; IMOBILUL S-A DIMINUAT CU PROCENTUL DE 7%

**B. Partea II. Proprietari și acte**

Inscrieri privitoare la dreptul de proprietate și alte drepturi reale		Referințe
<b>1 / 01/01/2022</b>		
Act Administrativ nr. 7101/658, din 29/03/1996 emis de CJPSDPAT ALBA (titlu de proprietate);		
B1	Intabulare, drept de PROPRIETATE, dobandit prin Reconstituire, cota actuala 1/1 1) KORODI M MELANIA	A1

**C. Partea III. SARCINI .**

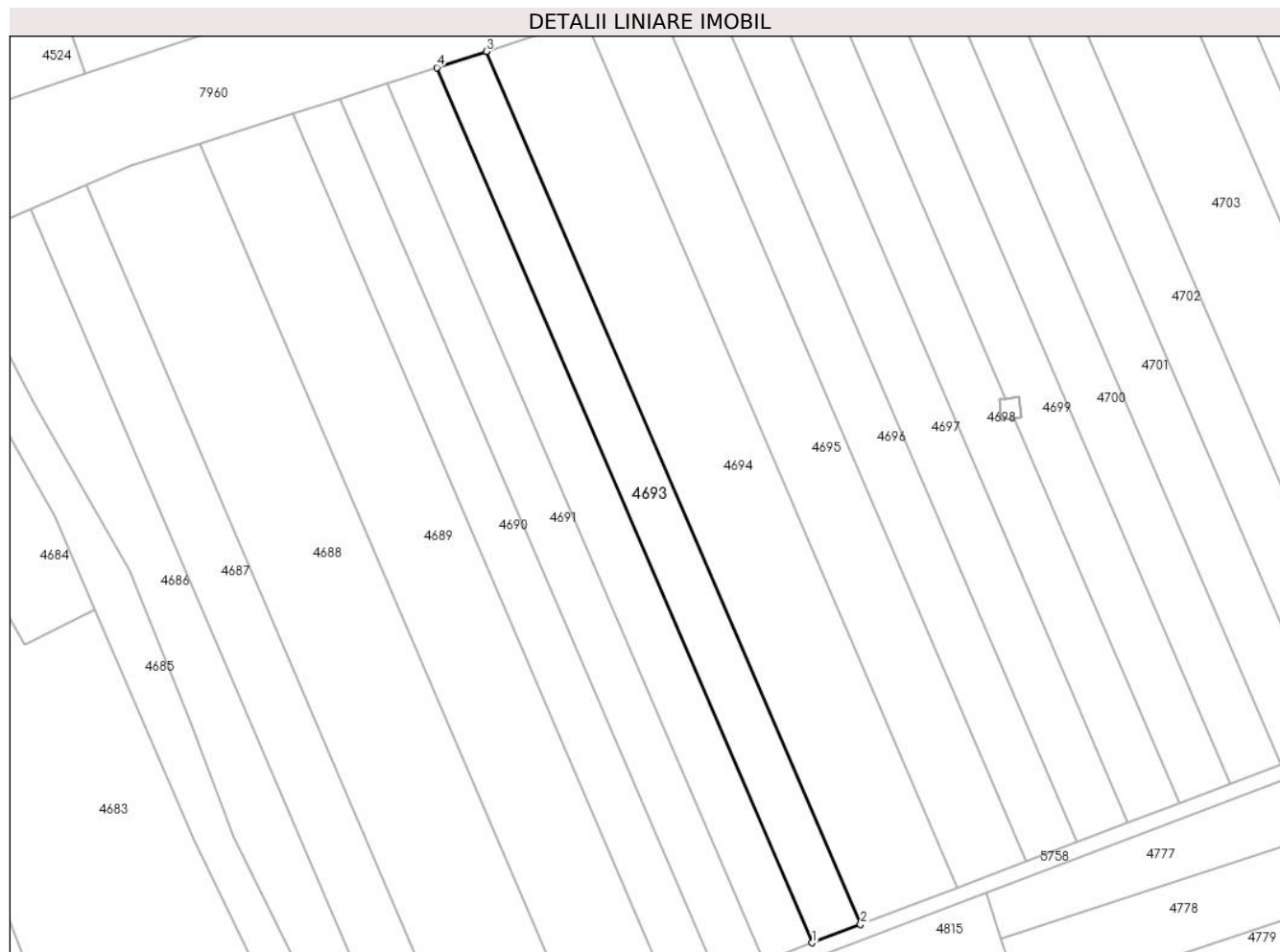
Inscrieri privind dezmembramintele dreptului de proprietate, drepturi reale de garanție și sarcini	Referințe
NU SUNT	

## Anexa Nr. 1 La Partea I

## Teren

Nr cadastral	Suprafața (mp)*	Observații / Referințe
	2.038	IMOBILUL S-A DIMINUAT CU PROCENTUL DE 7%

\* Suprafața este determinată în planul de proiecție Stereo 70.



## Date referitoare la teren

Crt	Categorie folosință	Intra vilan	Suprafața (mp)	Tarla	Parcelă	Nr. topo	Observații / Referințe
1	arabil	NU	2.038	-	2002/9	-	

## Lungime Segmente

1) Valorile lungimilor segmentelor sunt obținute din proiecție în plan.

Punct început	X / Y	Punct sfârșit	X / Y	Lungime segment (** (m)
1	406.003,829 543.484,89	2	406.013,694 543.488,633	10.552
2	406.013,694 543.488,633	3	405.937,519 543.666,051	193.08
3	405.937,519 543.666,051	4	405.927,462 543.662,754	10.584
4	405.927,462 543.662,754	1	406.003,829 543.484,89	193.565

\*\* Lungimile segmentelor sunt determinate în planul de proiecție Stereo 70 și sunt rotunjite la 1 milimetru.

**\*\*\* Distanţa dintre puncte este formată din segmente cumulate ce sunt mai mici decât valoarea 1 milimetru.**



**DATE DESPRE IMOBILUL NR. 4694**

Oficiul de Cadastru și Publicitate Imobiliară ALBA  
Biroul de Cadastru și Publicitate Imobiliară Aiud

**A. Partea I. Descrierea imobilului**

TEREN Extravilan

Adresa: Jud. Alba

Nr. Crt	Nr cadastral Nr. topografic	Suprafața* (mp)	Observații / Referințe
A1		4.072	Sector cadastral:30 Teren neimprejmuit; IMOBILUL S-A DIMINUAT CU PROCENTUL DE 7%

**B. Partea II. Proprietari și acte**

Inscrieri privitoare la dreptul de proprietate și alte drepturi reale		Referințe
<b>1 / 01/01/2022</b>		
Act Administrativ nr. 7044/554, din 08/11/1995 emis de CJPSDPAT ALBA (titlu de proprietate);		
B1	Intabulare, drept de PROPRIETATE, dobandit prin Reconstituire, cota actuala 1/1 1) HORVAT I IOSIF	A1

**C. Partea III. SARCINI .**

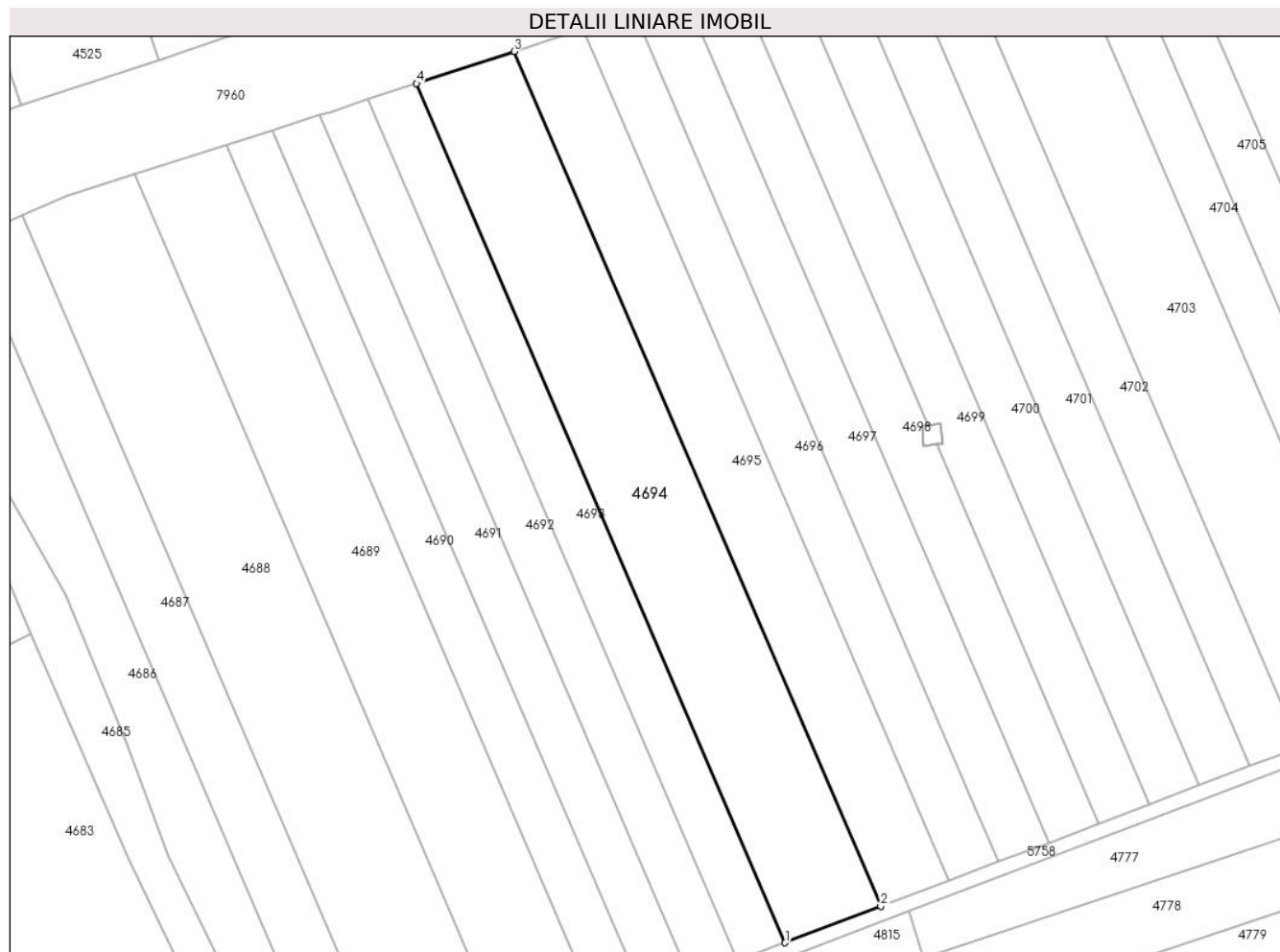
Inscrieri privind dezmembramintele dreptului de proprietate, drepturi reale de garanție și sarcini	Referințe
NU SUNT	

## Anexa Nr. 1 La Partea I

## Teren

Nr cadastral	Suprafața (mp)*	Observații / Referințe
	4.072	IMOBILUL S-A DIMINUAT CU PROCENTUL DE 7%

\* Suprafața este determinată în planul de proiecție Stereo 70.



## Date referitoare la teren

Crt	Categorie folosință	Intra vilan	Suprafața (mp)	Tarla	Parcelă	Nr. topo	Observații / Referințe
1	arabil	NU	4.072	-	2002/10	-	

## Lungime Segmente

1) Valorile lungimilor segmentelor sunt obținute din proiecție în plan.

Punct început	X / Y	Punct sfârșit	X / Y	Lungime segment (** (m)
1	406.013,694 543.488,633	2	406.033,48 543.496,141	21.162
2	406.033,48 543.496,141	3	405.957,689 543.672,665	192.107
3	405.957,689 543.672,665	4	405.937,519 543.666,051	21.226
4	405.937,519 543.666,051	1	406.013,694 543.488,633	193.08

\*\* Lungimile segmentelor sunt determinate în planul de proiecție Stereo 70 și sunt rotunjite la 1 milimetru.

**\*\*\* Distanţa dintre puncte este formată din segmente cumulate ce sunt mai mici decât valoarea 1 milimetru.**





**DATE DESPRE IMOBILUL NR. 4695**

Oficiul de Cadastru și Publicitate Imobiliară ALBA  
Biroul de Cadastru și Publicitate Imobiliară Aiud

**A. Partea I. Descrierea imobilului**

TEREN Extravilan

Adresa: Jud. Alba

Nr. Crt	Nr cadastral Nr. topografic	Suprafața* (mp)	Observații / Referințe
A1		2.875	Sector cadastral:30 Teren neimprejmuit; IMOBILUL S-A DIMINUAT CU PROCENTUL DE 7%

**B. Partea II. Proprietari și acte**

Inscrieri privitoare la dreptul de proprietate și alte drepturi reale	Referințe
<b>1 / 01/01/2022</b>	
Act Administrativ nr. 7044/558, din 11/12/1995 emis de CJPSDPAT ALBA (titlu de proprietate);	
B1	A1
Intabulare, drept de PROPRIETATE, dobandit prin Reconstituire, cota actuala 1/1 1) VARGA I DIONISIE	

**C. Partea III. SARCINI .**

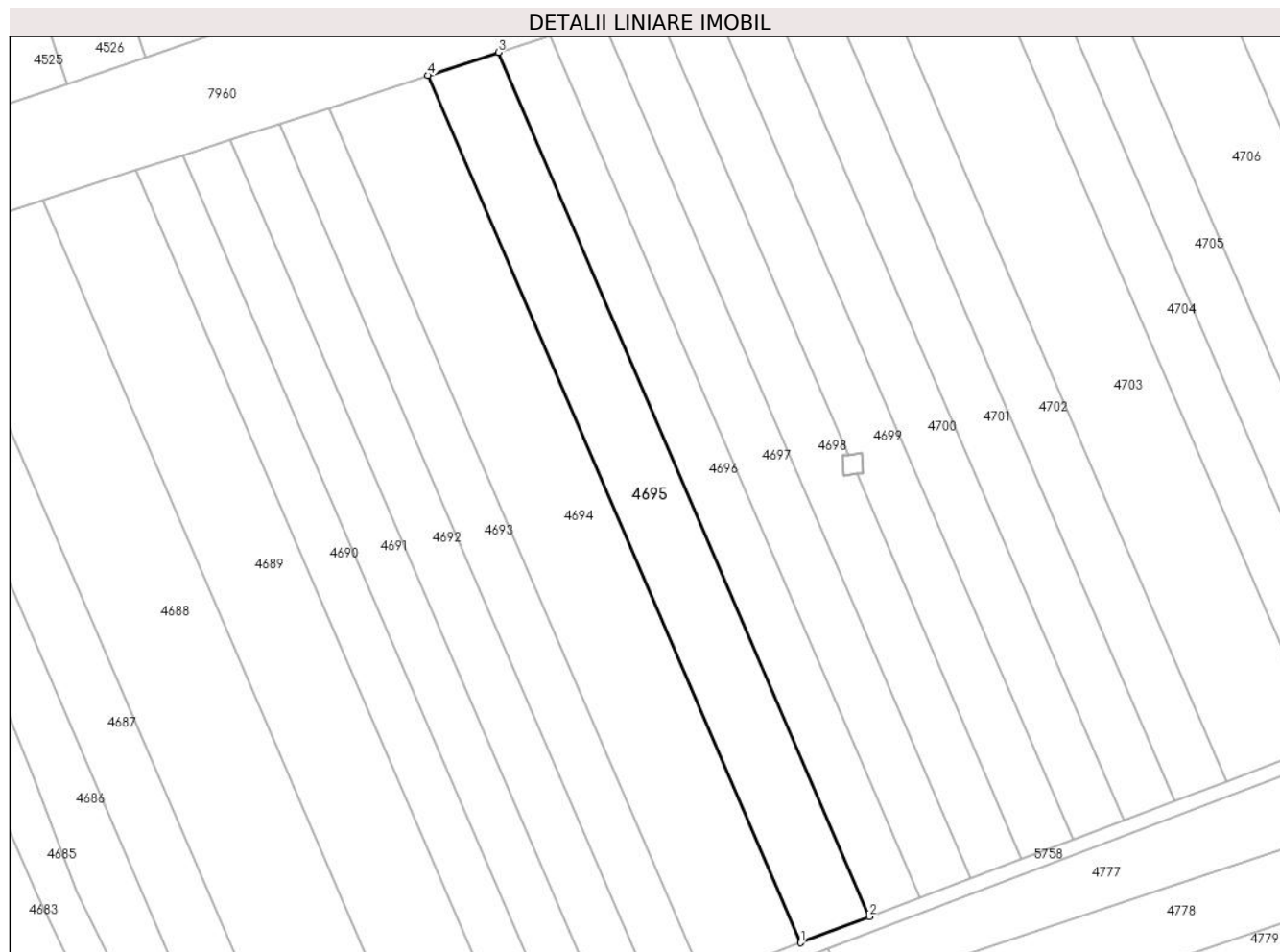
Inscrieri privind dezmembramintele dreptului de proprietate, drepturi reale de garanție și sarcini	Referințe
NU SUNT	

## Anexa Nr. 1 La Partea I

## Teren

Nr cadastral	Suprafața (mp)*	Observații / Referințe
	2.875	IMOBILUL S-A DIMINUAT CU PROCENTUL DE 7%

\* Suprafața este determinată în planul de proiecție Stereo 70.



## Date referitoare la teren

Crt	Categorie folosință	Intra vilan	Suprafața (mp)	Tarla	Parcelă	Nr. topo	Observații / Referințe
1	arabil	NU	2.875	-	2002/11	-	

## Lungime Segmente

1) Valorile lungimilor segmentelor sunt obținute din proiecție în plan.

Punct început	X / Y	Punct sfârșit	X / Y	Lungime segment (** (m)
1	406.033,48 543.496,141	2	406.047,51 543.501,464	15.006
2	406.047,51 543.501,464	3	405.971,991 543.677,354	191.417
3	405.971,991 543.677,354	4	405.957,689 543.672,665	15.052
4	405.957,689 543.672,665	1	406.033,48 543.496,141	192.107

**\*\* Lungimile segmentelor sunt determinate în planul de proiecție Stereo 70 și sunt rotunjite la 1 milimetru.**

**\*\*\* Distanța dintre puncte este formată din segmente cumulate ce sunt mai mici decât valoarea 1 milimetru.**



**DATE DESPRE IMOBILUL NR. 4696**

Oficiul de Cadastru și Publicitate Imobiliară ALBA  
Biroul de Cadastru și Publicitate Imobiliară Aiud

**A. Partea I. Descrierea imobilului**

TEREN Extravilan

Adresa: Jud. Alba

Nr. Crt	Nr cadastral Nr. topografic	Suprafața* (mp)	Observații / Referințe
A1		2.107	Sector cadastral:30 Teren neimprejmuit; IMOBILUL S-A DIMINUAT CU PROCENTUL DE 7%

**B. Partea II. Proprietari și acte**

Inscrieri privitoare la dreptul de proprietate și alte drepturi reale		Referințe
<b>1 / 01/01/2022</b>		
Act Administrativ nr. 7101/610, din 26/02/1996 emis de CJPSDPAT ALBA (titlu de proprietate);		
B1	Intabulare, drept de PROPRIETATE, dobândit prin Reconstituire, cota actuala 1/1 1) SZANTO I IOAN	A1

**C. Partea III. SARCINI .**

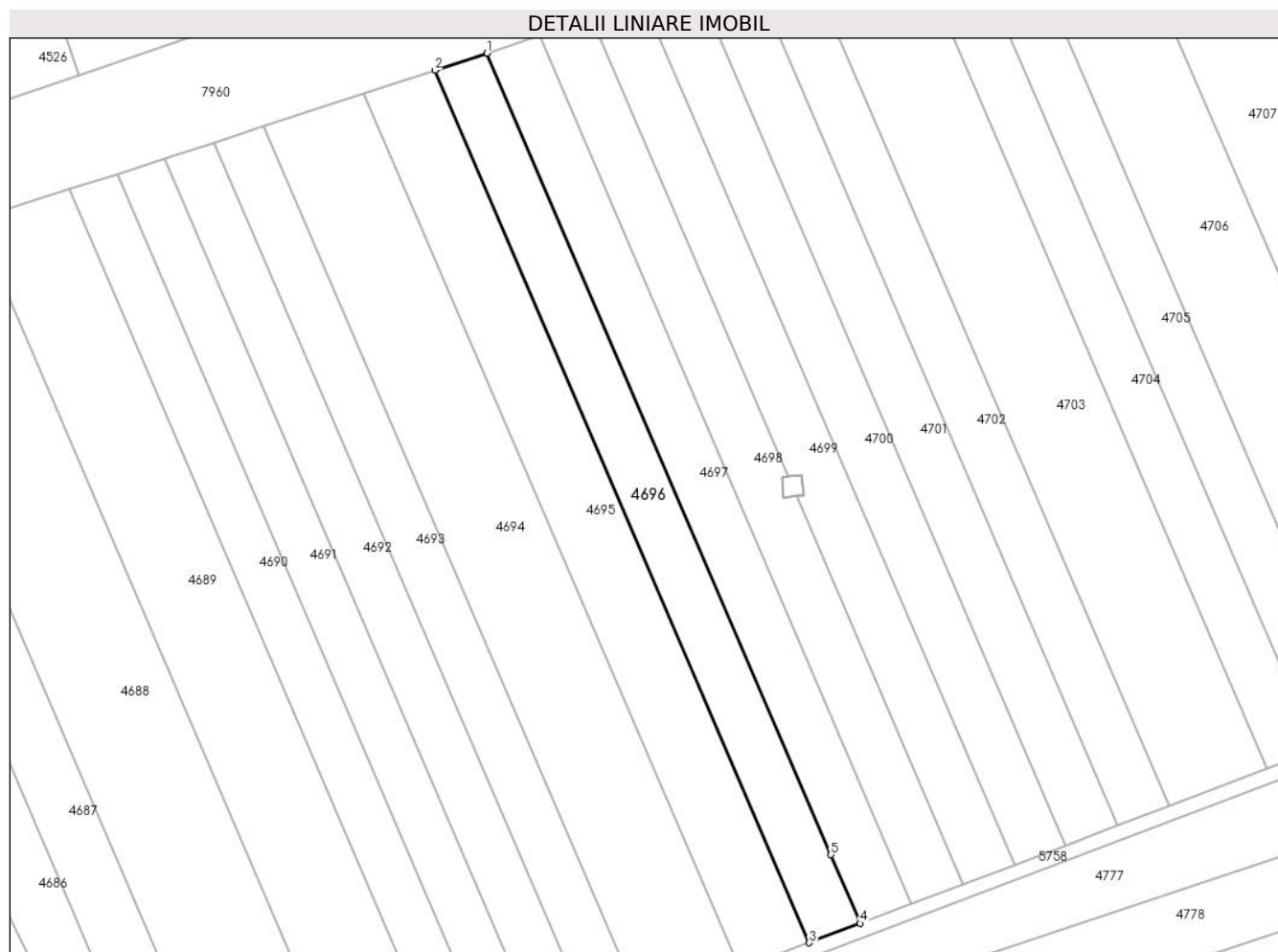
Inscrieri privind dezmembramintele dreptului de proprietate, drepturi reale de garanție și sarcini	Referințe
NU SUNT	

## Anexa Nr. 1 La Partea I

## Teren

Nr cadastral	Suprafața (mp)*	Observații / Referințe
	2.107	IMOBILUL S-A DIMINUAT CU PROCENTUL DE 7%

\* Suprafața este determinată în planul de proiecție Stereo 70.



## Date referitoare la teren

Crt	Categorie folosință	Intravilan	Suprafața (mp)	Tarla	Parcelă	Nr. topo	Observații / Referințe
1	arabil	NU	2.107	-	2002/12	-	

## Lungime Segmente

1) Valorile lungimilor segmentelor sunt obținute din proiecție în plan.

Punct început	X / Y	Punct sfârșit	X / Y	Lungime segment (** (m)
1	405.982,506 543.680,802	2	405.971,991 543.677,354	11.066
2	405.971,991 543.677,354	3	406.047,51 543.501,464	191.417
3	406.047,51 543.501,464	4	406.057,825 543.505,378	11.032
4	406.057,825 543.505,378	5	406.051,889 543.519,205	15.047
5	406.051,889 543.519,205	1	405.982,506 543.680,802	175.863

**\*\* Lungimile segmentelor sunt determinate în planul de proiecție Stereo 70 și sunt rotunjite la 1 milimetru.**

**\*\*\* Distanța dintre puncte este formată din segmente cumulate ce sunt mai mici decât valoarea 1 milimetru.**





**DATE DESPRE IMOBILUL NR. 4697**

Oficiul de Cadastru și Publicitate Imobiliară ALBA  
Biroul de Cadastru și Publicitate Imobiliară Aiud

**A. Partea I. Descrierea imobilului**

TEREN Extravilan

Adresa: Jud. Alba

Nr. Crt	Nr cadastral Nr. topografic	Suprafața* (mp)	Observații / Referințe
A1		2.107	Sector cadastral:30 Teren neimprejmuit; IMOBILUL S-A DIMINUAT CU PROCENTUL DE 7%

**B. Partea II. Proprietari și acte**

Inscrieri privitoare la dreptul de proprietate și alte drepturi reale		Referințe
<b>1 / 01/01/2022</b>		
Act Administrativ nr. 7101/658, din 29/03/1996 emis de CJPSDPAT ALBA (titlu de proprietate);		
B1	Intabulare, drept de PROPRIETATE, dobandit prin Reconstituire, cota actuala 1/1 1) KARODI M MELANIA	A1

**C. Partea III. SARCINI .**

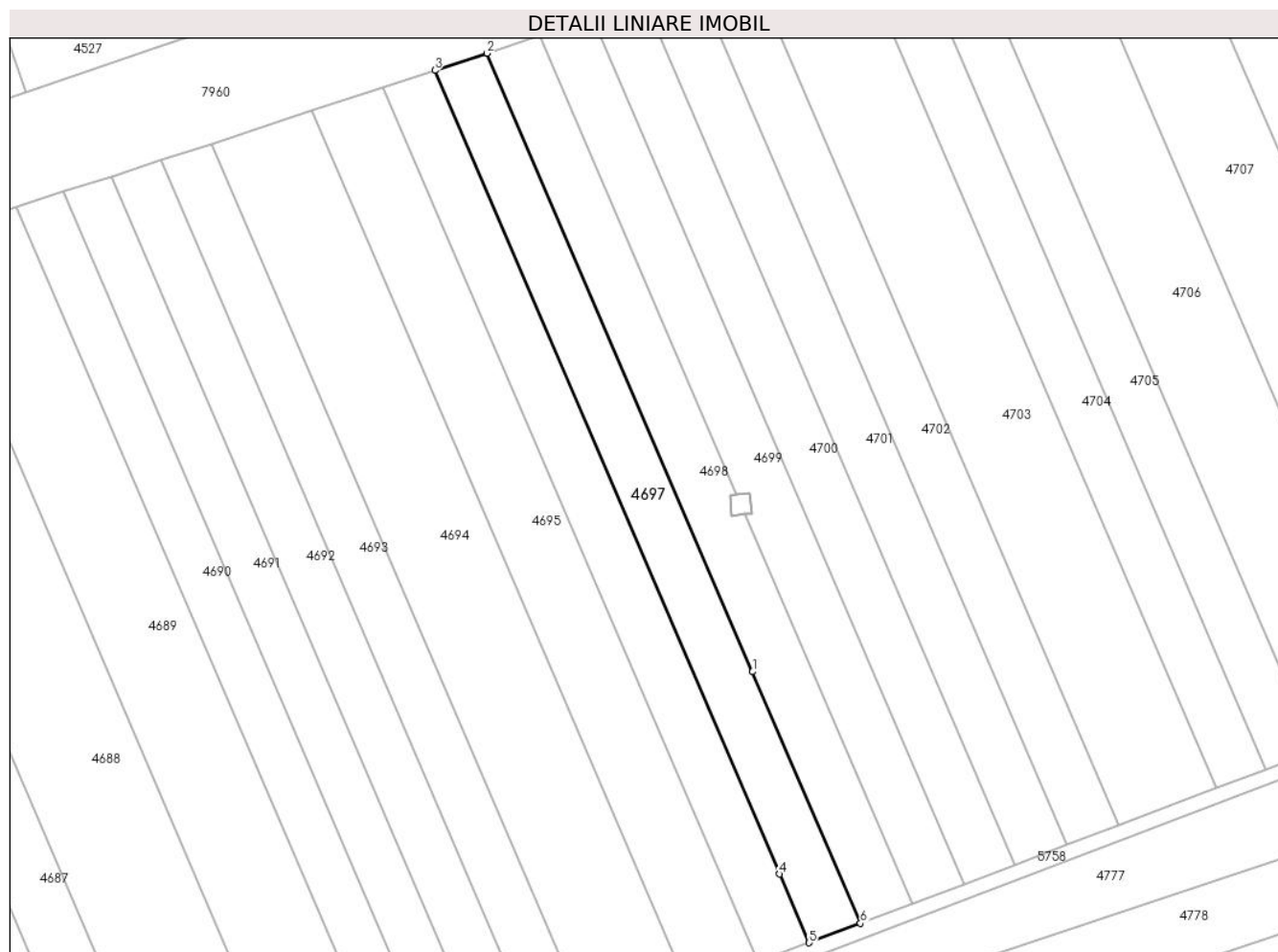
Inscrieri privind dezmembramintele dreptului de proprietate, drepturi reale de garanție și sarcini	Referințe
NU SUNT	

## Anexa Nr. 1 La Partea I

## Teren

Nr cadastral	Suprafața (mp)*	Observații / Referințe
	2.107	IMOBILUL S-A DIMINUAT CU PROCENTUL DE 7%

\* Suprafața este determinată în planul de proiecție Stereo 70.



## Date referitoare la teren

Crt	Categorie folosință	Intravilan	Suprafața (mp)	Tarla	Parcelă	Nr. topo	Observații / Referințe
1	arabil	NU	2.107	-	2002/13	-	

## Lungime Segmente

1) Valorile lungimilor segmentelor sunt obținute din proiecție în plan.

Punct început	X / Y	Punct sfârșit	X / Y	Lungime segment (** (m)
1	406.046,449 543.559,886	2	405.993,049 543.684,259	135.352
2	405.993,049 543.684,259	3	405.982,506 543.680,802	11.095
3	405.982,506 543.680,802	4	406.051,889 543.519,205	175.863
4	406.051,889 543.519,205	5	406.057,825 543.505,378	15.047
5	406.057,825 543.505,378	6	406.068,167 543.509,302	11.062

Punct început	X / Y	Punct sfârșit	X / Y	Lungime segment (** (m)
6	406.068,167 543.509,302	1	406.046,449 543.559,886	55.049

\*\* Lungimile segmentelor sunt determinate în planul de proiecție Stereo 70 și sunt rotunjite la 1 milimetru.

\*\*\* Distanța dintre puncte este formată din segmente cumulate ce sunt mai mici decât valoarea 1 milimetru.



**DATE DESPRE IMOBILUL NR. 4698**

Oficiul de Cadastru și Publicitate Imobiliară ALBA  
Biroul de Cadastru și Publicitate Imobiliară Aiud

**A. Partea I. Descrierea imobilului**

TEREN Extravilan

Adresa: Jud. Alba

Nr. Crt	Nr cadastral Nr. topografic	Suprafața* (mp)	Observații / Referințe
A1		2.107	Sector cadastral:30 Teren neimprejmuit; IMOBILUL S-A DIMINUAT CU PROCENTUL DE 7%

**B. Partea II. Proprietari și acte**

Inscrieri privitoare la dreptul de proprietate și alte drepturi reale		Referințe
<b>1 / 01/01/2022</b>		
Act Administrativ nr. 7044/596, din 26/02/1996 emis de CJPSDPAT ALBA (titlu de proprietate);		
B1	Intabulare, drept de PROPRIETATE, dobandit prin Reconstituire, cota actuala 1/1 1) SIPOȘ D MIHAI	A1

**C. Partea III. SARCINI .**

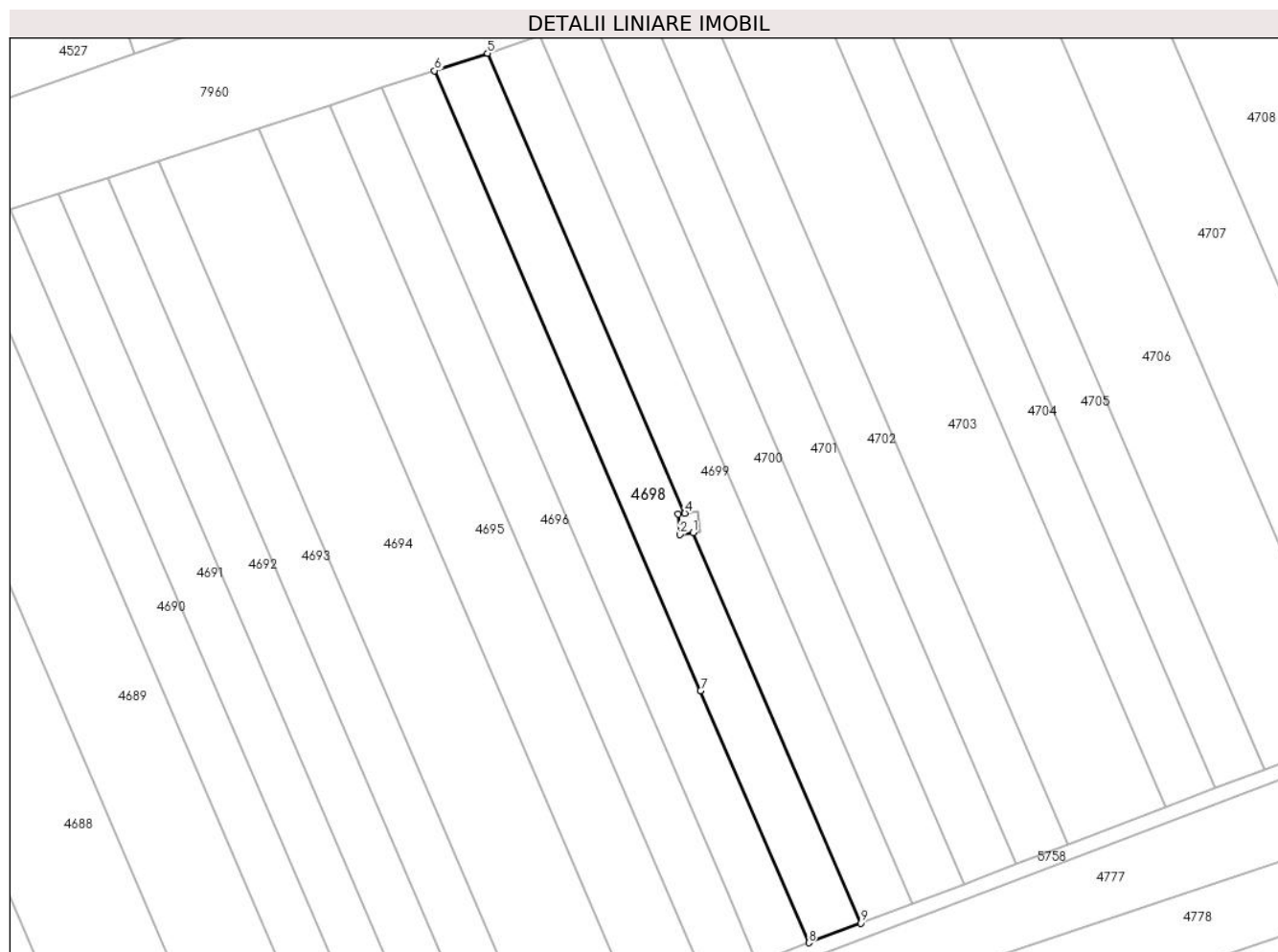
Inscrieri privind dezmembramintele dreptului de proprietate, drepturi reale de garanție și sarcini	Referințe
NU SUNT	

## Anexa Nr. 1 La Partea I

## Teren

Nr cadastral	Suprafața (mp)*	Observații / Referințe
	2.107	IMOBILUL S-A DIMINUAT CU PROCENTUL DE 7%

\* Suprafața este determinată în planul de proiecție Stereo 70.



## Date referitoare la teren

Crt	Categorie folosință	Intravilan	Suprafața (mp)	Tarla	Parcelă	Nr. topo	Observații / Referințe
1	arabil	NU	2.107	-	2002/14	-	

## Lungime Segmente

1) Valorile lungimilor segmentelor sunt obținute din proiecție în plan.

Punct început	X / Y	Punct sfârșit	X / Y	Lungime segment (** (m)
1	406.044,962 543.591,548	2	406.042,263 543.591,192	2.722
2	406.042,263 543.591,192	3	406.041,948 543.595,323	4.143
3	406.041,948 543.595,323	4	406.043,275 543.595,477	1.335
4	406.043,275 543.595,477	5	406.003,662 543.687,739	100.406
5	406.003,662 543.687,739	6	405.993,049 543.684,259	11.169

Punct început	X / Y	Punct sfârșit	X / Y	Lungime segment (** (m)
6	405.993,049 543.684,259	7	406.046,449 543.559,886	135.352
7	406.046,449 543.559,886	8	406.068,167 543.509,302	55.049
8	406.068,167 543.509,302	9	406.078,578 543.513,252	11.135
9	406.078,578 543.513,252	1	406.044,962 543.591,548	85.208

\*\* Lungimile segmentelor sunt determinate în planul de proiecție Stereo 70 și sunt rotunjite la 1 milimetru.

\*\*\* Distanța dintre puncte este formată din segmente cumulate ce sunt mai mici decât valoarea 1 milimetru.





**DATE DESPRE IMOBILUL NR. 4699**

Oficiul de Cadastru și Publicitate Imobiliară ALBA  
Biroul de Cadastru și Publicitate Imobiliară Aiud

**A. Partea I. Descrierea imobilului**

TEREN Extravilan

Adresa: Jud. Alba

Nr. Crt	Nr cadastral Nr. topografic	Suprafața* (mp)	Observații / Referințe
A1		2.093	Sector cadastral:30 Teren neimprejmuit; IMOBILUL S-A DIMINUAT CU PROCENTUL DE 7%

**B. Partea II. Proprietari și acte**

Inscrieri privitoare la dreptul de proprietate și alte drepturi reale		Referințe
<b>1 / 01/01/2022</b>		
Act Notarial nr. 130/2014, din 29/09/2014 emis de NP KARACSONY MARTON ATTILA;		
B1	Intabulare, drept de PROPRIETATE, dobandit prin Succesiune, cota actuala 1/1 1) KATONA IUDITKA	A1

**C. Partea III. SARCINI .**

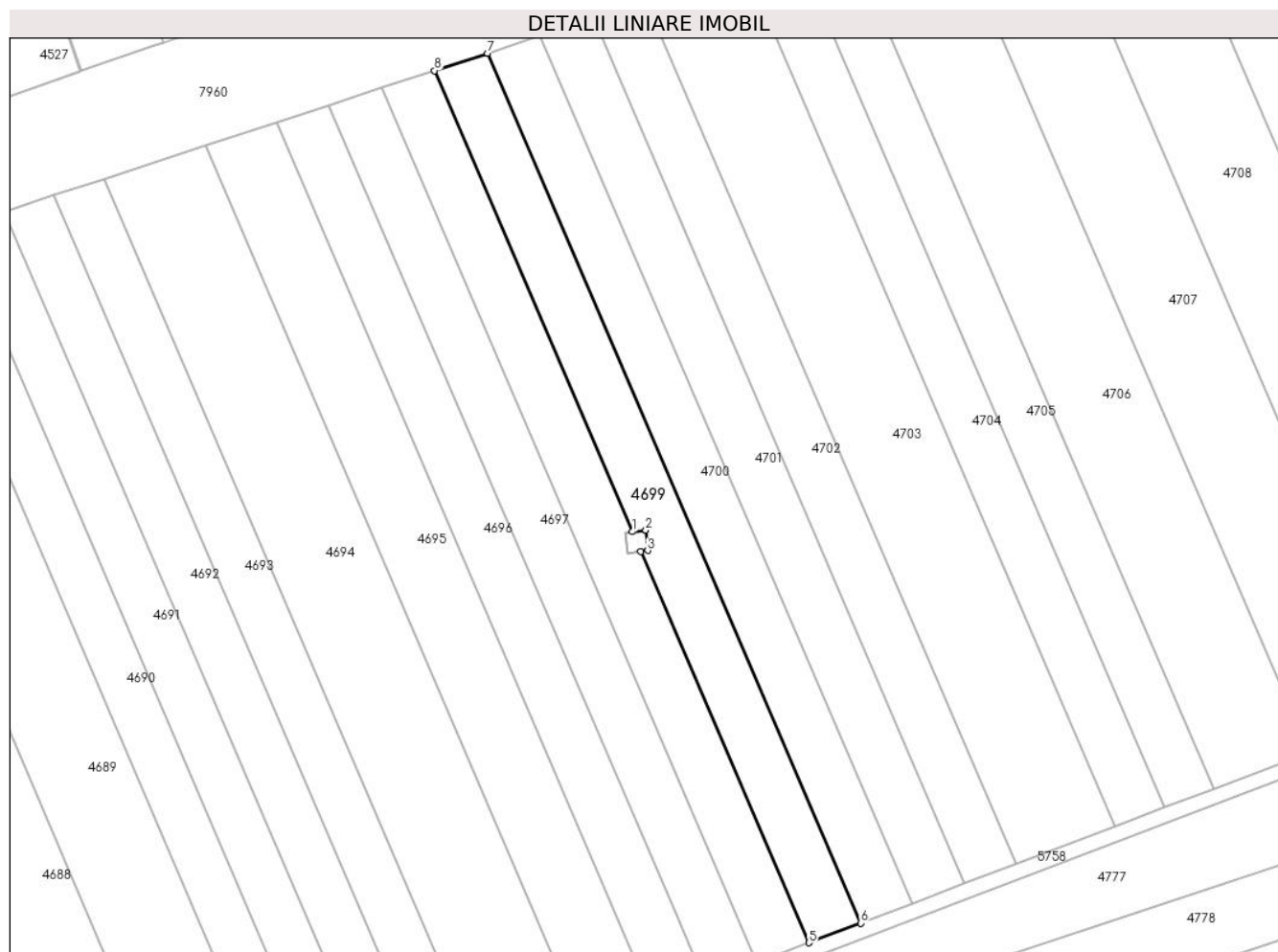
Inscrieri privind dezmembramintele dreptului de proprietate, drepturi reale de garanție și sarcini	Referințe
NU SUNT	

## Anexa Nr. 1 La Partea I

## Teren

Nr cadastral	Suprafața (mp)*	Observații / Referințe
	2.093	IMOBILUL S-A DIMINUAT CU PROCENTUL DE 7%

\* Suprafața este determinată în planul de proiecție Stereo 70.



## Date referitoare la teren

Crt	Categorie folosință	Intra vilan	Suprafața (mp)	Tarla	Parcelă	Nr. topo	Observații / Referințe
1	arabil	NU	2.093	-	2002/15	-	

## Lungime Segmente

1) Valorile lungimilor segmentelor sunt obținute din proiecție în plan.

Punct început	X / Y	Punct sfârșit	X / Y	Lungime segment (** (m)
1	406.043,275 543.595,477	2	406.045,932 543.595,785	2.675
2	406.045,932 543.595,785	3	406.046,325 543.591,728	4.076
3	406.046,325 543.591,728	4	406.044,962 543.591,548	1.376
4	406.044,962 543.591,548	5	406.078,578 543.513,252	85.208
5	406.078,578 543.513,252	6	406.088,948 543.517,187	11.091

Punct început	X / Y	Punct sfârșit	X / Y	Lungime segment (** (m)
6	406.088,948 543.517,187	7	406.014,232 543.691,205	189.38
7	406.014,232 543.691,205	8	406.003,662 543.687,739	11.124
8	406.003,662 543.687,739	1	406.043,275 543.595,477	100.406

\*\* Lungimile segmentelor sunt determinate în planul de proiecție Stereo 70 și sunt rotunjite la 1 milimetru.

\*\*\* Distanța dintre puncte este formată din segmente cumulate ce sunt mai mici decât valoarea 1 milimetru.



**DATE DESPRE IMOBILUL NR. 4700**

Oficiul de Cadastru și Publicitate Imobiliară ALBA  
Biroul de Cadastru și Publicitate Imobiliară Aiud

**A. Partea I. Descrierea imobilului**

TEREN Extravilan

Adresa: Jud. Alba

Nr. Crt	Nr cadastral Nr. topografic	Suprafața* (mp)	Observații / Referințe
A1		2.093	Sector cadastral:30 Teren neimprejmuit; IMOBILUL S-A DIMINUAT CU PROCENTUL DE 7%

**B. Partea II. Proprietari și acte**

Inscrieri privitoare la dreptul de proprietate și alte drepturi reale		Referințe
<b>1 / 01/01/2022</b>		
Act Administrativ nr. 7044/558, din 11/12/1995 emis de CJPSDPAT ALBA (titlu de proprietate);		
B1	Intabulare, drept de PROPRIETATE, dobandit prin Reconstituire, cota actuala 1/1 1) VARGA I DIONISIE	A1

**C. Partea III. SARCINI .**

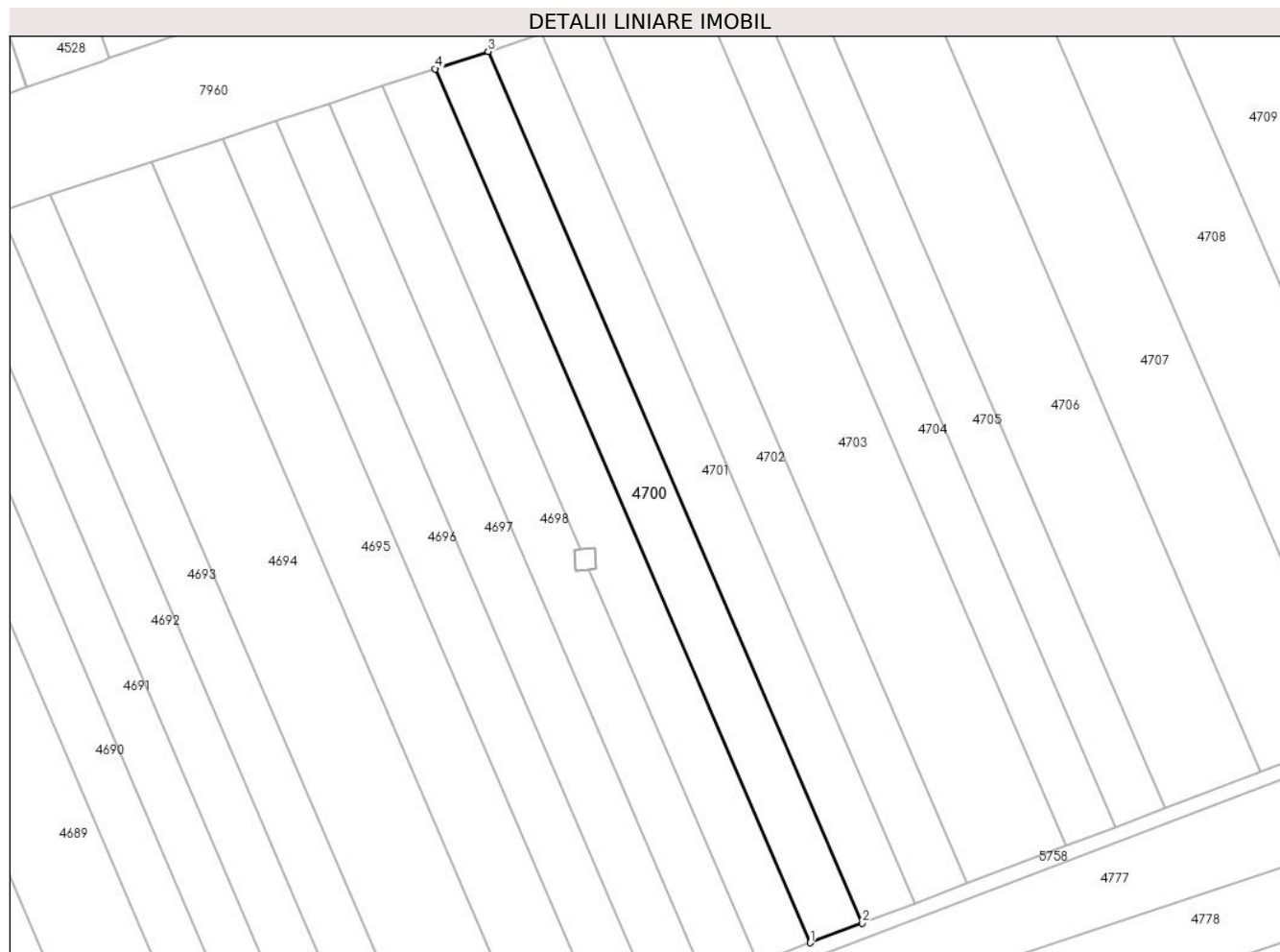
Inscrieri privind dezmembramintele dreptului de proprietate, drepturi reale de garanție și sarcini	Referințe
NU SUNT	

## Anexa Nr. 1 La Partea I

## Teren

Nr cadastral	Suprafața (mp)*	Observații / Referințe
	2.093	IMOBILUL S-A DIMINUAT CU PROCENTUL DE 7%

\* Suprafața este determinată în planul de proiecție Stereo 70.



## Date referitoare la teren

Crt	Categorie folosință	Intravilan	Suprafața (mp)	Tarla	Parcelă	Nr. topo	Observații / Referințe
1	arabil	NU	2.093	-	2002/16	-	

## Lungime Segmente

1) Valorile lungimilor segmentelor sunt obținute din proiecție în plan.

Punct început	X / Y	Punct sfârșit	X / Y	Lungime segment (** (m)
1	406.088,948 543.517,187	2	406.099,304 543.521,116	11.077
2	406.099,304 543.521,116	3	406.024,79 543.694,666	188.871
3	406.024,79 543.694,666	4	406.014,232 543.691,205	11.11
4	406.014,232 543.691,205	1	406.088,948 543.517,187	189.38

\*\* Lungimile segmentelor sunt determinate în planul de proiecție Stereo 70 și sunt rotunjite la 1 milimetru.

**\*\*\* Distanţa dintre puncte este formată din segmente cumulate ce sunt mai mici decât valoarea 1 milimetru.**





**DATE DESPRE IMOBILUL NR. 4701**

Oficiul de Cadastru și Publicitate Imobiliară ALBA  
Biroul de Cadastru și Publicitate Imobiliară Aiud

**A. Partea I. Descrierea imobilului**

TEREN Extravilan

Adresa: Jud. Alba

Nr. Crt	Nr cadastral Nr. topografic	Suprafața* (mp)	Observații / Referințe
A1		2.107	Sector cadastral:30 Teren neimprejmuit; IMOBILUL S-A DIMINUAT CU PROCENTUL DE 7%

**B. Partea II. Proprietari și acte**

Inscrieri privitoare la dreptul de proprietate și alte drepturi reale		Referințe
<b>1 / 01/01/2022</b>		
Act Administrativ nr. 7044/558, din 11/12/1995 emis de CJPSDPAT ALBA (titlu de proprietate);		
B1	Intabulare, drept de PROPRIETATE, dobandit prin Reconstituire, cota actuala 1/1 1) VARGA I DIONISIE	A1

**C. Partea III. SARCINI .**

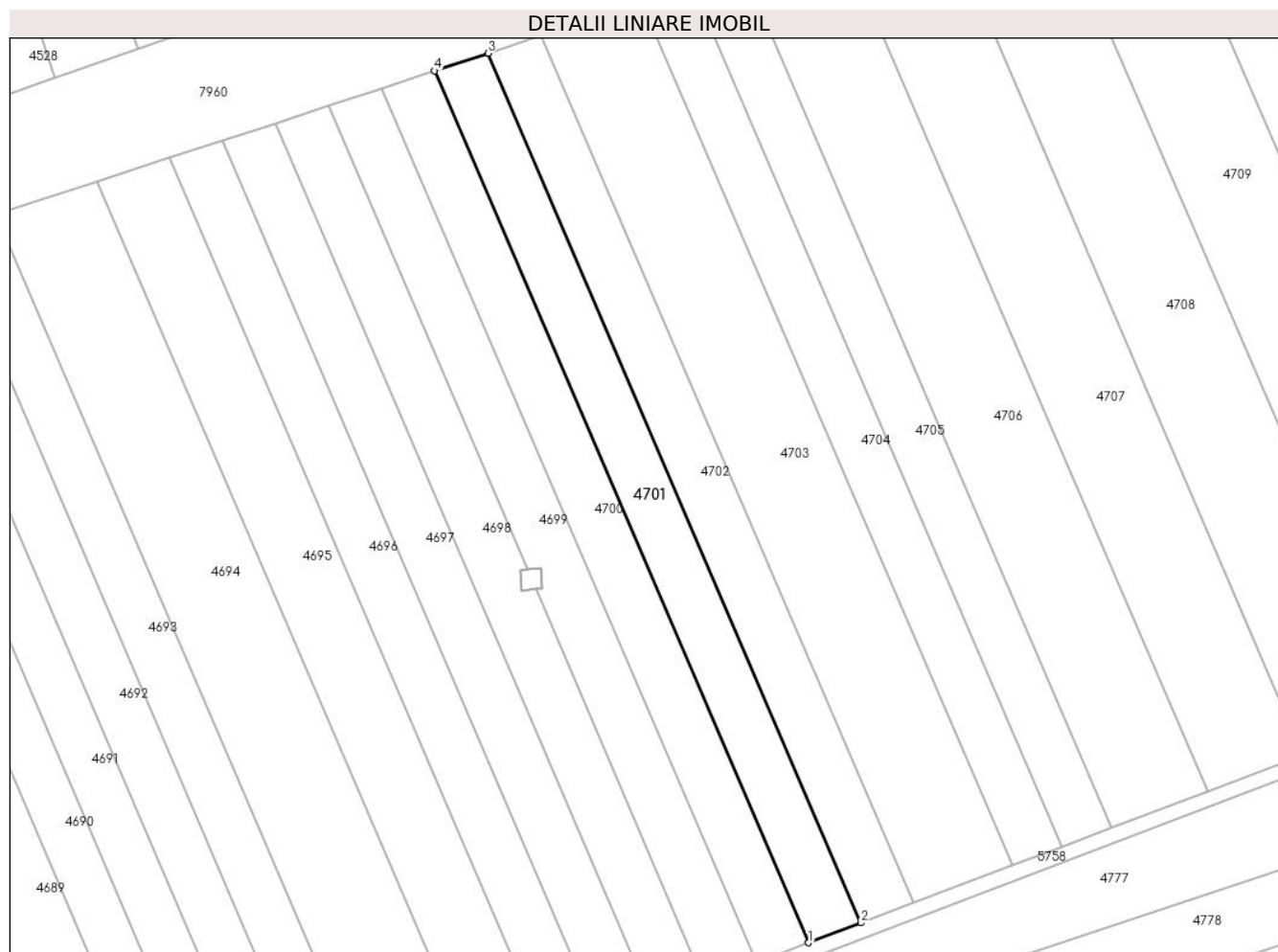
Inscrieri privind dezmembramintele dreptului de proprietate, drepturi reale de garanție și sarcini	Referințe
NU SUNT	

## Anexa Nr. 1 La Partea I

## Teren

Nr cadastral	Suprafața (mp)*	Observații / Referințe
	2.107	IMOBILUL S-A DIMINUAT CU PROCENTUL DE 7%

\* Suprafața este determinată în planul de proiecție Stereo 70.



## Date referitoare la teren

Crt	Categorie folosință	Intravilan	Suprafața (mp)	Tarla	Parcelă	Nr. topo	Observații / Referințe
1	arabil	NU	2.107	-	2002/17	-	

## Lungime Segmente

1) Valorile lungimilor segmentelor sunt obținute din proiecție în plan.

Punct început	X / Y	Punct sfârșit	X / Y	Lungime segment (** (m)
1	406.099,304 543.521,116	2	406.109,758 543.525,083	11.181
2	406.109,758 543.525,083	3	406.035,447 543.698,161	188.357
3	406.035,447 543.698,161	4	406.024,79 543.694,666	11.215
4	406.024,79 543.694,666	1	406.099,304 543.521,116	188.871

\*\* Lungimile segmentelor sunt determinate în planul de proiecție Stereo 70 și sunt rotunjite la 1 milimetru.

**\*\*\* Distanţa dintre puncte este formată din segmente cumulate ce sunt mai mici decât valoarea 1 milimetru.**



**DATE DESPRE IMOBILUL NR. 4702**

Oficiul de Cadastru și Publicitate Imobiliară ALBA  
Biroul de Cadastru și Publicitate Imobiliară Aiud

**A. Partea I. Descrierea imobilului**

TEREN Extravilan

Adresa: Jud. Alba

Nr. Crt	Nr cadastral Nr. topografic	Suprafața* (mp)	Observații / Referințe
A1		2.094	Sector cadastral:30 Teren neimprejmuit; IMOBILUL S-A DIMINUAT CU PROCENTUL DE 7%

**B. Partea II. Proprietari și acte**

Inscrieri privitoare la dreptul de proprietate și alte drepturi reale		Referințe
<b>1 / 01/01/2022</b>		
Act Administrativ nr. 7101/688, din 07/05/1996 emis de CJPSDPAT ALBA (titlu de proprietate);		
B1	Intabulare, drept de PROPRIETATE, dobandit prin Reconstituire, cota actuala 1/1 1) MUCSI I DIONISIE	A1

**C. Partea III. SARCINI .**

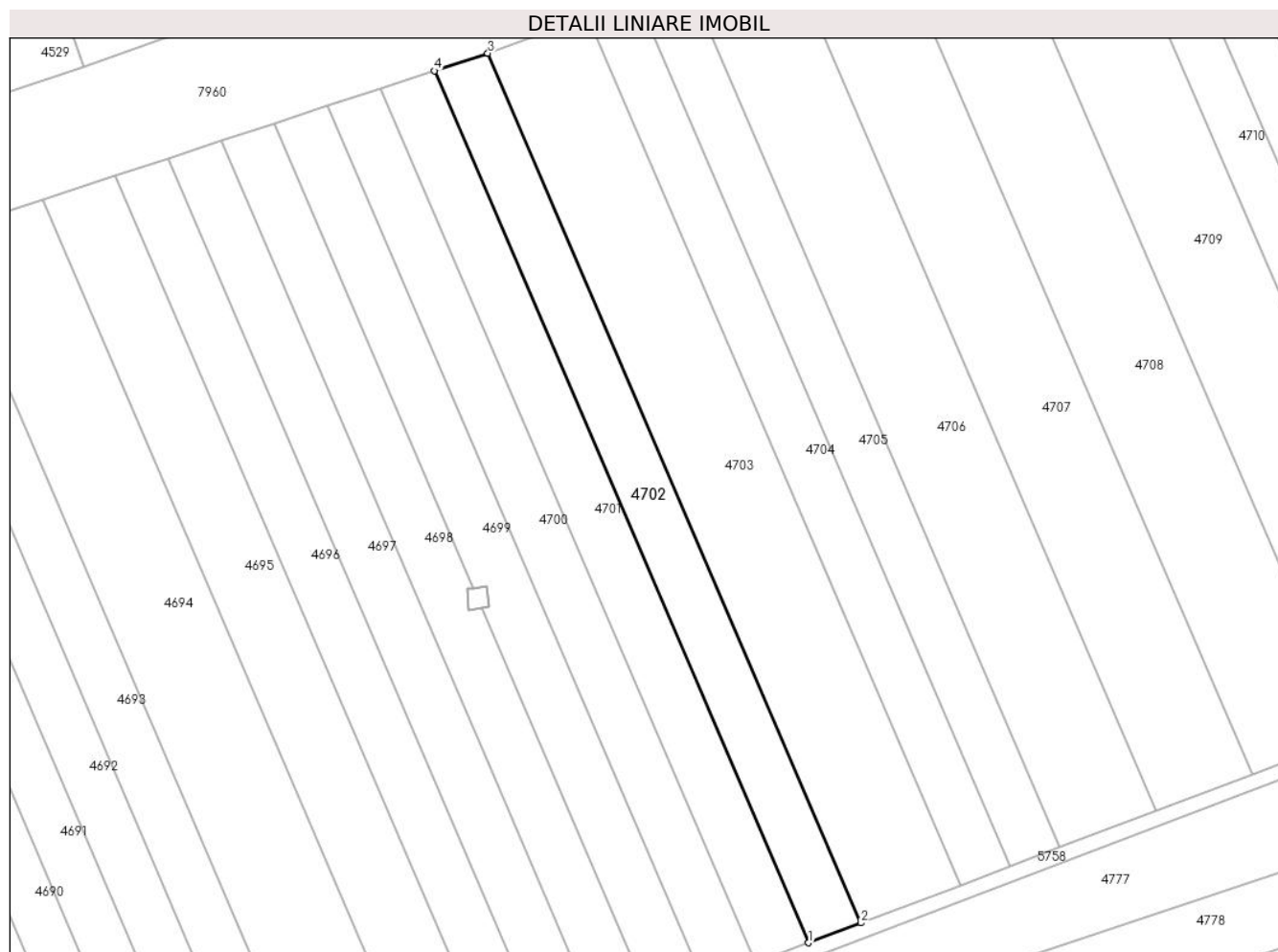
Inscrieri privind dezmembramintele dreptului de proprietate, drepturi reale de garanție și sarcini	Referințe
NU SUNT	

## Anexa Nr. 1 La Partea I

## Teren

Nr cadastral	Suprafața (mp)*	Observații / Referințe
	2.094	IMOBILUL S-A DIMINUAT CU PROCENTUL DE 7%

\* Suprafața este determinată în planul de proiecție Stereo 70.



## Date referitoare la teren

Crt	Categorie folosință	Intra vilan	Suprafața (mp)	Tarla	Parcelă	Nr. topo	Observații / Referințe
1	arabil	NU	2.094	-	2002/18	-	

## Lungime Segmente

1) Valorile lungimilor segmentelor sunt obținute din proiecție în plan.

Punct început	X / Y	Punct sfârșit	X / Y	Lungime segment (** (m)
1	406.109,758 543.525,083	2	406.120,176 543.529,036	11.143
2	406.120,176 543.529,036	3	406.046,067 543.701,643	187.844
3	406.046,067 543.701,643	4	406.035,447 543.698,161	11.176
4	406.035,447 543.698,161	1	406.109,758 543.525,083	188.357

\*\* Lungimile segmentelor sunt determinate în planul de proiecție Stereo 70 și sunt rotunjite la 1 milimetru.

**\*\*\* Distanţa dintre puncte este formată din segmente cumulate ce sunt mai mici decât valoarea 1 milimetru.**





**DATE DESPRE IMOBILUL NR. 4703**

Oficiul de Cadastru și Publicitate Imobiliară ALBA  
Biroul de Cadastru și Publicitate Imobiliară Aiud

**A. Partea I. Descrierea imobilului**

TEREN Extravilan

Adresa: Jud. Alba

Nr. Crt	Nr cadastral Nr. topografic	Suprafața* (mp)	Observații / Referințe
A1		3.956	Sector cadastral:30 Teren neimprejmuit; IMOBILUL S-A DIMINUAT CU PROCENTUL DE 7%

**B. Partea II. Proprietari și acte**

Inscrieri privitoare la dreptul de proprietate și alte drepturi reale		Referințe
<b>1 / 01/01/2022</b>		
Act Administrativ nr. 7044/509, din 28/09/1995 emis de CJPSDPAT ALBA (titlu de proprietate);		
B1	Intabulare, drept de PROPRIETATE, dobandit prin Reconstituire, cota actuala 1/1 1) SZOKE M LEON 2) HORVAT M PARASCHIVA	A1

**C. Partea III. SARCINI .**

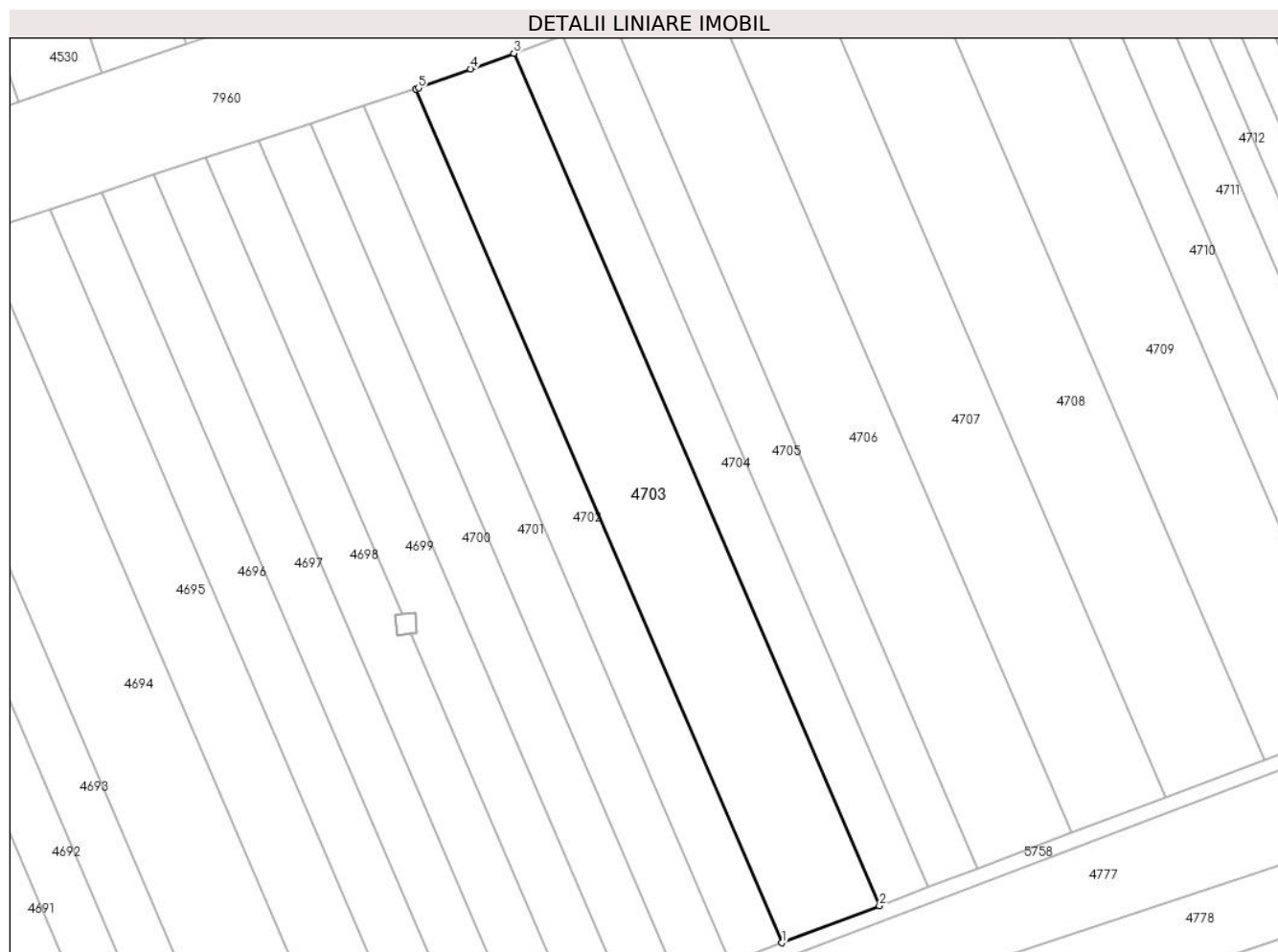
Inscrieri privind dezmembramintele dreptului de proprietate, drepturi reale de garanție și sarcini	Referințe
NU SUNT	

## Anexa Nr. 1 La Partea I

## Teren

Nr cadastral	Suprafața (mp)*	Observații / Referințe
	3.956	IMOBILUL S-A DIMINUAT CU PROCENTUL DE 7%

\* Suprafața este determinată în planul de proiecție Stereo 70.



## Date referitoare la teren

Crt	Categorie folosință	Intra vilan	Suprafața (mp)	Tarla	Parcelă	Nr. topo	Observații / Referințe
1	arabil	NU	3.956	-	2002/19	-	

## Lungime Segmente

1) Valorile lungimilor segmentelor sunt obținute din proiecție în plan.

Punct început	X / Y	Punct sfârșit	X / Y	Lungime segment (** (m)
1	406.120,176 543.529,036	2	406.139,9 543.536,52	21.096
2	406.139,9 543.536,52	3	406.065,906 543.708,858	187.552
3	406.065,906 543.708,858	4	406.057,207 543.705,7	9.255
4	406.057,207 543.705,7	5	406.046,634 543.701,829	11.259
5	406.046,634 543.701,829	6	406.046,067 543.701,643	0.597

Punct început	X / Y	Punct sfârșit	X / Y	Lungime segment (** (m)
6	406.046,067 543.701,643	1	406.120,176 543.529,036	187.844

\*\* Lungimile segmentelor sunt determinate în planul de proiecție Stereo 70 și sunt rotunjite la 1 milimetru.

\*\*\* Distanța dintre puncte este formată din segmente cumulate ce sunt mai mici decât valoarea 1 milimetru.



**DATE DESPRE IMOBILUL NR. 4704**

Oficiul de Cadastru și Publicitate Imobiliară ALBA  
Biroul de Cadastru și Publicitate Imobiliară Aiud

**A. Partea I. Descrierea imobilului**

TEREN Extravilan

Adresa: Jud. Alba

Nr. Crt	Nr cadastral Nr. topografic	Suprafața* (mp)	Observații / Referințe
A1		1.980	Sector cadastral:30 Teren neimprejmuit; IMOBILUL S-A DIMINUAT CU PROCENTUL DE 7%

**B. Partea II. Proprietari și acte**

Inscrieri privitoare la dreptul de proprietate și alte drepturi reale		Referințe
<b>1 / 01/01/2022</b>		
Act Administrativ nr. 7128/721, din 11/02/2005 emis de CJPSDPAT ALBA (titlu de proprietate);		
B1	Intabulare, drept de PROPRIETATE, dobandit prin Reconstituire, cota actuala 1/1 1) BIRO G ARPAD	A1

**C. Partea III. SARCINI .**

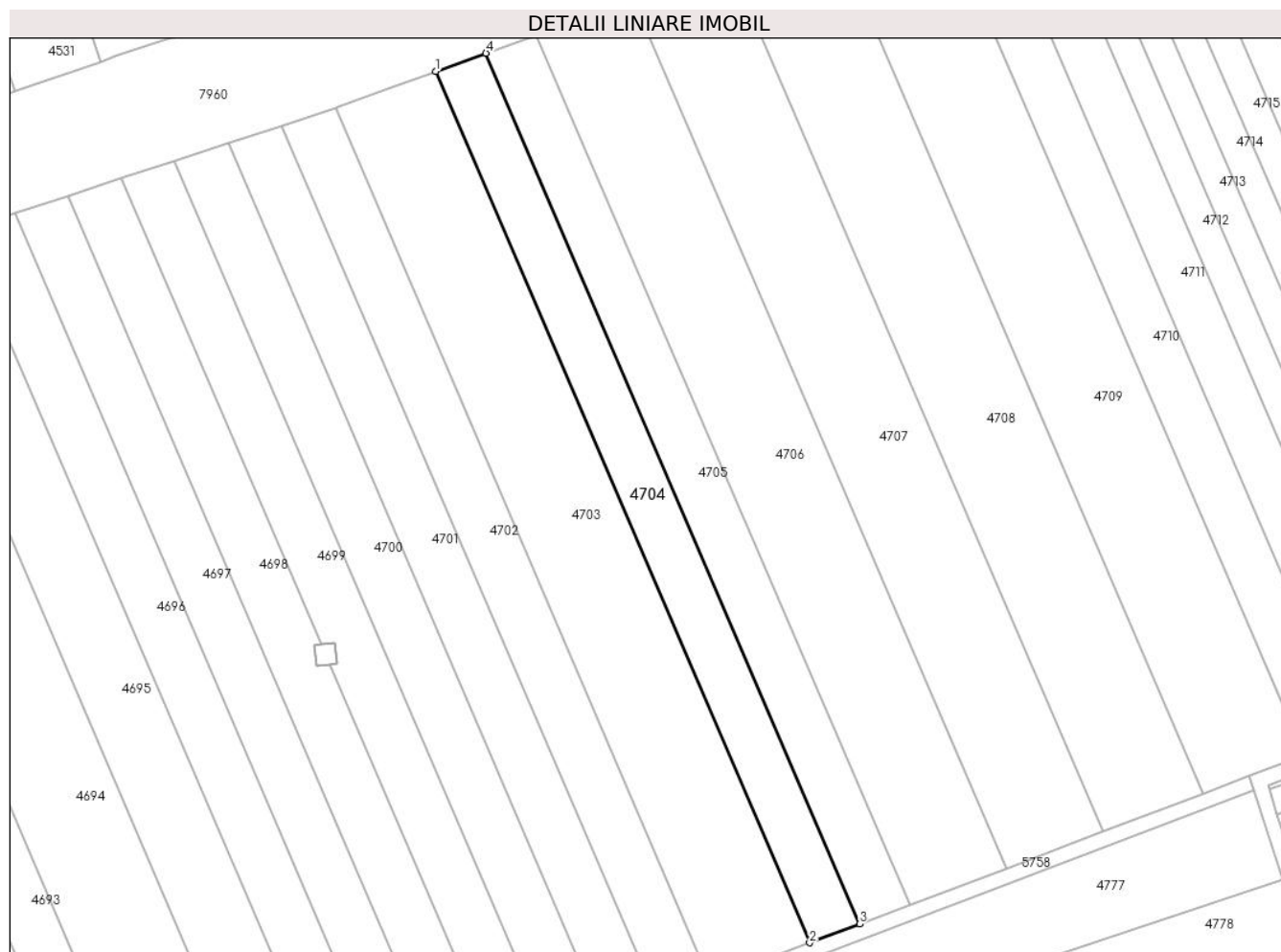
Inscrieri privind dezmembramintele dreptului de proprietate, drepturi reale de garanție și sarcini	Referințe
NU SUNT	

## Anexa Nr. 1 La Partea I

## Teren

Nr cadastral	Suprafața (mp)*	Observații / Referințe
	1.980	IMOBILUL S-A DIMINUAT CU PROCENTUL DE 7%

\* Suprafața este determinată în planul de proiecție Stereo 70.



## Date referitoare la teren

Crt	Categorie folosință	Intra vilan	Suprafața (mp)	Tarla	Parcelă	Nr. topo	Observații / Referințe
1	arabil	NU	1.980	-	2002/20	-	

## Lungime Segmente

1) Valorile lungimilor segmentelor sunt obținute din proiecție în plan.

Punct început	X / Y	Punct sfârșit	X / Y	Lungime segment (** (m)
1	406.065,906 543.708,858	2	406.139,9 543.536,52	187.552
2	406.139,9 543.536,52	3	406.149,784 543.540,27	10.571
3	406.149,784 543.540,27	4	406.075,85 543.712,468	187.399
4	406.075,85 543.712,468	1	406.065,906 543.708,858	10.579

\*\* Lungimile segmentelor sunt determinate în planul de proiecție Stereo 70 și sunt rotunjite la 1 milimetru.

**\*\*\* Distanţa dintre puncte este formată din segmente cumulate ce sunt mai mici decât valoarea 1 milimetru.**





**DATE DESPRE IMOBILUL NR. 4705**

Oficiul de Cadastru și Publicitate Imobiliară ALBA  
Biroul de Cadastru și Publicitate Imobiliară Aiud

**A. Partea I. Descrierea imobilului**

TEREN Extravilan

Adresa: Jud. Alba

Nr. Crt	Nr cadastral Nr. topografic	Suprafața* (mp)	Observații / Referințe
A1		1.980	Sector cadastral:30 Teren neimprejmuit; IMOBILUL S-A DIMINUAT CU PROCENTUL DE 7%

**B. Partea II. Proprietari și acte**

Inscrieri privitoare la dreptul de proprietate și alte drepturi reale		Referințe
<b>1 / 01/01/2022</b>		
Act Administrativ nr. 7044/517, din 28/09/1995 emis de CJPSDPAT ALBA (titlu de proprietate);		
B1	Intabulare, drept de PROPRIETATE, dobandit prin Reconstituire, cota actuala 1/1 1) BIRO I IOAN	A1

**C. Partea III. SARCINI .**

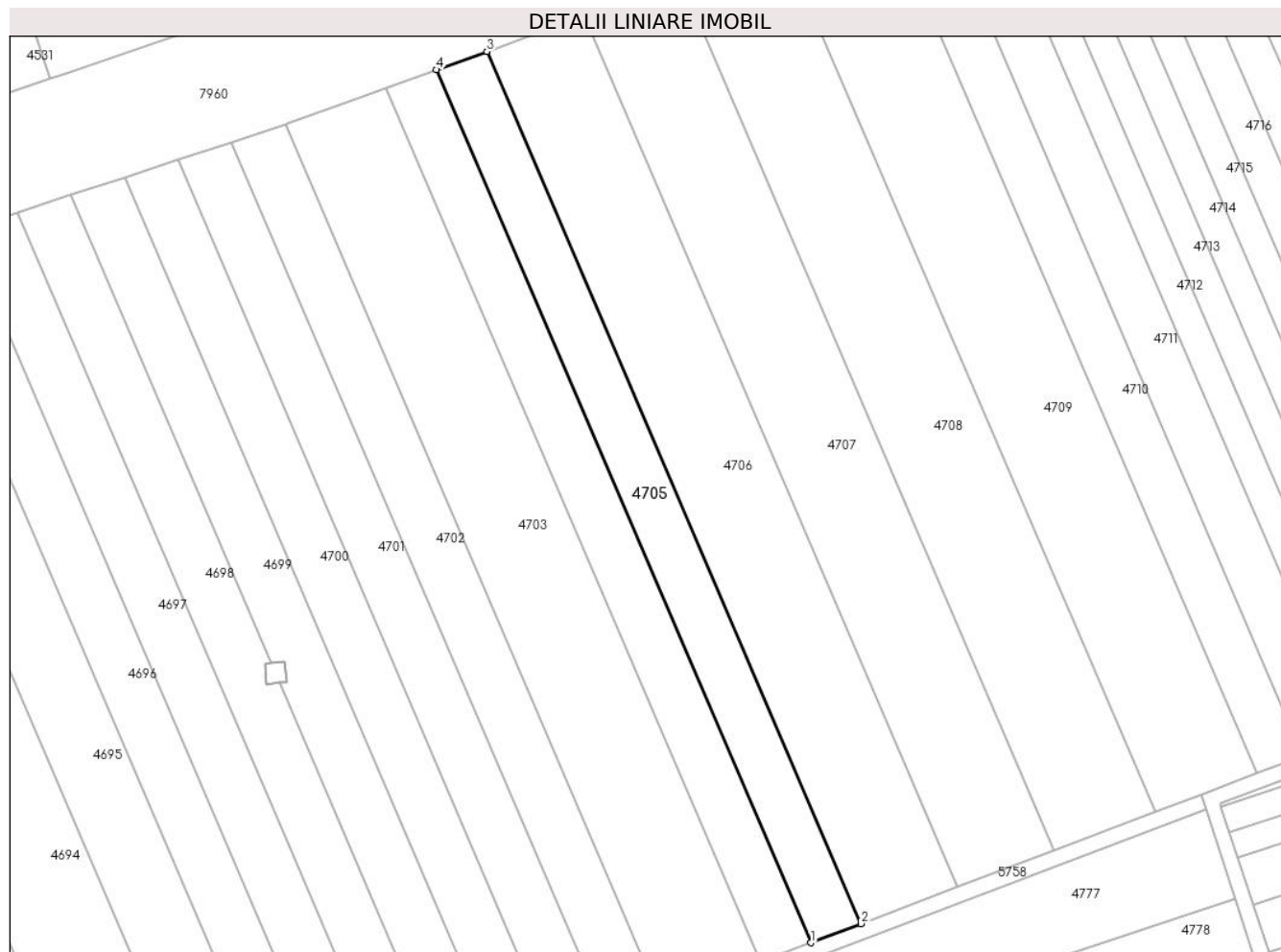
Inscrieri privind dezmembramintele dreptului de proprietate, drepturi reale de garanție și sarcini	Referințe
NU SUNT	

## Anexa Nr. 1 La Partea I

## Teren

Nr cadastral	Suprafața (mp)*	Observații / Referințe
	1.980	IMOBILUL S-A DIMINUAT CU PROCENTUL DE 7%

\* Suprafața este determinată în planul de proiecție Stereo 70.



## Date referitoare la teren

Crt	Categorie folosință	Intra vilan	Suprafața (mp)	Tarla	Parcelă	Nr. topo	Observații / Referințe
1	arabil	NU	1.980	-	2002/21	-	

## Lungime Segmente

1) Valorile lungimilor segmentelor sunt obținute din proiecție în plan.

Punct început	X / Y	Punct sfârșit	X / Y	Lungime segment (** (m)
1	406.149,784 543.540,27	2	406.159,676 543.544,023	10.58
2	406.159,676 543.544,023	3	406.085,802 543.716,081	187.246
3	406.085,802 543.716,081	4	406.075,85 543.712,468	10.587
4	406.075,85 543.712,468	1	406.149,784 543.540,27	187.399

\*\* Lungimile segmentelor sunt determinate în planul de proiecție Stereo 70 și sunt rotunjite la 1 milimetru.

**\*\*\* Distanţa dintre puncte este formată din segmente cumulate ce sunt mai mici decât valoarea 1 milimetru.**



**DATE DESPRE IMOBILUL NR. 4706**

Oficiul de Cadastru și Publicitate Imobiliară ALBA  
Biroul de Cadastru și Publicitate Imobiliară Aiud

**A. Partea I. Descrierea imobilului**

TEREN Extravilan

Adresa: Jud. Alba

Nr. Crt	Nr cadastral Nr. topografic	Suprafața* (mp)	Observații / Referințe
A1		3.817	Sector cadastral:30 Teren neimprejmuit; IMOBILUL S-A DIMINUAT CU PROCENTUL DE 7%

**B. Partea II. Proprietari și acte**

Inscrieri privitoare la dreptul de proprietate și alte drepturi reale		Referințe
<b>1 / 01/01/2022</b>		
Act Administrativ nr. 7044/556, din 11/12/1995 emis de CJPSDPAT ALBA (titlu de proprietate);		
B1	Intabulare, drept de PROPRIETATE, dobandit prin Reconstituire, cota actuala 1/1 1) MOLNAR S ȘTEFAN	A1

**C. Partea III. SARCINI .**

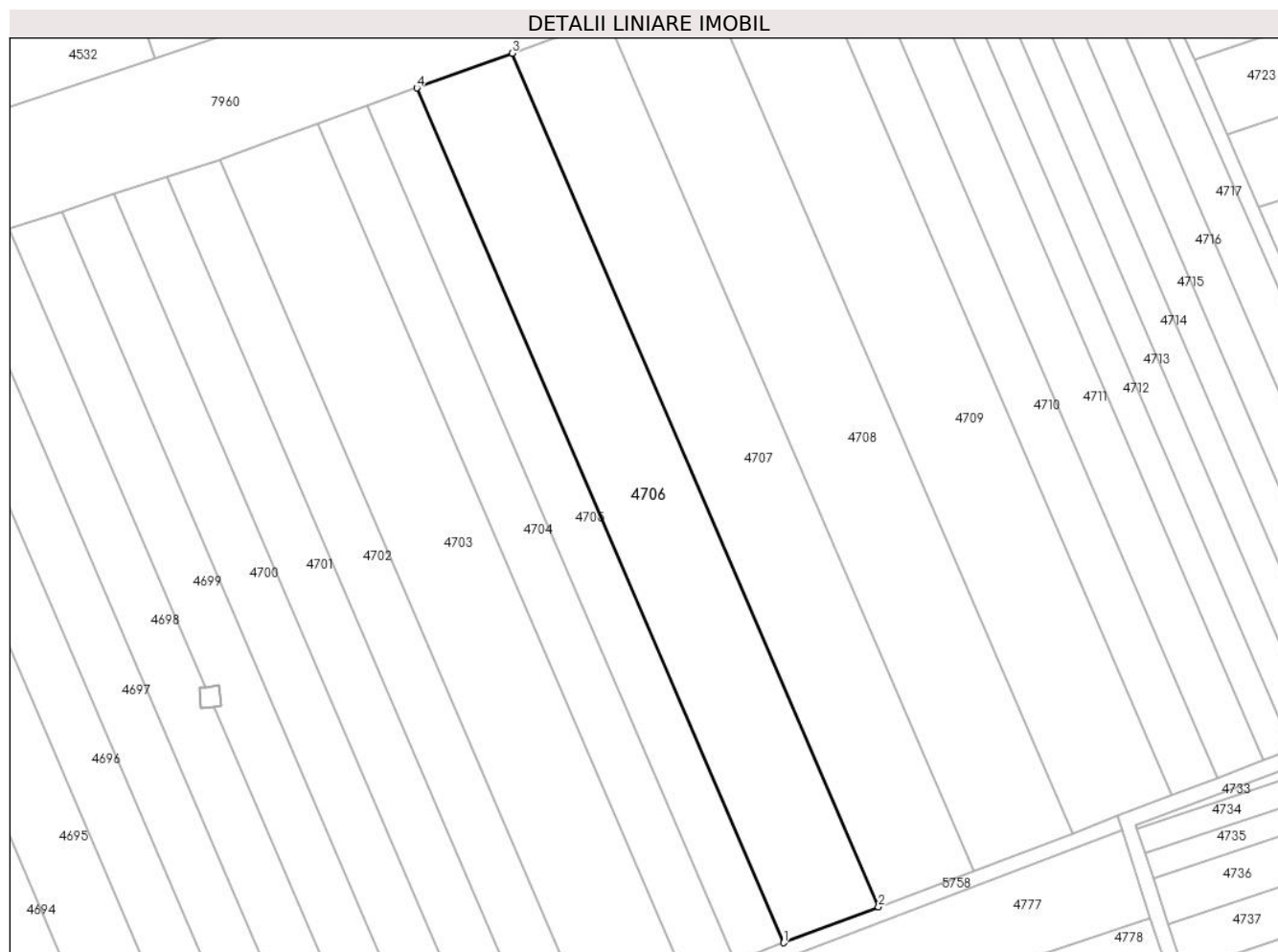
Inscrieri privind dezmembramintele dreptului de proprietate, drepturi reale de garanție și sarcini	Referințe
NU SUNT	

## Anexa Nr. 1 La Partea I

## Teren

Nr cadastral	Suprafața (mp)*	Observații / Referințe
	3.817	IMOBILUL S-A DIMINUAT CU PROCENTUL DE 7%

\* Suprafața este determinată în planul de proiecție Stereo 70.



## Date referitoare la teren

Crt	Categorie folosință	Intra vilan	Suprafața (mp)	Tarla	Parcelă	Nr. topo	Observații / Referințe
1	arabil	NU	3.817	-	2002/22	-	

## Lungime Segmente

1) Valorile lungimilor segmentelor sunt obținute din proiecție în plan.

Punct început	X / Y	Punct sfârșit	X / Y	Lungime segment (** (m)
1	406.159,676 543.544,023	2	406.178,767 543.551,267	20.42
2	406.178,767 543.551,267	3	406.105,01 543.723,054	186.951
3	406.105,01 543.723,054	4	406.085,802 543.716,081	20.435
4	406.085,802 543.716,081	1	406.159,676 543.544,023	187.246

\*\* Lungimile segmentelor sunt determinate în planul de proiecție Stereo 70 și sunt rotunjite la 1 milimetru.

**\*\*\* Distanţa dintre puncte este formată din segmente cumulate ce sunt mai mici decât valoarea 1 milimetru.**





**DATE DESPRE IMOBILUL NR. 4707**

Oficiul de Cadastru și Publicitate Imobiliară ALBA  
Biroul de Cadastru și Publicitate Imobiliară Aiud

**A. Partea I. Descrierea imobilului**

TEREN Extravilan

Adresa: Jud. Alba

Nr. Crt	Nr cadastral Nr. topografic	Suprafața* (mp)	Observații / Referințe
A1		3.817	Sector cadastral:30 Teren neimprejmuit; IMOBILUL S-A DIMINUAT CU PROCENTUL DE 7%

**B. Partea II. Proprietari și acte**

Inscrieri privitoare la dreptul de proprietate și alte drepturi reale		Referințe
<b>1 / 01/01/2022</b>		
Act Administrativ nr. 9216/851, din 13/05/1997 emis de CJPSDPAT ALBA (titlu de proprietate);		
B1	Intabulare, drept de PROPRIETATE, dobandit prin Reconstituire, cota actuala 1/1 1) SZANTO I MARIA 2) HORVAT S SUSANA 3) HORVAT I MIHAI	A1

**C. Partea III. SARCINI .**

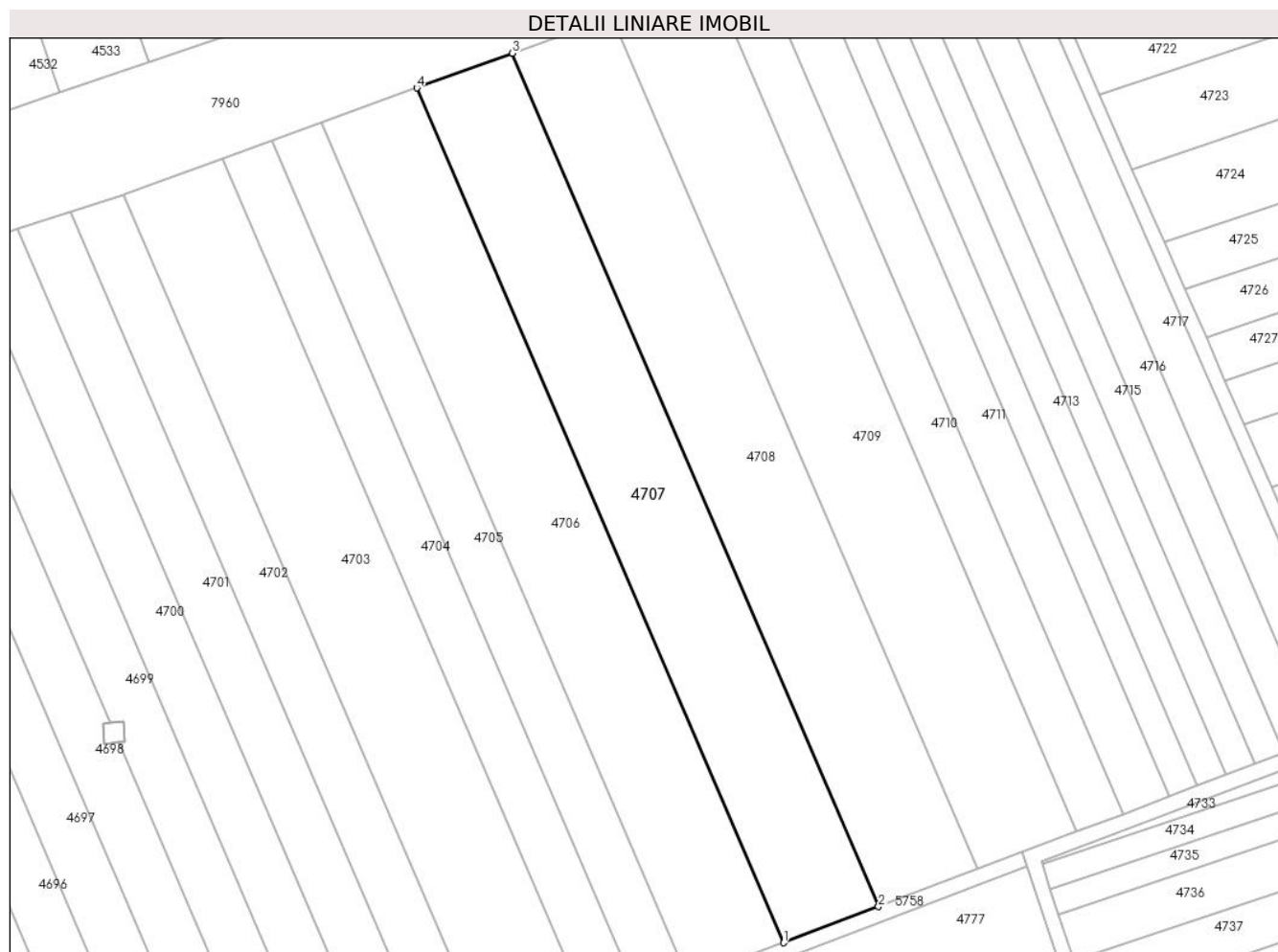
Inscrieri privind dezmembramintele dreptului de proprietate, drepturi reale de garanție și sarcini	Referințe
NU SUNT	

## Anexa Nr. 1 La Partea I

## Teren

Nr cadastral	Suprafața (mp)*	Observații / Referințe
	3.817	IMOBILUL S-A DIMINUAT CU PROCENTUL DE 7%

\* Suprafața este determinată în planul de proiecție Stereo 70.



## Date referitoare la teren

Crt	Categorie folosință	Intra vilan	Suprafața (mp)	Tarla	Parcelă	Nr. topo	Observații / Referințe
1	arabil	NU	3.817	-	2002/23	-	

## Lungime Segmente

1) Valorile lungimilor segmentelor sunt obținute din proiecție în plan.

Punct început	X / Y	Punct sfârșit	X / Y	Lungime segment (** (m)
1	406.178,767 543.551,267	2	406.197,889 543.558,522	20.452
2	406.197,889 543.558,522	3	406.124,248 543.730,038	186.656
3	406.124,248 543.730,038	4	406.105,01 543.723,054	20.467
4	406.105,01 543.723,054	1	406.178,767 543.551,267	186.951

\*\* Lungimile segmentelor sunt determinate în planul de proiecție Stereo 70 și sunt rotunjite la 1 milimetru.

**\*\*\* Distanţa dintre puncte este formată din segmente cumulate ce sunt mai mici decât valoarea 1 milimetru.**



**DATE DESPRE IMOBILUL NR. 4708**

Oficiul de Cadastru și Publicitate Imobiliară ALBA  
Biroul de Cadastru și Publicitate Imobiliară Aiud

**A. Partea I. Descrierea imobilului**

TEREN Extravilan

Adresa: Jud. Alba

Nr. Crt	Nr cadastral Nr. topografic	Suprafața* (mp)	Observații / Referințe
A1		3.973	Sector cadastral:30 Teren neimprejmuit; IMOBILUL S-A DIMINUAT CU PROCENTUL DE 7%

**B. Partea II. Proprietari și acte**

Inscrieri privitoare la dreptul de proprietate și alte drepturi reale		Referințe
<b>1 / 01/01/2022</b>		
Act Administrativ nr. 7044/509, din 28/09/1995 emis de CJPSDPAT ALBA (titlu de proprietate);		
B1	Intabulare, drept de PROPRIETATE, dobândit prin Reconstituire, cota actuala 1/1 1) SZOKE M LEON 2) HORVAT M PARASCHIVA	A1

**C. Partea III. SARCINI .**

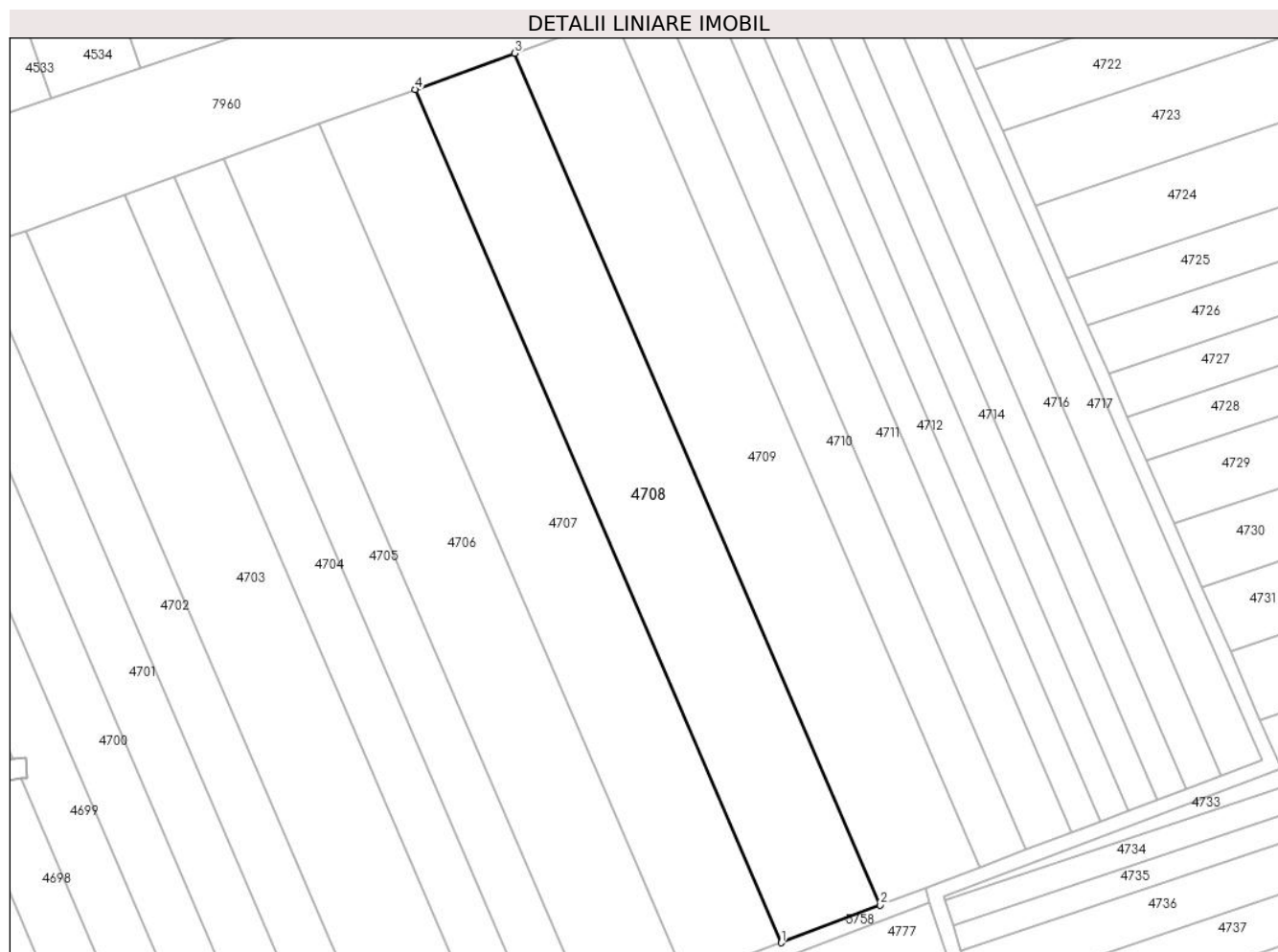
Inscrieri privind dezmembramintele dreptului de proprietate, drepturi reale de garanție și sarcini	Referințe
NU SUNT	

## Anexa Nr. 1 La Partea I

## Teren

Nr cadastral	Suprafața (mp)*	Observații / Referințe
	3.973	IMOBILUL S-A DIMINUAT CU PROCENTUL DE 7%

\* Suprafața este determinată în planul de proiecție Stereo 70.



## Date referitoare la teren

Crt	Categorie folosință	Intra vilan	Suprafața (mp)	Tarla	Parcelă	Nr. topo	Observații / Referințe
1	arabil	NU	3.973	-	2002/24	-	

## Lungime Segmente

1) Valorile lungimilor segmentelor sunt obținute din proiecție în plan.

Punct început	X / Y	Punct sfârșit	X / Y	Lungime segment (** (m)
1	406.197,889 543.558,522	2	406.217,825 543.566,086	21.322
2	406.217,825 543.566,086	3	406.144,305 543.737,319	186.348
3	406.144,305 543.737,319	4	406.124,248 543.730,038	21.338
4	406.124,248 543.730,038	1	406.197,889 543.558,522	186.656

\*\* Lungimile segmentelor sunt determinate în planul de proiecție Stereo 70 și sunt rotunjite la 1 milimetru.

**\*\*\* Distanţa dintre puncte este formată din segmente cumulate ce sunt mai mici decât valoarea 1 milimetru.**





**DATE DESPRE IMOBILUL NR. 4709**

Oficiul de Cadastru și Publicitate Imobiliară ALBA  
Biroul de Cadastru și Publicitate Imobiliară Aiud

**A. Partea I. Descrierea imobilului**

TEREN Extravilan

Adresa: Jud. Alba

Nr. Crt	Nr cadastral Nr. topografic	Suprafața* (mp)	Observații / Referințe
A1		3.973	Sector cadastral:30 Teren neimprejmuit; IMOBILUL S-A DIMINUAT CU PROCENTUL DE 7%

**B. Partea II. Proprietari și acte**

Inscrieri privitoare la dreptul de proprietate și alte drepturi reale		Referințe
<b>1 / 01/01/2022</b>		
Act Administrativ nr. 7044/597, din 26/02/1996 emis de CJPSDPAT ALBA (titlu de proprietate);		
B1	Intabulare, drept de PROPRIETATE, dobandit prin Reconstituire, cota actuala 1/1 1) SZANTO I ENIKO 2) KEMENI I RAFILA 3) TAKACS I ANDREI 4) SZANTO I CSABA 5) KOVACS I EVA 6) MUZSI I MARIA	A1

**C. Partea III. SARCINI .**

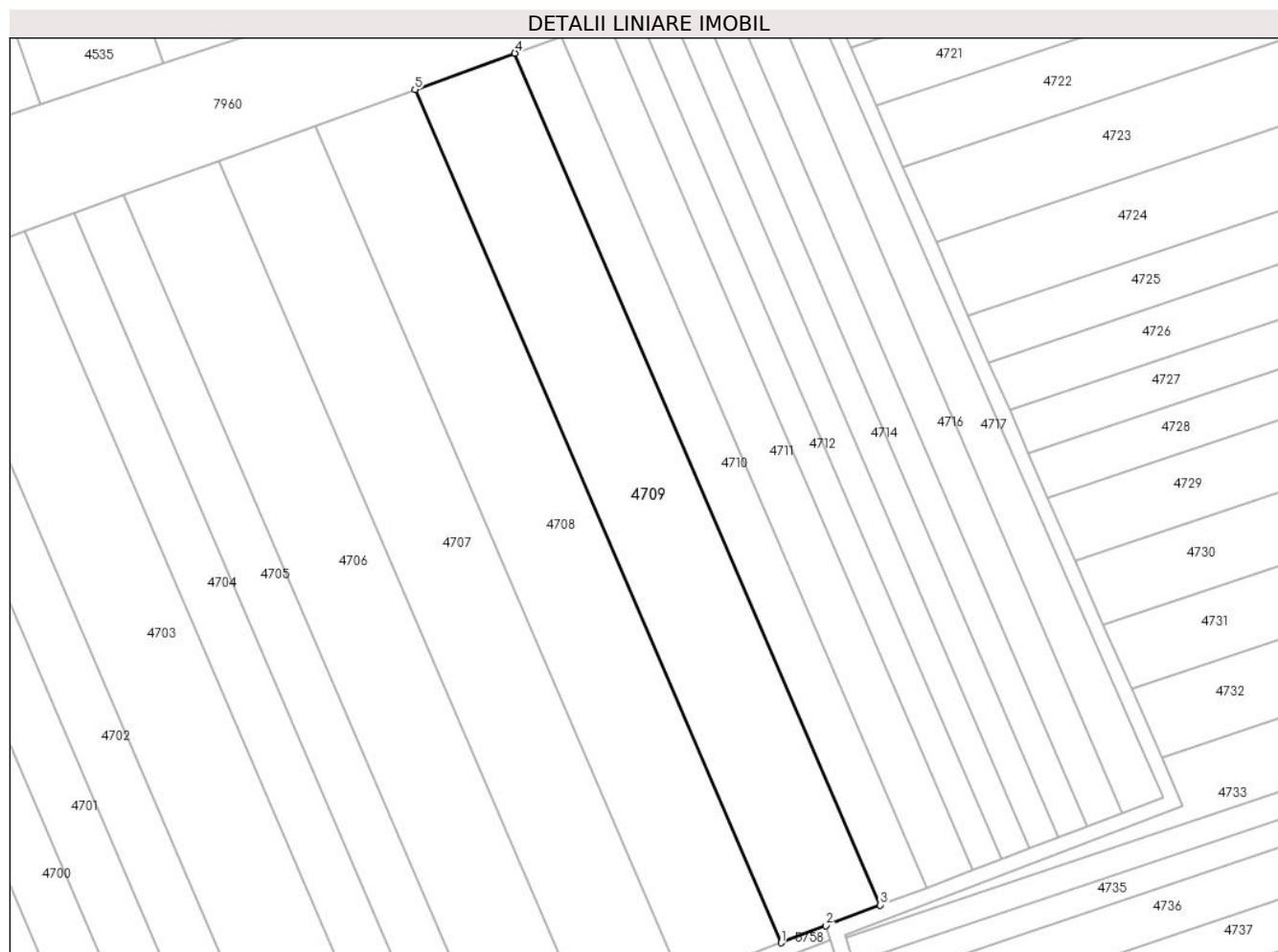
Inscrieri privind dezmembramintele dreptului de proprietate, drepturi reale de garanție și sarcini	Referințe
NU SUNT	

## Anexa Nr. 1 La Partea I

## Teren

Nr cadastral	Suprafața (mp)*	Observații / Referințe
	3.973	IMOBILUL S-A DIMINUAT CU PROCENTUL DE 7%

\* Suprafața este determinată în planul de proiecție Stereo 70.



## Date referitoare la teren

Crt	Categorie folosință	Intra vilan	Suprafața (mp)	Tarla	Parcelă	Nr. topo	Observații / Referințe
1	arabil	NU	3.973	-	2002/25	-	

## Lungime Segmente

1) Valorile lungimilor segmentelor sunt obținute din proiecție în plan.

Punct început	X / Y	Punct sfârșit	X / Y	Lungime segment (** (m)
1	406.217,825 543.566,086	2	406.226,86 543.569,515	9.664
2	406.226,86 543.569,515	3	406.237,793 543.573,663	11.693
3	406.237,793 543.573,663	4	406.164,395 543.744,612	186.04
4	406.164,395 543.744,612	5	406.144,305 543.737,319	21.373
5	406.144,305 543.737,319	1	406.217,825 543.566,086	186.348

**\*\* Lungimile segmentelor sunt determinate în planul de proiecție Stereo 70 și sunt rotunjite la 1 milimetru.**

**\*\*\* Distanța dintre puncte este formată din segmente cumulate ce sunt mai mici decât valoarea 1 milimetru.**



**DATE DESPRE IMOBILUL NR. 4710**

Oficiul de Cadastru și Publicitate Imobiliară ALBA  
Biroul de Cadastru și Publicitate Imobiliară Aiud

**A. Partea I. Descrierea imobilului**

TEREN Extravilan

Adresa: Jud. Alba

Nr. Crt	Nr cadastral Nr. topografic	Suprafața* (mp)	Observații / Referințe
A1		1.842	Sector cadastral:30 Teren neimprejmuit; IMOBILUL S-A DIMINUAT CU PROCENTUL DE 7%

**B. Partea II. Proprietari și acte**

Inscrieri privitoare la dreptul de proprietate și alte drepturi reale		Referințe
<b>1 / 01/01/2022</b>		
Act Administrativ nr. 7101/686, din 07/05/1996 emis de CJPSDPAT ALBA (titlu de proprietate);		
B1	Intabulare, drept de PROPRIETATE, dobandit prin Reconstituire, cota actuala 1/1 1) VARGA ST SUSANA	A1

**C. Partea III. SARCINI .**

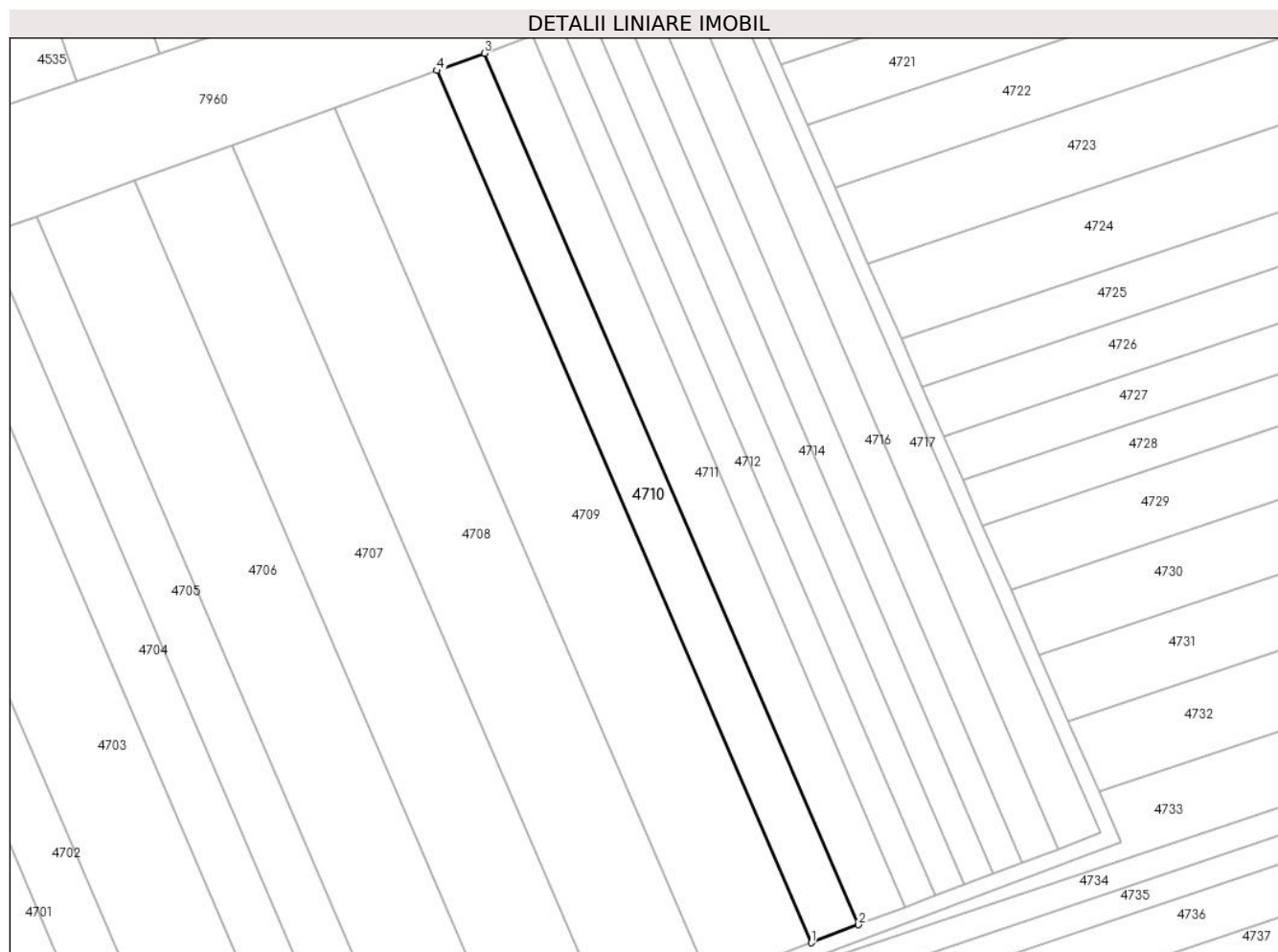
Inscrieri privind dezmembramintele dreptului de proprietate, drepturi reale de garanție și sarcini	Referințe
NU SUNT	

## Anexa Nr. 1 La Partea I

## Teren

Nr cadastral	Suprafața (mp)*	Observații / Referințe
	1.842	IMOBILUL S-A DIMINUAT CU PROCENTUL DE 7%

\* Suprafața este determinată în planul de proiecție Stereo 70.



## Date referitoare la teren

Crt	Categorie folosință	Intra vilan	Suprafața (mp)	Tarla	Parcelă	Nr. topo	Observații / Referințe
1	arabil	NU	1.842	-	2002/26	-	

## Lungime Segmente

1) Valorile lungimilor segmentelor sunt obținute din proiecție în plan.

Punct început	X / Y	Punct sfârșit	X / Y	Lungime segment (** (m)
1	406.237,793 543.573,663	2	406.247,062 543.577,18	9.914
2	406.247,062 543.577,18	3	406.173,721 543.747,997	185.897
3	406.173,721 543.747,997	4	406.164,395 543.744,612	9.921
4	406.164,395 543.744,612	1	406.237,793 543.573,663	186.04

\*\* Lungimile segmentelor sunt determinate în planul de proiecție Stereo 70 și sunt rotunjite la 1 milimetru.

**\*\*\* Distanţa dintre puncte este formată din segmente cumulate ce sunt mai mici decât valoarea 1 milimetru.**





**DATE DESPRE IMOBILUL NR. 4711**

Oficiul de Cadastru și Publicitate Imobiliară ALBA  
Biroul de Cadastru și Publicitate Imobiliară Aiud

**A. Partea I. Descrierea imobilului**

TEREN Extravilan

Adresa: Jud. Alba

Nr. Crt	Nr cadastral Nr. topografic	Suprafața* (mp)	Observații / Referințe
A1		1.842	Sector cadastral:30 Teren neimprejmuit; IMOBILUL S-A DIMINUAT CU PROCENTUL DE 7%

**B. Partea II. Proprietari și acte**

Inscrieri privitoare la dreptul de proprietate și alte drepturi reale		Referințe
<b>1 / 01/01/2022</b>		
Act Administrativ nr. 7044/509, din 28/09/1995 emis de CJPSDPAT ALBA (titlu de proprietate);		
B1	Intabulare, drept de PROPRIETATE, dobândit prin Reconstituire, cota actuala 1/1 1) SZOKE M LEON 2) HORVAT M PARASCHIVA	A1

**C. Partea III. SARCINI .**

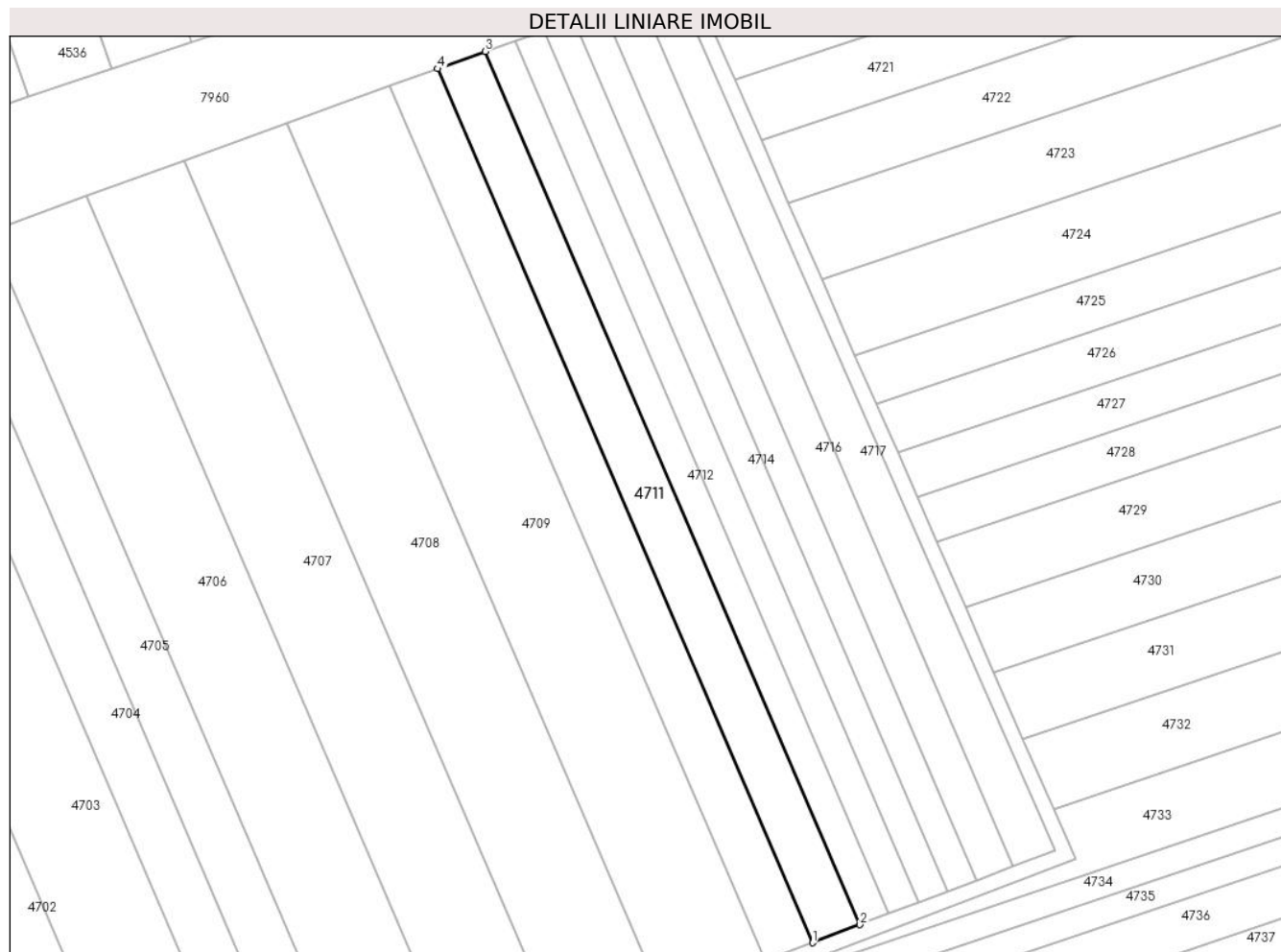
Inscrieri privind dezmembramintele dreptului de proprietate, drepturi reale de garanție și sarcini	Referințe
NU SUNT	

## Anexa Nr. 1 La Partea I

## Teren

Nr cadastral	Suprafața (mp)*	Observații / Referințe
	1.842	IMOBILUL S-A DIMINUAT CU PROCENTUL DE 7%

\* Suprafața este determinată în planul de proiecție Stereo 70.



## Date referitoare la teren

Crt	Categorie folosință	Intra vilan	Suprafața (mp)	Tarla	Parcelă	Nr. topo	Observații / Referințe
1	arabil	NU	1.842	-	2002/27	-	

## Lungime Segmente

1) Valorile lungimilor segmentelor sunt obținute din proiecție în plan.

Punct început	X / Y	Punct sfârșit	X / Y	Lungime segment (** (m)
1	406.247,062 543.577,18	2	406.256,339 543.580,7	9.922
2	406.256,339 543.580,7	3	406.183,054 543.751,386	185.753
3	406.183,054 543.751,386	4	406.173,721 543.747,997	9.929
4	406.173,721 543.747,997	1	406.247,062 543.577,18	185.897

\*\* Lungimile segmentelor sunt determinate în planul de proiecție Stereo 70 și sunt rotunjite la 1 milimetru.

**\*\*\* Distanţa dintre puncte este formată din segmente cumulate ce sunt mai mici decât valoarea 1 milimetru.**



**DATE DESPRE IMOBILUL NR. 4712**

Oficiul de Cadastru și Publicitate Imobiliară ALBA  
Biroul de Cadastru și Publicitate Imobiliară Aiud

**A. Partea I. Descrierea imobilului**

TEREN Extravilan

Adresa: Jud. Alba

Nr. Crt	Nr cadastral Nr. topografic	Suprafața* (mp)	Observații / Referințe
A1		1.136	Sector cadastral:30 Teren neimprejmuit; IMOBILUL S-A DIMINUAT CU PROCENTUL DE 7%

**B. Partea II. Proprietari și acte**

Inscrieri privitoare la dreptul de proprietate și alte drepturi reale		Referințe
<b>1 / 01/01/2022</b>		
Act Administrativ nr. 9216/879, din 05/06/1998 emis de CJPSDPAT ALBA (titlu de proprietate);		
B1	Intabulare, drept de PROPRIETATE, dobandit prin Reconstituire, cota actuala 1/1 1) HARD A IOAN 2) HARD A CAROLINA 3) LAZĂR A MARIA 4) HARD A AUGUSTIN 5) HARD A ARGHIR	A1

**C. Partea III. SARCINI .**

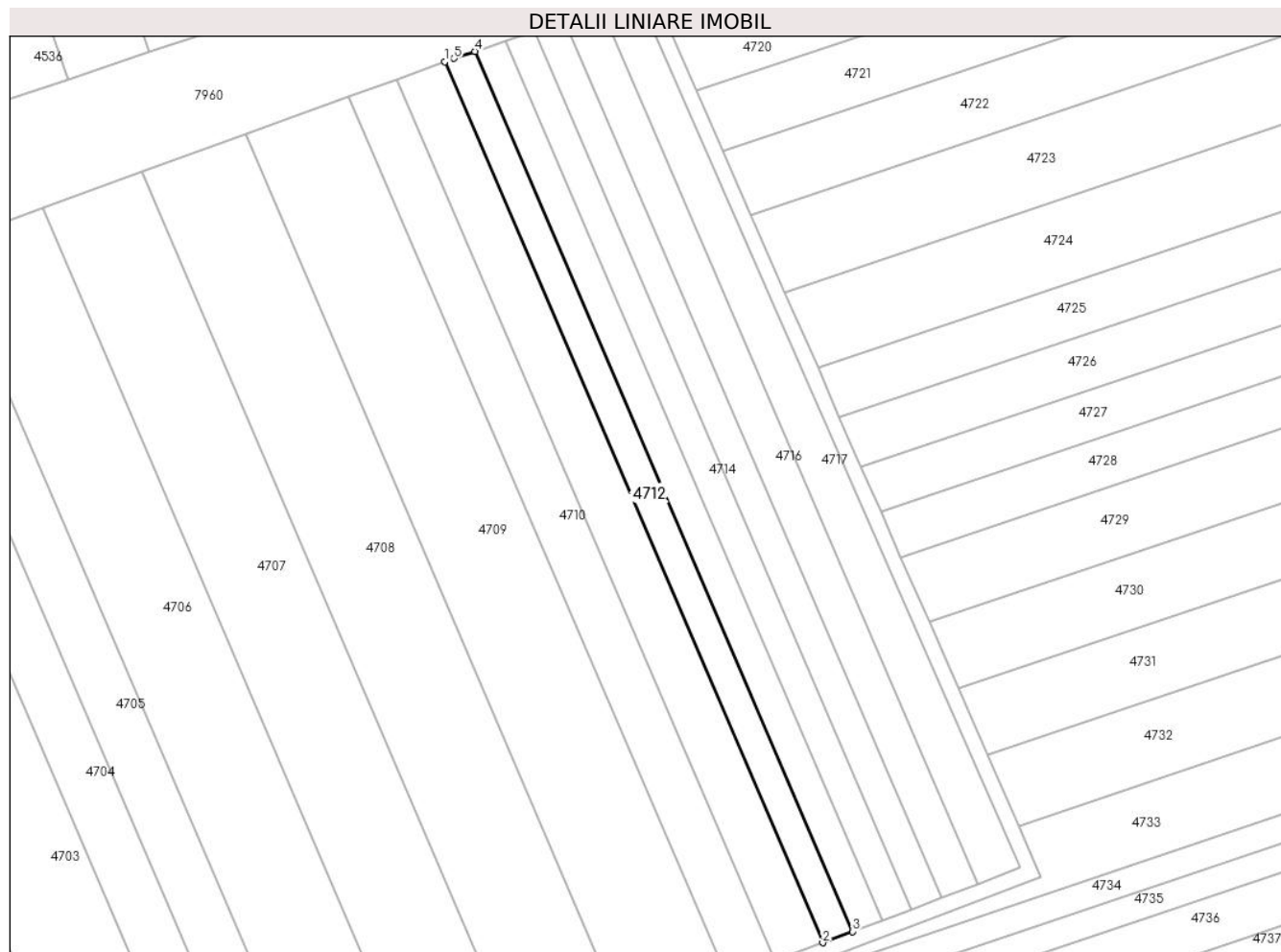
Inscrieri privind dezmembramintele dreptului de proprietate, drepturi reale de garanție și sarcini	Referințe
NU SUNT	

## Anexa Nr. 1 La Partea I

## Teren

Nr cadastral	Suprafața (mp)*	Observații / Referințe
	1.136	IMOBILUL S-A DIMINUAT CU PROCENTUL DE 7%

\* Suprafața este determinată în planul de proiecție Stereo 70.



## Date referitoare la teren

Crt	Categorie folosință	Intra vilan	Suprafața (mp)	Tarla	Parcelă	Nr. topo	Observații / Referințe
1	arabil	NU	1.136	-	2002/28	-	

## Lungime Segmente

1) Valorile lungimilor segmentelor sunt obținute din proiecție în plan.

Punct început	X / Y	Punct sfârșit	X / Y	Lungime segment (** (m)
1	406.183,054 543.751,386	2	406.256,339 543.580,7	185.753
2	406.256,339 543.580,7	3	406.262,064 543.582,872	6.124
3	406.262,064 543.582,872	4	406.188,855 543.753,382	185.562
4	406.188,855 543.753,382	5	406.184,824 543.752,028	4.253
5	406.184,824 543.752,028	1	406.183,054 543.751,386	1.883

**\*\* Lungimile segmentelor sunt determinate în planul de proiecție Stereo 70 și sunt rotunjite la 1 milimetru.**

**\*\*\* Distanța dintre puncte este formată din segmente cumulate ce sunt mai mici decât valoarea 1 milimetru.**





**DATE DESPRE IMOBILUL NR. 4713**

Oficiul de Cadastru și Publicitate Imobiliară ALBA  
Biroul de Cadastru și Publicitate Imobiliară Aiud

**A. Partea I. Descrierea imobilului**

TEREN Extravilan

Adresa: Jud. Alba

Nr. Crt	Nr cadastral Nr. topografic	Suprafața* (mp)	Observații / Referințe
A1		1.136	Sector cadastral:30 Teren neimprejmuit; IMOBILUL S-A DIMINUAT CU PROCENTUL DE 7%

**B. Partea II. Proprietari și acte**

Inscrieri privitoare la dreptul de proprietate și alte drepturi reale		Referințe
<b>1 / 01/01/2022</b>		
Act Administrativ nr. 7044/511, din 28/09/1995 emis de CJPSDPAT ALBA (titlu de proprietate);		
B1	Intabulare, drept de PROPRIETATE, dobandit prin Reconstituire, cota actuala 1/1 1) KRISBAI D MARIA	A1

**C. Partea III. SARCINI .**

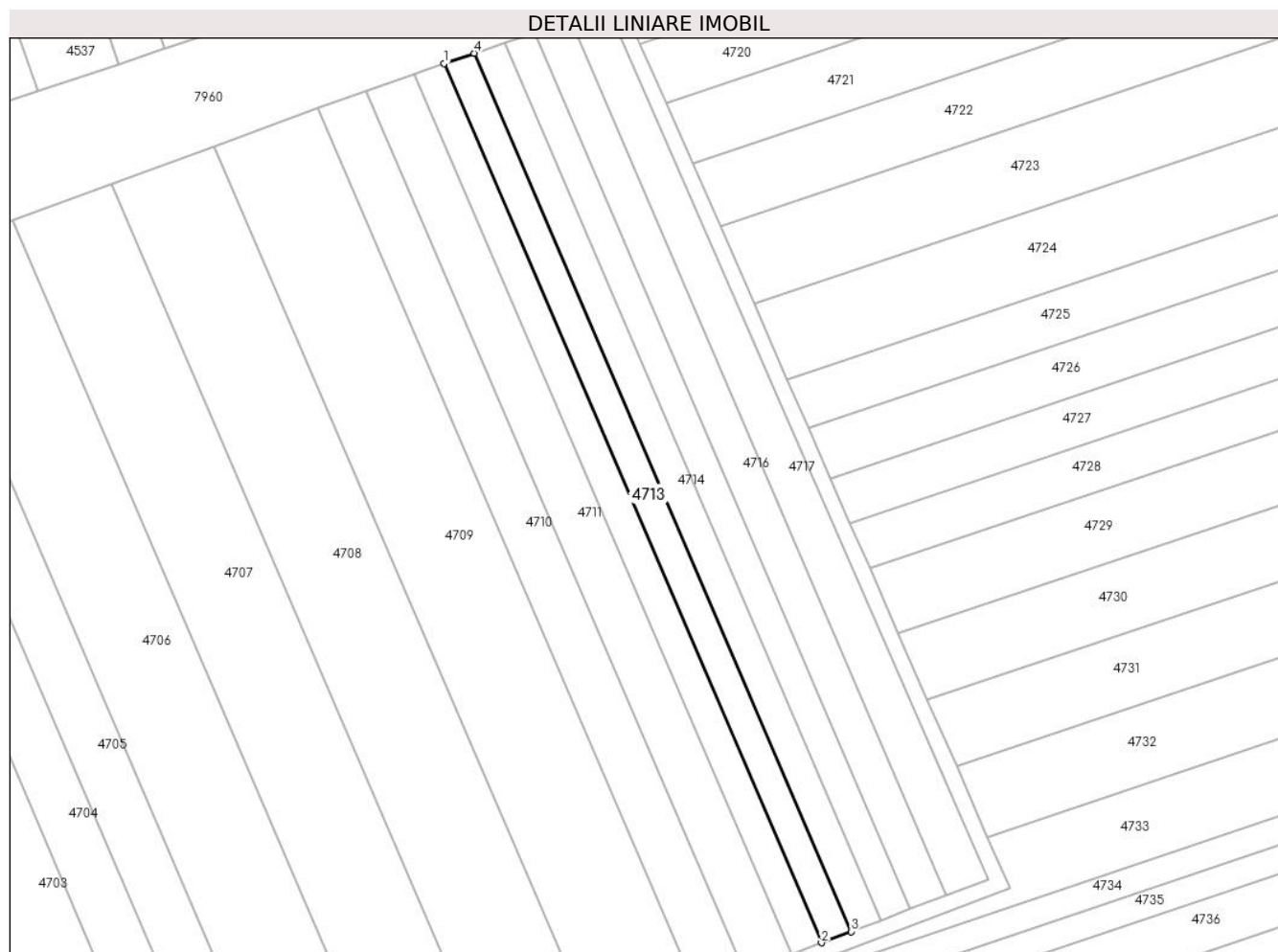
Inscrieri privind dezmembramintele dreptului de proprietate, drepturi reale de garanție și sarcini	Referințe
NU SUNT	

## Anexa Nr. 1 La Partea I

## Teren

Nr cadastral	Suprafața (mp)*	Observații / Referințe
	1.136	IMOBILUL S-A DIMINUAT CU PROCENTUL DE 7%

\* Suprafața este determinată în planul de proiecție Stereo 70.



## Date referitoare la teren

Crt	Categorie folosință	Intra vilan	Suprafața (mp)	Tarla	Parcelă	Nr. topo	Observații / Referințe
1	arabil	NU	1.136	-	2002/29	-	

## Lungime Segmente

1) Valorile lungimilor segmentelor sunt obținute din proiecție în plan.

Punct început	X / Y	Punct sfârșit	X / Y	Lungime segment (** (m)
1	406.188,855 543.753,382	2	406.262,064 543.582,872	185.562
2	406.262,064 543.582,872	3	406.267,797 543.585,047	6.132
3	406.267,797 543.585,047	4	406.194,682 543.755,338	185.324
4	406.194,682 543.755,338	1	406.188,855 543.753,382	6.146

\*\* Lungimile segmentelor sunt determinate în planul de proiecție Stereo 70 și sunt rotunjite la 1 milimetru.

**\*\*\* Distanţa dintre puncte este formată din segmente cumulate ce sunt mai mici decât valoarea 1 milimetru.**



**DATE DESPRE IMOBILUL NR. 4714**

Oficiul de Cadastru și Publicitate Imobiliară ALBA  
Biroul de Cadastru și Publicitate Imobiliară Aiud

**A. Partea I. Descrierea imobilului**

TEREN Extravilan

Adresa: Jud. Alba

Nr. Crt	Nr cadastral Nr. topografic	Suprafața* (mp)	Observații / Referințe
A1		1.136	Sector cadastral:30 Teren neimprejmuit; IMOBILUL S-A DIMINUAT CU PROCENTUL DE 7%

**B. Partea II. Proprietari și acte**

Inscrieri privitoare la dreptul de proprietate și alte drepturi reale		Referințe
<b>1 / 01/01/2022</b>		
Act Administrativ nr. 7128/734, din 24/06/1996 emis de CJPSDPAT ALBA (titlu de proprietate);		
B1	Intabulare, drept de PROPRIETATE, dobandit prin Reconstituire, cota actuala 1/1 1) HORVAT I MIHAIL	A1

**C. Partea III. SARCINI .**

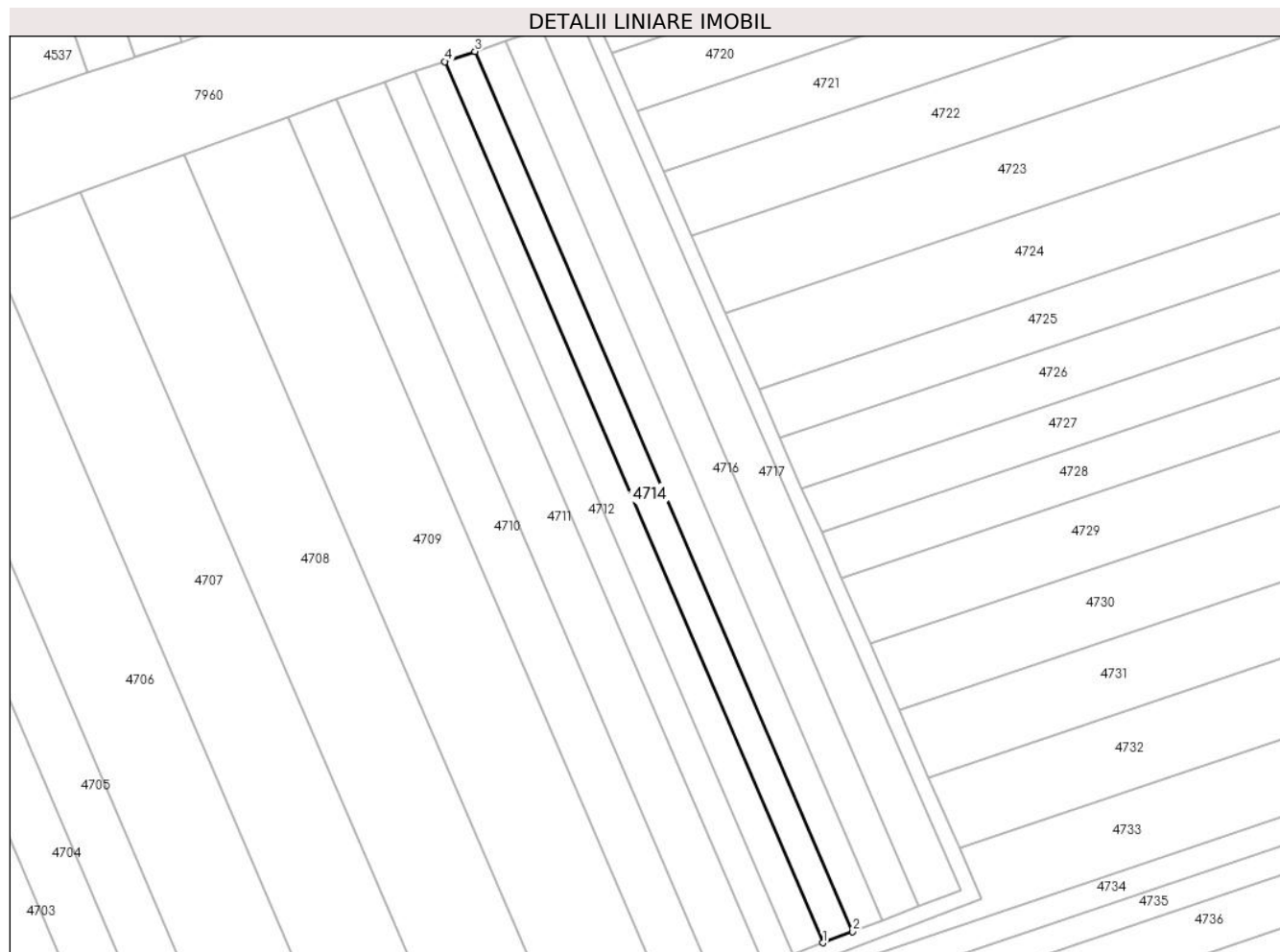
Inscrieri privind dezmembramintele dreptului de proprietate, drepturi reale de garanție și sarcini	Referințe
NU SUNT	

## Anexa Nr. 1 La Partea I

## Teren

Nr cadastral	Suprafața (mp)*	Observații / Referințe
	1.136	IMOBILUL S-A DIMINUAT CU PROCENTUL DE 7%

\* Suprafața este determinată în planul de proiecție Stereo 70.



## Date referitoare la teren

Crt	Categorie folosință	Intravilan	Suprafața (mp)	Tarla	Parcelă	Nr. topo	Observații / Referințe
1	arabil	NU	1.136	-	2002/30	-	

## Lungime Segmente

1) Valorile lungimilor segmentelor sunt obținute din proiecție în plan.

Punct început	X / Y	Punct sfârșit	X / Y	Lungime segment (** (m)
1	406.267,797 543.585,047	2	406.273,537 543.587,225	6.139
2	406.273,537 543.587,225	3	406.200,516 543.757,297	185.085
3	406.200,516 543.757,297	4	406.194,682 543.755,338	6.154
4	406.194,682 543.755,338	1	406.267,797 543.585,047	185.324

\*\* Lungimile segmentelor sunt determinate în planul de proiecție Stereo 70 și sunt rotunjite la 1 milimetru.

**\*\*\* Distanţa dintre puncte este formată din segmente cumulate ce sunt mai mici decât valoarea 1 milimetru.**





**DATE DESPRE IMOBILUL NR. 4715**

Oficiul de Cadastru și Publicitate Imobiliară ALBA  
Biroul de Cadastru și Publicitate Imobiliară Aiud

**A. Partea I. Descrierea imobilului**

TEREN Extravilan

Adresa: Jud. Alba

Nr. Crt	Nr cadastral Nr. topografic	Suprafața* (mp)	Observații / Referințe
A1		1.138	Sector cadastral:30 Teren neimprejmuit; IMOBILUL S-A DIMINUAT CU PROCENTUL DE 7%

**B. Partea II. Proprietari și acte**

Inscrieri privitoare la dreptul de proprietate și alte drepturi reale		Referințe
<b>1 / 01/01/2022</b>		
Act Notarial nr. 130/2014, din 29/09/2014 emis de NP KARACSONY MARTON ATTILA;		
B1	Intabulare, drept de PROPRIETATE, dobandit prin Succesiune, cota actuala 1/1 1) KATONA IUDITKA	A1

**C. Partea III. SARCINI .**

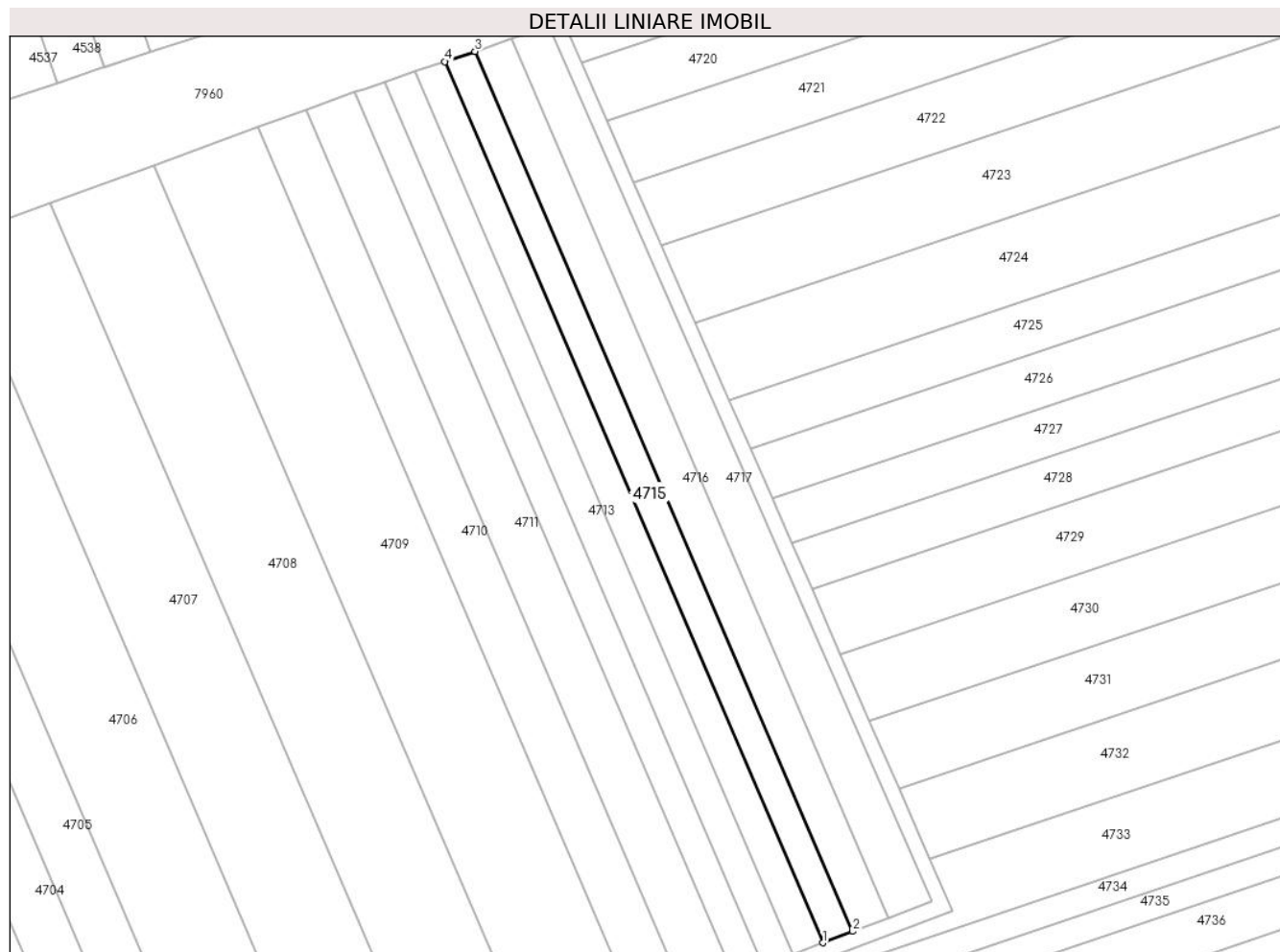
Inscrieri privind dezmembramintele dreptului de proprietate, drepturi reale de garanție și sarcini	Referințe
NU SUNT	

## Anexa Nr. 1 La Partea I

## Teren

Nr cadastral	Suprafața (mp)*	Observații / Referințe
	1.138	IMOBILUL S-A DIMINUAT CU PROCENTUL DE 7%

\* Suprafața este determinată în planul de proiecție Stereo 70.



## Date referitoare la teren

Crt	Categorie folosință	Intra vilan	Suprafața (mp)	Tarla	Parcelă	Nr. topo	Observații / Referințe
1	arabil	NU	1.138	-	2002/31	-	

## Lungime Segmente

1) Valorile lungimilor segmentelor sunt obținute din proiecție în plan.

Punct început	X / Y	Punct sfârșit	X / Y	Lungime segment (** (m)
1	406.273,537 543.587,225	2	406.279,295 543.589,41	6.158
2	406.279,295 543.589,41	3	406.206,368 543.759,262	184.846
3	406.206,368 543.759,262	4	406.200,516 543.757,297	6.173
4	406.200,516 543.757,297	1	406.273,537 543.587,225	185.085

\*\* Lungimile segmentelor sunt determinate în planul de proiecție Stereo 70 și sunt rotunjite la 1 milimetru.

**\*\*\* Distanţa dintre puncte este formată din segmente cumulate ce sunt mai mici decât valoarea 1 milimetru.**



**DATE DESPRE IMOBILUL NR. 4716**

Oficiul de Cadastru și Publicitate Imobiliară ALBA  
Biroul de Cadastru și Publicitate Imobiliară Aiud

**A. Partea I. Descrierea imobilului**

TEREN Extravilan

Adresa: Jud. Alba

Nr. Crt	Nr cadastral Nr. topografic	Suprafața* (mp)	Observații / Referințe
A1		1.388	Sector cadastral:30 Teren neimprejmuit; IMOBILUL S-A DIMINUAT CU PROCENTUL DE 7%

**B. Partea II. Proprietari și acte**

Inscrieri privitoare la dreptul de proprietate și alte drepturi reale		Referințe
<b>1 / 01/01/2022</b>		
Act Administrativ nr. 7044/596, din 26/02/1996 emis de CJPSDPAT ALBA (titlu de proprietate);		
B1	Intabulare, drept de PROPRIETATE, dobandit prin Reconstituire, cota actuala 1/1 1) SIPOȘ D MIHAI	A1

**C. Partea III. SARCINI .**

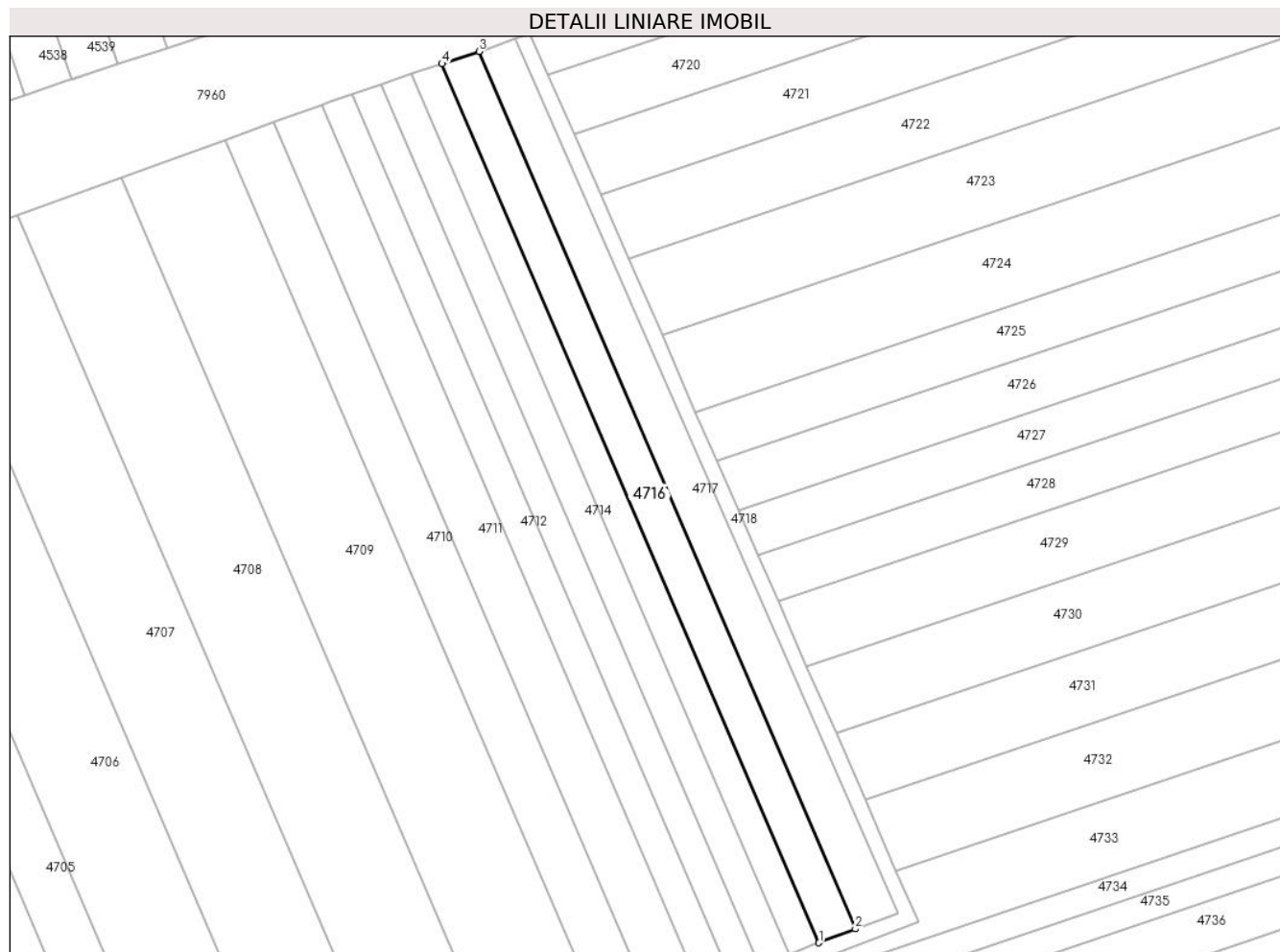
Inscrieri privind dezmembramintele dreptului de proprietate, drepturi reale de garanție și sarcini	Referințe
NU SUNT	

## Anexa Nr. 1 La Partea I

## Teren

Nr cadastral	Suprafața (mp)*	Observații / Referințe
	1.388	IMOBILUL S-A DIMINUAT CU PROCENTUL DE 7%

\* Suprafața este determinată în planul de proiecție Stereo 70.



## Date referitoare la teren

Crt	Categorie folosință	Intra vilan	Suprafața (mp)	Tarla	Parcelă	Nr. topo	Observații / Referințe
1	arabil	NU	1.388	-	2002/32	-	

## Lungime Segmente

1) Valorile lungimilor segmentelor sunt obținute din proiecție în plan.

Punct început	X / Y	Punct sfârșit	X / Y	Lungime segment (** (m)
1	406.279,295 543.589,41	2	406.286,327 543.592,078	7.522
2	406.286,327 543.592,078	3	406.213,516 543.761,662	184.554
3	406.213,516 543.761,662	4	406.206,368 543.759,262	7.54
4	406.206,368 543.759,262	1	406.279,295 543.589,41	184.846

\*\* Lungimile segmentelor sunt determinate în planul de proiecție Stereo 70 și sunt rotunjite la 1 milimetru.

**\*\*\* Distanţa dintre puncte este formată din segmente cumulate ce sunt mai mici decât valoarea 1 milimetru.**





**DATE DESPRE IMOBILUL NR. 4717**

Oficiul de Cadastru și Publicitate Imobiliară ALBA  
Biroul de Cadastru și Publicitate Imobiliară Aiud

**A. Partea I. Descrierea imobilului**

TEREN Extravilan

Adresa: Jud. Alba

Nr. Crt	Nr cadastral Nr. topografic	Suprafața* (mp)	Observații / Referințe
A1	70488	1.495	Sector cadastral:30 Teren neimprejmuit;

**B. Partea II. Proprietari și acte**

Inscrieri privitoare la dreptul de proprietate și alte drepturi reale		Referințe
<b>3590 / 07/05/2012</b>		
Act Notarial nr. contract de vânzare cumpărare aut nr 754, din 04/05/2012 emis de MARGINEAN ROXANA MARIA;		
B3	Intabulare, drept de PROPRIETATEcu titlu cumpărare bun propriu, dobandit prin Conventie, cota actuala 1/1, cota initiala 1/1 1) KOLSTER ROSTAȘ DANIELA MARIA CĂSĂTORITĂ	A1

**C. Partea III. SARCINI .**

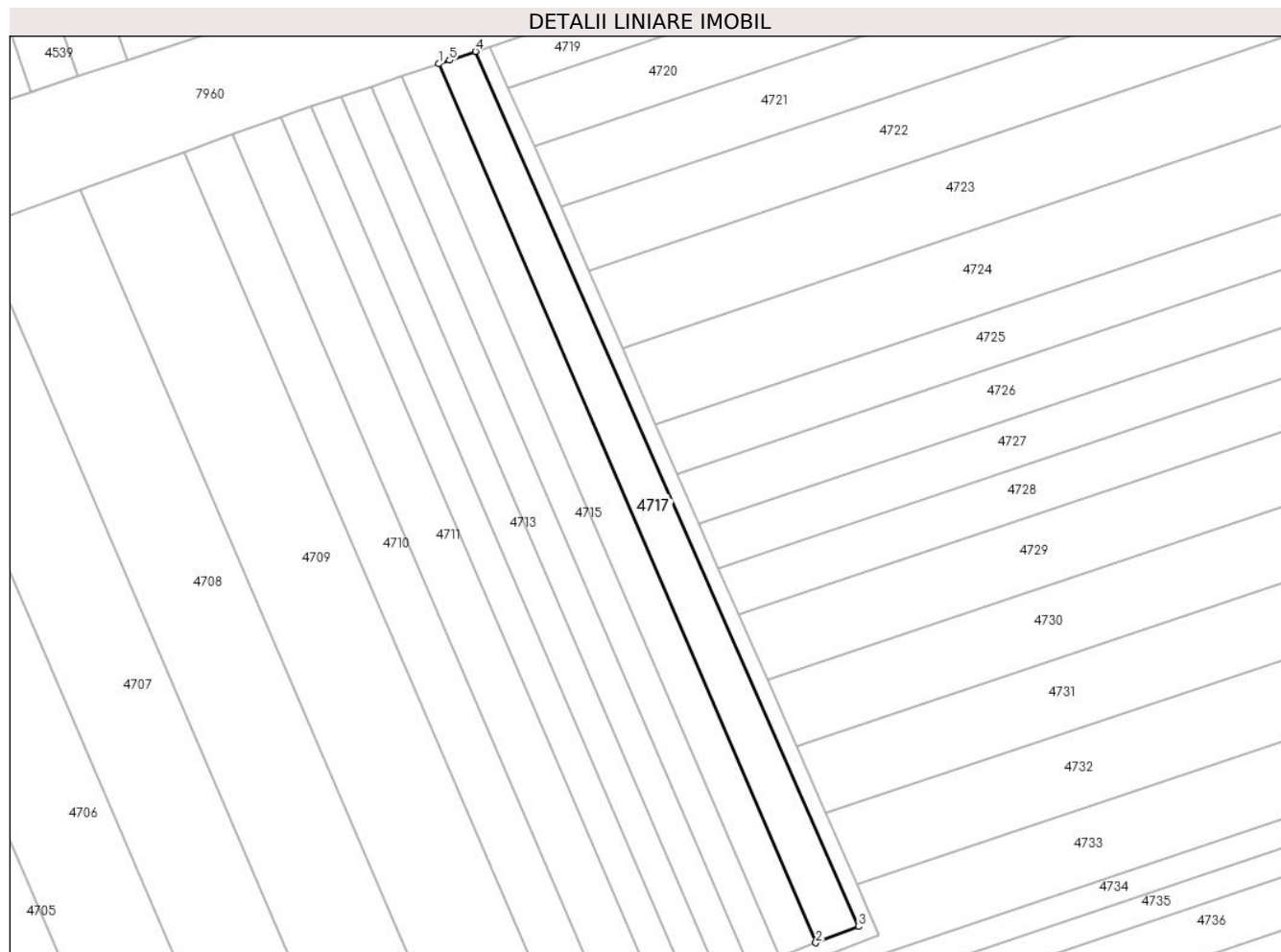
Inscrieri privind dezmembramintele dreptului de proprietate, drepturi reale de garanție și sarcini	Referințe
NU SUNT	

## Anexa Nr. 1 La Partea I

## Teren

Nr cadastral	Suprafața (mp)*	Observații / Referințe
70488	1.495	

\* Suprafața este determinată în planul de proiecție Stereo 70.



## Date referitoare la teren

Crt	Categorie folosință	Intra vilan	Suprafața (mp)	Tarla	Parcelă	Nr. topo	Observații / Referințe
1	arabil	NU	1.495	136	2002/33	-	

## Lungime Segmente

1) Valorile lungimilor segmentelor sunt obținute din proiecție în plan.

Punct început	X / Y	Punct sfârșit	X / Y	Lungime segment (** (m)
1	406.213,516 543.761,662	2	406.286,327 543.592,078	184.554
2	406.286,327 543.592,078	3	406.294,55 543.595,198	8.795
3	406.294,55 543.595,198	4	406.220,579 543.764,047	184.341
4	406.220,579 543.764,047	5	406.215,543 543.762,343	5.316
5	406.215,543 543.762,343	1	406.213,516 543.761,662	2.138

**\*\* Lungimile segmentelor sunt determinate în planul de proiecție Stereo 70 și sunt rotunjite la 1 milimetru.**

**\*\*\* Distanța dintre puncte este formată din segmente cumulate ce sunt mai mici decât valoarea 1 milimetru.**



**DATE DESPRE IMOBILUL NR. 4718**

Oficiul de Cadastru și Publicitate Imobiliară ALBA  
Biroul de Cadastru și Publicitate Imobiliară Aiud

**A. Partea I. Descrierea imobilului**

TEREN Extravilan

Adresa: Jud. Alba

Nr. Crt	Nr cadastral Nr. topografic	Suprafața* (mp)	Observații / Referințe
A1		2.033	Sector cadastral:30 Teren neimprejmuit;

**B. Partea II. Proprietari și acte**

Inscrieri privitoare la dreptul de proprietate și alte drepturi reale		Referințe
<b>1 / 01/01/2022</b>		
Act Normativ nr. 7, din 13/03/1996 emis de PARLAMENT;		
B1	Inscrierea provizorie, drept de PROPRIETATE, dobandit prin Lege, cota actuala 1/1 1) UAT MIRASLAU, CIF:9999999999999	A1

**C. Partea III. SARCINI .**

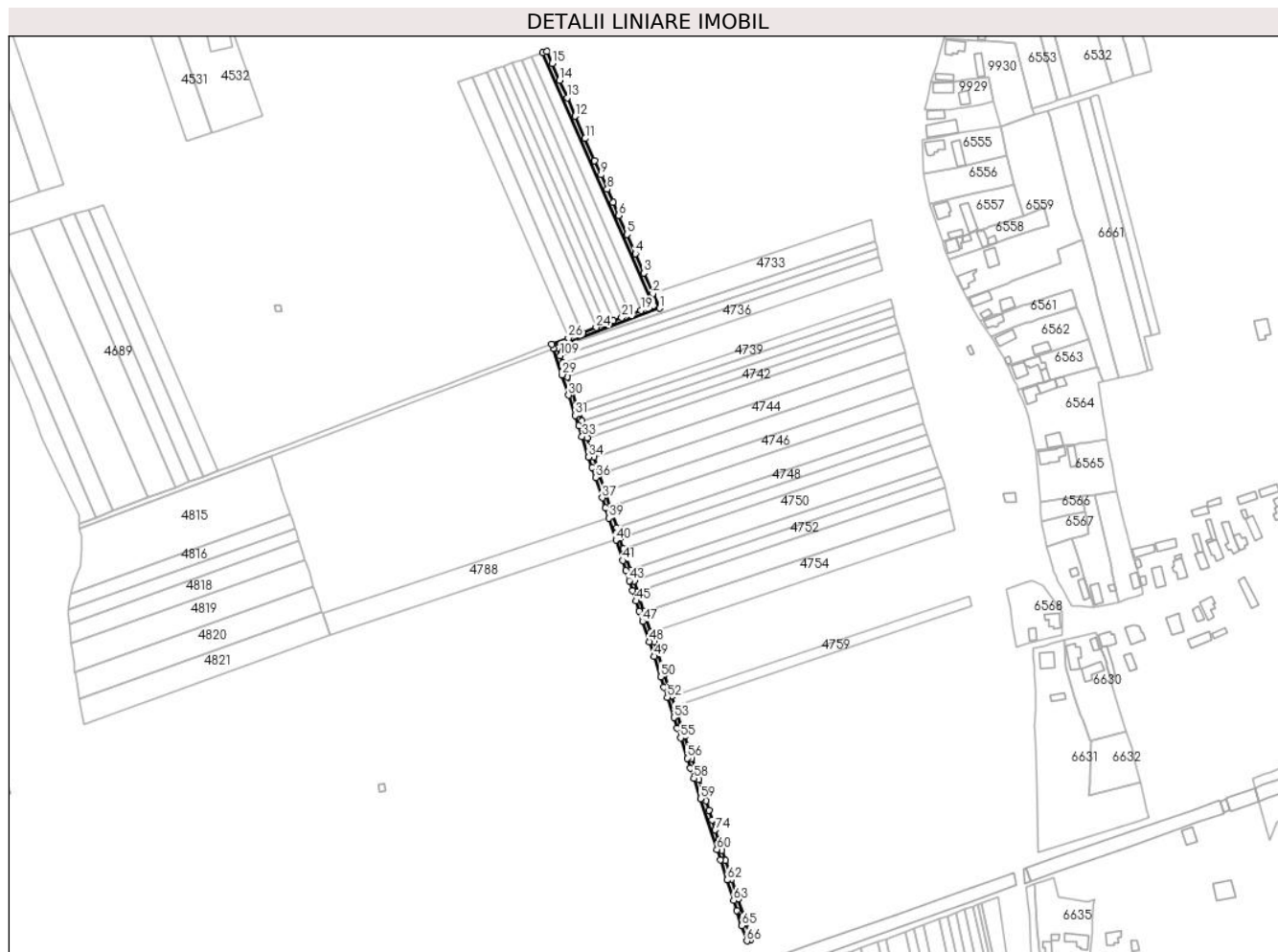
Inscrieri privind dezmembramintele dreptului de proprietate, drepturi reale de garanție și sarcini	Referințe
NU SUNT	

## Anexa Nr. 1 La Partea I

## Teren

Nr cadastral	Suprafața (mp)*	Observații / Referințe
	2.033	

\* Suprafața este determinată în planul de proiecție Stereo 70.



## Date referitoare la teren

Crt	Categorie folosință	Intravilan	Suprafața (mp)	Tarla	Parcelă	Nr. topo	Observații / Referințe
1	drum	NU	2.033	-	-	-	

## Lungime Segmente

1) Valorile lungimilor segmentelor sunt obținute din proiecție în plan.

Punct început	X / Y	Punct sfârșit	X / Y	Lungime segment
1	406.298,579 543.593,478	2	406.294,261 543.603,334	10.76
4	406.282,594 543.629,966	5	406.276,964 543.642,818	14.032
7	406.267,558 543.664,288	8	406.263,776 543.672,92	9.424
10	406.255,413 543.692,011	11	406.248,95 543.706,763	16.106
13	406.237,022 543.733,99	14	406.231,869 543.745,754	12.844
16	406.223,432 543.765,012	17	406.220,58 543.764,047	3.011
2	406.294,261 543.603,334	3	406.288,259 543.617,034	14.957
5	406.276,964 543.642,818	6	406.271,436 543.655,435	13.775
8	406.263,776 543.672,92	9	406.259,544 543.682,58	10.546
11	406.248,95 543.706,763	12	406.242,404 543.721,706	16.314
14	406.231,869 543.745,754	15	406.226,911 543.757,071	12.355
17	406.220,58 543.764,047	18	406.294,55 543.595,198	184.341
3	406.288,259 543.617,034	4	406.282,594 543.629,966	14.118
6	406.271,436 543.655,435	7	406.267,558 543.664,288	9.665
9	406.259,544 543.682,58	10	406.255,413 543.692,011	10.296
12	406.242,404 543.721,706	13	406.237,022 543.733,99	13.411
15	406.226,911 543.757,071	16	406.223,432 543.765,012	8.67
18	406.294,55 543.595,198	19	406.286,327 543.592,078	8.795

Punct început	X / Y	Punct sfârșit	X / Y	Lungime segment	Punct început	X / Y	Punct sfârșit	X / Y	Lungime segment	Punct început	X / Y	Punct sfârșit	X / Y	Lungime segment
19	406.286,327 543.592,078	20	406.279,295 543.589,41	7.522	20	406.279,295 543.589,41	21	406.273,537 543.587,225	6.158	21	406.273,537 543.587,225	22	406.267,797 543.585,047	6.139
22	406.267,797 543.585,047	23	406.262,064 543.582,872	6.132	23	406.262,064 543.582,872	24	406.256,339 543.580,7	6.124	24	406.256,339 543.580,7	25	406.247,062 543.577,18	9.922
25	406.247,062 543.577,18	26	406.237,793 543.573,663	9.914	26	406.237,793 543.573,663	27	406.226,86 543.569,515	11.693	27	406.226,86 543.569,515	28	406.227,793 543.566,66	3.003
28	406.227,793 543.566,66	29	406.233,547 543.549,051	18.525	29	406.233,547 543.549,051	30	406.237,978 543.535,491	14.266	30	406.237,978 543.535,491	31	406.242,411 543.521,925	14.271
31	406.242,411 543.521,925	32	406.244,627 543.515,145	7.133	32	406.244,627 543.515,145	33	406.247,009 543.507,855	7.669	33	406.247,009 543.507,855	34	406.251,442 543.494,289	14.272
34	406.251,442 543.494,289	35	406.253,728 543.487,291	7.362	35	406.253,728 543.487,291	36	406.255,944 543.480,51	7.134	36	406.255,944 543.480,51	37	406.260,377 543.466,944	14.272
37	406.260,377 543.466,944	38	406.262,593 543.460,164	7.134	38	406.262,593 543.460,164	39	406.264,808 543.453,383	7.134	39	406.264,808 543.453,383	40	406.269,575 543.438,797	15.345
40	406.269,575 543.438,797	41	406.274,008 543.425,23	14.273	41	406.274,008 543.425,23	42	406.276,224 543.418,449	7.134	42	406.276,224 543.418,449	43	406.278,44 543.411,668	7.134
43	406.278,44 543.411,668	44	406.280,655 543.404,887	7.134	44	406.280,655 543.404,887	45	406.282,871 543.398,106	7.134	45	406.282,871 543.398,106	46	406.285,087 543.391,324	7.134
46	406.285,087 543.391,324	47	406.287,303 543.384,543	7.134	47	406.287,303 543.384,543	48	406.291,736 543.370,976	14.273	48	406.291,736 543.370,976	49	406.294,961 543.361,108	10.381
49	406.294,961 543.361,108	50	406.299,394 543.347,54	14.274	50	406.299,394 543.347,54	51	406.301,61 543.340,759	7.134	51	406.301,61 543.340,759	52	406.303,851 543.333,901	7.214
52	406.303,851 543.333,901	53	406.308,281 543.320,345	14.262	53	406.308,281 543.320,345	54	406.310,561 543.313,366	7.342	54	406.310,561 543.313,366	55	406.312,711 543.306,788	6.921
55	406.312,711 543.306,788	56	406.317,141 543.293,23	14.263	56	406.317,141 543.293,23	57	406.319,356 543.286,454	7.129	57	406.319,356 543.286,454	58	406.321,57 543.279,676	7.13
58	406.321,57 543.279,676	59	406.326,001 543.266,117	14.265	59	406.326,001 543.266,117	60	406.337,075 543.232,227	35.653	60	406.337,075 543.232,227	61	406.339,29 543.225,449	7.131
61	406.339,29 543.225,449	62	406.343,722 543.211,887	14.268	62	406.343,722 543.211,887	63	406.348,154 543.198,324	14.269	63	406.348,154 543.198,324	64	406.350,369 543.191,544	7.132
64	406.350,369 543.191,544	65	406.353,69 543.181,382	10.691	65	406.353,69 543.181,382	66	406.356,995 543.171,266	10.642	66	406.356,995 543.171,266	67	406.359,653 543.172,216	2.823
67	406.359,653 543.172,216	68	406.354,603 543.188,329	16.886	68	406.354,603 543.188,329	69	406.351,01 543.199,322	11.566	69	406.351,01 543.199,322	70	406.346,77 543.212,295	13.647
70	406.346,77 543.212,295	71	406.342,656 543.224,883	13.244	71	406.342,656 543.224,883	72	406.340,385 543.231,831	7.31	72	406.340,385 543.231,831	73	406.338,177 543.238,586	7.107
73	406.338,177 543.238,586	74	406.335,973 543.245,328	7.093	74	406.335,973 543.245,328	75	406.333,791 543.252,006	7.025	75	406.333,791 543.252,006	76	406.331,683 543.258,455	6.784
76	406.331,683 543.258,455	77	406.329,596 543.264,841	6.719	77	406.329,596 543.264,841	78	406.324,942 543.279,079	14.979	78	406.324,942 543.279,079	79	406.322,576 543.286,32	7.618
79	406.322,576 543.286,32	80	406.320,324 543.293,21	7.249	80	406.320,324 543.293,21	81	406.317,911 543.300,593	7.767	81	406.317,911 543.300,593	82	406.315,508 543.307,943	7.733
82	406.315,508 543.307,943	83	406.313,449 543.314,246	6.63	83	406.313,449 543.314,246	84	406.309,014 543.327,814	14.275	84	406.309,014 543.327,814	85	406.306,777 543.334,658	7.2
85	406.306,777 543.334,658	86	406.306,183 543.336,476	1.913	86	406.306,183 543.336,476	87	406.301,947 543.349,436	13.635	87	406.301,947 543.349,436	88	406.295,019 543.370,634	22.301
88	406.295,019 543.370,634	89	406.292,859 543.377,243	6.953	89	406.292,859 543.377,243	90	406.288,429 543.390,795	14.257	90	406.288,429 543.390,795	91	406.284,027 543.404,264	14.17
91	406.284,027 543.404,264	92	406.281,68 543.411,446	7.556	92	406.281,68 543.411,446	93	406.279,326 543.418,646	7.574	93	406.279,326 543.418,646	94	406.274,68 543.432,862	14.956
94	406.274,68 543.432,862	95	406.272,351 543.439,988	7.497	95	406.272,351 543.439,988	96	406.270,022 543.447,116	7.499	96	406.270,022 543.447,116	97	406.265,567 543.460,744	14.338
97	406.265,567 543.460,744	98	406.262,051 543.471,502	11.317	98	406.262,051 543.471,502	99	406.258,3 543.482,98	12.076	99	406.258,3 543.482,98	100	406.254,685 543.494,041	11.637
100	406.254,685 543.494,041	101	406.250,48 543.506,905	13.534	101	406.250,48 543.506,905	102	406.248,581 543.512,715	6.112	102	406.248,581 543.512,715	103	406.246,817 543.518,111	5.677
103	406.246,817 543.518,111	104	406.245,086 543.523,41	5.574	104	406.245,086 543.523,41	105	406.243,357 543.528,7	5.566	105	406.243,357 543.528,7	106	406.240,206 543.538,338	10.14
106	406.240,206 543.538,338	107	406.237,152 543.547,683	9.831	107	406.237,152 543.547,683	108	406.234,11 543.556,991	9.793	108	406.234,11 543.556,991	109	406.232,47 543.562,009	5.279
109	406.232,47 543.562,009	110	406.230,828 543.567,032	5.284	110	406.230,828 543.567,032	111	406.230,606 543.567,714	0.718	111	406.230,606 543.567,714	1	406.298,579 543.593,478	72.692

\*\* Lungimile segmentelor sunt determinate în planul de proiecție Stereo 70 și sunt rotunjite la 1 milimetru.

\*\*\* Distanța dintre puncte este formată din segmente cumulate ce sunt mai mici decât valoarea 1 milimetru.





**DATE DESPRE IMOBILUL NR. 4719**

Oficiul de Cadastru și Publicitate Imobiliară ALBA  
Biroul de Cadastru și Publicitate Imobiliară Aiud

**A. Partea I. Descrierea imobilului**

TEREN Extravilan

Nr. CF vechi:6N/ DECEA

Nr. cadastral vechi:49

Adresa: Jud. Alba

Nr. Crt	Nr cadastral Nr. topografic	Suprafața* (mp)	Observații / Referințe
A1	70181	1.995	Sector cadastral:30 Teren neimprejmuit;

**B. Partea II. Proprietari și acte**

Inscrieri privitoare la dreptul de proprietate și alte drepturi reale		Referințe
<b>2583 / 09/06/2005</b>		
Act Notarial nr. 1213/2005, din 01/01/2005 emis de BNP D.M.;		
B1	Intabulare, drept de PROPRIETATEcu titlu cump\U+0103rare bun propriu, dobandit prin Conventie, cota actuala 1/1 1) ROSTAS DANIELA MARIA <i>OBSERVATII: (provenita din conversia CF 6N/ DECEA)</i>	A1

**C. Partea III. SARCINI .**

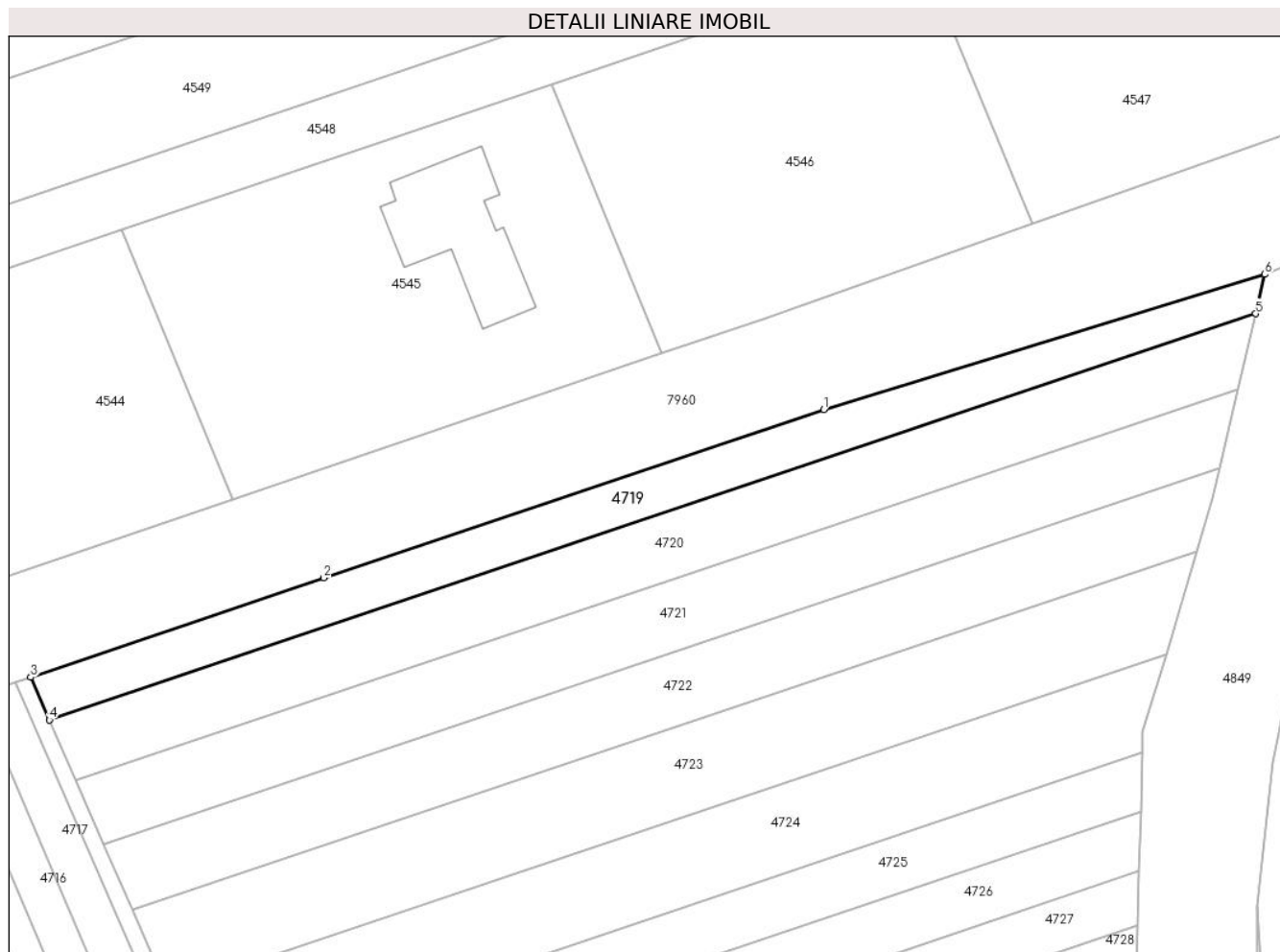
Inscrieri privind dezmembramintele dreptului de proprietate, drepturi reale de garanție și sarcini	Referințe
NU SUNT	

## Anexa Nr. 1 La Partea I

## Teren

Nr cadastral	Suprafața (mp)*	Observații / Referințe
70181	1.995	

\* Suprafața este determinată în planul de proiecție Stereo 70.



## Date referitoare la teren

Crt	Categorie folosință	Intravilan	Suprafața (mp)	Tarla	Parcelă	Nr. topo	Observații / Referințe
1	arabil	NU	1.995	-	136/2002/35	-	

## Lungime Segmente

1) Valorile lungimilor segmentelor sunt obținute din proiecție în plan.

Punct început	X / Y	Punct sfârșit	X / Y	Lungime segment (** (m)
1	406.371,233 543.814,834	2	406.278,061 543.783,497	98.301
2	406.278,061 543.783,497	3	406.223,432 543.765,012	57.672
3	406.223,432 543.765,012	4	406.226,911 543.757,071	8.67
4	406.226,911 543.757,071	5	406.451,763 543.832,696	237.229
5	406.451,763 543.832,696	6	406.453,466 543.840,012	7.512

Punct început	X / Y	Punct sfârșit	X / Y	Lungime segment (** (m)
6	406.453,466 543.840,012	1	406.371,233 543.814,834	86.001

\*\* Lungimile segmentelor sunt determinate în planul de proiecție Stereo 70 și sunt rotunjite la 1 milimetru.

\*\*\* Distanța dintre puncte este formată din segmente cumulate ce sunt mai mici decât valoarea 1 milimetru.



**DATE DESPRE IMOBILUL NR. 4720**

Oficiul de Cadastru și Publicitate Imobiliară ALBA  
Biroul de Cadastru și Publicitate Imobiliară Aiud

**A. Partea I. Descrierea imobilului**

TEREN Extravilan

Adresa: Jud. Alba

Nr. Crt	Nr cadastral Nr. topografic	Suprafața* (mp)	Observații / Referințe
A1		2.866	Sector cadastral:30 Teren neimprejmuit; IMOBILUL S-A DIMINUAT CU PROCENTUL DE 7%

**B. Partea II. Proprietari și acte**

Inscrieri privitoare la dreptul de proprietate și alte drepturi reale		Referințe
<b>1 / 01/01/2022</b>		
Act Administrativ nr. 7101/604, din 26/02/1996 emis de CJPSDPAT ALBA (titlu de proprietate);		
B1	Intabulare, drept de PROPRIETATE, dobandit prin Reconstituire, cota actuala 1/1 1) VARGA I RAFILA	A1

**C. Partea III. SARCINI .**

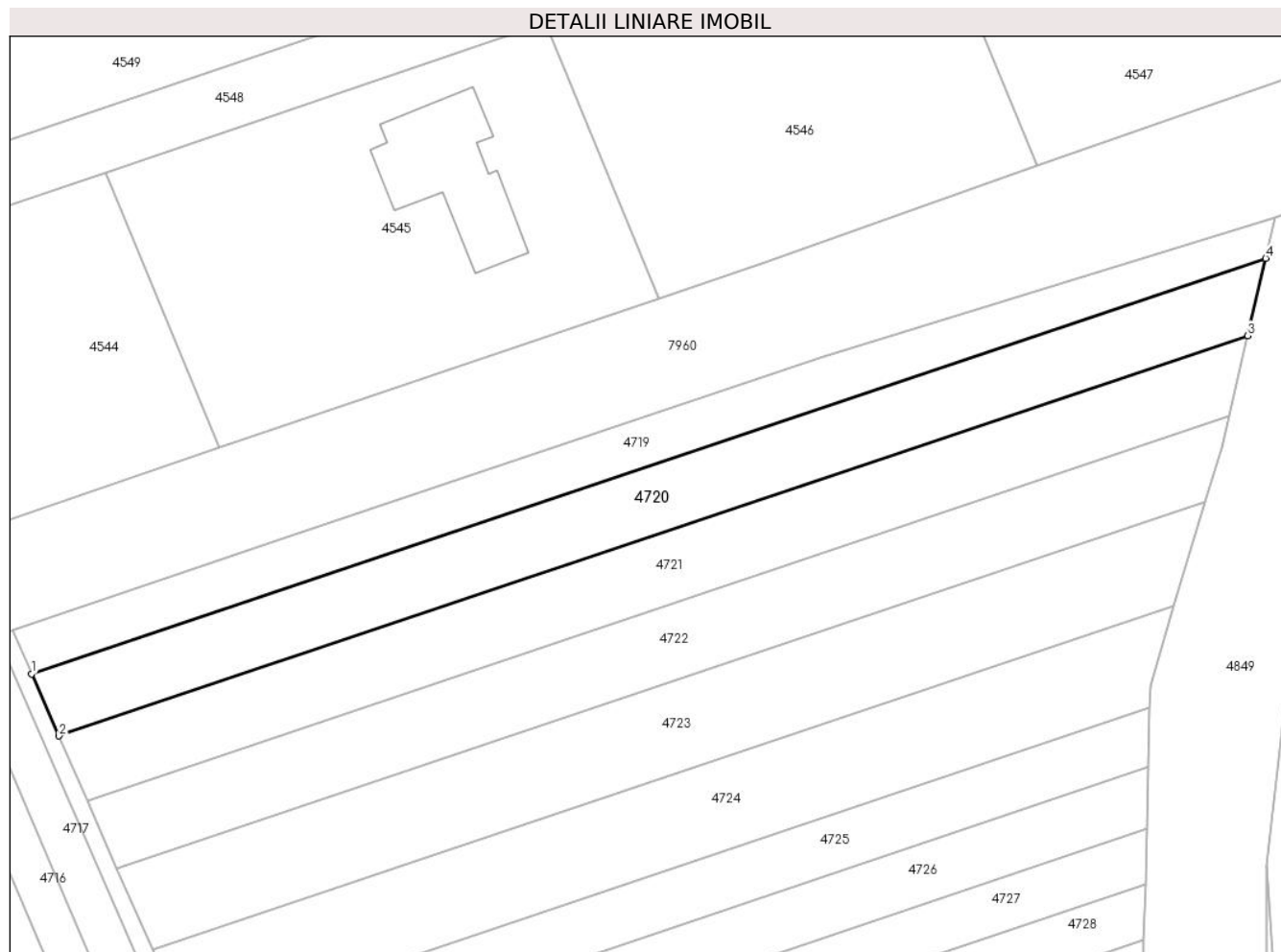
Inscrieri privind dezmembramintele dreptului de proprietate, drepturi reale de garanție și sarcini	Referințe
NU SUNT	

## Anexa Nr. 1 La Partea I

## Teren

Nr cadastral	Suprafața (mp)*	Observații / Referințe
	2.866	IMOBILUL S-A DIMINUAT CU PROCENTUL DE 7%

\* Suprafața este determinată în planul de proiecție Stereo 70.



## Date referitoare la teren

Crt	Categorie folosință	Intravilan	Suprafața (mp)	Tarla	Parcelă	Nr. topo	Observații / Referințe
1	arabil	NU	2.866	-	2002/36	-	

## Lungime Segmente

1) Valorile lungimilor segmentelor sunt obținute din proiecție în plan.

Punct început	X / Y	Punct sfârșit	X / Y	Lungime segment (** (m)
1	406.226,911 543.757,071	2	406.231,869 543.745,754	12.355
2	406.231,869 543.745,754	3	406.448,483 543.818,609	228.538
3	406.448,483 543.818,609	4	406.451,763 543.832,696	14.464
4	406.451,763 543.832,696	1	406.226,911 543.757,071	237.229

\*\* Lungimile segmentelor sunt determinate în planul de proiecție Stereo 70 și sunt rotunjite la 1 milimetru.

**\*\*\* Distanţa dintre puncte este formată din segmente cumulate ce sunt mai mici decât valoarea 1 milimetru.**





**DATE DESPRE IMOBILUL NR. 4721**

Oficiul de Cadastru și Publicitate Imobiliară ALBA  
Biroul de Cadastru și Publicitate Imobiliară Aiud

**A. Partea I. Descrierea imobilului**

TEREN Extravilan

Adresa: Jud. Alba

Nr. Crt	Nr cadastral Nr. topografic	Suprafața* (mp)	Observații / Referințe
A1		2.866	Sector cadastral:30 Teren neimprejmuit; IMOBILUL S-A DIMINUAT CU PROCENTUL DE 7%

**B. Partea II. Proprietari și acte**

Inscrieri privitoare la dreptul de proprietate și alte drepturi reale		Referințe
<b>1 / 01/01/2022</b>		
Act Notarial nr. 161, din 17/12/2015 emis de NP MARGINEAN ROXANA MARIA;		
B1	Intabulare, drept de PROPRIETATE, dobandit prin Succesiune, cota actuala 1/2 1) KATONA HILDA	A1
B2	Intabulare, drept de PROPRIETATE, dobandit prin Succesiune, cota actuala 1/2 1) KATONA KAROLY	A1

**C. Partea III. SARCINI .**

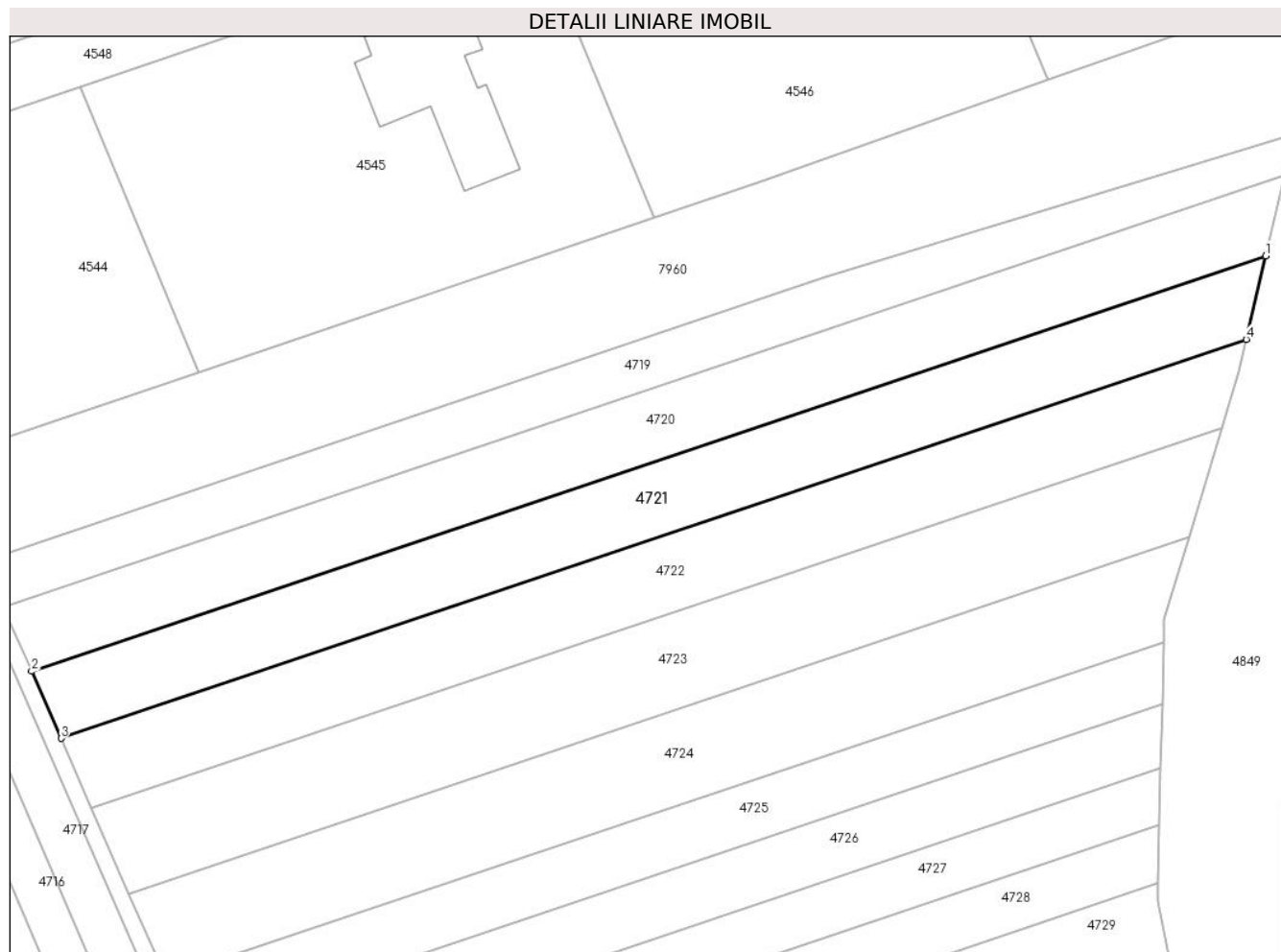
Inscrieri privind dezmembramintele dreptului de proprietate, drepturi reale de garanție și sarcini	Referințe
NU SUNT	

## Anexa Nr. 1 La Partea I

## Teren

Nr cadastral	Suprafața (mp)*	Observații / Referințe
	2.866	IMOBILUL S-A DIMINUAT CU PROCENTUL DE 7%

\* Suprafața este determinată în planul de proiecție Stereo 70.



## Date referitoare la teren

Crt	Categorie folosință	Intravilan	Suprafața (mp)	Tarla	Parcelă	Nr. topo	Observații / Referințe
1	arabil	NU	2.866	-	2002/37	-	

## Lungime Segmente

1) Valorile lungimilor segmentelor sunt obținute din proiecție în plan.

Punct început	X / Y	Punct sfârșit	X / Y	Lungime segment (** (m)
1	406.448,483 543.818,609	2	406.231,869 543.745,754	228.538
2	406.231,869 543.745,754	3	406.237,022 543.733,99	12.844
3	406.237,022 543.733,99	4	406.445,074 543.803,965	219.504
4	406.445,074 543.803,965	1	406.448,483 543.818,609	15.036

\*\* Lungimile segmentelor sunt determinate în planul de proiecție Stereo 70 și sunt rotunjite la 1 milimetru.

**\*\*\* Distanţa dintre puncte este formată din segmente cumulate ce sunt mai mici decât valoarea 1 milimetru.**



**DATE DESPRE IMOBILUL NR. 4722**

Oficiul de Cadastru și Publicitate Imobiliară ALBA  
Biroul de Cadastru și Publicitate Imobiliară Aiud

**A. Partea I. Descrierea imobilului**

TEREN Extravilan

Adresa: Jud. Alba

Nr. Crt	Nr cadastral Nr. topografic	Suprafața* (mp)	Observații / Referințe
A1		2.866	Sector cadastral:30 Teren neimprejmuit; IMOBILUL S-A DIMINUAT CU PROCENTUL DE 7%

**B. Partea II. Proprietari și acte**

Inscrieri privitoare la dreptul de proprietate și alte drepturi reale		Referințe
<b>1 / 01/01/2022</b>		
Act Administrativ nr. 6442/460, din 21/08/1995 emis de CJPSDPAT ALBA (titlu de proprietate);		
B1	Intabulare, drept de PROPRIETATE, dobandit prin Reconstituire, cota actuala 1/1 1) VARGA I MIHAIL	A1

**C. Partea III. SARCINI .**

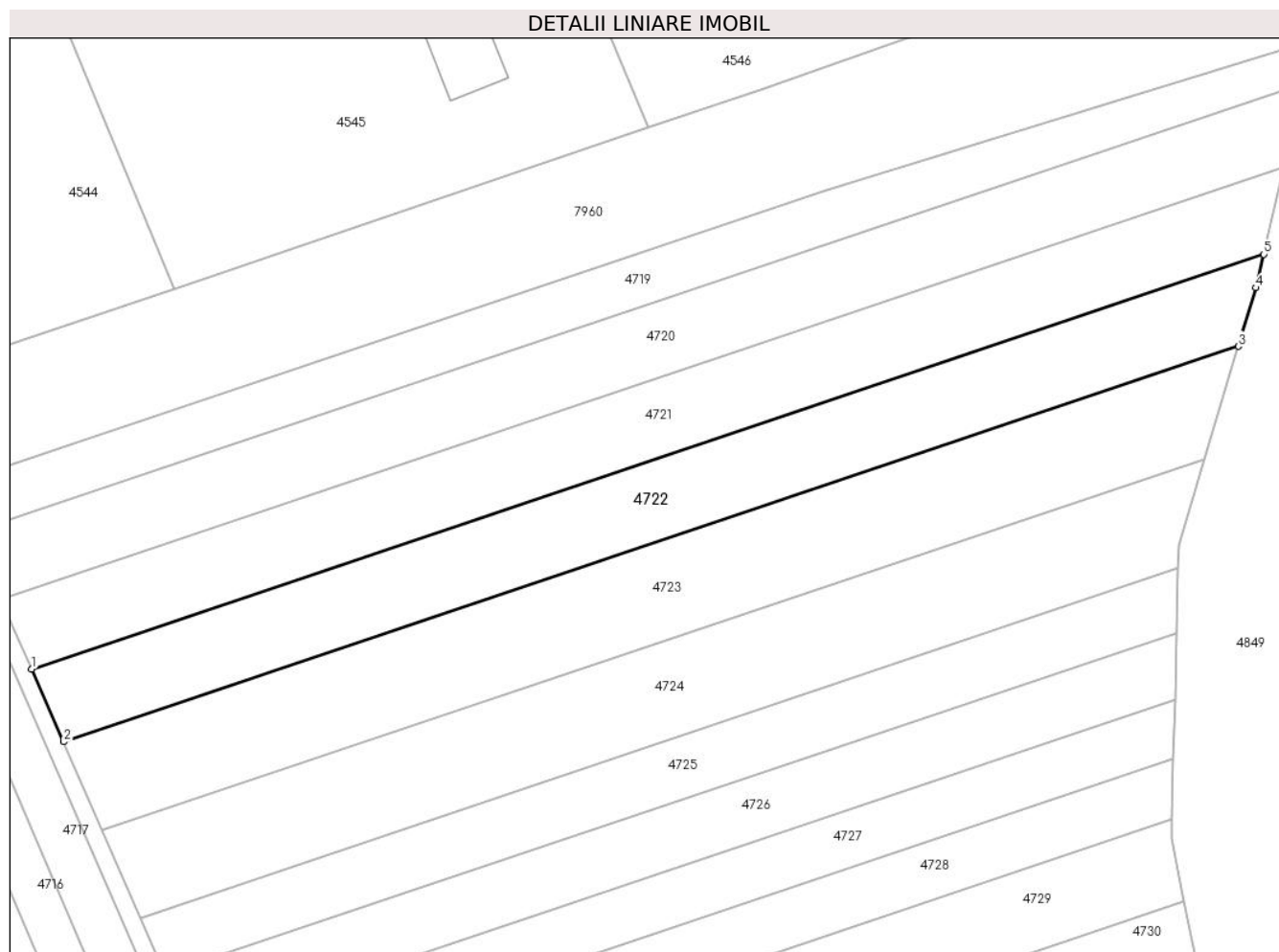
Inscrieri privind dezmembramintele dreptului de proprietate, drepturi reale de garanție și sarcini	Referințe
NU SUNT	

## Anexa Nr. 1 La Partea I

## Teren

Nr cadastral	Suprafața (mp)*	Observații / Referințe
	2.866	IMOBILUL S-A DIMINUAT CU PROCENTUL DE 7%

\* Suprafața este determinată în planul de proiecție Stereo 70.



## Date referitoare la teren

Crt	Categorie folosință	Intravilan	Suprafața (mp)	Tarla	Parcelă	Nr. topo	Observații / Referințe
1	arabil	NU	2.866	-	2002/38	-	

## Lungime Segmente

1) Valorile lungimilor segmentelor sunt obținute din proiecție în plan.

Punct început	X / Y	Punct sfârșit	X / Y	Lungime segment (** (m)
1	406.237,022 543.733,99	2	406.242,404 543.721,706	13.411
2	406.242,404 543.721,706	3	406.440,791 543.788,43	209.307
3	406.440,791 543.788,43	4	406.443,756 543.798,304	10.309
4	406.443,756 543.798,304	5	406.445,074 543.803,965	5.812
5	406.445,074 543.803,965	1	406.237,022 543.733,99	219.504

**\*\* Lungimile segmentelor sunt determinate în planul de proiecție Stereo 70 și sunt rotunjite la 1 milimetru.**

**\*\*\* Distanța dintre puncte este formată din segmente cumulate ce sunt mai mici decât valoarea 1 milimetru.**





**DATE DESPRE IMOBILUL NR. 4723**

Oficiul de Cadastru și Publicitate Imobiliară ALBA  
Biroul de Cadastru și Publicitate Imobiliară Aiud

**A. Partea I. Descrierea imobilului**

TEREN Extravilan

Adresa: Jud. Alba

Nr. Crt	Nr cadastral Nr. topografic	Suprafața* (mp)	Observații / Referințe
A1		3.296	Sector cadastral:30 Teren neimprejmuit; IMOBILUL S-A DIMINUAT CU PROCENTUL DE 7%

**B. Partea II. Proprietari și acte**

Inscrieri privitoare la dreptul de proprietate și alte drepturi reale		Referințe
<b>1 / 01/01/2022</b>		
Act Administrativ nr. 7128/734, din 24/06/1996 emis de CJPSDPAT ALBA (titlu de proprietate);		
B1	Intabulare, drept de PROPRIETATE, dobandit prin Reconstituire, cota actuala 1/1 1) HORVAT I MIHAIL	A1

**C. Partea III. SARCINI .**

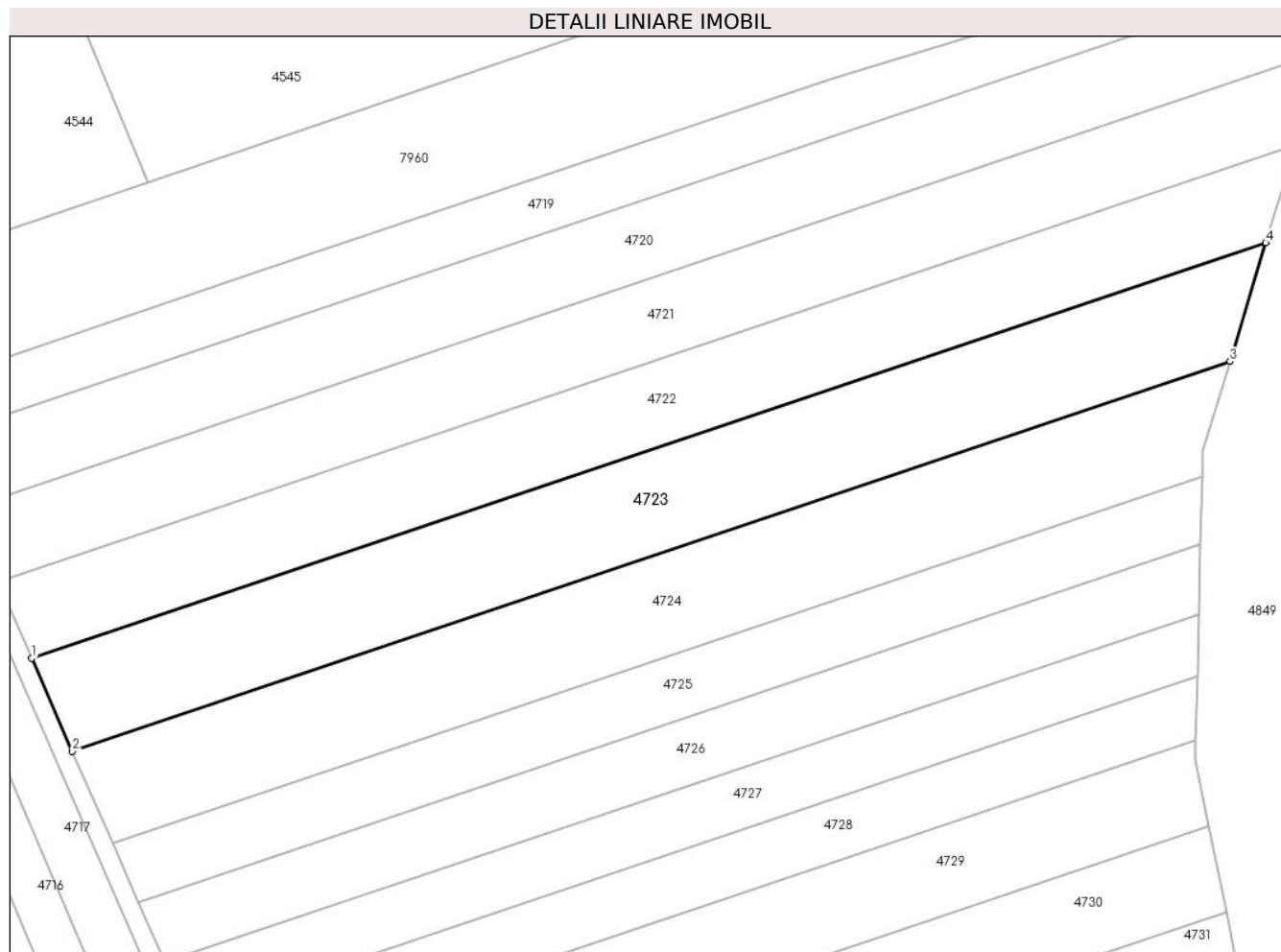
Inscrieri privind dezmembramintele dreptului de proprietate, drepturi reale de garanție și sarcini	Referințe
NU SUNT	

## Anexa Nr. 1 La Partea I

## Teren

Nr cadastral	Suprafața (mp)*	Observații / Referințe
	3.296	IMOBILUL S-A DIMINUAT CU PROCENTUL DE 7%

\* Suprafața este determinată în planul de proiecție Stereo 70.



## Date referitoare la teren

Crt	Categorie folosință	Intra vilan	Suprafața (mp)	Tarla	Parcelă	Nr. topo	Observații / Referințe
1	arabil	NU	3.296	-	2002/39	-	

## Lungime Segmente

1) Valorile lungimilor segmentelor sunt obținute din proiecție în plan.

Punct început	X / Y	Punct sfârșit	X / Y	Lungime segment (** (m)
1	406.242,404 543.721,706	2	406.248,95 543.706,763	16.314
2	406.248,95 543.706,763	3	406.435,064 543.769,36	196.358
3	406.435,064 543.769,36	4	406.440,791 543.788,43	19.912
4	406.440,791 543.788,43	1	406.242,404 543.721,706	209.307

\*\* Lungimile segmentelor sunt determinate în planul de proiecție Stereo 70 și sunt rotunjite la 1 milimetru.

**\*\*\* Distanţa dintre puncte este formată din segmente cumulate ce sunt mai mici decât valoarea 1 milimetru.**



**DATE DESPRE IMOBILUL NR. 4724**

Oficiul de Cadastru și Publicitate Imobiliară ALBA  
Biroul de Cadastru și Publicitate Imobiliară Aiud

**A. Partea I. Descrierea imobilului**

TEREN Extravilan

Adresa: Jud. Alba

Nr. Crt	Nr cadastral Nr. topografic	Suprafața* (mp)	Observații / Referințe
A1		3.050	Sector cadastral:30 Teren neimprejmuit; IMOBILUL S-A DIMINUAT CU PROCENTUL DE 7%

**B. Partea II. Proprietari și acte**

Inscrieri privitoare la dreptul de proprietate și alte drepturi reale		Referințe
<b>1 / 01/01/2022</b>		
Act Administrativ nr. 7128/729, din 24/06/1996 emis de CJPSDPAT ALBA (titlu de proprietate);		
B1	Intabulare, drept de PROPRIETATE, dobandit prin Reconstituire, cota actuala 1/1 1) SZANTO M MIHAIL 2) MOZES M MARIA	A1

**C. Partea III. SARCINI .**

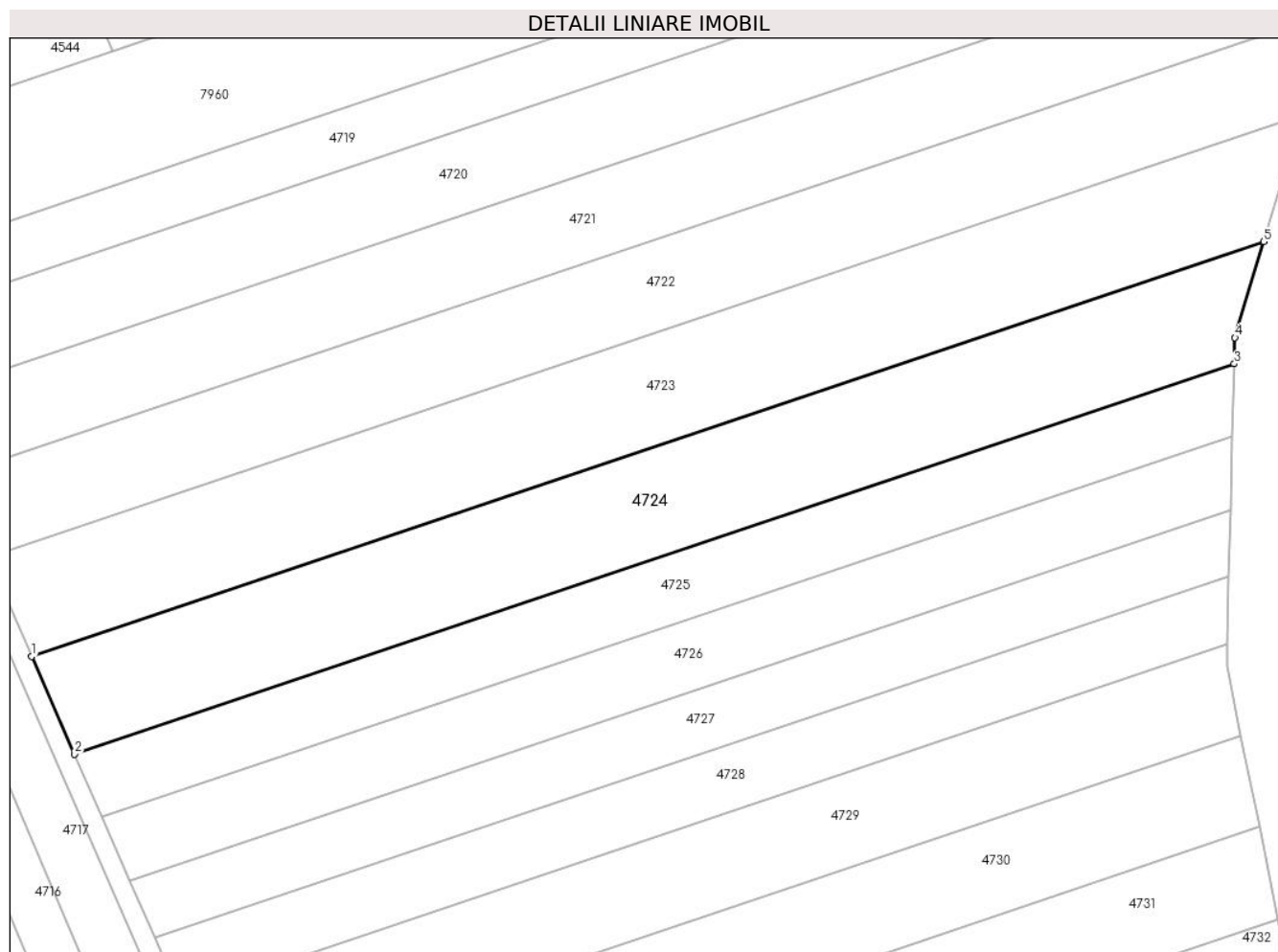
Inscrieri privind dezmembramintele dreptului de proprietate, drepturi reale de garanție și sarcini	Referințe
NU SUNT	

## Anexa Nr. 1 La Partea I

## Teren

Nr cadastral	Suprafața (mp)*	Observații / Referințe
	3.050	IMOBILUL S-A DIMINUAT CU PROCENTUL DE 7%

\* Suprafața este determinată în planul de proiecție Stereo 70.



## Date referitoare la teren

Crt	Categorie folosință	Intravilan	Suprafața (mp)	Tarla	Parcelă	Nr. topo	Observații / Referințe
1	arabil	NU	3.050	-	2002/40	-	

## Lungime Segmente

1) Valorile lungimilor segmentelor sunt obținute din proiecție în plan.

Punct început	X / Y	Punct sfârșit	X / Y	Lungime segment (** (m)
1	406.248,95 543.706,763	2	406.255,413 543.692,011	16.106
2	406.255,413 543.692,011	3	406.430,62 543.750,939	184.852
3	406.430,62 543.750,939	4	406.430,72 543.754,897	3.959
4	406.430,72 543.754,897	5	406.435,064 543.769,36	15.101
5	406.435,064 543.769,36	1	406.248,95 543.706,763	196.358

**\*\* Lungimile segmentelor sunt determinate în planul de proiecție Stereo 70 și sunt rotunjite la 1 milimetru.**

**\*\*\* Distanța dintre puncte este formată din segmente cumulate ce sunt mai mici decât valoarea 1 milimetru.**





**DATE DESPRE IMOBILUL NR. 4725**

Oficiul de Cadastru și Publicitate Imobiliară ALBA  
Biroul de Cadastru și Publicitate Imobiliară Aiud

**A. Partea I. Descrierea imobilului**

TEREN Extravilan

Adresa: Jud. Alba

Nr. Crt	Nr cadastral Nr. topografic	Suprafața* (mp)	Observații / Referințe
A1		1.872	Sector cadastral:30 Teren neimprejmuit; IMOBILUL S-A DIMINUAT CU PROCENTUL DE 7%

**B. Partea II. Proprietari și acte**

Inscrieri privitoare la dreptul de proprietate și alte drepturi reale		Referințe
<b>1 / 01/01/2022</b>		
Act Administrativ nr. 5248/371, din 29/03/1995 emis de CJPSDPAT ALBA (titlu de proprietate);		
B1	Intabulare, drept de PROPRIETATE, dobandit prin Reconstituire, cota actuala 1/1 1) TÂNASE A ELENA	A1

**C. Partea III. SARCINI .**


Inscrieri privind dezmembramintele dreptului de proprietate, drepturi reale de garanție și sarcini	Referințe
NU SUNT	

## Anexa Nr. 1 La Partea I

## Teren

Nr cadastral	Suprafața (mp)*	Observații / Referințe
	1.872	IMOBILUL S-A DIMINUAT CU PROCENTUL DE 7%

\* Suprafața este determinată în planul de proiecție Stereo 70.



## Date referitoare la teren

Crt	Categorie folosință	Intravilan	Suprafața (mp)	Tarla	Parcelă	Nr. topo	Observații / Referințe
1	arabil	NU	1.872	-	2002/41	-	

## Lungime Segmente

1) Valorile lungimilor segmentelor sunt obținute din proiecție în plan.

Punct început	X / Y	Punct sfârșit	X / Y	Lungime segment (** (m)
1	406.255,413 543.692,011	2	406.259,544 543.682,58	10.296
2	406.259,544 543.682,58	3	406.430,346 543.740,026	180.203
3	406.430,346 543.740,026	4	406.430,62 543.750,939	10.916
4	406.430,62 543.750,939	1	406.255,413 543.692,011	184.852

\*\* Lungimile segmentelor sunt determinate în planul de proiecție Stereo 70 și sunt rotunjite la 1 milimetru.

**\*\*\* Distanţa dintre puncte este formată din segmente cumulate ce sunt mai mici decât valoarea 1 milimetru.**



**DATE DESPRE IMOBILUL NR. 4726**

Oficiul de Cadastru și Publicitate Imobiliară ALBA  
Biroul de Cadastru și Publicitate Imobiliară Aiud

**A. Partea I. Descrierea imobilului**

TEREN Extravilan

Adresa: Jud. Alba

Nr. Crt	Nr cadastral Nr. topografic	Suprafața* (mp)	Observații / Referințe
A1		1.868	Sector cadastral:30 Teren neimprejmuit; IMOBILUL S-A DIMINUAT CU PROCENTUL DE 7%

**B. Partea II. Proprietari și acte**

Inscrieri privitoare la dreptul de proprietate și alte drepturi reale		Referințe
<b>1 / 01/01/2022</b>		
Act Administrativ nr. 7101/603, din 26/02/1996 emis de CJPSDPAT ALBA (titlu de proprietate);		
B1	Intabulare, drept de PROPRIETATE, dobândit prin Reconstituire, cota actuala 1/1 1) NAZNAN I ANA 2) VARGA I IULIU 3) MARTON I MARIA	A1

**C. Partea III. SARCINI .**

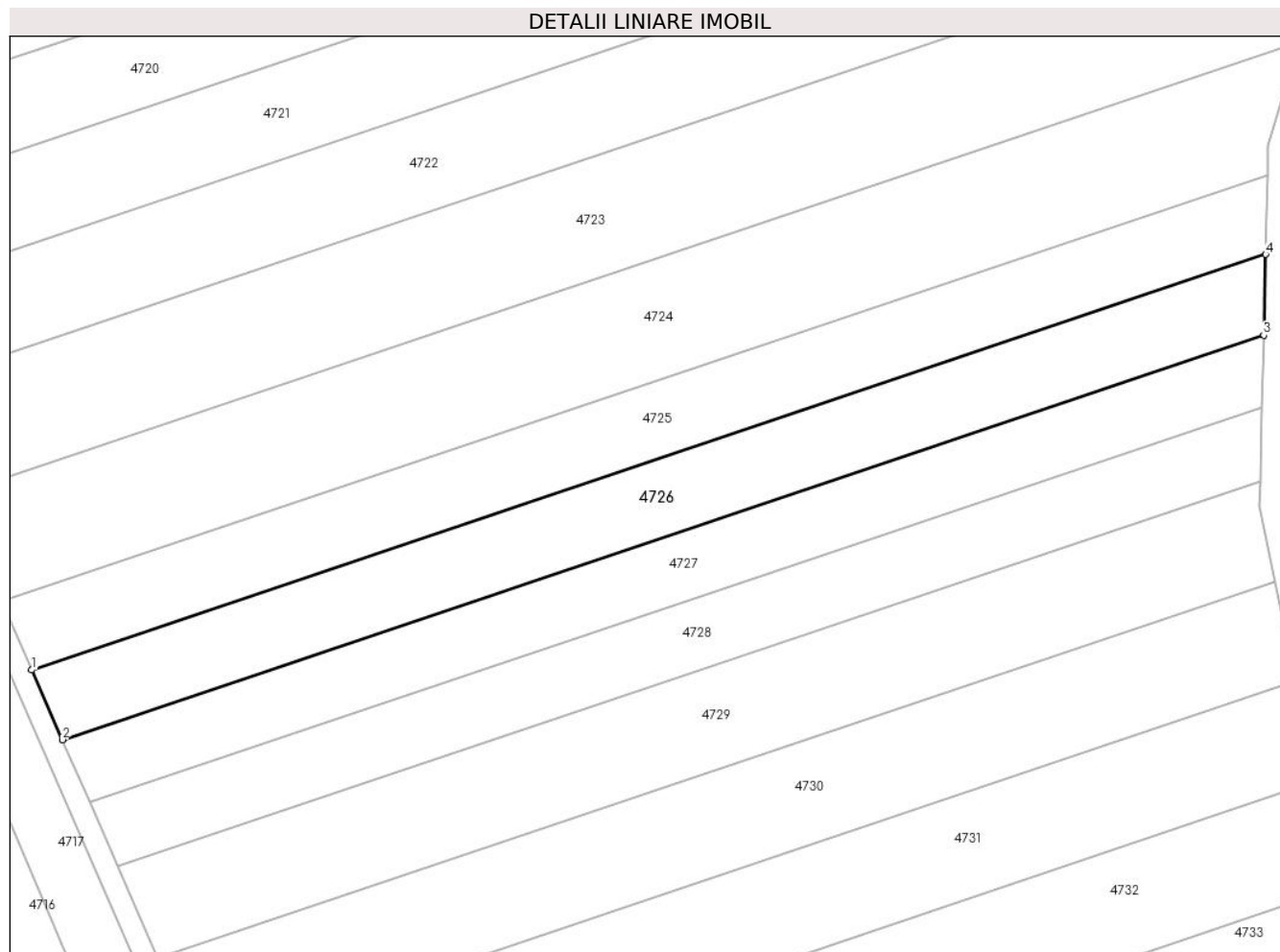
Inscrieri privind dezmembramintele dreptului de proprietate, drepturi reale de garanție și sarcini	Referințe
NU SUNT	

## Anexa Nr. 1 La Partea I

## Teren

Nr cadastral	Suprafața (mp)*	Observații / Referințe
	1.868	IMOBILUL S-A DIMINUAT CU PROCENTUL DE 7%

\* Suprafața este determinată în planul de proiecție Stereo 70.



## Date referitoare la teren

Crt	Categorie folosință	Intravilan	Suprafața (mp)	Tarla	Parcelă	Nr. topo	Observații / Referințe
1	arabil	NU	1.868	-	2002/42	-	

## Lungime Segmente

1) Valorile lungimilor segmentelor sunt obținute din proiecție în plan.

Punct început	X / Y	Punct sfârșit	X / Y	Lungime segment (** (m)
1	406.259,544 543.682,58	2	406.263,776 543.672,92	10.546
2	406.263,776 543.672,92	3	406.430,065 543.728,849	175.442
3	406.430,065 543.728,849	4	406.430,346 543.740,026	11.181
4	406.430,346 543.740,026	1	406.259,544 543.682,58	180.203

\*\* Lungimile segmentelor sunt determinate în planul de proiecție Stereo 70 și sunt rotunjite la 1 milimetru.

**\*\*\* Distanţa dintre puncte este formată din segmente cumulate ce sunt mai mici decât valoarea 1 milimetru.**





**DATE DESPRE IMOBILUL NR. 4727**

Oficiul de Cadastru și Publicitate Imobiliară ALBA  
Biroul de Cadastru și Publicitate Imobiliară Aiud

**A. Partea I. Descrierea imobilului**

TEREN Extravilan

Adresa: Jud. Alba

Nr. Crt	Nr cadastral Nr. topografic	Suprafața* (mp)	Observații / Referințe
A1		1.627	Sector cadastral:30 Teren neimprejmuit; IMOBILUL S-A DIMINUAT CU PROCENTUL DE 7%

**B. Partea II. Proprietari și acte**

Inscrieri privitoare la dreptul de proprietate și alte drepturi reale		Referințe
<b>1 / 01/01/2022</b>		
Act Administrativ nr. 7044/508, din 28/09/1995 emis de CJPSDPAT ALBA (titlu de proprietate);		
B1	Intabulare, drept de PROPRIETATE, dobandit prin Reconstituire, cota actuala 1/1 1) HORVAT I IOAN	A1

**C. Partea III. SARCINI .**

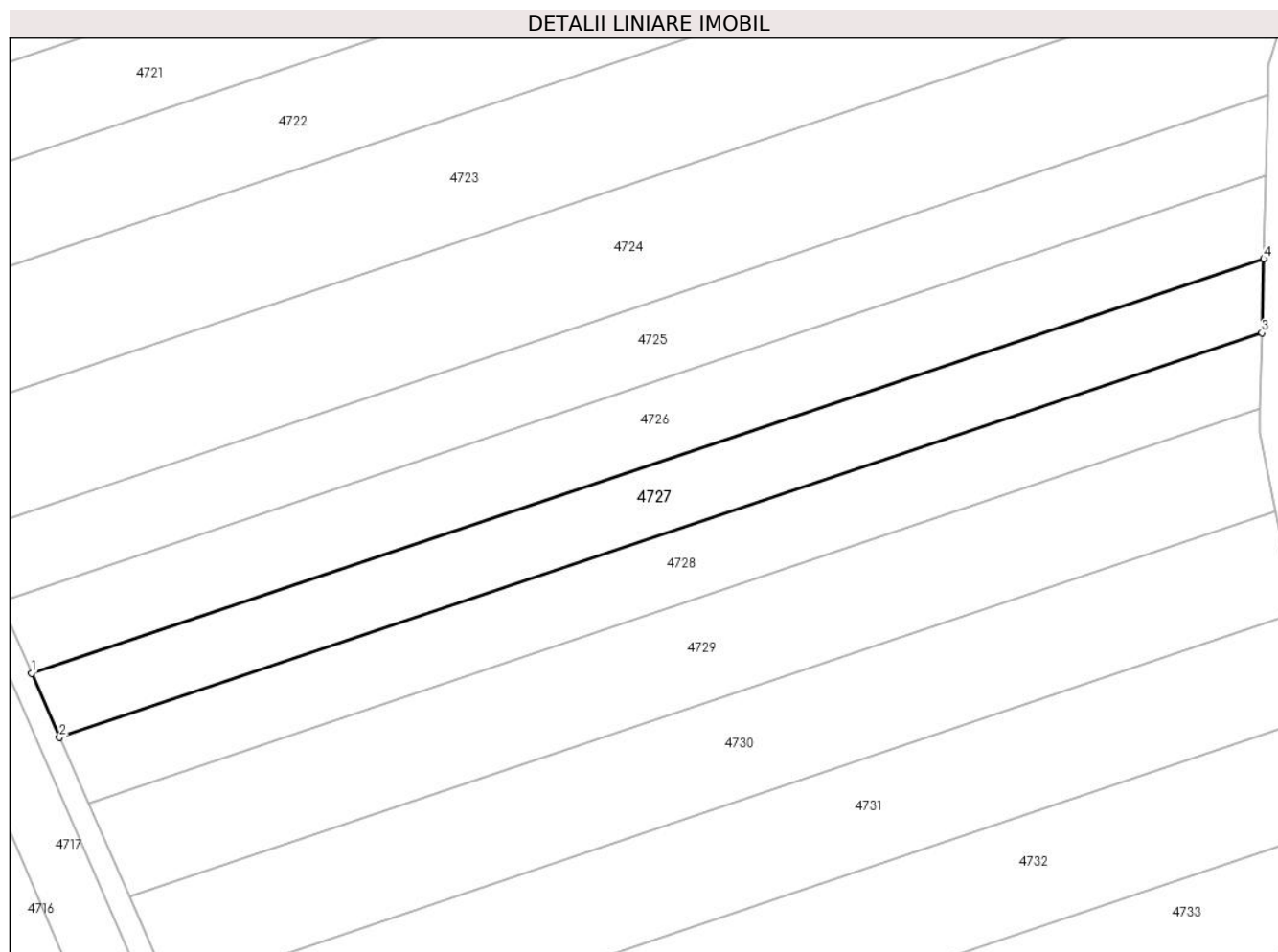
Inscrieri privind dezmembramintele dreptului de proprietate, drepturi reale de garanție și sarcini	Referințe
NU SUNT	

## Anexa Nr. 1 La Partea I

## Teren

Nr cadastral	Suprafața (mp)*	Observații / Referințe
	1.627	IMOBILUL S-A DIMINUAT CU PROCENTUL DE 7%

\* Suprafața este determinată în planul de proiecție Stereo 70.



## Date referitoare la teren

Crt	Categorie folosință	Intravilan	Suprafața (mp)	Tarla	Parcelă	Nr. topo	Observații / Referințe
1	arabil	NU	1.627	-	2002/43	-	

## Lungime Segmente

1) Valorile lungimilor segmentelor sunt obținute din proiecție în plan.

Punct început	X / Y	Punct sfârșit	X / Y	Lungime segment (** (m)
1	406.263,776 543.672,92	2	406.267,558 543.664,288	9.424
2	406.267,558 543.664,288	3	406.429,813 543.718,86	171.187
3	406.429,813 543.718,86	4	406.430,065 543.728,849	9.992
4	406.430,065 543.728,849	1	406.263,776 543.672,92	175.442

\*\* Lungimile segmentelor sunt determinate în planul de proiecție Stereo 70 și sunt rotunjite la 1 milimetru.

**\*\*\* Distanţa dintre puncte este formată din segmente cumulate ce sunt mai mici decât valoarea 1 milimetru.**



**DATE DESPRE IMOBILUL NR. 4728**

Oficiul de Cadastru și Publicitate Imobiliară ALBA  
Biroul de Cadastru și Publicitate Imobiliară Aiud

**A. Partea I. Descrierea imobilului**

TEREN Extravilan

Adresa: Jud. Alba

Nr. Crt	Nr cadastral Nr. topografic	Suprafața* (mp)	Observații / Referințe
A1		1.627	Sector cadastral:30 Teren neimprejmuț; IMOBILUL S-A DIMINUAT CU PROCENTUL DE 7%

**B. Partea II. Proprietari și acte**

Inscrieri privitoare la dreptul de proprietate și alte drepturi reale		Referințe
<b>1 / 01/01/2022</b>		
Act Administrativ nr. 9216/879, din 05/06/1998 emis de CJPSDPAT ALBA (titlu de proprietate);		
B1	Intabulare, drept de PROPRIETATE, dobândit prin Reconstituire, cota actuala 1/1 1) HARD A IOAN 2) HARD A CAROLINA 3) LAZĂR A MARIA 4) HARD A AUGUSTIN 5) HARD A ARGHIR	A1

**C. Partea III. SARCINI .**

Inscrieri privind dezmembramintele dreptului de proprietate, drepturi reale de garanție și sarcini	Referințe
NU SUNT	

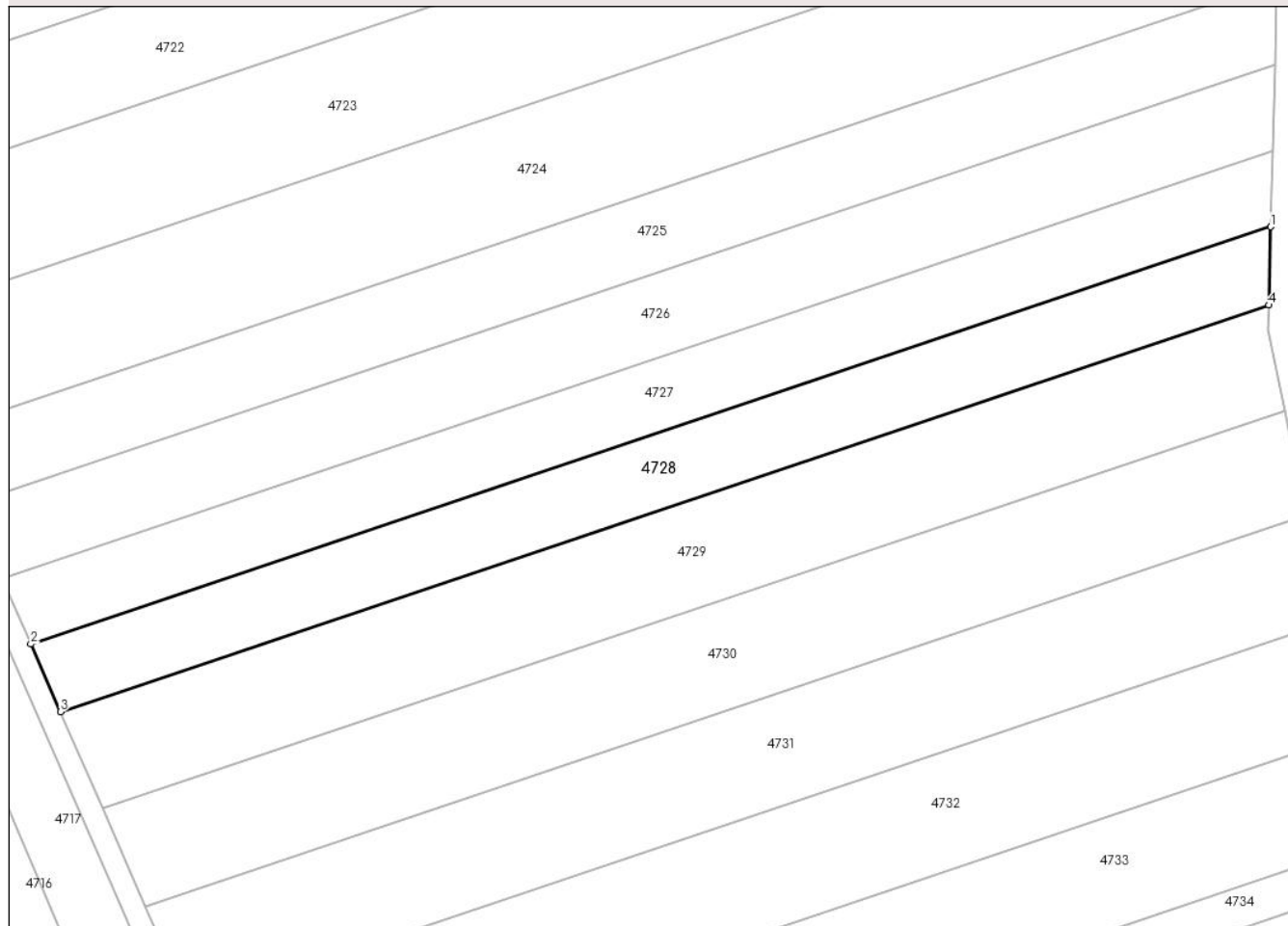
## Anexa Nr. 1 La Partea I

## Teren

Nr cadastral	Suprafața (mp)*	Observații / Referințe
	1.627	IMOBILUL S-A DIMINUAT CU PROCENTUL DE 7%

\* Suprafața este determinată în planul de proiecție Stereo 70.

## DETALII LINIARE IMOBIL



## Date referitoare la teren

Crt	Categorie folosință	Intravilan	Suprafața (mp)	Tarla	Parcelă	Nr. topo	Observații / Referințe
1	arabil	NU	1.627	-	2002/44	-	

## Lungime Segmente

1) Valorile lungimilor segmentelor sunt obținute din proiecție în plan.

Punct început	X / Y	Punct sfârșit	X / Y	Lungime segment (** (m)
1	406.429,813 543.718,86	2	406.267,558 543.664,288	171.187
2	406.267,558 543.664,288	3	406.271,436 543.655,435	9.665
3	406.271,436 543.655,435	4	406.429,556 543.708,616	166.823
4	406.429,556 543.708,616	1	406.429,813 543.718,86	10.247

\*\* Lungimile segmentelor sunt determinate în planul de proiecție Stereo 70 și sunt rotunjite la 1 milimetru.

**\*\*\* Distanţa dintre puncte este formată din segmente cumulate ce sunt mai mici decât valoarea 1 milimetru.**





**DATE DESPRE IMOBILUL NR. 4729**

Oficiul de Cadastru și Publicitate Imobiliară ALBA  
Biroul de Cadastru și Publicitate Imobiliară Aiud

**A. Partea I. Descrierea imobilului**

TEREN Extravilan

Adresa: Jud. Alba

Nr. Crt	Nr cadastral Nr. topografic	Suprafața* (mp)	Observații / Referințe
A1		2.260	Sector cadastral:30 Teren neimprejmuit; IMOBILUL S-A DIMINUAT CU PROCENTUL DE 7%

**B. Partea II. Proprietari și acte**

Inscrieri privitoare la dreptul de proprietate și alte drepturi reale		Referințe
<b>1 / 01/01/2022</b>		
Act Administrativ nr. 7101/601, din 26/02/1996 emis de CJPSDPAT ALBA (titlu de proprietate);		
B1	Intabulare, drept de PROPRIETATE, dobandit prin Reconstituire, cota actuala 1/1 1) PORCA M AUGUSTIN	A1

**C. Partea III. SARCINI .**

Inscrieri privind dezmembramintele dreptului de proprietate, drepturi reale de garanție și sarcini	Referințe
NU SUNT	

## Anexa Nr. 1 La Partea I

## Teren

Nr cadastral	Suprafața (mp)*	Observații / Referințe
	2.260	IMOBILUL S-A DIMINUAT CU PROCENTUL DE 7%

\* Suprafața este determinată în planul de proiecție Stereo 70.

## DETALII LINIARE IMOBIL



## Date referitoare la teren

Crt	Categorie folosință	Intravilan	Suprafața (mp)	Tarla	Parcelă	Nr. topo	Observații / Referințe
1	arabil	NU	2.260	-	2002/45	-	

## Lungime Segmente

1) Valorile lungimilor segmentelor sunt obținute din proiecție în plan.

Punct început	X / Y	Punct sfârșit	X / Y	Lungime segment (** (m)
1	406.271,436 543.655,435	2	406.276,964 543.642,818	13.775
2	406.276,964 543.642,818	3	406.431,626 543.694,837	163.176
3	406.431,626 543.694,837	4	406.429,474 543.705,367	10.748
4	406.429,474 543.705,367	5	406.429,556 543.708,616	3.25
5	406.429,556 543.708,616	1	406.271,436 543.655,435	166.823

**\*\* Lungimile segmentelor sunt determinate în planul de proiecție Stereo 70 și sunt rotunjite la 1 milimetru.**

**\*\*\* Distanța dintre puncte este formată din segmente cumulate ce sunt mai mici decât valoarea 1 milimetru.**



**DATE DESPRE IMOBILUL NR. 4730**

Oficiul de Cadastru și Publicitate Imobiliară ALBA  
Biroul de Cadastru și Publicitate Imobiliară Aiud

**A. Partea I. Descrierea imobilului**

TEREN Extravilan

Adresa: Jud. Alba

Nr. Crt	Nr cadastral Nr. topografic	Suprafața* (mp)	Observații / Referințe
A1		2.260	Sector cadastral:30 Teren neimprejmuit; IMOBILUL S-A DIMINUAT CU PROCENTUL DE 7%

**B. Partea II. Proprietari și acte**

Inscrieri privitoare la dreptul de proprietate și alte drepturi reale		Referințe
<b>1 / 01/01/2022</b>		
Act Administrativ nr. 7101/683, din 07/05/1996 emis de CJPSDPAT ALBA (titlu de proprietate);		
B1	Intabulare, drept de PROPRIETATE, dobandit prin Reconstituire, cota actuala 1/1 1) RACZ I ALEXANDRU	A1

**C. Partea III. SARCINI .**

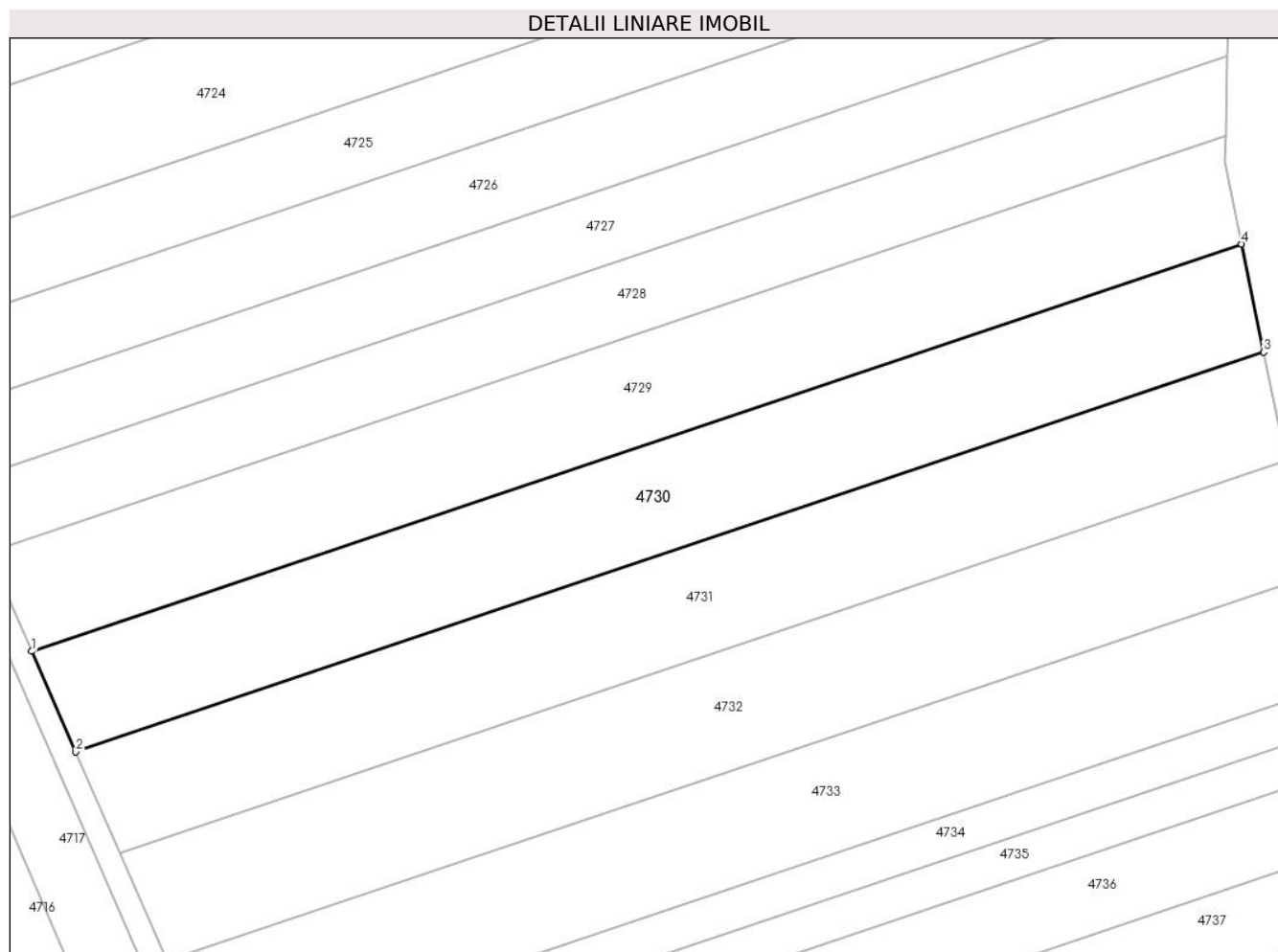
Inscrieri privind dezmembramintele dreptului de proprietate, drepturi reale de garanție și sarcini	Referințe
NU SUNT	

## Anexa Nr. 1 La Partea I

## Teren

Nr cadastral	Suprafața (mp)*	Observații / Referințe
	2.260	IMOBILUL S-A DIMINUAT CU PROCENTUL DE 7%

\* Suprafața este determinată în planul de proiecție Stereo 70.



## Date referitoare la teren

Crt	Categorie folosință	Intravilan	Suprafața (mp)	Tarla	Parcelă	Nr. topo	Observații / Referințe
1	arabil	NU	2.260	-	2002/46	-	

## Lungime Segmente

1) Valorile lungimilor segmentelor sunt obținute din proiecție în plan.

Punct început	X / Y	Punct sfârșit	X / Y	Lungime segment (** (m)
1	406.276,964 543.642,818	2	406.282,594 543.629,966	14.032
2	406.282,594 543.629,966	3	406.434,447 543.681,039	160.211
3	406.434,447 543.681,039	4	406.431,626 543.694,837	14.083
4	406.431,626 543.694,837	1	406.276,964 543.642,818	163.176

\*\* Lungimile segmentelor sunt determinate în planul de proiecție Stereo 70 și sunt rotunjite la 1 milimetru.

**\*\*\* Distanţa dintre puncte este formată din segmente cumulate ce sunt mai mici decât valoarea 1 milimetru.**





**DATE DESPRE IMOBILUL NR. 4731**

Oficiul de Cadastru și Publicitate Imobiliară ALBA  
Biroul de Cadastru și Publicitate Imobiliară Aiud

**A. Partea I. Descrierea imobilului**

TEREN Extravilan

Adresa: Jud. Alba

Nr. Crt	Nr cadastral Nr. topografic	Suprafața* (mp)	Observații / Referințe
A1		2.232	Sector cadastral:30 Teren neimprejmuit; IMOBILUL S-A DIMINUAT CU PROCENTUL DE 7%

**B. Partea II. Proprietari și acte**

Inscrieri privitoare la dreptul de proprietate și alte drepturi reale		Referințe
<b>1 / 01/01/2022</b>		
Act Administrativ nr. 9216/879, din 05/06/1998 emis de CJPSDPAT ALBA (titlu de proprietate);		
B1	Intabulare, drept de PROPRIETATE, dobandit prin Reconstituire, cota actuala 1/1 1) HARD A IOAN 2) HARD A CAROLINA 3) LAZĂR A MARIA 4) HARD A AUGUSTIN 5) HARD A ARGHIR	A1

**C. Partea III. SARCINI .**

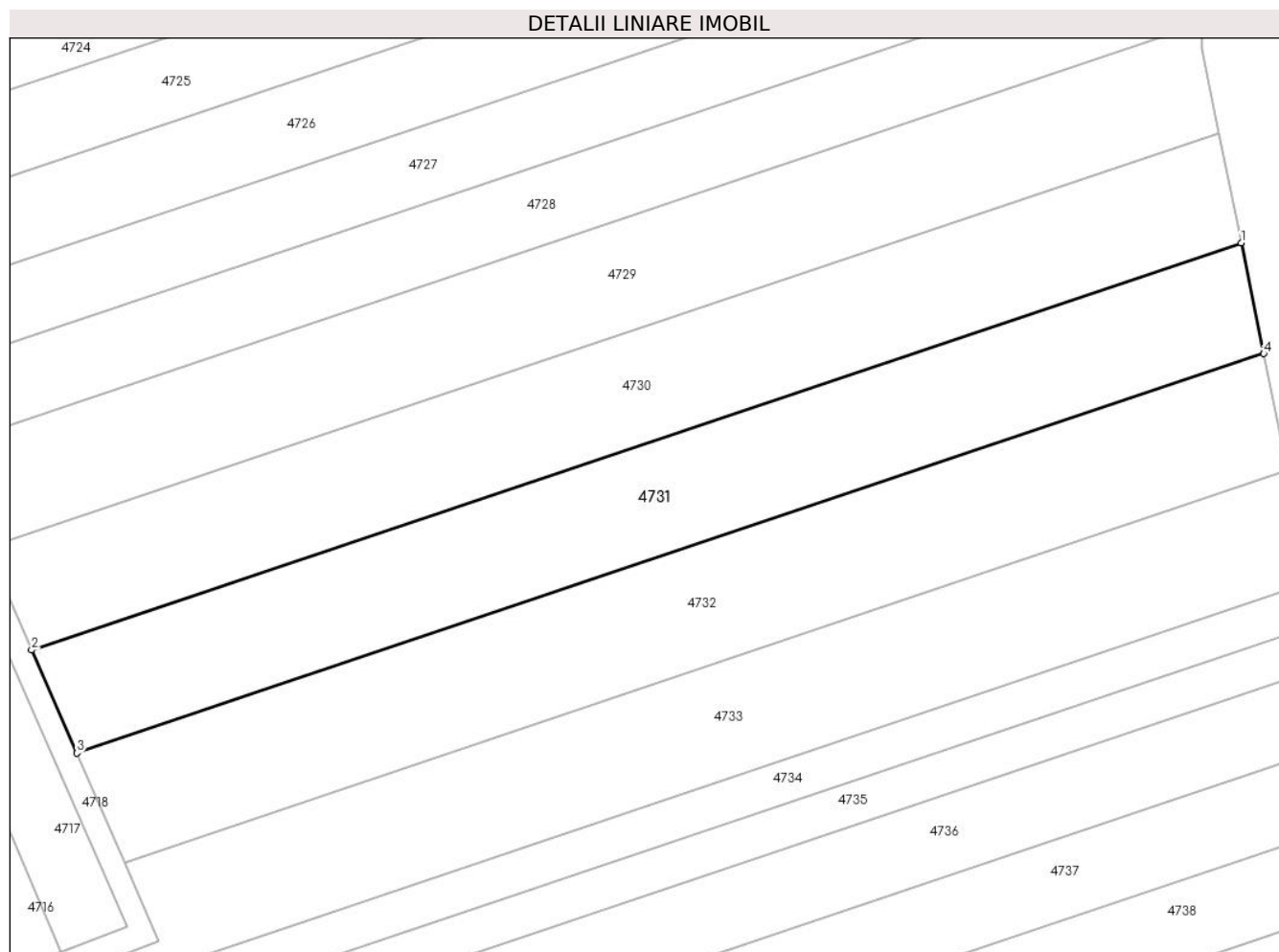
Inscrieri privind dezmembramintele dreptului de proprietate, drepturi reale de garanție și sarcini	Referințe
NU SUNT	

## Anexa Nr. 1 La Partea I

## Teren

Nr cadastral	Suprafața (mp)*	Observații / Referințe
	2.232	IMOBILUL S-A DIMINUAT CU PROCENTUL DE 7%

\* Suprafața este determinată în planul de proiecție Stereo 70.



## Date referitoare la teren

Crt	Categorie folosință	Intravilan	Suprafața (mp)	Tarla	Parcelă	Nr. topo	Observații / Referințe
1	arabil	NU	2.232	-	2002/47	-	

## Lungime Segmente

1) Valorile lungimilor segmentelor sunt obținute din proiecție în plan.

Punct început	X / Y	Punct sfârșit	X / Y	Lungime segment (** (m)
1	406.434,447 543.681,039	2	406.282,594 543.629,966	160.211
2	406.282,594 543.629,966	3	406.288,259 543.617,034	14.118
3	406.288,259 543.617,034	4	406.437,284 543.667,157	157.228
4	406.437,284 543.667,157	1	406.434,447 543.681,039	14.169

\*\* Lungimile segmentelor sunt determinate în planul de proiecție Stereo 70 și sunt rotunjite la 1 milimetru.

**\*\*\* Distanţa dintre puncte este formată din segmente cumulate ce sunt mai mici decât valoarea 1 milimetru.**



**DATE DESPRE IMOBILUL NR. 4732**

Oficiul de Cadastru și Publicitate Imobiliară ALBA  
Biroul de Cadastru și Publicitate Imobiliară Aiud

**A. Partea I. Descrierea imobilului**

TEREN Extravilan

Adresa: Jud. Alba

Nr. Crt	Nr cadastral Nr. topografic	Suprafața* (mp)	Observații / Referințe
A1		2.319	Sector cadastral:30 Teren neimprejmuit; IMOBILUL S-A DIMINUAT CU PROCENTUL DE 7%

**B. Partea II. Proprietari și acte**

Inscrieri privitoare la dreptul de proprietate și alte drepturi reale		Referințe
<b>1 / 01/01/2022</b>		
Act Administrativ nr. 9216/854, din 14/05/1997 emis de CJPSDPAT ALBA (titlu de proprietate);		
B1	Intabulare, drept de PROPRIETATE, dobandit prin Reconstituire, cota actuala 1/1 1) KATONA I SUSANA 2) KATONA I VASILE 3) KATONA I IANOS	A1

**C. Partea III. SARCINI .**

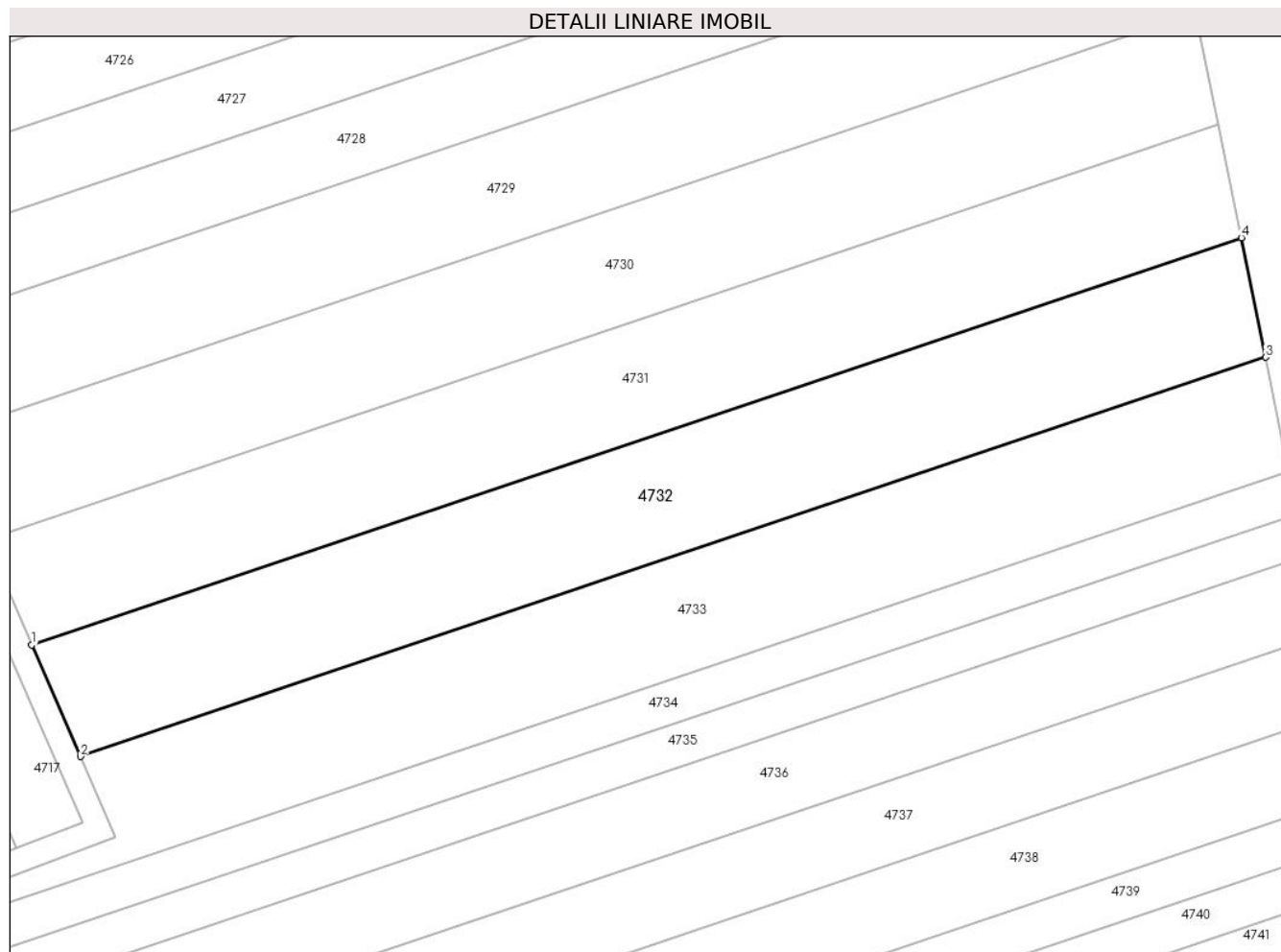
Inscrieri privind dezmembramintele dreptului de proprietate, drepturi reale de garanție și sarcini	Referințe
NU SUNT	

## Anexa Nr. 1 La Partea I

## Teren

Nr cadastral	Suprafața (mp)*	Observații / Referințe
	2.319	IMOBILUL S-A DIMINUAT CU PROCENTUL DE 7%

\* Suprafața este determinată în planul de proiecție Stereo 70.



## Date referitoare la teren

Crt	Categorie folosință	Intravilan	Suprafața (mp)	Tarla	Parcelă	Nr. topo	Observații / Referințe
1	arabil	NU	2.319	-	2002/48	-	

## Lungime Segmente

1) Valorile lungimilor segmentelor sunt obținute din proiecție în plan.

Punct început	X / Y	Punct sfârșit	X / Y	Lungime segment (** (m)
1	406.288,259 543.617,034	2	406.294,261 543.603,334	14.957
2	406.294,261 543.603,334	3	406.440,291 543.652,449	154.068
3	406.440,291 543.652,449	4	406.437,284 543.667,157	15.012
4	406.437,284 543.667,157	1	406.288,259 543.617,034	157.228

\*\* Lungimile segmentelor sunt determinate în planul de proiecție Stereo 70 și sunt rotunjite la 1 milimetru.

**\*\*\* Distanţa dintre puncte este formată din segmente cumulate ce sunt mai mici decât valoarea 1 milimetru.**





**DATE DESPRE IMOBILUL NR. 4733**

Oficiul de Cadastru și Publicitate Imobiliară ALBA  
Biroul de Cadastru și Publicitate Imobiliară Aiud

**A. Partea I. Descrierea imobilului**

TEREN Extravilan

Adresa: Jud. Alba

Nr. Crt	Nr cadastral Nr. topografic	Suprafața* (mp)	Observații / Referințe
A1		2.317	Sector cadastral:30 Teren neimprejmuit; IMOBILUL S-A DIMINUAT CU PROCENTUL DE 7%

**B. Partea II. Proprietari și acte**

Inscrieri privitoare la dreptul de proprietate și alte drepturi reale		Referințe
<b>1 / 01/01/2022</b>		
Act Administrativ nr. 7128/738, din 24/06/1996 emis de CJPSDPAT ALBA (titlu de proprietate);		
B1	Intabulare, drept de PROPRIETATE, dobandit prin Reconstituire, cota actuala 1/1 1) HORVAT I MIHAI	A1

**C. Partea III. SARCINI .**

Inscrieri privind dezmembramintele dreptului de proprietate, drepturi reale de garanție și sarcini	Referințe
NU SUNT	

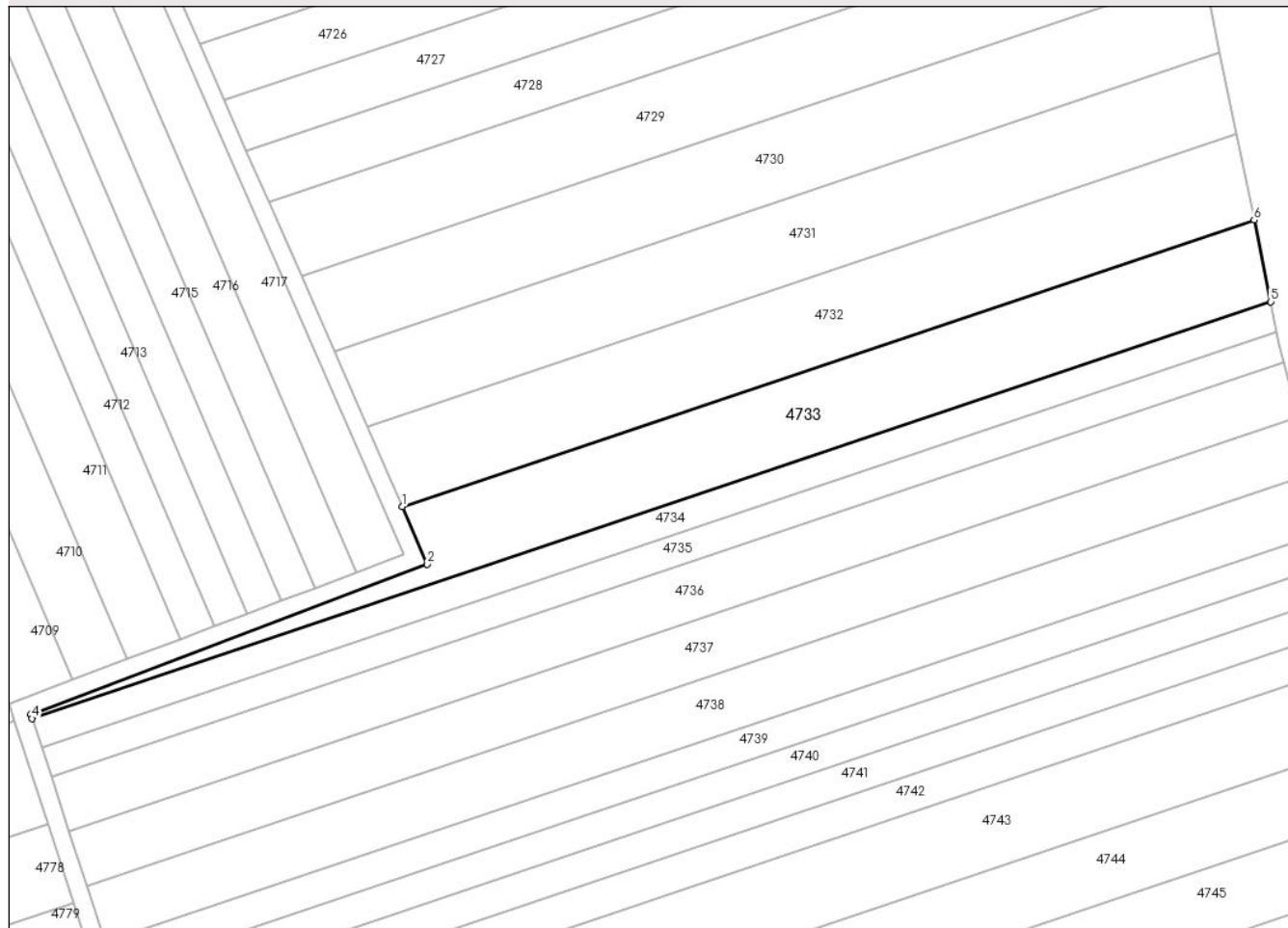
## Anexa Nr. 1 La Partea I

## Teren

Nr cadastral	Suprafața (mp)*	Observații / Referințe
	2.317	IMOBILUL S-A DIMINUAT CU PROCENTUL DE 7%

\* Suprafața este determinată în planul de proiecție Stereo 70.

## DETALII LINIARE IMOBIL



## Date referitoare la teren

Crt	Categorie folosință	Intra vilan	Suprafața (mp)	Tarla	Parcelă	Nr. topo	Observații / Referințe
1	arabil	NU	2.317	-	2002/49	-	

## Lungime Segmente

1) Valorile lungimilor segmentelor sunt obținute din proiecție în plan.

Punct început	X / Y	Punct sfârșit	X / Y	Lungime segment (** (m)
1	406.294,261 543.603,334	2	406.298,579 543.593,478	10.76
2	406.298,579 543.593,478	3	406.230,606 543.567,714	72.692
3	406.230,606 543.567,714	4	406.230,828 543.567,032	0.718
4	406.230,828 543.567,032	5	406.443,154 543.638,444	224.013
5	406.443,154 543.638,444	6	406.440,291 543.652,449	14.295

Punct început	X / Y	Punct sfârșit	X / Y	Lungime segment (** (m)
6	406.440,291 543.652,449	1	406.294,261 543.603,334	154.068

\*\* Lungimile segmentelor sunt determinate în planul de proiecție Stereo 70 și sunt rotunjite la 1 milimetru.

\*\*\* Distanța dintre puncte este formată din segmente cumulate ce sunt mai mici decât valoarea 1 milimetru.



**DATE DESPRE IMOBILUL NR. 4734**

Oficiul de Cadastru și Publicitate Imobiliară ALBA  
Biroul de Cadastru și Publicitate Imobiliară Aiud

**A. Partea I. Descrierea imobilului**

TEREN Extravilan

Adresa: Jud. Alba

Nr. Crt	Nr cadastral Nr. topografic	Suprafața* (mp)	Observații / Referințe
A1		1.182	Sector cadastral:30 Teren neimprejmuit; IMOBILUL S-A DIMINUAT CU PROCENTUL DE 7%

**B. Partea II. Proprietari și acte**

Inscrieri privitoare la dreptul de proprietate și alte drepturi reale		Referințe
<b>1 / 01/01/2022</b>		
Act Administrativ nr. 9216/817, din 25/02/1997 emis de CJPSDPAT ALBA (titlu de proprietate);		
B1	Intabulare, drept de PROPRIETATE, dobândit prin Reconstituire, cota actuala 1/1 1) VARGA ST IRINA	A1

**C. Partea III. SARCINI .**

Inscrieri privind dezmembramintele dreptului de proprietate, drepturi reale de garanție și sarcini	Referințe
NU SUNT	

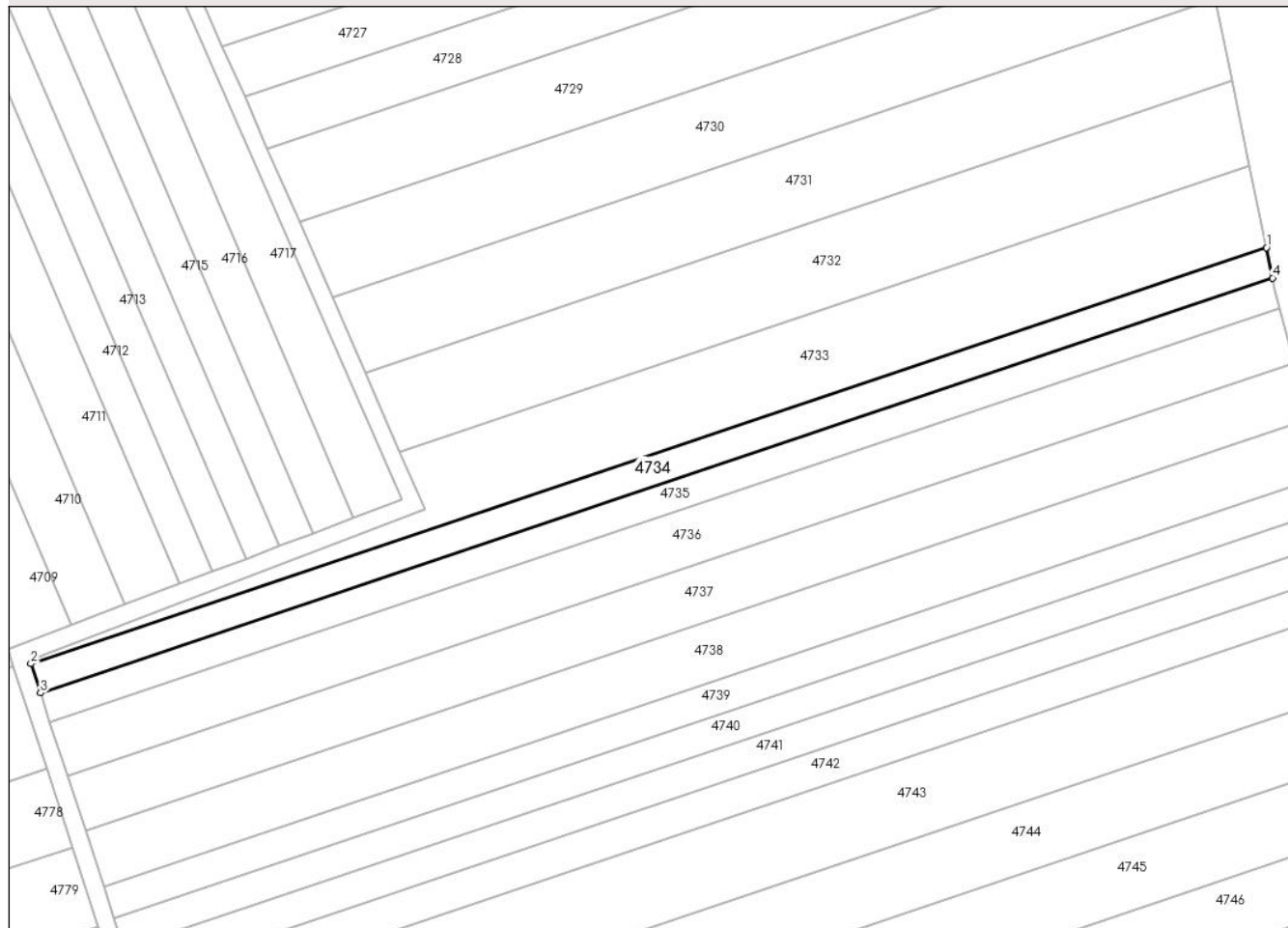
## Anexa Nr. 1 La Partea I

## Teren

Nr cadastral	Suprafața (mp)*	Observații / Referințe
	1.182	IMOBILUL S-A DIMINUAT CU PROCENTUL DE 7%

\* Suprafața este determinată în planul de proiecție Stereo 70.

## DETALII LINIARE IMOBIL



## Date referitoare la teren

Crt	Categorie folosință	Intravilan	Suprafața (mp)	Tarla	Parcelă	Nr. topo	Observații / Referințe
1	arabil	NU	1.182	-	2002/50	-	

## Lungime Segmente

1) Valorile lungimilor segmentelor sunt obținute din proiecție în plan.

Punct început	X / Y	Punct sfârșit	X / Y	Lungime segment (** (m)
1	406.443,154 543.638,444	2	406.230,828 543.567,032	224.013
2	406.230,828 543.567,032	3	406.232,47 543.562,009	5.284
3	406.232,47 543.562,009	4	406.444,22 543.633,228	223.406
4	406.444,22 543.633,228	1	406.443,154 543.638,444	5.324

\*\* Lungimile segmentelor sunt determinate în planul de proiecție Stereo 70 și sunt rotunjite la 1 milimetru.

**\*\*\* Distanţa dintre puncte este formată din segmente cumulate ce sunt mai mici decât valoarea 1 milimetru.**





**DATE DESPRE IMOBILUL NR. 4735**

Oficiul de Cadastru și Publicitate Imobiliară ALBA  
Biroul de Cadastru și Publicitate Imobiliară Aiud

**A. Partea I. Descrierea imobilului**

TEREN Extravilan

Adresa: Jud. Alba

Nr. Crt	Nr cadastral Nr. topografic	Suprafața* (mp)	Observații / Referințe
A1		1.178	Sector cadastral:30 Teren neimprejmuit; IMOBILUL S-A DIMINUAT CU PROCENTUL DE 7%

**B. Partea II. Proprietari și acte**

Inscrieri privitoare la dreptul de proprietate și alte drepturi reale		Referințe
<b>1 / 01/01/2022</b>		
Act Administrativ nr. 5248/377, din 29/03/1995 emis de CJPSDPAT ALBA (titlu de proprietate);		
B1	Intabulare, drept de PROPRIETATE, dobandit prin Reconstituire, cota actuala 1/1 1) KATONA A MARIA	A1

**C. Partea III. SARCINI .**

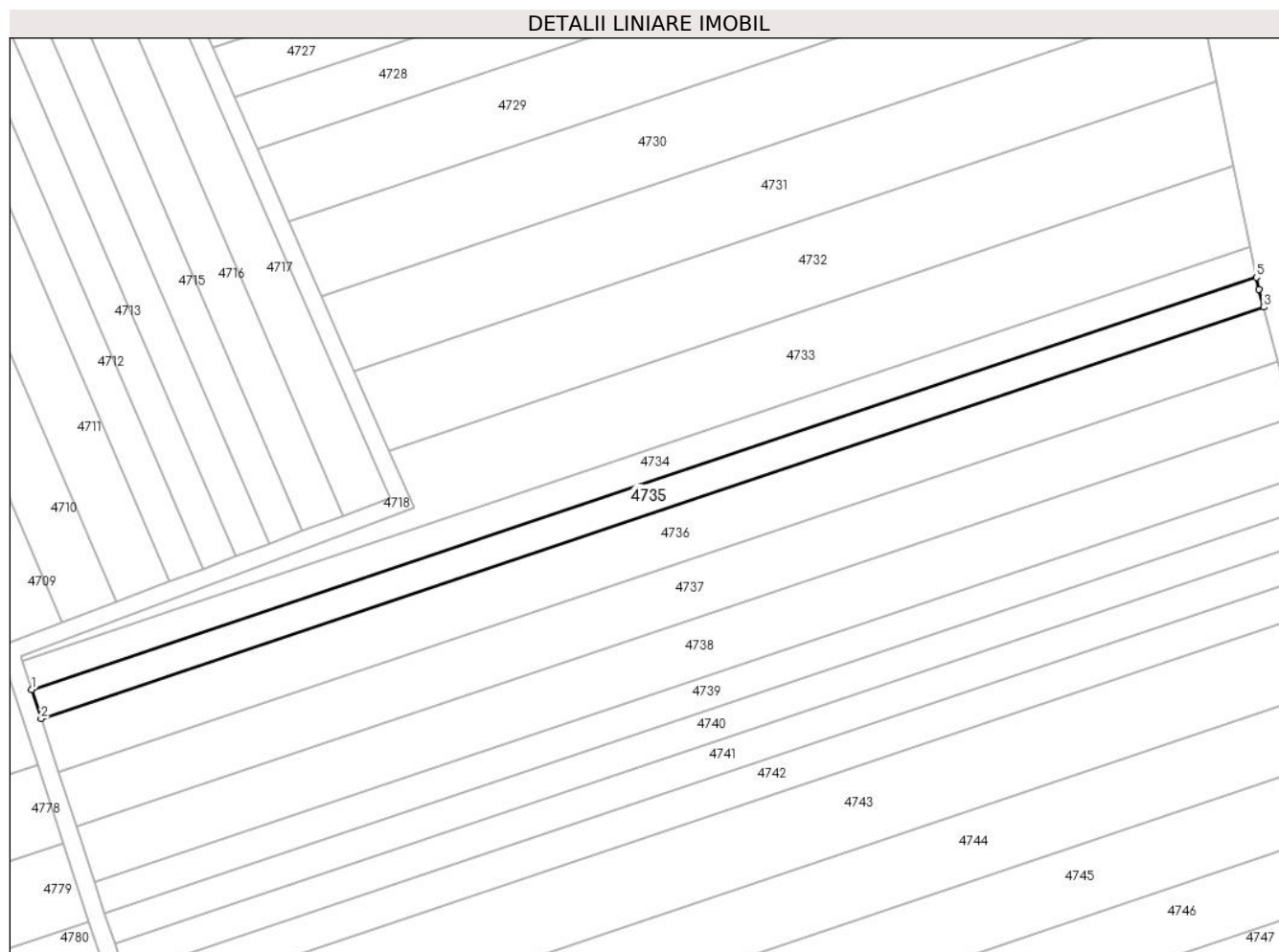
Inscrieri privind dezmembramintele dreptului de proprietate, drepturi reale de garanție și sarcini	Referințe
NU SUNT	

## Anexa Nr. 1 La Partea I

## Teren

Nr cadastral	Suprafața (mp)*	Observații / Referințe
	1.178	IMOBILUL S-A DIMINUAT CU PROCENTUL DE 7%

\* Suprafața este determinată în planul de proiecție Stereo 70.



## Date referitoare la teren

Crt	Categorie folosință	Intravilan	Suprafața (mp)	Tarla	Parcelă	Nr. topo	Observații / Referințe
1	arabil	NU	1.178	-	2002/51	-	

## Lungime Segmente

1) Valorile lungimilor segmentelor sunt obținute din proiecție în plan.

Punct început	X / Y	Punct sfârșit	X / Y	Lungime segment (** (m)
1	406.232,47 543.562,009	2	406.234,11 543.556,991	5.279
2	406.234,11 543.556,991	3	406.445,462 543.628,076	222.986
3	406.445,462 543.628,076	4	406.444,648 543.631,133	3.163
4	406.444,648 543.631,133	5	406.444,22 543.633,228	2.138
5	406.444,22 543.633,228	1	406.232,47 543.562,009	223.406

**\*\* Lungimile segmentelor sunt determinate în planul de proiecție Stereo 70 și sunt rotunjite la 1 milimetru.**

**\*\*\* Distanța dintre puncte este formată din segmente cumulate ce sunt mai mici decât valoarea 1 milimetru.**



**DATE DESPRE IMOBILUL NR. 4736**

Oficiul de Cadastru și Publicitate Imobiliară ALBA  
Biroul de Cadastru și Publicitate Imobiliară Aiud

**A. Partea I. Descrierea imobilului**

TEREN Extravilan

Adresa: Jud. Alba

Nr. Crt	Nr cadastral Nr. topografic	Suprafața* (mp)	Observații / Referințe
A1		2.181	Sector cadastral:30 Teren neimprejmuit; IMOBILUL S-A DIMINUAT CU PROCENTUL DE 7%

**B. Partea II. Proprietari și acte**

Inscrieri privitoare la dreptul de proprietate și alte drepturi reale		Referințe
<b>1 / 01/01/2022</b>		
Act Administrativ nr. 6442/444, din 20/06/1995 emis de CJPSDPAT ALBA (titlu de proprietate);		
B1	Intabulare, drept de PROPRIETATE, dobandit prin Reconstituire, cota actuala 1/1 1) HORVAT K MARIA 2) RANCA K ELENA	A1

**C. Partea III. SARCINI .**

Inscrieri privind dezmembramintele dreptului de proprietate, drepturi reale de garanție și sarcini	Referințe
NU SUNT	

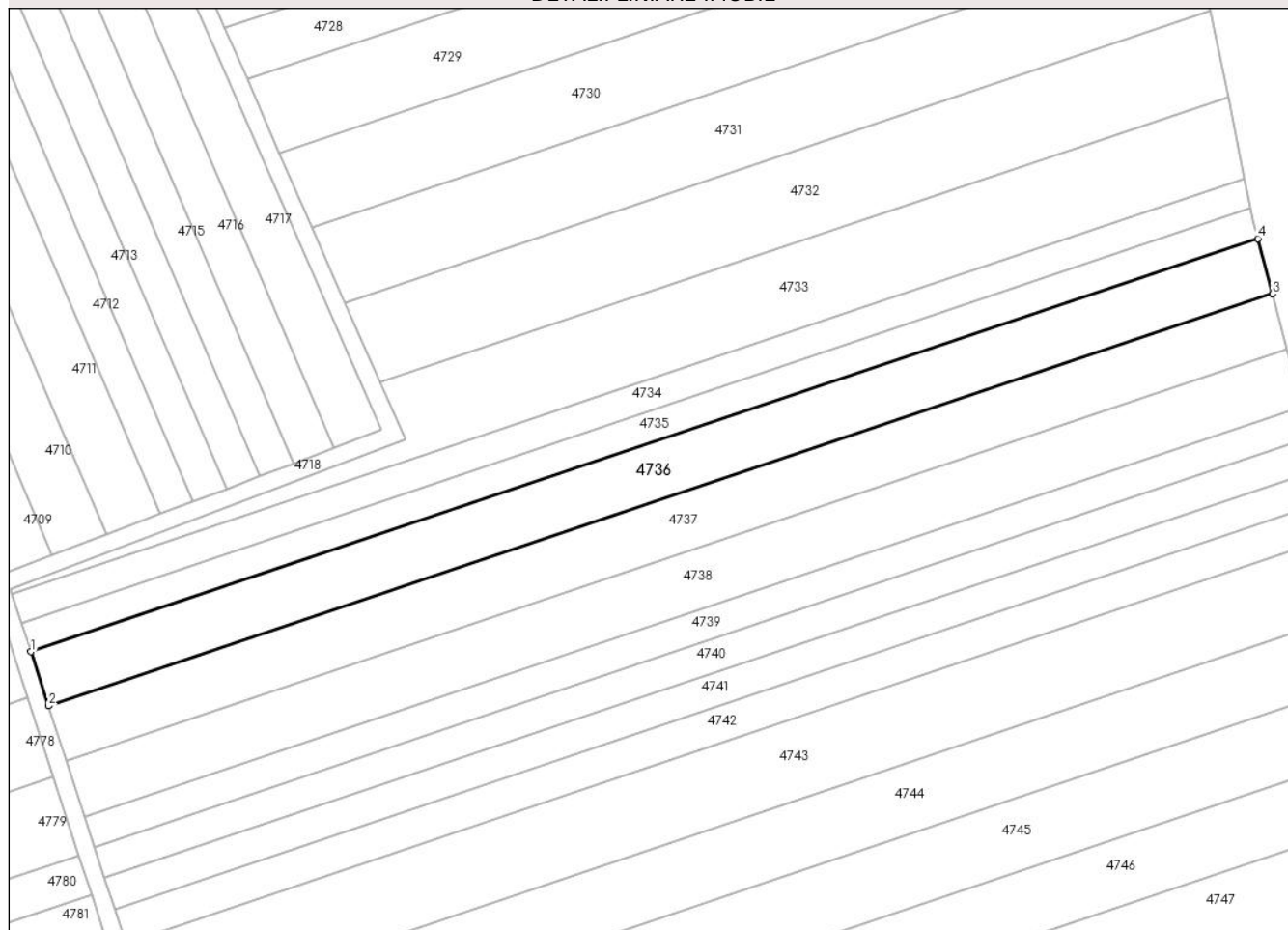
## Anexa Nr. 1 La Partea I

## Teren

Nr cadastral	Suprafața (mp)*	Observații / Referințe
	2.181	IMOBILUL S-A DIMINUAT CU PROCENTUL DE 7%

\* Suprafața este determinată în planul de proiecție Stereo 70.

## DETALII LINIARE IMOBIL



## Date referitoare la teren

Crt	Categorie folosință	Intravilan	Suprafața (mp)	Tarla	Parcelă	Nr. topo	Observații / Referințe
1	arabil	NU	2.181	-	2002/52	-	

## Lungime Segmente

1) Valorile lungimilor segmentelor sunt obținute din proiecție în plan.

Punct început	X / Y	Punct sfârșit	X / Y	Lungime segment (** (m)
1	406.234,11 543.556,991	2	406.237,152 543.547,683	9.793
2	406.237,152 543.547,683	3	406.447,987 543.618,594	222.44
3	406.447,987 543.618,594	4	406.445,462 543.628,076	9.813
4	406.445,462 543.628,076	1	406.234,11 543.556,991	222.986

\*\* Lungimile segmentelor sunt determinate în planul de proiecție Stereo 70 și sunt rotunjite la 1 milimetru.

**\*\*\* Distanţa dintre puncte este formată din segmente cumulate ce sunt mai mici decât valoarea 1 milimetru.**





**DATE DESPRE IMOBILUL NR. 4737**

Oficiul de Cadastru și Publicitate Imobiliară ALBA  
Biroul de Cadastru și Publicitate Imobiliară Aiud

**A. Partea I. Descrierea imobilului**

TEREN Extravilan

Adresa: Jud. Alba

Nr. Crt	Nr cadastral Nr. topografic	Suprafața* (mp)	Observații / Referințe
A1		2.184	Sector cadastral:30 Teren neimprejmuit; IMOBILUL S-A DIMINUAT CU PROCENTUL DE 7%

**B. Partea II. Proprietari și acte**

Inscrieri privitoare la dreptul de proprietate și alte drepturi reale		Referințe
<b>1 / 01/01/2022</b>		
Act Administrativ nr. 7101/685, din 07/05/1996 emis de CJPSDPAT ALBA (titlu de proprietate);		
B1	Intabulare, drept de PROPRIETATE, dobândit prin Reconstituire, cota actuala 1/1 1) VARGA M ARPAD	A1

**C. Partea III. SARCINI .**

Inscrieri privind dezmembramintele dreptului de proprietate, drepturi reale de garanție și sarcini	Referințe
NU SUNT	

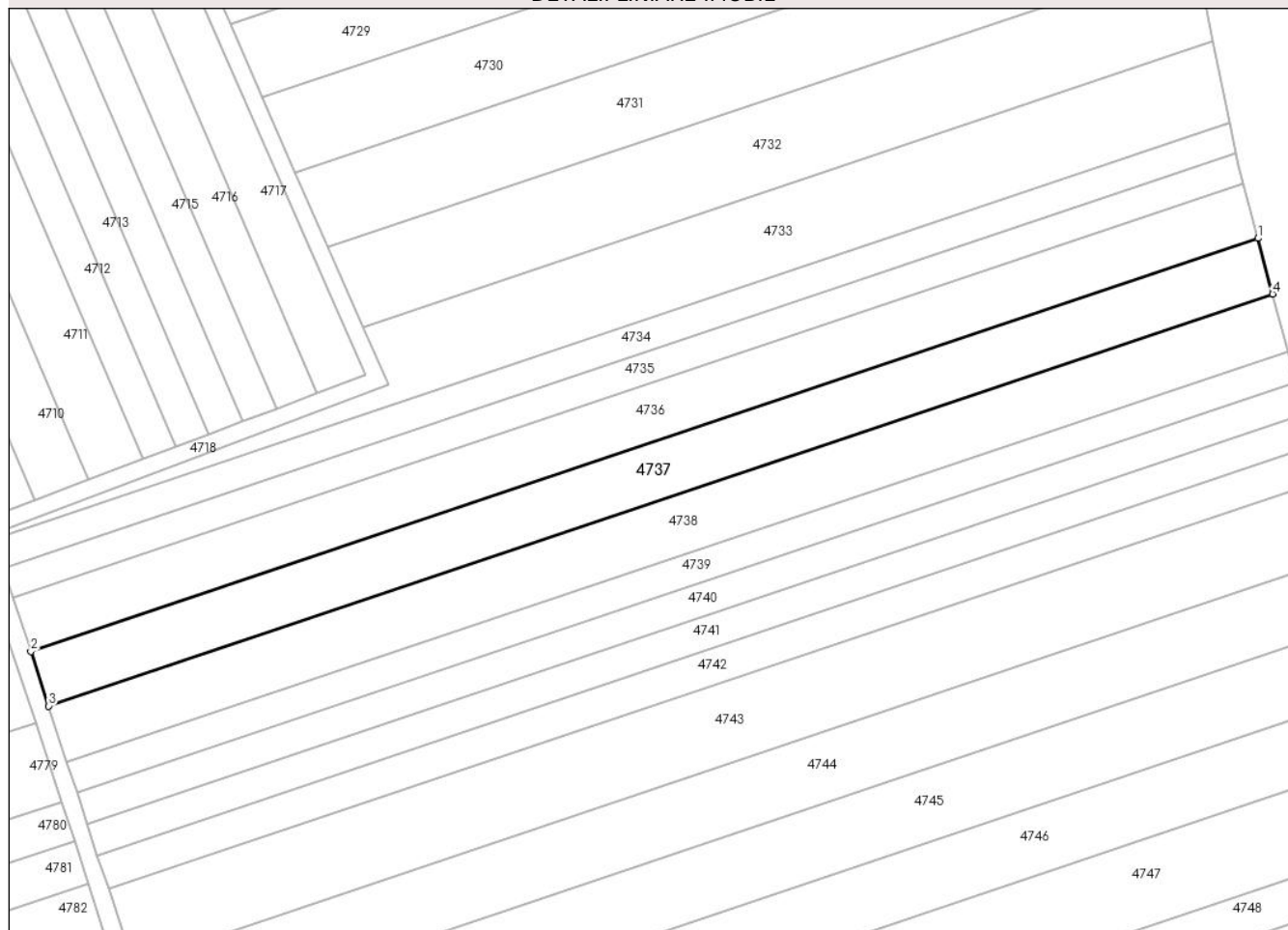
## Anexa Nr. 1 La Partea I

## Teren

Nr cadastral	Suprafața (mp)*	Observații / Referințe
	2.184	IMOBILUL S-A DIMINUAT CU PROCENTUL DE 7%

\* Suprafața este determinată în planul de proiecție Stereo 70.

## DETALII LINIARE IMOBIL



## Date referitoare la teren

Crt	Categorie folosință	Intra vilan	Suprafața (mp)	Tarla	Parcelă	Nr. topo	Observații / Referințe
1	arabil	NU	2.184	-	2002/53	-	

## Lungime Segmente

1) Valorile lungimilor segmentelor sunt obținute din proiecție în plan.

Punct început	X / Y	Punct sfârșit	X / Y	Lungime segment (** (m)
1	406.447,987 543.618,594	2	406.237,152 543.547,683	222.44
2	406.237,152 543.547,683	3	406.240,206 543.538,338	9.831
3	406.240,206 543.538,338	4	406.450,521 543.609,074	221.891
4	406.450,521 543.609,074	1	406.447,987 543.618,594	9.851

\*\* Lungimile segmentelor sunt determinate în planul de proiecție Stereo 70 și sunt rotunjite la 1 milimetru.

**\*\*\* Distanţa dintre puncte este formată din segmente cumulate ce sunt mai mici decât valoarea 1 milimetru.**



**DATE DESPRE IMOBILUL NR. 4738**

Oficiul de Cadastru și Publicitate Imobiliară ALBA  
Biroul de Cadastru și Publicitate Imobiliară Aiud

**A. Partea I. Descrierea imobilului**

TEREN Extravilan

Adresa: Jud. Alba

Nr. Crt	Nr cadastral Nr. topografic	Suprafața* (mp)	Observații / Referințe
A1		2.247	Sector cadastral:30 Teren neimprejmuit; IMOBILUL S-A DIMINUAT CU PROCENTUL DE 7%

**B. Partea II. Proprietari și acte**

Inscrieri privitoare la dreptul de proprietate și alte drepturi reale		Referințe
<b>1 / 01/01/2022</b>		
Act Administrativ nr. 5248/377, din 29/03/1995 emis de CJPSDPAT ALBA (titlu de proprietate);		
B1	Intabulare, drept de PROPRIETATE, dobandit prin Reconstituire, cota actuala 1/1 1) KATONA A MARIA	A1

**C. Partea III. SARCINI .**

Inscrieri privind dezmembramintele dreptului de proprietate, drepturi reale de garanție și sarcini	Referințe
NU SUNT	

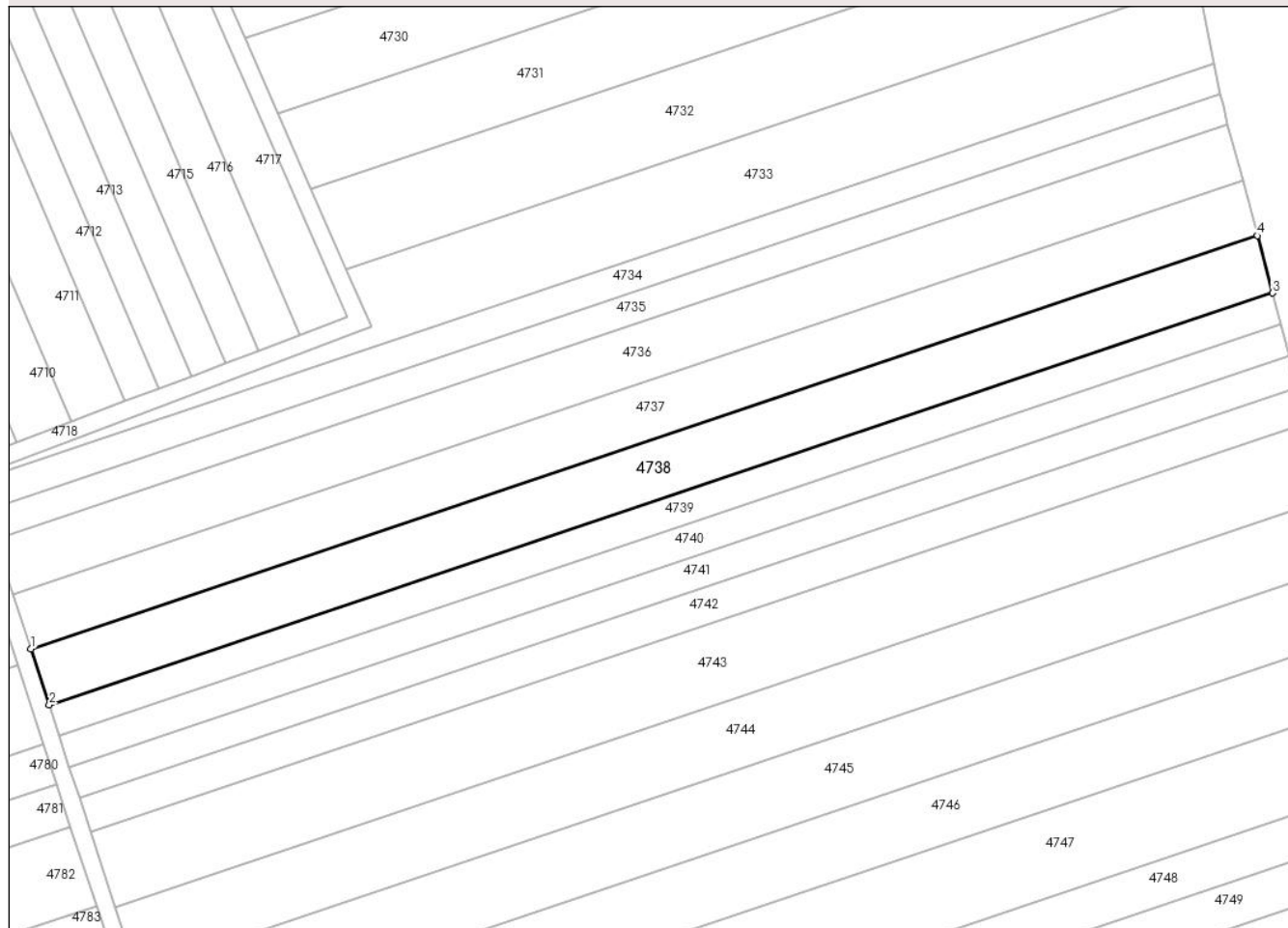
## Anexa Nr. 1 La Partea I

## Teren

Nr cadastral	Suprafața (mp)*	Observații / Referințe
	2.247	IMOBILUL S-A DIMINUAT CU PROCENTUL DE 7%

\* Suprafața este determinată în planul de proiecție Stereo 70.

## DETALII LINIARE IMOBIL



## Date referitoare la teren

Crt	Categorie folosință	Intra vilan	Suprafața (mp)	Tarla	Parcelă	Nr. topo	Observații / Referințe
1	arabil	NU	2.247	-	2002/54	-	

## Lungime Segmente

1) Valorile lungimilor segmentelor sunt obținute din proiecție în plan.

Punct început	X / Y	Punct sfârșit	X / Y	Lungime segment (** (m)
1	406.240,206 543.538,338	2	406.243,357 543.528,7	10.14
2	406.243,357 543.528,7	3	406.453,135 543.599,256	221.326
3	406.453,135 543.599,256	4	406.450,521 543.609,074	10.16
4	406.450,521 543.609,074	1	406.240,206 543.538,338	221.891

\*\* Lungimile segmentelor sunt determinate în planul de proiecție Stereo 70 și sunt rotunjite la 1 milimetru.

**\*\*\* Distanţa dintre puncte este formată din segmente cumulate ce sunt mai mici decât valoarea 1 milimetru.**





**DATE DESPRE IMOBILUL NR. 4739**

Oficiul de Cadastru și Publicitate Imobiliară ALBA  
Biroul de Cadastru și Publicitate Imobiliară Aiud

**A. Partea I. Descrierea imobilului**

TEREN Extravilan

Adresa: Jud. Alba

Nr. Crt	Nr cadastral Nr. topografic	Suprafața* (mp)	Observații / Referințe
A1		1.231	Sector cadastral:30 Teren neimprejmuit; IMOBILUL S-A DIMINUAT CU PROCENTUL DE 7%

**B. Partea II. Proprietari și acte**

Inscrieri privitoare la dreptul de proprietate și alte drepturi reale		Referințe
<b>1 / 01/01/2022</b>		
Act Administrativ nr. 7101/605, din 28/10/2005 emis de CJPSDPAT ALBA;		
B1	Intabulare, drept de PROPRIETATE, dobândit prin Succesiune, cota actuala 1/2 1) KATONA HILDA	A1
Act Notarial nr. 175, din 28/10/2005 emis de NP DOREL MARGINEAN;		
B2	Intabulare, drept de PROPRIETATE, dobândit prin Succesiune, cota actuala 1/2 1) KATONA KAROLY	A1

**C. Partea III. SARCINI .**

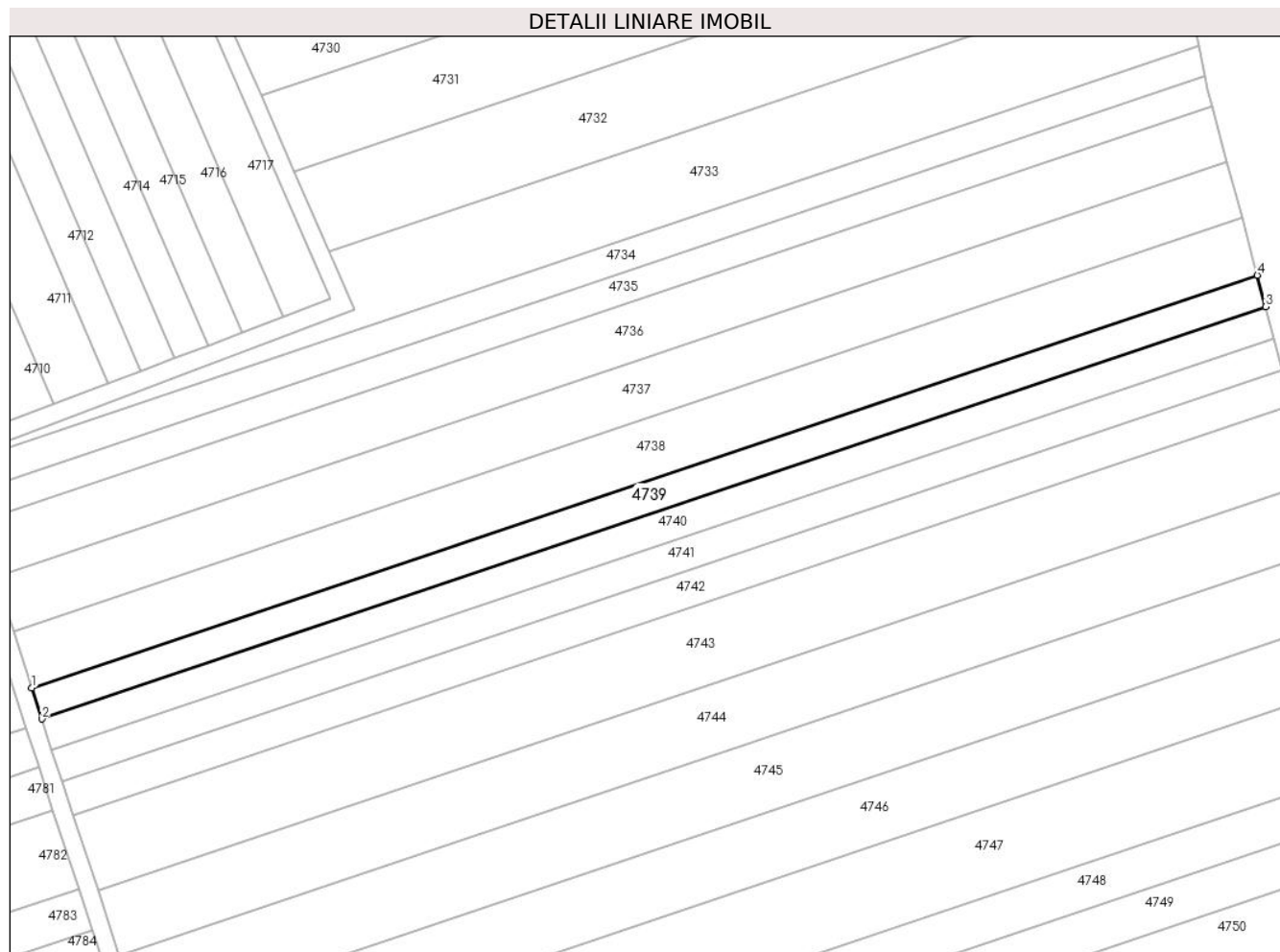
Inscrieri privind dezmembramintele dreptului de proprietate, drepturi reale de garanție și sarcini	Referințe
NU SUNT	

## Anexa Nr. 1 La Partea I

## Teren

Nr cadastral	Suprafața (mp)*	Observații / Referințe
	1.231	IMOBILUL S-A DIMINUAT CU PROCENTUL DE 7%

\* Suprafața este determinată în planul de proiecție Stereo 70.



## Date referitoare la teren

Crt	Categorie folosință	Intra vilan	Suprafața (mp)	Tarla	Parcelă	Nr. topo	Observații / Referințe
1	arabil	NU	1.231	-	2002/55	-	

## Lungime Segmente

1) Valorile lungimilor segmentelor sunt obținute din proiecție în plan.

Punct început	X / Y	Punct sfârșit	X / Y	Lungime segment (** (m)
1	406.243,357 543.528,7	2	406.245,086 543.523,41	5.566
2	406.245,086 543.523,41	3	406.454,57 543.593,866	221.015
3	406.454,57 543.593,866	4	406.453,135 543.599,256	5.577
4	406.453,135 543.599,256	1	406.243,357 543.528,7	221.326

\*\* Lungimile segmentelor sunt determinate în planul de proiecție Stereo 70 și sunt rotunjite la 1 milimetru.

**\*\*\* Distanţa dintre puncte este formată din segmente cumulate ce sunt mai mici decât valoarea 1 milimetru.**



**DATE DESPRE IMOBILUL NR. 4740**

Oficiul de Cadastru și Publicitate Imobiliară ALBA  
Biroul de Cadastru și Publicitate Imobiliară Aiud

**A. Partea I. Descrierea imobilului**

TEREN Extravilan

Adresa: Jud. Alba

Nr. Crt	Nr cadastral Nr. topografic	Suprafața* (mp)	Observații / Referințe
A1		1.231	Sector cadastral:30 Teren neimprejmuit; IMOBILUL S-A DIMINUAT CU PROCENTUL DE 7%

**B. Partea II. Proprietari și acte**

Inscrieri privitoare la dreptul de proprietate și alte drepturi reale		Referințe
<b>1 / 01/01/2022</b>		
Act Administrativ nr. 5248/377, din 29/03/1995 emis de CJPSDPAT ALBA (titlu de proprietate);		
B1	Intabulare, drept de PROPRIETATE, dobandit prin Reconstituire, cota actuala 1/1 1) KATONA A MARIA	A1

**C. Partea III. SARCINI .**

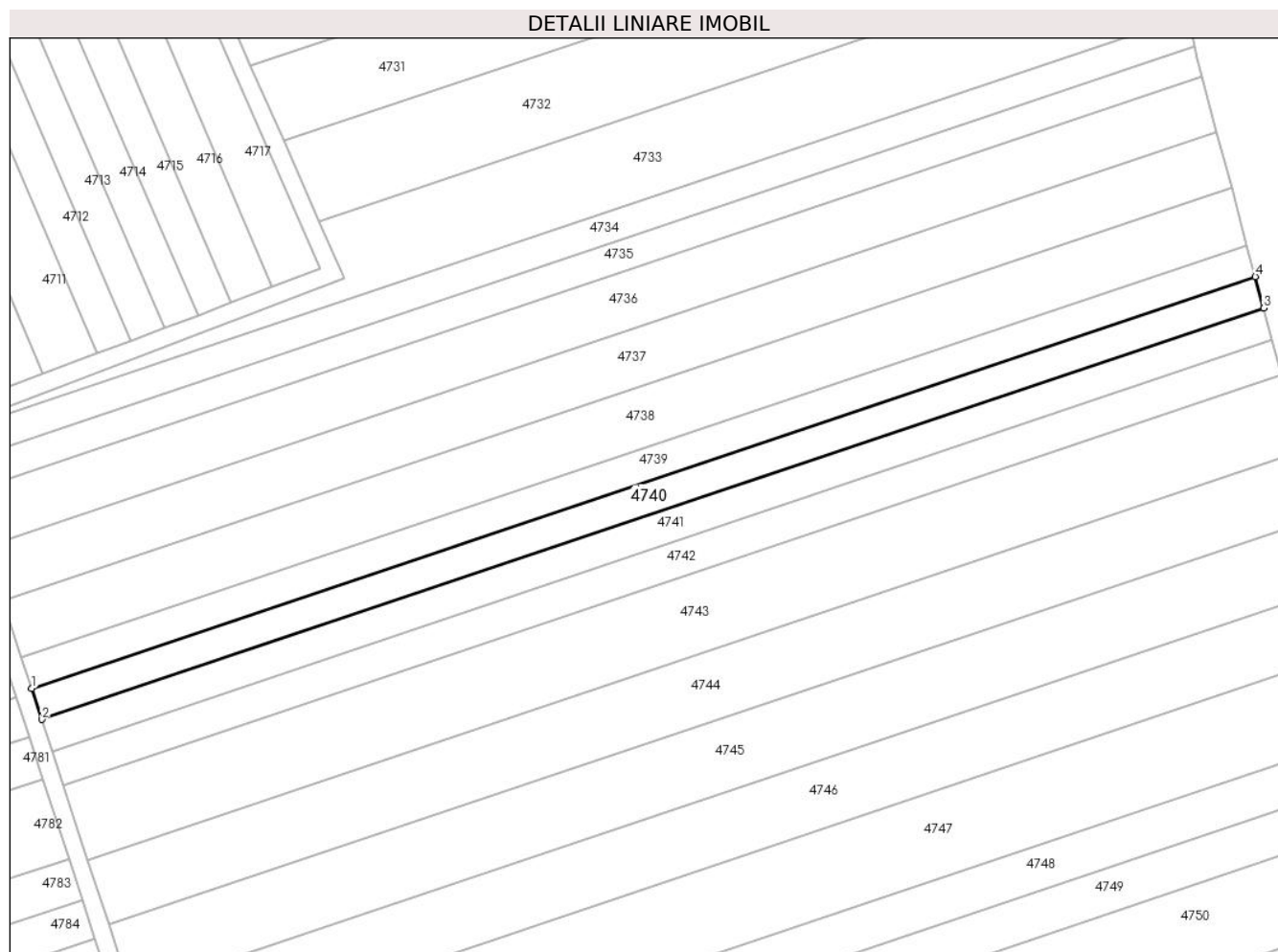
Inscrieri privind dezmembramintele dreptului de proprietate, drepturi reale de garanție și sarcini	Referințe
NU SUNT	

## Anexa Nr. 1 La Partea I

## Teren

Nr cadastral	Suprafața (mp)*	Observații / Referințe
	1.231	IMOBILUL S-A DIMINUAT CU PROCENTUL DE 7%

\* Suprafața este determinată în planul de proiecție Stereo 70.



## Date referitoare la teren

Crt	Categorie folosință	Intra vilan	Suprafața (mp)	Tarla	Parcelă	Nr. topo	Observații / Referințe
1	arabil	NU	1.231	-	2002/56	-	

## Lungime Segmente

1) Valorile lungimilor segmentelor sunt obținute din proiecție în plan.

Punct început	X / Y	Punct sfârșit	X / Y	Lungime segment (** (m)
1	406.245,086 543.523,41	2	406.246,817 543.518,111	5.574
2	406.246,817 543.518,111	3	406.456,007 543.588,469	220.705
3	406.456,007 543.588,469	4	406.454,57 543.593,866	5.585
4	406.454,57 543.593,866	1	406.245,086 543.523,41	221.015

\*\* Lungimile segmentelor sunt determinate în planul de proiecție Stereo 70 și sunt rotunjite la 1 milimetru.

**\*\*\* Distanţa dintre puncte este formată din segmente cumulate ce sunt mai mici decât valoarea 1 milimetru.**





**DATE DESPRE IMOBILUL NR. 4741**

Oficiul de Cadastru și Publicitate Imobiliară ALBA  
Biroul de Cadastru și Publicitate Imobiliară Aiud

**A. Partea I. Descrierea imobilului**

TEREN Extravilan

Adresa: Jud. Alba

Nr. Crt	Nr cadastral Nr. topografic	Suprafața* (mp)	Observații / Referințe
A1		1.252	Sector cadastral:30 Teren neimprejmuit; IMOBILUL S-A DIMINUAT CU PROCENTUL DE 7%

**B. Partea II. Proprietari și acte**

Inscrieri privitoare la dreptul de proprietate și alte drepturi reale		Referințe
<b>1 / 01/01/2022</b>		
Act Administrativ nr. 9216/881, din 11/06/1998 emis de CJPSDPAT ALBA (titlu de proprietate);		
B1	Intabulare, drept de PROPRIETATE, dobandit prin Reconstituire, cota actuala 1/1 1) STANCIU G GAVRILĂ 2) STEF G MARIA 3) STANCIU G VIRGIL	A1

**C. Partea III. SARCINI .**

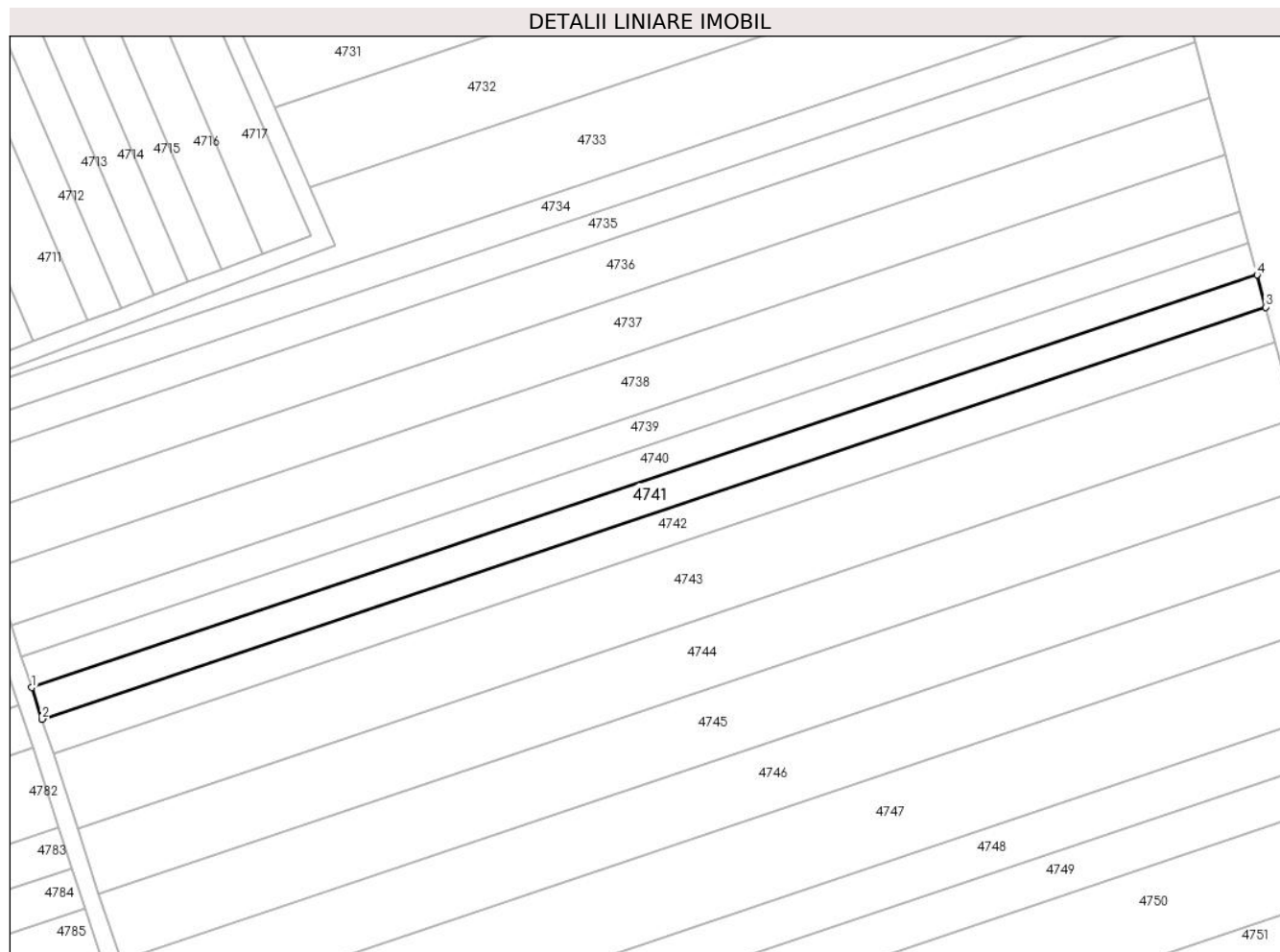
Inscrieri privind dezmembramintele dreptului de proprietate, drepturi reale de garanție și sarcini	Referințe
NU SUNT	

## Anexa Nr. 1 La Partea I

## Teren

Nr cadastral	Suprafața (mp)*	Observații / Referințe
	1.252	IMOBILUL S-A DIMINUAT CU PROCENTUL DE 7%

\* Suprafața este determinată în planul de proiecție Stereo 70.



## Date referitoare la teren

Crt	Categorie folosință	Intravilan	Suprafața (mp)	Tarla	Parcelă	Nr. topo	Observații / Referințe
1	arabil	NU	1.252	-	2002/57	-	

## Lungime Segmente

1) Valorile lungimilor segmentelor sunt obținute din proiecție în plan.

Punct început	X / Y	Punct sfârșit	X / Y	Lungime segment (** (m)
1	406.246,817 543.518,111	2	406.248,581 543.512,715	5.677
2	406.248,581 543.512,715	3	406.457,471 543.582,972	220.388
3	406.457,471 543.582,972	4	406.456,007 543.588,469	5.688
4	406.456,007 543.588,469	1	406.246,817 543.518,111	220.705

\*\* Lungimile segmentelor sunt determinate în planul de proiecție Stereo 70 și sunt rotunjite la 1 milimetru.

**\*\*\* Distanţa dintre puncte este formată din segmente cumulate ce sunt mai mici decât valoarea 1 milimetru.**



**DATE DESPRE IMOBILUL NR. 4742**

Oficiul de Cadastru și Publicitate Imobiliară ALBA  
Biroul de Cadastru și Publicitate Imobiliară Aiud

**A. Partea I. Descrierea imobilului**

TEREN Extravilan

Adresa: Jud. Alba

Nr. Crt	Nr cadastral Nr. topografic	Suprafața* (mp)	Observații / Referințe
A1	71161	1.346	Sector cadastral:30 Teren neimprejmut;

**B. Partea II. Proprietari și acte**

Inscrieri privitoare la dreptul de proprietate și alte drepturi reale		Referințe
<b>8116 / 04/08/2016</b>		
Act Notarial nr. contract de vanzare cumpărare aut. nr. 803, din 15/04/2003 emis de BNP Dorel Marginean;		
B7	Intabulare, drept de PROPRIETATEcu titlu cumpărare, dobandit prin Conventie, cota actuala 4/8, cota initiala 1/1 1) <b>MUNTEAN IULIANA</b> , ns. Gligor,	A1
<b>9769 / 14/08/2018</b>		
Act Notarial nr. certificat de moștenitor nr. 14, din 10/08/2018 emis de BNP Banciu Maria;		
B8	Intabulare, drept de PROPRIETATE, dobandit prin Succesiune, cota actuala 1/8, cota initiala 1/8 1) <b>MUNTEAN IULIANA</b>	A1
B9	Intabulare, drept de PROPRIETATE, dobandit prin Succesiune, cota actuala 3/8, cota initiala 3/8 1) <b>MUNTEAN COSMIN-OVIDIU</b>	A1

**C. Partea III. SARCINI**

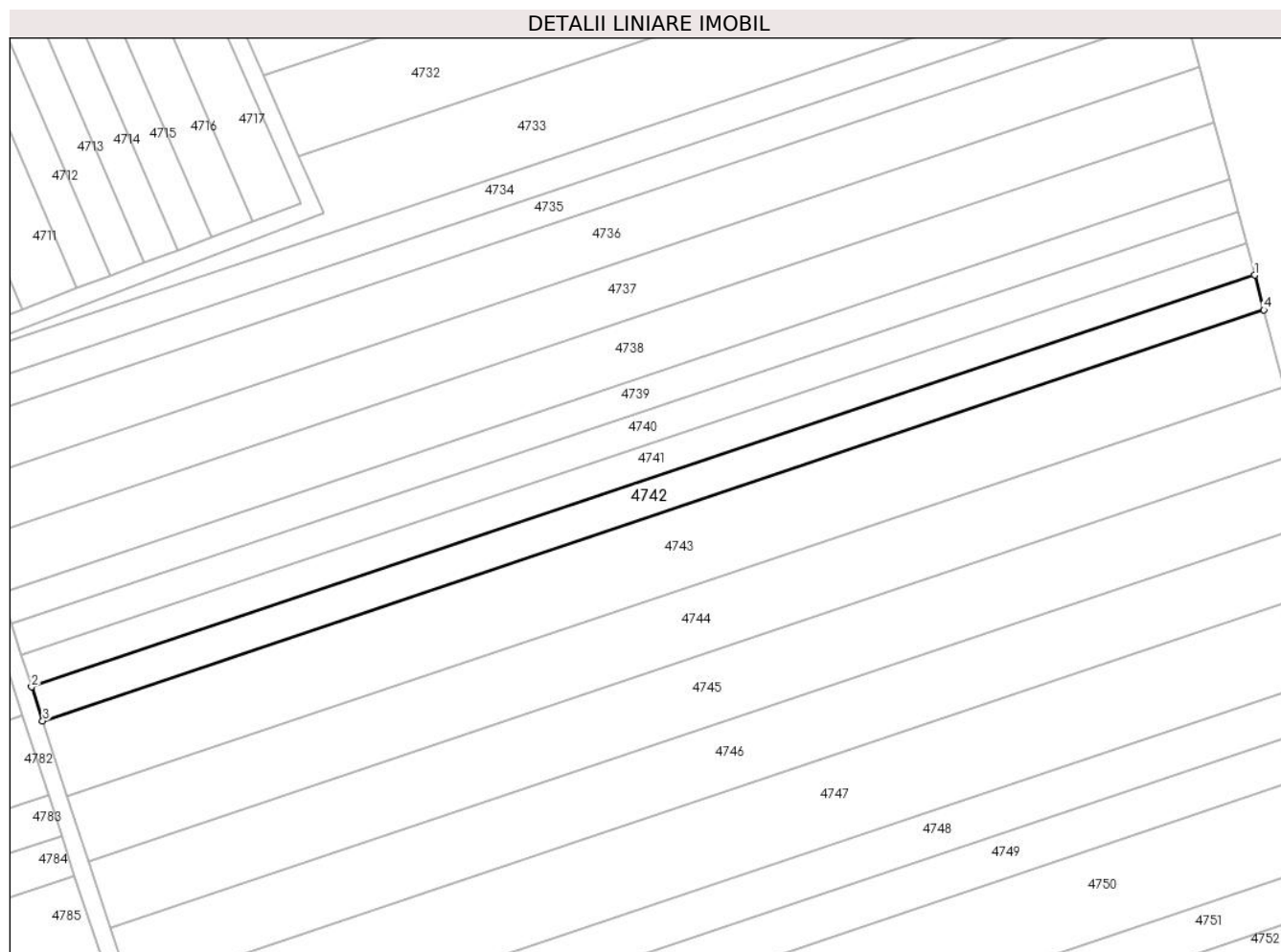
Inscrieri privind dezmembramintele dreptului de proprietate, drepturi reale de garanție și sarcini		Referințe
<b>8116 / 04/08/2016</b>		
Act Notarial nr. contract de intretinere aut. nr. 2178, din 24/09/1996 emis de BNP DOREL MARGINEAN;		
C1	Intabulare, drept de UZUFRACT VIAGERSi obligatia de intretinere, dobandit prin Conventie, cota actuala 1/1, cota initiala 1/1 1) <b>STEFU SIMION</b> 2) <b>PASTOR LEONTINA EUGENIA</b> 3) <b>PASTOR TEODOR</b>	A1

## Anexa Nr. 1 La Partea I

## Teren

Nr cadastral	Suprafața (mp)*	Observații / Referințe
71161	1.346	

\* Suprafața este determinată în planul de proiecție Stereo 70.



## Date referitoare la teren

Crt	Categorie folosință	Intra vilan	Suprafața (mp)	Tarla	Parcelă	Nr. topo	Observații / Referințe
1	arabil	NU	1.346	-	2002/58	-	

## Lungime Segmente

1) Valorile lungimilor segmentelor sunt obținute din proiecție în plan.

Punct început	X / Y	Punct sfârșit	X / Y	Lungime segment (** (m)
1	406.457,471 543.582,972	2	406.248,581 543.512,715	220.388
2	406.248,581 543.512,715	3	406.250,48 543.506,905	6.112
3	406.250,48 543.506,905	4	406.459,046 543.577,054	220.047
4	406.459,046 543.577,054	1	406.457,471 543.582,972	6.124

\*\* Lungimile segmentelor sunt determinate în planul de proiecție Stereo 70 și sunt rotunjite la 1 milimetru.

**\*\*\* Distanţa dintre puncte este formată din segmente cumulate ce sunt mai mici decât valoarea 1 milimetru.**





**DATE DESPRE IMOBILUL NR. 4743**

Oficiul de Cadastru și Publicitate Imobiliară ALBA  
Biroul de Cadastru și Publicitate Imobiliară Aiud

**A. Partea I. Descrierea imobilului**

TEREN Extravilan

Adresa: Jud. Alba

Nr. Crt	Nr cadastral Nr. topografic	Suprafața* (mp)	Observații / Referințe
A1	71165	2.973	Sector cadastral:30 Teren neimprijmit;

**B. Partea II. Proprietari și acte**

Inscrieri privitoare la dreptul de proprietate și alte drepturi reale		Referințe
<b>8109 / 04/08/2016</b>		
Act Notarial nr. contract de vanzare cumpărare aut. nr. 2438/233, din 06/12/1999 emis de BNP Dorel Marginean;		
B3	Intabulare, drept de PROPRIETATEcu titlu cumpărare, dobandit prin Conventie, cota actuala 4/8, cota initiala 1/1 1) <b>MUNTEAN IULIANA</b> , ns. Gligor	A1
<b>9771 / 14/08/2018</b>		
Act Notarial nr. certificat de moștenitor nr. 14, din 10/08/2018 emis de BNP Banciu Maria;		
B4	Intabulare, drept de PROPRIETATE, dobandit prin Succesiune, cota actuala 1/8, cota initiala 1/8 1) <b>MUNTEAN IULIANA</b>	A1
B5	Intabulare, drept de PROPRIETATE, dobandit prin Succesiune, cota actuala 3/8, cota initiala 3/8 1) <b>MUNTEAN COSMIN-OVIDIU</b>	A1

**C. Partea III. SARCINI .**

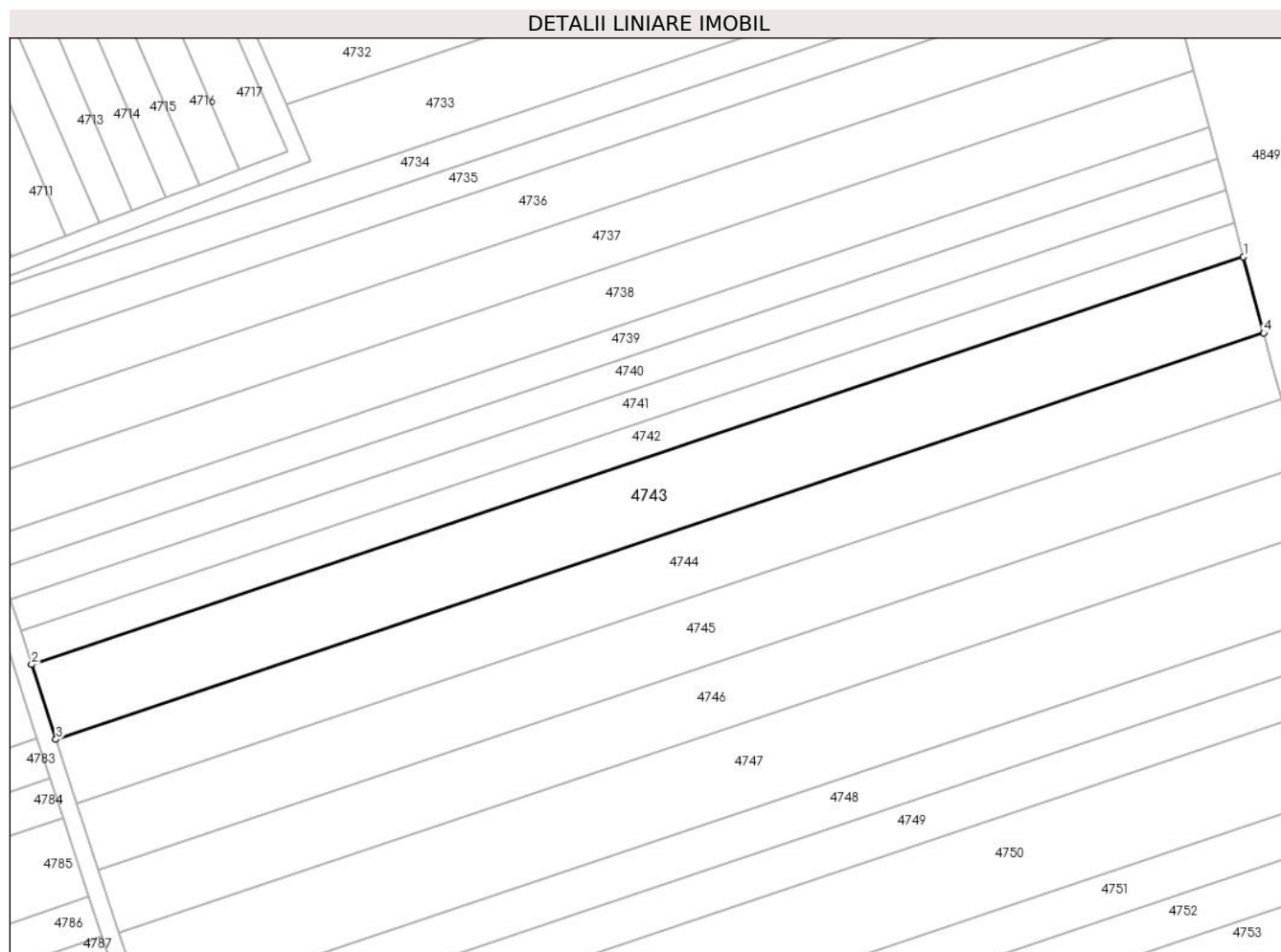
Inscrieri privind dezmembramintele dreptului de proprietate, drepturi reale de garanție și sarcini	Referințe
NU SUNT	

## Anexa Nr. 1 La Partea I

## Teren

Nr cadastral	Suprafața (mp)*	Observații / Referințe
71165	2.973	

\* Suprafața este determinată în planul de proiecție Stereo 70.



## Date referitoare la teren

Crt	Categorie folosință	Intra vilan	Suprafața (mp)	Tarla	Parcelă	Nr. topo	Observații / Referințe
1	arabil	NU	2.973	-	2002/59	-	

## Lungime Segmente

1) Valorile lungimilor segmentelor sunt obținute din proiecție în plan.

Punct început	X / Y	Punct sfârșit	X / Y	Lungime segment (** (m)
1	406.459,046 543.577,054	2	406.250,48 543.506,905	220.047
2	406.250,48 543.506,905	3	406.254,685 543.494,041	13.534
3	406.254,685 543.494,041	4	406.462,536 543.563,948	219.292
4	406.462,536 543.563,948	1	406.459,046 543.577,054	13.563

\*\* Lungimile segmentelor sunt determinate în planul de proiecție Stereo 70 și sunt rotunjite la 1 milimetru.

**\*\*\* Distanţa dintre puncte este formată din segmente cumulate ce sunt mai mici decât valoarea 1 milimetru.**



**DATE DESPRE IMOBILUL NR. 4744**

Oficiul de Cadastru și Publicitate Imobiliară ALBA  
Biroul de Cadastru și Publicitate Imobiliară Aiud

**A. Partea I. Descrierea imobilului**

TEREN Extravilan

Adresa: Jud. Alba

Nr. Crt	Nr cadastral Nr. topografic	Suprafața* (mp)	Observații / Referințe
A1		2.548	Sector cadastral:30 Teren neimprejmuit; IMOBILUL S-A DIMINUAT CU PROCENTUL DE 7%

**B. Partea II. Proprietari și acte**

Inscrieri privitoare la dreptul de proprietate și alte drepturi reale		Referințe
<b>1 / 01/01/2022</b>		
Act Administrativ nr. 7044/506, din 28/09/1995 emis de CJPSDPAT ALBA (titlu de proprietate);		
B1	Intabulare, drept de PROPRIETATE, dobandit prin Reconstituire, cota actuala 1/1 1) TORDAI SUSANA	A1

**C. Partea III. SARCINI .**

Inscrieri privind dezmembramintele dreptului de proprietate, drepturi reale de garanție și sarcini	Referințe
NU SUNT	


## Anexa Nr. 1 La Partea I

## Teren

Nr cadastral	Suprafața (mp)*	Observații / Referințe
	2.548	IMOBILUL S-A DIMINUAT CU PROCENTUL DE 7%

\* Suprafața este determinată în planul de proiecție Stereo 70.

## DETALII LINIARE IMOBIL



## Date referitoare la teren

Crt	Categorie folosință	Intravilan	Suprafața (mp)	Tarla	Parcelă	Nr. topo	Observații / Referințe
1	arabil	NU	2.548	-	2002/60	-	

## Lungime Segmente

1) Valorile lungimilor segmentelor sunt obținute din proiecție în plan.

Punct început	X / Y	Punct sfârșit	X / Y	Lungime segment (** (m)
1	406.254,685 543.494,041	2	406.258,3 543.482,98	11.637
2	406.258,3 543.482,98	3	406.465,532 543.552,679	218.64
3	406.465,532 543.552,679	4	406.464,039 543.558,302	5.818
4	406.464,039 543.558,302	5	406.462,536 543.563,948	5.843
5	406.462,536 543.563,948	1	406.254,685 543.494,041	219.292

**\*\* Lungimile segmentelor sunt determinate în planul de proiecție Stereo 70 și sunt rotunjite la 1 milimetru.**

**\*\*\* Distanța dintre puncte este formată din segmente cumulate ce sunt mai mici decât valoarea 1 milimetru.**





**DATE DESPRE IMOBILUL NR. 4745**

Oficiul de Cadastru și Publicitate Imobiliară ALBA  
Biroul de Cadastru și Publicitate Imobiliară Aiud

**A. Partea I. Descrierea imobilului**

TEREN Extravilan

Adresa: Jud. Alba

Nr. Crt	Nr cadastral Nr. topografic	Suprafața* (mp)	Observații / Referințe
A1		2.636	Sector cadastral:30 Teren neimprejmuit; IMOBILUL S-A DIMINUAT CU PROCENTUL DE 7%

**B. Partea II. Proprietari și acte**

Inscrieri privitoare la dreptul de proprietate și alte drepturi reale		Referințe
<b>1 / 01/01/2022</b>		
Act Administrativ nr. 7128/769, din 11/07/1996 emis de CJPSDPAT ALBA (titlu de proprietate);		
B1	Intabulare, drept de PROPRIETATE, dobandit prin Reconstituire, cota actuala 1/1 1) SZANTO M SUSANA	A1

**C. Partea III. SARCINI .**


Inscrieri privind dezmembramintele dreptului de proprietate, drepturi reale de garanție și sarcini	Referințe
NU SUNT	

## Anexa Nr. 1 La Partea I

## Teren

Nr cadastral	Suprafața (mp)*	Observații / Referințe
	2.636	IMOBILUL S-A DIMINUAT CU PROCENTUL DE 7%

\* Suprafața este determinată în planul de proiecție Stereo 70.



## Date referitoare la teren

Crt	Categorie folosință	Intravilan	Suprafața (mp)	Tarla	Parcelă	Nr. topo	Observații / Referințe
1	arabil	NU	2.636	-	2002/61	-	

## Lungime Segmente

1) Valorile lungimilor segmentelor sunt obținute din proiecție în plan.

Punct început	X / Y	Punct sfârșit	X / Y	Lungime segment (** (m)
1	406.258,3 543.482,98	2	406.262,051 543.471,502	12.076
2	406.262,051 543.471,502	3	406.468,639 543.540,984	217.959
3	406.468,639 543.540,984	4	406.465,532 543.552,679	12.101
4	406.465,532 543.552,679	1	406.258,3 543.482,98	218.64

\*\* Lungimile segmentelor sunt determinate în planul de proiecție Stereo 70 și sunt rotunjite la 1 milimetru.

**\*\*\* Distanţa dintre puncte este formată din segmente cumulate ce sunt mai mici decât valoarea 1 milimetru.**



**DATE DESPRE IMOBILUL NR. 4746**

Oficiul de Cadastru și Publicitate Imobiliară ALBA  
Biroul de Cadastru și Publicitate Imobiliară Aiud

**A. Partea I. Descrierea imobilului**

TEREN Extravilan

Adresa: Jud. Alba

Nr. Crt	Nr cadastral Nr. topografic	Suprafața* (mp)	Observații / Referințe
A1		2.463	Sector cadastral:30 Teren neimprejmuit; IMOBILUL S-A DIMINUAT CU PROCENTUL DE 7%

**B. Partea II. Proprietari și acte**

Inscrieri privitoare la dreptul de proprietate și alte drepturi reale		Referințe
<b>1 / 01/01/2022</b>		
Act Administrativ nr. 7128/766, din 11/07/1996 emis de CJPSDPAT ALBA (titlu de proprietate);		
B1	Intabulare, drept de PROPRIETATE, dobandit prin Reconstituire, cota actuala 1/1 1) HAINOL M TIFRA	A1

**C. Partea III. SARCINI .**


Inscrieri privind dezmembramintele dreptului de proprietate, drepturi reale de garanție și sarcini	Referințe
NU SUNT	

## Anexa Nr. 1 La Partea I

## Teren

Nr cadastral	Suprafața (mp)*	Observații / Referințe
	2.463	IMOBILUL S-A DIMINUAT CU PROCENTUL DE 7%

\* Suprafața este determinată în planul de proiecție Stereo 70.



## Date referitoare la teren

Crt	Categorie folosință	Intra vilan	Suprafața (mp)	Tarla	Parcelă	Nr. topo	Observații / Referințe
1	arabil	NU	2.463	-	2002/62	-	

## Lungime Segmente

1) Valorile lungimilor segmentelor sunt obținute din proiecție în plan.

Punct început	X / Y	Punct sfârșit	X / Y	Lungime segment (** (m)
1	406.262,051 543.471,502	2	406.265,567 543.460,744	11.317
2	406.265,567 543.460,744	3	406.471,55 543.530,023	217.321
3	406.471,55 543.530,023	4	406.468,639 543.540,984	11.341
4	406.468,639 543.540,984	1	406.262,051 543.471,502	217.959

\*\* Lungimile segmentelor sunt determinate în planul de proiecție Stereo 70 și sunt rotunjite la 1 milimetru.

**\*\*\* Distanţa dintre puncte este formată din segmente cumulate ce sunt mai mici decât valoarea 1 milimetru.**





**DATE DESPRE IMOBILUL NR. 4747**

Oficiul de Cadastru și Publicitate Imobiliară ALBA  
Biroul de Cadastru și Publicitate Imobiliară Aiud

**A. Partea I. Descrierea imobilului**

TEREN Extravilan

Adresa: Jud. Alba

Nr. Crt	Nr cadastral Nr. topografic	Suprafața* (mp)	Observații / Referințe
A1		3.110	Sector cadastral:30 Teren neimprejmuit; IMOBILUL S-A DIMINUAT CU PROCENTUL DE 7%

**B. Partea II. Proprietari și acte**

Inscrieri privitoare la dreptul de proprietate și alte drepturi reale		Referințe
<b>1 / 01/01/2022</b>		
Act Administrativ nr. 7044/555, din 11/12/1995 emis de CJPSDPAT ALBA (titlu de proprietate);		
B1	Intabulare, drept de PROPRIETATE, dobandit prin Reconstituire, cota actuala 1/1 1) HORVATH I IOSIF 2) HORVATH I IULIU	A1

**C. Partea III. SARCINI .**


Inscrieri privind dezmembramintele dreptului de proprietate, drepturi reale de garanție și sarcini	Referințe
NU SUNT	

## Anexa Nr. 1 La Partea I

## Teren

Nr cadastral	Suprafața (mp)*	Observații / Referințe
	3.110	IMOBILUL S-A DIMINUAT CU PROCENTUL DE 7%

\* Suprafața este determinată în planul de proiecție Stereo 70.



## Date referitoare la teren

Crt	Categorie folosință	Intravilan	Suprafața (mp)	Tarla	Parcelă	Nr. topo	Observații / Referințe
1	arabil	NU	3.110	-	2002/63	-	

## Lungime Segmente

1) Valorile lungimilor segmentelor sunt obținute din proiecție în plan.

Punct început	X / Y	Punct sfârșit	X / Y	Lungime segment (** (m)
1	406.265,567 543.460,744	2	406.270,022 543.447,116	14.338
2	406.270,022 543.447,116	3	406.475,238 543.516,137	216.513
3	406.475,238 543.516,137	4	406.471,55 543.530,023	14.368
4	406.471,55 543.530,023	1	406.265,567 543.460,744	217.321

\*\* Lungimile segmentelor sunt determinate în planul de proiecție Stereo 70 și sunt rotunjite la 1 milimetru.

**\*\*\* Distanţa dintre puncte este formată din segmente cumulate ce sunt mai mici decât valoarea 1 milimetru.**



**DATE DESPRE IMOBILUL NR. 4748**

Oficiul de Cadastru și Publicitate Imobiliară ALBA  
Biroul de Cadastru și Publicitate Imobiliară Aiud

**A. Partea I. Descrierea imobilului**

TEREN Extravilan

Adresa: Jud. Alba

Nr. Crt	Nr cadastral Nr. topografic	Suprafața* (mp)	Observații / Referințe
A1		1.622	Sector cadastral:30 Teren neimprejmuit; IMOBILUL S-A DIMINUAT CU PROCENTUL DE 7%

**B. Partea II. Proprietari și acte**

Inscrieri privitoare la dreptul de proprietate și alte drepturi reale		Referințe
<b>1 / 01/01/2022</b>		
Act Administrativ nr. 7101/660, din 25/03/1996 emis de CJPSDPAT ALBA (titlu de proprietate);		
B1	Intabulare, drept de PROPRIETATE, dobandit prin Reconstituire, cota actuala 1/1 1) KATONA ANA	A1

**C. Partea III. SARCINI .**

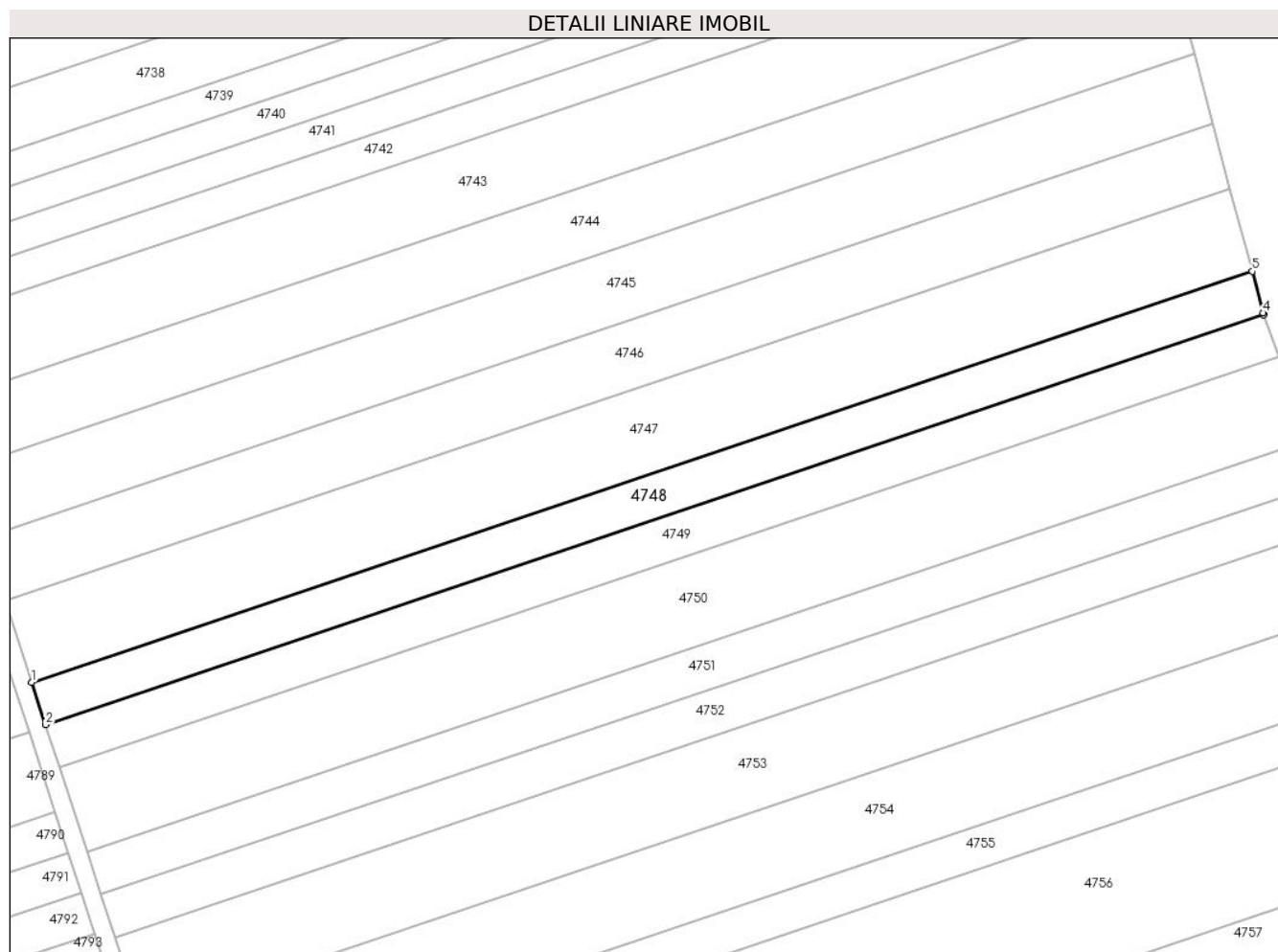
Inscrieri privind dezmembramintele dreptului de proprietate, drepturi reale de garanție și sarcini	Referințe
NU SUNT	

## Anexa Nr. 1 La Partea I

## Teren

Nr cadastral	Suprafața (mp)*	Observații / Referințe
	1.622	IMOBILUL S-A DIMINUAT CU PROCENTUL DE 7%

\* Suprafața este determinată în planul de proiecție Stereo 70.



## Date referitoare la teren

Crt	Categorie folosință	Intra vilan	Suprafața (mp)	Tarla	Parcelă	Nr. topo	Observații / Referințe
1	arabil	NU	1.622	-	2002/64/1	-	

## Lungime Segmente

1) Valorile lungimilor segmentelor sunt obținute din proiecție în plan.

Punct început	X / Y	Punct sfârșit	X / Y	Lungime segment (** (m)
1	406.270,022 543.447,116	2	406.272,351 543.439,988	7.499
2	406.272,351 543.439,988	3	406.477,19 543.508,882	216.115
3	406.477,19 543.508,882	4	406.477,093 543.509,152	0.287
4	406.477,093 543.509,152	5	406.475,238 543.516,137	7.227
5	406.475,238 543.516,137	1	406.270,022 543.447,116	216.513

**\*\* Lungimile segmentelor sunt determinate în planul de proiecție Stereo 70 și sunt rotunjite la 1 milimetru.**

**\*\*\* Distanța dintre puncte este formată din segmente cumulate ce sunt mai mici decât valoarea 1 milimetru.**





**DATE DESPRE IMOBILUL NR. 4749**

Oficiul de Cadastru și Publicitate Imobiliară ALBA  
Biroul de Cadastru și Publicitate Imobiliară Aiud

**A. Partea I. Descrierea imobilului**

TEREN Extravilan

Adresa: Jud. Alba

Nr. Crt	Nr cadastral Nr. topografic	Suprafața* (mp)	Observații / Referințe
A1		1.621	Sector cadastral:30 Teren neimprejmuit; IMOBILUL S-A DIMINUAT CU PROCENTUL DE 7%

**B. Partea II. Proprietari și acte**

Inscrieri privitoare la dreptul de proprietate și alte drepturi reale		Referințe
<b>1 / 01/01/2022</b>		
Act Administrativ nr. 9216/863, din 25/08/1997 emis de CJPSDPAT ALBA (titlu de proprietate);		
B1	Intabulare, drept de PROPRIETATE, dobandit prin Reconstituire, cota actuala 1/1 1) SZANTO I ELISABETA	A1

**C. Partea III. SARCINI .**


Inscrieri privind dezmembramintele dreptului de proprietate, drepturi reale de garanție și sarcini	Referințe
NU SUNT	

## Anexa Nr. 1 La Partea I

## Teren

Nr cadastral	Suprafața (mp)*	Observații / Referințe
	1.621	IMOBILUL S-A DIMINUAT CU PROCENTUL DE 7%

\* Suprafața este determinată în planul de proiecție Stereo 70.



## Date referitoare la teren

Crt	Categorie folosință	Intra vilan	Suprafața (mp)	Tarla	Parcelă	Nr. topo	Observații / Referințe
1	arabil	NU	1.621	-	2002/64/2	-	

## Lungime Segmente

1) Valorile lungimilor segmentelor sunt obținute din proiecție în plan.

Punct început	X / Y	Punct sfârșit	X / Y	Lungime segment (** (m)
1	406.272,351 543.439,988	2	406.274,68 543.432,862	7.497
2	406.274,68 543.432,862	3	406.479,739 543.501,83	216.347
3	406.479,739 543.501,83	4	406.477,19 543.508,882	7.498
4	406.477,19 543.508,882	1	406.272,351 543.439,988	216.115

\*\* Lungimile segmentelor sunt determinate în planul de proiecție Stereo 70 și sunt rotunjite la 1 milimetru.

**\*\*\* Distanţa dintre puncte este formată din segmente cumulate ce sunt mai mici decât valoarea 1 milimetru.**



**DATE DESPRE IMOBILUL NR. 4750**

Oficiul de Cadastru și Publicitate Imobiliară ALBA  
Biroul de Cadastru și Publicitate Imobiliară Aiud

**A. Partea I. Descrierea imobilului**

TEREN Extravilan

Adresa: Jud. Alba

Nr. Crt	Nr cadastral Nr. topografic	Suprafața* (mp)	Observații / Referințe
A1		3.239	Sector cadastral:30 Teren neimprejmuit; IMOBILUL S-A DIMINUAT CU PROCENTUL DE 7%

**B. Partea II. Proprietari și acte**

Inscrieri privitoare la dreptul de proprietate și alte drepturi reale		Referințe
<b>1 / 01/01/2022</b>		
Act Administrativ nr. 11402/1011, din 27/12/2001 emis de CJPSDPAT ALBA (titlu de proprietate);		
B1	Intabulare, drept de PROPRIETATE, dobandit prin Reconstituire, cota actuala 1/1 1) PATKO VIORICA 2) TAKACS SIGISMUND	A1

**C. Partea III. SARCINI .**


Inscrieri privind dezmembramintele dreptului de proprietate, drepturi reale de garanție și sarcini	Referințe
NU SUNT	

## Anexa Nr. 1 La Partea I

## Teren

Nr cadastral	Suprafața (mp)*	Observații / Referințe
	3.239	IMOBILUL S-A DIMINUAT CU PROCENTUL DE 7%

\* Suprafața este determinată în planul de proiecție Stereo 70.



## Date referitoare la teren

Crt	Categorie folosință	Intra vilan	Suprafața (mp)	Tarla	Parcelă	Nr. topo	Observații / Referințe
1	arabil	NU	3.239	-	2002/65	-	

## Lungime Segmente

1) Valorile lungimilor segmentelor sunt obținute din proiecție în plan.

Punct început	X / Y	Punct sfârșit	X / Y	Lungime segment (** (m)
1	406.274,68 543.432,862	2	406.279,326 543.418,646	14.956
2	406.279,326 543.418,646	3	406.484,824 543.487,762	216.809
3	406.484,824 543.487,762	4	406.479,739 543.501,83	14.959
4	406.479,739 543.501,83	1	406.274,68 543.432,862	216.347

\*\* Lungimile segmentelor sunt determinate în planul de proiecție Stereo 70 și sunt rotunjite la 1 milimetru.

**\*\*\* Distanţa dintre puncte este formată din segmente cumulate ce sunt mai mici decât valoarea 1 milimetru.**





**DATE DESPRE IMOBILUL NR. 4751**

Oficiul de Cadastru și Publicitate Imobiliară ALBA  
Biroul de Cadastru și Publicitate Imobiliară Aiud

**A. Partea I. Descrierea imobilului**

TEREN Extravilan

Adresa: Jud. Alba

Nr. Crt	Nr cadastral Nr. topografic	Suprafața* (mp)	Observații / Referințe
A1		1.643	Sector cadastral:30 Teren neimprejmuit; IMOBILUL S-A DIMINUAT CU PROCENTUL DE 7%

**B. Partea II. Proprietari și acte**

Inscrieri privitoare la dreptul de proprietate și alte drepturi reale		Referințe
<b>1 / 01/01/2022</b>		
Act Administrativ nr. 9338/932, din 10/03/1999 emis de CJPSDPAT ALBA (titlu de proprietate);		
B1	Intabulare, drept de PROPRIETATE, dobandit prin Reconstituire, cota actuala 1/1 1) ZOLTAN I IOAN 2) ZOLTAN I STEFAN	A1

**C. Partea III. SARCINI .**


Inscrieri privind dezmembramintele dreptului de proprietate, drepturi reale de garanție și sarcini	Referințe
NU SUNT	

## Anexa Nr. 1 La Partea I

## Teren

Nr cadastral	Suprafața (mp)*	Observații / Referințe
	1.643	IMOBILUL S-A DIMINUAT CU PROCENTUL DE 7%

\* Suprafața este determinată în planul de proiecție Stereo 70.



## Date referitoare la teren

Crt	Categorie folosință	Intra vilan	Suprafața (mp)	Tarla	Parcelă	Nr. topo	Observații / Referințe
1	arabil	NU	1.643	-	2002/66	-	

## Lungime Segmente

1) Valorile lungimilor segmentelor sunt obținute din proiecție în plan.

Punct început	X / Y	Punct sfârșit	X / Y	Lungime segment (** (m)
1	406.279,326 543.418,646	2	406.281,68 543.411,446	7.574
2	406.281,68 543.411,446	3	406.487,399 543.480,637	217.043
3	406.487,399 543.480,637	4	406.484,824 543.487,762	7.576
4	406.484,824 543.487,762	1	406.279,326 543.418,646	216.809

\*\* Lungimile segmentelor sunt determinate în planul de proiecție Stereo 70 și sunt rotunjite la 1 milimetru.

**\*\*\* Distanţa dintre puncte este formată din segmente cumulate ce sunt mai mici decât valoarea 1 milimetru.**



**DATE DESPRE IMOBILUL NR. 4752**

Oficiul de Cadastru și Publicitate Imobiliară ALBA  
Biroul de Cadastru și Publicitate Imobiliară Aiud

**A. Partea I. Descrierea imobilului**

TEREN Extravilan

Adresa: Jud. Alba

Nr. Crt	Nr cadastral Nr. topografic	Suprafața* (mp)	Observații / Referințe
A1		1.640	Sector cadastral:30 Teren neimprejmuit; IMOBILUL S-A DIMINUAT CU PROCENTUL DE 7%

**B. Partea II. Proprietari și acte**

Inscrieri privitoare la dreptul de proprietate și alte drepturi reale		Referințe
<b>1 / 01/01/2022</b>		
Act Administrativ nr. 5248/385, din 13/04/1995 emis de CJPSDPAT ALBA (titlu de proprietate);		
B1	Intabulare, drept de PROPRIETATE, dobandit prin Reconstituire, cota actuala 1/1 1) SZANTO I MARIA	A1

**C. Partea III. SARCINI .**

Inscrieri privind dezmembramintele dreptului de proprietate, drepturi reale de garanție și sarcini	Referințe
NU SUNT	


## Anexa Nr. 1 La Partea I

## Teren

Nr cadastral	Suprafața (mp)*	Observații / Referințe
	1.640	IMOBILUL S-A DIMINUAT CU PROCENTUL DE 7%

\* Suprafața este determinată în planul de proiecție Stereo 70.

## DETALII LINIARE IMOBIL



## Date referitoare la teren

Crt	Categorie folosință	Intra vilan	Suprafața (mp)	Tarla	Parcelă	Nr. topo	Observații / Referințe
1	arabil	NU	1.640	-	2002/67	-	

## Lungime Segmente

1) Valorile lungimilor segmentelor sunt obținute din proiecție în plan.

Punct început	X / Y	Punct sfârșit	X / Y	Lungime segment (** (m)
1	406.281,68 543.411,446	2	406.284,027 543.404,264	7.556
2	406.284,027 543.404,264	3	406.489,536 543.473,384	216.821
3	406.489,536 543.473,384	4	406.488,716 543.476,993	3.701
4	406.488,716 543.476,993	5	406.487,399 543.480,637	3.875
5	406.487,399 543.480,637	1	406.281,68 543.411,446	217.043

**\*\* Lungimile segmentelor sunt determinate în planul de proiecție Stereo 70 și sunt rotunjite la 1 milimetru.**

**\*\*\* Distanța dintre puncte este formată din segmente cumulate ce sunt mai mici decât valoarea 1 milimetru.**





**DATE DESPRE IMOBILUL NR. 4753**

Oficiul de Cadastru și Publicitate Imobiliară ALBA  
Biroul de Cadastru și Publicitate Imobiliară Aiud

**A. Partea I. Descrierea imobilului**

TEREN Extravilan

Adresa: Jud. Alba

Nr. Crt	Nr cadastral Nr. topografic	Suprafața* (mp)	Observații / Referințe
A1		3.063	Sector cadastral:30 Teren neimprejmuit; IMOBILUL S-A DIMINUAT CU PROCENTUL DE 7%

**B. Partea II. Proprietari și acte**

Inscrieri privitoare la dreptul de proprietate și alte drepturi reale		Referințe
<b>1 / 01/01/2022</b>		
Act Administrativ nr. 9216/822, din 26/02/1997 emis de CJPSDPAT ALBA (titlu de proprietate);		
B1	Intabulare, drept de PROPRIETATE, dobandit prin Reconstituire, cota actuala 1/1 1) TRITEAN V LETITIA 2) POPA L ANUTA 3) POPA V LETITIA 4) POPA V EMIL DUMITRU	A1

**C. Partea III. SARCINI .**


Inscrieri privind dezmembramintele dreptului de proprietate, drepturi reale de garanție și sarcini	Referințe
NU SUNT	

## Anexa Nr. 1 La Partea I

## Teren

Nr cadastral	Suprafața (mp)*	Observații / Referințe
	3.063	IMOBILUL S-A DIMINUAT CU PROCENTUL DE 7%

\* Suprafața este determinată în planul de proiecție Stereo 70.



## Date referitoare la teren

Crt	Categorie folosință	Intra vilan	Suprafața (mp)	Tarla	Parcelă	Nr. topo	Observații / Referințe
1	arabil	NU	3.063	-	2002/68	-	

## Lungime Segmente

1) Valorile lungimilor segmentelor sunt obținute din proiecție în plan.

Punct început	X / Y	Punct sfârșit	X / Y	Lungime segment (** (m)
1	406.284,027 543.404,264	2	406.288,429 543.390,795	14.17
2	406.288,429 543.390,795	3	406.492,69 543.459,495	215.505
3	406.492,69 543.459,495	4	406.489,536 543.473,384	14.243
4	406.489,536 543.473,384	1	406.284,027 543.404,264	216.821

\*\* Lungimile segmentelor sunt determinate în planul de proiecție Stereo 70 și sunt rotunjite la 1 milimetru.

**\*\*\* Distanța dintre puncte este formată din segmente cumulate ce sunt mai mici decât valoarea 1 milimetru.**



**DATE DESPRE IMOBILUL NR. 4754**

Oficiul de Cadastru și Publicitate Imobiliară ALBA  
Biroul de Cadastru și Publicitate Imobiliară Aiud

**A. Partea I. Descrierea imobilului**

TEREN Extravilan

Adresa: Jud. Alba

Nr. Crt	Nr cadastral Nr. topografic	Suprafața* (mp)	Observații / Referințe
A1		3.063	Sector cadastral:30 Teren neimprejmuit; IMOBILUL S-A DIMINUAT CU PROCENTUL DE 7%

**B. Partea II. Proprietari și acte**

Inscrieri privitoare la dreptul de proprietate și alte drepturi reale		Referințe
<b>1 / 01/01/2022</b>		
Act Administrativ nr. 9216/853, din 14/05/1997 emis de CJPSDPAT ALBA (titlu de proprietate);		
B1	Intabulare, drept de PROPRIETATE, dobandit prin Reconstituire, cota actuala 1/1 1) VARGA MARIA 2) HARMATH N MARTA	A1

**C. Partea III. SARCINI .**

Inscrieri privind dezmembramintele dreptului de proprietate, drepturi reale de garanție și sarcini	Referințe
NU SUNT	

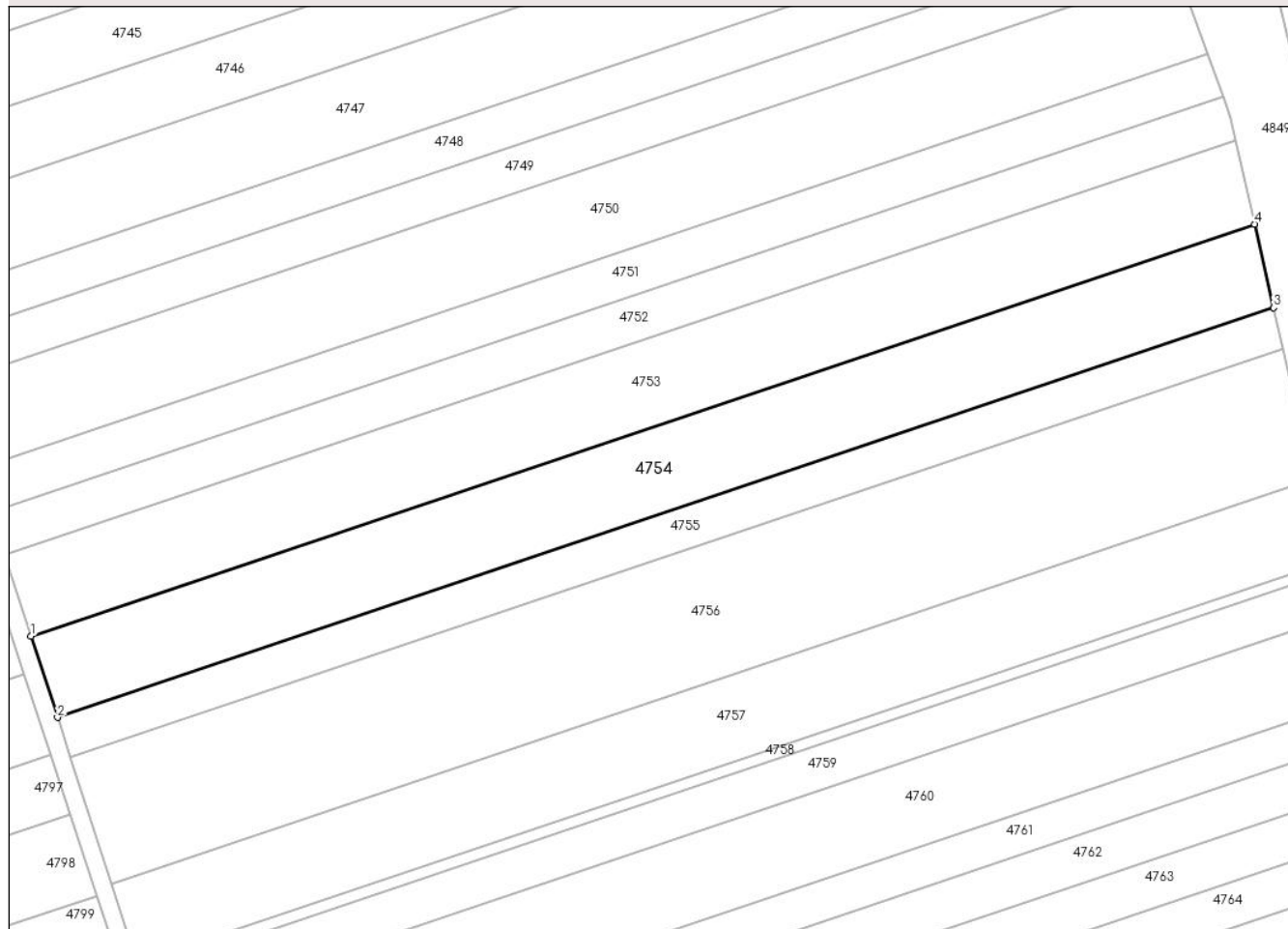
## Anexa Nr. 1 La Partea I

## Teren

Nr cadastral	Suprafața (mp)*	Observații / Referințe
	3.063	IMOBILUL S-A DIMINUAT CU PROCENTUL DE 7%

\* Suprafața este determinată în planul de proiecție Stereo 70.

## DETALII LINIARE IMOBIL



## Date referitoare la teren

Crt	Categorie folosință	Intravilan	Suprafața (mp)	Tarla	Parcelă	Nr. topo	Observații / Referințe
1	arabil	NU	3.063	-	2002/69	-	

## Lungime Segmente

1) Valorile lungimilor segmentelor sunt obținute din proiecție în plan.

Punct început	X / Y	Punct sfârșit	X / Y	Lungime segment (** (m)
1	406.288,429 543.390,795	2	406.292,859 543.377,243	14.257
2	406.292,859 543.377,243	3	406.495,864 543.445,521	214.18
3	406.495,864 543.445,521	4	406.492,69 543.459,495	14.33
4	406.492,69 543.459,495	1	406.288,429 543.390,795	215.505

\*\* Lungimile segmentelor sunt determinate în planul de proiecție Stereo 70 și sunt rotunjite la 1 milimetru.

**\*\*\* Distanţa dintre puncte este formată din segmente cumulate ce sunt mai mici decât valoarea 1 milimetru.**





**DATE DESPRE IMOBILUL NR. 4755**

Oficiul de Cadastru și Publicitate Imobiliară ALBA  
Biroul de Cadastru și Publicitate Imobiliară Aiud

**A. Partea I. Descrierea imobilului**

TEREN Extravilan

Adresa: Jud. Alba

Nr. Crt	Nr cadastral Nr. topografic	Suprafața* (mp)	Observații / Referințe
A1		1.487	Sector cadastral:30 Teren neimprejmuit; IMOBILUL S-A DIMINUAT CU PROCENTUL DE 7%

**B. Partea II. Proprietari și acte**

Inscrieri privitoare la dreptul de proprietate și alte drepturi reale		Referințe
<b>1 / 01/01/2022</b>		
Act Administrativ nr. 9216/880, din 22/05/2008 emis de CJPSDPAT ALBA (titlu de proprietate);		
B1	Intabulare, drept de PROPRIETATE, dobandit prin Reconstituire, cota actuala 1/1 1) BALAZS A ALEXANDRU 2) BALAZS I ADELA	A1

**C. Partea III. SARCINI .**

Inscrieri privind dezmembramintele dreptului de proprietate, drepturi reale de garanție și sarcini	Referințe
NU SUNT	

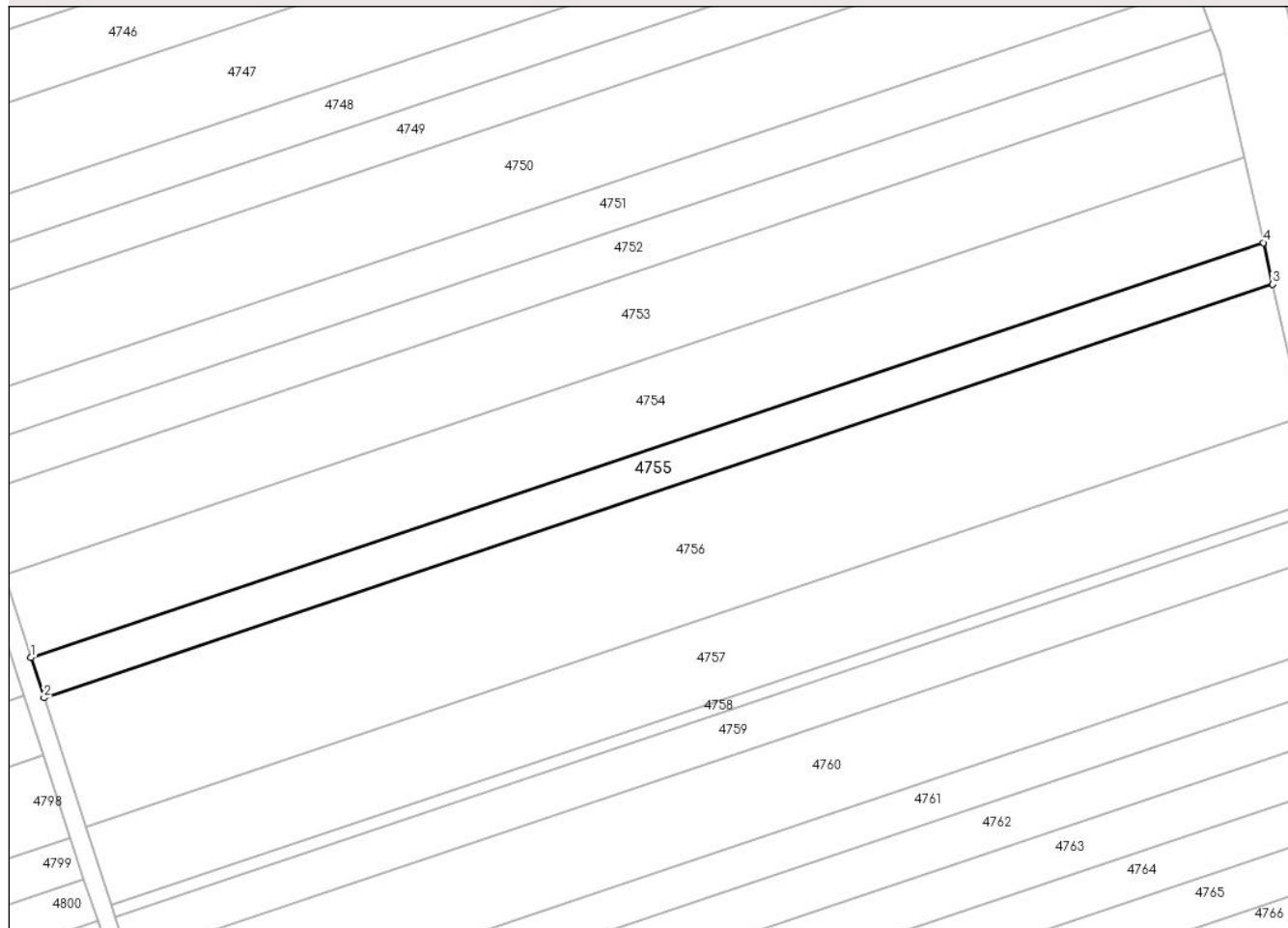
## Anexa Nr. 1 La Partea I

## Teren

Nr cadastral	Suprafața (mp)*	Observații / Referințe
	1.487	IMOBILUL S-A DIMINUAT CU PROCENTUL DE 7%

\* Suprafața este determinată în planul de proiecție Stereo 70.

## DETALII LINIARE IMOBIL



## Date referitoare la teren

Crt	Categorie folosință	Intra vilan	Suprafața (mp)	Tarla	Parcelă	Nr. topo	Observații / Referințe
1	arabil	NU	1.487	-	2002/70	-	

## Lungime Segmente

1) Valorile lungimilor segmentelor sunt obținute din proiecție în plan.

Punct început	X / Y	Punct sfârșit	X / Y	Lungime segment (** (m)
1	406.292,859 543.377,243	2	406.295,019 543.370,634	6.953
2	406.295,019 543.370,634	3	406.497,412 543.438,706	213.534
3	406.497,412 543.438,706	4	406.495,864 543.445,521	6.989
4	406.495,864 543.445,521	1	406.292,859 543.377,243	214.18

\*\* Lungimile segmentelor sunt determinate în planul de proiecție Stereo 70 și sunt rotunjite la 1 milimetru.

**\*\*\* Distanța dintre puncte este formată din segmente cumulate ce sunt mai mici decât valoarea 1 milimetru.**



**DATE DESPRE IMOBILUL NR. 4756**

Oficiul de Cadastru și Publicitate Imobiliară ALBA  
Biroul de Cadastru și Publicitate Imobiliară Aiud

**A. Partea I. Descrierea imobilului**

TEREN Extravilan

Adresa: Jud. Alba

Nr. Crt	Nr cadastral Nr. topografic	Suprafața* (mp)	Observații / Referințe
A1		4.739	Sector cadastral:30 Teren neimprejmuit; IMOBILUL S-A DIMINUAT CU PROCENTUL DE 7%

**B. Partea II. Proprietari și acte**

Inscrieri privitoare la dreptul de proprietate și alte drepturi reale		Referințe
<b>1 / 01/01/2022</b>		
Act Administrativ nr. 6442/469, din 22/08/1995 emis de CJPSDPAT ALBA (titlu de proprietate);		
B1	Intabulare, drept de PROPRIETATE, dobandit prin Reconstituire, cota actuala 1/1 1) SZANTO M IOAN 2) TOTH M ESTERA	A1

**C. Partea III. SARCINI .**

Inscrieri privind dezmembramintele dreptului de proprietate, drepturi reale de garanție și sarcini	Referințe
NU SUNT	

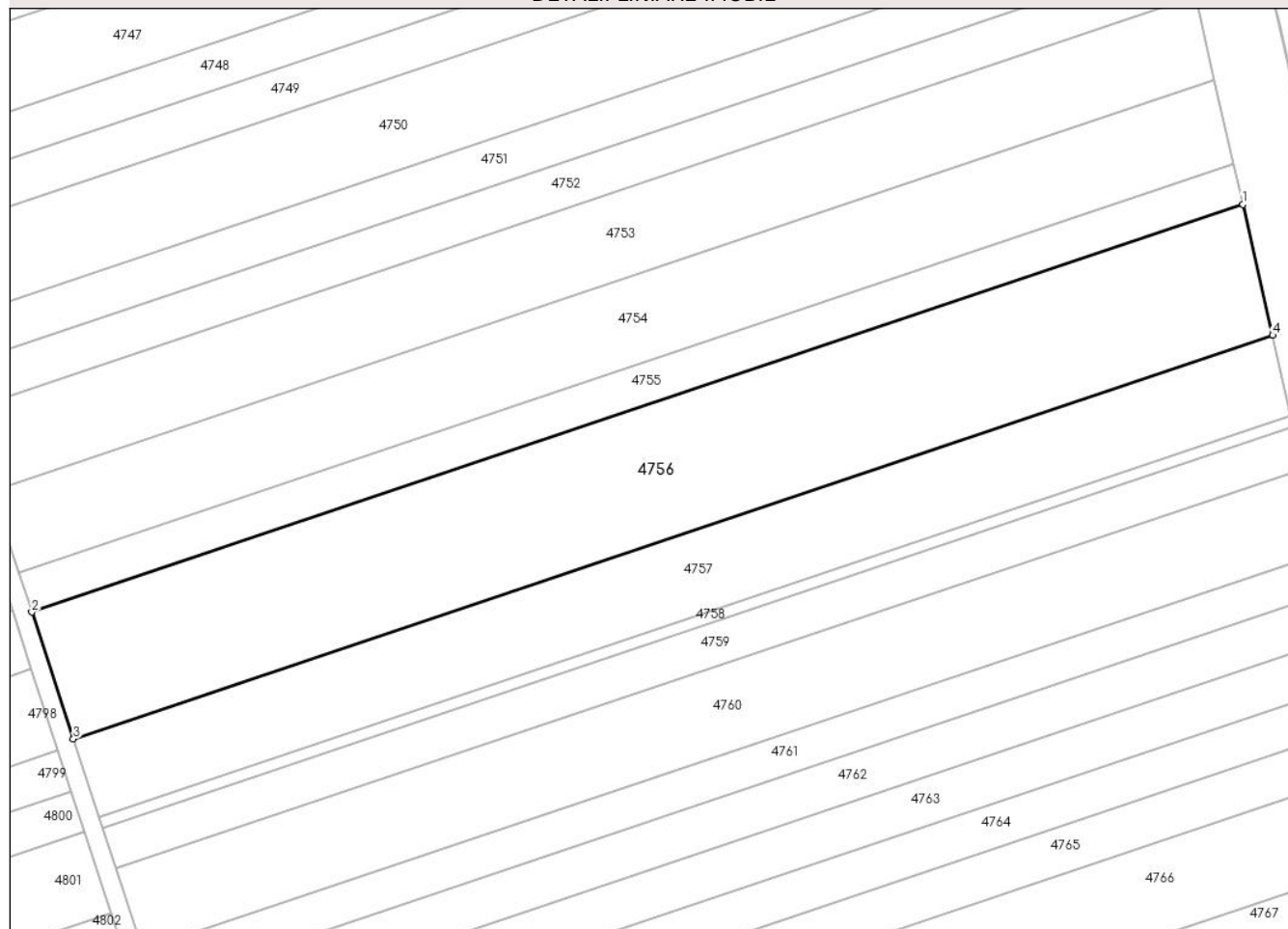
## Anexa Nr. 1 La Partea I

## Teren

Nr cadastral	Suprafața (mp)*	Observații / Referințe
	4.739	IMOBILUL S-A DIMINUAT CU PROCENTUL DE 7%

\* Suprafața este determinată în planul de proiecție Stereo 70.

## DETALII LINIARE IMOBIL



## Date referitoare la teren

Crt	Categorie folosință	Intra vilan	Suprafața (mp)	Tarla	Parcelă	Nr. topo	Observații / Referințe
1	arabil	NU	4.739	-	2002/71	-	

## Lungime Segmente

1) Valorile lungimilor segmentelor sunt obținute din proiecție în plan.

Punct început	X / Y	Punct sfârșit	X / Y	Lungime segment (** (m)
1	406.497,412 543.438,706	2	406.295,019 543.370,634	213.534
2	406.295,019 543.370,634	3	406.301,947 543.349,436	22.301
3	406.301,947 543.349,436	4	406.502,403 543.416,857	211.49
4	406.502,403 543.416,857	1	406.497,412 543.438,706	22.412

\*\* Lungimile segmentelor sunt determinate în planul de proiecție Stereo 70 și sunt rotunjite la 1 milimetru.

**\*\*\* Distanţa dintre puncte este formată din segmente cumulate ce sunt mai mici decât valoarea 1 milimetru.**





**DATE DESPRE IMOBILUL NR. 4757**

Oficiul de Cadastru și Publicitate Imobiliară ALBA  
Biroul de Cadastru și Publicitate Imobiliară Aiud

**A. Partea I. Descrierea imobilului**

TEREN Extravilan

Adresa: Jud. Alba

Nr. Crt	Nr cadastral Nr. topografic	Suprafața* (mp)	Observații / Referințe
A1		2.875	Sector cadastral:30 Teren neimprejmuit; IMOBILUL S-A DIMINUAT CU PROCENTUL DE 7%

**B. Partea II. Proprietari și acte**

Inscrieri privitoare la dreptul de proprietate și alte drepturi reale		Referințe
<b>1 / 01/01/2022</b>		
Act Administrativ nr. 9216/880, din 22/05/2008 emis de CJPSDPAT ALBA (titlu de proprietate);		
B1	Intabulare, drept de PROPRIETATE, dobandit prin Reconstituire, cota actuala 1/1 1) BALAZS A ALEXANDRU 2) BALAZS I ADELA	A1

**C. Partea III. SARCINI .**


Inscrieri privind dezmembramintele dreptului de proprietate, drepturi reale de garanție și sarcini	Referințe
NU SUNT	

## Anexa Nr. 1 La Partea I

## Teren

Nr cadastral	Suprafața (mp)*	Observații / Referințe
	2.875	IMOBILUL S-A DIMINUAT CU PROCENTUL DE 7%

\* Suprafața este determinată în planul de proiecție Stereo 70.



## Date referitoare la teren

Crt	Categorie folosință	Intravilan	Suprafața (mp)	Tarla	Parcelă	Nr. topo	Observații / Referințe
1	arabil	NU	2.875	-	2002/72/1	-	

## Lungime Segmente

1) Valorile lungimilor segmentelor sunt obținute din proiecție în plan.

Punct început	X / Y	Punct sfârșit	X / Y	Lungime segment (** (m)
1	406.301,947 543.349,436	2	406.306,183 543.336,476	13.635
2	406.306,183 543.336,476	3	406.505,456 543.403,499	210.242
3	406.505,456 543.403,499	4	406.502,403 543.416,857	13.702
4	406.502,403 543.416,857	1	406.301,947 543.349,436	211.49

\*\* Lungimile segmentelor sunt determinate în planul de proiecție Stereo 70 și sunt rotunjite la 1 milimetru.

**\*\*\* Distanţa dintre puncte este formată din segmente cumulate ce sunt mai mici decât valoarea 1 milimetru.**



**DATE DESPRE IMOBILUL NR. 4758**

Oficiul de Cadastru și Publicitate Imobiliară ALBA  
Biroul de Cadastru și Publicitate Imobiliară Aiud

**A. Partea I. Descrierea imobilului**

TEREN Extravilan

Adresa: Jud. Alba

Nr. Crt	Nr cadastral Nr. topografic	Suprafața* (mp)	Observații / Referințe
A1		402	Sector cadastral:30 Teren neimprejmuit; IMOBILUL S-A DIMINUAT CU PROCENTUL DE 7%

**B. Partea II. Proprietari și acte**

Inscrieri privitoare la dreptul de proprietate și alte drepturi reale		Referințe
<b>1 / 01/01/2022</b>		
Act Administrativ nr. 9216/882, din 11/06/1998 emis de CJPSDPAT ALBA (titlu de proprietate);		
B1	Intabulare, drept de PROPRIETATE, dobandit prin Reconstituire, cota actuala 1/1 1) TURZAI S ALEXANDRU	A1

**C. Partea III. SARCINI .**

Inscrieri privind dezmembramintele dreptului de proprietate, drepturi reale de garanție și sarcini	Referințe
NU SUNT	

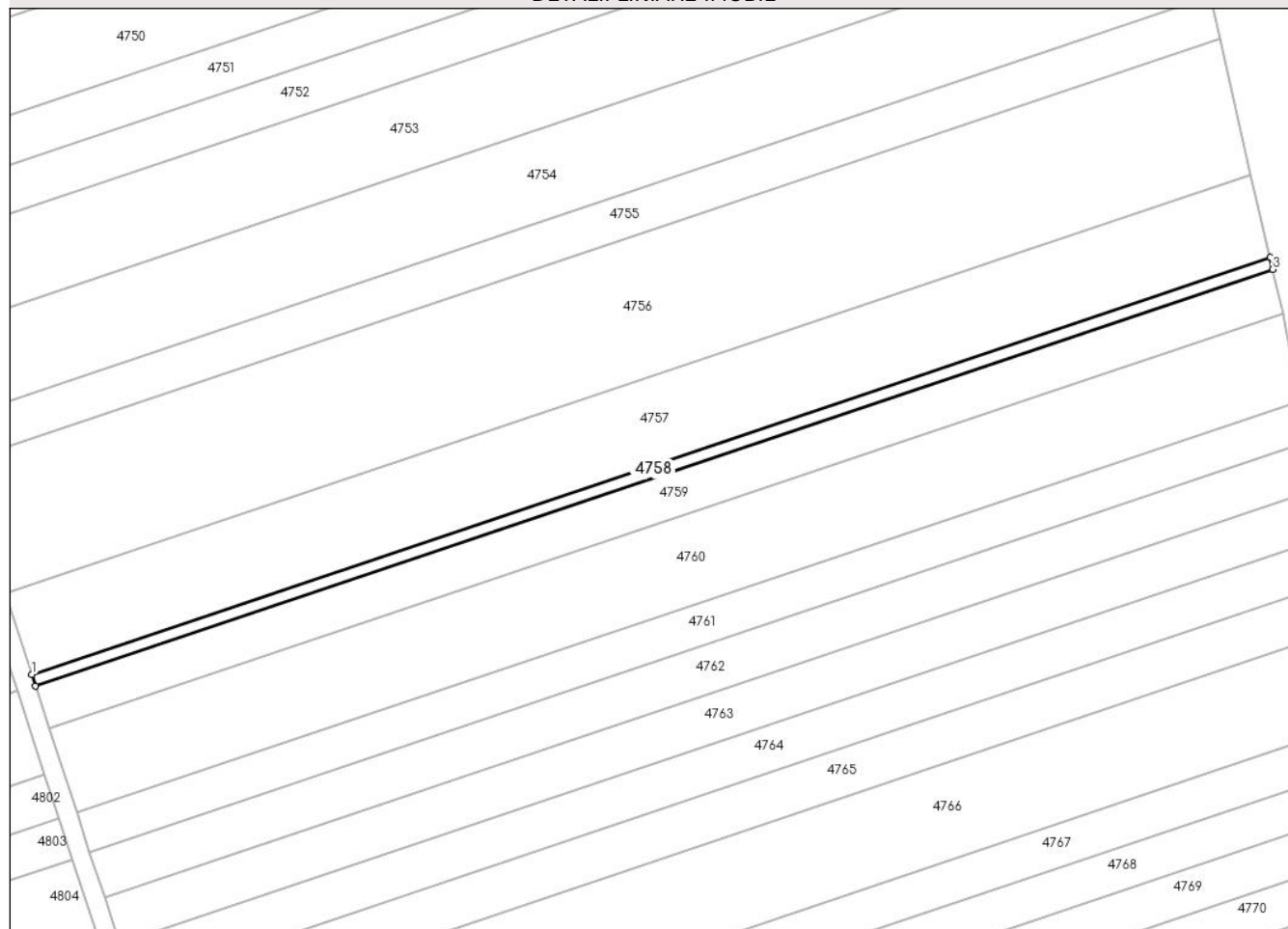
## Anexa Nr. 1 La Partea I

## Teren

Nr cadastral	Suprafața (mp)*	Observații / Referințe
	402	IMOBILUL S-A DIMINUAT CU PROCENTUL DE 7%

\* Suprafața este determinată în planul de proiecție Stereo 70.

## DETALII LINIARE IMOBIL



## Date referitoare la teren

Crt	Categorie folosință	Intra vilan	Suprafața (mp)	Tarla	Parcelă	Nr. topo	Observații / Referințe
1	arabil	NU	402	-	2002/72/2	-	

## Lungime Segmente

1) Valorile lungimilor segmentelor sunt obținute din proiecție în plan.

Punct început	X / Y	Punct sfârșit	X / Y	Lungime segment (** (m)
1	406.306,183 543.336,476	2	406.306,777 543.334,658	1.913
2	406.306,777 543.334,658	3	406.505,884 543.401,624	210.067
3	406.505,884 543.401,624	4	406.505,456 543.403,499	1.922
4	406.505,456 543.403,499	1	406.306,183 543.336,476	210.242

\*\* Lungimile segmentelor sunt determinate în planul de proiecție Stereo 70 și sunt rotunjite la 1 milimetru.

**\*\*\* Distanţa dintre puncte este formată din segmente cumulate ce sunt mai mici decât valoarea 1 milimetru.**





**DATE DESPRE IMOBILUL NR. 4759**

Oficiul de Cadastru și Publicitate Imobiliară ALBA  
Biroul de Cadastru și Publicitate Imobiliară Aiud

**A. Partea I. Descrierea imobilului**

TEREN Extravilan

Adresa: Jud. Alba

Nr. Crt	Nr cadastral Nr. topografic	Suprafața* (mp)	Observații / Referințe
A1	71162	1.510	Sector cadastral:30 Teren neimprejmut;

**B. Partea II. Proprietari și acte**

Inscrieri privitoare la dreptul de proprietate și alte drepturi reale		Referințe
<b>8121 / 04/08/2016</b>		
Act Notarial nr. contract de vanzare cumpărare aut. nr. 2438/233, din 06/12/1999 emis de BNP Dorel Marginean;		
B3	Intabulare, drept de PROPRIETATEcu titlu cumpărare, dobandit prin Conventie, cota actuala 4/8, cota initiala 1/1 1) <b>MUNTEAN IULIANA</b> , ns. Gligor	A1
<b>9770 / 14/08/2018</b>		
Act Notarial nr. certificat de moștenitor nr. 14, din 10/08/2018 emis de BNP Banciu Maria;		
B4	Intabulare, drept de PROPRIETATE, dobandit prin Succesiune, cota actuala 1/8, cota initiala 1/8 1) <b>MUNTEAN IULIANA</b>	A1
B5	Intabulare, drept de PROPRIETATE, dobandit prin Succesiune, cota actuala 3/8, cota initiala 3/8 1) <b>MUNTEAN COSMIN-OVIDIU</b>	A1

**C. Partea III. SARCINI .**


Inscrieri privind dezmembramintele dreptului de proprietate, drepturi reale de garanție și sarcini	Referințe
NU SUNT	

## Anexa Nr. 1 La Partea I

## Teren

Nr cadastral	Suprafața (mp)*	Observații / Referințe
71162	1.510	

\* Suprafața este determinată în planul de proiecție Stereo 70.



## Date referitoare la teren

Crt	Categorie folosință	Intra vilan	Suprafața (mp)	Tarla	Parcelă	Nr. topo	Observații / Referințe
1	arabil	NU	1.510	-	2002/73	-	

## Lungime Segmente

1) Valorile lungimilor segmentelor sunt obținute din proiecție în plan.

Punct început	X / Y	Punct sfârșit	X / Y	Lungime segment (** (m)
1	406.505,884 543.401,625	2	406.306,777 543.334,658	210.067
2	406.306,777 543.334,658	3	406.309,014 543.327,814	7.2
3	406.309,014 543.327,814	4	406.507,496 543.394,571	209.408
4	406.507,496 543.394,571	1	406.505,884 543.401,625	7.236

\*\* Lungimile segmentelor sunt determinate în planul de proiecție Stereo 70 și sunt rotunjite la 1 milimetru.

**\*\*\* Distanţa dintre puncte este formată din segmente cumulate ce sunt mai mici decât valoarea 1 milimetru.**



**DATE DESPRE IMOBILUL NR. 4760**

Oficiul de Cadastru și Publicitate Imobiliară ALBA  
Biroul de Cadastru și Publicitate Imobiliară Aiud

**A. Partea I. Descrierea imobilului**

TEREN Extravilan

Adresa: Jud. Alba

Nr. Crt	Nr cadastral Nr. topografic	Suprafața* (mp)	Observații / Referințe
A1		2.978	Sector cadastral:30 Teren neimprejmuit; IMOBILUL S-A DIMINUAT CU PROCENTUL DE 7%

**B. Partea II. Proprietari și acte**

Inscrieri privitoare la dreptul de proprietate și alte drepturi reale		Referințe
<b>1 / 01/01/2022</b>		
Act Administrativ nr. 9216/865, din 26/08/1996 emis de CJPSDPAT ALBA (titlu de proprietate);		
B1	Intabulare, drept de PROPRIETATE, dobandit prin Reconstituire, cota actuala 1/1 1) <b>BALASZ S SIGISMUND</b>	A1

**C. Partea III. SARCINI .**


Inscrieri privind dezmembramintele dreptului de proprietate, drepturi reale de garanție și sarcini	Referințe
NU SUNT	

## Anexa Nr. 1 La Partea I

## Teren

Nr cadastral	Suprafața (mp)*	Observații / Referințe
	2.978	IMOBILUL S-A DIMINUAT CU PROCENTUL DE 7%

\* Suprafața este determinată în planul de proiecție Stereo 70.



## Date referitoare la teren

Crt	Categorie folosință	Intra vilan	Suprafața (mp)	Tarla	Parcelă	Nr. topo	Observații / Referințe
1	arabil	NU	2.978	-	2002/74	-	

## Lungime Segmente

1) Valorile lungimilor segmentelor sunt obținute din proiecție în plan.

Punct început	X / Y	Punct sfârșit	X / Y	Lungime segment (** (m)
1	406.309,014 543.327,814	2	406.313,449 543.314,246	14.275
2	406.313,449 543.314,246	3	406.510,389 543.380,484	207.781
3	406.510,389 543.380,484	4	406.508,067 543.392,073	11.82
4	406.508,067 543.392,073	5	406.507,496 543.394,571	2.562
5	406.507,496 543.394,571	1	406.309,014 543.327,814	209.408

**\*\* Lungimile segmentelor sunt determinate în planul de proiecție Stereo 70 și sunt rotunjite la 1 milimetru.**

**\*\*\* Distanța dintre puncte este formată din segmente cumulate ce sunt mai mici decât valoarea 1 milimetru.**





**DATE DESPRE IMOBILUL NR. 4761**

Oficiul de Cadastru și Publicitate Imobiliară ALBA  
Biroul de Cadastru și Publicitate Imobiliară Aiud

**A. Partea I. Descrierea imobilului**

TEREN Extravilan

Adresa: Jud. Alba

Nr. Crt	Nr cadastral Nr. topografic	Suprafața* (mp)	Observații / Referințe
A1		1.375	Sector cadastral:30 Teren neimprejmuit; IMOBILUL S-A DIMINUAT CU PROCENTUL DE 7%

**B. Partea II. Proprietari și acte**

Inscrieri privitoare la dreptul de proprietate și alte drepturi reale		Referințe
<b>1 / 01/01/2022</b>		
Act Administrativ nr. 6442/459, din 21/08/1995 emis de CJPSDPAT ALBA (titlu de proprietate);		
B1	Intabulare, drept de PROPRIETATE, dobandit prin Reconstituire, cota actuala 1/1 1) PASTOR S LEONTINA 2) STEF S SIMION	A1

**C. Partea III. SARCINI .**


Inscrieri privind dezmembramintele dreptului de proprietate, drepturi reale de garanție și sarcini	Referințe
NU SUNT	

## Anexa Nr. 1 La Partea I

## Teren

Nr cadastral	Suprafața (mp)*	Observații / Referințe
	1.375	IMOBILUL S-A DIMINUAT CU PROCENTUL DE 7%

\* Suprafața este determinată în planul de proiecție Stereo 70.



## Date referitoare la teren

Crt	Categorie folosință	Intra vilan	Suprafața (mp)	Tarla	Parcelă	Nr. topo	Observații / Referințe
1	arabil	NU	1.375	-	2002/75	-	

## Lungime Segmente

1) Valorile lungimilor segmentelor sunt obținute din proiecție în plan.

Punct început	X / Y	Punct sfârșit	X / Y	Lungime segment (** (m)
1	406.510,389 543.380,484	2	406.313,449 543.314,246	207.781
2	406.313,449 543.314,246	3	406.315,508 543.307,943	6.63
3	406.315,508 543.307,943	4	406.511,702 543.373,93	206.993
4	406.511,702 543.373,93	1	406.510,389 543.380,484	6.684

\*\* Lungimile segmentelor sunt determinate în planul de proiecție Stereo 70 și sunt rotunjite la 1 milimetru.

**\*\*\* Distanţa dintre puncte este formată din segmente cumulate ce sunt mai mici decât valoarea 1 milimetru.**



**DATE DESPRE IMOBILUL NR. 4762**

Oficiul de Cadastru și Publicitate Imobiliară ALBA  
Biroul de Cadastru și Publicitate Imobiliară Aiud

**A. Partea I. Descrierea imobilului**

TEREN Extravilan

Adresa: Jud. Alba

Nr. Crt	Nr cadastral Nr. topografic	Suprafața* (mp)	Observații / Referințe
A1		1.597	Sector cadastral:30 Teren neimprejmuit; IMOBILUL S-A DIMINUAT CU PROCENTUL DE 7%

**B. Partea II. Proprietari și acte**

Inscrieri privitoare la dreptul de proprietate și alte drepturi reale		Referințe
<b>1 / 01/01/2022</b>		
Act Administrativ nr. 7044/506, din 28/09/1995 emis de CJPSDPAT ALBA (titlu de proprietate);		
B1	Intabulare, drept de PROPRIETATE, dobandit prin Reconstituire, cota actuala 1/1 1) TORDAI SUSANA	A1

**C. Partea III. SARCINI .**


Inscrieri privind dezmembramintele dreptului de proprietate, drepturi reale de garanție și sarcini	Referințe
NU SUNT	

## Anexa Nr. 1 La Partea I

## Teren

Nr cadastral	Suprafața (mp)*	Observații / Referințe
	1.597	IMOBILUL S-A DIMINUAT CU PROCENTUL DE 7%

\* Suprafața este determinată în planul de proiecție Stereo 70.



## Date referitoare la teren

Crt	Categorie folosință	Intra vilan	Suprafața (mp)	Tarla	Parcelă	Nr. topo	Observații / Referințe
1	arabil	NU	1.597	-	2002/76	-	

## Lungime Segmente

1) Valorile lungimilor segmentelor sunt obținute din proiecție în plan.

Punct început	X / Y	Punct sfârșit	X / Y	Lungime segment (** (m)
1	406.315,508 543.307,943	2	406.317,911 543.300,593	7.733
2	406.317,911 543.300,593	3	406.513,234 543.366,287	206.075
3	406.513,234 543.366,287	4	406.511,702 543.373,93	7.795
4	406.511,702 543.373,93	1	406.315,508 543.307,943	206.993

\*\* Lungimile segmentelor sunt determinate în planul de proiecție Stereo 70 și sunt rotunjite la 1 milimetru.

**\*\*\* Distanţa dintre puncte este formată din segmente cumulate ce sunt mai mici decât valoarea 1 milimetru.**





**DATE DESPRE IMOBILUL NR. 4763**

Oficiul de Cadastru și Publicitate Imobiliară ALBA  
Biroul de Cadastru și Publicitate Imobiliară Aiud

**A. Partea I. Descrierea imobilului**

TEREN Extravilan

Adresa: Jud. Alba

Nr. Crt	Nr cadastral Nr. topografic	Suprafața* (mp)	Observații / Referințe
A1		1.597	Sector cadastral:30 Teren neimprejmuit; IMOBILUL S-A DIMINUAT CU PROCENTUL DE 7%

**B. Partea II. Proprietari și acte**

Inscrieri privitoare la dreptul de proprietate și alte drepturi reale		Referințe
<b>1 / 01/01/2022</b>		
Act Notarial nr. 76/2011, din 07/06/2011 emis de BNP Dorel MŪ+0103rginean;		
B1	Intabulare, drept de PROPRIETATE, dobandit prin Succesiune, cota actuala 1/4 1) VARGA SUSANA	A1
B2	Intabulare, drept de PROPRIETATE, dobandit prin Succesiune, cota actuala 3/4 1) VARGA IOAN	A1

**C. Partea III. SARCINI .**

Inscrieri privind dezmembramintele dreptului de proprietate, drepturi reale de garanție și sarcini	Referințe
NU SUNT	


## Anexa Nr. 1 La Partea I

## Teren

Nr cadastral	Suprafața (mp)*	Observații / Referințe
	1.597	IMOBILUL S-A DIMINUAT CU PROCENTUL DE 7%

\* Suprafața este determinată în planul de proiecție Stereo 70.

## DETALII LINIARE IMOBIL



## Date referitoare la teren

Crt	Categorie folosință	Intra vilan	Suprafața (mp)	Tarla	Parcelă	Nr. topo	Observații / Referințe
1	arabil	NU	1.597	-	2002/77	-	

## Lungime Segmente

1) Valorile lungimilor segmentelor sunt obținute din proiecție în plan.

Punct început	X / Y	Punct sfârșit	X / Y	Lungime segment (** (m)
1	406.513,234 543.366,287	2	406.317,911 543.300,593	206.075
2	406.317,911 543.300,593	3	406.320,324 543.293,21	7.767
3	406.320,324 543.293,21	4	406.514,772 543.358,61	205.152
4	406.514,772 543.358,61	1	406.513,234 543.366,287	7.83

\*\* Lungimile segmentelor sunt determinate în planul de proiecție Stereo 70 și sunt rotunjite la 1 milimetru.

**\*\*\* Distanţa dintre puncte este formată din segmente cumulate ce sunt mai mici decât valoarea 1 milimetru.**



**DATE DESPRE IMOBILUL NR. 4764**

Oficiul de Cadastru și Publicitate Imobiliară ALBA  
Biroul de Cadastru și Publicitate Imobiliară Aiud

**A. Partea I. Descrierea imobilului**

TEREN Extravilan

Adresa: Jud. Alba

Nr. Crt	Nr cadastral Nr. topografic	Suprafața* (mp)	Observații / Referințe
A1		1.484	Sector cadastral:30 Teren neimprejmuit; IMOBILUL S-A DIMINUAT CU PROCENTUL DE 7%

**B. Partea II. Proprietari și acte**

Inscrieri privitoare la dreptul de proprietate și alte drepturi reale		Referințe
<b>1 / 01/01/2022</b>		
Act Administrativ nr. 6442/464, din 21/08/1995 emis de CJPSDPAT ALBA (titlu de proprietate);		
B1	Intabulare, drept de PROPRIETATE, dobandit prin Reconstituire, cota actuala 1/1 1) ALDEA GH ILARIE	A1

**C. Partea III. SARCINI .**


Inscrieri privind dezmembramintele dreptului de proprietate, drepturi reale de garanție și sarcini	Referințe
NU SUNT	

## Anexa Nr. 1 La Partea I

## Teren

Nr cadastral	Suprafața (mp)*	Observații / Referințe
	1.484	IMOBILUL S-A DIMINUAT CU PROCENTUL DE 7%

\* Suprafața este determinată în planul de proiecție Stereo 70.



## Date referitoare la teren

Crt	Categorie folosință	Intra vilan	Suprafața (mp)	Tarla	Parcelă	Nr. topo	Observații / Referințe
1	arabil	NU	1.484	-	2002/78	-	

## Lungime Segmente

1) Valorile lungimilor segmentelor sunt obținute din proiecție în plan.

Punct început	X / Y	Punct sfârșit	X / Y	Lungime segment (** (m)
1	406.514,772 543.358,61	2	406.320,324 543.293,21	205.152
2	406.320,324 543.293,21	3	406.322,576 543.286,32	7.249
3	406.322,576 543.286,32	4	406.516,208 543.351,445	204.29
4	406.516,208 543.351,445	1	406.514,772 543.358,61	7.308

\*\* Lungimile segmentelor sunt determinate în planul de proiecție Stereo 70 și sunt rotunjite la 1 milimetru.

**\*\*\* Distanţa dintre puncte este formată din segmente cumulate ce sunt mai mici decât valoarea 1 milimetru.**





**DATE DESPRE IMOBILUL NR. 4765**

Oficiul de Cadastru și Publicitate Imobiliară ALBA  
Biroul de Cadastru și Publicitate Imobiliară Aiud

**A. Partea I. Descrierea imobilului**

TEREN Extravilan

Adresa: Jud. Alba

Nr. Crt	Nr cadastral Nr. topografic	Suprafața* (mp)	Observații / Referințe
A1	70390	1.553	Sector cadastral:30 Teren neimprejmit;

**B. Partea II. Proprietari și acte**

Inscrieri privitoare la dreptul de proprietate și alte drepturi reale		Referințe
<b>5521 / 14/07/2011</b>		
Act Notarial nr. înch. de rectificare NR.3109/2011, din 13/07/2011 emis de NOTAR PUBLIC MĂRGINEAN ROXANA MARIA;		
B4	se îndreapta eroarea materiala strecurata in certificatul de moștenitor nr. 268/2008 BNP D.M. înscris sub B3 în sensul înscrierii dreptului de proprietate in cota de 1/1 parte doar in favoarea lui Brad Ileana nasc. Szanto și nu și in favoarea lui Szanto Istvan	A1
<b>6424 / 10/08/2012</b>		
Act Notarial nr. certificat de moștenitor NR 1, din 17/01/2012 emis de BNP VASILACHE TAMARA;		
B6	Intabulare, drept de PROPRIETATE, dobandit prin Succesiune, cota actuala 1/1, cota initiala 1/1 1) SAJGO ILDIKO	A1

**C. Partea III. SARCINI .**


Inscrieri privind dezmembramintele dreptului de proprietate, drepturi reale de garanție și sarcini	Referințe
NU SUNT	

## Anexa Nr. 1 La Partea I

## Teren

Nr cadastral	Suprafața (mp)*	Observații / Referințe
70390	1.553	

\* Suprafața este determinată în planul de proiecție Stereo 70.



## Date referitoare la teren

Crt	Categorie folosință	Intravilan	Suprafața (mp)	Tarla	Parcelă	Nr. topo	Observații / Referințe
1	arabil	NU	1.553	-	2002/79	-	

## Lungime Segmente

1) Valorile lungimilor segmentelor sunt obținute din proiecție în plan.

Punct început	X / Y	Punct sfârșit	X / Y	Lungime segment (** (m)
1	406.516,208 543.351,445	2	406.322,576 543.286,32	204.291
2	406.322,576 543.286,32	3	406.324,942 543.279,079	7.618
3	406.324,942 543.279,079	4	406.517,863 543.343,965	203.54
4	406.517,863 543.343,965	5	406.516,967 543.347,654	3.796
5	406.516,967 543.347,654	1	406.516,208 543.351,445	3.866

**\*\* Lungimile segmentelor sunt determinate în planul de proiecție Stereo 70 și sunt rotunjite la 1 milimetru.**

**\*\*\* Distanța dintre puncte este formată din segmente cumulate ce sunt mai mici decât valoarea 1 milimetru.**



**DATE DESPRE IMOBILUL NR. 4766**

Oficiul de Cadastru și Publicitate Imobiliară ALBA  
Biroul de Cadastru și Publicitate Imobiliară Aiud

**A. Partea I. Descrierea imobilului**

TEREN Extravilan

Adresa: Jud. Alba

Nr. Crt	Nr cadastral Nr. topografic	Suprafața* (mp)	Observații / Referințe
A1		3.040	Sector cadastral:30 Teren neimprejmuit; IMOBILUL S-A DIMINUAT CU PROCENTUL DE 7%

**B. Partea II. Proprietari și acte**

Inscrieri privitoare la dreptul de proprietate și alte drepturi reale		Referințe
<b>1 / 01/01/2022</b>		
Act Administrativ nr. 7044/548, din 08/11/1995 emis de CJPSDPAT ALBA (titlu de proprietate);		
B1	Intabulare, drept de PROPRIETATE, dobandit prin Reconstituire, cota actuala 1/1 1) VARGA M MIHAIL 2) HEGEDUȘ SIPOȘ MARIA	A1

**C. Partea III. SARCINI .**

Inscrieri privind dezmembramintele dreptului de proprietate, drepturi reale de garanție și sarcini	Referințe
NU SUNT	

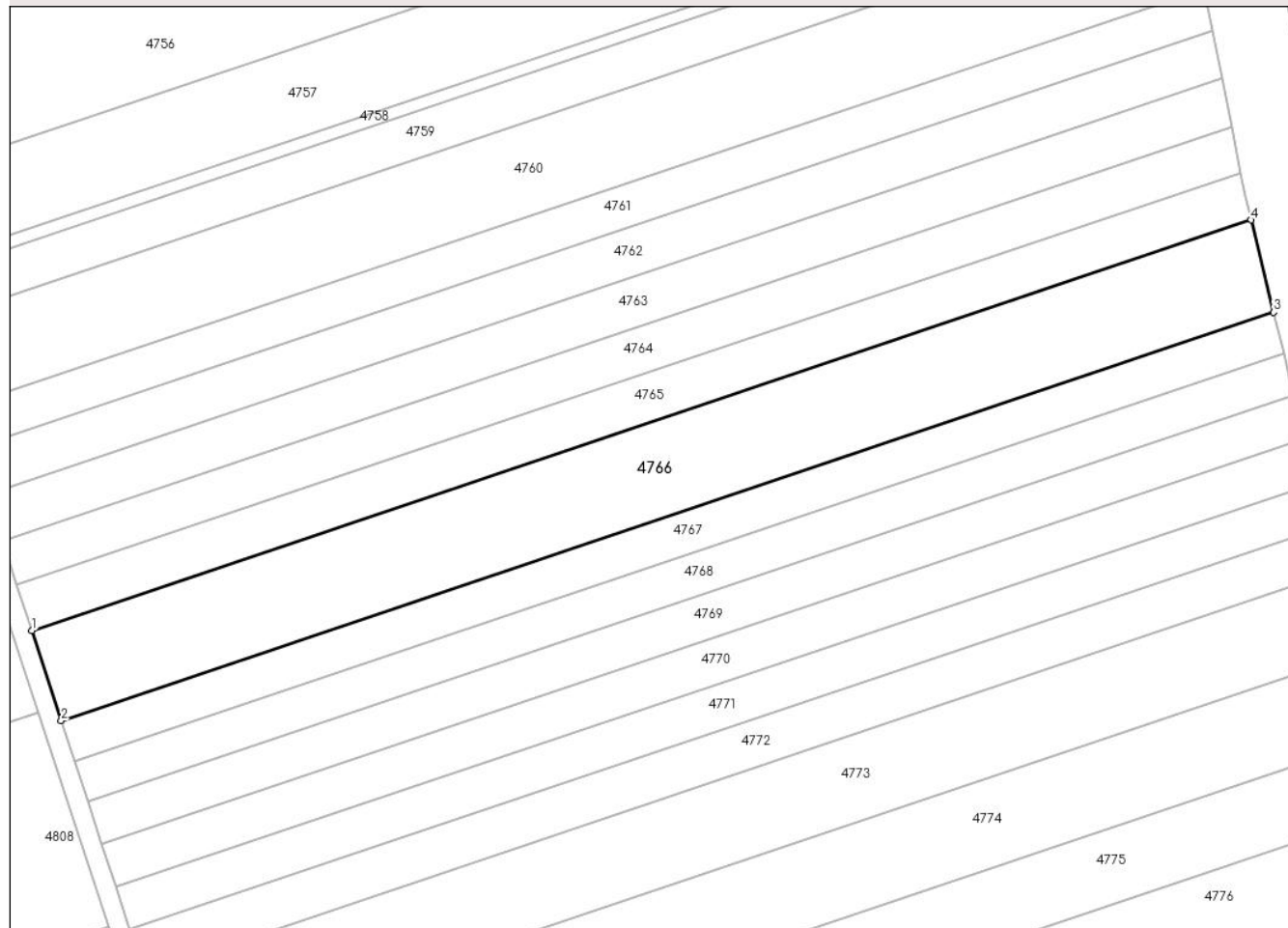
## Anexa Nr. 1 La Partea I

## Teren

Nr cadastral	Suprafața (mp)*	Observații / Referințe
	3.040	IMOBILUL S-A DIMINUAT CU PROCENTUL DE 7%

\* Suprafața este determinată în planul de proiecție Stereo 70.

## DETALII LINIARE IMOBIL



## Date referitoare la teren

Crt	Categorie folosință	Intravilan	Suprafața (mp)	Tarla	Parcelă	Nr. topo	Observații / Referințe
1	arabil	NU	3.040	-	2002/80	-	

## Lungime Segmente

1) Valorile lungimilor segmentelor sunt obținute din proiecție în plan.

Punct început	X / Y	Punct sfârșit	X / Y	Lungime segment (** (m)
1	406.324,942 543.279,079	2	406.329,596 543.264,841	14.979
2	406.329,596 543.264,841	3	406.521,413 543.329,356	202.376
3	406.521,413 543.329,356	4	406.517,863 543.343,965	15.034
4	406.517,863 543.343,965	1	406.324,942 543.279,079	203.541

\*\* Lungimile segmentelor sunt determinate în planul de proiecție Stereo 70 și sunt rotunjite la 1 milimetru.

**\*\*\* Distanţa dintre puncte este formată din segmente cumulate ce sunt mai mici decât valoarea 1 milimetru.**





**DATE DESPRE IMOBILUL NR. 4767**

Oficiul de Cadastru și Publicitate Imobiliară ALBA  
Biroul de Cadastru și Publicitate Imobiliară Aiud

**A. Partea I. Descrierea imobilului**

TEREN Extravilan

Adresa: Jud. Alba

Nr. Crt	Nr cadastral Nr. topografic	Suprafața* (mp)	Observații / Referințe
A1		1.358	Sector cadastral:30 Teren neimprejmuit; IMOBILUL S-A DIMINUAT CU PROCENTUL DE 7%

**B. Partea II. Proprietari și acte**

Inscrieri privitoare la dreptul de proprietate și alte drepturi reale		Referințe
<b>1 / 01/01/2022</b>		
Act Administrativ nr. 9216/842, din 26/03/1997 emis de CJPSDPAT ALBA (titlu de proprietate);		
B1	Intabulare, drept de PROPRIETATE, dobandit prin Reconstituire, cota actuala 1/1 1) BIRO GH ARPAD 2) VARGA M MIHAIL 3) HEGDUȘ SIPOȘ 4) MUCSI D IOAN 5) KOTONA D ELISABETA 6) HEGEDUS D ADELA	A1

**C. Partea III. SARCINI .**

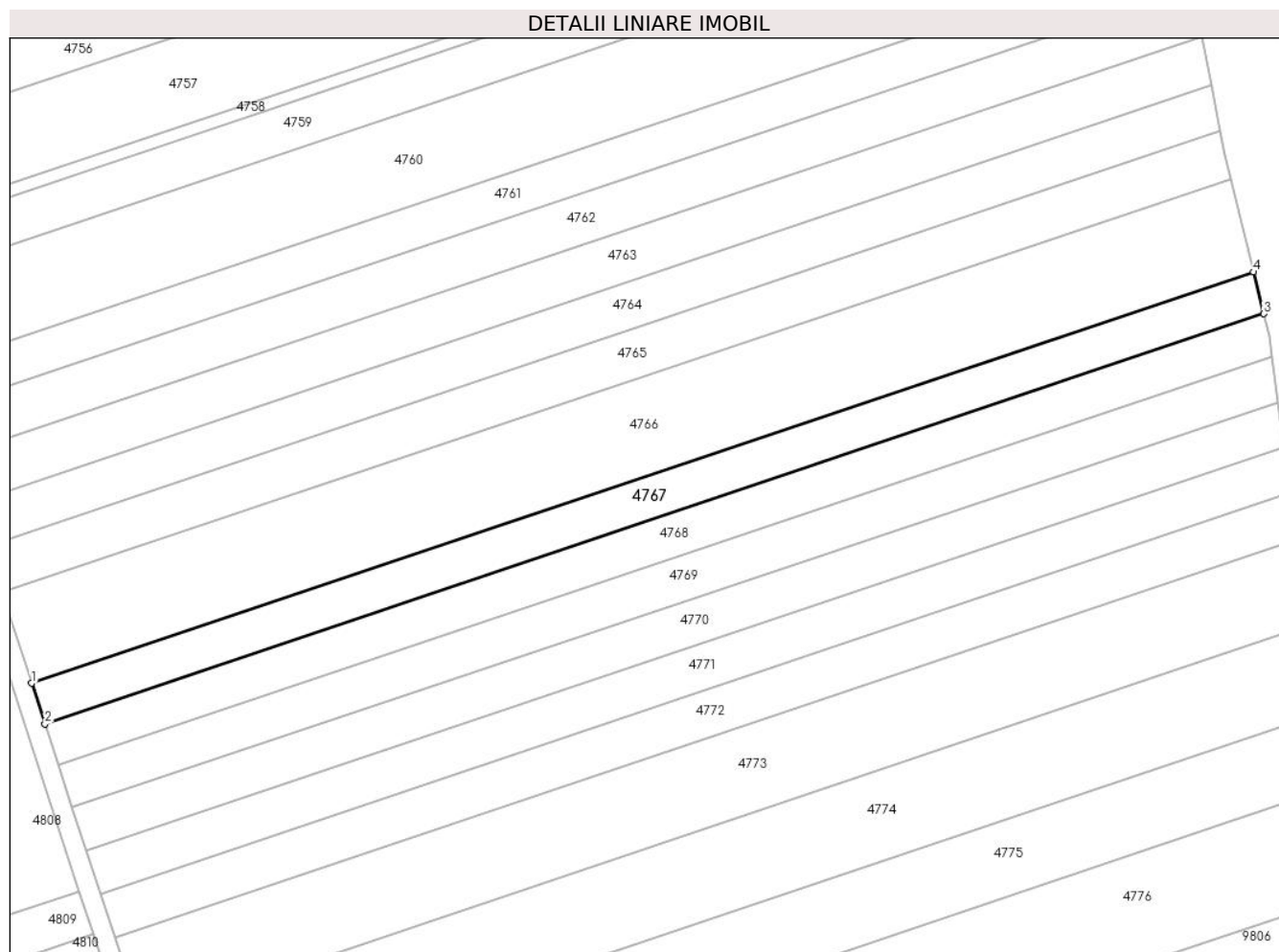
Inscrieri privind dezmembramintele dreptului de proprietate, drepturi reale de garanție și sarcini	Referințe
NU SUNT	

## Anexa Nr. 1 La Partea I

## Teren

Nr cadastral	Suprafața (mp)*	Observații / Referințe
	1.358	IMOBILUL S-A DIMINUAT CU PROCENTUL DE 7%

\* Suprafața este determinată în planul de proiecție Stereo 70.



## Date referitoare la teren

Crt	Categorie folosință	Intra vilan	Suprafața (mp)	Tarla	Parcelă	Nr. topo	Observații / Referințe
1	arabil	NU	1.358	-	2002/81	-	

## Lungime Segmente

1) Valorile lungimilor segmentelor sunt obținute din proiecție în plan.

Punct început	X / Y	Punct sfârșit	X / Y	Lungime segment (** (m)
1	406.329,596 543.264,841	2	406.331,683 543.258,455	6.719
2	406.331,683 543.258,455	3	406.523,005 543.322,803	201.853
3	406.523,005 543.322,803	4	406.521,413 543.329,356	6.744
4	406.521,413 543.329,356	1	406.329,596 543.264,841	202.376

\*\* Lungimile segmentelor sunt determinate în planul de proiecție Stereo 70 și sunt rotunjite la 1 milimetru.

**\*\*\* Distanţa dintre puncte este formată din segmente cumulate ce sunt mai mici decât valoarea 1 milimetru.**



**DATE DESPRE IMOBILUL NR. 4768**

Oficiul de Cadastru și Publicitate Imobiliară ALBA  
Biroul de Cadastru și Publicitate Imobiliară Aiud

**A. Partea I. Descrierea imobilului**

TEREN Extravilan

Adresa: Jud. Alba

Nr. Crt	Nr cadastral Nr. topografic	Suprafața* (mp)	Observații / Referințe
A1		1.367	Sector cadastral:30 Teren neimprejmuit; IMOBILUL S-A DIMINUAT CU PROCENTUL DE 7%

**B. Partea II. Proprietari și acte**

Inscrieri privitoare la dreptul de proprietate și alte drepturi reale		Referințe
<b>1 / 01/01/2022</b>		
Act Administrativ nr. 9216/842, din 26/03/1997 emis de CJPSDPAT ALBA (titlu de proprietate);		
B1	Intabulare, drept de PROPRIETATE, dobandit prin Reconstituire, cota actuala 1/1 1) BIRO GH ARPAD 2) VARGA M MIHAIL 3) HEGEDUȘ SIPOȘ 4) MUCSI D IOAN 5) KOTONA D ELISABETA 6) HEGEDUS D ADELA	A1

**C. Partea III. SARCINI .**

Inscrieri privind dezmembramintele dreptului de proprietate, drepturi reale de garanție și sarcini	Referințe
NU SUNT	


## Anexa Nr. 1 La Partea I

## Teren

Nr cadastral	Suprafața (mp)*	Observații / Referințe
	1.367	IMOBILUL S-A DIMINUAT CU PROCENTUL DE 7%

\* Suprafața este determinată în planul de proiecție Stereo 70.

## DETALII LINIARE IMOBIL



## Date referitoare la teren

Crt	Categorie folosință	Intra vilan	Suprafața (mp)	Tarla	Parcelă	Nr. topo	Observații / Referințe
1	arabil	NU	1.367	-	2002/82	-	

## Lungime Segmente

1) Valorile lungimilor segmentelor sunt obținute din proiecție în plan.

Punct început	X / Y	Punct sfârșit	X / Y	Lungime segment (** (m)
1	406.331,683 543.258,455	2	406.333,791 543.252,006	6.784
2	406.333,791 543.252,006	3	406.524,266 543.316,07	200.96
3	406.524,266 543.316,07	4	406.523,854 543.319,307	3.264
4	406.523,854 543.319,307	5	406.523,005 543.322,803	3.597
5	406.523,005 543.322,803	1	406.331,683 543.258,455	201.853

**\*\* Lungimile segmentelor sunt determinate în planul de proiecție Stereo 70 și sunt rotunjite la 1 milimetru.**

**\*\*\* Distanța dintre puncte este formată din segmente cumulate ce sunt mai mici decât valoarea 1 milimetru.**





**DATE DESPRE IMOBILUL NR. 4769**

Oficiul de Cadastru și Publicitate Imobiliară ALBA  
Biroul de Cadastru și Publicitate Imobiliară Aiud

**A. Partea I. Descrierea imobilului**

TEREN Extravilan

Adresa: Jud. Alba

Nr. Crt	Nr cadastral Nr. topografic	Suprafața* (mp)	Observații / Referințe
A1		1.407	Sector cadastral:30 Teren neimprejmuit; IMOBILUL S-A DIMINUAT CU PROCENTUL DE 7%

**B. Partea II. Proprietari și acte**

Inscrieri privitoare la dreptul de proprietate și alte drepturi reale		Referințe
<b>1 / 01/01/2022</b>		
Act Administrativ nr. 9216/819, din 26/02/1997 emis de CJPSDPAT ALBA (titlu de proprietate);		
B1	Intabulare, drept de PROPRIETATE, dobandit prin Reconstituire, cota actuala 1/1 1) <b>TAKACS I IOLANDA</b>	A1
Act Administrativ nr. 2466, din 15/06/2022 emis de PRIMARIA MIRASLĂU;		
B1	Se noteaza posesia factica in favoarea lui 1) <b>KATANA ANA</b>	A1

**C. Partea III. SARCINI .**


Inscrieri privind dezmembramintele dreptului de proprietate, drepturi reale de garanție și sarcini	Referințe
NU SUNT	

## Anexa Nr. 1 La Partea I

## Teren

Nr cadastral	Suprafața (mp)*	Observații / Referințe
	1.407	IMOBILUL S-A DIMINUAT CU PROCENTUL DE 7%

\* Suprafața este determinată în planul de proiecție Stereo 70.



## Date referitoare la teren

Crt	Categorie folosință	Intra vilan	Suprafața (mp)	Tarla	Parcelă	Nr. topo	Observații / Referințe
1	arabil	NU	1.407	-	2002/83	-	

## Lungime Segmente

1) Valorile lungimilor segmentelor sunt obținute din proiecție în plan.

Punct început	X / Y	Punct sfârșit	X / Y	Lungime segment (** (m)
1	406.333,791 543.252,006	2	406.335,973 543.245,328	7.025
2	406.335,973 543.245,328	3	406.525,171 543.308,962	199.612
3	406.525,171 543.308,962	4	406.524,266 543.316,07	7.165
4	406.524,266 543.316,07	1	406.333,791 543.252,006	200.96

\*\* Lungimile segmentelor sunt determinate în planul de proiecție Stereo 70 și sunt rotunjite la 1 milimetru.

**\*\*\* Distanţa dintre puncte este formată din segmente cumulate ce sunt mai mici decât valoarea 1 milimetru.**



**DATE DESPRE IMOBILUL NR. 4770**

Oficiul de Cadastru și Publicitate Imobiliară ALBA  
Biroul de Cadastru și Publicitate Imobiliară Aiud

**A. Partea I. Descrierea imobilului**

TEREN Extravilan

Adresa: Jud. Alba

Nr. Crt	Nr cadastral Nr. topografic	Suprafața* (mp)	Observații / Referințe
A1		1.411	Sector cadastral:30 Teren neimprejmuit; IMOBILUL S-A DIMINUAT CU PROCENTUL DE 7%

**B. Partea II. Proprietari și acte**

Inscrieri privitoare la dreptul de proprietate și alte drepturi reale		Referințe
<b>1 / 01/01/2022</b>		
Act Administrativ nr. 9216/854, din 14/05/1997 emis de CJPSDPAT ALBA (titlu de proprietate);		
B1	Intabulare, drept de PROPRIETATE, dobândit prin Reconstituire, cota actuala 1/1 1) KATONA I SUSANA 2) KATONA I VASILE 3) KATONA I IANOȘ	A1

**C. Partea III. SARCINI .**


Inscrieri privind dezmembramintele dreptului de proprietate, drepturi reale de garanție și sarcini	Referințe
NU SUNT	

## Anexa Nr. 1 La Partea I

## Teren

Nr cadastral	Suprafața (mp)*	Observații / Referințe
	1.411	IMOBILUL S-A DIMINUAT CU PROCENTUL DE 7%

\* Suprafața este determinată în planul de proiecție Stereo 70.



## Date referitoare la teren

Crt	Categorie folosință	Intra vilan	Suprafața (mp)	Tarla	Parcelă	Nr. topo	Observații / Referințe
1	arabil	NU	1.411	-	2002/84	-	

## Lungime Segmente

1) Valorile lungimilor segmentelor sunt obținute din proiecție în plan.

Punct început	X / Y	Punct sfârșit	X / Y	Lungime segment (** (m)
1	406.525,171 543.308,962	2	406.335,973 543.245,328	199.612
2	406.335,973 543.245,328	3	406.338,177 543.238,586	7.093
3	406.338,177 543.238,586	4	406.526,084 543.301,786	198.251
4	406.526,084 543.301,786	1	406.525,171 543.308,962	7.234

\*\* Lungimile segmentelor sunt determinate în planul de proiecție Stereo 70 și sunt rotunjite la 1 milimetru.

**\*\*\* Distanţa dintre puncte este formată din segmente cumulate ce sunt mai mici decât valoarea 1 milimetru.**





**DATE DESPRE IMOBILUL NR. 4771**

Oficiul de Cadastru și Publicitate Imobiliară ALBA  
Biroul de Cadastru și Publicitate Imobiliară Aiud

**A. Partea I. Descrierea imobilului**

TEREN Extravilan

Adresa: Jud. Alba

Nr. Crt	Nr cadastral Nr. topografic	Suprafața* (mp)	Observații / Referințe
A1		1.404	Sector cadastral:30 Teren neimprejmuit; IMOBILUL S-A DIMINUAT CU PROCENTUL DE 7%

**B. Partea II. Proprietari și acte**

Inscrieri privitoare la dreptul de proprietate și alte drepturi reale		Referințe
<b>1 / 01/01/2022</b>		
Act Administrativ nr. 9216/844, din 27/03/1997 emis de CJPSDPAT ALBA (titlu de proprietate);		
B1	Intabulare, drept de PROPRIETATE, dobandit prin Reconstituire, cota actuala 1/1 1) GIURGIU I AUREL	A1

**C. Partea III. SARCINI .**


Inscrieri privind dezmembramintele dreptului de proprietate, drepturi reale de garanție și sarcini	Referințe
NU SUNT	

## Anexa Nr. 1 La Partea I

## Teren

Nr cadastral	Suprafața (mp)*	Observații / Referințe
	1.404	IMOBILUL S-A DIMINUAT CU PROCENTUL DE 7%

\* Suprafața este determinată în planul de proiecție Stereo 70.



## Date referitoare la teren

Crt	Categorie folosință	Intravilan	Suprafața (mp)	Tarla	Parcelă	Nr. topo	Observații / Referințe
1	arabil	NU	1.404	-	2002/85	-	

## Lungime Segmente

1) Valorile lungimilor segmentelor sunt obținute din proiecție în plan.

Punct început	X / Y	Punct sfârșit	X / Y	Lungime segment (** (m)
1	406.526,084 543.301,786	2	406.338,177 543.238,586	198.251
2	406.338,177 543.238,586	3	406.340,385 543.231,831	7.107
3	406.340,385 543.231,831	4	406.527,0 543.294,596	196.887
4	406.527,0 543.294,596	1	406.526,084 543.301,786	7.248

\*\* Lungimile segmentelor sunt determinate în planul de proiecție Stereo 70 și sunt rotunjite la 1 milimetru.

**\*\*\* Distanţa dintre puncte este formată din segmente cumulate ce sunt mai mici decât valoarea 1 milimetru.**



**DATE DESPRE IMOBILUL NR. 4772**

Oficiul de Cadastru și Publicitate Imobiliară ALBA  
Biroul de Cadastru și Publicitate Imobiliară Aiud

**A. Partea I. Descrierea imobilului**

TEREN Extravilan

Adresa: Jud. Alba

Nr. Crt	Nr cadastral Nr. topografic	Suprafața* (mp)	Observații / Referințe
A1		1.434	Sector cadastral:30 Teren neimprejmuit; IMOBILUL S-A DIMINUAT CU PROCENTUL DE 7%

**B. Partea II. Proprietari și acte**

Inscrieri privitoare la dreptul de proprietate și alte drepturi reale		Referințe
<b>1 / 01/01/2022</b>		
Act Administrativ nr. 7044/515, din 28/09/1995 emis de CJPSDPAT ALBA (titlu de proprietate);		
B1	Intabulare, drept de PROPRIETATE, dobandit prin Reconstituire, cota actuala 1/1 1) KATONA M IRMA	A1

**C. Partea III. SARCINI .**

Inscrieri privind dezmembramintele dreptului de proprietate, drepturi reale de garanție și sarcini	Referințe
NU SUNT	


## Anexa Nr. 1 La Partea I

## Teren

Nr cadastral	Suprafața (mp)*	Observații / Referințe
	1.434	IMOBILUL S-A DIMINUAT CU PROCENTUL DE 7%

\* Suprafața este determinată în planul de proiecție Stereo 70.

## DETALII LINIARE IMOBIL



## Date referitoare la teren

Crt	Categorie folosință	Intra vilan	Suprafața (mp)	Tarla	Parcelă	Nr. topo	Observații / Referințe
1	arabil	NU	1.434	-	2002/86	-	

## Lungime Segmente

1) Valorile lungimilor segmentelor sunt obținute din proiecție în plan.

Punct început	X / Y	Punct sfârșit	X / Y	Lungime segment (** (m)
1	406.340,385 543.231,831	2	406.342,656 543.224,883	7.31
2	406.342,656 543.224,883	3	406.527,941 543.287,201	195.485
3	406.527,941 543.287,201	4	406.527,0 543.294,596	7.455
4	406.527,0 543.294,596	1	406.340,385 543.231,831	196.887

\*\* Lungimile segmentelor sunt determinate în planul de proiecție Stereo 70 și sunt rotunjite la 1 milimetru.

**\*\*\* Distanţa dintre puncte este formată din segmente cumulate ce sunt mai mici decât valoarea 1 milimetru.**





**DATE DESPRE IMOBILUL NR. 4773**

Oficiul de Cadastru și Publicitate Imobiliară ALBA  
Biroul de Cadastru și Publicitate Imobiliară Aiud

**A. Partea I. Descrierea imobilului**

TEREN Extravilan

Adresa: Jud. Alba

Nr. Crt	Nr cadastral Nr. topografic	Suprafața* (mp)	Observații / Referințe
A1		2.572	Sector cadastral:30 Teren neimprejmuit; IMOBILUL S-A DIMINUAT CU PROCENTUL DE 7%

**B. Partea II. Proprietari și acte**

Inscrieri privitoare la dreptul de proprietate și alte drepturi reale		Referințe
<b>1 / 01/01/2022</b>		
Act Administrativ nr. 7101/660, din 25/03/1996 emis de CJPSDPAT ALBA (titlu de proprietate);		
B1	Intabulare, drept de PROPRIETATE, dobandit prin Reconstituire, cota actuala 1/1 1) KATONA ANA	A1

**C. Partea III. SARCINI .**


Inscrieri privind dezmembramintele dreptului de proprietate, drepturi reale de garanție și sarcini	Referințe
NU SUNT	

## Anexa Nr. 1 La Partea I

## Teren

Nr cadastral	Suprafața (mp)*	Observații / Referințe
	2.572	IMOBILUL S-A DIMINUAT CU PROCENTUL DE 7%

\* Suprafața este determinată în planul de proiecție Stereo 70.



## Date referitoare la teren

Crt	Categorie folosință	Intravilan	Suprafața (mp)	Tarla	Parcelă	Nr. topo	Observații / Referințe
1	arabil	NU	2.572	-	2002/87	-	

## Lungime Segmente

1) Valorile lungimilor segmentelor sunt obținute din proiecție în plan.

Punct început	X / Y	Punct sfârșit	X / Y	Lungime segment (** (m)
1	406.529,647 543.273,803	2	406.527,941 543.287,201	13.507
2	406.527,941 543.287,201	3	406.342,656 543.224,883	195.485
3	406.342,656 543.224,883	4	406.346,77 543.212,295	13.244
4	406.346,77 543.212,295	1	406.529,647 543.273,803	192.943

\*\* Lungimile segmentelor sunt determinate în planul de proiecție Stereo 70 și sunt rotunjite la 1 milimetru.

**\*\*\* Distanţa dintre puncte este formată din segmente cumulate ce sunt mai mici decât valoarea 1 milimetru.**



**DATE DESPRE IMOBILUL NR. 4774**

Oficiul de Cadastru și Publicitate Imobiliară ALBA  
Biroul de Cadastru și Publicitate Imobiliară Aiud

**A. Partea I. Descrierea imobilului**

TEREN Extravilan

Adresa: Jud. Alba

Nr. Crt	Nr cadastral Nr. topografic	Suprafața* (mp)	Observații / Referințe
A1		2.597	Sector cadastral:30 Teren neimprejmuit; IMOBILUL S-A DIMINUAT CU PROCENTUL DE 7%

**B. Partea II. Proprietari și acte**

Inscrieri privitoare la dreptul de proprietate și alte drepturi reale		Referințe
<b>1 / 01/01/2022</b>		
Act Administrativ nr. 5248/354, din 28/03/1995 emis de CJPSDPAT ALBA (titlu de proprietate);		
B1	Intabulare, drept de PROPRIETATE, dobandit prin Reconstituire, cota actuala 1/1 1) VARGA S SUSANA	A1

**C. Partea III. SARCINI .**


Inscrieri privind dezmembramintele dreptului de proprietate, drepturi reale de garanție și sarcini	Referințe
NU SUNT	

## Anexa Nr. 1 La Partea I

## Teren

Nr cadastral	Suprafața (mp)*	Observații / Referințe
	2.597	IMOBILUL S-A DIMINUAT CU PROCENTUL DE 7%

\* Suprafața este determinată în planul de proiecție Stereo 70.



## Date referitoare la teren

Crt	Categorie folosință	Intra vilan	Suprafața (mp)	Tarla	Parcelă	Nr. topo	Observații / Referințe
1	arabil	NU	2.597	-	2002/88	-	

## Lungime Segmente

1) Valorile lungimilor segmentelor sunt obținute din proiecție în plan.

Punct început	X / Y	Punct sfârșit	X / Y	Lungime segment (** (m)
1	406.346,77 543.212,295	2	406.351,01 543.199,322	13.647
2	406.351,01 543.199,322	3	406.528,87 543.259,143	187.651
3	406.528,87 543.259,143	4	406.529,647 543.273,803	14.68
4	406.529,647 543.273,803	1	406.346,77 543.212,295	192.943

\*\* Lungimile segmentelor sunt determinate în planul de proiecție Stereo 70 și sunt rotunjite la 1 milimetru.

**\*\*\* Distanţa dintre puncte este formată din segmente cumulate ce sunt mai mici decât valoarea 1 milimetru.**





**DATE DESPRE IMOBILUL NR. 4775**

Oficiul de Cadastru și Publicitate Imobiliară ALBA  
Biroul de Cadastru și Publicitate Imobiliară Aiud

**A. Partea I. Descrierea imobilului**

TEREN Extravilan

Adresa: Jud. Alba

Nr. Crt	Nr cadastral Nr. topografic	Suprafața* (mp)	Observații / Referințe
A1		2.145	Sector cadastral:30 Teren neimprejmuit; IMOBILUL S-A DIMINUAT CU PROCENTUL DE 7%

**B. Partea II. Proprietari și acte**

Inscrieri privitoare la dreptul de proprietate și alte drepturi reale		Referințe
<b>1 / 01/01/2022</b>		
Act Administrativ nr. 7044/519, din 28/09/1995 emis de CJPSDPAT ALBA (titlu de proprietate);		
B1	Intabulare, drept de PROPRIETATE, dobandit prin Reconstituire, cota actuala 1/1 1) SZILAGYI A ALEXANDRU 2) FOSTO D PARASCHIVA	A1

**C. Partea III. SARCINI .**

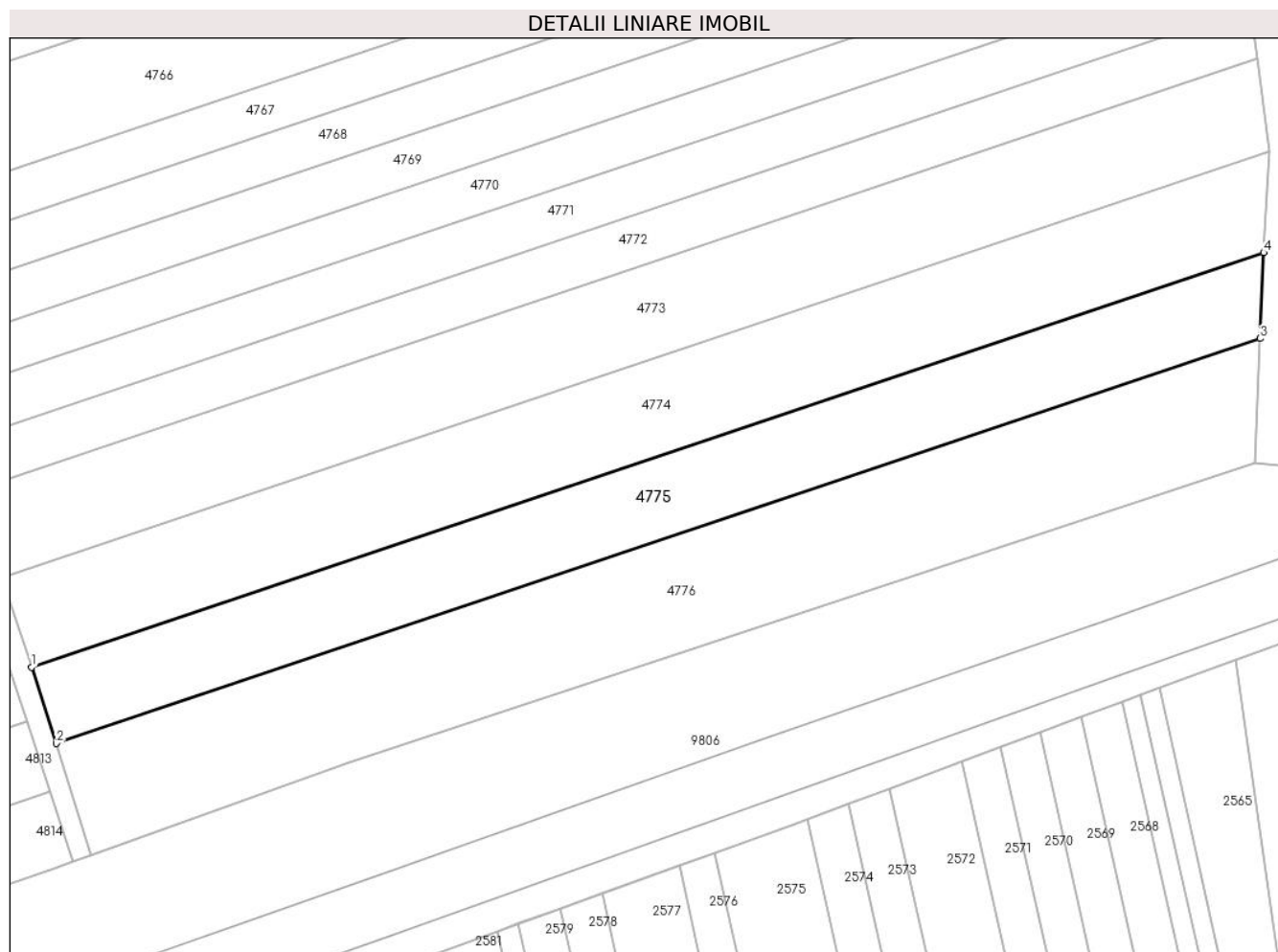
Inscrieri privind dezmembramintele dreptului de proprietate, drepturi reale de garanție și sarcini	Referințe
NU SUNT	

## Anexa Nr. 1 La Partea I

## Teren

Nr cadastral	Suprafața (mp)*	Observații / Referințe
	2.145	IMOBILUL S-A DIMINUAT CU PROCENTUL DE 7%

\* Suprafața este determinată în planul de proiecție Stereo 70.



## Date referitoare la teren

Crt	Categorie folosință	Intra vilan	Suprafața (mp)	Tarla	Parcelă	Nr. topo	Observații / Referințe
1	arabil	NU	2.145	-	2002/89	-	

## Lungime Segmente

1) Valorile lungimilor segmentelor sunt obținute din proiecție în plan.

Punct început	X / Y	Punct sfârșit	X / Y	Lungime segment (** (m)
1	406.351,01 543.199,322	2	406.354,603 543.188,329	11.566
2	406.354,603 543.188,329	3	406.528,328 543.246,759	183.288
3	406.528,328 543.246,759	4	406.528,87 543.259,143	12.396
4	406.528,87 543.259,143	1	406.351,01 543.199,322	187.651

\*\* Lungimile segmentelor sunt determinate în planul de proiecție Stereo 70 și sunt rotunjite la 1 milimetru.

**\*\*\* Distanţa dintre puncte este formată din segmente cumulate ce sunt mai mici decât valoarea 1 milimetru.**



**DATE DESPRE IMOBILUL NR. 4776**

Oficiul de Cadastru și Publicitate Imobiliară ALBA  
Biroul de Cadastru și Publicitate Imobiliară Aiud

**A. Partea I. Descrierea imobilului**

TEREN Extravilan

Adresa: Jud. Alba

Nr. Crt	Nr cadastral Nr. topografic	Suprafața* (mp)	Observații / Referințe
A1		2.967	Sector cadastral:30 Teren neimprejmuit; IMOBILUL S-A DIMINUAT CU PROCENTUL DE 7%

**B. Partea II. Proprietari și acte**

Inscrieri privitoare la dreptul de proprietate și alte drepturi reale		Referințe
<b>1 / 01/01/2022</b>		
Act Administrativ nr. 7128/739, din 24/06/1996 emis de CJPSDPAT ALBA (titlu de proprietate);		
B1	Intabulare, drept de PROPRIETATE, dobandit prin Reconstituire, cota actuala 1/1 1) KATONA ȘT RAFILA	A1

**C. Partea III. SARCINI .**

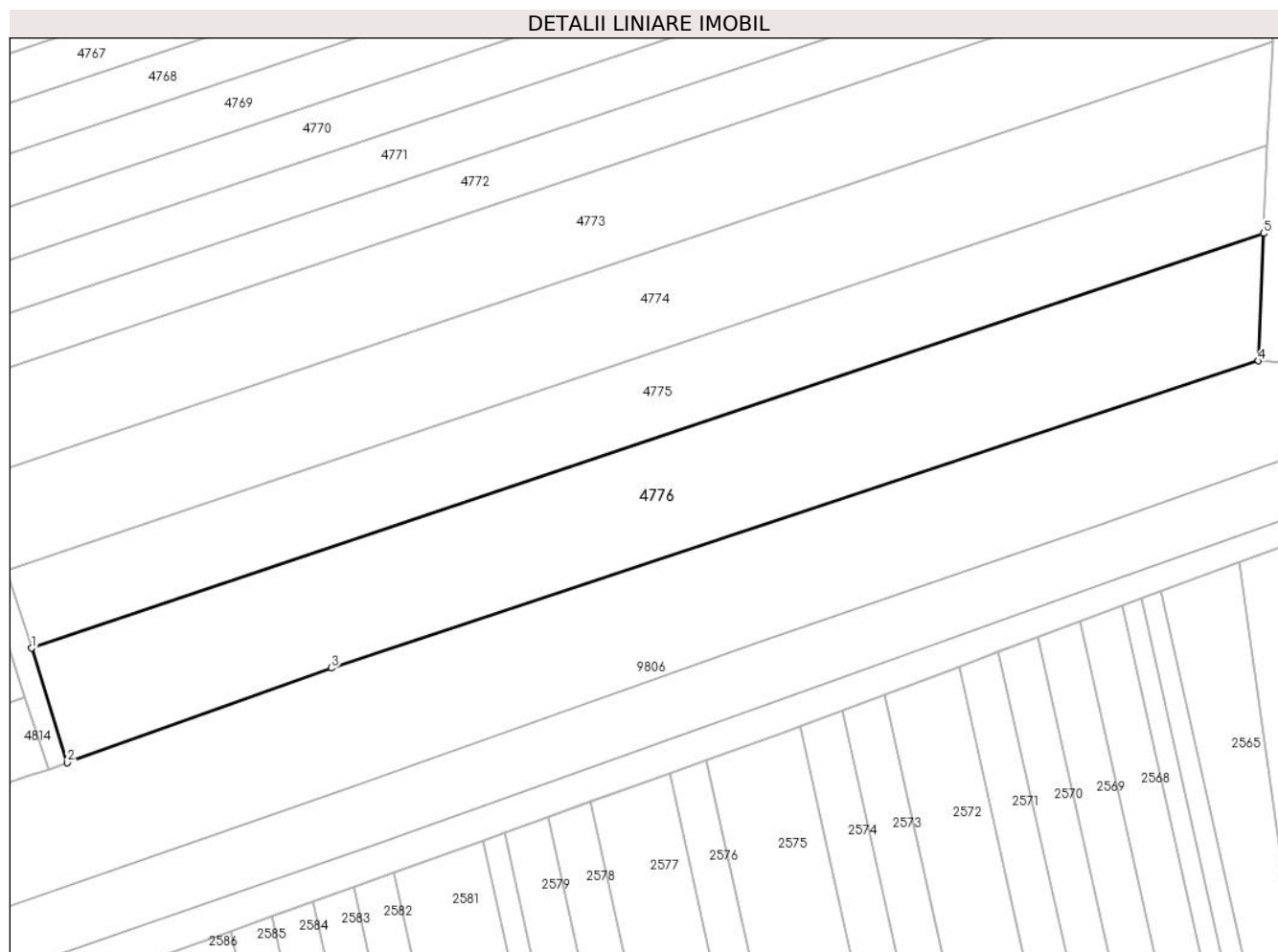
Inscrieri privind dezmembramintele dreptului de proprietate, drepturi reale de garanție și sarcini	Referințe
NU SUNT	

## Anexa Nr. 1 La Partea I

## Teren

Nr cadastral	Suprafața (mp)*	Observații / Referințe
	2.967	IMOBILUL S-A DIMINUAT CU PROCENTUL DE 7%

\* Suprafața este determinată în planul de proiecție Stereo 70.



## Date referitoare la teren

Crt	Categorie folosință	Intravilan	Suprafața (mp)	Tarla	Parcelă	Nr. topo	Observații / Referințe
1	arabil	NU	2.967	-	2002/90	-	

## Lungime Segmente

1) Valorile lungimilor segmentelor sunt obținute din proiecție în plan.

Punct început	X / Y	Punct sfârșit	X / Y	Lungime segment (** (m)
1	406.354,603 543.188,329	2	406.359,653 543.172,216	16.886
2	406.359,653 543.172,216	3	406.396,908 543.185,531	39.563
3	406.396,908 543.185,531	4	406.527,544 543.228,822	137.622
4	406.527,544 543.228,822	5	406.528,328 543.246,759	17.954
5	406.528,328 543.246,759	1	406.354,603 543.188,329	183.288

**\*\* Lungimile segmentelor sunt determinate în planul de proiecție Stereo 70 și sunt rotunjite la 1 milimetru.**

**\*\*\* Distanța dintre puncte este formată din segmente cumulate ce sunt mai mici decât valoarea 1 milimetru.**





**DATE DESPRE IMOBILUL NR. 4777**

Oficiul de Cadastru și Publicitate Imobiliară ALBA  
Biroul de Cadastru și Publicitate Imobiliară Aiud

**A. Partea I. Descrierea imobilului**

TEREN Extravilan

Adresa: Jud. Alba

Nr. Crt	Nr cadastral Nr. topografic	Suprafața* (mp)	Observații / Referințe
A1		2.875	Sector cadastral:30 Teren neimprejmuit; IMOBILUL S-A DIMINUAT CU PROCENTUL DE 7%

**B. Partea II. Proprietari și acte**

Inscrieri privitoare la dreptul de proprietate și alte drepturi reale		Referințe
<b>1 / 01/01/2022</b>		
Act Administrativ nr. 7044/598, din 26/02/1996 emis de CJPSDPAT ALBA (titlu de proprietate);		
B1	Intabulare, drept de PROPRIETATE, dobandit prin Reconstituire, cota actuala 1/1 1) TAKACS I ABDREI 2) MUZSI I MARIA 3) KOVACS I EVA	A1

**C. Partea III. SARCINI .**

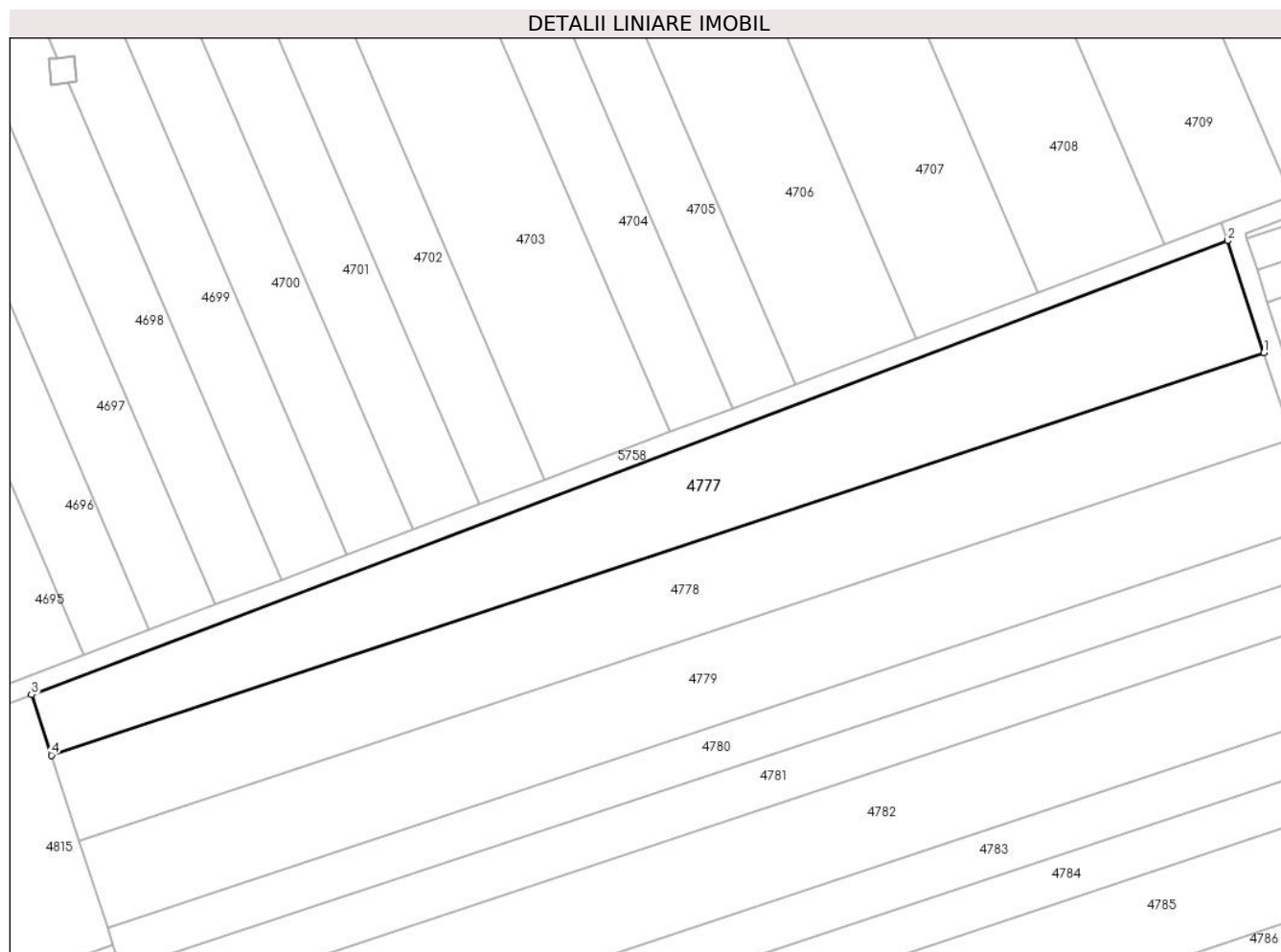
Inscrieri privind dezmembramintele dreptului de proprietate, drepturi reale de garanție și sarcini	Referințe
NU SUNT	

## Anexa Nr. 1 La Partea I

## Teren

Nr cadastral	Suprafața (mp)*	Observații / Referințe
	2.875	IMOBILUL S-A DIMINUAT CU PROCENTUL DE 7%

\* Suprafața este determinată în planul de proiecție Stereo 70.



## Date referitoare la teren

Crt	Categorie folosință	Intravilan	Suprafața (mp)	Tarla	Parcelă	Nr. topo	Observații / Referințe
1	arabil	NU	2.875	-	2002/92	-	

## Lungime Segmente

1) Valorile lungimilor segmentelor sunt obținute din proiecție în plan.

Punct început	X / Y	Punct sfârșit	X / Y	Lungime segment (** (m)
1	406.233,547 543.549,051	2	406.227,793 543.566,66	18.525
2	406.227,793 543.566,66	3	406.039,231 543.495,114	201.679
3	406.039,231 543.495,114	4	406.042,344 543.485,593	10.017
4	406.042,344 543.485,593	1	406.233,547 543.549,051	201.459

\*\* Lungimile segmentelor sunt determinate în planul de proiecție Stereo 70 și sunt rotunjite la 1 milimetru.

**\*\*\* Distanţa dintre puncte este formată din segmente cumulate ce sunt mai mici decât valoarea 1 milimetru.**



**DATE DESPRE IMOBILUL NR. 4778**

Oficiul de Cadastru și Publicitate Imobiliară ALBA  
Biroul de Cadastru și Publicitate Imobiliară Aiud

**A. Partea I. Descrierea imobilului**

TEREN Extravilan

Adresa: Jud. Alba

Nr. Crt	Nr cadastral Nr. topografic	Suprafața* (mp)	Observații / Referințe
A1		2.874	Sector cadastral:30 Teren neimprejmuit; IMOBILUL S-A DIMINUAT CU PROCENTUL DE 7%

**B. Partea II. Proprietari și acte**

Inscrieri privitoare la dreptul de proprietate și alte drepturi reale		Referințe
<b>1 / 01/01/2022</b>		
Act Administrativ nr. 7044/598, din 26/02/1996 emis de CJPSDPAT ALBA (titlu de proprietate);		
B1	Intabulare, drept de PROPRIETATE, dobandit prin Reconstituire, cota actuala 1/1 1) TAKACS I ANDREI 2) MUZSI I MARIA 3) KOVACS I EVA	A1

**C. Partea III. SARCINI .**

Inscrieri privind dezmembramintele dreptului de proprietate, drepturi reale de garanție și sarcini	Referințe
NU SUNT	

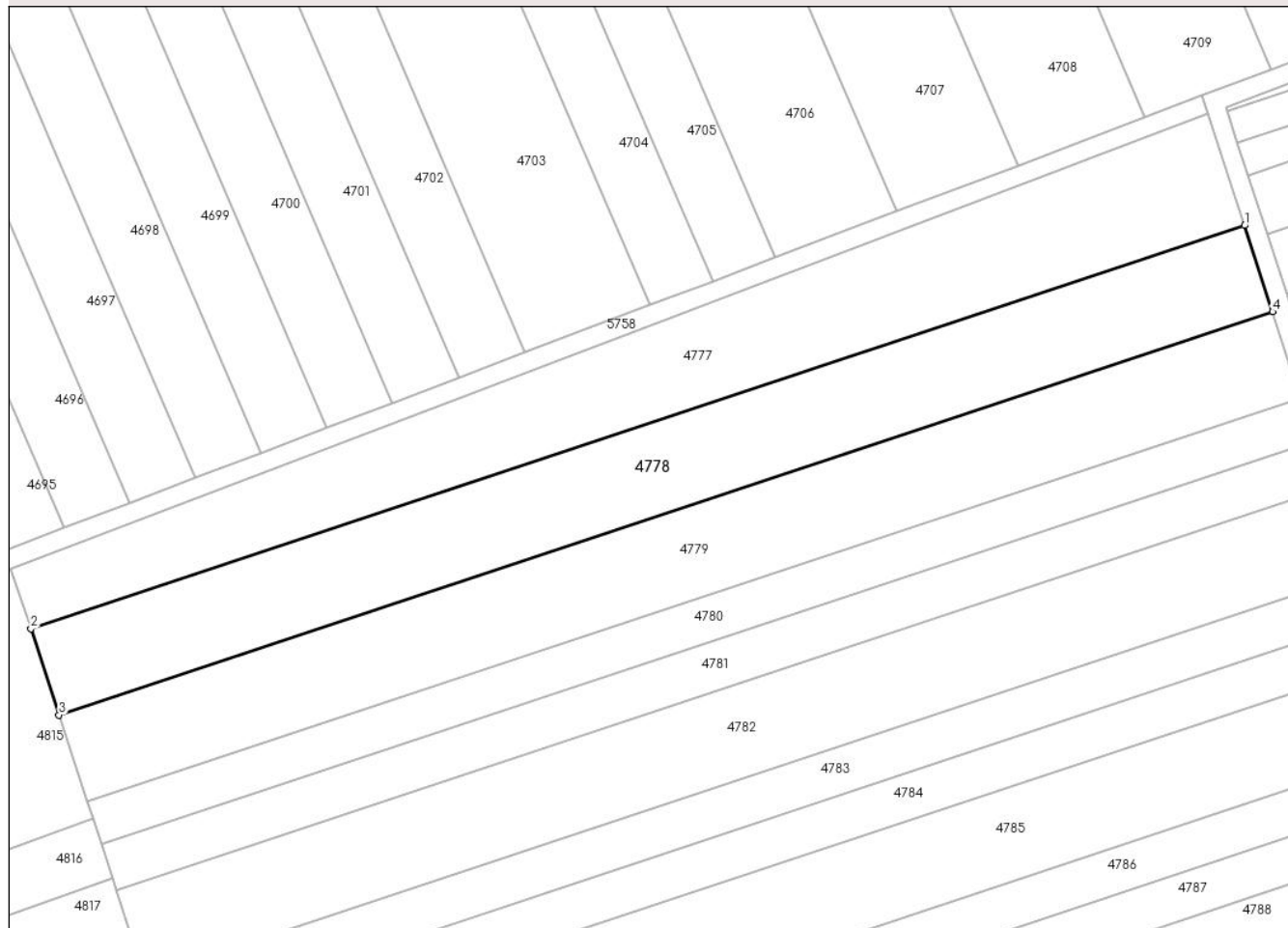
## Anexa Nr. 1 La Partea I

## Teren

Nr cadastral	Suprafața (mp)*	Observații / Referințe
	2.874	IMOBILUL S-A DIMINUAT CU PROCENTUL DE 7%

\* Suprafața este determinată în planul de proiecție Stereo 70.

## DETALII LINIARE IMOBIL



## Date referitoare la teren

Crt	Categorie folosință	Intravilan	Suprafața (mp)	Tarla	Parcelă	Nr. topo	Observații / Referințe
1	arabil	NU	2.874	-	2002/93	-	

## Lungime Segmente

1) Valorile lungimilor segmentelor sunt obținute din proiecție în plan.

Punct început	X / Y	Punct sfârșit	X / Y	Lungime segment (** (m)
1	406.233,547 543.549,051	2	406.042,344 543.485,593	201.459
2	406.042,344 543.485,593	3	406.046,778 543.472,034	14.266
3	406.046,778 543.472,034	4	406.237,978 543.535,491	201.456
4	406.237,978 543.535,491	1	406.233,547 543.549,051	14.266

\*\* Lungimile segmentelor sunt determinate în planul de proiecție Stereo 70 și sunt rotunjite la 1 milimetru.

**\*\*\* Distanţa dintre puncte este formată din segmente cumulate ce sunt mai mici decât valoarea 1 milimetru.**





**DATE DESPRE IMOBILUL NR. 4779**

Oficiul de Cadastru și Publicitate Imobiliară ALBA  
Biroul de Cadastru și Publicitate Imobiliară Aiud

**A. Partea I. Descrierea imobilului**

TEREN Extravilan

Adresa: Jud. Alba

Nr. Crt	Nr cadastral Nr. topografic	Suprafața* (mp)	Observații / Referințe
A1		2.875	Sector cadastral:30 Teren neimprejmuit; IMOBILUL S-A DIMINUAT CU PROCENTUL DE 7%

**B. Partea II. Proprietari și acte**

Inscrieri privitoare la dreptul de proprietate și alte drepturi reale		Referințe
<b>1 / 01/01/2022</b>		
Act Notarial nr. 161, din 17/12/2015 emis de NP MARGINEAN ROXANA MARIA;		
B1	Intabulare, drept de PROPRIETATE, dobandit prin Succesiune, cota actuala 1/2 1) KATONA HILDA	A1
B2	Intabulare, drept de PROPRIETATE, dobandit prin Succesiune, cota actuala 1/2 1) KATONA KAROLY	A1

**C. Partea III. SARCINI .**

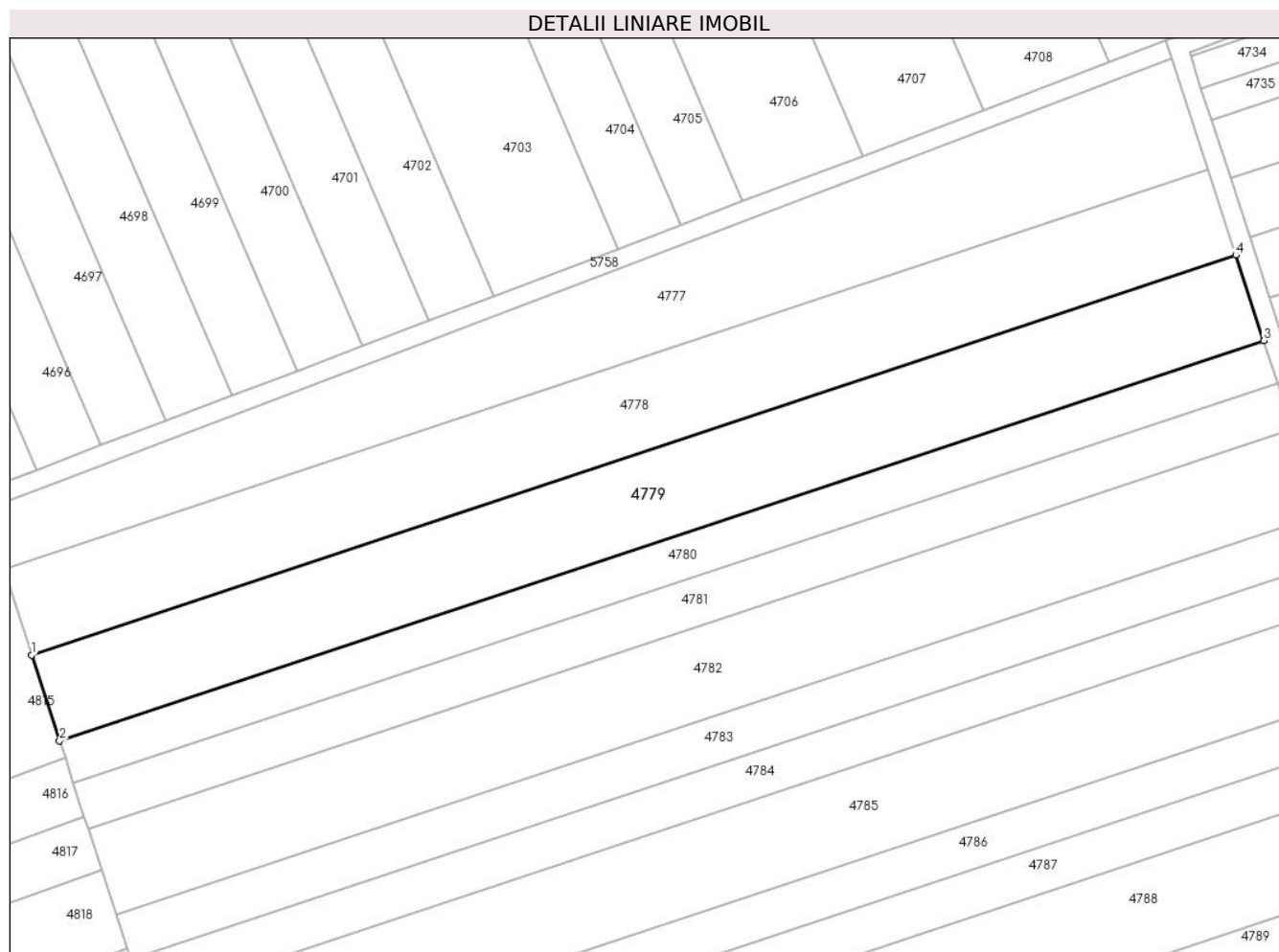
Inscrieri privind dezmembramintele dreptului de proprietate, drepturi reale de garanție și sarcini	Referințe
NU SUNT	

## Anexa Nr. 1 La Partea I

## Teren

Nr cadastral	Suprafața (mp)*	Observații / Referințe
	2.875	IMOBILUL S-A DIMINUAT CU PROCENTUL DE 7%

\* Suprafața este determinată în planul de proiecție Stereo 70.



## Date referitoare la teren

Crt	Categorie folosință	Intra vilan	Suprafața (mp)	Tarla	Parcelă	Nr. topo	Observații / Referințe
1	arabil	NU	2.875	-	2002/94	-	

## Lungime Segmente

1) Valorile lungimilor segmentelor sunt obținute din proiecție în plan.

Punct început	X / Y	Punct sfârșit	X / Y	Lungime segment (** (m)
1	406.046,778 543.472,034	2	406.051,213 543.458,469	14.271
2	406.051,213 543.458,469	3	406.242,411 543.521,925	201.453
3	406.242,411 543.521,925	4	406.237,978 543.535,491	14.271
4	406.237,978 543.535,491	1	406.046,778 543.472,034	201.456

\*\* Lungimile segmentelor sunt determinate în planul de proiecție Stereo 70 și sunt rotunjite la 1 milimetru.

**\*\*\* Distanța dintre puncte este formată din segmente cumulate ce sunt mai mici decât valoarea 1 milimetru.**



**DATE DESPRE IMOBILUL NR. 4780**

Oficiul de Cadastru și Publicitate Imobiliară ALBA  
Biroul de Cadastru și Publicitate Imobiliară Aiud

**A. Partea I. Descrierea imobilului**

TEREN Extravilan

Adresa: Jud. Alba

Nr. Crt	Nr cadastral Nr. topografic	Suprafața* (mp)	Observații / Referințe
A1		1.437	Sector cadastral:30 Teren neimprejmuit; IMOBILUL S-A DIMINUAT CU PROCENTUL DE 7%

**B. Partea II. Proprietari și acte**

Inscrieri privitoare la dreptul de proprietate și alte drepturi reale		Referințe
<b>1 / 01/01/2022</b>		
Act Administrativ nr. 6442/463, din 21/08/1995 emis de CJPSDPAT ALBA (titlu de proprietate);		
B1	Intabulare, drept de PROPRIETATE, dobandit prin Reconstituire, cota actuala 1/1 1) SZANTO S IOSIF	A1

**C. Partea III. SARCINI .**

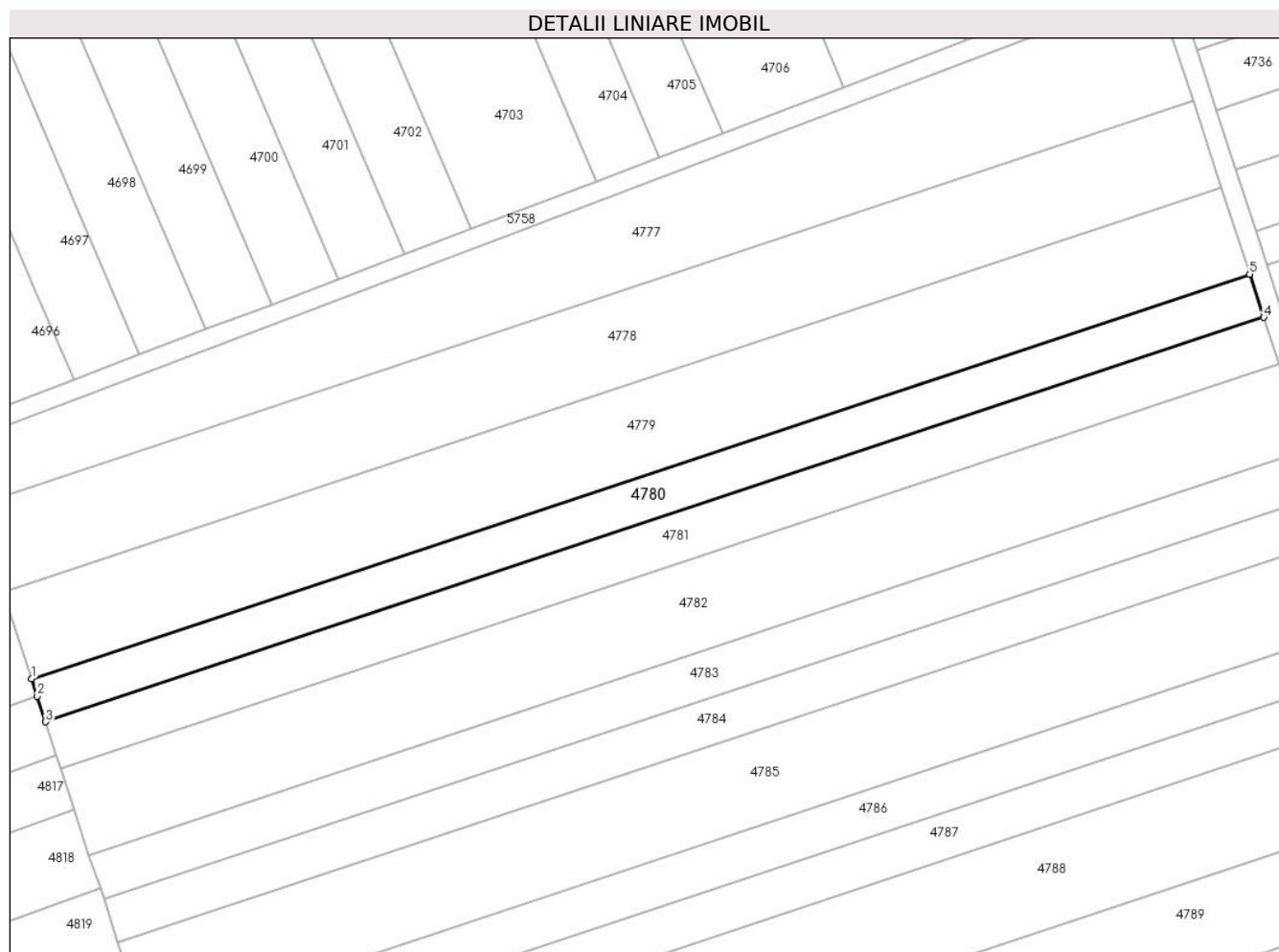
Inscrieri privind dezmembramintele dreptului de proprietate, drepturi reale de garanție și sarcini	Referințe
NU SUNT	

## Anexa Nr. 1 La Partea I

## Teren

Nr cadastral	Suprafața (mp)*	Observații / Referințe
	1.437	IMOBILUL S-A DIMINUAT CU PROCENTUL DE 7%

\* Suprafața este determinată în planul de proiecție Stereo 70.



## Date referitoare la teren

Crt	Categorie folosință	Intravilan	Suprafața (mp)	Tarla	Parcelă	Nr. topo	Observații / Referințe
1	arabil	NU	1.437	-	2002/95	-	

## Lungime Segmente

1) Valorile lungimilor segmentelor sunt obținute din proiecție în plan.

Punct început	X / Y	Punct sfârșit	X / Y	Lungime segment (** (m)
1	406.051,213 543.458,469	2	406.052,108 543.455,73	2.882
2	406.052,108 543.455,73	3	406.053,43 543.451,689	4.252
3	406.053,43 543.451,689	4	406.244,627 543.515,145	201.452
4	406.244,627 543.515,145	5	406.242,411 543.521,925	7.133
5	406.242,411 543.521,925	1	406.051,213 543.458,469	201.453

**\*\* Lungimile segmentelor sunt determinate în planul de proiecție Stereo 70 și sunt rotunjite la 1 milimetru.**

**\*\*\* Distanța dintre puncte este formată din segmente cumulate ce sunt mai mici decât valoarea 1 milimetru.**





**DATE DESPRE IMOBILUL NR. 4781**

Oficiul de Cadastru și Publicitate Imobiliară ALBA  
Biroul de Cadastru și Publicitate Imobiliară Aiud

**A. Partea I. Descrierea imobilului**

TEREN Extravilan

Adresa: Jud. Alba

Nr. Crt	Nr cadastral Nr. topografic	Suprafața* (mp)	Observații / Referințe
A1	71469	1.545	Sector cadastral:30 Teren neimprejmuit;

**B. Partea II. Proprietari și acte**

Inscrieri privitoare la dreptul de proprietate și alte drepturi reale		Referințe
<b>12452 / 03/11/2016</b>		
Act Notarial nr. contract de vânzare cumpărare aut nr 803, din 15/04/2003 emis de BNP Dorel Marginean;		
B7	Intabulare, drept de PROPRIETATEcu titlu cumpărare bun comun, dobandit prin Conventie, cota actuala 1/1, cota initiala 1/1	A1
	1) LOBONȚIU EMIL	
	2) LOBONȚIU ANA	

**C. Partea III. SARCINI .**

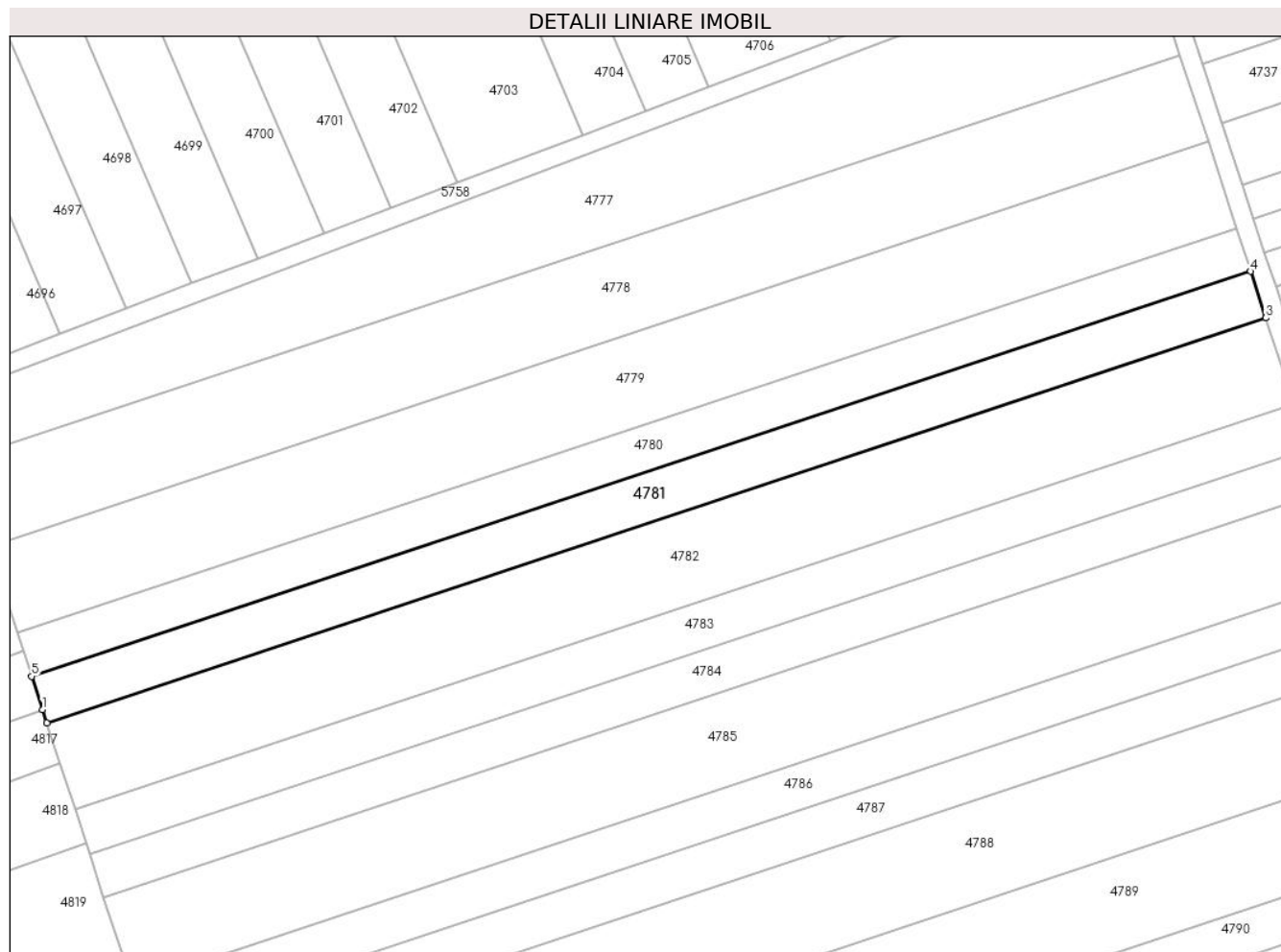
Inscrieri privind dezmembramintele dreptului de proprietate, drepturi reale de garanție și sarcini	Referințe
NU SUNT	

## Anexa Nr. 1 La Partea I

## Teren

Nr cadastral	Suprafața (mp)*	Observații / Referințe
71469	1.545	

\* Suprafața este determinată în planul de proiecție Stereo 70.



## Date referitoare la teren

Crt	Categorie folosință	Intra vilan	Suprafața (mp)	Tarla	Parcelă	Nr. topo	Observații / Referințe
1	arabil	NU	1.545	-	2002/96	-	

## Lungime Segmente

1) Valorile lungimilor segmentelor sunt obținute din proiecție în plan.

Punct început	X / Y	Punct sfârșit	X / Y	Lungime segment (** (m)
1	406.055,143 543.446,45	2	406.055,813 543.444,399	2.158
2	406.055,813 543.444,399	3	406.247,009 543.507,855	201.451
3	406.247,009 543.507,855	4	406.244,627 543.515,145	7.669
4	406.244,627 543.515,145	5	406.053,43 543.451,689	201.452
5	406.053,43 543.451,689	1	406.055,143 543.446,45	5.512

**\*\* Lungimile segmentelor sunt determinate în planul de proiecție Stereo 70 și sunt rotunjite la 1 milimetru.**

**\*\*\* Distanța dintre puncte este formată din segmente cumulate ce sunt mai mici decât valoarea 1 milimetru.**



**DATE DESPRE IMOBILUL NR. 4782**

Oficiul de Cadastru și Publicitate Imobiliară ALBA  
Biroul de Cadastru și Publicitate Imobiliară Aiud

**A. Partea I. Descrierea imobilului**

TEREN Extravilan

Adresa: Jud. Alba

Nr. Crt	Nr cadastral Nr. topografic	Suprafața* (mp)	Observații / Referințe
A1		2.875	Sector cadastral:30 Teren neimprejmuit; IMOBILUL S-A DIMINUAT CU PROCENTUL DE 7%

**B. Partea II. Proprietari și acte**

Inscrieri privitoare la dreptul de proprietate și alte drepturi reale		Referințe
<b>1 / 01/01/2022</b>		
Act Administrativ nr. 7128/726, din 24/06/1996 emis de CJPSDPAT ALBA (titlu de proprietate);		
B1	Intabulare, drept de PROPRIETATE, dobandit prin Reconstituire, cota actuala 1/1 1) BANYOI S BERTA 2) BANYOI I IRINA 3) SIPOȘ S MARIA	A1

**C. Partea III. SARCINI .**

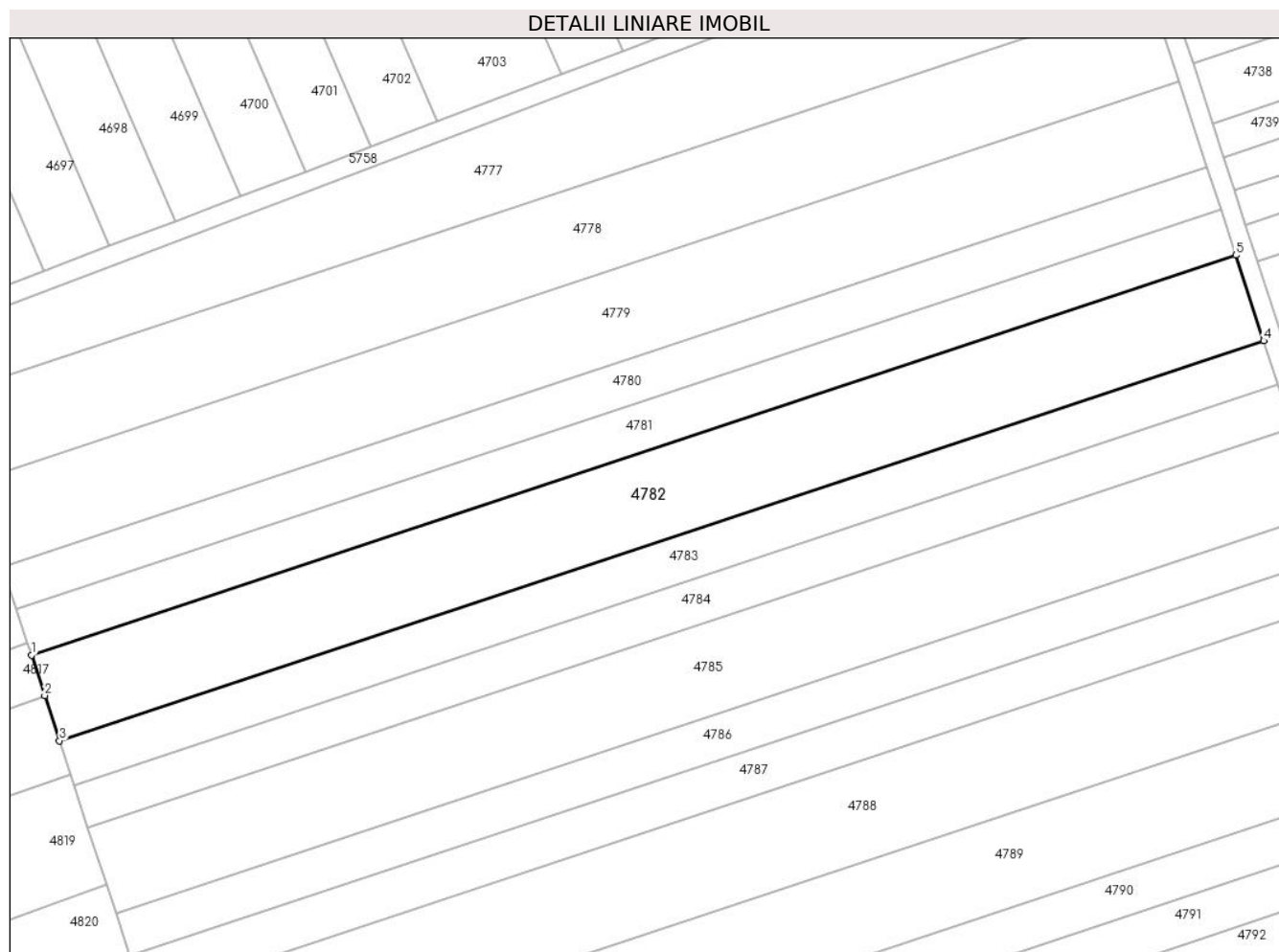
Inscrieri privind dezmembramintele dreptului de proprietate, drepturi reale de garanție și sarcini	Referințe
NU SUNT	

## Anexa Nr. 1 La Partea I

## Teren

Nr cadastral	Suprafața (mp)*	Observații / Referințe
	2.875	IMOBILUL S-A DIMINUAT CU PROCENTUL DE 7%

\* Suprafața este determinată în planul de proiecție Stereo 70.



## Date referitoare la teren

Crt	Categorie folosință	Intra vilan	Suprafața (mp)	Tarla	Parcelă	Nr. topo	Observații / Referințe
1	arabil	NU	2.875	-	2002/97	-	

## Lungime Segmente

1) Valorile lungimilor segmentelor sunt obținute din proiecție în plan.

Punct început	X / Y	Punct sfârșit	X / Y	Lungime segment (** (m)
1	406.055,813 543.444,399	2	406.057,901 543.438,014	6.718
2	406.057,901 543.438,014	3	406.060,249 543.430,834	7.554
3	406.060,249 543.430,834	4	406.251,442 543.494,289	201.448
4	406.251,442 543.494,289	5	406.247,009 543.507,855	14.272
5	406.247,009 543.507,855	1	406.055,813 543.444,399	201.451

**\*\* Lungimile segmentelor sunt determinate în planul de proiecție Stereo 70 și sunt rotunjite la 1 milimetru.**

**\*\*\* Distanța dintre puncte este formată din segmente cumulate ce sunt mai mici decât valoarea 1 milimetru.**





**DATE DESPRE IMOBILUL NR. 4783**

Oficiul de Cadastru și Publicitate Imobiliară ALBA  
Biroul de Cadastru și Publicitate Imobiliară Aiud

**A. Partea I. Descrierea imobilului**

TEREN Extravilan

Adresa: Jud. Alba

Nr. Crt	Nr cadastral Nr. topografic	Suprafața* (mp)	Observații / Referințe
A1		1.483	Sector cadastral:30 Teren neimprejmuit; IMOBILUL S-A DIMINUAT CU PROCENTUL DE 7%

**B. Partea II. Proprietari și acte**

Inscrieri privitoare la dreptul de proprietate și alte drepturi reale		Referințe
<b>1 / 01/01/2022</b>		
Act Administrativ nr. 7044/596, din 26/02/1996 emis de CJPSDPAT ALBA (titlu de proprietate);		
B1	Intabulare, drept de PROPRIETATE, dobandit prin Reconstituire, cota actuala 1/1 1) SIPOȘ D MIHAI	A1

**C. Partea III. SARCINI .**

Inscrieri privind dezmembramintele dreptului de proprietate, drepturi reale de garanție și sarcini	Referințe
NU SUNT	

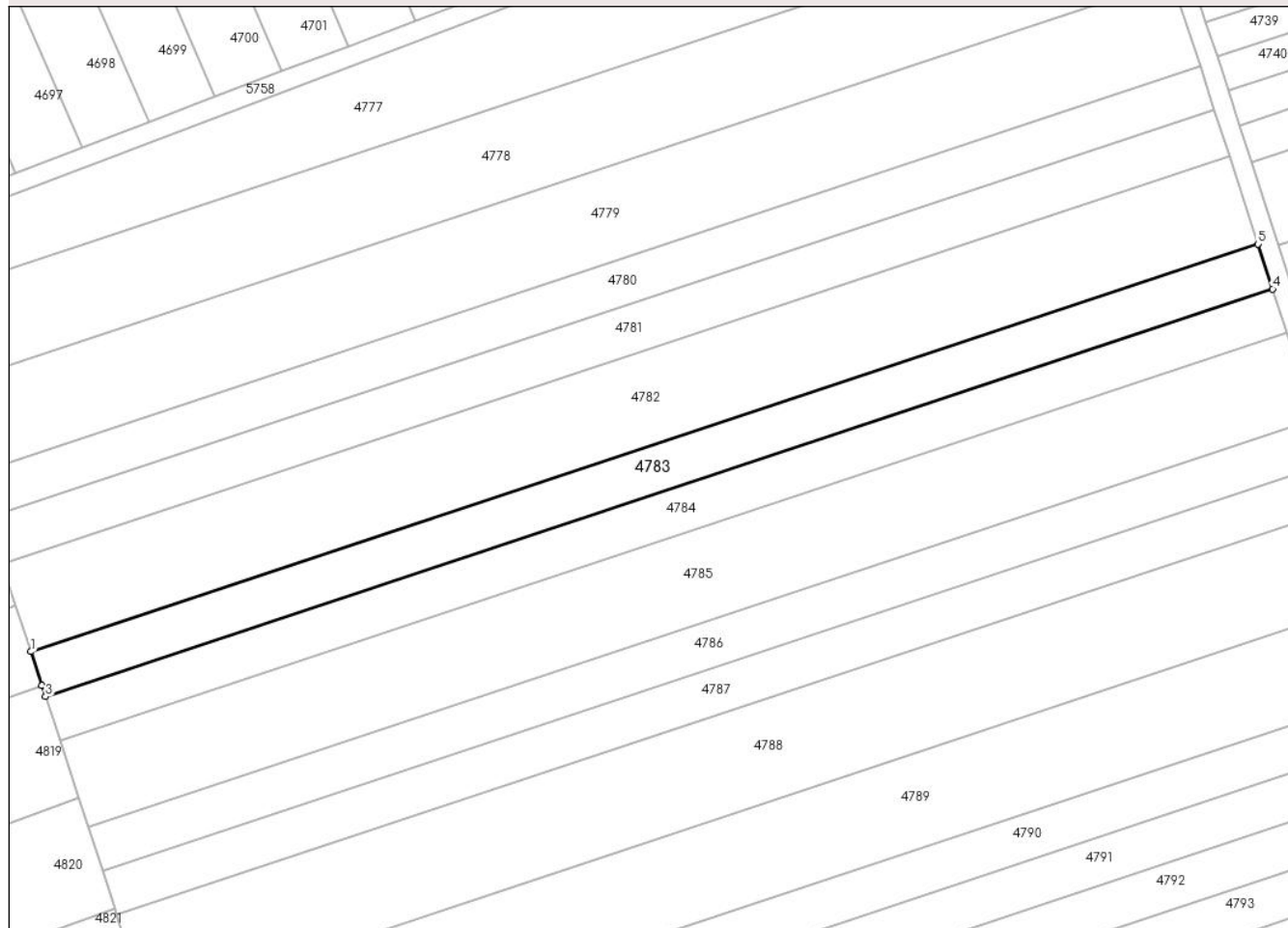
## Anexa Nr. 1 La Partea I

## Teren

Nr cadastral	Suprafața (mp)*	Observații / Referințe
	1.483	IMOBILUL S-A DIMINUAT CU PROCENTUL DE 7%

\* Suprafața este determinată în planul de proiecție Stereo 70.

## DETALII LINIARE IMOBIL



## Date referitoare la teren

Crt	Categorie folosință	Intravilan	Suprafața (mp)	Tarla	Parcelă	Nr. topo	Observații / Referințe
1	arabil	NU	1.483	-	2002/98	-	

## Lungime Segmente

1) Valorile lungimilor segmentelor sunt obținute din proiecție în plan.

Punct început	X / Y	Punct sfârșit	X / Y	Lungime segment (** (m)
1	406.060,249 543.430,834	2	406.061,972 543.425,564	5.545
2	406.061,972 543.425,564	3	406.062,536 543.423,837	1.817
3	406.062,536 543.423,837	4	406.253,728 543.487,291	201.447
4	406.253,728 543.487,291	5	406.251,442 543.494,289	7.362
5	406.251,442 543.494,289	1	406.060,249 543.430,834	201.448

**\*\* Lungimile segmentelor sunt determinate în planul de proiecție Stereo 70 și sunt rotunjite la 1 milimetru.**

**\*\*\* Distanța dintre puncte este formată din segmente cumulate ce sunt mai mici decât valoarea 1 milimetru.**



**DATE DESPRE IMOBILUL NR. 4784**

Oficiul de Cadastru și Publicitate Imobiliară ALBA  
Biroul de Cadastru și Publicitate Imobiliară Aiud

**A. Partea I. Descrierea imobilului**

TEREN Extravilan

Adresa: Jud. Alba

Nr. Crt	Nr cadastral Nr. topografic	Suprafața* (mp)	Observații / Referințe
A1		1.437	Sector cadastral:30 Teren neimprejmuit; IMOBILUL S-A DIMINUAT CU PROCENTUL DE 7%

**B. Partea II. Proprietari și acte**

Inscrieri privitoare la dreptul de proprietate și alte drepturi reale		Referințe
<b>1 / 01/01/2022</b>		
Act Administrativ nr. 7101/610, din 26/02/1996 emis de CJPSDPAT ALBA (titlu de proprietate);		
B1	Intabulare, drept de PROPRIETATE, dobandit prin Reconstituire, cota actuala 1/1 1) SZANTO I IOAN	A1

**C. Partea III. SARCINI .**

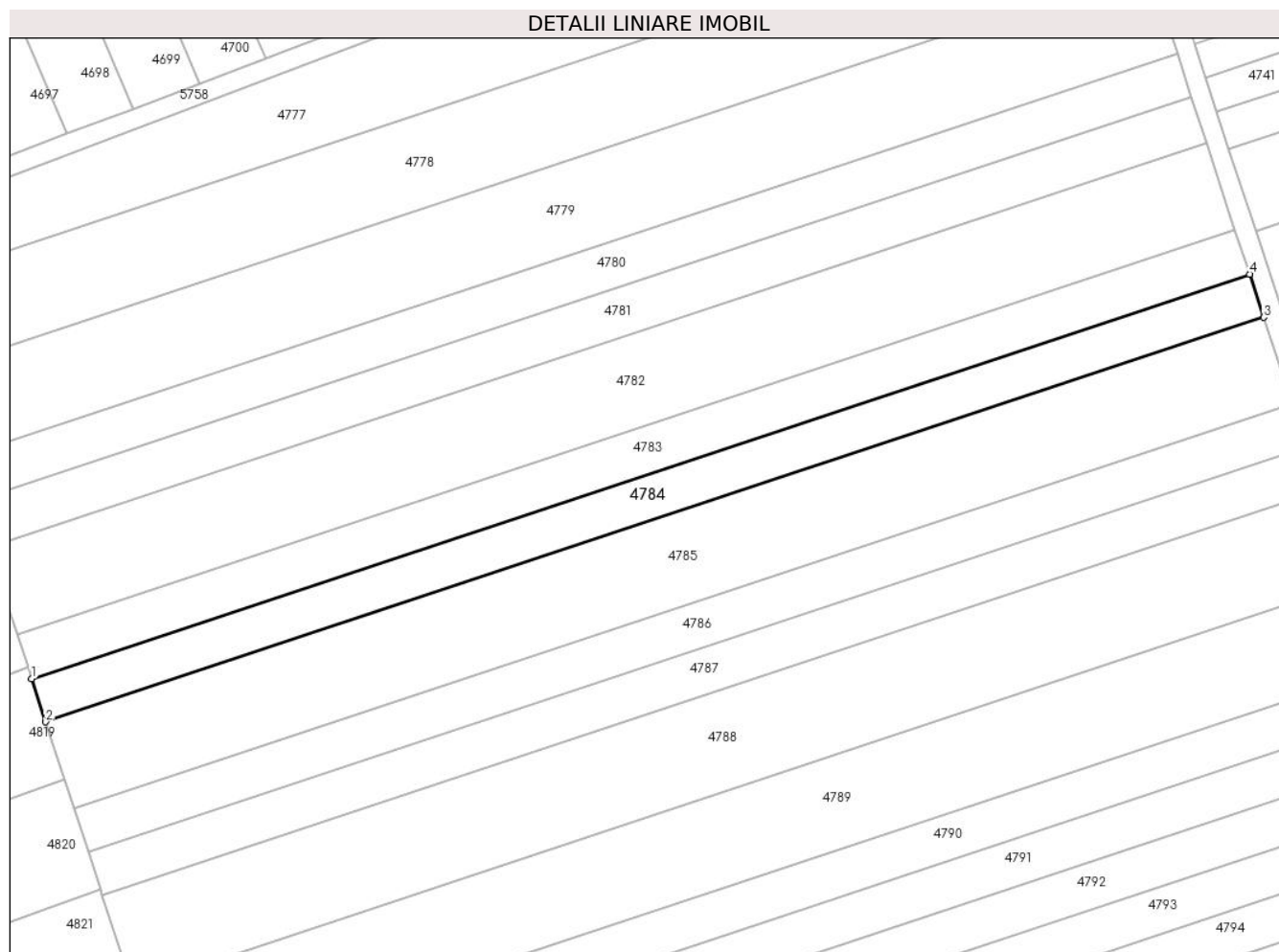
Inscrieri privind dezmembramintele dreptului de proprietate, drepturi reale de garanție și sarcini	Referințe
NU SUNT	

## Anexa Nr. 1 La Partea I

## Teren

Nr cadastral	Suprafața (mp)*	Observații / Referințe
	1.437	IMOBILUL S-A DIMINUAT CU PROCENTUL DE 7%

\* Suprafața este determinată în planul de proiecție Stereo 70.



## Date referitoare la teren

Crt	Categorie folosință	Intravilan	Suprafața (mp)	Tarla	Parcelă	Nr. topo	Observații / Referințe
1	arabil	NU	1.437	-	2002/99	-	

## Lungime Segmente

1) Valorile lungimilor segmentelor sunt obținute din proiecție în plan.

Punct început	X / Y	Punct sfârșit	X / Y	Lungime segment (** (m)
1	406.062,536 543.423,837	2	406.064,753 543.417,057	7.134
2	406.064,753 543.417,057	3	406.255,944 543.480,51	201.445
3	406.255,944 543.480,51	4	406.253,728 543.487,291	7.134
4	406.253,728 543.487,291	1	406.062,536 543.423,837	201.447

\*\* Lungimile segmentelor sunt determinate în planul de proiecție Stereo 70 și sunt rotunjite la 1 milimetru.

**\*\*\* Distanţa dintre puncte este formată din segmente cumulate ce sunt mai mici decât valoarea 1 milimetru.**





**DATE DESPRE IMOBILUL NR. 4785**

Oficiul de Cadastru și Publicitate Imobiliară ALBA  
Biroul de Cadastru și Publicitate Imobiliară Aiud

**A. Partea I. Descrierea imobilului**

TEREN Extravilan

Adresa: Jud. Alba

Nr. Crt	Nr cadastral Nr. topografic	Suprafața* (mp)	Observații / Referințe
A1		2.875	Sector cadastral:30 Teren neimprejmuit; IMOBILUL S-A DIMINUAT CU PROCENTUL DE 7%

**B. Partea II. Proprietari și acte**

Inscrieri privitoare la dreptul de proprietate și alte drepturi reale		Referințe
<b>1 / 01/01/2022</b>		
Act Administrativ nr. 7128/740, din 24/06/1996 emis de CJPSDPAT ALBA (titlu de proprietate);		
B1	Intabulare, drept de PROPRIETATE, dobandit prin Reconstituire, cota actuala 1/1 1) KATONA M MARIA	A1

**C. Partea III. SARCINI .**


Inscrieri privind dezmembramintele dreptului de proprietate, drepturi reale de garanție și sarcini	Referințe
NU SUNT	

## Anexa Nr. 1 La Partea I

## Teren

Nr cadastral	Suprafața (mp)*	Observații / Referințe
	2.875	IMOBILUL S-A DIMINUAT CU PROCENTUL DE 7%

\* Suprafața este determinată în planul de proiecție Stereo 70.



## Date referitoare la teren

Crt	Categorie folosință	Intravilan	Suprafața (mp)	Tarla	Parcelă	Nr. topo	Observații / Referințe
1	arabil	NU	2.875	-	2002/100	-	

## Lungime Segmente

1) Valorile lungimilor segmentelor sunt obținute din proiecție în plan.

Punct început	X / Y	Punct sfârșit	X / Y	Lungime segment (** (m)
1	406.064,753 543.417,057	2	406.067,7 543.408,044	9.482
2	406.067,7 543.408,044	3	406.069,189 543.403,491	4.79
3	406.069,189 543.403,491	4	406.260,377 543.466,944	201.443
4	406.260,377 543.466,944	5	406.255,944 543.480,51	14.272
5	406.255,944 543.480,51	1	406.064,753 543.417,057	201.445

**\*\* Lungimile segmentelor sunt determinate în planul de proiecție Stereo 70 și sunt rotunjite la 1 milimetru.**

**\*\*\* Distanța dintre puncte este formată din segmente cumulate ce sunt mai mici decât valoarea 1 milimetru.**



**DATE DESPRE IMOBILUL NR. 4786**

Oficiul de Cadastru și Publicitate Imobiliară ALBA  
Biroul de Cadastru și Publicitate Imobiliară Aiud

**A. Partea I. Descrierea imobilului**

TEREN Extravilan

Adresa: Jud. Alba

Nr. Crt	Nr cadastral Nr. topografic	Suprafața* (mp)	Observații / Referințe
A1		1.437	Sector cadastral:30 Teren neimprejmuit; IMOBILUL S-A DIMINUAT CU PROCENTUL DE 7%

**B. Partea II. Proprietari și acte**

Inscrieri privitoare la dreptul de proprietate și alte drepturi reale		Referințe
<b>1 / 01/01/2022</b>		
Act Notarial nr. 161, din 17/12/2015 emis de NP MARGINEAN ROXANA MARIA;		
B1	Intabulare, drept de PROPRIETATE, dobandit prin Succesiune, cota actuala 1/2 1) KATONA HILDA	A1
B2	Intabulare, drept de PROPRIETATE, dobandit prin Succesiune, cota actuala 1/2 1) KATONA KAROLY	A1

**C. Partea III. SARCINI .**

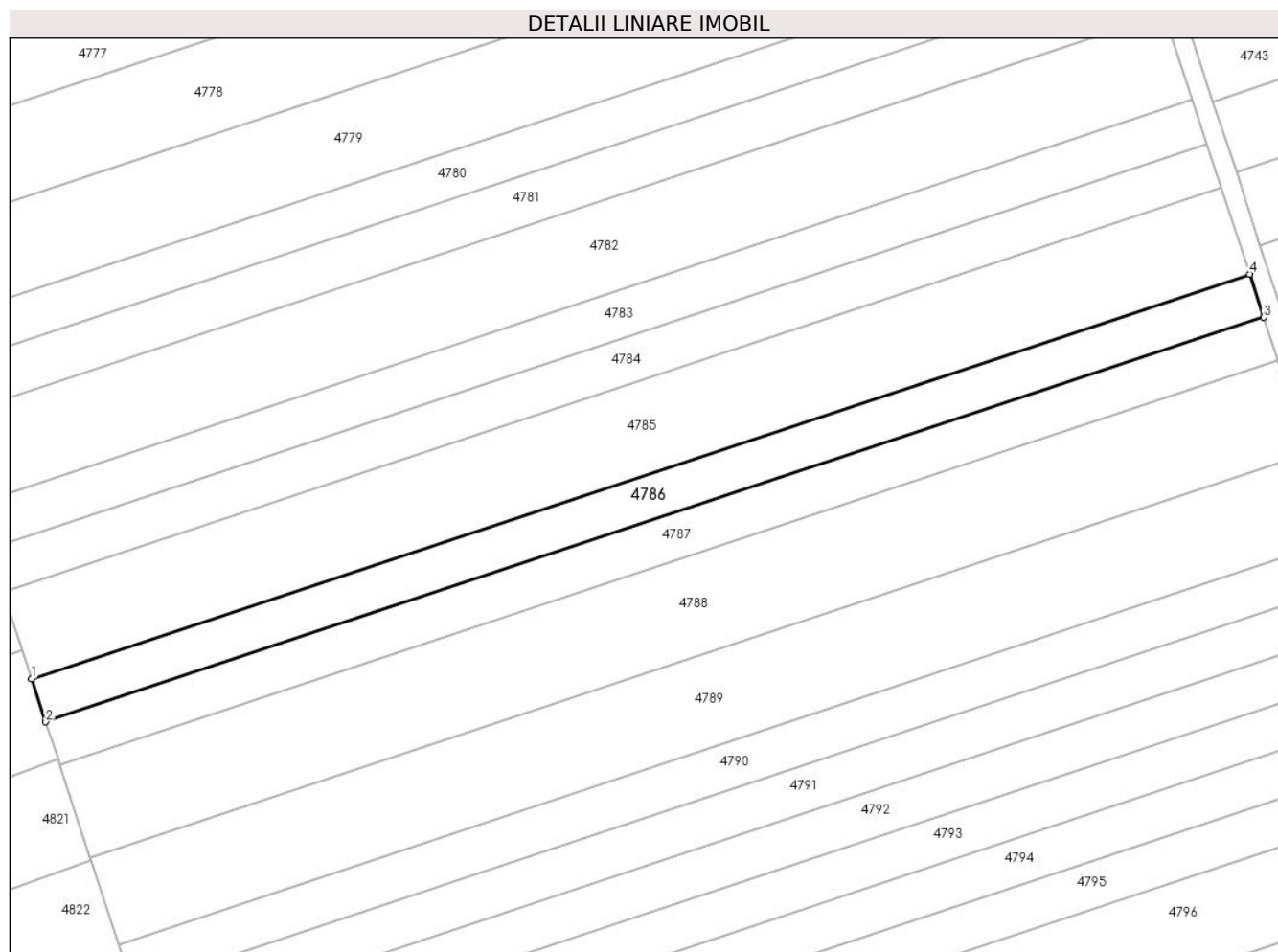
Inscrieri privind dezmembramintele dreptului de proprietate, drepturi reale de garanție și sarcini	Referințe
NU SUNT	

## Anexa Nr. 1 La Partea I

## Teren

Nr cadastral	Suprafața (mp)*	Observații / Referințe
	1.437	IMOBILUL S-A DIMINUAT CU PROCENTUL DE 7%

\* Suprafața este determinată în planul de proiecție Stereo 70.



## Date referitoare la teren

Crt	Categorie folosință	Intra vilan	Suprafața (mp)	Tarla	Parcelă	Nr. topo	Observații / Referințe
1	arabil	NU	1.437	-	2002/101	-	

## Lungime Segmente

1) Valorile lungimilor segmentelor sunt obținute din proiecție în plan.

Punct început	X / Y	Punct sfârșit	X / Y	Lungime segment (** (m)
1	406.069,189 543.403,491	2	406.071,406 543.396,711	7.134
2	406.071,406 543.396,711	3	406.262,593 543.460,164	201.441
3	406.262,593 543.460,164	4	406.260,377 543.466,944	7.134
4	406.260,377 543.466,944	1	406.069,189 543.403,491	201.443

\*\* Lungimile segmentelor sunt determinate în planul de proiecție Stereo 70 și sunt rotunjite la 1 milimetru.

**\*\*\* Distanţa dintre puncte este formată din segmente cumulate ce sunt mai mici decât valoarea 1 milimetru.**





**DATE DESPRE IMOBILUL NR. 4787**

Oficiul de Cadastru și Publicitate Imobiliară ALBA  
Biroul de Cadastru și Publicitate Imobiliară Aiud

**A. Partea I. Descrierea imobilului**

TEREN Extravilan

Adresa: Jud. Alba

Nr. Crt	Nr cadastral Nr. topografic	Suprafața* (mp)	Observații / Referințe
A1		1.437	Sector cadastral:30 Teren neimprejmuit; IMOBILUL S-A DIMINUAT CU PROCENTUL DE 7%

**B. Partea II. Proprietari și acte**

Inscrieri privitoare la dreptul de proprietate și alte drepturi reale		Referințe
<b>1 / 01/01/2022</b>		
Act Administrativ nr. 7044/551, din 08/11/1995 emis de CJPSDPAT ALBA (titlu de proprietate);		
B1	Intabulare, drept de PROPRIETATE, dobandit prin Reconstituire, cota actuala 1/1 1) SZANTO I MARIA 2) VARGA I MARIA 3) TAKACS ȘT IOLANDA	A1

**C. Partea III. SARCINI .**

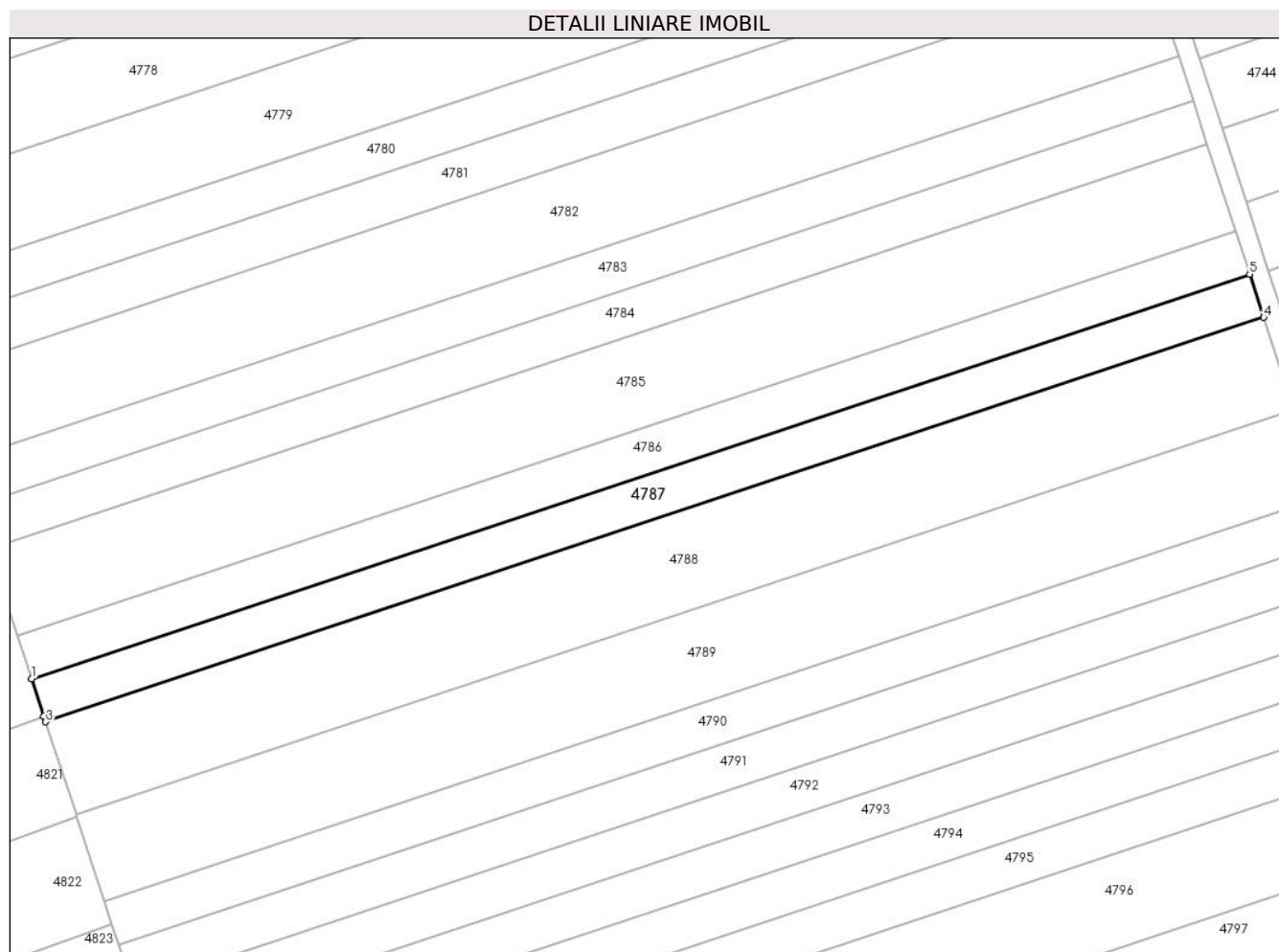
Inscrieri privind dezmembramintele dreptului de proprietate, drepturi reale de garanție și sarcini	Referințe
NU SUNT	

## Anexa Nr. 1 La Partea I

## Teren

Nr cadastral	Suprafața (mp)*	Observații / Referințe
	1.437	IMOBILUL S-A DIMINUAT CU PROCENTUL DE 7%

\* Suprafața este determinată în planul de proiecție Stereo 70.



## Date referitoare la teren

Crt	Categorie folosință	Intravilan	Suprafața (mp)	Tarla	Parcelă	Nr. topo	Observații / Referințe
1	arabil	NU	1.437	-	2002/102	-	

## Lungime Segmente

1) Valorile lungimilor segmentelor sunt obținute din proiecție în plan.

Punct început	X / Y	Punct sfârșit	X / Y	Lungime segment (** (m)
1	406.071,406 543.396,711	2	406.073,326 543.390,838	6.179
2	406.073,326 543.390,838	3	406.073,623 543.389,93	0.955
3	406.073,623 543.389,93	4	406.264,808 543.453,383	201.44
4	406.264,808 543.453,383	5	406.262,593 543.460,164	7.134
5	406.262,593 543.460,164	1	406.071,406 543.396,711	201.441

**\*\* Lungimile segmentelor sunt determinate în planul de proiecție Stereo 70 și sunt rotunjite la 1 milimetru.**

**\*\*\* Distanța dintre puncte este formată din segmente cumulate ce sunt mai mici decât valoarea 1 milimetru.**



**DATE DESPRE IMOBILUL NR. 4788**

Oficiul de Cadastru și Publicitate Imobiliară ALBA  
Biroul de Cadastru și Publicitate Imobiliară Aiud

**A. Partea I. Descrierea imobilului**

TEREN Extravilan

Adresa: Jud. Alba

Nr. Crt	Nr cadastral Nr. topografic	Suprafața* (mp)	Observații / Referințe
A1	73034	3.091	Sector cadastral:30 Teren neimprijmit;

**B. Partea II. Proprietari și acte**

Inscrieri privitoare la dreptul de proprietate și alte drepturi reale		Referințe
<b>6585 / 04/06/2019</b>		
Act Notarial nr. certificat de moștenitor nr 279, din 07/09/2007 emis de BNP DOREL MARGINEAN;		
B2	Intabulare, drept de PROPRIETATEcu titlu moștenire, dobandit prin Succesiune, cota actuala 1/2, cota initiala 1/2 1) <b>DĂDĂRLAT EMEȘE</b>	A1
B3	Intabulare, drept de PROPRIETATEcu titlu moștenire, dobandit prin Succesiune, cota actuala 1/2, cota initiala 1/2 1) <b>SCHRADI ENIKO</b> , ns. Horvath	A1

**C. Partea III. SARCINI .**


Inscrieri privind dezmembramintele dreptului de proprietate, drepturi reale de garanție și sarcini	Referințe
NU SUNT	

## Anexa Nr. 1 La Partea I

## Teren

Nr cadastral	Suprafața (mp)*	Observații / Referințe
73034	3.091	

\* Suprafața este determinată în planul de proiecție Stereo 70.



## Date referitoare la teren

Crt	Categorie folosință	Intravilan	Suprafața (mp)	Tarla	Parcelă	Nr. topo	Observații / Referințe
1	arabil	NU	3.091	136	2002/103	-	

## Lungime Segmente

1) Valorile lungimilor segmentelor sunt obținute din proiecție în plan.

Punct început	X / Y	Punct sfârșit	X / Y	Lungime segment (** (m)
1	406.264,808 543.453,383	2	406.073,623 543.389,93	201.44
2	406.073,623 543.389,93	3	406.078,392 543.375,346	15.344
3	406.078,392 543.375,346	4	406.269,575 543.438,797	201.437
4	406.269,575 543.438,797	1	406.264,808 543.453,383	15.345

\*\* Lungimile segmentelor sunt determinate în planul de proiecție Stereo 70 și sunt rotunjite la 1 milimetru.

**\*\*\* Distanţa dintre puncte este formată din segmente cumulate ce sunt mai mici decât valoarea 1 milimetru.**





**DATE DESPRE IMOBILUL NR. 4789**

Oficiul de Cadastru și Publicitate Imobiliară ALBA  
Biroul de Cadastru și Publicitate Imobiliară Aiud

**A. Partea I. Descrierea imobilului**

TEREN Extravilan

Adresa: Jud. Alba

Nr. Crt	Nr cadastral Nr. topografic	Suprafața* (mp)	Observații / Referințe
A1		2.875	Sector cadastral:30 Teren neimprejmuit; IMOBILUL S-A DIMINUAT CU PROCENTUL DE 7%

**B. Partea II. Proprietari și acte**

Inscrieri privitoare la dreptul de proprietate și alte drepturi reale		Referințe
<b>1 / 01/01/2022</b>		
Act Administrativ nr. 7044/554, din 08/11/1995 emis de CJPSDPAT ALBA (titlu de proprietate);		
B1	Intabulare, drept de PROPRIETATE, dobandit prin Reconstituire, cota actuala 1/1 1) HORVAT I IOSIF	A1

**C. Partea III. SARCINI .**

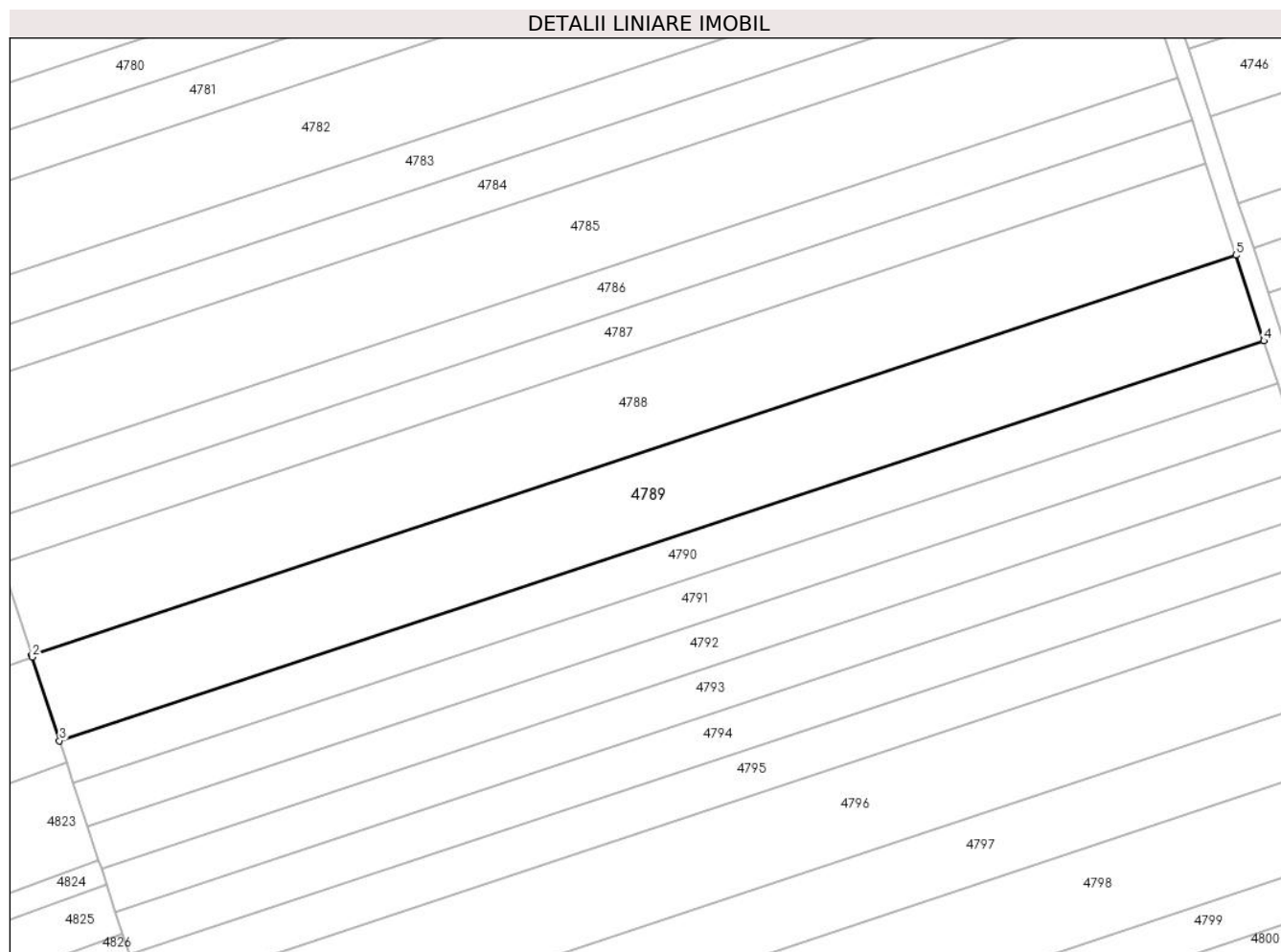
Inscrieri privind dezmembramintele dreptului de proprietate, drepturi reale de garanție și sarcini	Referințe
NU SUNT	

## Anexa Nr. 1 La Partea I

## Teren

Nr cadastral	Suprafața (mp)*	Observații / Referințe
	2.875	IMOBILUL S-A DIMINUAT CU PROCENTUL DE 7%

\* Suprafața este determinată în planul de proiecție Stereo 70.



## Date referitoare la teren

Crt	Categorie folosință	Intravilan	Suprafața (mp)	Tarla	Parcelă	Nr. topo	Observații / Referințe
1	arabil	NU	2.875	-	2002/104	-	

## Lungime Segmente

1) Valorile lungimilor segmentelor sunt obținute din proiecție în plan.

Punct început	X / Y	Punct sfârșit	X / Y	Lungime segment (** (m)
1	406.078,392 543.375,346	2	406.078,485 543.375,059	0.301
2	406.078,485 543.375,059	3	406.082,827 543.361,78	13.971
3	406.082,827 543.361,78	4	406.274,008 543.425,23	201.435
4	406.274,008 543.425,23	5	406.269,575 543.438,797	14.273
5	406.269,575 543.438,797	1	406.078,392 543.375,346	201.437

**\*\* Lungimile segmentelor sunt determinate în planul de proiecție Stereo 70 și sunt rotunjite la 1 milimetru.**

**\*\*\* Distanța dintre puncte este formată din segmente cumulate ce sunt mai mici decât valoarea 1 milimetru.**



**DATE DESPRE IMOBILUL NR. 4790**

Oficiul de Cadastru și Publicitate Imobiliară ALBA  
Biroul de Cadastru și Publicitate Imobiliară Aiud

**A. Partea I. Descrierea imobilului**

TEREN Extravilan

Adresa: Jud. Alba

Nr. Crt	Nr cadastral Nr. topografic	Suprafața* (mp)	Observații / Referințe
A1		1.437	Sector cadastral:30 Teren neimprejmuit; IMOBILUL S-A DIMINUAT CU PROCENTUL DE 7%

**B. Partea II. Proprietari și acte**

Inscrieri privitoare la dreptul de proprietate și alte drepturi reale		Referințe
<b>1 / 01/01/2022</b>		
Act Administrativ nr. 6442/463, din 21/08/1995 emis de CJPSDPAT ALBA (titlu de proprietate);		
B1	Intabulare, drept de PROPRIETATE, dobandit prin Reconstituire, cota actuala 1/1 1) SZANTO S IOSIF	A1

**C. Partea III. SARCINI .**


Inscrieri privind dezmembramintele dreptului de proprietate, drepturi reale de garanție și sarcini	Referințe
NU SUNT	

## Anexa Nr. 1 La Partea I

## Teren

Nr cadastral	Suprafața (mp)*	Observații / Referințe
	1.437	IMOBILUL S-A DIMINUAT CU PROCENTUL DE 7%

\* Suprafața este determinată în planul de proiecție Stereo 70.



## Date referitoare la teren

Crt	Categorie folosință	Intra vilan	Suprafața (mp)	Tarla	Parcelă	Nr. topo	Observații / Referințe
1	arabil	NU	1.437	-	2002/105	-	

## Lungime Segmente

1) Valorile lungimilor segmentelor sunt obținute din proiecție în plan.

Punct început	X / Y	Punct sfârșit	X / Y	Lungime segment (** (m)
1	406.082,827 543.361,78	2	406.083,974 543.358,272	3.69
2	406.083,974 543.358,272	3	406.085,044 543.354,999	3.444
3	406.085,044 543.354,999	4	406.276,224 543.418,449	201.433
4	406.276,224 543.418,449	5	406.274,008 543.425,23	7.134
5	406.274,008 543.425,23	1	406.082,827 543.361,78	201.435

**\*\* Lungimile segmentelor sunt determinate în planul de proiecție Stereo 70 și sunt rotunjite la 1 milimetru.**

**\*\*\* Distanța dintre puncte este formată din segmente cumulate ce sunt mai mici decât valoarea 1 milimetru.**





**DATE DESPRE IMOBILUL NR. 4791**

Oficiul de Cadastru și Publicitate Imobiliară ALBA  
Biroul de Cadastru și Publicitate Imobiliară Aiud

**A. Partea I. Descrierea imobilului**

TEREN Extravilan

Adresa: Jud. Alba

Nr. Crt	Nr cadastral Nr. topografic	Suprafața* (mp)	Observații / Referințe
A1		1.437	Sector cadastral:30 Teren neimprejmuit; IMOBILUL S-A DIMINUAT CU PROCENTUL DE 7%

**B. Partea II. Proprietari și acte**

Inscrieri privitoare la dreptul de proprietate și alte drepturi reale		Referințe
<b>1 / 01/01/2022</b>		
Act Notarial nr. 175, din 28/10/2005 emis de BNP Dorel M\U+0103rginean;		
B1	Intabulare, drept de PROPRIETATE, dobandit prin Succesiune, cota actuala 1/2 1) KATONA HILDA	A1
B2	Intabulare, drept de PROPRIETATE, dobandit prin Succesiune, cota actuala 1/2 1) KATONA KAROLY	A1

**C. Partea III. SARCINI .**


Inscrieri privind dezmembramintele dreptului de proprietate, drepturi reale de garanție și sarcini	Referințe
NU SUNT	

## Anexa Nr. 1 La Partea I

## Teren

Nr cadastral	Suprafața (mp)*	Observații / Referințe
	1.437	IMOBILUL S-A DIMINUAT CU PROCENTUL DE 7%

\* Suprafața este determinată în planul de proiecție Stereo 70.



## Date referitoare la teren

Crt	Categorie folosință	Intravilan	Suprafața (mp)	Tarla	Parcelă	Nr. topo	Observații / Referințe
1	arabil	NU	1.437	-	2002/106	-	

## Lungime Segmente

1) Valorile lungimilor segmentelor sunt obținute din proiecție în plan.

Punct început	X / Y	Punct sfârșit	X / Y	Lungime segment (** (m)
1	406.085,044 543.354,999	2	406.087,262 543.348,218	7.134
2	406.087,262 543.348,218	3	406.278,44 543.411,668	201.432
3	406.278,44 543.411,668	4	406.276,224 543.418,449	7.134
4	406.276,224 543.418,449	1	406.085,044 543.354,999	201.433

\*\* Lungimile segmentelor sunt determinate în planul de proiecție Stereo 70 și sunt rotunjite la 1 milimetru.

**\*\*\* Distanţa dintre puncte este formată din segmente cumulate ce sunt mai mici decât valoarea 1 milimetru.**



**DATE DESPRE IMOBILUL NR. 4792**

Oficiul de Cadastru și Publicitate Imobiliară ALBA  
Biroul de Cadastru și Publicitate Imobiliară Aiud

**A. Partea I. Descrierea imobilului**

TEREN Extravilan

Adresa: Jud. Alba

Nr. Crt	Nr cadastral Nr. topografic	Suprafața* (mp)	Observații / Referințe
A1		1.437	Sector cadastral:30 Teren neimprejmuit; IMOBILUL S-A DIMINUAT CU PROCENTUL DE 7%

**B. Partea II. Proprietari și acte**

Inscrieri privitoare la dreptul de proprietate și alte drepturi reale		Referințe
<b>1 / 01/01/2022</b>		
Act Administrativ nr. 7044/596, din 26/02/1996 emis de CJPSDPAT ALBA (titlu de proprietate);		
B1	Intabulare, drept de PROPRIETATE, dobandit prin Reconstituire, cota actuala 1/1 1) SIPOȘ D MIHAI	A1

**C. Partea III. SARCINI .**

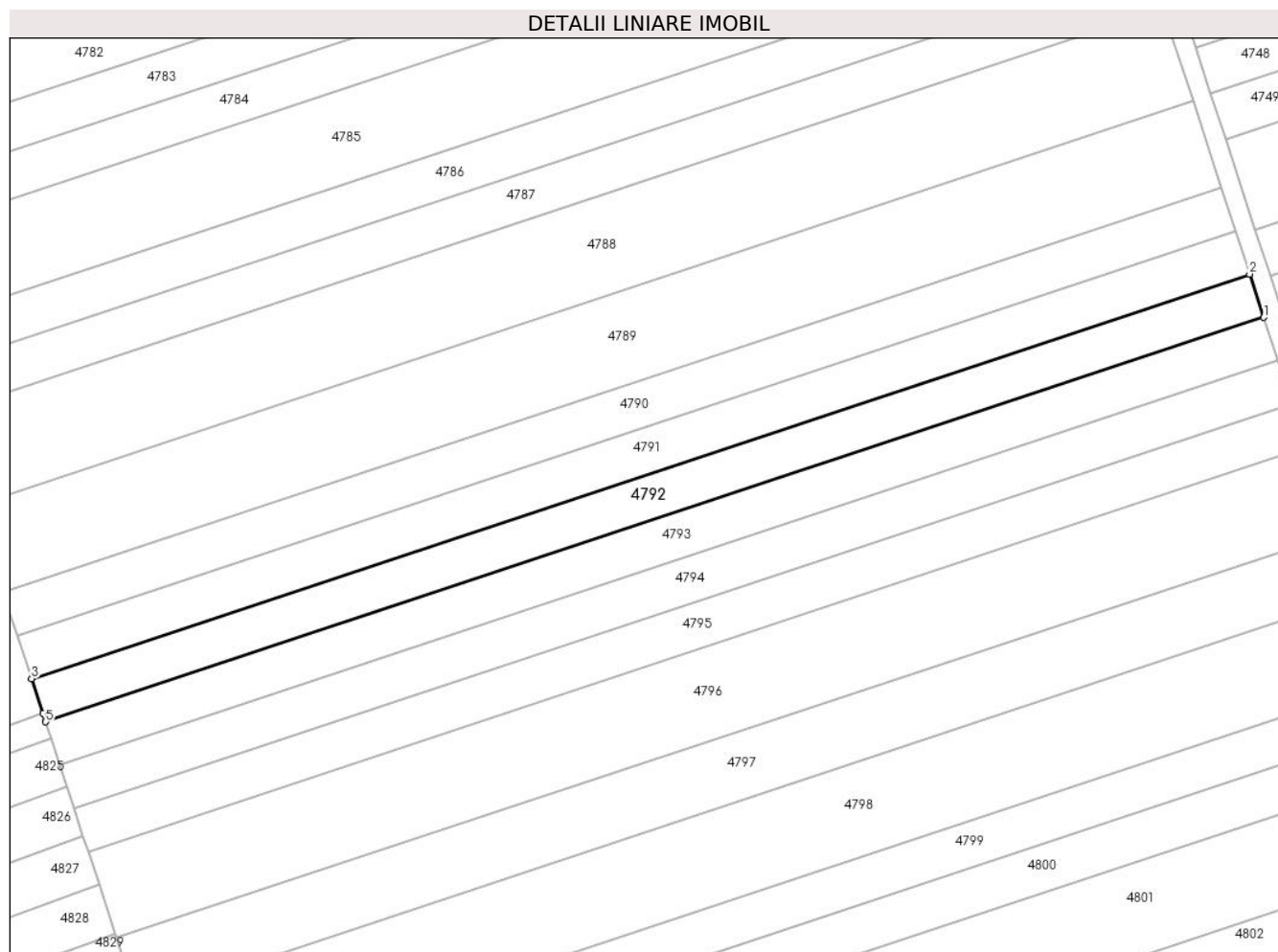
Inscrieri privind dezmembramintele dreptului de proprietate, drepturi reale de garanție și sarcini	Referințe
NU SUNT	

## Anexa Nr. 1 La Partea I

## Teren

Nr cadastral	Suprafața (mp)*	Observații / Referințe
	1.437	IMOBILUL S-A DIMINUAT CU PROCENTUL DE 7%

\* Suprafața este determinată în planul de proiecție Stereo 70.



## Date referitoare la teren

Crt	Categorie folosință	Intravilan	Suprafața (mp)	Tarla	Parcelă	Nr. topo	Observații / Referințe
1	arabil	NU	1.437	-	2002/107	-	

## Lungime Segmente

1) Valorile lungimilor segmentelor sunt obținute din proiecție în plan.

Punct început	X / Y	Punct sfârșit	X / Y	Lungime segment (** (m)
1	406.280,655 543.404,887	2	406.278,44 543.411,668	7.134
2	406.278,44 543.411,668	3	406.087,262 543.348,218	201.432
3	406.087,262 543.348,218	4	406.089,045 543.342,764	5.738
4	406.089,045 543.342,764	5	406.089,479 543.341,438	1.396
5	406.089,479 543.341,438	1	406.280,655 543.404,887	201.431

**\*\* Lungimile segmentelor sunt determinate în planul de proiecție Stereo 70 și sunt rotunjite la 1 milimetru.**

**\*\*\* Distanța dintre puncte este formată din segmente cumulate ce sunt mai mici decât valoarea 1 milimetru.**





**DATE DESPRE IMOBILUL NR. 4793**

Oficiul de Cadastru și Publicitate Imobiliară ALBA  
Biroul de Cadastru și Publicitate Imobiliară Aiud

**A. Partea I. Descrierea imobilului**

TEREN Extravilan

Adresa: Jud. Alba

Nr. Crt	Nr cadastral Nr. topografic	Suprafața* (mp)	Observații / Referințe
A1		1.437	Sector cadastral:30 Teren neimprejmuit; IMOBILUL S-A DIMINUAT CU PROCENTUL DE 7%

**B. Partea II. Proprietari și acte**

Inscrieri privitoare la dreptul de proprietate și alte drepturi reale		Referințe
<b>1 / 01/01/2022</b>		
Act Administrativ nr. 7101/607, din 26/02/1996 emis de CJPSDPAT ALBA (titlu de proprietate);		
B1	Intabulare, drept de PROPRIETATE, dobandit prin Reconstituire, cota actuala 1/1 1) TURZAI M SIGISMUND	A1

**C. Partea III. SARCINI .**


Inscrieri privind dezmembramintele dreptului de proprietate, drepturi reale de garanție și sarcini	Referințe
NU SUNT	

## Anexa Nr. 1 La Partea I

## Teren

Nr cadastral	Suprafața (mp)*	Observații / Referințe
	1.437	IMOBILUL S-A DIMINUAT CU PROCENTUL DE 7%

\* Suprafața este determinată în planul de proiecție Stereo 70.



## Date referitoare la teren

Crt	Categorie folosință	Intra vilan	Suprafața (mp)	Tarla	Parcelă	Nr. topo	Observații / Referințe
1	arabil	NU	1.437	-	2002/108	-	

## Lungime Segmente

1) Valorile lungimilor segmentelor sunt obținute din proiecție în plan.

Punct început	X / Y	Punct sfârșit	X / Y	Lungime segment (** (m)
1	406.089,479 543.341,438	2	406.090,304 543.338,912	2.657
2	406.090,304 543.338,912	3	406.091,696 543.334,657	4.477
3	406.091,696 543.334,657	4	406.282,871 543.398,106	201.429
4	406.282,871 543.398,106	5	406.280,655 543.404,887	7.134
5	406.280,655 543.404,887	1	406.089,479 543.341,438	201.431

**\*\* Lungimile segmentelor sunt determinate în planul de proiecție Stereo 70 și sunt rotunjite la 1 milimetru.**

**\*\*\* Distanța dintre puncte este formată din segmente cumulate ce sunt mai mici decât valoarea 1 milimetru.**



**DATE DESPRE IMOBILUL NR. 4794**

Oficiul de Cadastru și Publicitate Imobiliară ALBA  
Biroul de Cadastru și Publicitate Imobiliară Aiud

**A. Partea I. Descrierea imobilului**

TEREN Extravilan

Adresa: Jud. Alba

Nr. Crt	Nr cadastral Nr. topografic	Suprafața* (mp)	Observații / Referințe
A1		1.437	Sector cadastral:30 Teren neimprejmuit; IMOBILUL S-A DIMINUAT CU PROCENTUL DE 7%

**B. Partea II. Proprietari și acte**

Inscrieri privitoare la dreptul de proprietate și alte drepturi reale		Referințe
<b>1 / 01/01/2022</b>		
Act Administrativ nr. 7044/509, din 28/09/1995 emis de CJPSDPAT ALBA (titlu de proprietate);		
B1	Intabulare, drept de PROPRIETATE, dobandit prin Reconstituire, cota actuala 1/1 1) SZOKE M LEON 2) HORVAT M PARASCHIVA	A1

**C. Partea III. SARCINI .**


Inscrieri privind dezmembramintele dreptului de proprietate, drepturi reale de garanție și sarcini	Referințe
NU SUNT	

## Anexa Nr. 1 La Partea I

## Teren

Nr cadastral	Suprafața (mp)*	Observații / Referințe
	1.437	IMOBILUL S-A DIMINUAT CU PROCENTUL DE 7%

\* Suprafața este determinată în planul de proiecție Stereo 70.



## Date referitoare la teren

Crt	Categorie folosință	Intravilan	Suprafața (mp)	Tarla	Parcelă	Nr. topo	Observații / Referințe
1	arabil	NU	1.437	-	2002/109	-	

## Lungime Segmente

1) Valorile lungimilor segmentelor sunt obținute din proiecție în plan.

Punct început	X / Y	Punct sfârșit	X / Y	Lungime segment (** (m)
1	406.091,696 543.334,657	2	406.092,823 543.331,21	3.626
2	406.092,823 543.331,21	3	406.093,913 543.327,876	3.508
3	406.093,913 543.327,876	4	406.285,087 543.391,324	201.428
4	406.285,087 543.391,324	5	406.282,871 543.398,106	7.134
5	406.282,871 543.398,106	1	406.091,696 543.334,657	201.429

**\*\* Lungimile segmentelor sunt determinate în planul de proiecție Stereo 70 și sunt rotunjite la 1 milimetru.**

**\*\*\* Distanța dintre puncte este formată din segmente cumulate ce sunt mai mici decât valoarea 1 milimetru.**





**DATE DESPRE IMOBILUL NR. 4795**

Oficiul de Cadastru și Publicitate Imobiliară ALBA  
Biroul de Cadastru și Publicitate Imobiliară Aiud

**A. Partea I. Descrierea imobilului**

TEREN Extravilan

Adresa: Jud. Alba

Nr. Crt	Nr cadastral Nr. topografic	Suprafața* (mp)	Observații / Referințe
A1		1.437	Sector cadastral:30 Teren neimprejmuit; IMOBILUL S-A DIMINUAT CU PROCENTUL DE 7%

**B. Partea II. Proprietari și acte**

Inscrieri privitoare la dreptul de proprietate și alte drepturi reale		Referințe
<b>1 / 01/01/2022</b>		
Act Administrativ nr. 7101/683, din 07/05/1996 emis de CJPSDPAT ALBA (titlu de proprietate);		
B1	Intabulare, drept de PROPRIETATE, dobandit prin Reconstituire, cota actuala 1/1 1) RACZ I ALEXANDRU	A1

**C. Partea III. SARCINI .**


Inscrieri privind dezmembramintele dreptului de proprietate, drepturi reale de garanție și sarcini	Referințe
NU SUNT	

## Anexa Nr. 1 La Partea I

## Teren

Nr cadastral	Suprafața (mp)*	Observații / Referințe
	1.437	IMOBILUL S-A DIMINUAT CU PROCENTUL DE 7%

\* Suprafața este determinată în planul de proiecție Stereo 70.



## Date referitoare la teren

Crt	Categorie folosință	Intravilan	Suprafața (mp)	Tarla	Parcelă	Nr. topo	Observații / Referințe
1	arabil	NU	1.437	-	2002/110	-	

## Lungime Segmente

1) Valorile lungimilor segmentelor sunt obținute din proiecție în plan.

Punct început	X / Y	Punct sfârșit	X / Y	Lungime segment (** (m)
1	406.093,913 543.327,876	2	406.095,333 543.323,532	4.57
2	406.095,333 543.323,532	3	406.096,13 543.321,095	2.564
3	406.096,13 543.321,095	4	406.287,303 543.384,543	201.427
4	406.287,303 543.384,543	5	406.285,087 543.391,324	7.134
5	406.285,087 543.391,324	1	406.093,913 543.327,876	201.428

**\*\* Lungimile segmentelor sunt determinate în planul de proiecție Stereo 70 și sunt rotunjite la 1 milimetru.**

**\*\*\* Distanța dintre puncte este formată din segmente cumulate ce sunt mai mici decât valoarea 1 milimetru.**



**DATE DESPRE IMOBILUL NR. 4796**

Oficiul de Cadastru și Publicitate Imobiliară ALBA  
Biroul de Cadastru și Publicitate Imobiliară Aiud

**A. Partea I. Descrierea imobilului**

TEREN Extravilan

Adresa: Jud. Alba

Nr. Crt	Nr cadastral Nr. topografic	Suprafața* (mp)	Observații / Referințe
A1		2.875	Sector cadastral:30 Teren neimprejmuit; IMOBILUL S-A DIMINUAT CU PROCENTUL DE 7%

**B. Partea II. Proprietari și acte**

Inscrieri privitoare la dreptul de proprietate și alte drepturi reale		Referințe
<b>1 / 01/01/2022</b>		
Act Administrativ nr. 7044/517, din 28/09/1995 emis de CJPSDPAT ALBA (titlu de proprietate);		
B1	Intabulare, drept de PROPRIETATE, dobandit prin Reconstituire, cota actuala 1/1 1) BIRO I IOAN	A1

**C. Partea III. SARCINI .**


Inscrieri privind dezmembramintele dreptului de proprietate, drepturi reale de garanție și sarcini	Referințe
NU SUNT	

## Anexa Nr. 1 La Partea I

## Teren

Nr cadastral	Suprafața (mp)*	Observații / Referințe
	2.875	IMOBILUL S-A DIMINUAT CU PROCENTUL DE 7%

\* Suprafața este determinată în planul de proiecție Stereo 70.



## Date referitoare la teren

Crt	Categorie folosință	Intravilan	Suprafața (mp)	Tarla	Parcelă	Nr. topo	Observații / Referințe
1	arabil	NU	2.875	-	2002/111	-	

## Lungime Segmente

1) Valorile lungimilor segmentelor sunt obținute din proiecție în plan.

Punct început	X / Y	Punct sfârșit	X / Y	Lungime segment (** (m)
1	406.096,13 543.321,095	2	406.097,835 543.315,88	5.487
2	406.097,835 543.315,88	3	406.100,328 543.308,255	8.022
3	406.100,328 543.308,255	4	406.100,566 543.307,528	0.765
4	406.100,566 543.307,528	5	406.291,736 543.370,976	201.424
5	406.291,736 543.370,976	6	406.287,303 543.384,543	14.273

Punct început	X / Y	Punct sfârșit	X / Y	Lungime segment (** (m)
6	406.287,303 543.384,543	1	406.096,13 543.321,095	201.427

\*\* Lungimile segmentelor sunt determinate în planul de proiecție Stereo 70 și sunt rotunjite la 1 milimetru.

\*\*\* Distanța dintre puncte este formată din segmente cumulate ce sunt mai mici decât valoarea 1 milimetru.





**DATE DESPRE IMOBILUL NR. 4797**

Oficiul de Cadastru și Publicitate Imobiliară ALBA  
Biroul de Cadastru și Publicitate Imobiliară Aiud

**A. Partea I. Descrierea imobilului**

TEREN Extravilan

Adresa: Jud. Alba

Nr. Crt	Nr cadastral Nr. topografic	Suprafața* (mp)	Observații / Referințe
A1		2.091	Sector cadastral:30 Teren neimprejmuit; IMOBILUL S-A DIMINUAT CU PROCENTUL DE 7%

**B. Partea II. Proprietari și acte**

Inscrieri privitoare la dreptul de proprietate și alte drepturi reale		Referințe
<b>1 / 01/01/2022</b>		
Act Administrativ nr. 7044/558, din 11/12/1995 emis de CJPSDPAT ALBA (titlu de proprietate);		
B1	Intabulare, drept de PROPRIETATE, dobândit prin Reconstituire, cota actuala 1/1 1) VARGA I DIONISIE	A1

**C. Partea III. SARCINI .**


Inscrieri privind dezmembramintele dreptului de proprietate, drepturi reale de garanție și sarcini	Referințe
NU SUNT	

## Anexa Nr. 1 La Partea I

## Teren

Nr cadastral	Suprafața (mp)*	Observații / Referințe
	2.091	IMOBILUL S-A DIMINUAT CU PROCENTUL DE 7%

\* Suprafața este determinată în planul de proiecție Stereo 70.



## Date referitoare la teren

Crt	Categorie folosință	Intravilan	Suprafața (mp)	Tarla	Parcelă	Nr. topo	Observații / Referințe
1	arabil	NU	2.091	-	2002/112	-	

## Lungime Segmente

1) Valorile lungimilor segmentelor sunt obținute din proiecție în plan.

Punct început	X / Y	Punct sfârșit	X / Y	Lungime segment (** (m)
1	406.100,566 543.307,528	2	406.102,812 543.300,658	7.228
2	406.102,812 543.300,658	3	406.103,792 543.297,661	3.153
3	406.103,792 543.297,661	4	406.294,961 543.361,108	201.422
4	406.294,961 543.361,108	5	406.291,736 543.370,976	10.381
5	406.291,736 543.370,976	1	406.100,566 543.307,528	201.424

**\*\* Lungimile segmentelor sunt determinate în planul de proiecție Stereo 70 și sunt rotunjite la 1 milimetru.**

**\*\*\* Distanța dintre puncte este formată din segmente cumulate ce sunt mai mici decât valoarea 1 milimetru.**



**DATE DESPRE IMOBILUL NR. 4798**

Oficiul de Cadastru și Publicitate Imobiliară ALBA  
Biroul de Cadastru și Publicitate Imobiliară Aiud

**A. Partea I. Descrierea imobilului**

TEREN Extravilan

Adresa: Jud. Alba

Nr. Crt	Nr cadastral Nr. topografic	Suprafața* (mp)	Observații / Referințe
A1		2.875	Sector cadastral:30 Teren neimprejmuit; IMOBILUL S-A DIMINUAT CU PROCENTUL DE 7%

**B. Partea II. Proprietari și acte**

Inscrieri privitoare la dreptul de proprietate și alte drepturi reale		Referințe
<b>1 / 01/01/2022</b>		
Act Administrativ nr. 7044/509, din 28/09/1995 emis de CJPSDPAT ALBA (titlu de proprietate);		
B1	Intabulare, drept de PROPRIETATE, dobandit prin Reconstituire, cota actuala 1/1 1) SZOKE M LEON 2) HORVAT M PARASCHIVA	A1

**C. Partea III. SARCINI .**

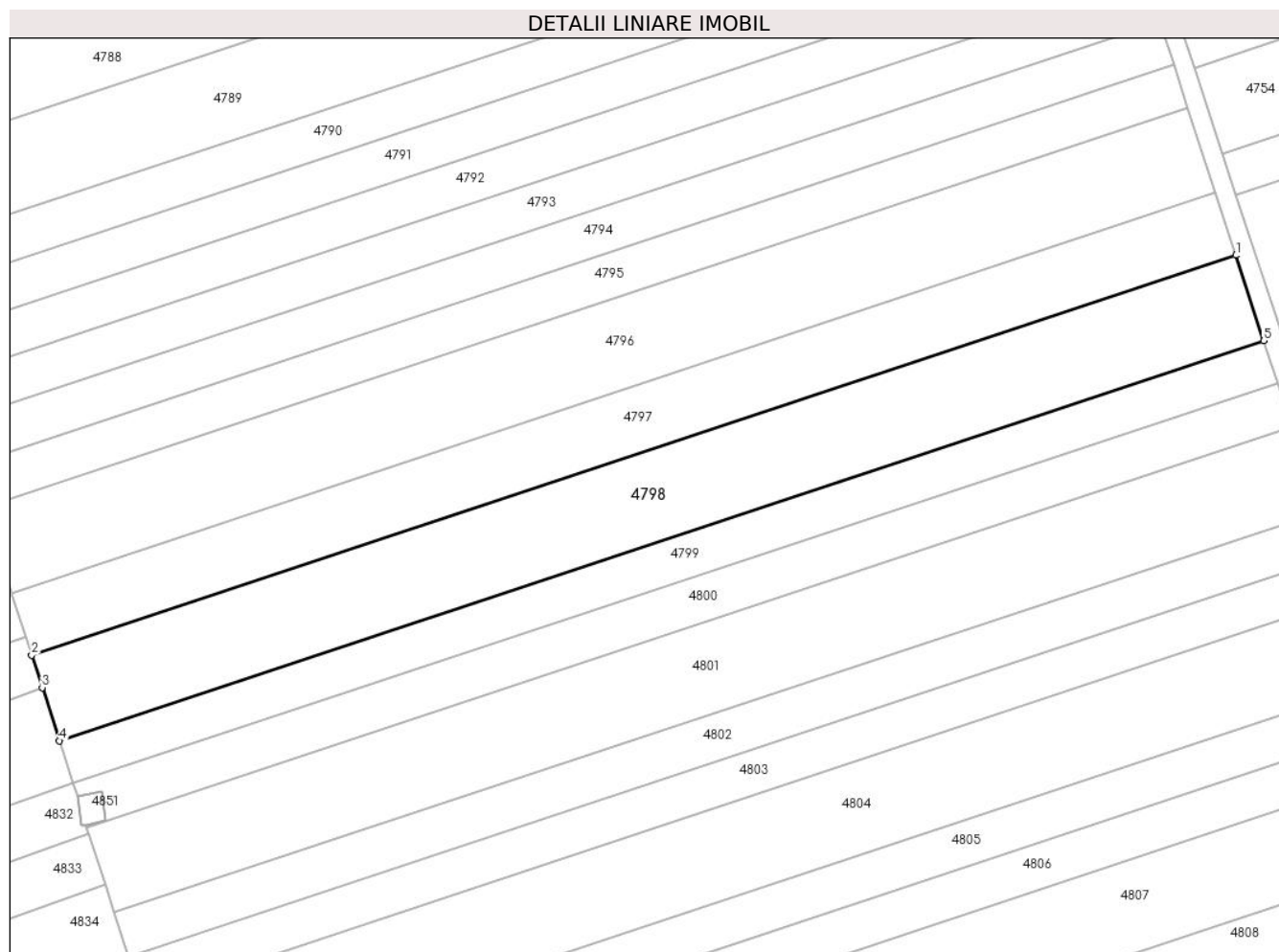
Inscrieri privind dezmembramintele dreptului de proprietate, drepturi reale de garanție și sarcini	Referințe
NU SUNT	

## Anexa Nr. 1 La Partea I

## Teren

Nr cadastral	Suprafața (mp)*	Observații / Referințe
	2.875	IMOBILUL S-A DIMINUAT CU PROCENTUL DE 7%

\* Suprafața este determinată în planul de proiecție Stereo 70.



## Date referitoare la teren

Crt	Categorie folosință	Intravilan	Suprafața (mp)	Tarla	Parcelă	Nr. topo	Observații / Referințe
1	arabil	NU	2.875	-	2002/113	-	

## Lungime Segmente

1) Valorile lungimilor segmentelor sunt obținute din proiecție în plan.

Punct început	X / Y	Punct sfârșit	X / Y	Lungime segment (** (m)
1	406.294,961 543.361,108	2	406.103,792 543.297,661	201.422
2	406.103,792 543.297,661	3	406.105,473 543.292,521	5.408
3	406.105,473 543.292,521	4	406.108,228 543.284,094	8.865
4	406.108,228 543.284,094	5	406.299,394 543.347,54	201.42
5	406.299,394 543.347,54	1	406.294,961 543.361,108	14.274

**\*\* Lungimile segmentelor sunt determinate în planul de proiecție Stereo 70 și sunt rotunjite la 1 milimetru.**

**\*\*\* Distanța dintre puncte este formată din segmente cumulate ce sunt mai mici decât valoarea 1 milimetru.**





**DATE DESPRE IMOBILUL NR. 4799**

Oficiul de Cadastru și Publicitate Imobiliară ALBA  
Biroul de Cadastru și Publicitate Imobiliară Aiud

**A. Partea I. Descrierea imobilului**

TEREN Extravilan

Adresa: Jud. Alba

Nr. Crt	Nr cadastral Nr. topografic	Suprafața* (mp)	Observații / Referințe
A1		1.437	Sector cadastral:30 Teren neimprejmuit; IMOBILUL S-A DIMINUAT CU PROCENTUL DE 7%

**B. Partea II. Proprietari și acte**

Inscrieri privitoare la dreptul de proprietate și alte drepturi reale		Referințe
<b>1 / 01/01/2022</b>		
Act Administrativ nr. 6442/464, din 21/08/1995 emis de CJPSDPAT ALBA (titlu de proprietate);		
B1	Intabulare, drept de PROPRIETATE, dobandit prin Reconstituire, cota actuala 1/1 1) ALDEA GH ILARIE	A1

**C. Partea III. SARCINI .**

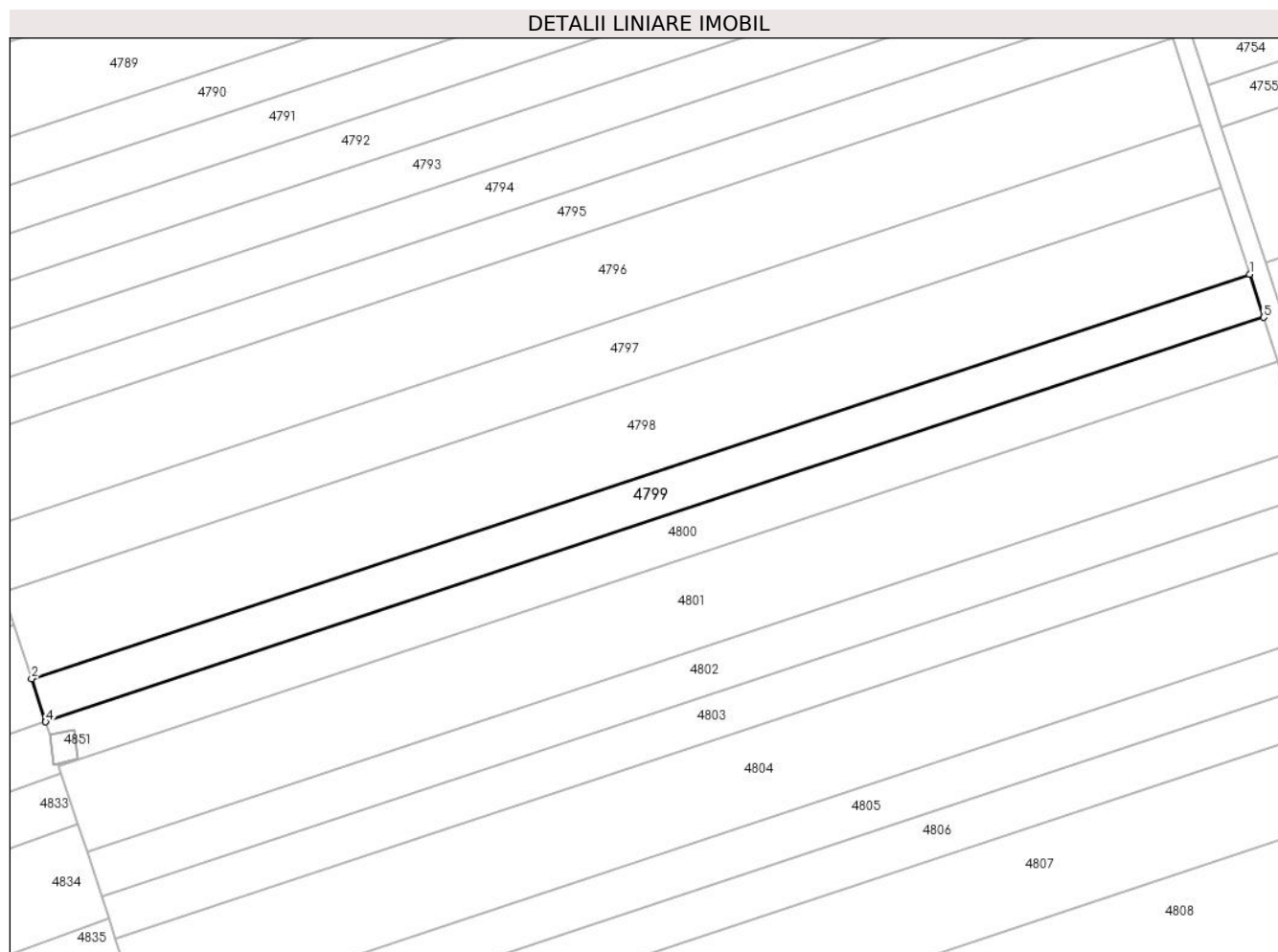
Inscrieri privind dezmembramintele dreptului de proprietate, drepturi reale de garanție și sarcini	Referințe
NU SUNT	

## Anexa Nr. 1 La Partea I

## Teren

Nr cadastral	Suprafața (mp)*	Observații / Referințe
	1.437	IMOBILUL S-A DIMINUAT CU PROCENTUL DE 7%

\* Suprafața este determinată în planul de proiecție Stereo 70.



## Date referitoare la teren

Crt	Categorie folosință	Intravilan	Suprafața (mp)	Tarla	Parcelă	Nr. topo	Observații / Referințe
1	arabil	NU	1.437	-	2002/114	-	

## Lungime Segmente

1) Valorile lungimilor segmentelor sunt obținute din proiecție în plan.

Punct început	X / Y	Punct sfârșit	X / Y	Lungime segment (** (m)
1	406.299,394 543.347,54	2	406.108,228 543.284,094	201.42
2	406.108,228 543.284,094	3	406.110,397 543.277,461	6.978
3	406.110,397 543.277,461	4	406.110,445 543.277,313	0.156
4	406.110,445 543.277,313	5	406.301,61 543.340,759	201.419
5	406.301,61 543.340,759	1	406.299,394 543.347,54	7.134

**\*\* Lungimile segmentelor sunt determinate în planul de proiecție Stereo 70 și sunt rotunjite la 1 milimetru.**

**\*\*\* Distanța dintre puncte este formată din segmente cumulate ce sunt mai mici decât valoarea 1 milimetru.**



**DATE DESPRE IMOBILUL NR. 4800**

Oficiul de Cadastru și Publicitate Imobiliară ALBA  
Biroul de Cadastru și Publicitate Imobiliară Aiud

**A. Partea I. Descrierea imobilului**

TEREN Extravilan

Adresa: Jud. Alba

Nr. Crt	Nr cadastral Nr. topografic	Suprafața* (mp)	Observații / Referințe
A1		1.437	Sector cadastral:30 Teren neimprejmuit; IMOBILUL S-A DIMINUAT CU PROCENTUL DE 7%

**B. Partea II. Proprietari și acte**

Inscrieri privitoare la dreptul de proprietate și alte drepturi reale		Referințe
<b>1 / 01/01/2022</b>		
Act Administrativ nr. 7101/682, din 07/05/1996 emis de CJPSDPAT ALBA (titlu de proprietate);		
B1	Intabulare, drept de PROPRIETATE, dobandit prin Reconstituire, cota actuala 1/1 1) BOLDOR G CORNEL 2) BOLDOR G VALENTINA 3) PORUȚIU I MARIA	A1

**C. Partea III. SARCINI .**

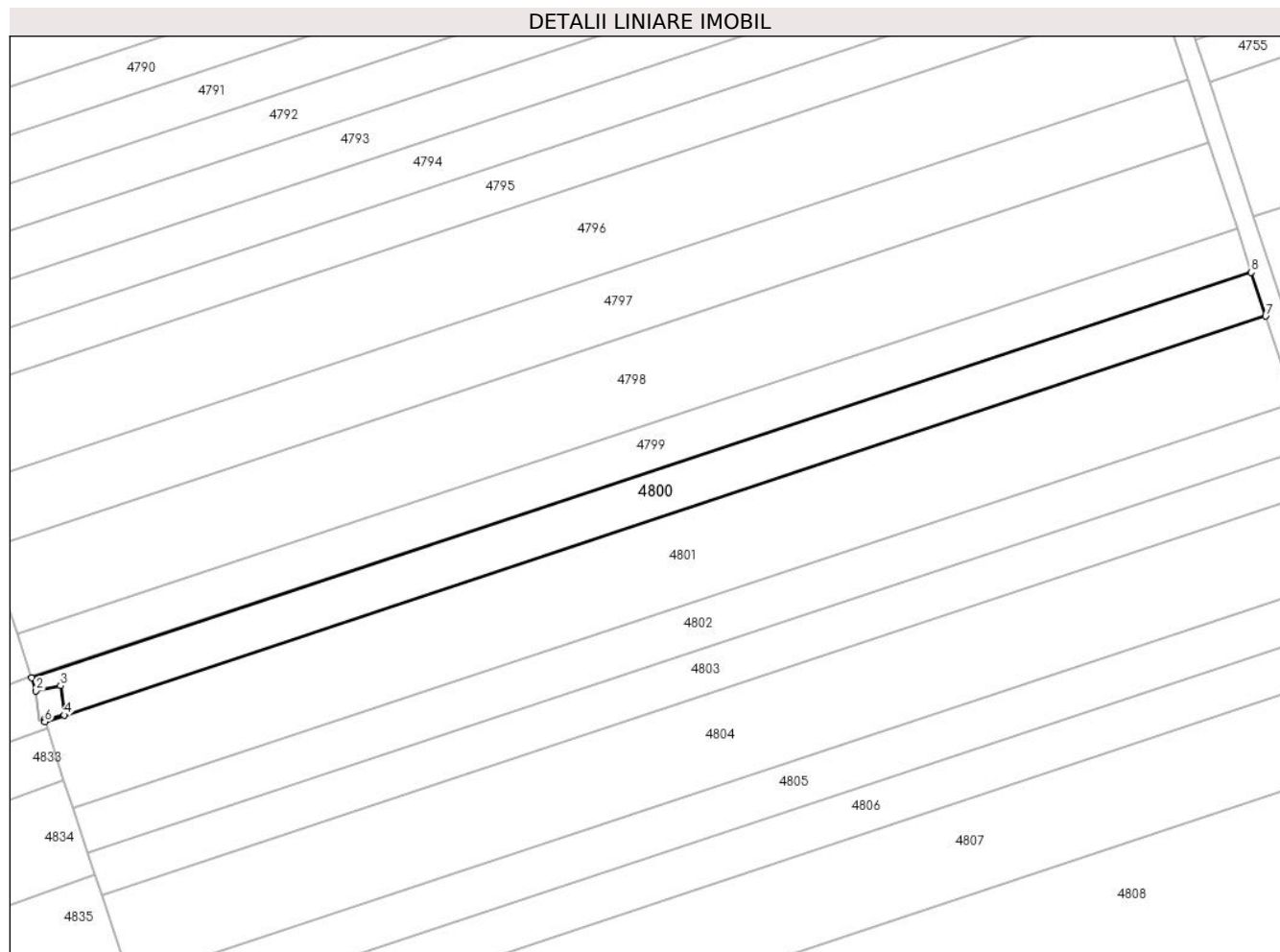
Inscrieri privind dezmembramintele dreptului de proprietate, drepturi reale de garanție și sarcini	Referințe
NU SUNT	

## Anexa Nr. 1 La Partea I

## Teren

Nr cadastral	Suprafața (mp)*	Observații / Referințe
	1.437	IMOBILUL S-A DIMINUAT CU PROCENTUL DE 7%

\* Suprafața este determinată în planul de proiecție Stereo 70.



## Date referitoare la teren

Crt	Categorie folosință	Intra vilan	Suprafața (mp)	Tarla	Parcelă	Nr. topo	Observații / Referințe
1	arabil	NU	1.437	-	2002/115	-	

## Lungime Segmente

1) Valorile lungimilor segmentelor sunt obținute din proiecție în plan.

Punct început	X / Y	Punct sfârșit	X / Y	Lungime segment (** (m)
1	406.110,445 543.277,313	2	406.111,113 543.275,27	2.149
2	406.111,113 543.275,27	3	406.114,946 543.276,058	3.912
3	406.114,946 543.276,058	4	406.115,515 543.271,456	4.636
4	406.115,515 543.271,456	5	406.112,395 543.270,772	3.194
5	406.112,395 543.270,772	6	406.112,517 543.270,4	0.391

Punct început	X / Y	Punct sfârșit	X / Y	Lungime segment (** (m)
6	406.112,517 543.270,4	7	406.303,851 543.333,901	201.597
7	406.303,851 543.333,901	8	406.301,61 543.340,759	7.214
8	406.301,61 543.340,759	1	406.110,445 543.277,313	201.419

\*\* Lungimile segmentelor sunt determinate în planul de proiecție Stereo 70 și sunt rotunjite la 1 milimetru.

\*\*\* Distanța dintre puncte este formată din segmente cumulate ce sunt mai mici decât valoarea 1 milimetru.





**DATE DESPRE IMOBILUL NR. 4801**

Oficiul de Cadastru și Publicitate Imobiliară ALBA  
Biroul de Cadastru și Publicitate Imobiliară Aiud

**A. Partea I. Descrierea imobilului**

TEREN Extravilan

Adresa: Jud. Alba

Nr. Crt	Nr cadastral Nr. topografic	Suprafața* (mp)	Observații / Referințe
A1		2.875	Sector cadastral:30 Teren neimprejmuit; IMOBILUL S-A DIMINUAT CU PROCENTUL DE 7%

**B. Partea II. Proprietari și acte**

Inscrieri privitoare la dreptul de proprietate și alte drepturi reale		Referințe
<b>1 / 01/01/2022</b>		
Act Administrativ nr. 6442/456, din 06/07/1995 emis de CJPSDPAT ALBA (titlu de proprietate);		
B1	Intabulare, drept de PROPRIETATE, dobandit prin Reconstituire, cota actuala 1/1 1) RANCA K ELENA	A1

**C. Partea III. SARCINI .**


Inscrieri privind dezmembramintele dreptului de proprietate, drepturi reale de garanție și sarcini	Referințe
NU SUNT	

## Anexa Nr. 1 La Partea I

## Teren

Nr cadastral	Suprafața (mp)*	Observații / Referințe
	2.875	IMOBILUL S-A DIMINUAT CU PROCENTUL DE 7%

\* Suprafața este determinată în planul de proiecție Stereo 70.



## Date referitoare la teren

Crt	Categorie folosință	Intravilan	Suprafața (mp)	Tarla	Parcelă	Nr. topo	Observații / Referințe
1	arabil	NU	2.875	-	2002/116	-	

## Lungime Segmente

1) Valorile lungimilor segmentelor sunt obținute din proiecție în plan.

Punct început	X / Y	Punct sfârșit	X / Y	Lungime segment (** (m)
1	406.112,517 543.270,4	2	406.112,865 543.269,338	1.117
2	406.112,865 543.269,338	3	406.115,496 543.261,308	8.45
3	406.115,496 543.261,308	4	406.116,957 543.256,847	4.694
4	406.116,957 543.256,847	5	406.308,281 543.320,345	201.586
5	406.308,281 543.320,345	6	406.303,851 543.333,901	14.262

Punct început	X / Y	Punct sfârșit	X / Y	Lungime segment (** (m)
6	406.303,851 543.333,901	1	406.112,517 543.270,4	201.597

\*\* Lungimile segmentelor sunt determinate în planul de proiecție Stereo 70 și sunt rotunjite la 1 milimetru.

\*\*\* Distanța dintre puncte este formată din segmente cumulate ce sunt mai mici decât valoarea 1 milimetru.



**DATE DESPRE IMOBILUL NR. 4802**

Oficiul de Cadastru și Publicitate Imobiliară ALBA  
Biroul de Cadastru și Publicitate Imobiliară Aiud

**A. Partea I. Descrierea imobilului**

TEREN Extravilan

Adresa: Jud. Alba

Nr. Crt	Nr cadastral Nr. topografic	Suprafața* (mp)	Observații / Referințe
A1		1.480	Sector cadastral:30 Teren neimprejmuit; IMOBILUL S-A DIMINUAT CU PROCENTUL DE 7%

**B. Partea II. Proprietari și acte**

Inscrieri privitoare la dreptul de proprietate și alte drepturi reale		Referințe
<b>1 / 01/01/2022</b>		
Act Administrativ nr. 5248/370, din 28/03/1995 emis de CJPSDPAT ALBA (titlu de proprietate);		
B1	Intabulare, drept de PROPRIETATE, dobandit prin Reconstituire, cota actuala 1/1 1) TURZAI A LUDOVIC	A1

**C. Partea III. SARCINI .**

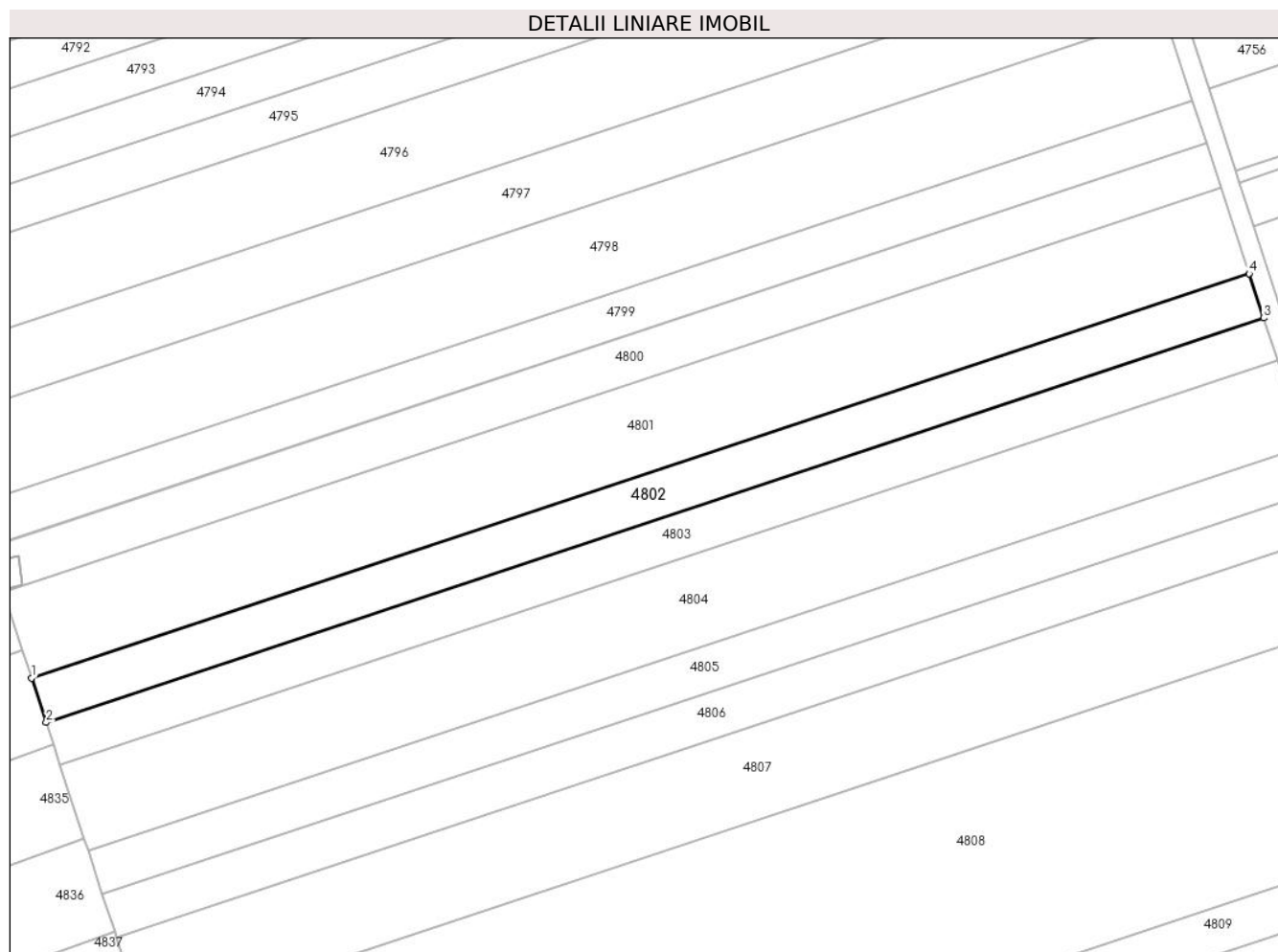
Inscrieri privind dezmembramintele dreptului de proprietate, drepturi reale de garanție și sarcini	Referințe
NU SUNT	

## Anexa Nr. 1 La Partea I

## Teren

Nr cadastral	Suprafața (mp)*	Observații / Referințe
	1.480	IMOBILUL S-A DIMINUAT CU PROCENTUL DE 7%

\* Suprafața este determinată în planul de proiecție Stereo 70.



## Date referitoare la teren

Crt	Categorie folosință	Intravilan	Suprafața (mp)	Tarla	Parcelă	Nr. topo	Observații / Referințe
1	arabil	NU	1.480	-	2002/117	-	IN TP 2002/17

## Lungime Segmente

1) Valorile lungimilor segmentelor sunt obținute din proiecție în plan.

Punct început	X / Y	Punct sfârșit	X / Y	Lungime segment (** (m)
1	406.116,957 543.256,847	2	406.119,243 543.249,87	7.342
2	406.119,243 543.249,87	3	406.310,561 543.313,366	201.58
3	406.310,561 543.313,366	4	406.308,281 543.320,345	7.342
4	406.308,281 543.320,345	1	406.116,957 543.256,847	201.586

\*\* Lungimile segmentelor sunt determinate în planul de proiecție Stereo 70 și sunt rotunjite la 1 milimetru.

**\*\*\* Distanța dintre puncte este formată din segmente cumulate ce sunt mai mici decât valoarea 1 milimetru.**





**DATE DESPRE IMOBILUL NR. 4803**

Oficiul de Cadastru și Publicitate Imobiliară ALBA  
Biroul de Cadastru și Publicitate Imobiliară Aiud

**A. Partea I. Descrierea imobilului**

TEREN Extravilan

Adresa: Jud. Alba

Nr. Crt	Nr cadastral Nr. topografic	Suprafața* (mp)	Observații / Referințe
A1		1.395	Sector cadastral:30 Teren neimprejmuit; IMOBILUL S-A DIMINUAT CU PROCENTUL DE 7%

**B. Partea II. Proprietari și acte**

Inscrieri privitoare la dreptul de proprietate și alte drepturi reale		Referințe
<b>1 / 01/01/2022</b>		
Act Administrativ nr. 7128/741, din 24/06/1996 emis de CJPSDPAT ALBA (titlu de proprietate);		
B1	Intabulare, drept de PROPRIETATE, dobandit prin Reconstituire, cota actuala 1/1 1) SZANTO M IOAN	A1

**C. Partea III. SARCINI .**

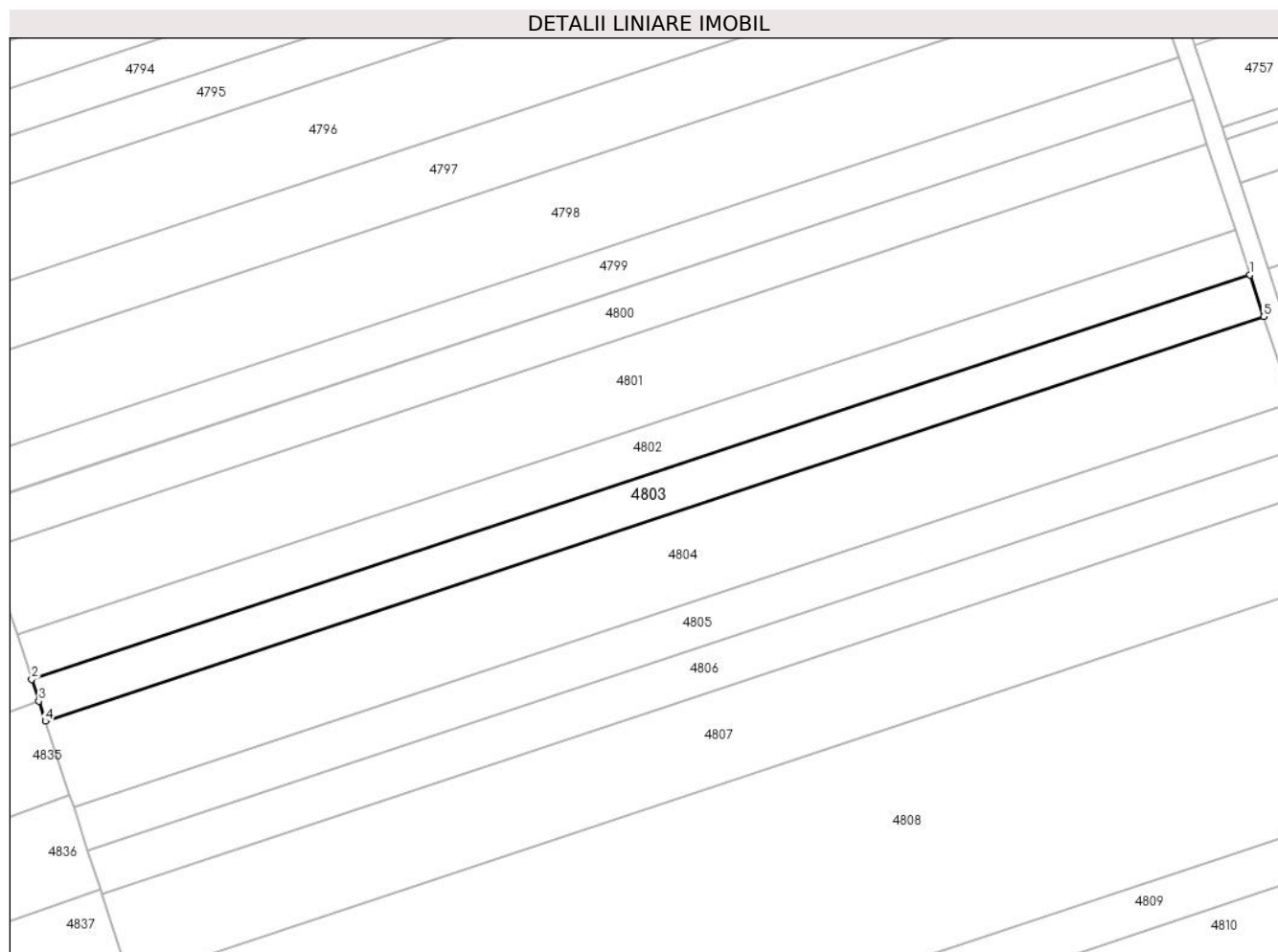
Inscrieri privind dezmembramintele dreptului de proprietate, drepturi reale de garanție și sarcini	Referințe
NU SUNT	

## Anexa Nr. 1 La Partea I

## Teren

Nr cadastral	Suprafața (mp)*	Observații / Referințe
	1.395	IMOBILUL S-A DIMINUAT CU PROCENTUL DE 7%

\* Suprafața este determinată în planul de proiecție Stereo 70.



## Date referitoare la teren

Crt	Categorie folosință	Intravilan	Suprafața (mp)	Tarla	Parcelă	Nr. topo	Observații / Referințe
1	arabil	NU	1.395	-	2002/17/1	-	

## Lungime Segmente

1) Valorile lungimilor segmentelor sunt obținute din proiecție în plan.

Punct început	X / Y	Punct sfârșit	X / Y	Lungime segment (** (m)
1	406.310,561 543.313,366	2	406.119,243 543.249,87	201.58
2	406.119,243 543.249,87	3	406.120,366 543.246,441	3.608
3	406.120,366 543.246,441	4	406.121,398 543.243,294	3.312
4	406.121,398 543.243,294	5	406.312,711 543.306,788	201.575
5	406.312,711 543.306,788	1	406.310,561 543.313,366	6.921

**\*\* Lungimile segmentelor sunt determinate în planul de proiecție Stereo 70 și sunt rotunjite la 1 milimetru.**

**\*\*\* Distanța dintre puncte este formată din segmente cumulate ce sunt mai mici decât valoarea 1 milimetru.**



**DATE DESPRE IMOBILUL NR. 4804**

Oficiul de Cadastru și Publicitate Imobiliară ALBA  
Biroul de Cadastru și Publicitate Imobiliară Aiud

**A. Partea I. Descrierea imobilului**

TEREN Extravilan

Adresa: Jud. Alba

Nr. Crt	Nr cadastral Nr. topografic	Suprafața* (mp)	Observații / Referințe
A1		2.875	Sector cadastral:30 Teren neimprejmuit; IMOBILUL S-A DIMINUAT CU PROCENTUL DE 7%

**B. Partea II. Proprietari și acte**

Inscrieri privitoare la dreptul de proprietate și alte drepturi reale		Referințe
<b>1 / 01/01/2022</b>		
Act Administrativ nr. 7101/680, din 07/05/1996 emis de CJPSDPAT ALBA (titlu de proprietate);		
B1	Intabulare, drept de PROPRIETATE, dobandit prin Reconstituire, cota actuala 1/1 1) SZANTO S SZIGISZMUND	A1

**C. Partea III. SARCINI .**


Inscrieri privind dezmembramintele dreptului de proprietate, drepturi reale de garanție și sarcini	Referințe
NU SUNT	

## Anexa Nr. 1 La Partea I

## Teren

Nr cadastral	Suprafața (mp)*	Observații / Referințe
	2.875	IMOBILUL S-A DIMINUAT CU PROCENTUL DE 7%

\* Suprafața este determinată în planul de proiecție Stereo 70.



## Date referitoare la teren

Crt	Categorie folosință	Intravilan	Suprafața (mp)	Tarla	Parcelă	Nr. topo	Observații / Referințe
1	arabil	NU	2.875	-	2002/118	-	

## Lungime Segmente

1) Valorile lungimilor segmentelor sunt obținute din proiecție în plan.

Punct început	X / Y	Punct sfârșit	X / Y	Lungime segment (** (m)
1	406.121,398 543.243,294	2	406.125,205 543.231,674	12.228
2	406.125,205 543.231,674	3	406.125,839 543.229,739	2.035
3	406.125,839 543.229,739	4	406.317,141 543.293,23	201.563
4	406.317,141 543.293,23	5	406.312,711 543.306,788	14.263
5	406.312,711 543.306,788	1	406.121,398 543.243,294	201.575

**\*\* Lungimile segmentelor sunt determinate în planul de proiecție Stereo 70 și sunt rotunjite la 1 milimetru.**

**\*\*\* Distanța dintre puncte este formată din segmente cumulate ce sunt mai mici decât valoarea 1 milimetru.**





**DATE DESPRE IMOBILUL NR. 4805**

Oficiul de Cadastru și Publicitate Imobiliară ALBA  
Biroul de Cadastru și Publicitate Imobiliară Aiud

**A. Partea I. Descrierea imobilului**

TEREN Extravilan

Adresa: Jud. Alba

Nr. Crt	Nr cadastral Nr. topografic	Suprafața* (mp)	Observații / Referințe
A1		1.437	Sector cadastral:30 Teren neimprejmuit; IMOBILUL S-A DIMINUAT CU PROCENTUL DE 7%

**B. Partea II. Proprietari și acte**

Inscrieri privitoare la dreptul de proprietate și alte drepturi reale		Referințe
<b>1 / 01/01/2022</b>		
Act Administrativ nr. 9216/857, din 14/05/1997 emis de CJPSDPAT ALBA (titlu de proprietate);		
B1	Intabulare, drept de PROPRIETATE, dobandit prin Reconstituire, cota actuala 1/1 1) POIANĂ I SUSANA	A1

**C. Partea III. SARCINI .**

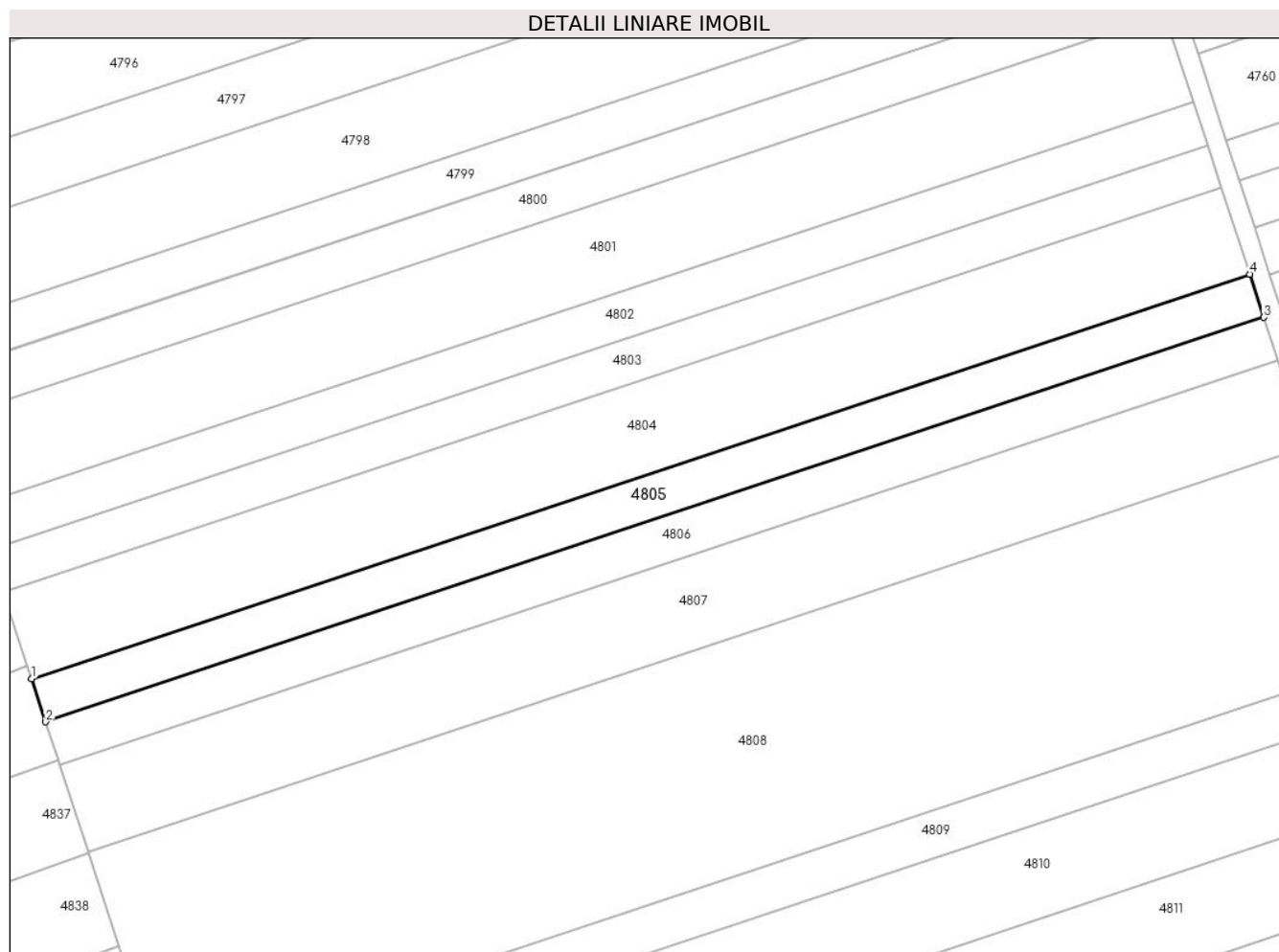
Inscrieri privind dezmembramintele dreptului de proprietate, drepturi reale de garanție și sarcini	Referințe
NU SUNT	

## Anexa Nr. 1 La Partea I

## Teren

Nr cadastral	Suprafața (mp)*	Observații / Referințe
	1.437	IMOBILUL S-A DIMINUAT CU PROCENTUL DE 7%

\* Suprafața este determinată în planul de proiecție Stereo 70.



## Date referitoare la teren

Crt	Categorie folosință	Intravilan	Suprafața (mp)	Tarla	Parcelă	Nr. topo	Observații / Referințe
1	arabil	NU	1.437	-	2002/119	-	

## Lungime Segmente

1) Valorile lungimilor segmentelor sunt obținute din proiecție în plan.

Punct început	X / Y	Punct sfârșit	X / Y	Lungime segment (** (m)
1	406.125,839 543.229,739	2	406.128,058 543.222,964	7.129
2	406.128,058 543.222,964	3	406.319,356 543.286,454	201.558
3	406.319,356 543.286,454	4	406.317,141 543.293,23	7.129
4	406.317,141 543.293,23	1	406.125,839 543.229,739	201.563

\*\* Lungimile segmentelor sunt determinate în planul de proiecție Stereo 70 și sunt rotunjite la 1 milimetru.

**\*\*\* Distanţa dintre puncte este formată din segmente cumulate ce sunt mai mici decât valoarea 1 milimetru.**



**DATE DESPRE IMOBILUL NR. 4806**

Oficiul de Cadastru și Publicitate Imobiliară ALBA  
Biroul de Cadastru și Publicitate Imobiliară Aiud

**A. Partea I. Descrierea imobilului**

TEREN Extravilan

Adresa: Jud. Alba

Nr. Crt	Nr cadastral Nr. topografic	Suprafața* (mp)	Observații / Referințe
A1		1.437	Sector cadastral:30 Teren neimprejmuit; IMOBILUL S-A DIMINUAT CU PROCENTUL DE 7%

**B. Partea II. Proprietari și acte**

Inscrieri privitoare la dreptul de proprietate și alte drepturi reale		Referințe
<b>1 / 01/01/2022</b>		
Act Administrativ nr. 7101/602, din 26/02/1996 emis de CJPSDPAT ALBA (titlu de proprietate);		
B1	Intabulare, drept de PROPRIETATE, dobandit prin Reconstituire, cota actuala 1/1 1) KRISBAI D MARIA	A1

**C. Partea III. SARCINI .**

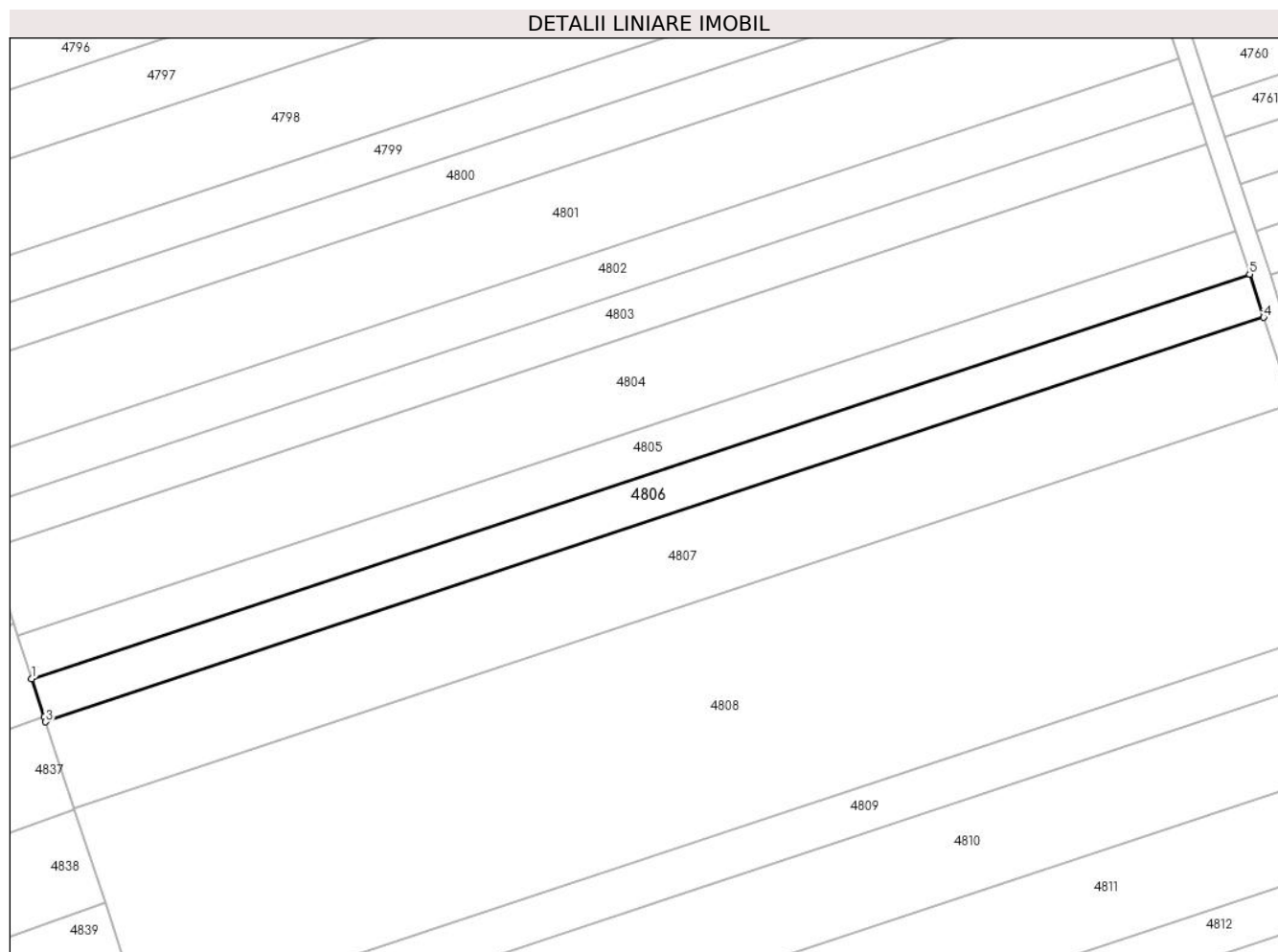
Inscrieri privind dezmembramintele dreptului de proprietate, drepturi reale de garanție și sarcini	Referințe
NU SUNT	

## Anexa Nr. 1 La Partea I

## Teren

Nr cadastral	Suprafața (mp)*	Observații / Referințe
	1.437	IMOBILUL S-A DIMINUAT CU PROCENTUL DE 7%

\* Suprafața este determinată în planul de proiecție Stereo 70.



## Date referitoare la teren

Crt	Categorie folosință	Intra vilan	Suprafața (mp)	Tarla	Parcelă	Nr. topo	Observații / Referințe
1	arabil	NU	1.437	-	2002/120	-	

## Lungime Segmente

1) Valorile lungimilor segmentelor sunt obținute din proiecție în plan.

Punct început	X / Y	Punct sfârșit	X / Y	Lungime segment (** (m)
1	406.128,058 543.222,964	2	406.130,012 543.217,0	6.276
2	406.130,012 543.217,0	3	406.130,278 543.216,189	0.854
3	406.130,278 543.216,189	4	406.321,57 543.279,676	201.552
4	406.321,57 543.279,676	5	406.319,356 543.286,454	7.13
5	406.319,356 543.286,454	1	406.128,058 543.222,964	201.558

**\*\* Lungimile segmentelor sunt determinate în planul de proiecție Stereo 70 și sunt rotunjite la 1 milimetru.**

**\*\*\* Distanța dintre puncte este formată din segmente cumulate ce sunt mai mici decât valoarea 1 milimetru.**





**DATE DESPRE IMOBILUL NR. 4807**

Oficiul de Cadastru și Publicitate Imobiliară ALBA  
Biroul de Cadastru și Publicitate Imobiliară Aiud

**A. Partea I. Descrierea imobilului**

TEREN Extravilan

Adresa: Jud. Alba

Nr. Crt	Nr cadastral Nr. topografic	Suprafața* (mp)	Observații / Referințe
A1		2.875	Sector cadastral:30 Teren neimprejmuit; IMOBILUL S-A DIMINUAT CU PROCENTUL DE 7%

**B. Partea II. Proprietari și acte**

Inscrieri privitoare la dreptul de proprietate și alte drepturi reale		Referințe
<b>1 / 01/01/2022</b>		
Act Administrativ nr. 5248/384, din 29/03/1995 emis de CJPSDPAT ALBA (titlu de proprietate);		
B1	Intabulare, drept de PROPRIETATE, dobandit prin Reconstituire, cota actuala 1/1 1) HARI I PARASCHIVA	A1

**C. Partea III. SARCINI .**


Inscrieri privind dezmembramintele dreptului de proprietate, drepturi reale de garanție și sarcini	Referințe
NU SUNT	

## Anexa Nr. 1 La Partea I

## Teren

Nr cadastral	Suprafața (mp)*	Observații / Referințe
	2.875	IMOBILUL S-A DIMINUAT CU PROCENTUL DE 7%

\* Suprafața este determinată în planul de proiecție Stereo 70.



## Date referitoare la teren

Crt	Categorie folosință	Intra vilan	Suprafața (mp)	Tarla	Parcelă	Nr. topo	Observații / Referințe
1	arabil	NU	2.875	-	2002/121	-	

## Lungime Segmente

1) Valorile lungimilor segmentelor sunt obținute din proiecție în plan.

Punct început	X / Y	Punct sfârșit	X / Y	Lungime segment (** (m)
1	406.130,278 543.216,189	2	406.134,72 543.202,633	14.265
2	406.134,72 543.202,633	3	406.326,001 543.266,117	201.541
3	406.326,001 543.266,117	4	406.321,57 543.279,676	14.265
4	406.321,57 543.279,676	1	406.130,278 543.216,189	201.552

\*\* Lungimile segmentelor sunt determinate în planul de proiecție Stereo 70 și sunt rotunjite la 1 milimetru.

**\*\*\* Distanţa dintre puncte este formată din segmente cumulate ce sunt mai mici decât valoarea 1 milimetru.**



**DATE DESPRE IMOBILUL NR. 4808**

Oficiul de Cadastru și Publicitate Imobiliară ALBA  
Biroul de Cadastru și Publicitate Imobiliară Aiud

**A. Partea I. Descrierea imobilului**

TEREN Extravilan

Adresa: Jud. Alba

Nr. Crt	Nr cadastral Nr. topografic	Suprafața* (mp)	Observații / Referințe
A1		7.185	Sector cadastral:30 Teren neimprejmuit; IMOBILUL S-A DIMINUAT CU PROCENTUL DE 7%

**B. Partea II. Proprietari și acte**

Inscrieri privitoare la dreptul de proprietate și alte drepturi reale		Referințe
<b>1 / 01/01/2022</b>		
Act Notarial nr. 176, din 28/10/2005 emis de BNP Dorel M\U+0103rginean;		
B1	Intabulare, drept de PROPRIETATE, dobandit prin Succesiune, cota actuala 1/2 1) KATONA HILDA	A1
B2	Intabulare, drept de PROPRIETATE, dobandit prin Succesiune, cota actuala 1/2 1) KATONA KAROLY	A1

**C. Partea III. SARCINI .**

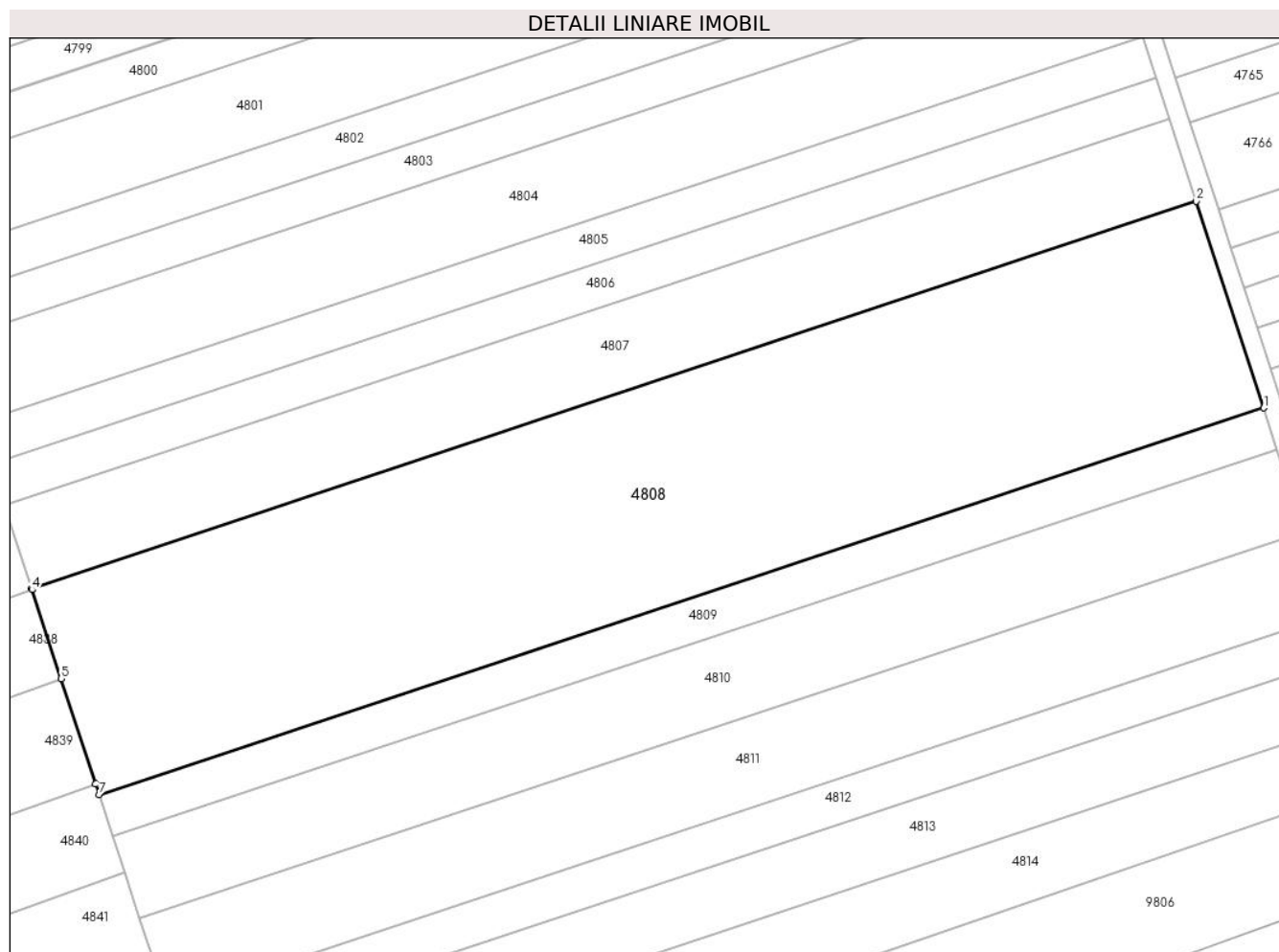
Inscrieri privind dezmembramintele dreptului de proprietate, drepturi reale de garanție și sarcini	Referințe
NU SUNT	

## Anexa Nr. 1 La Partea I

## Teren

Nr cadastral	Suprafața (mp)*	Observații / Referințe
	7.185	IMOBILUL S-A DIMINUAT CU PROCENTUL DE 7%

\* Suprafața este determinată în planul de proiecție Stereo 70.



## Date referitoare la teren

Crt	Categorie folosință	Intravilan	Suprafața (mp)	Tarla	Parcelă	Nr. topo	Observații / Referințe
1	arabil	NU	7.185	-	2002/122	-	

## Lungime Segmente

1) Valorile lungimilor segmentelor sunt obținute din proiecție în plan.

Punct început	X / Y	Punct sfârșit	X / Y	Lungime segment (** (m)
1	406.337,075 543.232,227	2	406.326,001 543.266,117	35.653
2	406.326,001 543.266,117	3	406.134,72 543.202,633	201.541
3	406.134,72 543.202,633	4	406.134,802 543.202,382	0.264
4	406.134,802 543.202,382	5	406.139,578 543.187,807	15.338
5	406.139,578 543.187,807	6	406.145,234 543.170,543	18.167

Punct început	X / Y	Punct sfârșit	X / Y	Lungime segment (** (m)
6	406.145,234 543.170,543	7	406.145,82 543.168,752	1.884
7	406.145,82 543.168,752	1	406.337,075 543.232,227	201.513

\*\* Lungimile segmentelor sunt determinate în planul de proiecție Stereo 70 și sunt rotunjite la 1 milimetru.

\*\*\* Distanța dintre puncte este formată din segmente cumulate ce sunt mai mici decât valoarea 1 milimetru.





**DATE DESPRE IMOBILUL NR. 4809**

Oficiul de Cadastru și Publicitate Imobiliară ALBA  
Biroul de Cadastru și Publicitate Imobiliară Aiud

**A. Partea I. Descrierea imobilului**

TEREN Extravilan

Adresa: Jud. Alba

Nr. Crt	Nr cadastral Nr. topografic	Suprafața* (mp)	Observații / Referințe
A1		1.437	Sector cadastral:30 Teren neimprejmuit; IMOBILUL S-A DIMINUAT CU PROCENTUL DE 7%

**B. Partea II. Proprietari și acte**

Inscrieri privitoare la dreptul de proprietate și alte drepturi reale		Referințe
<b>1 / 01/01/2022</b>		
Act Administrativ nr. 9216/882, din 11/06/1998 emis de CJPSDPAT ALBA (titlu de proprietate);		
B1	Intabulare, drept de PROPRIETATE, dobandit prin Reconstituire, cota actuala 1/1 1) TURZAI S ALEXANDRU	A1

**C. Partea III. SARCINI .**

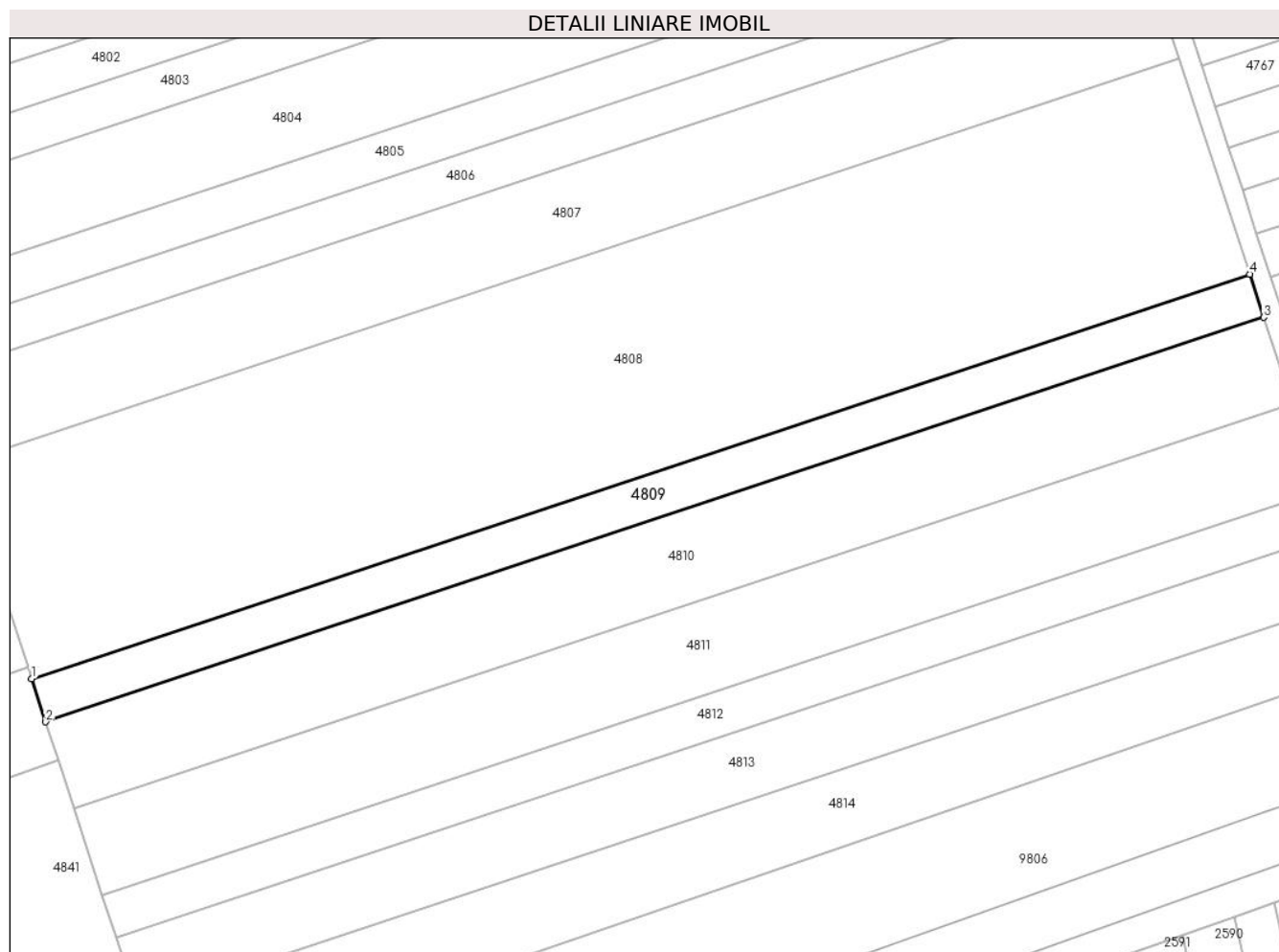
Inscrieri privind dezmembramintele dreptului de proprietate, drepturi reale de garanție și sarcini	Referințe
NU SUNT	

## Anexa Nr. 1 La Partea I

## Teren

Nr cadastral	Suprafața (mp)*	Observații / Referințe
	1.437	IMOBILUL S-A DIMINUAT CU PROCENTUL DE 7%

\* Suprafața este determinată în planul de proiecție Stereo 70.



## Date referitoare la teren

Crt	Categorie folosință	Intra vilan	Suprafața (mp)	Tarla	Parcelă	Nr. topo	Observații / Referințe
1	arabil	NU	1.437	-	2002/123	-	

## Lungime Segmente

1) Valorile lungimilor segmentelor sunt obținute din proiecție în plan.

Punct început	X / Y	Punct sfârșit	X / Y	Lungime segment (** (m)
1	406.145,82 543.168,752	2	406.148,041 543.161,976	7.131
2	406.148,041 543.161,976	3	406.339,29 543.225,449	201.507
3	406.339,29 543.225,449	4	406.337,075 543.232,227	7.131
4	406.337,075 543.232,227	1	406.145,82 543.168,752	201.513

\*\* Lungimile segmentelor sunt determinate în planul de proiecție Stereo 70 și sunt rotunjite la 1 milimetru.

**\*\*\* Distanţa dintre puncte este formată din segmente cumulate ce sunt mai mici decât valoarea 1 milimetru.**



**DATE DESPRE IMOBILUL NR. 4810**

Oficiul de Cadastru și Publicitate Imobiliară ALBA  
Biroul de Cadastru și Publicitate Imobiliară Aiud

**A. Partea I. Descrierea imobilului**

TEREN Extravilan

Adresa: Jud. Alba

Nr. Crt	Nr cadastral Nr. topografic	Suprafața* (mp)	Observații / Referințe
A1		2.875	Sector cadastral:30 Teren neimprejmuit; IMOBILUL S-A DIMINUAT CU PROCENTUL DE 7%

**B. Partea II. Proprietari și acte**

Inscrieri privitoare la dreptul de proprietate și alte drepturi reale		Referințe
<b>1 / 01/01/2022</b>		
Act Administrativ nr. 7128/779, din 11/07/1996 emis de CJPSDPAT ALBA (titlu de proprietate);		
B1	Intabulare, drept de PROPRIETATE, dobandit prin Reconstituire, cota actuala 1/1 1) TURZAI I ILEANA	A1

**C. Partea III. SARCINI .**

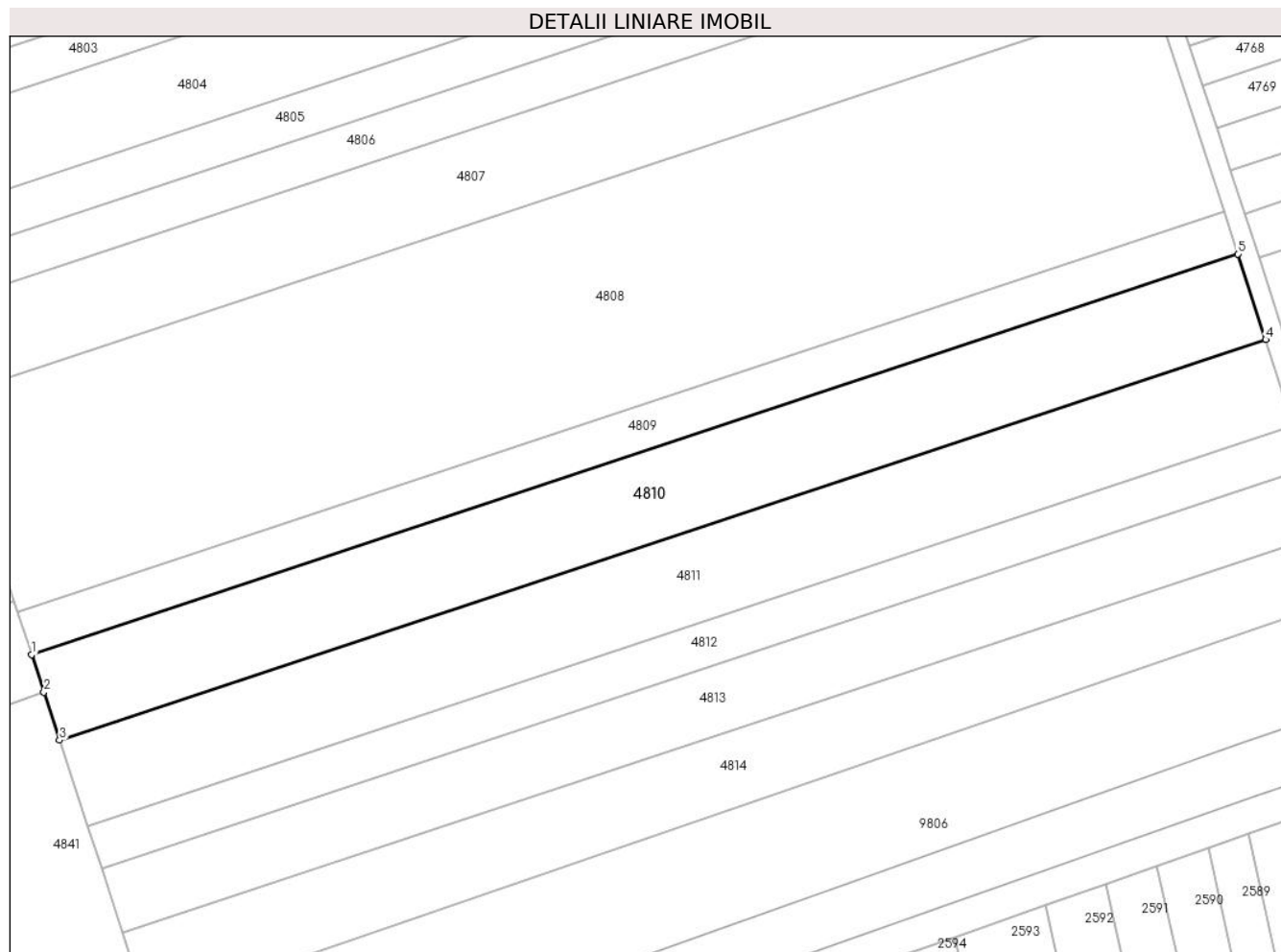
Inscrieri privind dezmembramintele dreptului de proprietate, drepturi reale de garanție și sarcini	Referințe
NU SUNT	

## Anexa Nr. 1 La Partea I

## Teren

Nr cadastral	Suprafața (mp)*	Observații / Referințe
	2.875	IMOBILUL S-A DIMINUAT CU PROCENTUL DE 7%

\* Suprafața este determinată în planul de proiecție Stereo 70.



## Date referitoare la teren

Crt	Categorie folosință	Intravilan	Suprafața (mp)	Tarla	Parcelă	Nr. topo	Observații / Referințe
1	arabil	NU	2.875	-	2002/124	-	

## Lungime Segmente

1) Valorile lungimilor segmentelor sunt obținute din proiecție în plan.

Punct început	X / Y	Punct sfârșit	X / Y	Lungime segment (** (m)
1	406.148,041 543.161,976	2	406.149,979 543.156,059	6.226
2	406.149,979 543.156,059	3	406.152,483 543.148,417	8.042
3	406.152,483 543.148,417	4	406.343,722 543.211,887	201.496
4	406.343,722 543.211,887	5	406.339,29 543.225,449	14.268
5	406.339,29 543.225,449	1	406.148,041 543.161,976	201.507

**\*\* Lungimile segmentelor sunt determinate în planul de proiecție Stereo 70 și sunt rotunjite la 1 milimetru.**

**\*\*\* Distanța dintre puncte este formată din segmente cumulate ce sunt mai mici decât valoarea 1 milimetru.**





**DATE DESPRE IMOBILUL NR. 4811**

Oficiul de Cadastru și Publicitate Imobiliară ALBA  
Biroul de Cadastru și Publicitate Imobiliară Aiud

**A. Partea I. Descrierea imobilului**

TEREN Extravilan

Adresa: Jud. Alba

Nr. Crt	Nr cadastral Nr. topografic	Suprafața* (mp)	Observații / Referințe
A1		2.875	Sector cadastral:30 Teren neimprejmuit; IMOBILUL S-A DIMINUAT CU PROCENTUL DE 7%

**B. Partea II. Proprietari și acte**

Inscrieri privitoare la dreptul de proprietate și alte drepturi reale		Referințe
<b>1 / 01/01/2022</b>		
Act Administrativ nr. 9216/880, din 22/05/2008 emis de CJPSDPAT ALBA (titlu de proprietate);		
B1	Intabulare, drept de PROPRIETATE, dobandit prin Reconstituire, cota actuala 1/1 1) BALAZS A ALEXANDRU 2) BALAZS I ADELA	A1

**C. Partea III. SARCINI .**

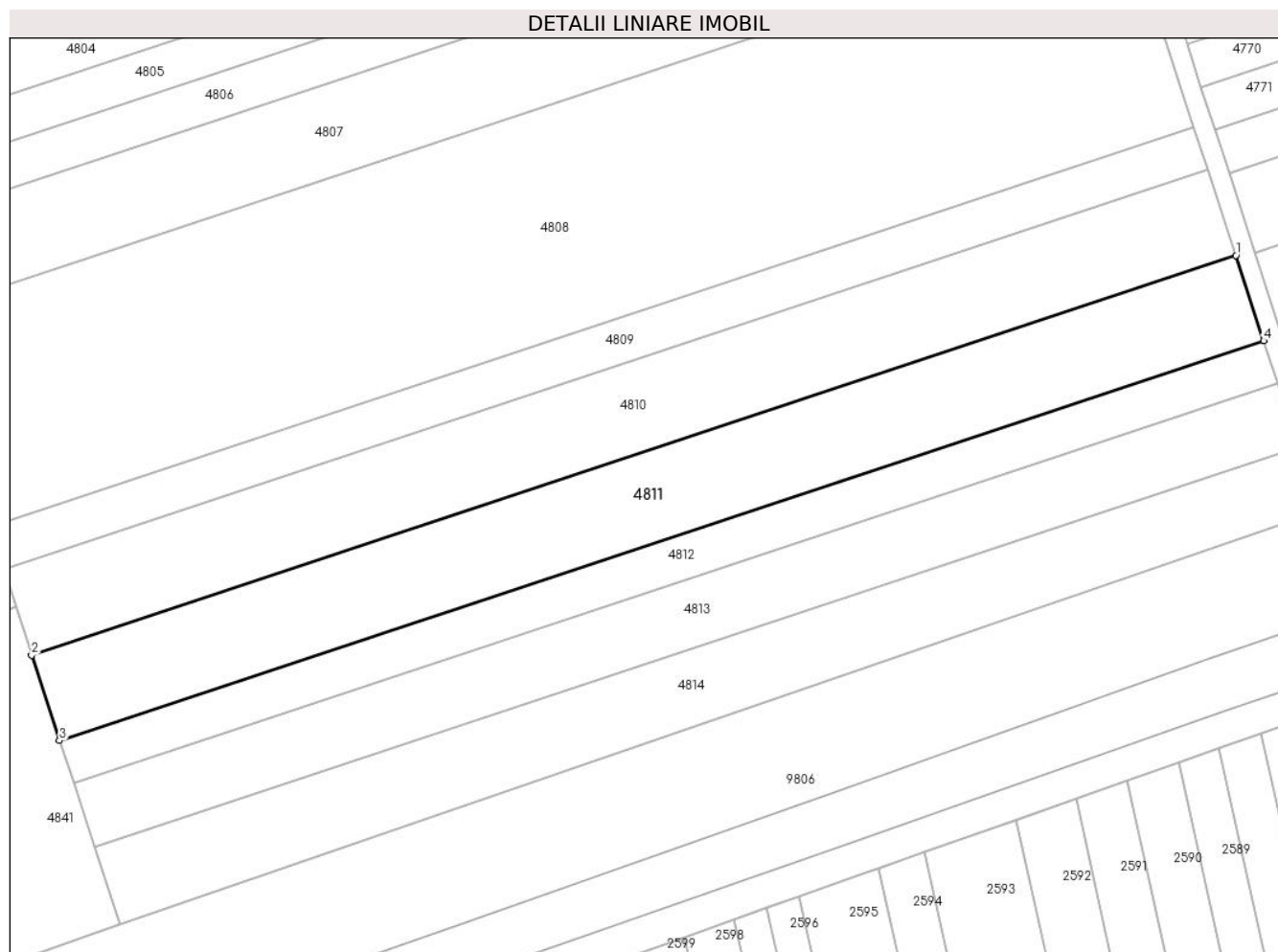
Inscrieri privind dezmembramintele dreptului de proprietate, drepturi reale de garanție și sarcini	Referințe
NU SUNT	

## Anexa Nr. 1 La Partea I

## Teren

Nr cadastral	Suprafața (mp)*	Observații / Referințe
	2.875	IMOBILUL S-A DIMINUAT CU PROCENTUL DE 7%

\* Suprafața este determinată în planul de proiecție Stereo 70.



## Date referitoare la teren

Crt	Categorie folosință	Intravilan	Suprafața (mp)	Tarla	Parcelă	Nr. topo	Observații / Referințe
1	arabil	NU	2.875	-	2002/125	-	

## Lungime Segmente

1) Valorile lungimilor segmentelor sunt obținute din proiecție în plan.

Punct început	X / Y	Punct sfârșit	X / Y	Lungime segment (** (m))
1	406.343,722 543.211,887	2	406.152,483 543.148,417	201.496
2	406.152,483 543.148,417	3	406.156,926 543.134,857	14.269
3	406.156,926 543.134,857	4	406.348,154 543.198,324	201.485
4	406.348,154 543.198,324	1	406.343,722 543.211,887	14.269

\*\* Lungimile segmentelor sunt determinate în planul de proiecție Stereo 70 și sunt rotunjite la 1 milimetru.

**\*\*\* Distanţa dintre puncte este formată din segmente cumulate ce sunt mai mici decât valoarea 1 milimetru.**



**DATE DESPRE IMOBILUL NR. 4812**

Oficiul de Cadastru și Publicitate Imobiliară ALBA  
Biroul de Cadastru și Publicitate Imobiliară Aiud

**A. Partea I. Descrierea imobilului**

TEREN Extravilan

Adresa: Jud. Alba

Nr. Crt	Nr cadastral Nr. topografic	Suprafața* (mp)	Observații / Referințe
A1		1.437	Sector cadastral:30 Teren neimprejmuit; IMOBILUL S-A DIMINUAT CU PROCENTUL DE 7%

**B. Partea II. Proprietari și acte**

Inscrieri privitoare la dreptul de proprietate și alte drepturi reale		Referințe
<b>1 / 01/01/2022</b>		
Act Administrativ nr. 7044/596, din 26/02/1996 emis de CJPSDPAT ALBA (titlu de proprietate);		
B1	Intabulare, drept de PROPRIETATE, dobandit prin Reconstituire, cota actuala 1/1 1) SIPOȘ D MIHAI	A1

**C. Partea III. SARCINI .**

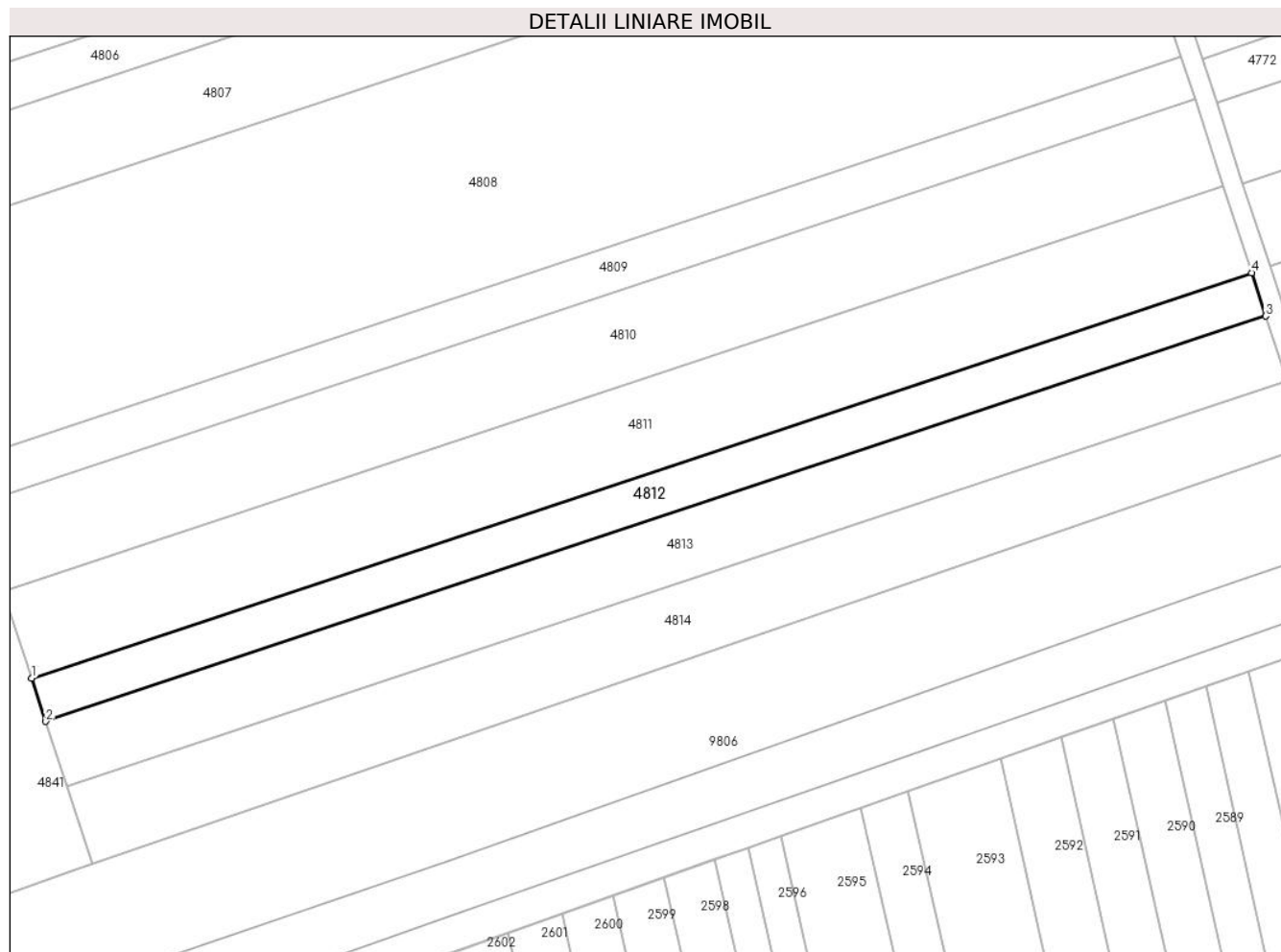
Inscrieri privind dezmembramintele dreptului de proprietate, drepturi reale de garanție și sarcini	Referințe
NU SUNT	

## Anexa Nr. 1 La Partea I

## Teren

Nr cadastral	Suprafața (mp)*	Observații / Referințe
	1.437	IMOBILUL S-A DIMINUAT CU PROCENTUL DE 7%

\* Suprafața este determinată în planul de proiecție Stereo 70.



## Date referitoare la teren

Crt	Categorie folosință	Intra vilan	Suprafața (mp)	Tarla	Parcelă	Nr. topo	Observații / Referințe
1	arabil	NU	1.437	-	2002/126	-	

## Lungime Segmente

1) Valorile lungimilor segmentelor sunt obținute din proiecție în plan.

Punct început	X / Y	Punct sfârșit	X / Y	Lungime segment (** (m)
1	406.156,926 543.134,857	2	406.159,147 543.128,08	7.132
2	406.159,147 543.128,08	3	406.350,369 543.191,544	201.479
3	406.350,369 543.191,544	4	406.348,154 543.198,324	7.132
4	406.348,154 543.198,324	1	406.156,926 543.134,857	201.485

\*\* Lungimile segmentelor sunt determinate în planul de proiecție Stereo 70 și sunt rotunjite la 1 milimetru.

**\*\*\* Distanţa dintre puncte este formată din segmente cumulate ce sunt mai mici decât valoarea 1 milimetru.**





**DATE DESPRE IMOBILUL NR. 4813**

Oficiul de Cadastru și Publicitate Imobiliară ALBA  
Biroul de Cadastru și Publicitate Imobiliară Aiud

**A. Partea I. Descrierea imobilului**

TEREN Extravilan

Adresa: Jud. Alba

Nr. Crt	Nr cadastral Nr. topografic	Suprafața* (mp)	Observații / Referințe
A1		2.154	Sector cadastral:30 Teren neimprejmuț; IMOBILUL S-A DIMINUAT CU PROCENTUL DE 7%

**B. Partea II. Proprietari și acte**

Inscrieri privitoare la dreptul de proprietate și alte drepturi reale		Referințe
<b>1 / 01/01/2022</b>		
Act Administrativ nr. 7044/555, din 11/12/1995 emis de CJPSDPAT ALBA (titlu de proprietate);		
B1	Intabulare, drept de PROPRIETATE, dobândit prin Reconstituire, cota actuala 1/1 1) HORVATH I IOSIF 2) HORVATH I IULIU	A1

**C. Partea III. SARCINI .**

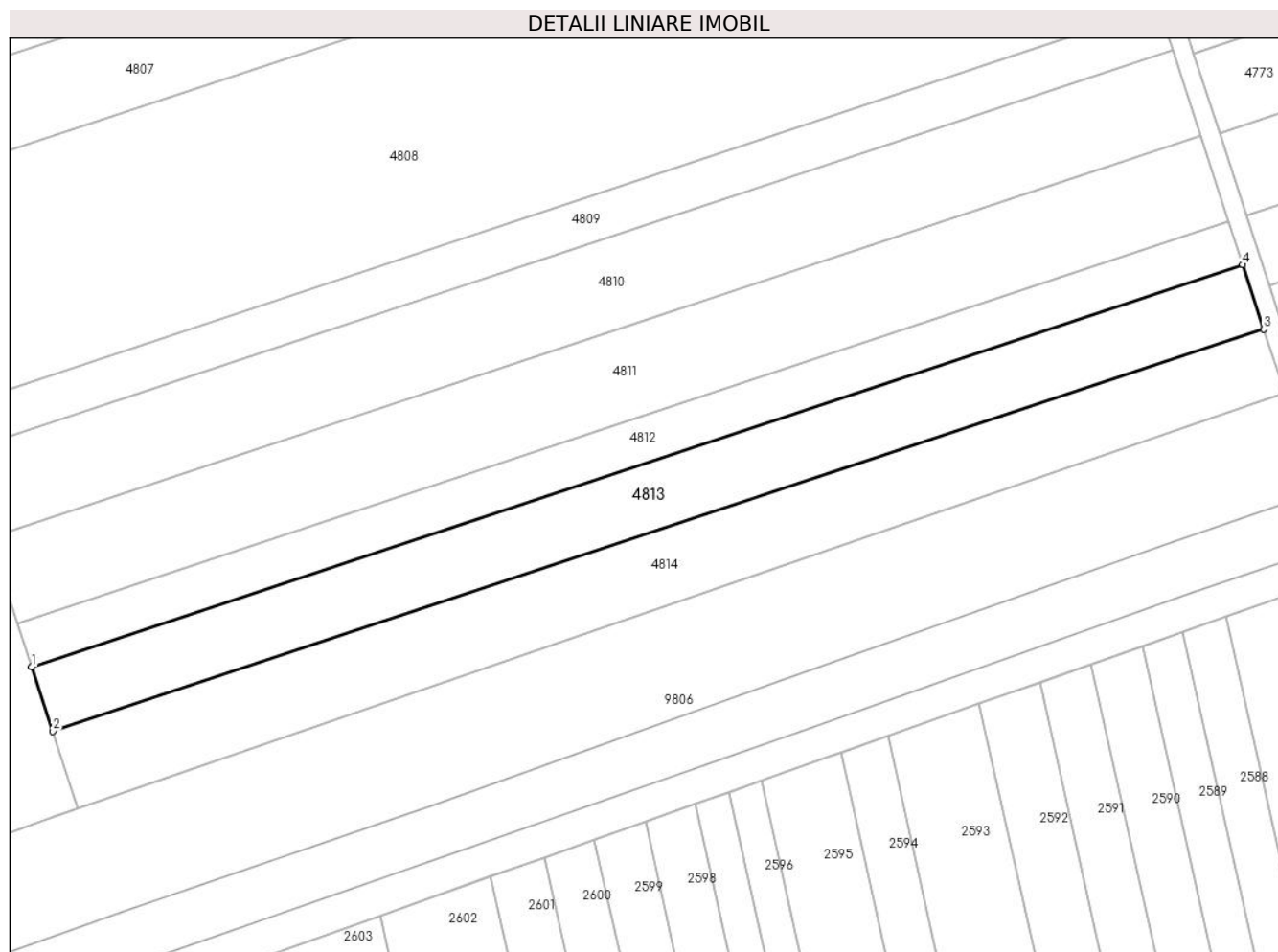
Inscrieri privind dezmembramintele dreptului de proprietate, drepturi reale de garanție și sarcini	Referințe
NU SUNT	

## Anexa Nr. 1 La Partea I

## Teren

Nr cadastral	Suprafața (mp)*	Observații / Referințe
	2.154	IMOBILUL S-A DIMINUAT CU PROCENTUL DE 7%

\* Suprafața este determinată în planul de proiecție Stereo 70.



## Date referitoare la teren

Crt	Categorie folosință	Intravilan	Suprafața (mp)	Tarla	Parcelă	Nr. topo	Observații / Referințe
1	arabil	NU	2.154	-	2002/127	-	

## Lungime Segmente

1) Valorile lungimilor segmentelor sunt obținute din proiecție în plan.

Punct început	X / Y	Punct sfârșit	X / Y	Lungime segment (** (m)
1	406.159,147 543.128,08	2	406.162,475 543.117,92	10.691
2	406.162,475 543.117,92	3	406.353,69 543.181,382	201.471
3	406.353,69 543.181,382	4	406.350,369 543.191,544	10.691
4	406.350,369 543.191,544	1	406.159,147 543.128,08	201.479

\*\* Lungimile segmentelor sunt determinate în planul de proiecție Stereo 70 și sunt rotunjite la 1 milimetru.

**\*\*\* Distanţa dintre puncte este formată din segmente cumulate ce sunt mai mici decât valoarea 1 milimetru.**



**DATE DESPRE IMOBILUL NR. 4814**

Oficiul de Cadastru și Publicitate Imobiliară ALBA  
Biroul de Cadastru și Publicitate Imobiliară Aiud

**A. Partea I. Descrierea imobilului**

TEREN Extravilan

Adresa: Jud. Alba

Nr. Crt	Nr cadastral Nr. topografic	Suprafața* (mp)	Observații / Referințe
A1		2.361	Sector cadastral:30 Teren neimprejmuit; IMOBILUL S-A DIMINUAT CU PROCENTUL DE 7%

**B. Partea II. Proprietari și acte**

Inscrieri privitoare la dreptul de proprietate și alte drepturi reale		Referințe
<b>1 / 01/01/2022</b>		
Act Administrativ nr. 7128/734, din 24/06/1996 emis de CJPSDPAT ALBA (titlu de proprietate);		
B1	Intabulare, drept de PROPRIETATE, dobandit prin Reconstituire, cota actuala 1/1 1) HORVAT I MIHAIL	A1

**C. Partea III. SARCINI .**

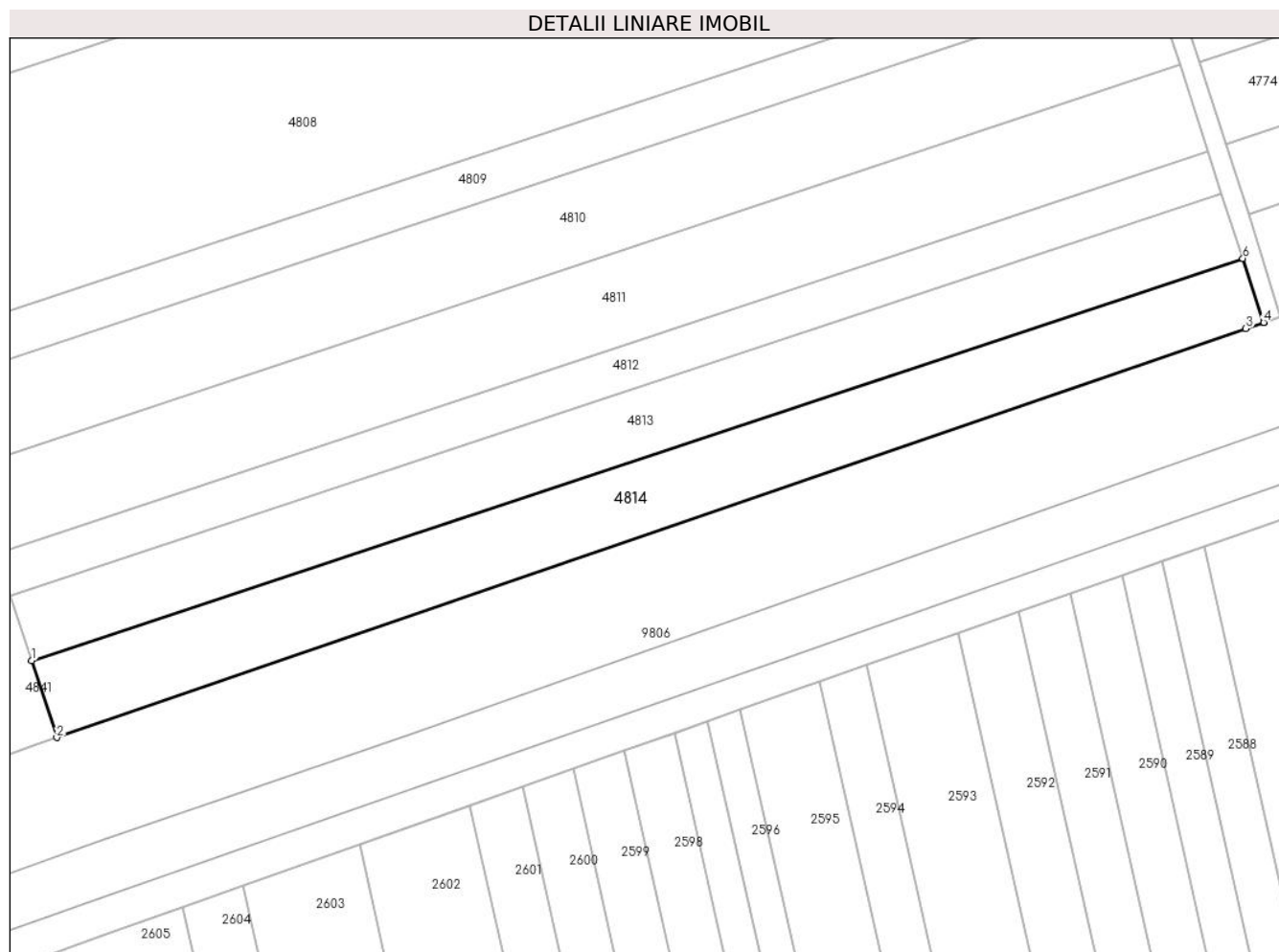
Inscrieri privind dezmembramintele dreptului de proprietate, drepturi reale de garanție și sarcini	Referințe
NU SUNT	

## Anexa Nr. 1 La Partea I

## Teren

Nr cadastral	Suprafața (mp)*	Observații / Referințe
	2.361	IMOBILUL S-A DIMINUAT CU PROCENTUL DE 7%

\* Suprafața este determinată în planul de proiecție Stereo 70.



## Date referitoare la teren

Crt	Categorie folosință	Intravilan	Suprafața (mp)	Tarla	Parcelă	Nr. topo	Observații / Referințe
1	arabil	NU	2.361	-	2002/128	-	

## Lungime Segmente

1) Valorile lungimilor segmentelor sunt obținute din proiecție în plan.

Punct început	X / Y	Punct sfârșit	X / Y	Lungime segment (** (m)
1	406.162,475 543.117,92	2	406.166,46 543.105,759	12.796
2	406.166,46 543.105,759	3	406.354,164 543.170,293	198.488
3	406.354,164 543.170,293	4	406.356,993 543.171,266	2.991
4	406.356,993 543.171,266	5	406.356,995 543.171,266	0.002
5	406.356,995 543.171,266	6	406.353,69 543.181,382	10.642

Punct început	X / Y	Punct sfârșit	X / Y	Lungime segment (** (m)
6	406.353,69 543.181,382	1	406.162,475 543.117,92	201.471

\*\* Lungimile segmentelor sunt determinate în planul de proiecție Stereo 70 și sunt rotunjite la 1 milimetru.

\*\*\* Distanța dintre puncte este formată din segmente cumulate ce sunt mai mici decât valoarea 1 milimetru.





**DATE DESPRE IMOBILUL NR. 4815**

Oficiul de Cadastru și Publicitate Imobiliară ALBA  
Biroul de Cadastru și Publicitate Imobiliară Aiud

**A. Partea I. Descrierea imobilului**

TEREN Extravilan

Adresa: Jud. Alba

Nr. Crt	Nr cadastral Nr. topografic	Suprafața* (mp)	Observații / Referințe
A1		5.758	Sector cadastral:30 Teren neimprejmuit; IMOBILUL S-A DIMINUAT CU PROCENTUL DE 7%

**B. Partea II. Proprietari și acte**

Inscrieri privitoare la dreptul de proprietate și alte drepturi reale		Referințe
<b>1 / 01/01/2022</b>		
Act Administrativ nr. 7128/726, din 24/06/1996 emis de CJPSDPAT ALBA (titlu de proprietate);		
B1	Intabulare, drept de PROPRIETATE, dobândit prin Reconstituire, cota actuala 1/1 1) BANYOI S BERTA 2) BANYOI I IRINA 3) SIPOȘ S MARIA	A1

**C. Partea III. SARCINI .**

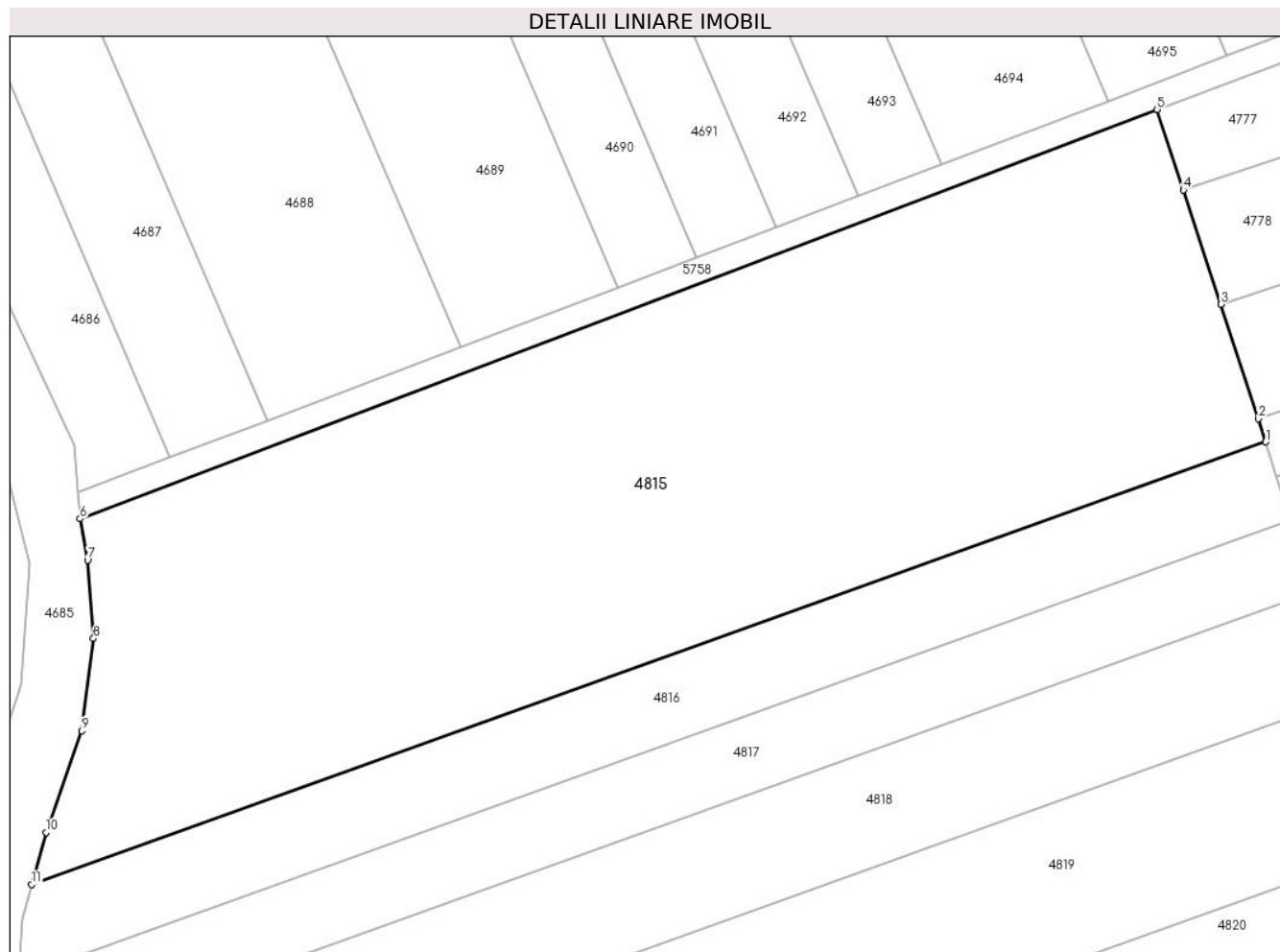
Inscrieri privind dezmembramintele dreptului de proprietate, drepturi reale de garanție și sarcini	Referințe
NU SUNT	

## Anexa Nr. 1 La Partea I

## Teren

Nr cadastral	Suprafața (mp)*	Observații / Referințe
	5.758	IMOBILUL S-A DIMINUAT CU PROCENTUL DE 7%

\* Suprafața este determinată în planul de proiecție Stereo 70.



## Date referitoare la teren

Crt	Categorie folosință	Intravilan	Suprafața (mp)	Tarla	Parcelă	Nr. topo	Observații / Referințe
1	arabil	NU	5.758	-	2002/130	-	

## Lungime Segmente

1) Valorile lungimilor segmentelor sunt obținute din proiecție în plan.

Punct început	X / Y	Punct sfârșit	X / Y	Lungime segment (** (m)
1	406.052,108 543.455,73	2	406.051,213 543.458,469	2.882
2	406.051,213 543.458,469	3	406.046,778 543.472,034	14.271
3	406.046,778 543.472,034	4	406.042,344 543.485,593	14.266
4	406.042,344 543.485,593	5	406.039,231 543.495,114	10.017
5	406.039,231 543.495,114	6	405.911,404 543.446,613	136.719

Punct început	X / Y	Punct sfârșit	X / Y	Lungime segment (** (m)
6	405.911,404 543.446,613	7	405.912,322 543.441,724	4.975
7	405.912,322 543.441,724	8	405.913,013 543.432,416	9.334
8	405.913,013 543.432,416	9	405.911,651 543.421,483	11.018
9	405.911,651 543.421,483	10	405.907,382 543.409,44	12.777
10	405.907,382 543.409,44	11	405.905,669 543.403,257	6.416
11	405.905,669 543.403,257	1	406.052,108 543.455,73	155.556

\*\* Lungimile segmentelor sunt determinate în planul de proiecție Stereo 70 și sunt rotunjite la 1 milimetru.

\*\*\* Distanța dintre puncte este formată din segmente cumulate ce sunt mai mici decât valoarea 1 milimetru.



**DATE DESPRE IMOBILUL NR. 4816**

Oficiul de Cadastru și Publicitate Imobiliară ALBA  
Biroul de Cadastru și Publicitate Imobiliară Aiud

**A. Partea I. Descrierea imobilului**

TEREN Extravilan

Adresa: Jud. Alba

Nr. Crt	Nr cadastral Nr. topografic	Suprafața* (mp)	Observații / Referințe
A1	71450	1.545	Sector cadastral:30 Teren neimpregmuit;

**B. Partea II. Proprietari și acte**

Inscrieri privitoare la dreptul de proprietate și alte drepturi reale		Referințe
<b>12455 / 03/11/2016</b>		
Act Notarial nr. contract de vanzare cump\U+0103rare aut. nr. 803, din 15/04/2003 emis de BNP Dorel Marginean;		
B7	Intabulare, drept de PROPRIETATEcu titlu cump\U+0103rare, dobandit prin Conventie, cota actuala 1/1 1) <b>LOBONȚIU EMIL</b> , casatorit cu 2) <b>LOBONTIU ANA</b> , ns. Gligor, bun comun	A1

**C. Partea III. SARCINI .**

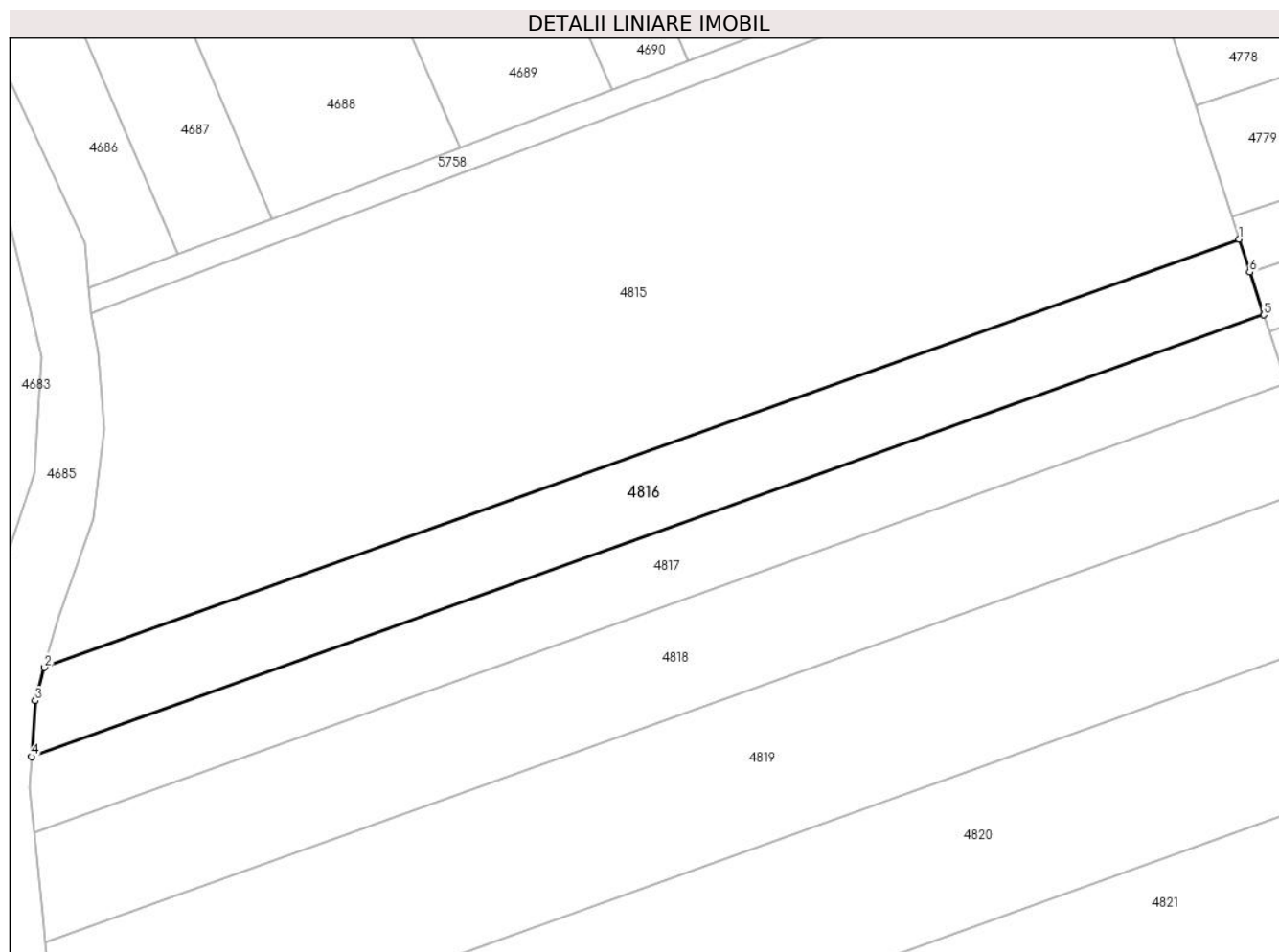
Inscrieri privind dezmembramintele dreptului de proprietate, drepturi reale de garanție și sarcini	Referințe
NU SUNT	

## Anexa Nr. 1 La Partea I

## Teren

Nr cadastral	Suprafața (mp)*	Observații / Referințe
71450	1.545	

\* Suprafața este determinată în planul de proiecție Stereo 70.



## Date referitoare la teren

Crt	Categorie folosință	Intravilan	Suprafața (mp)	Tarla	Parcelă	Nr. topo	Observații / Referințe
1	arabil	NU	1.545	136	2002/131	-	

## Lungime Segmente

1) Valorile lungimilor segmentelor sunt obținute din proiecție în plan.

Punct început	X / Y	Punct sfârșit	X / Y	Lungime segment (** (m)
1	406.052,108 543.455,73	2	405.905,669 543.403,257	155.556
2	405.905,669 543.403,257	3	405.904,546 543.399,201	4.208
3	405.904,546 543.399,201	4	405.904,09 543.392,324	6.893
4	405.904,09 543.392,324	5	406.055,143 543.446,45	160.458
5	406.055,143 543.446,45	6	406.053,43 543.451,689	5.512

Punct început	X / Y	Punct sfârșit	X / Y	Lungime segment (** (m)
6	406.053,43 543.451,689	1	406.052,108 543.455,73	4.252

\*\* Lungimile segmentelor sunt determinate în planul de proiecție Stereo 70 și sunt rotunjite la 1 milimetru.

\*\*\* Distanța dintre puncte este formată din segmente cumulate ce sunt mai mici decât valoarea 1 milimetru.





**DATE DESPRE IMOBILUL NR. 4817**

Oficiul de Cadastru și Publicitate Imobiliară ALBA  
Biroul de Cadastru și Publicitate Imobiliară Aiud

**A. Partea I. Descrierea imobilului**

TEREN Extravilan

Adresa: Jud. Alba

Nr. Crt	Nr cadastral Nr. topografic	Suprafața* (mp)	Observații / Referințe
A1		1.437	Sector cadastral:30 Teren neimprejmuit; IMOBILUL S-A DIMINUAT CU PROCENTUL DE 7%

**B. Partea II. Proprietari și acte**

Inscrieri privitoare la dreptul de proprietate și alte drepturi reale		Referințe
<b>1 / 01/01/2022</b>		
Act Administrativ nr. 7044/555, din 11/12/1995 emis de CJPSDPAT ALBA (titlu de proprietate);		
B1	Intabulare, drept de PROPRIETATE, dobandit prin Reconstituire, cota actuala 1/1 1) PASTOR S LEONTINA 2) STEF S SIMION	A1

**C. Partea III. SARCINI .**

Inscrieri privind dezmembramintele dreptului de proprietate, drepturi reale de garanție și sarcini	Referințe
NU SUNT	

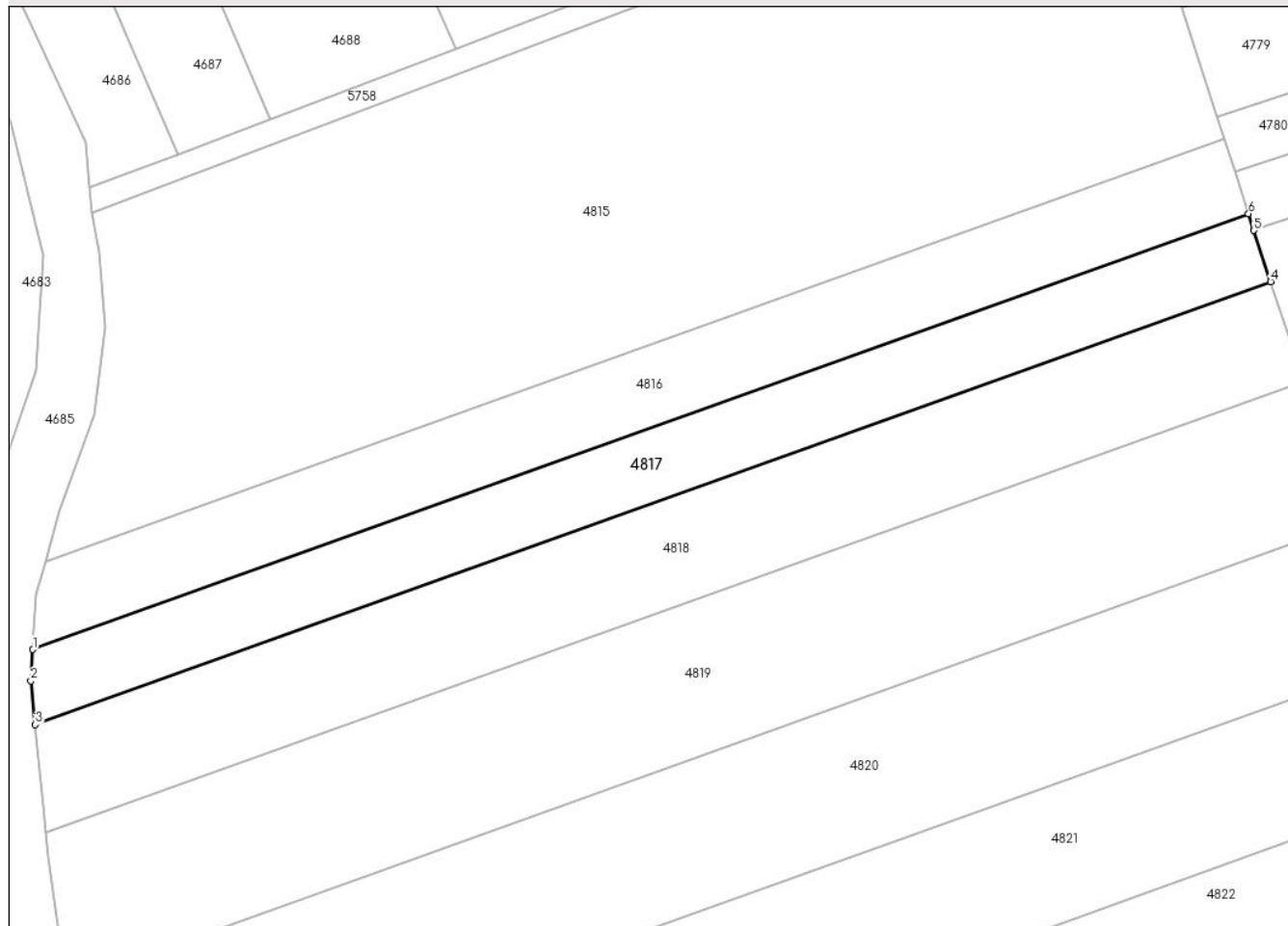
## Anexa Nr. 1 La Partea I

## Teren

Nr cadastral	Suprafața (mp)*	Observații / Referințe
	1.437	IMOBILUL S-A DIMINUAT CU PROCENTUL DE 7%

\* Suprafața este determinată în planul de proiecție Stereo 70.

## DETALII LINIARE IMOBIL



## Date referitoare la teren

Crt	Categorie folosință	Intravilan	Suprafața (mp)	Tarla	Parcelă	Nr. topo	Observații / Referințe
1	arabil	NU	1.437	-	2002/132	-	

## Lungime Segmente

1) Valorile lungimilor segmentelor sunt obținute din proiecție în plan.

Punct început	X / Y	Punct sfârșit	X / Y	Lungime segment (** (m)
1	405.904,09 543.392,324	2	405.903,833 543.388,452	3.881
2	405.903,833 543.388,452	3	405.904,387 543.383,006	5.474
3	405.904,387 543.383,006	4	406.057,901 543.438,014	163.071
4	406.057,901 543.438,014	5	406.055,813 543.444,399	6.718
5	406.055,813 543.444,399	6	406.055,143 543.446,45	2.158

Punct început	X / Y	Punct sfârșit	X / Y	Lungime segment (** (m)
6	406.055,143 543.446,45	1	405.904,09 543.392,324	160.458

\*\* Lungimile segmentelor sunt determinate în planul de proiecție Stereo 70 și sunt rotunjite la 1 milimetru.

\*\*\* Distanța dintre puncte este formată din segmente cumulate ce sunt mai mici decât valoarea 1 milimetru.



**DATE DESPRE IMOBILUL NR. 4818**

Oficiul de Cadastru și Publicitate Imobiliară ALBA  
Biroul de Cadastru și Publicitate Imobiliară Aiud

**A. Partea I. Descrierea imobilului**

TEREN Extravilan

Adresa: Jud. Alba

Nr. Crt	Nr cadastral Nr. topografic	Suprafața* (mp)	Observații / Referințe
A1		2.154	Sector cadastral:30 Teren neimprejmuit; IMOBILUL S-A DIMINUAT CU PROCENTUL DE 7%

**B. Partea II. Proprietari și acte**

Inscrieri privitoare la dreptul de proprietate și alte drepturi reale		Referințe
<b>1 / 01/01/2022</b>		
Act Administrativ nr. 5248/347, din 27/03/1995 emis de CJPSDPAT ALBA (titlu de proprietate);		
B1	Intabulare, drept de PROPRIETATE, dobandit prin Reconstituire, cota actuala 1/1 1) HORVAT I IOAN	A1

**C. Partea III. SARCINI .**

Inscrieri privind dezmembramintele dreptului de proprietate, drepturi reale de garanție și sarcini	Referințe
NU SUNT	

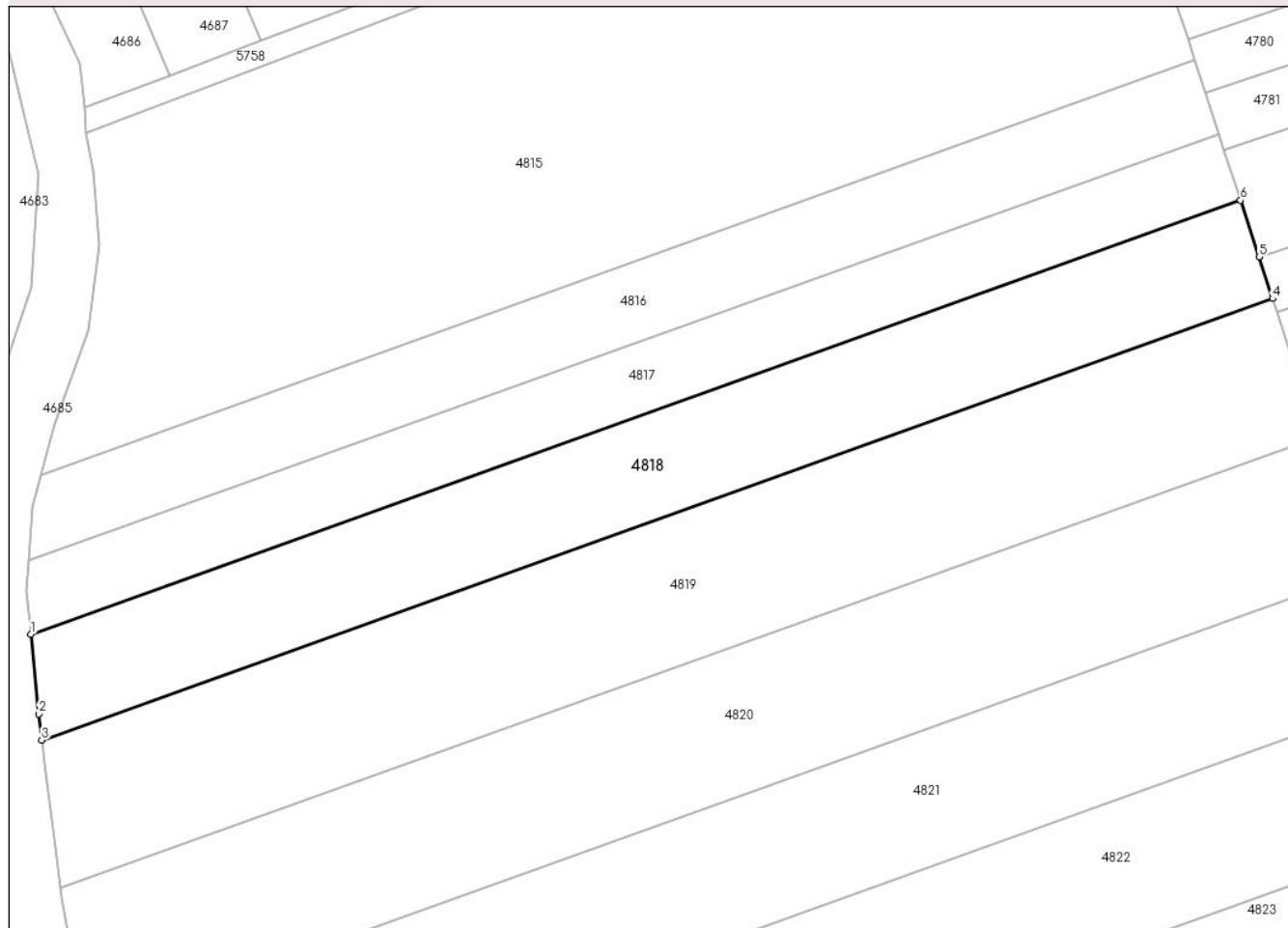
## Anexa Nr. 1 La Partea I

## Teren

Nr cadastral	Suprafața (mp)*	Observații / Referințe
	2.154	IMOBILUL S-A DIMINUAT CU PROCENTUL DE 7%

\* Suprafața este determinată în planul de proiecție Stereo 70.

## DETALII LINIARE IMOBIL



## Date referitoare la teren

Crt	Categorie folosință	Intravilan	Suprafața (mp)	Tarla	Parcelă	Nr. topo	Observații / Referințe
1	arabil	NU	2.154	-	2002/133	-	

## Lungime Segmente

1) Valorile lungimilor segmentelor sunt obținute din proiecție în plan.

Punct început	X / Y	Punct sfârșit	X / Y	Lungime segment (** (m)
1	405.904,387 543.383,006	2	405.905,414 543.372,928	10.13
2	405.905,414 543.372,928	3	405.905,754 543.369,587	3.359
3	405.905,754 543.369,587	4	406.061,972 543.425,564	165.944
4	406.061,972 543.425,564	5	406.060,249 543.430,834	5.545
5	406.060,249 543.430,834	6	406.057,901 543.438,014	7.554

Punct început	X / Y	Punct sfârșit	X / Y	Lungime segment (** (m)
6	406.057,901 543.438,014	1	405.904,387 543.383,006	163.071

\*\* Lungimile segmentelor sunt determinate în planul de proiecție Stereo 70 și sunt rotunjite la 1 milimetru.

\*\*\* Distanța dintre puncte este formată din segmente cumulate ce sunt mai mici decât valoarea 1 milimetru.





**DATE DESPRE IMOBILUL NR. 4819**

Oficiul de Cadastru și Publicitate Imobiliară ALBA  
Biroul de Cadastru și Publicitate Imobiliară Aiud

**A. Partea I. Descrierea imobilului**

TEREN Extravilan

Adresa: Jud. Alba

Nr. Crt	Nr cadastral Nr. topografic	Suprafața* (mp)	Observații / Referințe
A1	70719	3.091	Sector cadastral:30 Teren neimprejmuit;

**B. Partea II. Proprietari și acte**

Inscrieri privitoare la dreptul de proprietate și alte drepturi reale	Referințe
<b>407 / 10/01/2014</b>	
Act Notarial nr. contract de vânzare cumpărare aut. nr. 2187, din 16/10/2008 emis de BNP KARACSONY MARTON ATTILA;	
B6	A1
Intabulare, drept de PROPRIETATEcu titlu cumpărare, dobandit prin Conventie, cota actuala 1/1, cota initiala 1/1	
1) FLEȘCHIN STELIAN GHEORGHE	
2) FLEȘCHIN DOINA - MARIA, bun comun	

**C. Partea III. SARCINI .**

Inscrieri privind dezmembramintele dreptului de proprietate, drepturi reale de garanție și sarcini	Referințe
NU SUNT	

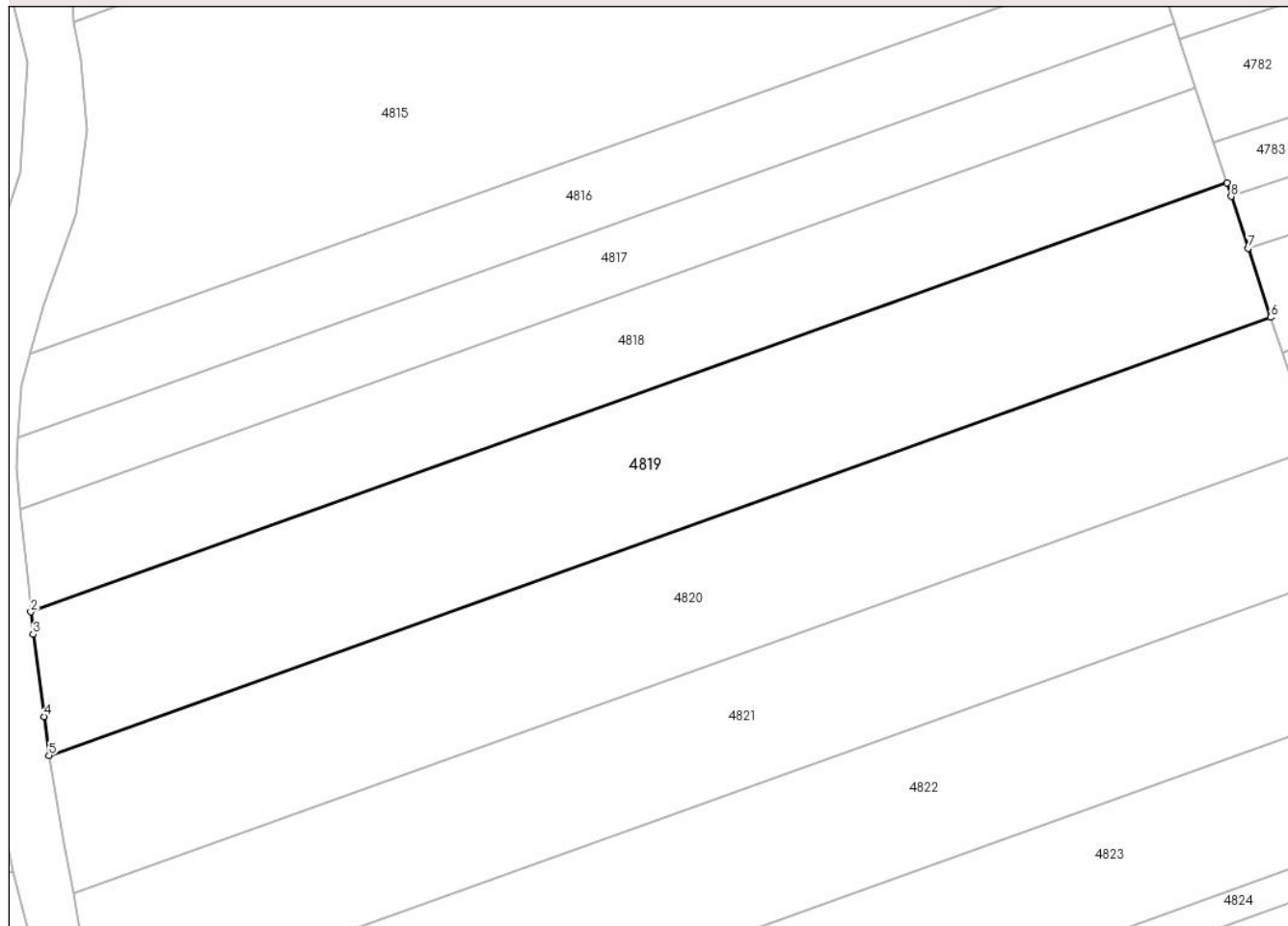
## Anexa Nr. 1 La Partea I

## Teren

Nr cadastral	Suprafața (mp)*	Observații / Referințe
70719	3.091	

\* Suprafața este determinată în planul de proiecție Stereo 70.

## DETALII LINIARE IMOBIL



## Date referitoare la teren

Crt	Categorie folosință	Intra vilan	Suprafața (mp)	Tarla	Parcelă	Nr. topo	Observații / Referințe
1	arabil	NU	3.091	-	2002/134	-	

## Lungime Segmente

1) Valorile lungimilor segmentelor sunt obținute din proiecție în plan.

Punct început	X / Y	Punct sfârșit	X / Y	Lungime segment (** (m)
1	406.061,972 543.425,564	2	405.905,754 543.369,587	165.944
2	405.905,754 543.369,587	3	405.906,053 543.366,659	2.943
3	405.906,053 543.366,659	4	405.907,462 543.355,927	10.824
4	405.907,462 543.355,927	5	405.908,128 543.350,865	5.106
5	405.908,128 543.350,865	6	406.067,7 543.408,044	169.507

Punct început	X / Y	Punct sfârșit	X / Y	Lungime segment (** (m)
6	406.067,7 543.408,044	7	406.064,753 543.417,057	9.483
7	406.064,753 543.417,057	8	406.062,536 543.423,837	7.133
8	406.062,536 543.423,837	1	406.061,972 543.425,564	1.817

\*\* Lungimile segmentelor sunt determinate în planul de proiecție Stereo 70 și sunt rotunjite la 1 milimetru.

\*\*\* Distanța dintre puncte este formată din segmente cumulate ce sunt mai mici decât valoarea 1 milimetru.



**DATE DESPRE IMOBILUL NR. 4820**

Oficiul de Cadastru și Publicitate Imobiliară ALBA  
Biroul de Cadastru și Publicitate Imobiliară Aiud

**A. Partea I. Descrierea imobilului**

TEREN Extravilan

Adresa: Jud. Alba

Nr. Crt	Nr cadastral Nr. topografic	Suprafața* (mp)	Observații / Referințe
A1	70717	3.091	Sector cadastral:30 Teren neimpregmuit;

**B. Partea II. Proprietari și acte**

Inscrieri privitoare la dreptul de proprietate și alte drepturi reale		Referințe
<b>408 / 10/01/2014</b>		
Act Notarial nr. contract de vânzare cumpărare aut nr 2187, din 16/10/2008 emis de BNP KARACSONY MARTON ATTILA;		
B5	Intabulare, drept de PROPRIETATEcu titlu cumpărare bun comun, dobandit prin Conventie, cota actuala 1/1, cota initiala 1/1 1) FLEȘCHIN STELIAN GHEORGHE 2) FLEȘCHIN DOINA - MARIA	A1

**C. Partea III. SARCINI .**

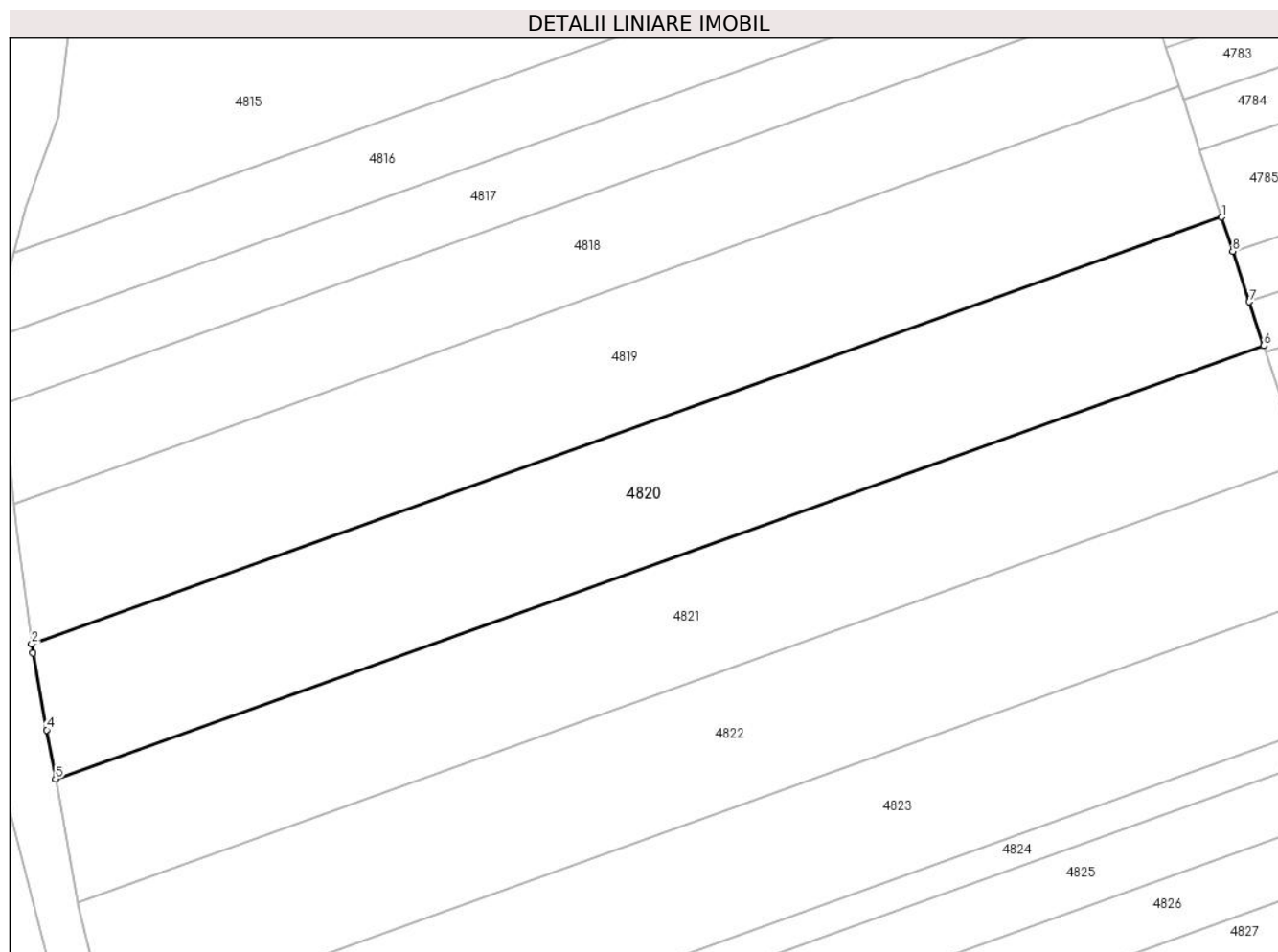
Inscrieri privind dezmembramintele dreptului de proprietate, drepturi reale de garanție și sarcini	Referințe
NU SUNT	

## Anexa Nr. 1 La Partea I

## Teren

Nr cadastral	Suprafața (mp)*	Observații / Referințe
70717	3.091	

\* Suprafața este determinată în planul de proiecție Stereo 70.



## Date referitoare la teren

Crt	Categorie folosință	Intra vilan	Suprafața (mp)	Tarla	Parcelă	Nr. topo	Observații / Referințe
1	arabil	NU	3.091	-	2002/135	-	

## Lungime Segmente

1) Valorile lungimilor segmentelor sunt obținute din proiecție în plan.

Punct început	X / Y	Punct sfârșit	X / Y	Lungime segment (** (m)
1	406.067,7 543.408,044	2	405.908,128 543.350,865	169.507
2	405.908,128 543.350,865	3	405.908,28 543.349,707	1.168
3	405.908,28 543.349,707	4	405.910,154 543.339,352	10.523
4	405.910,154 543.339,352	5	405.911,34 543.332,794	6.664
5	405.911,34 543.332,794	6	406.073,326 543.390,838	172.071

Punct început	X / Y	Punct sfârșit	X / Y	Lungime segment (** (m)
6	406.073,326 543.390,838	7	406.071,406 543.396,711	6.179
7	406.071,406 543.396,711	8	406.069,189 543.403,491	7.133
8	406.069,189 543.403,491	1	406.067,7 543.408,044	4.79

\*\* Lungimile segmentelor sunt determinate în planul de proiecție Stereo 70 și sunt rotunjite la 1 milimetru.

\*\*\* Distanța dintre puncte este formată din segmente cumulate ce sunt mai mici decât valoarea 1 milimetru.





**DATE DESPRE IMOBILUL NR. 4821**

Oficiul de Cadastru și Publicitate Imobiliară ALBA  
Biroul de Cadastru și Publicitate Imobiliară Aiud

**A. Partea I. Descrierea imobilului**

TEREN Extravilan

Adresa: Jud. Alba

Nr. Crt	Nr cadastral Nr. topografic	Suprafața* (mp)	Observații / Referințe
A1		2.875	Sector cadastral:30 Teren neimprejmuț; IMOBILUL S-A DIMINUAT CU PROCENTUL DE 7%

**B. Partea II. Proprietari și acte**

Inscrieri privitoare la dreptul de proprietate și alte drepturi reale		Referințe
<b>1 / 01/01/2022</b>		
Act Administrativ nr. 7044/556, din 11/12/1995 emis de CJPSDPAT ALBA (titlu de proprietate);		
B1	Intabulare, drept de PROPRIETATE, dobandit prin Reconstituire, cota actuala 1/1 1) MOLNAR S ȘTEFAN	A1

**C. Partea III. SARCINI .**

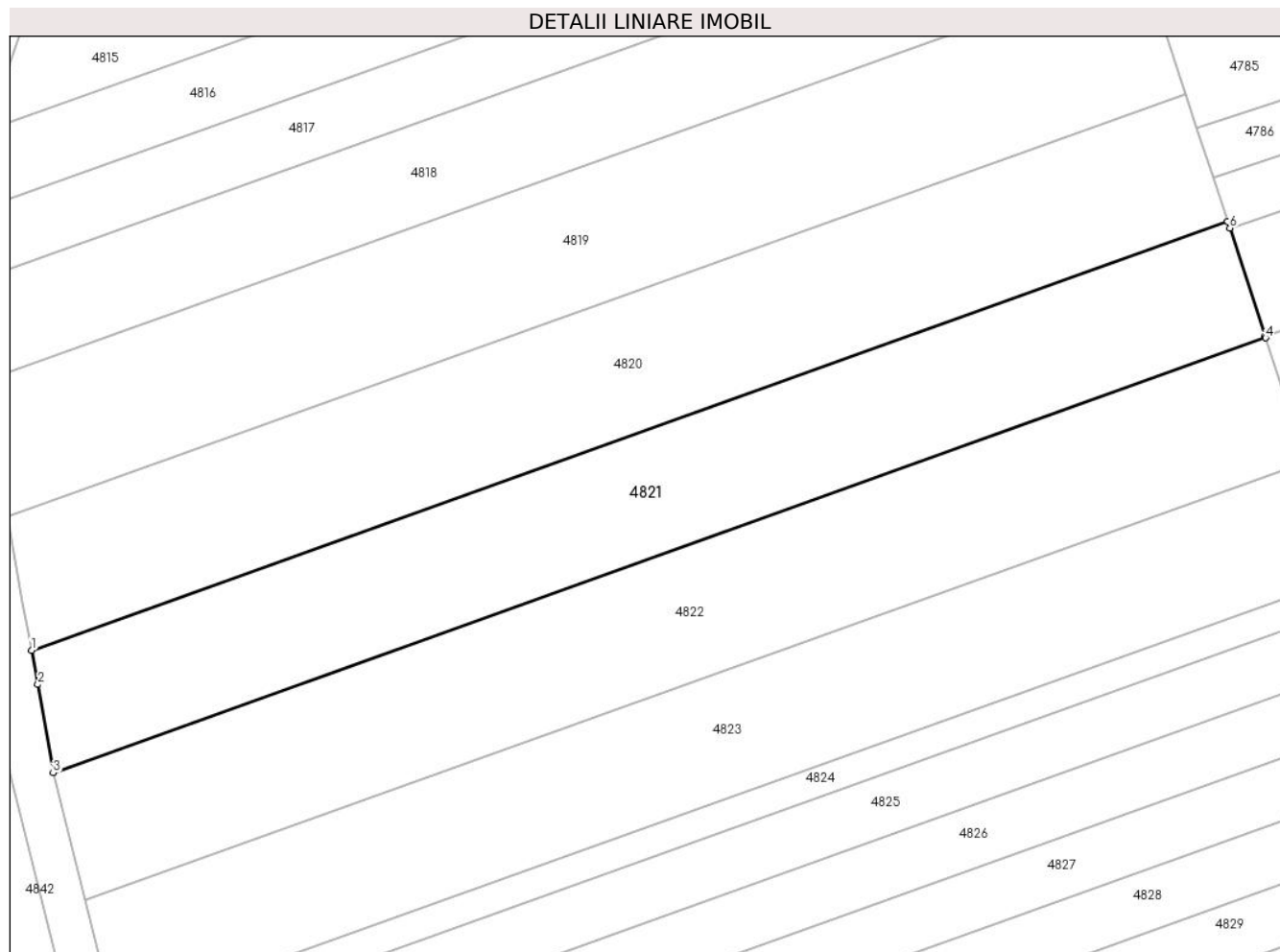
Inscrieri privind dezmembramintele dreptului de proprietate, drepturi reale de garanție și sarcini	Referințe
NU SUNT	

## Anexa Nr. 1 La Partea I

## Teren

Nr cadastral	Suprafața (mp)*	Observații / Referințe
	2.875	IMOBILUL S-A DIMINUAT CU PROCENTUL DE 7%

\* Suprafața este determinată în planul de proiecție Stereo 70.



## Date referitoare la teren

Crt	Categorie folosință	Intra vilan	Suprafața (mp)	Tarla	Parcelă	Nr. topo	Observații / Referințe
1	arabil	NU	2.875	-	2002/136	-	

## Lungime Segmente

1) Valorile lungimilor segmentelor sunt obținute din proiecție în plan.

Punct început	X / Y	Punct sfârșit	X / Y	Lungime segment (** (m)
1	405.911,34 543.332,794	2	405.912,177 543.328,17	4.699
2	405.912,177 543.328,17	3	405.914,256 543.316,211	12.138
3	405.914,256 543.316,211	4	406.078,485 543.375,059	174.455
4	406.078,485 543.375,059	5	406.078,392 543.375,346	0.301
5	406.078,392 543.375,346	6	406.073,623 543.389,93	15.345

Punct început	X / Y	Punct sfârșit	X / Y	Lungime segment (** (m)
6	406.073,623 543.389,93	7	406.073,326 543.390,838	0.955
7	406.073,326 543.390,838	1	405.911,34 543.332,794	172.071

\*\* Lungimile segmentelor sunt determinate în planul de proiecție Stereo 70 și sunt rotunjite la 1 milimetru.

\*\*\* Distanța dintre puncte este formată din segmente cumulate ce sunt mai mici decât valoarea 1 milimetru.



**DATE DESPRE IMOBILUL NR. 4822**

Oficiul de Cadastru și Publicitate Imobiliară ALBA  
Biroul de Cadastru și Publicitate Imobiliară Aiud

**A. Partea I. Descrierea imobilului**

TEREN Extravilan

Nr. CF vechi:1611/Decea

Nr. cadastral vechi:253

Adresa: Jud. Alba

Nr. Crt	Nr cadastral Nr. topografic	Suprafața* (mp)	Observații / Referințe
A1	70691	3.091	Sector cadastral:30 Teren neimprejmuit;

**B. Partea II. Proprietari și acte**

Inscrieri privitoare la dreptul de proprietate și alte drepturi reale		Referințe
<b>1417 / 19/02/2009</b>		
Act Administrativ nr. 9216/880/2008, din 01/01/2008 emis de CJPSDPAT ALBA;		
B1	Intabulare, drept de PROPRIETATEcu titlu reconstituire L 18/1991, dobandit prin Reconstituire, cota actuala 1/1 1) <b>BALAZS A ALEXANDRU</b> 2) <b>BALAZS I ADELA</b> <i>OBSERVATII: (provenita din conversia CF 1611/Decea)</i>	A1

**C. Partea III. SARCINI .**

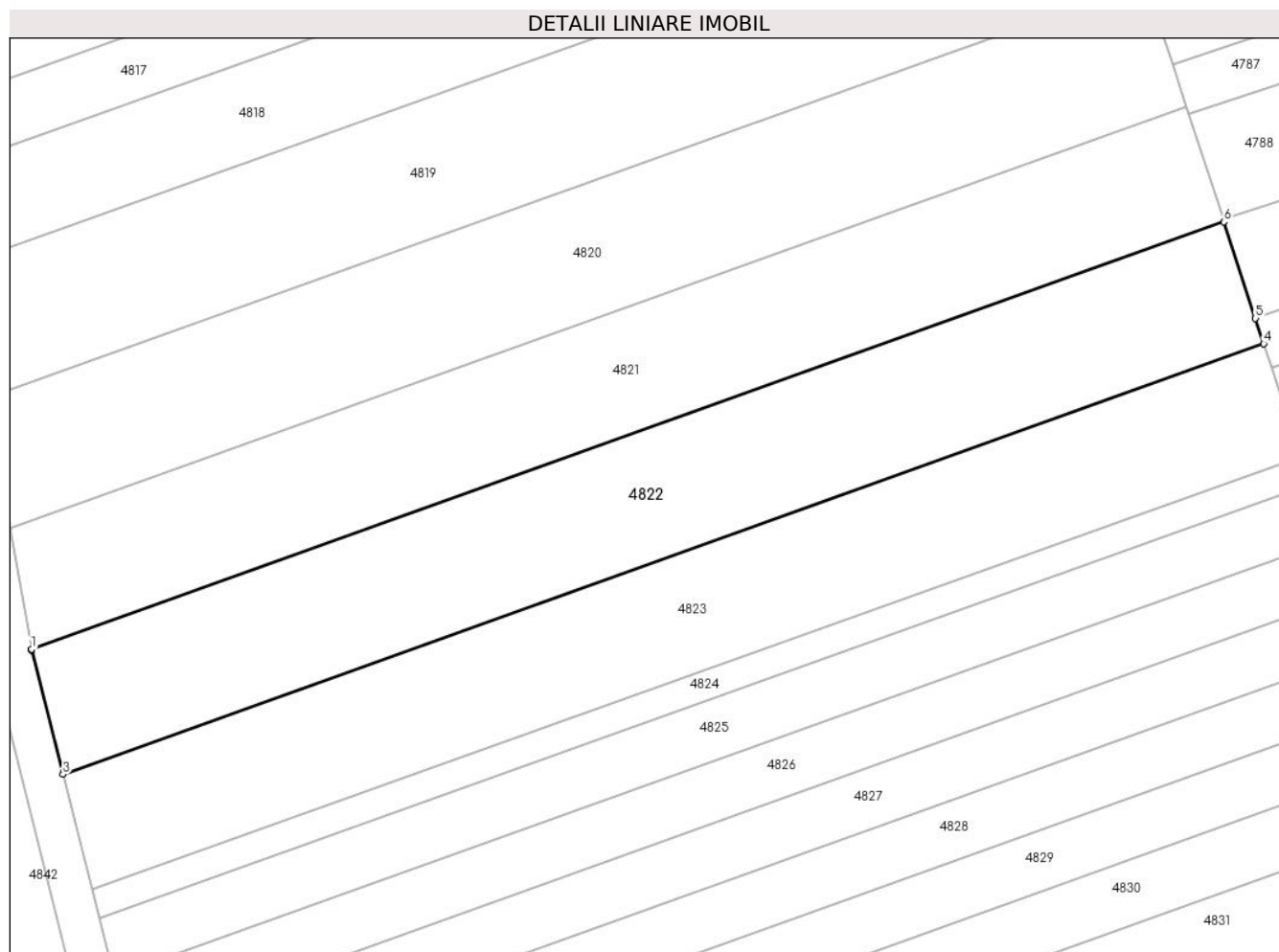
Inscrieri privind dezmembramintele dreptului de proprietate, drepturi reale de garanție și sarcini	Referințe
NU SUNT	

## Anexa Nr. 1 La Partea I

## Teren

Nr cadastral	Suprafața (mp)*	Observații / Referințe
70691	3.091	

\* Suprafața este determinată în planul de proiecție Stereo 70.



## Date referitoare la teren

Crt	Categorie folosință	Intravilan	Suprafața (mp)	Tarla	Parcelă	Nr. topo	Observații / Referințe
1	arabil	NU	3.091	-	2002/137	-	

## Lungime Segmente

1) Valorile lungimilor segmentelor sunt obținute din proiecție în plan.

Punct început	X / Y	Punct sfârșit	X / Y	Lungime segment (** (m)
1	405.914,256 543.316,211	2	405.914,285 543.316,044	0.17
2	405.914,285 543.316,044	3	405.918,57 543.299,004	17.57
3	405.918,57 543.299,004	4	406.083,974 543.358,272	175.702
4	406.083,974 543.358,272	5	406.082,827 543.361,78	3.69
5	406.082,827 543.361,78	6	406.078,485 543.375,059	13.971

Punct început	X / Y	Punct sfârșit	X / Y	Lungime segment (** (m)
6	406.078,485 543.375,059	1	405.914,256 543.316,211	174.455

\*\* Lungimile segmentelor sunt determinate în planul de proiecție Stereo 70 și sunt rotunjite la 1 milimetru.

\*\*\* Distanța dintre puncte este formată din segmente cumulate ce sunt mai mici decât valoarea 1 milimetru.





**DATE DESPRE IMOBILUL NR. 4823**

Oficiul de Cadastru și Publicitate Imobiliară ALBA  
Biroul de Cadastru și Publicitate Imobiliară Aiud

**A. Partea I. Descrierea imobilului**

TEREN Extravilan

Adresa: Jud. Alba

Nr. Crt	Nr cadastral Nr. topografic	Suprafața* (mp)	Observații / Referințe
A1		2.875	Sector cadastral:30 Teren neimprejmuit; IMOBILUL S-A DIMINUAT CU PROCENTUL DE 7%

**B. Partea II. Proprietari și acte**

Inscrieri privitoare la dreptul de proprietate și alte drepturi reale		Referințe
<b>1 / 01/01/2022</b>		
Act Administrativ nr. 7044/550, din 08/11/1995 emis de CJPSDPAT ALBA (titlu de proprietate);		
B1	Intabulare, drept de PROPRIETATE, dobandit prin Reconstituire, cota actuala 1/1 1) SZEKELY ȘT MARIA	A1

**C. Partea III. SARCINI .**

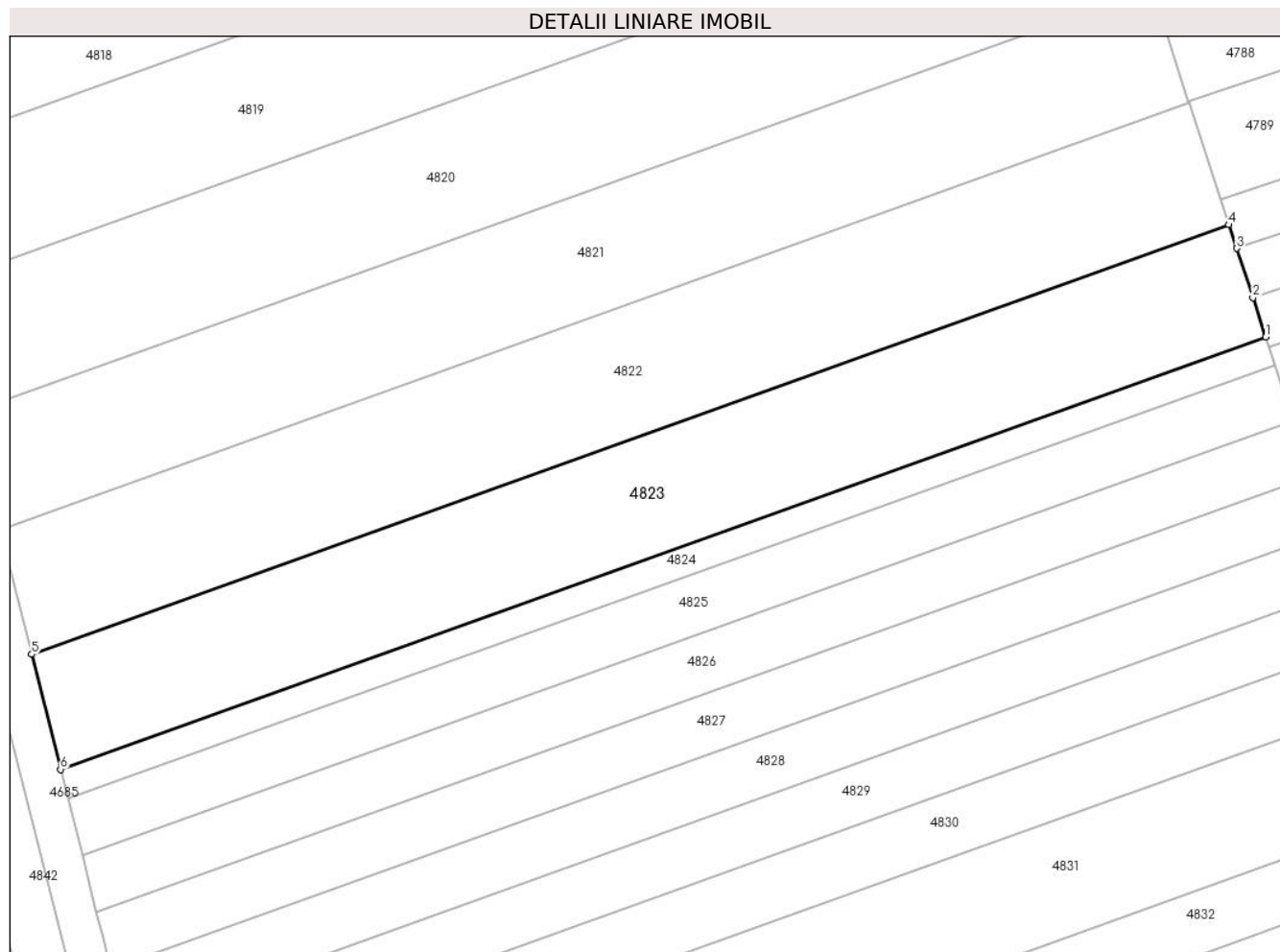
Inscrieri privind dezmembramintele dreptului de proprietate, drepturi reale de garanție și sarcini	Referințe
NU SUNT	

## Anexa Nr. 1 La Partea I

## Teren

Nr cadastral	Suprafața (mp)*	Observații / Referințe
	2.875	IMOBILUL S-A DIMINUAT CU PROCENTUL DE 7%

\* Suprafața este determinată în planul de proiecție Stereo 70.



## Date referitoare la teren

Crt	Categorie folosință	Intravilan	Suprafața (mp)	Tarla	Parcelă	Nr. topo	Observații / Referințe
1	arabil	NU	2.875	-	2002/138	-	

## Lungime Segmente

1) Valorile lungimilor segmentelor sunt obținute din proiecție în plan.

Punct început	X / Y	Punct sfârșit	X / Y	Lungime segment (** (m)
1	406.089,045 543.342,764	2	406.087,262 543.348,218	5.738
2	406.087,262 543.348,218	3	406.085,044 543.354,999	7.134
3	406.085,044 543.354,999	4	406.083,974 543.358,272	3.444
4	406.083,974 543.358,272	5	405.918,57 543.299,004	175.702
5	405.918,57 543.299,004	6	405.922,568 543.283,111	16.388

Punct început	X / Y	Punct sfârșit	X / Y	Lungime segment (** (m)
6	405.922,568 543.283,111	1	406.089,045 543.342,764	176.842

\*\* Lungimile segmentelor sunt determinate în planul de proiecție Stereo 70 și sunt rotunjite la 1 milimetru.

\*\*\* Distanța dintre puncte este formată din segmente cumulate ce sunt mai mici decât valoarea 1 milimetru.



**DATE DESPRE IMOBILUL NR. 4824**

Oficiul de Cadastru și Publicitate Imobiliară ALBA  
Biroul de Cadastru și Publicitate Imobiliară Aiud

**A. Partea I. Descrierea imobilului**

TEREN Extravilan

Adresa: Jud. Alba

Nr. Crt	Nr cadastral Nr. topografic	Suprafața* (mp)	Observații / Referințe
A1		717	Sector cadastral:30 Teren neimprejmuit; IMOBILUL S-A DIMINUAT CU PROCENTUL DE 7%

**B. Partea II. Proprietari și acte**

Inscrieri privitoare la dreptul de proprietate și alte drepturi reale		Referințe
<b>1 / 01/01/2022</b>		
Act Administrativ nr. 9216/841, din 26/03/1997 emis de CJPSDPAT ALBA (titlu de proprietate);		
B1	Intabulare, drept de PROPRIETATE, dobandit prin Reconstituire, cota actuala 1/1 1) CRIȘAN A STEFANIA 2) MUNTEAN A HORTENSIA 3) CHERECHES A OTILIA	A1

**C. Partea III. SARCINI .**

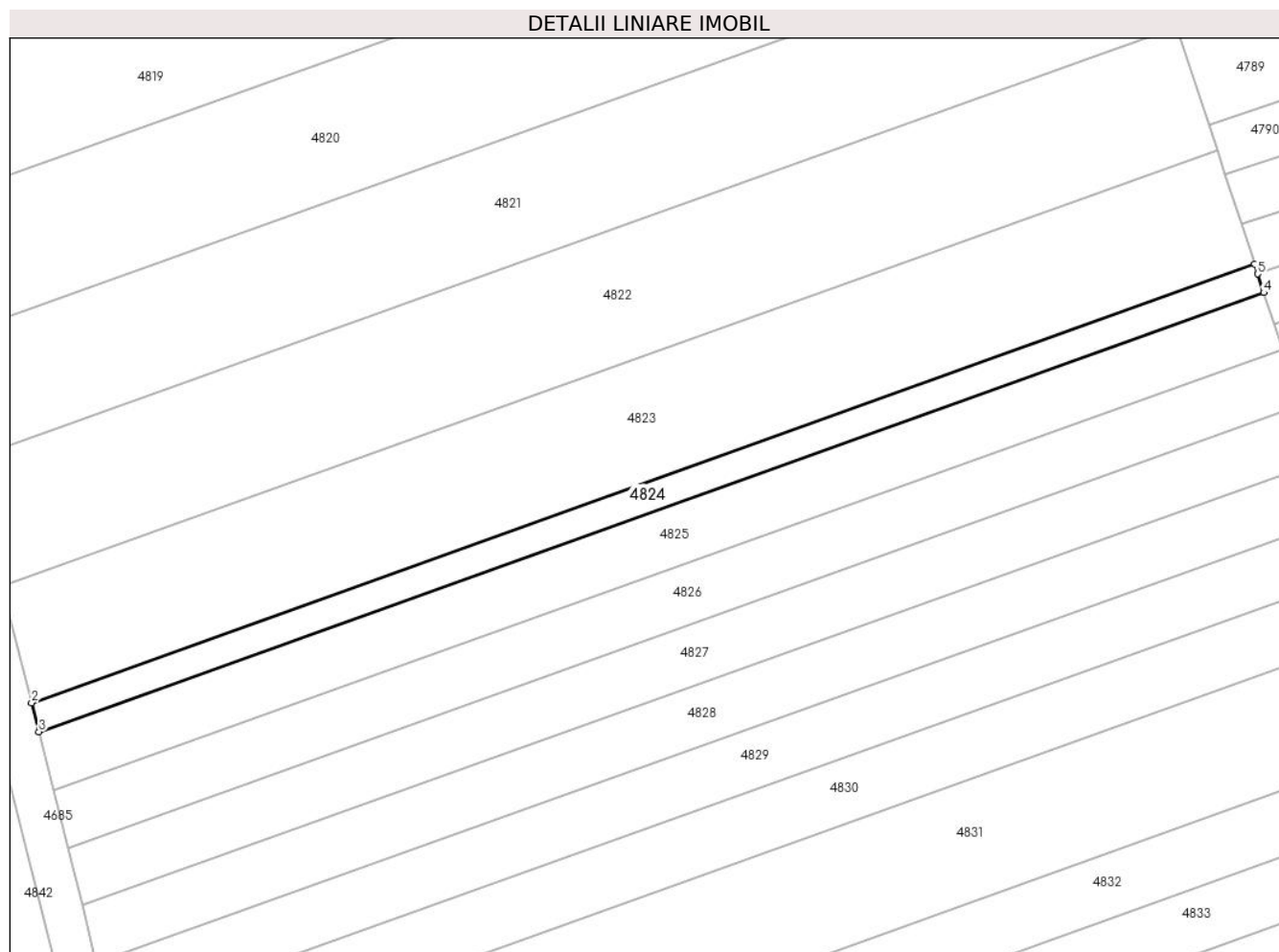
Inscrieri privind dezmembramintele dreptului de proprietate, drepturi reale de garanție și sarcini	Referințe
NU SUNT	

## Anexa Nr. 1 La Partea I

## Teren

Nr cadastral	Suprafața (mp)*	Observații / Referințe
	717	IMOBILUL S-A DIMINUAT CU PROCENTUL DE 7%

\* Suprafața este determinată în planul de proiecție Stereo 70.



## Date referitoare la teren

Crt	Categorie folosință	Intra vilan	Suprafața (mp)	Tarla	Parcelă	Nr. topo	Observații / Referințe
1	arabil	NU	717	-	2002/139	-	

## Lungime Segmente

1) Valorile lungimilor segmentelor sunt obținute din proiecție în plan.

Punct început	X / Y	Punct sfârșit	X / Y	Lungime segment (** (m)
1	406.089,045 543.342,764	2	405.922,568 543.283,111	176.842
2	405.922,568 543.283,111	3	405.923,561 543.279,163	4.071
3	405.923,561 543.279,163	4	406.090,304 543.338,912	177.126
4	406.090,304 543.338,912	5	406.089,479 543.341,438	2.657
5	406.089,479 543.341,438	1	406.089,045 543.342,764	1.396

**\*\* Lungimile segmentelor sunt determinate în planul de proiecție Stereo 70 și sunt rotunjite la 1 milimetru.**

**\*\*\* Distanța dintre puncte este formată din segmente cumulate ce sunt mai mici decât valoarea 1 milimetru.**





**DATE DESPRE IMOBILUL NR. 4825**

Oficiul de Cadastru și Publicitate Imobiliară ALBA  
Biroul de Cadastru și Publicitate Imobiliară Aiud

**A. Partea I. Descrierea imobilului**

TEREN Extravilan

Adresa: Jud. Alba

Nr. Crt	Nr cadastral Nr. topografic	Suprafața* (mp)	Observații / Referințe
A1		1.437	Sector cadastral:30 Teren neimprejmuț; IMOBILUL S-A DIMINUAT CU PROCENTUL DE 7%

**B. Partea II. Proprietari și acte**

Inscrieri privitoare la dreptul de proprietate și alte drepturi reale		Referințe
<b>1 / 01/01/2022</b>		
Act Administrativ nr. 9216/879, din 05/06/1998 emis de CJPSDPAT ALBA (titlu de proprietate);		
B1	Intabulare, drept de PROPRIETATE, dobândit prin Reconstituire, cota actuala 1/1 1) HARD A IOAN 2) HARD A CAROLINA 3) LAZĂR A MARIA 4) HARD A AUGUSTIN 5) HARD A ARGHIR	A1

**C. Partea III. SARCINI .**

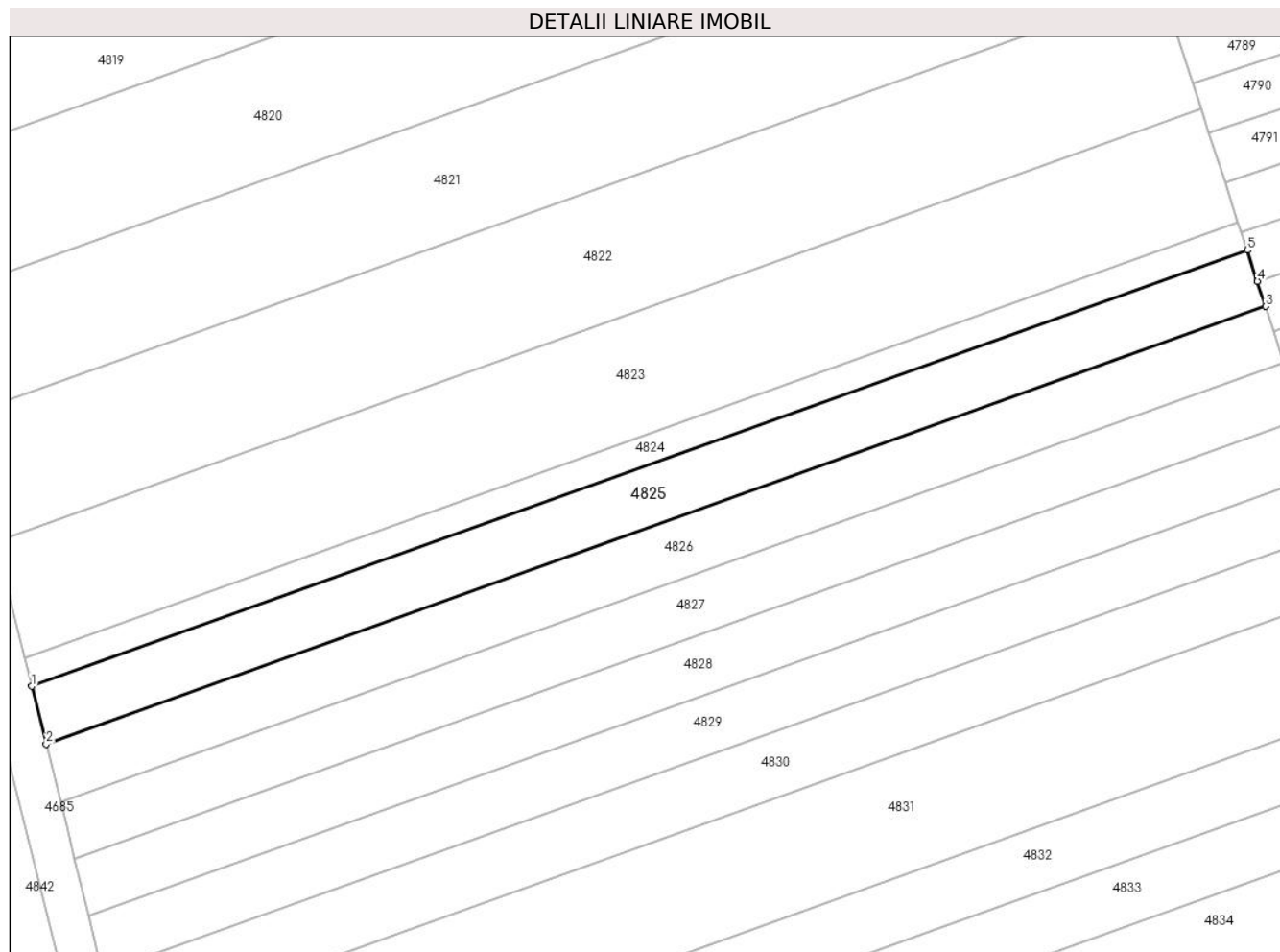
Inscrieri privind dezmembramintele dreptului de proprietate, drepturi reale de garanție și sarcini	Referințe
NU SUNT	

## Anexa Nr. 1 La Partea I

## Teren

Nr cadastral	Suprafața (mp)*	Observații / Referințe
	1.437	IMOBILUL S-A DIMINUAT CU PROCENTUL DE 7%

\* Suprafața este determinată în planul de proiecție Stereo 70.



## Date referitoare la teren

Crt	Categorie folosință	Intravilan	Suprafața (mp)	Tarla	Parcelă	Nr. topo	Observații / Referințe
1	arabil	NU	1.437	-	2002/140	-	

## Lungime Segmente

1) Valorile lungimilor segmentelor sunt obținute din proiecție în plan.

Punct început	X / Y	Punct sfârșit	X / Y	Lungime segment (** (m)
1	405.923,561 543.279,163	2	405.925,546 543.271,27	8.139
2	405.925,546 543.271,27	3	406.092,823 543.331,21	177.692
3	406.092,823 543.331,21	4	406.091,696 543.334,657	3.626
4	406.091,696 543.334,657	5	406.090,304 543.338,912	4.477
5	406.090,304 543.338,912	1	405.923,561 543.279,163	177.126

**\*\* Lungimile segmentelor sunt determinate în planul de proiecție Stereo 70 și sunt rotunjite la 1 milimetru.**

**\*\*\* Distanța dintre puncte este formată din segmente cumulate ce sunt mai mici decât valoarea 1 milimetru.**



**DATE DESPRE IMOBILUL NR. 4826**

Oficiul de Cadastru și Publicitate Imobiliară ALBA  
Biroul de Cadastru și Publicitate Imobiliară Aiud

**A. Partea I. Descrierea imobilului**

TEREN Extravilan

Adresa: Jud. Alba

Nr. Crt	Nr cadastral Nr. topografic	Suprafața* (mp)	Observații / Referințe
A1		1.437	Sector cadastral:30 Teren neimprejmuit; IMOBILUL S-A DIMINUAT CU PROCENTUL DE 7%

**B. Partea II. Proprietari și acte**

Inscrieri privitoare la dreptul de proprietate și alte drepturi reale		Referințe
<b>1 / 01/01/2022</b>		
Act Administrativ nr. 9216/841, din 26/03/1997 emis de CJPSDPAT ALBA (titlu de proprietate);		
B1	Intabulare, drept de PROPRIETATE, dobândit prin Reconstituire, cota actuala 1/1 1) CRIȘAN A STEFANIA 2) MUNTEAN A HORTENSIA 3) CHERCHES A OTILIA	A1

**C. Partea III. SARCINI .**

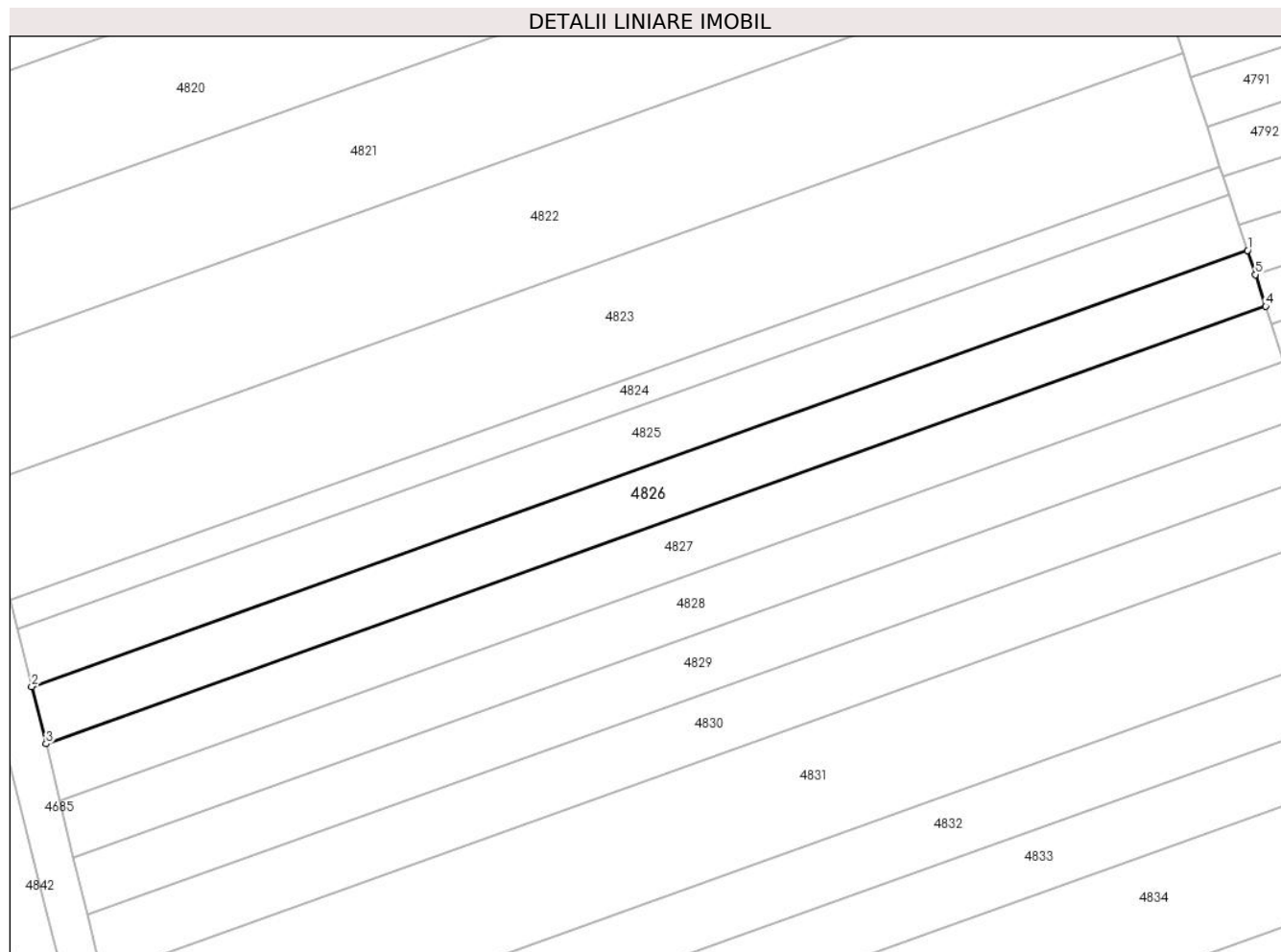
Inscrieri privind dezmembramintele dreptului de proprietate, drepturi reale de garanție și sarcini	Referințe
NU SUNT	

## Anexa Nr. 1 La Partea I

## Teren

Nr cadastral	Suprafața (mp)*	Observații / Referințe
	1.437	IMOBILUL S-A DIMINUAT CU PROCENTUL DE 7%

\* Suprafața este determinată în planul de proiecție Stereo 70.



## Date referitoare la teren

Crt	Categorie folosință	Intravilan	Suprafața (mp)	Tarla	Parcelă	Nr. topo	Observații / Referințe
1	arabil	NU	1.437	-	2002/141	-	

## Lungime Segmente

1) Valorile lungimilor segmentelor sunt obținute din proiecție în plan.

Punct început	X / Y	Punct sfârșit	X / Y	Lungime segment (** (m)
1	406.092,823 543.331,21	2	405.925,546 543.271,27	177.692
2	405.925,546 543.271,27	3	405.927,525 543.263,402	8.113
3	405.927,525 543.263,402	4	406.095,333 543.323,532	178.256
4	406.095,333 543.323,532	5	406.093,913 543.327,876	4.57
5	406.093,913 543.327,876	1	406.092,823 543.331,21	3.508

**\*\* Lungimile segmentelor sunt determinate în planul de proiecție Stereo 70 și sunt rotunjite la 1 milimetru.**

**\*\*\* Distanța dintre puncte este formată din segmente cumulate ce sunt mai mici decât valoarea 1 milimetru.**





**DATE DESPRE IMOBILUL NR. 4827**

Oficiul de Cadastru și Publicitate Imobiliară ALBA  
Biroul de Cadastru și Publicitate Imobiliară Aiud

**A. Partea I. Descrierea imobilului**

TEREN Extravilan

Adresa: Jud. Alba

Nr. Crt	Nr cadastral Nr. topografic	Suprafața* (mp)	Observații / Referințe
A1		1.437	Sector cadastral:30 Teren neimprejmuit; IMOBILUL S-A DIMINUAT CU PROCENTUL DE 7%

**B. Partea II. Proprietari și acte**

Inscrieri privitoare la dreptul de proprietate și alte drepturi reale		Referințe
<b>1 / 01/01/2022</b>		
Act Administrativ nr. 7044/596, din 26/02/1996 emis de CJPSDPAT ALBA (titlu de proprietate);		
B1	Intabulare, drept de PROPRIETATE, dobandit prin Reconstituire, cota actuala 1/1 1) SIPOȘ D MIHAI	A1

**C. Partea III. SARCINI .**


Inscrieri privind dezmembramintele dreptului de proprietate, drepturi reale de garanție și sarcini	Referințe
NU SUNT	

## Anexa Nr. 1 La Partea I

## Teren

Nr cadastral	Suprafața (mp)*	Observații / Referințe
	1.437	IMOBILUL S-A DIMINUAT CU PROCENTUL DE 7%

\* Suprafața este determinată în planul de proiecție Stereo 70.



## Date referitoare la teren

Crt	Categorie folosință	Intra vilan	Suprafața (mp)	Tarla	Parcelă	Nr. topo	Observații / Referințe
1	arabil	NU	1.437	-	2002/142	-	

## Lungime Segmente

1) Valorile lungimilor segmentelor sunt obținute din proiecție în plan.

Punct început	X / Y	Punct sfârșit	X / Y	Lungime segment (** (m)
1	406.095,333 543.323,532	2	405.927,525 543.263,402	178.256
2	405.927,525 543.263,402	3	405.928,39 543.259,961	3.548
3	405.928,39 543.259,961	4	405.929,446 543.255,542	4.544
4	405.929,446 543.255,542	5	406.097,835 543.315,88	178.873
5	406.097,835 543.315,88	6	406.096,13 543.321,095	5.487

Punct început	X / Y	Punct sfârșit	X / Y	Lungime segment (** (m)
6	406.096,13 543.321,095	1	406.095,333 543.323,532	2.564

\*\* Lungimile segmentelor sunt determinate în planul de proiecție Stereo 70 și sunt rotunjite la 1 milimetru.

\*\*\* Distanța dintre puncte este formată din segmente cumulate ce sunt mai mici decât valoarea 1 milimetru.



**DATE DESPRE IMOBILUL NR. 4828**

Oficiul de Cadastru și Publicitate Imobiliară ALBA  
Biroul de Cadastru și Publicitate Imobiliară Aiud

**A. Partea I. Descrierea imobilului**

TEREN Extravilan

Adresa: Jud. Alba

Nr. Crt	Nr cadastral Nr. topografic	Suprafața* (mp)	Observații / Referințe
A1		1.437	Sector cadastral:30 Teren neimprejmuit; IMOBILUL S-A DIMINUAT CU PROCENTUL DE 7%

**B. Partea II. Proprietari și acte**

Inscrieri privitoare la dreptul de proprietate și alte drepturi reale		Referințe
<b>1 / 01/01/2022</b>		
Act Administrativ nr. 9216/816, din 25/02/1997 emis de CJPSDPAT ALBA (titlu de proprietate);		
B1	Intabulare, drept de PROPRIETATE, dobandit prin Reconstituire, cota actuala 1/1 1) SZOKE I SUSANA	A1

**C. Partea III. SARCINI .**


Inscrieri privind dezmembramintele dreptului de proprietate, drepturi reale de garanție și sarcini	Referințe
NU SUNT	

## Anexa Nr. 1 La Partea I

## Teren

Nr cadastral	Suprafața (mp)*	Observații / Referințe
	1.437	IMOBILUL S-A DIMINUAT CU PROCENTUL DE 7%

\* Suprafața este determinată în planul de proiecție Stereo 70.



## Date referitoare la teren

Crt	Categorie folosință	Intravilan	Suprafața (mp)	Tarla	Parcelă	Nr. topo	Observații / Referințe
1	arabil	NU	1.437	-	2002/143	-	

## Lungime Segmente

1) Valorile lungimilor segmentelor sunt obținute din proiecție în plan.

Punct început	X / Y	Punct sfârșit	X / Y	Lungime segment (** (m)
1	405.929,446 543.255,542	2	405.931,322 543.247,696	8.067
2	405.931,322 543.247,696	3	406.100,328 543.308,255	179.529
3	406.100,328 543.308,255	4	406.097,835 543.315,88	8.022
4	406.097,835 543.315,88	1	405.929,446 543.255,542	178.873

\*\* Lungimile segmentelor sunt determinate în planul de proiecție Stereo 70 și sunt rotunjite la 1 milimetru.

**\*\*\* Distanţa dintre puncte este formată din segmente cumulate ce sunt mai mici decât valoarea 1 milimetru.**





**DATE DESPRE IMOBILUL NR. 4829**

Oficiul de Cadastru și Publicitate Imobiliară ALBA  
Biroul de Cadastru și Publicitate Imobiliară Aiud

**A. Partea I. Descrierea imobilului**

TEREN Extravilan

Adresa: Jud. Alba

Nr. Crt	Nr cadastral Nr. topografic	Suprafața* (mp)	Observații / Referințe
A1		1.437	Sector cadastral:30 Teren neimprejmuit; IMOBILUL S-A DIMINUAT CU PROCENTUL DE 7%

**B. Partea II. Proprietari și acte**

Inscrieri privitoare la dreptul de proprietate și alte drepturi reale		Referințe
<b>1 / 01/01/2022</b>		
Act Administrativ nr. 7101/680, din 07/05/1996 emis de CJPSDPAT ALBA (titlu de proprietate);		
B1	Intabulare, drept de PROPRIETATE, dobandit prin Reconstituire, cota actuala 1/1 1) SZANTO S SZIGISZMUND	A1

**C. Partea III. SARCINI .**

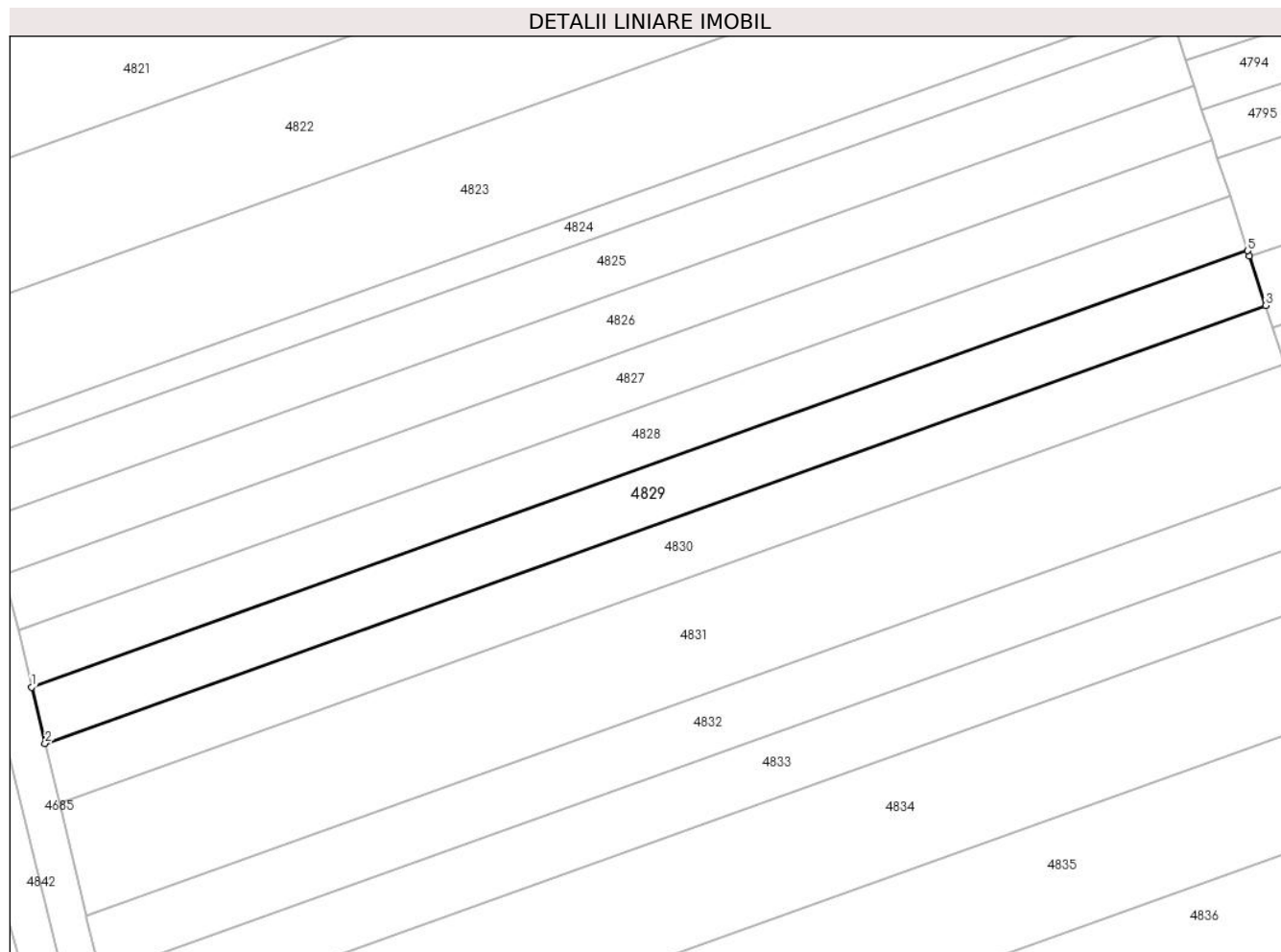
Inscrieri privind dezmembramintele dreptului de proprietate, drepturi reale de garanție și sarcini	Referințe
NU SUNT	

## Anexa Nr. 1 La Partea I

## Teren

Nr cadastral	Suprafața (mp)*	Observații / Referințe
	1.437	IMOBILUL S-A DIMINUAT CU PROCENTUL DE 7%

\* Suprafața este determinată în planul de proiecție Stereo 70.



## Date referitoare la teren

Crt	Categorie folosință	Intravilan	Suprafața (mp)	Tarla	Parcelă	Nr. topo	Observații / Referințe
1	arabil	NU	1.437	-	2002/144	-	

## Lungime Segmente

1) Valorile lungimilor segmentelor sunt obținute din proiecție în plan.

Punct început	X / Y	Punct sfârșit	X / Y	Lungime segment (** (m)
1	405.931,322 543.247,696	2	405.933,19 543.239,878	8.038
2	405.933,19 543.239,878	3	406.102,812 543.300,658	180.183
3	406.102,812 543.300,658	4	406.100,566 543.307,528	7.228
4	406.100,566 543.307,528	5	406.100,328 543.308,255	0.765
5	406.100,328 543.308,255	1	405.931,322 543.247,696	179.529

**\*\* Lungimile segmentelor sunt determinate în planul de proiecție Stereo 70 și sunt rotunjite la 1 milimetru.**

**\*\*\* Distanța dintre puncte este formată din segmente cumulate ce sunt mai mici decât valoarea 1 milimetru.**



**DATE DESPRE IMOBILUL NR. 4830**

Oficiul de Cadastru și Publicitate Imobiliară ALBA  
Biroul de Cadastru și Publicitate Imobiliară Aiud

**A. Partea I. Descrierea imobilului**

TEREN Extravilan

Nr. CF vechi:1612  
Nr. cadastral vechi:254

Adresa: Jud. Alba

Nr. Crt	Nr cadastral Nr. topografic	Suprafața* (mp)	Observații / Referințe
A1	70690	1.545	Sector cadastral:30 Teren neimprejmuit;

**B. Partea II. Proprietari și acte**

Inscrieri privitoare la dreptul de proprietate și alte drepturi reale		Referințe
<b>10903 / 10/12/2013</b>		
Act Notarial nr. contract de vânzare cump\u+0103rare aut nr 2106, din 05/12/2013 emis de PETRUTA MARIANA;		
B2	Intabulare, drept de PROPRIETATEcu titlu cump\u+0103rare, dobandit prin Conventie, cota actuala 1/1 1) FLEȘCHIN STELIAN GHEORGHE, și soția 2) FLEȘCHIN DOINA - MARIA	A1

**C. Partea III. SARCINI .**


Inscrieri privind dezmembramintele dreptului de proprietate, drepturi reale de garanție și sarcini	Referințe
NU SUNT	

## Anexa Nr. 1 La Partea I

## Teren

Nr cadastral	Suprafața (mp)*	Observații / Referințe
70690	1.545	

\* Suprafața este determinată în planul de proiecție Stereo 70.



## Date referitoare la teren

Crt	Categorie folosință	Intravilan	Suprafața (mp)	Tarla	Parcelă	Nr. topo	Observații / Referințe
1	arabil	NU	1.545	136	2002/145	-	

## Lungime Segmente

1) Valorile lungimilor segmentelor sunt obținute din proiecție în plan.

Punct început	X / Y	Punct sfârșit	X / Y	Lungime segment (** (m)
1	405.933,19 543.239,878	2	405.935,192 543.231,504	8.61
2	405.935,192 543.231,504	3	406.105,473 543.292,521	180.883
3	406.105,473 543.292,521	4	406.103,792 543.297,661	5.408
4	406.103,792 543.297,661	5	406.102,812 543.300,658	3.153
5	406.102,812 543.300,658	1	405.933,19 543.239,878	180.183

**\*\* Lungimile segmentelor sunt determinate în planul de proiecție Stereo 70 și sunt rotunjite la 1 milimetru.**

**\*\*\* Distanța dintre puncte este formată din segmente cumulate ce sunt mai mici decât valoarea 1 milimetru.**





**DATE DESPRE IMOBILUL NR. 4831**

Oficiul de Cadastru și Publicitate Imobiliară ALBA  
Biroul de Cadastru și Publicitate Imobiliară Aiud

**A. Partea I. Descrierea imobilului**

TEREN Extravilan

Adresa: Jud. Alba

Nr. Crt	Nr cadastral Nr. topografic	Suprafața* (mp)	Observații / Referințe
A1		2.875	Sector cadastral:30 Teren neimprejmuit; IMOBILUL S-A DIMINUAT CU PROCENTUL DE 7%

**B. Partea II. Proprietari și acte**

Inscrieri privitoare la dreptul de proprietate și alte drepturi reale		Referințe
<b>1 / 01/01/2022</b>		
Act Administrativ nr. 7101/689, din 08/05/1996 emis de CJPSDPAT ALBA (titlu de proprietate);		
B1	Intabulare, drept de PROPRIETATE, dobandit prin Reconstituire, cota actuala 1/1 1) VARGA I MARIA	A1

**C. Partea III. SARCINI .**


Inscrieri privind dezmembramintele dreptului de proprietate, drepturi reale de garanție și sarcini	Referințe
NU SUNT	

## Anexa Nr. 1 La Partea I

## Teren

Nr cadastral	Suprafața (mp)*	Observații / Referințe
	2.875	IMOBILUL S-A DIMINUAT CU PROCENTUL DE 7%

\* Suprafața este determinată în planul de proiecție Stereo 70.



## Date referitoare la teren

Crt	Categorie folosință	Intravilan	Suprafața (mp)	Tarla	Parcelă	Nr. topo	Observații / Referințe
1	arabil	NU	2.875	-	2002/146	-	

## Lungime Segmente

1) Valorile lungimilor segmentelor sunt obținute din proiecție în plan.

Punct început	X / Y	Punct sfârșit	X / Y	Lungime segment (** (m)
1	405.935,192 543.231,504	2	405.938,896 543.216,008	15.933
2	405.938,896 543.216,008	3	406.110,397 543.277,461	182.179
3	406.110,397 543.277,461	4	406.108,228 543.284,094	6.978
4	406.108,228 543.284,094	5	406.105,473 543.292,521	8.865
5	406.105,473 543.292,521	1	405.935,192 543.231,504	180.883

**\*\* Lungimile segmentelor sunt determinate în planul de proiecție Stereo 70 și sunt rotunjite la 1 milimetru.**

**\*\*\* Distanța dintre puncte este formată din segmente cumulate ce sunt mai mici decât valoarea 1 milimetru.**



**DATE DESPRE IMOBILUL NR. 4832**

Oficiul de Cadastru și Publicitate Imobiliară ALBA  
Biroul de Cadastru și Publicitate Imobiliară Aiud

**A. Partea I. Descrierea imobilului**

TEREN Extravilan

Adresa: Jud. Alba

Nr. Crt	Nr cadastral Nr. topografic	Suprafața* (mp)	Observații / Referințe
A1	70721	1.545	Sector cadastral:30 Teren neimprejmuit;

**B. Partea II. Proprietari și acte**

Inscrieri privitoare la dreptul de proprietate și alte drepturi reale	Referințe
<b>409 / 10/01/2014</b>	
Act Notarial nr. contract de vânzare cumpărare aut. nr. 2188, din 16/10/2008 emis de BNP KARACSONY MARTON ATTILA;	
B11	A1
Intabulare, drept de PROPRIETATE cu titlu cumpărare in scop de comasare, dobandit prin Conventie, cota actuala 1/1, cota initiala 1/1	
1) FLEȘCHIN STELIAN GHEORGHE, casatorit cu	
2) FLEȘCHIN DOINA - MARIA, bun comun	

**C. Partea III. SARCINI .**


Inscrieri privind dezmembramintele dreptului de proprietate, drepturi reale de garanție și sarcini	Referințe
NU SUNT	

## Anexa Nr. 1 La Partea I

## Teren

Nr cadastral	Suprafața (mp)*	Observații / Referințe
70721	1.545	

\* Suprafața este determinată în planul de proiecție Stereo 70.



## Date referitoare la teren

Crt	Categorie folosință	Intra vilan	Suprafața (mp)	Tarla	Parcelă	Nr. topo	Observații / Referințe
1	arabil	NU	1.545	136	2002/147	-	

## Lungime Segmente

1) Valorile lungimilor segmentelor sunt obținute din proiecție în plan.

Punct început	X / Y	Punct sfârșit	X / Y	Lungime segment (** (m)
1	406.110,397 543.277,461	2	405.938,896 543.216,008	182.179
2	405.938,896 543.216,008	3	405.939,001 543.215,568	0.452
3	405.939,001 543.215,568	4	405.940,988 543.207,75	8.067
4	405.940,988 543.207,75	5	406.112,865 543.269,338	182.578
5	406.112,865 543.269,338	6	406.112,517 543.270,4	1.118

Punct început	X / Y	Punct sfârșit	X / Y	Lungime segment (** (m)
6	406.112,517 543.270,4	7	406.112,395 543.270,772	0.391
7	406.112,395 543.270,772	8	406.111,721 543.270,624	0.69
8	406.111,721 543.270,624	9	406.111,113 543.275,27	4.686
9	406.111,113 543.275,27	10	406.110,445 543.277,313	2.149
10	406.110,445 543.277,313	1	406.110,397 543.277,461	0.156

\*\* Lungimile segmentelor sunt determinate în planul de proiecție Stereo 70 și sunt rotunjite la 1 milimetru.

\*\*\* Distanța dintre puncte este formată din segmente cumulate ce sunt mai mici decât valoarea 1 milimetru.





**DATE DESPRE IMOBILUL NR. 4833**

Oficiul de Cadastru și Publicitate Imobiliară ALBA  
Biroul de Cadastru și Publicitate Imobiliară Aiud

**A. Partea I. Descrierea imobilului**

TEREN Extravilan

Adresa: Jud. Alba

Nr. Crt	Nr cadastral Nr. topografic	Suprafața* (mp)	Observații / Referințe
A1	70718	1.545	Sector cadastral:30 Teren neimprejmuit;

**B. Partea II. Proprietari și acte**

Inscrieri privitoare la dreptul de proprietate și alte drepturi reale		Referințe
<b>410 / 10/01/2014</b>		
Act Notarial nr. contract de vânzare cumpărare aut nr 2189, din 16/10/2008 emis de BNP KARACSONY MARTON ATTILA;		
B2	Intabulare, drept de PROPRIETATEcu titlu cumpărare bun comun, dobandit prin Conventie, cota actuala 1/1, cota initiala 1/1 1) FLEȘCHIN STELIAN GHEORGHE 2) FLEȘCHIN DOINA - MARIA	A1

**C. Partea III. SARCINI .**


Inscrieri privind dezmembramintele dreptului de proprietate, drepturi reale de garanție și sarcini	Referințe
NU SUNT	

## Anexa Nr. 1 La Partea I

## Teren

Nr cadastral	Suprafața (mp)*	Observații / Referințe
70718	1.545	

\* Suprafața este determinată în planul de proiecție Stereo 70.



## Date referitoare la teren

Crt	Categorie folosință	Intra vilan	Suprafața (mp)	Tarla	Parcelă	Nr. topo	Observații / Referințe
1	arabil	NU	1.545	-	2002/148	-	

## Lungime Segmente

1) Valorile lungimilor segmentelor sunt obținute din proiecție în plan.

Punct început	X / Y	Punct sfârșit	X / Y	Lungime segment (** (m)
1	406.112,865 543.269,338	2	405.940,988 543.207,75	182.578
2	405.940,988 543.207,75	3	405.943,009 543.199,501	8.493
3	405.943,009 543.199,501	4	406.115,496 543.261,308	183.226
4	406.115,496 543.261,308	1	406.112,865 543.269,338	8.45

\*\* Lungimile segmentelor sunt determinate în planul de proiecție Stereo 70 și sunt rotunjite la 1 milimetru.

**\*\*\* Distanţa dintre puncte este formată din segmente cumulate ce sunt mai mici decât valoarea 1 milimetru.**



**DATE DESPRE IMOBILUL NR. 4834**

Oficiul de Cadastru și Publicitate Imobiliară ALBA  
Biroul de Cadastru și Publicitate Imobiliară Aiud

**A. Partea I. Descrierea imobilului**

TEREN Extravilan

Adresa: Jud. Alba

Nr. Crt	Nr cadastral Nr. topografic	Suprafața* (mp)	Observații / Referințe
A1		2.875	Sector cadastral:30 Teren neimprejmuit; IMOBILUL S-A DIMINUAT CU PROCENTUL DE 7%

**B. Partea II. Proprietari și acte**

Inscrieri privitoare la dreptul de proprietate și alte drepturi reale		Referințe
<b>1 / 01/01/2022</b>		
Act Administrativ nr. 7128/737, din 24/06/1996 emis de CJPSDPAT ALBA (titlu de proprietate);		
B1	Intabulare, drept de PROPRIETATE, dobandit prin Reconstituire, cota actuala 1/1 1) SZANTO I IANOS	A1

**C. Partea III. SARCINI .**

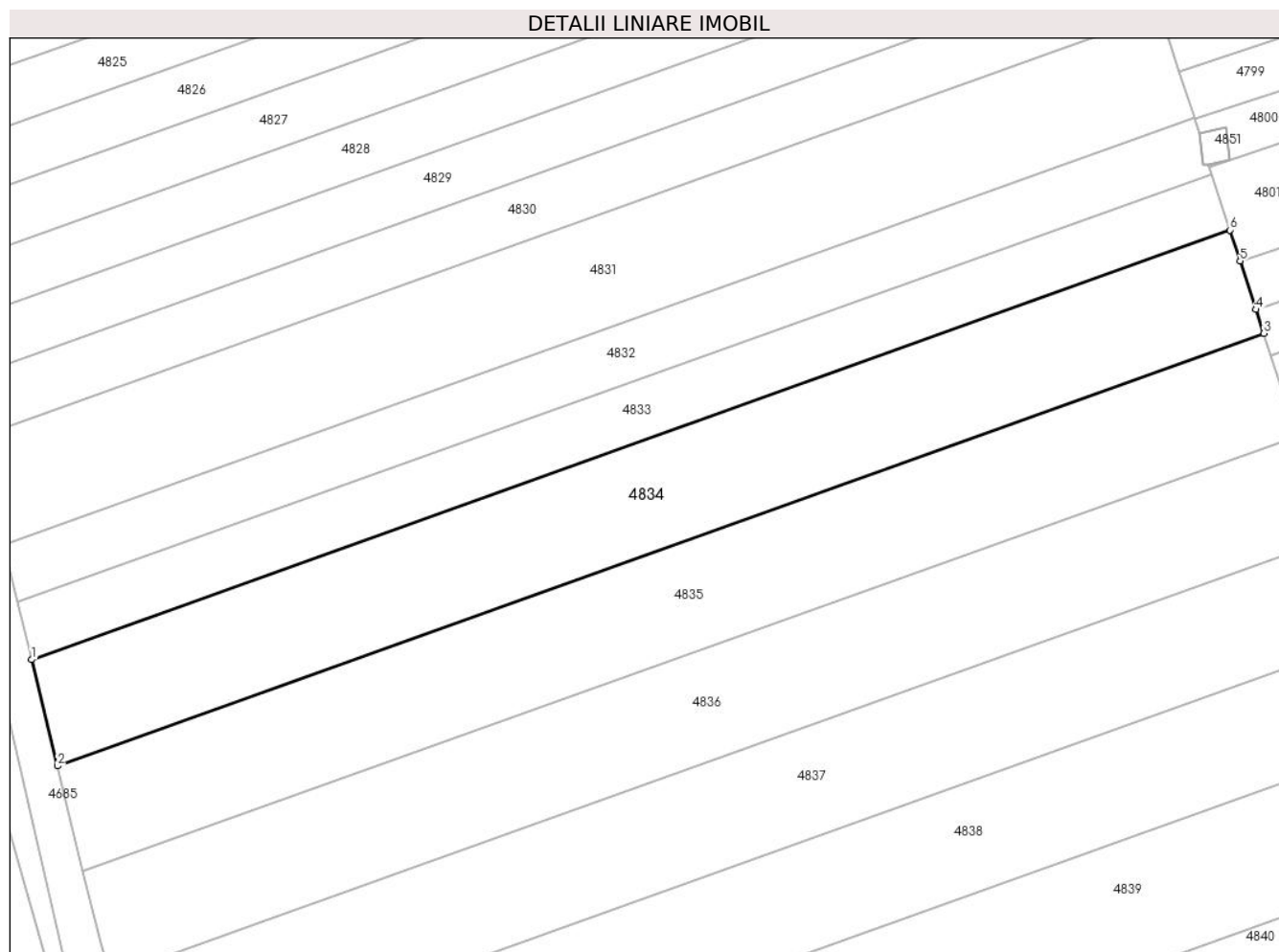
Inscrieri privind dezmembramintele dreptului de proprietate, drepturi reale de garanție și sarcini	Referințe
NU SUNT	

## Anexa Nr. 1 La Partea I

## Teren

Nr cadastral	Suprafața (mp)*	Observații / Referințe
	2.875	IMOBILUL S-A DIMINUAT CU PROCENTUL DE 7%

\* Suprafața este determinată în planul de proiecție Stereo 70.



## Date referitoare la teren

Crt	Categorie folosință	Intravilan	Suprafața (mp)	Tarla	Parcelă	Nr. topo	Observații / Referințe
1	arabil	NU	2.875	-	2002/149	-	

## Lungime Segmente

1) Valorile lungimilor segmentelor sunt obținute din proiecție în plan.

Punct început	X / Y	Punct sfârșit	X / Y	Lungime segment (** (m)
1	405.943,009 543.199,501	2	405.946,716 543.184,217	15.727
2	405.946,716 543.184,217	3	406.120,366 543.246,441	184.462
3	406.120,366 543.246,441	4	406.119,243 543.249,87	3.608
4	406.119,243 543.249,87	5	406.116,957 543.256,847	7.342
5	406.116,957 543.256,847	6	406.115,496 543.261,308	4.694

Punct început	X / Y	Punct sfârșit	X / Y	Lungime segment (** (m)
6	406.115,496 543.261,308	1	405.943,009 543.199,501	183.226

\*\* Lungimile segmentelor sunt determinate în planul de proiecție Stereo 70 și sunt rotunjite la 1 milimetru.

\*\*\* Distanța dintre puncte este formată din segmente cumulate ce sunt mai mici decât valoarea 1 milimetru.





**DATE DESPRE IMOBILUL NR. 4835**

Oficiul de Cadastru și Publicitate Imobiliară ALBA  
Biroul de Cadastru și Publicitate Imobiliară Aiud

**A. Partea I. Descrierea imobilului**

TEREN Extravilan

Adresa: Jud. Alba

Nr. Crt	Nr cadastral Nr. topografic	Suprafața* (mp)	Observații / Referințe
A1		2.875	Sector cadastral:30 Teren neimprejmuit; IMOBILUL S-A DIMINUAT CU PROCENTUL DE 7%

**B. Partea II. Proprietari și acte**

Inscrieri privitoare la dreptul de proprietate și alte drepturi reale		Referințe
<b>1 / 01/01/2022</b>		
Act Administrativ nr. 7044/555, din 11/12/1995 emis de CJPSDPAT ALBA (titlu de proprietate);		
B1	Intabulare, drept de PROPRIETATE, dobandit prin Reconstituire, cota actuala 1/1 1) HORVATH I IOSIF 2) HORVATH I IULIU	A1

**C. Partea III. SARCINI .**

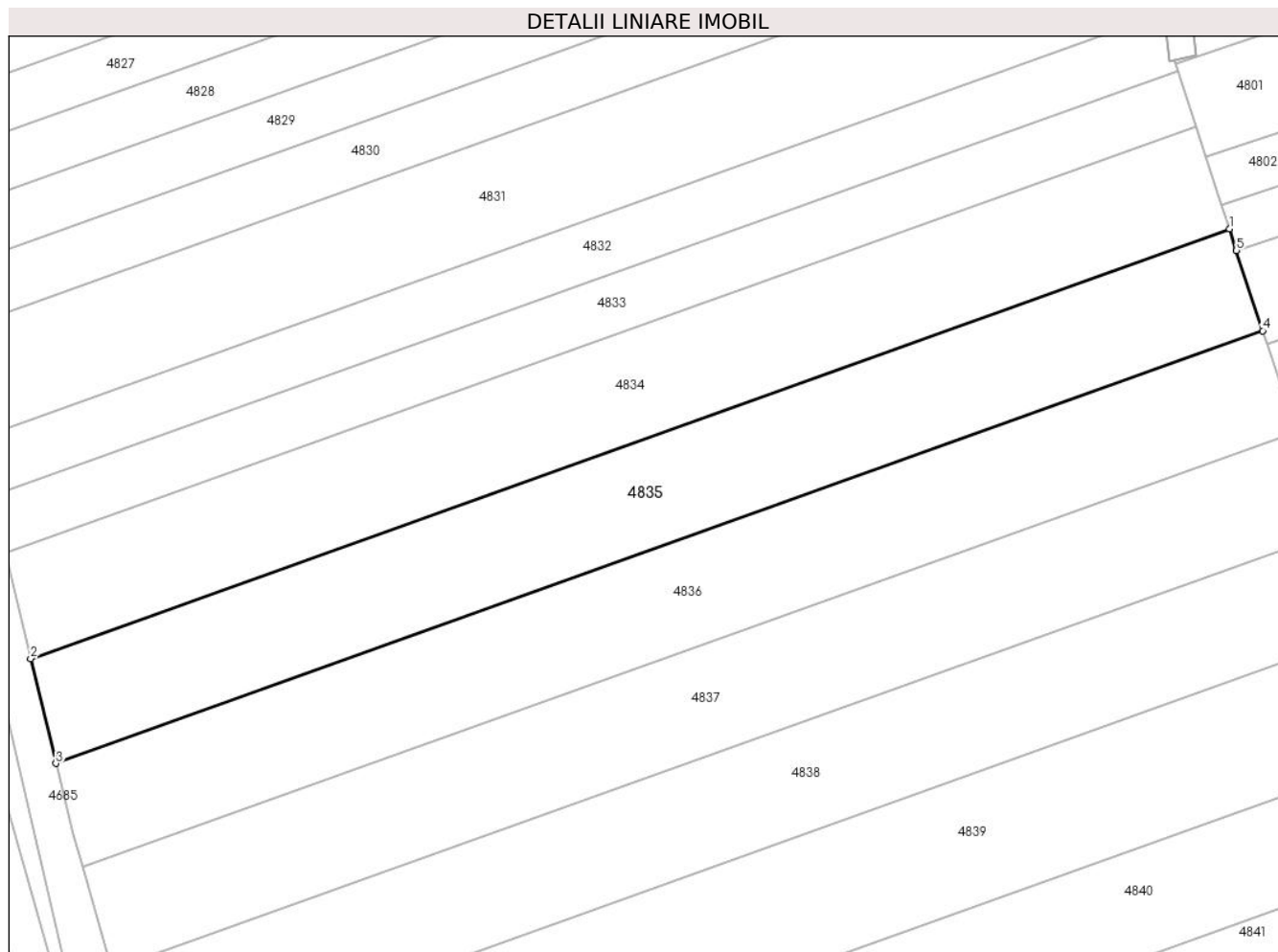
Inscrieri privind dezmembramintele dreptului de proprietate, drepturi reale de garanție și sarcini	Referințe
NU SUNT	

## Anexa Nr. 1 La Partea I

## Teren

Nr cadastral	Suprafața (mp)*	Observații / Referințe
	2.875	IMOBILUL S-A DIMINUAT CU PROCENTUL DE 7%

\* Suprafața este determinată în planul de proiecție Stereo 70.



## Date referitoare la teren

Crt	Categorie folosință	Intra vilan	Suprafața (mp)	Tarla	Parcelă	Nr. topo	Observații / Referințe
1	arabil	NU	2.875	-	2002/150	-	

## Lungime Segmente

1) Valorile lungimilor segmentelor sunt obținute din proiecție în plan.

Punct început	X / Y	Punct sfârșit	X / Y	Lungime segment (** (m)
1	406.120,366 543.246,441	2	405.946,716 543.184,217	184.462
2	405.946,716 543.184,217	3	405.950,398 543.169,036	15.622
3	405.950,398 543.169,036	4	406.125,205 543.231,674	185.691
4	406.125,205 543.231,674	5	406.121,398 543.243,294	12.228
5	406.121,398 543.243,294	1	406.120,366 543.246,441	3.312

**\*\* Lungimile segmentelor sunt determinate în planul de proiecție Stereo 70 și sunt rotunjite la 1 milimetru.**

**\*\*\* Distanța dintre puncte este formată din segmente cumulate ce sunt mai mici decât valoarea 1 milimetru.**



**DATE DESPRE IMOBILUL NR. 4836**

Oficiul de Cadastru și Publicitate Imobiliară ALBA  
Biroul de Cadastru și Publicitate Imobiliară Aiud

**A. Partea I. Descrierea imobilului**

TEREN Extravilan

Adresa: Jud. Alba

Nr. Crt	Nr cadastral Nr. topografic	Suprafața* (mp)	Observații / Referințe
A1		2.875	Sector cadastral:30 Teren neimprejmuit; IMOBILUL S-A DIMINUAT CU PROCENTUL DE 7%

**B. Partea II. Proprietari și acte**

Inscrieri privitoare la dreptul de proprietate și alte drepturi reale		Referințe
<b>1 / 01/01/2022</b>		
Act Administrativ nr. 6442/461, din 21/08/1995 emis de CJPSDPAT ALBA (titlu de proprietate);		
B1	Intabulare, drept de PROPRIETATE, dobandit prin Reconstituire, cota actuala 1/1 1) VARGA I MARIA	A1

**C. Partea III. SARCINI .**


Inscrieri privind dezmembramintele dreptului de proprietate, drepturi reale de garanție și sarcini	Referințe
NU SUNT	

## Anexa Nr. 1 La Partea I

## Teren

Nr cadastral	Suprafața (mp)*	Observații / Referințe
	2.875	IMOBILUL S-A DIMINUAT CU PROCENTUL DE 7%

\* Suprafața este determinată în planul de proiecție Stereo 70.



## Date referitoare la teren

Crt	Categorie folosință	Intravilan	Suprafața (mp)	Tarla	Parcelă	Nr. topo	Observații / Referințe
1	arabil	NU	2.875	-	2002/151	-	

## Lungime Segmente

1) Valorile lungimilor segmentelor sunt obținute din proiecție în plan.

Punct început	X / Y	Punct sfârșit	X / Y	Lungime segment (** (m)
1	405.950,398 543.169,036	2	405.952,883 543.158,788	10.544
2	405.952,883 543.158,788	3	405.954,259 543.154,023	4.96
3	405.954,259 543.154,023	4	406.130,012 543.217,0	186.696
4	406.130,012 543.217,0	5	406.128,058 543.222,964	6.276
5	406.128,058 543.222,964	6	406.125,839 543.229,739	7.129

Punct început	X / Y	Punct sfârșit	X / Y	Lungime segment (** (m)
6	406.125,839 543.229,739	7	406.125,205 543.231,674	2.035
7	406.125,205 543.231,674	1	405.950,398 543.169,036	185.691

\*\* Lungimile segmentelor sunt determinate în planul de proiecție Stereo 70 și sunt rotunjite la 1 milimetru.

\*\*\* Distanța dintre puncte este formată din segmente cumulate ce sunt mai mici decât valoarea 1 milimetru.





**DATE DESPRE IMOBILUL NR. 4837**

Oficiul de Cadastru și Publicitate Imobiliară ALBA  
Biroul de Cadastru și Publicitate Imobiliară Aiud

**A. Partea I. Descrierea imobilului**

TEREN Extravilan

Adresa: Jud. Alba

Nr. Crt	Nr cadastral Nr. topografic	Suprafața* (mp)	Observații / Referințe
A1		2.875	Sector cadastral:30 Teren neimprejmuit; IMOBILUL S-A DIMINUAT CU PROCENTUL DE 7%

**B. Partea II. Proprietari și acte**

Inscrieri privitoare la dreptul de proprietate și alte drepturi reale		Referințe
<b>1 / 01/01/2022</b>		
Act Administrativ nr. 7044/596, din 26/02/1996 emis de CJPSDPAT ALBA (titlu de proprietate);		
B1	Intabulare, drept de PROPRIETATE, dobandit prin Reconstituire, cota actuala 1/1 1) SIPOȘ D MIHAI	A1

**C. Partea III. SARCINI .**

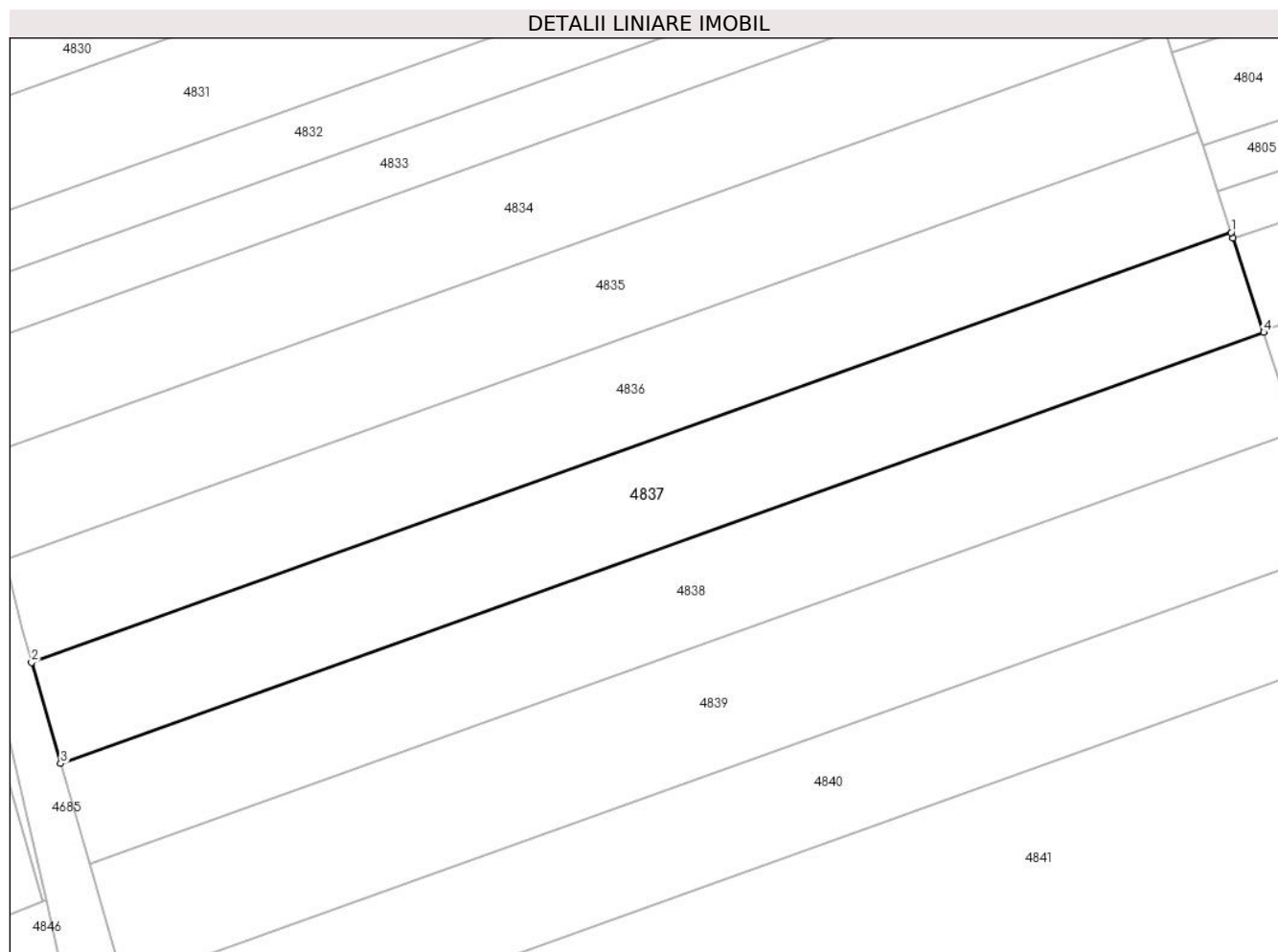
Inscrieri privind dezmembramintele dreptului de proprietate, drepturi reale de garanție și sarcini	Referințe
NU SUNT	

## Anexa Nr. 1 La Partea I

## Teren

Nr cadastral	Suprafața (mp)*	Observații / Referințe
	2.875	IMOBILUL S-A DIMINUAT CU PROCENTUL DE 7%

\* Suprafața este determinată în planul de proiecție Stereo 70.



## Date referitoare la teren

Crt	Categorie folosință	Intra vilan	Suprafața (mp)	Tarla	Parcelă	Nr. topo	Observații / Referințe
1	arabil	NU	2.875	-	2002/152	-	

## Lungime Segmente

1) Valorile lungimilor segmentelor sunt obținute din proiecție în plan.

Punct început	X / Y	Punct sfârșit	X / Y	Lungime segment (** (m)
1	406.130,012 543.217,0	2	405.954,259 543.154,023	186.696
2	405.954,259 543.154,023	3	405.958,536 543.139,221	15.407
3	405.958,536 543.139,221	4	406.134,802 543.202,382	187.241
4	406.134,802 543.202,382	5	406.130,278 543.216,189	14.529
5	406.130,278 543.216,189	1	406.130,012 543.217,0	0.854

**\*\* Lungimile segmentelor sunt determinate în planul de proiecție Stereo 70 și sunt rotunjite la 1 milimetru.**

**\*\*\* Distanța dintre puncte este formată din segmente cumulate ce sunt mai mici decât valoarea 1 milimetru.**



**DATE DESPRE IMOBILUL NR. 4838**

Oficiul de Cadastru și Publicitate Imobiliară ALBA  
Biroul de Cadastru și Publicitate Imobiliară Aiud

**A. Partea I. Descrierea imobilului**

TEREN Extravilan

Adresa: Jud. Alba

Nr. Crt	Nr cadastral Nr. topografic	Suprafața* (mp)	Observații / Referințe
A1		2.875	Sector cadastral:30 Teren neimprejmuit; IMOBILUL S-A DIMINUAT CU PROCENTUL DE 7%

**B. Partea II. Proprietari și acte**

Inscrieri privitoare la dreptul de proprietate și alte drepturi reale		Referințe
<b>1 / 01/01/2022</b>		
Act Administrativ nr. 7044/549, din 08/11/1995 emis de CJPSDPAT ALBA (titlu de proprietate);		
B1	Intabulare, drept de PROPRIETATE, dobandit prin Reconstituire, cota actuala 1/1 1) VARGA I ILEANA	A1

**C. Partea III. SARCINI .**

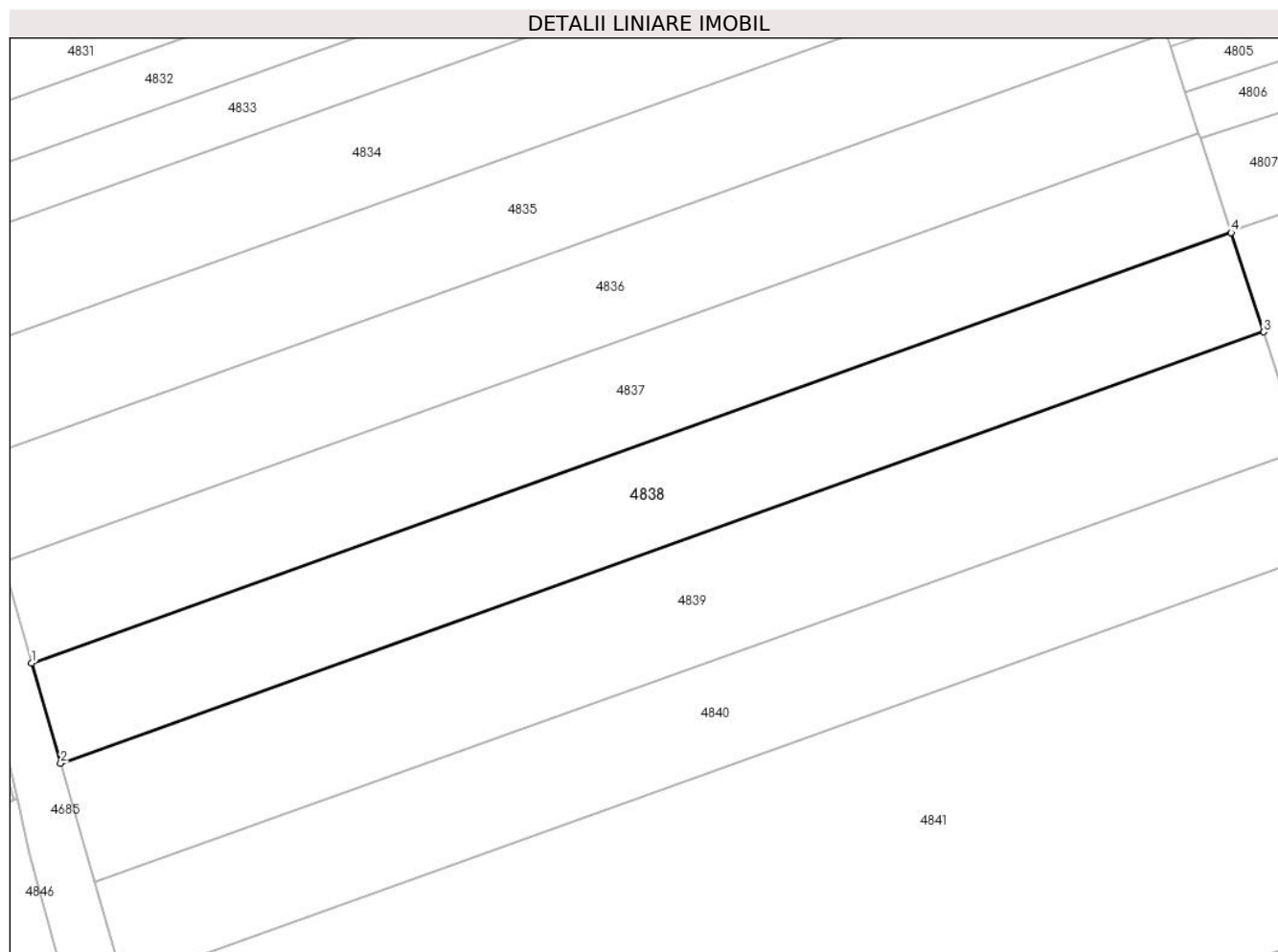
Inscrieri privind dezmembramintele dreptului de proprietate, drepturi reale de garanție și sarcini	Referințe
NU SUNT	

## Anexa Nr. 1 La Partea I

## Teren

Nr cadastral	Suprafața (mp)*	Observații / Referințe
	2.875	IMOBILUL S-A DIMINUAT CU PROCENTUL DE 7%

\* Suprafața este determinată în planul de proiecție Stereo 70.



## Date referitoare la teren

Crt	Categorie folosință	Intra vilan	Suprafața (mp)	Tarla	Parcelă	Nr. topo	Observații / Referințe
1	arabil	NU	2.875	-	2002/153	-	

## Lungime Segmente

1) Valorile lungimilor segmentelor sunt obținute din proiecție în plan.

Punct început	X / Y	Punct sfârșit	X / Y	Lungime segment (** (m)
1	405.958,536 543.139,221	2	405.962,799 543.124,462	15.363
2	405.962,799 543.124,462	3	406.139,578 543.187,807	187.785
3	406.139,578 543.187,807	4	406.134,802 543.202,382	15.338
4	406.134,802 543.202,382	1	405.958,536 543.139,221	187.241

\*\* Lungimile segmentelor sunt determinate în planul de proiecție Stereo 70 și sunt rotunjite la 1 milimetru.

**\*\*\* Distanța dintre puncte este formată din segmente cumulate ce sunt mai mici decât valoarea 1 milimetru.**





**DATE DESPRE IMOBILUL NR. 4839**

Oficiul de Cadastru și Publicitate Imobiliară ALBA  
Biroul de Cadastru și Publicitate Imobiliară Aiud

**A. Partea I. Descrierea imobilului**

TEREN Extravilan

Adresa: Jud. Alba

Nr. Crt	Nr cadastral Nr. topografic	Suprafața* (mp)	Observații / Referințe
A1		3.416	Sector cadastral:30 Teren neimprejmuit; IMOBILUL S-A DIMINUAT CU PROCENTUL DE 7%

**B. Partea II. Proprietari și acte**

Inscrieri privitoare la dreptul de proprietate și alte drepturi reale		Referințe
<b>1 / 01/01/2022</b>		
Act Administrativ nr. 7101/697, din 08/05/1996 emis de CJPSDPAT ALBA (titlu de proprietate);		
B1	Intabulare, drept de PROPRIETATE, dobandit prin Reconstituire, cota actuala 1/1 1) ONUȚ L ELVIRA	A1

**C. Partea III. SARCINI .**

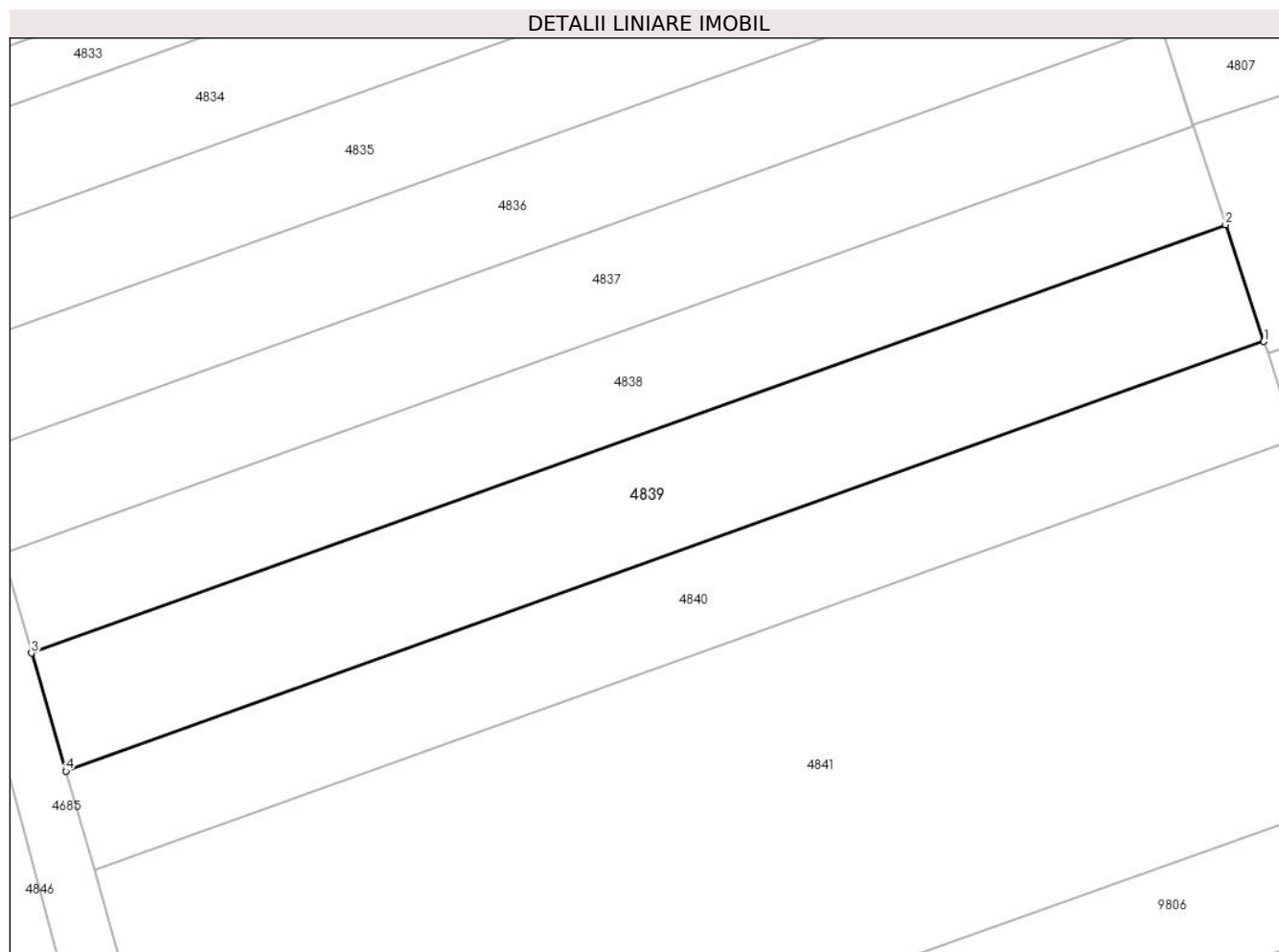
Inscrieri privind dezmembramintele dreptului de proprietate, drepturi reale de garanție și sarcini	Referințe
NU SUNT	

## Anexa Nr. 1 La Partea I

## Teren

Nr cadastral	Suprafața (mp)*	Observații / Referințe
	3.416	IMOBILUL S-A DIMINUAT CU PROCENTUL DE 7%

\* Suprafața este determinată în planul de proiecție Stereo 70.



## Date referitoare la teren

Crt	Categorie folosință	Intravilan	Suprafața (mp)	Tarla	Parcelă	Nr. topo	Observații / Referințe
1	arabil	NU	3.416	-	2002/154/1	-	

## Lungime Segmente

1) Valorile lungimilor segmentelor sunt obținute din proiecție în plan.

Punct început	X / Y	Punct sfârșit	X / Y	Lungime segment (** (m)
1	406.145,234 543.170,543	2	406.139,578 543.187,807	18.167
2	406.139,578 543.187,807	3	405.962,799 543.124,462	187.785
3	405.962,799 543.124,462	4	405.967,849 543.106,981	18.196
4	405.967,849 543.106,981	1	406.145,234 543.170,543	188.429

\*\* Lungimile segmentelor sunt determinate în planul de proiecție Stereo 70 și sunt rotunjite la 1 milimetru.

**\*\*\* Distanţa dintre puncte este formată din segmente cumulate ce sunt mai mici decât valoarea 1 milimetru.**



**DATE DESPRE IMOBILUL NR. 4840**

Oficiul de Cadastru și Publicitate Imobiliară ALBA  
Biroul de Cadastru și Publicitate Imobiliară Aiud

**A. Partea I. Descrierea imobilului**

TEREN Extravilan

Adresa: Jud. Alba

Nr. Crt	Nr cadastral Nr. topografic	Suprafața* (mp)	Observații / Referințe
A1		2.875	Sector cadastral:30 Teren neimprejmuit; IMOBILUL S-A DIMINUAT CU PROCENTUL DE 7%

**B. Partea II. Proprietari și acte**

Inscrieri privitoare la dreptul de proprietate și alte drepturi reale		Referințe
<b>1 / 01/01/2022</b>		
Act Administrativ nr. 7128/768, din 11/07/1996 emis de CJPSDPAT ALBA (titlu de proprietate);		
B1	Intabulare, drept de PROPRIETATE, dobandit prin Reconstituire, cota actuala 1/1 1) SZANTO S IULIANA	A1

**C. Partea III. SARCINI .**

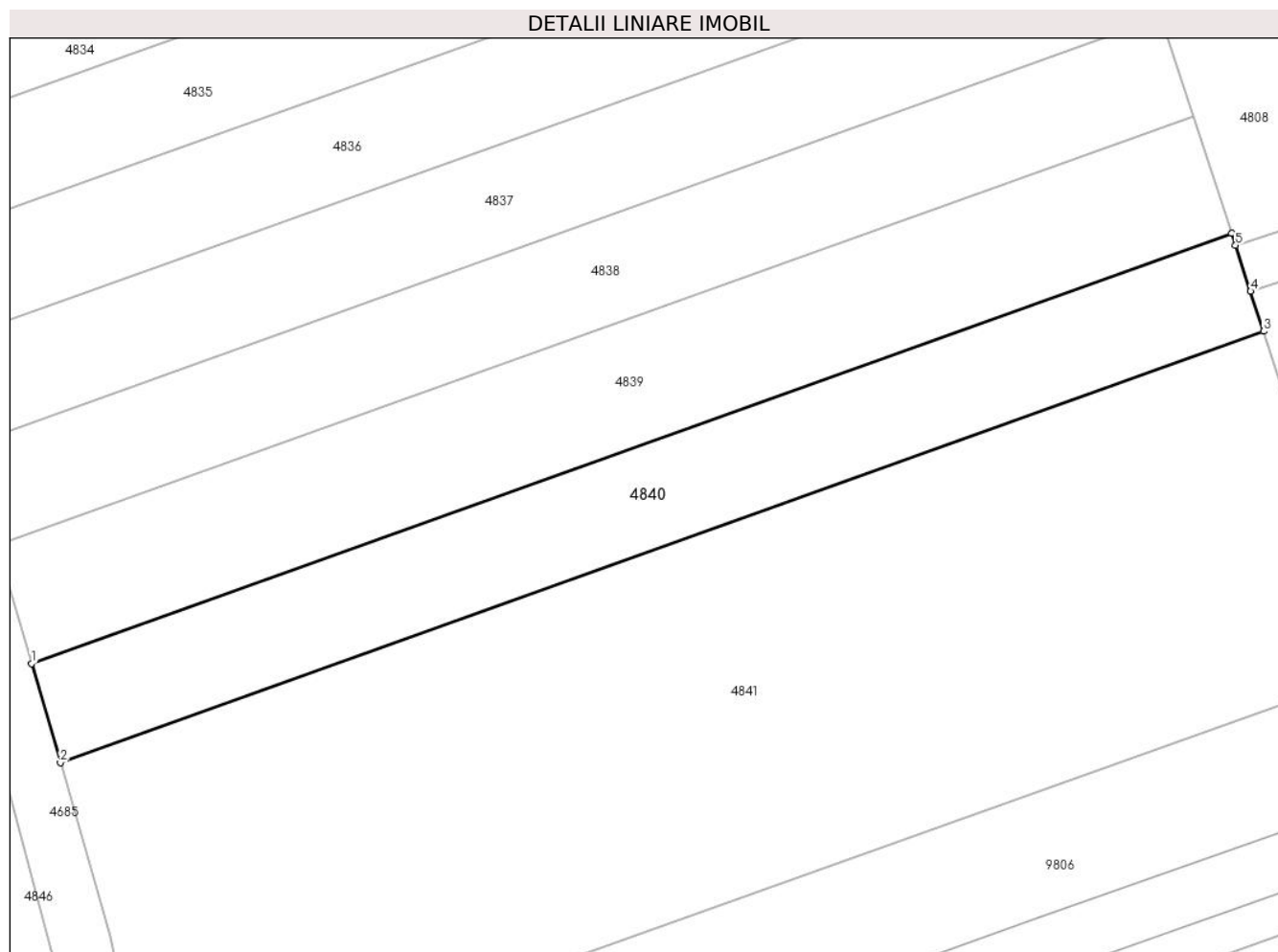
Inscrieri privind dezmembramintele dreptului de proprietate, drepturi reale de garanție și sarcini	Referințe
NU SUNT	

## Anexa Nr. 1 La Partea I

## Teren

Nr cadastral	Suprafața (mp)*	Observații / Referințe
	2.875	IMOBILUL S-A DIMINUAT CU PROCENTUL DE 7%

\* Suprafața este determinată în planul de proiecție Stereo 70.



## Date referitoare la teren

Crt	Categorie folosință	Intravilan	Suprafața (mp)	Tarla	Parcelă	Nr. topo	Observații / Referințe
1	arabil	NU	2.875	-	2002/154/2	-	

## Lungime Segmente

1) Valorile lungimilor segmentelor sunt obținute din proiecție în plan.

Punct început	X / Y	Punct sfârșit	X / Y	Lungime segment (** (m)
1	405.967,849 543.106,981	2	405.972,086 543.092,315	15.266
2	405.972,086 543.092,315	3	406.149,979 543.156,059	188.969
3	406.149,979 543.156,059	4	406.148,041 543.161,976	6.226
4	406.148,041 543.161,976	5	406.145,82 543.168,752	7.131
5	406.145,82 543.168,752	6	406.145,234 543.170,543	1.884

Punct început	X / Y	Punct sfârșit	X / Y	Lungime segment (** (m)
6	406.145,234 543.170,543	1	405.967,849 543.106,981	188.429

\*\* Lungimile segmentelor sunt determinate în planul de proiecție Stereo 70 și sunt rotunjite la 1 milimetru.

\*\*\* Distanța dintre puncte este formată din segmente cumulate ce sunt mai mici decât valoarea 1 milimetru.





**DATE DESPRE IMOBILUL NR. 4841**

Oficiul de Cadastru și Publicitate Imobiliară ALBA  
Biroul de Cadastru și Publicitate Imobiliară Aiud

**A. Partea I. Descrierea imobilului**

TEREN Extravilan

Adresa: Jud. Alba

Nr. Crt	Nr cadastral Nr. topografic	Suprafața* (mp)	Observații / Referințe
A1		10.026	Sector cadastral:30 Teren neimprejmuit; IMOBILUL S-A DIMINUAT CU PROCENTUL DE 7%

**B. Partea II. Proprietari și acte**

Inscrieri privitoare la dreptul de proprietate și alte drepturi reale		Referințe
<b>1 / 01/01/2022</b>		
Act Administrativ nr. 11402/1011, din 27/12/2001 emis de CJPSDPAT ALBA (titlu de proprietate);		
B1	Intabulare, drept de PROPRIETATE, dobandit prin Reconstituire, cota actuala 1/1 1) PATKO VIORICA 2) TAKACS SIGISMUND	A1

**C. Partea III. SARCINI .**

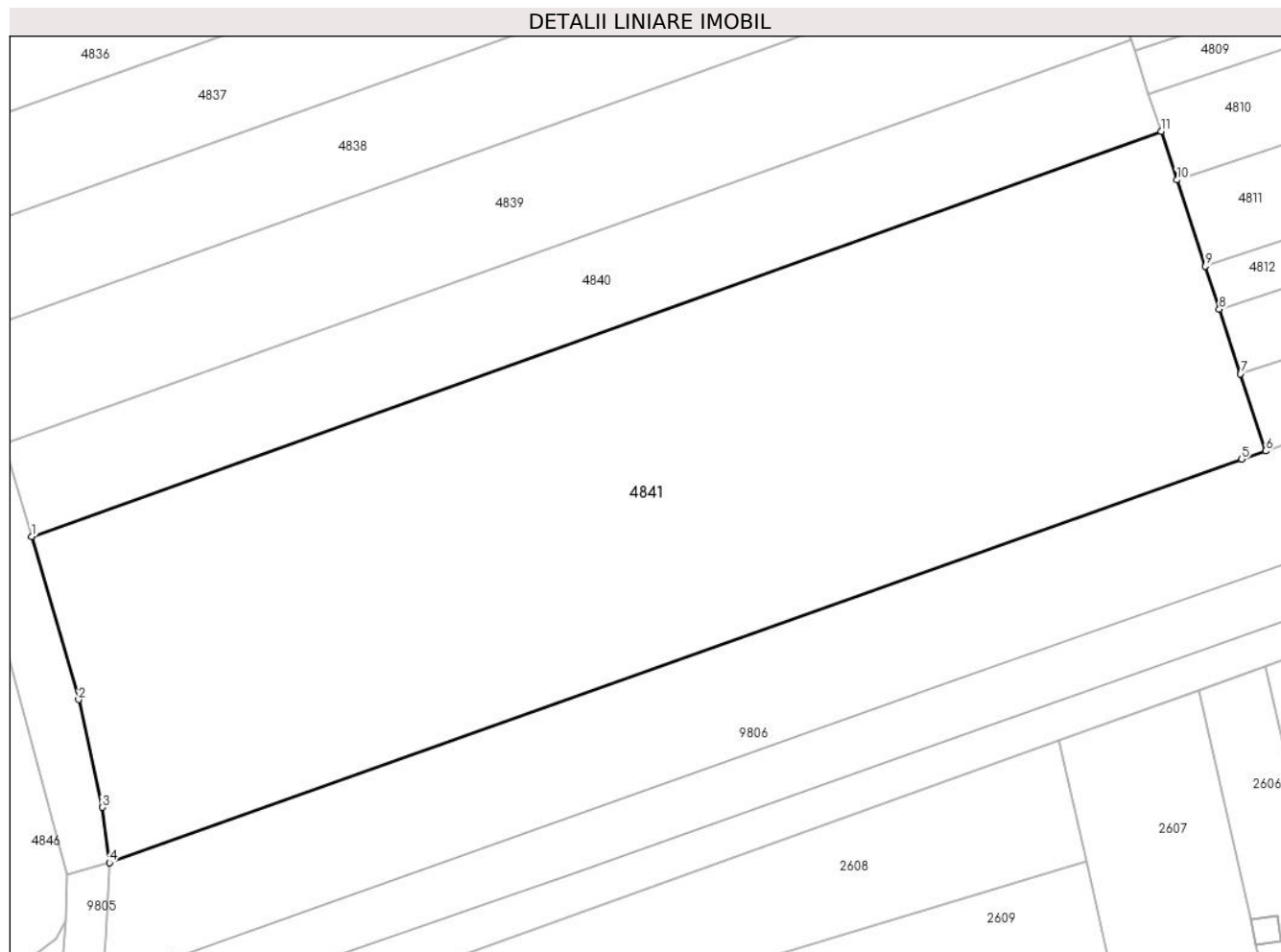
Inscrieri privind dezmembramintele dreptului de proprietate, drepturi reale de garanție și sarcini	Referințe
NU SUNT	

## Anexa Nr. 1 La Partea I

## Teren

Nr cadastral	Suprafața (mp)*	Observații / Referințe
	10.026	IMOBILUL S-A DIMINUAT CU PROCENTUL DE 7%

\* Suprafața este determinată în planul de proiecție Stereo 70.



## Date referitoare la teren

Crt	Categorie folosință	Intravilan	Suprafața (mp)	Tarla	Parcelă	Nr. topo	Observații / Referințe
1	arabil	NU	10.026	-	2002/159	-	

## Lungime Segmente

1) Valorile lungimilor segmentelor sunt obținute din proiecție în plan.

Punct început	X / Y	Punct sfârșit	X / Y	Lungime segment (** (m)
1	405.972,086 543.092,315	2	405.979,495 543.066,667	26.696
2	405.979,495 543.066,667	3	405.983,226 543.049,714	17.359
3	405.983,226 543.049,714	4	405.984,355 543.040,988	8.798
4	405.984,355 543.040,988	5	406.162,695 543.104,465	189.3
5	406.162,695 543.104,465	6	406.166,46 543.105,759	3.981

Punct început	X / Y	Punct sfârșit	X / Y	Lungime segment (** (m)
6	406.166,46 543.105,759	7	406.162,475 543.117,92	12.796
7	406.162,475 543.117,92	8	406.159,147 543.128,08	10.691
8	406.159,147 543.128,08	9	406.156,926 543.134,857	7.132
9	406.156,926 543.134,857	10	406.152,483 543.148,417	14.269
10	406.152,483 543.148,417	11	406.149,979 543.156,059	8.042
11	406.149,979 543.156,059	1	405.972,086 543.092,315	188.969

\*\* Lungimile segmentelor sunt determinate în planul de proiecție Stereo 70 și sunt rotunjite la 1 milimetru.

\*\*\* Distanța dintre puncte este formată din segmente cumulate ce sunt mai mici decât valoarea 1 milimetru.



**DATE DESPRE IMOBILUL NR. 4842**

Oficiul de Cadastru și Publicitate Imobiliară ALBA  
Biroul de Cadastru și Publicitate Imobiliară Aiud

**A. Partea I. Descrierea imobilului**

TEREN Extravilan

Adresa: Jud. Alba

Nr. Crt	Nr cadastral Nr. topografic	Suprafața* (mp)	Observații / Referințe
A1		1.262	Sector cadastral:30 Teren neimprejmuit;

**B. Partea II. Proprietari și acte**

Inscrieri privitoare la dreptul de proprietate și alte drepturi reale	Referințe
<b>1 / 01/01/2022</b>	
Act Administrativ nr. 7044/510, din 28/09/1995 emis de CJPSDPAT ALBA (titlu de proprietate);	
B1	A1
Intabulare, drept de PROPRIETATE, dobandit prin Reconstituire, cota actuala 1/1 1) SUCIU A CORNELIA	

**C. Partea III. SARCINI .**

Inscrieri privind dezmembramintele dreptului de proprietate, drepturi reale de garanție și sarcini	Referințe
NU SUNT	

## Anexa Nr. 1 La Partea I

## Teren

Nr cadastral	Suprafața (mp)*	Observații / Referințe
	1.262	

\* Suprafața este determinată în planul de proiecție Stereo 70.



## Date referitoare la teren

Crt	Categorie folosință	Intra vilan	Suprafața (mp)	Tarla	Parcelă	Nr. topo	Observații / Referințe
1	arabil	NU	1.262	-	2002/158	-	

## Lungime Segmente

1) Valorile lungimilor segmentelor sunt obținute din proiecție în plan.

Punct început	X / Y	Punct sfârșit	X / Y	Lungime segment (** (m)
1	405.955,902 543.119,093	2	405.956,373 543.119,278	0.506
2	405.956,373 543.119,278	3	405.939,738 543.191,061	73.685
3	405.939,738 543.191,061	4	405.927,634 543.240,359	50.762
4	405.927,634 543.240,359	5	405.912,071 543.301,666	63.252
5	405.912,071 543.301,666	6	405.903,378 543.335,737	35.163

Punct început	X / Y	Punct sfârșit	X / Y	Lungime segment (** (m)
6	405.903,378 543.335,737	7	405.893,871 543.333,734	9.716
7	405.893,871 543.333,734	1	405.955,902 543.119,093	223.425

\*\* Lungimile segmentelor sunt determinate în planul de proiecție Stereo 70 și sunt rotunjite la 1 milimetru.

\*\*\* Distanța dintre puncte este formată din segmente cumulate ce sunt mai mici decât valoarea 1 milimetru.





**DATE DESPRE IMOBILUL NR. 4843**

Oficiul de Cadastru și Publicitate Imobiliară ALBA  
Biroul de Cadastru și Publicitate Imobiliară Aiud

**A. Partea I. Descrierea imobilului**

TEREN Extravilan

Adresa: Jud. Alba

Nr. Crt	Nr cadastral Nr. topografic	Suprafața* (mp)	Observații / Referințe
A1		1.262	Sector cadastral:30 Teren neimprejmuit;

**B. Partea II. Proprietari și acte**

Inscrieri privitoare la dreptul de proprietate și alte drepturi reale	Referințe
<b>1 / 01/01/2022</b>	
Act Administrativ nr. 9338/952, din 12/08/1999 emis de CJPSDPAT ALBA (titlu de proprietate);	
B1	A1
Intabulare, drept de PROPRIETATE, dobandit prin Reconstituire, cota actuala 1/1	
1) PAUL I GHERVUȚA	

**C. Partea III. SARCINI .**

Inscrieri privind dezmembramintele dreptului de proprietate, drepturi reale de garanție și sarcini	Referințe
NU SUNT	

**Anexa Nr. 1 La Partea I****Teren**

Nr cadastral	Suprafața (mp)*	Observații / Referințe
	1.262	

\* Suprafața este determinată în planul de proiecție Stereo 70.

**Date referitoare la teren**

Crt	Categorie folosință	Intravilan	Suprafața (mp)	Tarla	Parcelă	Nr. topo	Observații / Referințe
1	arabil	NU	1.262	-	2002/157	-	

**Lungime Segmente**

1) Valorile lungimilor segmentelor sunt obținute din proiecție în plan.

Punct început	X / Y	Punct sfârșit	X / Y	Lungime segment (** (m)
1	405.950,631 543.117,02	2	405.955,902 543.119,093	5.664
2	405.955,902 543.119,093	3	405.893,871 543.333,734	223.425
3	405.893,871 543.333,734	4	405.890,508 543.333,025	3.437
4	405.890,508 543.333,025	5	405.888,49 543.332,043	2.244
5	405.888,49 543.332,043	1	405.950,631 543.117,02	223.822

**\*\* Lungimile segmentelor sunt determinate în planul de proiecție Stereo 70 și sunt rotunjite la 1 milimetru.**

**\*\*\* Distanța dintre puncte este formată din segmente cumulate ce sunt mai mici decât valoarea 1 milimetru.**



**DATE DESPRE IMOBILUL NR. 4844**

Oficiul de Cadastru și Publicitate Imobiliară ALBA  
Biroul de Cadastru și Publicitate Imobiliară Aiud

**A. Partea I. Descrierea imobilului**

TEREN Extravilan

Adresa: Jud. Alba

Nr. Crt	Nr cadastral Nr. topografic	Suprafața* (mp)	Observații / Referințe
A1		2.524	Sector cadastral:30 Teren neimprejmuit;

**B. Partea II. Proprietari și acte**

Inscrieri privitoare la dreptul de proprietate și alte drepturi reale	Referințe
<b>1 / 01/01/2022</b>	
Act Administrativ nr. 7101/680, din 07/05/1996 emis de CJPSDPAT ALBA (titlu de proprietate);	
B1	A1
Intabulare, drept de PROPRIETATE, dobandit prin Reconstituire, cota actuala 1/1 1) SZANTO S SZIGISZMUND	

**C. Partea III. SARCINI .**

Inscrieri privind dezmembramintele dreptului de proprietate, drepturi reale de garanție și sarcini	Referințe
NU SUNT	

## Anexa Nr. 1 La Partea I

## Teren

Nr cadastral	Suprafața (mp)*	Observații / Referințe
	2.524	

\* Suprafața este determinată în planul de proiecție Stereo 70.



## Date referitoare la teren

Crt	Categorie folosință	Intra vilan	Suprafața (mp)	Tarla	Parcelă	Nr. topo	Observații / Referințe
1	arabil	NU	2.524	-	2002/156	-	

## Lungime Segmente

1) Valorile lungimilor segmentelor sunt obținute din proiecție în plan.

Punct început	X / Y	Punct sfârșit	X / Y	Lungime segment (** (m)
1	405.878,212 543.326,906	2	405.940,069 543.112,866	222.799
2	405.940,069 543.112,866	3	405.950,631 543.117,02	11.349
3	405.950,631 543.117,02	4	405.888,49 543.332,043	223.822
4	405.888,49 543.332,043	5	405.879,681 543.327,755	9.797
5	405.879,681 543.327,755	1	405.878,212 543.326,906	1.697

**\*\* Lungimile segmentelor sunt determinate în planul de proiecție Stereo 70 și sunt rotunjite la 1 milimetru.**

**\*\*\* Distanța dintre puncte este formată din segmente cumulate ce sunt mai mici decât valoarea 1 milimetru.**





**DATE DESPRE IMOBILUL NR. 4845**

Oficiul de Cadastru și Publicitate Imobiliară ALBA  
Biroul de Cadastru și Publicitate Imobiliară Aiud

**A. Partea I. Descrierea imobilului**

TEREN Extravilan

Adresa: Jud. Alba

Nr. Crt	Nr cadastral Nr. topografic	Suprafața* (mp)	Observații / Referințe
A1		5.048	Sector cadastral:30 Teren neimprejmuit;

**B. Partea II. Proprietari și acte**

Inscrieri privitoare la dreptul de proprietate și alte drepturi reale		Referințe
<b>1 / 01/01/2022</b>		
Act Administrativ nr. 9216/837, din 26/03/1997 emis de CJPSDPAT ALBA (titlu de proprietate);		
B1	Intabulare, drept de PROPRIETATE, dobandit prin Reconstituire, cota actuala 1/1 1) ALDEA G ILARIE 2) ALDEA G VASILE	A1

**C. Partea III. SARCINI .**

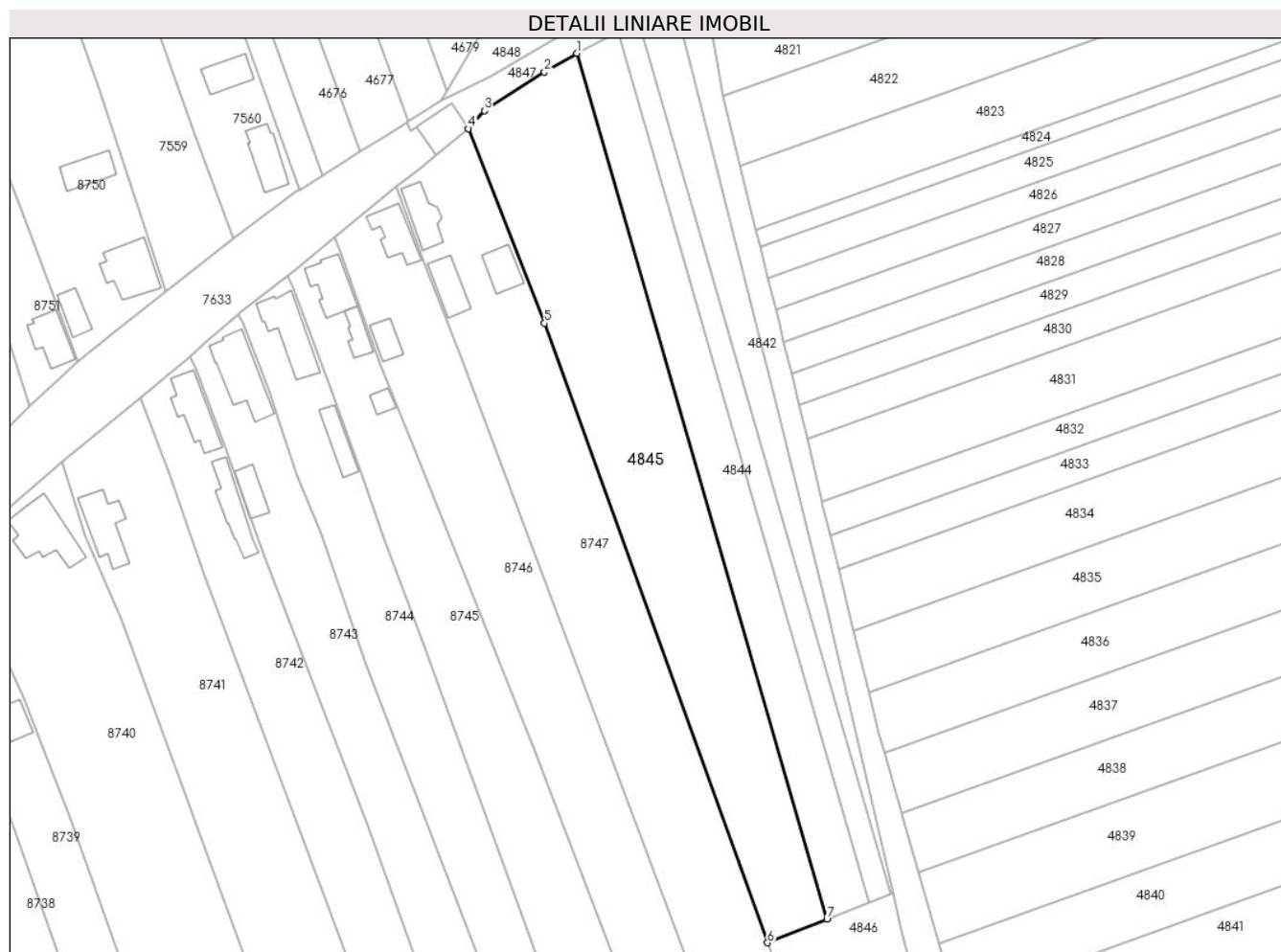
Inscrieri privind dezmembramintele dreptului de proprietate, drepturi reale de garanție și sarcini	Referințe
NU SUNT	

## Anexa Nr. 1 La Partea I

## Teren

Nr cadastral	Suprafața (mp)*	Observații / Referințe
	5.048	

\* Suprafața este determinată în planul de proiecție Stereo 70.



## Date referitoare la teren

Crt	Categorie folosință	Intravilan	Suprafața (mp)	Tarla	Parcelă	Nr. topo	Observații / Referințe
1	arabil	NU	5.048	-	2002/155	-	

## Lungime Segmente

1) Valorile lungimilor segmentelor sunt obținute din proiecție în plan.

Punct început	X / Y	Punct sfârșit	X / Y	Lungime segment (** (m)
1	405.878,212 543.326,906	2	405.870,2 543.322,269	9.258
2	405.870,2 543.322,269	3	405.855,36 543.312,699	17.658
3	405.855,36 543.312,699	4	405.851,45 543.308,256	5.918
4	405.851,45 543.308,256	5	405.870,219 543.260,18	51.61
5	405.870,219 543.260,18	6	405.925,381 543.107,089	162.726

Punct început	X / Y	Punct sfârșit	X / Y	Lungime segment (** (m)
6	405.925,381 543.107,089	7	405.940,069 543.112,866	15.783
7	405.940,069 543.112,866	1	405.878,212 543.326,906	222.799

\*\* Lungimile segmentelor sunt determinate în planul de proiecție Stereo 70 și sunt rotunjite la 1 milimetru.

\*\*\* Distanța dintre puncte este formată din segmente cumulate ce sunt mai mici decât valoarea 1 milimetru.



**DATE DESPRE IMOBILUL NR. 4846**

Oficiul de Cadastru și Publicitate Imobiliară ALBA  
Biroul de Cadastru și Publicitate Imobiliară Aiud

**A. Partea I. Descrierea imobilului**

TEREN Extravilan

Adresa: Jud. Alba

Nr. Crt	Nr cadastral Nr. topografic	Suprafața* (mp)	Observații / Referințe
A1		2.667	Sector cadastral:30 Teren neimprejmuit;

**B. Partea II. Proprietari și acte**

Inscrieri privitoare la dreptul de proprietate și alte drepturi reale		Referințe
<b>1 / 01/01/2022</b>		
Act Normativ nr. 7, din 13/03/1996 emis de PARLAMENT;		
B1	Inscrierea provizorie, drept de PROPRIETATE, dobandit prin Lege, cota actuala 1/1 1) UAT MIRASLAU, CIF:99999999999999	A1

**C. Partea III. SARCINI .**

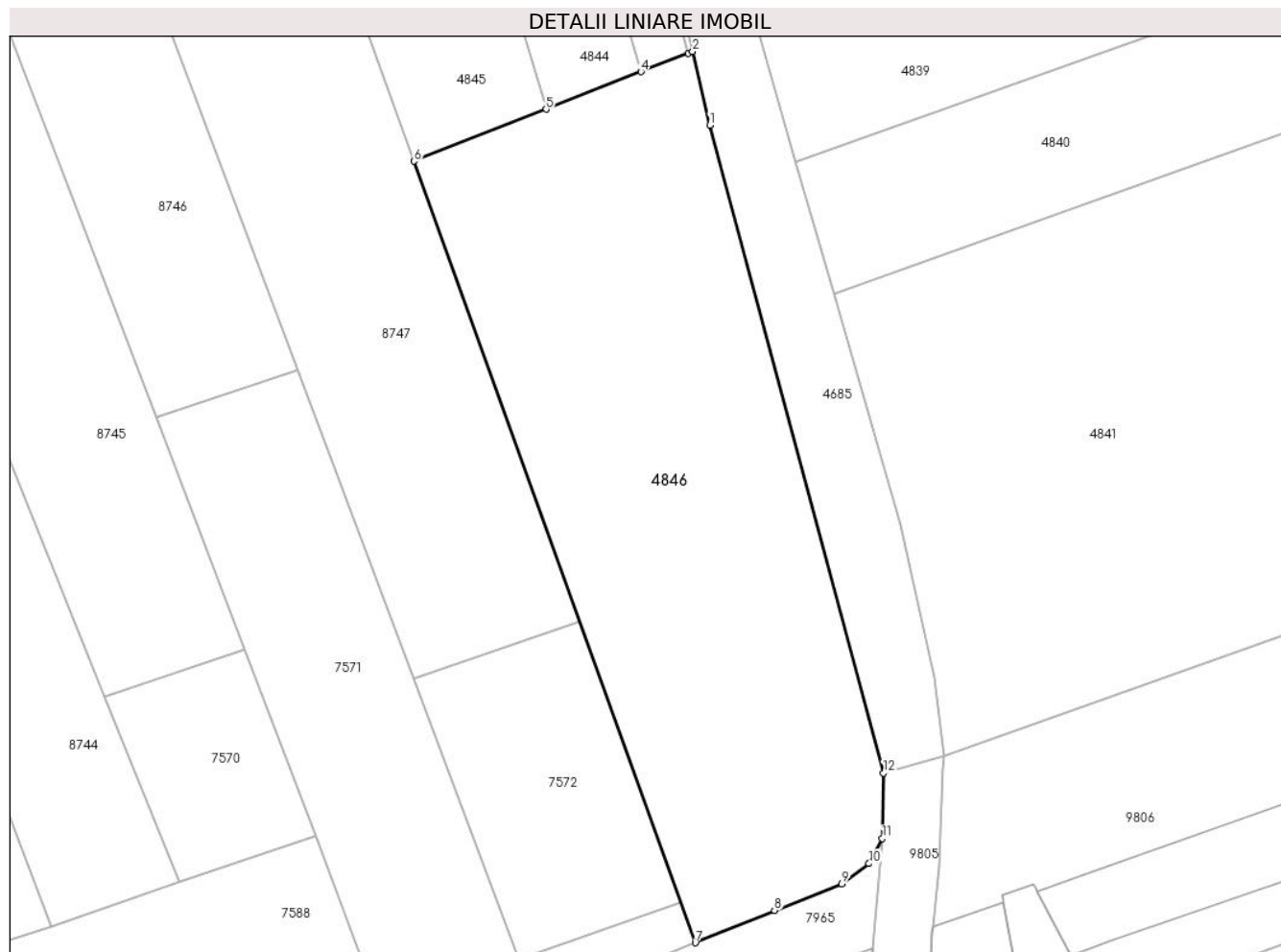
Inscrieri privind dezmembramintele dreptului de proprietate, drepturi reale de garanție și sarcini	Referințe
NU SUNT	

## Anexa Nr. 1 La Partea I

## Teren

Nr cadastral	Suprafața (mp)*	Observații / Referințe
	2.667	

\* Suprafața este determinată în planul de proiecție Stereo 70.



## Date referitoare la teren

Crt	Categorie folosință	Intravilan	Suprafața (mp)	Tarla	Parcelă	Nr. topo	Observații / Referințe
1	arabil	NU	2.667	-	-	-	

## Lungime Segmente

1) Valorile lungimilor segmentelor sunt obținute din proiecție în plan.

Punct început	X / Y	Punct sfârșit	X / Y	Lungime segment (** (m)
1	405.958,268 543.111,1	2	405.956,373 543.119,278	8.395
2	405.956,373 543.119,278	3	405.955,902 543.119,093	0.506
3	405.955,902 543.119,093	4	405.950,631 543.117,02	5.664
4	405.950,631 543.117,02	5	405.940,069 543.112,866	11.349
5	405.940,069 543.112,866	6	405.925,381 543.107,089	15.783

Punct început	X / Y	Punct sfârșit	X / Y	Lungime segment (** (m)
6	405.925,381 543.107,089	7	405.956,657 543.020,288	92.263
7	405.956,657 543.020,288	8	405.965,46 543.023,877	9.506
8	405.965,46 543.023,877	9	405.972,948 543.026,822	8.046
9	405.972,948 543.026,822	10	405.975,982 543.029,086	3.786
10	405.975,982 543.029,086	11	405.977,456 543.031,864	3.145
11	405.977,456 543.031,864	12	405.977,581 543.039,14	7.277
12	405.977,581 543.039,14	1	405.958,268 543.111,1	74.507

\*\* Lungimile segmentelor sunt determinate în planul de proiecție Stereo 70 și sunt rotunjite la 1 milimetru.

\*\*\* Distanța dintre puncte este formată din segmente cumulate ce sunt mai mici decât valoarea 1 milimetru.





**DATE DESPRE IMOBILUL NR. 4847**

Oficiul de Cadastru și Publicitate Imobiliară ALBA  
Biroul de Cadastru și Publicitate Imobiliară Aiud

**A. Partea I. Descrierea imobilului**

TEREN Extravilan

Adresa: Jud. Alba

Nr. Crt	Nr cadastral Nr. topografic	Suprafața* (mp)	Observații / Referințe
A1		473	Sector cadastral:30 Teren neimprijmit;

**B. Partea II. Proprietari și acte**

Inscrieri privitoare la dreptul de proprietate și alte drepturi reale		Referințe
<b>1 / 01/01/2022</b>		
Act Normativ nr. 7, din 13/03/1996 emis de PARLAMENT;		
B1	Inscrierea provizorie, drept de PROPRIETATE, dobandit prin Lege, cota actuala 1/1 1) UAT MIRASLAU, CIF:99999999999999	A1

**C. Partea III. SARCINI .**

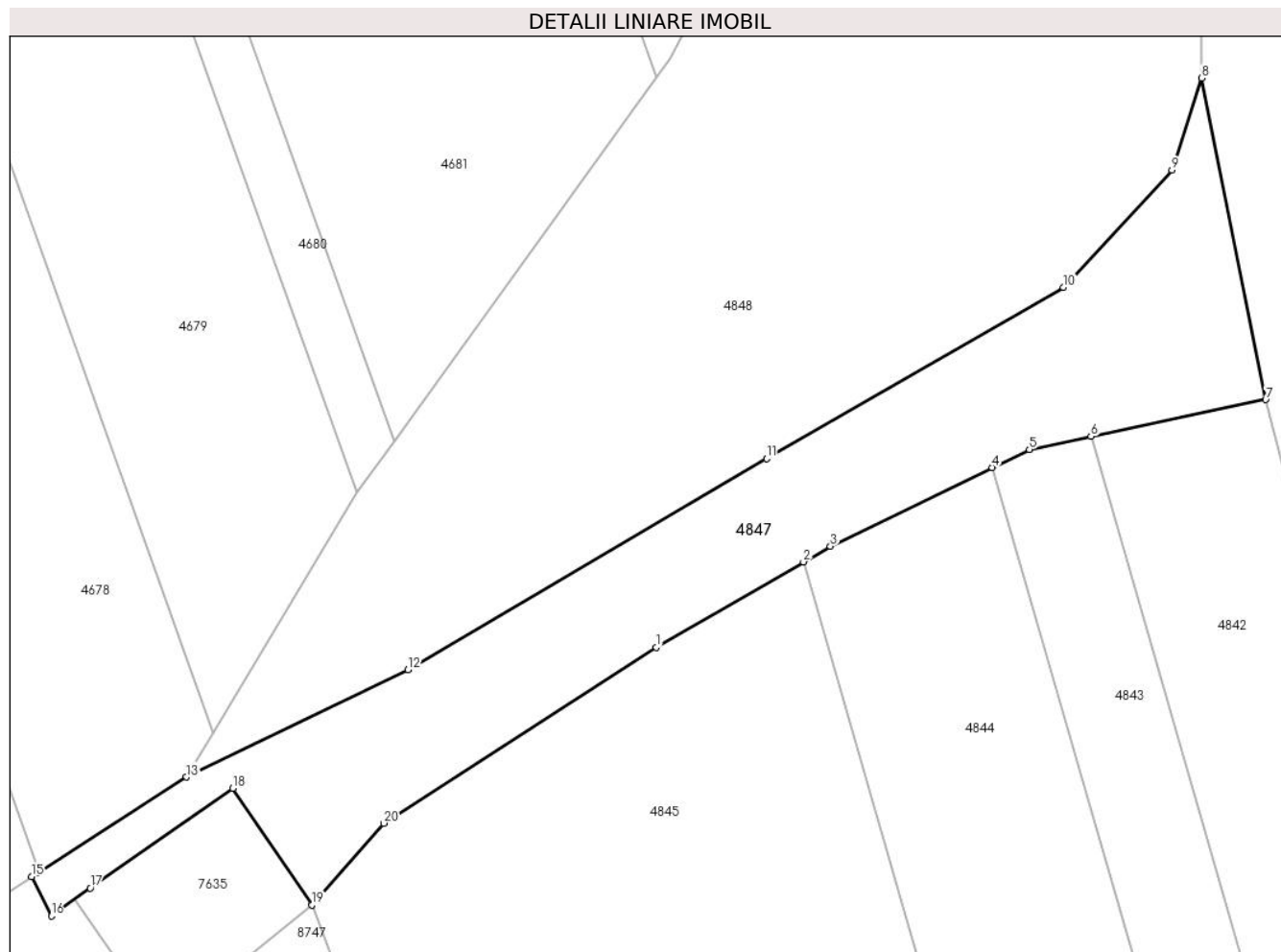
Inscrieri privind dezmembramintele dreptului de proprietate, drepturi reale de garanție și sarcini	Referințe
NU SUNT	

## Anexa Nr. 1 La Partea I

## Teren

Nr cadastral	Suprafața (mp)*	Observații / Referințe
	473	

\* Suprafața este determinată în planul de proiecție Stereo 70.



## Date referitoare la teren

Crt	Categorie folosință	Intra vilan	Suprafața (mp)	Tarla	Parcelă	Nr. topo	Observații / Referințe
1	drum	NU	473	-	-	-	

## Lungime Segmente

1) Valorile lungimilor segmentelor sunt obținute din proiecție în plan.

Punct început	X / Y	Punct sfârșit	X / Y	Lungime segment (** (m)
1	405.870,2 543.322,269	2	405.878,212 543.326,906	9.258
2	405.878,212 543.326,906	3	405.879,681 543.327,755	1.697
3	405.879,681 543.327,755	4	405.888,49 543.332,043	9.797
4	405.888,49 543.332,043	5	405.890,508 543.333,025	2.244
5	405.890,508 543.333,025	6	405.893,871 543.333,734	3.437

Punct început	X / Y	Punct sfârșit	X / Y	Lungime segment (** (m)
6	405.893,871 543.333,734	7	405.903,378 543.335,737	9.716
7	405.903,378 543.335,737	8	405.899,876 543.353,215	17.825
8	405.899,876 543.353,215	9	405.898,276 543.348,21	5.255
9	405.898,276 543.348,21	10	405.892,374 543.341,829	8.692
10	405.892,374 543.341,829	11	405.876,202 543.332,531	18.655
11	405.876,202 543.332,531	12	405.856,688 543.321,053	22.639
12	405.856,688 543.321,053	13	405.844,626 543.315,21	13.403
13	405.844,626 543.315,21	14	405.836,586 543.310,035	9.561
14	405.836,586 543.310,035	15	405.836,199 543.309,786	0.461
15	405.836,199 543.309,786	16	405.837,29 543.307,649	2.4
16	405.837,29 543.307,649	17	405.839,383 543.309,175	2.59
17	405.839,383 543.309,175	18	405.847,156 543.314,603	9.481
18	405.847,156 543.314,603	19	405.851,45 543.308,256	7.663
19	405.851,45 543.308,256	20	405.855,36 543.312,699	5.918
20	405.855,36 543.312,699	1	405.870,2 543.322,269	17.658

\*\* Lungimile segmentelor sunt determinate în planul de proiecție Stereo 70 și sunt rotunjite la 1 milimetru.

\*\*\* Distanța dintre puncte este formată din segmente cumulate ce sunt mai mici decât valoarea 1 milimetru.



**DATE DESPRE IMOBILUL NR. 4848**

Oficiul de Cadastru și Publicitate Imobiliară ALBA  
Biroul de Cadastru și Publicitate Imobiliară Aiud

**A. Partea I. Descrierea imobilului**

TEREN Extravilan

Adresa: Jud. Alba

Nr. Crt	Nr cadastral Nr. topografic	Suprafața* (mp)	Observații / Referințe
A1		1.517	Sector cadastral:30 Teren neimprejmuit;

**B. Partea II. Proprietari și acte**

Inscrieri privitoare la dreptul de proprietate și alte drepturi reale		Referințe
<b>1 / 01/01/2022</b>		
Act Normativ nr. 7, din 13/03/1996 emis de PARLAMENT;		
B1	Inscrierea provizorie, drept de PROPRIETATE, dobandit prin Lege, cota actuala 1/1 1) UAT MIRASLAU, CIF:99999999999999	A1

**C. Partea III. SARCINI .**

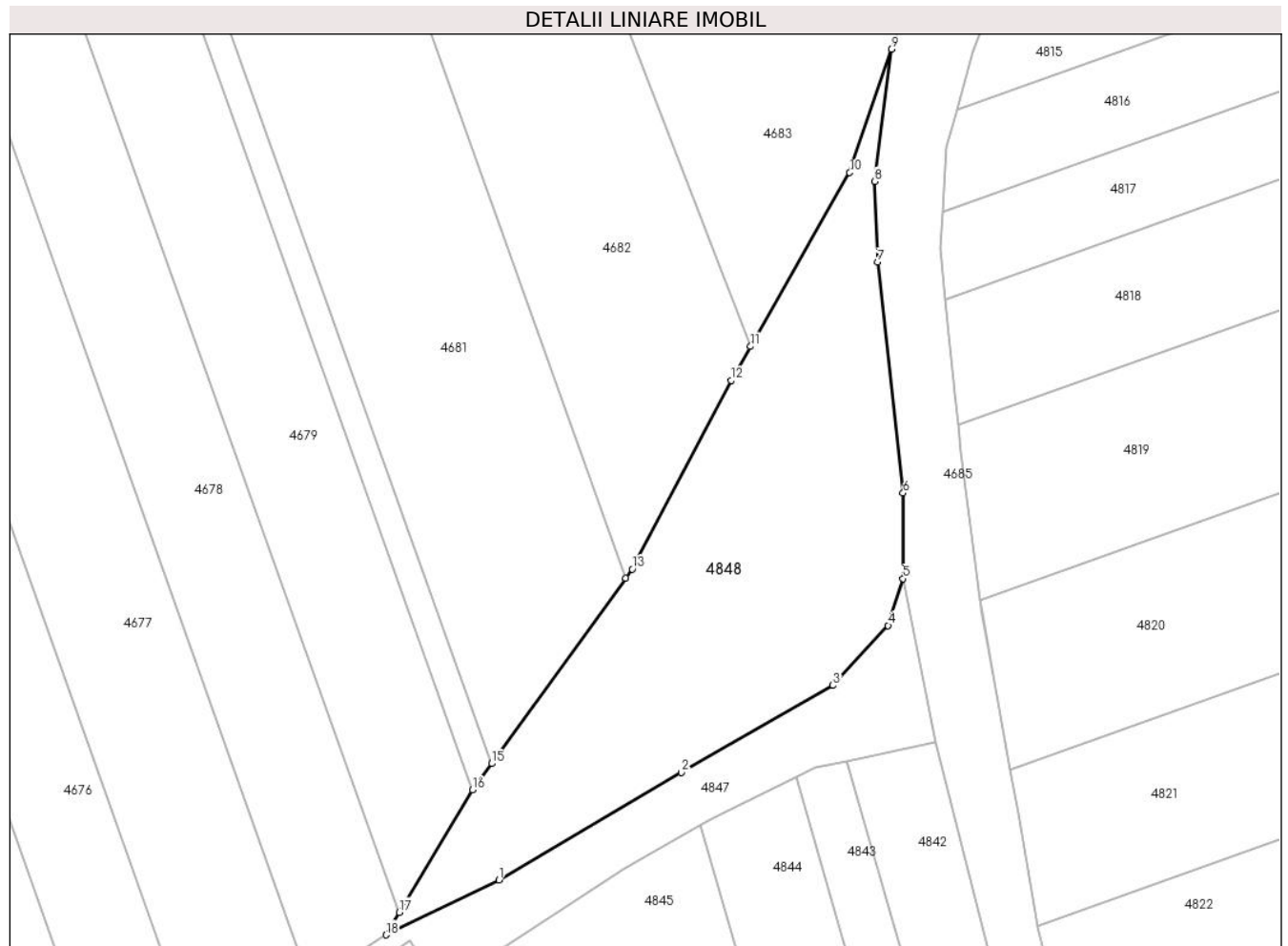
Inscrieri privind dezmembramintele dreptului de proprietate, drepturi reale de garanție și sarcini	Referințe
NU SUNT	

## Anexa Nr. 1 La Partea I

## Teren

Nr cadastral	Suprafața (mp)*	Observații / Referințe
	1.517	

\* Suprafața este determinată în planul de proiecție Stereo 70.



## Date referitoare la teren

Crt	Categorie folosință	Intravilan	Suprafața (mp)	Tarla	Parcelă	Nr. topo	Observații / Referințe
1	arabil	NU	1.517	-	-	-	

## Lungime Segmente

1) Valorile lungimilor segmentelor sunt obținute din proiecție în plan.

Punct început	X / Y	Punct sfârșit	X / Y	Lungime segment (** (m)
1	405.856,688 543.321,053	2	405.876,202 543.332,531	22.639
2	405.876,202 543.332,531	3	405.892,374 543.341,829	18.655
3	405.892,374 543.341,829	4	405.898,276 543.348,21	8.692
4	405.898,276 543.348,21	5	405.899,876 543.353,215	5.255
5	405.899,876 543.353,215	6	405.899,876 543.362,351	9.135

Punct început	X / Y	Punct sfârșit	X / Y	Lungime segment (** (m)
6	405.899,876 543.362,351	7	405.897,145 543.386,981	24.781
7	405.897,145 543.386,981	8	405.896,864 543.395,602	8.625
8	405.896,864 543.395,602	9	405.898,614 543.409,699	14.205
9	405.898,614 543.409,699	10	405.894,165 543.396,539	13.891
10	405.894,165 543.396,539	11	405.883,563 543.377,992	21.363
11	405.883,563 543.377,992	12	405.881,495 543.374,374	4.167
12	405.881,495 543.374,374	13	405.870,931 543.354,236	22.741
13	405.870,931 543.354,236	14	405.870,225 543.353,26	1.205
14	405.870,225 543.353,26	15	405.855,913 543.333,477	24.417
15	405.855,913 543.333,477	16	405.853,884 543.330,673	3.461
16	405.853,884 543.330,673	17	405.846,061 543.317,612	15.225
17	405.846,061 543.317,612	18	405.844,626 543.315,21	2.798
18	405.844,626 543.315,21	1	405.856,688 543.321,053	13.403

\*\* Lungimile segmentelor sunt determinate în planul de proiecție Stereo 70 și sunt rotunjite la 1 milimetru.

\*\*\* Distanța dintre puncte este formată din segmente cumulate ce sunt mai mici decât valoarea 1 milimetru.





**DATE DESPRE IMOBILUL NR. 4849**

Oficiul de Cadastru și Publicitate Imobiliară ALBA  
Biroul de Cadastru și Publicitate Imobiliară Aiud

**A. Partea I. Descrierea imobilului**

TEREN Extravilan

Adresa: Jud. Alba

Nr. Crt	Nr cadastral Nr. topografic	Suprafața* (mp)	Observații / Referințe
A1		10.559	Sector cadastral:30 Teren neimpregmuit;

**B. Partea II. Proprietari și acte**

Inscrieri privitoare la dreptul de proprietate și alte drepturi reale		Referințe
<b>1 / 01/01/2022</b>		
Act Normativ nr. 107, din 25/09/1996 emis de PARLAMENT;		
B1	Intabulare, drept de PROPRIETATE, dobandit prin Lege, cota actuala 1/1 1) STATUL ROMÂN - DOMENIUL PUBLIC, CIF:999999999999	A1
Act Normativ nr. 1705, din 21/12/2006 emis de PARLAMENT;		
B2	Intabulare, drept de ADMINISTRARE, dobandit prin Lege, cota actuala 1/1 1) MINISTERUL MEDIULUI APELOR ȘI PĂDURILOR PRIN ADMINISTRAȚIA NAȚIONALĂ APELE ROMÂNE, CIF:24326056	A1

**C. Partea III. SARCINI .**

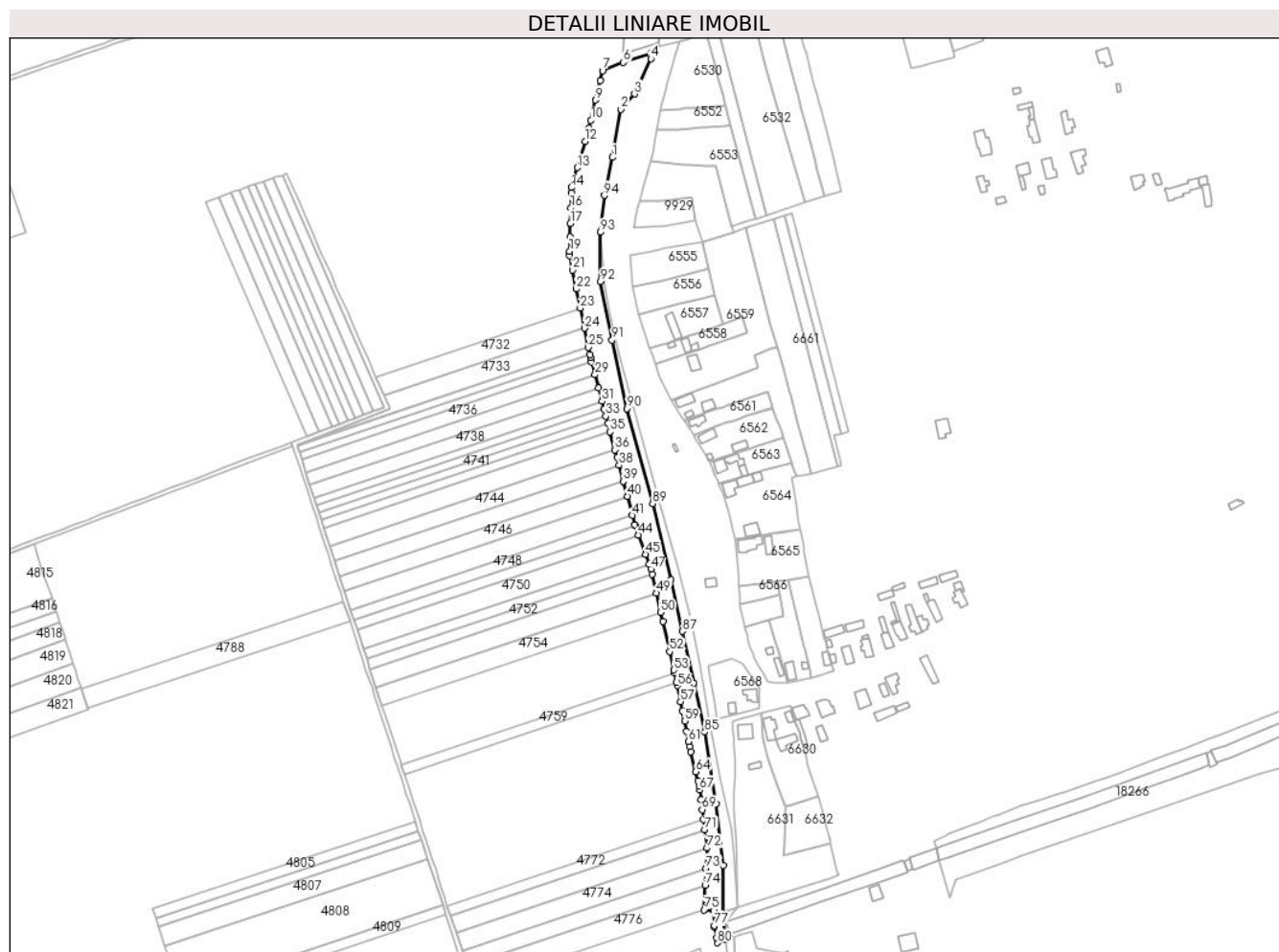
Inscrieri privind dezmembramintele dreptului de proprietate, drepturi reale de garanție și sarcini	Referințe
NU SUNT	

## Anexa Nr. 1 La Partea I

## Teren

Nr cadastral	Suprafața (mp)*	Observații / Referințe
	10.559	

\* Suprafața este determinată în planul de proiecție Stereo 70.



## Date referitoare la teren

Crt	Categorie folosință	Intravilan	Suprafața (mp)	Tarla	Parcelă	Nr. topo	Observații / Referințe
1	ape curgătoare	NU	10.559	-	-	-	

## Lungime Segmente

1) Valorile lungimilor segmentelor sunt obținute din proiecție în plan.

Punct început	X / Y	Punct sfârșit	X / Y	Lungime segment	Punct început	X / Y	Punct sfârșit	X / Y	Lungime segment	Punct început	X / Y	Punct sfârșit	X / Y	Lungime segment
1	406.460,672 543.776,881	2	406.466,922 543.811,956	35.628	2	406.466,922 543.811,956	3	406.476,784 543.823,117	14.894	3	406.476,784 543.823,117	4	406.488,803 543.848,823	28.377
4	406.488,803 543.848,823	5	406.488,85 543.852,77	3.947	5	406.488,85 543.852,77	6	406.468,704 543.846,03	21.244	6	406.468,704 543.846,03	7	406.453,466 543.840,012	16.383
7	406.453,466 543.840,012	8	406.451,763 543.832,696	7.512	8	406.451,763 543.832,696	9	406.448,483 543.818,609	14.464	9	406.448,483 543.818,609	10	406.445,074 543.803,965	15.036
10	406.445,074 543.803,965	11	406.443,756 543.798,304	5.812	11	406.443,756 543.798,304	12	406.440,791 543.788,43	10.309	12	406.440,791 543.788,43	13	406.435,064 543.769,36	19.912
13	406.435,064 543.769,36	14	406.430,72 543.754,897	15.101	14	406.430,72 543.754,897	15	406.430,62 543.750,939	3.959	15	406.430,62 543.750,939	16	406.430,346 543.740,026	10.916

Punct început	X / Y	Punct sfârșit	X / Y	Lungime segment	Punct început	X / Y	Punct sfârșit	X / Y	Lungime segment	Punct început	X / Y	Punct sfârșit	X / Y	Lungime segment
16	406.430,346 543.740,026	17	406.430,065 543.728,849	11.181	17	406.430,065 543.728,849	18	406.429,813 543.718,86	9.992	18	406.429,813 543.718,86	19	406.429,556 543.708,616	10.247
19	406.429,556 543.708,616	20	406.429,474 543.705,367	3.25	20	406.429,474 543.705,367	21	406.431,626 543.694,837	10.748	21	406.431,626 543.694,837	22	406.434,447 543.681,039	14.083
22	406.434,447 543.681,039	23	406.437,284 543.667,157	14.169	23	406.437,284 543.667,157	24	406.440,291 543.652,449	15.012	24	406.440,291 543.652,449	25	406.443,154 543.638,444	14.295
25	406.443,154 543.638,444	26	406.444,22 543.633,228	5.324	26	406.444,22 543.633,228	27	406.444,648 543.631,133	2.138	27	406.444,648 543.631,133	28	406.445,462 543.628,076	3.163
28	406.445,462 543.628,076	29	406.447,987 543.618,594	9.813	29	406.447,987 543.618,594	30	406.450,521 543.609,074	9.851	30	406.450,521 543.609,074	31	406.453,135 543.599,256	10.16
31	406.453,135 543.599,256	32	406.454,57 543.593,866	5.577	32	406.454,57 543.593,866	33	406.456,007 543.588,469	5.585	33	406.456,007 543.588,469	34	406.457,471 543.582,972	5.688
34	406.457,471 543.582,972	35	406.459,046 543.577,054	6.125	35	406.459,046 543.577,054	36	406.462,536 543.563,948	13.562	36	406.462,536 543.563,948	37	406.464,039 543.558,302	5.843
37	406.464,039 543.558,302	38	406.465,532 543.552,679	5.818	38	406.465,532 543.552,679	39	406.468,639 543.540,984	12.101	39	406.468,639 543.540,984	40	406.471,55 543.530,023	11.341
40	406.471,55 543.530,023	41	406.475,238 543.516,137	14.368	41	406.475,238 543.516,137	42	406.477,093 543.509,152	7.227	42	406.477,093 543.509,152	43	406.477,19 543.508,882	0.287
43	406.477,19 543.508,882	44	406.479,739 543.501,83	7.498	44	406.479,739 543.501,83	45	406.484,824 543.487,762	14.959	45	406.484,824 543.487,762	46	406.487,399 543.480,637	7.576
46	406.487,399 543.480,637	47	406.488,716 543.476,993	3.875	47	406.488,716 543.476,993	48	406.489,536 543.473,384	3.701	48	406.489,536 543.473,384	49	406.492,69 543.459,495	14.243
49	406.492,69 543.459,495	50	406.495,864 543.445,521	14.33	50	406.495,864 543.445,521	51	406.497,412 543.438,706	6.989	51	406.497,412 543.438,706	52	406.502,403 543.416,857	22.412
52	406.502,403 543.416,857	53	406.505,456 543.403,499	13.702	53	406.505,456 543.403,499	54	406.505,884 543.401,624	1.922	54	406.505,884 543.401,624	55	406.507,496 543.394,571	7.235
55	406.507,496 543.394,571	56	406.508,067 543.392,073	2.562	56	406.508,067 543.392,073	57	406.510,389 543.380,484	11.82	57	406.510,389 543.380,484	58	406.511,702 543.373,93	6.684
58	406.511,702 543.373,93	59	406.513,234 543.366,287	7.795	59	406.513,234 543.366,287	60	406.514,772 543.358,61	7.83	60	406.514,772 543.358,61	61	406.516,208 543.351,445	7.308
61	406.516,208 543.351,445	62	406.516,967 543.347,654	3.866	62	406.516,967 543.347,654	63	406.517,863 543.343,965	3.796	63	406.517,863 543.343,965	64	406.521,413 543.329,356	15.034
64	406.521,413 543.329,356	65	406.523,005 543.322,803	6.744	65	406.523,005 543.322,803	66	406.523,854 543.319,307	3.597	66	406.523,854 543.319,307	67	406.524,266 543.316,07	3.264
67	406.524,266 543.316,07	68	406.525,171 543.308,962	7.165	68	406.525,171 543.308,962	69	406.526,084 543.301,786	7.234	69	406.526,084 543.301,786	70	406.527,0 543.294,596	7.248
70	406.527,0 543.294,596	71	406.527,941 543.287,201	7.455	71	406.527,941 543.287,201	72	406.529,647 543.273,803	13.507	72	406.529,647 543.273,803	73	406.528,87 543.259,143	14.68
73	406.528,87 543.259,143	74	406.528,328 543.246,759	12.396	74	406.528,328 543.246,759	75	406.527,544 543.228,822	17.954	75	406.527,544 543.228,822	76	406.534,498 543.228,167	6.985
76	406.534,498 543.228,167	77	406.534,917 543.217,298	10.877	77	406.534,917 543.217,298	78	406.535,097 543.216,406	0.909	78	406.535,097 543.216,406	79	406.536,724 543.208,351	8.218
79	406.536,724 543.208,351	80	406.536,973 543.204,829	3.531	80	406.536,973 543.204,829	81	406.543,343 543.207,159	6.782	81	406.543,343 543.207,159	82	406.541,166 543.222,823	15.814
82	406.541,166 543.222,823	83	406.541,544 543.261,156	38.336	83	406.541,544 543.261,156	84	406.536,251 543.306,172	45.326	84	406.536,251 543.306,172	85	406.527,937 543.358,291	52.778
85	406.527,937 543.358,291	86	406.520,07 543.394,205	36.766	86	406.520,07 543.394,205	87	406.511,769 543.431,627	38.331	87	406.511,769 543.431,627	88	406.503,467 543.469,048	38.331
88	406.503,467 543.469,048	89	406.490,006 543.524,784	57.339	89	406.490,006 543.524,784	90	406.471,248 543.593,868	71.585	90	406.471,248 543.593,868	91	406.460,431 543.643,839	51.128
91	406.460,431 543.643,839	92	406.452,019 543.686,456	43.44	92	406.452,019 543.686,456	93	406.452,019 543.722,346	35.889	93	406.452,019 543.722,346	94	406.454,903 543.749,253	27.061
94	406.454,903 543.749,253	1	406.460,672 543.776,881	28.224										

\*\* Lungimile segmentelor sunt determinate în planul de proiecție Stereo 70 și sunt rotunjite la 1 milimetru.

\*\*\* Distanța dintre puncte este formată din segmente cumulate ce sunt mai mici decât valoarea 1 milimetru.



**DATE DESPRE IMOBILUL NR. 4850**

Oficiul de Cadastru și Publicitate Imobiliară ALBA  
Biroul de Cadastru și Publicitate Imobiliară Aiud

**A. Partea I. Descrierea imobilului**

TEREN Extravilan

Adresa: Jud. Alba

Nr. Crt	Nr cadastral Nr. topografic	Suprafața* (mp)	Observații / Referințe
A1		17	Sector cadastral:30 Teren neimprejmuit;

**B. Partea II. Proprietari și acte**

Inscrieri privitoare la dreptul de proprietate și alte drepturi reale		Referințe
<b>1 / 01/01/2022</b>		
Act Normativ nr. 7, din 13/03/1996 emis de PARLAMENT;		
B1	Inscrierea provizorie, drept de PROPRIETATE, dobandit prin Lege, cota actuala 1/1 1) UAT MIRASLĂU, CIF:9999999999999	A1

**C. Partea III. SARCINI .**

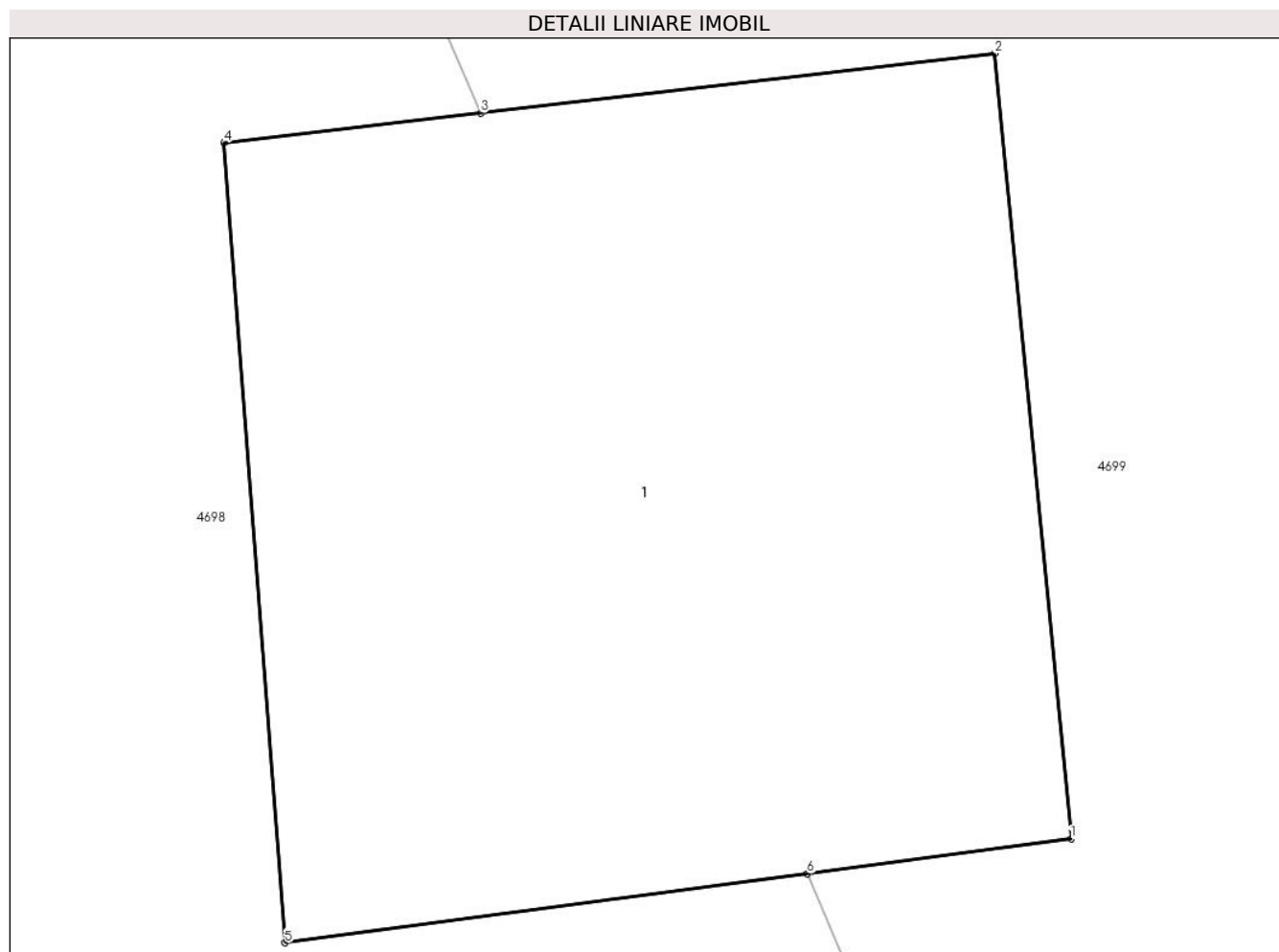
Inscrieri privind dezmembramintele dreptului de proprietate, drepturi reale de garanție și sarcini	Referințe
NU SUNT	

## Anexa Nr. 1 La Partea I

## Teren

Nr cadastral	Suprafața (mp)*	Observații / Referințe
	17	

\* Suprafața este determinată în planul de proiecție Stereo 70.



## Date referitoare la teren

Crt	Categorie folosință	Intra vilan	Suprafața (mp)	Tarla	Parcelă	Nr. topo	Observații / Referințe
1	curți constructii	NU	17	-	-	-	

## Date referitoare la construcții

Crt	Număr	Destinație construcție	Supraf. (mp)	Situație juridică	Observații / Referințe
A1.1		construcții industriale și edilitare	17	Fara acte	Nr. niveluri:1; S. construita la sol:17 mp; Stalp

## Lungime Segmente

1) Valorile lungimilor segmentelor sunt obținute din proiecție în plan.

Punct început	X / Y	Punct sfârșit	X / Y	Lungime segment (** (m))
1	406.046,325 543.591,728	2	406.045,932 543.595,785	4.076
2	406.045,932 543.595,785	3	406.043,275 543.595,477	2.675
3	406.043,275 543.595,477	4	406.041,948 543.595,323	1.335

Punct început	X / Y	Punct sfârșit	X / Y	Lungime segment (** (m)
4	406.041,948 543.595,323	5	406.042,263 543.591,192	4.143
5	406.042,263 543.591,192	6	406.044,962 543.591,548	2.722
6	406.044,962 543.591,548	1	406.046,325 543.591,728	1.376

\*\* Lungimile segmentelor sunt determinate în planul de proiecție Stereo 70 și sunt rotunjite la 1 milimetru.

\*\*\* Distanța dintre puncte este formată din segmente cumulate ce sunt mai mici decât valoarea 1 milimetru.





**DATE DESPRE IMOBILUL NR. 4851**

Oficiul de Cadastru și Publicitate Imobiliară ALBA  
Biroul de Cadastru și Publicitate Imobiliară Aiud

**A. Partea I. Descrierea imobilului**

TEREN Extravilan

Adresa: Jud. Alba

Nr. Crt	Nr cadastral Nr. topografic	Suprafața* (mp)	Observații / Referințe
A1		18	Sector cadastral:30 Teren neimprejmuit;

**B. Partea II. Proprietari și acte**

Inscrieri privitoare la dreptul de proprietate și alte drepturi reale		Referințe
<b>1 / 01/01/2022</b>		
Act Normativ nr. 7, din 13/03/1996 emis de PARLAMENT;		
B1	Inscrierea provizorie, drept de PROPRIETATE, dobandit prin Lege, cota actuala 1/1 1) UAT MIRASLĂU, CIF:9999999999999	A1

**C. Partea III. SARCINI .**

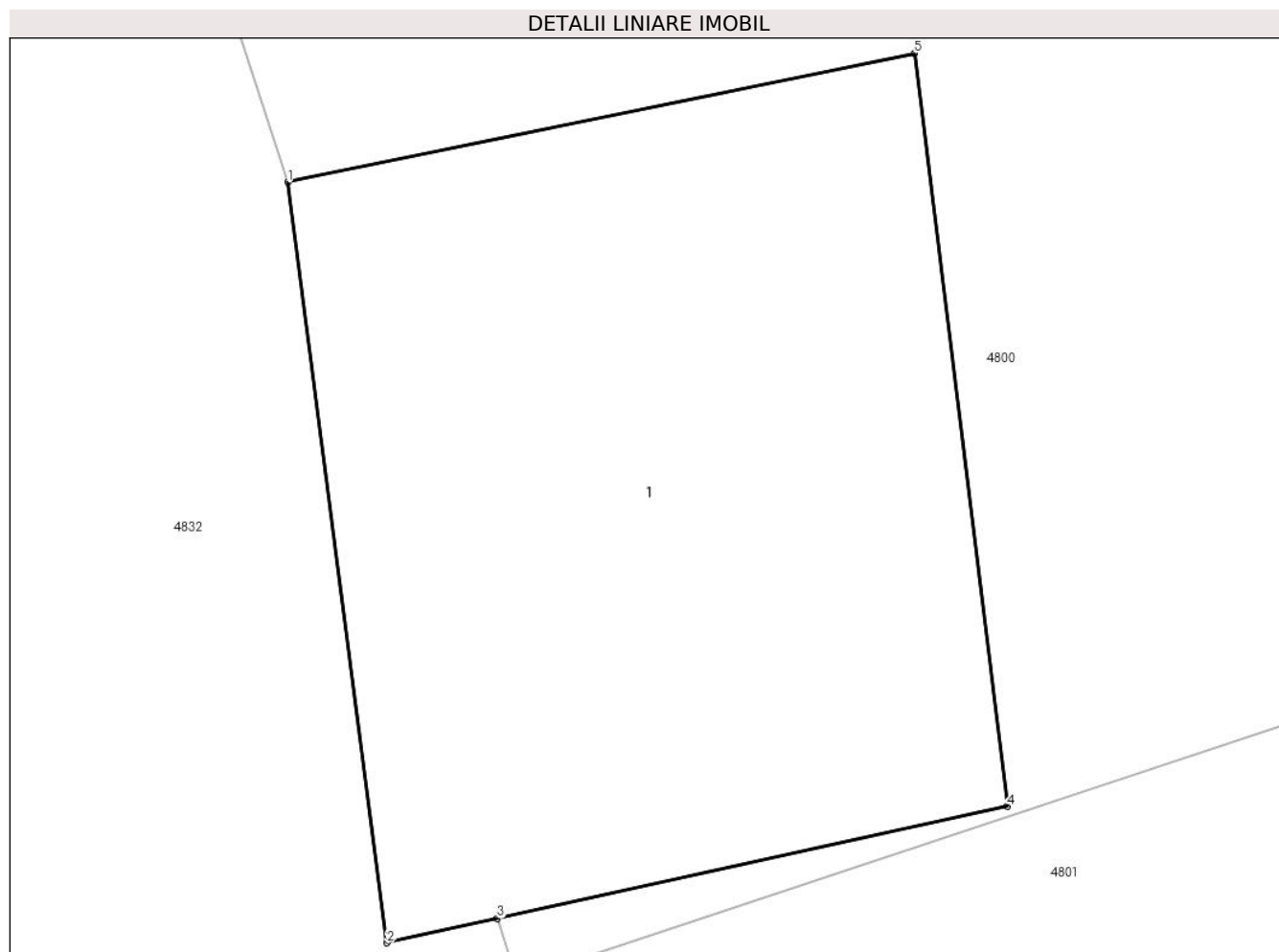
Inscrieri privind dezmembramintele dreptului de proprietate, drepturi reale de garanție și sarcini	Referințe
NU SUNT	

## Anexa Nr. 1 La Partea I

## Teren

Nr cadastral	Suprafața (mp)*	Observații / Referințe
	18	

\* Suprafața este determinată în planul de proiecție Stereo 70.



## Date referitoare la teren

Crt	Categorie folosință	Intra vilan	Suprafața (mp)	Tarla	Parcelă	Nr. topo	Observații / Referințe
1	curti constructii	NU	18	-	-	-	

## Date referitoare la construcții

Crt	Număr	Destinație construcție	Supraf. (mp)	Situație juridică	Observații / Referințe
A1.1		construcții industriale și edilitare	18	Fara acte	Nr. niveluri:1; S. construita la sol:18 mp; Stalp

## Lungime Segmente

1) Valorile lungimilor segmentelor sunt obținute din proiecție în plan.

Punct început	X / Y	Punct sfârșit	X / Y	Lungime segment (** (m)
1	406.111,113 543.275,27	2	406.111,721 543.270,624	4.686
2	406.111,721 543.270,624	3	406.112,395 543.270,772	0.69
3	406.112,395 543.270,772	4	406.115,515 543.271,456	3.194

Punct început	X / Y	Punct sfârșit	X / Y	Lungime segment (** (m)
4	406.115,515 543.271,456	5	406.114,946 543.276,058	4.636
5	406.114,946 543.276,058	1	406.111,113 543.275,27	3.912

\*\* Lungimile segmentelor sunt determinate în planul de proiecție Stereo 70 și sunt rotunjite la 1 milimetru.

\*\*\* Distanța dintre puncte este formată din segmente cumulate ce sunt mai mici decât valoarea 1 milimetru.



**DATE DESPRE IMOBILUL NR. 5758**

Oficiul de Cadastru și Publicitate Imobiliară ALBA  
Biroul de Cadastru și Publicitate Imobiliară Aiud

**A. Partea I. Descrierea imobilului**

TEREN Extravilan

Adresa: Jud. Alba

Nr. Crt	Nr cadastral Nr. topografic	Suprafața* (mp)	Observații / Referințe
A1		1.014	Sector cadastral:30 Teren neimprejmuit;

**B. Partea II. Proprietari și acte**

Inscrieri privitoare la dreptul de proprietate și alte drepturi reale		Referințe
<b>1 / 01/01/2022</b>		
Act Normativ nr. 7, din 13/03/1996 emis de PARLAMENT;		
B1	Inscrierea provizorie, drept de PROPRIETATE, dobandit prin Lege, cota actuala 1/1 1) UAT MIRASLAU, CIF:99999999999999	A1

**C. Partea III. SARCINI .**

Inscrieri privind dezmembramintele dreptului de proprietate, drepturi reale de garanție și sarcini	Referințe
NU SUNT	

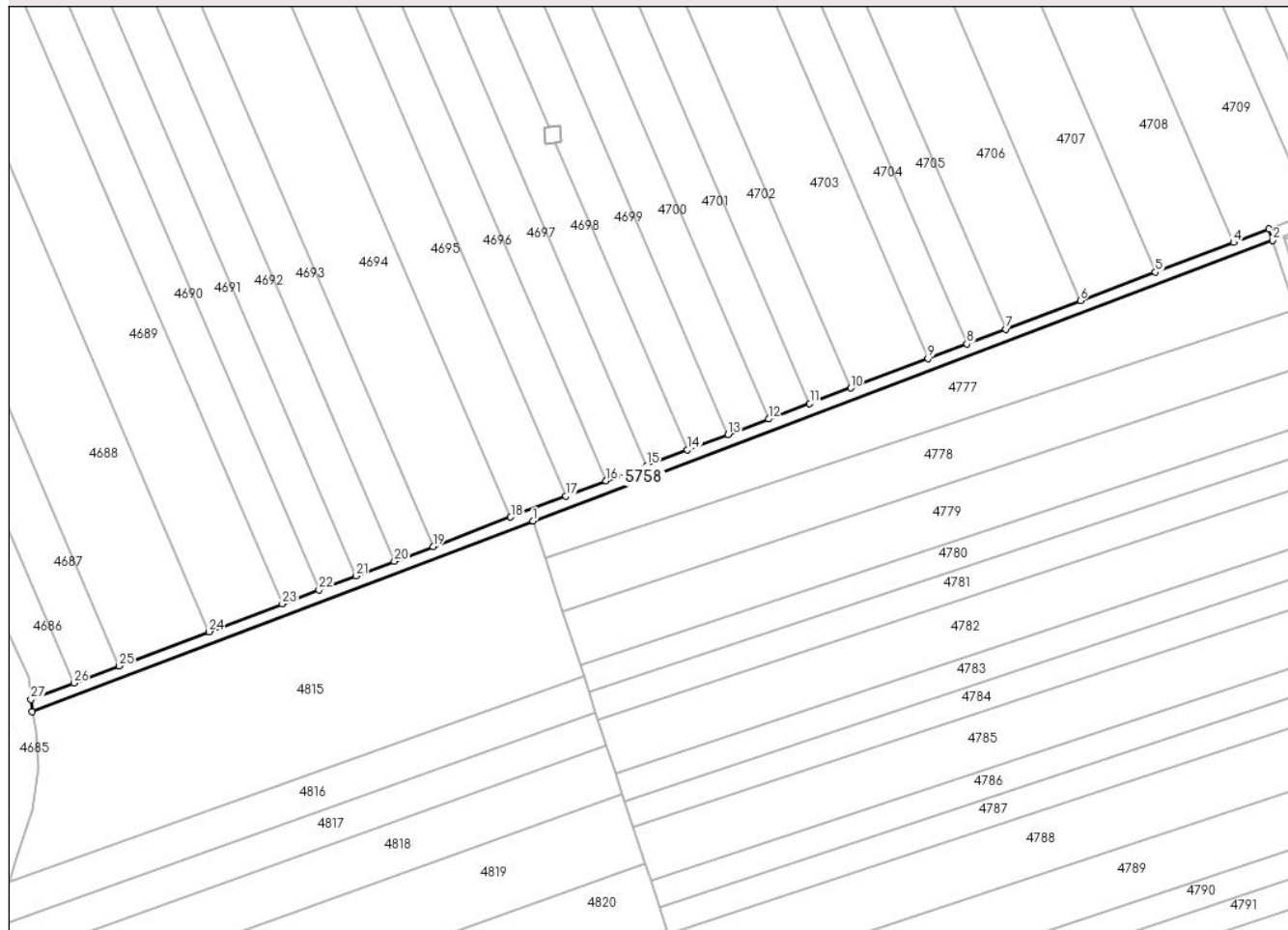
## Anexa Nr. 1 La Partea I

## Teren

Nr cadastral	Suprafața (mp)*	Observații / Referințe
	1.014	

\* Suprafața este determinată în planul de proiecție Stereo 70.

## DETALII LINIARE IMOBIL



## Date referitoare la teren

Crt	Categorie folosință	Intra vilan	Suprafața (mp)	Tarla	Parcelă	Nr. topo	Observații / Referințe
1	drum	NU	1.014	-	-	-	

## Lungime Segmente

1) Valorile lungimilor segmentelor sunt obținute din proiecție în plan.

Punct început	X / Y	Punct sfârșit	X / Y	Lungime segment (** (m)
1	406.039,231 543.495,114	2	406.227,793 543.566,66	201.679
3	406.226,86 543.569,515	4	406.217,825 543.566,086	9.664
5	406.197,889 543.558,522	6	406.178,767 543.551,267	20.452
7	406.159,676 543.544,023	8	406.149,784 543.540,27	10.58
9	406.139,9 543.536,52	10	406.120,176 543.529,036	21.096

Punct început	X / Y	Punct sfârșit	X / Y	Lungime segment (** (m)
2	406.227,793 543.566,66	3	406.226,86 543.569,515	3.003
4	406.217,825 543.566,086	5	406.197,889 543.558,522	21.322
6	406.178,767 543.551,267	7	406.159,676 543.544,023	20.42
8	406.149,784 543.540,27	9	406.139,9 543.536,52	10.571
10	406.120,176 543.529,036	11	406.109,758 543.525,083	11.143

Punct început	X / Y	Punct sfârșit	X / Y	Lungime segment (** (m))
11	406.109,758 543.525,083	12	406.099,304 543.521,116	11.181
13	406.088,948 543.517,187	14	406.078,578 543.513,252	11.091
15	406.068,167 543.509,302	16	406.057,825 543.505,378	11.062
17	406.047,51 543.501,464	18	406.033,48 543.496,141	15.006
19	406.013,694 543.488,633	20	406.003,829 543.484,89	10.552
21	405.994,002 543.481,162	22	405.984,612 543.477,599	10.043
23	405.975,248 543.474,046	24	405.956,588 543.466,966	19.958
25	405.933,597 543.458,242	26	405.922,077 543.453,871	12.321
27	405.911,141 543.449,722	28	405.911,404 543.446,613	3.12

Punct început	X / Y	Punct sfârșit	X / Y	Lungime segment (** (m))
12	406.099,304 543.521,116	13	406.088,948 543.517,187	11.077
14	406.078,578 543.513,252	15	406.068,167 543.509,302	11.135
16	406.057,825 543.505,378	17	406.047,51 543.501,464	11.032
18	406.033,48 543.496,141	19	406.013,694 543.488,633	21.162
20	406.003,829 543.484,89	21	405.994,002 543.481,162	10.51
22	405.984,612 543.477,599	23	405.975,248 543.474,046	10.015
24	405.956,588 543.466,966	25	405.933,597 543.458,242	24.59
26	405.922,077 543.453,871	27	405.911,141 543.449,722	11.697
28	405.911,404 543.446,613	1	406.039,231 543.495,114	136.719

\*\* Lungimile segmentelor sunt determinate în planul de proiecție Stereo 70 și sunt rotunjite la 1 milimetru.

\*\*\* Distanța dintre puncte este formată din segmente cumulate ce sunt mai mici decât valoarea 1 milimetru.





**DATE DESPRE IMOBILUL NR. 8821**

Oficiul de Cadastru și Publicitate Imobiliară ALBA  
Biroul de Cadastru și Publicitate Imobiliară Aiud

**A. Partea I. Descrierea imobilului**

TEREN Extravilan

Adresa: Jud. Alba

Nr. Crt	Nr cadastral Nr. topografic	Suprafața* (mp)	Observații / Referințe
A1		3.500	Sector cadastral:30 Teren neimprejmuit;

**B. Partea II. Proprietari și acte**

Inscrieri privitoare la dreptul de proprietate și alte drepturi reale	Referințe
<b>1 / 01/01/2022</b>	
Act Administrativ nr. 5248/360, din 28/03/1995 emis de CJPSDPAT ALBA (titlu de proprietate);	
B1	A1
Intabulare, drept de PROPRIETATE, dobandit prin Reconstituire, cota actuala 1/1 1) PETER ALEXANDRU	

**C. Partea III. SARCINI .**

Inscrieri privind dezmembramintele dreptului de proprietate, drepturi reale de garanție și sarcini	Referințe
NU SUNT	

## Anexa Nr. 1 La Partea I

## Teren

Nr cadastral	Suprafața (mp)*	Observații / Referințe
	3.500	

\* Suprafața este determinată în planul de proiecție Stereo 70.



## Date referitoare la teren

Crt	Categorie folosință	Intravilan	Suprafața (mp)	Tarla	Parcelă	Nr. topo	Observații / Referințe
1	arabil	NU	3.500	-	1999/10	-	

## Lungime Segmente

1) Valorile lungimilor segmentelor sunt obținute din proiecție în plan.

Punct început	X / Y	Punct sfârșit	X / Y	Lungime segment (** (m)
1	405.423,399 543.230,155	2	405.435,655 543.231,22	12.302
2	405.435,655 543.231,22	3	405.438,257 543.231,276	2.603
3	405.438,257 543.231,276	4	405.376,293 543.478,009	254.395
4	405.376,293 543.478,009	5	405.363,582 543.473,269	13.566
5	405.363,582 543.473,269	6	405.379,626 543.409,849	65.418

Punct început	X / Y	Punct sfârșit	X / Y	Lungime segment (** (m)
6	405.379,626 543.409,849	1	405.423,399 543.230,155	184.949

\*\* Lungimile segmentelor sunt determinate în planul de proiecție Stereo 70 și sunt rotunjite la 1 milimetru.

\*\*\* Distanța dintre puncte este formată din segmente cumulate ce sunt mai mici decât valoarea 1 milimetru.



**DATE DESPRE IMOBILUL NR. 8822**

Oficiul de Cadastru și Publicitate Imobiliară ALBA  
Biroul de Cadastru și Publicitate Imobiliară Aiud

**A. Partea I. Descrierea imobilului**

TEREN Extravilan

Adresa: Jud. Alba

Nr. Crt	Nr cadastral Nr. topografic	Suprafața* (mp)	Observații / Referințe
A1		3.224	Sector cadastral:30 Teren neimprejmuit;

**B. Partea II. Proprietari și acte**

Inscrieri privitoare la dreptul de proprietate și alte drepturi reale		Referințe
<b>1 / 01/01/2022</b>		
Act Administrativ nr. 9338/961, din 10/09/1999 emis de CJPSDPAT ALBA (titlu de proprietate);		
B1	Intabulare, drept de PROPRIETATE, dobandit prin Reconstituire, cota actuala 1/1 1) HORVAT S SUSANA	A1

**C. Partea III. SARCINI .**

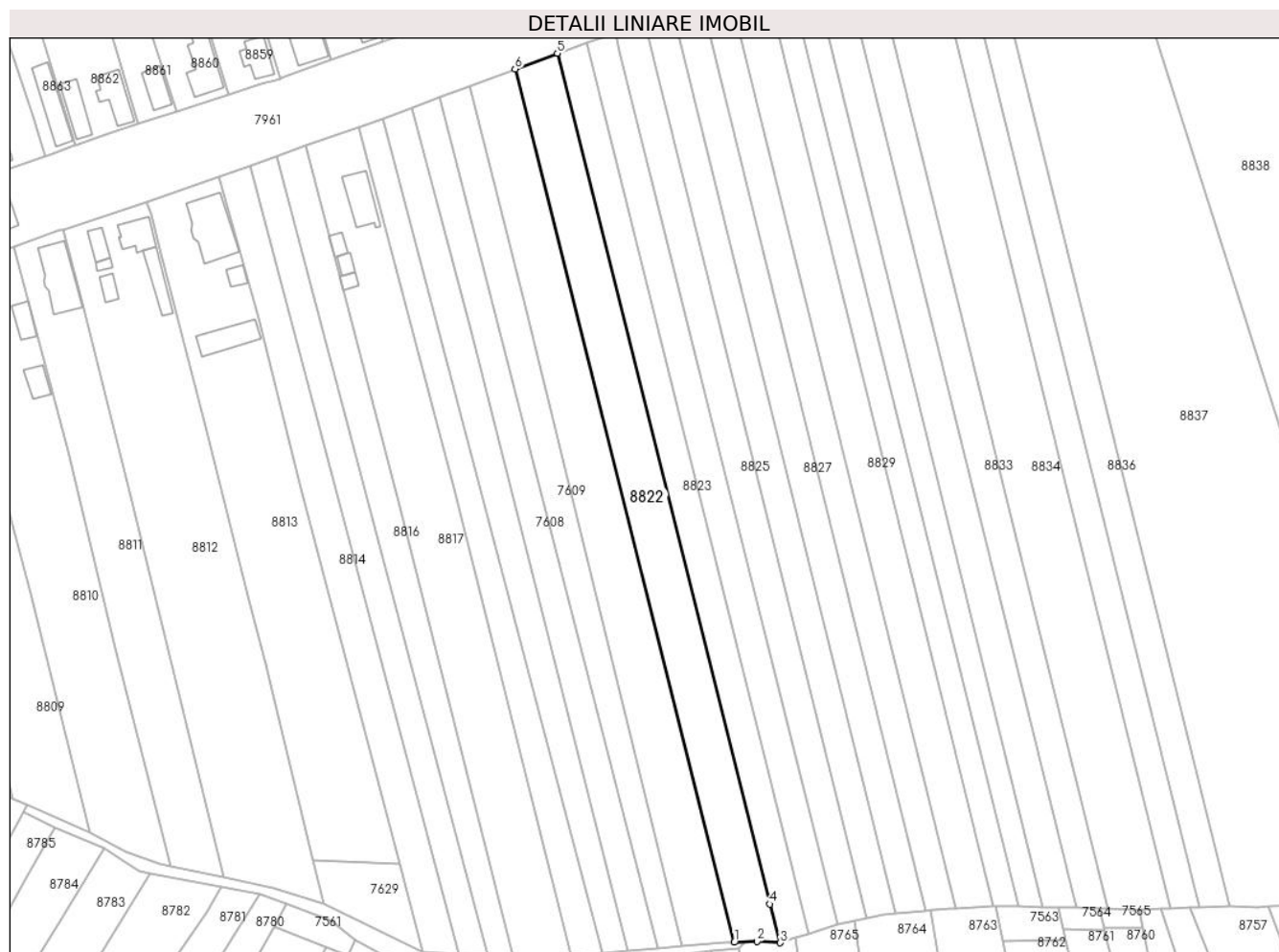
Inscrieri privind dezmembramintele dreptului de proprietate, drepturi reale de garanție și sarcini	Referințe
NU SUNT	

## Anexa Nr. 1 La Partea I

## Teren

Nr cadastral	Suprafața (mp)*	Observații / Referințe
	3.224	

\* Suprafața este determinată în planul de proiecție Stereo 70.



## Date referitoare la teren

Crt	Categorie folosință	Intra vilan	Suprafața (mp)	Tarla	Parcelă	Nr. topo	Observații / Referințe
1	arabil	NU	3.224	-	1999/11	-	IN TP 1999/1

## Lungime Segmente

1) Valorile lungimilor segmentelor sunt obținute din proiecție în plan.

Punct început	X / Y	Punct sfârșit	X / Y	Lungime segment (** (m)
1	405.438,257 543.231,276	2	405.444,694 543.231,508	6.441
2	405.444,694 543.231,508	3	405.451,283 543.231,152	6.599
3	405.451,283 543.231,152	4	405.448,384 543.242,102	11.327
4	405.448,384 543.242,102	5	405.388,245 543.482,457	247.764
5	405.388,245 543.482,457	6	405.376,293 543.478,009	12.753

Punct început	X / Y	Punct sfârșit	X / Y	Lungime segment (** (m)
6	405.376,293 543.478,009	1	405.438,257 543.231,276	254.395

\*\* Lungimile segmentelor sunt determinate în planul de proiecție Stereo 70 și sunt rotunjite la 1 milimetru.

\*\*\* Distanța dintre puncte este formată din segmente cumulate ce sunt mai mici decât valoarea 1 milimetru.





**DATE DESPRE IMOBILUL NR. 8823**

Oficiul de Cadastru și Publicitate Imobiliară ALBA  
Biroul de Cadastru și Publicitate Imobiliară Aiud

**A. Partea I. Descrierea imobilului**

TEREN Extravilan

Adresa: Jud. Alba

Nr. Crt	Nr cadastral Nr. topografic	Suprafața* (mp)	Observații / Referințe
A1		2.241	Sector cadastral:30 Teren neimprejmuit;

**B. Partea II. Proprietari și acte**

Inscrieri privitoare la dreptul de proprietate și alte drepturi reale	Referințe
<b>1 / 01/01/2022</b>	
Act Administrativ nr. 5248/351, din 27/03/1995 emis de CJPSDPAT ALBA (titlu de proprietate);	
B1	A1
Intabulare, drept de PROPRIETATE, dobandit prin Reconstituire, cota actuala 1/1 1) DREGHICIU VASILE PETRU	

**C. Partea III. SARCINI .**

Inscrieri privind dezmembramintele dreptului de proprietate, drepturi reale de garanție și sarcini	Referințe
NU SUNT	

## Anexa Nr. 1 La Partea I

## Teren

Nr cadastral	Suprafața (mp)*	Observații / Referințe
	2.241	

\* Suprafața este determinată în planul de proiecție Stereo 70.



## Date referitoare la teren

Crt	Categorie folosință	Intra vilan	Suprafața (mp)	Tarla	Parcelă	Nr. topo	Observații / Referințe
1	arabil	NU	2.241	-	1999/12	-	

## Lungime Segmente

1) Valorile lungimilor segmentelor sunt obținute din proiecție în plan.

Punct început	X / Y	Punct sfârșit	X / Y	Lungime segment (** (m)
1	405.388,245 543.482,457	2	405.448,384 543.242,102	247.764
2	405.448,384 543.242,102	3	405.451,283 543.231,152	11.327
3	405.451,283 543.231,152	4	405.455,643 543.232,578	4.587
4	405.455,643 543.232,578	5	405.459,374 543.233,799	3.926
5	405.459,374 543.233,799	6	405.396,399 543.485,493	259.453

Punct început	X / Y	Punct sfârșit	X / Y	Lungime segment (** (m)
6	405.396,399 543.485,493	1	405.388,245 543.482,457	8.701

\*\* Lungimile segmentelor sunt determinate în planul de proiecție Stereo 70 și sunt rotunjite la 1 milimetru.

\*\*\* Distanța dintre puncte este formată din segmente cumulate ce sunt mai mici decât valoarea 1 milimetru.



**DATE DESPRE IMOBILUL NR. 8824**

Oficiul de Cadastru și Publicitate Imobiliară ALBA  
Biroul de Cadastru și Publicitate Imobiliară Aiud

**A. Partea I. Descrierea imobilului**

TEREN Necunoscut

Adresa: Loc. Decea, Jud. Alba

Nr. Crt	Nr cadastral Nr. topografic	Suprafața* (mp)	Observații / Referințe
A1	70479	2.227	Sector cadastral:30 Teren neimprejmuit;

**B. Partea II. Proprietari și acte**

Inscrieri privitoare la dreptul de proprietate și alte drepturi reale		Referințe
<b>734 / 26/01/2012</b>		
Act Notarial nr. contract de vânzare- cump\U+0103rare aut. nr. 135, din 26/01/2012 emis de NOTAR MARGINEAN DOREL;		
B5	Intabulare, drept de PROPRIETATEcu titlu cump\U+0103rare bun propriu, dobandit prin Conventie, cota actuala 1/1 1) MERCA ANA- VETURIA, vaduva	A1

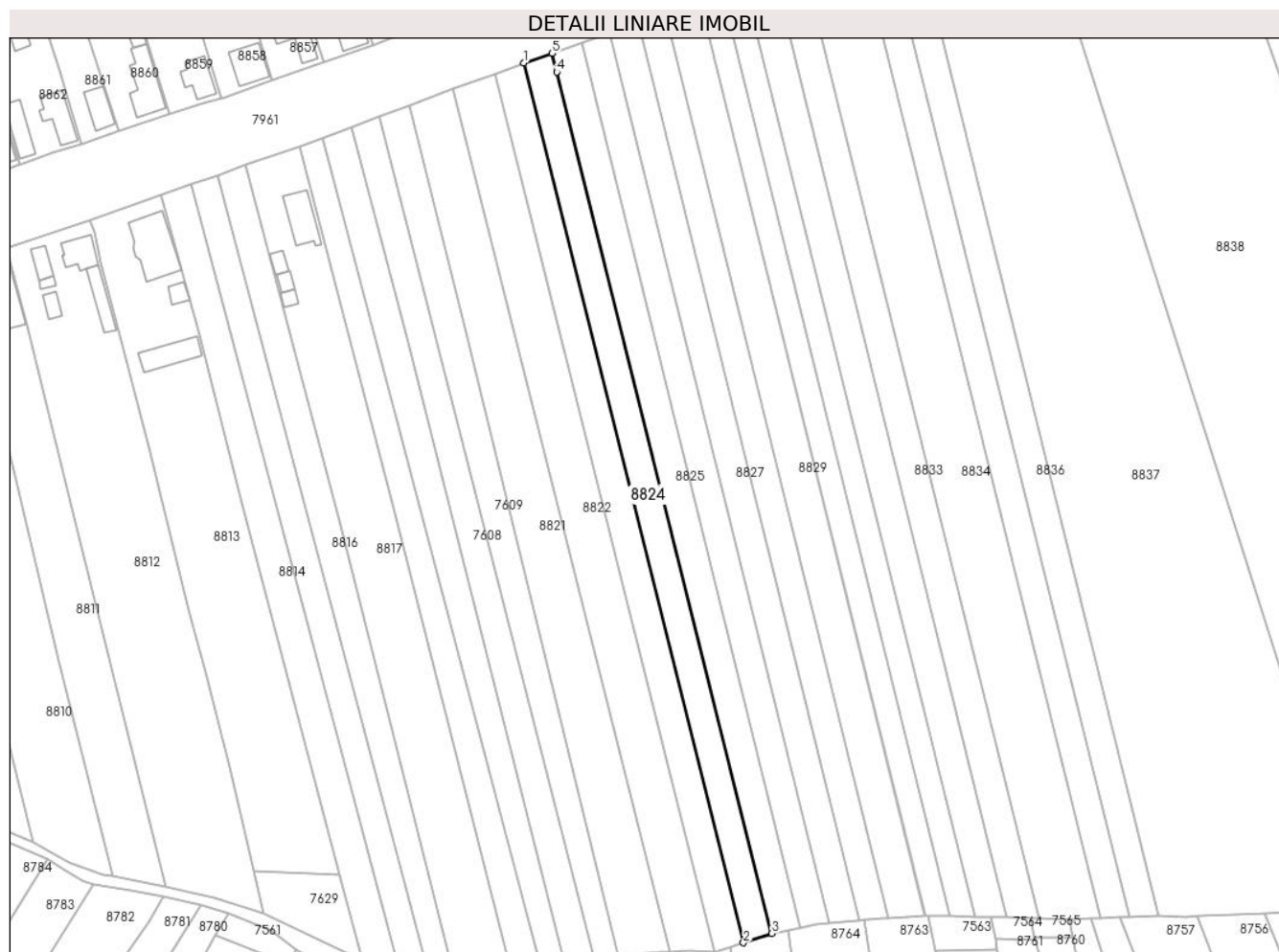
**C. Partea III. SARCINI .**

Inscrieri privind dezmembramintele dreptului de proprietate, drepturi reale de garanție și sarcini	Referințe
NU SUNT	

### Teren

Nr cadastral	Suprafața (mp)*	Observații / Referințe
70479	2.227	

\* Suprafața este determinată în planul de proiecție Stereo 70.



### Date referitoare la teren

Crt	Categorie folosință	Intravilan	Suprafața (mp)	Tarla	Parcelă	Nr. topo	Observații / Referințe
1	curți constructii	DA	434	-	1999/13	-	
2	arabil	NU	1.793	-	1999/13	-	

### Lungime Segmente

1) Valorile lungimilor segmentelor sunt obținute din proiecție în plan.

Punct început	X / Y	Punct sfârșit	X / Y	Lungime segment (** (m)
1	405.396,399 543.485,493	2	405.459,374 543.233,799	259.453
2	405.459,374 543.233,799	3	405.467,511 543.236,46	8.561
3	405.467,511 543.236,46	4	405.405,94 543.482,886	254.001
4	405.405,94 543.482,886	5	405.404,591 543.488,282	5.562

Punct început	X / Y	Punct sfârșit	X / Y	Lungime segment (** (m)
5	405.404,591 543.488,282	1	405.396,399 543.485,493	8.654

\*\* Lungimile segmentelor sunt determinate în planul de proiecție Stereo 70 și sunt rotunjite la 1 milimetru.

\*\*\* Distanța dintre puncte este formată din segmente cumulate ce sunt mai mici decât valoarea 1 milimetru.





**DATE DESPRE IMOBILUL NR. 8825**

Oficiul de Cadastru și Publicitate Imobiliară ALBA  
Biroul de Cadastru și Publicitate Imobiliară Aiud

**A. Partea I. Descrierea imobilului**

TEREN Extravilan

Adresa: Jud. Alba

Nr. Crt	Nr cadastral Nr. topografic	Suprafața* (mp)	Observații / Referințe
A1		2.227	Sector cadastral:30 Teren neimpregmuit;

**B. Partea II. Proprietari și acte**

Inscrieri privitoare la dreptul de proprietate și alte drepturi reale		Referințe
<b>1 / 01/01/2022</b>		
Act Administrativ nr. 9216/864, din 25/08/1997 emis de CJPSDPAT ALBA (titlu de proprietate);		
B1	Intabulare, drept de PROPRIETATE, dobandit prin Reconstituire, cota actuala 1/1	A1
	1) IANOSI I MIHAI 2) IANOSI I SIGISMUND 3) IANOSI I KLARA 4) TURDEAN S IULIANA 5) KOTONA S SIGISMUND 6) KOTONA S TIBERIIU	

**C. Partea III. SARCINI .**

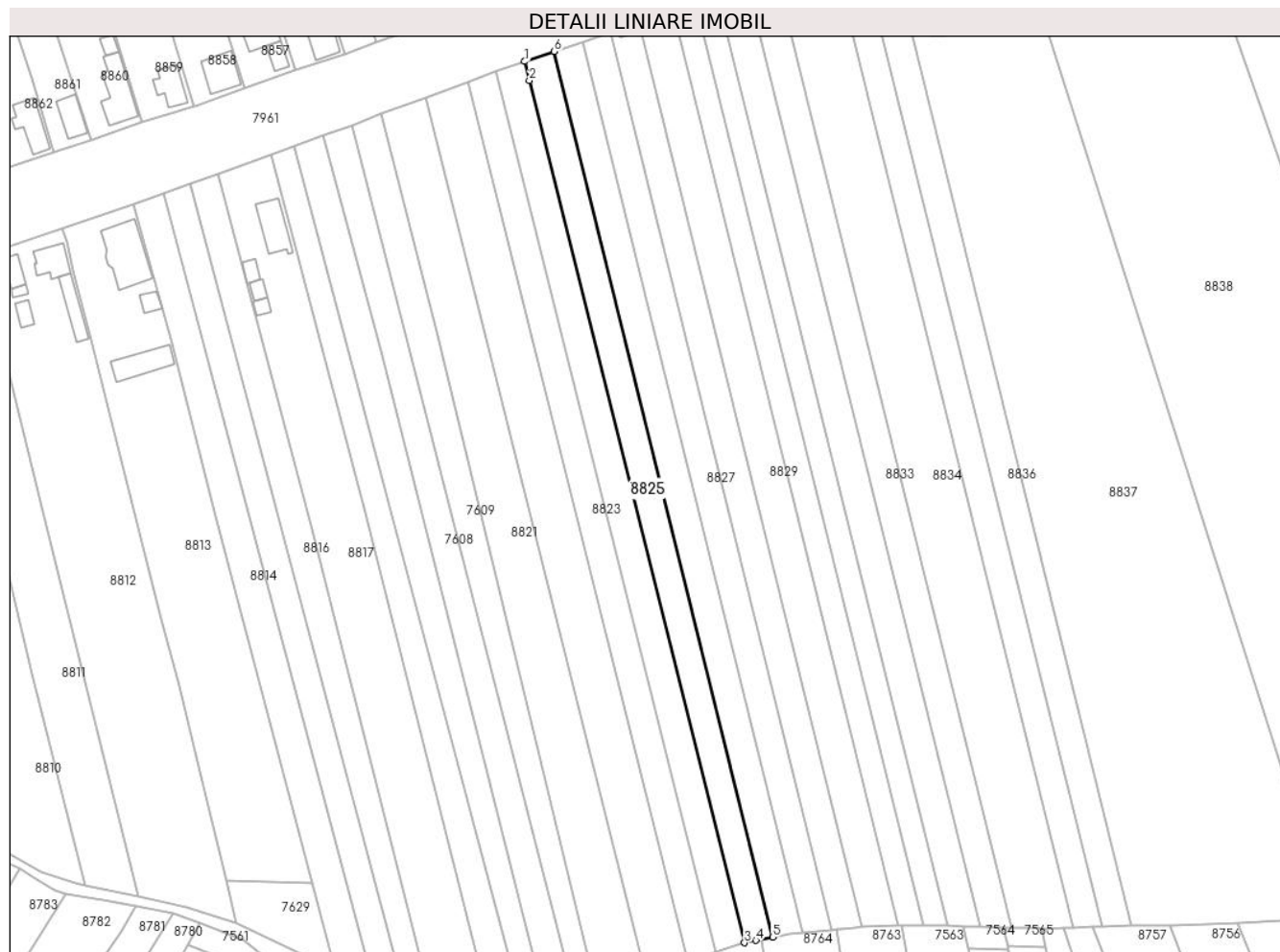
Inscrieri privind dezmembramintele dreptului de proprietate, drepturi reale de garanție și sarcini	Referințe
NU SUNT	

## Anexa Nr. 1 La Partea I

## Teren

Nr cadastral	Suprafața (mp)*	Observații / Referințe
	2.227	

\* Suprafața este determinată în planul de proiecție Stereo 70.



## Date referitoare la teren

Crt	Categorie folosință	Intravilan	Suprafața (mp)	Tarla	Parcelă	Nr. topo	Observații / Referințe
1	arabil	NU	2.227	-	1999/13	-	

## Lungime Segmente

1) Valorile lungimilor segmentelor sunt obținute din proiecție în plan.

Punct început	X / Y	Punct sfârșit	X / Y	Lungime segment (** (m)
1	405.404,591 543.488,282	2	405.405,94 543.482,886	5.562
2	405.405,94 543.482,886	3	405.467,511 543.236,46	254.001
3	405.467,511 543.236,46	4	405.470,772 543.237,113	3.325
4	405.470,772 543.237,113	5	405.475,571 543.238,075	4.895
5	405.475,571 543.238,075	6	405.413,057 543.491,163	260.694

Punct început	X / Y	Punct sfârșit	X / Y	Lungime segment (** (m)
6	405.413,057 543.491,163	1	405.404,591 543.488,282	8.943

\*\* Lungimile segmentelor sunt determinate în planul de proiecție Stereo 70 și sunt rotunjite la 1 milimetru.

\*\*\* Distanța dintre puncte este formată din segmente cumulate ce sunt mai mici decât valoarea 1 milimetru.



**DATE DESPRE IMOBILUL NR. 8826**

Oficiul de Cadastru și Publicitate Imobiliară ALBA  
Biroul de Cadastru și Publicitate Imobiliară Aiud

**A. Partea I. Descrierea imobilului**

TEREN Extravilan

Adresa: Jud. Alba

Nr. Crt	Nr cadastral Nr. topografic	Suprafața* (mp)	Observații / Referințe
A1		2.223	Sector cadastral:30 Teren neimprejmuit;

**B. Partea II. Proprietari și acte**

Inscrieri privitoare la dreptul de proprietate și alte drepturi reale		Referințe
<b>1 / 01/01/2022</b>		
Act Administrativ nr. 9216/833, din 17/04/2012 emis de CJPSDPAT ALBA (titlu de proprietate);		
B1	Intabulare, drept de PROPRIETATE, dobandit prin Reconstituire, cota actuala 1/1	A1
	1) IRIMIE T VASILE 2) CHIRA VIRGINIA 3) SUCIU A CORNELIA	

**C. Partea III. SARCINI .**

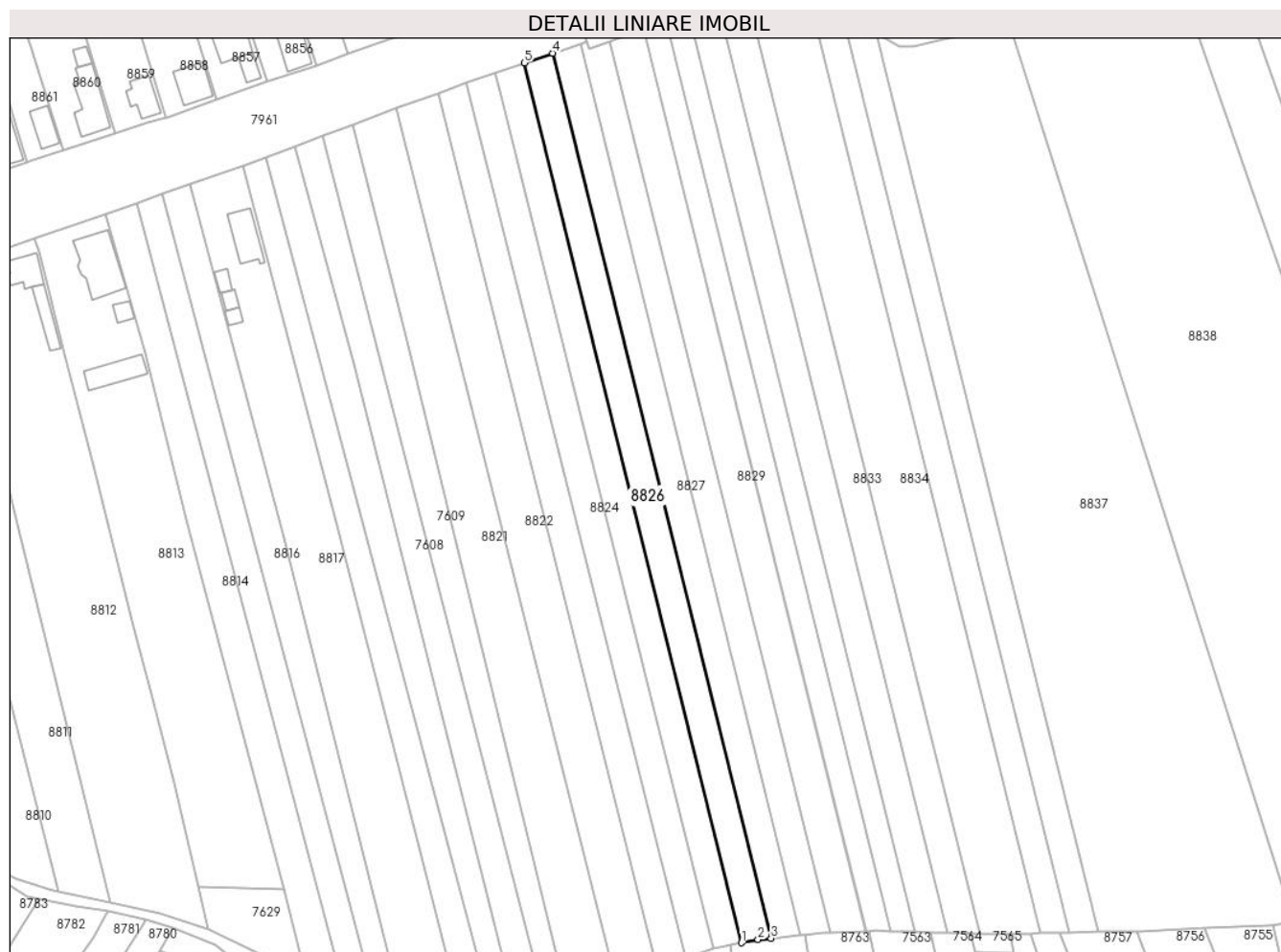
Inscrieri privind dezmembramintele dreptului de proprietate, drepturi reale de garanție și sarcini	Referințe
NU SUNT	

## Anexa Nr. 1 La Partea I

## Teren

Nr cadastral	Suprafața (mp)*	Observații / Referințe
	2.223	

\* Suprafața este determinată în planul de proiecție Stereo 70.



## Date referitoare la teren

Crt	Categorie folosință	Intra vilan	Suprafața (mp)	Tarla	Parcelă	Nr. topo	Observații / Referințe
1	arabil	NU	2.223	-	1999/14	-	

## Lungime Segmente

1) Valorile lungimilor segmentelor sunt obținute din proiecție în plan.

Punct început	X / Y	Punct sfârșit	X / Y	Lungime segment (** (m)
1	405.475,571 543.238,075	2	405.480,288 543.239,019	4.811
2	405.480,288 543.239,019	3	405.484,011 543.239,378	3.74
3	405.484,011 543.239,378	4	405.421,139 543.493,914	262.186
4	405.421,139 543.493,914	5	405.413,057 543.491,163	8.537
5	405.413,057 543.491,163	1	405.475,571 543.238,075	260.694

**\*\* Lungimile segmentelor sunt determinate în planul de proiecție Stereo 70 și sunt rotunjite la 1 milimetru.**

**\*\*\* Distanța dintre puncte este formată din segmente cumulate ce sunt mai mici decât valoarea 1 milimetru.**





**DATE DESPRE IMOBILUL NR. 8827**

Oficiul de Cadastru și Publicitate Imobiliară ALBA  
Biroul de Cadastru și Publicitate Imobiliară Aiud

**A. Partea I. Descrierea imobilului**

TEREN Extravilan

Adresa: Jud. Alba

Nr. Crt	Nr cadastral Nr. topografic	Suprafața* (mp)	Observații / Referințe
A1		2.231	Sector cadastral:30 Teren neimprejmuit;

**B. Partea II. Proprietari și acte**

Inscrieri privitoare la dreptul de proprietate și alte drepturi reale	Referințe
<b>1 / 01/01/2022</b>	
Act Administrativ nr. 6442/464, din 21/08/1995 emis de CJPSDPAT ALBA (titlu de proprietate);	
B1	A1
Intabulare, drept de PROPRIETATE, dobandit prin Reconstituire, cota actuala 1/1 1) ALDEA GH ILARIE	

**C. Partea III. SARCINI .**

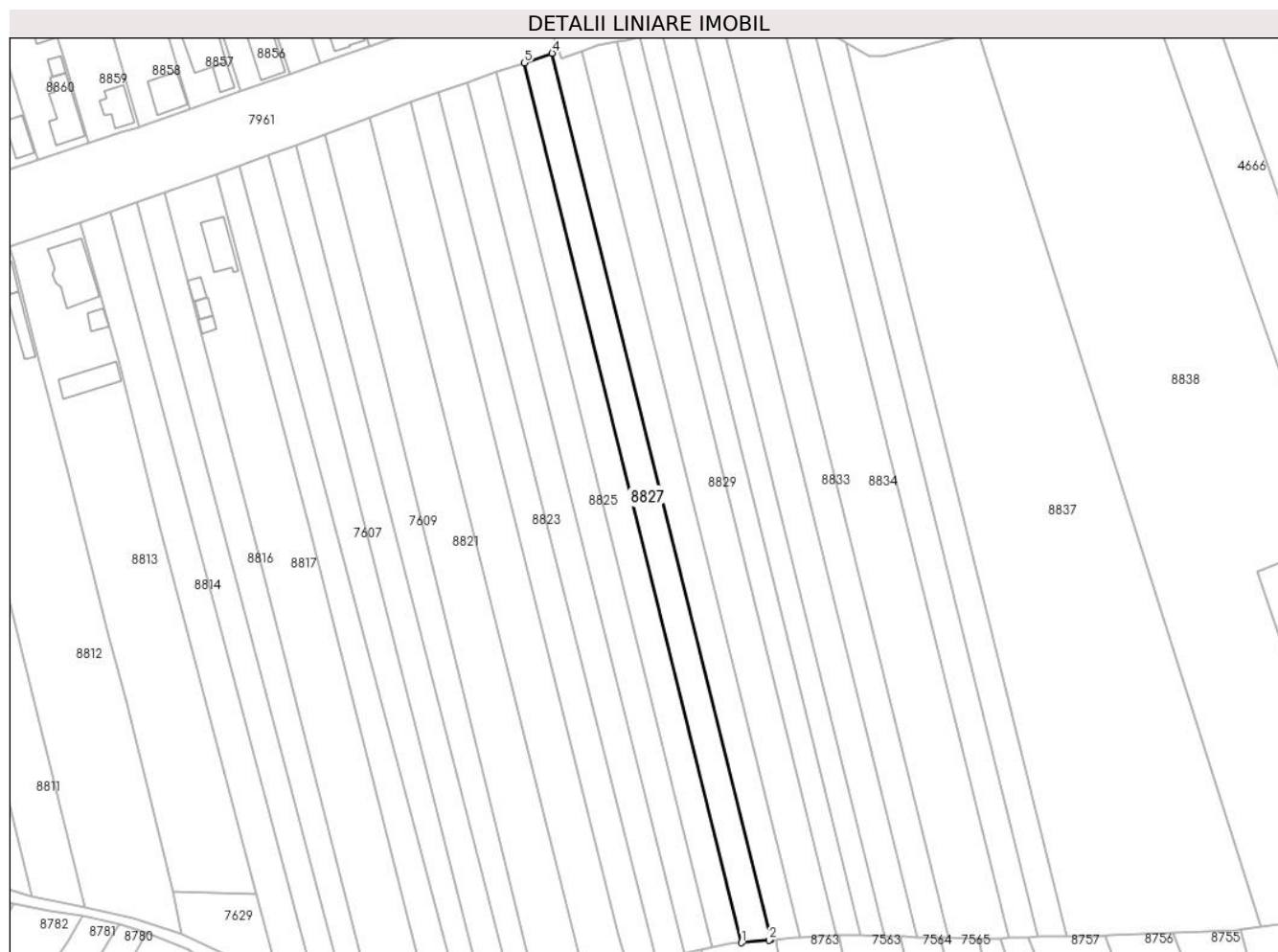
Inscrieri privind dezmembramintele dreptului de proprietate, drepturi reale de garanție și sarcini	Referințe
NU SUNT	

## Anexa Nr. 1 La Partea I

## Teren

Nr cadastral	Suprafața (mp)*	Observații / Referințe
	2.231	

\* Suprafața este determinată în planul de proiecție Stereo 70.



## Date referitoare la teren

Crt	Categorie folosință	Intra vilan	Suprafața (mp)	Tarla	Parcelă	Nr. topo	Observații / Referințe
1	arabil	NU	2.231	-	1999/15	-	

## Lungime Segmente

1) Valorile lungimilor segmentelor sunt obținute din proiecție în plan.

Punct început	X / Y	Punct sfârșit	X / Y	Lungime segment (** (m)
1	405.484,011 543.239,378	2	405.491,964 543.240,145	7.989
2	405.491,964 543.240,145	3	405.492,54 543.240,201	0.579
3	405.492,54 543.240,201	4	405.429,194 543.496,655	264.162
4	405.429,194 543.496,655	5	405.421,139 543.493,914	8.509
5	405.421,139 543.493,914	1	405.484,011 543.239,378	262.186

**\*\* Lungimile segmentelor sunt determinate în planul de proiecție Stereo 70 și sunt rotunjite la 1 milimetru.**

**\*\*\* Distanța dintre puncte este formată din segmente cumulate ce sunt mai mici decât valoarea 1 milimetru.**



**DATE DESPRE IMOBILUL NR. 8828**

Oficiul de Cadastru și Publicitate Imobiliară ALBA  
Biroul de Cadastru și Publicitate Imobiliară Aiud

**A. Partea I. Descrierea imobilului**

TEREN Extravilan

Adresa: Jud. Alba

Nr. Crt	Nr cadastral Nr. topografic	Suprafața* (mp)	Observații / Referințe
A1		2.209	Sector cadastral:30 Teren neimpregmuit;

**B. Partea II. Proprietari și acte**

Inscrieri privitoare la dreptul de proprietate și alte drepturi reale	Referințe
<b>1 / 01/01/2022</b>	
Act Administrativ nr. 9216/869, din 26/08/1997 emis de CJPSDPAT ALBA (titlu de proprietate);	
B1	A1
Intabulare, drept de PROPRIETATE, dobandit prin Reconstituire, cota actuala 1/1	
1) TARNU ELEONORA 2) LIPTOVSKY R MINERVA 3) MIHALCEA R CLAUDIA 4) TAȘCA R VASILE OCTAVIAN 5) COTUȚIU R MATILDA	

**C. Partea III. SARCINI .**

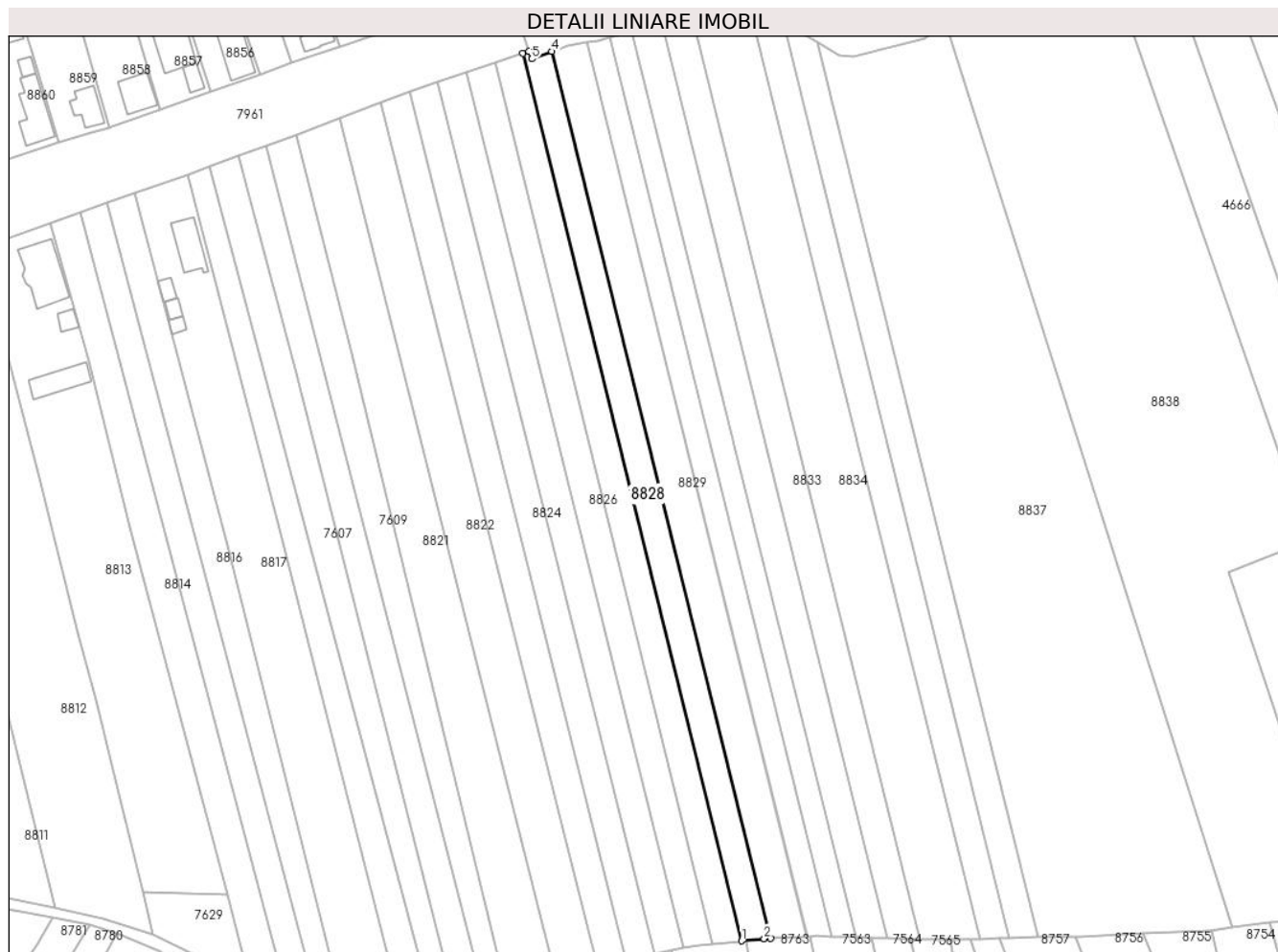
Inscrieri privind dezmembramintele dreptului de proprietate, drepturi reale de garanție și sarcini	Referințe
NU SUNT	

## Anexa Nr. 1 La Partea I

## Teren

Nr cadastral	Suprafața (mp)*	Observații / Referințe
	2.209	

\* Suprafața este determinată în planul de proiecție Stereo 70.



## Date referitoare la teren

Crt	Categorie folosință	Intravilan	Suprafața (mp)	Tarla	Parcelă	Nr. topo	Observații / Referințe
1	arabil	NU	2.209	-	1999/16	-	

## Lungime Segmente

1) Valorile lungimilor segmentelor sunt obținute din proiecție în plan.

Punct început	X / Y	Punct sfârșit	X / Y	Lungime segment (** (m)
1	405.492,54 543.240,201	2	405.499,096 543.240,834	6.586
2	405.499,096 543.240,834	3	405.500,997 543.240,925	1.903
3	405.500,997 543.240,925	4	405.437,686 543.497,238	264.016
4	405.437,686 543.497,238	5	405.431,851 543.495,088	6.218
5	405.431,851 543.495,088	6	405.431,075 543.497,296	2.341

Punct început	X / Y	Punct sfârșit	X / Y	Lungime segment (** (m)
6	405.431,075 543.497,296	7	405.429,194 543.496,655	1.987
7	405.429,194 543.496,655	1	405.492,54 543.240,201	264.162

\*\* Lungimile segmentelor sunt determinate în planul de proiecție Stereo 70 și sunt rotunjite la 1 milimetru.

\*\*\* Distanța dintre puncte este formată din segmente cumulate ce sunt mai mici decât valoarea 1 milimetru.





**DATE DESPRE IMOBILUL NR. 8829**

Oficiul de Cadastru și Publicitate Imobiliară ALBA  
Biroul de Cadastru și Publicitate Imobiliară Aiud

**A. Partea I. Descrierea imobilului**

TEREN Extravilan

Adresa: Jud. Alba

Nr. Crt	Nr cadastral Nr. topografic	Suprafața* (mp)	Observații / Referințe
A1	70565	2.770	Sector cadastral:30 Teren neimprejmuit; Diferenta de suprafata se afla sub culoarul de autostrada.

**B. Partea II. Proprietari și acte**

Inscrieri privitoare la dreptul de proprietate și alte drepturi reale		Referințe
<b>5483 / 10/07/2012</b>		
Act Administrativ nr. T.P. 7044/520, din 28/09/1995 emis de CJPSDDPAT ALBA (act administrativ nr. 5137/27-06-2012 emis de BCPI AIUD; act administrativ nr. 1833/03-07-2012 emis de COMUNA MIRASLAU; act notarial nr. 1030/25-06-2012 emis de BNP KARACSONY MARTON ATTILA;);		
B2	Intabulare, drept de PROPRIETATE asupra parc. 1997/17 arabil de 2794 m.p., dobandit prin Reconstituire, cota actuala 1/1 1) <b>HORVATH B ILEANA</b>	A1
<b>5984 / 10/06/2016</b>		
Act Administrativ nr. 400, din 17/05/2016 emis de CNADNR ROMANIA SA (ordonanta nr. 248/13-04-2016 emis de GUVERNUL ROMANIEI; act administrativ nr. 5690/02-06-2016 emis de BCPI AIUD; act administrativ nr. 396/12-05-2016 emis de CNADNR ROMANIA SA; ordonanta nr. 762/07-10-2015 emis de GUVERNUL ROMANIEI;);		
B3	se notează U+0103 suprapunere parțial U+0103 cu imobilul din cf 71009	A1
<b>16746 / 04/12/2017</b>		
Act Normativ nr. 248, din 13/04/2016 emis de GUVERNUL ROMANIEI (act administrativ nr 400 din 17.05.2016, emis de CNADNR SA);		
B4	se notează respingerea cererii CNAIR S.A. având ca obiect prima înscriere	A1

**C. Partea III. SARCINI .**

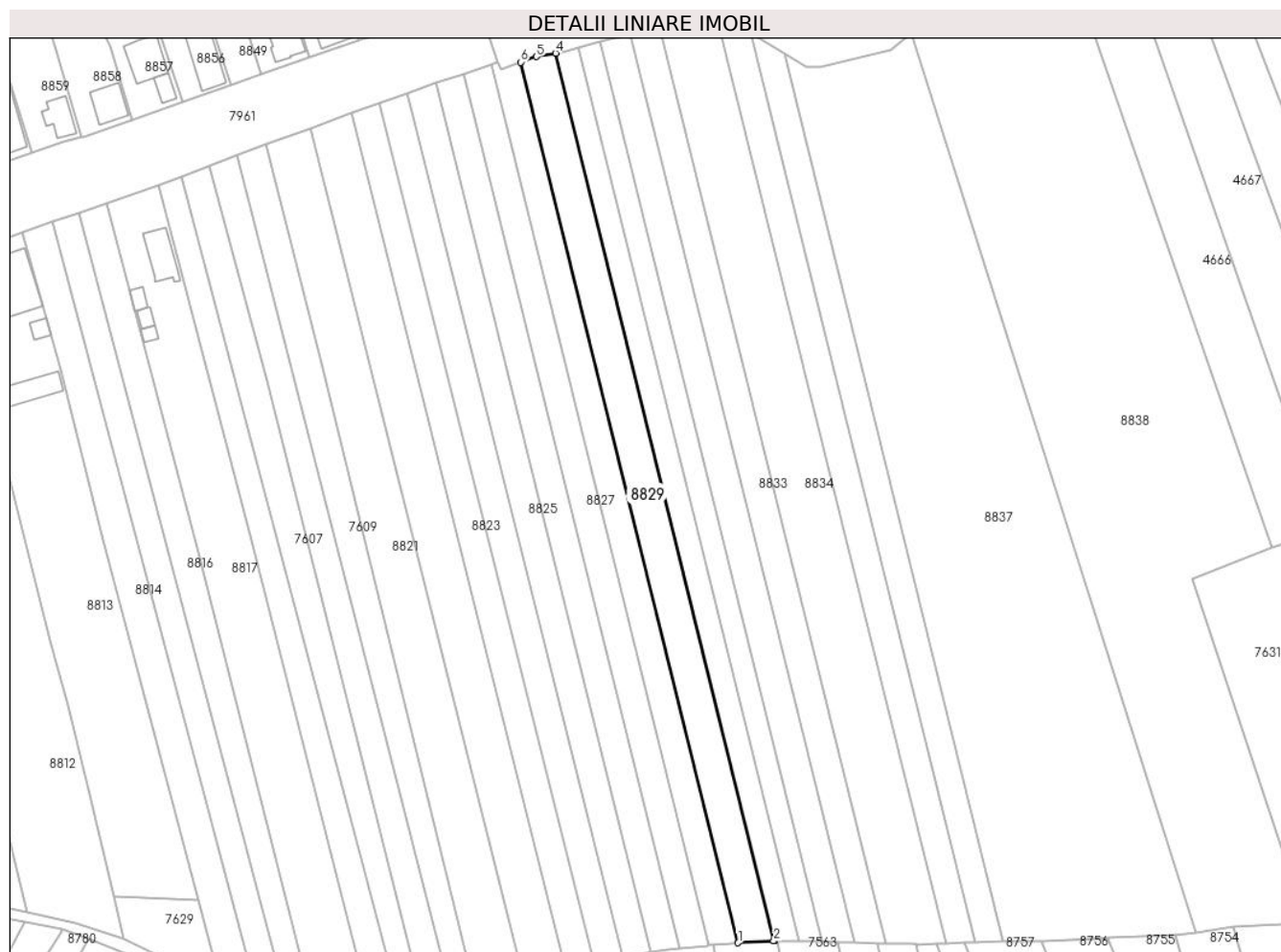
Inscrieri privind dezmembramintele dreptului de proprietate, drepturi reale de garanție și sarcini	Referințe
NU SUNT	

## Anexa Nr. 1 La Partea I

## Teren

Nr cadastral	Suprafața (mp)*	Observații / Referințe
70565	2.770	Diferenta de suprafata se afla sub culoarul de autostrada.

\* Suprafața este determinată în planul de proiecție Stereo 70.



## Date referitoare la teren

Crt	Categorie folosință	Intra vilan	Suprafața (mp)	Tarla	Parcelă	Nr. topo	Observații / Referințe
1	arabil	NU	2.770	-	1997/17	-	

## Lungime Segmente

1) Valorile lungimilor segmentelor sunt obținute din proiecție în plan.

Punct început	X / Y	Punct sfârșit	X / Y	Lungime segment (** (m)
1	405.500,997 543.240,925	2	405.511,353 543.241,422	10.368
2	405.511,353 543.241,422	3	405.511,623 543.241,435	0.27
3	405.511,623 543.241,435	4	405.447,791 543.499,856	266.187
4	405.447,791 543.499,856	5	405.442,219 543.498,908	5.652
5	405.442,219 543.498,908	6	405.437,686 543.497,238	4.831

Punct început	X / Y	Punct sfârșit	X / Y	Lungime segment (** (m)
6	405.437,686 543.497,238	1	405.500,997 543.240,925	264.016

\*\* Lungimile segmentelor sunt determinate în planul de proiecție Stereo 70 și sunt rotunjite la 1 milimetru.

\*\*\* Distanța dintre puncte este formată din segmente cumulate ce sunt mai mici decât valoarea 1 milimetru.



**DATE DESPRE IMOBILUL NR. 8830**

Oficiul de Cadastru și Publicitate Imobiliară ALBA  
Biroul de Cadastru și Publicitate Imobiliară Aiud

**A. Partea I. Descrierea imobilului**

TEREN Extravilan

Adresa: Jud. Alba

Nr. Crt	Nr cadastral Nr. topografic	Suprafața* (mp)	Observații / Referințe
A1		1.808	Sector cadastral:30 Teren neimprejmuit; DIFERENTA DE SUPRAFATA SE AFLA SUB CULOARUL DE AUTOSTRADA

**B. Partea II. Proprietari și acte**

Inscrieri privitoare la dreptul de proprietate și alte drepturi reale		Referințe
<b>1 / 01/01/2022</b>		
Act Administrativ nr. 9216/841, din 26/03/1997 emis de CJPSDPAT ALBA (titlu de proprietate);		
B1	Intabulare, drept de PROPRIETATE, dobandit prin Reconstituire, cota actuala 1/1 1) CRISAN A STEFANIA 2) MUNTEAN A HORTENSIA 3) CHERCHES A OTILIA	A1

**C. Partea III. SARCINI .**

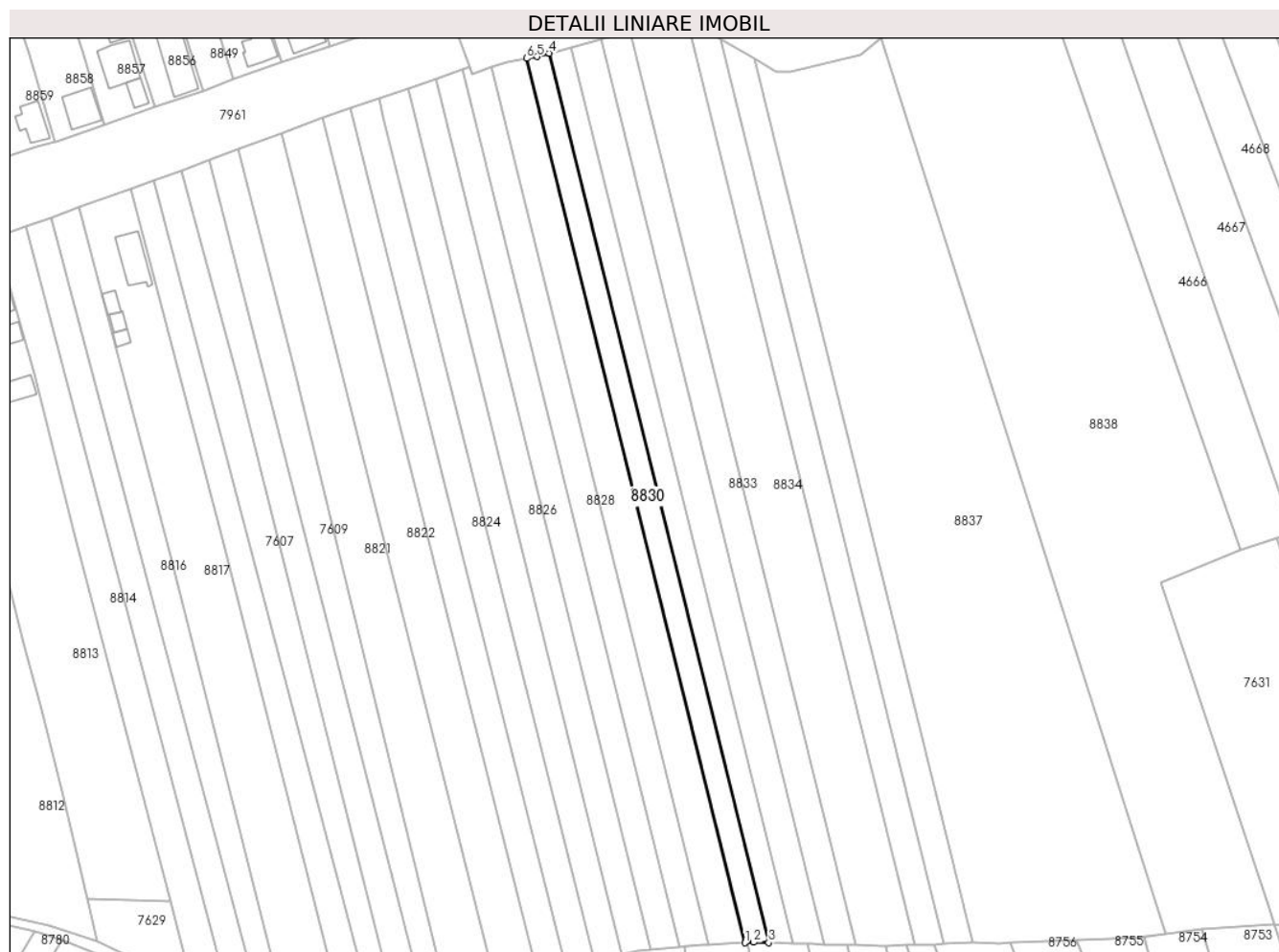
Inscrieri privind dezmembramintele dreptului de proprietate, drepturi reale de garanție și sarcini	Referințe
NU SUNT	

## Anexa Nr. 1 La Partea I

## Teren

Nr cadastral	Suprafața (mp)*	Observații / Referințe
	1.808	DIFERENȚA DE SUPRAFAȚA SE AFLA SUB CULOARUL DE AUTOSTRADA

\* Suprafața este determinată în planul de proiecție Stereo 70.



## Date referitoare la teren

Crt	Categorie folosință	Intravilan	Suprafața (mp)	Tarla	Parcelă	Nr. topo	Observații / Referințe
1	arabil	NU	1.808	-	1999/18	-	

## Lungime Segmente

1) Valorile lungimilor segmentelor sunt obținute din proiecție în plan.

Punct început	X / Y	Punct sfârșit	X / Y	Lungime segment (** (m)
1	405.511,623 543.241,435	2	405.514,159 543.241,557	2.539
2	405.514,159 543.241,557	3	405.518,601 543.241,439	4.444
3	405.518,601 543.241,439	4	405.454,403 543.501,343	267.716
4	405.454,403 543.501,343	5	405.450,897 543.500,384	3.635
5	405.450,897 543.500,384	6	405.447,791 543.499,856	3.15

Punct început	X / Y	Punct sfârșit	X / Y	Lungime segment (** (m)
6	405.447,791 543.499,856	1	405.511,623 543.241,435	266.187

\*\* Lungimile segmentelor sunt determinate în planul de proiecție Stereo 70 și sunt rotunjite la 1 milimetru.

\*\*\* Distanța dintre puncte este formată din segmente cumulate ce sunt mai mici decât valoarea 1 milimetru.





**DATE DESPRE IMOBILUL NR. 8831**

Oficiul de Cadastru și Publicitate Imobiliară ALBA  
Biroul de Cadastru și Publicitate Imobiliară Aiud

**A. Partea I. Descrierea imobilului**

TEREN Extravilan

Adresa: Jud. Alba

Nr. Crt	Nr cadastral Nr. topografic	Suprafața* (mp)	Observații / Referințe
A1		1.805	Sector cadastral:30 Teren neimprejmuit; DIFERENTA DE SUPRAFATA SE AFLA SUB CULOARUL DE AUTOSTRADA

**B. Partea II. Proprietari și acte**

Inscrieri privitoare la dreptul de proprietate și alte drepturi reale		Referințe
<b>1 / 01/01/2022</b>		
Act Administrativ nr. 9216/879, din 05/06/1998 emis de CJPSDPAT ALBA (titlu de proprietate);		
B1	Intabulare, drept de PROPRIETATE, dobândit prin Reconstituire, cota actuala 1/1 1) HARD A IOAN 2) HARD A CAROLINA 3) LAZĂR A MARIA 4) HARD A AUGUSTIN 5) HARD A ARGHIR	A1

**C. Partea III. SARCINI .**

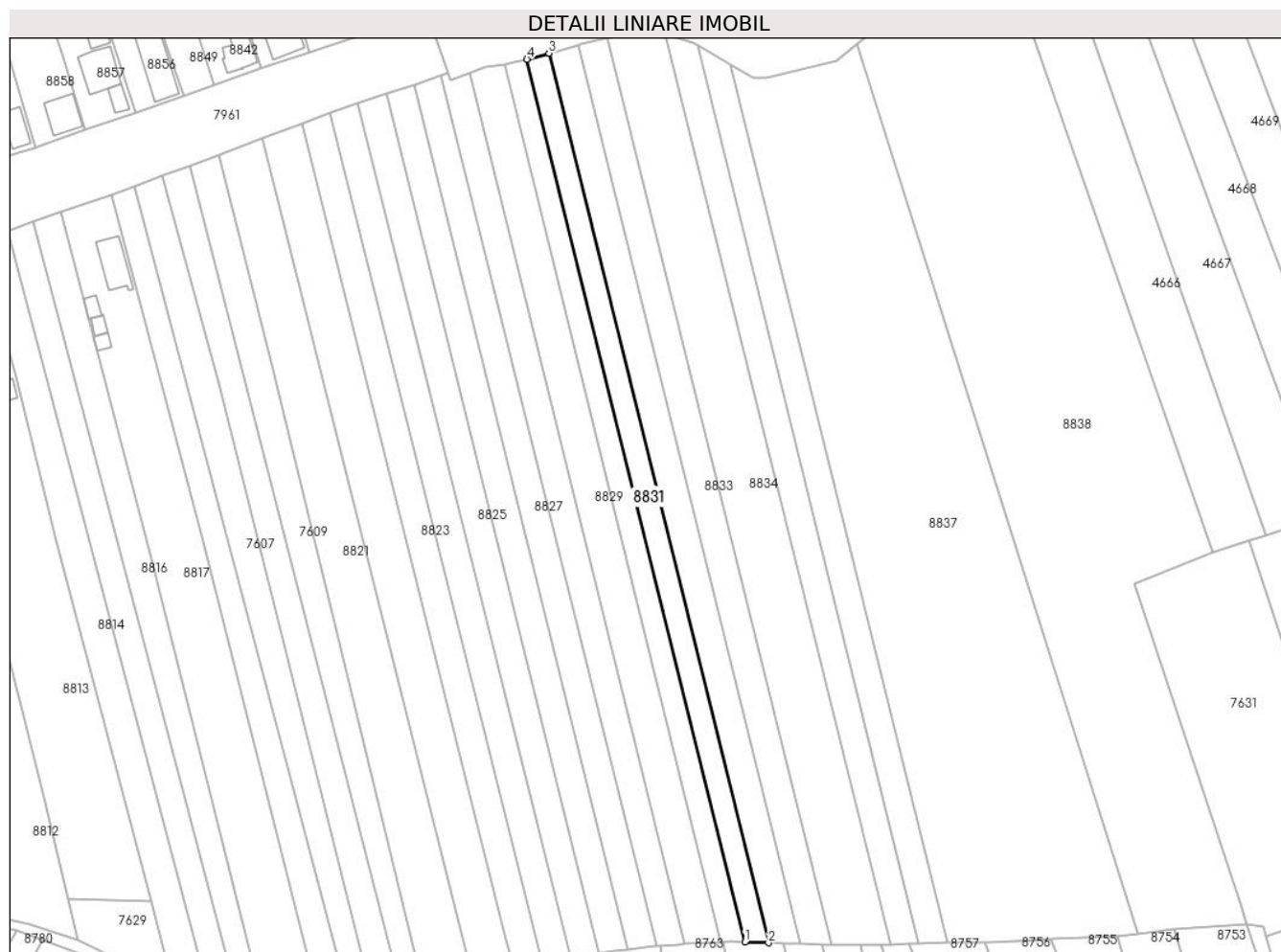
Inscrieri privind dezmembramintele dreptului de proprietate, drepturi reale de garanție și sarcini	Referințe
NU SUNT	

## Anexa Nr. 1 La Partea I

## Teren

Nr cadastral	Suprafața (mp)*	Observații / Referințe
	1.805	DIFERENȚA DE SUPRAFAȚA SE AFLA SUB CULOARUL DE AUTOSTRADA

\* Suprafața este determinată în planul de proiecție Stereo 70.



## Date referitoare la teren

Crt	Categorie folosință	Intravilan	Suprafața (mp)	Tarla	Parcelă	Nr. topo	Observații / Referințe
1	arabil	NU	1.805	-	1999/19	-	

## Lungime Segmente

1) Valorile lungimilor segmentelor sunt obținute din proiecție în plan.

Punct început	X / Y	Punct sfârșit	X / Y	Lungime segment (** (m)
1	405.518,601 543.241,439	2	405.525,565 543.241,253	6.966
2	405.525,565 543.241,253	3	405.460,883 543.503,117	269.734
3	405.460,883 543.503,117	4	405.454,403 543.501,343	6.719
4	405.454,403 543.501,343	1	405.518,601 543.241,439	267.716

\*\* Lungimile segmentelor sunt determinate în planul de proiecție Stereo 70 și sunt rotunjite la 1 milimetru.

**\*\*\* Distanţa dintre puncte este formată din segmente cumulate ce sunt mai mici decât valoarea 1 milimetru.**



**DATE DESPRE IMOBILUL NR. 8832**

Oficiul de Cadastru și Publicitate Imobiliară ALBA  
Biroul de Cadastru și Publicitate Imobiliară Aiud

**A. Partea I. Descrierea imobilului**

TEREN Extravilan

Adresa: Jud. Alba

Nr. Crt	Nr cadastral Nr. topografic	Suprafața* (mp)	Observații / Referințe
A1		2.427	Sector cadastral:30 Teren neimprejmuit; DIFERENTA DE SUPRAFATA SE AFLA SUB CULOARUL DE AUTOSTRADA

**B. Partea II. Proprietari și acte**

Inscrieri privitoare la dreptul de proprietate și alte drepturi reale		Referințe
<b>1 / 01/01/2022</b>		
Act Administrativ nr. 9216/864, din 25/08/1997 emis de CJPSDPAT ALBA (titlu de proprietate);		
B1	Intabulare, drept de PROPRIETATE, dobandit prin Reconstituire, cota actuala 1/1 1) IANOSI I MIHAI 2) IANOSI I SIGISMUND 3) IANOSI I KLARA 4) TURDEAN S IULIANA 5) KOTONA S SIGISMUND 6) KOTONA S TIBERIU	A1

**C. Partea III. SARCINI .**

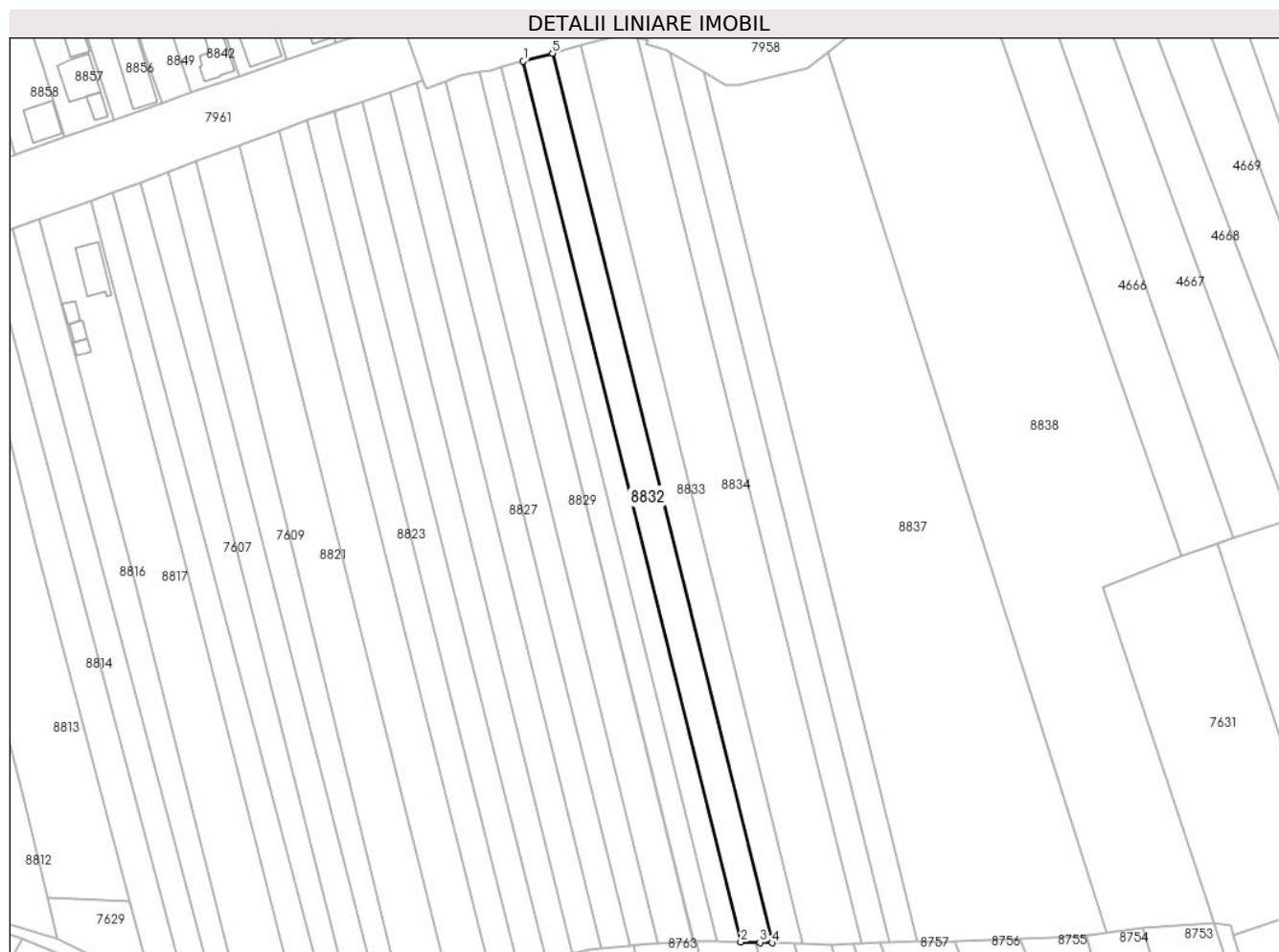
Inscrieri privind dezmembramintele dreptului de proprietate, drepturi reale de garanție și sarcini	Referințe
NU SUNT	

## Anexa Nr. 1 La Partea I

## Teren

Nr cadastral	Suprafața (mp)*	Observații / Referințe
	2.427	DIFERENȚA DE SUPRAFAȚA SE AFLA SUB CULOARUL DE AUTOSTRADA

\* Suprafața este determinată în planul de proiecție Stereo 70.



## Date referitoare la teren

Crt	Categorie folosință	Intravilan	Suprafața (mp)	Tarla	Parcelă	Nr. topo	Observații / Referințe
1	arabil	NU	2.427	-	1999/20	-	

## Lungime Segmente

1) Valorile lungimilor segmentelor sunt obținute din proiecție în plan.

Punct început	X / Y	Punct sfârșit	X / Y	Lungime segment (** (m)
1	405.460,883 543.503,117	2	405.525,565 543.241,253	269.734
2	405.525,565 543.241,253	3	405.531,276 543.241,101	5.713
3	405.531,276 543.241,101	4	405.534,847 543.241,006	3.573
4	405.534,847 543.241,006	5	405.469,521 543.505,48	272.423
5	405.469,521 543.505,48	1	405.460,883 543.503,117	8.955

**\*\* Lungimile segmentelor sunt determinate în planul de proiecție Stereo 70 și sunt rotunjite la 1 milimetru.**

**\*\*\* Distanța dintre puncte este formată din segmente cumulate ce sunt mai mici decât valoarea 1 milimetru.**





**DATE DESPRE IMOBILUL NR. 8833**

Oficiul de Cadastru și Publicitate Imobiliară ALBA  
Biroul de Cadastru și Publicitate Imobiliară Aiud

**A. Partea I. Descrierea imobilului**

TEREN Extravilan

Adresa: Jud. Alba

Nr. Crt	Nr cadastral Nr. topografic	Suprafața* (mp)	Observații / Referințe
A1		2.419	Sector cadastral:30 Teren neimprejmuit; DIFERENTA DE SUPRAFATA SE AFLA SUB CULOARUL DE AUTOSTRADA

**B. Partea II. Proprietari și acte**

Inscrieri privitoare la dreptul de proprietate și alte drepturi reale		Referințe
<b>1 / 01/01/2022</b>		
Act Administrativ nr. 9216/843, din 26/03/1997 emis de CJPSDPAT ALBA (titlu de proprietate);		
B1	Intabulare, drept de PROPRIETATE, dobandit prin Reconstituire, cota actuala 1/1 1) TOKACS ȘT MIHAIL	A1

**C. Partea III. SARCINI .**

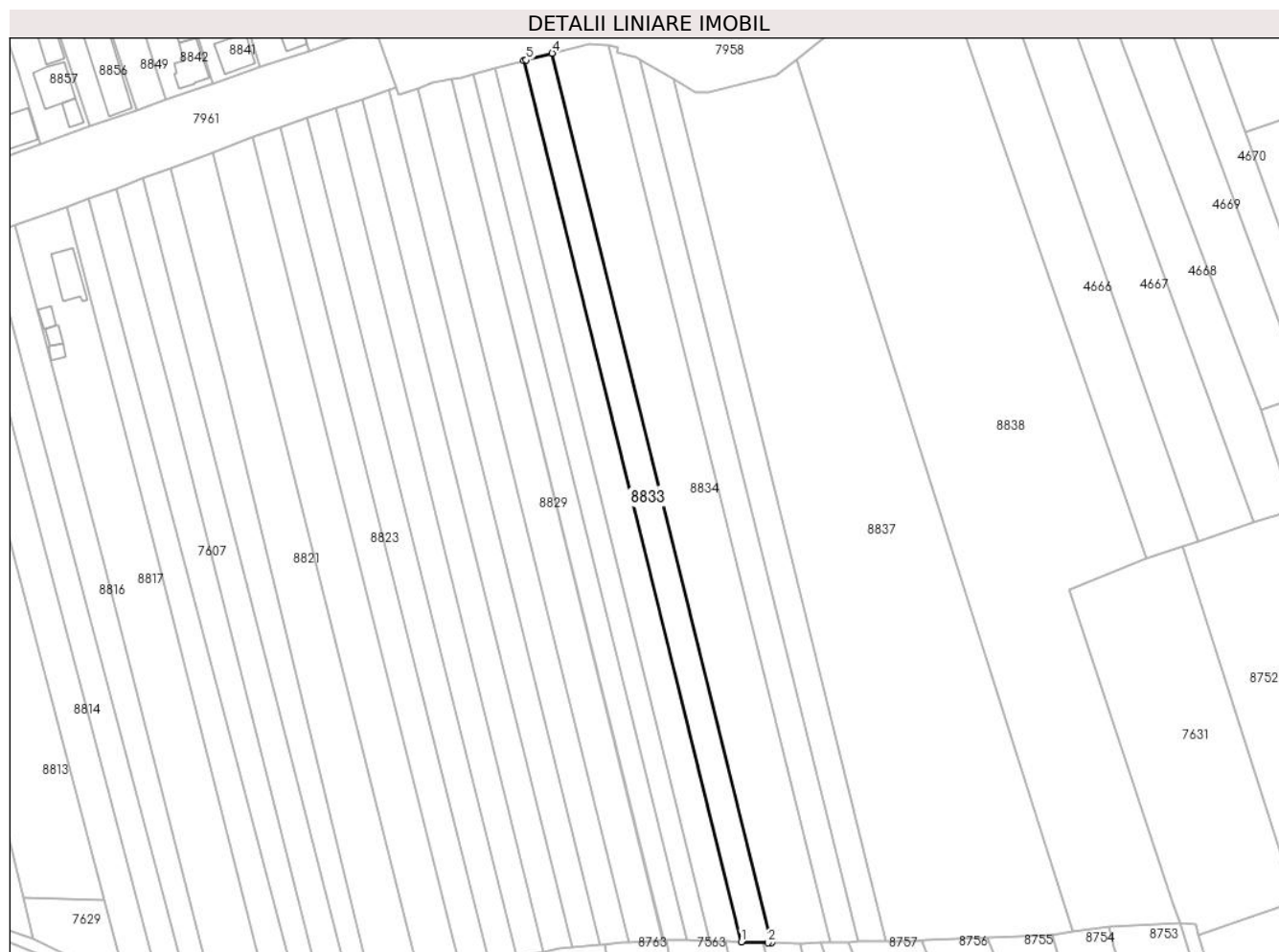
Inscrieri privind dezmembramintele dreptului de proprietate, drepturi reale de garanție și sarcini	Referințe
NU SUNT	

## Anexa Nr. 1 La Partea I

## Teren

Nr cadastral	Suprafața (mp)*	Observații / Referințe
	2.419	DIFERENȚA DE SUPRAFAȚA SE AFLA SUB CULOARUL DE AUTOSTRADA

\* Suprafața este determinată în planul de proiecție Stereo 70.



## Date referitoare la teren

Crt	Categorie folosință	Intra vilan	Suprafața (mp)	Tarla	Parcelă	Nr. topo	Observații / Referințe
1	arabil	NU	2.419	-	1999/21	-	

## Lungime Segmente

1) Valorile lungimilor segmentelor sunt obținute din proiecție în plan.

Punct început	X / Y	Punct sfârșit	X / Y	Lungime segment (** (m)
1	405.534,847 543.241,006	2	405.542,928 543.240,791	8.084
2	405.542,928 543.240,791	3	405.544,011 543.240,762	1.083
3	405.544,011 543.240,762	4	405.478,074 543.507,71	274.971
4	405.478,074 543.507,71	5	405.470,31 543.505,696	8.021
5	405.470,31 543.505,696	6	405.469,521 543.505,48	0.818

Punct început	X / Y	Punct sfârșit	X / Y	Lungime segment (** (m)
6	405.469,521 543.505,48	1	405.534,847 543.241,006	272.423

\*\* Lungimile segmentelor sunt determinate în planul de proiecție Stereo 70 și sunt rotunjite la 1 milimetru.

\*\*\* Distanța dintre puncte este formată din segmente cumulate ce sunt mai mici decât valoarea 1 milimetru.



**DATE DESPRE IMOBILUL NR. 8834**

Oficiul de Cadastru și Publicitate Imobiliară ALBA  
Biroul de Cadastru și Publicitate Imobiliară Aiud

**A. Partea I. Descrierea imobilului**

TEREN Extravilan

Adresa: Jud. Alba

Nr. Crt	Nr cadastral Nr. topografic	Suprafața* (mp)	Observații / Referințe
A1		4.698	Sector cadastral:30 Teren neimprejmuit; DIFERENTA DE SUPRAFATA SE AFLA SUB CULOARUL DE AUTOSTRADA

**B. Partea II. Proprietari și acte**

Inscrieri privitoare la dreptul de proprietate și alte drepturi reale		Referințe
<b>1 / 01/01/2022</b>		
Act Administrativ nr. 6442/469, din 22/08/1995 emis de CJPSDPAT ALBA (titlu de proprietate);		
B1	Intabulare, drept de PROPRIETATE, dobandit prin Reconstituire, cota actuala 1/1 1) SZANTO M IOAN 2) TOTH M ESTERA	A1

**C. Partea III. SARCINI .**

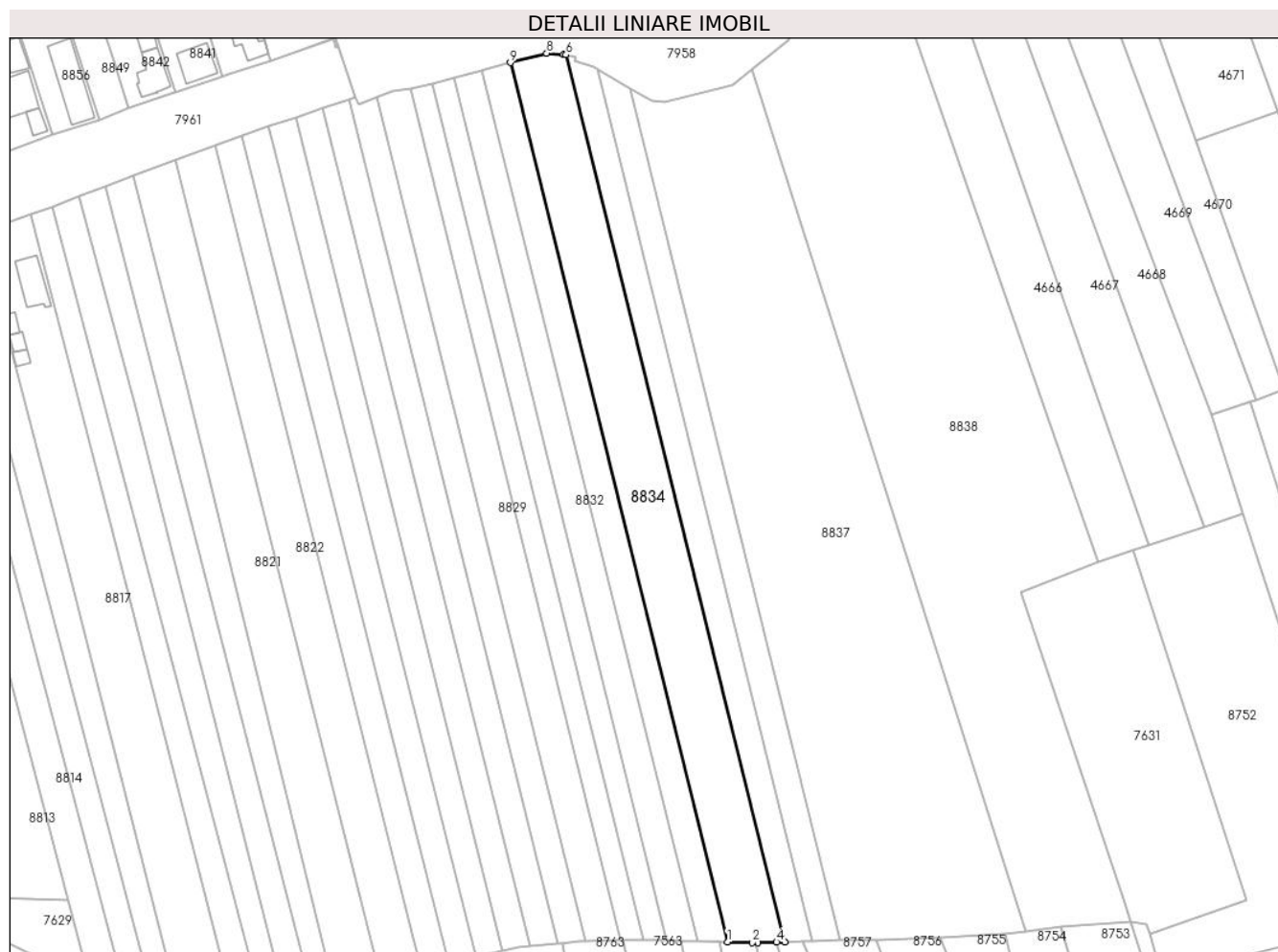
Inscrieri privind dezmembramintele dreptului de proprietate, drepturi reale de garanție și sarcini	Referințe
NU SUNT	

## Anexa Nr. 1 La Partea I

## Teren

Nr cadastral	Suprafața (mp)*	Observații / Referințe
	4.698	DIFERENȚA DE SUPRAFAȚA SE AFLA SUB CULOARUL DE AUTOSTRADA

\* Suprafața este determinată în planul de proiecție Stereo 70.



## Date referitoare la teren

Crt	Categorie folosință	Intra vilan	Suprafața (mp)	Tarla	Parcelă	Nr. topo	Observații / Referințe
1	arabil	NU	4.698	-	1999/22	-	

## Lungime Segmente

1) Valorile lungimilor segmentelor sunt obținute din proiecție în plan.

Punct început	X / Y	Punct sfârșit	X / Y	Lungime segment (** (m)
1	405.544,011 543.240,762	2	405.551,479 543.240,563	7.47
2	405.551,479 543.240,563	3	405.553,29 543.240,515	1.812
3	405.553,29 543.240,515	4	405.558,917 543.240,717	5.63
4	405.558,917 543.240,717	5	405.561,472 543.240,809	2.557
5	405.561,472 543.240,809	6	405.494,958 543.510,088	277.373

Punct început	X / Y	Punct sfârșit	X / Y	Lungime segment (** (m)
6	405.494,958 543.510,088	7	405.494,178 543.510,251	0.797
7	405.494,178 543.510,251	8	405.489,1 543.510,57	5.088
8	405.489,1 543.510,57	9	405.478,074 543.507,71	11.391
9	405.478,074 543.507,71	1	405.544,011 543.240,762	274.971

\*\* Lungimile segmentelor sunt determinate în planul de proiecție Stereo 70 și sunt rotunjite la 1 milimetru.

\*\*\* Distanța dintre puncte este formată din segmente cumulate ce sunt mai mici decât valoarea 1 milimetru.





**DATE DESPRE IMOBILUL NR. 8835**

Oficiul de Cadastru și Publicitate Imobiliară ALBA  
Biroul de Cadastru și Publicitate Imobiliară Aiud

**A. Partea I. Descrierea imobilului**

TEREN Extravilan

Adresa: Jud. Alba

Nr. Crt	Nr cadastral Nr. topografic	Suprafața* (mp)	Observații / Referințe
A1		2.265	Sector cadastral:30 Teren neimprejmuit; DIFERENTA DE SUPRAFATA SE AFLA SUB CULOARUL DE AUTOSTRADA

**B. Partea II. Proprietari și acte**

Inscrieri privitoare la dreptul de proprietate și alte drepturi reale		Referințe
<b>1 / 01/01/2022</b>		
Act Administrativ nr. 9216/817, din 25/02/1997 emis de CJPSDPAT ALBA (titlu de proprietate);		
B1	Intabulare, drept de PROPRIETATE, dobandit prin Reconstituire, cota actuala 1/1 1) VARGA ST IRINA	A1

**C. Partea III. SARCINI .**

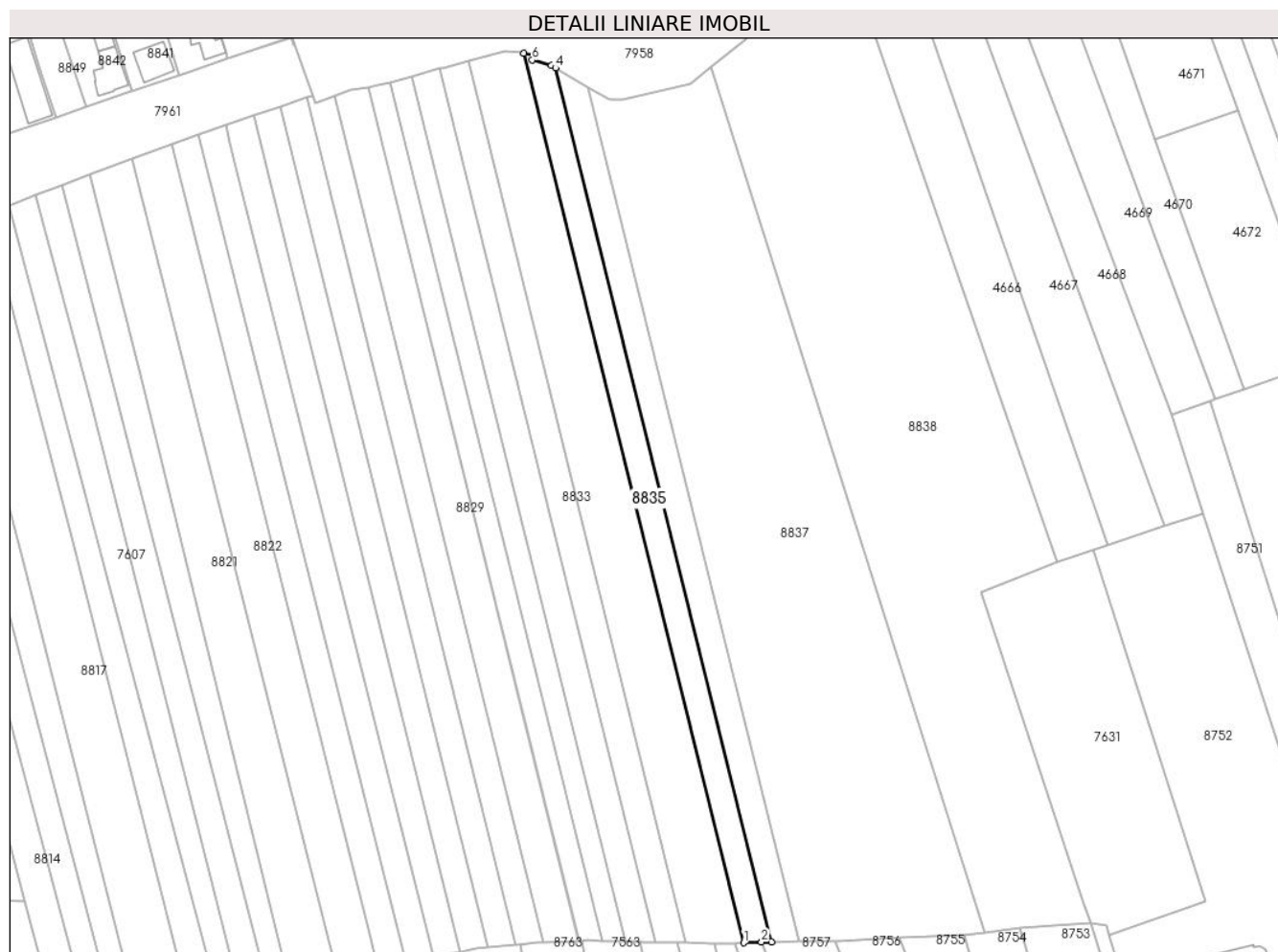
Inscrieri privind dezmembramintele dreptului de proprietate, drepturi reale de garanție și sarcini	Referințe
NU SUNT	

## Anexa Nr. 1 La Partea I

## Teren

Nr cadastral	Suprafața (mp)*	Observații / Referințe
	2.265	DIFERENȚA DE SUPRAFAȚA SE AFLA SUB CULOARUL DE AUTOSTRADA

\* Suprafața este determinată în planul de proiecție Stereo 70.



## Date referitoare la teren

Crt	Categorie folosință	Intravilan	Suprafața (mp)	Tarla	Parcelă	Nr. topo	Observații / Referințe
1	arabil	NU	2.265	-	1999/23	-	

## Lungime Segmente

1) Valorile lungimilor segmentelor sunt obținute din proiecție în plan.

Punct început	X / Y	Punct sfârșit	X / Y	Lungime segment (** (m)
1	405.561,472 543.240,809	2	405.566,92 543.241,004	5.452
2	405.566,92 543.241,004	3	405.569,886 543.241,111	2.968
3	405.569,886 543.241,111	4	405.504,553 543.505,609	272.447
4	405.504,553 543.505,609	5	405.503,296 543.506,349	1.459
5	405.503,296 543.506,349	6	405.497,482 543.508,065	6.062

Punct început	X / Y	Punct sfârșit	X / Y	Lungime segment (** (m)
6	405.497,482 543.508,065	7	405.497,899 543.509,476	1.471
7	405.497,899 543.509,476	8	405.494,958 543.510,088	3.004
8	405.494,958 543.510,088	1	405.561,472 543.240,809	277.373

\*\* Lungimile segmentelor sunt determinate în planul de proiecție Stereo 70 și sunt rotunjite la 1 milimetru.

\*\*\* Distanța dintre puncte este formată din segmente cumulate ce sunt mai mici decât valoarea 1 milimetru.



**DATE DESPRE IMOBILUL NR. 8836**

Oficiul de Cadastru și Publicitate Imobiliară ALBA  
Biroul de Cadastru și Publicitate Imobiliară Aiud

**A. Partea I. Descrierea imobilului**

TEREN Extravilan

Adresa: Jud. Alba

Nr. Crt	Nr cadastral Nr. topografic	Suprafața* (mp)	Observații / Referințe
A1		2.198	Sector cadastral:30 Teren neimprejmuit; DIFERENTA DE SUPRAFATA SE AFLA SUB CULOARUL DE AUTOSTRADA

**B. Partea II. Proprietari și acte**

Inscrieri privitoare la dreptul de proprietate și alte drepturi reale		Referințe
<b>1 / 01/01/2022</b>		
Act Administrativ nr. 5248/384, din 29/03/1995 emis de CJPSDPAT ALBA (titlu de proprietate);		
B1	Intabulare, drept de PROPRIETATE, dobandit prin Reconstituire, cota actuala 1/1 1) HARI I PARASCHIVA	A1

**C. Partea III. SARCINI .**

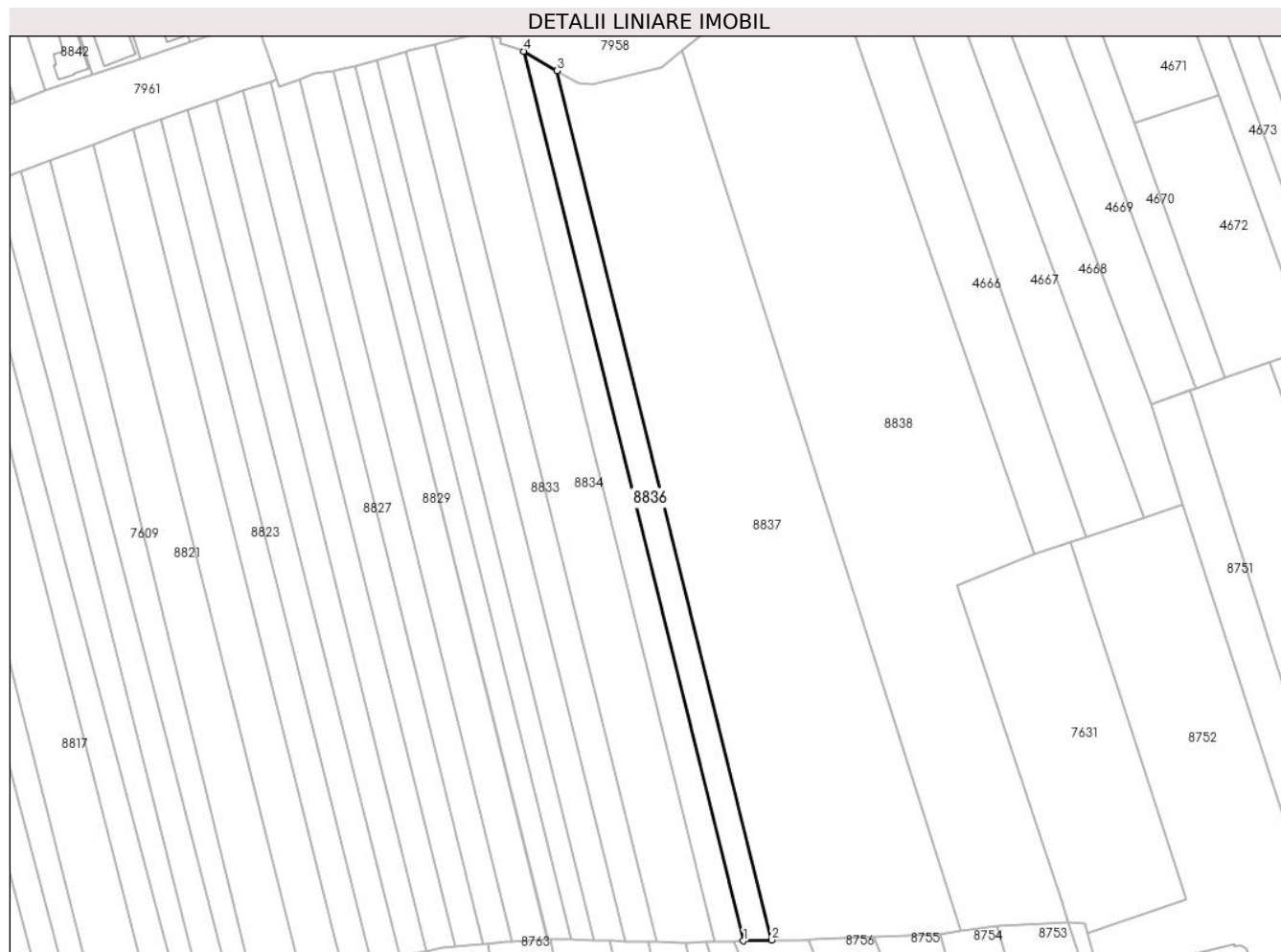
Inscrieri privind dezmembramintele dreptului de proprietate, drepturi reale de garanție și sarcini	Referințe
NU SUNT	

## Anexa Nr. 1 La Partea I

## Teren

Nr cadastral	Suprafața (mp)*	Observații / Referințe
	2.198	DIFERENȚA DE SUPRAFĂȚĂ SE AFLĂ SUB CULOARUL DE AUTOSTRADA

\* Suprafața este determinată în planul de proiecție Stereo 70.



## Date referitoare la teren

Crt	Categorie folosință	Intravilan	Suprafața (mp)	Tarla	Parcelă	Nr. topo	Observații / Referințe
1	arabil	NU	2.198	-	1999/24	-	

## Lungime Segmente

1) Valorile lungimilor segmentelor sunt obținute din proiecție în plan.

Punct început	X / Y	Punct sfârșit	X / Y	Lungime segment (** (m)
1	405.569,886 543.241,111	2	405.578,219 543.241,411	8.338
2	405.578,219 543.241,411	3	405.514,392 543.499,817	266.172
3	405.514,392 543.499,817	4	405.504,553 543.505,609	11.417
4	405.504,553 543.505,609	1	405.569,886 543.241,111	272.447

\*\* Lungimile segmentelor sunt determinate în planul de proiecție Stereo 70 și sunt rotunjite la 1 milimetru.

**\*\*\* Distanţa dintre puncte este formată din segmente cumulate ce sunt mai mici decât valoarea 1 milimetru.**





**DATE DESPRE IMOBILUL NR. 8837**

Oficiul de Cadastru și Publicitate Imobiliară ALBA  
Biroul de Cadastru și Publicitate Imobiliară Aiud

**A. Partea I. Descrierea imobilului**

TEREN Extravilan

Adresa: Jud. Alba

Nr. Crt	Nr cadastral Nr. topografic	Suprafața* (mp)	Observații / Referințe
A1		12.346	Sector cadastral:30 Teren neimprejmuit; DIFERENTA DE SUPRAFATA SE AFLA SUB CULOARUL DE AUTOSTRADA

**B. Partea II. Proprietari și acte**

Inscrieri privitoare la dreptul de proprietate și alte drepturi reale		Referințe
<b>1 / 01/01/2022</b>		
Act Administrativ nr. 6442/434, din 20/06/1995 emis de CJPSDPAT ALBA (titlu de proprietate);		
B1	Intabulare, drept de PROPRIETATE, dobandit prin Reconstituire, cota actuala 1/1 1) PAROHIA ROMANA ORTODOXA, CIF:999999999999	A1

**C. Partea III. SARCINI .**

Inscrieri privind dezmembramintele dreptului de proprietate, drepturi reale de garanție și sarcini	Referințe
NU SUNT	

## Anexa Nr. 1 La Partea I

## Teren

Nr cadastral	Suprafața (mp)*	Observații / Referințe
	12.346	DIFERENȚA DE SUPRAFAȚA SE AFLĂ SUB CULOARUL DE AUTOSTRADA

\* Suprafața este determinată în planul de proiecție Stereo 70.



## Date referitoare la teren

Crt	Categorie folosință	Intravilan	Suprafața (mp)	Tarla	Parcelă	Nr. topo	Observații / Referințe
1	arabil	NU	12.346	-	1999/25	-	

## Lungime Segmente

1) Valorile lungimilor segmentelor sunt obținute din proiecție în plan.

Punct început	X / Y	Punct sfârșit	X / Y	Lungime segment (** (m)
1	405.551,544 543.505,769	2	405.545,434 543.500,901	7.812
2	405.545,434 543.500,901	3	405.524,984 543.495,916	21.049
3	405.524,984 543.495,916	4	405.520,902 543.495,984	4.083
4	405.520,902 543.495,984	5	405.514,392 543.499,817	7.555
5	405.514,392 543.499,817	6	405.578,219 543.241,411	266.172

Punct început	X / Y	Punct sfârșit	X / Y	Lungime segment (** (m)
6	405.578,219 543.241,411	7	405.586,051 543.241,26	7.833
7	405.586,051 543.241,26	8	405.590,213 543.241,444	4.166
8	405.590,213 543.241,444	9	405.609,125 543.242,279	18.93
9	405.609,125 543.242,279	10	405.627,59 543.243,095	18.483
10	405.627,59 543.243,095	11	405.634,506 543.244,024	6.978
11	405.634,506 543.244,024	1	405.551,544 543.505,769	274.578

\*\* Lungimile segmentelor sunt determinate în planul de proiecție Stereo 70 și sunt rotunjite la 1 milimetru.

\*\*\* Distanța dintre puncte este formată din segmente cumulate ce sunt mai mici decât valoarea 1 milimetru.



**DATE DESPRE IMOBILUL NR. 8838**

Oficiul de Cadastru și Publicitate Imobiliară ALBA  
Biroul de Cadastru și Publicitate Imobiliară Aiud

**A. Partea I. Descrierea imobilului**

TEREN Extravilan

Adresa: Jud. Alba

Nr. Crt	Nr cadastral Nr. topografic	Suprafața* (mp)	Observații / Referințe
A1		13.138	Sector cadastral:30 Teren neimprejmuit; DIFERENTA DE SUPRAFATA SE AFLA SUB CULOARUL DE AUTOSTRADA

**B. Partea II. Proprietari și acte**

Inscrieri privitoare la dreptul de proprietate și alte drepturi reale		Referințe
<b>1 / 01/01/2022</b>		
Act Administrativ nr. 5248/373, din 29/03/1995 emis de CJPSDPAT ALBA (titlu de proprietate);		
B1	Intabulare, drept de PROPRIETATE, dobandit prin Reconstituire, cota actuala 1/1 1) PAROHIA REFORMATĂ-DECEA, CIF:999999999999	A1

**C. Partea III. SARCINI .**

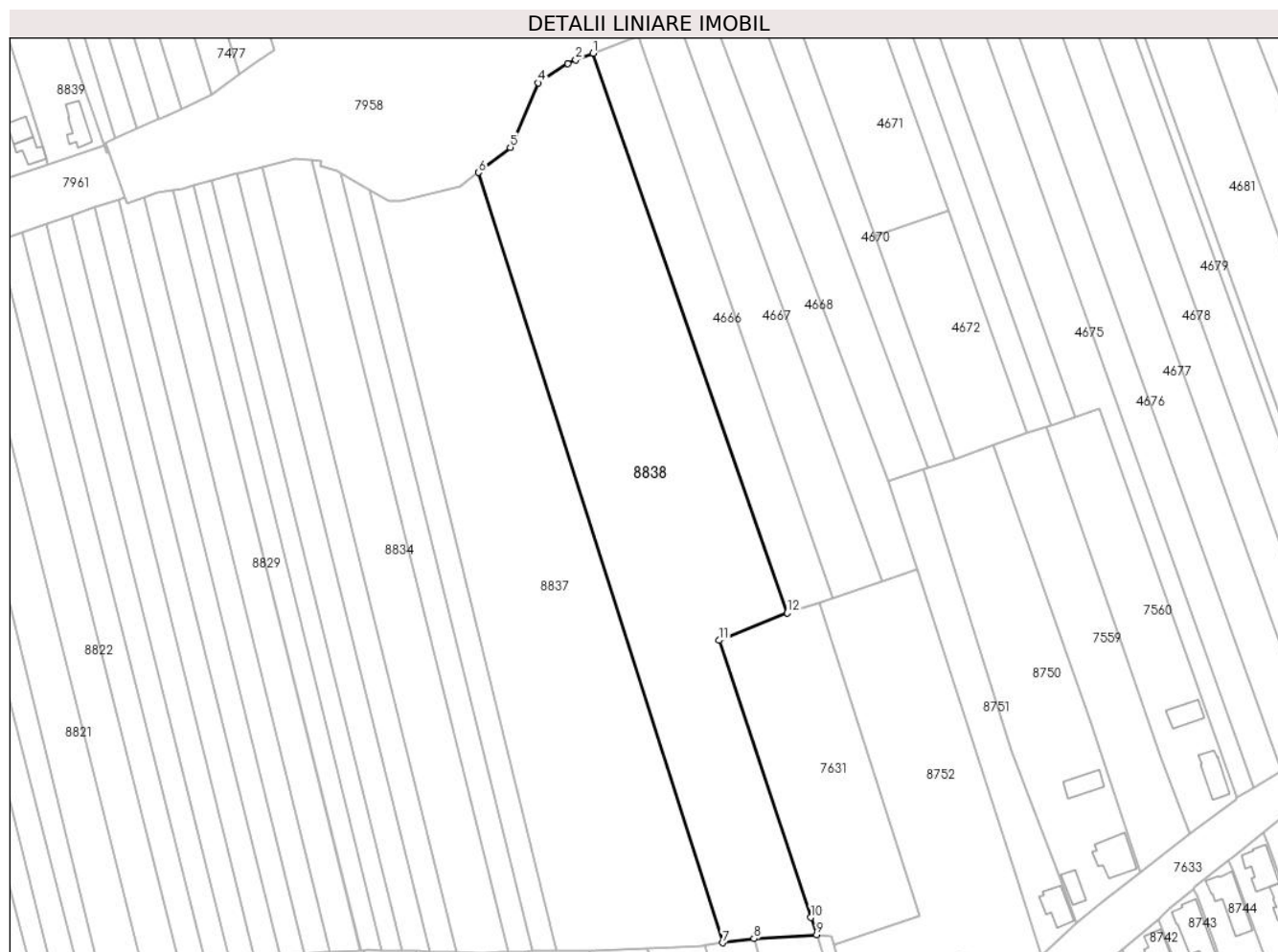
Inscrieri privind dezmembramintele dreptului de proprietate, drepturi reale de garanție și sarcini	Referințe
NU SUNT	

## Anexa Nr. 1 La Partea I

## Teren

Nr cadastral	Suprafața (mp)*	Observații / Referințe
	13.138	DIFERENȚA DE SUPRAFAȚA SE AFLA SUB CULOARUL DE AUTOSTRADA

\* Suprafața este determinată în planul de proiecție Stereo 70.



## Date referitoare la teren

Crt	Categorie folosință	Intravilan	Suprafața (mp)	Tarla	Parcelă	Nr. topo	Observații / Referințe
1	arabil	NU	13.138	-	1999/26	-	

## Lungime Segmente

1) Valorile lungimilor segmentelor sunt obținute din proiecție în plan.

Punct început	X / Y	Punct sfârșit	X / Y	Lungime segment (** (m)
1	405.590,51 543.546,297	2	405.584,628 543.544,103	6.278
2	405.584,628 543.544,103	3	405.581,91 543.542,792	3.018
3	405.581,91 543.542,792	4	405.571,713 543.536,252	12.114
4	405.571,713 543.536,252	5	405.562,284 543.514,326	23.867
5	405.562,284 543.514,326	6	405.551,544 543.505,769	13.732

Punct început	X / Y	Punct sfârșit	X / Y	Lungime segment (** (m)
6	405.551,544 543.505,769	7	405.634,506 543.244,024	274.578
7	405.634,506 543.244,024	8	405.645,171 543.245,451	10.76
8	405.645,171 543.245,451	9	405.666,526 543.246,781	21.397
9	405.666,526 543.246,781	10	405.664,594 543.252,607	6.138
10	405.664,594 543.252,607	11	405.633,357 543.346,798	99.236
11	405.633,357 543.346,798	12	405.656,553 543.356,084	24.986
12	405.656,553 543.356,084	1	405.590,51 543.546,297	201.352

\*\* Lungimile segmentelor sunt determinate în planul de proiecție Stereo 70 și sunt rotunjite la 1 milimetru.

\*\*\* Distanța dintre puncte este formată din segmente cumulate ce sunt mai mici decât valoarea 1 milimetru.

