

**DATE DESPRE IMOBILUL NR. 4521**

Oficiul de Cadastru și Publicitate Imobiliară ALBA
Biroul de Cadastru și Publicitate Imobiliară Aiud

A. Partea I. Descrierea imobilului

TEREN Extravilan

Adresa: Jud. Alba

Nr. Crt	Nr cadastral Nr. topografic	Suprafața* (mp)	Observații / Referințe
A1	70819	657	Sector cadastral:29 Teren neimpregmuit;

B. Partea II. Proprietari și acte

Inscrieri privitoare la dreptul de proprietate și alte drepturi reale		Referințe
7221 / 16/05/2014		
Act Administrativ nr. T.P. nr 7044/509, din 28/09/1995 emis de CJPSDDPAT ALBA;		
B1	Intabulare, drept de PROPRIETATEcu titlu reconstituire L 18/1991 parcela nr 1995/2, dobandit prin Reconstituire, cota actuala 1/1 1) SZOKE M LEON 2) HORVAT M PARASCHIVA	A1
10606 / 22/09/2016		
Act Administrativ nr. 782, din 31/07/2014 emis de C.N.A.D.N.R, S.A. (act administrativ nr. 11211/01-09-2015 emis de BCPI AIUD; act normativ nr. 399/02-06-2014 emis de Guvernul Romaniei);		
B5	se notează\U+0103 modificarea suprafeței imobilului A +1 de la 3987 mp la 835 mp.	A1
B6	se notează\U+0103 re poziționarea imobilului A+1 conform conform anexa 1.36 avizat de c\U+0103tre inspector Danci Cornel Lucian	A1
B7	se radiaz\U+0103 nota de sub B 3 și B4	A1
1356 / 05/02/2018		
Act Normativ nr. 248, din 13/04/2016 emis de GUVERNUL ROMANIEI (act administrativ nr 400 din 17.05.2016, emis de CNADNR SA);		
B8	se noteaza respingerea cererii CNAIR S.A. avand ca obiect prima inscriere	A1
1373 / 06/02/2018		
Act Normativ nr. 248, din 13/04/2016 emis de guvernul romaniei (act administrativ nr 400 din 17.05.2016, emis de cnadnr sa);		
B9	se noteaza respingerea cererii CNAIR S.A. avand ca obiect prima inscriere	A1
1372 / 06/02/2018		
Act Normativ nr. 248, act 400/2016, din 13/04/2016 emis de GUVERNUL ROMANIEI, CNADNR SA;		
B10	se notează\U+0103 modificarea suprafeței imobilului A +1 la 637mp, se radiaz\U+0103 poziționarea incert\U+0103 de sub B2	A1

C. Partea III. SARCINI .

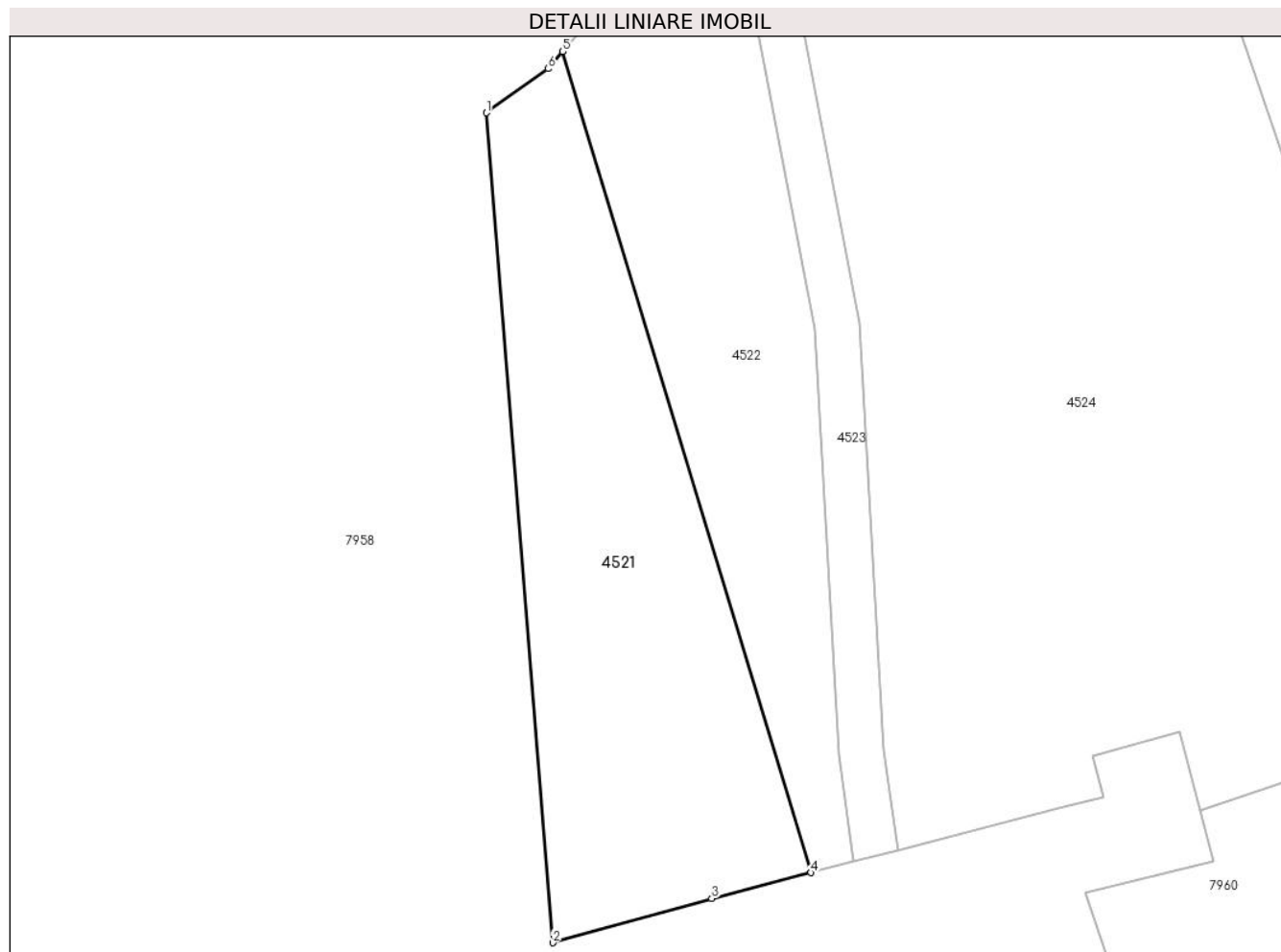
Inscrieri privind dezmembramintele dreptului de proprietate, drepturi reale de garanție și sarcini	Referințe
NU SUNT	

Anexa Nr. 1 La Partea I

Teren

Nr cadastral	Suprafața (mp)*	Observații / Referințe
70819	657	

* Suprafața este determinată în planul de proiecție Stereo 70.



Date referitoare la teren

Crt	Categorie folosință	Intravilan	Suprafața (mp)	Tarla	Parcelă	Nr. topo	Observații / Referințe
1	arabil	NU	657	-	1995/2/1/2	-	imobil neîmprejmuit

Lungime Segmente

1) Valorile lungimilor segmentelor sunt obținute din proiecție în plan.

Punct început	X / Y	Punct sfârșit	X / Y	Lungime segment (** (m)
1	405.790,112 543.701,813	2	405.794,53 543.646,574	55.415
2	405.794,53 543.646,574	3	405.805,13 543.649,52	11.002
3	405.805,13 543.649,52	4	405.811,746 543.651,233	6.835
4	405.811,746 543.651,233	5	405.795,198 543.705,9	57.117
5	405.795,198 543.705,9	6	405.794,222 543.704,754	1.506

Punct început	X / Y	Punct sfârșit	X / Y	Lungime segment (** (m)
6	405.794,222 543.704,754	1	405.790,112 543.701,813	5.054

** Lungimile segmentelor sunt determinate în planul de proiecție Stereo 70 și sunt rotunjite la 1 milimetru.

*** Distanța dintre puncte este formată din segmente cumulate ce sunt mai mici decât valoarea 1 milimetru.

**DATE DESPRE IMOBILUL NR. 4522**

Oficiul de Cadastru și Publicitate Imobiliară ALBA
Biroul de Cadastru și Publicitate Imobiliară Aiud

A. Partea I. Descrierea imobilului

TEREN Extravilan

Adresa: Jud. Alba

Nr. Crt	Nr cadastral Nr. topografic	Suprafața* (mp)	Observații / Referințe
A1	71374	556	Sector cadastral:29 Teren neimpregmuit;

B. Partea II. Proprietari și acte

Inscrieri privitoare la dreptul de proprietate și alte drepturi reale		Referințe
10596 / 22/09/2016		
Act Administrativ nr. T.P. NR 7128/781, din 12/07/1996 emis de COMISIA JUDETEANA ALBA (act administrativ nr. 782/31-07-2014 emis de C.N.A.D.N.R, S.A.; act normativ nr. 399/02-06-2014 emis de Guvernul Romaniei);		
B1	Intabulare, drept de PROPRIETATEcu titlu reconstituire L 18/1991 parcela nr 1995/1/1, dobandit prin Reconstituire, cota actuala 1/1 1) VARGA S SZIGISZMUND	A1
1384 / 06/02/2018		
Act Normativ nr. 248, din 13/04/2016 emis de GUVERNUL ROMANIEI (act administrativ nr 400 din 17.05.2016, emis de CNADNR SA);		
B2	se noteaza respingerea cererii CNAIR S.A. avand ca obiect prima inscriere	A1
1376 / 06/02/2018		
Act Administrativ nr. 400 act normativ nr 248/2016, ACT 400/2016, din 17/05/2016 emis de CNADNR SA, GUVERNUL ROMÂNIEI , CNADNR SA;		
B3	se noteaz\U+0103 respingerea cererii de înscriere	A1
1378 / 06/02/2018		
Act Normativ nr. 248, din 13/04/2016 emis de GUVERNUL ROMANIEI (act administrativ nr 400 din 17.05.2016, emis de CNADNR SA);		
B4	asupra imobil A+1 se noteaza actualizare date imobil- modificarea suprafetei de la 1208 m.p. la 556 m.p. respectiv parc. cu nr. 1995/1/1/2, restul de suprafata de 652 m.p. se expropriaza	A1

C. Partea III. SARCINI .

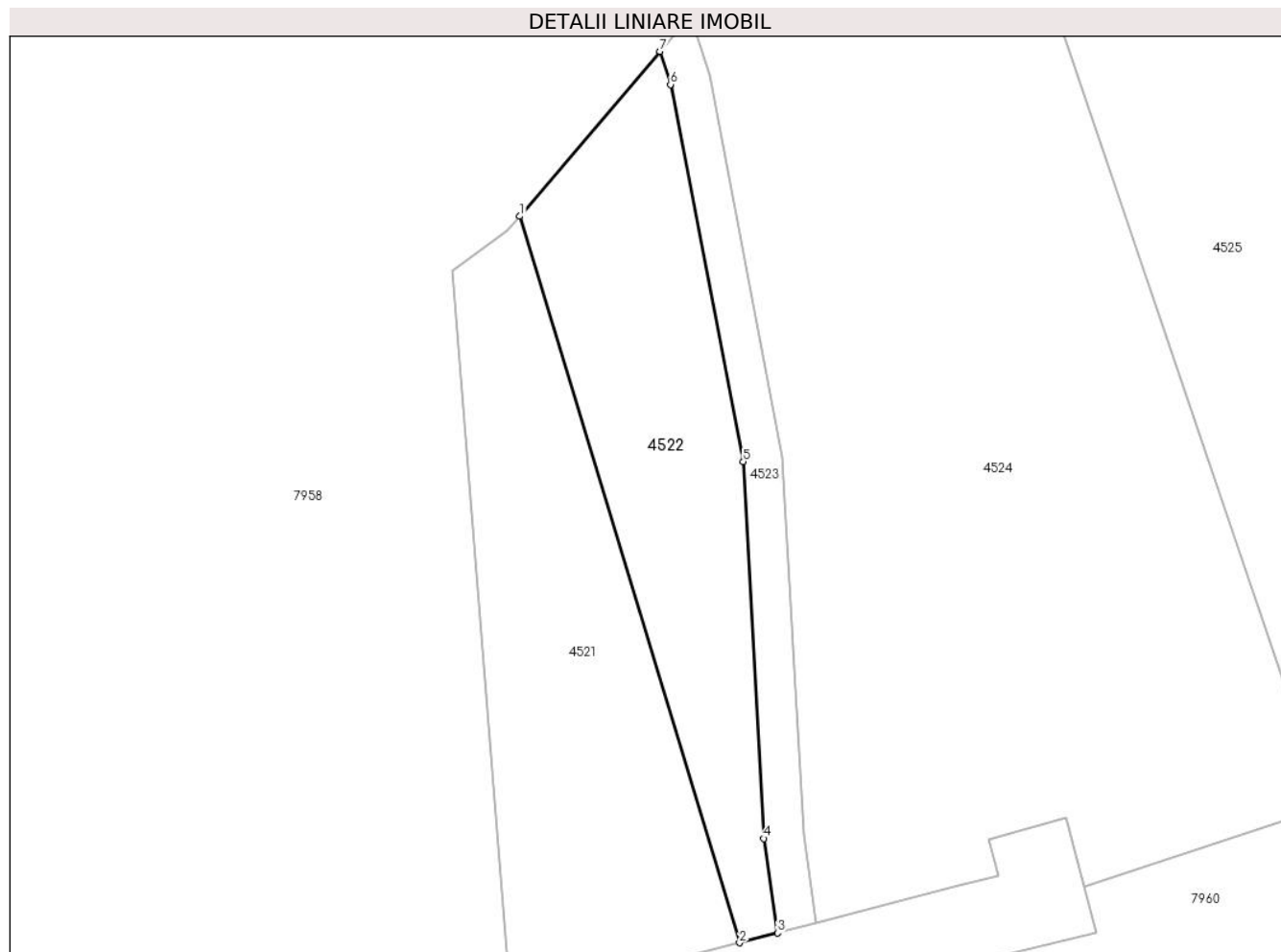
Inscrieri privind dezmembramintele dreptului de proprietate, drepturi reale de garanție și sarcini	Referințe
NU SUNT	

Anexa Nr. 1 La Partea I

Teren

Nr cadastral	Suprafața (mp)*	Observații / Referințe
71374	556	

* Suprafața este determinată în planul de proiecție Stereo 70.



Date referitoare la teren

Crt	Categorie folosință	Intra vilan	Suprafața (mp)	Tarla	Parcelă	Nr. topo	Observații / Referințe
1	arabil	NU	556	-	1995/1/1/2	-	

Lungime Segmente

1) Valorile lungimilor segmentelor sunt obținute din proiecție în plan.

Punct început	X / Y	Punct sfârșit	X / Y	Lungime segment (** (m)
1	405.795,198 543.705,9	2	405.811,746 543.651,233	57.117
2	405.811,746 543.651,233	3	405.814,602 543.651,972	2.949
3	405.814,602 543.651,972	4	405.813,58 543.659,075	7.176
4	405.813,58 543.659,075	5	405.812,017 543.687,442	28.41
5	405.812,017 543.687,442	6	405.806,542 543.715,813	28.894

Punct început	X / Y	Punct sfârșit	X / Y	Lungime segment (** (m)
6	405.806,542 543.715,813	7	405.805,756 543.718,303	2.611
7	405.805,756 543.718,303	1	405.795,198 543.705,9	16.288

** Lungimile segmentelor sunt determinate în planul de proiecție Stereo 70 și sunt rotunjite la 1 milimetru.

*** Distanța dintre puncte este formată din segmente cumulate ce sunt mai mici decât valoarea 1 milimetru.

**DATE DESPRE IMOBILUL NR. 4523**

Oficiul de Cadastru și Publicitate Imobiliară ALBA
Biroul de Cadastru și Publicitate Imobiliară Aiud

A. Partea I. Descrierea imobilului

TEREN Extravilan

Adresa: Jud. Alba

Nr. Crt	Nr cadastral Nr. topografic	Suprafața* (mp)	Observații / Referințe
A1		204	Sector cadastral:29 Teren neimprejmuit;

B. Partea II. Proprietari și acte

Inscrieri privitoare la dreptul de proprietate și alte drepturi reale		Referințe
1 / 01/01/2022		
Act Normativ nr. 7, din 13/03/1996 emis de PARLAMENT;		
B1	Inscrierea provizorie, drept de PROPRIETATE, dobandit prin Lege, cota actuala 1/1 1) UAT MIRASLAU, CIF:99999999999999	A1

C. Partea III. SARCINI .

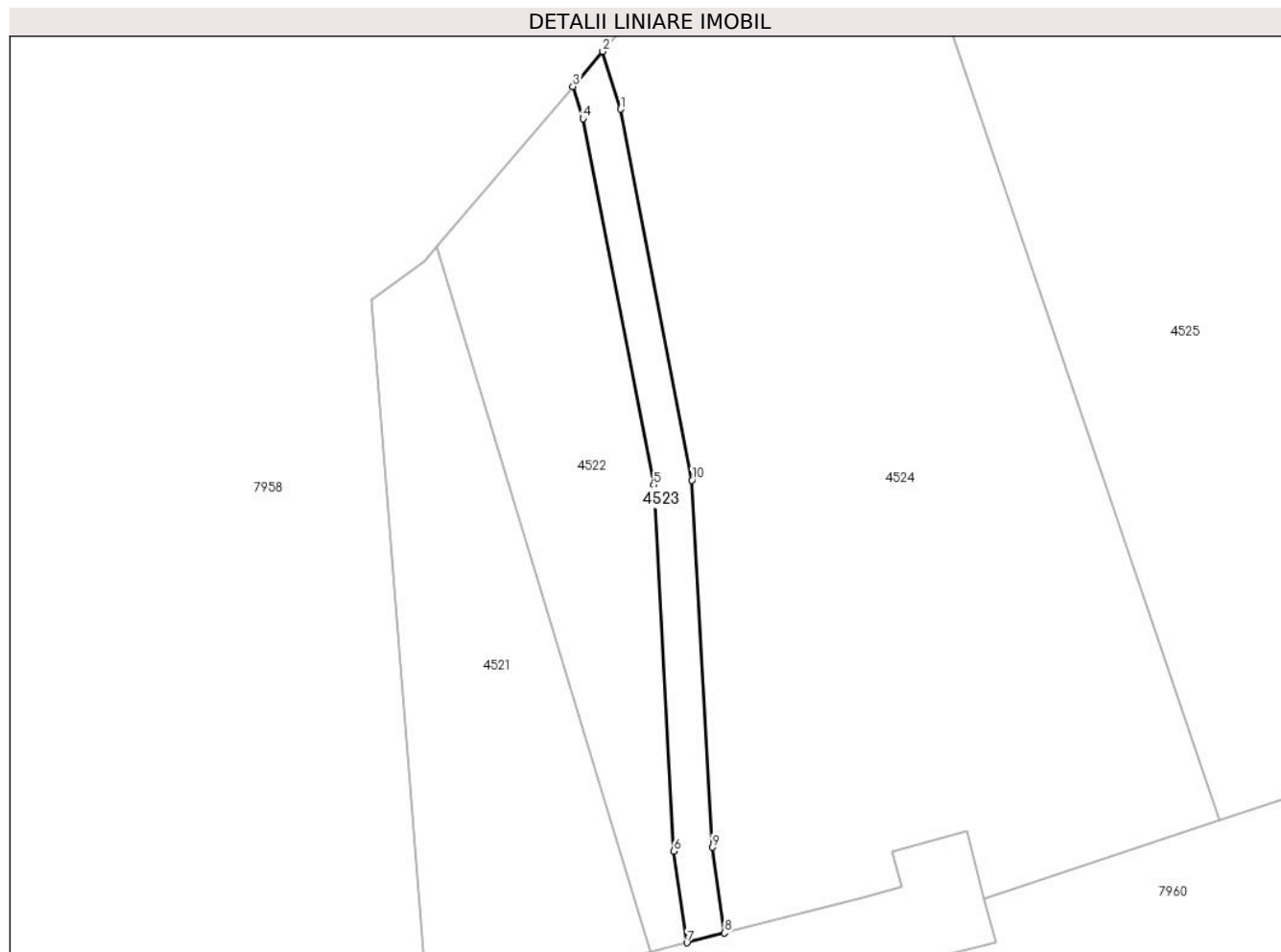
Inscrieri privind dezmembramintele dreptului de proprietate, drepturi reale de garanție și sarcini	Referințe
NU SUNT	

Anexa Nr. 1 La Partea I

Teren

Nr cadastral	Suprafața (mp)*	Observații / Referințe
	204	

* Suprafața este determinată în planul de proiecție Stereo 70.



Date referitoare la teren

Crt	Categorie folosință	Intra vilan	Suprafața (mp)	Tarla	Parcelă	Nr. topo	Observații / Referințe
1	drum	NU	204	-	-	-	

Lungime Segmente

1) Valorile lungimilor segmentelor sunt obținute din proiecție în plan.

Punct început	X / Y	Punct sfârșit	X / Y	Lungime segment (** (m)
1	405.809,455 543.716,551	2	405.808,075 543.721,026	4.683
2	405.808,075 543.721,026	3	405.805,756 543.718,303	3.577
3	405.805,756 543.718,303	4	405.806,542 543.715,813	2.611
4	405.806,542 543.715,813	5	405.812,017 543.687,442	28.894
5	405.812,017 543.687,442	6	405.813,58 543.659,075	28.41

Punct început	X / Y	Punct sfârșit	X / Y	Lungime segment (** (m)
6	405.813,58 543.659,075	7	405.814,602 543.651,972	7.176
7	405.814,602 543.651,972	8	405.817,524 543.652,729	3.018
8	405.817,524 543.652,729	9	405.816,568 543.659,372	6.711
9	405.816,568 543.659,372	10	405.815,001 543.687,81	28.482
10	405.815,001 543.687,81	1	405.809,455 543.716,551	29.271

** Lungimile segmentelor sunt determinate în planul de proiecție Stereo 70 și sunt rotunjite la 1 milimetru.

*** Distanța dintre puncte este formată din segmente cumulate ce sunt mai mici decât valoarea 1 milimetru.

**DATE DESPRE IMOBILUL NR. 4524**

Oficiul de Cadastru și Publicitate Imobiliară ALBA
Biroul de Cadastru și Publicitate Imobiliară Aiud

A. Partea I. Descrierea imobilului

TEREN Extravilan

Adresa: Jud. Alba

Nr. Crt	Nr cadastral Nr. topografic	Suprafața* (mp)	Observații / Referințe
A1		2.408	Sector cadastral:29 Teren neimprejmuit; DIFERENTA DE SUPRAFATA SE AFLA SUB CULOARUL DE AUTOSTRADA

B. Partea II. Proprietari și acte

Inscrieri privitoare la dreptul de proprietate și alte drepturi reale		Referințe
1 / 01/01/2022		
Act Administrativ nr. 6442/462, din 21/08/1995 emis de CJPSDPAT ALBA (titlu de proprietate);		
B1	Intabulare, drept de PROPRIETATE, dobandit prin Reconstituire, cota actuala 1/1 1) VARGA I MIHAI	A1

C. Partea III. SARCINI .

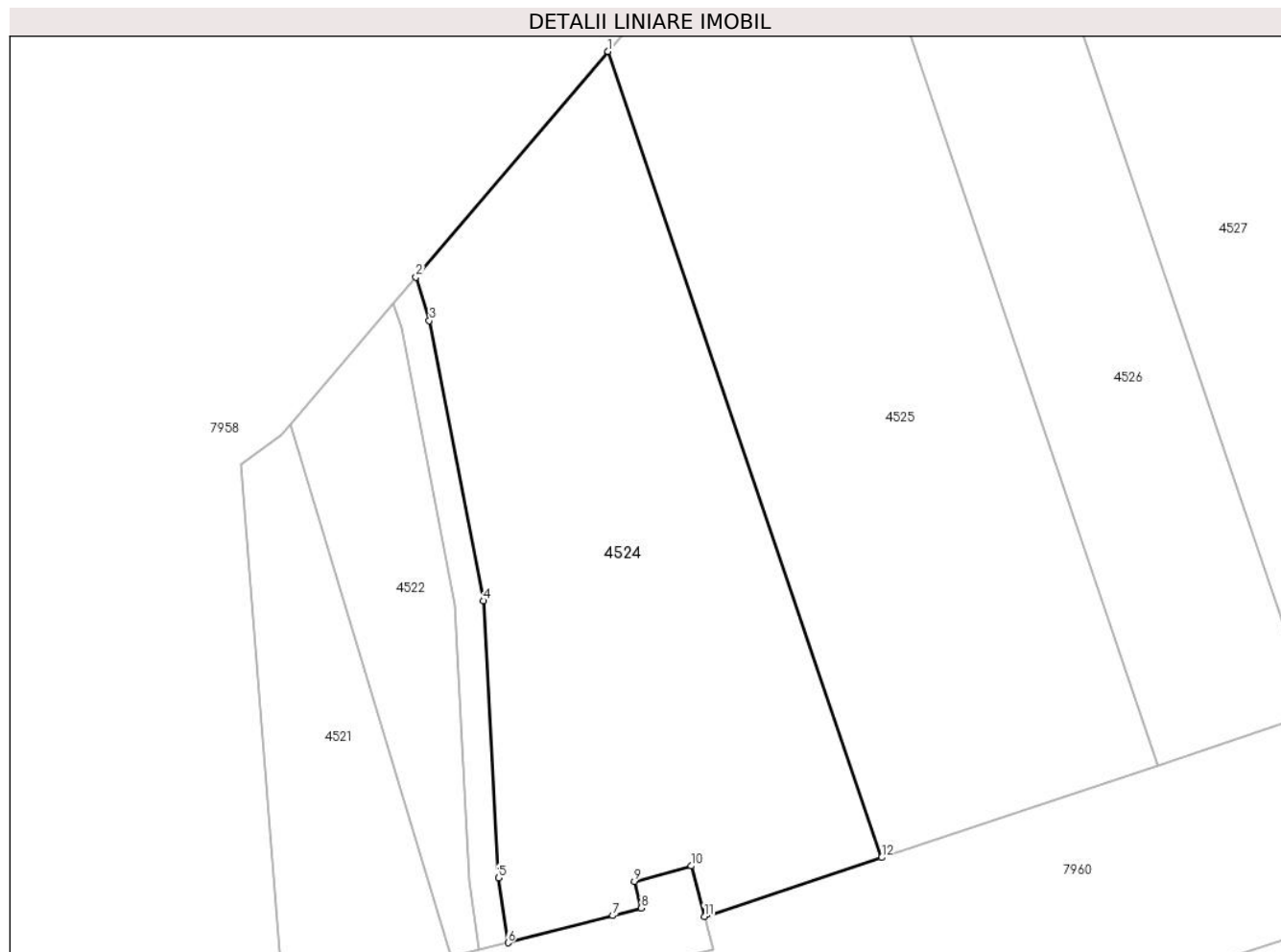
Inscrieri privind dezmembramintele dreptului de proprietate, drepturi reale de garanție și sarcini	Referințe
NU SUNT	

Anexa Nr. 1 La Partea I

Teren

Nr cadastral	Suprafața (mp)*	Observații / Referințe
	2.408	DIFERENȚA DE SUPRAFAȚA SE AFLA SUB CULOARUL DE AUTOSTRADA

* Suprafața este determinată în planul de proiecție Stereo 70.



Date referitoare la teren

Crt	Categorie folosință	Intravilan	Suprafața (mp)	Tarla	Parcelă	Nr. topo	Observații / Referințe
1	arabil	NU	2.408	-	1889/1	-	

Lungime Segmente

1) Valorile lungimilor segmentelor sunt obținute din proiecție în plan.

Punct început	X / Y	Punct sfârșit	X / Y	Lungime segment (** (m)
1	405.827,788 543.744,182	2	405.808,075 543.721,026	30.411
2	405.808,075 543.721,026	3	405.809,455 543.716,551	4.683
3	405.809,455 543.716,551	4	405.815,001 543.687,81	29.271
4	405.815,001 543.687,81	5	405.816,568 543.659,372	28.482
5	405.816,568 543.659,372	6	405.817,524 543.652,729	6.711

Punct început	X / Y	Punct sfârșit	X / Y	Lungime segment (** (m)
6	405.817,524 543.652,729	7	405.828,283 543.655,514	11.114
7	405.828,283 543.655,514	8	405.831,229 543.656,283	3.045
8	405.831,229 543.656,283	9	405.830,513 543.659,038	2.847
9	405.830,513 543.659,038	10	405.836,336 543.660,604	6.03
10	405.836,336 543.660,604	11	405.837,689 543.655,415	5.363
11	405.837,689 543.655,415	12	405.855,886 543.661,464	19.176
12	405.855,886 543.661,464	1	405.827,788 543.744,182	87.36

** Lungimile segmentelor sunt determinate în planul de proiecție Stereo 70 și sunt rotunjite la 1 milimetru.

*** Distanța dintre puncte este formată din segmente cumulate ce sunt mai mici decât valoarea 1 milimetru.

**DATE DESPRE IMOBILUL NR. 4525**

Oficiul de Cadastru și Publicitate Imobiliară ALBA
Biroul de Cadastru și Publicitate Imobiliară Aiud

A. Partea I. Descrierea imobilului

TEREN Extravilan

Adresa: Jud. Alba

Nr. Crt	Nr cadastral Nr. topografic	Suprafața* (mp)	Observații / Referințe
A1		2.885	Sector cadastral:29 Teren neimprejmuit; Diferenta de suprafata se afla sub culoarul de autostrada Sebes-Turda

B. Partea II. Proprietari și acte

Inscrieri privitoare la dreptul de proprietate și alte drepturi reale		Referințe
1 / 01/01/2022		
Act Administrativ nr. 9216/883, din 11/06/1998 emis de CJPSDPAT ALBA (titlu de proprietate);		
B1	Intabulare, drept de PROPRIETATE, dobandit prin Reconstituire, cota actuala 1/1 1) VARGA ILEANA 2) VARGA IRINA	A1

C. Partea III. SARCINI .

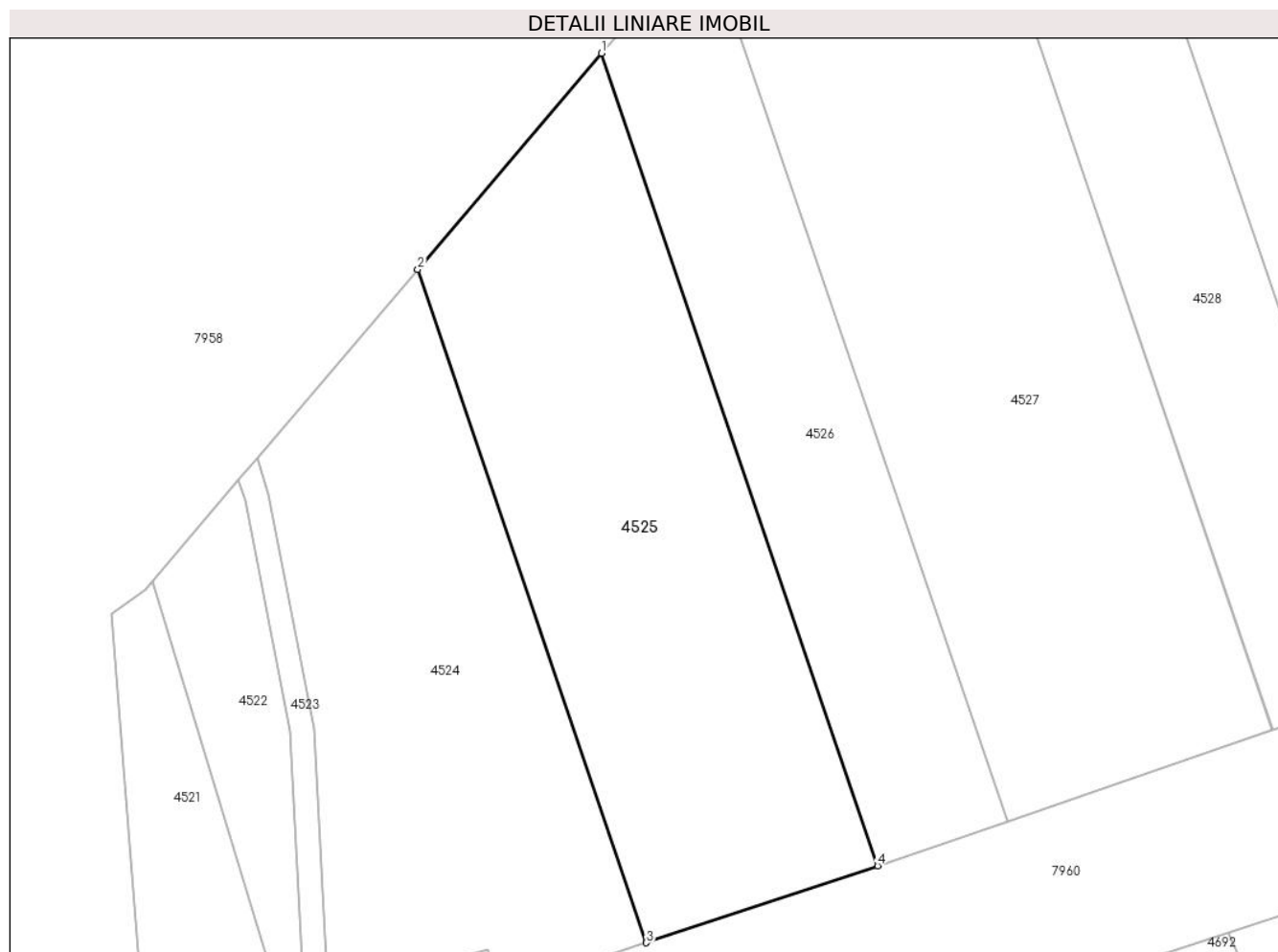
Inscrieri privind dezmembramintele dreptului de proprietate, drepturi reale de garanție și sarcini	Referințe
NU SUNT	

Anexa Nr. 1 La Partea I

Teren

Nr cadastral	Suprafața (mp)*	Observații / Referințe
	2.885	Diferenta de suprafata se afla sub culoarul de autostrada Sebes-Turda

* Suprafața este determinată în planul de proiecție Stereo 70.



Date referitoare la teren

Crt	Categorie folosință	Intra vilan	Suprafața (mp)	Tarla	Parcelă	Nr. topo	Observații / Referințe
1	arabil	NU	2.885	-	1889/2	-	

Lungime Segmente

1) Valorile lungimilor segmentelor sunt obținute din proiecție în plan.

Punct început	X / Y	Punct sfârșit	X / Y	Lungime segment (** (m)
1	405.850,383 543.770,724	2	405.827,788 543.744,182	34.856
2	405.827,788 543.744,182	3	405.855,886 543.661,464	87.36
3	405.855,886 543.661,464	4	405.884,289 543.670,907	29.931
4	405.884,289 543.670,907	1	405.850,383 543.770,724	105.418

** Lungimile segmentelor sunt determinate în planul de proiecție Stereo 70 și sunt rotunjite la 1 milimetru.

***** Distanţa dintre puncte este formată din segmente cumulate ce sunt mai mici decât valoarea 1 milimetru.**

**DATE DESPRE IMOBILUL NR. 4526**

Oficiul de Cadastru și Publicitate Imobiliară ALBA
Biroul de Cadastru și Publicitate Imobiliară Aiud

A. Partea I. Descrierea imobilului

TEREN Extravilan

Adresa: Jud. Alba

Nr. Crt	Nr cadastral Nr. topografic	Suprafața* (mp)	Observații / Referințe
A1		1.828	Sector cadastral:29 Teren neimprejmuit; Diferenta de suprafata se afla sub culoarul de autostrada Sebes-Turda

B. Partea II. Proprietari și acte

Inscrieri privitoare la dreptul de proprietate și alte drepturi reale		Referințe
1 / 01/01/2022		
Act Administrativ nr. 7128/741, din 24/06/1996 emis de CJPSDPAT ALBA (titlu de proprietate);		
B1	Intabulare, drept de PROPRIETATE, dobandit prin Reconstituire, cota actuala 1/1 1) SZANTO M IOAN	A1

C. Partea III. SARCINI .

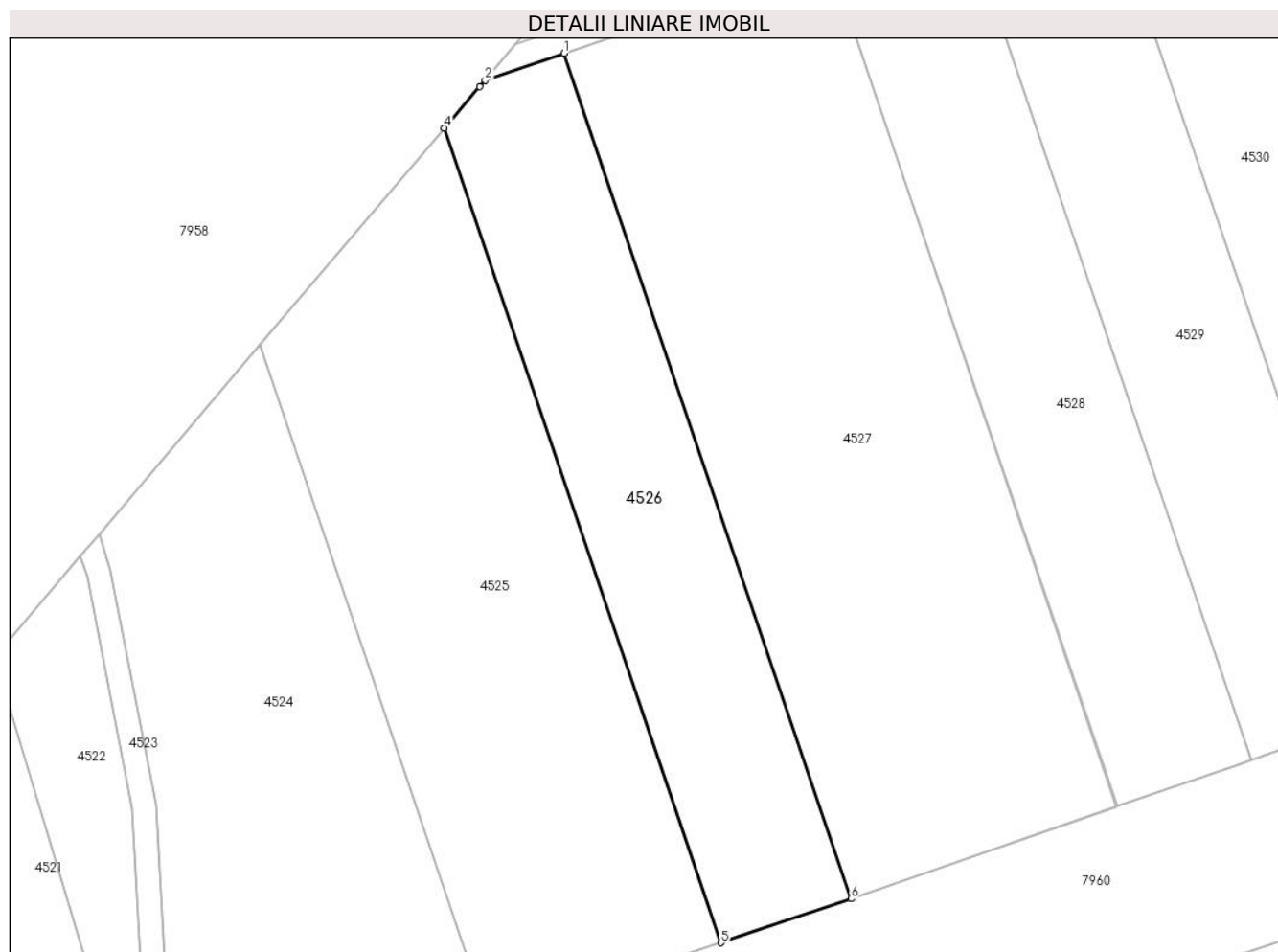
Inscrieri privind dezmembramintele dreptului de proprietate, drepturi reale de garanție și sarcini	Referințe
NU SUNT	

Anexa Nr. 1 La Partea I

Teren

Nr cadastral	Suprafața (mp)*	Observații / Referințe
	1.828	Diferenta de suprafata se afla sub culoarul de autostrada Sebes-Turda

* Suprafața este determinată în planul de proiecție Stereo 70.



Date referitoare la teren

Crt	Categorie folosință	Intra vilan	Suprafața (mp)	Tarla	Parcelă	Nr. topo	Observații / Referințe
1	arabil	NU	1.828	-	1889/3	-	

Lungime Segmente

1) Valorile lungimilor segmentelor sunt obținute din proiecție în plan.

Punct început	X / Y	Punct sfârșit	X / Y	Lungime segment (** (m)
1	405.865,038 543.779,898	2	405.855,372 543.776,589	10.217
2	405.855,372 543.776,589	3	405.854,709 543.775,805	1.027
3	405.854,709 543.775,805	4	405.850,383 543.770,724	6.674
4	405.850,383 543.770,724	5	405.884,289 543.670,907	105.418
5	405.884,289 543.670,907	6	405.900,227 543.676,306	16.827

Punct început	X / Y	Punct sfârșit	X / Y	Lungime segment (** (m)
6	405.900,227 543.676,306	1	405.865,038 543.779,898	109.406

** Lungimile segmentelor sunt determinate în planul de proiecție Stereo 70 și sunt rotunjite la 1 milimetru.

*** Distanța dintre puncte este formată din segmente cumulate ce sunt mai mici decât valoarea 1 milimetru.

**DATE DESPRE IMOBILUL NR. 4527**

Oficiul de Cadastru și Publicitate Imobiliară ALBA
Biroul de Cadastru și Publicitate Imobiliară Aiud

A. Partea I. Descrierea imobilului

TEREN Extravilan

Adresa: Jud. Alba

Nr. Crt	Nr cadastral Nr. topografic	Suprafața* (mp)	Observații / Referințe
A1		3.776	Sector cadastral:29 Teren neimprejmuit;

B. Partea II. Proprietari și acte

Inscrieri privitoare la dreptul de proprietate și alte drepturi reale	Referințe
1 / 01/01/2022	
Act Administrativ nr. 7044/542, din 08/11/1995 emis de CJPSDPAT ALBA (titlu de proprietate);	
B1	A1
Intabulare, drept de PROPRIETATE, dobandit prin Reconstituire, cota actuala 1/1 1) HORVATH M MIHAIL	

C. Partea III. SARCINI .

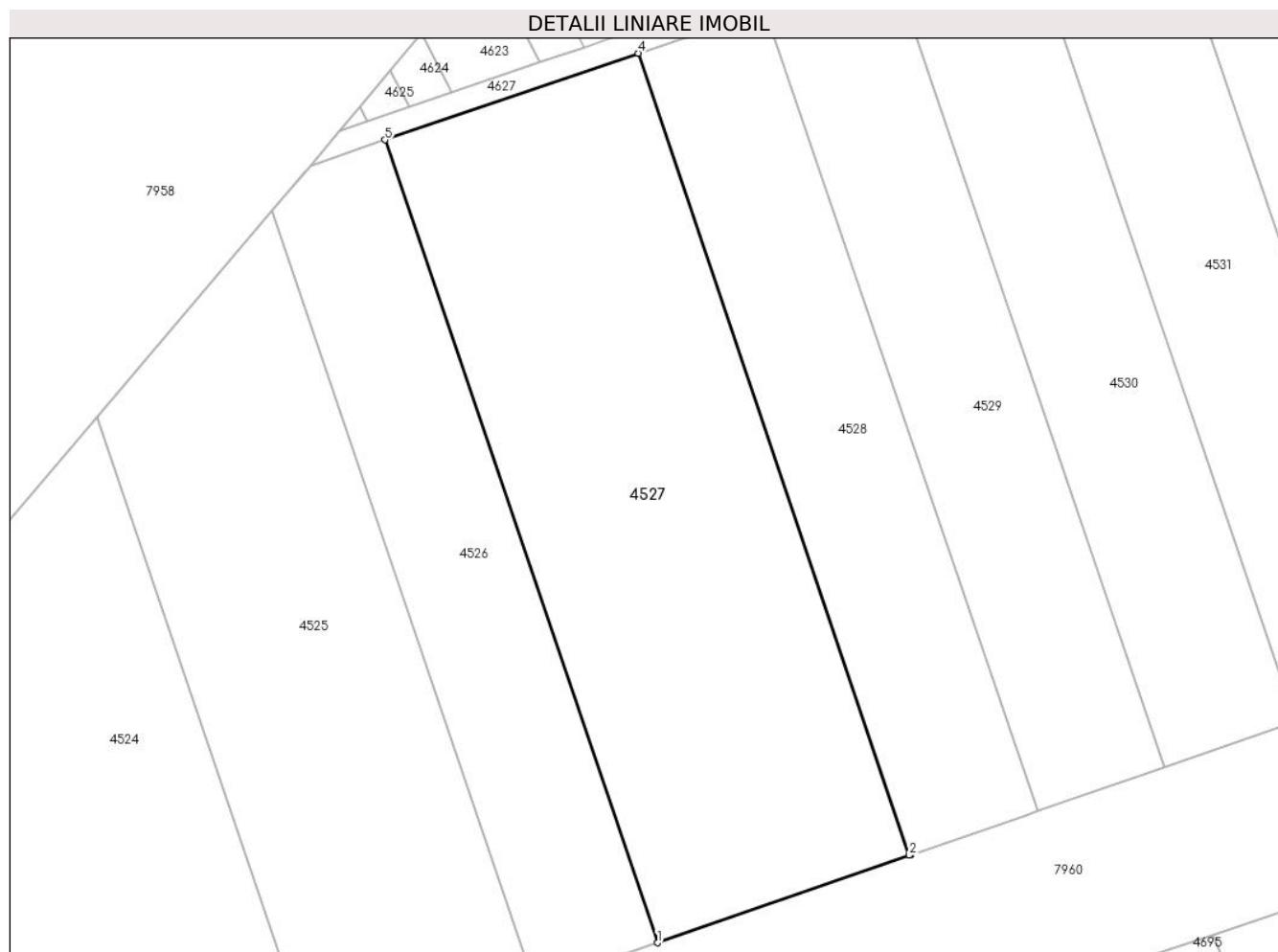
Inscrieri privind dezmembramintele dreptului de proprietate, drepturi reale de garanție și sarcini	Referințe
NU SUNT	

Anexa Nr. 1 La Partea I

Teren

Nr cadastral	Suprafața (mp)*	Observații / Referințe
	3.776	

* Suprafața este determinată în planul de proiecție Stereo 70.



Date referitoare la teren

Crt	Categorie folosință	Intravilan	Suprafața (mp)	Tarla	Parcelă	Nr. topo	Observații / Referințe
1	arabil	NU	3.776	-	1889/4	-	

Lungime Segmente

1) Valorile lungimilor segmentelor sunt obținute din proiecție în plan.

Punct început	X / Y	Punct sfârșit	X / Y	Lungime segment (** (m)
1	405.900,227 543.676,306	2	405.932,74 543.687,582	34.413
2	405.932,74 543.687,582	3	405.932,856 543.687,622	0.123
3	405.932,856 543.687,622	4	405.897,712 543.791,084	109.267
4	405.897,712 543.791,084	5	405.865,038 543.779,898	34.536
5	405.865,038 543.779,898	1	405.900,227 543.676,306	109.406

**** Lungimile segmentelor sunt determinate în planul de proiecție Stereo 70 și sunt rotunjite la 1 milimetru.**

***** Distanța dintre puncte este formată din segmente cumulate ce sunt mai mici decât valoarea 1 milimetru.**

**DATE DESPRE IMOBILUL NR. 4528**

Oficiul de Cadastru și Publicitate Imobiliară ALBA
Biroul de Cadastru și Publicitate Imobiliară Aiud

A. Partea I. Descrierea imobilului

TEREN Extravilan

Adresa: Jud. Alba, in extravilanul localitatii Decea, tarla "Imezai"

Nr. Crt	Nr cadastral Nr. topografic	Suprafața* (mp)	Observații / Referințe
A1	70558	1.897	Sector cadastral:29 Teren neimprejmit;

B. Partea II. Proprietari și acte

Inscrieri privitoare la dreptul de proprietate și alte drepturi reale		Referințe
7006 / 05/09/2012		
Act Notarial nr. contract de vânzare- cump\U+0103rare aut. nr. 1679, din 04/09/2012 emis de BNP MARGINEAN ROXANA MARIA;		
B4	Intabulare, drept de PROPRIETATEcu titlu cump\U+0103rare, dobandit prin Conventie, cota actuala 1/1 1) MAZILU VIRGINIA, ns. Doboș, casatorita cu 2) MAZILU GHEORGHE, bun comun	A1

C. Partea III. SARCINI .

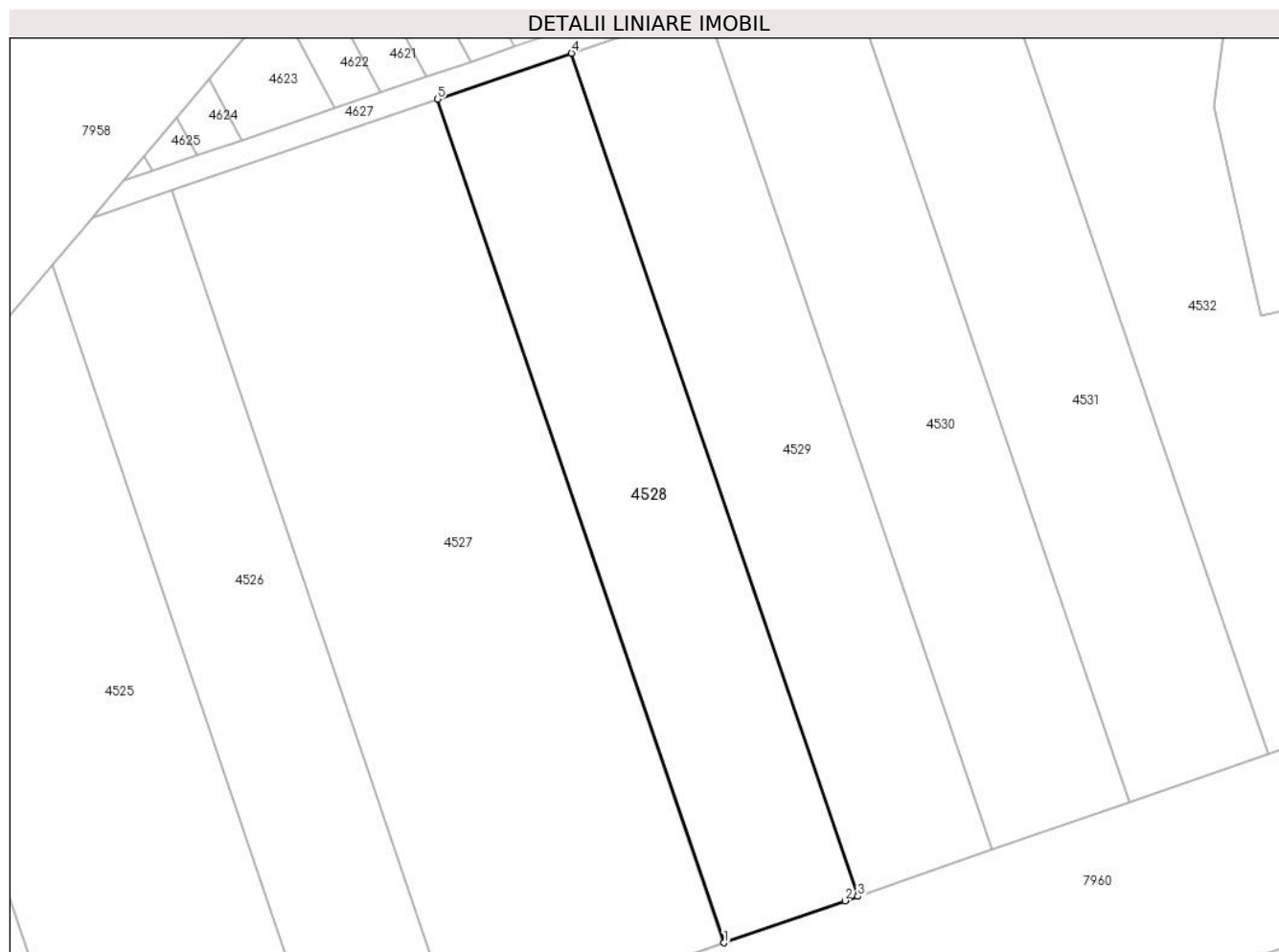
Inscrieri privind dezmembramintele dreptului de proprietate, drepturi reale de garanție și sarcini	Referințe
NU SUNT	

Anexa Nr. 1 La Partea I

Teren

Nr cadastral	Suprafața (mp)*	Observații / Referințe
70558	1.897	

* Suprafața este determinată în planul de proiecție Stereo 70.



Date referitoare la teren

Crt	Categorie folosință	Intravilan	Suprafața (mp)	Tarla	Parcelă	Nr. topo	Observații / Referințe
1	arabil	NU	1.897	-	-	-	terenul nu este împrejmuit, parc. 1889/6

Lungime Segmente

1) Valorile lungimilor segmentelor sunt obținute din proiecție în plan.

Punct început	X / Y	Punct sfârșit	X / Y	Lungime segment (** (m)
1	405.932,856 543.687,622	2	405.947,698 543.692,769	15.709
2	405.947,698 543.692,769	3	405.949,265 543.693,312	1.658
3	405.949,265 543.693,312	4	405.914,143 543.796,708	109.199
4	405.914,143 543.796,708	5	405.897,712 543.791,084	17.367
5	405.897,712 543.791,084	1	405.932,856 543.687,622	109.267

**** Lungimile segmentelor sunt determinate în planul de proiecție Stereo 70 și sunt rotunjite la 1 milimetru.**

***** Distanța dintre puncte este formată din segmente cumulate ce sunt mai mici decât valoarea 1 milimetru.**

**DATE DESPRE IMOBILUL NR. 4529**

Oficiul de Cadastru și Publicitate Imobiliară ALBA
Biroul de Cadastru și Publicitate Imobiliară Aiud

A. Partea I. Descrierea imobilului

TEREN Extravilan

Adresa: Jud. Alba

Nr. Crt	Nr cadastral Nr. topografic	Suprafața* (mp)	Observații / Referințe
A1		1.899	Sector cadastral:29 Teren neimprejmuit;

B. Partea II. Proprietari și acte

Inscrieri privitoare la dreptul de proprietate și alte drepturi reale	Referințe
1 / 01/01/2022	
Act Administrativ nr. 6442/473, din 22/08/1995 emis de CJPSDPAT ALBA (titlu de proprietate);	
B1	A1
Intabulare, drept de PROPRIETATE, dobandit prin Reconstituire, cota actuala 1/1 1) SZEKELY GH ȘTEFAN	

C. Partea III. SARCINI .

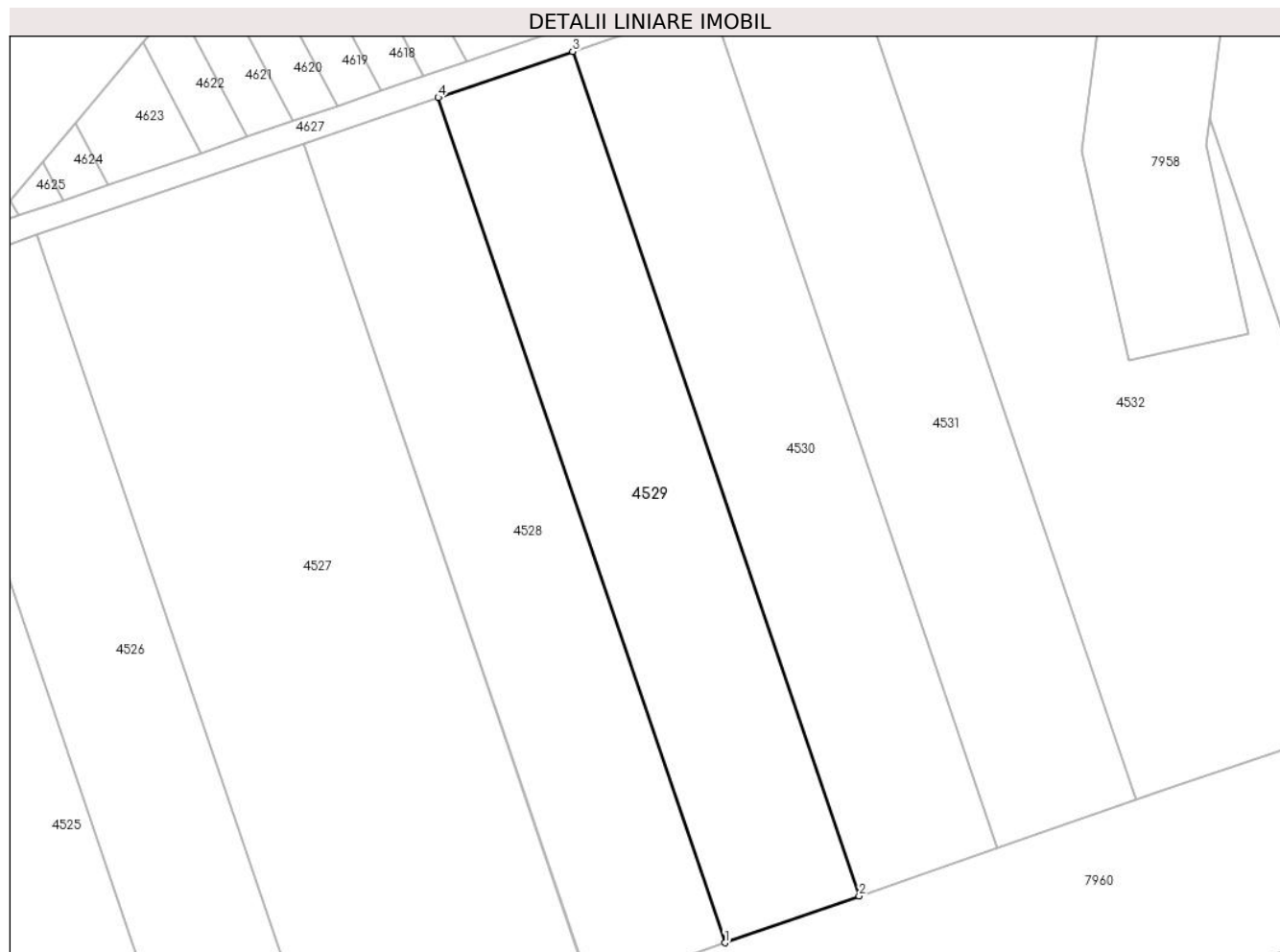
Inscrieri privind dezmembramintele dreptului de proprietate, drepturi reale de garanție și sarcini	Referințe
NU SUNT	

Anexa Nr. 1 La Partea I

Teren

Nr cadastral	Suprafața (mp)*	Observații / Referințe
	1.899	

* Suprafața este determinată în planul de proiecție Stereo 70.



Date referitoare la teren

Crt	Categorie folosință	Intra vilan	Suprafața (mp)	Tarla	Parcelă	Nr. topo	Observații / Referințe
1	arabil	NU	1.899	-	1889/6	-	

Lungime Segmente

1) Valorile lungimilor segmentelor sunt obținute din proiecție în plan.

Punct început	X / Y	Punct sfârșit	X / Y	Lungime segment (** (m)
1	405.949,265 543.693,312	2	405.965,7 543.699,012	17.396
2	405.965,7 543.699,012	3	405.930,601 543.802,343	109.129
3	405.930,601 543.802,343	4	405.914,143 543.796,708	17.396
4	405.914,143 543.796,708	1	405.949,265 543.693,312	109.199

** Lungimile segmentelor sunt determinate în planul de proiecție Stereo 70 și sunt rotunjite la 1 milimetru.

***** Distanţa dintre puncte este formată din segmente cumulate ce sunt mai mici decât valoarea 1 milimetru.**

**DATE DESPRE IMOBILUL NR. 4530**

Oficiul de Cadastru și Publicitate Imobiliară ALBA
Biroul de Cadastru și Publicitate Imobiliară Aiud

A. Partea I. Descrierea imobilului

TEREN Extravilan

Adresa: Jud. Alba

Nr. Crt	Nr cadastral Nr. topografic	Suprafața* (mp)	Observații / Referințe
A1		1.956	Sector cadastral:29 Teren neimprejmuit;

B. Partea II. Proprietari și acte

Inscrieri privitoare la dreptul de proprietate și alte drepturi reale	Referințe
1 / 01/01/2022	
Act Administrativ nr. 5248/354, din 28/03/1995 emis de CJPSDPAT ALBA (titlu de proprietate);	
B1	A1
Intabulare, drept de PROPRIETATE, dobandit prin Reconstituire, cota actuala 1/1 1) VARGA S SUSANA	

C. Partea III. SARCINI .

Inscrieri privind dezmembramintele dreptului de proprietate, drepturi reale de garanție și sarcini	Referințe
NU SUNT	

Anexa Nr. 1 La Partea I

Teren

Nr cadastral	Suprafața (mp)*	Observații / Referințe
	1.956	

* Suprafața este determinată în planul de proiecție Stereo 70.



Date referitoare la teren

Crt	Categorie folosință	Intravilan	Suprafața (mp)	Tarla	Parcelă	Nr. topo	Observații / Referințe
1	arabil	NU	1.956	-	1889/7	-	

Lungime Segmente

1) Valorile lungimilor segmentelor sunt obținute din proiecție în plan.

Punct început	X / Y	Punct sfârșit	X / Y	Lungime segment (** (m)
1	405.965,7 543.699,012	2	405.982,641 543.704,888	17.93
2	405.982,641 543.704,888	3	405.947,564 543.808,15	109.057
3	405.947,564 543.808,15	4	405.930,601 543.802,343	17.93
4	405.930,601 543.802,343	1	405.965,7 543.699,012	109.129

** Lungimile segmentelor sunt determinate în planul de proiecție Stereo 70 și sunt rotunjite la 1 milimetru.

***** Distanţa dintre puncte este formată din segmente cumulate ce sunt mai mici decât valoarea 1 milimetru.**

**DATE DESPRE IMOBILUL NR. 4531**

Oficiul de Cadastru și Publicitate Imobiliară ALBA
Biroul de Cadastru și Publicitate Imobiliară Aiud

A. Partea I. Descrierea imobilului

TEREN Extravilan

Adresa: Jud. Alba

Nr. Crt	Nr cadastral Nr. topografic	Suprafața* (mp)	Observații / Referințe
A1		1.956	Sector cadastral:29 Teren neimprejmuit;

B. Partea II. Proprietari și acte

Inscrieri privitoare la dreptul de proprietate și alte drepturi reale	Referințe
1 / 01/01/2022	
Act Administrativ nr. 7044/544, din 08/11/1995 emis de CJPSDPAT ALBA (titlu de proprietate);	
B1	A1
Intabulare, drept de PROPRIETATE, dobandit prin Reconstituire, cota actuala 1/1 1) VARGA M SUSANA	

C. Partea III. SARCINI .

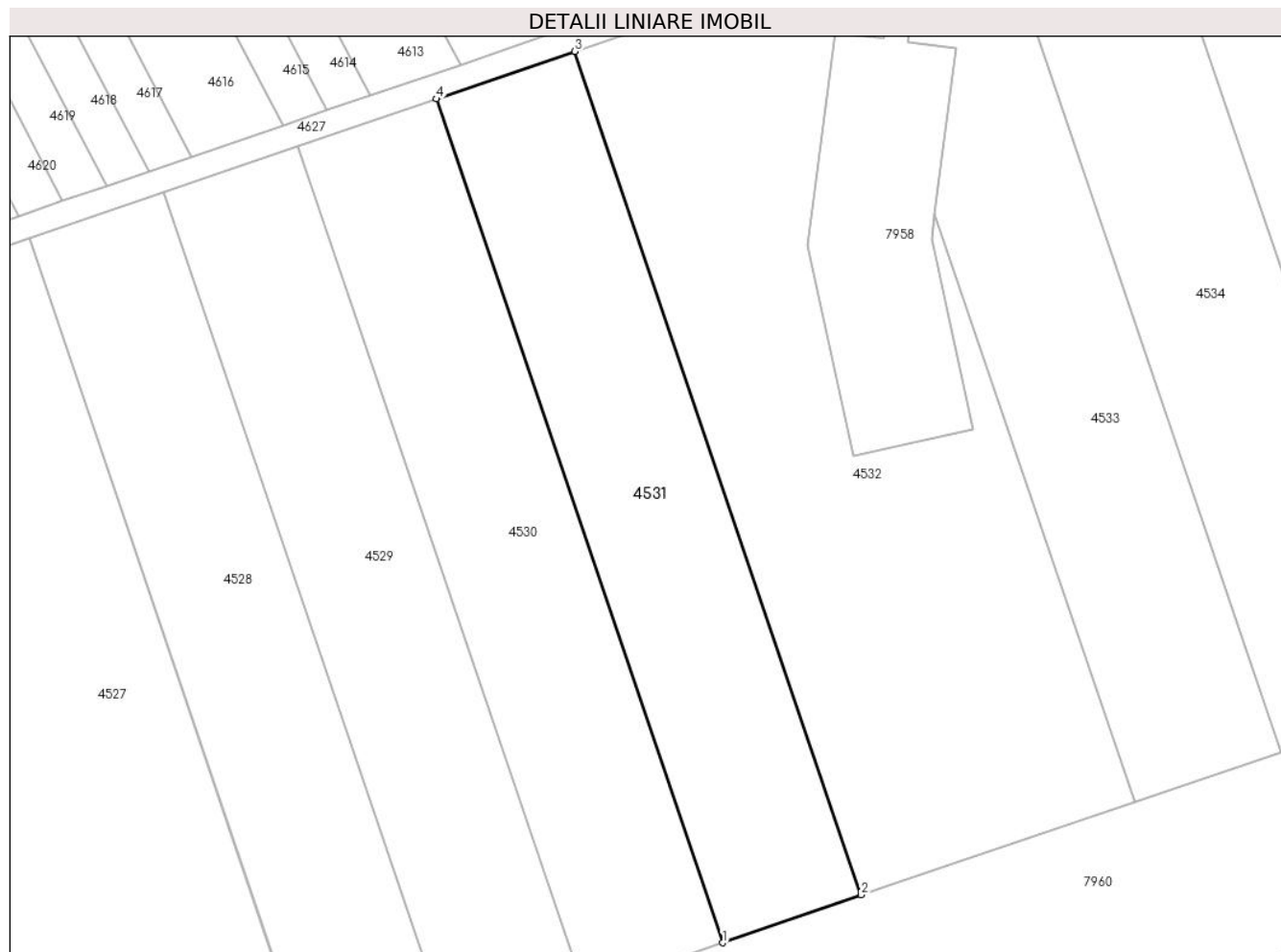
Inscrieri privind dezmembramintele dreptului de proprietate, drepturi reale de garanție și sarcini	Referințe
NU SUNT	

Anexa Nr. 1 La Partea I

Teren

Nr cadastral	Suprafața (mp)*	Observații / Referințe
	1.956	

* Suprafața este determinată în planul de proiecție Stereo 70.



Date referitoare la teren

Crt	Categorie folosință	Intravilan	Suprafața (mp)	Tarla	Parcelă	Nr. topo	Observații / Referințe
1	arabil	NU	1.956	-	1889/8	-	

Lungime Segmente

1) Valorile lungimilor segmentelor sunt obținute din proiecție în plan.

Punct început	X / Y	Punct sfârșit	X / Y	Lungime segment (** (m)
1	405.982,641 543.704,888	2	405.999,592 543.710,766	17.942
2	405.999,592 543.710,766	3	405.964,539 543.813,961	108.985
3	405.964,539 543.813,961	4	405.947,564 543.808,15	17.941
4	405.947,564 543.808,15	1	405.982,641 543.704,888	109.057

** Lungimile segmentelor sunt determinate în planul de proiecție Stereo 70 și sunt rotunjite la 1 milimetru.

***** Distanţa dintre puncte este formată din segmente cumulate ce sunt mai mici decât valoarea 1 milimetru.**

**DATE DESPRE IMOBILUL NR. 4532**

Oficiul de Cadastru și Publicitate Imobiliară ALBA
Biroul de Cadastru și Publicitate Imobiliară Aiud

A. Partea I. Descrierea imobilului

TEREN Extravilan

Adresa: Jud. Alba

Nr. Crt	Nr cadastral Nr. topografic	Suprafața* (mp)	Observații / Referințe
A1		3.210	Sector cadastral:29 Teren neimprejmuit; Diferenta de suprafata se afla sub culoarul de autostrada Sebes-Turda

B. Partea II. Proprietari și acte

Inscrieri privitoare la dreptul de proprietate și alte drepturi reale		Referințe
1 / 01/01/2022		
Act Administrativ nr. 7044/509, din 28/09/1995 emis de CJPSDPAT ALBA (titlu de proprietate);		
B1	Intabulare, drept de PROPRIETATE, dobandit prin Reconstituire, cota actuala 1/1 1) SZOKE M LEON 2) HORVAT M PARASCHIVA	A1

C. Partea III. SARCINI .

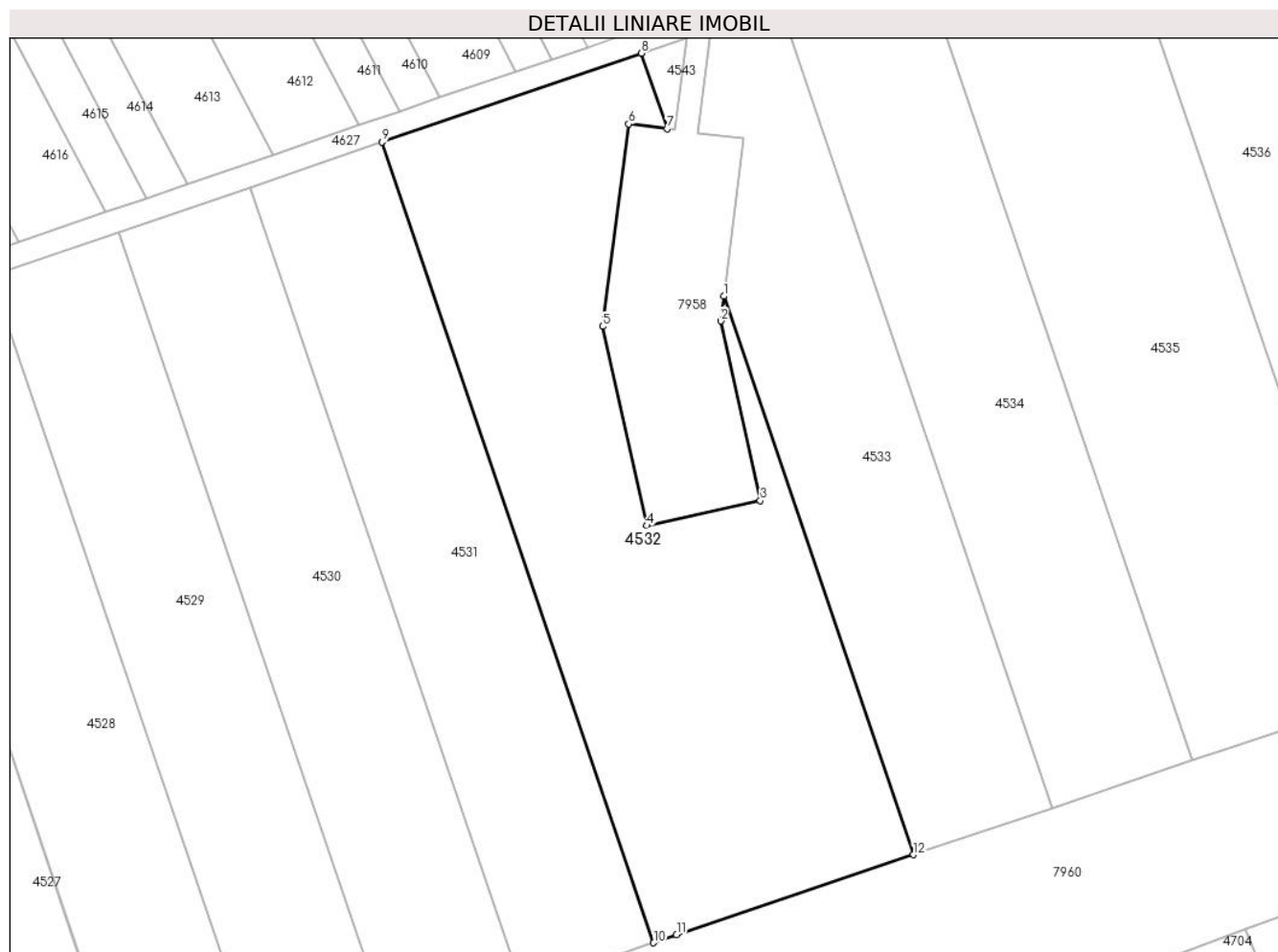
Inscrieri privind dezmembramintele dreptului de proprietate, drepturi reale de garanție și sarcini	Referințe
NU SUNT	

Anexa Nr. 1 La Partea I

Teren

Nr cadastral	Suprafața (mp)*	Observații / Referințe
	3.210	Diferenta de suprafata se afla sub culoarul de autostrada Sebes-Turda

* Suprafața este determinată în planul de proiecție Stereo 70.



Date referitoare la teren

Crt	Categorie folosință	Intravilan	Suprafața (mp)	Tarla	Parcelă	Nr. topo	Observații / Referințe
1	arabil	NU	3.210	-	1889/9	-	

Lungime Segmente

1) Valorile lungimilor segmentelor sunt obținute din proiecție în plan.

Punct început	X / Y	Punct sfârșit	X / Y	Lungime segment (** (m)
1	406.008,654 543.794,098	2	406.008,243 543.790,896	3.228
2	406.008,243 543.790,896	3	406.013,354 543.767,76	23.694
3	406.013,354 543.767,76	4	405.998,707 543.764,525	15.0
4	405.998,707 543.764,525	5	405.993,033 543.790,212	26.306
5	405.993,033 543.790,212	6	405.996,381 543.816,305	26.307

Punct început	X / Y	Punct sfârșit	X / Y	Lungime segment (** (m)
6	405.996,381 543.816,305	7	406.001,326 543.815,67	4.986
7	406.001,326 543.815,67	8	405.998,014 543.825,42	10.298
8	405.998,014 543.825,42	9	405.964,539 543.813,961	35.383
9	405.964,539 543.813,961	10	405.999,592 543.710,766	108.985
10	405.999,592 543.710,766	11	406.002,549 543.711,792	3.13
11	406.002,549 543.711,792	12	406.033,108 543.722,106	32.253
12	406.033,108 543.722,106	1	406.008,654 543.794,098	76.031

** Lungimile segmentelor sunt determinate în planul de proiecție Stereo 70 și sunt rotunjite la 1 milimetru.

*** Distanța dintre puncte este formată din segmente cumulate ce sunt mai mici decât valoarea 1 milimetru.

**DATE DESPRE IMOBILUL NR. 4533**

Oficiul de Cadastru și Publicitate Imobiliară ALBA
Biroul de Cadastru și Publicitate Imobiliară Aiud

A. Partea I. Descrierea imobilului

TEREN Extravilan

Adresa: Jud. Alba

Nr. Crt	Nr cadastral Nr. topografic	Suprafața* (mp)	Observații / Referințe
A1		1.886	Sector cadastral:29 Teren neimprejmuit;

B. Partea II. Proprietari și acte

Inscrieri privitoare la dreptul de proprietate și alte drepturi reale		Referințe
1 / 01/01/2022		
Act Administrativ nr. 7101/606, din 26/02/1996 emis de CJPSDPAT ALBA (titlu de proprietate);		
B1	Intabulare, drept de PROPRIETATE, dobandit prin Reconstituire, cota actuala 1/1	A1
	1) LASLO V EUGENIA 2) VIVARI V ILEANA	

C. Partea III. SARCINI .

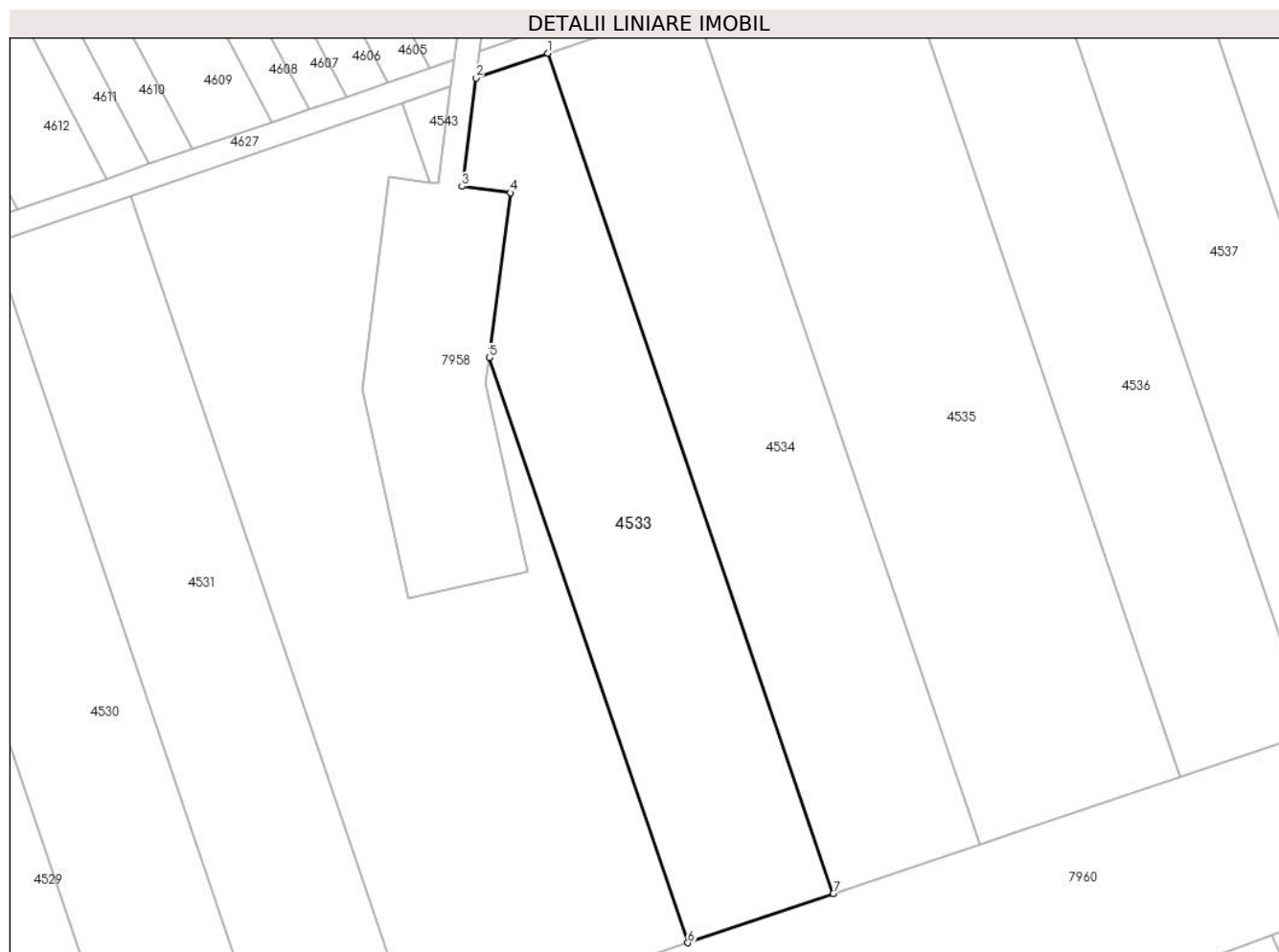
Inscrieri privind dezmembramintele dreptului de proprietate, drepturi reale de garanție și sarcini	Referințe
NU SUNT	

Anexa Nr. 1 La Partea I

Teren

Nr cadastral	Suprafața (mp)*	Observații / Referințe
	1.886	

* Suprafața este determinată în planul de proiecție Stereo 70.



Date referitoare la teren

Crt	Categorie folosință	Intravilan	Suprafața (mp)	Tarla	Parcelă	Nr. topo	Observații / Referințe
1	arabil	NU	1.886	-	1889/10	-	

Lungime Segmente

1) Valorile lungimilor segmentelor sunt obținute din proiecție în plan.

Punct început	X / Y	Punct sfârșit	X / Y	Lungime segment (** (m)
1	406.015,904 543.831,545	2	406.007,02 543.828,504	9.39
2	406.007,02 543.828,504	3	406.005,308 543.815,16	13.453
3	406.005,308 543.815,16	4	406.011,259 543.814,396	6.0
4	406.011,259 543.814,396	5	406.008,654 543.794,098	20.465
5	406.008,654 543.794,098	6	406.033,108 543.722,106	76.031

Punct început	X / Y	Punct sfârșit	X / Y	Lungime segment (** (m)
6	406.033,108 543.722,106	7	406.051,024 543.728,154	18.909
7	406.051,024 543.728,154	1	406.015,904 543.831,545	109.193

** Lungimile segmentelor sunt determinate în planul de proiecție Stereo 70 și sunt rotunjite la 1 milimetru.

*** Distanța dintre puncte este formată din segmente cumulate ce sunt mai mici decât valoarea 1 milimetru.

**DATE DESPRE IMOBILUL NR. 4534**

Oficiul de Cadastru și Publicitate Imobiliară ALBA
Biroul de Cadastru și Publicitate Imobiliară Aiud

A. Partea I. Descrierea imobilului

TEREN Extravilan

Adresa: Jud. Alba

Nr. Crt	Nr cadastral Nr. topografic	Suprafața* (mp)	Observații / Referințe
A1		2.080	Sector cadastral:29 Teren neimprejmuit;

B. Partea II. Proprietari și acte

Inscrieri privitoare la dreptul de proprietate și alte drepturi reale	Referințe
1 / 01/01/2022	
Act Administrativ nr. 7101/599, din 26/02/1996 emis de CJPSDPAT ALBA (titlu de proprietate);	
B1	A1
Intabulare, drept de PROPRIETATE, dobandit prin Reconstituire, cota actuala 1/1 1) SZANTO M IOAN	

C. Partea III. SARCINI .

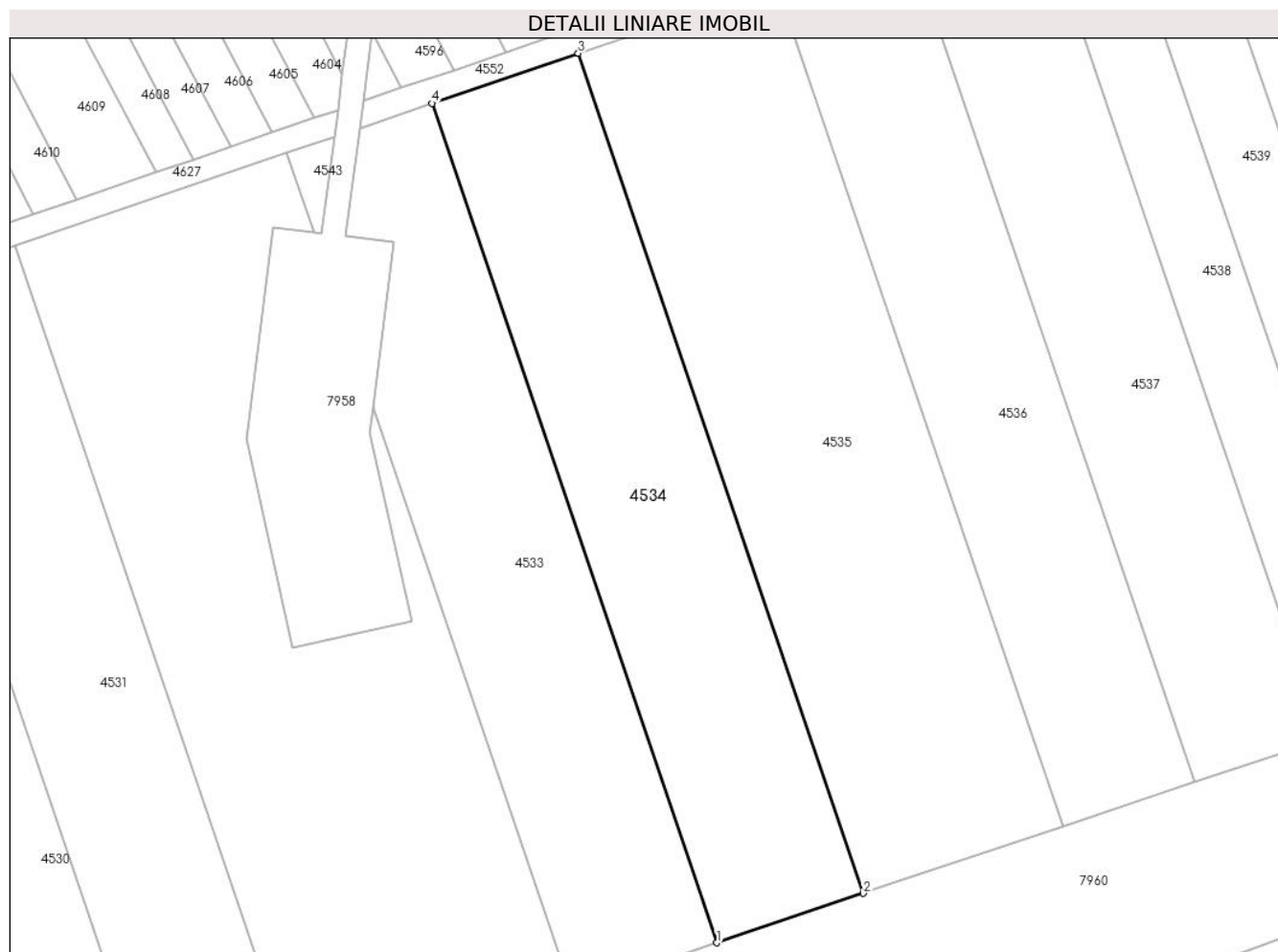
Inscrieri privind dezmembramintele dreptului de proprietate, drepturi reale de garanție și sarcini	Referințe
NU SUNT	

Anexa Nr. 1 La Partea I

Teren

Nr cadastral	Suprafața (mp)*	Observații / Referințe
	2.080	

* Suprafața este determinată în planul de proiecție Stereo 70.



Date referitoare la teren

Crt	Categorie folosință	Intra vilan	Suprafața (mp)	Tarla	Parcelă	Nr. topo	Observații / Referințe
1	arabil	NU	2.080	-	1889/11	-	

Lungime Segmente

1) Valorile lungimilor segmentelor sunt obținute din proiecție în plan.

Punct început	X / Y	Punct sfârșit	X / Y	Lungime segment (** (m)
1	406.051,024 543.728,154	2	406.069,066 543.734,243	19.042
2	406.069,066 543.734,243	3	406.033,92 543.837,712	109.275
3	406.033,92 543.837,712	4	406.015,904 543.831,545	19.042
4	406.015,904 543.831,545	1	406.051,024 543.728,154	109.193

** Lungimile segmentelor sunt determinate în planul de proiecție Stereo 70 și sunt rotunjite la 1 milimetru.

***** Distanţa dintre puncte este formată din segmente cumulate ce sunt mai mici decât valoarea 1 milimetru.**

**DATE DESPRE IMOBILUL NR. 4535**

Oficiul de Cadastru și Publicitate Imobiliară ALBA
Biroul de Cadastru și Publicitate Imobiliară Aiud

A. Partea I. Descrierea imobilului

TEREN Extravilan

Adresa: Jud. Alba

Nr. Crt	Nr cadastral Nr. topografic	Suprafața* (mp)	Observații / Referințe
A1		2.840	Sector cadastral:29 Teren neimprejmuit;

B. Partea II. Proprietari și acte

Inscrieri privitoare la dreptul de proprietate și alte drepturi reale		Referințe
1 / 01/01/2022		
Act Administrativ nr. 7044/543, din 08/11/1995 emis de CJPSDPAT ALBA (titlu de proprietate);		
B1	Intabulare, drept de PROPRIETATE, dobandit prin Reconstituire, cota actuala 1/1 1) HORVATH A OLGA 2) SZANTO A IOA	A1

C. Partea III. SARCINI .

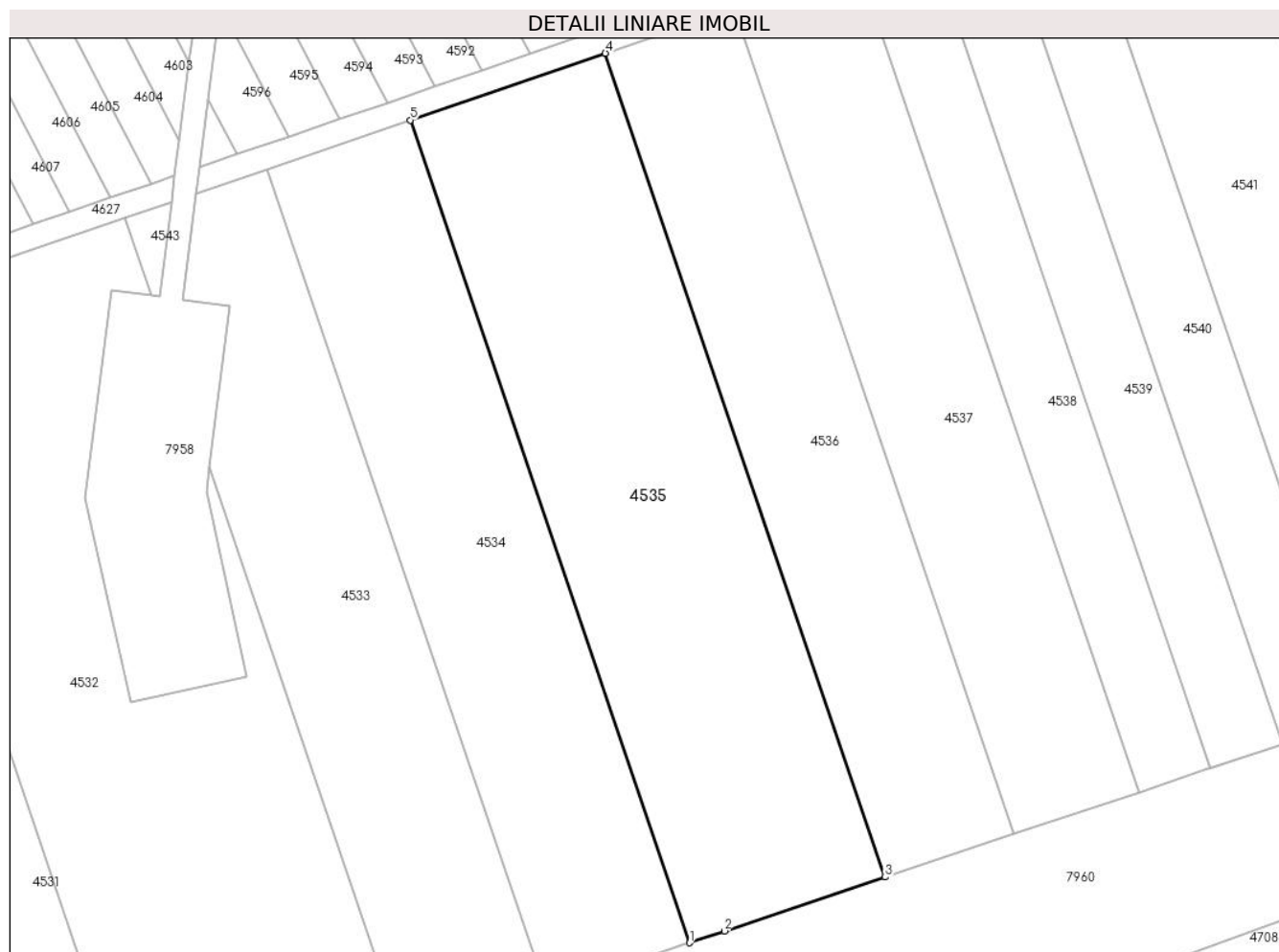
Inscrieri privind dezmembramintele dreptului de proprietate, drepturi reale de garanție și sarcini	Referințe
NU SUNT	

Anexa Nr. 1 La Partea I

Teren

Nr cadastral	Suprafața (mp)*	Observații / Referințe
	2.840	

* Suprafața este determinată în planul de proiecție Stereo 70.



Date referitoare la teren

Crt	Categorie folosință	Intravilan	Suprafața (mp)	Tarla	Parcelă	Nr. topo	Observații / Referințe
1	arabil	NU	2.840	-	1889/12	-	

Lungime Segmente

1) Valorile lungimilor segmentelor sunt obținute din proiecție în plan.

Punct început	X / Y	Punct sfârșit	X / Y	Lungime segment (** (m)
1	406.069,066 543.734,243	2	406.073,456 543.735,725	4.633
2	406.073,456 543.735,725	3	406.093,69 543.742,499	21.338
3	406.093,69 543.742,499	4	406.058,491 543.846,124	109.439
4	406.058,491 543.846,124	5	406.033,92 543.837,712	25.971
5	406.033,92 543.837,712	1	406.069,066 543.734,243	109.275

**** Lungimile segmentelor sunt determinate în planul de proiecție Stereo 70 și sunt rotunjite la 1 milimetru.**

***** Distanța dintre puncte este formată din segmente cumulate ce sunt mai mici decât valoarea 1 milimetru.**

**DATE DESPRE IMOBILUL NR. 4536**

Oficiul de Cadastru și Publicitate Imobiliară ALBA
Biroul de Cadastru și Publicitate Imobiliară Aiud

A. Partea I. Descrierea imobilului

TEREN Extravilan

Adresa: Jud. Alba

Nr. Crt	Nr cadastral Nr. topografic	Suprafața* (mp)	Observații / Referințe
A1		1.877	Sector cadastral:29 Teren neimpregmuit;

B. Partea II. Proprietari și acte

Inscrieri privitoare la dreptul de proprietate și alte drepturi reale		Referințe
1 / 01/01/2022		
Act Notarial nr. 161, din 17/12/2015 emis de BNP MARGINEAN ROXANA MARIA;		
B1	Intabulare, drept de PROPRIETATE, dobandit prin Succesiune, cota actuala 1/2 1) KATONA HILDA	A1
B2	Intabulare, drept de PROPRIETATE, dobandit prin Succesiune, cota actuala 1/2 1) KATONA KAROLY	A1

C. Partea III. SARCINI .

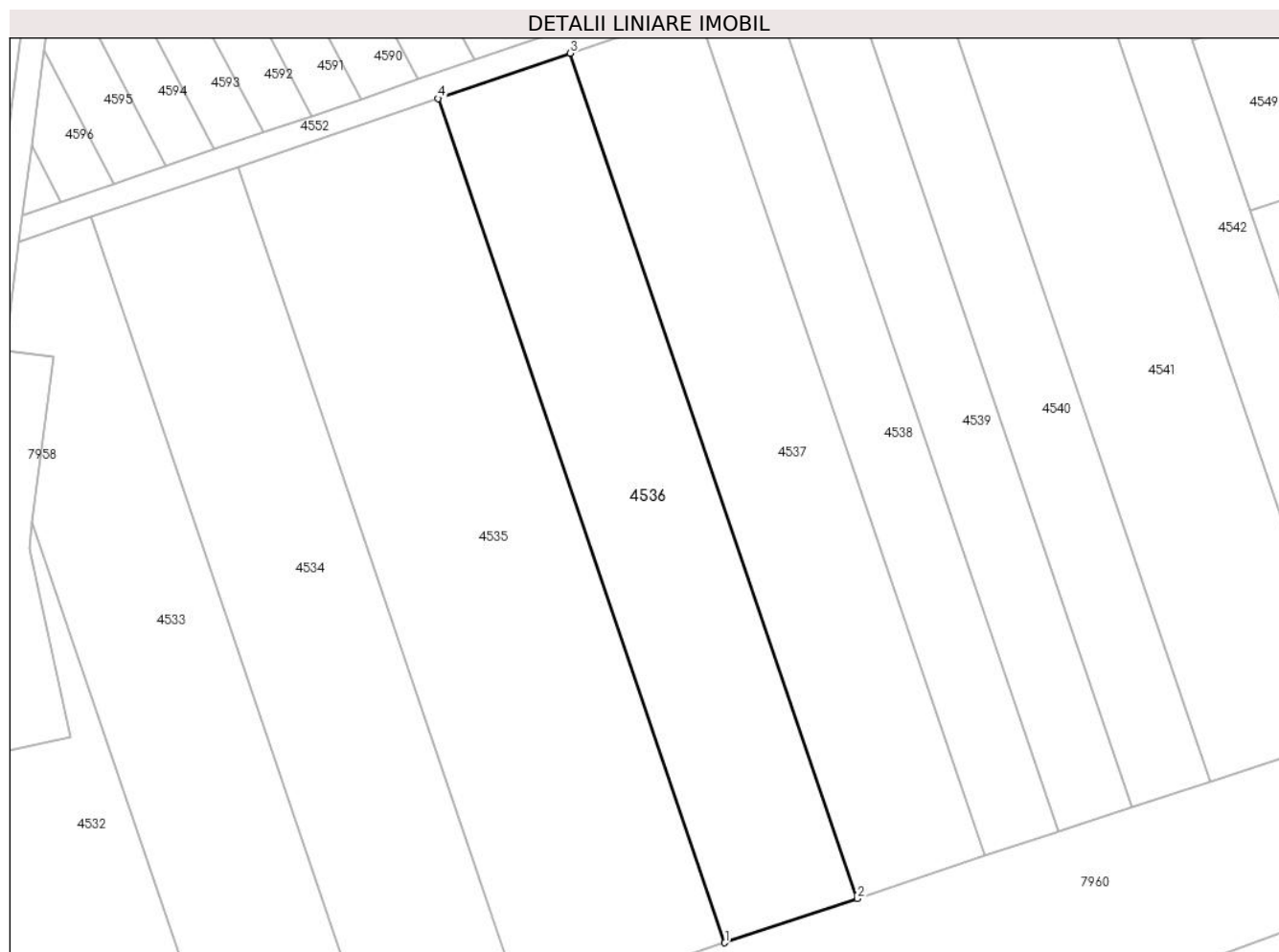
Inscrieri privind dezmembramintele dreptului de proprietate, drepturi reale de garanție și sarcini	Referințe
NU SUNT	

Anexa Nr. 1 La Partea I

Teren

Nr cadastral	Suprafața (mp)*	Observații / Referințe
	1.877	

* Suprafața este determinată în planul de proiecție Stereo 70.



Date referitoare la teren

Crt	Categorie folosință	Intravilan	Suprafața (mp)	Tarla	Parcelă	Nr. topo	Observații / Referințe
1	arabil	NU	1.877	-	1889/13	-	

Lungime Segmente

1) Valorile lungimilor segmentelor sunt obținute din proiecție în plan.

Punct început	X / Y	Punct sfârșit	X / Y	Lungime segment (** (m)
1	406.093,69 543.742,499	2	406.109,946 543.747,942	17.142
2	406.109,946 543.747,942	3	406.074,709 543.851,676	109.555
3	406.074,709 543.851,676	4	406.058,491 543.846,124	17.142
4	406.058,491 543.846,124	1	406.093,69 543.742,499	109.439

** Lungimile segmentelor sunt determinate în planul de proiecție Stereo 70 și sunt rotunjite la 1 milimetru.

***** Distanţa dintre puncte este formată din segmente cumulate ce sunt mai mici decât valoarea 1 milimetru.**

**DATE DESPRE IMOBILUL NR. 4537**

Oficiul de Cadastru și Publicitate Imobiliară ALBA
Biroul de Cadastru și Publicitate Imobiliară Aiud

A. Partea I. Descrierea imobilului

TEREN Extravilan

Adresa: Jud. Alba

Nr. Crt	Nr cadastral Nr. topografic	Suprafața* (mp)	Observații / Referințe
A1		1.812	Sector cadastral:29 Teren neimprejmuit;

B. Partea II. Proprietari și acte

Inscrieri privitoare la dreptul de proprietate și alte drepturi reale	Referințe
1 / 01/01/2022	
Act Administrativ nr. 5248/385, din 13/04/1995 emis de CJPSDPAT ALBA (titlu de proprietate);	
B1	A1
Intabulare, drept de PROPRIETATE, dobandit prin Reconstituire, cota actuala 1/1 1) SZANTO I MARIA	

C. Partea III. SARCINI .

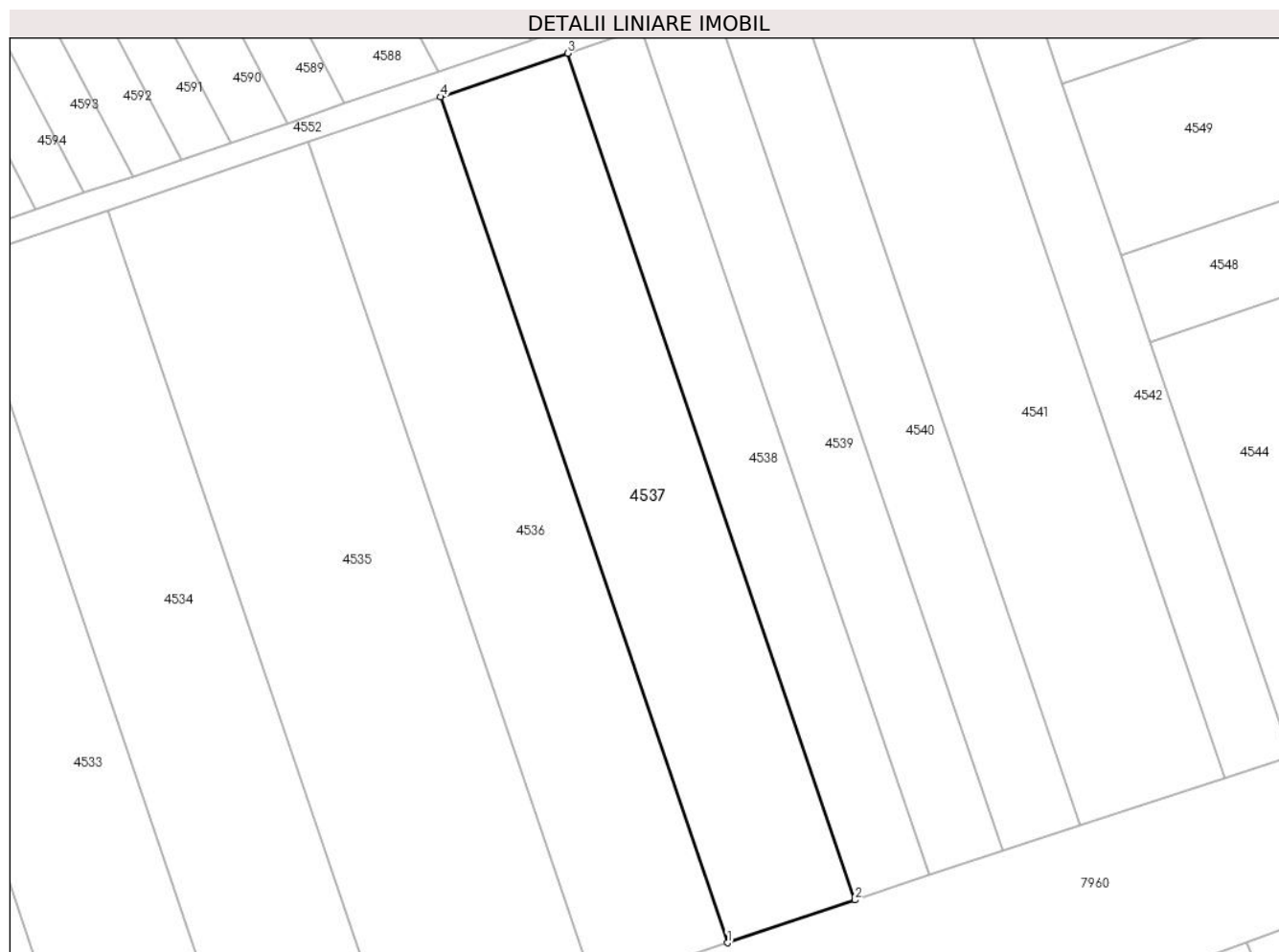
Inscrieri privind dezmembramintele dreptului de proprietate, drepturi reale de garanție și sarcini	Referințe
NU SUNT	

Anexa Nr. 1 La Partea I

Teren

Nr cadastral	Suprafața (mp)*	Observații / Referințe
	1.812	

* Suprafața este determinată în planul de proiecție Stereo 70.



Date referitoare la teren

Crt	Categorie folosință	Intravilan	Suprafața (mp)	Tarla	Parcelă	Nr. topo	Observații / Referințe
1	arabil	NU	1.812	-	1889/14; 1889/15	-	

Lungime Segmente

1) Valorile lungimilor segmentelor sunt obținute din proiecție în plan.

Punct început	X / Y	Punct sfârșit	X / Y	Lungime segment (** (m)
1	406.109,946 543.747,942	2	406.125,622 543.753,19	16.531
2	406.125,622 543.753,19	3	406.090,349 543.857,03	109.667
3	406.090,349 543.857,03	4	406.074,709 543.851,676	16.531
4	406.074,709 543.851,676	1	406.109,946 543.747,942	109.555

**** Lungimile segmentelor sunt determinate în planul de proiecție Stereo 70 și sunt rotunjite la 1 milimetru.**

***** Distanța dintre puncte este formată din segmente cumulate ce sunt mai mici decât valoarea 1 milimetru.**

**DATE DESPRE IMOBILUL NR. 4538**

Oficiul de Cadastru și Publicitate Imobiliară ALBA
Biroul de Cadastru și Publicitate Imobiliară Aiud

A. Partea I. Descrierea imobilului

TEREN Extravilan

Adresa: Jud. Alba

Nr. Crt	Nr cadastral Nr. topografic	Suprafața* (mp)	Observații / Referințe
A1		1.046	Sector cadastral:29 Teren neimpregmuit;

B. Partea II. Proprietari și acte

Inscrieri privitoare la dreptul de proprietate și alte drepturi reale		Referințe
1 / 01/01/2022		
Act Administrativ nr. 9216/879, din 05/06/1998 emis de CJPSDPAT ALBA (titlu de proprietate);		
B1	Intabulare, drept de PROPRIETATE, dobandit prin Reconstituire, cota actuala 1/1	A1
	1) HARD A IOAN 2) HARD A CAROLINA 3) LAZĂR A MARIA 4) HARD A AUGUSTIN 5) HARD A ARGHIR	

C. Partea III. SARCINI .

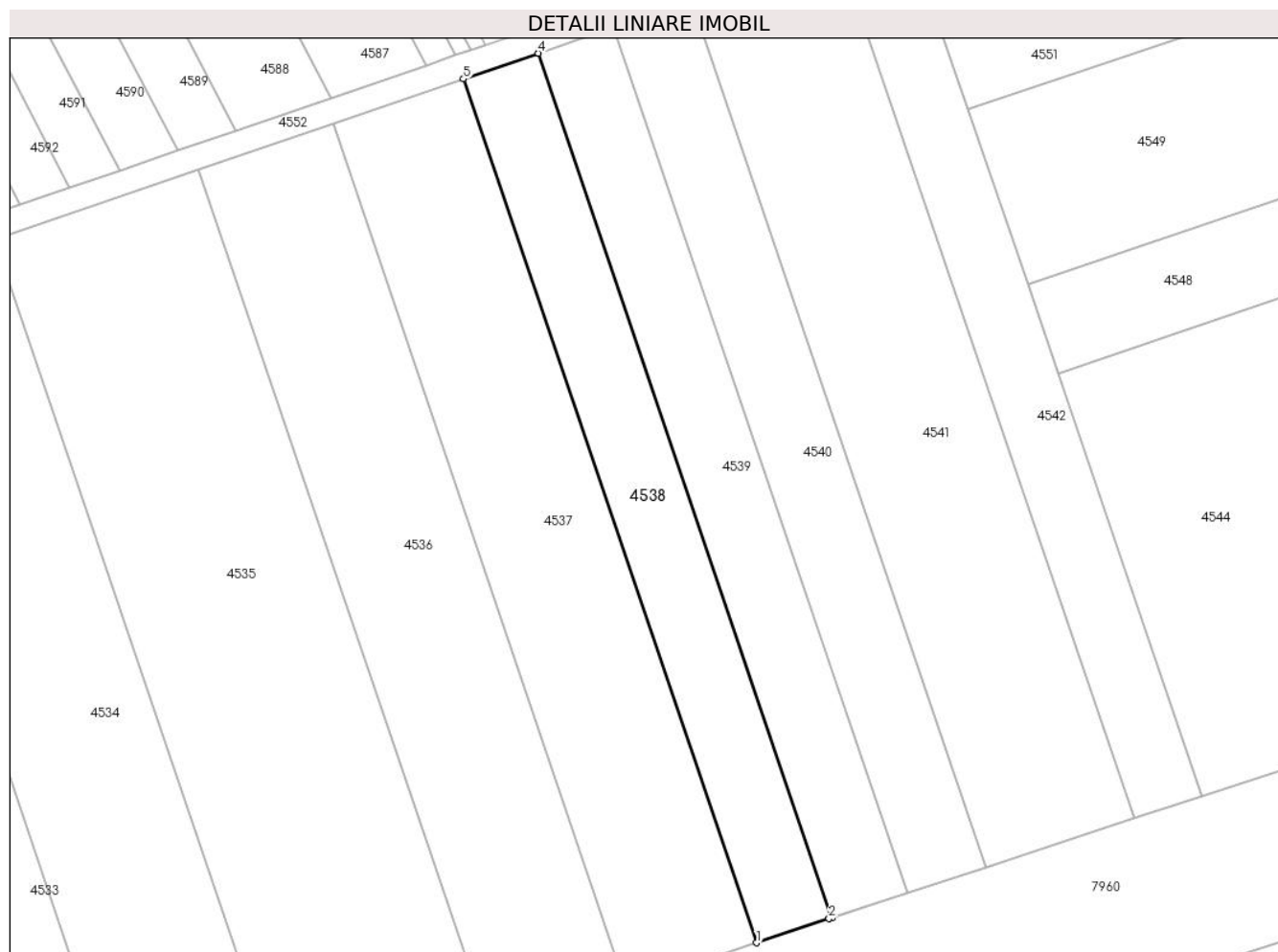
Inscrieri privind dezmembramintele dreptului de proprietate, drepturi reale de garanție și sarcini	Referințe
NU SUNT	

Anexa Nr. 1 La Partea I

Teren

Nr cadastral	Suprafața (mp)*	Observații / Referințe
	1.046	

* Suprafața este determinată în planul de proiecție Stereo 70.



Date referitoare la teren

Crt	Categorie folosință	Intra vilan	Suprafața (mp)	Tarla	Parcelă	Nr. topo	Observații / Referințe
1	arabil	NU	1.046	-	1889/16	-	

Lungime Segmente

1) Valorile lungimilor segmentelor sunt obținute din proiecție în plan.

Punct început	X / Y	Punct sfârșit	X / Y	Lungime segment (** (m)
1	406.125,622 543.753,19	2	406.134,323 543.756,103	9.176
2	406.134,323 543.756,103	3	406.134,664 543.756,215	0.359
3	406.134,664 543.756,215	4	406.099,37 543.860,118	109.734
4	406.099,37 543.860,118	5	406.090,349 543.857,03	9.535
5	406.090,349 543.857,03	1	406.125,622 543.753,19	109.667

**** Lungimile segmentelor sunt determinate în planul de proiecție Stereo 70 și sunt rotunjite la 1 milimetru.**

***** Distanța dintre puncte este formată din segmente cumulate ce sunt mai mici decât valoarea 1 milimetru.**

**DATE DESPRE IMOBILUL NR. 4539**

Oficiul de Cadastru și Publicitate Imobiliară ALBA
Biroul de Cadastru și Publicitate Imobiliară Aiud

A. Partea I. Descrierea imobilului

TEREN Extravilan

Adresa: Jud. Alba

Nr. Crt	Nr cadastral Nr. topografic	Suprafața* (mp)	Observații / Referințe
A1		1.046	Sector cadastral:29 Teren neimprejmuit;

B. Partea II. Proprietari și acte

Inscrieri privitoare la dreptul de proprietate și alte drepturi reale	Referințe
1 / 01/01/2022	
Act Administrativ nr. 9216/841, din 26/03/1997 emis de CJPSDPAT ALBA (titlu de proprietate);	
B1	A1
Intabulare, drept de PROPRIETATE, dobandit prin Reconstituire, cota actuala 1/1 1) CEISAN A STEFANIA	

C. Partea III. SARCINI .

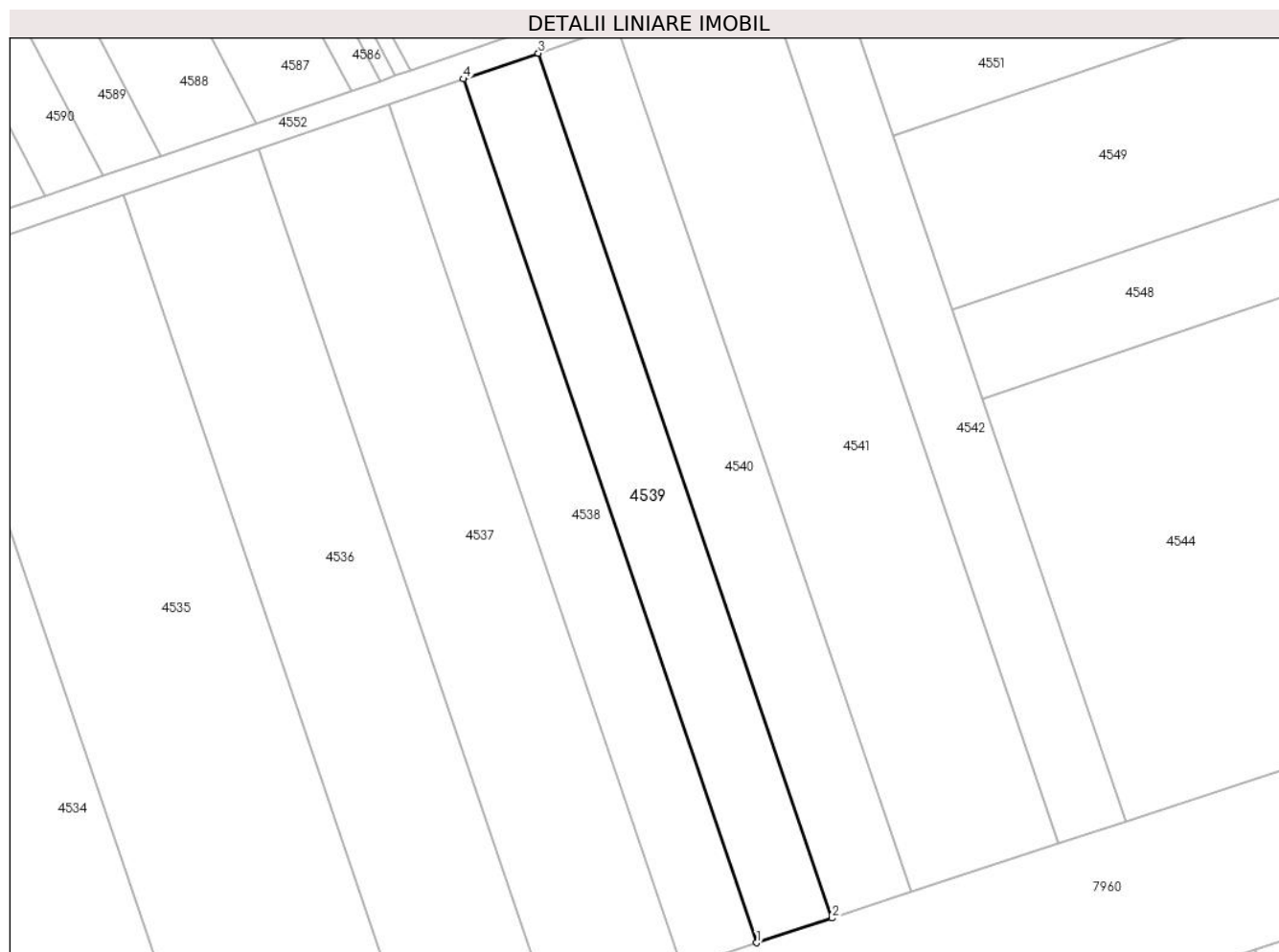
Inscrieri privind dezmembramintele dreptului de proprietate, drepturi reale de garanție și sarcini	Referințe
NU SUNT	

Anexa Nr. 1 La Partea I

Teren

Nr cadastral	Suprafața (mp)*	Observații / Referințe
	1.046	

* Suprafața este determinată în planul de proiecție Stereo 70.



Date referitoare la teren

Crt	Categorie folosință	Intravilan	Suprafața (mp)	Tarla	Parcelă	Nr. topo	Observații / Referințe
1	arabil	NU	1.046	-	1889/17	-	

Lungime Segmente

1) Valorile lungimilor segmentelor sunt obținute din proiecție în plan.

Punct început	X / Y	Punct sfârșit	X / Y	Lungime segment (** (m)
1	406.134,664 543.756,215	2	406.143,718 543.759,182	9.527
2	406.143,718 543.759,182	3	406.108,384 543.863,204	109.858
3	406.108,384 543.863,204	4	406.099,37 543.860,118	9.527
4	406.099,37 543.860,118	1	406.134,664 543.756,215	109.734

** Lungimile segmentelor sunt determinate în planul de proiecție Stereo 70 și sunt rotunjite la 1 milimetru.

***** Distanţa dintre puncte este formată din segmente cumulate ce sunt mai mici decât valoarea 1 milimetru.**

**DATE DESPRE IMOBILUL NR. 4540**

Oficiul de Cadastru și Publicitate Imobiliară ALBA
Biroul de Cadastru și Publicitate Imobiliară Aiud

A. Partea I. Descrierea imobilului

TEREN Extravilan

Adresa: Jud. Alba

Nr. Crt	Nr cadastral Nr. topografic	Suprafața* (mp)	Observații / Referințe
A1		1.104	Sector cadastral:29 Teren neimprejmuit;

B. Partea II. Proprietari și acte

Inscrieri privitoare la dreptul de proprietate și alte drepturi reale		Referințe
1 / 01/01/2022		
Act Notarial nr. 130/2014, din 29/09/2014 emis de NP KARACSONY MARTON ATTILA;		
B1	Intabulare, drept de PROPRIETATE, dobandit prin Succesiune, cota actuala 1/1 1) KATONA IUDITKA	A1

C. Partea III. SARCINI .

Inscrieri privind dezmembramintele dreptului de proprietate, drepturi reale de garanție și sarcini	Referințe
NU SUNT	

Anexa Nr. 1 La Partea I

Teren

Nr cadastral	Suprafața (mp)*	Observații / Referințe
	1.104	

* Suprafața este determinată în planul de proiecție Stereo 70.



Date referitoare la teren

Crt	Categorie folosință	Intra vilan	Suprafața (mp)	Tarla	Parcelă	Nr. topo	Observații / Referințe
1	arabil	NU	1.104	-	1889/18	-	

Lungime Segmente

1) Valorile lungimilor segmentelor sunt obținute din proiecție în plan.

Punct început	X / Y	Punct sfârșit	X / Y	Lungime segment (** (m)
1	406.143,718 543.759,182	2	406.153,262 543.762,311	10.044
2	406.153,262 543.762,311	3	406.117,886 543.866,456	109.99
3	406.117,886 543.866,456	4	406.108,384 543.863,204	10.043
4	406.108,384 543.863,204	1	406.143,718 543.759,182	109.858

** Lungimile segmentelor sunt determinate în planul de proiecție Stereo 70 și sunt rotunjite la 1 milimetru.

***** Distanţa dintre puncte este formată din segmente cumulate ce sunt mai mici decât valoarea 1 milimetru.**

**DATE DESPRE IMOBILUL NR. 4541**

Oficiul de Cadastru și Publicitate Imobiliară ALBA
Biroul de Cadastru și Publicitate Imobiliară Aiud

A. Partea I. Descrierea imobilului

TEREN Extravilan

Adresa: Jud. Alba

Nr. Crt	Nr cadastral Nr. topografic	Suprafața* (mp)	Observații / Referințe
A1		2.054	Sector cadastral:29 Teren neimprejmuit;

B. Partea II. Proprietari și acte

Inscrieri privitoare la dreptul de proprietate și alte drepturi reale	Referințe
1 / 01/01/2022	
Act Administrativ nr. 5248/354, din 28/03/1995 emis de CJPSDPAT ALBA (titlu de proprietate);	
B1	A1
Intabulare, drept de PROPRIETATE, dobandit prin Reconstituire, cota actuala 1/1 1) VARGA S SUSANA	

C. Partea III. SARCINI .

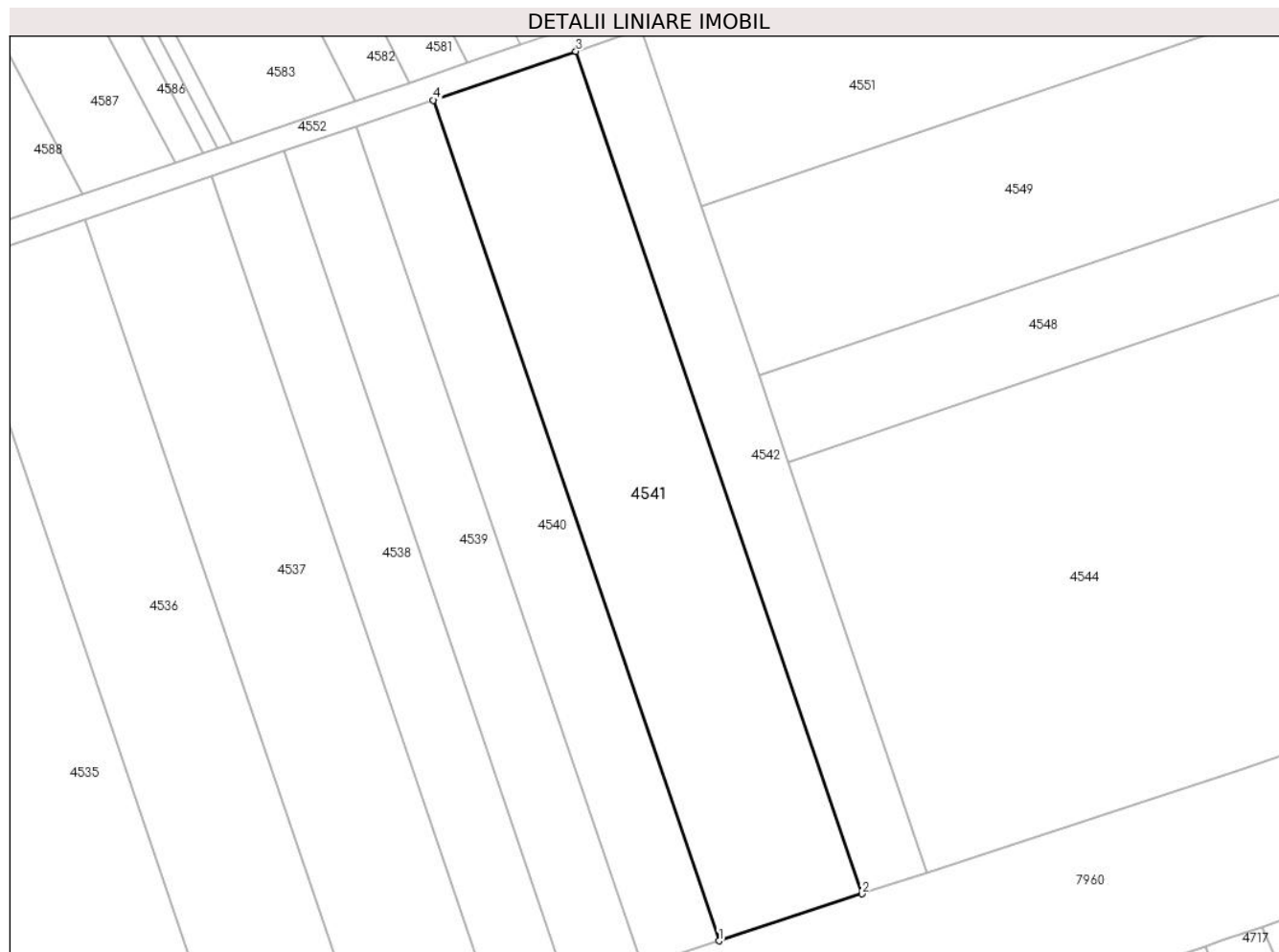
Inscrieri privind dezmembramintele dreptului de proprietate, drepturi reale de garanție și sarcini	Referințe
NU SUNT	

Anexa Nr. 1 La Partea I

Teren

Nr cadastral	Suprafața (mp)*	Observații / Referințe
	2.054	

* Suprafața este determinată în planul de proiecție Stereo 70.



Date referitoare la teren

Crt	Categorie folosință	Intra vilan	Suprafața (mp)	Tarla	Parcelă	Nr. topo	Observații / Referințe
1	arabil	NU	2.054	-	1889/19	-	

Lungime Segmente

1) Valorile lungimilor segmentelor sunt obținute din proiecție în plan.

Punct început	X / Y	Punct sfârșit	X / Y	Lungime segment (** (m)
1	406.153,262 543.762,311	2	406.170,989 543.768,121	18.655
2	406.170,989 543.768,121	3	406.135,534 543.872,498	110.234
3	406.135,534 543.872,498	4	406.117,886 543.866,456	18.654
4	406.117,886 543.866,456	1	406.153,262 543.762,311	109.99

** Lungimile segmentelor sunt determinate în planul de proiecție Stereo 70 și sunt rotunjite la 1 milimetru.

***** Distanţa dintre puncte este formată din segmente cumulate ce sunt mai mici decât valoarea 1 milimetru.**

**DATE DESPRE IMOBILUL NR. 4542**

Oficiul de Cadastru și Publicitate Imobiliară ALBA
Biroul de Cadastru și Publicitate Imobiliară Aiud

A. Partea I. Descrierea imobilului

TEREN Extravilan

Adresa: Jud. Alba

Nr. Crt	Nr cadastral Nr. topografic	Suprafața* (mp)	Observații / Referințe
A1		942	Sector cadastral:29 Teren neimprejmuit;

B. Partea II. Proprietari și acte

Inscrieri privitoare la dreptul de proprietate și alte drepturi reale	Referințe
1 / 01/01/2022	
Act Administrativ nr. 7101/613, din 26/02/1996 emis de CJPSDPAT ALBA (titlu de proprietate);	
B1	A1
Intabulare, drept de PROPRIETATE, dobandit prin Reconstituire, cota actuala 1/1 1) SABĂU N VASILE	

C. Partea III. SARCINI .

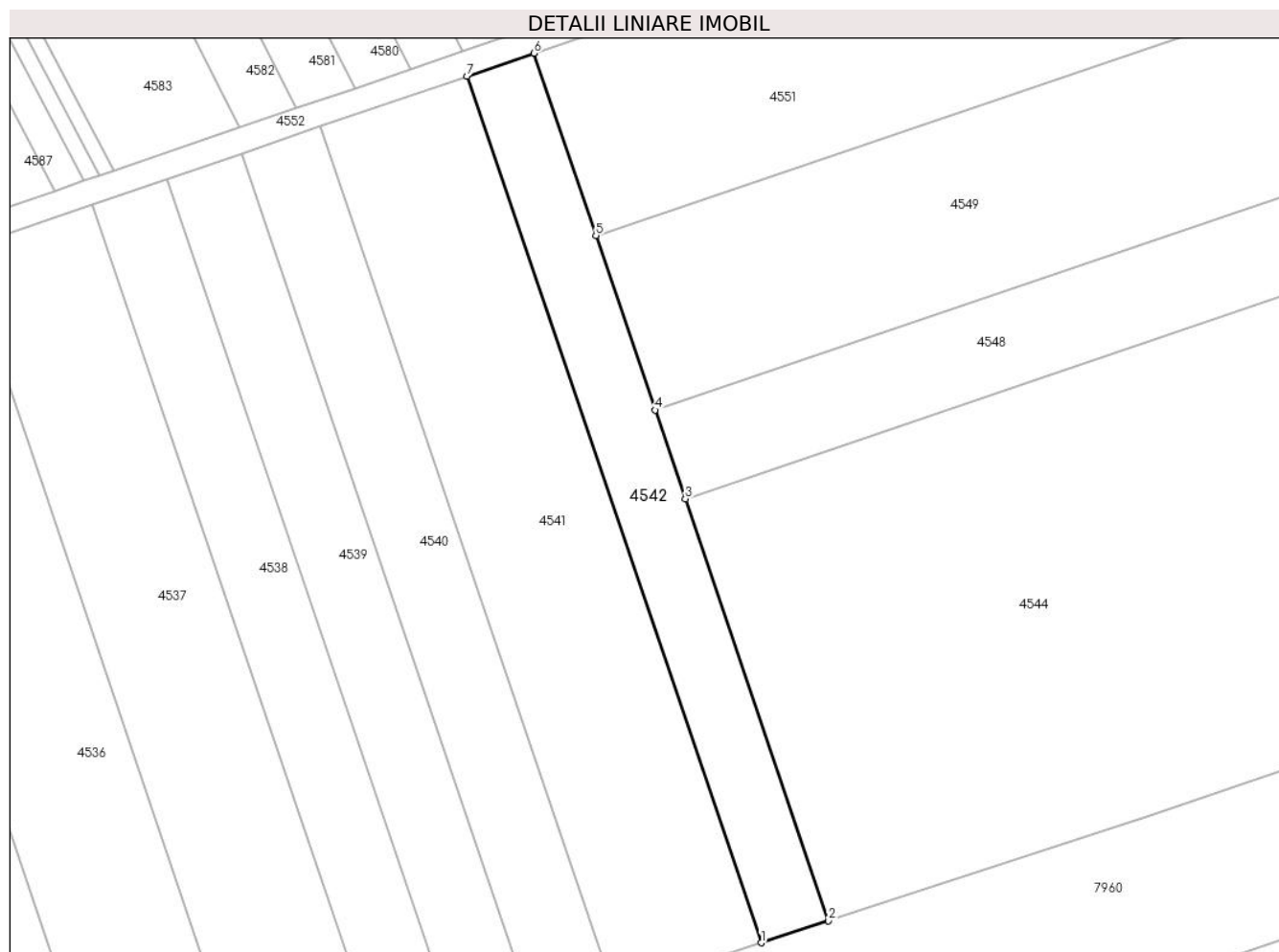
Inscrieri privind dezmembramintele dreptului de proprietate, drepturi reale de garanție și sarcini	Referințe
NU SUNT	

Anexa Nr. 1 La Partea I

Teren

Nr cadastral	Suprafața (mp)*	Observații / Referințe
	942	

* Suprafața este determinată în planul de proiecție Stereo 70.



Date referitoare la teren

Crt	Categorie folosință	Intravilan	Suprafața (mp)	Tarla	Parcelă	Nr. topo	Observații / Referințe
1	arabil	NU	942	-	1889/20	-	

Lungime Segmente

1) Valorile lungimilor segmentelor sunt obținute din proiecție în plan.

Punct început	X / Y	Punct sfârșit	X / Y	Lungime segment (** (m)
1	406.170,989 543.768,121	2	406.179,106 543.770,782	8.542
2	406.179,106 543.770,782	3	406.161,847 543.821,593	53.662
3	406.161,847 543.821,593	4	406.158,212 543.832,294	11.301
4	406.158,212 543.832,294	5	406.151,069 543.853,322	22.209
5	406.151,069 543.853,322	6	406.143,616 543.875,265	23.174

Punct început	X / Y	Punct sfârșit	X / Y	Lungime segment (** (m)
6	406.143,616 543.875,265	7	406.135,534 543.872,498	8.542
7	406.135,534 543.872,498	1	406.170,989 543.768,121	110.234

** Lungimile segmentelor sunt determinate în planul de proiecție Stereo 70 și sunt rotunjite la 1 milimetru.

*** Distanța dintre puncte este formată din segmente cumulate ce sunt mai mici decât valoarea 1 milimetru.

**DATE DESPRE IMOBILUL NR. 4543**

Oficiul de Cadastru și Publicitate Imobiliară ALBA
Biroul de Cadastru și Publicitate Imobiliară Aiud

A. Partea I. Descrierea imobilului

TEREN Extravilan

Adresa: Jud. Alba

Nr. Crt	Nr cadastral Nr. topografic	Suprafața* (mp)	Observații / Referințe
A1		38	Sector cadastral:29 Teren neimprejmuit; DOFERENTA DE SUPRAFATA SE AFLA LA ID 4533

B. Partea II. Proprietari și acte

Inscrieri privitoare la dreptul de proprietate și alte drepturi reale		Referințe
1 / 01/01/2022		
Act Administrativ nr. 7101/606, din 26/02/1996 emis de CJPSDPAT ALBA (titlu de proprietate);		
B1	Intabulare, drept de PROPRIETATE, dobandit prin Reconstituire, cota actuala 1/1 1) LASLO V EUGENIA 2) VIVARI V ILEANA	A1

C. Partea III. SARCINI .

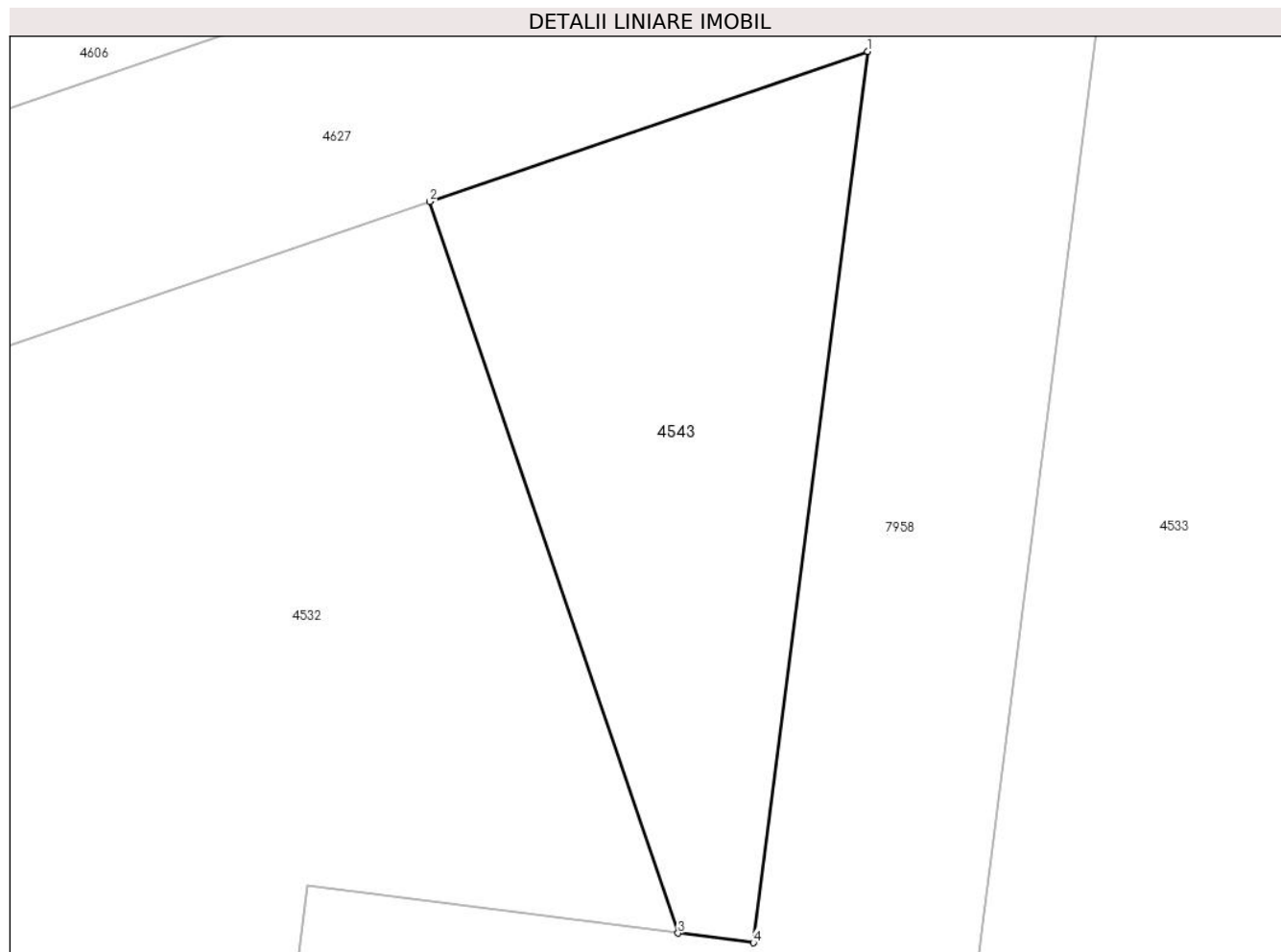
Inscrieri privind dezmembramintele dreptului de proprietate, drepturi reale de garanție și sarcini	Referințe
NU SUNT	

Anexa Nr. 1 La Partea I

Teren

Nr cadastral	Suprafața (mp)*	Observații / Referințe
	38	DOFERENTA DE SUPRAFATA SE AFLA LA ID 4533

* Suprafața este determinată în planul de proiecție Stereo 70.



Date referitoare la teren

Crt	Categorie folosință	Intravilan	Suprafața (mp)	Tarla	Parcelă	Nr. topo	Observații / Referințe
1	arabil	NU	38	-	1889/10	-	

Lungime Segmente

1) Valorile lungimilor segmentelor sunt obținute din proiecție în plan.

Punct început	X / Y	Punct sfârșit	X / Y	Lungime segment (** (m)
1	406.003,856 543.827,42	2	405.998,014 543.825,42	6.175
2	405.998,014 543.825,42	3	406.001,326 543.815,67	10.298
3	406.001,326 543.815,67	4	406.002,332 543.815,541	1.014
4	406.002,332 543.815,541	1	406.003,856 543.827,42	11.977

** Lungimile segmentelor sunt determinate în planul de proiecție Stereo 70 și sunt rotunjite la 1 milimetru.

***** Distanța dintre puncte este formată din segmente cumulate ce sunt mai mici decât valoarea 1 milimetru.**

**DATE DESPRE IMOBILUL NR. 4544**

Oficiul de Cadastru și Publicitate Imobiliară ALBA
Biroul de Cadastru și Publicitate Imobiliară Aiud

A. Partea I. Descrierea imobilului

TEREN Extravilan

Nr. CF vechi:1183

Adresa: Jud. Alba, DECEA

Nr. Crt	Nr cadastral Nr. topografic	Suprafața* (mp)	Observații / Referințe
A1	70043	4.575	Sector cadastral:29 Teren neimpregmuit;

B. Partea II. Proprietari și acte

Inscrieri privitoare la dreptul de proprietate și alte drepturi reale		Referințe
2032 / 07/08/2001		
Act Notarial nr. aut nr 987/2001, din 01/01/2022 emis de BNP Karacsony M. Attila;		
B1	Intabulare, drept de PROPRIETATEcu titlu cumpU+0103rare, dobandit prin Conventie, cota actuala 1/1 1) SC GELA COM SRL CLUJ NAPOCA , CIF:99999999999999 <i>OBSERVATII: (provenita din conversia CF 1183)</i>	A1
6347 / 08/04/2022		
Act Administrativ nr. 1259, din 24/03/2022 emis de PRIMARIA MIRASLAU;		
B4	asupra imobil A+1 se noteaza ca este situat administrativ in extravilanul loc. Decea	A1
B5	asupra imobil A+1 se noteaza actualizare date imobil - repositionare -	A1

C. Partea III. SARCINI

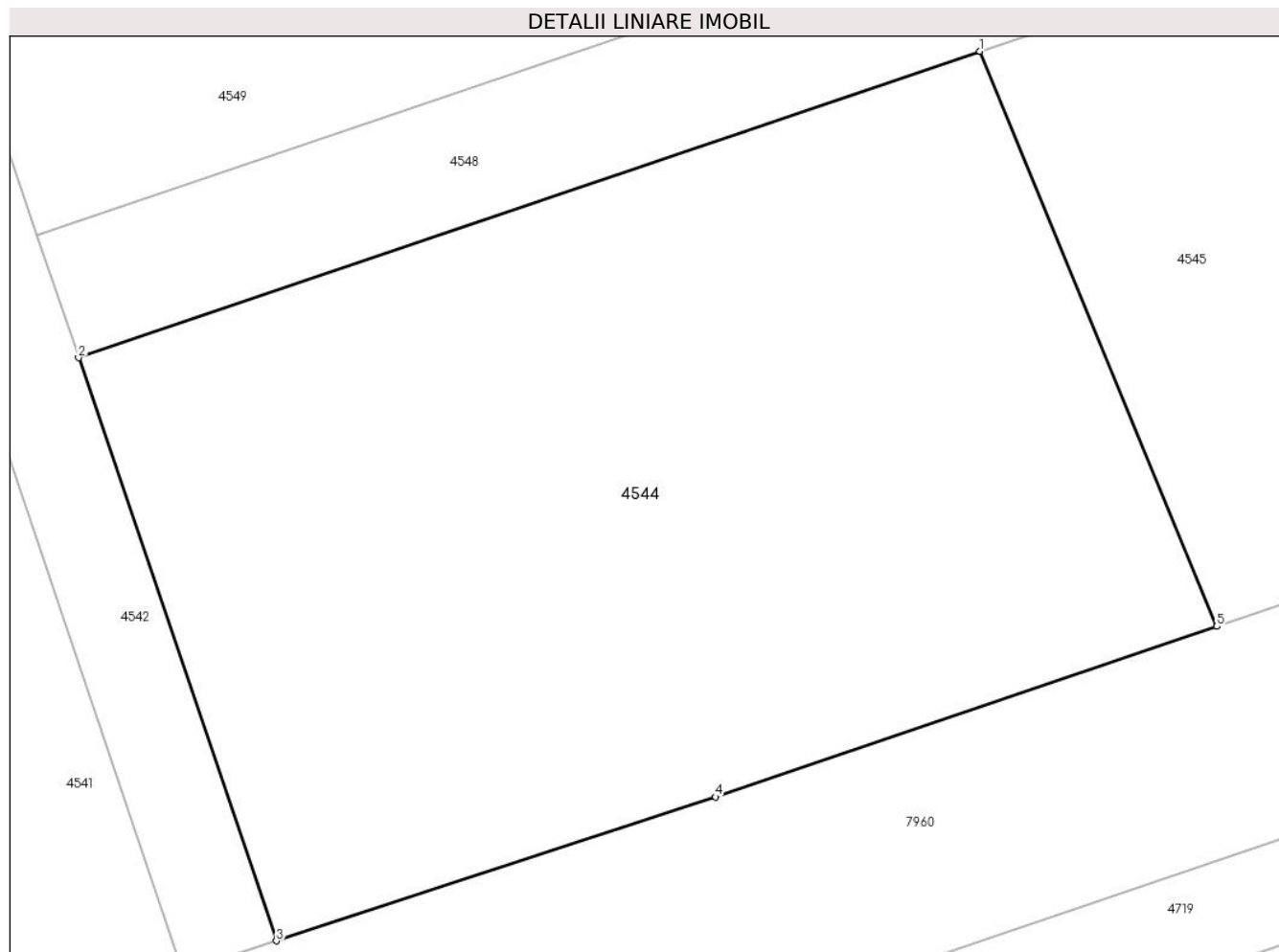
Inscrieri privind dezmembramintele dreptului de proprietate, drepturi reale de garanție și sarcini		Referințe
10102 / 10/08/2015		
Act Notarial nr. DECLARATIE AUT NR 3598, din 06/08/2015 emis de Dorobantu Simona Iustina ([NOTARE]);		
C4	se radiaz\U+0103 dreptul de ipotec\U+0103 de sub C1, și interdicțiile de sub B2 precum și addenda notat\U+0103 sub C 2	A1
2019 / 03/02/2022		
Act Notarial nr. DECLARATIE AUT NR 281, din 02/02/2022 emis de Popa Ionut Florin ([NOTARE]);		
C6	se radiaz\U+0103 dreptul de ipotec\U+0103 de sub C 4, nota de sub C3 și interdicțiile de sub B 3	A1

Anexa Nr. 1 La Partea I

Teren

Nr cadastral	Suprafața (mp)*	Observații / Referințe
70043	4.575	

* Suprafața este determinată în planul de proiecție Stereo 70.



Date referitoare la teren

Crt	Categorie folosință	Intra vilan	Suprafața (mp)	Tarla	Parcelă	Nr. topo	Observații / Referințe
1	arabil	NU	4.575	-	847/b	847/b	

Lungime Segmente

1) Valorile lungimilor segmentelor sunt obținute din proiecție în plan.

Punct început	X / Y	Punct sfârșit	X / Y	Lungime segment (** (m)
1	406.240,456 543.848,29	2	406.161,847 543.821,593	83.019
2	406.161,847 543.821,593	3	406.179,106 543.770,782	53.662
3	406.179,106 543.770,782	4	406.217,381 543.783,328	40.279
4	406.217,381 543.783,328	5	406.261,115 543.798,181	46.187
5	406.261,115 543.798,181	1	406.240,456 543.848,29	54.201

**** Lungimile segmentelor sunt determinate în planul de proiecție Stereo 70 și sunt rotunjite la 1 milimetru.**

***** Distanța dintre puncte este formată din segmente cumulate ce sunt mai mici decât valoarea 1 milimetru.**

**DATE DESPRE IMOBILUL NR. 4545**

Oficiul de Cadastru și Publicitate Imobiliară ALBA
Biroul de Cadastru și Publicitate Imobiliară Aiud

A. Partea I. Descrierea imobilului

TEREN Extravilan

Nr. CF vechi:1173
Nr. cadastral vechi:169

Adresa: Jud. Alba, LOCALITATEA DECEA

Nr. Crt	Nr cadastral Nr. topografic	Suprafața* (mp)	Observații / Referințe
A1	70045	4.570	Sector cadastral:29 Teren neimprejmuit;

Construcții

Crt	Nr cadastral Nr. topografic	Adresa	Observații / Referințe
A1.1	70045-C1	Jud. Alba	Nr. niveluri:2; S. construita la sol:476 mp; stație de distribuție carburanți și mansarda

B. Partea II. Proprietari și acte

Inscrieri privitoare la dreptul de proprietate și alte drepturi reale		Referințe
2029 / 07/08/2001		
Act Notarial nr. 985/2001, din 01/01/2001 emis de BNP K.M.A.;		
B1	Intabulare, drept de PROPRIETATEcu titlu cump\U+0103rare, dobandit prin Conventie, cota actuala 1/1 1) SC GELA COM SRL CLUJ NAPOCA , CIF:999999999999 <i>OBSERVATII: (provenita din conversia CF 1173)</i>	A1
8987 / 19/11/2007		
Act Administrativ nr. 49/2005, din 01/01/2005 emis de Consiliul jud. Alba (adeverinta nr. 2528/2007, 231/2003 Primaria Comunei Miraslau și înch. nr. 426/2003);		
B2	Intabulare, drept de PROPRIETATEcu titlu construire, dobandit prin Construire, cota actuala 1/1 1) SC GELA COM SRL CLUJ NAPOCA , CIF:999999999999	A1.1
5296 / 24/03/2022		
Inscris Sub Semnatura Privata nr. MEMORIU TEHNIC, din 23/03/2022 emis de BORSIA TOP SRL (inscris sub semnatura privata nr 1.31, 1.32 din 23.03.2022, emis de BORSIA TOP SRL);		
B5	asupra imobil A+1 se noteaza actualizare date imobil - repositionare	A1, A1.1

C. Partea III. SARCINI

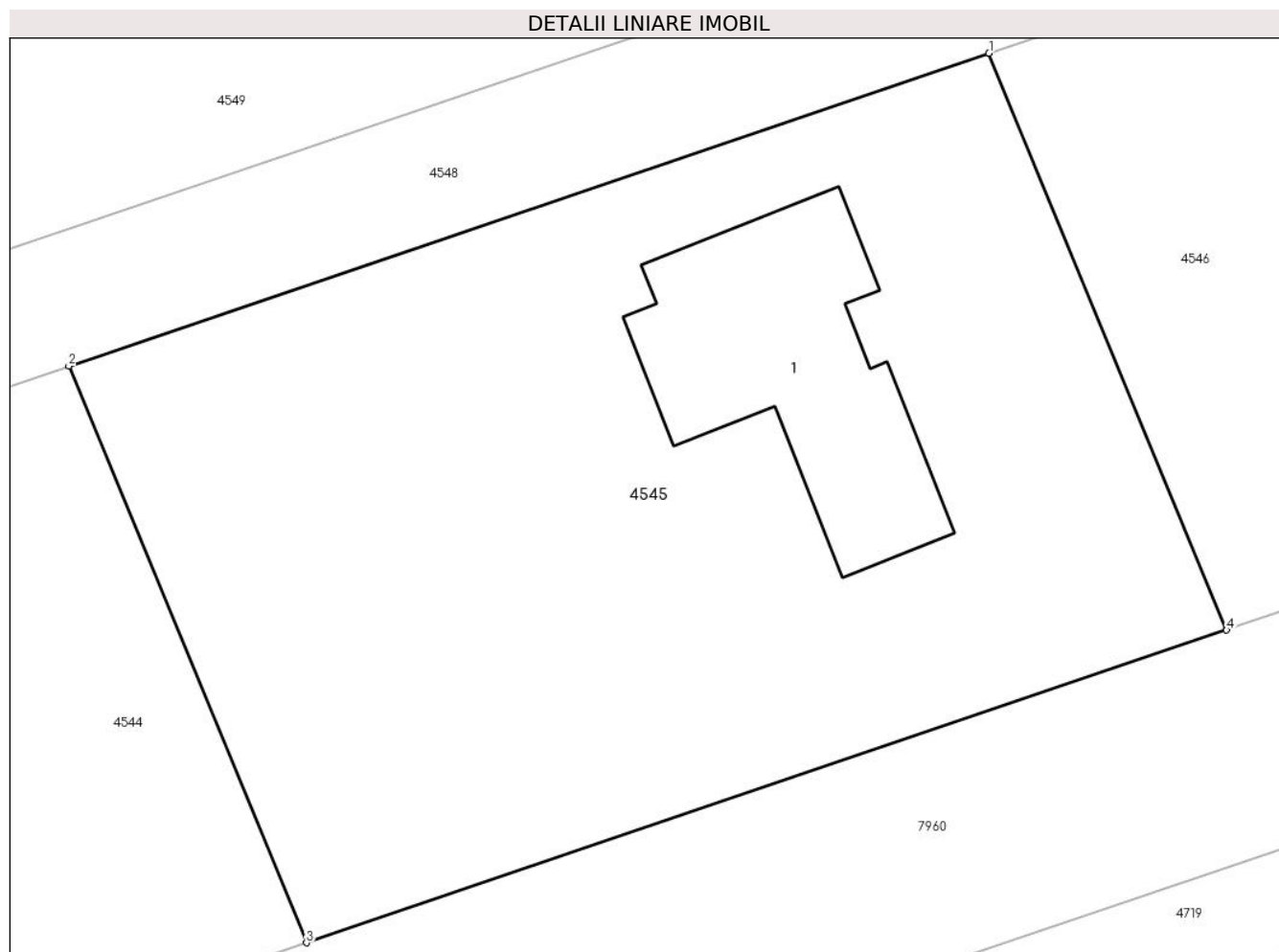
Inscrieri privind dezmembramentele dreptului de proprietate, drepturi reale de garanție și sarcini		Referințe
10098 / 10/08/2015		
Act Notarial nr. DECLARATIE AUT NR 3598, din 06/08/2015 emis de Dorobantu Simona Iustina ([NOTARE]);		
C4	se radiaz\U+0103 dreptul de ipotec\U+0103 de sub C1, interdicțiile de sub B B3 și addenda notat\U+0103 sub C2	A1, A1.1
2021 / 03/02/2022		
Act Notarial nr. DECLARATIE AUT NR 281, din 02/02/2022 emis de Popa Ionut Florin ([NOTARE]);		
C6	se radiaz\U+0103 dreptul de ipotec\U+0103 de sub C 5și interdicțiile de sub B 3și notarea de sub C 3	A1, A1.1

Anexa Nr. 1 La Partea I

Teren

Nr cadastral	Suprafața (mp)*	Observații / Referințe
70045	4.570	

* Suprafața este determinată în planul de proiecție Stereo 70.



Date referitoare la teren

Crt	Categorie folosință	Intravilan	Suprafața (mp)	Tarla	Parcelă	Nr. topo	Observații / Referințe
1	curți construcții	NU	4.570	-	-	848,849	arator

Date referitoare la construcții

Crt	Număr	Destinație construcție	Supraf. (mp)	Situație juridică	Observații / Referințe
A1.1	70045-C1	construcții industriale și edilitare	476	Cu acte	Nr. niveluri:2; S. construită la sol:476 mp; stație de distribuție carburanți și mansarda

Lungime Segmente

1) Valorile lungimilor segmentelor sunt obținute din proiecție în plan.

Punct început	X / Y	Punct sfârșit	X / Y	Lungime segment (** (m)
1	406.320,456 543.875,459	2	406.240,456 543.848,29	84.488
2	406.240,456 543.848,29	3	406.261,115 543.798,181	54.201
3	406.261,115 543.798,181	4	406.341,114 543.825,35	84.487

Punct început	X / Y	Punct sfârșit	X / Y	Lungime segment (** (m)
4	406.341,114 543.825,35	1	406.320,456 543.875,459	54.2

** Lungimile segmentelor sunt determinate în planul de proiecție Stereo 70 și sunt rotunjite la 1 milimetru.

*** Distanța dintre puncte este formată din segmente cumulate ce sunt mai mici decât valoarea 1 milimetru.

**DATE DESPRE IMOBILUL NR. 4546**

Oficiul de Cadastru și Publicitate Imobiliară ALBA
Biroul de Cadastru și Publicitate Imobiliară Aiud

A. Partea I. Descrierea imobilului

TEREN Extravilan

Nr. CF vechi:1183

Adresa: Jud. Alba, DECEA

Nr. Crt	Nr cadastral Nr. topografic	Suprafața* (mp)	Observații / Referințe
A1	70042	3.944	Sector cadastral:29 Teren neimprejmit;

B. Partea II. Proprietari și acte

Inscrieri privitoare la dreptul de proprietate și alte drepturi reale		Referințe
2032 / 07/08/2001		
Act Notarial nr. 987/2001, din 01/01/2001 emis de BNP Karacsony M. Attila;		
B1	Intabulare, drept de PROPRIETATEcu titlu cump\U+0103rare, dobandit prin Conventie, cota actuala 1/1 1) SC GELA COM SRL CLUJ NAPOCA , CIF:9999999999999 <i>OBSERVATII: (provenita din conversia CF 1183)</i>	A1
6337 / 08/04/2022		
Inscris Sub Semnatura Privata nr. MEMORIU TEHNIC, din 08/04/2022 emis de BORSIA TOP SRL (inscris sub semnatura privata nr 5283 din 24.03.2022, emis de BCPI AIUD);		
B4	asupra imobil A+1 se noteaza actualizare date imobil - repositionare -	A1

C. Partea III. SARCINI

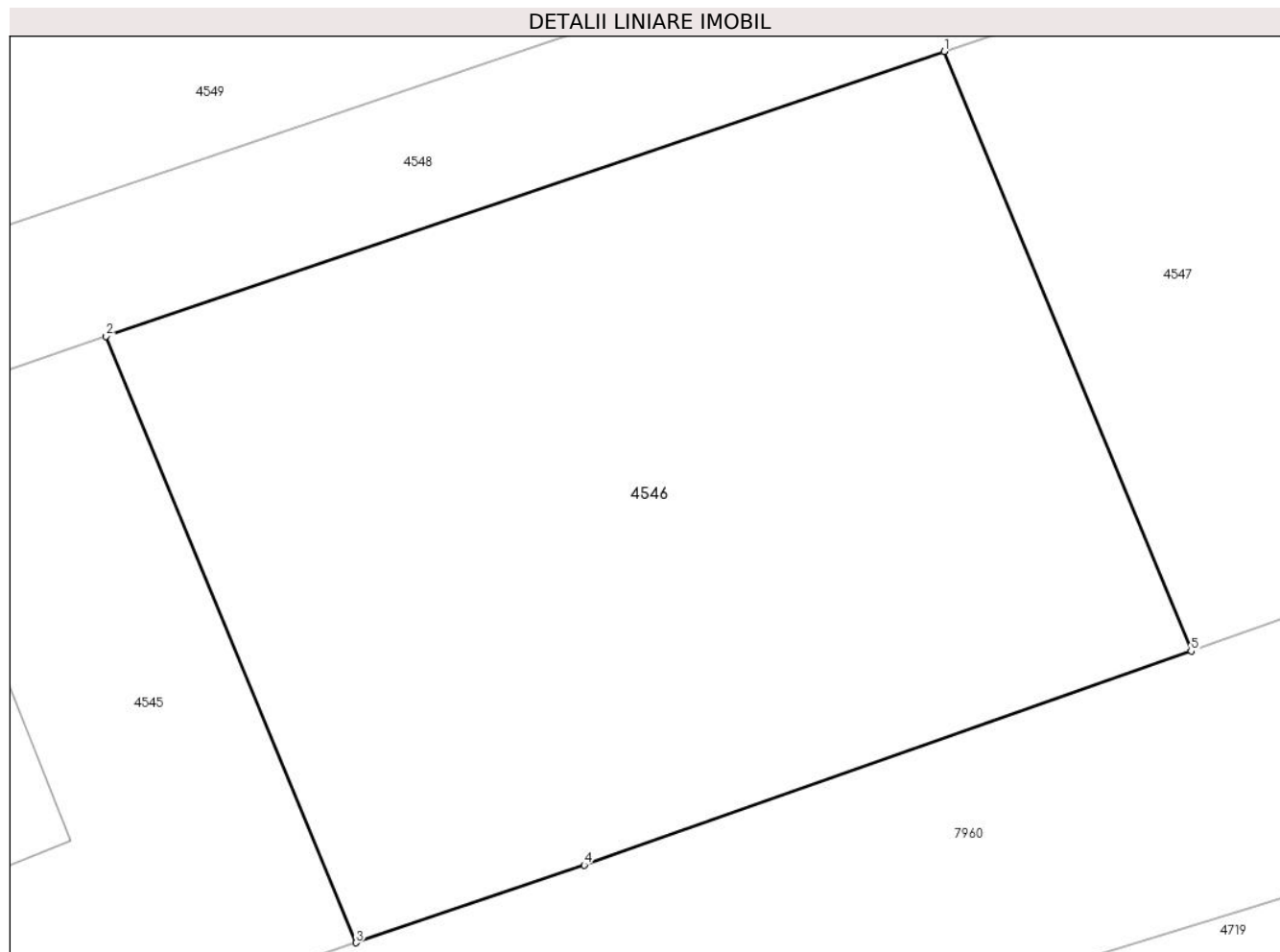
Inscrieri privind dezmembramintele dreptului de proprietate, drepturi reale de garanție și sarcini		Referințe
10099 / 10/08/2015		
Act Notarial nr. DECLARATIE AUT NR 3598, din 06/08/2015 emis de Dorobantu Simona Iustina ([NOTARE]);		
C4	se radiaz\U+0103 dreptul de ipotec\U+0103 de sub C1 și interdicțiile de sub B2 precum și addenda notat\U+0103 sub C 2	A1
2018 / 03/02/2022		
Act Notarial nr. DECLARATIE AUT NR 281, din 02/02/2022 emis de Popa Ionut Florin ([NOTARE]);		
C6	radiaz\U+0103 dreptul de ipotec\U+0103 de sub C 5,nota de sub C 4, și interdicțiile de sub B 3	A1

Anexa Nr. 1 La Partea I

Teren

Nr cadastral	Suprafața (mp)*	Observații / Referințe
70042	3.944	

* Suprafața este determinată în planul de proiecție Stereo 70.



Date referitoare la teren

Crt	Categorie folosință	Intra vilan	Suprafața (mp)	Tarla	Parcelă	Nr. topo	Observații / Referințe
1	arabil	NU	3.944	-	846/a/2	846/a/2	

Lungime Segmente

1) Valorile lungimilor segmentelor sunt obținute din proiecție în plan.

Punct început	X / Y	Punct sfârșit	X / Y	Lungime segment (** (m)
1	406.389,781 543.899,003	2	406.320,456 543.875,459	73.214
2	406.320,456 543.875,459	3	406.341,114 543.825,35	54.2
3	406.341,114 543.825,35	4	406.359,994 543.831,762	19.939
4	406.359,994 543.831,762	5	406.410,207 543.849,458	53.24
5	406.410,207 543.849,458	1	406.389,781 543.899,003	53.59

**** Lungimile segmentelor sunt determinate în planul de proiecție Stereo 70 și sunt rotunjite la 1 milimetru.**

***** Distanța dintre puncte este formată din segmente cumulate ce sunt mai mici decât valoarea 1 milimetru.**

**DATE DESPRE IMOBILUL NR. 4547**

Oficiul de Cadastru și Publicitate Imobiliară ALBA
Biroul de Cadastru și Publicitate Imobiliară Aiud

A. Partea I. Descrierea imobilului

TEREN Extravilan

Nr. CF vechi:1173

Adresa: Jud. Alba, DECEA

Nr. Crt	Nr cadastral Nr. topografic	Suprafața* (mp)	Observații / Referințe
A1	70044	4.599	Sector cadastral:29 Teren neimprejmuit;

B. Partea II. Proprietari și acte

Inscrieri privitoare la dreptul de proprietate și alte drepturi reale		Referințe
2029 / 07/08/2001		
Act Notarial nr. 985/2001, din 01/01/2022 emis de BNP K.M.A.;		
B1	Intabulare, drept de PROPRIETATEcu titlu cumpU+0103rare, dobandit prin Conventie, cota actuala 1/1 1) SC GELA COM SRL CLUJ NAPOCA , CIF:9999999999999 <i>OBSERVATII: (provenita din conversia CF 1173)</i>	A1
6366 / 08/04/2022		
Inscris Sub Semnatura Privata nr. ANEXA 1,35, din 08/04/2022 emis de BORSIA TOP SRL;		
B4	se noteazU+0103 repoziționarea imobilului	A1

C. Partea III. SARCINI

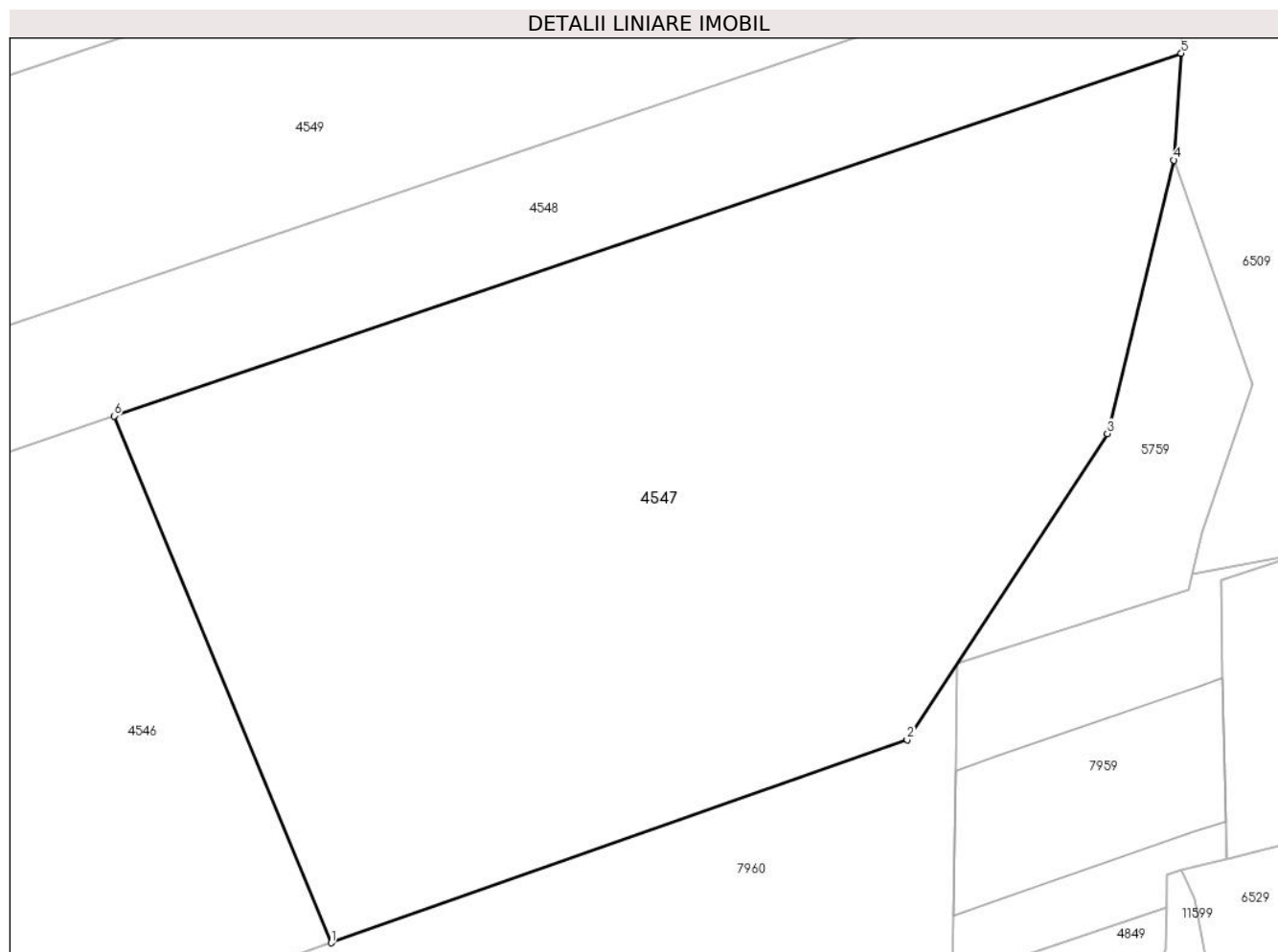
Inscrieri privind dezmembramintele dreptului de proprietate, drepturi reale de garanție și sarcini		Referințe
10100 / 10/08/2015		
Act Notarial nr. DECLARATIE AUT NR 3598, din 06/08/2015 emis de Dorobantu Simona Iustina ([NOTARE]);		
C4	se radiazU+0103 dreptul de ipotecU+0103 de sub C1 , interdicțiile de sub B 2 și addenda notatU+0103 sub C 3	A1
2020 / 03/02/2022		
Act Notarial nr. DECLARATIE AUT NR 281, din 02/02/2022 emis de Popa Ionut Florin ([NOTARE]);		
C6	se radiazU+0103 dreptul de ipotecU+0103 , interdicțiile și nota de sub C 4, C5 și B3	A1

Anexa Nr. 1 La Partea I

Teren

Nr cadastral	Suprafața (mp)*	Observații / Referințe
70044	4.599	

* Suprafața este determinată în planul de proiecție Stereo 70.



Date referitoare la teren

Crt	Categorie folosință	Intravilan	Suprafața (mp)	Tarla	Parcelă	Nr. topo	Observații / Referințe
1	arabil	NU	4.599	-	847/a	847/a	

Lungime Segmente

1) Valorile lungimilor segmentelor sunt obținute din proiecție în plan.

Punct început	X / Y	Punct sfârșit	X / Y	Lungime segment (** (m)
1	406.410,207 543.849,458	2	406.464,412 543.868,561	57.473
2	406.464,412 543.868,561	3	406.483,258 543.897,347	34.406
3	406.483,258 543.897,347	4	406.489,525 543.923,058	26.464
4	406.489,525 543.923,058	5	406.490,215 543.933,113	10.078
5	406.490,215 543.933,113	6	406.389,781 543.899,003	106.068

Punct început	X / Y	Punct sfârșit	X / Y	Lungime segment (** (m)
6	406.389,781 543.899,003	1	406.410,207 543.849,458	53.59

** Lungimile segmentelor sunt determinate în planul de proiecție Stereo 70 și sunt rotunjite la 1 milimetru.

*** Distanța dintre puncte este formată din segmente cumulate ce sunt mai mici decât valoarea 1 milimetru.

**DATE DESPRE IMOBILUL NR. 4548**

Oficiul de Cadastru și Publicitate Imobiliară ALBA
Biroul de Cadastru și Publicitate Imobiliară Aiud

A. Partea I. Descrierea imobilului

TEREN Extravilan

Adresa: Jud. Alba

Nr. Crt	Nr cadastral Nr. topografic	Suprafața* (mp)	Observații / Referințe
A1	74002	3.945	Sector cadastral:29 Teren neimpregmuit;

B. Partea II. Proprietari și acte

Inscrieri privitoare la dreptul de proprietate și alte drepturi reale		Referințe
9190 / 26/05/2022		
Act Notarial nr. contract de vânzare aut nr 378, din 19/03/2003 emis de KARACSONY MARTON ATTILA (CONTRACT DE VÎNZARE CUMPĂRARE ; act notarial nr 5 din 23.05.2022, emis de KARACSONY MARTON ATTILA);		
B10	Intabulare, drept de PROPRIETATE, dobandit prin Conventie, cota actuala 1/1 1) MUREȘAN IOAN-CORNEL, și soția 2) MUREȘAN MARIA	A1

C. Partea III. SARCINI .

Inscrieri privind dezmembramintele dreptului de proprietate, drepturi reale de garanție și sarcini	Referințe
NU SUNT	

Punct început	X / Y	Punct sfârșit	X / Y	Lungime segment (** (m)
6	406.240,456 543.848,29	7	406.320,456 543.875,459	84.488
7	406.320,456 543.875,459	8	406.389,781 543.899,003	73.214
8	406.389,781 543.899,003	1	406.490,215 543.933,113	106.068

** Lungimile segmentelor sunt determinate în planul de proiecție Stereo 70 și sunt rotunjite la 1 milimetru.

*** Distanța dintre puncte este formată din segmente cumulate ce sunt mai mici decât valoarea 1 milimetru.

**DATE DESPRE IMOBILUL NR. 4549**

Oficiul de Cadastru și Publicitate Imobiliară ALBA
Biroul de Cadastru și Publicitate Imobiliară Aiud

A. Partea I. Descrierea imobilului

TEREN Extravilan

Adresa: Jud. Alba

Nr. Crt	Nr cadastral Nr. topografic	Suprafața* (mp)	Observații / Referințe
A1		7.895	Sector cadastral:29 Teren neimprejmuit;

B. Partea II. Proprietari și acte

Inscrieri privitoare la dreptul de proprietate și alte drepturi reale	Referințe
1 / 01/01/2022	
Act Administrativ nr. 5248/384, din 29/03/1995 emis de CJPSDPAT ALBA (titlu de proprietate);	
B1	A1
Intabulare, drept de PROPRIETATE, dobandit prin Reconstituire, cota actuala 1/1 1) HARI I PARASCHIVA	

C. Partea III. SARCINI .

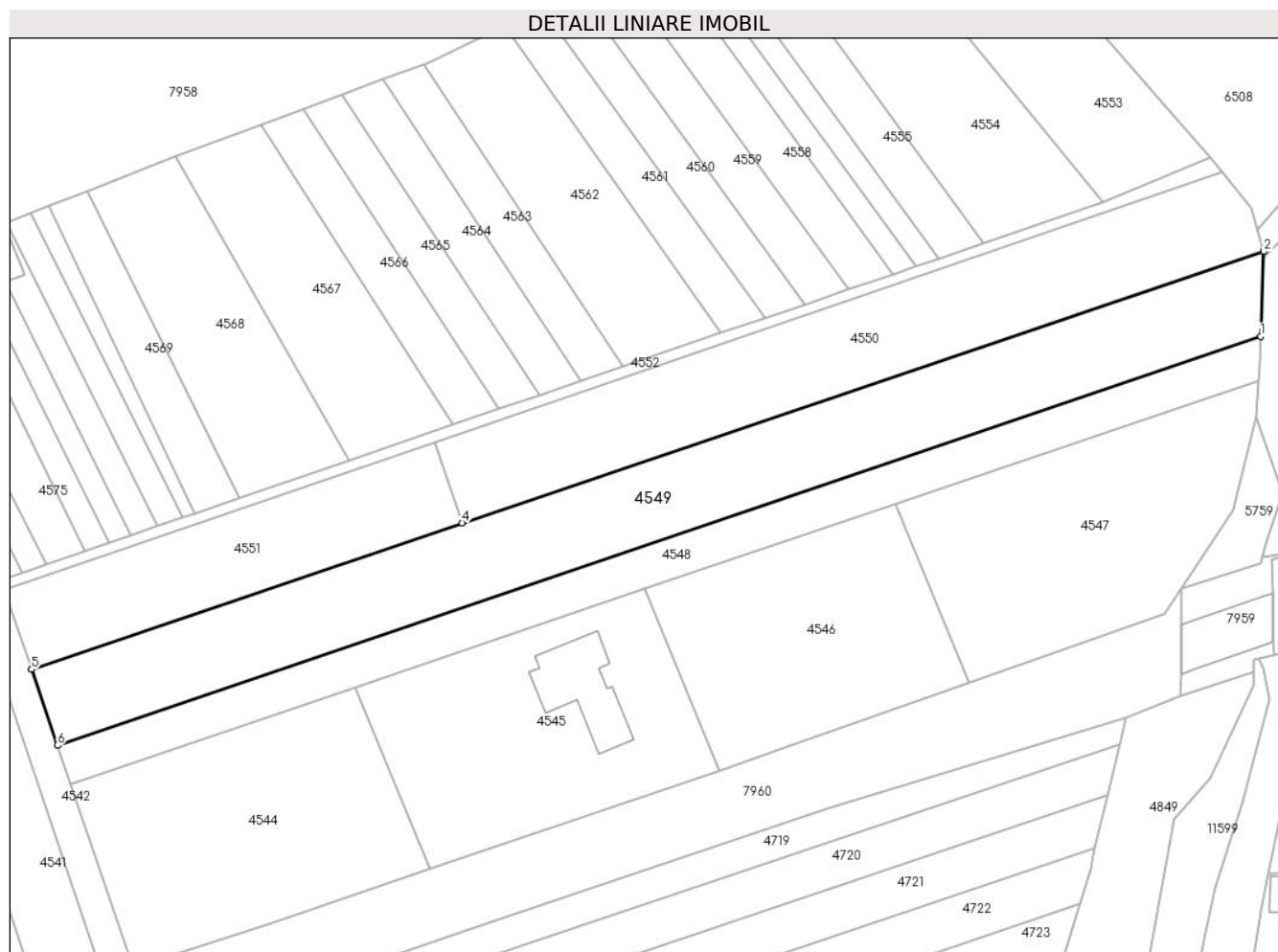
Inscrieri privind dezmembramintele dreptului de proprietate, drepturi reale de garanție și sarcini	Referințe
NU SUNT	

Anexa Nr. 1 La Partea I

Teren

Nr cadastral	Suprafața (mp)*	Observații / Referințe
	7.895	

* Suprafața este determinată în planul de proiecție Stereo 70.



Date referitoare la teren

Crt	Categorie folosință	Intravilan	Suprafața (mp)	Tarla	Parcelă	Nr. topo	Observații / Referințe
1	arabil	NU	7.895	-	1889/26	-	

Lungime Segmente

1) Valorile lungimilor segmentelor sunt obținute din proiecție în plan.

Punct început	X / Y	Punct sfârșit	X / Y	Lungime segment (** (m)
1	406.490,81 543.945,25	2	406.491,68 543.968,722	23.488
2	406.491,68 543.968,722	3	406.491,61 543.968,976	0.264
3	406.491,61 543.968,976	4	406.270,168 543.893,771	233.864
4	406.270,168 543.893,771	5	406.151,069 543.853,322	125.78
5	406.151,069 543.853,322	6	406.158,212 543.832,294	22.209

Punct început	X / Y	Punct sfârșit	X / Y	Lungime segment (** (m)
6	406.158,212 543.832,294	1	406.490,81 543.945,25	351.255

** Lungimile segmentelor sunt determinate în planul de proiecție Stereo 70 și sunt rotunjite la 1 milimetru.

*** Distanța dintre puncte este formată din segmente cumulate ce sunt mai mici decât valoarea 1 milimetru.

**DATE DESPRE IMOBILUL NR. 4550**

Oficiul de Cadastru și Publicitate Imobiliară ALBA
Biroul de Cadastru și Publicitate Imobiliară Aiud

A. Partea I. Descrierea imobilului

TEREN Extravilan

Adresa: Jud. Alba

Nr. Crt	Nr cadastral Nr. topografic	Suprafața* (mp)	Observații / Referințe
A1		5.544	Sector cadastral:29 Teren neimprejmit;

B. Partea II. Proprietari și acte

Inscrieri privitoare la dreptul de proprietate și alte drepturi reale		Referințe
1 / 01/01/2022		
Act Administrativ nr. 7044/598, din 26/02/1996 emis de CJPSDPAT ALBA (titlu de proprietate);		
B1	Intabulare, drept de PROPRIETATE, dobandit prin Reconstituire, cota actuala 1/1	A1
	1) TAKACS I ANDREI 2) MUZSI I MARIA 3) KOVACS I EVA	

C. Partea III. SARCINI .

Inscrieri privind dezmembramintele dreptului de proprietate, drepturi reale de garanție și sarcini	Referințe
NU SUNT	

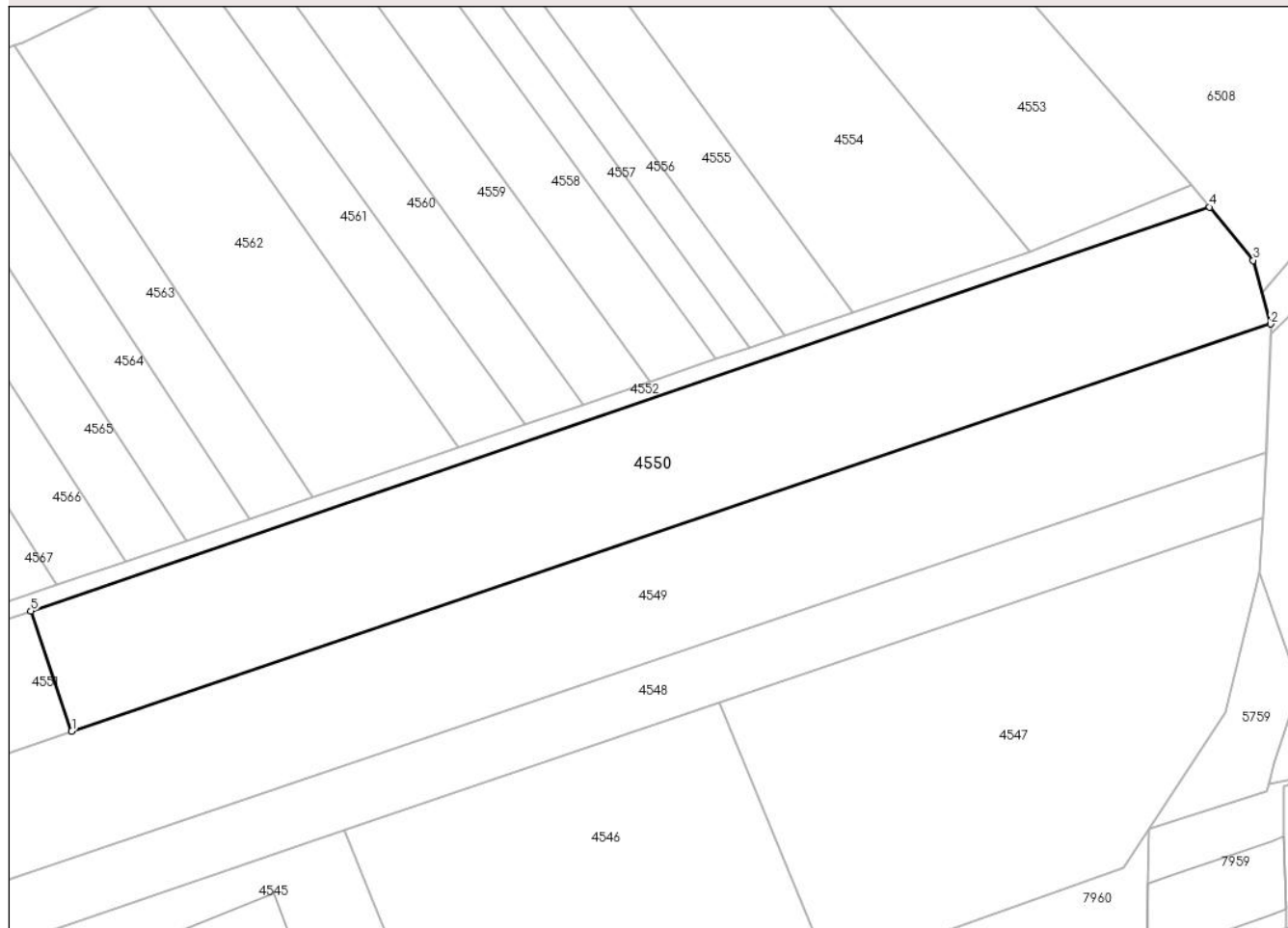
Anexa Nr. 1 La Partea I

Teren

Nr cadastral	Suprafața (mp)*	Observații / Referințe
	5.544	

* Suprafața este determinată în planul de proiecție Stereo 70.

DETALII LINIARE IMOBIL



Date referitoare la teren

Crt	Categorie folosință	Intravilan	Suprafața (mp)	Tarla	Parcelă	Nr. topo	Observații / Referințe
1	arabil	NU	5.544	-	1889/28	-	

Lungime Segmente

1) Valorile lungimilor segmentelor sunt obținute din proiecție în plan.

Punct început	X / Y	Punct sfârșit	X / Y	Lungime segment (** (m)
1	406.270,168 543.893,771	2	406.491,61 543.968,976	233.864
2	406.491,61 543.968,976	3	406.488,389 543.980,718	12.175
3	406.488,389 543.980,718	4	406.480,339 543.990,536	12.696
4	406.480,339 543.990,536	5	406.262,616 543.916,002	230.127
5	406.262,616 543.916,002	1	406.270,168 543.893,771	23.479

**** Lungimile segmentelor sunt determinate în planul de proiecție Stereo 70 și sunt rotunjite la 1 milimetru.**

***** Distanța dintre puncte este formată din segmente cumulate ce sunt mai mici decât valoarea 1 milimetru.**

**DATE DESPRE IMOBILUL NR. 4551**

Oficiul de Cadastru și Publicitate Imobiliară ALBA
Biroul de Cadastru și Publicitate Imobiliară Aiud

A. Partea I. Descrierea imobilului

TEREN Extravilan

Adresa: Jud. Alba

Nr. Crt	Nr cadastral Nr. topografic	Suprafața* (mp)	Observații / Referințe
A1		2.934	Sector cadastral:29 Teren neimprejmuit;

B. Partea II. Proprietari și acte

Inscrieri privitoare la dreptul de proprietate și alte drepturi reale	Referințe
1 / 01/01/2022	
Act Administrativ nr. 7101/685, din 07/05/1996 emis de CJPSDPAT ALBA (titlu de proprietate);	
B1	A1
Intabulare, drept de PROPRIETATE, dobandit prin Reconstituire, cota actuala 1/1 1) VARGA M ARPAD	

C. Partea III. SARCINI .

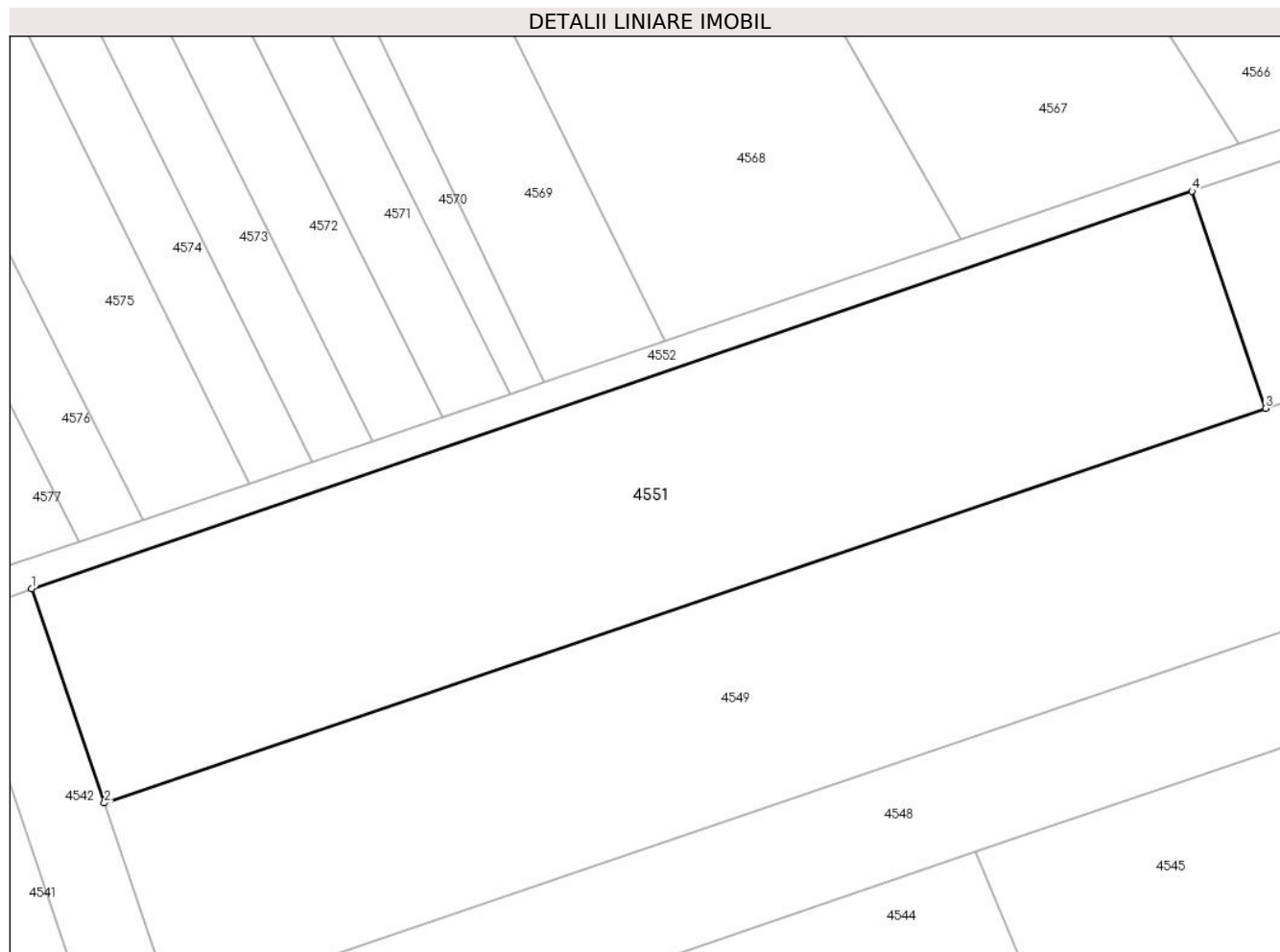
Inscrieri privind dezmembramintele dreptului de proprietate, drepturi reale de garanție și sarcini	Referințe
NU SUNT	

Anexa Nr. 1 La Partea I

Teren

Nr cadastral	Suprafața (mp)*	Observații / Referințe
	2.934	

* Suprafața este determinată în planul de proiecție Stereo 70.



Date referitoare la teren

Crt	Categorie folosință	Intravilan	Suprafața (mp)	Tarla	Parcelă	Nr. topo	Observații / Referințe
1	arabil	NU	2.934	-	1889/27	-	

Lungime Segmente

1) Valorile lungimilor segmentelor sunt obținute din proiecție în plan.

Punct început	X / Y	Punct sfârșit	X / Y	Lungime segment (** (m)
1	406.143,616 543.875,265	2	406.151,069 543.853,322	23.174
2	406.151,069 543.853,322	3	406.270,168 543.893,771	125.78
3	406.270,168 543.893,771	4	406.262,616 543.916,002	23.479
4	406.262,616 543.916,002	1	406.143,616 543.875,265	125.78

** Lungimile segmentelor sunt determinate în planul de proiecție Stereo 70 și sunt rotunjite la 1 milimetru.

***** Distanţa dintre puncte este formată din segmente cumulate ce sunt mai mici decât valoarea 1 milimetru.**

**DATE DESPRE IMOBILUL NR. 4552**

Oficiul de Cadastru și Publicitate Imobiliară ALBA
Biroul de Cadastru și Publicitate Imobiliară Aiud

A. Partea I. Descrierea imobilului

TEREN Extravilan

Adresa: Jud. Alba

Nr. Crt	Nr cadastral Nr. topografic	Suprafața* (mp)	Observații / Referințe
A1		1.530	Sector cadastral:29 Teren neimprejmuit;

B. Partea II. Proprietari și acte

Inscrieri privitoare la dreptul de proprietate și alte drepturi reale		Referințe
1 / 01/01/2022		
Act Normativ nr. 7, din 13/03/1996 emis de PARLAMENT;		
B1	Inscrierea provizorie, drept de PROPRIETATE, dobandit prin Lege, cota actuala 1/1 1) UAT MIRASLAU, CIF:9999999999999	A1

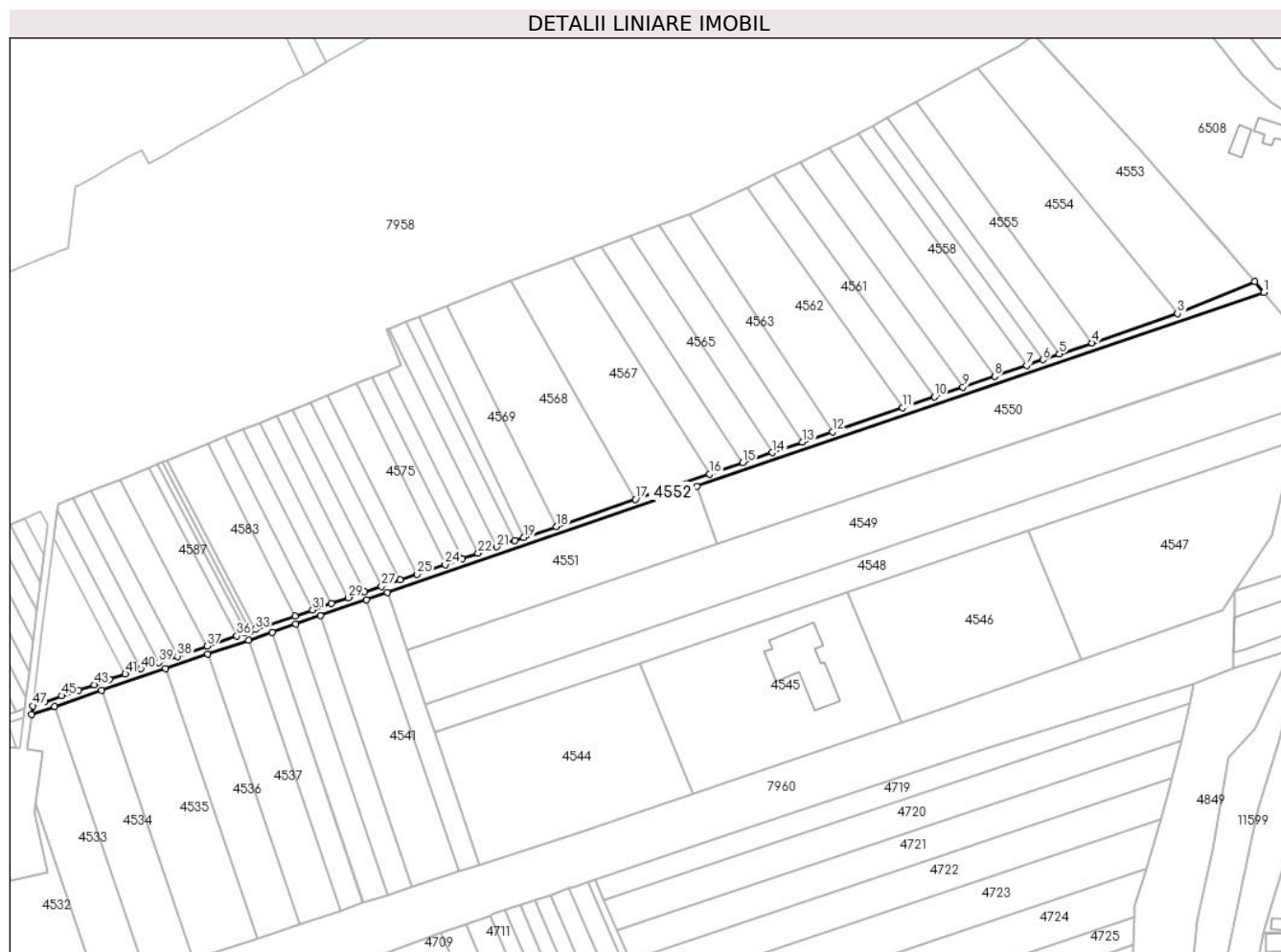
C. Partea III. SARCINI .

Inscrieri privind dezmembramintele dreptului de proprietate, drepturi reale de garanție și sarcini	Referințe
NU SUNT	

Teren

Nr cadastral	Suprafața (mp)*	Observații / Referințe
	1.530	

* Suprafața este determinată în planul de proiecție Stereo 70.



Date referitoare la teren

Crt	Categorie folosință	Intravilan	Suprafața (mp)	Tarla	Parcelă	Nr. topo	Observații / Referințe
1	drum	NU	1.530	-	-	-	

Lungime Segmente

1) Valorile lungimilor segmentelor sunt obținute din proiecție în plan.

Punct început	X / Y	Punct sfârșit	X / Y	Lungime segment
1	406.480,339 543.990,536	2	406.476,967 543.994,649	5.319
4	406.414,372 543.971,124	5	406.401,797 543.966,819	13.292
7	406.389,186 543.962,502	8	406.376,969 543.958,32	12.913
10	406.353,845 543.950,404	11	406.341,597 543.946,211	12.945
13	406.303,01 543.933,001	14	406.291,413 543.929,031	12.258
16	406.267,469 543.920,834	17	406.238,962 543.911,076	30.131
2	406.476,967 543.994,649	3	406.447,181 543.982,356	32.223
5	406.401,797 543.966,819	6	406.395,494 543.964,662	6.662
8	406.376,969 543.958,32	9	406.364,736 543.954,132	12.93
11	406.341,597 543.946,211	12	406.314,591 543.936,966	28.545
14	406.291,413 543.929,031	15	406.280,151 543.925,176	11.904
17	406.238,962 543.911,076	18	406.208,577 543.900,674	32.117
3	406.447,181 543.982,356	4	406.414,372 543.971,124	34.678
6	406.395,494 543.964,662	7	406.389,186 543.962,502	6.667
9	406.364,736 543.954,132	10	406.353,845 543.950,404	11.511
12	406.314,591 543.936,966	13	406.303,01 543.933,001	12.241
15	406.280,151 543.925,176	16	406.267,469 543.920,834	13.404
18	406.208,577 543.900,674	19	406.196,15 543.896,42	13.135

Punct început	X / Y	Punct sfârșit	X / Y	Lungime segment	Punct început	X / Y	Punct sfârșit	X / Y	Lungime segment	Punct început	X / Y	Punct sfârșit	X / Y	Lungime segment
19	406.196,15 543.896,42	20	406.192,683 543.895,233	3.664	20	406.192,683 543.895,233	21	406.185,717 543.892,848	7.364	21	406.185,717 543.892,848	22	406.178,527 543.890,387	7.599
22	406.178,527 543.890,387	23	406.172,386 543.888,284	6.492	23	406.172,386 543.888,284	24	406.165,891 543.886,061	6.865	24	406.165,891 543.886,061	25	406.155,028 543.882,342	11.482
25	406.155,028 543.882,342	26	406.148,484 543.880,102	6.917	26	406.148,484 543.880,102	27	406.141,425 543.877,685	7.461	27	406.141,425 543.877,685	28	406.135,007 543.875,488	6.784
28	406.135,007 543.875,488	29	406.128,7 543.873,33	6.666	29	406.128,7 543.873,33	30	406.122,085 543.871,065	6.992	30	406.122,085 543.871,065	31	406.114,932 543.868,616	7.561
31	406.114,932 543.868,616	32	406.108,176 543.866,303	7.141	32	406.108,176 543.866,303	33	406.092,976 543.861,1	16.067	33	406.092,976 543.861,1	34	406.091,192 543.860,489	1.886
34	406.091,192 543.860,489	35	406.089,407 543.859,878	1.886	35	406.089,407 543.859,878	36	406.085,833 543.858,654	3.778	36	406.085,833 543.858,654	37	406.074,432 543.854,752	12.051
37	406.074,432 543.854,752	38	406.063,002 543.850,839	12.081	38	406.063,002 543.850,839	39	406.056,015 543.848,447	7.385	39	406.056,015 543.848,447	40	406.049,006 543.846,047	7.409
40	406.049,006 543.846,047	41	406.043,0 543.843,991	6.348	41	406.043,0 543.843,991	42	406.036,984 543.841,932	6.359	42	406.036,984 543.841,932	43	406.031,034 543.839,895	6.289
43	406.031,034 543.839,895	44	406.025,073 543.837,854	6.3	44	406.025,073 543.837,854	45	406.018,614 543.835,643	6.827	45	406.018,614 543.835,643	46	406.012,149 543.833,43	6.833
46	406.012,149 543.833,43	47	406.007,446 543.831,82	4.971	47	406.007,446 543.831,82	48	406.007,02 543.828,504	3.344	48	406.007,02 543.828,504	49	406.015,904 543.831,545	9.39
49	406.015,904 543.831,545	50	406.033,92 543.837,712	19.042	50	406.033,92 543.837,712	51	406.058,491 543.846,124	25.971	51	406.058,491 543.846,124	52	406.074,709 543.851,676	17.142
52	406.074,709 543.851,676	53	406.090,349 543.857,03	16.531	53	406.090,349 543.857,03	54	406.099,37 543.860,118	9.535	54	406.099,37 543.860,118	55	406.108,384 543.863,204	9.527
55	406.108,384 543.863,204	56	406.117,886 543.866,456	10.043	56	406.117,886 543.866,456	57	406.135,534 543.872,498	18.654	57	406.135,534 543.872,498	58	406.143,616 543.875,265	8.542
58	406.143,616 543.875,265	59	406.262,616 543.916,002	125.78	59	406.262,616 543.916,002	1	406.480,339 543.990,536	230.127					

** Lungimile segmentelor sunt determinate în planul de proiecție Stereo 70 și sunt rotunjite la 1 milimetru.

*** Distanța dintre puncte este formată din segmente cumulate ce sunt mai mici decât valoarea 1 milimetru.

**DATE DESPRE IMOBILUL NR. 4553**

Oficiul de Cadastru și Publicitate Imobiliară ALBA
Biroul de Cadastru și Publicitate Imobiliară Aiud

A. Partea I. Descrierea imobilului

TEREN Extravilan

Adresa: Jud. Alba

Nr. Crt	Nr cadastral Nr. topografic	Suprafața* (mp)	Observații / Referințe
A1		3.509	Sector cadastral:29 Teren neimprejmuit; DIFERENTA DE SUPRAFATA SE AFLA SUB CULOARUL DE AUROSTRADA SI LA ID 4868

B. Partea II. Proprietari și acte

Inscrieri privitoare la dreptul de proprietate și alte drepturi reale	Referințe
1 / 01/01/2022	
Act Administrativ nr. 11402/1260, din 06/09/2004 emis de CJPSDPAT ALBA (titlu de proprietate);	
B1	A1
Intabulare, drept de PROPRIETATE, dobandit prin Reconstituire, cota actuala 1/1	
1) PAROHIA GRECO-CATOLICĂ DECEA, CIF:9999999999999	

C. Partea III. SARCINI .

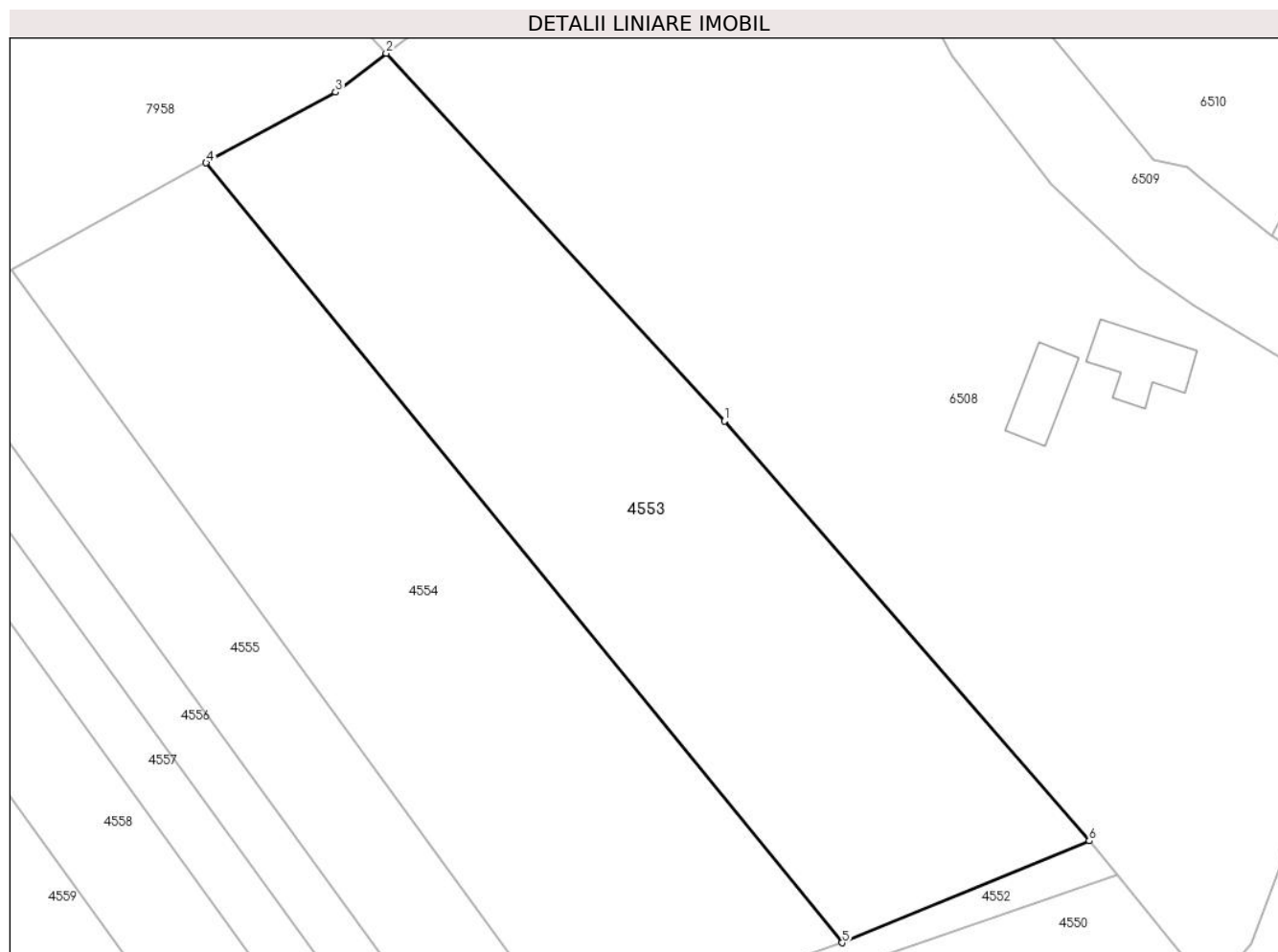
Inscrieri privind dezmembramintele dreptului de proprietate, drepturi reale de garanție și sarcini	Referințe
NU SUNT	

Anexa Nr. 1 La Partea I

Teren

Nr cadastral	Suprafața (mp)*	Observații / Referințe
	3.509	DIFERENȚA DE SUPRAFAȚA SE AFLA SUB CULOARUL DE AUROSTRADA SI LA ID 4868

* Suprafața este determinată în planul de proiecție Stereo 70.



Date referitoare la teren

Crt	Categorie folosință	Intravilan	Suprafața (mp)	Tarla	Parcelă	Nr. topo	Observații / Referințe
1	arabil	NU	3.509	-	1889/98	-	

Lungime Segmente

1) Valorile lungimilor segmentelor sunt obținute din proiecție în plan.

Punct început	X / Y	Punct sfârșit	X / Y	Lungime segment (** (m)
1	406.432,98 544.045,234	2	406.392,17 544.089,579	60.266
2	406.392,17 544.089,579	3	406.386,066 544.084,882	7.702
3	406.386,066 544.084,882	4	406.370,454 544.076,374	17.78
4	406.370,454 544.076,374	5	406.447,181 543.982,356	121.352
5	406.447,181 543.982,356	6	406.476,967 543.994,649	32.223

Punct început	X / Y	Punct sfârșit	X / Y	Lungime segment (** (m)
6	406.476,967 543.994,649	1	406.432,98 544.045,234	67.035

** Lungimile segmentelor sunt determinate în planul de proiecție Stereo 70 și sunt rotunjite la 1 milimetru.

*** Distanța dintre puncte este formată din segmente cumulate ce sunt mai mici decât valoarea 1 milimetru.

**DATE DESPRE IMOBILUL NR. 4554**

Oficiul de Cadastru și Publicitate Imobiliară ALBA
Biroul de Cadastru și Publicitate Imobiliară Aiud

A. Partea I. Descrierea imobilului

TEREN Extravilan

Adresa: Jud. Alba

Nr. Crt	Nr cadastral Nr. topografic	Suprafața* (mp)	Observații / Referințe
A1	71474	3.493	Sector cadastral:29 Teren neimprijmit;

B. Partea II. Proprietari și acte

Inscrieri privitoare la dreptul de proprietate și alte drepturi reale	Referințe
13144 / 17/11/2016	
Act Administrativ nr. T.P. 7128/725, din 24/06/1996 emis de CJPSDPAT ALBA (act normativ nr 762 din 07.10.2015, emis de GUVERNUL ROMANIEI; act administrativ nr 368 din 12.05.2016, emis de CNADNR SA);	
B1	A1
Intabulare, drept de PROPRIETATE asupra unei suprafețe de 3493 m.p. din parc. 1889/97 respectiv lot. 4 cu nr. 1889/97/4, dobandit prin Reconstituire, cota actuala 1/1	
1) BOLDEA G RODICA	

C. Partea III. SARCINI .

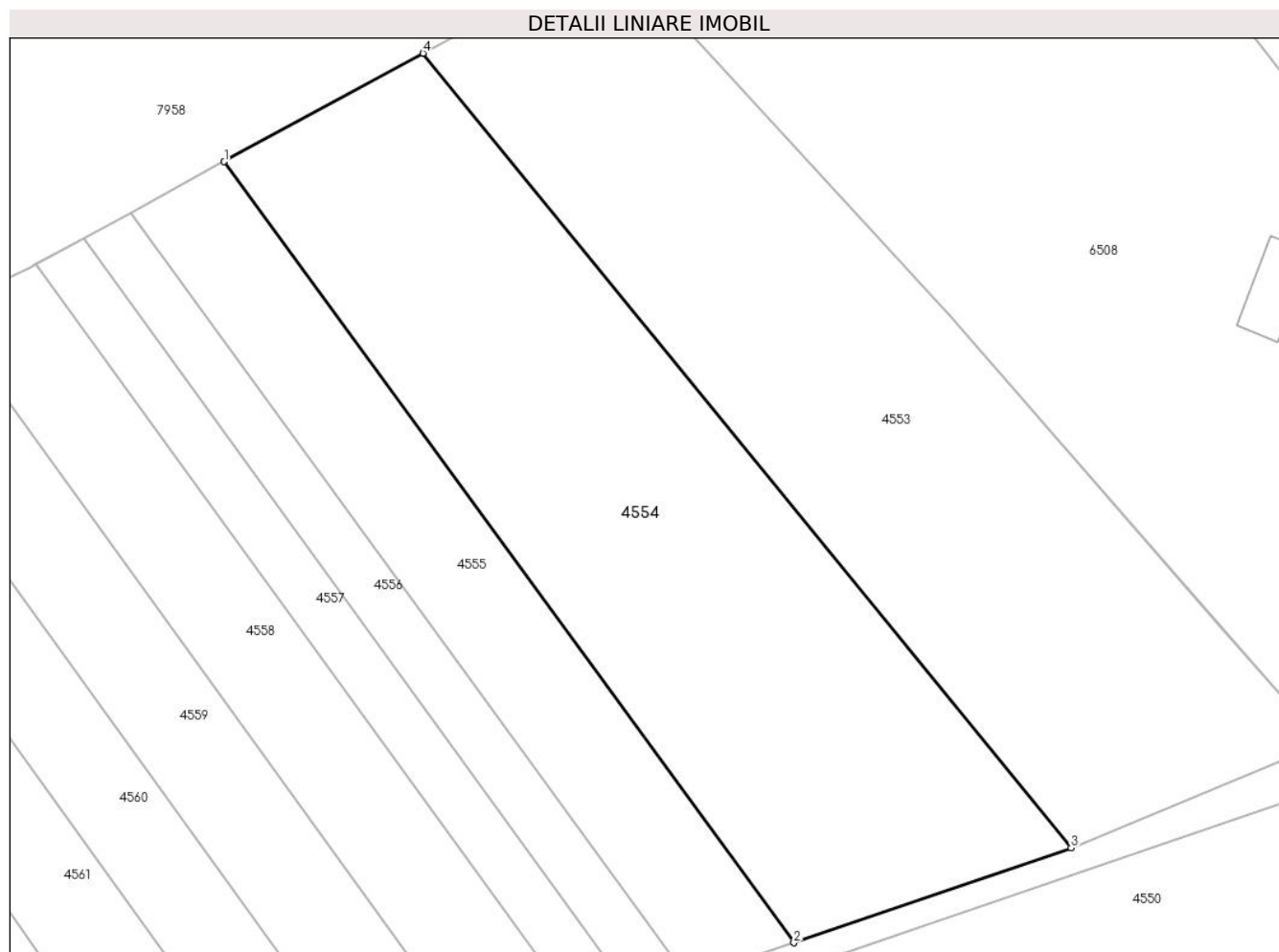
Inscrieri privind dezmembramintele dreptului de proprietate, drepturi reale de garanție și sarcini	Referințe
NU SUNT	

Anexa Nr. 1 La Partea I

Teren

Nr cadastral	Suprafața (mp)*	Observații / Referințe
71474	3.493	

* Suprafața este determinată în planul de proiecție Stereo 70.



Date referitoare la teren

Crt	Categorie folosință	Intra vilan	Suprafața (mp)	Tarla	Parcelă	Nr. topo	Observații / Referințe
1	arabil	NU	3.493	-	1889/97/4	-	

Lungime Segmente

1) Valorile lungimilor segmentelor sunt obținute din proiecție în plan.

Punct început	X / Y	Punct sfârșit	X / Y	Lungime segment (** (m)
1	406.346,918 544.063,547	2	406.414,372 543.971,124	114.42
2	406.414,372 543.971,124	3	406.447,181 543.982,356	34.678
3	406.447,181 543.982,356	4	406.370,454 544.076,374	121.352
4	406.370,454 544.076,374	1	406.346,918 544.063,547	26.803

** Lungimile segmentelor sunt determinate în planul de proiecție Stereo 70 și sunt rotunjite la 1 milimetru.

***** Distanţa dintre puncte este formată din segmente cumulate ce sunt mai mici decât valoarea 1 milimetru.**

**DATE DESPRE IMOBILUL NR. 4555**

Oficiul de Cadastru și Publicitate Imobiliară ALBA
Biroul de Cadastru și Publicitate Imobiliară Aiud

A. Partea I. Descrierea imobilului

TEREN Extravilan

Adresa: Jud. Alba

Nr. Crt	Nr cadastral Nr. topografic	Suprafața* (mp)	Observații / Referințe
A1	71467	1.431	Sector cadastral:29 Teren neimprejmuit;

B. Partea II. Proprietari și acte

Inscrieri privitoare la dreptul de proprietate și alte drepturi reale		Referințe
13133 / 17/11/2016		
Act Administrativ nr. T.P. nr 7101/688, act admin nr 396/2016, ACT NORMATIV NR 762/2015, din 07/05/1996 emis de CJPSDPAT ALBA, CNADNR SA , GUVERNUL ROMÂNIEI;		
B1	Intabulare, drept de PROPRIETATECU TITLU RECONSTITUIRE I 18/1991 parcela nr 1889/96/4, dobandit prin Reconstituire, cota actuala 1/1 1) MUCSI I DIONISIE	A1

C. Partea III. SARCINI .

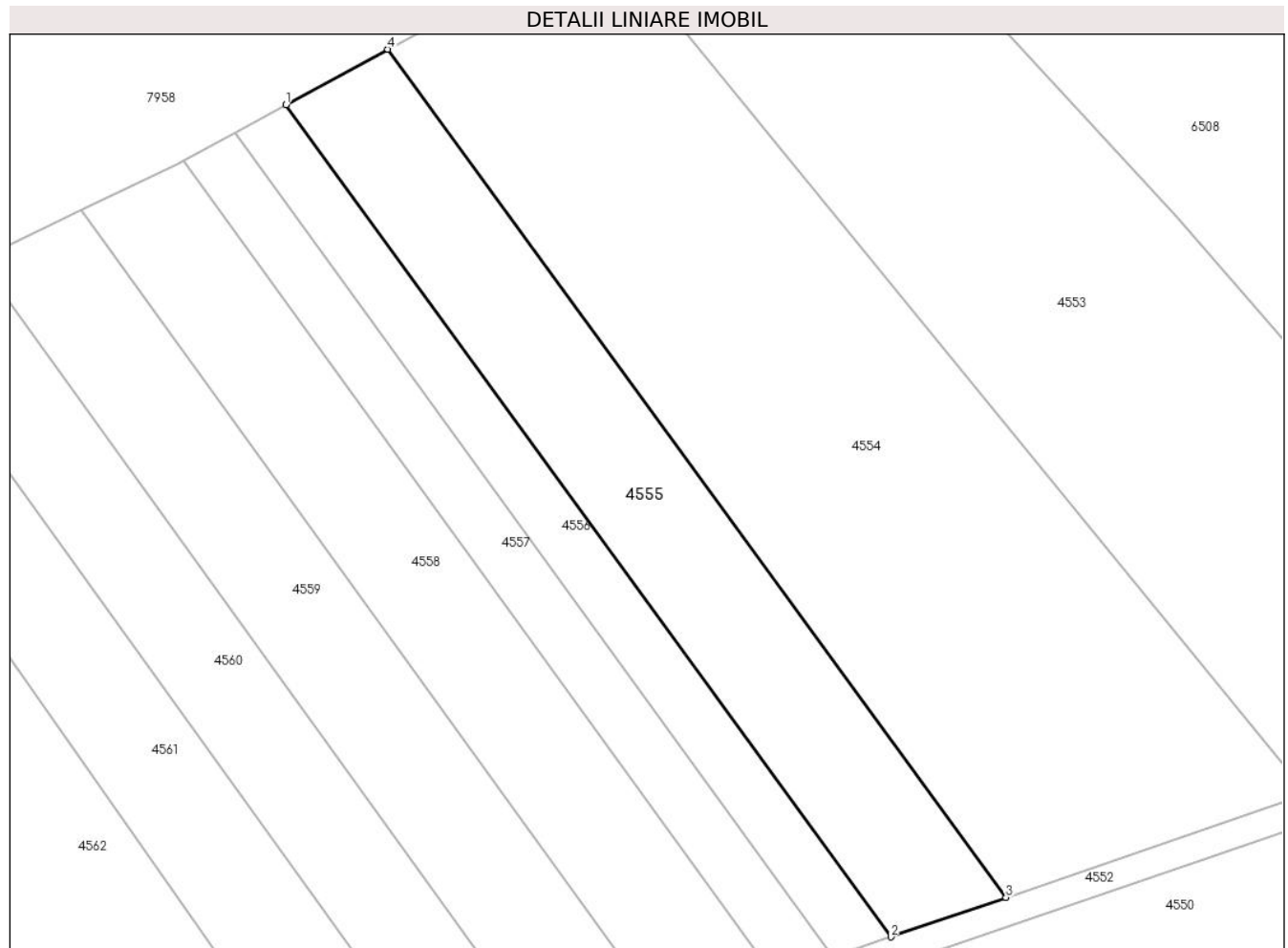
Inscrieri privind dezmembramintele dreptului de proprietate, drepturi reale de garanție și sarcini	Referințe
NU SUNT	

Anexa Nr. 1 La Partea I

Teren

Nr cadastral	Suprafața (mp)*	Observații / Referințe
71467	1.431	

* Suprafața este determinată în planul de proiecție Stereo 70.



Date referitoare la teren

Crt	Categorie folosință	Intra vilan	Suprafața (mp)	Tarla	Parcelă	Nr. topo	Observații / Referințe
1	arabil	NU	1.431	-	1889/96/4	-	

Lungime Segmente

1) Valorile lungimilor segmentelor sunt obținute din proiecție în plan.

Punct început	X / Y	Punct sfârșit	X / Y	Lungime segment (** (m)
1	406.335,793 544.057,484	2	406.401,797 543.966,819	112.145
2	406.401,797 543.966,819	3	406.414,372 543.971,124	13.292
3	406.414,372 543.971,124	4	406.346,918 544.063,547	114.42
4	406.346,918 544.063,547	1	406.335,793 544.057,484	12.671

** Lungimile segmentelor sunt determinate în planul de proiecție Stereo 70 și sunt rotunjite la 1 milimetru.

***** Distanţa dintre puncte este formată din segmente cumulate ce sunt mai mici decât valoarea 1 milimetru.**

**DATE DESPRE IMOBILUL NR. 4556**

Oficiul de Cadastru și Publicitate Imobiliară ALBA
Biroul de Cadastru și Publicitate Imobiliară Aiud

A. Partea I. Descrierea imobilului

TEREN Extravilan

Adresa: Jud. Alba

Nr. Crt	Nr cadastral Nr. topografic	Suprafața* (mp)	Observații / Referințe
A1	71463	706	Sector cadastral:29 Teren neimprijmit;

B. Partea II. Proprietari și acte

Inscrieri privitoare la dreptul de proprietate și alte drepturi reale	Referințe
12672 / 08/11/2016	
Act Administrativ nr. T.P. 6442/459, din 21/08/1995 emis de CJPSDPAT ALBA (act normativ nr 762 din 07.10.2015, emis de GUVERNUL ROMANIEI;act administrativ nr 396 din 12.05.2016, emis de CNADNR SA);	
B1	A1
Intabulare, drept de PROPRIETATE asupra unei suprafete de 706 m.p. din parc. 1889/91 respectiv lot. 4 cu nr. 1889/91/4, dobandit prin Reconstituire, cota actuala 1/1	
1) STEF S SIMON	
2) PASTOR S LEONTINA	

C. Partea III. SARCINI .

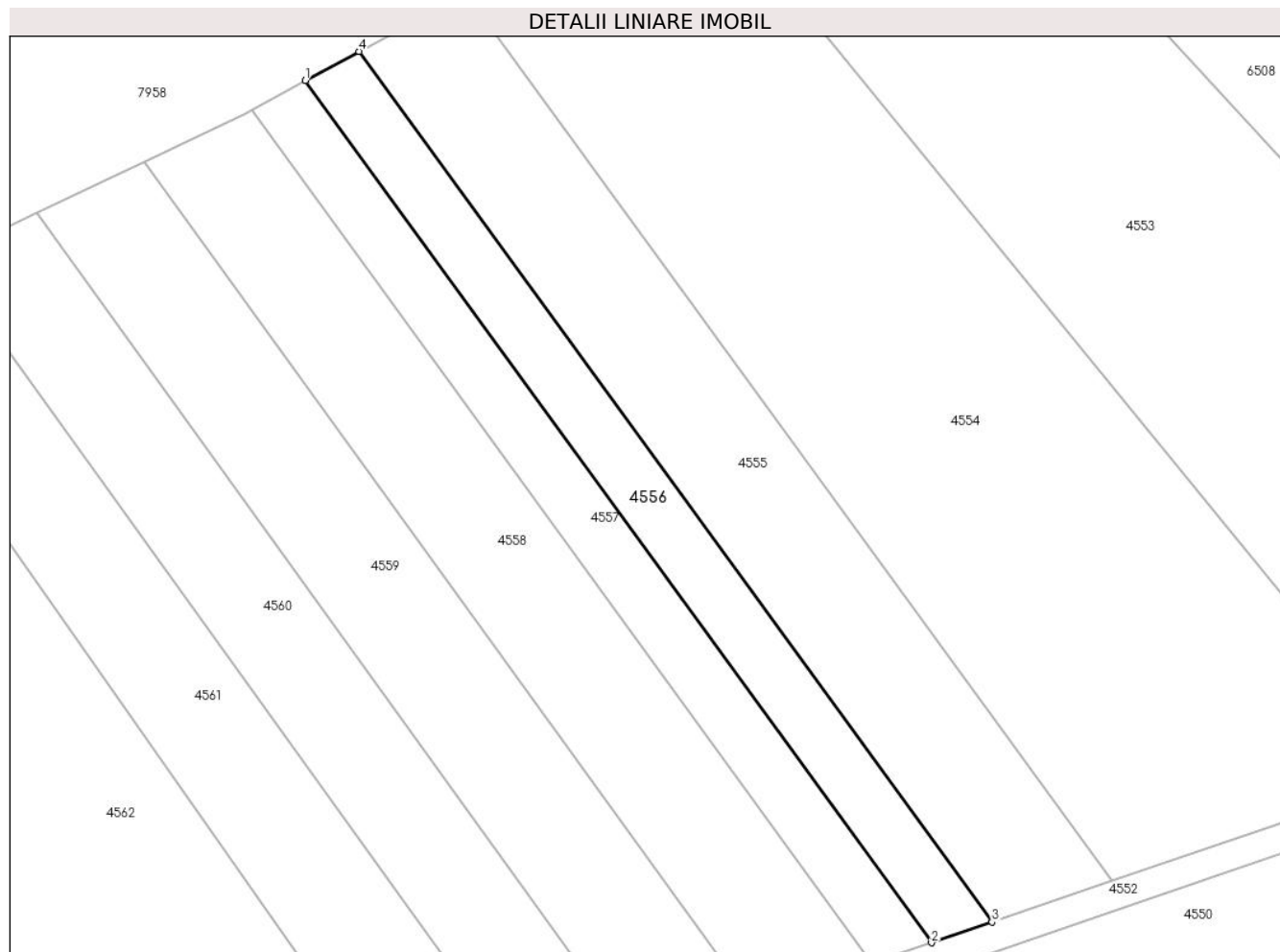
Inscrieri privind dezmembramintele dreptului de proprietate, drepturi reale de garanție și sarcini	Referințe
NU SUNT	

Anexa Nr. 1 La Partea I

Teren

Nr cadastral	Suprafața (mp)*	Observații / Referințe
71463	706	

* Suprafața este determinată în planul de proiecție Stereo 70.



Date referitoare la teren

Crt	Categorie folosință	Intravilan	Suprafața (mp)	Tarla	Parcelă	Nr. topo	Observații / Referințe
1	arabil	NU	706	-	189/95/4	-	

Lungime Segmente

1) Valorile lungimilor segmentelor sunt obținute din proiecție în plan.

Punct început	X / Y	Punct sfârșit	X / Y	Lungime segment (** (m)
1	406.330,216 544.054,445	2	406.395,494 543.964,662	111.005
2	406.395,494 543.964,662	3	406.401,797 543.966,819	6.662
3	406.401,797 543.966,819	4	406.335,793 544.057,484	112.145
4	406.335,793 544.057,484	1	406.330,216 544.054,445	6.351

** Lungimile segmentelor sunt determinate în planul de proiecție Stereo 70 și sunt rotunjite la 1 milimetru.

***** Distanța dintre puncte este formată din segmente cumulate ce sunt mai mici decât valoarea 1 milimetru.**

**DATE DESPRE IMOBILUL NR. 4557**

Oficiul de Cadastru și Publicitate Imobiliară ALBA
Biroul de Cadastru și Publicitate Imobiliară Aiud

A. Partea I. Descrierea imobilului

TEREN Extravilan

Adresa: Jud. Alba

Nr. Crt	Nr cadastral Nr. topografic	Suprafața* (mp)	Observații / Referințe
A1	71458	700	Sector cadastral:29 Teren neimprejmuit;

B. Partea II. Proprietari și acte

Inscrieri privitoare la dreptul de proprietate și alte drepturi reale	Referințe
12683 / 08/11/2016	
Act Administrativ nr. T.P. 5248/347, din 27/03/1995 emis de CJPSDPAT ALBA (act normativ nr 762 din 07.10.2016, emis de GUVERNUL ROMANIEI;act administrativ nr 396 din 12.05.2016, emis de CNADNR SA);	
B1	Intabulare, drept de PROPRIETATE asupra unei suprafete de 700 m.p. din parc. 1889/94 respectiv lot. nr. 5 cu nr. 1889/94/5, dobandit prin Reconstituire, cota actuala 1/1
	A1
1) HORVAT I IOAN	

C. Partea III. SARCINI .

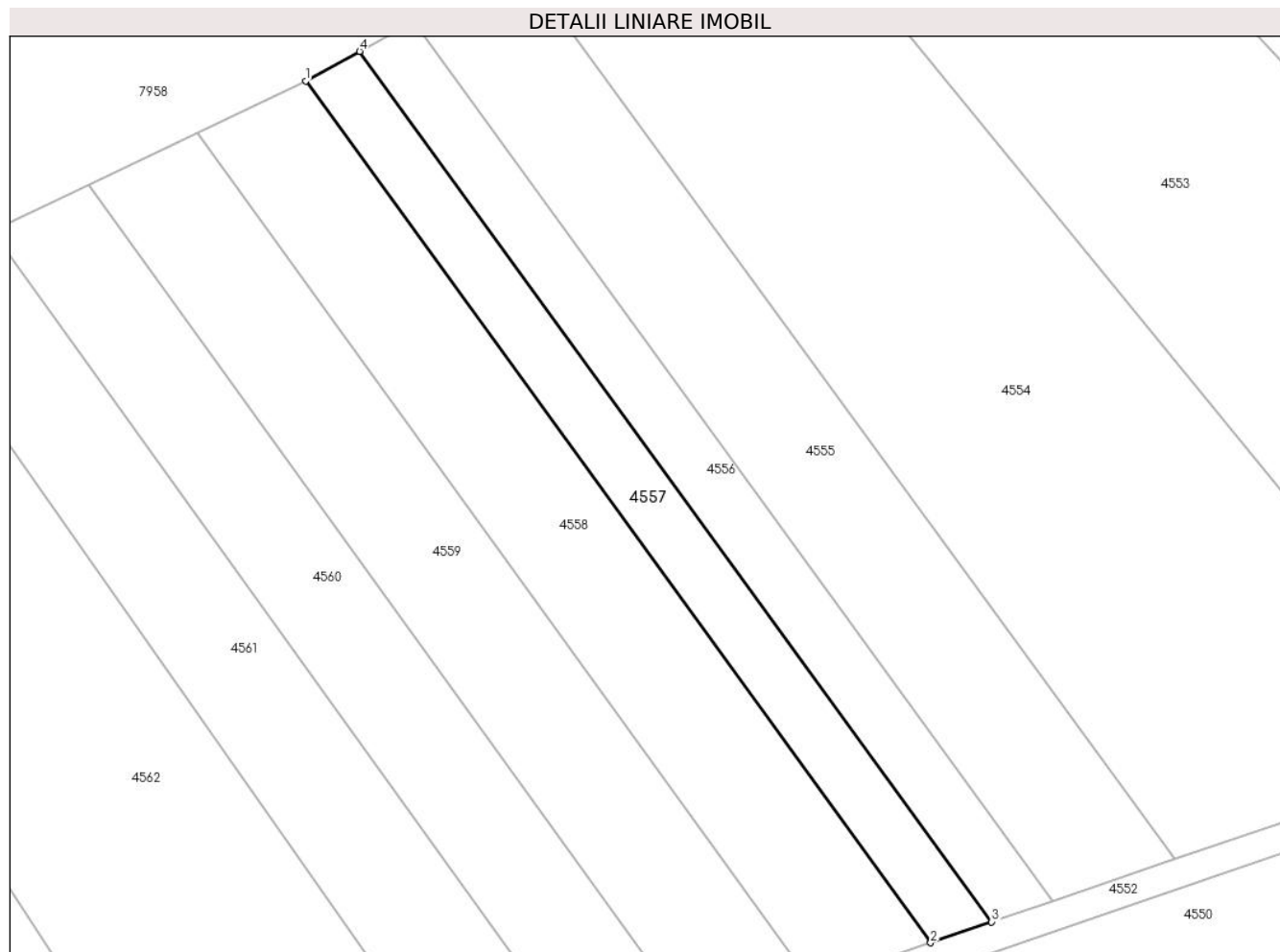
Inscrieri privind dezmembramintele dreptului de proprietate, drepturi reale de garanție și sarcini	Referințe
NU SUNT	

Anexa Nr. 1 La Partea I

Teren

Nr cadastral	Suprafața (mp)*	Observații / Referințe
71458	700	

* Suprafața este determinată în planul de proiecție Stereo 70.



Date referitoare la teren

Crt	Categorie folosință	Intravilan	Suprafața (mp)	Tarla	Parcelă	Nr. topo	Observații / Referințe
1	arabil	NU	700	-	1889/94/5	-	

Lungime Segmente

1) Valorile lungimilor segmentelor sunt obținute din proiecție în plan.

Punct început	X / Y	Punct sfârșit	X / Y	Lungime segment (** (m)
1	406.324,635 544.051,403	2	406.389,186 543.962,502	109.864
2	406.389,186 543.962,502	3	406.395,494 543.964,662	6.667
3	406.395,494 543.964,662	4	406.330,216 544.054,445	111.005
4	406.330,216 544.054,445	1	406.324,635 544.051,403	6.356

** Lungimile segmentelor sunt determinate în planul de proiecție Stereo 70 și sunt rotunjite la 1 milimetru.

***** Distanţa dintre puncte este formată din segmente cumulate ce sunt mai mici decât valoarea 1 milimetru.**

**DATE DESPRE IMOBILUL NR. 4558**

Oficiul de Cadastru și Publicitate Imobiliară ALBA
Biroul de Cadastru și Publicitate Imobiliară Aiud

A. Partea I. Descrierea imobilului

TEREN Extravilan

Adresa: Jud. Alba

Nr. Crt	Nr cadastral Nr. topografic	Suprafața* (mp)	Observații / Referințe
A1	71462	1.339	Sector cadastral:29 Teren neimprejmuit;

B. Partea II. Proprietari și acte

Inscrieri privitoare la dreptul de proprietate și alte drepturi reale	Referințe
12697 / 08/11/2016	
Act Administrativ nr. T.P. 7044/549, din 08/11/2015 emis de CJPSDPAT ALBA (act normativ nr 762 din 07.10.2015, emis de GUVERNUL ROMANIEI;act administrativ nr 396 din 12.05.2016, emis de CNADNR SA);	
B1	A1
Intabulare, drept de PROPRIETATE asupra unei suprafete de 1339 m.p. din parc. 1889/93 respectiv lot. 6 cu nr. 1889/93/6, dobandit prin Reconstituire, cota actuala 1/1	
1) VARGA I ILEANA	

C. Partea III. SARCINI .

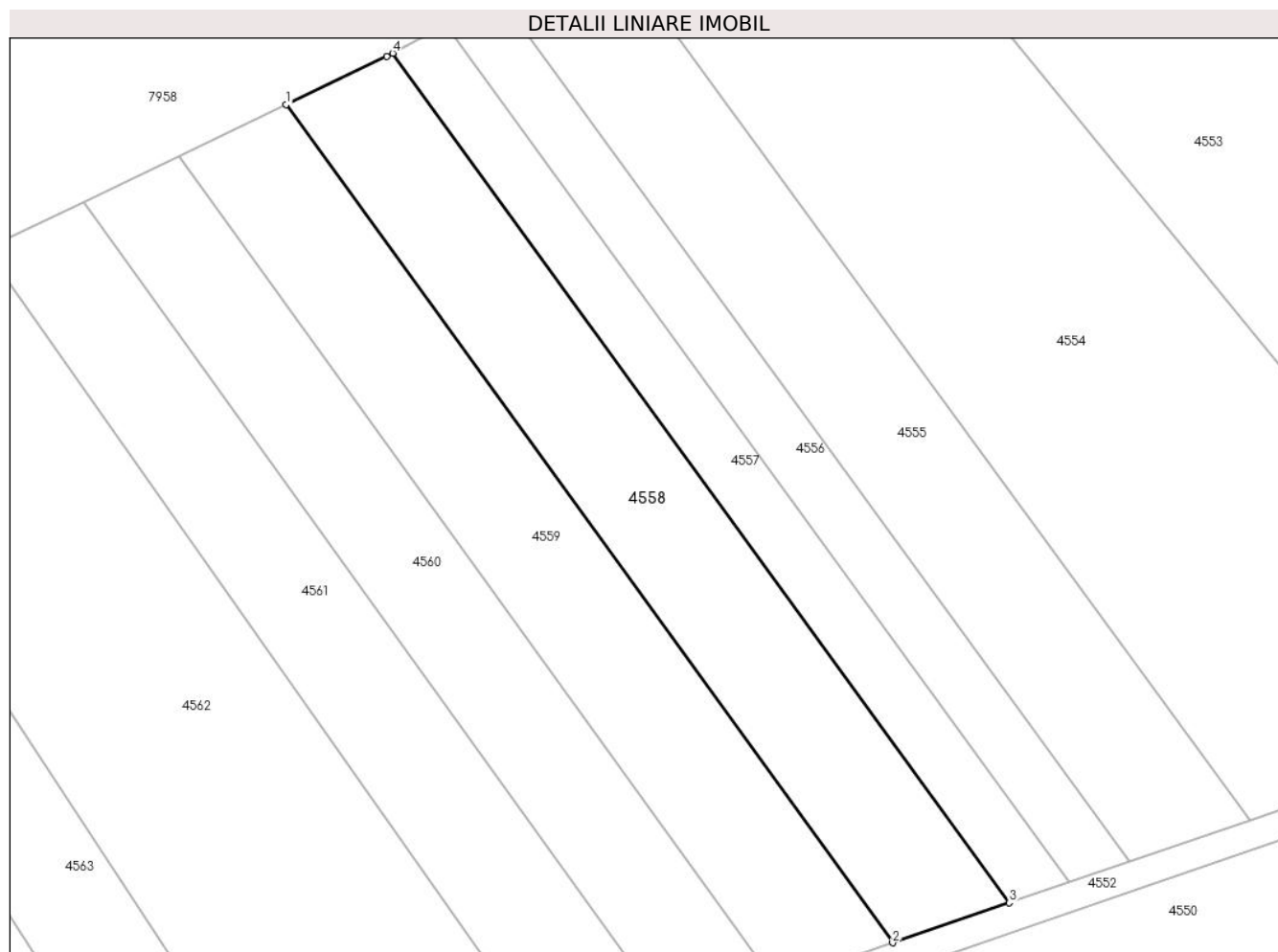
Inscrieri privind dezmembramintele dreptului de proprietate, drepturi reale de garanție și sarcini	Referințe
NU SUNT	

Anexa Nr. 1 La Partea I

Teren

Nr cadastral	Suprafața (mp)*	Observații / Referințe
71462	1.339	

* Suprafața este determinată în planul de proiecție Stereo 70.



Date referitoare la teren

Crt	Categorie folosință	Intra vilan	Suprafața (mp)	Tarla	Parcelă	Nr. topo	Observații / Referințe
1	arabil	NU	1.339	-	1889/93/6	-	

Lungime Segmente

1) Valorile lungimilor segmentelor sunt obținute din proiecție în plan.

Punct început	X / Y	Punct sfârșit	X / Y	Lungime segment (** (m)
1	406.313,46 544.046,014	2	406.376,969 543.958,32	108.275
2	406.376,969 543.958,32	3	406.389,186 543.962,502	12.913
3	406.389,186 543.962,502	4	406.324,635 544.051,403	109.864
4	406.324,635 544.051,403	5	406.323,987 544.051,05	0.738
5	406.323,987 544.051,05	1	406.313,46 544.046,014	11.67

**** Lungimile segmentelor sunt determinate în planul de proiecție Stereo 70 și sunt rotunjite la 1 milimetru.**

***** Distanța dintre puncte este formată din segmente cumulate ce sunt mai mici decât valoarea 1 milimetru.**

**DATE DESPRE IMOBILUL NR. 4559**

Oficiul de Cadastru și Publicitate Imobiliară ALBA
Biroul de Cadastru și Publicitate Imobiliară Aiud

A. Partea I. Descrierea imobilului

TEREN Extravilan

Adresa: Jud. Alba

Nr. Crt	Nr cadastral Nr. topografic	Suprafața* (mp)	Observații / Referințe
A1	71453	1.322	Sector cadastral:29 Teren neimprejmut;

B. Partea II. Proprietari și acte

Inscrieri privitoare la dreptul de proprietate și alte drepturi reale	Referințe
12703 / 08/11/2016	
Act Administrativ nr. T.P. 7128/734, din 24/06/1996 emis de CJPSDPAT ALBA (act administrativ nr 396 din 12.05.2016, emis de CNADNR SA;act normativ nr 762 din 07.10.2015, emis de GUVERNUL ROMANIEI);	
B1	Intabulare, drept de PROPRIETATE asupra unei suprafete de 1322 m.,p. din parc. 1889/92 respectiv lot. 4 cu nr. 1889/92/4, dobandit prin Reconstituire, cota actuala 1/1
1) HORVAT I MIHAIL	

C. Partea III. SARCINI .

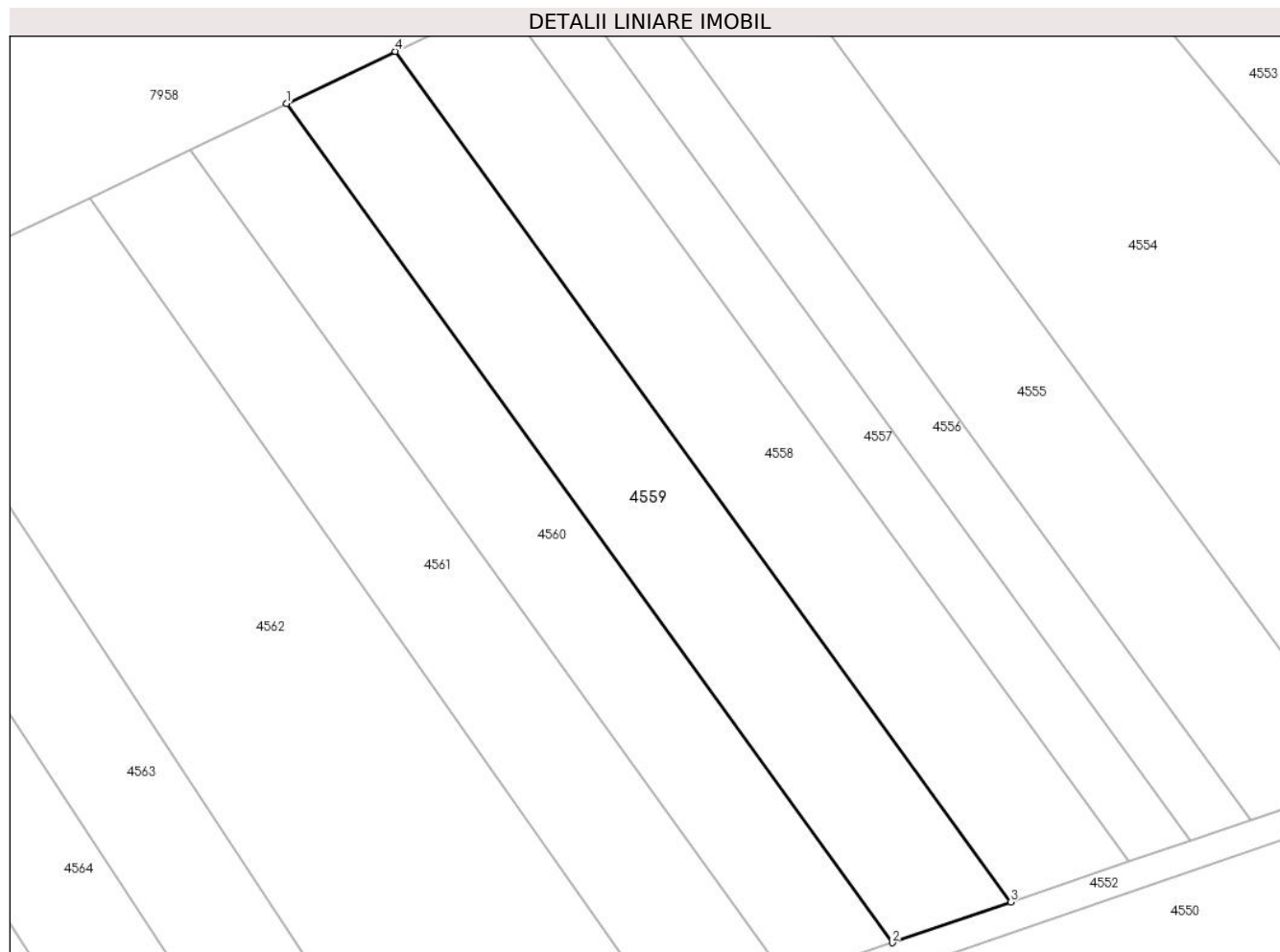
Inscrieri privind dezmembramintele dreptului de proprietate, drepturi reale de garanție și sarcini	Referințe
NU SUNT	

Anexa Nr. 1 La Partea I

Teren

Nr cadastral	Suprafața (mp)*	Observații / Referințe
71453	1.322	

* Suprafața este determinată în planul de proiecție Stereo 70.



Date referitoare la teren

Crt	Categorie folosință	Intra vilan	Suprafața (mp)	Tarla	Parcelă	Nr. topo	Observații / Referințe
1	arabil	NU	1.322	-	1889/92/4	-	

Lungime Segmente

1) Valorile lungimilor segmentelor sunt obținute din proiecție în plan.

Punct început	X / Y	Punct sfârșit	X / Y	Lungime segment (** (m)
1	406.302,247 544.040,649	2	406.364,736 543.954,132	106.724
2	406.364,736 543.954,132	3	406.376,969 543.958,32	12.93
3	406.376,969 543.958,32	4	406.313,46 544.046,014	108.275
4	406.313,46 544.046,014	1	406.302,247 544.040,649	12.43

** Lungimile segmentelor sunt determinate în planul de proiecție Stereo 70 și sunt rotunjite la 1 milimetru.

***** Distanţa dintre puncte este formată din segmente cumulate ce sunt mai mici decât valoarea 1 milimetru.**

**DATE DESPRE IMOBILUL NR. 4560**

Oficiul de Cadastru și Publicitate Imobiliară ALBA
Biroul de Cadastru și Publicitate Imobiliară Aiud

A. Partea I. Descrierea imobilului

TEREN Extravilan

Adresa: Jud. Alba

Nr. Crt	Nr cadastral Nr. topografic	Suprafața* (mp)	Observații / Referințe
A1	71464	1.161	Sector cadastral:29 Teren neimprejmut;

B. Partea II. Proprietari și acte

Inscrieri privitoare la dreptul de proprietate și alte drepturi reale	Referințe
12651 / 08/11/2016	
Act Administrativ nr. T.P. 7128/741, din 24/06/1996 emis de CJPSDPAT ALBA (act administrativ nr 396 din 12.05.2016, emis de CNADNR SA;act normativ nr 762 din 07.10.2015, emis de GUVERNUL ROMANIEI);	
B1	Intabulare, drept de PROPRIETATE asupra unei suprafete de 1161 m.p. din parc. 1889/91 respectiv lot. 5 cu nr. 1889/91/5, dobandit prin Reconstituire, cota actuala 1/1
1) SZANTO M IOAN	

C. Partea III. SARCINI .

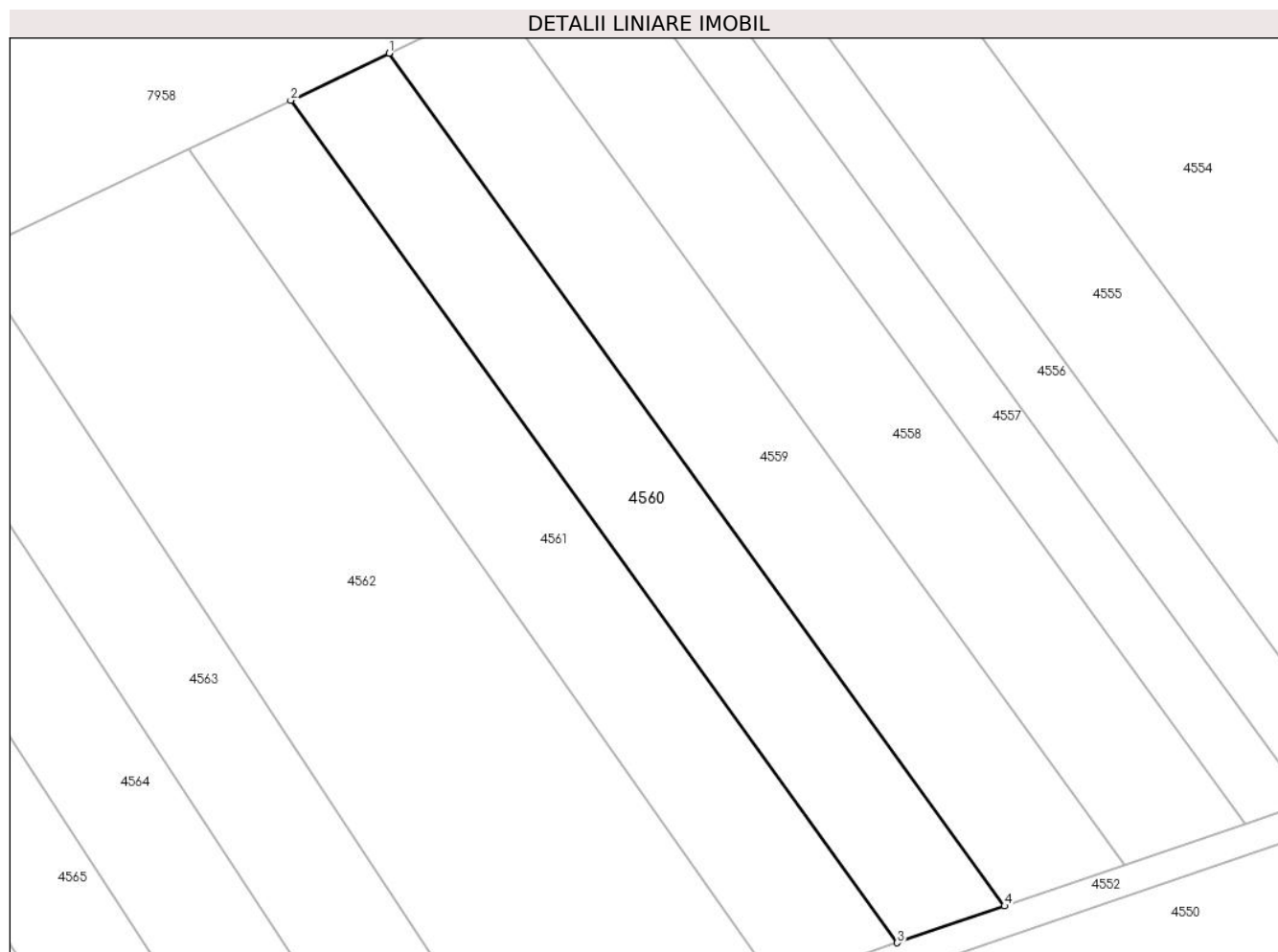
Inscrieri privind dezmembramintele dreptului de proprietate, drepturi reale de garanție și sarcini	Referințe
NU SUNT	

Anexa Nr. 1 La Partea I

Teren

Nr cadastral	Suprafața (mp)*	Observații / Referințe
71464	1.161	

* Suprafața este determinată în planul de proiecție Stereo 70.



Date referitoare la teren

Crt	Categorie folosință	Intra vilan	Suprafața (mp)	Tarla	Parcelă	Nr. topo	Observații / Referințe
1	arabil	NU	1.161	-	1889/91/5	-	

Lungime Segmente

1) Valorile lungimilor segmentelor sunt obținute din proiecție în plan.

Punct început	X / Y	Punct sfârșit	X / Y	Lungime segment (** (m)
1	406.302,247 544.040,649	2	406.292,264 544.035,873	11.067
2	406.292,264 544.035,873	3	406.353,845 543.950,404	105.343
3	406.353,845 543.950,404	4	406.364,736 543.954,132	11.511
4	406.364,736 543.954,132	1	406.302,247 544.040,649	106.724

** Lungimile segmentelor sunt determinate în planul de proiecție Stereo 70 și sunt rotunjite la 1 milimetru.

***** Distanţa dintre puncte este formată din segmente cumulate ce sunt mai mici decât valoarea 1 milimetru.**

**DATE DESPRE IMOBILUL NR. 4561**

Oficiul de Cadastru și Publicitate Imobiliară ALBA
Biroul de Cadastru și Publicitate Imobiliară Aiud

A. Partea I. Descrierea imobilului

TEREN Extravilan

Adresa: Jud. Alba

Nr. Crt	Nr cadastral Nr. topografic	Suprafața* (mp)	Observații / Referințe
A1	71459	1.238	Sector cadastral:29 Teren neimprejmuit;

B. Partea II. Proprietari și acte

Inscrieri privitoare la dreptul de proprietate și alte drepturi reale	Referințe
12662 / 08/11/2016	
Act Administrativ nr. T.P. 5248/347, din 26/03/1995 emis de CJPSDPAT ALBA (act normativ nr 762 din 06.10.2015, emis de GUVERNUL ROMANIEI;act administrativ nr 396 din 11.05.2016, emis de CNADNR SA);	
B1	Intabulare, drept de PROPRIETATE asupra unei suprafete de 1238 m.p. din parc. 1889/90 respectiv lot. 5 cu nr. 1889/90/5, dobandit prin Reconstituire, cota actuala 1/1
	A1
1) HORVAT I IOAN	

C. Partea III. SARCINI .

Inscrieri privind dezmembramintele dreptului de proprietate, drepturi reale de garanție și sarcini	Referințe
NU SUNT	

Anexa Nr. 1 La Partea I

Teren

Nr cadastral	Suprafața (mp)*	Observații / Referințe
71459	1.238	

* Suprafața este determinată în planul de proiecție Stereo 70.



Date referitoare la teren

Crt	Categorie folosință	Intra vilan	Suprafața (mp)	Tarla	Parcelă	Nr. topo	Observații / Referințe
1	arabil	NU	1.238	-	1889/90/5	-	

Lungime Segmente

1) Valorile lungimilor segmentelor sunt obținute din proiecție în plan.

Punct început	X / Y	Punct sfârșit	X / Y	Lungime segment (** (m)
1	406.281,928 544.030,927	2	406.341,597 543.946,211	103.621
2	406.341,597 543.946,211	3	406.353,845 543.950,404	12.945
3	406.353,845 543.950,404	4	406.292,264 544.035,873	105.343
4	406.292,264 544.035,873	1	406.281,928 544.030,927	11.459

** Lungimile segmentelor sunt determinate în planul de proiecție Stereo 70 și sunt rotunjite la 1 milimetru.

***** Distanţa dintre puncte este formată din segmente cumulate ce sunt mai mici decât valoarea 1 milimetru.**

**DATE DESPRE IMOBILUL NR. 4562**

Oficiul de Cadastru și Publicitate Imobiliară ALBA
Biroul de Cadastru și Publicitate Imobiliară Aiud

A. Partea I. Descrierea imobilului

TEREN Extravilan

Adresa: Jud. Alba

Nr. Crt	Nr cadastral Nr. topografic	Suprafața* (mp)	Observații / Referințe
A1	71529	2.641	Sector cadastral:29 Teren neimprejmit;

B. Partea II. Proprietari și acte

Inscrieri privitoare la dreptul de proprietate și alte drepturi reale	Referințe
14914 / 28/12/2016	
Act Administrativ nr. T.P. 7044/543, din 06/11/1995 emis de CJPSDPAT ALBA (act administrativ nr 396 din 12.05.2016, emis de CNADNR SA;act normativ nr 762 din 07.10.2015, emis de GUVERNUL ROMANIEI);	
B1	A1
Intabulare, drept de PROPRIETATE asupra unei suprafețe de 2641 m.p. din parc. 1889/89 respectiv lot. 6 cu nr. 1889/89/6, dobandit prin Reconstituire, cota actuala 1/1	
1) HORVATH A OLGA	
2) SZANTO A IDA	

C. Partea III. SARCINI .

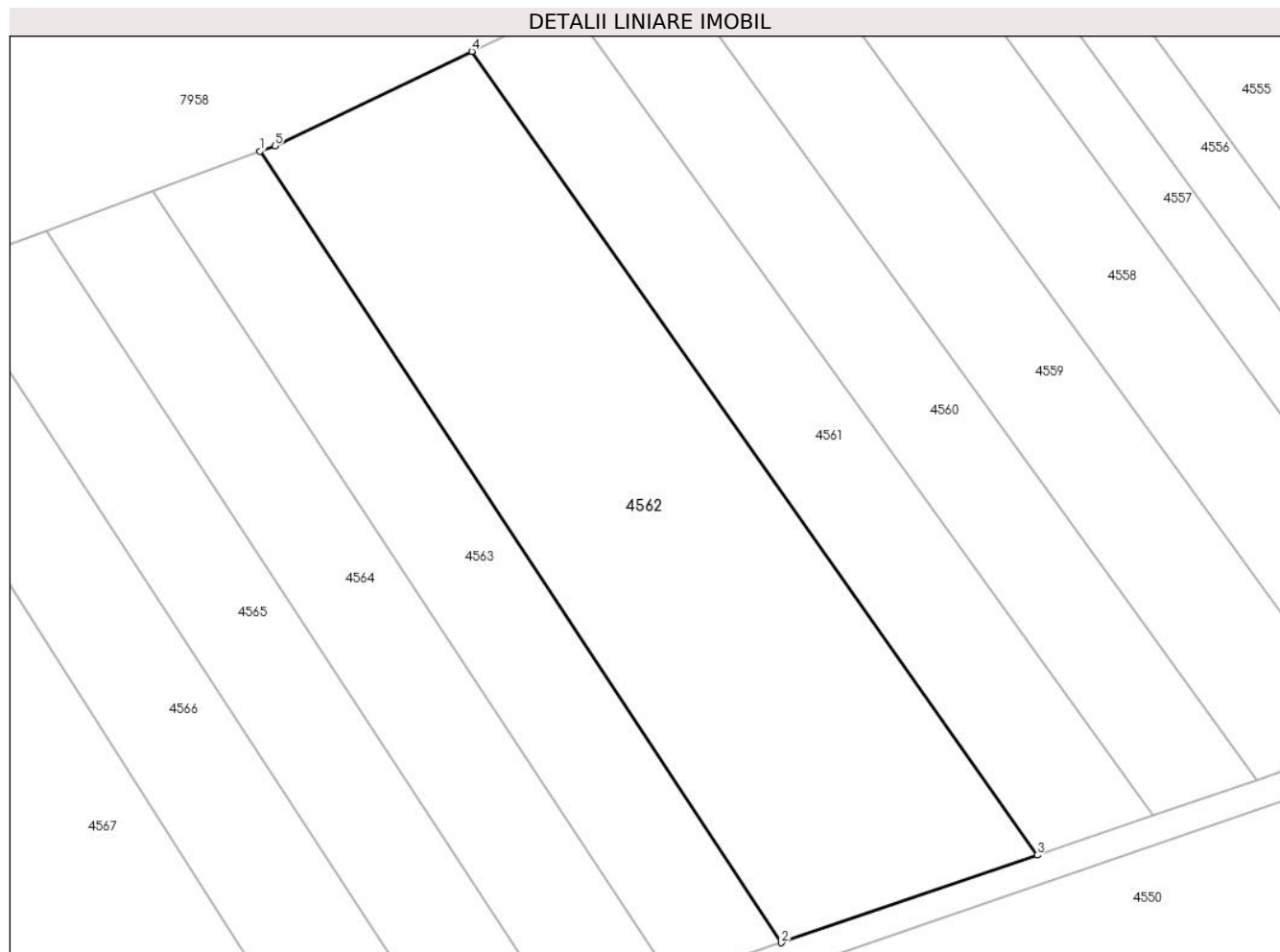
Inscrieri privind dezmembramintele dreptului de proprietate, drepturi reale de garanție și sarcini	Referințe
NU SUNT	

Anexa Nr. 1 La Partea I

Teren

Nr cadastral	Suprafața (mp)*	Observații / Referințe
71529	2.641	

* Suprafața este determinată în planul de proiecție Stereo 70.



Date referitoare la teren

Crt	Categorie folosință	Intra vilan	Suprafața (mp)	Tarla	Parcelă	Nr. topo	Observații / Referințe
1	arabil	NU	2.641	-	1889/89/6	-	

Lungime Segmente

1) Valorile lungimilor segmentelor sunt obținute din proiecție în plan.

Punct început	X / Y	Punct sfârșit	X / Y	Lungime segment (** (m)
1	406.259,561 544.020,4	2	406.314,591 543.936,966	99.947
2	406.314,591 543.936,966	3	406.341,597 543.946,211	28.545
3	406.341,597 543.946,211	4	406.281,928 544.030,927	103.621
4	406.281,928 544.030,927	5	406.261,12 544.020,972	23.066
5	406.261,12 544.020,972	1	406.259,561 544.020,4	1.661

**** Lungimile segmentelor sunt determinate în planul de proiecție Stereo 70 și sunt rotunjite la 1 milimetru.**

***** Distanța dintre puncte este formată din segmente cumulate ce sunt mai mici decât valoarea 1 milimetru.**

**DATE DESPRE IMOBILUL NR. 4563**

Oficiul de Cadastru și Publicitate Imobiliară ALBA
Biroul de Cadastru și Publicitate Imobiliară Aiud

A. Partea I. Descrierea imobilului

TEREN Extravilan

Adresa: Jud. Alba

Nr. Crt	Nr cadastral Nr. topografic	Suprafața* (mp)	Observații / Referințe
A1	71449	1.176	Sector cadastral:29 Teren neimprejmit;

B. Partea II. Proprietari și acte

Inscrieri privitoare la dreptul de proprietate și alte drepturi reale	Referințe
12349 / 02/11/2016	
Act Administrativ nr. T.P. 7128/721, din 24/06/1996 emis de CJPSDPAT ALBA (act administrativ nr 396 din 12.05.2016, emis de CNADNR SA;act normativ nr 762 din 07.10.2015, emis de GUVERNUL ROMANIEI);	
B1	Intabulare, drept de PROPRIETATE asupra unei suprafete de 1176 m.p. din parc. 1889/88 respectiv lot. 4 cu nr. 1889/88/4, dobandit prin Reconstituire, cota actuala 1/1
1) BIRO G ARPAD	

C. Partea III. SARCINI .

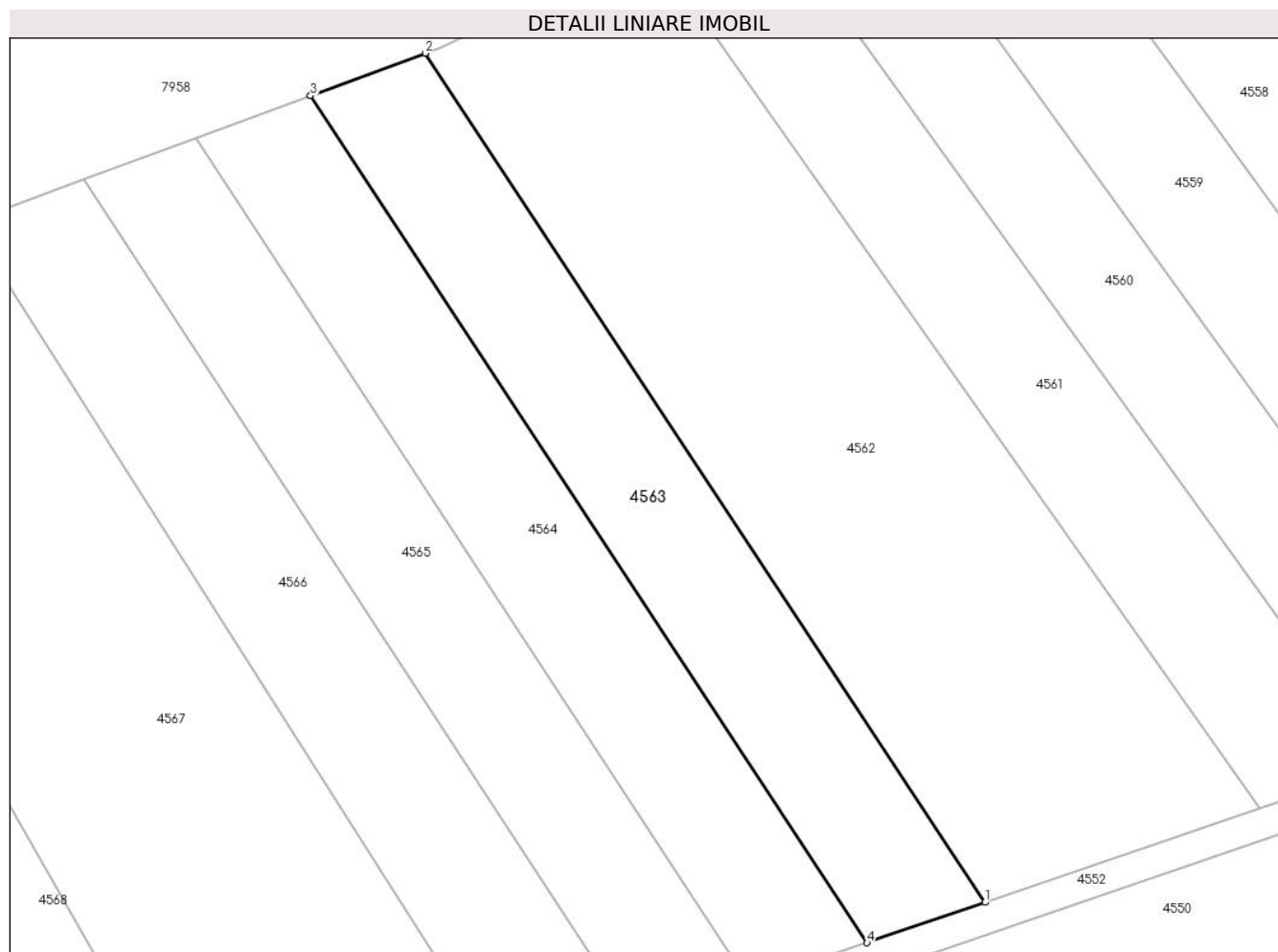
Inscrieri privind dezmembramintele dreptului de proprietate, drepturi reale de garanție și sarcini	Referințe
NU SUNT	

Anexa Nr. 1 La Partea I

Teren

Nr cadastral	Suprafața (mp)*	Observații / Referințe
71449	1.176	

* Suprafața este determinată în planul de proiecție Stereo 70.



Date referitoare la teren

Crt	Categorie folosință	Intravilan	Suprafața (mp)	Tarla	Parcelă	Nr. topo	Observații / Referințe
1	arabil	NU	1.176	-	1889/88/4	-	

Lungime Segmente

1) Valorile lungimilor segmentelor sunt obținute din proiecție în plan.

Punct început	X / Y	Punct sfârșit	X / Y	Lungime segment (** (m)
1	406.314,591 543.936,966	2	406.259,561 544.020,4	99.947
2	406.259,561 544.020,4	3	406.248,288 544.016,216	12.024
3	406.248,288 544.016,216	4	406.303,01 543.933,001	99.595
4	406.303,01 543.933,001	1	406.314,591 543.936,966	12.241

** Lungimile segmentelor sunt determinate în planul de proiecție Stereo 70 și sunt rotunjite la 1 milimetru.

***** Distanţa dintre puncte este formată din segmente cumulate ce sunt mai mici decât valoarea 1 milimetru.**

**DATE DESPRE IMOBILUL NR. 4564**

Oficiul de Cadastru și Publicitate Imobiliară ALBA
Biroul de Cadastru și Publicitate Imobiliară Aiud

A. Partea I. Descrierea imobilului

TEREN Extravilan

Adresa: Jud. Alba

Nr. Crt	Nr cadastral Nr. topografic	Suprafața* (mp)	Observații / Referințe
A1	71448	1.174	Sector cadastral:29 Teren neimprejmit;

B. Partea II. Proprietari și acte

Inscrieri privitoare la dreptul de proprietate și alte drepturi reale	Referințe
12391 / 02/11/2016	
Act Administrativ nr. T.P. 7044/517, din 28/08/1995 emis de CJPSDPAT ALBA (act administrativ nr 396 din 12.05.2016, emis de CNADNR SA;act normativ nr 762 din 07.10.2015, emis de GUVERNUL ROMANIEI);	
B1	A1
Intabulare, drept de PROPRIETATE asupra unei suprafete de 1174 m.p. din parc. 1889/87 respectiv lot. 5 cu nr. 1889/87/5, dobandit prin Reconstituire, cota actuala 1/1	
1) BIRO I IOAN	

C. Partea III. SARCINI .

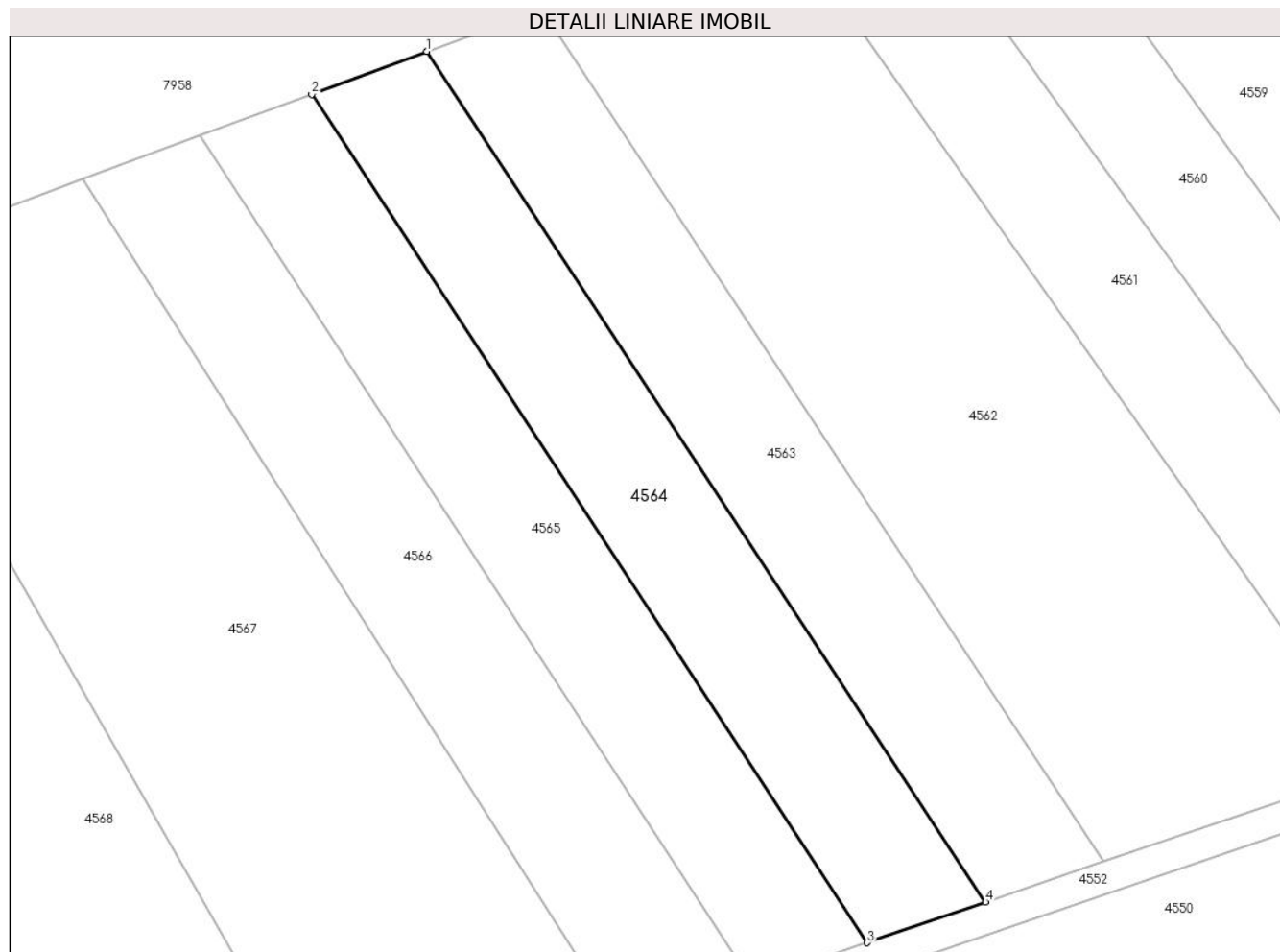
Inscrieri privind dezmembramintele dreptului de proprietate, drepturi reale de garanție și sarcini	Referințe
NU SUNT	

Anexa Nr. 1 La Partea I

Teren

Nr cadastral	Suprafața (mp)*	Observații / Referințe
71448	1.174	

* Suprafața este determinată în planul de proiecție Stereo 70.



Date referitoare la teren

Crt	Categorie folosință	Intravilan	Suprafața (mp)	Tarla	Parcelă	Nr. topo	Observații / Referințe
1	arabil	NU	1.174	-	1889/87/5	-	

Lungime Segmente

1) Valorile lungimilor segmentelor sunt obținute din proiecție în plan.

Punct început	X / Y	Punct sfârșit	X / Y	Lungime segment (** (m)
1	406.248,288 544.016,216	2	406.236,999 544.012,031	12.04
2	406.236,999 544.012,031	3	406.291,413 543.929,031	99.246
3	406.291,413 543.929,031	4	406.303,01 543.933,001	12.258
4	406.303,01 543.933,001	1	406.248,288 544.016,216	99.595

** Lungimile segmentelor sunt determinate în planul de proiecție Stereo 70 și sunt rotunjite la 1 milimetru.

***** Distanţa dintre puncte este formată din segmente cumulate ce sunt mai mici decât valoarea 1 milimetru.**

**DATE DESPRE IMOBILUL NR. 4565**

Oficiul de Cadastru și Publicitate Imobiliară ALBA
Biroul de Cadastru și Publicitate Imobiliară Aiud

A. Partea I. Descrierea imobilului

TEREN Extravilan

Adresa: Jud. Alba

Nr. Crt	Nr cadastral Nr. topografic	Suprafața* (mp)	Observații / Referințe
A1		1.136	Sector cadastral:29 Teren neimprejmuit; DIFERENTA DE SUPRAFATA SE AFLA SUB CULOARUL DE AUROSTRADA SI LA ID4856

B. Partea II. Proprietari și acte

Inscrieri privitoare la dreptul de proprietate și alte drepturi reale		Referințe
1 / 01/01/2022		
Act Administrativ nr. 7044/556, din 11/12/1995 emis de CJPSDPAT ALBA (titlu de proprietate);		
B1	Intabulare, drept de PROPRIETATE, dobandit prin Reconstituire, cota actuala 1/1 1) MOLNAR S ȘTEFAN	A1

C. Partea III. SARCINI .

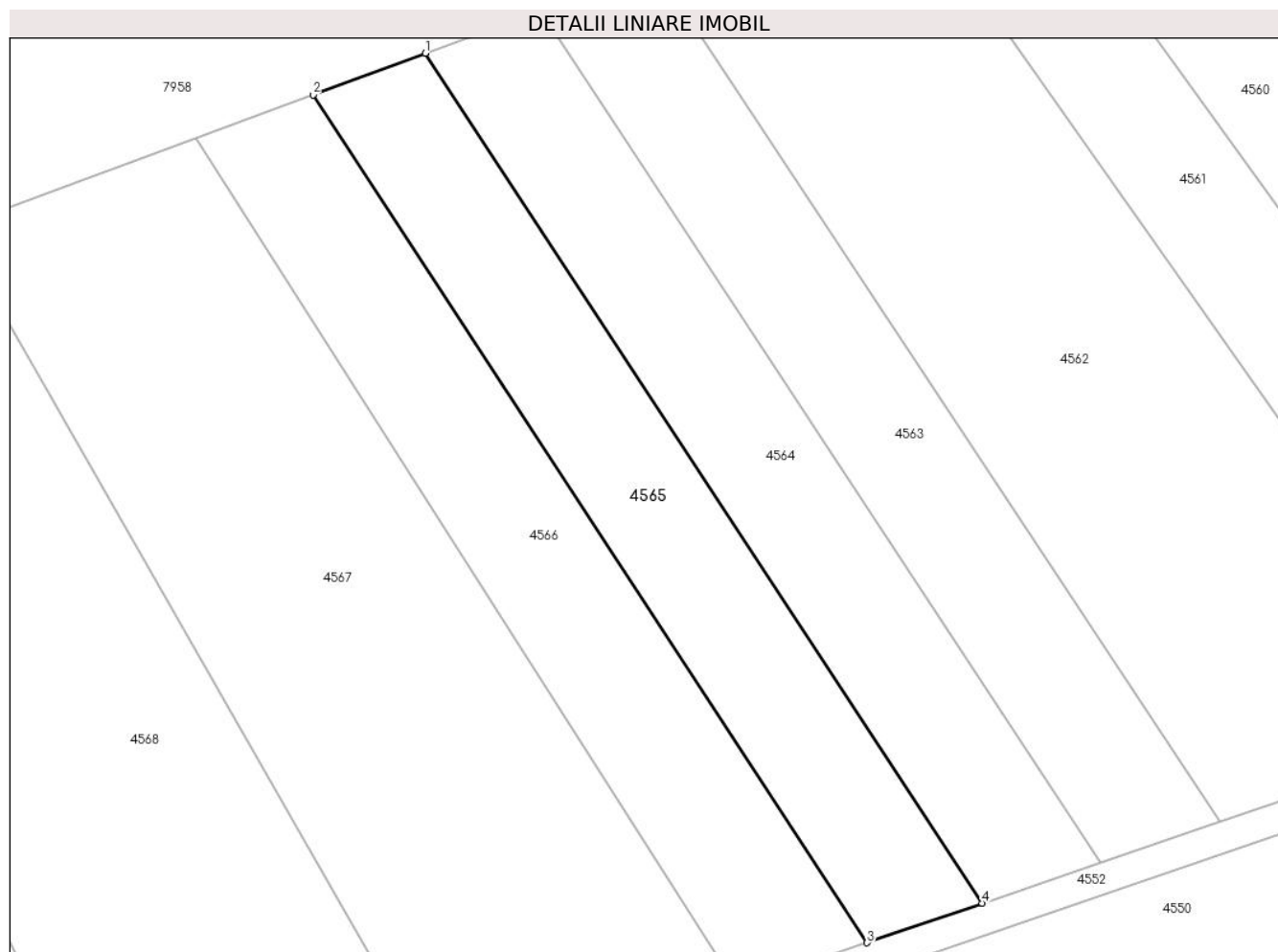
Inscrieri privind dezmembramintele dreptului de proprietate, drepturi reale de garanție și sarcini	Referințe
NU SUNT	

Anexa Nr. 1 La Partea I

Teren

Nr cadastral	Suprafața (mp)*	Observații / Referințe
	1.136	DIFERENȚA DE SUPRAFAȚĂ SE AFLĂ SUB CULOARUL DE AUROSTRADA ȘI LA ID4856

* Suprafața este determinată în planul de proiecție Stereo 70.



Date referitoare la teren

Crt	Categorie folosință	Intravilan	Suprafața (mp)	Tarla	Parcelă	Nr. topo	Observații / Referințe
1	arabil	NU	1.136	-	1889/86	-	

Lungime Segmente

1) Valorile lungimilor segmentelor sunt obținute din proiecție în plan.

Punct început	X / Y	Punct sfârșit	X / Y	Lungime segment (** (m)
1	406.236,999 544.012,031	2	406.226,031 544.007,965	11.697
2	406.226,031 544.007,965	3	406.280,151 543.925,176	98.909
3	406.280,151 543.925,176	4	406.291,413 543.929,031	11.904
4	406.291,413 543.929,031	1	406.236,999 544.012,031	99.246

** Lungimile segmentelor sunt determinate în planul de proiecție Stereo 70 și sunt rotunjite la 1 milimetru.

***** Distanţa dintre puncte este formată din segmente cumulate ce sunt mai mici decât valoarea 1 milimetru.**

**DATE DESPRE IMOBILUL NR. 4566**

Oficiul de Cadastru și Publicitate Imobiliară ALBA
Biroul de Cadastru și Publicitate Imobiliară Aiud

A. Partea I. Descrierea imobilului

TEREN Extravilan

Adresa: Jud. Alba

Nr. Crt	Nr cadastral Nr. topografic	Suprafața* (mp)	Observații / Referințe
A1	71460	1.227	Sector cadastral:29 Teren neimprejmuit;

B. Partea II. Proprietari și acte

Inscrieri privitoare la dreptul de proprietate și alte drepturi reale	Referințe
12668 / 08/11/2016	
Act Administrativ nr. T.P. 9216/834, din 25/03/1997 emis de CJPSDPAT ALBA (act normativ nr 762 din 06.10.2015, emis de GUVERNUL ROMNIAIEI;act administrativ nr 396 din 11.05.2016, emis de CNADNR SA);	
B1	A1
Intabulare, drept de PROPRIETATE asupra unei suprafețe de 1227 m.p. din parc. 1889/85 respectiv lot. 5 cu nr. 1889/85/5, dobandit prin Reconstituire, cota actuala 1/1	
1) POPA P AMOS	

C. Partea III. SARCINI .

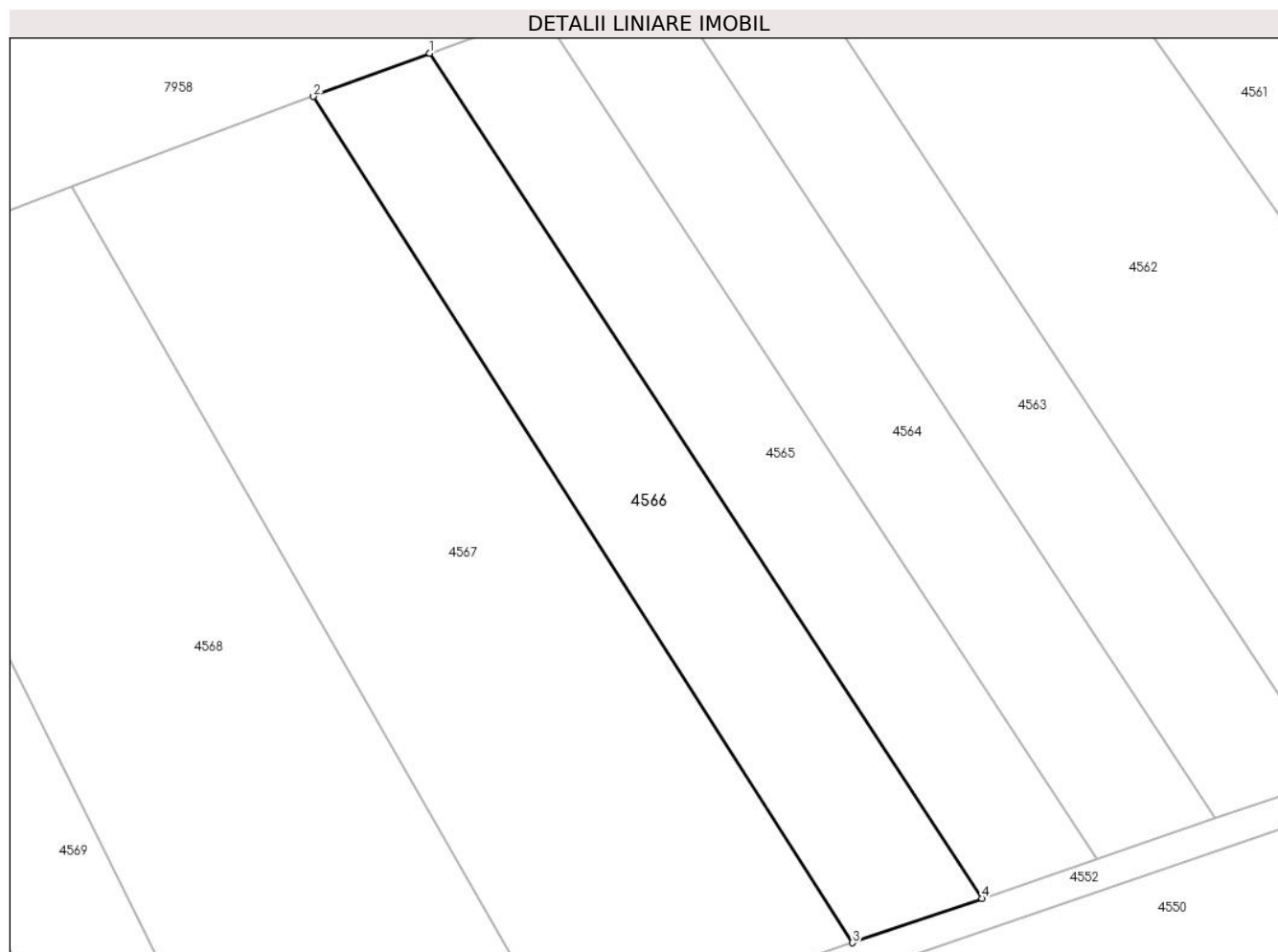
Inscrieri privind dezmembramintele dreptului de proprietate, drepturi reale de garanție și sarcini	Referințe
NU SUNT	

Anexa Nr. 1 La Partea I

Teren

Nr cadastral	Suprafața (mp)*	Observații / Referințe
71460	1.227	

* Suprafața este determinată în planul de proiecție Stereo 70.



Date referitoare la teren

Crt	Categorie folosință	Intravilan	Suprafața (mp)	Tarla	Parcelă	Nr. topo	Observații / Referințe
1	arabil	NU	1.227	-	1889/85/5	-	

Lungime Segmente

1) Valorile lungimilor segmentelor sunt obținute din proiecție în plan.

Punct început	X / Y	Punct sfârșit	X / Y	Lungime segment (** (m)
1	406.226,031 544.007,965	2	406.214,631 544.003,74	12.158
2	406.214,631 544.003,74	3	406.267,469 543.920,834	98.311
3	406.267,469 543.920,834	4	406.280,151 543.925,176	13.404
4	406.280,151 543.925,176	1	406.226,031 544.007,965	98.909

** Lungimile segmentelor sunt determinate în planul de proiecție Stereo 70 și sunt rotunjite la 1 milimetru.

***** Distanţa dintre puncte este formată din segmente cumulate ce sunt mai mici decât valoarea 1 milimetru.**

**DATE DESPRE IMOBILUL NR. 4567**

Oficiul de Cadastru și Publicitate Imobiliară ALBA
Biroul de Cadastru și Publicitate Imobiliară Aiud

A. Partea I. Descrierea imobilului

TEREN Extravilan

Adresa: Jud. Alba

Nr. Crt	Nr cadastral Nr. topografic	Suprafața* (mp)	Observații / Referințe
A1	71546	2.645	Sector cadastral:29 Teren neimprijmit;

B. Partea II. Proprietari și acte

Inscrieri privitoare la dreptul de proprietate și alte drepturi reale	Referințe
104 / 06/01/2017	
Act Administrativ nr. T.P. 7101/661, din 25/03/1996 emis de CJPSDPAT ALBA (act administrativ nr 396 din 12.05.2016, emis de CNADNR SA;act normativ nr 762 din 07.10.2015, emis de GUVERNUL ROMANIEI);	
B1	Intabulare, drept de PROPRIETATE asupra unei suprafețe de 2645 m.p. din parc. 1889/84 respectiv lot. 7 cu nr. 1889/84/7, dobandit prin Reconstituire, cota actuala 1/1
1) BIRO I MARIA 2) BIRO K KAROL 3) SZOKE K MARIA	

C. Partea III. SARCINI .

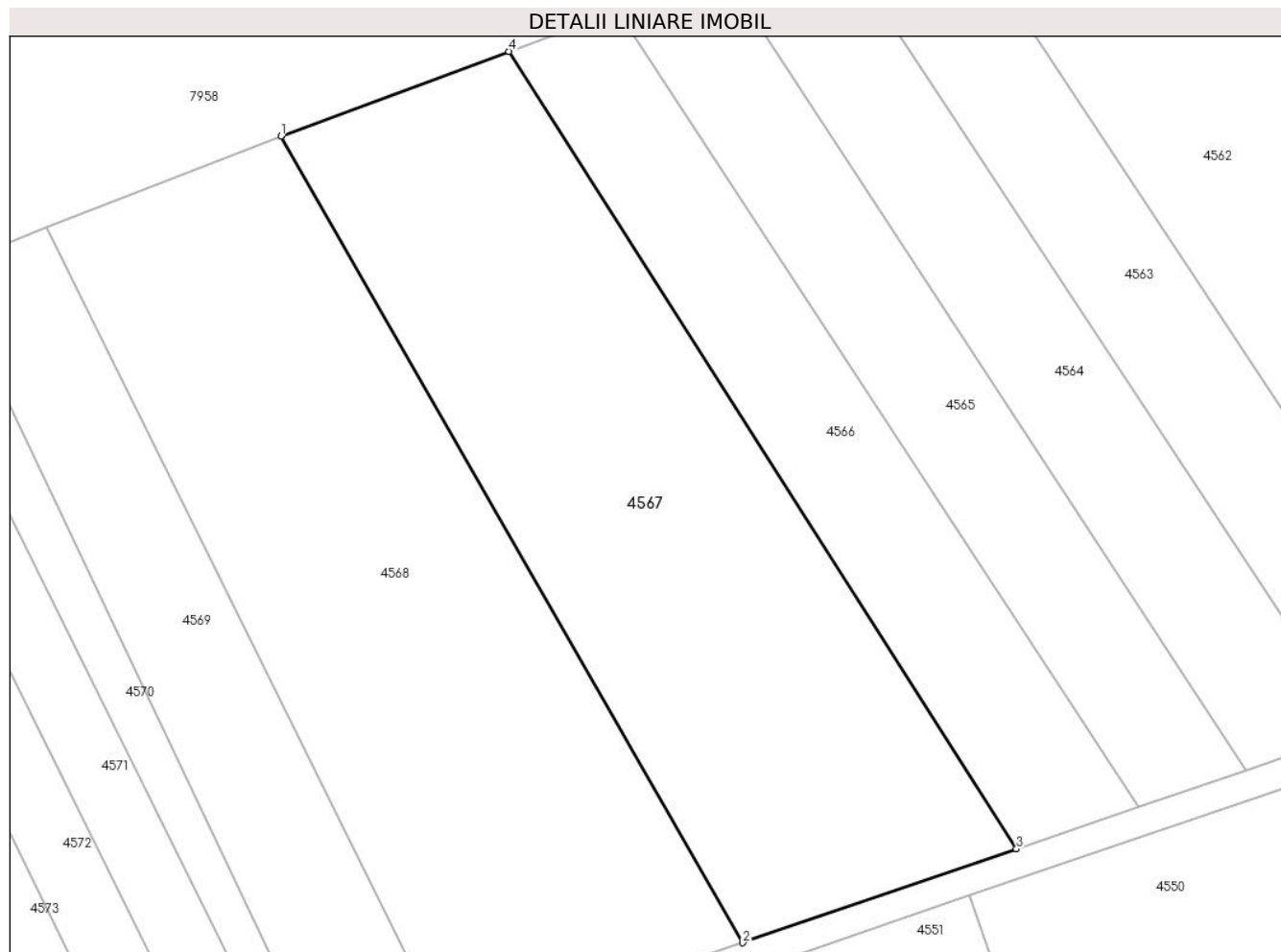
Inscrieri privind dezmembramintele dreptului de proprietate, drepturi reale de garanție și sarcini	Referințe
NU SUNT	

Anexa Nr. 1 La Partea I

Teren

Nr cadastral	Suprafața (mp)*	Observații / Referințe
71546	2.645	

* Suprafața este determinată în planul de proiecție Stereo 70.



Date referitoare la teren

Crt	Categorie folosință	Intra vilan	Suprafața (mp)	Tarla	Parcelă	Nr. topo	Observații / Referințe
1	arabil	NU	2.645	-	1889/84/7	-	

Lungime Segmente

1) Valorile lungimilor segmentelor sunt obținute din proiecție în plan.

Punct început	X / Y	Punct sfârșit	X / Y	Lungime segment (** (m)
1	406.190,924 543.994,952	2	406.238,962 543.911,076	96.659
2	406.238,962 543.911,076	3	406.267,469 543.920,834	30.131
3	406.267,469 543.920,834	4	406.214,631 544.003,74	98.311
4	406.214,631 544.003,74	1	406.190,924 543.994,952	25.283

** Lungimile segmentelor sunt determinate în planul de proiecție Stereo 70 și sunt rotunjite la 1 milimetru.

***** Distanţa dintre puncte este formată din segmente cumulate ce sunt mai mici decât valoarea 1 milimetru.**

**DATE DESPRE IMOBILUL NR. 4568**

Oficiul de Cadastru și Publicitate Imobiliară ALBA
Biroul de Cadastru și Publicitate Imobiliară Aiud

A. Partea I. Descrierea imobilului

TEREN Extravilan

Adresa: Jud. Alba

Nr. Crt	Nr cadastral Nr. topografic	Suprafața* (mp)	Observații / Referințe
A1		2.757	Sector cadastral:29 Teren neimprejmuit; DIFERENTA DE SUPRAFATA SE AFLA SUB CULOARUL DE AUROSTRADA SI LA ID 4853

B. Partea II. Proprietari și acte

Inscrieri privitoare la dreptul de proprietate și alte drepturi reale		Referințe
1 / 01/01/2022		
Act Administrativ nr. 7044/598, din 26/02/1996 emis de CJPSDPAT ALBA (titlu de proprietate);		
B1	Intabulare, drept de PROPRIETATE, dobandit prin Reconstituire, cota actuala 1/1 1) TAKACS I ANDREI 2) MUZSI I MARIA 3) KOVACS I EVA	A1

C. Partea III. SARCINI .

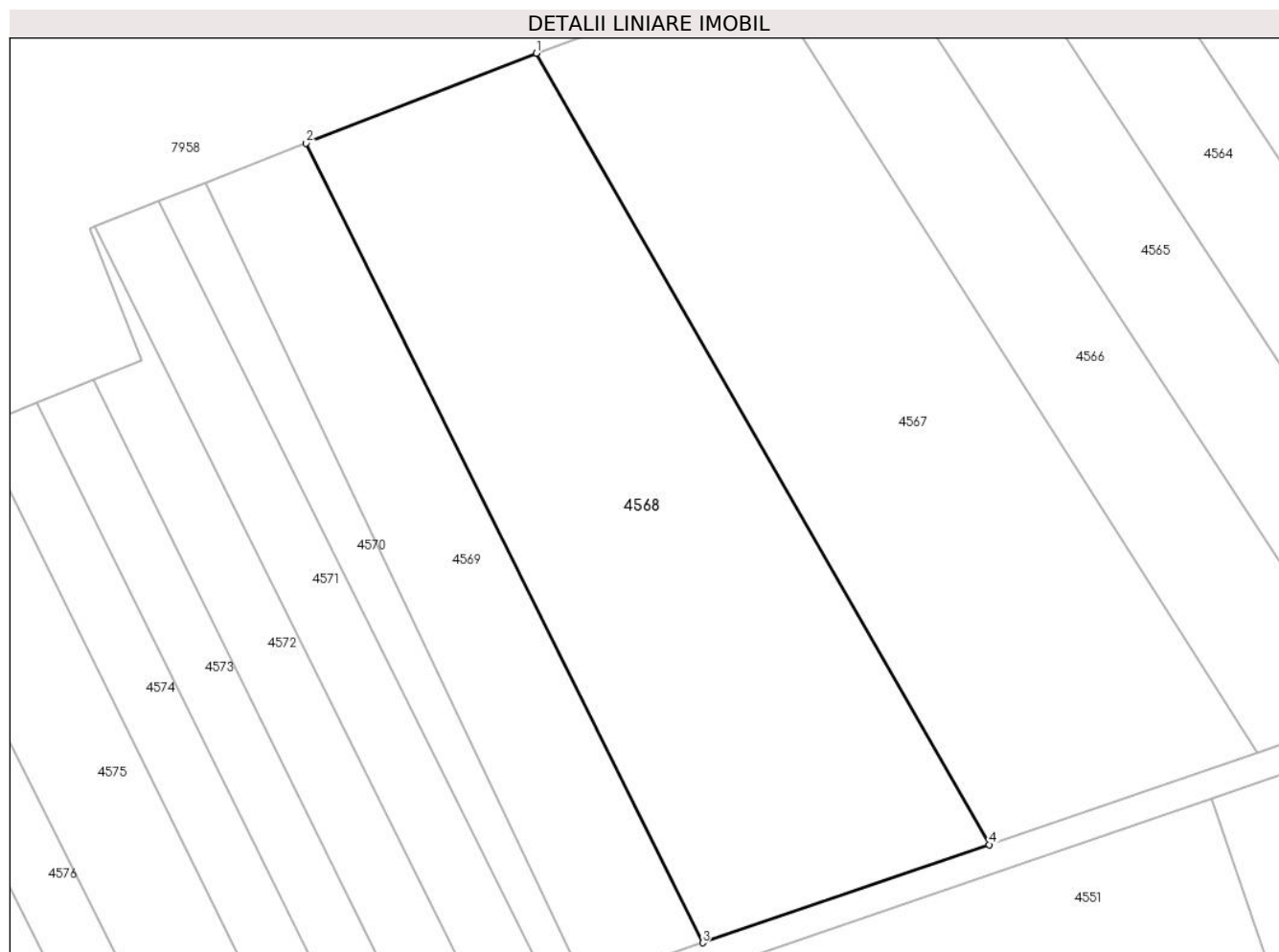
Inscrieri privind dezmembramintele dreptului de proprietate, drepturi reale de garanție și sarcini	Referințe
NU SUNT	

Anexa Nr. 1 La Partea I

Teren

Nr cadastral	Suprafața (mp)*	Observații / Referințe
	2.757	DIFERENȚA DE SUPRAFAȚĂ SE AFLĂ SUB CULOARUL DE AUROSTRADA ȘI LA ID 4853

* Suprafața este determinată în planul de proiecție Stereo 70.



Date referitoare la teren

Crt	Categorie folosință	Intravilan	Suprafața (mp)	Tarla	Parcelă	Nr. topo	Observații / Referințe
1	arabil	NU	2.757	-	1889/83	-	

Lungime Segmente

1) Valorile lungimilor segmentelor sunt obținute din proiecție în plan.

Punct început	X / Y	Punct sfârșit	X / Y	Lungime segment (** (m)
1	406.190,924 543.994,952	2	406.166,546 543.985,437	26.169
2	406.166,546 543.985,437	3	406.208,577 543.900,674	94.612
3	406.208,577 543.900,674	4	406.238,962 543.911,076	32.117
4	406.238,962 543.911,076	1	406.190,924 543.994,952	96.659

** Lungimile segmentelor sunt determinate în planul de proiecție Stereo 70 și sunt rotunjite la 1 milimetru.

***** Distanţa dintre puncte este formată din segmente cumulate ce sunt mai mici decât valoarea 1 milimetru.**

**DATE DESPRE IMOBILUL NR. 4569**

Oficiul de Cadastru și Publicitate Imobiliară ALBA
Biroul de Cadastru și Publicitate Imobiliară Aiud

A. Partea I. Descrierea imobilului

TEREN Extravilan

Adresa: Jud. Alba

Nr. Crt	Nr cadastral Nr. topografic	Suprafața* (mp)	Observații / Referințe
A1		1.156	Sector cadastral:29 Teren neimprejmuit; DIFERENTA DE SUPRAFATA SE AFLA SUB CULOARUL DE AUROSTRADA SI LA ID 4852

B. Partea II. Proprietari și acte

Inscrieri privitoare la dreptul de proprietate și alte drepturi reale		Referințe
1 / 01/01/2022		
Act Administrativ nr. 9216/869, din 26/08/1997 emis de CJPSDPAT ALBA (titlu de proprietate);		
B1	Intabulare, drept de PROPRIETATE, dobandit prin Reconstituire, cota actuala 1/1 1) TARNU ELEONORA 2) LIPTOVSKY R MINERVA 3) MIHALCEA R CLAUDIA 4) TAȘCA R VASILE OCTAVIAN 5) COTUTIU R MATILDA	A1

C. Partea III. SARCINI .

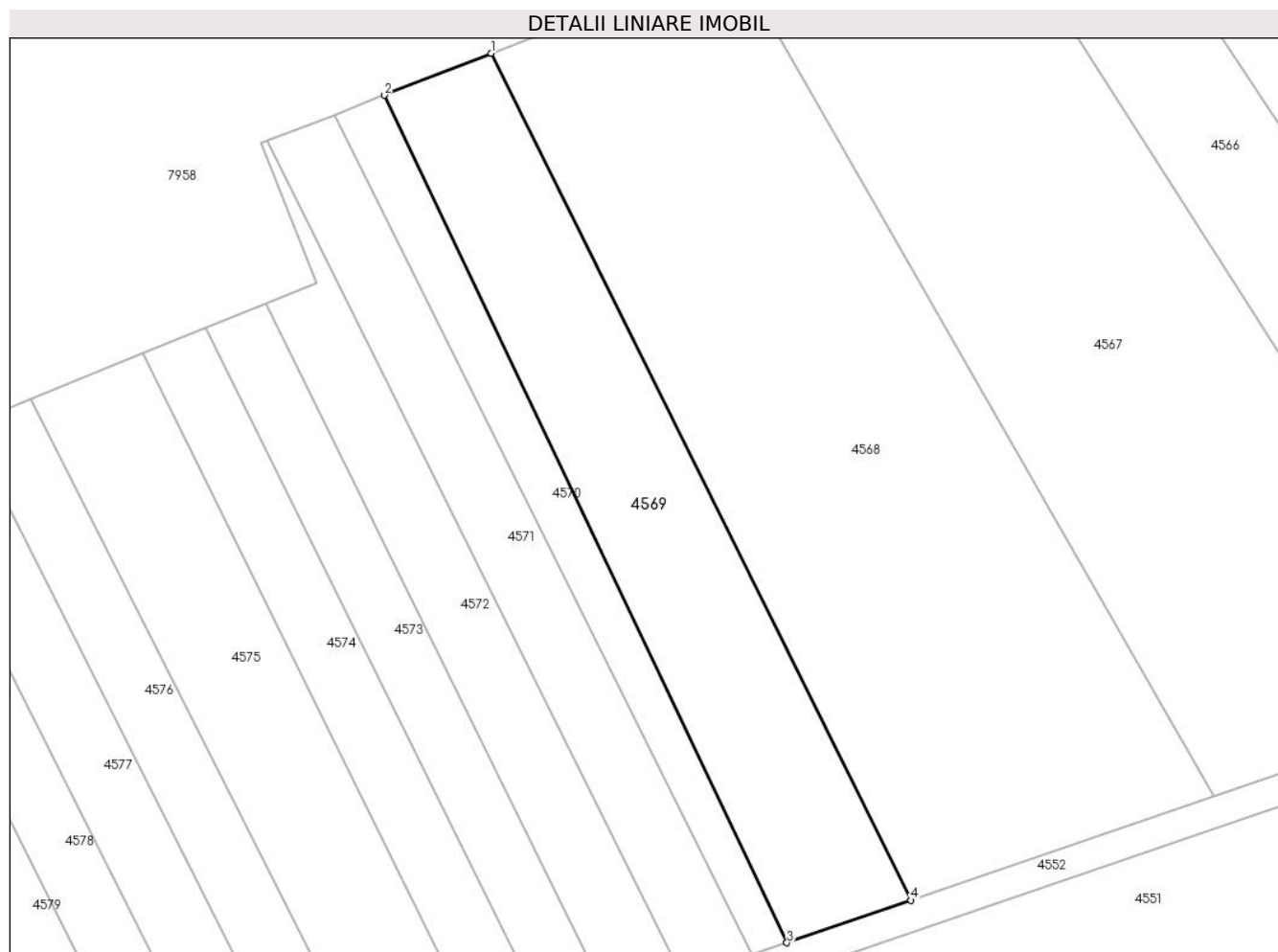
Inscrieri privind dezmembramintele dreptului de proprietate, drepturi reale de garanție și sarcini	Referințe
NU SUNT	

Anexa Nr. 1 La Partea I

Teren

Nr cadastral	Suprafața (mp)*	Observații / Referințe
	1.156	DIFERENȚA DE SUPRAFAȚA SE AFLĂ SUB CULOARUL DE AUROSTRADA ȘI LA ID 4852

* Suprafața este determinată în planul de proiecție Stereo 70.



Date referitoare la teren

Crt	Categorie folosință	Intravilan	Suprafața (mp)	Tarla	Parcelă	Nr. topo	Observații / Referințe
1	arabil	NU	1.156	-	1889/82	-	

Lungime Segmente

1) Valorile lungimilor segmentelor sunt obținute din proiecție în plan.

Punct început	X / Y	Punct sfârșit	X / Y	Lungime segment (** (m)
1	406.166,546 543.985,437	2	406.155,824 543.981,229	11.518
2	406.155,824 543.981,229	3	406.196,15 543.896,42	93.908
3	406.196,15 543.896,42	4	406.208,577 543.900,674	13.135
4	406.208,577 543.900,674	1	406.166,546 543.985,437	94.612

** Lungimile segmentelor sunt determinate în planul de proiecție Stereo 70 și sunt rotunjite la 1 milimetru.

***** Distanţa dintre puncte este formată din segmente cumulate ce sunt mai mici decât valoarea 1 milimetru.**

**DATE DESPRE IMOBILUL NR. 4570**

Oficiul de Cadastru și Publicitate Imobiliară ALBA
Biroul de Cadastru și Publicitate Imobiliară Aiud

A. Partea I. Descrierea imobilului

TEREN Extravilan

Adresa: Jud. Alba

Nr. Crt	Nr cadastral Nr. topografic	Suprafața* (mp)	Observații / Referințe
A1		420	Sector cadastral:29 Teren neimprejmuit; DIFERENTA DE SUPRAFATA SE AFLA SUB CULOARUL DE AUROSTRADA SI LA ID 4415

B. Partea II. Proprietari și acte

Inscrieri privitoare la dreptul de proprietate și alte drepturi reale	Referințe
1 / 01/01/2022	
Act Administrativ nr. 6442/468, din 22/08/1995 emis de CJPSDPAT ALBA (titlu de proprietate);	
B1	A1
Intabulare, drept de PROPRIETATE, dobandit prin Reconstituire, cota actuala 1/1 1) VISZMEG ȘT SARA	

C. Partea III. SARCINI .

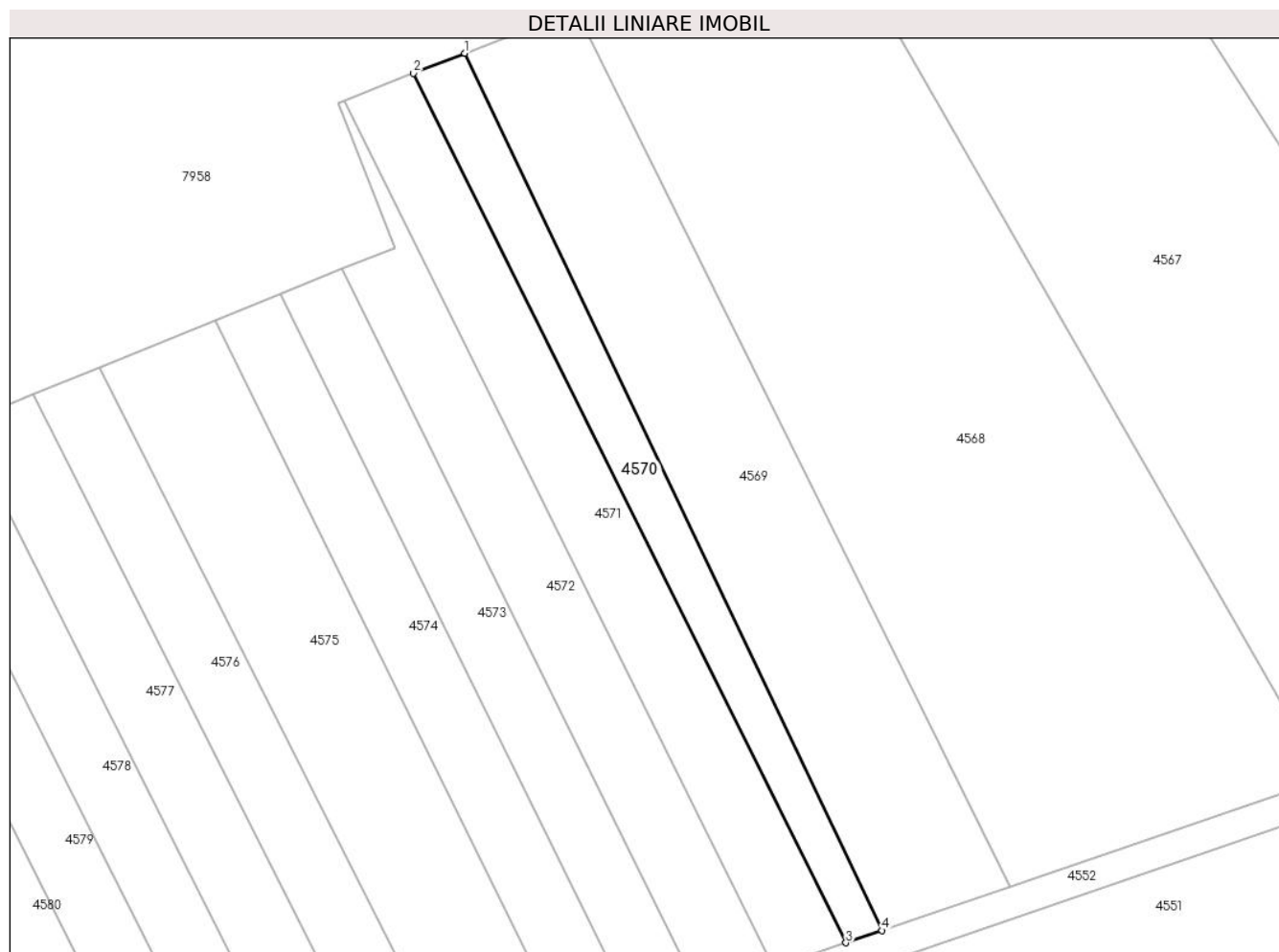
Inscrieri privind dezmembramintele dreptului de proprietate, drepturi reale de garanție și sarcini	Referințe
NU SUNT	

Anexa Nr. 1 La Partea I

Teren

Nr cadastral	Suprafața (mp)*	Observații / Referințe
	420	DIFERENȚA DE SUPRAFAȚA SE AFLA SUB CULOARUL DE AUROSTRADA SI LA ID 4415

* Suprafața este determinată în planul de proiecție Stereo 70.



Date referitoare la teren

Crt	Categorie folosință	Intravilan	Suprafața (mp)	Tarla	Parcelă	Nr. topo	Observații / Referințe
1	arabil	NU	420	-	1889/81	-	

Lungime Segmente

1) Valorile lungimilor segmentelor sunt obținute din proiecție în plan.

Punct început	X / Y	Punct sfârșit	X / Y	Lungime segment (** (m)
1	406.155,824 543.981,229	2	406.150,868 543.979,284	5.324
2	406.150,868 543.979,284	3	406.192,683 543.895,233	93.878
3	406.192,683 543.895,233	4	406.196,15 543.896,42	3.664
4	406.196,15 543.896,42	1	406.155,824 543.981,229	93.908

** Lungimile segmentelor sunt determinate în planul de proiecție Stereo 70 și sunt rotunjite la 1 milimetru.

***** Distanţa dintre puncte este formată din segmente cumulate ce sunt mai mici decât valoarea 1 milimetru.**

**DATE DESPRE IMOBILUL NR. 4571**

Oficiul de Cadastru și Publicitate Imobiliară ALBA
Biroul de Cadastru și Publicitate Imobiliară Aiud

A. Partea I. Descrierea imobilului

TEREN Extravilan

Adresa: Jud. Alba

Nr. Crt	Nr cadastral Nr. topografic	Suprafața* (mp)	Observații / Referințe
A1		680	Sector cadastral:29 Teren neimprejmuit; DIFERENTA DE SUPRAFATA SE AFLA SUB CULOARUL DE AUROSTRADA SI LA ID 4414

B. Partea II. Proprietari și acte

Inscrieri privitoare la dreptul de proprietate și alte drepturi reale	Referințe
1 / 01/01/2022	
Act Administrativ nr. 7128/765, din 11/07/1996 emis de CJPSDPAT ALBA (titlu de proprietate);	
B1	A1
Intabulare, drept de PROPRIETATE, dobandit prin Reconstituire, cota actuala 1/1 1) POIANA I SUSANA	

C. Partea III. SARCINI .

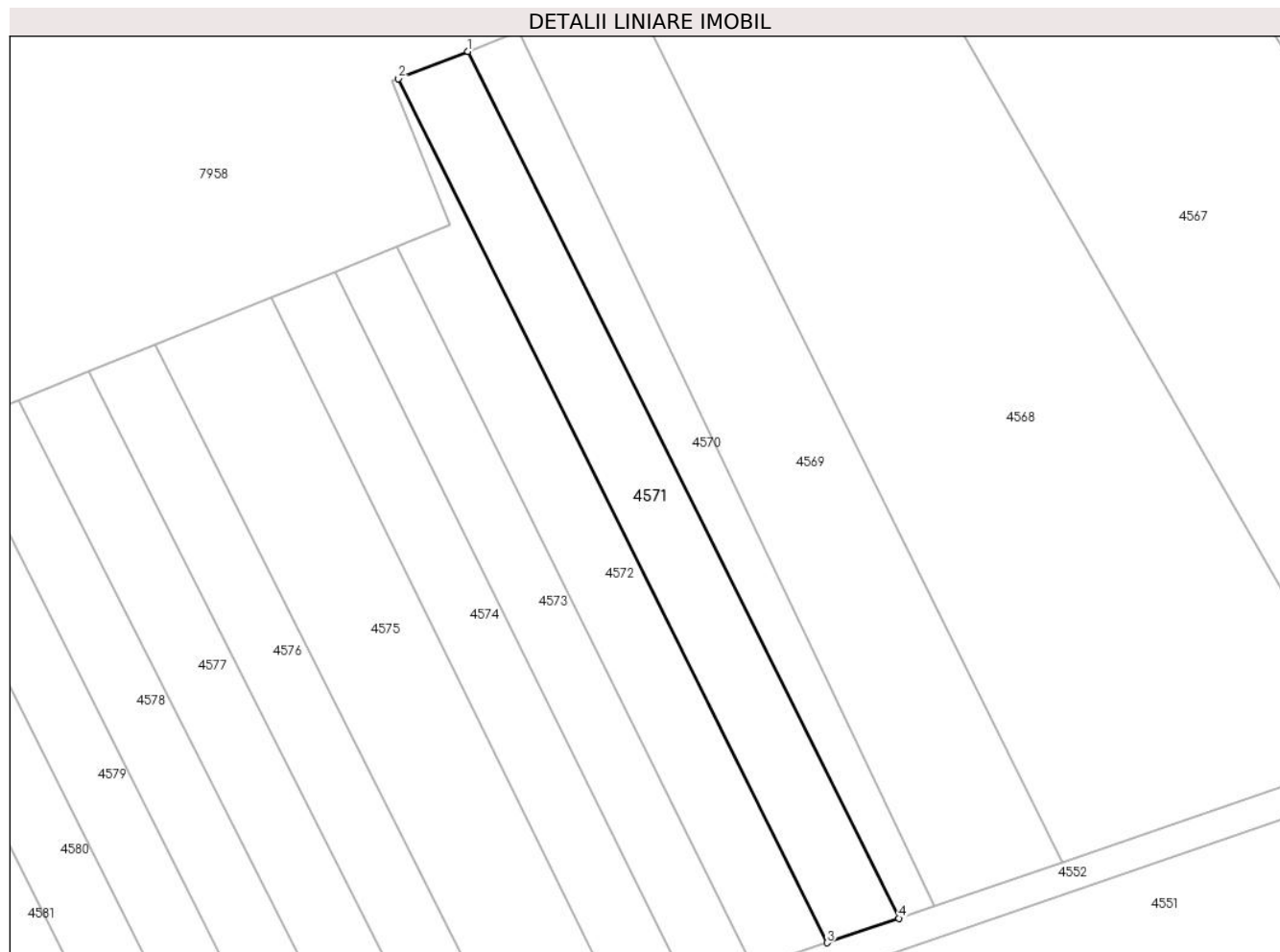
Inscrieri privind dezmembramintele dreptului de proprietate, drepturi reale de garanție și sarcini	Referințe
NU SUNT	

Anexa Nr. 1 La Partea I

Teren

Nr cadastral	Suprafața (mp)*	Observații / Referințe
	680	DIFERENȚA DE SUPRAFAȚA SE AFLA SUB CULOARUL DE AUROSTRADA SI LA ID 4414

* Suprafața este determinată în planul de proiecție Stereo 70.



Date referitoare la teren

Crt	Categorie folosință	Intravilan	Suprafața (mp)	Tarla	Parcelă	Nr. topo	Observații / Referințe
1	arabil	NU	680	-	1889/80	-	

Lungime Segmente

1) Valorile lungimilor segmentelor sunt obținute din proiecție în plan.

Punct început	X / Y	Punct sfârșit	X / Y	Lungime segment (** (m)
1	406.150,868 543.979,284	2	406.144,123 543.976,637	7.246
2	406.144,123 543.976,637	3	406.185,717 543.892,848	93.545
3	406.185,717 543.892,848	4	406.192,683 543.895,233	7.364
4	406.192,683 543.895,233	1	406.150,868 543.979,284	93.878

** Lungimile segmentelor sunt determinate în planul de proiecție Stereo 70 și sunt rotunjite la 1 milimetru.

***** Distanţa dintre puncte este formată din segmente cumulate ce sunt mai mici decât valoarea 1 milimetru.**

**DATE DESPRE IMOBILUL NR. 4572**

Oficiul de Cadastru și Publicitate Imobiliară ALBA
Biroul de Cadastru și Publicitate Imobiliară Aiud

A. Partea I. Descrierea imobilului

TEREN Extravilan

Adresa: Jud. Alba

Nr. Crt	Nr cadastral Nr. topografic	Suprafața* (mp)	Observații / Referințe
A1		603	Sector cadastral:29 Teren neimprejmuit; DIFERENTA DE SUPRAFATA SE AFLA SUB CULOARUL DE AUROSTRADA SI LA ID 4413

B. Partea II. Proprietari și acte

Inscrieri privitoare la dreptul de proprietate și alte drepturi reale	Referințe
1 / 01/01/2022	
Act Administrativ nr. 7101/659, din 29/03/1996 emis de CJPSDPAT ALBA (titlu de proprietate);	
B1	A1
Intabulare, drept de PROPRIETATE, dobandit prin Reconstituire, cota actuala 1/1 1) SZANTO S IOSIF	

C. Partea III. SARCINI .

Inscrieri privind dezmembramintele dreptului de proprietate, drepturi reale de garanție și sarcini	Referințe
NU SUNT	

Anexa Nr. 1 La Partea I

Teren

Nr cadastral	Suprafața (mp)*	Observații / Referințe
	603	DIFERENȚA DE SUPRAFAȚA SE AFLA SUB CULOARUL DE AUROSTRADA SI LA ID 4413

* Suprafața este determinată în planul de proiecție Stereo 70.



Date referitoare la teren

Crt	Categorie folosință	Intra vilan	Suprafața (mp)	Tarla	Parcelă	Nr. topo	Observații / Referințe
1	arabil	NU	603	-	1889/79	-	

Lungime Segmente

1) Valorile lungimilor segmentelor sunt obținute din proiecție în plan.

Punct început	X / Y	Punct sfârșit	X / Y	Lungime segment (** (m)
1	406.144,123 543.976,637	2	406.143,534 543.976,406	0.633
2	406.143,534 543.976,406	3	406.149,086 543.962,433	15.036
3	406.149,086 543.962,433	4	406.143,954 543.960,356	5.537
4	406.143,954 543.960,356	5	406.178,527 543.890,387	78.044
5	406.178,527 543.890,387	6	406.185,717 543.892,848	7.599

Punct început	X / Y	Punct sfârșit	X / Y	Lungime segment (** (m)
6	406.185,717 543.892,848	1	406.144,123 543.976,637	93.545

** Lungimile segmentelor sunt determinate în planul de proiecție Stereo 70 și sunt rotunjite la 1 milimetru.

*** Distanța dintre puncte este formată din segmente cumulate ce sunt mai mici decât valoarea 1 milimetru.

**DATE DESPRE IMOBILUL NR. 4573**

Oficiul de Cadastru și Publicitate Imobiliară ALBA
Biroul de Cadastru și Publicitate Imobiliară Aiud

A. Partea I. Descrierea imobilului

TEREN Extravilan

Adresa: Jud. Alba

Nr. Crt	Nr cadastral Nr. topografic	Suprafața* (mp)	Observații / Referințe
A1		502	Sector cadastral:29 Teren neimprejmuit; DIFERENTA DE SUPRAFATA SE AFLA SUB CULOARUL DE AUROSTRADA SI LA ID 4412

B. Partea II. Proprietari și acte

Inscrieri privitoare la dreptul de proprietate și alte drepturi reale	Referințe
1 / 01/01/2022	
Act Administrativ nr. 7044/509, din 28/09/1995 emis de CJPSDPAT ALBA (titlu de proprietate);	
B1	A1
Intabulare, drept de PROPRIETATE, dobandit prin Reconstituire, cota actuala 1/1	
1) SZOKE M LEON	
2) HORVAT M PARASCHIVA	

C. Partea III. SARCINI .

Inscrieri privind dezmembramintele dreptului de proprietate, drepturi reale de garanție și sarcini	Referințe
NU SUNT	

Anexa Nr. 1 La Partea I

Teren

Nr cadastral	Suprafața (mp)*	Observații / Referințe
	502	DIFERENȚA DE SUPRAFAȚA SE AFLA SUB CULOARUL DE AUROSTRADA SI LA ID 4412

* Suprafața este determinată în planul de proiecție Stereo 70.



Date referitoare la teren

Crt	Categorie folosință	Intravilan	Suprafața (mp)	Tarla	Parcelă	Nr. topo	Observații / Referințe
1	arabil	NU	502	-	1889/78	-	

Lungime Segmente

1) Valorile lungimilor segmentelor sunt obținute din proiecție în plan.

Punct început	X / Y	Punct sfârșit	X / Y	Lungime segment (** (m)
1	406.143,954 543.960,356	2	406.137,945 543.957,923	6.482
2	406.137,945 543.957,923	3	406.172,386 543.888,284	77.69
3	406.172,386 543.888,284	4	406.178,527 543.890,387	6.492
4	406.178,527 543.890,387	1	406.143,954 543.960,356	78.044

** Lungimile segmentelor sunt determinate în planul de proiecție Stereo 70 și sunt rotunjite la 1 milimetru.

***** Distanţa dintre puncte este formată din segmente cumulate ce sunt mai mici decât valoarea 1 milimetru.**

**DATE DESPRE IMOBILUL NR. 4574**

Oficiul de Cadastru și Publicitate Imobiliară ALBA
Biroul de Cadastru și Publicitate Imobiliară Aiud

A. Partea I. Descrierea imobilului

TEREN Extravilan

Adresa: Jud. Alba

Nr. Crt	Nr cadastral Nr. topografic	Suprafața* (mp)	Observații / Referințe
A1		524	Sector cadastral:29 Teren neimprejmuit; DIFERENTA DE SUPRAFATA SE AFLA SUB CULOARUL DE AUROSTRADA SI LA ID 4411

B. Partea II. Proprietari și acte

Inscrieri privitoare la dreptul de proprietate și alte drepturi reale	Referințe
1 / 01/01/2022	
Act Administrativ nr. 7101/606, din 26/02/1996 emis de CJPSDPAT ALBA (titlu de proprietate);	
B1	A1
Intabulare, drept de PROPRIETATE, dobandit prin Reconstituire, cota actuala 1/1	
1) LASLO V EUGENIA	
2) VIVARI V ILEANA	

C. Partea III. SARCINI .

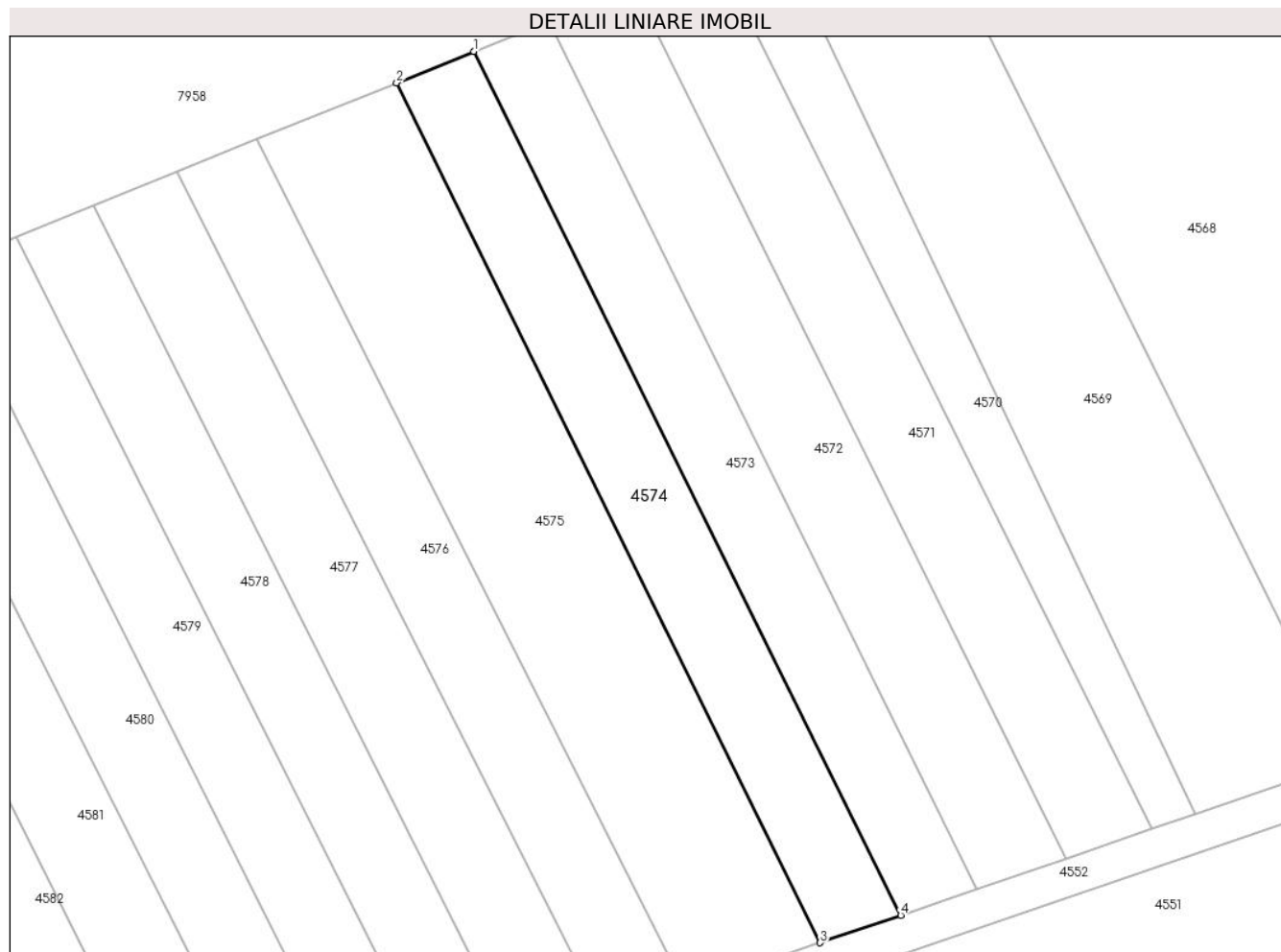
Inscrieri privind dezmembramintele dreptului de proprietate, drepturi reale de garanție și sarcini	Referințe
NU SUNT	

Anexa Nr. 1 La Partea I

Teren

Nr cadastral	Suprafața (mp)*	Observații / Referințe
	524	DIFERENȚA DE SUPRAFAȚA SE AFLA SUB CULOARUL DE AUROSTRADA SI LA ID 4411

* Suprafața este determinată în planul de proiecție Stereo 70.



Date referitoare la teren

Crt	Categorie folosință	Intra vilan	Suprafața (mp)	Tarla	Parcelă	Nr. topo	Observații / Referințe
1	arabil	NU	524	-	1889/77	-	

Lungime Segmente

1) Valorile lungimilor segmentelor sunt obținute din proiecție în plan.

Punct început	X / Y	Punct sfârșit	X / Y	Lungime segment (** (m)
1	406.137,945 543.957,923	2	406.131,708 543.955,398	6.729
2	406.131,708 543.955,398	3	406.165,891 543.886,061	77.306
3	406.165,891 543.886,061	4	406.172,386 543.888,284	6.865
4	406.172,386 543.888,284	1	406.137,945 543.957,923	77.69

** Lungimile segmentelor sunt determinate în planul de proiecție Stereo 70 și sunt rotunjite la 1 milimetru.

***** Distanţa dintre puncte este formată din segmente cumulate ce sunt mai mici decât valoarea 1 milimetru.**

**DATE DESPRE IMOBILUL NR. 4575**

Oficiul de Cadastru și Publicitate Imobiliară ALBA
Biroul de Cadastru și Publicitate Imobiliară Aiud

A. Partea I. Descrierea imobilului

TEREN Extravilan

Adresa: Jud. Alba

Nr. Crt	Nr cadastral Nr. topografic	Suprafața* (mp)	Observații / Referințe
A1		905	Sector cadastral:29 Teren neimprejmuit; DIFERENTA DE SUPRAFATA SE AFLA SUB CULOARUL DE AUROSTRADA SI LA ID 4410

B. Partea II. Proprietari și acte

Inscrieri privitoare la dreptul de proprietate și alte drepturi reale	Referințe
1 / 01/01/2022	
Act Administrativ nr. 9338/979, din 12/11/1999 emis de CJPSDPAT ALBA (titlu de proprietate);	
B1	A1
Intabulare, drept de PROPRIETATE, dobandit prin Reconstituire, cota actuala 1/1 1) MUZSI MARIA	

C. Partea III. SARCINI .

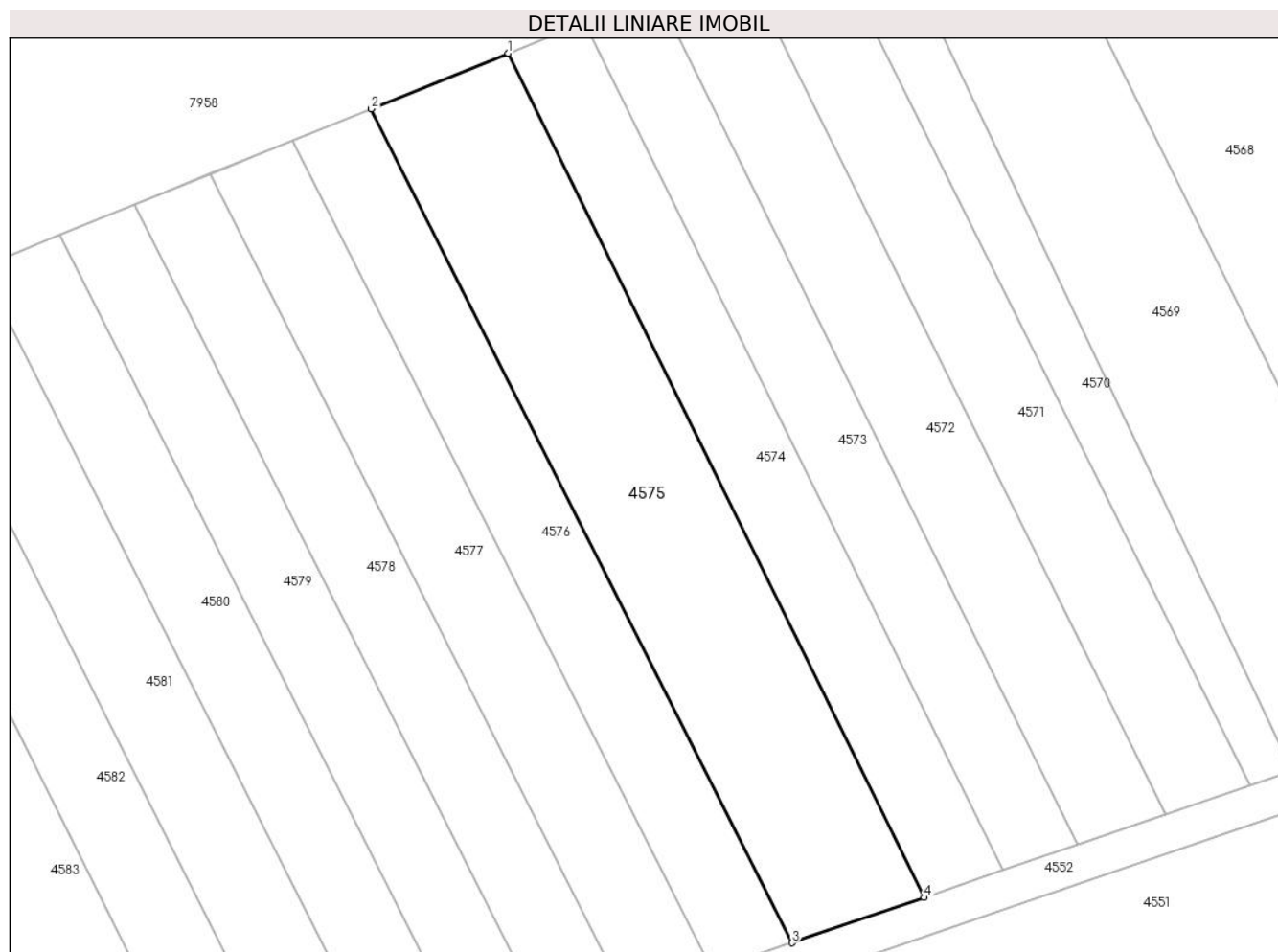
Inscrieri privind dezmembramintele dreptului de proprietate, drepturi reale de garanție și sarcini	Referințe
NU SUNT	

Anexa Nr. 1 La Partea I

Teren

Nr cadastral	Suprafața (mp)*	Observații / Referințe
	905	DIFERENȚA DE SUPRAFAȚA SE AFLĂ SUB CULOARUL DE AUROSTRADA ȘI LA ID 4410

* Suprafața este determinată în planul de proiecție Stereo 70.



Date referitoare la teren

Crt	Categorie folosință	Intravilan	Suprafața (mp)	Tarla	Parcelă	Nr. topo	Observații / Referințe
1	arabil	NU	905	-	1889/76	-	

Lungime Segmente

1) Valorile lungimilor segmentelor sunt obținute din proiecție în plan.

Punct început	X / Y	Punct sfârșit	X / Y	Lungime segment (** (m)
1	406.131,708 543.955,398	2	406.120,434 543.950,835	12.162
2	406.120,434 543.950,835	3	406.155,028 543.882,342	76.733
3	406.155,028 543.882,342	4	406.165,891 543.886,061	11.482
4	406.165,891 543.886,061	1	406.131,708 543.955,398	77.306

** Lungimile segmentelor sunt determinate în planul de proiecție Stereo 70 și sunt rotunjite la 1 milimetru.

***** Distanţa dintre puncte este formată din segmente cumulate ce sunt mai mici decât valoarea 1 milimetru.**

**DATE DESPRE IMOBILUL NR. 4576**

Oficiul de Cadastru și Publicitate Imobiliară ALBA
Biroul de Cadastru și Publicitate Imobiliară Aiud

A. Partea I. Descrierea imobilului

TEREN Extravilan

Adresa: Jud. Alba

Nr. Crt	Nr cadastral Nr. topografic	Suprafața* (mp)	Observații / Referințe
A1		527	Sector cadastral:29 Teren neimprejmuit; DIFERENTA DE SUPRAFATA SE AFLA SUB CULOARUL DE AUROSTRADA SI LA ID 4409

B. Partea II. Proprietari și acte

Inscrieri privitoare la dreptul de proprietate și alte drepturi reale		Referințe
1 / 01/01/2022		
Act Administrativ nr. 9216/816, din 25/02/1997 emis de CJPSDPAT ALBA (titlu de proprietate);		
B1	Intabulare, drept de PROPRIETATE, dobandit prin Reconstituire, cota actuala 1/1 1) SZOKE I SUSANA	A1

C. Partea III. SARCINI .

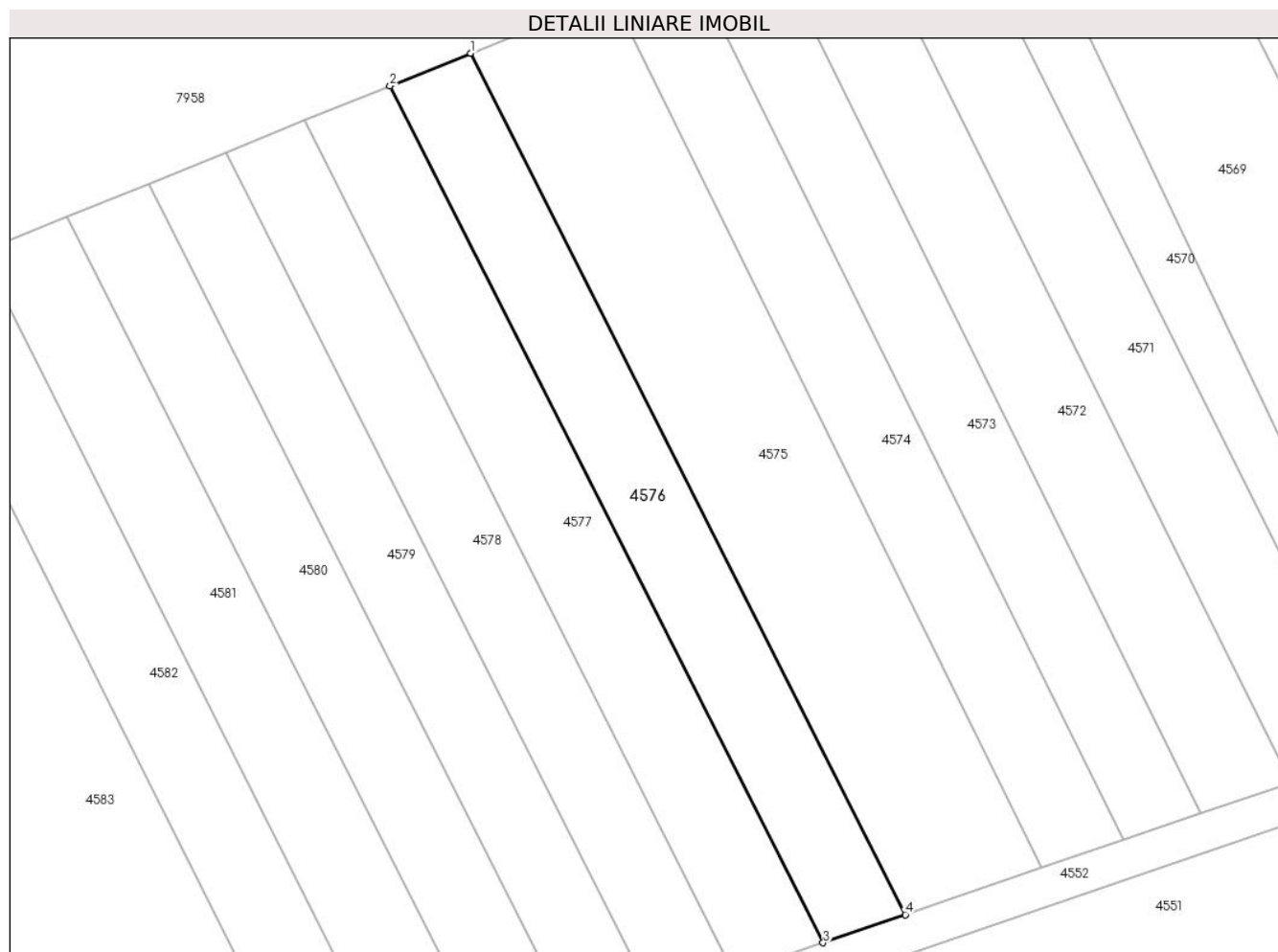
Inscrieri privind dezmembramintele dreptului de proprietate, drepturi reale de garanție și sarcini	Referințe
NU SUNT	

Anexa Nr. 1 La Partea I

Teren

Nr cadastral	Suprafața (mp)*	Observații / Referințe
	527	DIFERENȚA DE SUPRAFAȚA SE AFLA SUB CULOARUL DE AUROSTRADA SI LA ID 4409

* Suprafața este determinată în planul de proiecție Stereo 70.



Date referitoare la teren

Crt	Categorie folosință	Intra vilan	Suprafața (mp)	Tarla	Parcelă	Nr. topo	Observații / Referințe
1	arabil	NU	527	-	1889/75	-	

Lungime Segmente

1) Valorile lungimilor segmentelor sunt obținute din proiecție în plan.

Punct început	X / Y	Punct sfârșit	X / Y	Lungime segment (** (m)
1	406.120,434 543.950,835	2	406.114,011 543.948,235	6.93
2	406.114,011 543.948,235	3	406.148,484 543.880,102	76.357
3	406.148,484 543.880,102	4	406.155,028 543.882,342	6.917
4	406.155,028 543.882,342	1	406.120,434 543.950,835	76.733

** Lungimile segmentelor sunt determinate în planul de proiecție Stereo 70 și sunt rotunjite la 1 milimetru.

***** Distanţa dintre puncte este formată din segmente cumulate ce sunt mai mici decât valoarea 1 milimetru.**

**DATE DESPRE IMOBILUL NR. 4577**

Oficiul de Cadastru și Publicitate Imobiliară ALBA
Biroul de Cadastru și Publicitate Imobiliară Aiud

A. Partea I. Descrierea imobilului

TEREN Extravilan

Adresa: Jud. Alba

Nr. Crt	Nr cadastral Nr. topografic	Suprafața* (mp)	Observații / Referințe
A1		558	Sector cadastral:29 Teren neimprejmuit; DIFERENTA DE SUPRAFATA SE AFLA SUB CULOARUL DE AUROSTRADA SI LA ID 4408

B. Partea II. Proprietari și acte

Inscrieri privitoare la dreptul de proprietate și alte drepturi reale	Referințe
1 / 01/01/2022	
Act Administrativ nr. 7101/687, din 07/05/1996 emis de CJPSDPAT ALBA (titlu de proprietate);	
B1	A1
Intabulare, drept de PROPRIETATE, dobandit prin Reconstituire, cota actuala 1/1 1) SZOKE A ILEANA	

C. Partea III. SARCINI .

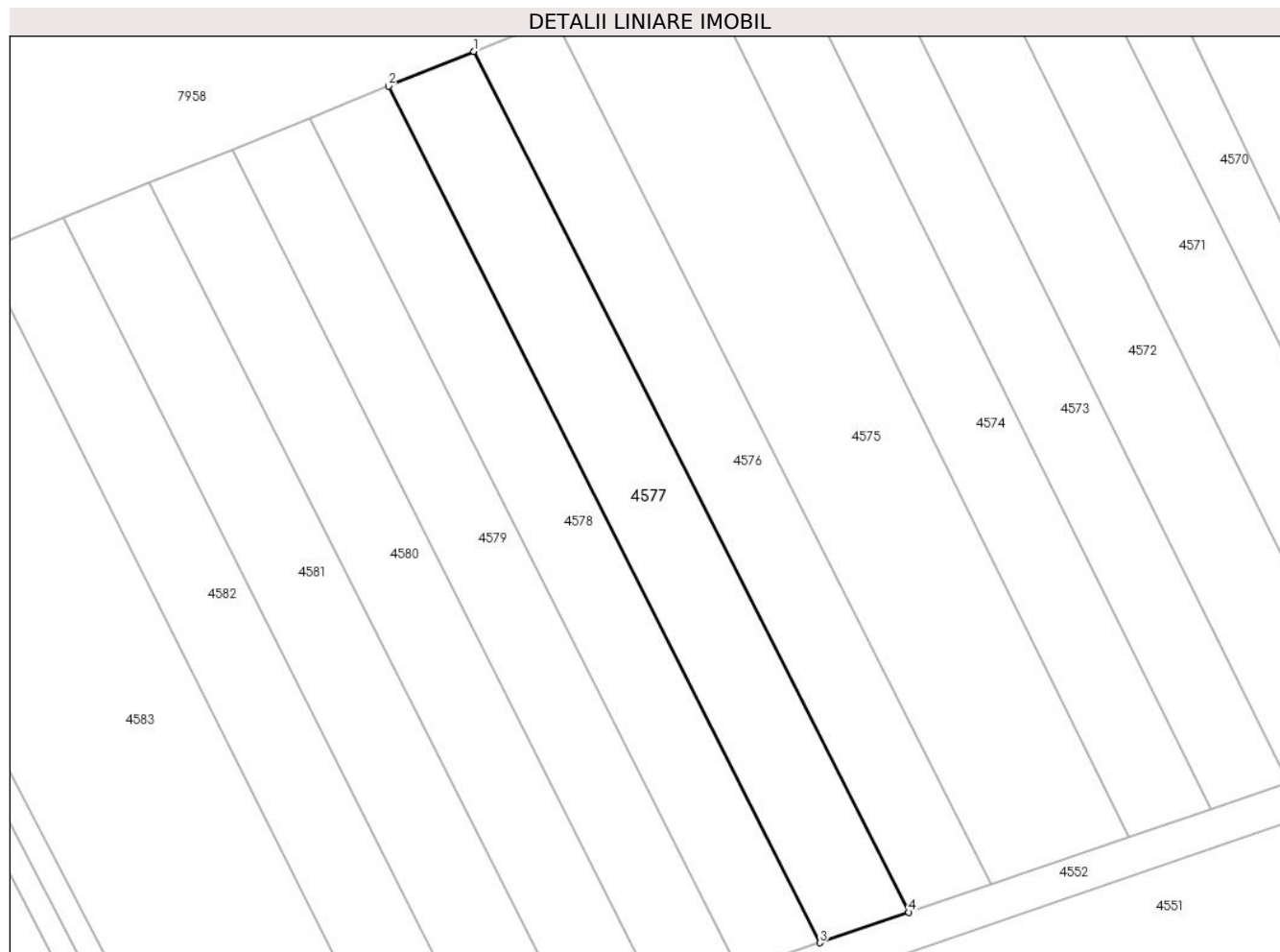
Inscrieri privind dezmembramintele dreptului de proprietate, drepturi reale de garanție și sarcini	Referințe
NU SUNT	

Anexa Nr. 1 La Partea I

Teren

Nr cadastral	Suprafața (mp)*	Observații / Referințe
	558	DIFERENȚA DE SUPRAFAȚA SE AFLĂ SUB CULOARUL DE AUROSTRADA ȘI LA ID 4408

* Suprafața este determinată în planul de proiecție Stereo 70.



Date referitoare la teren

Crt	Categorie folosință	Intravilan	Suprafața (mp)	Tarla	Parcelă	Nr. topo	Observații / Referințe
1	arabil	NU	558	-	1889/74	-	

Lungime Segmente

1) Valorile lungimilor segmentelor sunt obținute din proiecție în plan.

Punct început	X / Y	Punct sfârșit	X / Y	Lungime segment (** (m)
1	406.114,011 543.948,235	2	406.107,247 543.945,497	7.297
2	406.107,247 543.945,497	3	406.141,425 543.877,685	75.937
3	406.141,425 543.877,685	4	406.148,484 543.880,102	7.461
4	406.148,484 543.880,102	1	406.114,011 543.948,235	76.357

** Lungimile segmentelor sunt determinate în planul de proiecție Stereo 70 și sunt rotunjite la 1 milimetru.

***** Distanţa dintre puncte este formată din segmente cumulate ce sunt mai mici decât valoarea 1 milimetru.**

**DATE DESPRE IMOBILUL NR. 4578**

Oficiul de Cadastru și Publicitate Imobiliară ALBA
Biroul de Cadastru și Publicitate Imobiliară Aiud

A. Partea I. Descrierea imobilului

TEREN Extravilan

Adresa: Jud. Alba

Nr. Crt	Nr cadastral Nr. topografic	Suprafața* (mp)	Observații / Referințe
A1		509	Sector cadastral:29 Teren neimprejmuit; DIFERENTA DE SUPRAFATA SE AFLA SUB CULOARUL DE AUROSTRADA SI LA ID 4407

B. Partea II. Proprietari și acte

Inscrieri privitoare la dreptul de proprietate și alte drepturi reale	Referințe
1 / 01/01/2022	
Act Administrativ nr. 6442/444, din 20/06/1995 emis de CJPSDPAT ALBA (titlu de proprietate);	
B1	A1
Intabulare, drept de PROPRIETATE, dobandit prin Reconstituire, cota actuala 1/1 1) KATONA M KAROL	

C. Partea III. SARCINI .

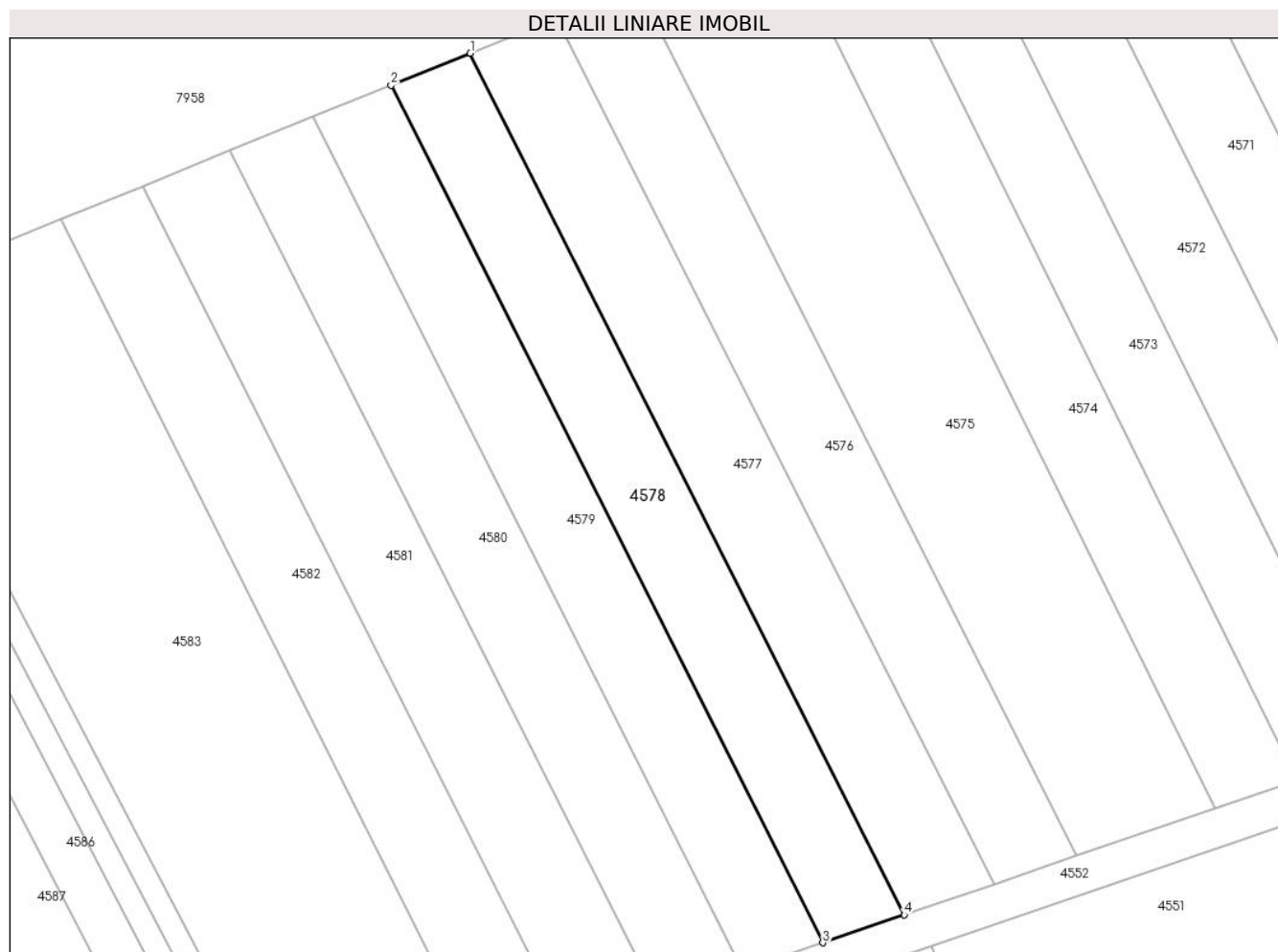
Inscrieri privind dezmembramintele dreptului de proprietate, drepturi reale de garanție și sarcini	Referințe
NU SUNT	

Anexa Nr. 1 La Partea I

Teren

Nr cadastral	Suprafața (mp)*	Observații / Referințe
	509	DIFERENȚA DE SUPRAFAȚA SE AFLA SUB CULOARUL DE AUROSTRADA SI LA ID 4407

* Suprafața este determinată în planul de proiecție Stereo 70.



Date referitoare la teren

Crt	Categorie folosință	Intravilan	Suprafața (mp)	Tarla	Parcelă	Nr. topo	Observații / Referințe
1	arabil	NU	509	-	1889/73	-	

Lungime Segmente

1) Valorile lungimilor segmentelor sunt obținute din proiecție în plan.

Punct început	X / Y	Punct sfârșit	X / Y	Lungime segment (** (m)
1	406.107,247 543.945,497	2	406.101,011 543.942,972	6.728
2	406.101,011 543.942,972	3	406.135,007 543.875,488	75.563
3	406.135,007 543.875,488	4	406.141,425 543.877,685	6.784
4	406.141,425 543.877,685	1	406.107,247 543.945,497	75.937

** Lungimile segmentelor sunt determinate în planul de proiecție Stereo 70 și sunt rotunjite la 1 milimetru.

***** Distanţa dintre puncte este formată din segmente cumulate ce sunt mai mici decât valoarea 1 milimetru.**

**DATE DESPRE IMOBILUL NR. 4579**

Oficiul de Cadastru și Publicitate Imobiliară ALBA
Biroul de Cadastru și Publicitate Imobiliară Aiud

A. Partea I. Descrierea imobilului

TEREN Extravilan

Adresa: Jud. Alba

Nr. Crt	Nr cadastral Nr. topografic	Suprafața* (mp)	Observații / Referințe
A1		499	Sector cadastral:29 Teren neimprejmuit; DIFERENTA DE SUPRAFATA SE AFLA SUB CULOARUL DE AUROSTRADA SI LA ID 4406

B. Partea II. Proprietari și acte

Inscrieri privitoare la dreptul de proprietate și alte drepturi reale	Referințe
1 / 01/01/2022	
Act Administrativ nr. 5248/370, din 28/03/1995 emis de CJPSDPAT ALBA (titlu de proprietate);	
B1	A1
Intabulare, drept de PROPRIETATE, dobandit prin Reconstituire, cota actuala 1/1 1) TURZAI A LUDOVIC	

C. Partea III. SARCINI .

Inscrieri privind dezmembramintele dreptului de proprietate, drepturi reale de garanție și sarcini	Referințe
NU SUNT	

Anexa Nr. 1 La Partea I

Teren

Nr cadastral	Suprafața (mp)*	Observații / Referințe
	499	DIFERENȚA DE SUPRAFAȚA SE AFLA SUB CULOARUL DE AUROSTRADA SI LA ID 4406

* Suprafața este determinată în planul de proiecție Stereo 70.



Date referitoare la teren

Crt	Categorie folosință	Intra vilan	Suprafața (mp)	Tarla	Parcelă	Nr. topo	Observații / Referințe
1	arabil	NU	499	-	1889/72	-	

Lungime Segmente

1) Valorile lungimilor segmentelor sunt obținute din proiecție în plan.

Punct început	X / Y	Punct sfârșit	X / Y	Lungime segment (** (m)
1	406.101,011 543.942,972	2	406.094,846 543.940,477	6.651
2	406.094,846 543.940,477	3	406.128,7 543.873,33	75.199
3	406.128,7 543.873,33	4	406.135,007 543.875,488	6.666
4	406.135,007 543.875,488	1	406.101,011 543.942,972	75.563

** Lungimile segmentelor sunt determinate în planul de proiecție Stereo 70 și sunt rotunjite la 1 milimetru.

***** Distanţa dintre puncte este formată din segmente cumulate ce sunt mai mici decât valoarea 1 milimetru.**

**DATE DESPRE IMOBILUL NR. 4580**

Oficiul de Cadastru și Publicitate Imobiliară ALBA
Biroul de Cadastru și Publicitate Imobiliară Aiud

A. Partea I. Descrierea imobilului

TEREN Extravilan

Adresa: Jud. Alba

Nr. Crt	Nr cadastral Nr. topografic	Suprafața* (mp)	Observații / Referințe
A1		523	Sector cadastral:29 Teren neimprejmuit; DIFERENTA DE SUPRAFATA SE AFLA SUB CULOARUL DE AUROSTRADA SI LA ID 4405

B. Partea II. Proprietari și acte

Inscrieri privitoare la dreptul de proprietate și alte drepturi reale	Referințe
1 / 01/01/2022	
Act Administrativ nr. 7128/738, din 24/06/1996 emis de CJPSDPAT ALBA (titlu de proprietate);	
B1	A1
Intabulare, drept de PROPRIETATE, dobandit prin Reconstituire, cota actuala 1/1 1) HORVAT I MIHAI	

C. Partea III. SARCINI .

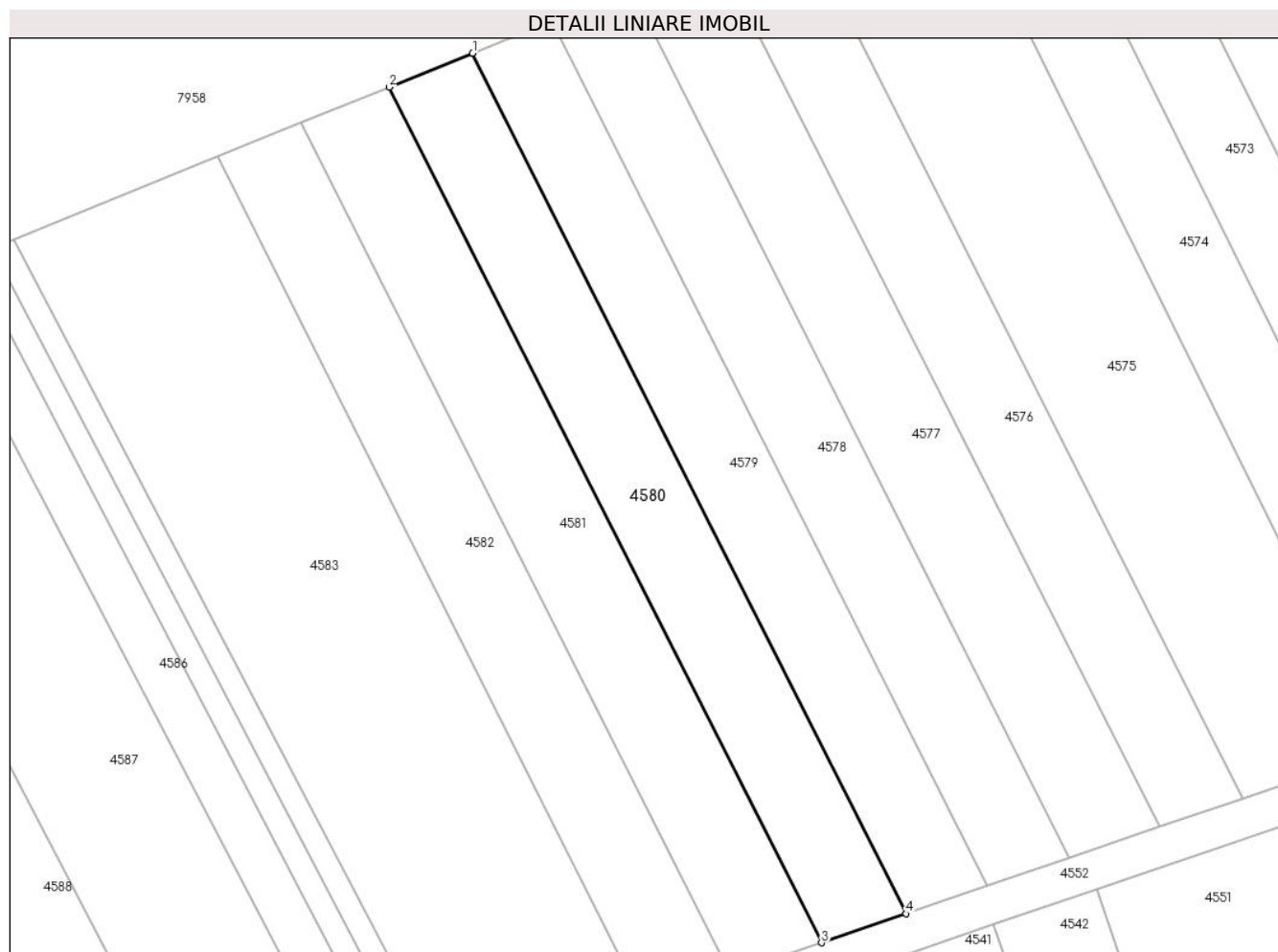
Inscrieri privind dezmembramintele dreptului de proprietate, drepturi reale de garanție și sarcini	Referințe
NU SUNT	

Anexa Nr. 1 La Partea I

Teren

Nr cadastral	Suprafața (mp)*	Observații / Referințe
	523	DIFERENȚA DE SUPRAFAȚA SE AFLA SUB CULOARUL DE AUROSTRADA SI LA ID 4405

* Suprafața este determinată în planul de proiecție Stereo 70.



Date referitoare la teren

Crt	Categorie folosință	Intra vilan	Suprafața (mp)	Tarla	Parcelă	Nr. topo	Observații / Referințe
1	arabil	NU	523	-	1889/71	-	

Lungime Segmente

1) Valorile lungimilor segmentelor sunt obținute din proiecție în plan.

Punct început	X / Y	Punct sfârșit	X / Y	Lungime segment (** (m)
1	406.094,846 543.940,477	2	406.088,321 543.937,835	7.04
2	406.088,321 543.937,835	3	406.122,085 543.871,065	74.822
3	406.122,085 543.871,065	4	406.128,7 543.873,33	6.992
4	406.128,7 543.873,33	1	406.094,846 543.940,477	75.199

** Lungimile segmentelor sunt determinate în planul de proiecție Stereo 70 și sunt rotunjite la 1 milimetru.

***** Distanţa dintre puncte este formată din segmente cumulate ce sunt mai mici decât valoarea 1 milimetru.**

**DATE DESPRE IMOBILUL NR. 4581**

Oficiul de Cadastru și Publicitate Imobiliară ALBA
Biroul de Cadastru și Publicitate Imobiliară Aiud

A. Partea I. Descrierea imobilului

TEREN Extravilan

Adresa: Jud. Alba

Nr. Crt	Nr cadastral Nr. topografic	Suprafața* (mp)	Observații / Referințe
A1		555	Sector cadastral:29 Teren neimprejmuit; DIFERENTA DE SUPRAFATA SE AFLA SUB CULOARUL DE AUROSTRADA SI LA ID 4404

B. Partea II. Proprietari și acte

Inscrieri privitoare la dreptul de proprietate și alte drepturi reale		Referințe
1 / 01/01/2022		
Act Administrativ nr. 7101/687, din 07/05/1996 emis de CJPSDPAT ALBA (titlu de proprietate);		
B1	Intabulare, drept de PROPRIETATE, dobandit prin Reconstituire, cota actuala 1/1 1) SZOKE A ILEANA	A1

C. Partea III. SARCINI .

Inscrieri privind dezmembramintele dreptului de proprietate, drepturi reale de garanție și sarcini	Referințe
NU SUNT	

Anexa Nr. 1 La Partea I

Teren

Nr cadastral	Suprafața (mp)*	Observații / Referințe
	555	DIFERENȚA DE SUPRAFAȚA SE AFLA SUB CULOARUL DE AUROSTRADA SI LA ID 4404

* Suprafața este determinată în planul de proiecție Stereo 70.



Date referitoare la teren

Crt	Categorie folosință	Intra vilan	Suprafața (mp)	Tarla	Parcelă	Nr. topo	Observații / Referințe
1	arabil	NU	555	-	1889/70	-	

Lungime Segmente

1) Valorile lungimilor segmentelor sunt obținute din proiecție în plan.

Punct început	X / Y	Punct sfârșit	X / Y	Lungime segment (** (m)
1	406.088,321 543.937,835	2	406.081,439 543.935,05	7.424
2	406.081,439 543.935,05	3	406.114,932 543.868,616	74.399
3	406.114,932 543.868,616	4	406.122,085 543.871,065	7.561
4	406.122,085 543.871,065	1	406.088,321 543.937,835	74.822

** Lungimile segmentelor sunt determinate în planul de proiecție Stereo 70 și sunt rotunjite la 1 milimetru.

***** Distanţa dintre puncte este formată din segmente cumulate ce sunt mai mici decât valoarea 1 milimetru.**

**DATE DESPRE IMOBILUL NR. 4582**

Oficiul de Cadastru și Publicitate Imobiliară ALBA
Biroul de Cadastru și Publicitate Imobiliară Aiud

A. Partea I. Descrierea imobilului

TEREN Extravilan

Adresa: Jud. Alba

Nr. Crt	Nr cadastral Nr. topografic	Suprafața* (mp)	Observații / Referințe
A1		521	Sector cadastral:29 Teren neimprejmuit; DIFERENTA DE SUPRAFATA SE AFLA SUB CULOARUL DE AUROSTRADA SI LA ID 4403

B. Partea II. Proprietari și acte

Inscrieri privitoare la dreptul de proprietate și alte drepturi reale	Referințe
1 / 01/01/2022	
Act Administrativ nr. 7128/724, din 24/06/1996 emis de CJPSDPAT ALBA (titlu de proprietate);	
B1	A1
Intabulare, drept de PROPRIETATE, dobandit prin Reconstituire, cota actuala 1/1 1) BERECKI E IDA	

C. Partea III. SARCINI .

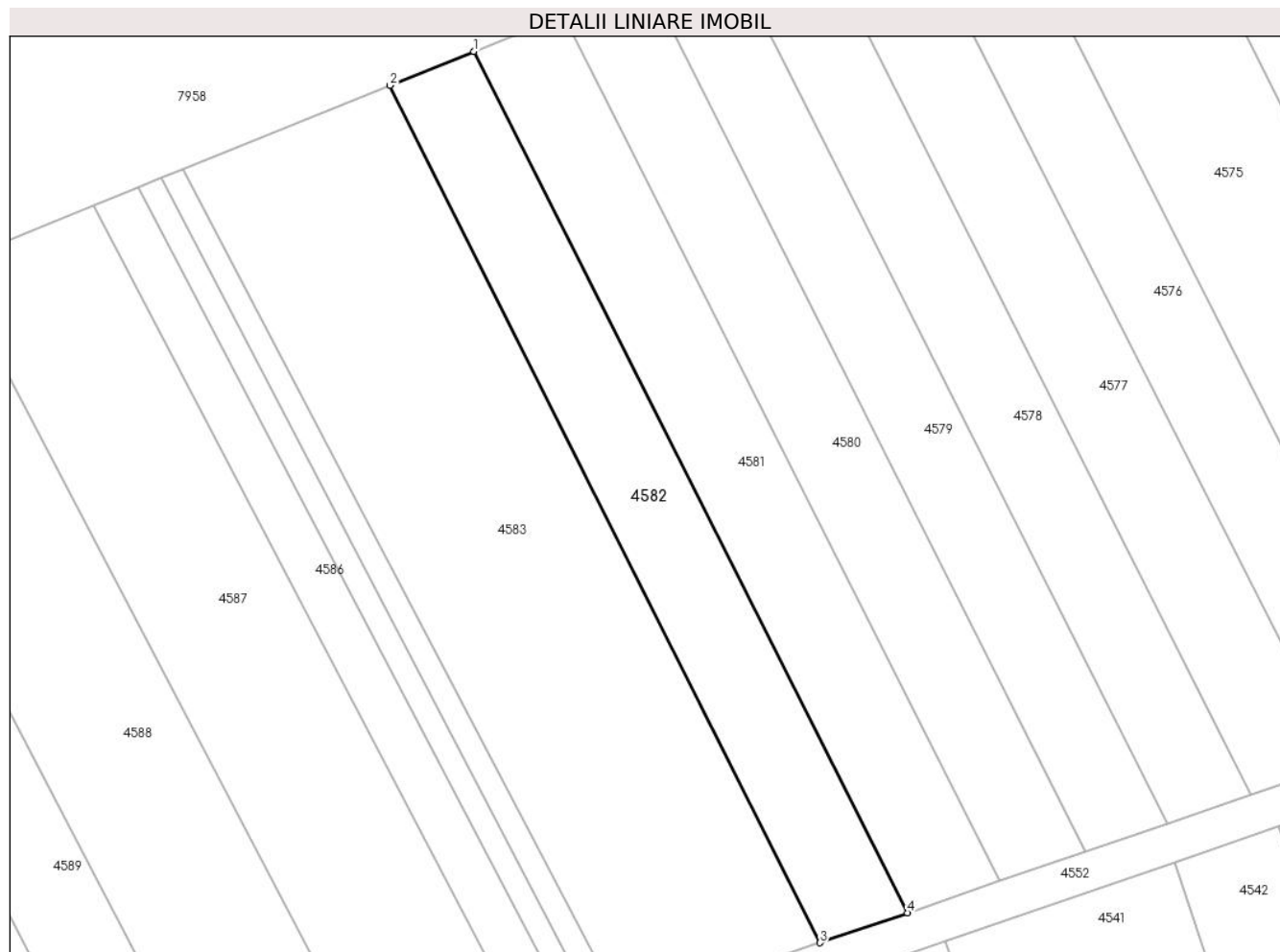
Inscrieri privind dezmembramintele dreptului de proprietate, drepturi reale de garanție și sarcini	Referințe
NU SUNT	

Anexa Nr. 1 La Partea I

Teren

Nr cadastral	Suprafața (mp)*	Observații / Referințe
	521	DIFERENȚA DE SUPRAFAȚA SE AFLA SUB CULOARUL DE AUROSTRADA SI LA ID 4403

* Suprafața este determinată în planul de proiecție Stereo 70.



Date referitoare la teren

Crt	Categorie folosință	Intra vilan	Suprafața (mp)	Tarla	Parcelă	Nr. topo	Observații / Referințe
1	arabil	NU	521	-	1889/69	-	

Lungime Segmente

1) Valorile lungimilor segmentelor sunt obținute din proiecție în plan.

Punct început	X / Y	Punct sfârșit	X / Y	Lungime segment (** (m)
1	406.081,439 543.935,05	2	406.074,956 543.932,425	6.994
2	406.074,956 543.932,425	3	406.108,176 543.866,303	73.998
3	406.108,176 543.866,303	4	406.114,932 543.868,616	7.141
4	406.114,932 543.868,616	1	406.081,439 543.935,05	74.399

** Lungimile segmentelor sunt determinate în planul de proiecție Stereo 70 și sunt rotunjite la 1 milimetru.

***** Distanţa dintre puncte este formată din segmente cumulate ce sunt mai mici decât valoarea 1 milimetru.**

**DATE DESPRE IMOBILUL NR. 4583**

Oficiul de Cadastru și Publicitate Imobiliară ALBA
Biroul de Cadastru și Publicitate Imobiliară Aiud

A. Partea I. Descrierea imobilului

TEREN Extravilan

Adresa: Jud. Alba

Nr. Crt	Nr cadastral Nr. topografic	Suprafața* (mp)	Observații / Referințe
A1	74037	1.216	Sector cadastral:29 Teren neimprejmuț;

B. Partea II. Proprietari și acte

Inscrieri privitoare la dreptul de proprietate și alte drepturi reale	Referințe
9871 / 08/06/2022	
Act Administrativ nr. TP 7044/543, din 08/11/1995 emis de CJPSDPAT ALBA (act administrativ nr HG 509 din 14.04.2022, emis de GUVERNUL ROMANIEI);	
B1	A1
Intabulare, drept de PROPRIETATE asupra unei suprafețe de 1216 m.p. din parc. 1889/68 respectiv lot. 5 cu nr. 1889/68/5, dobândit prin Reconstituire, cota actuala 1/1	
1) HORVATH A OLGA 2) SZANTO A IDA	

C. Partea III. SARCINI .

Inscrieri privind dezmembramintele dreptului de proprietate, drepturi reale de garanție și sarcini	Referințe
NU SUNT	

Anexa Nr. 1 La Partea I

Teren

Nr cadastral	Suprafața (mp)*	Observații / Referințe
74037	1.216	

* Suprafața este determinată în planul de proiecție Stereo 70.



Date referitoare la teren

Crt	Categorie folosință	Intra vilan	Suprafața (mp)	Tarla	Parcelă	Nr. topo	Observații / Referințe
1	arabil	NU	1.216	-	1889/68/5	-	

Lungime Segmente

1) Valorile lungimilor segmentelor sunt obținute din proiecție în plan.

Punct început	X / Y	Punct sfârșit	X / Y	Lungime segment (** (m)
1	406.092,976 543.861,1	2	406.108,176 543.866,303	16.067
2	406.108,176 543.866,303	3	406.074,956 543.932,425	73.998
3	406.074,956 543.932,425	4	406.059,011 543.925,971	17.201
4	406.059,011 543.925,971	1	406.092,976 543.861,1	73.225

** Lungimile segmentelor sunt determinate în planul de proiecție Stereo 70 și sunt rotunjite la 1 milimetru.

***** Distanţa dintre puncte este formată din segmente cumulate ce sunt mai mici decât valoarea 1 milimetru.**

**DATE DESPRE IMOBILUL NR. 4584**

Oficiul de Cadastru și Publicitate Imobiliară ALBA
Biroul de Cadastru și Publicitate Imobiliară Aiud

A. Partea I. Descrierea imobilului

TEREN Extravilan

Adresa: Jud. Alba

Nr. Crt	Nr cadastral Nr. topografic	Suprafața* (mp)	Observații / Referințe
A1	74044	136	Sector cadastral:29 Teren neimprijmit;

B. Partea II. Proprietari și acte

Inscrieri privitoare la dreptul de proprietate și alte drepturi reale		Referințe
1 / 01/01/2022		
Act Notarial nr. 161, din 17/12/2015 emis de BNP MARGINEAN ROXANA MARIA;		
B2	Intabulare, drept de PROPRIETATE, dobandit prin Succesiune, cota actuala 1/2 1) KATONA HILDA	A1
B3	Intabulare, drept de PROPRIETATE, dobandit prin Succesiune, cota actuala 1/2 1) KATONA KAROLY	A1

C. Partea III. SARCINI .

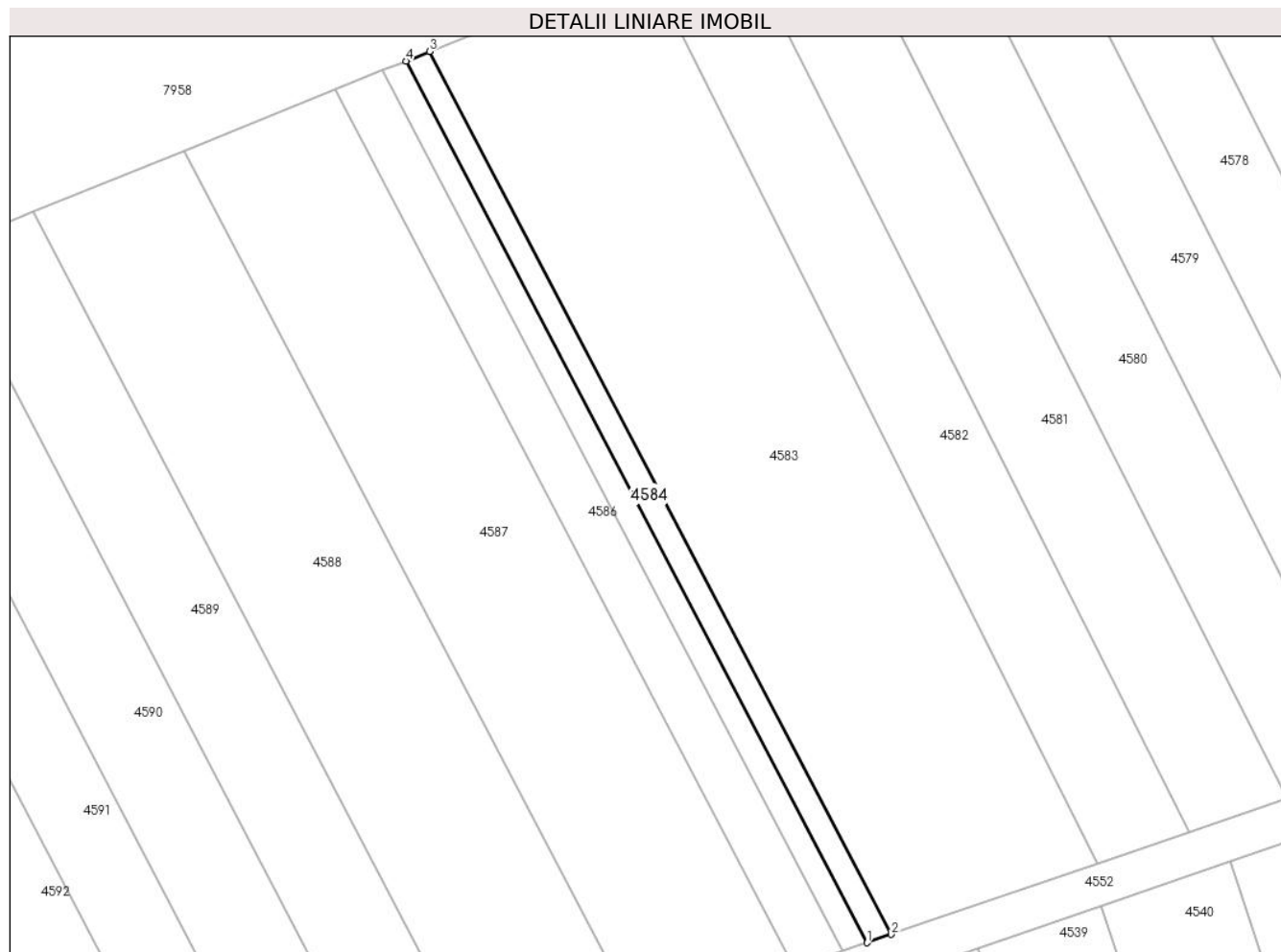
Inscrieri privind dezmembramintele dreptului de proprietate, drepturi reale de garanție și sarcini	Referințe
NU SUNT	

Anexa Nr. 1 La Partea I

Teren

Nr cadastral	Suprafața (mp)*	Observații / Referințe
74044	136	

* Suprafața este determinată în planul de proiecție Stereo 70.



Date referitoare la teren

Crt	Categorie folosință	Intravilan	Suprafața (mp)	Tarla	Parcelă	Nr. topo	Observații / Referințe
1	arabil	NU	136	-	1889/67/4	-	

Lungime Segmente

1) Valorile lungimilor segmentelor sunt obținute din proiecție în plan.

Punct început	X / Y	Punct sfârșit	X / Y	Lungime segment (** (m)
1	406.091,192 543.860,489	2	406.092,976 543.861,1	1.886
2	406.092,976 543.861,1	3	406.059,011 543.925,971	73.225
3	406.059,011 543.925,971	4	406.057,276 543.925,268	1.873
4	406.057,276 543.925,268	1	406.091,192 543.860,489	73.121

** Lungimile segmentelor sunt determinate în planul de proiecție Stereo 70 și sunt rotunjite la 1 milimetru.

***** Distanţa dintre puncte este formată din segmente cumulate ce sunt mai mici decât valoarea 1 milimetru.**

**DATE DESPRE IMOBILUL NR. 4585**

Oficiul de Cadastru și Publicitate Imobiliară ALBA
Biroul de Cadastru și Publicitate Imobiliară Aiud

A. Partea I. Descrierea imobilului

TEREN Extravilan

Adresa: Jud. Alba, Extravilan Decea, tarla "Imezaie"

Nr. Crt	Nr cadastral Nr. topografic	Suprafața* (mp)	Observații / Referințe
A1	74080	136	Sector cadastral:29 Teren neimpregmuit;

B. Partea II. Proprietari și acte

Inscrieri privitoare la dreptul de proprietate și alte drepturi reale		Referințe
9857 / 08/06/2022		
Act Administrativ nr. TP nr. 6442/460, din 21/08/1995 emis de CJPSDPAT ALBA (act normativ nr HG nr. 509 din 14.04.2022, emis de GUVERNUL ROMANIEI);		
B1	Intabulare, drept de PROPRIETATE asupra unei suprafețe de 136 m.p. din parc. nr. 1889/66 respectiv lot. 4 cu nr. 1889/66/4, dobandit prin Reconstituire, cota actuala 1/1 1) VARGA I MIHAIL	A1

C. Partea III. SARCINI .

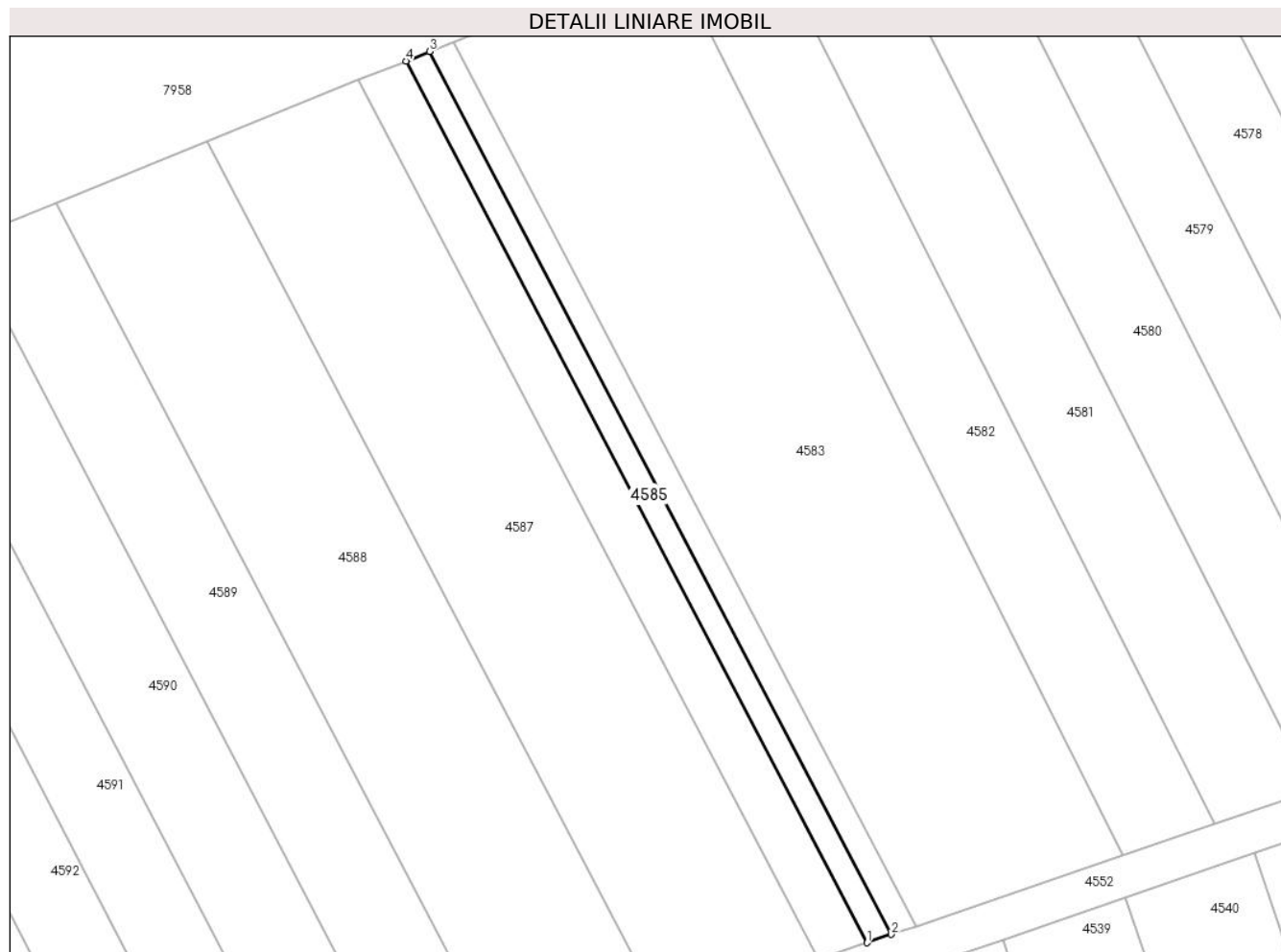
Inscrieri privind dezmembramintele dreptului de proprietate, drepturi reale de garanție și sarcini	Referințe
NU SUNT	

Anexa Nr. 1 La Partea I

Teren

Nr cadastral	Suprafața (mp)*	Observații / Referințe
74080	136	

* Suprafața este determinată în planul de proiecție Stereo 70.



Date referitoare la teren

Crt	Categorie folosință	Intra vilan	Suprafața (mp)	Tarla	Parcelă	Nr. topo	Observații / Referințe
1	arabil	NU	136	-	1889/66/4	-	

Lungime Segmente

1) Valorile lungimilor segmentelor sunt obținute din proiecție în plan.

Punct început	X / Y	Punct sfârșit	X / Y	Lungime segment (** (m)
1	406.089,407 543.859,878	2	406.091,192 543.860,489	1.886
2	406.091,192 543.860,489	3	406.057,276 543.925,268	73.121
3	406.057,276 543.925,268	4	406.055,539 543.924,566	1.873
4	406.055,539 543.924,566	1	406.089,407 543.859,878	73.017

** Lungimile segmentelor sunt determinate în planul de proiecție Stereo 70 și sunt rotunjite la 1 milimetru.

***** Distanţa dintre puncte este formată din segmente cumulate ce sunt mai mici decât valoarea 1 milimetru.**

**DATE DESPRE IMOBILUL NR. 4586**

Oficiul de Cadastru și Publicitate Imobiliară ALBA
Biroul de Cadastru și Publicitate Imobiliară Aiud

A. Partea I. Descrierea imobilului

TEREN Extravilan

Adresa: Jud. Alba

Nr. Crt	Nr cadastral Nr. topografic	Suprafața* (mp)	Observații / Referințe
A1		272	Sector cadastral:29 Teren neimprejmuit; DIFERENTA DE SUPRAFATA SE AFLA SUB CULOARUL DE AUROSTRADA SI LA ID 4399

B. Partea II. Proprietari și acte

Inscrieri privitoare la dreptul de proprietate și alte drepturi reale	Referințe
1 / 01/01/2022	
Act Administrativ nr. 7044/543, din 08/11/1995 emis de CJPSDPAT ALBA (titlu de proprietate);	
B1	A1
Intabulare, drept de PROPRIETATE, dobandit prin Reconstituire, cota actuala 1/1	
1) HORVATH A OLGA	
2) SZANTO A IOA	

C. Partea III. SARCINI .

Inscrieri privind dezmembramintele dreptului de proprietate, drepturi reale de garanție și sarcini	Referințe
NU SUNT	

Anexa Nr. 1 La Partea I

Teren

Nr cadastral	Suprafața (mp)*	Observații / Referințe
	272	DIFERENȚA DE SUPRAFAȚA SE AFLA SUB CULOARUL DE AUROSTRADA SI LA ID 4399

* Suprafața este determinată în planul de proiecție Stereo 70.



Date referitoare la teren

Crt	Categorie folosință	Intra vilan	Suprafața (mp)	Tarla	Parcelă	Nr. topo	Observații / Referințe
1	arabil	NU	272	-	1889/65	-	

Lungime Segmente

1) Valorile lungimilor segmentelor sunt obținute din proiecție în plan.

Punct început	X / Y	Punct sfârșit	X / Y	Lungime segment (** (m)
1	406.055,539 543.924,566	2	406.052,061 543.923,158	3.752
2	406.052,061 543.923,158	3	406.085,833 543.858,654	72.809
3	406.085,833 543.858,654	4	406.089,407 543.859,878	3.778
4	406.089,407 543.859,878	1	406.055,539 543.924,566	73.017

** Lungimile segmentelor sunt determinate în planul de proiecție Stereo 70 și sunt rotunjite la 1 milimetru.

***** Distanţa dintre puncte este formată din segmente cumulate ce sunt mai mici decât valoarea 1 milimetru.**

**DATE DESPRE IMOBILUL NR. 4587**

Oficiul de Cadastru și Publicitate Imobiliară ALBA
Biroul de Cadastru și Publicitate Imobiliară Aiud

A. Partea I. Descrierea imobilului

TEREN Extravilan

Adresa: Jud. Alba, Extravilan Decea, tarla "Imezaie"

Nr. Crt	Nr cadastral Nr. topografic	Suprafața* (mp)	Observații / Referințe
A1	74114	863	Sector cadastral:29 Teren neimprijmit;

B. Partea II. Proprietari și acte

Inscrieri privitoare la dreptul de proprietate și alte drepturi reale		Referințe
9869 / 08/06/2022		
Act Administrativ nr. TP nr. 7044/597, din 26/02/1996 emis de CJPSDPAT ALBA (act normativ nr HG nr 509 din 14.04.2022, emis de GUVERNUL ROMANIEI);		
B1	Intabulare, drept de PROPRIETATE asupra unei suprafete de 863 m.p. din parc. 1889/64 respectiv lot. 4 cu nr. 1889/64/4, dobandit prin Reconstituire, cota actuala 1/1	A1
	1) SZANTO I CSABA 2) SZANTO I ENIKO 3) KOVACS I EVA 4) MUZSI I MARIA 5) TAKACS I ANDREI 6) KEMENI I RAFILA	

C. Partea III. SARCINI .

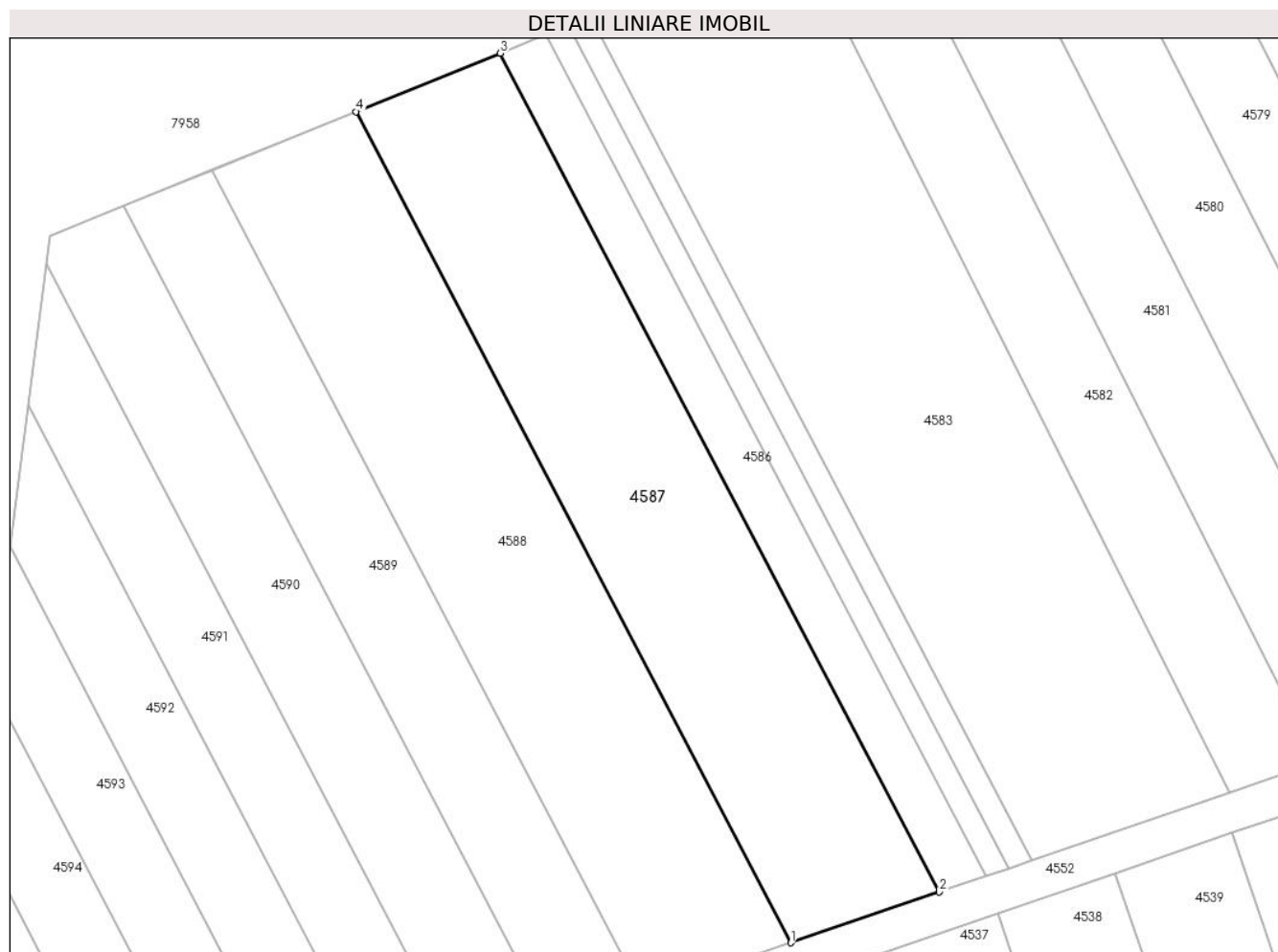
Inscrieri privind dezmembramintele dreptului de proprietate, drepturi reale de garanție și sarcini	Referințe
NU SUNT	

Anexa Nr. 1 La Partea I

Teren

Nr cadastral	Suprafața (mp)*	Observații / Referințe
74114	863	

* Suprafața este determinată în planul de proiecție Stereo 70.



Date referitoare la teren

Crt	Categorie folosință	Intra vilan	Suprafața (mp)	Tarla	Parcelă	Nr. topo	Observații / Referințe
1	arabil	NU	863	-	1889/64/4	-	

Lungime Segmente

1) Valorile lungimilor segmentelor sunt obținute din proiecție în plan.

Punct început	X / Y	Punct sfârșit	X / Y	Lungime segment (** (m)
1	406.074,432 543.854,752	2	406.085,833 543.858,654	12.051
2	406.085,833 543.858,654	3	406.052,061 543.923,158	72.809
3	406.052,061 543.923,158	4	406.040,968 543.918,667	11.968
4	406.040,968 543.918,667	1	406.074,432 543.854,752	72.146

** Lungimile segmentelor sunt determinate în planul de proiecție Stereo 70 și sunt rotunjite la 1 milimetru.

***** Distanţa dintre puncte este formată din segmente cumulate ce sunt mai mici decât valoarea 1 milimetru.**

**DATE DESPRE IMOBILUL NR. 4588**

Oficiul de Cadastru și Publicitate Imobiliară ALBA
Biroul de Cadastru și Publicitate Imobiliară Aiud

A. Partea I. Descrierea imobilului

TEREN Extravilan

Adresa: Jud. Alba

Nr. Crt	Nr cadastral Nr. topografic	Suprafața* (mp)	Observații / Referințe
A1		857	Sector cadastral:29 Teren neimprejmuit; DIFERENTA DE SUPRAFATA SE AFLA SUB CULOARUL DE AUROSTRADA SI LA ID 4397

B. Partea II. Proprietari și acte

Inscrieri privitoare la dreptul de proprietate și alte drepturi reale	Referințe
1 / 01/01/2022	
Act Administrativ nr. 7128/729, din 24/06/1996 emis de CJPSDPAT ALBA (titlu de proprietate);	
B1	A1
Intabulare, drept de PROPRIETATE, dobandit prin Reconstituire, cota actuala 1/1	
1) SZANTO M MIHAIL	
2) MOZES M MARIA	

C. Partea III. SARCINI .

Inscrieri privind dezmembramintele dreptului de proprietate, drepturi reale de garanție și sarcini	Referințe
NU SUNT	

Anexa Nr. 1 La Partea I

Teren

Nr cadastral	Suprafața (mp)*	Observații / Referințe
	857	DIFERENȚA DE SUPRAFAȚA SE AFLA SUB CULOARUL DE AUROSTRADA SI LA ID 4397

* Suprafața este determinată în planul de proiecție Stereo 70.



Date referitoare la teren

Crt	Categorie folosință	Intravilan	Suprafața (mp)	Tarla	Parcelă	Nr. topo	Observații / Referințe
1	arabil	NU	857	-	1889/63	-	

Lungime Segmente

1) Valorile lungimilor segmentelor sunt obținute din proiecție în plan.

Punct început	X / Y	Punct sfârșit	X / Y	Lungime segment (** (m)
1	406.040,968 543.918,667	2	406.029,847 543.914,165	11.998
2	406.029,847 543.914,165	3	406.063,002 543.850,839	71.481
3	406.063,002 543.850,839	4	406.074,432 543.854,752	12.081
4	406.074,432 543.854,752	1	406.040,968 543.918,667	72.146

** Lungimile segmentelor sunt determinate în planul de proiecție Stereo 70 și sunt rotunjite la 1 milimetru.

***** Distanța dintre puncte este formată din segmente cumulate ce sunt mai mici decât valoarea 1 milimetru.**

**DATE DESPRE IMOBILUL NR. 4589**

Oficiul de Cadastru și Publicitate Imobiliară ALBA
Biroul de Cadastru și Publicitate Imobiliară Aiud

A. Partea I. Descrierea imobilului

TEREN Extravilan

Adresa: Jud. Alba

Nr. Crt	Nr cadastral Nr. topografic	Suprafața* (mp)	Observații / Referințe
A1		520	Sector cadastral:29 Teren neimprejmuit; DIFERENTA DE SUPRAFATA SE AFLA SUB CULOARUL DE AUROSTRADA SI LA ID 4396

B. Partea II. Proprietari și acte

Inscrieri privitoare la dreptul de proprietate și alte drepturi reale	Referințe
1 / 01/01/2022	
Act Administrativ nr. 7044/549, din 08/11/1995 emis de CJPSDPAT ALBA (titlu de proprietate);	
B1	A1
Intabulare, drept de PROPRIETATE, dobandit prin Reconstituire, cota actuala 1/1 1) VARGA I ILEANA	

C. Partea III. SARCINI .

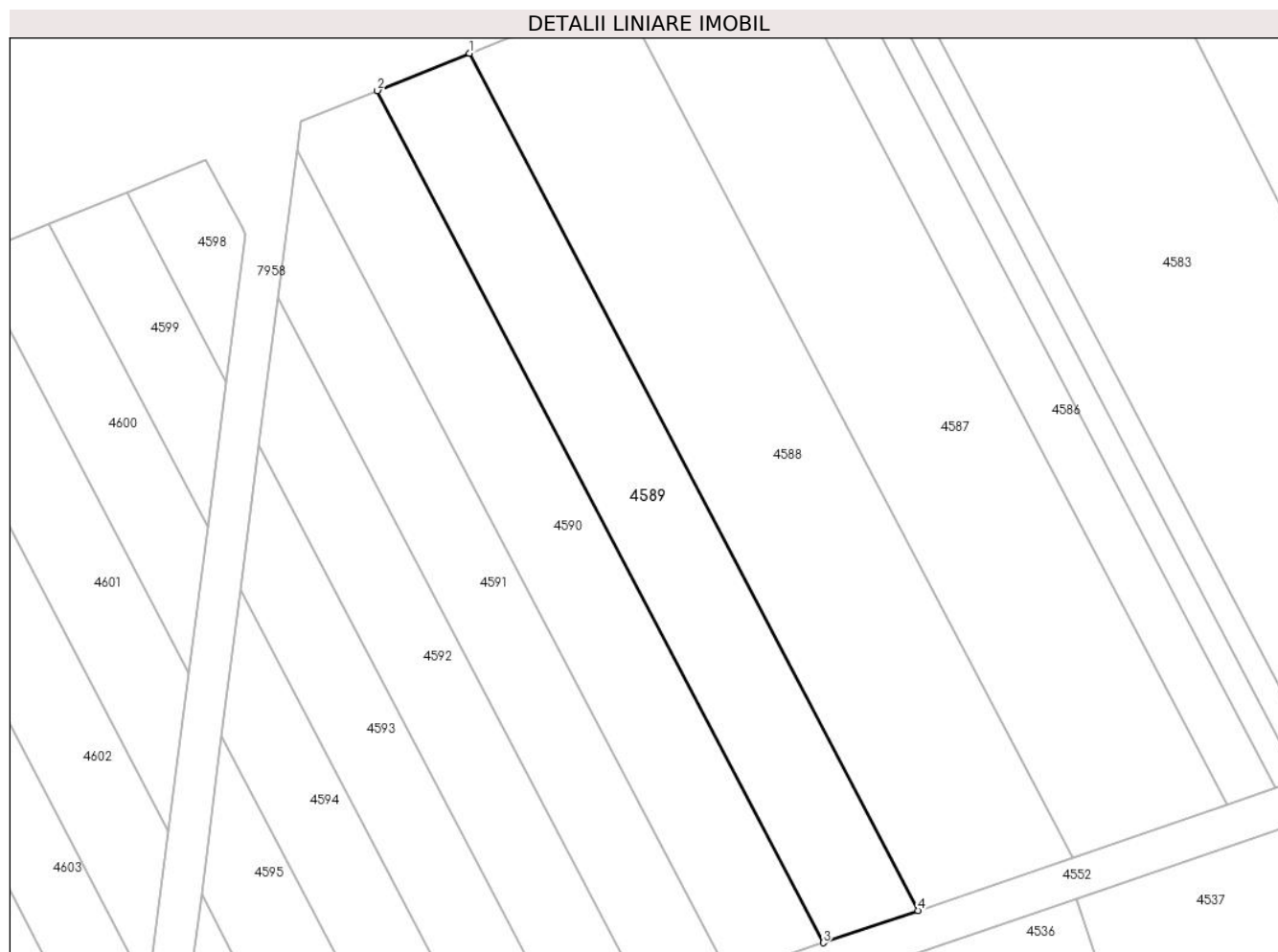
Inscrieri privind dezmembramintele dreptului de proprietate, drepturi reale de garanție și sarcini	Referințe
NU SUNT	

Anexa Nr. 1 La Partea I

Teren

Nr cadastral	Suprafața (mp)*	Observații / Referințe
	520	DIFERENȚA DE SUPRAFAȚA SE AFLA SUB CULOARUL DE AUROSTRADA SI LA ID 4396

* Suprafața este determinată în planul de proiecție Stereo 70.



Date referitoare la teren

Crt	Categorie folosință	Intravilan	Suprafața (mp)	Tarla	Parcelă	Nr. topo	Observații / Referințe
1	arabil	NU	520	-	1889/62	-	

Lungime Segmente

1) Valorile lungimilor segmentelor sunt obținute din proiecție în plan.

Punct început	X / Y	Punct sfârșit	X / Y	Lungime segment (** (m)
1	406.029,847 543.914,165	2	406.023,048 543.911,413	7.334
2	406.023,048 543.911,413	3	406.056,015 543.848,447	71.074
3	406.056,015 543.848,447	4	406.063,002 543.850,839	7.385
4	406.063,002 543.850,839	1	406.029,847 543.914,165	71.481

** Lungimile segmentelor sunt determinate în planul de proiecție Stereo 70 și sunt rotunjite la 1 milimetru.

***** Distanţa dintre puncte este formată din segmente cumulate ce sunt mai mici decât valoarea 1 milimetru.**

**DATE DESPRE IMOBILUL NR. 4590**

Oficiul de Cadastru și Publicitate Imobiliară ALBA
Biroul de Cadastru și Publicitate Imobiliară Aiud

A. Partea I. Descrierea imobilului

TEREN Extravilan

Adresa: Jud. Alba, Extravilan Decea, tarla "Imezaie"

Nr. Crt	Nr cadastral Nr. topografic	Suprafața* (mp)	Observații / Referințe
A1	74117	518	Sector cadastral:29 Teren neimprijmit;

B. Partea II. Proprietari și acte

Inscrieri privitoare la dreptul de proprietate și alte drepturi reale	Referințe
10000 / 09/06/2022	
Act Administrativ nr. TP nr. 7101/691, din 08/09/1996 emis de CJPSDPAT ALBA (act normativ nr HG nr. 509 din 14.04.2022, emis de GUVERNUL ROMANIEI);	
B1	A1
Intabulare, drept de PROPRIETATE asupra unei suprafețe de 518 m.p. din parc. nr. 1889/61 respectiv lot. 4 cu nr. 1889/61/4, dobândit prin Reconstituire, cota actuala 1/1	
1) VARGA I MARIA	
2) TURZAI I ILEANA	

C. Partea III. SARCINI .

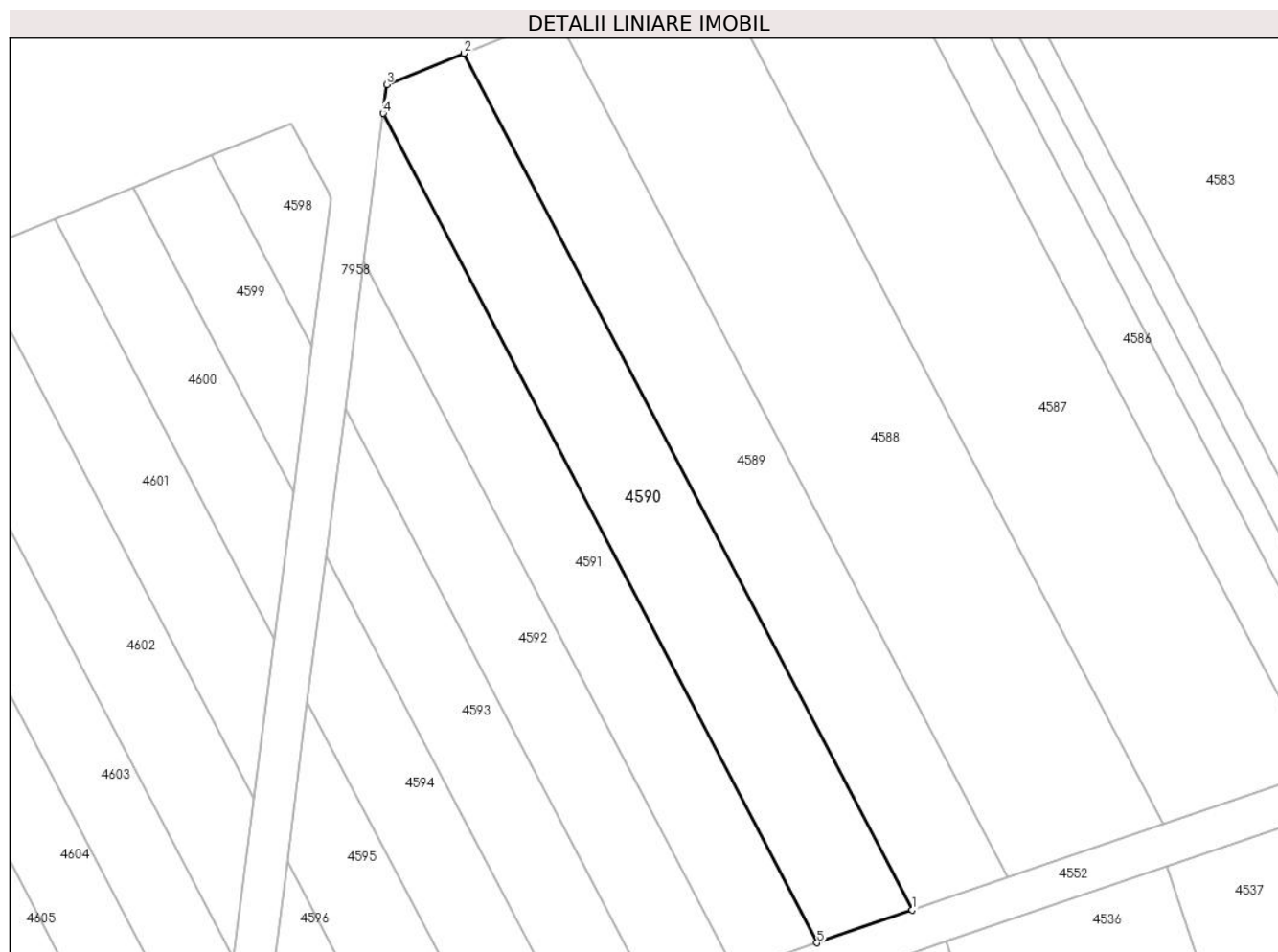
Inscrieri privind dezmembramintele dreptului de proprietate, drepturi reale de garanție și sarcini	Referințe
NU SUNT	

Anexa Nr. 1 La Partea I

Teren

Nr cadastral	Suprafața (mp)*	Observații / Referințe
74117	518	

* Suprafața este determinată în planul de proiecție Stereo 70.



Date referitoare la teren

Crt	Categorie folosință	Intravilan	Suprafața (mp)	Tarla	Parcelă	Nr. topo	Observații / Referințe
1	arabil	NU	518	-	1889/61/4	-	

Lungime Segmente

1) Valorile lungimilor segmentelor sunt obținute din proiecție în plan.

Punct început	X / Y	Punct sfârșit	X / Y	Lungime segment (** (m)
1	406.056,015 543.848,447	2	406.023,048 543.911,413	71.074
2	406.023,048 543.911,413	3	406.017,363 543.909,112	6.133
3	406.017,363 543.909,112	4	406.017,092 543.907,002	2.127
4	406.017,092 543.907,002	5	406.049,006 543.846,047	68.803
5	406.049,006 543.846,047	1	406.056,015 543.848,447	7.409

**** Lungimile segmentelor sunt determinate în planul de proiecție Stereo 70 și sunt rotunjite la 1 milimetru.**

***** Distanța dintre puncte este formată din segmente cumulate ce sunt mai mici decât valoarea 1 milimetru.**

**DATE DESPRE IMOBILUL NR. 4591**

Oficiul de Cadastru și Publicitate Imobiliară ALBA
Biroul de Cadastru și Publicitate Imobiliară Aiud

A. Partea I. Descrierea imobilului

TEREN Extravilan

Adresa: Jud. Alba, Extravilan Decea, tarla "Imezaie"

Nr. Crt	Nr cadastral Nr. topografic	Suprafața* (mp)	Observații / Referințe
A1	74091	401	Sector cadastral:29 Teren neimprejmuit;

B. Partea II. Proprietari și acte

Inscrieri privitoare la dreptul de proprietate și alte drepturi reale		Referințe
9989 / 09/06/2022		
Act Administrativ nr. TP nr. 7044/510, din 28/09/1995 emis de CJPSDPAT ALBA (act normativ nr HG nr. 509 din 14.04.2022, emis de GUVERNUL ROMANIEI);		
B1	Intabulare, drept de PROPRIETATE cu titlu reconstituire L 18/1991 parcela nr 1889/60/1, dobandit prin Reconstituire, cota actuala 1/1 1) SUCIU A CORNELIA	A1

C. Partea III. SARCINI .

Inscrieri privind dezmembramintele dreptului de proprietate, drepturi reale de garanție și sarcini	Referințe
NU SUNT	

Anexa Nr. 1 La Partea I

Teren

Nr cadastral	Suprafața (mp)*	Observații / Referințe
74091	401	

* Suprafața este determinată în planul de proiecție Stereo 70.



Date referitoare la teren

Crt	Categorie folosință	Intra vilan	Suprafața (mp)	Tarla	Parcelă	Nr. topo	Observații / Referințe
1	arabil	NU	401	-	1889/60/4	-	

Lungime Segmente

1) Valorile lungimilor segmentelor sunt obținute din proiecție în plan.

Punct început	X / Y	Punct sfârșit	X / Y	Lungime segment (** (m)
1	406.043,0 543.843,991	2	406.049,006 543.846,047	6.348
2	406.049,006 543.846,047	3	406.017,092 543.907,002	68.803
3	406.017,092 543.907,002	4	406.015,698 543.896,137	10.954
4	406.015,698 543.896,137	1	406.043,0 543.843,991	58.861

** Lungimile segmentelor sunt determinate în planul de proiecție Stereo 70 și sunt rotunjite la 1 milimetru.

***** Distanţa dintre puncte este formată din segmente cumulate ce sunt mai mici decât valoarea 1 milimetru.**

**DATE DESPRE IMOBILUL NR. 4592**

Oficiul de Cadastru și Publicitate Imobiliară ALBA
Biroul de Cadastru și Publicitate Imobiliară Aiud

A. Partea I. Descrierea imobilului

TEREN Extravilan

Adresa: Jud. Alba, Extravilan Decea, tarla "Imezaie"

Nr. Crt	Nr cadastral Nr. topografic	Suprafața* (mp)	Observații / Referințe
A1	74108	339	Sector cadastral:29 Teren neimprejmuit;

B. Partea II. Proprietari și acte

Inscrieri privitoare la dreptul de proprietate și alte drepturi reale	Referințe
10166 / 14/06/2022	
Act Notarial nr. CERTIFICAT DE MOSTENITOR nr. 178, din 28/10/2002 emis de BNP DOREL MARGINEAN;	
B2	A1
Intabulare, drept de PROPRIETATEcu titlu moștenire, dobandit prin Succesiune, cota actuala 1/1 1) PORUT MARIA OLGA	

C. Partea III. SARCINI .

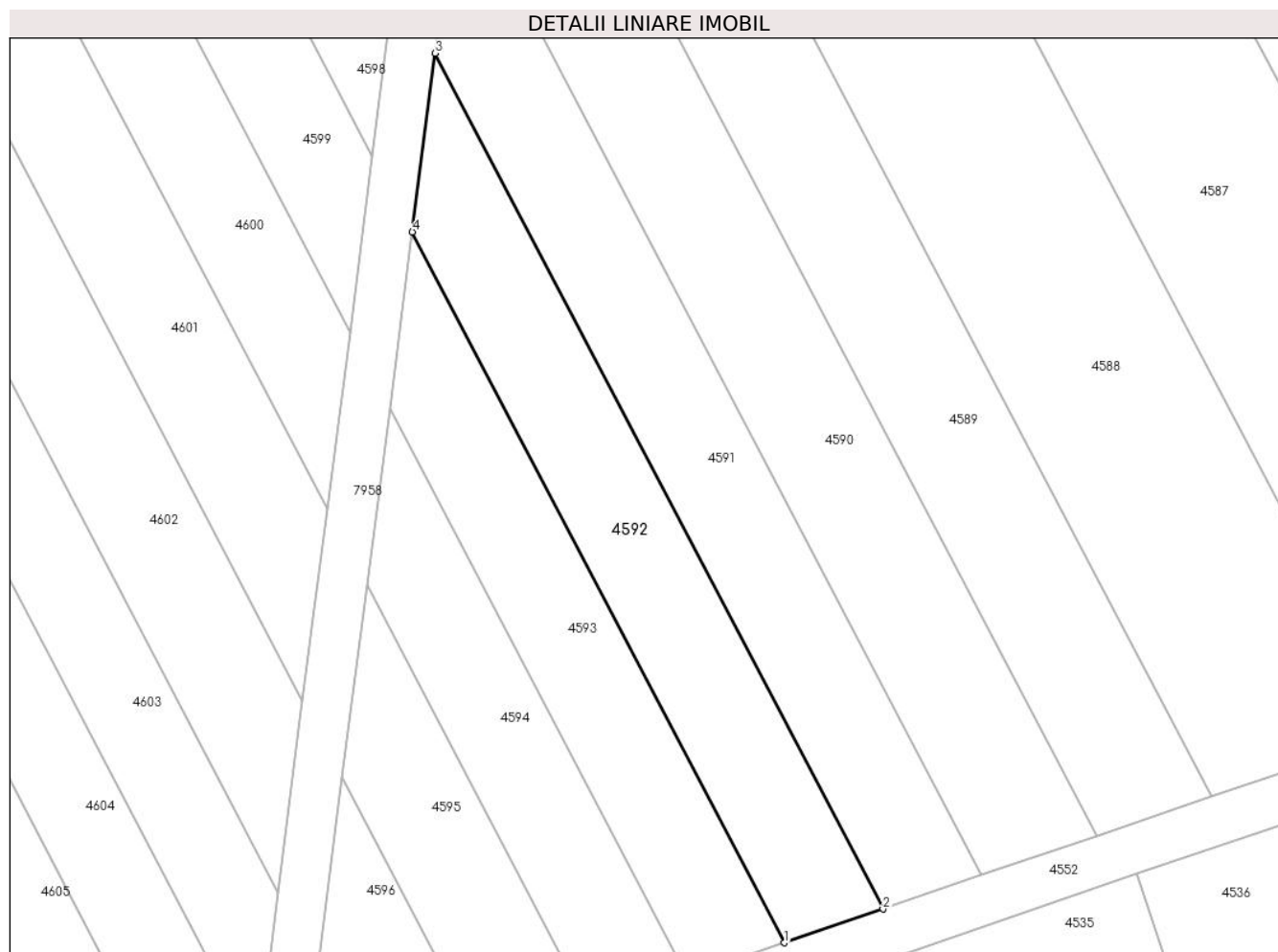
Inscrieri privind dezmembramintele dreptului de proprietate, drepturi reale de garanție și sarcini	Referințe
NU SUNT	

Anexa Nr. 1 La Partea I

Teren

Nr cadastral	Suprafața (mp)*	Observații / Referințe
74108	339	

* Suprafața este determinată în planul de proiecție Stereo 70.



Date referitoare la teren

Crt	Categorie folosință	Intravilan	Suprafața (mp)	Tarla	Parcelă	Nr. topo	Observații / Referințe
1	arabil	NU	339	-	1889/59/6	-	

Lungime Segmente

1) Valorile lungimilor segmentelor sunt obținute din proiecție în plan.

Punct început	X / Y	Punct sfârșit	X / Y	Lungime segment (** (m)
1	406.036,984 543.841,932	2	406.043,0 543.843,991	6.359
2	406.043,0 543.843,991	3	406.015,698 543.896,137	58.861
3	406.015,698 543.896,137	4	406.014,302 543.885,254	10.972
4	406.014,302 543.885,254	1	406.036,984 543.841,932	48.901

** Lungimile segmentelor sunt determinate în planul de proiecție Stereo 70 și sunt rotunjite la 1 milimetru.

***** Distanţa dintre puncte este formată din segmente cumulate ce sunt mai mici decât valoarea 1 milimetru.**

**DATE DESPRE IMOBILUL NR. 4593**

Oficiul de Cadastru și Publicitate Imobiliară ALBA
Biroul de Cadastru și Publicitate Imobiliară Aiud

A. Partea I. Descrierea imobilului

TEREN Extravilan

Adresa: Jud. Alba

Nr. Crt	Nr cadastral Nr. topografic	Suprafața* (mp)	Observații / Referințe
A1		273	Sector cadastral:29 Teren neimprejmuit; DIFERENTA DE SUPRAFATA SE AFLA SUB CULOARUL DE AUROSTRADA SI LA ID 4392 SI ID4599

B. Partea II. Proprietari și acte

Inscrieri privitoare la dreptul de proprietate și alte drepturi reale	Referințe
1 / 01/01/2022	
Act Administrativ nr. 6442/460, din 21/08/1995 emis de CJPSDPAT ALBA (titlu de proprietate);	
B1	A1
Intabulare, drept de PROPRIETATE, dobandit prin Reconstituire, cota actuala 1/1 1) VARGA I MIHAIL	

C. Partea III. SARCINI .

Inscrieri privind dezmembramintele dreptului de proprietate, drepturi reale de garanție și sarcini	Referințe
NU SUNT	

Anexa Nr. 1 La Partea I

Teren

Nr cadastral	Suprafața (mp)*	Observații / Referințe
	273	DIFERENȚA DE SUPRAFAȚA SE AFLA SUB CULOARUL DE AUROSTRADA SI LA ID 4392 SI ID4599

* Suprafața este determinată în planul de proiecție Stereo 70.



Date referitoare la teren

Crt	Categorie folosință	Intra vilan	Suprafața (mp)	Tarla	Parcelă	Nr. topo	Observații / Referințe
1	arabil	NU	273	-	1889/58	-	

Lungime Segmente

1) Valorile lungimilor segmentelor sunt obținute din proiecție în plan.

Punct început	X / Y	Punct sfârșit	X / Y	Lungime segment (** (m)
1	406.031,034 543.839,895	2	406.036,984 543.841,932	6.289
2	406.036,984 543.841,932	3	406.014,302 543.885,254	48.901
3	406.014,302 543.885,254	4	406.012,921 543.874,49	10.852
4	406.012,921 543.874,49	1	406.031,034 543.839,895	39.05

**** Lungimile segmentelor sunt determinate în planul de proiecție Stereo 70 și sunt rotunjite la 1 milimetru.**

***** Distanța dintre puncte este formată din segmente cumulate ce sunt mai mici decât valoarea 1 milimetru.**

**DATE DESPRE IMOBILUL NR. 4594**

Oficiul de Cadastru și Publicitate Imobiliară ALBA
Biroul de Cadastru și Publicitate Imobiliară Aiud

A. Partea I. Descrierea imobilului

TEREN Extravilan

Adresa: Jud. Alba, Extravilan Decea, tarla "Imezaie"

Nr. Crt	Nr cadastral Nr. topografic	Suprafața* (mp)	Observații / Referințe
A1	74083	212	Sector cadastral:29 Teren neimprijmit;

B. Partea II. Proprietari și acte

Inscrieri privitoare la dreptul de proprietate și alte drepturi reale	Referințe
9967 / 09/06/2022	
Act Notarial nr. CONTRACT DE INTRETINERE nr. 2178, din 24/09/1996 emis de BNP MARGINEAN DOREL;	
B2	A1
Intabulare, drept de PROPRIETATEcu titlu întreținere asupra nudei propr., dobândit prin Convenție, cota actuala 1/1	
1) VASIU VIOREL, si soția	
2) VASIU MONICA, bun comun	

C. Partea III. SARCINI

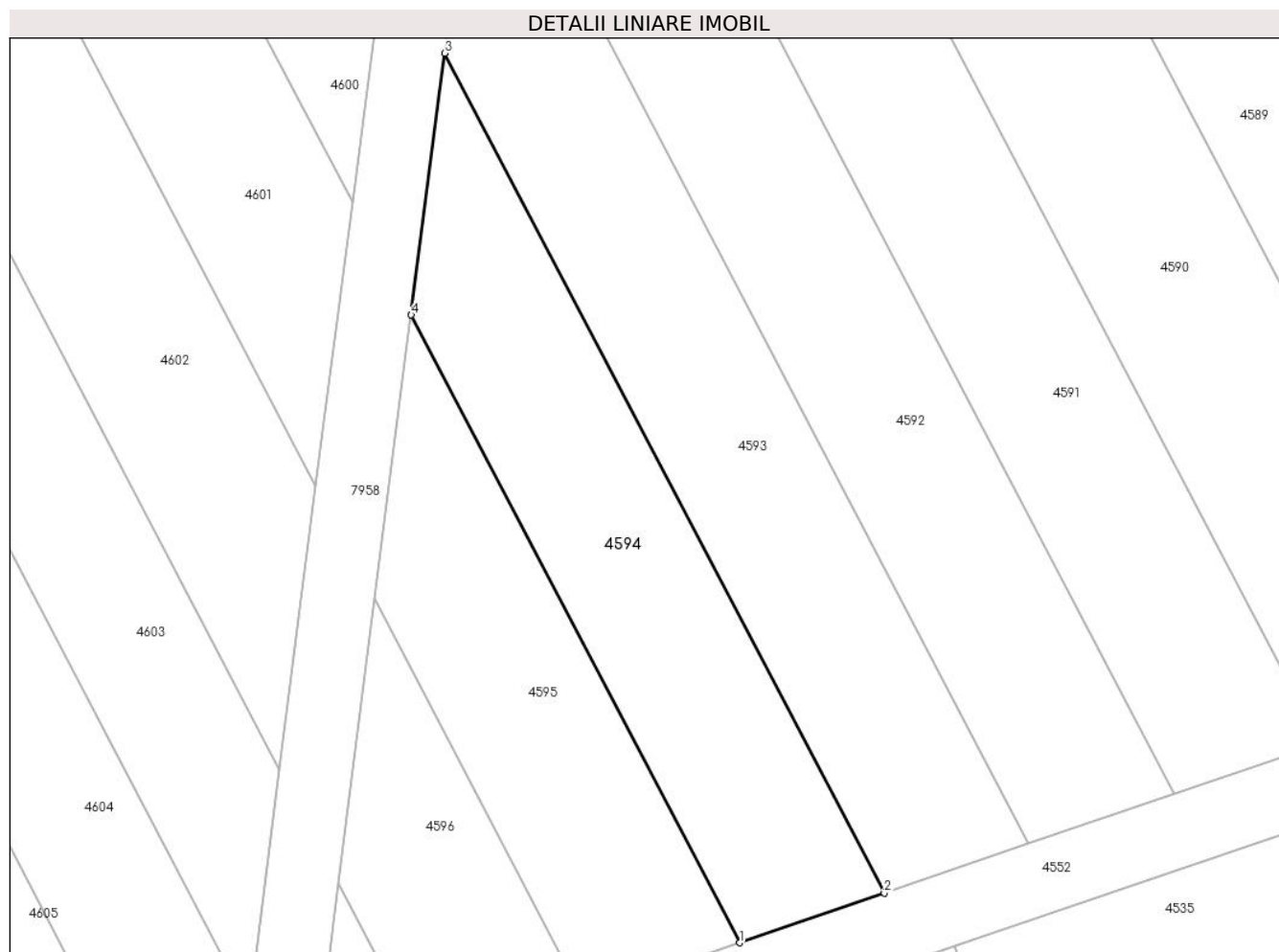
Inscrieri privind dezmembramintele dreptului de proprietate, drepturi reale de garanție și sarcini	Referințe
9967 / 09/06/2022	
Act Notarial nr. CONTRACT DE INTRETINERE nr. 2178, din 24/09/1996 emis de BNP MARGINEAN DOREL;	
C1	A1
Intabulare, drept de UZUFRACT VIAGER, obligatia de întreținere, cota actuala 1/1, cota initiala 1/1	
1) PASTOR T TEODOR	

Anexa Nr. 1 La Partea I

Teren

Nr cadastral	Suprafața (mp)*	Observații / Referințe
74083	212	

* Suprafața este determinată în planul de proiecție Stereo 70.



Date referitoare la teren

Crt	Categorie folosință	Intra vilan	Suprafața (mp)	Tarla	Parcelă	Nr. topo	Observații / Referințe
1	arabil	NU	212	-	1889/57/1	-	

Lungime Segmente

1) Valorile lungimilor segmentelor sunt obținute din proiecție în plan.

Punct început	X / Y	Punct sfârșit	X / Y	Lungime segment (** (m)
1	406.025,073 543.837,854	2	406.031,034 543.839,895	6.3
2	406.031,034 543.839,895	3	406.012,921 543.874,49	39.05
3	406.012,921 543.874,49	4	406.011,537 543.863,708	10.871
4	406.011,537 543.863,708	1	406.025,073 543.837,854	29.183

** Lungimile segmentelor sunt determinate în planul de proiecție Stereo 70 și sunt rotunjite la 1 milimetru.

***** Distanţa dintre puncte este formată din segmente cumulate ce sunt mai mici decât valoarea 1 milimetru.**

**DATE DESPRE IMOBILUL NR. 4595**

Oficiul de Cadastru și Publicitate Imobiliară ALBA
Biroul de Cadastru și Publicitate Imobiliară Aiud

A. Partea I. Descrierea imobilului

TEREN Extravilan

Adresa: Jud. Alba, Extravilan Decea, tarla "Imezaie"

Nr. Crt	Nr cadastral Nr. topografic	Suprafața* (mp)	Observații / Referințe
A1	74119	161	Sector cadastral:29 Teren neimprijmit;

B. Partea II. Proprietari și acte

Inscrieri privitoare la dreptul de proprietate și alte drepturi reale		Referințe
9959 / 09/06/2022		
Inscris Sub Semnatura Privata nr. TP nr. 7101/682, din 07/05/1996 emis de CJPSDPAT ALBA (act normativ nr HG nr. 509 din 14.04.2022, emis de GUVERNUL ROMANIEI);		
B1	Intabulare, drept de PROPRIETATE asupra unei suprafețe de 161 m.p. din parc. nr. 1889/56 respectiv lot. 6 cu nr. 1889/56/6, dobândit prin Reconstituire, cota actuala 1/1	A1
	1) BOLDOR G CORNEL 2) BOLDOR G VALENTINA 3) PORUTIU I MARIA	

C. Partea III. SARCINI .

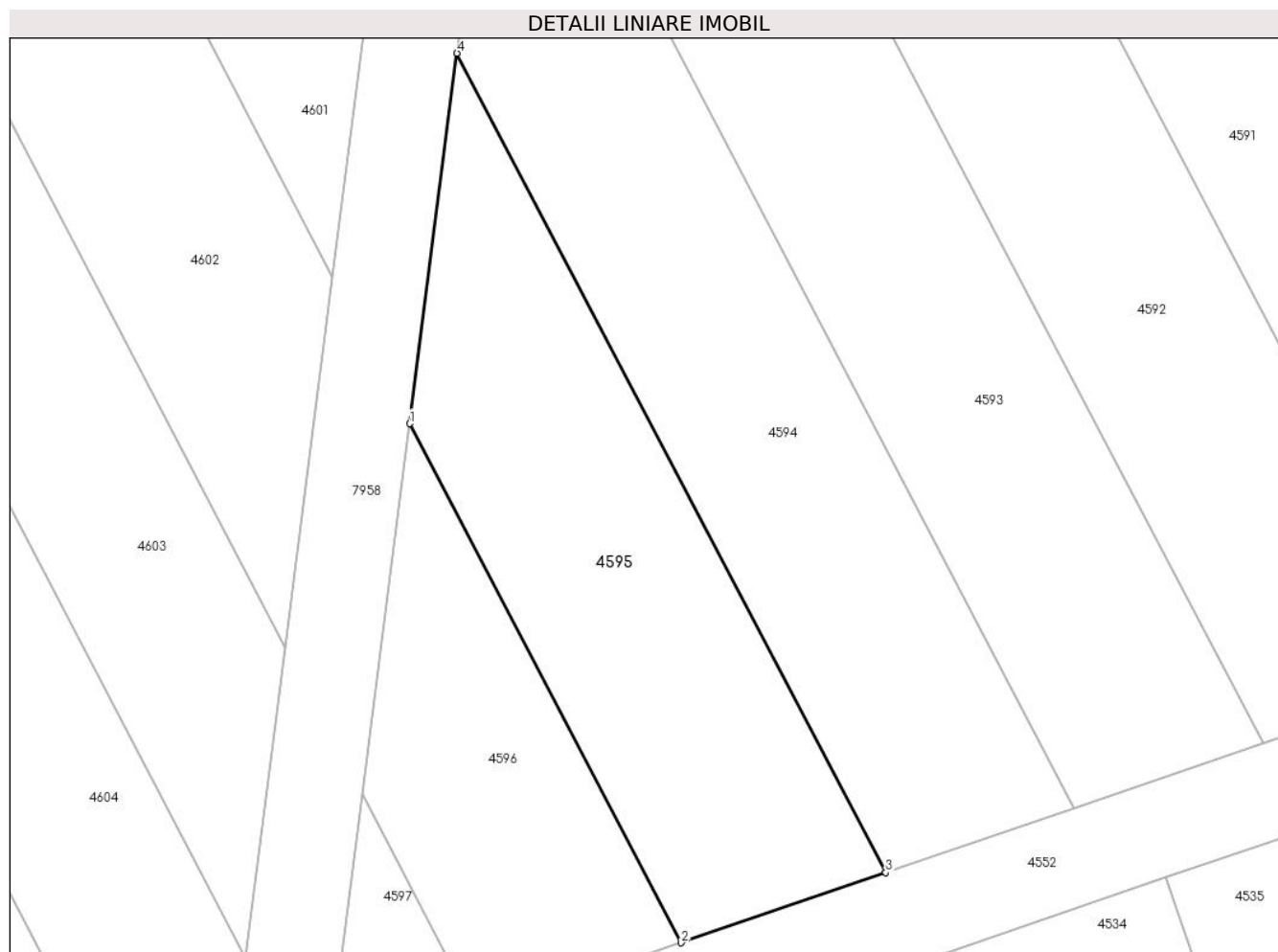
Inscrieri privind dezmembramintele dreptului de proprietate, drepturi reale de garanție și sarcini	Referințe
NU SUNT	

Anexa Nr. 1 La Partea I

Teren

Nr cadastral	Suprafața (mp)*	Observații / Referințe
74119	161	

* Suprafața este determinată în planul de proiecție Stereo 70.



Date referitoare la teren

Crt	Categorie folosință	Intra vilan	Suprafața (mp)	Tarla	Parcelă	Nr. topo	Observații / Referințe
1	arabil	NU	161	-	1889/56/6	-	

Lungime Segmente

1) Valorile lungimilor segmentelor sunt obținute din proiecție în plan.

Punct început	X / Y	Punct sfârșit	X / Y	Lungime segment (** (m)
1	406.010,038 543.852,023	2	406.018,614 543.835,643	18.489
2	406.018,614 543.835,643	3	406.025,073 543.837,854	6.827
3	406.025,073 543.837,854	4	406.011,537 543.863,708	29.183
4	406.011,537 543.863,708	1	406.010,038 543.852,023	11.781

** Lungimile segmentelor sunt determinate în planul de proiecție Stereo 70 și sunt rotunjite la 1 milimetru.

***** Distanţa dintre puncte este formată din segmente cumulate ce sunt mai mici decât valoarea 1 milimetru.**

**DATE DESPRE IMOBILUL NR. 4596**

Oficiul de Cadastru și Publicitate Imobiliară ALBA
Biroul de Cadastru și Publicitate Imobiliară Aiud

A. Partea I. Descrierea imobilului

TEREN Extravilan

Adresa: Jud. Alba, Extravilan Decea, tarla "Imezaie"

Nr. Crt	Nr cadastral Nr. topografic	Suprafața* (mp)	Observații / Referințe
A1	74076	89	Sector cadastral:29 Teren neimprejmuit;

B. Partea II. Proprietari și acte

Inscrieri privitoare la dreptul de proprietate și alte drepturi reale		Referințe
9904 / 08/06/2022		
Act Administrativ nr. TP nr. 6442/459, din 21/08/1995 emis de CJPSDPAT ALBA (act normativ nr HG nr. 509 din 14.04.2022, emis de GUVENRUL ROMANIEI);		
B1	Intabulare, drept de PROPRIETATECU TITLU RECONSTITUIRE I 18/1991 PARCELA NR 1889/55/6, dobandit prin Reconstituire, cota actuala 1/1 1) PASTOR S LEONTINA 2) STEF S SIMION	A1

C. Partea III. SARCINI .

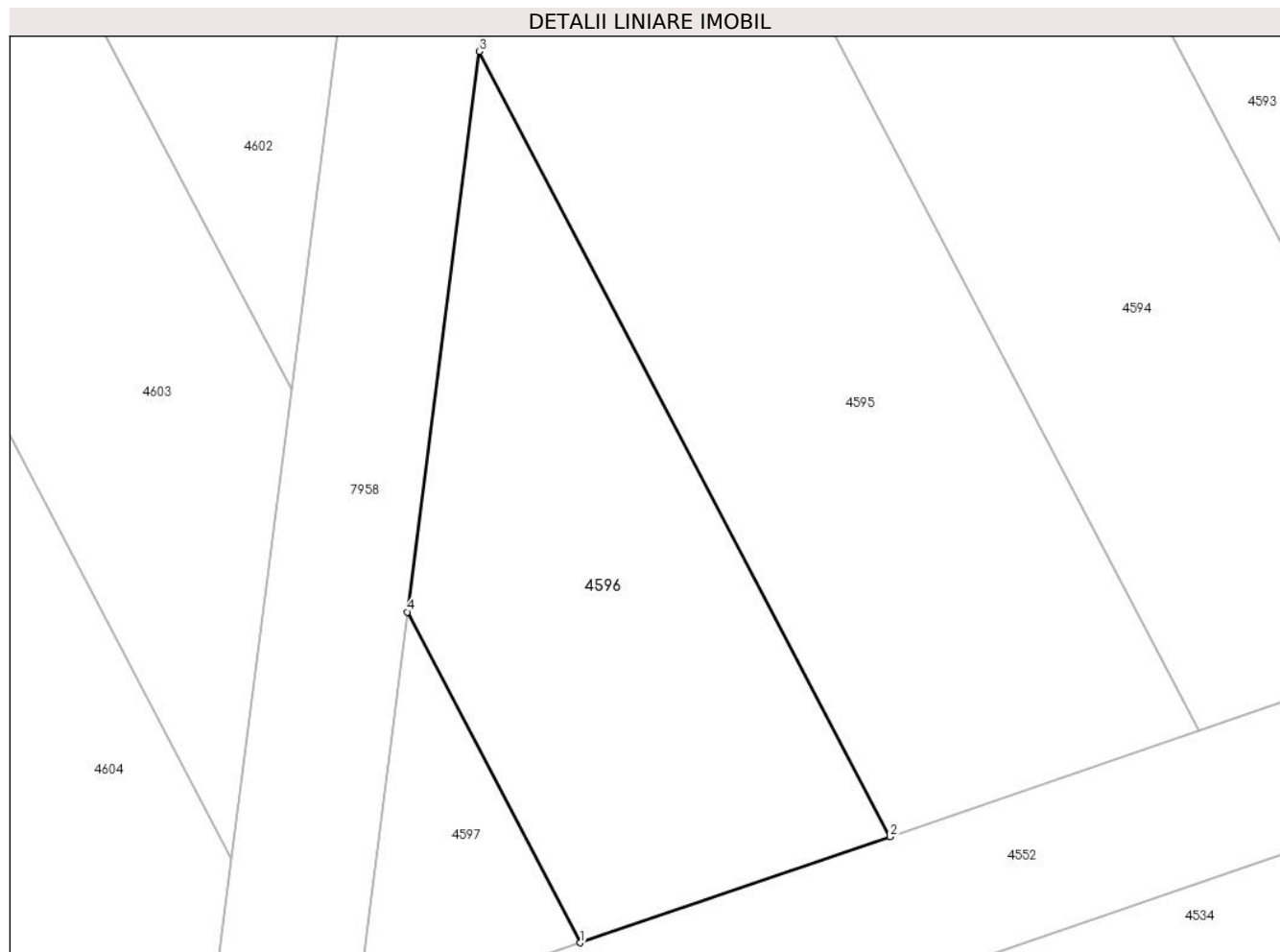
Inscrieri privind dezmembramintele dreptului de proprietate, drepturi reale de garanție și sarcini	Referințe
NU SUNT	

Anexa Nr. 1 La Partea I

Teren

Nr cadastral	Suprafața (mp)*	Observații / Referințe
74076	89	

* Suprafața este determinată în planul de proiecție Stereo 70.



Date referitoare la teren

Crt	Categorie folosință	Intravilan	Suprafața (mp)	Tarla	Parcelă	Nr. topo	Observații / Referințe
1	arabil	NU	89	-	1889/55/6	-	

Lungime Segmente

1) Valorile lungimilor segmentelor sunt obținute din proiecție în plan.

Punct început	X / Y	Punct sfârșit	X / Y	Lungime segment (** (m)
1	406.012,149 543.833,43	2	406.018,614 543.835,643	6.833
2	406.018,614 543.835,643	3	406.010,038 543.852,023	18.489
3	406.010,038 543.852,023	4	406.008,537 543.840,328	11.791
4	406.008,537 543.840,328	1	406.012,149 543.833,43	7.786

** Lungimile segmentelor sunt determinate în planul de proiecție Stereo 70 și sunt rotunjite la 1 milimetru.

***** Distanţa dintre puncte este formată din segmente cumulate ce sunt mai mici decât valoarea 1 milimetru.**

**DATE DESPRE IMOBILUL NR. 4597**

Oficiul de Cadastru și Publicitate Imobiliară ALBA
Biroul de Cadastru și Publicitate Imobiliară Aiud

A. Partea I. Descrierea imobilului

TEREN Extravilan

Adresa: Jud. Alba, Extravilan Decea, tarla "Imezaie"

Nr. Crt	Nr cadastral Nr. topografic	Suprafața* (mp)	Observații / Referințe
A1	74055	19	Sector cadastral:29 Teren neimprejmit;

B. Partea II. Proprietari și acte

Inscrieri privitoare la dreptul de proprietate și alte drepturi reale		Referințe
10047 / 10/06/2022		
Act Notarial nr. CERTIFICAT DE MOSTENITOR nr. 9, din 10/04/2012 emis de BNP NYARI FAUR ANDREEA MIHAELA;		
B2	Intabulare, drept de PROPRIETATEcu titlu moștenire, dobandit prin Succesiune, cota actuala 1/2 1) JUCATORU MARINELA	A1
B3	Intabulare, drept de PROPRIETATEcu titlu moștenire, dobandit prin Succesiune, cota actuala 1/2 1) BUCUR ANGELA-MONA	A1

C. Partea III. SARCINI .

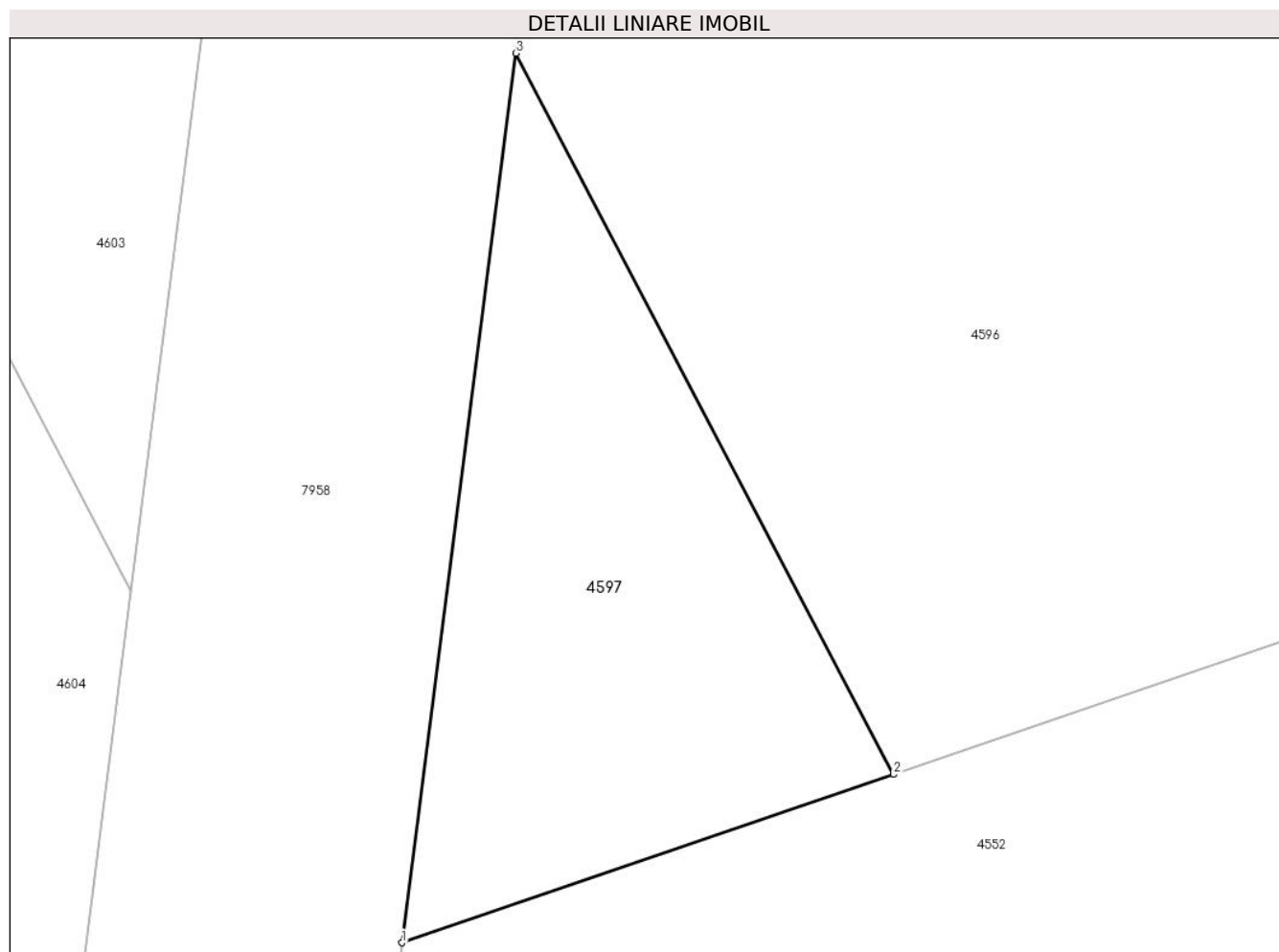
Inscrieri privind dezmembramintele dreptului de proprietate, drepturi reale de garanție și sarcini	Referințe
NU SUNT	

Anexa Nr. 1 La Partea I

Teren

Nr cadastral	Suprafața (mp)*	Observații / Referințe
74055	19	

* Suprafața este determinată în planul de proiecție Stereo 70.



Date referitoare la teren

Crt	Categorie folosință	Intravilan	Suprafața (mp)	Tarla	Parcelă	Nr. topo	Observații / Referințe
1	arabil	NU	19	-	1889/54/6	-	

Lungime Segmente

1) Valorile lungimilor segmentelor sunt obținute din proiecție în plan.

Punct început	X / Y	Punct sfârșit	X / Y	Lungime segment (** (m)
1	406.007,446 543.831,82	2	406.012,149 543.833,43	4.971
2	406.012,149 543.833,43	3	406.008,537 543.840,328	7.786
3	406.008,537 543.840,328	1	406.007,446 543.831,82	8.578

** Lungimile segmentelor sunt determinate în planul de proiecție Stereo 70 și sunt rotunjite la 1 milimetru.

*** Distanța dintre puncte este formată din segmente cumulate ce sunt mai mici decât valoarea 1 milimetru.

**DATE DESPRE IMOBILUL NR. 4598**

Oficiul de Cadastru și Publicitate Imobiliară ALBA
Biroul de Cadastru și Publicitate Imobiliară Aiud

A. Partea I. Descrierea imobilului

TEREN Extravilan

Adresa: Jud. Alba, Extravilan Decea, tarla "Imezaie"

Nr. Crt	Nr cadastral Nr. topografic	Suprafața* (mp)	Observații / Referințe
A1	74090	69	Sector cadastral:29 Teren neimprejmuit;

B. Partea II. Proprietari și acte

Inscrieri privitoare la dreptul de proprietate și alte drepturi reale		Referințe
10165 / 14/06/2022		
Act Notarial nr. SUPLIMENT nr. 178 LA CERTIFICAT DE MOSTENITOR 361/1995, din 28/10/2002 emis de BNP DOREL MARGINEAN;		
B2	Intabulare, drept de PROPRIETATE, dobandit prin Succesiune, cota actuala 1/1 1) PORUT MARIA OLGA	A1

C. Partea III. SARCINI .

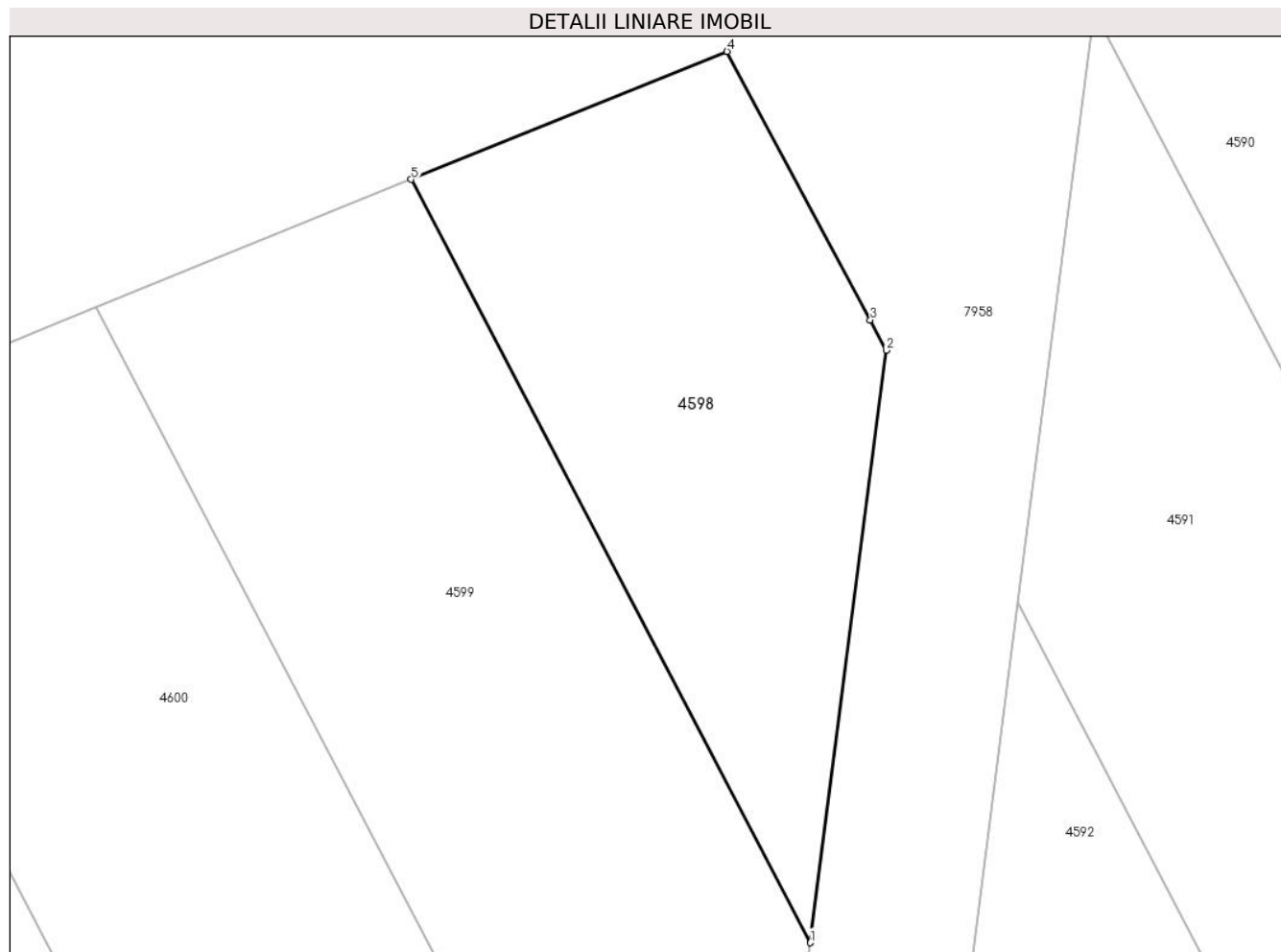
Inscrieri privind dezmembramintele dreptului de proprietate, drepturi reale de garanție și sarcini	Referințe
NU SUNT	

Anexa Nr. 1 La Partea I

Teren

Nr cadastral	Suprafața (mp)*	Observații / Referințe
74090	69	

* Suprafața este determinată în planul de proiecție Stereo 70.



Date referitoare la teren

Crt	Categorie folosință	Intra vilan	Suprafața (mp)	Tarla	Parcelă	Nr. topo	Observații / Referințe
1	arabil	NU	69	-	1889/59/4	-	

Lungime Segmente

1) Valorile lungimilor segmentelor sunt obținute din proiecție în plan.

Punct început	X / Y	Punct sfârșit	X / Y	Lungime segment (** (m)
1	406.011,872 543.889,894	2	406.013,269 543.900,778	10.972
2	406.013,269 543.900,778	3	406.012,976 543.901,336	0.631
3	406.012,976 543.901,336	4	406.010,34 543.906,269	5.593
4	406.010,34 543.906,269	5	406.004,53 543.903,917	6.267
5	406.004,53 543.903,917	1	406.011,872 543.889,894	15.829

**** Lungimile segmentelor sunt determinate în planul de proiecție Stereo 70 și sunt rotunjite la 1 milimetru.**

***** Distanța dintre puncte este formată din segmente cumulate ce sunt mai mici decât valoarea 1 milimetru.**

**DATE DESPRE IMOBILUL NR. 4599**

Oficiul de Cadastru și Publicitate Imobiliară ALBA
Biroul de Cadastru și Publicitate Imobiliară Aiud

A. Partea I. Descrierea imobilului

TEREN Extravilan

Adresa: Jud. Alba

Nr. Crt	Nr cadastral Nr. topografic	Suprafața* (mp)	Observații / Referințe
A1		128	Sector cadastral:29 Teren neimprejmuit; Diferenta de suprafata se afla sub culoarul de autostrada si la ID 4593 SI ID 4392

B. Partea II. Proprietari și acte

Inscrieri privitoare la dreptul de proprietate și alte drepturi reale	Referințe
1 / 01/01/2022	
Act Administrativ nr. 6442/460, din 21/08/1995 emis de CJPSDPAT ALBA;	
B1	A1
Intabulare, drept de PROPRIETATE, dobandit prin Reconstituire, cota actuala 1/1 1) VARGA I MIHAIL	

C. Partea III. SARCINI .

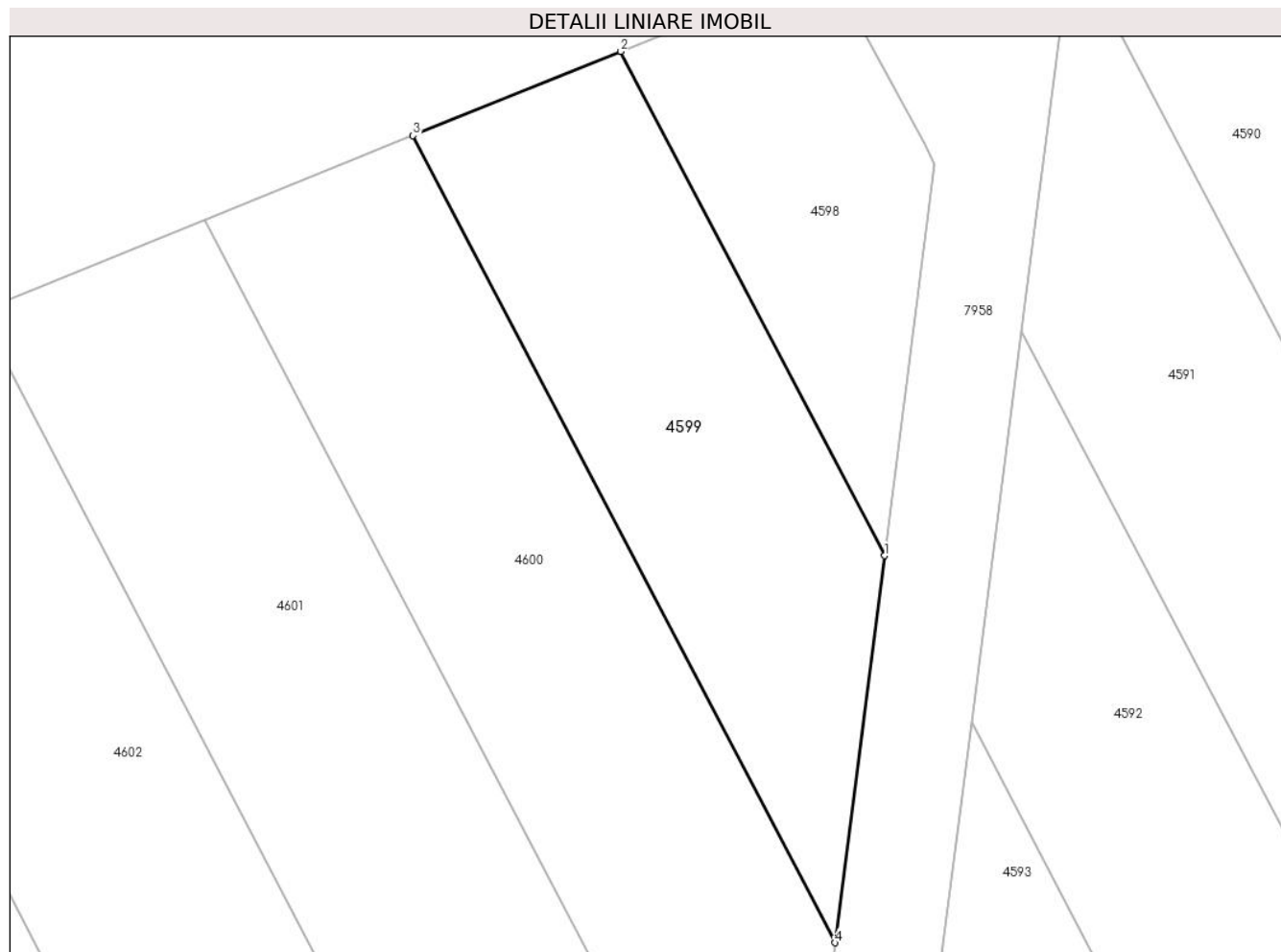
Inscrieri privind dezmembramintele dreptului de proprietate, drepturi reale de garanție și sarcini	Referințe
NU SUNT	

Anexa Nr. 1 La Partea I

Teren

Nr cadastral	Suprafața (mp)*	Observații / Referințe
	128	Diferenta de suprafata se afla sub culoarul de autostrada si la ID 4593 SI ID 4392

* Suprafața este determinată în planul de proiecție Stereo 70.



Date referitoare la teren

Crt	Categorie folosință	Intravilan	Suprafața (mp)	Tarla	Parcelă	Nr. topo	Observații / Referințe
1	arabil	NU	128	-	1889/58	-	In TP nr. parcela 1889/8

Lungime Segmente

1) Valorile lungimilor segmentelor sunt obținute din proiecție în plan.

Punct început	X / Y	Punct sfârșit	X / Y	Lungime segment (** (m)
1	406.011,872 543.889,894	2	406.004,53 543.903,917	15.829
2	406.004,53 543.903,917	3	405.998,741 543.901,574	6.246
3	405.998,741 543.901,574	4	406.010,491 543.879,13	25.333
4	406.010,491 543.879,13	1	406.011,872 543.889,894	10.852

** Lungimile segmentelor sunt determinate în planul de proiecție Stereo 70 și sunt rotunjite la 1 milimetru.

***** Distanţa dintre puncte este formată din segmente cumulate ce sunt mai mici decât valoarea 1 milimetru.**

**DATE DESPRE IMOBILUL NR. 4600**

Oficiul de Cadastru și Publicitate Imobiliară ALBA
Biroul de Cadastru și Publicitate Imobiliară Aiud

A. Partea I. Descrierea imobilului

TEREN Extravilan

Adresa: Jud. Alba, Extravilan Decea, tarla "Imezaie"

Nr. Crt	Nr cadastral Nr. topografic	Suprafața* (mp)	Observații / Referințe
A1	74053	187	Sector cadastral:29 Teren neimprijmit;

B. Partea II. Proprietari și acte

Inscrieri privitoare la dreptul de proprietate și alte drepturi reale	Referințe
9972 / 09/06/2022	
Act Notarial nr. CONTRACT DE INTRETINERE nr. 2178/233, din 24/09/1996 emis de BNP MARGINEAN DOREL;	
B2	A1
Intabulare, drept de PROPRIETATEcu titlu întreținere, dobandit prin Conventie, cota actuala 1/1	
1) VASIU VIOREL, si soția	
2) VASIU MONICA, ns. Stitea, bun comun	

C. Partea III. SARCINI

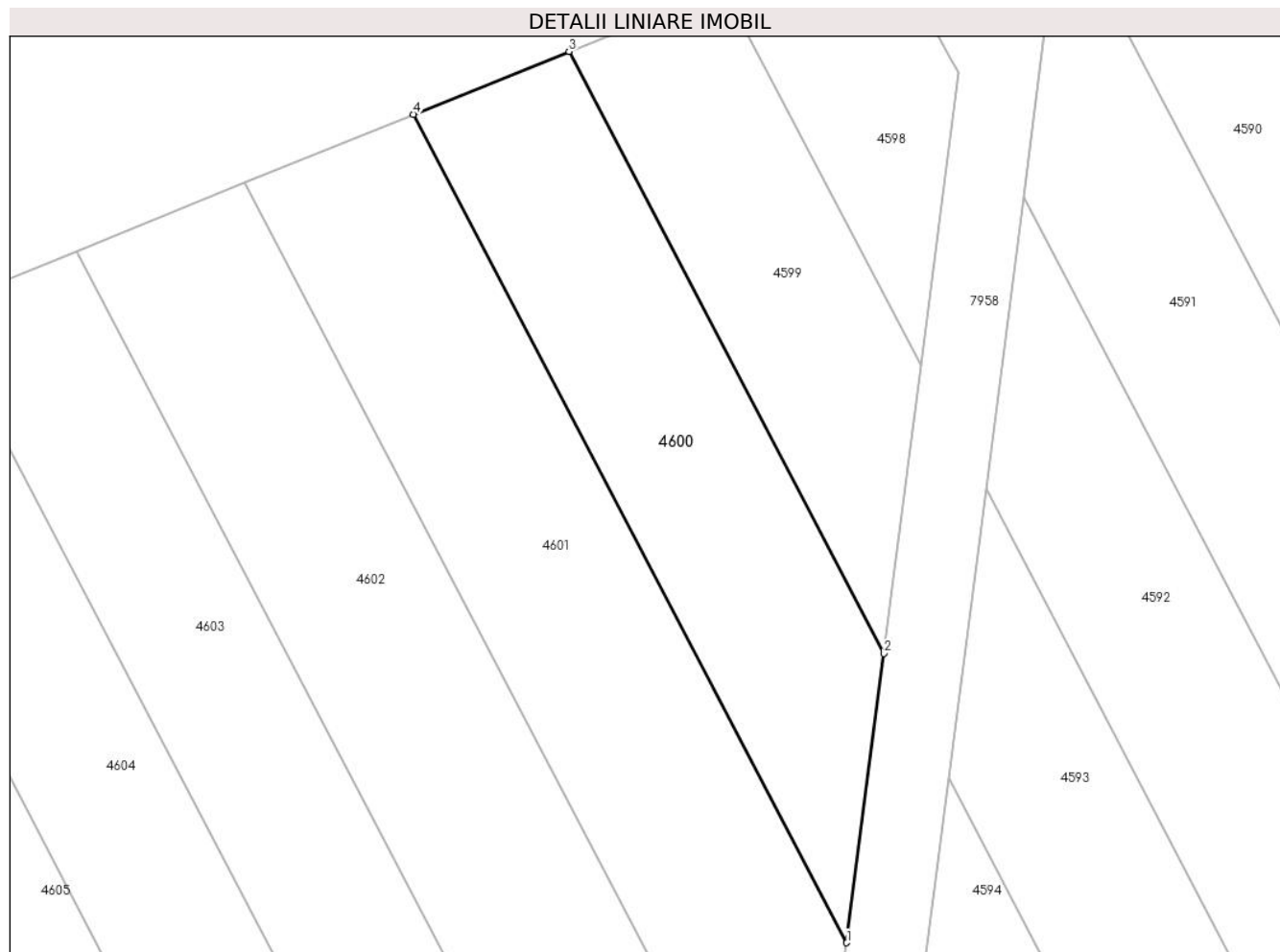
Inscrieri privind dezmembramintele dreptului de proprietate, drepturi reale de garanție și sarcini	Referințe
9972 / 09/06/2022	
Act Notarial nr. CONTRACT DE INTRETINERE nr. 2178/233, din 24/09/1996 emis de BNP MARGINEAN DOREL;	
C1	A1
Intabulare, drept de UZUFRACT VIAGERSi obligatia de întreținere, cota actuala 1/1, cota initiala 1/1	
1) PASTOR T TEODOR	

Anexa Nr. 1 La Partea I

Teren

Nr cadastral	Suprafața (mp)*	Observații / Referințe
74053	187	

* Suprafața este determinată în planul de proiecție Stereo 70.



Date referitoare la teren

Crt	Categorie folosință	Intra vilan	Suprafața (mp)	Tarla	Parcelă	Nr. topo	Observații / Referințe
1	arabil	NU	187	-	1889/57/3	-	

Lungime Segmente

1) Valorile lungimilor segmentelor sunt obținute din proiecție în plan.

Punct început	X / Y	Punct sfârșit	X / Y	Lungime segment (** (m)
1	406.009,108 543.868,348	2	406.010,491 543.879,13	10.871
2	406.010,491 543.879,13	3	405.998,741 543.901,574	25.333
3	405.998,741 543.901,574	4	405.992,941 543.899,226	6.257
4	405.992,941 543.899,226	1	406.009,108 543.868,348	34.854

** Lungimile segmentelor sunt determinate în planul de proiecție Stereo 70 și sunt rotunjite la 1 milimetru.

***** Distanţa dintre puncte este formată din segmente cumulate ce sunt mai mici decât valoarea 1 milimetru.**

**DATE DESPRE IMOBILUL NR. 4601**

Oficiul de Cadastru și Publicitate Imobiliară ALBA
Biroul de Cadastru și Publicitate Imobiliară Aiud

A. Partea I. Descrierea imobilului

TEREN Extravilan

Adresa: Jud. Alba, Extravilan Decea, tarla "Imezaie"

Nr. Crt	Nr cadastral Nr. topografic	Suprafața* (mp)	Observații / Referințe
A1	74054	270	Sector cadastral:29 Teren neimprijmit;

B. Partea II. Proprietari și acte

Inscrieri privitoare la dreptul de proprietate și alte drepturi reale		Referințe
9960 / 09/06/2022		
Act Administrativ nr. TP nr. 7101/682, din 07/05/1996 emis de CJPSDPAT ALBA (act normativ nr HG nr. 509 din 14.04.2022, emis de GUVERNUL ROMANIEI);		
B1	Intabulare, drept de PROPRIETATE asupra unei suprafete de 270 m.p. din parc. nr.1889/56 respectiv lot. 4 cu nr. 1889/56/4, dobandit prin Reconstituire, cota actuala 1/1	A1
	1) BOLDOR G CORNEL 2) BOLDOR G VALENTINA 3) PORUTIU I MARIA	

C. Partea III. SARCINI .

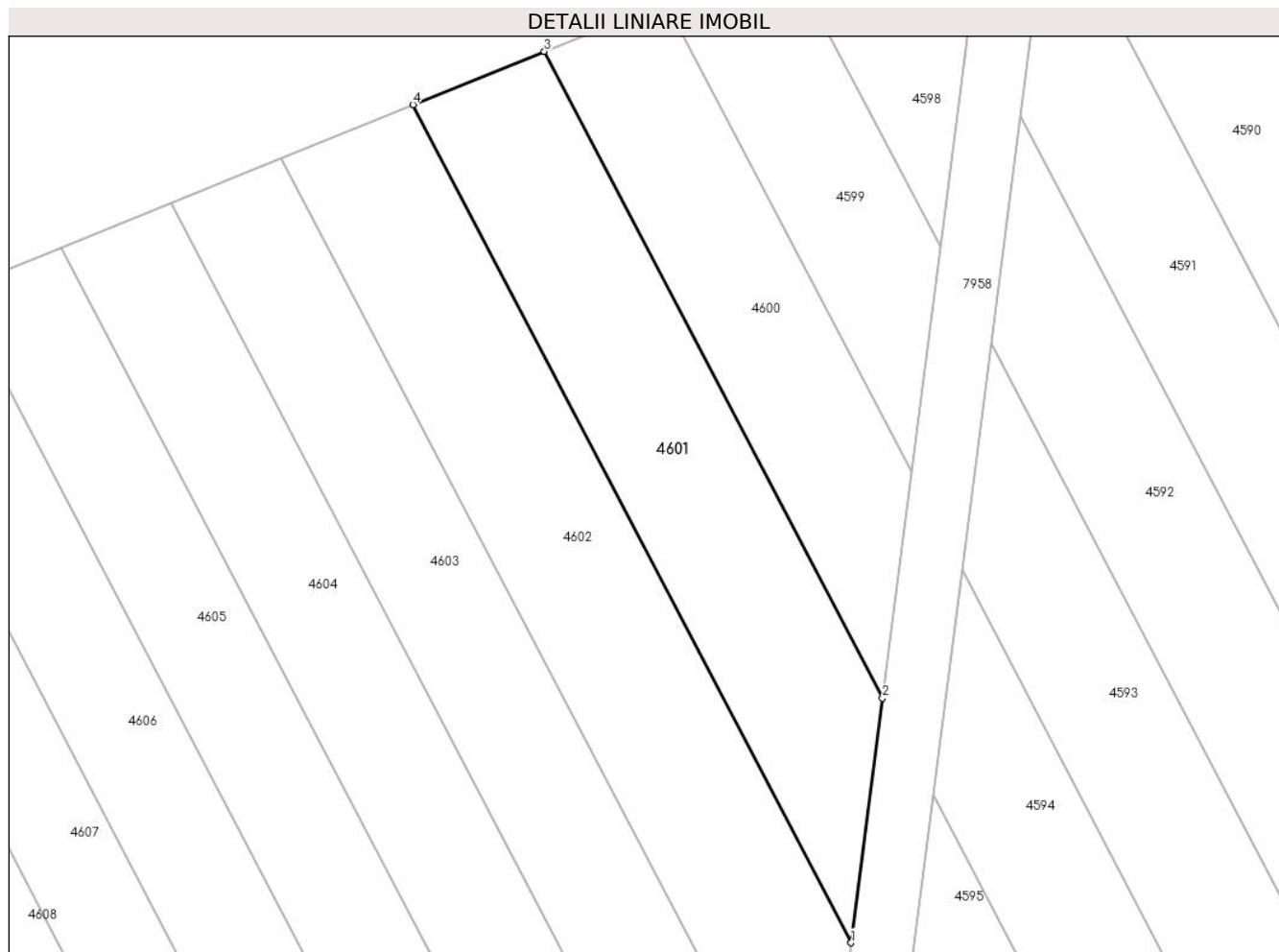
Inscrieri privind dezmembramintele dreptului de proprietate, drepturi reale de garanție și sarcini	Referințe
NU SUNT	

Anexa Nr. 1 La Partea I

Teren

Nr cadastral	Suprafața (mp)*	Observații / Referințe
74054	270	

* Suprafața este determinată în planul de proiecție Stereo 70.



Date referitoare la teren

Crt	Categorie folosință	Intra vilan	Suprafața (mp)	Tarla	Parcelă	Nr. topo	Observații / Referințe
1	arabil	NU	270	-	1889/56/4	-	

Lungime Segmente

1) Valorile lungimilor segmentelor sunt obținute din proiecție în plan.

Punct început	X / Y	Punct sfârșit	X / Y	Lungime segment (** (m)
1	406.007,608 543.856,663	2	406.009,108 543.868,348	11.781
2	406.009,108 543.868,348	3	405.992,941 543.899,226	34.854
3	405.992,941 543.899,226	4	405.986,656 543.896,682	6.78
4	405.986,656 543.896,682	1	406.007,608 543.856,663	45.172

** Lungimile segmentelor sunt determinate în planul de proiecție Stereo 70 și sunt rotunjite la 1 milimetru.

***** Distanţa dintre puncte este formată din segmente cumulate ce sunt mai mici decât valoarea 1 milimetru.**

**DATE DESPRE IMOBILUL NR. 4602**

Oficiul de Cadastru și Publicitate Imobiliară ALBA
Biroul de Cadastru și Publicitate Imobiliară Aiud

A. Partea I. Descrierea imobilului

TEREN Extravilan

Adresa: Jud. Alba, Extravilan Decea, tarla "Imezaie"

Nr. Crt	Nr cadastral Nr. topografic	Suprafața* (mp)	Observații / Referințe
A1	74048	340	Sector cadastral:29 Teren neimprijmit;

B. Partea II. Proprietari și acte

Inscrieri privitoare la dreptul de proprietate și alte drepturi reale	Referințe
9898 / 08/06/2022	
Act Administrativ nr. TP nr. 6442/459, din 21/08/1995 emis de CJPSDPAT ALBA (act normativ nr HG nr. 509 din 14.04.2022, emis de GUVERNUL ROMANIEI);	
B1	A1
Intabulare, drept de PROPRIETATE asupra unei suprafete de 340 m.p. din parc. 1889/55 respectiv lot4 cu nr. 1889/55/4, dobandit prin Reconstituire, cota actuala 1/1	
1) PASTOR S LEONTINA	
2) STEF S SIMION	

C. Partea III. SARCINI .

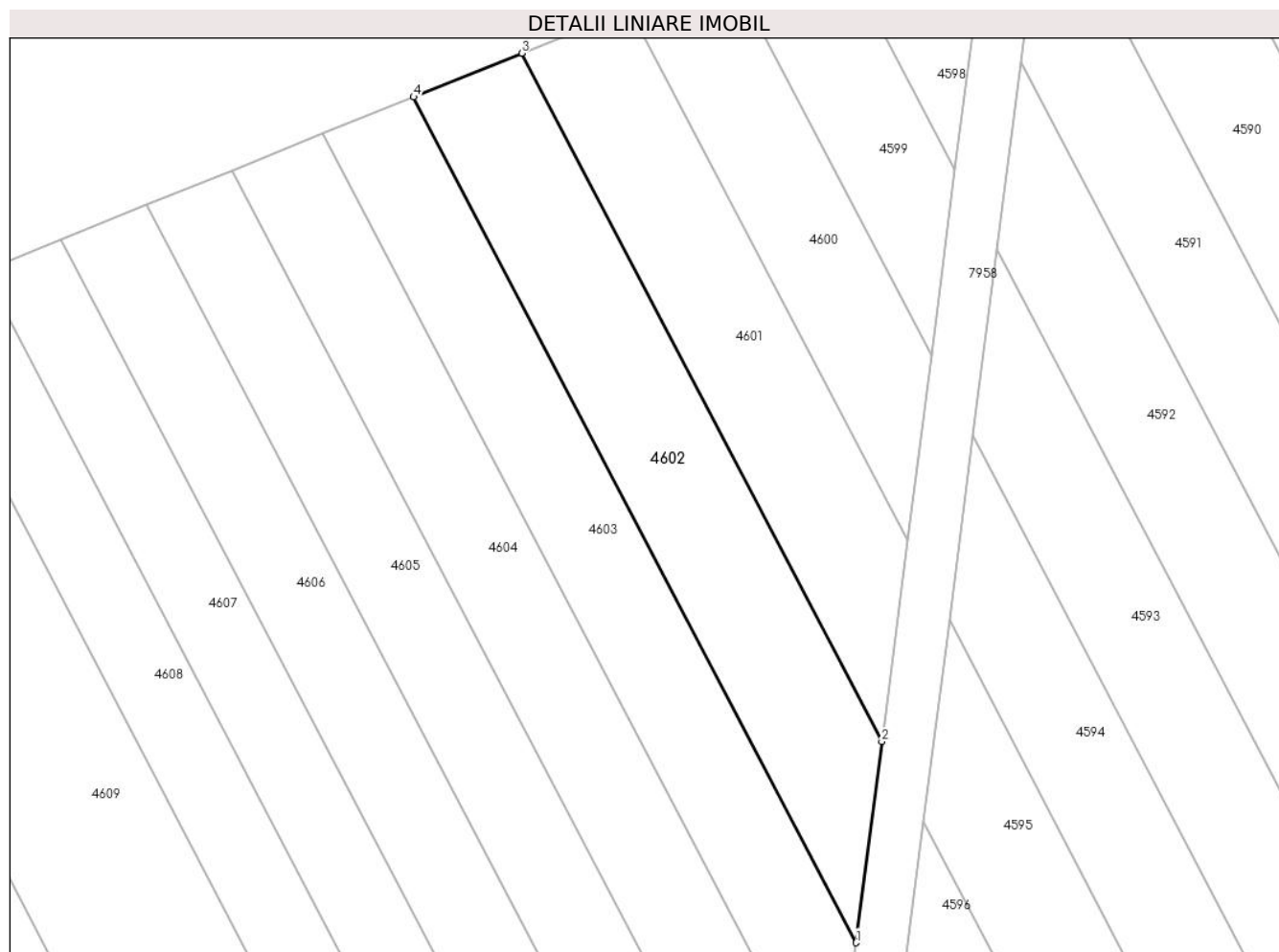
Inscrieri privind dezmembramintele dreptului de proprietate, drepturi reale de garanție și sarcini	Referințe
NU SUNT	

Anexa Nr. 1 La Partea I

Teren

Nr cadastral	Suprafața (mp)*	Observații / Referințe
74048	340	

* Suprafața este determinată în planul de proiecție Stereo 70.



Date referitoare la teren

Crt	Categorie folosință	Intravilan	Suprafața (mp)	Tarla	Parcelă	Nr. topo	Observații / Referințe
1	arabil	NU	340	-	1889/55/4	-	

Lungime Segmente

1) Valorile lungimilor segmentelor sunt obținute din proiecție în plan.

Punct început	X / Y	Punct sfârșit	X / Y	Lungime segment (** (m)
1	406.006,108 543.844,968	2	406.007,608 543.856,663	11.791
2	406.007,608 543.856,663	3	405.986,656 543.896,682	45.172
3	405.986,656 543.896,682	4	405.980,366 543.894,136	6.786
4	405.980,366 543.894,136	1	406.006,108 543.844,968	55.499

** Lungimile segmentelor sunt determinate în planul de proiecție Stereo 70 și sunt rotunjite la 1 milimetru.

***** Distanţa dintre puncte este formată din segmente cumulate ce sunt mai mici decât valoarea 1 milimetru.**

**DATE DESPRE IMOBILUL NR. 4603**

Oficiul de Cadastru și Publicitate Imobiliară ALBA
Biroul de Cadastru și Publicitate Imobiliară Aiud

A. Partea I. Descrierea imobilului

TEREN Extravilan

Adresa: Jud. Alba, Extravilan Decea, tarla "Imezaie"

Nr. Crt	Nr cadastral Nr. topografic	Suprafața* (mp)	Observații / Referințe
A1	74087	338	Sector cadastral:29 Teren neimpregmuit;

B. Partea II. Proprietari și acte

Inscrieri privitoare la dreptul de proprietate și alte drepturi reale		Referințe
10048 / 10/06/2022		
Act Notarial nr. CERTIFICAT DE MOSTENITOR nr. 9, din 10/04/2012 emis de BNP NYARI FAUR ANDREEA MIHAELA;		
B2	Intabulare, drept de PROPRIETATE, dobandit prin Succesiune, cota actuala 1/2 1) JUCATORU MARINELA	A1
B3	Intabulare, drept de PROPRIETATE, dobandit prin Succesiune, cota actuala 1/2 1) BUCUR ANGELA-MONA	A1

C. Partea III. SARCINI .

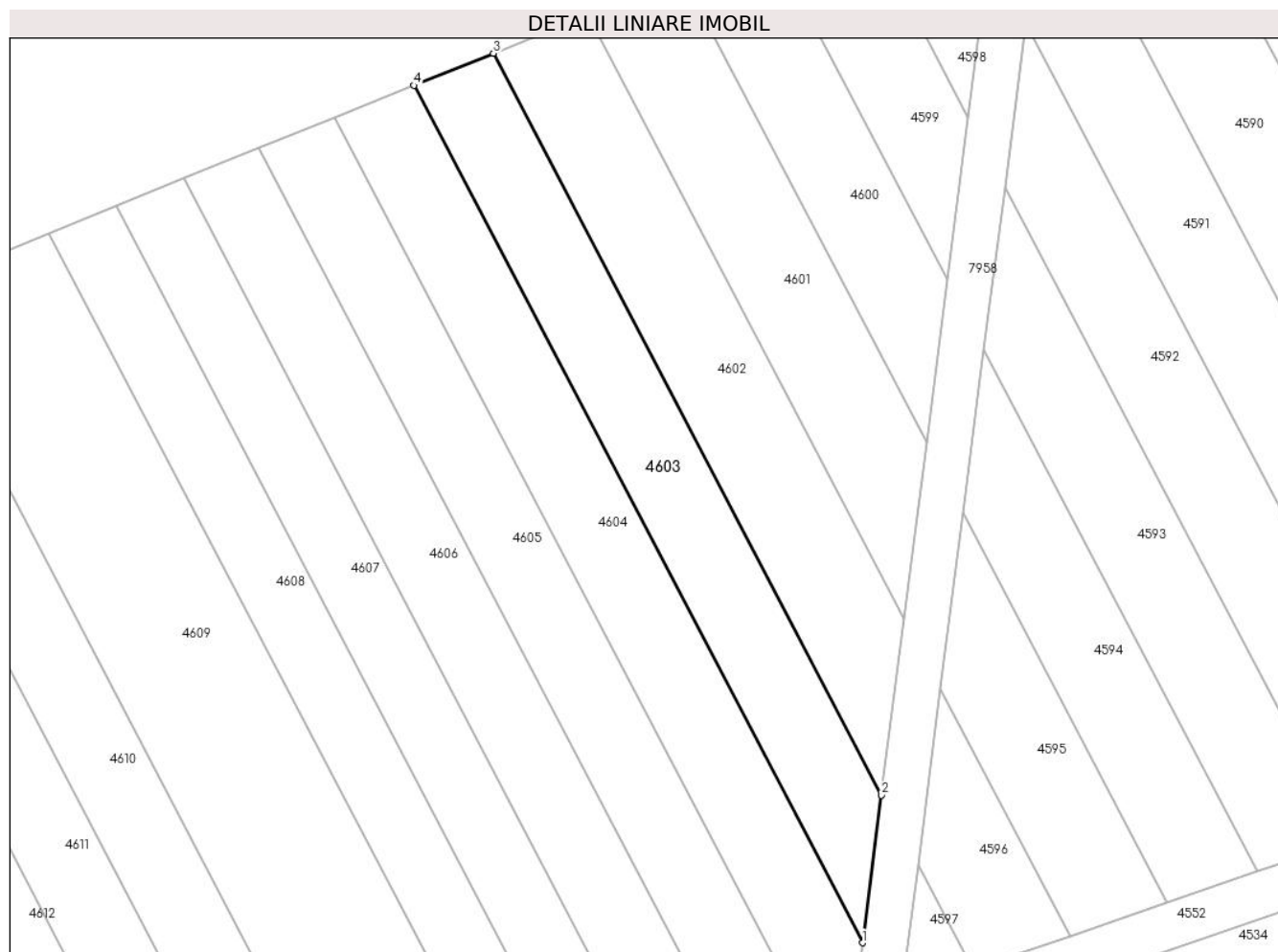
Inscrieri privind dezmembramintele dreptului de proprietate, drepturi reale de garanție și sarcini	Referințe
NU SUNT	

Anexa Nr. 1 La Partea I

Teren

Nr cadastral	Suprafața (mp)*	Observații / Referințe
74087	338	

* Suprafața este determinată în planul de proiecție Stereo 70.



Date referitoare la teren

Crt	Categorie folosință	Intra vilan	Suprafața (mp)	Tarla	Parcelă	Nr. topo	Observații / Referințe
1	arabil	NU	338	-	1889/54/4	-	

Lungime Segmente

1) Valorile lungimilor segmentelor sunt obținute din proiecție în plan.

Punct început	X / Y	Punct sfârșit	X / Y	Lungime segment (** (m)
1	406.004,852 543.835,18	2	406.006,108 543.844,968	9.868
2	406.006,108 543.844,968	3	405.980,366 543.894,136	55.499
3	405.980,366 543.894,136	4	405.975,101 543.892,005	5.68
4	405.975,101 543.892,005	1	406.004,852 543.835,18	64.142

** Lungimile segmentelor sunt determinate în planul de proiecție Stereo 70 și sunt rotunjite la 1 milimetru.

***** Distanţa dintre puncte este formată din segmente cumulate ce sunt mai mici decât valoarea 1 milimetru.**

**DATE DESPRE IMOBILUL NR. 4604**

Oficiul de Cadastru și Publicitate Imobiliară ALBA
Biroul de Cadastru și Publicitate Imobiliară Aiud

A. Partea I. Descrierea imobilului

TEREN Extravilan

Adresa: Jud. Alba

Nr. Crt	Nr cadastral Nr. topografic	Suprafața* (mp)	Observații / Referințe
A1		380	Sector cadastral:29 Teren neimprejmuit; DIFERENTA DE SUPRAFATA SE AFLA SUB CULOARUL DE AUROSTRADA SI LA ID 4387

B. Partea II. Proprietari și acte

Inscrieri privitoare la dreptul de proprietate și alte drepturi reale	Referințe
1 / 01/01/2022	
Act Administrativ nr. 7101/687, din 07/05/1996 emis de CJPSDPAT ALBA (titlu de proprietate);	
B1	A1
Intabulare, drept de PROPRIETATE, dobandit prin Reconstituire, cota actuala 1/1 1) SZOKE A ILEANA	

C. Partea III. SARCINI .

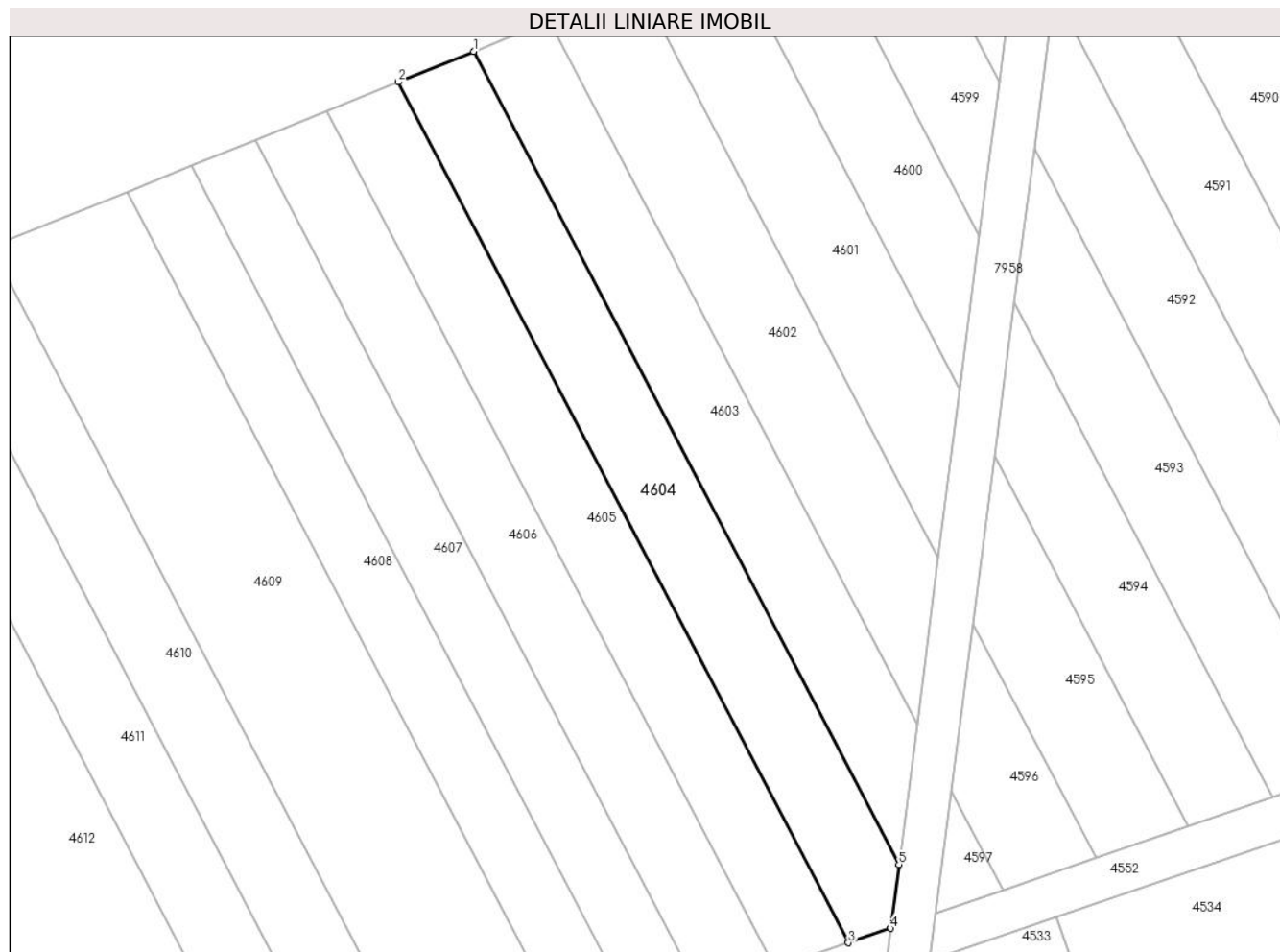
Inscrieri privind dezmembramintele dreptului de proprietate, drepturi reale de garanție și sarcini	Referințe
NU SUNT	

Anexa Nr. 1 La Partea I

Teren

Nr cadastral	Suprafața (mp)*	Observații / Referințe
	380	DIFERENȚA DE SUPRAFAȚĂ SE AFLĂ SUB CULOARUL DE AUROSTRADA ȘI LA ID 4387

* Suprafața este determinată în planul de proiecție Stereo 70.



Date referitoare la teren

Crt	Categorie folosință	Intravilan	Suprafața (mp)	Tarla	Parcelă	Nr. topo	Observații / Referințe
1	arabil	NU	380	-	1889/53	-	

Lungime Segmente

1) Valorile lungimilor segmentelor sunt obținute din proiecție în plan.

Punct început	X / Y	Punct sfârșit	X / Y	Lungime segment (** (m)
1	405.975,101 543.892,005	2	405.969,832 543.889,872	5.684
2	405.969,832 543.889,872	3	406.001,323 543.829,724	67.893
3	406.001,323 543.829,724	4	406.004,282 543.830,737	3.127
4	406.004,282 543.830,737	5	406.004,852 543.835,18	4.48
5	406.004,852 543.835,18	1	405.975,101 543.892,005	64.142

**** Lungimile segmentelor sunt determinate în planul de proiecție Stereo 70 și sunt rotunjite la 1 milimetru.**

***** Distanța dintre puncte este formată din segmente cumulate ce sunt mai mici decât valoarea 1 milimetru.**

**DATE DESPRE IMOBILUL NR. 4605**

Oficiul de Cadastru și Publicitate Imobiliară ALBA
Biroul de Cadastru și Publicitate Imobiliară Aiud

A. Partea I. Descrierea imobilului

TEREN Extravilan

Adresa: Jud. Alba

Nr. Crt	Nr cadastral Nr. topografic	Suprafața* (mp)	Observații / Referințe
A1		363	Sector cadastral:29 Teren neimprejmuit; DIFERENTA DE SUPRAFATA SE AFLA SUB CULOARUL DE AUROSTRADA SI LA ID 4386

B. Partea II. Proprietari și acte

Inscrieri privitoare la dreptul de proprietate și alte drepturi reale	Referințe
1 / 01/01/2022	
Act Administrativ nr. 5248/347, din 27/03/1995 emis de CJPSDPAT ALBA (titlu de proprietate);	
B1	A1
Intabulare, drept de PROPRIETATE, dobandit prin Reconstituire, cota actuala 1/1 1) HORVATH I IOAN	

C. Partea III. SARCINI .

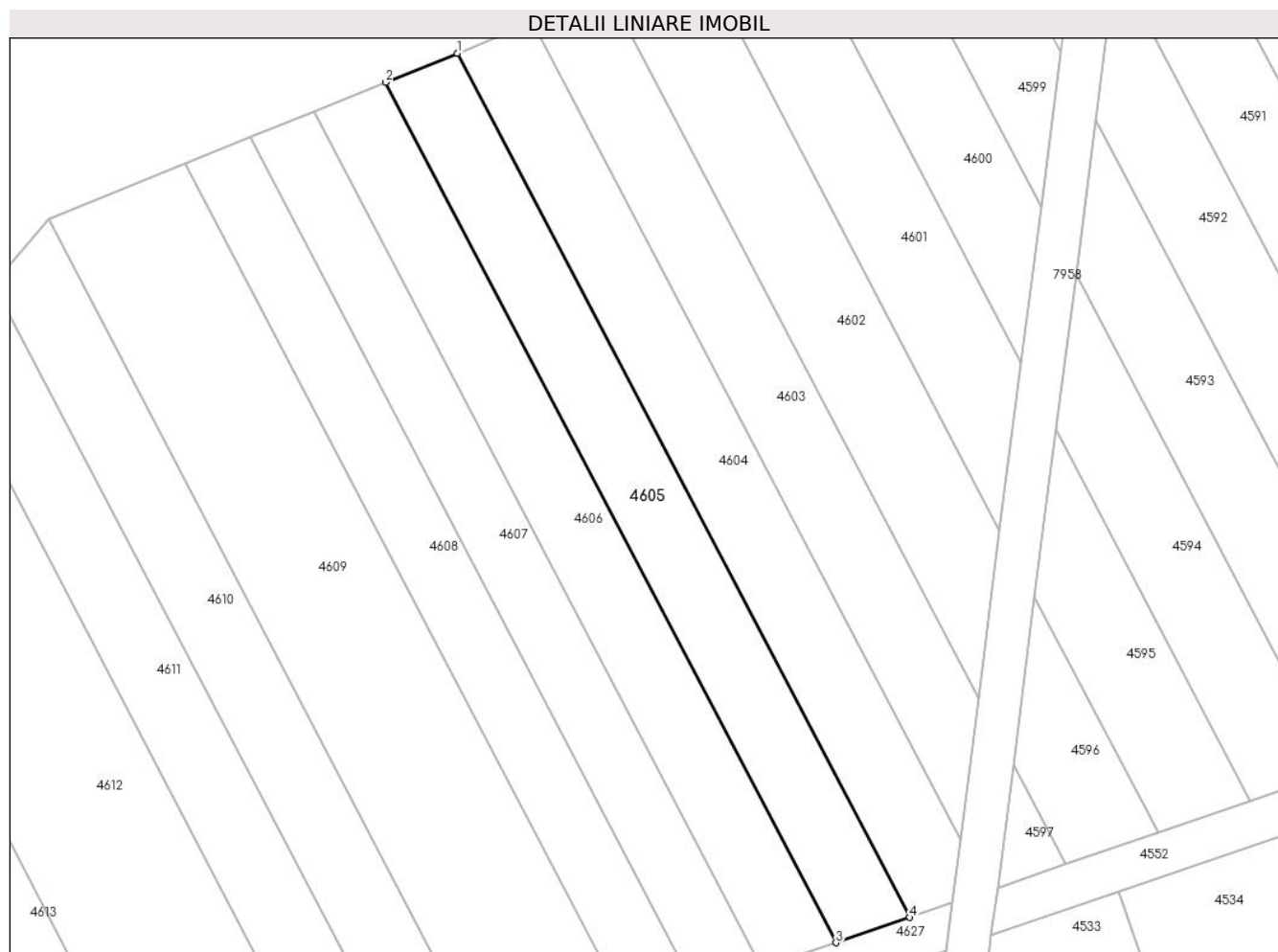
Inscrieri privind dezmembramintele dreptului de proprietate, drepturi reale de garanție și sarcini	Referințe
NU SUNT	

Anexa Nr. 1 La Partea I

Teren

Nr cadastral	Suprafața (mp)*	Observații / Referințe
	363	DIFERENȚA DE SUPRAFAȚA SE AFLA SUB CULOARUL DE AUROSTRADA SI LA ID 4386

* Suprafața este determinată în planul de proiecție Stereo 70.



Date referitoare la teren

Crt	Categorie folosință	Intravilan	Suprafața (mp)	Tarla	Parcelă	Nr. topo	Observații / Referințe
1	arabil	NU	363	-	1889/52	-	

Lungime Segmente

1) Valorile lungimilor segmentelor sunt obținute din proiecție în plan.

Punct început	X / Y	Punct sfârșit	X / Y	Lungime segment (** (m)
1	405.969,832 543.889,872	2	405.964,84 543.887,851	5.386
2	405.964,84 543.887,851	3	405.996,193 543.827,968	67.594
3	405.996,193 543.827,968	4	406.001,323 543.829,724	5.423
4	406.001,323 543.829,724	1	405.969,832 543.889,872	67.893

** Lungimile segmentelor sunt determinate în planul de proiecție Stereo 70 și sunt rotunjite la 1 milimetru.

***** Distanţa dintre puncte este formată din segmente cumulate ce sunt mai mici decât valoarea 1 milimetru.**

**DATE DESPRE IMOBILUL NR. 4606**

Oficiul de Cadastru și Publicitate Imobiliară ALBA
Biroul de Cadastru și Publicitate Imobiliară Aiud

A. Partea I. Descrierea imobilului

TEREN Extravilan

Adresa: Jud. Alba, Extravilan Decea, tarla "Imezaie"

Nr. Crt	Nr cadastral Nr. topografic	Suprafața* (mp)	Observații / Referințe
A1	74084	362	Sector cadastral:29 Teren neimprijmit;

B. Partea II. Proprietari și acte

Inscrieri privitoare la dreptul de proprietate și alte drepturi reale		Referințe
9962 / 09/06/2022		
Act Administrativ nr. TP nr. 7101/603, din 26/02/1996 emis de CJPSDPAT ALBA (act normativ nr HG nr. 509 din 14.04.2022, emis de GUVERNUL ROMANIEI);		
B1	Intabulare, drept de PROPRIETATE asupra unei suprafețe de 362 m.p. din parc. 1889/51 respectiv lot. 4 cu nr. 1889/51/4, dobandit prin Reconstituire, cota actuala 1/1	A1
	1) NAZBAN I ANA 2) VARGA I IULIU 3) MARTON I MARIA	

C. Partea III. SARCINI .

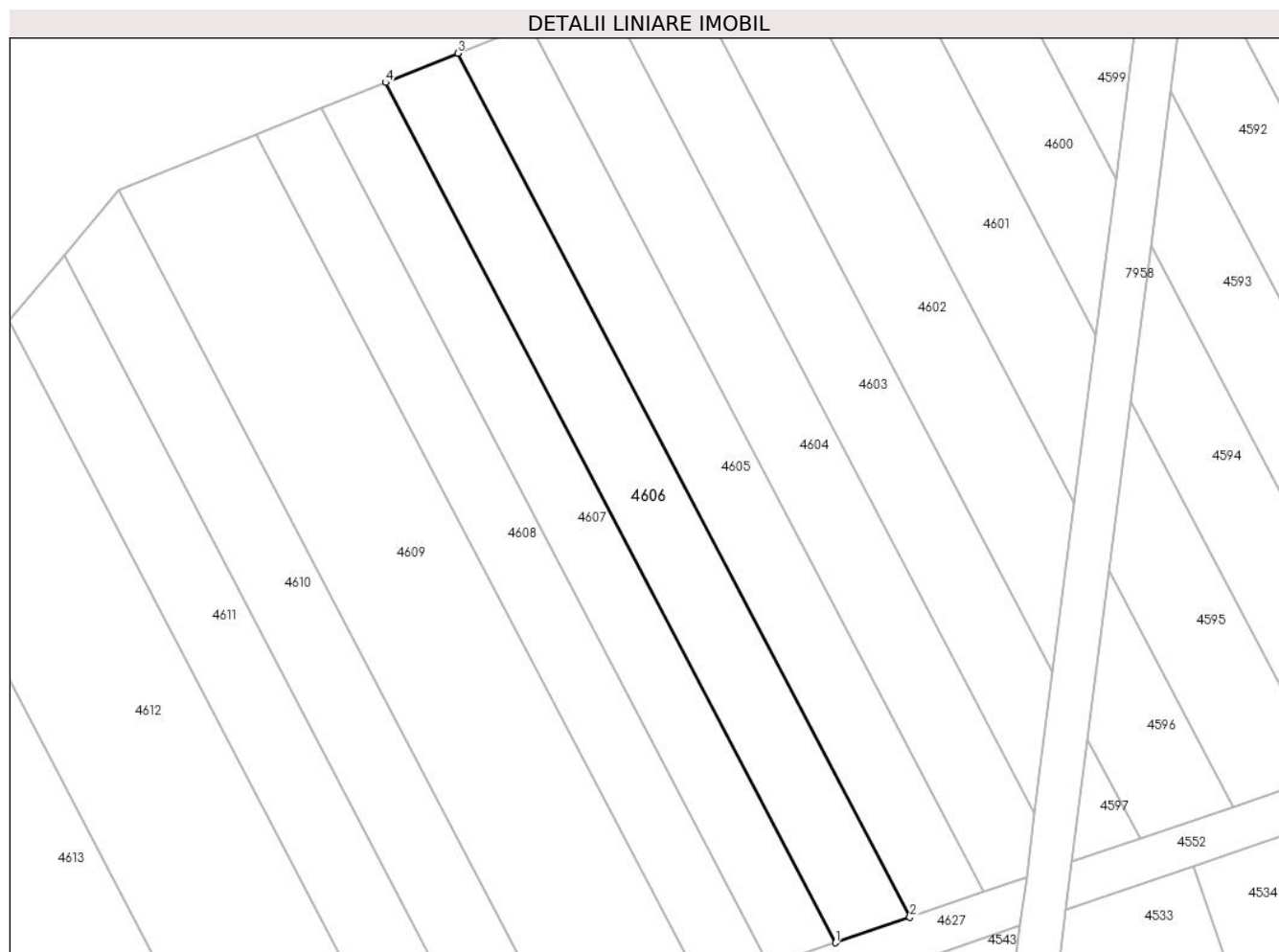
Inscrieri privind dezmembramintele dreptului de proprietate, drepturi reale de garanție și sarcini	Referințe
NU SUNT	

Anexa Nr. 1 La Partea I

Teren

Nr cadastral	Suprafața (mp)*	Observații / Referințe
74084	362	

* Suprafața este determinată în planul de proiecție Stereo 70.



Date referitoare la teren

Crt	Categorie folosință	Intra vilan	Suprafața (mp)	Tarla	Parcelă	Nr. topo	Observații / Referințe
1	arabil	NU	362	-	1889/51/4	-	

Lungime Segmente

1) Valorile lungimilor segmentelor sunt obținute din proiecție în plan.

Punct început	X / Y	Punct sfârșit	X / Y	Lungime segment (** (m)
1	405.991,049 543.826,207	2	405.996,193 543.827,968	5.436
2	405.996,193 543.827,968	3	405.964,84 543.887,851	67.594
3	405.964,84 543.887,851	4	405.959,835 543.885,826	5.399
4	405.959,835 543.885,826	1	405.991,049 543.826,207	67.295

** Lungimile segmentelor sunt determinate în planul de proiecție Stereo 70 și sunt rotunjite la 1 milimetru.

***** Distanţa dintre puncte este formată din segmente cumulate ce sunt mai mici decât valoarea 1 milimetru.**

**DATE DESPRE IMOBILUL NR. 4607**

Oficiul de Cadastru și Publicitate Imobiliară ALBA
Biroul de Cadastru și Publicitate Imobiliară Aiud

A. Partea I. Descrierea imobilului

TEREN Extravilan

Adresa: Jud. Alba, Extravilan Decea, tarla "Imezaie"

Nr. Crt	Nr cadastral Nr. topografic	Suprafața* (mp)	Observații / Referințe
A1	74122	322	Sector cadastral:29 Teren neimprejmuit;

B. Partea II. Proprietari și acte

Inscrieri privitoare la dreptul de proprietate și alte drepturi reale	Referințe
10103 / 10/06/2022	
Act Administrativ nr. TP nr. 9216/882, din 11/06/1998 emis de CJPSDPAT ALBA (act normativ nr HG nr. 509 din 14.04.2022, emis de GUVERNUL ROMANIEI);	
B1	A1
Intabulare, drept de PROPRIETATE asupra unei suprafețe de 322 m.p. din parc. 1889/50 respectiv lot. 4 cu nr. 1889/50/4, dobandit prin Reconstituire, cota actuala 1/1	
1) TURZAI S ALEXANDRU	

C. Partea III. SARCINI .

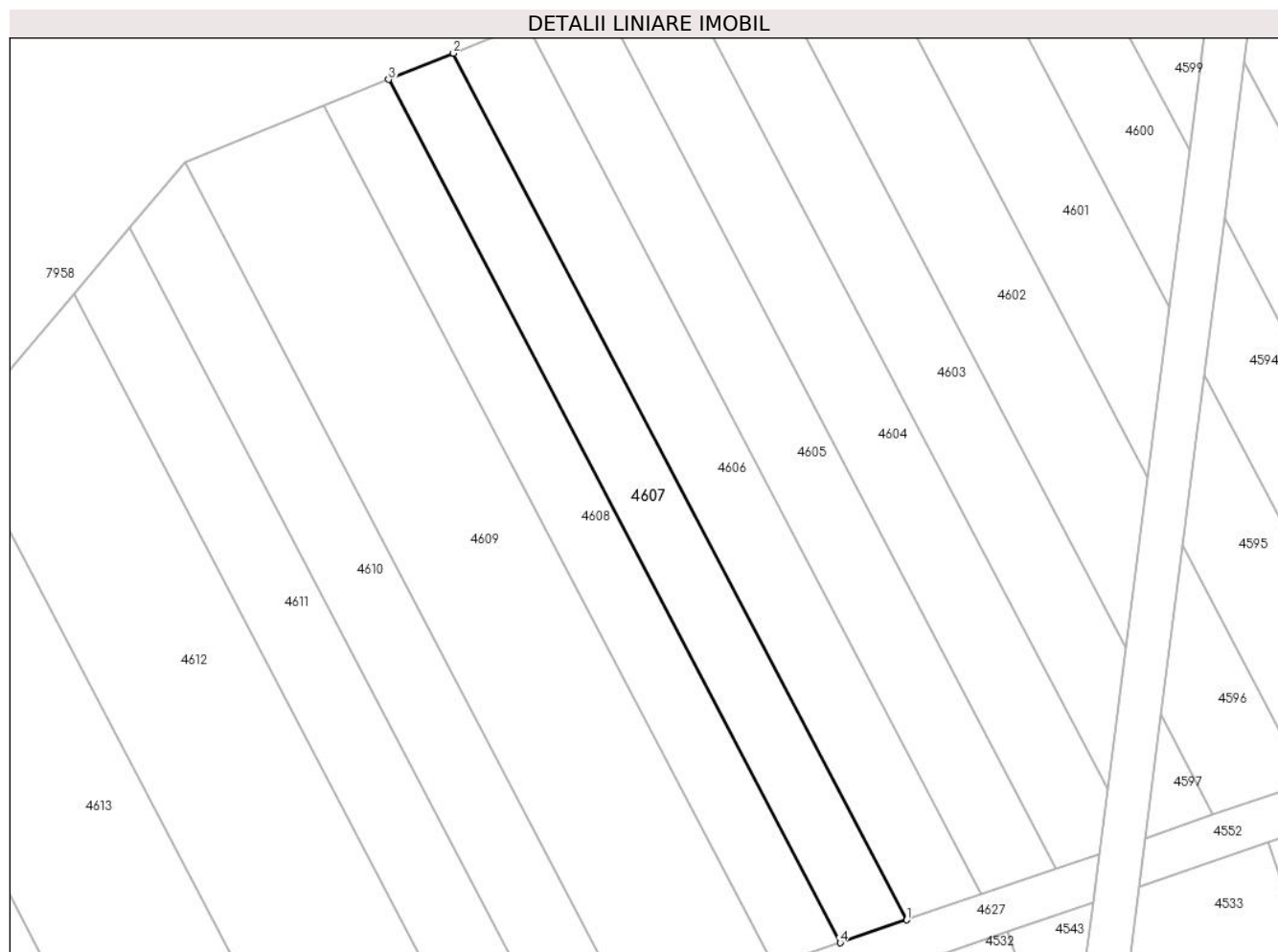
Inscrieri privind dezmembramintele dreptului de proprietate, drepturi reale de garanție și sarcini	Referințe
NU SUNT	

Anexa Nr. 1 La Partea I

Teren

Nr cadastral	Suprafața (mp)*	Observații / Referințe
74122	322	

* Suprafața este determinată în planul de proiecție Stereo 70.



Date referitoare la teren

Crt	Categorie folosință	Intra vilan	Suprafața (mp)	Tarla	Parcelă	Nr. topo	Observații / Referințe
1	arabil	NU	322	-	1889/50/4	-	

Lungime Segmente

1) Valorile lungimilor segmentelor sunt obținute din proiecție în plan.

Punct început	X / Y	Punct sfârșit	X / Y	Lungime segment (** (m)
1	405.991,049 543.826,207	2	405.959,835 543.885,826	67.295
2	405.959,835 543.885,826	3	405.955,368 543.884,017	4.82
3	405.955,368 543.884,017	4	405.986,458 543.824,635	67.028
4	405.986,458 543.824,635	1	405.991,049 543.826,207	4.853

** Lungimile segmentelor sunt determinate în planul de proiecție Stereo 70 și sunt rotunjite la 1 milimetru.

***** Distanţa dintre puncte este formată din segmente cumulate ce sunt mai mici decât valoarea 1 milimetru.**

**DATE DESPRE IMOBILUL NR. 4608**

Oficiul de Cadastru și Publicitate Imobiliară ALBA
Biroul de Cadastru și Publicitate Imobiliară Aiud

A. Partea I. Descrierea imobilului

TEREN Extravilan

Adresa: Jud. Alba, Extravilan Decea, tarla "Imezaie"

Nr. Crt	Nr cadastral Nr. topografic	Suprafața* (mp)	Observații / Referințe
A1	74123	321	Sector cadastral:29 Teren neimprejmit;

B. Partea II. Proprietari și acte

Inscrieri privitoare la dreptul de proprietate și alte drepturi reale		Referințe
10097 / 10/06/2022		
Act Administrativ nr. TP nr. 9216/842, din 26/03/1997 emis de CJPSDPAT ALBA (act normativ nr HG nr. 509 din 14.04.2022, emis de GUVERNUL ROMANIEI);		
B1	Intabulare, drept de PROPRIETATE asupra unei suprafete de 321 m.p. din parc. 1889/49 respectiv lot. 4 cu nr. 1889/49/4, dobandit prin Reconstituire, cota actuala 1/1	A1
	1) BIRO GH ARPAD 2) VARGA M MIHAIL 3) HEGEDUS SIPOȘ 4) MUCSI D IOAN 5) HEGEDUS D ADELA 6) KOTONA D ELISABETA	

C. Partea III. SARCINI .

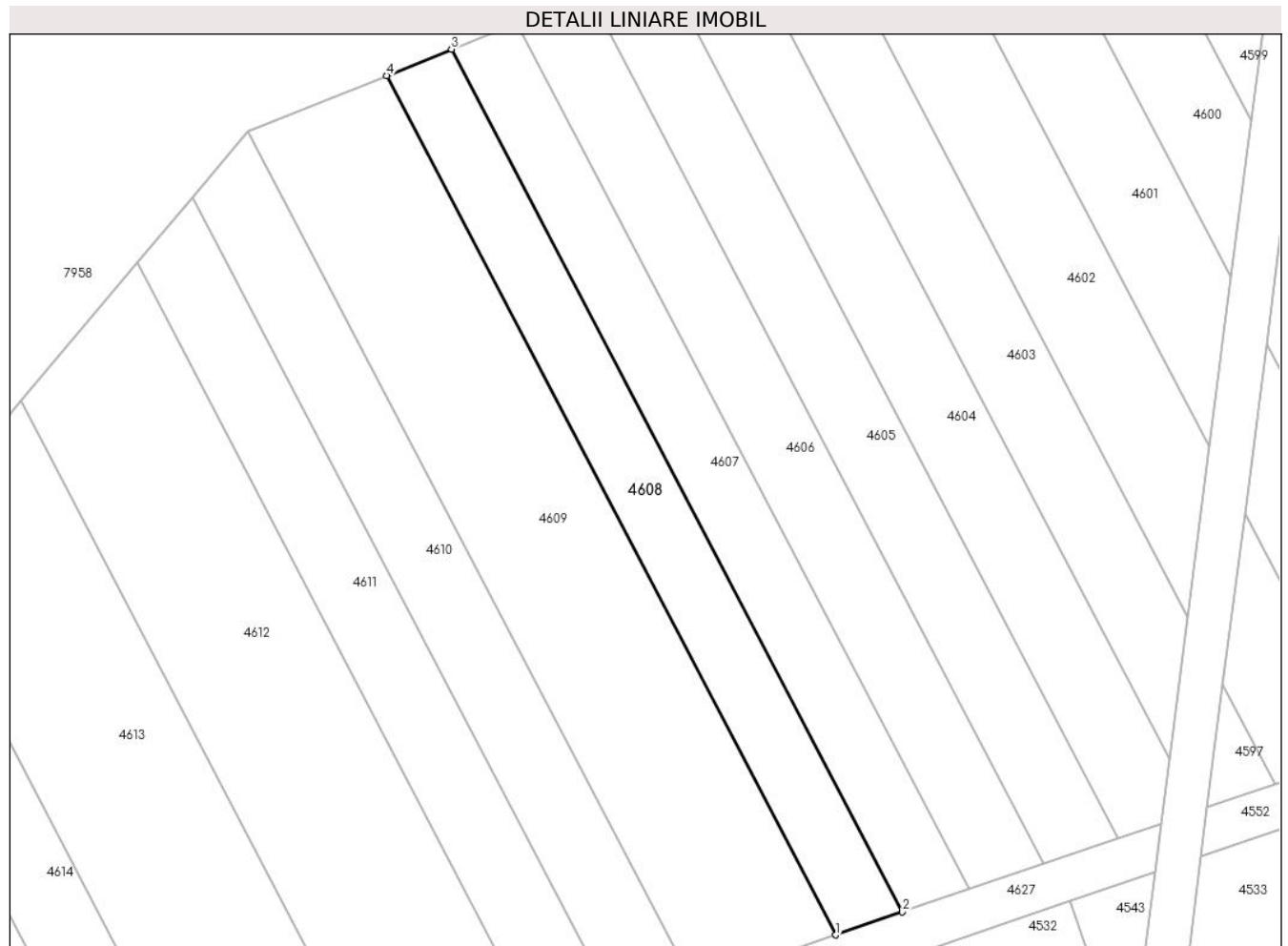
Inscrieri privind dezmembramintele dreptului de proprietate, drepturi reale de garanție și sarcini	Referințe
NU SUNT	

Anexa Nr. 1 La Partea I

Teren

Nr cadastral	Suprafața (mp)*	Observații / Referințe
74123	321	

* Suprafața este determinată în planul de proiecție Stereo 70.



Date referitoare la teren

Crt	Categorie folosință	Intra vilan	Suprafața (mp)	Tarla	Parcelă	Nr. topo	Observații / Referințe
1	arabil	NU	321	-	1889/49/4	-	

Lungime Segmente

1) Valorile lungimilor segmentelor sunt obținute din proiecție în plan.

Punct început	X / Y	Punct sfârșit	X / Y	Lungime segment (** (m)
1	405.981,861 543.823,061	2	405.986,458 543.824,635	4.859
2	405.986,458 543.824,635	3	405.955,368 543.884,017	67.028
3	405.955,368 543.884,017	4	405.950,895 543.882,206	4.826
4	405.950,895 543.882,206	1	405.981,861 543.823,061	66.761

** Lungimile segmentelor sunt determinate în planul de proiecție Stereo 70 și sunt rotunjite la 1 milimetru.

***** Distanţa dintre puncte este formată din segmente cumulate ce sunt mai mici decât valoarea 1 milimetru.**

**DATE DESPRE IMOBILUL NR. 4609**

Oficiul de Cadastru și Publicitate Imobiliară ALBA
Biroul de Cadastru și Publicitate Imobiliară Aiud

A. Partea I. Descrierea imobilului

TEREN Extravilan

Adresa: Jud. Alba, Extravilan Decea, tarla "Imezaie"

Nr. Crt	Nr cadastral Nr. topografic	Suprafața* (mp)	Observații / Referințe
A1	74097	681	Sector cadastral:29 Teren neimprijmit;

B. Partea II. Proprietari și acte

Inscrieri privitoare la dreptul de proprietate și alte drepturi reale		Referințe
1 / 01/01/2022		
Act Notarial nr. 175, din 28/10/2005 emis de BNP MARGINEAN DOREL;		
B2	Intabulare, drept de PROPRIETATE, dobandit prin Succesiune, cota actuala 1/2 1) KATONA HILDA	A1
B3	Intabulare, drept de PROPRIETATE, dobandit prin Succesiune, cota actuala 1/2 1) KATONA KAROLY	A1

C. Partea III. SARCINI .

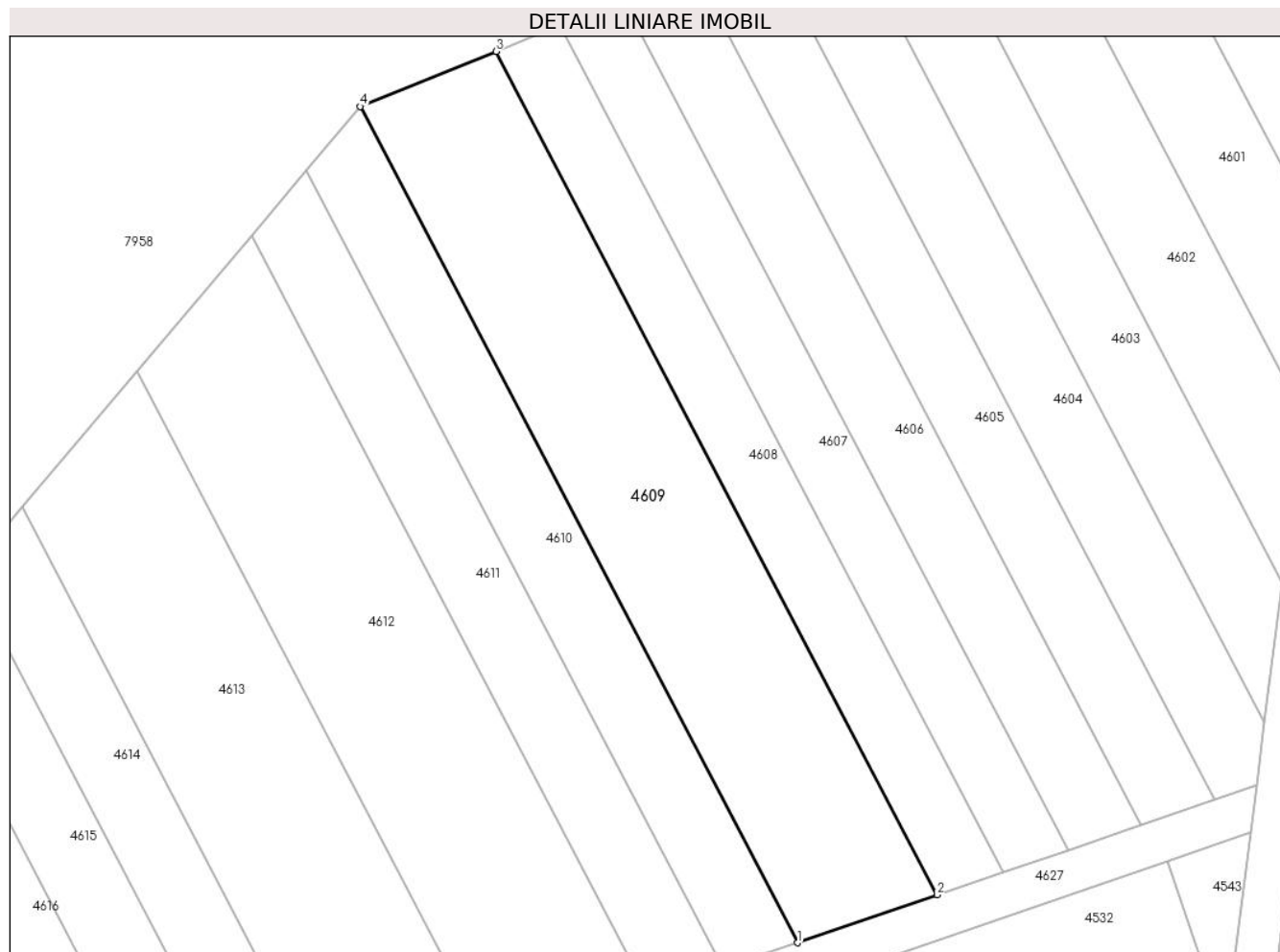
Inscrieri privind dezmembramintele dreptului de proprietate, drepturi reale de garanție și sarcini	Referințe
NU SUNT	

Anexa Nr. 1 La Partea I

Teren

Nr cadastral	Suprafața (mp)*	Observații / Referințe
74097	681	

* Suprafața este determinată în planul de proiecție Stereo 70.



Date referitoare la teren

Crt	Categorie folosință	Intra vilan	Suprafața (mp)	Tarla	Parcelă	Nr. topo	Observații / Referințe
1	arabil	NU	681	-	1889/48/4	-	

Lungime Segmente

1) Valorile lungimilor segmentelor sunt obținute din proiecție în plan.

Punct început	X / Y	Punct sfârșit	X / Y	Lungime segment (** (m)
1	405.972,048 543.819,702	2	405.981,861 543.823,061	10.372
2	405.981,861 543.823,061	3	405.950,895 543.882,206	66.761
3	405.950,895 543.882,206	4	405.941,347 543.878,342	10.301
4	405.941,347 543.878,342	1	405.972,048 543.819,702	66.19

** Lungimile segmentelor sunt determinate în planul de proiecție Stereo 70 și sunt rotunjite la 1 milimetru.

***** Distanţa dintre puncte este formată din segmente cumulate ce sunt mai mici decât valoarea 1 milimetru.**

**DATE DESPRE IMOBILUL NR. 4610**

Oficiul de Cadastru și Publicitate Imobiliară ALBA
Biroul de Cadastru și Publicitate Imobiliară Aiud

A. Partea I. Descrierea imobilului

TEREN Extravilan

Adresa: Jud. Alba, Extravilan Decea, tarla "Imezaie"

Nr. Crt	Nr cadastral Nr. topografic	Suprafața* (mp)	Observații / Referințe
A1	74098	354	Sector cadastral:29 Teren neimprijmit;

B. Partea II. Proprietari și acte

Inscrieri privitoare la dreptul de proprietate și alte drepturi reale	Referințe
10078 / 10/06/2022	
Act Administrativ nr. TP nr. 6442/469, din 22/08/1995 emis de CJPSDPAT ALBA (act normativ nr HG nr. 509 din 14.04.2022, emis de GUVERNUL ROMANIEI);	
B1	A1
Intabulare, drept de PROPRIETATE asupra unei suprafețe de 354 m.p. din parc. 1889/47 respectiv lot. 4 cu nr. 1889/47/4, dobandit prin Reconstituire, cota actuala 1/1, cota initiala 1/1	
1) SZANTO M. IOAN	
2) TOTH M. ESTERA	

C. Partea III. SARCINI .

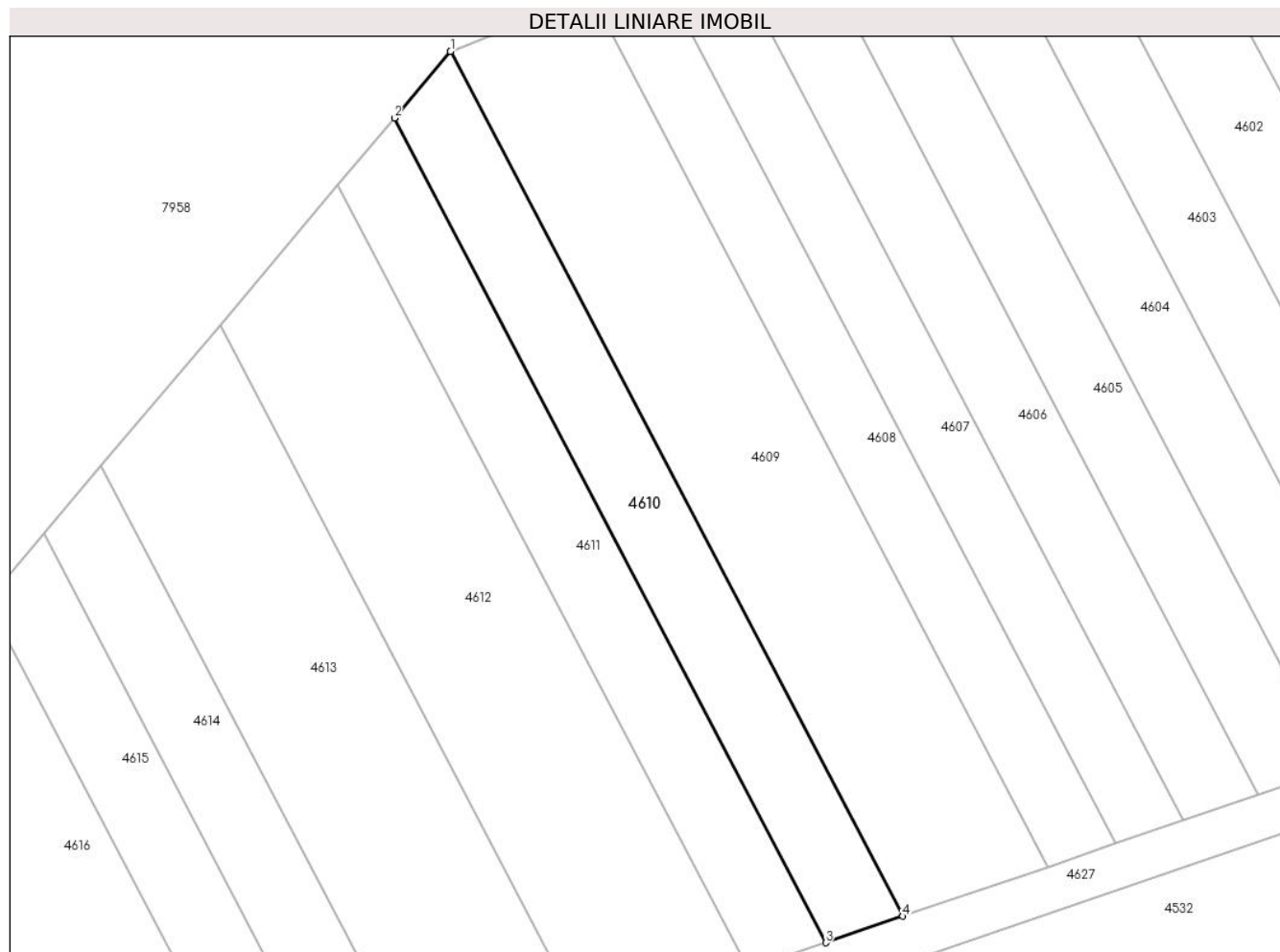
Inscrieri privind dezmembramintele dreptului de proprietate, drepturi reale de garanție și sarcini	Referințe
NU SUNT	

Anexa Nr. 1 La Partea I

Teren

Nr cadastral	Suprafața (mp)*	Observații / Referințe
74098	354	

* Suprafața este determinată în planul de proiecție Stereo 70.



Date referitoare la teren

Crt	Categorie folosință	Intravilan	Suprafața (mp)	Tarla	Parcelă	Nr. topo	Observații / Referințe
1	arabil	NU	354	-	1889/47/4	-	

Lungime Segmente

1) Valorile lungimilor segmentelor sunt obținute din proiecție în plan.

Punct început	X / Y	Punct sfârșit	X / Y	Lungime segment (** (m)
1	405.941,338 543.878,338	2	405.937,529 543.873,83	5.902
2	405.937,529 543.873,83	3	405.966,808 543.817,908	63.123
3	405.966,808 543.817,908	4	405.972,048 543.819,702	5.539
4	405.972,048 543.819,702	5	405.941,347 543.878,342	66.191
5	405.941,347 543.878,342	1	405.941,338 543.878,338	0.01

**** Lungimile segmentelor sunt determinate în planul de proiecție Stereo 70 și sunt rotunjite la 1 milimetru.**

***** Distanța dintre puncte este formată din segmente cumulate ce sunt mai mici decât valoarea 1 milimetru.**

**DATE DESPRE IMOBILUL NR. 4611**

Oficiul de Cadastru și Publicitate Imobiliară ALBA
Biroul de Cadastru și Publicitate Imobiliară Aiud

A. Partea I. Descrierea imobilului

TEREN Extravilan

Adresa: Jud. Alba, Extravilan Decea, tarla "Imezaie"

Nr. Crt	Nr cadastral Nr. topografic	Suprafața* (mp)	Observații / Referințe
A1	74096	338	Sector cadastral:29 Teren neimprijmit;

B. Partea II. Proprietari și acte

Inscrieri privitoare la dreptul de proprietate și alte drepturi reale	Referințe
10122 / 10/06/2022	
Act Administrativ nr. TP nr. 7101/661, din 25/03/1996 emis de CJPSDPAT ALBA (act normativ nr HG nr. 509 din 14.04.2022, emis de GUVERNUL ROMANIEI);	
B1	A1
Intabulare, drept de PROPRIETATE cu titlu reconstituire L 18/1991 parcela nr 1889/46/1, dobandit prin Reconstituire, cota actuala 1/1	
1) BIRO I MARIA	
2) BIRO K KAROL	
3) SZOKE K MARIA	

C. Partea III. SARCINI .

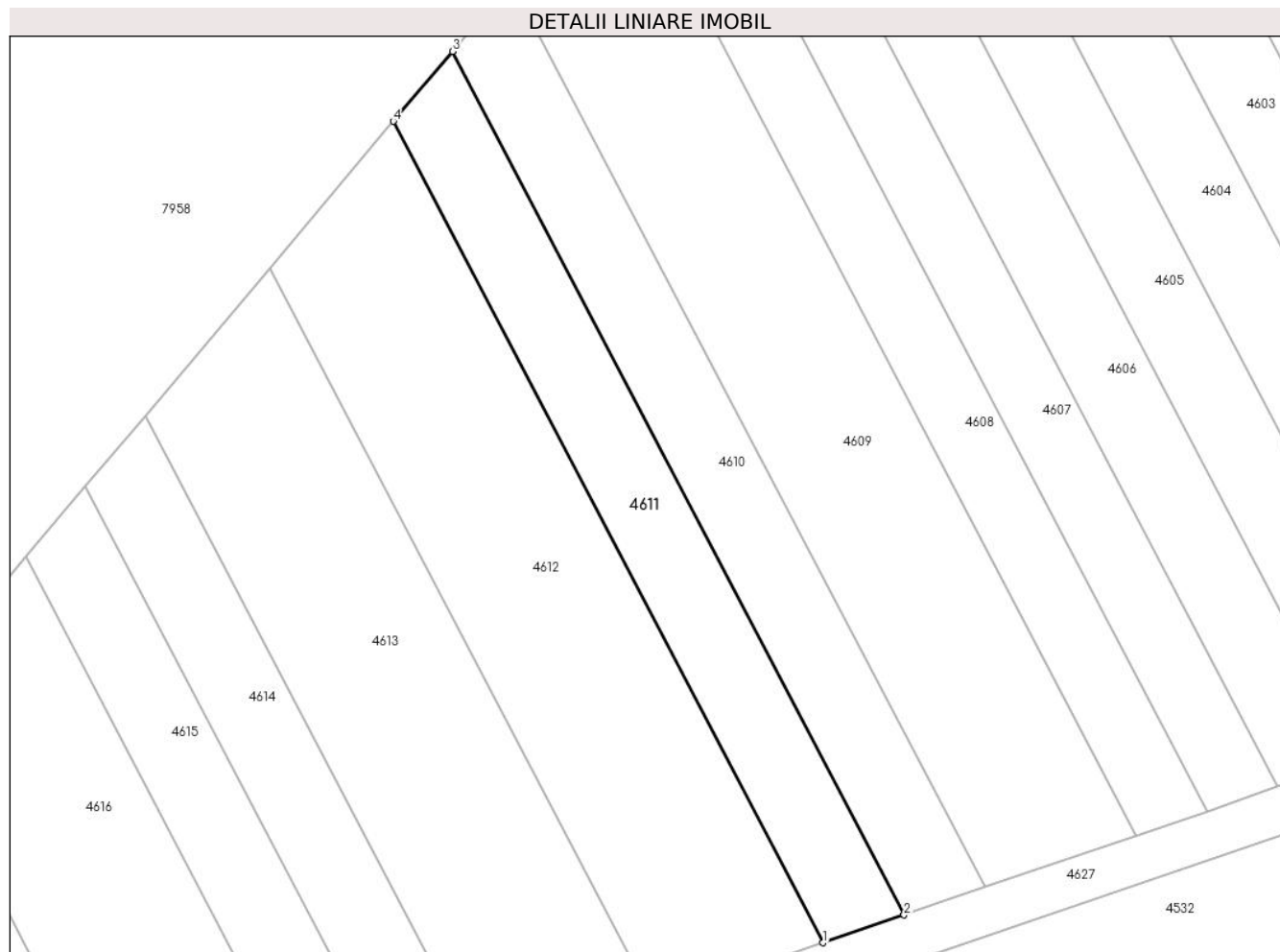
Inscrieri privind dezmembramintele dreptului de proprietate, drepturi reale de garanție și sarcini	Referințe
NU SUNT	

Anexa Nr. 1 La Partea I

Teren

Nr cadastral	Suprafața (mp)*	Observații / Referințe
74096	338	

* Suprafața este determinată în planul de proiecție Stereo 70.



Date referitoare la teren

Crt	Categorie folosință	Intra vilan	Suprafața (mp)	Tarla	Parcelă	Nr. topo	Observații / Referințe
1	arabil	NU	338	-	1889/46/4	-	

Lungime Segmente

1) Valorile lungimilor segmentelor sunt obținute din proiecție în plan.

Punct început	X / Y	Punct sfârșit	X / Y	Lungime segment (** (m)
1	405.961,554 543.816,11	2	405.966,808 543.817,908	5.553
2	405.966,808 543.817,908	3	405.937,529 543.873,83	63.123
3	405.937,529 543.873,83	4	405.933,704 543.869,303	5.927
4	405.933,704 543.869,303	1	405.961,554 543.816,11	60.043

** Lungimile segmentelor sunt determinate în planul de proiecție Stereo 70 și sunt rotunjite la 1 milimetru.

***** Distanţa dintre puncte este formată din segmente cumulate ce sunt mai mici decât valoarea 1 milimetru.**

**DATE DESPRE IMOBILUL NR. 4612**

Oficiul de Cadastru și Publicitate Imobiliară ALBA
Biroul de Cadastru și Publicitate Imobiliară Aiud

A. Partea I. Descrierea imobilului

TEREN Extravilan

Adresa: Jud. Alba, Extravilan Decea, tarla "Imezaie"

Nr. Crt	Nr cadastral Nr. topografic	Suprafața* (mp)	Observații / Referințe
A1	74120	654	Sector cadastral:29 Teren neimprejmuit;

B. Partea II. Proprietari și acte

Inscrieri privitoare la dreptul de proprietate și alte drepturi reale	Referințe
10130 / 10/06/2022	
Act Administrativ nr. TP nr. 6442/468, din 22/08/1995 emis de CJPSDPAT ALBA (act normativ nr HG nr. 509 din 14.04.2022, emis de GUVERNUL ROMANIEI);	
B1	A1
Intabulare, drept de PROPRIETATE asupra unei suprafete de 654 m.p. din parc. 1889/45 respectiv lot. 4 cu nr. 1889/45/4, dobandit prin Reconstituire, cota actuala 1/1	
1) VIZSMEGH ST SARA	

C. Partea III. SARCINI .

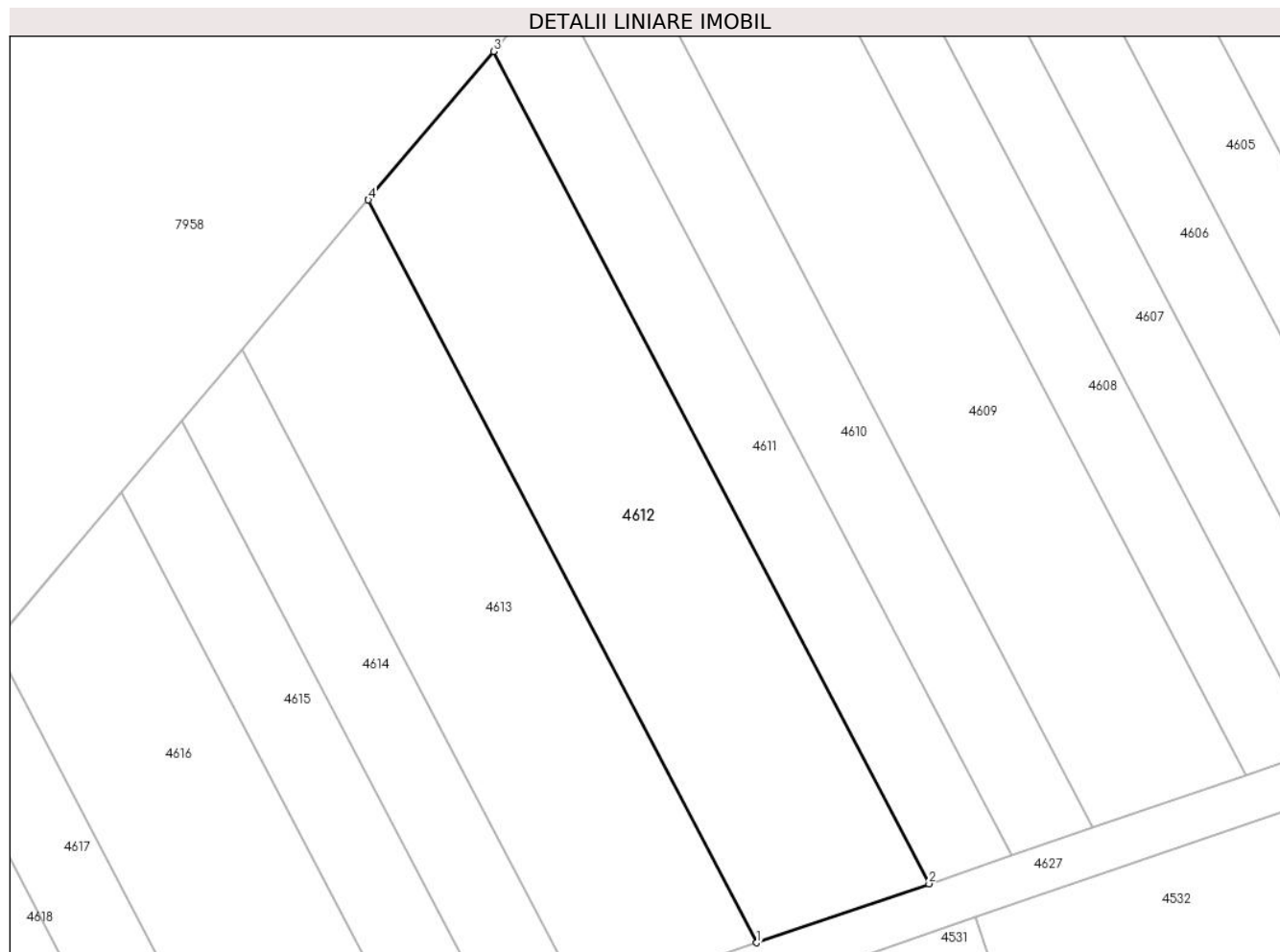
Inscrieri privind dezmembramintele dreptului de proprietate, drepturi reale de garanție și sarcini	Referințe
NU SUNT	

Anexa Nr. 1 La Partea I

Teren

Nr cadastral	Suprafața (mp)*	Observații / Referințe
74120	654	

* Suprafața este determinată în planul de proiecție Stereo 70.



Date referitoare la teren

Crt	Categorie folosință	Intra vilan	Suprafața (mp)	Tarla	Parcelă	Nr. topo	Observații / Referințe
1	arabil	NU	654	-	1889/45/4	-	

Lungime Segmente

1) Valorile lungimilor segmentelor sunt obținute din proiecție în plan.

Punct început	X / Y	Punct sfârșit	X / Y	Lungime segment (** (m)
1	405.950,534 543.812,337	2	405.961,554 543.816,11	11.648
2	405.961,554 543.816,11	3	405.933,704 543.869,303	60.043
3	405.933,704 543.869,303	4	405.925,681 543.859,806	12.433
4	405.925,681 543.859,806	1	405.950,534 543.812,337	53.582

** Lungimile segmentelor sunt determinate în planul de proiecție Stereo 70 și sunt rotunjite la 1 milimetru.

***** Distanţa dintre puncte este formată din segmente cumulate ce sunt mai mici decât valoarea 1 milimetru.**

**DATE DESPRE IMOBILUL NR. 4613**

Oficiul de Cadastru și Publicitate Imobiliară ALBA
Biroul de Cadastru și Publicitate Imobiliară Aiud

A. Partea I. Descrierea imobilului

TEREN Extravilan

Adresa: Jud. Alba

Nr. Crt	Nr cadastral Nr. topografic	Suprafața* (mp)	Observații / Referințe
A1		583	Sector cadastral:29 Teren neimprejmuit; DIFERENTA DE SUPRAFATA SE AFLA SUB CULOARUL DE AUROSTRADA SI LA ID 4378

B. Partea II. Proprietari și acte

Inscrieri privitoare la dreptul de proprietate și alte drepturi reale		Referințe
1 / 01/01/2022		
Act Administrativ nr. 9216/821, din 26/02/1997 emis de CJPSDPAT ALBA (titlu de proprietate);		
B1	Intabulare, drept de PROPRIETATE, dobandit prin Reconstituire, cota actuala 1/1 1) NEGREA I ELENA 2) HIRIZA I IOAN 3) DABOS I ROZALIA 4) STOICA I ANA 5) SIMON I ZOITA 6) EFREM I MARIA	A1

C. Partea III. SARCINI .

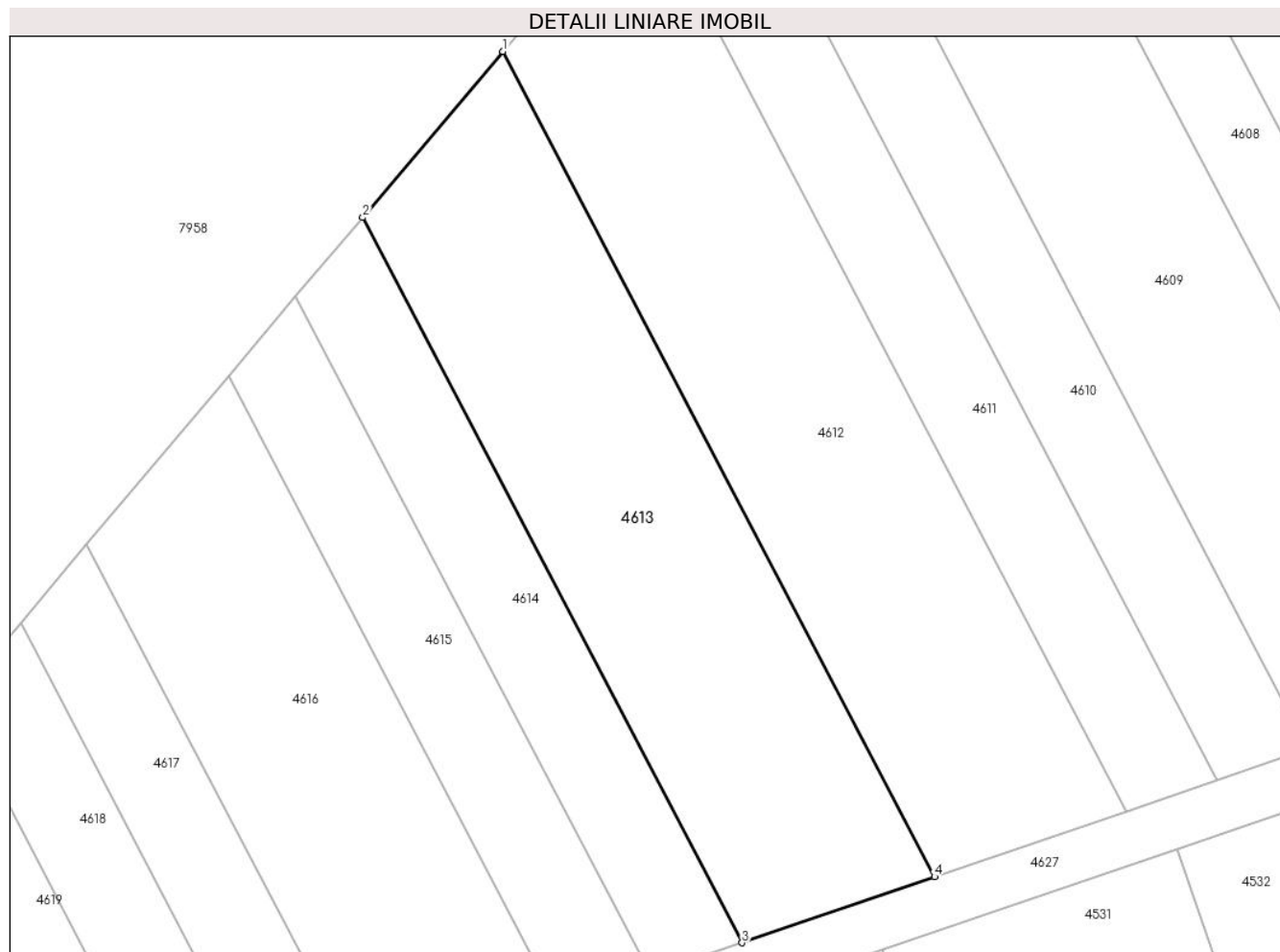
Inscrieri privind dezmembramintele dreptului de proprietate, drepturi reale de garanție și sarcini	Referințe
NU SUNT	

Anexa Nr. 1 La Partea I

Teren

Nr cadastral	Suprafața (mp)*	Observații / Referințe
	583	DIFERENȚA DE SUPRAFAȚA SE AFLA SUB CULOARUL DE AUROSTRADA SI LA ID 4378

* Suprafața este determinată în planul de proiecție Stereo 70.



Date referitoare la teren

Crt	Categorie folosință	Intravilan	Suprafața (mp)	Tarla	Parcelă	Nr. topo	Observații / Referințe
1	arabil	NU	583	-	1889/44	-	

Lungime Segmente

1) Valorile lungimilor segmentelor sunt obținute din proiecție în plan.

Punct început	X / Y	Punct sfârșit	X / Y	Lungime segment (** (m)
1	405.925,681 543.859,806	2	405.917,614 543.850,258	12.499
2	405.917,614 543.850,258	3	405.939,454 543.808,544	47.086
3	405.939,454 543.808,544	4	405.950,534 543.812,337	11.711
4	405.950,534 543.812,337	1	405.925,681 543.859,806	53.582

** Lungimile segmentelor sunt determinate în planul de proiecție Stereo 70 și sunt rotunjite la 1 milimetru.

***** Distanţa dintre puncte este formată din segmente cumulate ce sunt mai mici decât valoarea 1 milimetru.**

**DATE DESPRE IMOBILUL NR. 4614**

Oficiul de Cadastru și Publicitate Imobiliară ALBA
Biroul de Cadastru și Publicitate Imobiliară Aiud

A. Partea I. Descrierea imobilului

TEREN Extravilan

Adresa: Jud. Alba, Extravilan Decea, tarla "Imezaie"

Nr. Crt	Nr cadastral Nr. topografic	Suprafața* (mp)	Observații / Referințe
A1	74085	252	Sector cadastral:29 Teren neimprejmuit;

B. Partea II. Proprietari și acte

Inscrieri privitoare la dreptul de proprietate și alte drepturi reale		Referințe
10143 / 10/06/2022		
Act Administrativ nr. TP nr. 7138/739, din 24/06/1996 emis de CJPSDPAT ALBA (act normativ nr HG nr. 509 din 14.04.2022, emis de GUVERNUL ROMANIEI);		
B1	Intabulare, drept de PROPRIETATEcu titlu reconstituire L 18/1991 parcela nr 1889/43/1, dobandit prin Reconstituire, cota actuala 1/1, cota initiala 1/1 1) KATONA ȘT. RAFILA	A1

C. Partea III. SARCINI .

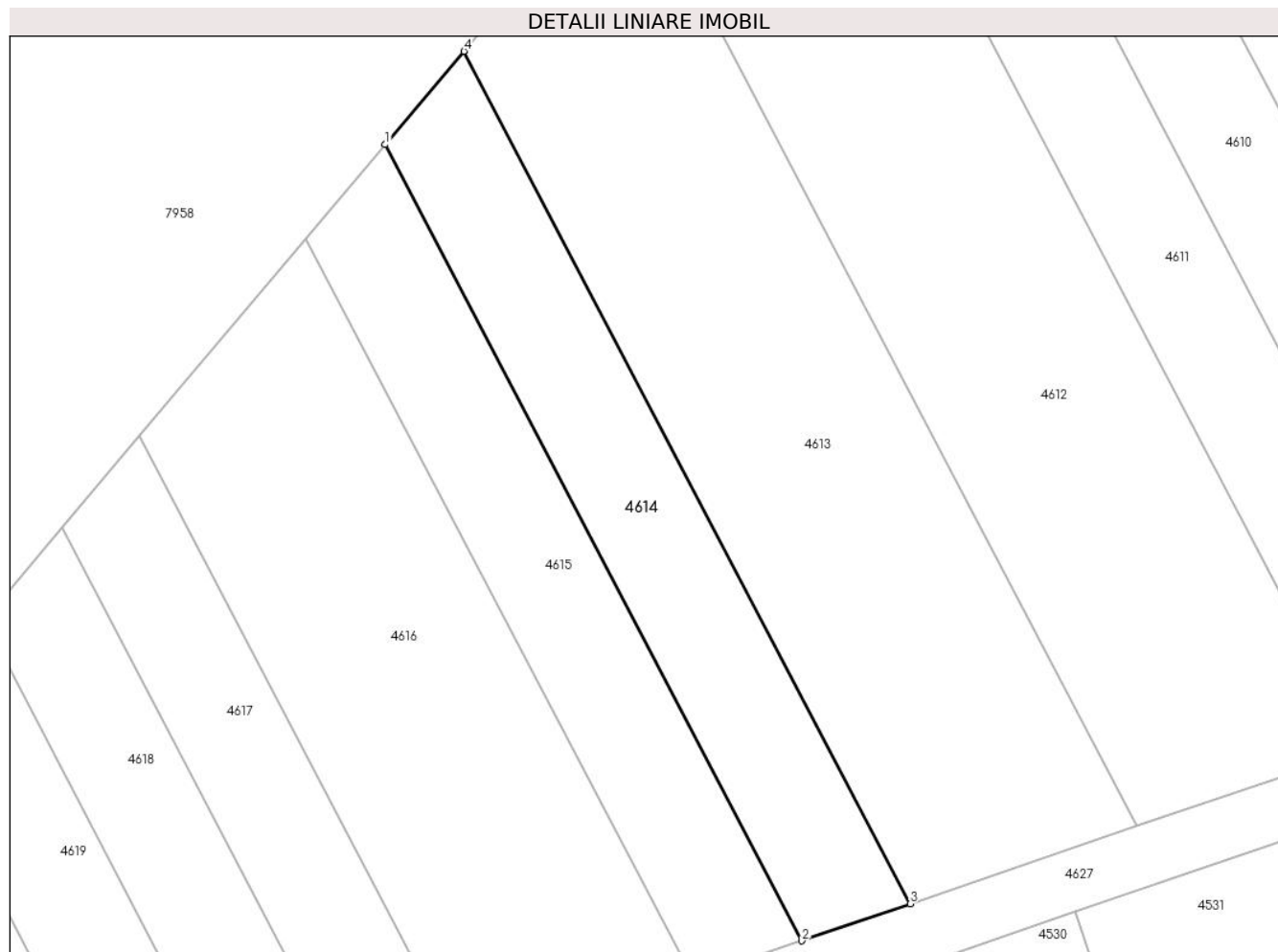
Inscrieri privind dezmembramintele dreptului de proprietate, drepturi reale de garanție și sarcini	Referințe
NU SUNT	

Anexa Nr. 1 La Partea I

Teren

Nr cadastral	Suprafața (mp)*	Observații / Referințe
74085	252	

* Suprafața este determinată în planul de proiecție Stereo 70.



Date referitoare la teren

Crt	Categorie folosință	Intravilan	Suprafața (mp)	Tarla	Parcelă	Nr. topo	Observații / Referințe
1	arabil	NU	252	-	1889/43/4	-	

Lungime Segmente

1) Valorile lungimilor segmentelor sunt obținute din proiecție în plan.

Punct început	X / Y	Punct sfârșit	X / Y	Lungime segment (** (m)
1	405.913,755 543.845,692	2	405.934,154 543.806,73	43.979
2	405.934,154 543.806,73	3	405.939,454 543.808,544	5.602
3	405.939,454 543.808,544	4	405.917,614 543.850,258	47.085
4	405.917,614 543.850,258	1	405.913,755 543.845,692	5.978

** Lungimile segmentelor sunt determinate în planul de proiecție Stereo 70 și sunt rotunjite la 1 milimetru.

***** Distanţa dintre puncte este formată din segmente cumulate ce sunt mai mici decât valoarea 1 milimetru.**

**DATE DESPRE IMOBILUL NR. 4615**

Oficiul de Cadastru și Publicitate Imobiliară ALBA
Biroul de Cadastru și Publicitate Imobiliară Aiud

A. Partea I. Descrierea imobilului

TEREN Extravilan

Adresa: Jud. Alba

Nr. Crt	Nr cadastral Nr. topografic	Suprafața* (mp)	Observații / Referințe
A1		236	Sector cadastral:29 Teren neimprejmuit; DIFERENTA DE SUPRAFATA SE AFLA SUB CULOARUL DE AUROSTRADA SI LA ID 4376

B. Partea II. Proprietari și acte

Inscrieri privitoare la dreptul de proprietate și alte drepturi reale		Referințe
1 / 01/01/2022		
Act Administrativ nr. 6442/459, din 21/08/1995 emis de CJPSDPAT ALBA (titlu de proprietate);		
B1	Intabulare, drept de PROPRIETATE, dobandit prin Reconstituire, cota actuala 1/1	A1
	1) PASTOR S LEONTINA 2) STEF S SIMION	

C. Partea III. SARCINI .

Inscrieri privind dezmembramintele dreptului de proprietate, drepturi reale de garanție și sarcini	Referințe
NU SUNT	

Anexa Nr. 1 La Partea I

Teren

Nr cadastral	Suprafața (mp)*	Observații / Referințe
	236	DIFERENȚA DE SUPRAFAȚA SE AFLA SUB CULOARUL DE AUROSTRADA SI LA ID 4376

* Suprafața este determinată în planul de proiecție Stereo 70.



Date referitoare la teren

Crt	Categorie folosință	Intravilan	Suprafața (mp)	Tarla	Parcelă	Nr. topo	Observații / Referințe
1	arabil	NU	236	-	1889/42	-	

Lungime Segmente

1) Valorile lungimilor segmentelor sunt obținute din proiecție în plan.

Punct început	X / Y	Punct sfârșit	X / Y	Lungime segment (** (m)
1	405.913,755 543.845,692	2	405.909,88 543.841,105	6.004
2	405.909,88 543.841,105	3	405.928,832 543.804,908	40.858
3	405.928,832 543.804,908	4	405.934,154 543.806,73	5.626
4	405.934,154 543.806,73	1	405.913,755 543.845,692	43.979

** Lungimile segmentelor sunt determinate în planul de proiecție Stereo 70 și sunt rotunjite la 1 milimetru.

***** Distanţa dintre puncte este formată din segmente cumulate ce sunt mai mici decât valoarea 1 milimetru.**

**DATE DESPRE IMOBILUL NR. 4616**

Oficiul de Cadastru și Publicitate Imobiliară ALBA
Biroul de Cadastru și Publicitate Imobiliară Aiud

A. Partea I. Descrierea imobilului

TEREN Extravilan

Adresa: Jud. Alba

Nr. Crt	Nr cadastral Nr. topografic	Suprafața* (mp)	Observații / Referințe
A1		440	Sector cadastral:29 Teren neimprejmuit; DIFERENTA DE SUPRAFATA SE AFLA SUB CULOARUL DE AUROSTRADA SI LA ID 4375

B. Partea II. Proprietari și acte

Inscrieri privitoare la dreptul de proprietate și alte drepturi reale	Referințe
1 / 01/01/2022	
Act Administrativ nr. 7128/736, din 21/02/2005 emis de CJPSDPAT ALBA (titlu de proprietate);	
B1	A1
Intabulare, drept de PROPRIETATE, dobandit prin Reconstituire, cota actuala 1/1	
1) NICULA O LETITIA	
2) COSTEA O MARIA	

C. Partea III. SARCINI .

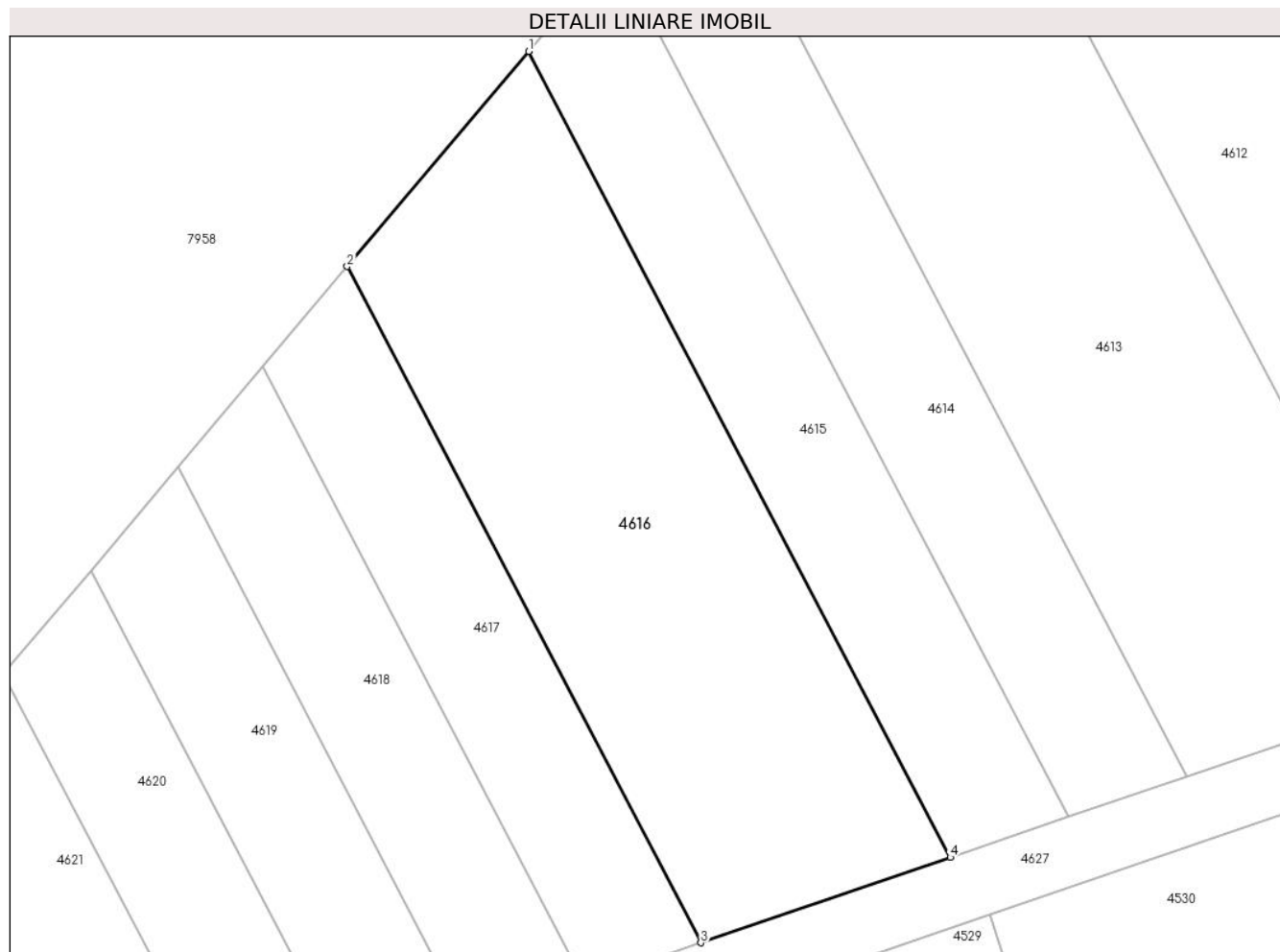
Inscrieri privind dezmembramintele dreptului de proprietate, drepturi reale de garanție și sarcini	Referințe
NU SUNT	

Anexa Nr. 1 La Partea I

Teren

Nr cadastral	Suprafața (mp)*	Observații / Referințe
	440	DIFERENȚA DE SUPRAFATA SE AFLA SUB CULOARUL DE AUROSTRADA SI LA ID 4375

* Suprafața este determinată în planul de proiecție Stereo 70.



Date referitoare la teren

Crt	Categorie folosință	Intra vilan	Suprafața (mp)	Tarla	Parcelă	Nr. topo	Observații / Referințe
1	arabil	NU	440	-	1889/41	-	

Lungime Segmente

1) Valorile lungimilor segmentelor sunt obținute din proiecție în plan.

Punct început	X / Y	Punct sfârșit	X / Y	Lungime segment (** (m)
1	405.909,88 543.841,105	2	405.901,722 543.831,448	12.642
2	405.901,722 543.831,448	3	405.917,626 543.801,072	34.288
3	405.917,626 543.801,072	4	405.928,832 543.804,908	11.845
4	405.928,832 543.804,908	1	405.909,88 543.841,105	40.858

** Lungimile segmentelor sunt determinate în planul de proiecție Stereo 70 și sunt rotunjite la 1 milimetru.

***** Distanţa dintre puncte este formată din segmente cumulate ce sunt mai mici decât valoarea 1 milimetru.**

**DATE DESPRE IMOBILUL NR. 4617**

Oficiul de Cadastru și Publicitate Imobiliară ALBA
Biroul de Cadastru și Publicitate Imobiliară Aiud

A. Partea I. Descrierea imobilului

TEREN Extravilan

Adresa: Jud. Alba

Nr. Crt	Nr cadastral Nr. topografic	Suprafața* (mp)	Observații / Referințe
A1		179	Sector cadastral:29 Teren neimprejmuit; DIFERENTA DE SUPRAFATA SE AFLA SUB CULOARUL DE AUROSTRADA SI LA ID 4374

B. Partea II. Proprietari și acte

Inscrieri privitoare la dreptul de proprietate și alte drepturi reale		Referințe
1 / 01/01/2022		
Act Administrativ nr. 7128/726, din 24/06/1996 emis de CJPSDPAT ALBA (titlu de proprietate);		
B1	Intabulare, drept de PROPRIETATE, dobandit prin Reconstituire, cota actuala 1/1 1) BANYOI S BERTA 2) BANYOI I IRINA 3) SIPOȘ S MARIA	A1

C. Partea III. SARCINI .

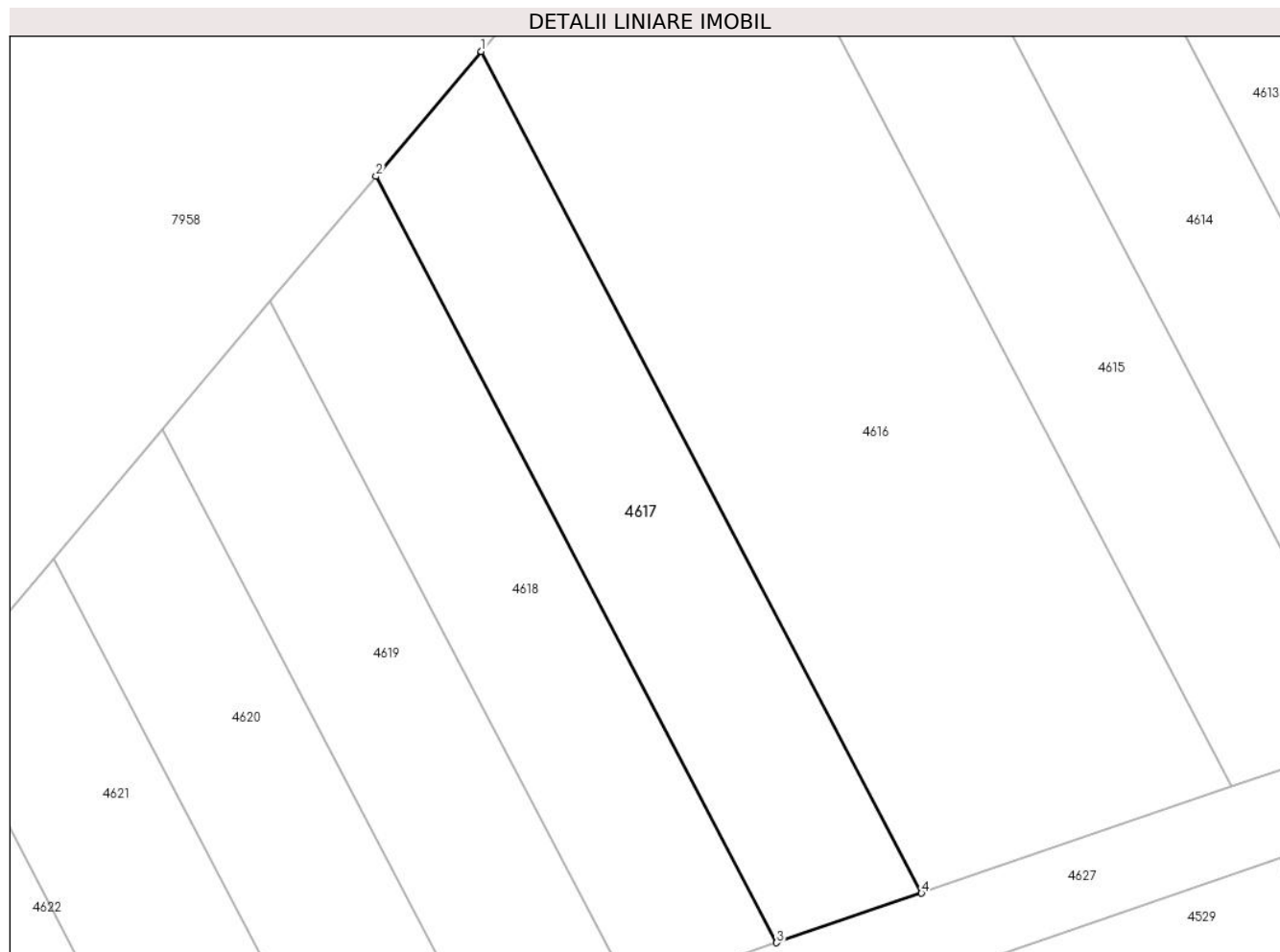
Inscrieri privind dezmembramintele dreptului de proprietate, drepturi reale de garanție și sarcini	Referințe
NU SUNT	

Anexa Nr. 1 La Partea I

Teren

Nr cadastral	Suprafața (mp)*	Observații / Referințe
	179	DIFERENȚA DE SUPRAFAȚA SE AFLA SUB CULOARUL DE AUROSTRADA SI LA ID 4374

* Suprafața este determinată în planul de proiecție Stereo 70.



Date referitoare la teren

Crt	Categorie folosință	Intravilan	Suprafața (mp)	Tarla	Parcelă	Nr. topo	Observații / Referințe
1	arabil	NU	179	-	1889/40	-	

Lungime Segmente

1) Valorile lungimilor segmentelor sunt obținute din proiecție în plan.

Punct început	X / Y	Punct sfârșit	X / Y	Lungime segment (** (m)
1	405.901,722 543.831,448	2	405.897,914 543.826,941	5.9
2	405.897,914 543.826,941	3	405.912,395 543.799,281	31.222
3	405.912,395 543.799,281	4	405.917,626 543.801,072	5.528
4	405.917,626 543.801,072	1	405.901,722 543.831,448	34.288

** Lungimile segmentelor sunt determinate în planul de proiecție Stereo 70 și sunt rotunjite la 1 milimetru.

***** Distanţa dintre puncte este formată din segmente cumulate ce sunt mai mici decât valoarea 1 milimetru.**

**DATE DESPRE IMOBILUL NR. 4618**

Oficiul de Cadastru și Publicitate Imobiliară ALBA
Biroul de Cadastru și Publicitate Imobiliară Aiud

A. Partea I. Descrierea imobilului

TEREN Extravilan

Adresa: Jud. Alba

Nr. Crt	Nr cadastral Nr. topografic	Suprafața* (mp)	Observații / Referințe
A1		163	Sector cadastral:29 Teren neimprejmuit; DIFERENTA DE SUPRAFATA SE AFLA SUB CULOARUL DE AUROSTRADA SI LA ID 4373

B. Partea II. Proprietari și acte

Inscrieri privitoare la dreptul de proprietate și alte drepturi reale	Referințe
1 / 01/01/2022	
Act Administrativ nr. 6442/459, din 21/08/1995 emis de CJPSDPAT ALBA (titlu de proprietate);	
B1	A1
Intabulare, drept de PROPRIETATE, dobandit prin Reconstituire, cota actuala 1/1	
1) PASTOR S LEONTINA	
2) STEF S SIMION	

C. Partea III. SARCINI .

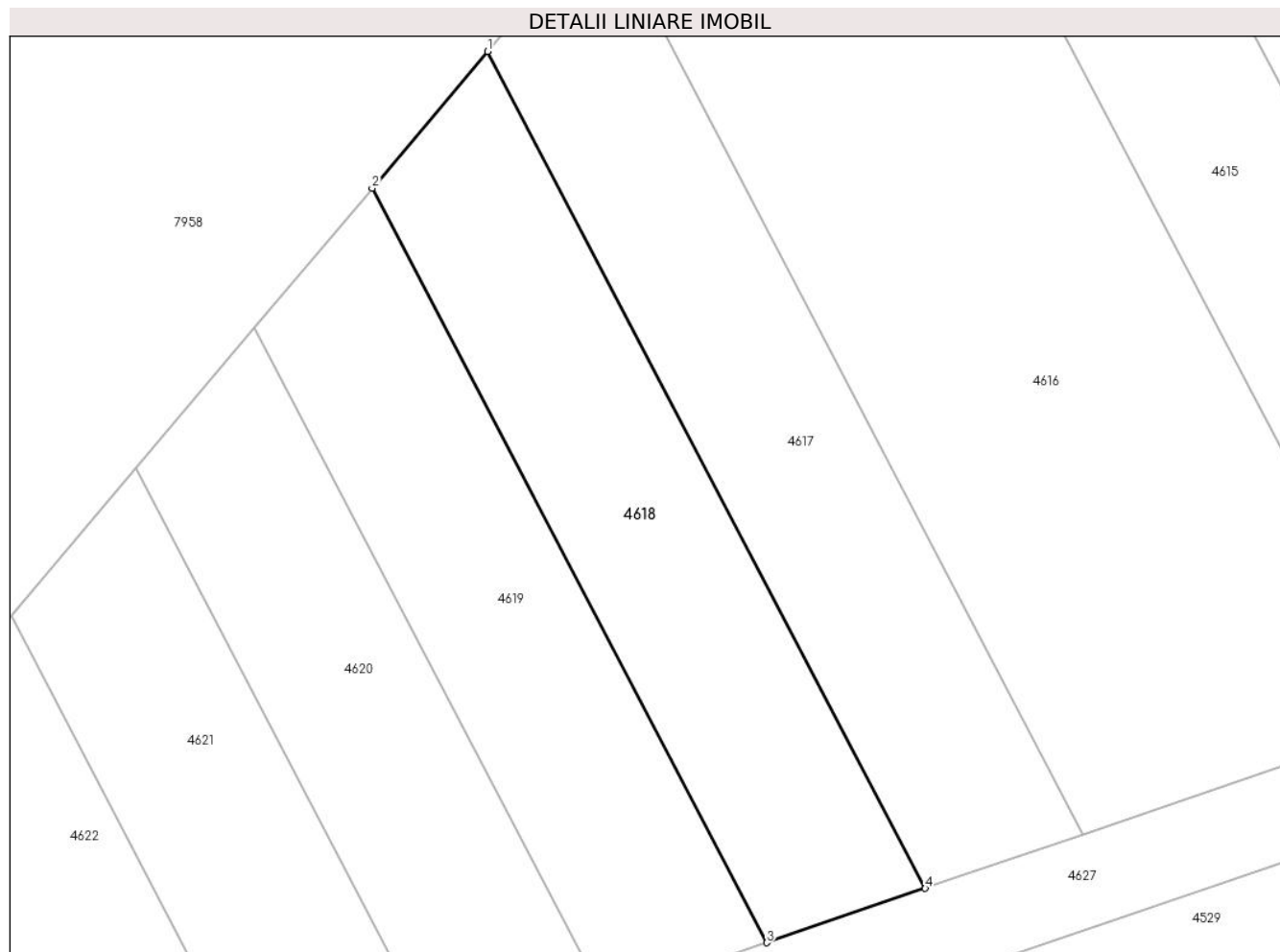
Inscrieri privind dezmembramintele dreptului de proprietate, drepturi reale de garanție și sarcini	Referințe
NU SUNT	

Anexa Nr. 1 La Partea I

Teren

Nr cadastral	Suprafața (mp)*	Observații / Referințe
	163	DIFERENȚA DE SUPRAFAȚA SE AFLA SUB CULOARUL DE AUROSTRADA SI LA ID 4373

* Suprafața este determinată în planul de proiecție Stereo 70.



Date referitoare la teren

Crt	Categorie folosință	Intravilan	Suprafața (mp)	Tarla	Parcelă	Nr. topo	Observații / Referințe
1	arabil	NU	163	-	1889/39	-	

Lungime Segmente

1) Valorile lungimilor segmentelor sunt obținute din proiecție în plan.

Punct început	X / Y	Punct sfârșit	X / Y	Lungime segment (** (m)
1	405.897,914 543.826,941	2	405.894,096 543.822,422	5.916
2	405.894,096 543.822,422	3	405.907,151 543.797,486	28.147
3	405.907,151 543.797,486	4	405.912,395 543.799,281	5.543
4	405.912,395 543.799,281	1	405.897,914 543.826,941	31.222

** Lungimile segmentelor sunt determinate în planul de proiecție Stereo 70 și sunt rotunjite la 1 milimetru.

***** Distanţa dintre puncte este formată din segmente cumulate ce sunt mai mici decât valoarea 1 milimetru.**

**DATE DESPRE IMOBILUL NR. 4619**

Oficiul de Cadastru și Publicitate Imobiliară ALBA
Biroul de Cadastru și Publicitate Imobiliară Aiud

A. Partea I. Descrierea imobilului

TEREN Extravilan

Adresa: Jud. Alba

Nr. Crt	Nr cadastral Nr. topografic	Suprafața* (mp)	Observații / Referințe
A1		149	Sector cadastral:29 Teren neimprejmuit; DIFERENTA DE SUPRAFATA SE AFLA SUB CULOARUL DE AUROSTRADA SI LA ID 4372

B. Partea II. Proprietari și acte

Inscrieri privitoare la dreptul de proprietate și alte drepturi reale		Referințe
1 / 01/01/2022		
Act Notarial nr. 130/2014, din 29/09/2014 emis de NP KARACSONY MARTON ATTILA;		
B1	Intabulare, drept de PROPRIETATE, dobandit prin Succesiune, cota actuala 1/1 1) KATONA IUDITKA	A1

C. Partea III. SARCINI .

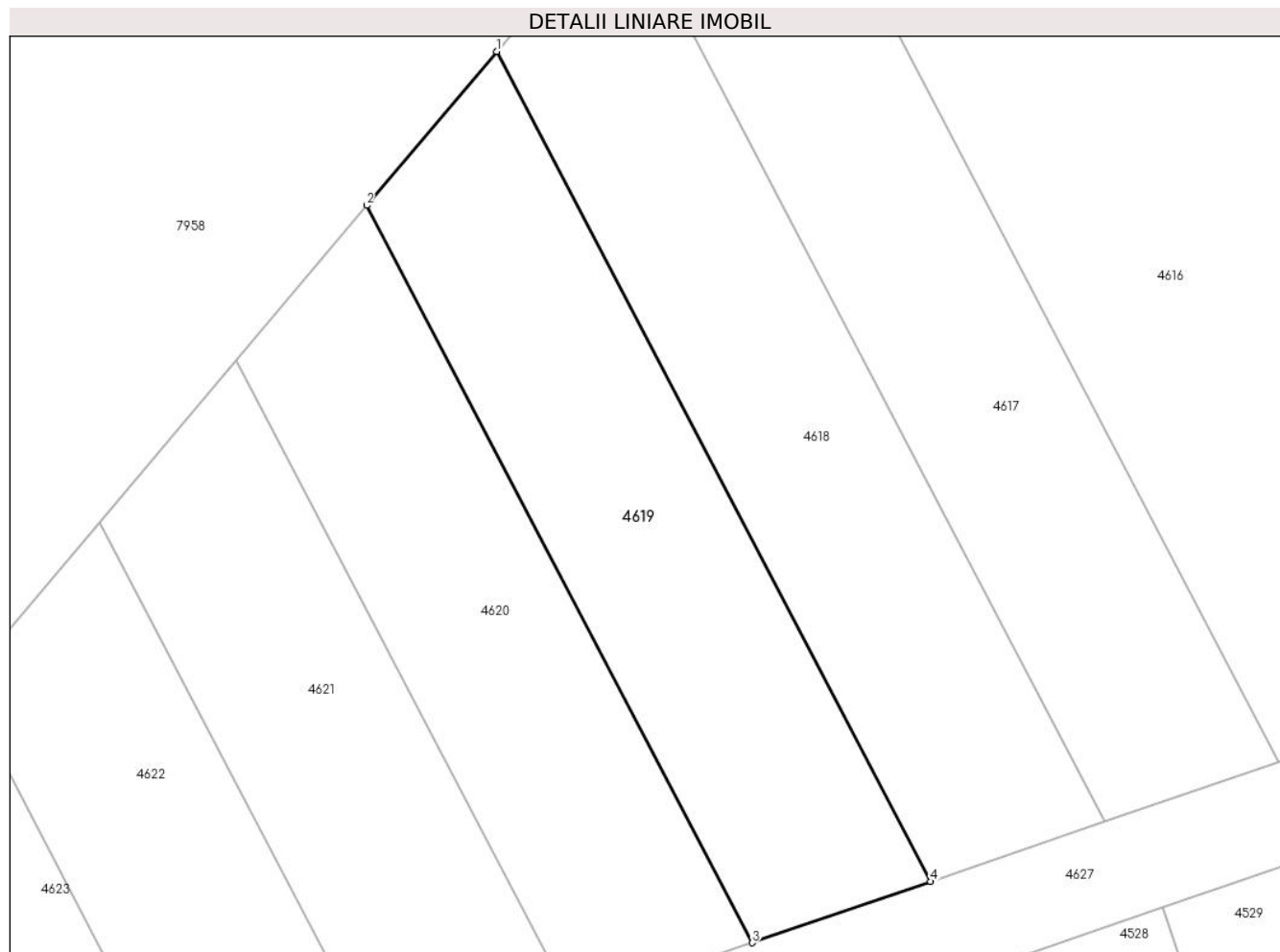
Inscrieri privind dezmembramintele dreptului de proprietate, drepturi reale de garanție și sarcini	Referințe
NU SUNT	

Anexa Nr. 1 La Partea I

Teren

Nr cadastral	Suprafața (mp)*	Observații / Referințe
	149	DIFERENȚA DE SUPRAFAȚA SE AFLA SUB CULOARUL DE AUROSTRADA SI LA ID 4372

* Suprafața este determinată în planul de proiecție Stereo 70.



Date referitoare la teren

Crt	Categorie folosință	Intravilan	Suprafața (mp)	Tarla	Parcelă	Nr. topo	Observații / Referințe
1	arabil	NU	149	-	1889/38	-	

Lungime Segmente

1) Valorile lungimilor segmentelor sunt obținute din proiecție în plan.

Punct început	X / Y	Punct sfârșit	X / Y	Lungime segment (** (m)
1	405.894,096 543.822,422	2	405.890,186 543.817,795	6.058
2	405.890,186 543.817,795	3	405.901,781 543.795,648	24.999
3	405.901,781 543.795,648	4	405.907,151 543.797,486	5.676
4	405.907,151 543.797,486	1	405.894,096 543.822,422	28.147

** Lungimile segmentelor sunt determinate în planul de proiecție Stereo 70 și sunt rotunjite la 1 milimetru.

***** Distanţa dintre puncte este formată din segmente cumulate ce sunt mai mici decât valoarea 1 milimetru.**

**DATE DESPRE IMOBILUL NR. 4620**

Oficiul de Cadastru și Publicitate Imobiliară ALBA
Biroul de Cadastru și Publicitate Imobiliară Aiud

A. Partea I. Descrierea imobilului

TEREN Extravilan

Adresa: Jud. Alba

Nr. Crt	Nr cadastral Nr. topografic	Suprafața* (mp)	Observații / Referințe
A1		132	Sector cadastral:29 Teren neimprejmuit; DIFERENȚA DE SUPRAFATA SE AFLA SUB CULOARUL DE AUROSTRADA SI LA ID 4371

B. Partea II. Proprietari și acte

Inscrieri privitoare la dreptul de proprietate și alte drepturi reale	Referințe
1 / 01/01/2022	
Act Administrativ nr. 7044/596, din 26/02/1996 emis de CJPSDPAT ALBA (titlu de proprietate);	
B1	A1
Intabulare, drept de PROPRIETATE, dobandit prin Reconstituire, cota actuala 1/1 1) SIPOȘ D MIHAI	

C. Partea III. SARCINI .

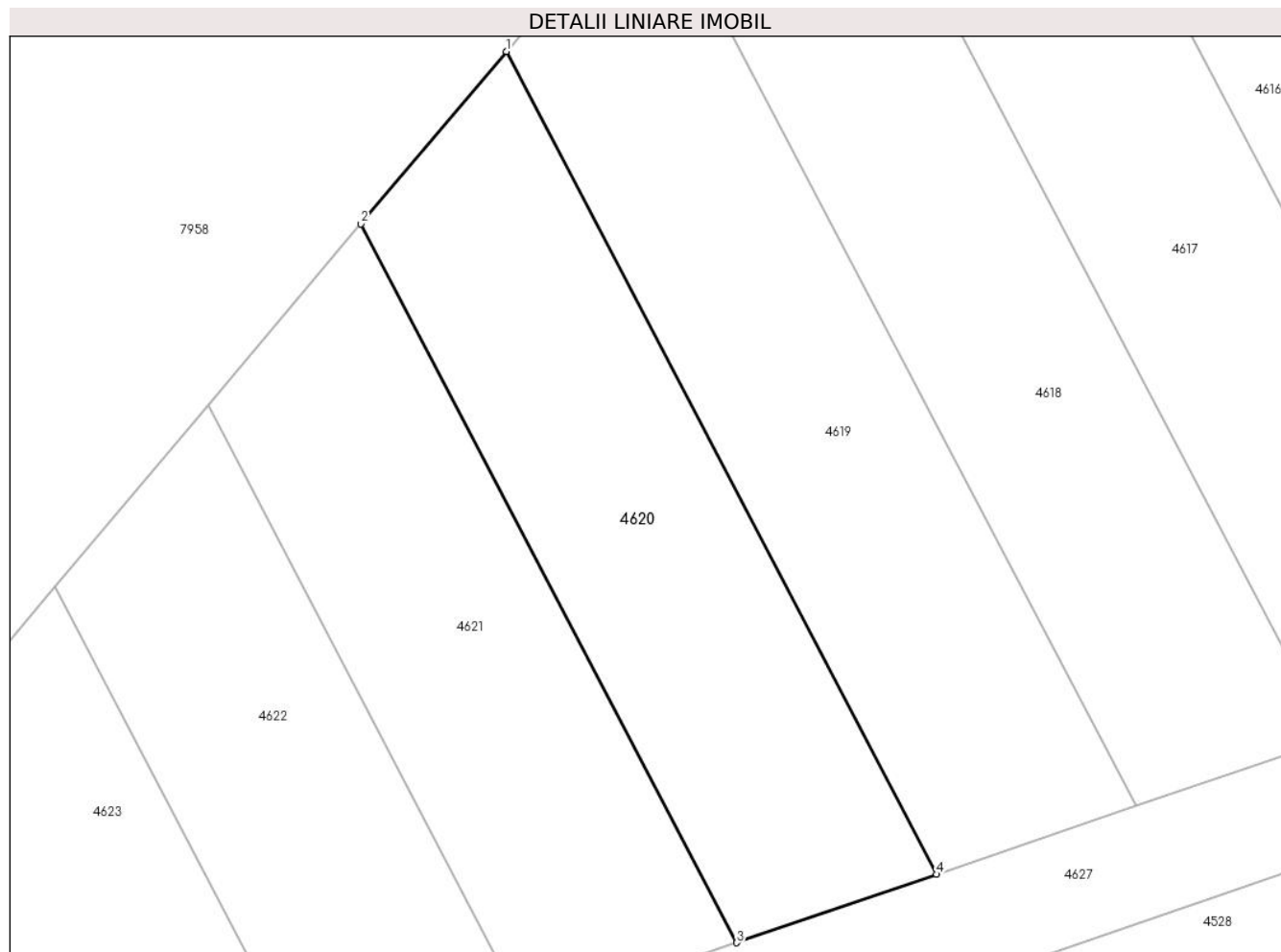
Inscrieri privind dezmembramintele dreptului de proprietate, drepturi reale de garanție și sarcini	Referințe
NU SUNT	

Anexa Nr. 1 La Partea I

Teren

Nr cadastral	Suprafața (mp)*	Observații / Referințe
	132	DIFERENȚA DE SUPRAFAȚA SE AFLA SUB CULOARUL DE AUROSTRADA SI LA ID 4371

* Suprafața este determinată în planul de proiecție Stereo 70.



Date referitoare la teren

Crt	Categorie folosință	Intravilan	Suprafața (mp)	Tarla	Parcelă	Nr. topo	Observații / Referințe
1	arabil	NU	132	-	1889/37	-	

Lungime Segmente

1) Valorile lungimilor segmentelor sunt obținute din proiecție în plan.

Punct început	X / Y	Punct sfârșit	X / Y	Lungime segment (** (m)
1	405.890,186 543.817,795	2	405.886,265 543.813,155	6.075
2	405.886,265 543.813,155	3	405.896,397 543.793,804	21.842
3	405.896,397 543.793,804	4	405.901,781 543.795,648	5.691
4	405.901,781 543.795,648	1	405.890,186 543.817,795	24.999

** Lungimile segmentelor sunt determinate în planul de proiecție Stereo 70 și sunt rotunjite la 1 milimetru.

***** Distanţa dintre puncte este formată din segmente cumulate ce sunt mai mici decât valoarea 1 milimetru.**

**DATE DESPRE IMOBILUL NR. 4621**

Oficiul de Cadastru și Publicitate Imobiliară ALBA
Biroul de Cadastru și Publicitate Imobiliară Aiud

A. Partea I. Descrierea imobilului

TEREN Extravilan

Adresa: Jud. Alba

Nr. Crt	Nr cadastral Nr. topografic	Suprafața* (mp)	Observații / Referințe
A1		119	Sector cadastral:29 Teren neimprejmuit; DIFERENTA DE SUPRAFATA SE AFLA SUB CULOARUL DE AUROSTRADA SI LA ID 4370

B. Partea II. Proprietari și acte

Inscrieri privitoare la dreptul de proprietate și alte drepturi reale	Referințe
1 / 01/01/2022	
Act Administrativ nr. 5248/375, din 29/03/1995 emis de CJPSDPAT ALBA (titlu de proprietate);	
B1	A1
Intabulare, drept de PROPRIETATE, dobandit prin Reconstituire, cota actuala 1/1 1) PAUL I GHERVUȚA	

C. Partea III. SARCINI .

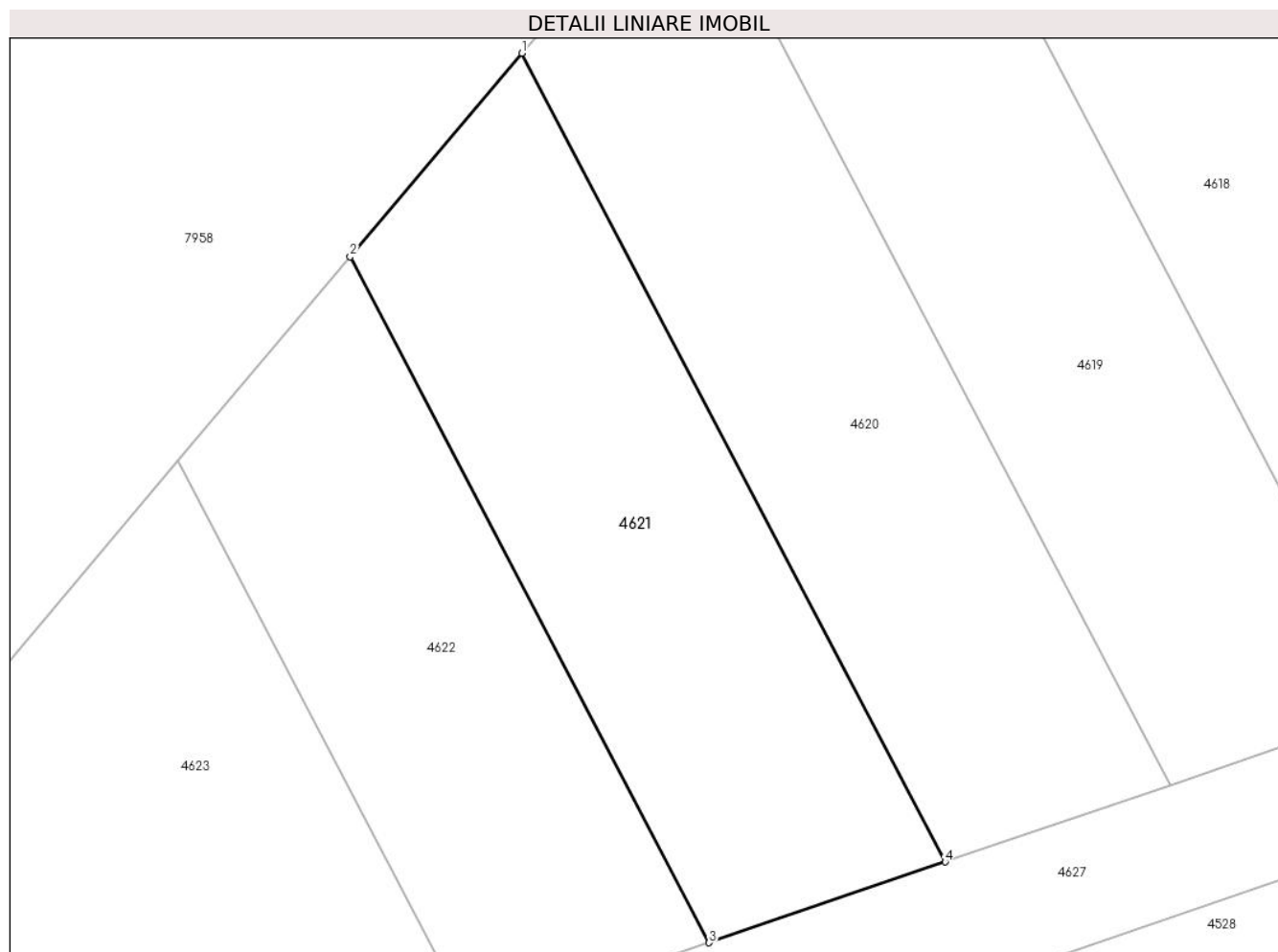
Inscrieri privind dezmembramintele dreptului de proprietate, drepturi reale de garanție și sarcini	Referințe
NU SUNT	

Anexa Nr. 1 La Partea I

Teren

Nr cadastral	Suprafața (mp)*	Observații / Referințe
	119	DIFERENȚA DE SUPRAFAȚA SE AFLA SUB CULOARUL DE AUROSTRADA SI LA ID 4370

* Suprafața este determinată în planul de proiecție Stereo 70.



Date referitoare la teren

Crt	Categorie folosință	Intravilan	Suprafața (mp)	Tarla	Parcelă	Nr. topo	Observații / Referințe
1	arabil	NU	119	-	1889/36/2	-	

Lungime Segmente

1) Valorile lungimilor segmentelor sunt obținute din proiecție în plan.

Punct început	X / Y	Punct sfârșit	X / Y	Lungime segment (** (m)
1	405.886,265 543.813,155	2	405.882,15 543.808,284	6.376
2	405.882,15 543.808,284	3	405.890,744 543.791,869	18.528
3	405.890,744 543.791,869	4	405.896,397 543.793,804	5.974
4	405.896,397 543.793,804	1	405.886,265 543.813,155	21.842

** Lungimile segmentelor sunt determinate în planul de proiecție Stereo 70 și sunt rotunjite la 1 milimetru.

***** Distanţa dintre puncte este formată din segmente cumulate ce sunt mai mici decât valoarea 1 milimetru.**

**DATE DESPRE IMOBILUL NR. 4622**

Oficiul de Cadastru și Publicitate Imobiliară ALBA
Biroul de Cadastru și Publicitate Imobiliară Aiud

A. Partea I. Descrierea imobilului

TEREN Extravilan

Adresa: Jud. Alba

Nr. Crt	Nr cadastral Nr. topografic	Suprafața* (mp)	Observații / Referințe
A1		100	Sector cadastral:29 Teren neimprejmuit; DIFERENTA DE SUPRAFATA SE AFLA SUB CULOARUL DE AUROSTRADA SI LA ID 4369

B. Partea II. Proprietari și acte

Inscrieri privitoare la dreptul de proprietate și alte drepturi reale		Referințe
1 / 01/01/2022		
Act Administrativ nr. 7101/682, din 07/05/1996 emis de CJPSDPAT ALBA (titlu de proprietate);		
B1	Intabulare, drept de PROPRIETATE, dobandit prin Reconstituire, cota actuala 1/1 1) BOLDOR G CORNEL 2) BOLDOR G VALENTINA 3) PORIȚIU I MARIA	A1

C. Partea III. SARCINI .

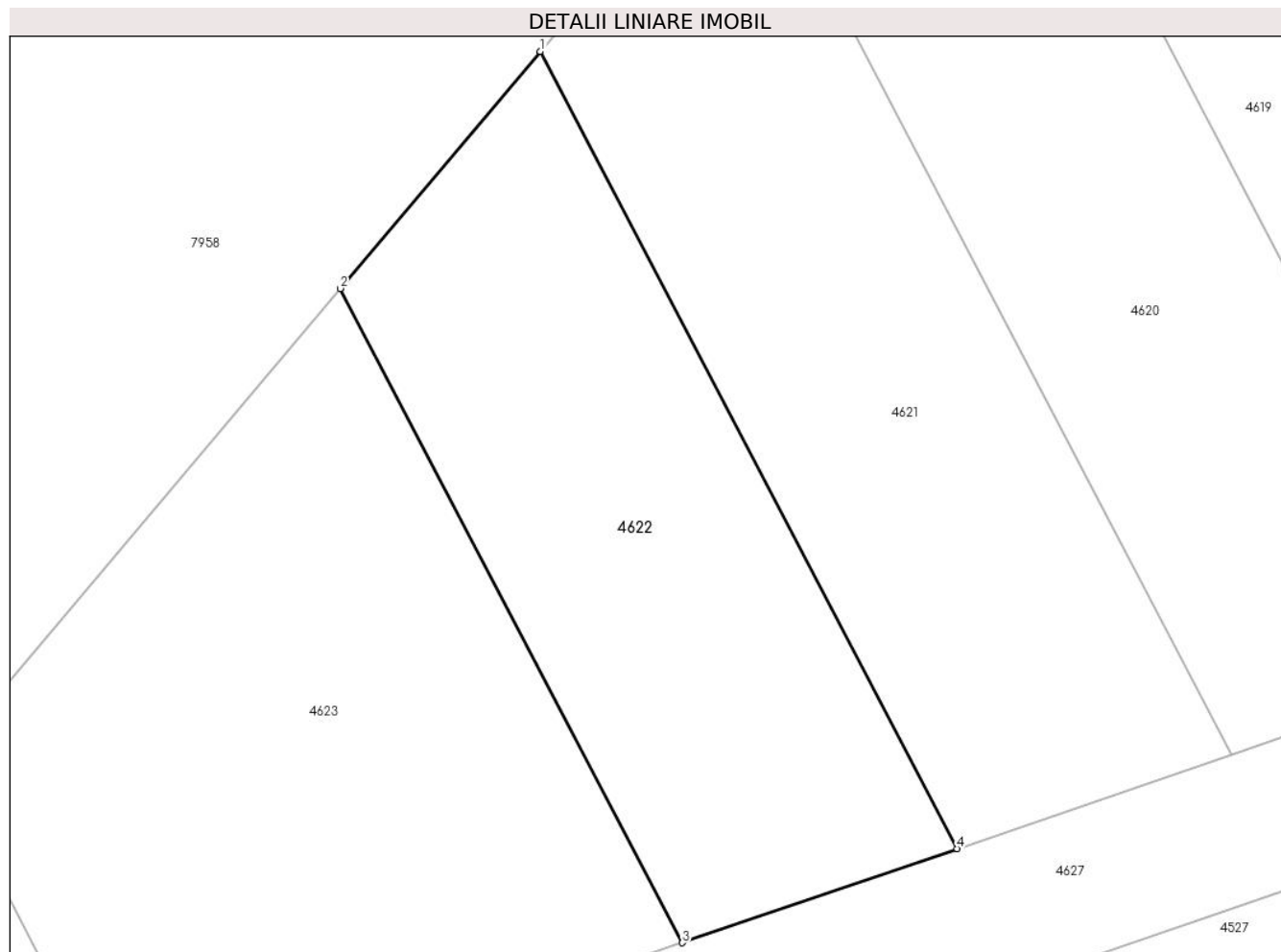
Inscrieri privind dezmembramintele dreptului de proprietate, drepturi reale de garanție și sarcini	Referințe
NU SUNT	

Anexa Nr. 1 La Partea I

Teren

Nr cadastral	Suprafața (mp)*	Observații / Referințe
	100	DIFERENȚA DE SUPRAFAȚA SE AFLĂ SUB CULOARUL DE AUROSTRADA ȘI LA ID 4369

* Suprafața este determinată în planul de proiecție Stereo 70.



Date referitoare la teren

Crt	Categorie folosință	Intravilan	Suprafața (mp)	Tarla	Parcelă	Nr. topo	Observații / Referințe
1	arabil	NU	100	-	1889/36/1	-	

Lungime Segmente

1) Valorile lungimilor segmentelor sunt obținute din proiecție în plan.

Punct început	X / Y	Punct sfârșit	X / Y	Lungime segment (** (m)
1	405.882,15 543.808,284	2	405.878,026 543.803,403	6.39
2	405.878,026 543.803,403	3	405.885,08 543.789,93	15.208
3	405.885,08 543.789,93	4	405.890,744 543.791,869	5.987
4	405.890,744 543.791,869	1	405.882,15 543.808,284	18.528

** Lungimile segmentelor sunt determinate în planul de proiecție Stereo 70 și sunt rotunjite la 1 milimetru.

***** Distanța dintre puncte este formată din segmente cumulate ce sunt mai mici decât valoarea 1 milimetru.**

**DATE DESPRE IMOBILUL NR. 4623**

Oficiul de Cadastru și Publicitate Imobiliară ALBA
Biroul de Cadastru și Publicitate Imobiliară Aiud

A. Partea I. Descrierea imobilului

TEREN Extravilan

Adresa: Jud. Alba

Nr. Crt	Nr cadastral Nr. topografic	Suprafața* (mp)	Observații / Referințe
A1		141	Sector cadastral:29 Teren neimprejmuit; DIFERENTA DE SUPRAFATA SE AFLA SUB CULOARUL DE AUROSTRADA SI LA ID 4368

B. Partea II. Proprietari și acte

Inscrieri privitoare la dreptul de proprietate și alte drepturi reale	Referințe
1 / 01/01/2022	
Act Administrativ nr. 6442/464, din 21/08/1995 emis de CJPSDPAT ALBA (titlu de proprietate);	
B1	A1
Intabulare, drept de PROPRIETATE, dobandit prin Reconstituire, cota actuala 1/1 1) ALDEA GH ILARIE	

C. Partea III. SARCINI .

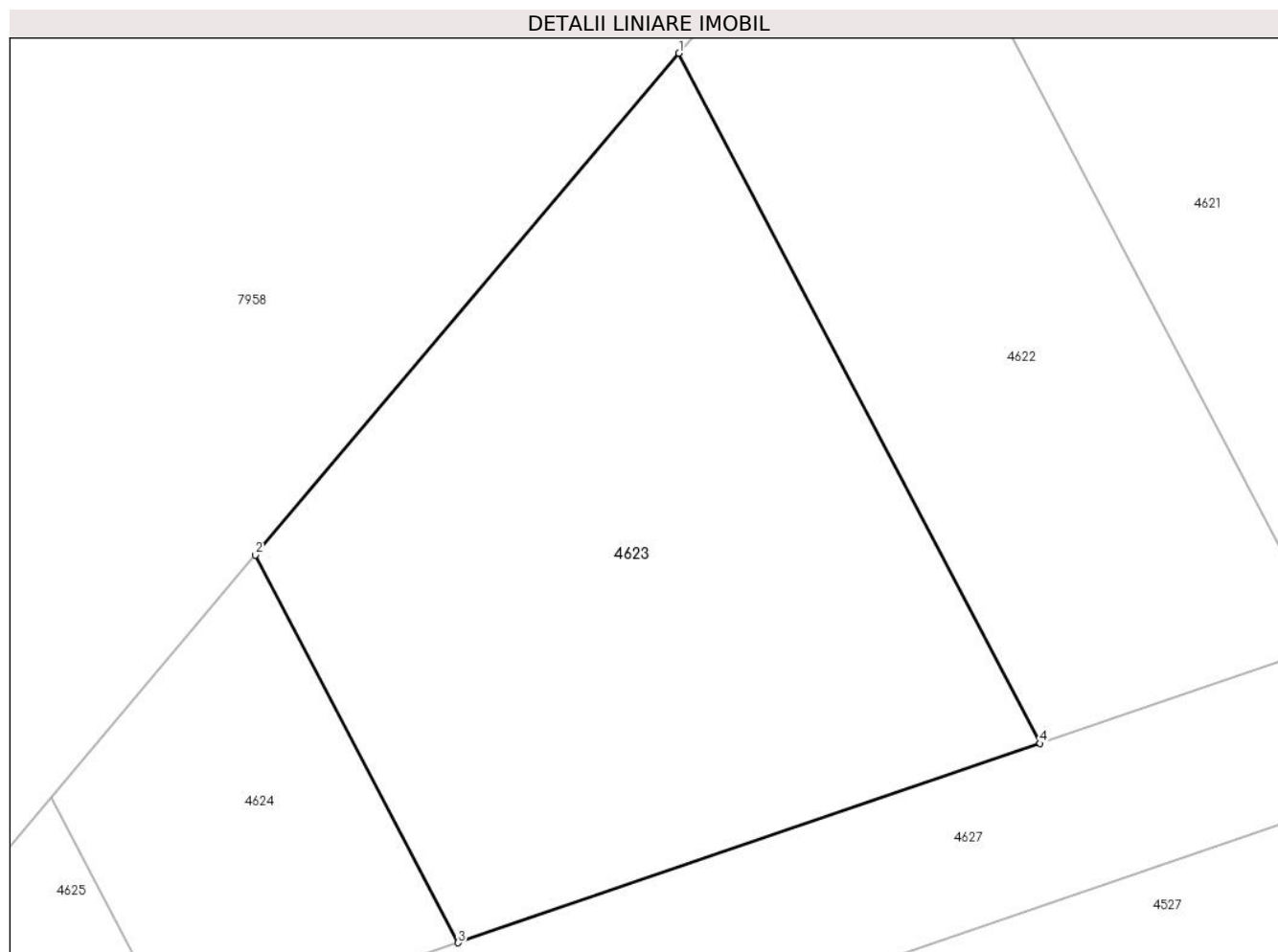
Inscrieri privind dezmembramintele dreptului de proprietate, drepturi reale de garanție și sarcini	Referințe
NU SUNT	

Anexa Nr. 1 La Partea I

Teren

Nr cadastral	Suprafața (mp)*	Observații / Referințe
	141	DIFERENȚA DE SUPRAFAȚĂ SE AFLĂ SUB CULOARUL DE AUROSTRADA ȘI LA ID 4368

* Suprafața este determinată în planul de proiecție Stereo 70.



Date referitoare la teren

Crt	Categorie folosință	Intra vilan	Suprafața (mp)	Tarla	Parcelă	Nr. topo	Observații / Referințe
1	arabil	NU	141	-	1889/35	-	

Lungime Segmente

1) Valorile lungimilor segmentelor sunt obținute din proiecție în plan.

Punct început	X / Y	Punct sfârșit	X / Y	Lungime segment (** (m)
1	405.878,026 543.803,403	2	405.869,75 543.793,607	12.825
2	405.869,75 543.793,607	3	405.873,712 543.786,039	8.543
3	405.873,712 543.786,039	4	405.885,08 543.789,93	12.016
4	405.885,08 543.789,93	1	405.878,026 543.803,403	15.208

** Lungimile segmentelor sunt determinate în planul de proiecție Stereo 70 și sunt rotunjite la 1 milimetru.

***** Distanţa dintre puncte este formată din segmente cumulate ce sunt mai mici decât valoarea 1 milimetru.**

**DATE DESPRE IMOBILUL NR. 4624**

Oficiul de Cadastru și Publicitate Imobiliară ALBA
Biroul de Cadastru și Publicitate Imobiliară Aiud

A. Partea I. Descrierea imobilului

TEREN Extravilan

Adresa: Jud. Alba

Nr. Crt	Nr cadastral Nr. topografic	Suprafața* (mp)	Observații / Referințe
A1		40	Sector cadastral:29 Teren neimprejmuit; DIFERENTA DE SUPRAFATA SE AFLA SUB CULOARUL DE AUROSTRADA SI LA ID 4367

B. Partea II. Proprietari și acte

Inscrieri privitoare la dreptul de proprietate și alte drepturi reale		Referințe
1 / 01/01/2022		
Act Administrativ nr. 5248/377, din 29/03/1995 emis de CJPSDPAT ALBA (titlu de proprietate);		
B1	Intabulare, drept de PROPRIETATE, dobandit prin Reconstituire, cota actuala 1/1 1) KATONA A MARIA	A1

C. Partea III. SARCINI .

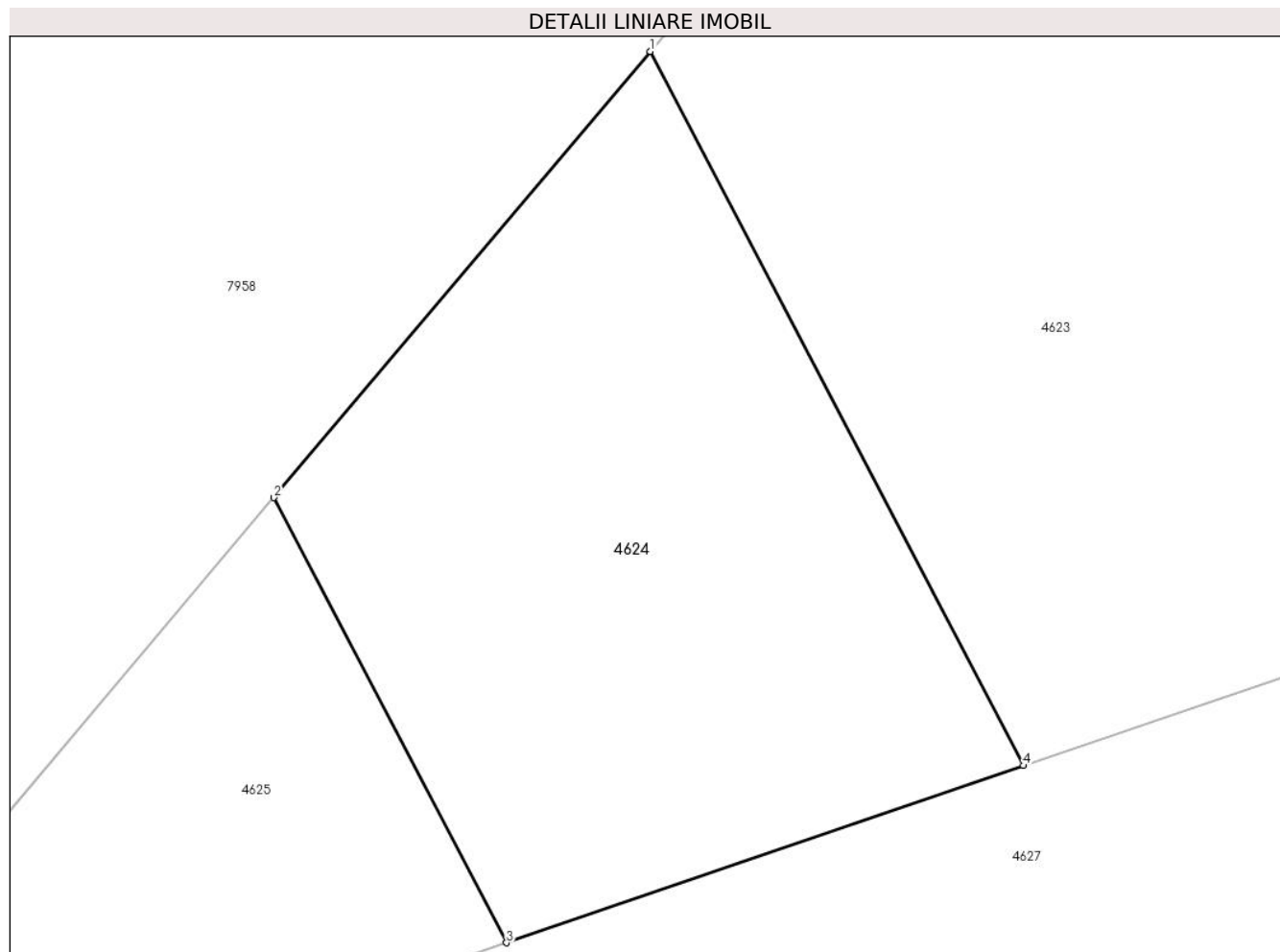
Inscrieri privind dezmembramintele dreptului de proprietate, drepturi reale de garanție și sarcini	Referințe
NU SUNT	

Anexa Nr. 1 La Partea I

Teren

Nr cadastral	Suprafața (mp)*	Observații / Referințe
	40	DIFERENȚA DE SUPRAFAȚA SE AFLĂ SUB CULOARUL DE AUROSTRADA ȘI LA ID 4367

* Suprafața este determinată în planul de proiecție Stereo 70.



Date referitoare la teren

Crt	Categorie folosință	Intravilan	Suprafața (mp)	Tarla	Parcelă	Nr. topo	Observații / Referințe
1	arabil	NU	40	-	1889/34	-	

Lungime Segmente

1) Valorile lungimilor segmentelor sunt obținute din proiecție în plan.

Punct început	X / Y	Punct sfârșit	X / Y	Lungime segment (** (m)
1	405.869,75 543.793,607	2	405.865,755 543.788,878	6.19
2	405.865,755 543.788,878	3	405.868,225 543.784,16	5.326
3	405.868,225 543.784,16	4	405.873,712 543.786,039	5.8
4	405.873,712 543.786,039	1	405.869,75 543.793,607	8.543

** Lungimile segmentelor sunt determinate în planul de proiecție Stereo 70 și sunt rotunjite la 1 milimetru.

***** Distanţa dintre puncte este formată din segmente cumulate ce sunt mai mici decât valoarea 1 milimetru.**

**DATE DESPRE IMOBILUL NR. 4625**

Oficiul de Cadastru și Publicitate Imobiliară ALBA
Biroul de Cadastru și Publicitate Imobiliară Aiud

A. Partea I. Descrierea imobilului

TEREN Extravilan

Adresa: Jud. Alba

Nr. Crt	Nr cadastral Nr. topografic	Suprafața* (mp)	Observații / Referințe
A1		21	Sector cadastral:29 Teren neimprejmuit; DIFERENTA DE SUPRAFATA SE AFLA SUB CULOARUL DE AUTOSTRADA SI LA ID 4366

B. Partea II. Proprietari și acte

Inscrieri privitoare la dreptul de proprietate și alte drepturi reale		Referințe
1 / 01/01/2022		
Act Notarial nr. 161, din 17/12/2015 emis de BNP MARGINEAN ROXANA MARIA;		
B1	Intabulare, drept de PROPRIETATE, dobandit prin Succesiune, cota actuala 1/2 1) KATONA HILDA	A1
B2	Intabulare, drept de PROPRIETATE, dobandit prin Succesiune, cota actuala 1/2 1) KATONA KAROLY	A1

C. Partea III. SARCINI .

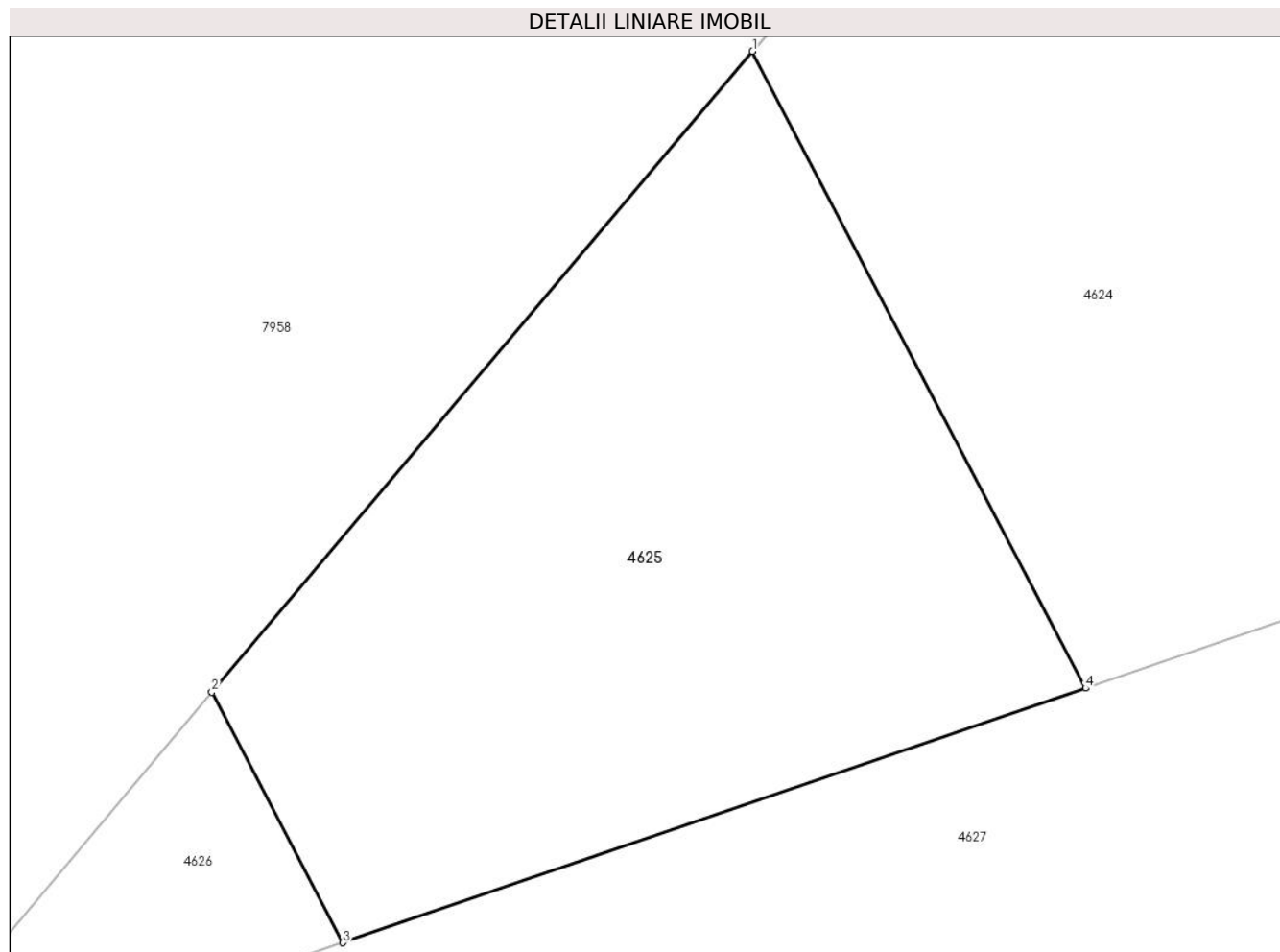
Inscrieri privind dezmembramintele dreptului de proprietate, drepturi reale de garanție și sarcini	Referințe
NU SUNT	

Anexa Nr. 1 La Partea I

Teren

Nr cadastral	Suprafața (mp)*	Observații / Referințe
	21	DIFERENȚA DE SUPRAFAȚĂ SE AFLĂ SUB CULOARUL DE AUTOSTRADA ȘI LA ID 4366

* Suprafața este determinată în planul de proiecție Stereo 70.



Date referitoare la teren

Crt	Categorie folosință	Intravilan	Suprafața (mp)	Tarla	Parcelă	Nr. topo	Observații / Referințe
1	arabil	NU	21	-	1889/33	-	

Lungime Segmente

1) Valorile lungimilor segmentelor sunt obținute din proiecție în plan.

Punct început	X / Y	Punct sfârșit	X / Y	Lungime segment (** (m)
1	405.865,755 543.788,878	2	405.861,743 543.784,131	6.216
2	405.861,743 543.784,131	3	405.862,715 543.782,274	2.096
3	405.862,715 543.782,274	4	405.868,225 543.784,16	5.824
4	405.868,225 543.784,16	1	405.865,755 543.788,878	5.326

** Lungimile segmentelor sunt determinate în planul de proiecție Stereo 70 și sunt rotunjite la 1 milimetru.

***** Distanţa dintre puncte este formată din segmente cumulate ce sunt mai mici decât valoarea 1 milimetru.**

**DATE DESPRE IMOBILUL NR. 4626**

Oficiul de Cadastru și Publicitate Imobiliară ALBA
Biroul de Cadastru și Publicitate Imobiliară Aiud

A. Partea I. Descrierea imobilului

TEREN Extravilan

Adresa: Jud. Alba

Nr. Crt	Nr cadastral Nr. topografic	Suprafața* (mp)	Observații / Referințe
A1		4	Sector cadastral:29 Teren neimprejmuit; DIFERENTA DE SUPRAFATA SE AFLA SUB CULOARUL DE AUTOSTRADA SI LA ID 4365

B. Partea II. Proprietari și acte

Inscrieri privitoare la dreptul de proprietate și alte drepturi reale	Referințe
1 / 01/01/2022	
Act Administrativ nr. 7044/596, din 26/02/1996 emis de CJPSDPAT ALBA (titlu de proprietate);	
B1	A1
Intabulare, drept de PROPRIETATE, dobandit prin Reconstituire, cota actuala 1/1 1) SIPOȘ D MIHAI	

C. Partea III. SARCINI .

Inscrieri privind dezmembramintele dreptului de proprietate, drepturi reale de garanție și sarcini	Referințe
NU SUNT	

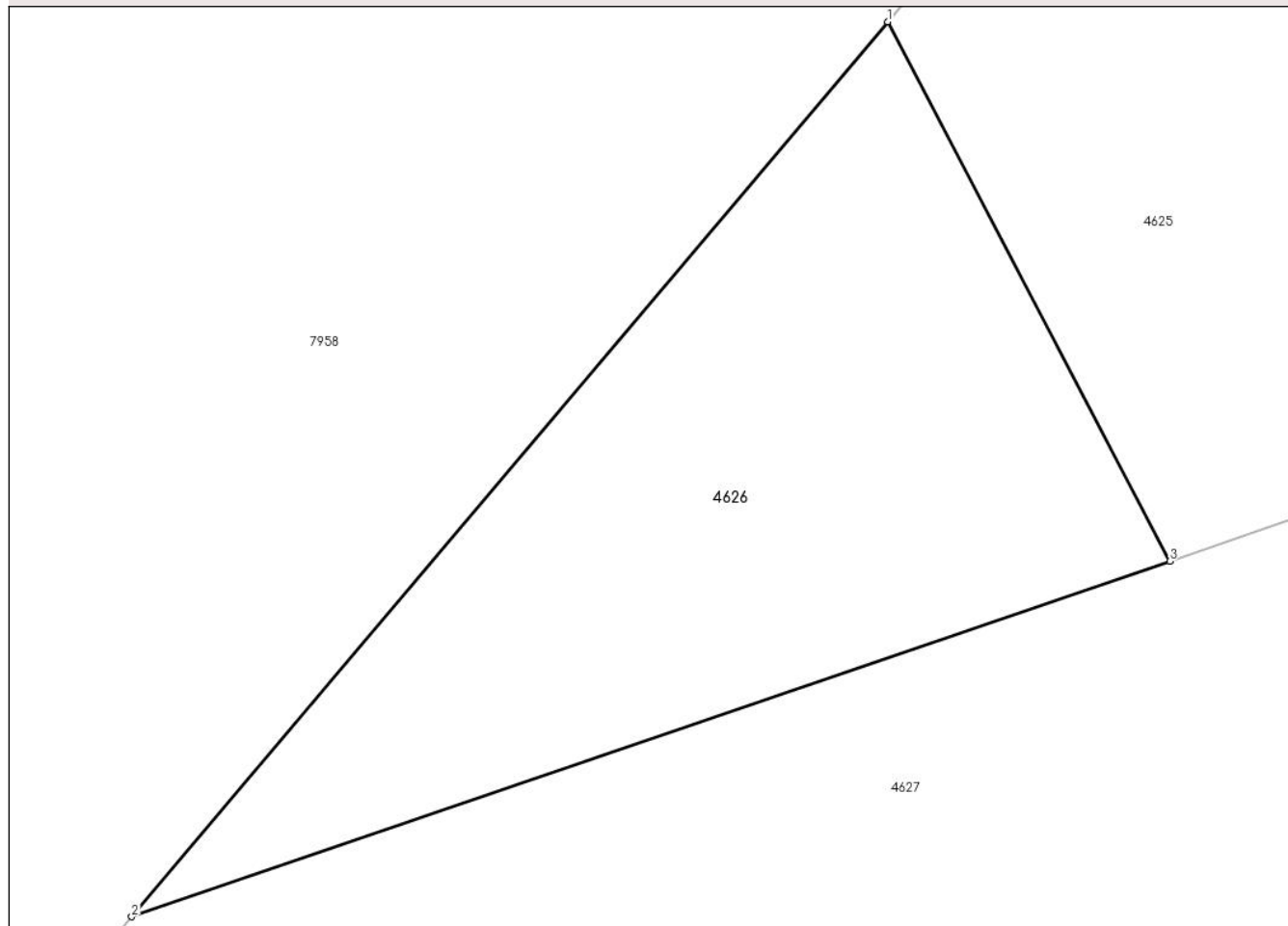
Anexa Nr. 1 La Partea I

Teren

Nr cadastral	Suprafața (mp)*	Observații / Referințe
	4	DIFERENȚA DE SUPRAFAȚA SE AFLA SUB CULOARUL DE AUTOSTRADA SI LA ID 4365

* Suprafața este determinată în planul de proiecție Stereo 70.

DETALII LINIARE IMOBIL



Date referitoare la teren

Crt	Categorie folosință	Intravilan	Suprafața (mp)	Tarla	Parcelă	Nr. topo	Observații / Referințe
1	arabil	NU	4	-	1889/32	-	

Lungime Segmente

1) Valorile lungimilor segmentelor sunt obținute din proiecție în plan.

Punct început	X / Y	Punct sfârșit	X / Y	Lungime segment (** (m)
1	405.861,743 543.784,131	2	405.859,141 543.781,05	4.032
2	405.859,141 543.781,05	3	405.862,715 543.782,274	3.778
3	405.862,715 543.782,274	1	405.861,743 543.784,131	2.096

** Lungimile segmentelor sunt determinate în planul de proiecție Stereo 70 și sunt rotunjite la 1 milimetru.

*** Distanța dintre puncte este formată din segmente cumulate ce sunt mai mici decât valoarea 1 milimetru.

**DATE DESPRE IMOBILUL NR. 4627**

Oficiul de Cadastru și Publicitate Imobiliară ALBA
Biroul de Cadastru și Publicitate Imobiliară Aiud

A. Partea I. Descrierea imobilului

TEREN Extravilan

Adresa: Jud. Alba

Nr. Crt	Nr cadastral Nr. topografic	Suprafața* (mp)	Observații / Referințe
A1		466	Sector cadastral:29 Teren neimprejmuit;

B. Partea II. Proprietari și acte

Inscrieri privitoare la dreptul de proprietate și alte drepturi reale		Referințe
1 / 01/01/2022		
Act Normativ nr. 7, din 13/03/1996 emis de PARLAMENT;		
B1	Inscrierea provizorie, drept de PROPRIETATE, dobandit prin Lege, cota actuala 1/1 1) UAT MIRASLAU, CIF:99999999999999	A1

C. Partea III. SARCINI .

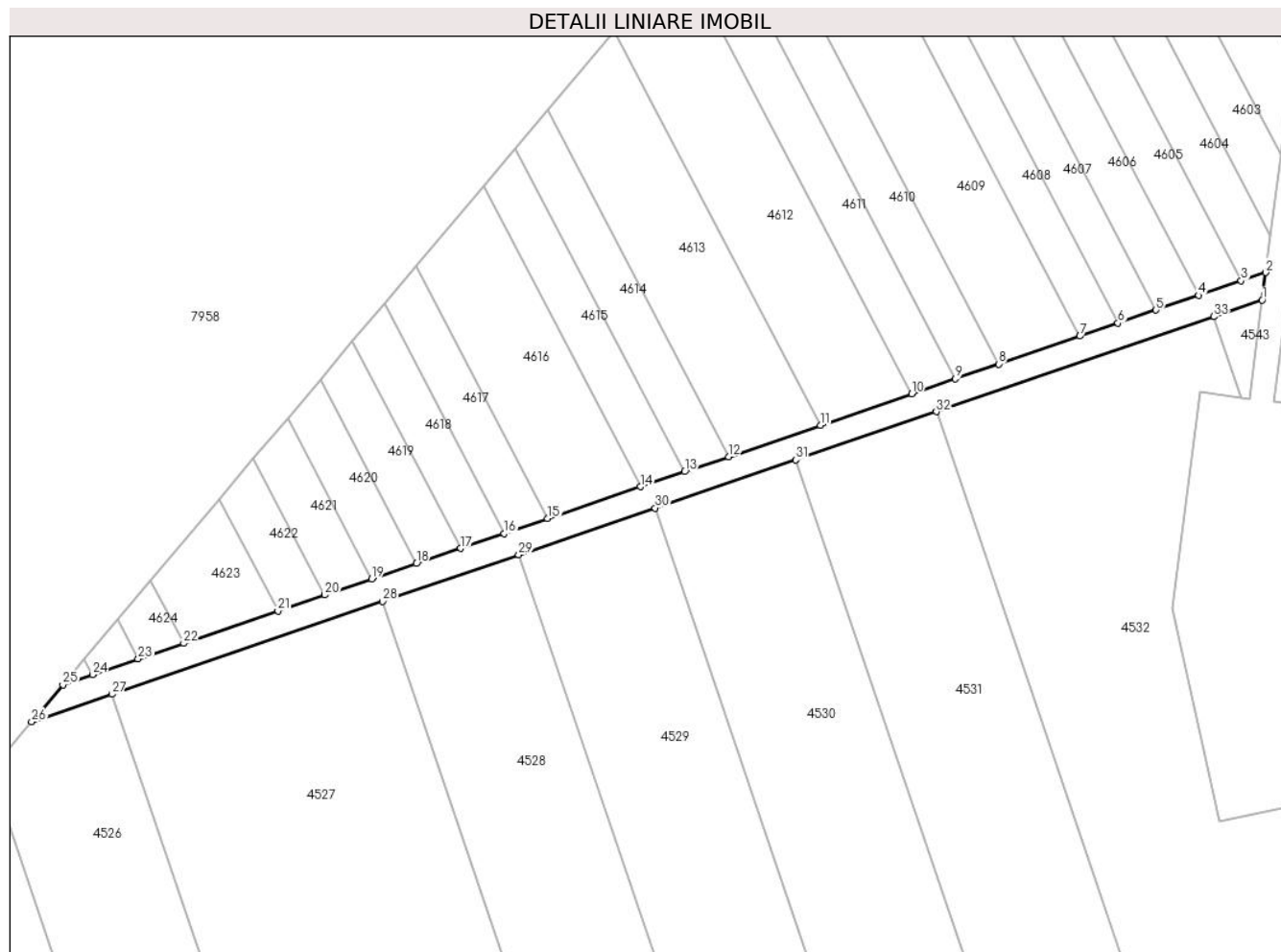
Inscrieri privind dezmembramintele dreptului de proprietate, drepturi reale de garanție și sarcini	Referințe
NU SUNT	

Anexa Nr. 1 La Partea I

Teren

Nr cadastral	Suprafața (mp)*	Observații / Referințe
	466	

* Suprafața este determinată în planul de proiecție Stereo 70.



Date referitoare la teren

Crt	Categorie folosință	Intra vilan	Suprafața (mp)	Tarla	Parcelă	Nr. topo	Observații / Referințe
1	drum	NU	466	-	-	-	

Lungime Segmente

1) Valorile lungimilor segmentelor sunt obținute din proiecție în plan.

Punct început	X / Y	Punct sfârșit	X / Y	Lungime segment (** (m)
1	406.003,856 543.827,42	2	406.004,282 543.830,737	3.344
3	406.001,323 543.829,724	4	405.996,193 543.827,968	5.423
5	405.991,049 543.826,207	6	405.986,458 543.824,635	4.853
7	405.981,861 543.823,061	8	405.972,048 543.819,702	10.372
9	405.966,808 543.817,908	10	405.961,554 543.816,11	5.553

Punct început	X / Y	Punct sfârșit	X / Y	Lungime segment (** (m)
2	406.004,282 543.830,737	3	406.001,323 543.829,724	3.127
4	405.996,193 543.827,968	5	405.991,049 543.826,207	5.436
6	405.986,458 543.824,635	7	405.981,861 543.823,061	4.859
8	405.972,048 543.819,702	9	405.966,808 543.817,908	5.539
10	405.961,554 543.816,11	11	405.950,534 543.812,337	11.648

Punct început	X / Y	Punct sfârșit	X / Y	Lungime segment (** (m))
11	405.950,534 543.812,337	12	405.939,454 543.808,544	11.711
13	405.934,154 543.806,73	14	405.928,832 543.804,908	5.626
15	405.917,626 543.801,072	16	405.912,395 543.799,281	5.528
17	405.907,151 543.797,486	18	405.901,781 543.795,648	5.676
19	405.896,397 543.793,804	20	405.890,744 543.791,869	5.974
21	405.885,08 543.789,93	22	405.873,712 543.786,039	12.016
23	405.868,225 543.784,16	24	405.862,715 543.782,274	5.824
25	405.859,141 543.781,05	26	405.855,372 543.776,589	5.84
27	405.865,038 543.779,898	28	405.897,712 543.791,084	34.536
29	405.914,143 543.796,708	30	405.930,601 543.802,343	17.396
31	405.947,564 543.808,15	32	405.964,539 543.813,961	17.941
33	405.998,014 543.825,42	1	406.003,856 543.827,42	6.175

Punct început	X / Y	Punct sfârșit	X / Y	Lungime segment (** (m))
12	405.939,454 543.808,544	13	405.934,154 543.806,73	5.602
14	405.928,832 543.804,908	15	405.917,626 543.801,072	11.845
16	405.912,395 543.799,281	17	405.907,151 543.797,486	5.543
18	405.901,781 543.795,648	19	405.896,397 543.793,804	5.691
20	405.890,744 543.791,869	21	405.885,08 543.789,93	5.987
22	405.873,712 543.786,039	23	405.868,225 543.784,16	5.8
24	405.862,715 543.782,274	25	405.859,141 543.781,05	3.778
26	405.855,372 543.776,589	27	405.865,038 543.779,898	10.217
28	405.897,712 543.791,084	29	405.914,143 543.796,708	17.367
30	405.930,601 543.802,343	31	405.947,564 543.808,15	17.93
32	405.964,539 543.813,961	33	405.998,014 543.825,42	35.383

** Lungimile segmentelor sunt determinate în planul de proiecție Stereo 70 și sunt rotunjite la 1 milimetru.

*** Distanța dintre puncte este formată din segmente cumulate ce sunt mai mici decât valoarea 1 milimetru.

**DATE DESPRE IMOBILUL NR. 5759**

Oficiul de Cadastru și Publicitate Imobiliară ALBA
Biroul de Cadastru și Publicitate Imobiliară Aiud

A. Partea I. Descrierea imobilului

TEREN Extravilan

Adresa: Jud. Alba

Nr. Crt	Nr cadastral Nr. topografic	Suprafața* (mp)	Observații / Referințe
A1		464	Sector cadastral:29 Teren neimprejmuit;

B. Partea II. Proprietari și acte

Inscrieri privitoare la dreptul de proprietate și alte drepturi reale		Referințe
1 / 01/01/2022		
Act Normativ nr. 7, din 13/03/1996 emis de PARLAMENT;		
B1	Inscrierea provizorie, drept de PROPRIETATE, dobandit prin Lege, cota actuala 1/1 1) UAT MIRASLAU, CIF:9999999999999	A1

C. Partea III. SARCINI .

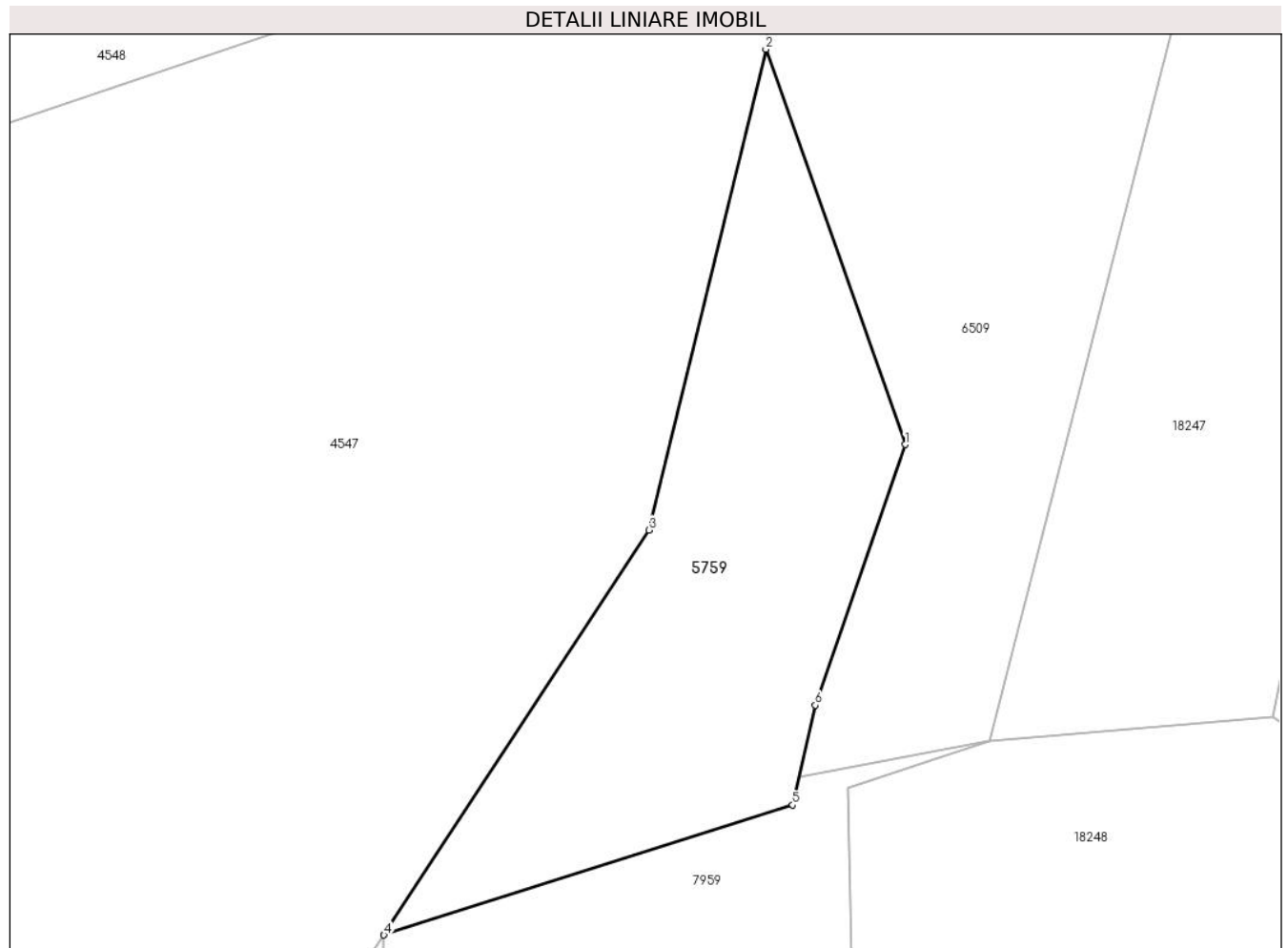
Inscrieri privind dezmembramintele dreptului de proprietate, drepturi reale de garanție și sarcini	Referințe
NU SUNT	

Anexa Nr. 1 La Partea I

Teren

Nr cadastral	Suprafața (mp)*	Observații / Referințe
	464	

* Suprafața este determinată în planul de proiecție Stereo 70.



Date referitoare la teren

Crt	Categorie folosință	Intravilan	Suprafața (mp)	Tarla	Parcelă	Nr. topo	Observații / Referințe
1	neproductiv	NU	464	-	-	-	

Lungime Segmente

1) Valorile lungimilor segmentelor sunt obținute din proiecție în plan.

Punct început	X / Y	Punct sfârșit	X / Y	Lungime segment (** (m)
1	406.496,976 543.901,917	2	406.489,525 543.923,057	22.415
2	406.489,525 543.923,057	3	406.483,258 543.897,347	26.463
3	406.483,258 543.897,347	4	406.469,081 543.875,693	25.882
4	406.469,081 543.875,693	5	406.490,962 543.882,639	22.957
5	406.490,962 543.882,639	6	406.492,169 543.887,983	5.478

Punct început	X / Y	Punct sfârșit	X / Y	Lungime segment (** (m)
6	406.492,169 543.887,983	1	406.496,976 543.901,917	14.74

** Lungimile segmentelor sunt determinate în planul de proiecție Stereo 70 și sunt rotunjite la 1 milimetru.

*** Distanța dintre puncte este formată din segmente cumulate ce sunt mai mici decât valoarea 1 milimetru.

