

**DATE DESPRE IMOBILUL NR. 7235**

Oficiul de Cadastru și Publicitate Imobiliară ALBA
Biroul de Cadastru și Publicitate Imobiliară Aiud

A. Partea I. Descrierea imobilului

TEREN Extravilan

Adresa: Jud. Alba

Nr. Crt	Nr cadastral Nr. topografic	Suprafața* (mp)	Observații / Referințe
A1		93	Sector cadastral:23 Teren neimprejmuit;

B. Partea II. Proprietari și acte

Inscrieri privitoare la dreptul de proprietate și alte drepturi reale		Referințe
1 / 01/01/2023		
Act Normativ nr. 7, din 13/03/1996 emis de PARLAMENTUL ROMANIEI;		
B1	Inscrierea provizorie, drept de PROPRIETATE, dobandit prin Lege, cota actuala 1/1 1) UAT MIRASLĂU, CIF:9999999999999	A1

C. Partea III. SARCINI .

Inscrieri privind dezmembramintele dreptului de proprietate, drepturi reale de garanție și sarcini	Referințe
NU SUNT	


Anexa Nr. 1 La Partea I

Teren

Nr cadastral	Suprafața (mp)*	Observații / Referințe
	93	

* Suprafața este determinată în planul de proiecție Stereo 70.

DETALII LINIARE IMOBIL



Date referitoare la teren

Crt	Categorie folosință	Intravilan	Suprafața (mp)	Tarla	Parcelă	Nr. topo	Observații / Referințe
1	drum	NU	93	-	-	-	

Lungime Segmente

1) Valorile lungimilor segmentelor sunt obținute din proiecție în plan.

Punct început	X / Y	Punct sfârșit	X / Y	Lungime segment (** (m)
1	401.305,513 544.825,093	2	401.305,727 544.828,227	3.141
2	401.305,727 544.828,227	3	401.304,047 544.825,794	2.957
3	401.304,047 544.825,794	4	401.277,446 544.800,691	36.576
4	401.277,446 544.800,691	5	401.268,399 544.796,352	10.034
5	401.268,399 544.796,352	6	401.273,097 544.797,08	4.754

Punct început	X / Y	Punct sfârșit	X / Y	Lungime segment (** (m)
6	401.273,097 544.797,08	7	401.278,122 544.799,227	5.464
7	401.278,122 544.799,227	8	401.287,302 544.806,572	11.757
8	401.287,302 544.806,572	9	401.303,464 544.822,481	22.678
9	401.303,464 544.822,481	1	401.305,513 544.825,093	3.32

** Lungimile segmentelor sunt determinate în planul de proiecție Stereo 70 și sunt rotunjite la 1 milimetru.

*** Distanța dintre puncte este formată din segmente cumulate ce sunt mai mici decât valoarea 1 milimetru.

**DATE DESPRE IMOBILUL NR. 7236**

Oficiul de Cadastru și Publicitate Imobiliară ALBA
Biroul de Cadastru și Publicitate Imobiliară Aiud

A. Partea I. Descrierea imobilului

TEREN Extravilan

Adresa: Jud. Alba

Nr. Crt	Nr cadastral Nr. topografic	Suprafața* (mp)	Observații / Referințe
A1		230	Sector cadastral:23 Teren neimpregmuit;

B. Partea II. Proprietari și acte

Inscrieri privitoare la dreptul de proprietate și alte drepturi reale		Referințe
1 / 01/01/2023		
Act Normativ nr. 7, din 13/03/1996 emis de PARLAMENTUL ROMANIEI;		
B1	Inscrierea provizorie, drept de PROPRIETATE, dobandit prin Lege, cota actuala 1/1 1) UAT MIRASLĂU, CIF:9999999999999	A1

C. Partea III. SARCINI .

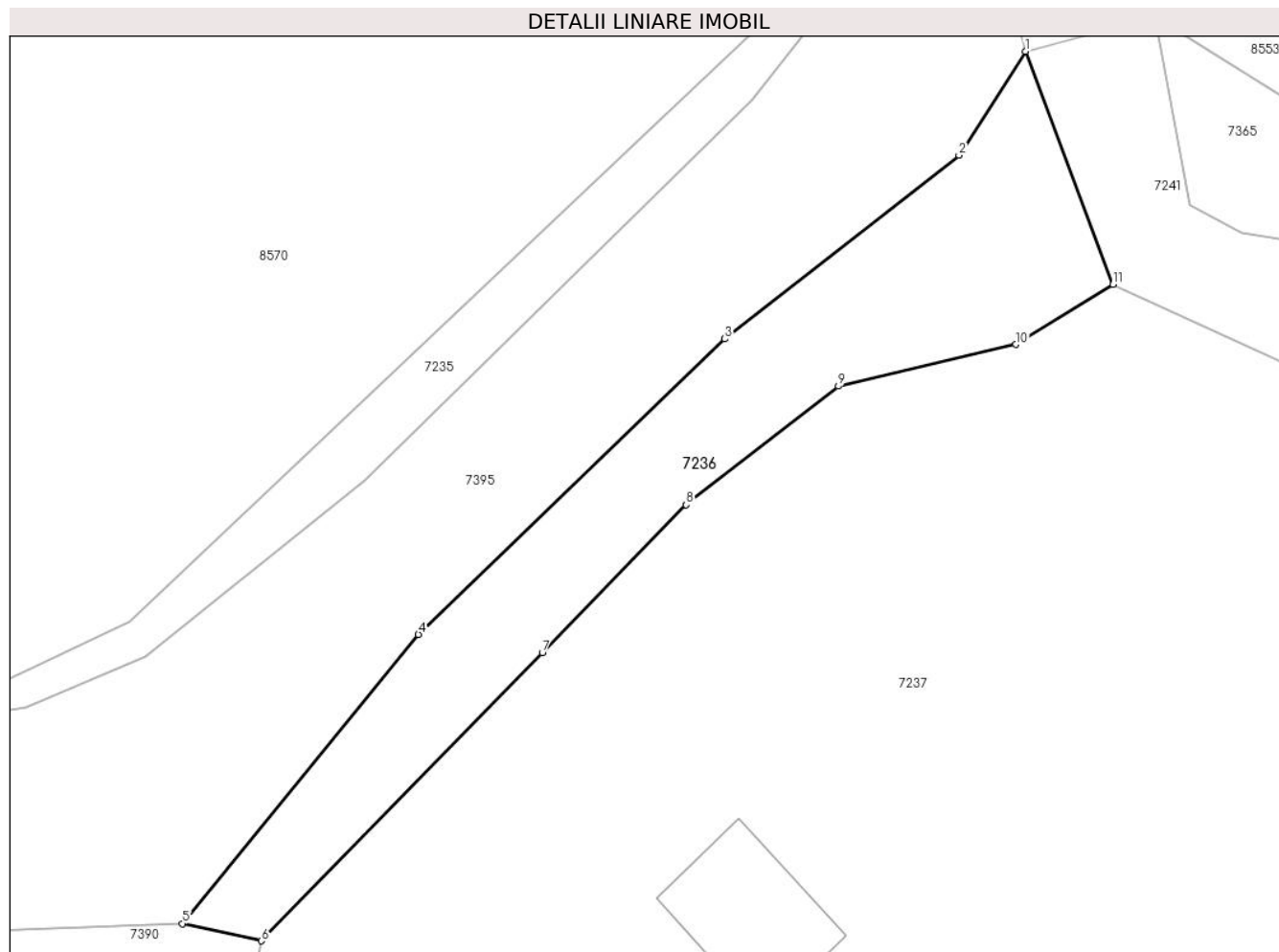
Inscrieri privind dezmembramintele dreptului de proprietate, drepturi reale de garanție și sarcini	Referințe
NU SUNT	

Anexa Nr. 1 La Partea I

Teren

Nr cadastral	Suprafața (mp)*	Observații / Referințe
	230	

* Suprafața este determinată în planul de proiecție Stereo 70.



Date referitoare la teren

Crt	Categorie folosință	Intravilan	Suprafața (mp)	Tarla	Parcelă	Nr. topo	Observații / Referințe
1	faneata	NU	230	-	-	-	

Lungime Segmente

1) Valorile lungimilor segmentelor sunt obținute din proiecție în plan.

Punct început	X / Y	Punct sfârșit	X / Y	Lungime segment (** (m)
1	401.314,899 544.824,498	2	401.312,117 544.820,162	5.152
2	401.312,117 544.820,162	3	401.302,325 544.812,486	12.442
3	401.302,325 544.812,486	4	401.289,529 544.800,147	17.776
4	401.289,529 544.800,147	5	401.279,664 544.788,069	15.595
5	401.279,664 544.788,069	6	401.282,959 544.787,346	3.373

Punct început	X / Y	Punct sfârșit	X / Y	Lungime segment (** (m)
6	401.282,959 544.787,346	7	401.294,705 544.799,375	16.813
7	401.294,705 544.799,375	8	401.300,716 544.805,559	8.624
8	401.300,716 544.805,559	9	401.307,08 544.810,514	8.066
9	401.307,08 544.810,514	10	401.314,488 544.812,253	7.609
10	401.314,488 544.812,253	11	401.318,552 544.814,759	4.775
11	401.318,552 544.814,759	1	401.314,899 544.824,498	10.402

** Lungimile segmentelor sunt determinate în planul de proiecție Stereo 70 și sunt rotunjite la 1 milimetru.

*** Distanța dintre puncte este formată din segmente cumulate ce sunt mai mici decât valoarea 1 milimetru.

**DATE DESPRE IMOBILUL NR. 7237**

Oficiul de Cadastru și Publicitate Imobiliară ALBA
Biroul de Cadastru și Publicitate Imobiliară Aiud

A. Partea I. Descrierea imobilului

TEREN Extravilan

Adresa: Jud. Alba

Nr. Crt	Nr cadastral Nr. topografic	Suprafața* (mp)	Observații / Referințe
A1		7.786	Sector cadastral:23 Teren neimprejmuit;

B. Partea II. Proprietari și acte

Inscrieri privitoare la dreptul de proprietate și alte drepturi reale		Referințe
1 / 01/01/2023		
Act Normativ nr. 7, din 13/03/1996 emis de PARLAMENTUL ROMANIEI;		
B1	Inscrierea provizorie, drept de PROPRIETATE, dobandit prin Lege, cota actuala 1/1 1) UAT MIRASLĂU, CIF:9999999999999	A1

C. Partea III. SARCINI .

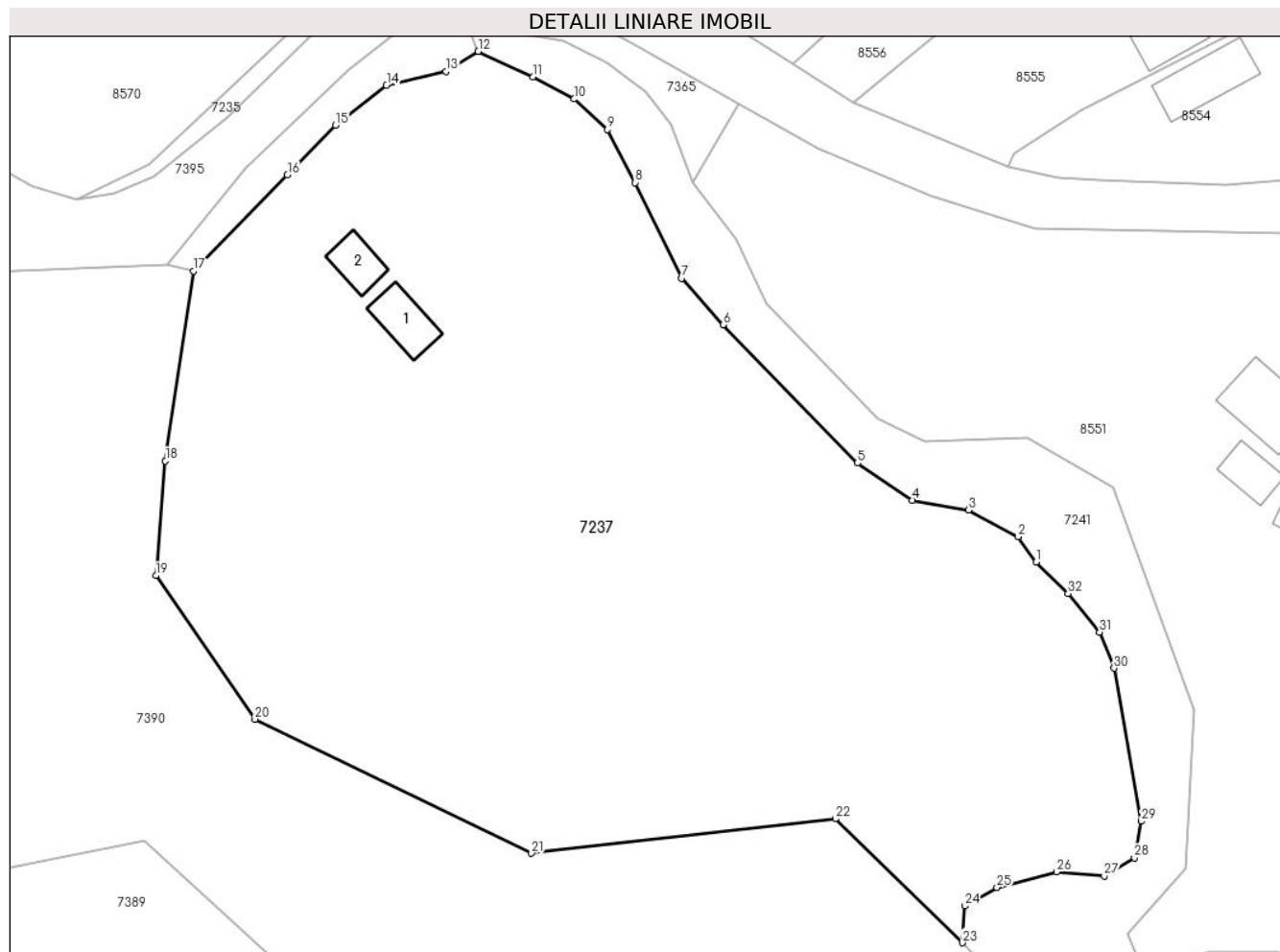
Inscrieri privind dezmembramintele dreptului de proprietate, drepturi reale de garanție și sarcini	Referințe
NU SUNT	

Anexa Nr. 1 La Partea I

Teren

Nr cadastral	Suprafața (mp)*	Observații / Referințe
	7.786	

* Suprafața este determinată în planul de proiecție Stereo 70.



Date referitoare la teren

Crt	Categorie folosință	Intravilan	Suprafața (mp)	Tarla	Parcelă	Nr. topo	Observații / Referințe
1	faneata	NU	7.648	-	-	-	
2	curti constructii	NU	138	-	-	-	

Date referitoare la construcții

Crt	Număr	Destinație construcție	Supraf. (mp)	Situație juridică	Observații / Referințe
A1.1		construcții de locuințe	43	Fara acte	Nr. niveluri:1; S. construita la sol:43 mp; S. construita desfasurata:43 mp; Casa de locuit
A1.2		construcții anexa	32	Fara acte	Nr. niveluri:1; S. construita la sol:32 mp; S. construita desfasurata:32 mp; Anexa

Lungime Segmente

1) Valorile lungimilor segmentelor sunt obținute din proiecție în plan.

Punct început	X / Y	Punct sfârșit	X / Y	Lungime segment (** (m)
1	401.388,231 544.751,038	2	401.385,941 544.754,205	3.908
3	401.379,81 544.757,568	4	401.372,734 544.758,757	7.175

Punct început	X / Y	Punct sfârșit	X / Y	Lungime segment (** (m)
2	401.385,941 544.754,205	3	401.379,81 544.757,568	6.993
4	401.372,734 544.758,757	5	401.365,91 544.763,4	8.254

Punct început	X / Y	Punct sfârșit	X / Y	Lungime segment (** (m)	Punct început	X / Y	Punct sfârșit	X / Y	Lungime segment (** (m)
5	401.365,91 544.763,4	6	401.349,14 544.780,668	24.071	6	401.349,14 544.780,668	7	401.343,973 544.786,452	7.756
7	401.343,973 544.786,452	8	401.338,174 544.798,391	13.273	8	401.338,174 544.798,391	9	401.334,694 544.804,999	7.468
9	401.334,694 544.804,999	10	401.330,519 544.808,824	5.662	10	401.330,519 544.808,824	11	401.325,416 544.811,606	5.812
11	401.325,416 544.811,606	12	401.318,552 544.814,759	7.554	12	401.318,552 544.814,759	13	401.314,488 544.812,253	4.775
13	401.314,488 544.812,253	14	401.307,08 544.810,514	7.609	14	401.307,08 544.810,514	15	401.300,716 544.805,559	8.066
15	401.300,716 544.805,559	16	401.294,705 544.799,375	8.624	16	401.294,705 544.799,375	17	401.282,959 544.787,346	16.813
17	401.282,959 544.787,346	18	401.279,475 544.763,679	23.922	18	401.279,475 544.763,679	19	401.278,295 544.749,364	14.364
19	401.278,295 544.749,364	20	401.290,665 544.731,452	21.768	20	401.290,665 544.731,452	21	401.325,193 544.714,731	38.364
21	401.325,193 544.714,731	22	401.363,154 544.719,019	38.202	22	401.363,154 544.719,019	23	401.379,034 544.703,564	22.159
23	401.379,034 544.703,564	24	401.379,325 544.708,148	4.593	24	401.379,325 544.708,148	25	401.383,329 544.710,477	4.632
25	401.383,329 544.710,477	26	401.390,775 544.712,419	7.695	26	401.390,775 544.712,419	27	401.396,728 544.711,911	5.975
27	401.396,728 544.711,911	28	401.400,503 544.714,16	4.394	28	401.400,503 544.714,16	29	401.401,374 544.718,731	4.653
29	401.401,374 544.718,731	30	401.397,962 544.737,813	19.385	30	401.397,962 544.737,813	31	401.396,147 544.742,311	4.85
31	401.396,147 544.742,311	32	401.392,224 544.747,12	6.206	32	401.392,224 544.747,12	1	401.388,231 544.751,038	5.594

** Lungimile segmentelor sunt determinate în planul de proiecție Stereo 70 și sunt rotunjite la 1 milimetru.

*** Distanța dintre puncte este formată din segmente cumulate ce sunt mai mici decât valoarea 1 milimetru.

**DATE DESPRE IMOBILUL NR. 7238**

Oficiul de Cadastru și Publicitate Imobiliară ALBA
Biroul de Cadastru și Publicitate Imobiliară Aiud

A. Partea I. Descrierea imobilului

TEREN Extravilan

Adresa: Jud. Alba

Nr. Crt	Nr cadastral Nr. topografic	Suprafața* (mp)	Observații / Referințe
A1		5.960	Sector cadastral:23 Teren neimprejmuit;

B. Partea II. Proprietari și acte

Inscrieri privitoare la dreptul de proprietate și alte drepturi reale		Referințe
1 / 01/01/2023		
Act Normativ nr. 7, din 13/03/1996 emis de PARLAMENTUL ROMANIEI;		
B1	Inscrierea provizorie, drept de PROPRIETATE, dobandit prin Lege, cota actuala 1/1 1) UAT MIRASLĂU, CIF:9999999999999	A1

C. Partea III. SARCINI .

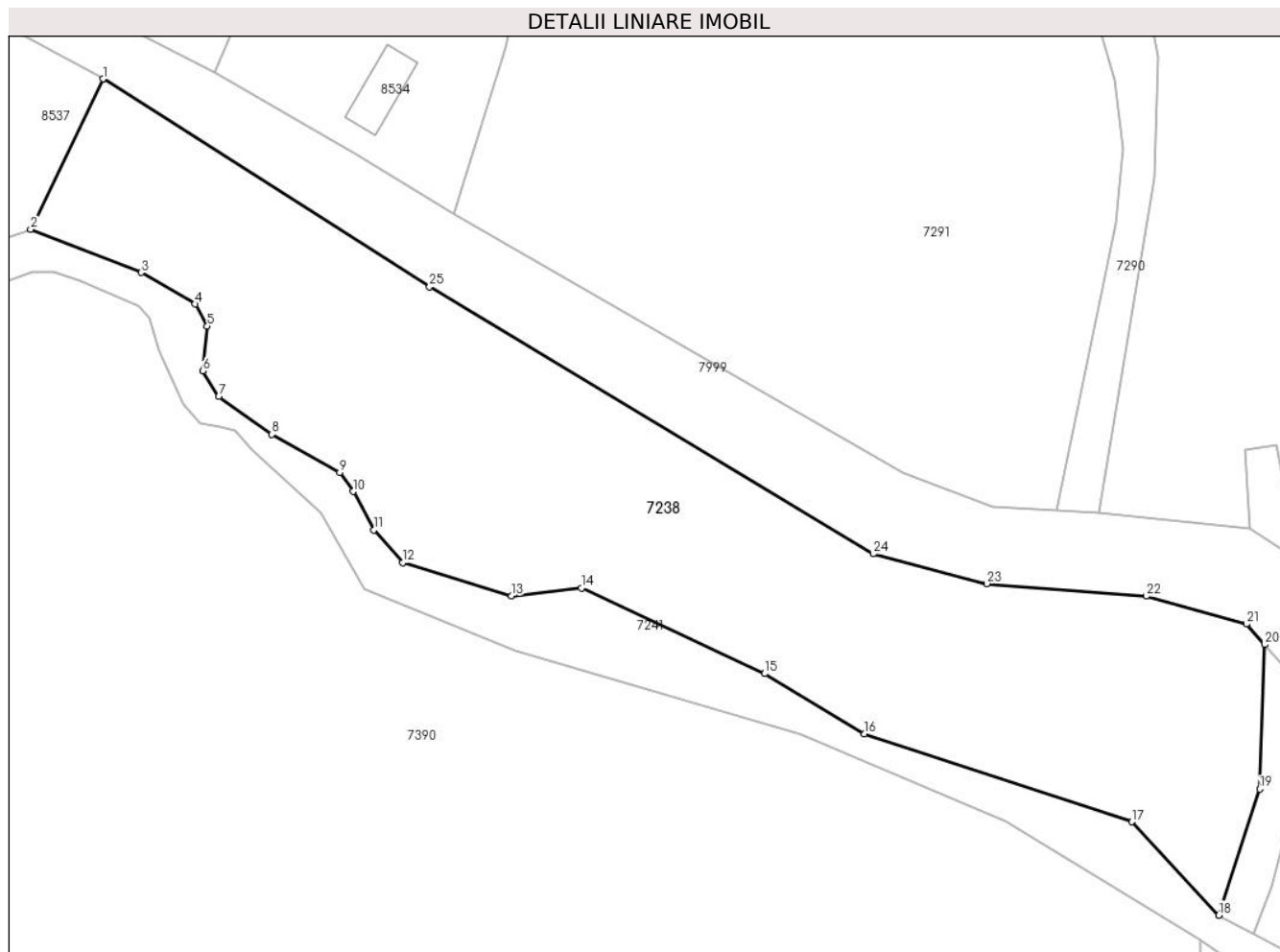
Inscrieri privind dezmembramintele dreptului de proprietate, drepturi reale de garanție și sarcini	Referințe
NU SUNT	

Anexa Nr. 1 La Partea I

Teren

Nr cadastral	Suprafața (mp)*	Observații / Referințe
	5.960	

* Suprafața este determinată în planul de proiecție Stereo 70.



Date referitoare la teren

Crt	Categorie folosință	Intra vilan	Suprafața (mp)	Tarla	Parcelă	Nr. topo	Observații / Referințe
1	faneata	NU	5.960	-	-	-	

Lungime Segmente

1) Valorile lungimilor segmentelor sunt obținute din proiecție în plan.

Punct început	X / Y	Punct sfârșit	X / Y	Lungime segment (** (m)
1	401.788,547 544.718,649	2	401.777,618 544.695,926	25.215
3	401.794,324 544.689,379	4	401.802,513 544.684,642	9.46
5	401.804,341 544.681,276	6	401.803,668 544.674,544	6.766
7	401.806,071 544.670,654	8	401.814,108 544.664,927	9.869
9	401.824,368 544.659,188	10	401.826,389 544.656,302	3.523

Punct început	X / Y	Punct sfârșit	X / Y	Lungime segment (** (m)
2	401.777,618 544.695,926	3	401.794,324 544.689,379	17.943
4	401.802,513 544.684,642	5	401.804,341 544.681,276	3.83
6	401.803,668 544.674,544	7	401.806,071 544.670,654	4.572
8	401.814,108 544.664,927	9	401.824,368 544.659,188	11.756
10	401.826,389 544.656,302	11	401.829,501 544.650,475	6.606

Punct început	X / Y	Punct sfârșit	X / Y	Lungime segment (** (m)
11	401.829,501 544.650,475	12	401.833,866 544.645,553	6.579
13	401.850,309 544.640,544	14	401.860,912 544.641,715	10.667
15	401.888,652 544.628,801	16	401.903,759 544.619,665	17.655
17	401.944,211 544.606,406	18	401.957,37 544.592,282	19.304
19	401.963,527 544.611,347	20	401.964,296 544.633,186	21.853
21	401.961,526 544.636,294	22	401.946,35 544.640,49	15.745
23	401.922,221 544.642,374	24	401.905,067 544.646,896	17.74
25	401.837,954 544.687,222	1	401.788,547 544.718,649	58.555

Punct început	X / Y	Punct sfârșit	X / Y	Lungime segment (** (m)
12	401.833,866 544.645,553	13	401.850,309 544.640,544	17.189
14	401.860,912 544.641,715	15	401.888,652 544.628,801	30.599
16	401.903,759 544.619,665	17	401.944,211 544.606,406	42.57
18	401.957,37 544.592,282	19	401.963,527 544.611,347	20.035
20	401.964,296 544.633,186	21	401.961,526 544.636,294	4.163
22	401.946,35 544.640,49	23	401.922,221 544.642,374	24.202
24	401.905,067 544.646,896	25	401.837,954 544.687,222	78.296

** Lungimile segmentelor sunt determinate în planul de proiecție Stereo 70 și sunt rotunjite la 1 milimetru.

*** Distanța dintre puncte este formată din segmente cumulate ce sunt mai mici decât valoarea 1 milimetru.

**DATE DESPRE IMOBILUL NR. 7240**

Oficiul de Cadastru și Publicitate Imobiliară ALBA
Biroul de Cadastru și Publicitate Imobiliară Aiud

A. Partea I. Descrierea imobilului

TEREN Extravilan

Adresa: Jud. Alba

Nr. Crt	Nr cadastral Nr. topografic	Suprafața* (mp)	Observații / Referințe
A1		238	Sector cadastral:23 Teren neimpregmuit;

B. Partea II. Proprietari și acte

Inscrieri privitoare la dreptul de proprietate și alte drepturi reale		Referințe
1 / 01/01/2023		
Act Normativ nr. 7, din 13/03/1996 emis de PARLAMENTUL ROMANIEI;		
B1	Inscrierea provizorie, drept de PROPRIETATE, dobandit prin Lege, cota actuala 1/1 1) UAT MIRASLĂU, CIF:9999999999999	A1

C. Partea III. SARCINI .

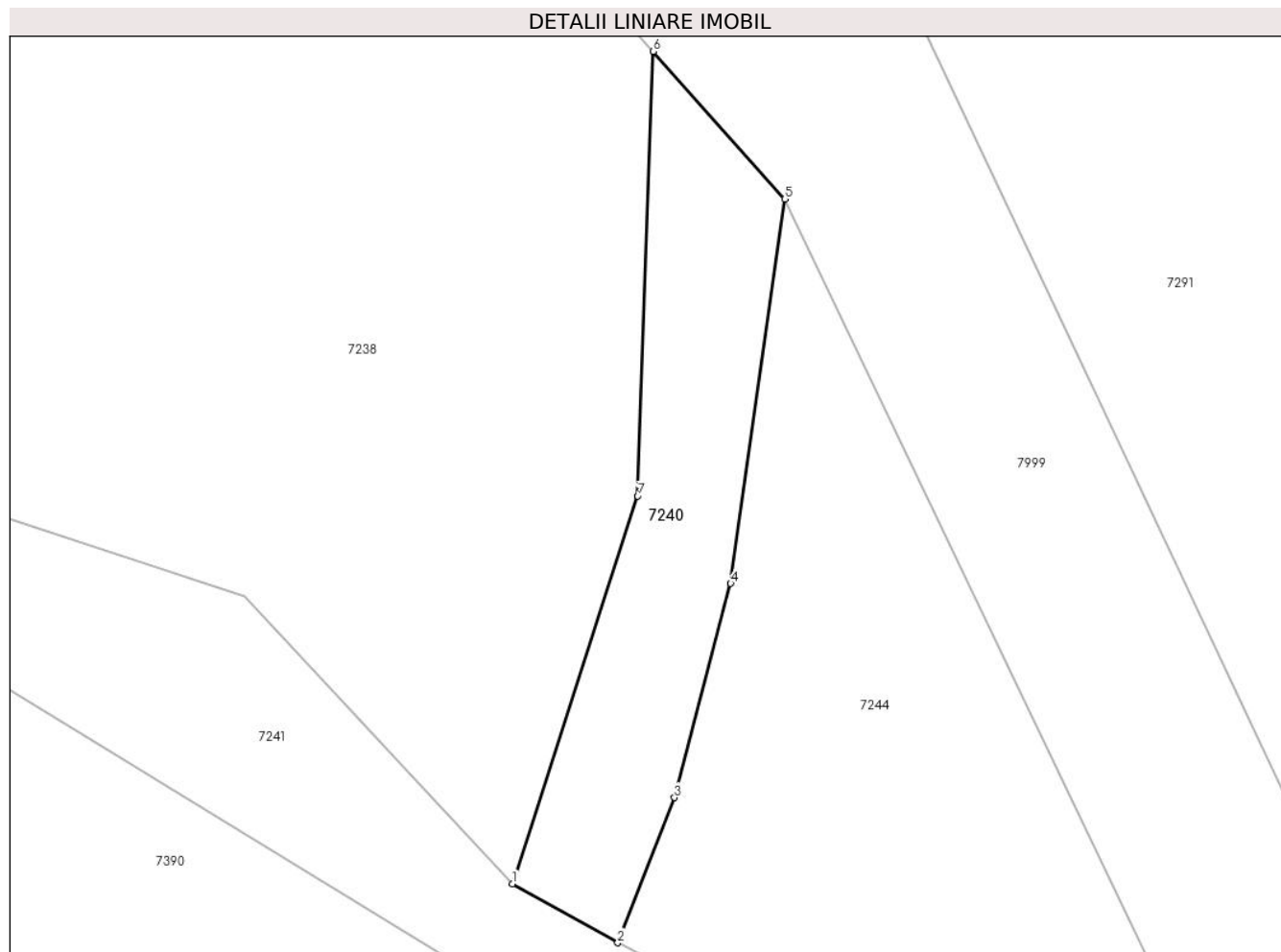
Inscrieri privind dezmembramintele dreptului de proprietate, drepturi reale de garanție și sarcini	Referințe
NU SUNT	

Anexa Nr. 1 La Partea I

Teren

Nr cadastral	Suprafața (mp)*	Observații / Referințe
	238	

* Suprafața este determinată în planul de proiecție Stereo 70.



Date referitoare la teren

Crt	Categorie folosință	Intra vilan	Suprafața (mp)	Tarla	Parcelă	Nr. topo	Observații / Referințe
1	drum	NU	238	-	-	-	

Lungime Segmente

1) Valorile lungimilor segmentelor sunt obținute din proiecție în plan.

Punct început	X / Y	Punct sfârșit	X / Y	Lungime segment (** (m)
1	401.957,37 544.592,282	2	401.962,545 544.589,39	5.928
2	401.962,545 544.589,39	3	401.965,331 544.596,522	7.657
3	401.965,331 544.596,522	4	401.968,098 544.607,042	10.878
4	401.968,098 544.607,042	5	401.970,762 544.625,932	19.077
5	401.970,762 544.625,932	6	401.964,296 544.633,186	9.717

Punct început	X / Y	Punct sfârșit	X / Y	Lungime segment (** (m)
6	401.964,296 544.633,186	7	401.963,527 544.611,347	21.853
7	401.963,527 544.611,347	1	401.957,37 544.592,282	20.035

** Lungimile segmentelor sunt determinate în planul de proiecție Stereo 70 și sunt rotunjite la 1 milimetru.

*** Distanța dintre puncte este formată din segmente cumulate ce sunt mai mici decât valoarea 1 milimetru.

**DATE DESPRE IMOBILUL NR. 7241**

Oficiul de Cadastru și Publicitate Imobiliară ALBA
Biroul de Cadastru și Publicitate Imobiliară Aiud

A. Partea I. Descrierea imobilului

TEREN Extravilan

Adresa: Jud. Alba

Nr. Crt	Nr cadastral Nr. topografic	Suprafața* (mp)	Observații / Referințe
A1		13.426	Sector cadastral:23 Teren neimprijmit;

B. Partea II. Proprietari și acte

Inscrieri privitoare la dreptul de proprietate și alte drepturi reale		Referințe
1 / 01/01/2023		
Act Normativ nr. 7, din 13/03/1996 emis de PARLAMENTUL ROMANIEI;		
B1	Inscrierea provizorie, drept de PROPRIETATE, dobandit prin Lege, cota actuala 1/1 1) UAT MIRASLĂU, CIF:9999999999999	A1

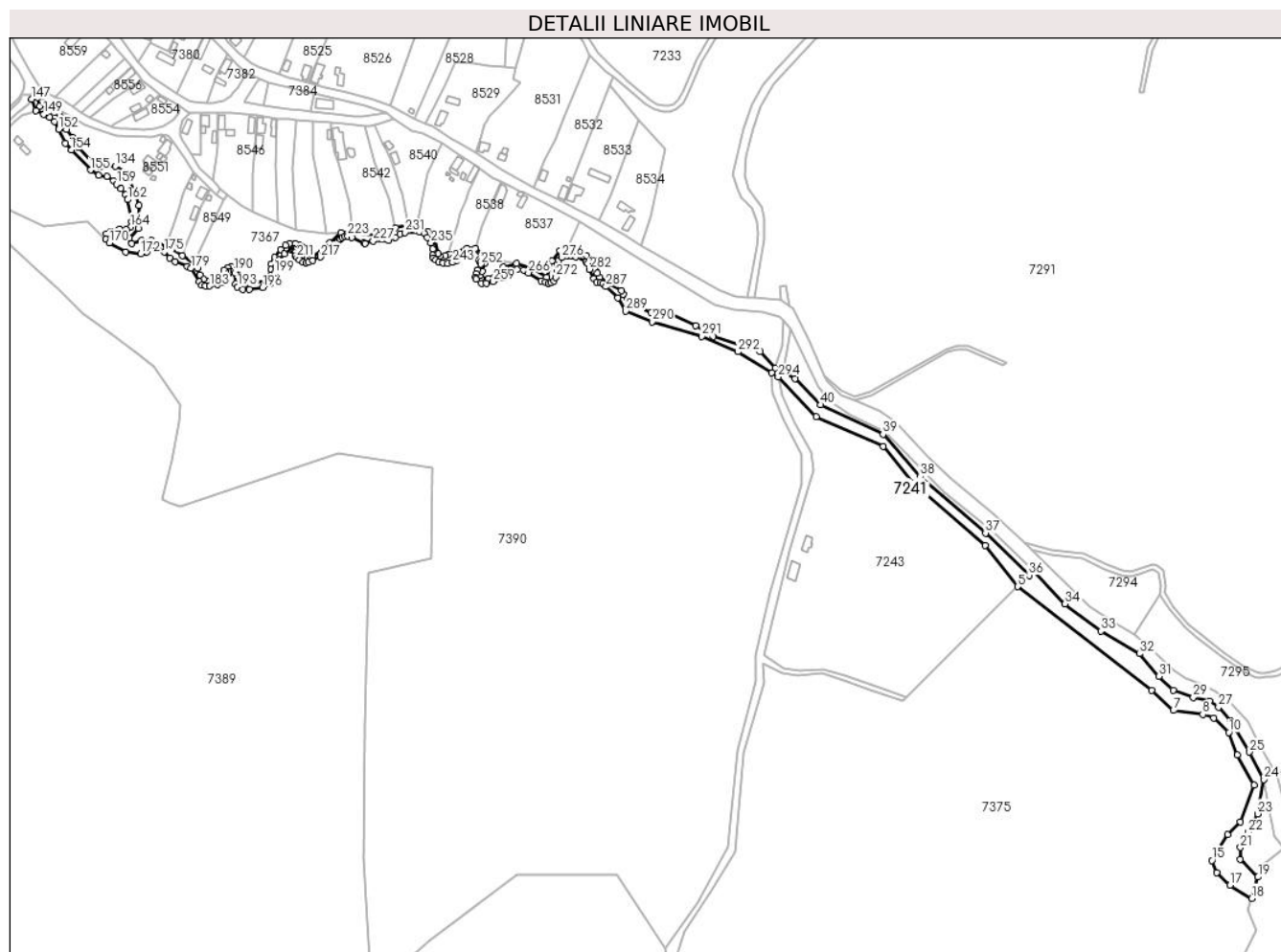
C. Partea III. SARCINI .

Inscrieri privind dezmembramintele dreptului de proprietate, drepturi reale de garanție și sarcini	Referințe
NU SUNT	

Teren

Nr cadastral	Suprafața (mp)*	Observații / Referințe
	13.426	

* Suprafața este determinată în planul de proiecție Stereo 70.



Date referitoare la teren

Crt	Categorie folosință	Intravilan	Suprafața (mp)	Tarla	Parcelă	Nr. topo	Observații / Referințe
1	ape curgătoare	NU	13.426	-	-	-	

Lungime Segmente

1) Valorile lungimilor segmentelor sunt obținute din proiecție în plan.

Punct început	X / Y	Punct sfârșit	X / Y	Lungime segment	Punct început	X / Y	Punct sfârșit	X / Y	Lungime segment	Punct început	X / Y	Punct sfârșit	X / Y	Lungime segment
1	401.992,69 544.550,346	2	402.050,807 544.524,743	63.507	2	402.050,807 544.524,743	3	402.075,628 544.493,645	39.789	3	402.075,628 544.493,645	4	402.139,054 544.439,372	83.477
4	402.139,054 544.439,372	5	402.166,956 544.403,7	45.288	5	402.166,956 544.403,7	6	402.282,761 544.313,963	146.504	6	402.282,761 544.313,963	7	402.301,397 544.296,687	25.412
7	402.301,397 544.296,687	8	402.326,878 544.293,215	25.716	8	402.326,878 544.293,215	9	402.336,143 544.289,935	9.828	9	402.336,143 544.289,935	10	402.349,463 544.277,78	18.032
10	402.349,463 544.277,78	11	402.356,873 544.258,427	20.723	11	402.356,873 544.258,427	12	402.371,006 544.232,112	29.87	12	402.371,006 544.232,112	13	402.359,193 544.200,726	33.535
13	402.359,193 544.200,726	14	402.348,158 544.189,503	15.739	14	402.348,158 544.189,503	15	402.334,916 544.167,168	25.965	15	402.334,916 544.167,168	16	402.338,811 544.156,657	11.209

Punct început	X / Y	Punct sfârșit	X / Y	Lungime segment	Punct început	X / Y	Punct sfârșit	X / Y	Lungime segment	Punct început	X / Y	Punct sfârșit	X / Y	Lungime segment
16	402.338,811 544.156,657	17	402.350,496 544.145,953	15.847	17	402.350,496 544.145,953	18	402.369,116 544.134,411	21.907	18	402.369,116 544.134,411	19	402.374,549 544.152,856	19.229
19	402.374,549 544.152,856	20	402.359,069 544.168,341	21.896	20	402.359,069 544.168,341	21	402.359,459 544.178,462	10.129	21	402.359,459 544.178,462	22	402.366,275 544.191,697	14.887
22	402.366,275 544.191,697	23	402.374,454 544.207,462	17.76	23	402.374,454 544.207,462	24	402.379,605 544.237,057	30.04	24	402.379,605 544.237,057	25	402.367,289 544.260,745	26.698
25	402.367,289 544.260,745	26	402.351,058 544.287,51	31.302	26	402.351,058 544.287,51	27	402.340,511 544.299,493	15.963	27	402.340,511 544.299,493	28	402.332,605 544.304,603	9.414
28	402.332,605 544.304,603	29	402.318,615 544.308,004	14.397	29	402.318,615 544.308,004	30	402.301,222 544.314,239	18.477	30	402.301,222 544.314,239	31	402.288,744 544.326,144	17.246
31	402.288,744 544.326,144	32	402.272,319 544.345,697	25.536	32	402.272,319 544.345,697	33	402.238,826 544.365,294	38.805	33	402.238,826 544.365,294	34	402.207,85 544.388,841	38.91
34	402.207,85 544.388,841	35	402.180,533 544.417,2	39.376	35	402.180,533 544.417,2	36	402.176,731 544.413,381	5.389	36	402.176,731 544.413,381	37	402.139,206 544.449,922	52.377
37	402.139,206 544.449,922	38	402.082,689 544.498,84	74.747	38	402.082,689 544.498,84	39	402.050,613 544.535,127	48.432	39	402.050,613 544.535,127	40	401.996,788 544.560,518	59.513
40	401.996,788 544.560,518	41	401.974,416 544.583,262	31.903	41	401.974,416 544.583,262	42	401.962,545 544.589,39	13.359	42	401.962,545 544.589,39	43	401.957,37 544.592,282	5.928
43	401.957,37 544.592,282	44	401.944,211 544.606,406	19.304	44	401.944,211 544.606,406	45	401.903,759 544.619,665	42.57	45	401.903,759 544.619,665	46	401.888,652 544.628,801	17.655
46	401.888,652 544.628,801	47	401.860,912 544.641,715	30.599	47	401.860,912 544.641,715	48	401.850,309 544.640,544	10.667	48	401.850,309 544.640,544	49	401.833,866 544.645,553	17.189
49	401.833,866 544.645,553	50	401.829,501 544.650,475	6.579	50	401.829,501 544.650,475	51	401.826,389 544.656,302	6.606	51	401.826,389 544.656,302	52	401.824,368 544.659,188	3.523
52	401.824,368 544.659,188	53	401.814,108 544.664,927	11.756	53	401.814,108 544.664,927	54	401.806,071 544.670,654	9.869	54	401.806,071 544.670,654	55	401.803,668 544.674,544	4.572
55	401.803,668 544.674,544	56	401.804,341 544.681,276	6.766	56	401.804,341 544.681,276	57	401.802,513 544.684,642	3.83	57	401.802,513 544.684,642	58	401.794,324 544.689,379	9.46
58	401.794,324 544.689,379	59	401.777,618 544.695,926	17.943	59	401.777,618 544.695,926	60	401.771,634 544.693,799	6.351	60	401.771,634 544.693,799	61	401.764,469 544.685,014	11.336
61	401.764,469 544.685,014	62	401.760,132 544.670,966	14.702	62	401.760,132 544.670,966	63	401.747,764 544.677,934	14.196	63	401.747,764 544.677,934	64	401.734,058 544.682,716	14.516
64	401.734,058 544.682,716	65	401.722,411 544.679,443	12.098	65	401.722,411 544.679,443	66	401.717,253 544.674,519	7.131	66	401.717,253 544.674,519	67	401.709,451 544.669,711	9.165
67	401.709,451 544.669,711	68	401.703,043 544.670,241	6.43	68	401.703,043 544.670,241	69	401.702,85 544.672,311	2.079	69	401.702,85 544.672,311	70	401.704,392 544.675,971	3.972
70	401.704,392 544.675,971	71	401.706,946 544.683,098	7.571	71	401.706,946 544.683,098	72	401.705,645 544.687,432	4.525	72	401.705,645 544.687,432	73	401.698,233 544.695,723	11.121
73	401.698,233 544.695,723	74	401.690,937 544.695,543	7.298	74	401.690,937 544.695,543	75	401.675,08 544.690,616	16.605	75	401.675,08 544.690,616	76	401.672,268 544.689,426	3.053
76	401.672,268 544.689,426	77	401.667,619 544.689,205	4.654	77	401.667,619 544.689,205	78	401.666,297 544.691,211	2.402	78	401.666,297 544.691,211	79	401.662,091 544.706,292	15.657
79	401.662,091 544.706,292	80	401.661,114 544.707,846	1.836	80	401.661,114 544.707,846	81	401.657,142 544.710,272	4.654	81	401.657,142 544.710,272	82	401.647,573 544.715,08	10.709
82	401.647,573 544.715,08	83	401.644,21 544.716,143	3.527	83	401.644,21 544.716,143	84	401.640,108 544.715,893	4.11	84	401.640,108 544.715,893	85	401.629,363 544.713,46	11.017
85	401.629,363 544.713,46	86	401.612,964 544.707,934	17.305	86	401.612,964 544.707,934	87	401.593,628 544.708,975	19.364	87	401.593,628 544.708,975	88	401.592,509 544.709,986	1.508
88	401.592,509 544.709,986	89	401.582,092 544.709,196	10.447	89	401.582,092 544.709,196	90	401.572,539 544.700,25	13.088	90	401.572,539 544.700,25	91	401.565,501 544.693,847	9.515
91	401.565,501 544.693,847	92	401.557,726 544.688,684	9.333	92	401.557,726 544.688,684	93	401.553,697 544.686,84	4.431	93	401.553,697 544.686,84	94	401.550,737 544.686,355	2.999
94	401.550,737 544.686,355	95	401.548,116 544.687,471	2.849	95	401.548,116 544.687,471	96	401.548,116 544.690,188	2.717	96	401.548,116 544.690,188	97	401.549,232 544.696,009	5.927
97	401.549,232 544.696,009	98	401.548,649 544.697,464	1.567	98	401.548,649 544.697,464	99	401.546,465 544.698,58	2.453	99	401.546,465 544.698,58	100	401.542,715 544.699,703	3.915
100	401.542,715 544.699,703	101	401.537,909 544.699,703	4.806	101	401.537,909 544.699,703	102	401.534,221 544.698,393	3.914	102	401.534,221 544.698,393	103	401.529,901 544.694,949	5.525
103	401.529,901 544.694,949	104	401.525,187 544.688,001	8.396	104	401.525,187 544.688,001	105	401.521,982 544.682,075	6.737	105	401.521,982 544.682,075	106	401.521,642 544.677,321	4.766
106	401.521,642 544.677,321	107	401.519,65 544.669,549	8.023	107	401.519,65 544.669,549	108	401.516,543 544.667,803	3.564	108	401.516,543 544.667,803	109	401.503,695 544.664,8	13.194
109	401.503,695 544.664,8	110	401.499,497 544.665,15	4.213	110	401.499,497 544.665,15	111	401.495,519 544.667,018	4.395	111	401.495,519 544.667,018	112	401.493,384 544.677,302	10.503
112	401.493,384 544.677,302	113	401.490,86 544.679,824	3.568	113	401.490,86 544.679,824	114	401.487,317 544.679,873	3.543	114	401.487,317 544.679,873	115	401.484,162 544.679,242	3.217

Punct început	X / Y	Punct sfârșit	X / Y	Lungime segment	Punct început	X / Y	Punct sfârșit	X / Y	Lungime segment	Punct început	X / Y	Punct sfârșit	X / Y	Lungime segment
115	401.484,162 544.679,242	116	401.481,319 544.676,977	3.635	116	401.481,319 544.676,977	117	401.476,368 544.672,126	6.931	117	401.476,368 544.672,126	118	401.473,941 544.669,313	3.715
118	401.473,941 544.669,313	119	401.470,786 544.667,712	3.538	119	401.470,786 544.667,712	120	401.466,661 544.667,663	4.125	120	401.466,661 544.667,663	121	401.463,554 544.668,925	3.354
121	401.463,554 544.668,925	122	401.460,496 544.672,951	5.056	122	401.460,496 544.672,951	123	401.458,264 544.678,336	5.829	123	401.458,264 544.678,336	124	401.455,172 544.682,722	5.366
124	401.455,172 544.682,722	125	401.445,026 544.689,633	12.276	125	401.445,026 544.689,633	126	401.431,213 544.697,811	16.052	126	401.431,213 544.697,811	127	401.418,375 544.702,403	13.635
127	401.418,375 544.702,403	128	401.409,764 544.702,43	8.611	128	401.409,764 544.702,43	129	401.401,645 544.699,98	8.481	129	401.401,645 544.699,98	130	401.399,591 544.704,64	5.093
130	401.399,591 544.704,64	131	401.406,904 544.712,859	11.001	131	401.406,904 544.712,859	132	401.407,884 544.732,595	19.76	132	401.407,884 544.732,595	133	401.397,801 544.760,32	29.502
133	401.397,801 544.760,32	134	401.387,125 544.766,564	12.368	134	401.387,125 544.766,564	135	401.374,305 544.766,053	12.83	135	401.374,305 544.766,053	136	401.368,439 544.769,035	6.58
136	401.368,439 544.769,035	137	401.354,604 544.783,341	19.901	137	401.354,604 544.783,341	138	401.350,749 544.791,316	8.858	138	401.350,749 544.791,316	139	401.345,301 544.798,447	8.974
139	401.345,301 544.798,447	140	401.342,662 544.805,713	7.73	140	401.342,662 544.805,713	141	401.339,45 544.809,707	5.125	141	401.339,45 544.809,707	142	401.334,592 544.813,387	6.094
142	401.334,592 544.813,387	143	401.329,27 544.816,037	5.945	143	401.329,27 544.816,037	144	401.323,925 544.816,919	5.417	144	401.323,925 544.816,919	145	401.321,768 544.818,1	2.459
145	401.321,768 544.818,1	146	401.320,315 544.825,923	7.957	146	401.320,315 544.825,923	147	401.314,899 544.824,498	5.6	147	401.314,899 544.824,498	148	401.318,552 544.814,759	10.402
148	401.318,552 544.814,759	149	401.325,416 544.811,606	7.554	149	401.325,416 544.811,606	150	401.330,519 544.808,824	5.812	150	401.330,519 544.808,824	151	401.334,694 544.804,999	5.662
151	401.334,694 544.804,999	152	401.338,174 544.798,391	7.468	152	401.338,174 544.798,391	153	401.343,973 544.786,452	13.273	153	401.343,973 544.786,452	154	401.349,14 544.780,668	7.756
154	401.349,14 544.780,668	155	401.365,91 544.763,4	24.071	155	401.365,91 544.763,4	156	401.372,734 544.758,757	8.254	156	401.372,734 544.758,757	157	401.379,81 544.757,568	7.175
157	401.379,81 544.757,568	158	401.385,941 544.754,205	6.993	158	401.385,941 544.754,205	159	401.388,231 544.751,038	3.908	159	401.388,231 544.751,038	160	401.392,224 544.747,12	5.594
160	401.392,224 544.747,12	161	401.396,147 544.742,311	6.206	161	401.396,147 544.742,311	162	401.397,962 544.737,813	4.85	162	401.397,962 544.737,813	163	401.401,374 544.718,731	19.385
163	401.401,374 544.718,731	164	401.400,503 544.714,16	4.653	164	401.400,503 544.714,16	165	401.396,728 544.711,911	4.394	165	401.396,728 544.711,911	166	401.390,775 544.712,419	5.975
166	401.390,775 544.712,419	167	401.383,329 544.710,477	7.695	167	401.383,329 544.710,477	168	401.379,325 544.708,148	4.632	168	401.379,325 544.708,148	169	401.379,034 544.703,564	4.593
169	401.379,034 544.703,564	170	401.382,164 544.700,362	4.478	170	401.382,164 544.700,362	171	401.396,162 544.692,693	15.961	171	401.396,162 544.692,693	172	401.409,14 544.691,214	13.062
172	401.409,14 544.691,214	173	401.414,564 544.692,576	5.592	173	401.414,564 544.692,576	174	401.422,937 544.696,578	9.28	174	401.422,937 544.696,578	175	401.429,38 544.692,676	7.532
175	401.429,38 544.692,676	176	401.434,33 544.687,238	7.354	176	401.434,33 544.687,238	177	401.438,844 544.684,109	5.492	177	401.438,844 544.684,109	178	401.449,557 544.680,191	11.407
178	401.449,557 544.680,191	179	401.452,532 544.678,36	3.493	179	401.452,532 544.678,36	180	401.459,623 544.666,923	13.457	180	401.459,623 544.666,923	181	401.462,129 544.663,963	3.878
181	401.462,129 544.663,963	182	401.465,137 544.663,189	3.106	182	401.465,137 544.663,189	183	401.468,783 544.663,189	3.646	183	401.468,783 544.663,189	184	401.475,221 544.664,329	6.538
184	401.475,221 544.664,329	185	401.478,939 544.666,151	4.14	185	401.478,939 544.666,151	186	401.482,585 544.670,159	5.418	186	401.482,585 544.670,159	187	401.484,044 544.673,147	3.325
187	401.484,044 544.673,147	188	401.485,794 544.675,406	2.858	188	401.485,794 544.675,406	189	401.487,252 544.676,062	1.599	189	401.487,252 544.676,062	190	401.489,439 544.675,916	2.192
190	401.489,439 544.675,916	191	401.490,387 544.674,459	1.738	191	401.490,387 544.674,459	192	401.491,043 544.665,204	9.278	192	401.491,043 544.665,204	193	401.492,866 544.662,435	3.315
193	401.492,866 544.662,435	194	401.497,533 544.660,103	5.217	194	401.497,533 544.660,103	195	401.503,074 544.660,103	5.541	195	401.503,074 544.660,103	196	401.514,522 544.661,779	11.57
196	401.514,522 544.661,779	197	401.520,963 544.665,131	7.261	197	401.520,963 544.665,131	198	401.525,046 544.667,463	4.702	198	401.525,046 544.667,463	199	401.524,901 544.674,459	6.998
199	401.524,901 544.674,459	200	401.525,921 544.679,706	5.345	200	401.525,921 544.679,706	201	401.528,328 544.685,755	6.51	201	401.528,328 544.685,755	202	401.533,067 544.690,929	7.016
202	401.533,067 544.690,929	203	401.539,533 544.694,944	7.611	203	401.539,533 544.694,944	204	401.540,676 544.695,4	1.231	204	401.540,676 544.695,4	205	401.541,79 544.695,572	1.127
205	401.541,79 544.695,572	206	401.543,19 544.695,515	1.401	206	401.543,19 544.695,515	207	401.543,79 544.695,144	0.705	207	401.543,79 544.695,144	208	401.543,333 544.693,944	1.284
208	401.543,333 544.693,944	209	401.542,676 544.692,288	1.782	209	401.542,676 544.692,288	210	401.542,647 544.689,605	2.683	210	401.542,647 544.689,605	211	401.544,047 544.688,006	2.125
211	401.544,047 544.688,006	212	401.546,275 544.685,75	3.171	212	401.546,275 544.685,75	213	401.549,303 544.683,866	3.566	213	401.549,303 544.683,866	214	401.552,16 544.683,381	2.898

Punct început	X / Y	Punct sfârșit	X / Y	Lungime segment	Punct început	X / Y	Punct sfârșit	X / Y	Lungime segment	Punct început	X / Y	Punct sfârșit	X / Y	Lungime segment
214	401.552,16 544.683,381	215	401.553,874 544.683,723	1.748	215	401.553,874 544.683,723	216	401.557,799 544.685,171	4.184	216	401.557,799 544.685,171	217	401.564,472 544.688,186	7.323
217	401.564,472 544.688,186	218	401.575,076 544.696,911	13.73 2	218	401.575,076 544.696,911	219	401.579,108 544.700,806	5.606	219	401.579,108 544.700,806	220	401.581,988 544.703,319	3.822
220	401.581,988 544.703,319	221	401.583,542 544.704,918	2.23	221	401.583,542 544.704,918	222	401.585,553 544.706,151	2.359	222	401.585,553 544.706,151	223	401.587,93 544.706,379	2.388
223	401.587,93 544.706,379	224	401.591,54 544.705,329	3.76	224	401.591,54 544.705,329	225	401.602,144 544.700,395	11.69 6	225	401.602,144 544.700,395	226	401.602,876 544.700,055	0.807
226	401.602,876 544.700,055	227	401.610,107 544.701,994	7.486	227	401.610,107 544.701,994	228	401.623,482 544.702,324	13.37 9	228	401.623,482 544.702,324	229	401.629,341 544.705,179	6.518
229	401.629,341 544.705,179	230	401.633,369 544.708,107	4.98	230	401.633,369 544.708,107	231	401.637,397 544.709,351	4.216	231	401.637,397 544.709,351	232	401.649,993 544.709,863	12.60 6
232	401.649,993 544.709,863	233	401.654,314 544.708,546	4.517	233	401.654,314 544.708,546	234	401.656,951 544.705,325	4.163	234	401.656,951 544.705,325	235	401.659,88 544.700,567	5.587
235	401.659,88 544.700,567	236	401.661,565 544.695,224	5.602	236	401.661,565 544.695,224	237	401.661,569 544.689,769	5.455	237	401.661,569 544.689,769	238	401.661,936 544.687,432	2.366
238	401.661,936 544.687,432	239	401.663,815 544.685,691	2.562	239	401.663,815 544.685,691	240	401.666,905 544.683,708	3.672	240	401.666,905 544.683,708	241	401.670,481 544.683,021	3.641
241	401.670,481 544.683,021	242	401.674,377 544.682,608	3.918	242	401.674,377 544.682,608	243	401.678,594 544.683,57	4.325	243	401.678,594 544.683,57	244	401.682,353 544.685,54	4.244
244	401.682,353 544.685,54	245	401.686,491 544.688,621	5.159	245	401.686,491 544.688,621	246	401.690,983 544.690,545	4.887	246	401.690,983 544.690,545	247	401.694,329 544.691,737	3.552
247	401.694,329 544.691,737	248	401.696,667 544.691,004	2.45	248	401.696,667 544.691,004	249	401.698,867 544.688,85	3.079	249	401.698,867 544.688,85	250	401.701,389 544.685,781	3.972
250	401.701,389 544.685,781	251	401.702,535 544.683,811	2.279	251	401.702,535 544.683,811	252	401.702,947 544.681,932	1.924	252	401.702,947 544.681,932	253	401.700,288 544.676,893	5.698
253	401.700,288 544.676,893	254	401.698,73 544.673,823	3.443	254	401.698,73 544.673,823	255	401.698,228 544.670,964	2.903	255	401.698,228 544.670,964	256	401.699,053 544.668,948	2.178
256	401.699,053 544.668,948	257	401.703,683 544.665,741	5.632	257	401.703,683 544.665,741	258	401.707,808 544.665,603	4.127	258	401.707,808 544.665,603	259	401.713,814 544.666,978	6.161
259	401.713,814 544.666,978	260	401.723,105 544.670,334	9.879	260	401.723,105 544.670,334	261	401.725,922 544.672,503	3.555	261	401.725,922 544.672,503	262	401.727,677 544.674,672	2.79
262	401.727,677 544.674,672	263	401.730,817 544.676,564	3.666	263	401.730,817 544.676,564	264	401.734,418 544.677,626	3.754	264	401.734,418 544.677,626	265	401.739,914 544.677,118	5.519
265	401.739,914 544.677,118	266	401.744,179 544.674,534	4.987	266	401.744,179 544.674,534	267	401.755,4 544.667,75	13.11 2	267	401.755,4 544.667,75	268	401.758,678 544.666,596	3.475
268	401.758,678 544.666,596	269	401.761,264 544.665,719	2.731	269	401.761,264 544.665,719	270	401.763,435 544.666,088	2.202	270	401.763,435 544.666,088	271	401.766,113 544.667,657	3.104
271	401.766,113 544.667,657	272	401.767,822 544.670,796	3.574	272	401.767,822 544.670,796	273	401.769,13 544.675,835	5.206	273	401.769,13 544.675,835	274	401.769,084 544.681,927	6.092
274	401.769,084 544.681,927	275	401.770,562 544.685,25	3.637	275	401.770,562 544.685,25	276	401.773,24 544.687,742	3.658	276	401.773,24 544.687,742	277	401.777,865 544.689,506	4.95
277	401.777,865 544.689,506	278	401.781,052 544.689,506	3.187	278	401.781,052 544.689,506	279	401.784,977 544.688,214	4.132	279	401.784,977 544.688,214	280	401.793,857 544.684,422	9.656
280	401.793,857 544.684,422	281	401.795,658 544.682,53	2.612	281	401.795,658 544.682,53	282	401.797,09 544.677,638	5.097	282	401.797,09 544.677,638	283	401.800,738 544.669,515	8.905
283	401.800,738 544.669,515	284	401.803,328 544.666,637	3.872	284	401.803,328 544.666,637	285	401.806,329 544.666,083	3.052	285	401.806,329 544.666,083	286	401.808,546 544.665,529	2.285
286	401.808,546 544.665,529	287	401.811,178 544.662,668	3.888	287	401.811,178 544.662,668	288	401.821,599 544.653,134	14.12 4	288	401.821,599 544.653,134	289	401.828,061 544.641,517	13.29 3
289	401.828,061 544.641,517	290	401.850,904 544.632,339	24.61 8	290	401.850,904 544.632,339	291	401.894,133 544.619,671	45.04 7	291	401.894,133 544.619,671	292	401.925,095 544.606,396	33.68 8
292	401.925,095 544.606,396	293	401.954,487 544.588,481	34.42 1	293	401.954,487 544.588,481	294	401.959,991 544.584,724	6.664	294	401.959,991 544.584,724	1	401.992,69 544.550,346	47.44 5

** Lungimile segmentelor sunt determinate în planul de proiecție Stereo 70 și sunt rotunjite la 1 milimetru.

*** Distanța dintre puncte este formată din segmente cumulate ce sunt mai mici decât valoarea 1 milimetru.

**DATE DESPRE IMOBILUL NR. 7242**

Oficiul de Cadastru și Publicitate Imobiliară ALBA
Biroul de Cadastru și Publicitate Imobiliară Aiud

A. Partea I. Descrierea imobilului

TEREN Extravilan

Adresa: Jud. Alba

Nr. Crt	Nr cadastral Nr. topografic	Suprafața* (mp)	Observații / Referințe
A1		4.165	Sector cadastral:23 Teren neimprejmuit;

B. Partea II. Proprietari și acte

Inscrieri privitoare la dreptul de proprietate și alte drepturi reale		Referințe
1 / 01/01/2023		
Act Normativ nr. 7, din 13/03/1996 emis de PARLAMENTUL ROMANIEI;		
B1	Inscrierea provizorie, drept de PROPRIETATE, dobandit prin Lege, cota actuala 1/1 1) UAT MIRASLĂU, CIF:9999999999999	A1

C. Partea III. SARCINI .

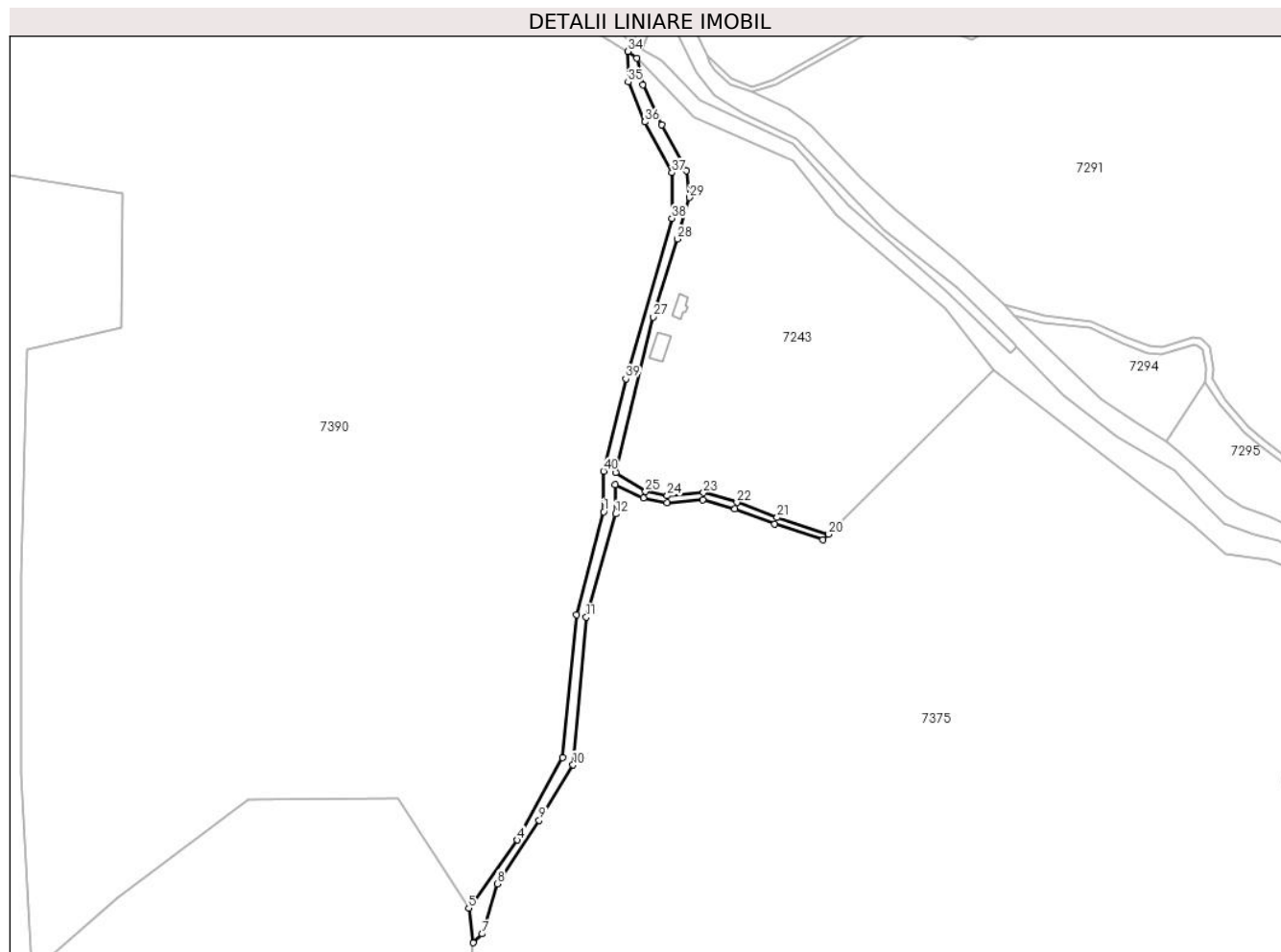
Inscrieri privind dezmembramintele dreptului de proprietate, drepturi reale de garanție și sarcini	Referințe
NU SUNT	

Anexa Nr. 1 La Partea I

Teren

Nr cadastral	Suprafața (mp)*	Observații / Referințe
	4.165	

* Suprafața este determinată în planul de proiecție Stereo 70.



Date referitoare la teren

Crt	Categorie folosință	Intravilan	Suprafața (mp)	Tarla	Parcelă	Nr. topo	Observații / Referințe
1	drum	NU	4.165	-	-	-	

Lungime Segmente

1) Valorile lungimilor segmentelor sunt obținute din proiecție în plan.

Punct început	X / Y	Punct sfârșit	X / Y	Lungime segment (** (m)	Punct început	X / Y	Punct sfârșit	X / Y	Lungime segment (** (m)
1	401.940,493 544.321,412	2	401.924,948 544.261,766	61.638	2	401.924,948 544.261,766	3	401.916,577 544.179,024	83.164
3	401.916,577 544.179,024	4	401.890,356 544.131,101	54.627	4	401.890,356 544.131,101	5	401.862,223 544.091,603	48.493
5	401.862,223 544.091,603	6	401.864,966 544.071,488	20.301	6	401.864,966 544.071,488	7	401.869,915 544.076,663	7.161
7	401.869,915 544.076,663	8	401.878,823 544.105,671	30.345	8	401.878,823 544.105,671	9	401.903,147 544.142,544	44.173
9	401.903,147 544.142,544	10	401.922,828 544.174,641	37.65	10	401.922,828 544.174,641	11	401.930,513 544.260,328	86.031

Punct început	X / Y	Punct sfârșit	X / Y	Lungime segment (** (m))	Punct început	X / Y	Punct sfârșit	X / Y	Lungime segment (** (m))
11	401.930,513 544.260,328	12	401.947,579 544.320,207	62.263	12	401.947,579 544.320,207	13	401.947,256 544.337,066	16.862
13	401.947,256 544.337,066	14	401.963,673 544.329,378	18.128	14	401.963,673 544.329,378	15	401.977,324 544.326,731	13.905
15	401.977,324 544.326,731	16	401.998,157 544.328,475	20.906	16	401.998,157 544.328,475	17	402.016,781 544.323,082	19.389
17	402.016,781 544.323,082	18	402.039,975 544.314,367	24.777	18	402.039,975 544.314,367	19	402.068,015 544.305,323	29.462
19	402.068,015 544.305,323	20	402.071,207 544.308,496	4.501	20	402.071,207 544.308,496	21	402.041,293 544.318,145	31.432
21	402.041,293 544.318,145	22	402.018,042 544.326,881	24.838	22	402.018,042 544.326,881	23	401.998,56 544.332,522	20.282
23	401.998,56 544.332,522	24	401.977,542 544.330,763	21.091	24	401.977,542 544.330,763	25	401.964,95 544.333,205	12.827
25	401.964,95 544.333,205	26	401.947,571 544.344,258	20.596	26	401.947,571 544.344,258	27	401.969,367 544.434,488	92.825
27	401.969,367 544.434,488	28	401.983,387 544.479,69	47.326	28	401.983,387 544.479,69	29	401.990,483 544.503,678	25.016
29	401.990,483 544.503,678	30	401.988,655 544.519,447	15.875	30	401.988,655 544.519,447	31	401.974,383 544.545,808	29.977
31	401.974,383 544.545,808	32	401.963,214 544.569,224	25.943	32	401.963,214 544.569,224	33	401.959,991 544.584,724	15.832
33	401.959,991 544.584,724	34	401.954,487 544.588,481	6.664	34	401.954,487 544.588,481	35	401.954,83 544.570,721	17.763
35	401.954,83 544.570,721	36	401.964,588 544.547,591	25.104	36	401.964,588 544.547,591	37	401.980,262 544.518,156	33.348
37	401.980,262 544.518,156	38	401.980,239 544.491,721	26.435	38	401.980,239 544.491,721	39	401.953,39 544.398,594	96.92
39	401.953,39 544.398,594	40	401.940,478 544.344,942	55.184	40	401.940,478 544.344,942	1	401.940,493 544.321,412	23.53

** Lungimile segmentelor sunt determinate în planul de proiecție Stereo 70 și sunt rotunjite la 1 milimetru.

*** Distanța dintre puncte este formată din segmente cumulate ce sunt mai mici decât valoarea 1 milimetru.

**DATE DESPRE IMOBILUL NR. 7243**

Oficiul de Cadastru și Publicitate Imobiliară ALBA
Biroul de Cadastru și Publicitate Imobiliară Aiud

A. Partea I. Descrierea imobilului

TEREN Extravilan

Adresa: Jud. Alba

Nr. Crt	Nr cadastral Nr. topografic	Suprafața* (mp)	Observații / Referințe
A1		31.120	Sector cadastral:23 Teren neimprejmuit;

B. Partea II. Proprietari și acte

Inscrieri privitoare la dreptul de proprietate și alte drepturi reale		Referințe
1 / 01/01/2023		
Act Normativ nr. 7, din 13/03/1996 emis de PARLAMENTUL ROMANIEI;		
B1	Inscrierea provizorie, drept de PROPRIETATE, dobandit prin Lege, cota actuala 1/1 1) UAT MIRASLĂU, CIF:9999999999999	A1

C. Partea III. SARCINI .

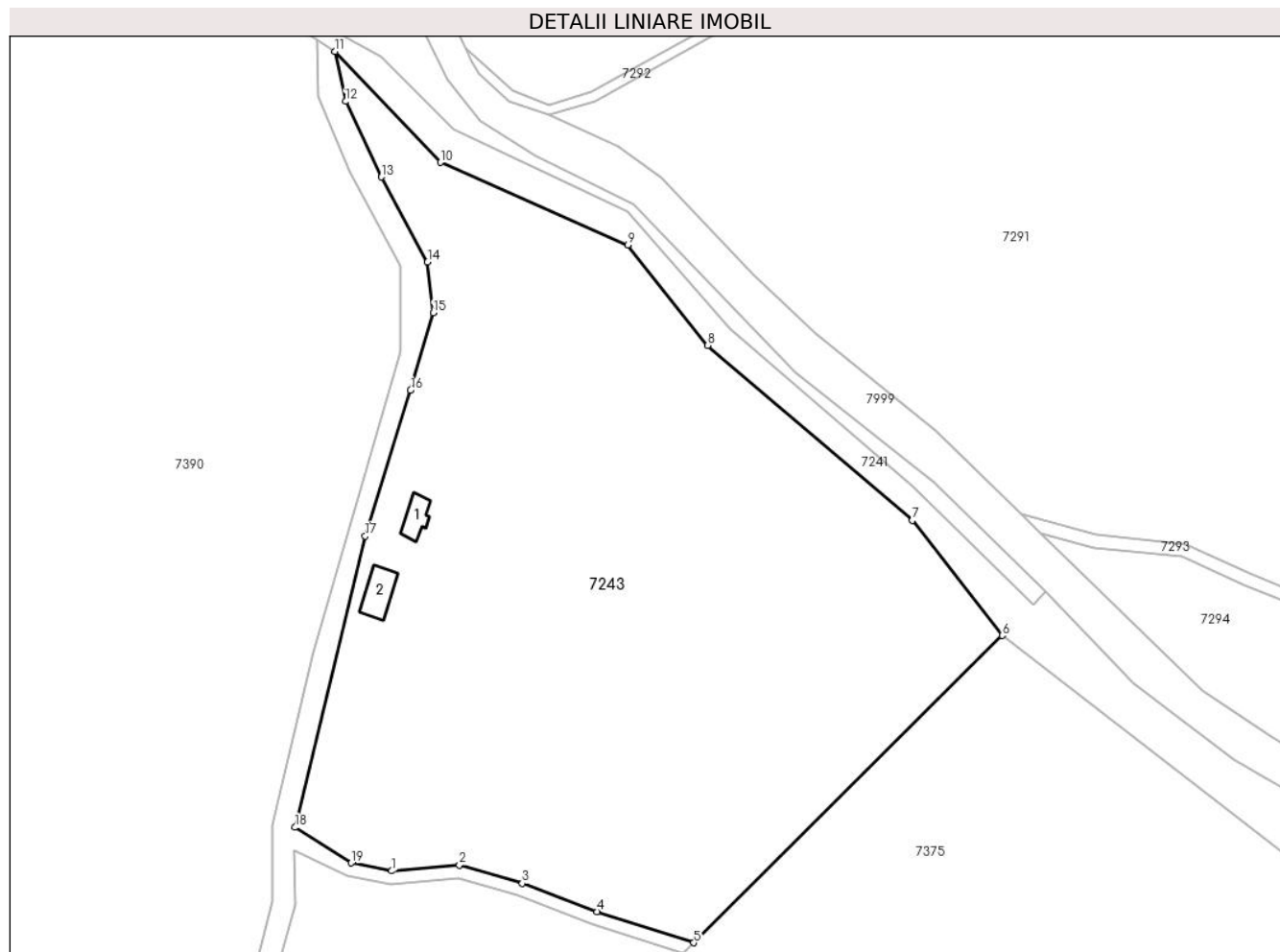
Inscrieri privind dezmembramintele dreptului de proprietate, drepturi reale de garanție și sarcini	Referințe
NU SUNT	

Anexa Nr. 1 La Partea I

Teren

Nr cadastral	Suprafața (mp)*	Observații / Referințe
	31.120	

* Suprafața este determinată în planul de proiecție Stereo 70.



Date referitoare la teren

Crt	Categorie folosință	Intravilan	Suprafața (mp)	Tarla	Parcelă	Nr. topo	Observații / Referințe
1	faneata	NU	28.899	-	-	-	
2	arabil	NU	1.246	-	-	-	
3	arabil	NU	975	-	-	-	

Date referitoare la construcții

Crt	Număr	Destinație construcție	Supraf. (mp)	Situație juridică	Observații / Referințe
A1.1		construcții de locuințe	80	Fara acte	Nr. niveluri:1; S. construita la sol:80 mp; S. construita desfasurata:80 mp; Casa de locuit
A1.2		construcții anexa	123	Fara acte	Nr. niveluri:1; S. construita la sol:123 mp; S. construita desfasurata:123 mp; Anexa

Lungime Segmente

1) Valorile lungimilor segmentelor sunt obținute din proiecție în plan.

Punct început	X / Y	Punct sfârșit	X / Y	Lungime segment (** (m)
1	401.977,542 544.330,763	2	401.998,56 544.332,522	21.091

Punct început	X / Y	Punct sfârșit	X / Y	Lungime segment (** (m)
2	401.998,56 544.332,522	3	402.018,042 544.326,881	20.282
3	402.018,042 544.326,881	4	402.041,293 544.318,145	24.838
4	402.041,293 544.318,145	5	402.071,207 544.308,496	31.432
5	402.071,207 544.308,496	6	402.166,956 544.403,7	135.025
6	402.166,956 544.403,7	7	402.139,054 544.439,372	45.288
7	402.139,054 544.439,372	8	402.075,628 544.493,645	83.477
8	402.075,628 544.493,645	9	402.050,807 544.524,743	39.789
9	402.050,807 544.524,743	10	401.992,69 544.550,346	63.507
10	401.992,69 544.550,346	11	401.959,991 544.584,724	47.445
11	401.959,991 544.584,724	12	401.963,214 544.569,224	15.832
12	401.963,214 544.569,224	13	401.974,383 544.545,808	25.943
13	401.974,383 544.545,808	14	401.988,655 544.519,447	29.977
14	401.988,655 544.519,447	15	401.990,483 544.503,678	15.875
15	401.990,483 544.503,678	16	401.983,387 544.479,69	25.016
16	401.983,387 544.479,69	17	401.969,367 544.434,488	47.326
17	401.969,367 544.434,488	18	401.947,571 544.344,258	92.825
18	401.947,571 544.344,258	19	401.964,95 544.333,205	20.596
19	401.964,95 544.333,205	1	401.977,542 544.330,763	12.827

** Lungimile segmentelor sunt determinate în planul de proiecție Stereo 70 și sunt rotunjite la 1 milimetru.

*** Distanța dintre puncte este formată din segmente cumulate ce sunt mai mici decât valoarea 1 milimetru.

**DATE DESPRE IMOBILUL NR. 7244**

Oficiul de Cadastru și Publicitate Imobiliară ALBA
Biroul de Cadastru și Publicitate Imobiliară Aiud

A. Partea I. Descrierea imobilului

TEREN Extravilan

Adresa: Jud. Alba

Nr. Crt	Nr cadastral Nr. topografic	Suprafața* (mp)	Observații / Referințe
A1		1.837	Sector cadastral:23 Teren neimprejmuit;

B. Partea II. Proprietari și acte

Inscrieri privitoare la dreptul de proprietate și alte drepturi reale		Referințe
1 / 01/01/2023		
Act Normativ nr. 7, din 13/03/1996 emis de PARLAMENTUL ROMANIEI;		
B1	Inscrierea provizorie, drept de PROPRIETATE, dobandit prin Lege, cota actuala 1/1 1) UAT MIRASLĂU, CIF:9999999999999	A1

C. Partea III. SARCINI .

Inscrieri privind dezmembramintele dreptului de proprietate, drepturi reale de garanție și sarcini	Referințe
NU SUNT	

Anexa Nr. 1 La Partea I

Teren

Nr cadastral	Suprafața (mp)*	Observații / Referințe
	1.837	

* Suprafața este determinată în planul de proiecție Stereo 70.

DETALII LINIARE IMOBIL



Date referitoare la teren

Crt	Categorie folosință	Intravilan	Suprafața (mp)	Tarla	Parcelă	Nr. topo	Observații / Referințe
1	faneata	NU	1.837	-	-	-	

Lungime Segmente

1) Valorile lungimilor segmentelor sunt obținute din proiecție în plan.

Punct început	X / Y	Punct sfârșit	X / Y	Lungime segment (** (m)
1	401.968,098 544.607,042	2	401.965,331 544.596,522	10.878
2	401.965,331 544.596,522	3	401.962,545 544.589,39	7.657
3	401.962,545 544.589,39	4	401.974,416 544.583,262	13.359
4	401.974,416 544.583,262	5	401.996,788 544.560,518	31.903
5	401.996,788 544.560,518	6	402.050,613 544.535,127	59.513

Punct început	X / Y	Punct sfârșit	X / Y	Lungime segment (** (m)
6	402.050,613 544.535,127	7	402.082,689 544.498,84	48.432
7	402.082,689 544.498,84	8	402.139,206 544.449,922	74.747
8	402.139,206 544.449,922	9	402.176,731 544.413,381	52.377
9	402.176,731 544.413,381	10	402.180,533 544.417,2	5.389
10	402.180,533 544.417,2	11	402.178,632 544.419,173	2.74
11	402.178,632 544.419,173	12	402.145,81 544.451,061	45.762
12	402.145,81 544.451,061	13	402.102,976 544.485,22	54.787
13	402.102,976 544.485,22	14	402.052,553 544.537,393	72.557
14	402.052,553 544.537,393	15	402.022,087 544.552,213	33.879
15	402.022,087 544.552,213	16	402.004,92 544.563,098	20.327
16	402.004,92 544.563,098	17	401.994,702 544.576,006	16.463
17	401.994,702 544.576,006	18	401.970,762 544.625,932	55.369
18	401.970,762 544.625,932	1	401.968,098 544.607,042	19.077

** Lungimile segmentelor sunt determinate în planul de proiecție Stereo 70 și sunt rotunjite la 1 milimetru.

*** Distanța dintre puncte este formată din segmente cumulate ce sunt mai mici decât valoarea 1 milimetru.

**DATE DESPRE IMOBILUL NR. 7245**

Oficiul de Cadastru și Publicitate Imobiliară ALBA
Biroul de Cadastru și Publicitate Imobiliară Aiud

A. Partea I. Descrierea imobilului

TEREN Extravilan

Adresa: Jud. Alba

Nr. Crt	Nr cadastral Nr. topografic	Suprafața* (mp)	Observații / Referințe
A1	72811	20.000	Sector cadastral:23 Teren neimprijmit;

B. Partea II. Proprietari și acte

Inscrieri privitoare la dreptul de proprietate și alte drepturi reale		Referințe
12190 / 12/10/2018		
Act Notarial nr. certificat de moștenitor nr 102, din 24/08/2011 emis de PETRUTA MARIANA;		
B2	Intabulare, drept de PROPRIETATEcu titlu moștenire, dobandit prin Succesiune, cota actuala 1/2, cota initiala 1/2 1) OLARIU ELENA-MARIA	A1
B3	Intabulare, drept de PROPRIETATEcu titlu moștenire, dobandit prin Succesiune, cota actuala 1/2, cota initiala 1/2 1) RADU HORIA-VERGIL	A1

C. Partea III. SARCINI .

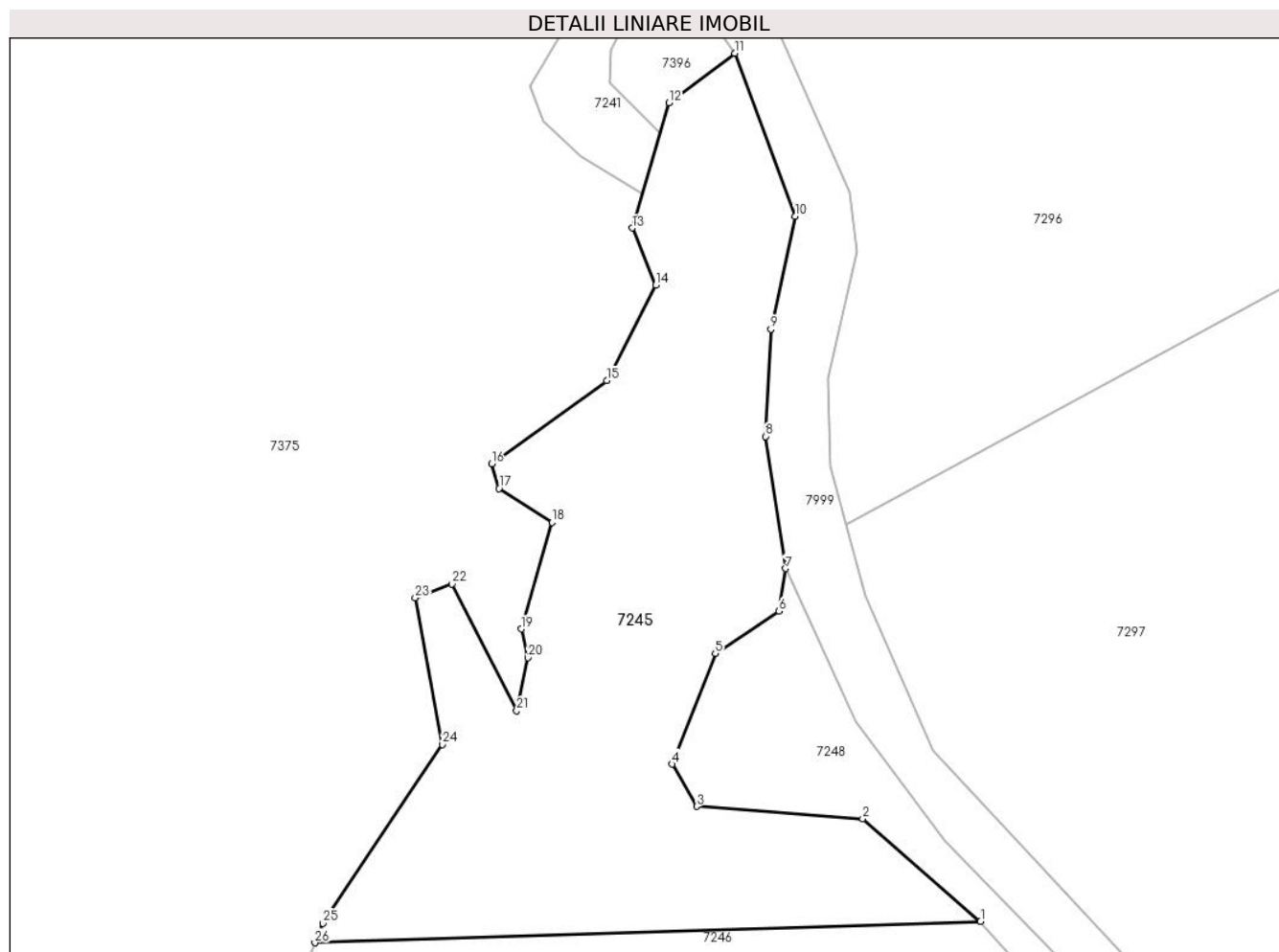
Inscrieri privind dezmembramintele dreptului de proprietate, drepturi reale de garanție și sarcini	Referințe
NU SUNT	

Anexa Nr. 1 La Partea I

Teren

Nr cadastral	Suprafața (mp)*	Observații / Referințe
72811	20.000	

* Suprafața este determinată în planul de proiecție Stereo 70.



Date referitoare la teren

Crt	Categorie folosință	Intra vilan	Suprafața (mp)	Tarla	Parcelă	Nr. topo	Observații / Referințe
1	padure	NU	20.000	252, UP VI	3084/10, UA 90B	-	

Lungime Segmente

1) Valorile lungimilor segmentelor sunt obținute din proiecție în plan.

Punct început	X / Y	Punct sfârșit	X / Y	Lungime segment (** (m)
1	402.472,183 543.912,987	2	402.436,274 543.944,235	47.601
3	402.385,65 543.947,972	4	402.378,21 543.960,838	14.862
5	402.391,343 543.994,554	6	402.410,798 544.007,412	23.32
7	402.412,81 544.020,387	8	402.406,621 544.060,604	40.69
9	402.408,303 544.093,263	10	402.415,724 544.127,67	35.198

Punct început	X / Y	Punct sfârșit	X / Y	Lungime segment (** (m)
2	402.436,274 543.944,235	3	402.385,65 543.947,972	50.762
4	402.378,21 543.960,838	5	402.391,343 543.994,554	36.183
6	402.410,798 544.007,412	7	402.412,81 544.020,387	13.13
8	402.406,621 544.060,604	9	402.408,303 544.093,263	32.702
10	402.415,724 544.127,67	11	402.397,258 544.177,32	52.973

Punct început	X / Y	Punct sfârșit	X / Y	Lungime segment (** (m)	Punct început	X / Y	Punct sfârșit	X / Y	Lungime segment (** (m)
11	402.397,258 544.177,32	12	402.377,297 544.162,183	25.051	12	402.377,297 544.162,183	13	402.366,083 544.124,116	39.684
13	402.366,083 544.124,116	14	402.373,15 544.106,708	18.788	14	402.373,15 544.106,708	15	402.358,305 544.077,657	32.624
15	402.358,305 544.077,657	16	402.323,169 544.052,234	43.369	16	402.323,169 544.052,234	17	402.325,452 544.044,796	7.78
17	402.325,452 544.044,796	18	402.341,614 544.034,436	19.197	18	402.341,614 544.034,436	19	402.332,221 544.001,988	33.78
19	402.332,221 544.001,988	20	402.334,328 543.993,214	9.023	20	402.334,328 543.993,214	21	402.330,816 543.977,093	16.499
21	402.330,816 543.977,093	22	402.311,145 544.015,676	43.308	22	402.311,145 544.015,676	23	402.299,905 544.011,464	12.003
23	402.299,905 544.011,464	24	402.308,177 543.966,81	45.414	24	402.308,177 543.966,81	25	402.271,752 543.912,342	65.525
25	402.271,752 543.912,342	26	402.269,334 543.906,432	6.386	26	402.269,334 543.906,432	1	402.472,183 543.912,987	202.955

** Lungimile segmentelor sunt determinate în planul de proiecție Stereo 70 și sunt rotunjite la 1 milimetru.

*** Distanța dintre puncte este formată din segmente cumulate ce sunt mai mici decât valoarea 1 milimetru.

**DATE DESPRE IMOBILUL NR. 7246**

Oficiul de Cadastru și Publicitate Imobiliară ALBA
Biroul de Cadastru și Publicitate Imobiliară Aiud

A. Partea I. Descrierea imobilului

TEREN Extravilan

Adresa: Jud. Alba

Nr. Crt	Nr cadastral Nr. topografic	Suprafața* (mp)	Observații / Referințe
A1	72812	20.000	Sector cadastral:23 Teren neimprejmuit;

B. Partea II. Proprietari și acte

Inscrieri privitoare la dreptul de proprietate și alte drepturi reale	Referințe
19324 / 12/07/2021	
Act Notarial nr. C.M. NR. 3, din 21/01/2013 emis de BIROUL NOTARIAL PUBLIC BUDECI SI ASOCIATII;	
B2	A1
Intabulare, drept de PROPRIETATE, dobandit prin Succesiune, cota actuala 1/1, cota initiala 1/1	
1) CERNAT MIRCEA	

C. Partea III. SARCINI .

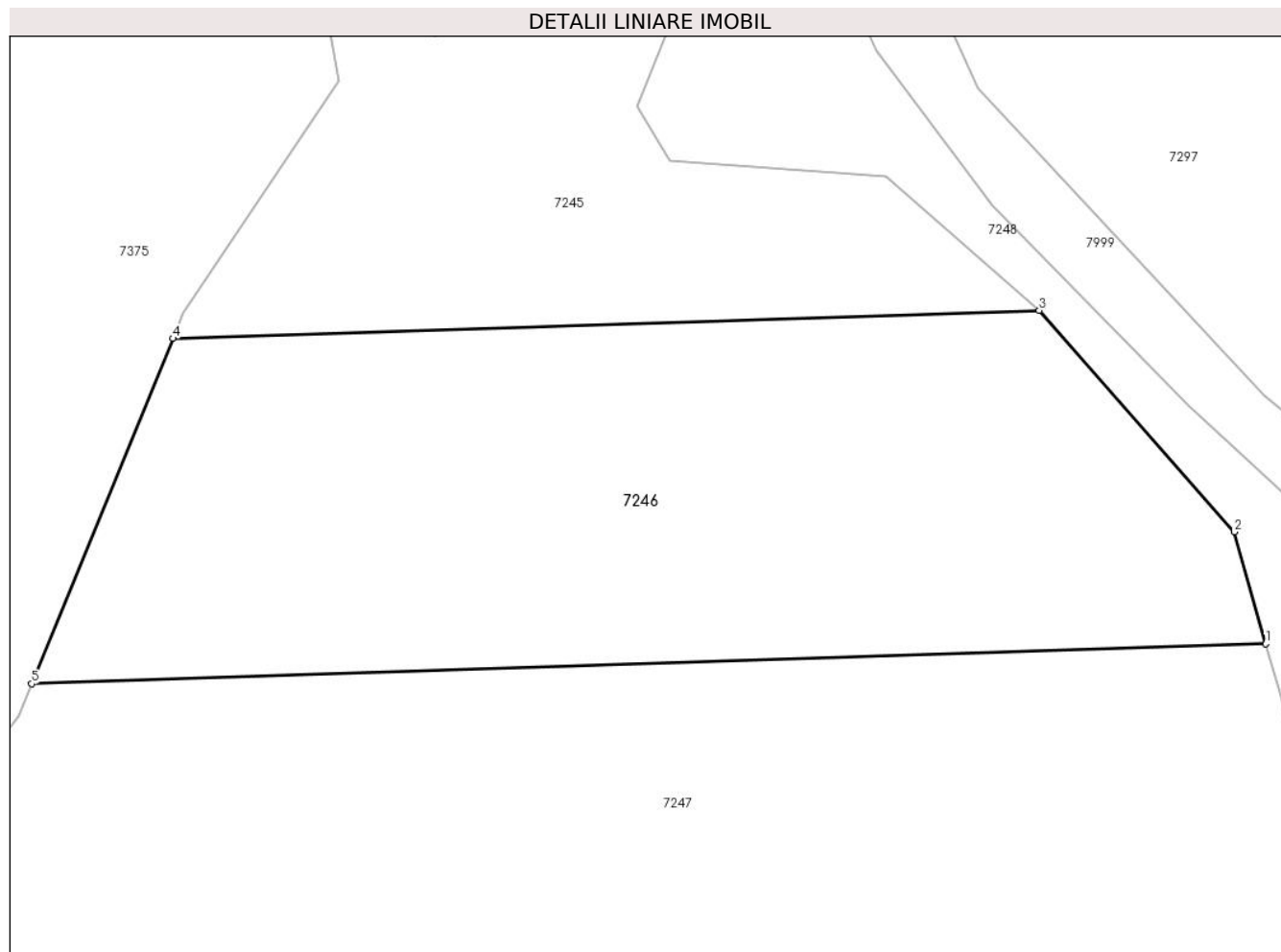
Inscrieri privind dezmembramintele dreptului de proprietate, drepturi reale de garanție și sarcini	Referințe
NU SUNT	

Anexa Nr. 1 La Partea I

Teren

Nr cadastral	Suprafața (mp)*	Observații / Referințe
72812	20.000	

* Suprafața este determinată în planul de proiecție Stereo 70.



Date referitoare la teren

Crt	Categorie folosință	Intravilan	Suprafața (mp)	Tarla	Parcelă	Nr. topo	Observații / Referințe
1	padure	NU	20.000	252, UP VI	3084/11, UA 90B	-	

Lungime Segmente

1) Valorile lungimilor segmentelor sunt obținute din proiecție în plan.

Punct început	X / Y	Punct sfârșit	X / Y	Lungime segment (** (m)
1	402.525,23 543.835,026	2	402.517,84 543.861,198	27.195
2	402.517,84 543.861,198	3	402.472,183 543.912,987	69.041
3	402.472,183 543.912,987	4	402.269,334 543.906,432	202.955
4	402.269,334 543.906,432	5	402.236,283 543.825,673	87.26
5	402.236,283 543.825,673	1	402.525,23 543.835,026	289.098

**** Lungimile segmentelor sunt determinate în planul de proiecție Stereo 70 și sunt rotunjite la 1 milimetru.**

***** Distanța dintre puncte este formată din segmente cumulate ce sunt mai mici decât valoarea 1 milimetru.**

**DATE DESPRE IMOBILUL NR. 7247**

Oficiul de Cadastru și Publicitate Imobiliară ALBA
Biroul de Cadastru și Publicitate Imobiliară Aiud

A. Partea I. Descrierea imobilului

TEREN Extravilan

Adresa: Jud. Alba

Nr. Crt	Nr cadastral Nr. topografic	Suprafața* (mp)	Observații / Referințe
A1	72814	100.500	Sector cadastral:23 Teren neimprejmuit;

B. Partea II. Proprietari și acte

Inscrieri privitoare la dreptul de proprietate și alte drepturi reale		Referințe
3969 / 29/03/2019		
Act Administrativ nr. T.P. 14185/1511, din 20/09/2018 emis de C.J.P.S.D.P.A.T. (act administrativ nr 8019 din 11.07.2018, emis de OCPI ALBA - BCPI AIUD);		
B1	Intabulare, drept de PROPRIETATE, dobandit prin Reconstituire, cota actuala 1/1, cota initiala 1/1 1) PROTOPOPIATUL GRECO CATOLIC AIUD, CIF:31248597	A1

C. Partea III. SARCINI .

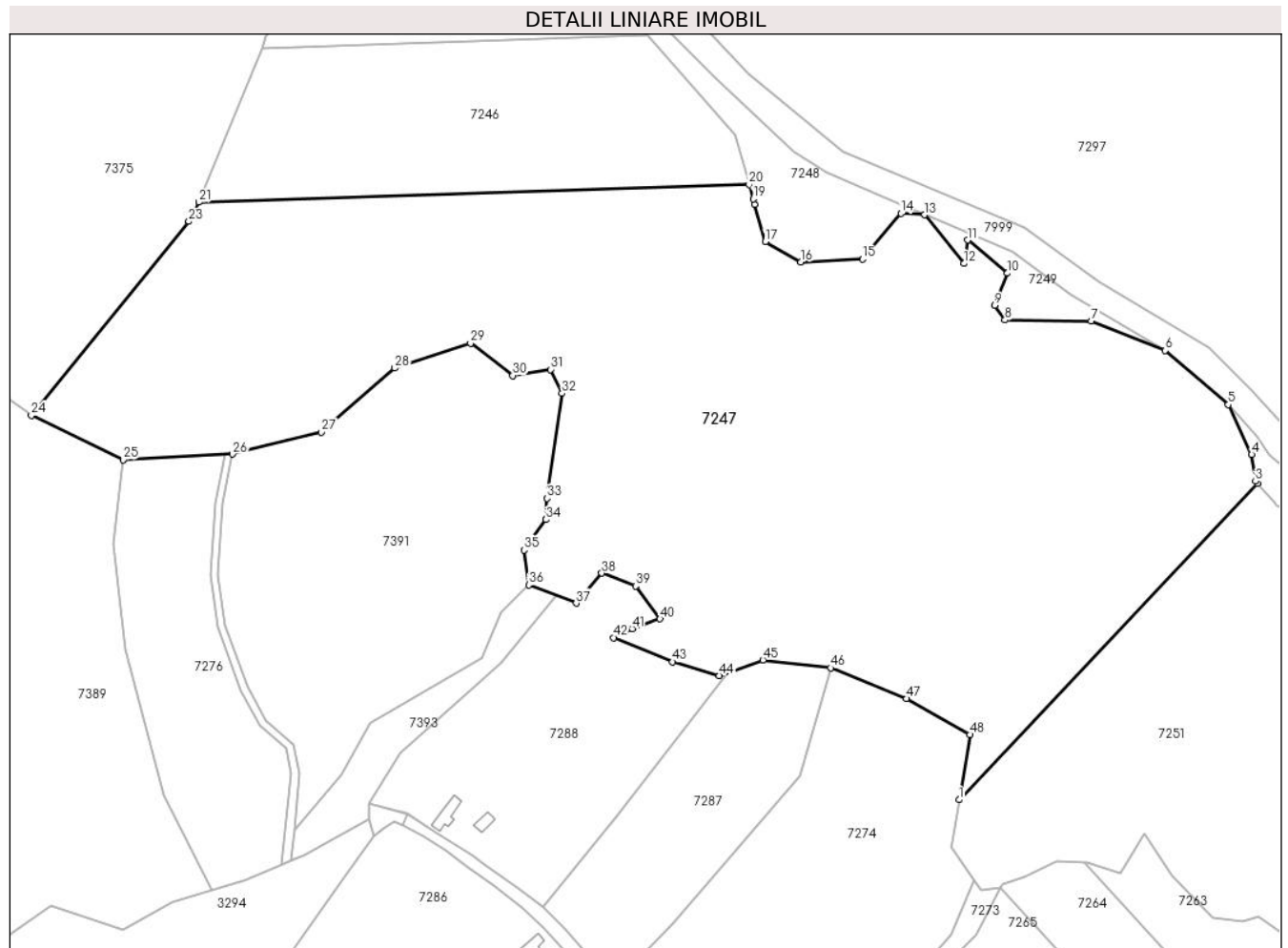
Inscrieri privind dezmembramintele dreptului de proprietate, drepturi reale de garanție și sarcini	Referințe
NU SUNT	

Anexa Nr. 1 La Partea I

Teren

Nr cadastral	Suprafața (mp)*	Observații / Referințe
72814	100.500	

* Suprafața este determinată în planul de proiecție Stereo 70.



Date referitoare la teren

Crt	Categorie folosință	Intravilan	Suprafața (mp)	Tarla	Parcelă	Nr. topo	Observații / Referințe
1	padure	NU	85.500	252, UP VI	3084/17, UA 90B	-	
2	padure	NU	15.000	252, UP VI	3084/17, UA 90A	-	

Lungime Segmente

1) Valorile lungimilor segmentelor sunt obținute din proiecție în plan.

Punct început	X / Y	Punct sfârșit	X / Y	Lungime segment	Punct început	X / Y	Punct sfârșit	X / Y	Lungime segment	Punct început	X / Y	Punct sfârșit	X / Y	Lungime segment
1	402.635,474 543.512,46	2	402.792,136 543.678,215	228.073	2	402.792,136 543.678,215	3	402.791,048 543.679,455	1.65	3	402.791,048 543.679,455	4	402.789,032 543.693,411	14.101
4	402.789,032 543.693,411	5	402.776,797 543.719,614	28.919	5	402.776,797 543.719,614	6	402.743,723 543.747,954	43.555	6	402.743,723 543.747,954	7	402.704,759 543.763,532	41.963
7	402.704,759 543.763,532	8	402.659,575 543.763,946	45.186	8	402.659,575 543.763,946	9	402.654,128 543.771,574	9.373	9	402.654,128 543.771,574	10	402.660,86 543.788,539	18.252
10	402.660,86 543.788,539	11	402.640,072 543.805,867	27.063	11	402.640,072 543.805,867	12	402.638,056 543.793,599	12.433	12	402.638,056 543.793,599	13	402.617,377 543.819,069	32.808

Punct început	X / Y	Punct sfârșit	X / Y	Lungime segment	Punct început	X / Y	Punct sfârșit	X / Y	Lungime segment	Punct început	X / Y	Punct sfârșit	X / Y	Lungime segment
13	402.617,377 543.819,069	14	402.604,999 543.819,782	12.39 9	14	402.604,999 543.819,782	15	402.584,716 543.795,955	31.29 1	15	402.584,716 543.795,955	16	402.552,391 543.794,331	32.36 6
16	402.552,391 543.794,331	17	402.533,688 543.805,071	21.56 7	17	402.533,688 543.805,071	18	402.528,192 543.824,536	20.22 6	18	402.528,192 543.824,536	19	402.527,35 543.827,52	3.101
19	402.527,35 543.827,52	20	402.525,23 543.835,026	7.8	20	402.525,23 543.835,026	21	402.236,283 543.825,673	289.0 98	21	402.236,283 543.825,673	22	402.233,141 543.817,997	8.294
22	402.233,141 543.817,997	23	402.231,185 543.815,591	3.101	23	402.231,185 543.815,591	24	402.148,505 543.713,922	131.0 44	24	402.148,505 543.713,922	25	402.196,658 543.690,716	53.45 3
25	402.196,658 543.690,716	26	402.254,043 543.693,644	57.46	26	402.254,043 543.693,644	27	402.300,644 543.705,141	47.99 8	27	402.300,644 543.705,141	28	402.339,256 543.738,755	51.19 4
28	402.339,256 543.738,755	29	402.379,071 543.751,849	41.91 3	29	402.379,071 543.751,849	30	402.401,101 543.734,845	27.82 9	30	402.401,101 543.734,845	31	402.420,968 543.738,021	20.11 9
31	402.420,968 543.738,021	32	402.427,081 543.725,47	13.96 1	32	402.427,081 543.725,47	33	402.419,269 543.670,49	55.53 2	33	402.419,269 543.670,49	34	402.418,546 543.659,293	11.22
34	402.418,546 543.659,293	35	402.407,038 543.643,366	19.65	35	402.407,038 543.643,366	36	402.409,611 543.625,138	18.40 9	36	402.409,611 543.625,138	37	402.434,489 543.615,502	26.67 9
37	402.434,489 543.615,502	38	402.447,852 543.631,282	20.67 8	38	402.447,852 543.631,282	39	402.465,628 543.624,498	19.02 7	39	402.465,628 543.624,498	40	402.478,497 543.607,322	21.46 2
40	402.478,497 543.607,322	41	402.463,79 543.602,165	15.58 5	41	402.463,79 543.602,165	42	402.454,148 543.597,429	10.74 2	42	402.454,148 543.597,429	43	402.485,088 543.584,758	33.43 4
43	402.485,088 543.584,758	44	402.509,652 543.577,6	25.58 6	44	402.509,652 543.577,6	45	402.532,492 543.585,717	24.23 9	45	402.532,492 543.585,717	46	402.568,074 543.581,533	35.82 7
46	402.568,074 543.581,533	47	402.607,952 543.565,459	42.99 6	47	402.607,952 543.565,459	48	402.641,09 543.546,576	38.14	48	402.641,09 543.546,576	1	402.635,474 543.512,46	34.57 5

** Lungimile segmentelor sunt determinate în planul de proiecție Stereo 70 și sunt rotunjite la 1 milimetru.

*** Distanța dintre puncte este formată din segmente cumulate ce sunt mai mici decât valoarea 1 milimetru.

**DATE DESPRE IMOBILUL NR. 7248**

Oficiul de Cadastru și Publicitate Imobiliară ALBA
Biroul de Cadastru și Publicitate Imobiliară Aiud

A. Partea I. Descrierea imobilului

TEREN Extravilan

Adresa: Jud. Alba

Nr. Crt	Nr cadastral Nr. topografic	Suprafața* (mp)	Observații / Referințe
A1		7.770	Sector cadastral:23 Teren neimprejmuit;

B. Partea II. Proprietari și acte

Inscrieri privitoare la dreptul de proprietate și alte drepturi reale		Referințe
1 / 01/01/2023		
Act Normativ nr. 7, din 13/03/1996 emis de PARLAMENTUL ROMANIEI;		
B1	Inscrierea provizorie, drept de PROPRIETATE, dobandit prin Lege, cota actuala 1/1 1) UAT MIRASLĂU, CIF:9999999999999	A1

C. Partea III. SARCINI .

Inscrieri privind dezmembramintele dreptului de proprietate, drepturi reale de garanție și sarcini	Referințe
NU SUNT	

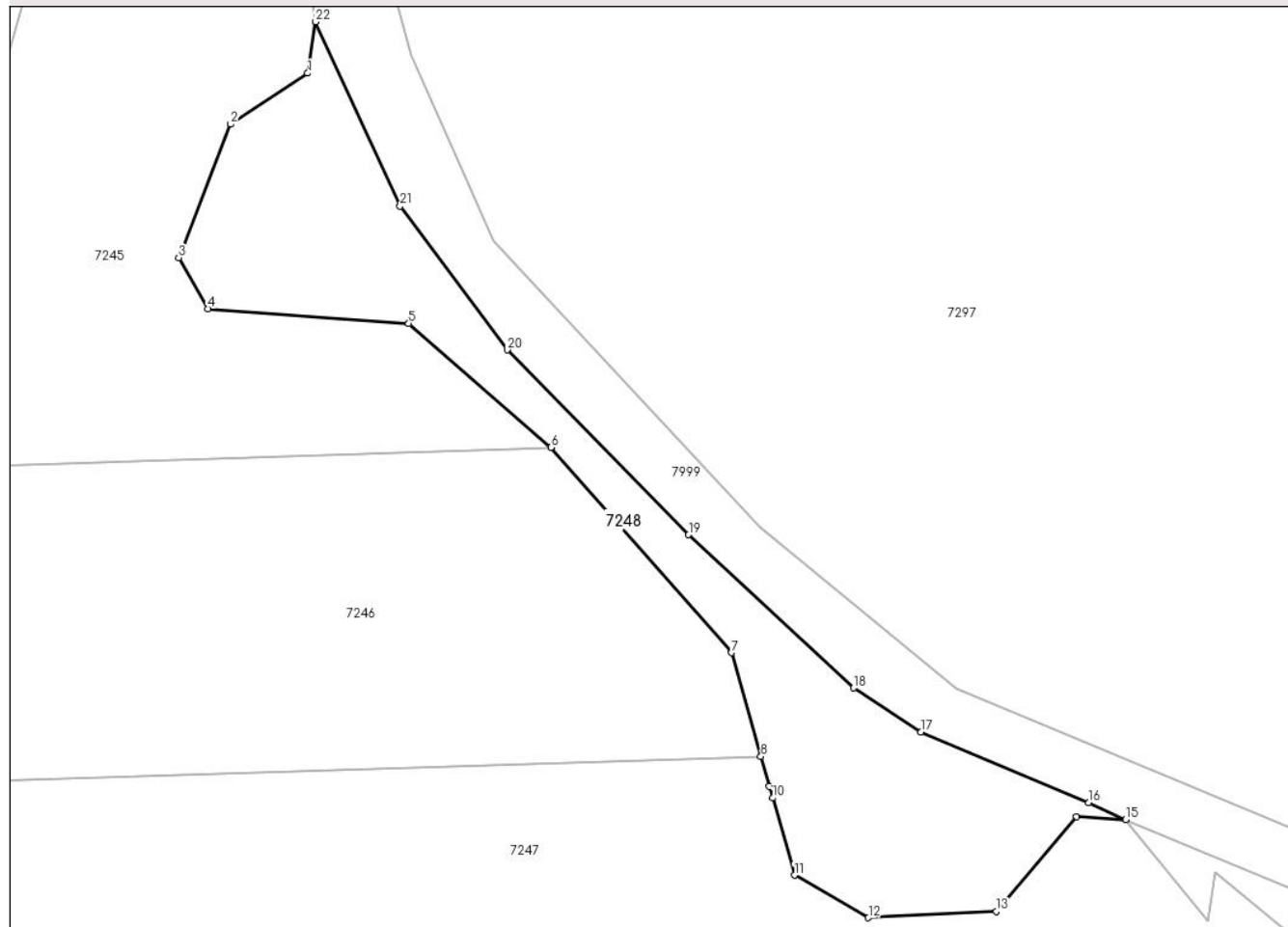
Anexa Nr. 1 La Partea I

Teren

Nr cadastral	Suprafața (mp)*	Observații / Referințe
	7.770	

* Suprafața este determinată în planul de proiecție Stereo 70.

DETALII LINIARE IMOBIL



Date referitoare la teren

Crt	Categorie folosință	Intravilan	Suprafața (mp)	Tarla	Parcelă	Nr. topo	Observații / Referințe
1	faneata	NU	7.770	-	-	-	

Lungime Segmente

1) Valorile lungimilor segmentelor sunt obținute din proiecție în plan.

Punct început	X / Y	Punct sfârșit	X / Y	Lungime segment (** (m)
1	402.410,798 544.007,412	2	402.391,343 543.994,554	23.32
3	402.378,21 543.960,838	4	402.385,65 543.947,972	14.862
5	402.436,274 543.944,235	6	402.472,183 543.912,987	47.601
7	402.517,84 543.861,198	8	402.525,23 543.835,026	27.195
9	402.527,35 543.827,52	10	402.528,192 543.824,536	3.101

Punct început	X / Y	Punct sfârșit	X / Y	Lungime segment (** (m)
2	402.391,343 543.994,554	3	402.378,21 543.960,838	36.183
4	402.385,65 543.947,972	5	402.436,274 543.944,235	50.762
6	402.472,183 543.912,987	7	402.517,84 543.861,198	69.041
8	402.525,23 543.835,026	9	402.527,35 543.827,52	7.8
10	402.528,192 543.824,536	11	402.533,688 543.805,071	20.226

Punct început	X / Y	Punct sfârșit	X / Y	Lungime segment (** (m)
11	402.533,688 543.805,071	12	402.552,391 543.794,331	21.567
13	402.584,716 543.795,955	14	402.604,999 543.819,782	31.291
15	402.617,377 543.819,069	16	402.608,042 543.823,363	10.275
17	402.565,674 543.841,198	18	402.548,661 543.852,306	20.318
19	402.506,981 543.890,956	20	402.461,222 543.937,63	65.363
21	402.434,129 543.973,849	22	402.412,81 544.020,387	51.189

Punct început	X / Y	Punct sfârșit	X / Y	Lungime segment (** (m)
12	402.552,391 543.794,331	13	402.584,716 543.795,955	32.366
14	402.604,999 543.819,782	15	402.617,377 543.819,069	12.399
16	402.608,042 543.823,363	17	402.565,674 543.841,198	45.969
18	402.548,661 543.852,306	19	402.506,981 543.890,956	56.842
20	402.461,222 543.937,63	21	402.434,129 543.973,849	45.231
22	402.412,81 544.020,387	1	402.410,798 544.007,412	13.13

** Lungimile segmentelor sunt determinate în planul de proiecție Stereo 70 și sunt rotunjite la 1 milimetru.

*** Distanța dintre puncte este formată din segmente cumulate ce sunt mai mici decât valoarea 1 milimetru.

**DATE DESPRE IMOBILUL NR. 7249**

Oficiul de Cadastru și Publicitate Imobiliară ALBA
Biroul de Cadastru și Publicitate Imobiliară Aiud

A. Partea I. Descrierea imobilului

TEREN Extravilan

Adresa: Jud. Alba

Nr. Crt	Nr cadastral Nr. topografic	Suprafața* (mp)	Observații / Referințe
A1		1.564	Sector cadastral:23 Teren neimprejmuit;

B. Partea II. Proprietari și acte

Inscrieri privitoare la dreptul de proprietate și alte drepturi reale		Referințe
1 / 01/01/2023		
Act Normativ nr. 7, din 13/03/1996 emis de PARLAMENTUL ROMANIEI;		
B1	Inscrierea provizorie, drept de PROPRIETATE, dobandit prin Lege, cota actuala 1/1 1) UAT MIRASLĂU, CIF:9999999999999	A1

C. Partea III. SARCINI .

Inscrieri privind dezmembramintele dreptului de proprietate, drepturi reale de garanție și sarcini	Referințe
NU SUNT	

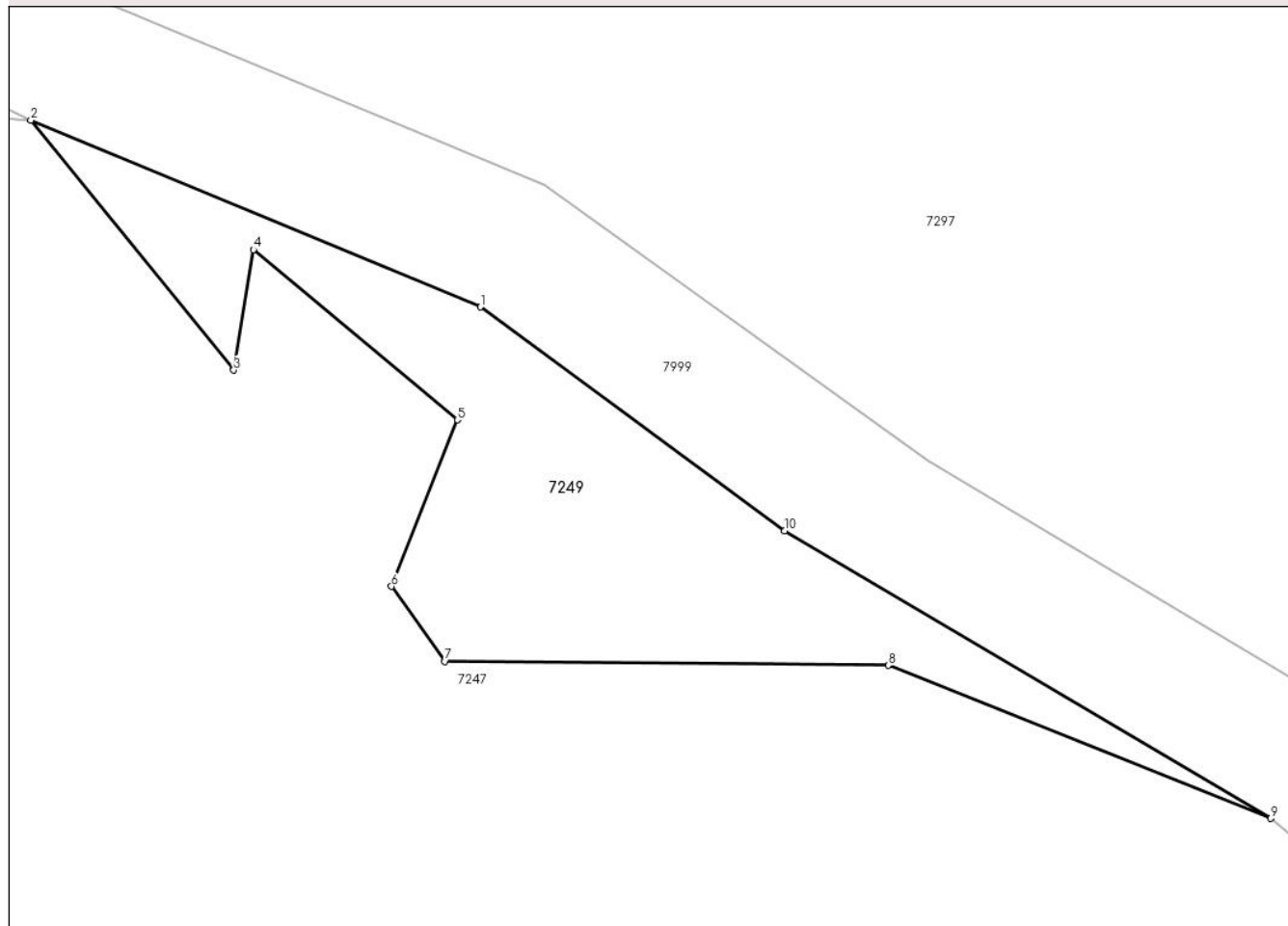
Anexa Nr. 1 La Partea I

Teren

Nr cadastral	Suprafața (mp)*	Observații / Referințe
	1.564	

* Suprafața este determinată în planul de proiecție Stereo 70.

DETALII LINIARE IMOBIL



Date referitoare la teren

Crt	Categorie folosință	Intra vilan	Suprafața (mp)	Tarla	Parcelă	Nr. topo	Observații / Referințe
1	faneata	NU	1.564	-	-	-	

Lungime Segmente

1) Valorile lungimilor segmentelor sunt obținute din proiecție în plan.

Punct început	X / Y	Punct sfârșit	X / Y	Lungime segment (** (m)
1	402.663,174 543.800,032	2	402.617,377 543.819,069	49.596
2	402.617,377 543.819,069	3	402.638,056 543.793,599	32.808
3	402.638,056 543.793,599	4	402.640,072 543.805,867	12.433
4	402.640,072 543.805,867	5	402.660,86 543.788,539	27.063
5	402.660,86 543.788,539	6	402.654,128 543.771,574	18.252

Punct început	X / Y	Punct sfârșit	X / Y	Lungime segment (** (m)
6	402.654,128 543.771,574	7	402.659,575 543.763,946	9.373
7	402.659,575 543.763,946	8	402.704,759 543.763,532	45.186
8	402.704,759 543.763,532	9	402.743,723 543.747,954	41.963
9	402.743,723 543.747,954	10	402.694,182 543.777,246	57.553
10	402.694,182 543.777,246	1	402.663,174 543.800,032	38.48

** Lungimile segmentelor sunt determinate în planul de proiecție Stereo 70 și sunt rotunjite la 1 milimetru.

*** Distanța dintre puncte este formată din segmente cumulate ce sunt mai mici decât valoarea 1 milimetru.

**DATE DESPRE IMOBILUL NR. 7250**

Oficiul de Cadastru și Publicitate Imobiliară ALBA
Biroul de Cadastru și Publicitate Imobiliară Aiud

A. Partea I. Descrierea imobilului

TEREN Extravilan

Adresa: Jud. Alba

Nr. Crt	Nr cadastral Nr. topografic	Suprafața* (mp)	Observații / Referințe
A1		4.439	Sector cadastral:23 Teren neimprejmuit;

B. Partea II. Proprietari și acte

Inscrieri privitoare la dreptul de proprietate și alte drepturi reale		Referințe
1 / 01/01/2023		
Act Normativ nr. 7, din 13/03/1996 emis de PARLAMENTUL ROMANIEI;		
B1	Inscrierea provizorie, drept de PROPRIETATE, dobandit prin Lege, cota actuala 1/1 1) UAT MIRASLĂU, CIF:9999999999999	A1

C. Partea III. SARCINI .

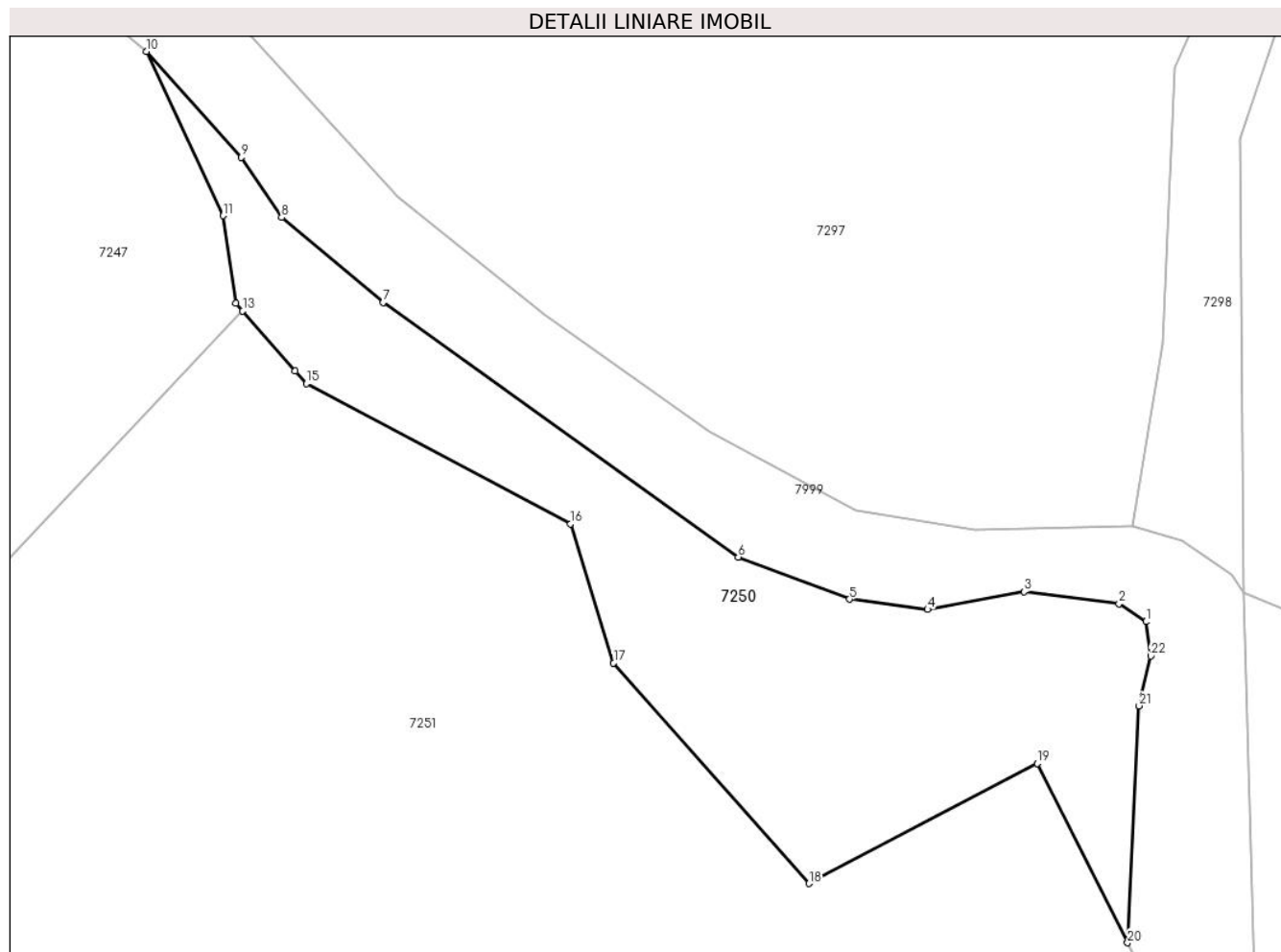
Inscrieri privind dezmembramintele dreptului de proprietate, drepturi reale de garanție și sarcini	Referințe
NU SUNT	

Anexa Nr. 1 La Partea I

Teren

Nr cadastral	Suprafața (mp)*	Observații / Referințe
	4.439	

* Suprafața este determinată în planul de proiecție Stereo 70.



Date referitoare la teren

Crt	Categorie folosință	Intra vilan	Suprafața (mp)	Tarla	Parcelă	Nr. topo	Observații / Referințe
1	faneata	NU	4.439	-	-	-	

Lungime Segmente

1) Valorile lungimilor segmentelor sunt obținute din proiecție în plan.

Punct început	X / Y	Punct sfârșit	X / Y	Lungime segment (** (m)
1	402.936,312 543.628,686	2	402.932,044 543.631,547	5.138
3	402.916,86 543.633,458	4	402.901,467 543.630,635	15.65
5	402.888,991 543.632,26	6	402.871,239 543.638,997	18.987
7	402.814,537 543.679,582	8	402.798,343 543.693,156	21.131
9	402.791,885 543.702,713	10	402.776,797 543.719,614	22.656

Punct început	X / Y	Punct sfârșit	X / Y	Lungime segment (** (m)
2	402.932,044 543.631,547	3	402.916,86 543.633,458	15.304
4	402.901,467 543.630,635	5	402.888,991 543.632,26	12.581
6	402.871,239 543.638,997	7	402.814,537 543.679,582	69.73
8	402.798,343 543.693,156	9	402.791,885 543.702,713	11.534
10	402.776,797 543.719,614	11	402.789,032 543.693,411	28.919

Punct început	X / Y	Punct sfârșit	X / Y	Lungime segment (** (m)
11	402.789,032 543.693,411	12	402.791,048 543.679,455	14.101
13	402.792,136 543.678,215	14	402.800,525 543.668,651	12.722
15	402.802,28 543.666,65	16	402.844,49 543.644,294	47.765
17	402.851,343 543.622,095	18	402.882,553 543.586,93	47.017
19	402.918,953 543.606,084	20	402.933,386 543.577,494	32.027
21	402.935,229 543.615,272	22	402.937,093 543.623,222	8.166

Punct început	X / Y	Punct sfârșit	X / Y	Lungime segment (** (m)
12	402.791,048 543.679,455	13	402.792,136 543.678,215	1.65
14	402.800,525 543.668,651	15	402.802,28 543.666,65	2.662
16	402.844,49 543.644,294	17	402.851,343 543.622,095	23.233
18	402.882,553 543.586,93	19	402.918,953 543.606,084	41.132
20	402.933,386 543.577,494	21	402.935,229 543.615,272	37.823
22	402.937,093 543.623,222	1	402.936,312 543.628,686	5.52

** Lungimile segmentelor sunt determinate în planul de proiecție Stereo 70 și sunt rotunjite la 1 milimetru.

*** Distanța dintre puncte este formată din segmente cumulate ce sunt mai mici decât valoarea 1 milimetru.

**DATE DESPRE IMOBILUL NR. 7251**

Oficiul de Cadastru și Publicitate Imobiliară ALBA
Biroul de Cadastru și Publicitate Imobiliară Aiud

A. Partea I. Descrierea imobilului

TEREN Extravilan

Adresa: Jud. Alba

Nr. Crt	Nr cadastral Nr. topografic	Suprafața* (mp)	Observații / Referințe
A1	72815	96.500	Sector cadastral:23 Teren neimprejmuit;

B. Partea II. Proprietari și acte

Inscrieri privitoare la dreptul de proprietate și alte drepturi reale		Referințe
3978 / 29/03/2019		
Act Administrativ nr. T.P. 14185/1512, din 20/09/2018 emis de C.J.P.S.D.P.A.T. (act administrativ nr 8019 din 11.07.2018, emis de OCPI ALBA - BCPI AIUD);		
B1	Intabulare, drept de PROPRIETATE, dobandit prin Reconstituire, cota actuala 1/1, cota initiala 1/1 1) EPARHIA REFORMATATA DIN ARDEAL, CIF:13729410	A1

C. Partea III. SARCINI .

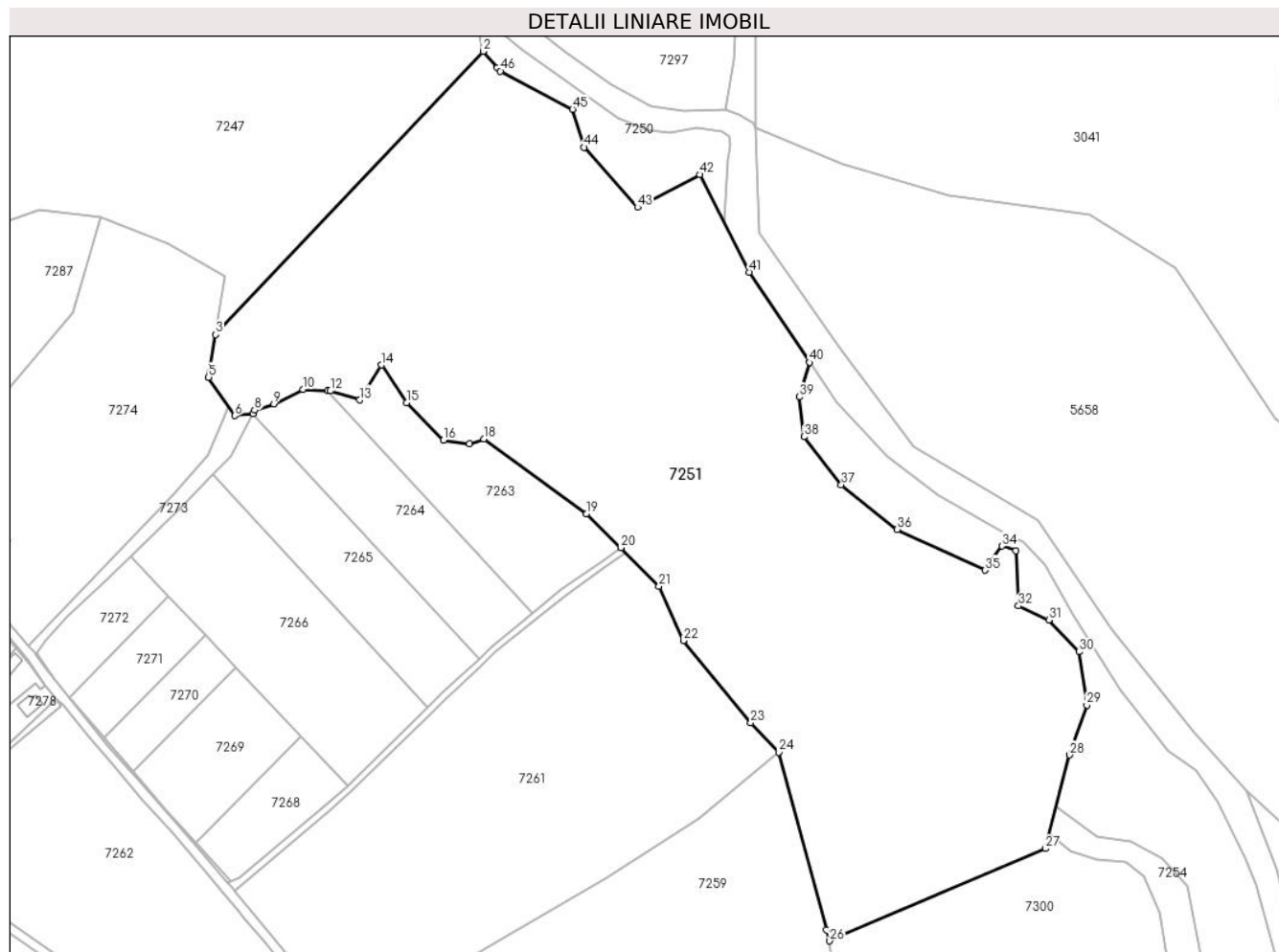
Inscrieri privind dezmembramintele dreptului de proprietate, drepturi reale de garanție și sarcini	Referințe
NU SUNT	

Anexa Nr. 1 La Partea I

Teren

Nr cadastral	Suprafața (mp)*	Observații / Referințe
72815	96.500	

* Suprafața este determinată în planul de proiecție Stereo 70.



Date referitoare la teren

Crt	Categorie folosință	Intravilan	Suprafața (mp)	Tarla	Parcelă	Nr. topo	Observații / Referințe
1	padure	NU	96.500	252, UP VI	3084/16, UA 90 B/4	-	

Lungime Segmente

1) Valorile lungimilor segmentelor sunt obținute din proiecție în plan.

Punct început	X / Y	Punct sfârșit	X / Y	Lungime segment	Punct început	X / Y	Punct sfârșit	X / Y	Lungime segment	Punct început	X / Y	Punct sfârșit	X / Y	Lungime segment
1	402.800,525 543.668,651	2	402.792,136 543.678,215	12.722	2	402.792,136 543.678,215	3	402.635,474 543.512,46	228.073	3	402.635,474 543.512,46	4	402.631,799 543.490,132	22.629
4	402.631,799 543.490,132	5	402.631,367 543.487,505	2.662	5	402.631,367 543.487,505	6	402.646,767 543.465,039	27.237	6	402.646,767 543.465,039	7	402.657,273 543.466,254	10.576
7	402.657,273 543.466,254	8	402.658,28 543.468,212	2.202	8	402.658,28 543.468,212	9	402.669,553 543.471,946	11.875	9	402.669,553 543.471,946	10	402.686,517 543.480,273	18.898
10	402.686,517 543.480,273	11	402.701,226 543.479,62	14.723	11	402.701,226 543.479,62	12	402.702,675 543.479,556	1.45	12	402.702,675 543.479,556	13	402.719,836 543.474,241	17.965
13	402.719,836 543.474,241	14	402.732,684 543.494,653	24.119	14	402.732,684 543.494,653	15	402.747,316 543.472,725	26.362	15	402.747,316 543.472,725	16	402.768,917 543.450,66	30.878

Punct început	X / Y	Punct sfârșit	X / Y	Lungime segment	Punct început	X / Y	Punct sfârșit	X / Y	Lungime segment	Punct început	X / Y	Punct sfârșit	X / Y	Lungime segment
16	402.768,917 543.450,66	17	402.784,147 543.448,672	15.359	17	402.784,147 543.448,672	18	402.792,542 543.451,422	8.834	18	402.792,542 543.451,422	19	402.852,584 543.407,647	74.305
19	402.852,584 543.407,647	20	402.872,741 543.387,74	28.33	20	402.872,741 543.387,74	21	402.895,152 543.365,148	31.822	21	402.895,152 543.365,148	22	402.909,323 543.333,328	34.833
22	402.909,323 543.333,328	23	402.948,826 543.285,425	62.09	23	402.948,826 543.285,425	24	402.965,177 543.268,159	23.78	24	402.965,177 543.268,159	25	402.993,088 543.164,272	107.571
25	402.993,088 543.164,272	26	402.995,046 543.157,761	6.799	26	402.995,046 543.157,761	27	403.121,163 543.211,738	137.183	27	403.121,163 543.211,738	28	403.135,336 543.266,551	56.615
28	403.135,336 543.266,551	29	403.145,536 543.295,648	30.833	29	403.145,536 543.295,648	30	403.141,059 543.326,86	31.531	30	403.141,059 543.326,86	31	403.123,295 543.345,536	25.775
31	403.123,295 543.345,536	32	403.105,579 543.353,766	19.534	32	403.105,579 543.353,766	33	403.104,141 543.386,123	32.389	33	403.104,141 543.386,123	34	403.095,884 543.388,734	8.66
34	403.095,884 543.388,734	35	403.086,136 543.374,563	17.2	35	403.086,136 543.374,563	36	403.034,543 543.398,436	56.849	36	403.034,543 543.398,436	37	403.001,793 543.424,589	41.911
37	403.001,793 543.424,589	38	402.979,986 543.452,743	35.612	38	402.979,986 543.452,743	39	402.977,229 543.475,981	23.401	39	402.977,229 543.475,981	40	402.983,173 543.496,197	21.072
40	402.983,173 543.496,197	41	402.947,783 543.548,974	63.544	41	402.947,783 543.548,974	42	402.918,953 543.606,084	63.974	42	402.918,953 543.606,084	43	402.882,553 543.586,93	41.132
43	402.882,553 543.586,93	44	402.851,343 543.622,095	47.017	44	402.851,343 543.622,095	45	402.844,49 543.644,294	23.233	45	402.844,49 543.644,294	46	402.802,28 543.666,65	47.765
46	402.802,28 543.666,65	1	402.800,525 543.668,651	2.662										

** Lungimile segmentelor sunt determinate în planul de proiecție Stereo 70 și sunt rotunjite la 1 milimetru.

*** Distanța dintre puncte este formată din segmente cumulate ce sunt mai mici decât valoarea 1 milimetru.

**DATE DESPRE IMOBILUL NR. 7252**

Oficiul de Cadastru și Publicitate Imobiliară ALBA
Biroul de Cadastru și Publicitate Imobiliară Aiud

A. Partea I. Descrierea imobilului

TEREN Extravilan

Adresa: Jud. Alba

Nr. Crt	Nr cadastral Nr. topografic	Suprafața* (mp)	Observații / Referințe
A1		26.126	Sector cadastral:23 Teren neimprejmuit;

B. Partea II. Proprietari și acte

Inscrieri privitoare la dreptul de proprietate și alte drepturi reale		Referințe
1 / 01/01/2023		
Act Normativ nr. 7, din 13/03/1996 emis de PARLAMENTUL ROMANIEI;		
B1	Inscrierea provizorie, drept de PROPRIETATE, dobandit prin Lege, cota actuala 1/1 1) UAT MIRASLĂU, CIF:9999999999999	A1

C. Partea III. SARCINI .

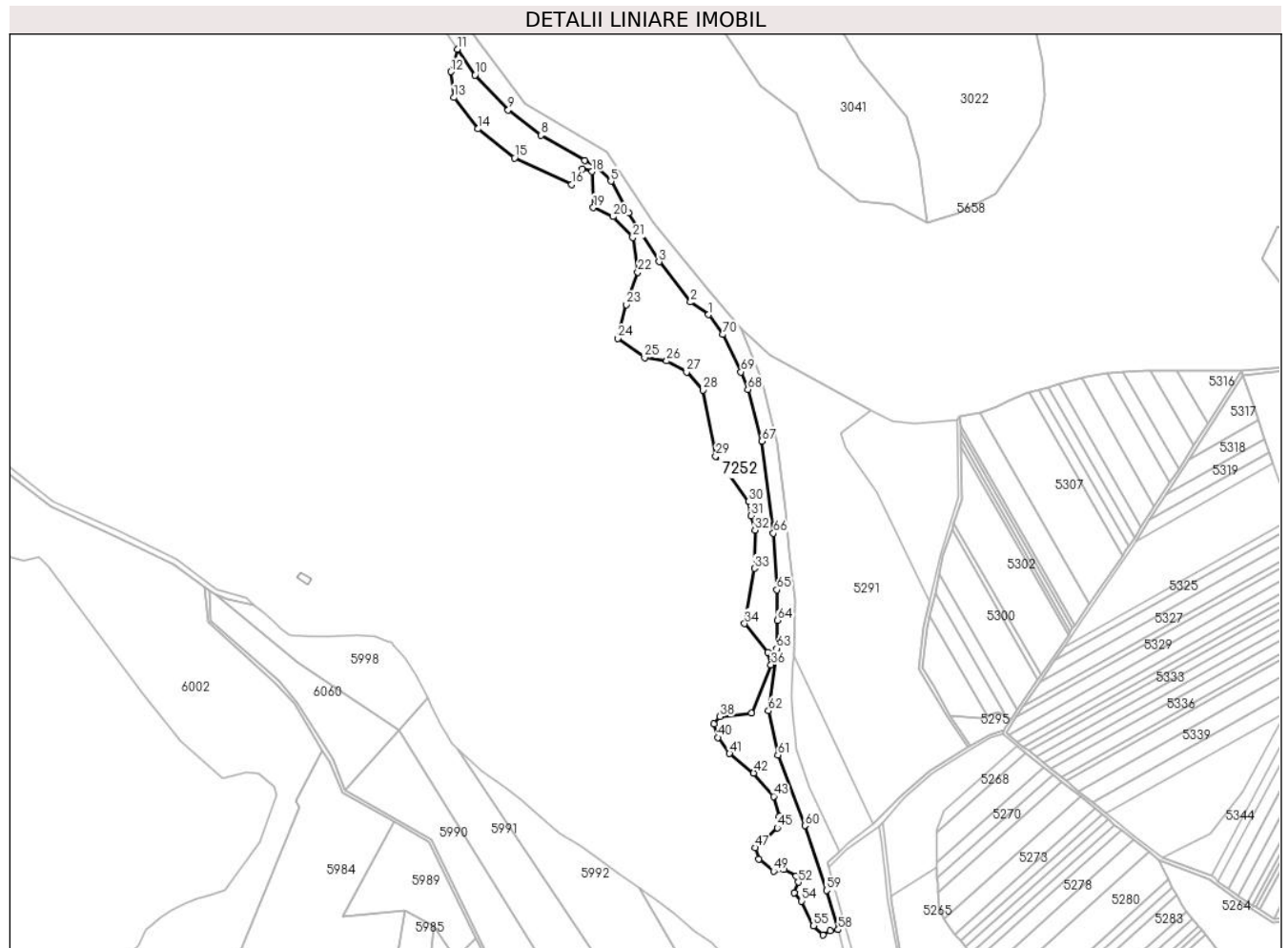
Inscrieri privind dezmembramintele dreptului de proprietate, drepturi reale de garanție și sarcini	Referințe
NU SUNT	

Anexa Nr. 1 La Partea I

Teren

Nr cadastral	Suprafața (mp)*	Observații / Referințe
	26.126	

* Suprafața este determinată în planul de proiecție Stereo 70.



Date referitoare la teren

Crt	Categorie folosință	Intravilan	Suprafața (mp)	Tarla	Parcelă	Nr. topo	Observații / Referințe
1	faneata	NU	26.126	-	-	-	

Lungime Segmente

1) Valorile lungimilor segmentelor sunt obținute din proiecție în plan.

Punct început	X / Y	Punct sfârșit	X / Y	Lungime segment
1	403.209,277 543.257,468	2	403.193,052 543.268,807	19.795
4	403.137,206 543.348,931	5	403.121,364 543.377,516	32.681
7	403.097,894 543.396,094	8	403.058,167 543.418,819	45.767
10	402.998,907 543.472,893	11	402.983,173 543.496,197	28.118
13	402.979,986 543.452,743	14	403.001,793 543.424,589	35.612
16	403.086,136 543.374,563	17	403.095,884 543.388,734	17.2
2	403.193,052 543.268,807	3	403.164,649 543.304,999	46.006
5	403.121,364 543.377,516	6	403.108,241 543.391,004	18.819
8	403.058,167 543.418,819	9	403.028,868 543.441,402	36.992
11	402.983,173 543.496,197	12	402.977,229 543.475,981	21.072
14	403.001,793 543.424,589	15	403.034,543 543.398,436	41.911
17	403.095,884 543.388,734	18	403.104,141 543.386,123	8.66
3	403.164,649 543.304,999	4	403.137,206 543.348,931	51.799
6	403.108,241 543.391,004	7	403.097,894 543.396,094	11.531
9	403.028,868 543.441,402	10	402.998,907 543.472,893	43.467
12	402.977,229 543.475,981	13	402.979,986 543.452,743	23.401
15	403.034,543 543.398,436	16	403.086,136 543.374,563	56.849
18	403.104,141 543.386,123	19	403.105,579 543.353,766	32.389

Punct început	X / Y	Punct sfârșit	X / Y	Lungime segment	Punct început	X / Y	Punct sfârșit	X / Y	Lungime segment	Punct început	X / Y	Punct sfârșit	X / Y	Lungime segment
19	403.105,579 543.353,766	20	403.123,295 543.345,536	19.534	20	403.123,295 543.345,536	21	403.141,059 543.326,86	25.775	21	403.141,059 543.326,86	22	403.145,536 543.295,648	31.531
22	403.145,536 543.295,648	23	403.135,336 543.266,551	30.833	23	403.135,336 543.266,551	24	403.127,52 543.236,323	31.222	24	403.127,52 543.236,323	25	403.151,803 543.218,688	30.011
25	403.151,803 543.218,688	26	403.171,553 543.215,928	19.942	26	403.171,553 543.215,928	27	403.189,604 543.205,953	20.624	27	403.189,604 543.205,953	28	403.204,469 543.189,822	21.936
28	403.204,469 543.189,822	29	403.215,749 543.130,302	60.579	29	403.215,749 543.130,302	30	403.245,563 543.089,541	50.501	30	403.245,563 543.089,541	31	403.247,429 543.076,643	13.032
31	403.247,429 543.076,643	32	403.251,1 543.063,744	13.411	32	403.251,1 543.063,744	33	403.250,757 543.029,296	34.45	33	403.250,757 543.029,296	34	403.241,831 542.979,685	50.408
34	403.241,831 542.979,685	35	403.262,655 542.953,917	33.13	35	403.262,655 542.953,917	36	403.265,633 542.942,651	11.653	36	403.265,633 542.942,651	37	403.248,181 542.899,004	47.007
37	403.248,181 542.899,004	38	403.219,683 542.896,028	28.653	38	403.219,683 542.896,028	39	403.214,154 542.889,439	8.601	39	403.214,154 542.889,439	40	403.217,556 542.877,323	12.585
40	403.217,556 542.877,323	41	403.228,19 542.862,869	17.944	41	403.228,19 542.862,869	42	403.249,91 542.845,364	27.896	42	403.249,91 542.845,364	43	403.267,987 542.824,321	27.741
43	403.267,987 542.824,321	44	403.272,998 542.805,999	18.995	44	403.272,998 542.805,999	45	403.271,279 542.796,12	10.027	45	403.271,279 542.796,12	46	403.260,966 542.786,886	13.843
46	403.260,966 542.786,886	47	403.251,082 542.778,081	13.237	47	403.251,082 542.778,081	48	403.254,305 542.767,773	10.8	48	403.254,305 542.767,773	49	403.267,872 542.756,978	17.338
49	403.267,872 542.756,978	50	403.277,326 542.758,481	9.573	50	403.277,326 542.758,481	51	403.288,285 542.752,898	12.299	51	403.288,285 542.752,898	52	403.290,011 542.747,236	5.919
52	403.290,011 542.747,236	53	403.286,374 542.737,544	10.352	53	403.286,374 542.737,544	54	403.292,974 542.730,14	9.919	54	403.292,974 542.730,14	55	403.303,904 542.707,956	24.73
55	403.303,904 542.707,956	56	403.312,131 542.699,661	11.683	56	403.312,131 542.699,661	57	403.318,634 542.703,452	7.527	57	403.318,634 542.703,452	58	403.326,0 542.704,439	7.432
58	403.326,0 542.704,439	59	403.315,638 542.739,812	36.859	59	403.315,638 542.739,812	60	403.295,98 542.798,021	61.439	60	403.295,98 542.798,021	61	403.271,744 542.861,594	68.036
61	403.271,744 542.861,594	62	403.263,164 542.901,313	40.635	62	403.263,164 542.901,313	63	403.270,678 542.957,323	56.512	63	403.270,678 542.957,323	64	403.271,552 542.982,497	25.189
64	403.271,552 542.982,497	65	403.270,799 543.010,078	27.591	65	403.270,799 543.010,078	66	403.267,73 543.060,847	50.862	66	403.267,73 543.060,847	67	403.257,442 543.143,703	83.492
67	403.257,442 543.143,703	68	403.244,693 543.190,195	48.208	68	403.244,693 543.190,195	69	403.238,488 543.205,963	16.945	69	403.238,488 543.205,963	70	403.222,032 543.239,597	37.444
70	403.222,032 543.239,597	1	403.209,277 543.257,468	21.956										

** Lungimile segmentelor sunt determinate în planul de proiecție Stereo 70 și sunt rotunjite la 1 milimetru.

*** Distanța dintre puncte este formată din segmente cumulate ce sunt mai mici decât valoarea 1 milimetru.

**DATE DESPRE IMOBILUL NR. 7253**

Oficiul de Cadastru și Publicitate Imobiliară ALBA
Biroul de Cadastru și Publicitate Imobiliară Aiud

A. Partea I. Descrierea imobilului

TEREN Extravilan

Adresa: Jud. Alba

Nr. Crt	Nr cadastral Nr. topografic	Suprafața* (mp)	Observații / Referințe
A1		3.862	Sector cadastral:23 Teren neimprejmuit;

B. Partea II. Proprietari și acte

Inscrieri privitoare la dreptul de proprietate și alte drepturi reale		Referințe
1 / 01/01/2023		
Act Normativ nr. 7, din 13/03/1996 emis de PARLAMENTUL ROMANIEI;		
B1	Inscrierea provizorie, drept de PROPRIETATE, dobandit prin Lege, cota actuala 1/1 1) UAT MIRASLĂU, CIF:9999999999999	A1

C. Partea III. SARCINI .

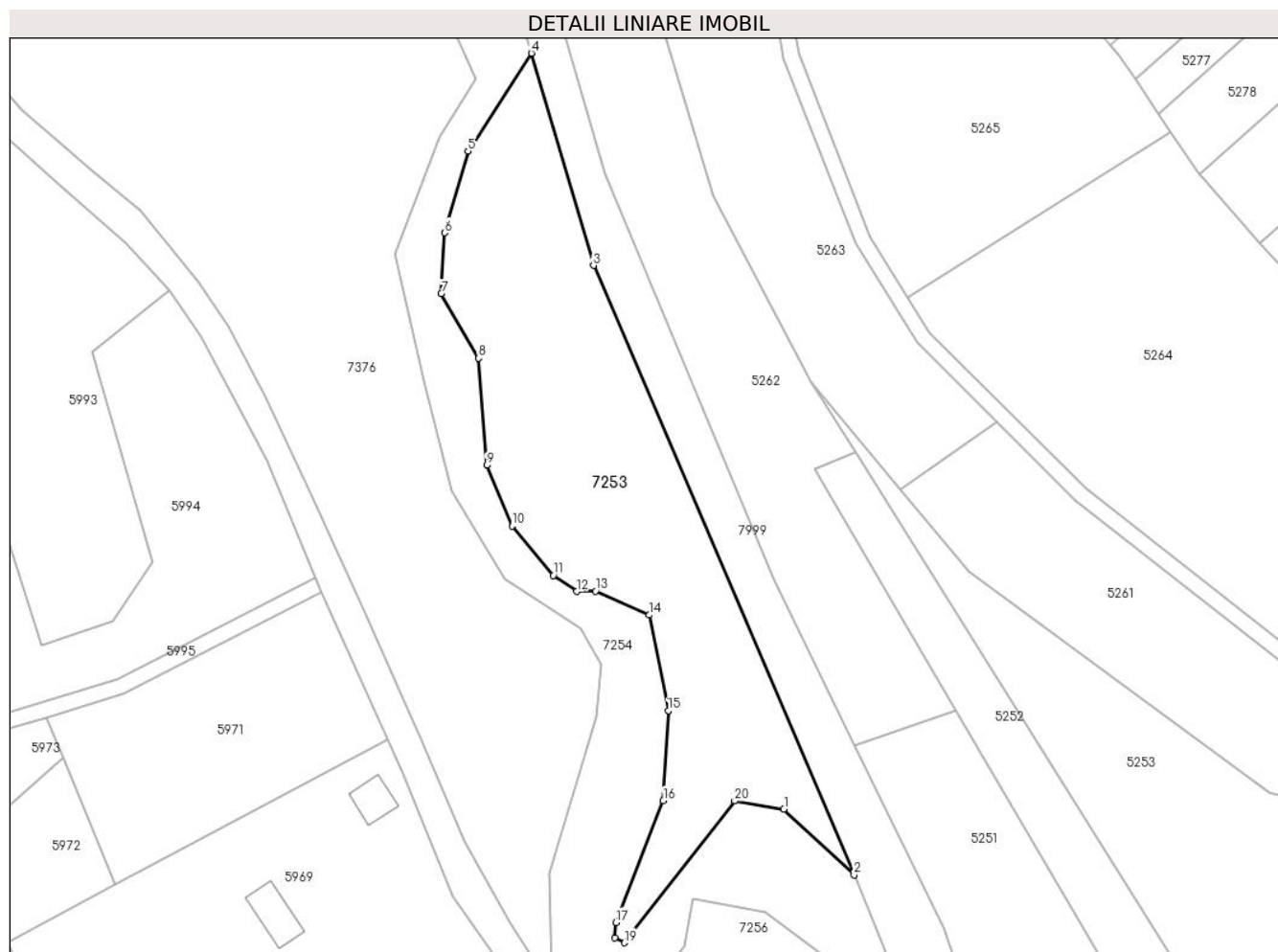
Inscrieri privind dezmembramintele dreptului de proprietate, drepturi reale de garanție și sarcini	Referințe
NU SUNT	

Anexa Nr. 1 La Partea I

Teren

Nr cadastral	Suprafața (mp)*	Observații / Referințe
	3.862	

* Suprafața este determinată în planul de proiecție Stereo 70.



Date referitoare la teren

Crt	Categorie folosință	Intra vilan	Suprafața (mp)	Tarla	Parcelă	Nr. topo	Observații / Referințe
1	faneata	NU	3.862	-	-	-	

Lungime Segmente

1) Valorile lungimilor segmentelor sunt obținute din proiecție în plan.

Punct început	X / Y	Punct sfârșit	X / Y	Lungime segment (** (m)
1	403.378,711 542.544,697	2	403.391,94 542.532,323	18.114
2	403.391,94 542.532,323	3	403.342,749 542.647,267	125.028
3	403.342,749 542.647,267	4	403.331,017 542.687,313	41.729
4	403.331,017 542.687,313	5	403.319,07 542.668,867	21.977
5	403.319,07 542.668,867	6	403.314,709 542.653,427	16.044

Punct început	X / Y	Punct sfârșit	X / Y	Lungime segment (** (m)
6	403.314,709 542.653,427	7	403.314,028 542.641,986	11.461
7	403.314,028 542.641,986	8	403.321,097 542.629,768	14.116
8	403.321,097 542.629,768	9	403.322,598 542.609,581	20.243
9	403.322,598 542.609,581	10	403.327,375 542.598,124	12.413
10	403.327,375 542.598,124	11	403.335,171 542.588,821	12.138
11	403.335,171 542.588,821	12	403.339,561 542.585,78	5.34
12	403.339,561 542.585,78	13	403.343,149 542.585,865	3.589
13	403.343,149 542.585,865	14	403.353,321 542.581,356	11.127
14	403.353,321 542.581,356	15	403.356,875 542.563,325	18.378
15	403.356,875 542.563,325	16	403.355,924 542.546,357	16.995
16	403.355,924 542.546,357	17	403.346,967 542.523,34	24.698
17	403.346,967 542.523,34	18	403.346,754 542.520,451	2.897
18	403.346,754 542.520,451	19	403.348,566 542.519,52	2.037
19	403.348,566 542.519,52	20	403.369,409 542.546,274	33.915
20	403.369,409 542.546,274	1	403.378,711 542.544,697	9.435

** Lungimile segmentelor sunt determinate în planul de proiecție Stereo 70 și sunt rotunjite la 1 milimetru.

*** Distanța dintre puncte este formată din segmente cumulate ce sunt mai mici decât valoarea 1 milimetru.

**DATE DESPRE IMOBILUL NR. 7254**

Oficiul de Cadastru și Publicitate Imobiliară ALBA
Biroul de Cadastru și Publicitate Imobiliară Aiud

A. Partea I. Descrierea imobilului

TEREN Extravilan

Adresa: Jud. Alba

Nr. Crt	Nr cadastral Nr. topografic	Suprafața* (mp)	Observații / Referințe
A1		14.871	Sector cadastral:23 Teren neimprijmit;

B. Partea II. Proprietari și acte

Inscrieri privitoare la dreptul de proprietate și alte drepturi reale		Referințe
1 / 01/01/2023		
Act Normativ nr. 7, din 13/03/1996 emis de PARLAMENTUL ROMANIEI;		
B1	Inscrierea provizorie, drept de PROPRIETATE, dobandit prin Lege, cota actuala 1/1 1) UAT MIRASLĂU, CIF:9999999999999	A1

C. Partea III. SARCINI .

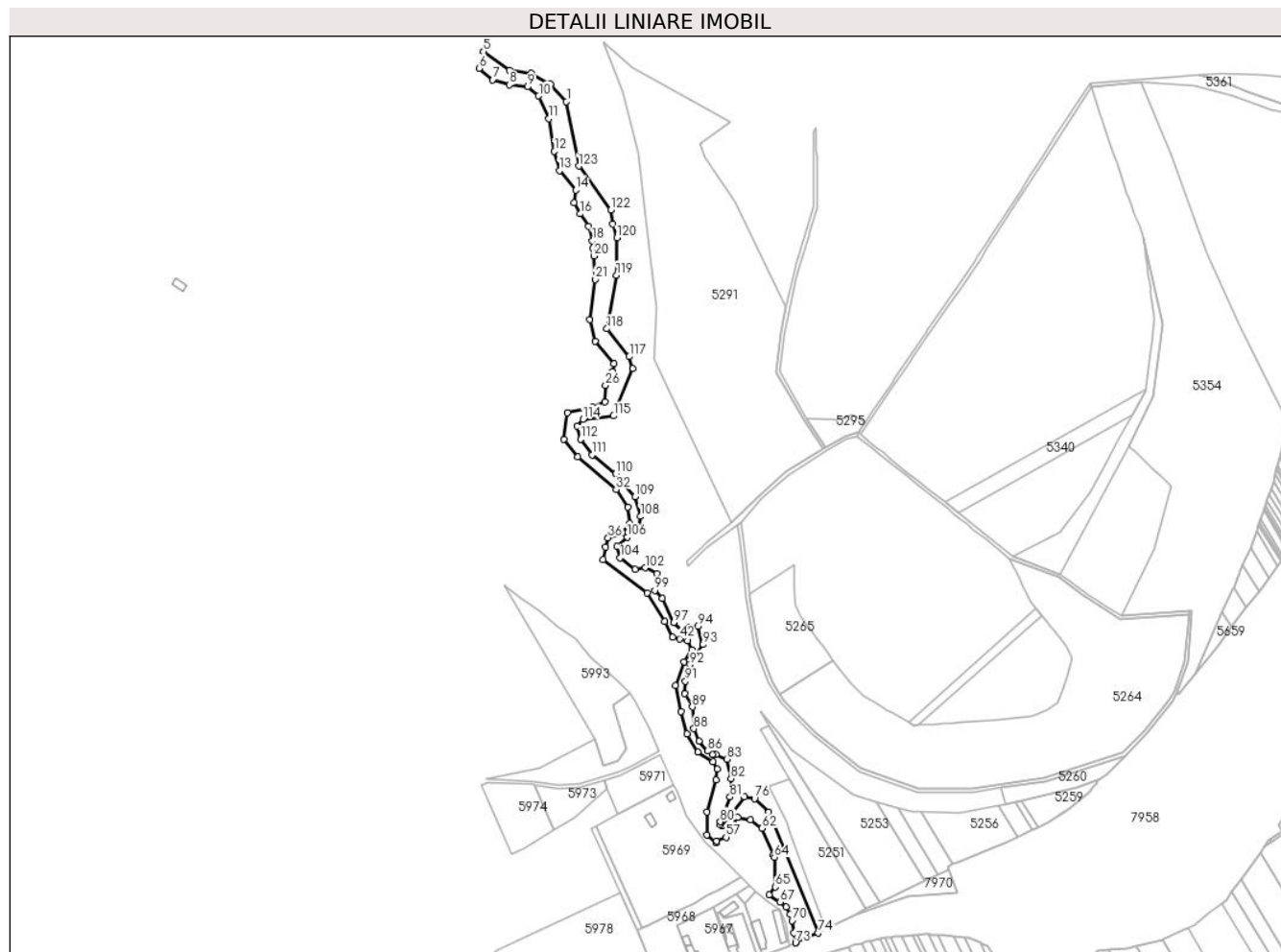
Inscrieri privind dezmembramintele dreptului de proprietate, drepturi reale de garanție și sarcini	Referințe
NU SUNT	

Anexa Nr. 1 La Partea I

Teren

Nr cadastral	Suprafața (mp)*	Observații / Referințe
	14.871	

* Suprafața este determinată în planul de proiecție Stereo 70.



Date referitoare la teren

Crt	Categorie folosință	Intravilan	Suprafața (mp)	Tarla	Parcelă	Nr. topo	Observații / Referințe
1	ape curgătoare	NU	14.871	-	-	-	

Lungime Segmente

1) Valorile lungimilor segmentelor sunt obținute din proiecție în plan.

Punct început	X / Y	Punct sfârșit	X / Y	Lungime segment	Punct început	X / Y	Punct sfârșit	X / Y	Lungime segment	Punct început	X / Y	Punct sfârșit	X / Y	Lungime segment
1	403.204,469 543.189,822	2	403.189,604 543.205,953	21.936	2	403.189,604 543.205,953	3	403.171,553 543.215,928	20.624	3	403.171,553 543.215,928	4	403.151,803 543.218,688	19.942
4	403.151,803 543.218,688	5	403.127,52 543.236,323	30.011	5	403.127,52 543.236,323	6	403.123,473 543.220,672	16.166	6	403.123,473 543.220,672	7	403.136,086 543.210,101	16.457
7	403.136,086 543.210,101	8	403.151,711 543.205,546	16.275	8	403.151,711 543.205,546	9	403.168,509 543.203,594	16.911	9	403.168,509 543.203,594	10	403.178,796 543.195,135	13.318
10	403.178,796 543.195,135	11	403.188,213 543.174,007	23.132	11	403.188,213 543.174,007	12	403.193,291 543.143,814	30.617	12	403.193,291 543.143,814	13	403.198,001 543.125,902	18.521
13	403.198,001 543.125,902	14	403.213,105 543.107,943	23.466	14	403.213,105 543.107,943	15	403.211,411 543.096,207	11.858	15	403.211,411 543.096,207	16	403.217,401 543.086,056	11.787

Punct început	X / Y	Punct sfârșit	X / Y	Lungime segment	Punct început	X / Y	Punct sfârșit	X / Y	Lungime segment	Punct început	X / Y	Punct sfârșit	X / Y	Lungime segment
16	403.217,401 543.086,056	17	403.224,823 543.074,213	13.977	17	403.224,823 543.074,213	18	403.228,469 543.061,02	13.688	18	403.228,469 543.061,02	19	403.229,104 543.054,234	6.816
19	403.229,104 543.054,234	20	403.229,771 543.047,095	7.17	20	403.229,771 543.047,095	21	403.231,334 543.025,362	21.789	21	403.231,334 543.025,362	22	403.225,981 542.987,961	37.782
22	403.225,981 542.987,961	23	403.230,881 542.967,996	20.558	23	403.230,881 542.967,996	24	403.248,495 542.947,337	27.149	24	403.248,495 542.947,337	25	403.247,177 542.940,0	7.454
25	403.247,177 542.940,0	26	403.240,772 542.927,197	14.316	26	403.240,772 542.927,197	27	403.240,044 542.911,921	15.293	27	403.240,044 542.911,921	28	403.228,836 542.907,12	12.193
28	403.228,836 542.907,12	29	403.205,172 542.901,754	24.265	29	403.205,172 542.901,754	30	403.201,928 542.877,314	24.654	30	403.201,928 542.877,314	31	403.214,933 542.861,067	20.811
31	403.214,933 542.861,067	32	403.250,463 542.831,127	46.463	32	403.250,463 542.831,127	33	403.261,378 542.814,648	19.766	33	403.261,378 542.814,648	34	403.262,88 542.799,611	15.112
34	403.262,88 542.799,611	35	403.255,608 542.790,673	11.523	35	403.255,608 542.790,673	36	403.243,126 542.786,176	13.267	36	403.243,126 542.786,176	37	403.240,369 542.777,617	8.992
37	403.240,369 542.777,617	38	403.238,627 542.766,157	11.592	38	403.238,627 542.766,157	39	403.279,296 542.735,088	51.179	39	403.279,296 542.735,088	40	403.295,362 542.708,557	31.016
40	403.295,362 542.708,557	41	403.303,032 542.694,528	15.989	41	403.303,032 542.694,528	42	403.309,254 542.692,792	6.46	42	403.309,254 542.692,792	43	403.316,635 542.691,056	7.582
43	403.316,635 542.691,056	44	403.320,565 542.682,463	9.449	44	403.320,565 542.682,463	45	403.313,629 542.671,602	12.887	45	403.313,629 542.671,602	46	403.305,292 542.649,329	23.782
46	403.305,292 542.649,329	47	403.310,841 542.625,528	24.439	47	403.310,841 542.625,528	48	403.315,928 542.604,731	21.41	48	403.315,928 542.604,731	49	403.326,101 542.588,093	19.502
49	403.326,101 542.588,093	50	403.340,403 542.578,881	17.012	50	403.340,403 542.578,881	51	403.344,16 542.571,949	7.885	51	403.344,16 542.571,949	52	403.343,293 542.562,128	9.859
52	403.343,293 542.562,128	53	403.334,478 542.532,665	30.753	53	403.334,478 542.532,665	54	403.334,793 542.511,421	21.246	54	403.334,793 542.511,421	55	403.342,794 542.503,709	11.113
55	403.342,794 542.503,709	56	403.343,593 542.505,361	1.835	56	403.343,593 542.505,361	57	403.352,313 542.509,134	9.501	57	403.352,313 542.509,134	58	403.360,026 542.518,864	12.416
58	403.360,026 542.518,864	59	403.361,582 542.527,795	9.066	59	403.361,582 542.527,795	60	403.362,994 542.527,591	1.427	60	403.362,994 542.527,591	61	403.375,12 542.525,259	12.348
61	403.375,12 542.525,259	62	403.385,799 542.517,414	13.251	62	403.385,799 542.517,414	63	403.396,335 542.492,626	26.934	63	403.396,335 542.492,626	64	403.397,224 542.490,535	2.272
64	403.397,224 542.490,535	65	403.398,129 542.463,018	27.532	65	403.398,129 542.463,018	66	403.392,151 542.455,995	9.223	66	403.392,151 542.455,995	67	403.402,438 542.449,251	12.301
67	403.402,438 542.449,251	68	403.407,779 542.444,409	7.209	68	403.407,779 542.444,409	69	403.412,06 542.437,949	7.75	69	403.412,06 542.437,949	70	403.413,505 542.431,983	6.138
70	403.413,505 542.431,983	71	403.415,472 542.420,705	11.448	71	403.415,472 542.420,705	72	403.416,777 542.411,614	9.184	72	403.416,777 542.411,614	73	403.416,804 542.411,444	0.172
73	403.416,804 542.411,444	74	403.437,835 542.420,413	22.864	74	403.437,835 542.420,413	75	403.391,94 542.532,323	120.955	75	403.391,94 542.532,323	76	403.378,711 542.544,697	18.114
76	403.378,711 542.544,697	77	403.369,409 542.546,274	9.435	77	403.369,409 542.546,274	78	403.348,566 542.519,52	33.915	78	403.348,566 542.519,52	79	403.346,754 542.520,451	2.037
79	403.346,754 542.520,451	80	403.346,967 542.523,34	2.897	80	403.346,967 542.523,34	81	403.355,924 542.546,357	24.698	81	403.355,924 542.546,357	82	403.356,875 542.563,325	16.995
82	403.356,875 542.563,325	83	403.353,321 542.581,356	18.378	83	403.353,321 542.581,356	84	403.343,149 542.585,865	11.127	84	403.343,149 542.585,865	85	403.339,561 542.585,78	3.589
85	403.339,561 542.585,78	86	403.335,171 542.588,821	5.34	86	403.335,171 542.588,821	87	403.327,375 542.598,124	12.138	87	403.327,375 542.598,124	88	403.322,598 542.609,581	12.413
88	403.322,598 542.609,581	89	403.321,097 542.629,768	20.243	89	403.321,097 542.629,768	90	403.314,028 542.641,986	14.116	90	403.314,028 542.641,986	91	403.314,709 542.653,427	11.461
91	403.314,709 542.653,427	92	403.319,07 542.668,867	16.044	92	403.319,07 542.668,867	93	403.331,017 542.687,313	21.977	93	403.331,017 542.687,313	94	403.326,0 542.704,439	17.846
94	403.326,0 542.704,439	95	403.318,634 542.703,452	7.432	95	403.318,634 542.703,452	96	403.312,131 542.699,661	7.527	96	403.312,131 542.699,661	97	403.303,904 542.707,956	11.683
97	403.303,904 542.707,956	98	403.292,974 542.730,14	24.73	98	403.292,974 542.730,14	99	403.286,374 542.737,544	9.919	99	403.286,374 542.737,544	100	403.290,011 542.747,236	10.352
100	403.290,011 542.747,236	101	403.288,285 542.752,898	5.919	101	403.288,285 542.752,898	102	403.277,326 542.758,481	12.299	102	403.277,326 542.758,481	103	403.267,872 542.756,978	9.573
103	403.267,872 542.756,978	104	403.254,305 542.767,773	17.338	104	403.254,305 542.767,773	105	403.251,082 542.778,081	10.8	105	403.251,082 542.778,081	106	403.260,966 542.786,886	13.237
106	403.260,966 542.786,886	107	403.271,279 542.796,12	13.843	107	403.271,279 542.796,12	108	403.272,998 542.805,999	10.027	108	403.272,998 542.805,999	109	403.267,987 542.824,321	18.995
109	403.267,987 542.824,321	110	403.249,91 542.845,364	27.741	110	403.249,91 542.845,364	111	403.228,19 542.862,869	27.896	111	403.228,19 542.862,869	112	403.217,556 542.877,323	17.944
112	403.217,556 542.877,323	113	403.214,154 542.889,439	12.585	113	403.214,154 542.889,439	114	403.219,683 542.896,028	8.601	114	403.219,683 542.896,028	115	403.248,181 542.899,004	28.653

Punct început	X / Y	Punct sfârșit	X / Y	Lungime segment	Punct început	X / Y	Punct sfârșit	X / Y	Lungime segment	Punct început	X / Y	Punct sfârșit	X / Y	Lungime segment
115	403.248,181 542.899,004	116	403.265,633 542.942,651	47.007	116	403.265,633 542.942,651	117	403.262,655 542.953,917	11.653	117	403.262,655 542.953,917	118	403.241,831 542.979,685	33.13
118	403.241,831 542.979,685	119	403.250,757 543.029,296	50.408	119	403.250,757 543.029,296	120	403.251,1 543.063,744	34.45	120	403.251,1 543.063,744	121	403.247,429 543.076,643	13.411
121	403.247,429 543.076,643	122	403.245,563 543.089,541	13.032	122	403.245,563 543.089,541	123	403.215,749 543.130,302	50.501	123	403.215,749 543.130,302	1	403.204,469 543.189,822	60.579

** Lungimile segmentelor sunt determinate în planul de proiecție Stereo 70 și sunt rotunjite la 1 milimetru.

*** Distanța dintre puncte este formată din segmente cumulate ce sunt mai mici decât valoarea 1 milimetru.

**DATE DESPRE IMOBILUL NR. 7255**

Oficiul de Cadastru și Publicitate Imobiliară ALBA
Biroul de Cadastru și Publicitate Imobiliară Aiud

A. Partea I. Descrierea imobilului

TEREN Extravilan

Adresa: Jud. Alba

Nr. Crt	Nr cadastral Nr. topografic	Suprafața* (mp)	Observații / Referințe
A1		46	Sector cadastral:23 Teren neimprijmit;

B. Partea II. Proprietari și acte

Inscrieri privitoare la dreptul de proprietate și alte drepturi reale		Referințe
1 / 01/01/2023		
Act Normativ nr. 7, din 13/03/1996 emis de PARLAMENTUL ROMANIEI;		
B1	Inscrierea provizorie, drept de PROPRIETATE, dobandit prin Lege, cota actuala 1/1 1) UAT MIRASLĂU, CIF:9999999999999	A1

C. Partea III. SARCINI .

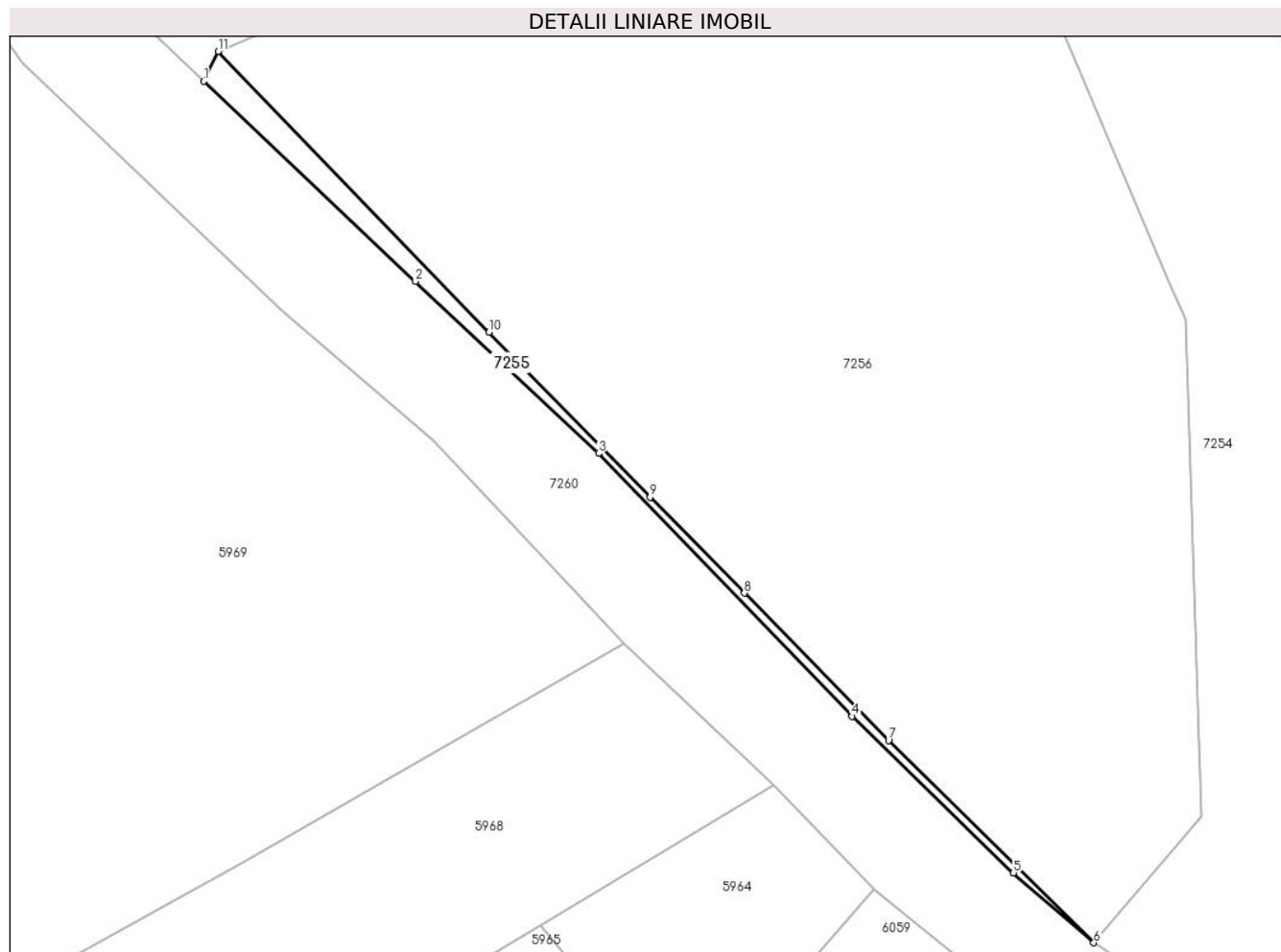
Inscrieri privind dezmembramintele dreptului de proprietate, drepturi reale de garanție și sarcini	Referințe
NU SUNT	

Anexa Nr. 1 La Partea I

Teren

Nr cadastral	Suprafața (mp)*	Observații / Referințe
	46	

* Suprafața este determinată în planul de proiecție Stereo 70.



Date referitoare la teren

Crt	Categorie folosință	Intravilan	Suprafața (mp)	Tarla	Parcelă	Nr. topo	Observații / Referințe
1	arabil	NU	46	-	-	-	

Lungime Segmente

1) Valorile lungimilor segmentelor sunt obținute din proiecție în plan.

Punct început	X / Y	Punct sfârșit	X / Y	Lungime segment (** (m)
1	403.342,794 542.503,709	2	403.354,543 542.492,623	16.154
2	403.354,543 542.492,623	3	403.364,695 542.483,097	13.921
3	403.364,695 542.483,097	4	403.378,749 542.468,539	20.235
4	403.378,749 542.468,539	5	403.387,701 542.459,871	12.461
5	403.387,701 542.459,871	6	403.392,151 542.455,995	5.901

Punct început	X / Y	Punct sfârșit	X / Y	Lungime segment (** (m)
6	403.392,151 542.455,995	7	403.380,774 542.467,208	15.974
7	403.380,774 542.467,208	8	403.372,774 542.475,354	11.417
8	403.372,774 542.475,354	9	403.367,547 542.480,676	7.46
9	403.367,547 542.480,676	10	403.358,616 542.489,806	12.772
10	403.358,616 542.489,806	11	403.343,593 542.505,361	21.625
11	403.343,593 542.505,361	1	403.342,794 542.503,709	1.835

** Lungimile segmentelor sunt determinate în planul de proiecție Stereo 70 și sunt rotunjite la 1 milimetru.

*** Distanța dintre puncte este formată din segmente cumulate ce sunt mai mici decât valoarea 1 milimetru.

**DATE DESPRE IMOBILUL NR. 7256**

Oficiul de Cadastru și Publicitate Imobiliară ALBA
Biroul de Cadastru și Publicitate Imobiliară Aiud

A. Partea I. Descrierea imobilului

TEREN Intravilan

Nr. CF vechi:587

Adresa: Loc. Ormenis, Jud. Alba

Nr. Crt	Nr cadastral Nr. topografic	Suprafața* (mp)	Observații / Referințe
A1	70068	2.011	Sector cadastral:23 Teren neimprejmut;

B. Partea II. Proprietari și acte

Inscrieri privitoare la dreptul de proprietate și alte drepturi reale		Referințe
315 / 09/02/1989		
Act Notarial nr. 123/1989, din 01/01/1989 emis de Notariatul jud. Alba;		
B1	Intabulare, drept de PROPRIETATEcu titlu moștenire, dobandit prin Succesiune, cota actuala 3/16, cota initiala 3/16 1) JID ELENA <i>OBSERVATII: (provenita din conversia CF 587)</i>	A1
1474 / 12/06/1997		
Act Notarial nr. 54/1997, din 01/01/1997 emis de BNP CARMEN GÎLCĂ;		
B2	Intabulare, drept de PROPRIETATEcu titlu moștenire, dobandit prin Succesiune, cota actuala 5/16, cota initiala 5/16 1) JID ELENA <i>OBSERVATII: (provenita din conversia CF 587)</i>	A1
1476 / 12/06/1997		
Act Notarial nr. 514/1997, din 01/01/1997 emis de BNP CARMEN GÎLCĂ;		
B3	Intabulare, drept de PROPRIETATEcu titlu cumpărare, dobandit prin Conventie, cota actuala 2/16, cota initiala 1/4 1) JID ELENA, n. Verdeș <i>OBSERVATII: (provenita din conversia CF 587)</i>	A1
9753 / 09/12/2011		
Act Notarial nr. contract de vânzare- cumpărare aut. nr. 3341, din 06/12/2011 emis de NOTAR VOMIR ANUTA;		
B7	Intabulare, drept de PROPRIETATEcu titlu cumpărare bun comun in devalmașie, dobandit prin Conventie, cota actuala 4/16, cota initiala 4/16 1) ERDELY- BARTHA KAROLY, și soția 2) ERDELY- BARTHA ENIKO	A1
4037 / 25/03/2015		
Act Administrativ nr. REFERAT DE ADMITERE LA DOC CAD NR 3891/2015, din 23/03/2015 emis de OCPI ALBA CADASTRU;		
B8	se notează propunerea de dezlipire a imobilului A +1 avizat prin doc cad nr 3891/2015 de către inspector Sîncu Gheorghe , prin care a fost atribuit nr cad 70906, 70907	A1
15497 / 16/09/2022		
Act Notarial nr. C.M. NR. 41, din 15/09/2022 emis de Bucur Cosmina Eugenia;		
B9	Intabulare, drept de PROPRIETATE, dobandit prin Succesiune, cota actuala 2/64, cota initiala 2/64 1) JID ELENA	A1
B10	Intabulare, drept de PROPRIETATE, dobandit prin Succesiune, cota actuala 6/64, cota initiala 6/64 1) SOLOMON CAROLINA-MARIA	A1

C. Partea III. SARCINI

Inscrieri privind dezmembramentele dreptului de proprietate, drepturi reale de garanție și sarcini	Referințe
4682 / 22/06/2009	

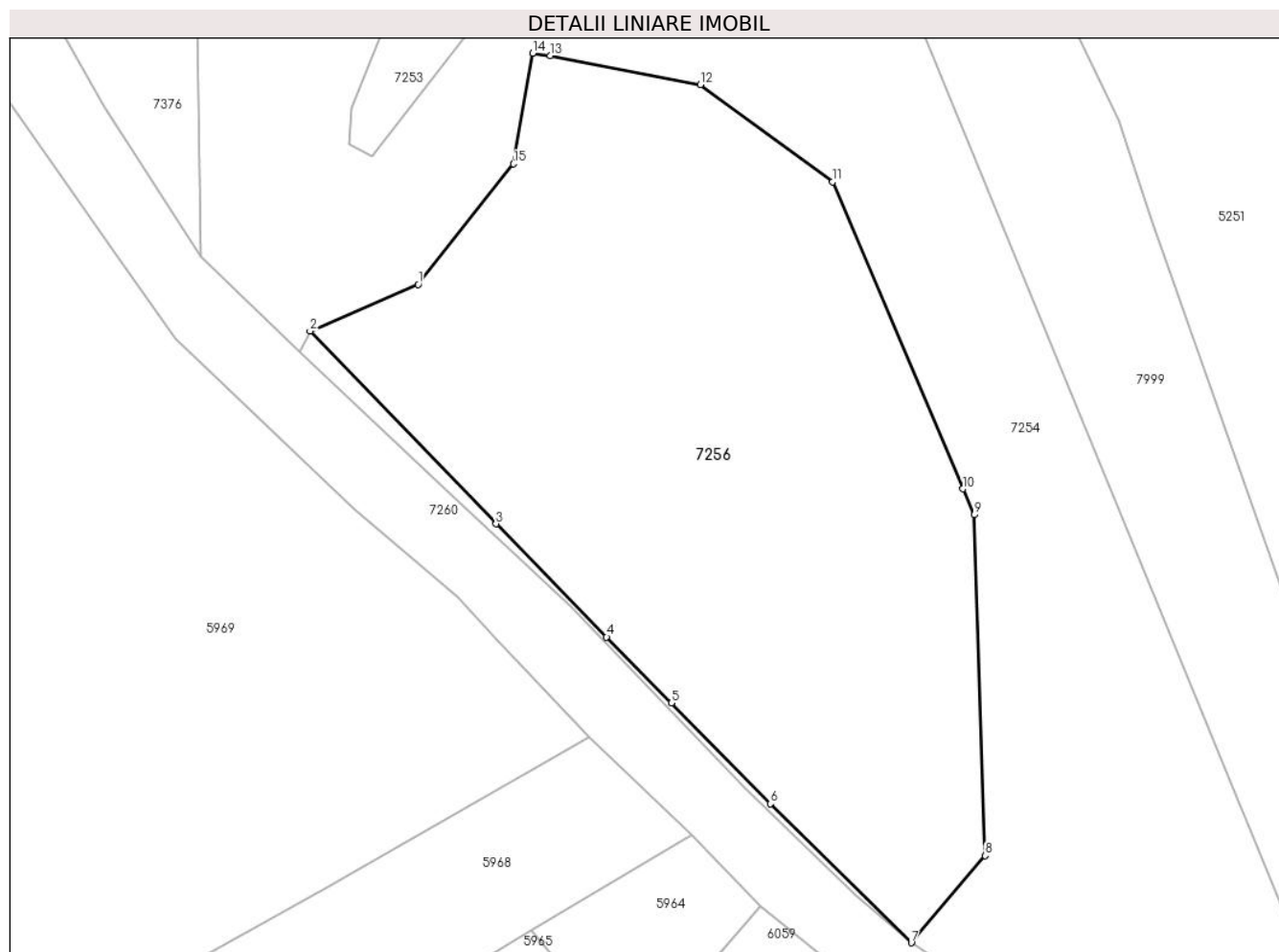
Inscrieri privind dezmembramintele dreptului de proprietate, drepturi reale de garanție și sarcini		Referințe
Act Administrativ nr. certificat de deces seria DP nr. 622820, din 19/09/2007 emis de PRIMĂRIA COM MIRASLĂU;		
C2	se noteaza radierea dreptului de uzufruct viager inscris în favoarea lui Gadalean Valeria de sub C1 cu înch. 2401/2003	A1
3756 / 11/05/2012		
Act Notarial nr. DEC AUT NR 786, din 09/05/2012 emis de MARGINEAN ROXANA MARIA;		
C4	se radiază ipoteca de sub C 3	A1

Anexa Nr. 1 La Partea I

Teren

Nr cadastral	Suprafața (mp)*	Observații / Referințe
70068	2.011	

* Suprafața este determinată în planul de proiecție Stereo 70.



Date referitoare la teren

Crt	Categorie folosință	Intravilan	Suprafața (mp)	Tarla	Parcelă	Nr. topo	Observații / Referințe
1	altele	DA	2.011	-	-	2044/1/1	loc de casa

Lungime Segmente

1) Valorile lungimilor segmentelor sunt obținute din proiecție în plan.

Punct început	X / Y	Punct sfârșit	X / Y	Lungime segment (** (m)
1	403.352,313 542.509,134	2	403.343,593 542.505,361	9.501
2	403.343,593 542.505,361	3	403.358,616 542.489,806	21.625
3	403.358,616 542.489,806	4	403.367,547 542.480,676	12.772
4	403.367,547 542.480,676	5	403.372,774 542.475,354	7.46
5	403.372,774 542.475,354	6	403.380,774 542.467,208	11.417

Punct început	X / Y	Punct sfârșit	X / Y	Lungime segment (** (m)
6	403.380,774 542.467,208	7	403.392,151 542.455,995	15.974
7	403.392,151 542.455,995	8	403.398,129 542.463,018	9.223
8	403.398,129 542.463,018	9	403.397,224 542.490,535	27.532
9	403.397,224 542.490,535	10	403.396,335 542.492,626	2.272
10	403.396,335 542.492,626	11	403.385,799 542.517,414	26.934
11	403.385,799 542.517,414	12	403.375,12 542.525,259	13.251
12	403.375,12 542.525,259	13	403.362,994 542.527,591	12.348
13	403.362,994 542.527,591	14	403.361,582 542.527,795	1.427
14	403.361,582 542.527,795	15	403.360,026 542.518,864	9.066
15	403.360,026 542.518,864	1	403.352,313 542.509,134	12.416

** Lungimile segmentelor sunt determinate în planul de proiecție Stereo 70 și sunt rotunjite la 1 milimetru.

*** Distanța dintre puncte este formată din segmente cumulate ce sunt mai mici decât valoarea 1 milimetru.

**DATE DESPRE IMOBILUL NR. 7257**

Oficiul de Cadastru și Publicitate Imobiliară ALBA
Biroul de Cadastru și Publicitate Imobiliară Aiud

A. Partea I. Descrierea imobilului

TEREN Extravilan

Adresa: Jud. Alba

Nr. Crt	Nr cadastral Nr. topografic	Suprafața* (mp)	Observații / Referințe
A1		180	Sector cadastral:23 Teren neimprejmuit;

B. Partea II. Proprietari și acte

Inscrieri privitoare la dreptul de proprietate și alte drepturi reale		Referințe
1 / 01/01/2023		
Act Normativ nr. 7, din 13/03/1996 emis de PARLAMENTUL ROMANIEI;		
B1	Inscrierea provizorie, drept de PROPRIETATE, dobandit prin Lege, cota actuala 1/1 1) UAT MIRASLĂU, CIF:9999999999999	A1

C. Partea III. SARCINI .

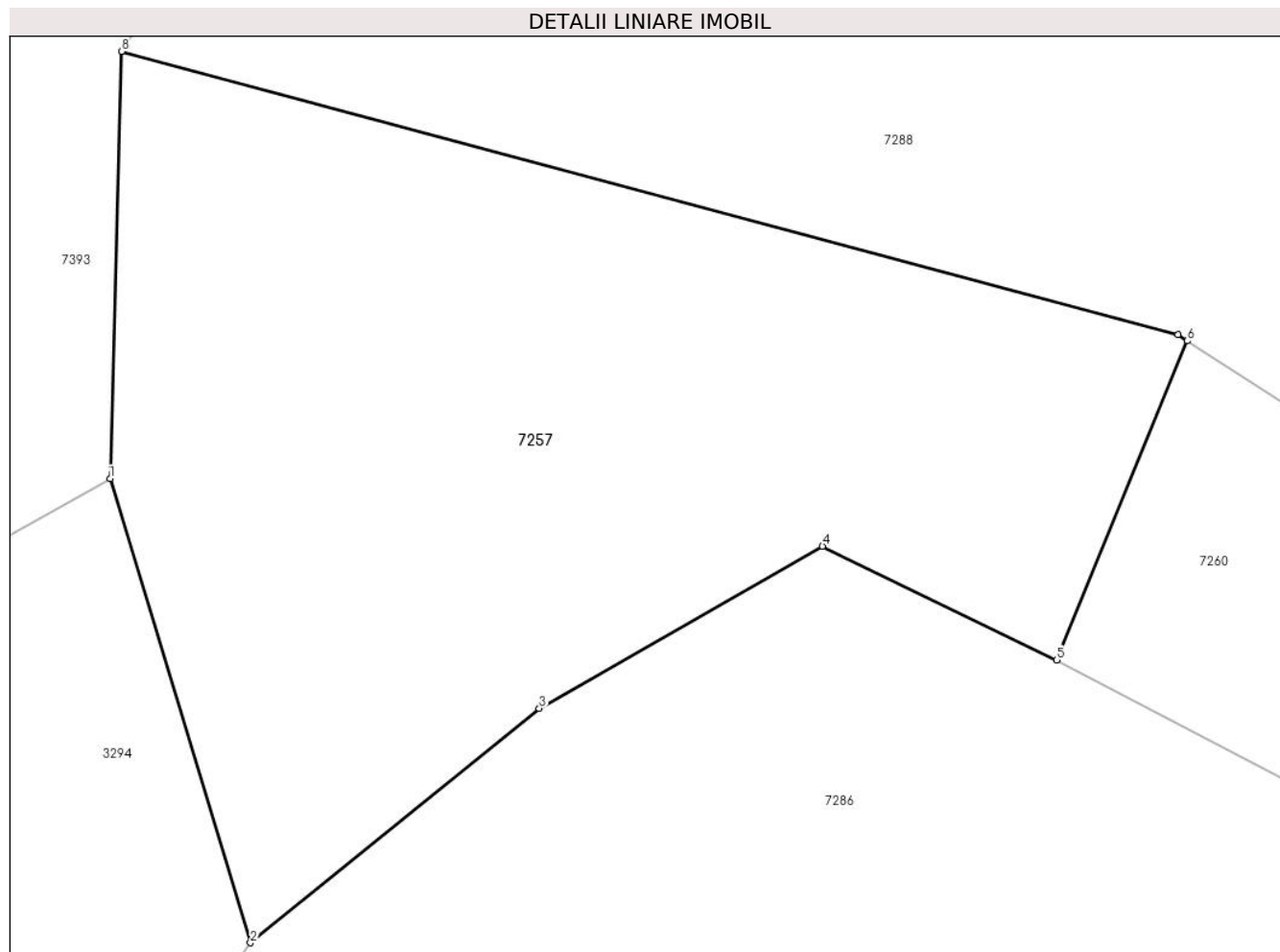
Inscrieri privind dezmembramintele dreptului de proprietate, drepturi reale de garanție și sarcini	Referințe
NU SUNT	

Anexa Nr. 1 La Partea I

Teren

Nr cadastral	Suprafața (mp)*	Observații / Referințe
	180	

* Suprafața este determinată în planul de proiecție Stereo 70.



Date referitoare la teren

Crt	Categorie folosință	Intravilan	Suprafața (mp)	Tarla	Parcelă	Nr. topo	Observații / Referințe
1	drum	NU	180	-	-	-	

Lungime Segmente

1) Valorile lungimilor segmentelor sunt obținute din proiecție în plan.

Punct început	X / Y	Punct sfârșit	X / Y	Lungime segment (** (m)
1	402.325,613 543.502,486	2	402.328,253 543.493,781	9.097
2	402.328,253 543.493,781	3	402.333,674 543.498,18	6.981
3	402.333,674 543.498,18	4	402.338,994 543.501,217	6.126
4	402.338,994 543.501,217	5	402.343,387 543.499,088	4.882
5	402.343,387 543.499,088	6	402.345,845 543.505,071	6.468

Punct început	X / Y	Punct sfârșit	X / Y	Lungime segment (** (m)
6	402.345,845 543.505,071	7	402.345,669 543.505,185	0.21
7	402.345,669 543.505,185	8	402.325,828 543.510,5	20.541
8	402.325,828 543.510,5	1	402.325,613 543.502,486	8.017

** Lungimile segmentelor sunt determinate în planul de proiecție Stereo 70 și sunt rotunjite la 1 milimetru.

*** Distanța dintre puncte este formată din segmente cumulate ce sunt mai mici decât valoarea 1 milimetru.

**DATE DESPRE IMOBILUL NR. 7258**

Oficiul de Cadastru și Publicitate Imobiliară ALBA
Biroul de Cadastru și Publicitate Imobiliară Aiud

A. Partea I. Descrierea imobilului

TEREN Extravilan

Adresa: Jud. Alba

Nr. Crt	Nr cadastral Nr. topografic	Suprafața* (mp)	Observații / Referințe
A1	70016	1.420	Sector cadastral:23 Teren neimprejmuit;

B. Partea II. Proprietari și acte

Inscrieri privitoare la dreptul de proprietate și alte drepturi reale	Referințe
2449 / 26/03/2009	
Act Administrativ nr. TP14113/1406, din 17/04/2008 emis de COMISIA JUDETEANA PENTRU STABILIREA DREPTULUI DE P;	
B1	Intabulare, drept de PROPRIETATEcu titlu reconstituire asupra parc. nr. 308/2/5- alte terenuri neagricole- de 1420 m.p., dobandit prin Lege, cota actuala 1/1, cota initiala 1/1
	A1
1) JID ELENA	

C. Partea III. SARCINI .

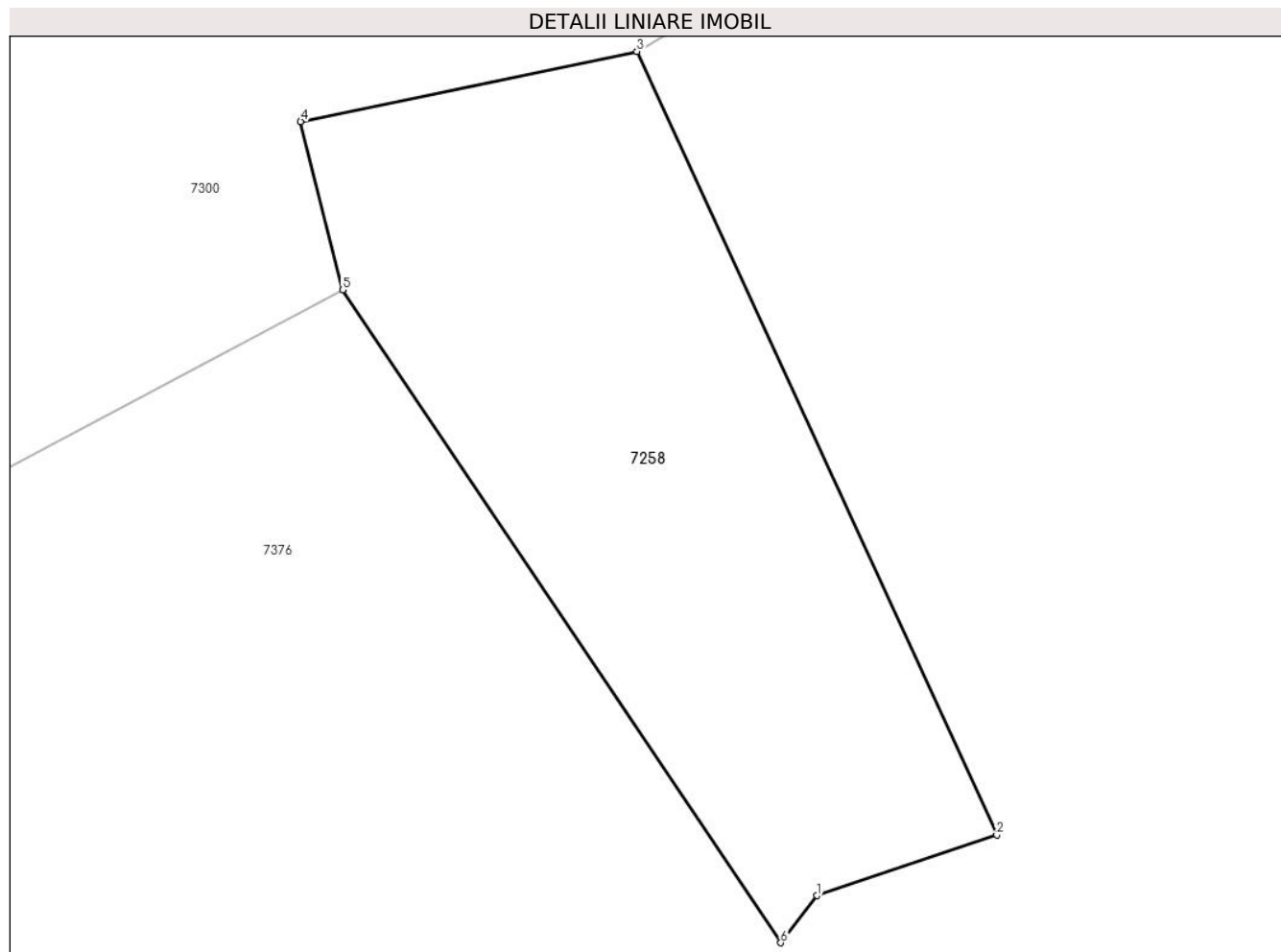
Inscrieri privind dezmembramintele dreptului de proprietate, drepturi reale de garanție și sarcini	Referințe
NU SUNT	

Anexa Nr. 1 La Partea I

Teren

Nr cadastral	Suprafața (mp)*	Observații / Referințe
70016	1.420	

* Suprafața este determinată în planul de proiecție Stereo 70.



Date referitoare la teren

Crt	Categorie folosință	Intravilan	Suprafața (mp)	Tarla	Parcelă	Nr. topo	Observații / Referințe
1	neproductiv	NU	1.420	-	308/2/5	-	alte terenuri neagricole

Lungime Segmente

1) Valorile lungimilor segmentelor sunt obținute din proiecție în plan.

Punct început	X / Y	Punct sfârșit	X / Y	Lungime segment (** (m)
1	403.077,861 542.907,802	2	403.090,69 542.912,124	13.537
2	403.090,69 542.912,124	3	403.065,0 542.968,0	61.499
3	403.065,0 542.968,0	4	403.041,0 542.963,0	24.515
4	403.041,0 542.963,0	5	403.044,0 542.951,0	12.369
5	403.044,0 542.951,0	6	403.075,267 542.904,444	56.081

Punct început	X / Y	Punct sfârșit	X / Y	Lungime segment (** (m)
6	403.075,267 542.904,444	1	403.077,861 542.907,802	4.243

** Lungimile segmentelor sunt determinate în planul de proiecție Stereo 70 și sunt rotunjite la 1 milimetru.

*** Distanța dintre puncte este formată din segmente cumulate ce sunt mai mici decât valoarea 1 milimetru.

**DATE DESPRE IMOBILUL NR. 7259**

Oficiul de Cadastru și Publicitate Imobiliară ALBA
Biroul de Cadastru și Publicitate Imobiliară Aiud

A. Partea I. Descrierea imobilului

TEREN Extravilan

Adresa: Jud. Alba

Nr. Crt	Nr cadastral Nr. topografic	Suprafața* (mp)	Observații / Referințe
A1		44.158	Sector cadastral:23 Teren imprejmuit;

B. Partea II. Proprietari și acte

Inscrieri privitoare la dreptul de proprietate și alte drepturi reale		Referințe
1 / 01/01/2023		
Act Normativ nr. 7, din 13/03/1996 emis de PARLAMENTUL ROMANIEI;		
B1	Inscrierea provizorie, drept de PROPRIETATE, dobandit prin Lege, cota actuala 1/1 1) UAT MIRASLĂU, CIF:9999999999999	A1

C. Partea III. SARCINI .

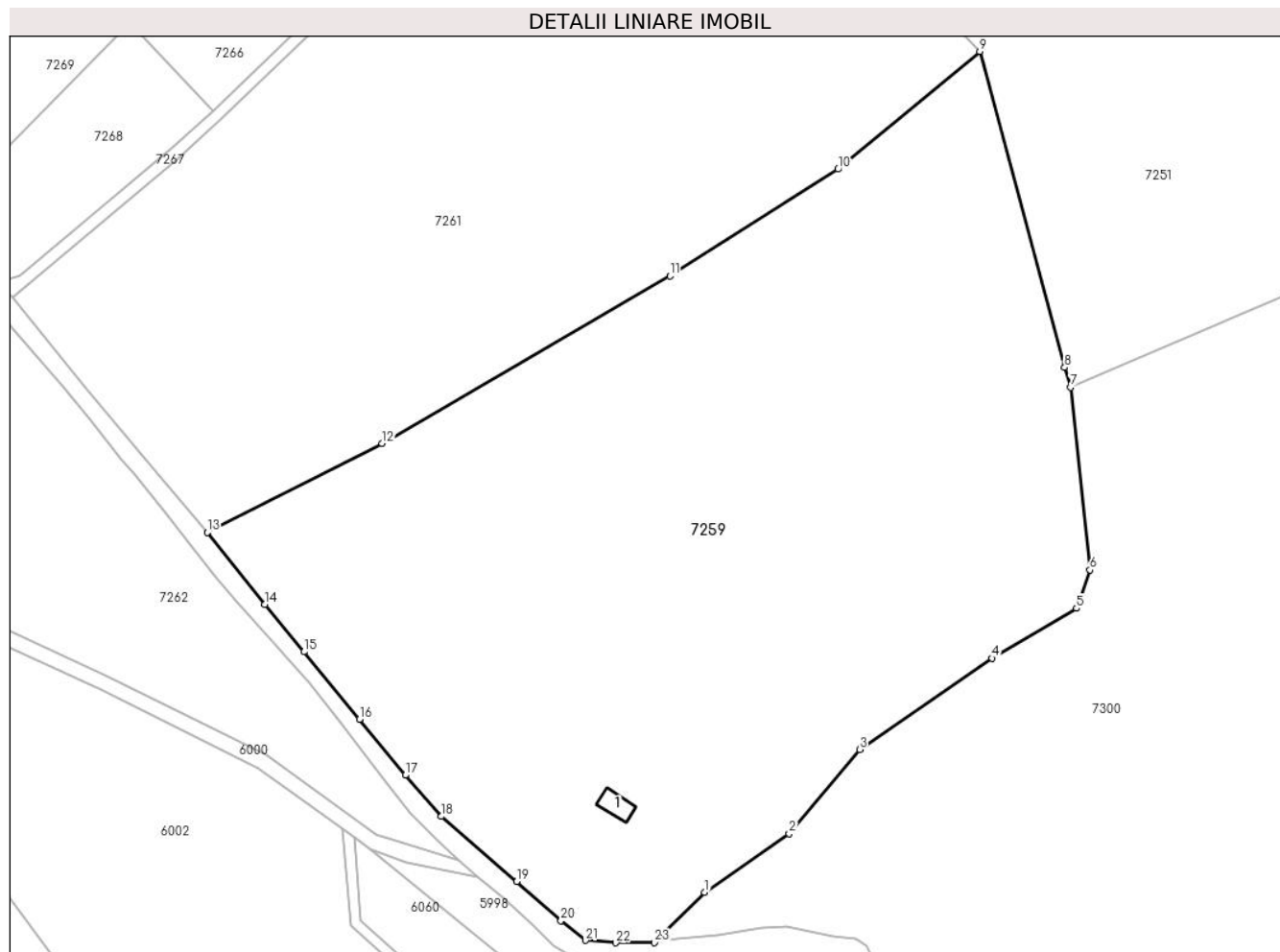
Inscrieri privind dezmembramintele dreptului de proprietate, drepturi reale de garanție și sarcini	Referințe
NU SUNT	

Anexa Nr. 1 La Partea I

Teren

Nr cadastral	Suprafața (mp)*	Observații / Referințe
	44.158	

* Suprafața este determinată în planul de proiecție Stereo 70.



Date referitoare la teren

Crt	Categorie folosință	Intra vilan	Suprafața (mp)	Tarla	Parcelă	Nr. topo	Observații / Referințe
1	faneata	NU	43.007	-	-	-	
2	arabil	NU	1.016	-	-	-	
3	curți constructii	NU	135	-	-	-	

Date referitoare la construcții

Crt	Număr	Destinație construcție	Supraf. (mp)	Situație juridică	Observații / Referințe
A1.1		construcții de locuințe	72	Fara acte	Nr. niveluri:1; S. construita la sol:72 mp; S. construita desfasurata:72 mp; Casa de locuit

Lungime Segmente

1) Valorile lungimilor segmentelor sunt obținute din proiecție în plan.

Punct început	X / Y	Punct sfârșit	X / Y	Lungime segment (** (m)	Punct început	X / Y	Punct sfârșit	X / Y	Lungime segment (** (m)
1	402.874,625 542.991,72	2	402.902,406 543.010,989	33.809	2	402.902,406 543.010,989	3	402.925,594 543.038,653	36.097
3	402.925,594 543.038,653	4	402.969,177 543.068,678	52.924	4	402.969,177 543.068,678	5	402.996,981 543.085,106	32.295

Punct început	X / Y	Punct sfârșit	X / Y	Lungime segment (** (m)
5	402.996,981 543.085,106	6	403.001,435 543.097,678	13.338
7	402.995,046 543.157,761	8	402.993,088 543.164,272	6.799
9	402.965,177 543.268,159	10	402.918,536 543.229,442	60.617
11	402.863,163 543.194,311	12	402.768,417 543.139,273	109.572
13	402.710,944 543.109,985	14	402.729,833 543.086,397	30.219
15	402.742,723 543.070,784	16	402.761,006 543.048,629	28.725
17	402.776,094 543.030,212	18	402.787,982 543.016,688	18.006
19	402.812,695 542.995,23	20	402.827,314 542.982,413	19.442
21	402.835,347 542.975,9	22	402.845,402 542.975,141	10.084
23	402.858,165 542.975,148	1	402.874,625 542.991,72	23.357

Punct început	X / Y	Punct sfârșit	X / Y	Lungime segment (** (m)
6	403.001,435 543.097,678	7	402.995,046 543.157,761	60.422
8	402.993,088 543.164,272	9	402.965,177 543.268,159	107.571
10	402.918,536 543.229,442	11	402.863,163 543.194,311	65.577
12	402.768,417 543.139,273	13	402.710,944 543.109,985	64.505
14	402.729,833 543.086,397	15	402.742,723 543.070,784	20.246
16	402.761,006 543.048,629	17	402.776,094 543.030,212	23.808
18	402.787,982 543.016,688	19	402.812,695 542.995,23	32.729
20	402.827,314 542.982,413	21	402.835,347 542.975,9	10.342
22	402.845,402 542.975,141	23	402.858,165 542.975,148	12.763

** Lungimile segmentelor sunt determinate în planul de proiecție Stereo 70 și sunt rotunjite la 1 milimetru.

*** Distanța dintre puncte este formată din segmente cumulate ce sunt mai mici decât valoarea 1 milimetru.

**DATE DESPRE IMOBILUL NR. 7260**

Oficiul de Cadastru și Publicitate Imobiliară ALBA
Biroul de Cadastru și Publicitate Imobiliară Aiud

A. Partea I. Descrierea imobilului

TEREN Necunoscut

Adresa: Loc. Ormenis, Jud. Alba

Nr. Crt	Nr cadastral Nr. topografic	Suprafața* (mp)	Observații / Referințe
A1	73261	10.155	Sector cadastral:23 Teren neimprejmuit;

B. Partea II. Proprietari și acte

Inscrieri privitoare la dreptul de proprietate și alte drepturi reale	Referințe
17298 / 02/11/2020	
Act Normativ nr. HG 974/2002, din 25/09/2020 emis de Guvernul României (act administrativ nr 4284 din 16.11.2020, emis de PRIMARIA COMUNEI MIRASLAU;act administrativ nr 40 din 25.09.2020, emis de CONSILIUL LOCAL MIRASLAU;act administrativ nr HCL NR 34 din 31.08.2020, emis de CONSILIUL LOCAL MIRASLAU);	
B1	A1
Intabulare, drept de PROPRIETATE, dobandit prin Lege, cota actuala 1/1, cota initiala 1/1 1) COMUNA MIRASLAU , CIF:4562214, -domeniul public -	

C. Partea III. SARCINI .

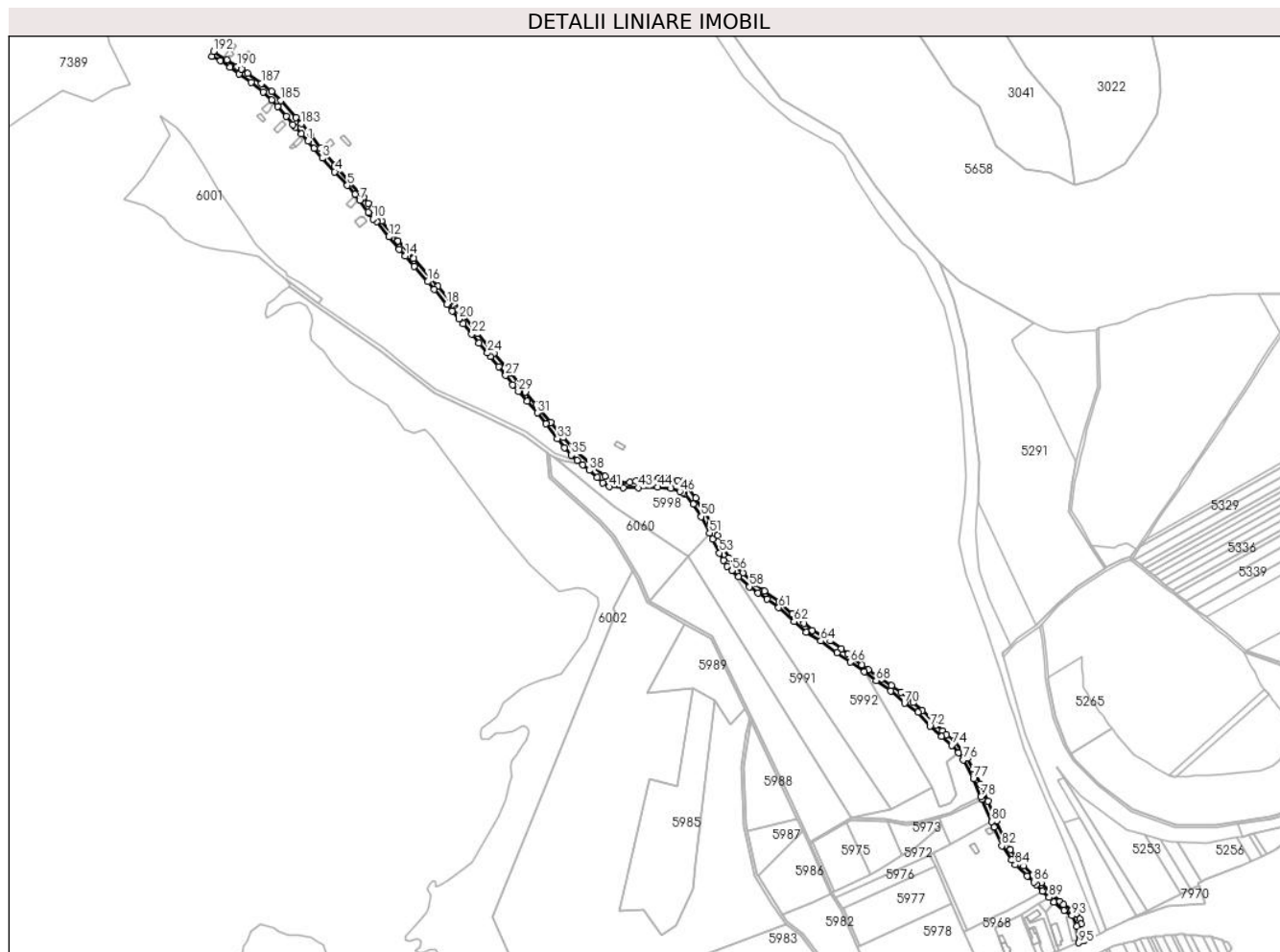
Inscrieri privind dezmembramintele dreptului de proprietate, drepturi reale de garanție și sarcini	Referințe
NU SUNT	

Anexa Nr. 1 La Partea I

Teren

Nr cadastral	Suprafața (mp)*	Observații / Referințe
73261	10.155	

* Suprafața este determinată în planul de proiecție Stereo 70.



Date referitoare la teren

Crt	Categorie folosință	Intravilan	Suprafața (mp)	Tarla	Parcelă	Nr. topo	Observații / Referințe
1	drum	DA	1.884	-	-	-	
2	drum	NU	8.271	-	-	-	

Lungime Segmente

1) Valorile lungimilor segmentelor sunt obținute din proiecție în plan.

Punct început	X / Y	Punct sfârșit	X / Y	Lungime segment	Punct început	X / Y	Punct sfârșit	X / Y	Lungime segment	Punct început	X / Y	Punct sfârșit	X / Y	Lungime segment
1	402.461,784 543.394,704	2	402.469,195 543.385,72	11.646	2	402.469,195 543.385,72	3	402.479,414 543.373,71	15.769	3	402.479,414 543.373,71	4	402.494,667 543.357,172	22.498
4	402.494,667 543.357,172	5	402.510,442 543.340,252	23.133	5	402.510,442 543.340,252	6	402.519,791 543.329,36	14.354	6	402.519,791 543.329,36	7	402.525,642 543.322,167	9.272
7	402.525,642 543.322,167	8	402.535,859 543.307,202	18.12	8	402.535,859 543.307,202	9	402.536,659 543.306,062	1.393	9	402.536,659 543.306,062	10	402.541,813 543.298,972	8.765
10	402.541,813 543.298,972	11	402.546,253 543.295,835	5.436	11	402.546,253 543.295,835	12	402.561,4 543.277,064	24.12	12	402.561,4 543.277,064	13	402.574,345 543.261,959	19.893
13	402.574,345 543.261,959	14	402.581,545 543.253,654	10.991	14	402.581,545 543.253,654	15	402.592,359 543.240,666	16.901	15	402.592,359 543.240,666	16	402.609,269 543.221,945	25.227

Punct început	X / Y	Punct sfârșit	X / Y	Lungime segment	Punct început	X / Y	Punct sfârșit	X / Y	Lungime segment	Punct început	X / Y	Punct sfârșit	X / Y	Lungime segment
16	402.609,269 543.221,945	17	402.617,361 543.212,432	12.489	17	402.617,361 543.212,432	18	402.632,98 543.194,169	24.031	18	402.632,98 543.194,169	19	402.639,417 543.186,071	10.345
19	402.639,417 543.186,071	20	402.647,74 543.176,225	12.892	20	402.647,74 543.176,225	21	402.652,892 543.170,238	7.899	21	402.652,892 543.170,238	22	402.663,646 543.157,723	16.501
22	402.663,646 543.157,723	23	402.672,551 543.146,527	14.306	23	402.672,551 543.146,527	24	402.682,815 543.134,148	16.081	24	402.682,815 543.134,148	25	402.686,485 543.129,647	5.808
25	402.686,485 543.129,647	26	402.696,417 543.117,296	15.849	26	402.696,417 543.117,296	27	402.705,064 543.106,567	13.78	27	402.705,064 543.106,567	28	402.713,757 543.095,28	14.247
28	402.713,757 543.095,28	29	402.720,956 543.087,128	10.876	29	402.720,956 543.087,128	30	402.731,692 543.075,136	16.096	30	402.731,692 543.075,136	31	402.744,485 543.060,531	19.416
31	402.744,485 543.060,531	32	402.755,158 543.047,13	17.132	32	402.755,158 543.047,13	33	402.768,876 543.029,056	22.69	33	402.768,876 543.029,056	34	402.777,536 543.017,893	14.128
34	402.777,536 543.017,893	35	402.786,26 543.008,897	12.531	35	402.786,26 543.008,897	36	402.793,508 543.002,325	9.784	36	402.793,508 543.002,325	37	402.799,831 542.996,592	8.535
37	402.799,831 542.996,592	38	402.808,21 542.989,848	10.756	38	402.808,21 542.989,848	39	402.818,048 542.980,978	13.246	39	402.818,048 542.980,978	40	402.824,841 542.974,224	9.579
40	402.824,841 542.974,224	41	402.832,554 542.969,8	8.892	41	402.832,554 542.969,8	42	402.850,305 542.968,66	17.788	42	402.850,305 542.968,66	43	402.868,218 542.968,492	17.914
43	402.868,218 542.968,492	44	402.892,428 542.969,224	24.221	44	402.892,428 542.969,224	45	402.909,04 542.967,791	16.674	45	402.909,04 542.967,791	46	402.919,666 542.963,89	11.319
46	402.919,666 542.963,89	47	402.923,828 542.962,542	4.375	47	402.923,828 542.962,542	48	402.925,291 542.960,964	2.152	48	402.925,291 542.960,964	49	402.936,268 542.948,315	16.748
49	402.936,268 542.948,315	50	402.946,111 542.933,058	18.157	50	402.946,111 542.933,058	51	402.956,438 542.912,72	22.81	51	402.956,438 542.912,72	52	402.960,303 542.905,109	8.536
52	402.960,303 542.905,109	53	402.968,545 542.888,481	18.559	53	402.968,545 542.888,481	54	402.973,428 542.879,354	10.351	54	402.973,428 542.879,354	55	402.977,957 542.872,167	8.495
55	402.977,957 542.872,167	56	402.983,736 542.866,683	7.967	56	402.983,736 542.866,683	57	402.991,972 542.858,868	11.354	57	402.991,972 542.858,868	58	403.005,593 542.846,711	18.257
58	403.005,593 542.846,711	59	403.016,11 542.839,194	12.927	59	403.016,11 542.839,194	60	403.027,223 542.831,443	13.549	60	403.027,223 542.831,443	61	403.041,319 542.821,097	17.485
61	403.041,319 542.821,097	62	403.060,328 542.803,95	25.6	62	403.060,328 542.803,95	63	403.075,209 542.790,797	19.861	63	403.075,209 542.790,797	64	403.093,37 542.780,145	21.054
64	403.093,37 542.780,145	65	403.112,866 542.765,581	24.335	65	403.112,866 542.765,581	66	403.129,88 542.754,103	20.524	66	403.129,88 542.754,103	67	403.146,75 542.742,289	20.595
67	403.146,75 542.742,289	68	403.161,47 542.731,328	18.353	68	403.161,47 542.731,328	69	403.179,155 542.718,72	21.719	69	403.179,155 542.718,72	70	403.196,331 542.703,537	22.925
70	403.196,331 542.703,537	71	403.213,113 542.692,327	20.182	71	403.213,113 542.692,327	72	403.227,582 542.675,262	22.373	72	403.227,582 542.675,262	73	403.241,873 542.662,682	19.039
73	403.241,873 542.662,682	74	403.254,557 542.651,58	16.856	74	403.254,557 542.651,58	75	403.262,805 542.642,658	12.15	75	403.262,805 542.642,658	76	403.268,613 542.633,873	10.531
76	403.268,613 542.633,873	77	403.281,172 542.610,43	26.595	77	403.281,172 542.610,43	78	403.290,268 542.588,474	23.766	78	403.290,268 542.588,474	79	403.291,42 542.585,693	3.01
79	403.291,42 542.585,693	80	403.303,839 542.557,938	30.407	80	403.303,839 542.557,938	81	403.306,804 542.551,311	7.26	81	403.306,804 542.551,311	82	403.316,153 542.528,263	24.872
82	403.316,153 542.528,263	83	403.328,26 542.511,102	21.002	83	403.328,26 542.511,102	84	403.332,766 542.504,716	7.816	84	403.332,766 542.504,716	85	403.347,127 542.491,018	19.846
85	403.347,127 542.491,018	86	403.355,535 542.483,855	11.045	86	403.355,535 542.483,855	87	403.358,871 542.480,297	4.877	87	403.358,871 542.480,297	88	403.366,126 542.472,557	10.609
88	403.366,126 542.472,557	89	403.374,406 542.464,704	11.412	89	403.374,406 542.464,704	90	403.379,948 542.458,997	7.955	90	403.379,948 542.458,997	91	403.380,013 542.458,93	0.093
91	403.380,013 542.458,93	92	403.392,564 542.448,811	16.122	92	403.392,564 542.448,811	93	403.402,542 542.442,384	11.869	93	403.402,542 542.442,384	94	403.408,189 542.429,404	14.155
94	403.408,189 542.429,404	95	403.410,724 542.408,969	20.592	95	403.410,724 542.408,969	96	403.416,804 542.411,444	6.564	96	403.416,804 542.411,444	97	403.416,777 542.411,614	0.172
97	403.416,777 542.411,614	98	403.415,472 542.420,705	9.184	98	403.415,472 542.420,705	99	403.413,505 542.431,983	11.448	99	403.413,505 542.431,983	100	403.412,06 542.437,949	6.138
100	403.412,06 542.437,949	101	403.407,779 542.444,409	7.75	101	403.407,779 542.444,409	102	403.402,438 542.449,251	7.209	102	403.402,438 542.449,251	103	403.392,151 542.455,995	12.301
103	403.392,151 542.455,995	104	403.387,701 542.459,871	5.901	104	403.387,701 542.459,871	105	403.378,749 542.468,539	12.461	105	403.378,749 542.468,539	106	403.364,695 542.483,097	20.235
106	403.364,695 542.483,097	107	403.354,543 542.492,623	13.921	107	403.354,543 542.492,623	108	403.342,794 542.503,709	16.154	108	403.342,794 542.503,709	109	403.334,793 542.511,421	11.113
109	403.334,793 542.511,421	110	403.326,932 542.523,444	14.365	110	403.326,932 542.523,444	111	403.318,474 542.538,596	17.353	111	403.318,474 542.538,596	112	403.309,754 542.558,812	22.016
112	403.309,754 542.558,812	113	403.298,831 542.583,271	26.787	113	403.298,831 542.583,271	114	403.289,408 542.604,329	23.07	114	403.289,408 542.604,329	115	403.280,776 542.622,87	20.452

Punct început	X / Y	Punct sfârșit	X / Y	Lungime segment	Punct început	X / Y	Punct sfârșit	X / Y	Lungime segment	Punct început	X / Y	Punct sfârșit	X / Y	Lungime segment
115	403.280,776 542.622,87	116	403.273,779 542.635,719	14.63 1	116	403.273,779 542.635,719	117	403.268,132 542.644,269	10.24 7	117	403.268,132 542.644,269	118	403.257,296 542.657,688	17.24 8
118	403.257,296 542.657,688	119	403.248,171 542.665,19	11.81 3	119	403.248,171 542.665,19	120	403.243,14 542.669,492	6.62	120	403.243,14 542.669,492	121	403.234,907 542.676,592	10.87 2
121	403.234,907 542.676,592	122	403.218,307 542.695,048	24.82 3	122	403.218,307 542.695,048	123	403.207,288 542.704,71	14.65 5	123	403.207,288 542.704,71	124	403.191,779 542.717,066	19.82 9
124	403.191,779 542.717,066	125	403.180,166 542.725,201	14.17 9	125	403.180,166 542.725,201	126	403.168,175 542.733,593	14.63 6	126	403.168,175 542.733,593	127	403.151,757 542.744,452	19.68 4
127	403.151,757 542.744,452	128	403.144,094 542.750,872	9.997	128	403.144,094 542.750,872	129	403.126,756 542.763,805	21.63	129	403.126,756 542.763,805	130	403.118,394 542.770,299	10.58 7
130	403.118,394 542.770,299	131	403.104,7 542.780,509	17.08 1	131	403.104,7 542.780,509	132	403.082,897 542.793,275	25.26 5	132	403.082,897 542.793,275	133	403.072,653 542.801,575	13.18 4
133	403.072,653 542.801,575	134	403.058,4 542.813,406	18.52 4	134	403.058,4 542.813,406	135	403.041,928 542.828,737	22.50 3	135	403.041,928 542.828,737	136	403.023,686 542.841,506	22.26 7
136	403.023,686 542.841,506	137	403.011,859 542.850,823	15.05 6	137	403.011,859 542.850,823	138	402.997,214 542.863,741	19.52 8	138	402.997,214 542.863,741	139	402.986,81 542.872,957	13.89 9
139	402.986,81 542.872,957	140	402.980,3 542.882,178	11.28 7	140	402.980,3 542.882,178	141	402.973,253 542.894,802	14.45 8	141	402.973,253 542.894,802	142	402.965,986 542.909,557	16.44 7
142	402.965,986 542.909,557	143	402.957,862 542.926,054	18.38 9	143	402.957,862 542.926,054	144	402.939,534 542.955,801	34.94	144	402.939,534 542.955,801	145	402.929,852 542.969,64	16.89
145	402.929,852 542.969,64	146	402.928,151 542.974,191	4.858	146	402.928,151 542.974,191	147	402.924,445 542.976,459	4.345	147	402.924,445 542.976,459	148	402.916,649 542.977,445	7.858
148	402.916,649 542.977,445	149	402.901,592 542.980,269	15.32	149	402.901,592 542.980,269	150	402.893,539 542.980,185	8.053	150	402.893,539 542.980,185	151	402.878,914 542.977,536	14.86 3
151	402.878,914 542.977,536	152	402.865,617 542.976,627	13.32 8	152	402.865,617 542.976,627	153	402.858,165 542.975,148	7.597	153	402.858,165 542.975,148	154	402.845,402 542.975,141	12.76 3
154	402.845,402 542.975,141	155	402.835,347 542.975,9	10.08 4	155	402.835,347 542.975,9	156	402.827,314 542.982,413	10.34 2	156	402.827,314 542.982,413	157	402.812,695 542.995,23	19.44 2
157	402.812,695 542.995,23	158	402.787,982 543.016,688	32.72 9	158	402.787,982 543.016,688	159	402.776,094 543.030,212	18.00 6	159	402.776,094 543.030,212	160	402.761,006 543.048,629	23.80 8
160	402.761,006 543.048,629	161	402.742,723 543.070,784	28.72 5	161	402.742,723 543.070,784	162	402.729,833 543.086,397	20.24 6	162	402.729,833 543.086,397	163	402.710,944 543.109,985	30.21 9
163	402.710,944 543.109,985	164	402.690,925 543.133,629	30.98 1	164	402.690,925 543.133,629	165	402.670,475 543.158,078	31.87 4	165	402.670,475 543.158,078	166	402.646,743 543.187,246	37.60 3
166	402.646,743 543.187,246	167	402.645,338 543.188,973	2.226	167	402.645,338 543.188,973	168	402.642,441 543.192,05	4.226	168	402.642,441 543.192,05	169	402.621,715 543.216,075	31.73
169	402.621,715 543.216,075	170	402.591,651 543.250,416	45.64 2	170	402.591,651 543.250,416	171	402.572,754 543.272,03	28.71	171	402.572,754 543.272,03	172	402.552,627 543.296,338	31.55 9
172	402.552,627 543.296,338	173	402.549,697 543.300,26	4.896	173	402.549,697 543.300,26	174	402.541,678 543.310,705	13.16 8	174	402.541,678 543.310,705	175	402.535,973 543.317,921	9.199
175	402.535,973 543.317,921	176	402.530,295 543.325,678	9.613	176	402.530,295 543.325,678	177	402.529,454 543.326,827	1.424	177	402.529,454 543.326,827	178	402.525,948 543.330,478	5.062
178	402.525,948 543.330,478	179	402.514,06 543.344,563	18.43 1	179	402.514,06 543.344,563	180	402.495,466 543.365,31	27.86	180	402.495,466 543.365,31	181	402.477,491 543.386,05	27.44 5
181	402.477,491 543.386,05	182	402.465,278 543.401,327	19.55 9	182	402.465,278 543.401,327	183	402.453,902 543.416,198	18.72 3	183	402.453,902 543.416,198	184	402.446,714 543.423,849	10.49 8
184	402.446,714 543.423,849	185	402.428,427 543.444,829	27.83 1	185	402.428,427 543.444,829	186	402.417,194 543.456,024	15.85 9	186	402.417,194 543.456,024	187	402.404,283 543.465,717	16.14 5
187	402.404,283 543.465,717	188	402.387,532 543.477,895	20.71	188	402.387,532 543.477,895	189	402.379,668 543.483,117	9.44	189	402.379,668 543.483,117	190	402.374,695 543.486,288	5.898
190	402.374,695 543.486,288	191	402.361,786 543.494,728	15.42 3	191	402.361,786 543.494,728	192	402.345,845 543.505,071	19.00 2	192	402.345,845 543.505,071	193	402.343,387 543.499,088	6.468
193	402.343,387 543.499,088	194	402.353,901 543.493,566	11.87 6	194	402.353,901 543.493,566	195	402.365,779 543.485,804	14.18 9	195	402.365,779 543.485,804	196	402.376,99 543.477,625	13.87 7
196	402.376,99 543.477,625	197	402.391,762 543.467,028	18.18	197	402.391,762 543.467,028	198	402.406,602 543.455,363	18.87 6	198	402.406,602 543.455,363	199	402.416,995 543.445,306	14.46 2
199	402.416,995 543.445,306	200	402.424,398 543.437,586	10.69 6	200	402.424,398 543.437,586	201	402.435,047 543.425,366	16.20 9	201	402.435,047 543.425,366	202	402.443,242 543.415,276	12.99 9
202	402.443,242 543.415,276	203	402.446,399 543.411,606	4.841	203	402.446,399 543.411,606	204	402.453,797 543.403,661	10.85 6	204	402.453,797 543.403,661	1	402.461,784 543.394,704	12.00 1

** Lungimile segmentelor sunt determinate în planul de proiecție Stereo 70 și sunt rotunjite la 1 milimetru.

*** Distanța dintre puncte este formată din segmente cumulate ce sunt mai mici decât valoarea 1 milimetru.

**DATE DESPRE IMOBILUL NR. 7261**

Oficiul de Cadastru și Publicitate Imobiliară ALBA
Biroul de Cadastru și Publicitate Imobiliară Aiud

A. Partea I. Descrierea imobilului

TEREN Extravilan

Adresa: Jud. Alba

Nr. Crt	Nr cadastral Nr. topografic	Suprafața* (mp)	Observații / Referințe
A1		39.295	Sector cadastral:23 Teren neimprijmit;

B. Partea II. Proprietari și acte

Inscrieri privitoare la dreptul de proprietate și alte drepturi reale		Referințe
1 / 01/01/2023		
Act Normativ nr. 7, din 13/03/1996 emis de PARLAMENTUL ROMANIEI;		
B1	Inscrierea provizorie, drept de PROPRIETATE, dobandit prin Lege, cota actuala 1/1 1) UAT MIRASLĂU, CIF:9999999999999	A1

C. Partea III. SARCINI .

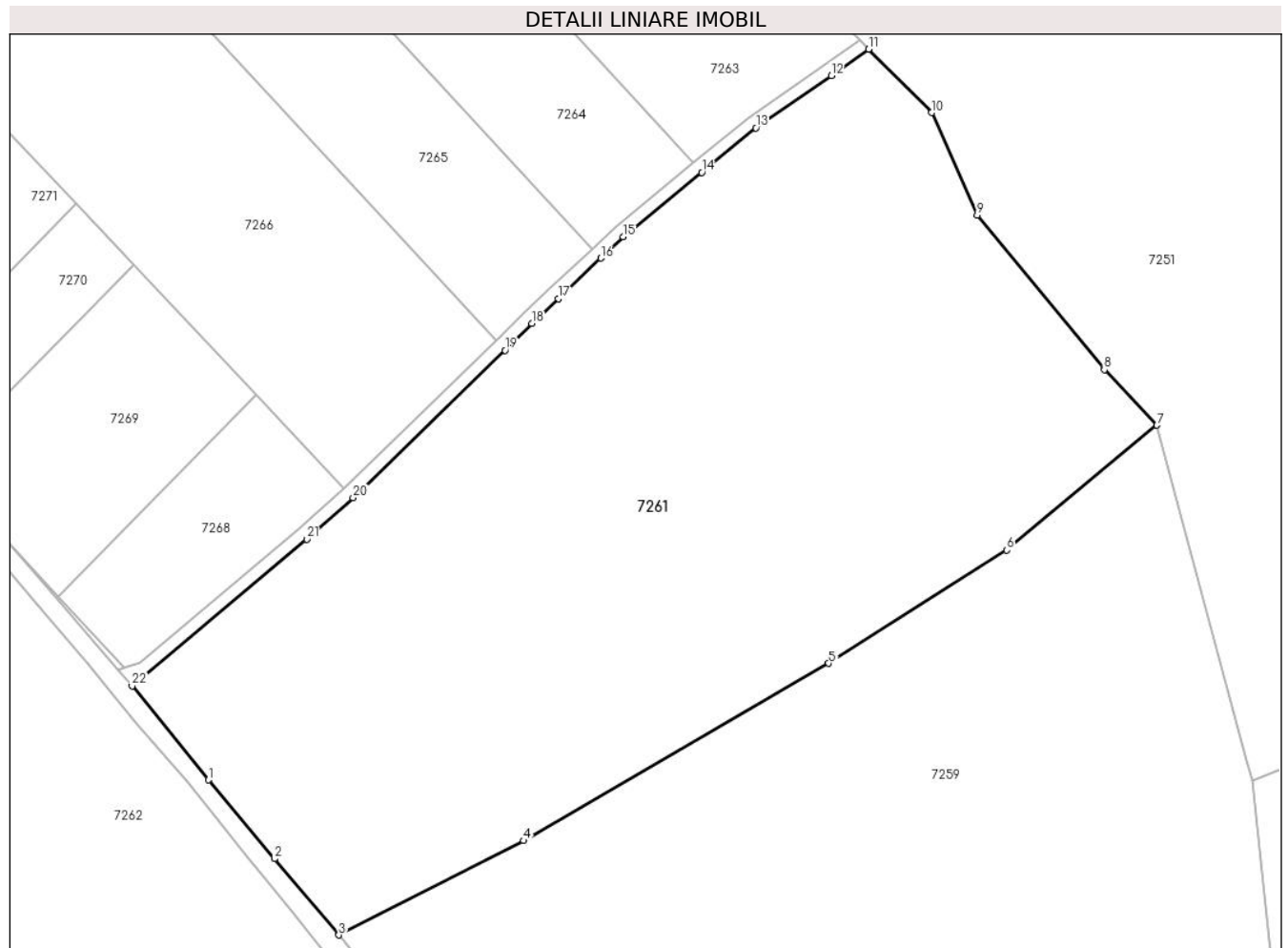
Inscrieri privind dezmembramintele dreptului de proprietate, drepturi reale de garanție și sarcini	Referințe
NU SUNT	

Anexa Nr. 1 La Partea I

Teren

Nr cadastral	Suprafața (mp)*	Observații / Referințe
	39.295	

* Suprafața este determinată în planul de proiecție Stereo 70.



Date referitoare la teren

Crt	Categorie folosință	Intravilan	Suprafața (mp)	Tarla	Parcelă	Nr. topo	Observații / Referințe
1	faneata	NU	39.295	-	-	-	

Lungime Segmente

1) Valorile lungimilor segmentelor sunt obținute din proiecție în plan.

Punct început	X / Y	Punct sfârșit	X / Y	Lungime segment (** (m)
1	402.670,475 543.158,078	2	402.690,925 543.133,629	31.874
3	402.710,944 543.109,985	4	402.768,417 543.139,273	64.505
5	402.863,163 543.194,311	6	402.918,536 543.229,442	65.577
7	402.965,177 543.268,159	8	402.948,826 543.285,425	23.78
9	402.909,323 543.333,328	10	402.895,152 543.365,148	34.833

Punct început	X / Y	Punct sfârșit	X / Y	Lungime segment (** (m)
2	402.690,925 543.133,629	3	402.710,944 543.109,985	30.981
4	402.768,417 543.139,273	5	402.863,163 543.194,311	109.572
6	402.918,536 543.229,442	7	402.965,177 543.268,159	60.617
8	402.948,826 543.285,425	9	402.909,323 543.333,328	62.09
10	402.895,152 543.365,148	11	402.875,599 543.384,859	27.764

Punct început	X / Y	Punct sfârșit	X / Y	Lungime segment (** (m)
11	402.875,599 543.384,859	12	402.863,963 543.376,683	14.221
13	402.840,594 543.360,404	14	402.823,746 543.346,594	21.785
15	402.799,384 543.326,626	16	402.792,379 543.320,012	9.634
17	402.779,119 543.307,489	18	402.770,936 543.299,765	11.253
19	402.762,634 543.291,436	20	402.715,414 543.245,642	65.779
21	402.700,975 543.232,786	22	402.646,743 543.187,246	70.817

Punct început	X / Y	Punct sfârșit	X / Y	Lungime segment (** (m)
12	402.863,963 543.376,683	13	402.840,594 543.360,404	28.48
14	402.823,746 543.346,594	15	402.799,384 543.326,626	31.5
16	402.792,379 543.320,012	17	402.779,119 543.307,489	18.239
18	402.770,936 543.299,765	19	402.762,634 543.291,436	11.76
20	402.715,414 543.245,642	21	402.700,975 543.232,786	19.333
22	402.646,743 543.187,246	1	402.670,475 543.158,078	37.603

** Lungimile segmentelor sunt determinate în planul de proiecție Stereo 70 și sunt rotunjite la 1 milimetru.

*** Distanța dintre puncte este formată din segmente cumulate ce sunt mai mici decât valoarea 1 milimetru.

**DATE DESPRE IMOBILUL NR. 7262**

Oficiul de Cadastru și Publicitate Imobiliară ALBA
Biroul de Cadastru și Publicitate Imobiliară Aiud

A. Partea I. Descrierea imobilului

TEREN Extravilan

Adresa: Jud. Alba

Nr. Crt	Nr cadastral Nr. topografic	Suprafața* (mp)	Observații / Referințe
A1		38.390	Sector cadastral:23 Teren neimprejmuit;

B. Partea II. Proprietari și acte

Inscrieri privitoare la dreptul de proprietate și alte drepturi reale		Referințe
1 / 01/01/2023		
Act Normativ nr. 7, din 13/03/1996 emis de PARLAMENTUL ROMANIEI;		
B1	Inscrierea provizorie, drept de PROPRIETATE, dobandit prin Lege, cota actuala 1/1 1) UAT MIRASLĂU, CIF:9999999999999	A1

C. Partea III. SARCINI .

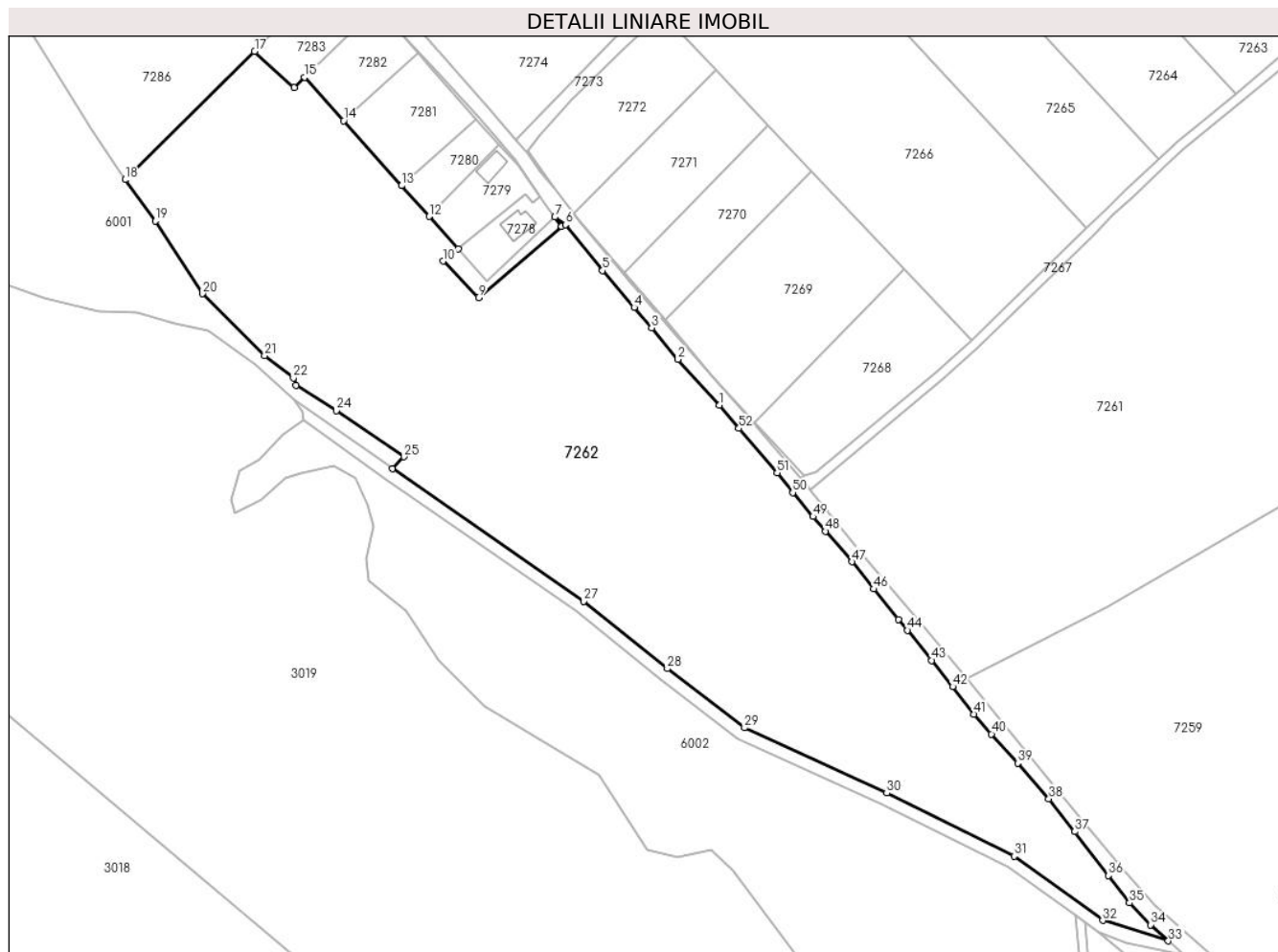
Inscrieri privind dezmembramintele dreptului de proprietate, drepturi reale de garanție și sarcini	Referințe
NU SUNT	

Anexa Nr. 1 La Partea I

Teren

Nr cadastral	Suprafața (mp)*	Observații / Referințe
	38.390	

* Suprafața este determinată în planul de proiecție Stereo 70.



Date referitoare la teren

Crt	Categorie folosință	Intravilan	Suprafața (mp)	Tarla	Parcelă	Nr. topo	Observații / Referințe
1	faneata	NU	38.390	-	-	-	

Lungime Segmente

1) Valorile lungimilor segmentelor sunt obținute din proiecție în plan.

Punct început	X / Y	Punct sfârșit	X / Y	Lungime segment	Punct început	X / Y	Punct sfârșit	X / Y	Lungime segment	Punct început	X / Y	Punct sfârșit	X / Y	Lungime segment
1	402.609,269 543.221,945	2	402.592,359 543.240,666	25.227	2	402.592,359 543.240,666	3	402.581,545 543.253,654	16.901	3	402.581,545 543.253,654	4	402.574,345 543.261,959	10.991
4	402.574,345 543.261,959	5	402.561,4 543.277,064	19.893	5	402.561,4 543.277,064	6	402.546,253 543.295,835	24.123	6	402.546,253 543.295,835	7	402.541,813 543.298,972	5.436
7	402.541,813 543.298,972	8	402.544,571 543.295,242	4.639	8	402.544,571 543.295,242	9	402.510,563 543.266,051	44.818	9	402.510,563 543.266,051	10	402.496,007 543.280,967	20.841
10	402.496,007 543.280,967	11	402.502,195 543.285,993	7.972	11	402.502,195 543.285,993	12	402.490,34 543.299,242	17.779	12	402.490,34 543.299,242	13	402.479,017 543.311,895	16.98
13	402.479,017 543.311,895	14	402.455,222 543.338,487	35.684	14	402.455,222 543.338,487	15	402.439,251 543.356,335	23.95	15	402.439,251 543.356,335	16	402.434,943 543.352,106	6.037
16	402.434,943 543.352,106	17	402.418,68 543.366,947	22.017	17	402.418,68 543.366,947	18	402.365,546 543.314,316	74.788	18	402.365,546 543.314,316	19	402.378,018 543.297,351	21.056

Punct început	X / Y	Punct sfârșit	X / Y	Lungime segment	Punct început	X / Y	Punct sfârșit	X / Y	Lungime segment	Punct început	X / Y	Punct sfârșit	X / Y	Lungime segment
19	402.378,018 543.297,351	20	402.397,229 543.267,56	35.448	20	402.397,229 543.267,56	21	402.422,817 543.242,231	36.004	21	402.422,817 543.242,231	22	402.434,646 543.233,109	14.938
22	402.434,646 543.233,109	23	402.435,622 543.229,948	3.308	23	402.435,622 543.229,948	24	402.452,271 543.219,634	19.585	24	402.452,271 543.219,634	25	402.479,856 543.200,795	33.404
25	402.479,856 543.200,795	26	402.475,214 543.195,798	6.82	26	402.475,214 543.195,798	27	402.553,651 543.141,537	95.376	27	402.553,651 543.141,537	28	402.587,97 543.113,916	44.054
28	402.587,97 543.113,916	29	402.619,663 543.089,652	39.915	29	402.619,663 543.089,652	30	402.678,039 543.062,898	64.215	30	402.678,039 543.062,898	31	402.730,207 543.037,043	58.224
31	402.730,207 543.037,043	32	402.766,583 543.010,674	44.928	32	402.766,583 543.010,674	33	402.793,508 543.002,325	28.19	33	402.793,508 543.002,325	34	402.786,26 543.008,897	9.784
34	402.786,26 543.008,897	35	402.777,536 543.017,893	12.531	35	402.777,536 543.017,893	36	402.768,876 543.029,056	14.128	36	402.768,876 543.029,056	37	402.755,158 543.047,13	22.69
37	402.755,158 543.047,13	38	402.744,485 543.060,531	17.132	38	402.744,485 543.060,531	39	402.731,692 543.075,136	19.416	39	402.731,692 543.075,136	40	402.720,956 543.087,128	16.096
40	402.720,956 543.087,128	41	402.713,757 543.095,28	10.876	41	402.713,757 543.095,28	42	402.705,064 543.106,567	14.247	42	402.705,064 543.106,567	43	402.696,417 543.117,296	13.78
43	402.696,417 543.117,296	44	402.686,485 543.129,647	15.849	44	402.686,485 543.129,647	45	402.682,815 543.134,148	5.808	45	402.682,815 543.134,148	46	402.672,551 543.146,527	16.081
46	402.672,551 543.146,527	47	402.663,646 543.157,723	14.306	47	402.663,646 543.157,723	48	402.652,892 543.170,238	16.501	48	402.652,892 543.170,238	49	402.647,74 543.176,225	7.899
49	402.647,74 543.176,225	50	402.639,417 543.186,071	12.892	50	402.639,417 543.186,071	51	402.632,98 543.194,169	10.345	51	402.632,98 543.194,169	52	402.617,361 543.212,432	24.031
52	402.617,361 543.212,432	1	402.609,269 543.221,945	12.489										

** Lungimile segmentelor sunt determinate în planul de proiecție Stereo 70 și sunt rotunjite la 1 milimetru.

*** Distanța dintre puncte este formată din segmente cumulate ce sunt mai mici decât valoarea 1 milimetru.

**DATE DESPRE IMOBILUL NR. 7263**

Oficiul de Cadastru și Publicitate Imobiliară ALBA
Biroul de Cadastru și Publicitate Imobiliară Aiud

A. Partea I. Descrierea imobilului

TEREN Extravilan

Adresa: Jud. Alba

Nr. Crt	Nr cadastral Nr. topografic	Suprafața* (mp)	Observații / Referințe
A1	70734	7.800	Sector cadastral:23 Teren neimprejmut;

B. Partea II. Proprietari și acte

Inscrieri privitoare la dreptul de proprietate și alte drepturi reale		Referințe
5764 / 17/04/2014		
Act Notarial nr. declaratie de dezmembrare aut. nr. 745, din 16/04/2014 emis de BNP MARGINEAN ROXANA MARIA;		
B1	Se infiinteaza cartea funciara 70734 a imobilului cu numarul cadastral 70734/Miraslau, rezultat din dezmembrarea imobilului cu numarul cadastral 70598 inscris in cartea funciara 70598;	A1
Act Administrativ nr. referat nr. 2580, din 14/02/2014 emis de OCPI ALBA CADASTRU;		
B5	se noteaza din oficiu propunerea de dezlipire a imobilului cu nr. cad. 70598 prin doc. cad. nr.2580 avizata de inspector Popescu Cristian prin care s-au atribuit nr. cad. 70732, 70733, 70734 <i>OBSERVATII: pozitie transcrisa din CF 70598/Miraslau, inscrisa prin incheierea nr. 3292 din 28/02/2014;</i>	A1
5769 / 17/04/2014		
Act Notarial nr. act de partaj voluntar aut. nr. 746, din 16/04/2014 emis de BNP MARGINEAN ROXANA MARIA;		
B6	Intabulare, drept de PROPRIETATEcu titlu partaj voluntar initial moștenire, dobandit prin Conventie, cota actuala 1/1, cota initiala 1/1 1) BOANCĂ ALTINA	A1

C. Partea III. SARCINI .

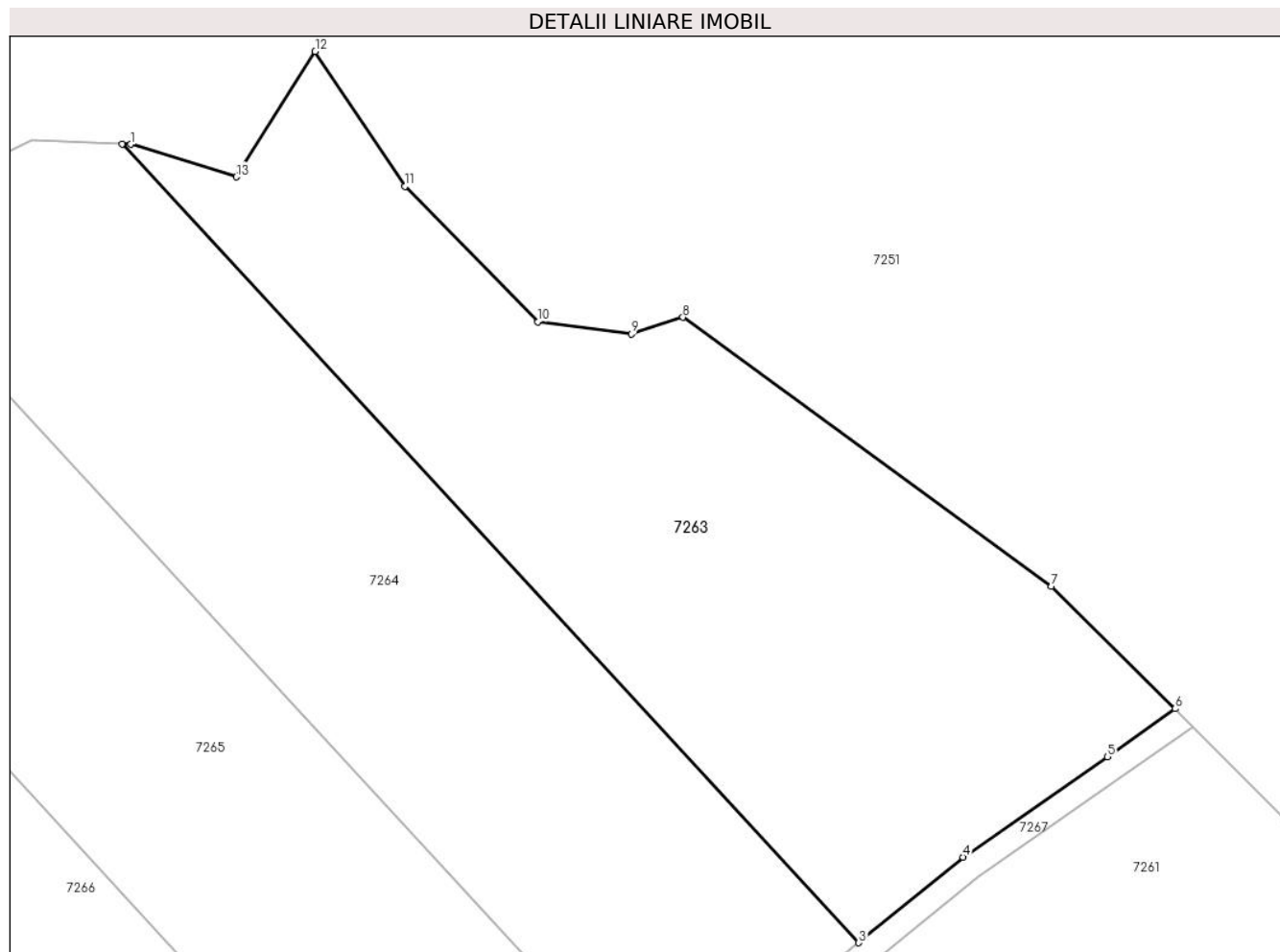
Inscrieri privind dezmembramintele dreptului de proprietate, drepturi reale de garanție și sarcini	Referințe
NU SUNT	

Anexa Nr. 1 La Partea I

Teren

Nr cadastral	Suprafața (mp)*	Observații / Referințe
70734	7.800	

* Suprafața este determinată în planul de proiecție Stereo 70.



Date referitoare la teren

Crt	Categorie folosință	Intravilan	Suprafața (mp)	Tarla	Parcelă	Nr. topo	Observații / Referințe
1	arabil	NU	7.800	-	-	-	

Lungime Segmente

1) Valorile lungimilor segmentelor sunt obținute din proiecție în plan.

Punct început	X / Y	Punct sfârșit	X / Y	Lungime segment (** (m)
1	402.702,675 543.479,556	2	402.701,226 543.479,62	1.45
2	402.701,226 543.479,62	3	402.821,21 543.349,688	176.857
3	402.821,21 543.349,688	4	402.838,179 543.363,597	21.941
4	402.838,179 543.363,597	5	402.861,67 543.379,961	28.629
5	402.861,67 543.379,961	6	402.872,741 543.387,74	13.531

Punct început	X / Y	Punct sfârșit	X / Y	Lungime segment (** (m)
6	402.872,741 543.387,74	7	402.852,584 543.407,647	28.33
7	402.852,584 543.407,647	8	402.792,542 543.451,422	74.305
8	402.792,542 543.451,422	9	402.784,147 543.448,672	8.834
9	402.784,147 543.448,672	10	402.768,917 543.450,66	15.359
10	402.768,917 543.450,66	11	402.747,316 543.472,725	30.878
11	402.747,316 543.472,725	12	402.732,684 543.494,653	26.362
12	402.732,684 543.494,653	13	402.719,836 543.474,241	24.119
13	402.719,836 543.474,241	1	402.702,675 543.479,556	17.965

** Lungimile segmentelor sunt determinate în planul de proiecție Stereo 70 și sunt rotunjite la 1 milimetru.

*** Distanța dintre puncte este formată din segmente cumulate ce sunt mai mici decât valoarea 1 milimetru.

**DATE DESPRE IMOBILUL NR. 7264**

Oficiul de Cadastru și Publicitate Imobiliară ALBA
Biroul de Cadastru și Publicitate Imobiliară Aiud

A. Partea I. Descrierea imobilului

TEREN Extravilan

Adresa: Jud. Alba

Nr. Crt	Nr cadastral Nr. topografic	Suprafața* (mp)	Observații / Referințe
A1	70733	7.800	Sector cadastral:23 Teren neimprejmut;

B. Partea II. Proprietari și acte

Inscrieri privitoare la dreptul de proprietate și alte drepturi reale		Referințe
5764 / 17/04/2014		
Act Notarial nr. declaratie de dezmembrare aut. nr. 745, din 16/04/2014 emis de BNP MARGINEAN ROXANA MARIA;		
B1	Se infiinteaza cartea funciara 70733 a imobilului cu numarul cadastral 70733/Miraslau, rezultat din dezmembrarea imobilului cu numarul cadastral 70598 inscris in cartea funciara 70598;	A1
Act Administrativ nr. referat nr. 2580, din 14/02/2014 emis de OCPI ALBA CADASTRU;		
B5	se noteaza din oficiu propunerea de dezlipire a imobilului cu nr. cad. 70598 prin doc. cad. nr.2580 avizata de inspector Popescu Cristian prin care s-au atribuit nr. cad. 70732, 70733, 70734 <i>OBSERVATII: pozitie transcrisa din CF 70598/Miraslau, inscrisa prin incheierea nr. 3292 din 28/02/2014;</i>	A1
33303 / 11/11/2021		
Act Notarial nr. Certificat de mostenitor nr.203, din 10/11/2021 emis de NP Muresan Georgeta Marcela;		
B7	Intabulare, drept de PROPRIETATE, dobandit prin Succesiune, cota actuala 1/1, cota initiala 1/1 1) PORAN DALIA-MIRELA	A1

C. Partea III. SARCINI .

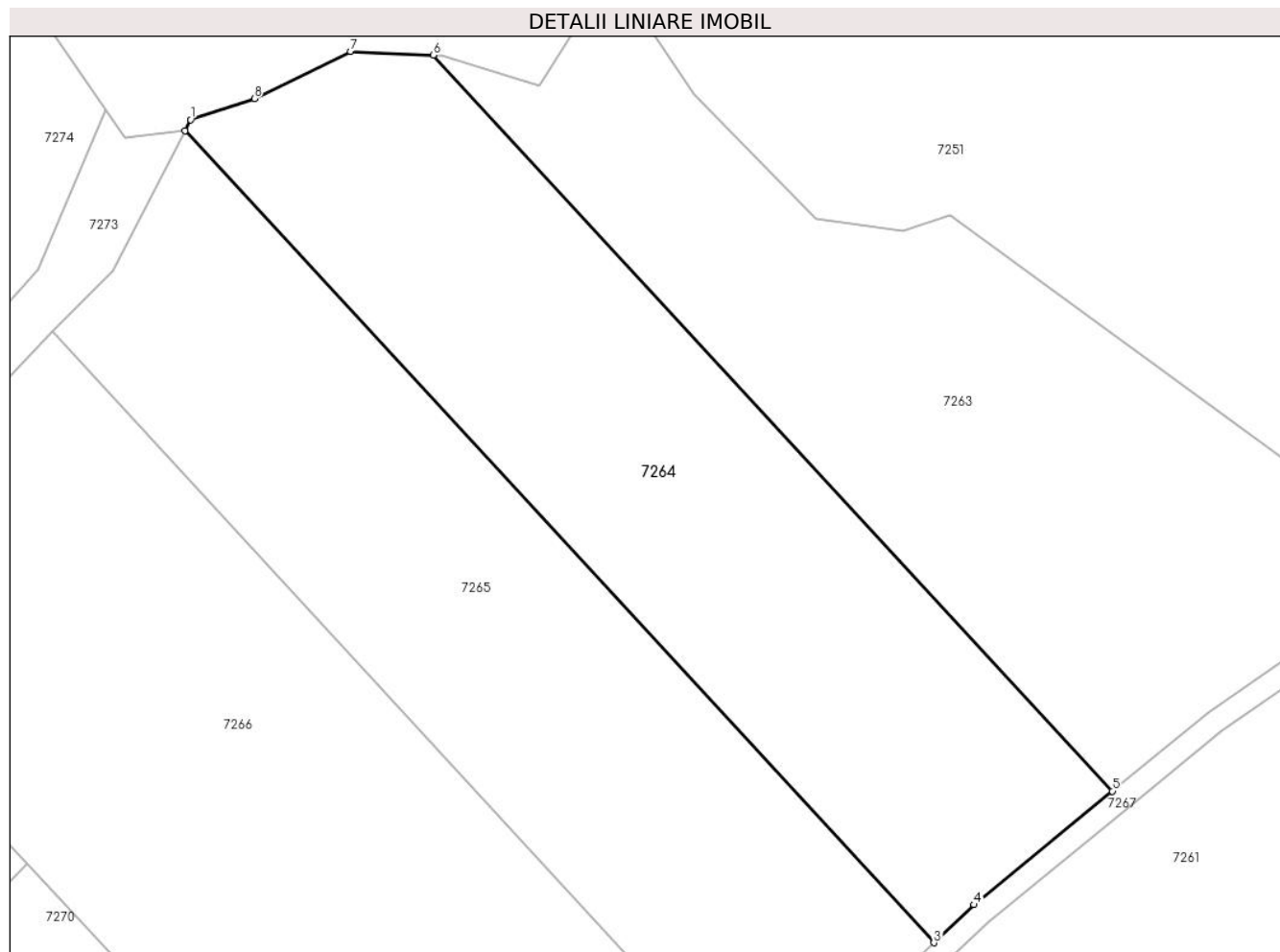
Inscrieri privind dezmembramintele dreptului de proprietate, drepturi reale de garanție și sarcini	Referințe
NU SUNT	

Anexa Nr. 1 La Partea I

Teren

Nr cadastral	Suprafața (mp)*	Observații / Referințe
70733	7.800	

* Suprafața este determinată în planul de proiecție Stereo 70.



Date referitoare la teren

Crt	Categorie folosință	Intra vilan	Suprafața (mp)	Tarla	Parcelă	Nr. topo	Observații / Referințe
1	arabil	NU	7.800	-	-	-	

Lungime Segmente

1) Valorile lungimilor segmentelor sunt obținute din proiecție în plan.

Punct început	X / Y	Punct sfârșit	X / Y	Lungime segment (** (m)
1	402.658,28 543.468,212	2	402.657,273 543.466,254	2.202
2	402.657,273 543.466,254	3	402.789,633 543.322,92	195.099
3	402.789,633 543.322,92	4	402.796,74 543.329,631	9.775
4	402.796,74 543.329,631	5	402.821,21 543.349,688	31.64
5	402.821,21 543.349,688	6	402.701,226 543.479,62	176.857

Punct început	X / Y	Punct sfârșit	X / Y	Lungime segment (** (m)
6	402.701,226 543.479,62	7	402.686,517 543.480,273	14.723
7	402.686,517 543.480,273	8	402.669,553 543.471,946	18.898
8	402.669,553 543.471,946	1	402.658,28 543.468,212	11.875

** Lungimile segmentelor sunt determinate în planul de proiecție Stereo 70 și sunt rotunjite la 1 milimetru.

*** Distanța dintre puncte este formată din segmente cumulate ce sunt mai mici decât valoarea 1 milimetru.

**DATE DESPRE IMOBILUL NR. 7265**

Oficiul de Cadastru și Publicitate Imobiliară ALBA
Biroul de Cadastru și Publicitate Imobiliară Aiud

A. Partea I. Descrierea imobilului

TEREN Extravilan

Adresa: Jud. Alba

Nr. Crt	Nr cadastral Nr. topografic	Suprafața* (mp)	Observații / Referințe
A1	70732	7.800	Sector cadastral:23 Teren neimprijmit;

B. Partea II. Proprietari și acte

Inscrieri privitoare la dreptul de proprietate și alte drepturi reale		Referințe
5764 / 17/04/2014		
Act Notarial nr. declaratie de dezmembrare aut. nr. 745, din 16/04/2014 emis de BNP MARGINEAN ROXANA MARIA;		
B1	Se infiinteaza cartea funciara 70732 a imobilului cu numarul cadastral 70732/Miraslau, rezultat din dezmembrarea imobilului cu numarul cadastral 70598 inscris in cartea funciara 70598;	A1
Act Administrativ nr. referat nr. 2580, din 14/02/2014 emis de OCPI ALBA CADASTRU;		
B5	se noteaza din oficiu propunerea de dezlipire a imobilului cu nr. cad. 70598 prin doc. cad. nr.2580 avizata de inspector Popescu Cristian prin care s-au atribuit nr. cad. 70732, 70733, 70734 <i>OBSERVATII: pozitie transcrisa din CF 70598/Miraslau, inscrisa prin incheierea nr. 3292 din 28/02/2014;</i>	A1
2762 / 14/02/2022		
Act Notarial nr. C.M. 25, din 11/02/2022 emis de DAISA Diana;		
B7	Intabulare, drept de PROPRIETATE, dobandit prin Succesiune, cota actuala 1/2, cota initiala 1/2 1) CĂȚINAȘ TEODORA-MARIA , ns. Gulea	A1
B8	Intabulare, drept de PROPRIETATE, dobandit prin Succesiune, cota actuala 1/2, cota initiala 1/2 1) GULEA DORIN-IOAN	A1

C. Partea III. SARCINI .

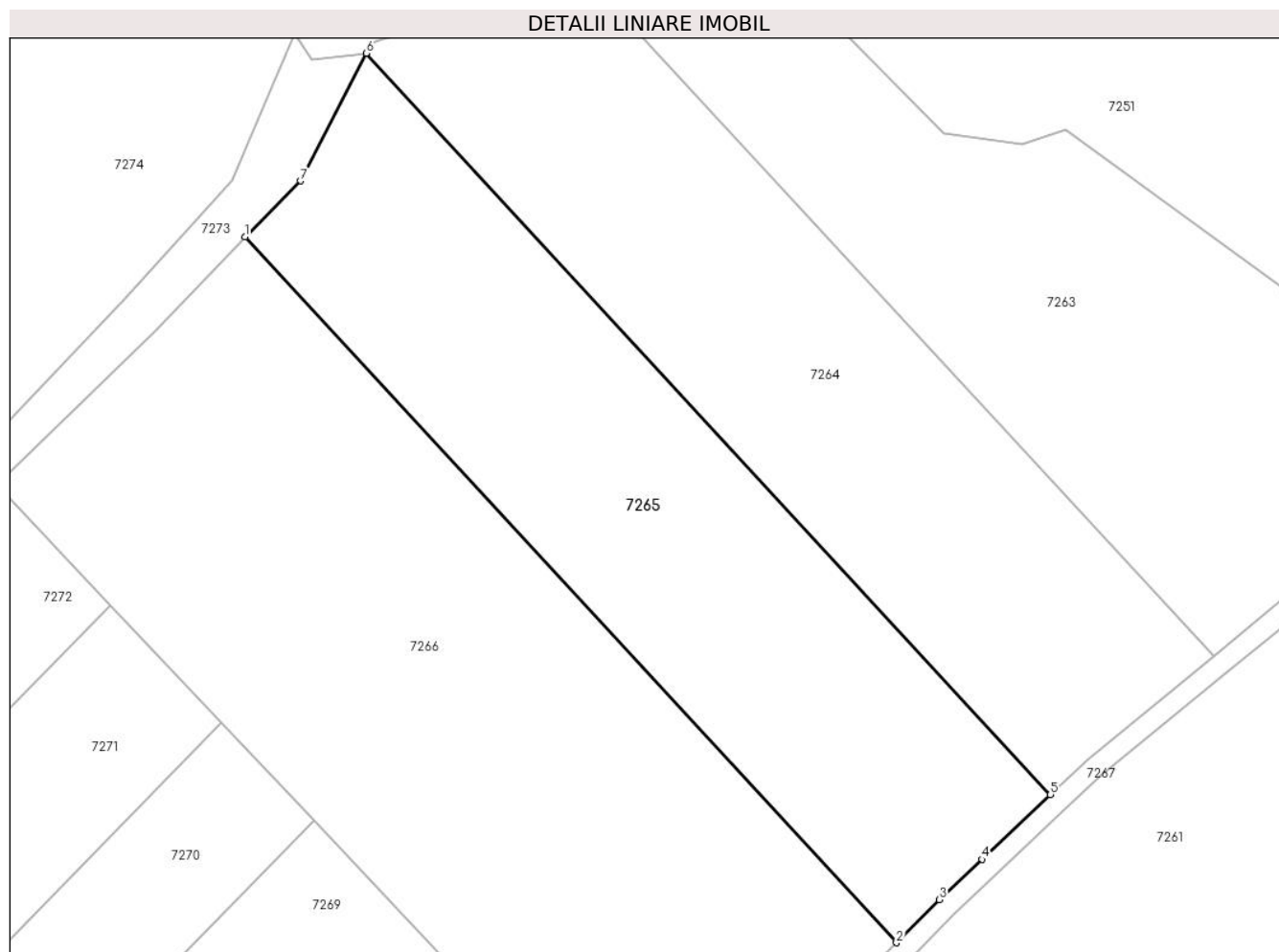
Inscrieri privind dezmembramintele dreptului de proprietate, drepturi reale de garanție și sarcini	Referințe
NU SUNT	

Anexa Nr. 1 La Partea I

Teren

Nr cadastral	Suprafața (mp)*	Observații / Referințe
70732	7.800	

* Suprafața este determinată în planul de proiecție Stereo 70.



Date referitoare la teren

Crt	Categorie folosință	Intravilan	Suprafața (mp)	Tarla	Parcelă	Nr. topo	Observații / Referințe
1	arabil	NU	7.800	-	-	-	

Lungime Segmente

1) Valorile lungimilor segmentelor sunt obținute din proiecție în plan.

Punct început	X / Y	Punct sfârșit	X / Y	Lungime segment (** (m)
1	402.633,786 543.430,773	2	402.759,825 543.294,284	185.782
2	402.759,825 543.294,284	3	402.768,146 543.302,632	11.787
3	402.768,146 543.302,632	4	402.776,373 543.310,398	11.313
4	402.776,373 543.310,398	5	402.789,633 543.322,92	18.238
5	402.789,633 543.322,92	6	402.657,273 543.466,254	195.099

Punct început	X / Y	Punct sfârșit	X / Y	Lungime segment (** (m)
6	402.657,273 543.466,254	7	402.644,581 543.441,549	27.775
7	402.644,581 543.441,549	1	402.633,786 543.430,773	15.253

** Lungimile segmentelor sunt determinate în planul de proiecție Stereo 70 și sunt rotunjite la 1 milimetru.

*** Distanța dintre puncte este formată din segmente cumulate ce sunt mai mici decât valoarea 1 milimetru.

**DATE DESPRE IMOBILUL NR. 7266**

Oficiul de Cadastru și Publicitate Imobiliară ALBA
Biroul de Cadastru și Publicitate Imobiliară Aiud

A. Partea I. Descrierea imobilului

TEREN Extravilan

Adresa: Jud. Alba

Nr. Crt	Nr cadastral Nr. topografic	Suprafața* (mp)	Observații / Referințe
A1		12.344	Sector cadastral:23 Teren neimpregmuit;

B. Partea II. Proprietari și acte

Inscrieri privitoare la dreptul de proprietate și alte drepturi reale		Referințe
1 / 01/01/2023		
Act Normativ nr. 7, din 13/03/1996 emis de PARLAMENTUL ROMANIEI;		
B1	Inscrierea provizorie, drept de PROPRIETATE, dobandit prin Lege, cota actuala 1/1 1) UAT MIRASLĂU, CIF:9999999999999	A1

C. Partea III. SARCINI .

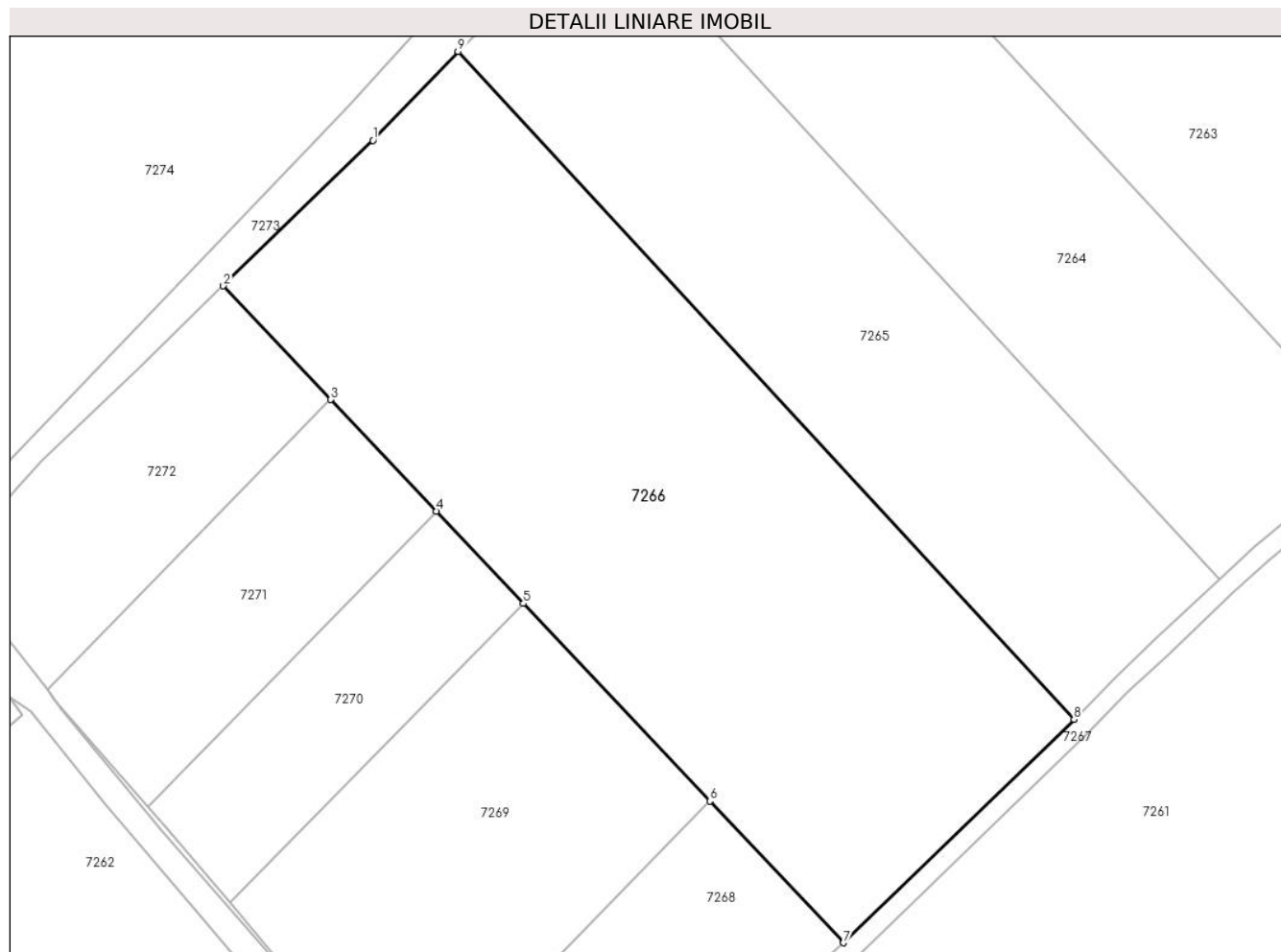
Inscrieri privind dezmembramintele dreptului de proprietate, drepturi reale de garanție și sarcini	Referințe
NU SUNT	

Anexa Nr. 1 La Partea I

Teren

Nr cadastral	Suprafața (mp)*	Observații / Referințe
	12.344	

* Suprafața este determinată în planul de proiecție Stereo 70.



Date referitoare la teren

Crt	Categorie folosință	Intravilan	Suprafața (mp)	Tarla	Parcelă	Nr. topo	Observații / Referințe
1	arabil	NU	12.344	-	-	-	

Lungime Segmente

1) Valorile lungimilor segmentelor sunt obținute din proiecție în plan.

Punct început	X / Y	Punct sfârșit	X / Y	Lungime segment (** (m)
1	402.616,357 543.412,577	2	402.585,766 543.382,838	42.664
2	402.585,766 543.382,838	3	402.607,751 543.359,586	32.0
3	402.607,751 543.359,586	4	402.629,298 543.336,792	31.366
4	402.629,298 543.336,792	5	402.647,146 543.317,911	25.982
5	402.647,146 543.317,911	6	402.685,316 543.277,531	55.565

Punct început	X / Y	Punct sfârșit	X / Y	Lungime segment (** (m)
6	402.685,316 543.277,531	7	402.712,69 543.248,573	39.848
7	402.712,69 543.248,573	8	402.759,825 543.294,284	65.66
8	402.759,825 543.294,284	9	402.633,786 543.430,773	185.782
9	402.633,786 543.430,773	1	402.616,357 543.412,577	25.197

** Lungimile segmentelor sunt determinate în planul de proiecție Stereo 70 și sunt rotunjite la 1 milimetru.

*** Distanța dintre puncte este formată din segmente cumulate ce sunt mai mici decât valoarea 1 milimetru.

**DATE DESPRE IMOBILUL NR. 7267**

Oficiul de Cadastru și Publicitate Imobiliară ALBA
Biroul de Cadastru și Publicitate Imobiliară Aiud

A. Partea I. Descrierea imobilului

TEREN Extravilan

Adresa: Jud. Alba

Nr. Crt	Nr cadastral Nr. topografic	Suprafața* (mp)	Observații / Referințe
A1		1.219	Sector cadastral:23 Teren neimprejmuit;

B. Partea II. Proprietari și acte

Inscrieri privitoare la dreptul de proprietate și alte drepturi reale		Referințe
1 / 01/01/2023		
Act Normativ nr. 7, din 13/03/1996 emis de PARLAMENTUL ROMANIEI;		
B1	Inscrierea provizorie, drept de PROPRIETATE, dobandit prin Lege, cota actuala 1/1 1) UAT MIRASLĂU, CIF:9999999999999	A1

C. Partea III. SARCINI .

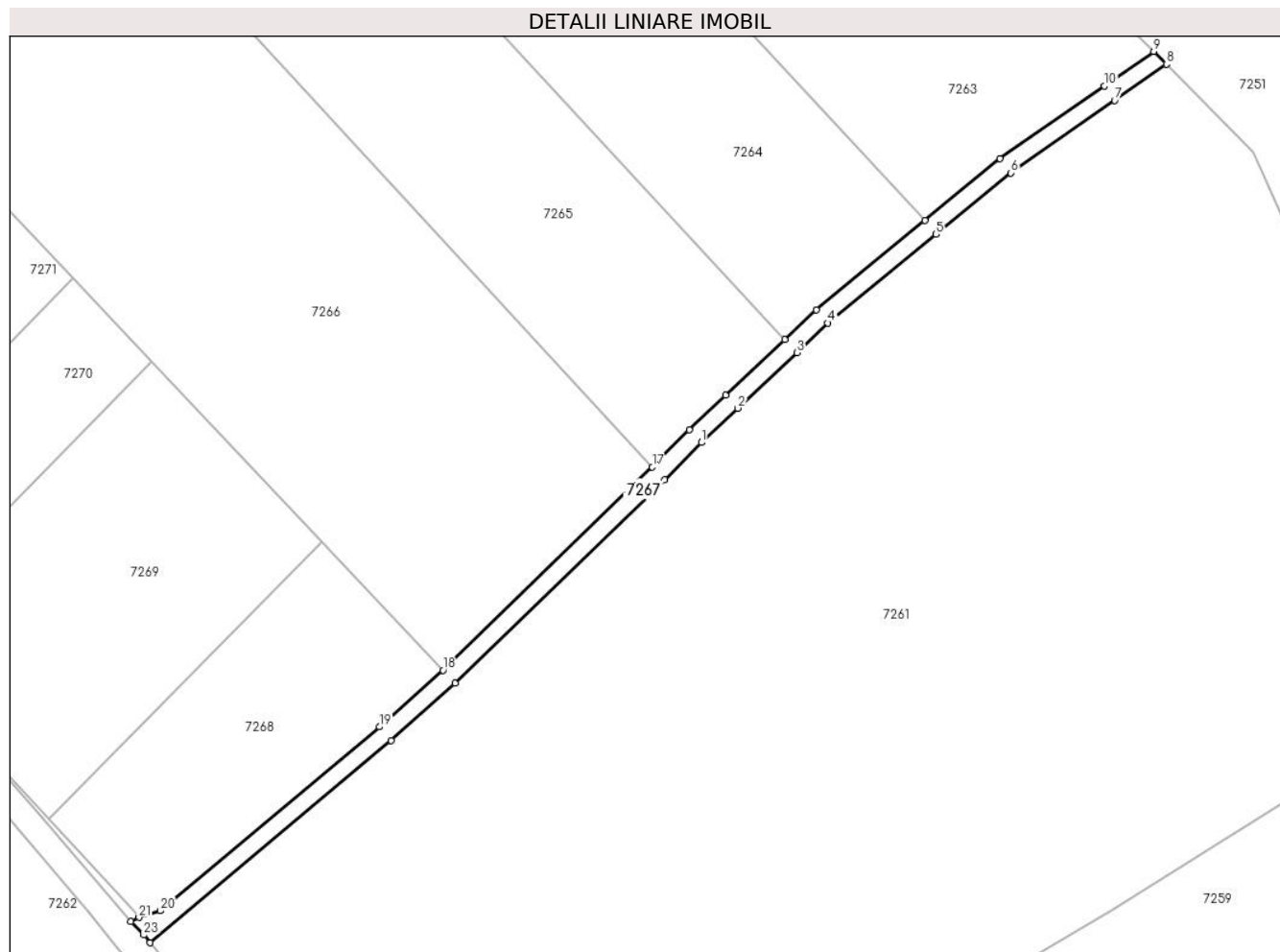
Inscrieri privind dezmembramintele dreptului de proprietate, drepturi reale de garanție și sarcini	Referințe
NU SUNT	

Anexa Nr. 1 La Partea I

Teren

Nr cadastral	Suprafața (mp)*	Observații / Referințe
	1.219	

* Suprafața este determinată în planul de proiecție Stereo 70.



Date referitoare la teren

Crt	Categorie folosință	Intravilan	Suprafața (mp)	Tarla	Parcelă	Nr. topo	Observații / Referințe
1	drum	NU	1.219	-	-	-	

Lungime Segmente

1) Valorile lungimilor segmentelor sunt obținute din proiecție în plan.

Punct început	X / Y	Punct sfârșit	X / Y	Lungime segment (** (m)
1	402.770,936 543.299,765	2	402.779,119 543.307,489	11.253
3	402.792,379 543.320,012	4	402.799,384 543.326,626	9.634
5	402.823,746 543.346,594	6	402.840,594 543.360,404	21.785
7	402.863,963 543.376,683	8	402.875,599 543.384,859	14.221
9	402.872,741 543.387,74	10	402.861,67 543.379,961	13.531

Punct început	X / Y	Punct sfârșit	X / Y	Lungime segment (** (m)
2	402.779,119 543.307,489	3	402.792,379 543.320,012	18.239
4	402.799,384 543.326,626	5	402.823,746 543.346,594	31.5
6	402.840,594 543.360,404	7	402.863,963 543.376,683	28.48
8	402.875,599 543.384,859	9	402.872,741 543.387,74	4.058
10	402.861,67 543.379,961	11	402.838,179 543.363,597	28.629

Punct început	X / Y	Punct sfârșit	X / Y	Lungime segment (** (m)
11	402.838,179 543.363,597	12	402.821,21 543.349,688	21.941
13	402.796,74 543.329,631	14	402.789,633 543.322,92	9.775
15	402.776,373 543.310,398	16	402.768,146 543.302,632	11.313
17	402.759,825 543.294,284	18	402.712,69 543.248,573	65.66
19	402.698,358 543.235,812	20	402.649,091 543.194,441	64.333
21	402.644,251 543.192,924	22	402.642,441 543.192,05	2.01
23	402.645,338 543.188,973	24	402.646,743 543.187,246	2.226
25	402.700,975 543.232,786	26	402.715,414 543.245,642	19.333
27	402.762,634 543.291,436	1	402.770,936 543.299,765	11.76

Punct început	X / Y	Punct sfârșit	X / Y	Lungime segment (** (m)
12	402.821,21 543.349,688	13	402.796,74 543.329,631	31.64
14	402.789,633 543.322,92	15	402.776,373 543.310,398	18.238
16	402.768,146 543.302,632	17	402.759,825 543.294,284	11.787
18	402.712,69 543.248,573	19	402.698,358 543.235,812	19.19
20	402.649,091 543.194,441	21	402.644,251 543.192,924	5.072
22	402.642,441 543.192,05	23	402.645,338 543.188,973	4.226
24	402.646,743 543.187,246	25	402.700,975 543.232,786	70.817
26	402.715,414 543.245,642	27	402.762,634 543.291,436	65.779

** Lungimile segmentelor sunt determinate în planul de proiecție Stereo 70 și sunt rotunjite la 1 milimetru.

*** Distanța dintre puncte este formată din segmente cumulate ce sunt mai mici decât valoarea 1 milimetru.

**DATE DESPRE IMOBILUL NR. 7268**

Oficiul de Cadastru și Publicitate Imobiliară ALBA
Biroul de Cadastru și Publicitate Imobiliară Aiud

A. Partea I. Descrierea imobilului

TEREN Extravilan

Adresa: Jud. Alba

Nr. Crt	Nr cadastral Nr. topografic	Suprafața* (mp)	Observații / Referințe
A1	70738	3.167	Sector cadastral:23 Teren neimprijmit;

B. Partea II. Proprietari și acte

Inscrieri privitoare la dreptul de proprietate și alte drepturi reale		Referințe
5765 / 17/04/2014		
Act Notarial nr. declarație de dezmembrare 745, din 16/04/2014 emis de MARGINEAN ROXANA MARIA;		
B1	Se infiinteaza cartea funciara 70738 a imobilului cu numarul cadastral 70738/Miraslau, rezultat din dezmembrarea imobilului cu numarul cadastral 70600 inscris in cartea funciara 70600;	A1
Act Administrativ nr. referat 2587, din 14/02/2014 emis de OCPI ALBA CADASTRU;		
B5	se noteaza din oficiu propunerea de dezlipire a imobilului cu nr. cad. 70600 prin doc. cad. nr.2587 avizata de inspector Adriana Avramut prin care s-au atribuit nr. cad. 70735, 70736, 70737, 70738 <i>OBSERVATII: pozitie transcrisa din CF 70600/Miraslau, inscrisa prin incheierea nr. 3480 din 04/03/2014;</i>	A1
5768 / 17/04/2014		
Act Notarial nr. act de partaj voluntar aut nr 746, din 16/04/2014 emis de MARGINEAN ROXANA MARIA;		
B6	Intabulare, drept de PROPRIETATEcu titlu partaj, dobandit prin Conventie, cota actuala 1/1, cota initiala 1/1 1) BOANCĂ ALTINA	A1

C. Partea III. SARCINI .

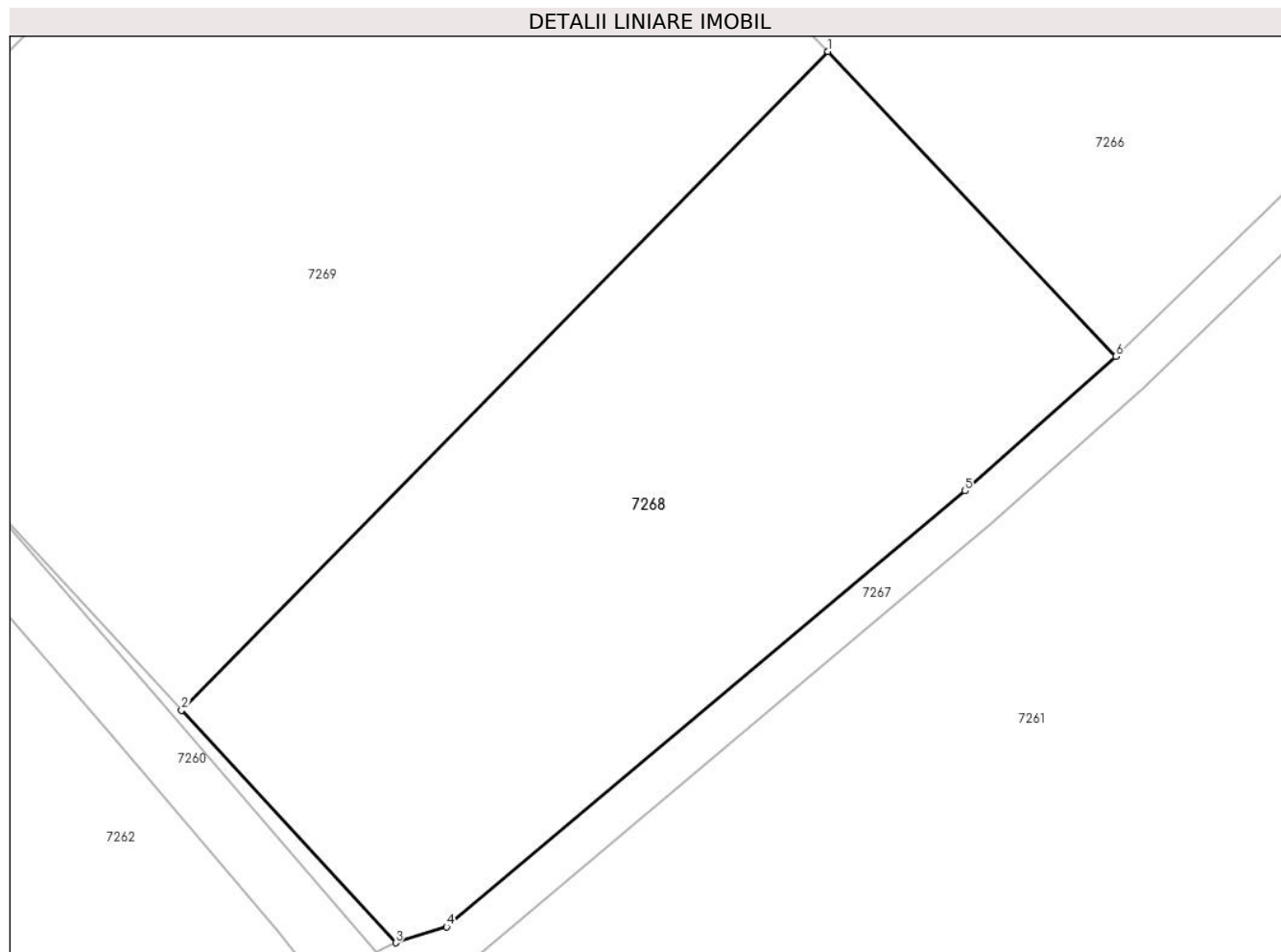
Inscrieri privind dezmembramintele dreptului de proprietate, drepturi reale de garanție și sarcini	Referințe
NU SUNT	

Anexa Nr. 1 La Partea I

Teren

Nr cadastral	Suprafața (mp)*	Observații / Referințe
70738	3.167	

* Suprafața este determinată în planul de proiecție Stereo 70.



Date referitoare la teren

Crt	Categorie folosință	Intra vilan	Suprafața (mp)	Tarla	Parcelă	Nr. topo	Observații / Referințe
1	arabil	NU	3.167	-	-	-	

Lungime Segmente

1) Valorile lungimilor segmentelor sunt obținute din proiecție în plan.

Punct început	X / Y	Punct sfârșit	X / Y	Lungime segment (** (m)
1	402.685,316 543.277,531	2	402.623,91 543.215,003	87.638
2	402.623,91 543.215,003	3	402.644,251 543.192,924	30.021
3	402.644,251 543.192,924	4	402.649,091 543.194,441	5.072
4	402.649,091 543.194,441	5	402.698,358 543.235,812	64.333
5	402.698,358 543.235,812	6	402.712,69 543.248,573	19.19

Punct început	X / Y	Punct sfârșit	X / Y	Lungime segment (** (m)
6	402.712,69 543.248,573	1	402.685,316 543.277,531	39.848

** Lungimile segmentelor sunt determinate în planul de proiecție Stereo 70 și sunt rotunjite la 1 milimetru.

*** Distanța dintre puncte este formată din segmente cumulate ce sunt mai mici decât valoarea 1 milimetru.

**DATE DESPRE IMOBILUL NR. 7269**

Oficiul de Cadastru și Publicitate Imobiliară ALBA
Biroul de Cadastru și Publicitate Imobiliară Aiud

A. Partea I. Descrierea imobilului

TEREN Extravilan

Adresa: Jud. Alba

Nr. Crt	Nr cadastral Nr. topografic	Suprafața* (mp)	Observații / Referințe
A1	70737	4.828	Sector cadastral:23 Teren neimprijmit;

B. Partea II. Proprietari și acte

Inscrieri privitoare la dreptul de proprietate și alte drepturi reale		Referințe
5765 / 17/04/2014		
Act Notarial nr. declarație de dezmembrare 745, din 16/04/2014 emis de MARGINEAN ROXANA MARIA;		
B1	Se infiinteaza cartea funciara 70737 a imobilului cu numarul cadastral 70737/Miraslau, rezultat din dezmembrarea imobilului cu numarul cadastral 70600 inscris in cartea funciara 70600;	A1
Act Administrativ nr. referat 2587, din 14/02/2014 emis de OCPI ALBA CADASTRU;		
B5	se noteaza din oficiu propunerea de dezlipire a imobilului cu nr. cad. 70600 prin doc. cad. nr.2587 avizata de inspector Adriana Avramut prin care s-au atribuit nr. cad. 70735, 70736, 70737, 70738 <i>OBSERVATII: pozitie transcrisa din CF 70600/Miraslau, inscrisa prin incheierea nr. 3480 din 04/03/2014;</i>	A1
33302 / 11/11/2021		
Act Notarial nr. Certificat de mostenitor nr.203, din 10/11/2021 emis de NP Muresan Georgeta Marcela;		
B7	Intabulare, drept de PROPRIETATE, dobandit prin Succesiune, cota actuala 1/1, cota initiala 1/1 1) PORAN DALIA-MIRELA	A1

C. Partea III. SARCINI .

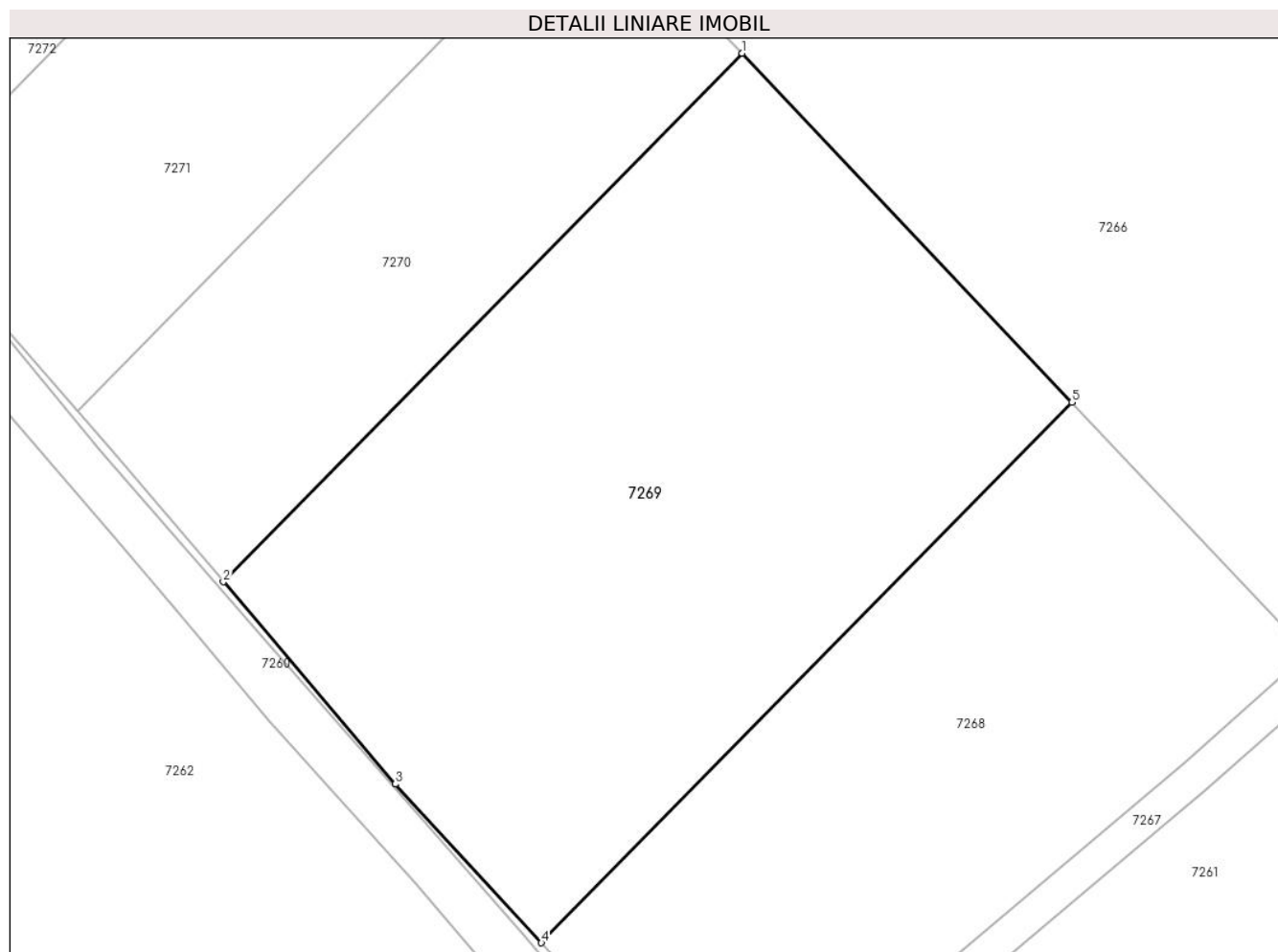
Inscrieri privind dezmembramintele dreptului de proprietate, drepturi reale de garanție și sarcini	Referințe
NU SUNT	

Anexa Nr. 1 La Partea I

Teren

Nr cadastral	Suprafața (mp)*	Observații / Referințe
70737	4.828	

* Suprafața este determinată în planul de proiecție Stereo 70.



Date referitoare la teren

Crt	Categorie folosință	Intravilan	Suprafața (mp)	Tarla	Parcelă	Nr. topo	Observații / Referințe
1	arabil	NU	4.828	-	-	-	

Lungime Segmente

1) Valorile lungimilor segmentelor sunt obținute din proiecție în plan.

Punct început	X / Y	Punct sfârșit	X / Y	Lungime segment (** (m)
1	402.647,146 543.317,911	2	402.587,091 543.256,751	85.716
2	402.587,091 543.256,751	3	402.606,993 543.233,365	30.708
3	402.606,993 543.233,365	4	402.623,91 543.215,003	24.967
4	402.623,91 543.215,003	5	402.685,316 543.277,531	87.638
5	402.685,316 543.277,531	1	402.647,146 543.317,911	55.565

**** Lungimile segmentelor sunt determinate în planul de proiecție Stereo 70 și sunt rotunjite la 1 milimetru.**

***** Distanța dintre puncte este formată din segmente cumulate ce sunt mai mici decât valoarea 1 milimetru.**

**DATE DESPRE IMOBILUL NR. 7270**

Oficiul de Cadastru și Publicitate Imobiliară ALBA
Biroul de Cadastru și Publicitate Imobiliară Aiud

A. Partea I. Descrierea imobilului

TEREN Extravilan

Adresa: Jud. Alba

Nr. Crt	Nr cadastral Nr. topografic	Suprafața* (mp)	Observații / Referințe
A1	74008	2.202	Sector cadastral:23 Teren neimprijmit;

B. Partea II. Proprietari și acte

Inscrieri privitoare la dreptul de proprietate și alte drepturi reale		Referințe
7849 / 06/05/2022		
Act Notarial nr. 1132, din 05/05/2022 emis de DAISA Diana;		
B1	Se infiinteaza cartea funciara 74008 a imobilului cu numarul cadastral 74008 / UAT Mirăslău, rezultat din dezmembrarea imobilului cu numarul cadastral 70736 inscris in cartea funciara 70736;	A1
Act Notarial nr. certificat de moștenitor nr 25, din 11/02/2022 emis de DAISA Diana;		
B3	Intabulare, drept de PROPRIETATEcu titlu moștenire, dobandit prin Succesiune, cota actuala 1/2, cota initiala 1/2 1) GULEA DORIN-IOAN <i>OBSERVATII: pozitie transcrisa din CF 70736/Mirăslău, inscrisa prin incheierea nr. 2761 din 14/02/2022;</i>	A1
Act Notarial nr. 1132, din 05/05/2022 emis de DAISA Diana;		
B4	Intabulare, drept de PROPRIETATEcu titlu partaj, dobandit prin lesire Din indiviziune, cota actuala 1/2, cota initiala 1/2 1) GULEA DORIN-IOAN	A1

C. Partea III. SARCINI .

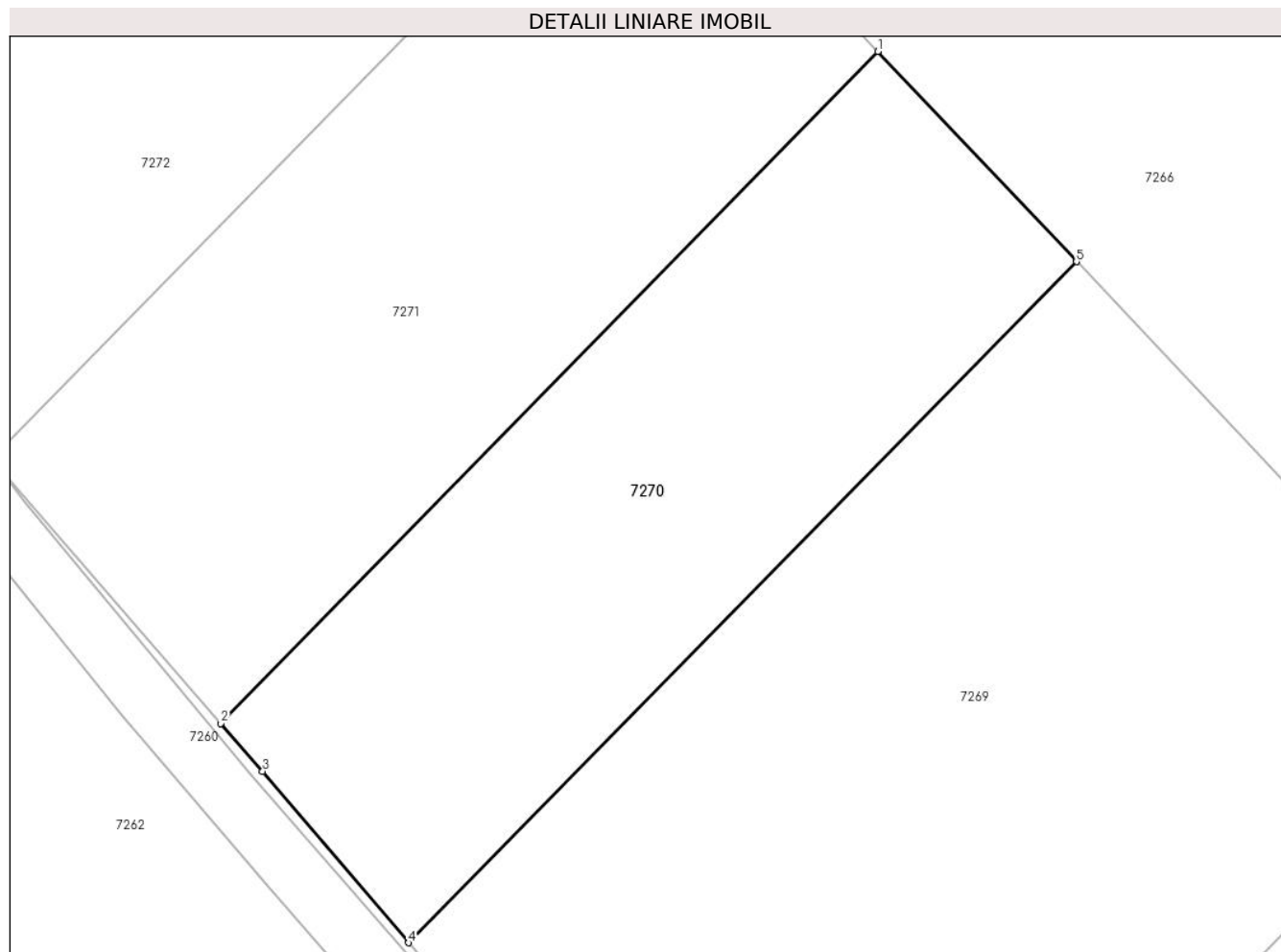
Inscrieri privind dezmembramintele dreptului de proprietate, drepturi reale de garanție și sarcini	Referințe
NU SUNT	

Anexa Nr. 1 La Partea I

Teren

Nr cadastral	Suprafața (mp)*	Observații / Referințe
74008	2.202	

* Suprafața este determinată în planul de proiecție Stereo 70.



Date referitoare la teren

Crt	Categorie folosință	Intravilan	Suprafața (mp)	Tarla	Parcelă	Nr. topo	Observații / Referințe
1	arabil	NU	2.202	-	-	-	

Lungime Segmente

1) Valorile lungimilor segmentelor sunt obținute din proiecție în plan.

Punct început	X / Y	Punct sfârșit	X / Y	Lungime segment (** (m)
1	402.629,298 543.336,792	2	402.570,247 543.276,446	84.432
2	402.570,247 543.276,446	3	402.573,993 543.272,143	5.705
3	402.573,993 543.272,143	4	402.587,091 543.256,751	20.211
4	402.587,091 543.256,751	5	402.647,146 543.317,911	85.716
5	402.647,146 543.317,911	1	402.629,298 543.336,792	25.981

**** Lungimile segmentelor sunt determinate în planul de proiecție Stereo 70 și sunt rotunjite la 1 milimetru.**

***** Distanța dintre puncte este formată din segmente cumulate ce sunt mai mici decât valoarea 1 milimetru.**

**DATE DESPRE IMOBILUL NR. 7271**

Oficiul de Cadastru și Publicitate Imobiliară ALBA
Biroul de Cadastru și Publicitate Imobiliară Aiud

A. Partea I. Descrierea imobilului

TEREN Extravilan

Adresa: Jud. Alba

Nr. Crt	Nr cadastral Nr. topografic	Suprafața* (mp)	Observații / Referințe
A1	74007	2.626	Sector cadastral:23 Teren neimprijmit;

B. Partea II. Proprietari și acte

Inscrieri privitoare la dreptul de proprietate și alte drepturi reale		Referințe
7849 / 06/05/2022		
Act Notarial nr. 1132, din 05/05/2022 emis de DAISA Diana;		
B1	Se infiinteaza cartea funciara 74007 a imobilului cu numarul cadastral 74007 / UAT Mirăslău, rezultat din dezmembrarea imobilului cu numarul cadastral 70736 inscris in cartea funciara 70736;	A1
Act Notarial nr. certificat de moștenitor nr 25, din 11/02/2022 emis de DAISA Diana;		
B2	Intabulare, drept de PROPRIETATEcu titlu moștenire, dobandit prin Succesiune, cota actuala 1/2, cota initiala 1/2 1) CĂTINAȘ TEODORA-MARIA <i>OBSERVATII: pozitie transcrisa din CF 70736/Mirăslău, inscrisa prin incheierea nr. 2761 din 14/02/2022;</i>	A1
Act Notarial nr. 1132, din 05/05/2022 emis de DAISA Diana;		
B4	Intabulare, drept de PROPRIETATEcu titlu partaj, dobandit prin lesire Din indiviziune, cota actuala 1/2, cota initiala 1/1 1) CĂTINAȘ TEODORA-MARIA	A1

C. Partea III. SARCINI .

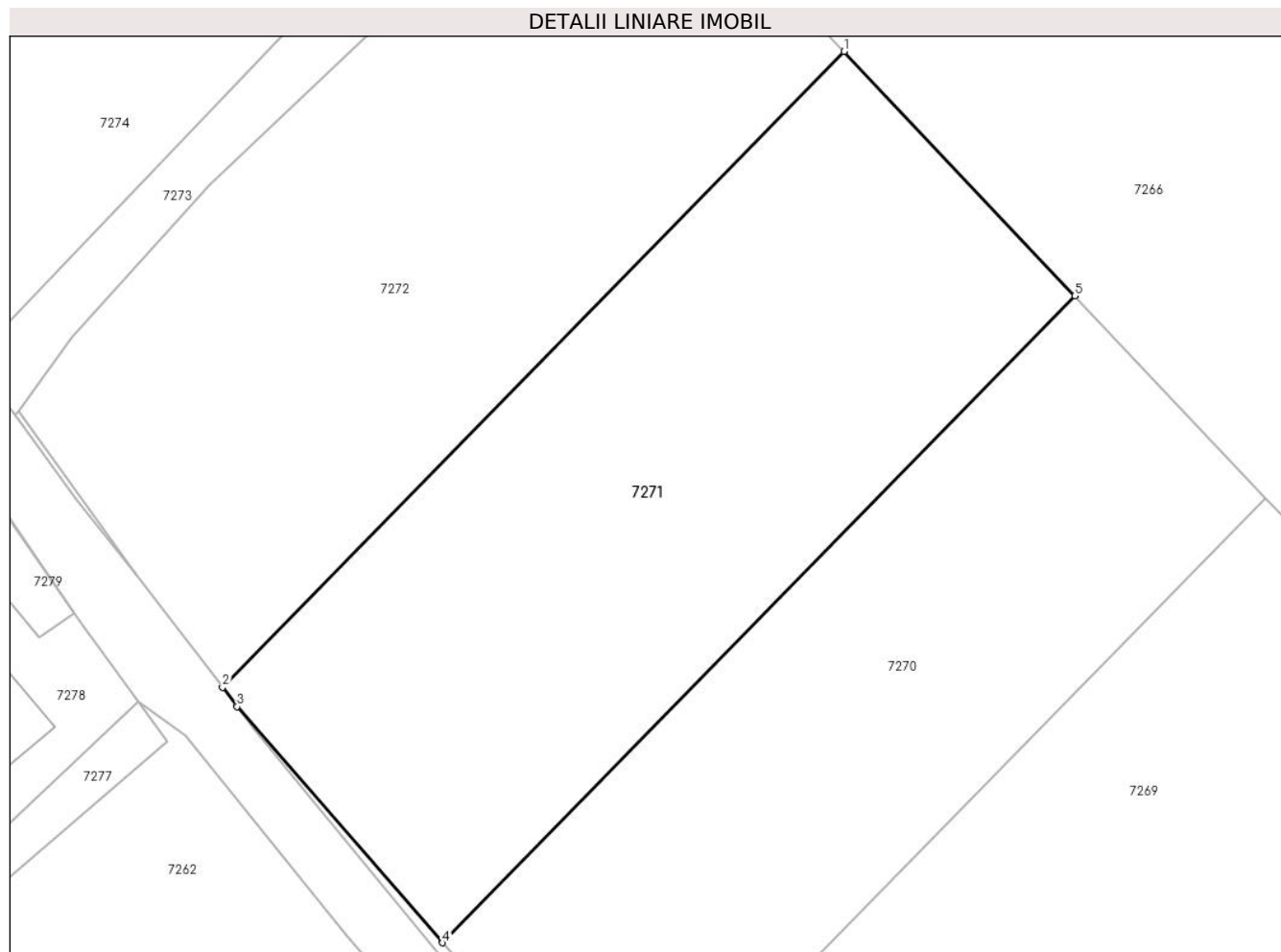
Inscrieri privind dezmembramintele dreptului de proprietate, drepturi reale de garanție și sarcini	Referințe
NU SUNT	

Anexa Nr. 1 La Partea I

Teren

Nr cadastral	Suprafața (mp)*	Observații / Referințe
74007	2.626	

* Suprafața este determinată în planul de proiecție Stereo 70.



Date referitoare la teren

Crt	Categorie folosință	Intravilan	Suprafața (mp)	Tarla	Parcelă	Nr. topo	Observații / Referințe
1	arabil	NU	2.626	-	-	-	

Lungime Segmente

1) Valorile lungimilor segmentelor sunt obținute din proiecție în plan.

Punct început	X / Y	Punct sfârșit	X / Y	Lungime segment (** (m)
1	402.607,751 543.359,586	2	402.549,697 543.300,26	83.005
2	402.549,697 543.300,26	3	402.551,069 543.298,473	2.253
3	402.551,069 543.298,473	4	402.570,247 543.276,446	29.206
4	402.570,247 543.276,446	5	402.629,298 543.336,792	84.432
5	402.629,298 543.336,792	1	402.607,751 543.359,586	31.367

**** Lungimile segmentelor sunt determinate în planul de proiecție Stereo 70 și sunt rotunjite la 1 milimetru.**

***** Distanța dintre puncte este formată din segmente cumulate ce sunt mai mici decât valoarea 1 milimetru.**

**DATE DESPRE IMOBILUL NR. 7272**

Oficiul de Cadastru și Publicitate Imobiliară ALBA
Biroul de Cadastru și Publicitate Imobiliară Aiud

A. Partea I. Descrierea imobilului

TEREN Extravilan

Adresa: Jud. Alba

Nr. Crt	Nr cadastral Nr. topografic	Suprafața* (mp)	Observații / Referințe
A1	70735	2.661	Sector cadastral:23 Teren neimprejmut;

B. Partea II. Proprietari și acte

Inscrieri privitoare la dreptul de proprietate și alte drepturi reale		Referințe
5765 / 17/04/2014		
Act Notarial nr. declarație de dezmembrare 745, din 16/04/2014 emis de MARGINEAN ROXANA MARIA;		
B1	Se infiinteaza cartea funciara 70735 a imobilului cu numarul cadastral 70735/Miraslau, rezultat din dezmembrarea imobilului cu numarul cadastral 70600 inscris in cartea funciara 70600;	A1
Act Administrativ nr. referat 2587, din 14/02/2014 emis de OCPI ALBA CADASTRU;		
B5	se noteaza din oficiu propunerea de dezlipire a imobilului cu nr. cad. 70600 prin doc. cad. nr.2587 avizata de inspector Adriana Avramut prin care s-au atribuit nr. cad. 70735, 70736, 70737, 70738 <i>OBSERVATII: pozitie transcrisa din CF 70600/Miraslau, inscrisa prin incheierea nr. 3480 din 04/03/2014;</i>	A1
9668 / 11/07/2014		
Act Notarial nr. CONTRACT DE DONAȚIE AUT NR 1355, din 10/07/2014 emis de MARGINEAN ROXANA MARIA;		
B7	Intabulare, drept de PROPRIETATEcu titlu donație bun proriu în indiviziune, dobandit prin Conventie, cota actuala 1/2, cota initiala 1/2 1) CACOVEAN VASILE LIVIU	A1
B8	Intabulare, drept de PROPRIETATEcu titlu donație bun proriu în indiviziune, dobandit prin Conventie, cota actuala 1/2, cota initiala 1/2 1) CACOVEAN MARIA	A1

C. Partea III. SARCINI .

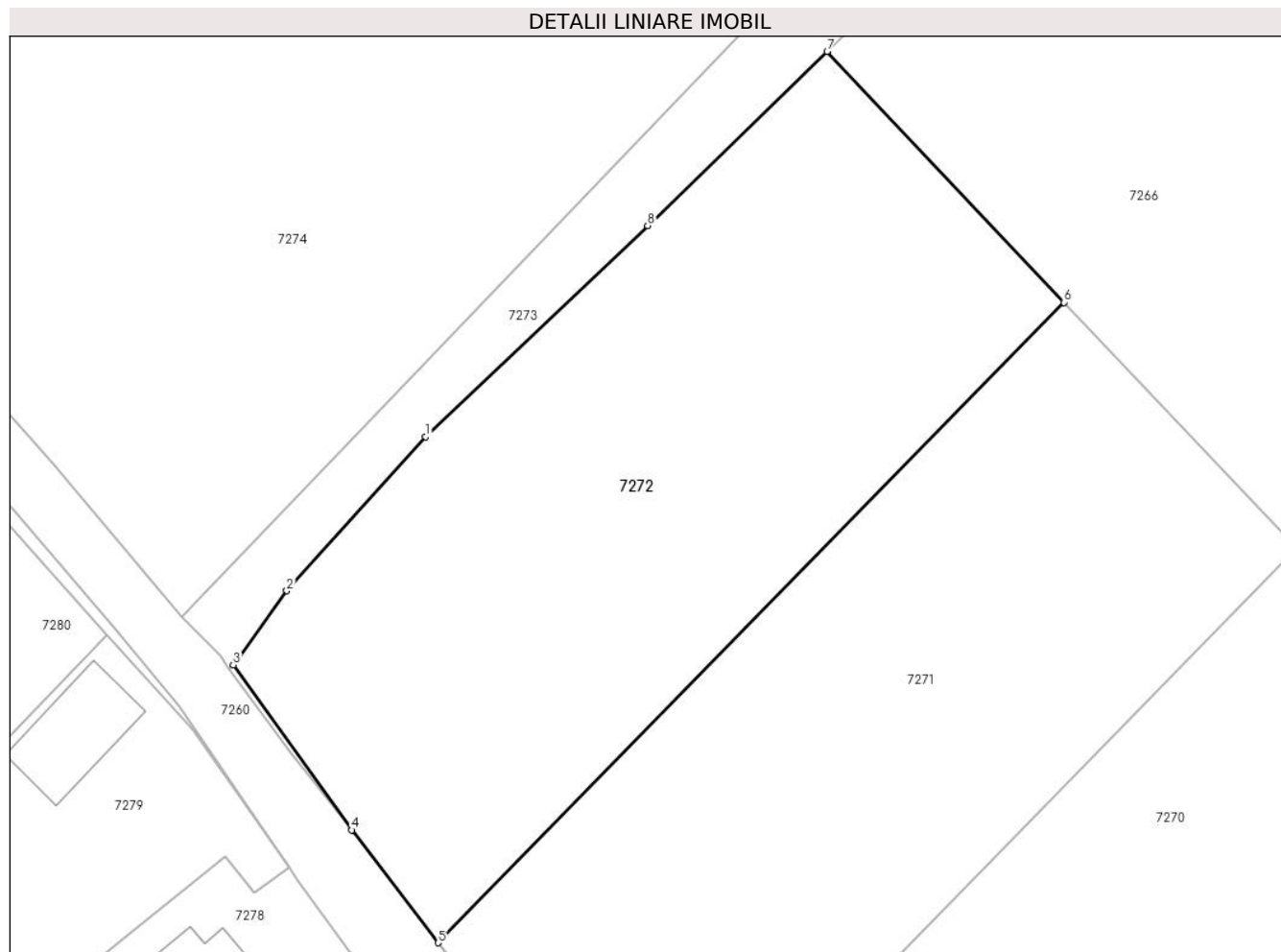
Inscrieri privind dezmembramintele dreptului de proprietate, drepturi reale de garanție și sarcini	Referințe
NU SUNT	

Anexa Nr. 1 La Partea I

Teren

Nr cadastral	Suprafața (mp)*	Observații / Referințe
70735	2.661	

* Suprafața este determinată în planul de proiecție Stereo 70.



Date referitoare la teren

Crt	Categorie folosință	Intravilan	Suprafața (mp)	Tarla	Parcelă	Nr. topo	Observații / Referințe
1	arabil	NU	2.661	-	-	-	

Lungime Segmente

1) Valorile lungimilor segmentelor sunt obținute din proiecție în plan.

Punct început	X / Y	Punct sfârșit	X / Y	Lungime segment (** (m)
1	402.548,528 543.347,151	2	402.535,651 543.332,871	19.229
2	402.535,651 543.332,871	3	402.530,683 543.325,999	8.48
3	402.530,683 543.325,999	4	402.541,678 543.310,705	18.836
4	402.541,678 543.310,705	5	402.549,697 543.300,26	13.168
5	402.549,697 543.300,26	6	402.607,751 543.359,586	83.005

Punct început	X / Y	Punct sfârșit	X / Y	Lungime segment (** (m)
6	402.607,751 543.359,586	7	402.585,766 543.382,838	32.0
7	402.585,766 543.382,838	8	402.569,125 543.366,702	23.18
8	402.569,125 543.366,702	1	402.548,528 543.347,151	28.399

** Lungimile segmentelor sunt determinate în planul de proiecție Stereo 70 și sunt rotunjite la 1 milimetru.

*** Distanța dintre puncte este formată din segmente cumulate ce sunt mai mici decât valoarea 1 milimetru.

**DATE DESPRE IMOBILUL NR. 7273**

Oficiul de Cadastru și Publicitate Imobiliară ALBA
Biroul de Cadastru și Publicitate Imobiliară Aiud

A. Partea I. Descrierea imobilului

TEREN Extravilan

Adresa: Jud. Alba

Nr. Crt	Nr cadastral Nr. topografic	Suprafața* (mp)	Observații / Referințe
A1		1.460	Sector cadastral:23 Teren neimprejmuit;

B. Partea II. Proprietari și acte

Inscrieri privitoare la dreptul de proprietate și alte drepturi reale		Referințe
1 / 01/01/2023		
Act Normativ nr. 7, din 13/03/1996 emis de PARLAMENTUL ROMANIEI;		
B1	Inscrierea provizorie, drept de PROPRIETATE, dobandit prin Lege, cota actuala 1/1 1) UAT MIRASLĂU, CIF:9999999999999	A1

C. Partea III. SARCINI .

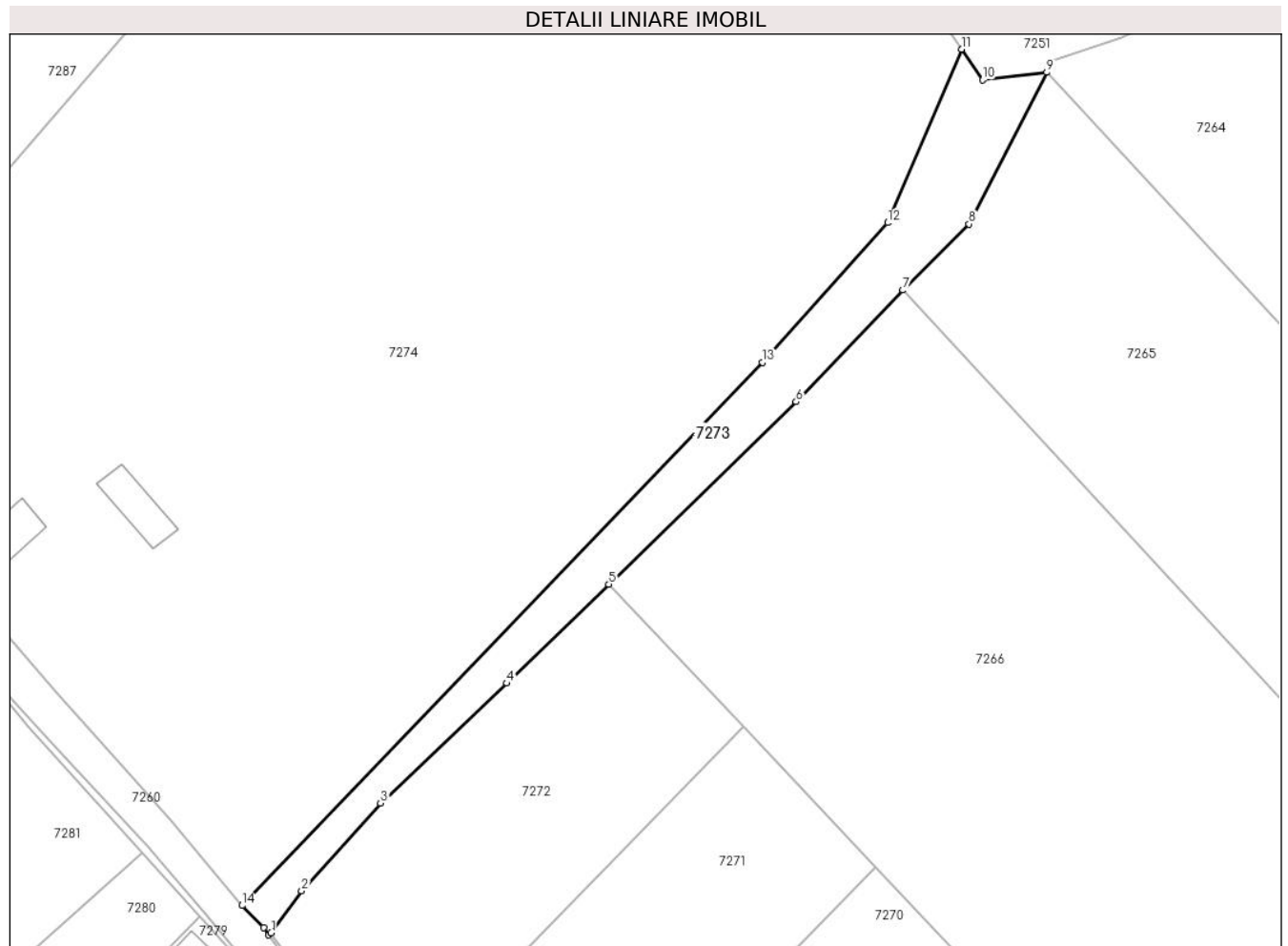
Inscrieri privind dezmembramintele dreptului de proprietate, drepturi reale de garanție și sarcini	Referințe
NU SUNT	

Anexa Nr. 1 La Partea I

Teren

Nr cadastral	Suprafața (mp)*	Observații / Referințe
	1.460	

* Suprafața este determinată în planul de proiecție Stereo 70.



Date referitoare la teren

Crt	Categorie folosință	Intravilan	Suprafața (mp)	Tarla	Parcelă	Nr. topo	Observații / Referințe
1	drum	NU	1.460	-	-	-	

Lungime Segmente

1) Valorile lungimilor segmentelor sunt obținute din proiecție în plan.

Punct început	X / Y	Punct sfârșit	X / Y	Lungime segment (** (m)
1	402.530,683 543.325,999	2	402.535,651 543.332,871	8.48
2	402.535,651 543.332,871	3	402.548,528 543.347,151	19.229
3	402.548,528 543.347,151	4	402.569,125 543.366,702	28.399
4	402.569,125 543.366,702	5	402.585,766 543.382,838	23.18
5	402.585,766 543.382,838	6	402.616,357 543.412,577	42.664

Punct început	X / Y	Punct sfârșit	X / Y	Lungime segment (** (m)
6	402.616,357 543.412,577	7	402.633,786 543.430,773	25.197
7	402.633,786 543.430,773	8	402.644,581 543.441,549	15.253
8	402.644,581 543.441,549	9	402.657,273 543.466,254	27.775
9	402.657,273 543.466,254	10	402.646,767 543.465,039	10.576
10	402.646,767 543.465,039	11	402.643,346 543.470,029	6.05
11	402.643,346 543.470,029	12	402.631,282 543.441,751	30.744
12	402.631,282 543.441,751	13	402.610,818 543.418,975	30.619
13	402.610,818 543.418,975	14	402.525,948 543.330,478	122.616
14	402.525,948 543.330,478	15	402.529,454 543.326,827	5.062
15	402.529,454 543.326,827	16	402.530,295 543.325,678	1.424
16	402.530,295 543.325,678	1	402.530,683 543.325,999	0.504

** Lungimile segmentelor sunt determinate în planul de proiecție Stereo 70 și sunt rotunjite la 1 milimetru.

*** Distanța dintre puncte este formată din segmente cumulate ce sunt mai mici decât valoarea 1 milimetru.

**DATE DESPRE IMOBILUL NR. 7274**

Oficiul de Cadastru și Publicitate Imobiliară ALBA
Biroul de Cadastru și Publicitate Imobiliară Aiud

A. Partea I. Descrierea imobilului

TEREN Extravilan

Adresa: Jud. Alba

Nr. Crt	Nr cadastral Nr. topografic	Suprafața* (mp)	Observații / Referințe
A1		23.969	Sector cadastral:23 Teren neimprejmuit;

B. Partea II. Proprietari și acte

Inscrieri privitoare la dreptul de proprietate și alte drepturi reale		Referințe
1 / 01/01/2023		
Act Normativ nr. 7, din 13/03/1996 emis de PARLAMENTUL ROMANIEI;		
B1	Inscrierea provizorie, drept de PROPRIETATE, dobandit prin Lege, cota actuala 1/1 1) UAT MIRASLĂU, CIF:9999999999999	A1

C. Partea III. SARCINI .

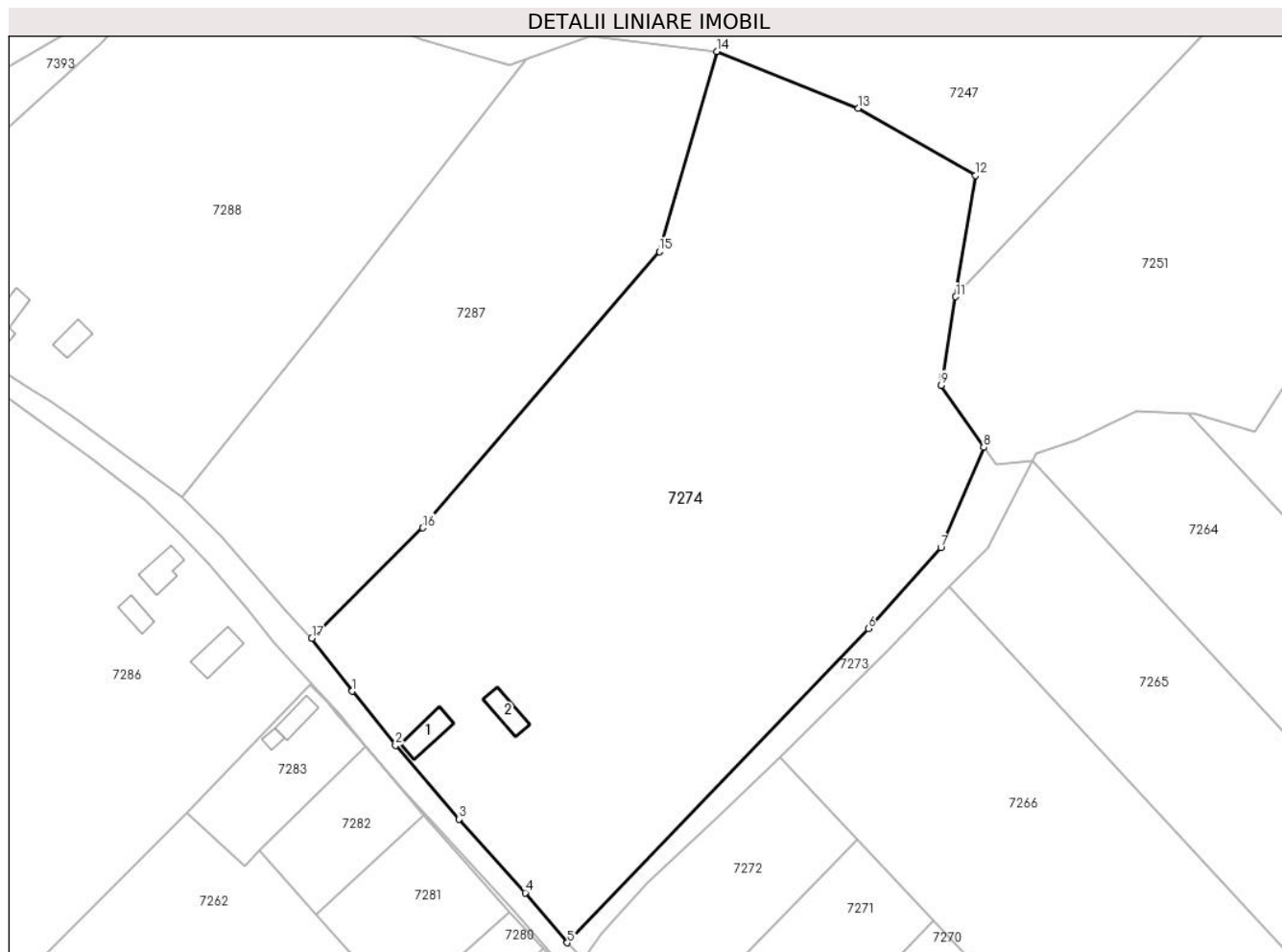
Inscrieri privind dezmembramintele dreptului de proprietate, drepturi reale de garanție și sarcini	Referințe
NU SUNT	

Anexa Nr. 1 La Partea I

Teren

Nr cadastral	Suprafața (mp)*	Observații / Referințe
	23.969	

* Suprafața este determinată în planul de proiecție Stereo 70.



Date referitoare la teren

Crt	Categorie folosință	Intra vilan	Suprafața (mp)	Tarla	Parcelă	Nr. topo	Observații / Referințe
1	faneata	NU	23.160	-	-	-	
2	curti constructii	NU	809	-	-	-	

Date referitoare la construcții

Crt	Număr	Destinație construcție	Supraf. (mp)	Situație juridică	Observații / Referințe
A1.1		construcții de locuințe	92	Fara acte	Nr. niveluri:1; S. construita la sol:92 mp; S. construita desfasurata:92 mp; Casa de locuit
A1.2		construcții anexa	72	Fara acte	Nr. niveluri:1; S. construita la sol:72 mp; S. construita desfasurata:72 mp; Anexa

Lungime Segmente

1) Valorile lungimilor segmentelor sunt obținute din proiecție în plan.

Punct început	X / Y	Punct sfârșit	X / Y	Lungime segment (** (m)
1	402.465,278 543.401,327	2	402.477,491 543.386,05	19.559
2	402.477,491 543.386,05	3	402.495,466 543.365,31	27.445

Punct început	X / Y	Punct sfârșit	X / Y	Lungime segment (** (m)
3	402.495,466 543.365,31	4	402.514,06 543.344,563	27.86
4	402.514,06 543.344,563	5	402.525,948 543.330,478	18.431
5	402.525,948 543.330,478	6	402.610,818 543.418,975	122.616
6	402.610,818 543.418,975	7	402.631,282 543.441,751	30.619
7	402.631,282 543.441,751	8	402.643,346 543.470,029	30.744
8	402.643,346 543.470,029	9	402.631,367 543.487,505	21.187
9	402.631,367 543.487,505	10	402.631,799 543.490,132	2.662
10	402.631,799 543.490,132	11	402.635,474 543.512,46	22.628
11	402.635,474 543.512,46	12	402.641,09 543.546,576	34.575
12	402.641,09 543.546,576	13	402.607,952 543.565,459	38.14
13	402.607,952 543.565,459	14	402.568,074 543.581,533	42.996
14	402.568,074 543.581,533	15	402.551,884 543.525,136	58.675
15	402.551,884 543.525,136	16	402.485,151 543.447,347	102.491
16	402.485,151 543.447,347	17	402.453,902 543.416,198	44.122
17	402.453,902 543.416,198	1	402.465,278 543.401,327	18.723

** Lungimile segmentelor sunt determinate în planul de proiecție Stereo 70 și sunt rotunjite la 1 milimetru.

*** Distanța dintre puncte este formată din segmente cumulate ce sunt mai mici decât valoarea 1 milimetru.

**DATE DESPRE IMOBILUL NR. 7275**

Oficiul de Cadastru și Publicitate Imobiliară ALBA
Biroul de Cadastru și Publicitate Imobiliară Aiud

A. Partea I. Descrierea imobilului

TEREN Extravilan

Adresa: Jud. Alba

Nr. Crt	Nr cadastral Nr. topografic	Suprafața* (mp)	Observații / Referințe
A1		113	Sector cadastral:23 Teren imprejmuit;

B. Partea II. Proprietari și acte

Inscrieri privitoare la dreptul de proprietate și alte drepturi reale		Referințe
1 / 01/01/2023		
Act Normativ nr. 7, din 13/03/1996 emis de PARLAMENTUL ROMANIEI;		
B1	Inscrierea provizorie, drept de PROPRIETATE, dobandit prin Lege, cota actuala 1/1 1) UAT MIRASLĂU, CIF:9999999999999	A1

C. Partea III. SARCINI .

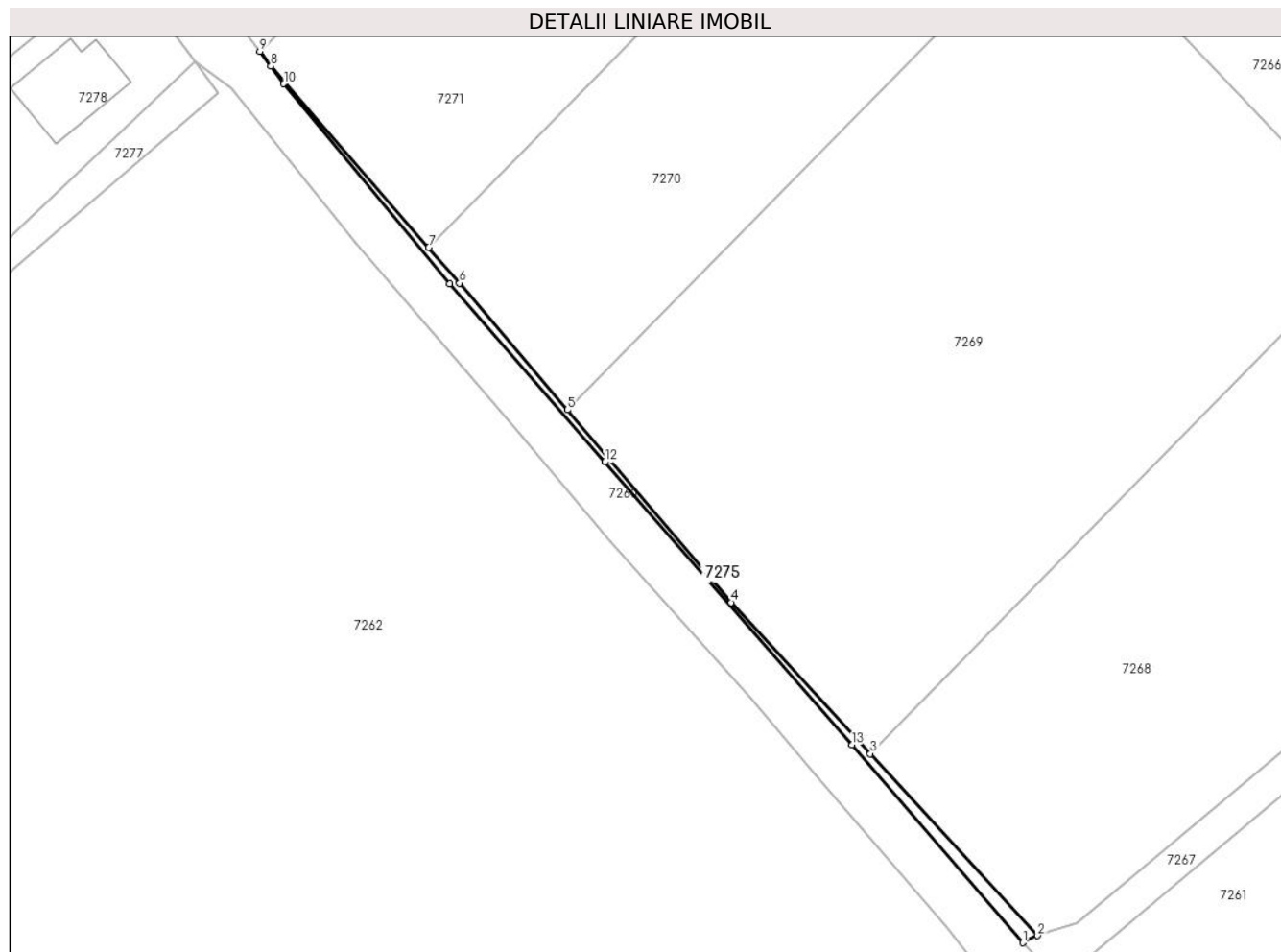
Inscrieri privind dezmembramintele dreptului de proprietate, drepturi reale de garanție și sarcini	Referințe
NU SUNT	

Anexa Nr. 1 La Partea I

Teren

Nr cadastral	Suprafața (mp)*	Observații / Referințe
	113	

* Suprafața este determinată în planul de proiecție Stereo 70.



Date referitoare la teren

Crt	Categorie folosință	Intravilan	Suprafața (mp)	Tarla	Parcelă	Nr. topo	Observații / Referințe
1	arabil	NU	113	-	-	-	

Lungime Segmente

1) Valorile lungimilor segmentelor sunt obținute din proiecție în plan.

Punct început	X / Y	Punct sfârșit	X / Y	Lungime segment (** (m)
1	402.642,441 543.192,05	2	402.644,251 543.192,924	2.01
2	402.644,251 543.192,924	3	402.623,91 543.215,003	30.021
3	402.623,91 543.215,003	4	402.606,993 543.233,365	24.967
4	402.606,993 543.233,365	5	402.587,091 543.256,751	30.708
5	402.587,091 543.256,751	6	402.573,993 543.272,143	20.211

Punct început	X / Y	Punct sfârșit	X / Y	Lungime segment (** (m)
6	402.573,993 543.272,143	7	402.570,247 543.276,446	5.705
7	402.570,247 543.276,446	8	402.551,069 543.298,473	29.206
8	402.551,069 543.298,473	9	402.549,697 543.300,26	2.253
9	402.549,697 543.300,26	10	402.552,627 543.296,338	4.896
10	402.552,627 543.296,338	11	402.572,754 543.272,03	31.559
11	402.572,754 543.272,03	12	402.591,651 543.250,416	28.71
12	402.591,651 543.250,416	13	402.621,715 543.216,075	45.642
13	402.621,715 543.216,075	1	402.642,441 543.192,05	31.73

** Lungimile segmentelor sunt determinate în planul de proiecție Stereo 70 și sunt rotunjite la 1 milimetru.

*** Distanța dintre puncte este formată din segmente cumulate ce sunt mai mici decât valoarea 1 milimetru.

**DATE DESPRE IMOBILUL NR. 7276**

Oficiul de Cadastru și Publicitate Imobiliară ALBA
Biroul de Cadastru și Publicitate Imobiliară Aiud

A. Partea I. Descrierea imobilului

TEREN Extravilan

Adresa: Jud. Alba

Nr. Crt	Nr cadastral Nr. topografic	Suprafața* (mp)	Observații / Referințe
A1		12.121	Sector cadastral:23 Teren neimprejmuit;

B. Partea II. Proprietari și acte

Inscrieri privitoare la dreptul de proprietate și alte drepturi reale		Referințe
1 / 01/01/2023		
Act Normativ nr. 7, din 13/03/1996 emis de PARLAMENTUL ROMANIEI;		
B1	Inscrierea provizorie, drept de PROPRIETATE, dobandit prin Lege, cota actuala 1/1 1) UAT MIRASLĂU, CIF:9999999999999	A1

C. Partea III. SARCINI .

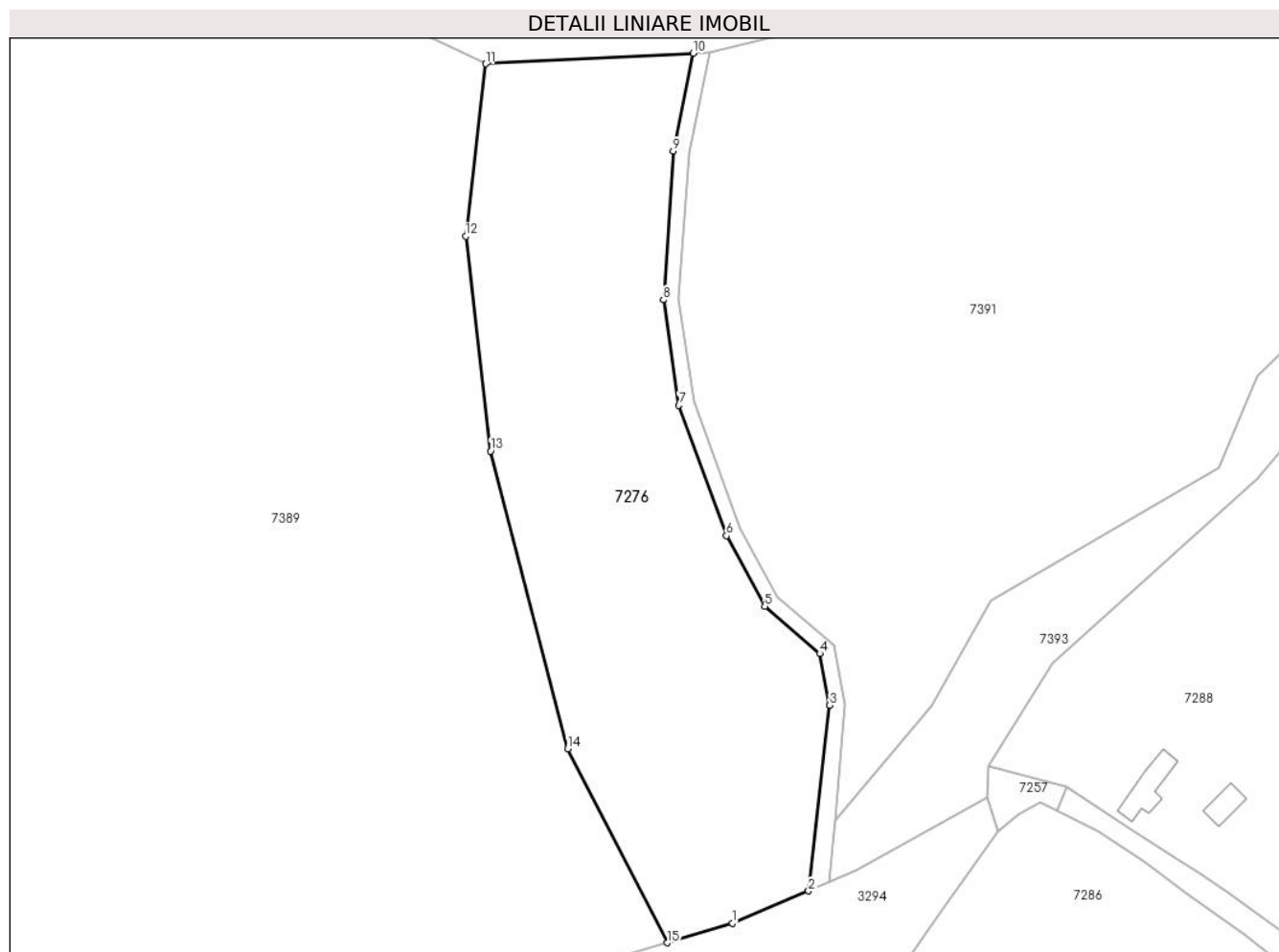
Inscrieri privind dezmembramintele dreptului de proprietate, drepturi reale de garanție și sarcini	Referințe
NU SUNT	

Anexa Nr. 1 La Partea I

Teren

Nr cadastral	Suprafața (mp)*	Observații / Referințe
	12.121	

* Suprafața este determinată în planul de proiecție Stereo 70.



Date referitoare la teren

Crt	Categorie folosință	Intravilan	Suprafața (mp)	Tarla	Parcelă	Nr. topo	Observații / Referințe
1	faneata	NU	12.121	-	-	-	

Lungime Segmente

1) Valorile lungimilor segmentelor sunt obținute din proiecție în plan.

Punct început	X / Y	Punct sfârșit	X / Y	Lungime segment (** (m)
1	402.259,946 543.470,028	2	402.279,601 543.478,363	21.349
2	402.279,601 543.478,363	3	402.284,997 543.526,043	47.984
3	402.284,997 543.526,043	4	402.282,42 543.539,317	13.522
4	402.282,42 543.539,317	5	402.268,325 543.551,428	18.583
5	402.268,325 543.551,428	6	402.258,447 543.569,571	20.658

Punct început	X / Y	Punct sfârșit	X / Y	Lungime segment (** (m)
6	402.258,447 543.569,571	7	402.246,271 543.603,047	35.622
7	402.246,271 543.603,047	8	402.242,267 543.630,118	27.366
8	402.242,267 543.630,118	9	402.244,825 543.668,308	38.276
9	402.244,825 543.668,308	10	402.249,919 543.693,434	25.637
10	402.249,919 543.693,434	11	402.196,658 543.690,716	53.33
11	402.196,658 543.690,716	12	402.191,479 543.646,435	44.583
12	402.191,479 543.646,435	13	402.197,905 543.591,291	55.517
13	402.197,905 543.591,291	14	402.217,672 543.514,86	78.946
14	402.217,672 543.514,86	15	402.243,228 543.465,064	55.971
15	402.243,228 543.465,064	1	402.259,946 543.470,028	17.439

** Lungimile segmentelor sunt determinate în planul de proiecție Stereo 70 și sunt rotunjite la 1 milimetru.

*** Distanța dintre puncte este formată din segmente cumulate ce sunt mai mici decât valoarea 1 milimetru.

**DATE DESPRE IMOBILUL NR. 7277**

Oficiul de Cadastru și Publicitate Imobiliară ALBA
Biroul de Cadastru și Publicitate Imobiliară Aiud

A. Partea I. Descrierea imobilului

TEREN Extravilan

Adresa: Jud. Alba

Nr. Crt	Nr cadastral Nr. topografic	Suprafața* (mp)	Observații / Referințe
A1		297	Sector cadastral:23 Teren neimprejmuit;

B. Partea II. Proprietari și acte

Inscrieri privitoare la dreptul de proprietate și alte drepturi reale		Referințe
1 / 01/01/2023		
Act Normativ nr. 7, din 13/03/1996 emis de PARLAMENTUL ROMANIEI;		
B1	Inscrierea provizorie, drept de PROPRIETATE, dobandit prin Lege, cota actuala 1/1 1) UAT MIRASLĂU, CIF:9999999999999	A1

C. Partea III. SARCINI .

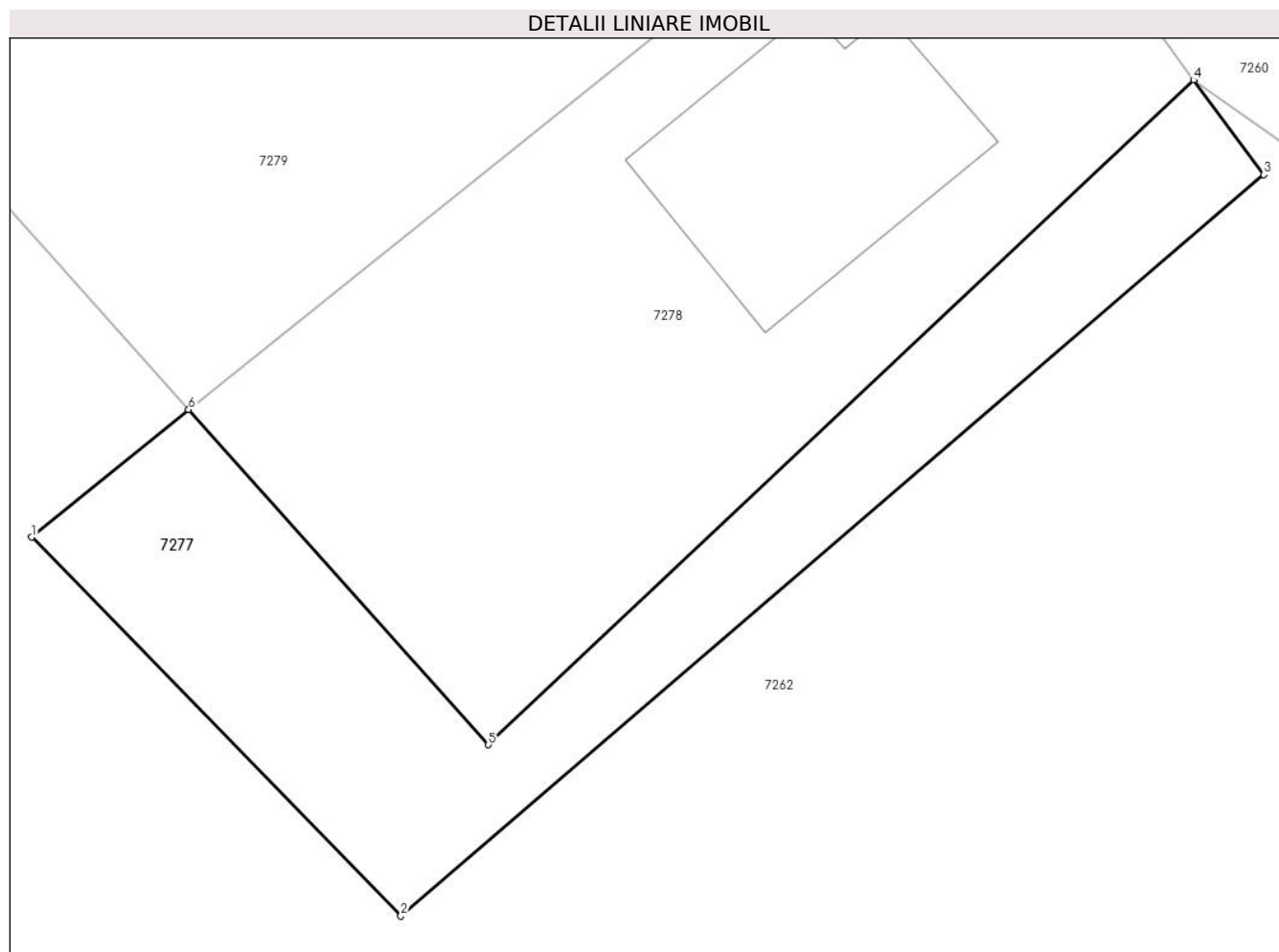
Inscrieri privind dezmembramintele dreptului de proprietate, drepturi reale de garanție și sarcini	Referințe
NU SUNT	

Anexa Nr. 1 La Partea I

Teren

Nr cadastral	Suprafața (mp)*	Observații / Referințe
	297	

* Suprafața este determinată în planul de proiecție Stereo 70.



Date referitoare la teren

Crt	Categorie folosință	Intravilan	Suprafața (mp)	Tarla	Parcelă	Nr. topo	Observații / Referințe
1	faneata	NU	297	-	-	-	

Lungime Segmente

1) Valorile lungimilor segmentelor sunt obținute din proiecție în plan.

Punct început	X / Y	Punct sfârșit	X / Y	Lungime segment (** (m)
1	402.496,007 543.280,967	2	402.510,563 543.266,051	20.841
2	402.510,563 543.266,051	3	402.544,571 543.295,242	44.818
3	402.544,571 543.295,242	4	402.541,813 543.298,972	4.639
4	402.541,813 543.298,972	5	402.514,013 543.272,786	38.191
5	402.514,013 543.272,786	6	402.502,195 543.285,993	17.723

Punct început	X / Y	Punct sfârșit	X / Y	Lungime segment (** (m)
6	402.502,195 543.285,993	1	402.496,007 543.280,967	7.972

** Lungimile segmentelor sunt determinate în planul de proiecție Stereo 70 și sunt rotunjite la 1 milimetru.

*** Distanța dintre puncte este formată din segmente cumulate ce sunt mai mici decât valoarea 1 milimetru.

**DATE DESPRE IMOBILUL NR. 7278**

Oficiul de Cadastru și Publicitate Imobiliară ALBA
Biroul de Cadastru și Publicitate Imobiliară Aiud

A. Partea I. Descrierea imobilului

TEREN Intravilan

Adresa: Loc. Ormenis, Nr. 97A, Jud. Alba

Nr. Crt	Nr cadastral Nr. topografic	Suprafața* (mp)	Observații / Referințe
A1	70729	612	Sector cadastral:23 Teren neimprijmit;

Construcții

Crt	Nr cadastral Nr. topografic	Adresa	Observații / Referințe
A1.1	70729-C1	Loc. Ormenis, Nr. 97A, Jud. Alba	Nr. niveluri:1; S. construita la sol:98 mp; S. construita desfasurata:123 mp; Casa Familiala, Regim de inaltime=S+P, construita din caramida, sarpanta de lemn, invelitoare din tigla, Certificat energetic clasa C, suprafata construita 98 mp, suprafata desfasurata 123mp, anul construirii 2015

B. Partea II. Proprietari și acte

Inscrieri privitoare la dreptul de proprietate și alte drepturi reale		Referințe
5763 / 17/04/2014		
Act Notarial nr. dec aut nr 745, din 16/04/2014 emis de MARGINEAN ROXANA MARIA;		
B1	Se infiinteaza cartea funciara 70729 a imobilului cu numarul cadastral 70729/Miraslau, rezultat din dezmembrarea imobilului cu numarul cadastral 70599 inscris in cartea funciara 70599;	A1
Act Administrativ nr. referat de admitere la doc cad nr 2378, din 12/02/2014 emis de OCPI ALBA CADASTRU;		
B5	se notează propunerea de dezlipire a imobilului A+1 avizat prin doc cad nr 2378/2014 de inspector Avrămuț Adriana prin care a fost atribuit nr cad 70726, 70727, 70728, 70729 <i>OBSERVATII: pozitie transcrisa din CF 70599/Miraslau, inscrisa prin incheierea nr. 3099 din 24/02/2014;</i>	A1
9667 / 11/07/2014		
Act Notarial nr. contract de donație aut nr 1355, din 10/07/2014 emis de MARGINEAN ROXANA MARIA;		
B7	Intabulare, drept de PROPRIETATEcu titlu donație bun propriu în indiviziune, dobandit prin Conventie, cota actuala 1/2, cota initiala 1/2 1) CACOVEAN VASILE LIVIU	A1
B8	Intabulare, drept de PROPRIETATEcu titlu donație bun propriu în indiviziune, dobandit prin Conventie, cota actuala 1/2, cota initiala 1/2 1) CACOVEAN MARIA	A1
9720 / 29/07/2015		
Act Administrativ nr. 2562, din 15/07/2015 emis de PRIMARIA COMUNEI MIRASLAU;		
B9	asupra imobil A+1 se noteaza schimbarea categoriei de folosinta din arabil in curti constructii	A1, A1.1
Act Administrativ nr. autorizatia de construire nr. 1, din 13/01/2015 emis de PRIMARIA COMUNEI MIRASLAU (act administrativ nr. 8230/16-06-2015 emis de BCPI AIUD; act administrativ nr. 2472/09-07-2015 emis de PRIMARIA COMUNEI MIRASLAU; act administrativ nr. 2550/16-07-2015 emis de PRIMARIA COMUNEI MIRASLAU; act administrativ nr. 2561/15-07-2015 emis de PRIMARIA COMUNEI MIRASLAU; act administrativ nr. 2562/15-07-2015 emis de PRIMARIA COMUNEI MIRASLAU; inscris sub semnatura privata nr. 511/06-06-2015 emis de ING. MACARIE IOAN;);		
B10	asupra imobil A+1 se noteaza existenta unei constructii- casa familiala- S+P	A1, A1.1
B11	Intabulare, drept de PROPRIETATE, dobandit prin Construire, cota actuala 1/1, cota initiala 1/1 1) CACOVEAN MARIA 2) CACOVEAN VASILE LIVIU, si soția	A1.1

C. Partea III. SARCINI .

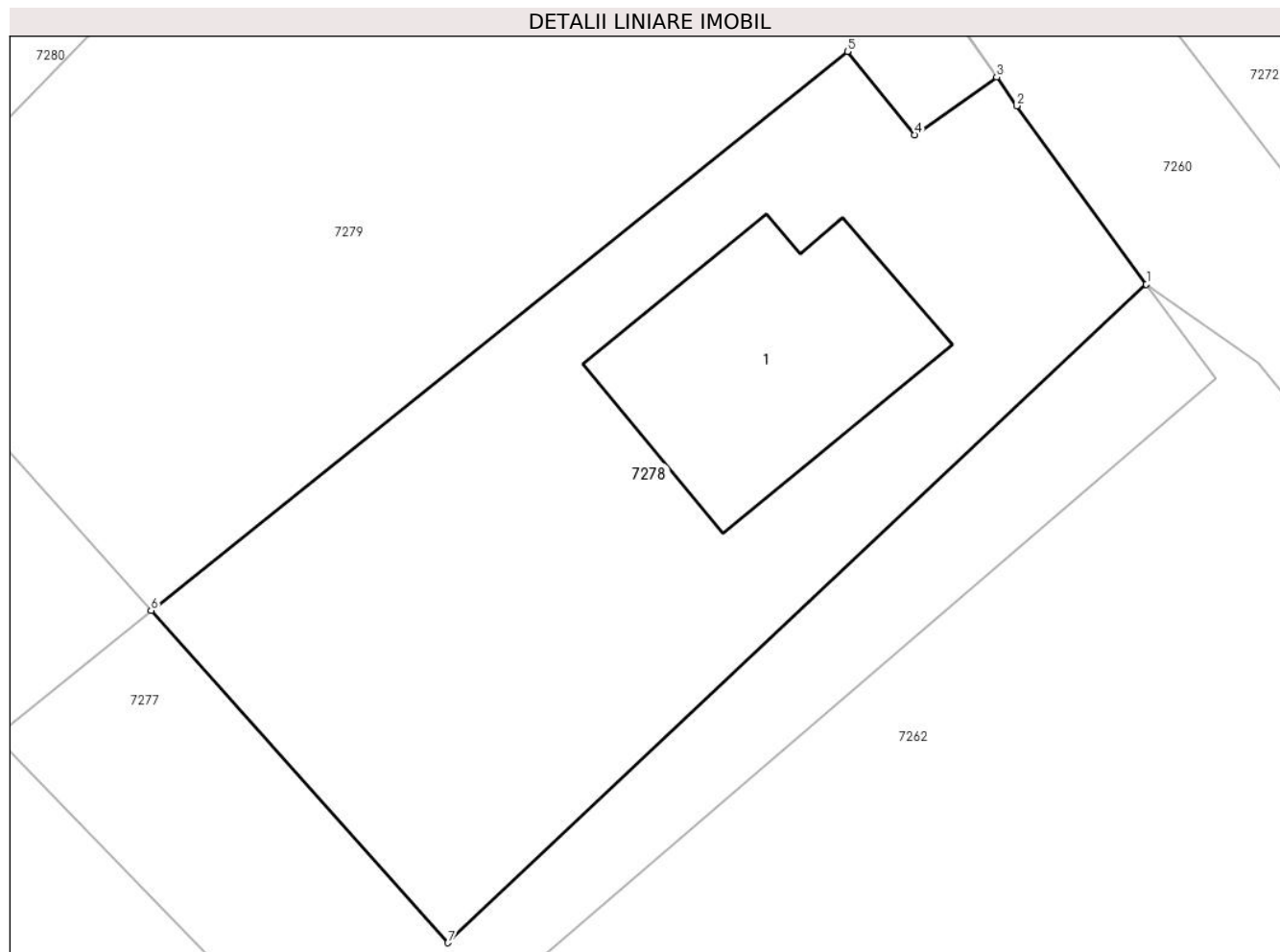
Inscrieri privind dezmembramentele dreptului de proprietate, drepturi reale de garanție și sarcini	Referințe
NU SUNT	

Anexa Nr. 1 La Partea I

Teren

Nr cadastral	Suprafața (mp)*	Observații / Referințe
70729	612	

* Suprafața este determinată în planul de proiecție Stereo 70.



Date referitoare la teren

Crt	Categorie folosință	Intravilan	Suprafața (mp)	Tarla	Parcelă	Nr. topo	Observații / Referințe
1	curți constructii	DA	612	-	-	-	

Date referitoare la construcții

Crt	Număr	Destinație construcție	Supraf. (mp)	Situație juridică	Observații / Referințe
A1.1	70729-C1	construcții de locuințe	98	Cu acte	Nr. niveluri:1; S. construita la sol:98 mp; S. construita desfasurata:123 mp; Casa Familiala, Regim de inaltime= S+P, construita din caramida, sarpanta de lemn, invelitoare din tigla, Certificat energetic clasa C, suprafata construita 98 mp, suprafata desfasurata 123mp, anul construirii 2015

Lungime Segmente

1) Valorile lungimilor segmentelor sunt obținute din proiecție în plan.

Punct început	X / Y	Punct sfârșit	X / Y	Lungime segment (** (m)
1	402.541,813 543.298,972	2	402.536,659 543.306,062	8.765

Punct început	X / Y	Punct sfârșit	X / Y	Lungime segment (** (m)
2	402.536,659 543.306,062	3	402.535,859 543.307,202	1.393
3	402.535,859 543.307,202	4	402.532,584 543.304,905	4.0
4	402.532,584 543.304,905	5	402.529,918 543.308,225	4.258
5	402.529,918 543.308,225	6	402.502,195 543.285,993	35.536
6	402.502,195 543.285,993	7	402.514,013 543.272,786	17.723
7	402.514,013 543.272,786	1	402.541,813 543.298,972	38.191

** Lungimile segmentelor sunt determinate în planul de proiecție Stereo 70 și sunt rotunjite la 1 milimetru.

*** Distanța dintre puncte este formată din segmente cumulate ce sunt mai mici decât valoarea 1 milimetru.

**DATE DESPRE IMOBILUL NR. 7279**

Oficiul de Cadastru și Publicitate Imobiliară ALBA
Biroul de Cadastru și Publicitate Imobiliară Aiud

A. Partea I. Descrierea imobilului

TEREN Intravilan

Adresa: Loc. Ormenis, Nr. 97, Jud. Alba

Nr. Crt	Nr cadastral Nr. topografic	Suprafața* (mp)	Observații / Referințe
A1	74010	845	Sector cadastral:23 Teren neimprejmut;

B. Partea II. Proprietari și acte

Inscrieri privitoare la dreptul de proprietate și alte drepturi reale		Referințe
7848 / 06/05/2022		
Act Notarial nr. act de dezlipire si partaj voluntar aut. nr. 1132, din 05/05/2022 emis de DAISA Diana;		
B1	Se infiinteaza cartea funciara 74010 a imobilului cu numarul cadastral 74010 / UAT Mirăslău, rezultat din dezmembrarea imobilului cu numarul cadastral 70728 in scris in cartea funciara 70728;	A1
Act Notarial nr. dec aut nr 745, din 16/04/2014 emis de MARGINEAN ROXANA MARIA;		
B2	Se infiinteaza cartea funciara 70728 a imobilului cu numarul cadastral 70728/Miraslau, rezultat din dezmembrarea imobilului cu numarul cadastral 70599 in scris in cartea funciara 70599; <i>OBSERVATII: pozitie transcrisa din CF 70728/Mirăslău, in scrisa prin incheierea nr. 5763 din 17/04/2014;</i>	A1
Act Notarial nr. act de dezlipire si partaj voluntar aut. nr. 1132, din 05/05/2022 emis de DAISA Diana;		
B5	Intabulare, drept de PROPRIETATE initial moștenire, dobandit prin Succesiune, cota actuala 1/1, cota initiala 1/1 1) GULEA DORIN-IOAN	A1

C. Partea III. SARCINI .

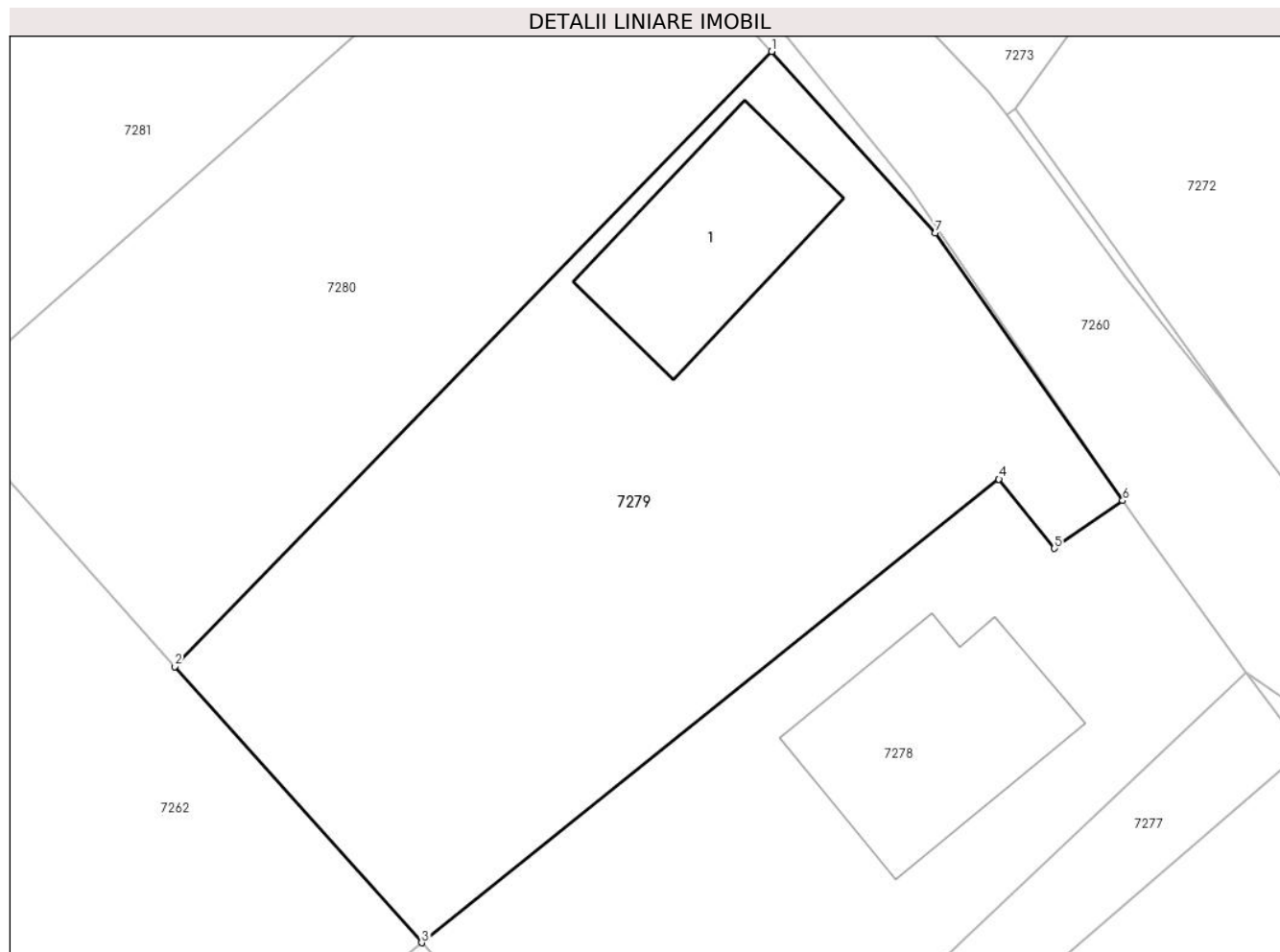
Inscrieri privind dezmembramintele dreptului de proprietate, drepturi reale de garanție și sarcini	Referințe
NU SUNT	

Anexa Nr. 1 La Partea I

Teren

Nr cadastral	Suprafața (mp)*	Observații / Referințe
74010	845	

* Suprafața este determinată în planul de proiecție Stereo 70.



Date referitoare la teren

Crt	Categorie folosință	Intravilan	Suprafața (mp)	Tarla	Parcelă	Nr. topo	Observații / Referințe
1	arabil	DA	845	-	-	-	

Date referitoare la construcții

Crt	Număr	Destinație construcție	Supraf. (mp)	Situație juridică	Observații / Referințe
A1.1		construcții de locuințe	80	Fara acte	Nr. niveluri:1; S. construita la sol:80 mp; S. construita desfasurata:80 mp; CASA

Lungime Segmente

1) Valorile lungimilor segmentelor sunt obținute din proiecție în plan.

Punct început	X / Y	Punct sfârșit	X / Y	Lungime segment (** (m)
1	402.519,008 543.328,742	2	402.490,34 543.299,242	41.136
2	402.490,34 543.299,242	3	402.502,195 543.285,993	17.779
3	402.502,195 543.285,993	4	402.529,918 543.308,225	35.536
4	402.529,918 543.308,225	5	402.532,584 543.304,905	4.258

Punct început	X / Y	Punct sfârșit	X / Y	Lungime segment (** (m)
5	402.532,584 543.304,905	6	402.535,859 543.307,202	4.0
6	402.535,859 543.307,202	7	402.526,862 543.320,028	15.667
7	402.526,862 543.320,028	1	402.519,008 543.328,742	11.732

** Lungimile segmentelor sunt determinate în planul de proiecție Stereo 70 și sunt rotunjite la 1 milimetru.

*** Distanța dintre puncte este formată din segmente cumulate ce sunt mai mici decât valoarea 1 milimetru.

**DATE DESPRE IMOBILUL NR. 7280**

Oficiul de Cadastru și Publicitate Imobiliară ALBA
Biroul de Cadastru și Publicitate Imobiliară Aiud

A. Partea I. Descrierea imobilului

TEREN Intravilan

Adresa: Loc. Ormenis, Nr. 97, Jud. Alba

Nr. Crt	Nr cadastral Nr. topografic	Suprafața* (mp)	Observații / Referințe
A1	74009	633	Sector cadastral:23 Teren neimpregmuit;

B. Partea II. Proprietari și acte

Inscrieri privitoare la dreptul de proprietate și alte drepturi reale		Referințe
7848 / 06/05/2022		
Act Notarial nr. act de dezlipire si partaj voluntar aut. nr. 1132, din 05/05/2022 emis de DAISA Diana;		
B1	Se infiinteaza cartea funciara 74009 a imobilului cu numarul cadastral 74009 / UAT Mirăslău, rezultat din dezmembrarea imobilului cu numarul cadastral 70728 inscris in cartea funciara 70728;	A1
Act Notarial nr. dec aut nr 745, din 16/04/2014 emis de MARGINEAN ROXANA MARIA;		
B2	Se infiinteaza cartea funciara 70728 a imobilului cu numarul cadastral 70728/Miraslau, rezultat din dezmembrarea imobilului cu numarul cadastral 70599 inscris in cartea funciara 70599; <i>OBSERVATII: pozitie transcrisa din CF 70728/Mirăslău, inscrisa prin incheierea nr. 5763 din 17/04/2014;</i>	A1
Act Notarial nr. act de dezlipire si partaj voluntar aut. nr. 1132, din 05/05/2022 emis de DAISA Diana;		
B5	Intabulare, drept de PROPRIETATE initial moștenire, dobandit prin Succesiune, cota actuala 1/1, cota initiala 1/1 1) CĂTINAȘ TEODORA-MARIA, ns. Gulea	A1

C. Partea III. SARCINI .

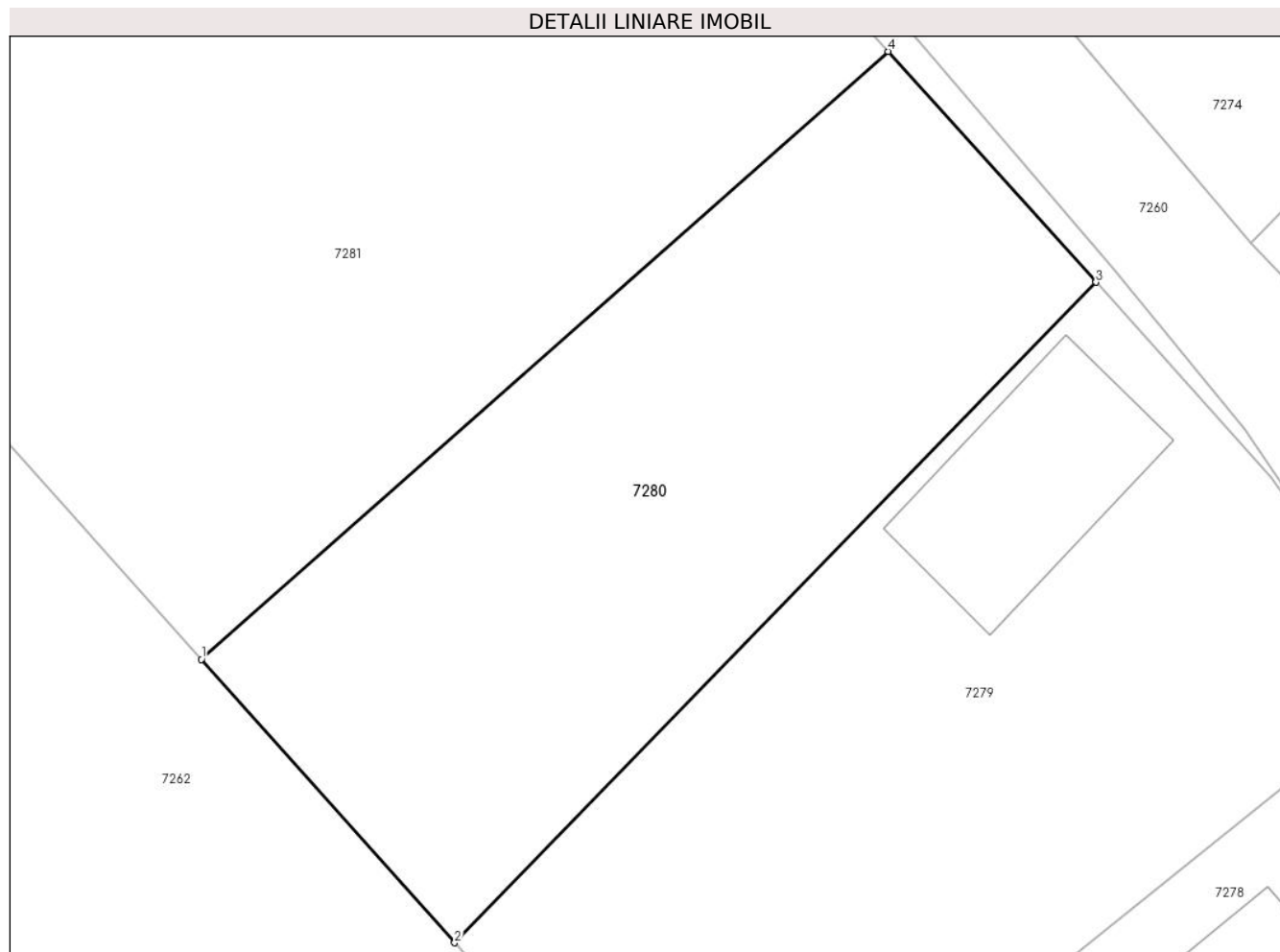
Inscrieri privind dezmembramintele dreptului de proprietate, drepturi reale de garanție și sarcini	Referințe
NU SUNT	

Anexa Nr. 1 La Partea I

Teren

Nr cadastral	Suprafața (mp)*	Observații / Referințe
74009	633	

* Suprafața este determinată în planul de proiecție Stereo 70.



Date referitoare la teren

Crt	Categorie folosință	Intravilan	Suprafața (mp)	Tarla	Parcelă	Nr. topo	Observații / Referințe
1	arabil	DA	633	-	-	-	

Lungime Segmente

1) Valorile lungimilor segmentelor sunt obținute din proiecție în plan.

Punct început	X / Y	Punct sfârșit	X / Y	Lungime segment (** (m)
1	402.479,017 543.311,895	2	402.490,34 543.299,242	16.98
2	402.490,34 543.299,242	3	402.519,008 543.328,742	41.136
3	402.519,008 543.328,742	4	402.509,72 543.339,047	13.873
4	402.509,72 543.339,047	1	402.479,017 543.311,895	40.987

** Lungimile segmentelor sunt determinate în planul de proiecție Stereo 70 și sunt rotunjite la 1 milimetru.

***** Distanţa dintre puncte este formată din segmente cumulate ce sunt mai mici decât valoarea 1 milimetru.**

**DATE DESPRE IMOBILUL NR. 7281**

Oficiul de Cadastru și Publicitate Imobiliară ALBA
Biroul de Cadastru și Publicitate Imobiliară Aiud

A. Partea I. Descrierea imobilului

TEREN Intravilan

Adresa: Loc. Ormenis, Nr. 97, Jud. Alba

Nr. Crt	Nr cadastral Nr. topografic	Suprafața* (mp)	Observații / Referințe
A1	70727	1.477	Sector cadastral:23 Teren neimprijmit;

B. Partea II. Proprietari și acte

Inscrieri privitoare la dreptul de proprietate și alte drepturi reale		Referințe
5763 / 17/04/2014		
Act Notarial nr. dec aut nr 745, din 16/04/2014 emis de MARGINEAN ROXANA MARIA;		
B1	Se infiinteaza cartea funciara 70727 a imobilului cu numarul cadastral 70727/Miraslau, rezultat din dezmembrarea imobilului cu numarul cadastral 70599 inscris in cartea funciara 70599;	A1
Act Administrativ nr. referat de admitere la doc cad nr 2378, din 12/02/2014 emis de OCPI ALBA CADASTRU;		
B5	se notează propunerea de dezlipire a imobilului A+1 avizat prin doc cad nr 2378/2014 de inspector Avrămuț Adriana prin care a fost atribuit nr cad 70726, 70727, 70728, 70729 <i>OBSERVATII: pozitie transcrisa din CF 70599/Miraslau, inscrisa prin incheierea nr. 3099 din 24/02/2014;</i>	A1
33304 / 11/11/2021		
Act Notarial nr. Certificat de mostenitor nr.203, din 10/11/2021 emis de NP Muresan Georgeta Marcela;		
B7	Intabulare, drept de PROPRIETATE, dobandit prin Succesiune, cota actuala 1/1, cota initiala 1/1 1) PORAN DALIA-MIRELA	A1

C. Partea III. SARCINI .

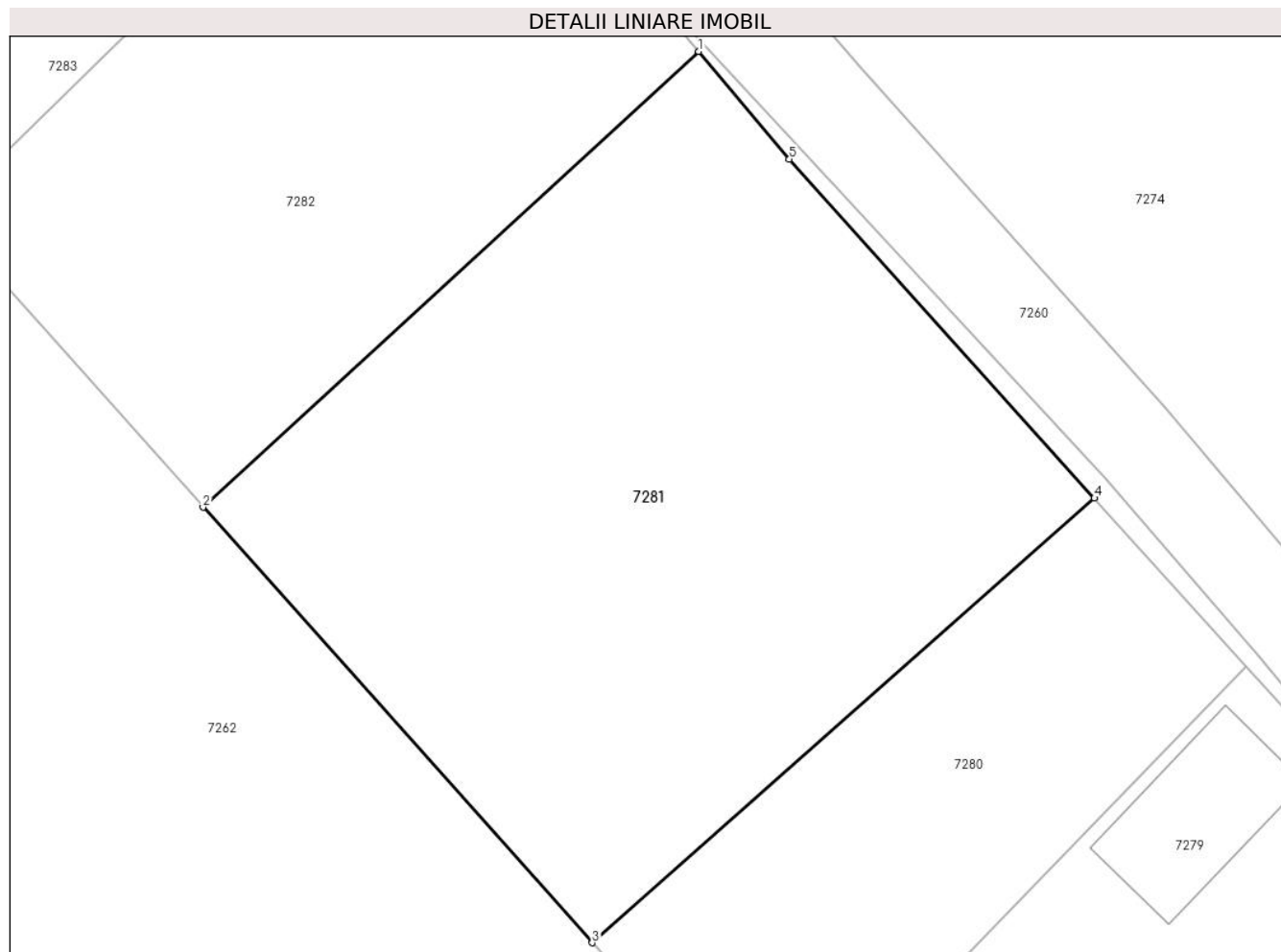
Inscrieri privind dezmembramintele dreptului de proprietate, drepturi reale de garanție și sarcini	Referințe
NU SUNT	

Anexa Nr. 1 La Partea I

Teren

Nr cadastral	Suprafața (mp)*	Observații / Referințe
70727	1.477	

* Suprafața este determinată în planul de proiecție Stereo 70.



Date referitoare la teren

Crt	Categorie folosință	Intravilan	Suprafața (mp)	Tarla	Parcelă	Nr. topo	Observații / Referințe
1	arabil	DA	1.477	-	-	-	

Lungime Segmente

1) Valorile lungimilor segmentelor sunt obținute din proiecție în plan.

Punct început	X / Y	Punct sfârșit	X / Y	Lungime segment (** (m)
1	402.485,528 543.366,321	2	402.455,222 543.338,487	41.148
2	402.455,222 543.338,487	3	402.479,017 543.311,895	35.684
3	402.479,017 543.311,895	4	402.509,72 543.339,047	40.987
4	402.509,72 543.339,047	5	402.491,071 543.359,738	27.855
5	402.491,071 543.359,738	1	402.485,528 543.366,321	8.606

**** Lungimile segmentelor sunt determinate în planul de proiecție Stereo 70 și sunt rotunjite la 1 milimetru.**

***** Distanța dintre puncte este formată din segmente cumulate ce sunt mai mici decât valoarea 1 milimetru.**

**DATE DESPRE IMOBILUL NR. 7282**

Oficiul de Cadastru și Publicitate Imobiliară ALBA
Biroul de Cadastru și Publicitate Imobiliară Aiud

A. Partea I. Descrierea imobilului

TEREN Intravilan

Adresa: Loc. Ormenis, Nr. 97, Jud. Alba

Nr. Crt	Nr cadastral Nr. topografic	Suprafața* (mp)	Observații / Referințe
A1	70726	1.023	Sector cadastral:23 Teren neimpregmuit;

B. Partea II. Proprietari și acte

Inscrieri privitoare la dreptul de proprietate și alte drepturi reale		Referințe
5763 / 17/04/2014		
Act Notarial nr. dec aut nr 745, din 16/04/2014 emis de MARGINEAN ROXANA MARIA;		
B1	Se infiinteaza cartea funciara 70726 a imobilului cu numarul cadastral 70726/Miraslau, rezultat din dezmembrarea imobilului cu numarul cadastral 70599 inscris in cartea funciara 70599;	A1
Act Administrativ nr. referat de admitere la doc cad nr 2378, din 12/02/2014 emis de OCPI ALBA CADASTRU;		
B5	se notează propunerea de dezlipire a imobilului A+1 avizat prin doc cad nr 2378/2014 de inspector Avrămuț Adriana prin care a fost atribuit nr cad 70726, 70727, 70728, 70729 <i>OBSERVATII: pozitie transcrisa din CF 70599/Miraslau, inscrisa prin incheierea nr. 3099 din 24/02/2014;</i>	A1
5776 / 17/04/2014		
Act Notarial nr. act de partaj voluntar aut nr 746, din 16/04/2014 emis de MARGINEAN ROXANA MARIA;		
B6	Intabulare, drept de PROPRIETATEcu titlu partaj, dobandit prin Conventie, cota actuala 1/1, cota initiala 1/1 1) BOANCĂ ALTINA	A1

C. Partea III. SARCINI .

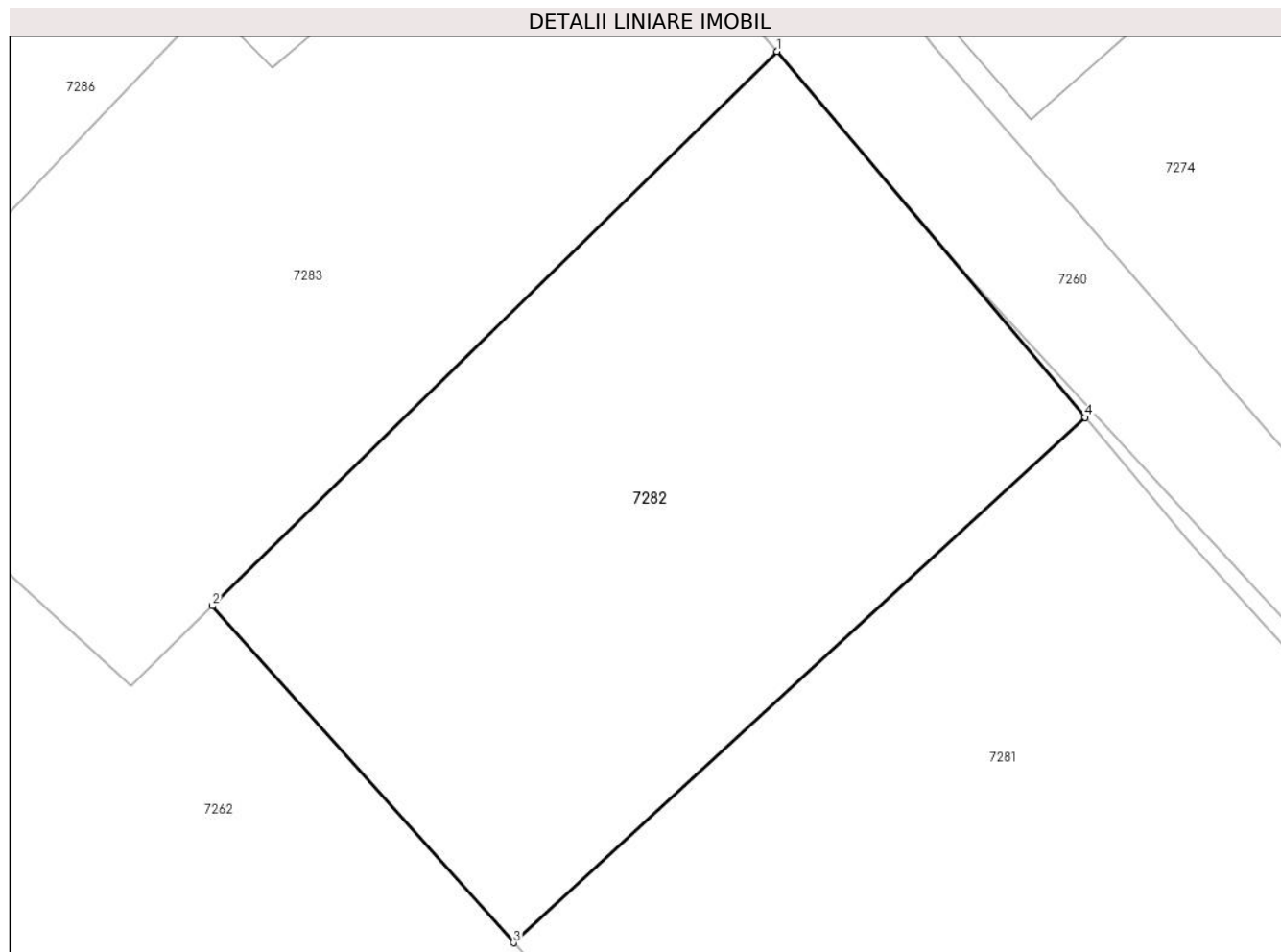
Inscrieri privind dezmembramintele dreptului de proprietate, drepturi reale de garanție și sarcini	Referințe
NU SUNT	

Anexa Nr. 1 La Partea I

Teren

Nr cadastral	Suprafața (mp)*	Observații / Referințe
70726	1.023	

* Suprafața este determinată în planul de proiecție Stereo 70.



Date referitoare la teren

Crt	Categorie folosință	Intra vilan	Suprafața (mp)	Tarla	Parcelă	Nr. topo	Observații / Referințe
1	arabil	DA	1.023	-	-	-	

Lungime Segmente

1) Valorile lungimilor segmentelor sunt obținute din proiecție în plan.

Punct început	X / Y	Punct sfârșit	X / Y	Lungime segment (** (m)
1	402.469,195 543.385,72	2	402.439,251 543.356,335	41.954
2	402.439,251 543.356,335	3	402.455,222 543.338,487	23.95
3	402.455,222 543.338,487	4	402.485,528 543.366,321	41.148
4	402.485,528 543.366,321	1	402.469,195 543.385,72	25.359

** Lungimile segmentelor sunt determinate în planul de proiecție Stereo 70 și sunt rotunjite la 1 milimetru.

***** Distanţa dintre puncte este formată din segmente cumulate ce sunt mai mici decât valoarea 1 milimetru.**

**DATE DESPRE IMOBILUL NR. 7283**

Oficiul de Cadastru și Publicitate Imobiliară ALBA
Biroul de Cadastru și Publicitate Imobiliară Aiud

A. Partea I. Descrierea imobilului

TEREN Intravilan

Adresa: Loc. Ormenis, Nr. 96, Jud. Alba

Nr. Crt	Nr cadastral Nr. topografic	Suprafața* (mp)	Observații / Referințe
A1	73040	1.121	Sector cadastral:23 Teren imprejmuit;

Construcții

Crt	Nr cadastral Nr. topografic	Adresa	Observații / Referințe
A1.1	73040-C1	Loc. Ormenis, Nr. 96, Jud. Alba	Nr. niveluri:1; S. construita la sol:61 mp; S. construita desfasurata:61 mp; Casă de locuit cu regim de înălțime Ri = P, edificată în anul 1920, suprafața construită desfășurată = 61 mp.
A1.2	73040-C2	Loc. Ormenis, Nr. 96, Jud. Alba	Nr. niveluri:1; S. construita la sol:20 mp; S. construita desfasurata:20 mp; Anexă gospodărească cu regim de înălțime Ri = P, edificată în anul 1920, suprafața construită desfășurată = 20 mp.

B. Partea II. Proprietari și acte

Inscrieri privitoare la dreptul de proprietate și alte drepturi reale	Referințe	
7300 / 21/06/2019		
Act Administrativ nr. 2184, din 14/06/2019 emis de PRIMARIA COMUNEI MIRASLAU;		
B2	asupra imobil A+1 se noteaza ca are categoria de folosinta curti constructii	A1, A1.1, A1.2
Hotarare Judecatoreasca nr. sentinta civ. nr. 238/2018 dos. nr. 1643/175/2016*, din 13/03/2018 emis de JUDECATORIA AIUD;		
B4	Intabulare, drept de PROPRIETATEcu titlu cumpărare, dobandit prin Hotarare Judecatoreasca, cota actuala 1/1, cota initiala 1/1 1) HĂDĂRĂU DUMITRU-FLORIN	A1, A1.1, A1.2
B5	asupra imobil A+1 se inscriu doua constructii; o casa si o anexa gospodareasca	A1, A1.1, A1.2

C. Partea III. SARCINI .

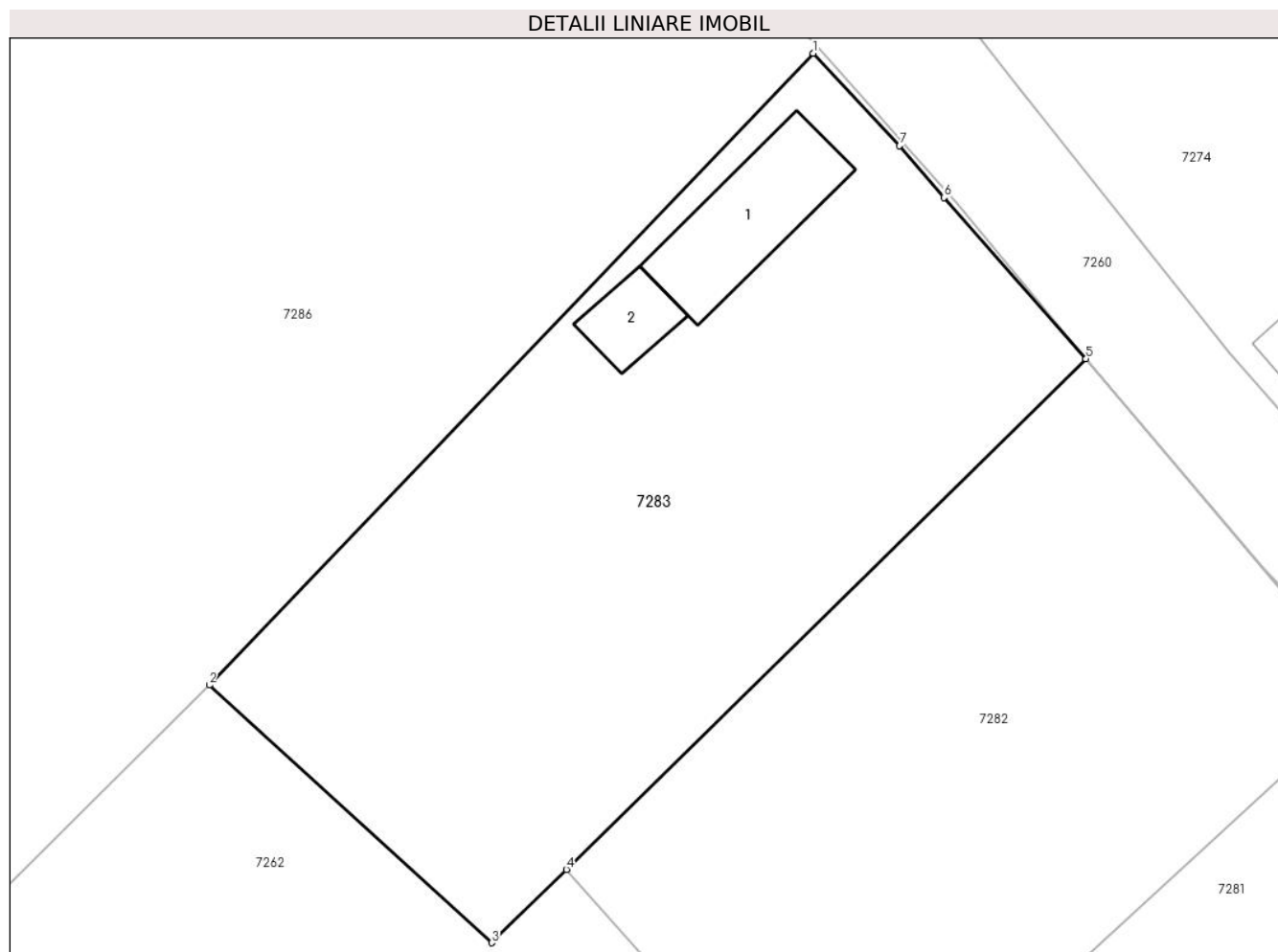
Inscrieri privind dezmembramintele dreptului de proprietate, drepturi reale de garanție și sarcini	Referințe
NU SUNT	

Anexa Nr. 1 La Partea I

Teren

Nr cadastral	Suprafața (mp)*	Observații / Referințe
73040	1.121	

* Suprafața este determinată în planul de proiecție Stereo 70.



Date referitoare la teren

Crt	Categorie folosință	Intra vilan	Suprafața (mp)	Tarla	Parcelă	Nr. topo	Observații / Referințe
1	curți constructii	DA	1.121	-	-	2208/1/2	

Date referitoare la construcții

Crt	Număr	Destinație construcție	Supraf. (mp)	Situație juridică	Observații / Referințe
A1.1	73040-C1	construcții de locuințe	61	Cu acte	Nr. niveluri:1; S. construită la sol:61 mp; S. construită desfasurata:61 mp; Casă de locuit cu regim de înălțime Ri = P, edificată în anul 1920, suprafața construită desfășurată = 61 mp.
A1.2	73040-C2	construcții anexa	20	Cu acte	Nr. niveluri:1; S. construită la sol:20 mp; S. construită desfasurata:20 mp; Anexă gospodărească cu regim de înălțime Ri = P, edificată în anul 1920, suprafața construită desfășurată = 20 mp.

Lungime Segmente

1) Valorile lungimilor segmentelor sunt obținute din proiecție în plan.

Punct început	X / Y	Punct sfârșit	X / Y	Lungime segment (** (m)
---------------	-------	---------------	-------	-------------------------

Punct început	X / Y	Punct sfârșit	X / Y	Lungime segment (** (m)
1	402.453,471 543.403,321	2	402.418,68 543.366,947	50.334
2	402.418,68 543.366,947	3	402.434,943 543.352,106	22.017
3	402.434,943 543.352,106	4	402.439,251 543.356,335	6.037
4	402.439,251 543.356,335	5	402.469,195 543.385,72	41.954
5	402.469,195 543.385,72	6	402.461,002 543.395,012	12.388
6	402.461,002 543.395,012	7	402.458,453 543.397,993	3.922
7	402.458,453 543.397,993	1	402.453,471 543.403,321	7.294

** Lungimile segmentelor sunt determinate în planul de proiecție Stereo 70 și sunt rotunjite la 1 milimetru.

*** Distanța dintre puncte este formată din segmente cumulate ce sunt mai mici decât valoarea 1 milimetru.

**DATE DESPRE IMOBILUL NR. 7284**

Oficiul de Cadastru și Publicitate Imobiliară ALBA
Biroul de Cadastru și Publicitate Imobiliară Aiud

A. Partea I. Descrierea imobilului

TEREN Extravilan

Adresa: Jud. Alba

Nr. Crt	Nr cadastral Nr. topografic	Suprafața* (mp)	Observații / Referințe
A1		66	Sector cadastral:23 Teren neimprejmuit;

B. Partea II. Proprietari și acte

Inscrieri privitoare la dreptul de proprietate și alte drepturi reale		Referințe
1 / 01/01/2023		
Act Normativ nr. 7, din 13/03/1996 emis de PARLAMENTUL ROMANIEI;		
B1	Inscrierea provizorie, drept de PROPRIETATE, dobandit prin Lege, cota actuala 1/1 1) UAT MIRASLĂU, CIF:9999999999999	A1

C. Partea III. SARCINI .

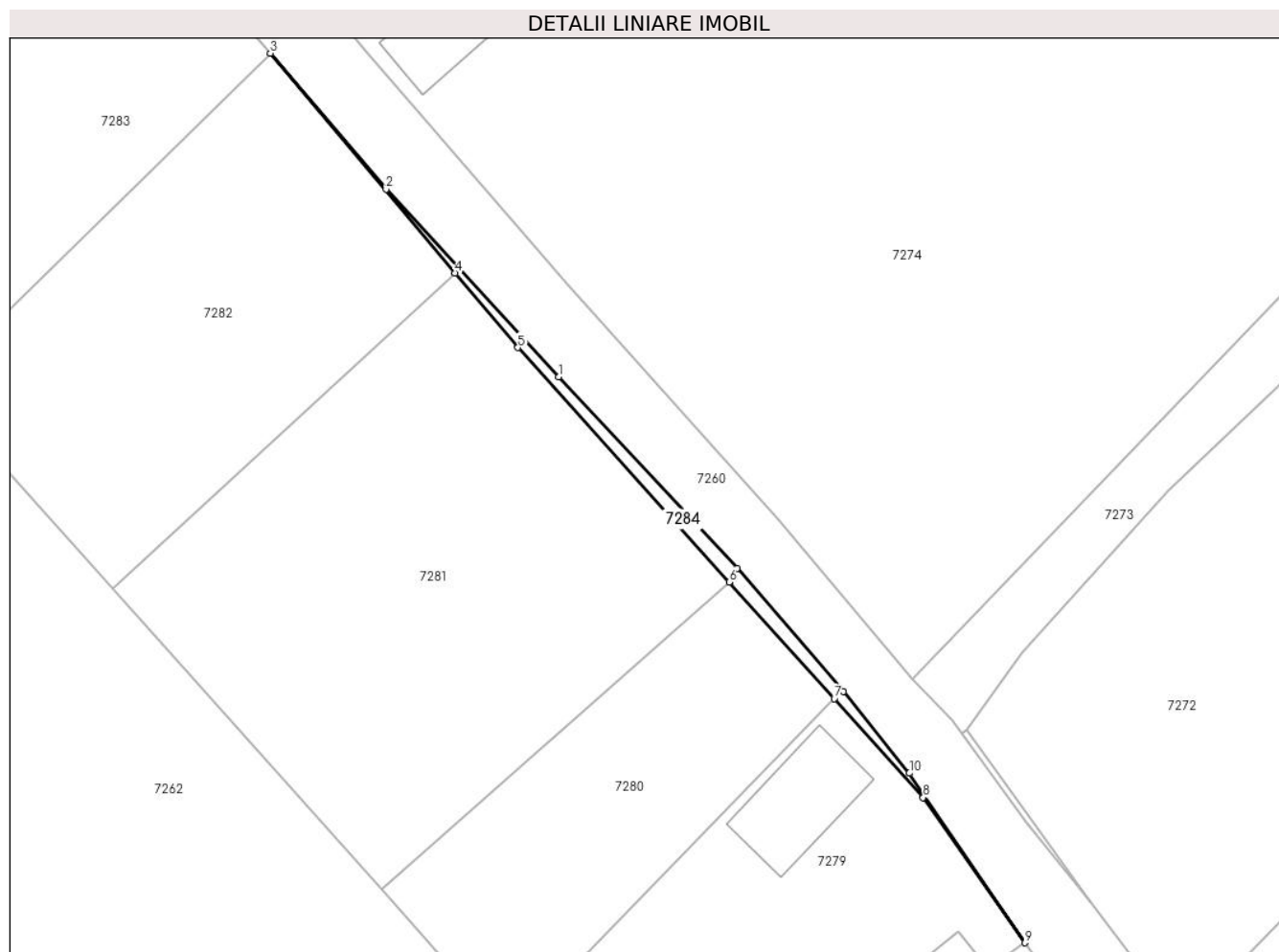
Inscrieri privind dezmembramintele dreptului de proprietate, drepturi reale de garanție și sarcini	Referințe
NU SUNT	

Anexa Nr. 1 La Partea I

Teren

Nr cadastral	Suprafața (mp)*	Observații / Referințe
	66	

* Suprafața este determinată în planul de proiecție Stereo 70.



Date referitoare la teren

Crt	Categorie folosință	Intravilan	Suprafața (mp)	Tarla	Parcelă	Nr. topo	Observații / Referințe
1	arabil	NU	66	-	-	-	

Lungime Segmente

1) Valorile lungimilor segmentelor sunt obținute din proiecție în plan.

Punct început	X / Y	Punct sfârșit	X / Y	Lungime segment (** (m)
1	402.494,667 543.357,172	2	402.479,414 543.373,71	22.498
2	402.479,414 543.373,71	3	402.469,195 543.385,72	15.769
3	402.469,195 543.385,72	4	402.485,528 543.366,321	25.359
4	402.485,528 543.366,321	5	402.491,071 543.359,738	8.606
5	402.491,071 543.359,738	6	402.509,72 543.339,047	27.855

Punct început	X / Y	Punct sfârșit	X / Y	Lungime segment (** (m)
6	402.509,72 543.339,047	7	402.519,008 543.328,742	13.873
7	402.519,008 543.328,742	8	402.526,862 543.320,028	11.731
8	402.526,862 543.320,028	9	402.535,859 543.307,202	15.667
9	402.535,859 543.307,202	10	402.525,642 543.322,167	18.12
10	402.525,642 543.322,167	11	402.519,791 543.329,36	9.272
11	402.519,791 543.329,36	12	402.510,442 543.340,252	14.354
12	402.510,442 543.340,252	1	402.494,667 543.357,172	23.133

** Lungimile segmentelor sunt determinate în planul de proiecție Stereo 70 și sunt rotunjite la 1 milimetru.

*** Distanța dintre puncte este formată din segmente cumulate ce sunt mai mici decât valoarea 1 milimetru.

**DATE DESPRE IMOBILUL NR. 7285**

Oficiul de Cadastru și Publicitate Imobiliară ALBA
Biroul de Cadastru și Publicitate Imobiliară Aiud

A. Partea I. Descrierea imobilului

TEREN Extravilan

Adresa: Jud. Alba

Nr. Crt	Nr cadastral Nr. topografic	Suprafața* (mp)	Observații / Referințe
A1		7	Sector cadastral:23 Teren neimprijmit;

B. Partea II. Proprietari și acte

Inscrieri privitoare la dreptul de proprietate și alte drepturi reale		Referințe
1 / 01/01/2023		
Act Normativ nr. 7, din 13/03/1996 emis de PARLAMENTUL ROMANIEI;		
B1	Inscrierea provizorie, drept de PROPRIETATE, dobandit prin Lege, cota actuala 1/1 1) UAT MIRASLĂU, CIF:9999999999999	A1

C. Partea III. SARCINI .

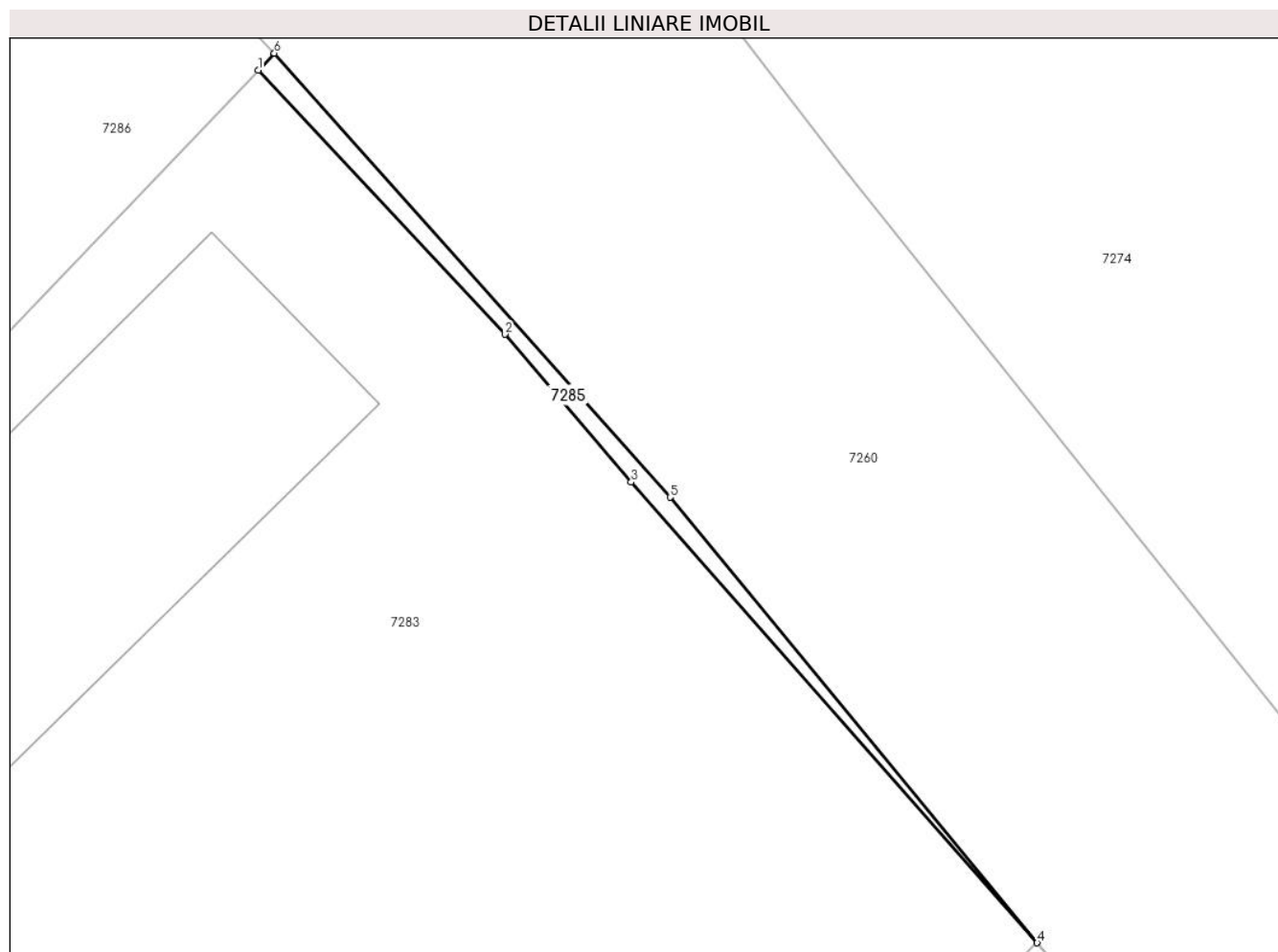
Inscrieri privind dezmembramintele dreptului de proprietate, drepturi reale de garanție și sarcini	Referințe
NU SUNT	

Anexa Nr. 1 La Partea I

Teren

Nr cadastral	Suprafața (mp)*	Observații / Referințe
	7	

* Suprafața este determinată în planul de proiecție Stereo 70.



Date referitoare la teren

Crt	Categorie folosință	Intravilan	Suprafața (mp)	Tarla	Parcelă	Nr. topo	Observații / Referințe
1	curți constructii	NU	7	-	-	-	

Lungime Segmente

1) Valorile lungimilor segmentelor sunt obținute din proiecție în plan.

Punct început	X / Y	Punct sfârșit	X / Y	Lungime segment (** (m)
1	402.453,471 543.403,321	2	402.458,453 543.397,993	7.294
2	402.458,453 543.397,993	3	402.461,002 543.395,012	3.922
3	402.461,002 543.395,012	4	402.469,195 543.385,72	12.388
4	402.469,195 543.385,72	5	402.461,784 543.394,704	11.646
5	402.461,784 543.394,704	6	402.453,797 543.403,661	12.001

Punct început	X / Y	Punct sfârșit	X / Y	Lungime segment (** (m)
6	402.453,797 543.403,661	1	402.453,471 543.403,321	0.471

** Lungimile segmentelor sunt determinate în planul de proiecție Stereo 70 și sunt rotunjite la 1 milimetru.

*** Distanța dintre puncte este formată din segmente cumulate ce sunt mai mici decât valoarea 1 milimetru.

**DATE DESPRE IMOBILUL NR. 7286**

Oficiul de Cadastru și Publicitate Imobiliară ALBA
Biroul de Cadastru și Publicitate Imobiliară Aiud

A. Partea I. Descrierea imobilului

TEREN Extravilan

Adresa: Jud. Alba

Nr. Crt	Nr cadastral Nr. topografic	Suprafața* (mp)	Observații / Referințe
A1		16.365	Sector cadastral:23 Teren imprejmuit;

B. Partea II. Proprietari și acte

Inscrieri privitoare la dreptul de proprietate și alte drepturi reale		Referințe
1 / 01/01/2023		
Act Normativ nr. 7, din 13/03/1996 emis de PARLAMENTUL ROMANIEI;		
B1	Inscrierea provizorie, drept de PROPRIETATE, dobandit prin Lege, cota actuala 1/1 1) UAT MIRASLĂU, CIF:9999999999999	A1

C. Partea III. SARCINI .

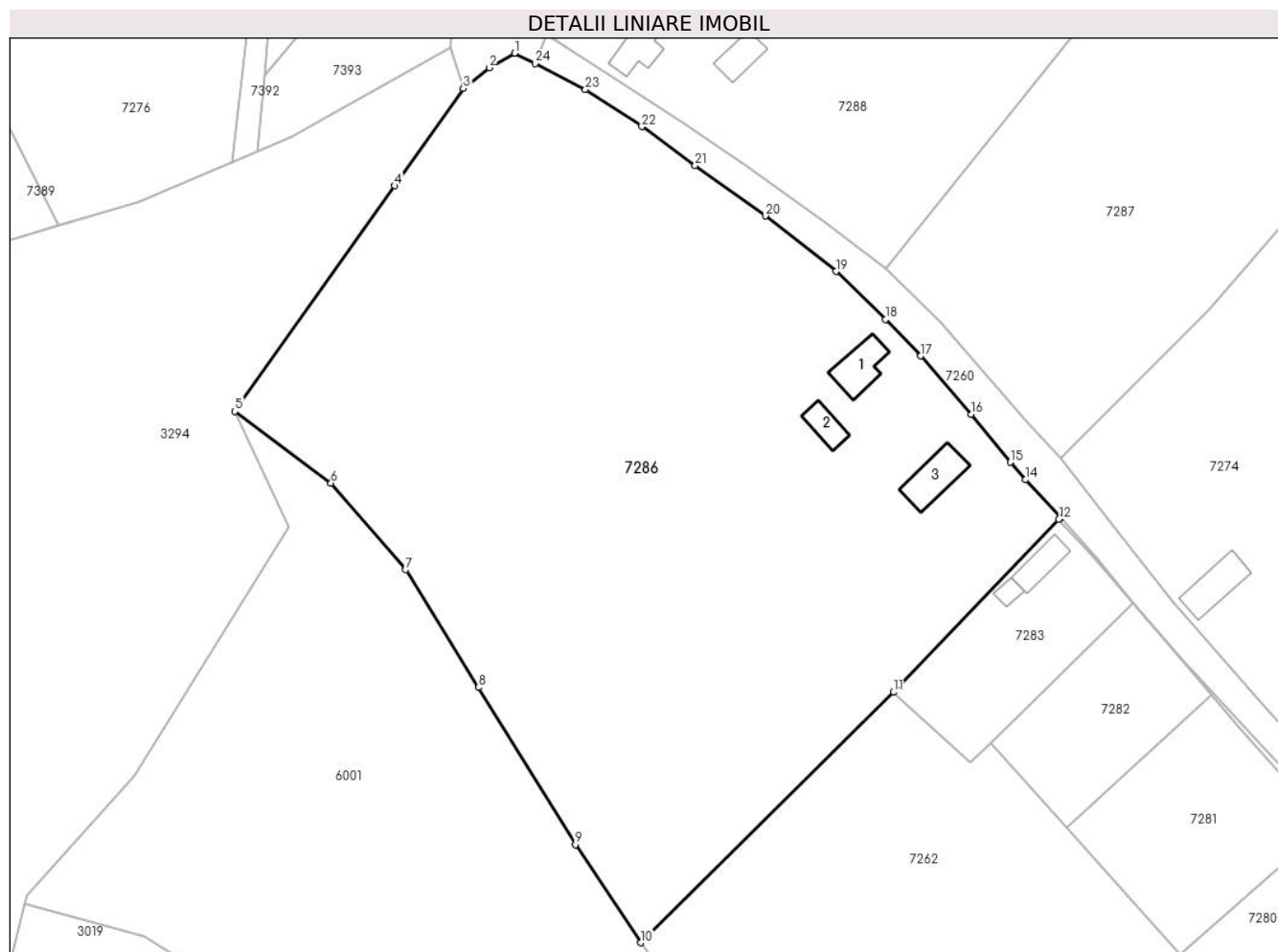
Inscrieri privind dezmembramintele dreptului de proprietate, drepturi reale de garanție și sarcini	Referințe
NU SUNT	

Anexa Nr. 1 La Partea I

Teren

Nr cadastral	Suprafața (mp)*	Observații / Referințe
	16.365	

* Suprafața este determinată în planul de proiecție Stereo 70.



Date referitoare la teren

Crt	Categorie folosință	Intravilan	Suprafața (mp)	Tarla	Parcelă	Nr. topo	Observații / Referințe
1	livada	NU	14.462	-	-	-	
2	curți construcții	NU	1.903	-	-	-	

Date referitoare la construcții

Crt	Număr	Destinație construcție	Supraf. (mp)	Situație juridică	Observații / Referințe
A1.1		construcții de locuințe	85	Fara acte	Nr. niveluri:1; S. construita la sol:85 mp; S. construita desfasurata:85 mp; Casa de locuit
A1.2		construcții anexa	49	Fara acte	Nr. niveluri:1; S. construita la sol:49 mp; S. construita desfasurata:49 mp; Anexa
A1.3		construcții anexa	96	Fara acte	Nr. niveluri:1; S. construita la sol:96 mp; S. construita desfasurata:96 mp; Anexa

Lungime Segmente

1) Valorile lungimilor segmentelor sunt obținute din proiecție în plan.

Punct început	X / Y	Punct sfârșit	X / Y	Lungime segment (** (m))
1	402.338,994 543.501,217	2	402.333,674 543.498,18	6.126

Punct început	X / Y	Punct sfârșit	X / Y	Lungime segment (** (m))
2	402.333,674 543.498,18	3	402.328,253 543.493,781	6.981

Punct început	X / Y	Punct sfârșit	X / Y	Lungime segment (** (m)	Punct început	X / Y	Punct sfârșit	X / Y	Lungime segment (** (m)
3	402.328,253 543.493,781	4	402.313,792 543.473,376	25.01	4	402.313,792 543.473,376	5	402.280,202 543.425,982	58.09
5	402.280,202 543.425,982	6	402.300,406 543.410,929	25.195	6	402.300,406 543.410,929	7	402.316,086 543.392,68	24.06
7	402.316,086 543.392,68	8	402.331,443 543.367,972	29.092	8	402.331,443 543.367,972	9	402.351,809 543.334,921	38.822
9	402.351,809 543.334,921	10	402.365,546 543.314,316	24.764	10	402.365,546 543.314,316	11	402.418,68 543.366,947	74.788
11	402.418,68 543.366,947	12	402.453,471 543.403,321	50.334	12	402.453,471 543.403,321	13	402.453,797 543.403,661	0.471
13	402.453,797 543.403,661	14	402.446,399 543.411,606	10.856	14	402.446,399 543.411,606	15	402.443,242 543.415,276	4.841
15	402.443,242 543.415,276	16	402.435,047 543.425,366	12.999	16	402.435,047 543.425,366	17	402.424,398 543.437,586	16.209
17	402.424,398 543.437,586	18	402.416,995 543.445,306	10.696	18	402.416,995 543.445,306	19	402.406,602 543.455,363	14.462
19	402.406,602 543.455,363	20	402.391,762 543.467,028	18.876	20	402.391,762 543.467,028	21	402.376,99 543.477,625	18.18
21	402.376,99 543.477,625	22	402.365,779 543.485,804	13.877	22	402.365,779 543.485,804	23	402.353,901 543.493,566	14.189
23	402.353,901 543.493,566	24	402.343,387 543.499,088	11.876	24	402.343,387 543.499,088	1	402.338,994 543.501,217	4.882

** Lungimile segmentelor sunt determinate în planul de proiecție Stereo 70 și sunt rotunjite la 1 milimetru.

*** Distanța dintre puncte este formată din segmente cumulate ce sunt mai mici decât valoarea 1 milimetru.

**DATE DESPRE IMOBILUL NR. 7287**

Oficiul de Cadastru și Publicitate Imobiliară ALBA
Biroul de Cadastru și Publicitate Imobiliară Aiud

A. Partea I. Descrierea imobilului

TEREN Extravilan

Adresa: Jud. Alba

Nr. Crt	Nr cadastral Nr. topografic	Suprafața* (mp)	Observații / Referințe
A1		10.660	Sector cadastral:23 Teren neimprejmuit;

B. Partea II. Proprietari și acte

Inscrieri privitoare la dreptul de proprietate și alte drepturi reale		Referințe
1 / 01/01/2023		
Act Normativ nr. 7, din 13/03/1996 emis de PARLAMENTUL ROMANIEI;		
B1	Inscrierea provizorie, drept de PROPRIETATE, dobandit prin Lege, cota actuala 1/1 1) UAT MIRASLĂU, CIF:9999999999999	A1

C. Partea III. SARCINI .

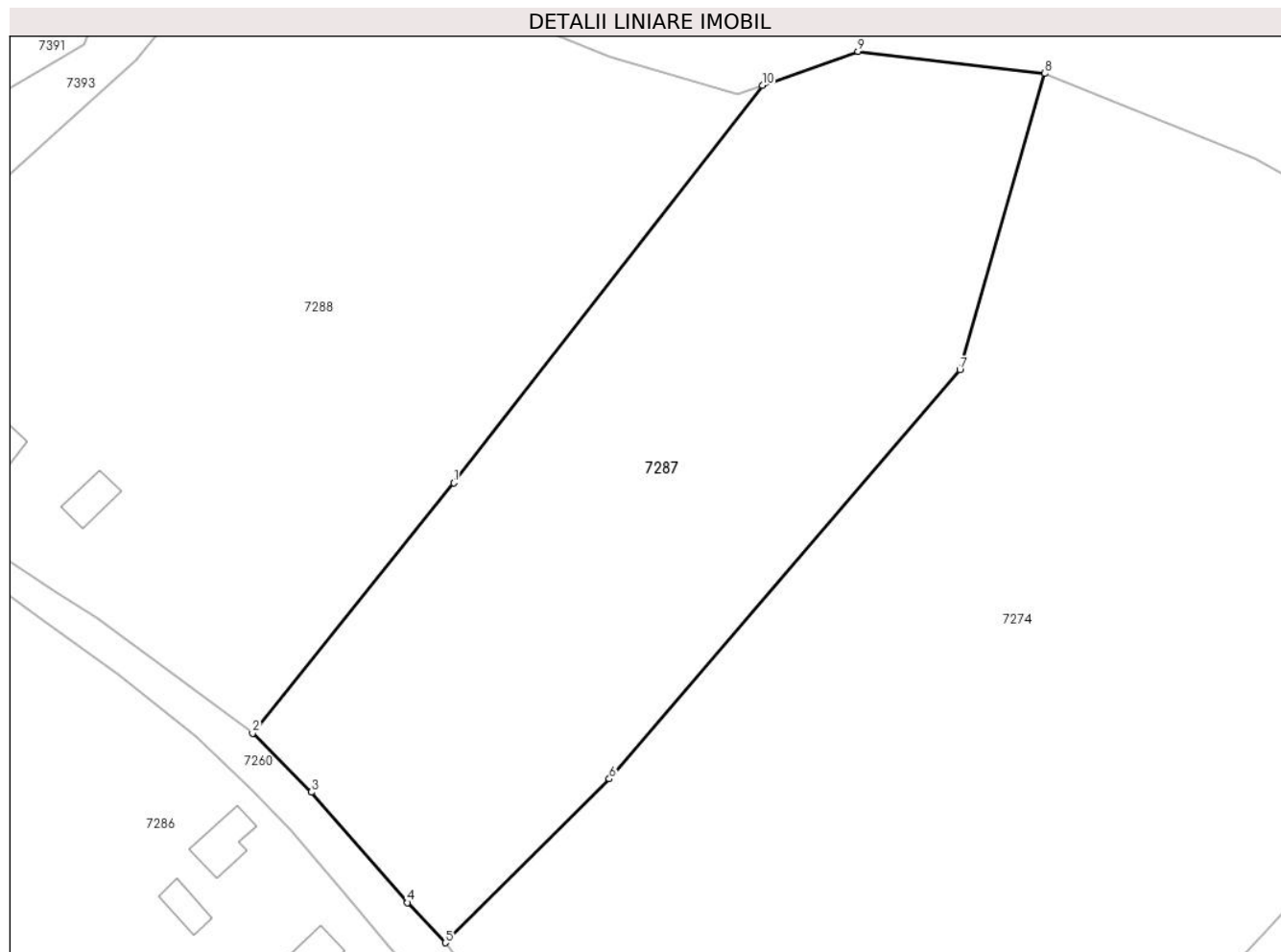
Inscrieri privind dezmembramintele dreptului de proprietate, drepturi reale de garanție și sarcini	Referințe
NU SUNT	

Anexa Nr. 1 La Partea I

Teren

Nr cadastral	Suprafața (mp)*	Observații / Referințe
	10.660	

* Suprafața este determinată în planul de proiecție Stereo 70.



Date referitoare la teren

Crt	Categorie folosință	Intra vilan	Suprafața (mp)	Tarla	Parcelă	Nr. topo	Observații / Referințe
1	faneata	NU	10.660	-	-	-	

Lungime Segmente

1) Valorile lungimilor segmentelor sunt obținute din proiecție în plan.

Punct început	X / Y	Punct sfârșit	X / Y	Lungime segment (** (m)
1	402.455,505 543.503,655	2	402.417,194 543.456,024	61.126
2	402.417,194 543.456,024	3	402.428,427 543.444,829	15.859
3	402.428,427 543.444,829	4	402.446,714 543.423,849	27.831
4	402.446,714 543.423,849	5	402.453,902 543.416,198	10.498
5	402.453,902 543.416,198	6	402.485,151 543.447,347	44.122

Punct început	X / Y	Punct sfârșit	X / Y	Lungime segment (** (m)
6	402.485,151 543.447,347	7	402.551,884 543.525,136	102.491
7	402.551,884 543.525,136	8	402.568,074 543.581,533	58.675
8	402.568,074 543.581,533	9	402.532,492 543.585,717	35.827
9	402.532,492 543.585,717	10	402.514,312 543.579,256	19.294
10	402.514,312 543.579,256	1	402.455,505 543.503,655	95.78

** Lungimile segmentelor sunt determinate în planul de proiecție Stereo 70 și sunt rotunjite la 1 milimetru.

*** Distanța dintre puncte este formată din segmente cumulate ce sunt mai mici decât valoarea 1 milimetru.

**DATE DESPRE IMOBILUL NR. 7288**

Oficiul de Cadastru și Publicitate Imobiliară ALBA
Biroul de Cadastru și Publicitate Imobiliară Aiud

A. Partea I. Descrierea imobilului

TEREN Extravilan

Adresa: Jud. Alba

Nr. Crt	Nr cadastral Nr. topografic	Suprafața* (mp)	Observații / Referințe
A1		15.350	Sector cadastral:23 Teren neimprijmit;

B. Partea II. Proprietari și acte

Inscrieri privitoare la dreptul de proprietate și alte drepturi reale		Referințe
1 / 01/01/2023		
Act Normativ nr. 7, din 13/03/1996 emis de PARLAMENTUL ROMANIEI;		
B1	Inscrierea provizorie, drept de PROPRIETATE, dobandit prin Lege, cota actuala 1/1 1) UAT MIRASLĂU, CIF:9999999999999	A1

C. Partea III. SARCINI .

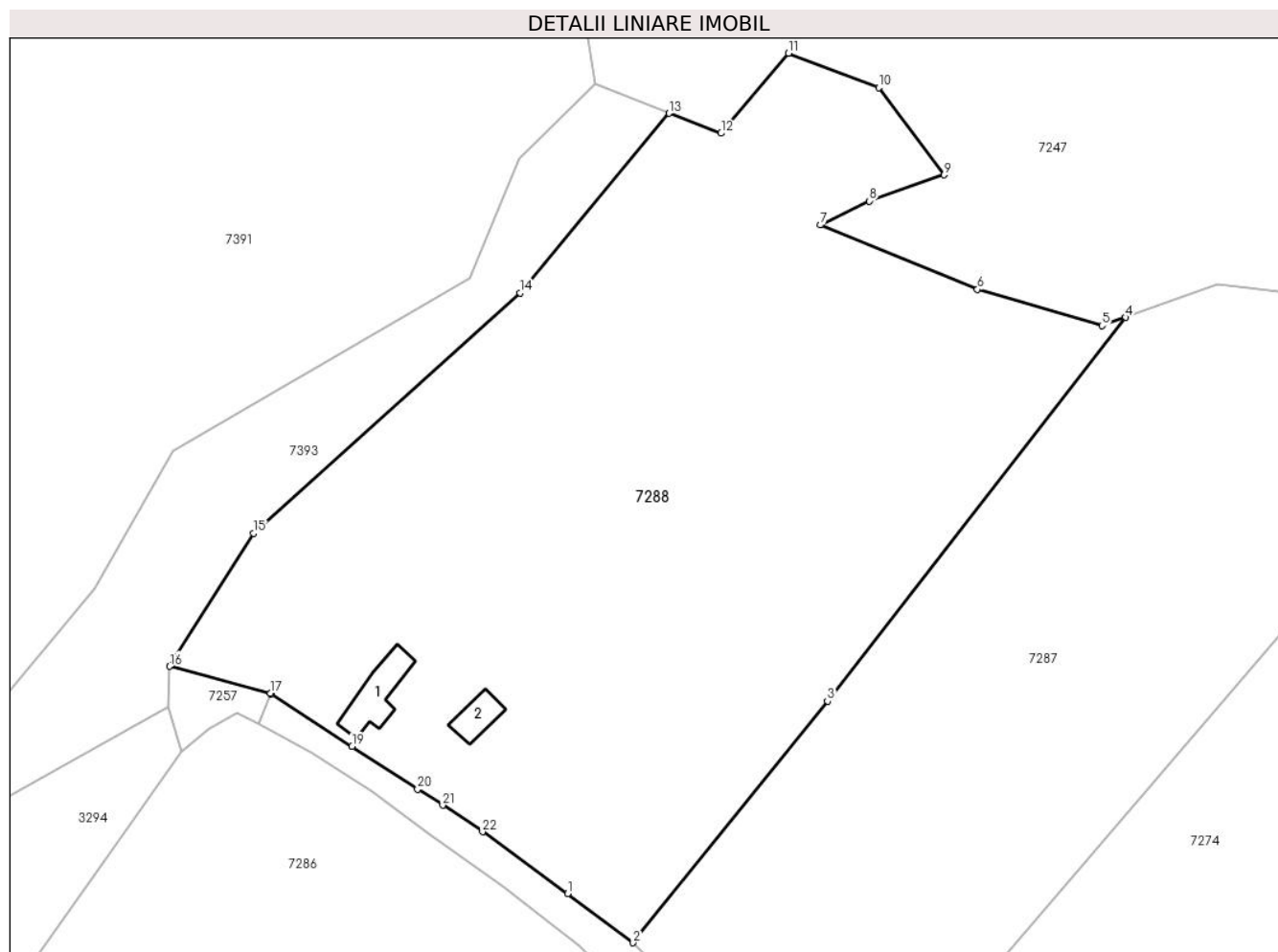
Inscrieri privind dezmembramintele dreptului de proprietate, drepturi reale de garanție și sarcini	Referințe
NU SUNT	

Anexa Nr. 1 La Partea I

Teren

Nr cadastral	Suprafața (mp)*	Observații / Referințe
	15.350	

* Suprafața este determinată în planul de proiecție Stereo 70.



Date referitoare la teren

Crt	Categorie folosință	Intra vilan	Suprafața (mp)	Tarla	Parcelă	Nr. topo	Observații / Referințe
1	faneata	NU	13.799	-	-	-	
2	curți construcții	NU	1.551	-	-	-	

Date referitoare la construcții

Crt	Număr	Destinație construcție	Supraf. (mp)	Situație juridică	Observații / Referințe
A1.1		construcții de locuințe	111	Fara acte	Nr. niveluri:1; S. construita la sol:111 mp; S. construita desfasurata:111 mp; Casa de locuit
A1.2		construcții anexa	58	Fara acte	Nr. niveluri:1; S. construita la sol:58 mp; S. construita desfasurata:58 mp; Anexa

Lungime Segmente

1) Valorile lungimilor segmentelor sunt obținute din proiecție în plan.

Punct început	X / Y	Punct sfârșit	X / Y	Lungime segment (** (m)
1	402.404,283 543.465,717	2	402.417,194 543.456,024	16.145
3	402.455,505 543.503,655	4	402.514,312 543.579,256	95.78

Punct început	X / Y	Punct sfârșit	X / Y	Lungime segment (** (m)
2	402.417,194 543.456,024	3	402.455,505 543.503,655	61.126
4	402.514,312 543.579,256	5	402.509,652 543.577,6	4.945

Punct început	X / Y	Punct sfârșit	X / Y	Lungime segment (** (m)
5	402.509,652 543.577,6	6	402.485,088 543.584,758	25.586
7	402.454,148 543.597,429	8	402.463,79 543.602,165	10.742
9	402.478,497 543.607,322	10	402.465,628 543.624,498	21.462
11	402.447,852 543.631,282	12	402.434,489 543.615,502	20.678
13	402.424,298 543.619,449	14	402.394,89 543.584,064	46.01
15	402.342,351 543.536,685	16	402.325,828 543.510,5	30.962
17	402.345,669 543.505,185	18	402.345,845 543.505,071	0.21
19	402.361,786 543.494,728	20	402.374,695 543.486,288	15.423
21	402.379,668 543.483,117	22	402.387,532 543.477,895	9.44

Punct început	X / Y	Punct sfârșit	X / Y	Lungime segment (** (m)
6	402.485,088 543.584,758	7	402.454,148 543.597,429	33.434
8	402.463,79 543.602,165	9	402.478,497 543.607,322	15.585
10	402.465,628 543.624,498	11	402.447,852 543.631,282	19.027
12	402.434,489 543.615,502	13	402.424,298 543.619,449	10.929
14	402.394,89 543.584,064	15	402.342,351 543.536,685	70.747
16	402.325,828 543.510,5	17	402.345,669 543.505,185	20.541
18	402.345,845 543.505,071	19	402.361,786 543.494,728	19.002
20	402.374,695 543.486,288	21	402.379,668 543.483,117	5.898
22	402.387,532 543.477,895	1	402.404,283 543.465,717	20.71

** Lungimile segmentelor sunt determinate în planul de proiecție Stereo 70 și sunt rotunjite la 1 milimetru.

*** Distanța dintre puncte este formată din segmente cumulate ce sunt mai mici decât valoarea 1 milimetru.

**DATE DESPRE IMOBILUL NR. 7300**

Oficiul de Cadastru și Publicitate Imobiliară ALBA
Biroul de Cadastru și Publicitate Imobiliară Aiud

A. Partea I. Descrierea imobilului

TEREN Extravilan

Adresa: Jud. Alba

Nr. Crt	Nr cadastral Nr. topografic	Suprafața* (mp)	Observații / Referințe
A1		50.788	Sector cadastral:23 Teren neimprejmuit;

B. Partea II. Proprietari și acte

Inscrieri privitoare la dreptul de proprietate și alte drepturi reale		Referințe
1 / 01/01/2023		
Act Normativ nr. 7, din 13/03/1996 emis de PARLAMENTUL ROMANIEI;		
B1	Inscrierea provizorie, drept de PROPRIETATE, dobandit prin Lege, cota actuala 1/1 1) UAT MIRASLĂU, CIF:9999999999999	A1

C. Partea III. SARCINI .

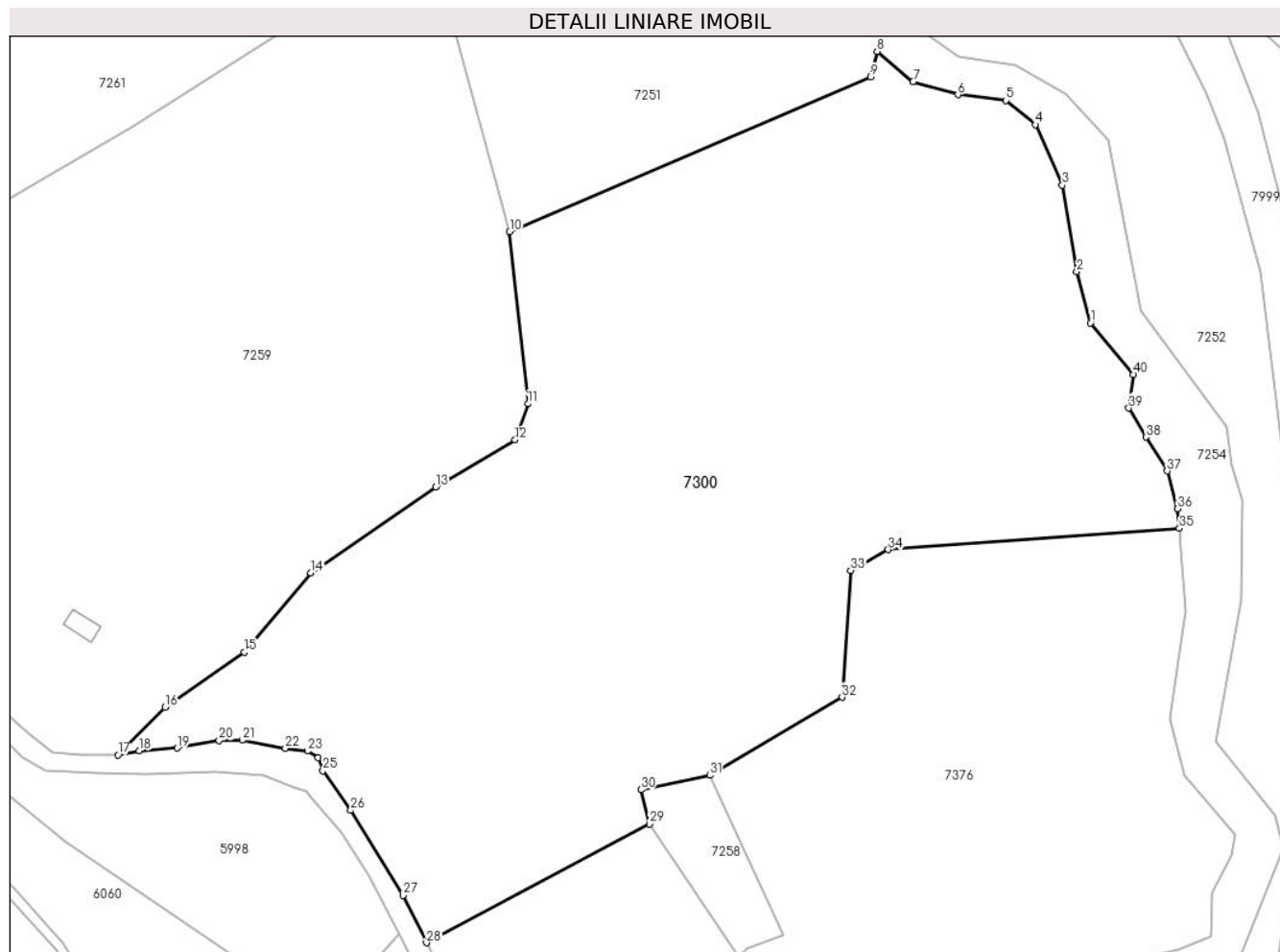
Inscrieri privind dezmembramintele dreptului de proprietate, drepturi reale de garanție și sarcini	Referințe
NU SUNT	

Anexa Nr. 1 La Partea I

Teren

Nr cadastral	Suprafața (mp)*	Observații / Referințe
	50.788	

* Suprafața este determinată în planul de proiecție Stereo 70.



Date referitoare la teren

Crt	Categorie folosință	Intra vilan	Suprafața (mp)	Tarla	Parcelă	Nr. topo	Observații / Referințe
1	faneata	NU	50.788	-	-	-	

Lungime Segmente

1) Valorile lungimilor segmentelor sunt obținute din proiecție în plan.

Punct început	X / Y	Punct sfârșit	X / Y	Lungime segment (** (m)
1	403.198,001 543.125,902	2	403.193,291 543.143,814	18.521
3	403.188,213 543.174,007	4	403.178,796 543.195,135	23.132
5	403.168,509 543.203,594	6	403.151,711 543.205,546	16.911
7	403.136,086 543.210,101	8	403.123,473 543.220,672	16.457
9	403.121,163 543.211,738	10	402.995,046 543.157,761	137.182

Punct început	X / Y	Punct sfârșit	X / Y	Lungime segment (** (m)
2	403.193,291 543.143,814	3	403.188,213 543.174,007	30.617
4	403.178,796 543.195,135	5	403.168,509 543.203,594	13.318
6	403.151,711 543.205,546	7	403.136,086 543.210,101	16.275
8	403.123,473 543.220,672	9	403.121,163 543.211,738	9.228
10	402.995,046 543.157,761	11	403.001,435 543.097,678	60.422

Punct început	X / Y	Punct sfârșit	X / Y	Lungime segment (** (m))
11	403.001,435 543.097,678	12	402.996,981 543.085,106	13.338
13	402.969,177 543.068,678	14	402.925,594 543.038,653	52.924
15	402.902,406 543.010,989	16	402.874,625 542.991,72	33.809
17	402.858,165 542.975,148	18	402.865,617 542.976,627	7.597
19	402.878,914 542.977,536	20	402.893,539 542.980,185	14.863
21	402.901,592 542.980,269	22	402.916,649 542.977,445	15.32
23	402.924,445 542.976,459	24	402.928,151 542.974,191	4.345
25	402.929,852 542.969,64	26	402.939,534 542.955,801	16.89
27	402.957,862 542.926,054	28	402.965,986 542.909,557	18.389
29	403.044,0 542.951,0	30	403.041,0 542.963,0	12.369
31	403.065,0 542.968,0	32	403.111,212 542.995,254	53.65
33	403.114,194 543.039,523	34	403.127,401 543.046,759	15.059
35	403.229,104 543.054,234	36	403.228,469 543.061,02	6.816
37	403.224,823 543.074,213	38	403.217,401 543.086,056	13.977
39	403.211,411 543.096,207	40	403.213,105 543.107,943	11.858

Punct început	X / Y	Punct sfârșit	X / Y	Lungime segment (** (m))
12	402.996,981 543.085,106	13	402.969,177 543.068,678	32.295
14	402.925,594 543.038,653	15	402.902,406 543.010,989	36.097
16	402.874,625 542.991,72	17	402.858,165 542.975,148	23.357
18	402.865,617 542.976,627	19	402.878,914 542.977,536	13.328
20	402.893,539 542.980,185	21	402.901,592 542.980,269	8.053
22	402.916,649 542.977,445	23	402.924,445 542.976,459	7.858
24	402.928,151 542.974,191	25	402.929,852 542.969,64	4.858
26	402.939,534 542.955,801	27	402.957,862 542.926,054	34.94
28	402.965,986 542.909,557	29	403.044,0 542.951,0	88.339
30	403.041,0 542.963,0	31	403.065,0 542.968,0	24.515
32	403.111,212 542.995,254	33	403.114,194 543.039,523	44.369
34	403.127,401 543.046,759	35	403.229,104 543.054,234	101.977
36	403.228,469 543.061,02	37	403.224,823 543.074,213	13.688
38	403.217,401 543.086,056	39	403.211,411 543.096,207	11.787
40	403.213,105 543.107,943	1	403.198,001 543.125,902	23.466

** Lungimile segmentelor sunt determinate în planul de proiecție Stereo 70 și sunt rotunjite la 1 milimetru.

*** Distanța dintre puncte este formată din segmente cumulate ce sunt mai mici decât valoarea 1 milimetru.

**DATE DESPRE IMOBILUL NR. 7375**

Oficiul de Cadastru și Publicitate Imobiliară ALBA
Biroul de Cadastru și Publicitate Imobiliară Aiud

A. Partea I. Descrierea imobilului

TEREN Extravilan

Adresa: Jud. Alba

Nr. Crt	Nr cadastral Nr. topografic	Suprafața* (mp)	Observații / Referințe
A1		245.447	Sector cadastral:23 Teren neimprejmuit;

B. Partea II. Proprietari și acte

Inscrieri privitoare la dreptul de proprietate și alte drepturi reale		Referințe
1 / 01/01/2023		
Act Normativ nr. 7, din 13/03/1996 emis de PARLAMENTUL ROMANIEI;		
B1	Inscrierea provizorie, drept de PROPRIETATE, dobandit prin Lege, cota actuala 1/1 1) UAT MIRASLĂU, CIF:9999999999999	A1

C. Partea III. SARCINI .

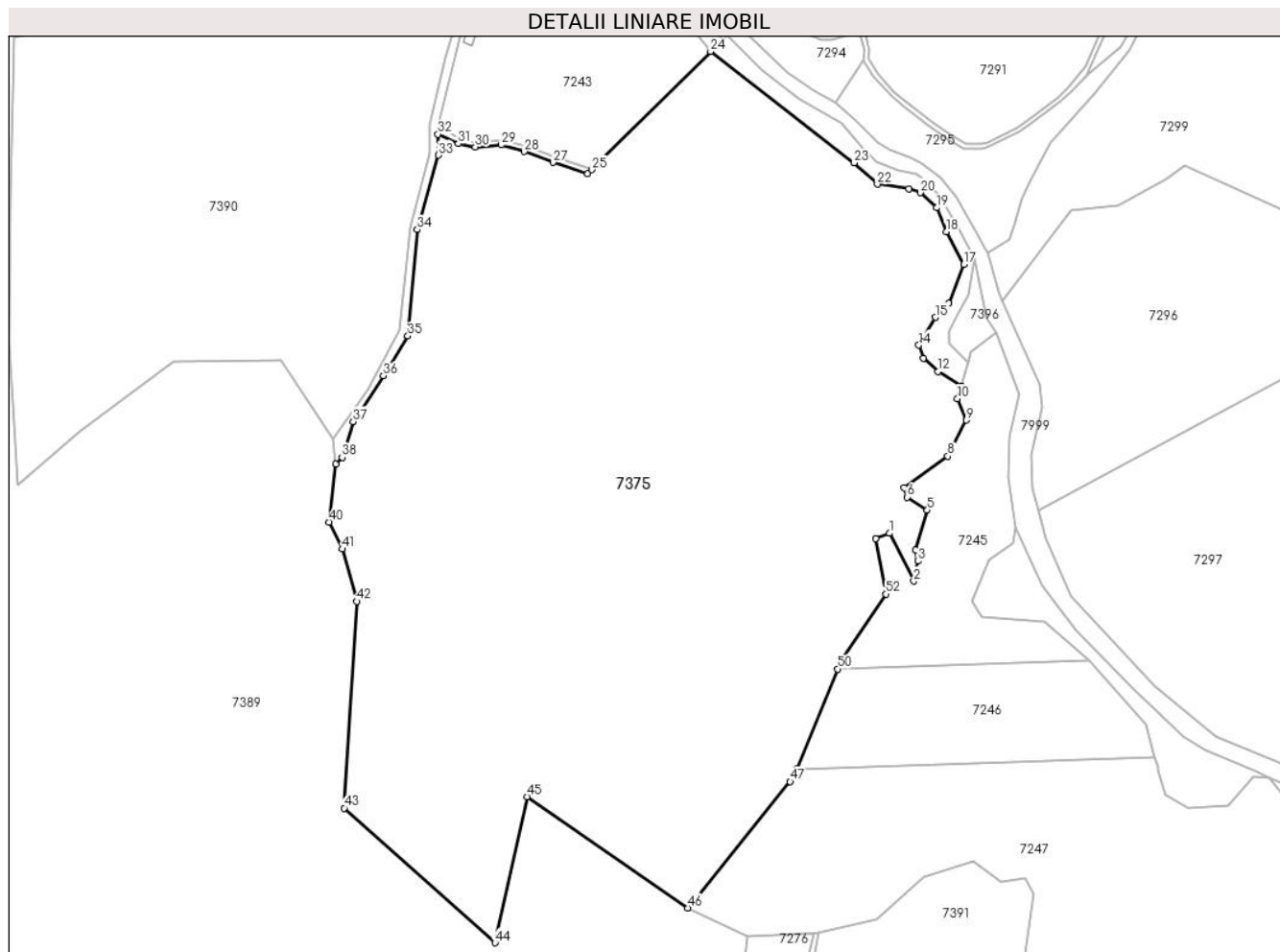
Inscrieri privind dezmembramintele dreptului de proprietate, drepturi reale de garanție și sarcini	Referințe
NU SUNT	

Anexa Nr. 1 La Partea I

Teren

Nr cadastral	Suprafața (mp)*	Observații / Referințe
	245.447	

* Suprafața este determinată în planul de proiecție Stereo 70.



Date referitoare la teren

Crt	Categorie folosință	Intravilan	Suprafața (mp)	Tarla	Parcelă	Nr. topo	Observații / Referințe
1	faneata	NU	245.447	-	-	-	

Lungime Segmente

1) Valorile lungimilor segmentelor sunt obținute din proiecție în plan.

Punct început	X / Y	Punct sfârșit	X / Y	Lungime segment	Punct început	X / Y	Punct sfârșit	X / Y	Lungime segment	Punct început	X / Y	Punct sfârșit	X / Y	Lungime segment
1	402.311,145 544.015,676	2	402.330,816 543.977,093	43.308	2	402.330,816 543.977,093	3	402.334,328 543.993,214	16.499	3	402.334,328 543.993,214	4	402.332,221 544.001,988	9.023
4	402.332,221 544.001,988	5	402.341,614 544.034,436	33.78	5	402.341,614 544.034,436	6	402.325,452 544.044,796	19.197	6	402.325,452 544.044,796	7	402.323,169 544.052,234	7.78
7	402.323,169 544.052,234	8	402.358,305 544.077,657	43.369	8	402.358,305 544.077,657	9	402.373,15 544.106,708	32.624	9	402.373,15 544.106,708	10	402.366,083 544.124,116	18.788
10	402.366,083 544.124,116	11	402.369,116 544.134,411	10.732	11	402.369,116 544.134,411	12	402.350,496 544.145,953	21.907	12	402.350,496 544.145,953	13	402.338,811 544.156,657	15.847
13	402.338,811 544.156,657	14	402.334,916 544.167,168	11.209	14	402.334,916 544.167,168	15	402.348,158 544.189,503	25.965	15	402.348,158 544.189,503	16	402.359,193 544.200,726	15.739
16	402.359,193 544.200,726	17	402.371,006 544.232,112	33.535	17	402.371,006 544.232,112	18	402.356,873 544.258,427	29.87	18	402.356,873 544.258,427	19	402.349,463 544.277,78	20.723

Punct început	X / Y	Punct sfârșit	X / Y	Lungime segment	Punct început	X / Y	Punct sfârșit	X / Y	Lungime segment	Punct început	X / Y	Punct sfârșit	X / Y	Lungime segment
19	402.349,463 544.277,78	20	402.336,143 544.289,935	18.03 2	20	402.336,143 544.289,935	21	402.326,878 544.293,215	9.828	21	402.326,878 544.293,215	22	402.301,397 544.296,687	25.71 6
22	402.301,397 544.296,687	23	402.282,761 544.313,963	25.41 2	23	402.282,761 544.313,963	24	402.166,956 544.403,7	146.5 04	24	402.166,956 544.403,7	25	402.071,207 544.308,496	135.0 25
25	402.071,207 544.308,496	26	402.068,015 544.305,323	4.501	26	402.068,015 544.305,323	27	402.039,975 544.314,367	29.46 2	27	402.039,975 544.314,367	28	402.016,781 544.323,082	24.77 7
28	402.016,781 544.323,082	29	401.998,157 544.328,475	19.38 9	29	401.998,157 544.328,475	30	401.977,324 544.326,731	20.90 6	30	401.977,324 544.326,731	31	401.963,673 544.329,378	13.90 5
31	401.963,673 544.329,378	32	401.947,256 544.337,066	18.12 8	32	401.947,256 544.337,066	33	401.947,579 544.320,207	16.86 2	33	401.947,579 544.320,207	34	401.930,513 544.260,328	62.26 3
34	401.930,513 544.260,328	35	401.922,828 544.174,641	86.03 1	35	401.922,828 544.174,641	36	401.903,147 544.142,544	37.65	36	401.903,147 544.142,544	37	401.878,823 544.105,671	44.17 3
37	401.878,823 544.105,671	38	401.869,915 544.076,663	30.34 5	38	401.869,915 544.076,663	39	401.864,966 544.071,488	7.161	39	401.864,966 544.071,488	40	401.859,413 544.024,719	47.09 8
40	401.859,413 544.024,719	41	401.869,916 544.003,034	24.09 5	41	401.869,916 544.003,034	42	401.881,698 543.960,815	43.83 2	42	401.881,698 543.960,815	43	401.871,565 543.794,356	166.7 67
43	401.871,565 543.794,356	44	401.993,178 543.685,899	162.9 5	44	401.993,178 543.685,899	45	402.019,034 543.803,559	120.4 67	45	402.019,034 543.803,559	46	402.148,505 543.713,922	157.4 72
46	402.148,505 543.713,922	47	402.231,185 543.815,591	131.0 44	47	402.231,185 543.815,591	48	402.233,141 543.817,997	3.101	48	402.233,141 543.817,997	49	402.236,283 543.825,673	8.294
49	402.236,283 543.825,673	50	402.269,334 543.906,432	87.26	50	402.269,334 543.906,432	51	402.271,752 543.912,342	6.386	51	402.271,752 543.912,342	52	402.308,177 543.966,81	65.52 5
52	402.308,177 543.966,81	53	402.299,905 544.011,464	45.41 4	53	402.299,905 544.011,464	1	402.311,145 544.015,676	12.00 3					

** Lungimile segmentelor sunt determinate în planul de proiecție Stereo 70 și sunt rotunjite la 1 milimetru.

*** Distanța dintre puncte este formată din segmente cumulate ce sunt mai mici decât valoarea 1 milimetru.

**DATE DESPRE IMOBILUL NR. 7376**

Oficiul de Cadastru și Publicitate Imobiliară ALBA
Biroul de Cadastru și Publicitate Imobiliară Aiud

A. Partea I. Descrierea imobilului

TEREN Extravilan

Adresa: Jud. Alba

Nr. Crt	Nr cadastral Nr. topografic	Suprafața* (mp)	Observații / Referințe
A1		65.167	Sector cadastral:23 Teren neimprejmuit;

B. Partea II. Proprietari și acte

Inscrieri privitoare la dreptul de proprietate și alte drepturi reale		Referințe
1 / 01/01/2023		
Act Normativ nr. 7, din 13/03/1996 emis de PARLAMENTUL ROMANIEI;		
B1	Inscrierea provizorie, drept de PROPRIETATE, dobandit prin Lege, cota actuala 1/1 1) UAT MIRASLĂU, CIF:9999999999999	A1

C. Partea III. SARCINI .

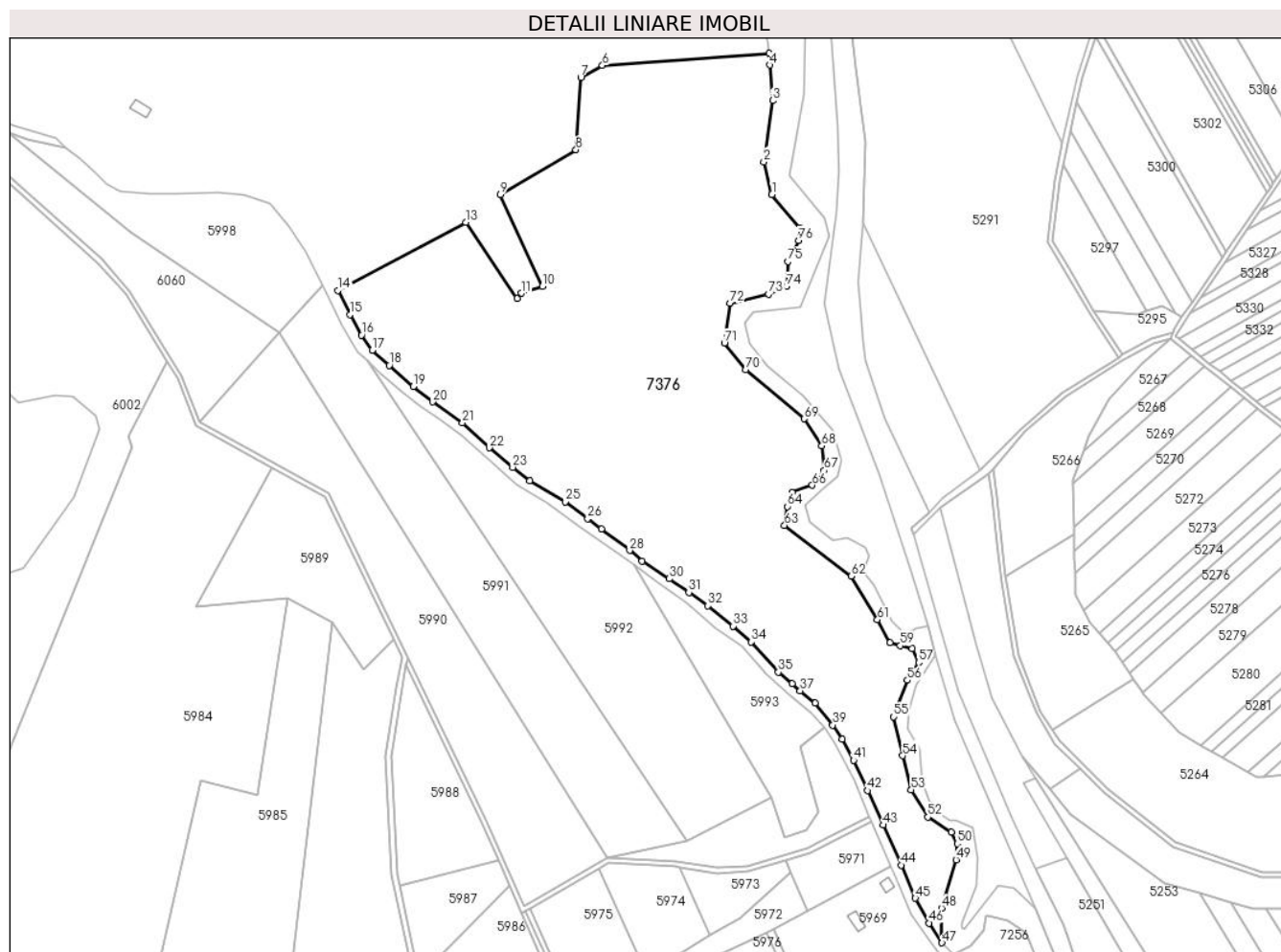
Inscrieri privind dezmembramintele dreptului de proprietate, drepturi reale de garanție și sarcini	Referințe
NU SUNT	

Anexa Nr. 1 La Partea I

Teren

Nr cadastral	Suprafața (mp)*	Observații / Referințe
	65.167	

* Suprafața este determinată în planul de proiecție Stereo 70.



Date referitoare la teren

Crt	Categorie folosință	Intra vilan	Suprafața (mp)	Tarla	Parcelă	Nr. topo	Observații / Referințe
1	faneata	NU	65.167	-	-	-	

Lungime Segmente

1) Valorile lungimilor segmentelor sunt obținute din proiecție în plan.

Punct început	X / Y	Punct sfârșit	X / Y	Lungime segment	Punct început	X / Y	Punct sfârșit	X / Y	Lungime segment	Punct început	X / Y	Punct sfârșit	X / Y	Lungime segment
1	403.230,881 542.967,996	2	403.225,981 542.987,961	20.558	2	403.225,981 542.987,961	3	403.231,334 543.025,362	37.782	3	403.231,334 543.025,362	4	403.229,771 543.047,095	21.789
4	403.229,771 543.047,095	5	403.229,104 543.054,234	7.17	5	403.229,104 543.054,234	6	403.127,401 543.046,759	101.977	6	403.127,401 543.046,759	7	403.114,194 543.039,523	15.059
7	403.114,194 543.039,523	8	403.111,212 542.995,254	44.369	8	403.111,212 542.995,254	9	403.065,0 542.968,0	53.65	9	403.065,0 542.968,0	10	403.090,69 542.912,124	61.499
10	403.090,69 542.912,124	11	403.077,861 542.907,802	13.537	11	403.077,861 542.907,802	12	403.075,267 542.904,444	4.243	12	403.075,267 542.904,444	13	403.044,0 542.951,0	56.081
13	403.044,0 542.951,0	14	402.965,986 542.909,557	88.339	14	402.965,986 542.909,557	15	402.973,253 542.894,802	16.447	15	402.973,253 542.894,802	16	402.980,3 542.882,178	14.458
16	402.980,3 542.882,178	17	402.986,81 542.872,957	11.287	17	402.986,81 542.872,957	18	402.997,214 542.863,741	13.899	18	402.997,214 542.863,741	19	403.011,859 542.850,823	19.528

Punct început	X / Y	Punct sfârșit	X / Y	Lungime segment	Punct început	X / Y	Punct sfârșit	X / Y	Lungime segment	Punct început	X / Y	Punct sfârșit	X / Y	Lungime segment
19	403.011,859 542.850,823	20	403.023,686 542.841,506	15.056	20	403.023,686 542.841,506	21	403.041,928 542.828,737	22.267	21	403.041,928 542.828,737	22	403.058,4 542.813,406	22.503
22	403.058,4 542.813,406	23	403.072,653 542.801,575	18.524	23	403.072,653 542.801,575	24	403.082,897 542.793,275	13.184	24	403.082,897 542.793,275	25	403.104,7 542.780,509	25.265
25	403.104,7 542.780,509	26	403.118,394 542.770,299	17.081	26	403.118,394 542.770,299	27	403.126,756 542.763,805	10.587	27	403.126,756 542.763,805	28	403.144,094 542.750,872	21.63
28	403.144,094 542.750,872	29	403.151,757 542.744,452	9.997	29	403.151,757 542.744,452	30	403.168,175 542.733,593	19.684	30	403.168,175 542.733,593	31	403.180,166 542.725,201	14.636
31	403.180,166 542.725,201	32	403.191,779 542.717,066	14.179	32	403.191,779 542.717,066	33	403.207,288 542.704,71	19.829	33	403.207,288 542.704,71	34	403.218,307 542.695,048	14.655
34	403.218,307 542.695,048	35	403.234,907 542.676,592	24.823	35	403.234,907 542.676,592	36	403.243,14 542.669,492	10.872	36	403.243,14 542.669,492	37	403.248,171 542.665,19	6.62
37	403.248,171 542.665,19	38	403.257,296 542.657,688	11.813	38	403.257,296 542.657,688	39	403.268,132 542.644,269	17.248	39	403.268,132 542.644,269	40	403.273,779 542.635,719	10.247
40	403.273,779 542.635,719	41	403.280,776 542.622,87	14.631	41	403.280,776 542.622,87	42	403.289,408 542.604,329	20.452	42	403.289,408 542.604,329	43	403.298,831 542.583,271	23.07
43	403.298,831 542.583,271	44	403.309,754 542.558,812	26.787	44	403.309,754 542.558,812	45	403.318,474 542.538,596	22.016	45	403.318,474 542.538,596	46	403.326,932 542.523,444	17.353
46	403.326,932 542.523,444	47	403.334,793 542.511,421	14.365	47	403.334,793 542.511,421	48	403.334,478 542.532,665	21.246	48	403.334,478 542.532,665	49	403.343,293 542.562,128	30.753
49	403.343,293 542.562,128	50	403.344,16 542.571,949	9.859	50	403.344,16 542.571,949	51	403.340,403 542.578,881	7.885	51	403.340,403 542.578,881	52	403.326,101 542.588,093	17.012
52	403.326,101 542.588,093	53	403.315,928 542.604,731	19.502	53	403.315,928 542.604,731	54	403.310,841 542.625,528	21.41	54	403.310,841 542.625,528	55	403.305,292 542.649,329	24.439
55	403.305,292 542.649,329	56	403.313,629 542.671,602	23.782	56	403.313,629 542.671,602	57	403.320,565 542.682,463	12.887	57	403.320,565 542.682,463	58	403.316,635 542.691,056	9.449
58	403.316,635 542.691,056	59	403.309,254 542.692,792	7.582	59	403.309,254 542.692,792	60	403.303,032 542.694,528	6.46	60	403.303,032 542.694,528	61	403.295,362 542.708,557	15.989
61	403.295,362 542.708,557	62	403.279,296 542.735,088	31.016	62	403.279,296 542.735,088	63	403.238,627 542.766,157	51.179	63	403.238,627 542.766,157	64	403.240,369 542.777,617	11.592
64	403.240,369 542.777,617	65	403.243,126 542.786,176	8.992	65	403.243,126 542.786,176	66	403.255,608 542.790,673	13.267	66	403.255,608 542.790,673	67	403.262,88 542.799,611	11.523
67	403.262,88 542.799,611	68	403.261,378 542.814,648	15.112	68	403.261,378 542.814,648	69	403.250,463 542.831,127	19.766	69	403.250,463 542.831,127	70	403.214,933 542.861,067	46.463
70	403.214,933 542.861,067	71	403.201,928 542.877,314	20.811	71	403.201,928 542.877,314	72	403.205,172 542.901,754	24.654	72	403.205,172 542.901,754	73	403.228,836 542.907,12	24.265
73	403.228,836 542.907,12	74	403.240,044 542.911,921	12.193	74	403.240,044 542.911,921	75	403.240,772 542.927,197	15.293	75	403.240,772 542.927,197	76	403.247,177 542.940,0	14.316
76	403.247,177 542.940,0	77	403.248,495 542.947,337	7.454	77	403.248,495 542.947,337	1	403.230,881 542.967,996	27.149					

** Lungimile segmentelor sunt determinate în planul de proiecție Stereo 70 și sunt rotunjite la 1 milimetru.

*** Distanța dintre puncte este formată din segmente cumulate ce sunt mai mici decât valoarea 1 milimetru.

**DATE DESPRE IMOBILUL NR. 7389**

Oficiul de Cadastru și Publicitate Imobiliară ALBA
Biroul de Cadastru și Publicitate Imobiliară Aiud

A. Partea I. Descrierea imobilului

TEREN Extravilan

Adresa: Jud. Alba

Nr. Crt	Nr cadastral Nr. topografic	Suprafața* (mp)	Observații / Referințe
A1		1.262.722	Sector cadastral:23 Teren neimprejmuit;

B. Partea II. Proprietari și acte

Inscrieri privitoare la dreptul de proprietate și alte drepturi reale		Referințe
1 / 01/01/2023		
Act Normativ nr. 7, din 13/03/1996 emis de PARLAMENTUL ROMANIEI;		
B1	Inscrierea provizorie, drept de PROPRIETATE, dobandit prin Lege, cota actuala 1/1 1) UAT MIRASLĂU, CIF:9999999999999	A1

C. Partea III. SARCINI .

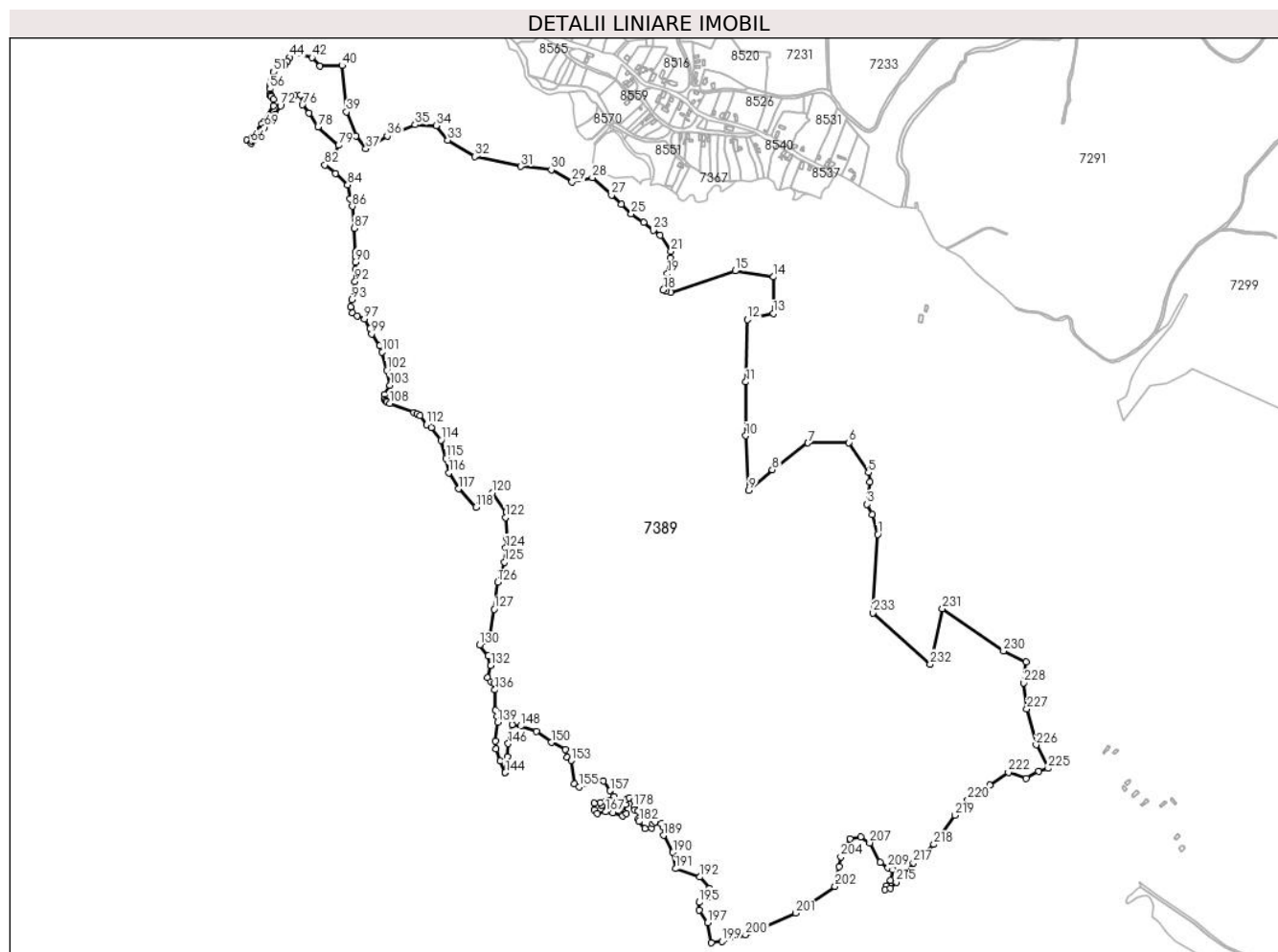
Inscrieri privind dezmembramintele dreptului de proprietate, drepturi reale de garanție și sarcini	Referințe
NU SUNT	

Anexa Nr. 1 La Partea I

Teren

Nr cadastral	Suprafața (mp)*	Observații / Referințe
	1.262.722	

* Suprafața este determinată în planul de proiecție Stereo 70.



Date referitoare la teren

Crt	Categorie folosință	Intravilan	Suprafața (mp)	Tarla	Parcelă	Nr. topo	Observații / Referințe
1	faneata	NU	1.262.722	-	-	-	

Lungime Segmente

1) Valorile lungimilor segmentelor sunt obținute din proiecție în plan.

Punct început	X / Y	Punct sfârșit	X / Y	Lungime segment
1	401.881,698 543.960,815	2	401.869,916 544.003,034	43.83 2
4	401.864,966 544.071,488	5	401.862,223 544.091,603	20.30 1
7	401.733,81 544.154,415	8	401.658,465 544.097,874	94.20 1
10	401.601,929 544.169,892	11	401.602,502 544.283,536	113.6 45
13	401.660,36 544.428,344	14	401.661,132 544.506,122	77.78 2
16	401.443,737 544.473,026	17	401.433,619 544.476,206	10.60 6
2	401.869,916 544.003,034	3	401.859,413 544.024,719	24.09 5
5	401.862,223 544.091,603	6	401.820,919 544.155,288	75.90 7
8	401.658,465 544.097,874	9	401.608,633 544.054,314	66.18 7
11	401.602,502 544.283,536	12	401.605,697 544.415,489	131.9 92
14	401.661,132 544.506,122	15	401.579,751 544.518,852	82.37 1
17	401.433,619 544.476,206	18	401.427,26 544.478,679	6.823 5
3	401.859,413 544.024,719	4	401.864,966 544.071,488	47.09 8
6	401.820,919 544.155,288	7	401.733,81 544.154,415	87.11 3
9	401.608,633 544.054,314	10	401.601,929 544.169,892	115.7 72
12	401.605,697 544.415,489	13	401.660,36 544.428,344	56.15 4
15	401.579,751 544.518,852	16	401.443,737 544.473,026	143.5 26
18	401.427,26 544.478,679	19	401.436,308 544.512,857	35.35 5

Punct început	X / Y	Punct sfârșit	X / Y	Lungime segment	Punct început	X / Y	Punct sfârșit	X / Y	Lungime segment	Punct început	X / Y	Punct sfârșit	X / Y	Lungime segment
19	401.436,308 544.512,857	20	401.442,517 544.545,678	33.403	20	401.442,517 544.545,678	21	401.443,609 544.560,226	14.589	21	401.443,609 544.560,226	22	401.420,63 544.594,179	40.998
22	401.420,63 544.594,179	23	401.406,229 544.604,789	17.887	23	401.406,229 544.604,789	24	401.385,47 544.621,237	26.485	24	401.385,47 544.621,237	25	401.359,367 544.639,568	31.897
25	401.359,367 544.639,568	26	401.338,487 544.660,29	29.417	26	401.338,487 544.660,29	27	401.317,579 544.679,236	28.215	27	401.317,579 544.679,236	28	401.276,831 544.716,366	55.127
28	401.276,831 544.716,366	29	401.233,996 544.707,663	43.71	29	401.233,996 544.707,663	30	401.189,749 544.732,744	50.861	30	401.189,749 544.732,744	31	401.125,78 544.739,918	64.37
31	401.125,78 544.739,918	32	401.027,417 544.760,694	100.533	32	401.027,417 544.760,694	33	400.970,555 544.795,631	66.737	33	400.970,555 544.795,631	34	400.946,185 544.826,324	39.191
34	400.946,185 544.826,324	35	400.901,473 544.828,382	44.759	35	400.901,473 544.828,382	36	400.842,193 544.804,704	63.834	36	400.842,193 544.804,704	37	400.797,023 544.777,405	52.778
37	400.797,023 544.777,405	38	400.775,602 544.804,682	34.683	38	400.775,602 544.804,682	39	400.756,005 544.855,501	54.467	39	400.756,005 544.855,501	40	400.746,497 544.953,464	98.423
40	400.746,497 544.953,464	41	400.699,427 544.952,141	47.089	41	400.699,427 544.952,141	42	400.682,449 544.970,426	24.952	42	400.682,449 544.970,426	43	400.647,991 544.979,776	35.704
43	400.647,991 544.979,776	44	400.636,002 544.970,743	15.011	44	400.636,002 544.970,743	45	400.629,876 544.961,849	10.8	45	400.629,876 544.961,849	46	400.625,586 544.955,621	7.563
46	400.625,586 544.955,621	47	400.619,988 544.955,253	5.61	47	400.619,988 544.955,253	48	400.610,649 544.954,639	9.359	48	400.610,649 544.954,639	49	400.605,813 544.947,539	8.591
49	400.605,813 544.947,539	50	400.601,019 544.940,5	8.516	50	400.601,019 544.940,5	51	400.600,948 544.940,215	0.294	51	400.600,948 544.940,215	52	400.597,946 544.928,073	12.508
52	400.597,946 544.928,073	53	400.596,063 544.920,46	7.842	53	400.596,063 544.920,46	54	400.594,371 544.913,619	7.047	54	400.594,371 544.913,619	55	400.593,053 544.908,287	5.492
55	400.593,053 544.908,287	56	400.593,618 544.903,877	4.446	56	400.593,618 544.903,877	57	400.594,956 544.893,431	10.531	57	400.594,956 544.893,431	58	400.595,39 544.890,047	3.412
58	400.595,39 544.890,047	59	400.594,795 544.889,573	0.761	59	400.594,795 544.889,573	60	400.595,563 544.888,697	1.165	60	400.595,563 544.888,697	61	400.601,123 544.882,355	8.434
61	400.601,123 544.882,355	62	400.600,833 544.868,013	14.345	62	400.600,833 544.868,013	63	400.580,866 544.833,454	39.912	63	400.580,866 544.833,454	64	400.577,306 544.829,611	5.239
64	400.577,306 544.829,611	65	400.545,258 544.795,01	47.163	65	400.545,258 544.795,01	66	400.553,395 544.789,33	9.923	66	400.553,395 544.789,33	67	400.556,563 544.793,029	4.87
67	400.556,563 544.793,029	68	400.559,816 544.796,827	5.001	68	400.559,816 544.796,827	69	400.582,037 544.822,771	34.159	69	400.582,037 544.822,771	70	400.595,353 544.839,055	21.035
70	400.595,353 544.839,055	71	400.604,637 544.850,408	14.666	71	400.604,637 544.850,408	72	400.616,004 544.868,36	21.248	72	400.616,004 544.868,36	73	400.634,819 544.886,618	26.218
73	400.634,819 544.886,618	74	400.645,479 544.891,819	11.861	74	400.645,479 544.891,819	75	400.658,557 544.891,261	13.09	75	400.658,557 544.891,261	76	400.662,478 544.870,341	21.284
76	400.662,478 544.870,341	77	400.676,082 544.853,033	22.014	77	400.676,082 544.853,033	78	400.695,6 544.823,951	35.024	78	400.695,6 544.823,951	79	400.739,173 544.784,542	58.751
79	400.739,173 544.784,542	80	400.730,725 544.764,713	21.554	80	400.730,725 544.764,713	81	400.728,504 544.762,343	3.248	81	400.728,504 544.762,343	82	400.710,39 544.743,007	26.495
82	400.710,39 544.743,007	83	400.732,207 544.724,502	28.608	83	400.732,207 544.724,502	84	400.758,396 544.700,719	35.376	84	400.758,396 544.700,719	85	400.764,018 544.671,251	29.999
85	400.764,018 544.671,251	86	400.768,199 544.655,695	16.108	86	400.768,199 544.655,695	87	400.772,738 544.609,197	46.719	87	400.772,738 544.609,197	88	400.774,426 544.558,638	50.587
88	400.774,426 544.558,638	89	400.774,409 544.548,552	10.086	89	400.774,409 544.548,552	90	400.774,464 544.537,5	11.052	90	400.774,464 544.537,5	91	400.775,215 544.521,678	15.84
91	400.775,215 544.521,678	92	400.774,089 544.496,457	25.246	92	400.774,089 544.496,457	93	400.767,058 544.457,766	39.325	93	400.767,058 544.457,766	94	400.765,268 544.442,332	15.537
94	400.765,268 544.442,332	95	400.769,06 544.430,274	12.64	95	400.769,06 544.430,274	96	400.778,372 544.423,44	11.551	96	400.778,372 544.423,44	97	400.793,733 544.416,88	16.703
97	400.793,733 544.416,88	98	400.805,315 544.396,218	23.687	98	400.805,315 544.396,218	99	400.809,462 544.385,455	11.534	99	400.809,462 544.385,455	100	400.825,78 544.360,432	29.874
100	400.825,78 544.360,432	101	400.831,601 544.347,17	14.483	101	400.831,601 544.347,17	102	400.841,593 544.308,333	40.102	102	400.841,593 544.308,333	103	400.847,971 544.276,738	32.232
103	400.847,971 544.276,738	104	400.836,586 544.256,739	23.013	104	400.836,586 544.256,739	105	400.836,331 544.247,259	9.483	105	400.836,331 544.247,259	106	400.838,845 544.242,82	5.101
106	400.838,845 544.242,82	107	400.841,814 544.241,16	3.402	107	400.841,814 544.241,16	108	400.847,63 544.237,736	6.749	108	400.847,63 544.237,736	109	400.898,9 544.219,312	54.48
109	400.898,9 544.219,312	110	400.905,496 544.215,841	7.454	110	400.905,496 544.215,841	111	400.912,092 544.212,371	7.453	111	400.912,092 544.212,371	112	400.925,98 544.193,153	23.711
112	400.925,98 544.193,153	113	400.935,709 544.186,857	11.588	113	400.935,709 544.186,857	114	400.956,239 544.160,392	33.494	114	400.956,239 544.160,392	115	400.966,66 544.121,803	39.971
115	400.966,66 544.121,803	116	400.972,484 544.090,907	31.44	116	400.972,484 544.090,907	117	400.993,243 544.057,05	39.714	117	400.993,243 544.057,05	118	401.030,178 544.018,39	53.468

Punct început	X / Y	Punct sfârșit	X / Y	Lungime segment	Punct început	X / Y	Punct sfârșit	X / Y	Lungime segment	Punct început	X / Y	Punct sfârșit	X / Y	Lungime segment
118	401.030,178 544.018,39	119	401.043,805 544.041,368	26.71 5	119	401.043,805 544.041,368	120	401.064,828 544.049,006	22.36 8	120	401.064,828 544.049,006	121	401.094,847 544.008,241	50.62 5
121	401.094,847 544.008,241	122	401.093,376 543.996,751	11.58 4	122	401.093,376 543.996,751	123	401.095,481 543.952,548	44.25 3	123	401.095,481 543.952,548	124	401.093,548 543.931,985	20.65 4
124	401.093,548 543.931,985	125	401.090,685 543.901,517	30.60 2	125	401.090,685 543.901,517	126	401.076,018 543.859,537	44.46 8	126	401.076,018 543.859,537	127	401.069,187 543.802,121	57.82 1
127	401.069,187 543.802,121	128	401.059,412 543.750,974	52.07 3	128	401.059,412 543.750,974	129	401.050,048 543.735,397	18.17 5	129	401.050,048 543.735,397	130	401.038,544 543.726,327	14.64 9
130	401.038,544 543.726,327	131	401.056,631 543.703,589	29.05 4	131	401.056,631 543.703,589	132	401.061,906 543.682,951	21.30 1	132	401.061,906 543.682,951	133	401.055,221 543.657,086	26.71 5
133	401.055,221 543.657,086	134	401.062,0 543.649,0	10.55 2	134	401.062,0 543.649,0	135	401.068,768 543.646,049	7.383	135	401.068,768 543.646,049	136	401.070,785 543.631,335	14.85 2
136	401.070,785 543.631,335	137	401.071,917 543.588,16	43.19	137	401.071,917 543.588,16	138	401.075,298 543.575,499	13.10 5	138	401.075,298 543.575,499	139	401.076,141 543.562,556	12.97
139	401.076,141 543.562,556	140	401.071,638 543.523,055	39.75 7	140	401.071,638 543.523,055	141	401.073,327 543.506,455	16.68 6	141	401.073,327 543.506,455	142	401.082,055 543.480,853	27.04 9
142	401.082,055 543.480,853	143	401.092,471 543.456,211	26.75 3	143	401.092,471 543.456,211	144	401.092,486 543.456,308	0.098	144	401.092,486 543.456,308	145	401.097,542 543.490,036	34.10 5
145	401.097,542 543.490,036	146	401.098,761 543.517,523	27.51 4	146	401.098,761 543.517,523	147	401.106,77 543.557,883	41.14 7	147	401.106,77 543.557,883	148	401.125,225 543.554,764	18.71 7
148	401.125,225 543.554,764	149	401.158,479 543.543,919	34.97 8	149	401.158,479 543.543,919	150	401.189,993 543.519,959	39.58 8	150	401.189,993 543.519,959	151	401.219,96 543.504,755	33.60 3
151	401.219,96 543.504,755	152	401.223,544 543.488,324	16.81 7	152	401.223,544 543.488,324	153	401.232,676 543.481,832	11.20 4	153	401.232,676 543.481,832	154	401.239,329 543.432,35	49.92 7
154	401.239,329 543.432,35	155	401.248,564 543.425,929	11.24 8	155	401.248,564 543.425,929	156	401.300,817 543.438,138	53.66	156	401.300,817 543.438,138	157	401.314,814 543.417,766	24.71 7
157	401.314,814 543.417,766	158	401.323,586 543.406,085	14.60 8	158	401.323,586 543.406,085	159	401.313,269 543.397,207	13.61 1	159	401.313,269 543.397,207	160	401.304,017 543.393,556	9.946
160	401.304,017 543.393,556	161	401.300,426 543.385,981	8.383	161	401.300,426 543.385,981	162	401.296,369 543.386,181	4.062	162	401.296,369 543.386,181	163	401.293,31 543.392,759	7.254
163	401.293,31 543.392,759	164	401.281,207 543.391,496	12.16 9	164	401.281,207 543.391,496	165	401.281,673 543.376,812	14.69 1	165	401.281,673 543.376,812	166	401.287,462 543.369,584	9.26
166	401.287,462 543.369,584	167	401.305,078 543.373,298	18.00 3	167	401.305,078 543.373,298	168	401.320,17 543.371,4	15.21 1	168	401.320,17 543.371,4	169	401.341,792 543.365,078	22.52 7
169	401.341,792 543.365,078	170	401.349,424 543.369,743	8.945	170	401.349,424 543.369,743	171	401.340,998 543.378,705	12.30 1	171	401.340,998 543.378,705	172	401.338,281 543.381,24	3.716
172	401.338,281 543.381,24	173	401.339,005 543.385,313	4.137	173	401.339,005 543.385,313	174	401.347,249 543.389,115	9.078	174	401.347,249 543.389,115	175	401.350,33 543.400,611	11.90 2
175	401.350,33 543.400,611	176	401.355,041 543.403,417	5.483	176	401.355,041 543.403,417	177	401.365,097 543.397,171	11.83 8	177	401.365,097 543.397,171	178	401.365,047 543.383,652	13.51 9
178	401.365,047 543.383,652	179	401.367,29 543.377,505	6.543	179	401.367,29 543.377,505	180	401.374,764 543.374,231	8.16	180	401.374,764 543.374,231	181	401.375,021 543.358,346	15.88 7
181	401.375,021 543.358,346	182	401.376,144 543.352,583	5.871	182	401.376,144 543.352,583	183	401.388,324 543.338,329	18.74 9	183	401.388,324 543.338,329	184	401.401,97 543.339,003	13.66 3
184	401.401,97 543.339,003	185	401.405,106 543.347,778	9.319	185	401.405,106 543.347,778	186	401.409,811 543.351,915	6.265	186	401.409,811 543.351,915	187	401.423,173 543.348,279	13.84 8
187	401.423,173 543.348,279	188	401.428,142 543.340,088	9.58	188	401.428,142 543.340,088	189	401.427,849 543.323,378	16.71 3	189	401.427,849 543.323,378	190	401.447,79 543.287,476	41.06 8
190	401.447,79 543.287,476	191	401.453,446 543.252,762	35.17 2	191	401.453,446 543.252,762	192	401.504,609 543.234,998	54.15 9	192	401.504,609 543.234,998	193	401.525,374 543.211,185	31.59 5
193	401.525,374 543.211,185	194	401.521,346 543.191,992	19.61 1	194	401.521,346 543.191,992	195	401.503,295 543.181,399	20.93	195	401.503,295 543.181,399	196	401.502,938 543.165,126	16.27 7
196	401.502,938 543.165,126	197	401.521,365 543.138,121	32.69 3	197	401.521,365 543.138,121	198	401.529,109 543.095,821	43.00 3	198	401.529,109 543.095,821	199	401.552,007 543.098,577	23.06 3
199	401.552,007 543.098,577	200	401.601,602 543.112,869	51.61 3	200	401.601,602 543.112,869	201	401.707,424 543.158,797	115.3 59	201	401.707,424 543.158,797	202	401.791,248 543.215,322	101.1 02
202	401.791,248 543.215,322	203	401.799,698 543.257,002	42.52 8	203	401.799,698 543.257,002	204	401.803,85 543.277,484	20.89 9	204	401.803,85 543.277,484	205	401.822,583 543.316,508	43.28 7
205	401.822,583 543.316,508	206	401.845,505 543.320,363	23.24 4	206	401.845,505 543.320,363	207	401.864,938 543.307,462	23.32 5	207	401.864,938 543.307,462	208	401.887,131 543.266,048	46.98 6
208	401.887,131 543.266,048	209	401.903,877 543.255,257	19.92 2	209	401.903,877 543.255,257	210	401.914,014 543.250,61	11.15 1	210	401.914,014 543.250,61	211	401.909,207 543.228,317	22.80 5
211	401.909,207 543.228,317	212	401.899,383 543.216,099	15.67 8	212	401.899,383 543.216,099	213	401.897,084 543.208,267	8.162	213	401.897,084 543.208,267	214	401.908,789 543.211,296	12.09 1
214	401.908,789 543.211,296	215	401.921,121 543.224,453	18.03 3	215	401.921,121 543.224,453	216	401.936,674 543.236,83	19.87 7	216	401.936,674 543.236,83	217	401.957,556 543.265,219	35.24 2

Punct început	X / Y	Punct sfârșit	X / Y	Lungime segment	Punct început	X / Y	Punct sfârșit	X / Y	Lungime segment	Punct început	X / Y	Punct sfârșit	X / Y	Lungime segment
217	401.957,556 543.265,219	218	402.000,857 543.304,049	58.16 1	218	402.000,857 543.304,049	219	402.045,812 543.365,853	76.42 4	219	402.045,812 543.365,853	220	402.072,486 543.398,187	41.91 6
220	402.072,486 543.398,187	221	402.119,63 543.429,9	56.81 8	221	402.119,63 543.429,9	222	402.158,827 543.457,057	47.68 6	222	402.158,827 543.457,057	223	402.196,605 543.444,154	39.92 1
223	402.196,605 543.444,154	224	402.222,639 543.458,951	29.94 5	224	402.222,639 543.458,951	225	402.243,228 543.465,064	21.47 7	225	402.243,228 543.465,064	226	402.217,672 543.514,86	55.97 1
226	402.217,672 543.514,86	227	402.197,905 543.591,291	78.94 6	227	402.197,905 543.591,291	228	402.191,479 543.646,435	55.51 7	228	402.191,479 543.646,435	229	402.196,658 543.690,716	44.58 3
229	402.196,658 543.690,716	230	402.148,505 543.713,922	53.45 3	230	402.148,505 543.713,922	231	402.019,034 543.803,559	157.4 72	231	402.019,034 543.803,559	232	401.993,178 543.685,899	120.4 67
232	401.993,178 543.685,899	233	401.871,565 543.794,356	162.9 5	233	401.871,565 543.794,356	1	401.881,698 543.960,815	166.7 67					

** Lungimile segmentelor sunt determinate în planul de proiecție Stereo 70 și sunt rotunjite la 1 milimetru.

*** Distanța dintre puncte este formată din segmente cumulate ce sunt mai mici decât valoarea 1 milimetru.

**DATE DESPRE IMOBILUL NR. 7390**

Oficiul de Cadastru și Publicitate Imobiliară ALBA
Biroul de Cadastru și Publicitate Imobiliară Aiud

A. Partea I. Descrierea imobilului

TEREN Extravilan

Adresa: Jud. Alba

Nr. Crt	Nr cadastral Nr. topografic	Suprafața* (mp)	Observații / Referințe
A1		347.264	Sector cadastral:23 Teren neimprejmuit;

B. Partea II. Proprietari și acte

Inscrieri privitoare la dreptul de proprietate și alte drepturi reale	Referințe
1 / 01/01/2023	
Act Normativ nr. 7, din 13/03/1996 emis de PARLAMENTUL ROMANIEI;	
B1	Inscrierea provizorie, drept de PROPRIETATE, dobandit prin Lege, cota actuala 1/1
	1) UAT MIRASLĂU, CIF:99999999999999

C. Partea III. SARCINI .

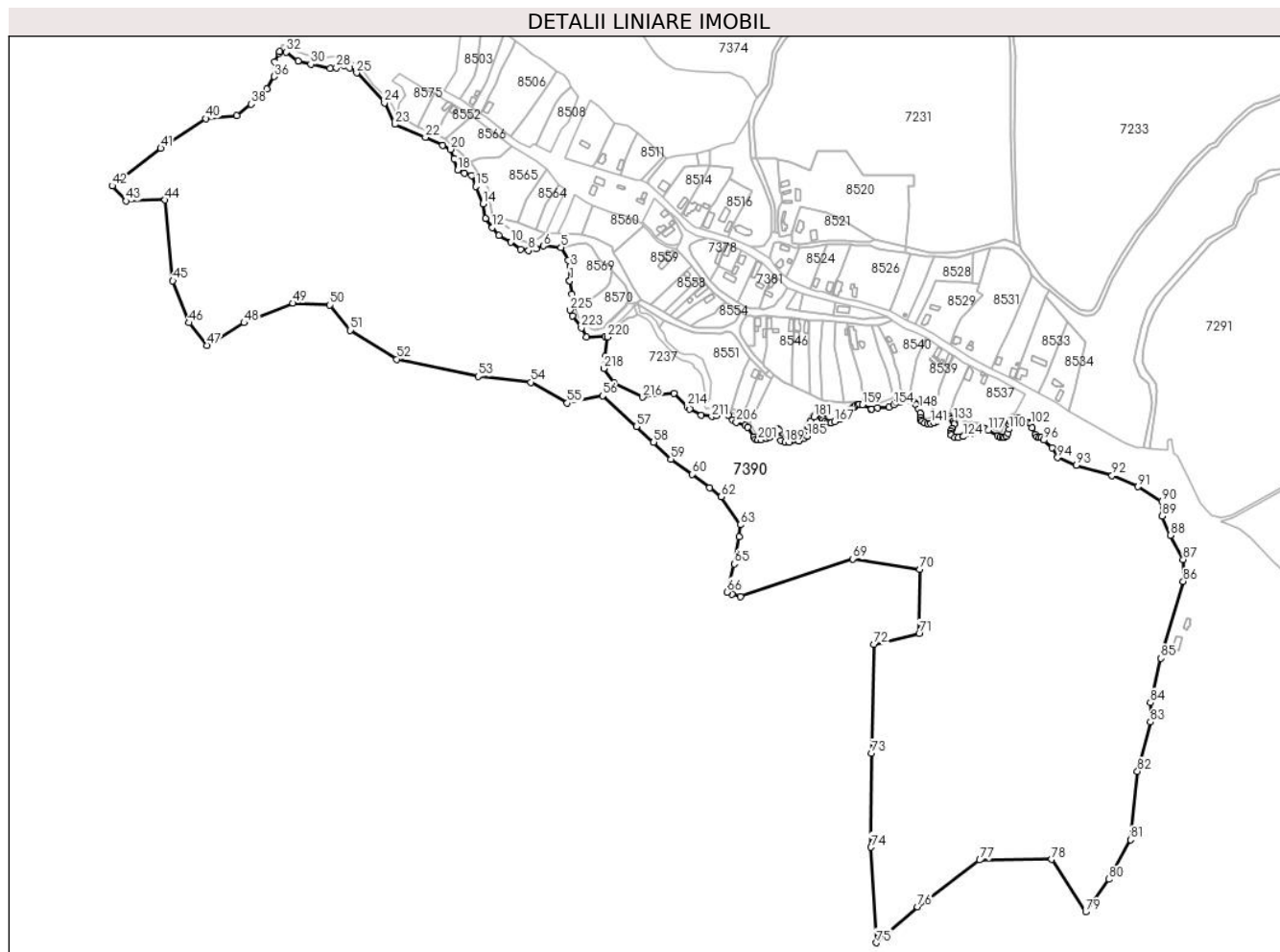
Inscrieri privind dezmembramintele dreptului de proprietate, drepturi reale de garanție și sarcini	Referințe
NU SUNT	

Anexa Nr. 1 La Partea I

Teren

Nr cadastral	Suprafața (mp)*	Observații / Referințe
	347.264	

* Suprafața este determinată în planul de proiecție Stereo 70.



Date referitoare la teren

Crt	Categorie folosință	Intra vilan	Suprafața (mp)	Tarla	Parcelă	Nr. topo	Observații / Referințe
1	faneata	NU	347.264	-	-	-	

Lungime Segmente

1) Valorile lungimilor segmentelor sunt obținute din proiecție în plan.

Punct început	X / Y	Punct sfârșit	X / Y	Lungime segment
1	401.236,808 544.855,422	2	401.236,808 544.855,433	0.011
4	401.234,861 544.880,156	5	401.226,344 544.895,834	17.842
7	401.196,048 544.894,25	8	401.186,971 544.892,208	9.304
10	401.165,254 544.902,109	11	401.151,072 544.910,614	16.537
13	401.134,506 544.930,798	14	401.131,551 544.948,876	18.318
16	401.117,819 544.983,029	17	401.109,537 544.985,977	8.791
2	401.237,468 544.872,9	3	401.237,468 544.872,9	17.479
5	401.226,344 544.895,834	6	401.205,124 544.897,651	21.298
8	401.186,971 544.892,208	9	401.177,508 544.893,718	9.583
11	401.151,072 544.910,614	12	401.143,016 544.919,912	12.303
14	401.131,551 544.948,876	15	401.123,268 544.969,741	22.449
17	401.109,537 544.985,977	18	401.100,8 544.989,492	9.418
3	401.237,468 544.872,9	4	401.234,861 544.880,156	7.71
6	401.205,124 544.897,651	7	401.196,048 544.894,25	9.692
9	401.177,508 544.893,718	10	401.165,254 544.902,109	14.852
12	401.143,016 544.919,912	13	401.134,506 544.930,798	13.818
15	401.123,268 544.969,741	16	401.117,819 544.983,029	14.362
18	401.100,8 544.989,492	19	401.096,602 545.003,44	14.566

Punct început	X / Y	Punct sfârșit	X / Y	Lungime segment	Punct început	X / Y	Punct sfârșit	X / Y	Lungime segment	Punct început	X / Y	Punct sfârșit	X / Y	Lungime segment
19	401.096,602 545.003,44	20	401.092,417 545.014,707	12.019	20	401.092,417 545.014,707	21	401.083,127 545.019,802	10.595	21	401.083,127 545.019,802	22	401.062,055 545.029,2	23.073
22	401.062,055 545.029,2	23	401.024,742 545.044,951	40.501	23	401.024,742 545.044,951	24	401.012,266 545.070,876	28.771	24	401.012,266 545.070,876	25	400.978,601 545.107,216	49.537
25	400.978,601 545.107,216	26	400.970,067 545.112,976	10.296	26	400.970,067 545.112,976	27	400.962,752 545.116,299	8.034	27	400.962,752 545.116,299	28	400.953,958 545.113,433	9.249
28	400.953,958 545.113,433	29	400.946,422 545.112,215	7.634	29	400.946,422 545.112,215	30	400.922,926 545.117,864	24.166	30	400.922,926 545.117,864	31	400.907,742 545.121,63	15.644
31	400.907,742 545.121,63	32	400.893,623 545.132,404	17.76	32	400.893,623 545.132,404	33	400.885,5 545.133,187	8.161	33	400.885,5 545.133,187	34	400.884,588 545.130,937	2.428
34	400.884,588 545.130,937	35	400.879,707 545.120,785	11.264	35	400.879,707 545.120,785	36	400.878,848 545.102,869	17.937	36	400.878,848 545.102,869	37	400.869,576 545.087,733	17.75
37	400.869,576 545.087,733	38	400.850,97 545.069,247	26.228	38	400.850,97 545.069,247	39	400.833,448 545.055,684	22.158	39	400.833,448 545.055,684	40	400.795,969 545.051,943	37.665
40	400.795,969 545.051,943	41	400.741,275 545.015,841	65.535	41	400.741,275 545.015,841	42	400.682,449 544.970,426	74.317	42	400.682,449 544.970,426	43	400.699,427 544.952,141	24.952
43	400.699,427 544.952,141	44	400.746,497 544.953,464	47.089	44	400.746,497 544.953,464	45	400.756,005 544.855,501	98.423	45	400.756,005 544.855,501	46	400.775,602 544.804,682	54.467
46	400.775,602 544.804,682	47	400.797,023 544.777,405	34.683	47	400.797,023 544.777,405	48	400.842,193 544.804,704	52.778	48	400.842,193 544.804,704	49	400.901,473 544.828,382	63.834
49	400.901,473 544.828,382	50	400.946,185 544.826,324	44.759	50	400.946,185 544.826,324	51	400.970,555 544.795,631	39.191	51	400.970,555 544.795,631	52	401.027,417 544.760,694	66.737
52	401.027,417 544.760,694	53	401.125,78 544.739,918	100.533	53	401.125,78 544.739,918	54	401.189,749 544.732,744	64.37	54	401.189,749 544.732,744	55	401.233,996 544.707,663	50.861
55	401.233,996 544.707,663	56	401.276,831 544.716,366	43.71	56	401.276,831 544.716,366	57	401.317,579 544.679,236	55.127	57	401.317,579 544.679,236	58	401.338,487 544.660,29	28.215
58	401.338,487 544.660,29	59	401.359,367 544.639,568	29.417	59	401.359,367 544.639,568	60	401.385,47 544.621,237	31.897	60	401.385,47 544.621,237	61	401.406,229 544.604,789	26.485
61	401.406,229 544.604,789	62	401.420,63 544.594,179	17.887	62	401.420,63 544.594,179	63	401.443,609 544.560,226	40.998	63	401.443,609 544.560,226	64	401.442,517 544.545,678	14.589
64	401.442,517 544.545,678	65	401.436,308 544.512,857	33.403	65	401.436,308 544.512,857	66	401.427,26 544.478,679	35.355	66	401.427,26 544.478,679	67	401.433,619 544.476,206	6.823
67	401.433,619 544.476,206	68	401.443,737 544.473,026	10.606	68	401.443,737 544.473,026	69	401.579,751 544.518,852	143.526	69	401.579,751 544.518,852	70	401.661,132 544.506,122	82.371
70	401.661,132 544.506,122	71	401.660,36 544.428,344	77.782	71	401.660,36 544.428,344	72	401.605,697 544.415,489	56.154	72	401.605,697 544.415,489	73	401.602,502 544.283,536	131.992
73	401.602,502 544.283,536	74	401.601,929 544.169,892	113.645	74	401.601,929 544.169,892	75	401.608,633 544.054,314	115.772	75	401.608,633 544.054,314	76	401.658,465 544.097,874	66.187
76	401.658,465 544.097,874	77	401.733,81 544.154,415	94.201	77	401.733,81 544.154,415	78	401.820,919 544.155,288	87.113	78	401.820,919 544.155,288	79	401.862,223 544.091,603	75.907
79	401.862,223 544.091,603	80	401.890,356 544.131,101	48.493	80	401.890,356 544.131,101	81	401.916,577 544.179,024	54.627	81	401.916,577 544.179,024	82	401.924,948 544.261,766	83.164
82	401.924,948 544.261,766	83	401.940,493 544.321,412	61.638	83	401.940,493 544.321,412	84	401.940,478 544.344,942	23.53	84	401.940,478 544.344,942	85	401.953,39 544.398,594	55.184
85	401.953,39 544.398,594	86	401.980,239 544.491,721	96.92	86	401.980,239 544.491,721	87	401.980,262 544.518,156	26.435	87	401.980,262 544.518,156	88	401.964,588 544.547,591	33.348
88	401.964,588 544.547,591	89	401.954,83 544.570,721	25.104	89	401.954,83 544.570,721	90	401.954,487 544.588,481	17.763	90	401.954,487 544.588,481	91	401.925,095 544.606,396	34.421
91	401.925,095 544.606,396	92	401.894,133 544.619,671	33.688	92	401.894,133 544.619,671	93	401.850,904 544.632,339	45.047	93	401.850,904 544.632,339	94	401.828,061 544.641,517	24.618
94	401.828,061 544.641,517	95	401.821,599 544.653,134	13.293	95	401.821,599 544.653,134	96	401.811,178 544.662,668	14.124	96	401.811,178 544.662,668	97	401.808,546 544.665,529	3.888
97	401.808,546 544.665,529	98	401.806,329 544.666,083	2.285	98	401.806,329 544.666,083	99	401.803,328 544.666,637	3.052	99	401.803,328 544.666,637	100	401.800,738 544.669,515	3.872
100	401.800,738 544.669,515	101	401.797,09 544.677,638	8.905	101	401.797,09 544.677,638	102	401.795,658 544.682,53	5.097	102	401.795,658 544.682,53	103	401.793,857 544.684,422	2.612
103	401.793,857 544.684,422	104	401.784,977 544.688,214	9.656	104	401.784,977 544.688,214	105	401.781,052 544.689,506	4.132	105	401.781,052 544.689,506	106	401.777,865 544.689,506	3.187
106	401.777,865 544.689,506	107	401.773,24 544.687,742	4.95	107	401.773,24 544.687,742	108	401.770,562 544.685,25	3.658	108	401.770,562 544.685,25	109	401.769,084 544.681,927	3.637
109	401.769,084 544.681,927	110	401.769,13 544.675,835	6.092	110	401.769,13 544.675,835	111	401.767,822 544.670,796	5.206	111	401.767,822 544.670,796	112	401.766,113 544.667,657	3.574
112	401.766,113 544.667,657	113	401.763,435 544.666,088	3.104	113	401.763,435 544.666,088	114	401.761,264 544.665,719	2.202	114	401.761,264 544.665,719	115	401.758,678 544.666,596	2.731
115	401.758,678 544.666,596	116	401.755,4 544.667,75	3.475	116	401.755,4 544.667,75	117	401.744,179 544.674,534	13.112	117	401.744,179 544.674,534	118	401.739,914 544.677,118	4.987

Punct început	X / Y	Punct sfârșit	X / Y	Lungime segment	Punct început	X / Y	Punct sfârșit	X / Y	Lungime segment	Punct început	X / Y	Punct sfârșit	X / Y	Lungime segment
118	401.739,914 544.677,118	119	401.734,418 544.677,626	5.519	119	401.734,418 544.677,626	120	401.730,817 544.676,564	3.754	120	401.730,817 544.676,564	121	401.727,677 544.674,672	3.666
121	401.727,677 544.674,672	122	401.725,922 544.672,503	2.79	122	401.725,922 544.672,503	123	401.723,105 544.670,334	3.555	123	401.723,105 544.670,334	124	401.713,814 544.666,978	9.879
124	401.713,814 544.666,978	125	401.707,808 544.665,603	6.161	125	401.707,808 544.665,603	126	401.703,683 544.665,741	4.127	126	401.703,683 544.665,741	127	401.699,053 544.668,948	5.632
127	401.699,053 544.668,948	128	401.698,228 544.670,964	2.178	128	401.698,228 544.670,964	129	401.698,73 544.673,823	2.903	129	401.698,73 544.673,823	130	401.700,288 544.676,893	3.443
130	401.700,288 544.676,893	131	401.702,947 544.681,932	5.698	131	401.702,947 544.681,932	132	401.702,535 544.683,811	1.924	132	401.702,535 544.683,811	133	401.701,389 544.685,781	2.279
133	401.701,389 544.685,781	134	401.698,867 544.688,85	3.972	134	401.698,867 544.688,85	135	401.696,667 544.691,004	3.079	135	401.696,667 544.691,004	136	401.694,329 544.691,737	2.45
136	401.694,329 544.691,737	137	401.690,983 544.690,545	3.552	137	401.690,983 544.690,545	138	401.686,491 544.688,621	4.887	138	401.686,491 544.688,621	139	401.682,353 544.685,54	5.159
139	401.682,353 544.685,54	140	401.678,594 544.683,57	4.244	140	401.678,594 544.683,57	141	401.674,377 544.682,608	4.325	141	401.674,377 544.682,608	142	401.670,481 544.683,021	3.918
142	401.670,481 544.683,021	143	401.666,905 544.683,708	3.641	143	401.666,905 544.683,708	144	401.663,815 544.685,691	3.672	144	401.663,815 544.685,691	145	401.661,936 544.687,432	2.562
145	401.661,936 544.687,432	146	401.661,569 544.689,769	2.366	146	401.661,569 544.689,769	147	401.661,565 544.695,224	5.455	147	401.661,565 544.695,224	148	401.659,88 544.700,567	5.602
148	401.659,88 544.700,567	149	401.656,951 544.705,325	5.587	149	401.656,951 544.705,325	150	401.654,314 544.708,546	4.163	150	401.654,314 544.708,546	151	401.649,993 544.709,863	4.517
151	401.649,993 544.709,863	152	401.637,397 544.709,351	12.606	152	401.637,397 544.709,351	153	401.633,369 544.708,107	4.216	153	401.633,369 544.708,107	154	401.629,341 544.705,179	4.98
154	401.629,341 544.705,179	155	401.623,482 544.702,324	6.518	155	401.623,482 544.702,324	156	401.610,107 544.701,994	13.379	156	401.610,107 544.701,994	157	401.602,876 544.700,055	7.486
157	401.602,876 544.700,055	158	401.602,144 544.700,395	0.807	158	401.602,144 544.700,395	159	401.591,54 544.705,329	11.696	159	401.591,54 544.705,329	160	401.587,93 544.706,379	3.76
160	401.587,93 544.706,379	161	401.585,553 544.706,151	2.388	161	401.585,553 544.706,151	162	401.583,542 544.704,918	2.359	162	401.583,542 544.704,918	163	401.581,988 544.703,319	2.23
163	401.581,988 544.703,319	164	401.579,108 544.700,806	3.822	164	401.579,108 544.700,806	165	401.575,076 544.696,911	5.606	165	401.575,076 544.696,911	166	401.564,472 544.688,186	13.732
166	401.564,472 544.688,186	167	401.557,799 544.685,171	7.323	167	401.557,799 544.685,171	168	401.553,874 544.683,723	4.184	168	401.553,874 544.683,723	169	401.552,16 544.683,381	1.748
169	401.552,16 544.683,381	170	401.549,303 544.683,866	2.898	170	401.549,303 544.683,866	171	401.546,275 544.685,75	3.566	171	401.546,275 544.685,75	172	401.544,047 544.688,006	3.171
172	401.544,047 544.688,006	173	401.542,647 544.689,605	2.125	173	401.542,647 544.689,605	174	401.542,676 544.692,288	2.683	174	401.542,676 544.692,288	175	401.543,333 544.693,944	1.782
175	401.543,333 544.693,944	176	401.543,79 544.695,144	1.284	176	401.543,79 544.695,144	177	401.543,19 544.695,515	0.705	177	401.543,19 544.695,515	178	401.541,79 544.695,572	1.401
178	401.541,79 544.695,572	179	401.540,676 544.695,4	1.127	179	401.540,676 544.695,4	180	401.539,533 544.694,944	1.231	180	401.539,533 544.694,944	181	401.533,067 544.690,929	7.611
181	401.533,067 544.690,929	182	401.528,328 544.685,755	7.016	182	401.528,328 544.685,755	183	401.525,921 544.679,706	6.51	183	401.525,921 544.679,706	184	401.524,901 544.674,459	5.345
184	401.524,901 544.674,459	185	401.525,046 544.667,463	6.998	185	401.525,046 544.667,463	186	401.520,963 544.665,131	4.702	186	401.520,963 544.665,131	187	401.514,522 544.661,779	7.261
187	401.514,522 544.661,779	188	401.503,074 544.660,103	11.57	188	401.503,074 544.660,103	189	401.497,533 544.660,103	5.541	189	401.497,533 544.660,103	190	401.492,866 544.662,435	5.217
190	401.492,866 544.662,435	191	401.491,043 544.665,204	3.315	191	401.491,043 544.665,204	192	401.490,387 544.674,459	9.278	192	401.490,387 544.674,459	193	401.489,439 544.675,916	1.738
193	401.489,439 544.675,916	194	401.487,252 544.676,062	2.192	194	401.487,252 544.676,062	195	401.485,794 544.675,406	1.599	195	401.485,794 544.675,406	196	401.484,044 544.673,147	2.858
196	401.484,044 544.673,147	197	401.482,585 544.670,159	3.325	197	401.482,585 544.670,159	198	401.478,939 544.666,151	5.418	198	401.478,939 544.666,151	199	401.475,221 544.664,329	4.14
199	401.475,221 544.664,329	200	401.468,783 544.663,189	6.538	200	401.468,783 544.663,189	201	401.465,137 544.663,189	3.646	201	401.465,137 544.663,189	202	401.462,129 544.663,963	3.106
202	401.462,129 544.663,963	203	401.459,623 544.666,923	3.878	203	401.459,623 544.666,923	204	401.452,532 544.678,36	13.457	204	401.452,532 544.678,36	205	401.449,557 544.680,191	3.493
205	401.449,557 544.680,191	206	401.438,844 544.684,109	11.407	206	401.438,844 544.684,109	207	401.434,33 544.687,238	5.492	207	401.434,33 544.687,238	208	401.429,38 544.692,676	7.354
208	401.429,38 544.692,676	209	401.422,937 544.696,578	7.532	209	401.422,937 544.696,578	210	401.414,564 544.692,576	9.28	210	401.414,564 544.692,576	211	401.409,14 544.691,214	5.592
211	401.409,14 544.691,214	212	401.396,162 544.692,693	13.062	212	401.396,162 544.692,693	213	401.382,164 544.700,362	15.961	213	401.382,164 544.700,362	214	401.379,034 544.703,564	4.478
214	401.379,034 544.703,564	215	401.363,154 544.719,019	22.159	215	401.363,154 544.719,019	216	401.325,193 544.714,731	38.202	216	401.325,193 544.714,731	217	401.290,665 544.731,452	38.364

Punct început	X / Y	Punct sfârșit	X / Y	Lungime segment	Punct început	X / Y	Punct sfârșit	X / Y	Lungime segment	Punct început	X / Y	Punct sfârșit	X / Y	Lungime segment
217	401.290,665 544.731,452	218	401.278,295 544.749,364	21.768	218	401.278,295 544.749,364	219	401.279,475 544.763,679	14.364	219	401.279,475 544.763,679	220	401.282,959 544.787,346	23.922
220	401.282,959 544.787,346	221	401.279,664 544.788,069	3.373	221	401.279,664 544.788,069	222	401.256,715 544.787,258	22.963	222	401.256,715 544.787,258	223	401.250,987 544.798,529	12.643
223	401.250,987 544.798,529	224	401.240,113 544.813,315	18.354	224	401.240,113 544.813,315	225	401.237,101 544.820,147	7.466	225	401.237,101 544.820,147	226	401.242,478 544.824,164	6.712
226	401.242,478 544.824,164	227	401.239,253 544.839,089	15.269	227	401.239,253 544.839,089	1	401.236,808 544.855,422	16.515					

** Lungimile segmentelor sunt determinate în planul de proiecție Stereo 70 și sunt rotunjite la 1 milimetru.

*** Distanța dintre puncte este formată din segmente cumulate ce sunt mai mici decât valoarea 1 milimetru.

**DATE DESPRE IMOBILUL NR. 7391**

Oficiul de Cadastru și Publicitate Imobiliară ALBA
Biroul de Cadastru și Publicitate Imobiliară Aiud

A. Partea I. Descrierea imobilului

TEREN Extravilan

Adresa: Jud. Alba

Nr. Crt	Nr cadastral Nr. topografic	Suprafața* (mp)	Observații / Referințe
A1		26.820	Sector cadastral:23 Teren neimpregmuit;

B. Partea II. Proprietari și acte

Inscrieri privitoare la dreptul de proprietate și alte drepturi reale		Referințe
1 / 01/01/2023		
Act Normativ nr. 7, din 13/03/1996 emis de PARLAMENTUL ROMANIEI;		
B1	Inscrierea provizorie, drept de PROPRIETATE, dobandit prin Lege, cota actuala 1/1 1) UAT MIRASLĂU, CIF:9999999999999	A1

C. Partea III. SARCINI .

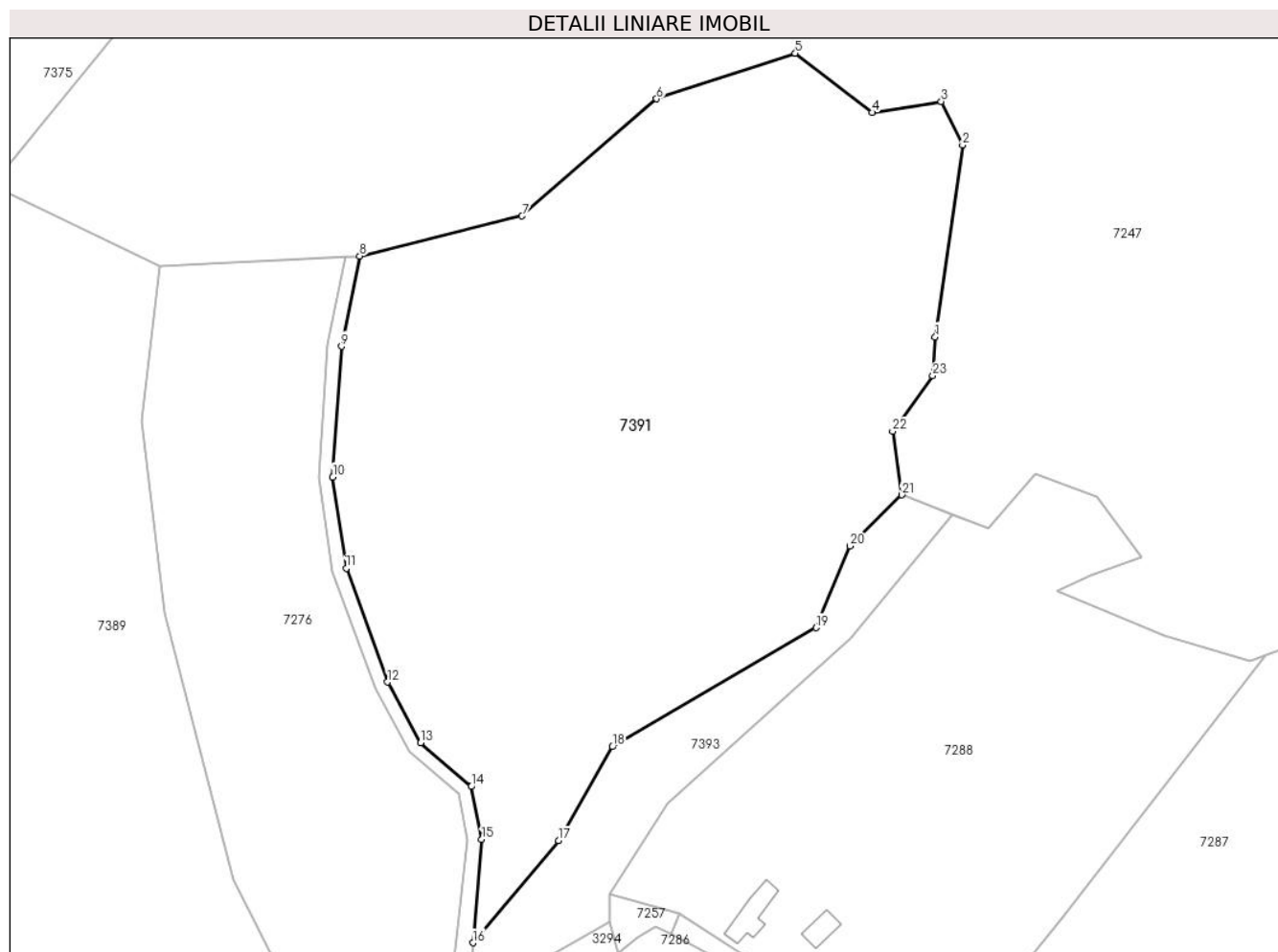
Inscrieri privind dezmembramintele dreptului de proprietate, drepturi reale de garanție și sarcini	Referințe
NU SUNT	

Anexa Nr. 1 La Partea I

Teren

Nr cadastral	Suprafața (mp)*	Observații / Referințe
	26.820	

* Suprafața este determinată în planul de proiecție Stereo 70.



Date referitoare la teren

Crt	Categorie folosință	Intra vilan	Suprafața (mp)	Tarla	Parcelă	Nr. topo	Observații / Referințe
1	faneata	NU	26.820	-	-	-	

Lungime Segmente

1) Valorile lungimilor segmentelor sunt obținute din proiecție în plan.

Punct început	X / Y	Punct sfârșit	X / Y	Lungime segment (** (m)
1	402.419,269 543.670,49	2	402.427,081 543.725,47	55.532
3	402.420,968 543.738,021	4	402.401,101 543.734,845	20.119
5	402.379,071 543.751,849	6	402.339,256 543.738,755	41.913
7	402.300,644 543.705,141	8	402.254,043 543.693,644	47.998
9	402.248,798 543.667,775	10	402.246,287 543.630,279	37.58

Punct început	X / Y	Punct sfârșit	X / Y	Lungime segment (** (m)
2	402.427,081 543.725,47	3	402.420,968 543.738,021	13.961
4	402.401,101 543.734,845	5	402.379,071 543.751,849	27.829
6	402.339,256 543.738,755	7	402.300,644 543.705,141	51.194
8	402.254,043 543.693,644	9	402.248,798 543.667,775	26.395
10	402.246,287 543.630,279	11	402.250,169 543.604,033	26.532

Punct început	X / Y	Punct sfârșit	X / Y	Lungime segment (** (m)
11	402.250,169 543.604,033	12	402.262,027 543.571,429	34.693
13	402.271,49 543.553,982	14	402.286,082 543.541,445	19.238
15	402.289,03 543.526,261	16	402.286,533 543.496,635	29.731
17	402.311,128 543.525,929	18	402.326,542 543.552,885	31.052
19	402.385,002 543.587,034	20	402.394,784 543.610,459	25.385
21	402.409,611 543.625,138	22	402.407,038 543.643,366	18.409
23	402.418,546 543.659,293	1	402.419,269 543.670,49	11.22

Punct început	X / Y	Punct sfârșit	X / Y	Lungime segment (** (m)
12	402.262,027 543.571,429	13	402.271,49 543.553,982	19.848
14	402.286,082 543.541,445	15	402.289,03 543.526,261	15.468
16	402.286,533 543.496,635	17	402.311,128 543.525,929	38.25
18	402.326,542 543.552,885	19	402.385,002 543.587,034	67.703
20	402.394,784 543.610,459	21	402.409,611 543.625,138	20.864
22	402.407,038 543.643,366	23	402.418,546 543.659,293	19.65

** Lungimile segmentelor sunt determinate în planul de proiecție Stereo 70 și sunt rotunjite la 1 milimetru.

*** Distanța dintre puncte este formată din segmente cumulate ce sunt mai mici decât valoarea 1 milimetru.

**DATE DESPRE IMOBILUL NR. 7392**

Oficiul de Cadastru și Publicitate Imobiliară ALBA
Biroul de Cadastru și Publicitate Imobiliară Aiud

A. Partea I. Descrierea imobilului

TEREN Extravilan

Adresa: Jud. Alba

Nr. Crt	Nr cadastral Nr. topografic	Suprafața* (mp)	Observații / Referințe
A1		936	Sector cadastral:23 Teren neimprejmuit;

B. Partea II. Proprietari și acte

Inscrieri privitoare la dreptul de proprietate și alte drepturi reale		Referințe
1 / 01/01/2023		
Act Normativ nr. 7, din 13/03/1996 emis de PARLAMENTUL ROMANIEI;		
B1	Inscrierea provizorie, drept de PROPRIETATE, dobandit prin Lege, cota actuala 1/1 1) UAT MIRASLĂU, CIF:9999999999999	A1

C. Partea III. SARCINI .

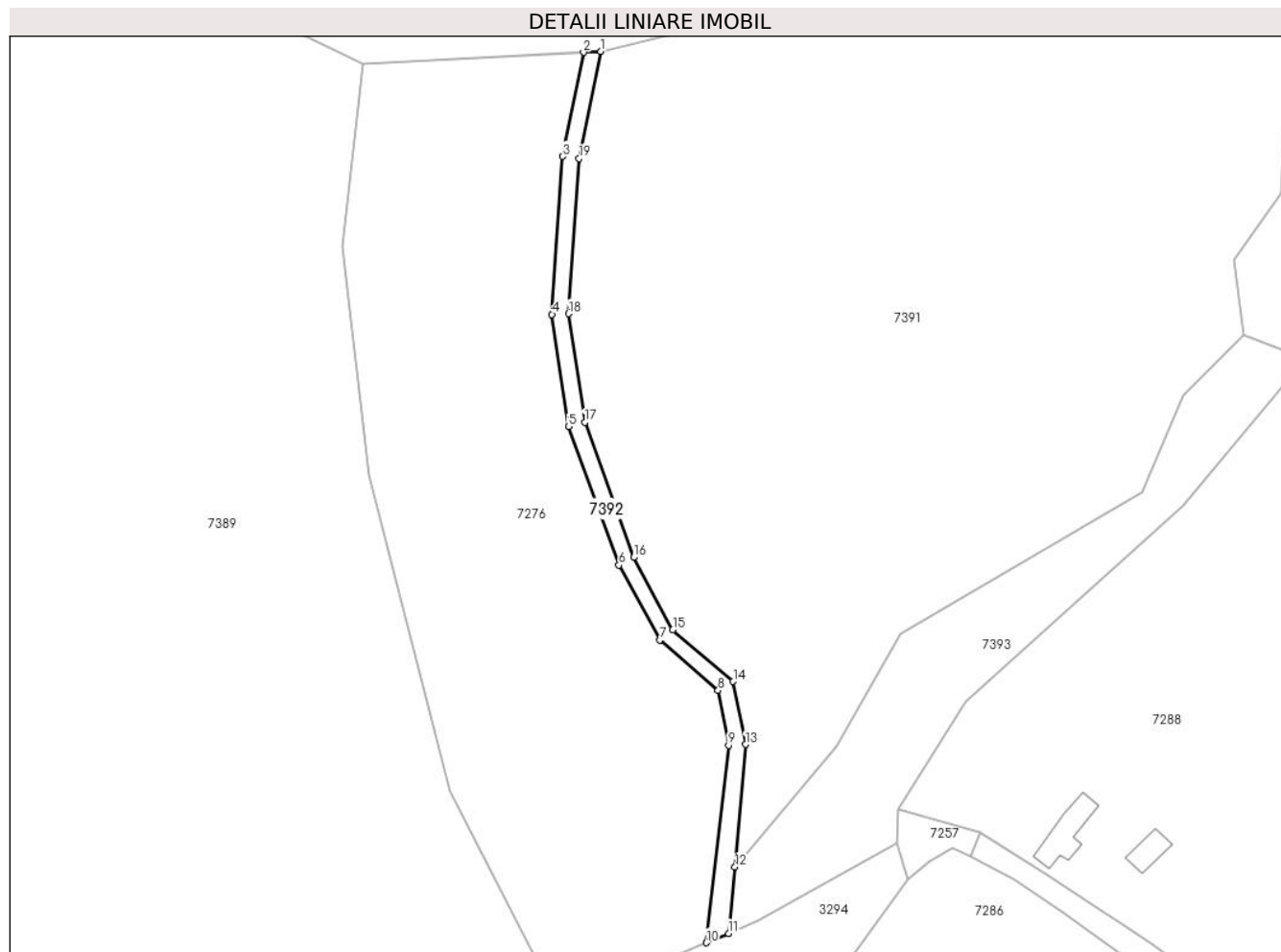
Inscrieri privind dezmembramintele dreptului de proprietate, drepturi reale de garanție și sarcini	Referințe
NU SUNT	

Anexa Nr. 1 La Partea I

Teren

Nr cadastral	Suprafața (mp)*	Observații / Referințe
	936	

* Suprafața este determinată în planul de proiecție Stereo 70.



Date referitoare la teren

Crt	Categorie folosință	Intra vilan	Suprafața (mp)	Tarla	Parcelă	Nr. topo	Observații / Referințe
1	drum	NU	936	-	-	-	

Lungime Segmente

1) Valorile lungimilor segmentelor sunt obținute din proiecție în plan.

Punct început	X / Y	Punct sfârșit	X / Y	Lungime segment (** (m)
1	402.254,043 543.693,644	2	402.249,919 543.693,434	4.129
2	402.249,919 543.693,434	3	402.244,825 543.668,308	25.637
3	402.244,825 543.668,308	4	402.242,267 543.630,118	38.276
4	402.242,267 543.630,118	5	402.246,271 543.603,047	27.366
5	402.246,271 543.603,047	6	402.258,447 543.569,571	35.622

Punct început	X / Y	Punct sfârșit	X / Y	Lungime segment (** (m)
6	402.258,447 543.569,571	7	402.268,325 543.551,428	20.658
7	402.268,325 543.551,428	8	402.282,42 543.539,317	18.583
8	402.282,42 543.539,317	9	402.284,997 543.526,043	13.522
9	402.284,997 543.526,043	10	402.279,601 543.478,363	47.984
10	402.279,601 543.478,363	11	402.284,964 543.480,638	5.826
11	402.284,964 543.480,638	12	402.286,533 543.496,635	16.074
12	402.286,533 543.496,635	13	402.289,03 543.526,261	29.731
13	402.289,03 543.526,261	14	402.286,082 543.541,445	15.468
14	402.286,082 543.541,445	15	402.271,49 543.553,982	19.238
15	402.271,49 543.553,982	16	402.262,027 543.571,429	19.848
16	402.262,027 543.571,429	17	402.250,169 543.604,033	34.693
17	402.250,169 543.604,033	18	402.246,287 543.630,279	26.532
18	402.246,287 543.630,279	19	402.248,798 543.667,775	37.58
19	402.248,798 543.667,775	1	402.254,043 543.693,644	26.395

** Lungimile segmentelor sunt determinate în planul de proiecție Stereo 70 și sunt rotunjite la 1 milimetru.

*** Distanța dintre puncte este formată din segmente cumulate ce sunt mai mici decât valoarea 1 milimetru.

**DATE DESPRE IMOBILUL NR. 7393**

Oficiul de Cadastru și Publicitate Imobiliară ALBA
Biroul de Cadastru și Publicitate Imobiliară Aiud

A. Partea I. Descrierea imobilului

TEREN Extravilan

Adresa: Jud. Alba

Nr. Crt	Nr cadastral Nr. topografic	Suprafața* (mp)	Observații / Referințe
A1		3.269	Sector cadastral:23 Teren neimprejmuit;

B. Partea II. Proprietari și acte

Inscrieri privitoare la dreptul de proprietate și alte drepturi reale		Referințe
1 / 01/01/2023		
Act Normativ nr. 7, din 13/03/1996 emis de PARLAMENTUL ROMANIEI;		
B1	Inscrierea provizorie, drept de PROPRIETATE, dobandit prin Lege, cota actuala 1/1 1) UAT MIRASLĂU, CIF:9999999999999	A1

C. Partea III. SARCINI .

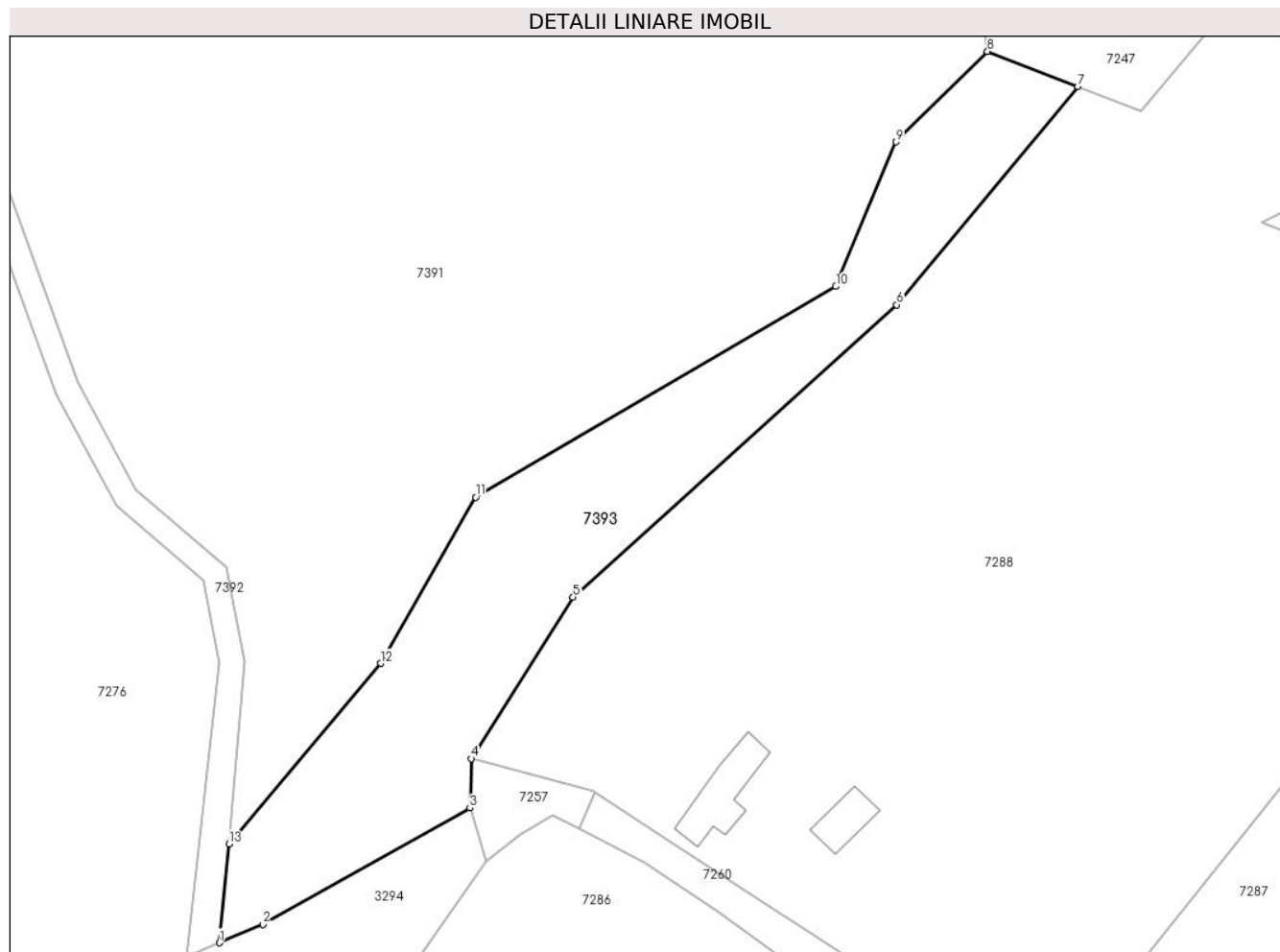
Inscrieri privind dezmembramintele dreptului de proprietate, drepturi reale de garanție și sarcini	Referințe
NU SUNT	

Anexa Nr. 1 La Partea I

Teren

Nr cadastral	Suprafața (mp)*	Observații / Referințe
	3.269	

* Suprafața este determinată în planul de proiecție Stereo 70.



Date referitoare la teren

Crt	Categorie folosință	Intravilan	Suprafața (mp)	Tarla	Parcelă	Nr. topo	Observații / Referințe
1	faneata	NU	3.269	-	-	-	

Lungime Segmente

1) Valorile lungimilor segmentelor sunt obținute din proiecție în plan.

Punct început	X / Y	Punct sfârșit	X / Y	Lungime segment (** (m)
1	402.284,964 543.480,638	2	402.291,99 543.483,617	7.631
2	402.291,99 543.483,617	3	402.325,613 543.502,486	38.556
3	402.325,613 543.502,486	4	402.325,828 543.510,5	8.017
4	402.325,828 543.510,5	5	402.342,351 543.536,685	30.962
5	402.342,351 543.536,685	6	402.394,89 543.584,064	70.747

Punct început	X / Y	Punct sfârșit	X / Y	Lungime segment (** (m)
6	402.394,89 543.584,064	7	402.424,298 543.619,449	46.01
7	402.424,298 543.619,449	8	402.409,611 543.625,138	15.75
8	402.409,611 543.625,138	9	402.394,784 543.610,459	20.864
9	402.394,784 543.610,459	10	402.385,002 543.587,034	25.385
10	402.385,002 543.587,034	11	402.326,542 543.552,885	67.703
11	402.326,542 543.552,885	12	402.311,128 543.525,929	31.052
12	402.311,128 543.525,929	13	402.286,533 543.496,635	38.25
13	402.286,533 543.496,635	1	402.284,964 543.480,638	16.074

** Lungimile segmentelor sunt determinate în planul de proiecție Stereo 70 și sunt rotunjite la 1 milimetru.

*** Distanța dintre puncte este formată din segmente cumulate ce sunt mai mici decât valoarea 1 milimetru.

**DATE DESPRE IMOBILUL NR. 7394**

Oficiul de Cadastru și Publicitate Imobiliară ALBA
Biroul de Cadastru și Publicitate Imobiliară Aiud

A. Partea I. Descrierea imobilului

TEREN Intravilan

Adresa: Loc. Ormenis, Jud. Alba

Nr. Crt	Nr cadastral Nr. topografic	Suprafața* (mp)	Observații / Referințe
A1	73246	22	Sector cadastral:23 Teren neimprejmuit;

B. Partea II. Proprietari și acte

Inscrieri privitoare la dreptul de proprietate și alte drepturi reale	Referințe
16873 / 21/10/2020	
Act Administrativ nr. HCL NR 40, din 25/09/2020 emis de CONSILIUL LOCAL MIRASLAU (act administrativ nr ADEVERINȚA NR 3520 din 25.09.2020, emis de PRIMARIA COMUNEI MIRASLAU;act administrativ nr HCL NR 34 din 31.08.2020, emis de CONSILIUL LOCAL MIRASLAU);	
B1	A1
Intabulare, drept de PROPRIETATE identificat cu nr top 276/2/1, dobandit prin Lege, cota actuala 1/1, cota initiala 1/1 1) COMUNA MIRASLAU , CIF:4562214, -domeniul public	

C. Partea III. SARCINI .

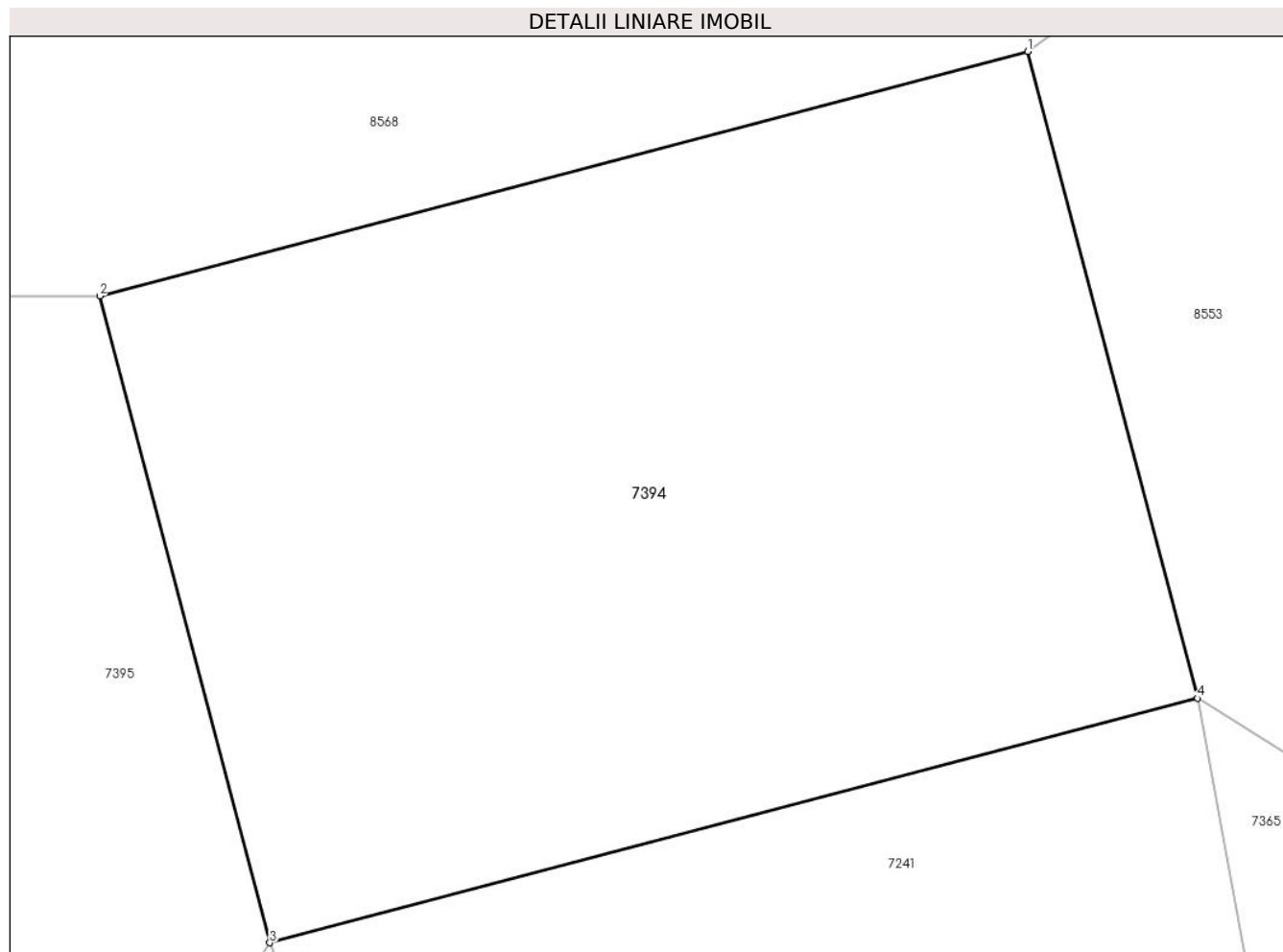
Inscrieri privind dezmembramintele dreptului de proprietate, drepturi reale de garanție și sarcini	Referințe
NU SUNT	

Anexa Nr. 1 La Partea I

Teren

Nr cadastral	Suprafața (mp)*	Observații / Referințe
73246	22	

* Suprafața este determinată în planul de proiecție Stereo 70.



Date referitoare la teren

Crt	Categorie folosință	Intravilan	Suprafața (mp)	Tarla	Parcelă	Nr. topo	Observații / Referințe
1	drum	DA	22	-	-	-	

Lungime Segmente

1) Valorile lungimilor segmentelor sunt obținute din proiecție în plan.

Punct început	X / Y	Punct sfârșit	X / Y	Lungime segment (** (m)
1	401.319,323 544.829,695	2	401.313,907 544.828,27	5.6
2	401.313,907 544.828,27	3	401.314,899 544.824,498	3.9
3	401.314,899 544.824,498	4	401.320,315 544.825,923	5.6
4	401.320,315 544.825,923	1	401.319,323 544.829,695	3.9

** Lungimile segmentelor sunt determinate în planul de proiecție Stereo 70 și sunt rotunjite la 1 milimetru.

***** Distanţa dintre puncte este formată din segmente cumulate ce sunt mai mici decât valoarea 1 milimetru.**

**DATE DESPRE IMOBILUL NR. 7395**

Oficiul de Cadastru și Publicitate Imobiliară ALBA
Biroul de Cadastru și Publicitate Imobiliară Aiud

A. Partea I. Descrierea imobilului

TEREN Intravilan

Adresa: Loc. Ormenis, Jud. Alba

Nr. Crt	Nr cadastral Nr. topografic	Suprafața* (mp)	Observații / Referințe
A1	73247	766	Sector cadastral:23 Teren neimprejmit;

B. Partea II. Proprietari și acte

Inscrieri privitoare la dreptul de proprietate și alte drepturi reale		Referințe
16862 / 21/10/2020		
Act Normativ nr. HG 974/2002, din 05/09/2002 emis de GUVERNUL ROMÂNIEI (act administrativ nr HCL NR. 34 din 31.08.2020, emis de CONSILIUL LOCAL MIRASLAU;act administrativ nr HCL NR. 40 din 25.09.2020, emis de CONSILIUL LOCAL MIRASLAU);		
B1	Intabulare, drept de PROPRIETATE se identifica cu parc. nr. 1 cu nr. top. 276/1 din parc. loc. Ormenis, dobandit prin Lege, cota actuala 1/1, cota initiala 1/1 1) COMUNA MIRASLAU- DOMENIU PUBLIC- , CIF:9999999999999	A1
B2	imobilul cu nr. top. 276 din parc. loc. Ormenis se parceleaza in 2 parcele: parc. nr. 1 cu nr. top. 276/1 drum de 766 m.p. se inscrie in circuitul civil si se transcrie in prezenta cf. si parc. nr. 2 cu nr. top. 276/2 fara suprafata ramine in parcelar	A1

C. Partea III. SARCINI .

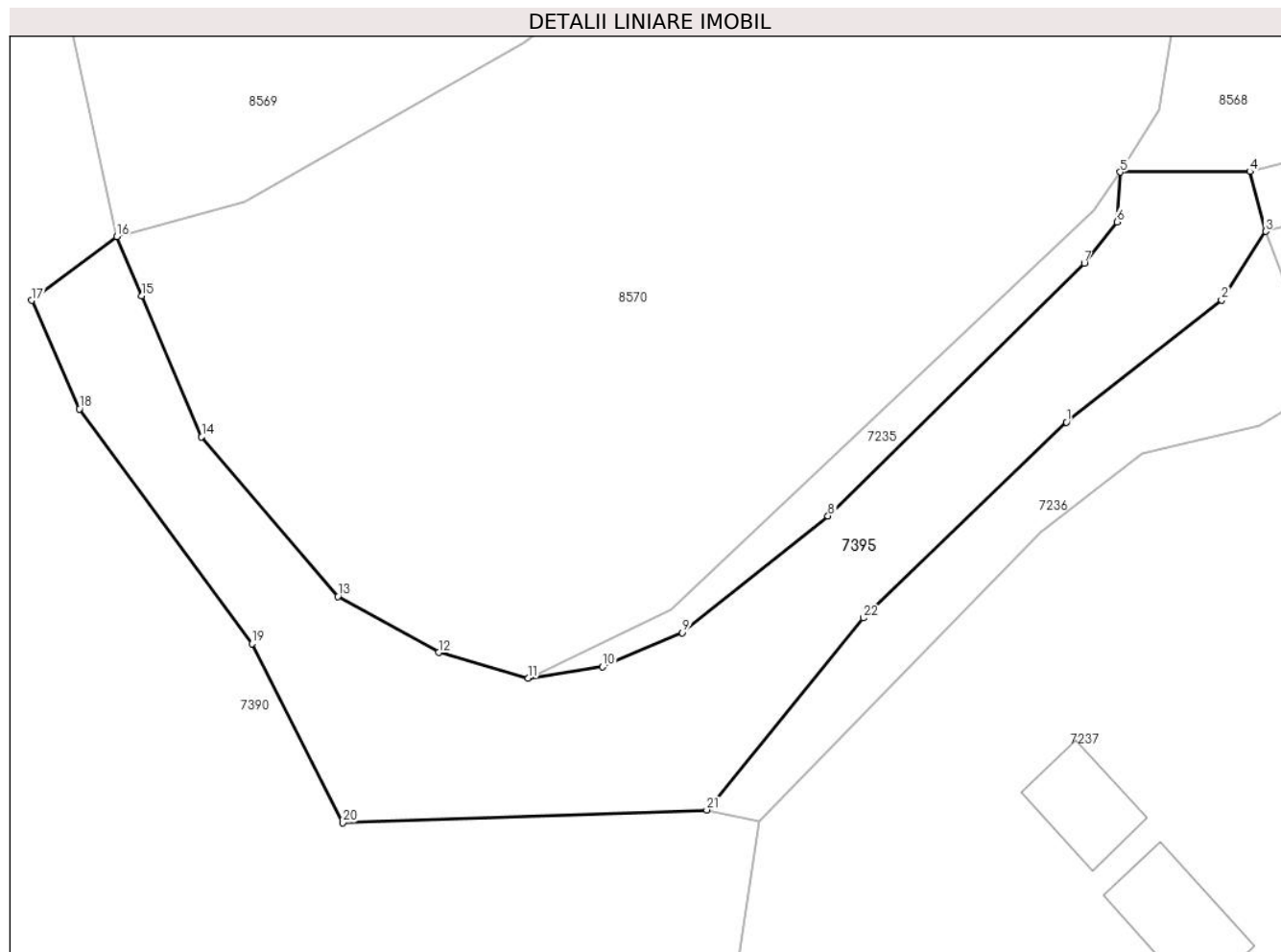
Inscrieri privind dezmembramintele dreptului de proprietate, drepturi reale de garanție și sarcini	Referințe
NU SUNT	

Anexa Nr. 1 La Partea I

Teren

Nr cadastral	Suprafața (mp)*	Observații / Referințe
73247	766	

* Suprafața este determinată în planul de proiecție Stereo 70.



Date referitoare la teren

Crt	Categorie folosință	Intravilan	Suprafața (mp)	Tarla	Parcelă	Nr. topo	Observații / Referințe
1	drum	DA	766	-	-	-	

Lungime Segmente

1) Valorile lungimilor segmentelor sunt obținute din proiecție în plan.

Punct început	X / Y	Punct sfârșit	X / Y	Lungime segment (** (m)
1	401.302,325 544.812,486	2	401.312,117 544.820,162	12.442
3	401.314,899 544.824,498	4	401.313,907 544.828,27	3.9
5	401.305,727 544.828,227	6	401.305,513 544.825,093	3.141
7	401.303,464 544.822,481	8	401.287,302 544.806,572	22.678
9	401.278,122 544.799,227	10	401.273,097 544.797,08	5.464

Punct început	X / Y	Punct sfârșit	X / Y	Lungime segment (** (m)
2	401.312,117 544.820,162	3	401.314,899 544.824,498	5.152
4	401.313,907 544.828,27	5	401.305,727 544.828,227	8.18
6	401.305,513 544.825,093	7	401.303,464 544.822,481	3.32
8	401.287,302 544.806,572	9	401.278,122 544.799,227	11.757
10	401.273,097 544.797,08	11	401.268,399 544.796,352	4.754

Punct început	X / Y	Punct sfârșit	X / Y	Lungime segment (** (m)
11	401.268,399 544.796,352	12	401.262,771 544.797,984	5.86
13	401.256,401 544.801,512	14	401.247,82 544.811,551	13.207
15	401.244,049 544.820,447	16	401.242,478 544.824,164	4.035
17	401.237,101 544.820,147	18	401.240,113 544.813,315	7.466
19	401.250,987 544.798,529	20	401.256,715 544.787,258	12.643
21	401.279,664 544.788,069	22	401.289,529 544.800,147	15.595

Punct început	X / Y	Punct sfârșit	X / Y	Lungime segment (** (m)
12	401.262,771 544.797,984	13	401.256,401 544.801,512	7.282
14	401.247,82 544.811,551	15	401.244,049 544.820,447	9.662
16	401.242,478 544.824,164	17	401.237,101 544.820,147	6.712
18	401.240,113 544.813,315	19	401.250,987 544.798,529	18.354
20	401.256,715 544.787,258	21	401.279,664 544.788,069	22.963
22	401.289,529 544.800,147	1	401.302,325 544.812,486	17.776

** Lungimile segmentelor sunt determinate în planul de proiecție Stereo 70 și sunt rotunjite la 1 milimetru.

*** Distanța dintre puncte este formată din segmente cumulate ce sunt mai mici decât valoarea 1 milimetru.

**DATE DESPRE IMOBILUL NR. 7396**

Oficiul de Cadastru și Publicitate Imobiliară ALBA
Biroul de Cadastru și Publicitate Imobiliară Aiud

A. Partea I. Descrierea imobilului

TEREN Extravilan

Adresa: Jud. Alba

Nr. Crt	Nr cadastral Nr. topografic	Suprafața* (mp)	Observații / Referințe
A1		1.316	Sector cadastral:23 Teren neimprejmuit;

B. Partea II. Proprietari și acte

Inscrieri privitoare la dreptul de proprietate și alte drepturi reale		Referințe
1 / 01/01/2023		
Act Normativ nr. 7, din 13/03/1996 emis de PARLAMENTUL ROMANIEI;		
B1	Inscrierea provizorie, drept de PROPRIETATE, dobandit prin Lege, cota actuala 1/1 1) UAT MIRASLĂU, CIF:99999999999999	A1

C. Partea III. SARCINI .

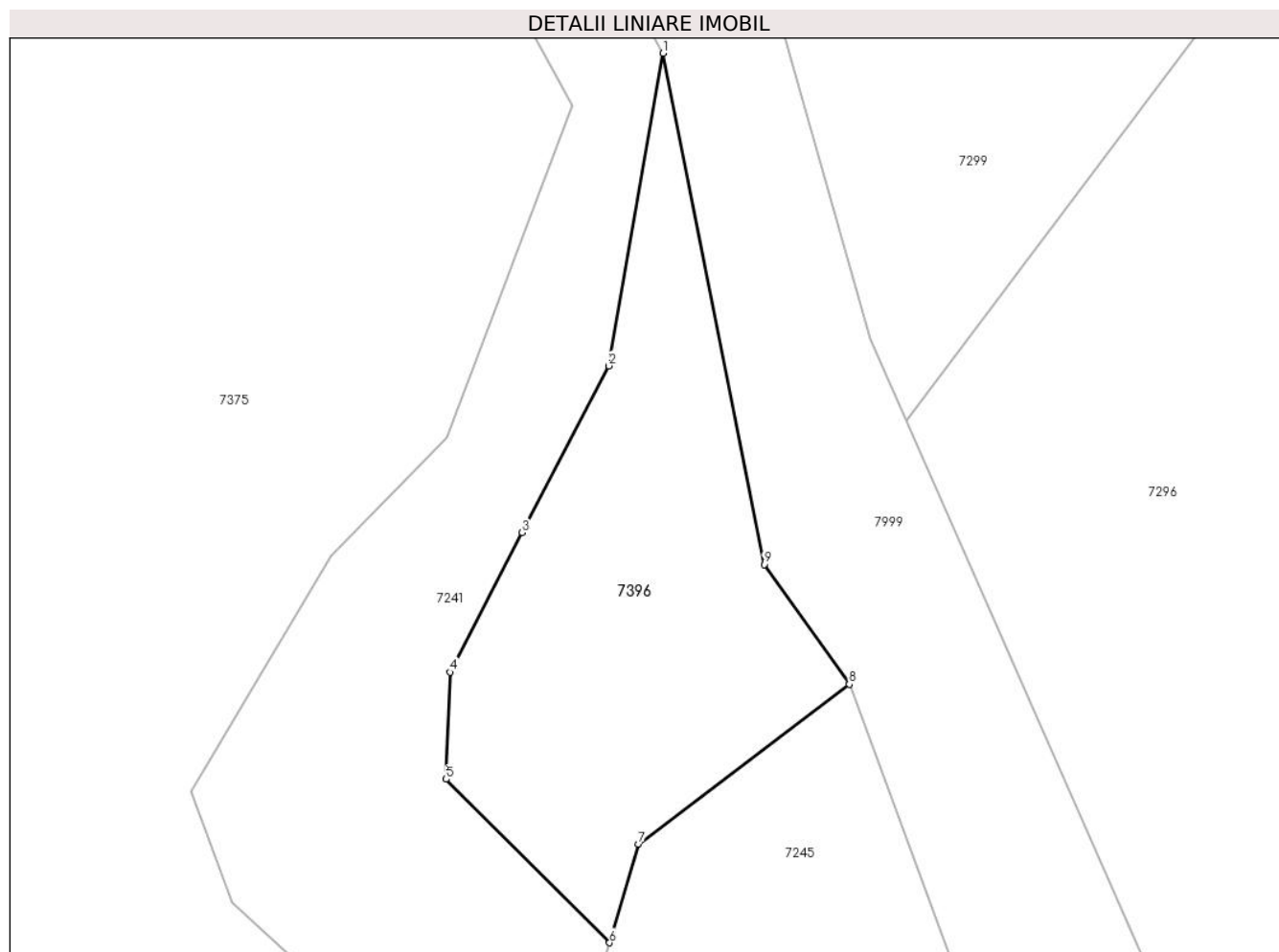
Inscrieri privind dezmembramintele dreptului de proprietate, drepturi reale de garanție și sarcini	Referințe
NU SUNT	

Anexa Nr. 1 La Partea I

Teren

Nr cadastral	Suprafața (mp)*	Observații / Referințe
	1.316	

* Suprafața este determinată în planul de proiecție Stereo 70.



Date referitoare la teren

Crt	Categorie folosință	Intravilan	Suprafața (mp)	Tarla	Parcelă	Nr. topo	Observații / Referințe
1	faneata	NU	1.316	-	-	-	

Lungime Segmente

1) Valorile lungimilor segmentelor sunt obținute din proiecție în plan.

Punct început	X / Y	Punct sfârșit	X / Y	Lungime segment (** (m)
1	402.379,605 544.237,057	2	402.374,454 544.207,462	30.04
2	402.374,454 544.207,462	3	402.366,275 544.191,697	17.76
3	402.366,275 544.191,697	4	402.359,459 544.178,462	14.887
4	402.359,459 544.178,462	5	402.359,069 544.168,341	10.129
5	402.359,069 544.168,341	6	402.374,549 544.152,856	21.896

Punct început	X / Y	Punct sfârșit	X / Y	Lungime segment (** (m)
6	402.374,549 544.152,856	7	402.377,297 544.162,183	9.723
7	402.377,297 544.162,183	8	402.397,258 544.177,32	25.051
8	402.397,258 544.177,32	9	402.389,192 544.188,659	13.915
9	402.389,192 544.188,659	1	402.379,605 544.237,057	49.338

** Lungimile segmentelor sunt determinate în planul de proiecție Stereo 70 și sunt rotunjite la 1 milimetru.

*** Distanța dintre puncte este formată din segmente cumulate ce sunt mai mici decât valoarea 1 milimetru.

**DATE DESPRE IMOBILUL NR. 7397**

Oficiul de Cadastru și Publicitate Imobiliară ALBA
Biroul de Cadastru și Publicitate Imobiliară Aiud

A. Partea I. Descrierea imobilului

TEREN Extravilan

Adresa: Jud. Alba

Nr. Crt	Nr cadastral Nr. topografic	Suprafața* (mp)	Observații / Referințe
A1		6	Sector cadastral:23 Teren neimprejmuit;

B. Partea II. Proprietari și acte

Inscrieri privitoare la dreptul de proprietate și alte drepturi reale		Referințe
1 / 01/01/2023		
Act Normativ nr. 7, din 13/03/1996 emis de PARLAMENTUL ROMANIEI;		
B1	Inscrierea provizorie, drept de PROPRIETATE, dobandit prin Lege, cota actuala 1/1 1) UAT MIRASLĂU, CIF:9999999999999	A1

C. Partea III. SARCINI .

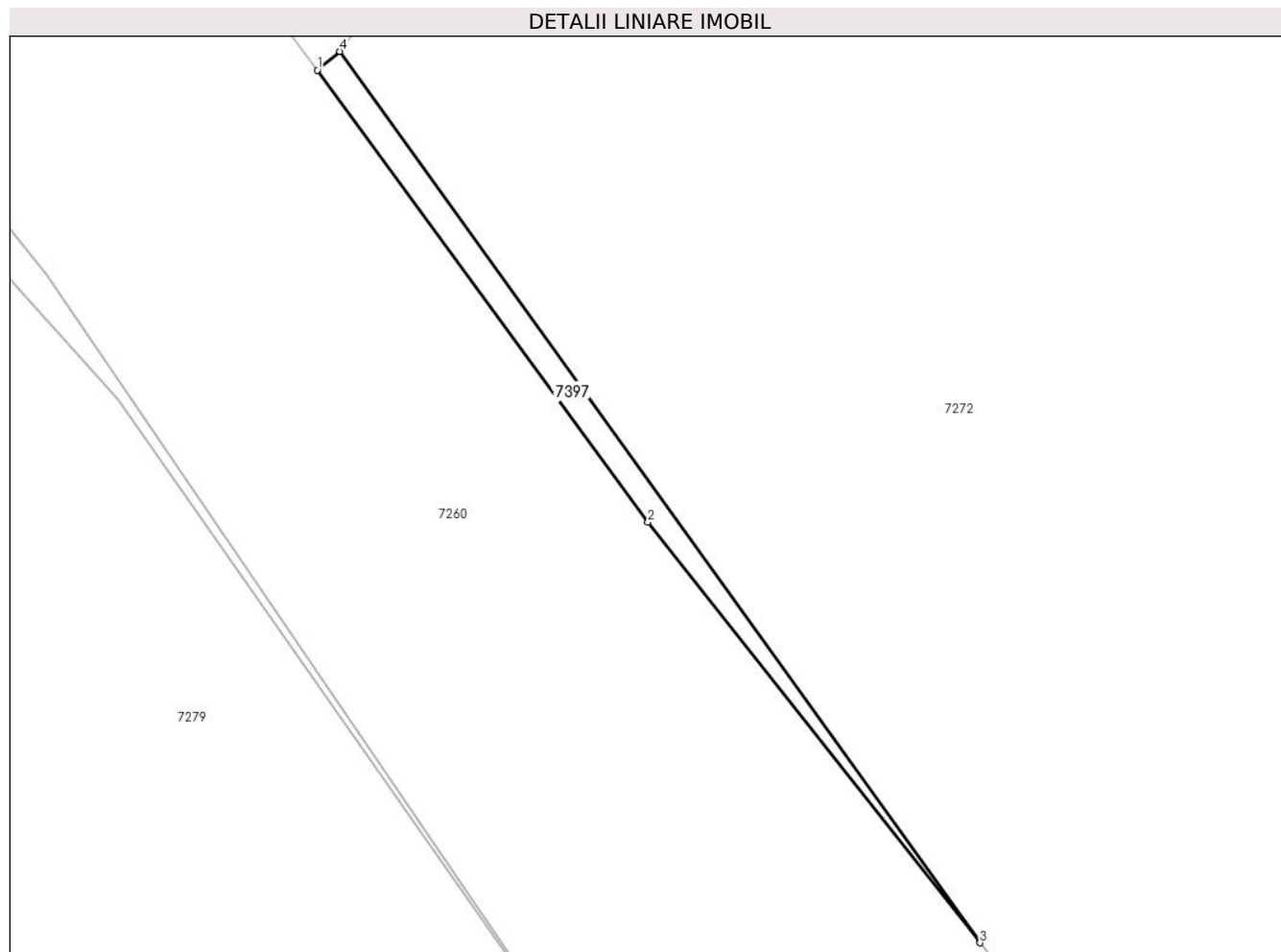
Inscrieri privind dezmembramintele dreptului de proprietate, drepturi reale de garanție și sarcini	Referințe
NU SUNT	

Anexa Nr. 1 La Partea I

Teren

Nr cadastral	Suprafața (mp)*	Observații / Referințe
	6	

* Suprafața este determinată în planul de proiecție Stereo 70.



Date referitoare la teren

Crt	Categorie folosință	Intra vilan	Suprafața (mp)	Tarla	Parcelă	Nr. topo	Observații / Referințe
1	arabil	NU	6	-	-	-	

Lungime Segmente

1) Valorile lungimilor segmentelor sunt obținute din proiecție în plan.

Punct început	X / Y	Punct sfârșit	X / Y	Lungime segment (** (m)
1	402.530,295 543.325,678	2	402.535,973 543.317,921	9.613
2	402.535,973 543.317,921	3	402.541,678 543.310,705	9.199
3	402.541,678 543.310,705	4	402.530,683 543.325,999	18.836
4	402.530,683 543.325,999	1	402.530,295 543.325,678	0.504

** Lungimile segmentelor sunt determinate în planul de proiecție Stereo 70 și sunt rotunjite la 1 milimetru.

***** Distanţa dintre puncte este formată din segmente cumulate ce sunt mai mici decât valoarea 1 milimetru.**

**DATE DESPRE IMOBILUL NR. 8568**

Oficiul de Cadastru și Publicitate Imobiliară ALBA
Biroul de Cadastru și Publicitate Imobiliară Aiud

A. Partea I. Descrierea imobilului

TEREN Extravilan

Adresa: Jud. Alba

Nr. Crt	Nr cadastral Nr. topografic	Suprafața* (mp)	Observații / Referințe
A1		5.928	Sector cadastral:23 Teren neimprejmuit;

B. Partea II. Proprietari și acte

Inscrieri privitoare la dreptul de proprietate și alte drepturi reale		Referințe
1 / 01/01/2023		
Act Normativ nr. 7, din 13/03/1996 emis de PARLAMENTUL ROMANIEI;		
B1	Inscrierea provizorie, drept de PROPRIETATE, dobandit prin Lege, cota actuala 1/1 1) UAT MIRASLĂU, CIF:9999999999999	A1

C. Partea III. SARCINI .

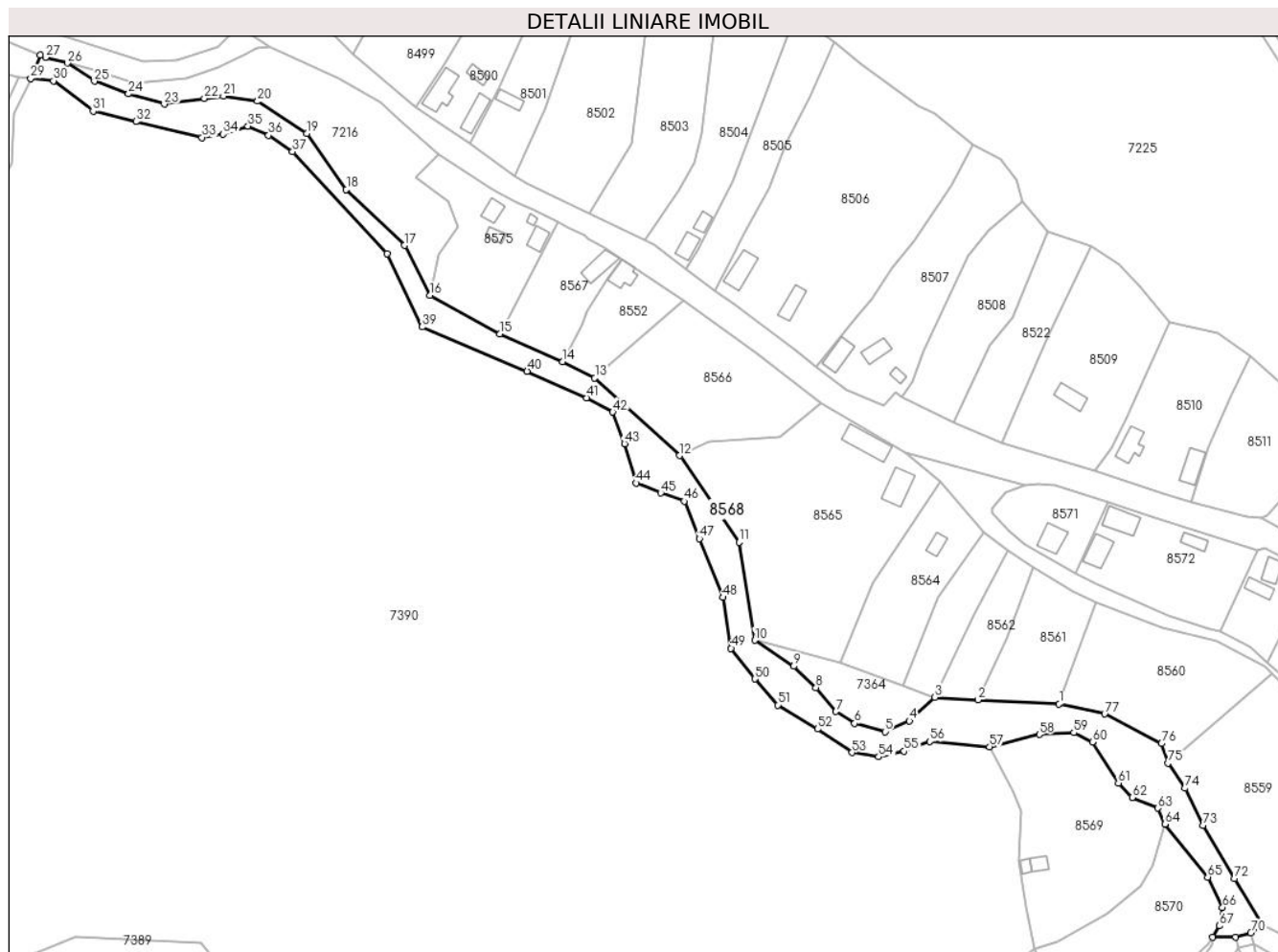
Inscrieri privind dezmembramintele dreptului de proprietate, drepturi reale de garanție și sarcini	Referințe
NU SUNT	

Anexa Nr. 1 La Partea I

Teren

Nr cadastral	Suprafața (mp)*	Observații / Referințe
	5.928	

* Suprafața este determinată în planul de proiecție Stereo 70.



Date referitoare la teren

Crt	Categorie folosință	Intravilan	Suprafața (mp)	Tarla	Parcelă	Nr. topo	Observații / Referințe
1	ape curgătoare	NU	5.928	-	-	-	

Lungime Segmente

1) Valorile lungimilor segmentelor sunt obținute din proiecție în plan.

Punct început	X / Y	Punct sfârșit	X / Y	Lungime segment	Punct început	X / Y	Punct sfârșit	X / Y	Lungime segment	Punct început	X / Y	Punct sfârșit	X / Y	Lungime segment
1	401.251,142 544.911,046	2	401.222,256 544.912,442	28.92	2	401.222,256 544.912,442	3	401.206,95 544.913,396	15.33	3	401.206,95 544.913,396	4	401.197,908 544.905,019	12.32
4	401.197,908 544.905,019	5	401.189,211 544.901,166	9.512	5	401.189,211 544.901,166	6	401.178,415 544.904,136	11.19	6	401.178,415 544.904,136	7	401.171,78 544.908,347	7.858
7	401.171,78 544.908,347	8	401.164,697 544.916,86	11.07	8	401.164,697 544.916,86	9	401.156,807 544.924,387	10.90	9	401.156,807 544.924,387	10	401.142,92 544.933,612	16.67
10	401.142,92 544.933,612	11	401.137,355 544.968,406	35.23	11	401.137,355 544.968,406	12	401.116,275 544.999,264	37.37	12	401.116,275 544.999,264	13	401.086,069 545.026,871	40.92
13	401.086,069 545.026,871	14	401.074,586 545.032,608	12.83	14	401.074,586 545.032,608	15	401.052,229 545.042,445	24.42	15	401.052,229 545.042,445	16	401.027,464 545.056,134	28.29

Punct început	X / Y	Punct sfârșit	X / Y	Lungime segment	Punct început	X / Y	Punct sfârșit	X / Y	Lungime segment	Punct început	X / Y	Punct sfârșit	X / Y	Lungime segment
16	401.027,464 545.056,134	17	401.018,371 545.073,882	19.942	17	401.018,371 545.073,882	18	400.997,697 545.093,76	28.68	18	400.997,697 545.093,76	19	400.983,641 545.113,628	24.337
19	400.983,641 545.113,628	20	400.966,178 545.125,121	20.906	20	400.966,178 545.125,121	21	400.954,044 545.126,934	12.269	21	400.954,044 545.126,934	22	400.947,264 545.126,094	6.832
22	400.947,264 545.126,094	23	400.933,015 545.124,082	14.39	23	400.933,015 545.124,082	24	400.920,295 545.127,723	13.231	24	400.920,295 545.127,723	25	400.908,192 545.132,259	12.925
25	400.908,192 545.132,259	26	400.898,582 545.138,664	11.549	26	400.898,582 545.138,664	27	400.890,803 545.140,659	8.031	27	400.890,803 545.140,659	28	400.888,86 545.141,472	2.106
28	400.888,86 545.141,472	29	400.885,5 545.133,187	8.94	29	400.885,5 545.133,187	30	400.893,623 545.132,404	8.161	30	400.893,623 545.132,404	31	400.907,742 545.121,63	17.76
31	400.907,742 545.121,63	32	400.922,926 545.117,864	15.644	32	400.922,926 545.117,864	33	400.946,422 545.112,215	24.166	33	400.946,422 545.112,215	34	400.953,958 545.113,433	7.634
34	400.953,958 545.113,433	35	400.962,752 545.116,299	9.249	35	400.962,752 545.116,299	36	400.970,067 545.112,976	8.034	36	400.970,067 545.112,976	37	400.978,601 545.107,216	10.296
37	400.978,601 545.107,216	38	401.012,266 545.070,876	49.537	38	401.012,266 545.070,876	39	401.024,742 545.044,951	28.771	39	401.024,742 545.044,951	40	401.062,055 545.029,2	40.501
40	401.062,055 545.029,2	41	401.083,127 545.019,802	23.073	41	401.083,127 545.019,802	42	401.092,417 545.014,707	10.595	42	401.092,417 545.014,707	43	401.096,602 545.003,44	12.019
43	401.096,602 545.003,44	44	401.100,8 544.989,492	14.566	44	401.100,8 544.989,492	45	401.109,537 544.985,977	9.418	45	401.109,537 544.985,977	46	401.117,819 544.983,029	8.791
46	401.117,819 544.983,029	47	401.123,268 544.969,741	14.362	47	401.123,268 544.969,741	48	401.131,551 544.948,876	22.449	48	401.131,551 544.948,876	49	401.134,506 544.930,798	18.318
49	401.134,506 544.930,798	50	401.143,016 544.919,912	13.818	50	401.143,016 544.919,912	51	401.151,072 544.910,614	12.303	51	401.151,072 544.910,614	52	401.165,254 544.902,109	16.537
52	401.165,254 544.902,109	53	401.177,508 544.893,718	14.852	53	401.177,508 544.893,718	54	401.186,971 544.892,208	9.583	54	401.186,971 544.892,208	55	401.196,048 544.894,25	9.304
55	401.196,048 544.894,25	56	401.205,124 544.897,651	9.692	56	401.205,124 544.897,651	57	401.226,344 544.895,834	21.298	57	401.226,344 544.895,834	58	401.244,087 544.900,147	18.26
58	401.244,087 544.900,147	59	401.256,319 544.900,817	12.25	59	401.256,319 544.900,817	60	401.262,966 544.897,43	7.46	60	401.262,966 544.897,43	61	401.272,186 544.882,912	17.198
61	401.272,186 544.882,912	62	401.277,107 544.877,754	7.129	62	401.277,107 544.877,754	63	401.286,254 544.874,012	9.883	63	401.286,254 544.874,012	64	401.288,71 544.868,279	6.237
64	401.288,71 544.868,279	65	401.303,966 544.849,511	24.186	65	401.303,966 544.849,511	66	401.309,238 544.838,727	12.004	66	401.309,238 544.838,727	67	401.308,179 544.832,173	6.639
67	401.308,179 544.832,173	68	401.305,727 544.828,227	4.646	68	401.305,727 544.828,227	69	401.313,907 544.828,27	8.18	69	401.313,907 544.828,27	70	401.319,323 544.829,695	5.6
70	401.319,323 544.829,695	71	401.323,524 544.832,751	5.195	71	401.323,524 544.832,751	72	401.313,418 544.848,948	19.091	72	401.313,418 544.848,948	73	401.302,245 544.867,819	21.931
73	401.302,245 544.867,819	74	401.295,908 544.881,064	14.683	74	401.295,908 544.881,064	75	401.289,818 544.889,985	10.801	75	401.289,818 544.889,985	76	401.287,568 544.896,961	7.33
76	401.287,568 544.896,961	77	401.267,349 544.907,445	22.775	77	401.267,349 544.907,445	1	401.251,142 544.911,046	16.602					

** Lungimile segmentelor sunt determinate în planul de proiecție Stereo 70 și sunt rotunjite la 1 milimetru.

*** Distanța dintre puncte este formată din segmente cumulate ce sunt mai mici decât valoarea 1 milimetru.

**DATE DESPRE IMOBILUL NR. 8569**

Oficiul de Cadastru și Publicitate Imobiliară ALBA
Biroul de Cadastru și Publicitate Imobiliară Aiud

A. Partea I. Descrierea imobilului

TEREN Extravilan

Adresa: Jud. Alba

Nr. Crt	Nr cadastral Nr. topografic	Suprafața* (mp)	Observații / Referințe
A1		2.872	Sector cadastral:23 Teren neimprejmuit;

B. Partea II. Proprietari și acte

Inscrieri privitoare la dreptul de proprietate și alte drepturi reale		Referințe
1 / 01/01/2023		
Act Normativ nr. 7, din 13/03/1996 emis de PARLAMENTUL ROMANIEI;		
B1	Inscrierea provizorie, drept de PROPRIETATE, dobandit prin Lege, cota actuala 1/1 1) UAT MIRASLĂU, CIF:9999999999999	A1

C. Partea III. SARCINI .

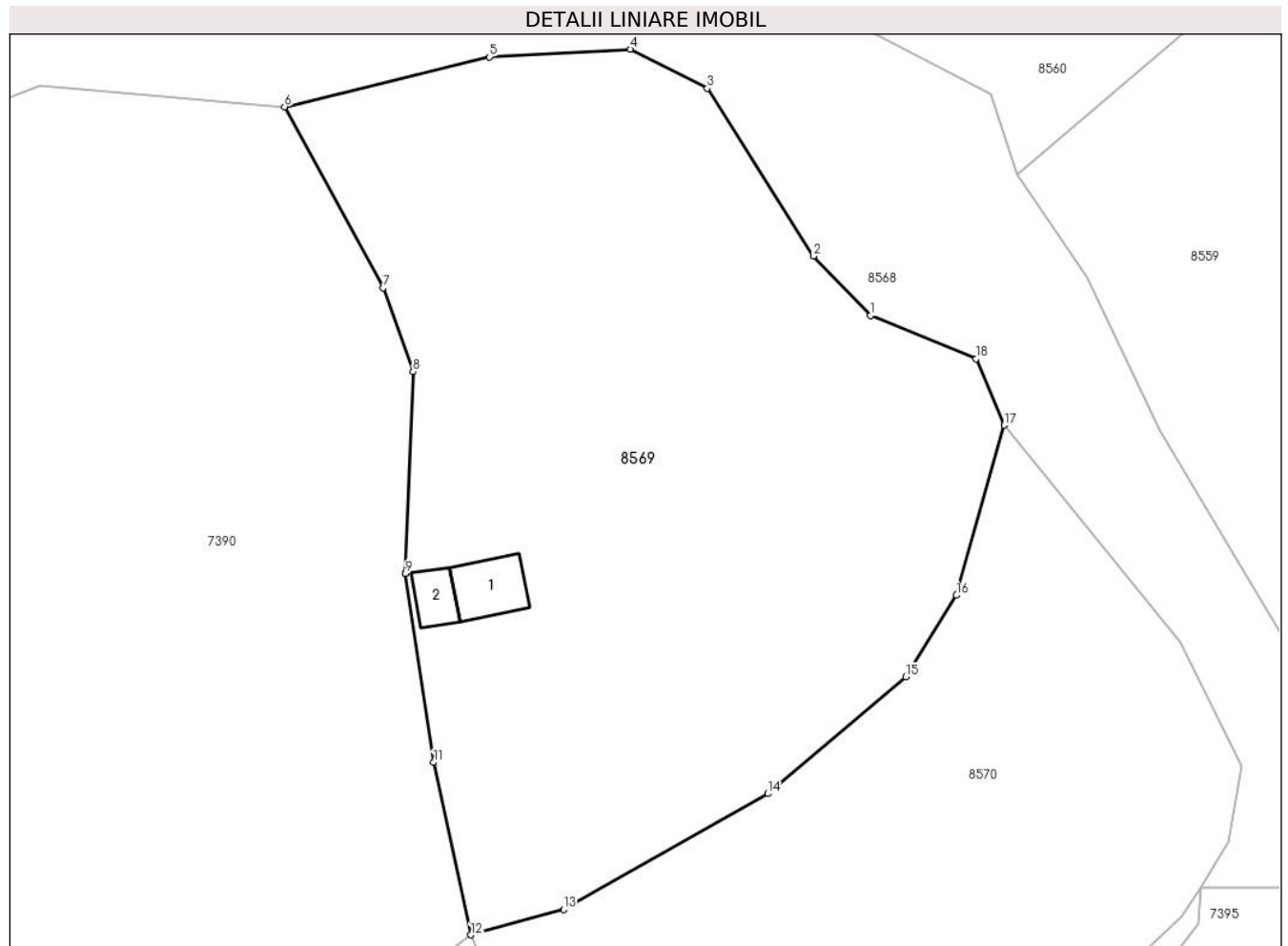
Inscrieri privind dezmembramintele dreptului de proprietate, drepturi reale de garanție și sarcini	Referințe
NU SUNT	

Anexa Nr. 1 La Partea I

Teren

Nr cadastral	Suprafața (mp)*	Observații / Referințe
	2.872	

* Suprafața este determinată în planul de proiecție Stereo 70.



Date referitoare la teren

Crt	Categorie folosință	Intravilan	Suprafața (mp)	Tarla	Parcelă	Nr. topo	Observații / Referințe
1	curți constructii	NU	1.390	-	-	-	
2	livada	NU	718	-	-	-	
3	arabil	NU	764	-	-	-	

Date referitoare la construcții

Crt	Număr	Destinație construcție	Supraf. (mp)	Situație juridică	Observații / Referințe
A1.1		construcții de locuințe	30	Fara acte	Nr. niveluri:1; S. construita la sol:30 mp; S. construita desfasurata:30 mp; Casa de locuit
A1.2		construcții anexa	17	Fara acte	Nr. niveluri:1; S. construita la sol:17 mp; S. construita desfasurata:17 mp; Anexa

Lungime Segmente

1) Valorile lungimilor segmentelor sunt obținute din proiecție în plan.

Punct început	X / Y	Punct sfârșit	X / Y	Lungime segment (** (m))
1	401.277,107 544.877,754	2	401.272,186 544.882,912	7.129

Punct început	X / Y	Punct sfârșit	X / Y	Lungime segment (** (m)
2	401.272,186 544.882,912	3	401.262,966 544.897,43	17.198
3	401.262,966 544.897,43	4	401.256,319 544.900,817	7.46
4	401.256,319 544.900,817	5	401.244,087 544.900,147	12.25
5	401.244,087 544.900,147	6	401.226,344 544.895,834	18.26
6	401.226,344 544.895,834	7	401.234,861 544.880,156	17.842
7	401.234,861 544.880,156	8	401.237,468 544.872,9	7.71
8	401.237,468 544.872,9	9	401.236,808 544.855,433	17.479
9	401.236,808 544.855,433	10	401.236,808 544.855,422	0.011
10	401.236,808 544.855,422	11	401.239,253 544.839,089	16.515
11	401.239,253 544.839,089	12	401.242,478 544.824,164	15.269
12	401.242,478 544.824,164	13	401.250,542 544.826,358	8.357
13	401.250,542 544.826,358	14	401.268,226 544.836,379	20.326
14	401.268,226 544.836,379	15	401.280,16 544.846,496	15.645
15	401.280,16 544.846,496	16	401.284,57 544.853,556	8.324
16	401.284,57 544.853,556	17	401.288,71 544.868,279	15.294
17	401.288,71 544.868,279	18	401.286,254 544.874,012	6.237
18	401.286,254 544.874,012	1	401.277,107 544.877,754	9.883

** Lungimile segmentelor sunt determinate în planul de proiecție Stereo 70 și sunt rotunjite la 1 milimetru.

*** Distanța dintre puncte este formată din segmente cumulate ce sunt mai mici decât valoarea 1 milimetru.

**DATE DESPRE IMOBILUL NR. 8570**

Oficiul de Cadastru și Publicitate Imobiliară ALBA
Biroul de Cadastru și Publicitate Imobiliară Aiud

A. Partea I. Descrierea imobilului

TEREN Extravilan

Adresa: Jud. Alba

Nr. Crt	Nr cadastral Nr. topografic	Suprafața* (mp)	Observații / Referințe
A1		2.227	Sector cadastral:23 Teren imprejmuit;

B. Partea II. Proprietari și acte

Inscrieri privitoare la dreptul de proprietate și alte drepturi reale		Referințe
1 / 01/01/2023		
Act Normativ nr. 7, din 13/03/1996 emis de PARLAMENTUL ROMANIEI;		
B1	Inscrierea provizorie, drept de PROPRIETATE, dobandit prin Lege, cota actuala 1/1 1) UAT MIRASLĂU, CIF:9999999999999	A1

C. Partea III. SARCINI .

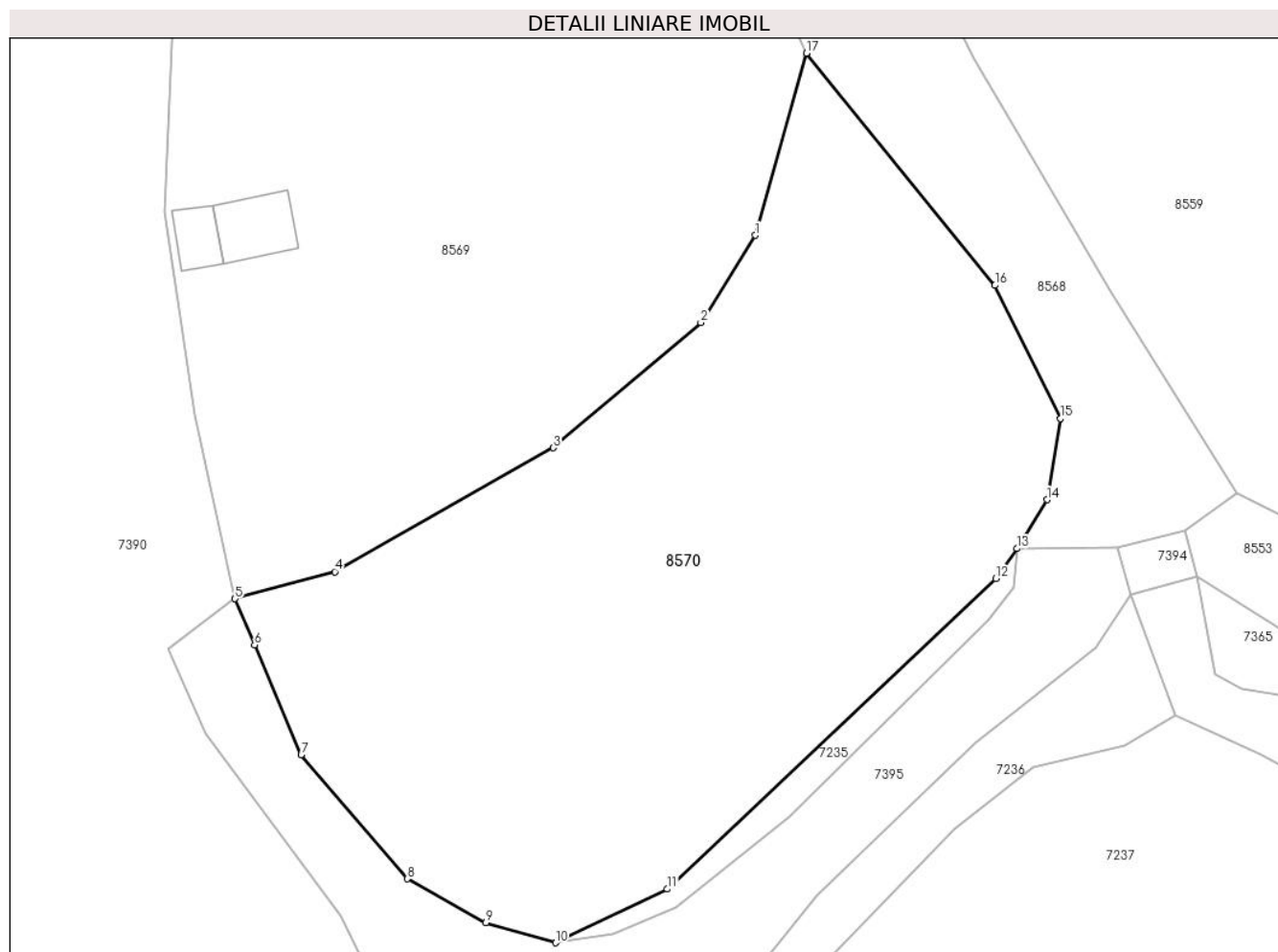
Inscrieri privind dezmembramintele dreptului de proprietate, drepturi reale de garanție și sarcini	Referințe
NU SUNT	

Anexa Nr. 1 La Partea I

Teren

Nr cadastral	Suprafața (mp)*	Observații / Referințe
	2.227	

* Suprafața este determinată în planul de proiecție Stereo 70.



Date referitoare la teren

Crt	Categorie folosință	Intravilan	Suprafața (mp)	Tarla	Parcelă	Nr. topo	Observații / Referințe
1	faneata	NU	2.227	-	-	-	

Lungime Segmente

1) Valorile lungimilor segmentelor sunt obținute din proiecție în plan.

Punct început	X / Y	Punct sfârșit	X / Y	Lungime segment (** (m)
1	401.284,57 544.853,556	2	401.280,16 544.846,496	8.324
2	401.280,16 544.846,496	3	401.268,226 544.836,379	15.645
3	401.268,226 544.836,379	4	401.250,542 544.826,358	20.326
4	401.250,542 544.826,358	5	401.242,478 544.824,164	8.357
5	401.242,478 544.824,164	6	401.244,049 544.820,447	4.035

Punct început	X / Y	Punct sfârșit	X / Y	Lungime segment (** (m)
6	401.244,049 544.820,447	7	401.247,82 544.811,551	9.662
7	401.247,82 544.811,551	8	401.256,401 544.801,512	13.207
8	401.256,401 544.801,512	9	401.262,771 544.797,984	7.282
9	401.262,771 544.797,984	10	401.268,399 544.796,352	5.86
10	401.268,399 544.796,352	11	401.277,446 544.800,691	10.034
11	401.277,446 544.800,691	12	401.304,047 544.825,794	36.576
12	401.304,047 544.825,794	13	401.305,727 544.828,227	2.957
13	401.305,727 544.828,227	14	401.308,179 544.832,173	4.646
14	401.308,179 544.832,173	15	401.309,238 544.838,727	6.639
15	401.309,238 544.838,727	16	401.303,966 544.849,511	12.004
16	401.303,966 544.849,511	17	401.288,71 544.868,279	24.186
17	401.288,71 544.868,279	1	401.284,57 544.853,556	15.294

** Lungimile segmentelor sunt determinate în planul de proiecție Stereo 70 și sunt rotunjite la 1 milimetru.

*** Distanța dintre puncte este formată din segmente cumulate ce sunt mai mici decât valoarea 1 milimetru.

