

**DATE DESPRE IMOBILUL NR. 7200**

Oficiul de Cadastru și Publicitate Imobiliară ALBA
Biroul de Cadastru și Publicitate Imobiliară Aiud

A. Partea I. Descrierea imobilului

TEREN Intravilan

Adresa: Loc. Ormenis, Jud. Alba

Nr. Crt	Nr cadastral Nr. topografic	Suprafața* (mp)	Observații / Referințe
A1		46	Sector cadastral:22 Teren neimprijmit;

B. Partea II. Proprietari și acte

Inscrieri privitoare la dreptul de proprietate și alte drepturi reale		Referințe
1 / 01/01/2023		
Act Normativ nr. 7, din 13/03/1996 emis de PARLAMENTUL ROMANIEI;		
B1	Inscrierea provizorie, drept de PROPRIETATE, dobandit prin Lege, cota actuala 1/1 1) UAT MIRASLĂU, CIF:9999999999999	A1

C. Partea III. SARCINI .

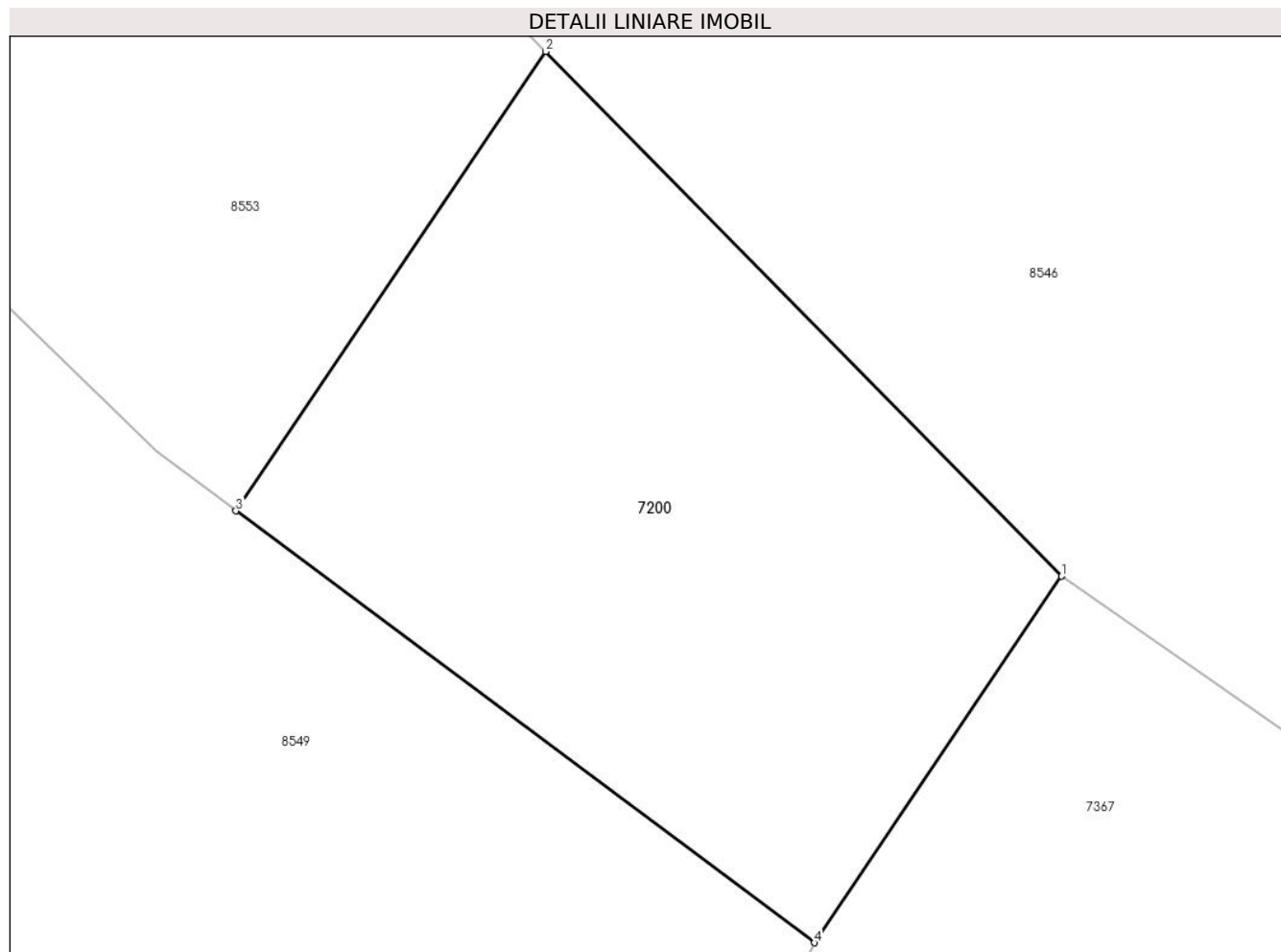
Inscrieri privind dezmembramintele dreptului de proprietate, drepturi reale de garanție și sarcini	Referințe
NU SUNT	

Anexa Nr. 1 La Partea I

Teren

Nr cadastral	Suprafața (mp)*	Observații / Referințe
	46	

* Suprafața este determinată în planul de proiecție Stereo 70.



Date referitoare la teren

Crt	Categorie folosință	Intravilan	Suprafața (mp)	Tarla	Parcelă	Nr. topo	Observații / Referințe
1	drum	DA	46	-	-	-	

Lungime Segmente

1) Valorile lungimilor segmentelor sunt obținute din proiecție în plan.

Punct început	X / Y	Punct sfârșit	X / Y	Lungime segment (** (m)
1	401.484,013 544.741,522	2	401.478,146 544.747,488	8.367
2	401.478,146 544.747,488	3	401.474,619 544.742,266	6.302
3	401.474,619 544.742,266	4	401.481,2 544.737,357	8.21
4	401.481,2 544.737,357	1	401.484,013 544.741,522	5.026

** Lungimile segmentelor sunt determinate în planul de proiecție Stereo 70 și sunt rotunjite la 1 milimetru.

***** Distanţa dintre puncte este formată din segmente cumulate ce sunt mai mici decât valoarea 1 milimetru.**

**DATE DESPRE IMOBILUL NR. 7204**

Oficiul de Cadastru și Publicitate Imobiliară ALBA
Biroul de Cadastru și Publicitate Imobiliară Aiud

A. Partea I. Descrierea imobilului

TEREN Intravilan

Adresa: Loc. Ormenis, Jud. Alba

Nr. Crt	Nr cadastral Nr. topografic	Suprafața* (mp)	Observații / Referințe
A1		1.064	Sector cadastral:22 Teren imprejmuit;

B. Partea II. Proprietari și acte

Inscrieri privitoare la dreptul de proprietate și alte drepturi reale		Referințe
1 / 01/01/2023		
Act Normativ nr. 7, din 13/03/1996 emis de PARLAMENTUL ROMANIEI;		
B1	Inscrierea provizorie, drept de PROPRIETATE, dobandit prin Lege, cota actuala 1/1 1) UAT MIRASLĂU, CIF:9999999999999	A1

C. Partea III. SARCINI .

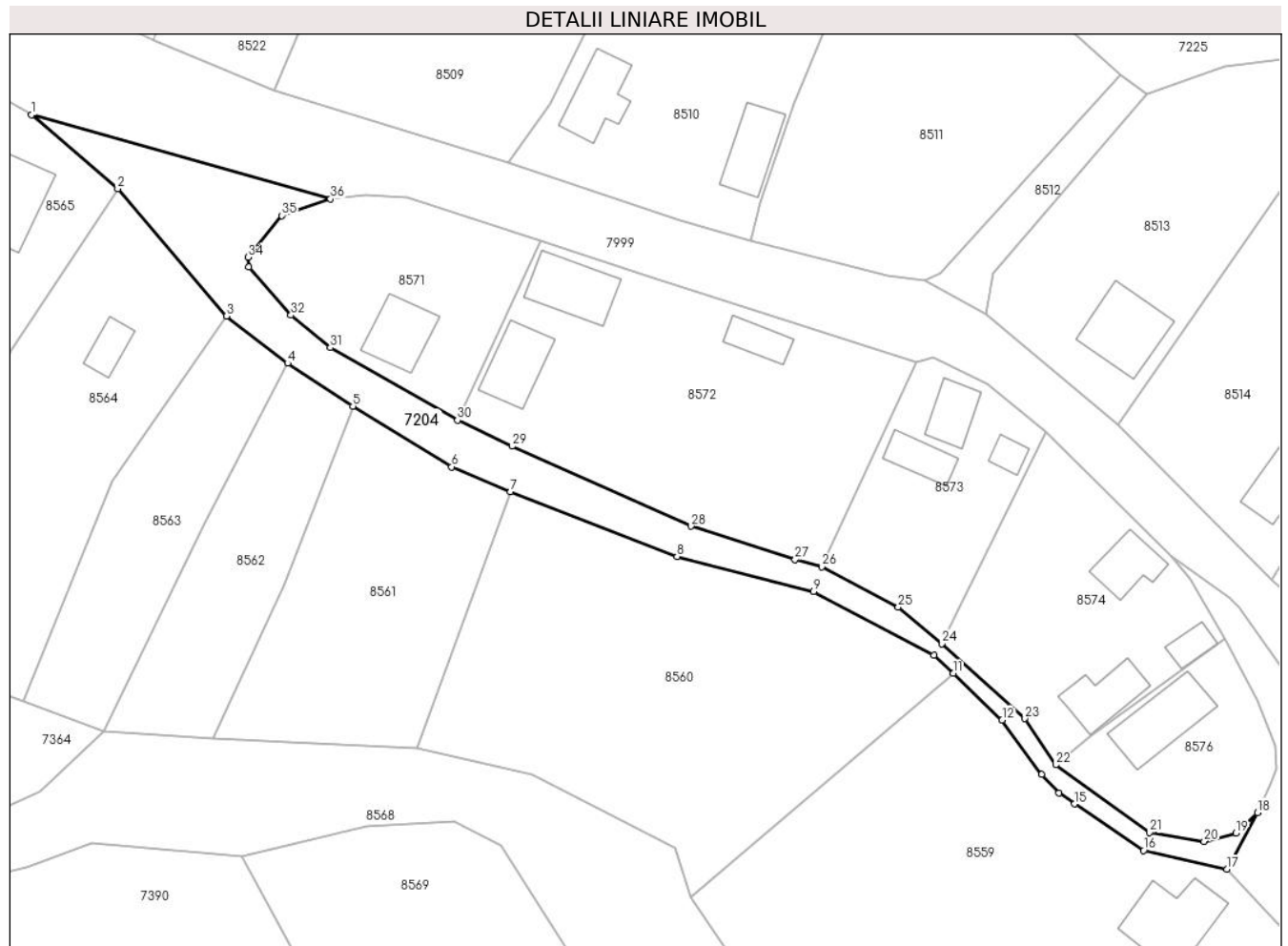
Inscrieri privind dezmembramintele dreptului de proprietate, drepturi reale de garanție și sarcini	Referințe
NU SUNT	

Anexa Nr. 1 La Partea I

Teren

Nr cadastral	Suprafața (mp)*	Observații / Referințe
	1.064	

* Suprafața este determinată în planul de proiecție Stereo 70.



Date referitoare la teren

Crt	Categorie folosință	Intravilan	Suprafața (mp)	Tarla	Parcelă	Nr. topo	Observații / Referințe
1	drum	DA	1.064	-	-	-	

Lungime Segmente

1) Valorile lungimilor segmentelor sunt obținute din proiecție în plan.

Punct început	X / Y	Punct sfârșit	X / Y	Lungime segment (** (m)
1	401.196,649 545.000,467	2	401.208,848 544.990,061	16.034
3	401.224,201 544.972,064	4	401.232,86 544.965,421	10.914
5	401.242,071 544.959,371	6	401.256,019 544.950,786	16.378
7	401.264,327 544.947,311	8	401.287,869 544.938,138	25.266
9	401.307,158 544.933,188	10	401.324,163 544.924,233	19.219

Punct început	X / Y	Punct sfârșit	X / Y	Lungime segment (** (m)
2	401.208,848 544.990,061	3	401.224,201 544.972,064	23.656
4	401.232,86 544.965,421	5	401.242,071 544.959,371	11.02
6	401.256,019 544.950,786	7	401.264,327 544.947,311	9.005
8	401.287,869 544.938,138	9	401.307,158 544.933,188	19.914
10	401.324,163 544.924,233	11	401.326,887 544.921,653	3.752

Punct început	X / Y	Punct sfârșit	X / Y	Lungime segment (** (m)
11	401.326,887 544.921,653	12	401.333,82 544.915,088	9.548
13	401.339,374 544.907,37	14	401.341,828 544.904,744	3.594
15	401.344,065 544.903,234	16	401.353,808 544.896,653	11.757
17	401.365,578 544.894,017	18	401.369,912 544.902,004	9.087
19	401.366,869 544.899,122	20	401.362,364 544.897,95	4.655
21	401.354,615 544.899,181	22	401.341,374 544.908,735	16.328
23	401.337,036 544.915,276	24	401.325,335 544.925,837	15.762
25	401.319,126 544.931,036	26	401.308,32 544.936,703	12.202
27	401.304,557 544.937,688	28	401.289,823 544.942,419	15.475
29	401.264,555 544.953,711	30	401.256,855 544.957,386	8.532
31	401.238,906 544.967,603	32	401.233,316 544.972,203	7.239
33	401.227,339 544.978,975	34	401.227,285 544.980,371	1.397
35	401.232,01 544.986,26	36	401.238,897 544.988,601	7.274

Punct început	X / Y	Punct sfârșit	X / Y	Lungime segment (** (m)
12	401.333,82 544.915,088	13	401.339,374 544.907,37	9.509
14	401.341,828 544.904,744	15	401.344,065 544.903,234	2.699
16	401.353,808 544.896,653	17	401.365,578 544.894,017	12.062
18	401.369,912 544.902,004	19	401.366,869 544.899,122	4.191
20	401.362,364 544.897,95	21	401.354,615 544.899,181	7.846
22	401.341,374 544.908,735	23	401.337,036 544.915,276	7.849
24	401.325,335 544.925,837	25	401.319,126 544.931,036	8.098
26	401.308,32 544.936,703	27	401.304,557 544.937,688	3.89
28	401.289,823 544.942,419	29	401.264,555 544.953,711	27.676
30	401.256,855 544.957,386	31	401.238,906 544.967,603	20.653
32	401.233,316 544.972,203	33	401.227,339 544.978,975	9.032
34	401.227,285 544.980,371	35	401.232,01 544.986,26	7.55
36	401.238,897 544.988,601	1	401.196,649 545.000,467	43.883

** Lungimile segmentelor sunt determinate în planul de proiecție Stereo 70 și sunt rotunjite la 1 milimetru.

*** Distanța dintre puncte este formată din segmente cumulate ce sunt mai mici decât valoarea 1 milimetru.

**DATE DESPRE IMOBILUL NR. 7364**

Oficiul de Cadastru și Publicitate Imobiliară ALBA
Biroul de Cadastru și Publicitate Imobiliară Aiud

A. Partea I. Descrierea imobilului

TEREN Extravilan

Adresa: Jud. Alba

Nr. Crt	Nr cadastral Nr. topografic	Suprafața* (mp)	Observații / Referințe
A1		729	Sector cadastral:22 Teren neimprijmit;

B. Partea II. Proprietari și acte

Inscrieri privitoare la dreptul de proprietate și alte drepturi reale	Referințe
1 / 01/01/2023	
Act Normativ nr. 7, din 13/03/1996 emis de PARLAMENTUL ROMANIEI;	
B1	Inscrierea provizorie, drept de PROPRIETATE, dobandit prin Lege, cota actuala 1/1
	1) UAT MIRASLĂU, CIF:99999999999999

C. Partea III. SARCINI .

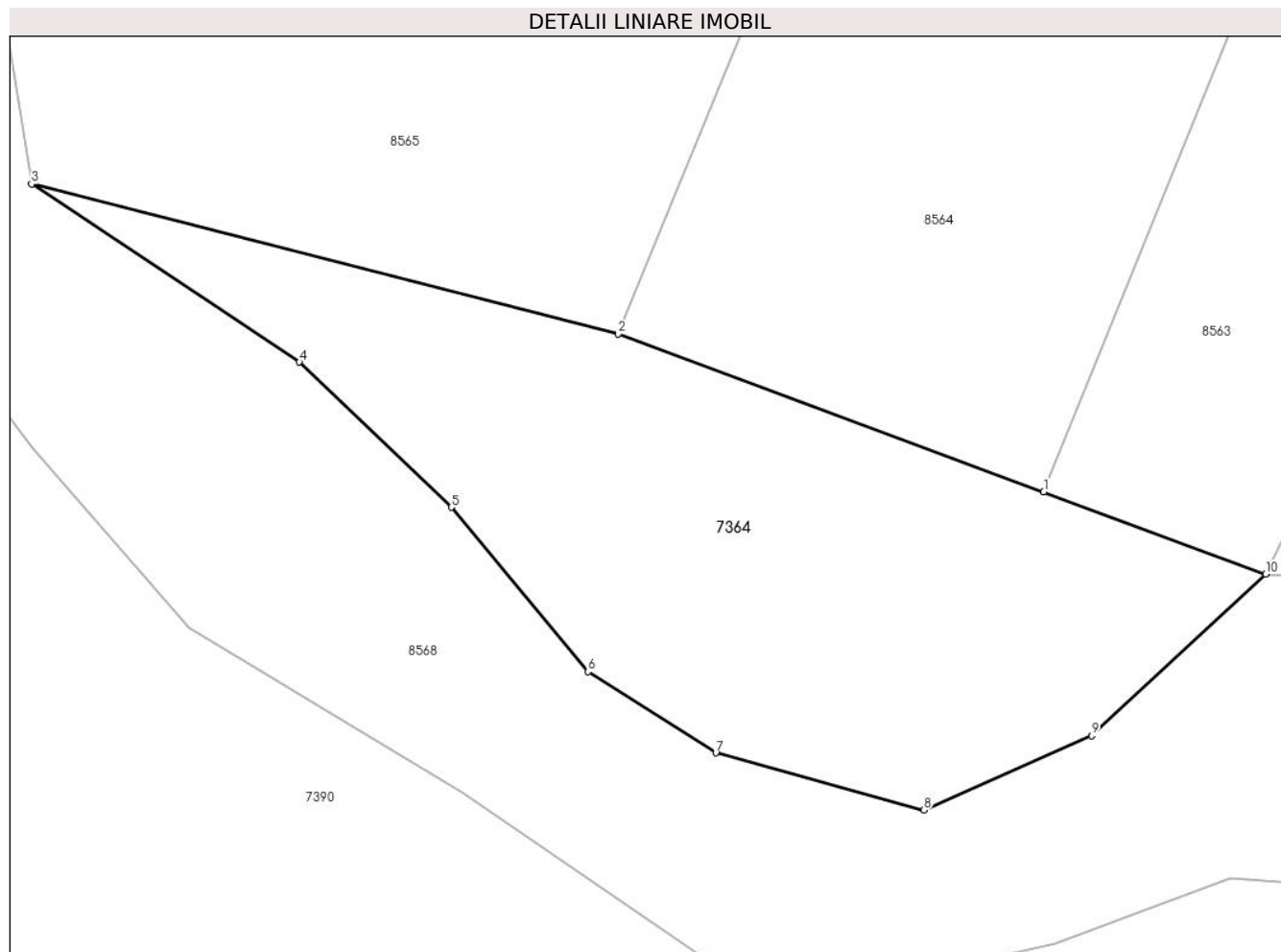
Inscrieri privind dezmembramintele dreptului de proprietate, drepturi reale de garanție și sarcini	Referințe
NU SUNT	

Anexa Nr. 1 La Partea I

Teren

Nr cadastral	Suprafața (mp)*	Observații / Referințe
	729	

* Suprafața este determinată în planul de proiecție Stereo 70.



Date referitoare la teren

Crt	Categorie folosință	Intravilan	Suprafața (mp)	Tarla	Parcelă	Nr. topo	Observații / Referințe
1	faneata	NU	729	-	-	-	

Lungime Segmente

1) Valorile lungimilor segmentelor sunt obținute din proiecție în plan.

Punct început	X / Y	Punct sfârșit	X / Y	Lungime segment (** (m)
1	401.195,425 544.917,664	2	401.173,361 544.925,833	23.528
2	401.173,361 544.925,833	3	401.142,92 544.933,612	31.419
3	401.142,92 544.933,612	4	401.156,807 544.924,387	16.672
4	401.156,807 544.924,387	5	401.164,697 544.916,86	10.904
5	401.164,697 544.916,86	6	401.171,78 544.908,347	11.074

Punct început	X / Y	Punct sfârșit	X / Y	Lungime segment (** (m)
6	401.171,78 544.908,347	7	401.178,415 544.904,136	7.858
7	401.178,415 544.904,136	8	401.189,211 544.901,166	11.197
8	401.189,211 544.901,166	9	401.197,908 544.905,019	9.512
9	401.197,908 544.905,019	10	401.206,95 544.913,396	12.326
10	401.206,95 544.913,396	1	401.195,425 544.917,664	12.29

** Lungimile segmentelor sunt determinate în planul de proiecție Stereo 70 și sunt rotunjite la 1 milimetru.

*** Distanța dintre puncte este formată din segmente cumulate ce sunt mai mici decât valoarea 1 milimetru.

**DATE DESPRE IMOBILUL NR. 7365**

Oficiul de Cadastru și Publicitate Imobiliară ALBA
Biroul de Cadastru și Publicitate Imobiliară Aiud

A. Partea I. Descrierea imobilului

TEREN Intravilan

Adresa: Loc. Ormenis, Jud. Alba

Nr. Crt	Nr cadastral Nr. topografic	Suprafața* (mp)	Observații / Referințe
A1		179	Sector cadastral:22 Teren neimprijmit;

B. Partea II. Proprietari și acte

Inscrieri privitoare la dreptul de proprietate și alte drepturi reale		Referințe
1 / 01/01/2023		
Act Normativ nr. 7, din 13/03/1996 emis de PARLAMENTUL ROMANIEI;		
B1	Inscrierea provizorie, drept de PROPRIETATE, dobandit prin Lege, cota actuala 1/1 1) UAT MIRASLĂU, CIF:9999999999999	A1

C. Partea III. SARCINI .

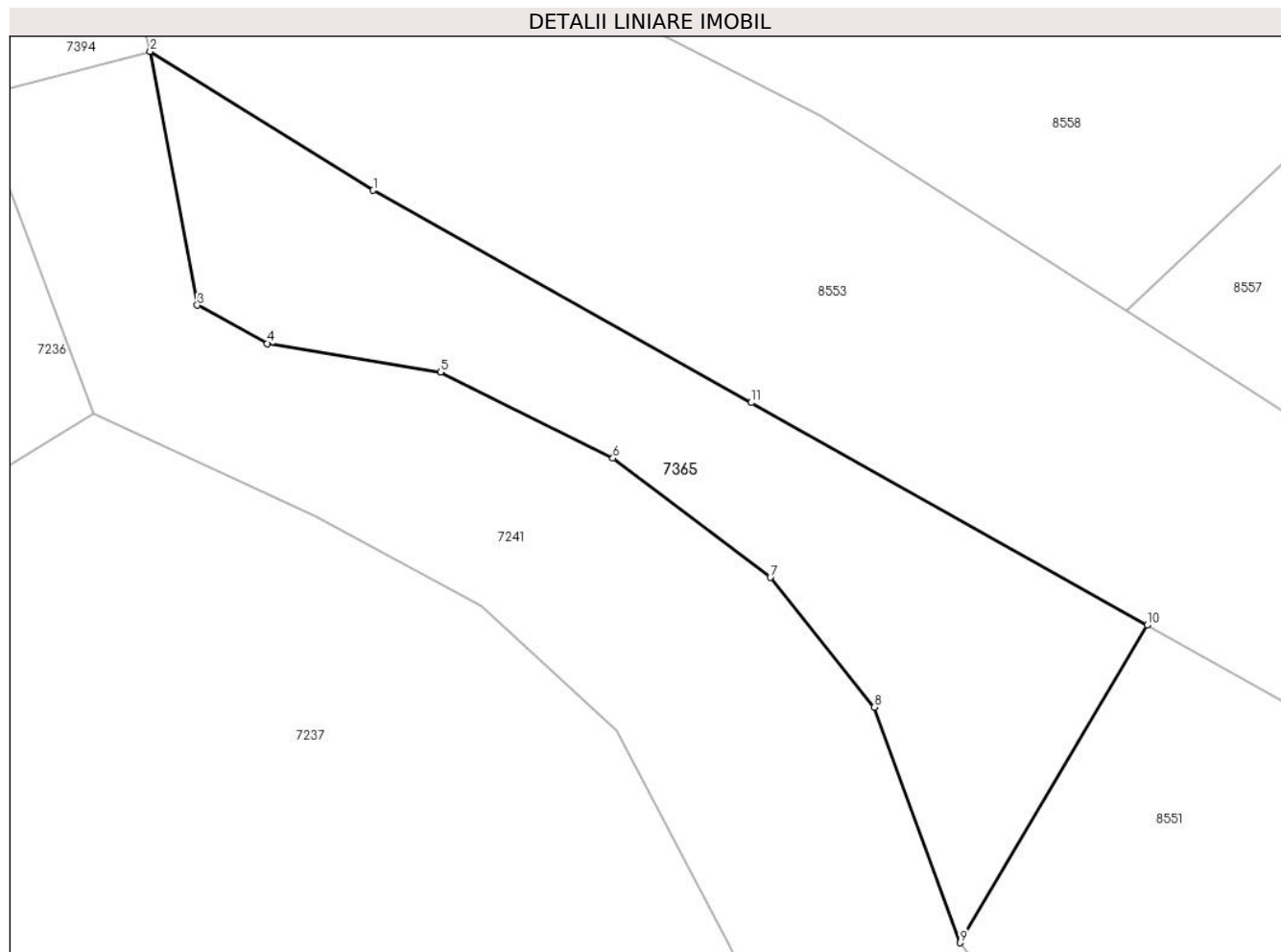
Inscrieri privind dezmembramintele dreptului de proprietate, drepturi reale de garanție și sarcini	Referințe
NU SUNT	

Anexa Nr. 1 La Partea I

Teren

Nr cadastral	Suprafața (mp)*	Observații / Referințe
	179	

* Suprafața este determinată în planul de proiecție Stereo 70.



Date referitoare la teren

Crt	Categorie folosință	Intra vilan	Suprafața (mp)	Tarla	Parcelă	Nr. topo	Observații / Referințe
1	faneata	DA	179	-	-	-	

Lungime Segmente

1) Valorile lungimilor segmentelor sunt obținute din proiecție în plan.

Punct început	X / Y	Punct sfârșit	X / Y	Lungime segment (** (m)
1	401.327,194 544.821,642	2	401.320,315 544.825,923	8.102
2	401.320,315 544.825,923	3	401.321,768 544.818,1	7.957
3	401.321,768 544.818,1	4	401.323,925 544.816,919	2.459
4	401.323,925 544.816,919	5	401.329,27 544.816,037	5.417
5	401.329,27 544.816,037	6	401.334,592 544.813,387	5.945

Punct început	X / Y	Punct sfârșit	X / Y	Lungime segment (** (m)
6	401.334,592 544.813,387	7	401.339,45 544.809,707	6.094
7	401.339,45 544.809,707	8	401.342,662 544.805,713	5.125
8	401.342,662 544.805,713	9	401.345,301 544.798,447	7.73
9	401.345,301 544.798,447	10	401.351,077 544.808,234	11.364
10	401.351,077 544.808,234	11	401.338,86 544.815,098	14.013
11	401.338,86 544.815,098	1	401.327,194 544.821,642	13.376

** Lungimile segmentelor sunt determinate în planul de proiecție Stereo 70 și sunt rotunjite la 1 milimetru.

*** Distanța dintre puncte este formată din segmente cumulate ce sunt mai mici decât valoarea 1 milimetru.

**DATE DESPRE IMOBILUL NR. 7367**

Oficiul de Cadastru și Publicitate Imobiliară ALBA
Biroul de Cadastru și Publicitate Imobiliară Aiud

A. Partea I. Descrierea imobilului

TEREN Extravilan

Adresa: Jud. Alba

Nr. Crt	Nr cadastral Nr. topografic	Suprafața* (mp)	Observații / Referințe
A1		4.407	Sector cadastral:22 Teren neimprejmuit;

B. Partea II. Proprietari și acte

Inscrieri privitoare la dreptul de proprietate și alte drepturi reale		Referințe
1 / 01/01/2023		
Act Normativ nr. 7, din 13/03/1996 emis de PARLAMENTUL ROMANIEI;		
B1	Inscrierea provizorie, drept de PROPRIETATE, dobandit prin Lege, cota actuala 1/1 1) UAT MIRASLĂU, CIF:9999999999999	A1

C. Partea III. SARCINI .

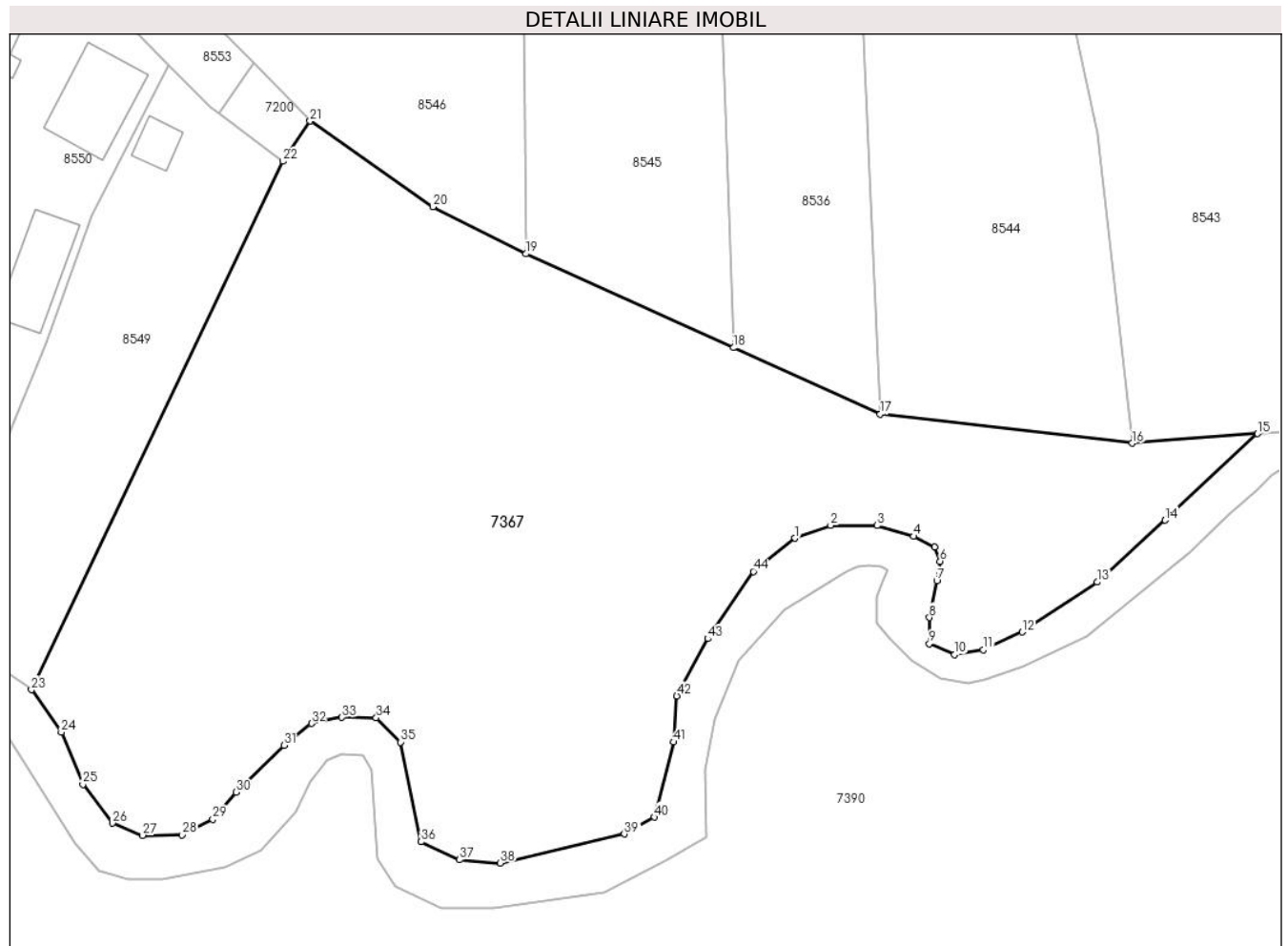
Inscrieri privind dezmembramintele dreptului de proprietate, drepturi reale de garanție și sarcini	Referințe
NU SUNT	

Anexa Nr. 1 La Partea I

Teren

Nr cadastral	Suprafața (mp)*	Observații / Referințe
	4.407	

* Suprafața este determinată în planul de proiecție Stereo 70.



Date referitoare la teren

Crt	Categorie folosință	Intravilan	Suprafața (mp)	Tarla	Parcelă	Nr. topo	Observații / Referințe
1	faneata	NU	4.407	-	-	-	

Lungime Segmente

1) Valorile lungimilor segmentelor sunt obținute din proiecție în plan.

Punct început	X / Y	Punct sfârșit	X / Y	Lungime segment
1	401.534,221 544.698,393	2	401.537,909 544.699,703	3.914
4	401.546,465 544.698,58	5	401.548,649 544.697,464	2.453
7	401.548,892 544.693,971	8	401.548,116 544.690,188	3.862
10	401.550,737 544.686,355	11	401.553,697 544.686,84	2.999
13	401.565,501 544.693,847	14	401.572,539 544.700,25	9.515
16	401.569,104 544.708,21	17	401.543,036 544.711,211	26.24
2	401.537,909 544.699,703	3	401.542,715 544.699,703	4.806
5	401.548,649 544.697,464	6	401.549,232 544.696,009	1.567
8	401.548,116 544.690,188	9	401.548,116 544.687,471	2.717
11	401.553,697 544.686,84	12	401.557,726 544.688,684	4.431
14	401.572,539 544.700,25	15	401.582,092 544.709,196	13.088
17	401.543,036 544.711,211	18	401.527,827 544.718,081	16.689
3	401.542,715 544.699,703	4	401.546,465 544.698,58	3.915
6	401.549,232 544.696,009	7	401.548,892 544.693,971	2.066
9	401.548,116 544.687,471	10	401.550,737 544.686,355	2.849
12	401.557,726 544.688,684	13	401.565,501 544.693,847	9.333
15	401.582,092 544.709,196	16	401.569,104 544.708,21	13.025
18	401.527,827 544.718,081	19	401.506,356 544.727,779	23.56

Punct început	X / Y	Punct sfârșit	X / Y	Lungime segment	Punct început	X / Y	Punct sfârșit	X / Y	Lungime segment	Punct început	X / Y	Punct sfârșit	X / Y	Lungime segment
19	401.506,356 544.727,779	20	401.496,736 544.732,657	10.786	20	401.496,736 544.732,657	21	401.484,013 544.741,522	15.507	21	401.484,013 544.741,522	22	401.481,2 544.737,357	5.026
22	401.481,2 544.737,357	23	401.455,172 544.682,722	60.518	23	401.455,172 544.682,722	24	401.458,264 544.678,336	5.366	24	401.458,264 544.678,336	25	401.460,496 544.672,951	5.829
25	401.460,496 544.672,951	26	401.463,554 544.668,925	5.056	26	401.463,554 544.668,925	27	401.466,661 544.667,663	3.354	27	401.466,661 544.667,663	28	401.470,786 544.667,712	4.125
28	401.470,786 544.667,712	29	401.473,941 544.669,313	3.538	29	401.473,941 544.669,313	30	401.476,368 544.672,126	3.715	30	401.476,368 544.672,126	31	401.481,319 544.676,977	6.931
31	401.481,319 544.676,977	32	401.484,162 544.679,242	3.635	32	401.484,162 544.679,242	33	401.487,317 544.679,873	3.217	33	401.487,317 544.679,873	34	401.490,86 544.679,824	3.543
34	401.490,86 544.679,824	35	401.493,384 544.677,302	3.568	35	401.493,384 544.677,302	36	401.495,519 544.667,018	10.503	36	401.495,519 544.667,018	37	401.499,497 544.665,15	4.395
37	401.499,497 544.665,15	38	401.503,695 544.664,8	4.213	38	401.503,695 544.664,8	39	401.516,543 544.667,803	13.194	39	401.516,543 544.667,803	40	401.519,65 544.669,549	3.564
40	401.519,65 544.669,549	41	401.521,642 544.677,321	8.023	41	401.521,642 544.677,321	42	401.521,982 544.682,075	4.766	42	401.521,982 544.682,075	43	401.525,187 544.688,001	6.737
43	401.525,187 544.688,001	44	401.529,901 544.694,949	8.396	44	401.529,901 544.694,949	1	401.534,221 544.698,393	5.525					

** Lungimile segmentelor sunt determinate în planul de proiecție Stereo 70 și sunt rotunjite la 1 milimetru.

*** Distanța dintre puncte este formată din segmente cumulate ce sunt mai mici decât valoarea 1 milimetru.

**DATE DESPRE IMOBILUL NR. 7368**

Oficiul de Cadastru și Publicitate Imobiliară ALBA
Biroul de Cadastru și Publicitate Imobiliară Aiud

A. Partea I. Descrierea imobilului

TEREN Extravilan

Adresa: Jud. Alba

Nr. Crt	Nr cadastral Nr. topografic	Suprafața* (mp)	Observații / Referințe
A1		293	Sector cadastral:22 Teren neimprejmuit;

B. Partea II. Proprietari și acte

Inscrieri privitoare la dreptul de proprietate și alte drepturi reale		Referințe
1 / 01/01/2023		
Act Normativ nr. 7, din 13/03/1996 emis de PARLAMENTUL ROMANIEI;		
B1	Inscrierea provizorie, drept de PROPRIETATE, dobandit prin Lege, cota actuala 1/1 1) UAT MIRASLĂU, CIF:9999999999999	A1

C. Partea III. SARCINI .

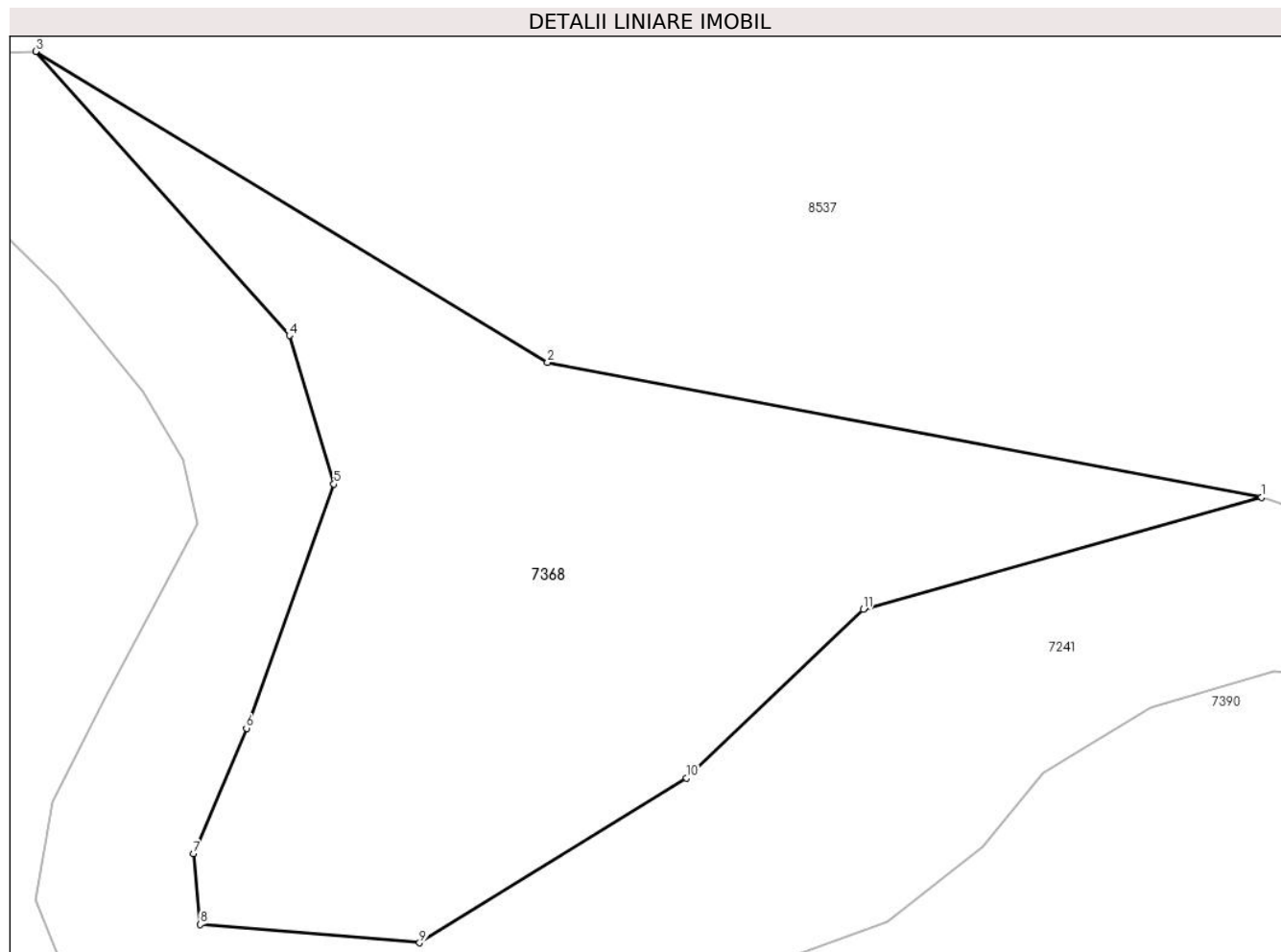
Inscrieri privind dezmembramintele dreptului de proprietate, drepturi reale de garanție și sarcini	Referințe
NU SUNT	

Anexa Nr. 1 La Partea I

Teren

Nr cadastral	Suprafața (mp)*	Observații / Referințe
	293	

* Suprafața este determinată în planul de proiecție Stereo 70.



Date referitoare la teren

Crt	Categorie folosință	Intravilan	Suprafața (mp)	Tarla	Parcelă	Nr. topo	Observații / Referințe
1	faneata	NU	293	-	-	-	

Lungime Segmente

1) Valorile lungimilor segmentelor sunt obținute din proiecție în plan.

Punct început	X / Y	Punct sfârșit	X / Y	Lungime segment (** (m)
1	401.734,058 544.682,716	2	401.713,188 544.686,651	21.238
2	401.713,188 544.686,651	3	401.698,233 544.695,723	17.492
3	401.698,233 544.695,723	4	401.705,645 544.687,432	11.121
4	401.705,645 544.687,432	5	401.706,946 544.683,098	4.525
5	401.706,946 544.683,098	6	401.704,392 544.675,971	7.571

Punct început	X / Y	Punct sfârșit	X / Y	Lungime segment (** (m)
6	401.704,392 544.675,971	7	401.702,85 544.672,311	3.972
7	401.702,85 544.672,311	8	401.703,043 544.670,241	2.079
8	401.703,043 544.670,241	9	401.709,451 544.669,711	6.43
9	401.709,451 544.669,711	10	401.717,253 544.674,519	9.165
10	401.717,253 544.674,519	11	401.722,411 544.679,443	7.131
11	401.722,411 544.679,443	1	401.734,058 544.682,716	12.098

** Lungimile segmentelor sunt determinate în planul de proiecție Stereo 70 și sunt rotunjite la 1 milimetru.

*** Distanța dintre puncte este formată din segmente cumulate ce sunt mai mici decât valoarea 1 milimetru.

**DATE DESPRE IMOBILUL NR. 7378**

Oficiul de Cadastru și Publicitate Imobiliară ALBA
Biroul de Cadastru și Publicitate Imobiliară Aiud

A. Partea I. Descrierea imobilului

TEREN Intravilan

Adresa: Loc. Ormenis, Nr. 53, Jud. Alba

Nr. Crt	Nr cadastral Nr. topografic	Suprafața* (mp)	Observații / Referințe
A1		1.307	Sector cadastral:22 Teren imprejmuit;

B. Partea II. Proprietari și acte

Inscrieri privitoare la dreptul de proprietate și alte drepturi reale		Referințe
1 / 01/01/2023		
Act Normativ nr. 7, din 13/03/1996 emis de PARLAMENTUL ROMANIEI;		
B1	Inscrierea provizorie, drept de PROPRIETATE, dobandit prin Lege, cota actuala 1/1 1) UAT MIRASLĂU, CIF:9999999999999	A1

C. Partea III. SARCINI .

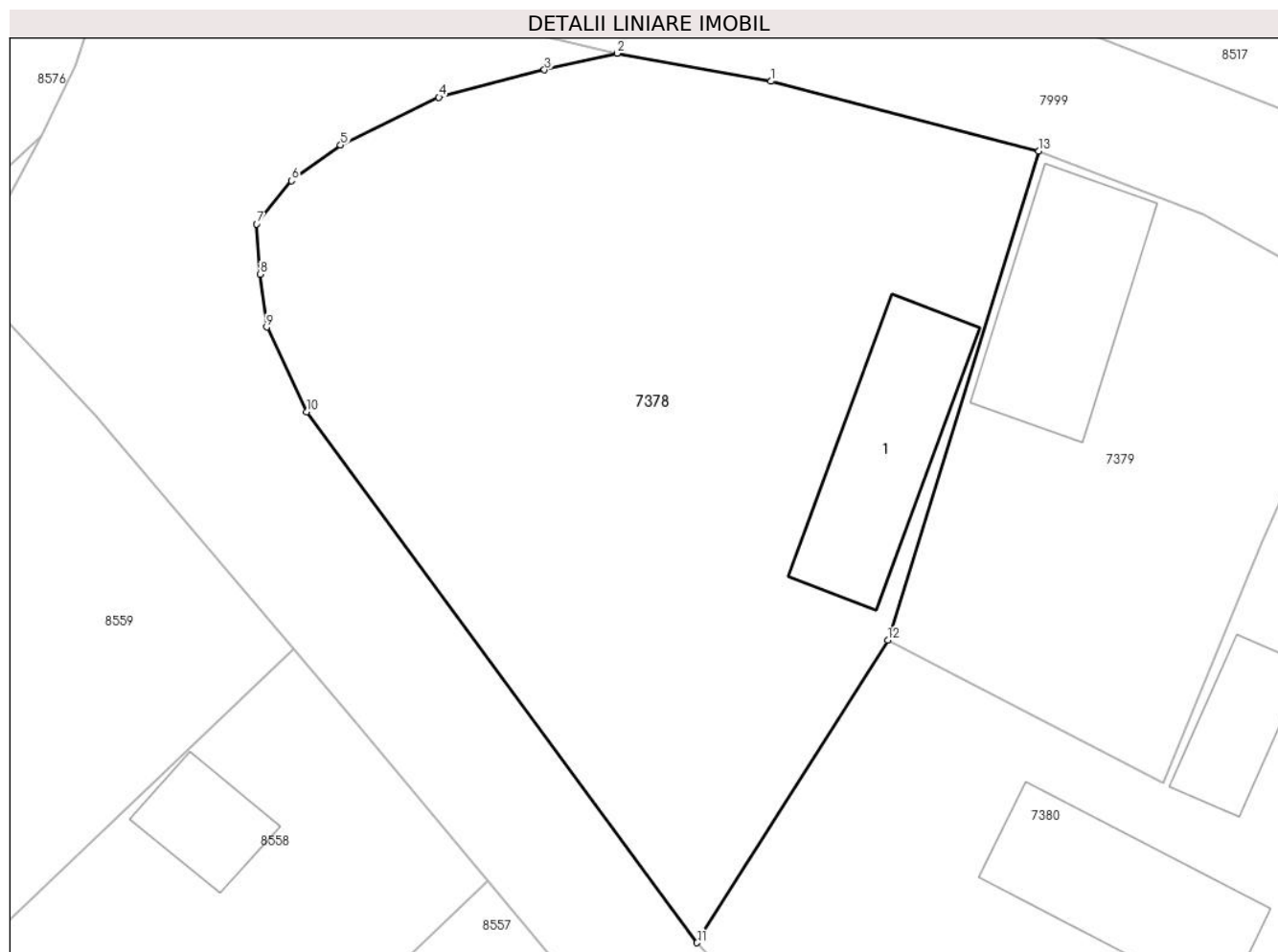
Inscrieri privind dezmembramintele dreptului de proprietate, drepturi reale de garanție și sarcini	Referințe
NU SUNT	

Anexa Nr. 1 La Partea I

Teren

Nr cadastral	Suprafața (mp)*	Observații / Referințe
	1.307	

* Suprafața este determinată în planul de proiecție Stereo 70.



Date referitoare la teren

Crt	Categorie folosință	Intravilan	Suprafața (mp)	Tarla	Parcelă	Nr. topo	Observații / Referințe
1	curți constructii	DA	439	-	-	-	
2	faneata	DA	868	-	-	-	

Date referitoare la construcții

Crt	Număr	Destinație construcție	Supraf. (mp)	Situație juridică	Observații / Referințe
A1.1		construcții de locuințe	90	Fara acte	Nr. niveluri:1; S. construita la sol:90 mp; S. construita desfasurata:90 mp; Casă de locuit

Lungime Segmente

1) Valorile lungimilor segmentelor sunt obținute din proiecție în plan.

Punct început	X / Y	Punct sfârșit	X / Y	Lungime segment (** (m)
1	401.411,05 544.905,082	2	401.402,361 544.906,665	8.832
2	401.402,361 544.906,665	3	401.398,272 544.905,73	4.195
3	401.398,272 544.905,73	4	401.392,313 544.904,178	6.158

Punct început	X / Y	Punct sfârșit	X / Y	Lungime segment (** (m)
4	401.392,313 544.904,178	5	401.386,767 544.901,487	6.164
5	401.386,767 544.901,487	6	401.383,998 544.899,473	3.424
6	401.383,998 544.899,473	7	401.382,031 544.897,042	3.127
7	401.382,031 544.897,042	8	401.382,232 544.894,214	2.835
8	401.382,232 544.894,214	9	401.382,6 544.891,228	3.009
9	401.382,6 544.891,228	10	401.384,85 544.886,437	5.293
10	401.384,85 544.886,437	11	401.406,874 544.856,521	37.149
11	401.406,874 544.856,521	12	401.417,633 544.873,577	20.166
12	401.417,633 544.873,577	13	401.426,149 544.901,159	28.867
13	401.426,149 544.901,159	1	401.411,05 544.905,082	15.6

** Lungimile segmentelor sunt determinate în planul de proiecție Stereo 70 și sunt rotunjite la 1 milimetru.

*** Distanța dintre puncte este formată din segmente cumulate ce sunt mai mici decât valoarea 1 milimetru.

**DATE DESPRE IMOBILUL NR. 7379**

Oficiul de Cadastru și Publicitate Imobiliară ALBA
Biroul de Cadastru și Publicitate Imobiliară Aiud

A. Partea I. Descrierea imobilului

TEREN Intravilan

Adresa: Loc. Ormenis, Nr. 54, Jud. Alba

Nr. Crt	Nr cadastral Nr. topografic	Suprafața* (mp)	Observații / Referințe
A1		552	Sector cadastral:22 Teren imprejmuit;

B. Partea II. Proprietari și acte

Inscrieri privitoare la dreptul de proprietate și alte drepturi reale		Referințe
1 / 01/01/2023		
Act Normativ nr. 7, din 13/03/1996 emis de PARLAMENTUL ROMANIEI;		
B1	Inscrierea provizorie, drept de PROPRIETATE, dobandit prin Lege, cota actuala 1/1 1) UAT MIRASLĂU, CIF:9999999999999	A1

C. Partea III. SARCINI .

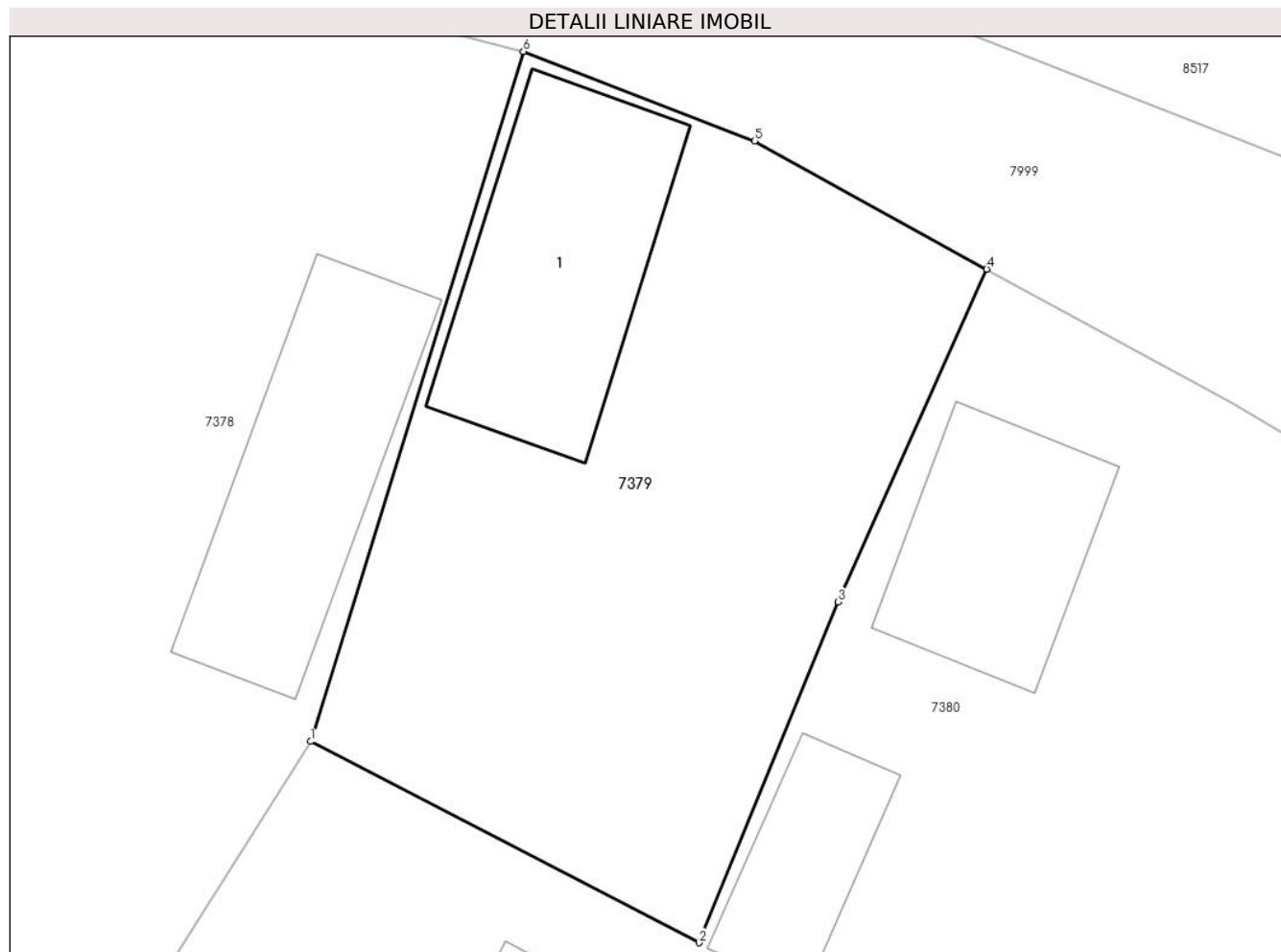
Inscrieri privind dezmembramintele dreptului de proprietate, drepturi reale de garanție și sarcini	Referințe
NU SUNT	

Anexa Nr. 1 La Partea I

Teren

Nr cadastral	Suprafața (mp)*	Observații / Referințe
	552	

* Suprafața este determinată în planul de proiecție Stereo 70.



Date referitoare la teren

Crt	Categorie folosință	Intravilan	Suprafața (mp)	Tarla	Parcelă	Nr. topo	Observații / Referințe
1	curți constructii	DA	552	-	-	-	

Date referitoare la construcții

Crt	Număr	Destinație construcție	Supraf. (mp)	Situație juridică	Observații / Referințe
A1.1		construcții de locuințe	95	Fara acte	Nr. niveluri:1; S. construita la sol:95 mp; S. construita desfasurata:95 mp; Casă de locuit

Lungime Segmente

1) Valorile lungimilor segmentelor sunt obținute din proiecție în plan.

Punct început	X / Y	Punct sfârșit	X / Y	Lungime segment (** (m)
1	401.417,633 544.873,577	2	401.433,176 544.865,531	17.502
2	401.433,176 544.865,531	3	401.438,75 544.879,156	14.721
3	401.438,75 544.879,156	4	401.444,692 544.892,455	14.566
4	401.444,692 544.892,455	5	401.435,401 544.897,584	10.613

Punct început	X / Y	Punct sfârșit	X / Y	Lungime segment (** (m)
5	401.435,401 544.897,584	6	401.426,149 544.901,159	9.919
6	401.426,149 544.901,159	1	401.417,633 544.873,577	28.867

** Lungimile segmentelor sunt determinate în planul de proiecție Stereo 70 și sunt rotunjite la 1 milimetru.

*** Distanța dintre puncte este formată din segmente cumulate ce sunt mai mici decât valoarea 1 milimetru.

**DATE DESPRE IMOBILUL NR. 7380**

Oficiul de Cadastru și Publicitate Imobiliară ALBA
Biroul de Cadastru și Publicitate Imobiliară Aiud

A. Partea I. Descrierea imobilului

TEREN Intravilan

Adresa: Loc. Ormenis, Nr. 55, Jud. Alba

Nr. Crt	Nr cadastral Nr. topografic	Suprafața* (mp)	Observații / Referințe
A1		1.697	Sector cadastral:22 Teren imprejmuit;

B. Partea II. Proprietari și acte

Inscrieri privitoare la dreptul de proprietate și alte drepturi reale		Referințe
1 / 01/01/2023		
Act Normativ nr. 7, din 13/03/1996 emis de PARLAMENTUL ROMANIEI;		
B1	Inscrierea provizorie, drept de PROPRIETATE, dobandit prin Lege, cota actuala 1/1 1) UAT MIRASLĂU, CIF:9999999999999	A1

C. Partea III. SARCINI .

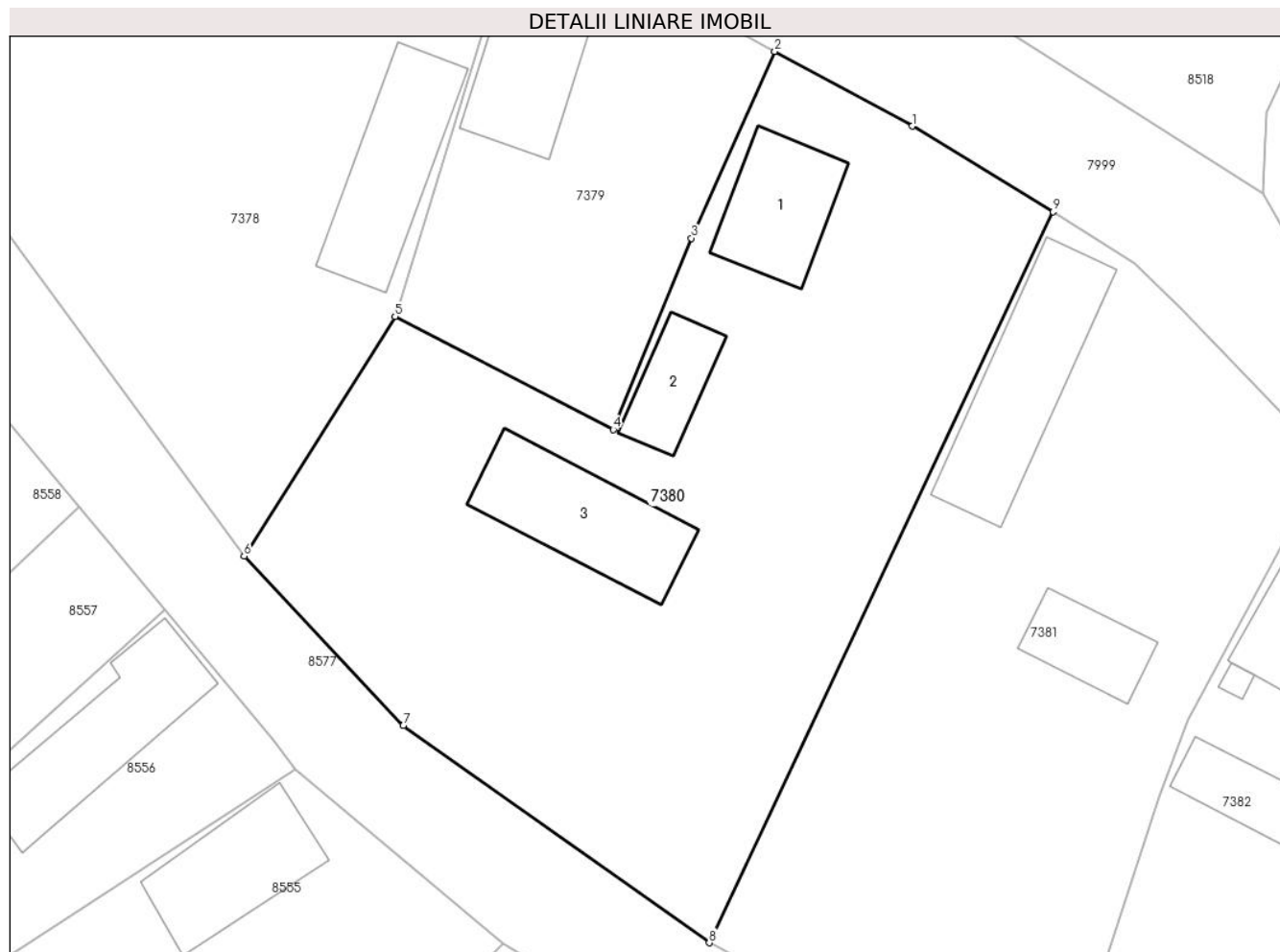
Inscrieri privind dezmembramintele dreptului de proprietate, drepturi reale de garanție și sarcini	Referințe
NU SUNT	

Anexa Nr. 1 La Partea I

Teren

Nr cadastral	Suprafața (mp)*	Observații / Referințe
	1.697	

* Suprafața este determinată în planul de proiecție Stereo 70.



Date referitoare la teren

Crt	Categorie folosință	Intra vilan	Suprafața (mp)	Tarla	Parcelă	Nr. topo	Observații / Referințe
1	curți constructii	DA	1.069	-	-	-	
2	faneata	DA	628	-	-	-	

Date referitoare la construcții

Crt	Număr	Destinație construcție	Supraf. (mp)	Situație juridică	Observații / Referințe
A1.1		construcții de locuințe	68	Fara acte	Nr. niveluri:1; S. construita la sol:68 mp; S. construita desfasurata:68 mp; Casă de locuit
A1.2		construcții anexa	40	Fara acte	Nr. niveluri:1; S. construita la sol:40 mp; S. construita desfasurata:40 mp; Anexă
A1.3		construcții anexa	93	Fara acte	Nr. niveluri:1; S. construita la sol:93 mp; S. construita desfasurata:93 mp; Anexă

Lungime Segmente

1) Valorile lungimilor segmentelor sunt obținute din proiecție în plan.

Punct început	X / Y	Punct sfârșit	X / Y	Lungime segment (** (m))
1	401.454,503 544.887,134	2	401.444,692 544.892,455	11.161

Punct început	X / Y	Punct sfârșit	X / Y	Lungime segment (** (m)
2	401.444,692 544.892,455	3	401.438,75 544.879,156	14.566
3	401.438,75 544.879,156	4	401.433,176 544.865,531	14.721
4	401.433,176 544.865,531	5	401.417,633 544.873,577	17.502
5	401.417,633 544.873,577	6	401.406,874 544.856,521	20.166
6	401.406,874 544.856,521	7	401.418,217 544.844,457	16.559
7	401.418,217 544.844,457	8	401.440,03 544.828,999	26.735
8	401.440,03 544.828,999	9	401.464,539 544.881,039	57.523
9	401.464,539 544.881,039	1	401.454,503 544.887,134	11.742

** Lungimile segmentelor sunt determinate în planul de proiecție Stereo 70 și sunt rotunjite la 1 milimetru.

*** Distanța dintre puncte este formată din segmente cumulate ce sunt mai mici decât valoarea 1 milimetru.

**DATE DESPRE IMOBILUL NR. 7381**

Oficiul de Cadastru și Publicitate Imobiliară ALBA
Biroul de Cadastru și Publicitate Imobiliară Aiud

A. Partea I. Descrierea imobilului

TEREN Necunoscut

Adresa: Loc. Ormenis, Nr. 56, Jud. Alba

Nr. Crt	Nr cadastral Nr. topografic	Suprafața* (mp)	Observații / Referințe
A1		1.350	Sector cadastral:22 Teren imprejmuit;

B. Partea II. Proprietari și acte

Inscrieri privitoare la dreptul de proprietate și alte drepturi reale		Referințe
1 / 01/01/2023		
Act Normativ nr. 7, din 13/03/1996 emis de PARLAMENTUL ROMANIEI;		
B1	Inscrierea provizorie, drept de PROPRIETATE, dobandit prin Lege, cota actuala 1/1 1) UAT MIRASLĂU, CIF:9999999999999	A1

C. Partea III. SARCINI .

Inscrieri privind dezmembramintele dreptului de proprietate, drepturi reale de garanție și sarcini	Referințe
NU SUNT	

Anexa Nr. 1 La Partea I

Teren

Nr cadastral	Suprafața (mp)*	Observații / Referințe
	1.350	

* Suprafața este determinată în planul de proiecție Stereo 70.



Date referitoare la teren

Crt	Categorie folosință	Intravilan	Suprafața (mp)	Tarla	Parcelă	Nr. topo	Observații / Referințe
1	curți constructii	DA	771	-	-	-	
2	faneata	NU	580	-	-	-	

Date referitoare la construcții

Crt	Număr	Destinație construcție	Supraf. (mp)	Situație juridică	Observații / Referințe
A1.1		construcții de locuințe	111	Fara acte	Nr. niveluri:1; S. construita la sol:111 mp; S. construita desfasurata:111 mp; Casă de locuit
A1.2		construcții anexa	43	Fara acte	Nr. niveluri:1; S. construita la sol:43 mp; S. construita desfasurata:43 mp; Anexă

Lungime Segmente

1) Valorile lungimilor segmentelor sunt obținute din proiecție în plan.

Punct început	X / Y	Punct sfârșit	X / Y	Lungime segment (** (m)
1	401.470,402 544.877,328	2	401.464,539 544.881,039	6.939
2	401.464,539 544.881,039	3	401.440,03 544.828,999	57.523

Punct început	X / Y	Punct sfârșit	X / Y	Lungime segment (** (m)
3	401.440,03 544.828,999	4	401.450,649 544.823,311	12.046
4	401.450,649 544.823,311	5	401.454,538 544.822,191	4.047
5	401.454,538 544.822,191	6	401.466,273 544.821,586	11.751
6	401.466,273 544.821,586	7	401.472,067 544.839,327	18.663
7	401.472,067 544.839,327	8	401.474,136 544.844,865	5.912
8	401.474,136 544.844,865	9	401.482,478 544.860,39	17.624
9	401.482,478 544.860,39	10	401.483,957 544.863,393	3.347
10	401.483,957 544.863,393	11	401.473,721 544.874,091	14.806
11	401.473,721 544.874,091	1	401.470,402 544.877,328	4.636

** Lungimile segmentelor sunt determinate în planul de proiecție Stereo 70 și sunt rotunjite la 1 milimetru.

*** Distanța dintre puncte este formată din segmente cumulate ce sunt mai mici decât valoarea 1 milimetru.

**DATE DESPRE IMOBILUL NR. 7382**

Oficiul de Cadastru și Publicitate Imobiliară ALBA
Biroul de Cadastru și Publicitate Imobiliară Aiud

A. Partea I. Descrierea imobilului

TEREN Intravilan

Adresa: Loc. Ormenis, Nr. 57, Jud. Alba

Nr. Crt	Nr cadastral Nr. topografic	Suprafața* (mp)	Observații / Referințe
A1	73186	743	Sector cadastral:22 Teren imprejmuit;

Construcții

Crt	Nr cadastral Nr. topografic	Adresa	Observații / Referințe
A1.1	73186-C1	Loc. Ormenis, Nr. 57, Jud. Alba	Nr. niveluri:2; S. construita la sol:71 mp; S. construita desfasurata:81 mp; Casa de locuit, Rh=Sp+P, anul construirii 1963, S.construita desfasurata = 81mp.
A1.2	73186-C2	Loc. Ormenis, Nr. 57, Jud. Alba	Nr. niveluri:1; S. construita la sol:4 mp; S. construita desfasurata:4 mp; Anexa gospodareasca „Afumatoare” Rh= P, anul construirii 1963, S.construita desfasurata = 4mp.
A1.3	73186-C3	Loc. Ormenis, Nr. 57, Jud. Alba	Nr. niveluri:1; S. construita la sol:40 mp; S. construita desfasurata:40 mp; Anexa gospodareasca „Sura” Rh= P, anul construirii 1963, S.construita desfasurata = 40mp.

B. Partea II. Proprietari și acte

Inscrieri privitoare la dreptul de proprietate și alte drepturi reale	Referințe
9065 / 14/05/2020	
Act Administrativ nr. T.P. 14269/1555, din 26/02/2020 emis de CJPSDDPAT ALBA;	
B1	Intabulare, drept de PROPRIETATEse identifica cu parc. nr. 1 cu nr. top. 122/1, 123/1, 124/1, 125/1 din cf. 73041 Miraslau, dobandit prin Reconstituire, cota actuala 1/1, cota initiala 1/1 1) HORVAT IOAN
Act Administrativ nr. certificat de atestare a edific. constr. nr. 1686, din 07/05/2020 emis de COMUNA MIRASLAU;	
B2	asupra imobil A+1 se inscriu trei constructii; o casa si doua anexe gospodaresti

C. Partea III. SARCINI .

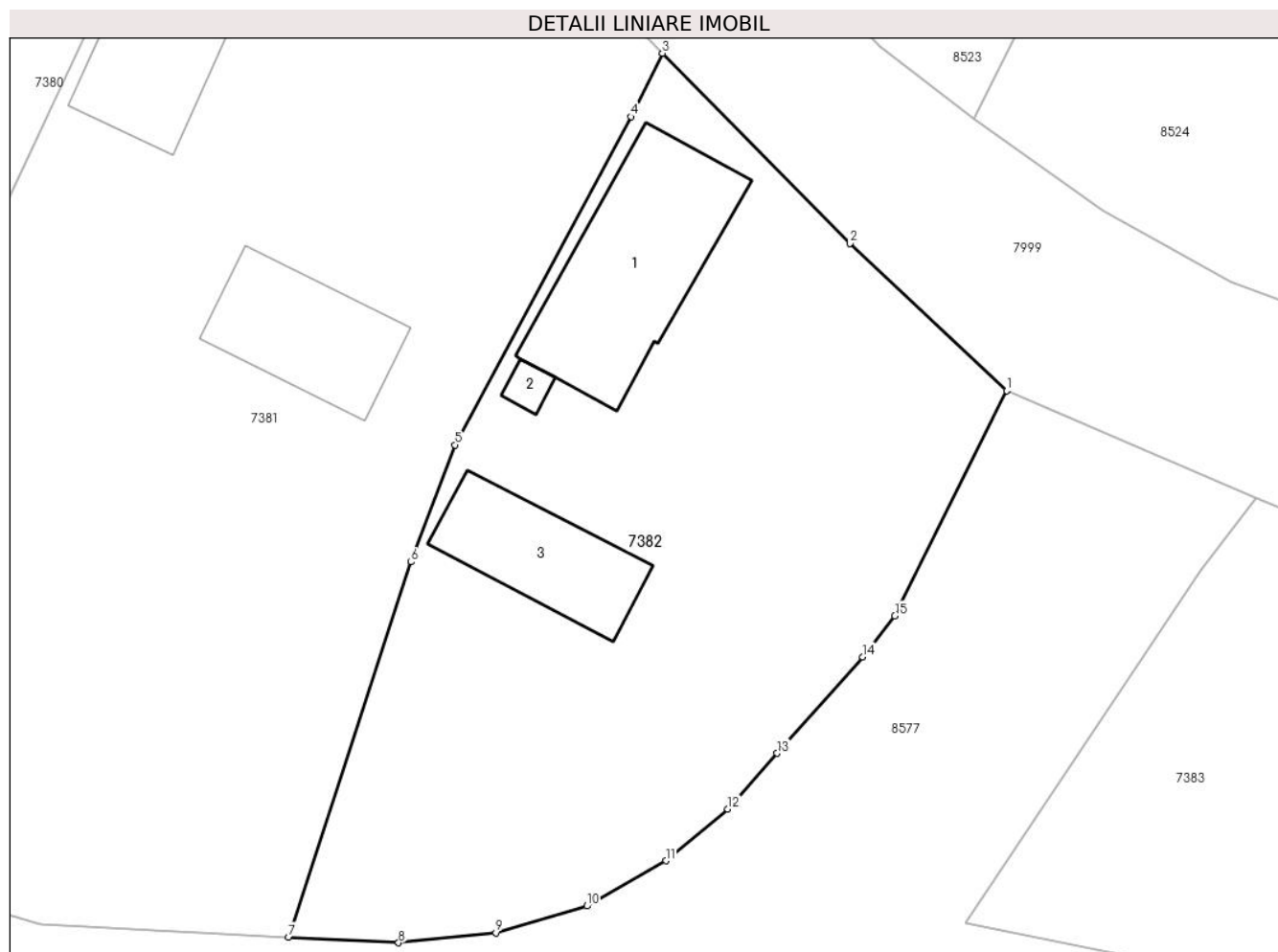
Inscrieri privind dezmembramintele dreptului de proprietate, drepturi reale de garanție și sarcini	Referințe
NU SUNT	

Anexa Nr. 1 La Partea I

Teren

Nr cadastral	Suprafața (mp)*	Observații / Referințe
73186	743	

* Suprafața este determinată în planul de proiecție Stereo 70.



Date referitoare la teren

Crt	Categorie folosință	Intravilan	Suprafața (mp)	Tarla	Parcelă	Nr. topo	Observații / Referințe
1	curți construcții	DA	506	258	57/1	-	
2	arabil	DA	237	258	57/2	-	

Date referitoare la construcții

Crt	Număr	Destinație construcție	Supraf. (mp)	Situație juridică	Observații / Referințe
A1.1	73186-C1	construcții de locuințe	71	Cu acte	Nr. niveluri:2; S. construita la sol:71 mp; S. construita desfasurata:81 mp; Casa de locuit, Rh=Sp+P, anul construirii 1963, S.construita desfasurata = 81mp.
A1.2	73186-C2	construcții anexa	4	Cu acte	Nr. niveluri:1; S. construita la sol:4 mp; S. construita desfasurata:4 mp; Anexa gospodareasca „Afumatoare” Rh= P, anul construirii 1963, S.construita desfasurata = 4mp.
A1.3	73186-C3	construcții anexa	40	Cu acte	Nr. niveluri:1; S. construita la sol:40 mp; S. construita desfasurata:40 mp; Anexa gospodareasca „Sura” Rh= P, anul construirii 1963, S.construita desfasurata = 40mp.

Lungime Segmente

1) Valorile lungimilor segmentelor sunt obținute din proiecție în plan.

Punct început	X / Y	Punct sfârșit	X / Y	Lungime segment (** (m)
1	401.500,246 544.847,428	2	401.492,84 544.854,39	10.165
2	401.492,84 544.854,39	3	401.483,957 544.863,393	12.648
3	401.483,957 544.863,393	4	401.482,478 544.860,39	3.347
4	401.482,478 544.860,39	5	401.474,136 544.844,865	17.624
5	401.474,136 544.844,865	6	401.472,067 544.839,327	5.912
6	401.472,067 544.839,327	7	401.466,273 544.821,586	18.663
7	401.466,273 544.821,586	8	401.471,468 544.821,315	5.202
8	401.471,468 544.821,315	9	401.476,074 544.821,786	4.63
9	401.476,074 544.821,786	10	401.480,381 544.823,051	4.489
10	401.480,381 544.823,051	11	401.484,117 544.825,194	4.307
11	401.484,117 544.825,194	12	401.487,052 544.827,646	3.824
12	401.487,052 544.827,646	13	401.489,39 544.830,282	3.523
13	401.489,39 544.830,282	14	401.493,434 544.834,84	6.093
14	401.493,434 544.834,84	15	401.494,959 544.836,777	2.465
15	401.494,959 544.836,777	1	401.500,246 544.847,428	11.891

** Lungimile segmentelor sunt determinate în planul de proiecție Stereo 70 și sunt rotunjite la 1 milimetru.

*** Distanța dintre puncte este formată din segmente cumulate ce sunt mai mici decât valoarea 1 milimetru.

**DATE DESPRE IMOBILUL NR. 7383**

Oficiul de Cadastru și Publicitate Imobiliară ALBA
Biroul de Cadastru și Publicitate Imobiliară Aiud

A. Partea I. Descrierea imobilului

TEREN Intravilan

Adresa: Loc. Ormenis, Jud. Alba

Nr. Crt	Nr cadastral Nr. topografic	Suprafața* (mp)	Observații / Referințe
A1		284	Sector cadastral:22 Teren imprejmuit;

B. Partea II. Proprietari și acte

Inscrieri privitoare la dreptul de proprietate și alte drepturi reale		Referințe
1 / 01/01/2023		
Act Normativ nr. 7, din 13/03/1996 emis de PARLAMENTUL ROMANIEI;		
B1	Inscrierea provizorie, drept de PROPRIETATE, dobandit prin Lege, cota actuala 1/1 1) UAT MIRASLĂU, CIF:9999999999999	A1

C. Partea III. SARCINI .

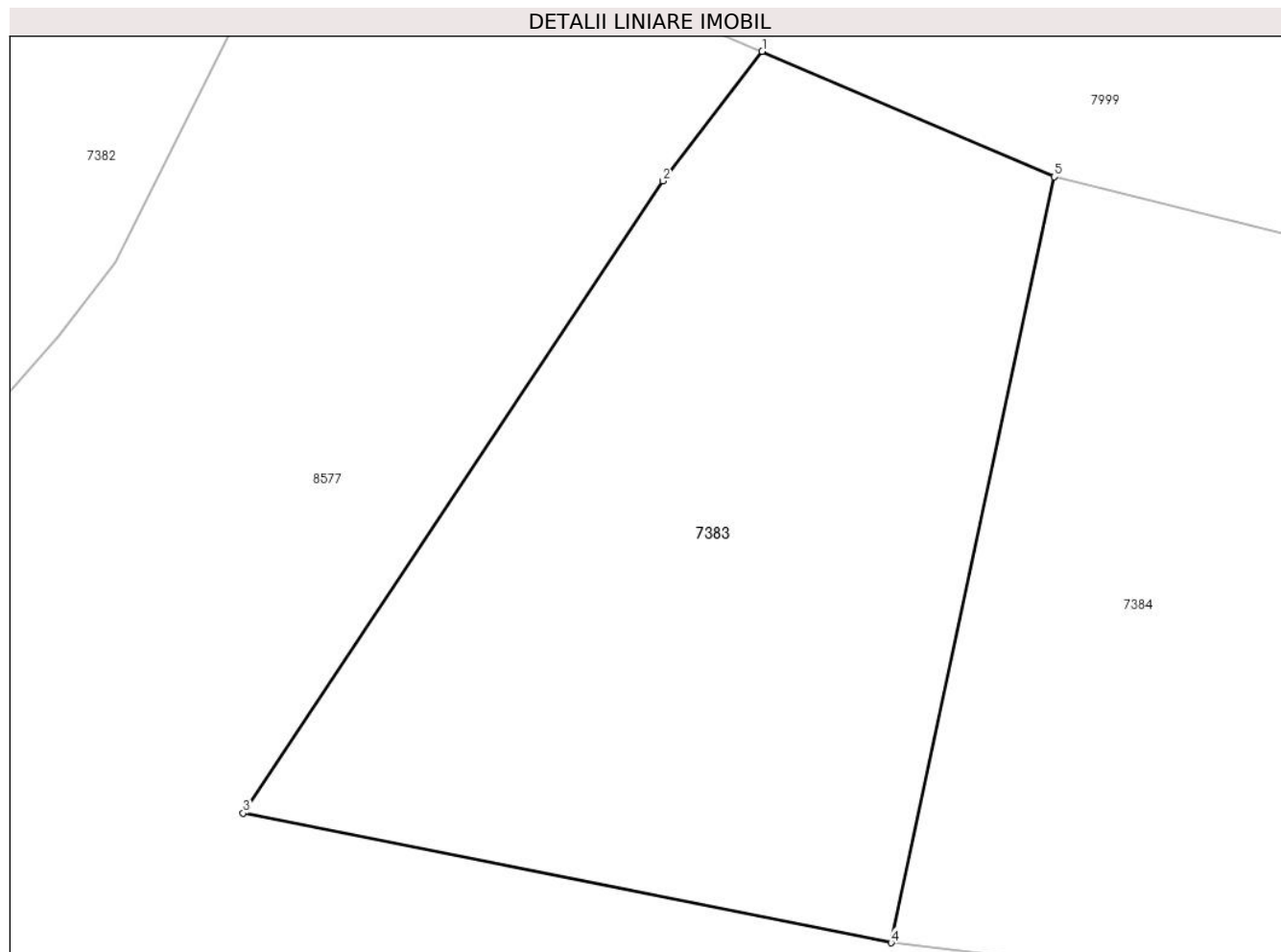
Inscrieri privind dezmembramintele dreptului de proprietate, drepturi reale de garanție și sarcini	Referințe
NU SUNT	

Anexa Nr. 1 La Partea I

Teren

Nr cadastral	Suprafața (mp)*	Observații / Referințe
	284	

* Suprafața este determinată în planul de proiecție Stereo 70.



Date referitoare la teren

Crt	Categorie folosință	Intra vilan	Suprafața (mp)	Tarla	Parcelă	Nr. topo	Observații / Referințe
1	faneata	DA	284	-	-	-	

Lungime Segmente

1) Valorile lungimilor segmentelor sunt obținute din proiecție în plan.

Punct început	X / Y	Punct sfârșit	X / Y	Lungime segment (** (m)
1	401.512,061 544.842,365	2	401.509,432 544.838,942	4.316
2	401.509,432 544.838,942	3	401.498,331 544.822,236	20.058
3	401.498,331 544.822,236	4	401.515,471 544.818,809	17.479
4	401.515,471 544.818,809	5	401.519,786 544.839,054	20.7
5	401.519,786 544.839,054	1	401.512,061 544.842,365	8.405

**** Lungimile segmentelor sunt determinate în planul de proiecție Stereo 70 și sunt rotunjite la 1 milimetru.**

***** Distanța dintre puncte este formată din segmente cumulate ce sunt mai mici decât valoarea 1 milimetru.**

**DATE DESPRE IMOBILUL NR. 7384**

Oficiul de Cadastru și Publicitate Imobiliară ALBA
Biroul de Cadastru și Publicitate Imobiliară Aiud

A. Partea I. Descrierea imobilului

TEREN Intravilan

Adresa: Loc. Ormenis, Nr. 58, Jud. Alba

Nr. Crt	Nr cadastral Nr. topografic	Suprafața* (mp)	Observații / Referințe
A1		736	Sector cadastral:22 Teren imprejmuit;

B. Partea II. Proprietari și acte

Inscrieri privitoare la dreptul de proprietate și alte drepturi reale		Referințe
1 / 01/01/2023		
Act Normativ nr. 7, din 13/03/1996 emis de PARLAMENTUL ROMANIEI;		
B1	Inscrierea provizorie, drept de PROPRIETATE, dobandit prin Lege, cota actuala 1/1 1) UAT MIRASLĂU, CIF:99999999999999	A1

C. Partea III. SARCINI .

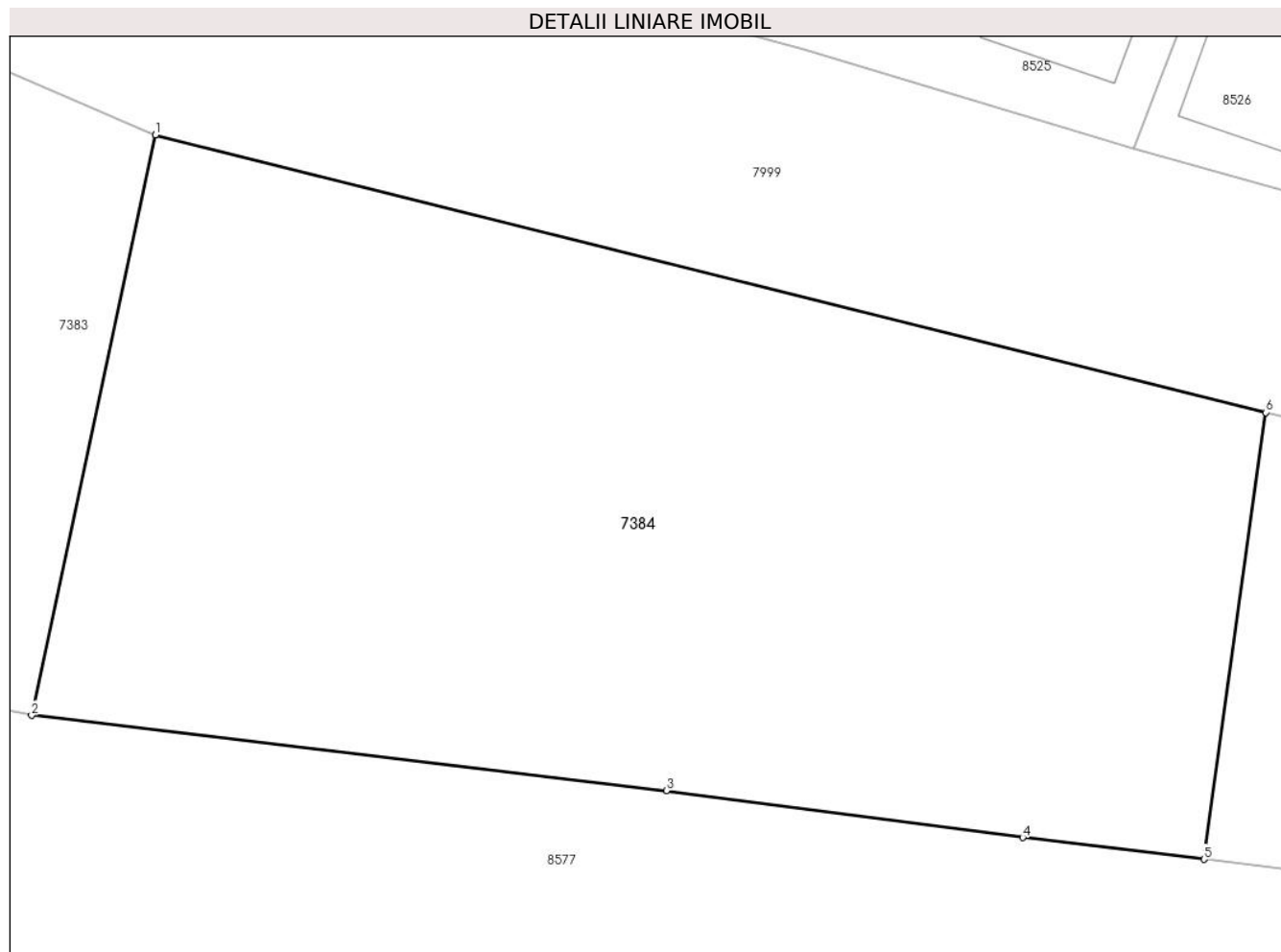
Inscrieri privind dezmembramintele dreptului de proprietate, drepturi reale de garanție și sarcini	Referințe
NU SUNT	

Anexa Nr. 1 La Partea I

Teren

Nr cadastral	Suprafața (mp)*	Observații / Referințe
	736	

* Suprafața este determinată în planul de proiecție Stereo 70.



Date referitoare la teren

Crt	Categorie folosință	Intravilan	Suprafața (mp)	Tarla	Parcelă	Nr. topo	Observații / Referințe
1	faneata	DA	736	-	-	-	

Lungime Segmente

1) Valorile lungimilor segmentelor sunt obținute din proiecție în plan.

Punct început	X / Y	Punct sfârșit	X / Y	Lungime segment (** (m)
1	401.519,786 544.839,054	2	401.515,471 544.818,809	20.7
2	401.515,471 544.818,809	3	401.537,635 544.816,188	22.318
3	401.537,635 544.816,188	4	401.550,07 544.814,55	12.542
4	401.550,07 544.814,55	5	401.556,398 544.813,788	6.374
5	401.556,398 544.813,788	6	401.558,558 544.829,372	15.733

Punct început	X / Y	Punct sfârșit	X / Y	Lungime segment (** (m)
6	401.558,558 544.829,372	1	401.519,786 544.839,054	39.963

** Lungimile segmentelor sunt determinate în planul de proiecție Stereo 70 și sunt rotunjite la 1 milimetru.

*** Distanța dintre puncte este formată din segmente cumulate ce sunt mai mici decât valoarea 1 milimetru.

**DATE DESPRE IMOBILUL NR. 7385**

Oficiul de Cadastru și Publicitate Imobiliară ALBA
Biroul de Cadastru și Publicitate Imobiliară Aiud

A. Partea I. Descrierea imobilului

TEREN Intravilan

Adresa: Loc. Ormenis, Nr. 59, Jud. Alba

Nr. Crt	Nr cadastral Nr. topografic	Suprafața* (mp)	Observații / Referințe
A1		666	Sector cadastral:22 Teren imprejmuit;

B. Partea II. Proprietari și acte

Inscrieri privitoare la dreptul de proprietate și alte drepturi reale		Referințe
1 / 01/01/2023		
Act Normativ nr. 7, din 13/03/1996 emis de PARLAMENTUL ROMANIEI;		
B1	Inscrierea provizorie, drept de PROPRIETATE, dobandit prin Lege, cota actuala 1/1 1) UAT MIRASLĂU, CIF:9999999999999	A1

C. Partea III. SARCINI .

Inscrieri privind dezmembramintele dreptului de proprietate, drepturi reale de garanție și sarcini	Referințe
NU SUNT	

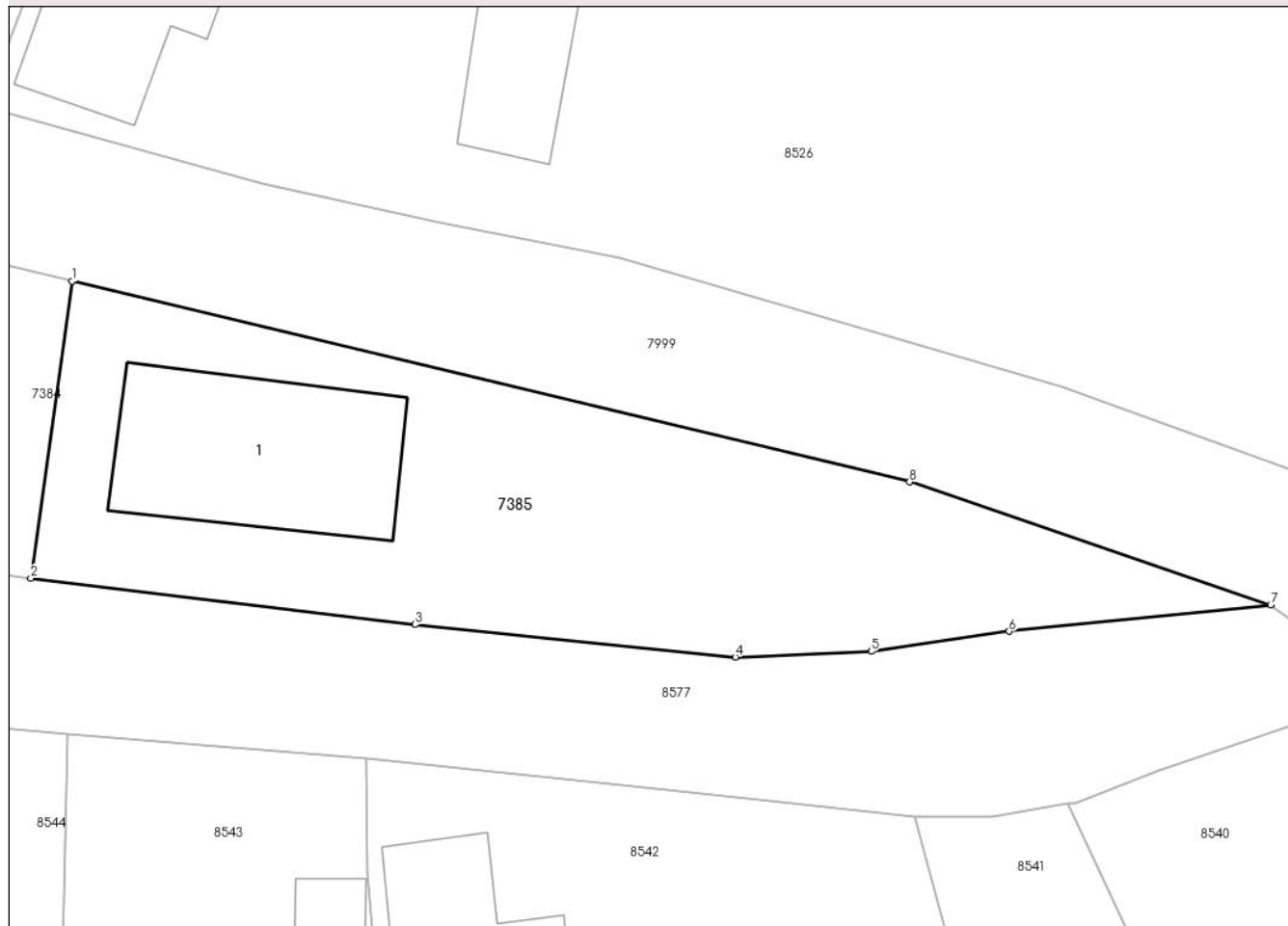
Anexa Nr. 1 La Partea I

Teren

Nr cadastral	Suprafața (mp)*	Observații / Referințe
	666	

* Suprafața este determinată în planul de proiecție Stereo 70.

DETALII LINIARE IMOBIL



Date referitoare la teren

Crt	Categorie folosință	Intra vilan	Suprafața (mp)	Tarla	Parcelă	Nr. topo	Observații / Referințe
1	curți constructii	DA	666	-	-	-	

Date referitoare la construcții

Crt	Număr	Destinație construcție	Supraf. (mp)	Situație juridică	Observații / Referințe
A1.1		construcții de locuințe	115	Fara acte	Nr. niveluri:1; S. construita la sol:115 mp; S. construita desfasurata:115 mp; Casă de locuit

Lungime Segmente

1) Valorile lungimilor segmentelor sunt obținute din proiecție în plan.

Punct început	X / Y	Punct sfârșit	X / Y	Lungime segment (** (m)
1	401.558,558 544.829,372	2	401.556,398 544.813,788	15.733
2	401.556,398 544.813,788	3	401.576,572 544.811,361	20.319
3	401.576,572 544.811,361	4	401.593,386 544.809,65	16.901
4	401.593,386 544.809,65	5	401.600,508 544.809,954	7.128

Punct început	X / Y	Punct sfârșit	X / Y	Lungime segment (** (m)
5	401.600,508 544.809,954	6	401.607,756 544.811,006	7.324
6	401.607,756 544.811,006	7	401.621,488 544.812,403	13.803
7	401.621,488 544.812,403	8	401.602,537 544.818,843	20.015
8	401.602,537 544.818,843	1	401.558,558 544.829,372	45.222

** Lungimile segmentelor sunt determinate în planul de proiecție Stereo 70 și sunt rotunjite la 1 milimetru.

*** Distanța dintre puncte este formată din segmente cumulate ce sunt mai mici decât valoarea 1 milimetru.

**DATE DESPRE IMOBILUL NR. 7388**

Oficiul de Cadastru și Publicitate Imobiliară ALBA
Biroul de Cadastru și Publicitate Imobiliară Aiud

A. Partea I. Descrierea imobilului

TEREN Intravilan

Adresa: Loc. Ormenis, Jud. Alba

Nr. Crt	Nr cadastral Nr. topografic	Suprafața* (mp)	Observații / Referințe
A1		90	Sector cadastral:22 Teren neimprejmuit;

B. Partea II. Proprietari și acte

Inscrieri privitoare la dreptul de proprietate și alte drepturi reale		Referințe
1 / 01/01/2023		
Act Normativ nr. 7, din 13/03/1996 emis de PARLAMENTUL ROMANIEI;		
B1	Inscrierea provizorie, drept de PROPRIETATE, dobandit prin Lege, cota actuala 1/1 1) UAT MIRASLĂU, CIF:9999999999999	A1

C. Partea III. SARCINI .

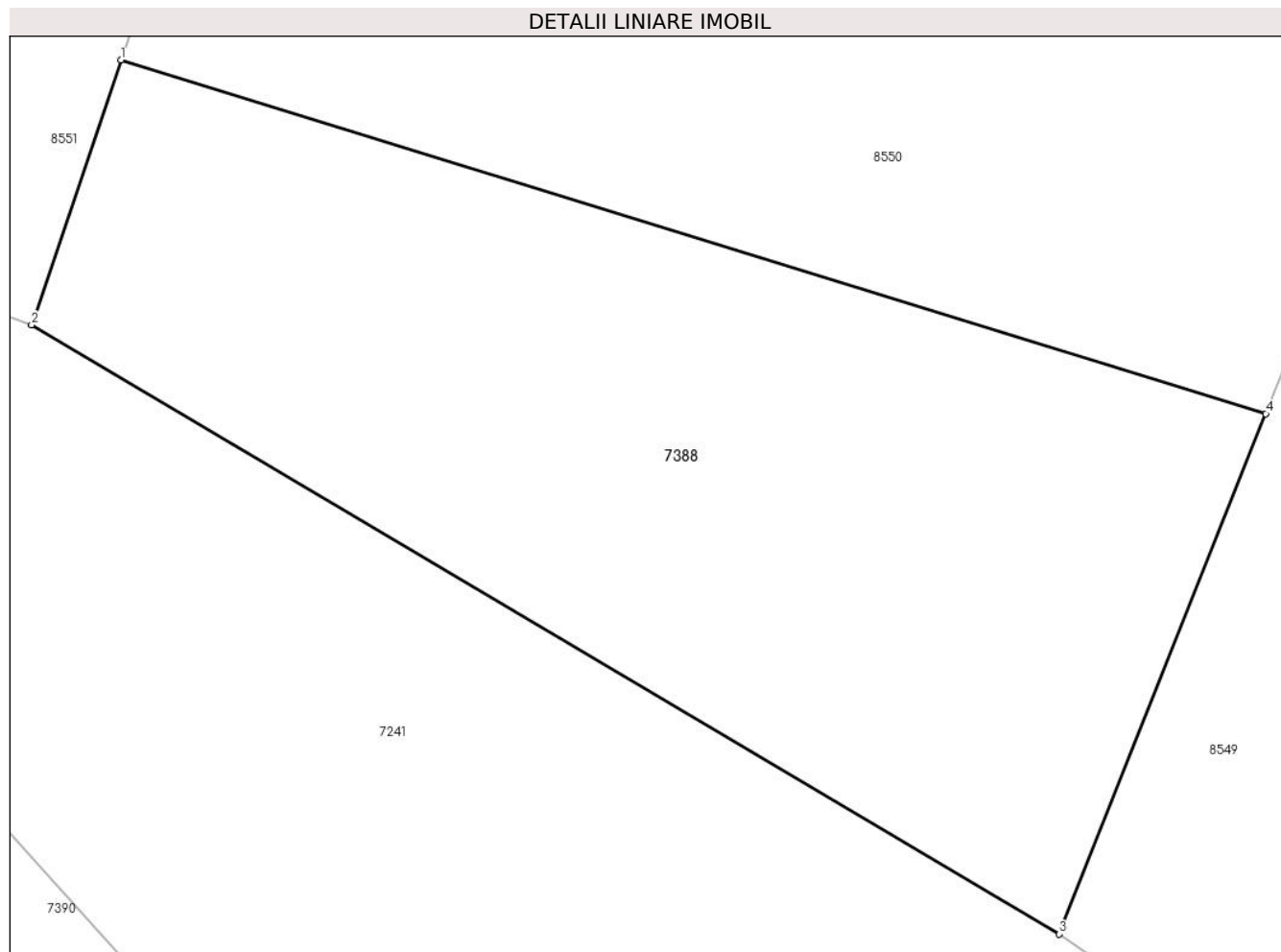
Inscrieri privind dezmembramintele dreptului de proprietate, drepturi reale de garanție și sarcini	Referințe
NU SUNT	

Anexa Nr. 1 La Partea I

Teren

Nr cadastral	Suprafața (mp)*	Observații / Referințe
	90	

* Suprafața este determinată în planul de proiecție Stereo 70.



Date referitoare la teren

Crt	Categorie folosință	Intra vilan	Suprafața (mp)	Tarla	Parcelă	Nr. topo	Observații / Referințe
1	faneata	DA	90	-	-	-	

Lungime Segmente

1) Valorile lungimilor segmentelor sunt obținute din proiecție în plan.

Punct început	X / Y	Punct sfârșit	X / Y	Lungime segment (** (m)
1	401.432,413 544.701,368	2	401.431,213 544.697,811	3.754
2	401.431,213 544.697,811	3	401.445,026 544.689,633	16.052
3	401.445,026 544.689,633	4	401.447,802 544.696,62	7.518
4	401.447,802 544.696,62	1	401.432,413 544.701,368	16.105

** Lungimile segmentelor sunt determinate în planul de proiecție Stereo 70 și sunt rotunjite la 1 milimetru.

***** Distanţa dintre puncte este formată din segmente cumulate ce sunt mai mici decât valoarea 1 milimetru.**

**DATE DESPRE IMOBILUL NR. 8536**

Oficiul de Cadastru și Publicitate Imobiliară ALBA
Biroul de Cadastru și Publicitate Imobiliară Aiud

A. Partea I. Descrierea imobilului

TEREN Necunoscut

Adresa: Loc. Ormenis, Nr. 78, Jud. Alba

Nr. Crt	Nr cadastral Nr. topografic	Suprafața* (mp)	Observații / Referințe
A1		1.390	Sector cadastral:22 Teren imprejmuit;

B. Partea II. Proprietari și acte

Inscrieri privitoare la dreptul de proprietate și alte drepturi reale		Referințe
1 / 01/01/2023		
Act Normativ nr. 7, din 13/03/1996 emis de PARLAMENTUL ROMANIEI;		
B1	Inscrierea provizorie, drept de PROPRIETATE, dobandit prin Lege, cota actuala 1/1 1) UAT MIRASLĂU, CIF:9999999999999	A1

C. Partea III. SARCINI .

Inscrieri privind dezmembramintele dreptului de proprietate, drepturi reale de garanție și sarcini	Referințe
NU SUNT	

Teren

Nr cadastral	Suprafața (mp)*	Observații / Referințe
	1.390	

* Suprafața este determinată în planul de proiecție Stereo 70.



Date referitoare la teren

Crt	Categorie folosință	Intra vilan	Suprafața (mp)	Tarla	Parcelă	Nr. topo	Observații / Referințe
1	faneata	DA	1.073	-	-	-	
2	faneata	NU	317	-	-	-	

Lungime Segmente

1) Valorile lungimilor segmentelor sunt obținute din proiecție în plan.

Punct început	X / Y	Punct sfârșit	X / Y	Lungime segment (** (m)
1	401.543,743 544.806,904	2	401.536,862 544.807,691	6.926
2	401.536,862 544.807,691	3	401.527,035 544.807,741	9.827
3	401.527,035 544.807,741	4	401.526,199 544.766,534	41.215
4	401.526,199 544.766,534	5	401.527,827 544.718,081	48.48

Punct început	X / Y	Punct sfârșit	X / Y	Lungime segment (** (m)
5	401.527,827 544.718,081	6	401.543,036 544.711,211	16.689
6	401.543,036 544.711,211	7	401.540,625 544.765,331	54.174
7	401.540,625 544.765,331	8	401.542,916 544.803,627	38.364
8	401.542,916 544.803,627	1	401.543,743 544.806,904	3.38

** Lungimile segmentelor sunt determinate în planul de proiecție Stereo 70 și sunt rotunjite la 1 milimetru.

*** Distanța dintre puncte este formată din segmente cumulate ce sunt mai mici decât valoarea 1 milimetru.

**DATE DESPRE IMOBILUL NR. 8537**

Oficiul de Cadastru și Publicitate Imobiliară ALBA
Biroul de Cadastru și Publicitate Imobiliară Aiud

A. Partea I. Descrierea imobilului

TEREN Necunoscut

Adresa: Loc. Ormenis, Nr. 86, Jud. Alba

Nr. Crt	Nr cadastral Nr. topografic	Suprafața* (mp)	Observații / Referințe
A1		4.218	Sector cadastral:22 Teren imprejmuit;

B. Partea II. Proprietari și acte

Inscrieri privitoare la dreptul de proprietate și alte drepturi reale		Referințe
1 / 01/01/2023		
Act Normativ nr. 7, din 13/03/1996 emis de PARLAMENTUL ROMANIEI;		
B1	Inscrierea provizorie, drept de PROPRIETATE, dobandit prin Lege, cota actuala 1/1 1) UAT MIRASLĂU, CIF:99999999999999	A1

C. Partea III. SARCINI .

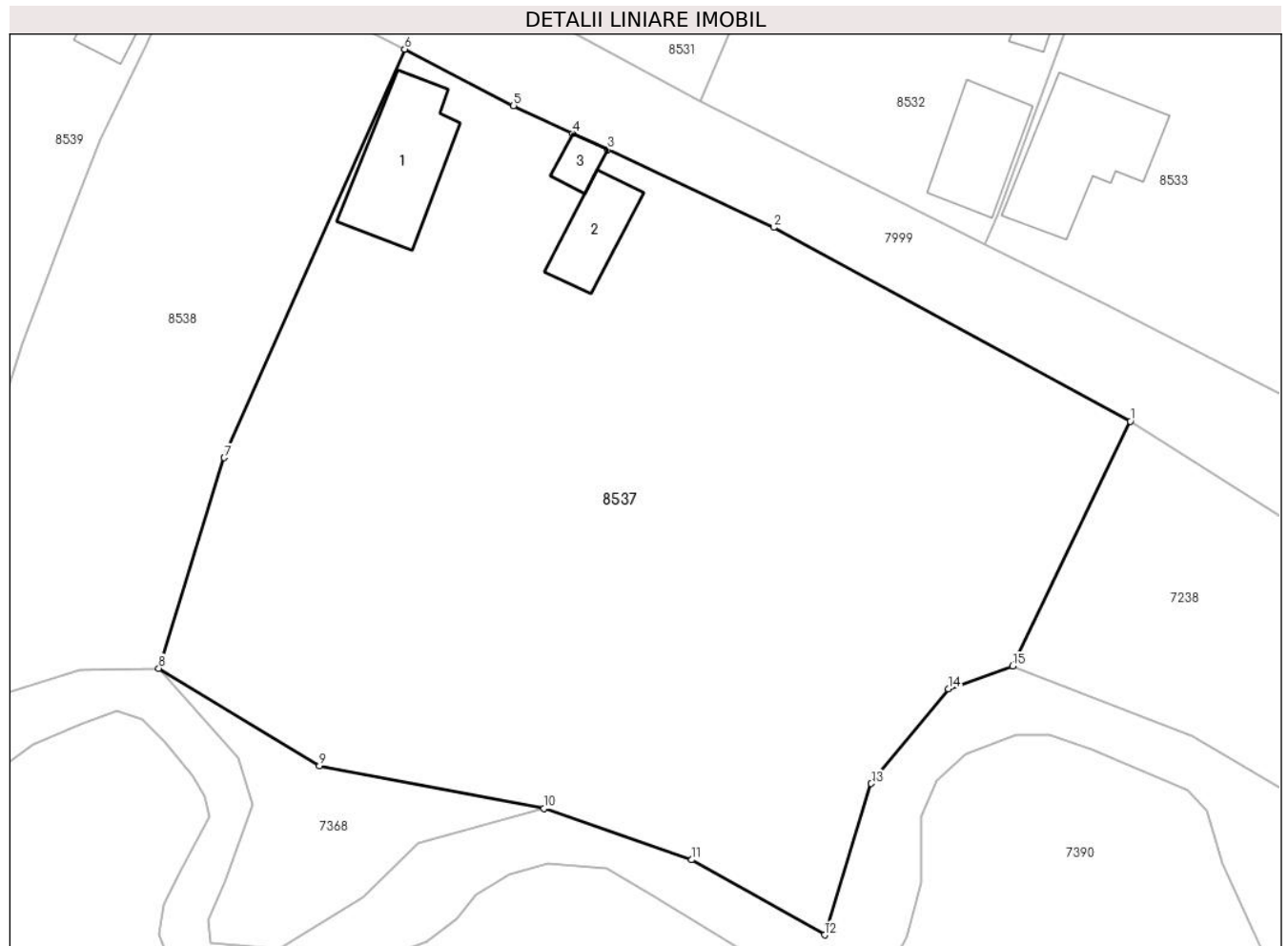
Inscrieri privind dezmembramintele dreptului de proprietate, drepturi reale de garanție și sarcini	Referințe
NU SUNT	

Anexa Nr. 1 La Partea I

Teren

Nr cadastral	Suprafața (mp)*	Observații / Referințe
	4.218	

* Suprafața este determinată în planul de proiecție Stereo 70.



Date referitoare la teren

Crt	Categorie folosință	Intravilan	Suprafața (mp)	Tarla	Parcelă	Nr. topo	Observații / Referințe
1	curți construcții	DA	953	-	-	-	
2	faneata	DA	779	-	-	-	
3	faneata	NU	2.486	-	-	-	

Date referitoare la construcții

Crt	Număr	Destinație construcție	Supraf. (mp)	Situație juridică	Observații / Referințe
A1.1		construcții de locuințe	107	Fara acte	Nr. niveluri:1; S. construita la sol:107 mp; S. construita desfasurata:107 mp; Casă de locuit
A1.2		construcții anexa	51	Fara acte	Nr. niveluri:1; S. construita la sol:51 mp; S. construita desfasurata:51 mp; Anexă
A1.3		construcții anexa	16	Fara acte	Nr. niveluri:1; S. construita la sol:16 mp; S. construita desfasurata:16 mp; Anexă

Lungime Segmente

1) Valorile lungimilor segmentelor sunt obținute din proiecție în plan.

Punct început	X / Y	Punct sfârșit	X / Y	Lungime segment (** (m)

Punct început	X / Y	Punct sfârșit	X / Y	Lungime segment (** (m)
1	401.788,547 544.718,649	2	401.755,386 544.736,632	37.723
2	401.755,386 544.736,632	3	401.739,964 544.743,853	17.029
3	401.739,964 544.743,853	4	401.736,713 544.745,375	3.59
4	401.736,713 544.745,375	5	401.731,217 544.747,948	6.068
5	401.731,217 544.747,948	6	401.721,106 544.753,187	11.388
6	401.721,106 544.753,187	7	401.704,317 544.715,275	41.463
7	401.704,317 544.715,275	8	401.698,233 544.695,723	20.477
8	401.698,233 544.695,723	9	401.713,188 544.686,651	17.492
9	401.713,188 544.686,651	10	401.734,058 544.682,716	21.238
10	401.734,058 544.682,716	11	401.747,764 544.677,934	14.516
11	401.747,764 544.677,934	12	401.760,132 544.670,966	14.196
12	401.760,132 544.670,966	13	401.764,469 544.685,014	14.702
13	401.764,469 544.685,014	14	401.771,634 544.693,799	11.336
14	401.771,634 544.693,799	15	401.777,618 544.695,926	6.351
15	401.777,618 544.695,926	1	401.788,547 544.718,649	25.215

** Lungimile segmentelor sunt determinate în planul de proiecție Stereo 70 și sunt rotunjite la 1 milimetru.

*** Distanța dintre puncte este formată din segmente cumulate ce sunt mai mici decât valoarea 1 milimetru.

**DATE DESPRE IMOBILUL NR. 8538**

Oficiul de Cadastru și Publicitate Imobiliară ALBA
Biroul de Cadastru și Publicitate Imobiliară Aiud

A. Partea I. Descrierea imobilului

TEREN Necunoscut

Adresa: Loc. Ormenis, Nr. 85, Jud. Alba

Nr. Crt	Nr cadastral Nr. topografic	Suprafața* (mp)	Observații / Referințe
A1		1.506	Sector cadastral:22 Teren imprejmuit;

B. Partea II. Proprietari și acte

Inscrieri privitoare la dreptul de proprietate și alte drepturi reale		Referințe
1 / 01/01/2023		
Act Normativ nr. 7, din 13/03/1996 emis de PARLAMENTUL ROMANIEI;		
B1	Inscrierea provizorie, drept de PROPRIETATE, dobandit prin Lege, cota actuala 1/1 1) UAT MIRASLĂU, CIF:9999999999999	A1

C. Partea III. SARCINI .

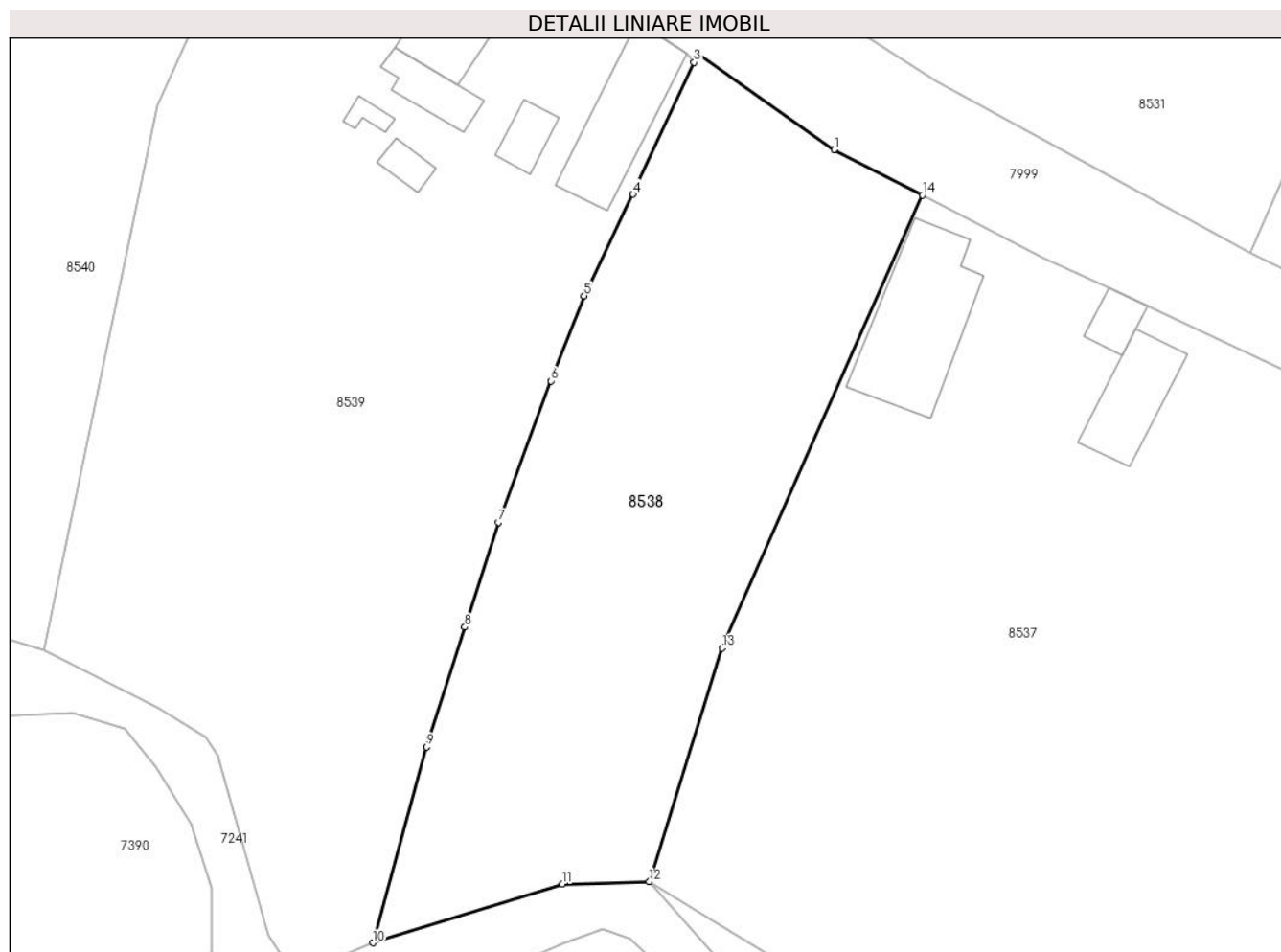
Inscrieri privind dezmembramintele dreptului de proprietate, drepturi reale de garanție și sarcini	Referințe
NU SUNT	

Anexa Nr. 1 La Partea I

Teren

Nr cadastral	Suprafața (mp)*	Observații / Referințe
	1.506	

* Suprafața este determinată în planul de proiecție Stereo 70.



Date referitoare la teren

Crt	Categorie folosință	Intravilan	Suprafața (mp)	Tarla	Parcelă	Nr. topo	Observații / Referințe
1	faneata	DA	1.006	-	-	-	
2	faneata	NU	500	-	-	-	

Lungime Segmente

1) Valorile lungimilor segmentelor sunt obținute din proiecție în plan.

Punct început	X / Y	Punct sfârșit	X / Y	Lungime segment (** (m)
1	401.713,698 544.756,98	2	401.702,309 544.765,05	13.958
2	401.702,309 544.765,05	3	401.701,961 544.764,296	0.83
3	401.701,961 544.764,296	4	401.696,866 544.753,254	12.161
4	401.696,866 544.753,254	5	401.692,784 544.744,745	9.437

Punct început	X / Y	Punct sfârșit	X / Y	Lungime segment (** (m)
5	401.692,784 544.744,745	6	401.689,985 544.737,632	7.644
6	401.689,985 544.737,632	7	401.685,593 544.725,811	12.611
7	401.685,593 544.725,811	8	401.682,786 544.717,024	9.224
8	401.682,786 544.717,024	9	401.679,587 544.707,013	10.51
9	401.679,587 544.707,013	10	401.675,08 544.690,616	17.005
10	401.675,08 544.690,616	11	401.690,937 544.695,543	16.605
11	401.690,937 544.695,543	12	401.698,233 544.695,723	7.298
12	401.698,233 544.695,723	13	401.704,317 544.715,275	20.477
13	401.704,317 544.715,275	14	401.721,106 544.753,187	41.463
14	401.721,106 544.753,187	1	401.713,698 544.756,98	8.323

** Lungimile segmentelor sunt determinate în planul de proiecție Stereo 70 și sunt rotunjite la 1 milimetru.

*** Distanța dintre puncte este formată din segmente cumulate ce sunt mai mici decât valoarea 1 milimetru.

**DATE DESPRE IMOBILUL NR. 8539**

Oficiul de Cadastru și Publicitate Imobiliară ALBA
Biroul de Cadastru și Publicitate Imobiliară Aiud

A. Partea I. Descrierea imobilului

TEREN Intravilan

Adresa: Loc. Ormenis, Nr. 84, Jud. Alba

Nr. Crt	Nr cadastral Nr. topografic	Suprafața* (mp)	Observații / Referințe
A1	73183	2.825	Sector cadastral:22 Teren imprejmuit;

Construcții

Crt	Nr cadastral Nr. topografic	Adresa	Observații / Referințe
A1.1	73183-C1	Loc. Ormenis, Nr. 84, Jud. Alba	Nr. niveluri:2; S. construita la sol:70 mp; S. construita desfasurata:80 mp; Casa de locuit, Rh=Sp+P, anul construirii 1957, S.construita desfasurata = 80mp.
A1.2	73183-C2	Loc. Ormenis, Nr. 84, Jud. Alba	Nr. niveluri:1; S. construita la sol:26 mp; S. construita desfasurata:26 mp; Anexa gospodareasca „Bucatarie” Rh=P, anul construirii 1957, S.construita desfasurata = 26mp.
A1.3	73183-C3	Loc. Ormenis, Nr. 84, Jud. Alba	Nr. niveluri:1; S. construita la sol:18 mp; S. construita desfasurata:18 mp; Anexa gospodareasca „Garaj” Rh=P, anul construirii 1957, S.construita desfasurata = 18mp.
A1.4	73183-C4	Loc. Ormenis, Nr. 84, Jud. Alba	Nr. niveluri:1; S. construita la sol:74 mp; S. construita desfasurata:74 mp; Anexa gospodareasca „Magazie” Rh=P, anul construirii 1957, S.construita desfasurata = 74mp.
A1.5	73183-C5	Loc. Ormenis, Nr. 84, Jud. Alba	Nr. niveluri:1; S. construita la sol:11 mp; S. construita desfasurata:11 mp; Anexa gospodareasca „Cotet” Rh=P, anul construirii 1957, S.construita desfasurata = 11mp.
A1.6	73183-C6	Loc. Ormenis, Nr. 84, Jud. Alba	Nr. niveluri:1; S. construita la sol:6 mp; S. construita desfasurata:6 mp; Anexa gospodareasca „Cotet” Rh=P, anul construirii 1957, S.construita desfasurata = 6mp.

B. Partea II. Proprietari și acte

Inscrieri privitoare la dreptul de proprietate și alte drepturi reale	Referințe
9067 / 14/05/2020	
Act Administrativ nr. certificat de atestare a edif. constr. nr. 1687, din 07/05/2020 emis de COMUNA MIRASLAU;	
B2	asupra imobil A+1 se inscriu 6 constructii; o casa de locuit și 5 anexe gospodaresti
	A1, A1.1, A1.2, A1.3, A1.4, A1.5, A1.6
12468 / 21/07/2022	
Act Notarial nr. contract de donație aut nr 2113, din 15/07/2022 emis de Dotiu Dan Adrian;	
B4	Intabulare, drept de PROPRIETATEcu titlu donație nuda proprietate, dobandit prin Conventie, cota actuala 1/1, cota initiala 1/1
	A1, A1.1, A1.2, A1.3, A1.4, A1.5, A1.6
	1) BĂLDEA CORNELIA-MONICA

C. Partea III. SARCINI

Inscrieri privind dezmembramintele dreptului de proprietate, drepturi reale de garanție și sarcini	Referințe
11224 / 26/06/2020	
Act Notarial nr. contract de donație aut nr 550, din 26/06/2020 emis de MARGINEAN DOREL;	
C1	Intabulare, drept de UZUFRACT VIAGER, dobandit prin Conventie, cota actuala 1/1, cota initiala 1/1
	A1, A1.1, A1.2, A1.3, A1.4, A1.5, A1.6
	1) BĂLDEA DĂNILĂ
	2) BĂLDEA CORNELIA-MONICA, și soțul
12468 / 21/07/2022	
Act Notarial nr. contract de donație aut nr 2113, din 15/07/2022 emis de Dotiu Dan Adrian;	
C2	se radiază dreptul de uzufruct viager de sub C1.1 prin întregirea proprietății
	A1, A1.1, A1.2, A1.3, A1.4, A1.5, A1.6
18354 / 02/11/2022	

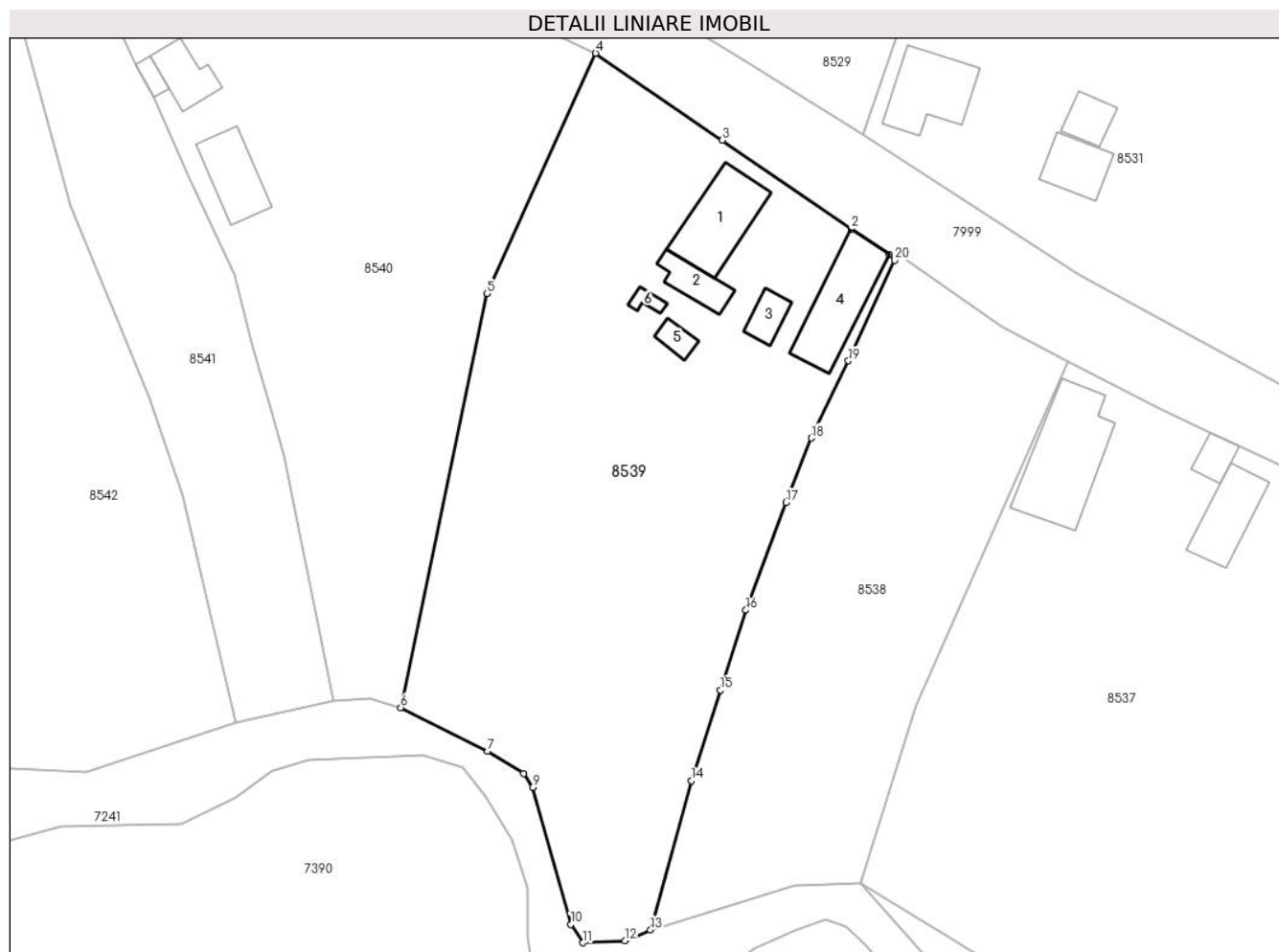
Inscrieri privind dezmembramintele dreptului de proprietate, drepturi reale de garanție și sarcini	Referințe
Act Notarial nr. contract de donatie aut. nr. 2113/2022 si Nota de completare, din 15/07/2022 emis de BNP DOTIU DAN ADRIAN (act notarial nr inch. nr. 12468/2022 din 02.11.2022, emis de Dotiu Dan Adrian);	
C3 se indreapta eroarea materiala strecurata odata cu inch. nr. 12468/2022 in sensul ca din eroare s-a radiat dreptul de uzufruct viager inscris sub C1 cu inch. nr. 11224/2020, conform notei de completare acest drept se mentine	A1, A1.1, A1.2, A1.3, A1.4, A1.5, A1.6

Anexa Nr. 1 La Partea I

Teren

Nr cadastral	Suprafața (mp)*	Observații / Referințe
73183	2.825	

* Suprafața este determinată în planul de proiecție Stereo 70.



Date referitoare la teren

Crt	Categorie folosință	Intravilan	Suprafața (mp)	Tarla	Parcelă	Nr. topo	Observații / Referințe
1	curți construcții	DA	749	258	84/1	-	
2	arabil	DA	569	258	84/2	-	
3	livada	DA	1.507	258	84/3	-	

Date referitoare la construcții

Crt	Număr	Destinație construcție	Supraf. (mp)	Situație juridică	Observații / Referințe
A1.1	73183-C1	construcții de locuințe	70	Cu acte	Nr. niveluri:2; S. construita la sol:70 mp; S. construita desfasurata:80 mp; Casa de locuit, Rh=Sp+P, anul construirii 1957, S.construita desfasurata = 80mp.
A1.2	73183-C2	construcții anexa	26	Cu acte	Nr. niveluri:1; S. construita la sol:26 mp; S. construita desfasurata:26 mp; Anexa gospodareasca „Bucatarie” Rh=P, anul construirii 1957, S.construita desfasurata = 26mp.
A1.3	73183-C3	construcții anexa	18	Cu acte	Nr. niveluri:1; S. construita la sol:18 mp; S. construita desfasurata:18 mp; Anexa gospodareasca „Garaj” Rh=P, anul construirii 1957, S.construita desfasurata = 18mp.
A1.4	73183-C4	construcții anexa	74	Cu acte	Nr. niveluri:1; S. construita la sol:74 mp; S. construita desfasurata:74 mp; Anexa gospodareasca „Magazie” Rh=P, anul construirii 1957, S.construita desfasurata = 74mp.

Crt	Număr	Destinație construcție	Supraf. (mp)	Situație juridică	Observații / Referințe
A1.5	73183-C5	construcții anexa	11	Cu acte	Nr. niveluri:1; S. construita la sol:11 mp; S. construita desfasurata:11 mp; Anexa gospodareasca „Cotet” Rh=P, anul construirii 1957, S.construita desfasurata = 11mp.
A1.6	73183-C6	construcții anexa	6	Cu acte	Nr. niveluri:1; S. construita la sol:6 mp; S. construita desfasurata:6 mp; Anexa gospodareasca „Cotet” Rh=P, anul construirii 1957, S.construita desfasurata = 6mp.

Lungime Segmente

1) Valorile lungimilor segmentelor sunt obținute din proiecție în plan.

Punct început	X / Y	Punct sfârșit	X / Y	Lungime segment (** (m))
1	401.701,363 544.764,97	2	401.697,193 544.767,75	5.012
2	401.697,193 544.767,75	3	401.682,981 544.777,518	17.245
3	401.682,981 544.777,518	4	401.669,036 544.787,101	16.92
4	401.669,036 544.787,101	5	401.657,043 544.760,676	29.019
5	401.657,043 544.760,676	6	401.647,573 544.715,08	46.569
6	401.647,573 544.715,08	7	401.657,142 544.710,272	10.709
7	401.657,142 544.710,272	8	401.661,114 544.707,846	4.654
8	401.661,114 544.707,846	9	401.662,091 544.706,292	1.836
9	401.662,091 544.706,292	10	401.666,297 544.691,211	15.657
10	401.666,297 544.691,211	11	401.667,619 544.689,205	2.402
11	401.667,619 544.689,205	12	401.672,268 544.689,426	4.654
12	401.672,268 544.689,426	13	401.675,08 544.690,616	3.053
13	401.675,08 544.690,616	14	401.679,587 544.707,013	17.005
14	401.679,587 544.707,013	15	401.682,786 544.717,024	10.51
15	401.682,786 544.717,024	16	401.685,593 544.725,811	9.224
16	401.685,593 544.725,811	17	401.689,985 544.737,632	12.611
17	401.689,985 544.737,632	18	401.692,784 544.744,745	7.644
18	401.692,784 544.744,745	19	401.696,866 544.753,254	9.437
19	401.696,866 544.753,254	20	401.701,961 544.764,296	12.161
20	401.701,961 544.764,296	1	401.701,363 544.764,97	0.901

** Lungimile segmentelor sunt determinate în planul de proiecție Stereo 70 și sunt rotunjite la 1 milimetru.

*** Distanța dintre puncte este formată din segmente cumulate ce sunt mai mici decât valoarea 1 milimetru.

**DATE DESPRE IMOBILUL NR. 8540**

Oficiul de Cadastru și Publicitate Imobiliară ALBA
Biroul de Cadastru și Publicitate Imobiliară Aiud

A. Partea I. Descrierea imobilului

TEREN Intravilan

Adresa: Loc. Ormenis, Nr. 83, Jud. Alba

Nr. Crt	Nr cadastral Nr. topografic	Suprafața* (mp)	Observații / Referințe
A1	73327	2.441	Sector cadastral:22 Teren imprejmuit;

Construcții

Crt	Nr cadastral Nr. topografic	Adresa	Observații / Referințe
A1.1	73327-C1	Loc. Ormenis, Nr. 83, Jud. Alba	Nr. niveluri:1; S. construita la sol:31 mp; S. construita desfasurata:31 mp; Casă de locuit, Ri = P, edificată înainte de anul 1990, suprafața construită desfășurată = 31 mp.
A1.2	73327-C2	Loc. Ormenis, Nr. 83, Jud. Alba	Nr. niveluri:1; S. construita la sol:8 mp; S. construita desfasurata:8 mp; „Bucătărie de vară”, Ri = P, edificată înainte de anul 1990, suprafața construită desfășurată = 8 mp.
A1.3	73327-C3	Loc. Ormenis, Nr. 83, Jud. Alba	Nr. niveluri:1; S. construita la sol:48 mp; S. construita desfasurata:48 mp; „Grajd și Șură”, Ri = P, edificată înainte de anul 1990, suprafața construită desfășurată = 48 mp.

B. Partea II. Proprietari și acte

Inscrieri privitoare la dreptul de proprietate și alte drepturi reale	Referințe
1585 / 04/02/2021	
Act Administrativ nr. 325, din 18/01/2021 emis de PRIMARIA COMUNEI MIRASLAU;	
B2	asupra imobil A +1 se înscrie existența unei case de locuit, bucătărie de vară, grajd și șură
	A1, A1.1, A1.2, A1.3
4929 / 30/03/2021	
Act Notarial nr. contract de vanzare cumpărare aut. nr. 367, din 29/03/2021 emis de BNP MARGINEAN DOREL;	
B4	Intabulare, drept de PROPRIETATEcu titlu cumpărare, dobandit prin Conventie, cota actuala 1/1, cota initiala 1/1
	1) CRİȘAN CRISTINA-ANAMARIA, casatorita cu
	2) CRISAN OVIDIU LUCIAN, bun comun
	A1, A1.1, A1.2, A1.3

C. Partea III. SARCINI .

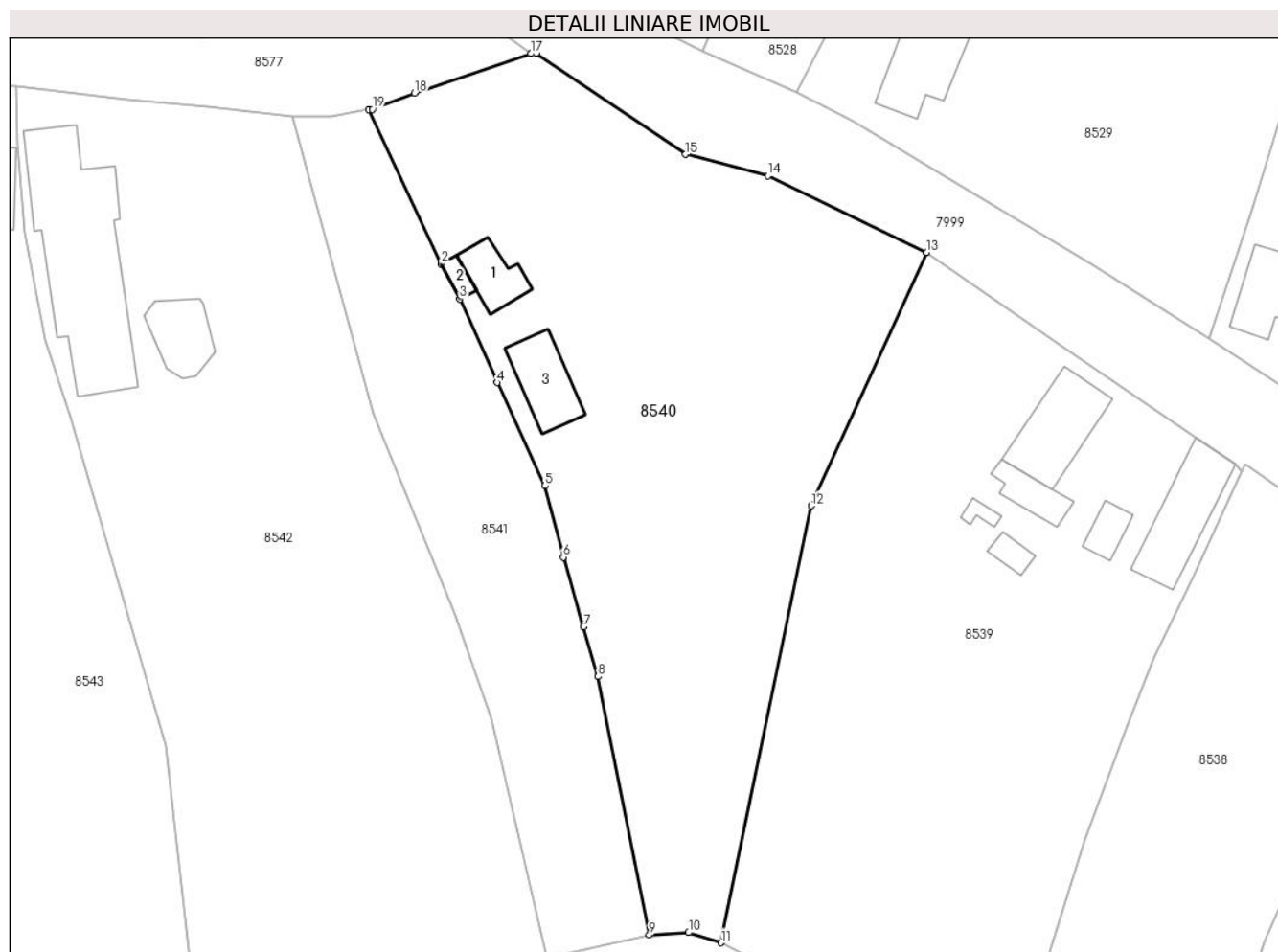
Inscrieri privind dezmembramintele dreptului de proprietate, drepturi reale de garanție și sarcini	Referințe
NU SUNT	

Anexa Nr. 1 La Partea I

Teren

Nr cadastral	Suprafața (mp)*	Observații / Referințe
73327	2.441	

* Suprafața este determinată în planul de proiecție Stereo 70.



Date referitoare la teren

Crt	Categorie folosință	Intravilan	Suprafața (mp)	Tarla	Parcelă	Nr. topo	Observații / Referințe
1	curți construcții	DA	676	258	83/1	-	
2	faneata	DA	1.765	258	83/2	-	

Date referitoare la construcții

Crt	Număr	Destinație construcție	Supraf. (mp)	Situație juridică	Observații / Referințe
A1.1	73327-C1	construcții de locuințe	31	Cu acte	Nr. niveluri:1; S. construită la sol:31 mp; S. construită desfasurata:31 mp; Casă de locuit, Ri = P, edificată înainte de anul 1990, suprafața construită desfășurată = 31 mp.
A1.2	73327-C2	construcții anexa	8	Cu acte	Nr. niveluri:1; S. construită la sol:8 mp; S. construită desfasurata:8 mp; „Bucătărie de vară”, Ri = P, edificată înainte de anul 1990, suprafața construită desfășurată = 8 mp.
A1.3	73327-C3	construcții anexa	48	Cu acte	Nr. niveluri:1; S. construită la sol:48 mp; S. construită desfasurata:48 mp; „Grajd și Șură”, Ri = P, edificată înainte de anul 1990, suprafața construită desfășurată = 48 mp.

Lungime Segmente

1) Valorile lungimilor segmentelor sunt obținute din proiecție în plan.

Punct început	X / Y	Punct sfârșit	X / Y	Lungime segment (** (m)
1	401.610,84 544.801,98	2	401.618,401 544.785,89	17.778
2	401.618,401 544.785,89	3	401.620,32 544.782,217	4.144
3	401.620,32 544.782,217	4	401.624,23 544.773,52	9.535
4	401.624,23 544.773,52	5	401.629,216 544.762,745	11.872
5	401.629,216 544.762,745	6	401.631,132 544.755,298	7.69
6	401.631,132 544.755,298	7	401.633,262 544.748,021	7.582
7	401.633,262 544.748,021	8	401.634,773 544.742,854	5.383
8	401.634,773 544.742,854	9	401.640,108 544.715,893	27.484
9	401.640,108 544.715,893	10	401.644,21 544.716,143	4.11
10	401.644,21 544.716,143	11	401.647,573 544.715,08	3.527
11	401.647,573 544.715,08	12	401.657,043 544.760,676	46.569
12	401.657,043 544.760,676	13	401.669,036 544.787,101	29.02
13	401.669,036 544.787,101	14	401.652,514 544.795,073	18.344
14	401.652,514 544.795,073	15	401.643,891 544.797,32	8.911
15	401.643,891 544.797,32	16	401.628,322 544.807,87	18.807
16	401.628,322 544.807,87	17	401.627,732 544.807,836	0.591
17	401.627,732 544.807,836	18	401.615,604 544.803,728	12.805
18	401.615,604 544.803,728	19	401.611,189 544.802,009	4.738
19	401.611,189 544.802,009	1	401.610,84 544.801,98	0.35

** Lungimile segmentelor sunt determinate în planul de proiecție Stereo 70 și sunt rotunjite la 1 milimetru.

*** Distanța dintre puncte este formată din segmente cumulate ce sunt mai mici decât valoarea 1 milimetru.

**DATE DESPRE IMOBILUL NR. 8541**

Oficiul de Cadastru și Publicitate Imobiliară ALBA
Biroul de Cadastru și Publicitate Imobiliară Aiud

A. Partea I. Descrierea imobilului

TEREN Necunoscut

Adresa: Loc. Ormenis, Nr. 82, Jud. Alba

Nr. Crt	Nr cadastral Nr. topografic	Suprafața* (mp)	Observații / Referințe
A1		1.070	Sector cadastral:22 Teren imprejmuit;

B. Partea II. Proprietari și acte

Inscrieri privitoare la dreptul de proprietate și alte drepturi reale		Referințe
1 / 01/01/2023		
Act Normativ nr. 7, din 13/03/1996 emis de PARLAMENTUL ROMANIEI;		
B1	Inscrierea provizorie, drept de PROPRIETATE, dobandit prin Lege, cota actuala 1/1 1) UAT MIRASLĂU, CIF:9999999999999	A1

C. Partea III. SARCINI .

Inscrieri privind dezmembramintele dreptului de proprietate, drepturi reale de garanție și sarcini	Referințe
NU SUNT	

Anexa Nr. 1 La Partea I

Teren

Nr cadastral	Suprafața (mp)*	Observații / Referințe
	1.070	

* Suprafața este determinată în planul de proiecție Stereo 70.



Date referitoare la teren

Crt	Categorie folosință	Intravilan	Suprafața (mp)	Tarla	Parcelă	Nr. topo	Observații / Referințe
1	faneata	DA	770	-	-	-	
2	faneata	NU	300	-	-	-	

Lungime Segmente

1) Valorile lungimilor segmentelor sunt obținute din proiecție în plan.

Punct început	X / Y	Punct sfârșit	X / Y	Lungime segment (** (m))
1	401.606,892 544.801,303	2	401.602,799 544.801,302	4.093
2	401.602,799 544.801,302	3	401.611,266 544.770,28	32.157
3	401.611,266 544.770,28	4	401.619,806 544.749,266	22.683
4	401.619,806 544.749,266	5	401.623,607 544.738,423	11.49

Punct început	X / Y	Punct sfârşit	X / Y	Lungime segment (** (m)
5	401.623,607 544.738,423	6	401.629,363 544.713,46	25.618
6	401.629,363 544.713,46	7	401.640,108 544.715,893	11.017
7	401.640,108 544.715,893	8	401.634,773 544.742,854	27.484
8	401.634,773 544.742,854	9	401.633,262 544.748,021	5.383
9	401.633,262 544.748,021	10	401.631,132 544.755,298	7.582
10	401.631,132 544.755,298	11	401.629,216 544.762,745	7.69
11	401.629,216 544.762,745	12	401.624,23 544.773,52	11.873
12	401.624,23 544.773,52	13	401.620,32 544.782,217	9.536
13	401.620,32 544.782,217	14	401.618,401 544.785,89	4.144
14	401.618,401 544.785,89	15	401.610,84 544.801,98	17.778
15	401.610,84 544.801,98	1	401.606,892 544.801,303	4.006

** Lungimile segmentelor sunt determinate în planul de proiecţie Stereo 70 şi sunt rotunjite la 1 milimetru.

*** Distanţa dintre puncte este formată din segmente cumulate ce sunt mai mici decât valoarea 1 milimetru.

**DATE DESPRE IMOBILUL NR. 8542**

Oficiul de Cadastru și Publicitate Imobiliară ALBA
Biroul de Cadastru și Publicitate Imobiliară Aiud

A. Partea I. Descrierea imobilului

TEREN Intravilan

Adresa: Loc. Ormenis, Nr. 81, Jud. Alba

Nr. Crt	Nr cadastral Nr. topografic	Suprafața* (mp)	Observații / Referințe
A1	73290	3.116	Sector cadastral:22 Teren imprejmuit;

Construcții

Crt	Nr cadastral Nr. topografic	Adresa	Observații / Referințe
A1.1	73290-C1	Loc. Ormenis, Nr. 81, Jud. Alba	Nr. niveluri:2; S. construita la sol:206 mp; S. construita desfasurata:206 mp; Casa, regim S+P+M, suprafata desfasurata 247 mp, edificata in anul 1926
A1.2	73290-C2	Loc. Ormenis, Nr. 81, Jud. Alba	Nr. niveluri:1; S. construita la sol:43 mp; S. construita desfasurata:43 mp; Anexa, regim P, suprafata desfasurata 43 mp, edificata in anul 1926

B. Partea II. Proprietari și acte

Inscrieri privitoare la dreptul de proprietate și alte drepturi reale		Referințe
18811 / 08/12/2020		
Hotarare Judecatoreasca nr. sentinta civ. nr. 1701/2010 dos. 2855/175/2008, din 08/11/2010 emis de Judecatoria Aiud (act administrativ nr 4275 din 16.11.2020, emis de Primaria Miraslau);		
B2	asupra imobil A+1 se inscriu 2 constructii; o casa si o anexa	A1, A1.1, A1.2
B4	Intabulare, drept de PROPRIETATEcu titlu cumpărare, dobandit prin Hotarare Judecatoreasca, cota actuala 1/1, cota initiala 1/1 1) PRODAN NADIRA	A1, A1.1, A1.2
940 / 22/01/2021		
Hotarare Judecatoreasca nr. Sentinta civila 1701/2010, dosar nr 2855/175/2008 Incheiere indreptare eroare materiala, din 08/11/2010 emis de Judecatoria Aiud;		
B5	se îndreaptă eroarea materială strecurată odată cu înch nr 18811/2020 în sensul că numele corect al reclamantei este Prodan și nu Petre cum în mod eronat a fost înscris	A1, A1.1, A1.2

C. Partea III. SARCINI .

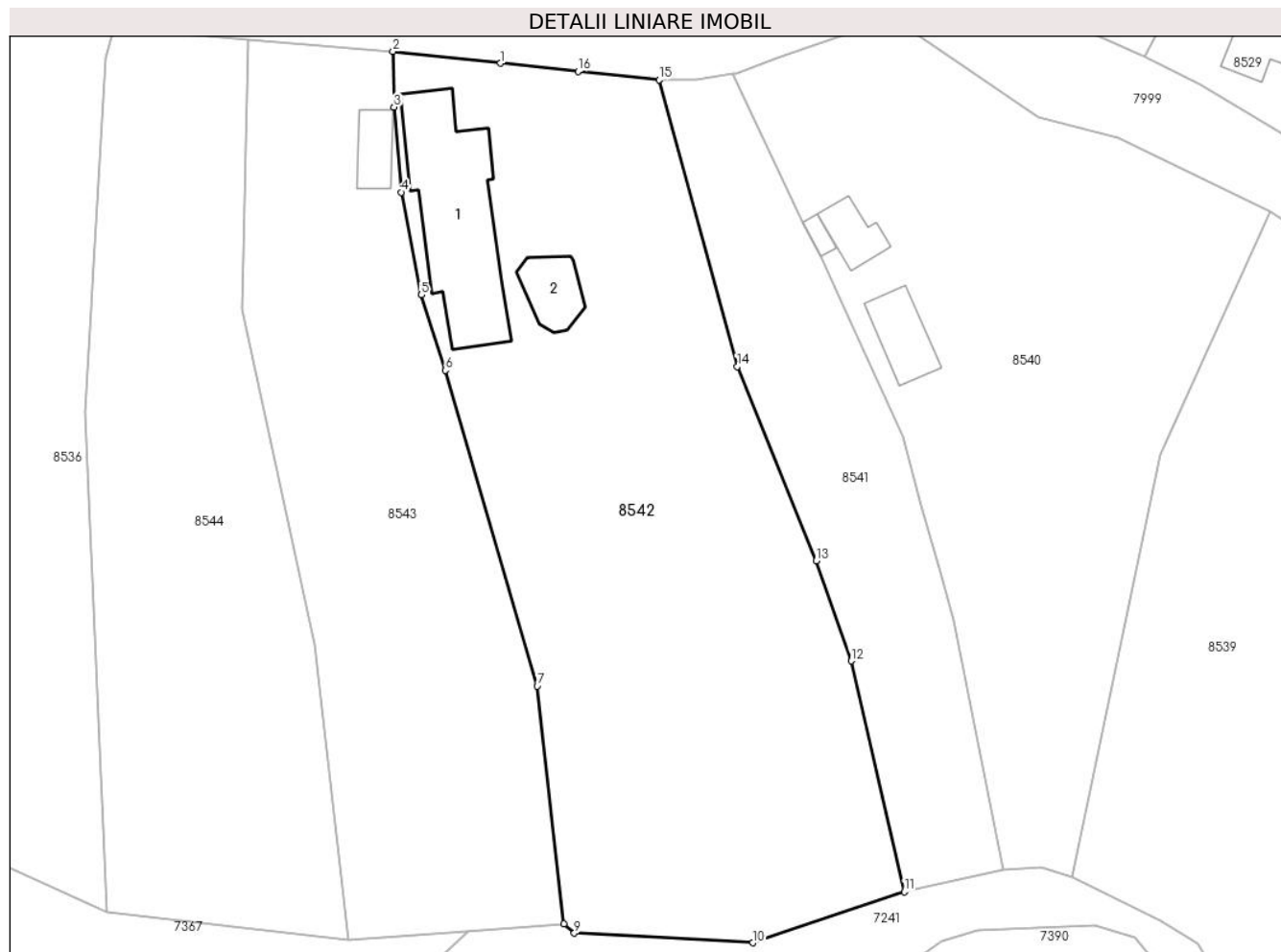
Inscrieri privind dezmembramintele dreptului de proprietate, drepturi reale de garanție și sarcini	Referințe
NU SUNT	

Anexa Nr. 1 La Partea I

Teren

Nr cadastral	Suprafața (mp)*	Observații / Referințe
73290	3.116	

* Suprafața este determinată în planul de proiecție Stereo 70.



Date referitoare la teren

Crt	Categorie folosință	Intravilan	Suprafața (mp)	Tarla	Parcelă	Nr. topo	Observații / Referințe
1	curți constructii	DA	632	-	-	104	
2	arabil	DA	2.484	-	-	105	

Date referitoare la construcții

Crt	Număr	Destinație construcție	Supraf. (mp)	Situație juridică	Observații / Referințe
A1.1	73290-C1	construcții de locuințe	206	Cu acte	Nr. niveluri:2; S. construita la sol:206 mp; S. construita desfasurata:206 mp; Casa, regim S+P+M, suprafata desfasurata 247 mp, edificata in anul 1926
A1.2	73290-C2	construcții anexa	43	Cu acte	Nr. niveluri:1; S. construita la sol:43 mp; S. construita desfasurata:43 mp; Anexa, regim P, suprafata desfasurata 43 mp, edificata in anul 1926

Lungime Segmente

1) Valorile lungimilor segmentelor sunt obținute din proiecție în plan.

Punct început	X / Y	Punct sfârșit	X / Y	Lungime segment (** (m)
---------------	-------	---------------	-------	-------------------------

Punct început	X / Y	Punct sfârșit	X / Y	Lungime segment (** (m)
1	401.585,628 544.803,099	2	401.573,998 544.804,372	11.699
2	401.573,998 544.804,372	3	401.574,091 544.798,352	6.021
3	401.574,091 544.798,352	4	401.574,859 544.789,137	9.247
4	401.574,859 544.789,137	5	401.577,057 544.778,033	11.319
5	401.577,057 544.778,033	6	401.579,651 544.769,855	8.58
6	401.579,651 544.769,855	7	401.589,604 544.735,709	35.567
7	401.589,604 544.735,709	8	401.592,509 544.709,986	25.887
8	401.592,509 544.709,986	9	401.593,628 544.708,975	1.508
9	401.593,628 544.708,975	10	401.612,964 544.707,934	19.364
10	401.612,964 544.707,934	11	401.629,363 544.713,46	17.305
11	401.629,363 544.713,46	12	401.623,607 544.738,423	25.618
12	401.623,607 544.738,423	13	401.619,806 544.749,266	11.49
13	401.619,806 544.749,266	14	401.611,266 544.770,28	22.683
14	401.611,266 544.770,28	15	401.602,799 544.801,302	32.157
15	401.602,799 544.801,302	16	401.594,029 544.802,229	8.819
16	401.594,029 544.802,229	1	401.585,628 544.803,099	8.446

** Lungimile segmentelor sunt determinate în planul de proiecție Stereo 70 și sunt rotunjite la 1 milimetru.

*** Distanța dintre puncte este formată din segmente cumulate ce sunt mai mici decât valoarea 1 milimetru.

**DATE DESPRE IMOBILUL NR. 8543**

Oficiul de Cadastru și Publicitate Imobiliară ALBA
Biroul de Cadastru și Publicitate Imobiliară Aiud

A. Partea I. Descrierea imobilului

TEREN Necunoscut

Adresa: Loc. Ormenis, Nr. 80, Jud. Alba

Nr. Crt	Nr cadastral Nr. topografic	Suprafața* (mp)	Observații / Referințe
A1		1.996	Sector cadastral:22 Teren imprejmuit;

B. Partea II. Proprietari și acte

Inscrieri privitoare la dreptul de proprietate și alte drepturi reale		Referințe
1 / 01/01/2023		
Act Normativ nr. 7, din 13/03/1996 emis de PARLAMENTUL ROMANIEI;		
B1	Inscrierea provizorie, drept de PROPRIETATE, dobandit prin Lege, cota actuala 1/1 1) UAT MIRASLĂU, CIF:9999999999999	A1

C. Partea III. SARCINI .

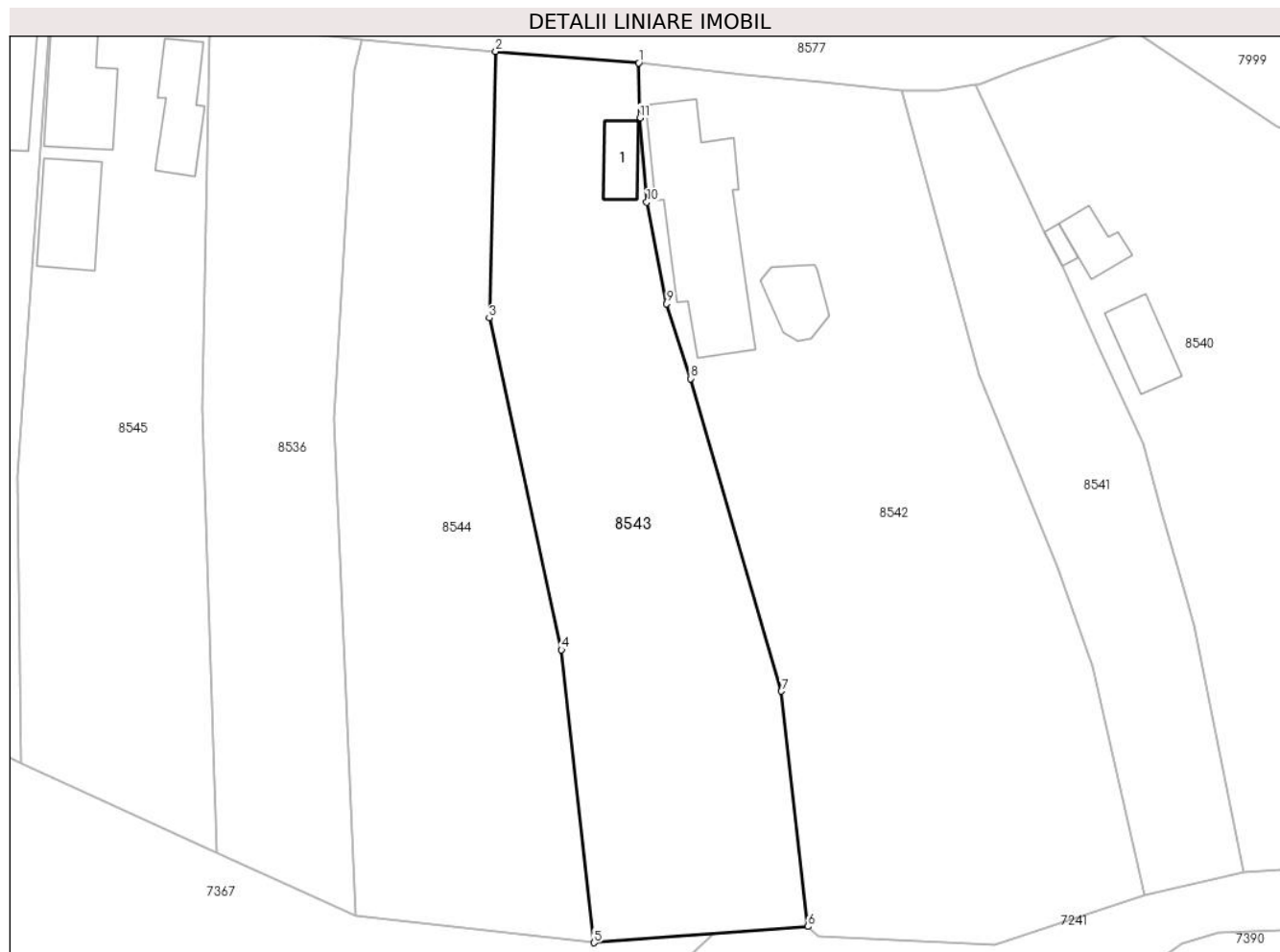
Inscrieri privind dezmembramintele dreptului de proprietate, drepturi reale de garanție și sarcini	Referințe
NU SUNT	

Anexa Nr. 1 La Partea I

Teren

Nr cadastral	Suprafața (mp)*	Observații / Referințe
	1.996	

* Suprafața este determinată în planul de proiecție Stereo 70.



Date referitoare la teren

Crt	Categorie folosință	Intravilan	Suprafața (mp)	Tarla	Parcelă	Nr. topo	Observații / Referințe
1	curți constructii	DA	284	-	-	-	
2	faneata	DA	1.102	-	-	-	
3	faneata	NU	610	-	-	-	

Date referitoare la construcții

Crt	Număr	Destinație construcție	Supraf. (mp)	Situație juridică	Observații / Referințe
A1.1		construcții de locuințe	32	Fara acte	Nr. niveluri:1; S. construita la sol:32 mp; S. construita desfasurata:32 mp; Casă de locuit

Lungime Segmente

1) Valorile lungimilor segmentelor sunt obținute din proiecție în plan.

Punct început	X / Y	Punct sfârșit	X / Y	Lungime segment (** (m)
1	401.573,998 544.804,372	2	401.558,338 544.805,612	15.709
2	401.558,338 544.805,612	3	401.557,646 544.776,483	29.137

Punct început	X / Y	Punct sfârșit	X / Y	Lungime segment (** (m)
3	401.557,646 544.776,483	4	401.565,536 544.740,219	37.112
4	401.565,536 544.740,219	5	401.569,104 544.708,21	32.207
5	401.569,104 544.708,21	6	401.592,509 544.709,986	23.472
6	401.592,509 544.709,986	7	401.589,604 544.735,709	25.887
7	401.589,604 544.735,709	8	401.579,651 544.769,855	35.567
8	401.579,651 544.769,855	9	401.577,057 544.778,033	8.58
9	401.577,057 544.778,033	10	401.574,859 544.789,137	11.319
10	401.574,859 544.789,137	11	401.574,091 544.798,352	9.247
11	401.574,091 544.798,352	1	401.573,998 544.804,372	6.021

** Lungimile segmentelor sunt determinate în planul de proiecție Stereo 70 și sunt rotunjite la 1 milimetru.

*** Distanța dintre puncte este formată din segmente cumulate ce sunt mai mici decât valoarea 1 milimetru.

**DATE DESPRE IMOBILUL NR. 8544**

Oficiul de Cadastru și Publicitate Imobiliară ALBA
Biroul de Cadastru și Publicitate Imobiliară Aiud

A. Partea I. Descrierea imobilului

TEREN Necunoscut

Adresa: Loc. Ormenis, Nr. 79, Jud. Alba

Nr. Crt	Nr cadastral Nr. topografic	Suprafața* (mp)	Observații / Referințe
A1		1.970	Sector cadastral:22 Teren imprejmuit;

B. Partea II. Proprietari și acte

Inscrieri privitoare la dreptul de proprietate și alte drepturi reale		Referințe
1 / 01/01/2023		
Act Normativ nr. 7, din 13/03/1996 emis de PARLAMENTUL ROMANIEI;		
B1	Inscrierea provizorie, drept de PROPRIETATE, dobandit prin Lege, cota actuala 1/1 1) UAT MIRASLĂU, CIF:9999999999999	A1

C. Partea III. SARCINI .

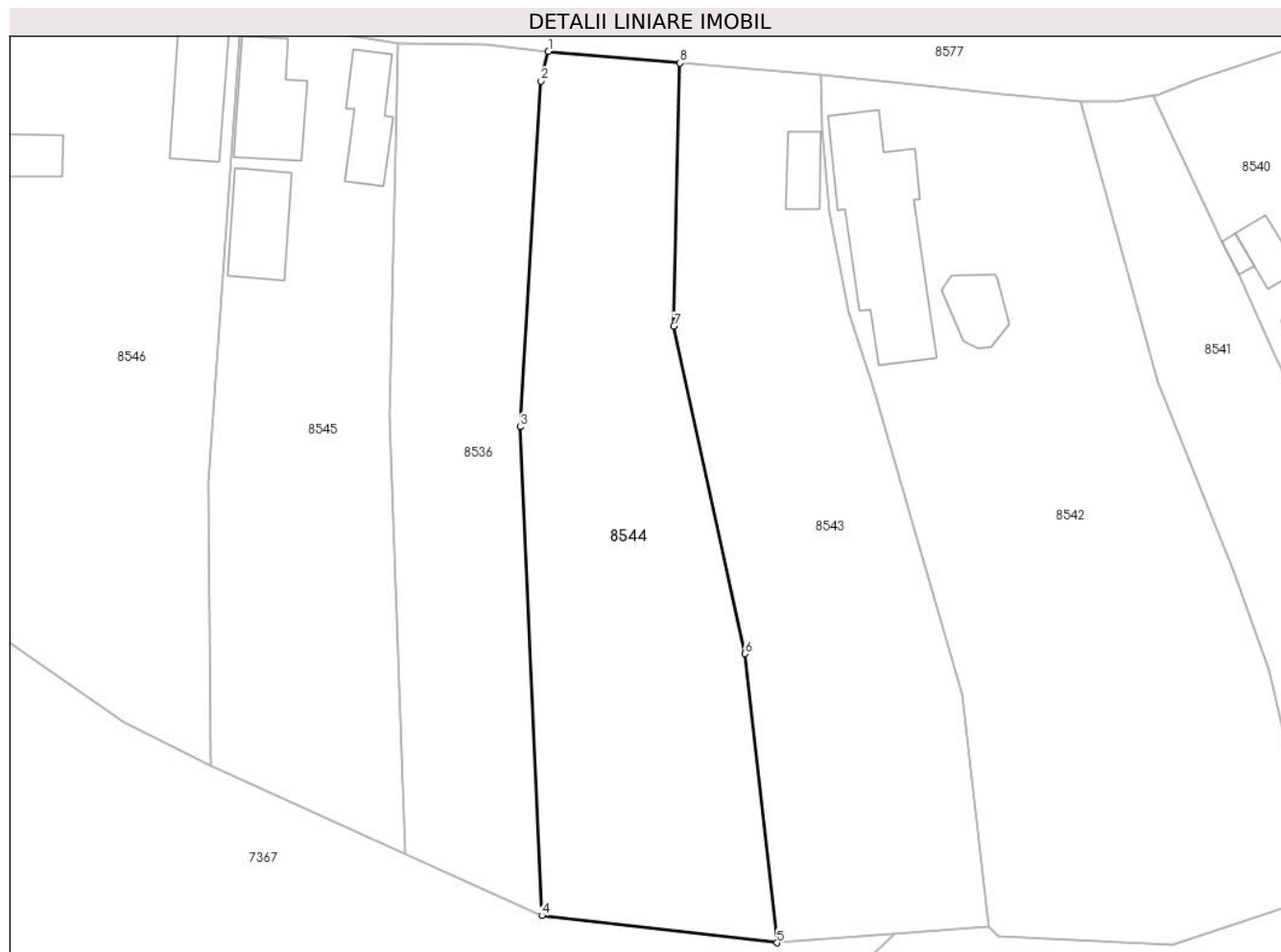
Inscrieri privind dezmembramintele dreptului de proprietate, drepturi reale de garanție și sarcini	Referințe
NU SUNT	

Anexa Nr. 1 La Partea I

Teren

Nr cadastral	Suprafața (mp)*	Observații / Referințe
	1.970	

* Suprafața este determinată în planul de proiecție Stereo 70.



Date referitoare la teren

Crt	Categorie folosință	Intravilan	Suprafața (mp)	Tarla	Parcelă	Nr. topo	Observații / Referințe
1	faneata	DA	1.335	-	-	-	
2	faneata	NU	635	-	-	-	

Lungime Segmente

1) Valorile lungimilor segmentelor sunt obținute din proiecție în plan.

Punct început	X / Y	Punct sfârșit	X / Y	Lungime segment (** (m)
1	401.543,743 544.806,904	2	401.542,916 544.803,627	3.38
2	401.542,916 544.803,627	3	401.540,625 544.765,331	38.364
3	401.540,625 544.765,331	4	401.543,036 544.711,211	54.174
4	401.543,036 544.711,211	5	401.569,104 544.708,21	26.24

Punct început	X / Y	Punct sfârșit	X / Y	Lungime segment (** (m)
5	401.569,104 544.708,21	6	401.565,536 544.740,219	32.207
6	401.565,536 544.740,219	7	401.557,646 544.776,483	37.112
7	401.557,646 544.776,483	8	401.558,338 544.805,612	29.137
8	401.558,338 544.805,612	1	401.543,743 544.806,904	14.652

** Lungimile segmentelor sunt determinate în planul de proiecție Stereo 70 și sunt rotunjite la 1 milimetru.

*** Distanța dintre puncte este formată din segmente cumulate ce sunt mai mici decât valoarea 1 milimetru.

**DATE DESPRE IMOBILUL NR. 8545**

Oficiul de Cadastru și Publicitate Imobiliară ALBA
Biroul de Cadastru și Publicitate Imobiliară Aiud

A. Partea I. Descrierea imobilului

TEREN Necunoscut

Adresa: Loc. Ormenis, Nr. 77, Jud. Alba

Nr. Crt	Nr cadastral Nr. topografic	Suprafața* (mp)	Observații / Referințe
A1		1.695	Sector cadastral:22 Teren imprejmuit;

B. Partea II. Proprietari și acte

Inscrieri privitoare la dreptul de proprietate și alte drepturi reale		Referințe
1 / 01/01/2023		
Act Normativ nr. 7, din 13/03/1996 emis de PARLAMENTUL ROMANIEI;		
B1	Inscrierea provizorie, drept de PROPRIETATE, dobandit prin Lege, cota actuala 1/1 1) UAT MIRASLĂU, CIF:9999999999999	A1

C. Partea III. SARCINI .

Inscrieri privind dezmembramintele dreptului de proprietate, drepturi reale de garanție și sarcini	Referințe
NU SUNT	

Anexa Nr. 1 La Partea I

Teren

Nr cadastral	Suprafața (mp)*	Observații / Referințe
	1.695	

* Suprafața este determinată în planul de proiecție Stereo 70.



Date referitoare la teren

Crt	Categorie folosință	Intravilan	Suprafața (mp)	Tarla	Parcelă	Nr. topo	Observații / Referințe
1	curți construcții	DA	779	-	-	-	
2	faneata	DA	622	-	-	-	
3	faneata	NU	294	-	-	-	

Date referitoare la construcții

Crt	Număr	Destinație construcție	Supraf. (mp)	Situație juridică	Observații / Referințe
A1.1		construcții de locuințe	90	Fara acte	Nr. niveluri:1; S. construita la sol:90 mp; S. construita desfasurata:90 mp; Casă de locuit
A1.2		construcții anexa	76	Fara acte	Nr. niveluri:1; S. construita la sol:76 mp; S. construita desfasurata:76 mp; Anexă
A1.3		construcții anexa	63	Fara acte	Nr. niveluri:1; S. construita la sol:63 mp; S. construita desfasurata:63 mp; Anexă

Lungime Segmente

1) Valorile lungimilor segmentelor sunt obținute din proiecție în plan.

Punct început	X / Y	Punct sfârșit	X / Y	Lungime segment (** (m)
---------------	-------	---------------	-------	-------------------------

Punct început	X / Y	Punct sfârșit	X / Y	Lungime segment (** (m)
1	401.509,639 544.810,566	2	401.506,018 544.759,217	51.477
2	401.506,018 544.759,217	3	401.506,356 544.727,779	31.44
3	401.506,356 544.727,779	4	401.527,827 544.718,081	23.56
4	401.527,827 544.718,081	5	401.526,199 544.766,534	48.48
5	401.526,199 544.766,534	6	401.527,035 544.807,741	41.215
6	401.527,035 544.807,741	1	401.509,639 544.810,566	17.624

** Lungimile segmentelor sunt determinate în planul de proiecție Stereo 70 și sunt rotunjite la 1 milimetru.

*** Distanța dintre puncte este formată din segmente cumulate ce sunt mai mici decât valoarea 1 milimetru.

**DATE DESPRE IMOBILUL NR. 8546**

Oficiul de Cadastru și Publicitate Imobiliară ALBA
Biroul de Cadastru și Publicitate Imobiliară Aiud

A. Partea I. Descrierea imobilului

TEREN Necunoscut

Adresa: Loc. Ormenis, Nr. 76, Jud. Alba

Nr. Crt	Nr cadastral Nr. topografic	Suprafața* (mp)	Observații / Referințe
A1		2.432	Sector cadastral:22 Teren imprejmuit;

B. Partea II. Proprietari și acte

Inscrieri privitoare la dreptul de proprietate și alte drepturi reale		Referințe
1 / 01/01/2023		
Act Normativ nr. 7, din 13/03/1996 emis de PARLAMENTUL ROMANIEI;		
B1	Inscrierea provizorie, drept de PROPRIETATE, dobandit prin Lege, cota actuala 1/1 1) UAT MIRASLĂU, CIF:99999999999999	A1

C. Partea III. SARCINI .

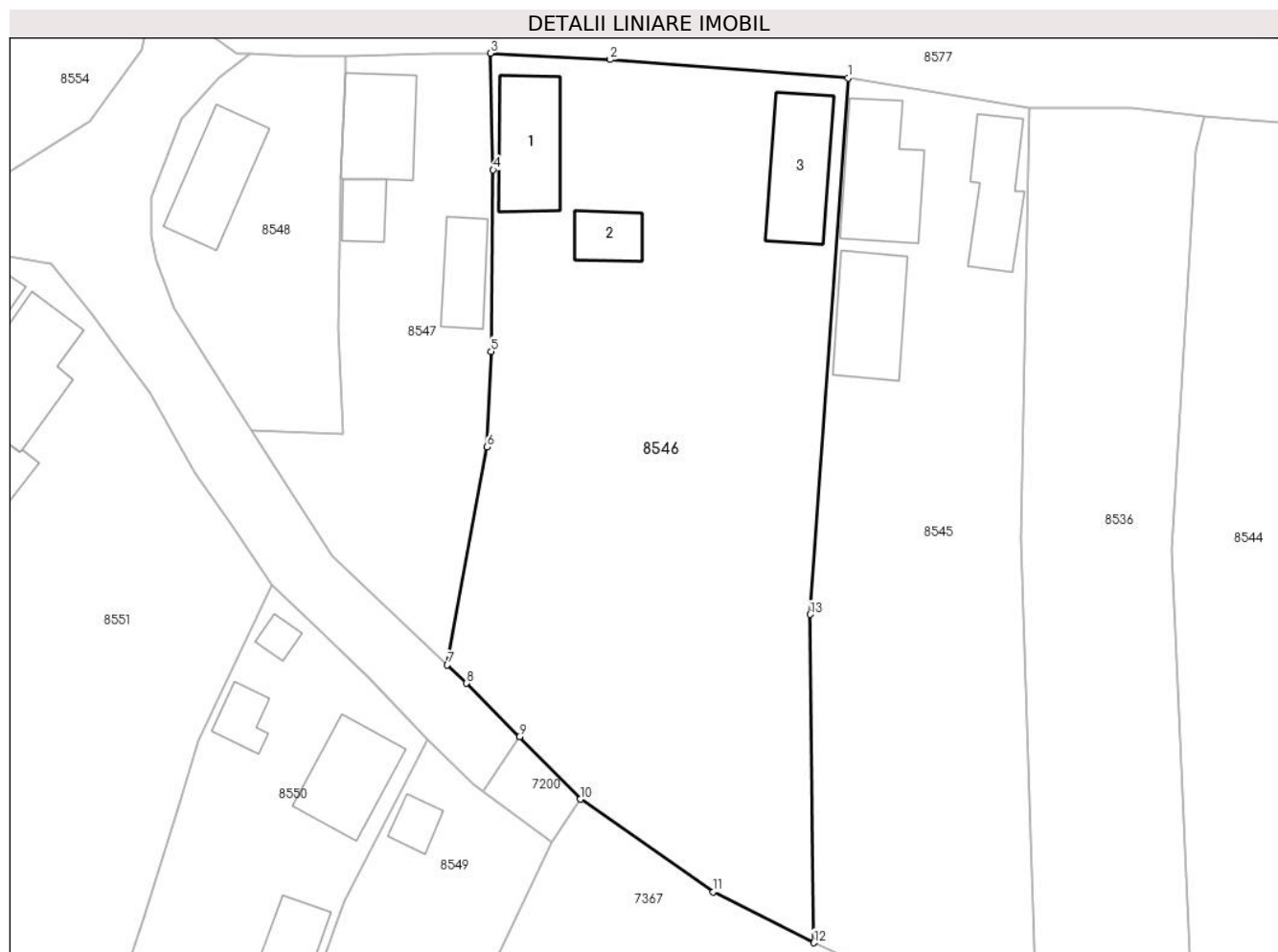
Inscrieri privind dezmembramintele dreptului de proprietate, drepturi reale de garanție și sarcini	Referințe
NU SUNT	

Anexa Nr. 1 La Partea I

Teren

Nr cadastral	Suprafața (mp)*	Observații / Referințe
	2.432	

* Suprafața este determinată în planul de proiecție Stereo 70.



Date referitoare la teren

Crt	Categorie folosință	Intravilan	Suprafața (mp)	Tarla	Parcelă	Nr. topo	Observații / Referințe
1	curți constructii	DA	1.156	-	-	-	
2	arabil	DA	723	-	-	-	
3	faneata	DA	462	-	-	-	
4	faneata	NU	91	-	-	-	

Date referitoare la construcții

Crt	Număr	Destinație construcție	Supraf. (mp)	Situație juridică	Observații / Referințe
A1.1		construcții de locuințe	76	Fara acte	Nr. niveluri:1; S. construita la sol:76 mp; S. construita desfasurata:76 mp; Casă de locuit
A1.2		construcții anexa	30	Fara acte	Nr. niveluri:1; S. construita la sol:30 mp; S. construita desfasurata:30 mp; Anexă
A1.3		construcții anexa	79	Fara acte	Nr. niveluri:1; S. construita la sol:79 mp; S. construita desfasurata:79 mp; Anexă

Lungime Segmente

1) Valorile lungimilor segmentelor sunt obținute din proiecție în plan.

Punct început	X / Y	Punct sfârșit	X / Y	Lungime segment (** (m)
1	401.509,639 544.810,566	2	401.486,85 544.812,33	22.857
2	401.486,85 544.812,33	3	401.475,364 544.812,93	11.502
3	401.475,364 544.812,93	4	401.475,641 544.801,757	11.176
4	401.475,641 544.801,757	5	401.475,45 544.784,381	17.377
5	401.475,45 544.784,381	6	401.475,06 544.775,251	9.138
6	401.475,06 544.775,251	7	401.471,239 544.754,372	21.226
7	401.471,239 544.754,372	8	401.473,099 544.752,62	2.555
8	401.473,099 544.752,62	9	401.478,146 544.747,488	7.198
9	401.478,146 544.747,488	10	401.484,013 544.741,522	8.367
10	401.484,013 544.741,522	11	401.496,736 544.732,657	15.507
11	401.496,736 544.732,657	12	401.506,356 544.727,779	10.786
12	401.506,356 544.727,779	13	401.506,018 544.759,217	31.44
13	401.506,018 544.759,217	1	401.509,639 544.810,566	51.477

** Lungimile segmentelor sunt determinate în planul de proiecție Stereo 70 și sunt rotunjite la 1 milimetru.

*** Distanța dintre puncte este formată din segmente cumulate ce sunt mai mici decât valoarea 1 milimetru.

**DATE DESPRE IMOBILUL NR. 8547**

Oficiul de Cadastru și Publicitate Imobiliară ALBA
Biroul de Cadastru și Publicitate Imobiliară Aiud

A. Partea I. Descrierea imobilului

TEREN Intravilan

Adresa: Loc. Ormenis, Nr. 75, Jud. Alba

Nr. Crt	Nr cadastral Nr. topografic	Suprafața* (mp)	Observații / Referințe
A1		800	Sector cadastral:22 Teren imprejmuit;

B. Partea II. Proprietari și acte

Inscrieri privitoare la dreptul de proprietate și alte drepturi reale		Referințe
1 / 01/01/2023		
Act Normativ nr. 7, din 13/03/1996 emis de PARLAMENTUL ROMANIEI;		
B1	Inscrierea provizorie, drept de PROPRIETATE, dobandit prin Lege, cota actuala 1/1 1) UAT MIRASLĂU, CIF:9999999999999	A1

C. Partea III. SARCINI .

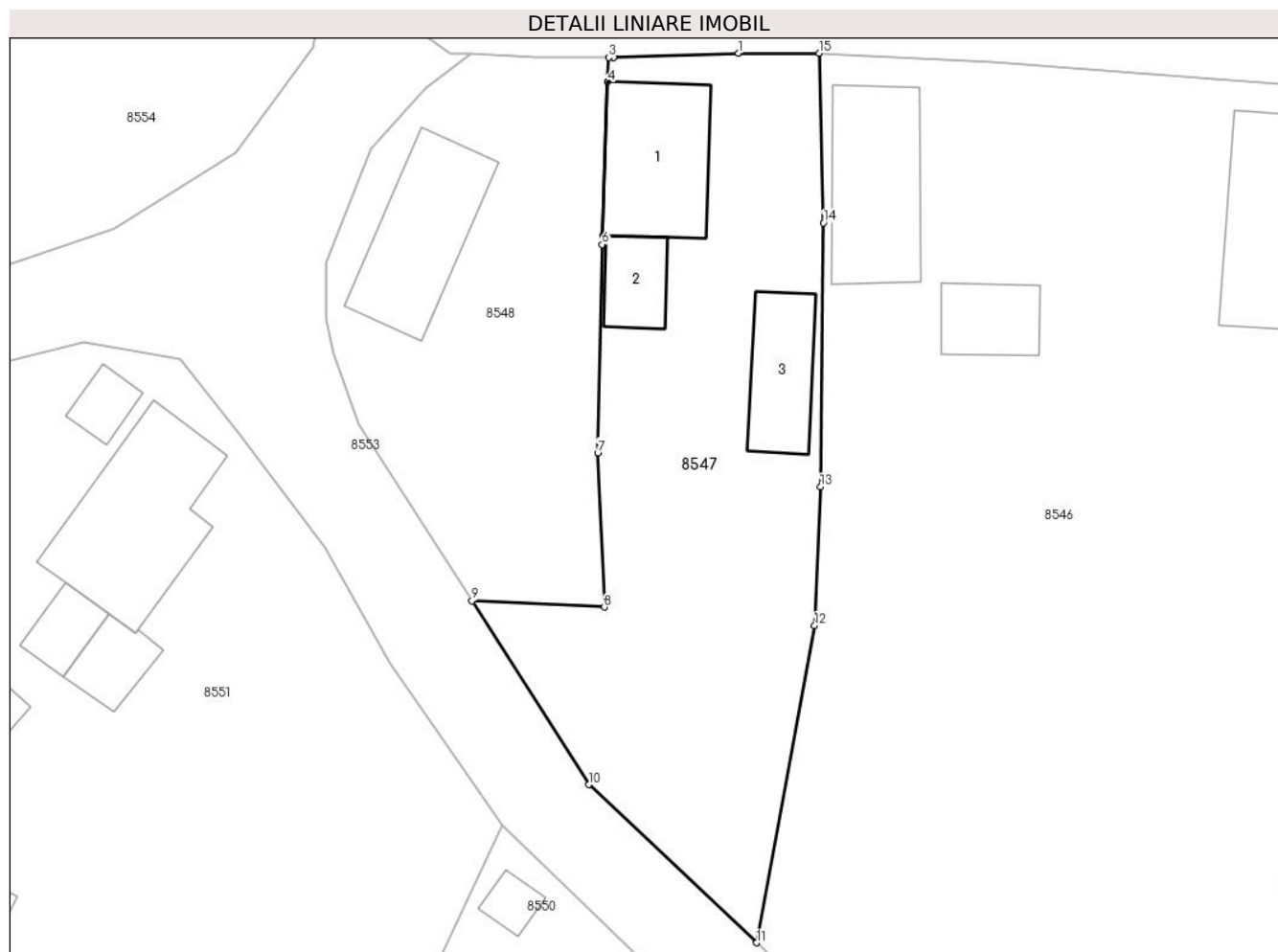
Inscrieri privind dezmembramintele dreptului de proprietate, drepturi reale de garanție și sarcini	Referințe
NU SUNT	

Anexa Nr. 1 La Partea I

Teren

Nr cadastral	Suprafața (mp)*	Observații / Referințe
	800	

* Suprafața este determinată în planul de proiecție Stereo 70.



Date referitoare la teren

Crt	Categorie folosință	Intravilan	Suprafața (mp)	Tarla	Parcelă	Nr. topo	Observații / Referințe
1	curți constructii	DA	528	-	-	-	
2	arabil	DA	272	-	-	-	

Date referitoare la construcții

Crt	Număr	Destinație construcție	Supraf. (mp)	Situație juridică	Observații / Referințe
A1.1		construcții de locuințe	69	Fara acte	Nr. niveluri:1; S. construita la sol:69 mp; S. construita desfasurata:69 mp; Casă de locuit
A1.2		construcții anexa	24	Fara acte	Nr. niveluri:1; S. construita la sol:24 mp; S. construita desfasurata:24 mp; Anexă
A1.3		construcții anexa	42	Fara acte	Nr. niveluri:1; S. construita la sol:42 mp; S. construita desfasurata:42 mp; Anexă

Lungime Segmente

1) Valorile lungimilor segmentelor sunt obținute din proiecție în plan.

Punct început	X / Y	Punct sfârșit	X / Y	Lungime segment (** (m)
1	401.470,056 544.812,92	2	401.461,81 544.812,648	8.25

Punct început	X / Y	Punct sfârșit	X / Y	Lungime segment (** (m)
2	401.461,81 544.812,648	3	401.461,499 544.812,651	0.311
3	401.461,499 544.812,651	4	401.461,443 544.811,038	1.614
4	401.461,443 544.811,038	5	401.461,09 544.800,932	10.112
5	401.461,09 544.800,932	6	401.461,07 544.800,343	0.589
6	401.461,07 544.800,343	7	401.460,784 544.786,629	13.717
7	401.460,784 544.786,629	8	401.461,221 544.776,462	10.176
8	401.461,221 544.776,462	9	401.452,493 544.776,868	8.737
9	401.452,493 544.776,868	10	401.460,185 544.764,781	14.327
10	401.460,185 544.764,781	11	401.471,239 544.754,372	15.183
11	401.471,239 544.754,372	12	401.475,06 544.775,251	21.226
12	401.475,06 544.775,251	13	401.475,45 544.784,381	9.138
13	401.475,45 544.784,381	14	401.475,641 544.801,757	17.377
14	401.475,641 544.801,757	15	401.475,364 544.812,93	11.176
15	401.475,364 544.812,93	1	401.470,056 544.812,92	5.308

** Lungimile segmentelor sunt determinate în planul de proiecție Stereo 70 și sunt rotunjite la 1 milimetru.

*** Distanța dintre puncte este formată din segmente cumulate ce sunt mai mici decât valoarea 1 milimetru.

**DATE DESPRE IMOBILUL NR. 8548**

Oficiul de Cadastru și Publicitate Imobiliară ALBA
Biroul de Cadastru și Publicitate Imobiliară Aiud

A. Partea I. Descrierea imobilului

TEREN Intravilan

Adresa: Loc. Ormenis, Nr. 74, Jud. Alba

Nr. Crt	Nr cadastral Nr. topografic	Suprafața* (mp)	Observații / Referințe
A1		531	Sector cadastral:22 Teren imprejmuit;

B. Partea II. Proprietari și acte

Inscrieri privitoare la dreptul de proprietate și alte drepturi reale		Referințe
1 / 01/01/2023		
Act Normativ nr. 7, din 13/03/1996 emis de PARLAMENTUL ROMANIEI;		
B1	Inscrierea provizorie, drept de PROPRIETATE, dobandit prin Lege, cota actuala 1/1 1) UAT MIRASLĂU, CIF:9999999999999	A1

C. Partea III. SARCINI .

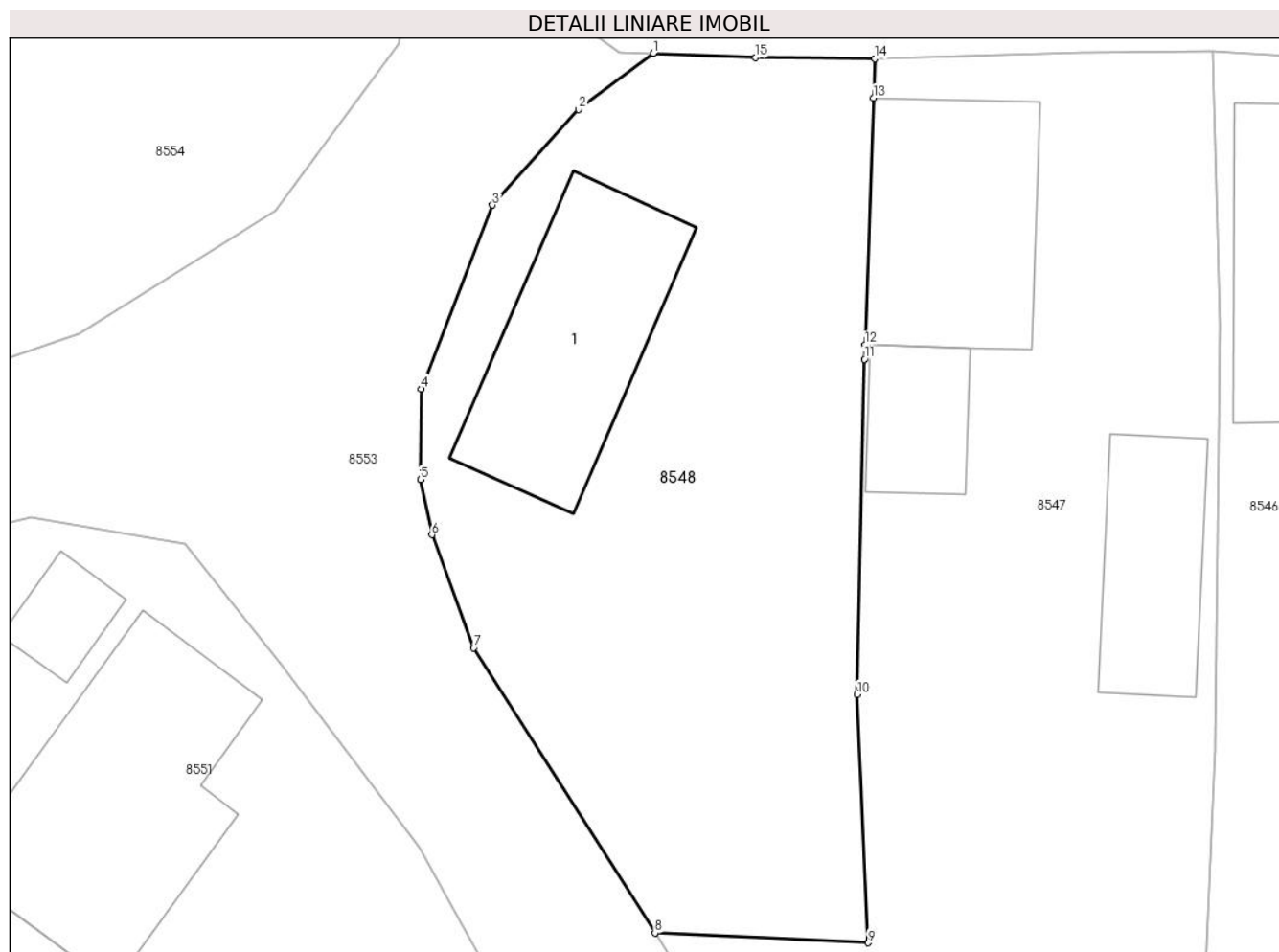
Inscrieri privind dezmembramintele dreptului de proprietate, drepturi reale de garanție și sarcini	Referințe
NU SUNT	

Anexa Nr. 1 La Partea I

Teren

Nr cadastral	Suprafața (mp)*	Observații / Referințe
	531	

* Suprafața este determinată în planul de proiecție Stereo 70.



Date referitoare la teren

Crt	Categorie folosință	Intra vilan	Suprafața (mp)	Tarla	Parcelă	Nr. topo	Observații / Referințe
1	curți constructii	DA	531	-	-	-	

Date referitoare la construcții

Crt	Număr	Destinație construcție	Supraf. (mp)	Situație juridică	Observații / Referințe
A1.1		construcții de locuințe	71	Fara acte	Nr. niveluri:1; S. construita la sol:71 mp; S. construita desfasurata:71 mp; Casă de locuit

Lungime Segmente

1) Valorile lungimilor segmentelor sunt obținute din proiecție în plan.

Punct început	X / Y	Punct sfârșit	X / Y	Lungime segment (** (m)
1	401.452,422 544.812,87	2	401.449,372 544.810,563	3.824
2	401.449,372 544.810,563	3	401.445,836 544.806,655	5.27
3	401.445,836 544.806,655	4	401.442,922 544.799,132	8.068
4	401.442,922 544.799,132	5	401.442,889 544.795,421	3.711

Punct început	X / Y	Punct sfârșit	X / Y	Lungime segment (** (m)
5	401.442,889 544.795,421	6	401.443,356 544.793,165	2.304
6	401.443,356 544.793,165	7	401.445,067 544.788,536	4.935
7	401.445,067 544.788,536	8	401.452,493 544.776,868	13.831
8	401.452,493 544.776,868	9	401.461,221 544.776,462	8.737
9	401.461,221 544.776,462	10	401.460,784 544.786,629	10.176
10	401.460,784 544.786,629	11	401.461,07 544.800,343	13.717
11	401.461,07 544.800,343	12	401.461,09 544.800,932	0.589
12	401.461,09 544.800,932	13	401.461,443 544.811,038	10.112
13	401.461,443 544.811,038	14	401.461,499 544.812,651	1.614
14	401.461,499 544.812,651	15	401.456,615 544.812,695	4.884
15	401.456,615 544.812,695	1	401.452,422 544.812,87	4.197

** Lungimile segmentelor sunt determinate în planul de proiecție Stereo 70 și sunt rotunjite la 1 milimetru.

*** Distanța dintre puncte este formată din segmente cumulate ce sunt mai mici decât valoarea 1 milimetru.

**DATE DESPRE IMOBILUL NR. 8549**

Oficiul de Cadastru și Publicitate Imobiliară ALBA
Biroul de Cadastru și Publicitate Imobiliară Aiud

A. Partea I. Descrierea imobilului

TEREN Intravilan

Adresa: Loc. Ormenis, Jud. Alba

Nr. Crt	Nr cadastral Nr. topografic	Suprafața* (mp)	Observații / Referințe
A1		858	Sector cadastral:22 Teren imprejmuit;

B. Partea II. Proprietari și acte

Inscrieri privitoare la dreptul de proprietate și alte drepturi reale		Referințe
1 / 01/01/2023		
Act Normativ nr. 7, din 13/03/1996 emis de PARLAMENTUL ROMANIEI;		
B1	Inscrierea provizorie, drept de PROPRIETATE, dobandit prin Lege, cota actuala 1/1 1) UAT MIRASLĂU, CIF:9999999999999	A1

C. Partea III. SARCINI .

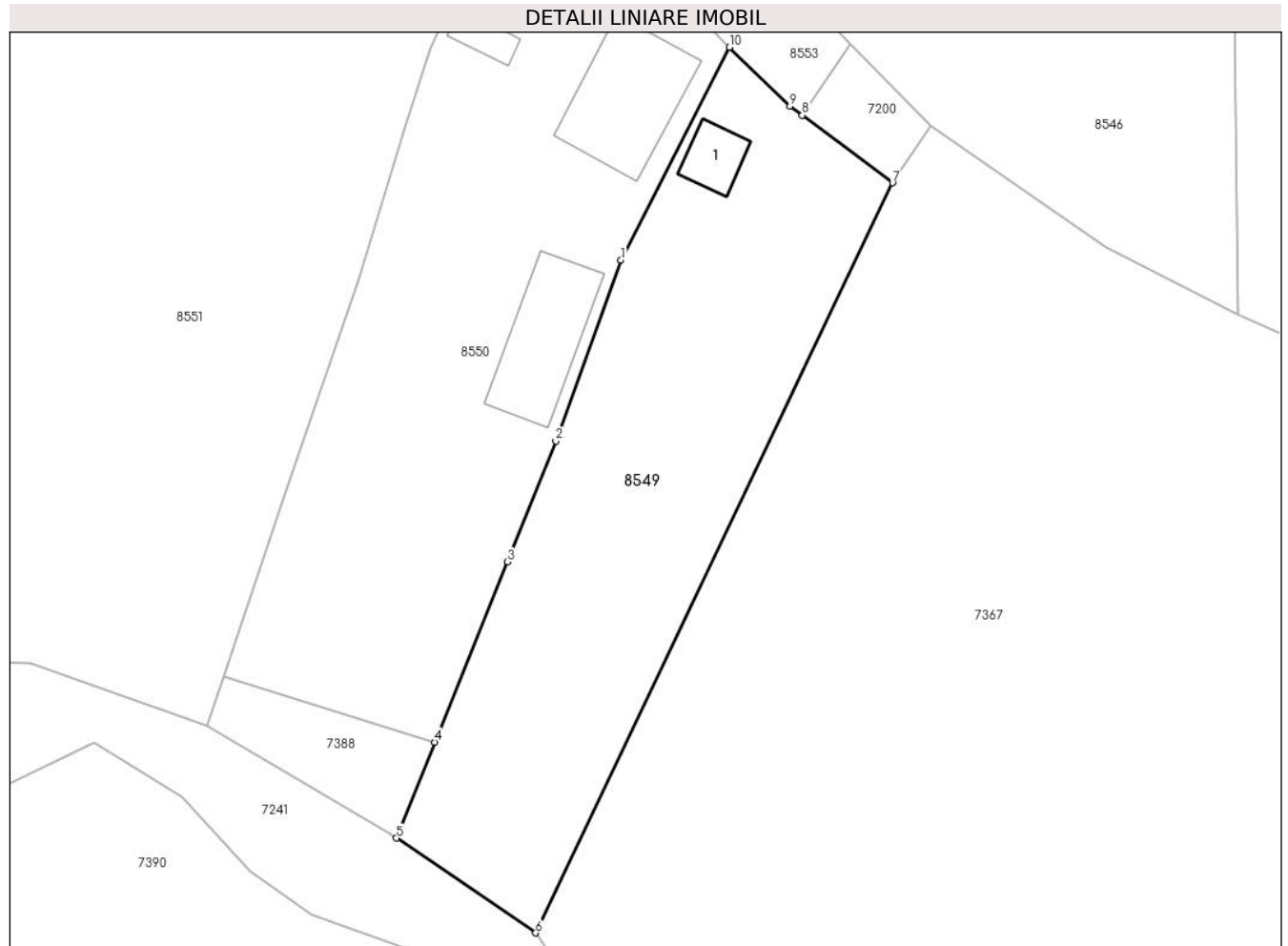
Inscrieri privind dezmembramintele dreptului de proprietate, drepturi reale de garanție și sarcini	Referințe
NU SUNT	

Anexa Nr. 1 La Partea I

Teren

Nr cadastral	Suprafața (mp)*	Observații / Referințe
	858	

* Suprafața este determinată în planul de proiecție Stereo 70.



Date referitoare la teren

Crt	Categorie folosință	Intra vilan	Suprafața (mp)	Tarla	Parcelă	Nr. topo	Observații / Referințe
1	curti constructii	DA	61	-	-	-	
2	faneata	DA	797	-	-	-	

Date referitoare la construcții

Crt	Număr	Destinație construcție	Supraf. (mp)	Situație juridică	Observații / Referințe
A1.1		construcții de locuințe	17	Fara acte	Nr. niveluri:1; S. construita la sol:17 mp; S. construita desfasurata:17 mp; Casă de locuit

Lungime Segmente

1) Valorile lungimilor segmentelor sunt obținute din proiecție în plan.

Punct început	X / Y	Punct sfârșit	X / Y	Lungime segment (** (m)
1	401.461,402 544.731,734	2	401.456,647 544.718,562	14.004
2	401.456,647 544.718,562	3	401.453,129 544.709,756	9.483
3	401.453,129 544.709,756	4	401.447,802 544.696,62	14.175

Punct început	X / Y	Punct sfârșit	X / Y	Lungime segment (** (m)
4	401.447,802 544.696,62	5	401.445,026 544.689,633	7.518
5	401.445,026 544.689,633	6	401.455,172 544.682,722	12.276
6	401.455,172 544.682,722	7	401.481,2 544.737,357	60.518
7	401.481,2 544.737,357	8	401.474,619 544.742,266	8.21
8	401.474,619 544.742,266	9	401.473,708 544.742,945	1.136
9	401.473,708 544.742,945	10	401.469,309 544.747,228	6.14
10	401.469,309 544.747,228	1	401.461,402 544.731,734	17.395

** Lungimile segmentelor sunt determinate în planul de proiecție Stereo 70 și sunt rotunjite la 1 milimetru.

*** Distanța dintre puncte este formată din segmente cumulate ce sunt mai mici decât valoarea 1 milimetru.



DATE DESPRE IMOBILUL NR. 8550

Oficiul de Cadastru și Publicitate Imobiliară ALBA
Biroul de Cadastru și Publicitate Imobiliară Aiud

A. Partea I. Descrierea imobilului

TEREN Intravilan

Nr. CF vechi:73179

Adresa: Loc. Ormenis, Nr. 68, Jud. Alba

Nr. Crt	Nr cadastral Nr. topografic	Suprafața* (mp)	Observații / Referințe
A1	73206	1.072	Sector cadastral:22 Teren imprejmuit;

Construcții

Crt	Nr cadastral Nr. topografic	Adresa	Observații / Referințe
A1.1	73206-C1	Loc. Ormenis, Nr. 68, Jud. Alba	Nr. niveluri:1; S. construita la sol:70 mp; S. construita desfasurata:79 mp; Casă, Ri = Sp+P, edificată în anul 1963, suprafața construită desfășurată = 79 mp.
A1.2	73206-C2	Loc. Ormenis, Nr. 68, Jud. Alba	Nr. niveluri:1; S. construita la sol:10 mp; S. construita desfasurata:10 mp; „Bucătărie de vară”, Ri = P, edificată în anul 1963, suprafața construită desfășurată = 10 mp.
A1.3	73206-C3	Loc. Ormenis, Nr. 68, Jud. Alba	Nr. niveluri:1; S. construita la sol:22 mp; S. construita desfasurata:22 mp; „Magazie”, Ri = P, edificată în anul 1963, suprafața construită desfășurată = 22 mp.
A1.4	73206-C4	Loc. Ormenis, Nr. 68, Jud. Alba	Nr. niveluri:1; S. construita la sol:59 mp; S. construita desfasurata:59 mp; „Grajd și șură”, Ri = P, edificată în anul 1963, suprafața construită desfășurată = 59 mp.

B. Partea II. Proprietari și acte

Inscrieri privitoare la dreptul de proprietate și alte drepturi reale	Referințe
12620 / 27/07/2020	
Act Administrativ nr. adeverința nr 2519, din 09/07/2020 emis de PRIMARIA COMUNEI MIRASLAU;	
B1	Se deschide C.F. nr. 73206 /UAT Mirăslău In baza prevederilor Legii nr. 7/1996 republicata si a regulamentului de carte funciara aprobat prin O.D.G al ANCP nr.700/2014, care cuprinde imobilul cu nr. cad. 73206/ UAT Mirăslău descris in partea I, adus din CF nr. 73179 /UAT Mirăslău
Act Notarial nr. aut nr 3157/1994, din 29/03/1994 emis de Not de Stat Alba;	
B2	Intabulare, drept de PROPRIETATEcu titlu cumpărare, dobandit prin Conventie, cota actuala 1/1, cota initiala 1/1 1) PORCA ELENA , ns. Cordea 2) PORCA ILARIE-BOMBONEL <i>OBSERVATII: pozitie transcrisa din CF 73179/Mirăslău, inscrisa prin incheierea nr. 3516 din 29/03/1994;</i>
Act Administrativ nr. adeverința nr 2519, din 09/07/2020 emis de PRIMARIA COMUNEI MIRASLAU;	
B3	se actualizează categoria de folosință la nr top 170 din arabil în fâneată, imobilului se atribuie geometrie
Act Administrativ nr. 2520, din 09/07/2020 emis de PRIMARIA COMUNEI MIRASLAU;	
B4	se notează numărul poștal al imobilului NR 68
Act Administrativ nr. CERTIFICAT DE ATESTARE A EDIFICĂRII CONSTRUCȚIEI NR 2518, din 09/07/2020 emis de PRIMARIA COMUNEI MIRASLAU;	
B5	asupra imobil A +1 se înscrie existența unei case și și o bucătărie de vară, magazie, și grajd -șură
14546 / 04/09/2020	
Act Notarial nr. 3157/1994, din 05/03/1994 emis de NOTARIATUL DE STAT AL JUDETULUI ALBA;	
B6	se indreapta eroarea materiala strecurata odata cu deschiderea cartii funciare nr. 73179 Miraslau in sensul ca din eroare s-a in scris propr. de sub B1.1 avand numele de Porca Ilarie Bombonie in loc de Porca Ilarie Bombonel cum era corect

C. Partea III. SARCINI

Inscrieri privind dezmembramentele dreptului de proprietate, drepturi reale de garanție și sarcini	Referințe
12620 / 27/07/2020	
Act Administrativ nr. certificat de deces nr 29, din 27/11/2006 emis de Primăria com Miraslău (act administrativ nr certificat de deces nr 7 din 09.05.2014, emis de Primăria com Miraslău);	
<i>Document care conține date cu caracter personal, protejate de prevederile Legii</i>	
<i>Pagina 1 din 4</i>	

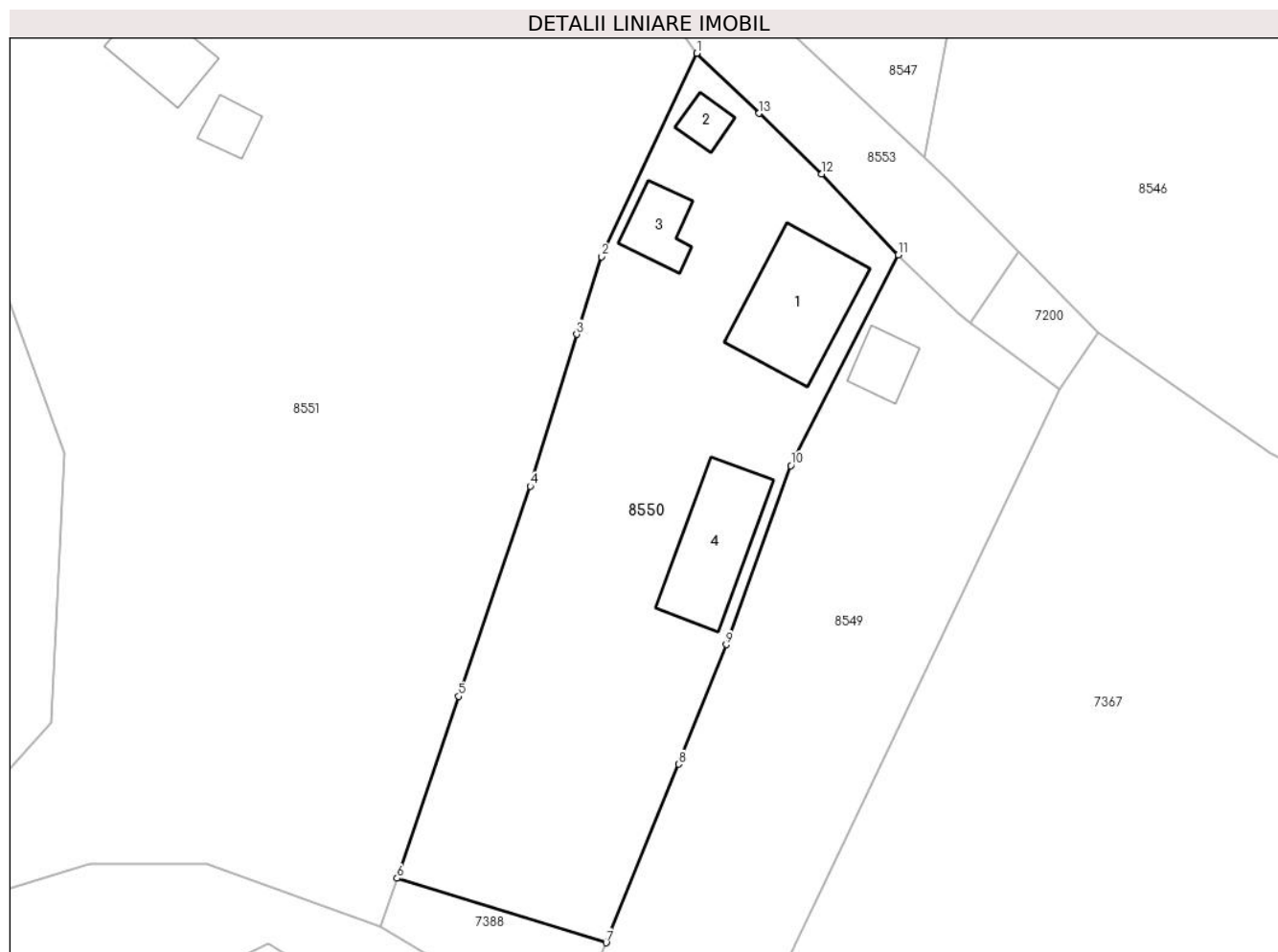
Inscrieri privind dezmembramintele dreptului de proprietate, drepturi reale de garanție și sarcini		Referințe
C2	se radiază dreptul de uzufruct viager de sub C 1	A1, A1.1, A1.2, A1.3, A1.4

Anexa Nr. 1 La Partea I

Teren

Nr cadastral	Suprafața (mp)*	Observații / Referințe
73206	1.072	

* Suprafața este determinată în planul de proiecție Stereo 70.



Date referitoare la teren

Crt	Categorie folosință	Intravilan	Suprafața (mp)	Tarla	Parcelă	Nr. topo	Observații / Referințe
1	curți constructii	DA	516	-	-	168	
2	arabil	DA	323	-	-	169	
3	faneata	DA	233	-	-	170	

Date referitoare la construcții

Crt	Număr	Destinație construcție	Supraf. (mp)	Situație juridică	Observații / Referințe
A1.1	73206-C1	construcții de locuințe	70	Cu acte	Nr. niveluri:1; S. construită la sol:70 mp; S. construită desfasurata:79 mp; Casă, Ri = Sp+P, edificată în anul 1963, suprafața construită desfășurată = 79 mp.
A1.2	73206-C2	construcții anexa	10	Cu acte	Nr. niveluri:1; S. construită la sol:10 mp; S. construită desfasurata:10 mp; „Bucătărie de vară”, Ri = P, edificată în anul 1963, suprafața construită desfășurată = 10 mp.
A1.3	73206-C3	construcții anexa	22	Cu acte	Nr. niveluri:1; S. construită la sol:22 mp; S. construită desfasurata:22 mp; „Magazie”, Ri = P, edificată în anul 1963, suprafața construită desfășurată = 22 mp.
A1.4	73206-C4	construcții anexa	59	Cu acte	Nr. niveluri:1; S. construită la sol:59 mp; S. construită desfasurata:59 mp; „Grajd și șură”, Ri = P, edificată în anul 1963, suprafața construită desfășurată = 59 mp.

Lungime Segmente

1) Valorile lungimilor segmentelor sunt obținute din proiecție în plan.

Punct început	X / Y	Punct sfârșit	X / Y	Lungime segment (** (m)
1	401.454,479 544.762,075	2	401.447,447 544.747,098	16.546
2	401.447,447 544.747,098	3	401.445,633 544.741,388	5.991
3	401.445,633 544.741,388	4	401.442,207 544.730,226	11.676
4	401.442,207 544.730,226	5	401.436,93 544.714,754	16.347
5	401.436,93 544.714,754	6	401.432,413 544.701,368	14.128
6	401.432,413 544.701,368	7	401.447,802 544.696,62	16.105
7	401.447,802 544.696,62	8	401.453,129 544.709,756	14.175
8	401.453,129 544.709,756	9	401.456,647 544.718,562	9.483
9	401.456,647 544.718,562	10	401.461,401 544.731,734	14.003
10	401.461,401 544.731,734	11	401.469,309 544.747,228	17.395
11	401.469,309 544.747,228	12	401.463,689 544.753,19	8.193
12	401.463,689 544.753,19	13	401.459,073 544.757,658	6.424
13	401.459,073 544.757,658	1	401.454,479 544.762,075	6.373

** Lungimile segmentelor sunt determinate în planul de proiecție Stereo 70 și sunt rotunjite la 1 milimetru.

*** Distanța dintre puncte este formată din segmente cumulate ce sunt mai mici decât valoarea 1 milimetru.

**DATE DESPRE IMOBILUL NR. 8551**

Oficiul de Cadastru și Publicitate Imobiliară ALBA
Biroul de Cadastru și Publicitate Imobiliară Aiud

A. Partea I. Descrierea imobilului

TEREN Necunoscut

Adresa: Loc. Ormenis, Nr. 66, Jud. Alba

Nr. Crt	Nr cadastral Nr. topografic	Suprafața* (mp)	Observații / Referințe
A1		5.125	Sector cadastral:22 Teren imprejmuit;

B. Partea II. Proprietari și acte

Inscrieri privitoare la dreptul de proprietate și alte drepturi reale		Referințe
1 / 01/01/2023		
Act Normativ nr. 7, din 13/03/1996 emis de PARLAMENTUL ROMANIEI;		
B1	Inscrierea provizorie, drept de PROPRIETATE, dobandit prin Lege, cota actuala 1/1 1) UAT MIRASLĂU, CIF:9999999999999	A1

C. Partea III. SARCINI .

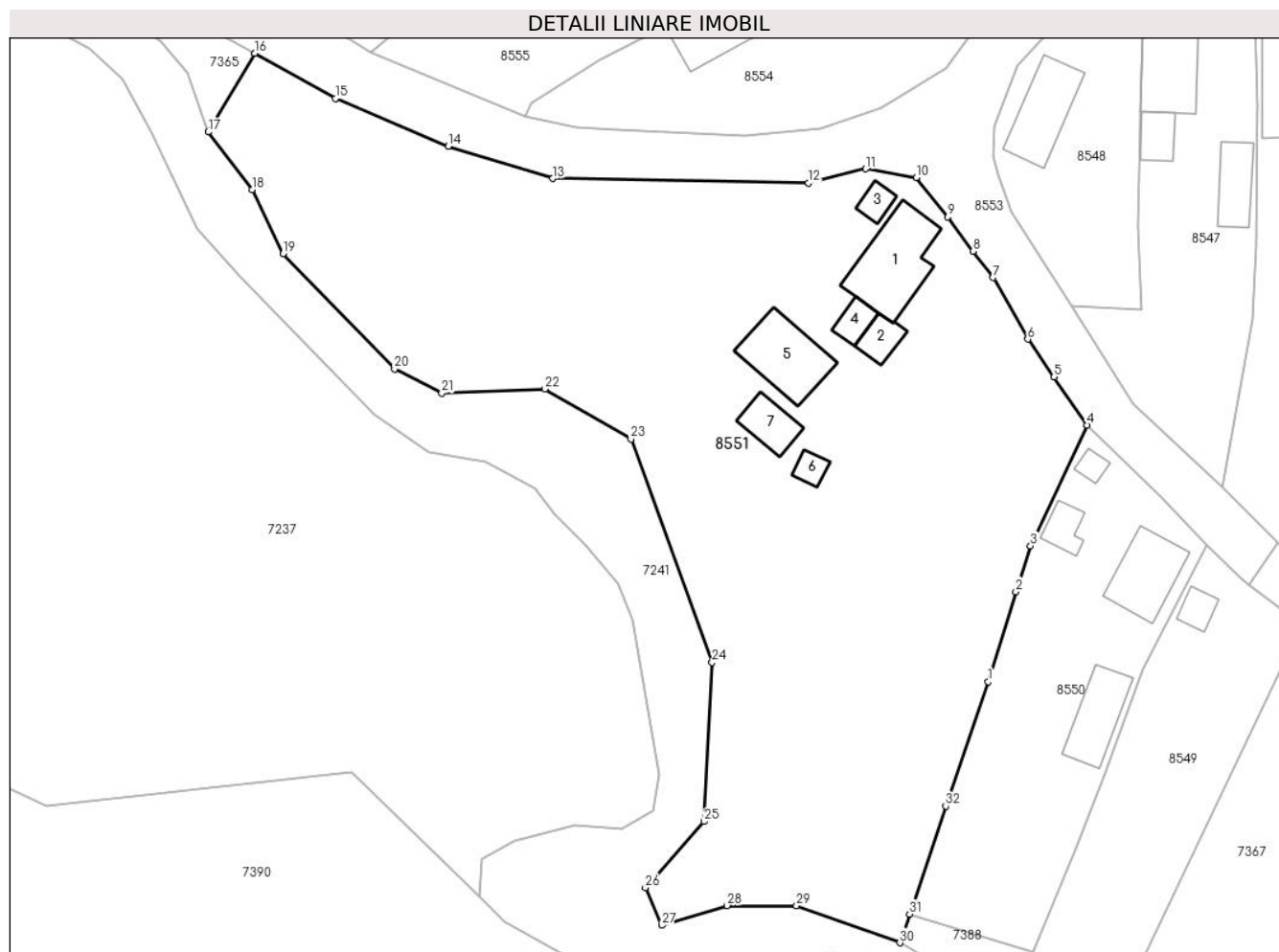
Inscrieri privind dezmembramintele dreptului de proprietate, drepturi reale de garanție și sarcini	Referințe
NU SUNT	

Anexa Nr. 1 La Partea I

Teren

Nr cadastral	Suprafața (mp)*	Observații / Referințe
	5.125	

* Suprafața este determinată în planul de proiecție Stereo 70.



Date referitoare la teren

Crt	Categorie folosință	Intra vilan	Suprafața (mp)	Tarla	Parcelă	Nr. topo	Observații / Referințe
1	curți constructii	DA	1.366	-	-	-	
2	arabil	DA	1.606	-	-	-	
3	faneata	DA	1.011	-	-	-	
4	faneata	NU	1.142	-	-	-	

Date referitoare la construcții

Crt	Număr	Destinație construcție	Supraf. (mp)	Situație juridică	Observații / Referințe
A1.1		construcții de locuințe	97	Fara acte	Nr. niveluri:1; S. construita la sol:97 mp; S. construita desfasurata:97 mp; Casă de locuit
A1.2		construcții anexa	22	Fara acte	Nr. niveluri:1; S. construita la sol:22 mp; S. construita desfasurata:22 mp; Anexă
A1.3		construcții anexa	14	Fara acte	Nr. niveluri:1; S. construita la sol:14 mp; S. construita desfasurata:14 mp; Anexă
A1.4		construcții anexa	18	Fara acte	Nr. niveluri:1; S. construita la sol:18 mp; S. construita desfasurata:18 mp; Anexă
A1.5		construcții anexa	77	Fara acte	Nr. niveluri:1; S. construita la sol:77 mp; S. construita desfasurata:77 mp; Anexă
A1.6		construcții anexa	12	Fara acte	Nr. niveluri:1; S. construita la sol:12 mp; S. construita desfasurata:12 mp; Anexă
A1.7		construcții anexa	33	Fara acte	Nr. niveluri:1; S. construita la sol:33 mp; S. construita desfasurata:33 mp; Anexă

Lungime Segmente

1) Valorile lungimilor segmentelor sunt obținute din proiecție în plan.

Punct început	X / Y	Punct sfârșit	X / Y	Lungime segment (** (m))
1	401.442,207 544.730,226	2	401.445,633 544.741,387	11.675
3	401.447,447 544.747,098	4	401.454,479 544.762,075	16.546
5	401.450,381 544.768,041	6	401.447,104 544.772,745	5.733
7	401.442,812 544.780,38	8	401.440,343 544.783,651	4.098
9	401.437,173 544.787,901	10	401.433,268 544.792,802	6.266
11	401.426,948 544.793,877	12	401.419,877 544.792,133	7.283
13	401.388,087 544.792,676	14	401.375,109 544.796,68	13.582
15	401.361,084 544.802,612	16	401.351,077 544.808,234	11.478
17	401.345,301 544.798,447	18	401.350,749 544.791,316	8.974
19	401.354,604 544.783,341	20	401.368,439 544.769,035	19.901
21	401.374,305 544.766,053	22	401.387,125 544.766,564	12.83
23	401.397,801 544.760,32	24	401.407,884 544.732,595	29.502
25	401.406,904 544.712,859	26	401.399,591 544.704,64	11.001
27	401.401,645 544.699,98	28	401.409,764 544.702,43	8.481
29	401.418,375 544.702,403	30	401.431,213 544.697,811	13.635
31	401.432,413 544.701,368	32	401.436,93 544.714,754	14.128

Punct început	X / Y	Punct sfârșit	X / Y	Lungime segment (** (m))
2	401.445,633 544.741,387	3	401.447,447 544.747,098	5.992
4	401.454,479 544.762,075	5	401.450,381 544.768,041	7.238
6	401.447,104 544.772,745	7	401.442,812 544.780,38	8.759
8	401.440,343 544.783,651	9	401.437,173 544.787,901	5.302
10	401.433,268 544.792,802	11	401.426,948 544.793,877	6.411
12	401.419,877 544.792,133	13	401.388,087 544.792,676	31.795
14	401.375,109 544.796,68	15	401.361,084 544.802,612	15.228
16	401.351,077 544.808,234	17	401.345,301 544.798,447	11.364
18	401.350,749 544.791,316	19	401.354,604 544.783,341	8.858
20	401.368,439 544.769,035	21	401.374,305 544.766,053	6.58
22	401.387,125 544.766,564	23	401.397,801 544.760,32	12.368
24	401.407,884 544.732,595	25	401.406,904 544.712,859	19.76
26	401.399,591 544.704,64	27	401.401,645 544.699,98	5.093
28	401.409,764 544.702,43	29	401.418,375 544.702,403	8.611
30	401.431,213 544.697,811	31	401.432,413 544.701,368	3.754
32	401.436,93 544.714,754	1	401.442,207 544.730,226	16.347

** Lungimile segmentelor sunt determinate în planul de proiecție Stereo 70 și sunt rotunjite la 1 milimetru.

*** Distanța dintre puncte este formată din segmente cumulate ce sunt mai mici decât valoarea 1 milimetru.

**DATE DESPRE IMOBILUL NR. 8552**

Oficiul de Cadastru și Publicitate Imobiliară ALBA
Biroul de Cadastru și Publicitate Imobiliară Aiud

A. Partea I. Descrierea imobilului

TEREN Necunoscut

Adresa: Loc. Ormenis, Nr. 38, Jud. Alba

Nr. Crt	Nr cadastral Nr. topografic	Suprafața* (mp)	Observații / Referințe
A1		831	Sector cadastral:22 Teren imprejmuit;

B. Partea II. Proprietari și acte

Inscrieri privitoare la dreptul de proprietate și alte drepturi reale		Referințe
1 / 01/01/2023		
Act Normativ nr. 7, din 13/03/1996 emis de PARLAMENTUL ROMANIEI;		
B1	Inscrierea provizorie, drept de PROPRIETATE, dobandit prin Lege, cota actuala 1/1 1) UAT MIRASLĂU, CIF:99999999999999	A1

C. Partea III. SARCINI .

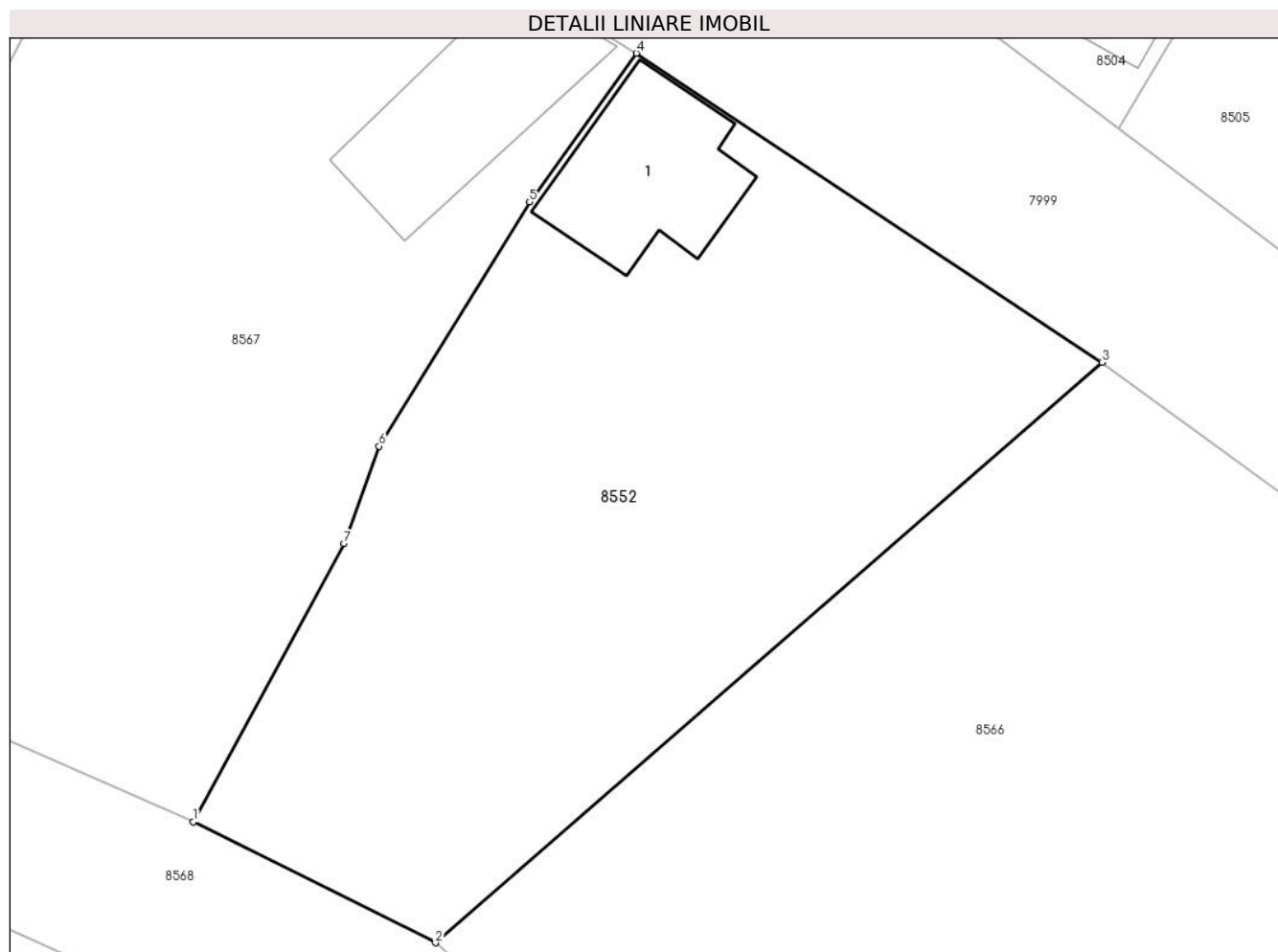
Inscrieri privind dezmembramintele dreptului de proprietate, drepturi reale de garanție și sarcini	Referințe
NU SUNT	

Anexa Nr. 1 La Partea I

Teren

Nr cadastral	Suprafața (mp)*	Observații / Referințe
	831	

* Suprafața este determinată în planul de proiecție Stereo 70.



Date referitoare la teren

Crt	Categorie folosință	Intra vilan	Suprafața (mp)	Tarla	Parcelă	Nr. topo	Observații / Referințe
1	curți constructii	DA	289	-	-	-	
2	faneata	DA	455	-	-	-	
3	faneata	NU	88	-	-	-	

Date referitoare la construcții

Crt	Număr	Destinație construcție	Supraf. (mp)	Situație juridică	Observații / Referințe
A1.1		construcții de locuințe	59	Fara acte	Nr. niveluri:1; S. construita la sol:59 mp; S. construita desfasurata:59 mp; Casă de locuit

Lungime Segmente

1) Valorile lungimilor segmentelor sunt obținute din proiecție în plan.

Punct început	X / Y	Punct sfârșit	X / Y	Lungime segment (** (m)
1	401.074,586 545.032,608	2	401.086,069 545.026,871	12.836
2	401.086,069 545.026,871	3	401.117,706 545.054,412	41.945

Punct început	X / Y	Punct sfârșit	X / Y	Lungime segment (** (m)
3	401.117,706 545.054,412	4	401.095,608 545.069,072	26.519
4	401.095,608 545.069,072	5	401.090,537 545.062,027	8.68
5	401.090,537 545.062,027	6	401.083,388 545.050,427	13.626
6	401.083,388 545.050,427	7	401.081,728 545.045,805	4.911
7	401.081,728 545.045,805	1	401.074,586 545.032,608	15.006

** Lungimile segmentelor sunt determinate în planul de proiecție Stereo 70 și sunt rotunjite la 1 milimetru.

*** Distanța dintre puncte este formată din segmente cumulate ce sunt mai mici decât valoarea 1 milimetru.

**DATE DESPRE IMOBILUL NR. 8553**

Oficiul de Cadastru și Publicitate Imobiliară ALBA
Biroul de Cadastru și Publicitate Imobiliară Aiud

A. Partea I. Descrierea imobilului

TEREN Intravilan

Adresa: Loc. Ormenis, Jud. Alba

Nr. Crt	Nr cadastral Nr. topografic	Suprafața* (mp)	Observații / Referințe
A1	73251	1.501	Sector cadastral:22 Teren neimprejmit;

B. Partea II. Proprietari și acte

Inscrieri privitoare la dreptul de proprietate și alte drepturi reale		Referințe
16848 / 20/10/2020		
Act Normativ nr. HG 974/2002, din 05/09/2002 emis de GUVERNUL ROMÂNIEI (act administrativ nr HCL NR. 40 din 25.09.2020, emis de CONSILIUL LOCAL MIRASLAU; act administrativ nr HCL NR. 34 din 31.08.2020, emis de CONSILIUL LOCAL MIRASLAU);		
B1	Intabulare, drept de PROPRIETATE se identifica cu nr. top. 181/1, 229/1 din parc. loc. Ormenis, dobandit prin Lege, cota actuala 1/1, cota initiala 1/1 1) COMUNA MIRASLAU- DOMENIU PUBLIC- , CIF:9999999999999	A1
B2	imobilul cu nr. top. 181, 229 din parc. loc. Ormenis se parceleaza in 2 parcele: parc. nr. 1 cu nr. top. 181/1, 229/1 drum de 1501 m.p. se inscrie in circuitul civil si se transcrie in prezenta cf. si parc. nr. 2 cu nr. top. 181/2, 229/2 fara suprafata ramine in parcelar	A1

C. Partea III. SARCINI .

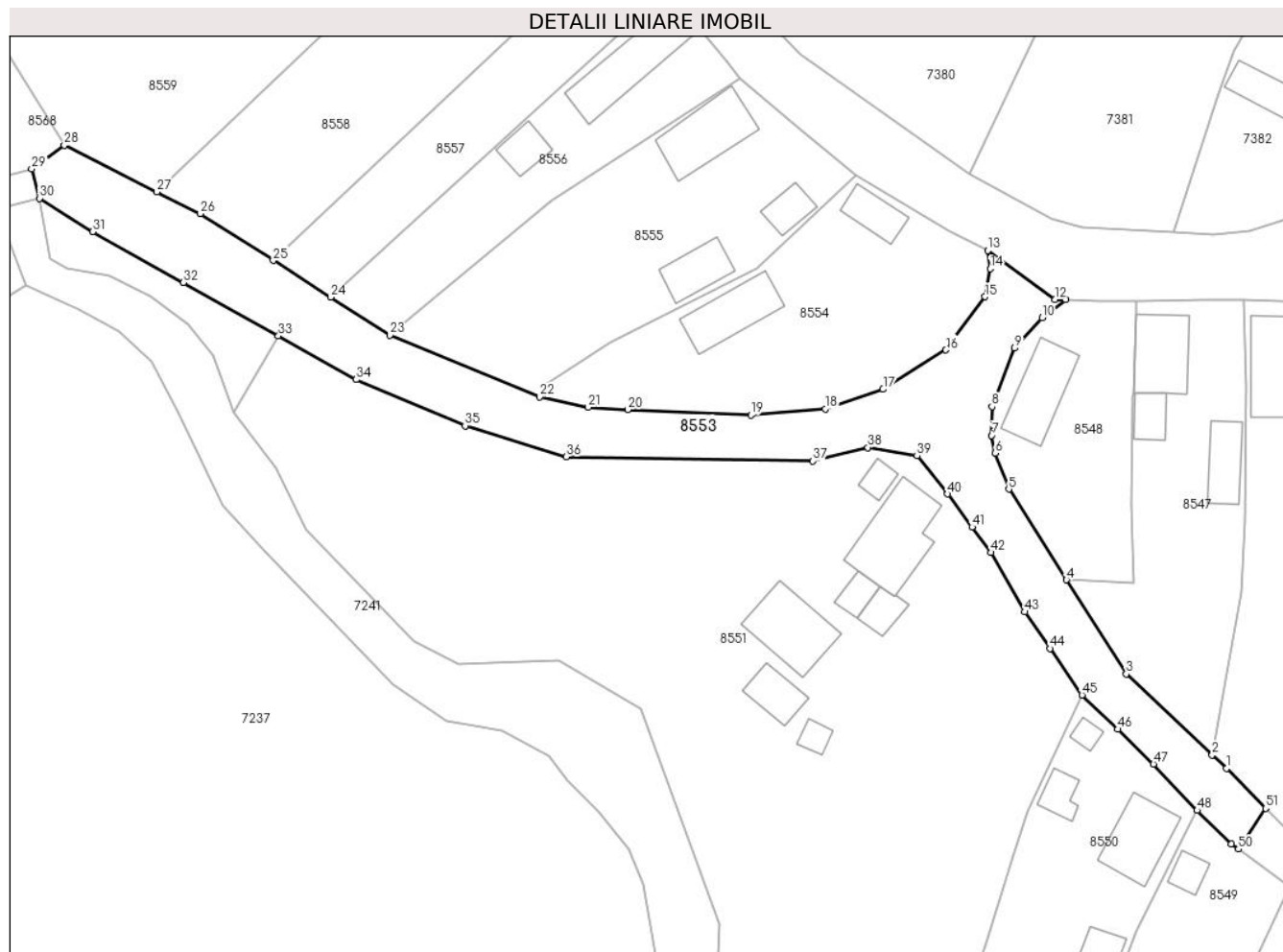
Inscrieri privind dezmembramintele dreptului de proprietate, drepturi reale de garanție și sarcini	Referințe
NU SUNT	

Anexa Nr. 1 La Partea I

Teren

Nr cadastral	Suprafața (mp)*	Observații / Referințe
73251	1.501	

* Suprafața este determinată în planul de proiecție Stereo 70.



Date referitoare la teren

Crt	Categorie folosință	Intravilan	Suprafața (mp)	Tarla	Parcelă	Nr. topo	Observații / Referințe
1	drum	DA	1.501	-	-	-	

Lungime Segmente

1) Valorile lungimilor segmentelor sunt obținute din proiecție în plan.

Punct început	X / Y	Punct sfârșit	X / Y	Lungime segment
1	401.473,099 544.752,62	2	401.471,239 544.754,372	2.555
4	401.452,493 544.776,868	5	401.445,067 544.788,536	13.831
7	401.442,889 544.795,421	8	401.442,922 544.799,132	3.711
10	401.449,372 544.810,563	11	401.452,422 544.812,87	3.824
13	401.442,391 544.819,188	14	401.442,714 544.816,853	2.357
16	401.436,964 544.806,423	17	401.428,887 544.801,373	9.526
2	401.471,239 544.754,372	3	401.460,185 544.764,781	15.183
5	401.445,067 544.788,536	6	401.443,356 544.793,165	4.935
8	401.442,922 544.799,132	9	401.445,836 544.806,655	8.068
11	401.452,422 544.812,87	12	401.451,047 544.812,927	1.376
14	401.442,714 544.816,853	15	401.441,992 544.813,273	3.652
17	401.428,887 544.801,373	18	401.421,462 544.798,837	7.846
3	401.460,185 544.764,781	4	401.452,493 544.776,868	14.327
6	401.443,356 544.793,165	7	401.442,889 544.795,421	2.304
9	401.445,836 544.806,655	10	401.449,372 544.810,563	5.27
12	401.451,047 544.812,927	13	401.442,391 544.819,188	10.683
15	401.441,992 544.813,273	16	401.436,964 544.806,423	8.497
18	401.421,462 544.798,837	19	401.411,884 544.798,05	9.61

Punct început	X / Y	Punct sfârșit	X / Y	Lungime segment	Punct început	X / Y	Punct sfârșit	X / Y	Lungime segment	Punct început	X / Y	Punct sfârșit	X / Y	Lungime segment
19	401.411,884 544.798,05	20	401.396,033 544.798,761	15.867	20	401.396,033 544.798,761	21	401.390,945 544.799,055	5.096	21	401.390,945 544.799,055	22	401.384,68 544.800,373	6.402
22	401.384,68 544.800,373	23	401.365,438 544.808,341	20.827	23	401.365,438 544.808,341	24	401.357,812 544.813,214	9.05	24	401.357,812 544.813,214	25	401.350,424 544.817,934	8.767
25	401.350,424 544.817,934	26	401.341,018 544.823,944	11.162	26	401.341,018 544.823,944	27	401.335,44 544.826,752	6.245	27	401.335,44 544.826,752	28	401.323,524 544.832,751	13.341
28	401.323,524 544.832,751	29	401.319,323 544.829,695	5.195	29	401.319,323 544.829,695	30	401.320,315 544.825,923	3.9	30	401.320,315 544.825,923	31	401.327,194 544.821,642	8.102
31	401.327,194 544.821,642	32	401.338,86 544.815,098	13.376	32	401.338,86 544.815,098	33	401.351,077 544.808,234	14.013	33	401.351,077 544.808,234	34	401.361,084 544.802,612	11.478
34	401.361,084 544.802,612	35	401.375,109 544.796,68	15.228	35	401.375,109 544.796,68	36	401.388,087 544.792,676	13.582	36	401.388,087 544.792,676	37	401.419,877 544.792,133	31.795
37	401.419,877 544.792,133	38	401.426,948 544.793,877	7.283	38	401.426,948 544.793,877	39	401.433,268 544.792,802	6.411	39	401.433,268 544.792,802	40	401.437,173 544.787,901	6.266
40	401.437,173 544.787,901	41	401.440,343 544.783,651	5.302	41	401.440,343 544.783,651	42	401.442,812 544.780,38	4.098	42	401.442,812 544.780,38	43	401.447,104 544.772,745	8.759
43	401.447,104 544.772,745	44	401.450,381 544.768,041	5.733	44	401.450,381 544.768,041	45	401.454,479 544.762,075	7.238	45	401.454,479 544.762,075	46	401.459,073 544.757,658	6.373
46	401.459,073 544.757,658	47	401.463,689 544.753,19	6.424	47	401.463,689 544.753,19	48	401.469,309 544.747,228	8.193	48	401.469,309 544.747,228	49	401.473,708 544.742,945	6.14
49	401.473,708 544.742,945	50	401.474,619 544.742,266	1.136	50	401.474,619 544.742,266	51	401.478,146 544.747,488	6.302	51	401.478,146 544.747,488	1	401.473,099 544.752,62	7.198

** Lungimile segmentelor sunt determinate în planul de proiecție Stereo 70 și sunt rotunjite la 1 milimetru.

*** Distanța dintre puncte este formată din segmente cumulate ce sunt mai mici decât valoarea 1 milimetru.

**DATE DESPRE IMOBILUL NR. 8554**

Oficiul de Cadastru și Publicitate Imobiliară ALBA
Biroul de Cadastru și Publicitate Imobiliară Aiud

A. Partea I. Descrierea imobilului

TEREN Intravilan

Adresa: Loc. Ormenis, Nr. 65, Jud. Alba

Nr. Crt	Nr cadastral Nr. topografic	Suprafața* (mp)	Observații / Referințe
A1		928	Sector cadastral:22 Teren imprejmuit;

B. Partea II. Proprietari și acte

Inscrieri privitoare la dreptul de proprietate și alte drepturi reale		Referințe
1 / 01/01/2023		
Act Normativ nr. 7, din 13/03/1996 emis de PARLAMENTUL ROMANIEI;		
B1	Inscrierea provizorie, drept de PROPRIETATE, dobandit prin Lege, cota actuala 1/1 1) UAT MIRASLĂU, CIF:99999999999999	A1

C. Partea III. SARCINI .

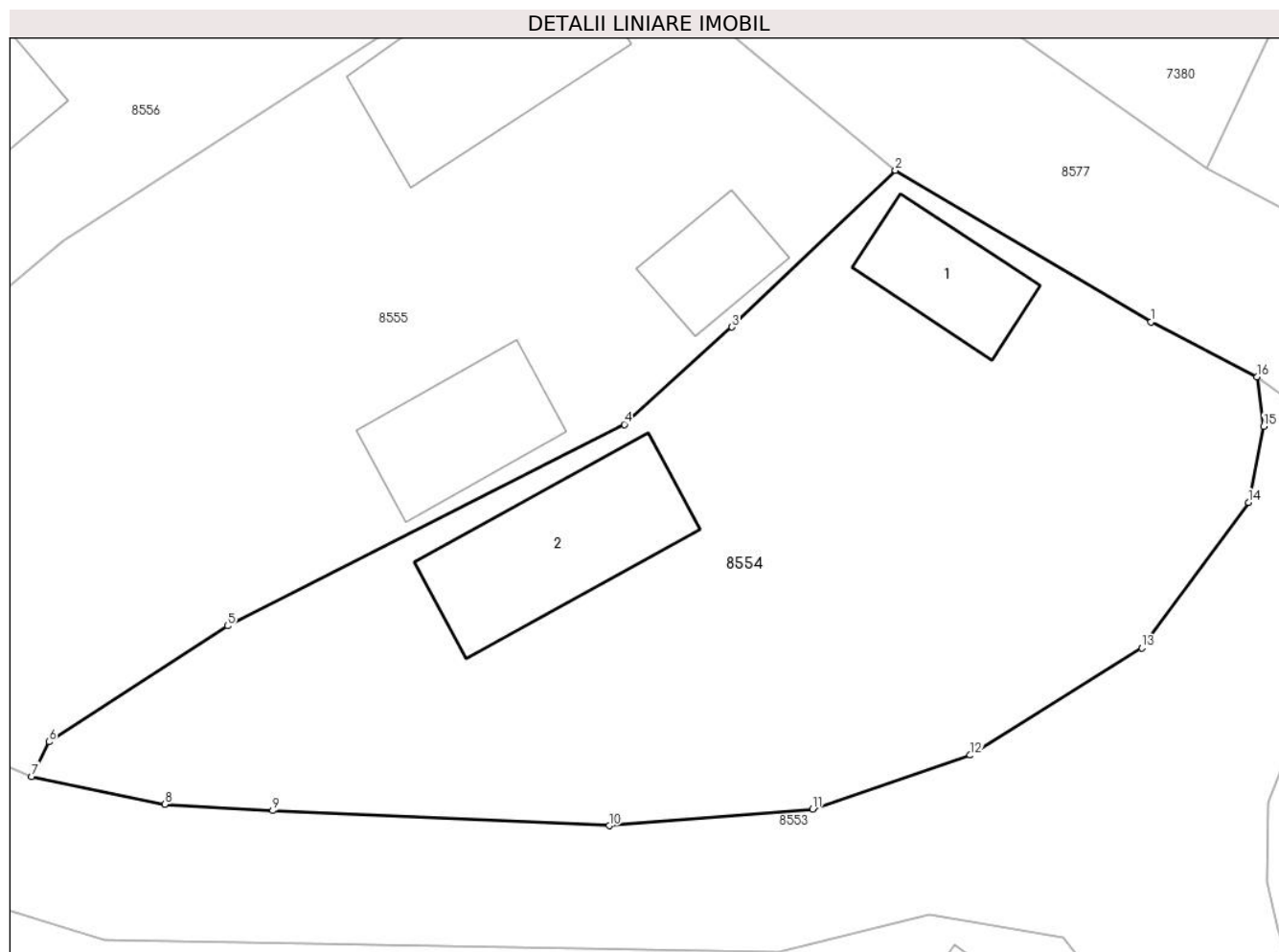
Inscrieri privind dezmembramintele dreptului de proprietate, drepturi reale de garanție și sarcini	Referințe
NU SUNT	

Anexa Nr. 1 La Partea I

Teren

Nr cadastral	Suprafața (mp)*	Observații / Referințe
	928	

* Suprafața este determinată în planul de proiecție Stereo 70.



Date referitoare la teren

Crt	Categorie folosință	Intravilan	Suprafața (mp)	Tarla	Parcelă	Nr. topo	Observații / Referințe
1	curți constructii	DA	761	-	-	-	
2	arabil	DA	167	-	-	-	

Date referitoare la construcții

Crt	Număr	Destinație construcție	Supraf. (mp)	Situație juridică	Observații / Referințe
A1.1		construcții de locuințe	33	Fara acte	Nr. niveluri:1; S. construita la sol:33 mp; S. construita desfasurata:33 mp; Casă de locuit
A1.2		construcții anexa	65	Fara acte	Nr. niveluri:1; S. construita la sol:65 mp; S. construita desfasurata:65 mp; Anexă

Lungime Segmente

1) Valorile lungimilor segmentelor sunt obținute din proiecție în plan.

Punct început	X / Y	Punct sfârșit	X / Y	Lungime segment (** (m)
1	401.437,391 544.821,759	2	401.425,369 544.828,904	13.985
2	401.425,369 544.828,904	3	401.417,662 544.821,521	10.673

Punct început	X / Y	Punct sfârșit	X / Y	Lungime segment (** (m)
3	401.417,662 544.821,521	4	401.412,593 544.816,941	6.832
4	401.412,593 544.816,941	5	401.393,905 544.807,459	20.956
5	401.393,905 544.807,459	6	401.385,497 544.802,001	10.024
6	401.385,497 544.802,001	7	401.384,68 544.800,373	1.822
7	401.384,68 544.800,373	8	401.390,945 544.799,055	6.402
8	401.390,945 544.799,055	9	401.396,033 544.798,761	5.096
9	401.396,033 544.798,761	10	401.411,884 544.798,05	15.867
10	401.411,884 544.798,05	11	401.421,462 544.798,837	9.61
11	401.421,462 544.798,837	12	401.428,887 544.801,373	7.846
12	401.428,887 544.801,373	13	401.436,964 544.806,423	9.526
13	401.436,964 544.806,423	14	401.441,992 544.813,273	8.497
14	401.441,992 544.813,273	15	401.442,714 544.816,853	3.652
15	401.442,714 544.816,853	16	401.442,391 544.819,188	2.357
16	401.442,391 544.819,188	1	401.437,391 544.821,759	5.622

** Lungimile segmentelor sunt determinate în planul de proiecție Stereo 70 și sunt rotunjite la 1 milimetru.

*** Distanța dintre puncte este formată din segmente cumulate ce sunt mai mici decât valoarea 1 milimetru.

**DATE DESPRE IMOBILUL NR. 8555**

Oficiul de Cadastru și Publicitate Imobiliară ALBA
Biroul de Cadastru și Publicitate Imobiliară Aiud

A. Partea I. Descrierea imobilului

TEREN Intravilan

Adresa: Loc. Ormenis, Nr. 64, Jud. Alba

Nr. Crt	Nr cadastral Nr. topografic	Suprafața* (mp)	Observații / Referințe
A1		1.042	Sector cadastral:22 Teren imprejmuit;

B. Partea II. Proprietari și acte

Inscrieri privitoare la dreptul de proprietate și alte drepturi reale		Referințe
1 / 01/01/2023		
Act Normativ nr. 7, din 13/03/1996 emis de PARLAMENTUL ROMANIEI;		
B1	Inscrierea provizorie, drept de PROPRIETATE, dobandit prin Lege, cota actuala 1/1 1) UAT MIRASLĂU, CIF:9999999999999	A1

C. Partea III. SARCINI .

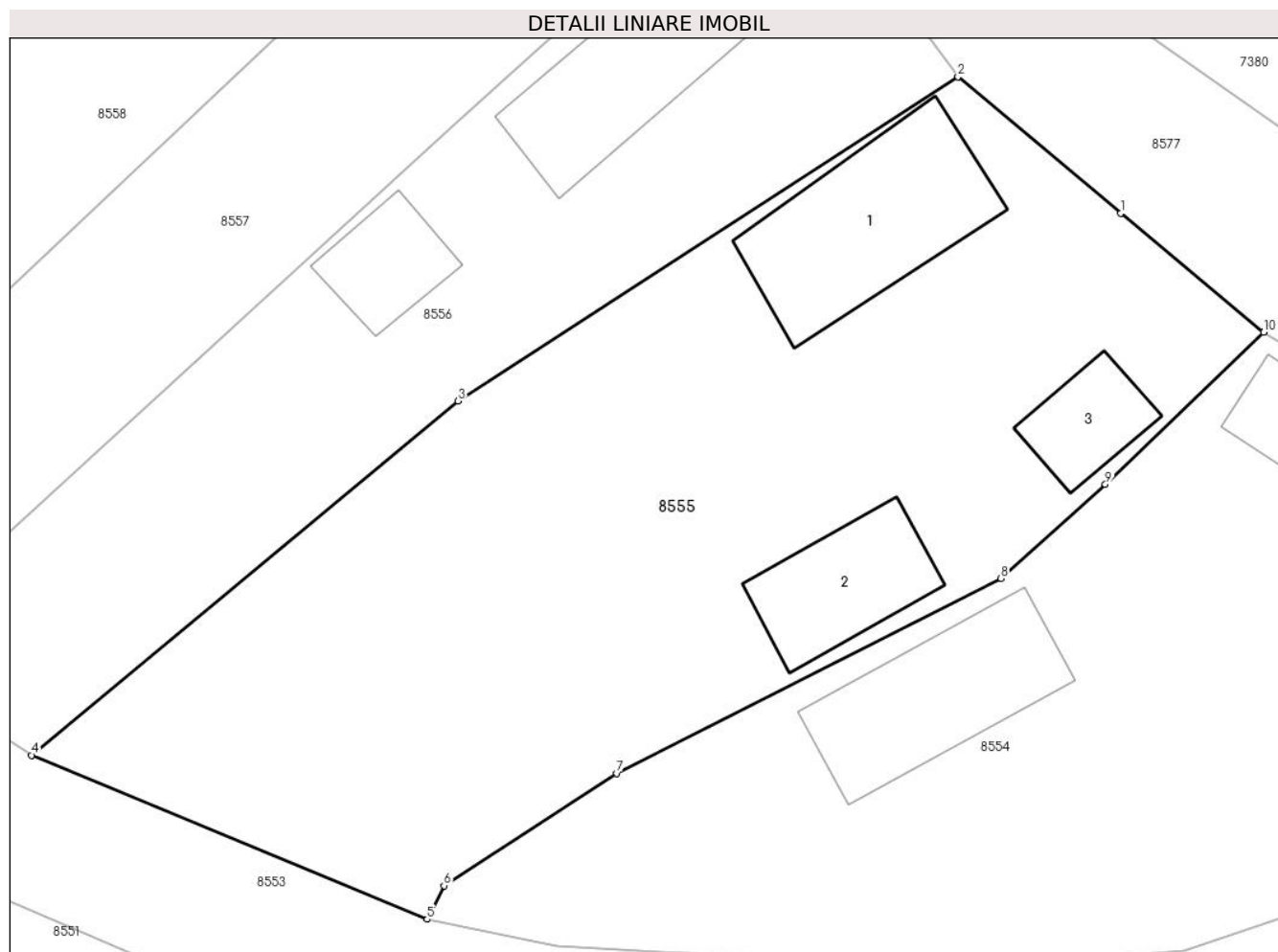
Inscrieri privind dezmembramintele dreptului de proprietate, drepturi reale de garanție și sarcini	Referințe
NU SUNT	

Anexa Nr. 1 La Partea I

Teren

Nr cadastral	Suprafața (mp)*	Observații / Referințe
	1.042	

* Suprafața este determinată în planul de proiecție Stereo 70.



Date referitoare la teren

Crt	Categorie folosință	Intra vilan	Suprafața (mp)	Tarla	Parcelă	Nr. topo	Observații / Referințe
1	curți constructii	DA	673	-	-	-	
2	faneata	DA	369	-	-	-	

Date referitoare la construcții

Crt	Număr	Destinație construcție	Supraf. (mp)	Situație juridică	Observații / Referințe
A1.1		construcții de locuințe	77	Fara acte	Nr. niveluri:1; S. construita la sol:77 mp; S. construita desfasurata:77 mp; Casă de locuit
A1.2		construcții anexa	43	Fara acte	Nr. niveluri:1; S. construita la sol:43 mp; S. construita desfasurata:43 mp; Anexă
A1.3		construcții anexa	24	Fara acte	Nr. niveluri:1; S. construita la sol:24 mp; S. construita desfasurata:24 mp; Anexă

Lungime Segmente

1) Valorile lungimilor segmentelor sunt obținute din proiecție în plan.

Punct început	X / Y	Punct sfârșit	X / Y	Lungime segment (** (m)
1	401.418,406 544.834,679	2	401.410,496 544.841,32	10.328

Punct început	X / Y	Punct sfârșit	X / Y	Lungime segment (** (m)
2	401.410,496 544.841,32	3	401.386,179 544.825,566	28.974
3	401.386,179 544.825,566	4	401.365,438 544.808,341	26.961
4	401.365,438 544.808,341	5	401.384,68 544.800,373	20.827
5	401.384,68 544.800,373	6	401.385,497 544.802,001	1.822
6	401.385,497 544.802,001	7	401.393,905 544.807,459	10.024
7	401.393,905 544.807,459	8	401.412,593 544.816,941	20.956
8	401.412,593 544.816,941	9	401.417,662 544.821,521	6.832
9	401.417,662 544.821,521	10	401.425,369 544.828,904	10.673
10	401.425,369 544.828,904	1	401.418,406 544.834,679	9.046

** Lungimile segmentelor sunt determinate în planul de proiecție Stereo 70 și sunt rotunjite la 1 milimetru.

*** Distanța dintre puncte este formată din segmente cumulate ce sunt mai mici decât valoarea 1 milimetru.

**DATE DESPRE IMOBILUL NR. 8556**

Oficiul de Cadastru și Publicitate Imobiliară ALBA
Biroul de Cadastru și Publicitate Imobiliară Aiud

A. Partea I. Descrierea imobilului

TEREN Intravilan

Adresa: Loc. Ormenis, Nr. 63, Jud. Alba

Nr. Crt	Nr cadastral Nr. topografic	Suprafața* (mp)	Observații / Referințe
A1		624	Sector cadastral:22 Teren imprejmuit;

B. Partea II. Proprietari și acte

Inscrieri privitoare la dreptul de proprietate și alte drepturi reale		Referințe
1 / 01/01/2023		
Act Normativ nr. 7, din 13/03/1996 emis de PARLAMENTUL ROMANIEI;		
B1	Inscrierea provizorie, drept de PROPRIETATE, dobandit prin Lege, cota actuala 1/1 1) UAT MIRASLĂU, CIF:9999999999999	A1

C. Partea III. SARCINI .

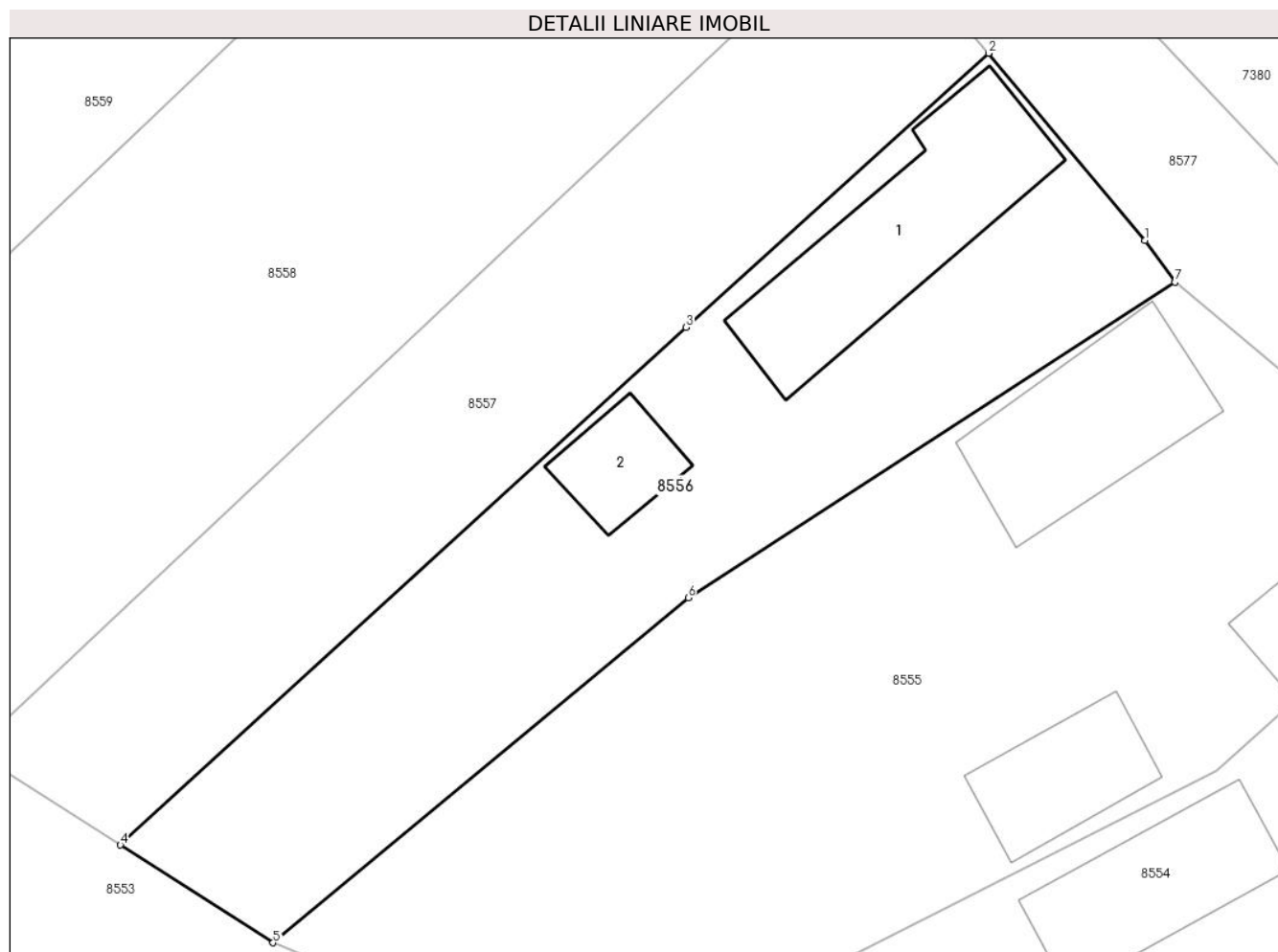
Inscrieri privind dezmembramintele dreptului de proprietate, drepturi reale de garanție și sarcini	Referințe
NU SUNT	

Anexa Nr. 1 La Partea I

Teren

Nr cadastral	Suprafața (mp)*	Observații / Referințe
	624	

* Suprafața este determinată în planul de proiecție Stereo 70.



Date referitoare la teren

Crt	Categorie folosință	Intravilan	Suprafața (mp)	Tarla	Parcelă	Nr. topo	Observații / Referințe
1	curți constructii	DA	377	-	-	-	
2	arabil	DA	247	-	-	-	

Date referitoare la construcții

Crt	Număr	Destinație construcție	Supraf. (mp)	Situație juridică	Observații / Referințe
A1.1		construcții de locuințe	97	Fara acte	Nr. niveluri:1; S. construita la sol:97 mp; S. construita desfasurata:97 mp; Casă de locuit
A1.2		construcții anexa	26	Fara acte	Nr. niveluri:1; S. construita la sol:26 mp; S. construita desfasurata:26 mp; Anexă

Lungime Segmente

1) Valorile lungimilor segmentelor sunt obținute din proiecție în plan.

Punct început	X / Y	Punct sfârșit	X / Y	Lungime segment (** (m)
1	401.408,982 544.843,401	2	401.401,192 544.852,745	12.165
2	401.401,192 544.852,745	3	401.386,065 544.839,055	20.402

Punct început	X / Y	Punct sfârșit	X / Y	Lungime segment (** (m)
3	401.386,065 544.839,055	4	401.357,812 544.813,214	38.288
4	401.357,812 544.813,214	5	401.365,438 544.808,341	9.05
5	401.365,438 544.808,341	6	401.386,179 544.825,566	26.961
6	401.386,179 544.825,566	7	401.410,496 544.841,32	28.974
7	401.410,496 544.841,32	1	401.408,982 544.843,401	2.573

** Lungimile segmentelor sunt determinate în planul de proiecție Stereo 70 și sunt rotunjite la 1 milimetru.

*** Distanța dintre puncte este formată din segmente cumulate ce sunt mai mici decât valoarea 1 milimetru.

**DATE DESPRE IMOBILUL NR. 8557**

Oficiul de Cadastru și Publicitate Imobiliară ALBA
Biroul de Cadastru și Publicitate Imobiliară Aiud

A. Partea I. Descrierea imobilului

TEREN Intravilan

Adresa: Loc. Ormenis, Nr. 62, Jud. Alba

Nr. Crt	Nr cadastral Nr. topografic	Suprafața* (mp)	Observații / Referințe
A1		536	Sector cadastral:22 Teren imprejmuit;

B. Partea II. Proprietari și acte

Inscrieri privitoare la dreptul de proprietate și alte drepturi reale		Referințe
1 / 01/01/2023		
Act Normativ nr. 7, din 13/03/1996 emis de PARLAMENTUL ROMANIEI;		
B1	Inscrierea provizorie, drept de PROPRIETATE, dobandit prin Lege, cota actuala 1/1 1) UAT MIRASLĂU, CIF:9999999999999	A1

C. Partea III. SARCINI .

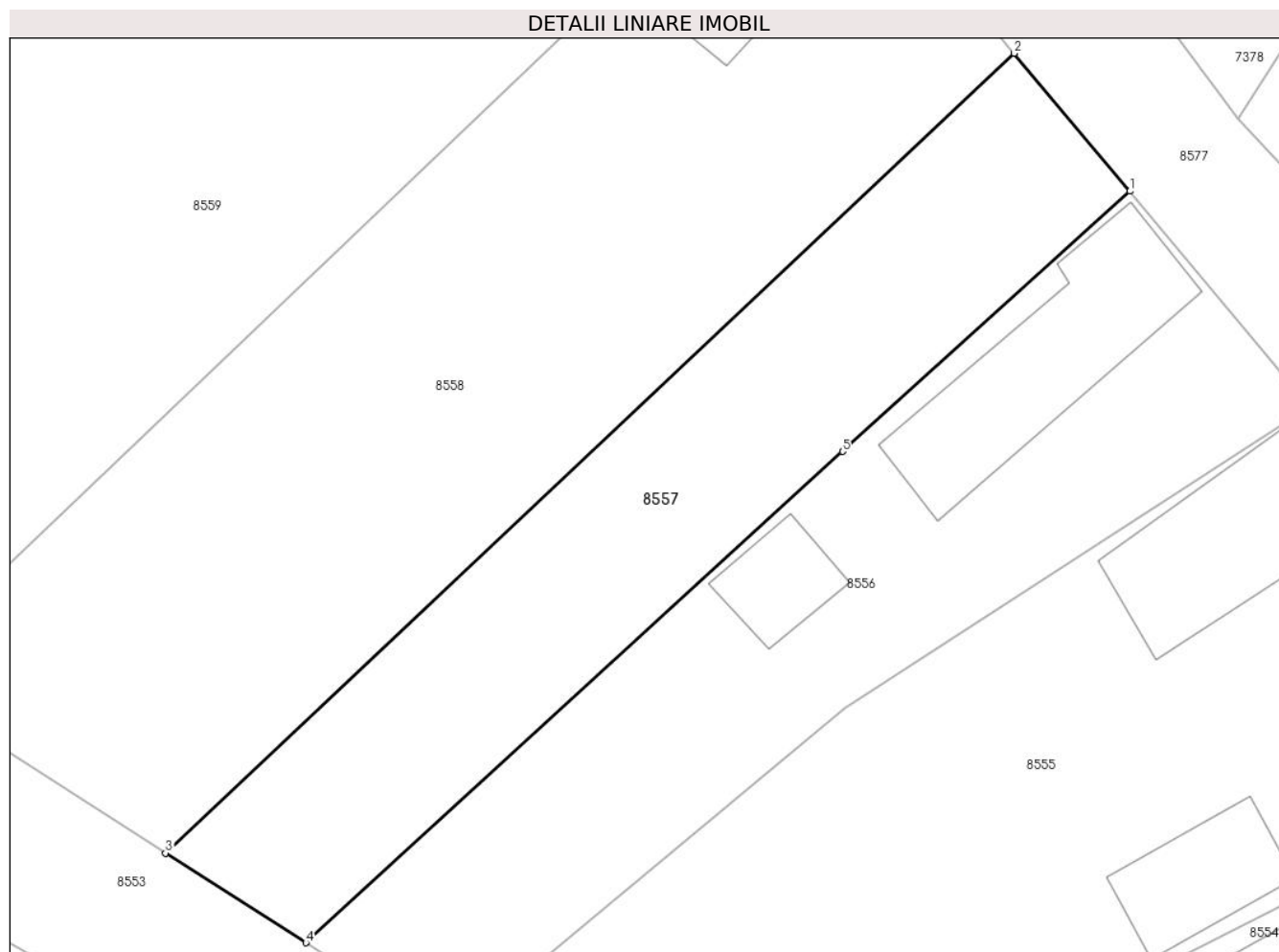
Inscrieri privind dezmembramintele dreptului de proprietate, drepturi reale de garanție și sarcini	Referințe
NU SUNT	

Anexa Nr. 1 La Partea I

Teren

Nr cadastral	Suprafața (mp)*	Observații / Referințe
	536	

* Suprafața este determinată în planul de proiecție Stereo 70.



Date referitoare la teren

Crt	Categorie folosință	Intra vilan	Suprafața (mp)	Tarla	Parcelă	Nr. topo	Observații / Referințe
1	faneata	DA	536	-	-	-	

Lungime Segmente

1) Valorile lungimilor segmentelor sunt obținute din proiecție în plan.

Punct început	X / Y	Punct sfârșit	X / Y	Lungime segment (** (m)
1	401.401,192 544.852,745	2	401.395,108 544.860,002	9.47
2	401.395,108 544.860,002	3	401.350,424 544.817,934	61.371
3	401.350,424 544.817,934	4	401.357,812 544.813,214	8.767
4	401.357,812 544.813,214	5	401.386,065 544.839,055	38.288
5	401.386,065 544.839,055	1	401.401,192 544.852,745	20.402

**** Lungimile segmentelor sunt determinate în planul de proiecție Stereo 70 și sunt rotunjite la 1 milimetru.**

***** Distanța dintre puncte este formată din segmente cumulate ce sunt mai mici decât valoarea 1 milimetru.**

**DATE DESPRE IMOBILUL NR. 8558**

Oficiul de Cadastru și Publicitate Imobiliară ALBA
Biroul de Cadastru și Publicitate Imobiliară Aiud

A. Partea I. Descrierea imobilului

TEREN Intravilan

Adresa: Loc. Ormenis, Nr. 61A, Jud. Alba

Nr. Crt	Nr cadastral Nr. topografic	Suprafața* (mp)	Observații / Referințe
A1		1.083	Sector cadastral:22 Teren imprejmuit;

B. Partea II. Proprietari și acte

Inscrieri privitoare la dreptul de proprietate și alte drepturi reale		Referințe
1 / 01/01/2023		
Act Normativ nr. 7, din 13/03/1996 emis de PARLAMENTUL ROMANIEI;		
B1	Inscrierea provizorie, drept de PROPRIETATE, dobandit prin Lege, cota actuala 1/1 1) UAT MIRASLĂU, CIF:9999999999999	A1

C. Partea III. SARCINI .

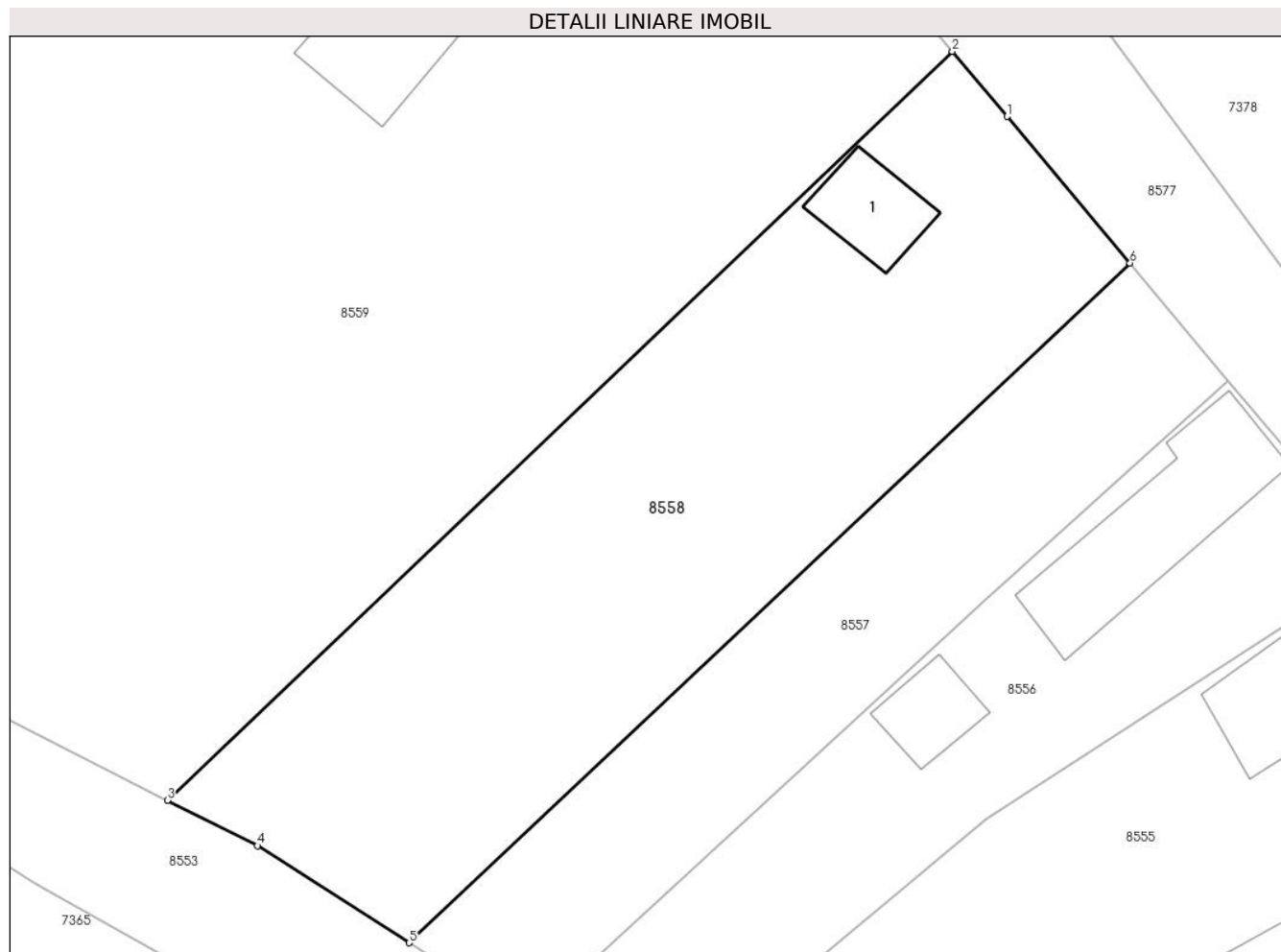
Inscrieri privind dezmembramintele dreptului de proprietate, drepturi reale de garanție și sarcini	Referințe
NU SUNT	

Anexa Nr. 1 La Partea I

Teren

Nr cadastral	Suprafața (mp)*	Observații / Referințe
	1.083	

* Suprafața este determinată în planul de proiecție Stereo 70.



Date referitoare la teren

Crt	Categorie folosință	Intravilan	Suprafața (mp)	Tarla	Parcelă	Nr. topo	Observații / Referințe
1	curți construcții	DA	291	-	-	-	
2	arabil	DA	792	-	-	-	

Date referitoare la construcții

Crt	Număr	Destinație construcție	Supraf. (mp)	Situație juridică	Observații / Referințe
A1.1		construcții de locuințe	33	Fara acte	Nr. niveluri:1; S. construita la sol:33 mp; S. construita desfasurata:33 mp; Casă de locuit

Lungime Segmente

1) Valorile lungimilor segmentelor sunt obținute din proiecție în plan.

Punct început	X / Y	Punct sfârșit	X / Y	Lungime segment (** (m)
1	401.387,496 544.869,083	2	401.384,092 544.873,11	5.273
2	401.384,092 544.873,11	3	401.335,44 544.826,752	67.202
3	401.335,44 544.826,752	4	401.341,018 544.823,944	6.245

Punct început	X / Y	Punct sfârșit	X / Y	Lungime segment (** (m)
4	401.341,018 544.823,944	5	401.350,424 544.817,934	11.162
5	401.350,424 544.817,934	6	401.395,108 544.860,002	61.371
6	401.395,108 544.860,002	1	401.387,496 544.869,083	11.849

** Lungimile segmentelor sunt determinate în planul de proiecție Stereo 70 și sunt rotunjite la 1 milimetru.

*** Distanța dintre puncte este formată din segmente cumulate ce sunt mai mici decât valoarea 1 milimetru.

**DATE DESPRE IMOBILUL NR. 8559**

Oficiul de Cadastru și Publicitate Imobiliară ALBA
Biroul de Cadastru și Publicitate Imobiliară Aiud

A. Partea I. Descrierea imobilului

TEREN Intravilan

Adresa: Loc. Ormenis, Nr. 60, Jud. Alba

Nr. Crt	Nr cadastral Nr. topografic	Suprafața* (mp)	Observații / Referințe
A1		4.661	Sector cadastral:22 Teren imprejmuit;

B. Partea II. Proprietari și acte

Inscrieri privitoare la dreptul de proprietate și alte drepturi reale		Referințe
1 / 01/01/2023		
Act Normativ nr. 7, din 13/03/1996 emis de PARLAMENTUL ROMANIEI;		
B1	Inscrierea provizorie, drept de PROPRIETATE, dobandit prin Lege, cota actuala 1/1 1) UAT MIRASLĂU, CIF:9999999999999	A1

C. Partea III. SARCINI .

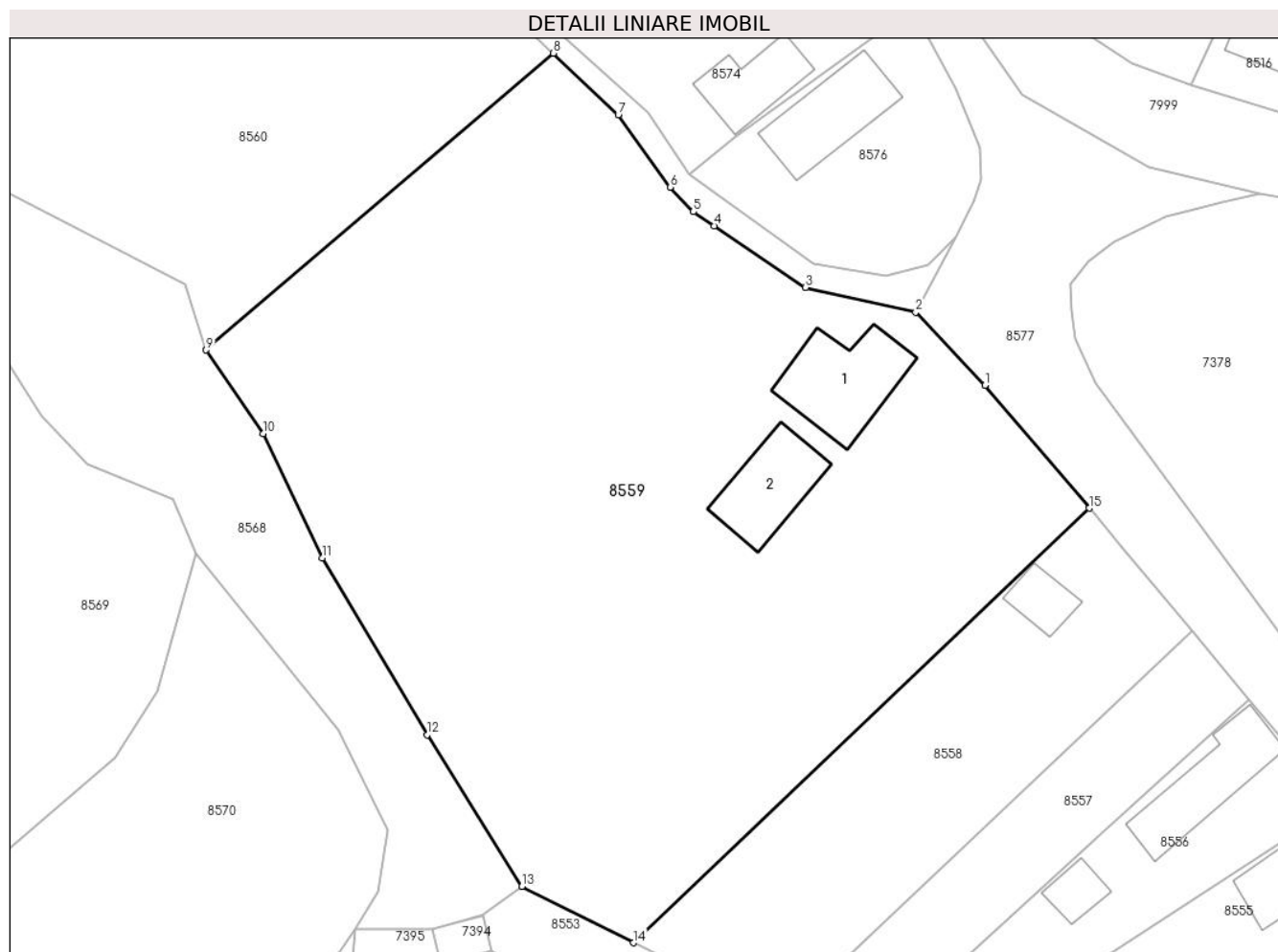
Inscrieri privind dezmembramintele dreptului de proprietate, drepturi reale de garanție și sarcini	Referințe
NU SUNT	

Anexa Nr. 1 La Partea I

Teren

Nr cadastral	Suprafața (mp)*	Observații / Referințe
	4.661	

* Suprafața este determinată în planul de proiecție Stereo 70.



Date referitoare la teren

Crt	Categorie folosință	Intravilan	Suprafața (mp)	Tarla	Parcelă	Nr. topo	Observații / Referințe
1	curți constructii	DA	1.556	-	-	-	
2	faneata	DA	3.105	-	-	-	

Date referitoare la construcții

Crt	Număr	Destinație construcție	Supraf. (mp)	Situație juridică	Observații / Referințe
A1.1		construcții de locuințe	111	Fara acte	Nr. niveluri:1; S. construita la sol:111 mp; S. construita desfasurata:111 mp; Casă de locuit
A1.2		construcții anexa	87	Fara acte	Nr. niveluri:1; S. construita la sol:87 mp; S. construita desfasurata:87 mp; Anexă

Lungime Segmente

1) Valorile lungimilor segmentelor sunt obținute din proiecție în plan.

Punct început	X / Y	Punct sfârșit	X / Y	Lungime segment (** (m)
1	401.372,99 544.886,244	2	401.365,578 544.894,017	10.74
2	401.365,578 544.894,017	3	401.353,808 544.896,653	12.062

Punct început	X / Y	Punct sfârșit	X / Y	Lungime segment (** (m)
3	401.353,808 544.896,653	4	401.344,065 544.903,234	11.757
4	401.344,065 544.903,234	5	401.341,828 544.904,744	2.699
5	401.341,828 544.904,744	6	401.339,374 544.907,37	3.594
6	401.339,374 544.907,37	7	401.333,82 544.915,088	9.509
7	401.333,82 544.915,088	8	401.326,887 544.921,653	9.548
8	401.326,887 544.921,653	9	401.289,818 544.889,985	48.754
9	401.289,818 544.889,985	10	401.295,908 544.881,064	10.801
10	401.295,908 544.881,064	11	401.302,245 544.867,819	14.683
11	401.302,245 544.867,819	12	401.313,418 544.848,948	21.931
12	401.313,418 544.848,948	13	401.323,524 544.832,751	19.091
13	401.323,524 544.832,751	14	401.335,44 544.826,752	13.341
14	401.335,44 544.826,752	15	401.384,092 544.873,11	67.202
15	401.384,092 544.873,11	1	401.372,99 544.886,244	17.198

** Lungimile segmentelor sunt determinate în planul de proiecție Stereo 70 și sunt rotunjite la 1 milimetru.

*** Distanța dintre puncte este formată din segmente cumulate ce sunt mai mici decât valoarea 1 milimetru.

**DATE DESPRE IMOBILUL NR. 8560**

Oficiul de Cadastru și Publicitate Imobiliară ALBA
Biroul de Cadastru și Publicitate Imobiliară Aiud

A. Partea I. Descrierea imobilului

TEREN Intravilan

Adresa: Loc. Ormenis, Nr. 45, Jud. Alba

Nr. Crt	Nr cadastral Nr. topografic	Suprafața* (mp)	Observații / Referințe
A1		2.234	Sector cadastral:22 Teren imprejmuit;

B. Partea II. Proprietari și acte

Inscrieri privitoare la dreptul de proprietate și alte drepturi reale		Referințe
1 / 01/01/2023		
Act Normativ nr. 7, din 13/03/1996 emis de PARLAMENTUL ROMANIEI;		
B1	Inscrierea provizorie, drept de PROPRIETATE, dobandit prin Lege, cota actuala 1/1 1) UAT MIRASLĂU, CIF:9999999999999	A1

C. Partea III. SARCINI .

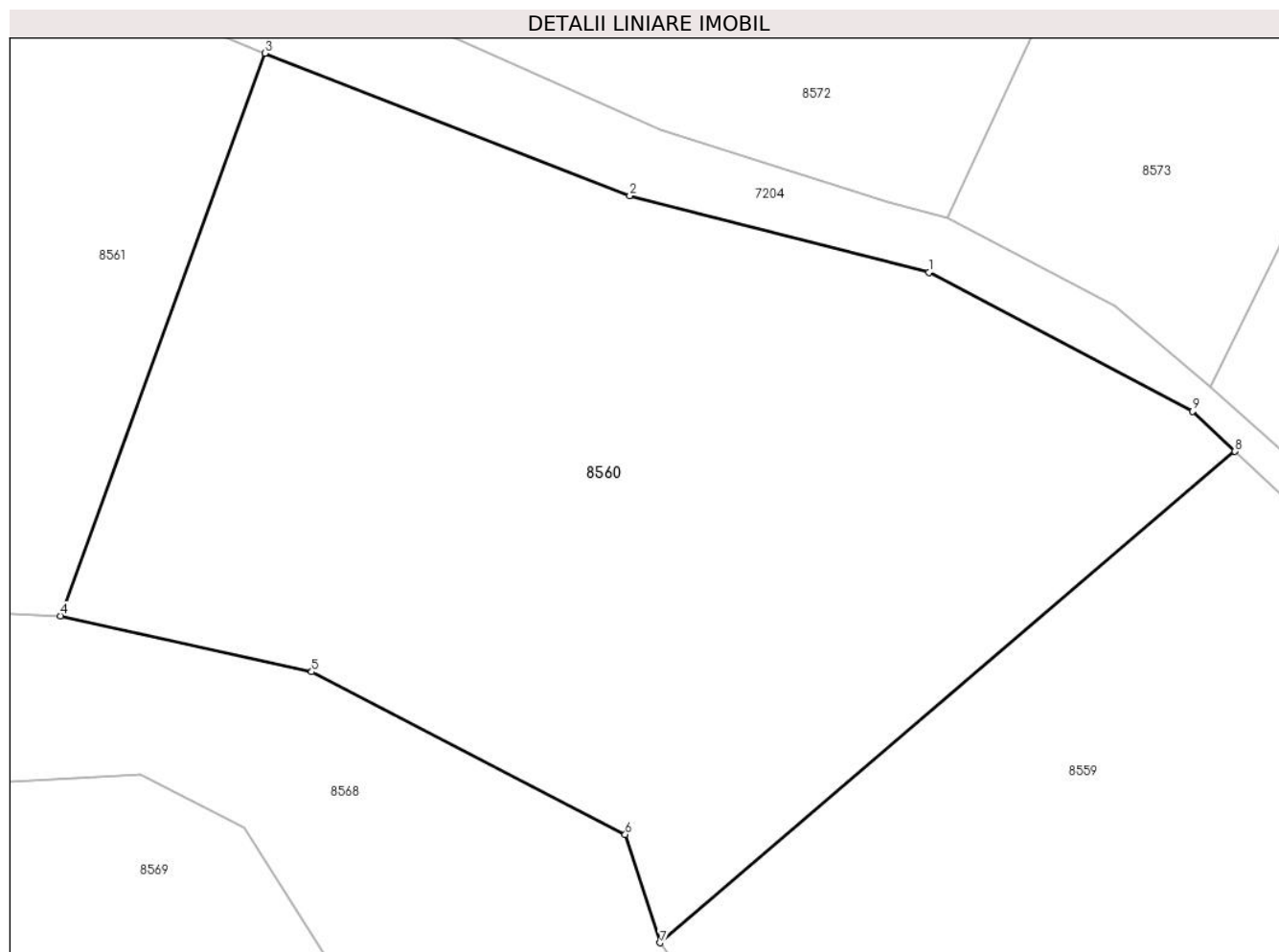
Inscrieri privind dezmembramintele dreptului de proprietate, drepturi reale de garanție și sarcini	Referințe
NU SUNT	

Anexa Nr. 1 La Partea I

Teren

Nr cadastral	Suprafața (mp)*	Observații / Referințe
	2.234	

* Suprafața este determinată în planul de proiecție Stereo 70.



Date referitoare la teren

Crt	Categorie folosință	Intravilan	Suprafața (mp)	Tarla	Parcelă	Nr. topo	Observații / Referințe
1	faneata	DA	677	-	-	-	
2	neproductiv	DA	1.557	-	-	-	

Lungime Segmente

1) Valorile lungimilor segmentelor sunt obținute din proiecție în plan.

Punct început	X / Y	Punct sfârșit	X / Y	Lungime segment (** (m)
1	401.307,158 544.933,188	2	401.287,869 544.938,138	19.914
2	401.287,869 544.938,138	3	401.264,327 544.947,311	25.266
3	401.264,327 544.947,311	4	401.251,142 544.911,046	38.587
4	401.251,142 544.911,046	5	401.267,349 544.907,445	16.602

Punct început	X / Y	Punct sfârșit	X / Y	Lungime segment (** (m)
5	401.267,349 544.907,445	6	401.287,568 544.896,961	22.775
6	401.287,568 544.896,961	7	401.289,818 544.889,985	7.33
7	401.289,818 544.889,985	8	401.326,887 544.921,653	48.754
8	401.326,887 544.921,653	9	401.324,163 544.924,233	3.752
9	401.324,163 544.924,233	1	401.307,158 544.933,188	19.219

** Lungimile segmentelor sunt determinate în planul de proiecție Stereo 70 și sunt rotunjite la 1 milimetru.

*** Distanța dintre puncte este formată din segmente cumulate ce sunt mai mici decât valoarea 1 milimetru.

**DATE DESPRE IMOBILUL NR. 8561**

Oficiul de Cadastru și Publicitate Imobiliară ALBA
Biroul de Cadastru și Publicitate Imobiliară Aiud

A. Partea I. Descrierea imobilului

TEREN Intravilan

Adresa: Loc. Ormenis, Nr. 44, Jud. Alba

Nr. Crt	Nr cadastral Nr. topografic	Suprafața* (mp)	Observații / Referințe
A1		1.140	Sector cadastral:22 Teren imprejmuit;

B. Partea II. Proprietari și acte

Inscrieri privitoare la dreptul de proprietate și alte drepturi reale		Referințe
1 / 01/01/2023		
Act Normativ nr. 7, din 13/03/1996 emis de PARLAMENTUL ROMANIEI;		
B1	Inscrierea provizorie, drept de PROPRIETATE, dobandit prin Lege, cota actuala 1/1 1) UAT MIRASLĂU, CIF:9999999999999	A1

C. Partea III. SARCINI .

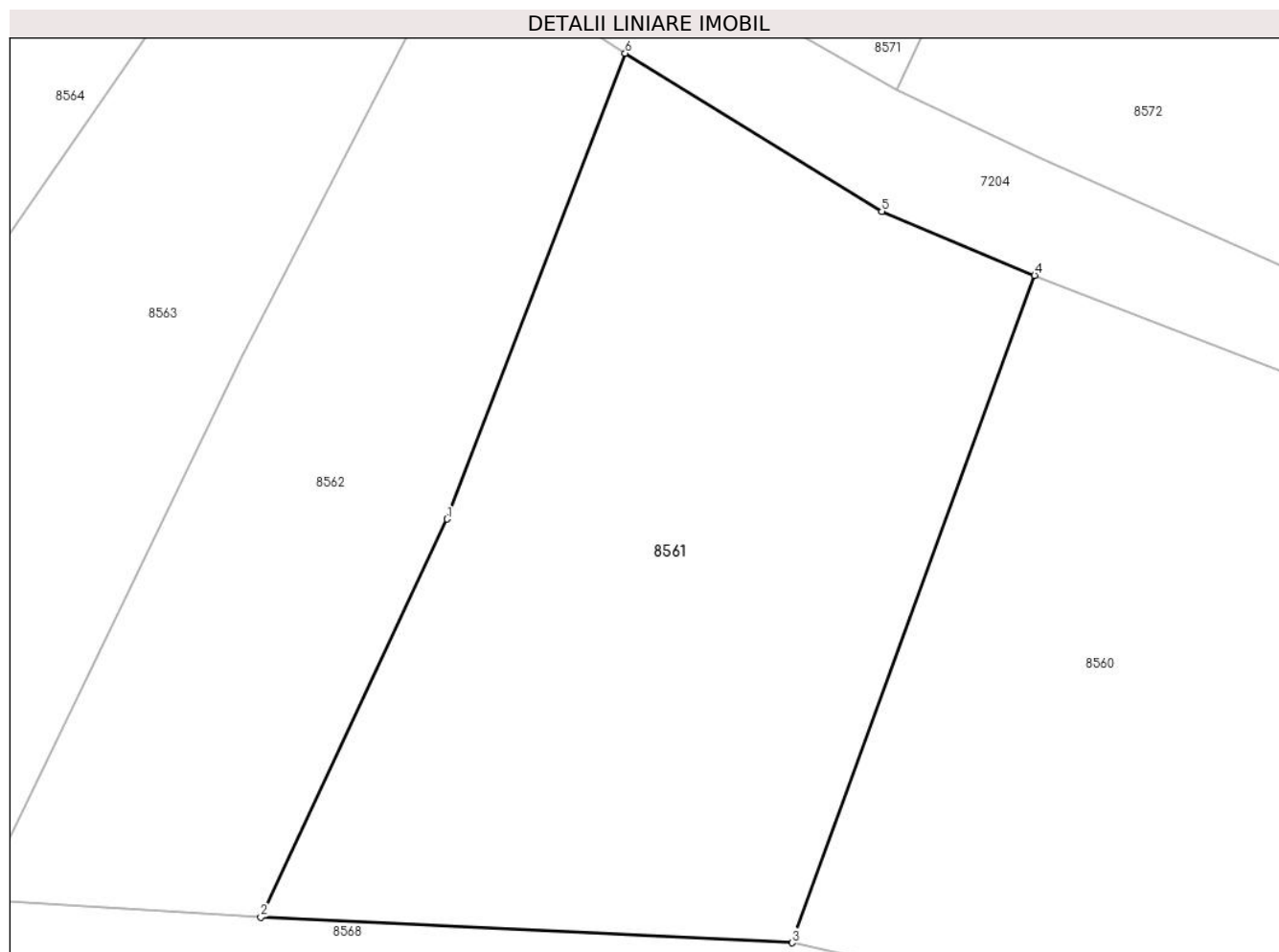
Inscrieri privind dezmembramintele dreptului de proprietate, drepturi reale de garanție și sarcini	Referințe
NU SUNT	

Anexa Nr. 1 La Partea I

Teren

Nr cadastral	Suprafața (mp)*	Observații / Referințe
	1.140	

* Suprafața este determinată în planul de proiecție Stereo 70.



Date referitoare la teren

Crt	Categorie folosință	Intravilan	Suprafața (mp)	Tarla	Parcelă	Nr. topo	Observații / Referințe
1	arabil	DA	736	-	-	-	
2	faneata	DA	404	-	-	-	

Lungime Segmente

1) Valorile lungimilor segmentelor sunt obținute din proiecție în plan.

Punct început	X / Y	Punct sfârșit	X / Y	Lungime segment (** (m)
1	401.232,383 544.934,067	2	401.222,256 544.912,442	23.879
2	401.222,256 544.912,442	3	401.251,142 544.911,046	28.92
3	401.251,142 544.911,046	4	401.264,327 544.947,311	38.587
4	401.264,327 544.947,311	5	401.256,019 544.950,786	9.005

Punct început	X / Y	Punct sfârșit	X / Y	Lungime segment (** (m)
5	401.256,019 544.950,786	6	401.242,071 544.959,371	16.378
6	401.242,071 544.959,371	1	401.232,383 544.934,067	27.095

** Lungimile segmentelor sunt determinate în planul de proiecție Stereo 70 și sunt rotunjite la 1 milimetru.

*** Distanța dintre puncte este formată din segmente cumulate ce sunt mai mici decât valoarea 1 milimetru.

**DATE DESPRE IMOBILUL NR. 8562**

Oficiul de Cadastru și Publicitate Imobiliară ALBA
Biroul de Cadastru și Publicitate Imobiliară Aiud

A. Partea I. Descrierea imobilului

TEREN Intravilan

Adresa: Loc. Ormenis, Nr. 43, Jud. Alba

Nr. Crt	Nr cadastral Nr. topografic	Suprafața* (mp)	Observații / Referințe
A1		722	Sector cadastral:22 Teren imprejmuit;

B. Partea II. Proprietari și acte

Inscrieri privitoare la dreptul de proprietate și alte drepturi reale		Referințe
1 / 01/01/2023		
Act Normativ nr. 7, din 13/03/1996 emis de PARLAMENTUL ROMANIEI;		
B1	Inscrierea provizorie, drept de PROPRIETATE, dobandit prin Lege, cota actuala 1/1 1) UAT MIRASLĂU, CIF:9999999999999	A1

C. Partea III. SARCINI .

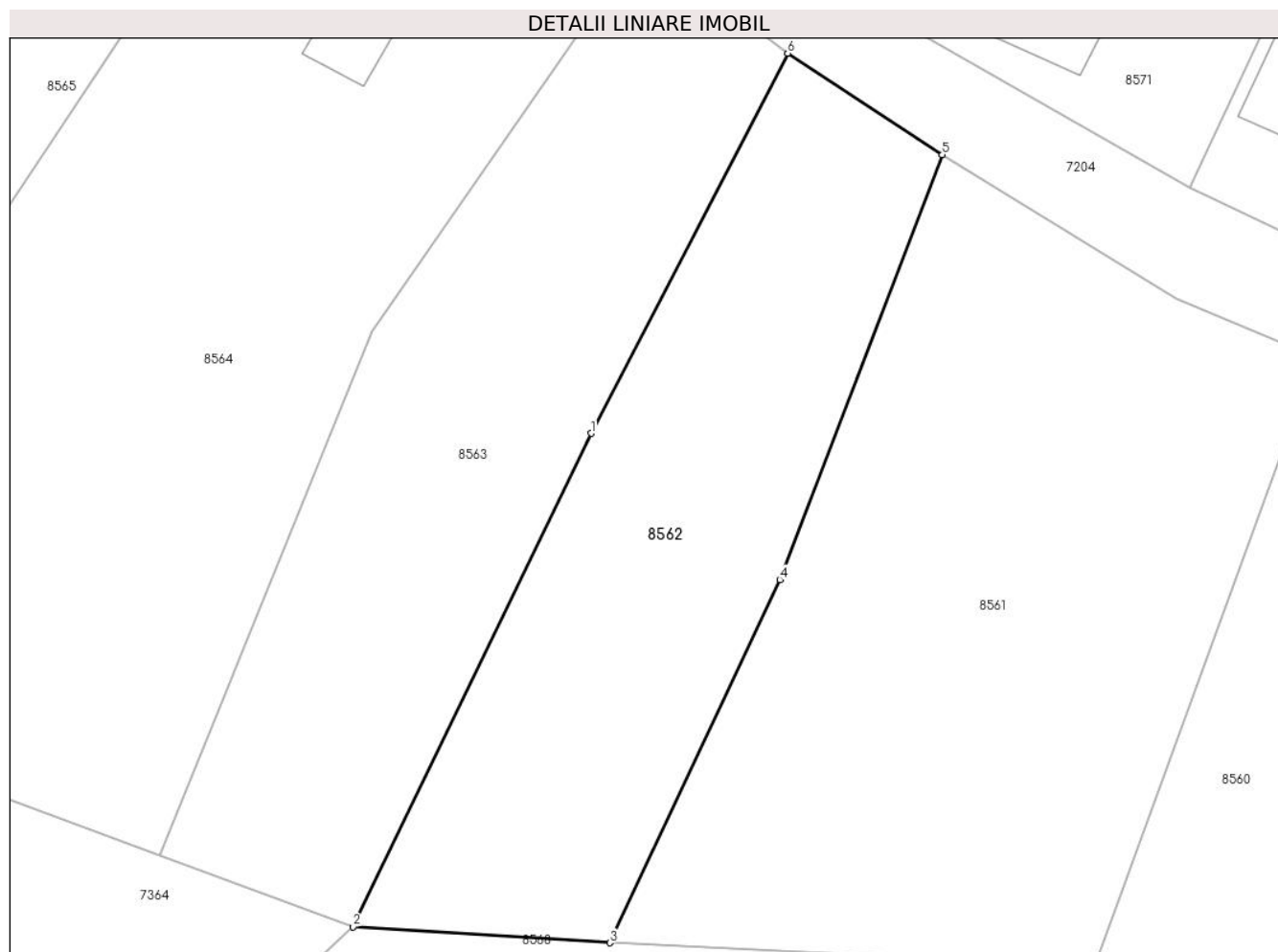
Inscrieri privind dezmembramintele dreptului de proprietate, drepturi reale de garanție și sarcini	Referințe
NU SUNT	

Anexa Nr. 1 La Partea I

Teren

Nr cadastral	Suprafața (mp)*	Observații / Referințe
	722	

* Suprafața este determinată în planul de proiecție Stereo 70.



Date referitoare la teren

Crt	Categorie folosință	Intravilan	Suprafața (mp)	Tarla	Parcelă	Nr. topo	Observații / Referințe
1	arabil	DA	532	-	-	-	
2	faneata	DA	190	-	-	-	

Lungime Segmente

1) Valorile lungimilor segmentelor sunt obținute din proiecție în plan.

Punct început	X / Y	Punct sfârșit	X / Y	Lungime segment (** (m))
1	401.221,137 544.942,783	2	401.206,95 544.913,396	32.632
2	401.206,95 544.913,396	3	401.222,256 544.912,442	15.336
3	401.222,256 544.912,442	4	401.232,383 544.934,067	23.879
4	401.232,383 544.934,067	5	401.242,071 544.959,371	27.095

Punct început	X / Y	Punct sfârșit	X / Y	Lungime segment (** (m)
5	401.242,071 544.959,371	6	401.232,86 544.965,421	11.02
6	401.232,86 544.965,421	1	401.221,137 544.942,783	25.493

** Lungimile segmentelor sunt determinate în planul de proiecție Stereo 70 și sunt rotunjite la 1 milimetru.

*** Distanța dintre puncte este formată din segmente cumulate ce sunt mai mici decât valoarea 1 milimetru.

**DATE DESPRE IMOBILUL NR. 8563**

Oficiul de Cadastru și Publicitate Imobiliară ALBA
Biroul de Cadastru și Publicitate Imobiliară Aiud

A. Partea I. Descrierea imobilului

TEREN Intravilan

Adresa: Loc. Ormenis, Nr. 42, Jud. Alba

Nr. Crt	Nr cadastral Nr. topografic	Suprafața* (mp)	Observații / Referințe
A1		779	Sector cadastral:22 Teren imprejmuit;

B. Partea II. Proprietari și acte

Inscrieri privitoare la dreptul de proprietate și alte drepturi reale		Referințe
1 / 01/01/2023		
Act Normativ nr. 7, din 13/03/1996 emis de PARLAMENTUL ROMANIEI;		
B1	Inscrierea provizorie, drept de PROPRIETATE, dobandit prin Lege, cota actuala 1/1 1) UAT MIRASLĂU, CIF:9999999999999	A1

C. Partea III. SARCINI .

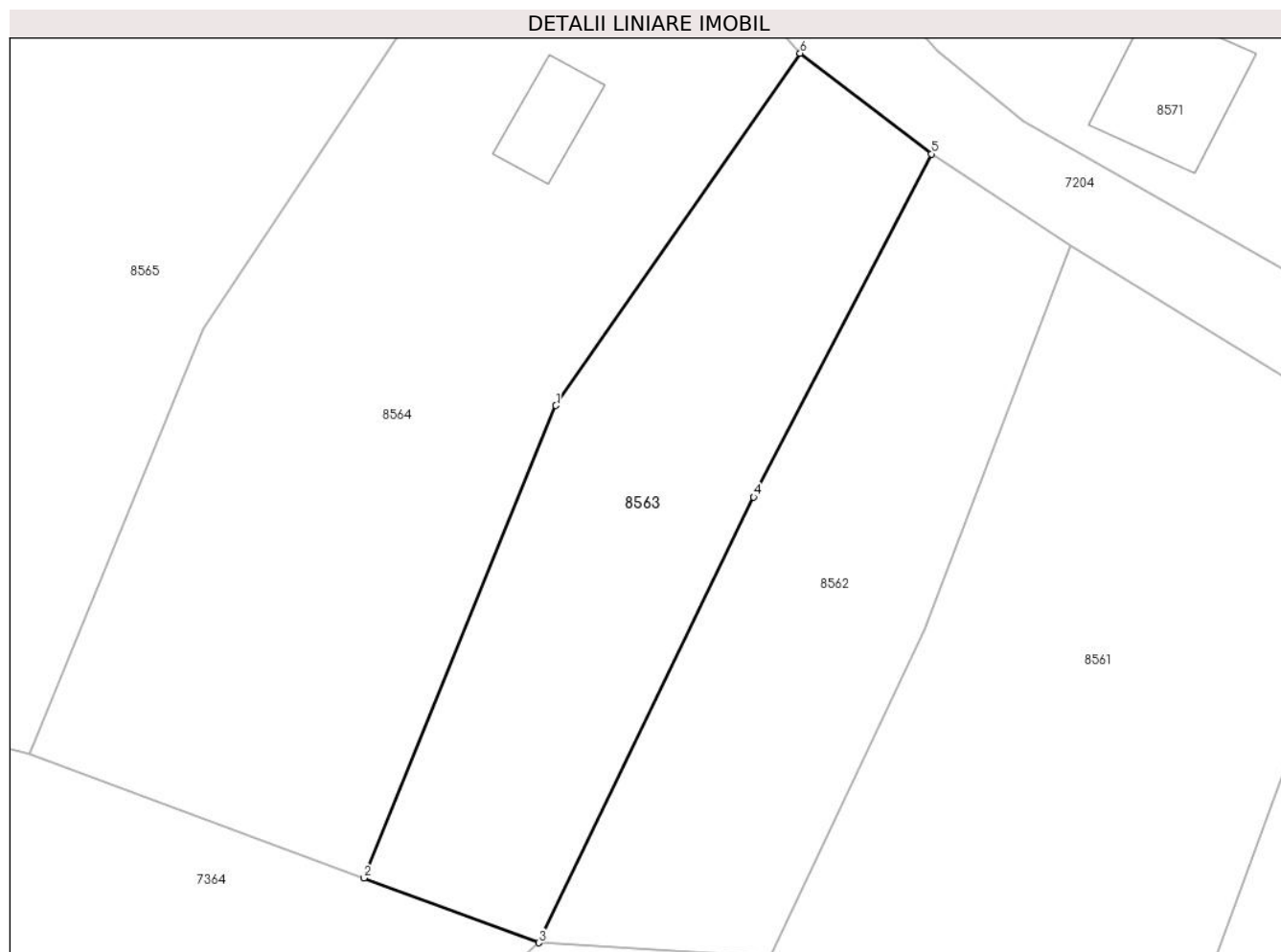
Inscrieri privind dezmembramintele dreptului de proprietate, drepturi reale de garanție și sarcini	Referințe
NU SUNT	

Anexa Nr. 1 La Partea I

Teren

Nr cadastral	Suprafața (mp)*	Observații / Referințe
	779	

* Suprafața este determinată în planul de proiecție Stereo 70.



Date referitoare la teren

Crt	Categorie folosință	Intravilan	Suprafața (mp)	Tarla	Parcelă	Nr. topo	Observații / Referințe
1	arabil	DA	337	-	-	-	
2	faneata	DA	442	-	-	-	

Lungime Segmente

1) Valorile lungimilor segmentelor sunt obținute din proiecție în plan.

Punct început	X / Y	Punct sfârșit	X / Y	Lungime segment (** (m)
1	401.208,086 544.948,833	2	401.195,425 544.917,664	33.642
2	401.195,425 544.917,664	3	401.206,95 544.913,396	12.29
3	401.206,95 544.913,396	4	401.221,137 544.942,783	32.632
4	401.221,137 544.942,783	5	401.232,86 544.965,421	25.493

Punct început	X / Y	Punct sfârșit	X / Y	Lungime segment (** (m)
5	401.232,86 544.965,421	6	401.224,201 544.972,064	10.914
6	401.224,201 544.972,064	1	401.208,086 544.948,833	28.273

** Lungimile segmentelor sunt determinate în planul de proiecție Stereo 70 și sunt rotunjite la 1 milimetru.

*** Distanța dintre puncte este formată din segmente cumulate ce sunt mai mici decât valoarea 1 milimetru.

**DATE DESPRE IMOBILUL NR. 8564**

Oficiul de Cadastru și Publicitate Imobiliară ALBA
Biroul de Cadastru și Publicitate Imobiliară Aiud

A. Partea I. Descrierea imobilului

TEREN Intravilan

Adresa: Loc. Ormenis, Nr. 41, Jud. Alba

Nr. Crt	Nr cadastral Nr. topografic	Suprafața* (mp)	Observații / Referințe
A1		1.557	Sector cadastral:22 Teren imprejmuit;

Construcții

Crt	Nr cadastral Nr. topografic	Adresa	Observații / Referințe
A1.1		Loc. Ormenis, Nr. 41, Jud. Alba	Nr. niveluri:1; S. construita la sol:31 mp; S. construita desfasurata:31 mp; Casă de locuit

B. Partea II. Proprietari și acte

Inscrieri privitoare la dreptul de proprietate și alte drepturi reale		Referințe
1 / 01/01/2023		
Act Normativ nr. 7, din 13/03/1996 emis de PARLAMENTUL ROMANIEI;		
B1	Inscrierea provizorie, drept de PROPRIETATE, dobandit prin Lege, cota actuala 1/1 1) UAT MIRASLĂU, CIF:999999999999	A1, A1.1

C. Partea III. SARCINI .

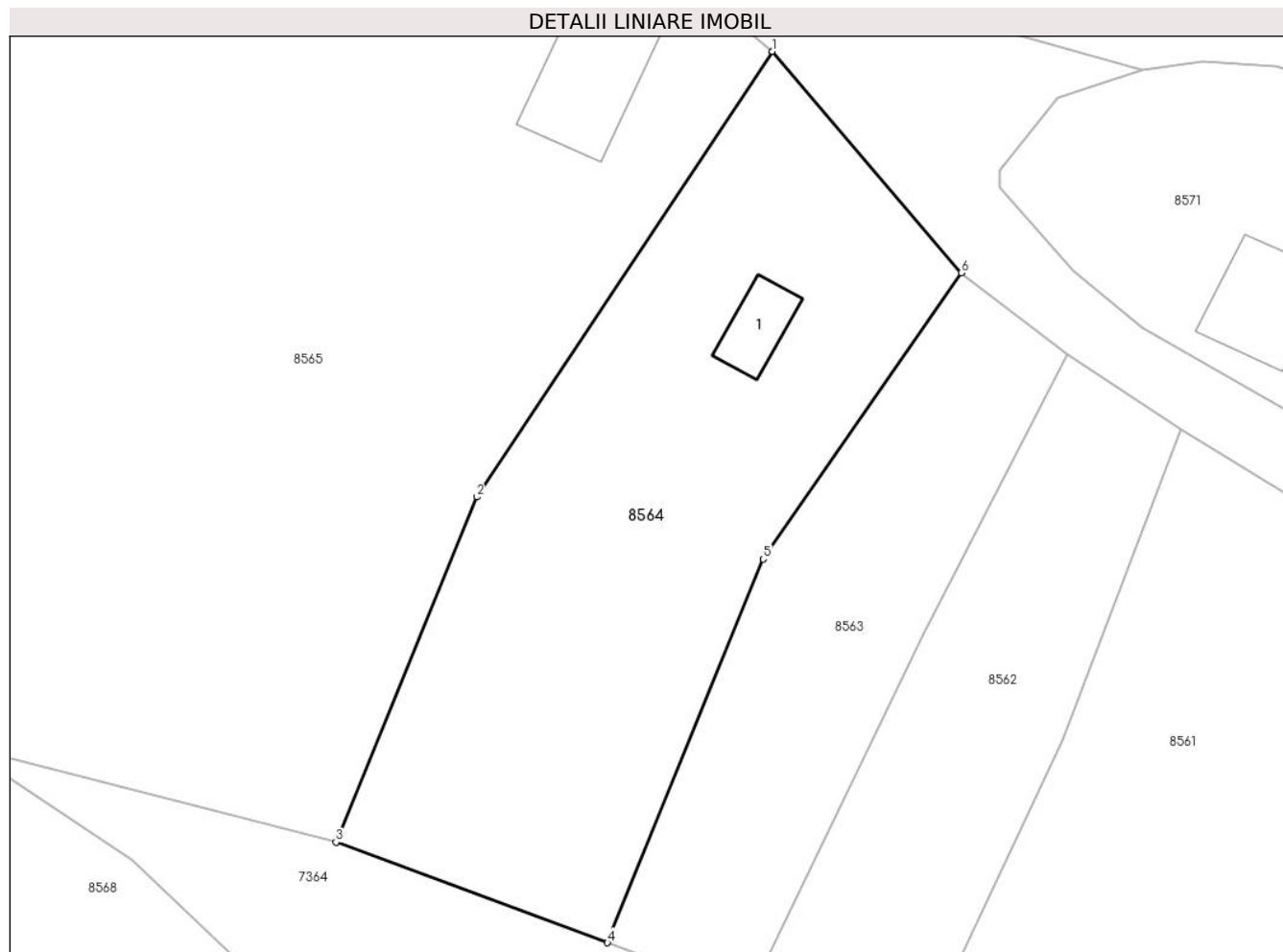
Inscrieri privind dezmembramintele dreptului de proprietate, drepturi reale de garanție și sarcini	Referințe
NU SUNT	

Anexa Nr. 1 La Partea I

Teren

Nr cadastral	Suprafața (mp)*	Observații / Referințe
	1.557	

* Suprafața este determinată în planul de proiecție Stereo 70.



Date referitoare la teren

Crt	Categorie folosință	Intravilan	Suprafața (mp)	Tarla	Parcelă	Nr. topo	Observații / Referințe
1	curți constructii	DA	517	-	-	-	
2	faneata	DA	1.039	-	-	-	

Date referitoare la construcții

Crt	Număr	Destinație construcție	Supraf. (mp)	Situație juridică	Observații / Referințe
A1.1		construcții de locuințe	31	Cu acte	Nr. niveluri:1; S. construita la sol:31 mp; S. construita desfasurata:31 mp; Casă de locuit

Lungime Segmente

1) Valorile lungimilor segmentelor sunt obținute din proiecție în plan.

Punct început	X / Y	Punct sfârșit	X / Y	Lungime segment (** (m)
1	401.208,848 544.990,061	2	401.184,785 544.953,867	43.463
2	401.184,785 544.953,867	3	401.173,361 544.925,833	30.272
3	401.173,361 544.925,833	4	401.195,425 544.917,664	23.528

Punct început	X / Y	Punct sfârșit	X / Y	Lungime segment (** (m)
4	401.195,425 544.917,664	5	401.208,086 544.948,833	33.642
5	401.208,086 544.948,833	6	401.224,201 544.972,064	28.273
6	401.224,201 544.972,064	1	401.208,848 544.990,061	23.656

** Lungimile segmentelor sunt determinate în planul de proiecție Stereo 70 și sunt rotunjite la 1 milimetru.

*** Distanța dintre puncte este formată din segmente cumulate ce sunt mai mici decât valoarea 1 milimetru.

**DATE DESPRE IMOBILUL NR. 8565**

Oficiul de Cadastru și Publicitate Imobiliară ALBA
Biroul de Cadastru și Publicitate Imobiliară Aiud

A. Partea I. Descrierea imobilului

TEREN Necunoscut

Adresa: Loc. Ormenis, Nr. 40, Jud. Alba

Nr. Crt	Nr cadastral Nr. topografic	Suprafața* (mp)	Observații / Referințe
A1		4.645	Sector cadastral:22 Teren imprejmuit;

Construcții

Crt	Nr cadastral Nr. topografic	Adresa	Observații / Referințe
A1.1		Loc. Ormenis, Nr. 40, Jud. Alba	Nr. niveluri:1; S. construita la sol:90 mp; S. construita desfasurata:90 mp; Casă de locuit
A1.2		Loc. Ormenis, Nr. 40, Jud. Alba	Nr. niveluri:1; S. construita la sol:104 mp; S. construita desfasurata:104 mp; Anexă

B. Partea II. Proprietari și acte

Inscrieri privitoare la dreptul de proprietate și alte drepturi reale		Referințe
1 / 01/01/2023		
Act Normativ nr. 7, din 13/03/1996 emis de PARLAMENTUL ROMANIEI;		
B1	Inscrierea provizorie, drept de PROPRIETATE, dobandit prin Lege, cota actuala 1/1 1) UAT MIRASLĂU, CIF:9999999999999	A1, A1.1, A1.2

C. Partea III. SARCINI .

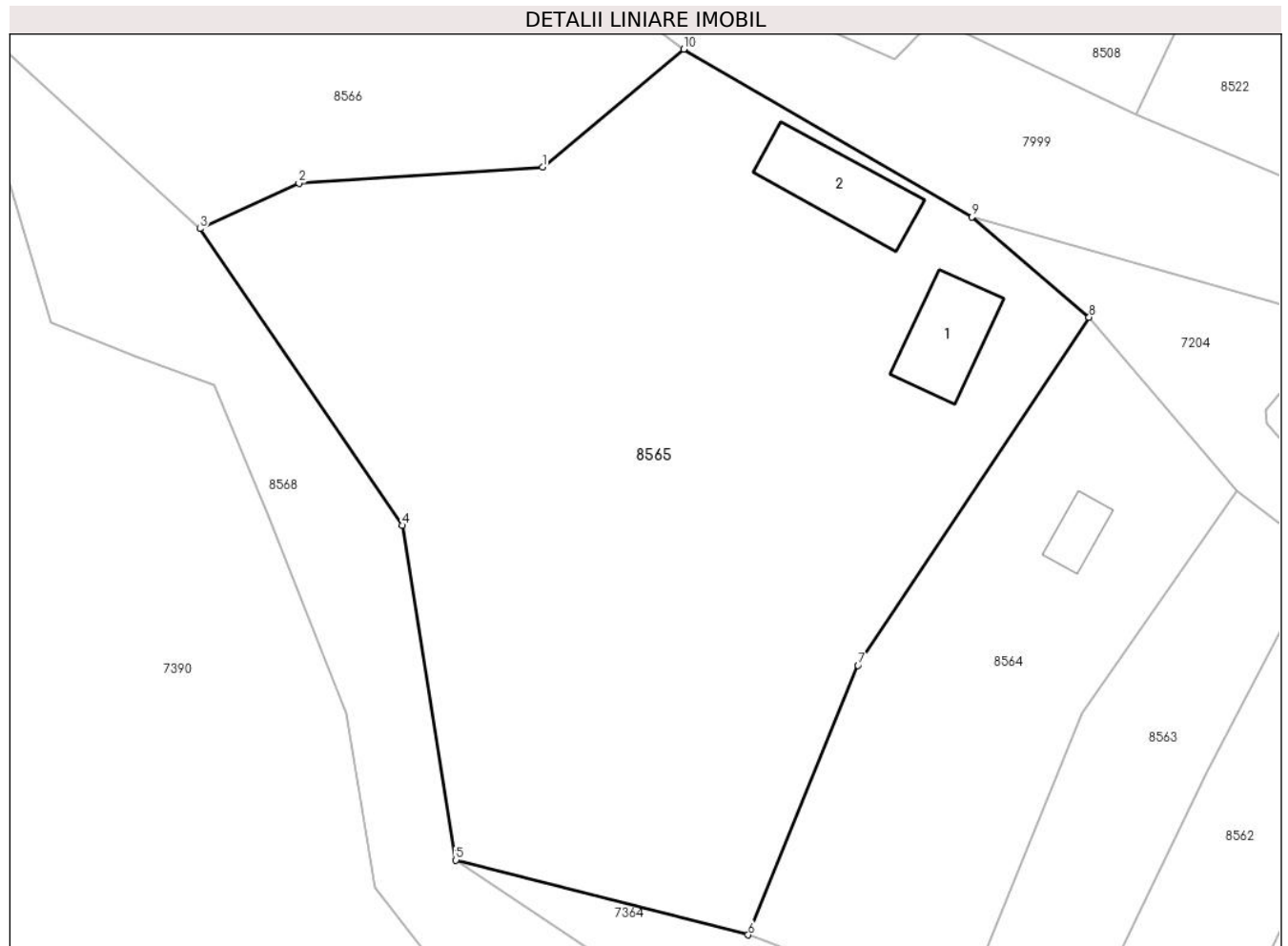
Inscrieri privind dezmembramintele dreptului de proprietate, drepturi reale de garanție și sarcini	Referințe
NU SUNT	

Anexa Nr. 1 La Partea I

Teren

Nr cadastral	Suprafața (mp)*	Observații / Referințe
	4.645	

* Suprafața este determinată în planul de proiecție Stereo 70.



Date referitoare la teren

Crt	Categorie folosință	Intravilan	Suprafața (mp)	Tarla	Parcelă	Nr. topo	Observații / Referințe
1	curți constructii	DA	997	-	-	-	
2	faneata	DA	2.014	-	-	-	
3	faneata	NU	1.633	-	-	-	

Date referitoare la construcții

Crt	Număr	Destinație construcție	Supraf. (mp)	Situație juridică	Observații / Referințe
A1.1		construcții de locuințe	90	Cu acte	Nr. niveluri:1; S. construita la sol:90 mp; S. construita desfasurata:90 mp; Casă de locuit
A1.2		construcții anexa	104	Cu acte	Nr. niveluri:1; S. construita la sol:104 mp; S. construita desfasurata:104 mp; Anexă

Lungime Segmente

1) Valorile lungimilor segmentelor sunt obținute din proiecție în plan.

Punct început	X / Y	Punct sfârșit	X / Y	Lungime segment (** (m)
1	401.151,957 545.005,659	2	401.126,581 545.003,97	25.432

Punct început	X / Y	Punct sfârșit	X / Y	Lungime segment (** (m)
2	401.126,581 545.003,97	3	401.116,275 544.999,264	11.33
3	401.116,275 544.999,264	4	401.137,355 544.968,406	37.371
4	401.137,355 544.968,406	5	401.142,92 544.933,612	35.236
5	401.142,92 544.933,612	6	401.173,361 544.925,833	31.419
6	401.173,361 544.925,833	7	401.184,785 544.953,867	30.272
7	401.184,785 544.953,867	8	401.208,848 544.990,061	43.463
8	401.208,848 544.990,061	9	401.196,649 545.000,467	16.034
9	401.196,649 545.000,467	10	401.166,635 545.017,925	34.722
10	401.166,635 545.017,925	1	401.151,957 545.005,659	19.128

** Lungimile segmentelor sunt determinate în planul de proiecție Stereo 70 și sunt rotunjite la 1 milimetru.

*** Distanța dintre puncte este formată din segmente cumulate ce sunt mai mici decât valoarea 1 milimetru.

**DATE DESPRE IMOBILUL NR. 8566**

Oficiul de Cadastru și Publicitate Imobiliară ALBA
Biroul de Cadastru și Publicitate Imobiliară Aiud

A. Partea I. Descrierea imobilului

TEREN Necunoscut

Adresa: Loc. Ormenis, Nr. 39, Jud. Alba

Nr. Crt	Nr cadastral Nr. topografic	Suprafața* (mp)	Observații / Referințe
A1		2.359	Sector cadastral:22 Teren imprejmuit;

B. Partea II. Proprietari și acte

Inscrieri privitoare la dreptul de proprietate și alte drepturi reale		Referințe
1 / 01/01/2023		
Act Normativ nr. 7, din 13/03/1996 emis de PARLAMENTUL ROMANIEI;		
B1	Inscrierea provizorie, drept de PROPRIETATE, dobandit prin Lege, cota actuala 1/1 1) UAT MIRASLĂU, CIF:9999999999999	A1

C. Partea III. SARCINI .

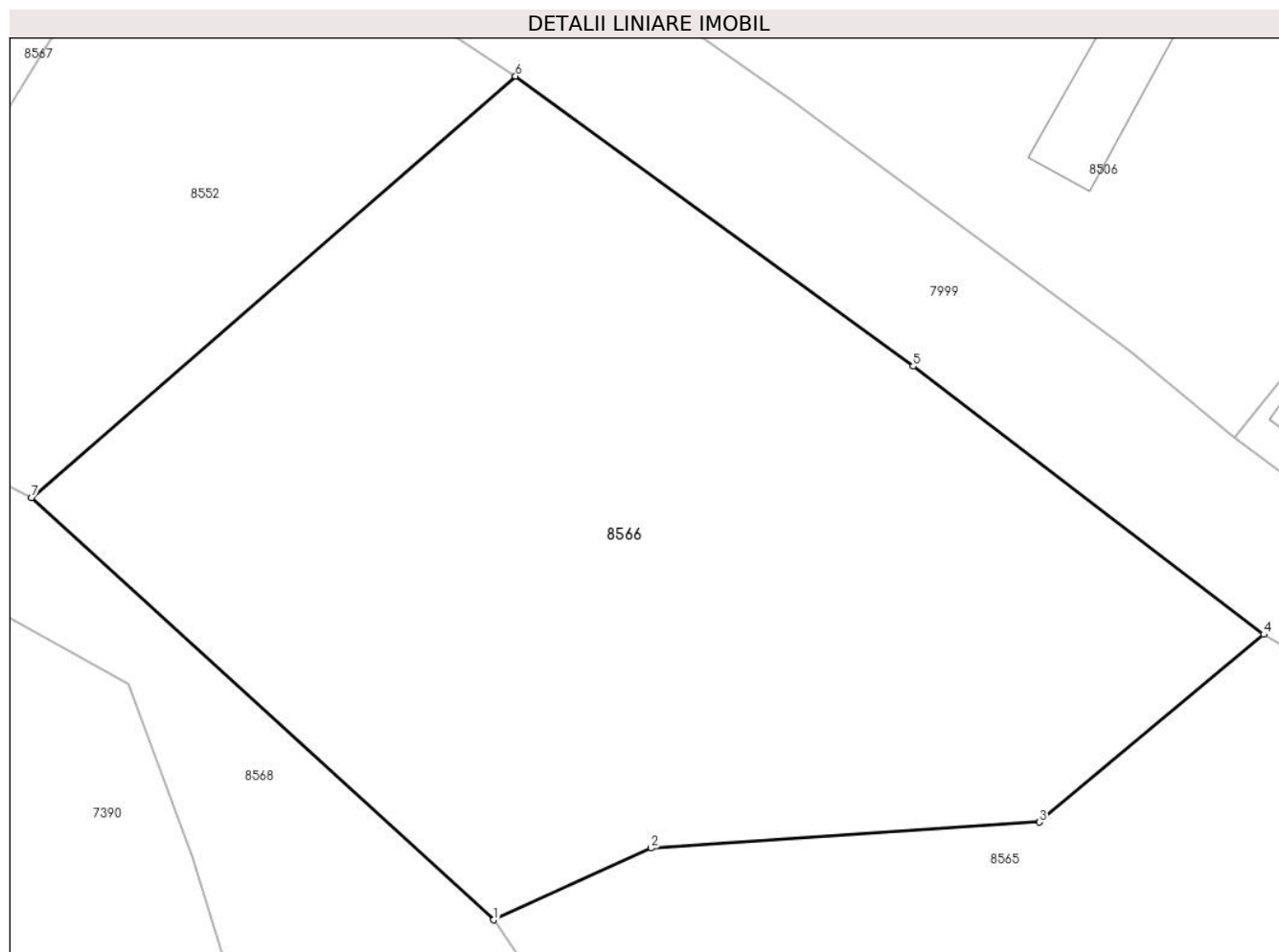
Inscrieri privind dezmembramintele dreptului de proprietate, drepturi reale de garanție și sarcini	Referințe
NU SUNT	

Anexa Nr. 1 La Partea I

Teren

Nr cadastral	Suprafața (mp)*	Observații / Referințe
	2.359	

* Suprafața este determinată în planul de proiecție Stereo 70.



Date referitoare la teren

Crt	Categorie folosință	Intravilan	Suprafața (mp)	Tarla	Parcelă	Nr. topo	Observații / Referințe
1	arabil	DA	1.952	-	-	-	
2	arabil	NU	407	-	-	-	

Lungime Segmente

1) Valorile lungimilor segmentelor sunt obținute din proiecție în plan.

Punct început	X / Y	Punct sfârșit	X / Y	Lungime segment (** (m)
1	401.116,275 544.999,264	2	401.126,581 545.003,97	11.33
2	401.126,581 545.003,97	3	401.151,957 545.005,659	25.432
3	401.151,957 545.005,659	4	401.166,635 545.017,925	19.128
4	401.166,635 545.017,925	5	401.143,71 545.035,446	28.854

Punct început	X / Y	Punct sfârșit	X / Y	Lungime segment (** (m)
5	401.143,71 545.035,446	6	401.117,706 545.054,412	32.186
6	401.117,706 545.054,412	7	401.086,069 545.026,871	41.945
7	401.086,069 545.026,871	1	401.116,275 544.999,264	40.921

** Lungimile segmentelor sunt determinate în planul de proiecție Stereo 70 și sunt rotunjite la 1 milimetru.

*** Distanța dintre puncte este formată din segmente cumulate ce sunt mai mici decât valoarea 1 milimetru.

**DATE DESPRE IMOBILUL NR. 8567**

Oficiul de Cadastru și Publicitate Imobiliară ALBA
Biroul de Cadastru și Publicitate Imobiliară Aiud

A. Partea I. Descrierea imobilului

TEREN Necunoscut

Adresa: Loc. Ormenis, Nr. 37, Jud. Alba

Nr. Crt	Nr cadastral Nr. topografic	Suprafața* (mp)	Observații / Referințe
A1		1.080	Sector cadastral:22 Teren imprejmuit;

B. Partea II. Proprietari și acte

Inscrieri privitoare la dreptul de proprietate și alte drepturi reale		Referințe
1 / 01/01/2023		
Act Normativ nr. 7, din 13/03/1996 emis de PARLAMENTUL ROMANIEI;		
B1	Inscrierea provizorie, drept de PROPRIETATE, dobandit prin Lege, cota actuala 1/1 1) UAT MIRASLĂU, CIF:9999999999999	A1

C. Partea III. SARCINI .

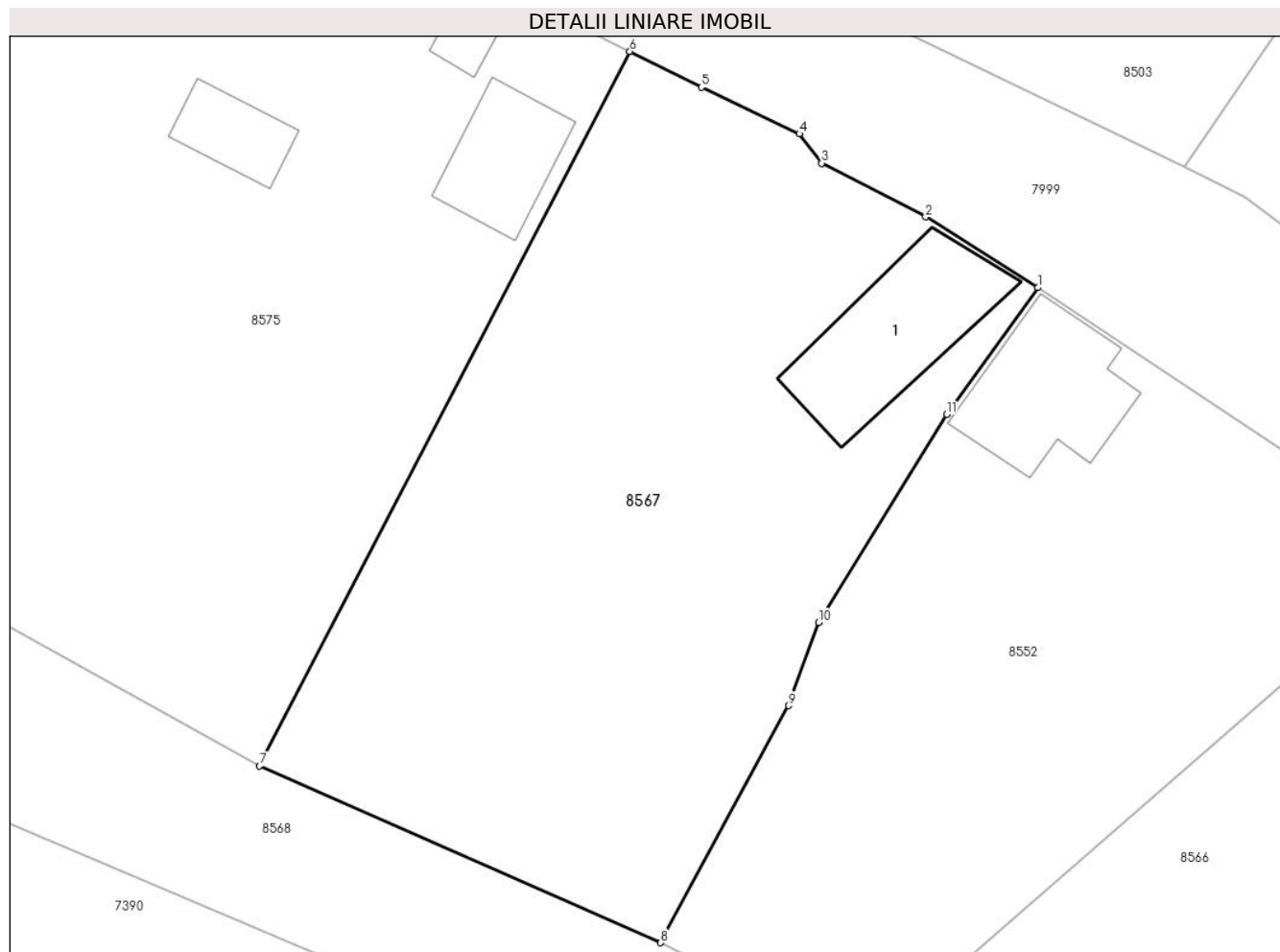
Inscrieri privind dezmembramintele dreptului de proprietate, drepturi reale de garanție și sarcini	Referințe
NU SUNT	

Anexa Nr. 1 La Partea I

Teren

Nr cadastral	Suprafața (mp)*	Observații / Referințe
	1.080	

* Suprafața este determinată în planul de proiecție Stereo 70.



Date referitoare la teren

Crt	Categorie folosință	Intravilan	Suprafața (mp)	Tarla	Parcelă	Nr. topo	Observații / Referințe
1	curți constructii	DA	567	-	-	-	
2	faneata	DA	284	-	-	-	
3	faneata	NU	229	-	-	-	

Date referitoare la construcții

Crt	Număr	Destinație construcție	Supraf. (mp)	Situație juridică	Observații / Referințe
A1.1		construcții de locuințe	70	Fara acte	Nr. niveluri:1; S. construita la sol:70 mp; S. construita desfasurata:70 mp; Casă de locuit

Lungime Segmente

1) Valorile lungimilor segmentelor sunt obținute din proiecție în plan.

Punct început	X / Y	Punct sfârșit	X / Y	Lungime segment (** (m)
1	401.095,608 545.069,072	2	401.089,349 545.073,007	7.393
2	401.089,349 545.073,007	3	401.083,559 545.076,002	6.519

Punct început	X / Y	Punct sfârșit	X / Y	Lungime segment (** (m)
3	401.083,559 545.076,002	4	401.082,319 545.077,637	2.052
4	401.082,319 545.077,637	5	401.076,865 545.080,225	6.037
5	401.076,865 545.080,225	6	401.072,871 545.082,223	4.466
6	401.072,871 545.082,223	7	401.052,229 545.042,445	44.815
7	401.052,229 545.042,445	8	401.074,586 545.032,608	24.425
8	401.074,586 545.032,608	9	401.081,728 545.045,805	15.006
9	401.081,728 545.045,805	10	401.083,388 545.050,427	4.911
10	401.083,388 545.050,427	11	401.090,537 545.062,027	13.626
11	401.090,537 545.062,027	1	401.095,608 545.069,072	8.68

** Lungimile segmentelor sunt determinate în planul de proiecție Stereo 70 și sunt rotunjite la 1 milimetru.

*** Distanța dintre puncte este formată din segmente cumulate ce sunt mai mici decât valoarea 1 milimetru.

**DATE DESPRE IMOBILUL NR. 8571**

Oficiul de Cadastru și Publicitate Imobiliară ALBA
Biroul de Cadastru și Publicitate Imobiliară Aiud

A. Partea I. Descrierea imobilului

TEREN Intravilan

Adresa: Loc. Ormenis, Nr. 46, Jud. Alba

Nr. Crt	Nr cadastral Nr. topografic	Suprafața* (mp)	Observații / Referințe
A1		787	Sector cadastral:22 Teren imprejmuit;

B. Partea II. Proprietari și acte

Inscrieri privitoare la dreptul de proprietate și alte drepturi reale		Referințe
1 / 01/01/2023		
Act Normativ nr. 7, din 13/03/1996 emis de PARLAMENTUL ROMANIEI;		
B1	Inscrierea provizorie, drept de PROPRIETATE, dobandit prin Lege, cota actuala 1/1 1) UAT MIRASLĂU, CIF:9999999999999	A1

C. Partea III. SARCINI .

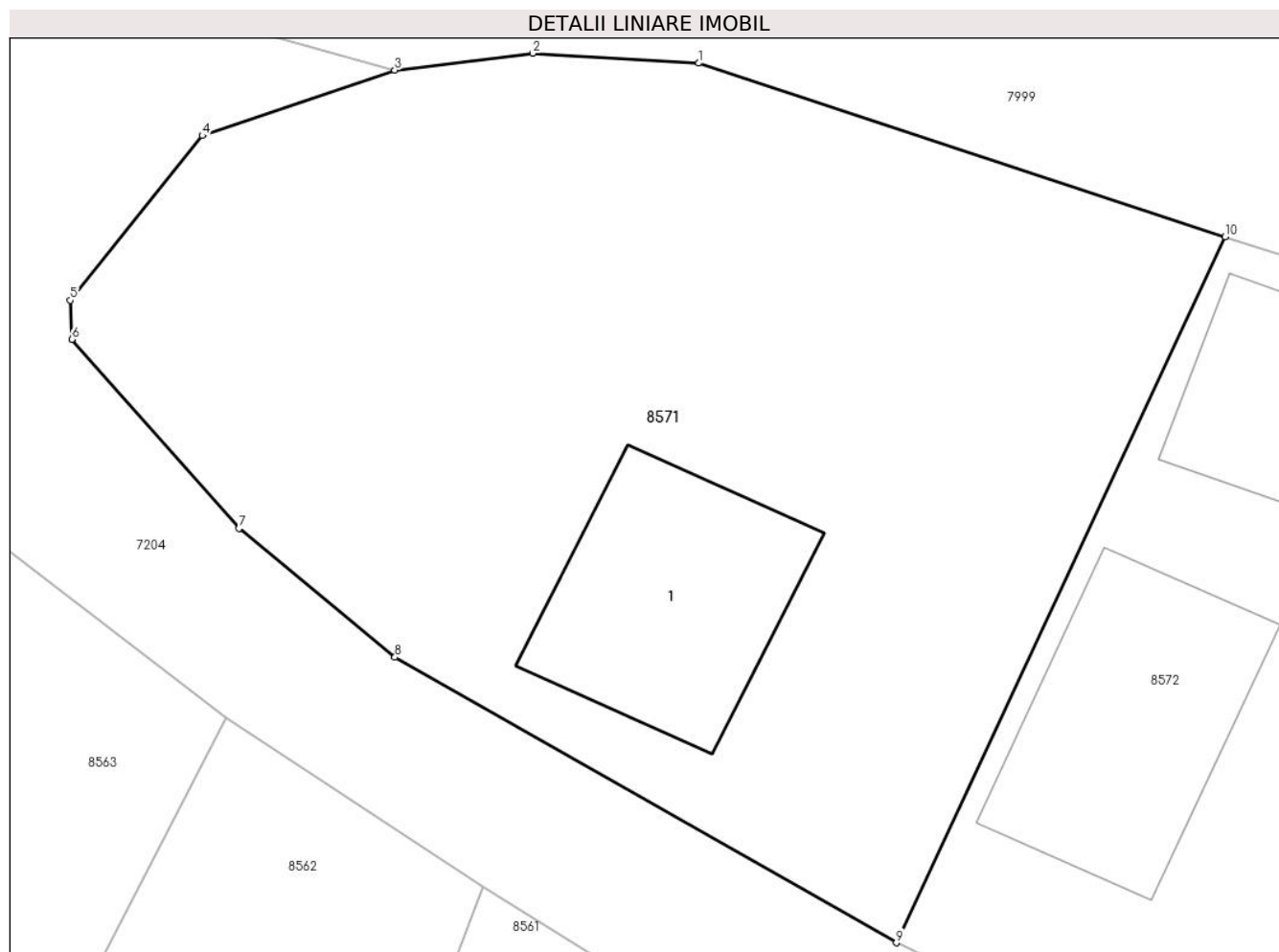
Inscrieri privind dezmembramintele dreptului de proprietate, drepturi reale de garanție și sarcini	Referințe
NU SUNT	

Anexa Nr. 1 La Partea I

Teren

Nr cadastral	Suprafața (mp)*	Observații / Referințe
	787	

* Suprafața este determinată în planul de proiecție Stereo 70.



Date referitoare la teren

Crt	Categorie folosință	Intravilan	Suprafața (mp)	Tarla	Parcelă	Nr. topo	Observații / Referințe
1	curți constructii	DA	393	-	-	-	
2	arabil	DA	394	-	-	-	

Date referitoare la construcții

Crt	Număr	Destinație construcție	Supraf. (mp)	Situație juridică	Observații / Referințe
A1.1		construcții de locuințe	68	Fara acte	Nr. niveluri:1; S. construita la sol:68 mp; S. construita desfasurata:68 mp; Casa de locuit

Lungime Segmente

1) Valorile lungimilor segmentelor sunt obținute din proiecție în plan.

Punct început	X / Y	Punct sfârșit	X / Y	Lungime segment (** (m)
1	401.249,78 544.988,851	2	401.243,836 544.989,205	5.955
2	401.243,836 544.989,205	3	401.238,897 544.988,601	4.976
3	401.238,897 544.988,601	4	401.232,01 544.986,26	7.274

Punct început	X / Y	Punct sfârșit	X / Y	Lungime segment (** (m)
4	401.232,01 544.986,26	5	401.227,285 544.980,371	7.55
5	401.227,285 544.980,371	6	401.227,339 544.978,975	1.397
6	401.227,339 544.978,975	7	401.233,316 544.972,203	9.032
7	401.233,316 544.972,203	8	401.238,906 544.967,603	7.239
8	401.238,906 544.967,603	9	401.256,855 544.957,386	20.653
9	401.256,855 544.957,386	10	401.268,618 544.982,646	27.865
10	401.268,618 544.982,646	1	401.249,78 544.988,851	19.834

** Lungimile segmentelor sunt determinate în planul de proiecție Stereo 70 și sunt rotunjite la 1 milimetru.

*** Distanța dintre puncte este formată din segmente cumulate ce sunt mai mici decât valoarea 1 milimetru.

**DATE DESPRE IMOBILUL NR. 8572**

Oficiul de Cadastru și Publicitate Imobiliară ALBA
Biroul de Cadastru și Publicitate Imobiliară Aiud

A. Partea I. Descrierea imobilului

TEREN Intravilan

Adresa: Loc. Ormenis, Jud. Alba

Nr. Crt	Nr cadastral Nr. topografic	Suprafața* (mp)	Observații / Referințe
A1	72796	1.701	Sector cadastral:22 Teren imprejmuit;

B. Partea II. Proprietari și acte

Inscrieri privitoare la dreptul de proprietate și alte drepturi reale		Referințe
6288 / 31/05/2018		
Hotarare Judecatoreasca nr. sentința civilă nr 144, din 06/02/2017 emis de Judecatoria Aiud, Jud. Alba;		
B1	Intabulare, drept de PROPRIETATEcu titlu sistarea indiviziunii imobil identificat cu nr top 143/2, 144, 145, 146 din cf 70111, dobandit prin Hotarare Judecatoreasca, cota actuala 1/1, cota initiala 1/1 1) TURDEAN MARIOARA	A1

C. Partea III. SARCINI .

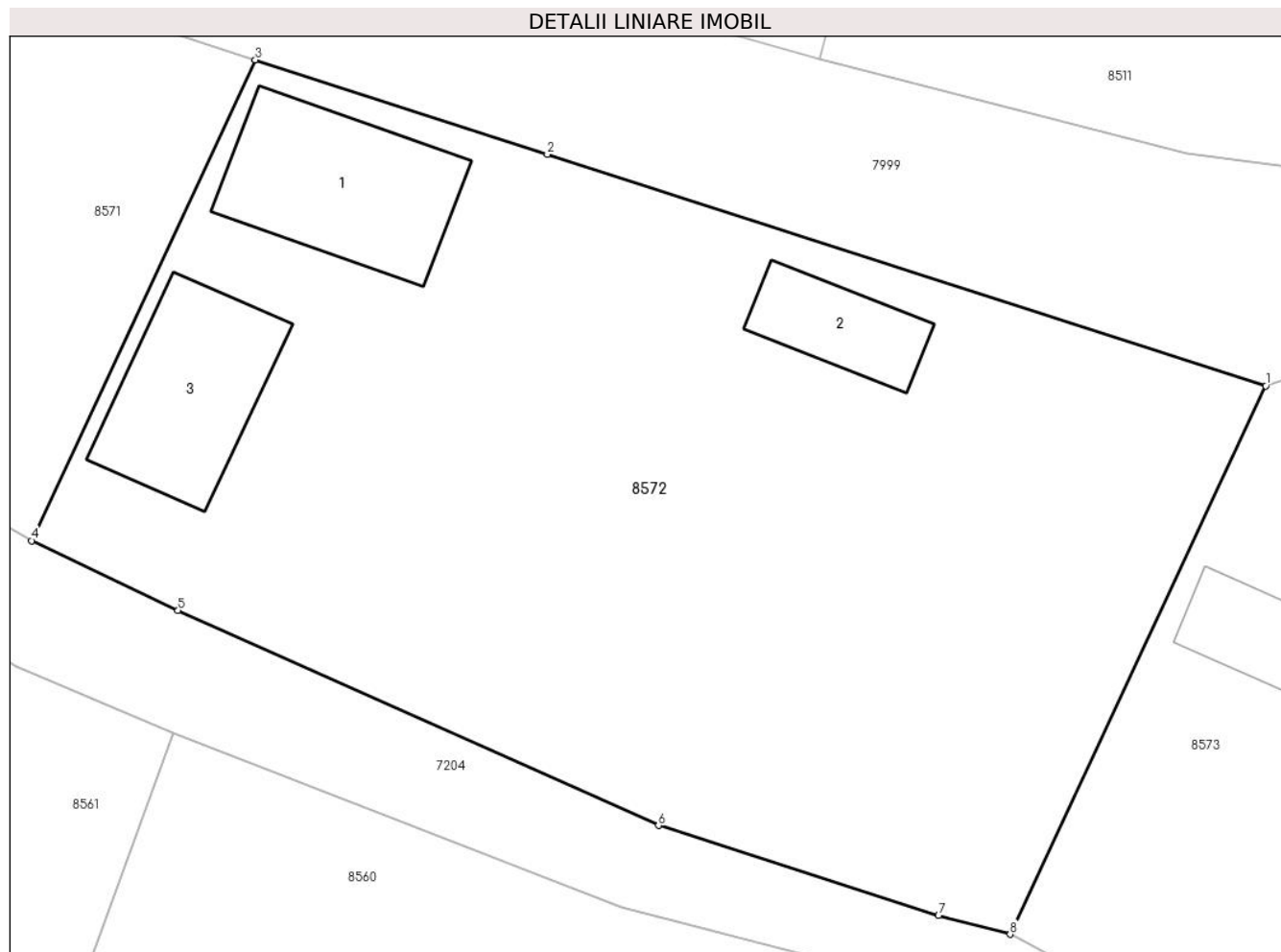
Inscrieri privind dezmembramintele dreptului de proprietate, drepturi reale de garanție și sarcini	Referințe
NU SUNT	

Anexa Nr. 1 La Partea I

Teren

Nr cadastral	Suprafața (mp)*	Observații / Referințe
72796	1.701	

* Suprafața este determinată în planul de proiecție Stereo 70.



Date referitoare la teren

Crt	Categorie folosință	Intravilan	Suprafața (mp)	Tarla	Parcelă	Nr. topo	Observații / Referințe
1	arabil	DA	516	-	-	143/2	
2	arabil	DA	195	-	-	144	
3	arabil	DA	364	-	-	146	
4	curți construcții	DA	626	-	-	145	

Date referitoare la construcții

Crt	Număr	Destinație construcție	Supraf. (mp)	Situație juridică	Observații / Referințe
A1.1		construcții de locuințe	84	Fara acte	Nr. niveluri:1; S. construita la sol:84 mp; CASA
A1.2		construcții anexa	36	Fara acte	Nr. niveluri:1; S. construita la sol:36 mp; ANEXA
A1.3		construcții anexa	75	Fara acte	Nr. niveluri:1; S. construita la sol:75 mp; ANEXA

Lungime Segmente

1) Valorile lungimilor segmentelor sunt obținute din proiecție în plan.

Punct început	X / Y	Punct sfârșit	X / Y	Lungime segment (** (m)
1	401.321,762 544.965,522	2	401.283,979 544.977,684	39.692
2	401.283,979 544.977,684	3	401.268,618 544.982,646	16.143
3	401.268,618 544.982,646	4	401.256,855 544.957,386	27.865
4	401.256,855 544.957,386	5	401.264,555 544.953,711	8.532
5	401.264,555 544.953,711	6	401.289,823 544.942,419	27.676
6	401.289,823 544.942,419	7	401.304,557 544.937,688	15.475
7	401.304,557 544.937,688	8	401.308,32 544.936,703	3.89
8	401.308,32 544.936,703	1	401.321,762 544.965,522	31.8

** Lungimile segmentelor sunt determinate în planul de proiecție Stereo 70 și sunt rotunjite la 1 milimetru.

*** Distanța dintre puncte este formată din segmente cumulate ce sunt mai mici decât valoarea 1 milimetru.

**DATE DESPRE IMOBILUL NR. 8573**

Oficiul de Cadastru și Publicitate Imobiliară ALBA
Biroul de Cadastru și Publicitate Imobiliară Aiud

A. Partea I. Descrierea imobilului

TEREN Intravilan

Adresa: Loc. Ormenis, Nr. 49, Jud. Alba

Nr. Crt	Nr cadastral Nr. topografic	Suprafața* (mp)	Observații / Referințe
A1		681	Sector cadastral:22 Teren imprejmuit;

B. Partea II. Proprietari și acte

Inscrieri privitoare la dreptul de proprietate și alte drepturi reale		Referințe
1 / 01/01/2023		
Act Normativ nr. 7, din 13/03/1996 emis de PARLAMENTUL ROMANIEI;		
B1	Inscrierea provizorie, drept de PROPRIETATE, dobandit prin Lege, cota actuala 1/1 1) UAT MIRASLĂU, CIF:99999999999999	A1

C. Partea III. SARCINI .

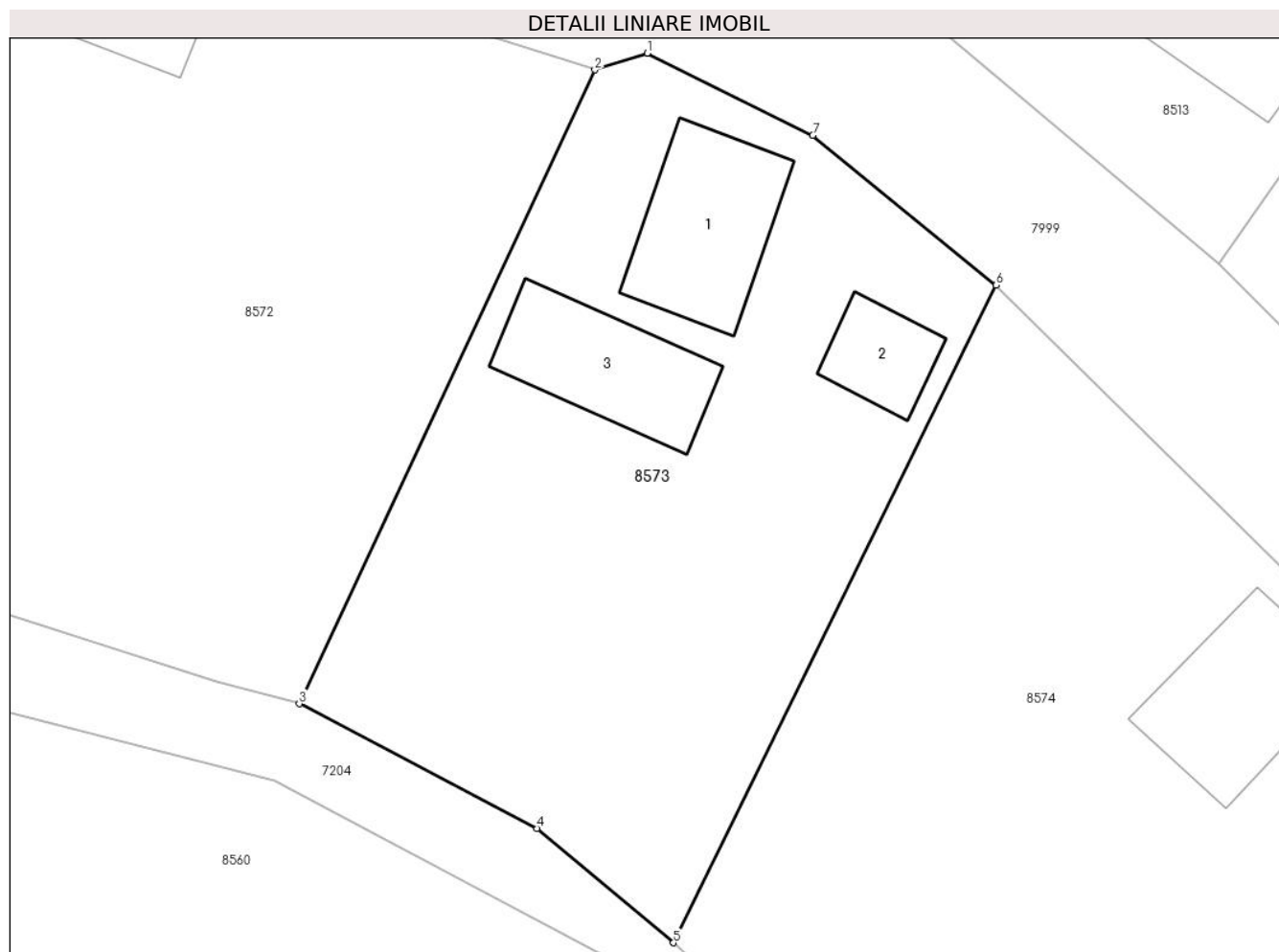
Inscrieri privind dezmembramintele dreptului de proprietate, drepturi reale de garanție și sarcini	Referințe
NU SUNT	

Anexa Nr. 1 La Partea I

Teren

Nr cadastral	Suprafața (mp)*	Observații / Referințe
	681	

* Suprafața este determinată în planul de proiecție Stereo 70.



Date referitoare la teren

Crt	Categorie folosință	Intravilan	Suprafața (mp)	Tarla	Parcelă	Nr. topo	Observații / Referințe
1	curți constructii	DA	681	-	-	-	

Date referitoare la construcții

Crt	Număr	Destinație construcție	Supraf. (mp)	Situație juridică	Observații / Referințe
A1.1		constructii anexa	47	Fara acte	Nr. niveluri:1; S. construita la sol:47 mp; S. construita desfasurata:47 mp; Anexă
A1.2		constructii anexa	19	Fara acte	Nr. niveluri:1; S. construita la sol:19 mp; S. construita desfasurata:19 mp; Anexă
A1.3		constructii anexa	42	Fara acte	Nr. niveluri:1; S. construita la sol:42 mp; S. construita desfasurata:42 mp; Anexă

Lungime Segmente

1) Valorile lungimilor segmentelor sunt obținute din proiecție în plan.

Punct început	X / Y	Punct sfârșit	X / Y	Lungime segment (** (m)
1	401.324,149 544.966,281	2	401.321,762 544.965,522	2.505
2	401.321,762 544.965,522	3	401.308,32 544.936,703	31.8

Punct început	X / Y	Punct sfârșit	X / Y	Lungime segment (** (m)
3	401.308,32 544.936,703	4	401.319,126 544.931,036	12.202
4	401.319,126 544.931,036	5	401.325,335 544.925,837	8.098
5	401.325,335 544.925,837	6	401.340,008 544.955,731	33.301
6	401.340,008 544.955,731	7	401.331,676 544.962,548	10.765
7	401.331,676 544.962,548	1	401.324,149 544.966,281	8.402

** Lungimile segmentelor sunt determinate în planul de proiecție Stereo 70 și sunt rotunjite la 1 milimetru.

*** Distanța dintre puncte este formată din segmente cumulate ce sunt mai mici decât valoarea 1 milimetru.

**DATE DESPRE IMOBILUL NR. 8574**

Oficiul de Cadastru și Publicitate Imobiliară ALBA
Biroul de Cadastru și Publicitate Imobiliară Aiud

A. Partea I. Descrierea imobilului

TEREN Intravilan

Adresa: Loc. Ormenis, Nr. 51, Jud. Alba

Nr. Crt	Nr cadastral Nr. topografic	Suprafața* (mp)	Observații / Referințe
A1		960	Sector cadastral:22 Teren imprejmuit;

B. Partea II. Proprietari și acte

Inscrieri privitoare la dreptul de proprietate și alte drepturi reale	Referințe
1 / 01/01/2023	
Act Normativ nr. 7, din 13/03/1996 emis de PARLAMENTUL ROMANIEI;	
B1	Inscrierea provizorie, drept de PROPRIETATE, dobandit prin Lege, cota actuala 1/1
	1) UAT MIRASLĂU, CIF:99999999999999

C. Partea III. SARCINI .

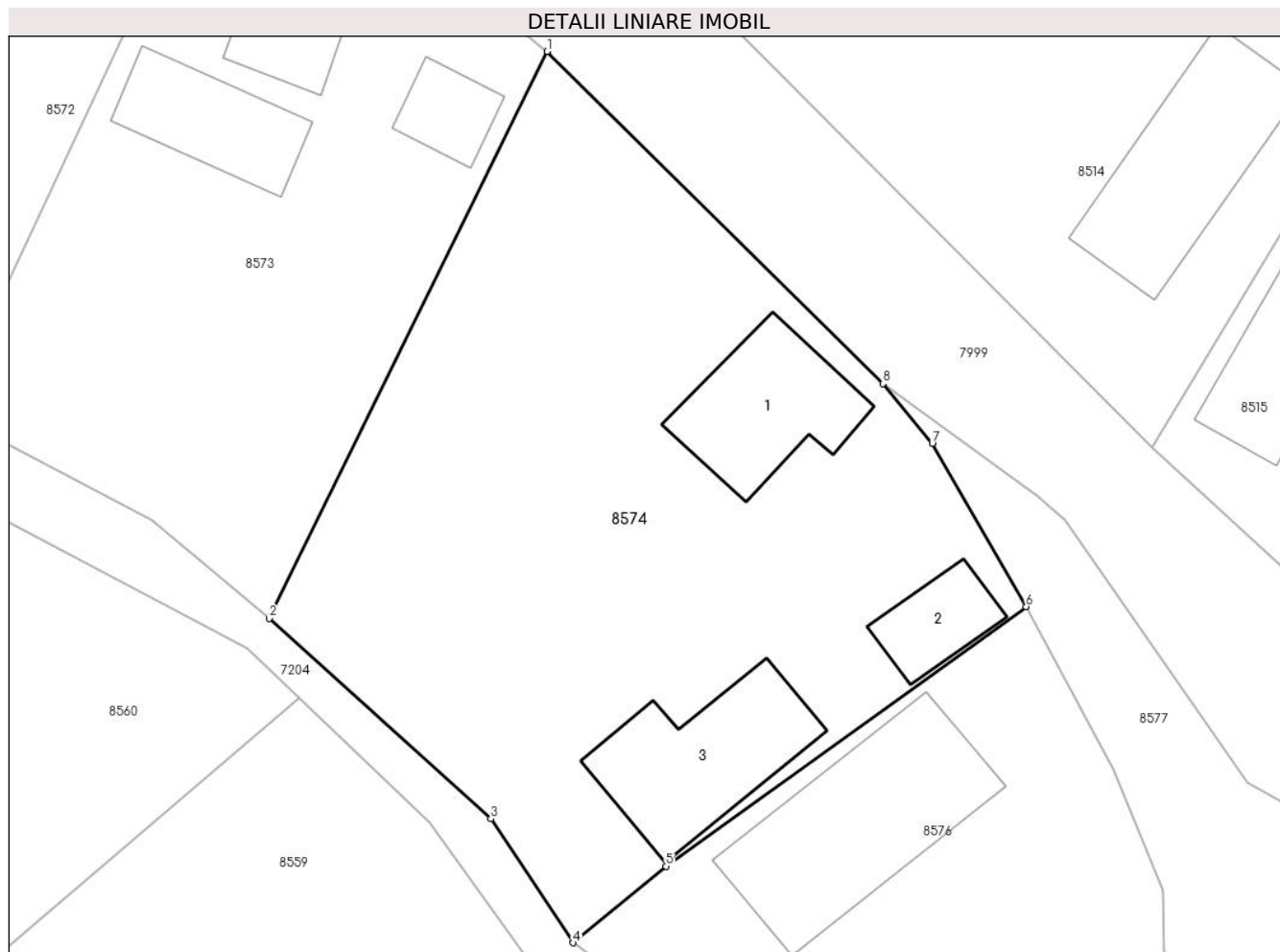
Inscrieri privind dezmembramintele dreptului de proprietate, drepturi reale de garanție și sarcini	Referințe
NU SUNT	

Anexa Nr. 1 La Partea I

Teren

Nr cadastral	Suprafața (mp)*	Observații / Referințe
	960	

* Suprafața este determinată în planul de proiecție Stereo 70.



Date referitoare la teren

Crt	Categorie folosință	Intravilan	Suprafața (mp)	Tarla	Parcelă	Nr. topo	Observații / Referințe
1	curți constructii	DA	551	-	-	-	
2	faneata	DA	409	-	-	-	

Date referitoare la construcții

Crt	Număr	Destinație construcție	Supraf. (mp)	Situație juridică	Observații / Referințe
A1.1		construcții anexa	55	Fara acte	Nr. niveluri:1; S. construita la sol:55 mp; S. construita desfasurata:55 mp; Anexă
A1.2		construcții anexa	24	Fara acte	Nr. niveluri:1; S. construita la sol:24 mp; S. construita desfasurata:24 mp; Anexă
A1.3		construcții anexa	65	Fara acte	Nr. niveluri:1; S. construita la sol:65 mp; S. construita desfasurata:65 mp; Anexă

Lungime Segmente

1) Valorile lungimilor segmentelor sunt obținute din proiecție în plan.

Punct început	X / Y	Punct sfârșit	X / Y	Lungime segment (** (m)
1	401.340,008 544.955,731	2	401.325,335 544.925,837	33.301

Punct început	X / Y	Punct sfârșit	X / Y	Lungime segment (** (m)
2	401.325,335 544.925,837	3	401.337,036 544.915,276	15.762
3	401.337,036 544.915,276	4	401.341,374 544.908,735	7.849
4	401.341,374 544.908,735	5	401.346,277 544.912,768	6.349
5	401.346,277 544.912,768	6	401.365,286 544.926,458	23.426
6	401.365,286 544.926,458	7	401.360,333 544.935,065	9.93
7	401.360,333 544.935,065	8	401.357,729 544.938,212	4.085
8	401.357,729 544.938,212	1	401.340,008 544.955,731	24.919

** Lungimile segmentelor sunt determinate în planul de proiecție Stereo 70 și sunt rotunjite la 1 milimetru.

*** Distanța dintre puncte este formată din segmente cumulate ce sunt mai mici decât valoarea 1 milimetru.

**DATE DESPRE IMOBILUL NR. 8575**

Oficiul de Cadastru și Publicitate Imobiliară ALBA
Biroul de Cadastru și Publicitate Imobiliară Aiud

A. Partea I. Descrierea imobilului

TEREN Necunoscut

Adresa: Loc. Ormenis, Nr. 36, Jud. Alba

Nr. Crt	Nr cadastral Nr. topografic	Suprafața* (mp)	Observații / Referințe
A1		1.612	Sector cadastral:22 Teren imprejmuit;

B. Partea II. Proprietari și acte

Inscrieri privitoare la dreptul de proprietate și alte drepturi reale		Referințe
1 / 01/01/2023		
Act Normativ nr. 7, din 13/03/1996 emis de PARLAMENTUL ROMANIEI;		
B1	Inscrierea provizorie, drept de PROPRIETATE, dobandit prin Lege, cota actuala 1/1 1) UAT MIRASLĂU, CIF:9999999999999	A1

C. Partea III. SARCINI .

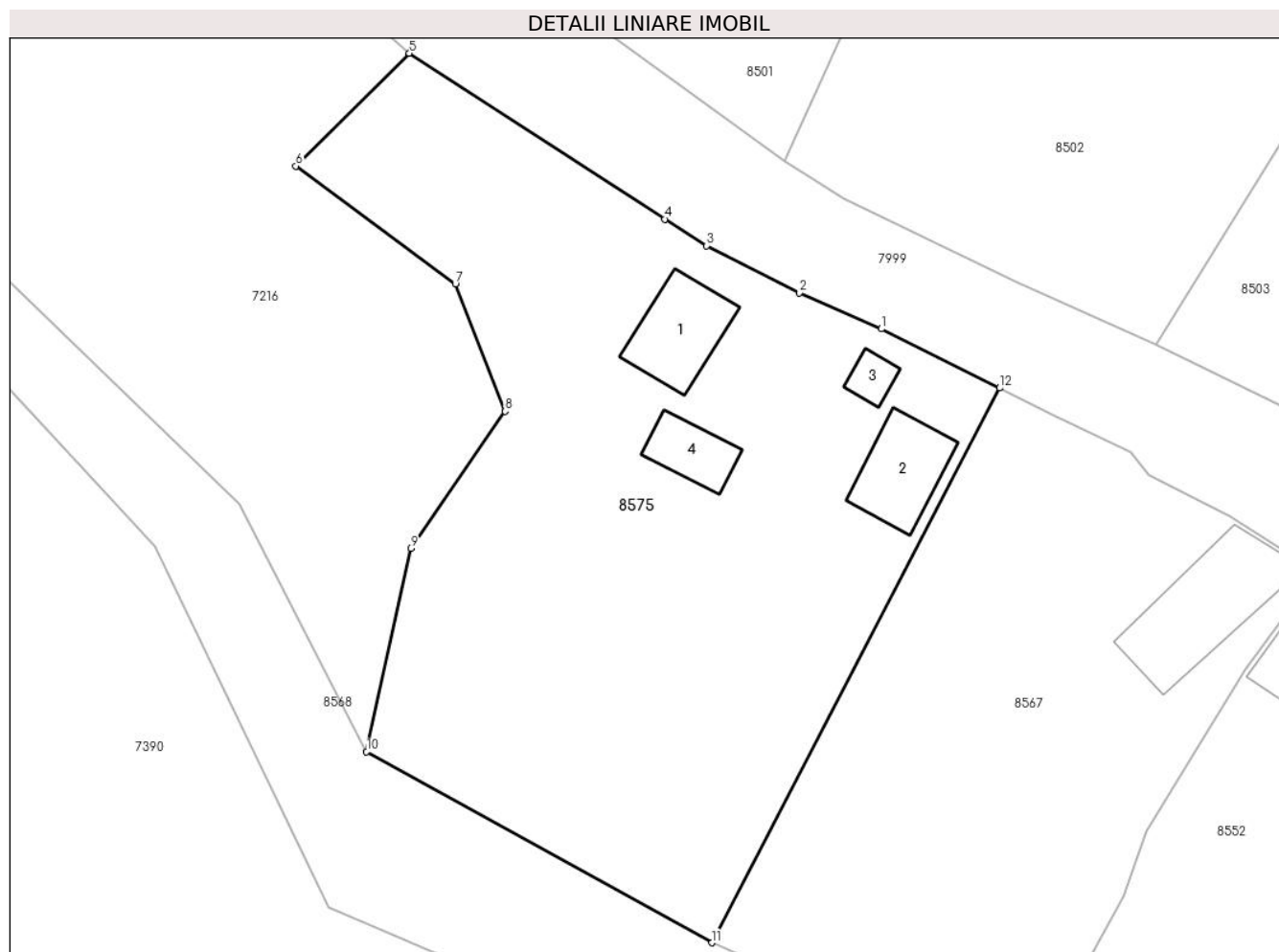
Inscrieri privind dezmembramintele dreptului de proprietate, drepturi reale de garanție și sarcini	Referințe
NU SUNT	

Anexa Nr. 1 La Partea I

Teren

Nr cadastral	Suprafața (mp)*	Observații / Referințe
	1.612	

* Suprafața este determinată în planul de proiecție Stereo 70.



Date referitoare la teren

Crt	Categorie folosință	Intravilan	Suprafața (mp)	Tarla	Parcelă	Nr. topo	Observații / Referințe
1	curți construcții	DA	713	-	-	-	
2	curți construcții	NU	200	-	-	-	
3	faneata	DA	296	-	-	-	
4	faneata	NU	403	-	-	-	

Date referitoare la construcții

Crt	Număr	Destinație construcție	Supraf. (mp)	Situație juridică	Observații / Referințe
A1.1		construcții de locuințe	40	Fara acte	Nr. niveluri:1; S. construita la sol:40 mp; S. construita desfasurata:40 mp; Casă de locuit
A1.2		construcții anexa	39	Fara acte	Nr. niveluri:1; S. construita la sol:39 mp; S. construita desfasurata:39 mp; Anexă
A1.3		construcții anexa	9	Fara acte	Nr. niveluri:1; S. construita la sol:9 mp; S. construita desfasurata:9 mp; Anexă
A1.4		construcții anexa	23	Fara acte	Nr. niveluri:1; S. construita la sol:23 mp; S. construita desfasurata:23 mp; Anexă

Lungime Segmente

1) Valorile lungimilor segmentelor sunt obținute din proiecție în plan.

Punct început	X / Y	Punct sfârșit	X / Y	Lungime segment (** (m)
1	401.064,405 545.086,459	2	401.058,5 545.089,038	6.444
2	401.058,5 545.089,038	3	401.051,847 545.092,422	7.464
3	401.051,847 545.092,422	4	401.048,863 545.094,324	3.539
4	401.048,863 545.094,324	5	401.030,529 545.106,218	21.854
5	401.030,529 545.106,218	6	401.022,385 545.098,127	11.48
6	401.022,385 545.098,127	7	401.033,831 545.089,696	14.216
7	401.033,831 545.089,696	8	401.037,405 545.080,544	9.825
8	401.037,405 545.080,544	9	401.030,632 545.070,722	11.931
9	401.030,632 545.070,722	10	401.027,464 545.056,134	14.928
10	401.027,464 545.056,134	11	401.052,229 545.042,445	28.297
11	401.052,229 545.042,445	12	401.072,871 545.082,223	44.815
12	401.072,871 545.082,223	1	401.064,405 545.086,459	9.467

** Lungimile segmentelor sunt determinate în planul de proiecție Stereo 70 și sunt rotunjite la 1 milimetru.

*** Distanța dintre puncte este formată din segmente cumulate ce sunt mai mici decât valoarea 1 milimetru.

**DATE DESPRE IMOBILUL NR. 8576**

Oficiul de Cadastru și Publicitate Imobiliară ALBA
Biroul de Cadastru și Publicitate Imobiliară Aiud

A. Partea I. Descrierea imobilului

TEREN Intravilan

Adresa: Loc. Ormenis, Nr. 52, Jud. Alba

Nr. Crt	Nr cadastral Nr. topografic	Suprafața* (mp)	Observații / Referințe
A1		517	Sector cadastral:22 Teren imprejmuit;

B. Partea II. Proprietari și acte

Inscrieri privitoare la dreptul de proprietate și alte drepturi reale		Referințe
1 / 01/01/2023		
Act Normativ nr. 7, din 13/03/1996 emis de PARLAMENTUL ROMANIEI;		
B1	Inscrierea provizorie, drept de PROPRIETATE, dobandit prin Lege, cota actuala 1/1 1) UAT MIRASLĂU, CIF:9999999999999	A1

C. Partea III. SARCINI .

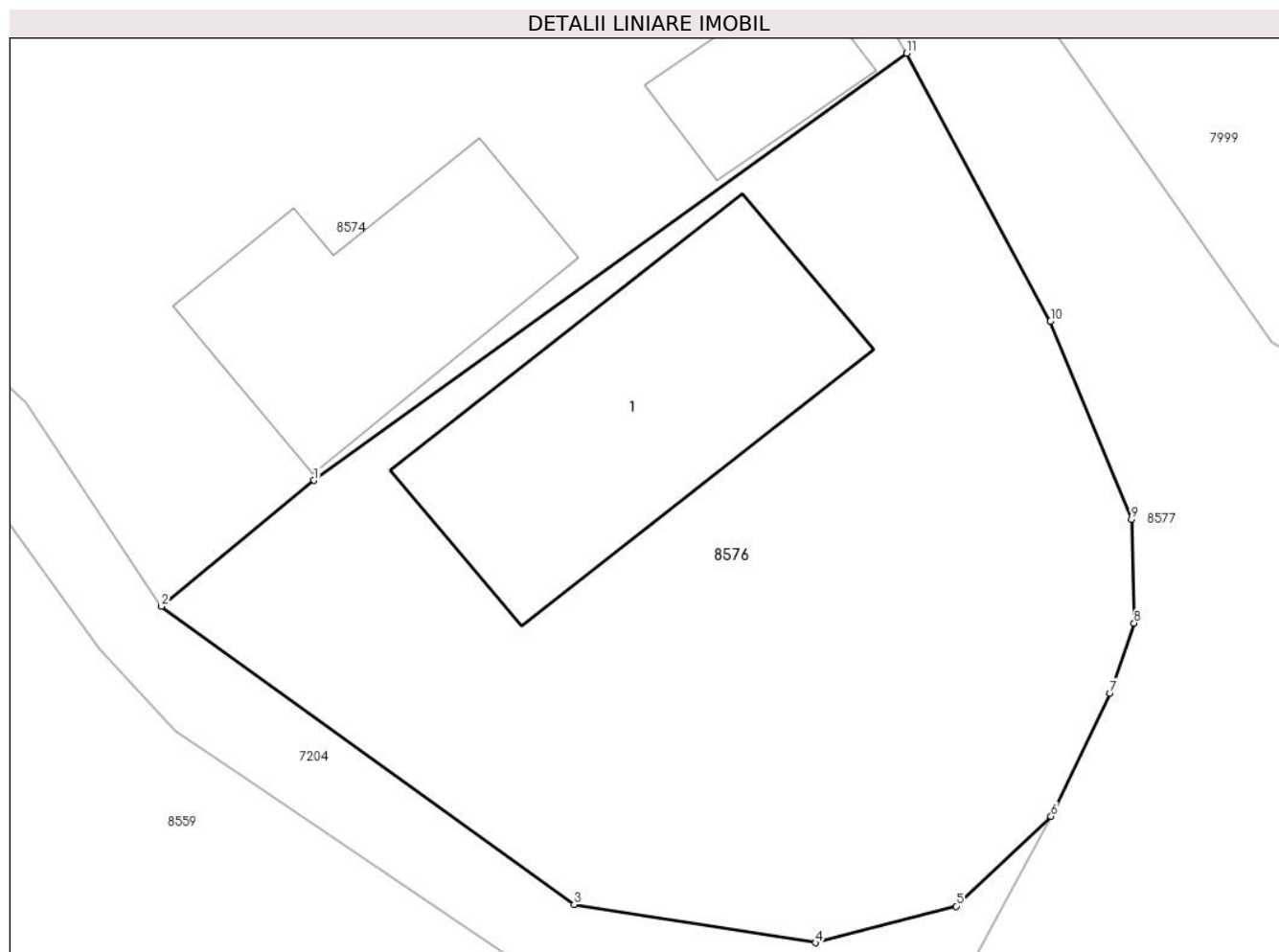
Inscrieri privind dezmembramintele dreptului de proprietate, drepturi reale de garanție și sarcini	Referințe
NU SUNT	

Anexa Nr. 1 La Partea I

Teren

Nr cadastral	Suprafața (mp)*	Observații / Referințe
	517	

* Suprafața este determinată în planul de proiecție Stereo 70.



Date referitoare la teren

Crt	Categorie folosință	Intra vilan	Suprafața (mp)	Tarla	Parcelă	Nr. topo	Observații / Referințe
1	curți constructii	DA	517	-	-	-	

Date referitoare la construcții

Crt	Număr	Destinație construcție	Supraf. (mp)	Situație juridică	Observații / Referințe
A1.1		constructii anexa	94	Fara acte	Nr. niveluri:1; S. construita la sol:94 mp; S. construita desfasurata:94 mp; Anexă

Lungime Segmente

1) Valorile lungimilor segmentelor sunt obținute din proiecție în plan.

Punct început	X / Y	Punct sfârșit	X / Y	Lungime segment (** (m)
1	401.346,277 544.912,768	2	401.341,374 544.908,735	6.349
2	401.341,374 544.908,735	3	401.354,615 544.899,181	16.328
3	401.354,615 544.899,181	4	401.362,364 544.897,95	7.846
4	401.362,364 544.897,95	5	401.366,869 544.899,122	4.655

Punct început	X / Y	Punct sfârșit	X / Y	Lungime segment (** (m)
5	401.366,869 544.899,122	6	401.369,912 544.902,004	4.191
6	401.369,912 544.902,004	7	401.371,803 544.905,952	4.378
7	401.371,803 544.905,952	8	401.372,575 544.908,193	2.37
8	401.372,575 544.908,193	9	401.372,493 544.911,517	3.325
9	401.372,493 544.911,517	10	401.369,891 544.917,866	6.862
10	401.369,891 544.917,866	11	401.365,286 544.926,458	9.748
11	401.365,286 544.926,458	1	401.346,277 544.912,768	23.426

** Lungimile segmentelor sunt determinate în planul de proiecție Stereo 70 și sunt rotunjite la 1 milimetru.

*** Distanța dintre puncte este formată din segmente cumulate ce sunt mai mici decât valoarea 1 milimetru.

**DATE DESPRE IMOBILUL NR. 8577**

Oficiul de Cadastru și Publicitate Imobiliară ALBA
Biroul de Cadastru și Publicitate Imobiliară Aiud

A. Partea I. Descrierea imobilului

TEREN Intravilan

Adresa: Loc. Ormenis, Jud. Alba

Nr. Crt	Nr cadastral Nr. topografic	Suprafața* (mp)	Observații / Referințe
A1	73254	3.231	Sector cadastral:22 Teren neimpregmuit;

B. Partea II. Proprietari și acte

Inscrieri privitoare la dreptul de proprietate și alte drepturi reale		Referințe
16822 / 20/10/2020		
Act Normativ nr. HG 974/2002, din 05/09/2002 emis de GUVERNUL ROMÂNIEI (act administrativ nr HCL NR. 34 din 31.08.2020, emis de CONSILIUL LOCAL MIRASLAU;act administrativ nr HCL NR. 40 din 25.09.2020, emis de CONSILIUL LOCAL MIRASLAU;act administrativ nr 3522 din 25.09.2020, emis de PRIMARIA COMUNEI MIRASLAU);		
B1	Intabulare, drept de PROPRIETATEse identifica cu nr. top. 161/1, 132/1 din parc. loc. Ormenis, dobandit prin Lege, cota actuala 1/1, cota initiala 1/1 1) COMUNA MIRASLAU- DOMENIU PUBLIC- , CIF:9999999999999	A1
B2	imobilul cu nr. top. 161, 132 din parc. loc. Ormenis se parceleaza in 2 parcele: parc. nr. 1 cu nr. top. 161/1, 132/1 drum de 3231 m.p. se inscrie in circuitul civil si se transcrie in prezenta cf. si parc. nr. 2 cu nr. top. 161/2, 132/2 fara suprafata ramine in parcelar	A1

C. Partea III. SARCINI .

Inscrieri privind dezmembramintele dreptului de proprietate, drepturi reale de garanție și sarcini	Referințe
NU SUNT	

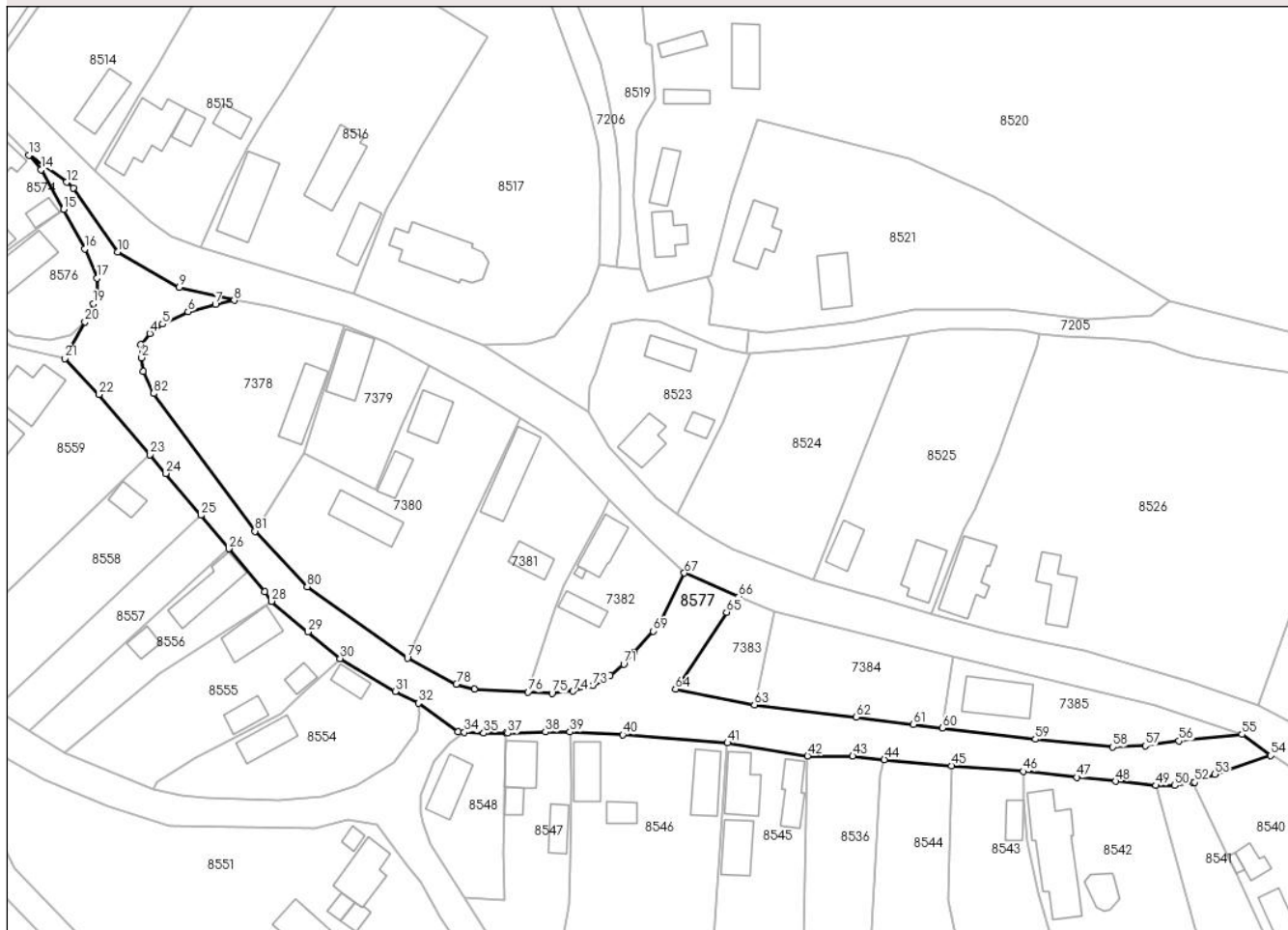
Anexa Nr. 1 La Partea I

Teren

Nr cadastral	Suprafața (mp)*	Observații / Referințe
73254	3.231	

* Suprafața este determinată în planul de proiecție Stereo 70.

DETALII LINIARE IMOBIL



Date referitoare la teren

Crt	Categorie folosință	Intra vilan	Suprafața (mp)	Tarla	Parcelă	Nr. topo	Observații / Referințe
1	drum	DA	3.231	-	-	-	

Lungime Segmente

1) Valorile lungimilor segmentelor sunt obținute din proiecție în plan.

Punct început	X / Y	Punct sfârșit	X / Y	Lungime segment	Punct început	X / Y	Punct sfârșit	X / Y	Lungime segment	Punct început	X / Y	Punct sfârșit	X / Y	Lungime segment
1	401.382,6 544.891,228	2	401.382,232 544.894,214	3.009	2	401.382,232 544.894,214	3	401.382,031 544.897,042	2.835	3	401.382,031 544.897,042	4	401.383,998 544.899,473	3.127
4	401.383,998 544.899,473	5	401.386,767 544.901,487	3.424	5	401.386,767 544.901,487	6	401.392,313 544.904,178	6.164	6	401.392,313 544.904,178	7	401.398,272 544.905,73	6.158
7	401.398,272 544.905,73	8	401.402,361 544.906,665	4.195	8	401.402,361 544.906,665	9	401.390,431 544.909,507	12.26 4	9	401.390,431 544.909,507	10	401.376,998 544.917,185	15.47 2
10	401.376,998 544.917,185	11	401.367,32 544.931,038	16.89 9	11	401.367,32 544.931,038	12	401.365,904 544.932,304	1.899	12	401.365,904 544.932,304	13	401.357,729 544.938,212	10.08 6
13	401.357,729 544.938,212	14	401.360,333 544.935,065	4.085	14	401.360,333 544.935,065	15	401.365,286 544.926,458	9.93	15	401.365,286 544.926,458	16	401.369,891 544.917,866	9.748
16	401.369,891 544.917,866	17	401.372,493 544.911,517	6.862	17	401.372,493 544.911,517	18	401.372,575 544.908,193	3.325	18	401.372,575 544.908,193	19	401.371,803 544.905,952	2.37

Punct început	X / Y	Punct sfârșit	X / Y	Lungime segment	Punct început	X / Y	Punct sfârșit	X / Y	Lungime segment	Punct început	X / Y	Punct sfârșit	X / Y	Lungime segment
19	401.371,803 544.905,952	20	401.369,912 544.902,004	4.378	20	401.369,912 544.902,004	21	401.365,578 544.894,017	9.087	21	401.365,578 544.894,017	22	401.372,99 544.886,244	10.74
22	401.372,99 544.886,244	23	401.384,092 544.873,11	17.198	23	401.384,092 544.873,11	24	401.387,496 544.869,083	5.273	24	401.387,496 544.869,083	25	401.395,108 544.860,002	11.849
25	401.395,108 544.860,002	26	401.401,192 544.852,745	9.47	26	401.401,192 544.852,745	27	401.408,982 544.843,401	12.165	27	401.408,982 544.843,401	28	401.410,496 544.841,32	2.573
28	401.410,496 544.841,32	29	401.418,406 544.834,679	10.328	29	401.418,406 544.834,679	30	401.425,369 544.828,904	9.046	30	401.425,369 544.828,904	31	401.437,391 544.821,759	13.985
31	401.437,391 544.821,759	32	401.442,391 544.819,188	5.622	32	401.442,391 544.819,188	33	401.451,047 544.812,927	10.683	33	401.451,047 544.812,927	34	401.452,422 544.812,87	1.376
34	401.452,422 544.812,87	35	401.456,615 544.812,695	4.197	35	401.456,615 544.812,695	36	401.461,499 544.812,651	4.884	36	401.461,499 544.812,651	37	401.461,81 544.812,648	0.311
37	401.461,81 544.812,648	38	401.470,056 544.812,92	8.25	38	401.470,056 544.812,92	39	401.475,364 544.812,93	5.308	39	401.475,364 544.812,93	40	401.486,85 544.812,33	11.502
40	401.486,85 544.812,33	41	401.509,639 544.810,566	22.857	41	401.509,639 544.810,566	42	401.527,035 544.807,741	17.624	42	401.527,035 544.807,741	43	401.536,862 544.807,691	9.827
43	401.536,862 544.807,691	44	401.543,743 544.806,904	6.926	44	401.543,743 544.806,904	45	401.558,338 544.805,612	14.652	45	401.558,338 544.805,612	46	401.573,998 544.804,372	15.709
46	401.573,998 544.804,372	47	401.585,628 544.803,099	11.699	47	401.585,628 544.803,099	48	401.594,029 544.802,229	8.446	48	401.594,029 544.802,229	49	401.602,799 544.801,302	8.819
49	401.602,799 544.801,302	50	401.606,892 544.801,303	4.093	50	401.606,892 544.801,303	51	401.610,84 544.801,98	4.006	51	401.610,84 544.801,98	52	401.611,189 544.802,009	0.35
52	401.611,189 544.802,009	53	401.615,604 544.803,728	4.738	53	401.615,604 544.803,728	54	401.627,732 544.807,836	12.805	54	401.627,732 544.807,836	55	401.621,488 544.812,403	7.736
55	401.621,488 544.812,403	56	401.607,756 544.811,006	13.803	56	401.607,756 544.811,006	57	401.600,508 544.809,954	7.324	57	401.600,508 544.809,954	58	401.593,386 544.809,65	7.128
58	401.593,386 544.809,65	59	401.576,572 544.811,361	16.901	59	401.576,572 544.811,361	60	401.556,398 544.813,788	20.319	60	401.556,398 544.813,788	61	401.550,07 544.814,55	6.374
61	401.550,07 544.814,55	62	401.537,635 544.816,188	12.542	62	401.537,635 544.816,188	63	401.515,471 544.818,809	22.318	63	401.515,471 544.818,809	64	401.498,331 544.822,236	17.479
64	401.498,331 544.822,236	65	401.509,432 544.838,942	20.058	65	401.509,432 544.838,942	66	401.512,061 544.842,365	4.316	66	401.512,061 544.842,365	67	401.500,246 544.847,428	12.854
67	401.500,246 544.847,428	68	401.494,959 544.836,777	11.891	68	401.494,959 544.836,777	69	401.493,434 544.834,84	2.465	69	401.493,434 544.834,84	70	401.489,39 544.830,282	6.093
70	401.489,39 544.830,282	71	401.487,052 544.827,646	3.523	71	401.487,052 544.827,646	72	401.484,117 544.825,194	3.824	72	401.484,117 544.825,194	73	401.480,381 544.823,051	4.307
73	401.480,381 544.823,051	74	401.476,074 544.821,786	4.489	74	401.476,074 544.821,786	75	401.471,468 544.821,315	4.63	75	401.471,468 544.821,315	76	401.466,273 544.821,586	5.202
76	401.466,273 544.821,586	77	401.454,538 544.822,191	11.751	77	401.454,538 544.822,191	78	401.450,649 544.823,311	4.047	78	401.450,649 544.823,311	79	401.440,03 544.828,999	12.046
79	401.440,03 544.828,999	80	401.418,217 544.844,457	26.735	80	401.418,217 544.844,457	81	401.406,874 544.856,521	16.559	81	401.406,874 544.856,521	82	401.384,85 544.886,437	37.149
82	401.384,85 544.886,437	1	401.382,6 544.891,228	5.293										

** Lungimile segmentelor sunt determinate în planul de proiecție Stereo 70 și sunt rotunjite la 1 milimetru.

*** Distanța dintre puncte este formată din segmente cumulate ce sunt mai mici decât valoarea 1 milimetru.

