

**DATE DESPRE IMOBILUL NR. 7228**

Oficiul de Cadastru și Publicitate Imobiliară ALBA
Biroul de Cadastru și Publicitate Imobiliară Aiud

A. Partea I. Descrierea imobilului

TEREN Extravilan

Adresa: Jud. Alba

Nr. Crt	Nr cadastral Nr. topografic	Suprafața* (mp)	Observații / Referințe
A1		2.664	Sector cadastral:20 Teren neimprejmuit;

B. Partea II. Proprietari și acte

Inscrieri privitoare la dreptul de proprietate și alte drepturi reale		Referințe
1 / 01/01/2023		
Act Normativ nr. 7, din 13/03/1996 emis de PARLAMENTUL ROMANIEI;		
B1	Inscrierea provizorie, drept de PROPRIETATE, dobandit prin Lege, cota actuala 1/1 1) UAT MIRASLĂU, CIF:9999999999999	A1

C. Partea III. SARCINI .

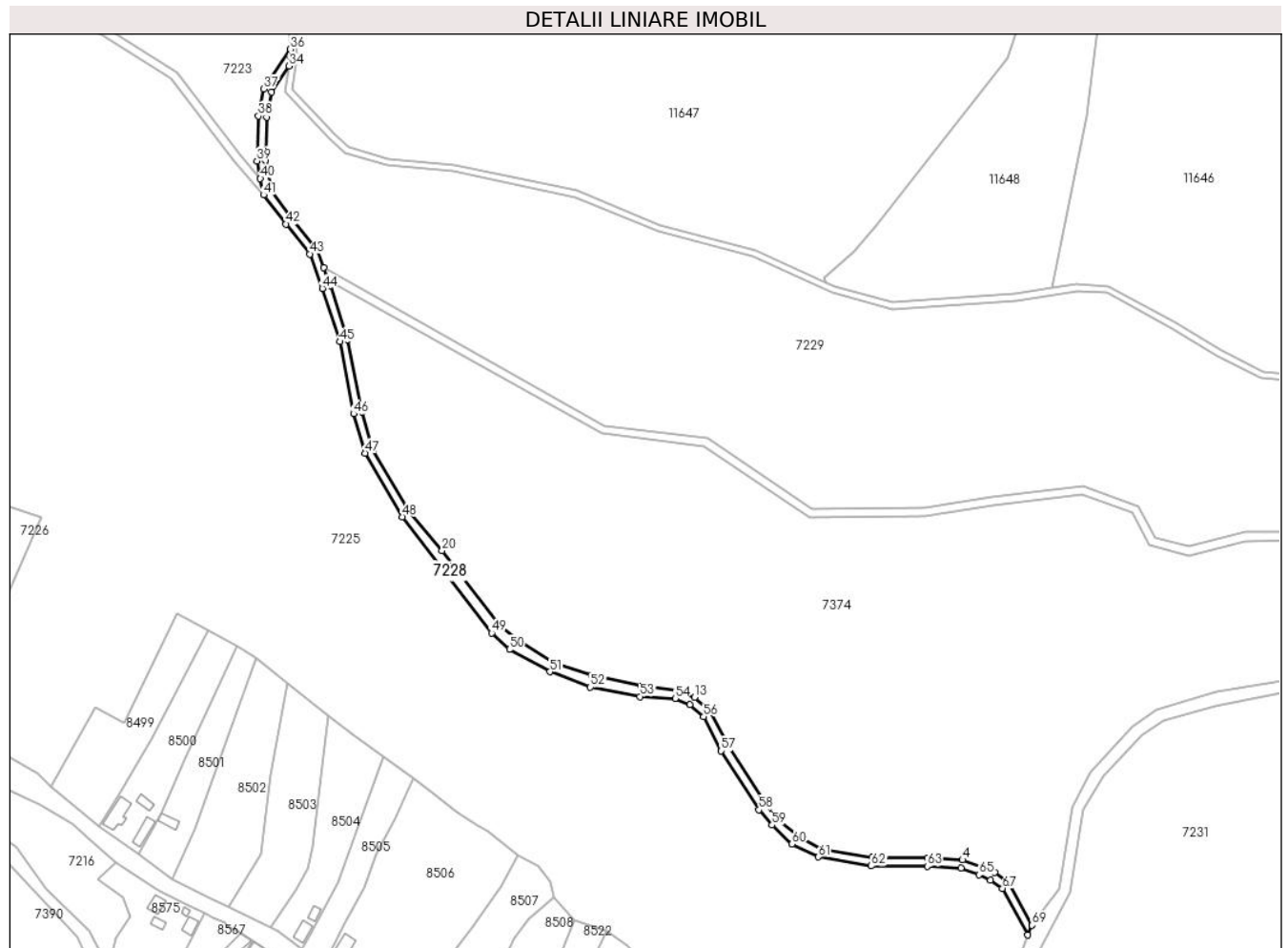
Inscrieri privind dezmembramintele dreptului de proprietate, drepturi reale de garanție și sarcini	Referințe
NU SUNT	

Anexa Nr. 1 La Partea I

Teren

Nr cadastral	Suprafața (mp)*	Observații / Referințe
	2.664	

* Suprafața este determinată în planul de proiecție Stereo 70.



Date referitoare la teren

Crt	Categorie folosință	Intravilan	Suprafața (mp)	Tarla	Parcelă	Nr. topo	Observații / Referințe
1	drum	NU	2.664	-	-	-	

Lungime Segmente

1) Valorile lungimilor segmentelor sunt obținute din proiecție în plan.

Punct început	X / Y	Punct sfârșit	X / Y	Lungime segment
1	401.452,738 545.096,77	2	401.446,016 545.101,409	8.167
4	401.430,85 545.107,389	5	401.414,294 545.108,335	16.58 3
7	401.364,299 545.112,573	8	401.354,085 545.118,248	11.68 5
10	401.338,126 545.133,65	11	401.320,317 545.160,807	32.47 6
13	401.304,262 545.184,209	14	401.296,117 545.187,56	8.807
16	401.255,528 545.194,497	17	401.237,807 545.200,325	18.65 5
2	401.446,016 545.101,409	3	401.440,147 545.104,116	6.463
5	401.414,294 545.108,335	6	401.388,064 545.108,579	26.23 1
8	401.354,085 545.118,248	9	401.343,5 545.126,858	13.64 5
11	401.320,317 545.160,807	12	401.311,732 545.177,459	18.73 5
14	401.296,117 545.187,56	15	401.278,876 545.189,603	17.36 2
17	401.237,807 545.200,325	18	401.220,711 545.211,285	20.30 8
3	401.440,147 545.104,116	4	401.430,85 545.107,389	9.856
6	401.388,064 545.108,579	7	401.364,299 545.112,573	24.09 8
9	401.343,5 545.126,858	10	401.338,126 545.133,65	8.661
12	401.311,732 545.177,459	13	401.304,262 545.184,209	10.06 8
15	401.278,876 545.189,603	16	401.255,528 545.194,497	23.85 5
18	401.220,711 545.211,285	19	401.212,41 545.218,189	10.79 7

Punct început	X / Y	Punct sfârșit	X / Y	Lungime segment	Punct început	X / Y	Punct sfârșit	X / Y	Lungime segment	Punct început	X / Y	Punct sfârșit	X / Y	Lungime segment
19	401.212,41 545.218,189	20	401.184,881 545.253,418	44.709	20	401.184,881 545.253,418	21	401.169,406 545.271,616	23.888	21	401.169,406 545.271,616	22	401.152,307 545.300,949	33.953
22	401.152,307 545.300,949	23	401.147,001 545.318,867	18.687	23	401.147,001 545.318,867	24	401.140,344 545.352,99	34.766	24	401.140,344 545.352,99	25	401.132,114 545.378,464	26.77
25	401.132,114 545.378,464	26	401.131,13 545.381,098	2.812	26	401.131,13 545.381,098	27	401.128,961 545.386,901	6.195	27	401.128,961 545.386,901	28	401.125,812 545.395,325	8.993
28	401.125,812 545.395,325	29	401.114,3 545.409,951	18.613	29	401.114,3 545.409,951	30	401.104,232 545.422,931	16.427	30	401.104,232 545.422,931	31	401.101,415 545.437,557	14.895
31	401.101,415 545.437,557	32	401.102,069 545.458,004	20.457	32	401.102,069 545.458,004	33	401.104,345 545.469,67	11.886	33	401.104,345 545.469,67	34	401.112,622 545.482,071	14.91
34	401.112,622 545.482,071	35	401.113,293 545.486,679	4.657	35	401.113,293 545.486,679	36	401.113,111 545.490,008	3.334	36	401.113,111 545.490,008	37	401.100,572 545.471,223	22.585
37	401.100,572 545.471,223	38	401.098,081 545.458,454	13.01	38	401.098,081 545.458,454	39	401.097,402 545.437,238	21.227	39	401.097,402 545.437,238	40	401.098,982 545.429,037	8.352
40	401.098,982 545.429,037	41	401.100,486 545.421,235	7.946	41	401.100,486 545.421,235	42	401.111,148 545.407,488	17.397	42	401.111,148 545.407,488	43	401.122,283 545.393,341	18.003
43	401.122,283 545.393,341	44	401.128,336 545.377,148	17.287	44	401.128,336 545.377,148	45	401.136,464 545.351,988	26.44	45	401.136,464 545.351,988	46	401.143,112 545.317,914	34.716
46	401.143,112 545.317,914	47	401.148,609 545.299,351	19.36	47	401.148,609 545.299,351	48	401.166,128 545.269,296	34.788	48	401.166,128 545.269,296	49	401.208,355 545.214,424	69.239
49	401.208,355 545.214,424	50	401.216,743 545.206,733	11.38	50	401.216,743 545.206,733	51	401.235,823 545.196,168	21.81	51	401.235,823 545.196,168	52	401.254,994 545.188,943	20.487
52	401.254,994 545.188,943	53	401.278,412 545.184,497	23.836	53	401.278,412 545.184,497	54	401.295,103 545.183,652	16.712	54	401.295,103 545.183,652	55	401.302,096 545.180,775	7.562
55	401.302,096 545.180,775	56	401.308,51 545.174,979	8.645	56	401.308,51 545.174,979	57	401.316,839 545.158,825	18.175	57	401.316,839 545.158,825	58	401.334,638 545.131,033	33.003
58	401.334,638 545.131,033	59	401.340,848 545.123,834	9.507	59	401.340,848 545.123,834	60	401.350,253 545.114,833	13.018	60	401.350,253 545.114,833	61	401.362,777 545.108,777	13.911
61	401.362,777 545.108,777	62	401.387,722 545.104,583	25.295	62	401.387,722 545.104,583	63	401.414,162 545.104,337	26.441	63	401.414,162 545.104,337	64	401.430,056 545.103,427	15.92
64	401.430,056 545.103,427	65	401.438,641 545.100,406	9.101	65	401.438,641 545.100,406	66	401.444,028 545.097,921	5.933	66	401.444,028 545.097,921	67	401.449,714 545.093,996	6.909
67	401.449,714 545.093,996	68	401.461,567 545.071,955	25.026	68	401.461,567 545.071,955	69	401.463,697 545.076,504	5.023	69	401.463,697 545.076,504	1	401.452,738 545.096,77	23.039

** Lungimile segmentelor sunt determinate în planul de proiecție Stereo 70 și sunt rotunjite la 1 milimetru.

*** Distanța dintre puncte este formată din segmente cumulate ce sunt mai mici decât valoarea 1 milimetru.

**DATE DESPRE IMOBILUL NR. 7229**

Oficiul de Cadastru și Publicitate Imobiliară ALBA
Biroul de Cadastru și Publicitate Imobiliară Aiud

A. Partea I. Descrierea imobilului

TEREN Extravilan

Adresa: Jud. Alba

Nr. Crt	Nr cadastral Nr. topografic	Suprafața* (mp)	Observații / Referințe
A1		52.341	Sector cadastral:20 Teren neimprijmit;

B. Partea II. Proprietari și acte

Inscrieri privitoare la dreptul de proprietate și alte drepturi reale		Referințe
1 / 01/01/2023		
Act Normativ nr. 7, din 13/03/1996 emis de PARLAMENTUL ROMANIEI;		
B1	Inscrierea provizorie, drept de PROPRIETATE, dobandit prin Lege, cota actuala 1/1 1) UAT MIRASLĂU, CIF:9999999999999	A1

C. Partea III. SARCINI .

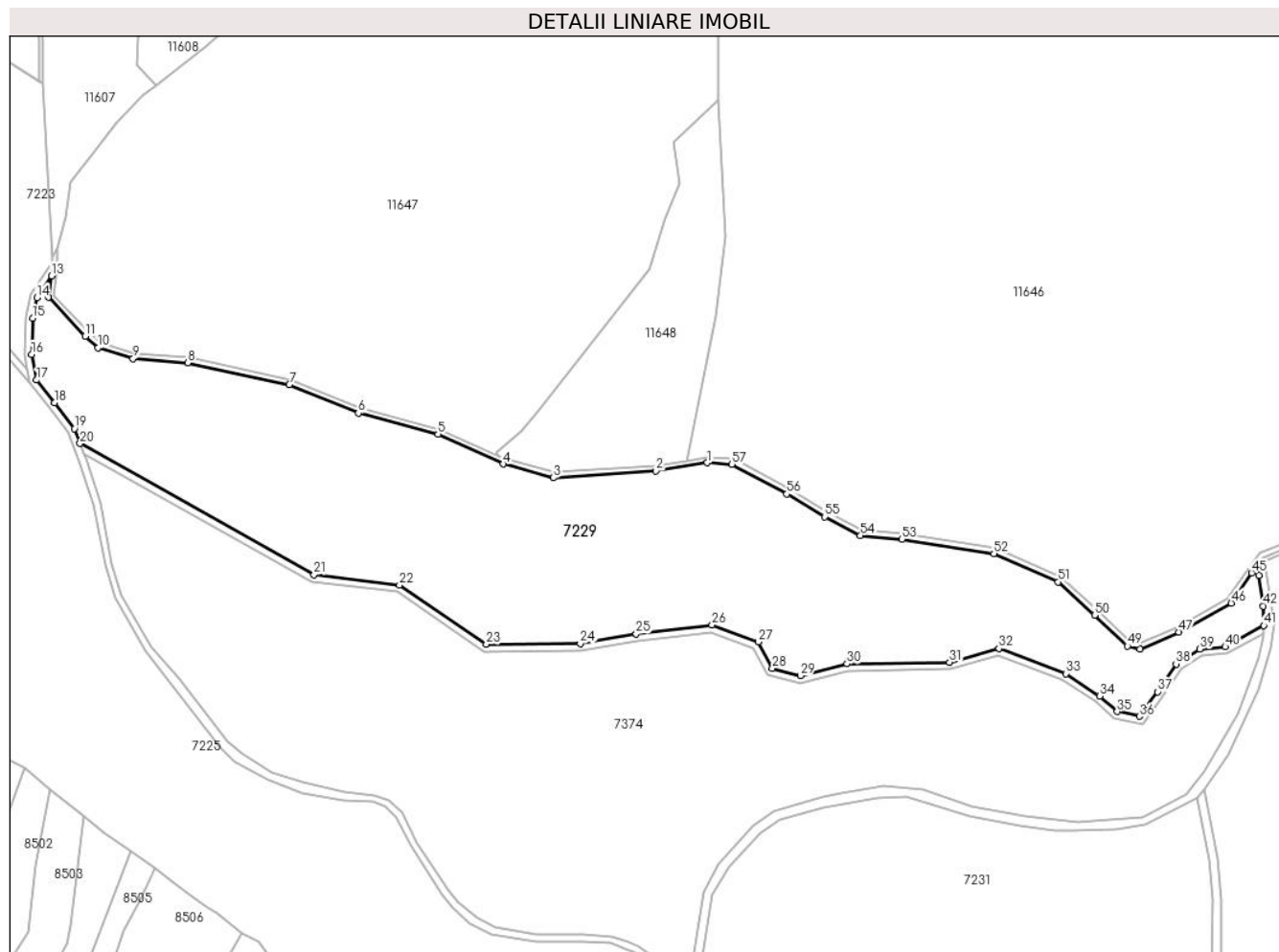
Inscrieri privind dezmembramintele dreptului de proprietate, drepturi reale de garanție și sarcini	Referințe
NU SUNT	

Anexa Nr. 1 La Partea I

Teren

Nr cadastral	Suprafața (mp)*	Observații / Referințe
	52.341	

* Suprafața este determinată în planul de proiecție Stereo 70.



Date referitoare la teren

Crt	Categorie folosință	Intravilan	Suprafața (mp)	Tarla	Parcelă	Nr. topo	Observații / Referințe
1	faneata	NU	52.341	-	-	-	

Lungime Segmente

1) Valorile lungimilor segmentelor sunt obținute din proiecție în plan.

Punct început	X / Y	Punct sfârșit	X / Y	Lungime segment
1	401.484,903 545.376,012	2	401.455,842 545.371,402	29.424
4	401.369,247 545.375,342	5	401.332,114 545.392,169	40.768
7	401.247,7 545.420,291	8	401.189,965 545.432,594	59.031
10	401.138,993 545.441,123	11	401.131,843 545.447,808	9.788
13	401.112,622 545.482,071	14	401.104,345 545.469,67	14.91
16	401.101,415 545.437,557	17	401.104,232 545.422,931	14.895
2	401.455,842 545.371,402	3	401.397,616 545.367,504	58.356
5	401.332,114 545.392,169	6	401.286,909 545.404,155	46.767
8	401.189,965 545.432,594	9	401.159,059 545.435,13	31.01
11	401.131,843 545.447,808	12	401.110,855 545.469,937	30.499
14	401.104,345 545.469,67	15	401.102,069 545.458,004	11.886
17	401.104,232 545.422,931	18	401.114,3 545.409,951	16.427
3	401.397,616 545.367,504	4	401.369,247 545.375,342	29.432
6	401.286,909 545.404,155	7	401.247,7 545.420,291	42.399
9	401.159,059 545.435,13	10	401.138,993 545.441,123	20.942
12	401.110,855 545.469,937	13	401.112,622 545.482,071	12.262
15	401.102,069 545.458,004	16	401.101,415 545.437,557	20.457
18	401.114,3 545.409,951	19	401.125,812 545.395,325	18.613

Punct început	X / Y	Punct sfârșit	X / Y	Lungime segment	Punct început	X / Y	Punct sfârșit	X / Y	Lungime segment	Punct început	X / Y	Punct sfârșit	X / Y	Lungime segment
19	401.125,812 545.395,325	20	401.128,961 545.386,901	8.993	20	401.128,961 545.386,901	21	401.261,682 545.312,458	152.173	21	401.261,682 545.312,458	22	401.310,224 545.306,565	48.898
22	401.310,224 545.306,565	23	401.359,53 545.272,983	59.656	23	401.359,53 545.272,983	24	401.412,815 545.273,499	53.287	24	401.412,815 545.273,499	25	401.444,608 545.278,934	32.254
25	401.444,608 545.278,934	26	401.487,684 545.284,041	43.378	26	401.487,684 545.284,041	27	401.514,015 545.274,355	28.056	27	401.514,015 545.274,355	28	401.521,969 545.259,418	16.923
28	401.521,969 545.259,418	29	401.537,861 545.255,204	16.441	29	401.537,861 545.255,204	30	401.564,187 545.261,978	27.184	30	401.564,187 545.261,978	31	401.622,488 545.262,884	58.308
31	401.622,488 545.262,884	32	401.650,447 545.270,632	29.013	32	401.650,447 545.270,632	33	401.688,404 545.256,38	40.544	33	401.688,404 545.256,38	34	401.707,619 545.243,625	23.063
34	401.707,619 545.243,625	35	401.717,633 545.234,85	13.315	35	401.717,633 545.234,85	36	401.730,265 545.232,127	12.922	36	401.730,265 545.232,127	37	401.740,632 545.246,086	17.388
37	401.740,632 545.246,086	38	401.751,065 545.261,842	18.897	38	401.751,065 545.261,842	39	401.764,555 545.270,268	15.905	39	401.764,555 545.270,268	40	401.778,924 545.271,636	14.434
40	401.778,924 545.271,636	41	401.800,813 545.283,681	24.984	41	401.800,813 545.283,681	42	401.800,622 545.294,732	11.053	42	401.800,622 545.294,732	43	401.798,183 545.311,975	17.415
43	401.798,183 545.311,975	44	401.797,339 545.317,944	6.028	44	401.797,339 545.317,944	45	401.793,92 545.313,466	5.634	45	401.793,92 545.313,466	46	401.782,388 545.296,409	20.59
46	401.782,388 545.296,409	47	401.752,635 545.280,042	33.958	47	401.752,635 545.280,042	48	401.730,494 545.270,361	24.165	48	401.730,494 545.270,361	49	401.723,503 545.272,006	7.182
49	401.723,503 545.272,006	50	401.704,821 545.289,524	25.61	50	401.704,821 545.289,524	51	401.684,064 545.308,426	28.074	51	401.684,064 545.308,426	52	401.647,622 545.324,562	39.855
52	401.647,622 545.324,562	53	401.595,379 545.332,676	52.869	53	401.595,379 545.332,676	54	401.571,854 545.334,751	23.616	54	401.571,854 545.334,751	55	401.551,558 545.345,354	22.899
55	401.551,558 545.345,354	56	401.530,108 545.358,263	25.035	56	401.530,108 545.358,263	57	401.498,972 545.375,09	35.392	57	401.498,972 545.375,09	1	401.484,903 545.376,012	14.099

** Lungimile segmentelor sunt determinate în planul de proiecție Stereo 70 și sunt rotunjite la 1 milimetru.

*** Distanța dintre puncte este formată din segmente cumulate ce sunt mai mici decât valoarea 1 milimetru.

**DATE DESPRE IMOBILUL NR. 7230**

Oficiul de Cadastru și Publicitate Imobiliară ALBA
Biroul de Cadastru și Publicitate Imobiliară Aiud

A. Partea I. Descrierea imobilului

TEREN Extravilan

Adresa: Jud. Alba

Nr. Crt	Nr cadastral Nr. topografic	Suprafața* (mp)	Observații / Referințe
A1		3.308	Sector cadastral:20 Teren neimprejmuit;

B. Partea II. Proprietari și acte

Inscrieri privitoare la dreptul de proprietate și alte drepturi reale	Referințe
1 / 01/01/2023	
Act Normativ nr. 7, din 13/03/1996 emis de PARLAMENTUL ROMANIEI;	
B1	Inscrierea provizorie, drept de PROPRIETATE, dobandit prin Lege, cota actuala 1/1
	1) UAT MIRASLĂU, CIF:99999999999999

C. Partea III. SARCINI .

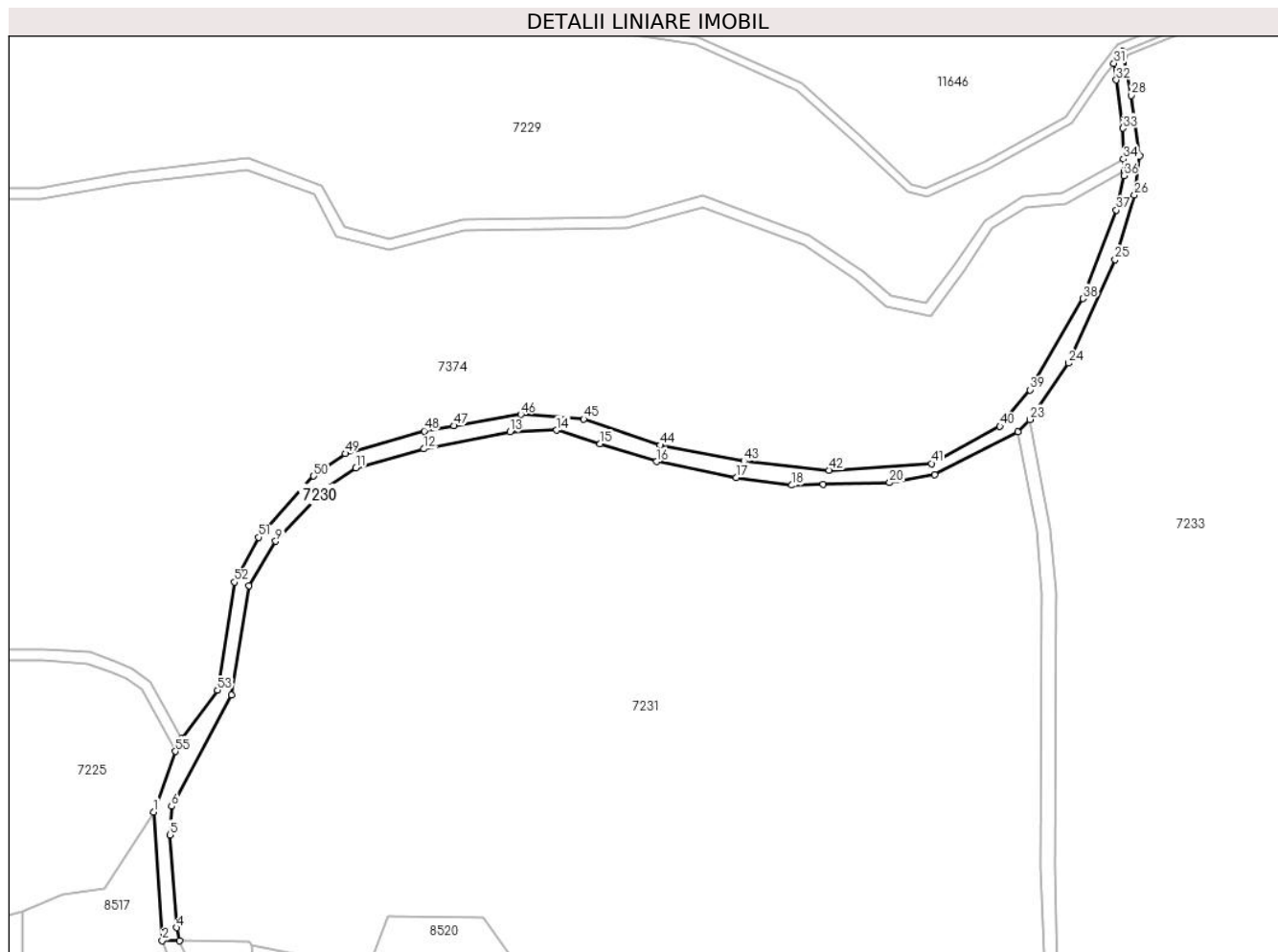
Inscrieri privind dezmembramintele dreptului de proprietate, drepturi reale de garanție și sarcini	Referințe
NU SUNT	

Anexa Nr. 1 La Partea I

Teren

Nr cadastral	Suprafața (mp)*	Observații / Referințe
	3.308	

* Suprafața este determinată în planul de proiecție Stereo 70.



Date referitoare la teren

Crt	Categorie folosință	Intravilan	Suprafața (mp)	Tarla	Parcelă	Nr. topo	Observații / Referințe
1	drum	NU	3.308	-	-	-	

Lungime Segmente

1) Valorile lungimilor segmentelor sunt obținute din proiecție în plan.

Punct început	X / Y	Punct sfârșit	X / Y	Lungime segment	Punct început	X / Y	Punct sfârșit	X / Y	Lungime segment	Punct început	X / Y	Punct sfârșit	X / Y	Lungime segment
1	401.453,821 545.050,297	2	401.456,845 545.004,274	46.12 2	2	401.456,845 545.004,274	3	401.463,001 545.004,222	6.156	3	401.463,001 545.004,222	4	401.462,084 545.008,962	4.828
4	401.462,084 545.008,962	5	401.459,619 545.042,141	33.27	5	401.459,619 545.042,141	6	401.460,22 545.052,288	10.16 5	6	401.460,22 545.052,288	7	401.481,63 545.092,16	45.25 7
7	401.481,63 545.092,16	8	401.487,955 545.131,22	39.56 9	8	401.487,955 545.131,22	9	401.497,47 545.147,086	18.5	9	401.497,47 545.147,086	10	401.515,44 545.166,224	26.25 2
10	401.515,44 545.166,224	11	401.526,177 545.173,236	12.82 4	11	401.526,177 545.173,236	12	401.550,51 545.180,085	25.27 9	12	401.550,51 545.180,085	13	401.581,281 545.186,189	31.37 1
13	401.581,281 545.186,189	14	401.597,974 545.186,789	16.70 4	14	401.597,974 545.186,789	15	401.613,491 545.181,882	16.27 4	15	401.613,491 545.181,882	16	401.633,748 545.175,582	21.21 4
16	401.633,748 545.175,582	17	401.662,293 545.169,89	29.10 7	17	401.662,293 545.169,89	18	401.682,138 545.167,116	20.03 8	18	401.682,138 545.167,116	19	401.693,352 545.167,4	11.21 8

Punct început	X / Y	Punct sfârșit	X / Y	Lungime segment	Punct început	X / Y	Punct sfârșit	X / Y	Lungime segment	Punct început	X / Y	Punct sfârșit	X / Y	Lungime segment
19	401.693,352 545.167,4	20	401.717,094 545.168,002	23.75	20	401.717,094 545.168,002	21	401.733,226 545.170,934	16.396	21	401.733,226 545.170,934	22	401.763,028 545.186,125	33.45
22	401.763,028 545.186,125	23	401.767,264 545.190,602	6.163	23	401.767,264 545.190,602	24	401.781,029 545.210,77	24.418	24	401.781,029 545.210,77	25	401.797,773 545.247,768	40.611
25	401.797,773 545.247,768	26	401.804,694 545.270,823	24.071	26	401.804,694 545.270,823	27	401.806,544 545.284,833	14.132	27	401.806,544 545.284,833	28	401.803,567 545.306,444	21.815
28	401.803,567 545.306,444	29	401.800,986 545.320,216	14.012	29	401.800,986 545.320,216	30	401.800,609 545.322,226	2.045	30	401.800,609 545.322,226	31	401.797,339 545.317,944	5.388
31	401.797,339 545.317,944	32	401.798,183 545.311,975	6.028	32	401.798,183 545.311,975	33	401.800,622 545.294,732	17.415	33	401.800,622 545.294,732	34	401.800,813 545.283,681	11.053
34	401.800,813 545.283,681	35	401.800,891 545.279,158	4.524	35	401.800,891 545.279,158	36	401.800,915 545.277,775	1.383	36	401.800,915 545.277,775	37	401.798,165 545.265,479	12.6
37	401.798,165 545.265,479	38	401.786,273 545.233,83	33.809	38	401.786,273 545.233,83	39	401.767,319 545.201,181	37.752	39	401.767,319 545.201,181	40	401.756,582 545.188,128	16.902
40	401.756,582 545.188,128	41	401.732,089 545.174,868	27.852	41	401.732,089 545.174,868	42	401.695,44 545.172,437	36.73	42	401.695,44 545.172,437	43	401.664,95 545.175,763	30.671
43	401.664,95 545.175,763	44	401.634,984 545.181,419	30.495	44	401.634,984 545.181,419	45	401.607,672 545.190,784	28.873	45	401.607,672 545.190,784	46	401.585,181 545.192,427	22.551
46	401.585,181 545.192,427	47	401.561,269 545.188,365	24.255	47	401.561,269 545.188,365	48	401.550,633 545.186,499	10.798	48	401.550,633 545.186,499	49	401.522,348 545.178,414	29.418
49	401.522,348 545.178,414	50	401.511,042 545.170,41	13.852	50	401.511,042 545.170,41	51	401.491,272 545.148,523	29.494	51	401.491,272 545.148,523	52	401.482,723 545.132,497	18.164
52	401.482,723 545.132,497	53	401.476,639 545.093,845	39.128	53	401.476,639 545.093,845	54	401.463,697 545.076,504	21.638	54	401.463,697 545.076,504	55	401.461,567 545.071,955	5.023
55	401.461,567 545.071,955	1	401.453,821 545.050,297	23.002										

** Lungimile segmentelor sunt determinate în planul de proiecție Stereo 70 și sunt rotunjite la 1 milimetru.

*** Distanța dintre puncte este formată din segmente cumulate ce sunt mai mici decât valoarea 1 milimetru.

**DATE DESPRE IMOBILUL NR. 7231**

Oficiul de Cadastru și Publicitate Imobiliară ALBA
Biroul de Cadastru și Publicitate Imobiliară Aiud

A. Partea I. Descrierea imobilului

TEREN Extravilan

Adresa: Jud. Alba

Nr. Crt	Nr cadastral Nr. topografic	Suprafața* (mp)	Observații / Referințe
A1		65.028	Sector cadastral:20 Teren neimprijmit;

B. Partea II. Proprietari și acte

Inscrieri privitoare la dreptul de proprietate și alte drepturi reale		Referințe
1 / 01/01/2023		
Act Normativ nr. 7, din 13/03/1996 emis de PARLAMENTUL ROMANIEI;		
B1	Inscrierea provizorie, drept de PROPRIETATE, dobandit prin Lege, cota actuala 1/1 1) UAT MIRASLĂU, CIF:9999999999999	A1

C. Partea III. SARCINI .

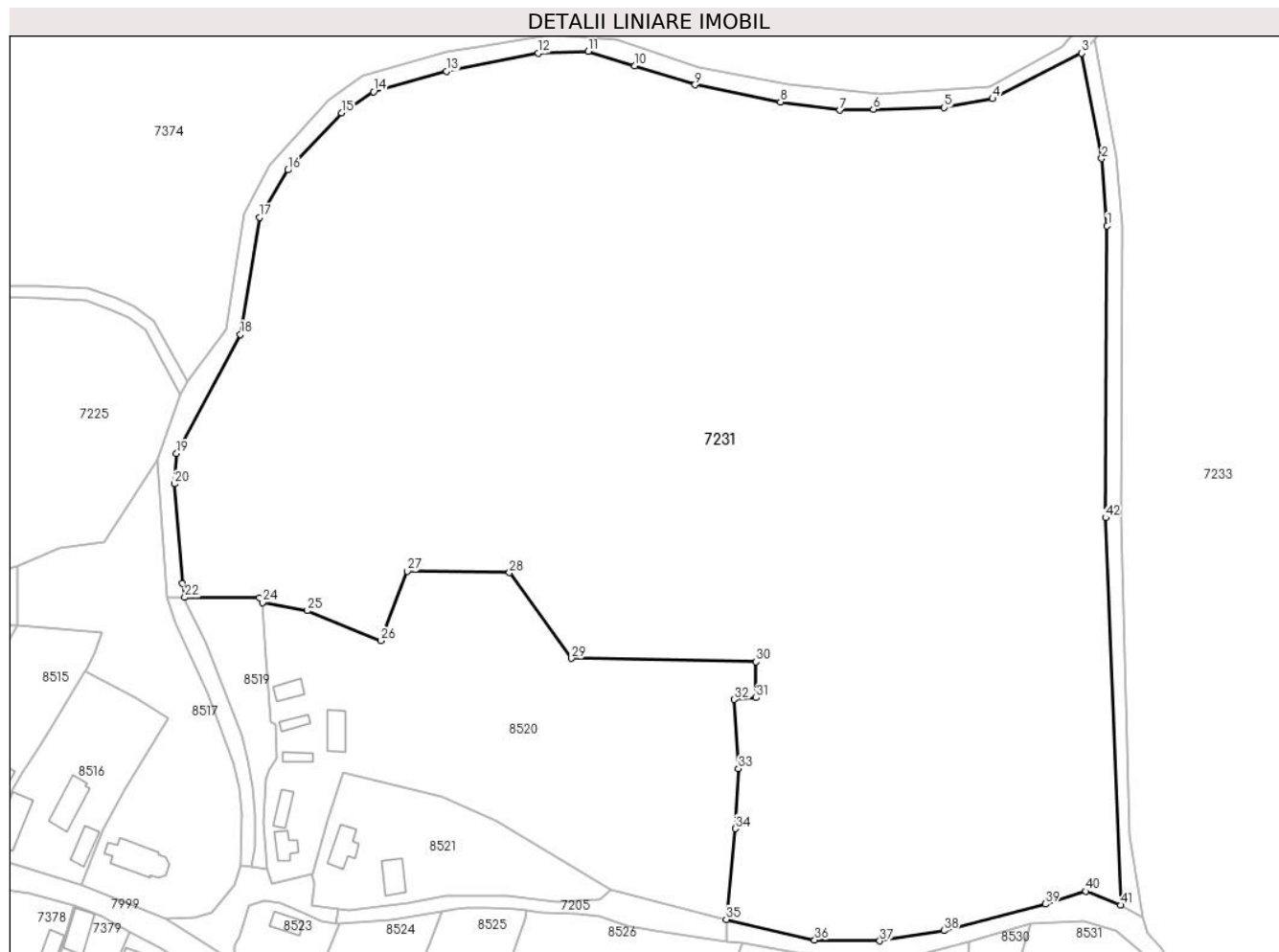
Inscrieri privind dezmembramintele dreptului de proprietate, drepturi reale de garanție și sarcini	Referințe
NU SUNT	

Anexa Nr. 1 La Partea I

Teren

Nr cadastral	Suprafața (mp)*	Observații / Referințe
	65.028	

* Suprafața este determinată în planul de proiecție Stereo 70.



Date referitoare la teren

Crt	Categorie folosință	Intravilan	Suprafața (mp)	Tarla	Parcelă	Nr. topo	Observații / Referințe
1	faneata	NU	65.028	-	-	-	

Lungime Segmente

1) Valorile lungimilor segmentelor sunt obținute din proiecție în plan.

Punct început	X / Y	Punct sfârșit	X / Y	Lungime segment
1	401.771,61 545.128,426	2	401.769,739 545.150,941	22.593
4	401.733,226 545.170,934	5	401.717,094 545.168,002	16.396
7	401.682,138 545.167,116	8	401.662,293 545.169,89	20.038
10	401.613,491 545.181,882	11	401.597,974 545.186,789	16.274
13	401.550,51 545.180,085	14	401.526,177 545.173,236	25.279
16	401.497,47 545.147,086	17	401.487,955 545.131,22	18.5
2	401.769,739 545.150,941	3	401.763,028 545.186,125	35.818
5	401.717,094 545.168,002	6	401.693,352 545.167,4	23.75
8	401.662,293 545.169,89	9	401.633,748 545.175,582	29.107
11	401.597,974 545.186,789	12	401.581,281 545.186,189	16.704
14	401.526,177 545.173,236	15	401.515,44 545.166,224	12.824
17	401.487,955 545.131,22	18	401.481,63 545.092,16	39.569
3	401.763,028 545.186,125	4	401.733,226 545.170,934	33.45
6	401.693,352 545.167,4	7	401.682,138 545.167,116	11.218
9	401.633,748 545.175,582	10	401.613,491 545.181,882	21.214
12	401.581,281 545.186,189	13	401.550,51 545.180,085	31.371
15	401.515,44 545.166,224	16	401.497,47 545.147,086	26.252
18	401.481,63 545.092,16	19	401.460,22 545.052,288	45.257

Punct început	X / Y	Punct sfârșit	X / Y	Lungime segment	Punct început	X / Y	Punct sfârșit	X / Y	Lungime segment	Punct început	X / Y	Punct sfârșit	X / Y	Lungime segment
19	401.460,22 545.052,288	20	401.459,619 545.042,141	10.165	20	401.459,619 545.042,141	21	401.462,084 545.008,962	33.27	21	401.462,084 545.008,962	22	401.463,001 545.004,222	4.828
22	401.463,001 545.004,222	23	401.487,943 545.004,011	24.943	23	401.487,943 545.004,011	24	401.488,96 545.002,472	1.845	24	401.488,96 545.002,472	25	401.504,047 544.999,76	15.329
25	401.504,047 544.999,76	26	401.528,586 544.989,76	26.498	26	401.528,586 544.989,76	27	401.537,453 545.012,918	24.798	27	401.537,453 545.012,918	28	401.571,591 545.012,483	34.141
28	401.571,591 545.012,483	29	401.592,319 544.983,788	35.398	29	401.592,319 544.983,788	30	401.654,162 544.982,709	61.852	30	401.654,162 544.982,709	31	401.654,18 544.970,684	12.025
31	401.654,18 544.970,684	32	401.646,797 544.970,093	7.407	32	401.646,797 544.970,093	33	401.648,205 544.946,963	23.173	33	401.648,205 544.946,963	34	401.647,226 544.926,906	20.081
34	401.647,226 544.926,906	35	401.644,117 544.896,542	30.523	35	401.644,117 544.896,542	36	401.673,744 544.889,644	30.419	36	401.673,744 544.889,644	37	401.695,508 544.889,376	21.766
37	401.695,508 544.889,376	38	401.717,009 544.892,778	21.768	38	401.717,009 544.892,778	39	401.750,939 544.901,687	35.08	39	401.750,939 544.901,687	40	401.764,378 544.905,958	14.101
40	401.764,378 544.905,958	41	401.776,099 544.901,329	12.602	41	401.776,099 544.901,329	42	401.771,062 545.030,873	129.642	42	401.771,062 545.030,873	1	401.771,61 545.128,426	97.555

** Lungimile segmentelor sunt determinate în planul de proiecție Stereo 70 și sunt rotunjite la 1 milimetru.

*** Distanța dintre puncte este formată din segmente cumulate ce sunt mai mici decât valoarea 1 milimetru.

**DATE DESPRE IMOBILUL NR. 7232**

Oficiul de Cadastru și Publicitate Imobiliară ALBA
Biroul de Cadastru și Publicitate Imobiliară Aiud

A. Partea I. Descrierea imobilului

TEREN Extravilan

Adresa: Jud. Alba

Nr. Crt	Nr cadastral Nr. topografic	Suprafața* (mp)	Observații / Referințe
A1		1.406	Sector cadastral:20 Teren neimprejmuit;

B. Partea II. Proprietari și acte

Inscrieri privitoare la dreptul de proprietate și alte drepturi reale		Referințe
1 / 01/01/2023		
Act Normativ nr. 7, din 13/03/1996 emis de PARLAMENTUL ROMANIEI;		
B1	Inscrierea provizorie, drept de PROPRIETATE, dobandit prin Lege, cota actuala 1/1 1) UAT MIRASLĂU, CIF:9999999999999	A1

C. Partea III. SARCINI .

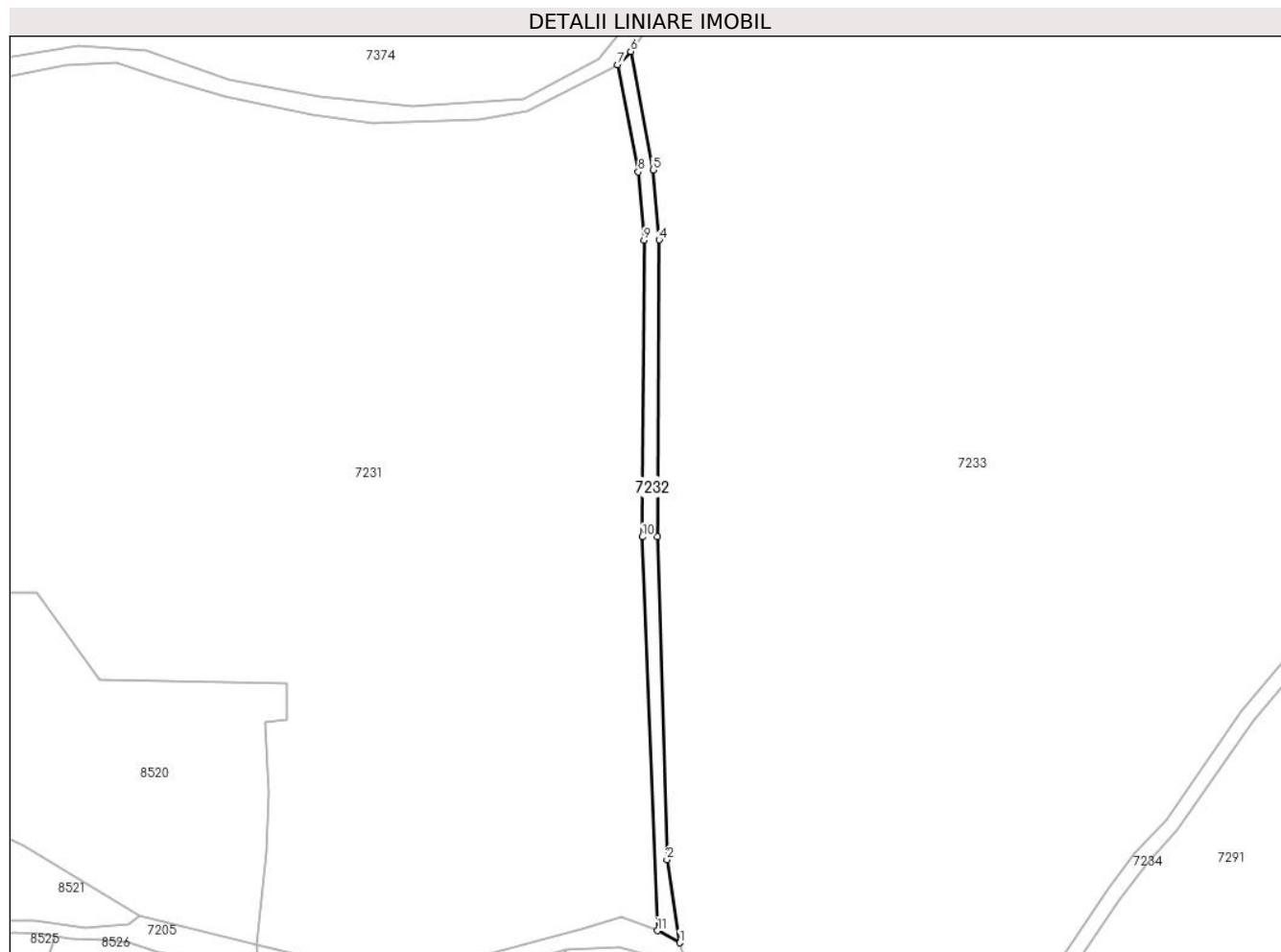
Inscrieri privind dezmembramintele dreptului de proprietate, drepturi reale de garanție și sarcini	Referințe
NU SUNT	

Anexa Nr. 1 La Partea I

Teren

Nr cadastral	Suprafața (mp)*	Observații / Referințe
	1.406	

* Suprafața este determinată în planul de proiecție Stereo 70.



Date referitoare la teren

Crt	Categorie folosință	Intra vilan	Suprafața (mp)	Tarla	Parcelă	Nr. topo	Observații / Referințe
1	drum	NU	1.406	-	-	-	

Lungime Segmente

1) Valorile lungimilor segmentelor sunt obținute din proiecție în plan.

Punct început	X / Y	Punct sfârșit	X / Y	Lungime segment (** (m)
1	401.783,353 544.897,356	2	401.779,178 544.924,649	27.61
2	401.779,178 544.924,649	3	401.776,063 545.030,932	106.329
3	401.776,063 545.030,932	4	401.776,611 545.128,619	97.689
4	401.776,611 545.128,619	5	401.774,7 545.151,618	23.078
5	401.774,7 545.151,618	6	401.767,264 545.190,602	39.687

Punct început	X / Y	Punct sfârșit	X / Y	Lungime segment (** (m)
6	401.767,264 545.190,602	7	401.763,028 545.186,125	6.163
7	401.763,028 545.186,125	8	401.769,739 545.150,941	35.818
8	401.769,739 545.150,941	9	401.771,61 545.128,426	22.593
9	401.771,61 545.128,426	10	401.771,062 545.030,873	97.555
10	401.771,062 545.030,873	11	401.776,099 544.901,329	129.642
11	401.776,099 544.901,329	1	401.783,353 544.897,356	8.271

** Lungimile segmentelor sunt determinate în planul de proiecție Stereo 70 și sunt rotunjite la 1 milimetru.

*** Distanța dintre puncte este formată din segmente cumulate ce sunt mai mici decât valoarea 1 milimetru.

**DATE DESPRE IMOBILUL NR. 7233**

Oficiul de Cadastru și Publicitate Imobiliară ALBA
Biroul de Cadastru și Publicitate Imobiliară Aiud

A. Partea I. Descrierea imobilului

TEREN Extravilan

Adresa: Jud. Alba

Nr. Crt	Nr cadastral Nr. topografic	Suprafața* (mp)	Observații / Referințe
A1		204.894	Sector cadastral:20 Teren neimprejmuit;

B. Partea II. Proprietari și acte

Inscrieri privitoare la dreptul de proprietate și alte drepturi reale		Referințe
1 / 01/01/2023		
Act Normativ nr. 7, din 13/03/1996 emis de PARLAMENTUL ROMANIEI;		
B1	Inscrierea provizorie, drept de PROPRIETATE, dobandit prin Lege, cota actuala 1/1 1) UAT MIRASLĂU, CIF:9999999999999	A1

C. Partea III. SARCINI .

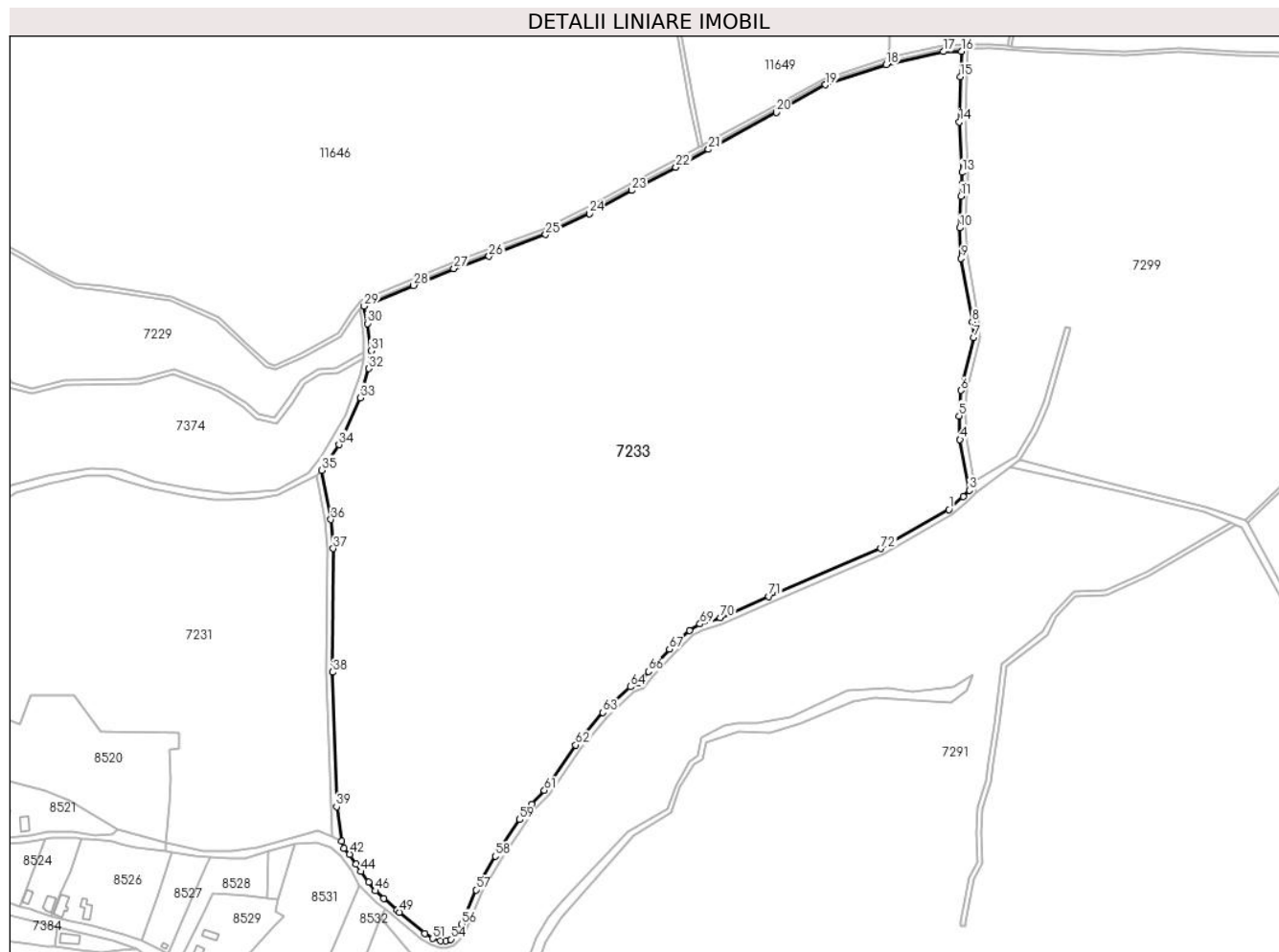
Inscrieri privind dezmembramintele dreptului de proprietate, drepturi reale de garanție și sarcini	Referințe
NU SUNT	

Anexa Nr. 1 La Partea I

Teren

Nr cadastral	Suprafața (mp)*	Observații / Referințe
	204.894	

* Suprafața este determinată în planul de proiecție Stereo 70.



Date referitoare la teren

Crt	Categorie folosință	Intravilan	Suprafața (mp)	Tarla	Parcelă	Nr. topo	Observații / Referințe
1	faneata	NU	204.894	-	-	-	

Lungime Segmente

1) Valorile lungimilor segmentelor sunt obținute din proiecție în plan.

Punct început	X / Y	Punct sfârșit	X / Y	Lungime segment	Punct început	X / Y	Punct sfârșit	X / Y	Lungime segment	Punct început	X / Y	Punct sfârșit	X / Y	Lungime segment
1	402.263,479 545.159,516	2	402.274,693 545.169,653	15.117	2	402.274,693 545.169,653	3	402.279,462 545.174,703	6.946	3	402.279,462 545.174,703	4	402.272,165 545.214,743	40.699
4	402.272,165 545.214,743	5	402.271,402 545.233,541	18.813	5	402.271,402 545.233,541	6	402.272,79 545.253,622	20.129	6	402.272,79 545.253,622	7	402.283,06 545.295,39	43.012
7	402.283,06 545.295,39	8	402.281,783 545.307,735	12.411	8	402.281,783 545.307,735	9	402.272,927 545.357,971	51.011	9	402.272,927 545.357,971	10	402.271,806 545.382,039	24.094
10	402.271,806 545.382,039	11	402.272,754 545.407,098	25.077	11	402.272,754 545.407,098	12	402.273,644 545.417,158	10.099	12	402.273,644 545.417,158	13	402.273,684 545.425,805	8.647
13	402.273,684 545.425,805	14	402.271,692 545.465,721	39.966	14	402.271,692 545.465,721	15	402.272,292 545.501,417	35.701	15	402.272,292 545.501,417	16	402.273,302 545.521,53	20.138
16	402.273,302 545.521,53	17	402.259,011 545.521,265	14.293	17	402.259,011 545.521,265	18	402.213,733 545.510,877	46.454	18	402.213,733 545.510,877	19	402.165,8 545.495,061	50.475

Punct început	X / Y	Punct sfârșit	X / Y	Lungime segment	Punct început	X / Y	Punct sfârșit	X / Y	Lungime segment	Punct început	X / Y	Punct sfârșit	X / Y	Lungime segment
19	402.165,8 545.495,061	20	402.126,75 545.473,251	44.728	20	402.126,75 545.473,251	21	402.073,237 545.443,974	60.998	21	402.073,237 545.443,974	22	402.047,511 545.429,786	29.379
22	402.047,511 545.429,786	23	402.012,452 545.411,574	39.507	23	402.012,452 545.411,574	24	401.979,212 545.393,348	37.909	24	401.979,212 545.393,348	25	401.944,492 545.376,692	38.508
25	401.944,492 545.376,692	26	401.899,645 545.359,595	47.995	26	401.899,645 545.359,595	27	401.871,903 545.349,864	29.399	27	401.871,903 545.349,864	28	401.840,128 545.336,516	34.465
28	401.840,128 545.336,516	29	401.800,986 545.320,216	42.4	29	401.800,986 545.320,216	30	401.803,567 545.306,444	14.012	30	401.803,567 545.306,444	31	401.806,544 545.284,833	21.815
31	401.806,544 545.284,833	32	401.804,694 545.270,823	14.132	32	401.804,694 545.270,823	33	401.797,773 545.247,768	24.071	33	401.797,773 545.247,768	34	401.781,029 545.210,77	40.611
34	401.781,029 545.210,77	35	401.767,264 545.190,602	24.418	35	401.767,264 545.190,602	36	401.774,7 545.151,618	39.687	36	401.774,7 545.151,618	37	401.776,611 545.128,619	23.078
37	401.776,611 545.128,619	38	401.776,063 545.030,932	97.689	38	401.776,063 545.030,932	39	401.779,178 544.924,649	106.329	39	401.779,178 544.924,649	40	401.783,353 544.897,356	27.61
40	401.783,353 544.897,356	41	401.785,016 544.891,877	5.726	41	401.785,016 544.891,877	42	401.789,555 544.887,026	6.643	42	401.789,555 544.887,026	43	401.794,755 544.879,569	9.091
43	401.794,755 544.879,569	44	401.798,497 544.873,4	7.215	44	401.798,497 544.873,4	45	401.804,446 544.865,03	10.269	45	401.804,446 544.865,03	46	401.809,957 544.858,173	8.797
46	401.809,957 544.858,173	47	401.816,485 544.852,103	8.914	47	401.816,485 544.852,103	48	401.826,804 544.843,201	13.628	48	401.826,804 544.843,201	49	401.828,974 544.841,329	2.866
49	401.828,974 544.841,329	50	401.848,974 544.824,473	26.156	50	401.848,974 544.824,473	51	401.855,306 544.820,511	7.469	51	401.855,306 544.820,511	52	401.861,517 544.818,674	6.477
52	401.861,517 544.818,674	53	401.865,465 544.818,674	3.948	53	401.865,465 544.818,674	54	401.869,602 544.819,932	4.324	54	401.869,602 544.819,932	55	401.873,589 544.823,776	5.538
55	401.873,589 544.823,776	56	401.878,151 544.831,846	9.27	56	401.878,151 544.831,846	57	401.889,269 544.859,036	29.375	57	401.889,269 544.859,036	58	401.904,727 544.885,621	30.752
58	401.904,727 544.885,621	59	401.924,023 544.914,522	34.751	59	401.924,023 544.914,522	60	401.933,49 544.926,787	15.494	60	401.933,49 544.926,787	61	401.943,531 544.937,533	14.707
61	401.943,531 544.937,533	62	401.968,222 544.973,467	43.599	62	401.968,222 544.973,467	63	401.989,814 544.999,024	33.457	63	401.989,814 544.999,024	64	402.011,588 545.019,413	29.83
64	402.011,588 545.019,413	65	402.018,549 545.022,463	7.6	65	402.018,549 545.022,463	66	402.025,718 545.031,534	11.562	66	402.025,718 545.031,534	67	402.042,332 545.049,105	24.182
67	402.042,332 545.049,105	68	402.058,073 545.064,145	21.771	68	402.058,073 545.064,145	69	402.066,57 545.069,049	9.811	69	402.066,57 545.069,049	70	402.082,46 545.074,107	16.676
70	402.082,46 545.074,107	71	402.121,008 545.090,755	41.989	71	402.121,008 545.090,755	72	402.209,424 545.128,625	96.185	72	402.209,424 545.128,625	1	402.263,479 545.159,516	62.259

** Lungimile segmentelor sunt determinate în planul de proiecție Stereo 70 și sunt rotunjite la 1 milimetru.

*** Distanța dintre puncte este formată din segmente cumulate ce sunt mai mici decât valoarea 1 milimetru.

**DATE DESPRE IMOBILUL NR. 7234**

Oficiul de Cadastru și Publicitate Imobiliară ALBA
Biroul de Cadastru și Publicitate Imobiliară Aiud

A. Partea I. Descrierea imobilului

TEREN Extravilan

Adresa: Jud. Alba

Nr. Crt	Nr cadastral Nr. topografic	Suprafața* (mp)	Observații / Referințe
A1		6.175	Sector cadastral:20 Teren neimprejmuit;

B. Partea II. Proprietari și acte

Inscrieri privitoare la dreptul de proprietate și alte drepturi reale		Referințe
1 / 01/01/2023		
Act Normativ nr. 7, din 13/03/1996 emis de PARLAMENTUL ROMANIEI;		
B1	Inscrierea provizorie, drept de PROPRIETATE, dobandit prin Lege, cota actuala 1/1 1) UAT MIRASLĂU, CIF:9999999999999	A1

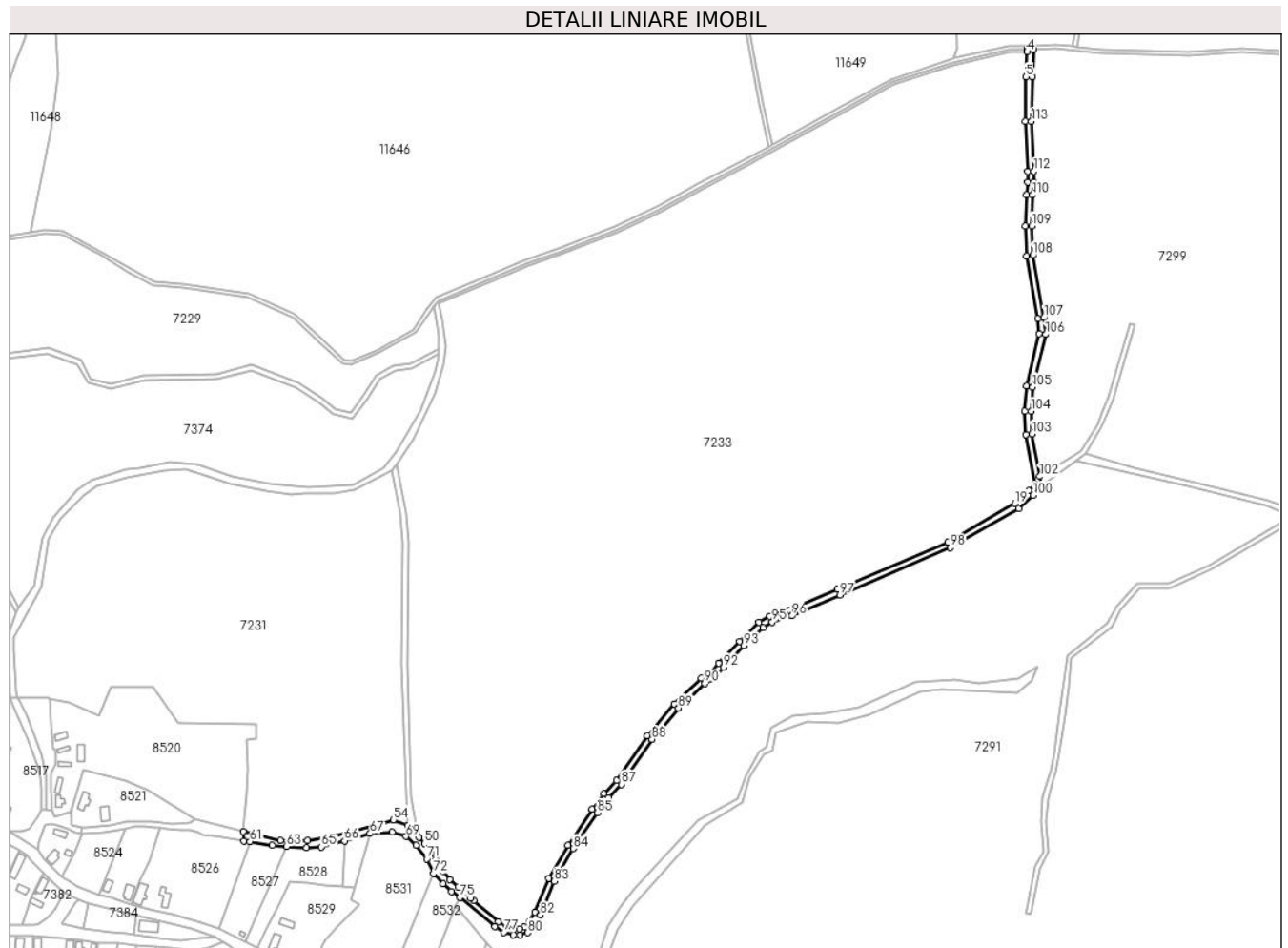
C. Partea III. SARCINI .

Inscrieri privind dezmembramintele dreptului de proprietate, drepturi reale de garanție și sarcini	Referințe
NU SUNT	

Teren

Nr cadastral	Suprafața (mp)*	Observații / Referințe
	6.175	

* Suprafața este determinată în planul de proiecție Stereo 70.



Date referitoare la teren

Crt	Categorie folosință	Intravilan	Suprafața (mp)	Tarla	Parcelă	Nr. topo	Observații / Referințe
1	drum	NU	6.175	-	-	-	

Lungime Segmente

1) Valorile lungimilor segmentelor sunt obținute din proiecție în plan.

Punct început	X / Y	Punct sfârșit	X / Y	Lungime segment
1	402.277,29 545.501,25	2	402.278,413 545.523,625	22.403
4	402.273,302 545.521,53	5	402.272,292 545.501,417	20.138
7	402.273,684 545.425,805	8	402.273,644 545.417,158	8.647
10	402.271,806 545.382,039	11	402.272,927 545.357,971	24.094
13	402.283,06 545.295,39	14	402.272,79 545.253,622	43.012
16	402.272,165 545.214,743	17	402.279,462 545.174,703	40.699
2	402.278,413 545.523,625	3	402.273,402 545.523,532	5.012
5	402.272,292 545.501,417	6	402.271,692 545.465,721	35.701
8	402.273,644 545.417,158	9	402.272,754 545.407,098	10.099
11	402.272,927 545.357,971	12	402.281,783 545.307,735	51.011
14	402.272,79 545.253,622	15	402.271,402 545.233,541	20.129
17	402.279,462 545.174,703	18	402.274,693 545.169,653	6.946
3	402.273,402 545.523,532	4	402.273,302 545.521,53	2.004
6	402.271,692 545.465,721	7	402.273,684 545.425,805	39.966
9	402.272,754 545.407,098	10	402.271,806 545.382,039	25.077
12	402.281,783 545.307,735	13	402.283,06 545.295,39	12.411
15	402.271,402 545.233,541	16	402.272,165 545.214,743	18.813
18	402.274,693 545.169,653	19	402.263,479 545.159,516	15.117

Punct început	X / Y	Punct sfârșit	X / Y	Lungime segment	Punct început	X / Y	Punct sfârșit	X / Y	Lungime segment	Punct început	X / Y	Punct sfârșit	X / Y	Lungime segment
19	402.263,479 545.159,516	20	402.209,424 545.128,625	62.259	20	402.209,424 545.128,625	21	402.121,008 545.090,755	96.185	21	402.121,008 545.090,755	22	402.082,46 545.074,107	41.989
22	402.082,46 545.074,107	23	402.066,57 545.069,049	16.676	23	402.066,57 545.069,049	24	402.058,073 545.064,145	9.811	24	402.058,073 545.064,145	25	402.042,332 545.049,105	21.771
25	402.042,332 545.049,105	26	402.025,718 545.031,534	24.182	26	402.025,718 545.031,534	27	402.018,549 545.022,463	11.562	27	402.018,549 545.022,463	28	402.011,588 545.019,413	7.6
28	402.011,588 545.019,413	29	401.989,814 544.999,024	29.83	29	401.989,814 544.999,024	30	401.968,222 544.973,467	33.457	30	401.968,222 544.973,467	31	401.943,531 544.937,533	43.599
31	401.943,531 544.937,533	32	401.933,49 544.926,787	14.707	32	401.933,49 544.926,787	33	401.924,023 544.914,522	15.494	33	401.924,023 544.914,522	34	401.904,727 544.885,621	34.751
34	401.904,727 544.885,621	35	401.889,269 544.859,036	30.752	35	401.889,269 544.859,036	36	401.878,151 544.831,846	29.375	36	401.878,151 544.831,846	37	401.873,589 544.823,776	9.27
37	401.873,589 544.823,776	38	401.869,602 544.819,932	5.538	38	401.869,602 544.819,932	39	401.865,465 544.818,674	4.324	39	401.865,465 544.818,674	40	401.861,517 544.818,674	3.948
40	401.861,517 544.818,674	41	401.855,306 544.820,511	6.477	41	401.855,306 544.820,511	42	401.848,974 544.824,473	7.469	42	401.848,974 544.824,473	43	401.828,974 544.841,329	26.156
43	401.828,974 544.841,329	44	401.826,804 544.843,201	2.866	44	401.826,804 544.843,201	45	401.816,485 544.852,103	13.628	45	401.816,485 544.852,103	46	401.809,957 544.858,173	8.914
46	401.809,957 544.858,173	47	401.804,446 544.865,03	8.797	47	401.804,446 544.865,03	48	401.798,497 544.873,4	10.269	48	401.798,497 544.873,4	49	401.794,755 544.879,569	7.215
49	401.794,755 544.879,569	50	401.789,555 544.887,026	9.091	50	401.789,555 544.887,026	51	401.785,016 544.891,877	6.643	51	401.785,016 544.891,877	52	401.783,353 544.897,356	5.726
52	401.783,353 544.897,356	53	401.776,099 544.901,329	8.271	53	401.776,099 544.901,329	54	401.764,378 544.905,958	12.602	54	401.764,378 544.905,958	55	401.750,939 544.901,687	14.101
55	401.750,939 544.901,687	56	401.717,009 544.892,778	35.08	56	401.717,009 544.892,778	57	401.695,508 544.889,376	21.768	57	401.695,508 544.889,376	58	401.673,744 544.889,644	21.766
58	401.673,744 544.889,644	59	401.644,117 544.896,542	30.419	59	401.644,117 544.896,542	60	401.644,471 544.889,146	7.404	60	401.644,471 544.889,146	61	401.649,387 544.888,55	4.952
61	401.649,387 544.888,55	62	401.667,282 544.885,563	18.143	62	401.667,282 544.885,563	63	401.678,96 544.884,562	11.721	63	401.678,96 544.884,562	64	401.694,903 544.883,493	15.979
64	401.694,903 544.883,493	65	401.706,833 544.884,251	11.954	65	401.706,833 544.884,251	66	401.725,329 544.889,141	19.131	66	401.725,329 544.889,141	67	401.745,959 544.894,991	21.443
67	401.745,959 544.894,991	68	401.763,559 544.896,068	17.633	68	401.763,559 544.896,068	69	401.774,813 544.892,674	11.755	69	401.774,813 544.892,674	70	401.782,67 544.885,716	10.495
70	401.782,67 544.885,716	71	401.791,442 544.874,669	14.106	71	401.791,442 544.874,669	72	401.796,83 544.863,102	12.76	72	401.796,83 544.863,102	73	401.804,724 544.854,893	11.389
73	401.804,724 544.854,893	74	401.811,316 544.848,649	9.08	74	401.811,316 544.848,649	75	401.817,797 544.843,568	8.235	75	401.817,797 544.843,568	76	401.846,016 544.820,426	36.495
76	401.846,016 544.820,426	77	401.853,233 544.815,91	8.513	77	401.853,233 544.815,91	78	401.860,793 544.813,674	7.884	78	401.860,793 544.813,674	79	401.866,209 544.813,674	5.416
79	401.866,209 544.813,674	80	401.872,207 544.815,498	6.269	80	401.872,207 544.815,498	81	401.877,583 544.820,682	7.468	81	401.877,583 544.820,682	82	401.882,659 544.829,661	10.314
82	401.882,659 544.829,661	83	401.893,765 544.856,823	29.345	83	401.893,765 544.856,823	84	401.908,971 544.882,973	30.25	84	401.908,971 544.882,973	85	401.928,086 544.911,602	34.424
85	401.928,086 544.911,602	86	401.937,304 544.923,546	15.087	86	401.937,304 544.923,546	87	401.947,44 544.934,392	14.845	87	401.947,44 544.934,392	88	401.972,202 544.970,431	43.726
88	401.972,202 544.970,431	89	401.993,445 544.995,574	32.916	89	401.993,445 544.995,574	90	402.014,379 545.015,178	28.68	90	402.014,379 545.015,178	91	402.021,698 545.018,384	7.99
91	402.021,698 545.018,384	92	402.029,503 545.028,26	12.588	92	402.029,503 545.028,26	93	402.045,878 545.045,577	23.833	93	402.045,878 545.045,577	94	402.061,092 545.060,115	21.043
94	402.061,092 545.060,115	95	402.068,601 545.064,448	8.669	95	402.068,601 545.064,448	96	402.084,214 545.069,418	16.385	96	402.084,214 545.069,418	97	402.122,983 545.086,162	42.23
97	402.122,983 545.086,162	98	402.211,656 545.124,142	96.464	98	402.211,656 545.124,142	99	402.266,43 545.155,444	63.087	99	402.266,43 545.155,444	100	402.278,193 545.166,077	15.857
100	402.278,193 545.166,077	101	402.284,835 545.173,11	9.674	101	402.284,835 545.173,11	102	402.283,363 545.181,185	8.208	102	402.283,363 545.181,185	103	402.277,146 545.215,295	34.672
103	402.277,146 545.215,295	104	402.276,409 545.233,47	18.19	104	402.276,409 545.233,47	105	402.277,749 545.252,847	19.423	105	402.277,749 545.252,847	106	402.288,123 545.295,04	43.45
106	402.288,123 545.295,04	107	402.286,738 545.308,427	13.458	107	402.286,738 545.308,427	108	402.277,907 545.358,524	50.869	108	402.277,907 545.358,524	109	402.276,81 545.382,06	23.562
109	402.276,81 545.382,06	110	402.277,746 545.406,783	24.741	110	402.277,746 545.406,783	111	402.278,643 545.416,926	10.183	111	402.278,643 545.416,926	112	402.278,685 545.425,918	8.992
112	402.278,685 545.425,918	113	402.276,694 545.465,804	39.936	113	402.276,694 545.465,804	1	402.277,29 545.501,25	35.451					

**** Lungimile segmentelor sunt determinate în planul de proiecție Stereo 70 și sunt rotunjite la 1 milimetru.**

***** Distanța dintre puncte este formată din segmente cumulate ce sunt mai mici decât valoarea 1 milimetru.**

**DATE DESPRE IMOBILUL NR. 7239**

Oficiul de Cadastru și Publicitate Imobiliară ALBA
Biroul de Cadastru și Publicitate Imobiliară Aiud

A. Partea I. Descrierea imobilului

TEREN Extravilan

Adresa: Jud. Alba

Nr. Crt	Nr cadastral Nr. topografic	Suprafața* (mp)	Observații / Referințe
A1		2.984	Sector cadastral:20 Teren neimprejmuit;

B. Partea II. Proprietari și acte

Inscrieri privitoare la dreptul de proprietate și alte drepturi reale		Referințe
1 / 01/01/2023		
Act Normativ nr. 7, din 13/03/1996 emis de PARLAMENTUL ROMANIEI;		
B1	Inscrierea provizorie, drept de PROPRIETATE, dobandit prin Lege, cota actuala 1/1 1) UAT MIRASLĂU, CIF:9999999999999	A1

C. Partea III. SARCINI .

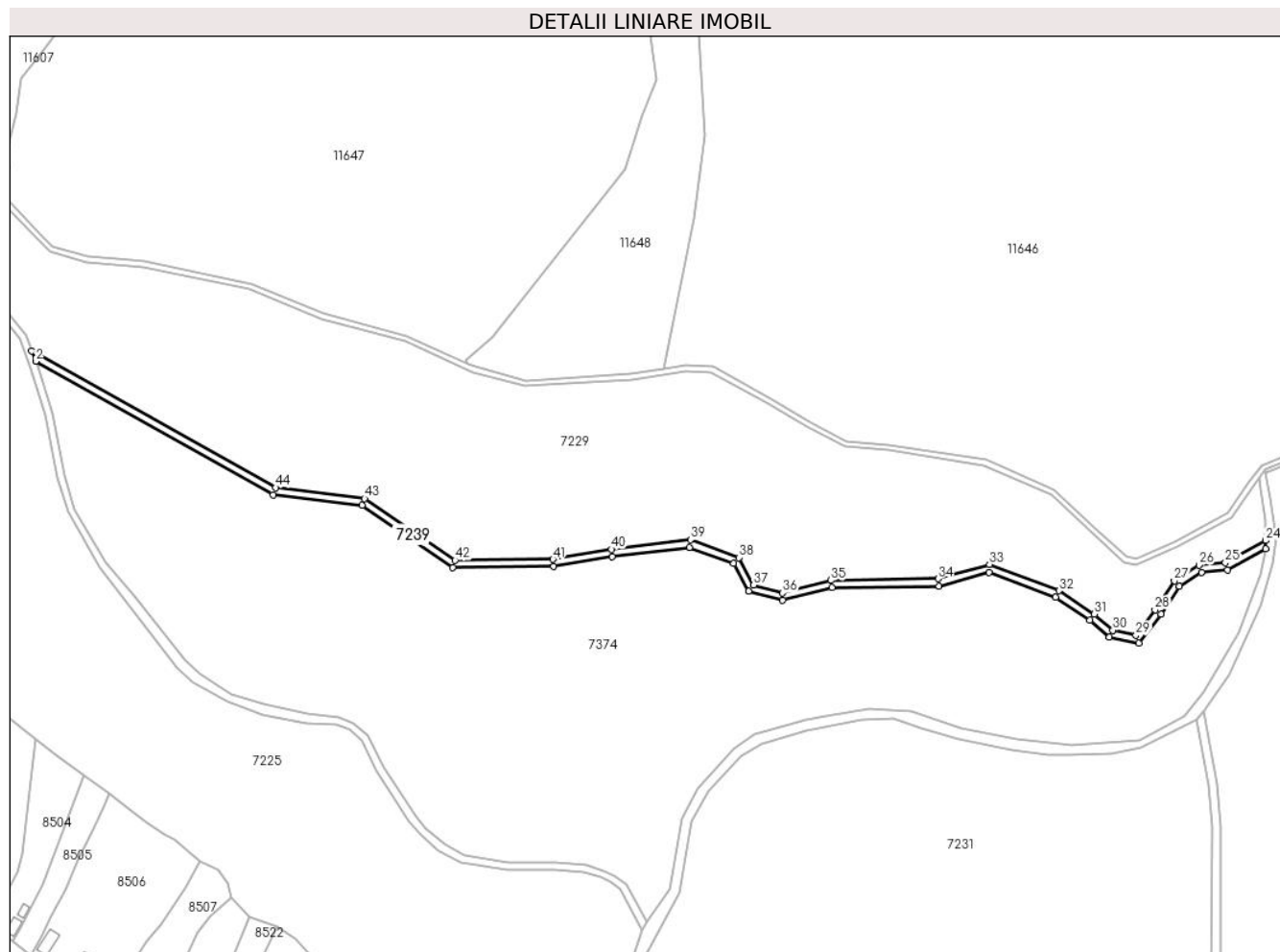
Inscrieri privind dezmembramintele dreptului de proprietate, drepturi reale de garanție și sarcini	Referințe
NU SUNT	

Anexa Nr. 1 La Partea I

Teren

Nr cadastral	Suprafața (mp)*	Observații / Referințe
	2.984	

* Suprafața este determinată în planul de proiecție Stereo 70.



Date referitoare la teren

Crt	Categorie folosință	Intravilan	Suprafața (mp)	Tarla	Parcelă	Nr. topo	Observații / Referințe
1	drum	NU	2.984	-	-	-	

Lungime Segmente

1) Valorile lungimilor segmentelor sunt obținute din proiecție în plan.

Punct început	X / Y	Punct sfârșit	X / Y	Lungime segment	Punct început	X / Y	Punct sfârșit	X / Y	Lungime segment	Punct început	X / Y	Punct sfârșit	X / Y	Lungime segment
1	401.128,961 545.386,901	2	401.131,13 545.381,098	6.195	2	401.131,13 545.381,098	3	401.260,415 545.308,582	148.234	3	401.260,415 545.308,582	4	401.308,777 545.302,711	48.717
4	401.308,777 545.302,711	5	401.358,315 545.268,971	59.937	5	401.358,315 545.268,971	6	401.413,174 545.269,503	54.862	6	401.413,174 545.269,503	7	401.445,181 545.274,974	32.471
7	401.445,181 545.274,974	8	401.487,203 545.279,956	42.316	8	401.487,203 545.279,956	9	401.511,202 545.271,128	25.571	9	401.511,202 545.271,128	10	401.519,258 545.255,999	17.14
10	401.519,258 545.255,999	11	401.537,846 545.251,07	19.23	11	401.537,846 545.251,07	12	401.564,723 545.257,986	27.753	12	401.564,723 545.257,986	13	401.623,062 545.258,893	58.346
13	401.623,062 545.258,893	14	401.650,26 545.266,43	28.223	14	401.650,26 545.266,43	15	401.686,571 545.252,796	38.786	15	401.686,571 545.252,796	16	401.705,184 545.240,44	22.341
16	401.705,184 545.240,44	17	401.715,777 545.231,158	14.084	17	401.715,777 545.231,158	18	401.731,94 545.227,674	16.534	18	401.731,94 545.227,674	19	401.743,908 545.243,788	20.072

Punct început	X / Y	Punct sfârșit	X / Y	Lungime segment	Punct început	X / Y	Punct sfârșit	X / Y	Lungime segment	Punct început	X / Y	Punct sfârșit	X / Y	Lungime segment
19	401.743,908 545.243,788	20	401.753,92 545.258,909	18.13 5	20	401.753,92 545.258,909	21	401.765,873 545.266,375	14.09 3	21	401.765,873 545.266,375	22	401.780,127 545.267,732	14.31 8
22	401.780,127 545.267,732	23	401.800,891 545.279,158	23.7	23	401.800,891 545.279,158	24	401.800,813 545.283,681	4.524	24	401.800,813 545.283,681	25	401.778,924 545.271,636	24.98 4
25	401.778,924 545.271,636	26	401.764,555 545.270,268	14.43 4	26	401.764,555 545.270,268	27	401.751,065 545.261,842	15.90 5	27	401.751,065 545.261,842	28	401.740,632 545.246,086	18.89 7
28	401.740,632 545.246,086	29	401.730,265 545.232,127	17.38 8	29	401.730,265 545.232,127	30	401.717,633 545.234,85	12.92 2	30	401.717,633 545.234,85	31	401.707,619 545.243,625	13.31 5
31	401.707,619 545.243,625	32	401.688,404 545.256,38	23.06 3	32	401.688,404 545.256,38	33	401.650,447 545.270,632	40.54 4	33	401.650,447 545.270,632	34	401.622,488 545.262,884	29.01 3
34	401.622,488 545.262,884	35	401.564,187 545.261,978	58.30 8	35	401.564,187 545.261,978	36	401.537,861 545.255,204	27.18 4	36	401.537,861 545.255,204	37	401.521,969 545.259,418	16.44 1
37	401.521,969 545.259,418	38	401.514,015 545.274,355	16.92 3	38	401.514,015 545.274,355	39	401.487,684 545.284,041	28.05 6	39	401.487,684 545.284,041	40	401.444,608 545.278,934	43.37 8
40	401.444,608 545.278,934	41	401.412,815 545.273,499	32.25 4	41	401.412,815 545.273,499	42	401.359,53 545.272,983	53.28 7	42	401.359,53 545.272,983	43	401.310,224 545.306,565	59.65 6
43	401.310,224 545.306,565	44	401.261,682 545.312,458	48.89 8	44	401.261,682 545.312,458	1	401.128,961 545.386,901	152.1 73					

** Lungimile segmentelor sunt determinate în planul de proiecție Stereo 70 și sunt rotunjite la 1 milimetru.

*** Distanța dintre puncte este formată din segmente cumulate ce sunt mai mici decât valoarea 1 milimetru.

**DATE DESPRE IMOBILUL NR. 7373**

Oficiul de Cadastru și Publicitate Imobiliară ALBA
Biroul de Cadastru și Publicitate Imobiliară Aiud

A. Partea I. Descrierea imobilului

TEREN Extravilan

Adresa: Jud. Alba

Nr. Crt	Nr cadastral Nr. topografic	Suprafața* (mp)	Observații / Referințe
A1		1.034	Sector cadastral:20 Teren neimprejmuit;

B. Partea II. Proprietari și acte

Inscrieri privitoare la dreptul de proprietate și alte drepturi reale		Referințe
1 / 01/01/2023		
Act Normativ nr. 7, din 13/03/1996 emis de PARLAMENTUL ROMANIEI;		
B1	Inscrierea provizorie, drept de PROPRIETATE, dobandit prin Lege, cota actuala 1/1 1) UAT MIRASLĂU, CIF:9999999999999	A1

C. Partea III. SARCINI .

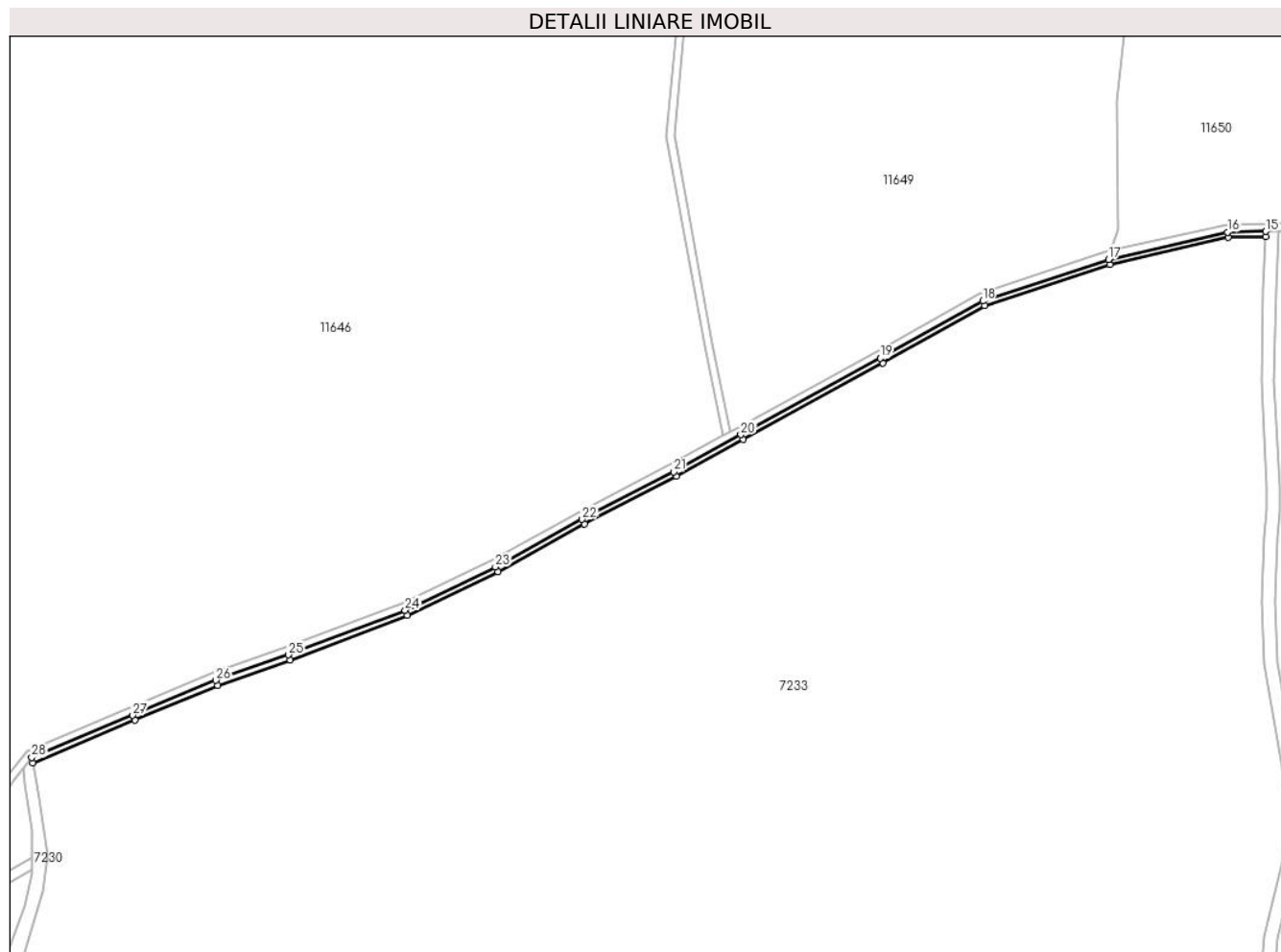
Inscrieri privind dezmembramintele dreptului de proprietate, drepturi reale de garanție și sarcini	Referințe
NU SUNT	

Anexa Nr. 1 La Partea I

Teren

Nr cadastral	Suprafața (mp)*	Observații / Referințe
	1.034	

* Suprafața este determinată în planul de proiecție Stereo 70.



Date referitoare la teren

Crt	Categorie folosință	Intravilan	Suprafața (mp)	Tarla	Parcelă	Nr. topo	Observații / Referințe
1	drum	NU	1.034	-	-	-	

Lungime Segmente

1) Valorile lungimilor segmentelor sunt obținute din proiecție în plan.

Punct început	X / Y	Punct sfârșit	X / Y	Lungime segment (** (m)
1	401.800,986 545.320,216	2	401.840,128 545.336,516	42.4
3	401.871,903 545.349,864	4	401.899,645 545.359,595	29.399
5	401.944,492 545.376,692	6	401.979,212 545.393,348	38.508
7	402.012,452 545.411,574	8	402.047,511 545.429,786	39.507
9	402.073,237 545.443,974	10	402.126,75 545.473,251	60.998

Punct început	X / Y	Punct sfârșit	X / Y	Lungime segment (** (m)
2	401.840,128 545.336,516	3	401.871,903 545.349,864	34.465
4	401.899,645 545.359,595	5	401.944,492 545.376,692	47.995
6	401.979,212 545.393,348	7	402.012,452 545.411,574	37.909
8	402.047,511 545.429,786	9	402.073,237 545.443,974	29.379
10	402.126,75 545.473,251	11	402.165,8 545.495,061	44.728

Punct început	X / Y	Punct sfârșit	X / Y	Lungime segment (** (m)
11	402.165,8 545.495,061	12	402.213,733 545.510,877	50.475
13	402.259,011 545.521,265	14	402.273,302 545.521,53	14.293
15	402.273,402 545.523,532	16	402.258,766 545.523,261	14.639
17	402.213,195 545.512,806	18	402.164,991 545.496,9	50.76
19	402.125,782 545.475,002	20	402.072,274 545.445,727	60.993
21	402.046,567 545.431,549	22	402.011,51 545.413,339	39.504
23	401.978,298 545.395,128	24	401.943,702 545.378,532	38.371
25	401.898,957 545.361,474	26	401.871,184 545.351,731	29.432
27	401.839,356 545.338,361	28	401.800,609 545.322,226	41.972

Punct început	X / Y	Punct sfârșit	X / Y	Lungime segment (** (m)
12	402.213,733 545.510,877	13	402.259,011 545.521,265	46.454
14	402.273,302 545.521,53	15	402.273,402 545.523,532	2.004
16	402.258,766 545.523,261	17	402.213,195 545.512,806	46.755
18	402.164,991 545.496,9	19	402.125,782 545.475,002	44.91
20	402.072,274 545.445,727	21	402.046,567 545.431,549	29.358
22	402.011,51 545.413,339	23	401.978,298 545.395,128	37.877
24	401.943,702 545.378,532	25	401.898,957 545.361,474	47.886
26	401.871,184 545.351,731	27	401.839,356 545.338,361	34.522
28	401.800,609 545.322,226	1	401.800,986 545.320,216	2.045

** Lungimile segmentelor sunt determinate în planul de proiecție Stereo 70 și sunt rotunjite la 1 milimetru.

*** Distanța dintre puncte este formată din segmente cumulate ce sunt mai mici decât valoarea 1 milimetru.

**DATE DESPRE IMOBILUL NR. 7374**

Oficiul de Cadastru și Publicitate Imobiliară ALBA
Biroul de Cadastru și Publicitate Imobiliară Aiud

A. Partea I. Descrierea imobilului

TEREN Extravilan

Adresa: Jud. Alba

Nr. Crt	Nr cadastral Nr. topografic	Suprafața* (mp)	Observații / Referințe
A1		68.932	Sector cadastral:20 Teren neimprijmit;

B. Partea II. Proprietari și acte

Inscrieri privitoare la dreptul de proprietate și alte drepturi reale		Referințe
1 / 01/01/2023		
Act Normativ nr. 7, din 13/03/1996 emis de PARLAMENTUL ROMANIEI;		
B1	Inscrierea provizorie, drept de PROPRIETATE, dobandit prin Lege, cota actuala 1/1 1) UAT MIRASLĂU, CIF:9999999999999	A1

C. Partea III. SARCINI .

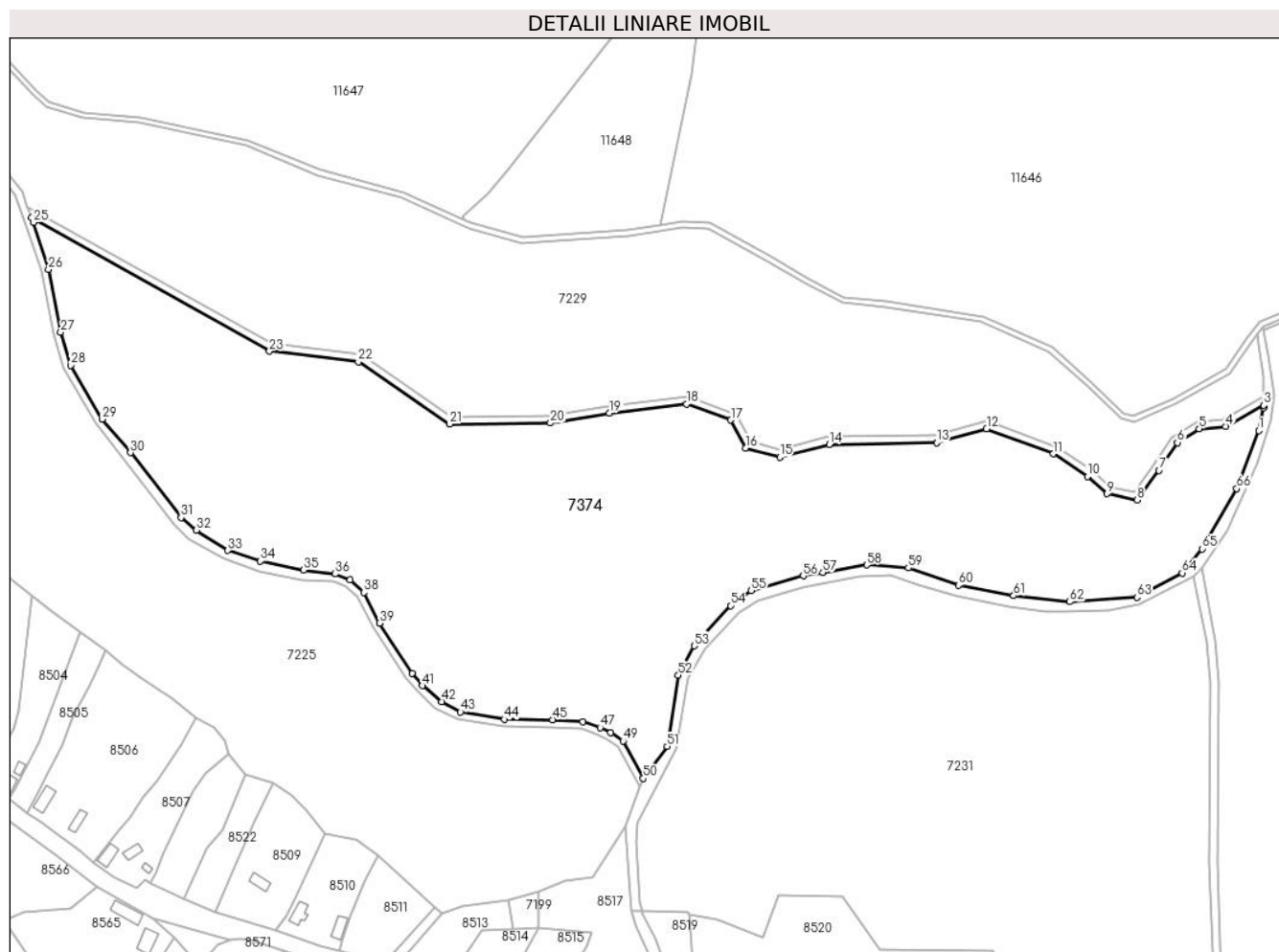
Inscrieri privind dezmembramintele dreptului de proprietate, drepturi reale de garanție și sarcini	Referințe
NU SUNT	

Anexa Nr. 1 La Partea I

Teren

Nr cadastral	Suprafața (mp)*	Observații / Referințe
	68.932	

* Suprafața este determinată în planul de proiecție Stereo 70.



Date referitoare la teren

Crt	Categorie folosință	Intravilan	Suprafața (mp)	Tarla	Parcelă	Nr. topo	Observații / Referințe
1	faneata	NU	68.932	-	-	-	

Lungime Segmente

1) Valorile lungimilor segmentelor sunt obținute din proiecție în plan.

Punct început	X / Y	Punct sfârșit	X / Y	Lungime segment
1	401.798,165 545.265,479	2	401.800,915 545.277,775	12.6
4	401.780,127 545.267,732	5	401.765,873 545.266,375	14.318
7	401.743,908 545.243,788	8	401.731,94 545.227,674	20.072
10	401.705,184 545.240,44	11	401.686,571 545.252,796	22.341
13	401.623,062 545.258,893	14	401.564,723 545.257,986	58.346
16	401.519,258 545.255,999	17	401.511,202 545.271,128	17.14

Punct început	X / Y	Punct sfârșit	X / Y	Lungime segment
2	401.800,915 545.277,775	3	401.800,891 545.279,158	1.383
5	401.765,873 545.266,375	6	401.753,92 545.258,909	14.093
8	401.731,94 545.227,674	9	401.715,777 545.231,158	16.534
11	401.686,571 545.252,796	12	401.650,26 545.266,43	38.786
14	401.564,723 545.257,986	15	401.537,846 545.251,07	27.753
17	401.511,202 545.271,128	18	401.487,203 545.279,956	25.571

Punct început	X / Y	Punct sfârșit	X / Y	Lungime segment
3	401.800,891 545.279,158	4	401.780,127 545.267,732	23.7
6	401.753,92 545.258,909	7	401.743,908 545.243,788	18.135
9	401.715,777 545.231,158	10	401.705,184 545.240,44	14.084
12	401.650,26 545.266,43	13	401.623,062 545.258,893	28.223
15	401.537,846 545.251,07	16	401.519,258 545.255,999	19.23
18	401.487,203 545.279,956	19	401.445,181 545.274,974	42.316

Punct început	X / Y	Punct sfârșit	X / Y	Lungime segment	Punct început	X / Y	Punct sfârșit	X / Y	Lungime segment	Punct început	X / Y	Punct sfârșit	X / Y	Lungime segment
19	401.445,181 545.274,974	20	401.413,174 545.269,503	32.471	20	401.413,174 545.269,503	21	401.358,315 545.268,971	54.862	21	401.358,315 545.268,971	22	401.308,777 545.302,711	59.937
22	401.308,777 545.302,711	23	401.260,415 545.308,582	48.717	23	401.260,415 545.308,582	24	401.131,13 545.381,098	148.234	24	401.131,13 545.381,098	25	401.132,114 545.378,464	2.812
25	401.132,114 545.378,464	26	401.140,344 545.352,99	26.77	26	401.140,344 545.352,99	27	401.147,001 545.318,867	34.766	27	401.147,001 545.318,867	28	401.152,307 545.300,949	18.687
28	401.152,307 545.300,949	29	401.169,406 545.271,616	33.953	29	401.169,406 545.271,616	30	401.184,881 545.253,418	23.888	30	401.184,881 545.253,418	31	401.212,41 545.218,189	44.709
31	401.212,41 545.218,189	32	401.220,711 545.211,285	10.797	32	401.220,711 545.211,285	33	401.237,807 545.200,325	20.308	33	401.237,807 545.200,325	34	401.255,528 545.194,497	18.655
34	401.255,528 545.194,497	35	401.278,876 545.189,603	23.855	35	401.278,876 545.189,603	36	401.296,117 545.187,56	17.362	36	401.296,117 545.187,56	37	401.304,262 545.184,209	8.807
37	401.304,262 545.184,209	38	401.311,732 545.177,459	10.068	38	401.311,732 545.177,459	39	401.320,317 545.160,807	18.735	39	401.320,317 545.160,807	40	401.338,126 545.133,65	32.476
40	401.338,126 545.133,65	41	401.343,5 545.126,858	8.661	41	401.343,5 545.126,858	42	401.354,085 545.118,248	13.645	42	401.354,085 545.118,248	43	401.364,299 545.112,573	11.685
43	401.364,299 545.112,573	44	401.388,064 545.108,579	24.098	44	401.388,064 545.108,579	45	401.414,294 545.108,335	26.231	45	401.414,294 545.108,335	46	401.430,85 545.107,389	16.583
46	401.430,85 545.107,389	47	401.440,147 545.104,116	9.856	47	401.440,147 545.104,116	48	401.446,016 545.101,409	6.463	48	401.446,016 545.101,409	49	401.452,738 545.096,77	8.167
49	401.452,738 545.096,77	50	401.463,697 545.076,504	23.039	50	401.463,697 545.076,504	51	401.476,639 545.093,845	21.638	51	401.476,639 545.093,845	52	401.482,723 545.132,497	39.128
52	401.482,723 545.132,497	53	401.491,272 545.148,523	18.164	53	401.491,272 545.148,523	54	401.511,042 545.170,41	29.494	54	401.511,042 545.170,41	55	401.522,348 545.178,414	13.852
55	401.522,348 545.178,414	56	401.550,633 545.186,499	29.418	56	401.550,633 545.186,499	57	401.561,269 545.188,365	10.798	57	401.561,269 545.188,365	58	401.585,181 545.192,427	24.255
58	401.585,181 545.192,427	59	401.607,672 545.190,784	22.551	59	401.607,672 545.190,784	60	401.634,984 545.181,419	28.873	60	401.634,984 545.181,419	61	401.664,95 545.175,763	30.495
61	401.664,95 545.175,763	62	401.695,44 545.172,437	30.671	62	401.695,44 545.172,437	63	401.732,089 545.174,868	36.73	63	401.732,089 545.174,868	64	401.756,582 545.188,128	27.852
64	401.756,582 545.188,128	65	401.767,319 545.201,181	16.902	65	401.767,319 545.201,181	66	401.786,273 545.233,83	37.752	66	401.786,273 545.233,83	1	401.798,165 545.265,479	33.809

** Lungimile segmentelor sunt determinate în planul de proiecție Stereo 70 și sunt rotunjite la 1 milimetru.

*** Distanța dintre puncte este formată din segmente cumulate ce sunt mai mici decât valoarea 1 milimetru.

