

**DATE DESPRE IMOBILUL NR. 7736**

Oficiul de Cadastru și Publicitate Imobiliară ALBA  
Biroul de Cadastru și Publicitate Imobiliară Aiud

**A. Partea I. Descrierea imobilului**

TEREN Intravilan

Adresa: Loc. Cicau, Jud. Alba

Nr. Crt	Nr cadastral Nr. topografic	Suprafața* (mp)	Observații / Referințe
A1		40.894	Sector cadastral:15 Teren neimprejmuit;

**B. Partea II. Proprietari și acte**

Inscrieri privitoare la dreptul de proprietate și alte drepturi reale		Referințe
<b>1 / 01/01/2024</b>		
Act Normativ nr. 7, din 13/03/1996 emis de PARLAMENT;		
B1	Inscrierea provizorie, drept de PROPRIETATE, dobandit prin Lege, cota actuala 1/1	A1
	1) UAT MIRĂSLĂU, CIF:9999999999999	
	OBSERVATII: PROPRIETAR NEIDENTIFICAT	

**C. Partea III. SARCINI .**

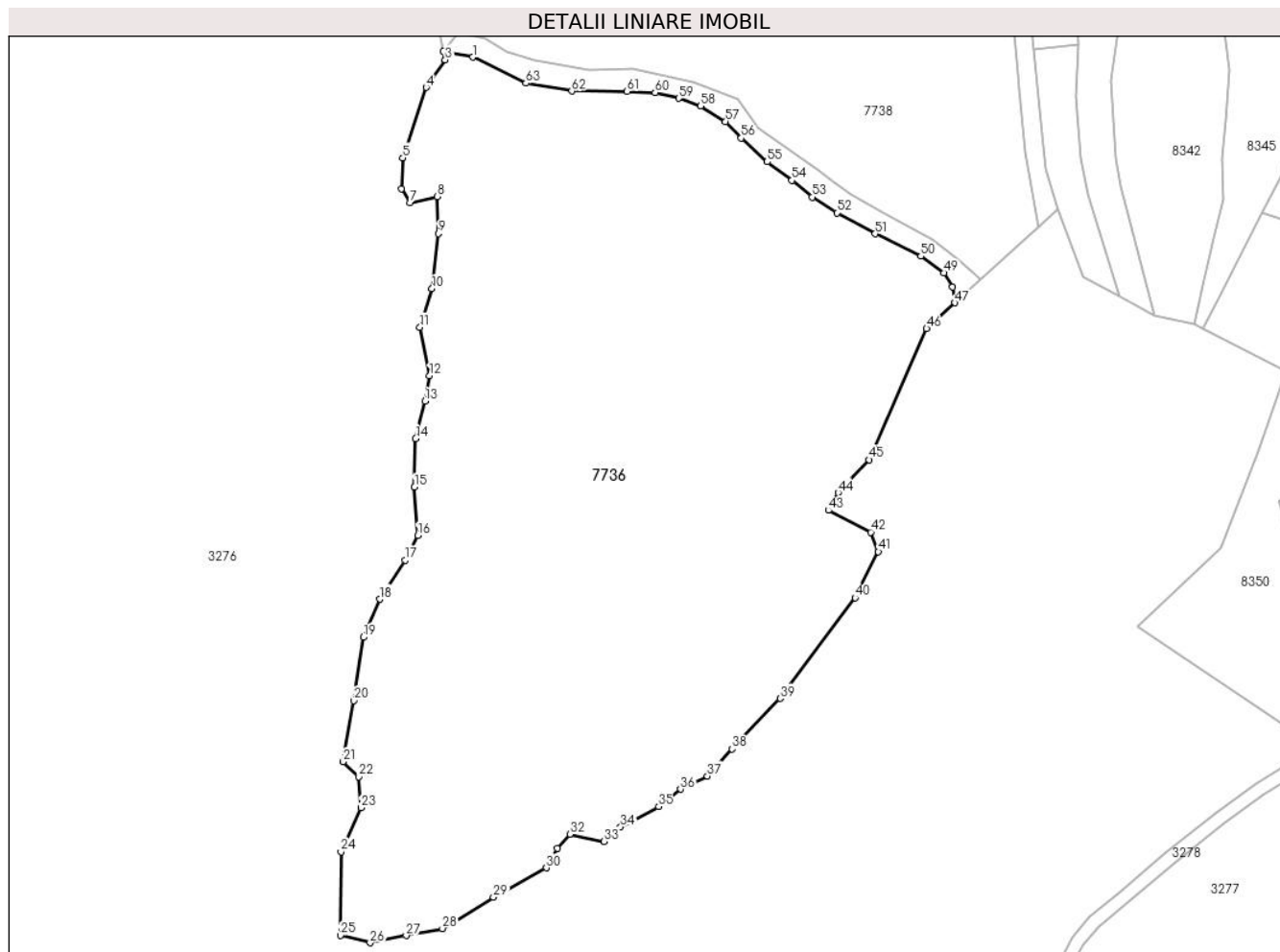
Inscrieri privind dezmembramintele dreptului de proprietate, drepturi reale de garanție și sarcini	Referințe
NU SUNT	

## Anexa Nr. 1 La Partea I

## Teren

Nr cadastral	Suprafața (mp)*	Observații / Referințe
	40.894	

\* Suprafața este determinată în planul de proiecție Stereo 70.



## Date referitoare la teren

Crt	Categorie folosință	Intravilan	Suprafața (mp)	Tarla	Parcelă	Nr. topo	Observații / Referințe
1	padure	DA	40.894	-	-	-	

## Lungime Segmente

1) Valorile lungimilor segmentelor sunt obținute din proiecție în plan.

Punct început	X / Y	Punct sfârșit	X / Y	Lungime segment	Punct început	X / Y	Punct sfârșit	X / Y	Lungime segment	Punct început	X / Y	Punct sfârșit	X / Y	Lungime segment
1	397.903,348 545.168,311	2	397.893,095 545.170,29	10.443	2	397.893,095 545.170,29	3	397.893,725 545.167,338	3.018	3	397.893,725 545.167,338	4	397.887,129 545.157,735	11.651
4	397.887,129 545.157,735	5	397.878,891 545.133,191	25.889	5	397.878,891 545.133,191	6	397.878,476 545.122,48	10.719	6	397.878,476 545.122,48	7	397.881,455 545.117,52	5.786
7	397.881,455 545.117,52	8	397.890,832 545.119,672	9.621	8	397.890,832 545.119,672	9	397.891,32 545.106,858	12.823	9	397.891,32 545.106,858	10	397.889,112 545.087,566	19.417
10	397.889,112 545.087,566	11	397.884,922 545.074,146	14.06	11	397.884,922 545.074,146	12	397.888,272 545.057,204	17.27	12	397.888,272 545.057,204	13	397.886,623 545.048,376	8.98
13	397.886,623 545.048,376	14	397.883,43 545.035,317	13.444	14	397.883,43 545.035,317	15	397.882,995 545.018,396	16.927	15	397.882,995 545.018,396	16	397.884,181 545.001,528	16.909
16	397.884,181 545.001,528	17	397.879,825 544.992,954	9.617	17	397.879,825 544.992,954	18	397.870,893 544.979,383	16.247	18	397.870,893 544.979,383	19	397.865,132 544.966,077	14.499

Punct început	X / Y	Punct sfârșit	X / Y	Lungime segment	Punct început	X / Y	Punct sfârșit	X / Y	Lungime segment	Punct început	X / Y	Punct sfârșit	X / Y	Lungime segment
19	397.865,132 544.966,077	20	397.861,772 544.944,002	22.329	20	397.861,772 544.944,002	21	397.858,145 544.922,719	21.59	21	397.858,145 544.922,719	22	397.863,612 544.917,484	7.569
22	397.863,612 544.917,484	23	397.864,351 544.906,644	10.866	23	397.864,351 544.906,644	24	397.857,372 544.891,301	16.855	24	397.857,372 544.891,301	25	397.857,15 544.862,159	29.143
25	397.857,15 544.862,159	26	397.867,538 544.859,617	10.695	26	397.867,538 544.859,617	27	397.880,085 544.862,125	12.796	27	397.880,085 544.862,125	28	397.892,759 544.864,612	12.915
28	397.892,759 544.864,612	29	397.910,51 544.875,515	20.832	29	397.910,51 544.875,515	30	397.929,063 544.885,7	21.165	30	397.929,063 544.885,7	31	397.932,832 544.892,568	7.835
31	397.932,832 544.892,568	32	397.937,242 544.897,492	6.61	32	397.937,242 544.897,492	33	397.949,153 544.894,924	12.184	33	397.949,153 544.894,924	34	397.954,894 544.900,001	7.664
34	397.954,894 544.900,001	35	397.968,196 544.907,099	15.077	35	397.968,196 544.907,099	36	397.975,868 544.913,14	9.765	36	397.975,868 544.913,14	37	397.985,235 544.917,704	10.42
37	397.985,235 544.917,704	38	397.993,854 544.927,176	12.806	38	397.993,854 544.927,176	39	398.010,65 544.944,764	24.32	39	398.010,65 544.944,764	40	398.036,768 544.979,821	43.717
40	398.036,768 544.979,821	41	398.044,899 544.995,899	18.017	41	398.044,899 544.995,899	42	398.042,216 545.002,706	7.317	42	398.042,216 545.002,706	43	398.027,47 545.010,331	16.6
43	398.027,47 545.010,331	44	398.030,807 545.016,442	6.963	44	398.030,807 545.016,442	45	398.041,66 545.027,98	15.84	45	398.041,66 545.027,98	46	398.061,765 545.073,679	49.927
46	398.061,765 545.073,679	47	398.071,626 545.082,671	13.345	47	398.071,626 545.082,671	48	398.070,736 545.088,19	5.59	48	398.070,736 545.088,19	49	398.067,758 545.093,085	5.73
49	398.067,758 545.093,085	50	398.059,69 545.098,941	9.969	50	398.059,69 545.098,941	51	398.043,745 545.106,717	17.74	51	398.043,745 545.106,717	52	398.030,38 545.114,036	15.238
52	398.030,38 545.114,036	53	398.021,736 545.119,508	10.231	53	398.021,736 545.119,508	54	398.014,724 545.125,364	9.135	54	398.014,724 545.125,364	55	398.006,066 545.131,82	10.801
55	398.006,066 545.131,82	56	397.997,037 545.140,076	12.234	56	397.997,037 545.140,076	57	397.991,546 545.145,867	7.98	57	397.991,546 545.145,867	58	397.982,805 545.151,243	10.262
58	397.982,805 545.151,243	59	397.975,217 545.153,931	8.05	59	397.975,217 545.153,931	60	397.966,956 545.155,947	8.503	60	397.966,956 545.155,947	61	397.957,145 545.156,334	9.819
61	397.957,145 545.156,334	62	397.937,889 545.156,476	19.256	62	397.937,889 545.156,476	63	397.921,852 545.159,188	16.264	63	397.921,852 545.159,188	1	397.903,348 545.168,311	20.631

\*\* Lungimile segmentelor sunt determinate în planul de proiecție Stereo 70 și sunt rotunjite la 1 milimetru.

\*\*\* Distanța dintre puncte este formată din segmente cumulate ce sunt mai mici decât valoarea 1 milimetru.





**DATE DESPRE IMOBILUL NR. 7737**

Oficiul de Cadastru și Publicitate Imobiliară ALBA  
Biroul de Cadastru și Publicitate Imobiliară Aiud

**A. Partea I. Descrierea imobilului**

TEREN Intravilan

Adresa: Loc. Cicau, Jud. Alba

Nr. Crt	Nr cadastral Nr. topografic	Suprafața* (mp)	Observații / Referințe
A1		1.591	Sector cadastral:15 Teren neimprejmuit;

**B. Partea II. Proprietari și acte**

Inscrieri privitoare la dreptul de proprietate și alte drepturi reale		Referințe
<b>1 / 01/01/2024</b>		
Act Normativ nr. 7, din 13/03/1996 emis de PARLAMENT;		
B1	Inscrierea provizorie, drept de PROPRIETATE, dobandit prin Lege, cota actuala 1/1	A1
	1) UAT MIRĂSLĂU, CIF:9999999999999	
	OBSERVATII: PROPRIETAR NEIDENTIFICAT	

**C. Partea III. SARCINI .**

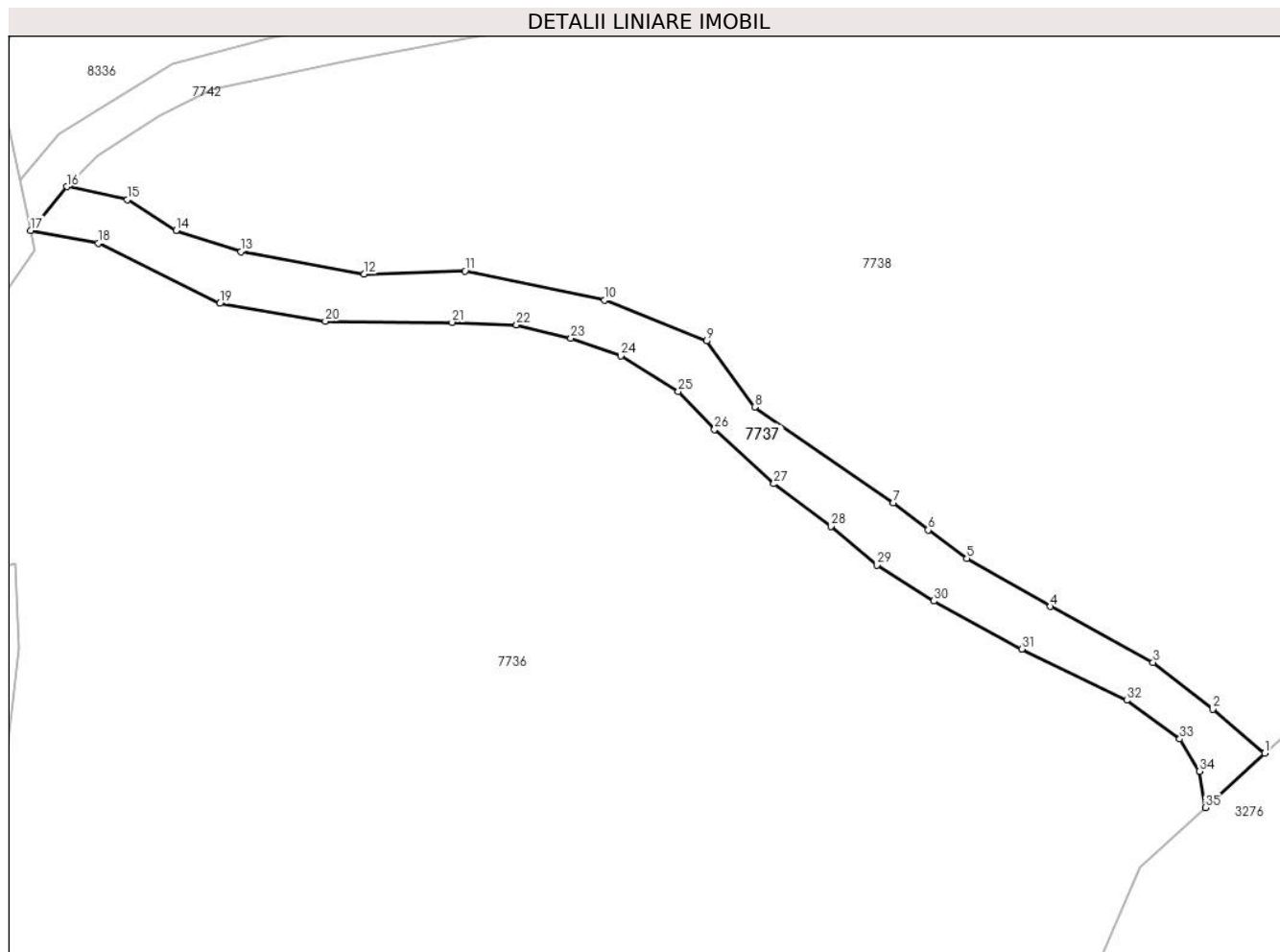
Inscrieri privind dezmembramintele dreptului de proprietate, drepturi reale de garanție și sarcini	Referințe
NU SUNT	

## Anexa Nr. 1 La Partea I

## Teren

Nr cadastral	Suprafața (mp)*	Observații / Referințe
	1.591	

\* Suprafața este determinată în planul de proiecție Stereo 70.



## Date referitoare la teren

Crt	Categorie folosință	Intravilan	Suprafața (mp)	Tarla	Parcelă	Nr. topo	Observații / Referințe
1	drum	DA	1.591	-	-	-	

## Lungime Segmente

1) Valorile lungimilor segmentelor sunt obținute din proiecție în plan.

Punct început	X / Y	Punct sfârșit	X / Y	Lungime segment (** (m)
1	398.080,669 545.090,917	2	398.072,761 545.097,59	10.348
3	398.063,701 545.104,718	4	398.048,087 545.113,195	17.766
5	398.035,386 545.120,488	6	398.029,512 545.124,809	7.292
7	398.024,243 545.128,954	8	398.003,139 545.143,475	25.617
9	397.995,867 545.153,517	10	397.980,324 545.159,681	16.721

Punct început	X / Y	Punct sfârșit	X / Y	Lungime segment (** (m)
2	398.072,761 545.097,59	3	398.063,701 545.104,718	11.528
4	398.048,087 545.113,195	5	398.035,386 545.120,488	14.646
6	398.029,512 545.124,809	7	398.024,243 545.128,954	6.704
8	398.003,139 545.143,475	9	397.995,867 545.153,517	12.398
10	397.980,324 545.159,681	11	397.959,106 545.164,12	21.677

Punct început	X / Y	Punct sfârșit	X / Y	Lungime segment (** (m)
11	397.959,106 545.164,12	12	397.943,81 545.163,626	15.304
13	397.925,06 545.167,078	14	397.915,191 545.170,284	10.376
15	397.907,789 545.174,969	16	397.898,598 545.176,923	9.397
17	397.893,095 545.170,29	18	397.903,348 545.168,311	10.443
19	397.921,852 545.159,188	20	397.937,889 545.156,476	16.264
21	397.957,145 545.156,334	22	397.966,956 545.155,947	9.819
23	397.975,217 545.153,931	24	397.982,805 545.151,243	8.05
25	397.991,546 545.145,867	26	397.997,037 545.140,076	7.98
27	398.006,066 545.131,82	28	398.014,724 545.125,364	10.801
29	398.021,736 545.119,508	30	398.030,38 545.114,036	10.231
31	398.043,745 545.106,717	32	398.059,69 545.098,941	17.74
33	398.067,758 545.093,085	34	398.070,736 545.088,19	5.73
35	398.071,626 545.082,671	1	398.080,669 545.090,917	12.238

Punct început	X / Y	Punct sfârșit	X / Y	Lungime segment (** (m)
12	397.943,81 545.163,626	13	397.925,06 545.167,078	19.066
14	397.915,191 545.170,284	15	397.907,789 545.174,969	8.76
16	397.898,598 545.176,923	17	397.893,095 545.170,29	8.618
18	397.903,348 545.168,311	19	397.921,852 545.159,188	20.631
20	397.937,889 545.156,476	21	397.957,145 545.156,334	19.256
22	397.966,956 545.155,947	23	397.975,217 545.153,931	8.503
24	397.982,805 545.151,243	25	397.991,546 545.145,867	10.262
26	397.997,037 545.140,076	27	398.006,066 545.131,82	12.234
28	398.014,724 545.125,364	29	398.021,736 545.119,508	9.135
30	398.030,38 545.114,036	31	398.043,745 545.106,717	15.238
32	398.059,69 545.098,941	33	398.067,758 545.093,085	9.969
34	398.070,736 545.088,19	35	398.071,626 545.082,671	5.59

\*\* Lungimile segmentelor sunt determinate în planul de proiecție Stereo 70 și sunt rotunjite la 1 milimetru.

\*\*\* Distanța dintre puncte este formată din segmente cumulate ce sunt mai mici decât valoarea 1 milimetru.



**DATE DESPRE IMOBILUL NR. 7738**

Oficiul de Cadastru și Publicitate Imobiliară ALBA  
Biroul de Cadastru și Publicitate Imobiliară Aiud

**A. Partea I. Descrierea imobilului**

TEREN Intravilan

Adresa: Loc. Cicau, Jud. Alba

Nr. Crt	Nr cadastral Nr. topografic	Suprafața* (mp)	Observații / Referințe
A1		13.074	Sector cadastral:15 Teren neimprejmuit;

**B. Partea II. Proprietari și acte**

Inscrieri privitoare la dreptul de proprietate și alte drepturi reale		Referințe
<b>1 / 01/01/2024</b>		
Act Normativ nr. 7, din 13/03/1996 emis de PARLAMENT;		
B1	Inscrierea provizorie, drept de PROPRIETATE, dobandit prin Lege, cota actuala 1/1	A1
	1) UAT MIRĂSLĂU, CIF:9999999999999	
	OBSERVATII: PROPRIETAR NEIDENTIFICAT	

**C. Partea III. SARCINI .**

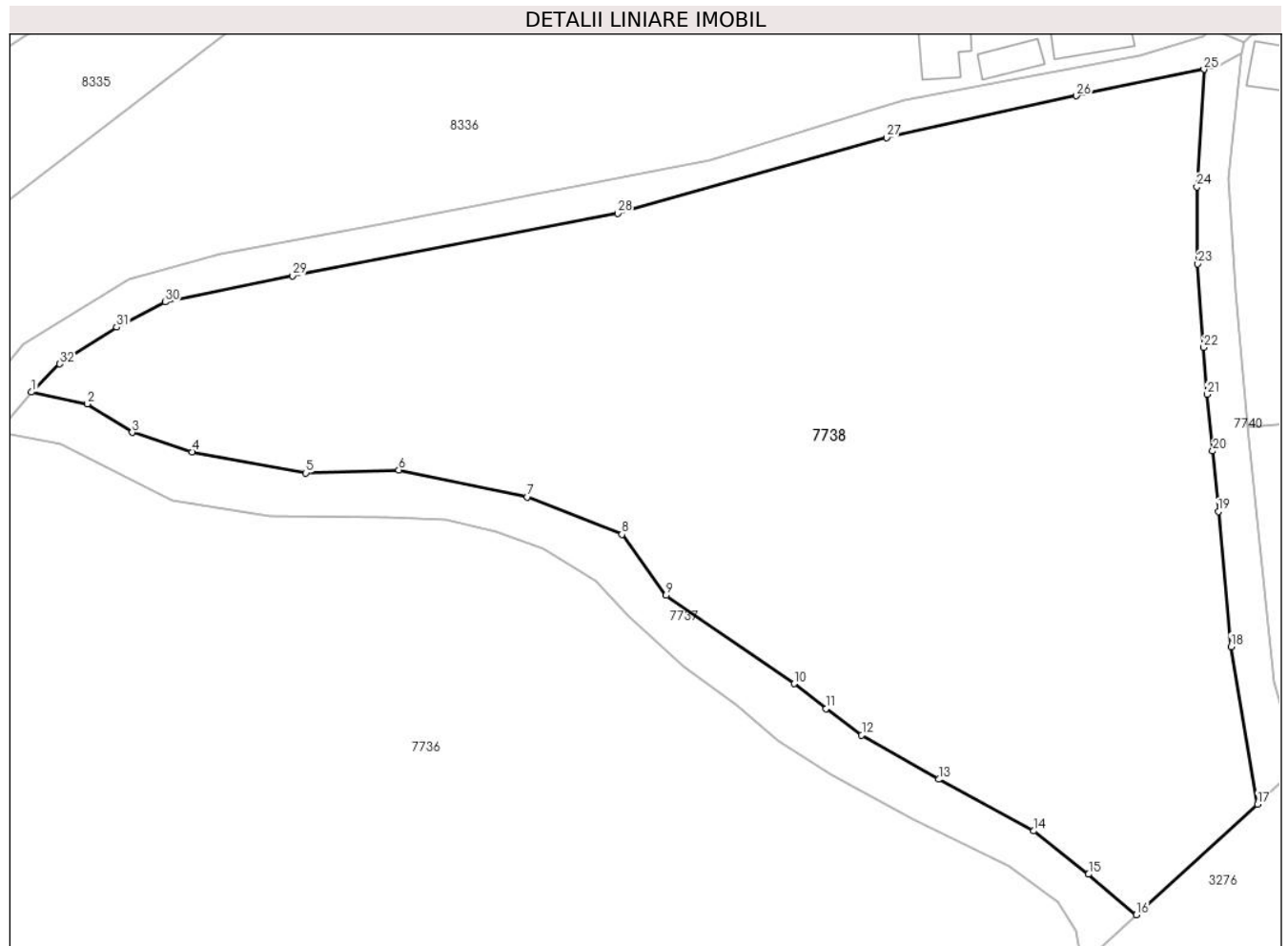
Inscrieri privind dezmembramintele dreptului de proprietate, drepturi reale de garanție și sarcini	Referințe
NU SUNT	

## Anexa Nr. 1 La Partea I

## Teren

Nr cadastral	Suprafața (mp)*	Observații / Referințe
	13.074	

\* Suprafața este determinată în planul de proiecție Stereo 70.



## Date referitoare la teren

Crt	Categorie folosință	Intravilan	Suprafața (mp)	Tarla	Parcelă	Nr. topo	Observații / Referințe
1	arabil	DA	13.074	-	-	-	

## Lungime Segmente

1) Valorile lungimilor segmentelor sunt obținute din proiecție în plan.

Punct început	X / Y	Punct sfârșit	X / Y	Lungime segment (** (m)
1	397.898,598 545.176,923	2	397.907,789 545.174,969	9.397
3	397.915,191 545.170,284	4	397.925,06 545.167,078	10.376
5	397.943,81 545.163,626	6	397.959,106 545.164,12	15.304
7	397.980,324 545.159,681	8	397.995,867 545.153,517	16.721
9	398.003,139 545.143,475	10	398.024,243 545.128,954	25.617

Punct început	X / Y	Punct sfârșit	X / Y	Lungime segment (** (m)
2	397.907,789 545.174,969	3	397.915,191 545.170,284	8.76
4	397.925,06 545.167,078	5	397.943,81 545.163,626	19.066
6	397.959,106 545.164,12	7	397.980,324 545.159,681	21.677
8	397.995,867 545.153,517	9	398.003,139 545.143,475	12.398
10	398.024,243 545.128,954	11	398.029,512 545.124,809	6.704

Punct început	X / Y	Punct sfârșit	X / Y	Lungime segment (** (m)
11	398.029,512 545.124,809	12	398.035,386 545.120,488	7.292
13	398.048,087 545.113,195	14	398.063,701 545.104,718	17.766
15	398.072,761 545.097,59	16	398.080,669 545.090,917	10.348
17	398.100,619 545.109,108	18	398.096,228 545.135,049	26.31
19	398.094,15 545.157,257	20	398.093,237 545.167,227	10.012
21	398.092,288 545.176,566	22	398.091,739 545.184,259	7.713
23	398.090,774 545.198,005	24	398.090,619 545.210,668	12.663
25	398.091,796 545.230,037	26	398.070,785 545.225,694	21.455
27	398.039,49 545.218,791	28	397.995,168 545.206,317	46.043
29	397.941,602 545.196,044	30	397.920,611 545.191,739	21.427
31	397.912,636 545.187,599	32	397.903,258 545.181,554	11.157

Punct început	X / Y	Punct sfârșit	X / Y	Lungime segment (** (m)
12	398.035,386 545.120,488	13	398.048,087 545.113,195	14.646
14	398.063,701 545.104,718	15	398.072,761 545.097,59	11.528
16	398.080,669 545.090,917	17	398.100,619 545.109,108	26.999
18	398.096,228 545.135,049	19	398.094,15 545.157,257	22.304
20	398.093,237 545.167,227	21	398.092,288 545.176,566	9.387
22	398.091,739 545.184,259	23	398.090,774 545.198,005	13.78
24	398.090,619 545.210,668	25	398.091,796 545.230,037	19.406
26	398.070,785 545.225,694	27	398.039,49 545.218,791	32.048
28	397.995,168 545.206,317	29	397.941,602 545.196,044	54.543
30	397.920,611 545.191,739	31	397.912,636 545.187,599	8.986
32	397.903,258 545.181,554	1	397.898,598 545.176,923	6.57

\*\* Lungimile segmentelor sunt determinate în planul de proiecție Stereo 70 și sunt rotunjite la 1 milimetru.

\*\*\* Distanța dintre puncte este formată din segmente cumulate ce sunt mai mici decât valoarea 1 milimetru.





**DATE DESPRE IMOBILUL NR. 7739**

Oficiul de Cadastru și Publicitate Imobiliară ALBA  
Biroul de Cadastru și Publicitate Imobiliară Aiud

**A. Partea I. Descrierea imobilului**

TEREN Intravilan

Adresa: Loc. Cicau, Jud. Alba

Nr. Crt	Nr cadastral Nr. topografic	Suprafața* (mp)	Observații / Referințe
A1		96	Sector cadastral:15 Teren neimprejmuit;

**B. Partea II. Proprietari și acte**

Inscrieri privitoare la dreptul de proprietate și alte drepturi reale		Referințe
<b>1 / 01/01/2024</b>		
Act Normativ nr. 7, din 13/03/1996 emis de PARLAMENT;		
B1	Inscrierea provizorie, drept de PROPRIETATE, dobandit prin Lege, cota actuala 1/1	A1
	1) UAT MIRĂSLĂU, CIF:9999999999999	
	OBSERVATII: PROPRIETAR NEIDENTIFICAT	

**C. Partea III. SARCINI .**

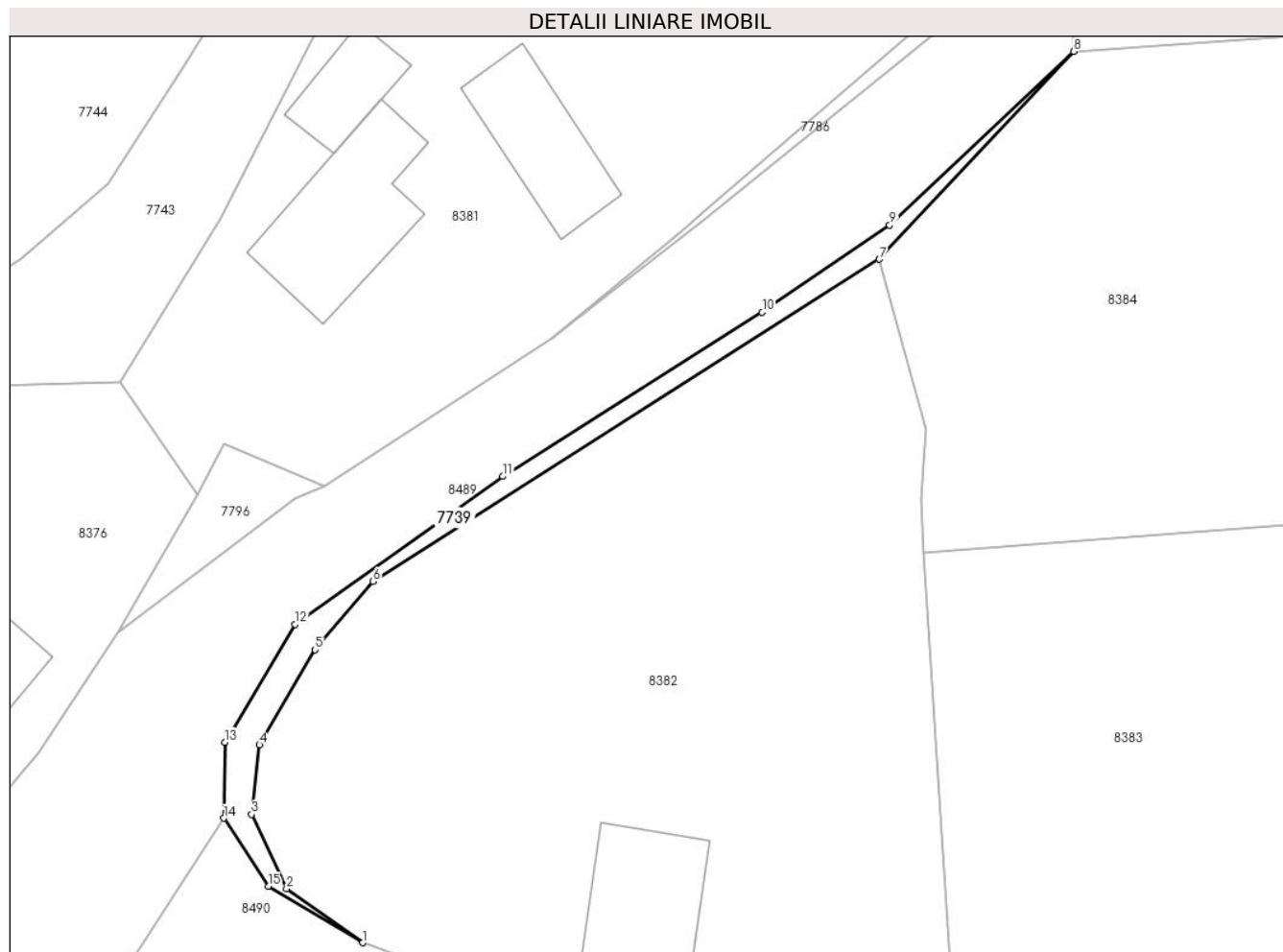
Inscrieri privind dezmembramintele dreptului de proprietate, drepturi reale de garanție și sarcini	Referințe
NU SUNT	

## Anexa Nr. 1 La Partea I

## Teren

Nr cadastral	Suprafața (mp)*	Observații / Referințe
	96	

\* Suprafața este determinată în planul de proiecție Stereo 70.



## Date referitoare la teren

Crt	Categorie folosință	Intravilan	Suprafața (mp)	Tarla	Parcelă	Nr. topo	Observații / Referințe
1	arabil	DA	96	-	-	-	

## Lungime Segmente

1) Valorile lungimilor segmentelor sunt obținute din proiecție în plan.

Punct început	X / Y	Punct sfârșit	X / Y	Lungime segment (** (m)
1	398.300,523 545.339,905	2	398.295,64 545.343,377	5.992
2	398.295,64 545.343,377	3	398.293,401 545.348,13	5.254
3	398.293,401 545.348,13	4	398.293,905 545.352,584	4.483
4	398.293,905 545.352,584	5	398.297,482 545.358,67	7.059
5	398.297,482 545.358,67	6	398.301,189 545.363,038	5.729

Punct început	X / Y	Punct sfârşit	X / Y	Lungime segment (** (m)
6	398.301,189 545.363,038	7	398.333,644 545.383,683	38.465
7	398.333,644 545.383,683	8	398.346,11 545.396,993	18.236
8	398.346,11 545.396,993	9	398.334,311 545.385,86	16.222
9	398.334,311 545.385,86	10	398.326,146 545.380,285	9.887
10	398.326,146 545.380,285	11	398.309,512 545.369,776	19.676
11	398.309,512 545.369,776	12	398.296,182 545.360,309	16.35
12	398.296,182 545.360,309	13	398.291,675 545.352,744	8.806
13	398.291,675 545.352,744	14	398.291,619 545.347,881	4.864
14	398.291,619 545.347,881	15	398.294,465 545.343,518	5.209
15	398.294,465 545.343,518	1	398.300,523 545.339,905	7.054

\*\* Lungimile segmentelor sunt determinate în planul de proiecţie Stereo 70 şi sunt rotunjite la 1 milimetru.

\*\*\* Distanţa dintre puncte este formată din segmente cumulate ce sunt mai mici decât valoarea 1 milimetru.



**DATE DESPRE IMOBILUL NR. 7740**

Oficiul de Cadastru și Publicitate Imobiliară ALBA  
Biroul de Cadastru și Publicitate Imobiliară Aiud

**A. Partea I. Descrierea imobilului**

TEREN Intravilan

Adresa: Loc. Cicau, Jud. Alba

Nr. Crt	Nr cadastral Nr. topografic	Suprafața* (mp)	Observații / Referințe
A1		731	Sector cadastral:15 Teren neimprejmuit;

**B. Partea II. Proprietari și acte**

Inscrieri privitoare la dreptul de proprietate și alte drepturi reale		Referințe
<b>1 / 01/01/2024</b>		
Act Normativ nr. 7, din 13/03/1996 emis de PARLAMENT;		
B1	Inscrierea provizorie, drept de PROPRIETATE, dobandit prin Lege, cota actuala 1/1	A1
	1) UAT MIRĂSLĂU, CIF:9999999999999	
	OBSERVATII: PROPRIETAR NEIDENTIFICAT	

**C. Partea III. SARCINI .**

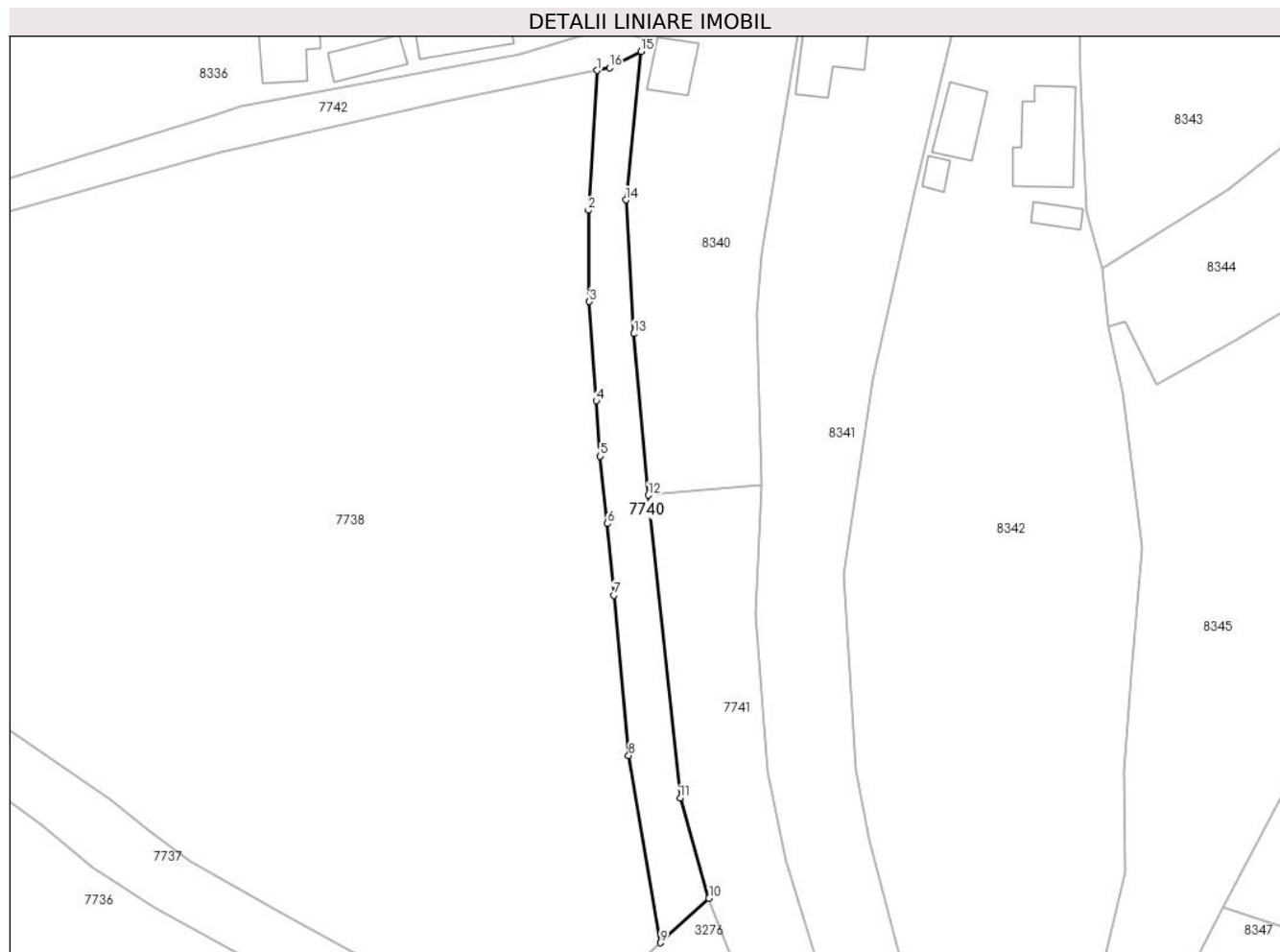
Inscrieri privind dezmembramintele dreptului de proprietate, drepturi reale de garanție și sarcini	Referințe
NU SUNT	

## Anexa Nr. 1 La Partea I

## Teren

Nr cadastral	Suprafața (mp)*	Observații / Referințe
	731	

\* Suprafața este determinată în planul de proiecție Stereo 70.



## Date referitoare la teren

Crt	Categorie folosință	Intra vilan	Suprafața (mp)	Tarla	Parcelă	Nr. topo	Observații / Referințe
1	drum	DA	731	-	-	-	

## Lungime Segmente

1) Valorile lungimilor segmentelor sunt obținute din proiecție în plan.

Punct început	X / Y	Punct sfârșit	X / Y	Lungime segment (** (m)
1	398.091,796 545.230,037	2	398.090,619 545.210,668	19.406
2	398.090,619 545.210,668	3	398.090,774 545.198,005	12.663
3	398.090,774 545.198,005	4	398.091,739 545.184,259	13.78
4	398.091,739 545.184,259	5	398.092,288 545.176,566	7.713
5	398.092,288 545.176,566	6	398.093,237 545.167,227	9.387

Punct început	X / Y	Punct sfârșit	X / Y	Lungime segment (** (m)
6	398.093,237 545.167,227	7	398.094,15 545.157,257	10.012
7	398.094,15 545.157,257	8	398.096,228 545.135,049	22.304
8	398.096,228 545.135,049	9	398.100,619 545.109,108	26.31
9	398.100,619 545.109,108	10	398.107,387 545.115,28	9.159
10	398.107,387 545.115,28	11	398.103,375 545.129,174	14.462
11	398.103,375 545.129,174	12	398.098,963 545.171,169	42.226
12	398.098,963 545.171,169	13	398.096,925 545.193,551	22.475
13	398.096,925 545.193,551	14	398.095,822 545.212,099	18.581
14	398.095,822 545.212,099	15	398.097,941 545.232,695	20.705
15	398.097,941 545.232,695	16	398.093,581 545.230,406	4.924
16	398.093,581 545.230,406	1	398.091,796 545.230,037	1.823

\*\* Lungimile segmentelor sunt determinate în planul de proiecție Stereo 70 și sunt rotunjite la 1 milimetru.

\*\*\* Distanța dintre puncte este formată din segmente cumulate ce sunt mai mici decât valoarea 1 milimetru.





**DATE DESPRE IMOBILUL NR. 7741**

Oficiul de Cadastru și Publicitate Imobiliară ALBA  
Biroul de Cadastru și Publicitate Imobiliară Aiud

**A. Partea I. Descrierea imobilului**

TEREN Intravilan

Adresa: Loc. Cicau, Jud. Alba

Nr. Crt	Nr cadastral Nr. topografic	Suprafața* (mp)	Observații / Referințe
A1		1.059	Sector cadastral:15 Teren neimprejmuit;

**B. Partea II. Proprietari și acte**

Inscrieri privitoare la dreptul de proprietate și alte drepturi reale		Referințe
<b>1 / 01/01/2024</b>		
Act Normativ nr. 7, din 13/03/1996 emis de PARLAMENT;		
B1	Inscrierea provizorie, drept de PROPRIETATE, dobandit prin Lege, cota actuala 1/1	A1
	1) UAT MIRĂSLĂU, CIF:9999999999999	
	OBSERVATII: PROPRIETAR NEIDENTIFICAT	

**C. Partea III. SARCINI .**

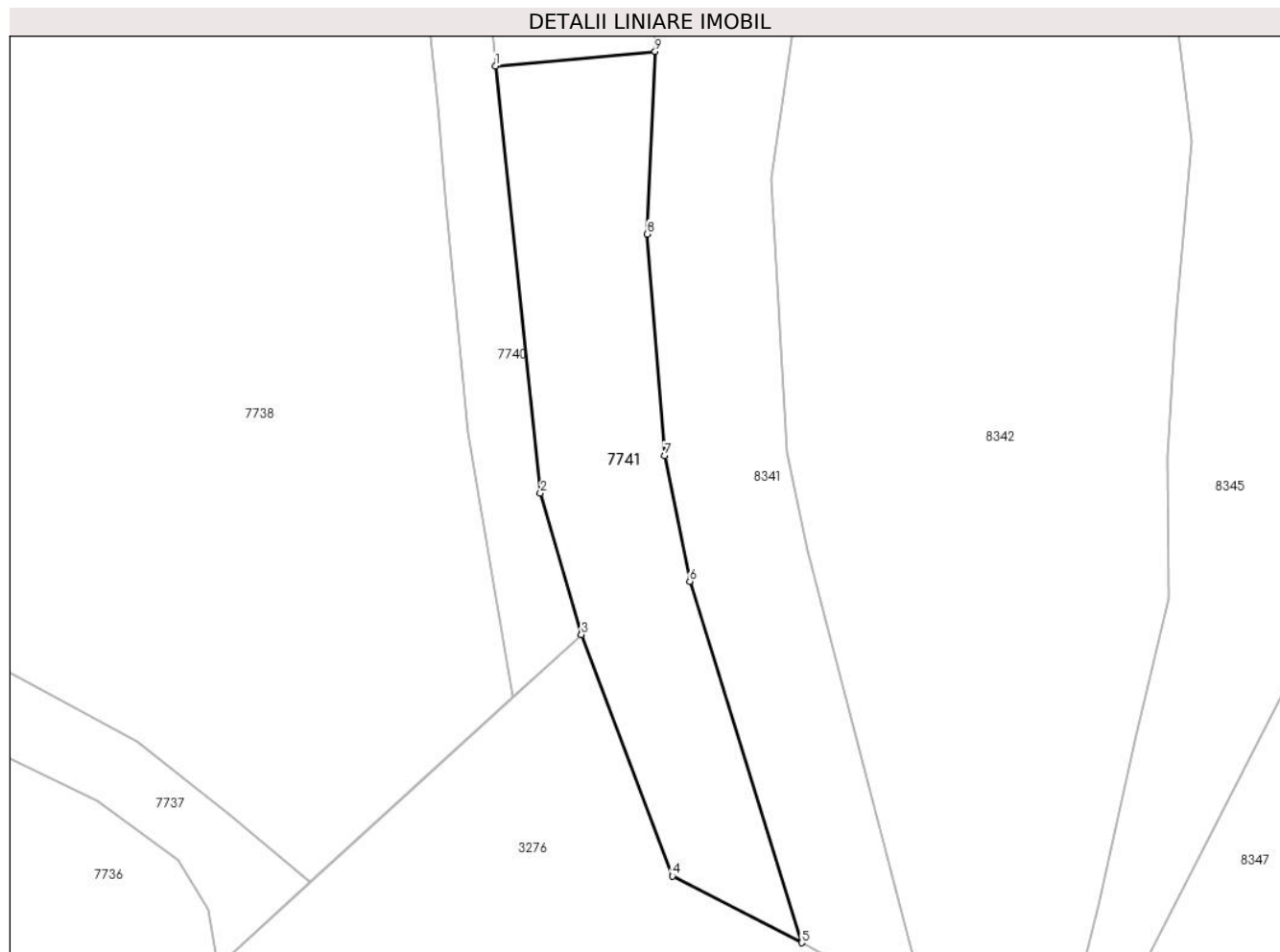
Inscrieri privind dezmembramintele dreptului de proprietate, drepturi reale de garanție și sarcini	Referințe
NU SUNT	

## Anexa Nr. 1 La Partea I

## Teren

Nr cadastral	Suprafața (mp)*	Observații / Referințe
	1.059	

\* Suprafața este determinată în planul de proiecție Stereo 70.



## Date referitoare la teren

Crt	Categorie folosință	Intravilan	Suprafața (mp)	Tarla	Parcelă	Nr. topo	Observații / Referințe
1	arabil	DA	1.059	-	-	-	

## Lungime Segmente

1) Valorile lungimilor segmentelor sunt obținute din proiecție în plan.

Punct început	X / Y	Punct sfârșit	X / Y	Lungime segment (** (m)
1	398.098,963 545.171,169	2	398.103,375 545.129,174	42.226
2	398.103,375 545.129,174	3	398.107,387 545.115,28	14.462
3	398.107,387 545.115,28	4	398.116,348 545.091,536	25.378
4	398.116,348 545.091,536	5	398.129,087 545.084,978	14.328
5	398.129,087 545.084,978	6	398.118,075 545.120,509	37.198

Punct început	X / Y	Punct sfârșit	X / Y	Lungime segment (** (m)
6	398.118,075 545.120,509	7	398.115,586 545.132,864	12.603
7	398.115,586 545.132,864	8	398.113,906 545.154,652	21.853
8	398.113,906 545.154,652	9	398.114,664 545.172,602	17.966
9	398.114,664 545.172,602	1	398.098,963 545.171,169	15.766

\*\* Lungimile segmentelor sunt determinate în planul de proiecție Stereo 70 și sunt rotunjite la 1 milimetru.

\*\*\* Distanța dintre puncte este formată din segmente cumulate ce sunt mai mici decât valoarea 1 milimetru.



**DATE DESPRE IMOBILUL NR. 7742**

Oficiul de Cadastru și Publicitate Imobiliară ALBA  
Biroul de Cadastru și Publicitate Imobiliară Aiud

**A. Partea I. Descrierea imobilului**

TEREN Intravilan

Adresa: Loc. Cicau, Jud. Alba

Nr. Crt	Nr cadastral Nr. topografic	Suprafața* (mp)	Observații / Referințe
A1		1.151	Sector cadastral:15 Teren neimprejmuit;

**B. Partea II. Proprietari și acte**

Inscrieri privitoare la dreptul de proprietate și alte drepturi reale		Referințe
<b>1 / 01/01/2024</b>		
Act Normativ nr. 7, din 13/03/1996 emis de PARLAMENT;		
B1	Inscrierea provizorie, drept de PROPRIETATE, dobandit prin Lege, cota actuala 1/1	A1
	1) UAT MIRĂSLĂU, CIF:9999999999999	
	OBSERVATII: PROPRIETAR NEIDENTIFICAT	

**C. Partea III. SARCINI .**

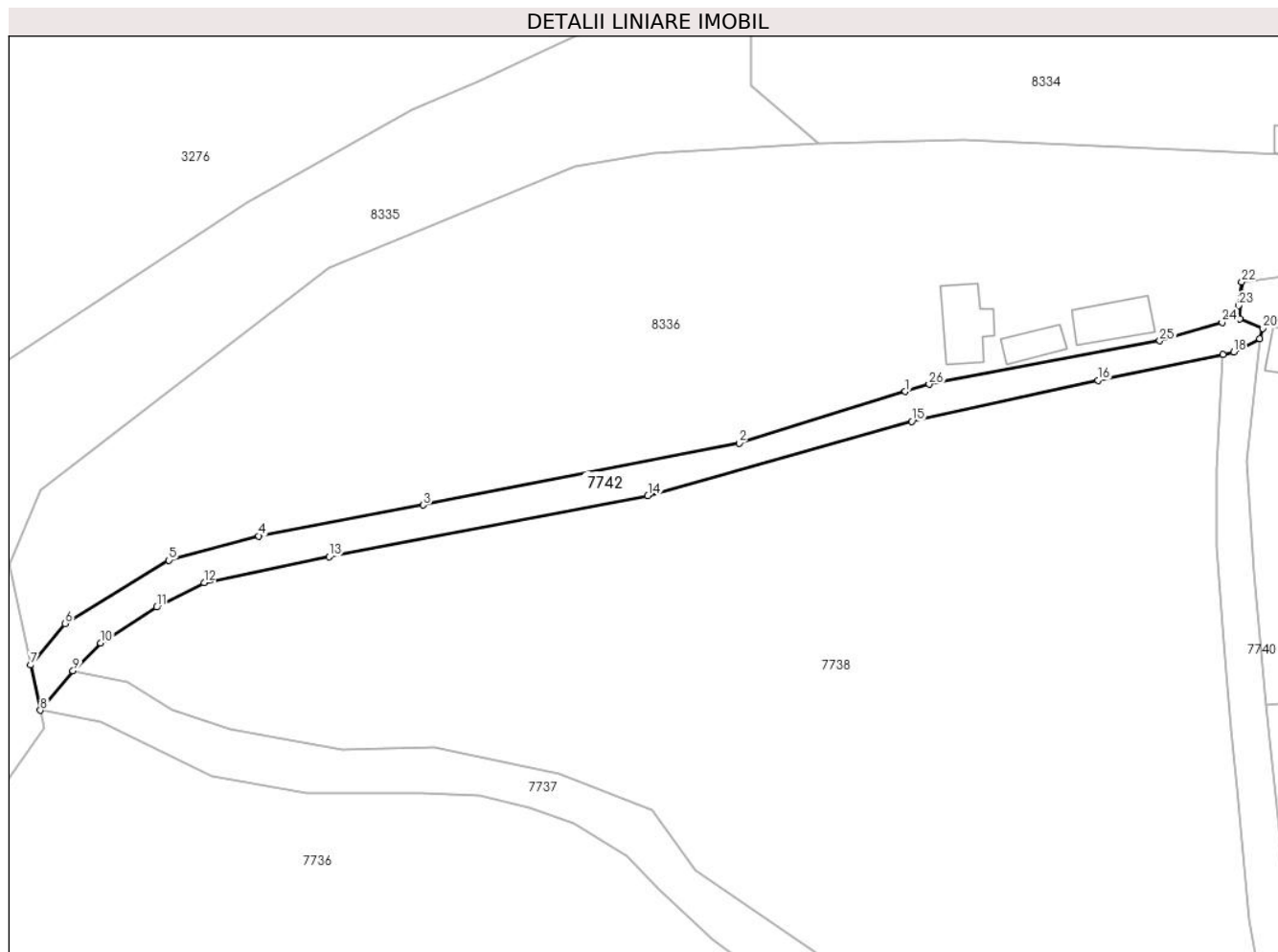
Inscrieri privind dezmembramintele dreptului de proprietate, drepturi reale de garanție și sarcini	Referințe
NU SUNT	

## Anexa Nr. 1 La Partea I

## Teren

Nr cadastral	Suprafața (mp)*	Observații / Referințe
	1.151	

\* Suprafața este determinată în planul de proiecție Stereo 70.



## Date referitoare la teren

Crt	Categorie folosință	Intravilan	Suprafața (mp)	Tarla	Parcelă	Nr. topo	Observații / Referințe
1	drum	DA	1.151	-	-	-	

## Lungime Segmente

1) Valorile lungimilor segmentelor sunt obținute din proiecție în plan.

Punct început	X / Y	Punct sfârșit	X / Y	Lungime segment (** (m)
1	398.038,426 545.223,791	2	398.010,475 545.215,148	29.257
3	397.957,458 545.204,728	4	397.929,791 545.199,553	28.147
5	397.914,679 545.195,473	6	397.897,289 545.184,86	20.373
7	397.891,473 545.177,879	8	397.893,095 545.170,29	7.76
9	397.898,598 545.176,923	10	397.903,258 545.181,554	6.57

Punct început	X / Y	Punct sfârșit	X / Y	Lungime segment (** (m)
2	398.010,475 545.215,148	3	397.957,458 545.204,728	54.031
4	397.929,791 545.199,553	5	397.914,679 545.195,473	15.653
6	397.897,289 545.184,86	7	397.891,473 545.177,879	9.086
8	397.893,095 545.170,29	9	397.898,598 545.176,923	8.618
10	397.903,258 545.181,554	11	397.912,636 545.187,599	11.157

Punct început	X / Y	Punct sfârșit	X / Y	Lungime segment (** (m)	Punct început	X / Y	Punct sfârșit	X / Y	Lungime segment (** (m)
11	397.912,636 545.187,599	12	397.920,611 545.191,739	8.986	12	397.920,611 545.191,739	13	397.941,602 545.196,044	21.427
13	397.941,602 545.196,044	14	397.995,168 545.206,317	54.543	14	397.995,168 545.206,317	15	398.039,49 545.218,791	46.043
15	398.039,49 545.218,791	16	398.070,785 545.225,694	32.048	16	398.070,785 545.225,694	17	398.091,796 545.230,037	21.455
17	398.091,796 545.230,037	18	398.093,581 545.230,406	1.823	18	398.093,581 545.230,406	19	398.097,941 545.232,695	4.924
19	398.097,941 545.232,695	20	398.098,459 545.234,398	1.78	20	398.098,459 545.234,398	21	398.094,571 545.235,956	4.188
21	398.094,571 545.235,956	22	398.094,931 545.242,203	6.258	22	398.094,931 545.242,203	23	398.094,431 545.238,218	4.017
23	398.094,431 545.238,218	24	398.091,65 545.235,417	3.947	24	398.091,65 545.235,417	25	398.081,161 545.232,317	10.937
25	398.081,161 545.232,317	26	398.042,407 545.225,019	39.435	26	398.042,407 545.225,019	1	398.038,426 545.223,791	4.166

\*\* Lungimile segmentelor sunt determinate în planul de proiecție Stereo 70 și sunt rotunjite la 1 milimetru.

\*\*\* Distanța dintre puncte este formată din segmente cumulate ce sunt mai mici decât valoarea 1 milimetru.





**DATE DESPRE IMOBILUL NR. 7743**

Oficiul de Cadastru și Publicitate Imobiliară ALBA  
Biroul de Cadastru și Publicitate Imobiliară Aiud

**A. Partea I. Descrierea imobilului**

TEREN Intravilan

Adresa: Loc. Cicau, Jud. Alba

Nr. Crt	Nr cadastral Nr. topografic	Suprafața* (mp)	Observații / Referințe
A1		3.147	Sector cadastral:15 Teren neimprijmit;

**B. Partea II. Proprietari și acte**

Inscrieri privitoare la dreptul de proprietate și alte drepturi reale		Referințe
<b>1 / 09/07/2018</b>		
Act Normativ nr. 1705, din 21/12/2006 emis de PARLAMENTUL ROMANIEI;		
B1	Intabulare, drept de PROPRIETATE, dobandit prin Lege, cota actuala 1/1 1) <b>STATUL ROMÂN</b> , CIF:999999999999	A1
Act Normativ nr. 107, din 08/10/1996 emis de PARLAMENTUL ROMANIEI;		
B2	Intabulare, drept de ADMINISTRARE, dobandit prin Lege, cota actuala 1/1 1) <b>ANAR-ABA MURES</b> , CIF:24326056	A1

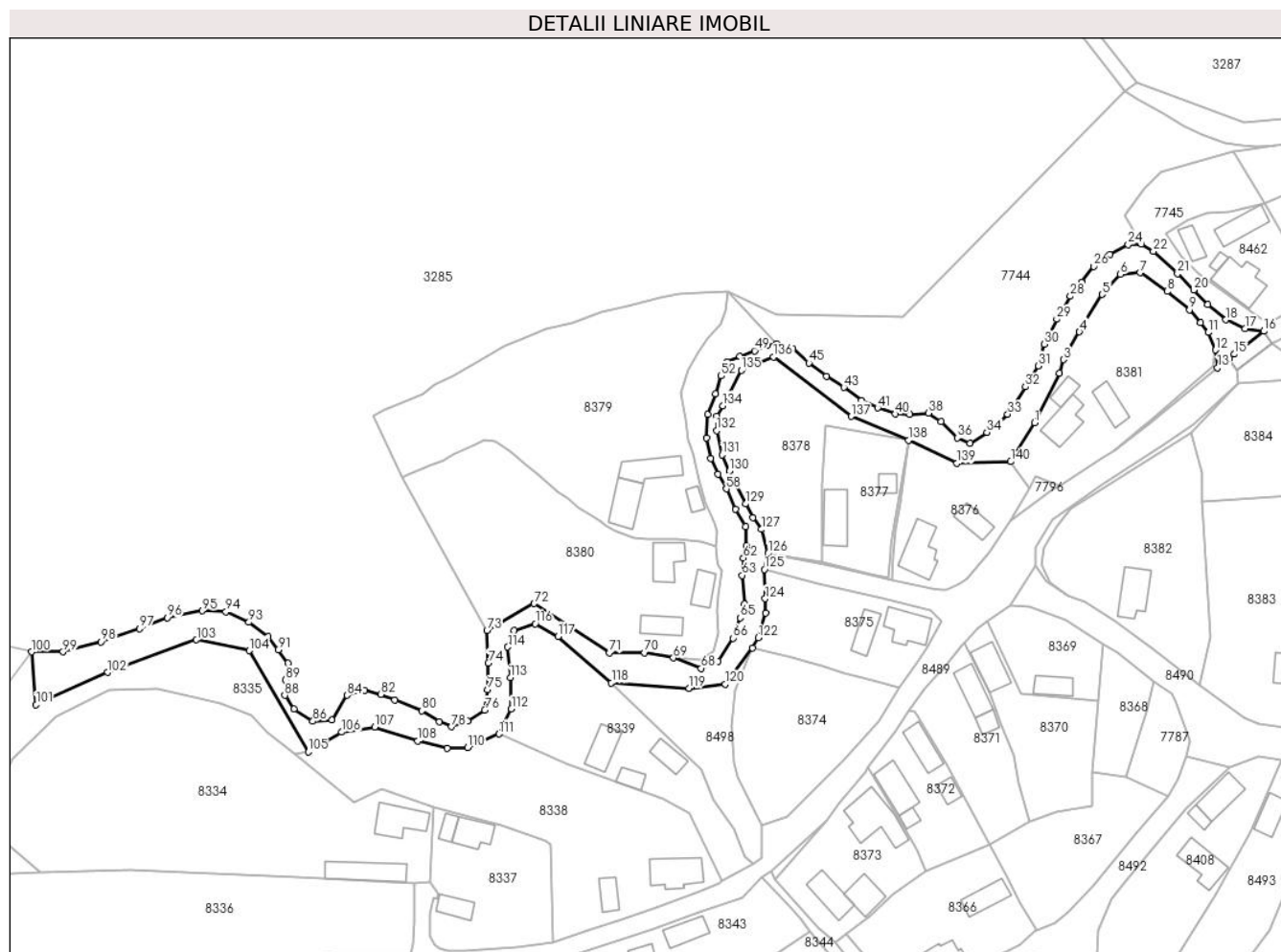
**C. Partea III. SARCINI .**

Inscrieri privind dezmembramintele dreptului de proprietate, drepturi reale de garanție și sarcini	Referințe
NU SUNT	

**Teren**

Nr cadastral	Suprafața (mp)*	Observații / Referințe
	3.147	

\* Suprafața este determinată în planul de proiecție Stereo 70.



**Date referitoare la teren**

Crt	Categorie folosință	Intravilan	Suprafața (mp)	Tarla	Parcelă	Nr. topo	Observații / Referințe
1	ape curgătoare	DA	3.147	-	-	-	

**Lungime Segmente**

1) Valorile lungimilor segmentelor sunt obținute din proiecție în plan.

Punct început	X / Y	Punct sfârșit	X / Y	Lungime segment	Punct început	X / Y	Punct sfârșit	X / Y	Lungime segment	Punct început	X / Y	Punct sfârșit	X / Y	Lungime segment
1	398.291,421 545.386,246	2	398.298,161 545.399,594	14.953	2	398.298,161 545.399,594	3	398.299,173 545.403,229	3.773	3	398.299,173 545.403,229	4	398.303,487 545.410,736	8.658
4	398.303,487 545.410,736	5	398.309,614 545.420,756	11.745	5	398.309,614 545.420,756	6	398.314,525 545.426,177	7.315	6	398.314,525 545.426,177	7	398.319,783 545.426,597	5.275
7	398.319,783 545.426,597	8	398.327,078 545.421,588	8.849	8	398.327,078 545.421,588	9	398.333,09 545.416,637	7.788	9	398.333,09 545.416,637	10	398.336,0 545.413,129	4.558
10	398.336,0 545.413,129	11	398.338,131 545.410,56	3.338	11	398.338,131 545.410,56	12	398.340,092 545.405,843	5.108	12	398.340,092 545.405,843	13	398.340,677 545.401,027	4.851
13	398.340,677 545.401,027	14	398.343,643 545.403,438	3.822	14	398.343,643 545.403,438	15	398.345,206 545.404,708	2.014	15	398.345,206 545.404,708	16	398.353,1 545.410,891	10.027

Punct început	X / Y	Punct sfârșit	X / Y	Lungime segment	Punct început	X / Y	Punct sfârșit	X / Y	Lungime segment	Punct început	X / Y	Punct sfârșit	X / Y	Lungime segment
16	398.353,1 545.410,891	17	398.348,034 545.411,566	5.111	17	398.348,034 545.411,566	18	398.342,841 545.413,949	5.714	18	398.342,841 545.413,949	19	398.338,036 545.418,138	6.374
19	398.338,036 545.418,138	20	398.334,203 545.421,94	5.4	20	398.334,203 545.421,94	21	398.329,895 545.426,337	6.155	21	398.329,895 545.426,337	22	398.323,382 545.432,418	8.911
22	398.323,382 545.432,418	23	398.320,173 545.434,331	3.736	23	398.320,173 545.434,331	24	398.316,61 545.434,184	3.565	24	398.316,61 545.434,184	25	398.311,687 545.431,471	5.621
25	398.311,687 545.431,471	26	398.307,284 545.428,346	5.4	26	398.307,284 545.428,346	27	398.304,015 545.424,017	5.424	27	398.304,015 545.424,017	28	398.301,042 545.420,306	4.756
28	398.301,042 545.420,306	29	398.297,392 545.414,128	7.175	29	398.297,392 545.414,128	30	398.294,035 545.407,383	7.535	30	398.294,035 545.407,383	31	398.292,475 545.401,588	6.001
31	398.292,475 545.401,588	32	398.288,971 545.395,933	6.653	32	398.288,971 545.395,933	33	398.284,2 545.388,545	8.795	33	398.284,2 545.388,545	34	398.278,598 545.383,713	7.398
34	398.278,598 545.383,713	35	398.274,036 545.380,771	5.428	35	398.274,036 545.380,771	36	398.270,652 545.382,242	3.69	36	398.270,652 545.382,242	37	398.266,208 545.386,598	6.223
37	398.266,208 545.386,598	38	398.262,882 545.388,863	4.024	38	398.262,882 545.388,863	39	398.257,838 545.388,541	5.054	39	398.257,838 545.388,541	40	398.253,954 545.388,659	3.886
40	398.253,954 545.388,659	41	398.249,186 545.390,277	5.034	41	398.249,186 545.390,277	42	398.244,831 545.392,218	4.768	42	398.244,831 545.392,218	43	398.240,118 545.395,782	5.908
43	398.240,118 545.395,782	44	398.235,468 545.398,782	5.534	44	398.235,468 545.398,782	45	398.230,72 545.402,378	5.956	45	398.230,72 545.402,378	46	398.226,424 545.406,29	5.811
46	398.226,424 545.406,29	47	398.221,98 545.407,526	4.612	47	398.221,98 545.407,526	48	398.219,42 545.406,967	2.621	48	398.219,42 545.406,967	49	398.216,084 545.405,641	3.59
49	398.216,084 545.405,641	50	398.212,111 545.404,17	4.236	50	398.212,111 545.404,17	51	398.208,756 545.402,699	3.663	51	398.208,756 545.402,699	52	398.207,079 545.398,875	4.176
52	398.207,079 545.398,875	53	398.205,603 545.394,038	5.057	53	398.205,603 545.394,038	54	398.203,455 545.388,478	5.96	54	398.203,455 545.388,478	55	398.203,161 545.382,262	6.223
55	398.203,161 545.382,262	56	398.204,338 545.376,702	5.683	56	398.204,338 545.376,702	57	398.206,283 545.372,484	4.646	57	398.206,283 545.372,484	58	398.208,52 545.368,483	4.583
58	398.208,52 545.368,483	59	398.210,994 545.363,032	5.986	59	398.210,994 545.363,032	60	398.213,701 545.358,406	5.361	60	398.213,701 545.358,406	61	398.213,907 545.353,17	5.24
61	398.213,907 545.353,17	62	398.213,08 545.349,897	3.376	62	398.213,08 545.349,897	63	398.212,727 545.345,249	4.661	63	398.212,727 545.345,249	64	398.213,341 545.337,531	7.742
64	398.213,341 545.337,531	65	398.212,223 545.333,795	3.9	65	398.212,223 545.333,795	66	398.210,25 545.328,348	5.794	66	398.210,25 545.328,348	67	398.206,277 545.322,2	7.32
67	398.206,277 545.322,2	68	398.201,745 545.320,228	4.942	68	398.201,745 545.320,228	69	398.194,219 545.323,034	8.032	69	398.194,219 545.323,034	70	398.186,504 545.324,437	7.842
70	398.186,504 545.324,437	71	398.177,028 545.324,478	9.476	71	398.177,028 545.324,478	72	398.156,756 545.337,681	24.19 2	72	398.156,756 545.337,681	73	398.144,092 545.330,435	14.59 1
73	398.144,092 545.330,435	74	398.144,435 545.321,696	8.745	74	398.144,435 545.321,696	75	398.144,317 545.314,528	7.17	75	398.144,317 545.314,528	76	398.143,491 545.308,998	5.591
76	398.143,491 545.308,998	77	398.138,935 545.306,119	5.389	77	398.138,935 545.306,119	78	398.134,556 545.304,532	4.658	78	398.134,556 545.304,532	79	398.131,294 545.305,913	3.543
79	398.131,294 545.305,913	80	398.126,591 545.308,851	5.545	80	398.126,591 545.308,851	81	398.119,234 545.311,676	7.88	81	398.119,234 545.311,676	82	398.115,472 545.313,262	4.083
82	398.115,472 545.313,262	83	398.111,177 545.314,382	4.439	83	398.111,177 545.314,382	84	398.106,504 545.312,997	4.874	84	398.106,504 545.312,997	85	398.102,37 545.306,329	7.846
85	398.102,37 545.306,329	86	398.097,25 545.306,047	5.128	86	398.097,25 545.306,047	87	398.092,176 545.309,334	6.045	87	398.092,176 545.309,334	88	398.089,686 545.312,997	4.429
88	398.089,686 545.312,997	89	398.089,921 545.317,129	4.139	89	398.089,921 545.317,129	90	398.090,485 545.321,59	4.496	90	398.090,485 545.321,59	91	398.087,901 545.325,206	4.444
91	398.087,901 545.325,206	92	398.085,224 545.328,728	4.424	92	398.085,224 545.328,728	93	398.080,028 545.332,63	6.498	93	398.080,028 545.332,63	94	398.073,874 545.335,447	6.768
94	398.073,874 545.335,447	95	398.067,439 545.335,729	6.442	95	398.067,439 545.335,729	96	398.058,09 545.333,898	9.526	96	398.058,09 545.333,898	97	398.050,558 545.330,886	8.112
97	398.050,558 545.330,886	98	398.040,223 545.327,411	10.90 3	98	398.040,223 545.327,411	99	398.030,03 545.324,688	10.55 1	99	398.030,03 545.324,688	100	398.021,574 545.324,688	8.456
100	398.021,574 545.324,688	101	398.022,786 545.310,462	14.27 7	101	398.022,786 545.310,462	102	398.042,064 545.319,157	21.14 8	102	398.042,064 545.319,157	103	398.065,926 545.327,926	25.42 3
103	398.065,926 545.327,926	104	398.080,134 545.325,023	14.50 2	104	398.080,134 545.325,023	105	398.095,98 545.297,76	31.53 3	105	398.095,98 545.297,76	106	398.105,025 545.303,086	10.49 6
106	398.105,025 545.303,086	107	398.113,868 545.304,469	8.95	107	398.113,868 545.304,469	108	398.125,505 545.300,714	12.22 8	108	398.125,505 545.300,714	109	398.133,325 545.298,704	8.074
109	398.133,325 545.298,704	110	398.138,873 545.298,905	5.552	110	398.138,873 545.298,905	111	398.147,292 545.302,588	9.189	111	398.147,292 545.302,588	112	398.150,661 545.309,312	7.521
112	398.150,661 545.309,312	113	398.150,4 545.317,763	8.455	113	398.150,4 545.317,763	114	398.149,684 545.325,975	8.244	114	398.149,684 545.325,975	115	398.151,461 545.330,388	4.758

Punct început	X / Y	Punct sfârșit	X / Y	Lungime segment	Punct început	X / Y	Punct sfârșit	X / Y	Lungime segment	Punct început	X / Y	Punct sfârșit	X / Y	Lungime segment
115	398.151,461 545.330,388	116	398.157,072 545.332,248	5.911	116	398.157,072 545.332,248	117	398.163,255 545.328,843	7.059	117	398.163,255 545.328,843	118	398.177,573 545.316,306	19.031
118	398.177,573 545.316,306	119	398.198,392 545.314,906	20.866	119	398.198,392 545.314,906	120	398.208,205 545.316,023	9.876	120	398.208,205 545.316,023	121	398.215,558 545.325,654	12.117
121	398.215,558 545.325,654	122	398.217,117 545.328,458	3.209	122	398.217,117 545.328,458	123	398.219,032 545.335,143	6.954	123	398.219,032 545.335,143	124	398.218,967 545.338,94	3.797
124	398.218,967 545.338,94	125	398.218,746 545.346,843	7.906	125	398.218,746 545.346,843	126	398.219,75 545.351,123	4.396	126	398.219,75 545.351,123	127	398.217,975 545.357,611	6.726
127	398.217,975 545.357,611	128	398.215,626 545.360,782	3.947	128	398.215,626 545.360,782	129	398.213,635 545.364,457	4.179	129	398.213,635 545.364,457	130	398.209,294 545.373,243	9.8
130	398.209,294 545.373,243	131	398.207,405 545.377,632	4.778	131	398.207,405 545.377,632	132	398.205,873 545.384,164	6.709	132	398.205,873 545.384,164	133	398.205,924 545.387,991	3.828
133	398.205,924 545.387,991	134	398.207,551 545.390,866	3.303	134	398.207,551 545.390,866	135	398.212,607 545.400,354	10.751	135	398.212,607 545.400,354	136	398.221,21 545.403,924	9.314
136	398.221,21 545.403,924	137	398.242,053 545.387,975	26.245	137	398.242,053 545.387,975	138	398.257,499 545.381,555	16.727	138	398.257,499 545.381,555	139	398.270,538 545.375,375	14.429
139	398.270,538 545.375,375	140	398.285,0 545.375,812	14.469	140	398.285,0 545.375,812	1	398.291,421 545.386,246	12.252					

\*\* Lungimile segmentelor sunt determinate în planul de proiecție Stereo 70 și sunt rotunjite la 1 milimetru.

\*\*\* Distanța dintre puncte este formată din segmente cumulate ce sunt mai mici decât valoarea 1 milimetru.

**DATE DESPRE IMOBILUL NR. 7744**

Oficiul de Cadastru și Publicitate Imobiliară ALBA  
Biroul de Cadastru și Publicitate Imobiliară Aiud

**A. Partea I. Descrierea imobilului**

TEREN Intravilan

Adresa: Loc. Cicau, Jud. Alba

Nr. Crt	Nr cadastral Nr. topografic	Suprafața* (mp)	Observații / Referințe
A1		3.716	Sector cadastral:15 Teren neimprejmuit;

**B. Partea II. Proprietari și acte**

Inscrieri privitoare la dreptul de proprietate și alte drepturi reale		Referințe
<b>1 / 01/01/2024</b>		
Act Normativ nr. 7, din 13/03/1996 emis de PARLAMENT;		
B1	Inscrierea provizorie, drept de PROPRIETATE, dobandit prin Lege, cota actuala 1/1	A1
	1) UAT MIRĂSLĂU, CIF:9999999999999	
	OBSERVATII: PROPRIETAR NEIDENTIFICAT	

**C. Partea III. SARCINI .**

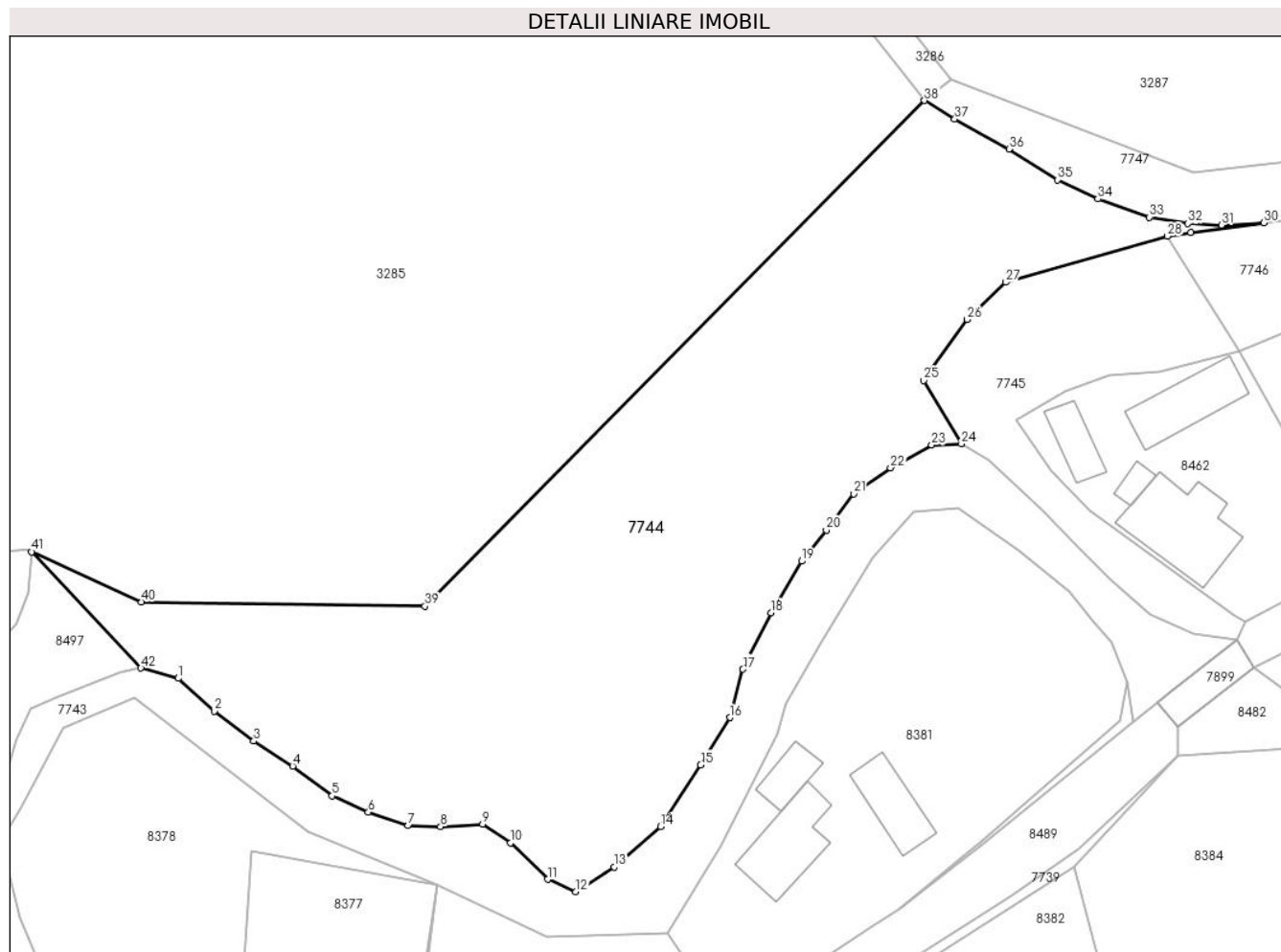
Inscrieri privind dezmembramintele dreptului de proprietate, drepturi reale de garanție și sarcini	Referințe
NU SUNT	

## Anexa Nr. 1 La Partea I

## Teren

Nr cadastral	Suprafața (mp)*	Observații / Referințe
	3.716	

\* Suprafața este determinată în planul de proiecție Stereo 70.



## Date referitoare la teren

Crt	Categorie folosință	Intravilan	Suprafața (mp)	Tarla	Parcelă	Nr. topo	Observații / Referințe
1	arabil	DA	3.716	-	-	-	

## Lungime Segmente

1) Valorile lungimilor segmentelor sunt obținute din proiecție în plan.

Punct început	X / Y	Punct sfârșit	X / Y	Lungime segment	Punct început	X / Y	Punct sfârșit	X / Y	Lungime segment	Punct început	X / Y	Punct sfârșit	X / Y	Lungime segment
1	398.226,424 545.406,29	2	398.230,72 545.402,378	5.811	2	398.230,72 545.402,378	3	398.235,468 545.398,782	5.956	3	398.235,468 545.398,782	4	398.240,118 545.395,782	5.534
4	398.240,118 545.395,782	5	398.244,831 545.392,218	5.908	5	398.244,831 545.392,218	6	398.249,186 545.390,277	4.768	6	398.249,186 545.390,277	7	398.253,954 545.388,659	5.034
7	398.253,954 545.388,659	8	398.257,838 545.388,541	3.886	8	398.257,838 545.388,541	9	398.262,882 545.388,863	5.054	9	398.262,882 545.388,863	10	398.266,208 545.386,598	4.024
10	398.266,208 545.386,598	11	398.270,652 545.382,242	6.223	11	398.270,652 545.382,242	12	398.274,036 545.380,771	3.69	12	398.274,036 545.380,771	13	398.278,598 545.383,713	5.428
13	398.278,598 545.383,713	14	398.284,2 545.388,545	7.398	14	398.284,2 545.388,545	15	398.288,971 545.395,933	8.795	15	398.288,971 545.395,933	16	398.292,475 545.401,588	6.653
16	398.292,475 545.401,588	17	398.294,035 545.407,383	6.001	17	398.294,035 545.407,383	18	398.297,392 545.414,128	7.535	18	398.297,392 545.414,128	19	398.301,042 545.420,306	7.175

Punct început	X / Y	Punct sfârșit	X / Y	Lungime segment	Punct început	X / Y	Punct sfârșit	X / Y	Lungime segment	Punct început	X / Y	Punct sfârșit	X / Y	Lungime segment
19	398.301,042 545.420,306	20	398.304,015 545.424,017	4.756	20	398.304,015 545.424,017	21	398.307,284 545.428,346	5.424	21	398.307,284 545.428,346	22	398.311,687 545.431,471	5.4
22	398.311,687 545.431,471	23	398.316,61 545.434,184	5.621	23	398.316,61 545.434,184	24	398.320,173 545.434,331	3.565	24	398.320,173 545.434,331	25	398.315,682 545.441,912	8.811
25	398.315,682 545.441,912	26	398.320,868 545.449,211	8.954	26	398.320,868 545.449,211	27	398.325,501 545.453,676	6.435	27	398.325,501 545.453,676	28	398.344,854 545.459,183	20.121
28	398.344,854 545.459,183	29	398.347,636 545.459,611	2.815	29	398.347,636 545.459,611	30	398.356,38 545.460,801	8.824	30	398.356,38 545.460,801	31	398.351,328 545.460,514	5.06
31	398.351,328 545.460,514	32	398.347,289 545.460,688	4.042	32	398.347,289 545.460,688	33	398.342,688 545.461,446	4.663	33	398.342,688 545.461,446	34	398.336,495 545.463,638	6.569
34	398.336,495 545.463,638	35	398.331,658 545.465,929	5.352	35	398.331,658 545.465,929	36	398.325,881 545.469,611	6.851	36	398.325,881 545.469,611	37	398.319,373 545.473,194	7.429
37	398.319,373 545.473,194	38	398.315,761 545.475,407	4.236	38	398.315,761 545.475,407	39	398.255,958 545.414,9	85.073	39	398.255,958 545.414,9	40	398.222,014 545.415,432	33.948
40	398.222,014 545.415,432	41	398.208,879 545.421,416	14.433	41	398.208,879 545.421,416	42	398.221,98 545.407,526	19.094	42	398.221,98 545.407,526	1	398.226,424 545.406,29	4.612

\*\* Lungimile segmentelor sunt determinate în planul de proiecție Stereo 70 și sunt rotunjite la 1 milimetru.

\*\*\* Distanța dintre puncte este formată din segmente cumulate ce sunt mai mici decât valoarea 1 milimetru.





**DATE DESPRE IMOBILUL NR. 7745**

Oficiul de Cadastru și Publicitate Imobiliară ALBA  
Biroul de Cadastru și Publicitate Imobiliară Aiud

**A. Partea I. Descrierea imobilului**

TEREN Intravilan

Adresa: Loc. Cicau, Jud. Alba

Nr. Crt	Nr cadastral Nr. topografic	Suprafața* (mp)	Observații / Referințe
A1		667	Sector cadastral:15 Teren neimprejmuit;

**B. Partea II. Proprietari și acte**

Inscrieri privitoare la dreptul de proprietate și alte drepturi reale		Referințe
<b>1 / 01/01/2024</b>		
Act Normativ nr. 7, din 13/03/1996 emis de PARLAMENT;		
B1	Inscrierea provizorie, drept de PROPRIETATE, dobandit prin Lege, cota actuala 1/1	A1
	1) UAT MIRĂSLĂU, CIF:9999999999999	
	OBSERVATII: PROPRIETAR NEIDENTIFICAT	

**C. Partea III. SARCINI .**

Inscrieri privind dezmembramintele dreptului de proprietate, drepturi reale de garanție și sarcini	Referințe
NU SUNT	

## Anexa Nr. 1 La Partea I

## Teren

Nr cadastral	Suprafața (mp)*	Observații / Referințe
	667	

\* Suprafața este determinată în planul de proiecție Stereo 70.



## Date referitoare la teren

Crt	Categorie folosință	Intravilan	Suprafața (mp)	Tarla	Parcelă	Nr. topo	Observații / Referințe
1	arabil	DA	667	-	-	-	

## Lungime Segmente

1) Valorile lungimilor segmentelor sunt obținute din proiecție în plan.

Punct început	X / Y	Punct sfârșit	X / Y	Lungime segment (** (m)
1	398.326,804 545.437,251	2	398.332,688 545.440,684	6.813
3	398.337,916 545.442,512	4	398.343,967 545.442,904	6.063
5	398.353,403 545.445,365	6	398.344,854 545.459,183	16.248
7	398.325,501 545.453,676	8	398.320,868 545.449,211	6.435
9	398.315,682 545.441,912	10	398.320,173 545.434,331	8.811

Punct început	X / Y	Punct sfârșit	X / Y	Lungime segment (** (m)
2	398.332,688 545.440,684	3	398.337,916 545.442,512	5.539
4	398.343,967 545.442,904	5	398.353,403 545.445,365	9.752
6	398.344,854 545.459,183	7	398.325,501 545.453,676	20.121
8	398.320,868 545.449,211	9	398.315,682 545.441,912	8.954
10	398.320,173 545.434,331	11	398.323,382 545.432,418	3.736

Punct început	X / Y	Punct sfârșit	X / Y	Lungime segment (** (m)
11	398.323,382 545.432,418	12	398.329,895 545.426,337	8.911
13	398.334,203 545.421,94	14	398.338,036 545.418,138	5.4
15	398.342,841 545.413,949	16	398.348,034 545.411,566	5.714
17	398.353,1 545.410,891	18	398.354,215 545.413,039	2.42
19	398.352,866 545.413,744	20	398.335,517 545.426,404	21.477
21	398.330,988 545.431,086	1	398.326,804 545.437,251	7.45

Punct început	X / Y	Punct sfârșit	X / Y	Lungime segment (** (m)
12	398.329,895 545.426,337	13	398.334,203 545.421,94	6.155
14	398.338,036 545.418,138	15	398.342,841 545.413,949	6.374
16	398.348,034 545.411,566	17	398.353,1 545.410,891	5.111
18	398.354,215 545.413,039	19	398.352,866 545.413,744	1.522
20	398.335,517 545.426,404	21	398.330,988 545.431,086	6.514

\*\* Lungimile segmentelor sunt determinate în planul de proiecție Stereo 70 și sunt rotunjite la 1 milimetru.

\*\*\* Distanța dintre puncte este formată din segmente cumulate ce sunt mai mici decât valoarea 1 milimetru.



**DATE DESPRE IMOBILUL NR. 7746**

Oficiul de Cadastru și Publicitate Imobiliară ALBA  
Biroul de Cadastru și Publicitate Imobiliară Aiud

**A. Partea I. Descrierea imobilului**

TEREN Intravilan

Adresa: Loc. Cicau, Jud. Alba

Nr. Crt	Nr cadastral Nr. topografic	Suprafața* (mp)	Observații / Referințe
A1		263	Sector cadastral:15 Teren neimprejmuit;

**B. Partea II. Proprietari și acte**

Inscrieri privitoare la dreptul de proprietate și alte drepturi reale		Referințe
<b>1 / 01/01/2024</b>		
Act Normativ nr. 7, din 13/03/1996 emis de PARLAMENT;		
B1	Inscrierea provizorie, drept de PROPRIETATE, dobandit prin Lege, cota actuala 1/1	A1
	1) UAT MIRĂSLĂU, CIF:9999999999999	
	OBSERVATII: PROPRIETAR NEIDENTIFICAT	

**C. Partea III. SARCINI .**

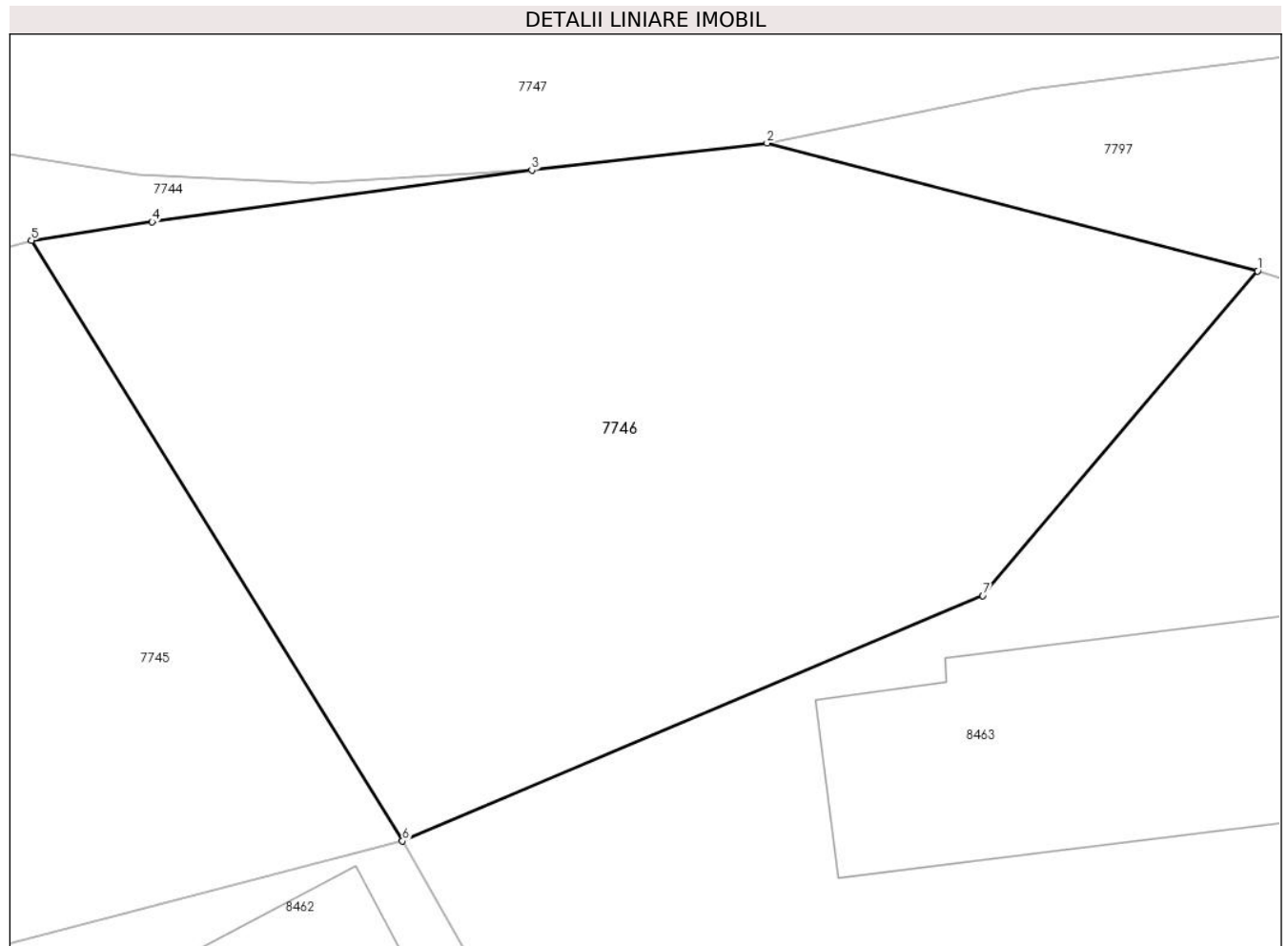
Inscrieri privind dezmembramintele dreptului de proprietate, drepturi reale de garanție și sarcini	Referințe
NU SUNT	

## Anexa Nr. 1 La Partea I

## Teren

Nr cadastral	Suprafața (mp)*	Observații / Referințe
	263	

\* Suprafața este determinată în planul de proiecție Stereo 70.



## Date referitoare la teren

Crt	Categorie folosință	Intra vilan	Suprafața (mp)	Tarla	Parcelă	Nr. topo	Observații / Referințe
1	arabil	DA	263	-	-	-	

## Lungime Segmente

1) Valorile lungimilor segmentelor sunt obținute din proiecție în plan.

Punct început	X / Y	Punct sfârșit	X / Y	Lungime segment (** (m)
1	398.373,103 545.458,48	2	398.361,804 545.461,424	11.676
2	398.361,804 545.461,424	3	398.356,38 545.460,801	5.46
3	398.356,38 545.460,801	4	398.347,636 545.459,611	8.824
4	398.347,636 545.459,611	5	398.344,854 545.459,183	2.815
5	398.344,854 545.459,183	6	398.353,403 545.445,365	16.248

Punct început	X / Y	Punct sfârșit	X / Y	Lungime segment (** (m)
6	398.353,403 545.445,365	7	398.366,775 545.451,012	14.516
7	398.366,775 545.451,012	1	398.373,103 545.458,48	9.788

\*\* Lungimile segmentelor sunt determinate în planul de proiecție Stereo 70 și sunt rotunjite la 1 milimetru.

\*\*\* Distanța dintre puncte este formată din segmente cumulate ce sunt mai mici decât valoarea 1 milimetru.





**DATE DESPRE IMOBILUL NR. 7747**

Oficiul de Cadastru și Publicitate Imobiliară ALBA  
Biroul de Cadastru și Publicitate Imobiliară Aiud

**A. Partea I. Descrierea imobilului**

TEREN Intravilan

Adresa: Loc. Cicau, Jud. Alba

Nr. Crt	Nr cadastral Nr. topografic	Suprafața* (mp)	Observații / Referințe
A1		807	Sector cadastral:15 Teren neimprejmuit;

**B. Partea II. Proprietari și acte**

Inscrieri privitoare la dreptul de proprietate și alte drepturi reale		Referințe
<b>1 / 01/01/2024</b>		
Act Normativ nr. 7, din 13/03/1996 emis de PARLAMENT;		
B1	Inscrierea provizorie, drept de PROPRIETATE, dobandit prin Lege, cota actuala 1/1	A1
	1) UAT MIRĂSLĂU, CIF:9999999999999	
	OBSERVATII: PROPRIETAR NEIDENTIFICAT	

**C. Partea III. SARCINI .**

Inscrieri privind dezmembramintele dreptului de proprietate, drepturi reale de garanție și sarcini	Referințe
NU SUNT	

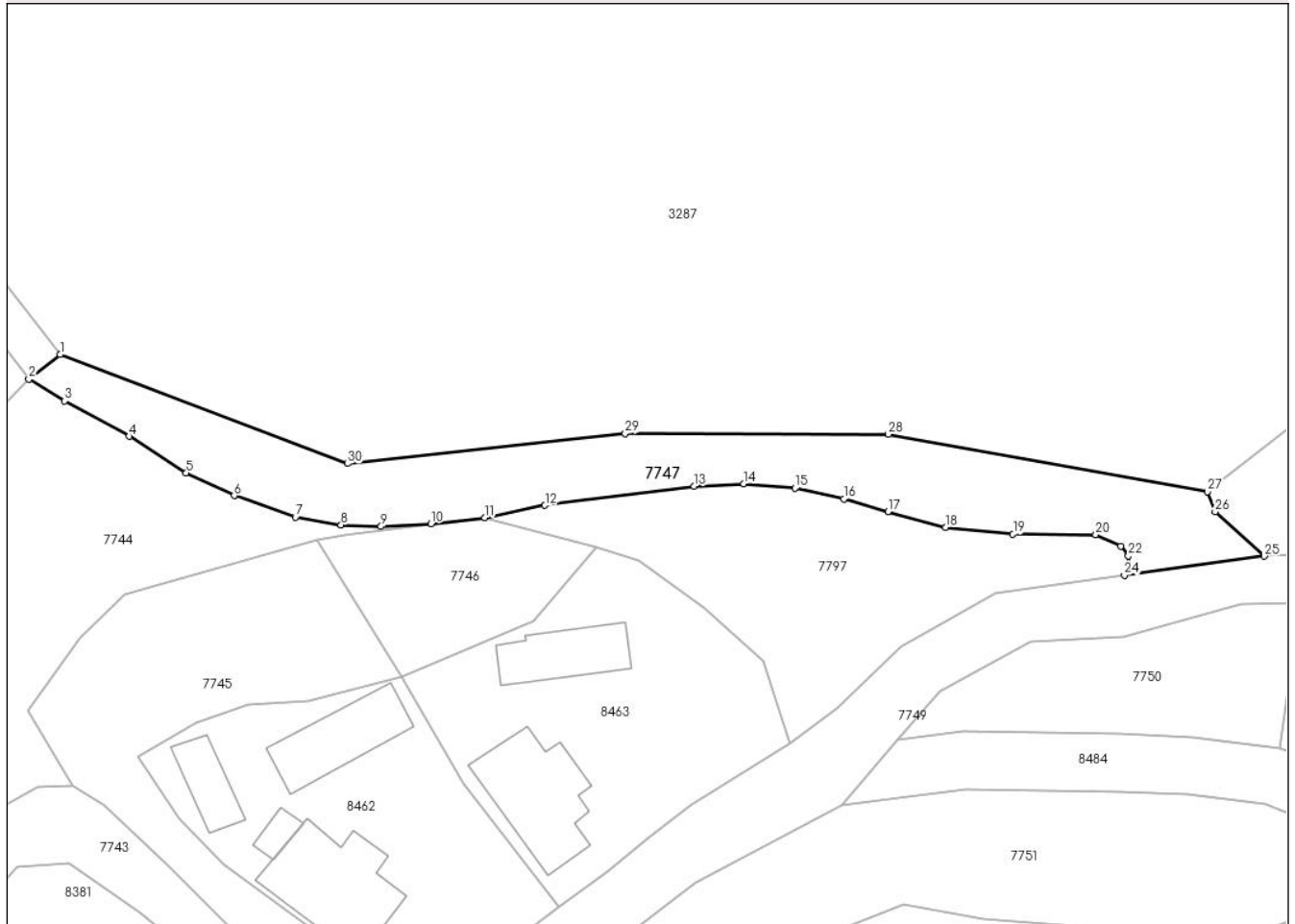
## Anexa Nr. 1 La Partea I

## Teren

Nr cadastral	Suprafața (mp)*	Observații / Referințe
	807	

\* Suprafața este determinată în planul de proiecție Stereo 70.

## DETALII LINIARE IMOBIL



## Date referitoare la teren

Crt	Categorie folosință	Intravilan	Suprafața (mp)	Tarla	Parcelă	Nr. topo	Observații / Referințe
1	drum	DA	807	-	-	-	

## Lungime Segmente

1) Valorile lungimilor segmentelor sunt obținute din proiecție în plan.

Punct început	X / Y	Punct sfârșit	X / Y	Lungime segment (** (m)
1	398.318,914 545.477,868	2	398.315,761 545.475,407	4.0
3	398.319,373 545.473,194	4	398.325,881 545.469,611	7.429
5	398.331,658 545.465,929	6	398.336,495 545.463,638	5.352
7	398.342,688 545.461,446	8	398.347,289 545.460,688	4.663
9	398.351,328 545.460,514	10	398.356,38 545.460,801	5.06

Punct început	X / Y	Punct sfârșit	X / Y	Lungime segment (** (m)
2	398.315,761 545.475,407	3	398.319,373 545.473,194	4.236
4	398.325,881 545.469,611	5	398.331,658 545.465,929	6.851
6	398.336,495 545.463,638	7	398.342,688 545.461,446	6.569
8	398.347,289 545.460,688	9	398.351,328 545.460,514	4.042
10	398.356,38 545.460,801	11	398.361,804 545.461,424	5.46

Punct început	X / Y	Punct sfârșit	X / Y	Lungime segment (** (m)	Punct început	X / Y	Punct sfârșit	X / Y	Lungime segment (** (m)
11	398.361,804 545.461,424	12	398.367,878 545.462,652	6.197	12	398.367,878 545.462,652	13	398.382,953 545.464,581	15.198
13	398.382,953 545.464,581	14	398.387,944 545.464,842	4.998	14	398.387,944 545.464,842	15	398.393,139 545.464,378	5.215
15	398.393,139 545.464,378	16	398.398,072 545.463,305	5.049	16	398.398,072 545.463,305	17	398.402,511 545.461,999	4.628
17	398.402,511 545.461,999	18	398.408,322 545.460,431	6.019	18	398.408,322 545.460,431	19	398.415,141 545.459,764	6.852
19	398.415,141 545.459,764	20	398.423,498 545.459,677	8.358	20	398.423,498 545.459,677	21	398.426,026 545.458,551	2.767
21	398.426,026 545.458,551	22	398.426,803 545.457,554	1.264	22	398.426,803 545.457,554	23	398.426,761 545.456,357	1.198
23	398.426,761 545.456,357	24	398.426,411 545.455,611	0.823	24	398.426,411 545.455,611	25	398.440,527 545.457,529	14.246
25	398.440,527 545.457,529	26	398.435,552 545.462,007	6.694	26	398.435,552 545.462,007	27	398.434,785 545.464,013	2.148
27	398.434,785 545.464,013	28	398.402,555 545.469,839	32.752	28	398.402,555 545.469,839	29	398.375,991 545.469,899	26.565
29	398.375,991 545.469,899	30	398.347,941 545.466,865	28.213	30	398.347,941 545.466,865	1	398.318,914 545.477,868	31.042

\*\* Lungimile segmentelor sunt determinate în planul de proiecție Stereo 70 și sunt rotunjite la 1 milimetru.

\*\*\* Distanța dintre puncte este formată din segmente cumulate ce sunt mai mici decât valoarea 1 milimetru.



**DATE DESPRE IMOBILUL NR. 7748**

Oficiul de Cadastru și Publicitate Imobiliară ALBA  
Biroul de Cadastru și Publicitate Imobiliară Aiud

**A. Partea I. Descrierea imobilului**

TEREN Intravilan

Adresa: Loc. Cicau, Jud. Alba

Nr. Crt	Nr cadastral Nr. topografic	Suprafața* (mp)	Observații / Referințe
A1		363	Sector cadastral:15 Teren neimprejmuit;

**B. Partea II. Proprietari și acte**

Inscrieri privitoare la dreptul de proprietate și alte drepturi reale		Referințe
<b>1 / 01/01/2024</b>		
Act Normativ nr. 7, din 13/03/1996 emis de PARLAMENT;		
B1	Inscrierea provizorie, drept de PROPRIETATE, dobandit prin Lege, cota actuala 1/1	A1
	1) UAT MIRĂSLĂU, CIF:9999999999999	
	OBSERVATII: PROPRIETAR NEIDENTIFICAT	

**C. Partea III. SARCINI .**

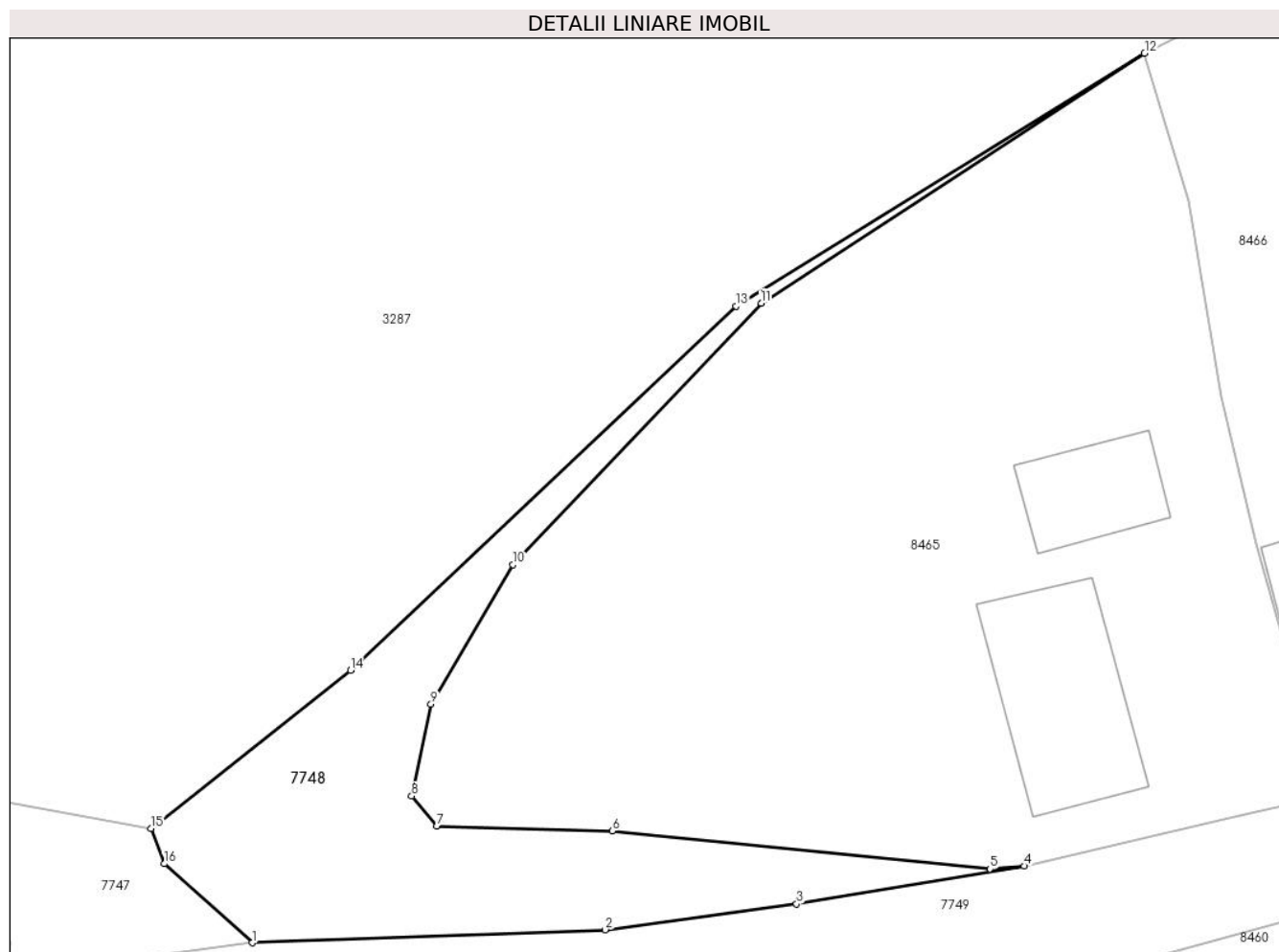
Inscrieri privind dezmembramintele dreptului de proprietate, drepturi reale de garanție și sarcini	Referințe
NU SUNT	

## Anexa Nr. 1 La Partea I

## Teren

Nr cadastral	Suprafața (mp)*	Observații / Referințe
	363	

\* Suprafața este determinată în planul de proiecție Stereo 70.



## Date referitoare la teren

Crt	Categorie folosință	Intra vilan	Suprafața (mp)	Tarla	Parcelă	Nr. topo	Observații / Referințe
1	arabil	DA	363	-	-	-	

## Lungime Segmente

1) Valorile lungimilor segmentelor sunt obținute din proiecție în plan.

Punct început	X / Y	Punct sfârșit	X / Y	Lungime segment (** (m)
1	398.440,527 545.457,529	2	398.460,53 545.458,269	20.016
2	398.460,53 545.458,269	3	398.471,378 545.459,732	10.946
3	398.471,378 545.459,732	4	398.484,285 545.461,874	13.084
4	398.484,285 545.461,874	5	398.482,357 545.461,712	1.935
5	398.482,357 545.461,712	6	398.460,931 545.463,868	21.534

Punct început	X / Y	Punct sfârşit	X / Y	Lungime segment (** (m)
6	398.460,931 545.463,868	7	398.450,998 545.464,149	9.937
7	398.450,998 545.464,149	8	398.449,561 545.465,846	2.224
8	398.449,561 545.465,846	9	398.450,662 545.471,048	5.317
9	398.450,662 545.471,048	10	398.455,314 545.478,934	9.156
10	398.455,314 545.478,934	11	398.469,377 545.493,752	20.429
11	398.469,377 545.493,752	12	398.491,102 545.507,908	25.93
12	398.491,102 545.507,908	13	398.467,946 545.493,588	27.226
13	398.467,946 545.493,588	14	398.446,101 545.472,967	30.04
14	398.446,101 545.472,967	15	398.434,785 545.464,013	14.43
15	398.434,785 545.464,013	16	398.435,552 545.462,007	2.148
16	398.435,552 545.462,007	1	398.440,527 545.457,529	6.694

\*\* Lungimile segmentelor sunt determinate în planul de proiecţie Stereo 70 şi sunt rotunjite la 1 milimetru.

\*\*\* Distanţa dintre puncte este formată din segmente cumulate ce sunt mai mici decât valoarea 1 milimetru.





**DATE DESPRE IMOBILUL NR. 7749**

Oficiul de Cadastru și Publicitate Imobiliară ALBA  
Biroul de Cadastru și Publicitate Imobiliară Aiud

**A. Partea I. Descrierea imobilului**

TEREN Intravilan

Adresa: Loc. Cicau, Jud. Alba

Nr. Crt	Nr cadastral Nr. topografic	Suprafața* (mp)	Observații / Referințe
A1	73243	3.099	Sector cadastral:15 Teren neimprejmuit;

**B. Partea II. Proprietari și acte**

Inscrieri privitoare la dreptul de proprietate și alte drepturi reale		Referințe
<b>16715 / 19/10/2020</b>		
Act Administrativ nr. HCL NR 34, din 31/08/2020 emis de CONSILIUL LOCAL AL COMUNEI MIRASLAU (act administrativ nr HCL NR 40 din 25.09.2020, emis de CONSILIUL LOCAL AL COMUNEI MIRASLAU; act administrativ nr Adeverința nr 3511 din 25.09.2020, emis de PRIMARIA COMUNEI MIRASLAU);		
B1	Intabulare, drept de PROPRIETATE identificat cu nr top 314/1, dobândit prin Lege, cota actuala 1/1 1) <b>COMUNA MIRASLAU</b> , CIF:4562214, -domeniul public	A1

**C. Partea III. SARCINI .**

Inscrieri privind dezmembramintele dreptului de proprietate, drepturi reale de garanție și sarcini	Referințe
NU SUNT	

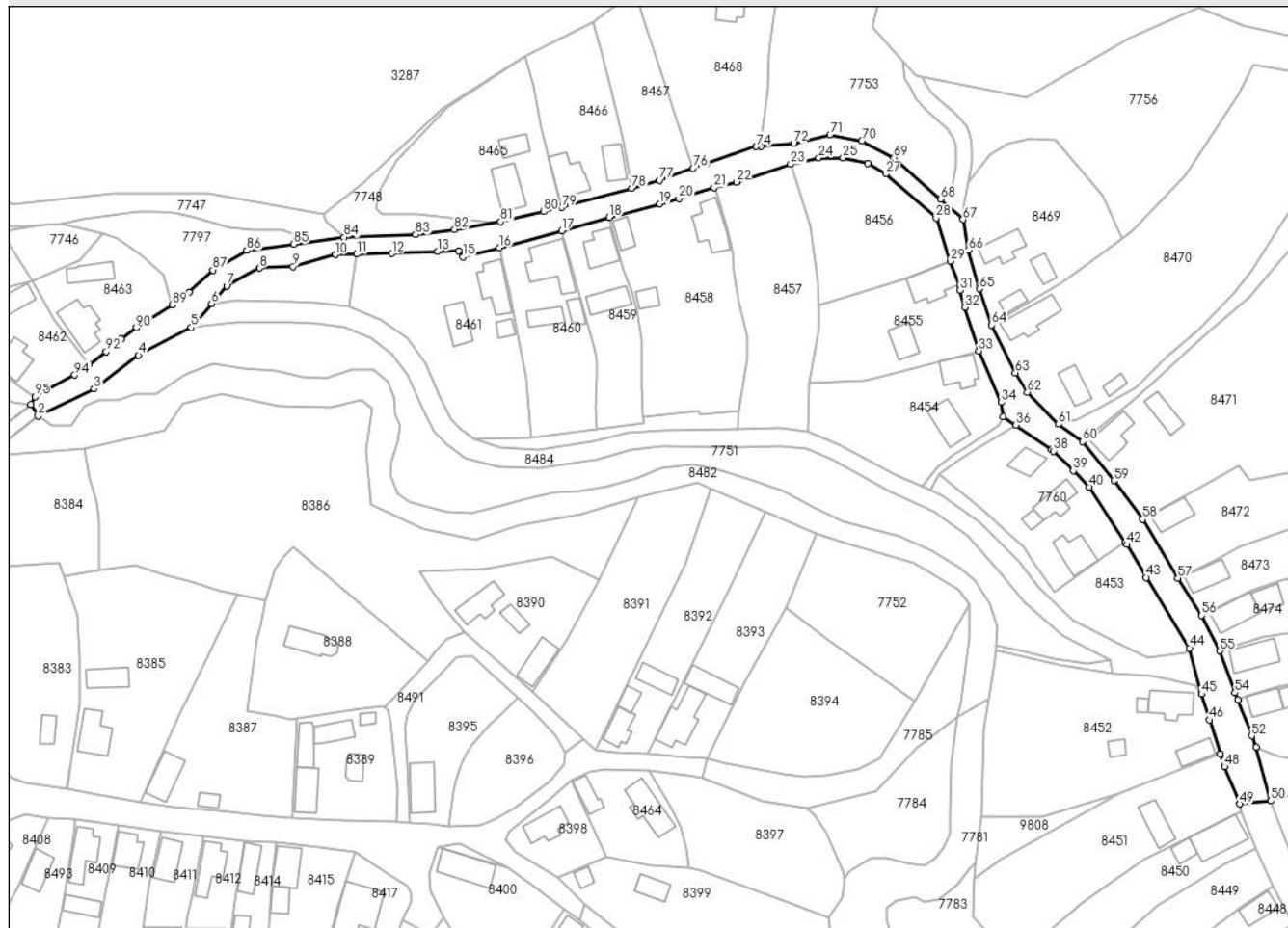
## Anexa Nr. 1 La Partea I

## Teren

Nr cadastral	Suprafața (mp)*	Observații / Referințe
73243	3.099	

\* Suprafața este determinată în planul de proiecție Stereo 70.

## DETALII LINIARE IMOBIL



## Date referitoare la teren

Crt	Categorie folosință	Intra vilan	Suprafața (mp)	Tarla	Parcelă	Nr. topo	Observații / Referințe
1	drum	DA	3.099	-	-	-	

## Lungime Segmente

1) Valorile lungimilor segmentelor sunt obținute din proiecție în plan.

Punct început	X / Y	Punct sfârșit	X / Y	Lungime segment	Punct început	X / Y	Punct sfârșit	X / Y	Lungime segment	Punct început	X / Y	Punct sfârșit	X / Y	Lungime segment
1	398.353,1 545.410,891	2	398.355,133 545.407,625	3.847	2	398.355,133 545.407,625	3	398.370,729 545.415,224	17.349	3	398.370,729 545.415,224	4	398.383,131 545.424,618	15.558
4	398.383,131 545.424,618	5	398.397,892 545.432,412	16.692	5	398.397,892 545.432,412	6	398.403,545 545.438,999	8.68	6	398.403,545 545.438,999	7	398.407,787 545.443,942	6.514
7	398.407,787 545.443,942	8	398.416,971 545.448,954	10.463	8	398.416,971 545.448,954	9	398.426,309 545.449,38	9.348	9	398.426,309 545.449,38	10	398.438,207 545.452,656	12.341
10	398.438,207 545.452,656	11	398.444,104 545.452,867	5.901	11	398.444,104 545.452,867	12	398.453,964 545.452,987	9.861	12	398.453,964 545.452,987	13	398.466,661 545.453,621	12.713
13	398.466,661 545.453,621	14	398.472,489 545.453,73	5.829	14	398.472,489 545.453,73	15	398.473,684 545.452,059	2.054	15	398.473,684 545.452,059	16	398.483,937 545.454,657	10.577
16	398.483,937 545.454,657	17	398.501,288 545.459,399	17.987	17	398.501,288 545.459,399	18	398.514,605 545.463,065	13.812	18	398.514,605 545.463,065	19	398.528,705 545.466,812	14.589

Punct început	X / Y	Punct sfârșit	X / Y	Lungime segment	Punct început	X / Y	Punct sfârșit	X / Y	Lungime segment	Punct început	X / Y	Punct sfârșit	X / Y	Lungime segment
19	398.528,705 545.466,812	20	398.534,005 545.468,332	5.514	20	398.534,005 545.468,332	21	398.543,887 545.471,431	10.357	21	398.543,887 545.471,431	22	398.550,083 545.472,982	6.387
22	398.550,083 545.472,982	23	398.565,251 545.477,916	15.95	23	398.565,251 545.477,916	24	398.573,092 545.479,716	8.046	24	398.573,092 545.479,716	25	398.579,883 545.479,716	6.79
25	398.579,883 545.479,716	26	398.586,83 545.478,187	7.113	26	398.586,83 545.478,187	27	398.591,758 545.475,203	5.761	27	398.591,758 545.475,203	28	398.605,821 545.462,903	18.683
28	398.605,821 545.462,903	29	398.609,851 545.450,887	12.674	29	398.609,851 545.450,887	30	398.612,543 545.444,169	7.237	30	398.612,543 545.444,169	31	398.612,551 545.442,756	1.413
31	398.612,551 545.442,756	32	398.613,788 545.438,041	4.875	32	398.613,788 545.438,041	33	398.617,792 545.425,83	12.851	33	398.617,792 545.425,83	34	398.624,055 545.411,461	15.675
34	398.624,055 545.411,461	35	398.624,559 545.407,473	4.02	35	398.624,559 545.407,473	36	398.628,158 545.405,179	4.268	36	398.628,158 545.405,179	37	398.638,067 545.398,315	12.054
37	398.638,067 545.398,315	38	398.638,637 545.397,874	0.721	38	398.638,637 545.397,874	39	398.644,14 545.392,376	7.779	39	398.644,14 545.392,376	40	398.648,636 545.387,884	6.355
40	398.648,636 545.387,884	41	398.658,664 545.372,463	18.395	41	398.658,664 545.372,463	42	398.659,085 545.371,816	0.772	42	398.659,085 545.371,816	43	398.664,555 545.362,598	10.719
43	398.664,555 545.362,598	44	398.676,586 545.342,955	23.035	44	398.676,586 545.342,955	45	398.679,959 545.330,11	13.28	45	398.679,959 545.330,11	46	398.682,149 545.322,889	7.546
46	398.682,149 545.322,889	47	398.685,194 545.313,472	9.897	47	398.685,194 545.313,472	48	398.686,373 545.309,827	3.831	48	398.686,373 545.309,827	49	398.690,69 545.299,452	11.237
49	398.690,69 545.299,452	50	398.699,262 545.300,303	8.614	50	398.699,262 545.300,303	51	398.695,269 545.315,199	15.422	51	398.695,269 545.315,199	52	398.693,952 545.318,415	3.475
52	398.693,952 545.318,415	53	398.690,06 545.328,463	10.775	53	398.690,06 545.328,463	54	398.689,285 545.330,462	2.144	54	398.689,285 545.330,462	55	398.685,088 545.342,182	12.449
55	398.685,088 545.342,182	56	398.679,9 545.352,06	11.158	56	398.679,9 545.352,06	57	398.673,338 545.362,36	12.213	57	398.673,338 545.362,36	58	398.663,55 545.378,841	19.168
58	398.663,55 545.378,841	59	398.655,467 545.389,623	13.475	59	398.655,467 545.389,623	60	398.646,75 545.400,503	13.941	60	398.646,75 545.400,503	61	398.639,993 545.405,397	8.343
61	398.639,993 545.405,397	62	398.631,317 545.414,318	12.444	62	398.631,317 545.414,318	63	398.627,966 545.419,763	6.394	63	398.627,966 545.419,763	64	398.621,355 545.433,102	14.887
64	398.621,355 545.433,102	65	398.617,931 545.443,205	10.667	65	398.617,931 545.443,205	66	398.614,939 545.453,988	11.19	66	398.614,939 545.453,988	67	398.613,358 545.462,517	8.674
67	398.613,358 545.462,517	68	398.607,149 545.468,222	8.432	68	398.607,149 545.468,222	69	398.594,053 545.479,751	17.448	69	398.594,053 545.479,751	70	398.585,122 545.484,444	10.089
70	398.585,122 545.484,444	71	398.576,238 545.486,175	9.051	71	398.576,238 545.486,175	72	398.566,011 545.483,809	10.497	72	398.566,011 545.483,809	73	398.556,941 545.482,979	9.108
73	398.556,941 545.482,979	74	398.555,607 545.482,857	1.339	74	398.555,607 545.482,857	75	398.541,798 545.478,17	14.583	75	398.541,798 545.478,17	76	398.538,036 545.476,794	4.006
76	398.538,036 545.476,794	77	398.528,558 545.473,449	10.051	77	398.528,558 545.473,449	78	398.520,819 545.471,161	8.07	78	398.520,819 545.471,161	79	398.501,393 545.465,878	20.132
79	398.501,393 545.465,878	80	398.496,227 545.464,686	5.302	80	398.496,227 545.464,686	81	398.484,285 545.461,874	12.269	81	398.484,285 545.461,874	82	398.471,378 545.459,732	13.084
82	398.471,378 545.459,732	83	398.460,53 545.458,269	10.946	83	398.460,53 545.458,269	84	398.440,527 545.457,529	20.016	84	398.440,527 545.457,529	85	398.426,411 545.455,611	14.246
85	398.426,411 545.455,611	86	398.413,404 545.453,845	13.126	86	398.413,404 545.453,845	87	398.403,873 545.448,406	10.974	87	398.403,873 545.448,406	88	398.397,374 545.442,17	9.007
88	398.397,374 545.442,17	89	398.392,63 545.438,651	5.907	89	398.392,63 545.438,651	90	398.382,551 545.432,346	11.889	90	398.382,551 545.432,346	91	398.378,371 545.429,095	5.295
91	398.378,371 545.429,095	92	398.374,118 545.425,687	5.45	92	398.374,118 545.425,687	93	398.369,302 545.422,099	6.005	93	398.369,302 545.422,099	94	398.365,307 545.419,122	4.982
94	398.365,307 545.419,122	95	398.354,215 545.413,039	12.651	95	398.354,215 545.413,039	1	398.353,1 545.410,891	2.42					

\*\* Lungimile segmentelor sunt determinate în planul de proiecție Stereo 70 și sunt rotunjite la 1 milimetru.

\*\*\* Distanța dintre puncte este formată din segmente cumulate ce sunt mai mici decât valoarea 1 milimetru.



**DATE DESPRE IMOBILUL NR. 7750**

Oficiul de Cadastru și Publicitate Imobiliară ALBA  
Biroul de Cadastru și Publicitate Imobiliară Aiud

**A. Partea I. Descrierea imobilului**

TEREN Intravilan

Adresa: Loc. Cicau, Jud. Alba

Nr. Crt	Nr cadastral Nr. topografic	Suprafața* (mp)	Observații / Referințe
A1		370	Sector cadastral:15 Teren neimprejmuit;

**B. Partea II. Proprietari și acte**

Inscrieri privitoare la dreptul de proprietate și alte drepturi reale		Referințe
<b>1 / 01/01/2024</b>		
Act Normativ nr. 7, din 13/03/1996 emis de PARLAMENT;		
B1	Inscrierea provizorie, drept de PROPRIETATE, dobandit prin Lege, cota actuala 1/1	A1
	1) UAT MIRĂSLĂU, CIF:9999999999999	
	OBSERVATII: PROPRIETAR NEIDENTIFICAT	

**C. Partea III. SARCINI .**

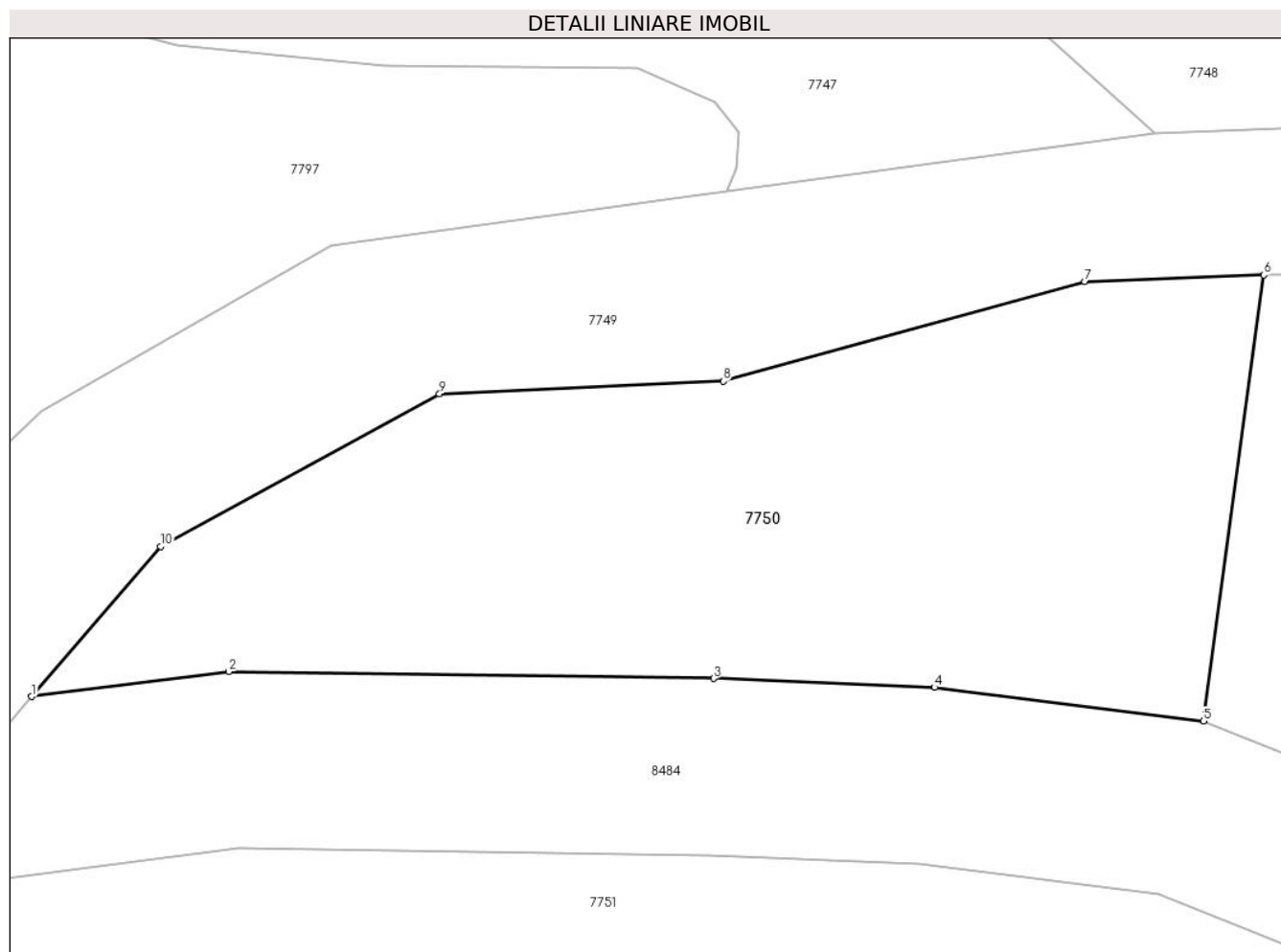
Inscrieri privind dezmembramintele dreptului de proprietate, drepturi reale de garanție și sarcini	Referințe
NU SUNT	

## Anexa Nr. 1 La Partea I

## Teren

Nr cadastral	Suprafața (mp)*	Observații / Referințe
	370	

\* Suprafața este determinată în planul de proiecție Stereo 70.



## Date referitoare la teren

Crt	Categorie folosință	Intravilan	Suprafața (mp)	Tarla	Parcelă	Nr. topo	Observații / Referințe
1	arabil	DA	370	-	-	-	

## Lungime Segmente

1) Valorile lungimilor segmentelor sunt obținute din proiecție în plan.

Punct început	X / Y	Punct sfârșit	X / Y	Lungime segment (** (m)
1	398.403,545 545.438,999	2	398.410,03 545.439,825	6.537
2	398.410,03 545.439,825	3	398.425,991 545.439,6	15.962
3	398.425,991 545.439,6	4	398.433,264 545.439,303	7.279
4	398.433,264 545.439,303	5	398.442,112 545.438,197	8.918
5	398.442,112 545.438,197	6	398.444,104 545.452,867	14.804

Punct început	X / Y	Punct sfârșit	X / Y	Lungime segment (** (m)
6	398.444,104 545.452,867	7	398.438,207 545.452,656	5.901
7	398.438,207 545.452,656	8	398.426,309 545.449,38	12.341
8	398.426,309 545.449,38	9	398.416,971 545.448,954	9.348
9	398.416,971 545.448,954	10	398.407,787 545.443,942	10.463
10	398.407,787 545.443,942	1	398.403,545 545.438,999	6.514

\*\* Lungimile segmentelor sunt determinate în planul de proiecție Stereo 70 și sunt rotunjite la 1 milimetru.

\*\*\* Distanța dintre puncte este formată din segmente cumulate ce sunt mai mici decât valoarea 1 milimetru.





**DATE DESPRE IMOBILUL NR. 7751**

Oficiul de Cadastru și Publicitate Imobiliară ALBA  
Biroul de Cadastru și Publicitate Imobiliară Aiud

**A. Partea I. Descrierea imobilului**

TEREN Intravilan

Adresa: Loc. Cicau, Jud. Alba

Nr. Crt	Nr cadastral Nr. topografic	Suprafața* (mp)	Observații / Referințe
A1		3.370	Sector cadastral:15 Teren neimprejmuit;

**B. Partea II. Proprietari și acte**

Inscrieri privitoare la dreptul de proprietate și alte drepturi reale		Referințe
<b>1 / 01/01/2024</b>		
Act Normativ nr. 7, din 13/03/1996 emis de PARLAMENT;		
B1	Inscrierea provizorie, drept de PROPRIETATE, dobandit prin Lege, cota actuala 1/1	A1
	1) UAT MIRĂSLĂU, CIF:9999999999999	
	OBSERVATII: PROPRIETAR NEIDENTIFICAT	

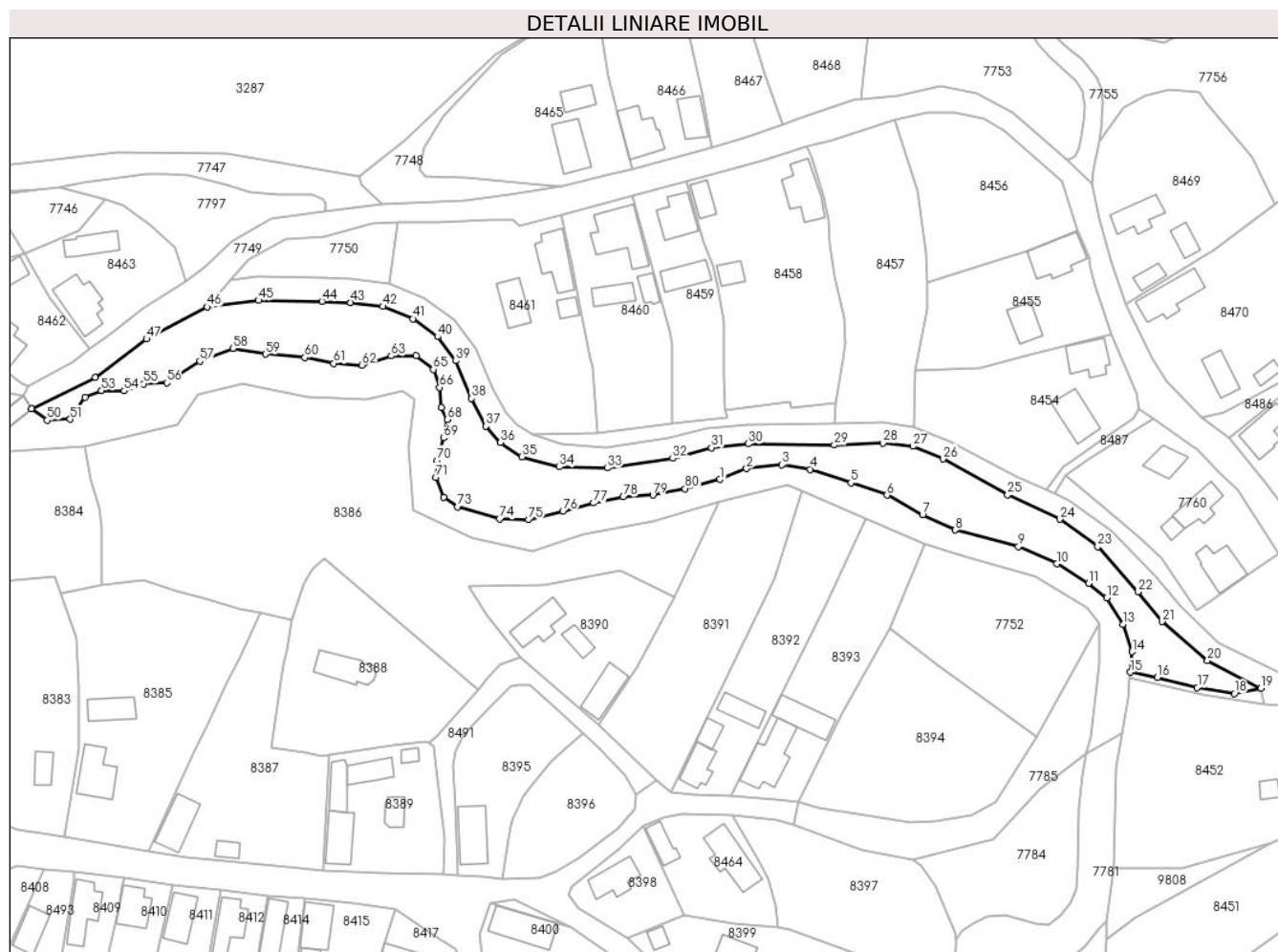
**C. Partea III. SARCINI .**

Inscrieri privind dezmembramintele dreptului de proprietate, drepturi reale de garanție și sarcini	Referințe
NU SUNT	

**Teren**

Nr cadastral	Suprafața (mp)*	Observații / Referințe
	3.370	

\* Suprafața este determinată în planul de proiecție Stereo 70.



**Date referitoare la teren**

Crt	Categorie folosință	Intra vilan	Suprafața (mp)	Tarla	Parcelă	Nr. topo	Observații / Referințe
1	arabil	DA	3.370	-	-	-	

**Lungime Segmente**

1) Valorile lungimilor segmentelor sunt obținute din proiecție în plan.

Punct început	X / Y	Punct sfârșit	X / Y	Lungime segment	Punct început	X / Y	Punct sfârșit	X / Y	Lungime segment	Punct început	X / Y	Punct sfârșit	X / Y	Lungime segment
1	398.522,67 545.390,47	2	398.529,167 545.393,1	7.009	2	398.529,167 545.393,1	3	398.537,712 545.394,085	8.601	3	398.537,712 545.394,085	4	398.544,708 545.392,939	7.089
4	398.544,708 545.392,939	5	398.554,548 545.389,643	10.377	5	398.554,548 545.389,643	6	398.563,328 545.386,686	9.265	6	398.563,328 545.386,686	7	398.571,98 545.381,812	9.93
7	398.571,98 545.381,812	8	398.579,997 545.378,186	8.799	8	398.579,997 545.378,186	9	398.595,323 545.374,174	15.842	9	398.595,323 545.374,174	10	398.604,683 545.369,97	10.261
10	398.604,683 545.369,97	11	398.612,372 545.365,24	9.028	11	398.612,372 545.365,24	12	398.616,762 545.361,662	5.664	12	398.616,762 545.361,662	13	398.620,727 545.355,21	7.573
13	398.620,727 545.355,21	14	398.623,018 545.348,579	7.015	14	398.623,018 545.348,579	15	398.622,553 545.343,617	4.984	15	398.622,553 545.343,617	16	398.629,151 545.342,305	6.727
16	398.629,151 545.342,305	17	398.638,845 545.339,88	9.994	17	398.638,845 545.339,88	18	398.647,902 545.338,406	9.176	18	398.647,902 545.338,406	19	398.654,328 545.339,719	6.559

Punct început	X / Y	Punct sfârșit	X / Y	Lungime segment	Punct început	X / Y	Punct sfârșit	X / Y	Lungime segment	Punct început	X / Y	Punct sfârșit	X / Y	Lungime segment
19	398.654,328 545.339,719	20	398.641,357 545.346,441	14.609	20	398.641,357 545.346,441	21	398.630,31 545.355,886	14.534	21	398.630,31 545.355,886	22	398.624,433 545.363,167	9.357
22	398.624,433 545.363,167	23	398.614,631 545.374,115	14.695	23	398.614,631 545.374,115	24	398.605,413 545.380,818	11.397	24	398.605,413 545.380,818	25	398.592,687 545.386,704	14.021
25	398.592,687 545.386,704	26	398.576,982 545.395,476	17.989	26	398.576,982 545.395,476	27	398.569,647 545.398,549	7.953	27	398.569,647 545.398,549	28	398.562,353 545.399,296	7.332
28	398.562,353 545.399,296	29	398.550,494 545.398,818	11.869	29	398.550,494 545.398,818	30	398.529,549 545.399,119	20.947	30	398.529,549 545.399,119	31	398.520,602 545.398,19	8.995
31	398.520,602 545.398,19	32	398.511,21 545.395,596	9.744	32	398.511,21 545.395,596	33	398.495,243 545.393,254	16.138	33	398.495,243 545.393,254	34	398.483,588 545.393,535	11.658
34	398.483,588 545.393,535	35	398.474,489 545.395,99	9.424	35	398.474,489 545.395,99	36	398.469,251 545.399,474	6.291	36	398.469,251 545.399,474	37	398.465,769 545.403,404	5.251
37	398.465,769 545.403,404	38	398.462,25 545.410,166	7.623	38	398.462,25 545.410,166	39	398.458,342 545.419,328	9.961	39	398.458,342 545.419,328	40	398.453,943 545.425,172	7.315
40	398.453,943 545.425,172	41	398.447,964 545.429,545	7.408	41	398.447,964 545.429,545	42	398.440,633 545.432,517	7.911	42	398.440,633 545.432,517	43	398.432,783 545.433,498	7.911
43	398.432,783 545.433,498	44	398.425,831 545.433,782	6.958	44	398.425,831 545.433,782	45	398.410,358 545.434,0	15.474	45	398.410,358 545.434,0	46	398.397,892 545.432,412	12.567
46	398.397,892 545.432,412	47	398.383,131 545.424,618	16.692	47	398.383,131 545.424,618	48	398.370,729 545.415,224	15.558	48	398.370,729 545.415,224	49	398.355,133 545.407,625	17.349
49	398.355,133 545.407,625	50	398.358,969 545.404,876	4.72	50	398.358,969 545.404,876	51	398.364,508 545.405,132	5.546	51	398.364,508 545.405,132	52	398.368,201 545.410,464	6.486
52	398.368,201 545.410,464	53	398.372,16 545.412,072	4.273	53	398.372,16 545.412,072	54	398.377,661 545.412,016	5.502	54	398.377,661 545.412,016	55	398.382,392 545.413,712	5.026
55	398.382,392 545.413,712	56	398.388,088 545.413,98	5.702	56	398.388,088 545.413,98	57	398.396,083 545.419,261	9.581	57	398.396,083 545.419,261	58	398.404,123 545.422,336	8.608
58	398.404,123 545.422,336	59	398.412,115 545.420,935	8.114	59	398.412,115 545.420,935	60	398.421,628 545.420,13	9.547	60	398.421,628 545.420,13	61	398.428,675 545.418,698	7.192
61	398.428,675 545.418,698	62	398.435,564 545.418,28	6.901	62	398.435,564 545.418,28	63	398.442,673 545.420,518	7.453	63	398.442,673 545.420,518	64	398.448,786 545.420,578	6.113
64	398.448,786 545.420,578	65	398.452,931 545.417,239	5.322	65	398.452,931 545.417,239	66	398.454,455 545.412,85	4.647	66	398.454,455 545.412,85	67	398.454,873 545.407,901	4.966
67	398.454,873 545.407,901	68	398.456,274 545.405,032	3.193	68	398.456,274 545.405,032	69	398.455,439 545.400,561	4.549	69	398.455,439 545.400,561	70	398.453,888 545.395,127	5.651
70	398.453,888 545.395,127	71	398.453,56 545.391,014	4.127	71	398.453,56 545.391,014	72	398.455,44 545.386,175	5.191	72	398.455,44 545.386,175	73	398.458,869 545.383,82	4.16
73	398.458,869 545.383,82	74	398.469,048 545.380,862	10.6	74	398.469,048 545.380,862	75	398.476,056 545.380,683	7.01	75	398.476,056 545.380,683	76	398.484,444 545.382,772	8.644
76	398.484,444 545.382,772	77	398.491,907 545.384,74	7.718	77	398.491,907 545.384,74	78	398.499,129 545.386,234	7.375	78	398.499,129 545.386,234	79	398.506,346 545.386,651	7.229
79	398.506,346 545.386,651	80	398.514,225 545.388,233	8.036	80	398.514,225 545.388,233	1	398.522,67 545.390,47	8.736					

\*\* Lungimile segmentelor sunt determinate în planul de proiecție Stereo 70 și sunt rotunjite la 1 milimetru.

\*\*\* Distanța dintre puncte este formată din segmente cumulate ce sunt mai mici decât valoarea 1 milimetru.



**DATE DESPRE IMOBILUL NR. 7752**

Oficiul de Cadastru și Publicitate Imobiliară ALBA  
Biroul de Cadastru și Publicitate Imobiliară Aiud

**A. Partea I. Descrierea imobilului**

TEREN Intravilan

Adresa: Loc. Cicau, Jud. Alba

Nr. Crt	Nr cadastral Nr. topografic	Suprafața* (mp)	Observații / Referințe
A1		1.318	Sector cadastral:15 Teren neimprejmuit;

**B. Partea II. Proprietari și acte**

Inscrieri privitoare la dreptul de proprietate și alte drepturi reale		Referințe
<b>1 / 01/01/2024</b>		
Act Normativ nr. 7, din 13/03/1996 emis de PARLAMENT;		
B1	Inscrierea provizorie, drept de PROPRIETATE, dobandit prin Lege, cota actuala 1/1	A1
	1) UAT MIRĂSLĂU, CIF:9999999999999	
	OBSERVATII: PROPRIETAR NEIDENTIFICAT	

**C. Partea III. SARCINI .**

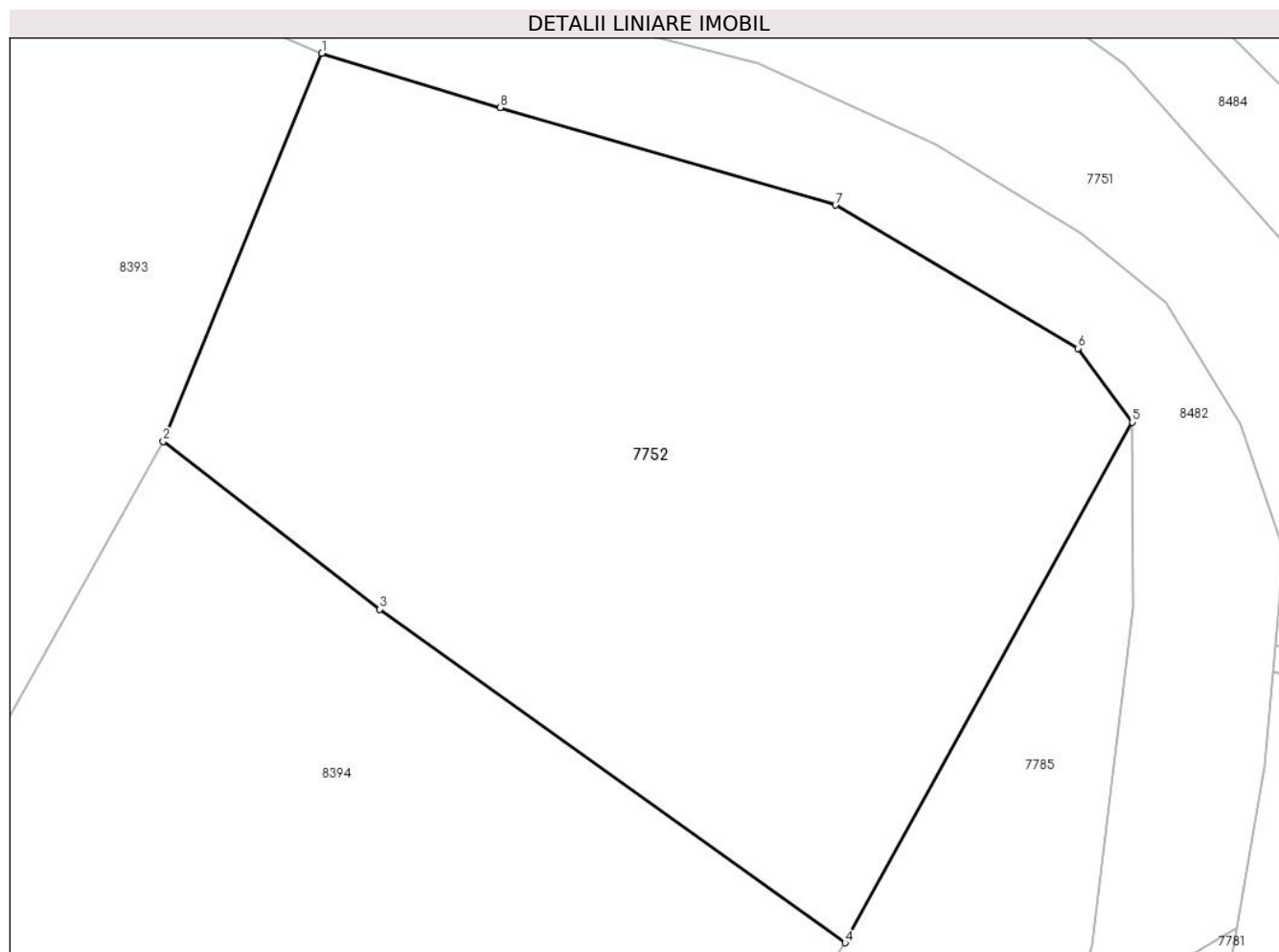
Inscrieri privind dezmembramintele dreptului de proprietate, drepturi reale de garanție și sarcini	Referințe
NU SUNT	

## Anexa Nr. 1 La Partea I

## Teren

Nr cadastral	Suprafața (mp)*	Observații / Referințe
	1.318	

\* Suprafața este determinată în planul de proiecție Stereo 70.



## Date referitoare la teren

Crt	Categorie folosință	Intravilan	Suprafața (mp)	Tarla	Parcelă	Nr. topo	Observații / Referințe
1	arabil	DA	1.318	-	-	-	

## Lungime Segmente

1) Valorile lungimilor segmentelor sunt obținute din proiecție în plan.

Punct început	X / Y	Punct sfârșit	X / Y	Lungime segment (** (m)
1	398.572,394 545.374,729	2	398.564,048 545.354,318	22.052
2	398.564,048 545.354,318	3	398.575,437 545.345,5	14.404
3	398.575,437 545.345,5	4	398.599,917 545.327,967	30.111
4	398.599,917 545.327,967	5	398.615,014 545.355,34	31.26
5	398.615,014 545.355,34	6	398.612,16 545.359,215	4.812

Punct început	X / Y	Punct sfârșit	X / Y	Lungime segment (** (m)
6	398.612,16 545.359,215	7	398.599,409 545.366,747	14.809
7	398.599,409 545.366,747	8	398.581,77 545.371,873	18.369
8	398.581,77 545.371,873	1	398.572,394 545.374,729	9.801

\*\* Lungimile segmentelor sunt determinate în planul de proiecție Stereo 70 și sunt rotunjite la 1 milimetru.

\*\*\* Distanța dintre puncte este formată din segmente cumulate ce sunt mai mici decât valoarea 1 milimetru.





**DATE DESPRE IMOBILUL NR. 7753**

Oficiul de Cadastru și Publicitate Imobiliară ALBA  
Biroul de Cadastru și Publicitate Imobiliară Aiud

**A. Partea I. Descrierea imobilului**

TEREN Intravilan

Adresa: Loc. Cicau, Jud. Alba

Nr. Crt	Nr cadastral Nr. topografic	Suprafața* (mp)	Observații / Referințe
A1		2.387	Sector cadastral:15 Teren neimprejmuit;

**B. Partea II. Proprietari și acte**

Inscrieri privitoare la dreptul de proprietate și alte drepturi reale		Referințe
<b>1 / 01/01/2024</b>		
Act Normativ nr. 7, din 13/03/1996 emis de PARLAMENT;		
B1	Inscrierea provizorie, drept de PROPRIETATE, dobandit prin Lege, cota actuala 1/1	A1
	1) UAT MIRĂSLĂU, CIF:9999999999999	
	OBSERVATII: PROPRIETAR NEIDENTIFICAT	

**C. Partea III. SARCINI .**

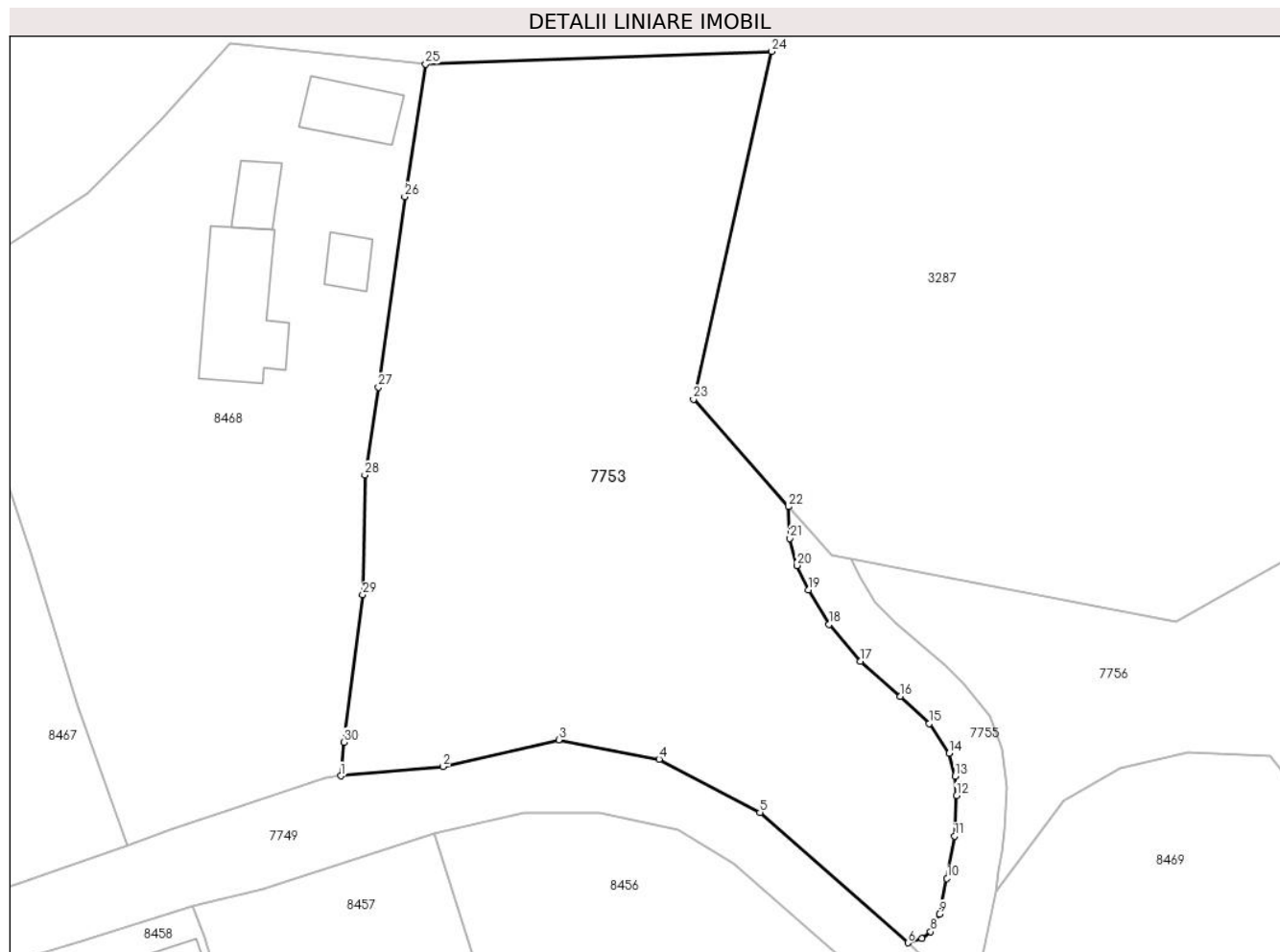
Inscrieri privind dezmembramintele dreptului de proprietate, drepturi reale de garanție și sarcini	Referințe
NU SUNT	

## Anexa Nr. 1 La Partea I

## Teren

Nr cadastral	Suprafața (mp)*	Observații / Referințe
	2.387	

\* Suprafața este determinată în planul de proiecție Stereo 70.



## Date referitoare la teren

Crt	Categorie folosință	Intravilan	Suprafața (mp)	Tarla	Parcelă	Nr. topo	Observații / Referințe
1	arabil	DA	2.387	-	-	-	

## Lungime Segmente

1) Valorile lungimilor segmentelor sunt obținute din proiecție în plan.

Punct început	X / Y	Punct sfârșit	X / Y	Lungime segment (** (m)
1	398.556,941 545.482,979	2	398.566,011 545.483,809	9.108
3	398.576,238 545.486,175	4	398.585,122 545.484,444	9.051
5	398.594,053 545.479,751	6	398.607,149 545.468,222	17.448
7	398.608,392 545.468,582	8	398.609,172 545.469,206	0.999
9	398.609,932 545.470,756	10	398.610,608 545.473,917	3.232

Punct început	X / Y	Punct sfârșit	X / Y	Lungime segment (** (m)
2	398.566,011 545.483,809	3	398.576,238 545.486,175	10.497
4	398.585,122 545.484,444	5	398.594,053 545.479,751	10.089
6	398.607,149 545.468,222	7	398.608,392 545.468,582	1.293
8	398.609,172 545.469,206	9	398.609,932 545.470,756	1.727
10	398.610,608 545.473,917	11	398.611,286 545.477,64	3.785

Punct început	X / Y	Punct sfârșit	X / Y	Lungime segment (** (m)	Punct început	X / Y	Punct sfârșit	X / Y	Lungime segment (** (m)
11	398.611,286 545.477,64	12	398.611,466 545.481,222	3.587	12	398.611,466 545.481,222	13	398.611,327 545.482,937	1.72
13	398.611,327 545.482,937	14	398.610,79 545.484,964	2.098	14	398.610,79 545.484,964	15	398.609,058 545.487,613	3.165
15	398.609,058 545.487,613	16	398.606,492 545.489,998	3.503	16	398.606,492 545.489,998	17	398.602,968 545.493,126	4.712
17	398.602,968 545.493,126	18	398.600,158 545.496,363	4.287	18	398.600,158 545.496,363	19	398.598,366 545.499,431	3.553
19	398.598,366 545.499,431	20	398.597,334 545.501,569	2.374	20	398.597,334 545.501,569	21	398.596,688 545.503,968	2.484
21	398.596,688 545.503,968	22	398.596,582 545.506,778	2.812	22	398.596,582 545.506,778	23	398.588,164 545.516,27	12.688
23	398.588,164 545.516,27	24	398.595,105 545.547,025	31.528	24	398.595,105 545.547,025	25	398.564,466 545.545,902	30.659
25	398.564,466 545.545,902	26	398.562,605 545.534,192	11.857	26	398.562,605 545.534,192	27	398.560,272 545.517,356	16.997
27	398.560,272 545.517,356	28	398.559,081 545.509,573	7.874	28	398.559,081 545.509,573	29	398.558,886 545.498,976	10.598
29	398.558,886 545.498,976	30	398.557,234 545.485,958	13.122	30	398.557,234 545.485,958	1	398.556,941 545.482,979	2.994

\*\* Lungimile segmentelor sunt determinate în planul de proiecție Stereo 70 și sunt rotunjite la 1 milimetru.

\*\*\* Distanța dintre puncte este formată din segmente cumulate ce sunt mai mici decât valoarea 1 milimetru.



**DATE DESPRE IMOBILUL NR. 7754**

Oficiul de Cadastru și Publicitate Imobiliară ALBA  
Biroul de Cadastru și Publicitate Imobiliară Aiud

**A. Partea I. Descrierea imobilului**

TEREN Intravilan

Adresa: Loc. Cicau, Jud. Alba

Nr. Crt	Nr cadastral Nr. topografic	Suprafața* (mp)	Observații / Referințe
A1		255	Sector cadastral:15 Teren neimprejmuit;

**B. Partea II. Proprietari și acte**

Inscrieri privitoare la dreptul de proprietate și alte drepturi reale		Referințe
<b>1 / 01/01/2024</b>		
Act Normativ nr. 7, din 13/03/1996 emis de PARLAMENT;		
B1	Inscrierea provizorie, drept de PROPRIETATE, dobandit prin Lege, cota actuala 1/1	A1
	1) UAT MIRĂSLĂU, CIF:9999999999999	
	OBSERVATII: PROPRIETAR NEIDENTIFICAT	

**C. Partea III. SARCINI .**

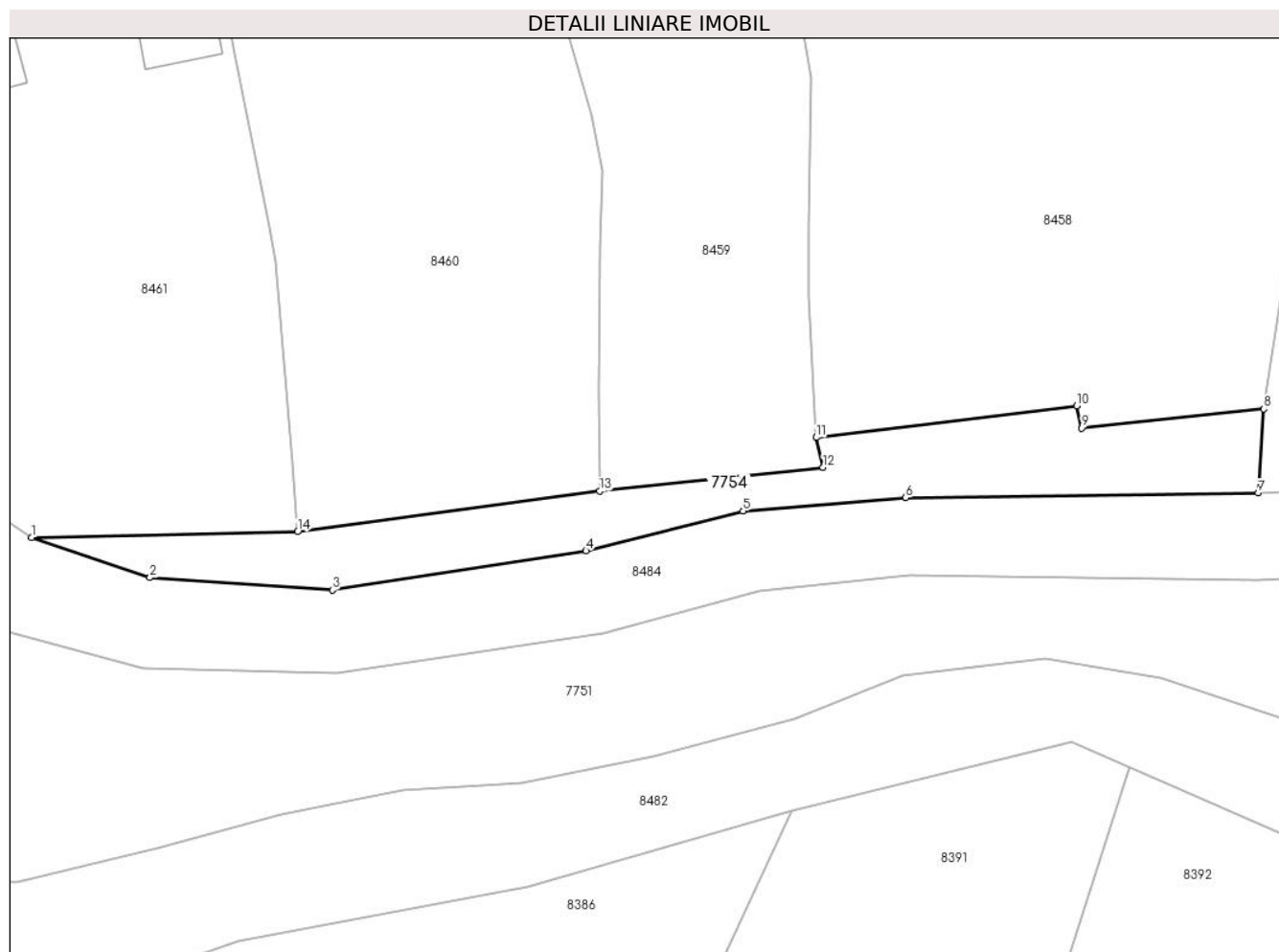
Inscrieri privind dezmembramintele dreptului de proprietate, drepturi reale de garanție și sarcini	Referințe
NU SUNT	

## Anexa Nr. 1 La Partea I

## Teren

Nr cadastral	Suprafața (mp)*	Observații / Referințe
	255	

\* Suprafața este determinată în planul de proiecție Stereo 70.



## Date referitoare la teren

Crt	Categorie folosință	Intravilan	Suprafața (mp)	Tarla	Parcelă	Nr. topo	Observații / Referințe
1	arabil	DA	255	-	-	-	

## Lungime Segmente

1) Valorile lungimilor segmentelor sunt obținute din proiecție în plan.

Punct început	X / Y	Punct sfârșit	X / Y	Lungime segment (** (m)
1	398.476,922 545.401,362	2	398.484,023 545.398,957	7.497
2	398.484,023 545.398,957	3	398.494,964 545.398,211	10.967
3	398.494,964 545.398,211	4	398.510,183 545.400,561	15.399
4	398.510,183 545.400,561	5	398.519,615 545.402,946	9.728
5	398.519,615 545.402,946	6	398.529,37 545.403,742	9.788

Punct început	X / Y	Punct sfârșit	X / Y	Lungime segment (** (m)
6	398.529,37 545.403,742	7	398.550,513 545.404,039	21.145
7	398.550,513 545.404,039	8	398.550,847 545.409,073	5.045
8	398.550,847 545.409,073	9	398.539,93 545.407,928	10.977
9	398.539,93 545.407,928	10	398.539,633 545.409,249	1.354
10	398.539,633 545.409,249	11	398.523,993 545.407,354	15.754
11	398.523,993 545.407,354	12	398.524,41 545.405,567	1.835
12	398.524,41 545.405,567	13	398.511,006 545.404,14	13.48
13	398.511,006 545.404,14	14	398.492,87 545.401,706	18.298
14	398.492,87 545.401,706	1	398.476,922 545.401,362	15.952

\*\* Lungimile segmentelor sunt determinate în planul de proiecție Stereo 70 și sunt rotunjite la 1 milimetru.

\*\*\* Distanța dintre puncte este formată din segmente cumulate ce sunt mai mici decât valoarea 1 milimetru.





**DATE DESPRE IMOBILUL NR. 7755**

Oficiul de Cadastru și Publicitate Imobiliară ALBA  
Biroul de Cadastru și Publicitate Imobiliară Aiud

**A. Partea I. Descrierea imobilului**

TEREN Intravilan

Adresa: Loc. Cicau, Jud. Alba

Nr. Crt	Nr cadastral Nr. topografic	Suprafața* (mp)	Observații / Referințe
A1		206	Sector cadastral:15 Teren neimprejmuit;

**B. Partea II. Proprietari și acte**

Inscrieri privitoare la dreptul de proprietate și alte drepturi reale		Referințe
<b>1 / 01/01/2024</b>		
Act Normativ nr. 7, din 13/03/1996 emis de PARLAMENT;		
B1	Inscrierea provizorie, drept de PROPRIETATE, dobandit prin Lege, cota actuala 1/1	A1
	1) UAT MIRĂSLĂU, CIF:9999999999999	
	OBSERVATII: PROPRIETAR NEIDENTIFICAT	

**C. Partea III. SARCINI .**

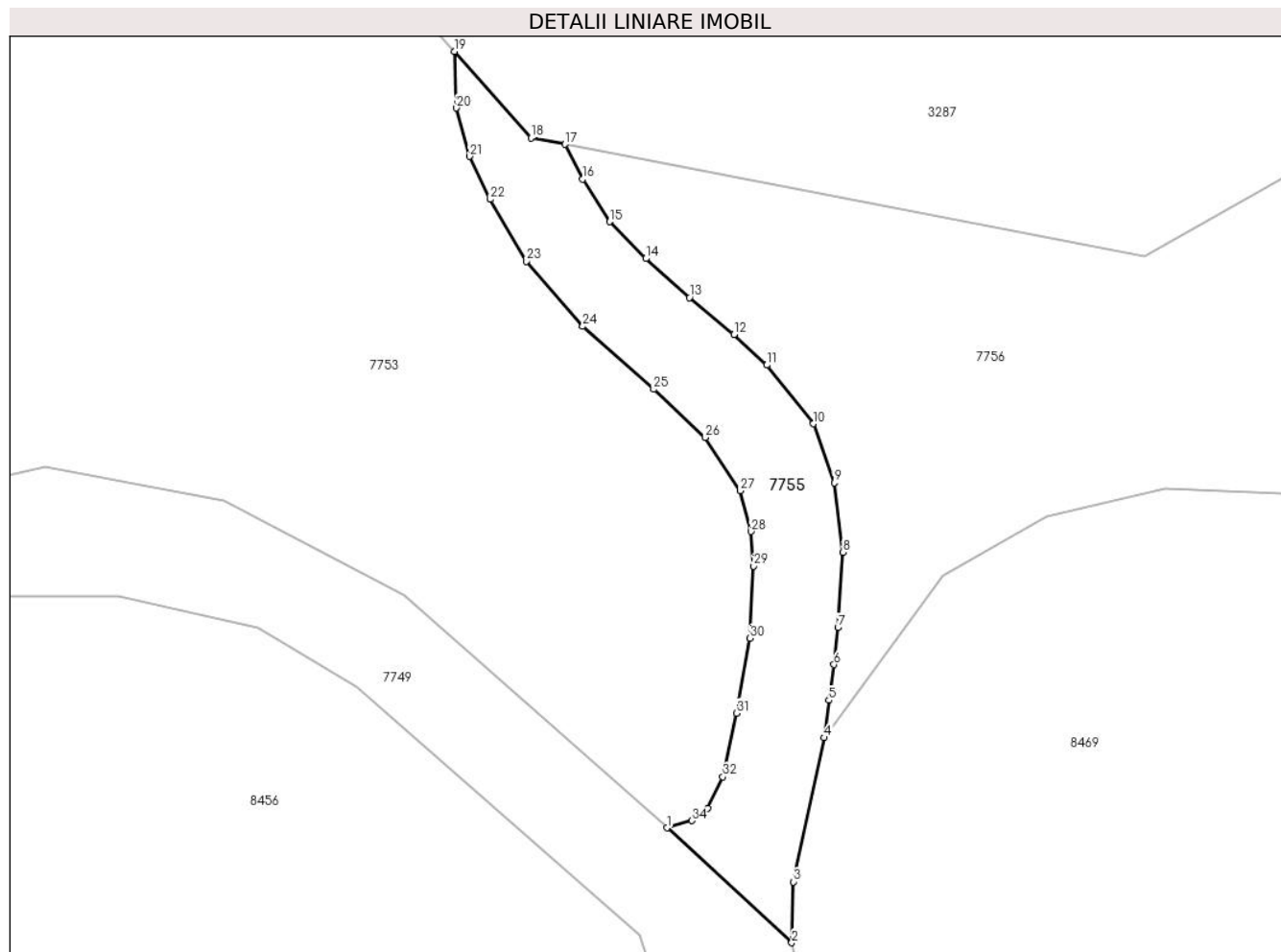
Inscrieri privind dezmembramintele dreptului de proprietate, drepturi reale de garanție și sarcini	Referințe
NU SUNT	

## Anexa Nr. 1 La Partea I

## Teren

Nr cadastral	Suprafața (mp)*	Observații / Referințe
	206	

\* Suprafața este determinată în planul de proiecție Stereo 70.



## Date referitoare la teren

Crt	Categorie folosință	Intravilan	Suprafața (mp)	Tarla	Parcelă	Nr. topo	Observații / Referințe
1	drum	DA	206	-	-	-	

## Lungime Segmente

1) Valorile lungimilor segmentelor sunt obținute din proiecție în plan.

Punct început	X / Y	Punct sfârșit	X / Y	Lungime segment (** (m)
1	398.607,149 545.468,222	2	398.613,358 545.462,517	8.432
3	398.613,448 545.465,539	4	398.614,96 545.472,698	7.317
5	398.615,192 545.474,561	6	398.615,452 545.476,328	1.786
7	398.615,65 545.478,166	8	398.615,901 545.481,908	3.751
9	398.615,462 545.485,351	10	398.614,415 545.488,291	3.121

Punct început	X / Y	Punct sfârșit	X / Y	Lungime segment (** (m)
2	398.613,358 545.462,517	3	398.613,448 545.465,539	3.023
4	398.614,96 545.472,698	5	398.615,192 545.474,561	1.877
6	398.615,452 545.476,328	7	398.615,65 545.478,166	1.848
8	398.615,901 545.481,908	9	398.615,462 545.485,351	3.47
10	398.614,415 545.488,291	11	398.612,11 545.491,203	3.713

Punct început	X / Y	Punct sfârșit	X / Y	Lungime segment (** (m))
11	398.612,11 545.491,203	12	398.610,477 545.492,711	2.223
13	398.608,273 545.494,56	14	398.606,097 545.496,487	2.907
15	398.604,293 545.498,321	16	398.602,956 545.500,434	2.501
17	398.602,077 545.502,161	18	398.600,388 545.502,487	1.72
19	398.596,582 545.506,778	20	398.596,688 545.503,968	2.812
21	398.597,334 545.501,569	22	398.598,366 545.499,431	2.374
23	398.600,158 545.496,363	24	398.602,968 545.493,126	4.287
25	398.606,492 545.489,998	26	398.609,058 545.487,613	3.503
27	398.610,79 545.484,964	28	398.611,327 545.482,937	2.098
29	398.611,466 545.481,222	30	398.611,286 545.477,64	3.587
31	398.610,608 545.473,917	32	398.609,932 545.470,756	3.232
33	398.609,172 545.469,206	34	398.608,392 545.468,582	0.999

Punct început	X / Y	Punct sfârșit	X / Y	Lungime segment (** (m))
12	398.610,477 545.492,711	13	398.608,273 545.494,56	2.877
14	398.606,097 545.496,487	15	398.604,293 545.498,321	2.572
16	398.602,956 545.500,434	17	398.602,077 545.502,161	1.938
18	398.600,388 545.502,487	19	398.596,582 545.506,778	5.735
20	398.596,688 545.503,968	21	398.597,334 545.501,569	2.484
22	398.598,366 545.499,431	23	398.600,158 545.496,363	3.553
24	398.602,968 545.493,126	25	398.606,492 545.489,998	4.712
26	398.609,058 545.487,613	27	398.610,79 545.484,964	3.165
28	398.611,327 545.482,937	29	398.611,466 545.481,222	1.72
30	398.611,286 545.477,64	31	398.610,608 545.473,917	3.785
32	398.609,932 545.470,756	33	398.609,172 545.469,206	1.727
34	398.608,392 545.468,582	1	398.607,149 545.468,222	1.293

\*\* Lungimile segmentelor sunt determinate în planul de proiecție Stereo 70 și sunt rotunjite la 1 milimetru.

\*\*\* Distanța dintre puncte este formată din segmente cumulate ce sunt mai mici decât valoarea 1 milimetru.



**DATE DESPRE IMOBILUL NR. 7756**

Oficiul de Cadastru și Publicitate Imobiliară ALBA  
Biroul de Cadastru și Publicitate Imobiliară Aiud

**A. Partea I. Descrierea imobilului**

TEREN Intravilan

Adresa: Loc. Cicau, Jud. Alba

Nr. Crt	Nr cadastral Nr. topografic	Suprafața* (mp)	Observații / Referințe
A1		2.960	Sector cadastral:15 Teren neimprejmuit;

**B. Partea II. Proprietari și acte**

Inscrieri privitoare la dreptul de proprietate și alte drepturi reale		Referințe
<b>1 / 01/01/2024</b>		
Act Normativ nr. 7, din 13/03/1996 emis de PARLAMENT;		
B1	Inscrierea provizorie, drept de PROPRIETATE, dobandit prin Lege, cota actuala 1/1	A1
	1) UAT MIRĂSLĂU, CIF:9999999999999	
	OBSERVATII: PROPRIETAR NEIDENTIFICAT	

**C. Partea III. SARCINI .**

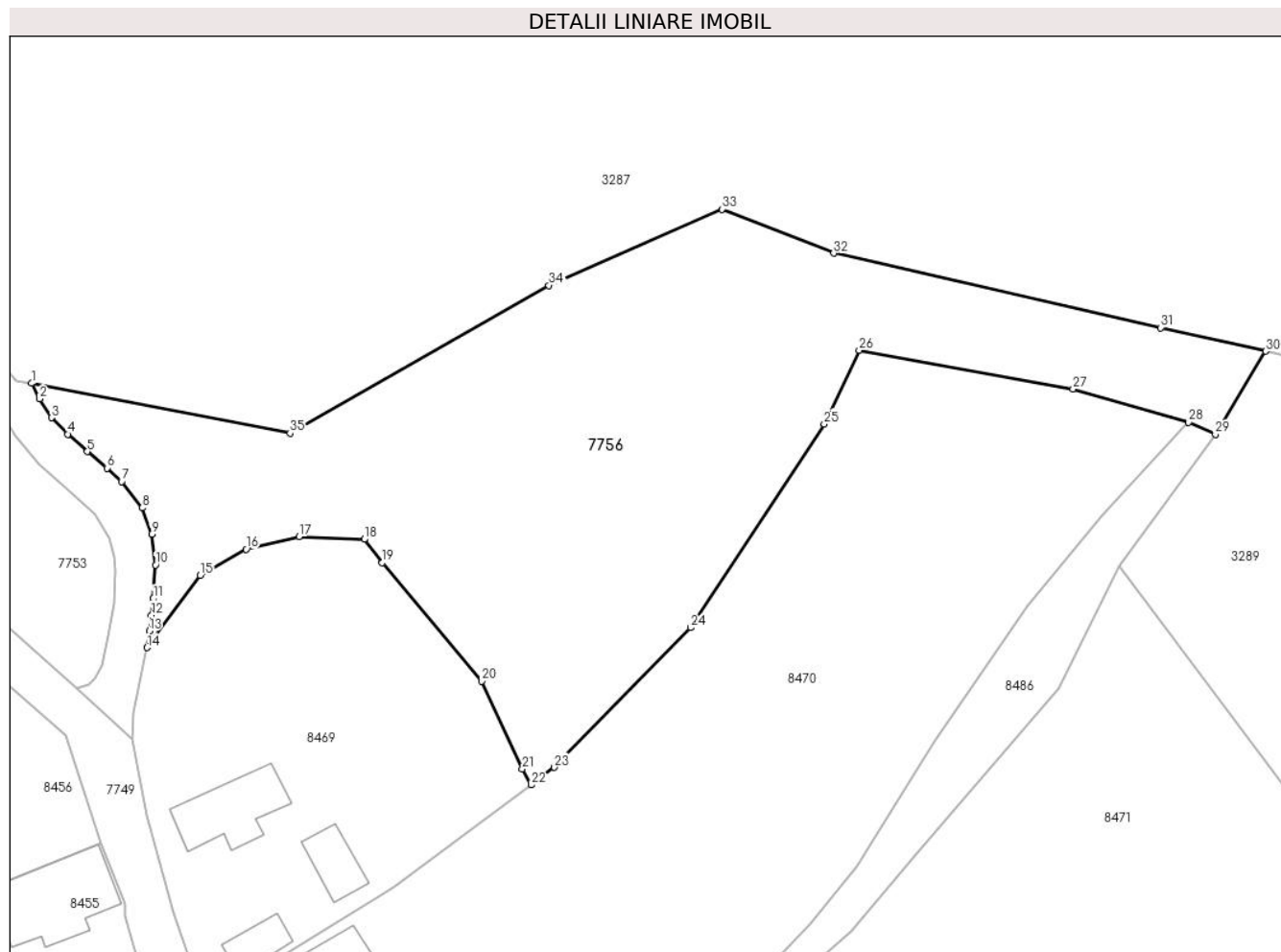
Inscrieri privind dezmembramintele dreptului de proprietate, drepturi reale de garanție și sarcini	Referințe
NU SUNT	

## Anexa Nr. 1 La Partea I

## Teren

Nr cadastral	Suprafața (mp)*	Observații / Referințe
	2.960	

\* Suprafața este determinată în planul de proiecție Stereo 70.



## Date referitoare la teren

Crt	Categorie folosință	Intra vilan	Suprafața (mp)	Tarla	Parcelă	Nr. topo	Observații / Referințe
1	arabil	DA	2.960	-	-	-	

## Lungime Segmente

1) Valorile lungimilor segmentelor sunt obținute din proiecție în plan.

Punct început	X / Y	Punct sfârșit	X / Y	Lungime segment (** (m)
1	398.602,077 545.502,161	2	398.602,956 545.500,434	1.938
3	398.604,293 545.498,321	4	398.606,097 545.496,487	2.572
5	398.608,273 545.494,56	6	398.610,477 545.492,711	2.877
7	398.612,11 545.491,203	8	398.614,415 545.488,291	3.713
9	398.615,462 545.485,351	10	398.615,901 545.481,908	3.47

Punct început	X / Y	Punct sfârșit	X / Y	Lungime segment (** (m)
2	398.602,956 545.500,434	3	398.604,293 545.498,321	2.501
4	398.606,097 545.496,487	5	398.608,273 545.494,56	2.907
6	398.610,477 545.492,711	7	398.612,11 545.491,203	2.223
8	398.614,415 545.488,291	9	398.615,462 545.485,351	3.121
10	398.615,901 545.481,908	11	398.615,65 545.478,166	3.751

Punct început	X / Y	Punct sfârșit	X / Y	Lungime segment (** (m)
11	398.615,65 545.478,166	12	398.615,452 545.476,328	1.848
13	398.615,192 545.474,561	14	398.614,96 545.472,698	1.877
15	398.620,888 545.480,763	16	398.626,006 545.483,672	5.887
17	398.631,912 545.485,09	18	398.639,189 545.484,773	7.283
19	398.641,203 545.482,159	20	398.652,3 545.468,956	17.247
21	398.656,832 545.459,196	22	398.657,811 545.457,388	2.056
23	398.660,407 545.459,351	24	398.675,604 545.474,931	21.765
25	398.690,512 545.497,638	26	398.694,424 545.505,848	9.095
27	398.718,283 545.501,548	28	398.731,19 545.497,833	13.431
29	398.734,179 545.496,467	30	398.739,793 545.505,738	10.837
31	398.728,072 545.508,352	32	398.691,574 545.516,665	37.432
33	398.679,093 545.521,577	34	398.659,804 545.513,075	21.079
35	398.630,921 545.496,593	1	398.602,077 545.502,161	29.377

Punct început	X / Y	Punct sfârșit	X / Y	Lungime segment (** (m)
12	398.615,452 545.476,328	13	398.615,192 545.474,561	1.786
14	398.614,96 545.472,698	15	398.620,888 545.480,763	10.009
16	398.626,006 545.483,672	17	398.631,912 545.485,09	6.074
18	398.639,189 545.484,773	19	398.641,203 545.482,159	3.3
20	398.652,3 545.468,956	21	398.656,832 545.459,196	10.761
22	398.657,811 545.457,388	23	398.660,407 545.459,351	3.254
24	398.675,604 545.474,931	25	398.690,512 545.497,638	27.163
26	398.694,424 545.505,848	27	398.718,283 545.501,548	24.244
28	398.731,19 545.497,833	29	398.734,179 545.496,467	3.286
30	398.739,793 545.505,738	31	398.728,072 545.508,352	12.009
32	398.691,574 545.516,665	33	398.679,093 545.521,577	13.413
34	398.659,804 545.513,075	35	398.630,921 545.496,593	33.255

\*\* Lungimile segmentelor sunt determinate în planul de proiecție Stereo 70 și sunt rotunjite la 1 milimetru.

\*\*\* Distanța dintre puncte este formată din segmente cumulate ce sunt mai mici decât valoarea 1 milimetru.





**DATE DESPRE IMOBILUL NR. 7757**

Oficiul de Cadastru și Publicitate Imobiliară ALBA  
Biroul de Cadastru și Publicitate Imobiliară Aiud

**A. Partea I. Descrierea imobilului**

TEREN Intravilan

Adresa: Loc. Cicau, Jud. Alba

Nr. Crt	Nr cadastral Nr. topografic	Suprafața* (mp)	Observații / Referințe
A1		37	Sector cadastral:15 Teren neimprejmuit;

**B. Partea II. Proprietari și acte**

Inscrieri privitoare la dreptul de proprietate și alte drepturi reale		Referințe
<b>1 / 01/01/2024</b>		
Act Normativ nr. 7, din 13/03/1996 emis de PARLAMENT;		
B1	Inscrierea provizorie, drept de PROPRIETATE, dobandit prin Lege, cota actuala 1/1	A1
	1) UAT MIRĂSLĂU, CIF:9999999999999	
	OBSERVATII: PROPRIETAR NEIDENTIFICAT	

**C. Partea III. SARCINI .**

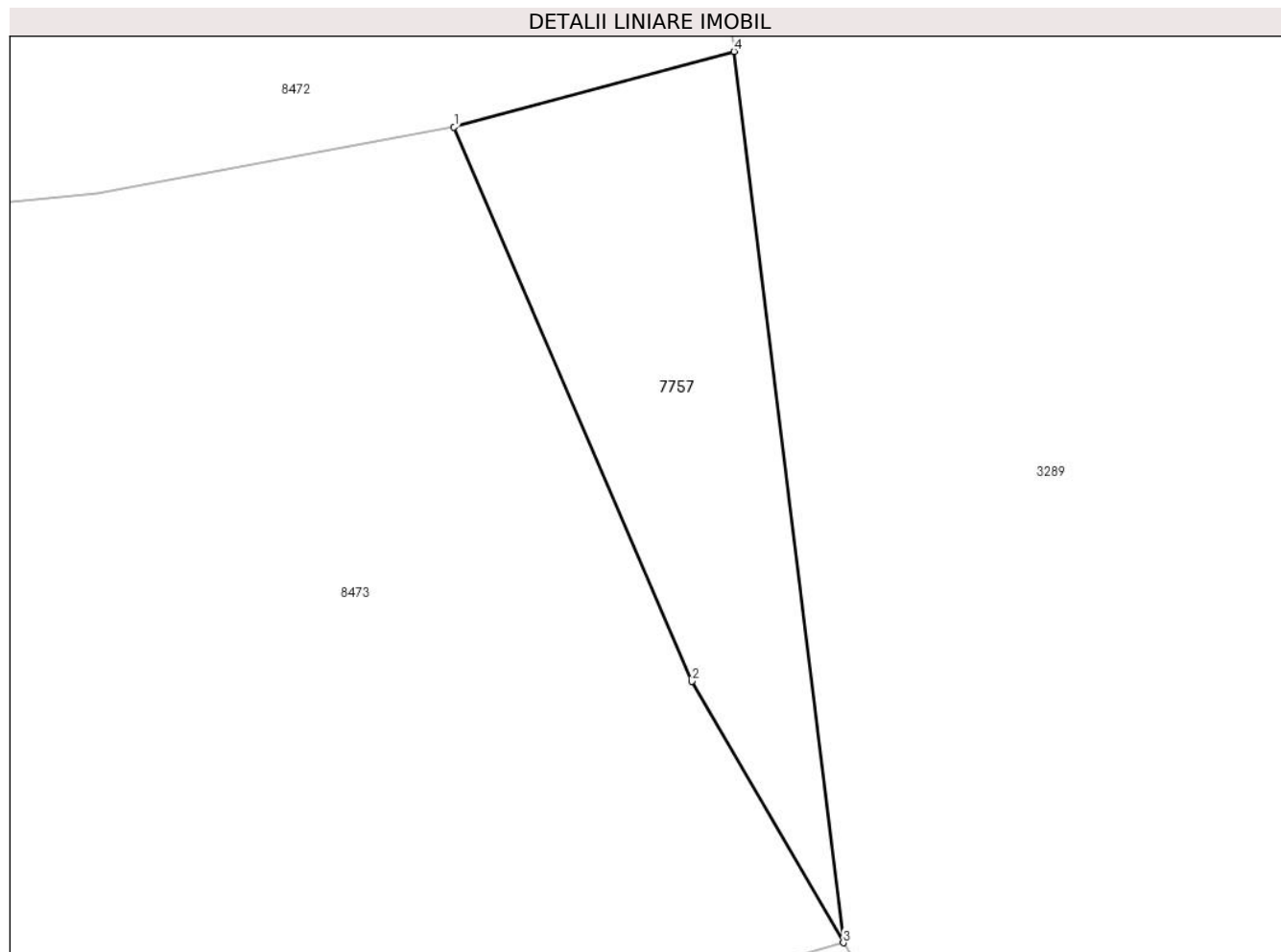
Inscrieri privind dezmembramintele dreptului de proprietate, drepturi reale de garanție și sarcini	Referințe
NU SUNT	

## Anexa Nr. 1 La Partea I

## Teren

Nr cadastral	Suprafața (mp)*	Observații / Referințe
	37	

\* Suprafața este determinată în planul de proiecție Stereo 70.



## Date referitoare la teren

Crt	Categorie folosință	Intravilan	Suprafața (mp)	Tarla	Parcelă	Nr. topo	Observații / Referințe
1	arabil	DA	37	-	-	-	

## Lungime Segmente

1) Valorile lungimilor segmentelor sunt obținute din proiecție în plan.

Punct început	X / Y	Punct sfârșit	X / Y	Lungime segment (** (m)
1	398.758,189 545.381,948	2	398.762,073 545.372,906	9.841
2	398.762,073 545.372,906	3	398.764,546 545.368,64	4.93
3	398.764,546 545.368,64	4	398.762,759 545.383,181	14.65
4	398.762,759 545.383,181	1	398.758,189 545.381,948	4.733

\*\* Lungimile segmentelor sunt determinate în planul de proiecție Stereo 70 și sunt rotunjite la 1 milimetru.

**\*\*\* Distanţa dintre puncte este formată din segmente cumulate ce sunt mai mici decât valoarea 1 milimetru.**



**DATE DESPRE IMOBILUL NR. 7758**

Oficiul de Cadastru și Publicitate Imobiliară ALBA  
Biroul de Cadastru și Publicitate Imobiliară Aiud

**A. Partea I. Descrierea imobilului**

TEREN Intravilan

Adresa: Loc. Cicau, Jud. Alba

Nr. Crt	Nr cadastral Nr. topografic	Suprafața* (mp)	Observații / Referințe
A1		1.402	Sector cadastral:15 Teren neimprejmuit;

**B. Partea II. Proprietari și acte**

Inscrieri privitoare la dreptul de proprietate și alte drepturi reale		Referințe
<b>1 / 01/01/2024</b>		
Act Normativ nr. 7, din 13/03/1996 emis de PARLAMENT;		
B1	Inscrierea provizorie, drept de PROPRIETATE, dobandit prin Lege, cota actuala 1/1	A1
	1) UAT MIRĂSLĂU, CIF:9999999999999	
	OBSERVATII: PROPRIETAR NEIDENTIFICAT	

**C. Partea III. SARCINI .**

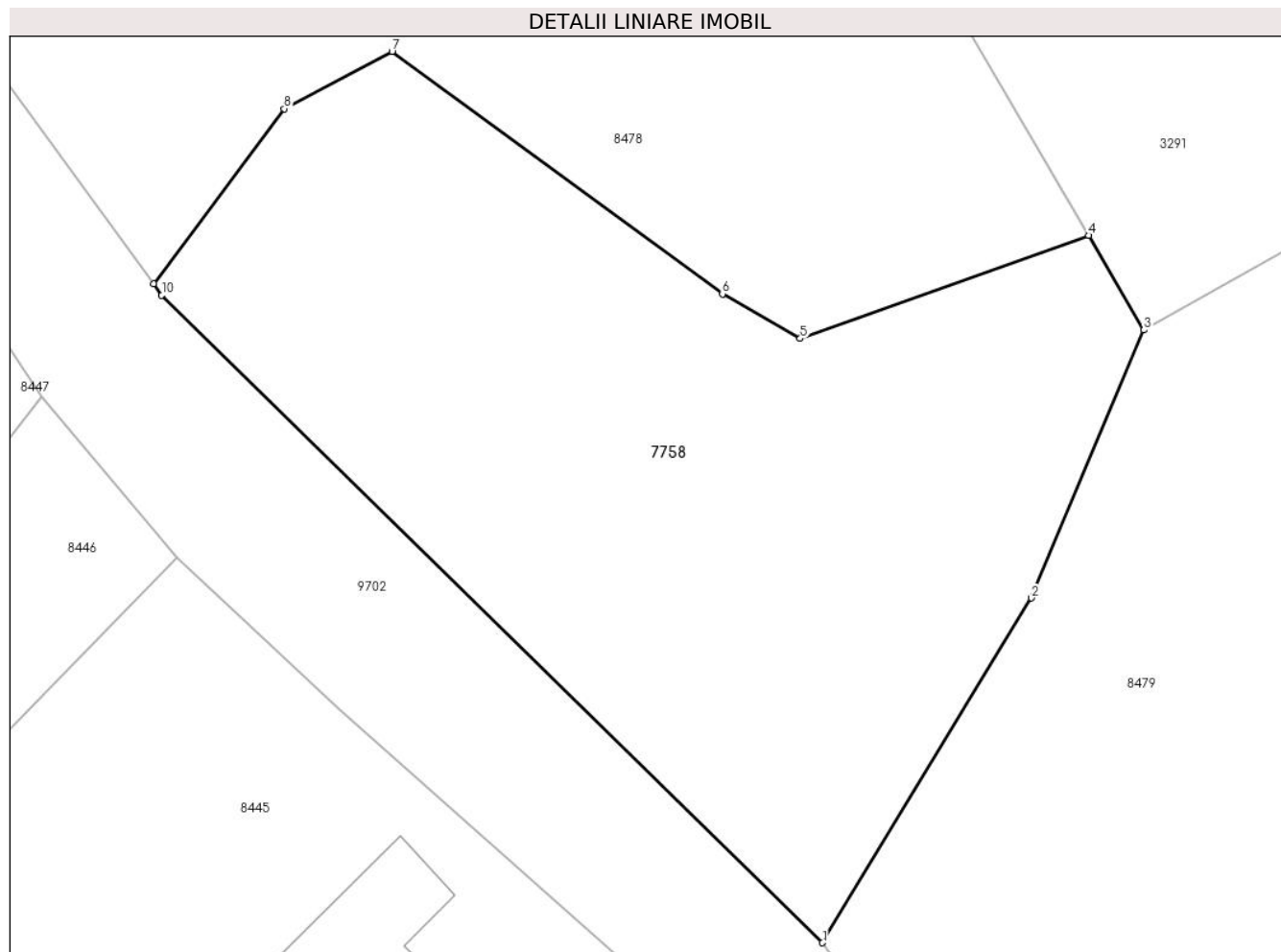
Inscrieri privind dezmembramintele dreptului de proprietate, drepturi reale de garanție și sarcini	Referințe
NU SUNT	

## Anexa Nr. 1 La Partea I

## Teren

Nr cadastral	Suprafața (mp)*	Observații / Referințe
	1.402	

\* Suprafața este determinată în planul de proiecție Stereo 70.



## Date referitoare la teren

Crt	Categorie folosință	Intravilan	Suprafața (mp)	Tarla	Parcelă	Nr. topo	Observații / Referințe
1	arabil	DA	1.402	-	-	-	

## Lungime Segmente

1) Valorile lungimilor segmentelor sunt obținute din proiecție în plan.

Punct început	X / Y	Punct sfârșit	X / Y	Lungime segment (** (m)
1	398.764,67 545.214,42	2	398.776,892 545.234,566	23.564
2	398.776,892 545.234,566	3	398.783,469 545.250,234	16.992
3	398.783,469 545.250,234	4	398.780,244 545.255,752	6.391
4	398.780,244 545.255,752	5	398.763,356 545.249,729	17.93
5	398.763,356 545.249,729	6	398.758,806 545.252,341	5.246

Punct început	X / Y	Punct sfârșit	X / Y	Lungime segment (** (m)
6	398.758,806 545.252,341	7	398.739,483 545.266,509	23.961
7	398.739,483 545.266,509	8	398.733,181 545.263,159	7.137
8	398.733,181 545.263,159	9	398.725,518 545.252,935	12.777
9	398.725,518 545.252,935	10	398.726,006 545.252,267	0.828
10	398.726,006 545.252,267	1	398.764,67 545.214,42	54.104

\*\* Lungimile segmentelor sunt determinate în planul de proiecție Stereo 70 și sunt rotunjite la 1 milimetru.

\*\*\* Distanța dintre puncte este formată din segmente cumulate ce sunt mai mici decât valoarea 1 milimetru.





**DATE DESPRE IMOBILUL NR. 7759**

Oficiul de Cadastru și Publicitate Imobiliară ALBA  
Biroul de Cadastru și Publicitate Imobiliară Aiud

**A. Partea I. Descrierea imobilului**

TEREN Intravilan

Adresa: Loc. Cicau, Jud. Alba

Nr. Crt	Nr cadastral Nr. topografic	Suprafața* (mp)	Observații / Referințe
A1		5.497	Sector cadastral:15 Teren neimprejmuit;

**B. Partea II. Proprietari și acte**

Inscrieri privitoare la dreptul de proprietate și alte drepturi reale		Referințe
<b>1 / 01/01/2024</b>		
Act Normativ nr. 7, din 13/03/1996 emis de PARLAMENT;		
B1	Inscrierea provizorie, drept de PROPRIETATE, dobandit prin Lege, cota actuala 1/1	A1
	1) UAT MIRĂSLĂU, CIF:9999999999999	
	OBSERVATII: PROPRIETAR NEIDENTIFICAT	

**C. Partea III. SARCINI .**

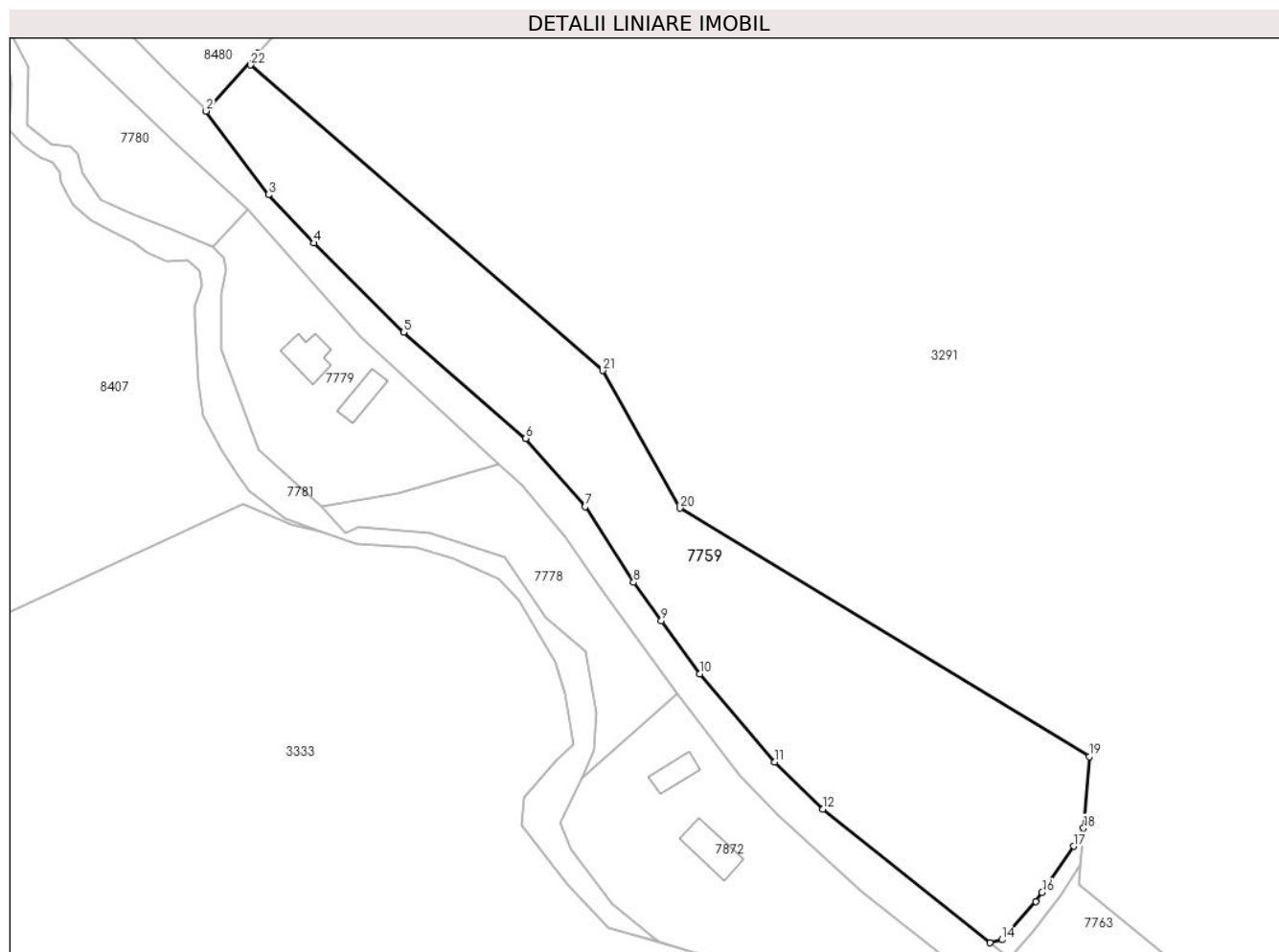
Inscrieri privind dezmembramintele dreptului de proprietate, drepturi reale de garanție și sarcini	Referințe
NU SUNT	

## Anexa Nr. 1 La Partea I

## Teren

Nr cadastral	Suprafața (mp)*	Observații / Referințe
	5.497	

\* Suprafața este determinată în planul de proiecție Stereo 70.



## Date referitoare la teren

Crt	Categorie folosință	Intravilan	Suprafața (mp)	Tarla	Parcelă	Nr. topo	Observații / Referințe
1	arabil	DA	5.497	-	-	-	

## Lungime Segmente

1) Valorile lungimilor segmentelor sunt obținute din proiecție în plan.

Punct început	X / Y	Punct sfârșit	X / Y	Lungime segment (** (m)
1	398.937,792 545.004,662	2	398.927,599 544.993,267	15.289
3	398.939,906 544.976,79	4	398.948,902 544.967,265	13.102
5	398.966,576 544.949,697	6	398.990,601 544.928,742	31.879
7	399.002,348 544.915,301	8	399.011,873 544.900,378	17.703
9	399.017,369 544.892,844	10	399.024,997 544.882,387	12.944

Punct început	X / Y	Punct sfârșit	X / Y	Lungime segment (** (m)
2	398.927,599 544.993,267	3	398.939,906 544.976,79	20.565
4	398.948,902 544.967,265	5	398.966,576 544.949,697	24.92
6	398.990,601 544.928,742	7	399.002,348 544.915,301	17.851
8	399.011,873 544.900,378	9	399.017,369 544.892,844	9.325
10	399.024,997 544.882,387	11	399.039,708 544.865,03	22.752

Punct început	X / Y	Punct sfârșit	X / Y	Lungime segment (** (m))
11	399.039,708 544.865,03	12	399.049,232 544.855,717	13.322
13	399.082,174 544.829,384	14	399.084,545 544.829,972	2.443
15	399.091,228 544.837,522	16	399.092,436 544.839,265	2.121
17	399.098,687 544.848,399	18	399.100,625 544.851,974	4.067
19	399.101,74 544.866,09	20	399.021,042 544.915,038	94.383
21	399.005,828 544.942,158	22	398.936,375 545.002,35	91.907

Punct început	X / Y	Punct sfârșit	X / Y	Lungime segment (** (m))
12	399.049,232 544.855,717	13	399.082,174 544.829,384	42.173
14	399.084,545 544.829,972	15	399.091,228 544.837,522	10.083
16	399.092,436 544.839,265	17	399.098,687 544.848,399	11.068
18	399.100,625 544.851,974	19	399.101,74 544.866,09	14.159
20	399.021,042 544.915,038	21	399.005,828 544.942,158	31.096
22	398.936,375 545.002,35	1	398.937,792 545.004,662	2.712

\*\* Lungimile segmentelor sunt determinate în planul de proiecție Stereo 70 și sunt rotunjite la 1 milimetru.

\*\*\* Distanța dintre puncte este formată din segmente cumulate ce sunt mai mici decât valoarea 1 milimetru.



**DATE DESPRE IMOBILUL NR. 7760**

Oficiul de Cadastru și Publicitate Imobiliară ALBA  
Biroul de Cadastru și Publicitate Imobiliară Aiud

**A. Partea I. Descrierea imobilului**

TEREN Intravilan

Nr. CF vechi:1451

Nr. cadastral vechi:159

Adresa: Loc. Cicau, Nr. 19, Jud. Alba

Nr. Crt	Nr cadastral Nr. topografic	Suprafața* (mp)	Observații / Referințe
A1	70107	1.130	Sector cadastral:15 Teren imprejmuit;

**Construcții**

Crt	Nr cadastral Nr. topografic	Adresa	Observații / Referințe
A1.1	70107-C1	Loc. Cicau, Nr. 19, Jud. Alba	Nr. niveluri:2; S. construita la sol:67 mp; S. construita desfasurata:79 mp; Casa, Rh=Sp+P, anul construirii 1966, S.construita desfasurata = 79mp.
A1.2	70107-C2	Loc. Cicau, Nr. 19, Jud. Alba	Nr. niveluri:1; S. construita la sol:17 mp; S. construita desfasurata:17 mp; Anexa gospodareasca, Rh= P, anul construirii 1966, S.construita desfasurata = 17mp.
A1.3	70107-C3	Loc. Cicau, Nr. 19, Jud. Alba	Nr. niveluri:1; S. construita la sol:79 mp; S. construita desfasurata:79 mp; Anexa gospodareasca, Rh= P, anul construirii 1966, S.construita desfasurata = 79mp.

**B. Partea II. Proprietari și acte**

Inscrieri privitoare la dreptul de proprietate și alte drepturi reale		Referințe
<b>3541 / 20/03/2019</b>		
Act Notarial nr. aut. nr. 777, din 18/03/2019 emis de BNP Karacsony Marton Attila;		
B8	Intabulare, drept de PROPRIETATEcu titlu cumpărare, dobandit prin Conventie, cota actuala 1/1 1) <b>KISS MARTIN</b> , si soția 2) <b>KISS AGNEȘ</b> , bun comun in devalmasie	A1, A1.1
<b>30882 / 04/10/2021</b>		
Act Administrativ nr. 3851, din 20/09/2021 emis de PRIMARIA COMUNEI MIRASLAU (CERTIFICAT DE ATESTARE A EDIFICARII CONSTRUCTIEI);		
B9	se actualizează descrierea coștrucției C 1, se înscrie existența construcției C2,C3	A1, A1.1, A1.2, A1.3
B10	Intabulare, drept de PROPRIETATE, dobandit prin Lege, cota actuala 1/1 1) <b>KISS MARTIN</b> , și soția 2) <b>KISS AGNEȘ</b>	A1.2, A1.3
Act Notarial nr. 2034, din 30/09/2021 emis de BIN KARACSONY MARTON ATTILA (DECLARATIE NOTARIALA);		
B11	se actualizează suprafața imobilului de la 1112 mp la cel reral de 1130 mp	A1, A1.1, A1.2, A1.3
Act Administrativ nr. 3852, din 20/09/2021 emis de PRIMARIA COMUNEI MIRASLAU (ADEVERINTA ACTUALIZARE ADRESA);		
B12	se notează adresa administrativă Cicău nr 19 com Miraslău jud Alba	A1, A1.1, A1.2, A1.3
Act Administrativ nr. 3853, din 20/09/2021 emis de PRIMARIA COMUNEI MIRASLAU (ADEVERINTA ACTUALIZARE CATEGORIEI DE FOLOSINTA);		
B13	se actualizează categoriile de folosință astfel curți construcții de 486 mp, livadă de 555 mp, arabil de 89 mp , imobilul A +1 se repositiionează	A1, A1.1, A1.2, A1.3

**C. Partea III. SARCINI .**

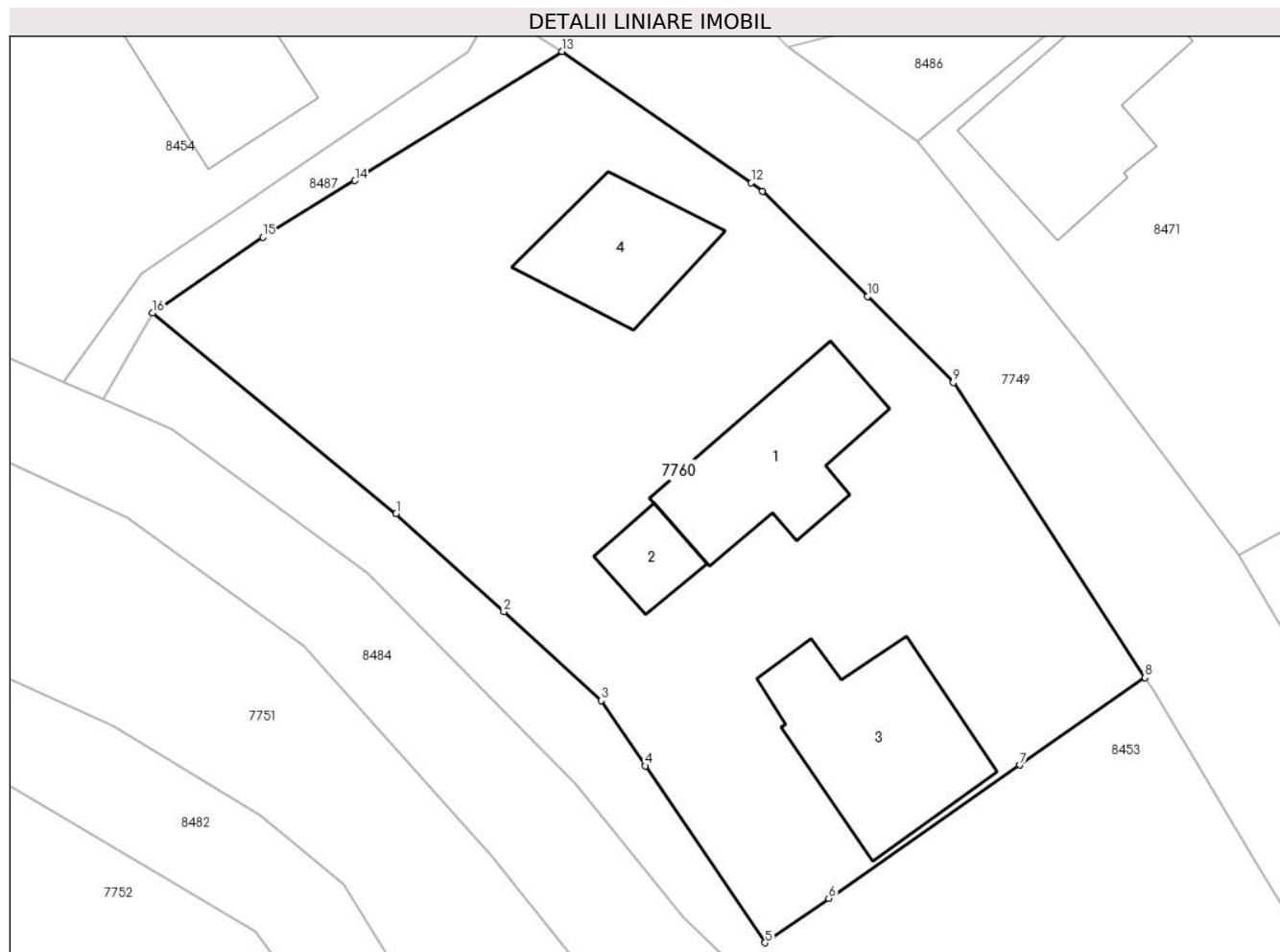
Inscrieri privind dezmembramintele dreptului de proprietate, drepturi reale de garanție și sarcini	Referințe
NU SUNT	

## Anexa Nr. 1 La Partea I

## Teren

Nr cadastral	Suprafața (mp)*	Observații / Referințe
70107	1.130	

\* Suprafața este determinată în planul de proiecție Stereo 70.



## Date referitoare la teren

Crt	Categorie folosință	Intravilan	Suprafața (mp)	Tarla	Parcelă	Nr. topo	Observații / Referințe
1	livada	DA	555	-	54	-	
2	arabil	DA	89	-	56	-	
3	curți construcții	DA	486	-	55	-	

## Date referitoare la construcții

Crt	Număr	Destinație construcție	Supraf. (mp)	Situație juridică	Observații / Referințe
A1.1	70107-C1	construcții de locuințe	67	Cu acte	Nr. niveluri:2; S. construita la sol:67 mp; S. construita desfasurata:79 mp; Casa, Rh=Sp+P, anul construirii 1966, S.construita desfasurata = 79mp.
A1.2	70107-C2	construcții anexa	17	Cu acte	Nr. niveluri:1; S. construita la sol:17 mp; S. construita desfasurata:17 mp; Anexa gospodareasca, Rh= P, anul construirii 1966, S. construita desfasurata = 17mp.
A1.3	70107-C3	construcții anexa	79	Cu acte	Nr. niveluri:1; S. construita la sol:79 mp; S. construita desfasurata:79 mp; Anexa gospodareasca, Rh= P, anul construirii 1966, S. construita desfasurata = 79mp.
A1.4	70107-C4	construcții anexa	48	Fara acte	Nr. niveluri:1; S. construita la sol:48 mp; S. construita desfasurata:48 mp; ANEXA

**Lungime Segmente**

1) Valorile lungimilor segmentelor sunt obținute din proiecție în plan.

Punct început	X / Y	Punct sfârșit	X / Y	Lungime segment (** (m)
1	398.619,488 545.381,036	2	398.625,124 545.375,904	7.622
2	398.625,124 545.375,904	3	398.630,222 545.371,262	6.895
3	398.630,222 545.371,262	4	398.632,535 545.367,856	4.117
4	398.632,535 545.367,856	5	398.638,795 545.358,612	11.164
5	398.638,795 545.358,612	6	398.642,114 545.360,933	4.05
6	398.642,114 545.360,933	7	398.652,124 545.367,904	12.198
7	398.652,124 545.367,904	8	398.658,664 545.372,463	7.972
8	398.658,664 545.372,463	9	398.648,636 545.387,884	18.395
9	398.648,636 545.387,884	10	398.644,14 545.392,376	6.355
10	398.644,14 545.392,376	11	398.638,637 545.397,874	7.779
11	398.638,637 545.397,874	12	398.638,067 545.398,315	0.721
12	398.638,067 545.398,315	13	398.628,158 545.405,179	12.054
13	398.628,158 545.405,179	14	398.617,337 545.398,434	12.751
14	398.617,337 545.398,434	15	398.612,519 545.395,468	5.658
15	398.612,519 545.395,468	16	398.606,731 545.391,509	7.012
16	398.606,731 545.391,509	1	398.619,488 545.381,036	16.505

\*\* Lungimile segmentelor sunt determinate în planul de proiecție Stereo 70 și sunt rotunjite la 1 milimetru.

\*\*\* Distanța dintre puncte este formată din segmente cumulate ce sunt mai mici decât valoarea 1 milimetru.





**DATE DESPRE IMOBILUL NR. 7761**

Oficiul de Cadastru și Publicitate Imobiliară ALBA  
Biroul de Cadastru și Publicitate Imobiliară Aiud

**A. Partea I. Descrierea imobilului**

TEREN Intravilan

Adresa: Loc. Cicau, Jud. Alba

Nr. Crt	Nr cadastral Nr. topografic	Suprafața* (mp)	Observații / Referințe
A1		386	Sector cadastral:15 Teren neimprejmuit;

**B. Partea II. Proprietari și acte**

Inscrieri privitoare la dreptul de proprietate și alte drepturi reale		Referințe
<b>1 / 01/01/2024</b>		
Act Normativ nr. 7, din 13/03/1996 emis de PARLAMENT;		
B1	Inscrierea provizorie, drept de PROPRIETATE, dobandit prin Lege, cota actuala 1/1	A1
	1) UAT MIRĂSLĂU, CIF:9999999999999	
	OBSERVATII: PROPRIETAR NEIDENTIFICAT	

**C. Partea III. SARCINI .**

Inscrieri privind dezmembramintele dreptului de proprietate, drepturi reale de garanție și sarcini	Referințe
NU SUNT	

## Anexa Nr. 1 La Partea I

## Teren

Nr cadastral	Suprafața (mp)*	Observații / Referințe
	386	

\* Suprafața este determinată în planul de proiecție Stereo 70.



## Date referitoare la teren

Crt	Categorie folosință	Intravilan	Suprafața (mp)	Tarla	Parcelă	Nr. topo	Observații / Referințe
1	drum	DA	386	-	-	-	

## Lungime Segmente

1) Valorile lungimilor segmentelor sunt obținute din proiecție în plan.

Punct început	X / Y	Punct sfârșit	X / Y	Lungime segment (** (m)
1	398.463,432 545.263,691	2	398.456,793 545.266,989	7.413
3	398.450,475 545.251,734	4	398.446,688 545.243,561	9.008
5	398.443,934 545.237,539	6	398.442,341 545.229,961	7.743
7	398.442,097 545.217,745	8	398.441,439 545.204,529	13.232
9	398.439,808 545.196,117	10	398.435,722 545.185,063	11.785

Punct început	X / Y	Punct sfârșit	X / Y	Lungime segment (** (m)
2	398.456,793 545.266,989	3	398.450,475 545.251,734	16.512
4	398.446,688 545.243,561	5	398.443,934 545.237,539	6.622
6	398.442,341 545.229,961	7	398.442,097 545.217,745	12.218
8	398.441,439 545.204,529	9	398.439,808 545.196,117	8.569
10	398.435,722 545.185,063	11	398.432,079 545.178,25	7.726

Punct început	X / Y	Punct sfârșit	X / Y	Lungime segment (** (m)
11	398.432,079 545.178,25	12	398.427,675 545.171,039	8.45
13	398.423,757 545.164,595	14	398.427,476 545.162,767	4.144
15	398.436,235 545.180,68	16	398.439,589 545.187,215	7.345
17	398.441,29 545.190,68	18	398.442,918 545.195,335	4.931
19	398.444,291 545.206,383	20	398.444,096 545.210,785	4.406
21	398.443,84 545.215,553	22	398.444,368 545.219,005	3.492
23	398.444,336 545.223,675	24	398.446,017 545.232,381	8.867
25	398.449,349 545.238,841	26	398.452,184 545.244,552	6.376
27	398.454,381 545.247,934	28	398.458,529 545.257,326	10.267
29	398.460,11 545.259,552	30	398.462,587 545.262,817	4.098
31	398.463,645 545.263,689	1	398.463,432 545.263,691	0.213

Punct început	X / Y	Punct sfârșit	X / Y	Lungime segment (** (m)
12	398.427,675 545.171,039	13	398.423,757 545.164,595	7.541
14	398.427,476 545.162,767	15	398.436,235 545.180,68	19.94
16	398.439,589 545.187,215	17	398.441,29 545.190,68	3.86
18	398.442,918 545.195,335	19	398.444,291 545.206,383	11.133
20	398.444,096 545.210,785	21	398.443,84 545.215,553	4.775
22	398.444,368 545.219,005	23	398.444,336 545.223,675	4.67
24	398.446,017 545.232,381	25	398.449,349 545.238,841	7.269
26	398.452,184 545.244,552	27	398.454,381 545.247,934	4.033
28	398.458,529 545.257,326	29	398.460,11 545.259,552	2.73
30	398.462,587 545.262,817	31	398.463,645 545.263,689	1.371

\*\* Lungimile segmentelor sunt determinate în planul de proiecție Stereo 70 și sunt rotunjite la 1 milimetru.

\*\*\* Distanța dintre puncte este formată din segmente cumulate ce sunt mai mici decât valoarea 1 milimetru.



**DATE DESPRE IMOBILUL NR. 7762**

Oficiul de Cadastru și Publicitate Imobiliară ALBA  
Biroul de Cadastru și Publicitate Imobiliară Aiud

**A. Partea I. Descrierea imobilului**

TEREN Intravilan

Adresa: Loc. Cicau, Jud. Alba

Nr. Crt	Nr cadastral Nr. topografic	Suprafața* (mp)	Observații / Referințe
A1		88	Sector cadastral:15 Teren neimprejmuit;

**B. Partea II. Proprietari și acte**

Inscrieri privitoare la dreptul de proprietate și alte drepturi reale		Referințe
<b>1 / 01/01/2024</b>		
Act Normativ nr. 7, din 13/03/1996 emis de PARLAMENT;		
B1	Inscrierea provizorie, drept de PROPRIETATE, dobandit prin Lege, cota actuala 1/1	A1
	1) UAT MIRĂSLĂU, CIF:9999999999999	
	OBSERVATII: PROPRIETAR NEIDENTIFICAT	

**C. Partea III. SARCINI .**

Inscrieri privind dezmembramintele dreptului de proprietate, drepturi reale de garanție și sarcini	Referințe
NU SUNT	

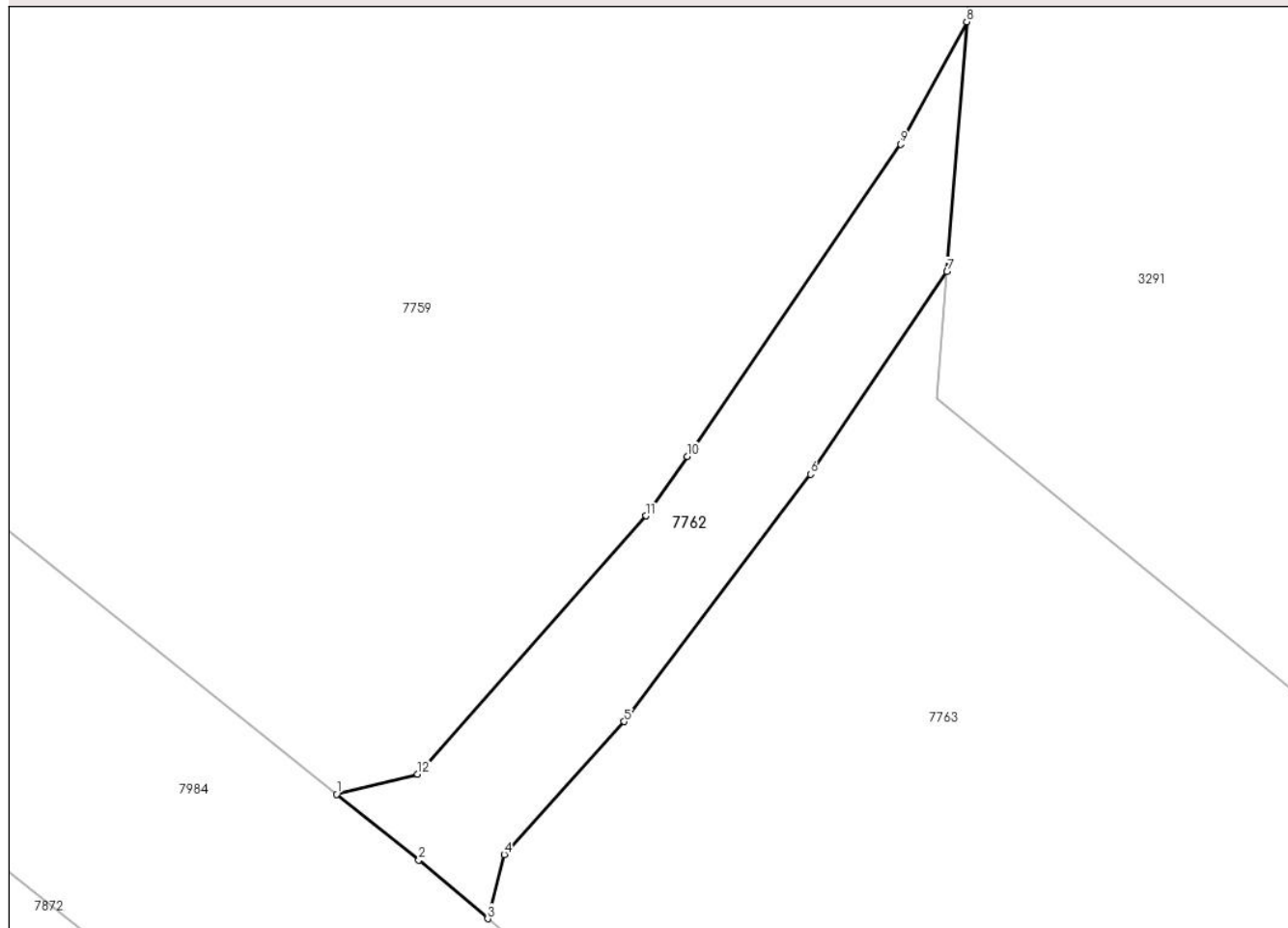
## Anexa Nr. 1 La Partea I

## Teren

Nr cadastral	Suprafața (mp)*	Observații / Referințe
	88	

\* Suprafața este determinată în planul de proiecție Stereo 70.

## DETALII LINIARE IMOBIL



## Date referitoare la teren

Crt	Categorie folosință	Intravilan	Suprafața (mp)	Tarla	Parcelă	Nr. topo	Observații / Referințe
1	drum	DA	88	-	-	-	

## Lungime Segmente

1) Valorile lungimilor segmentelor sunt obținute din proiecție în plan.

Punct început	X / Y	Punct sfârșit	X / Y	Lungime segment (** (m)
1	399.082,174 544.829,384	2	399.084,581 544.827,459	3.082
2	399.084,581 544.827,459	3	399.086,595 544.825,741	2.648
3	399.086,595 544.825,741	4	399.087,079 544.827,618	1.939
4	399.087,079 544.827,618	5	399.090,585 544.831,509	5.237
5	399.090,585 544.831,509	6	399.096,047 544.838,74	9.062

Punct început	X / Y	Punct sfârșit	X / Y	Lungime segment (** (m)
6	399.096,047 544.838,74	7	399.100,048 544.844,665	7.149
7	399.100,048 544.844,665	8	399.100,625 544.851,974	7.332
8	399.100,625 544.851,974	9	399.098,687 544.848,399	4.067
9	399.098,687 544.848,399	10	399.092,436 544.839,265	11.068
10	399.092,436 544.839,265	11	399.091,228 544.837,522	2.121
11	399.091,228 544.837,522	12	399.084,545 544.829,972	10.083
12	399.084,545 544.829,972	1	399.082,174 544.829,384	2.443

\*\* Lungimile segmentelor sunt determinate în planul de proiecție Stereo 70 și sunt rotunjite la 1 milimetru.

\*\*\* Distanța dintre puncte este formată din segmente cumulate ce sunt mai mici decât valoarea 1 milimetru.





**DATE DESPRE IMOBILUL NR. 7763**

Oficiul de Cadastru și Publicitate Imobiliară ALBA  
Biroul de Cadastru și Publicitate Imobiliară Aiud

**A. Partea I. Descrierea imobilului**

TEREN Intravilan

Adresa: Loc. Cicau, Jud. Alba

Nr. Crt	Nr cadastral Nr. topografic	Suprafața* (mp)	Observații / Referințe
A1		6.652	Sector cadastral:15 Teren neimprejmuit;

**B. Partea II. Proprietari și acte**

Inscrieri privitoare la dreptul de proprietate și alte drepturi reale		Referințe
<b>1 / 01/01/2024</b>		
Act Normativ nr. 7, din 13/03/1996 emis de PARLAMENT;		
B1	Inscrierea provizorie, drept de PROPRIETATE, dobandit prin Lege, cota actuala 1/1	A1
	1) UAT MIRĂSLĂU, CIF:9999999999999	
	OBSERVATII: PROPRIETAR NEIDENTIFICAT	

**C. Partea III. SARCINI .**

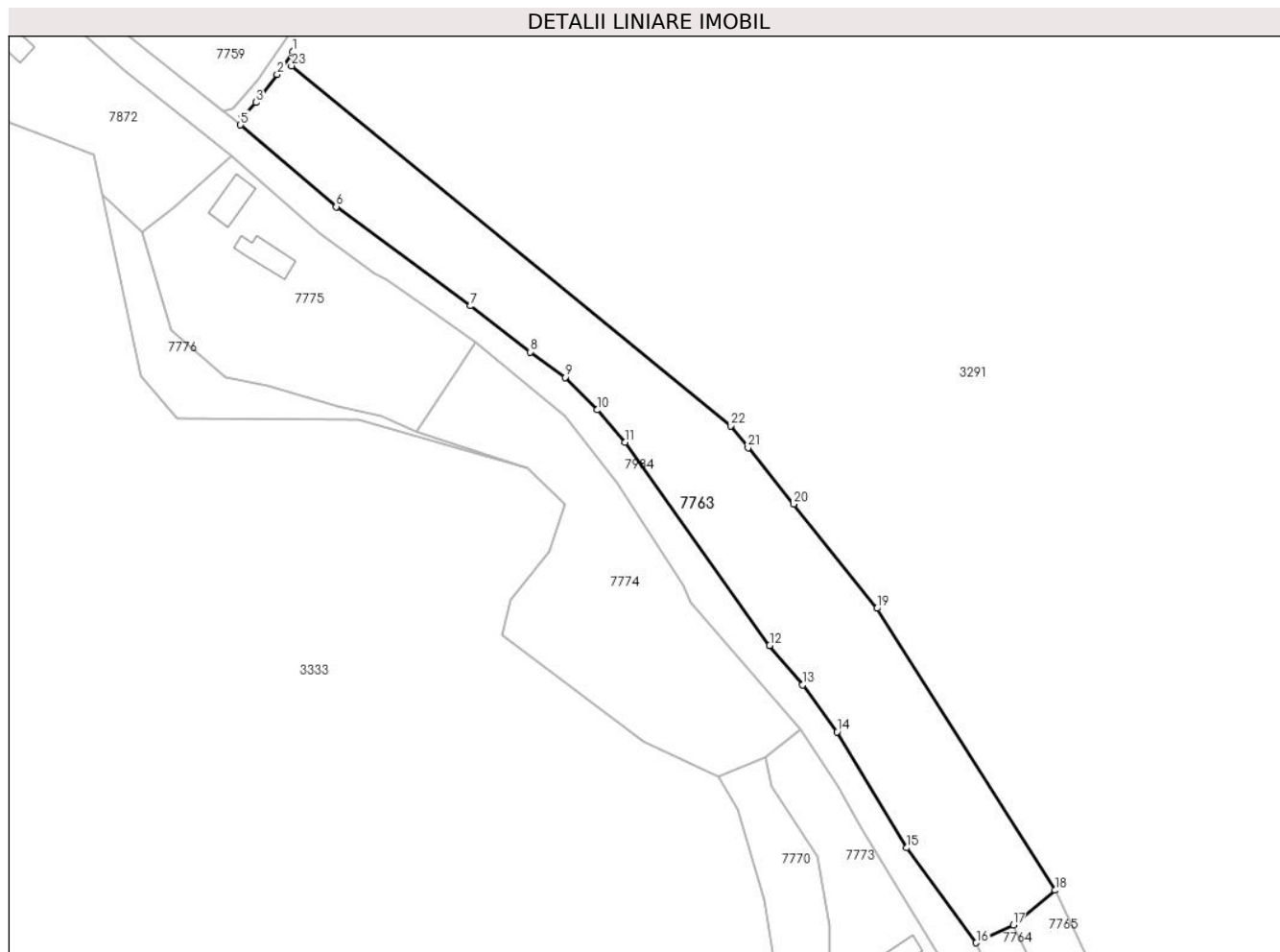
Inscrieri privind dezmembramintele dreptului de proprietate, drepturi reale de garanție și sarcini	Referințe
NU SUNT	

## Anexa Nr. 1 La Partea I

## Teren

Nr cadastral	Suprafața (mp)*	Observații / Referințe
	6.652	

\* Suprafața este determinată în planul de proiecție Stereo 70.



## Date referitoare la teren

Crt	Categorie folosință	Intravilan	Suprafața (mp)	Tarla	Parcelă	Nr. topo	Observații / Referințe
1	arabil	DA	6.652	-	-	-	

## Lungime Segmente

1) Valorile lungimilor segmentelor sunt obținute din proiecție în plan.

Punct început	X / Y	Punct sfârșit	X / Y	Lungime segment (** (m)
1	399.100,048 544.844,665	2	399.096,047 544.838,74	7.149
3	399.090,585 544.831,509	4	399.087,079 544.827,618	5.237
5	399.086,595 544.825,741	6	399.111,251 544.804,705	32.41
7	399.145,859 544.779,199	8	399.161,204 544.767,346	19.391
9	399.170,2 544.760,784	10	399.178,455 544.752,423	11.749

Punct început	X / Y	Punct sfârșit	X / Y	Lungime segment (** (m)
2	399.096,047 544.838,74	3	399.090,585 544.831,509	9.062
4	399.087,079 544.827,618	5	399.086,595 544.825,741	1.939
6	399.111,251 544.804,705	7	399.145,859 544.779,199	42.991
8	399.161,204 544.767,346	9	399.170,2 544.760,784	11.135
10	399.178,455 544.752,423	11	399.185,644 544.744,126	10.978

Punct început	X / Y	Punct sfârșit	X / Y	Lungime segment (** (m)
11	399.185,644 544.744,126	12	399.222,897 544.691,844	64.197
13	399.231,364 544.681,684	14	399.240,254 544.669,619	14.987
15	399.258,246 544.639,774	16	399.276,133 544.615,356	30.269
17	399.285,648 544.619,934	18	399.296,411 544.628,849	13.977
19	399.250,568 544.701,387	20	399.229,043 544.728,198	34.382
21	399.217,361 544.742,75	22	399.212,865 544.748,35	7.182
23	399.099,755 544.840,954	1	399.100,048 544.844,665	3.722

Punct început	X / Y	Punct sfârșit	X / Y	Lungime segment (** (m)
12	399.222,897 544.691,844	13	399.231,364 544.681,684	13.225
14	399.240,254 544.669,619	15	399.258,246 544.639,774	34.849
16	399.276,133 544.615,356	17	399.285,648 544.619,934	10.559
18	399.296,411 544.628,849	19	399.250,568 544.701,387	85.809
20	399.229,043 544.728,198	21	399.217,361 544.742,75	18.661
22	399.212,865 544.748,35	23	399.099,755 544.840,954	146.183

\*\* Lungimile segmentelor sunt determinate în planul de proiecție Stereo 70 și sunt rotunjite la 1 milimetru.

\*\*\* Distanța dintre puncte este formată din segmente cumulate ce sunt mai mici decât valoarea 1 milimetru.



**DATE DESPRE IMOBILUL NR. 7764**

Oficiul de Cadastru și Publicitate Imobiliară ALBA  
Biroul de Cadastru și Publicitate Imobiliară Aiud

**A. Partea I. Descrierea imobilului**

TEREN Intravilan

Adresa: Loc. Cicau, Jud. Alba

Nr. Crt	Nr cadastral Nr. topografic	Suprafața* (mp)	Observații / Referințe
A1		427	Sector cadastral:15 Teren neimprejmuit;

**B. Partea II. Proprietari și acte**

Inscrieri privitoare la dreptul de proprietate și alte drepturi reale		Referințe
<b>1 / 01/01/2024</b>		
Act Normativ nr. 7, din 13/03/1996 emis de PARLAMENT;		
B1	Inscrierea provizorie, drept de PROPRIETATE, dobandit prin Lege, cota actuala 1/1	A1
	1) UAT MIRĂSLĂU, CIF:9999999999999	
	OBSERVATII: PROPRIETAR NEIDENTIFICAT	

**C. Partea III. SARCINI .**

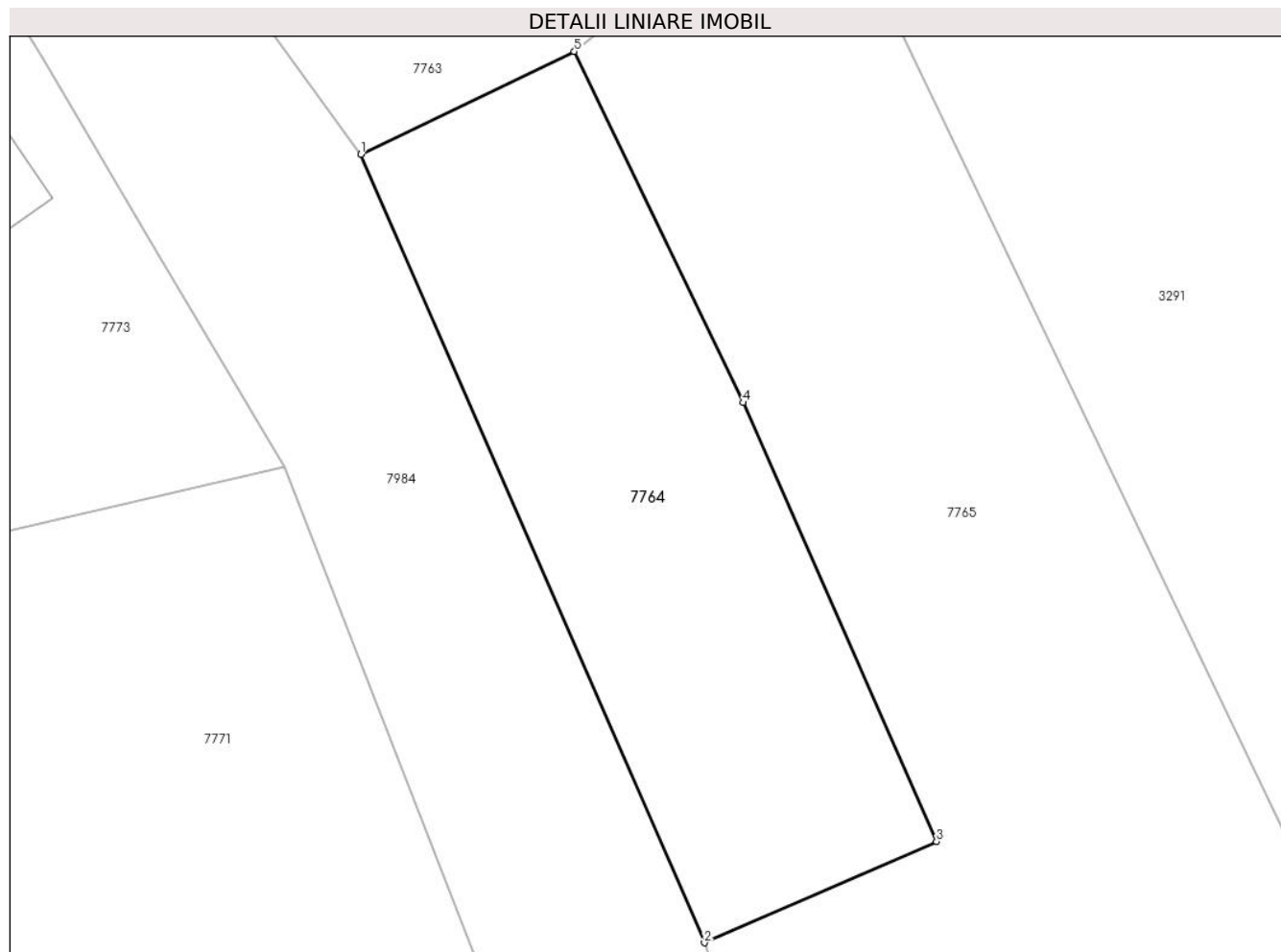
Inscrieri privind dezmembramintele dreptului de proprietate, drepturi reale de garanție și sarcini	Referințe
NU SUNT	

## Anexa Nr. 1 La Partea I

## Teren

Nr cadastral	Suprafața (mp)*	Observații / Referințe
	427	

\* Suprafața este determinată în planul de proiecție Stereo 70.



## Date referitoare la teren

Crt	Categorie folosință	Intravilan	Suprafața (mp)	Tarla	Parcelă	Nr. topo	Observații / Referințe
1	arabil	DA	427	-	-	-	

## Lungime Segmente

1) Valorile lungimilor segmentelor sunt obținute din proiecție în plan.

Punct început	X / Y	Punct sfârșit	X / Y	Lungime segment (** (m)
1	399.276,133 544.615,356	2	399.291,454 544.580,221	38.33
2	399.291,454 544.580,221	3	399.301,804 544.584,732	11.29
3	399.301,804 544.584,732	4	399.293,176 544.604,286	21.373
4	399.293,176 544.604,286	5	399.285,648 544.619,934	17.364
5	399.285,648 544.619,934	1	399.276,133 544.615,356	10.559

**\*\* Lungimile segmentelor sunt determinate în planul de proiecție Stereo 70 și sunt rotunjite la 1 milimetru.**

**\*\*\* Distanța dintre puncte este formată din segmente cumulate ce sunt mai mici decât valoarea 1 milimetru.**





**DATE DESPRE IMOBILUL NR. 7765**

Oficiul de Cadastru și Publicitate Imobiliară ALBA  
Biroul de Cadastru și Publicitate Imobiliară Aiud

**A. Partea I. Descrierea imobilului**

TEREN Intravilan

Adresa: Loc. Cicau, Jud. Alba

Nr. Crt	Nr cadastral Nr. topografic	Suprafața* (mp)	Observații / Referințe
A1		2.707	Sector cadastral:15 Teren neimprejmuit;

**B. Partea II. Proprietari și acte**

Inscrieri privitoare la dreptul de proprietate și alte drepturi reale		Referințe
<b>1 / 01/01/2024</b>		
Act Normativ nr. 7, din 13/03/1996 emis de PARLAMENT;		
B1	Inscrierea provizorie, drept de PROPRIETATE, dobandit prin Lege, cota actuala 1/1	A1
	1) UAT MIRĂSLĂU, CIF:9999999999999	
	OBSERVATII: PROPRIETAR NEIDENTIFICAT	

**C. Partea III. SARCINI .**

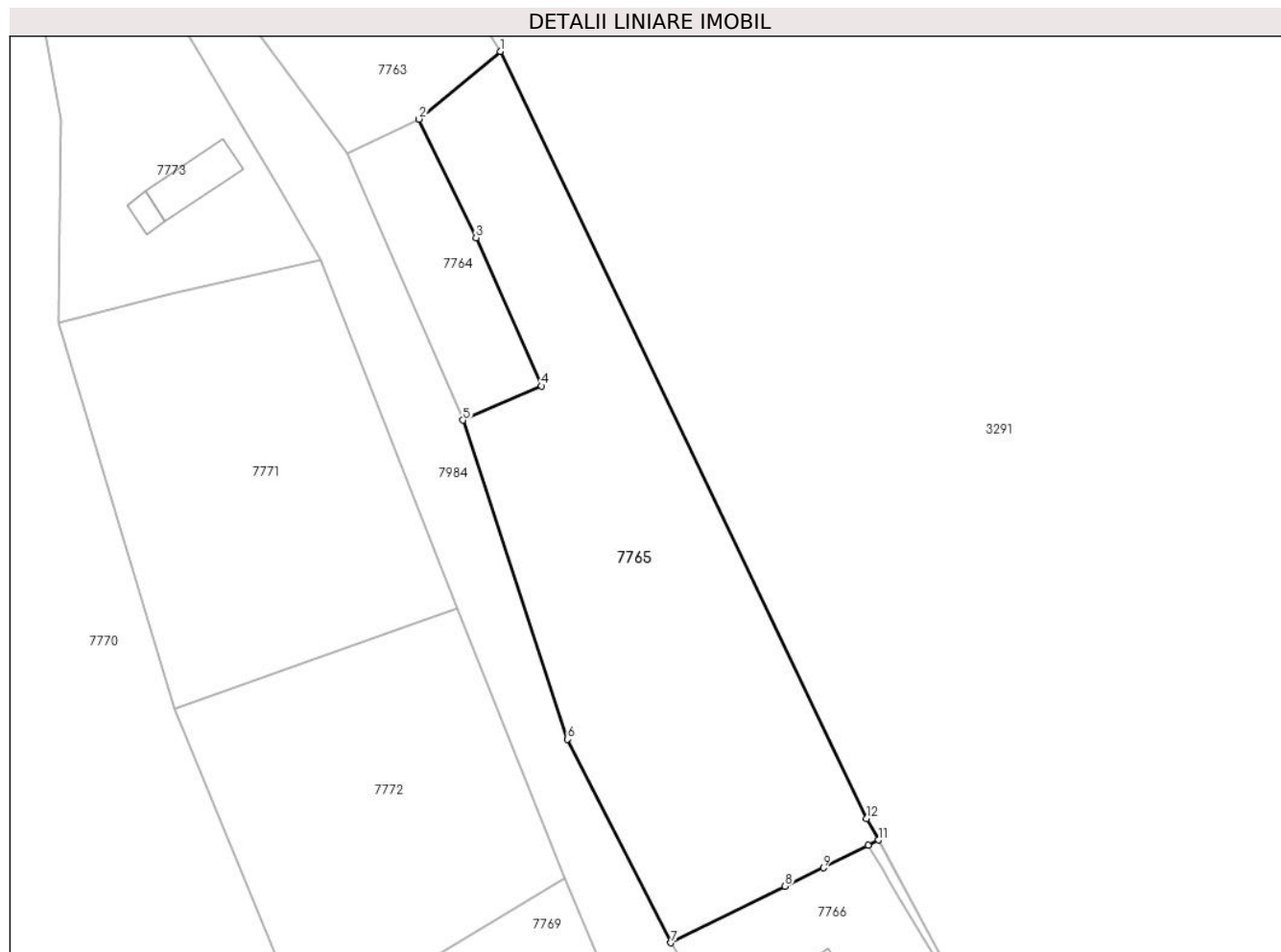
Inscrieri privind dezmembramintele dreptului de proprietate, drepturi reale de garanție și sarcini	Referințe
NU SUNT	

## Anexa Nr. 1 La Partea I

## Teren

Nr cadastral	Suprafața (mp)*	Observații / Referințe
	2.707	

\* Suprafața este determinată în planul de proiecție Stereo 70.



## Date referitoare la teren

Crt	Categorie folosință	Intravilan	Suprafața (mp)	Tarla	Parcelă	Nr. topo	Observații / Referințe
1	arabil	DA	2.707	-	-	-	

## Lungime Segmente

1) Valorile lungimilor segmentelor sunt obținute din proiecție în plan.

Punct început	X / Y	Punct sfârșit	X / Y	Lungime segment (** (m)
1	399.296,411 544.628,849	2	399.285,648 544.619,934	13.977
2	399.285,648 544.619,934	3	399.293,176 544.604,286	17.364
3	399.293,176 544.604,286	4	399.301,804 544.584,732	21.373
4	399.301,804 544.584,732	5	399.291,454 544.580,221	11.29
5	399.291,454 544.580,221	6	399.305,236 544.538,174	44.248

Punct început	X / Y	Punct sfârșit	X / Y	Lungime segment (** (m)
6	399.305,236 544.538,174	7	399.318,912 544.511,323	30.133
7	399.318,912 544.511,323	8	399.333,957 544.518,779	16.791
8	399.333,957 544.518,779	9	399.339,025 544.521,214	5.623
9	399.339,025 544.521,214	10	399.344,916 544.524,195	6.602
10	399.344,916 544.524,195	11	399.346,283 544.524,87	1.524
11	399.346,283 544.524,87	12	399.344,729 544.527,72	3.246
12	399.344,729 544.527,72	1	399.296,411 544.628,849	112.079

\*\* Lungimile segmentelor sunt determinate în planul de proiecție Stereo 70 și sunt rotunjite la 1 milimetru.

\*\*\* Distanța dintre puncte este formată din segmente cumulate ce sunt mai mici decât valoarea 1 milimetru.



**DATE DESPRE IMOBILUL NR. 7766**

Oficiul de Cadastru și Publicitate Imobiliară ALBA  
Biroul de Cadastru și Publicitate Imobiliară Aiud

**A. Partea I. Descrierea imobilului**

TEREN Intravilan

Adresa: Loc. Cicau, Nr. 1, Jud. Alba

Nr. Crt	Nr cadastral Nr. topografic	Suprafața* (mp)	Observații / Referințe
A1	70418	1.285	Sector cadastral:15 Teren neimprijmit;

**Construcții**

Crt	Nr cadastral Nr. topografic	Adresa	Observații / Referințe
A1.1	70418-C1	Loc. Cicau, Nr. 1, Jud. Alba	Nr. niveluri:1; S. construita la sol:265 mp; S. construita desfasurata:265 mp; atelier

**B. Partea II. Proprietari și acte**

Inscrieri privitoare la dreptul de proprietate și alte drepturi reale	Referințe
<b>15334 / 09/12/2019</b>	
Act Notarial nr. certificat de moștenitor nr 232, din 04/12/2019 emis de Petruta Mariana;	
B1	Intabulare, drept de PROPRIETATEcu titlu moștenire, dobandit prin Succesiune, cota actuala 1/1 1) POPA AUREL
	A1, A1.1
<b>5814 / 26/07/2011</b>	
Act Administrativ nr. certificat de atestare a edific. constr. nr. 1635, din 12/07/2011 emis de PRIMARIA COMUNEI MIRASLAU;	
B2	asupra parc. 693/1 se noteaza existenta unei constructii- atelier-
	A1, A1.1

**C. Partea III. SARCINI .**

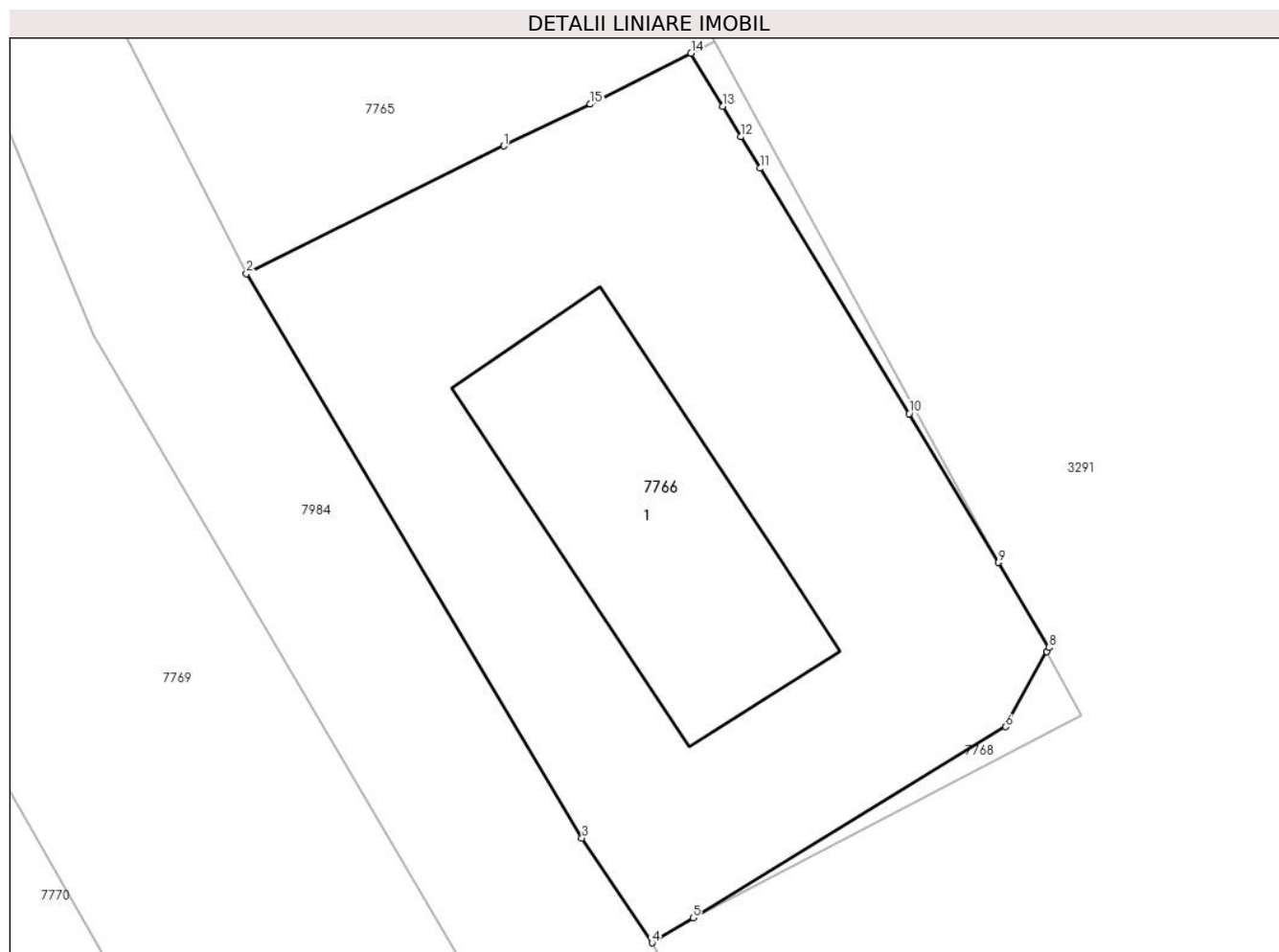
Inscrieri privind dezmembramintele dreptului de proprietate, drepturi reale de garanție și sarcini	Referințe
NU SUNT	

## Anexa Nr. 1 La Partea I

## Teren

Nr cadastral	Suprafața (mp)*	Observații / Referințe
70418	1.285	

\* Suprafața este determinată în planul de proiecție Stereo 70.



## Date referitoare la teren

Crt	Categorie folosință	Intra vilan	Suprafața (mp)	Tarla	Parcelă	Nr. topo	Observații / Referințe
1	curți constructii	DA	1.285	-	693/1	-	

## Date referitoare la construcții

Crt	Număr	Destinație construcție	Supraf. (mp)	Situație juridică	Observații / Referințe
A1.1	70418-C1	construcții de locuințe	265	Cu acte	Nr. niveluri:1; S. construita la sol:265 mp; S. construita desfasurata:265 mp; atelier

## Lungime Segmente

1) Valorile lungimilor segmentelor sunt obținute din proiecție în plan.

Punct început	X / Y	Punct sfârșit	X / Y	Lungime segment (** (m)
1	399.333,957 544.518,779	2	399.318,912 544.511,323	16.791
2	399.318,912 544.511,323	3	399.338,533 544.478,329	38.387
3	399.338,533 544.478,329	4	399.342,641 544.472,205	7.374
4	399.342,641 544.472,205	5	399.345,029 544.473,665	2.799

Punct început	X / Y	Punct sfârșit	X / Y	Lungime segment (** (m)
5	399.345,029 544.473,665	6	399.363,299 544.484,83	21.411
6	399.363,299 544.484,83	7	399.365,717 544.489,225	5.017
7	399.365,717 544.489,225	8	399.365,848 544.489,463	0.271
8	399.365,848 544.489,463	9	399.362,878 544.494,433	5.79
9	399.362,878 544.494,433	10	399.357,677 544.503,135	10.138
10	399.357,677 544.503,135	11	399.348,948 544.517,467	16.781
11	399.348,948 544.517,467	12	399.347,826 544.519,309	2.157
12	399.347,826 544.519,309	13	399.346,772 544.521,079	2.06
13	399.346,772 544.521,079	14	399.344,916 544.524,195	3.627
14	399.344,916 544.524,195	15	399.339,025 544.521,214	6.602
15	399.339,025 544.521,214	1	399.333,957 544.518,779	5.623

\*\* Lungimile segmentelor sunt determinate în planul de proiecție Stereo 70 și sunt rotunjite la 1 milimetru.

\*\*\* Distanța dintre puncte este formată din segmente cumulate ce sunt mai mici decât valoarea 1 milimetru.





**DATE DESPRE IMOBILUL NR. 7767**

Oficiul de Cadastru și Publicitate Imobiliară ALBA  
Biroul de Cadastru și Publicitate Imobiliară Aiud

**A. Partea I. Descrierea imobilului**

TEREN Intravilan

Adresa: Loc. Cicau, Jud. Alba

Nr. Crt	Nr cadastral Nr. topografic	Suprafața* (mp)	Observații / Referințe
A1		26	Sector cadastral:15 Teren neimprejmuit;

**B. Partea II. Proprietari și acte**

Inscrieri privitoare la dreptul de proprietate și alte drepturi reale		Referințe
<b>1 / 01/01/2024</b>		
Act Normativ nr. 7, din 13/03/1996 emis de PARLAMENT;		
B1	Inscrierea provizorie, drept de PROPRIETATE, dobandit prin Lege, cota actuala 1/1	A1
	1) UAT MIRĂSLĂU, CIF:9999999999999	
	OBSERVATII: PROPRIETAR NEIDENTIFICAT	

**C. Partea III. SARCINI .**

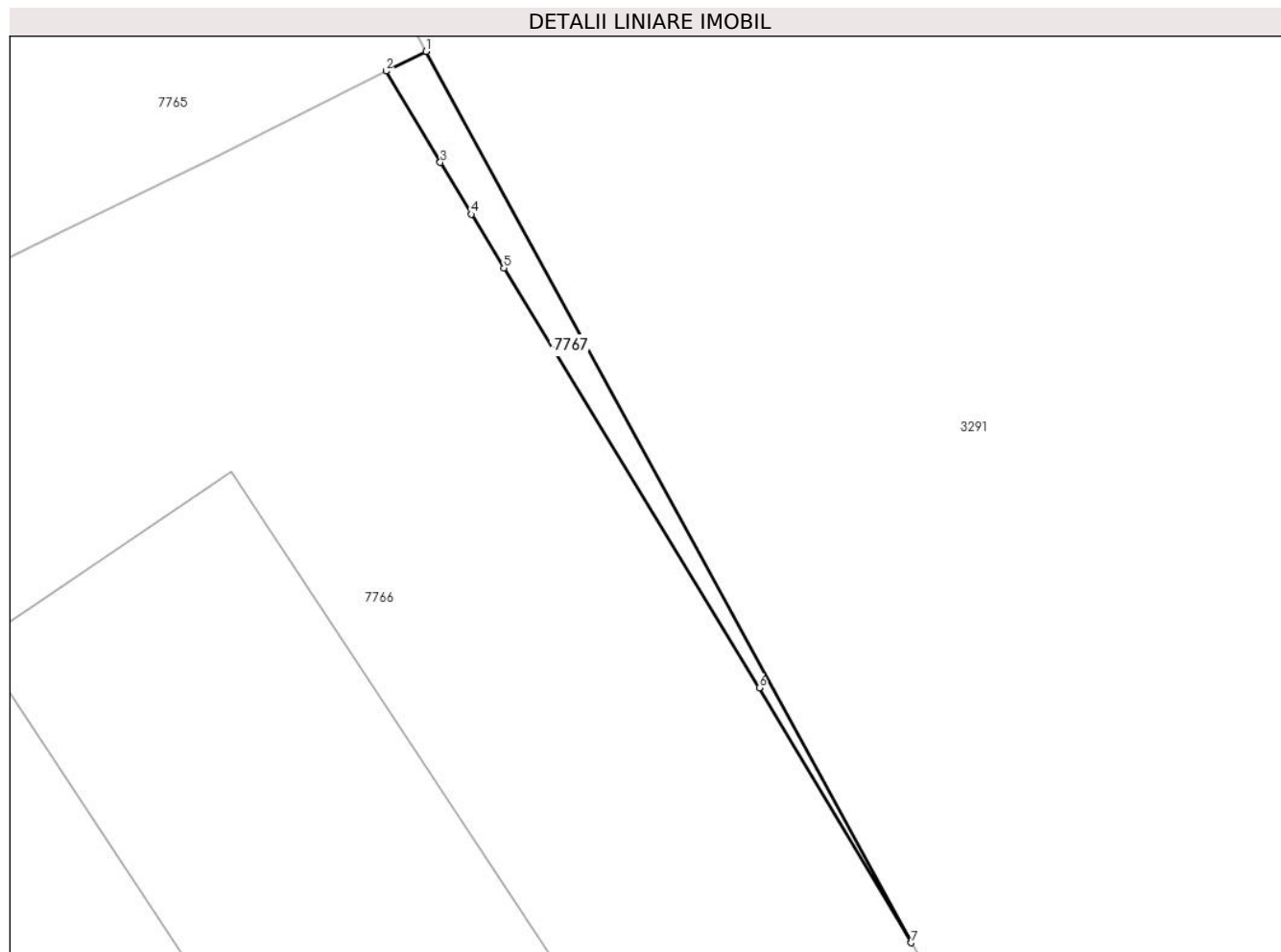
Inscrieri privind dezmembramintele dreptului de proprietate, drepturi reale de garanție și sarcini	Referințe
NU SUNT	

## Anexa Nr. 1 La Partea I

## Teren

Nr cadastral	Suprafața (mp)*	Observații / Referințe
	26	

\* Suprafața este determinată în planul de proiecție Stereo 70.



## Date referitoare la teren

Crt	Categorie folosință	Intramilan	Suprafața (mp)	Tarla	Parcelă	Nr. topo	Observații / Referințe
1	arabil	DA	26	-	-	-	

## Lungime Segmente

1) Valorile lungimilor segmentelor sunt obținute din proiecție în plan.

Punct început	X / Y	Punct sfârșit	X / Y	Lungime segment (** (m)
1	399.346,283 544.524,87	2	399.344,916 544.524,195	1.524
2	399.344,916 544.524,195	3	399.346,772 544.521,079	3.627
3	399.346,772 544.521,079	4	399.347,826 544.519,309	2.06
4	399.347,826 544.519,309	5	399.348,948 544.517,467	2.157
5	399.348,948 544.517,467	6	399.357,677 544.503,135	16.781

Punct început	X / Y	Punct sfârșit	X / Y	Lungime segment (** (m)
6	399.357,677 544.503,135	7	399.362,878 544.494,433	10.138
7	399.362,878 544.494,433	1	399.346,283 544.524,87	34.667

\*\* Lungimile segmentelor sunt determinate în planul de proiecție Stereo 70 și sunt rotunjite la 1 milimetru.

\*\*\* Distanța dintre puncte este formată din segmente cumulate ce sunt mai mici decât valoarea 1 milimetru.



**DATE DESPRE IMOBILUL NR. 7768**

Oficiul de Cadastru și Publicitate Imobiliară ALBA  
Biroul de Cadastru și Publicitate Imobiliară Aiud

**A. Partea I. Descrierea imobilului**

TEREN Intravilan

Adresa: Loc. Cicau, Jud. Alba

Nr. Crt	Nr cadastral Nr. topografic	Suprafața* (mp)	Observații / Referințe
A1		27	Sector cadastral:15 Teren neimprejmuit;

**B. Partea II. Proprietari și acte**

Inscrieri privitoare la dreptul de proprietate și alte drepturi reale		Referințe
<b>1 / 01/01/2024</b>		
Act Normativ nr. 7, din 13/03/1996 emis de PARLAMENT;		
B1	Inscrierea provizorie, drept de PROPRIETATE, dobandit prin Lege, cota actuala 1/1	A1
	1) UAT MIRĂSLĂU, CIF:9999999999999	
	OBSERVATII: PROPRIETAR NEIDENTIFICAT	

**C. Partea III. SARCINI .**

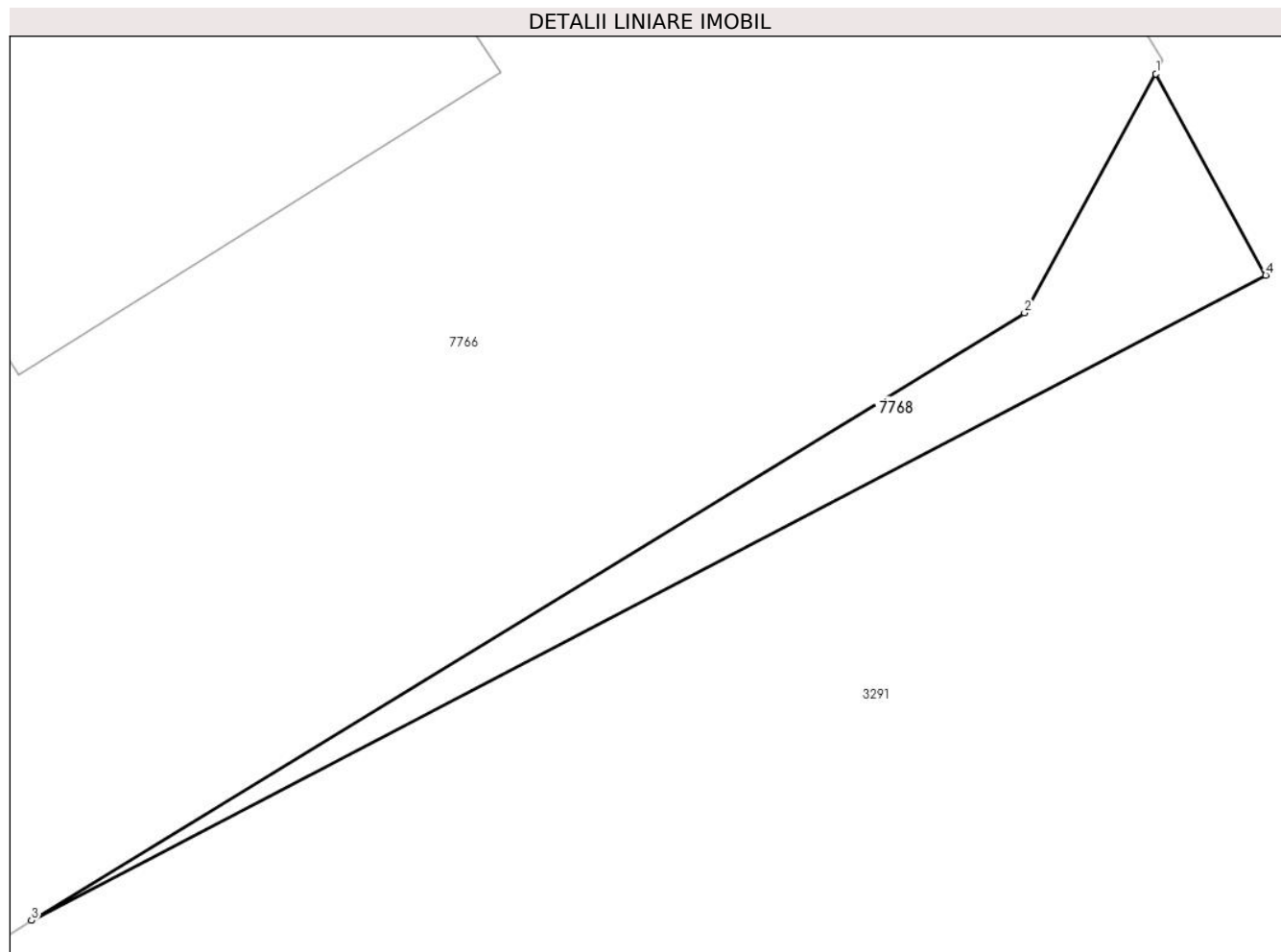
Inscrieri privind dezmembramintele dreptului de proprietate, drepturi reale de garanție și sarcini	Referințe
NU SUNT	

## Anexa Nr. 1 La Partea I

## Teren

Nr cadastral	Suprafața (mp)*	Observații / Referințe
	27	

\* Suprafața este determinată în planul de proiecție Stereo 70.



## Date referitoare la teren

Crt	Categorie folosință	Intravilan	Suprafața (mp)	Tarla	Parcelă	Nr. topo	Observații / Referințe
1	arabil	DA	27	-	-	-	

## Lungime Segmente

1) Valorile lungimilor segmentelor sunt obținute din proiecție în plan.

Punct început	X / Y	Punct sfârșit	X / Y	Lungime segment (** (m)
1	399.365,717 544.489,225	2	399.363,299 544.484,83	5.017
2	399.363,299 544.484,83	3	399.345,029 544.473,665	21.411
3	399.345,029 544.473,665	4	399.367,736 544.485,522	25.617
4	399.367,736 544.485,522	1	399.365,717 544.489,225	4.217

\*\* Lungimile segmentelor sunt determinate în planul de proiecție Stereo 70 și sunt rotunjite la 1 milimetru.

**\*\*\* Distanţa dintre puncte este formată din segmente cumulate ce sunt mai mici decât valoarea 1 milimetru.**





**DATE DESPRE IMOBILUL NR. 7769**

Oficiul de Cadastru și Publicitate Imobiliară ALBA  
Biroul de Cadastru și Publicitate Imobiliară Aiud

**A. Partea I. Descrierea imobilului**

TEREN Intravilan

Adresa: Loc. Cicau, Nr. 1A, Jud. Alba

Nr. Crt	Nr cadastral Nr. topografic	Suprafața* (mp)	Observații / Referințe
A1	70417	1.072	Sector cadastral:15 Teren neimprejmuit;

**B. Partea II. Proprietari și acte**

Inscrieri privitoare la dreptul de proprietate și alte drepturi reale		Referințe
<b>15335 / 09/12/2019</b>		
Act Notarial nr. certificat de moștenitor nr 232, din 04/12/2019 emis de Petruta Mariana;		
B1	Intabulare, drept de PROPRIETATEcu titlu moștenire, dobandit prin Succesiune, cota actuala 1/1 1) POPA AUREL	A1

**C. Partea III. SARCINI**

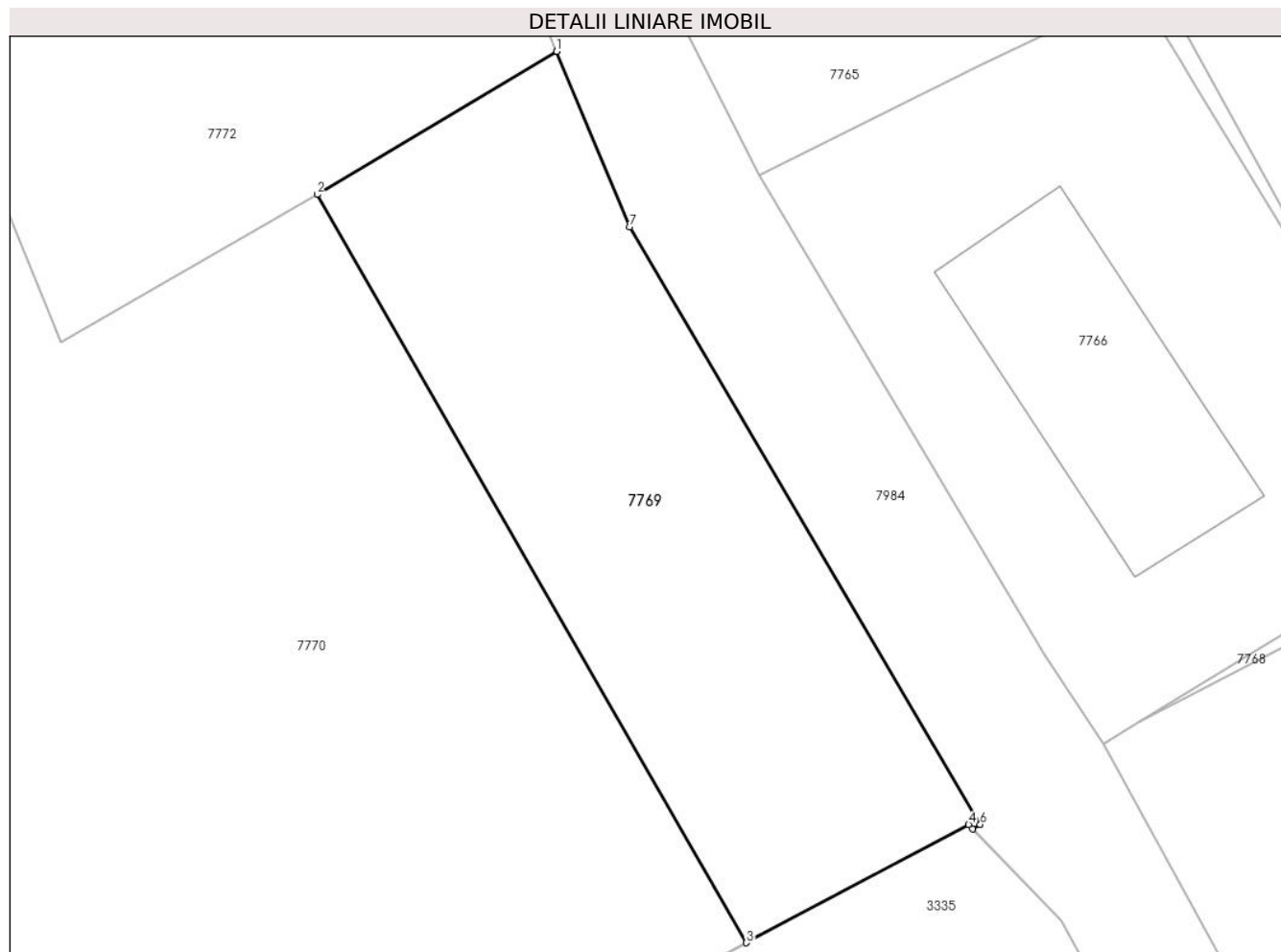
Inscrieri privind dezmembramintele dreptului de proprietate, drepturi reale de garanție și sarcini		Referințe
<b>15336 / 09/12/2019</b>		
Act Notarial nr. contract de constituire a dreptului de superfiicie aut nr 3138, din 04/12/2019 emis de Petruta Mariana;		
C1	Intabulare, drept de SUPERFICIEpe termen de 49 de ani, dobandit prin Conventie, cota actuala 1/1, cota initiala 1/1 1) APPLEJACK COOPERATIVA AGRICOLA, CIF:41839779	A1

## Anexa Nr. 1 La Partea I

## Teren

Nr cadastral	Suprafața (mp)*	Observații / Referințe
70417	1.072	

\* Suprafața este determinată în planul de proiecție Stereo 70.



## Date referitoare la teren

Crt	Categorie folosință	Intravilan	Suprafața (mp)	Tarla	Parcelă	Nr. topo	Observații / Referințe
1	curți constructii	DA	1.072	-	693/1	-	

## Lungime Segmente

1) Valorile lungimilor segmentelor sunt obținute din proiecție în plan.

Punct început	X / Y	Punct sfârșit	X / Y	Lungime segment (** (m)
1	399.304,951 544.519,823	2	399.288,443 544.509,971	19.224
2	399.288,443 544.509,971	3	399.318,014 544.458,488	59.371
3	399.318,014 544.458,488	4	399.333,339 544.466,609	17.344
4	399.333,339 544.466,609	5	399.333,596 544.466,342	0.371
5	399.333,596 544.466,342	6	399.334,133 544.466,612	0.601

Punct început	X / Y	Punct sfârșit	X / Y	Lungime segment (** (m)
6	399.334,133 544.466,612	7	399.309,973 544.507,736	47.696
7	399.309,973 544.507,736	1	399.304,951 544.519,823	13.089

\*\* Lungimile segmentelor sunt determinate în planul de proiecție Stereo 70 și sunt rotunjite la 1 milimetru.

\*\*\* Distanța dintre puncte este formată din segmente cumulate ce sunt mai mici decât valoarea 1 milimetru.



**DATE DESPRE IMOBILUL NR. 7770**

Oficiul de Cadastru și Publicitate Imobiliară ALBA  
Biroul de Cadastru și Publicitate Imobiliară Aiud

**A. Partea I. Descrierea imobilului**

TEREN Intravilan

Adresa: Loc. Cicau, Jud. Alba

Nr. Crt	Nr cadastral Nr. topografic	Suprafața* (mp)	Observații / Referințe
A1		9.225	Sector cadastral:15 Teren neimprejmuit;

**B. Partea II. Proprietari și acte**

Inscrieri privitoare la dreptul de proprietate și alte drepturi reale		Referințe
<b>1 / 01/01/2024</b>		
Act Normativ nr. 7, din 13/03/1996 emis de PARLAMENT;		
B1	Inscrierea provizorie, drept de PROPRIETATE, dobandit prin Lege, cota actuala 1/1	A1
	1) UAT MIRĂSLĂU, CIF:9999999999999	
	OBSERVATII: PROPRIETAR NEIDENTIFICAT	

**C. Partea III. SARCINI .**

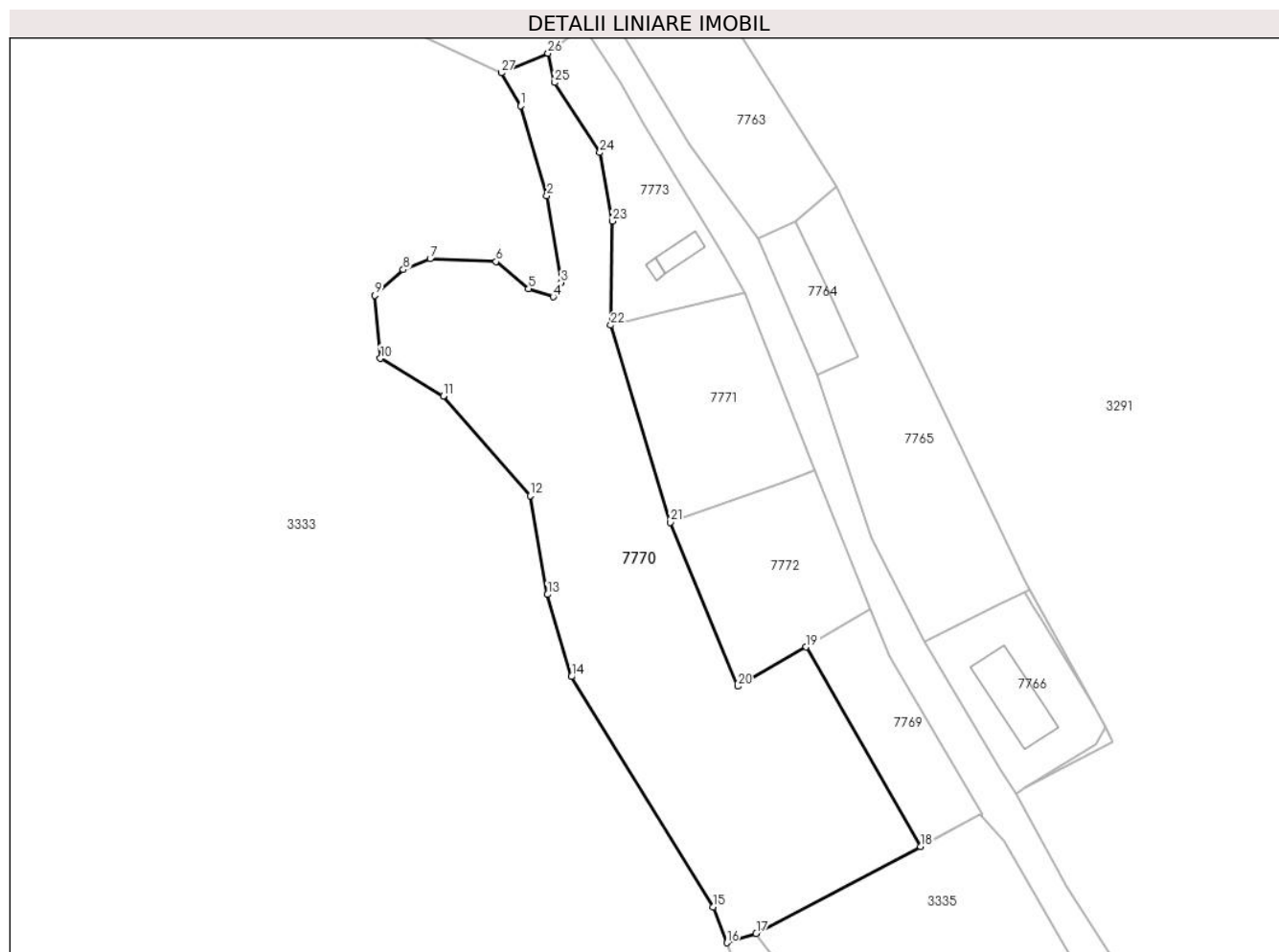
Inscrieri privind dezmembramintele dreptului de proprietate, drepturi reale de garanție și sarcini	Referințe
NU SUNT	

## Anexa Nr. 1 La Partea I

## Teren

Nr cadastral	Suprafața (mp)*	Observații / Referințe
	9.225	

\* Suprafața este determinată în planul de proiecție Stereo 70.



## Date referitoare la teren

Crt	Categorie folosință	Intravilan	Suprafața (mp)	Tarla	Parcelă	Nr. topo	Observații / Referințe
1	arabil	DA	9.225	-	-	-	

## Lungime Segmente

1) Valorile lungimilor segmentelor sunt obținute din proiecție în plan.

Punct început	X / Y	Punct sfârșit	X / Y	Lungime segment (** (m)
1	399.214,724 544.649,622	2	399.221,484 544.626,469	24.119
3	399.225,145 544.604,046	4	399.223,122 544.600,32	4.24
5	399.216,772 544.602,406	6	399.208,351 544.609,431	10.967
7	399.191,357 544.610,17	8	399.184,412 544.607,363	7.491
9	399.177,07 544.600,731	10	399.178,485 544.584,461	16.332

Punct început	X / Y	Punct sfârșit	X / Y	Lungime segment (** (m)
2	399.221,484 544.626,469	3	399.225,145 544.604,046	22.72
4	399.223,122 544.600,32	5	399.216,772 544.602,406	6.683
6	399.208,351 544.609,431	7	399.191,357 544.610,17	17.01
8	399.184,412 544.607,363	9	399.177,07 544.600,731	9.895
10	399.178,485 544.584,461	11	399.194,781 544.574,736	18.977

Punct început	X / Y	Punct sfârșit	X / Y	Lungime segment (** (m)
11	399.194,781 544.574,736	12	399.217,194 544.549,034	34.102
13	399.221,678 544.523,517	14	399.227,812 544.502,295	22.091
15	399.264,476 544.442,821	16	399.267,99 544.433,612	9.857
17	399.275,568 544.435,996	18	399.318,014 544.458,488	48.037
19	399.288,443 544.509,971	20	399.270,806 544.499,804	20.358
21	399.253,387 544.542,172	22	399.238,019 544.593,0	53.1
23	399.238,398 544.619,859	24	399.235,182 544.637,583	18.013
25	399.223,523 544.655,651	26	399.221,807 544.663,22	7.761
27	399.209,748 544.658,148	1	399.214,724 544.649,622	9.871

Punct început	X / Y	Punct sfârșit	X / Y	Lungime segment (** (m)
12	399.217,194 544.549,034	13	399.221,678 544.523,517	25.908
14	399.227,812 544.502,295	15	399.264,476 544.442,821	69.867
16	399.267,99 544.433,612	17	399.275,568 544.435,996	7.943
18	399.318,014 544.458,488	19	399.288,443 544.509,971	59.371
20	399.270,806 544.499,804	21	399.253,387 544.542,172	45.809
22	399.238,019 544.593,0	23	399.238,398 544.619,859	26.862
24	399.235,182 544.637,583	25	399.223,523 544.655,651	21.503
26	399.221,807 544.663,22	27	399.209,748 544.658,148	13.082

\*\* Lungimile segmentelor sunt determinate în planul de proiecție Stereo 70 și sunt rotunjite la 1 milimetru.

\*\*\* Distanța dintre puncte este formată din segmente cumulate ce sunt mai mici decât valoarea 1 milimetru.





**DATE DESPRE IMOBILUL NR. 7771**

Oficiul de Cadastru și Publicitate Imobiliară ALBA  
Biroul de Cadastru și Publicitate Imobiliară Aiud

**A. Partea I. Descrierea imobilului**

TEREN Intravilan

Adresa: Loc. Cicau, Jud. Alba

Nr. Crt	Nr cadastral Nr. topografic	Suprafața* (mp)	Observații / Referințe
A1		1.926	Sector cadastral:15 Teren neimprejmuit;

**B. Partea II. Proprietari și acte**

Inscrieri privitoare la dreptul de proprietate și alte drepturi reale		Referințe
<b>1 / 01/01/2024</b>		
Act Normativ nr. 7, din 13/03/1996 emis de PARLAMENT;		
B1	Inscrierea provizorie, drept de PROPRIETATE, dobandit prin Lege, cota actuala 1/1	A1
	1) UAT MIRĂSLĂU, CIF:9999999999999	
	OBSERVATII: PROPRIETAR NEIDENTIFICAT	

**C. Partea III. SARCINI .**

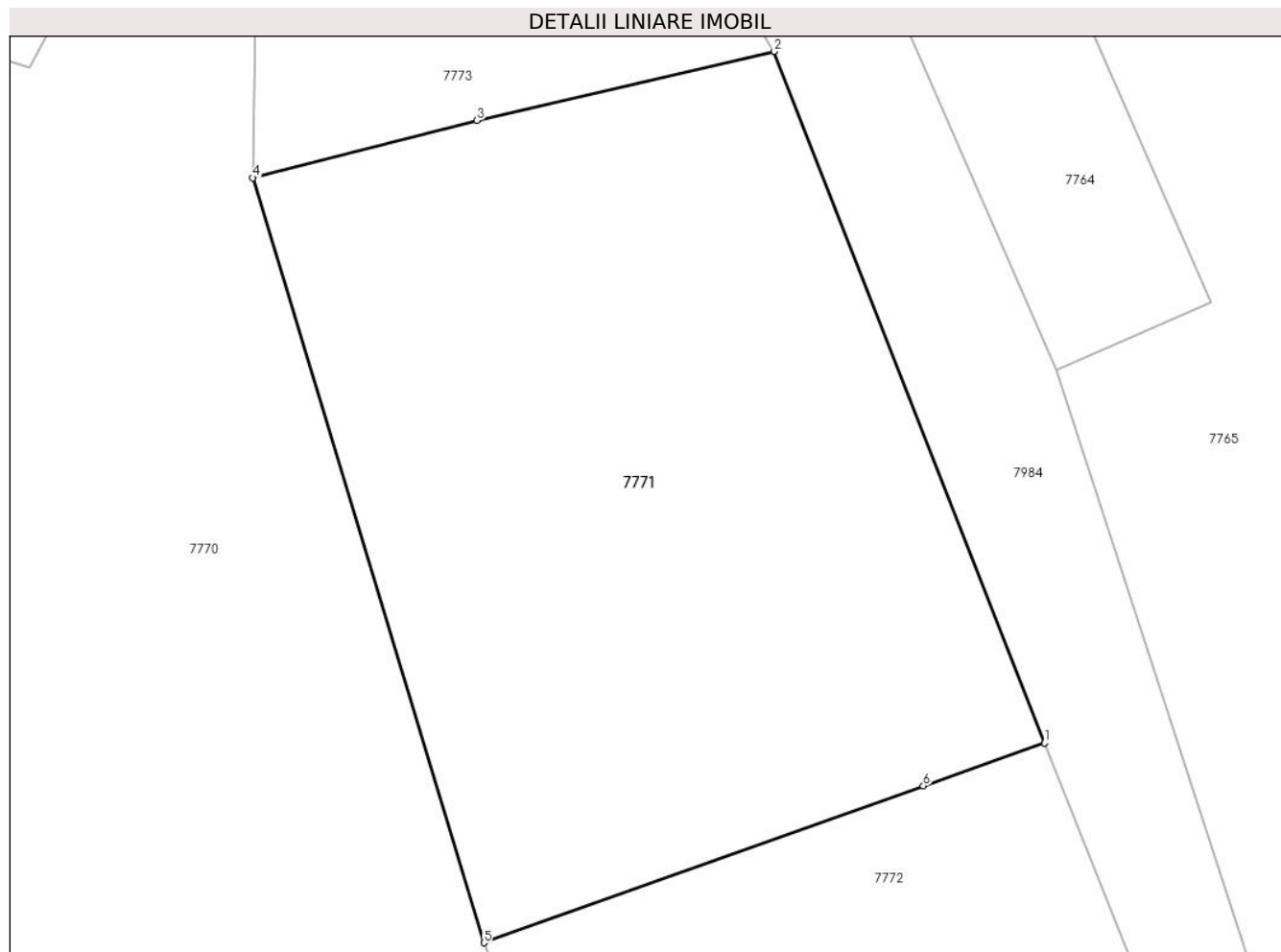
Inscrieri privind dezmembramintele dreptului de proprietate, drepturi reale de garanție și sarcini	Referințe
NU SUNT	

## Anexa Nr. 1 La Partea I

## Teren

Nr cadastral	Suprafața (mp)*	Observații / Referințe
	1.926	

\* Suprafața este determinată în planul de proiecție Stereo 70.



## Date referitoare la teren

Crt	Categorie folosință	Intra vilan	Suprafața (mp)	Tarla	Parcelă	Nr. topo	Observații / Referințe
1	arabil	DA	1.926	-	-	-	

## Lungime Segmente

1) Valorile lungimilor segmentelor sunt obținute din proiecție în plan.

Punct început	X / Y	Punct sfârșit	X / Y	Lungime segment (** (m)
1	399.290,685 544.555,445	2	399.272,706 544.601,402	49.349
2	399.272,706 544.601,402	3	399.252,928 544.596,818	20.302
3	399.252,928 544.596,818	4	399.238,019 544.593,0	15.39
4	399.238,019 544.593,0	5	399.253,387 544.542,172	53.1
5	399.253,387 544.542,172	6	399.282,613 544.552,595	31.029

Punct început	X / Y	Punct sfârșit	X / Y	Lungime segment (** (m)
6	399.282,613 544.552,595	1	399.290,685 544.555,445	8.56

\*\* Lungimile segmentelor sunt determinate în planul de proiecție Stereo 70 și sunt rotunjite la 1 milimetru.

\*\*\* Distanța dintre puncte este formată din segmente cumulate ce sunt mai mici decât valoarea 1 milimetru.



**DATE DESPRE IMOBILUL NR. 7772**

Oficiul de Cadastru și Publicitate Imobiliară ALBA  
Biroul de Cadastru și Publicitate Imobiliară Aiud

**A. Partea I. Descrierea imobilului**

TEREN Intravilan

Adresa: Loc. Cicau, Jud. Alba

Nr. Crt	Nr cadastral Nr. topografic	Suprafața* (mp)	Observații / Referințe
A1		1.660	Sector cadastral:15 Teren neimprejmuit;

**B. Partea II. Proprietari și acte**

Inscrieri privitoare la dreptul de proprietate și alte drepturi reale		Referințe
<b>1 / 01/01/2024</b>		
Act Normativ nr. 7, din 13/03/1996 emis de PARLAMENT;		
B1	Inscrierea provizorie, drept de PROPRIETATE, dobandit prin Lege, cota actuala 1/1	A1
	1) UAT MIRĂSLĂU, CIF:9999999999999	
	OBSERVATII: PROPRIETAR NEIDENTIFICAT	

**C. Partea III. SARCINI .**

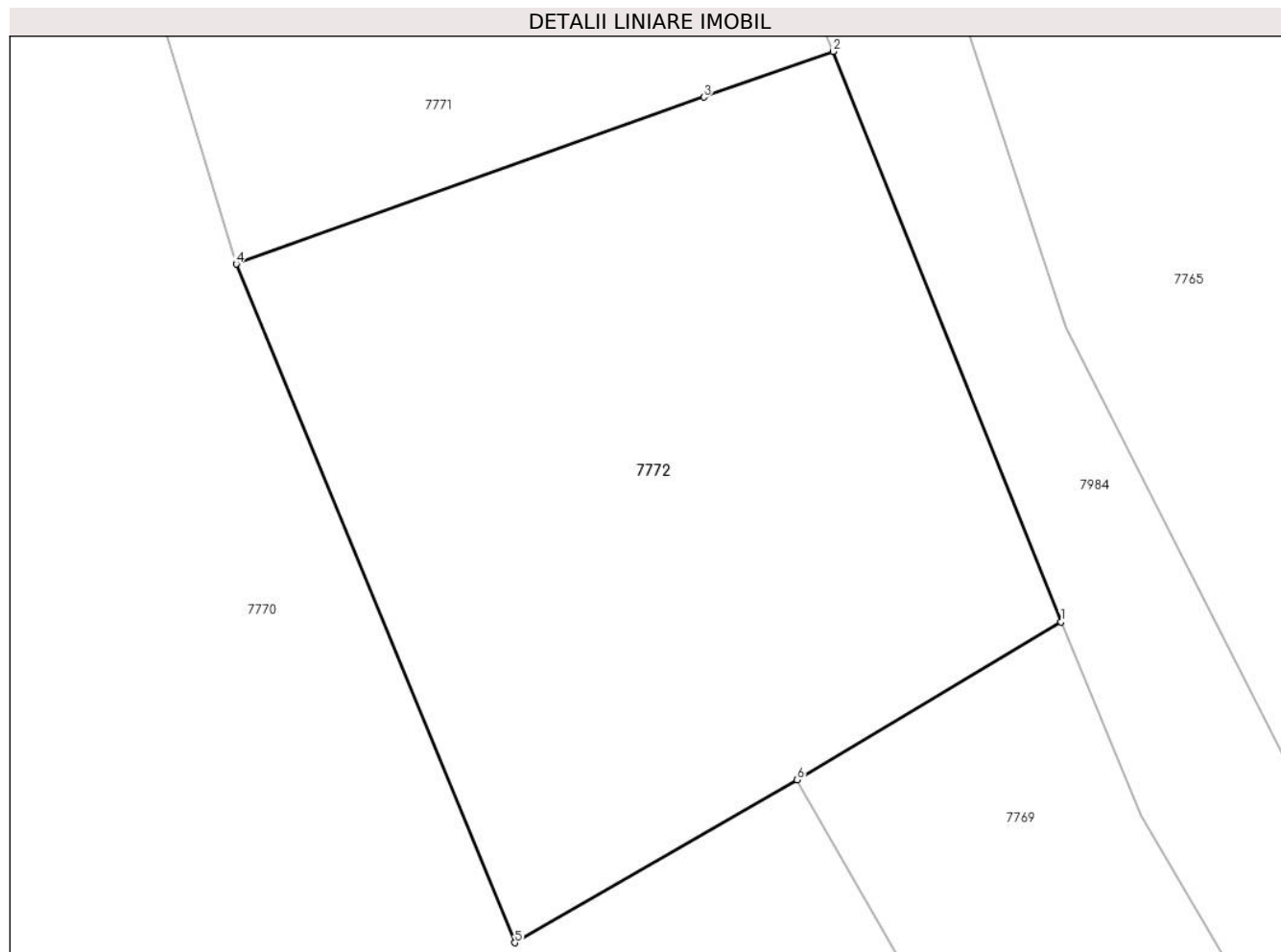
Inscrieri privind dezmembramintele dreptului de proprietate, drepturi reale de garanție și sarcini	Referințe
NU SUNT	

## Anexa Nr. 1 La Partea I

## Teren

Nr cadastral	Suprafața (mp)*	Observații / Referințe
	1.660	

\* Suprafața este determinată în planul de proiecție Stereo 70.



## Date referitoare la teren

Crt	Categorie folosință	Intravilan	Suprafața (mp)	Tarla	Parcelă	Nr. topo	Observații / Referințe
1	arabil	DA	1.660	-	-	-	

## Lungime Segmente

1) Valorile lungimilor segmentelor sunt obținute din proiecție în plan.

Punct început	X / Y	Punct sfârșit	X / Y	Lungime segment (** (m)
1	399.304,951 544.519,823	2	399.290,685 544.555,445	38.372
2	399.290,685 544.555,445	3	399.282,613 544.552,595	8.56
3	399.282,613 544.552,595	4	399.253,387 544.542,172	31.029
4	399.253,387 544.542,172	5	399.270,806 544.499,804	45.809
5	399.270,806 544.499,804	6	399.288,443 544.509,971	20.358

Punct început	X / Y	Punct sfârșit	X / Y	Lungime segment (** (m)
6	399.288,443 544.509,971	1	399.304,951 544.519,823	19.224

\*\* Lungimile segmentelor sunt determinate în planul de proiecție Stereo 70 și sunt rotunjite la 1 milimetru.

\*\*\* Distanța dintre puncte este formată din segmente cumulate ce sunt mai mici decât valoarea 1 milimetru.





**DATE DESPRE IMOBILUL NR. 7773**

Oficiul de Cadastru și Publicitate Imobiliară ALBA  
Biroul de Cadastru și Publicitate Imobiliară Aiud

**A. Partea I. Descrierea imobilului**

TEREN Intravilan

Adresa: Loc. Cicau, Nr. 154, Jud. Alba

Nr. Crt	Nr cadastral Nr. topografic	Suprafața* (mp)	Observații / Referințe
A1	73211	1.485	Sector cadastral:15 Teren imprejmuit;

**Construcții**

Crt	Nr cadastral Nr. topografic	Adresa	Observații / Referințe
A1.1	73211-C1	Loc. Cicau, Nr. 154, Jud. Alba	Nr. niveluri:2; S. construita la sol:58 mp; S. construita desfasurata:72 mp; Casa de locuit, Rh= Sp+P, anul construirii 1965, S.construita desfasurata = 72mp.
A1.2	73211-C2	Loc. Cicau, Nr. 154, Jud. Alba	Nr. niveluri:1; S. construita la sol:14 mp; S. construita desfasurata:14 mp; Anexa gospodareasca „Magazie”, Rh=P, anul construirii 1965, S.construita desfasurata = 14mp.

**B. Partea II. Proprietari și acte**

Inscrieri privitoare la dreptul de proprietate și alte drepturi reale		Referințe
<b>14065 / 26/08/2020</b>		
Act Administrativ nr. T.P. nr 14269/1559, din 02/07/2020 emis de CJPSDDPAT ALBA;		
B1	Intabulare, drept de PROPRIETATE, dobandit prin Reconstituire, cota actuala 1/1 1) URDAȘ I EUGEN	A1, A1.1, A1.2
Act Administrativ nr. 2955, din 20/08/2020 emis de COMUNA MIRASLAU;		
B2	asupra imobil A +1 se înscrie existența unei case de locuit și o anexă gospodărească	A1, A1.1, A1.2

**C. Partea III. SARCINI .**

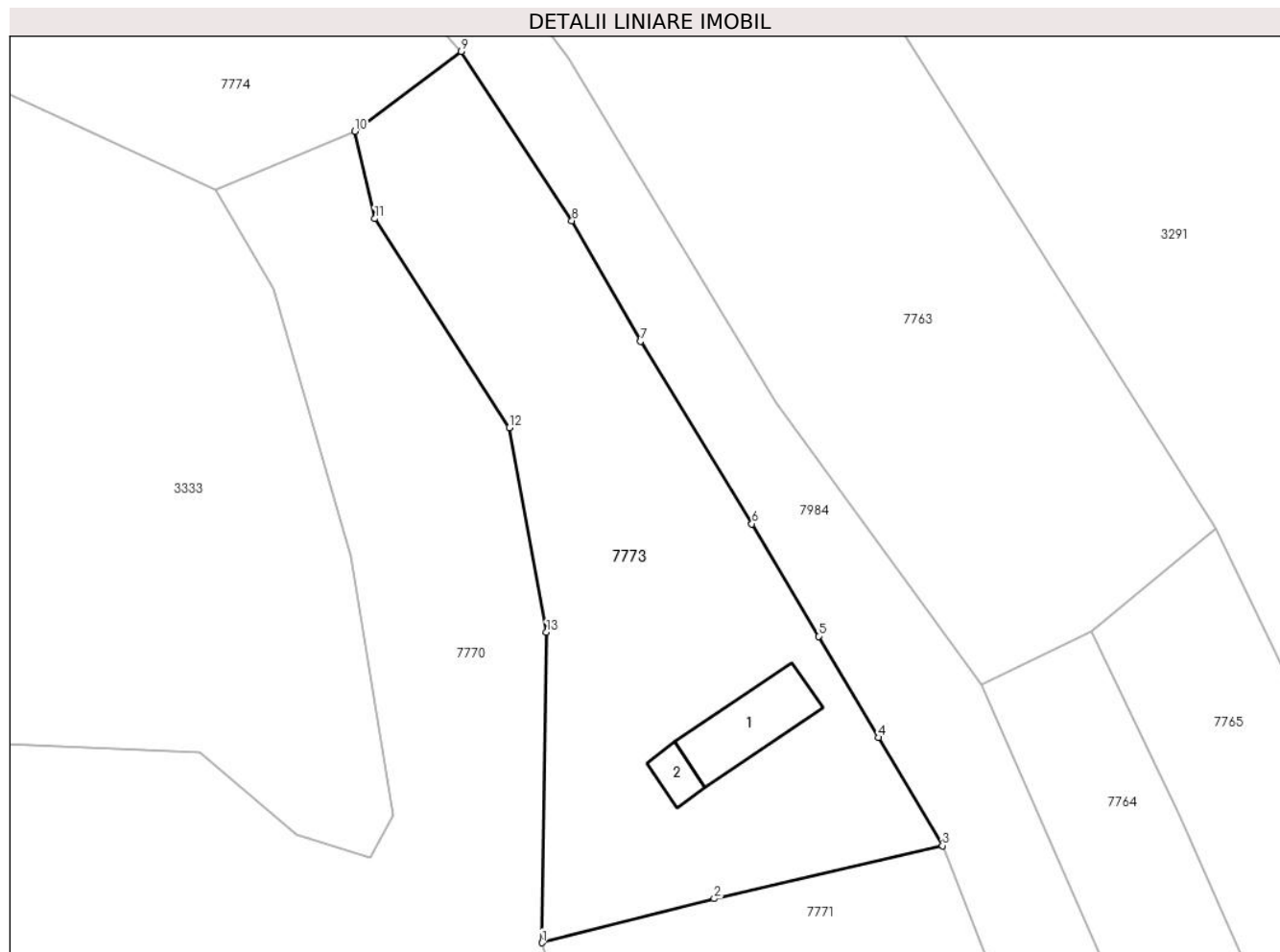
Inscrieri privind dezmembramintele dreptului de proprietate, drepturi reale de garanție și sarcini	Referințe
NU SUNT	

## Anexa Nr. 1 La Partea I

## Teren

Nr cadastral	Suprafața (mp)*	Observații / Referințe
73211	1.485	

\* Suprafața este determinată în planul de proiecție Stereo 70.



## Date referitoare la teren

Crt	Categorie folosință	Intravilan	Suprafața (mp)	Tarla	Parcelă	Nr. topo	Observații / Referințe
1	curți construcții	DA	340	257	490	-	
2	arabil	DA	745	257	489	-	
3	vie	DA	400	257	488	-	

## Date referitoare la construcții

Crt	Număr	Destinație construcție	Supraf. (mp)	Situație juridică	Observații / Referințe
A1.1	73211-C1	construcții de locuințe	58	Cu acte	Nr. niveluri:2; S. construita la sol:58 mp; S. construita desfasurata:72 mp; Casa de locuit, Rh= Sp+P, anul construirii 1965, S.construita desfasurata = 72mp.
A1.2	73211-C2	construcții anexa	14	Cu acte	Nr. niveluri:1; S. construita la sol:14 mp; S. construita desfasurata:14 mp; Anexa gospodareasca „Magazie”, Rh=P, anul construirii 1965, S.construita desfasurata = 14mp.

**Lungime Segmente**

1) Valorile lungimilor segmentelor sunt obținute din proiecție în plan.

Punct început	X / Y	Punct sfârșit	X / Y	Lungime segment (** (m)
1	399.238,019 544.593,0	2	399.252,928 544.596,818	15.39
2	399.252,928 544.596,818	3	399.272,706 544.601,402	20.302
3	399.272,706 544.601,402	4	399.267,173 544.610,758	10.87
4	399.267,173 544.610,758	5	399.261,975 544.619,523	10.19
5	399.261,975 544.619,523	6	399.256,202 544.629,256	11.316
6	399.256,202 544.629,256	7	399.246,549 544.645,035	18.497
7	399.246,549 544.645,035	8	399.240,606 544.655,487	12.023
8	399.240,606 544.655,487	9	399.231,005 544.670,129	17.509
9	399.231,005 544.670,129	10	399.221,807 544.663,22	11.504
10	399.221,807 544.663,22	11	399.223,523 544.655,651	7.761
11	399.223,523 544.655,651	12	399.235,182 544.637,583	21.503
12	399.235,182 544.637,583	13	399.238,398 544.619,859	18.013
13	399.238,398 544.619,859	1	399.238,019 544.593,0	26.862

\*\* Lungimile segmentelor sunt determinate în planul de proiecție Stereo 70 și sunt rotunjite la 1 milimetru.

\*\*\* Distanța dintre puncte este formată din segmente cumulate ce sunt mai mici decât valoarea 1 milimetru.



**DATE DESPRE IMOBILUL NR. 7774**

Oficiul de Cadastru și Publicitate Imobiliară ALBA  
Biroul de Cadastru și Publicitate Imobiliară Aiud

**A. Partea I. Descrierea imobilului**

TEREN Intravilan

Adresa: Loc. Cicau, Jud. Alba

Nr. Crt	Nr cadastral Nr. topografic	Suprafața* (mp)	Observații / Referințe
A1		3.691	Sector cadastral:15 Teren neimprejmit;

**B. Partea II. Proprietari și acte**

Inscrieri privitoare la dreptul de proprietate și alte drepturi reale		Referințe
<b>1 / 01/01/2024</b>		
Act Normativ nr. 7, din 13/03/1996 emis de PARLAMENT;		
B1	Inscrierea provizorie, drept de PROPRIETATE, dobandit prin Lege, cota actuala 1/1	A1
	1) UAT MIRĂSLĂU, CIF:9999999999999	
	OBSERVATII: PROPRIETAR NEIDENTIFICAT	

**C. Partea III. SARCINI .**

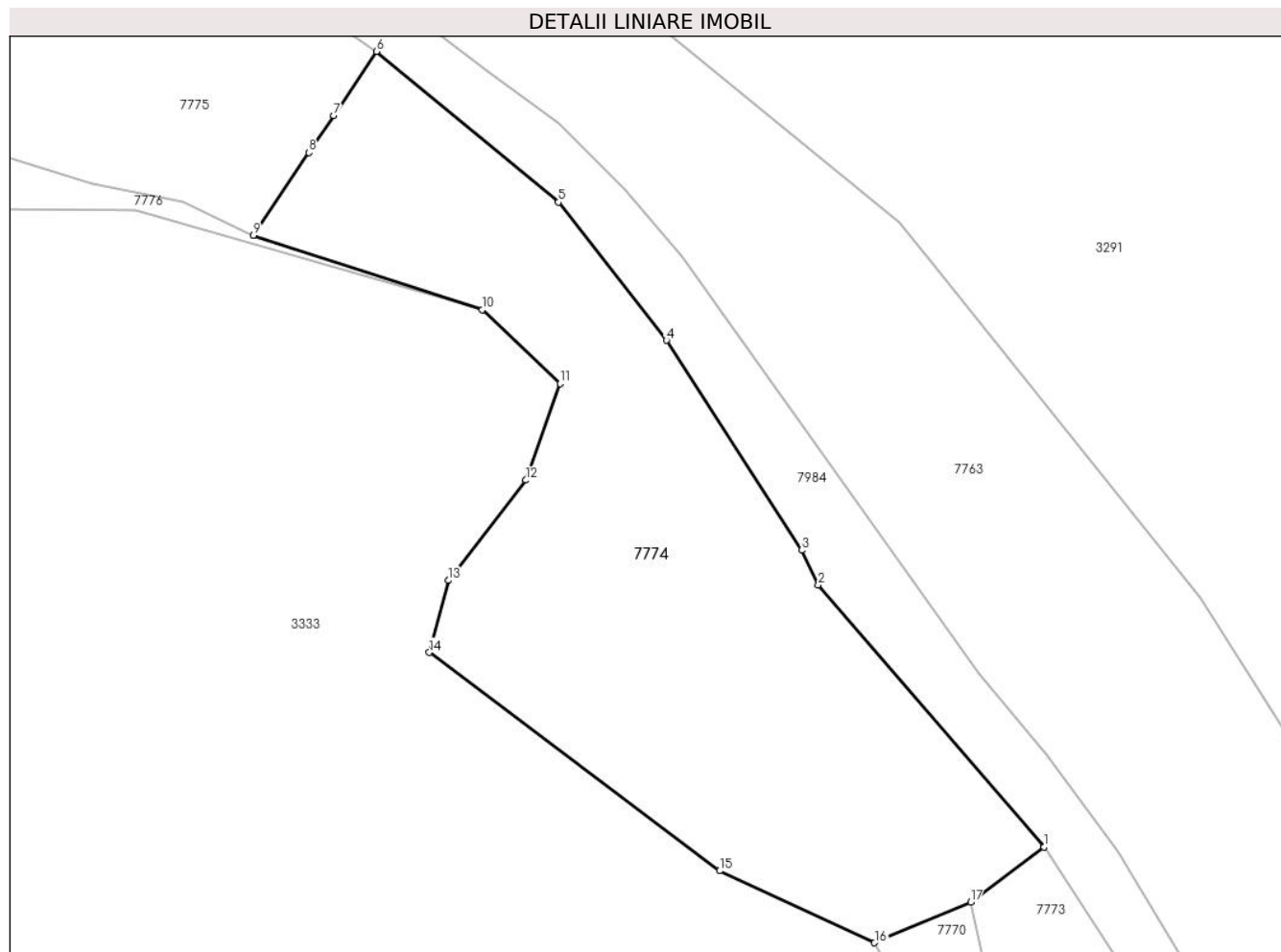
Inscrieri privind dezmembramintele dreptului de proprietate, drepturi reale de garanție și sarcini	Referințe
NU SUNT	

## Anexa Nr. 1 La Partea I

## Teren

Nr cadastral	Suprafața (mp)*	Observații / Referințe
	3.691	

\* Suprafața este determinată în planul de proiecție Stereo 70.



## Date referitoare la teren

Crt	Categorie folosință	Intravilan	Suprafața (mp)	Tarla	Parcelă	Nr. topo	Observații / Referințe
1	arabil	DA	3.691	-	-	-	

## Lungime Segmente

1) Valorile lungimilor segmentelor sunt obținute din proiecție în plan.

Punct început	X / Y	Punct sfârșit	X / Y	Lungime segment (** (m)
1	399.231,005 544.670,129	2	399.202,695 544.702,965	43.355
2	399.202,695 544.702,965	3	399.200,627 544.707,331	4.831
3	399.200,627 544.707,331	4	399.183,648 544.733,613	31.289
4	399.183,648 544.733,613	5	399.170,111 544.750,937	21.986
5	399.170,111 544.750,937	6	399.147,278 544.769,811	29.624

Punct început	X / Y	Punct sfârșit	X / Y	Lungime segment (** (m)
6	399.147,278 544.769,811	7	399.141,899 544.761,774	9.671
7	399.141,899 544.761,774	8	399.138,794 544.757,15	5.57
8	399.138,794 544.757,15	9	399.131,832 544.746,78	12.49
9	399.131,832 544.746,78	10	399.160,556 544.737,468	30.196
10	399.160,556 544.737,468	11	399.170,292 544.728,212	13.433
11	399.170,292 544.728,212	12	399.166,017 544.716,108	12.836
12	399.166,017 544.716,108	13	399.156,282 544.703,529	15.906
13	399.156,282 544.703,529	14	399.153,907 544.694,511	9.326
14	399.153,907 544.694,511	15	399.190,314 544.667,164	45.534
15	399.190,314 544.667,164	16	399.209,748 544.658,148	21.424
16	399.209,748 544.658,148	17	399.221,807 544.663,22	13.082
17	399.221,807 544.663,22	1	399.231,005 544.670,129	11.504

\*\* Lungimile segmentelor sunt determinate în planul de proiecție Stereo 70 și sunt rotunjite la 1 milimetru.

\*\*\* Distanța dintre puncte este formată din segmente cumulate ce sunt mai mici decât valoarea 1 milimetru.





**DATE DESPRE IMOBILUL NR. 7775**

Oficiul de Cadastru și Publicitate Imobiliară ALBA  
Biroul de Cadastru și Publicitate Imobiliară Aiud

**A. Partea I. Descrierea imobilului**

TEREN Intravilan

Adresa: Loc. Cicau, Nr. 152, Jud. Alba

Nr. Crt	Nr cadastral Nr. topografic	Suprafața* (mp)	Observații / Referințe
A1	73417	3.138	Sector cadastral:15 Teren imprejmuit;

**Construcții**

Crt	Nr cadastral Nr. topografic	Adresa	Observații / Referințe
A1.1	73417-C1	Loc. Cicau, Nr. 152, Jud. Alba	Nr. niveluri:2; S. construita la sol:75 mp; S. construita desfasurata:85 mp; Casa de locuit, Rh= Sp+P, anul construirii 1944, S.construita desfasurata = 85mp.
A1.2	73417-C2	Loc. Cicau, Nr. 152, Jud. Alba	Nr. niveluri:1; S. construita la sol:81 mp; S. construita desfasurata:81 mp; Anexa gospodareasca „Bucatarie si Sura”, Rh=P, anul construirii 1944, S.construita desfasurata = 81mp.

**B. Partea II. Proprietari și acte**

Inscrieri privitoare la dreptul de proprietate și alte drepturi reale	Referințe
<b>24315 / 30/08/2021</b>	
Act Administrativ nr. 14269/1585, din 21/07/2021 emis de CJPSDDPAT ALBA (TITLU DE PROPRIETATE);	
B1	Intabulare, drept de PROPRIETATEcu titlu reconstituire L 18/1991, L 1/2000, L 247/2005 parcela nr 478,479, 480 identificat cu nr top 337/1,338/2 din cf 73274, dobandit prin Reconstituire, cota actuala 1/1 1) CĂLIN V IOAN
Act Administrativ nr. 3559, din 25/08/2021 emis de PRIMARIA COMUNEI MIRASLAU (CERTIFICAT DE ATESTARE A EDIFICARII CONSTRUCTIEI);	
B2	asupra imobil A +1 se înscrie existența unei case și o anexă

**C. Partea III. SARCINI .**

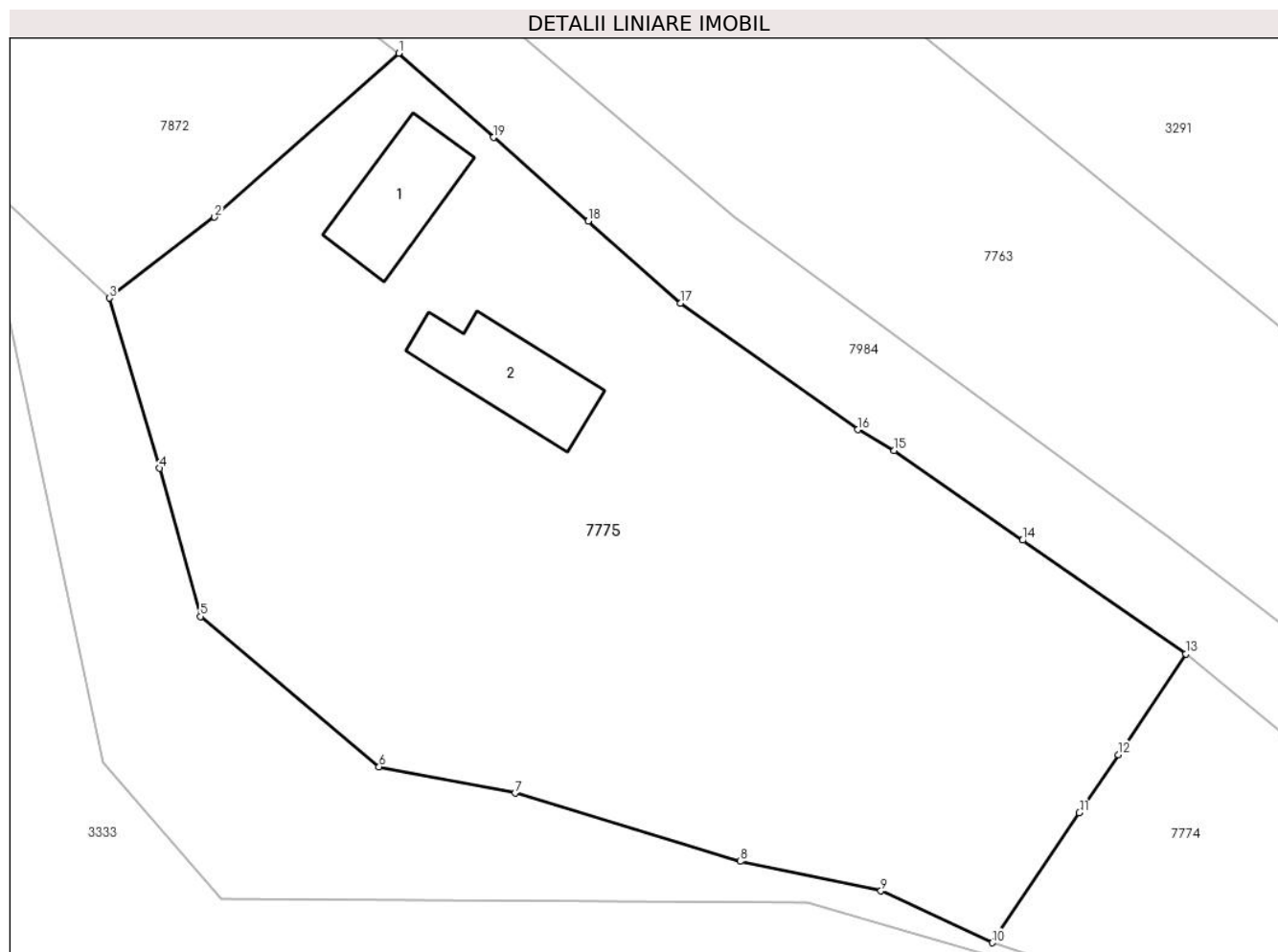
Inscrieri privind dezmembramintele dreptului de proprietate, drepturi reale de garanție și sarcini	Referințe
NU SUNT	

## Anexa Nr. 1 La Partea I

## Teren

Nr cadastral	Suprafața (mp)*	Observații / Referințe
73417	3.138	

\* Suprafața este determinată în planul de proiecție Stereo 70.



## Date referitoare la teren

Crt	Categorie folosință	Intravilan	Suprafața (mp)	Tarla	Parcelă	Nr. topo	Observații / Referințe
1	curți construcții	DA	632	257	478	-	
2	arabil	DA	1.970	257	479	-	
3	faneata	DA	536	257	480	-	

## Date referitoare la construcții

Crt	Număr	Destinație construcție	Supraf. (mp)	Situație juridică	Observații / Referințe
A1.1	73417-C1	construcții de locuințe	75	Cu acte	Nr. niveluri:2; S. construita la sol:75 mp; S. construita desfasurata:85 mp; Casa de locuit, Rh= Sp+P, anul construirii 1944, S.construita desfasurata = 85mp.
A1.2	73417-C2	construcții anexa	81	Cu acte	Nr. niveluri:1; S. construita la sol:81 mp; S. construita desfasurata:81 mp; Anexa gospodareasca „Bucatarie si Sura”, Rh=P, anul construirii 1944, S.construita desfasurata = 81mp.

## Lungime Segmente

1) Valorile lungimilor segmentelor sunt obținute din proiecție în plan.

Punct început	X / Y	Punct sfârșit	X / Y	Lungime segment (** (m)
1	399.084,442 544.817,739	2	399.069,751 544.804,668	19.664
2	399.069,751 544.804,668	3	399.061,372 544.798,21	10.579
3	399.061,372 544.798,21	4	399.065,375 544.784,633	14.155
4	399.065,375 544.784,633	5	399.068,624 544.772,812	12.259
5	399.068,624 544.772,812	6	399.082,89 544.760,822	18.635
6	399.082,89 544.760,822	7	399.093,738 544.758,722	11.049
7	399.093,738 544.758,722	8	399.111,71 544.753,276	18.779
8	399.111,71 544.753,276	9	399.122,947 544.750,914	11.483
9	399.122,947 544.750,914	10	399.131,832 544.746,78	9.8
10	399.131,832 544.746,78	11	399.138,794 544.757,15	12.49
11	399.138,794 544.757,15	12	399.141,899 544.761,774	5.57
12	399.141,899 544.761,774	13	399.147,278 544.769,811	9.671
13	399.147,278 544.769,811	14	399.134,252 544.778,89	15.878
14	399.134,252 544.778,89	15	399.124,011 544.786,04	12.49
15	399.124,011 544.786,04	16	399.121,1 544.787,702	3.352
16	399.121,1 544.787,702	17	399.106,935 544.797,785	17.387
17	399.106,935 544.797,785	18	399.099,572 544.804,339	9.857
18	399.099,572 544.804,339	19	399.092,008 544.811,018	10.091
19	399.092,008 544.811,018	1	399.084,442 544.817,739	10.12

\*\* Lungimile segmentelor sunt determinate în planul de proiecție Stereo 70 și sunt rotunjite la 1 milimetru.

\*\*\* Distanța dintre puncte este formată din segmente cumulate ce sunt mai mici decât valoarea 1 milimetru.



**DATE DESPRE IMOBILUL NR. 7776**

Oficiul de Cadastru și Publicitate Imobiliară ALBA  
Biroul de Cadastru și Publicitate Imobiliară Aiud

**A. Partea I. Descrierea imobilului**

TEREN Intravilan

Adresa: Loc. Cicau, Jud. Alba

Nr. Crt	Nr cadastral Nr. topografic	Suprafața* (mp)	Observații / Referințe
A1		926	Sector cadastral:15 Teren neimpregmuit;

**B. Partea II. Proprietari și acte**

Inscrieri privitoare la dreptul de proprietate și alte drepturi reale		Referințe
<b>1 / 09/07/2018</b>		
Act Normativ nr. 1705, din 21/12/2006 emis de PARLAMENTUL ROMANIEI;		
B1	Intabulare, drept de PROPRIETATE, dobandit prin Lege, cota actuala 1/1 1) <b>STATUL ROMÂN</b> , CIF:9999999999999	A1
Act Normativ nr. 107, din 08/10/1996 emis de PARLAMENTUL ROMANIEI;		
B2	Intabulare, drept de ADMINISTRARE, dobandit prin Lege, cota actuala 1/1 1) <b>ANAR-ABA MURES</b> , CIF:24326056	A1

**C. Partea III. SARCINI .**

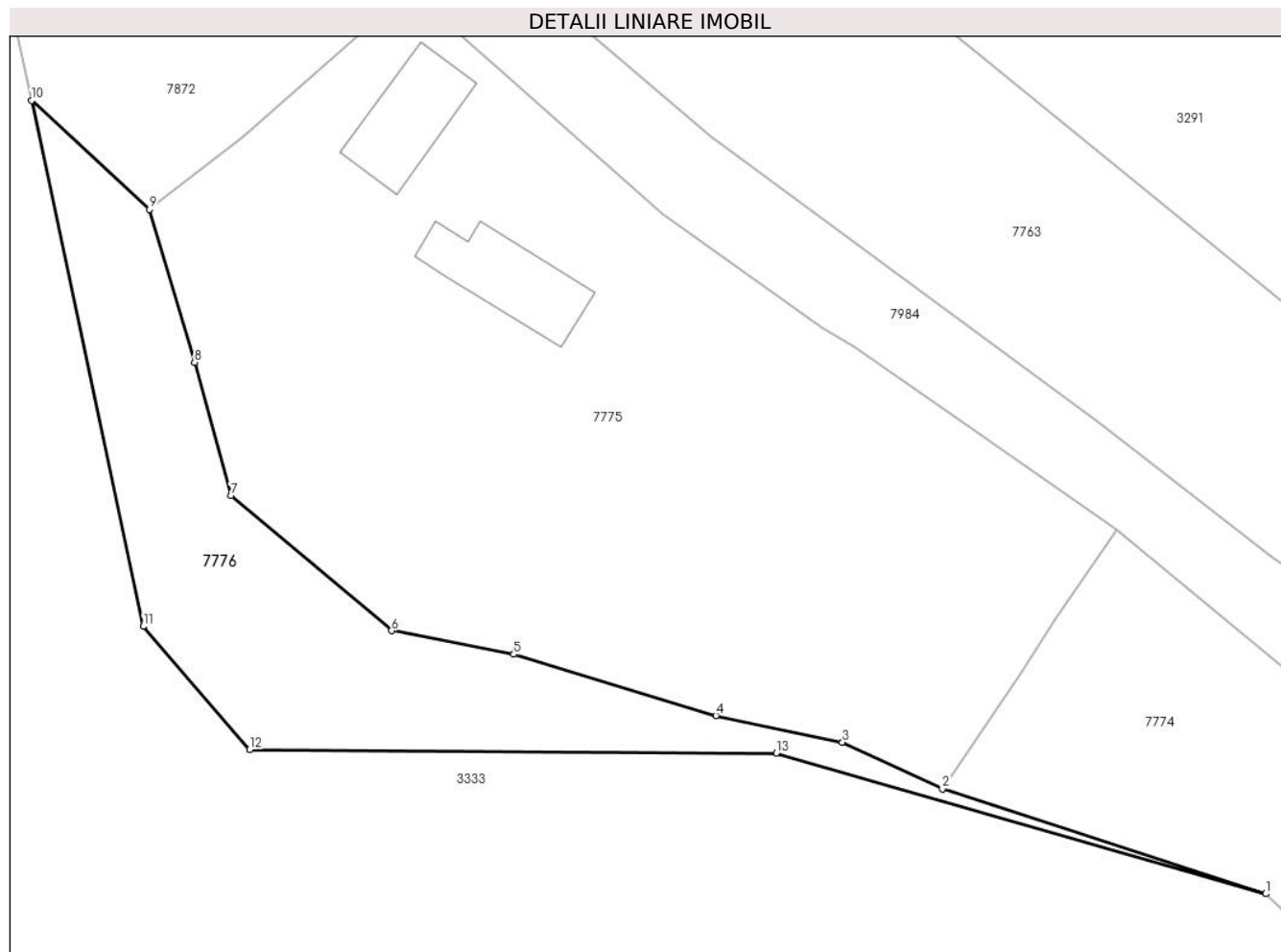
Inscrieri privind dezmembramintele dreptului de proprietate, drepturi reale de garanție și sarcini	Referințe
NU SUNT	

## Anexa Nr. 1 La Partea I

## Teren

Nr cadastral	Suprafața (mp)*	Observații / Referințe
	926	

\* Suprafața este determinată în planul de proiecție Stereo 70.



## Date referitoare la teren

Crt	Categorie folosință	Intravilan	Suprafața (mp)	Tarla	Parcelă	Nr. topo	Observații / Referințe
1	ape curgătoare	DA	926	-	-	-	

## Lungime Segmente

1) Valorile lungimilor segmentelor sunt obținute din proiecție în plan.

Punct început	X / Y	Punct sfârșit	X / Y	Lungime segment (** (m)
1	399.160,556 544.737,468	2	399.131,832 544.746,78	30.196
2	399.131,832 544.746,78	3	399.122,947 544.750,914	9.8
3	399.122,947 544.750,914	4	399.111,71 544.753,276	11.483
4	399.111,71 544.753,276	5	399.093,738 544.758,722	18.779
5	399.093,738 544.758,722	6	399.082,89 544.760,822	11.049

Punct început	X / Y	Punct sfârșit	X / Y	Lungime segment (** (m)
6	399.082,89 544.760,822	7	399.068,624 544.772,812	18.635
7	399.068,624 544.772,812	8	399.065,375 544.784,633	12.259
8	399.065,375 544.784,633	9	399.061,372 544.798,21	14.155
9	399.061,372 544.798,21	10	399.050,905 544.807,878	14.249
10	399.050,905 544.807,878	11	399.060,825 544.761,2	47.72
11	399.060,825 544.761,2	12	399.070,282 544.750,279	14.447
12	399.070,282 544.750,279	13	399.117,056 544.749,956	46.776
13	399.117,056 544.749,956	1	399.160,556 544.737,468	45.257

\*\* Lungimile segmentelor sunt determinate în planul de proiecție Stereo 70 și sunt rotunjite la 1 milimetru.

\*\*\* Distanța dintre puncte este formată din segmente cumulate ce sunt mai mici decât valoarea 1 milimetru.





**DATE DESPRE IMOBILUL NR. 7778**

Oficiul de Cadastru și Publicitate Imobiliară ALBA  
Biroul de Cadastru și Publicitate Imobiliară Aiud

**A. Partea I. Descrierea imobilului**

TEREN Intravilan

Adresa: Loc. Cicau, Jud. Alba

Nr. Crt	Nr cadastral Nr. topografic	Suprafața* (mp)	Observații / Referințe
A1		985	Sector cadastral:15 Teren neimprejmuit;

**B. Partea II. Proprietari și acte**

Inscrieri privitoare la dreptul de proprietate și alte drepturi reale		Referințe
<b>1 / 01/01/2024</b>		
Act Normativ nr. 7, din 13/03/1996 emis de PARLAMENT;		
B1	Inscrierea provizorie, drept de PROPRIETATE, dobandit prin Lege, cota actuala 1/1	A1
	1) UAT MIRĂSLĂU, CIF:9999999999999	
	OBSERVATII: PROPRIETAR NEIDENTIFICAT	

**C. Partea III. SARCINI .**

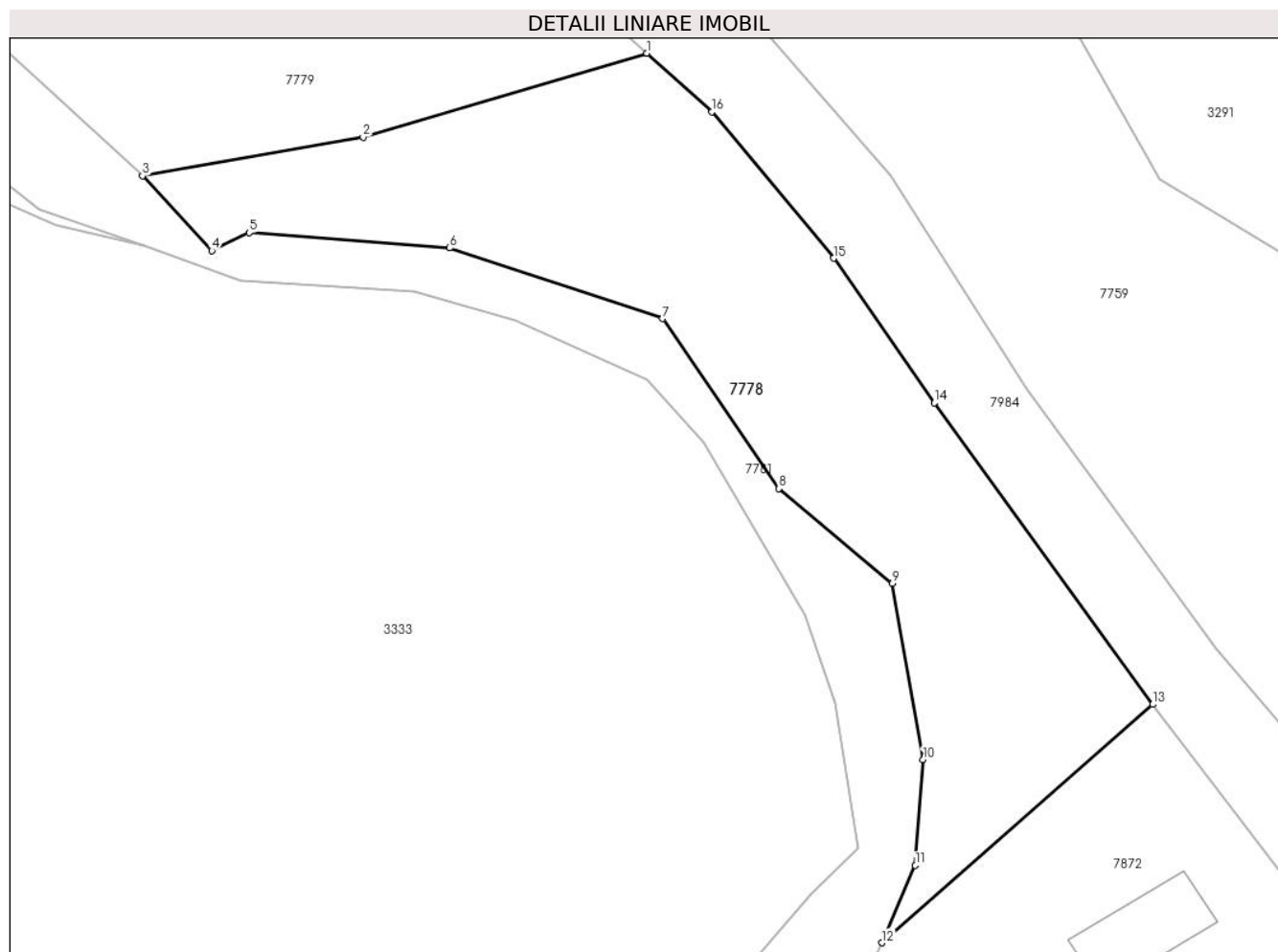
Inscrieri privind dezmembramintele dreptului de proprietate, drepturi reale de garanție și sarcini	Referințe
NU SUNT	

## Anexa Nr. 1 La Partea I

## Teren

Nr cadastral	Suprafața (mp)*	Observații / Referințe
	985	

\* Suprafața este determinată în planul de proiecție Stereo 70.



## Date referitoare la teren

Crt	Categorie folosință	Intravilan	Suprafața (mp)	Tarla	Parcelă	Nr. topo	Observații / Referințe
1	arabil	DA	985	-	-	-	

## Lungime Segmente

1) Valorile lungimilor segmentelor sunt obținute din proiecție în plan.

Punct început	X / Y	Punct sfârșit	X / Y	Lungime segment (** (m)
1	398.985,388 544.923,778	2	398.965,646 544.917,95	20.585
2	398.965,646 544.917,95	3	398.950,295 544.915,255	15.585
3	398.950,295 544.915,255	4	398.955,122 544.910,055	7.095
4	398.955,122 544.910,055	5	398.957,718 544.911,304	2.881
5	398.957,718 544.911,304	6	398.971,672 544.910,239	13.994

Punct început	X / Y	Punct sfârșit	X / Y	Lungime segment (** (m)
6	398.971,672 544.910,239	7	398.986,489 544.905,332	15.608
7	398.986,489 544.905,332	8	398.994,584 544.893,51	14.328
8	398.994,584 544.893,51	9	399.002,467 544.886,907	10.283
9	399.002,467 544.886,907	10	399.004,597 544.874,658	12.432
10	399.004,597 544.874,658	11	399.004,064 544.867,309	7.368
11	399.004,064 544.867,309	12	399.001,748 544.861,931	5.856
12	399.001,748 544.861,931	13	399.020,588 544.878,505	25.093
13	399.020,588 544.878,505	14	399.005,379 544.899,462	25.894
14	399.005,379 544.899,462	15	398.998,381 544.909,522	12.254
15	398.998,381 544.909,522	16	398.989,922 544.919,71	13.242
16	398.989,922 544.919,71	1	398.985,388 544.923,778	6.091

\*\* Lungimile segmentelor sunt determinate în planul de proiecție Stereo 70 și sunt rotunjite la 1 milimetru.

\*\*\* Distanța dintre puncte este formată din segmente cumulate ce sunt mai mici decât valoarea 1 milimetru.



**DATE DESPRE IMOBILUL NR. 7779**

Oficiul de Cadastru și Publicitate Imobiliară ALBA  
Biroul de Cadastru și Publicitate Imobiliară Aiud

**A. Partea I. Descrierea imobilului**

TEREN Intravilan

Adresa: Loc. Cicau, Nr. 150, Jud. Alba

Nr. Crt	Nr cadastral Nr. topografic	Suprafața* (mp)	Observații / Referințe
A1		1.531	Sector cadastral:15 Teren neimprejmuit;

**B. Partea II. Proprietari și acte**

Inscrieri privitoare la dreptul de proprietate și alte drepturi reale		Referințe
<b>1 / 01/01/2024</b>		
Act Normativ nr. 7, din 13/03/1996 emis de PARLAMENT;		
B1	Inscrierea provizorie, drept de PROPRIETATE, dobandit prin Lege, cota actuala 1/1	A1
	1) UAT MIRĂSLĂU, CIF:9999999999999	
	OBSERVATII: PROPRIETAR NEIDENTIFICAT	

**C. Partea III. SARCINI .**

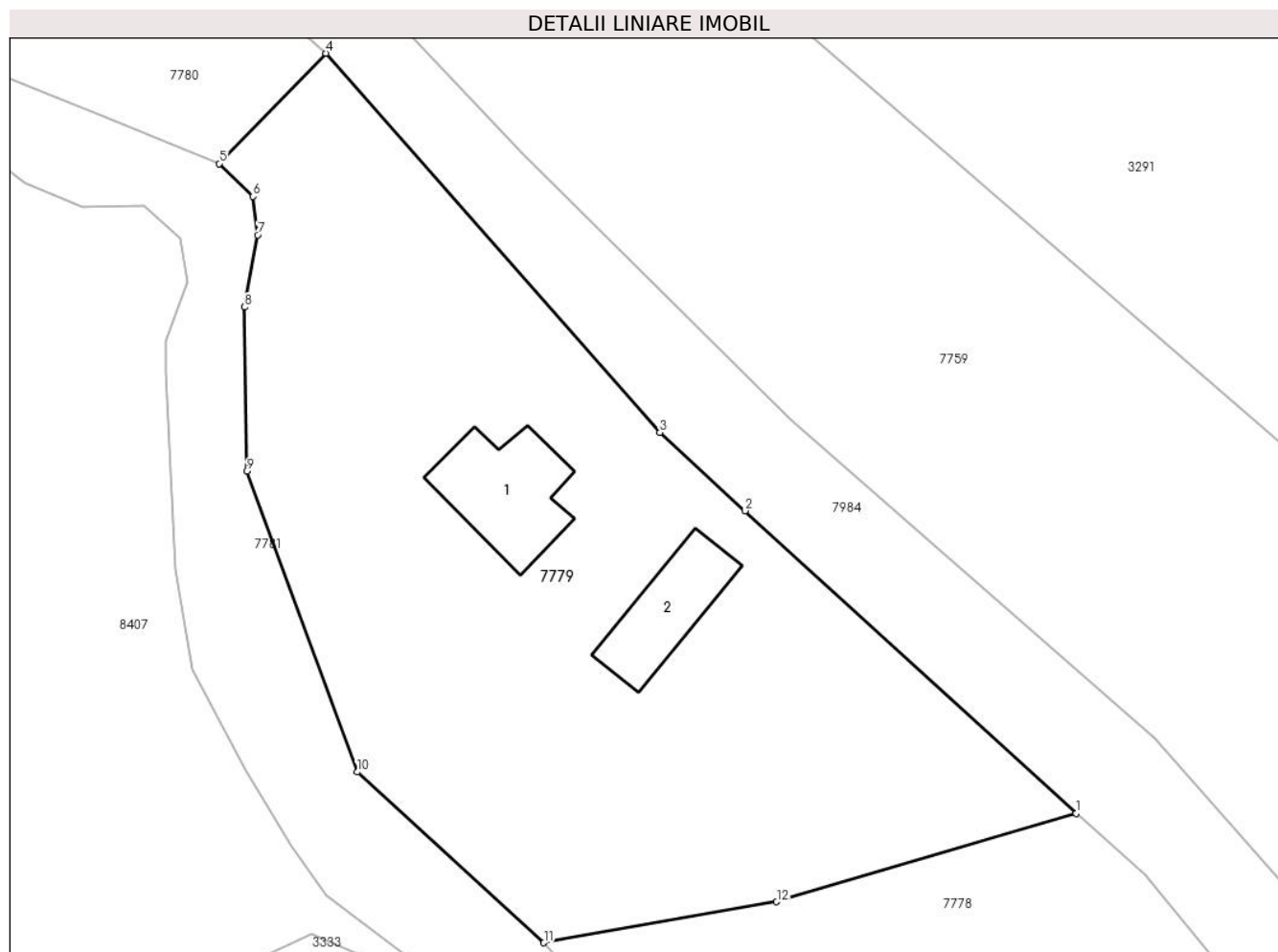
Inscrieri privind dezmembramintele dreptului de proprietate, drepturi reale de garanție și sarcini	Referințe
NU SUNT	

## Anexa Nr. 1 La Partea I

## Teren

Nr cadastral	Suprafața (mp)*	Observații / Referințe
	1.531	

\* Suprafața este determinată în planul de proiecție Stereo 70.



## Date referitoare la teren

Crt	Categorie folosință	Intra vilan	Suprafața (mp)	Tarla	Parcelă	Nr. topo	Observații / Referințe
1	curți constructii	DA	1.531	-	-	-	

## Date referitoare la construcții

Crt	Număr	Destinație construcție	Supraf. (mp)	Situație juridică	Observații / Referințe
A1.1		construcții de locuințe	55	Fara acte	Nr. niveluri:1; S. construita la sol:55 mp; S. construita desfasurata:55 mp; LOCUINTA
A1.2		construcții anexa	43	Fara acte	Nr. niveluri:1; S. construita la sol:43 mp; S. construita desfasurata:43 mp; ANEXA

## Lungime Segmente

1) Valorile lungimilor segmentelor sunt obținute din proiecție în plan.

Punct început	X / Y	Punct sfârșit	X / Y	Lungime segment (** (m)
1	398.985,388 544.923,778	2	398.963,575 544.943,719	29.554
2	398.963,575 544.943,719	3	398.957,94 544.948,871	7.635
3	398.957,94 544.948,871	4	398.935,923 544.973,86	33.305

Punct început	X / Y	Punct sfârșit	X / Y	Lungime segment (** (m)
4	398.935,923 544.973,86	5	398.928,895 544.966,593	10.11
5	398.928,895 544.966,593	6	398.931,127 544.964,422	3.114
6	398.931,127 544.964,422	7	398.931,428 544.961,895	2.544
7	398.931,428 544.961,895	8	398.930,572 544.957,131	4.841
8	398.930,572 544.957,131	9	398.930,709 544.946,328	10.804
9	398.930,709 544.946,328	10	398.937,991 544.926,503	21.12
10	398.937,991 544.926,503	11	398.950,295 544.915,255	16.671
11	398.950,295 544.915,255	12	398.965,646 544.917,95	15.585
12	398.965,646 544.917,95	1	398.985,388 544.923,778	20.585

\*\* Lungimile segmentelor sunt determinate în planul de proiecție Stereo 70 și sunt rotunjite la 1 milimetru.

\*\*\* Distanța dintre puncte este formată din segmente cumulate ce sunt mai mici decât valoarea 1 milimetru.





**DATE DESPRE IMOBILUL NR. 7780**

Oficiul de Cadastru și Publicitate Imobiliară ALBA  
Biroul de Cadastru și Publicitate Imobiliară Aiud

**A. Partea I. Descrierea imobilului**

TEREN Intravilan

Adresa: Loc. Cicau, Jud. Alba

Nr. Crt	Nr cadastral Nr. topografic	Suprafața* (mp)	Observații / Referințe
A1		2.019	Sector cadastral:15 Teren neimprejmuit;

**B. Partea II. Proprietari și acte**

Inscrieri privitoare la dreptul de proprietate și alte drepturi reale		Referințe
<b>1 / 01/01/2024</b>		
Act Normativ nr. 7, din 13/03/1996 emis de PARLAMENT;		
B1	Inscrierea provizorie, drept de PROPRIETATE, dobandit prin Lege, cota actuala 1/1	A1
	1) UAT MIRĂSLĂU, CIF:9999999999999	
	OBSERVATII: PROPRIETAR NEIDENTIFICAT	

**C. Partea III. SARCINI .**

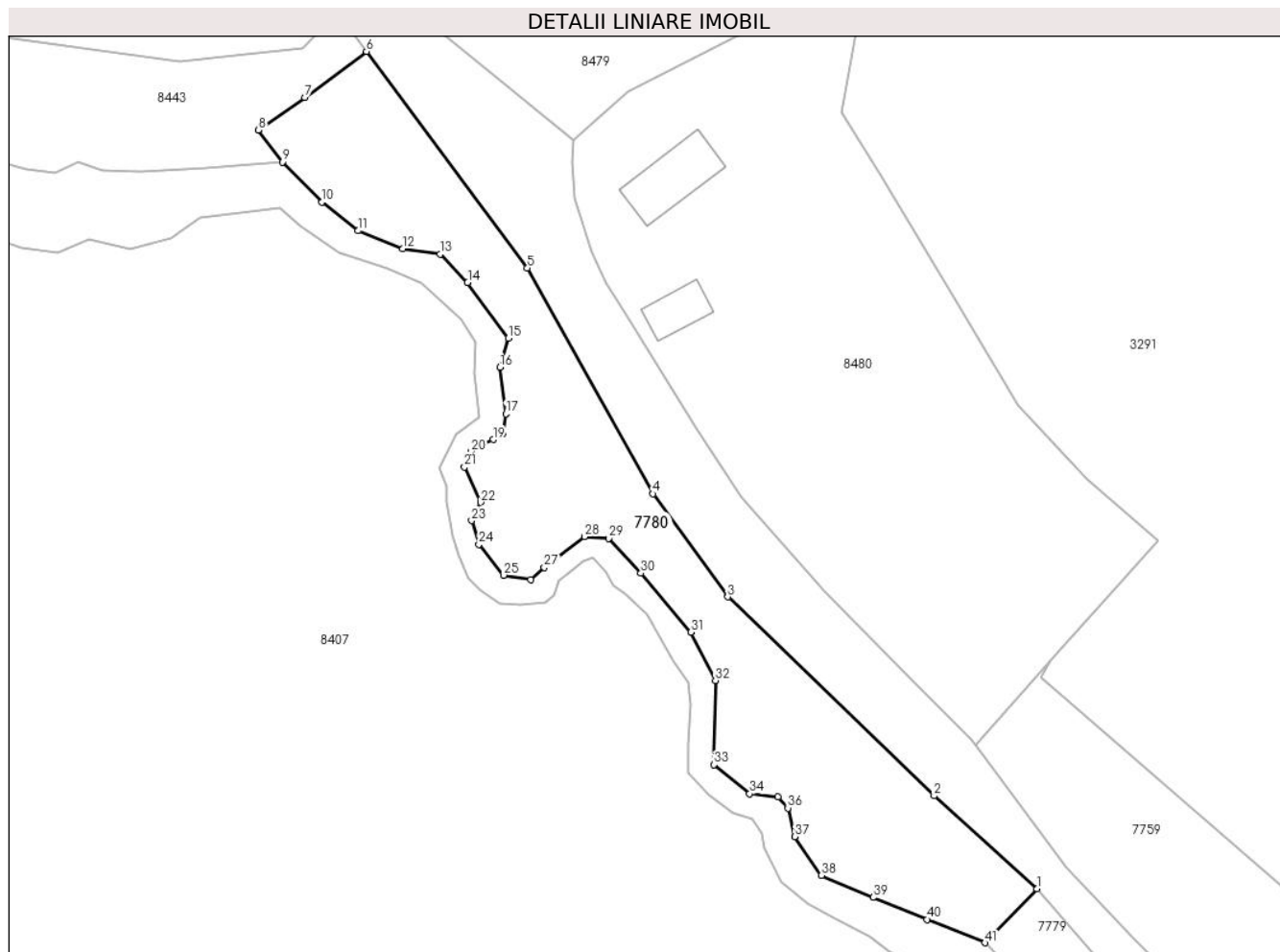
Inscrieri privind dezmembramintele dreptului de proprietate, drepturi reale de garanție și sarcini	Referințe
NU SUNT	

## Anexa Nr. 1 La Partea I

## Teren

Nr cadastral	Suprafața (mp)*	Observații / Referințe
	2.019	

\* Suprafața este determinată în planul de proiecție Stereo 70.



## Date referitoare la teren

Crt	Categorie folosință	Intravilan	Suprafața (mp)	Tarla	Parcelă	Nr. topo	Observații / Referințe
1	arabil	DA	2.019	-	-	-	

## Lungime Segmente

1) Valorile lungimilor segmentelor sunt obținute din proiecție în plan.

Punct început	X / Y	Punct sfârșit	X / Y	Lungime segment	Punct început	X / Y	Punct sfârșit	X / Y	Lungime segment	Punct început	X / Y	Punct sfârșit	X / Y	Lungime segment
1	398.935,923 544.973,86	2	398.922,023 544.986,415	18.731	2	398.922,023 544.986,415	3	398.894,153 545.013,239	38.682	3	398.894,153 545.013,239	4	398.884,06 545.027,151	17.188
4	398.884,06 545.027,151	5	398.867,111 545.057,601	34.849	5	398.867,111 545.057,601	6	398.845,365 545.086,808	36.413	6	398.845,365 545.086,808	7	398.837,049 545.080,616	10.368
7	398.837,049 545.080,616	8	398.830,788 545.076,218	7.652	8	398.830,788 545.076,218	9	398.834,016 545.071,886	5.403	9	398.834,016 545.071,886	10	398.839,387 545.066,513	7.597
10	398.839,387 545.066,513	11	398.844,248 545.062,612	6.232	11	398.844,248 545.062,612	12	398.850,272 545.060,207	6.487	12	398.850,272 545.060,207	13	398.855,325 545.059,464	5.107
13	398.855,325 545.059,464	14	398.859,048 545.055,66	5.323	14	398.859,048 545.055,66	15	398.864,547 545.048,155	9.304	15	398.864,547 545.048,155	16	398.863,375 545.044,194	4.131
16	398.863,375 545.044,194	17	398.864,193 545.037,952	6.295	17	398.864,193 545.037,952	18	398.863,821 545.035,278	2.701	18	398.863,821 545.035,278	19	398.862,484 545.034,46	1.568

Punct început	X / Y	Punct sfârșit	X / Y	Lungime segment	Punct început	X / Y	Punct sfârșit	X / Y	Lungime segment	Punct început	X / Y	Punct sfârșit	X / Y	Lungime segment
19	398.862,484 545.034,46	20	398.859,511 545.032,826	3.392	20	398.859,511 545.032,826	21	398.858,619 545.030,745	2.263	21	398.858,619 545.030,745	22	398.860,774 545.025,99	5.221
22	398.860,774 545.025,99	23	398.859,586 545.023,538	2.725	23	398.859,586 545.023,538	24	398.860,552 545.020,328	3.352	24	398.860,552 545.020,328	25	398.863,896 545.016,168	5.338
25	398.863,896 545.016,168	26	398.867,537 545.015,573	3.689	26	398.867,537 545.015,573	27	398.869,394 545.017,208	2.475	27	398.869,394 545.017,208	28	398.874,819 545.021,369	6.837
28	398.874,819 545.021,369	29	398.878,1 545.021,142	3.288	29	398.878,1 545.021,142	30	398.882,422 545.016,448	6.381	30	398.882,422 545.016,448	31	398.889,184 545.008,494	10.44
31	398.889,184 545.008,494	32	398.892,502 545.001,976	7.314	32	398.892,502 545.001,976	33	398.892,294 544.990,59	11.387	33	398.892,294 544.990,59	34	398.897,109 544.986,702	6.189
34	398.897,109 544.986,702	35	398.900,906 544.986,239	3.825	35	398.900,906 544.986,239	36	398.902,295 544.984,758	2.031	36	398.902,295 544.984,758	37	398.903,221 544.980,915	3.952
37	398.903,221 544.980,915	38	398.906,836 544.975,678	6.363	38	398.906,836 544.975,678	39	398.913,78 544.972,716	7.55	39	398.913,78 544.972,716	40	398.921,071 544.969,748	7.872
40	398.921,071 544.969,748	41	398.928,895 544.966,593	8.436	41	398.928,895 544.966,593	1	398.935,923 544.973,86	10.11					

\*\* Lungimile segmentelor sunt determinate în planul de proiecție Stereo 70 și sunt rotunjite la 1 milimetru.

\*\*\* Distanța dintre puncte este formată din segmente cumulate ce sunt mai mici decât valoarea 1 milimetru.



**DATE DESPRE IMOBILUL NR. 7781**

Oficiul de Cadastru și Publicitate Imobiliară ALBA  
Biroul de Cadastru și Publicitate Imobiliară Aiud

**A. Partea I. Descrierea imobilului**

TEREN Intravilan

Adresa: Loc. Cicau, Jud. Alba

Nr. Crt	Nr cadastral Nr. topografic	Suprafața* (mp)	Observații / Referințe
A1		5.643	Sector cadastral:15 Teren neimpregmuit;

**B. Partea II. Proprietari și acte**

Inscrieri privitoare la dreptul de proprietate și alte drepturi reale		Referințe
<b>1 / 09/07/2018</b>		
Act Normativ nr. 1705, din 21/12/2006 emis de PARLAMENTUL ROMANIEI;		
B1	Intabulare, drept de PROPRIETATE, dobandit prin Lege, cota actuala 1/1 1) <b>STATUL ROMÂN</b> , CIF:9999999999999	A1
Act Normativ nr. 107, din 08/10/1996 emis de PARLAMENTUL ROMANIEI;		
B2	Intabulare, drept de ADMINISTRARE, dobandit prin Lege, cota actuala 1/1 1) <b>ANAR-ABA MURES</b> , CIF:24326056	A1

**C. Partea III. SARCINI .**

Inscrieri privind dezmembramintele dreptului de proprietate, drepturi reale de garanție și sarcini	Referințe
NU SUNT	



Punct început	X / Y	Punct sfârșit	X / Y	Lungime segment	Punct început	X / Y	Punct sfârșit	X / Y	Lungime segment	Punct început	X / Y	Punct sfârșit	X / Y	Lungime segment
16	398.580,276 545.276,978	17	398.579,459 545.273,264	3.802	17	398.579,459 545.273,264	18	398.575,811 545.267,748	6.613	18	398.575,811 545.267,748	19	398.577,615 545.254,776	13.098
19	398.577,615 545.254,776	20	398.580,098 545.253,719	2.698	20	398.580,098 545.253,719	21	398.586,019 545.250,273	6.851	21	398.586,019 545.250,273	22	398.593,069 545.245,802	8.348
22	398.593,069 545.245,802	23	398.601,794 545.244,704	8.794	23	398.601,794 545.244,704	24	398.608,776 545.243,794	7.04	24	398.608,776 545.243,794	25	398.613,936 545.241,124	5.81
25	398.613,936 545.241,124	26	398.618,55 545.237,848	5.659	26	398.618,55 545.237,848	27	398.622,131 545.231,72	7.098	27	398.622,131 545.231,72	28	398.624,877 545.226,117	6.239
28	398.624,877 545.226,117	29	398.629,191 545.220,409	7.155	29	398.629,191 545.220,409	30	398.637,751 545.216,466	9.425	30	398.637,751 545.216,466	31	398.645,825 545.213,857	8.485
31	398.645,825 545.213,857	32	398.652,817 545.213,062	7.038	32	398.652,817 545.213,062	33	398.658,645 545.213,062	5.828	33	398.658,645 545.213,062	34	398.662,907 545.212,836	4.268
34	398.662,907 545.212,836	35	398.673,6 545.211,408	10.788	35	398.673,6 545.211,408	36	398.686,591 545.205,098	14.443	36	398.686,591 545.205,098	37	398.692,965 545.199,334	8.594
37	398.692,965 545.199,334	38	398.697,701 545.192,539	8.282	38	398.697,701 545.192,539	39	398.700,492 545.186,509	6.645	39	398.700,492 545.186,509	40	398.702,69 545.177,288	9.48
40	398.702,69 545.177,288	41	398.705,006 545.172,089	5.691	41	398.705,006 545.172,089	42	398.709,039 545.164,67	8.445	42	398.709,039 545.164,67	43	398.715,509 545.157,058	9.99
43	398.715,509 545.157,058	44	398.725,209 545.151,294	11.283	44	398.725,209 545.151,294	45	398.731,811 545.144,729	9.311	45	398.731,811 545.144,729	46	398.740,017 545.139,441	9.762
46	398.740,017 545.139,441	47	398.747,567 545.135,573	8.483	47	398.747,567 545.135,573	48	398.752,747 545.129,773	7.777	48	398.752,747 545.129,773	49	398.757,462 545.117,634	13.022
49	398.757,462 545.117,634	50	398.761,172 545.110,704	7.861	50	398.761,172 545.110,704	51	398.764,784 545.105,035	6.722	51	398.764,784 545.105,035	52	398.769,526 545.098,665	7.942
52	398.769,526 545.098,665	53	398.772,953 545.091,474	7.966	53	398.772,953 545.091,474	54	398.774,426 545.085,651	6.006	54	398.774,426 545.085,651	55	398.776,741 545.081,316	4.915
55	398.776,741 545.081,316	56	398.780,582 545.079,05	4.46	56	398.780,582 545.079,05	57	398.783,832 545.076,15	4.355	57	398.783,832 545.076,15	58	398.783,756 545.072,336	3.815
58	398.783,756 545.072,336	59	398.785,173 545.070,032	2.704	59	398.785,173 545.070,032	60	398.789,927 545.065,717	6.421	60	398.789,927 545.065,717	61	398.793,031 545.063,204	3.993
61	398.793,031 545.063,204	62	398.796,414 545.061,162	3.952	62	398.796,414 545.061,162	63	398.798,761 545.060,333	2.489	63	398.798,761 545.060,333	64	398.803,686 545.059,698	4.966
64	398.803,686 545.059,698	65	398.807,849 545.061,46	4.521	65	398.807,849 545.061,46	66	398.813,399 545.060,161	5.7	66	398.813,399 545.060,161	67	398.819,035 545.061,634	5.826
67	398.819,035 545.061,634	68	398.822,853 545.064,458	4.749	68	398.822,853 545.064,458	69	398.826,973 545.064,811	4.135	69	398.826,973 545.064,811	70	398.833,708 545.065,67	6.789
70	398.833,708 545.065,67	71	398.836,379 545.063,229	3.619	71	398.836,379 545.063,229	72	398.841,597 545.059,715	6.291	72	398.841,597 545.059,715	73	398.848,283 545.057,537	7.032
73	398.848,283 545.057,537	74	398.852,794 545.055,538	4.934	74	398.852,794 545.055,538	75	398.858,077 545.050,628	7.212	75	398.858,077 545.050,628	76	398.860,124 545.047,508	3.732
76	398.860,124 545.047,508	77	398.860,026 545.043,422	4.087	77	398.860,026 545.043,422	78	398.860,555 545.037,539	5.906	78	398.860,555 545.037,539	79	398.857,489 545.035,14	3.894
79	398.857,489 545.035,14	80	398.855,265 545.030,653	5.008	80	398.855,265 545.030,653	81	398.856,189 545.028,098	2.717	81	398.856,189 545.028,098	82	398.856,255 545.025,991	2.108
82	398.856,255 545.025,991	83	398.856,538 545.024,205	1.807	83	398.856,538 545.024,205	84	398.857,031 545.021,488	2.761	84	398.857,031 545.021,488	85	398.857,864 545.018,834	2.782
85	398.857,864 545.018,834	86	398.859,123 545.015,697	3.38	86	398.859,123 545.015,697	87	398.860,741 545.014,15	2.238	87	398.860,741 545.014,15	88	398.863,438 545.012,322	3.258
88	398.863,438 545.012,322	89	398.866,182 545.012,111	2.752	89	398.866,182 545.012,111	90	398.869,629 545.012,463	3.465	90	398.869,629 545.012,463	91	398.870,736 545.013,424	1.466
91	398.870,736 545.013,424	92	398.871,298 545.015,369	2.025	92	398.871,298 545.015,369	93	398.872,799 545.016,634	1.963	93	398.872,799 545.016,634	94	398.874,699 545.017,994	2.336
94	398.874,699 545.017,994	95	398.876,013 545.018,568	1.434	95	398.876,013 545.018,568	96	398.877,8 545.016,566	2.683	96	398.877,8 545.016,566	97	398.878,762 545.014,775	2.033
97	398.878,762 545.014,775	98	398.880,316 545.013,67	1.907	98	398.880,316 545.013,67	99	398.883,244 545.010,8	4.1	99	398.883,244 545.010,8	100	398.884,737 545.008,243	2.96
100	398.884,737 545.008,243	101	398.886,935 545.004,443	4.391	101	398.886,935 545.004,443	102	398.888,747 545.001,673	3.309	102	398.888,747 545.001,673	103	398.889,173 544.998,584	3.118
103	398.889,173 544.998,584	104	398.888,9 544.993,389	5.202	104	398.888,9 544.993,389	105	398.888,8 544.989,53	3.86	105	398.888,8 544.989,53	106	398.891,631 544.986,603	4.072
106	398.891,631 544.986,603	107	398.894,805 544.984,164	4.003	107	398.894,805 544.984,164	108	398.897,386 544.983,241	2.741	108	398.897,386 544.983,241	109	398.898,832 544.981,338	2.39
109	398.898,832 544.981,338	110	398.899,064 544.979,45	1.902	110	398.899,064 544.979,45	111	398.900,164 544.977,023	2.665	111	398.900,164 544.977,023	112	398.901,416 544.974,824	2.531
112	398.901,416 544.974,824	113	398.904,96 544.971,818	4.647	113	398.904,96 544.971,818	114	398.908,477 544.969,954	3.98	114	398.908,477 544.969,954	115	398.913,326 544.967,451	5.457

Punct început	X / Y	Punct sfârșit	X / Y	Lungime segment	Punct început	X / Y	Punct sfârșit	X / Y	Lungime segment	Punct început	X / Y	Punct sfârșit	X / Y	Lungime segment
115	398.913,326 544.967,451	116	398.916,035 544.965,358	3.423	116	398.916,035 544.965,358	117	398.919,891 544.963,755	4.176	117	398.919,891 544.963,755	118	398.923,914 544.963,803	4.024
118	398.923,914 544.963,803	119	398.926,328 544.961,699	3.202	119	398.926,328 544.961,699	120	398.926,771 544.958,8	2.932	120	398.926,771 544.958,8	121	398.925,386 544.954,913	4.127
121	398.925,386 544.954,913	122	398.925,386 544.952,889	2.024	122	398.925,386 544.952,889	123	398.925,98 544.939,864	13.038	123	398.925,98 544.939,864	124	398.927,098 544.933,295	6.663
124	398.927,098 544.933,295	125	398.930,614 544.926,656	7.513	125	398.930,614 544.926,656	126	398.933,628 544.921,676	5.821	126	398.933,628 544.921,676	127	398.935,949 544.918,404	4.011
127	398.935,949 544.918,404	128	398.943,132 544.912,949	9.019	128	398.943,132 544.912,949	129	398.950,42 544.910,386	7.726	129	398.950,42 544.910,386	130	398.957,155 544.907,941	7.165
130	398.957,155 544.907,941	131	398.969,176 544.907,21	12.043	131	398.969,176 544.907,21	132	398.976,283 544.905,225	7.38	132	398.976,283 544.905,225	133	398.985,377 544.901,046	10.008
133	398.985,377 544.901,046	134	398.989,36 544.896,732	5.871	134	398.989,36 544.896,732	135	398.996,363 544.884,718	13.906	135	398.996,363 544.884,718	136	398.998,454 544.878,554	6.509
136	398.998,454 544.878,554	137	399.000,126 544.868,525	10.168	137	399.000,126 544.868,525	138	398.996,776 544.865,348	4.617	138	398.996,776 544.865,348	139	398.990,4 544.857,93	9.781
139	398.990,4 544.857,93	140	398.989,878 544.852,498	5.458	140	398.989,878 544.852,498	141	398.998,762 544.840,797	14.692	141	398.998,762 544.840,797	142	399.006,986 544.832,396	11.756
142	399.006,986 544.832,396	143	399.016,59 544.829,589	10.006	143	399.016,59 544.829,589	144	399.007,687 544.837,095	11.645	144	399.007,687 544.837,095	145	398.999,588 544.847,893	13.498
145	398.999,588 544.847,893	146	398.997,428 544.853,112	5.648	146	398.997,428 544.853,112	147	399.001,748 544.861,931	9.82	147	399.001,748 544.861,931	148	399.004,064 544.867,309	5.856
148	399.004,064 544.867,309	149	399.004,597 544.874,658	7.368	149	399.004,597 544.874,658	150	399.002,467 544.886,907	12.432	150	399.002,467 544.886,907	151	398.994,584 544.893,51	10.283
151	398.994,584 544.893,51	152	398.986,489 544.905,332	14.328	152	398.986,489 544.905,332	153	398.971,672 544.910,239	15.608	153	398.971,672 544.910,239	154	398.957,718 544.911,304	13.994
154	398.957,718 544.911,304	155	398.955,122 544.910,055	2.881	155	398.955,122 544.910,055	156	398.950,295 544.915,255	7.095	156	398.950,295 544.915,255	157	398.937,991 544.926,503	16.671
157	398.937,991 544.926,503	158	398.930,709 544.946,328	21.12	158	398.930,709 544.946,328	159	398.930,572 544.957,131	10.804	159	398.930,572 544.957,131	160	398.931,428 544.961,895	4.841
160	398.931,428 544.961,895	161	398.931,127 544.964,422	2.544	161	398.931,127 544.964,422	162	398.928,895 544.966,593	3.114	162	398.928,895 544.966,593	163	398.921,071 544.969,748	8.436
163	398.921,071 544.969,748	164	398.913,78 544.972,716	7.872	164	398.913,78 544.972,716	165	398.906,836 544.975,678	7.55	165	398.906,836 544.975,678	166	398.903,221 544.980,915	6.363
166	398.903,221 544.980,915	167	398.902,295 544.984,758	3.952	167	398.902,295 544.984,758	168	398.900,906 544.986,239	2.031	168	398.900,906 544.986,239	169	398.897,109 544.986,702	3.825
169	398.897,109 544.986,702	170	398.892,294 544.990,59	6.189	170	398.892,294 544.990,59	171	398.892,502 545.001,976	11.387	171	398.892,502 545.001,976	172	398.889,184 545.008,494	7.314
172	398.889,184 545.008,494	173	398.882,422 545.016,448	10.44	173	398.882,422 545.016,448	174	398.878,1 545.021,142	6.381	174	398.878,1 545.021,142	175	398.874,819 545.021,369	3.288
175	398.874,819 545.021,369	176	398.869,394 545.017,208	6.837	176	398.869,394 545.017,208	177	398.867,537 545.015,573	2.475	177	398.867,537 545.015,573	178	398.863,896 545.016,168	3.689
178	398.863,896 545.016,168	179	398.860,552 545.020,328	5.338	179	398.860,552 545.020,328	180	398.859,586 545.023,538	3.352	180	398.859,586 545.023,538	181	398.860,774 545.025,99	2.725
181	398.860,774 545.025,99	182	398.858,619 545.030,745	5.221	182	398.858,619 545.030,745	183	398.859,511 545.032,826	2.263	183	398.859,511 545.032,826	184	398.862,484 545.034,46	3.392
184	398.862,484 545.034,46	185	398.863,821 545.035,278	1.568	185	398.863,821 545.035,278	186	398.864,193 545.037,952	2.701	186	398.864,193 545.037,952	187	398.863,375 545.044,194	6.295
187	398.863,375 545.044,194	188	398.864,547 545.048,155	4.131	188	398.864,547 545.048,155	189	398.859,048 545.055,66	9.304	189	398.859,048 545.055,66	190	398.855,325 545.059,464	5.323
190	398.855,325 545.059,464	191	398.850,272 545.060,207	5.107	191	398.850,272 545.060,207	192	398.844,248 545.062,612	6.487	192	398.844,248 545.062,612	193	398.839,387 545.066,513	6.232
193	398.839,387 545.066,513	194	398.834,016 545.071,886	7.597	194	398.834,016 545.071,886	195	398.823,717 545.071,147	10.325	195	398.823,717 545.071,147	196	398.814,99 545.070,595	8.744
196	398.814,99 545.070,595	197	398.809,697 545.070,796	5.298	197	398.809,697 545.070,796	198	398.806,43 545.071,976	3.473	198	398.806,43 545.071,976	199	398.803,338 545.070,483	3.434
199	398.803,338 545.070,483	200	398.799,412 545.070,935	3.952	200	398.799,412 545.070,935	201	398.796,563 545.071,803	2.978	201	398.796,563 545.071,803	202	398.794,007 545.073,227	2.925
202	398.794,007 545.073,227	203	398.792,254 545.074,616	2.237	203	398.792,254 545.074,616	204	398.791,073 545.076,178	1.959	204	398.791,073 545.076,178	205	398.789,735 545.080,798	4.81
205	398.789,735 545.080,798	206	398.787,122 545.084,145	4.246	206	398.787,122 545.084,145	207	398.782,963 545.085,316	4.321	207	398.782,963 545.085,316	208	398.782,561 545.089,212	3.918
208	398.782,561 545.089,212	209	398.779,474 545.092,019	4.172	209	398.779,474 545.092,019	210	398.779,569 545.095,14	3.123	210	398.779,569 545.095,14	211	398.774,163 545.103,7	10.124
211	398.774,163 545.103,7	212	398.767,68 545.112,999	11.336	212	398.767,68 545.112,999	213	398.762,161 545.122,896	11.332	213	398.762,161 545.122,896	214	398.753,77 545.139,699	18.782



Punct început	X / Y	Punct sfârșit	X / Y	Lungime segment	Punct început	X / Y	Punct sfârșit	X / Y	Lungime segment	Punct început	X / Y	Punct sfârșit	X / Y	Lungime segment
214	398.753,77 545.139,699	215	398.750,182 545.143,735	5.4	215	398.750,182 545.143,735	216	398.735,791 545.157,701	20.054	216	398.735,791 545.157,701	217	398.727,173 545.163,697	10.499
217	398.727,173 545.163,697	218	398.719,85 545.168,228	8.611	218	398.719,85 545.168,228	219	398.714,343 545.176,16	9.656	219	398.714,343 545.176,16	220	398.709,105 545.189,91	14.714
220	398.709,105 545.189,91	221	398.706,025 545.194,617	5.625	221	398.706,025 545.194,617	222	398.699,823 545.203,379	10.735	222	398.699,823 545.203,379	223	398.691,847 545.212,998	12.496
223	398.691,847 545.212,998	224	398.682,32 545.218,21	10.859	224	398.682,32 545.218,21	225	398.673,43 545.221,142	9.362	225	398.673,43 545.221,142	226	398.663,65 545.222,475	9.87
226	398.663,65 545.222,475	227	398.656,537 545.223,097	7.14	227	398.656,537 545.223,097	228	398.648,269 545.223,097	8.268	228	398.648,269 545.223,097	229	398.639,541 545.224,722	8.878
229	398.639,541 545.224,722	230	398.635,154 545.226,48	4.726	230	398.635,154 545.226,48	231	398.633,147 545.229,873	3.942	231	398.633,147 545.229,873	232	398.631,038 545.234,828	5.384
232	398.631,038 545.234,828	233	398.626,731 545.241,86	8.247	233	398.626,731 545.241,86	234	398.622,108 545.247,369	7.192	234	398.622,108 545.247,369	235	398.615,706 545.251,101	7.41
235	398.615,706 545.251,101	236	398.609,394 545.253,411	6.722	236	398.609,394 545.253,411	237	398.602,282 545.254,566	7.206	237	398.602,282 545.254,566	238	398.595,911 545.260,068	8.417
238	398.595,911 545.260,068	239	398.593,112 545.263,554	4.471	239	398.593,112 545.263,554	240	398.592,252 545.266,682	3.244	240	398.592,252 545.266,682	241	398.591,968 545.270,383	3.712
241	398.591,968 545.270,383	242	398.594,902 545.272,516	3.627	242	398.594,902 545.272,516	243	398.599,881 545.273,582	5.092	243	398.599,881 545.273,582	244	398.602,637 545.272,16	3.101
244	398.602,637 545.272,16	245	398.606,638 545.272,782	4.049	245	398.606,638 545.272,782	246	398.611,617 545.276,87	6.442	246	398.611,617 545.276,87	247	398.615,082 545.281,345	5.66
247	398.615,082 545.281,345	248	398.616,788 545.283,137	2.474	248	398.616,788 545.283,137	249	398.618,631 545.296,028	13.023	249	398.618,631 545.296,028	250	398.619,15 545.320,654	24.631
250	398.619,15 545.320,654	251	398.620,518 545.328,745	8.206	251	398.620,518 545.328,745	1	398.611,892 545.323,689	9.999					

\*\* Lungimile segmentelor sunt determinate în planul de proiecție Stereo 70 și sunt rotunjite la 1 milimetru.

\*\*\* Distanța dintre puncte este formată din segmente cumulate ce sunt mai mici decât valoarea 1 milimetru.



**DATE DESPRE IMOBILUL NR. 7782**

Oficiul de Cadastru și Publicitate Imobiliară ALBA  
Biroul de Cadastru și Publicitate Imobiliară Aiud

**A. Partea I. Descrierea imobilului**

TEREN Intravilan

Adresa: Loc. Cicau, Jud. Alba

Nr. Crt	Nr cadastral Nr. topografic	Suprafața* (mp)	Observații / Referințe
A1		1.160	Sector cadastral:15 Teren neimprejmuit;

**B. Partea II. Proprietari și acte**

Inscrieri privitoare la dreptul de proprietate și alte drepturi reale		Referințe
<b>1 / 01/01/2024</b>		
Act Normativ nr. 7, din 13/03/1996 emis de PARLAMENT;		
B1	Inscrierea provizorie, drept de PROPRIETATE, dobandit prin Lege, cota actuala 1/1	A1
	1) UAT MIRĂSLĂU, CIF:9999999999999	
	OBSERVATII: PROPRIETAR NEIDENTIFICAT	

**C. Partea III. SARCINI .**

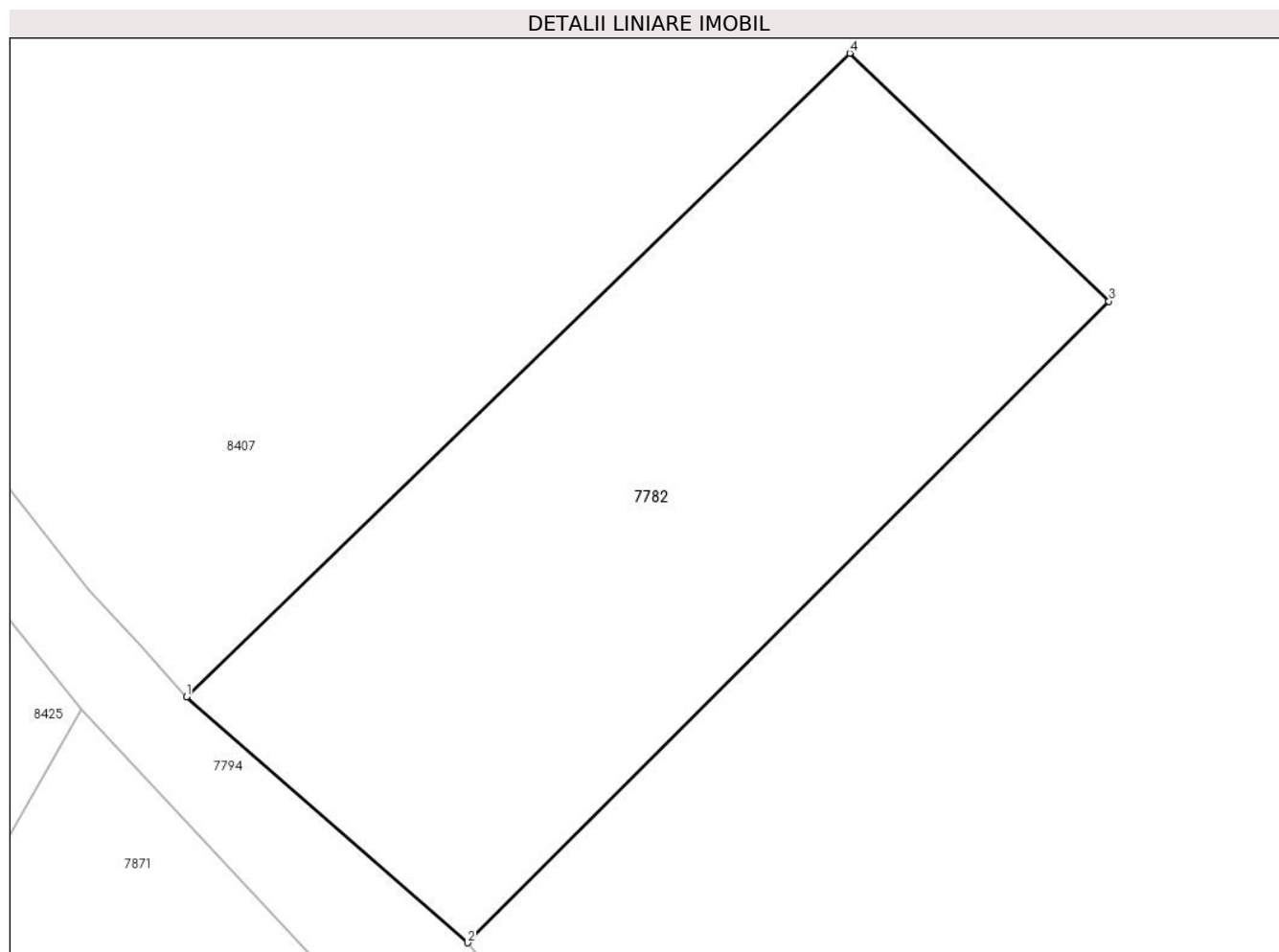
Inscrieri privind dezmembramintele dreptului de proprietate, drepturi reale de garanție și sarcini	Referințe
NU SUNT	

## Anexa Nr. 1 La Partea I

## Teren

Nr cadastral	Suprafața (mp)*	Observații / Referințe
	1.160	

\* Suprafața este determinată în planul de proiecție Stereo 70.



## Date referitoare la teren

Crt	Categorie folosință	Intra vilan	Suprafața (mp)	Tarla	Parcelă	Nr. topo	Observații / Referințe
1	arabil	DA	1.160	-	-	-	CIMITIR

## Lungime Segmente

1) Valorile lungimilor segmentelor sunt obținute din proiecție în plan.

Punct început	X / Y	Punct sfârșit	X / Y	Lungime segment (** (m)
1	398.672,133 545.036,133	2	398.688,691 545.021,655	21.995
2	398.688,691 545.021,655	3	398.726,464 545.059,423	53.416
3	398.726,464 545.059,423	4	398.711,204 545.074,024	21.121
4	398.711,204 545.074,024	1	398.672,133 545.036,133	54.426

\*\* Lungimile segmentelor sunt determinate în planul de proiecție Stereo 70 și sunt rotunjite la 1 milimetru.

**\*\*\* Distanţa dintre puncte este formată din segmente cumulate ce sunt mai mici decât valoarea 1 milimetru.**



**DATE DESPRE IMOBILUL NR. 7783**

Oficiul de Cadastru și Publicitate Imobiliară ALBA  
Biroul de Cadastru și Publicitate Imobiliară Aiud

**A. Partea I. Descrierea imobilului**

TEREN Intravilan

Adresa: Loc. Cicau, Jud. Alba

Nr. Crt	Nr cadastral Nr. topografic	Suprafața* (mp)	Observații / Referințe
A1		1.432	Sector cadastral:15 Teren neimprejmuit;

**B. Partea II. Proprietari și acte**

Inscrieri privitoare la dreptul de proprietate și alte drepturi reale		Referințe
<b>1 / 01/01/2024</b>		
Act Normativ nr. 7, din 13/03/1996 emis de PARLAMENT;		
B1	Inscrierea provizorie, drept de PROPRIETATE, dobandit prin Lege, cota actuala 1/1	A1
	1) UAT MIRĂSLĂU, CIF:9999999999999	
	OBSERVATII: PROPRIETAR NEIDENTIFICAT	

**C. Partea III. SARCINI .**

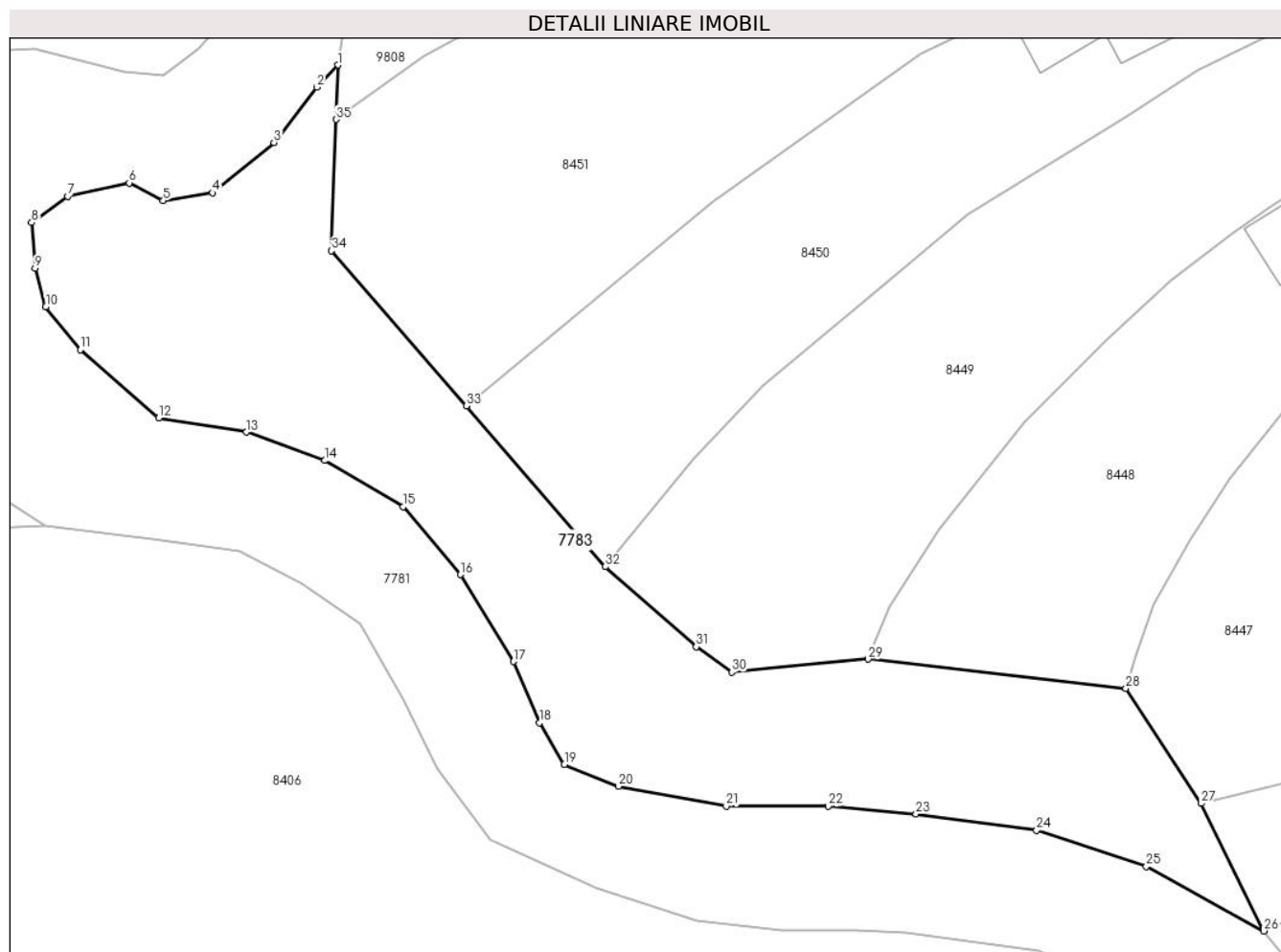
Inscrieri privind dezmembramintele dreptului de proprietate, drepturi reale de garanție și sarcini	Referințe
NU SUNT	

## Anexa Nr. 1 La Partea I

## Teren

Nr cadastral	Suprafața (mp)*	Observații / Referințe
	1.432	

\* Suprafața este determinată în planul de proiecție Stereo 70.



## Date referitoare la teren

Crt	Categorie folosință	Intravilan	Suprafața (mp)	Tarla	Parcelă	Nr. topo	Observații / Referințe
1	arabil	DA	1.432	-	-	-	

## Lungime Segmente

1) Valorile lungimilor segmentelor sunt obținute din proiecție în plan.

Punct început	X / Y	Punct sfârșit	X / Y	Lungime segment (** (m)
1	398.616,788 545.283,137	2	398.615,082 545.281,345	2.474
3	398.611,617 545.276,87	4	398.606,638 545.272,782	6.442
5	398.602,637 545.272,16	6	398.599,881 545.273,582	3.101
7	398.594,902 545.272,516	8	398.591,968 545.270,383	3.627
9	398.592,252 545.266,682	10	398.593,112 545.263,554	3.244

Punct început	X / Y	Punct sfârșit	X / Y	Lungime segment (** (m)
2	398.615,082 545.281,345	3	398.611,617 545.276,87	5.66
4	398.606,638 545.272,782	5	398.602,637 545.272,16	4.049
6	398.599,881 545.273,582	7	398.594,902 545.272,516	5.092
8	398.591,968 545.270,383	9	398.592,252 545.266,682	3.712
10	398.593,112 545.263,554	11	398.595,911 545.260,068	4.471



Punct început	X / Y	Punct sfârșit	X / Y	Lungime segment (** (m)
11	398.595,911 545.260,068	12	398.602,282 545.254,566	8.417
13	398.609,394 545.253,411	14	398.615,706 545.251,101	6.722
15	398.622,108 545.247,369	16	398.626,731 545.241,86	7.192
17	398.631,038 545.234,828	18	398.633,147 545.229,873	5.384
19	398.635,154 545.226,48	20	398.639,541 545.224,722	4.726
21	398.648,269 545.223,097	22	398.656,537 545.223,097	8.268
23	398.663,65 545.222,475	24	398.673,43 545.221,142	9.87
25	398.682,32 545.218,21	26	398.691,847 545.212,998	10.859
27	398.686,784 545.223,328	28	398.680,663 545.232,651	11.153
29	398.659,77 545.235,012	30	398.648,714 545.233,962	11.105
31	398.645,836 545.236,017	32	398.638,481 545.242,501	9.805
33	398.627,198 545.255,521	34	398.616,283 545.268,106	16.659
35	398.616,64 545.278,732	1	398.616,788 545.283,137	4.407

Punct început	X / Y	Punct sfârșit	X / Y	Lungime segment (** (m)
12	398.602,282 545.254,566	13	398.609,394 545.253,411	7.206
14	398.615,706 545.251,101	15	398.622,108 545.247,369	7.41
16	398.626,731 545.241,86	17	398.631,038 545.234,828	8.247
18	398.633,147 545.229,873	19	398.635,154 545.226,48	3.942
20	398.639,541 545.224,722	21	398.648,269 545.223,097	8.878
22	398.656,537 545.223,097	23	398.663,65 545.222,475	7.14
24	398.673,43 545.221,142	25	398.682,32 545.218,21	9.362
26	398.691,847 545.212,998	27	398.686,784 545.223,328	11.504
28	398.680,663 545.232,651	29	398.659,77 545.235,012	21.026
30	398.648,714 545.233,962	31	398.645,836 545.236,017	3.536
32	398.638,481 545.242,501	33	398.627,198 545.255,521	17.229
34	398.616,283 545.268,106	35	398.616,64 545.278,732	10.632

\*\* Lungimile segmentelor sunt determinate în planul de proiecție Stereo 70 și sunt rotunjite la 1 milimetru.

\*\*\* Distanța dintre puncte este formată din segmente cumulate ce sunt mai mici decât valoarea 1 milimetru.



**DATE DESPRE IMOBILUL NR. 7784**

Oficiul de Cadastru și Publicitate Imobiliară ALBA  
Biroul de Cadastru și Publicitate Imobiliară Aiud

**A. Partea I. Descrierea imobilului**

TEREN Intravilan

Adresa: Loc. Cicau, Jud. Alba

Nr. Crt	Nr cadastral Nr. topografic	Suprafața* (mp)	Observații / Referințe
A1		881	Sector cadastral:15 Teren neimprejmuit;

**B. Partea II. Proprietari și acte**

Inscrieri privitoare la dreptul de proprietate și alte drepturi reale		Referințe
<b>1 / 01/01/2024</b>		
Act Normativ nr. 7, din 13/03/1996 emis de PARLAMENT;		
B1	Inscrierea provizorie, drept de PROPRIETATE, dobandit prin Lege, cota actuala 1/1	A1
	1) UAT MIRĂSLĂU, CIF:9999999999999	
	OBSERVATII: PROPRIETAR NEIDENTIFICAT	

**C. Partea III. SARCINI .**

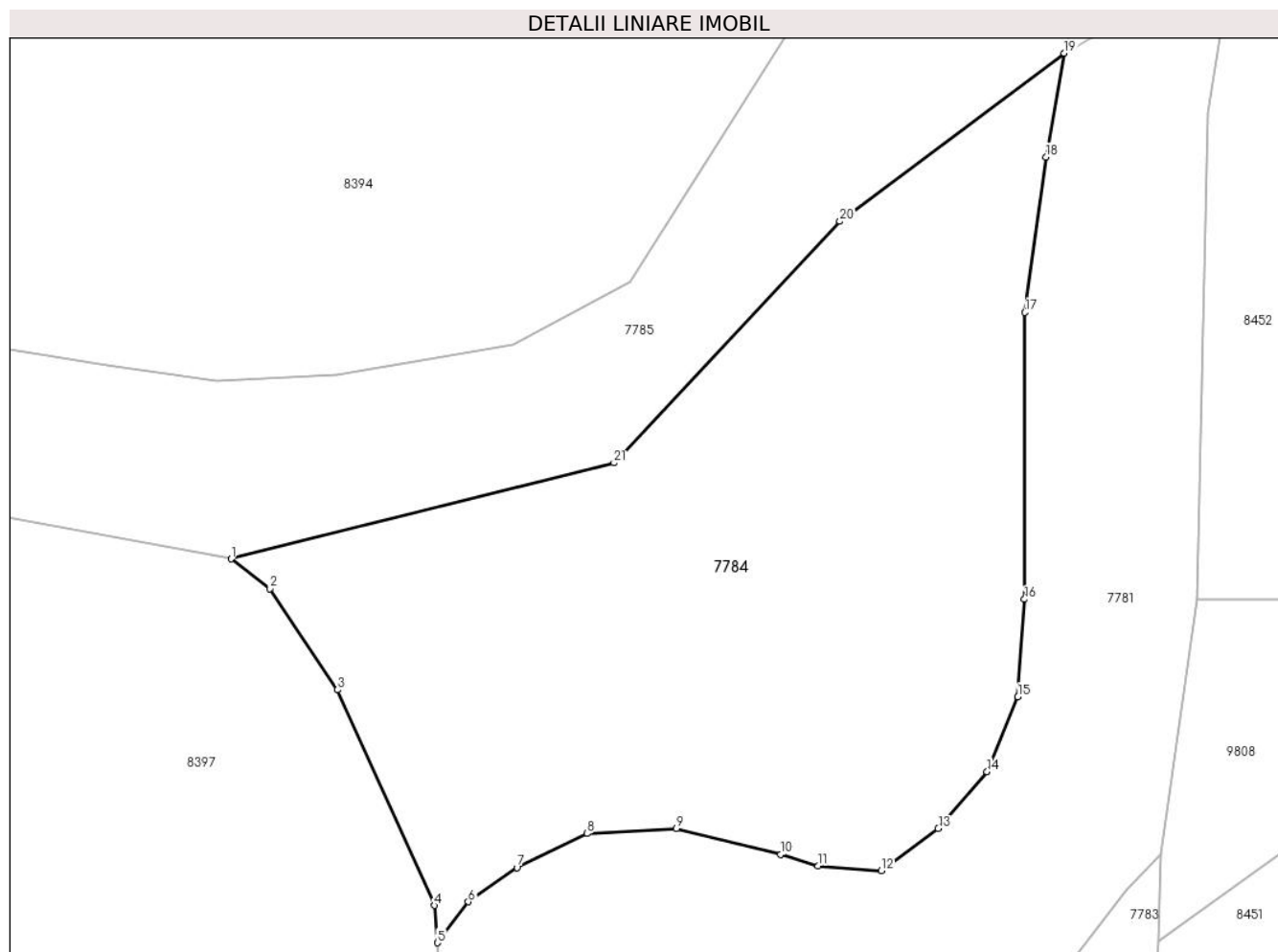
Inscrieri privind dezmembramintele dreptului de proprietate, drepturi reale de garanție și sarcini	Referințe
NU SUNT	

## Anexa Nr. 1 La Partea I

## Teren

Nr cadastral	Suprafața (mp)*	Observații / Referințe
	881	

\* Suprafața este determinată în planul de proiecție Stereo 70.



## Date referitoare la teren

Crt	Categorie folosință	Intravilan	Suprafața (mp)	Tarla	Parcelă	Nr. topo	Observații / Referințe
1	arabil	DA	881	-	-	-	

## Lungime Segmente

1) Valorile lungimilor segmentelor sunt obținute din proiecție în plan.

Punct început	X / Y	Punct sfârșit	X / Y	Lungime segment (** (m)
1	398.569,686 545.298,085	2	398.571,658 545.296,586	2.477
3	398.575,075 545.291,461	4	398.579,979 545.280,543	11.969
5	398.580,137 545.278,654	6	398.581,697 545.280,731	2.598
7	398.584,167 545.282,46	8	398.587,708 545.284,188	3.94
9	398.592,238 545.284,435	10	398.597,524 545.283,122	5.447

Punct început	X / Y	Punct sfârșit	X / Y	Lungime segment (** (m)
2	398.571,658 545.296,586	3	398.575,075 545.291,461	6.16
4	398.579,979 545.280,543	5	398.580,137 545.278,654	1.896
6	398.581,697 545.280,731	7	398.584,167 545.282,46	3.015
8	398.587,708 545.284,188	9	398.592,238 545.284,435	4.536
10	398.597,524 545.283,122	11	398.599,418 545.282,545	1.98

Punct început	X / Y	Punct sfârșit	X / Y	Lungime segment (** (m)
11	398.599,418 545.282,545	12	398.602,63 545.282,298	3.221
13	398.605,512 545.284,438	14	398.607,983 545.287,319	3.795
15	398.609,548 545.291,105	16	398.609,877 545.296,044	4.949
17	398.609,894 545.310,57	18	398.610,974 545.318,44	7.944
19	398.611,892 545.323,689	20	398.600,525 545.315,179	14.2
21	398.589,086 545.302,95	1	398.569,686 545.298,085	20.001

Punct început	X / Y	Punct sfârșit	X / Y	Lungime segment (** (m)
12	398.602,63 545.282,298	13	398.605,512 545.284,438	3.59
14	398.607,983 545.287,319	15	398.609,548 545.291,105	4.097
16	398.609,877 545.296,044	17	398.609,894 545.310,57	14.527
18	398.610,974 545.318,44	19	398.611,892 545.323,689	5.328
20	398.600,525 545.315,179	21	398.589,086 545.302,95	16.745

\*\* Lungimile segmentelor sunt determinate în planul de proiecție Stereo 70 și sunt rotunjite la 1 milimetru.

\*\*\* Distanța dintre puncte este formată din segmente cumulate ce sunt mai mici decât valoarea 1 milimetru.



**DATE DESPRE IMOBILUL NR. 7785**

Oficiul de Cadastru și Publicitate Imobiliară ALBA  
Biroul de Cadastru și Publicitate Imobiliară Aiud

**A. Partea I. Descrierea imobilului**

TEREN Intravilan

Adresa: Loc. Cicau, Jud. Alba

Nr. Crt	Nr cadastral Nr. topografic	Suprafața* (mp)	Observații / Referințe
A1		785	Sector cadastral:15 Teren neimprejmuit;

**B. Partea II. Proprietari și acte**

Inscrieri privitoare la dreptul de proprietate și alte drepturi reale		Referințe
<b>1 / 01/01/2024</b>		
Act Normativ nr. 7, din 13/03/1996 emis de PARLAMENT;		
B1	Inscrierea provizorie, drept de PROPRIETATE, dobandit prin Lege, cota actuala 1/1	A1
	1) UAT MIRĂSLĂU, CIF:9999999999999	
	OBSERVATII: PROPRIETAR NEIDENTIFICAT	

**C. Partea III. SARCINI .**

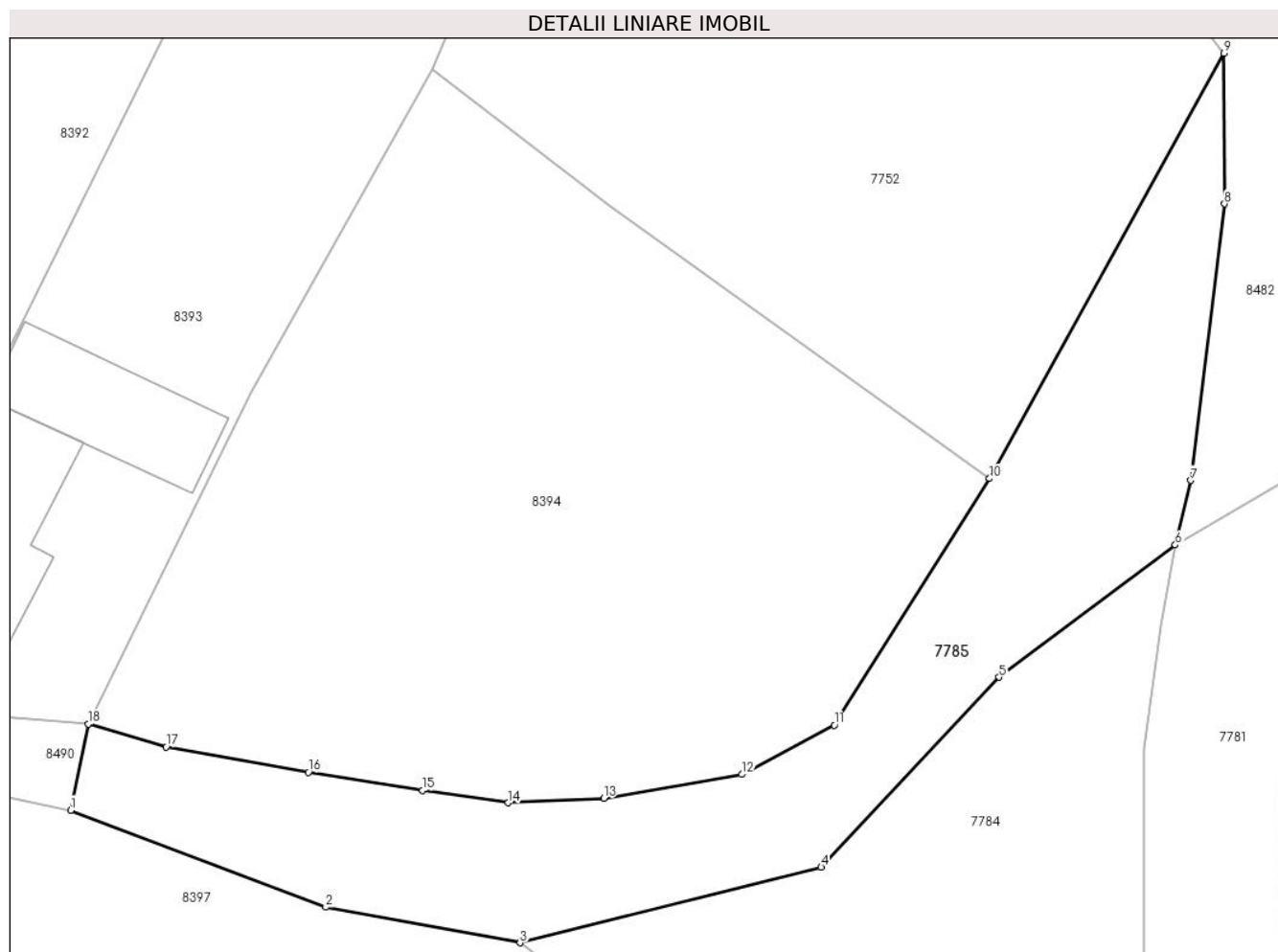
Inscrieri privind dezmembramintele dreptului de proprietate, drepturi reale de garanție și sarcini	Referințe
NU SUNT	

## Anexa Nr. 1 La Partea I

## Teren

Nr cadastral	Suprafața (mp)*	Observații / Referințe
	785	

\* Suprafața este determinată în planul de proiecție Stereo 70.



## Date referitoare la teren

Crt	Categorie folosință	Intravilan	Suprafața (mp)	Tarla	Parcelă	Nr. topo	Observații / Referințe
1	drum	DA	785	-	-	-	

## Lungime Segmente

1) Valorile lungimilor segmentelor sunt obținute din proiecție în plan.

Punct început	X / Y	Punct sfârșit	X / Y	Lungime segment (** (m)
1	398.540,74 545.306,614	2	398.557,169 545.300,373	17.574
2	398.557,169 545.300,373	3	398.569,686 545.298,085	12.724
3	398.569,686 545.298,085	4	398.589,086 545.302,95	20.001
4	398.589,086 545.302,95	5	398.600,525 545.315,179	16.745
5	398.600,525 545.315,179	6	398.611,892 545.323,689	14.2



Punct început	X / Y	Punct sfârșit	X / Y	Lungime segment (** (m)
6	398.611,892 545.323,689	7	398.612,887 545.327,844	4.272
7	398.612,887 545.327,844	8	398.615,068 545.345,648	17.937
8	398.615,068 545.345,648	9	398.615,014 545.355,34	9.693
9	398.615,014 545.355,34	10	398.599,917 545.327,967	31.26
10	398.599,917 545.327,967	11	398.589,922 545.312,09	18.761
11	398.589,922 545.312,09	12	398.583,975 545.308,919	6.74
12	398.583,975 545.308,919	13	398.575,082 545.307,39	9.024
13	398.575,082 545.307,39	14	398.568,923 545.307,097	6.166
14	398.568,923 545.307,097	15	398.563,41 545.307,888	5.57
15	398.563,41 545.307,888	16	398.556,051 545.309,056	7.451
16	398.556,051 545.309,056	17	398.546,895 545.310,693	9.302
17	398.546,895 545.310,693	18	398.541,883 545.312,153	5.22
18	398.541,883 545.312,153	1	398.540,74 545.306,614	5.656

\*\* Lungimile segmentelor sunt determinate în planul de proiecție Stereo 70 și sunt rotunjite la 1 milimetru.

\*\*\* Distanța dintre puncte este formată din segmente cumulate ce sunt mai mici decât valoarea 1 milimetru.



**DATE DESPRE IMOBILUL NR. 7786**

Oficiul de Cadastru și Publicitate Imobiliară ALBA  
Biroul de Cadastru și Publicitate Imobiliară Aiud

**A. Partea I. Descrierea imobilului**

TEREN Intravilan

Adresa: Loc. Cicau, Jud. Alba

Nr. Crt	Nr cadastral Nr. topografic	Suprafața* (mp)	Observații / Referințe
A1		23	Sector cadastral:15 Teren neimprejmuit;

**B. Partea II. Proprietari și acte**

Inscrieri privitoare la dreptul de proprietate și alte drepturi reale		Referințe
<b>1 / 01/01/2024</b>		
Act Normativ nr. 7, din 13/03/1996 emis de PARLAMENT;		
B1	Inscrierea provizorie, drept de PROPRIETATE, dobandit prin Lege, cota actuala 1/1	A1
	1) UAT MIRĂSLĂU, CIF:9999999999999	
	OBSERVATII: PROPRIETAR NEIDENTIFICAT	

**C. Partea III. SARCINI .**

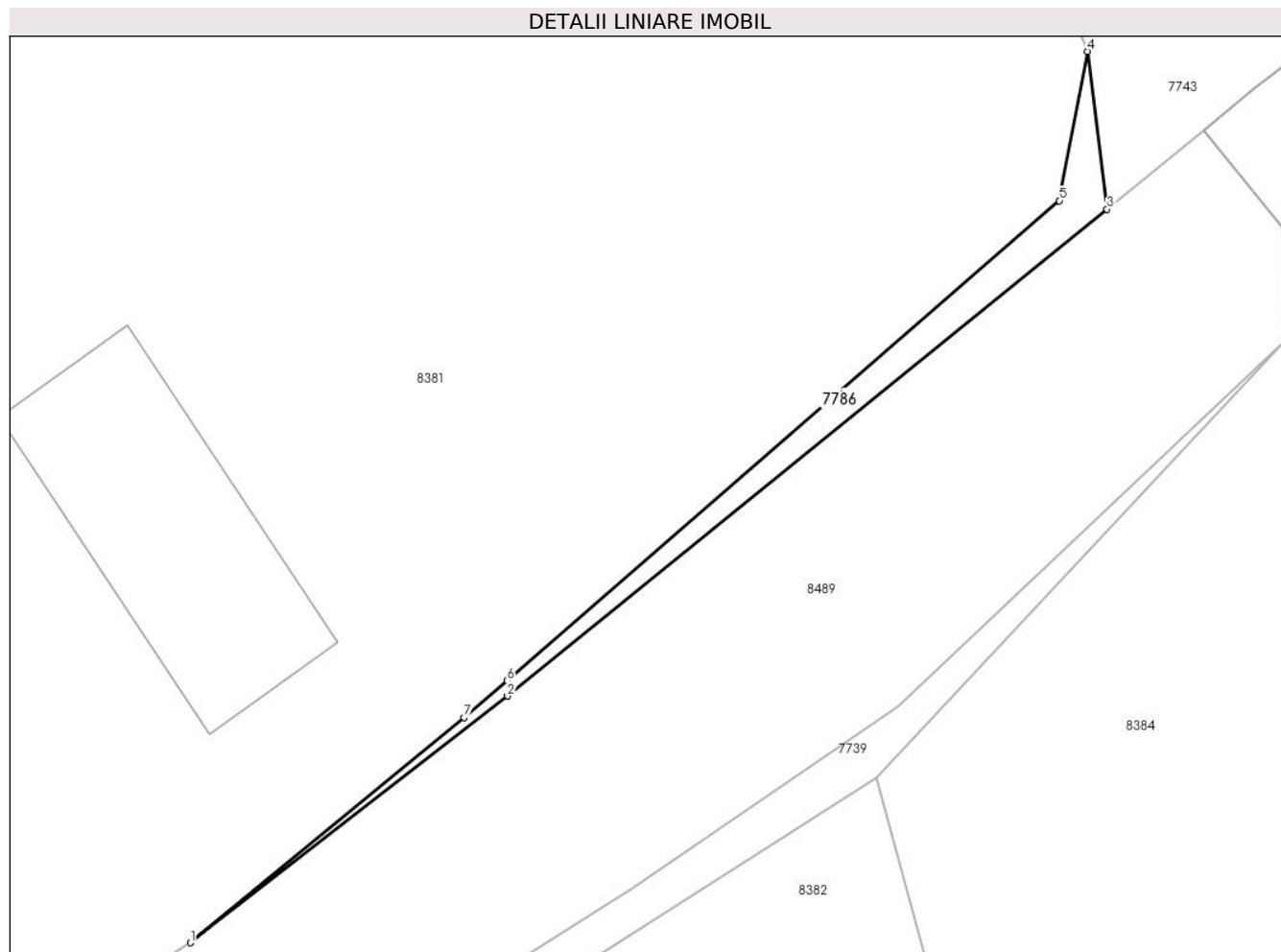
Inscrieri privind dezmembramintele dreptului de proprietate, drepturi reale de garanție și sarcini	Referințe
NU SUNT	

## Anexa Nr. 1 La Partea I

## Teren

Nr cadastral	Suprafața (mp)*	Observații / Referințe
	23	

\* Suprafața este determinată în planul de proiecție Stereo 70.



## Date referitoare la teren

Crt	Categorie folosință	Intravilan	Suprafața (mp)	Tarla	Parcelă	Nr. topo	Observații / Referințe
1	arabil	DA	23	-	-	-	

## Lungime Segmente

1) Valorile lungimilor segmentelor sunt obținute din proiecție în plan.

Punct început	X / Y	Punct sfârșit	X / Y	Lungime segment (** (m)
1	398.312,666 545.378,631	2	398.322,356 545.386,165	12.274
2	398.322,356 545.386,165	3	398.340,677 545.401,027	23.591
3	398.340,677 545.401,027	4	398.340,092 545.405,843	4.851
4	398.340,092 545.405,843	5	398.339,224 545.401,286	4.639
5	398.339,224 545.401,286	6	398.322,338 545.386,628	22.36

Punct început	X / Y	Punct sfârșit	X / Y	Lungime segment (** (m)
6	398.322,338 545.386,628	7	398.321,028 545.385,504	1.726
7	398.321,028 545.385,504	1	398.312,666 545.378,631	10.824

\*\* Lungimile segmentelor sunt determinate în planul de proiecție Stereo 70 și sunt rotunjite la 1 milimetru.

\*\*\* Distanța dintre puncte este formată din segmente cumulate ce sunt mai mici decât valoarea 1 milimetru.



**DATE DESPRE IMOBILUL NR. 7787**

Oficiul de Cadastru și Publicitate Imobiliară ALBA  
Biroul de Cadastru și Publicitate Imobiliară Aiud

**A. Partea I. Descrierea imobilului**

TEREN Intravilan

Adresa: Loc. Cicau, Nr. 57, Jud. Alba

Nr. Crt	Nr cadastral Nr. topografic	Suprafața* (mp)	Observații / Referințe
A1		310	Sector cadastral:15 Teren neimprejmuit;

**B. Partea II. Proprietari și acte**

Inscrieri privitoare la dreptul de proprietate și alte drepturi reale		Referințe
<b>1 / 01/01/2024</b>		
Act Normativ nr. 7, din 13/03/1996 emis de PARLAMENT;		
B1	Inscrierea provizorie, drept de PROPRIETATE, dobandit prin Lege, cota actuala 1/1	A1
	1) UAT MIRĂSLĂU, CIF:9999999999999	
	OBSERVATII: PROPRIETAR NEIDENTIFICAT	

**C. Partea III. SARCINI .**

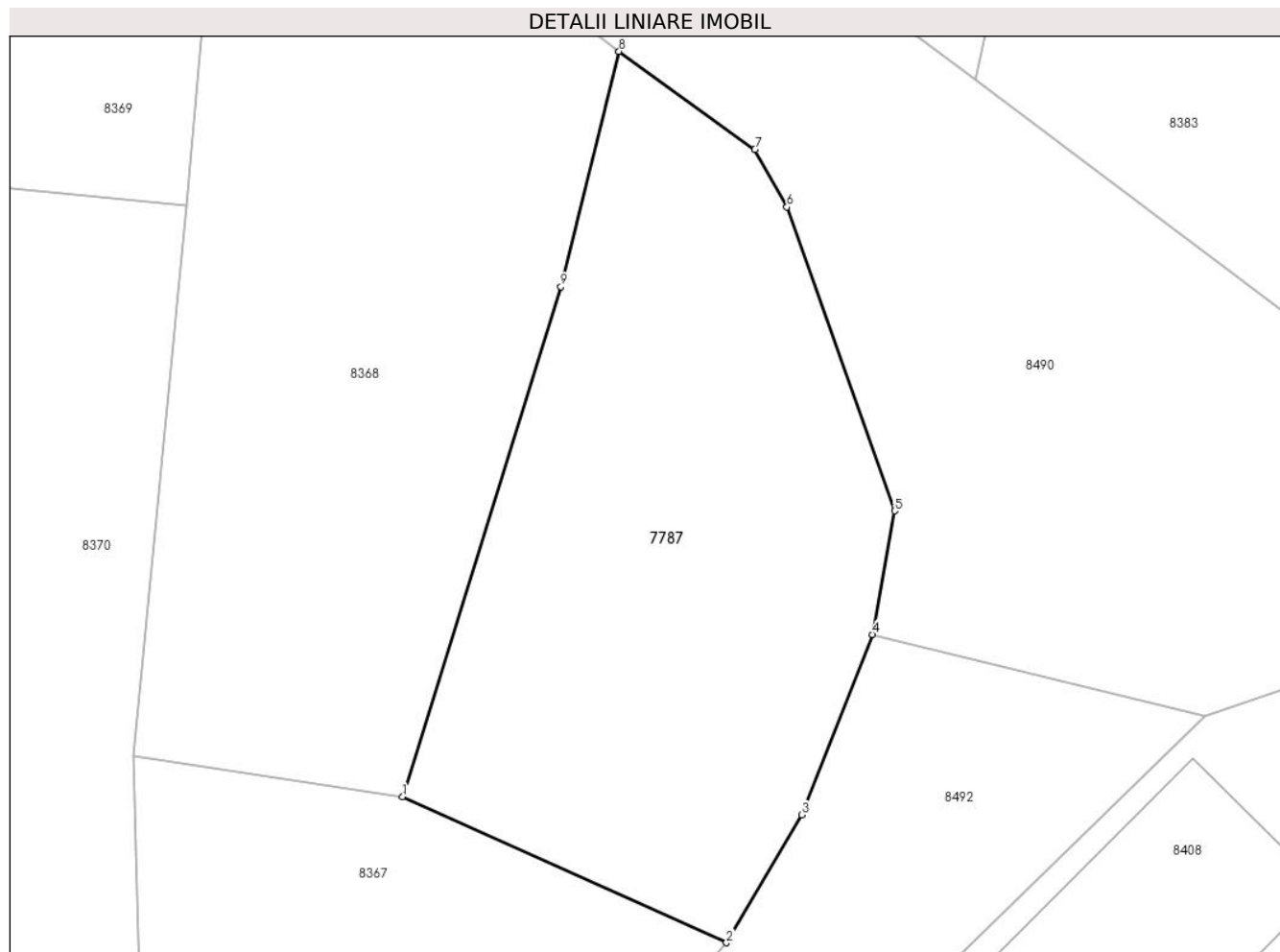
Inscrieri privind dezmembramintele dreptului de proprietate, drepturi reale de garanție și sarcini	Referințe
NU SUNT	

## Anexa Nr. 1 La Partea I

## Teren

Nr cadastral	Suprafața (mp)*	Observații / Referințe
	310	

\* Suprafața este determinată în planul de proiecție Stereo 70.



## Date referitoare la teren

Crt	Categorie folosință	Intravilan	Suprafața (mp)	Tarla	Parcelă	Nr. topo	Observații / Referințe
1	arabil	DA	310	-	-	-	

## Lungime Segmente

1) Valorile lungimilor segmentelor sunt obținute din proiecție în plan.

Punct început	X / Y	Punct sfârșit	X / Y	Lungime segment (** (m)
1	398.316,105 545.290,994	2	398.327,33 545.285,942	12.309
2	398.327,33 545.285,942	3	398.329,944 545.290,377	5.148
3	398.329,944 545.290,377	4	398.332,387 545.296,618	6.702
4	398.332,387 545.296,618	5	398.333,16 545.300,904	4.355
5	398.333,16 545.300,904	6	398.329,427 545.311,426	11.164



Punct început	X / Y	Punct sfârșit	X / Y	Lungime segment (** (m)
6	398.329,427 545.311,426	7	398.328,318 545.313,417	2.279
7	398.328,318 545.313,417	8	398.323,603 545.316,817	5.813
8	398.323,603 545.316,817	9	398.321,587 545.308,671	8.392
9	398.321,587 545.308,671	1	398.316,105 545.290,994	18.508

\*\* Lungimile segmentelor sunt determinate în planul de proiecție Stereo 70 și sunt rotunjite la 1 milimetru.

\*\*\* Distanța dintre puncte este formată din segmente cumulate ce sunt mai mici decât valoarea 1 milimetru.



**DATE DESPRE IMOBILUL NR. 7788**

Oficiul de Cadastru și Publicitate Imobiliară ALBA  
Biroul de Cadastru și Publicitate Imobiliară Aiud

**A. Partea I. Descrierea imobilului**

TEREN Intravilan

Adresa: Loc. Cicau, Nr. 60, Jud. Alba

Nr. Crt	Nr cadastral Nr. topografic	Suprafața* (mp)	Observații / Referințe
A1		1.665	Sector cadastral:15 Teren neimprejmuit;

**B. Partea II. Proprietari și acte**

Inscrieri privitoare la dreptul de proprietate și alte drepturi reale		Referințe
<b>1 / 01/01/2024</b>		
Act Normativ nr. 7, din 13/03/1996 emis de PARLAMENT;		
B1	Inscrierea provizorie, drept de PROPRIETATE, dobandit prin Lege, cota actuala 1/1	A1
	1) UAT MIRĂSLĂU, CIF:9999999999999	
	OBSERVATII: PROPRIETAR NEIDENTIFICAT	

**C. Partea III. SARCINI .**

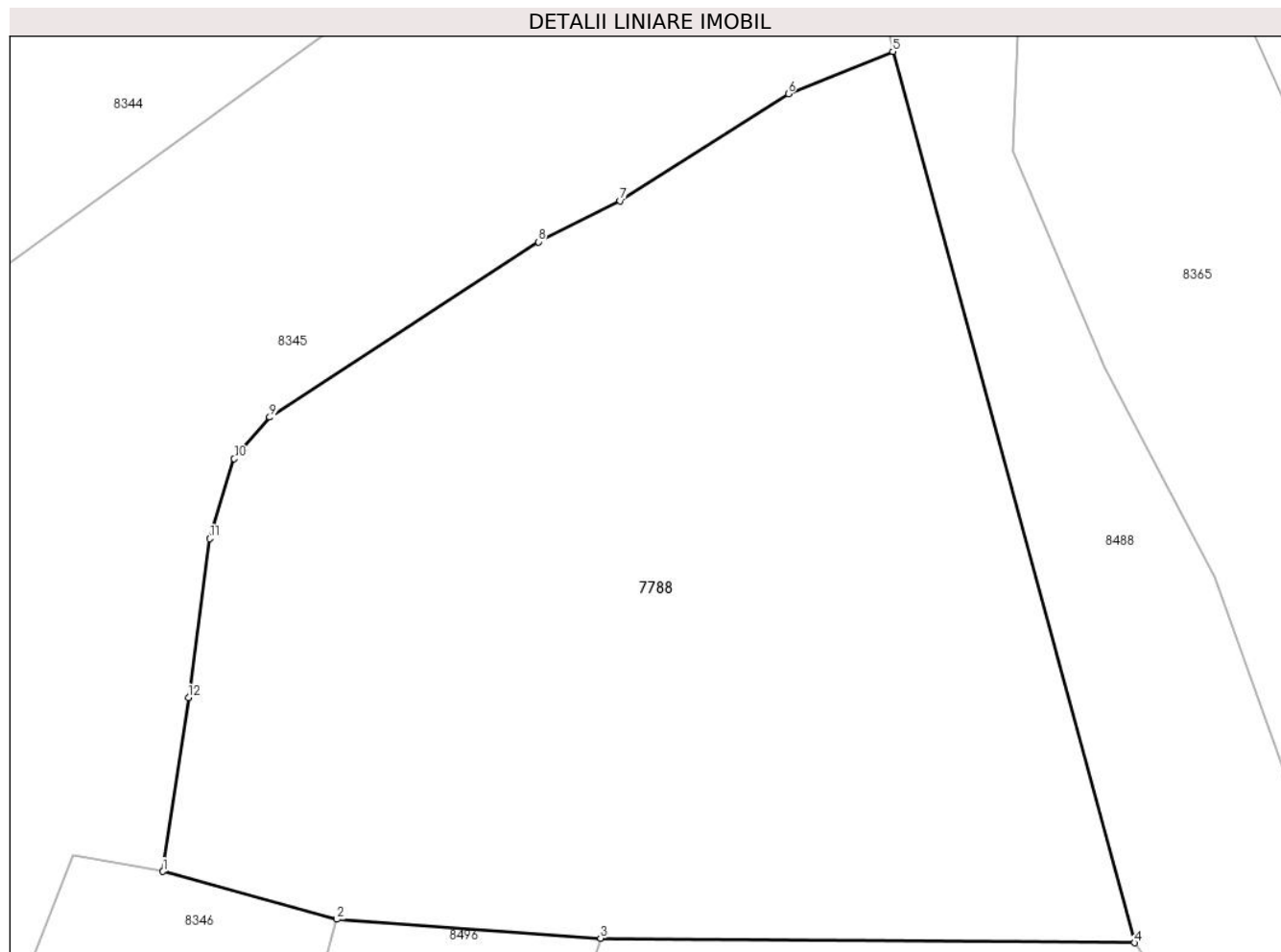
Inscrieri privind dezmembramintele dreptului de proprietate, drepturi reale de garanție și sarcini	Referințe
NU SUNT	

## Anexa Nr. 1 La Partea I

## Teren

Nr cadastral	Suprafața (mp)*	Observații / Referințe
	1.665	

\* Suprafața este determinată în planul de proiecție Stereo 70.



## Date referitoare la teren

Crt	Categorie folosință	Intravilan	Suprafața (mp)	Tarla	Parcelă	Nr. topo	Observații / Referințe
1	arabil	DA	1.665	-	-	-	

## Lungime Segmente

1) Valorile lungimilor segmentelor sunt obținute din proiecție în plan.

Punct început	X / Y	Punct sfârșit	X / Y	Lungime segment (** (m)
1	398.212,066 545.176,224	2	398.221,368 545.173,662	9.648
2	398.221,368 545.173,662	3	398.235,465 545.172,658	14.132
3	398.235,465 545.172,658	4	398.264,024 545.172,411	28.56
4	398.264,024 545.172,411	5	398.251,102 545.220,031	49.342
5	398.251,102 545.220,031	6	398.245,512 545.217,774	6.028

Punct început	X / Y	Punct sfârșit	X / Y	Lungime segment (** (m)
6	398.245,512 545.217,774	7	398.236,524 545.212,048	10.657
7	398.236,524 545.212,048	8	398.232,137 545.209,858	4.903
8	398.232,137 545.209,858	9	398.217,775 545.200,488	17.148
9	398.217,775 545.200,488	10	398.215,875 545.198,271	2.92
10	398.215,875 545.198,271	11	398.214,562 545.194,003	4.466
11	398.214,562 545.194,003	12	398.213,426 545.185,505	8.573
12	398.213,426 545.185,505	1	398.212,066 545.176,224	9.38

\*\* Lungimile segmentelor sunt determinate în planul de proiecție Stereo 70 și sunt rotunjite la 1 milimetru.

\*\*\* Distanța dintre puncte este formată din segmente cumulate ce sunt mai mici decât valoarea 1 milimetru.



**DATE DESPRE IMOBILUL NR. 7789**

Oficiul de Cadastru și Publicitate Imobiliară ALBA  
Biroul de Cadastru și Publicitate Imobiliară Aiud

**A. Partea I. Descrierea imobilului**

TEREN Intravilan

Adresa: Loc. Cicau, Jud. Alba

Nr. Crt	Nr cadastral Nr. topografic	Suprafața* (mp)	Observații / Referințe
A1		114	Sector cadastral:15 Teren neimprejmuit;

**B. Partea II. Proprietari și acte**

Inscrieri privitoare la dreptul de proprietate și alte drepturi reale		Referințe
<b>1 / 01/01/2024</b>		
Act Normativ nr. 7, din 13/03/1996 emis de PARLAMENT;		
B1	Inscrierea provizorie, drept de PROPRIETATE, dobandit prin Lege, cota actuala 1/1	A1
	1) UAT MIRĂSLĂU, CIF:9999999999999	
	OBSERVATII: PROPRIETAR NEIDENTIFICAT	

**C. Partea III. SARCINI .**

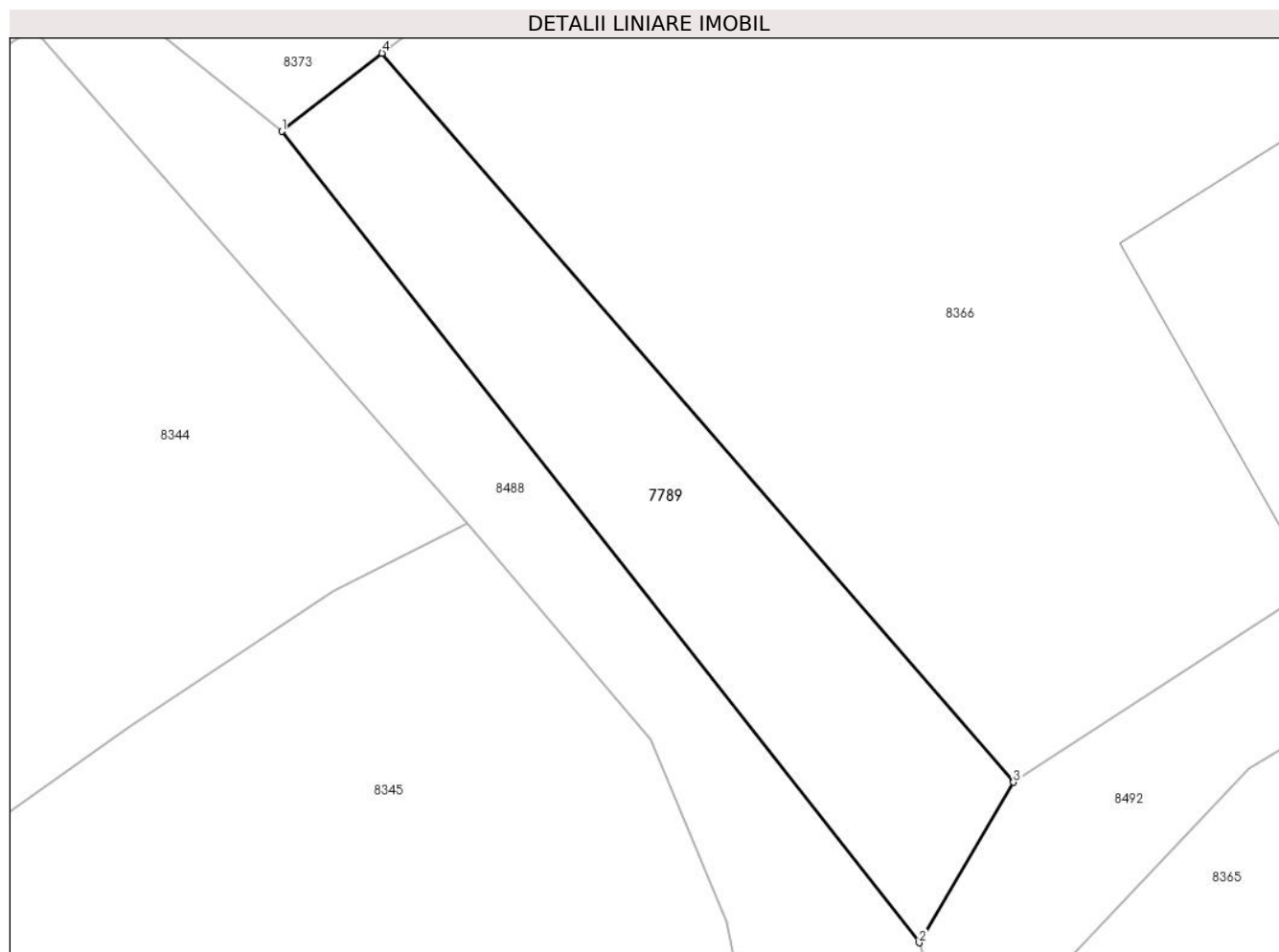
Inscrieri privind dezmembramintele dreptului de proprietate, drepturi reale de garanție și sarcini	Referințe
NU SUNT	

## Anexa Nr. 1 La Partea I

## Teren

Nr cadastral	Suprafața (mp)*	Observații / Referințe
	114	

\* Suprafața este determinată în planul de proiecție Stereo 70.



## Date referitoare la teren

Crt	Categorie folosință	Intra vilan	Suprafața (mp)	Tarla	Parcelă	Nr. topo	Observații / Referințe
1	arabil	DA	114	-	-	-	

## Lungime Segmente

1) Valorile lungimilor segmentelor sunt obținute din proiecție în plan.

Punct început	X / Y	Punct sfârșit	X / Y	Lungime segment (** (m)
1	398.237,932 545.246,544	2	398.255,459 545.224,24	28.367
2	398.255,459 545.224,24	3	398.258,052 545.228,65	5.116
3	398.258,052 545.228,65	4	398.240,687 545.248,696	26.521
4	398.240,687 545.248,696	1	398.237,932 545.246,544	3.496

\*\* Lungimile segmentelor sunt determinate în planul de proiecție Stereo 70 și sunt rotunjite la 1 milimetru.



**\*\*\* Distanţa dintre puncte este formată din segmente cumulate ce sunt mai mici decât valoarea 1 milimetru.**



**DATE DESPRE IMOBILUL NR. 7790**

Oficiul de Cadastru și Publicitate Imobiliară ALBA  
Biroul de Cadastru și Publicitate Imobiliară Aiud

**A. Partea I. Descrierea imobilului**

TEREN Intravilan

Adresa: Loc. Cicau, Jud. Alba

Nr. Crt	Nr cadastral Nr. topografic	Suprafața* (mp)	Observații / Referințe
A1		3	Sector cadastral:15 Teren neimprejmuit;

**B. Partea II. Proprietari și acte**

Inscrieri privitoare la dreptul de proprietate și alte drepturi reale		Referințe
<b>1 / 01/01/2024</b>		
Act Normativ nr. 7, din 13/03/1996 emis de PARLAMENT;		
B1	Inscrierea provizorie, drept de PROPRIETATE, dobandit prin Lege, cota actuala 1/1	A1
	1) UAT MIRĂSLĂU, CIF:9999999999999	
	OBSERVATII: PROPRIETAR NEIDENTIFICAT	

**C. Partea III. SARCINI .**

Inscrieri privind dezmembramintele dreptului de proprietate, drepturi reale de garanție și sarcini	Referințe
NU SUNT	

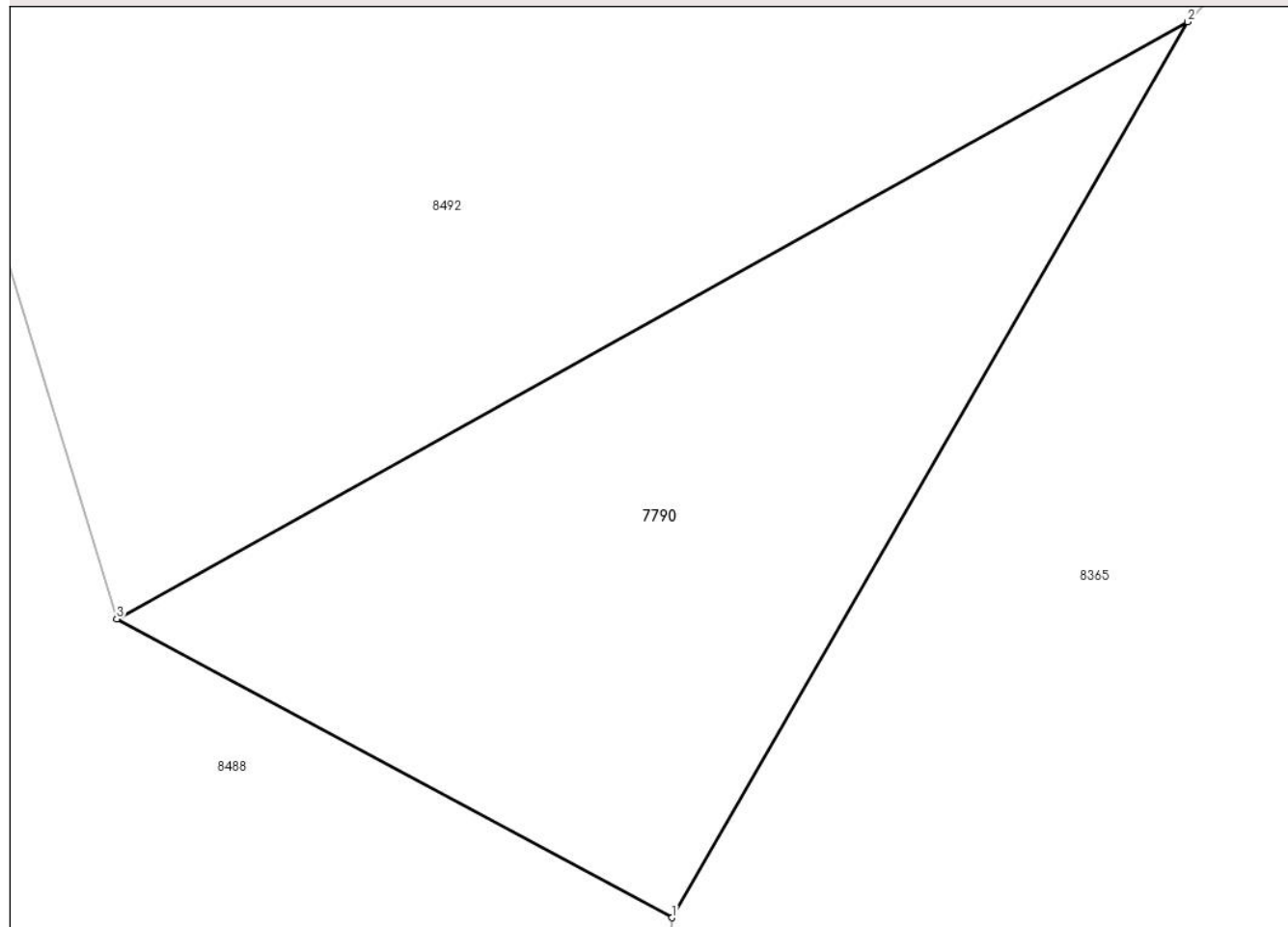
## Anexa Nr. 1 La Partea I

## Teren

Nr cadastral	Suprafața (mp)*	Observații / Referințe
	3	

\* Suprafața este determinată în planul de proiecție Stereo 70.

## DETALII LINIARE IMOBIL



## Date referitoare la teren

Crt	Categorie folosință	Intravilan	Suprafața (mp)	Tarla	Parcelă	Nr. topo	Observații / Referințe
1	arabil	DA	3	-	-	-	

## Lungime Segmente

1) Valorile lungimilor segmentelor sunt obținute din proiecție în plan.

Punct început	X / Y	Punct sfârșit	X / Y	Lungime segment (** (m)
1	398.257,801 545.220,907	2	398.259,27 545.223,457	2.943
2	398.259,27 545.223,457	3	398.256,219 545.221,757	3.493
3	398.256,219 545.221,757	1	398.257,801 545.220,907	1.796

\*\* Lungimile segmentelor sunt determinate în planul de proiecție Stereo 70 și sunt rotunjite la 1 milimetru.

\*\*\* Distanța dintre puncte este formată din segmente cumulate ce sunt mai mici decât valoarea 1 milimetru.

**DATE DESPRE IMOBILUL NR. 7791**

Oficiul de Cadastru și Publicitate Imobiliară ALBA  
Biroul de Cadastru și Publicitate Imobiliară Aiud

**A. Partea I. Descrierea imobilului**

TEREN Intravilan

Adresa: Loc. Cicau, Jud. Alba

Nr. Crt	Nr cadastral Nr. topografic	Suprafața* (mp)	Observații / Referințe
A1		947	Sector cadastral:15 Teren neimprijmit;

**B. Partea II. Proprietari și acte**

Inscrieri privitoare la dreptul de proprietate și alte drepturi reale		Referințe
<b>1 / 01/01/2024</b>		
Act Normativ nr. 7, din 13/03/1996 emis de PARLAMENT;		
B1	Inscrierea provizorie, drept de PROPRIETATE, dobandit prin Lege, cota actuala 1/1	A1
	1) UAT MIRĂSLĂU, CIF:9999999999999	
	OBSERVATII: PROPRIETAR NEIDENTIFICAT	

**C. Partea III. SARCINI .**

Inscrieri privind dezmembramintele dreptului de proprietate, drepturi reale de garanție și sarcini	Referințe
NU SUNT	

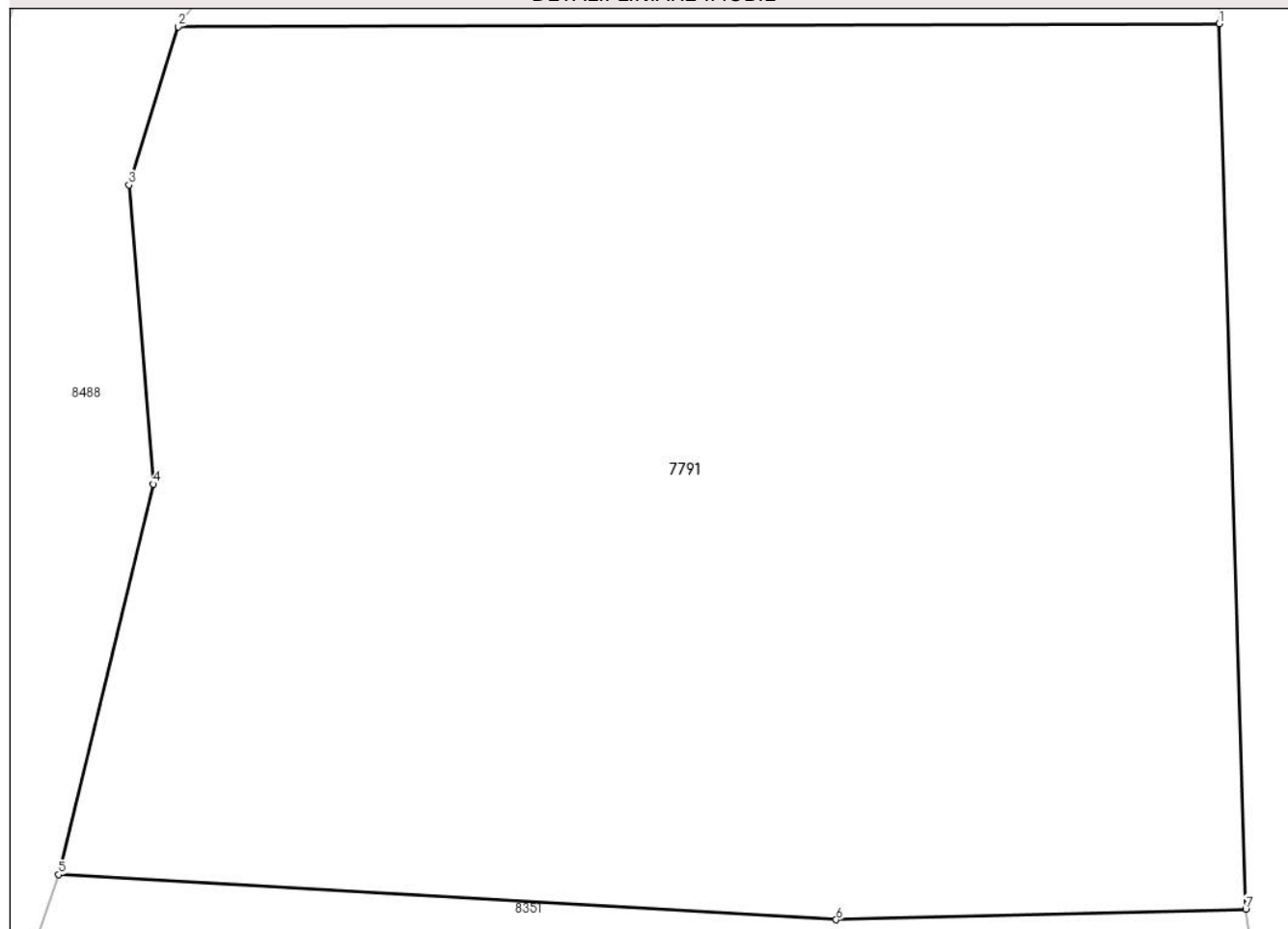
## Anexa Nr. 1 La Partea I

## Teren

Nr cadastral	Suprafața (mp)*	Observații / Referințe
	947	

\* Suprafața este determinată în planul de proiecție Stereo 70.

## DETALII LINIARE IMOBIL



## Date referitoare la teren

Crt	Categorie folosință	Intravilan	Suprafața (mp)	Tarla	Parcelă	Nr. topo	Observații / Referințe
1	arabil	DA	947	-	-	-	

## Lungime Segmente

1) Valorile lungimilor segmentelor sunt obținute din proiecție în plan.

Punct început	X / Y	Punct sfârșit	X / Y	Lungime segment (** (m)
1	398.315,677 545.129,964	2	398.283,159 545.129,869	32.518
2	398.283,159 545.129,869	3	398.281,623 545.124,933	5.169
3	398.281,623 545.124,933	4	398.282,379 545.115,598	9.366
4	398.282,379 545.115,598	5	398.279,431 545.103,415	12.534
5	398.279,431 545.103,415	6	398.303,71 545.102,006	24.32

Punct început	X / Y	Punct sfârșit	X / Y	Lungime segment (** (m)
6	398.303,71 545.102,006	7	398.316,502 545.102,338	12.796
7	398.316,502 545.102,338	1	398.315,677 545.129,964	27.638

\*\* Lungimile segmentelor sunt determinate în planul de proiecție Stereo 70 și sunt rotunjite la 1 milimetru.

\*\*\* Distanța dintre puncte este formată din segmente cumulate ce sunt mai mici decât valoarea 1 milimetru.





**DATE DESPRE IMOBILUL NR. 7793**

Oficiul de Cadastru și Publicitate Imobiliară ALBA  
Biroul de Cadastru și Publicitate Imobiliară Aiud

**A. Partea I. Descrierea imobilului**

TEREN Intravilan

Adresa: Loc. Cicau, Jud. Alba

Nr. Crt	Nr cadastral Nr. topografic	Suprafața* (mp)	Observații / Referințe
A1		1.424	Sector cadastral:15 Teren neimprejmuit;

**B. Partea II. Proprietari și acte**

Inscrieri privitoare la dreptul de proprietate și alte drepturi reale		Referințe
<b>1 / 01/01/2024</b>		
Act Normativ nr. 7, din 13/03/1996 emis de PARLAMENT;		
B1	Inscrierea provizorie, drept de PROPRIETATE, dobandit prin Lege, cota actuala 1/1	A1
	1) UAT MIRĂSLĂU, CIF:9999999999999	
	OBSERVATII: PROPRIETAR NEIDENTIFICAT	

**C. Partea III. SARCINI .**

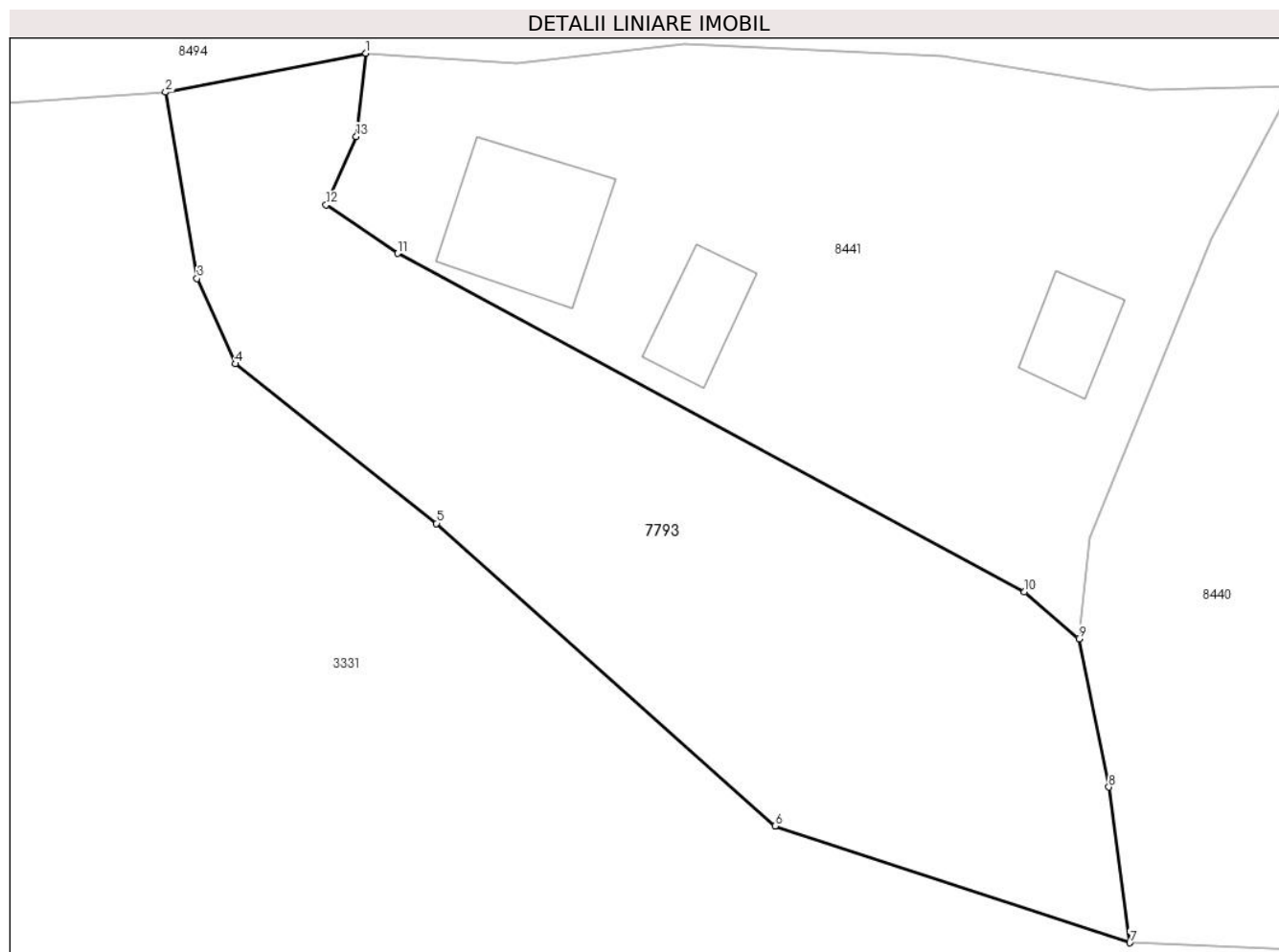
Inscrieri privind dezmembramintele dreptului de proprietate, drepturi reale de garanție și sarcini	Referințe
NU SUNT	

## Anexa Nr. 1 La Partea I

## Teren

Nr cadastral	Suprafața (mp)*	Observații / Referințe
	1.424	

\* Suprafața este determinată în planul de proiecție Stereo 70.



## Date referitoare la teren

Crt	Categorie folosință	Intravilan	Suprafața (mp)	Tarla	Parcelă	Nr. topo	Observații / Referințe
1	arabil	DA	1.424	-	-	-	

## Lungime Segmente

1) Valorile lungimilor segmentelor sunt obținute din proiecție în plan.

Punct început	X / Y	Punct sfârșit	X / Y	Lungime segment (** (m)
1	398.429,659 545.054,355	2	398.415,524 545.051,615	14.398
2	398.415,524 545.051,615	3	398.417,743 545.038,482	13.319
3	398.417,743 545.038,482	4	398.420,452 545.032,471	6.594
4	398.420,452 545.032,471	5	398.434,635 545.021,226	18.1
5	398.434,635 545.021,226	6	398.458,496 544.999,907	31.997

Punct început	X / Y	Punct sfârșit	X / Y	Lungime segment (** (m)
6	398.458,496 544.999,907	7	398.483,518 544.991,675	26.342
7	398.483,518 544.991,675	8	398.482,04 545.002,651	11.075
8	398.482,04 545.002,651	9	398.479,928 545.013,099	10.66
9	398.479,928 545.013,099	10	398.476,078 545.016,398	5.07
10	398.476,078 545.016,398	11	398.431,884 545.040,245	50.217
11	398.431,884 545.040,245	12	398.426,847 545.043,663	6.088
12	398.426,847 545.043,663	13	398.428,977 545.048,49	5.276
13	398.428,977 545.048,49	1	398.429,659 545.054,355	5.905

\*\* Lungimile segmentelor sunt determinate în planul de proiecție Stereo 70 și sunt rotunjite la 1 milimetru.

\*\*\* Distanța dintre puncte este formată din segmente cumulate ce sunt mai mici decât valoarea 1 milimetru.



**DATE DESPRE IMOBILUL NR. 7794**

Oficiul de Cadastru și Publicitate Imobiliară ALBA  
Biroul de Cadastru și Publicitate Imobiliară Aiud

**A. Partea I. Descrierea imobilului**

TEREN Intravilan

Adresa: Loc. Cicau, Jud. Alba

Nr. Crt	Nr cadastral Nr. topografic	Suprafața* (mp)	Observații / Referințe
A1		889	Sector cadastral:15 Teren neimprejmuit;

**B. Partea II. Proprietari și acte**

Inscrieri privitoare la dreptul de proprietate și alte drepturi reale		Referințe
<b>1 / 01/01/2024</b>		
Act Normativ nr. 7, din 13/03/1996 emis de PARLAMENT;		
B1	Inscrierea provizorie, drept de PROPRIETATE, dobandit prin Lege, cota actuala 1/1	A1
	1) UAT MIRĂSLĂU, CIF:9999999999999	
	OBSERVATII: PROPRIETAR NEIDENTIFICAT	

**C. Partea III. SARCINI .**

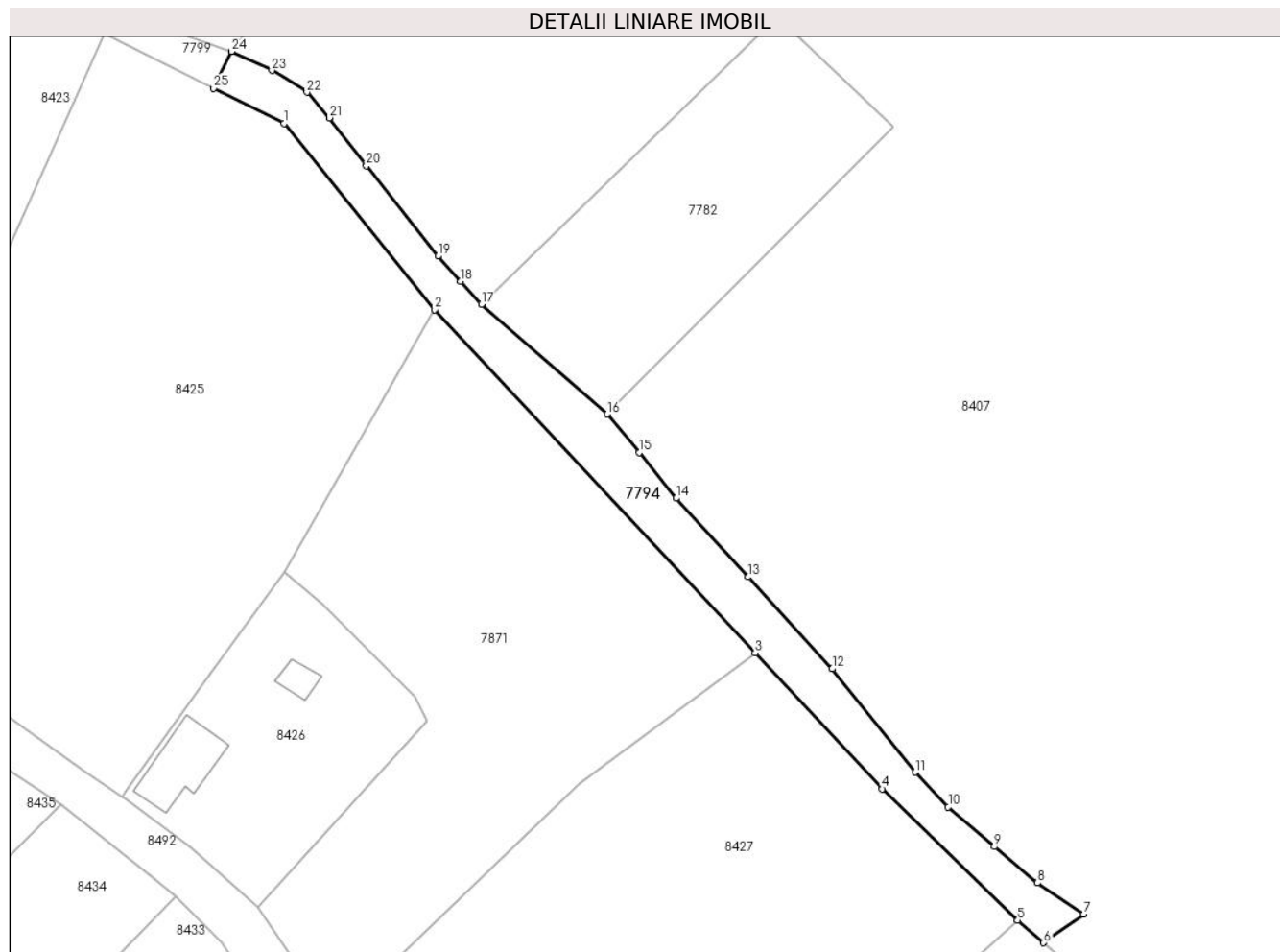
Inscrieri privind dezmembramintele dreptului de proprietate, drepturi reale de garanție și sarcini	Referințe
NU SUNT	

## Anexa Nr. 1 La Partea I

## Teren

Nr cadastral	Suprafața (mp)*	Observații / Referințe
	889	

\* Suprafața este determinată în planul de proiecție Stereo 70.



## Date referitoare la teren

Crt	Categorie folosință	Intra vilan	Suprafața (mp)	Tarla	Parcelă	Nr. topo	Observații / Referințe
1	drum	DA	889	-	-	-	

## Lungime Segmente

1) Valorile lungimilor segmentelor sunt obținute din proiecție în plan.

Punct început	X / Y	Punct sfârșit	X / Y	Lungime segment (** (m)
1	398.646,081 545.059,93	2	398.665,922 545.035,411	31.541
3	398.708,209 544.990,212	4	398.724,966 544.972,302	24.528
5	398.742,831 544.955,007	6	398.746,255 544.952,038	4.531
7	398.751,541 544.955,814	8	398.745,412 544.959,919	7.376
9	398.739,736 544.964,683	10	398.733,673 544.969,913	8.007

Punct început	X / Y	Punct sfârșit	X / Y	Lungime segment (** (m)
2	398.665,922 545.035,411	3	398.708,209 544.990,212	61.895
4	398.724,966 544.972,302	5	398.742,831 544.955,007	24.865
6	398.746,255 544.952,038	7	398.751,541 544.955,814	6.496
8	398.745,412 544.959,919	9	398.739,736 544.964,683	7.411
10	398.733,673 544.969,913	11	398.729,304 544.974,483	6.322

Punct început	X / Y	Punct sfârșit	X / Y	Lungime segment (** (m)
11	398.729,304 544.974,483	12	398.718,374 544.988,12	17.477
13	398.707,304 545.000,216	14	398.697,799 545.010,592	14.072
15	398.692,937 545.016,602	16	398.688,691 545.021,655	6.601
17	398.672,133 545.036,133	18	398.669,4 545.039,162	4.08
19	398.666,392 545.042,455	20	398.656,947 545.054,357	15.194
21	398.652,076 545.060,674	22	398.649,109 545.064,049	4.493
23	398.644,504 545.066,912	24	398.639,183 545.069,42	5.883
25	398.636,804 545.064,57	1	398.646,081 545.059,93	10.373

Punct început	X / Y	Punct sfârșit	X / Y	Lungime segment (** (m)
12	398.718,374 544.988,12	13	398.707,304 545.000,216	16.396
14	398.697,799 545.010,592	15	398.692,937 545.016,602	7.73
16	398.688,691 545.021,655	17	398.672,133 545.036,133	21.995
18	398.669,4 545.039,162	19	398.666,392 545.042,455	4.46
20	398.656,947 545.054,357	21	398.652,076 545.060,674	7.977
22	398.649,109 545.064,049	23	398.644,504 545.066,912	5.422
24	398.639,183 545.069,42	25	398.636,804 545.064,57	5.402

\*\* Lungimile segmentelor sunt determinate în planul de proiecție Stereo 70 și sunt rotunjite la 1 milimetru.

\*\*\* Distanța dintre puncte este formată din segmente cumulate ce sunt mai mici decât valoarea 1 milimetru.





**DATE DESPRE IMOBILUL NR. 7795**

Oficiul de Cadastru și Publicitate Imobiliară ALBA  
Biroul de Cadastru și Publicitate Imobiliară Aiud

**A. Partea I. Descrierea imobilului**

TEREN Intravilan

Adresa: Loc. Cicau, Jud. Alba

Nr. Crt	Nr cadastral Nr. topografic	Suprafața* (mp)	Observații / Referințe
A1		27	Sector cadastral:15 Teren neimprejmuit;

**B. Partea II. Proprietari și acte**

Inscrieri privitoare la dreptul de proprietate și alte drepturi reale		Referințe
<b>1 / 01/01/2024</b>		
Act Normativ nr. 7, din 13/03/1996 emis de PARLAMENT;		
B1	Inscrierea provizorie, drept de PROPRIETATE, dobandit prin Lege, cota actuala 1/1	A1
	1) UAT MIRĂSLĂU, CIF:9999999999999	
	OBSERVATII: PROPRIETAR NEIDENTIFICAT	

**C. Partea III. SARCINI .**

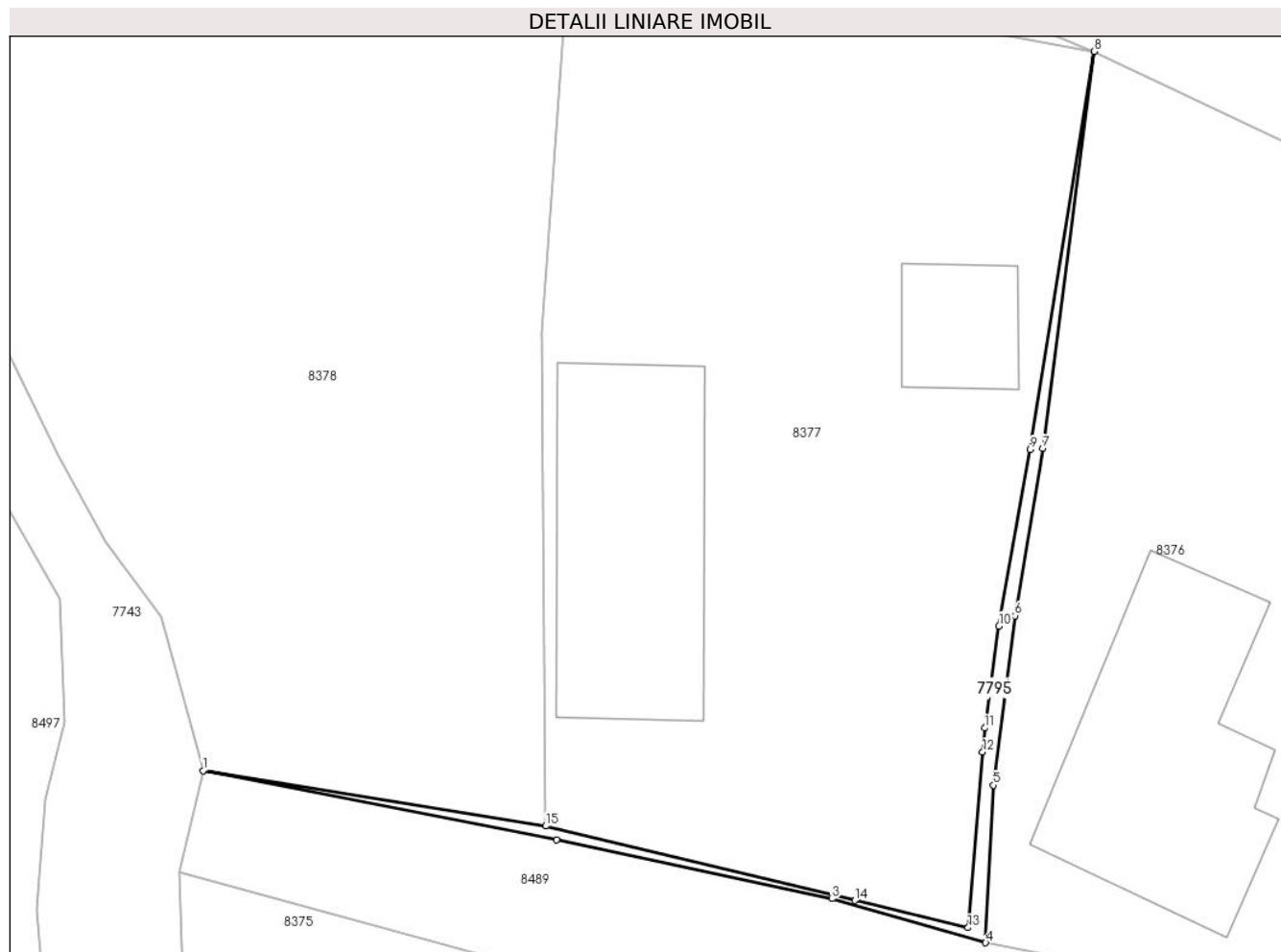
Inscrieri privind dezmembramintele dreptului de proprietate, drepturi reale de garanție și sarcini	Referințe
NU SUNT	

## Anexa Nr. 1 La Partea I

## Teren

Nr cadastral	Suprafața (mp)*	Observații / Referințe
	27	

\* Suprafața este determinată în planul de proiecție Stereo 70.



## Date referitoare la teren

Crt	Categorie folosință	Intravilan	Suprafața (mp)	Tarla	Parcelă	Nr. topo	Observații / Referințe
1	arabil	DA	27	-	-	-	

## Lungime Segmente

1) Valorile lungimilor segmentelor sunt obținute din proiecție în plan.

Punct început	X / Y	Punct sfârșit	X / Y	Lungime segment (** (m)
1	398.219,75 545.351,123	2	398.234,721 545.348,202	15.253
2	398.234,721 545.348,202	3	398.246,389 545.345,705	11.932
3	398.246,389 545.345,705	4	398.252,9 545.343,843	6.772
4	398.252,9 545.343,843	5	398.253,233 545.350,508	6.673
5	398.253,233 545.350,508	6	398.254,137 545.357,682	7.231

Punct început	X / Y	Punct sfârşit	X / Y	Lungime segment (** (m)
6	398.254,137 545.357,682	7	398.255,309 545.364,752	7.167
7	398.255,309 545.364,752	8	398.257,499 545.381,555	16.945
8	398.257,499 545.381,555	9	398.254,778 545.364,711	17.062
9	398.254,778 545.364,711	10	398.253,464 545.357,24	7.586
10	398.253,464 545.357,24	11	398.252,853 545.352,927	4.356
11	398.252,853 545.352,927	12	398.252,768 545.351,914	1.017
12	398.252,768 545.351,914	13	398.252,148 545.344,478	7.462
13	398.252,148 545.344,478	14	398.247,355 545.345,631	4.93
14	398.247,355 545.345,631	15	398.234,256 545.348,782	13.473
15	398.234,256 545.348,782	1	398.219,75 545.351,123	14.694

\*\* Lungimile segmentelor sunt determinate în planul de proiecţie Stereo 70 şi sunt rotunjite la 1 milimetru.

\*\*\* Distanţa dintre puncte este formată din segmente cumulate ce sunt mai mici decât valoarea 1 milimetru.



**DATE DESPRE IMOBILUL NR. 7796**

Oficiul de Cadastru și Publicitate Imobiliară ALBA  
Biroul de Cadastru și Publicitate Imobiliară Aiud

**A. Partea I. Descrierea imobilului**

TEREN Intravilan

Adresa: Loc. Cicau, Jud. Alba

Nr. Crt	Nr cadastral Nr. topografic	Suprafața* (mp)	Observații / Referințe
A1		44	Sector cadastral:15 Teren neimprejmuit;

**B. Partea II. Proprietari și acte**

Inscrieri privitoare la dreptul de proprietate și alte drepturi reale		Referințe
<b>1 / 01/01/2024</b>		
Act Normativ nr. 7, din 13/03/1996 emis de PARLAMENT;		
B1	Inscrierea provizorie, drept de PROPRIETATE, dobandit prin Lege, cota actuala 1/1	A1
	1) UAT MIRĂSLĂU, CIF:9999999999999	
	OBSERVATII: PROPRIETAR NEIDENTIFICAT	

**C. Partea III. SARCINI .**

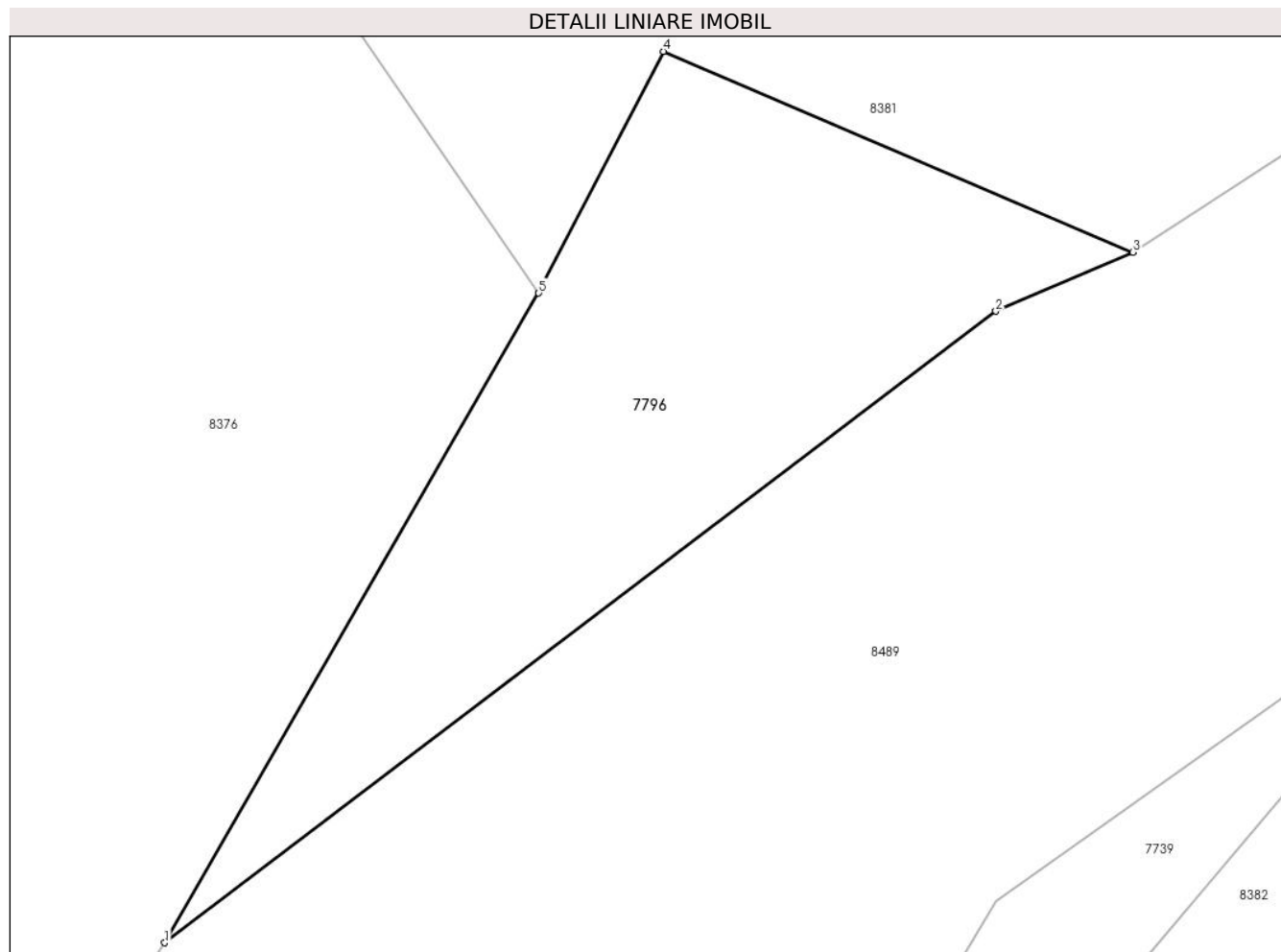
Inscrieri privind dezmembramintele dreptului de proprietate, drepturi reale de garanție și sarcini	Referințe
NU SUNT	

## Anexa Nr. 1 La Partea I

## Teren

Nr cadastral	Suprafața (mp)*	Observații / Referințe
	44	

\* Suprafața este determinată în planul de proiecție Stereo 70.



## Date referitoare la teren

Crt	Categorie folosință	Intravilan	Suprafața (mp)	Tarla	Parcelă	Nr. topo	Observații / Referințe
1	arabil	DA	44	-	-	-	

## Lungime Segmente

1) Valorile lungimilor segmentelor sunt obținute din proiecție în plan.

Punct început	X / Y	Punct sfârșit	X / Y	Lungime segment (** (m)
1	398.284,841 545.359,747	2	398.296,185 545.368,356	14.241
2	398.296,185 545.368,356	3	398.298,051 545.369,161	2.032
3	398.298,051 545.369,161	4	398.291,645 545.371,897	6.966
4	398.291,645 545.371,897	5	398.289,945 545.368,602	3.708
5	398.289,945 545.368,602	1	398.284,841 545.359,747	10.22

**\*\* Lungimile segmentelor sunt determinate în planul de proiecție Stereo 70 și sunt rotunjite la 1 milimetru.**

**\*\*\* Distanța dintre puncte este formată din segmente cumulate ce sunt mai mici decât valoarea 1 milimetru.**





**DATE DESPRE IMOBILUL NR. 7797**

Oficiul de Cadastru și Publicitate Imobiliară ALBA  
Biroul de Cadastru și Publicitate Imobiliară Aiud

**A. Partea I. Descrierea imobilului**

TEREN Intravilan

Adresa: Loc. Cicau, Jud. Alba

Nr. Crt	Nr cadastral Nr. topografic	Suprafața* (mp)	Observații / Referințe
A1		643	Sector cadastral:15 Teren neimprejmuit;

**B. Partea II. Proprietari și acte**

Inscrieri privitoare la dreptul de proprietate și alte drepturi reale		Referințe
<b>1 / 01/01/2024</b>		
Act Normativ nr. 7, din 13/03/1996 emis de PARLAMENT;		
B1	Inscrierea provizorie, drept de PROPRIETATE, dobandit prin Lege, cota actuala 1/1	A1
	1) UAT MIRĂSLĂU, CIF:9999999999999	
	OBSERVATII: PROPRIETAR NEIDENTIFICAT	

**C. Partea III. SARCINI .**

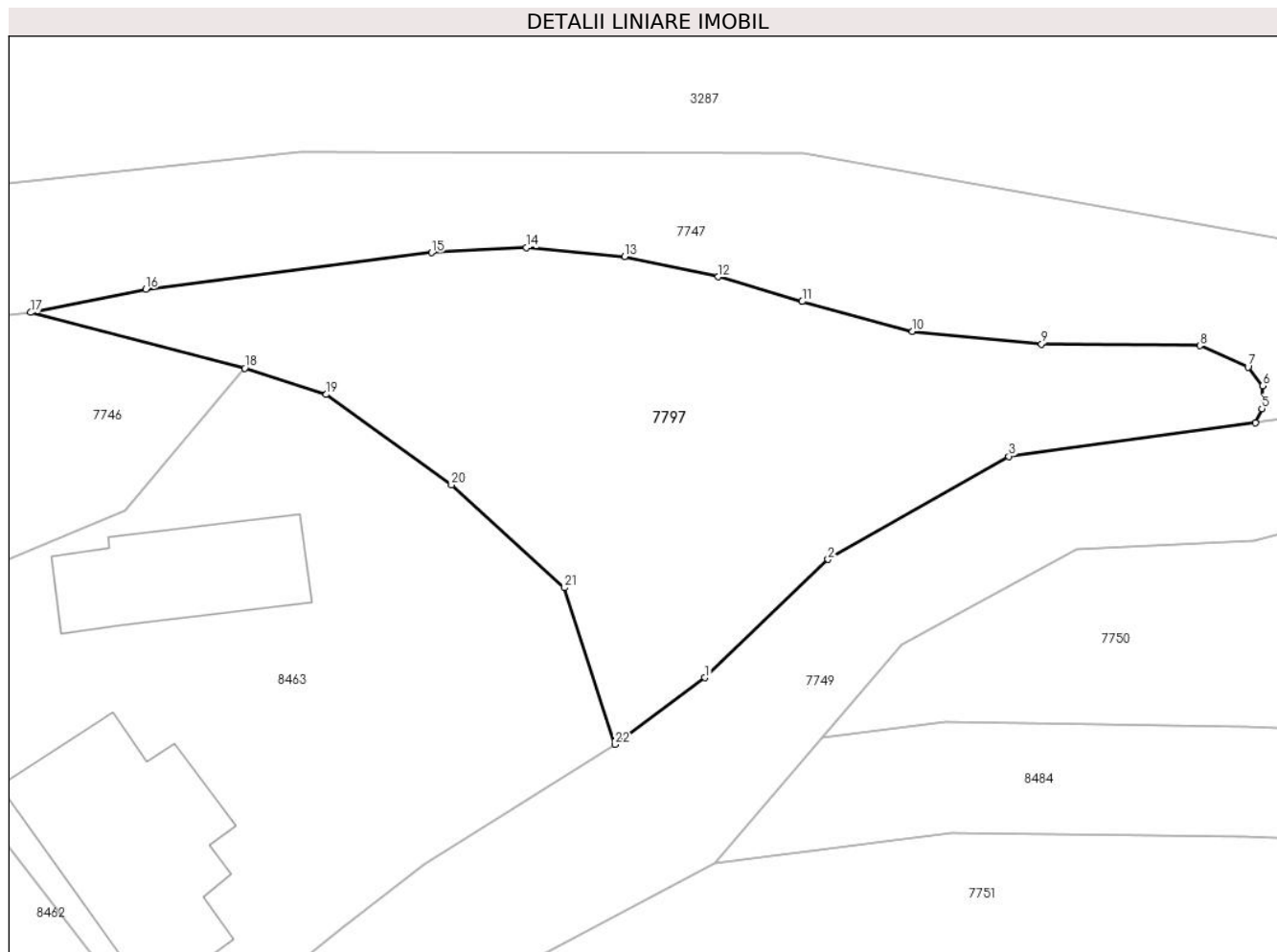
Inscrieri privind dezmembramintele dreptului de proprietate, drepturi reale de garanție și sarcini	Referințe
NU SUNT	

## Anexa Nr. 1 La Partea I

## Teren

Nr cadastral	Suprafața (mp)*	Observații / Referințe
	643	

\* Suprafața este determinată în planul de proiecție Stereo 70.



## Date referitoare la teren

Crt	Categorie folosință	Intra vilan	Suprafața (mp)	Tarla	Parcelă	Nr. topo	Observații / Referințe
1	arabil	DA	643	-	-	-	

## Lungime Segmente

1) Valorile lungimilor segmentelor sunt obținute din proiecție în plan.

Punct început	X / Y	Punct sfârșit	X / Y	Lungime segment (** (m)
1	398.397,374 545.442,17	2	398.403,873 545.448,406	9.007
3	398.413,404 545.453,845	4	398.426,411 545.455,611	13.126
5	398.426,761 545.456,357	6	398.426,803 545.457,554	1.198
7	398.426,026 545.458,551	8	398.423,498 545.459,677	2.767
9	398.415,141 545.459,764	10	398.408,322 545.460,431	6.852

Punct început	X / Y	Punct sfârșit	X / Y	Lungime segment (** (m)
2	398.403,873 545.448,406	3	398.413,404 545.453,845	10.974
4	398.426,411 545.455,611	5	398.426,761 545.456,357	0.823
6	398.426,803 545.457,554	7	398.426,026 545.458,551	1.264
8	398.423,498 545.459,677	9	398.415,141 545.459,764	8.358
10	398.408,322 545.460,431	11	398.402,511 545.461,999	6.019

Punct început	X / Y	Punct sfârșit	X / Y	Lungime segment (** (m))
11	398.402,511 545.461,999	12	398.398,072 545.463,305	4.628
13	398.393,139 545.464,378	14	398.387,944 545.464,842	5.215
15	398.382,953 545.464,581	16	398.367,878 545.462,652	15.198
17	398.361,804 545.461,424	18	398.373,103 545.458,48	11.676
19	398.377,396 545.457,1	20	398.384,0 545.452,33	8.147
21	398.389,973 545.446,917	22	398.392,63 545.438,651	8.683

Punct început	X / Y	Punct sfârșit	X / Y	Lungime segment (** (m))
12	398.398,072 545.463,305	13	398.393,139 545.464,378	5.049
14	398.387,944 545.464,842	15	398.382,953 545.464,581	4.998
16	398.367,878 545.462,652	17	398.361,804 545.461,424	6.197
18	398.373,103 545.458,48	19	398.377,396 545.457,1	4.509
20	398.384,0 545.452,33	21	398.389,973 545.446,917	8.061
22	398.392,63 545.438,651	1	398.397,374 545.442,17	5.907

\*\* Lungimile segmentelor sunt determinate în planul de proiecție Stereo 70 și sunt rotunjite la 1 milimetru.

\*\*\* Distanța dintre puncte este formată din segmente cumulate ce sunt mai mici decât valoarea 1 milimetru.



**DATE DESPRE IMOBILUL NR. 7798**

Oficiul de Cadastru și Publicitate Imobiliară ALBA  
Biroul de Cadastru și Publicitate Imobiliară Aiud

**A. Partea I. Descrierea imobilului**

TEREN Intravilan

Adresa: Loc. Cicau, Jud. Alba

Nr. Crt	Nr cadastral Nr. topografic	Suprafața* (mp)	Observații / Referințe
A1		581	Sector cadastral:15 Teren neimprejmuit;

**B. Partea II. Proprietari și acte**

Inscrieri privitoare la dreptul de proprietate și alte drepturi reale		Referințe
<b>1 / 01/01/2024</b>		
Act Normativ nr. 7, din 13/03/1996 emis de PARLAMENT;		
B1	Inscrierea provizorie, drept de PROPRIETATE, dobandit prin Lege, cota actuala 1/1	A1
	1) UAT MIRĂSLĂU, CIF:9999999999999	
	OBSERVATII: PROPRIETAR NEIDENTIFICAT	

**C. Partea III. SARCINI .**

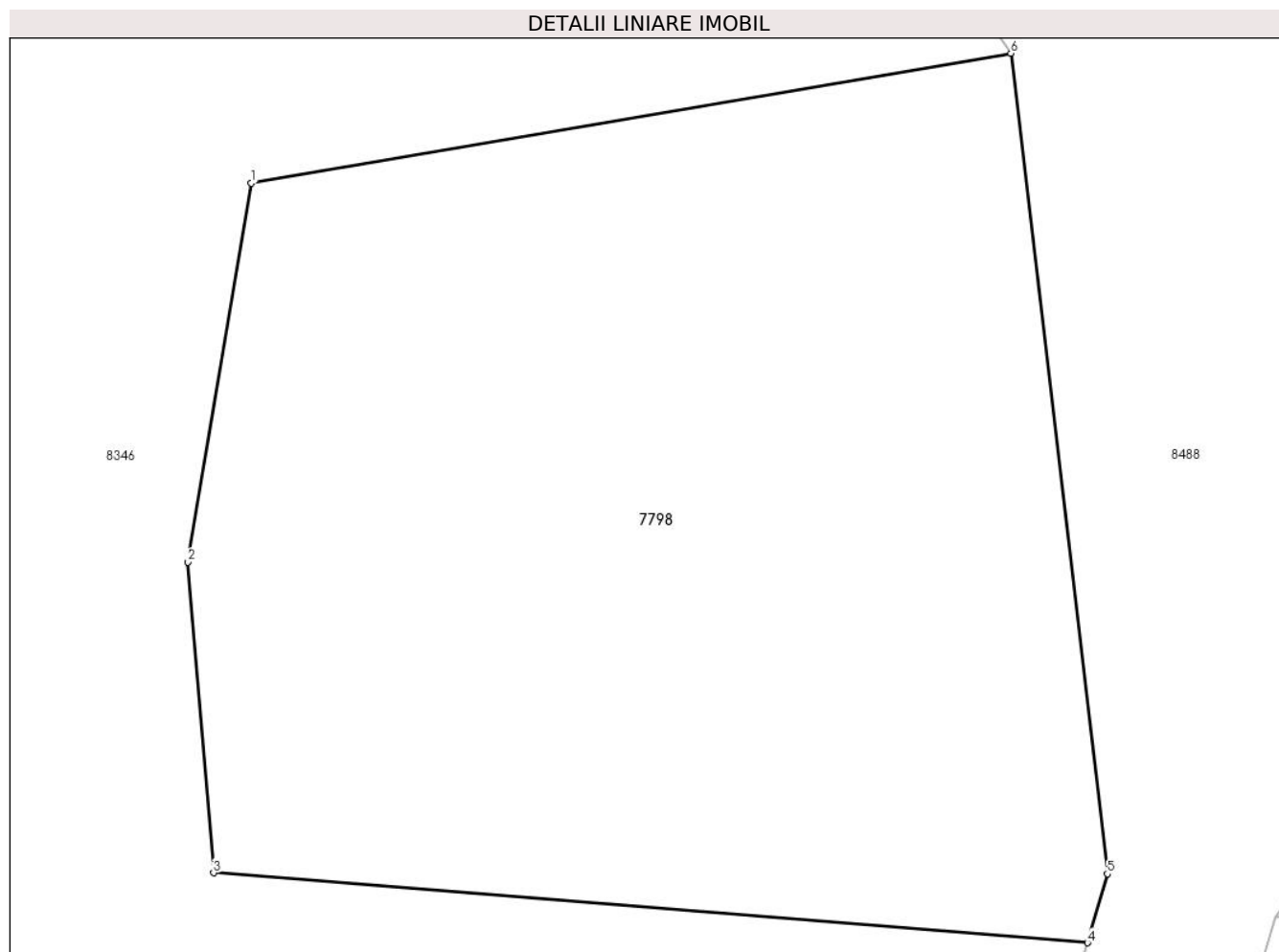
Inscrieri privind dezmembramintele dreptului de proprietate, drepturi reale de garanție și sarcini	Referințe
NU SUNT	

## Anexa Nr. 1 La Partea I

## Teren

Nr cadastral	Suprafața (mp)*	Observații / Referințe
	581	

\* Suprafața este determinată în planul de proiecție Stereo 70.



## Date referitoare la teren

Crt	Categorie folosință	Intravilan	Suprafața (mp)	Tarla	Parcelă	Nr. topo	Observații / Referințe
1	arabil	DA	581	-	-	-	

## Lungime Segmente

1) Valorile lungimilor segmentelor sunt obținute din proiecție în plan.

Punct început	X / Y	Punct sfârșit	X / Y	Lungime segment (** (m)
1	398.253,012 545.151,429	2	398.251,153 545.140,286	11.297
2	398.251,153 545.140,286	3	398.251,902 545.131,152	9.165
3	398.251,902 545.131,152	4	398.277,611 545.129,094	25.792
4	398.277,611 545.129,094	5	398.278,198 545.131,119	2.109
5	398.278,198 545.131,119	6	398.275,359 545.155,246	24.294

Punct început	X / Y	Punct sfârșit	X / Y	Lungime segment (** (m)
6	398.275,359 545.155,246	1	398.253,012 545.151,429	22.67

\*\* Lungimile segmentelor sunt determinate în planul de proiecție Stereo 70 și sunt rotunjite la 1 milimetru.

\*\*\* Distanța dintre puncte este formată din segmente cumulate ce sunt mai mici decât valoarea 1 milimetru.





**DATE DESPRE IMOBILUL NR. 7799**

Oficiul de Cadastru și Publicitate Imobiliară ALBA  
Biroul de Cadastru și Publicitate Imobiliară Aiud

**A. Partea I. Descrierea imobilului**

TEREN Intravilan

Adresa: Loc. Cicau, Jud. Alba

Nr. Crt	Nr cadastral Nr. topografic	Suprafața* (mp)	Observații / Referințe
A1		1.443	Sector cadastral:15 Teren neimprejmuit;

**B. Partea II. Proprietari și acte**

Inscrieri privitoare la dreptul de proprietate și alte drepturi reale		Referințe
<b>1 / 01/01/2024</b>		
Act Normativ nr. 7, din 13/03/1996 emis de PARLAMENT;		
B1	Inscrierea provizorie, drept de PROPRIETATE, dobandit prin Lege, cota actuala 1/1	A1
	1) UAT MIRĂSLĂU, CIF:9999999999999	
	OBSERVATII: PROPRIETAR NEIDENTIFICAT	

**C. Partea III. SARCINI .**

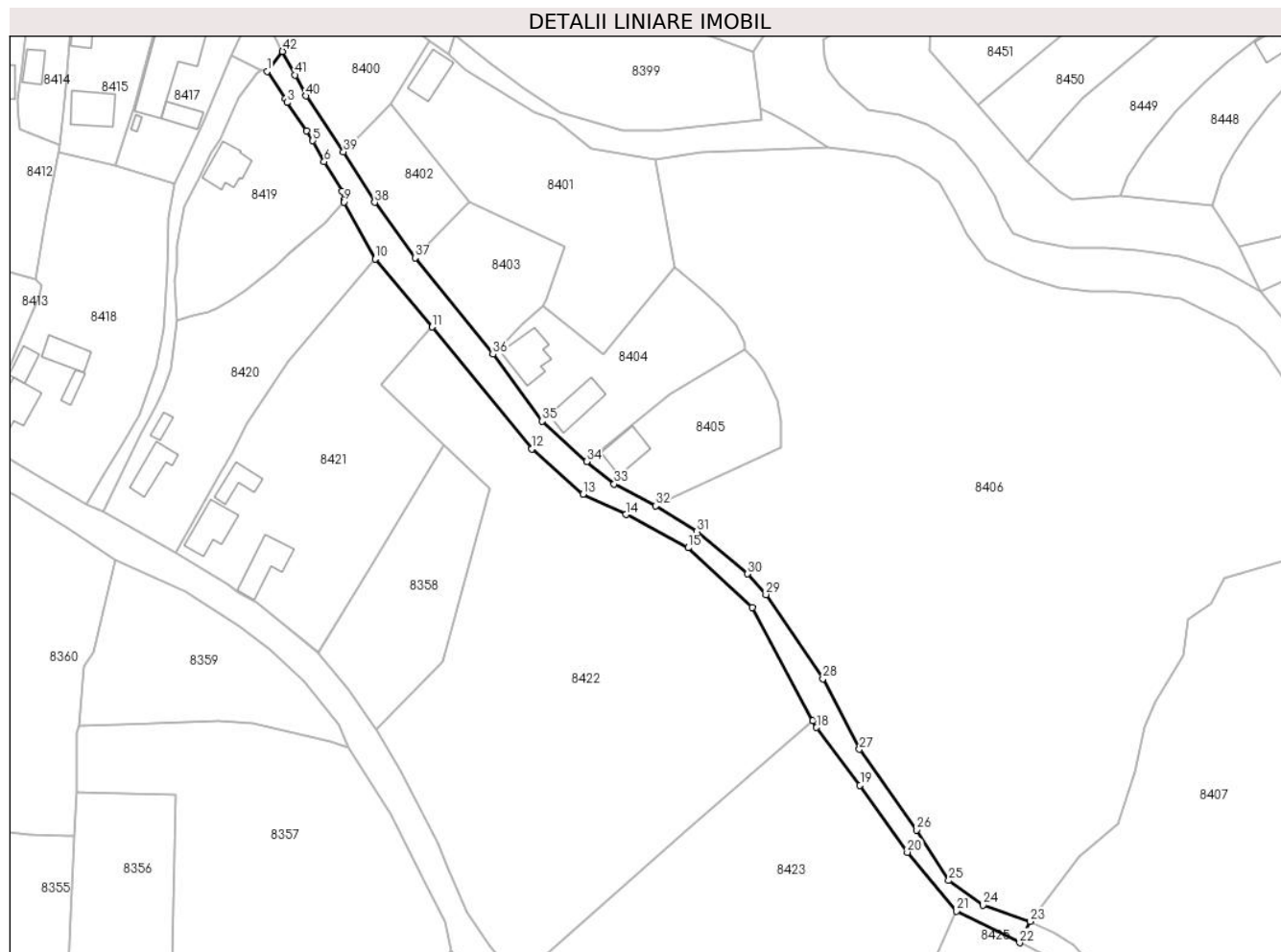
Inscrieri privind dezmembramintele dreptului de proprietate, drepturi reale de garanție și sarcini	Referințe
NU SUNT	

## Anexa Nr. 1 La Partea I

## Teren

Nr cadastral	Suprafața (mp)*	Observații / Referințe
	1.443	

\* Suprafața este determinată în planul de proiecție Stereo 70.



## Date referitoare la teren

Crt	Categorie folosință	Intravilan	Suprafața (mp)	Tarla	Parcelă	Nr. topo	Observații / Referințe
1	drum	DA	1.443	-	-	-	

## Lungime Segmente

1) Valorile lungimilor segmentelor sunt obținute din proiecție în plan.

Punct început	X / Y	Punct sfârșit	X / Y	Lungime segment
1	398.464,985 545.263,319	2	398.469,108 545.257,045	7.507
4	398.473,983 545.249,677	5	398.475,399 545.247,466	2.626
7	398.482,031 545.235,941	8	398.482,549 545.233,968	2.04
10	398.489,621 545.220,511	11	398.502,67 545.204,982	20.284
13	398.537,074 545.166,879	14	398.546,88 545.162,215	10.859
16	398.575,671 545.141,024	17	398.589,572 545.115,205	29.322
2	398.469,108 545.257,045	3	398.469,495 545.256,179	0.949
5	398.475,399 545.247,466	6	398.478,0 545.242,682	5.445
8	398.482,549 545.233,968	9	398.482,562 545.233,518	0.45
11	398.502,67 545.204,982	12	398.525,413 545.177,199	35.905
14	398.546,88 545.162,215	15	398.561,087 545.154,637	16.102
17	398.589,572 545.115,205	18	398.590,412 545.113,644	1.773
3	398.469,495 545.256,179	4	398.473,983 545.249,677	7.901
6	398.478,0 545.242,682	7	398.482,031 545.235,941	7.854
9	398.482,562 545.233,518	10	398.489,621 545.220,511	14.799
12	398.525,413 545.177,199	13	398.537,074 545.166,879	15.572
15	398.561,087 545.154,637	16	398.575,671 545.141,024	19.951
18	398.590,412 545.113,644	19	398.600,334 545.100,493	16.474

Punct început	X / Y	Punct sfârșit	X / Y	Lungime segment	Punct început	X / Y	Punct sfârșit	X / Y	Lungime segment	Punct început	X / Y	Punct sfârșit	X / Y	Lungime segment
19	398.600,334 545.100,493	20	398.611,136 545.085,203	18.721	20	398.611,136 545.085,203	21	398.622,383 545.071,783	17.51	21	398.622,383 545.071,783	22	398.636,804 545.064,57	16.124
22	398.636,804 545.064,57	23	398.639,183 545.069,42	5.402	23	398.639,183 545.069,42	24	398.628,451 545.073,128	11.355	24	398.628,451 545.073,128	25	398.620,587 545.078,78	9.684
25	398.620,587 545.078,78	26	398.613,189 545.090,27	13.666	26	398.613,189 545.090,27	27	398.600,198 545.108,697	22.546	27	398.600,198 545.108,697	28	398.591,865 545.124,81	18.14
28	398.591,865 545.124,81	29	398.578,849 545.143,958	23.154	29	398.578,849 545.143,958	30	398.574,687 545.148,684	6.297	30	398.574,687 545.148,684	31	398.563,106 545.158,356	15.088
31	398.563,106 545.158,356	32	398.553,628 545.164,18	11.124	32	398.553,628 545.164,18	33	398.544,219 545.169,202	10.666	33	398.544,219 545.169,202	34	398.537,898 545.174,328	8.138
34	398.537,898 545.174,328	35	398.527,781 545.183,524	13.672	35	398.527,781 545.183,524	36	398.516,512 545.198,759	18.95	36	398.516,512 545.198,759	37	398.498,719 545.220,778	28.309
37	398.498,719 545.220,778	38	398.489,526 545.233,424	15.635	38	398.489,526 545.233,424	39	398.482,398 545.244,952	13.553	39	398.482,398 545.244,952	40	398.473,838 545.257,683	15.341
40	398.473,838 545.257,683	41	398.471,296 545.262,492	5.439	41	398.471,296 545.262,492	42	398.468,508 545.267,831	6.023	42	398.468,508 545.267,831	1	398.464,985 545.263,319	5.724

\*\* Lungimile segmentelor sunt determinate în planul de proiecție Stereo 70 și sunt rotunjite la 1 milimetru.

\*\*\* Distanța dintre puncte este formată din segmente cumulate ce sunt mai mici decât valoarea 1 milimetru.



**DATE DESPRE IMOBILUL NR. 7800**

Oficiul de Cadastru și Publicitate Imobiliară ALBA  
Biroul de Cadastru și Publicitate Imobiliară Aiud

**A. Partea I. Descrierea imobilului**

TEREN Intravilan

Adresa: Loc. Cicau, Jud. Alba

Nr. Crt	Nr cadastral Nr. topografic	Suprafața* (mp)	Observații / Referințe
A1		455	Sector cadastral:15 Teren neimprejmuit;

**B. Partea II. Proprietari și acte**

Inscrieri privitoare la dreptul de proprietate și alte drepturi reale		Referințe
<b>1 / 01/01/2024</b>		
Act Normativ nr. 7, din 13/03/1996 emis de PARLAMENT;		
B1	Inscrierea provizorie, drept de PROPRIETATE, dobandit prin Lege, cota actuala 1/1	A1
	1) UAT MIRĂSLĂU, CIF:9999999999999	
	OBSERVATII: PROPRIETAR NEIDENTIFICAT	

**C. Partea III. SARCINI .**

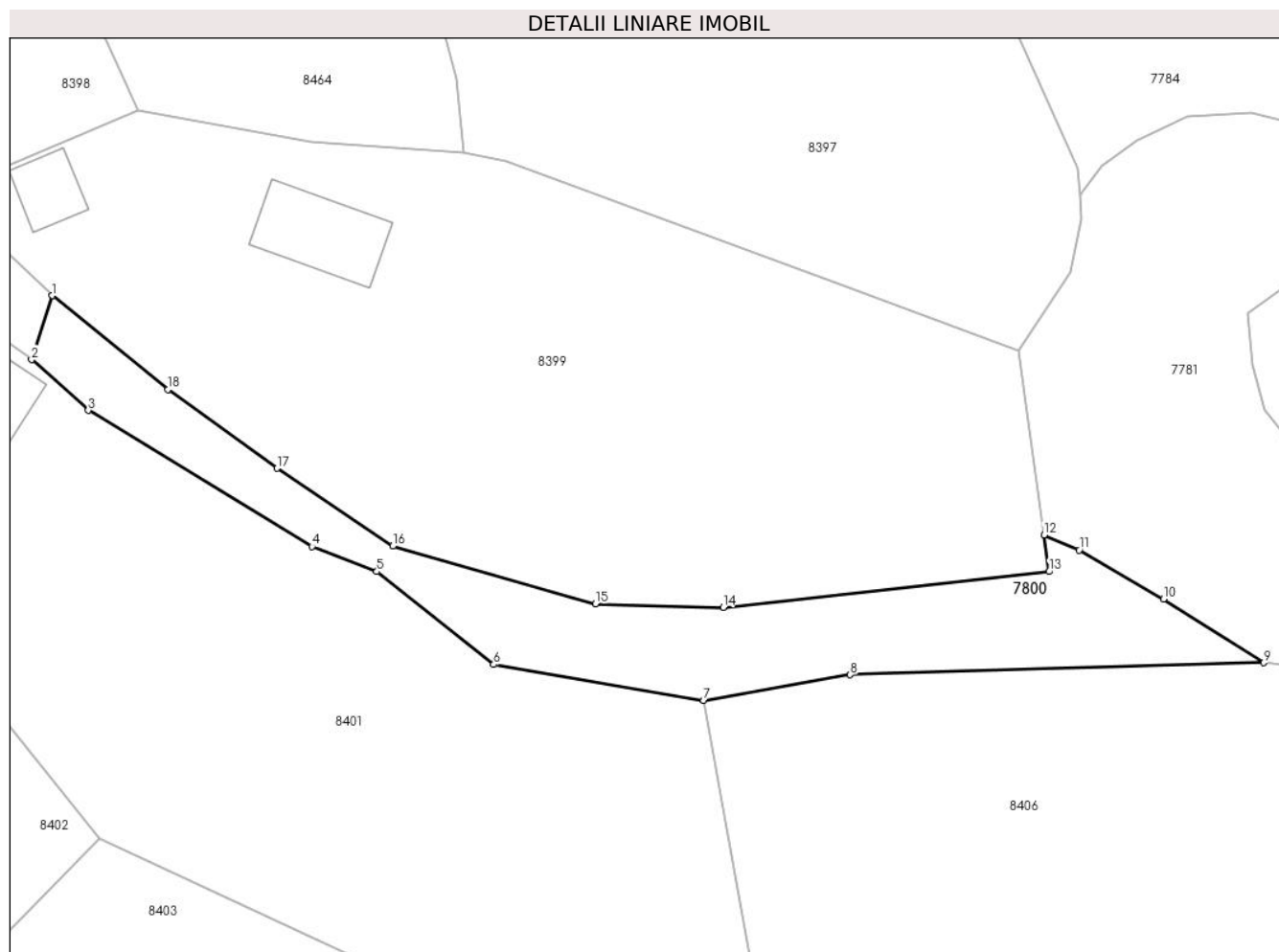
Inscrieri privind dezmembramintele dreptului de proprietate, drepturi reale de garanție și sarcini	Referințe
NU SUNT	

## Anexa Nr. 1 La Partea I

## Teren

Nr cadastral	Suprafața (mp)*	Observații / Referințe
	455	

\* Suprafața este determinată în planul de proiecție Stereo 70.



## Date referitoare la teren

Crt	Categorie folosință	Intravilan	Suprafața (mp)	Tarla	Parcelă	Nr. topo	Observații / Referințe
1	arabil	DA	455	-	-	-	

## Lungime Segmente

1) Valorile lungimilor segmentelor sunt obținute din proiecție în plan.

Punct început	X / Y	Punct sfârșit	X / Y	Lungime segment (** (m)
1	398.507,863 545.271,597	2	398.506,418 545.267,089	4.734
2	398.506,418 545.267,089	3	398.510,401 545.263,532	5.34
3	398.510,401 545.263,532	4	398.526,125 545.253,956	18.41
4	398.526,125 545.253,956	5	398.530,688 545.252,197	4.891
5	398.530,688 545.252,197	6	398.538,907 545.245,666	10.498

Punct început	X / Y	Punct sfârșit	X / Y	Lungime segment (** (m)
6	398.538,907 545.245,666	7	398.553,683 545.243,145	14.99
7	398.553,683 545.243,145	8	398.563,991 545.244,944	10.464
8	398.563,991 545.244,944	9	398.593,069 545.245,802	29.09
9	398.593,069 545.245,802	10	398.586,019 545.250,273	8.348
10	398.586,019 545.250,273	11	398.580,098 545.253,719	6.851
11	398.580,098 545.253,719	12	398.577,615 545.254,776	2.698
12	398.577,615 545.254,776	13	398.577,974 545.252,198	2.603
13	398.577,974 545.252,198	14	398.555,053 545.249,689	23.058
14	398.555,053 545.249,689	15	398.546,067 545.249,939	8.99
15	398.546,067 545.249,939	16	398.531,811 545.253,983	14.818
16	398.531,811 545.253,983	17	398.523,67 545.259,456	9.81
17	398.523,67 545.259,456	18	398.516,004 545.264,996	9.457
18	398.516,004 545.264,996	1	398.507,863 545.271,597	10.482

\*\* Lungimile segmentelor sunt determinate în planul de proiecție Stereo 70 și sunt rotunjite la 1 milimetru.

\*\*\* Distanța dintre puncte este formată din segmente cumulate ce sunt mai mici decât valoarea 1 milimetru.





**DATE DESPRE IMOBILUL NR. 7870**

Oficiul de Cadastru și Publicitate Imobiliară ALBA  
Biroul de Cadastru și Publicitate Imobiliară Aiud

**A. Partea I. Descrierea imobilului**

TEREN Intravilan

Adresa: Loc. Cicau, Jud. Alba

Nr. Crt	Nr cadastral Nr. topografic	Suprafața* (mp)	Observații / Referințe
A1		26	Sector cadastral:15 Teren neimprejmuit;

**B. Partea II. Proprietari și acte**

Inscrieri privitoare la dreptul de proprietate și alte drepturi reale		Referințe
<b>1 / 01/01/2024</b>		
Act Normativ nr. 7, din 13/03/1996 emis de PARLAMENT;		
B1	Inscrierea provizorie, drept de PROPRIETATE, dobandit prin Lege, cota actuala 1/1	A1
	1) UAT MIRĂSLĂU, CIF:9999999999999	
	OBSERVATII: PROPRIETAR NEIDENTIFICAT	

**C. Partea III. SARCINI .**

Inscrieri privind dezmembramintele dreptului de proprietate, drepturi reale de garanție și sarcini	Referințe
NU SUNT	

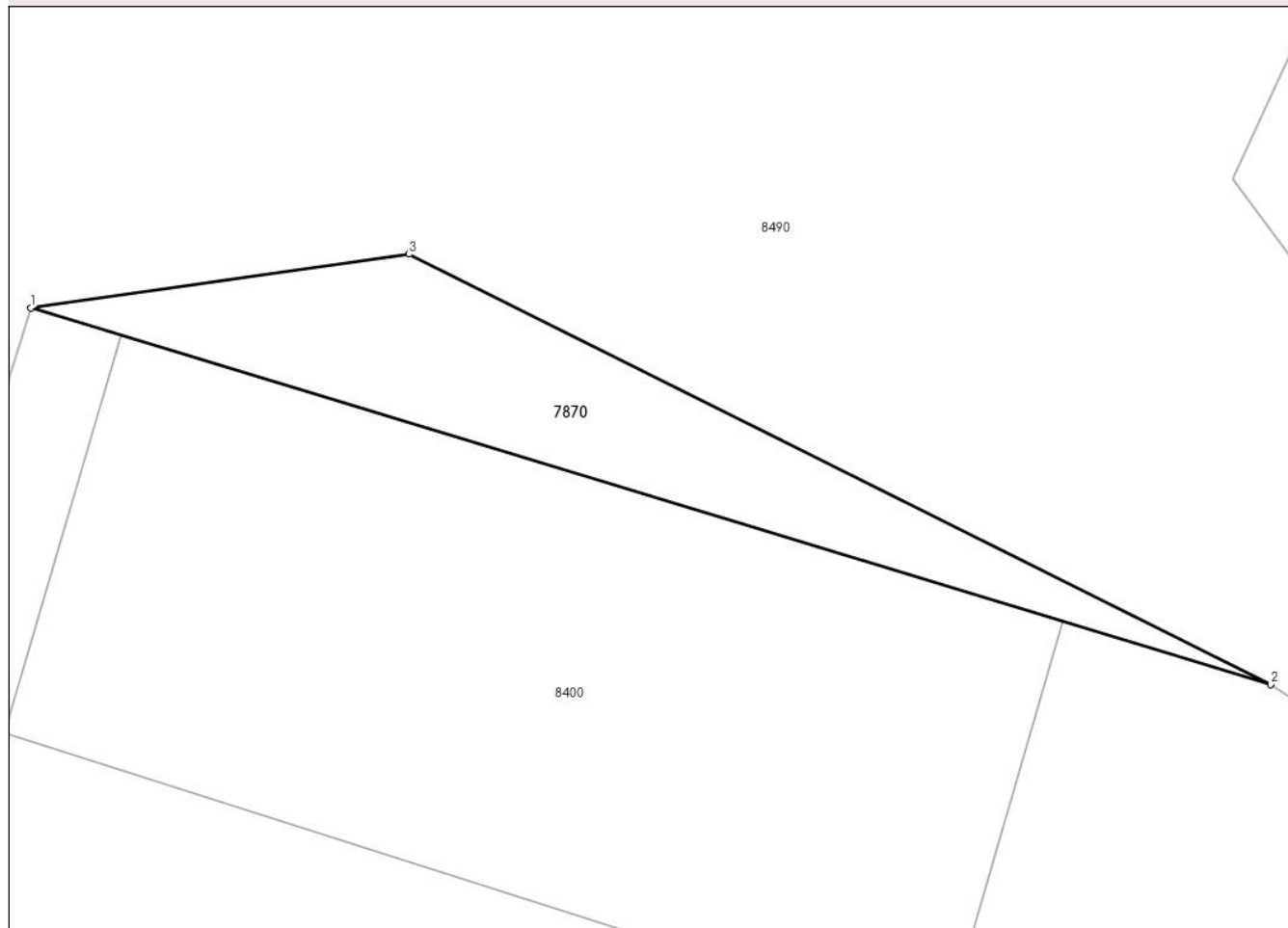
## Anexa Nr. 1 La Partea I

## Teren

Nr cadastral	Suprafața (mp)*	Observații / Referințe
	26	

\* Suprafața este determinată în planul de proiecție Stereo 70.

## DETALII LINIARE IMOBIL



## Date referitoare la teren

Crt	Categorie folosință	Intravilan	Suprafața (mp)	Tarla	Parcelă	Nr. topo	Observații / Referințe
1	drum	DA	26	-	-	-	

## Lungime Segmente

1) Valorile lungimilor segmentelor sunt obținute din proiecție în plan.

Punct început	X / Y	Punct sfârșit	X / Y	Lungime segment (** (m)
1	398.466,704 545.287,441	2	398.486,41 545.281,462	20.593
2	398.486,41 545.281,462	3	398.472,718 545.288,294	15.302
3	398.472,718 545.288,294	1	398.466,704 545.287,441	6.074

\*\* Lungimile segmentelor sunt determinate în planul de proiecție Stereo 70 și sunt rotunjite la 1 milimetru.

\*\*\* Distanța dintre puncte este formată din segmente cumulate ce sunt mai mici decât valoarea 1 milimetru.

**DATE DESPRE IMOBILUL NR. 7871**

Oficiul de Cadastru și Publicitate Imobiliară ALBA  
Biroul de Cadastru și Publicitate Imobiliară Aiud

**A. Partea I. Descrierea imobilului**

TEREN Intravilan

Adresa: Loc. Cicau, Jud. Alba

Nr. Crt	Nr cadastral Nr. topografic	Suprafața* (mp)	Observații / Referințe
A1		2.672	Sector cadastral:15 Teren neimprejmuit;

**B. Partea II. Proprietari și acte**

Inscrieri privitoare la dreptul de proprietate și alte drepturi reale		Referințe
<b>1 / 01/01/2024</b>		
Act Normativ nr. 7, din 13/03/1996 emis de PARLAMENT;		
B1	Inscrierea provizorie, drept de PROPRIETATE, dobandit prin Lege, cota actuala 1/1	A1
	1) UAT MIRĂSLĂU, CIF:9999999999999	
	OBSERVATII: PROPRIETAR NEIDENTIFICAT	

**C. Partea III. SARCINI .**

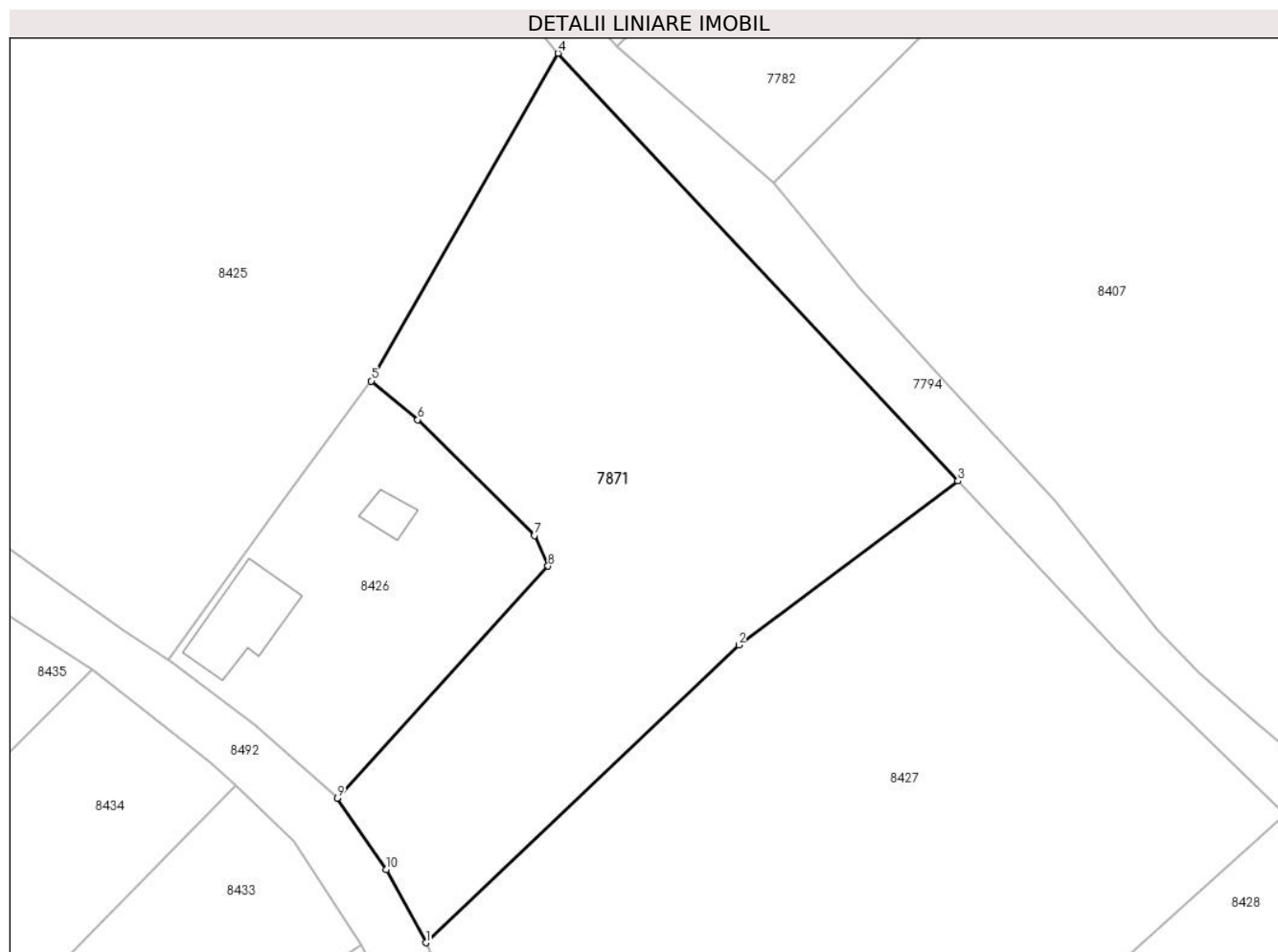
Inscrieri privind dezmembramintele dreptului de proprietate, drepturi reale de garanție și sarcini	Referințe
NU SUNT	

## Anexa Nr. 1 La Partea I

## Teren

Nr cadastral	Suprafața (mp)*	Observații / Referințe
	2.672	

\* Suprafața este determinată în planul de proiecție Stereo 70.



## Date referitoare la teren

Crt	Categorie folosință	Intravilan	Suprafața (mp)	Tarla	Parcelă	Nr. topo	Observații / Referințe
1	arabil	DA	2.672	-	-	-	

## Lungime Segmente

1) Valorile lungimilor segmentelor sunt obținute din proiecție în plan.

Punct început	X / Y	Punct sfârșit	X / Y	Lungime segment (** (m)
1	398.651,945 544.941,436	2	398.685,036 544.972,908	45.667
2	398.685,036 544.972,908	3	398.708,209 544.990,212	28.921
3	398.708,209 544.990,212	4	398.665,922 545.035,411	61.895
4	398.665,922 545.035,411	5	398.646,189 545.000,792	39.848
5	398.646,189 545.000,792	6	398.651,093 544.996,673	6.404

Punct început	X / Y	Punct sfârșit	X / Y	Lungime segment (** (m)
6	398.651,093 544.996,673	7	398.663,411 544.984,468	17.341
7	398.663,411 544.984,468	8	398.664,869 544.981,219	3.561
8	398.664,869 544.981,219	9	398.642,581 544.956,72	33.121
9	398.642,581 544.956,72	10	398.647,776 544.949,178	9.158
10	398.647,776 544.949,178	1	398.651,945 544.941,436	8.793

\*\* Lungimile segmentelor sunt determinate în planul de proiecție Stereo 70 și sunt rotunjite la 1 milimetru.

\*\*\* Distanța dintre puncte este formată din segmente cumulate ce sunt mai mici decât valoarea 1 milimetru.



**DATE DESPRE IMOBILUL NR. 7872**

Oficiul de Cadastru și Publicitate Imobiliară ALBA  
Biroul de Cadastru și Publicitate Imobiliară Aiud

**A. Partea I. Descrierea imobilului**

TEREN Intravilan

Adresa: Loc. Cicau, Nr. 151, Jud. Alba

Nr. Crt	Nr cadastral Nr. topografic	Suprafața* (mp)	Observații / Referințe
A1		2.676	Sector cadastral:15 Teren neimprejmuit;

**B. Partea II. Proprietari și acte**

Inscrieri privitoare la dreptul de proprietate și alte drepturi reale		Referințe
<b>1 / 01/01/2024</b>		
Act Normativ nr. 7, din 13/03/1996 emis de PARLAMENT;		
B1	Inscrierea provizorie, drept de PROPRIETATE, dobandit prin Lege, cota actuala 1/1	A1
	1) UAT MIRĂSLĂU, CIF:9999999999999	
	OBSERVATII: PROPRIETAR NEIDENTIFICAT	

**C. Partea III. SARCINI .**

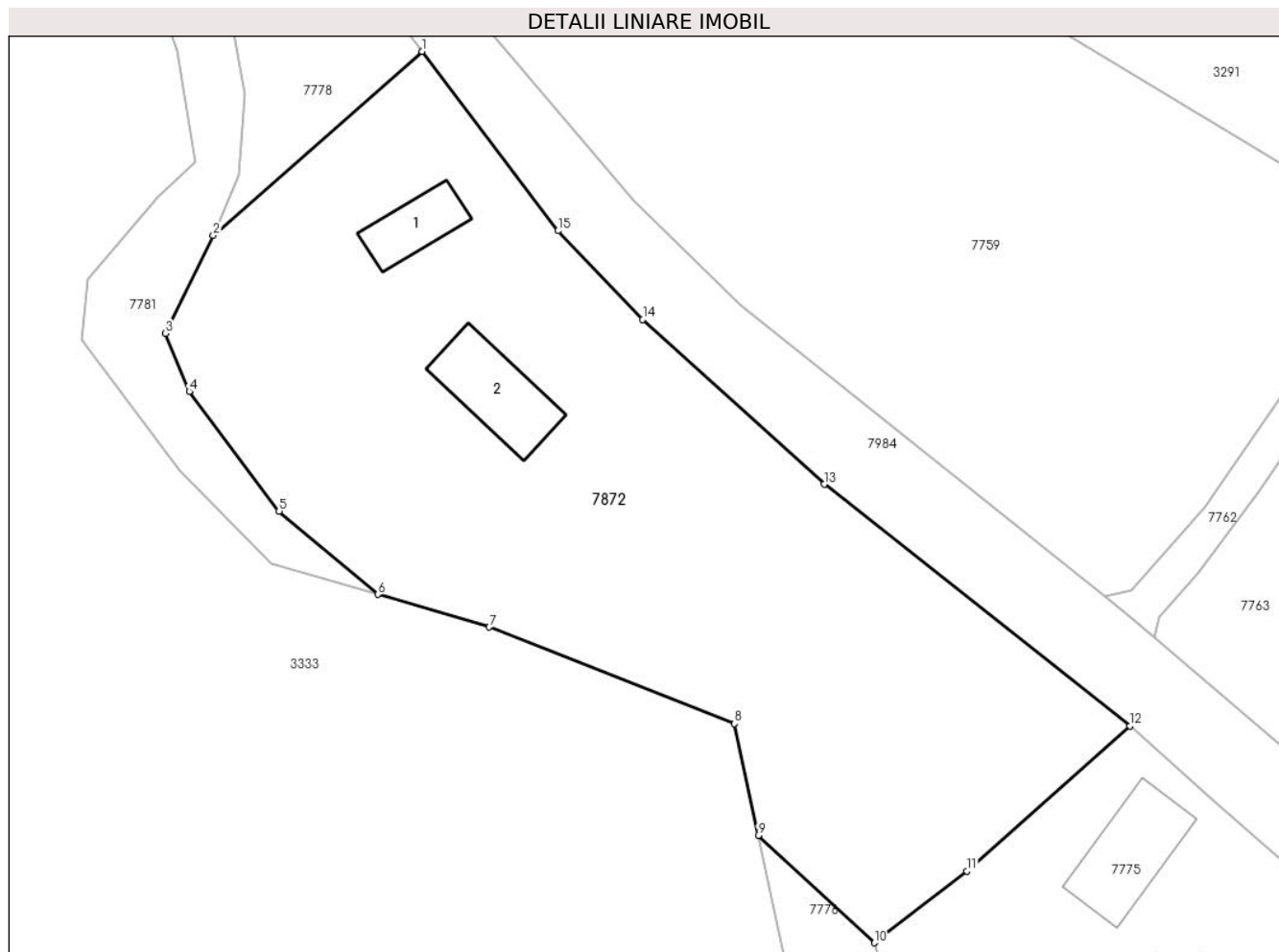
Inscrieri privind dezmembramintele dreptului de proprietate, drepturi reale de garanție și sarcini	Referințe
NU SUNT	

## Anexa Nr. 1 La Partea I

## Teren

Nr cadastral	Suprafața (mp)*	Observații / Referințe
	2.676	

\* Suprafața este determinată în planul de proiecție Stereo 70.



## Date referitoare la teren

Crt	Categorie folosință	Intravilan	Suprafața (mp)	Tarla	Parcelă	Nr. topo	Observații / Referințe
1	arabil	DA	2.050	-	-	-	
2	curți construcții	DA	626	-	-	-	

## Date referitoare la construcții

Crt	Număr	Destinație construcție	Supraf. (mp)	Situație juridică	Observații / Referințe
A1.1		construcții de locuințe	40	Fara acte	Nr. niveluri:1; S. construita la sol:40 mp; S. construita desfasurata:40 mp; LOCUINTA
A1.2		construcții anexa	68	Fara acte	Nr. niveluri:1; S. construita la sol:68 mp; S. construita desfasurata:68 mp; ANEXA

## Lungime Segmente

1) Valorile lungimilor segmentelor sunt obținute din proiecție în plan.

Punct început	X / Y	Punct sfârșit	X / Y	Lungime segment (** (m)
1	399.020,588 544.878,505	2	399.001,748 544.861,931	25.093
2	399.001,748 544.861,931	3	398.997,428 544.853,112	9.82



Punct început	X / Y	Punct sfârșit	X / Y	Lungime segment (** (m)
3	398.997,428 544.853,112	4	398.999,588 544.847,893	5.648
4	398.999,588 544.847,893	5	399.007,687 544.837,095	13.498
5	399.007,687 544.837,095	6	399.016,59 544.829,589	11.645
6	399.016,59 544.829,589	7	399.026,653 544.826,649	10.484
7	399.026,653 544.826,649	8	399.048,764 544.817,954	23.759
8	399.048,764 544.817,954	9	399.050,905 544.807,878	10.301
9	399.050,905 544.807,878	10	399.061,372 544.798,21	14.249
10	399.061,372 544.798,21	11	399.069,751 544.804,668	10.579
11	399.069,751 544.804,668	12	399.084,442 544.817,739	19.664
12	399.084,442 544.817,739	13	399.056,848 544.839,51	35.148
13	399.056,848 544.839,51	14	399.040,487 544.854,343	22.084
14	399.040,487 544.854,343	15	399.032,848 544.862,353	11.069
15	399.032,848 544.862,353	1	399.020,588 544.878,505	20.278

\*\* Lungimile segmentelor sunt determinate în planul de proiecție Stereo 70 și sunt rotunjite la 1 milimetru.

\*\*\* Distanța dintre puncte este formată din segmente cumulate ce sunt mai mici decât valoarea 1 milimetru.



**DATE DESPRE IMOBILUL NR. 7899**

Oficiul de Cadastru și Publicitate Imobiliară ALBA  
Biroul de Cadastru și Publicitate Imobiliară Aiud

**A. Partea I. Descrierea imobilului**

TEREN Intravilan

Adresa: Loc. Cicau, Jud. Alba

Nr. Crt	Nr cadastral Nr. topografic	Suprafața* (mp)	Observații / Referințe
A1	73258	45	Sector cadastral:15 Teren neimpregmuit;

**Construcții**

Crt	Nr cadastral Nr. topografic	Adresa	Observații / Referințe
A1.1	73258-C1	Loc. Cicau, Jud. Alba	Nr. niveluri:1; S. construita la sol:45 mp; S. construita desfasurata:45 mp; POD

**B. Partea II. Proprietari și acte**

Inscrieri privitoare la dreptul de proprietate și alte drepturi reale		Referințe
<b>17297 / 02/11/2020</b>		
Act Normativ nr. HG 974/2002, din 05/09/2002 emis de GUVERNUL ROMÂNIEI (act administrativ nr 3509 din 25.09.2020, emis de COMUNA MIRASLAU;act administrativ nr HCL NR. 34 din 31.08.2020, emis de CONSILIUL LOCAL AL COMUNEI MIRASLAU;act administrativ nr HCL NR. 40 din 25.09.2020, emis de CONSILIUL LOCAL AL COMUNEI MIRASLAU);		
B1	Intabulare, drept de PROPRIETATEse identifica cu nr. top. 376/2/1 din parc. loc. Cicau, dobandit prin Lege, cota actuala 1/1 1) COMUNA MIRASLAU- DOMENIU PUBLIC-, CIF:9999999999999	A1, A1.1
B2	imobilul cu nr. top. 376/2 din parc. loc. Cicau se parceleaza in 2 parcele: parc. nr. 1 cu nr. top. 376/2/1 drum de 45 m.p. se inscrie in circuitul civil si se transcrie in prezenta cf. si parc. nr. 2 cu nr. top. 376/2/2 fara suprafata ramine in parcelar	A1, A1.1
B3	asupra imobil A+1 se inscrie constructia A1.1 pod	A1, A1.1

**C. Partea III. SARCINI .**

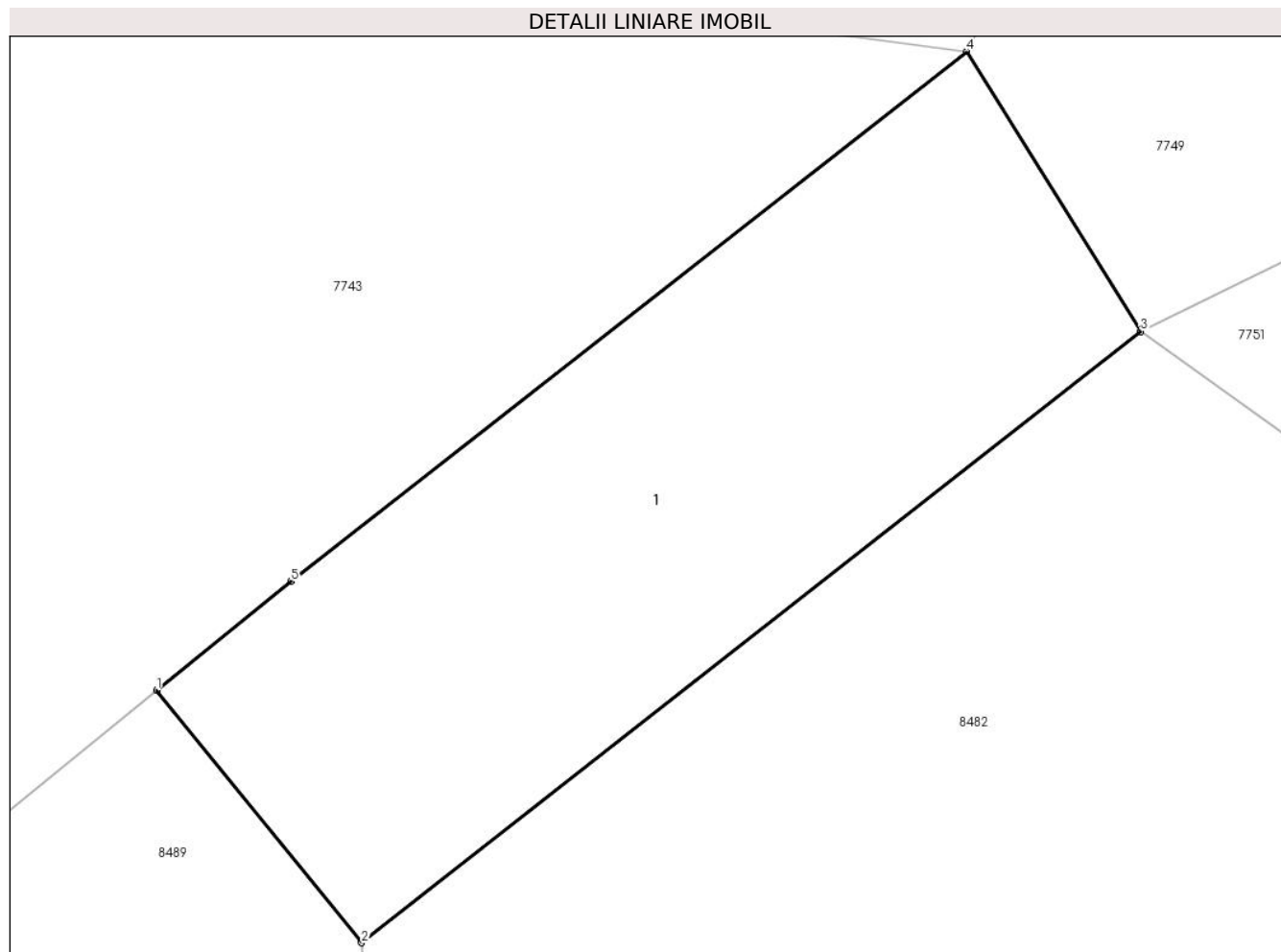
Inscrieri privind dezmembramintele dreptului de proprietate, drepturi reale de garanție și sarcini	Referințe
NU SUNT	

## Anexa Nr. 1 La Partea I

## Teren

Nr cadastral	Suprafața (mp)*	Observații / Referințe
73258	45	

\* Suprafața este determinată în planul de proiecție Stereo 70.



## Date referitoare la teren

Crt	Categorie folosință	Intra vilan	Suprafața (mp)	Tarla	Parcelă	Nr. topo	Observații / Referințe
1	curți constructii	DA	45	-	-	-	

## Date referitoare la construcții

Crt	Număr	Destinație construcție	Supraf. (mp)	Situație juridică	Observații / Referințe
A1.1	73258-C1	construcții industriale și edilitare	45	Cu acte	Nr. niveluri:1; S. construita la sol:45 mp; S. construita desfasurata:45 mp; POD

## Lungime Segmente

1) Valorile lungimilor segmentelor sunt obținute din proiecție în plan.

Punct început	X / Y	Punct sfârșit	X / Y	Lungime segment (** (m))
1	398.343,643 545.403,438	2	398.346,037 545.400,493	3.795
2	398.346,037 545.400,493	3	398.355,133 545.407,625	11.559
3	398.355,133 545.407,625	4	398.353,1 545.410,891	3.847

Punct început	X / Y	Punct sfârșit	X / Y	Lungime segment (** (m)
4	398.353,1 545.410,891	5	398.345,206 545.404,708	10.027
5	398.345,206 545.404,708	1	398.343,643 545.403,438	2.014

\*\* Lungimile segmentelor sunt determinate în planul de proiecție Stereo 70 și sunt rotunjite la 1 milimetru.

\*\*\* Distanța dintre puncte este formată din segmente cumulate ce sunt mai mici decât valoarea 1 milimetru.



**DATE DESPRE IMOBILUL NR. 8334**

Oficiul de Cadastru și Publicitate Imobiliară ALBA  
Biroul de Cadastru și Publicitate Imobiliară Aiud

**A. Partea I. Descrierea imobilului**

TEREN Intravilan

Adresa: Loc. Cicau, Nr. 44, Jud. Alba

Nr. Crt	Nr cadastral Nr. topografic	Suprafața* (mp)	Observații / Referințe
A1		4.272	Sector cadastral:15 Teren neimprejmuit;

**B. Partea II. Proprietari și acte**

Inscrieri privitoare la dreptul de proprietate și alte drepturi reale		Referințe
<b>1 / 01/01/2024</b>		
Act Normativ nr. 7, din 13/03/1996 emis de PARLAMENT;		
B1	Inscrierea provizorie, drept de PROPRIETATE, dobandit prin Lege, cota actuala 1/1	A1
	1) UAT MIRĂSLĂU, CIF:9999999999999	
	OBSERVATII: PROPRIETAR NEIDENTIFICAT	

**C. Partea III. SARCINI .**

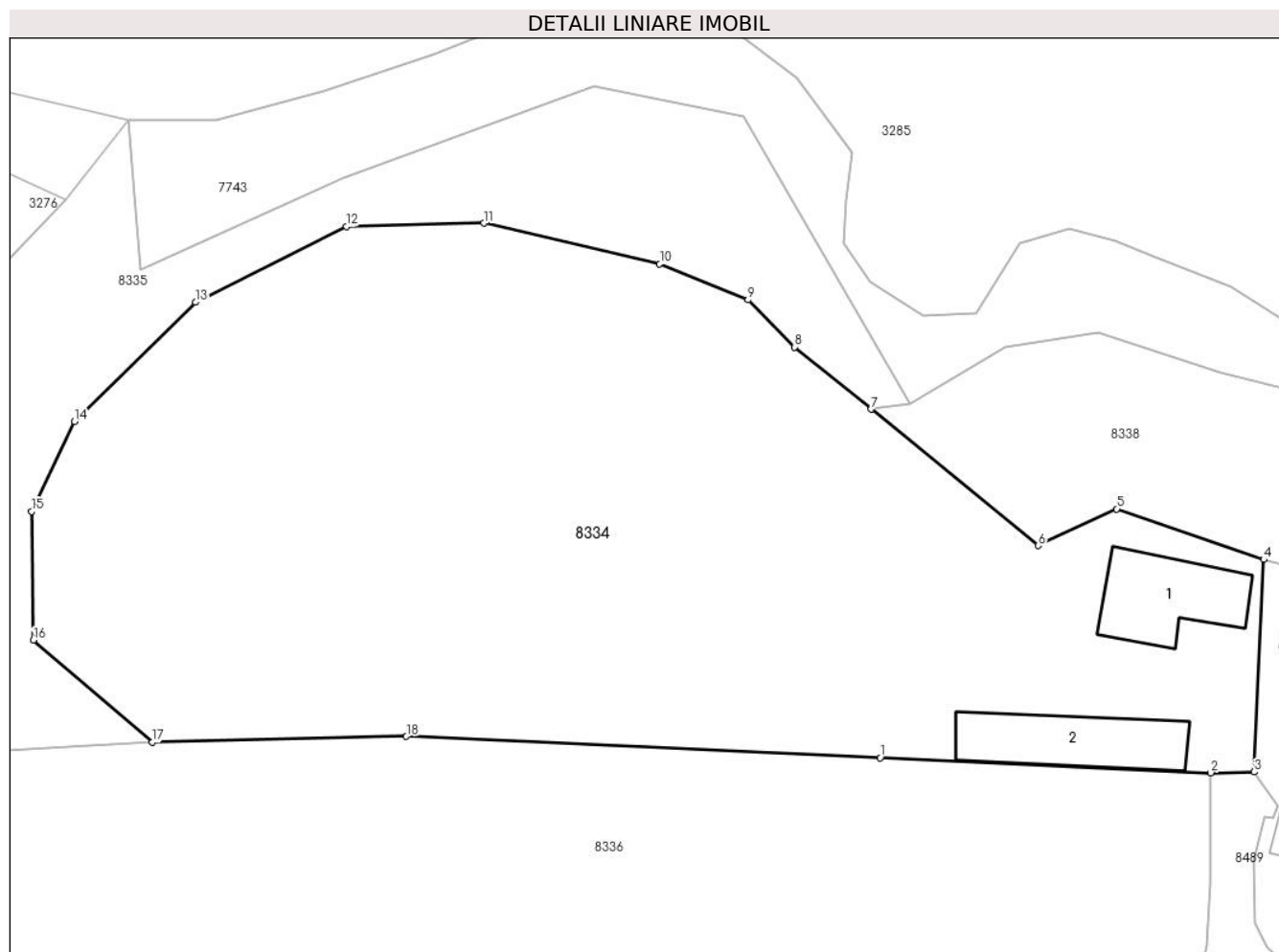
Inscrieri privind dezmembramintele dreptului de proprietate, drepturi reale de garanție și sarcini	Referințe
NU SUNT	

## Anexa Nr. 1 La Partea I

## Teren

Nr cadastral	Suprafața (mp)*	Observații / Referințe
	4.272	

\* Suprafața este determinată în planul de proiecție Stereo 70.



## Date referitoare la teren

Crt	Categorie folosință	Intra vilan	Suprafața (mp)	Tarla	Parcelă	Nr. topo	Observații / Referințe
1	arabil	DA	4.000	-	-	-	
2	curți construcții	DA	272	-	-	-	

## Date referitoare la construcții

Crt	Număr	Destinație construcție	Supraf. (mp)	Situație juridică	Observații / Referințe
A1.1		construcții de locuințe	95	Fara acte	Nr. niveluri:1; S. construita la sol:95 mp; S. construita desfasurata:95 mp; LOCUINTA
A1.2		construcții anexa	104	Fara acte	Nr. niveluri:1; S. construita la sol:104 mp; S. construita desfasurata:104 mp; ANEXA

## Lungime Segmente

1) Valorile lungimilor segmentelor sunt obținute din proiecție în plan.

Punct început	X / Y	Punct sfârșit	X / Y	Lungime segment (** (m)
1	398.093,174 545.264,039	2	398.124,632 545.262,62	31.489
2	398.124,632 545.262,62	3	398.128,768 545.262,702	4.137



Punct început	X / Y	Punct sfârșit	X / Y	Lungime segment (** (m)
3	398.128,768 545.262,702	4	398.129,679 545.282,895	20.214
4	398.129,679 545.282,895	5	398.115,682 545.287,711	14.802
5	398.115,682 545.287,711	6	398.108,206 545.284,218	8.252
6	398.108,206 545.284,218	7	398.092,314 545.297,2	20.52
7	398.092,314 545.297,2	8	398.085,02 545.303,101	9.382
8	398.085,02 545.303,101	9	398.080,581 545.307,589	6.313
9	398.080,581 545.307,589	10	398.072,184 545.311,013	9.068
10	398.072,184 545.311,013	11	398.055,439 545.314,882	17.186
11	398.055,439 545.314,882	12	398.042,374 545.314,578	13.069
12	398.042,374 545.314,578	13	398.028,0 545.307,364	16.083
13	398.028,0 545.307,364	14	398.016,49 545.296,022	16.159
14	398.016,49 545.296,022	15	398.012,399 545.287,466	9.484
15	398.012,399 545.287,466	16	398.012,577 545.275,22	12.247
16	398.012,577 545.275,22	17	398.023,894 545.265,513	14.91
17	398.023,894 545.265,513	18	398.048,072 545.266,074	24.185
18	398.048,072 545.266,074	1	398.093,174 545.264,039	45.148

\*\* Lungimile segmentelor sunt determinate în planul de proiecție Stereo 70 și sunt rotunjite la 1 milimetru.

\*\*\* Distanța dintre puncte este formată din segmente cumulate ce sunt mai mici decât valoarea 1 milimetru.



**DATE DESPRE IMOBILUL NR. 8335**

Oficiul de Cadastru și Publicitate Imobiliară ALBA  
Biroul de Cadastru și Publicitate Imobiliară Aiud

**A. Partea I. Descrierea imobilului**

TEREN Intravilan

Adresa: Loc. Cicau, Jud. Alba

Nr. Crt	Nr cadastral Nr. topografic	Suprafața* (mp)	Observații / Referințe
A1		4.245	Sector cadastral:15 Teren neimprejmuit;

**B. Partea II. Proprietari și acte**

Inscrieri privitoare la dreptul de proprietate și alte drepturi reale		Referințe
<b>1 / 01/01/2024</b>		
Act Normativ nr. 7, din 13/03/1996 emis de PARLAMENT;		
B1	Inscrierea provizorie, drept de PROPRIETATE, dobandit prin Lege, cota actuala 1/1	A1
	1) UAT MIRĂSLĂU, CIF:9999999999999	
	OBSERVATII: PROPRIETAR NEIDENTIFICAT	

**C. Partea III. SARCINI .**

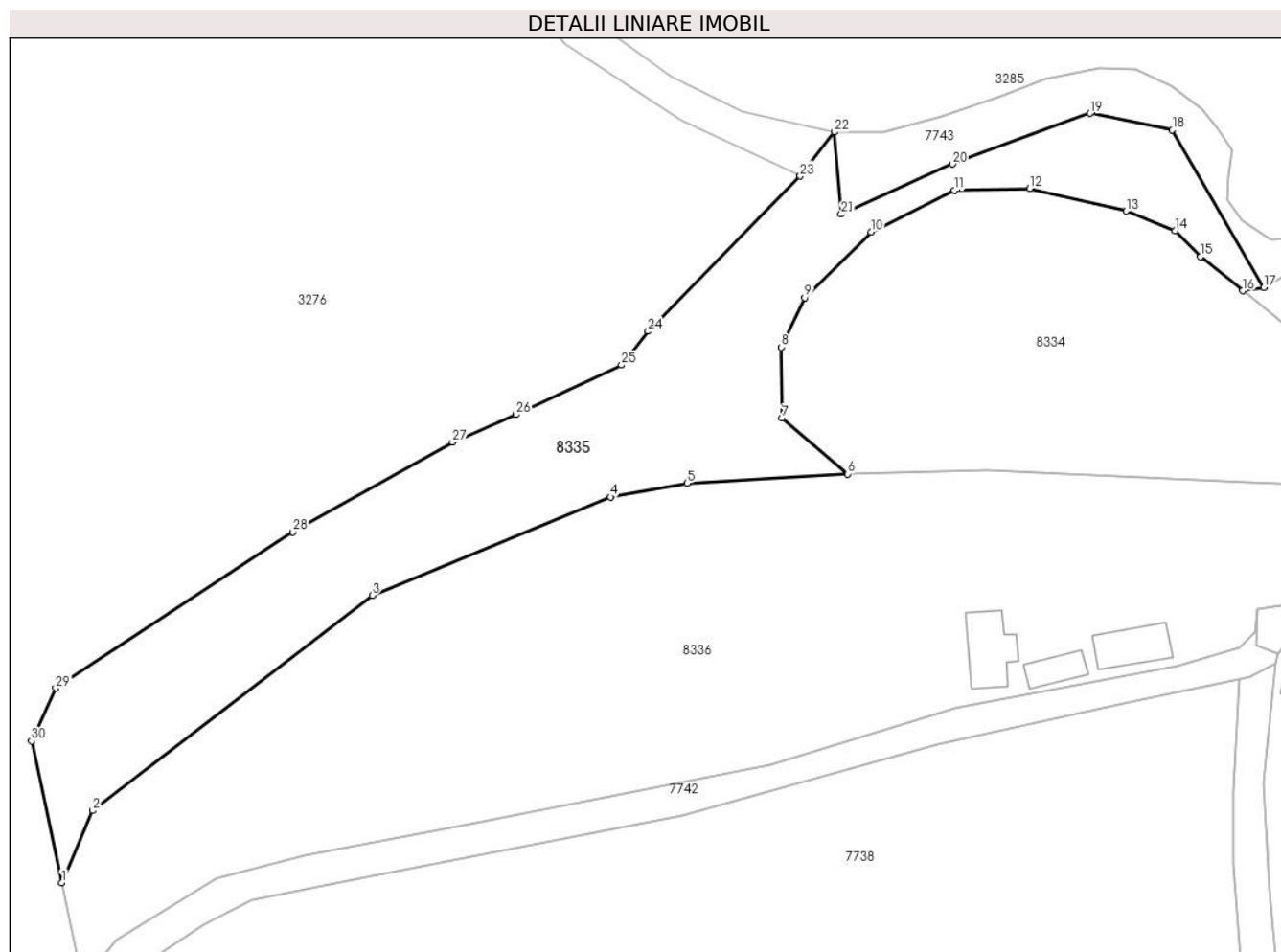
Inscrieri privind dezmembramintele dreptului de proprietate, drepturi reale de garanție și sarcini	Referințe
NU SUNT	

## Anexa Nr. 1 La Partea I

## Teren

Nr cadastral	Suprafața (mp)*	Observații / Referințe
	4.245	

\* Suprafața este determinată în planul de proiecție Stereo 70.



## Date referitoare la teren

Crt	Categorie folosință	Intra vilan	Suprafața (mp)	Tarla	Parcelă	Nr. topo	Observații / Referințe
1	arabil	DA	4.245	-	-	-	

## Lungime Segmente

1) Valorile lungimilor segmentelor sunt obținute din proiecție în plan.

Punct început	X / Y	Punct sfârșit	X / Y	Lungime segment (** (m)
1	397.887,859 545.194,79	2	397.893,156 545.207,248	13.537
3	397.941,578 545.244,492	4	397.982,848 545.261,542	44.653
5	397.996,115 545.263,906	6	398.023,894 545.265,513	27.825
7	398.012,577 545.275,22	8	398.012,399 545.287,466	12.247
9	398.016,49 545.296,022	10	398.028,0 545.307,364	16.159

Punct început	X / Y	Punct sfârșit	X / Y	Lungime segment (** (m)
2	397.893,156 545.207,248	3	397.941,578 545.244,492	61.089
4	397.982,848 545.261,542	5	397.996,115 545.263,906	13.476
6	398.023,894 545.265,513	7	398.012,577 545.275,22	14.91
8	398.012,399 545.287,466	9	398.016,49 545.296,022	9.484
10	398.028,0 545.307,364	11	398.042,374 545.314,578	16.083

Punct început	X / Y	Punct sfârșit	X / Y	Lungime segment (** (m)
11	398.042,374 545.314,578	12	398.055,439 545.314,882	13.069
13	398.072,184 545.311,013	14	398.080,581 545.307,589	9.068
15	398.085,02 545.303,101	16	398.092,314 545.297,2	9.382
17	398.095,98 545.297,76	18	398.080,134 545.325,023	31.533
19	398.065,926 545.327,926	20	398.042,064 545.319,157	25.423
21	398.022,786 545.310,462	22	398.021,574 545.324,688	14.277
23	398.015,696 545.317,062	24	397.989,374 545.290,201	37.608
25	397.984,751 545.284,359	26	397.966,475 545.275,799	20.181
27	397.955,486 545.271,021	28	397.927,802 545.255,507	31.735
29	397.886,793 545.228,481	30	397.882,621 545.219,302	10.083

Punct început	X / Y	Punct sfârșit	X / Y	Lungime segment (** (m)
12	398.055,439 545.314,882	13	398.072,184 545.311,013	17.186
14	398.080,581 545.307,589	15	398.085,02 545.303,101	6.313
16	398.092,314 545.297,2	17	398.095,98 545.297,76	3.709
18	398.080,134 545.325,023	19	398.065,926 545.327,926	14.502
20	398.042,064 545.319,157	21	398.022,786 545.310,462	21.148
22	398.021,574 545.324,688	23	398.015,696 545.317,062	9.629
24	397.989,374 545.290,201	25	397.984,751 545.284,359	7.45
26	397.966,475 545.275,799	27	397.955,486 545.271,021	11.982
28	397.927,802 545.255,507	29	397.886,793 545.228,481	49.113
30	397.882,621 545.219,302	1	397.887,859 545.194,79	25.065

\*\* Lungimile segmentelor sunt determinate în planul de proiecție Stereo 70 și sunt rotunjite la 1 milimetru.

\*\*\* Distanța dintre puncte este formată din segmente cumulate ce sunt mai mici decât valoarea 1 milimetru.



**DATE DESPRE IMOBILUL NR. 8336**

Oficiul de Cadastru și Publicitate Imobiliară ALBA  
Biroul de Cadastru și Publicitate Imobiliară Aiud

**A. Partea I. Descrierea imobilului**

TEREN Intravilan

Adresa: Loc. Cicau, Nr. 46, Jud. Alba

Nr. Crt	Nr cadastral Nr. topografic	Suprafața* (mp)	Observații / Referințe
A1		Din acte: 4.245 Masurata: 8.856	Sector cadastral:15 Teren neimprejmuit;

**B. Partea II. Proprietari și acte**

Inscrieri privitoare la dreptul de proprietate și alte drepturi reale		Referințe
<b>1 / 01/01/2024</b>		
Act Normativ nr. 7, din 13/03/1996 emis de PARLAMENT;		
B1	Inscrierea provizorie, drept de PROPRIETATE, dobandit prin Lege, cota actuala 1/1 1) <b>UAT MIRĂSLĂU</b> , CIF:9999999999999 <i>OBSERVATII: PROPRIETAR NEIDENTIFICAT</i>	A1

**C. Partea III. SARCINI .**

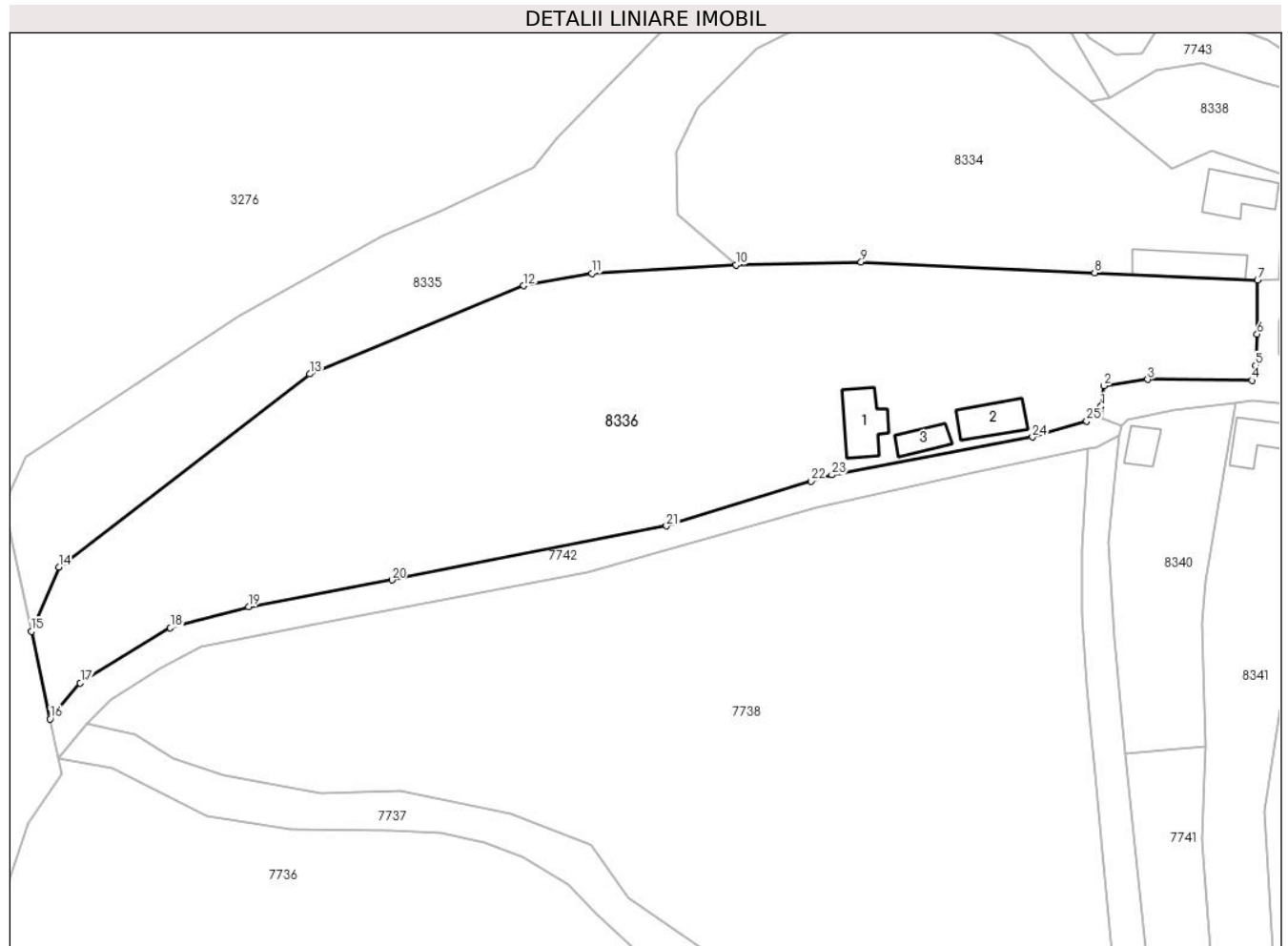
Inscrieri privind dezmembramintele dreptului de proprietate, drepturi reale de garanție și sarcini	Referințe
NU SUNT	

## Anexa Nr. 1 La Partea I

## Teren

Nr cadastral	Suprafața (mp)*	Observații / Referințe
	Din acte: 4.245 Masurata: 8.856	

\* Suprafața este determinată în planul de proiecție Stereo 70.



## Date referitoare la teren

Crt	Categorie folosință	Intra vilan	Suprafața (mp)	Tarla	Parcelă	Nr. topo	Observații / Referințe
1	arabil	DA	4.245	-	-	-	
2	curți construcții	DA	4.611	-	-	-	

## Date referitoare la construcții

Crt	Număr	Destinație construcție	Supraf. (mp)	Situație juridică	Observații / Referințe
A1.1		construcții de locuințe	94	Fara acte	Nr. niveluri:1; S. construita la sol:94 mp; S. construita desfasurata:94 mp; LOCUINTA
A1.2		construcții anexa	79	Fara acte	Nr. niveluri:1; S. construita la sol:79 mp; S. construita desfasurata:79 mp; ANEXA
A1.3		construcții anexa	44	Fara acte	Nr. niveluri:1; S. construita la sol:44 mp; S. construita desfasurata:44 mp; ANEXA

## Lungime Segmente

1) Valorile lungimilor segmentelor sunt obținute din proiecție în plan.

Punct început	X / Y	Punct sfârșit	X / Y	Lungime segment (** (m))
1	398.094,431 545.238,218	2	398.094,931 545.242,203	4.017

Punct început	X / Y	Punct sfârșit	X / Y	Lungime segment (** (m))
2	398.094,931 545.242,203	3	398.103,401 545.243,439	8.56



Punct început	X / Y	Punct sfârșit	X / Y	Lungime segment (** (m)
3	398.103,401 545.243,439	4	398.123,543 545.243,234	20.143
5	398.124,252 545.246,137	6	398.124,543 545.252,208	6.078
7	398.124,632 545.262,62	8	398.093,174 545.264,039	31.489
9	398.048,072 545.266,074	10	398.023,894 545.265,513	24.185
11	397.996,115 545.263,906	12	397.982,848 545.261,542	13.476
13	397.941,578 545.244,492	14	397.893,156 545.207,248	61.089
15	397.887,859 545.194,79	16	397.891,473 545.177,879	17.293
17	397.897,289 545.184,86	18	397.914,679 545.195,473	20.373
19	397.929,791 545.199,553	20	397.957,458 545.204,728	28.147
21	398.010,475 545.215,148	22	398.038,426 545.223,791	29.257
23	398.042,407 545.225,019	24	398.081,161 545.232,317	39.435
25	398.091,65 545.235,417	1	398.094,431 545.238,218	3.947

Punct început	X / Y	Punct sfârșit	X / Y	Lungime segment (** (m)
4	398.123,543 545.243,234	5	398.124,252 545.246,137	2.988
6	398.124,543 545.252,208	7	398.124,632 545.262,62	10.412
8	398.093,174 545.264,039	9	398.048,072 545.266,074	45.148
10	398.023,894 545.265,513	11	397.996,115 545.263,906	27.825
12	397.982,848 545.261,542	13	397.941,578 545.244,492	44.653
14	397.893,156 545.207,248	15	397.887,859 545.194,79	13.537
16	397.891,473 545.177,879	17	397.897,289 545.184,86	9.086
18	397.914,679 545.195,473	19	397.929,791 545.199,553	15.653
20	397.957,458 545.204,728	21	398.010,475 545.215,148	54.031
22	398.038,426 545.223,791	23	398.042,407 545.225,019	4.166
24	398.081,161 545.232,317	25	398.091,65 545.235,417	10.937

\*\* Lungimile segmentelor sunt determinate în planul de proiecție Stereo 70 și sunt rotunjite la 1 milimetru.

\*\*\* Distanța dintre puncte este formată din segmente cumulate ce sunt mai mici decât valoarea 1 milimetru.



**DATE DESPRE IMOBILUL NR. 8337**

Oficiul de Cadastru și Publicitate Imobiliară ALBA  
Biroul de Cadastru și Publicitate Imobiliară Aiud

**A. Partea I. Descrierea imobilului**

TEREN Intravilan

Adresa: Loc. Cicau, Nr. 43, Jud. Alba

Nr. Crt	Nr cadastral Nr. topografic	Suprafața* (mp)	Observații / Referințe
A1		1.079	Sector cadastral:15 Teren neimprejmuit;

**B. Partea II. Proprietari și acte**

Inscrieri privitoare la dreptul de proprietate și alte drepturi reale		Referințe
<b>1 / 01/01/2024</b>		
Act Normativ nr. 7, din 13/03/1996 emis de PARLAMENT;		
B1	Inscrierea provizorie, drept de PROPRIETATE, dobandit prin Lege, cota actuala 1/1	A1
	1) UAT MIRĂSLĂU, CIF:9999999999999	
	OBSERVATII: PROPRIETAR NEIDENTIFICAT	

**C. Partea III. SARCINI .**

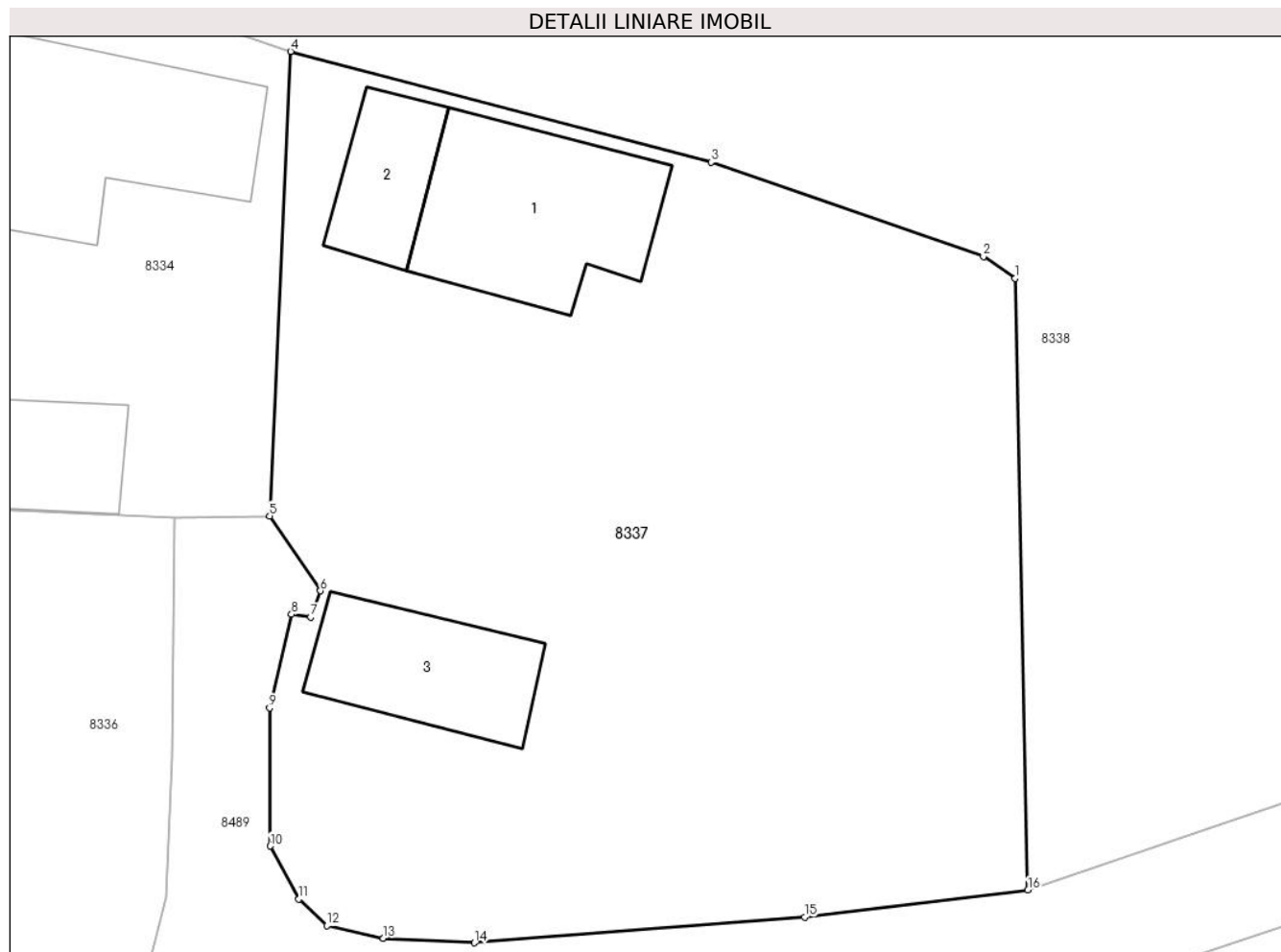
Inscrieri privind dezmembramintele dreptului de proprietate, drepturi reale de garanție și sarcini	Referințe
NU SUNT	

## Anexa Nr. 1 La Partea I

## Teren

Nr cadastral	Suprafața (mp)*	Observații / Referințe
	1.079	

\* Suprafața este determinată în planul de proiecție Stereo 70.



## Date referitoare la teren

Crt	Categorie folosință	Intravilan	Suprafața (mp)	Tarla	Parcelă	Nr. topo	Observații / Referințe
1	arabil	DA	850	-	-	-	
2	curți construcții	DA	229	-	-	-	

## Date referitoare la construcții

Crt	Număr	Destinație construcție	Supraf. (mp)	Situație juridică	Observații / Referințe
A1.1		construcții de locuințe	68	Fara acte	Nr. niveluri:1; S. construita la sol:68 mp; S. construita desfasurata:68 mp; LOCUINTA
A1.2		construcții anexa	27	Fara acte	Nr. niveluri:1; S. construita la sol:27 mp; S. construita desfasurata:27 mp; ANEXA
A1.3		construcții anexa	45	Fara acte	Nr. niveluri:1; S. construita la sol:45 mp; S. construita desfasurata:45 mp; ANEXA

## Lungime Segmente

1) Valorile lungimilor segmentelor sunt obținute din proiecție în plan.

Punct început	X / Y	Punct sfârșit	X / Y	Lungime segment (** (m)
1	398.161,223 545.273,031	2	398.159,838 545.273,985	1.681

Punct început	X / Y	Punct sfârșit	X / Y	Lungime segment (** (m)
2	398.159,838 545.273,985	3	398.147,984 545.278,081	12.542
3	398.147,984 545.278,081	4	398.129,679 545.282,895	18.928
4	398.129,679 545.282,895	5	398.128,768 545.262,702	20.214
5	398.128,768 545.262,702	6	398.130,978 545.259,446	3.935
6	398.130,978 545.259,446	7	398.130,545 545.258,299	1.226
7	398.130,545 545.258,299	8	398.129,722 545.258,425	0.833
8	398.129,722 545.258,425	9	398.128,762 545.254,353	4.184
9	398.128,762 545.254,353	10	398.128,799 545.248,351	6.002
10	398.128,799 545.248,351	11	398.130,042 545.246,048	2.617
11	398.130,042 545.246,048	12	398.131,264 545.244,888	1.685
12	398.131,264 545.244,888	13	398.133,722 545.244,35	2.516
13	398.133,722 545.244,35	14	398.137,685 545.244,148	3.968
14	398.137,685 545.244,148	15	398.152,049 545.245,268	14.408
15	398.152,049 545.245,268	16	398.161,77 545.246,437	9.791
16	398.161,77 545.246,437	1	398.161,223 545.273,031	26.6

\*\* Lungimile segmentelor sunt determinate în planul de proiecție Stereo 70 și sunt rotunjite la 1 milimetru.

\*\*\* Distanța dintre puncte este formată din segmente cumulate ce sunt mai mici decât valoarea 1 milimetru.



**DATE DESPRE IMOBILUL NR. 8338**

Oficiul de Cadastru și Publicitate Imobiliară ALBA  
Biroul de Cadastru și Publicitate Imobiliară Aiud

**A. Partea I. Descrierea imobilului**

TEREN Intravilan

Adresa: Loc. Cicau, Nr. 42, Jud. Alba

Nr. Crt	Nr cadastral Nr. topografic	Suprafața* (mp)	Observații / Referințe
A1		2.645	Sector cadastral:15 Teren neimprejmuit;

**B. Partea II. Proprietari și acte**

Inscrieri privitoare la dreptul de proprietate și alte drepturi reale		Referințe
<b>1 / 01/01/2024</b>		
Act Normativ nr. 7, din 13/03/1996 emis de PARLAMENT;		
B1	Inscrierea provizorie, drept de PROPRIETATE, dobandit prin Lege, cota actuala 1/1	A1
	1) UAT MIRĂSLĂU, CIF:9999999999999	
	OBSERVATII: PROPRIETAR NEIDENTIFICAT	

**C. Partea III. SARCINI .**

Inscrieri privind dezmembramintele dreptului de proprietate, drepturi reale de garanție și sarcini	Referințe
NU SUNT	

## Anexa Nr. 1 La Partea I

## Teren

Nr cadastral	Suprafața (mp)*	Observații / Referințe
	2.645	

\* Suprafața este determinată în planul de proiecție Stereo 70.



## Date referitoare la teren

Crt	Categorie folosință	Intra vilan	Suprafața (mp)	Tarla	Parcelă	Nr. topo	Observații / Referințe
1	arabil	DA	2.000	-	-	-	
2	curți construcții	DA	645	-	-	-	

## Date referitoare la construcții

Crt	Număr	Destinație construcție	Supraf. (mp)	Situație juridică	Observații / Referințe
A1.1		construcții de locuințe	103	Fara acte	Nr. niveluri:1; S. construita la sol:103 mp; S. construita desfasurata:103 mp; LOCUINTA
A1.2		construcții anexa	42	Fara acte	Nr. niveluri:1; S. construita la sol:42 mp; S. construita desfasurata:42 mp; ANEXA

## Lungime Segmente

1) Valorile lungimilor segmentelor sunt obținute din proiecție în plan.

Punct început	X / Y	Punct sfârșit	X / Y	Lungime segment (** (m)
1	398.161,223 545.273,031	2	398.161,77 545.246,437	26.6
3	398.171,313 545.249,701	4	398.180,391 545.252,697	9.56

Punct început	X / Y	Punct sfârșit	X / Y	Lungime segment (** (m)
2	398.161,77 545.246,437	3	398.171,313 545.249,701	10.086
4	398.180,391 545.252,697	5	398.189,682 545.256,1	9.895



Punct început	X / Y	Punct sfârșit	X / Y	Lungime segment (** (m))	Punct început	X / Y	Punct sfârșit	X / Y	Lungime segment (** (m))
5	398.189,682 545.256,1	6	398.201,004 545.260,189	12.038	6	398.201,004 545.260,189	7	398.206,589 545.262,62	6.091
7	398.206,589 545.262,62	8	398.207,439 545.263,096	0.975	8	398.207,439 545.263,096	9	398.198,546 545.281,23	20.197
9	398.198,546 545.281,23	10	398.191,334 545.285,254	8.259	10	398.191,334 545.285,254	11	398.165,312 545.294,767	27.707
11	398.165,312 545.294,767	12	398.147,292 545.302,588	19.644	12	398.147,292 545.302,588	13	398.138,873 545.298,905	9.189
13	398.138,873 545.298,905	14	398.133,325 545.298,704	5.552	14	398.133,325 545.298,704	15	398.125,505 545.300,714	8.074
15	398.125,505 545.300,714	16	398.113,868 545.304,469	12.228	16	398.113,868 545.304,469	17	398.105,025 545.303,086	8.95
17	398.105,025 545.303,086	18	398.095,98 545.297,76	10.496	18	398.095,98 545.297,76	19	398.092,314 545.297,2	3.709
19	398.092,314 545.297,2	20	398.108,206 545.284,218	20.52	20	398.108,206 545.284,218	21	398.115,682 545.287,711	8.252
21	398.115,682 545.287,711	22	398.129,679 545.282,895	14.802	22	398.129,679 545.282,895	23	398.147,984 545.278,081	18.928
23	398.147,984 545.278,081	24	398.159,838 545.273,985	12.542	24	398.159,838 545.273,985	1	398.161,223 545.273,031	1.681

\*\* Lungimile segmentelor sunt determinate în planul de proiecție Stereo 70 și sunt rotunjite la 1 milimetru.

\*\*\* Distanța dintre puncte este formată din segmente cumulate ce sunt mai mici decât valoarea 1 milimetru.



**DATE DESPRE IMOBILUL NR. 8339**

Oficiul de Cadastru și Publicitate Imobiliară ALBA  
Biroul de Cadastru și Publicitate Imobiliară Aiud

**A. Partea I. Descrierea imobilului**

TEREN Intravilan

Adresa: Loc. Cicau, Nr. 40, Jud. Alba

Nr. Crt	Nr cadastral Nr. topografic	Suprafața* (mp)	Observații / Referințe
A1		1.500	Sector cadastral:15 Teren neimprejmuit;

**B. Partea II. Proprietari și acte**

Inscrieri privitoare la dreptul de proprietate și alte drepturi reale		Referințe
<b>1 / 01/01/2024</b>		
Act Normativ nr. 7, din 13/03/1996 emis de PARLAMENT;		
B1	Inscrierea provizorie, drept de PROPRIETATE, dobandit prin Lege, cota actuala 1/1	A1
	1) UAT MIRĂSLĂU, CIF:9999999999999	
	OBSERVATII: PROPRIETAR NEIDENTIFICAT	

**C. Partea III. SARCINI .**

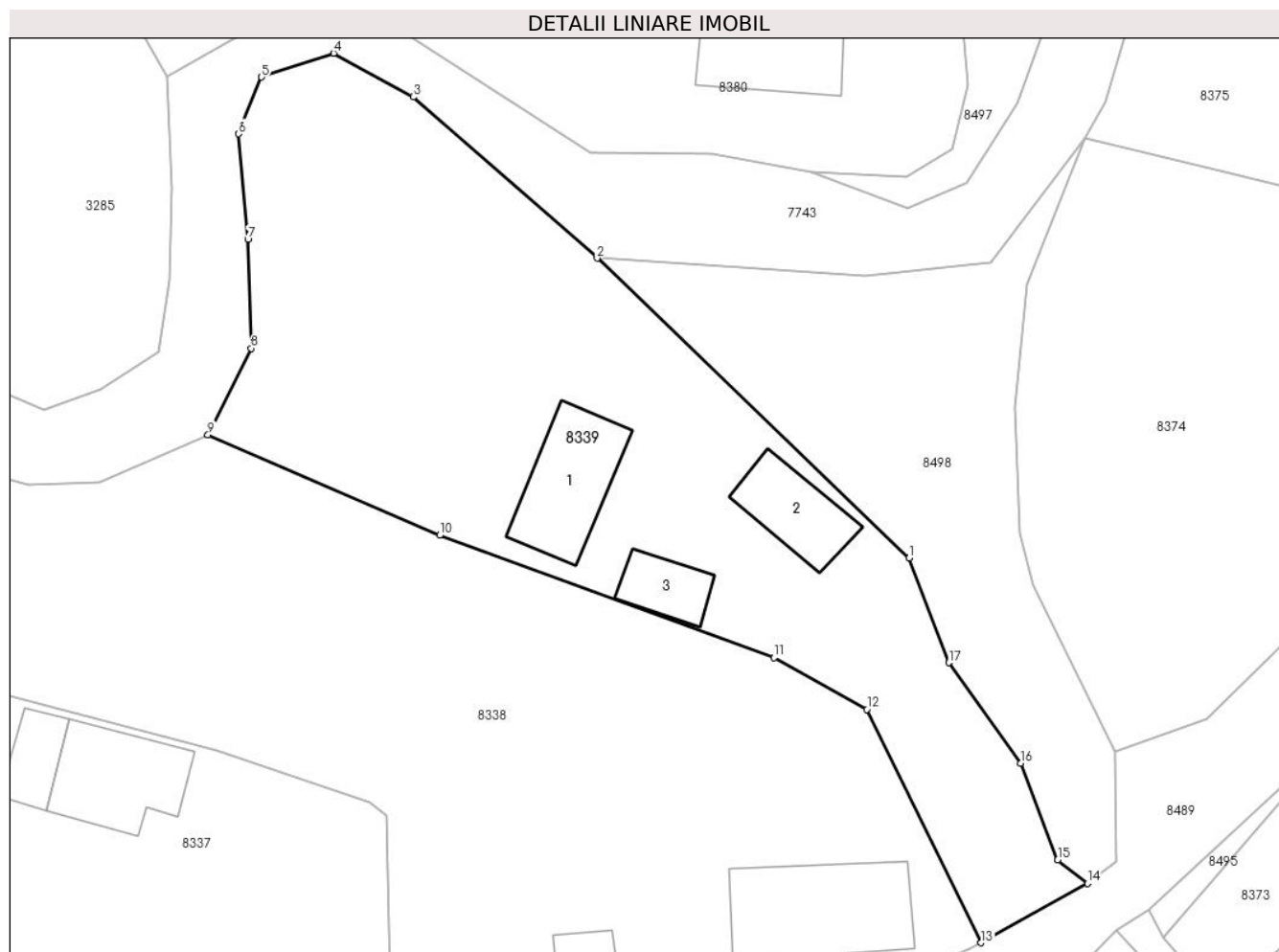
Inscrieri privind dezmembramintele dreptului de proprietate, drepturi reale de garanție și sarcini	Referințe
NU SUNT	

## Anexa Nr. 1 La Partea I

## Teren

Nr cadastral	Suprafața (mp)*	Observații / Referințe
	1.500	

\* Suprafața este determinată în planul de proiecție Stereo 70.



## Date referitoare la teren

Crt	Categorie folosință	Intravilan	Suprafața (mp)	Tarla	Parcelă	Nr. topo	Observații / Referințe
1	arabil	DA	1.000	-	-	-	
2	curți construcții	DA	500	-	-	-	

## Date referitoare la construcții

Crt	Număr	Destinație construcție	Supraf. (mp)	Situație juridică	Observații / Referințe
A1.1		construcții de locuințe	68	Fara acte	Nr. niveluri:1; S. construita la sol:68 mp; S. construita desfasurata:68 mp; LOCUINTA
A1.2		construcții anexa	46	Fara acte	Nr. niveluri:1; S. construita la sol:46 mp; S. construita desfasurata:46 mp; ANEXA
A1.3		construcții anexa	29	Fara acte	Nr. niveluri:1; S. construita la sol:29 mp; S. construita desfasurata:29 mp; ANEXA

## Lungime Segmente

1) Valorile lungimilor segmentelor sunt obținute din proiecție în plan.

Punct început	X / Y	Punct sfârșit	X / Y	Lungime segment (** (m)
1	398.201,841 545.293,007	2	398.177,573 545.316,306	33.641

Punct început	X / Y	Punct sfârșit	X / Y	Lungime segment (** (m)
2	398.177,573 545.316,306	3	398.163,255 545.328,843	19.031
3	398.163,255 545.328,843	4	398.157,072 545.332,248	7.059
4	398.157,072 545.332,248	5	398.151,461 545.330,388	5.911
5	398.151,461 545.330,388	6	398.149,684 545.325,975	4.758
6	398.149,684 545.325,975	7	398.150,4 545.317,763	8.244
7	398.150,4 545.317,763	8	398.150,661 545.309,312	8.455
8	398.150,661 545.309,312	9	398.147,292 545.302,588	7.521
9	398.147,292 545.302,588	10	398.165,312 545.294,767	19.644
10	398.165,312 545.294,767	11	398.191,334 545.285,254	27.707
11	398.191,334 545.285,254	12	398.198,546 545.281,23	8.259
12	398.198,546 545.281,23	13	398.207,439 545.263,096	20.197
13	398.207,439 545.263,096	14	398.215,704 545.267,727	9.474
14	398.215,704 545.267,727	15	398.213,392 545.269,534	2.935
15	398.213,392 545.269,534	16	398.210,528 545.277,039	8.033
16	398.210,528 545.277,039	17	398.204,923 545.284,87	9.63
17	398.204,923 545.284,87	1	398.201,841 545.293,007	8.702

\*\* Lungimile segmentelor sunt determinate în planul de proiecție Stereo 70 și sunt rotunjite la 1 milimetru.

\*\*\* Distanța dintre puncte este formată din segmente cumulate ce sunt mai mici decât valoarea 1 milimetru.



**DATE DESPRE IMOBILUL NR. 8340**

Oficiul de Cadastru și Publicitate Imobiliară ALBA  
Biroul de Cadastru și Publicitate Imobiliară Aiud

**A. Partea I. Descrierea imobilului**

TEREN Intravilan

Adresa: Loc. Cicau, Nr. 47, Jud. Alba

Nr. Crt	Nr cadastral Nr. topografic	Suprafața* (mp)	Observații / Referințe
A1		1.224	Sector cadastral:15 Teren neimprejmuit;

**B. Partea II. Proprietari și acte**

Inscrieri privitoare la dreptul de proprietate și alte drepturi reale		Referințe
<b>1 / 01/01/2024</b>		
Act Normativ nr. 7, din 13/03/1996 emis de PARLAMENT;		
B1	Inscrierea provizorie, drept de PROPRIETATE, dobandit prin Lege, cota actuala 1/1	A1
	1) UAT MIRĂSLĂU, CIF:9999999999999	
	OBSERVATII: PROPRIETAR NEIDENTIFICAT	

**C. Partea III. SARCINI .**

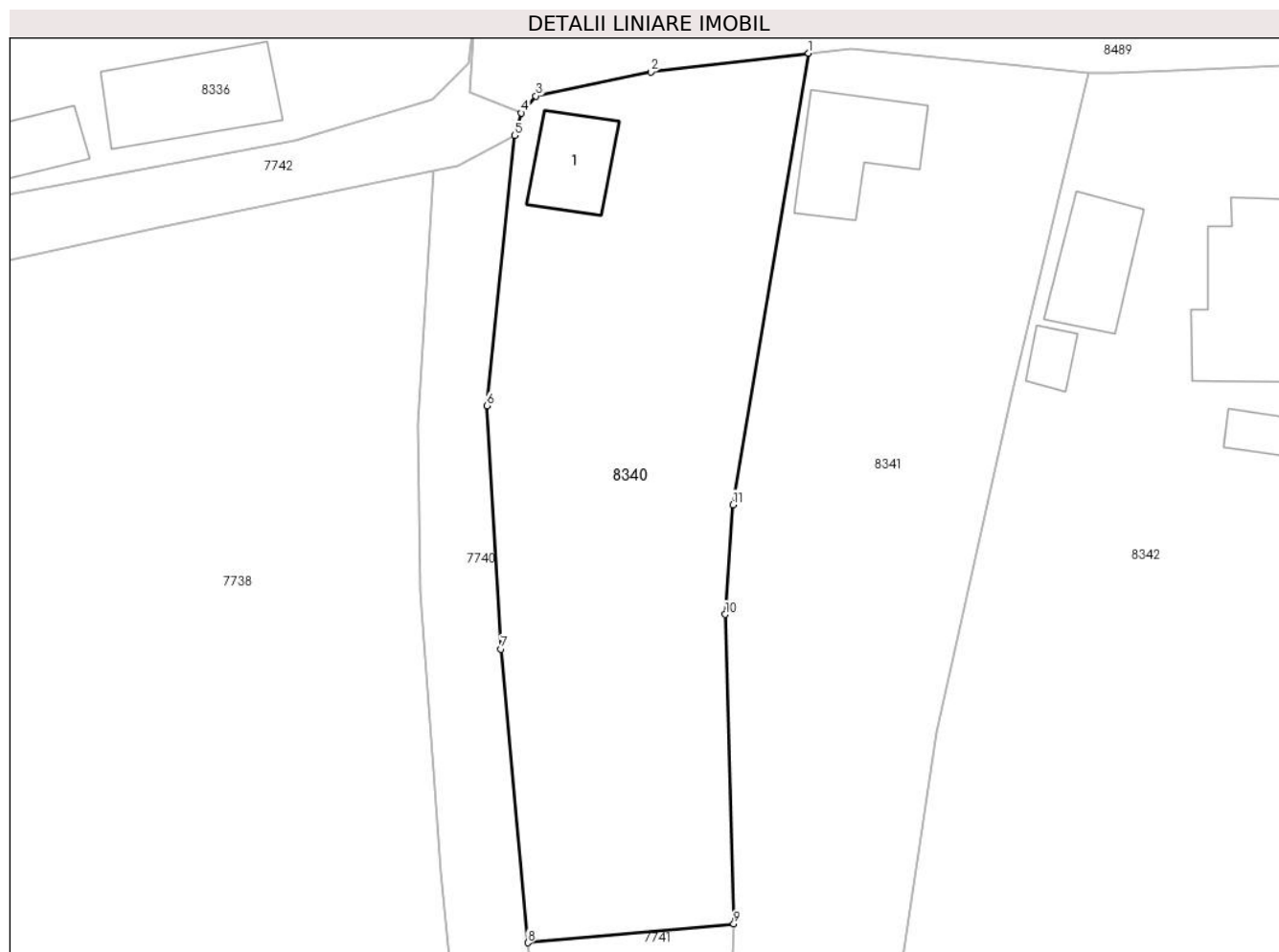
Inscrieri privind dezmembramintele dreptului de proprietate, drepturi reale de garanție și sarcini	Referințe
NU SUNT	

## Anexa Nr. 1 La Partea I

## Teren

Nr cadastral	Suprafața (mp)*	Observații / Referințe
	1.224	

\* Suprafața este determinată în planul de proiecție Stereo 70.



## Date referitoare la teren

Crt	Categorie folosință	Intra vilan	Suprafața (mp)	Tarla	Parcelă	Nr. topo	Observații / Referințe
1	arabil	DA	800	-	-	-	
2	curți construcții	DA	424	-	-	-	

## Date referitoare la construcții

Crt	Număr	Destinație construcție	Supraf. (mp)	Situație juridică	Observații / Referințe
A1.1		construcții de locuințe	42	Fara acte	Nr. niveluri:1; S. construita la sol:42 mp; S. construita desfasurata:42 mp; LOCUINTA

## Lungime Segmente

1) Valorile lungimilor segmentelor sunt obținute din proiecție în plan.

Punct început	X / Y	Punct sfârșit	X / Y	Lungime segment (** (m)
1	398.120,381 545.238,957	2	398.108,341 545.237,538	12.123
2	398.108,341 545.237,538	3	398.099,579 545.235,699	8.953
3	398.099,579 545.235,699	4	398.098,459 545.234,398	1.717



Punct început	X / Y	Punct sfârșit	X / Y	Lungime segment (** (m)
4	398.098,459 545.234,398	5	398.097,941 545.232,695	1.78
5	398.097,941 545.232,695	6	398.095,822 545.212,099	20.705
6	398.095,822 545.212,099	7	398.096,925 545.193,551	18.581
7	398.096,925 545.193,551	8	398.098,963 545.171,169	22.475
8	398.098,963 545.171,169	9	398.114,664 545.172,602	15.766
9	398.114,664 545.172,602	10	398.114,012 545.196,197	23.604
10	398.114,012 545.196,197	11	398.114,603 545.204,553	8.377
11	398.114,603 545.204,553	1	398.120,381 545.238,957	34.886

\*\* Lungimile segmentelor sunt determinate în planul de proiecție Stereo 70 și sunt rotunjite la 1 milimetru.

\*\*\* Distanța dintre puncte este formată din segmente cumulate ce sunt mai mici decât valoarea 1 milimetru.



**DATE DESPRE IMOBILUL NR. 8341**

Oficiul de Cadastru și Publicitate Imobiliară ALBA  
Biroul de Cadastru și Publicitate Imobiliară Aiud

**A. Partea I. Descrierea imobilului**

TEREN Intravilan

Adresa: Loc. Cicau, Nr. 48, Jud. Alba

Nr. Crt	Nr cadastral Nr. topografic	Suprafața* (mp)	Observații / Referințe
A1		2.301	Sector cadastral:15 Teren neimprejmuit;

**B. Partea II. Proprietari și acte**

Inscrieri privitoare la dreptul de proprietate și alte drepturi reale		Referințe
<b>1 / 01/01/2024</b>		
Act Normativ nr. 7, din 13/03/1996 emis de PARLAMENT;		
B1	Inscrierea provizorie, drept de PROPRIETATE, dobandit prin Lege, cota actuala 1/1	A1
	1) UAT MIRĂSLĂU, CIF:9999999999999	
	OBSERVATII: PROPRIETAR NEIDENTIFICAT	

**C. Partea III. SARCINI .**

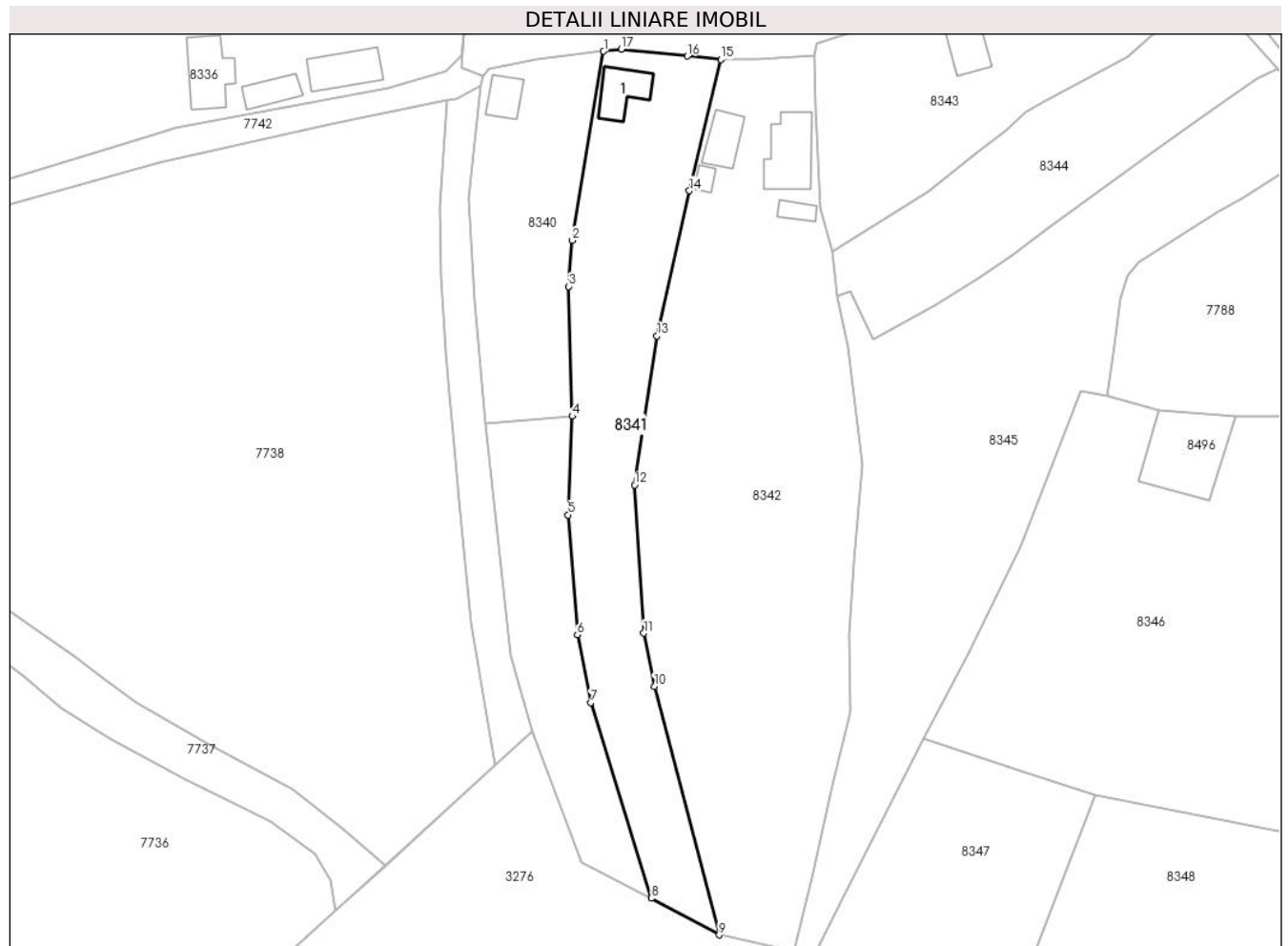
Inscrieri privind dezmembramintele dreptului de proprietate, drepturi reale de garanție și sarcini	Referințe
NU SUNT	

## Anexa Nr. 1 La Partea I

## Teren

Nr cadastral	Suprafața (mp)*	Observații / Referințe
	2.301	

\* Suprafața este determinată în planul de proiecție Stereo 70.



## Date referitoare la teren

Crt	Categorie folosință	Intravilan	Suprafața (mp)	Tarla	Parcelă	Nr. topo	Observații / Referințe
1	arabil	DA	1.570	-	-	-	
2	curți construcții	DA	731	-	-	-	

## Date referitoare la construcții

Crt	Număr	Destinație construcție	Supraf. (mp)	Situație juridică	Observații / Referințe
A1.1		construcții de locuințe	65	Fara acte	Nr. niveluri:1; S. construita la sol:65 mp; S. construita desfasurata:65 mp; LOCUINTA

## Lungime Segmente

1) Valorile lungimilor segmentelor sunt obținute din proiecție în plan.

Punct început	X / Y	Punct sfârșit	X / Y	Lungime segment (** (m)
1	398.120,381 545.238,957	2	398.114,603 545.204,553	34.886
2	398.114,603 545.204,553	3	398.114,012 545.196,197	8.377
3	398.114,012 545.196,197	4	398.114,664 545.172,602	23.604

Punct început	X / Y	Punct sfârșit	X / Y	Lungime segment (** (m)
4	398.114,664 545.172,602	5	398.113,906 545.154,652	17.966
5	398.113,906 545.154,652	6	398.115,586 545.132,864	21.853
6	398.115,586 545.132,864	7	398.118,075 545.120,509	12.603
7	398.118,075 545.120,509	8	398.129,087 545.084,978	37.198
8	398.129,087 545.084,978	9	398.141,416 545.078,301	14.021
9	398.141,416 545.078,301	10	398.129,626 545.123,504	46.715
10	398.129,626 545.123,504	11	398.127,693 545.133,146	9.834
11	398.127,693 545.133,146	12	398.126,039 545.160,094	26.999
12	398.126,039 545.160,094	13	398.130,096 545.187,215	27.423
13	398.130,096 545.187,215	14	398.136,012 545.213,586	27.026
14	398.136,012 545.213,586	15	398.141,736 545.237,442	24.533
15	398.141,736 545.237,442	16	398.135,61 545.238,08	6.159
16	398.135,61 545.238,08	17	398.123,595 545.239,336	12.08
17	398.123,595 545.239,336	1	398.120,381 545.238,957	3.237

\*\* Lungimile segmentelor sunt determinate în planul de proiecție Stereo 70 și sunt rotunjite la 1 milimetru.

\*\*\* Distanța dintre puncte este formată din segmente cumulate ce sunt mai mici decât valoarea 1 milimetru.



**DATE DESPRE IMOBILUL NR. 8342**

Oficiul de Cadastru și Publicitate Imobiliară ALBA  
Biroul de Cadastru și Publicitate Imobiliară Aiud

**A. Partea I. Descrierea imobilului**

TEREN Intravilan

Adresa: Loc. Cicau, Nr. 49, Jud. Alba

Nr. Crt	Nr cadastral Nr. topografic	Suprafața* (mp)	Observații / Referințe
A1		4.864	Sector cadastral:15 Teren neimprejmuit;

**B. Partea II. Proprietari și acte**

Inscrieri privitoare la dreptul de proprietate și alte drepturi reale		Referințe
<b>1 / 01/01/2024</b>		
Act Normativ nr. 7, din 13/03/1996 emis de PARLAMENT;		
B1	Inscrierea provizorie, drept de PROPRIETATE, dobandit prin Lege, cota actuala 1/1	A1
	1) UAT MIRĂSLĂU, CIF:9999999999999	
	OBSERVATII: PROPRIETAR NEIDENTIFICAT	

**C. Partea III. SARCINI .**

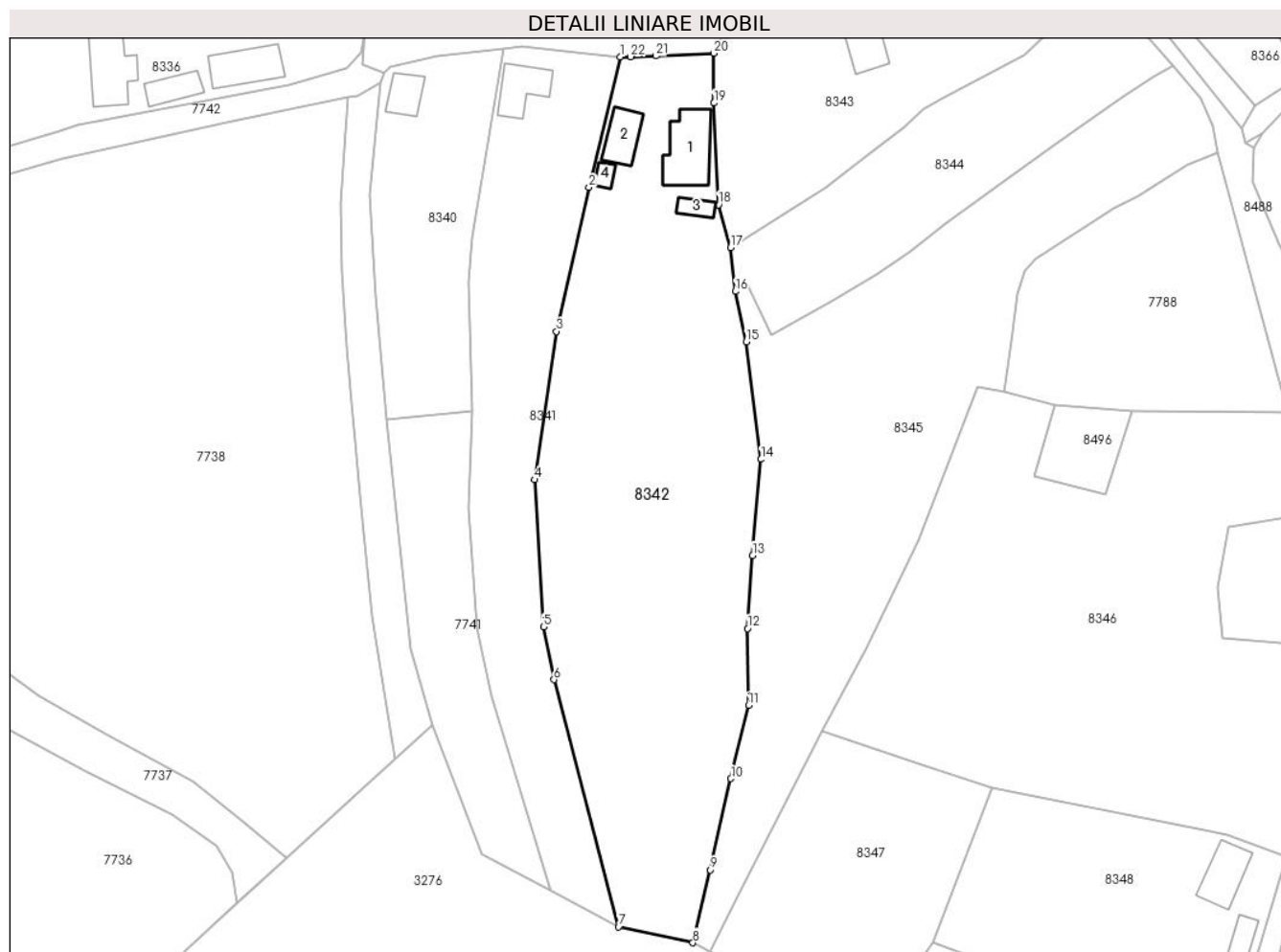
Inscrieri privind dezmembramintele dreptului de proprietate, drepturi reale de garanție și sarcini	Referințe
NU SUNT	

## Anexa Nr. 1 La Partea I

## Teren

Nr cadastral	Suprafața (mp)*	Observații / Referințe
	4.864	

\* Suprafața este determinată în planul de proiecție Stereo 70.



## Date referitoare la teren

Crt	Categorie folosință	Intra vilan	Suprafața (mp)	Tarla	Parcelă	Nr. topo	Observații / Referințe
1	arabil	DA	4.400	-	-	-	
2	curți construcții	DA	464	-	-	-	

## Date referitoare la construcții

Crt	Număr	Destinație construcție	Supraf. (mp)	Situație juridică	Observații / Referințe
A1.1		construcții de locuințe	105	Fara acte	Nr. niveluri:1; S. construita la sol:105 mp; S. construita desfasurata:105 mp; LOCUINTA
A1.2		construcții anexa	54	Fara acte	Nr. niveluri:1; S. construita la sol:54 mp; S. construita desfasurata:54 mp; ANEXA
A1.3		construcții anexa	20	Fara acte	Nr. niveluri:1; S. construita la sol:20 mp; S. construita desfasurata:20 mp; ANEXA
A1.4		construcții anexa	14	Fara acte	Nr. niveluri:1; S. construita la sol:14 mp; S. construita desfasurata:14 mp; ANEXA

## Lungime Segmente

1) Valorile lungimilor segmentelor sunt obținute din proiecție în plan.

Punct început	X / Y	Punct sfârșit	X / Y	Lungime segment (** (m)	Punct început	X / Y	Punct sfârșit	X / Y	Lungime segment (** (m)
---------------	-------	---------------	-------	-------------------------	---------------	-------	---------------	-------	-------------------------



Punct început	X / Y	Punct sfârșit	X / Y	Lungime segment (** (m))
1	398.141,736 545.237,442	2	398.136,012 545.213,586	24.533
3	398.130,096 545.187,215	4	398.126,039 545.160,094	27.423
5	398.127,693 545.133,146	6	398.129,626 545.123,504	9.834
7	398.141,416 545.078,301	8	398.155,038 545.075,366	13.935
9	398.158,26 545.088,686	10	398.161,991 545.105,404	17.129
11	398.165,225 545.118,816	12	398.165,049 545.132,878	14.063
13	398.165,976 545.146,241	14	398.167,514 545.163,813	17.639
15	398.164,808 545.185,329	16	398.162,814 545.194,554	9.438
17	398.161,952 545.202,579	18	398.159,77 545.210,412	8.131
19	398.158,899 545.229,01	20	398.158,846 545.238,118	9.108
21	398.148,288 545.237,602	22	398.143,646 545.237,483	4.644

Punct început	X / Y	Punct sfârșit	X / Y	Lungime segment (** (m))
2	398.136,012 545.213,586	3	398.130,096 545.187,215	27.026
4	398.126,039 545.160,094	5	398.127,693 545.133,146	26.999
6	398.129,626 545.123,504	7	398.141,416 545.078,301	46.715
8	398.155,038 545.075,366	9	398.158,26 545.088,686	13.704
10	398.161,991 545.105,404	11	398.165,225 545.118,816	13.796
12	398.165,049 545.132,878	13	398.165,976 545.146,241	13.395
14	398.167,514 545.163,813	15	398.164,808 545.185,329	21.685
16	398.162,814 545.194,554	17	398.161,952 545.202,579	8.071
18	398.159,77 545.210,412	19	398.158,899 545.229,01	18.618
20	398.158,846 545.238,118	21	398.148,288 545.237,602	10.571
22	398.143,646 545.237,483	1	398.141,736 545.237,442	1.91

\*\* Lungimile segmentelor sunt determinate în planul de proiecție Stereo 70 și sunt rotunjite la 1 milimetru.

\*\*\* Distanța dintre puncte este formată din segmente cumulate ce sunt mai mici decât valoarea 1 milimetru.



**DATE DESPRE IMOBILUL NR. 8343**

Oficiul de Cadastru și Publicitate Imobiliară ALBA  
Biroul de Cadastru și Publicitate Imobiliară Aiud

**A. Partea I. Descrierea imobilului**

TEREN Intravilan

Adresa: Loc. Cicau, Nr. 51, Jud. Alba

Nr. Crt	Nr cadastral Nr. topografic	Suprafața* (mp)	Observații / Referințe
A1		1.901	Sector cadastral:15 Teren neimprejmuit;

**B. Partea II. Proprietari și acte**

Inscrieri privitoare la dreptul de proprietate și alte drepturi reale		Referințe
<b>1 / 01/01/2024</b>		
Act Normativ nr. 7, din 13/03/1996 emis de PARLAMENT;		
B1	Inscrierea provizorie, drept de PROPRIETATE, dobandit prin Lege, cota actuala 1/1	A1
	1) UAT MIRĂSLĂU, CIF:9999999999999	
	OBSERVATII: PROPRIETAR NEIDENTIFICAT	

**C. Partea III. SARCINI .**

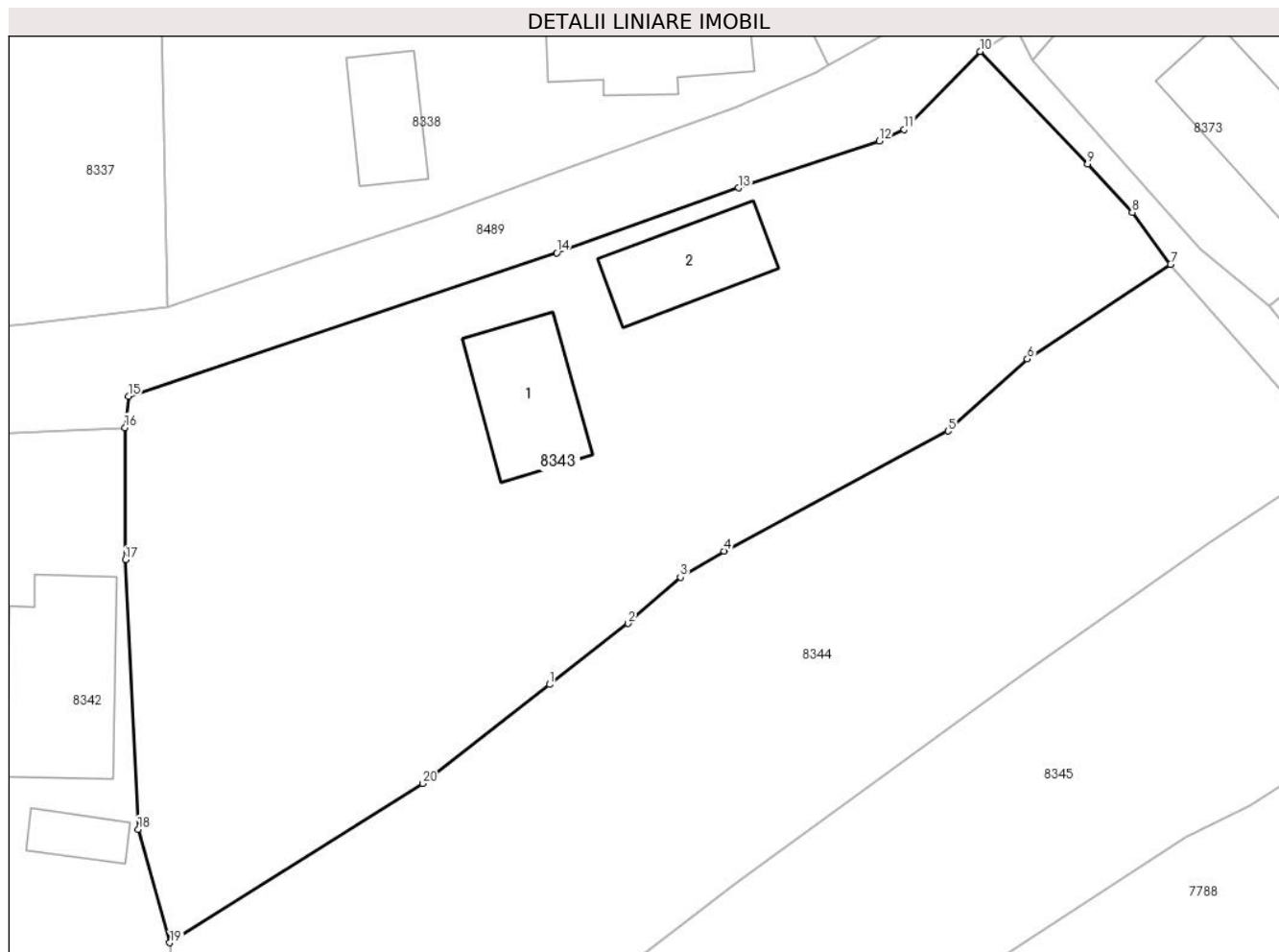
Inscrieri privind dezmembramintele dreptului de proprietate, drepturi reale de garanție și sarcini	Referințe
NU SUNT	

## Anexa Nr. 1 La Partea I

## Teren

Nr cadastral	Suprafața (mp)*	Observații / Referințe
	1.901	

\* Suprafața este determinată în planul de proiecție Stereo 70.



## Date referitoare la teren

Crt	Categorie folosință	Intravilan	Suprafața (mp)	Tarla	Parcelă	Nr. topo	Observații / Referințe
1	arabil	DA	1.570	-	-	-	
2	curți construcții	DA	331	-	-	-	

## Date referitoare la construcții

Crt	Număr	Destinație construcție	Supraf. (mp)	Situație juridică	Observații / Referințe
A1.1		construcții de locuințe	67	Fara acte	Nr. niveluri:1; S. construita la sol:67 mp; S. construita desfasurata:67 mp; LOCUINTA
A1.2		construcții anexa	58	Fara acte	Nr. niveluri:1; S. construita la sol:58 mp; S. construita desfasurata:58 mp; ANEXA

## Lungime Segmente

1) Valorile lungimilor segmentelor sunt obținute din proiecție în plan.

Punct început	X / Y	Punct sfârșit	X / Y	Lungime segment (** (m)
1	398.188,179 545.220,392	2	398.193,598 545.224,608	6.866
2	398.193,598 545.224,608	3	398.197,221 545.227,8	4.829

Punct început	X / Y	Punct sfârșit	X / Y	Lungime segment (** (m)
3	398.197,221 545.227,8	4	398.200,234 545.229,602	3.511
4	398.200,234 545.229,602	5	398.215,713 545.237,878	17.553
5	398.215,713 545.237,878	6	398.221,185 545.242,859	7.4
6	398.221,185 545.242,859	7	398.231,073 545.249,383	11.846
7	398.231,073 545.249,383	8	398.228,426 545.252,965	4.454
8	398.228,426 545.252,965	9	398.225,353 545.256,316	4.547
9	398.225,353 545.256,316	10	398.217,916 545.264,075	10.748
10	398.217,916 545.264,075	11	398.212,669 545.258,698	7.513
11	398.212,669 545.258,698	12	398.210,964 545.257,886	1.888
12	398.210,964 545.257,886	13	398.201,22 545.254,662	10.264
13	398.201,22 545.254,662	14	398.188,683 545.250,18	13.314
14	398.188,683 545.250,18	15	398.159,082 545.240,275	31.214
15	398.159,082 545.240,275	16	398.158,846 545.238,118	2.17
16	398.158,846 545.238,118	17	398.158,899 545.229,01	9.108
17	398.158,899 545.229,01	18	398.159,77 545.210,412	18.618
18	398.159,77 545.210,412	19	398.161,952 545.202,579	8.131
19	398.161,952 545.202,579	20	398.179,398 545.213,562	20.615
20	398.179,398 545.213,562	1	398.188,179 545.220,392	11.125

\*\* Lungimile segmentelor sunt determinate în planul de proiecție Stereo 70 și sunt rotunjite la 1 milimetru.

\*\*\* Distanța dintre puncte este formată din segmente cumulate ce sunt mai mici decât valoarea 1 milimetru.



**DATE DESPRE IMOBILUL NR. 8344**

Oficiul de Cadastru și Publicitate Imobiliară ALBA  
Biroul de Cadastru și Publicitate Imobiliară Aiud

**A. Partea I. Descrierea imobilului**

TEREN Intravilan

Adresa: Loc. Cicau, Jud. Alba

Nr. Crt	Nr cadastral Nr. topografic	Suprafața* (mp)	Observații / Referințe
A1		1.570	Sector cadastral:15 Teren neimprejmuit;

**B. Partea II. Proprietari și acte**

Inscrieri privitoare la dreptul de proprietate și alte drepturi reale		Referințe
<b>1 / 01/01/2024</b>		
Act Normativ nr. 7, din 13/03/1996 emis de PARLAMENT;		
B1	Inscrierea provizorie, drept de PROPRIETATE, dobandit prin Lege, cota actuala 1/1	A1
	1) UAT MIRĂSLĂU, CIF:9999999999999	
	OBSERVATII: PROPRIETAR NEIDENTIFICAT	

**C. Partea III. SARCINI .**

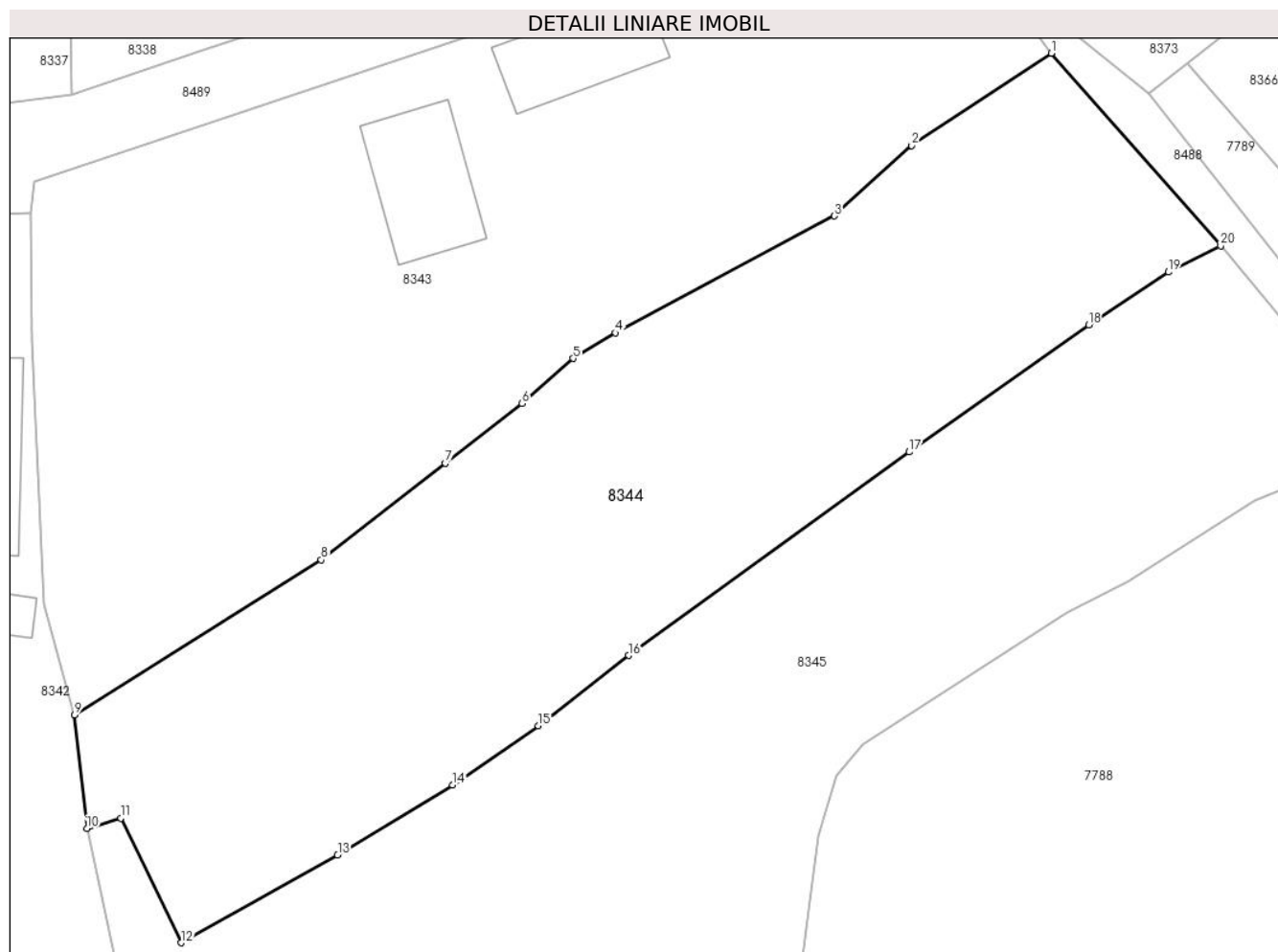
Inscrieri privind dezmembramintele dreptului de proprietate, drepturi reale de garanție și sarcini	Referințe
NU SUNT	

## Anexa Nr. 1 La Partea I

## Teren

Nr cadastral	Suprafața (mp)*	Observații / Referințe
	1.570	

\* Suprafața este determinată în planul de proiecție Stereo 70.



## Date referitoare la teren

Crt	Categorie folosință	Intravilan	Suprafața (mp)	Tarla	Parcelă	Nr. topo	Observații / Referințe
1	arabil	DA	1.570	-	-	-	

## Lungime Segmente

1) Valorile lungimilor segmentelor sunt obținute din proiecție în plan.

Punct început	X / Y	Punct sfârșit	X / Y	Lungime segment (** (m)
1	398.231,073 545.249,383	2	398.221,185 545.242,859	11.846
2	398.221,185 545.242,859	3	398.215,713 545.237,878	7.4
3	398.215,713 545.237,878	4	398.200,234 545.229,602	17.553
4	398.200,234 545.229,602	5	398.197,221 545.227,8	3.511
5	398.197,221 545.227,8	6	398.193,598 545.224,608	4.829



Punct început	X / Y	Punct sfârșit	X / Y	Lungime segment (** (m)
6	398.193,598 545.224,608	7	398.188,179 545.220,392	6.866
7	398.188,179 545.220,392	8	398.179,398 545.213,562	11.125
8	398.179,398 545.213,562	9	398.161,952 545.202,579	20.615
9	398.161,952 545.202,579	10	398.162,814 545.194,554	8.071
10	398.162,814 545.194,554	11	398.165,221 545.195,295	2.518
11	398.165,221 545.195,295	12	398.169,485 545.186,481	9.791
12	398.169,485 545.186,481	13	398.180,555 545.192,672	12.684
13	398.180,555 545.192,672	14	398.188,686 545.197,642	9.53
14	398.188,686 545.197,642	15	398.194,758 545.201,824	7.373
15	398.194,758 545.201,824	16	398.201,142 545.206,797	8.092
16	398.201,142 545.206,797	17	398.221,008 545.221,186	24.53
17	398.221,008 545.221,186	18	398.233,699 545.230,172	15.55
18	398.233,699 545.230,172	19	398.239,354 545.233,91	6.779
19	398.239,354 545.233,91	20	398.243,044 545.235,767	4.131
20	398.243,044 545.235,767	1	398.231,073 545.249,383	18.13

\*\* Lungimile segmentelor sunt determinate în planul de proiecție Stereo 70 și sunt rotunjite la 1 milimetru.

\*\*\* Distanța dintre puncte este formată din segmente cumulate ce sunt mai mici decât valoarea 1 milimetru.



**DATE DESPRE IMOBILUL NR. 8345**

Oficiul de Cadastru și Publicitate Imobiliară ALBA  
Biroul de Cadastru și Publicitate Imobiliară Aiud

**A. Partea I. Descrierea imobilului**

TEREN Intravilan

Adresa: Loc. Cicau, Nr. FN, Jud. Alba

Nr. Crt	Nr cadastral Nr. topografic	Suprafața* (mp)	Observații / Referințe
A1	74304	3.890	Sector cadastral:15 Teren imprejmuit; Imobil imprejmuit pe latura de Nord intre punctele 20-16, cu gard din plasa de sarma, pe latura de Est intre punctele 16-77, imprejmuit cu gard din plasa de sarma iar intre punctele 77-64, neimprejmuit, pe latura de Sud intre punctele 64-65, imprejmuit cu gard din plasa de sarma, iar pe latura de Vest intre punctele 65-68 si 74-20, imprejmuit cu gard din plasa de sarma, iar intre punctele 68-74, neimprejmuit.

**B. Partea II. Proprietari și acte**

Inscrieri privitoare la dreptul de proprietate și alte drepturi reale		Referințe
<b>19584 / 24/10/2023</b>		
Act Notarial nr. contract de donație aut. nr. 2837, din 20/10/2023 emis de Petruta Mariana;		
B1	Intabulare, drept de PROPRIETATE cu titlu donație, dobandit prin Conventie, cota actuala 2/3 1) CĂLIN EMIL, bun propriu	A1
<b>16434 / 14/09/2023</b>		
Act Administrativ nr. 3558 ADEVERINTA ACTUALIZARE ADRESA SI SITUATIE ADMINISTRATIVA, din 11/09/2023 emis de PRIMARIA COMUNEI MIRASLAU (ADEVERINTA ACTUALIZARE ADRESA SI SITUATIE ADMINISTRATIVA);		
B2	asupra imobil A+1 se noteaza ca este situat in loc. Cicău, Fn, Com. Mirăslău, jud. Alba	A1
<b>25000 / 22/12/2023</b>		
Act Notarial nr. c.m. nr. 311, din 20/12/2023 emis de Petruta Mariana;		
B4	Intabulare, drept de PROPRIETATE, dobandit prin Succesiune, cota actuala 1/3 1) CĂLIN EMIL	A1

**C. Partea III. SARCINI .**

Inscrieri privind dezmembramintele dreptului de proprietate, drepturi reale de garanție și sarcini	Referințe
NU SUNT	

## Anexa Nr. 1 La Partea I

## Teren

Nr cadastral	Suprafața (mp)*	Observații / Referințe
74304	3.890	Imobil împrejmuit pe latura de Nord între punctele 20-16, cu gard din plasa de sarma, pe latura de Est între punctele 16-77, împrejmuit cu gard din plasa de sarma iar între punctele 77-64, neimprejmuit, pe latura de Sud între punctele 64-65, împrejmuit cu gard din plasa de sarma, iar pe latura de Vest între punctele 65-68 și 74-20, împrejmuit cu gard din plasa de sarma, iar între punctele 68-74, neimprejmuit.

\* Suprafața este determinată în planul de proiecție Stereo 70.



## Date referitoare la teren

Crt	Categorie folosință	Intravilan	Suprafața (mp)	Tarla	Parcelă	Nr. topo	Observații / Referințe
1	livada	DA	1.494	257	170	-	
2	arabil	DA	1.988	257	171/1	-	
3	vie	DA	408	257	171/2	-	

## Lungime Segmente

1) Valorile lungimilor segmentelor sunt obținute din proiecție în plan.

Punct început	X / Y	Punct sfârșit	X / Y	Lungime segment (** (m)
1	398.161,991 545.105,404	2	398.158,26 545.088,686	17.129
3	398.155,038 545.075,366	4	398.158,233 545.073,706	3.6

Punct început	X / Y	Punct sfârșit	X / Y	Lungime segment (** (m)
2	398.158,26 545.088,686	3	398.155,038 545.075,366	13.704
4	398.158,233 545.073,706	5	398.163,54 545.084,302	11.85

Punct început	X / Y	Punct sfârșit	X / Y	Lungime segment (** (m)	Punct început	X / Y	Punct sfârșit	X / Y	Lungime segment (** (m)
5	398.163,54 545.084,302	6	398.178,715 545.114,05	33.395	6	398.178,715 545.114,05	7	398.186,782 545.129,352	17.298
7	398.186,782 545.129,352	8	398.196,368 545.148,907	21.778	8	398.196,368 545.148,907	9	398.207,242 545.177,111	30.228
9	398.207,242 545.177,111	10	398.212,066 545.176,224	4.905	10	398.212,066 545.176,224	11	398.213,426 545.185,505	9.38
11	398.213,426 545.185,505	12	398.214,562 545.194,003	8.573	12	398.214,562 545.194,003	13	398.215,875 545.198,271	4.466
13	398.215,875 545.198,271	14	398.217,775 545.200,488	2.92	14	398.217,775 545.200,488	15	398.232,137 545.209,858	17.148
15	398.232,137 545.209,858	16	398.236,524 545.212,048	4.903	16	398.236,524 545.212,048	17	398.245,512 545.217,774	10.657
17	398.245,512 545.217,774	18	398.251,102 545.220,031	6.028	18	398.251,102 545.220,031	19	398.250,165 545.224,827	4.887
19	398.250,165 545.224,827	20	398.248,074 545.229,837	5.429	20	398.248,074 545.229,837	21	398.243,044 545.235,767	7.776
21	398.243,044 545.235,767	22	398.239,354 545.233,91	4.131	22	398.239,354 545.233,91	23	398.233,699 545.230,172	6.779
23	398.233,699 545.230,172	24	398.221,008 545.221,186	15.55	24	398.221,008 545.221,186	25	398.201,142 545.206,797	24.53
25	398.201,142 545.206,797	26	398.194,758 545.201,824	8.092	26	398.194,758 545.201,824	27	398.188,686 545.197,642	7.373
27	398.188,686 545.197,642	28	398.180,555 545.192,672	9.53	28	398.180,555 545.192,672	29	398.169,485 545.186,481	12.684
29	398.169,485 545.186,481	30	398.165,221 545.195,295	9.791	30	398.165,221 545.195,295	31	398.162,814 545.194,554	2.518
31	398.162,814 545.194,554	32	398.164,808 545.185,329	9.438	32	398.164,808 545.185,329	33	398.167,514 545.163,813	21.685
33	398.167,514 545.163,813	34	398.165,976 545.146,241	17.639	34	398.165,976 545.146,241	35	398.165,049 545.132,878	13.395
35	398.165,049 545.132,878	36	398.165,225 545.118,816	14.063	36	398.165,225 545.118,816	1	398.161,991 545.105,404	13.796

\*\* Lungimile segmentelor sunt determinate în planul de proiecție Stereo 70 și sunt rotunjite la 1 milimetru.

\*\*\* Distanța dintre puncte este formată din segmente cumulate ce sunt mai mici decât valoarea 1 milimetru.



**DATE DESPRE IMOBILUL NR. 8346**

Oficiul de Cadastru și Publicitate Imobiliară ALBA  
Biroul de Cadastru și Publicitate Imobiliară Aiud

**A. Partea I. Descrierea imobilului**

TEREN Intravilan

Adresa: Loc. Cicau, Jud. Alba

Nr. Crt	Nr cadastral Nr. topografic	Suprafața* (mp)	Observații / Referințe
A1		5.187	Sector cadastral:15 Teren neimprejmuit;

**B. Partea II. Proprietari și acte**

Inscrieri privitoare la dreptul de proprietate și alte drepturi reale		Referințe
<b>1 / 01/01/2024</b>		
Act Normativ nr. 7, din 13/03/1996 emis de PARLAMENT;		
B1	Inscrierea provizorie, drept de PROPRIETATE, dobandit prin Lege, cota actuala 1/1	A1
	1) UAT MIRĂSLĂU, CIF:9999999999999	
	OBSERVATII: PROPRIETAR NEIDENTIFICAT	

**C. Partea III. SARCINI .**

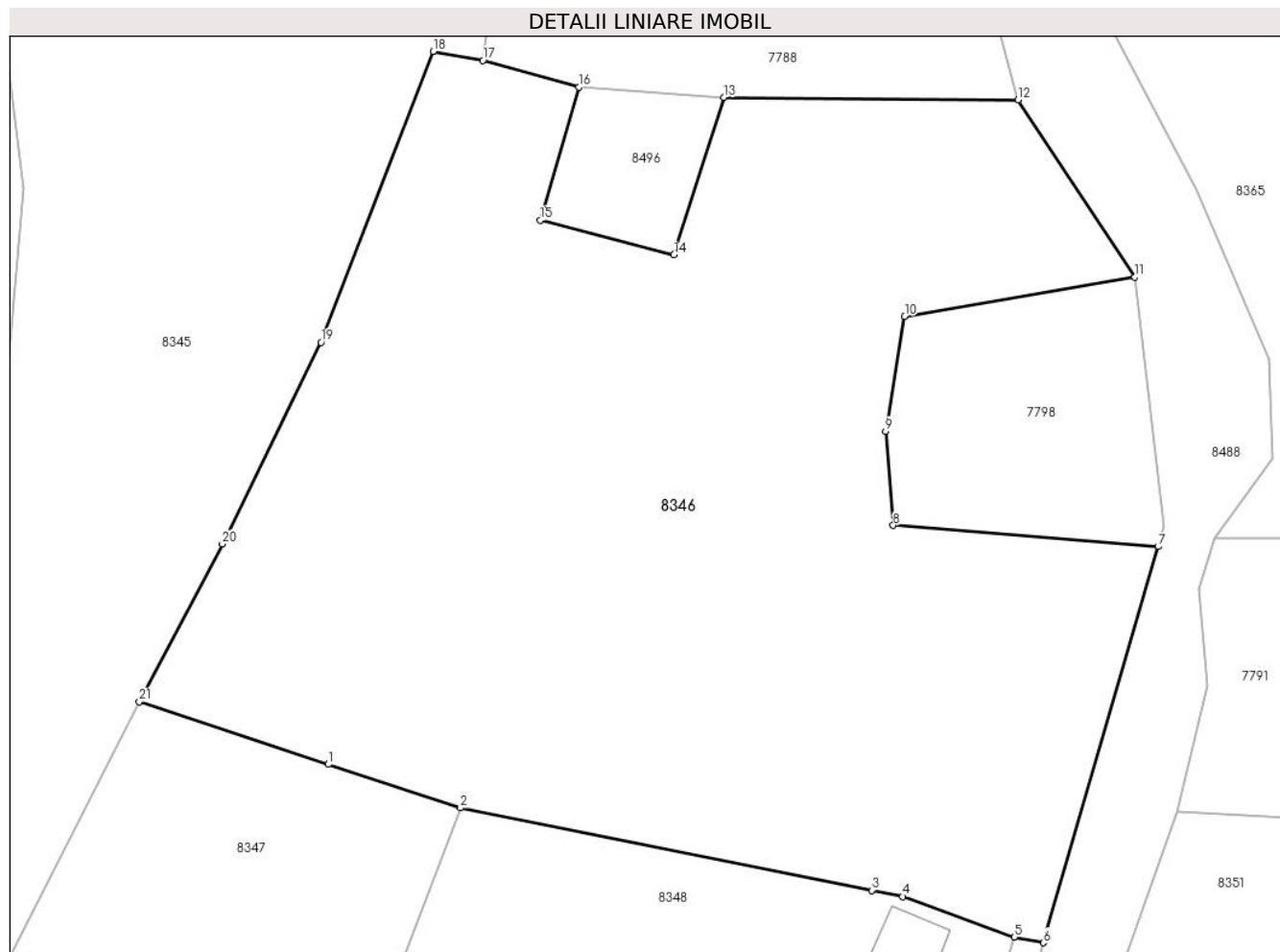
Inscrieri privind dezmembramintele dreptului de proprietate, drepturi reale de garanție și sarcini	Referințe
NU SUNT	

## Anexa Nr. 1 La Partea I

## Teren

Nr cadastral	Suprafața (mp)*	Observații / Referințe
	5.187	

\* Suprafața este determinată în planul de proiecție Stereo 70.



## Date referitoare la teren

Crt	Categorie folosință	Intravilan	Suprafața (mp)	Tarla	Parcelă	Nr. topo	Observații / Referințe
1	arabil	DA	5.187	-	-	-	

## Lungime Segmente

1) Valorile lungimilor segmentelor sunt obținute din proiecție în plan.

Punct început	X / Y	Punct sfârșit	X / Y	Lungime segment (** (m)
1	398.197,067 545.107,989	2	398.209,882 545.103,756	13.496
3	398.249,8 545.095,77	4	398.252,825 545.095,165	3.085
5	398.263,651 545.091,237	6	398.266,483 545.090,688	2.884
7	398.277,611 545.129,094	8	398.251,902 545.131,152	25.792
9	398.251,153 545.140,286	10	398.253,012 545.151,429	11.297

Punct început	X / Y	Punct sfârșit	X / Y	Lungime segment (** (m)
2	398.209,882 545.103,756	3	398.249,8 545.095,77	40.709
4	398.252,825 545.095,165	5	398.263,651 545.091,237	11.517
6	398.266,483 545.090,688	7	398.277,611 545.129,094	39.986
8	398.251,902 545.131,152	9	398.251,153 545.140,286	9.165
10	398.253,012 545.151,429	11	398.275,359 545.155,246	22.67



Punct început	X / Y	Punct sfârșit	X / Y	Lungime segment (** (m)
11	398.275,359 545.155,246	12	398.264,024 545.172,411	20.569
13	398.235,465 545.172,658	14	398.230,619 545.157,382	16.027
15	398.217,658 545.160,744	16	398.221,368 545.173,662	13.44
17	398.212,066 545.176,224	18	398.207,242 545.177,111	4.905
19	398.196,368 545.148,907	20	398.186,782 545.129,352	21.778
21	398.178,715 545.114,05	1	398.197,067 545.107,989	19.327

Punct început	X / Y	Punct sfârșit	X / Y	Lungime segment (** (m)
12	398.264,024 545.172,411	13	398.235,465 545.172,658	28.56
14	398.230,619 545.157,382	15	398.217,658 545.160,744	13.39
16	398.221,368 545.173,662	17	398.212,066 545.176,224	9.648
18	398.207,242 545.177,111	19	398.196,368 545.148,907	30.228
20	398.186,782 545.129,352	21	398.178,715 545.114,05	17.298

\*\* Lungimile segmentelor sunt determinate în planul de proiecție Stereo 70 și sunt rotunjite la 1 milimetru.

\*\*\* Distanța dintre puncte este formată din segmente cumulate ce sunt mai mici decât valoarea 1 milimetru.



**DATE DESPRE IMOBILUL NR. 8347**

Oficiul de Cadastru și Publicitate Imobiliară ALBA  
Biroul de Cadastru și Publicitate Imobiliară Aiud

**A. Partea I. Descrierea imobilului**

TEREN Intravilan

Adresa: Loc. Cicau, Jud. Alba

Nr. Crt	Nr cadastral Nr. topografic	Suprafața* (mp)	Observații / Referințe
A1		1.633	Sector cadastral:15 Teren neimprejmuit;

**B. Partea II. Proprietari și acte**

Inscrieri privitoare la dreptul de proprietate și alte drepturi reale		Referințe
<b>1 / 01/01/2024</b>		
Act Normativ nr. 7, din 13/03/1996 emis de PARLAMENT;		
B1	Inscrierea provizorie, drept de PROPRIETATE, dobandit prin Lege, cota actuala 1/1	A1
	1) UAT MIRĂSLĂU, CIF:9999999999999	
	OBSERVATII: PROPRIETAR NEIDENTIFICAT	

**C. Partea III. SARCINI .**

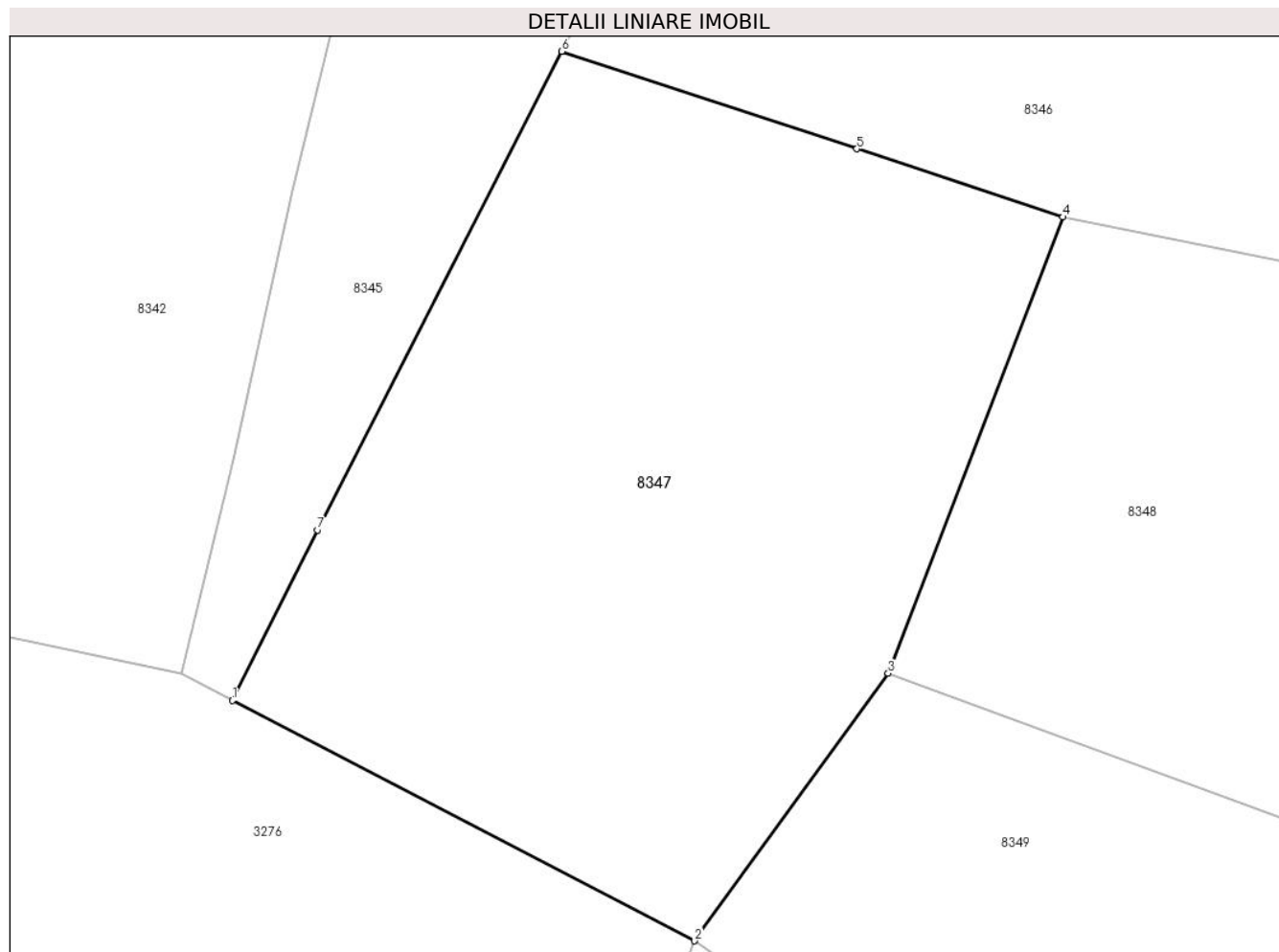
Inscrieri privind dezmembramintele dreptului de proprietate, drepturi reale de garanție și sarcini	Referințe
NU SUNT	

## Anexa Nr. 1 La Partea I

## Teren

Nr cadastral	Suprafața (mp)*	Observații / Referințe
	1.633	

\* Suprafața este determinată în planul de proiecție Stereo 70.



## Date referitoare la teren

Crt	Categorie folosință	Intravilan	Suprafața (mp)	Tarla	Parcelă	Nr. topo	Observații / Referințe
1	arabil	DA	1.633	-	-	-	

## Lungime Segmente

1) Valorile lungimilor segmentelor sunt obținute din proiecție în plan.

Punct început	X / Y	Punct sfârșit	X / Y	Lungime segment (** (m)
1	398.158,233 545.073,706	2	398.186,982 545.058,774	32.395
2	398.186,982 545.058,774	3	398.199,017 545.075,398	20.523
3	398.199,017 545.075,398	4	398.209,882 545.103,756	30.368
4	398.209,882 545.103,756	5	398.197,067 545.107,989	13.496
5	398.197,067 545.107,989	6	398.178,715 545.114,05	19.327

Punct început	X / Y	Punct sfârșit	X / Y	Lungime segment (** (m)
6	398.178,715 545.114,05	7	398.163,54 545.084,302	33.395
7	398.163,54 545.084,302	1	398.158,233 545.073,706	11.85

\*\* Lungimile segmentelor sunt determinate în planul de proiecție Stereo 70 și sunt rotunjite la 1 milimetru.

\*\*\* Distanța dintre puncte este formată din segmente cumulate ce sunt mai mici decât valoarea 1 milimetru.



**DATE DESPRE IMOBILUL NR. 8348**

Oficiul de Cadastru și Publicitate Imobiliară ALBA  
Biroul de Cadastru și Publicitate Imobiliară Aiud

**A. Partea I. Descrierea imobilului**

TEREN Intravilan

Adresa: Loc. Cicau, Nr. 65, Jud. Alba

Nr. Crt	Nr cadastral Nr. topografic	Suprafața* (mp)	Observații / Referințe
A1	70918	1.950	Sector cadastral:15 Teren neimpregmuit;

**Construcții**

Crt	Nr cadastral Nr. topografic	Adresa	Observații / Referințe
A1.1	70918-C1	Loc. Cicau, Nr. 65, Jud. Alba	Nr. niveluri:1; S. construita la sol:71 mp; S. construita desfasurata:71 mp; Casa de locuit, Ri= parter, construita din caramida, avand sarpanta din lemn, invelitoare din tigla, anul construirii 1933.
A1.2	70918-C2	Loc. Cicau, Nr. 65, Jud. Alba	Nr. niveluri:1; S. construita la sol:31 mp; S. construita desfasurata:31 mp; Anexa (bucatarie de vara), Ri= parter, construita din caramida, avand sarpanta din lemn, invelitoare din tigla, anul construirii 1933.

**B. Partea II. Proprietari și acte**

Inscrieri privitoare la dreptul de proprietate și alte drepturi reale	Referințe
<b>11866 / 12/07/2022</b>	
Act Notarial nr. contract de vanzare AUT. NR. 2211, din 12/07/2022 emis de Petruta Mariana;	
B1	Intabulare, drept de PROPRIETATEcu titlu cumpărare bun propriu, dobandit prin Conventie, cota actuala 1/1 1) COLSON MANUEL, necasatorit
<b>3866 / 20/03/2015</b>	
Act Administrativ nr. certificat de atestare a edificării construcției nr 538, din 03/03/2015 emis de COMUNA MIRASLAU;	
B2	asupra imobil A +1 se notează existența casă de locuit și anexă-bucătărie de vară
<b>6410 / 05/06/2018</b>	
Act Administrativ nr. 6204, din 29/05/2018 emis de BCPI AIUD;	
B3	se notează re poziționarea imobilului A +1 conform anexa 1.35avizat de inspector Todea Vasile

**C. Partea III. SARCINI**

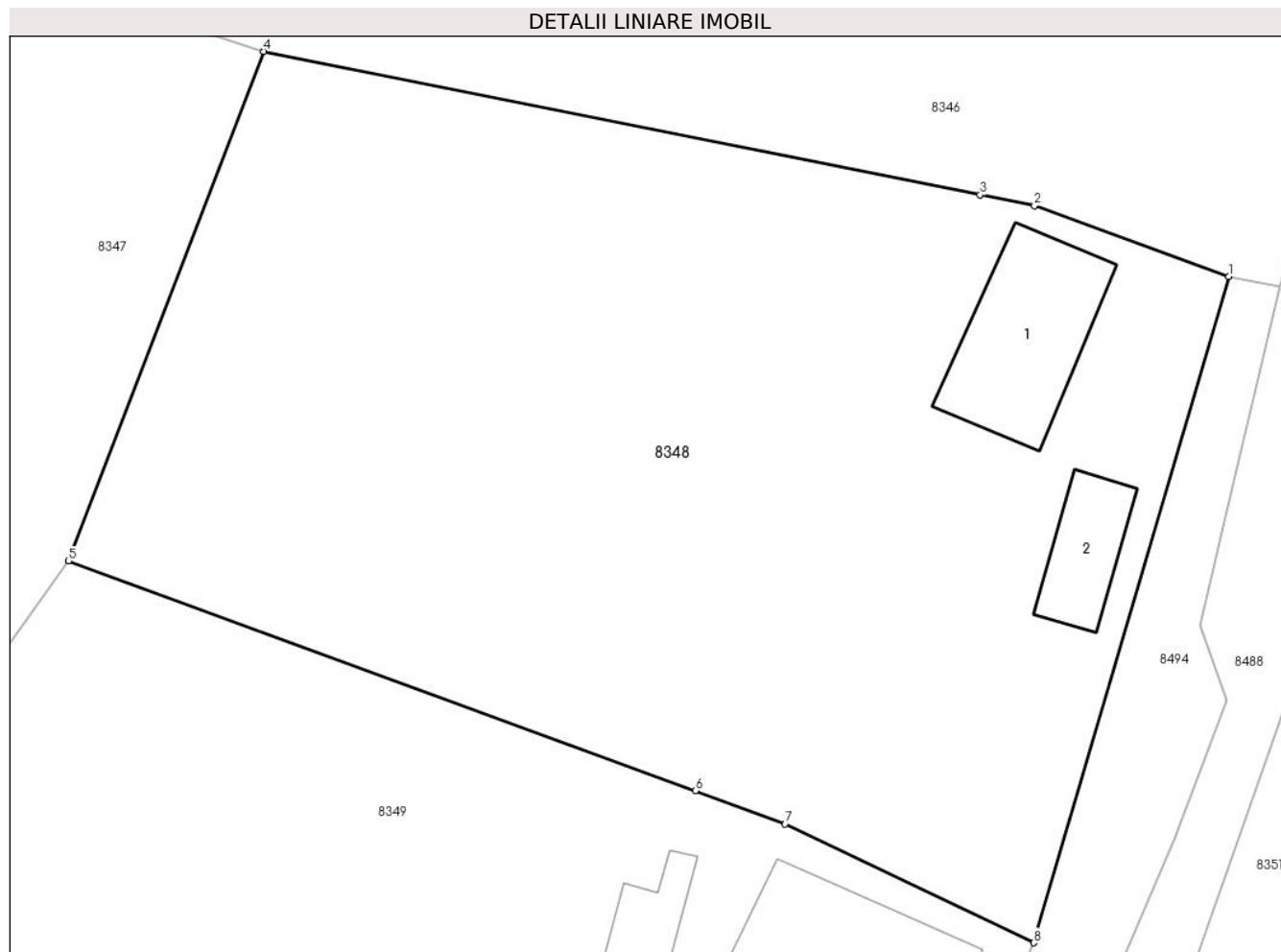
Inscrieri privind dezmembramintele dreptului de proprietate, drepturi reale de garanție și sarcini	Referințe
<b>17289 / 17/10/2022</b>	
Act Notarial nr. act de constituire a dreptului de superfi cie aut. nr. 1348, din 14/10/2022 emis de BUDUSAN Smaranda Valeria (ACT DE CONSTITUIRE A DREPTULUI DE SUPERFICIE);	
C1	Intabulare, drept de SUPERFICIEpe o perioada de 99 de ani 1) MANFLO TURISM SRL, CIF:46748329

## Anexa Nr. 1 La Partea I

## Teren

Nr cadastral	Suprafața (mp)*	Observații / Referințe
70918	1.950	

\* Suprafața este determinată în planul de proiecție Stereo 70.



## Date referitoare la teren

Crt	Categorie folosință	Intravilan	Suprafața (mp)	Tarla	Parcelă	Nr. topo	Observații / Referințe
1	faneata	DA	1.290	257	185	-	
2	curti constructii	DA	660	257	186	-	

## Date referitoare la construcții

Crt	Număr	Destinație construcție	Supraf. (mp)	Situație juridică	Observații / Referințe
A1.1	70918-C1	construcții de locuințe	71	Cu acte	Nr. niveluri:1; S. construita la sol:71 mp; S. construita desfasurata:71 mp; Casa de locuit, Ri= parter, construita din caramida, avand sarpanta din lemn, invelitoare din tigla, anul construirii 1933.
A1.2	70918-C2	construcții anexa	31	Cu acte	Nr. niveluri:1; S. construita la sol:31 mp; S. construita desfasurata:31 mp; Anexa (bucatarie de vara), Ri= parter, construita din caramida, avand sarpanta din lemn, invelitoare din tigla, anul construirii 1933.



**Lungime Segmente**

1) Valorile lungimilor segmentelor sunt obținute din proiecție în plan.

Punct început	X / Y	Punct sfârșit	X / Y	Lungime segment (** (m)
1	398.263,651 545.091,237	2	398.252,825 545.095,165	11.517
2	398.252,825 545.095,165	3	398.249,8 545.095,77	3.085
3	398.249,8 545.095,77	4	398.209,882 545.103,756	40.709
4	398.209,882 545.103,756	5	398.199,017 545.075,398	30.368
5	398.199,017 545.075,398	6	398.233,928 545.062,596	37.184
6	398.233,928 545.062,596	7	398.238,936 545.060,76	5.334
7	398.238,936 545.060,76	8	398.252,783 545.054,14	15.348
8	398.252,783 545.054,14	1	398.263,651 545.091,237	38.656

\*\* Lungimile segmentelor sunt determinate în planul de proiecție Stereo 70 și sunt rotunjite la 1 milimetru.

\*\*\* Distanța dintre puncte este formată din segmente cumulate ce sunt mai mici decât valoarea 1 milimetru.



**DATE DESPRE IMOBILUL NR. 8349**

Oficiul de Cadastru și Publicitate Imobiliară ALBA  
Biroul de Cadastru și Publicitate Imobiliară Aiud

**A. Partea I. Descrierea imobilului**

TEREN Intravilan

Adresa: Loc. Cicau, Nr. 66, Jud. Alba

Nr. Crt	Nr cadastral Nr. topografic	Suprafața* (mp)	Observații / Referințe
A1	73432	1.563	Sector cadastral:15 Teren imprejmuit;

**Construcții**

Crt	Nr cadastral Nr. topografic	Adresa	Observații / Referințe
A1.1	73432-C1	Loc. Cicau, Nr. 66, Jud. Alba	Nr. niveluri:2; S. construita la sol:75 mp; S. construita desfasurata:87 mp; Casa de locuit, Rh=Sp+P, anul construirii 1961, S.construita desfasurata = 87mp.
A1.2	73432-C2	Loc. Cicau, Nr. 66, Jud. Alba	Nr. niveluri:1; S. construita la sol:83 mp; S. construita desfasurata:83 mp; Anexa gospodareasca, Rh= P, anul construirii 1961, S.construita desfasurata = 83mp.

**B. Partea II. Proprietari și acte**

Inscrieri privitoare la dreptul de proprietate și alte drepturi reale		Referințe
<b>32529 / 28/10/2021</b>		
Act Notarial nr. 177 CERTIFICAT DE MOSTENITOR, din 19/10/2021 emis de BNI KARACSONY MARTON ATTILA (CERTIFICAT DE MOSTENITOR);		
B2	Intabulare, drept de PROPRIETATEcu titlu moștenire, dobandit prin Succesiune, cota actuala 1/1 1) FLENTEA OLIVIA	A1, A1.1, A1.2
Act Administrativ nr. 4346 CERTIFICAT DE ATESTARE A EDIFICARII CONSTRUCTIEI, din 25/10/2021 emis de PRIMARIA COMUNEI MIRASLAU (CERTIFICAT DE ATESTARE A EDIFICARII CONSTRUCTIEI);		
B2	asupra imobil A +1 se înscrie existența unei case de locuit și o anexă gospodăreasă	A1, A1.1, A1.2

**C. Partea III. SARCINI .**

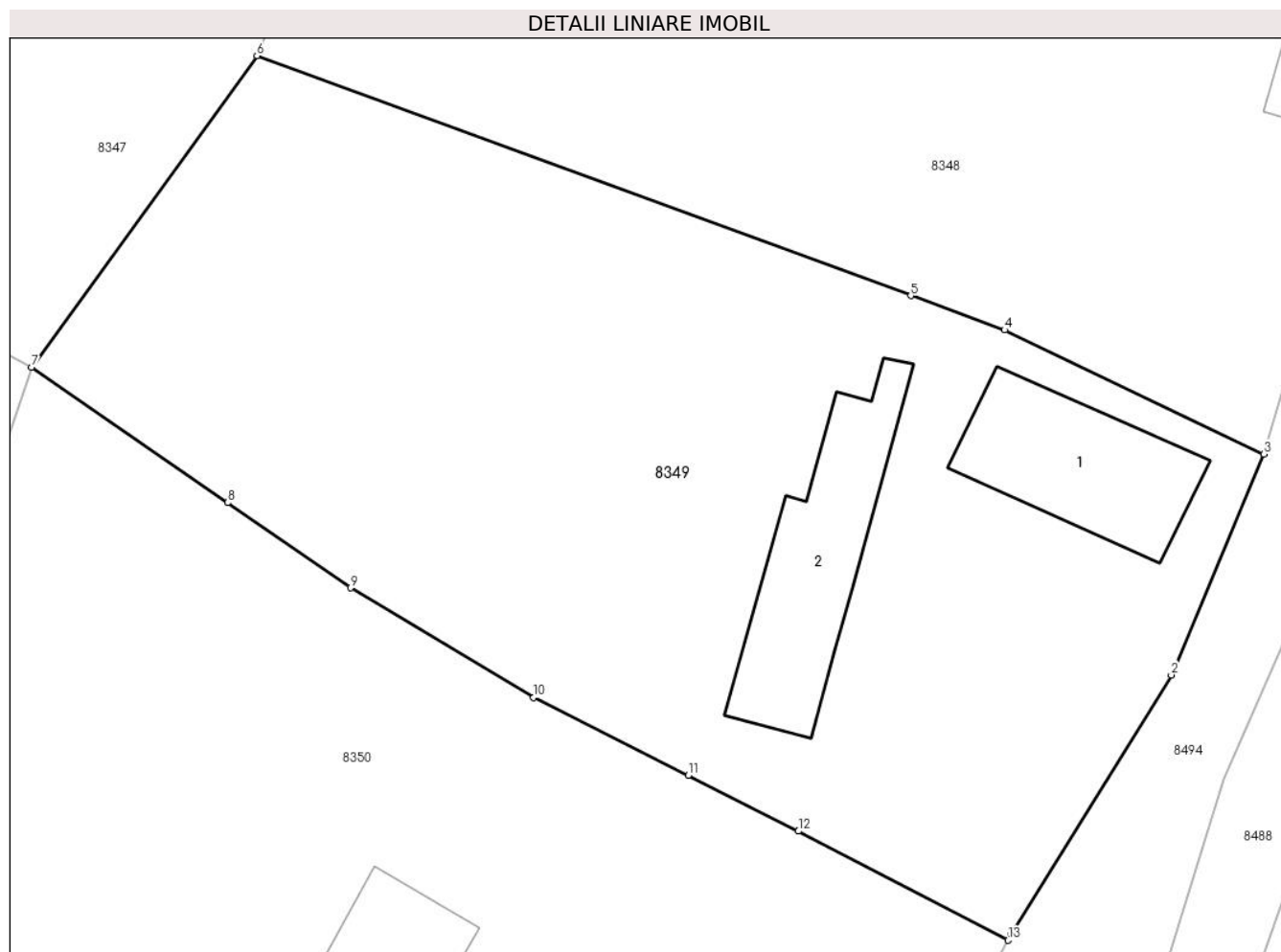
Inscrieri privind dezmembramintele dreptului de proprietate, drepturi reale de garanție și sarcini	Referințe
NU SUNT	

## Anexa Nr. 1 La Partea I

## Teren

Nr cadastral	Suprafața (mp)*	Observații / Referințe
73432	1.563	

\* Suprafața este determinată în planul de proiecție Stereo 70.



## Date referitoare la teren

Crt	Categorie folosință	Intra vilan	Suprafața (mp)	Tarla	Parcelă	Nr. topo	Observații / Referințe
1	curți constructii	DA	452	257	187	-	
2	arabil	DA	204	257	188	-	
3	arabil	DA	707	257	189	-	
4	faneata	DA	200	257	190	-	

## Date referitoare la construcții

Crt	Număr	Destinație construcție	Supraf. (mp)	Situație juridică	Observații / Referințe
A1.1	73432-C1	construcții de locuințe	75	Cu acte	Nr. niveluri:2; S. construita la sol:75 mp; S. construita desfasurata:87 mp; Casa de locuit, Rh=Sp+P, anul construirii 1961, S.construita desfasurata = 87mp.
A1.2	73432-C2	construcții anexa	83	Cu acte	Nr. niveluri:1; S. construita la sol:83 mp; S. construita desfasurata:83 mp; Anexa gospodareasca, Rh= P, anul construirii 1961, S.construita desfasurata = 83mp.

**Lungime Segmente**

1) Valorile lungimilor segmentelor sunt obținute din proiecție în plan.

Punct început	X / Y	Punct sfârșit	X / Y	Lungime segment (** (m)
1	398.239,286 545.028,507	2	398.247,846 545.042,353	16.278
2	398.247,846 545.042,353	3	398.252,783 545.054,14	12.779
3	398.252,783 545.054,14	4	398.238,936 545.060,76	15.348
4	398.238,936 545.060,76	5	398.233,928 545.062,596	5.334
5	398.233,928 545.062,596	6	398.199,017 545.075,398	37.184
6	398.199,017 545.075,398	7	398.186,982 545.058,774	20.523
7	398.186,982 545.058,774	8	398.197,44 545.051,547	12.712
8	398.197,44 545.051,547	9	398.204,01 545.047,007	7.986
9	398.204,01 545.047,007	10	398.213,79 545.041,152	11.399
10	398.213,79 545.041,152	11	398.222,042 545.036,989	9.243
11	398.222,042 545.036,989	12	398.227,933 545.034,017	6.598
12	398.227,933 545.034,017	13	398.239,122 545.028,2	12.61
13	398.239,122 545.028,2	1	398.239,286 545.028,507	0.349

\*\* Lungimile segmentelor sunt determinate în planul de proiecție Stereo 70 și sunt rotunjite la 1 milimetru.

\*\*\* Distanța dintre puncte este formată din segmente cumulate ce sunt mai mici decât valoarea 1 milimetru.



**DATE DESPRE IMOBILUL NR. 8350**

Oficiul de Cadastru și Publicitate Imobiliară ALBA  
Biroul de Cadastru și Publicitate Imobiliară Aiud

**A. Partea I. Descrierea imobilului**

TEREN Intravilan

Adresa: Loc. Cicau, Nr. 67, Jud. Alba

Nr. Crt	Nr cadastral Nr. topografic	Suprafața* (mp)	Observații / Referințe
A1		8.652	Sector cadastral:15 Teren neimprejmit;

**B. Partea II. Proprietari și acte**

Inscrieri privitoare la dreptul de proprietate și alte drepturi reale		Referințe
<b>1 / 01/01/2024</b>		
Act Normativ nr. 7, din 13/03/1996 emis de PARLAMENT;		
B1	Inscrierea provizorie, drept de PROPRIETATE, dobandit prin Lege, cota actuala 1/1	A1
	1) UAT MIRĂSLĂU, CIF:9999999999999	
	OBSERVATII: PROPRIETAR NEIDENTIFICAT	

**C. Partea III. SARCINI .**

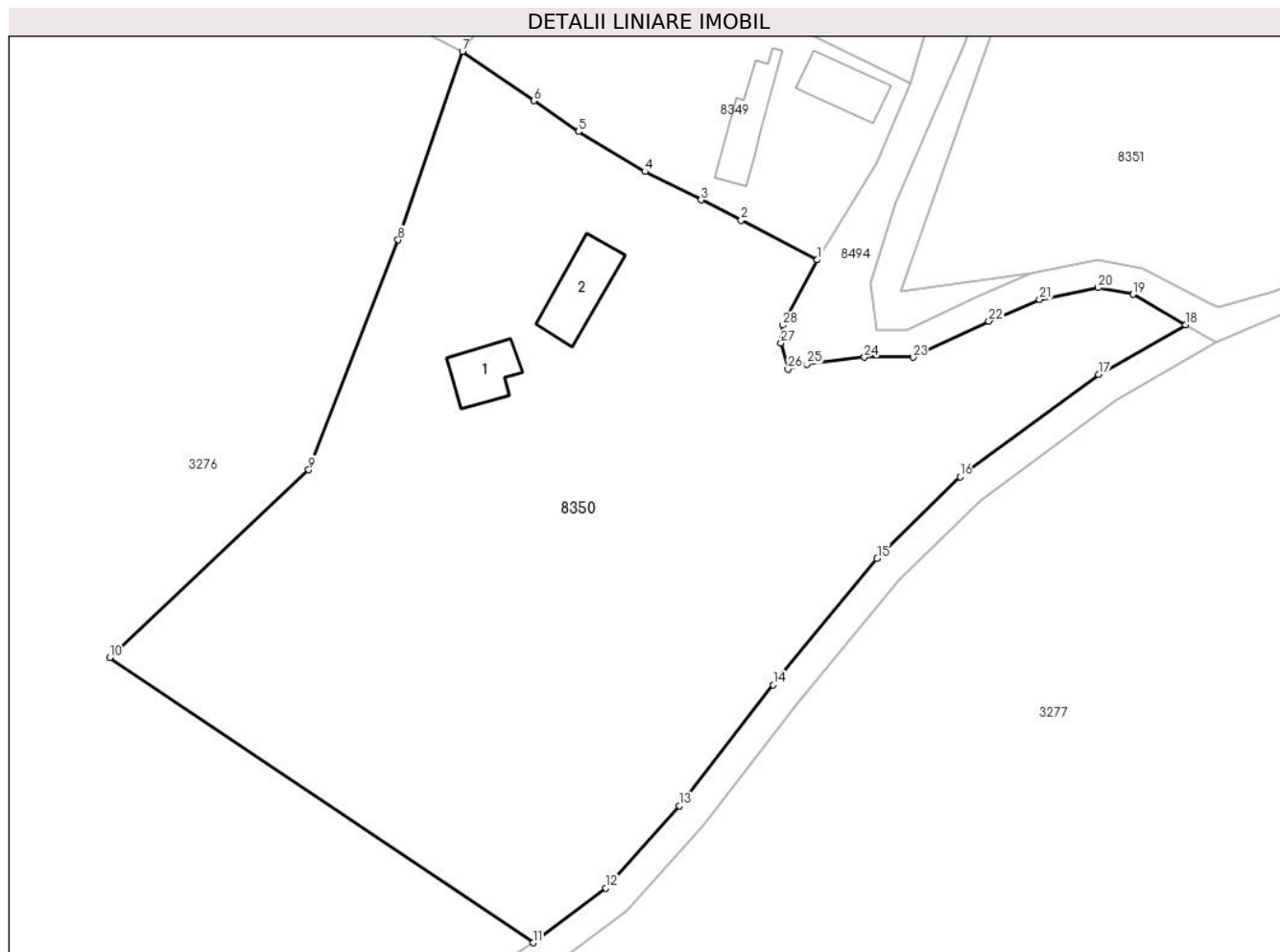
Inscrieri privind dezmembramintele dreptului de proprietate, drepturi reale de garanție și sarcini	Referințe
NU SUNT	

## Anexa Nr. 1 La Partea I

## Teren

Nr cadastral	Suprafața (mp)*	Observații / Referințe
	8.652	

\* Suprafața este determinată în planul de proiecție Stereo 70.



## Date referitoare la teren

Crt	Categorie folosință	Intravilan	Suprafața (mp)	Tarla	Parcelă	Nr. topo	Observații / Referințe
1	arabil	DA	8.000	-	-	-	
2	curți construcții	DA	652	-	-	-	

## Date referitoare la construcții

Crt	Număr	Destinație construcție	Supraf. (mp)	Situație juridică	Observații / Referințe
A1.1		construcții de locuințe	71	Fara acte	Nr. niveluri:1; S. construita la sol:71 mp; S. construita desfasurata:71 mp; LOCUINTA
A1.2		construcții anexa	99	Fara acte	Nr. niveluri:1; S. construita la sol:99 mp; S. construita desfasurata:99 mp; ANEXA

## Lungime Segmente

1) Valorile lungimilor segmentelor sunt obținute din proiecție în plan.

Punct început	X / Y	Punct sfârșit	X / Y	Lungime segment (** (m)
1	398.239,122 545.028,2	2	398.227,933 545.034,017	12.61
3	398.222,042 545.036,989	4	398.213,79 545.041,152	9.243

Punct început	X / Y	Punct sfârșit	X / Y	Lungime segment (** (m)
2	398.227,933 545.034,017	3	398.222,042 545.036,989	6.598
4	398.213,79 545.041,152	5	398.204,01 545.047,007	11.399



Punct început	X / Y	Punct sfârșit	X / Y	Lungime segment (** (m)
5	398.204,01 545.047,007	6	398.197,44 545.051,547	7.986
7	398.186,982 545.058,774	8	398.177,53 545.031,118	29.226
9	398.164,398 544.997,39	10	398.135,162 544.969,861	40.158
11	398.197,372 544.928,008	12	398.208,068 544.936,017	13.362
13	398.218,824 544.948,071	14	398.232,634 544.965,868	22.526
15	398.247,892 544.984,401	16	398.260,112 544.996,364	17.101
17	398.280,458 545.011,395	18	398.293,22 545.018,66	14.684
19	398.285,486 545.023,144	20	398.280,362 545.024,104	5.213
21	398.271,727 545.022,378	22	398.264,315 545.019,213	8.06
23	398.253,154 545.013,899	24	398.246,014 545.013,914	7.14
25	398.237,562 545.012,882	26	398.234,794 545.012,153	2.863
27	398.233,774 545.016,021	28	398.233,995 545.018,623	2.611

Punct început	X / Y	Punct sfârșit	X / Y	Lungime segment (** (m)
6	398.197,44 545.051,547	7	398.186,982 545.058,774	12.712
8	398.177,53 545.031,118	9	398.164,398 544.997,39	36.194
10	398.135,162 544.969,861	11	398.197,372 544.928,008	74.978
12	398.208,068 544.936,017	13	398.218,824 544.948,071	16.155
14	398.232,634 544.965,868	15	398.247,892 544.984,401	24.006
16	398.260,112 544.996,364	17	398.280,458 545.011,395	25.297
18	398.293,22 545.018,66	19	398.285,486 545.023,144	8.939
20	398.280,362 545.024,104	21	398.271,727 545.022,378	8.806
22	398.264,315 545.019,213	23	398.253,154 545.013,899	12.362
24	398.246,014 545.013,914	25	398.237,562 545.012,882	8.515
26	398.234,794 545.012,153	27	398.233,774 545.016,021	4.0
28	398.233,995 545.018,623	1	398.239,122 545.028,2	10.863

\*\* Lungimile segmentelor sunt determinate în planul de proiecție Stereo 70 și sunt rotunjite la 1 milimetru.

\*\*\* Distanța dintre puncte este formată din segmente cumulate ce sunt mai mici decât valoarea 1 milimetru.



**DATE DESPRE IMOBILUL NR. 8351**

Oficiul de Cadastru și Publicitate Imobiliară ALBA  
Biroul de Cadastru și Publicitate Imobiliară Aiud

**A. Partea I. Descrierea imobilului**

TEREN Intravilan

Adresa: Loc. Cicau, Jud. Alba

Nr. Crt	Nr cadastral Nr. topografic	Suprafața* (mp)	Observații / Referințe
A1		4.203	Sector cadastral:15 Teren neimprejmuit;

**B. Partea II. Proprietari și acte**

Inscrieri privitoare la dreptul de proprietate și alte drepturi reale		Referințe
<b>1 / 01/01/2024</b>		
Act Normativ nr. 7, din 13/03/1996 emis de PARLAMENT;		
B1	Inscrierea provizorie, drept de PROPRIETATE, dobandit prin Lege, cota actuala 1/1	A1
	1) UAT MIRĂSLĂU, CIF:9999999999999	
	OBSERVATII: PROPRIETAR NEIDENTIFICAT	

**C. Partea III. SARCINI .**

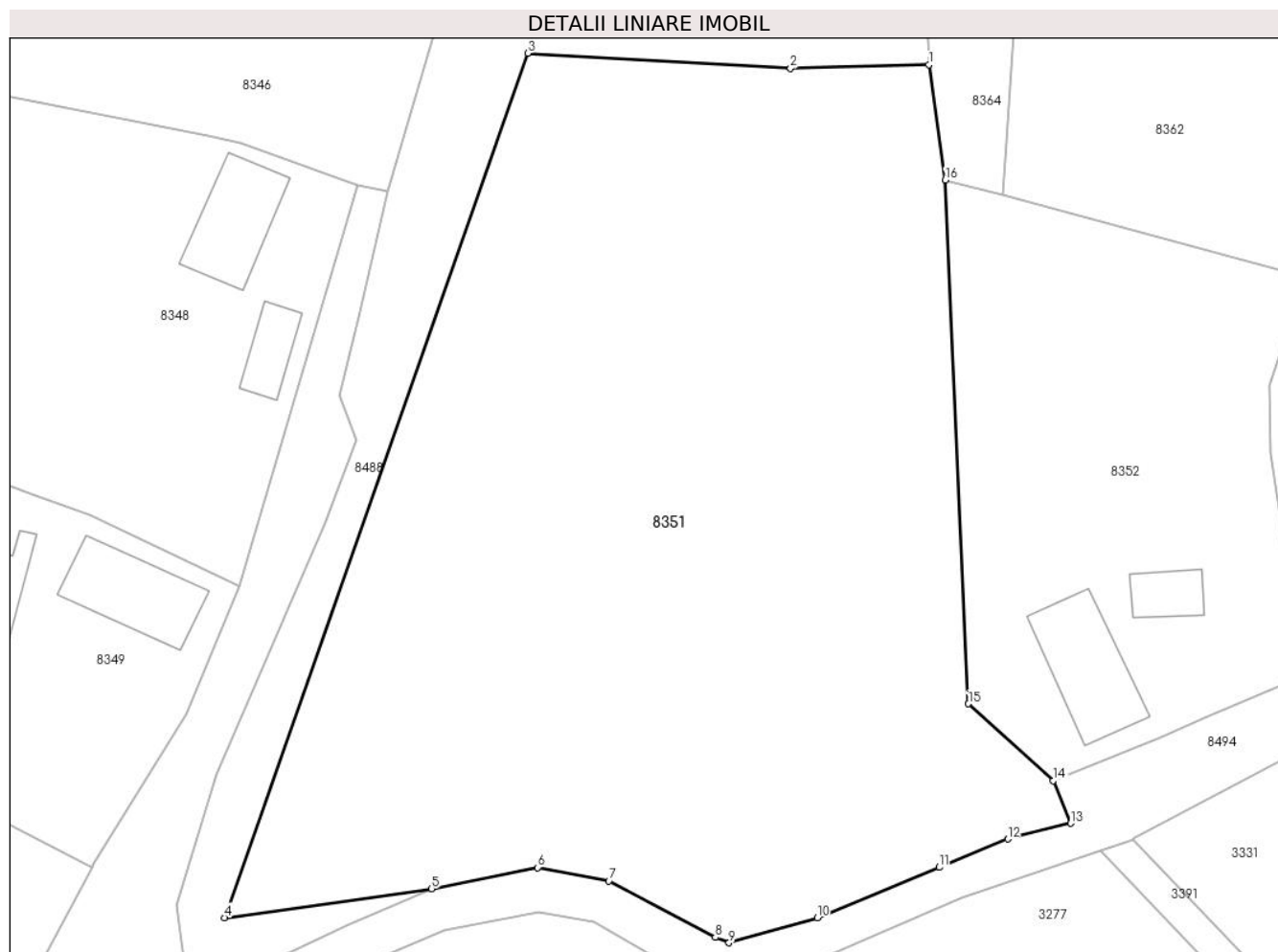
Inscrieri privind dezmembramintele dreptului de proprietate, drepturi reale de garanție și sarcini	Referințe
NU SUNT	

## Anexa Nr. 1 La Partea I

## Teren

Nr cadastral	Suprafața (mp)*	Observații / Referințe
	4.203	

\* Suprafața este determinată în planul de proiecție Stereo 70.



## Date referitoare la teren

Crt	Categorie folosință	Intravilan	Suprafața (mp)	Tarla	Parcelă	Nr. topo	Observații / Referințe
1	arabil	DA	4.203	-	-	-	

## Lungime Segmente

1) Valorile lungimilor segmentelor sunt obținute din proiecție în plan.

Punct început	X / Y	Punct sfârșit	X / Y	Lungime segment (** (m)
1	398.316,502 545.102,338	2	398.303,71 545.102,006	12.796
2	398.303,71 545.102,006	3	398.279,431 545.103,415	24.32
3	398.279,431 545.103,415	4	398.251,404 545.023,555	84.636
4	398.251,404 545.023,555	5	398.270,537 545.026,22	19.318
5	398.270,537 545.026,22	6	398.280,338 545.028,178	9.995

Punct început	X / Y	Punct sfârşit	X / Y	Lungime segment (** (m)
6	398.280,338 545.028,178	7	398.286,898 545.026,948	6.674
7	398.286,898 545.026,948	8	398.296,751 545.021,737	11.146
8	398.296,751 545.021,737	9	398.298,027 545.021,233	1.372
9	398.298,027 545.021,233	10	398.306,173 545.023,548	8.469
10	398.306,173 545.023,548	11	398.317,452 545.028,195	12.199
11	398.317,452 545.028,195	12	398.323,789 545.030,817	6.858
12	398.323,789 545.030,817	13	398.329,596 545.032,275	5.987
13	398.329,596 545.032,275	14	398.328,004 545.036,216	4.25
14	398.328,004 545.036,216	15	398.320,153 545.043,316	10.585
15	398.320,153 545.043,316	16	398.318,017 545.091,699	48.43
16	398.318,017 545.091,699	1	398.316,502 545.102,338	10.746

\*\* Lungimile segmentelor sunt determinate în planul de proiecţie Stereo 70 şi sunt rotunjite la 1 milimetru.

\*\*\* Distanţa dintre puncte este formată din segmente cumulate ce sunt mai mici decât valoarea 1 milimetru.



**DATE DESPRE IMOBILUL NR. 8352**

Oficiul de Cadastru și Publicitate Imobiliară ALBA  
Biroul de Cadastru și Publicitate Imobiliară Aiud

**A. Partea I. Descrierea imobilului**

TEREN Intravilan

Adresa: Loc. Cicau, Nr. 75, Jud. Alba

Nr. Crt	Nr cadastral Nr. topografic	Suprafața* (mp)	Observații / Referințe
A1		1.420	Sector cadastral:15 Teren neimprejmuit;

**B. Partea II. Proprietari și acte**

Inscrieri privitoare la dreptul de proprietate și alte drepturi reale		Referințe
<b>1 / 01/01/2024</b>		
Act Normativ nr. 7, din 13/03/1996 emis de PARLAMENT;		
B1	Inscrierea provizorie, drept de PROPRIETATE, dobandit prin Lege, cota actuala 1/1	A1
	1) UAT MIRĂSLĂU, CIF:9999999999999	
	OBSERVATII: PROPRIETAR NEIDENTIFICAT	

**C. Partea III. SARCINI .**

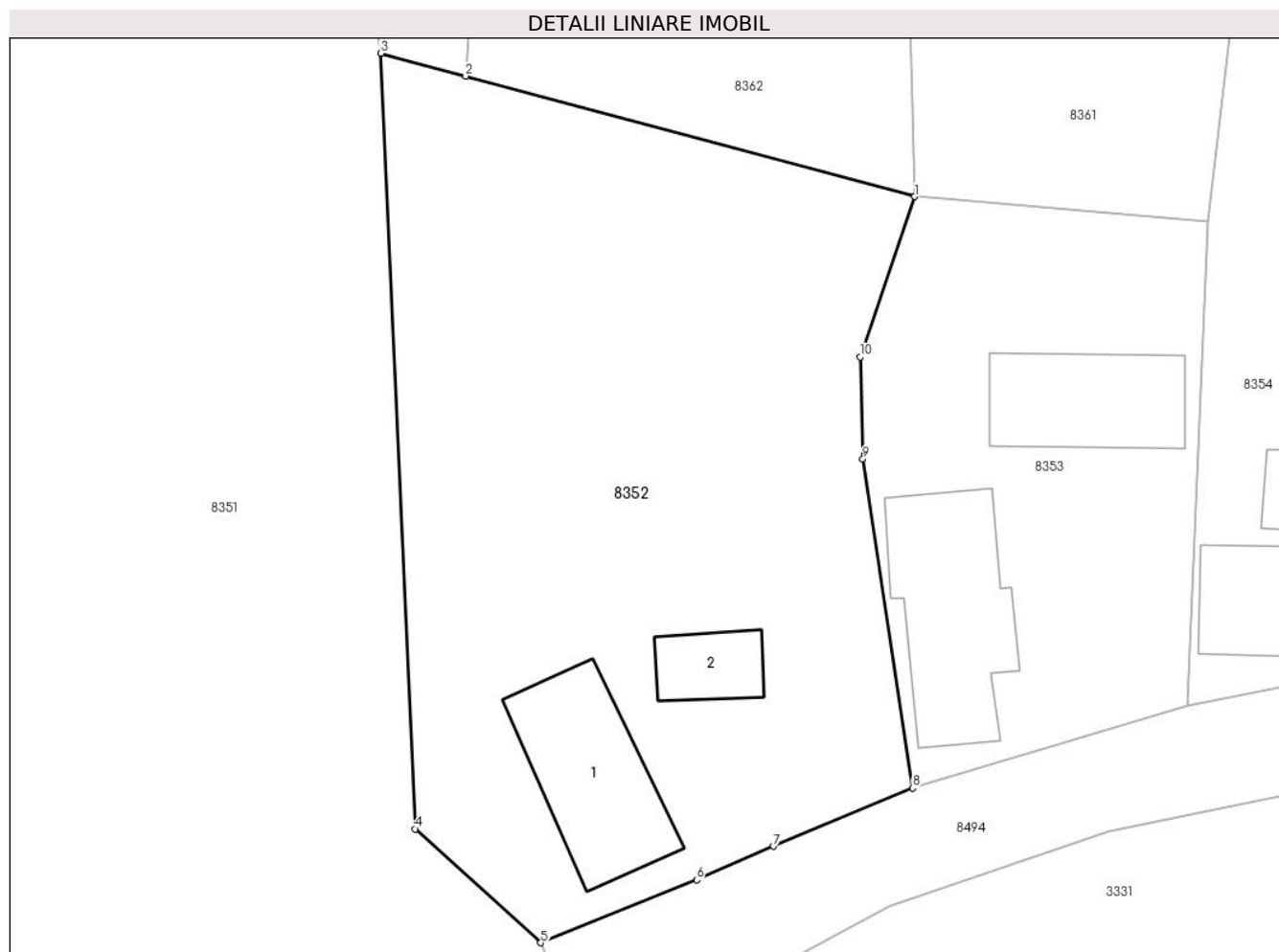
Inscrieri privind dezmembramintele dreptului de proprietate, drepturi reale de garanție și sarcini	Referințe
NU SUNT	

## Anexa Nr. 1 La Partea I

## Teren

Nr cadastral	Suprafața (mp)*	Observații / Referințe
	1.420	

\* Suprafața este determinată în planul de proiecție Stereo 70.



## Date referitoare la teren

Crt	Categorie folosință	Intravilan	Suprafața (mp)	Tarla	Parcelă	Nr. topo	Observații / Referințe
1	curți constructii	DA	1.420	-	-	-	

## Date referitoare la construcții

Crt	Număr	Destinație construcție	Supraf. (mp)	Situație juridică	Observații / Referințe
A1.1		construcții de locuințe	84	Fara acte	Nr. niveluri:1; S. construita la sol:84 mp; S. construita desfasurata:84 mp; LOCUINTA
A1.2		construcții anexa	27	Fara acte	Nr. niveluri:1; S. construita la sol:27 mp; S. construita desfasurata:27 mp; ANEXA

## Lungime Segmente

1) Valorile lungimilor segmentelor sunt obținute din proiecție în plan.

Punct început	X / Y	Punct sfârșit	X / Y	Lungime segment (** (m)
1	398.351,34 545.082,754	2	398.323,319 545.090,276	29.013
2	398.323,319 545.090,276	3	398.318,017 545.091,699	5.49
3	398.318,017 545.091,699	4	398.320,153 545.043,316	48.43



Punct început	X / Y	Punct sfârșit	X / Y	Lungime segment (** (m)
4	398.320,153 545.043,316	5	398.328,004 545.036,216	10.585
5	398.328,004 545.036,216	6	398.337,735 545.040,147	10.495
6	398.337,735 545.040,147	7	398.342,526 545.042,237	5.227
7	398.342,526 545.042,237	8	398.351,22 545.045,871	9.423
8	398.351,22 545.045,871	9	398.348,111 545.066,4	20.763
9	398.348,111 545.066,4	10	398.347,948 545.072,749	6.352
10	398.347,948 545.072,749	1	398.351,34 545.082,754	10.564

\*\* Lungimile segmentelor sunt determinate în planul de proiecție Stereo 70 și sunt rotunjite la 1 milimetru.

\*\*\* Distanța dintre puncte este formată din segmente cumulate ce sunt mai mici decât valoarea 1 milimetru.



**DATE DESPRE IMOBILUL NR. 8353**

Oficiul de Cadastru și Publicitate Imobiliară ALBA  
Biroul de Cadastru și Publicitate Imobiliară Aiud

**A. Partea I. Descrierea imobilului**

TEREN Intravilan

Adresa: Loc. Cicau, Nr. 74, Jud. Alba

Nr. Crt	Nr cadastral Nr. topografic	Suprafața* (mp)	Observații / Referințe
A1		664	Sector cadastral:15 Teren neimprejmuit;

**B. Partea II. Proprietari și acte**

Inscrieri privitoare la dreptul de proprietate și alte drepturi reale		Referințe
<b>1 / 01/01/2024</b>		
Act Normativ nr. 7, din 13/03/1996 emis de PARLAMENT;		
B1	Inscrierea provizorie, drept de PROPRIETATE, dobandit prin Lege, cota actuala 1/1	A1
	1) UAT MIRĂSLĂU, CIF:9999999999999	
	OBSERVATII: PROPRIETAR NEIDENTIFICAT	

**C. Partea III. SARCINI .**

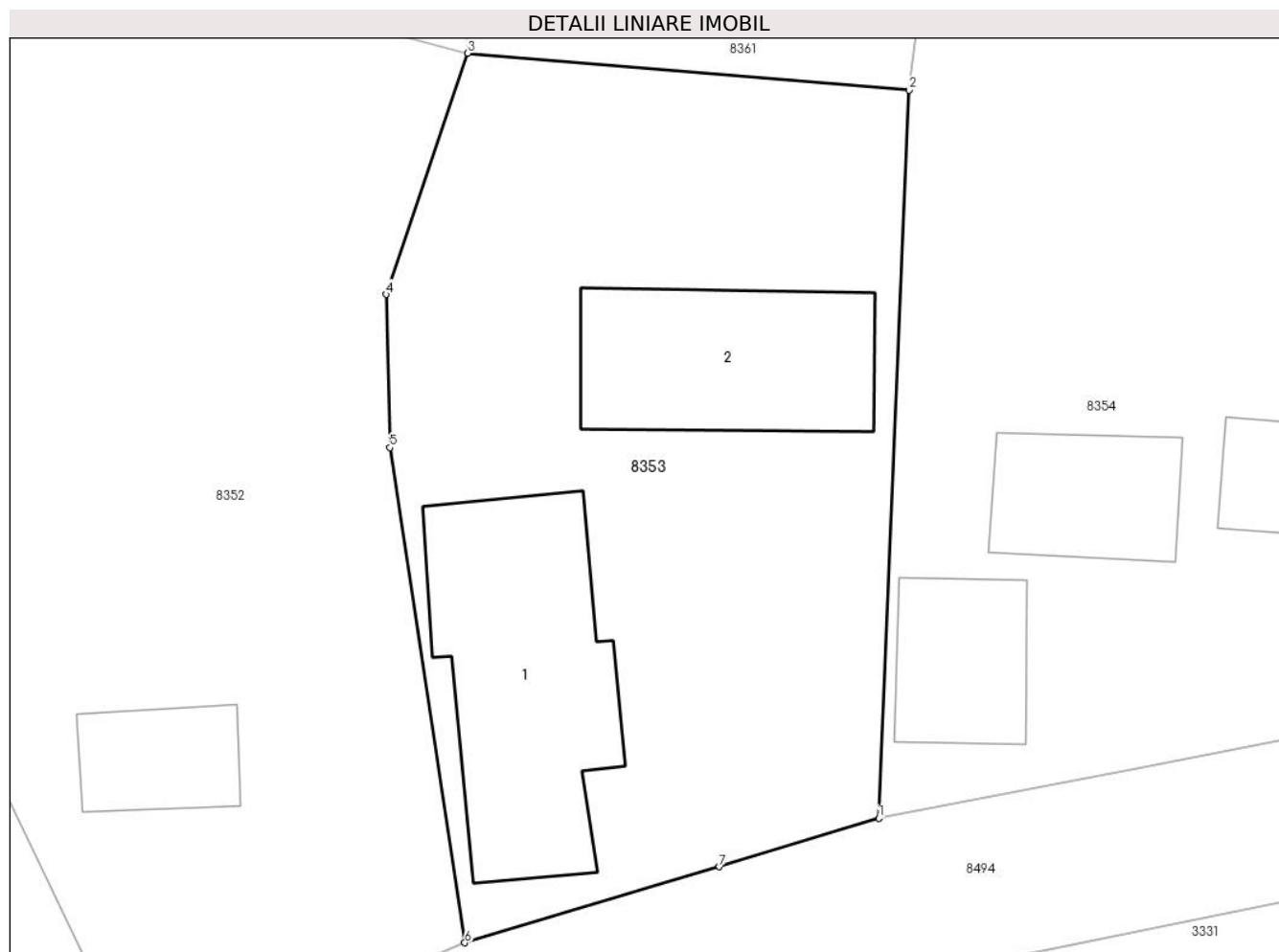
Inscrieri privind dezmembramintele dreptului de proprietate, drepturi reale de garanție și sarcini	Referințe
NU SUNT	

## Anexa Nr. 1 La Partea I

## Teren

Nr cadastral	Suprafața (mp)*	Observații / Referințe
	664	

\* Suprafața este determinată în planul de proiecție Stereo 70.



## Date referitoare la teren

Crt	Categorie folosință	Intravilan	Suprafața (mp)	Tarla	Parcelă	Nr. topo	Observații / Referințe
1	curți constructii	DA	664	-	-	-	

## Date referitoare la construcții

Crt	Număr	Destinație construcție	Supraf. (mp)	Situație juridică	Observații / Referințe
A1.1		construcții de locuințe	99	Fara acte	Nr. niveluri:1; S. construita la sol:99 mp; S. construita desfasurata:99 mp; LOCUINTA
A1.2		construcții anexa	71	Fara acte	Nr. niveluri:1; S. construita la sol:71 mp; S. construita desfasurata:71 mp; ANEXA

## Lungime Segmente

1) Valorile lungimilor segmentelor sunt obținute din proiecție în plan.

Punct început	X / Y	Punct sfârșit	X / Y	Lungime segment (** (m)
1	398.368,393 545.051,039	2	398.369,667 545.081,222	30.21
2	398.369,667 545.081,222	3	398.351,34 545.082,754	18.391
3	398.351,34 545.082,754	4	398.347,948 545.072,749	10.564

Punct început	X / Y	Punct sfârșit	X / Y	Lungime segment (** (m)
4	398.347,948 545.072,749	5	398.348,111 545.066,4	6.352
5	398.348,111 545.066,4	6	398.351,22 545.045,871	20.763
6	398.351,22 545.045,871	7	398.361,783 545.049,02	11.022
7	398.361,783 545.049,02	1	398.368,393 545.051,039	6.911

\*\* Lungimile segmentelor sunt determinate în planul de proiecție Stereo 70 și sunt rotunjite la 1 milimetru.

\*\*\* Distanța dintre puncte este formată din segmente cumulate ce sunt mai mici decât valoarea 1 milimetru.



**DATE DESPRE IMOBILUL NR. 8354**

Oficiul de Cadastru și Publicitate Imobiliară ALBA  
Biroul de Cadastru și Publicitate Imobiliară Aiud

**A. Partea I. Descrierea imobilului**

TEREN Intravilan

Adresa: Loc. Cicau, Nr. 73, Jud. Alba

Nr. Crt	Nr cadastral Nr. topografic	Suprafața* (mp)	Observații / Referințe
A1		1.784	Sector cadastral:15 Teren neimprejmuit;

**B. Partea II. Proprietari și acte**

Inscrieri privitoare la dreptul de proprietate și alte drepturi reale		Referințe
<b>1 / 01/01/2024</b>		
Act Normativ nr. 7, din 13/03/1996 emis de PARLAMENT;		
B1	Inscrierea provizorie, drept de PROPRIETATE, dobandit prin Lege, cota actuala 1/1	A1
	1) UAT MIRĂSLĂU, CIF:9999999999999	
	OBSERVATII: PROPRIETAR NEIDENTIFICAT	

**C. Partea III. SARCINI .**

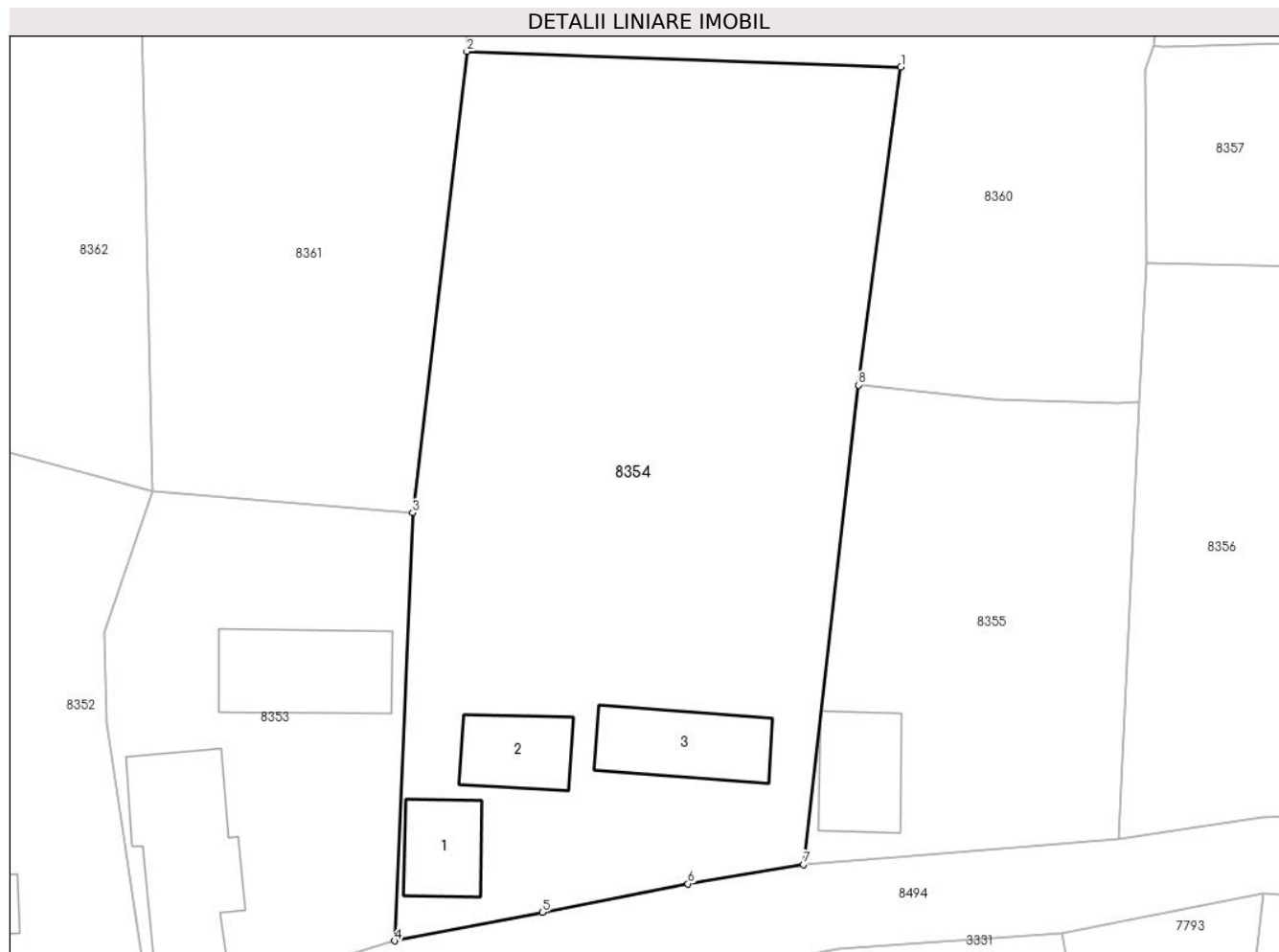
Inscrieri privind dezmembramintele dreptului de proprietate, drepturi reale de garanție și sarcini	Referințe
NU SUNT	

## Anexa Nr. 1 La Partea I

## Teren

Nr cadastral	Suprafața (mp)*	Observații / Referințe
	1.784	

\* Suprafața este determinată în planul de proiecție Stereo 70.



## Date referitoare la teren

Crt	Categorie folosință	Intravilan	Suprafața (mp)	Tarla	Parcelă	Nr. topo	Observații / Referințe
1	arabil	DA	1.200	-	-	-	
2	curți construcții	DA	584	-	-	-	

## Date referitoare la construcții

Crt	Număr	Destinație construcție	Supraf. (mp)	Situație juridică	Observații / Referințe
A1.1		construcții de locuințe	37	Fara acte	Nr. niveluri:1; S. construita la sol:37 mp; S. construita desfasurata:37 mp; LOCUINTA
A1.2		construcții anexa	39	Fara acte	Nr. niveluri:1; S. construita la sol:39 mp; S. construita desfasurata:39 mp; ANEXA
A1.3		construcții anexa	57	Fara acte	Nr. niveluri:1; S. construita la sol:57 mp; S. construita desfasurata:57 mp; ANEXA

## Lungime Segmente

1) Valorile lungimilor segmentelor sunt obținute din proiecție în plan.

Punct început	X / Y	Punct sfârșit	X / Y	Lungime segment (** (m)
1	398.404,113 545.112,647	2	398.373,5 545.113,747	30.633



Punct început	X / Y	Punct sfârșit	X / Y	Lungime segment (** (m)
2	398.373,5 545.113,747	3	398.369,667 545.081,222	32.75
3	398.369,667 545.081,222	4	398.368,393 545.051,039	30.21
4	398.368,393 545.051,039	5	398.378,827 545.053,049	10.626
5	398.378,827 545.053,049	6	398.389,103 545.055,063	10.472
6	398.389,103 545.055,063	7	398.397,252 545.056,414	8.26
7	398.397,252 545.056,414	8	398.401,13 545.090,223	34.031
8	398.401,13 545.090,223	1	398.404,113 545.112,647	22.621

\*\* Lungimile segmentelor sunt determinate în planul de proiecție Stereo 70 și sunt rotunjite la 1 milimetru.

\*\*\* Distanța dintre puncte este formată din segmente cumulate ce sunt mai mici decât valoarea 1 milimetru.



**DATE DESPRE IMOBILUL NR. 8355**

Oficiul de Cadastru și Publicitate Imobiliară ALBA  
Biroul de Cadastru și Publicitate Imobiliară Aiud

**A. Partea I. Descrierea imobilului**

TEREN Intravilan

Adresa: Loc. Cicau, Nr. 72, Jud. Alba

Nr. Crt	Nr cadastral Nr. topografic	Suprafața* (mp)	Observații / Referințe
A1		675	Sector cadastral:15 Teren neimprejmuit;

**B. Partea II. Proprietari și acte**

Inscrieri privitoare la dreptul de proprietate și alte drepturi reale		Referințe
<b>1 / 01/01/2024</b>		
Act Normativ nr. 7, din 13/03/1996 emis de PARLAMENT;		
B1	Inscrierea provizorie, drept de PROPRIETATE, dobandit prin Lege, cota actuala 1/1	A1
	1) UAT MIRĂSLĂU, CIF:9999999999999	
	OBSERVATII: PROPRIETAR NEIDENTIFICAT	

**C. Partea III. SARCINI .**

Inscrieri privind dezmembramintele dreptului de proprietate, drepturi reale de garanție și sarcini	Referințe
NU SUNT	

## Anexa Nr. 1 La Partea I

## Teren

Nr cadastral	Suprafața (mp)*	Observații / Referințe
	675	

\* Suprafața este determinată în planul de proiecție Stereo 70.



## Date referitoare la teren

Crt	Categorie folosință	Intra vilan	Suprafața (mp)	Tarla	Parcelă	Nr. topo	Observații / Referințe
1	curți constructii	DA	675	-	-	-	

## Date referitoare la construcții

Crt	Număr	Destinație construcție	Supraf. (mp)	Situație juridică	Observații / Referințe
A1.1		construcții de locuințe	48	Fara acte	Nr. niveluri:1; S. construita la sol:48 mp; S. construita desfasurata:48 mp; LOCUINTA

## Lungime Segmente

1) Valorile lungimilor segmentelor sunt obținute din proiecție în plan.

Punct început	X / Y	Punct sfârșit	X / Y	Lungime segment (** (m)
1	398.419,496 545.058,181	2	398.420,962 545.089,002	30.856
2	398.420,962 545.089,002	3	398.419,424 545.088,964	1.539
3	398.419,424 545.088,964	4	398.410,702 545.089,227	8.726
4	398.410,702 545.089,227	5	398.401,316 545.090,202	9.437

Punct început	X / Y	Punct sfârșit	X / Y	Lungime segment (** (m)
5	398.401,316 545.090,202	6	398.401,13 545.090,223	0.188
6	398.401,13 545.090,223	7	398.397,252 545.056,414	34.031
7	398.397,252 545.056,414	8	398.403,847 545.056,907	6.613
8	398.403,847 545.056,907	9	398.413,254 545.057,727	9.443
9	398.413,254 545.057,727	1	398.419,496 545.058,181	6.258

\*\* Lungimile segmentelor sunt determinate în planul de proiecție Stereo 70 și sunt rotunjite la 1 milimetru.

\*\*\* Distanța dintre puncte este formată din segmente cumulate ce sunt mai mici decât valoarea 1 milimetru.



**DATE DESPRE IMOBILUL NR. 8356**

Oficiul de Cadastru și Publicitate Imobiliară ALBA  
Biroul de Cadastru și Publicitate Imobiliară Aiud

**A. Partea I. Descrierea imobilului**

TEREN Intravilan

Adresa: Loc. Cicau, Jud. Alba

Nr. Crt	Nr cadastral Nr. topografic	Suprafața* (mp)	Observații / Referințe
A1		909	Sector cadastral:15 Teren neimprejmuit;

**B. Partea II. Proprietari și acte**

Inscrieri privitoare la dreptul de proprietate și alte drepturi reale		Referințe
<b>1 / 01/01/2024</b>		
Act Normativ nr. 7, din 13/03/1996 emis de PARLAMENT;		
B1	Inscrierea provizorie, drept de PROPRIETATE, dobandit prin Lege, cota actuala 1/1	A1
	1) UAT MIRĂSLĂU, CIF:9999999999999	
	OBSERVATII: PROPRIETAR NEIDENTIFICAT	

**C. Partea III. SARCINI .**

Inscrieri privind dezmembramintele dreptului de proprietate, drepturi reale de garanție și sarcini	Referințe
NU SUNT	

## Anexa Nr. 1 La Partea I

## Teren

Nr cadastral	Suprafața (mp)*	Observații / Referințe
	909	

\* Suprafața este determinată în planul de proiecție Stereo 70.

## DETALII LINIARE IMOBIL



## Date referitoare la teren

Crt	Categorie folosință	Intra vilan	Suprafața (mp)	Tarla	Parcelă	Nr. topo	Observații / Referințe
1	arabil	DA	909	-	-	-	

## Lungime Segmente

1) Valorile lungimilor segmentelor sunt obținute din proiecție în plan.

Punct început	X / Y	Punct sfârșit	X / Y	Lungime segment (** (m)
1	398.421,429 545.098,813	2	398.420,962 545.089,002	9.821
2	398.420,962 545.089,002	3	398.419,496 545.058,181	30.856
3	398.419,496 545.058,181	4	398.429,604 545.059,789	10.235
4	398.429,604 545.059,789	5	398.443,372 545.060,082	13.771
5	398.443,372 545.060,082	6	398.444,179 545.098,324	38.251



Punct început	X / Y	Punct sfârșit	X / Y	Lungime segment (** (m)
6	398.444,179 545.098,324	1	398.421,429 545.098,813	22.756

\*\* Lungimile segmentelor sunt determinate în planul de proiecție Stereo 70 și sunt rotunjite la 1 milimetru.

\*\*\* Distanța dintre puncte este formată din segmente cumulate ce sunt mai mici decât valoarea 1 milimetru.



**DATE DESPRE IMOBILUL NR. 8357**

Oficiul de Cadastru și Publicitate Imobiliară ALBA  
Biroul de Cadastru și Publicitate Imobiliară Aiud

**A. Partea I. Descrierea imobilului**

TEREN Intravilan

Adresa: Loc. Cicau, Jud. Alba

Nr. Crt	Nr cadastral Nr. topografic	Suprafața* (mp)	Observații / Referințe
A1		3.222	Sector cadastral:15 Teren neimprejmuit;

**B. Partea II. Proprietari și acte**

Inscrieri privitoare la dreptul de proprietate și alte drepturi reale		Referințe
<b>1 / 01/01/2024</b>		
Act Normativ nr. 7, din 13/03/1996 emis de PARLAMENT;		
B1	Inscrierea provizorie, drept de PROPRIETATE, dobandit prin Lege, cota actuala 1/1	A1
	1) UAT MIRĂSLĂU, CIF:9999999999999	
	OBSERVATII: PROPRIETAR NEIDENTIFICAT	

**C. Partea III. SARCINI .**

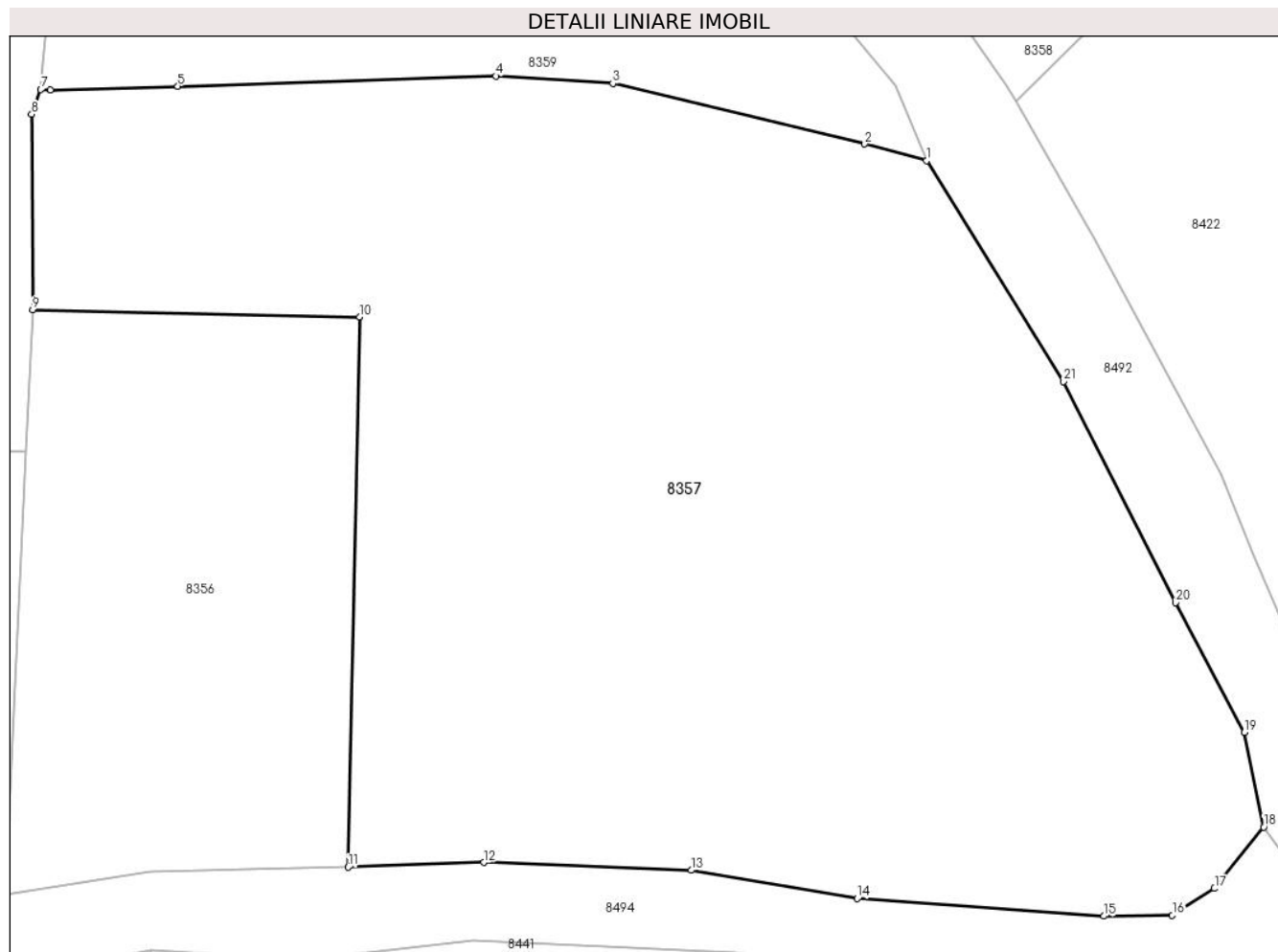
Inscrieri privind dezmembramintele dreptului de proprietate, drepturi reale de garanție și sarcini	Referințe
NU SUNT	

## Anexa Nr. 1 La Partea I

## Teren

Nr cadastral	Suprafața (mp)*	Observații / Referințe
	3.222	

\* Suprafața este determinată în planul de proiecție Stereo 70.



## Date referitoare la teren

Crt	Categorie folosință	Intravilan	Suprafața (mp)	Tarla	Parcelă	Nr. topo	Observații / Referințe
1	arabil	DA	3.222	-	-	-	

## Lungime Segmente

1) Valorile lungimilor segmentelor sunt obținute din proiecție în plan.

Punct început	X / Y	Punct sfârșit	X / Y	Lungime segment (** (m)
1	398.483,596 545.109,181	2	398.479,286 545.110,336	4.462
3	398.461,767 545.114,537	4	398.453,639 545.115,057	8.145
5	398.431,514 545.114,343	6	398.422,665 545.114,089	8.853
7	398.421,984 545.114,117	8	398.421,349 545.112,404	1.827
9	398.421,429 545.098,813	10	398.444,179 545.098,324	22.756

Punct început	X / Y	Punct sfârșit	X / Y	Lungime segment (** (m)
2	398.479,286 545.110,336	3	398.461,767 545.114,537	18.016
4	398.453,639 545.115,057	5	398.431,514 545.114,343	22.137
6	398.422,665 545.114,089	7	398.421,984 545.114,117	0.681
8	398.421,349 545.112,404	9	398.421,429 545.098,813	13.591
10	398.444,179 545.098,324	11	398.443,372 545.060,082	38.251

Punct început	X / Y	Punct sfârșit	X / Y	Lungime segment (** (m)
11	398.443,372 545.060,082	12	398.452,793 545.060,412	9.427
13	398.467,22 545.059,865	14	398.478,76 545.057,903	11.706
15	398.495,907 545.056,675	16	398.500,675 545.056,734	4.768
17	398.503,613 545.058,596	18	398.507,032 545.062,87	5.473
19	398.505,675 545.069,452	20	398.500,888 545.078,454	10.196
21	398.493,088 545.093,835	1	398.483,596 545.109,181	18.044

Punct început	X / Y	Punct sfârșit	X / Y	Lungime segment (** (m)
12	398.452,793 545.060,412	13	398.467,22 545.059,865	14.437
14	398.478,76 545.057,903	15	398.495,907 545.056,675	17.191
16	398.500,675 545.056,734	17	398.503,613 545.058,596	3.478
18	398.507,032 545.062,87	19	398.505,675 545.069,452	6.72
20	398.500,888 545.078,454	21	398.493,088 545.093,835	17.246

\*\* Lungimile segmentelor sunt determinate în planul de proiecție Stereo 70 și sunt rotunjite la 1 milimetru.

\*\*\* Distanța dintre puncte este formată din segmente cumulate ce sunt mai mici decât valoarea 1 milimetru.



**DATE DESPRE IMOBILUL NR. 8358**

Oficiul de Cadastru și Publicitate Imobiliară ALBA  
Biroul de Cadastru și Publicitate Imobiliară Aiud

**A. Partea I. Descrierea imobilului**

TEREN Intravilan

Adresa: Loc. Cicau, Jud. Alba

Nr. Crt	Nr cadastral Nr. topografic	Suprafața* (mp)	Observații / Referințe
A1		1.188	Sector cadastral:15 Teren neimprejmuit;

**B. Partea II. Proprietari și acte**

Inscrieri privitoare la dreptul de proprietate și alte drepturi reale		Referințe
<b>1 / 01/01/2024</b>		
Act Normativ nr. 7, din 13/03/1996 emis de PARLAMENT;		
B1	Inscrierea provizorie, drept de PROPRIETATE, dobandit prin Lege, cota actuala 1/1	A1
	1) UAT MIRĂSLĂU, CIF:9999999999999	
	OBSERVATII: PROPRIETAR NEIDENTIFICAT	

**C. Partea III. SARCINI .**

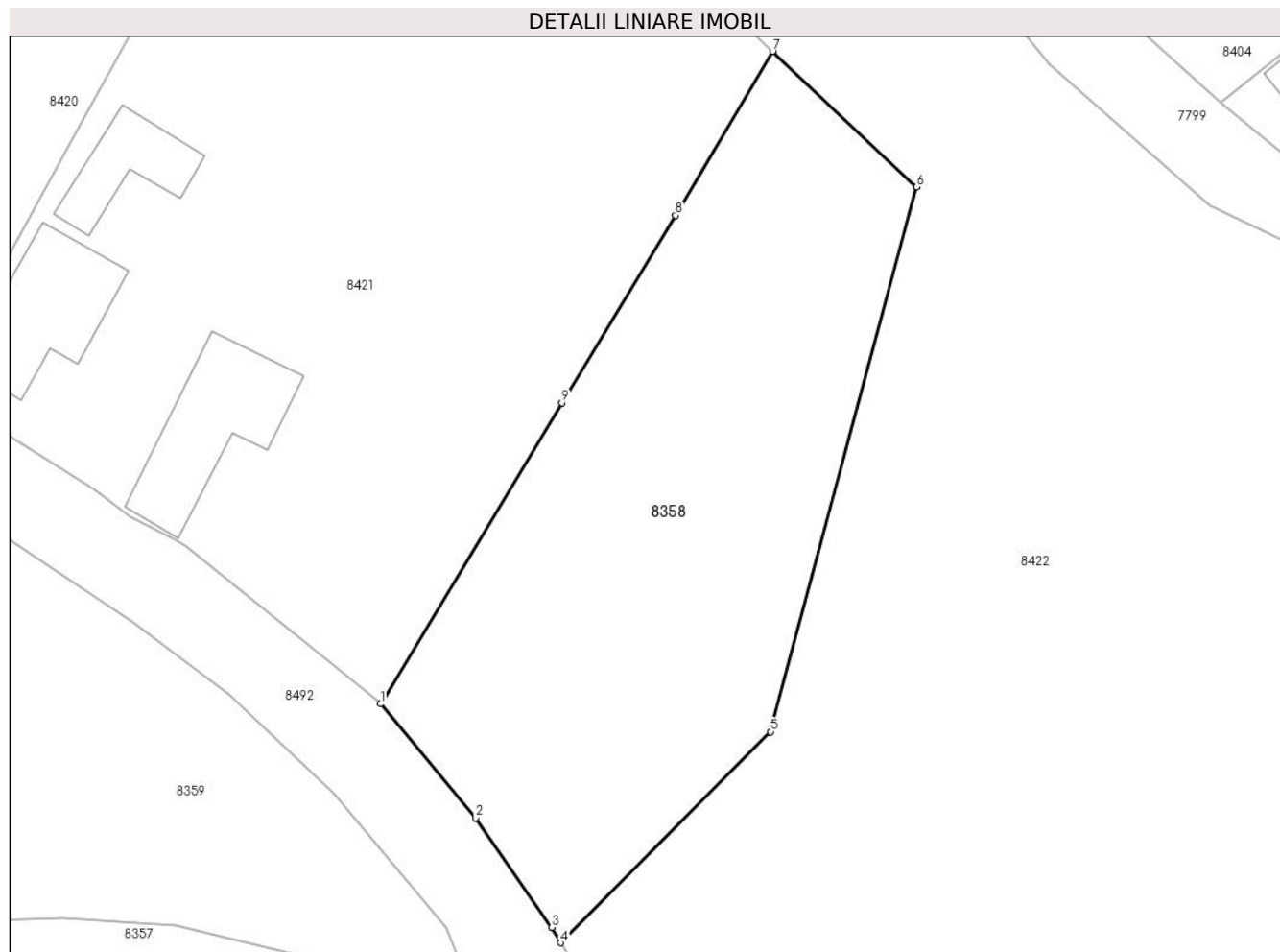
Inscrieri privind dezmembramintele dreptului de proprietate, drepturi reale de garanție și sarcini	Referințe
NU SUNT	

## Anexa Nr. 1 La Partea I

## Teren

Nr cadastral	Suprafața (mp)*	Observații / Referințe
	1.188	

\* Suprafața este determinată în planul de proiecție Stereo 70.



## Date referitoare la teren

Crt	Categorie folosință	Intravilan	Suprafața (mp)	Tarla	Parcelă	Nr. topo	Observații / Referințe
1	arabil	DA	1.188	-	-	-	

## Lungime Segmente

1) Valorile lungimilor segmentelor sunt obținute din proiecție în plan.

Punct început	X / Y	Punct sfârșit	X / Y	Lungime segment (** (m)
1	398.476,708 545.130,634	2	398.483,608 545.122,344	10.786
2	398.483,608 545.122,344	3	398.489,179 545.114,392	9.709
3	398.489,179 545.114,392	4	398.489,821 545.113,268	1.294
4	398.489,821 545.113,268	5	398.505,103 545.128,607	21.652
5	398.505,103 545.128,607	6	398.515,75 545.168,23	41.029



Punct început	X / Y	Punct sfârșit	X / Y	Lungime segment (** (m)
6	398.515,75 545.168,23	7	398.505,249 545.178,086	14.402
7	398.505,249 545.178,086	8	398.498,186 545.166,152	13.867
8	398.498,186 545.166,152	9	398.489,905 545.152,523	15.948
9	398.489,905 545.152,523	1	398.476,708 545.130,634	25.56

\*\* Lungimile segmentelor sunt determinate în planul de proiecție Stereo 70 și sunt rotunjite la 1 milimetru.

\*\*\* Distanța dintre puncte este formată din segmente cumulate ce sunt mai mici decât valoarea 1 milimetru.



**DATE DESPRE IMOBILUL NR. 8359**

Oficiul de Cadastru și Publicitate Imobiliară ALBA  
Biroul de Cadastru și Publicitate Imobiliară Aiud

**A. Partea I. Descrierea imobilului**

TEREN Intravilan

Adresa: Loc. Cicau, Jud. Alba

Nr. Crt	Nr cadastral Nr. topografic	Suprafața* (mp)	Observații / Referințe
A1		1.359	Sector cadastral:15 Teren neimprejmuit;

**B. Partea II. Proprietari și acte**

Inscrieri privitoare la dreptul de proprietate și alte drepturi reale		Referințe
<b>1 / 01/01/2024</b>		
Act Normativ nr. 7, din 13/03/1996 emis de PARLAMENT;		
B1	Inscrierea provizorie, drept de PROPRIETATE, dobandit prin Lege, cota actuala 1/1	A1
	1) UAT MIRĂSLĂU, CIF:9999999999999	
	OBSERVATII: PROPRIETAR NEIDENTIFICAT	

**C. Partea III. SARCINI .**

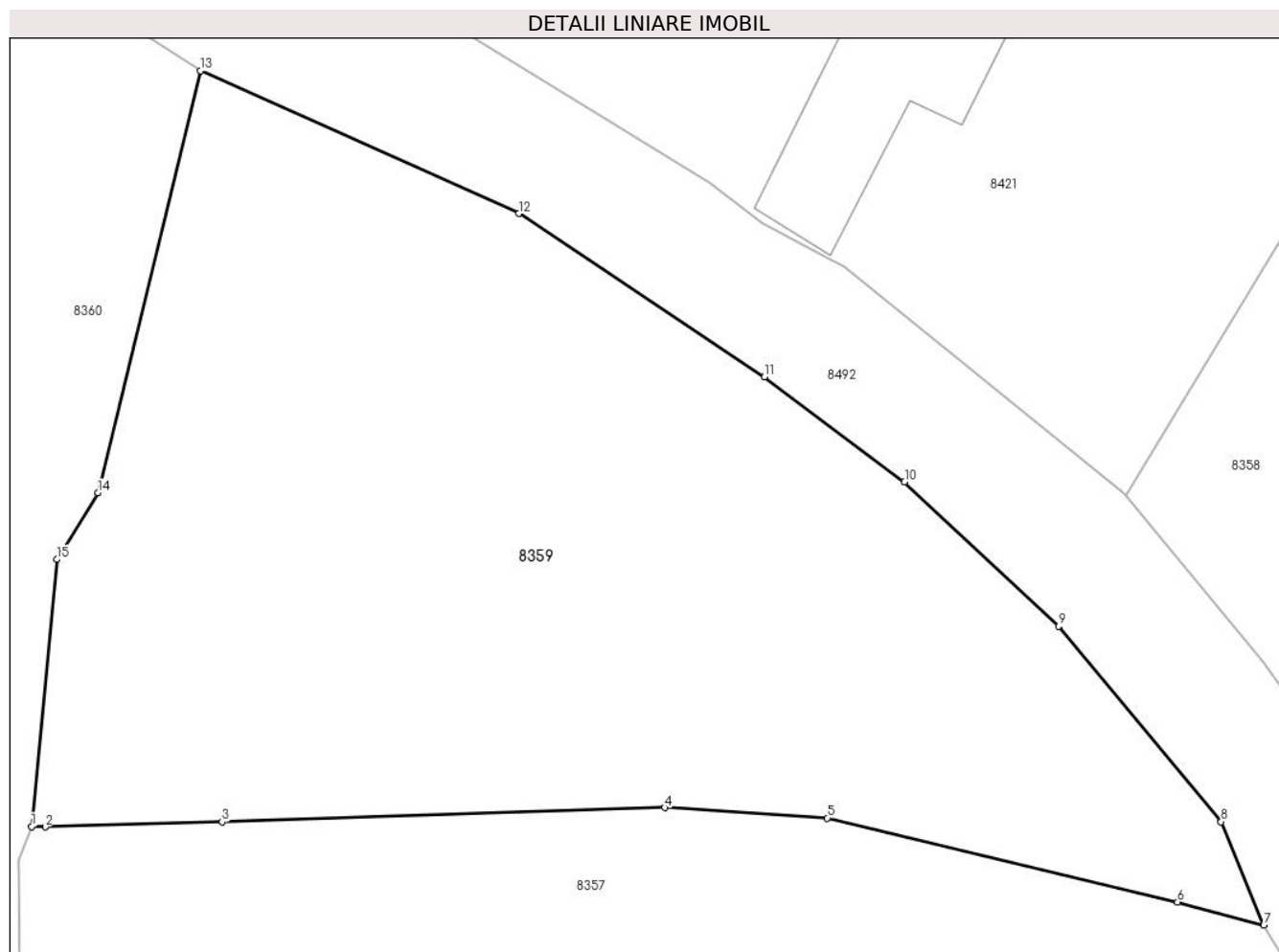
Inscrieri privind dezmembramintele dreptului de proprietate, drepturi reale de garanție și sarcini	Referințe
NU SUNT	

## Anexa Nr. 1 La Partea I

## Teren

Nr cadastral	Suprafața (mp)*	Observații / Referințe
	1.359	

\* Suprafața este determinată în planul de proiecție Stereo 70.



## Date referitoare la teren

Crt	Categorie folosință	Intravilan	Suprafața (mp)	Tarla	Parcelă	Nr. topo	Observații / Referințe
1	arabil	DA	1.359	-	-	-	

## Lungime Segmente

1) Valorile lungimilor segmentelor sunt obținute din proiecție în plan.

Punct început	X / Y	Punct sfârșit	X / Y	Lungime segment (** (m)
1	398.421,984 545.114,117	2	398.422,665 545.114,089	0.681
2	398.422,665 545.114,089	3	398.431,514 545.114,343	8.853
3	398.431,514 545.114,343	4	398.453,639 545.115,057	22.137
4	398.453,639 545.115,057	5	398.461,767 545.114,537	8.145
5	398.461,767 545.114,537	6	398.479,286 545.110,336	18.016

Punct început	X / Y	Punct sfârșit	X / Y	Lungime segment (** (m)
6	398.479,286 545.110,336	7	398.483,596 545.109,181	4.462
7	398.483,596 545.109,181	8	398.481,466 545.114,358	5.598
8	398.481,466 545.114,358	9	398.473,35 545.124,126	12.7
9	398.473,35 545.124,126	10	398.465,635 545.131,331	10.556
10	398.465,635 545.131,331	11	398.458,63 545.136,585	8.756
11	398.458,63 545.136,585	12	398.446,339 545.144,741	14.751
12	398.446,339 545.144,741	13	398.430,426 545.151,878	17.44
13	398.430,426 545.151,878	14	398.425,305 545.130,799	21.692
14	398.425,305 545.130,799	15	398.423,242 545.127,458	3.927
15	398.423,242 545.127,458	1	398.421,984 545.114,117	13.4

\*\* Lungimile segmentelor sunt determinate în planul de proiecție Stereo 70 și sunt rotunjite la 1 milimetru.

\*\*\* Distanța dintre puncte este formată din segmente cumulate ce sunt mai mici decât valoarea 1 milimetru.



**DATE DESPRE IMOBILUL NR. 8360**

Oficiul de Cadastru și Publicitate Imobiliară ALBA  
Biroul de Cadastru și Publicitate Imobiliară Aiud

**A. Partea I. Descrierea imobilului**

TEREN Intravilan

Adresa: Loc. Cicau, Nr. 69, Jud. Alba

Nr. Crt	Nr cadastral Nr. topografic	Suprafața* (mp)	Observații / Referințe
A1		3.421	Sector cadastral:15 Teren neimprejmuit;

**B. Partea II. Proprietari și acte**

Inscrieri privitoare la dreptul de proprietate și alte drepturi reale		Referințe
<b>1 / 01/01/2024</b>		
Act Normativ nr. 7, din 13/03/1996 emis de PARLAMENT;		
B1	Inscrierea provizorie, drept de PROPRIETATE, dobandit prin Lege, cota actuala 1/1	A1
	1) UAT MIRĂSLĂU, CIF:9999999999999	
	OBSERVATII: PROPRIETAR NEIDENTIFICAT	

**C. Partea III. SARCINI .**

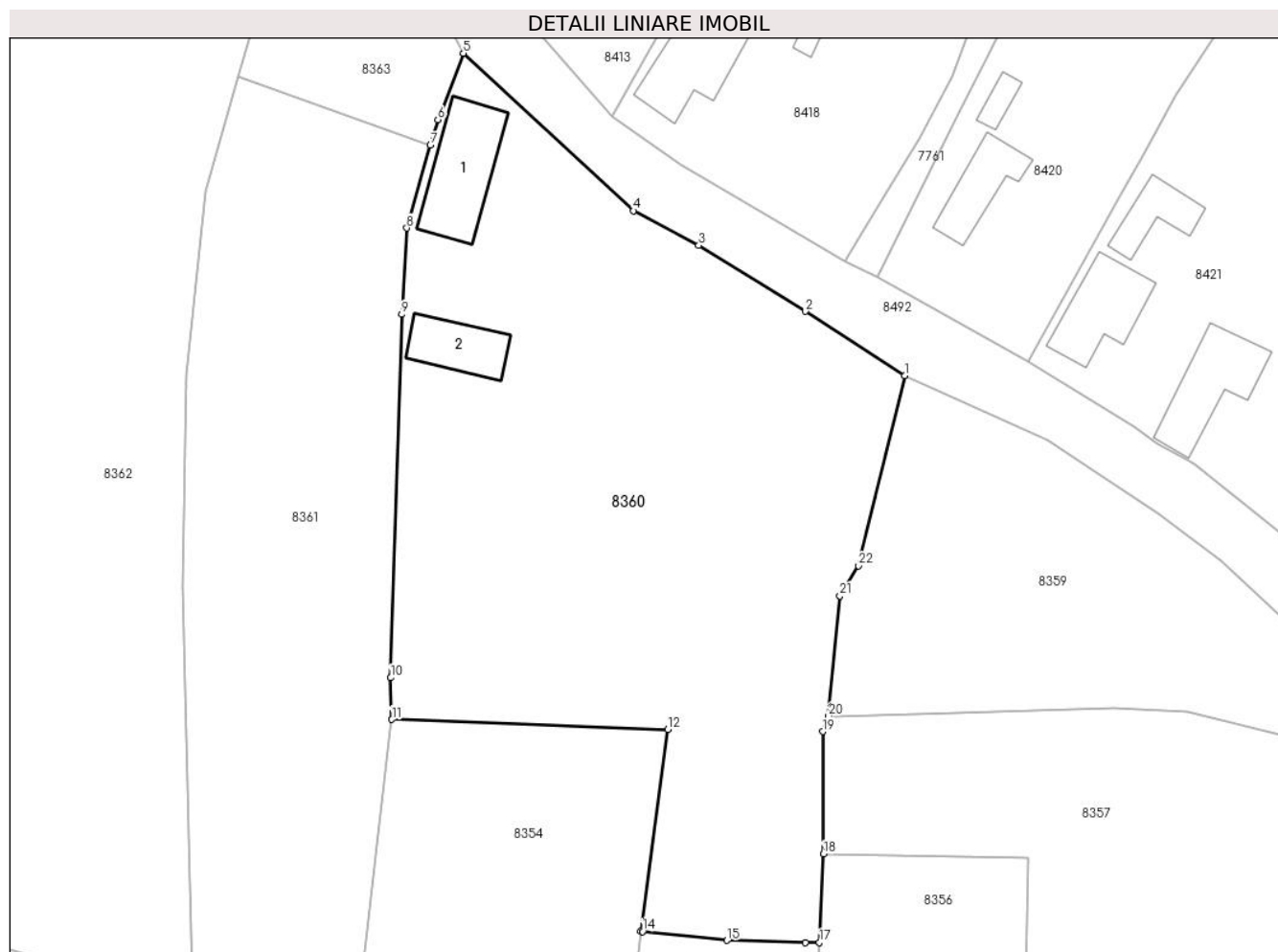
Inscrieri privind dezmembramintele dreptului de proprietate, drepturi reale de garanție și sarcini	Referințe
NU SUNT	

## Anexa Nr. 1 La Partea I

## Teren

Nr cadastral	Suprafața (mp)*	Observații / Referințe
	3.421	

\* Suprafața este determinată în planul de proiecție Stereo 70.



## Date referitoare la teren

Crt	Categorie folosință	Intravilan	Suprafața (mp)	Tarla	Parcelă	Nr. topo	Observații / Referințe
1	arabil	DA	3.000	-	-	-	
2	curți construcții	DA	421	-	-	-	

## Date referitoare la construcții

Crt	Număr	Destinație construcție	Supraf. (mp)	Situație juridică	Observații / Referințe
A1.1		construcții de locuințe	98	Fara acte	Nr. niveluri:1; S. construita la sol:98 mp; S. construita desfasurata:98 mp; LOCUINTA
A1.2		construcții anexa	57	Fara acte	Nr. niveluri:1; S. construita la sol:57 mp; S. construita desfasurata:57 mp; ANEXA

## Lungime Segmente

1) Valorile lungimilor segmentelor sunt obținute din proiecție în plan.

Punct început	X / Y	Punct sfârșit	X / Y	Lungime segment (** (m)
1	398.430,426 545.151,878	2	398.419,424 545.159,029	13.122
3	398.407,582 545.166,339	4	398.400,325 545.170,168	8.205

Punct început	X / Y	Punct sfârșit	X / Y	Lungime segment (** (m)
2	398.419,424 545.159,029	3	398.407,582 545.166,339	13.917
4	398.400,325 545.170,168	5	398.381,449 545.187,658	25.733



Punct început	X / Y	Punct sfârșit	X / Y	Lungime segment (** (m)
5	398.381,449 545.187,658	6	398.378,609 545.180,286	7.9
7	398.377,792 545.177,437	8	398.375,159 545.168,26	9.547
9	398.374,586 545.158,688	10	398.373,371 545.118,356	40.35
11	398.373,5 545.113,747	12	398.404,113 545.112,647	30.633
13	398.401,13 545.090,223	14	398.401,316 545.090,202	0.188
15	398.410,702 545.089,227	16	398.419,424 545.088,964	8.726
17	398.420,962 545.089,002	18	398.421,429 545.098,813	9.821
19	398.421,349 545.112,404	20	398.421,984 545.114,117	1.827
21	398.423,242 545.127,458	22	398.425,305 545.130,799	3.927

Punct început	X / Y	Punct sfârșit	X / Y	Lungime segment (** (m)
6	398.378,609 545.180,286	7	398.377,792 545.177,437	2.963
8	398.375,159 545.168,26	9	398.374,586 545.158,688	9.59
10	398.373,371 545.118,356	11	398.373,5 545.113,747	4.611
12	398.404,113 545.112,647	13	398.401,13 545.090,223	22.621
14	398.401,316 545.090,202	15	398.410,702 545.089,227	9.437
16	398.419,424 545.088,964	17	398.420,962 545.089,002	1.539
18	398.421,429 545.098,813	19	398.421,349 545.112,404	13.591
20	398.421,984 545.114,117	21	398.423,242 545.127,458	13.4
22	398.425,305 545.130,799	1	398.430,426 545.151,878	21.692

\*\* Lungimile segmentelor sunt determinate în planul de proiecție Stereo 70 și sunt rotunjite la 1 milimetru.

\*\*\* Distanța dintre puncte este formată din segmente cumulate ce sunt mai mici decât valoarea 1 milimetru.



**DATE DESPRE IMOBILUL NR. 8361**

Oficiul de Cadastru și Publicitate Imobiliară ALBA  
Biroul de Cadastru și Publicitate Imobiliară Aiud

**A. Partea I. Descrierea imobilului**

TEREN Intravilan

Adresa: Loc. Cicau, Jud. Alba

Nr. Crt	Nr cadastral Nr. topografic	Suprafața* (mp)	Observații / Referințe
A1		2.226	Sector cadastral:15 Teren neimprejmit;

**B. Partea II. Proprietari și acte**

Inscrieri privitoare la dreptul de proprietate și alte drepturi reale		Referințe
<b>1 / 01/01/2024</b>		
Act Normativ nr. 7, din 13/03/1996 emis de PARLAMENT;		
B1	Inscrierea provizorie, drept de PROPRIETATE, dobandit prin Lege, cota actuala 1/1	A1
	1) UAT MIRĂSLĂU, CIF:9999999999999	
	OBSERVATII: PROPRIETAR NEIDENTIFICAT	

**C. Partea III. SARCINI .**

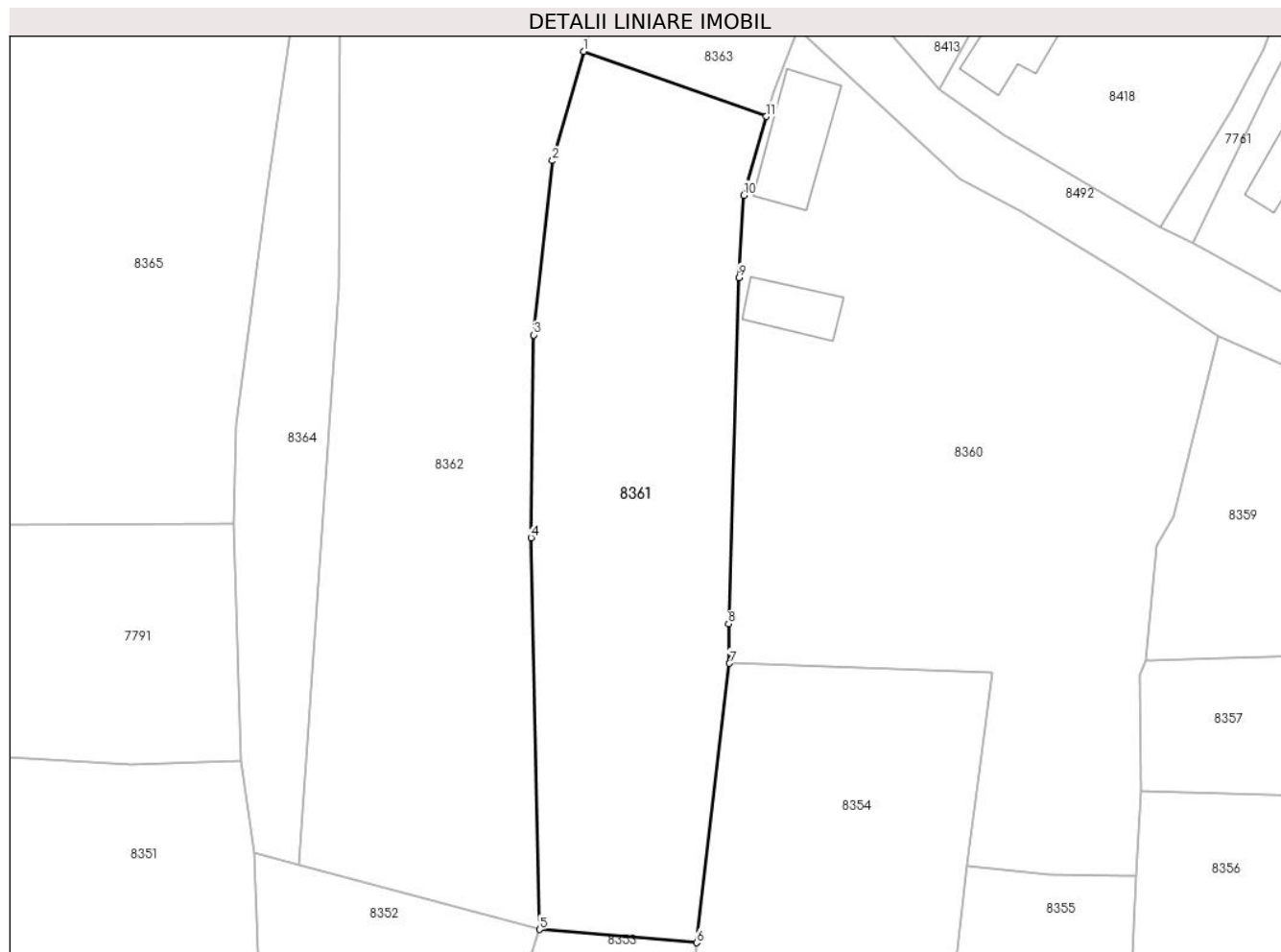
Inscrieri privind dezmembramintele dreptului de proprietate, drepturi reale de garanție și sarcini	Referințe
NU SUNT	

## Anexa Nr. 1 La Partea I

## Teren

Nr cadastral	Suprafața (mp)*	Observații / Referințe
	2.226	

\* Suprafața este determinată în planul de proiecție Stereo 70.



## Date referitoare la teren

Crt	Categorie folosință	Intravilan	Suprafața (mp)	Tarla	Parcelă	Nr. topo	Observații / Referințe
1	arabil	DA	2.226	-	-	-	

## Lungime Segmente

1) Valorile lungimilor segmentelor sunt obținute din proiecție în plan.

Punct început	X / Y	Punct sfârșit	X / Y	Lungime segment (** (m)
1	398.356,494 545.185,012	2	398.352,854 545.172,289	13.234
2	398.352,854 545.172,289	3	398.350,683 545.151,992	20.413
3	398.350,683 545.151,992	4	398.350,336 545.128,385	23.61
4	398.350,336 545.128,385	5	398.351,34 545.082,754	45.642
5	398.351,34 545.082,754	6	398.369,667 545.081,222	18.391

Punct început	X / Y	Punct sfârșit	X / Y	Lungime segment (** (m)
6	398.369,667 545.081,222	7	398.373,5 545.113,747	32.75
7	398.373,5 545.113,747	8	398.373,371 545.118,356	4.611
8	398.373,371 545.118,356	9	398.374,586 545.158,688	40.35
9	398.374,586 545.158,688	10	398.375,159 545.168,26	9.59
10	398.375,159 545.168,26	11	398.377,792 545.177,437	9.547
11	398.377,792 545.177,437	1	398.356,494 545.185,012	22.605

\*\* Lungimile segmentelor sunt determinate în planul de proiecție Stereo 70 și sunt rotunjite la 1 milimetru.

\*\*\* Distanța dintre puncte este formată din segmente cumulate ce sunt mai mici decât valoarea 1 milimetru.



**DATE DESPRE IMOBILUL NR. 8362**

Oficiul de Cadastru și Publicitate Imobiliară ALBA  
Biroul de Cadastru și Publicitate Imobiliară Aiud

**A. Partea I. Descrierea imobilului**

TEREN Intravilan

Adresa: Loc. Cicau, Jud. Alba

Nr. Crt	Nr cadastral Nr. topografic	Suprafața* (mp)	Observații / Referințe
A1		3.421	Sector cadastral:15 Teren neimprejmuit;

**B. Partea II. Proprietari și acte**

Inscrieri privitoare la dreptul de proprietate și alte drepturi reale		Referințe
<b>1 / 01/01/2024</b>		
Act Normativ nr. 7, din 13/03/1996 emis de PARLAMENT;		
B1	Inscrierea provizorie, drept de PROPRIETATE, dobandit prin Lege, cota actuala 1/1	A1
	1) UAT MIRĂSLĂU, CIF:9999999999999	
	OBSERVATII: PROPRIETAR NEIDENTIFICAT	

**C. Partea III. SARCINI .**

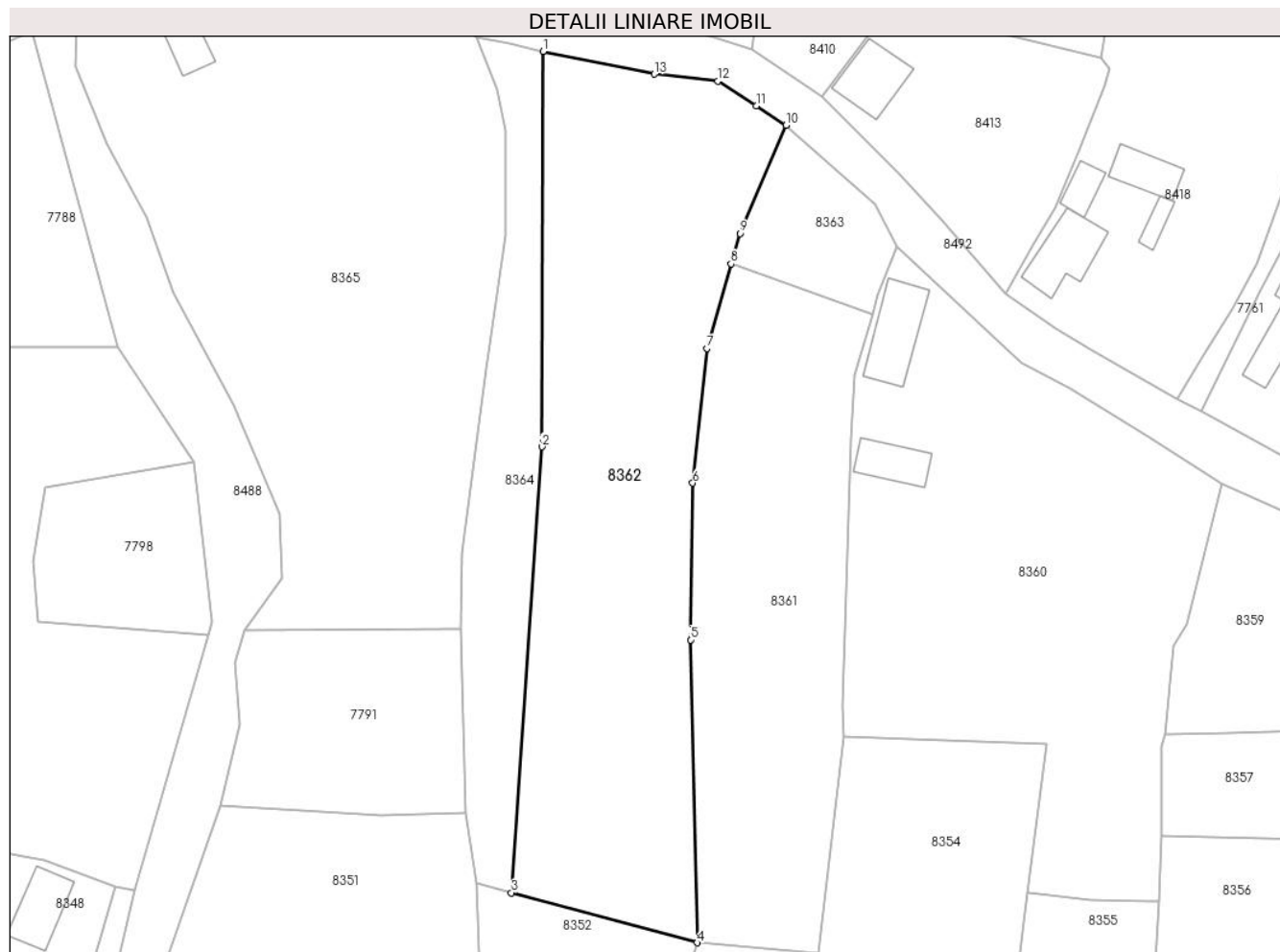
Inscrieri privind dezmembramintele dreptului de proprietate, drepturi reale de garanție și sarcini	Referințe
NU SUNT	

## Anexa Nr. 1 La Partea I

## Teren

Nr cadastral	Suprafața (mp)*	Observații / Referințe
	3.421	

\* Suprafața este determinată în planul de proiecție Stereo 70.



## Date referitoare la teren

Crt	Categorie folosință	Intravilan	Suprafața (mp)	Tarla	Parcelă	Nr. topo	Observații / Referințe
1	arabil	DA	3.421	-	-	-	

## Lungime Segmente

1) Valorile lungimilor segmentelor sunt obținute din proiecție în plan.

Punct început	X / Y	Punct sfârșit	X / Y	Lungime segment (** (m)
1	398.328,118 545.217,035	2	398.327,946 545.157,471	59.564
2	398.327,946 545.157,471	3	398.323,319 545.090,276	67.354
3	398.323,319 545.090,276	4	398.351,34 545.082,754	29.013
4	398.351,34 545.082,754	5	398.350,336 545.128,385	45.642
5	398.350,336 545.128,385	6	398.350,683 545.151,992	23.61



Punct început	X / Y	Punct sfârșit	X / Y	Lungime segment (** (m)
6	398.350,683 545.151,992	7	398.352,854 545.172,289	20.413
7	398.352,854 545.172,289	8	398.356,494 545.185,012	13.234
8	398.356,494 545.185,012	9	398.357,812 545.189,617	4.79
9	398.357,812 545.189,617	10	398.364,769 545.205,932	17.736
10	398.364,769 545.205,932	11	398.360,269 545.208,85	5.363
11	398.360,269 545.208,85	12	398.354,484 545.212,537	6.86
12	398.354,484 545.212,537	13	398.344,868 545.213,609	9.676
13	398.344,868 545.213,609	1	398.328,118 545.217,035	17.097

\*\* Lungimile segmentelor sunt determinate în planul de proiecție Stereo 70 și sunt rotunjite la 1 milimetru.

\*\*\* Distanța dintre puncte este formată din segmente cumulate ce sunt mai mici decât valoarea 1 milimetru.



**DATE DESPRE IMOBILUL NR. 8363**

Oficiul de Cadastru și Publicitate Imobiliară ALBA  
Biroul de Cadastru și Publicitate Imobiliară Aiud

**A. Partea I. Descrierea imobilului**

TEREN Intravilan

Adresa: Loc. Cicau, Jud. Alba

Nr. Crt	Nr cadastral Nr. topografic	Suprafața* (mp)	Observații / Referințe
A1		400	Sector cadastral:15 Teren neimprejmuit;

**B. Partea II. Proprietari și acte**

Inscrieri privitoare la dreptul de proprietate și alte drepturi reale		Referințe
<b>1 / 01/01/2024</b>		
Act Administrativ nr. 14113/1374, din 25/07/2007 emis de CJPSDDPAT ALBA;		
B1	Intabulare, drept de PROPRIETATE, dobandit prin Reconstituire, cota actuala 1/1 1) POPA C VASILE	A1

**C. Partea III. SARCINI .**

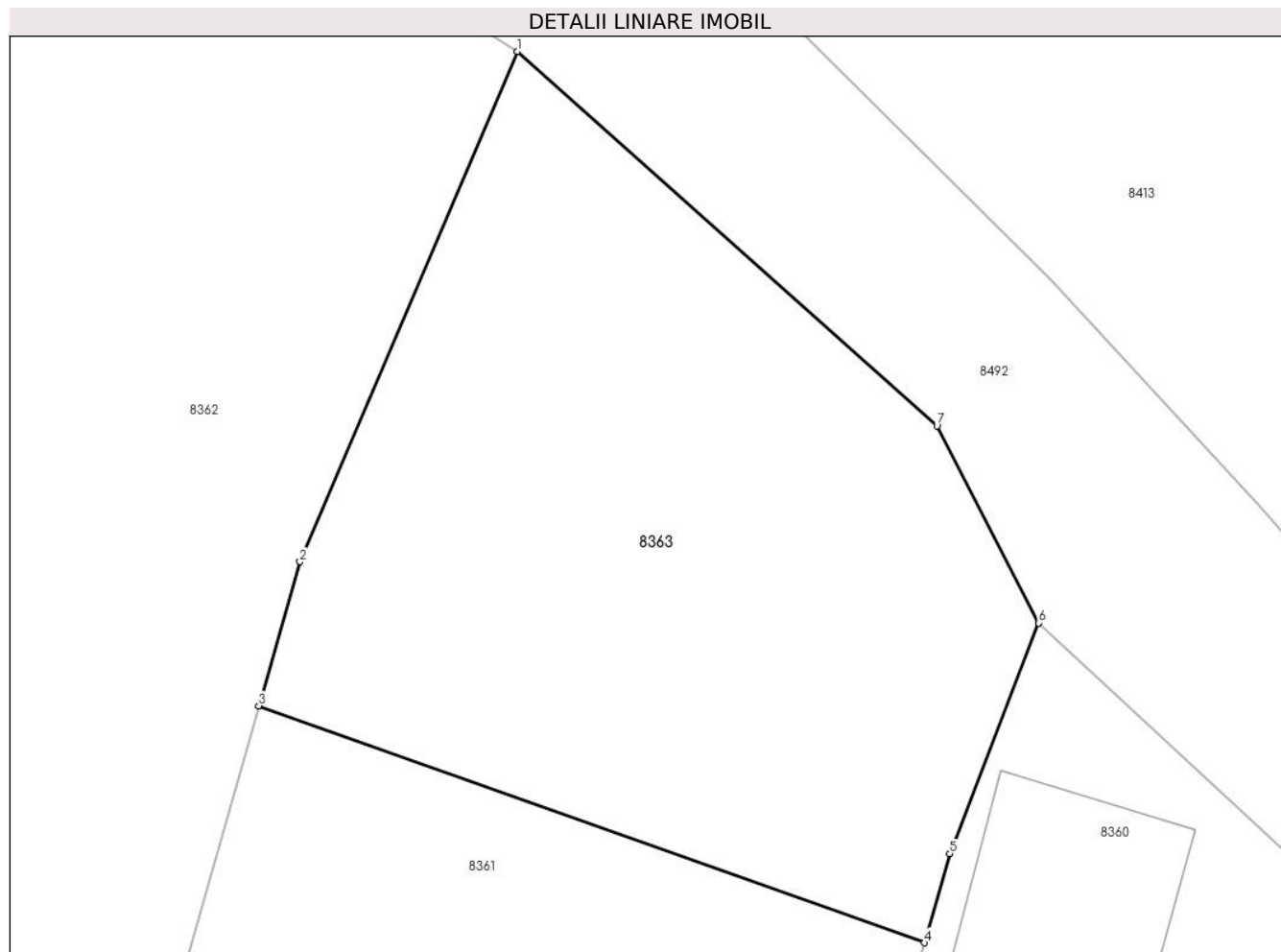
Inscrieri privind dezmembramintele dreptului de proprietate, drepturi reale de garanție și sarcini	Referințe
NU SUNT	

## Anexa Nr. 1 La Partea I

## Teren

Nr cadastral	Suprafața (mp)*	Observații / Referințe
	400	

\* Suprafața este determinată în planul de proiecție Stereo 70.



## Date referitoare la teren

Crt	Categorie folosință	Intravilan	Suprafața (mp)	Tarla	Parcelă	Nr. topo	Observații / Referințe
1	arabil	DA	400	-	213	-	

## Lungime Segmente

1) Valorile lungimilor segmentelor sunt obținute din proiecție în plan.

Punct început	X / Y	Punct sfârșit	X / Y	Lungime segment (** (m)
1	398.364,769 545.205,932	2	398.357,812 545.189,617	17.736
2	398.357,812 545.189,617	3	398.356,494 545.185,012	4.79
3	398.356,494 545.185,012	4	398.377,792 545.177,437	22.605
4	398.377,792 545.177,437	5	398.378,609 545.180,286	2.963
5	398.378,609 545.180,286	6	398.381,449 545.187,658	7.9

Punct început	X / Y	Punct sfârșit	X / Y	Lungime segment (** (m)
6	398.381,449 545.187,658	7	398.378,196 545.193,963	7.095
7	398.378,196 545.193,963	1	398.364,769 545.205,932	17.987

\*\* Lungimile segmentelor sunt determinate în planul de proiecție Stereo 70 și sunt rotunjite la 1 milimetru.

\*\*\* Distanța dintre puncte este formată din segmente cumulate ce sunt mai mici decât valoarea 1 milimetru.



**DATE DESPRE IMOBILUL NR. 8364**

Oficiul de Cadastru și Publicitate Imobiliară ALBA  
Biroul de Cadastru și Publicitate Imobiliară Aiud

**A. Partea I. Descrierea imobilului**

TEREN Intravilan

Adresa: Loc. Cicau, Jud. Alba

Nr. Crt	Nr cadastral Nr. topografic	Suprafața* (mp)	Observații / Referințe
A1		1.042	Sector cadastral:15 Teren neimprejmuit;

**B. Partea II. Proprietari și acte**

Inscrieri privitoare la dreptul de proprietate și alte drepturi reale		Referințe
<b>1 / 01/01/2024</b>		
Act Normativ nr. 7, din 13/03/1996 emis de PARLAMENT;		
B1	Inscrierea provizorie, drept de PROPRIETATE, dobandit prin Lege, cota actuala 1/1	A1
	1) UAT MIRĂSLĂU, CIF:9999999999999	
	OBSERVATII: PROPRIETAR NEIDENTIFICAT	

**C. Partea III. SARCINI .**

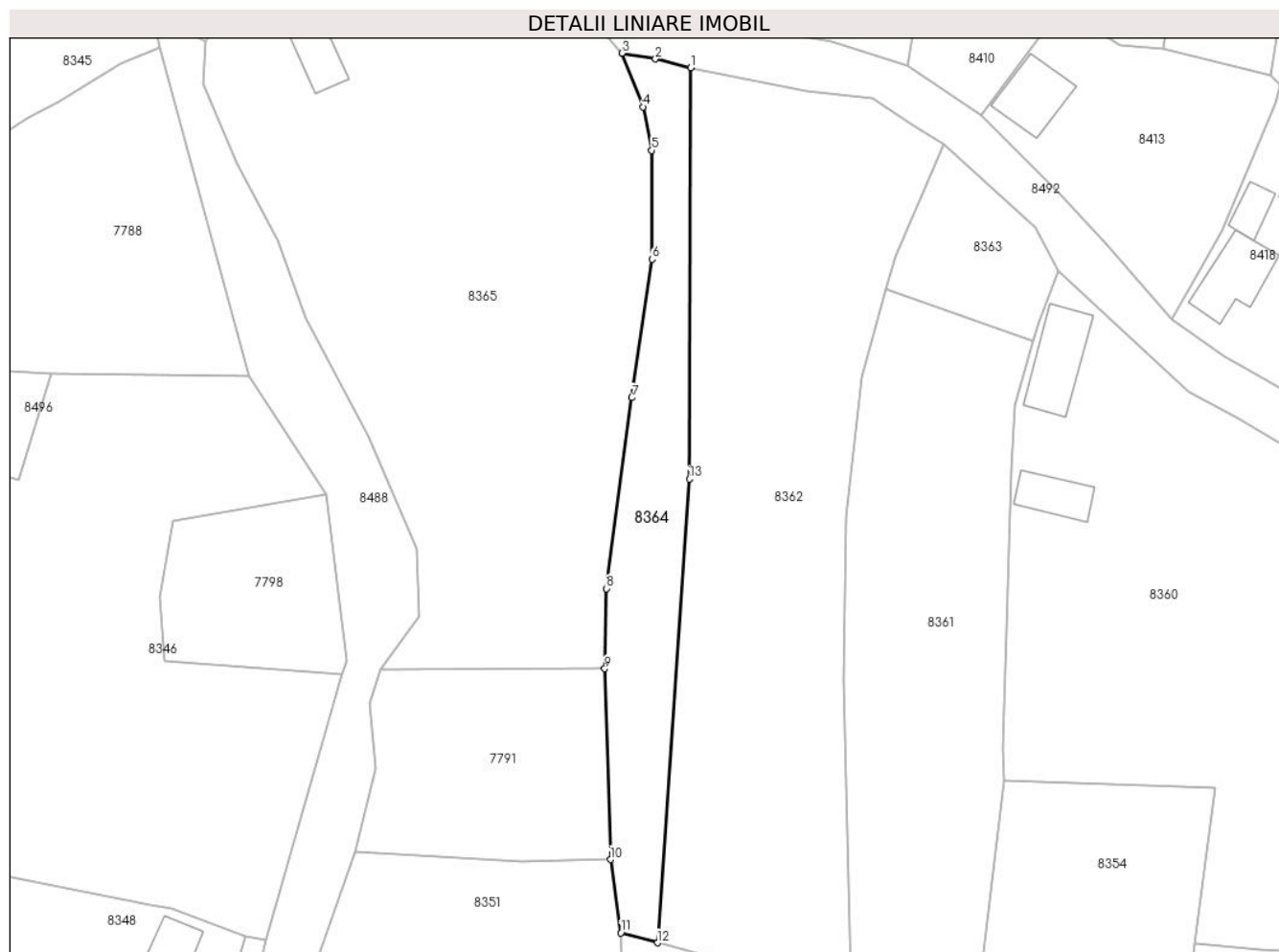
Inscrieri privind dezmembramintele dreptului de proprietate, drepturi reale de garanție și sarcini	Referințe
NU SUNT	

## Anexa Nr. 1 La Partea I

## Teren

Nr cadastral	Suprafața (mp)*	Observații / Referințe
	1.042	

\* Suprafața este determinată în planul de proiecție Stereo 70.



## Date referitoare la teren

Crt	Categorie folosință	Intravilan	Suprafața (mp)	Tarla	Parcelă	Nr. topo	Observații / Referințe
1	drum	DA	1.042	-	-	-	

## Lungime Segmente

1) Valorile lungimilor segmentelor sunt obținute din proiecție în plan.

Punct început	X / Y	Punct sfârșit	X / Y	Lungime segment (** (m)
1	398.328,118 545.217,035	2	398.323,028 545.218,316	5.249
2	398.323,028 545.218,316	3	398.318,162 545.219,152	4.937
3	398.318,162 545.219,152	4	398.321,2 545.211,383	8.342
4	398.321,2 545.211,383	5	398.322,483 545.205,077	6.435
5	398.322,483 545.205,077	6	398.322,526 545.189,307	15.771



Punct început	X / Y	Punct sfârșit	X / Y	Lungime segment (** (m)
6	398.322,526 545.189,307	7	398.319,585 545.169,236	20.285
7	398.319,585 545.169,236	8	398.315,934 545.141,586	27.89
8	398.315,934 545.141,586	9	398.315,677 545.129,964	11.625
9	398.315,677 545.129,964	10	398.316,502 545.102,338	27.638
10	398.316,502 545.102,338	11	398.318,017 545.091,699	10.746
11	398.318,017 545.091,699	12	398.323,319 545.090,276	5.49
12	398.323,319 545.090,276	13	398.327,946 545.157,471	67.354
13	398.327,946 545.157,471	1	398.328,118 545.217,035	59.564

\*\* Lungimile segmentelor sunt determinate în planul de proiecție Stereo 70 și sunt rotunjite la 1 milimetru.

\*\*\* Distanța dintre puncte este formată din segmente cumulate ce sunt mai mici decât valoarea 1 milimetru.



**DATE DESPRE IMOBILUL NR. 8365**

Oficiul de Cadastru și Publicitate Imobiliară ALBA  
Biroul de Cadastru și Publicitate Imobiliară Aiud

**A. Partea I. Descrierea imobilului**

TEREN Intravilan

Adresa: Loc. Cicau, Nr. 61, Jud. Alba

Nr. Crt	Nr cadastral Nr. topografic	Suprafața* (mp)	Observații / Referințe
A1		4.854	Sector cadastral:15 Teren neimprejmuit;

**B. Partea II. Proprietari și acte**

Inscrieri privitoare la dreptul de proprietate și alte drepturi reale		Referințe
<b>1 / 01/01/2024</b>		
Act Normativ nr. 7, din 13/03/1996 emis de PARLAMENT;		
B1	Inscrierea provizorie, drept de PROPRIETATE, dobandit prin Lege, cota actuala 1/1	A1
	1) UAT MIRĂSLĂU, CIF:9999999999999	
	OBSERVATII: PROPRIETAR NEIDENTIFICAT	

**C. Partea III. SARCINI .**

Inscrieri privind dezmembramintele dreptului de proprietate, drepturi reale de garanție și sarcini	Referințe
NU SUNT	



Punct început	X / Y	Punct sfârșit	X / Y	Lungime segment (** (m)
5	398.281,4 545.163,723	6	398.288,44 545.147,304	17.864
7	398.288,686 545.137,636	8	398.283,159 545.129,869	9.533
9	398.315,677 545.129,964	10	398.315,934 545.141,586	11.625
11	398.319,585 545.169,236	12	398.322,526 545.189,307	20.285
13	398.322,483 545.205,077	14	398.321,2 545.211,383	6.435
15	398.318,162 545.219,152	16	398.311,695 545.226,887	10.082
17	398.302,43 545.235,386	18	398.294,725 545.242,016	10.165
19	398.292,798 545.242,945	20	398.290,806 545.242,99	1.993
21	398.288,978 545.242,642	22	398.278,134 545.237,058	12.197
23	398.270,094 545.232,39	24	398.264,543 545.229,025	6.491
25	398.259,27 545.223,457	26	398.257,801 545.220,907	2.943

Punct început	X / Y	Punct sfârșit	X / Y	Lungime segment (** (m)
6	398.288,44 545.147,304	7	398.288,686 545.137,636	9.671
8	398.283,159 545.129,869	9	398.315,677 545.129,964	32.518
10	398.315,934 545.141,586	11	398.319,585 545.169,236	27.89
12	398.322,526 545.189,307	13	398.322,483 545.205,077	15.771
14	398.321,2 545.211,383	15	398.318,162 545.219,152	8.342
16	398.311,695 545.226,887	17	398.302,43 545.235,386	12.573
18	398.294,725 545.242,016	19	398.292,798 545.242,945	2.139
20	398.290,806 545.242,99	21	398.288,978 545.242,642	1.861
22	398.278,134 545.237,058	23	398.270,094 545.232,39	9.297
24	398.264,543 545.229,025	25	398.259,27 545.223,457	7.669
26	398.257,801 545.220,907	1	398.257,52 545.214,719	6.194

\*\* Lungimile segmentelor sunt determinate în planul de proiecție Stereo 70 și sunt rotunjite la 1 milimetru.

\*\*\* Distanța dintre puncte este formată din segmente cumulate ce sunt mai mici decât valoarea 1 milimetru.



**DATE DESPRE IMOBILUL NR. 8366**

Oficiul de Cadastru și Publicitate Imobiliară ALBA  
Biroul de Cadastru și Publicitate Imobiliară Aiud

**A. Partea I. Descrierea imobilului**

TEREN Intravilan

Adresa: Loc. Cicau, Nr. 59, Jud. Alba

Nr. Crt	Nr cadastral Nr. topografic	Suprafața* (mp)	Observații / Referințe
A1		1.194	Sector cadastral:15 Teren neimprejmuit;

**B. Partea II. Proprietari și acte**

Inscrieri privitoare la dreptul de proprietate și alte drepturi reale		Referințe
<b>1 / 01/01/2024</b>		
Act Normativ nr. 7, din 13/03/1996 emis de PARLAMENT;		
B1	Inscrierea provizorie, drept de PROPRIETATE, dobandit prin Lege, cota actuala 1/1	A1
	1) UAT MIRĂSLĂU, CIF:9999999999999	
	OBSERVATII: PROPRIETAR NEIDENTIFICAT	

**C. Partea III. SARCINI .**

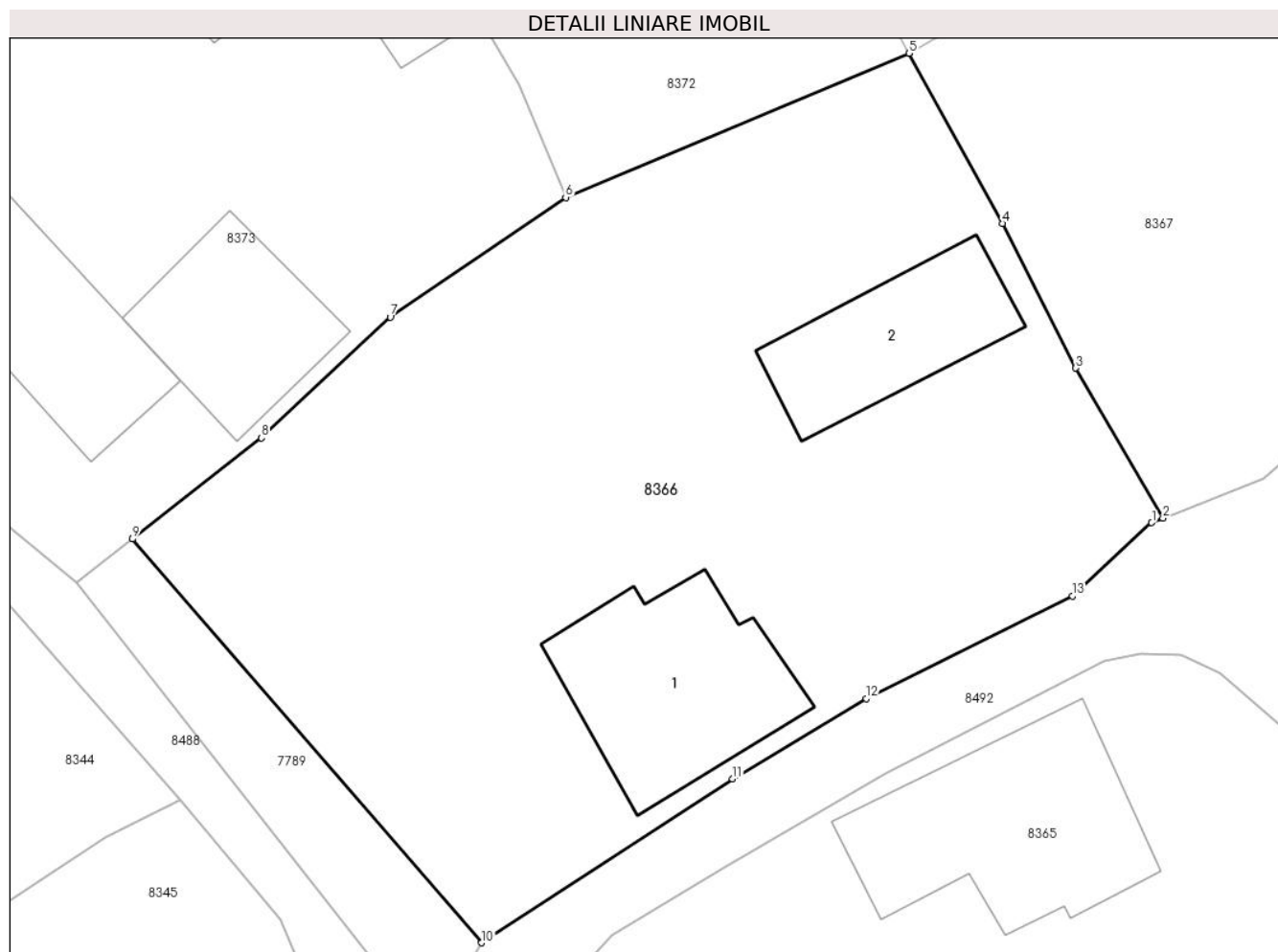
Inscrieri privind dezmembramintele dreptului de proprietate, drepturi reale de garanție și sarcini	Referințe
NU SUNT	

## Anexa Nr. 1 La Partea I

## Teren

Nr cadastral	Suprafața (mp)*	Observații / Referințe
	1.194	

\* Suprafața este determinată în planul de proiecție Stereo 70.



## Date referitoare la teren

Crt	Categorie folosință	Intravilan	Suprafața (mp)	Tarla	Parcelă	Nr. topo	Observații / Referințe
1	curți constructii	DA	1.194	-	-	-	

## Date referitoare la construcții

Crt	Număr	Destinație construcție	Supraf. (mp)	Situație juridică	Observații / Referințe
A1.1		construcții de locuințe	90	Fara acte	Nr. niveluri:1; S. construita la sol:90 mp; S. construita desfasurata:90 mp; LOCUINTA
A1.2		construcții anexa	64	Fara acte	Nr. niveluri:1; S. construita la sol:64 mp; S. construita desfasurata:64 mp; ANEXA

## Lungime Segmente

1) Valorile lungimilor segmentelor sunt obținute din proiecție în plan.

Punct început	X / Y	Punct sfârșit	X / Y	Lungime segment (** (m)
1	398.291,34 545.249,51	2	398.291,902 545.249,733	0.605
2	398.291,902 545.249,733	3	398.287,57 545.257,184	8.619
3	398.287,57 545.257,184	4	398.283,924 545.264,371	8.059



Punct început	X / Y	Punct sfârșit	X / Y	Lungime segment (** (m)
4	398.283,924 545.264,371	5	398.279,279 545.272,816	9.639
5	398.279,279 545.272,816	6	398.262,221 545.265,656	18.5
6	398.262,221 545.265,656	7	398.253,5 545.259,718	10.55
7	398.253,5 545.259,718	8	398.247,113 545.253,713	8.767
8	398.247,113 545.253,713	9	398.240,687 545.248,696	8.152
9	398.240,687 545.248,696	10	398.258,052 545.228,65	26.521
10	398.258,052 545.228,65	11	398.270,518 545.236,788	14.887
11	398.270,518 545.236,788	12	398.277,161 545.240,773	7.747
12	398.277,161 545.240,773	13	398.287,395 545.245,865	11.431
13	398.287,395 545.245,865	1	398.291,34 545.249,51	5.371

\*\* Lungimile segmentelor sunt determinate în planul de proiecție Stereo 70 și sunt rotunjite la 1 milimetru.

\*\*\* Distanța dintre puncte este formată din segmente cumulate ce sunt mai mici decât valoarea 1 milimetru.



**DATE DESPRE IMOBILUL NR. 8367**

Oficiul de Cadastru și Publicitate Imobiliară ALBA  
Biroul de Cadastru și Publicitate Imobiliară Aiud

**A. Partea I. Descrierea imobilului**

TEREN Intravilan

Adresa: Loc. Cicau, Nr. 58, Jud. Alba

Nr. Crt	Nr cadastral Nr. topografic	Suprafața* (mp)	Observații / Referințe
A1		931	Sector cadastral:15 Teren neimprejmuit;

**B. Partea II. Proprietari și acte**

Inscrieri privitoare la dreptul de proprietate și alte drepturi reale		Referințe
<b>1 / 01/01/2024</b>		
Act Normativ nr. 7, din 13/03/1996 emis de PARLAMENT;		
B1	Inscrierea provizorie, drept de PROPRIETATE, dobandit prin Lege, cota actuala 1/1	A1
	1) UAT MIRĂSLĂU, CIF:9999999999999	
	OBSERVATII: PROPRIETAR NEIDENTIFICAT	

**C. Partea III. SARCINI .**

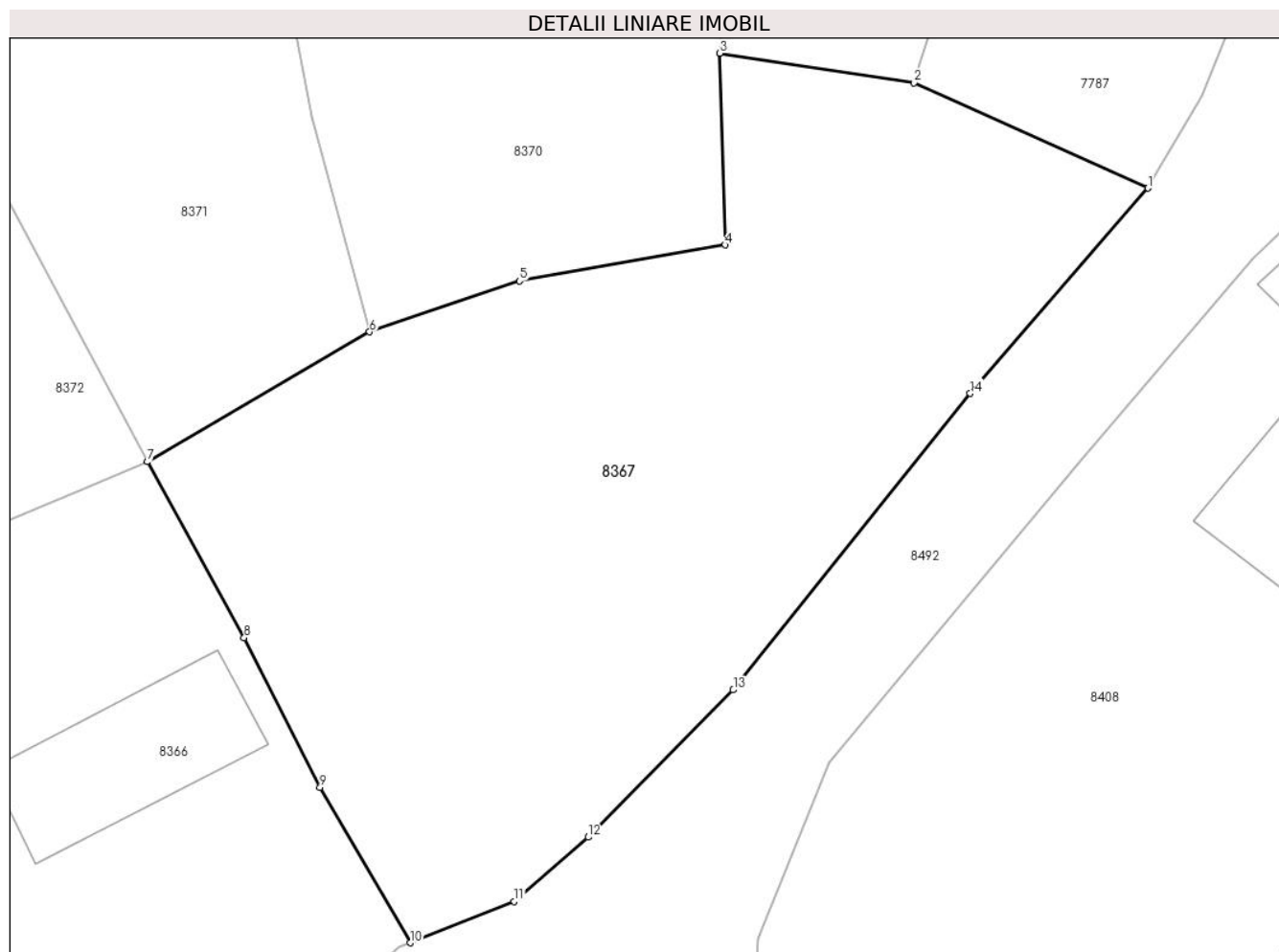
Inscrieri privind dezmembramintele dreptului de proprietate, drepturi reale de garanție și sarcini	Referințe
NU SUNT	

## Anexa Nr. 1 La Partea I

## Teren

Nr cadastral	Suprafața (mp)*	Observații / Referințe
	931	

\* Suprafața este determinată în planul de proiecție Stereo 70.



## Date referitoare la teren

Crt	Categorie folosință	Intravilan	Suprafața (mp)	Tarla	Parcelă	Nr. topo	Observații / Referințe
1	arabil	DA	931	-	-	-	

## Lungime Segmente

1) Valorile lungimilor segmentelor sunt obținute din proiecție în plan.

Punct început	X / Y	Punct sfârșit	X / Y	Lungime segment (** (m)
1	398.327,33 545.285,942	2	398.316,105 545.290,994	12.309
2	398.316,105 545.290,994	3	398.306,77 545.292,418	9.443
3	398.306,77 545.292,418	4	398.307,027 545.283,222	9.2
4	398.307,027 545.283,222	5	398.297,148 545.281,487	10.03
5	398.297,148 545.281,487	6	398.289,949 545.279,05	7.601

Punct început	X / Y	Punct sfârșit	X / Y	Lungime segment (** (m)
6	398.289,949 545.279,05	7	398.279,279 545.272,816	12.357
7	398.279,279 545.272,816	8	398.283,924 545.264,371	9.639
8	398.283,924 545.264,371	9	398.287,57 545.257,184	8.059
9	398.287,57 545.257,184	10	398.291,902 545.249,733	8.619
10	398.291,902 545.249,733	11	398.296,902 545.251,715	5.378
11	398.296,902 545.251,715	12	398.300,453 545.254,797	4.702
12	398.300,453 545.254,797	13	398.307,413 545.261,868	9.922
13	398.307,413 545.261,868	14	398.318,793 545.276,097	18.22
14	398.318,793 545.276,097	1	398.327,33 545.285,942	13.031

\*\* Lungimile segmentelor sunt determinate în planul de proiecție Stereo 70 și sunt rotunjite la 1 milimetru.

\*\*\* Distanța dintre puncte este formată din segmente cumulate ce sunt mai mici decât valoarea 1 milimetru.



**DATE DESPRE IMOBILUL NR. 8368**

Oficiul de Cadastru și Publicitate Imobiliară ALBA  
Biroul de Cadastru și Publicitate Imobiliară Aiud

**A. Partea I. Descrierea imobilului**

TEREN Intravilan

Adresa: Loc. Cicau, Jud. Alba

Nr. Crt	Nr cadastral Nr. topografic	Suprafața* (mp)	Observații / Referințe
A1		383	Sector cadastral:15 Teren neimprejmuit;

**B. Partea II. Proprietari și acte**

Inscrieri privitoare la dreptul de proprietate și alte drepturi reale		Referințe
<b>1 / 01/01/2024</b>		
Act Normativ nr. 7, din 13/03/1996 emis de PARLAMENT;		
B1	Inscrierea provizorie, drept de PROPRIETATE, dobandit prin Lege, cota actuala 1/1	A1
	1) UAT MIRĂSLĂU, CIF:9999999999999	
	OBSERVATII: PROPRIETAR NEIDENTIFICAT	

**C. Partea III. SARCINI .**

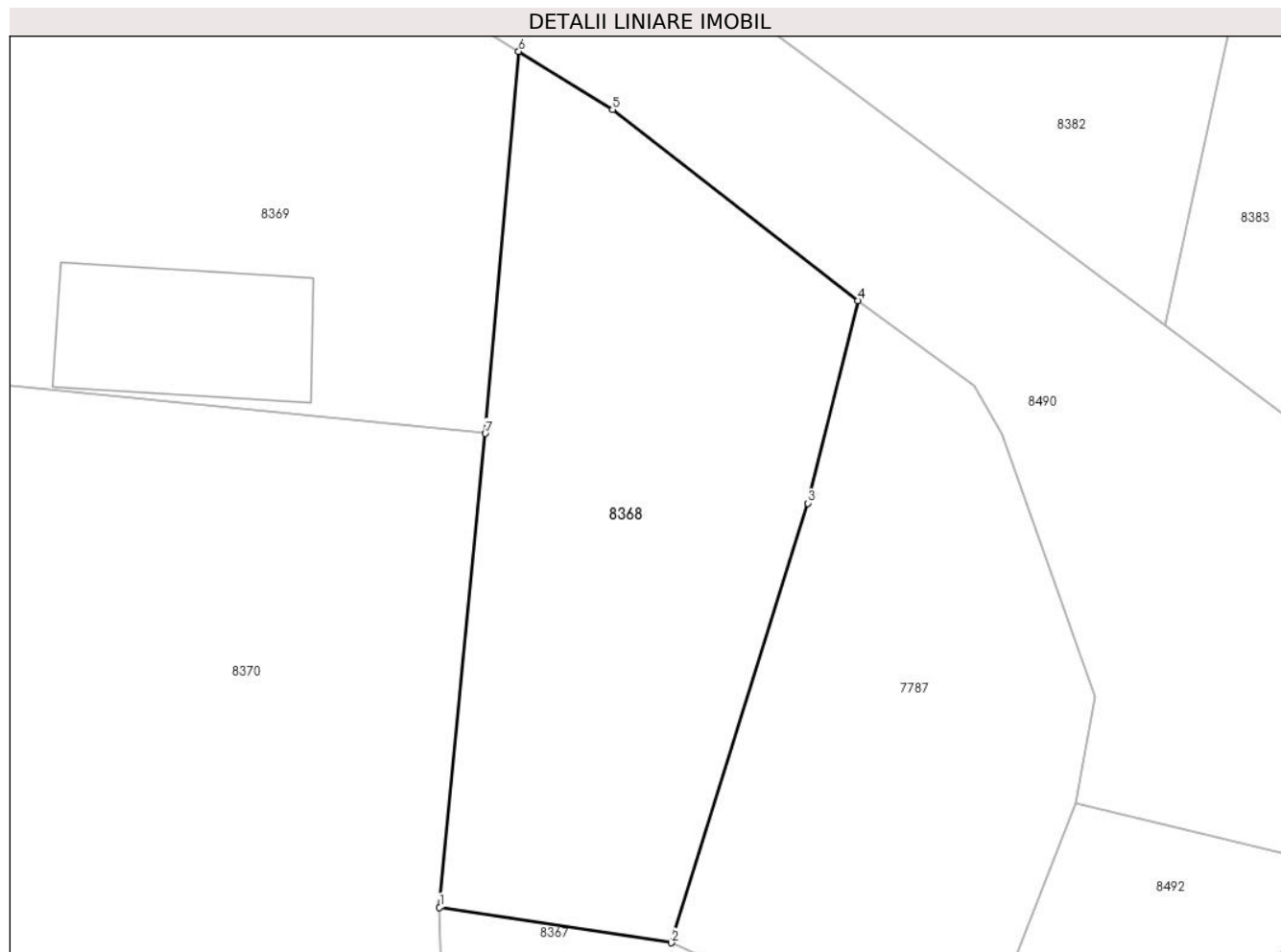
Inscrieri privind dezmembramintele dreptului de proprietate, drepturi reale de garanție și sarcini	Referințe
NU SUNT	

## Anexa Nr. 1 La Partea I

## Teren

Nr cadastral	Suprafața (mp)*	Observații / Referințe
	383	

\* Suprafața este determinată în planul de proiecție Stereo 70.



## Date referitoare la teren

Crt	Categorie folosință	Intravilan	Suprafața (mp)	Tarla	Parcelă	Nr. topo	Observații / Referințe
1	arabil	DA	383	-	-	-	

## Lungime Segmente

1) Valorile lungimilor segmentelor sunt obținute din proiecție în plan.

Punct început	X / Y	Punct sfârșit	X / Y	Lungime segment (** (m)
1	398.306,77 545.292,418	2	398.316,105 545.290,994	9.443
2	398.316,105 545.290,994	3	398.321,587 545.308,671	18.508
3	398.321,587 545.308,671	4	398.323,603 545.316,817	8.392
4	398.323,603 545.316,817	5	398.313,729 545.324,495	12.508
5	398.313,729 545.324,495	6	398.309,958 545.326,839	4.44



Punct început	X / Y	Punct sfârșit	X / Y	Lungime segment (** (m)
6	398.309,958 545.326,839	7	398.308,605 545.311,475	15.423
7	398.308,605 545.311,475	1	398.306,77 545.292,418	19.145

\*\* Lungimile segmentelor sunt determinate în planul de proiecție Stereo 70 și sunt rotunjite la 1 milimetru.

\*\*\* Distanța dintre puncte este formată din segmente cumulate ce sunt mai mici decât valoarea 1 milimetru.



**DATE DESPRE IMOBILUL NR. 8369**

Oficiul de Cadastru și Publicitate Imobiliară ALBA  
Biroul de Cadastru și Publicitate Imobiliară Aiud

**A. Partea I. Descrierea imobilului**

TEREN Intravilan

Adresa: Loc. Cicau, Nr. 56, Jud. Alba

Nr. Crt	Nr cadastral Nr. topografic	Suprafața* (mp)	Observații / Referințe
A1		557	Sector cadastral:15 Teren neimprejmuit;

**B. Partea II. Proprietari și acte**

Inscrieri privitoare la dreptul de proprietate și alte drepturi reale		Referințe
<b>1 / 01/01/2024</b>		
Act Normativ nr. 7, din 13/03/1996 emis de PARLAMENT;		
B1	Inscrierea provizorie, drept de PROPRIETATE, dobandit prin Lege, cota actuala 1/1	A1
	1) UAT MIRĂSLĂU, CIF:9999999999999	
	OBSERVATII: PROPRIETAR NEIDENTIFICAT	

**C. Partea III. SARCINI .**

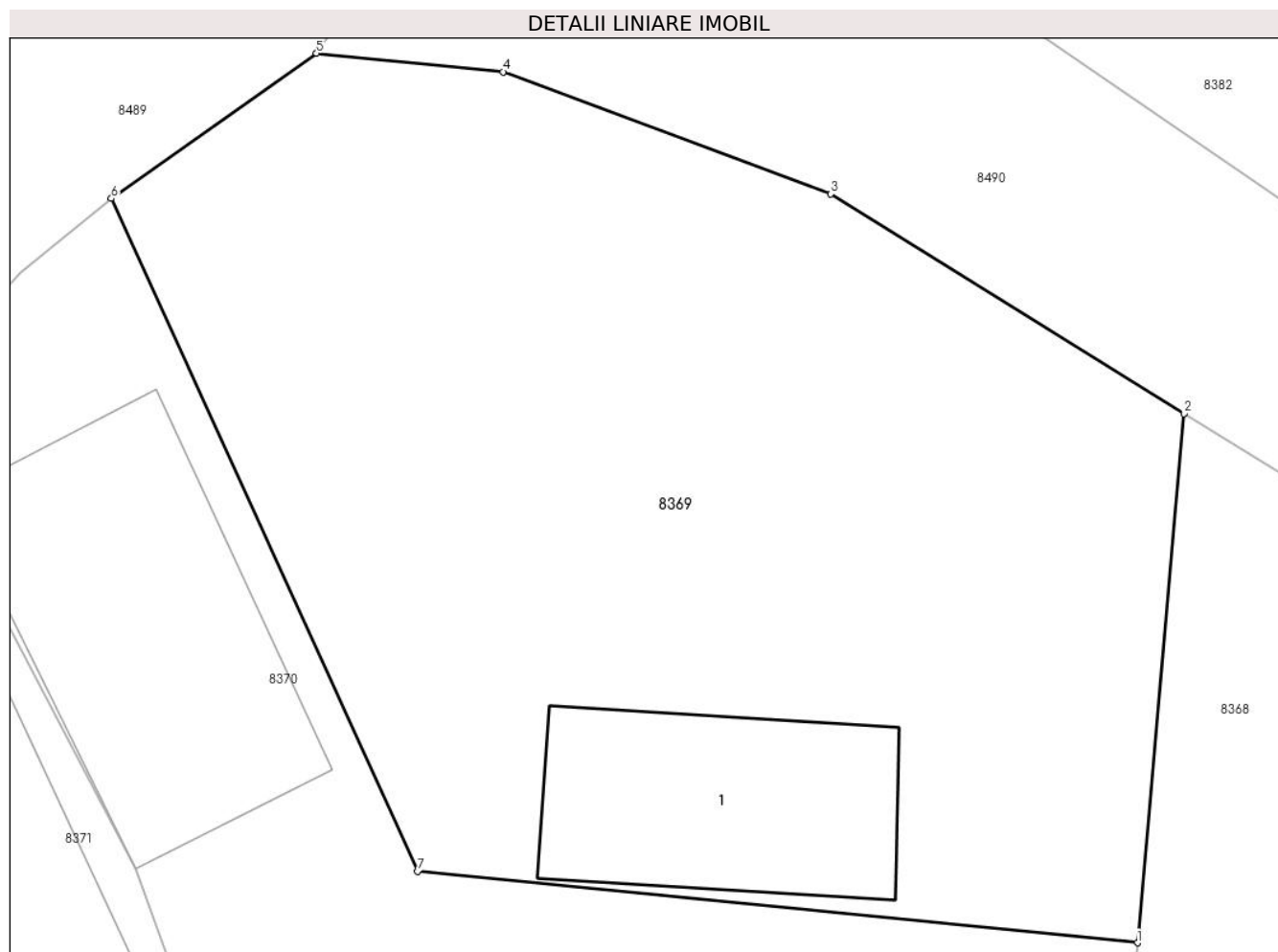
Inscrieri privind dezmembramintele dreptului de proprietate, drepturi reale de garanție și sarcini	Referințe
NU SUNT	

## Anexa Nr. 1 La Partea I

## Teren

Nr cadastral	Suprafața (mp)*	Observații / Referințe
	557	

\* Suprafața este determinată în planul de proiecție Stereo 70.



## Date referitoare la teren

Crt	Categorie folosință	Intra vilan	Suprafața (mp)	Tarla	Parcelă	Nr. topo	Observații / Referințe
1	curți constructii	DA	557	-	-	-	

## Date referitoare la construcții

Crt	Număr	Destinație construcție	Supraf. (mp)	Situație juridică	Observații / Referințe
A1.1		construcții de locuințe	52	Fara acte	Nr. niveluri:1; S. construita la sol:52 mp; S. construita desfasurata:52 mp; LOCUINTA

## Lungime Segmente

1) Valorile lungimilor segmentelor sunt obținute din proiecție în plan.

Punct început	X / Y	Punct sfârșit	X / Y	Lungime segment (** (m)
1	398.308,605 545.311,475	2	398.309,958 545.326,839	15.423
2	398.309,958 545.326,839	3	398.299,699 545.333,214	12.078
3	398.299,699 545.333,214	4	398.290,183 545.336,762	10.156
4	398.290,183 545.336,762	5	398.284,755 545.337,3	5.455

Punct început	X / Y	Punct sfârșit	X / Y	Lungime segment (** (m)
5	398.284,755 545.337,3	6	398.278,797 545.333,082	7.3
6	398.278,797 545.333,082	7	398.287,695 545.313,554	21.46
7	398.287,695 545.313,554	1	398.308,605 545.311,475	21.013

\*\* Lungimile segmentelor sunt determinate în planul de proiecție Stereo 70 și sunt rotunjite la 1 milimetru.

\*\*\* Distanța dintre puncte este formată din segmente cumulate ce sunt mai mici decât valoarea 1 milimetru.



**DATE DESPRE IMOBILUL NR. 8370**

Oficiul de Cadastru și Publicitate Imobiliară ALBA  
Biroul de Cadastru și Publicitate Imobiliară Aiud

**A. Partea I. Descrierea imobilului**

TEREN Intravilan

Adresa: Loc. Cicau, Nr. 55, Jud. Alba

Nr. Crt	Nr cadastral Nr. topografic	Suprafața* (mp)	Observații / Referințe
A1		849	Sector cadastral:15 Teren neimprejmuit;

**B. Partea II. Proprietari și acte**

Inscrieri privitoare la dreptul de proprietate și alte drepturi reale		Referințe
<b>1 / 01/01/2024</b>		
Act Normativ nr. 7, din 13/03/1996 emis de PARLAMENT;		
B1	Inscrierea provizorie, drept de PROPRIETATE, dobandit prin Lege, cota actuala 1/1	A1
	1) UAT MIRĂSLĂU, CIF:9999999999999	
	OBSERVATII: PROPRIETAR NEIDENTIFICAT	

**C. Partea III. SARCINI .**

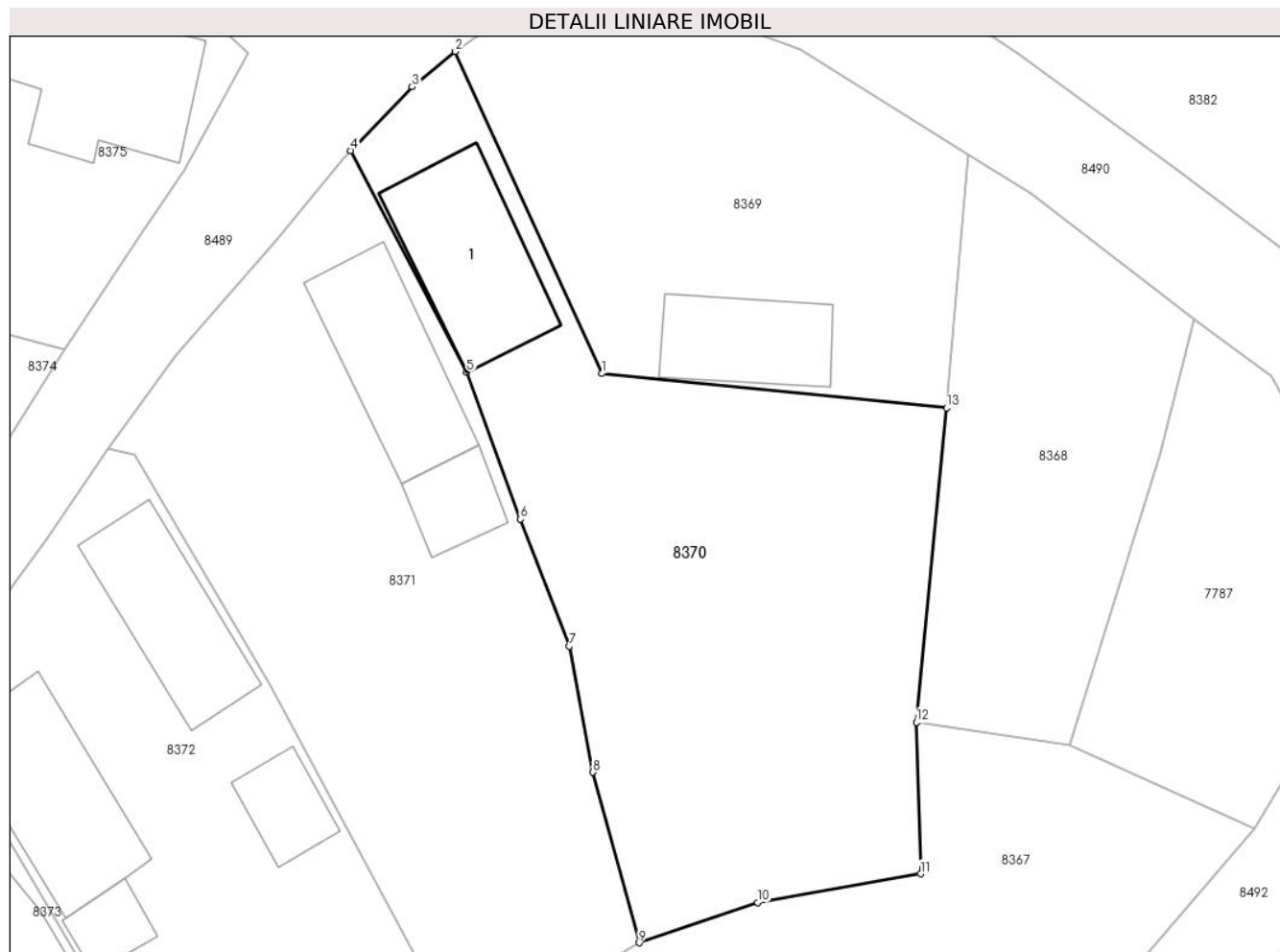
Inscrieri privind dezmembramintele dreptului de proprietate, drepturi reale de garanție și sarcini	Referințe
NU SUNT	

## Anexa Nr. 1 La Partea I

## Teren

Nr cadastral	Suprafața (mp)*	Observații / Referințe
	849	

\* Suprafața este determinată în planul de proiecție Stereo 70.



## Date referitoare la teren

Crt	Categorie folosință	Intravilan	Suprafața (mp)	Tarla	Parcelă	Nr. topo	Observații / Referințe
1	curți constructii	DA	849	-	-	-	

## Date referitoare la construcții

Crt	Număr	Destinație construcție	Supraf. (mp)	Situație juridică	Observații / Referințe
A1.1		construcții de locuințe	79	Fara acte	Nr. niveluri:1; S. construita la sol:79 mp; S. construita desfasurata:79 mp; LOCUINTA

## Lungime Segmente

1) Valorile lungimilor segmentelor sunt obținute din proiecție în plan.

Punct început	X / Y	Punct sfârșit	X / Y	Lungime segment (** (m)
1	398.287,695 545.313,554	2	398.278,797 545.333,082	21.46
2	398.278,797 545.333,082	3	398.276,168 545.330,938	3.392
3	398.276,168 545.330,938	4	398.272,452 545.327,07	5.364
4	398.272,452 545.327,07	5	398.279,49 545.313,641	15.161



Punct început	X / Y	Punct sfârșit	X / Y	Lungime segment (** (m)
5	398.279,49 545.313,641	6	398.282,752 545.304,73	9.49
6	398.282,752 545.304,73	7	398.285,716 545.297,026	8.255
7	398.285,716 545.297,026	8	398.287,151 545.289,385	7.775
8	398.287,151 545.289,385	9	398.289,949 545.279,05	10.707
9	398.289,949 545.279,05	10	398.297,148 545.281,487	7.601
10	398.297,148 545.281,487	11	398.307,027 545.283,222	10.03
11	398.307,027 545.283,222	12	398.306,77 545.292,418	9.2
12	398.306,77 545.292,418	13	398.308,605 545.311,475	19.145
13	398.308,605 545.311,475	1	398.287,695 545.313,554	21.013

\*\* Lungimile segmentelor sunt determinate în planul de proiecție Stereo 70 și sunt rotunjite la 1 milimetru.

\*\*\* Distanța dintre puncte este formată din segmente cumulate ce sunt mai mici decât valoarea 1 milimetru.



**DATE DESPRE IMOBILUL NR. 8371**

Oficiul de Cadastru și Publicitate Imobiliară ALBA  
Biroul de Cadastru și Publicitate Imobiliară Aiud

**A. Partea I. Descrierea imobilului**

TEREN Intravilan

Adresa: Loc. Cicau, Nr. 54, Jud. Alba

Nr. Crt	Nr cadastral Nr. topografic	Suprafața* (mp)	Observații / Referințe
A1		811	Sector cadastral:15 Teren neimprejmuit;

**B. Partea II. Proprietari și acte**

Inscrieri privitoare la dreptul de proprietate și alte drepturi reale		Referințe
<b>1 / 01/01/2024</b>		
Act Normativ nr. 7, din 13/03/1996 emis de PARLAMENT;		
B1	Inscrierea provizorie, drept de PROPRIETATE, dobandit prin Lege, cota actuala 1/1	A1
	1) UAT MIRĂSLĂU, CIF:9999999999999	
	OBSERVATII: PROPRIETAR NEIDENTIFICAT	

**C. Partea III. SARCINI .**

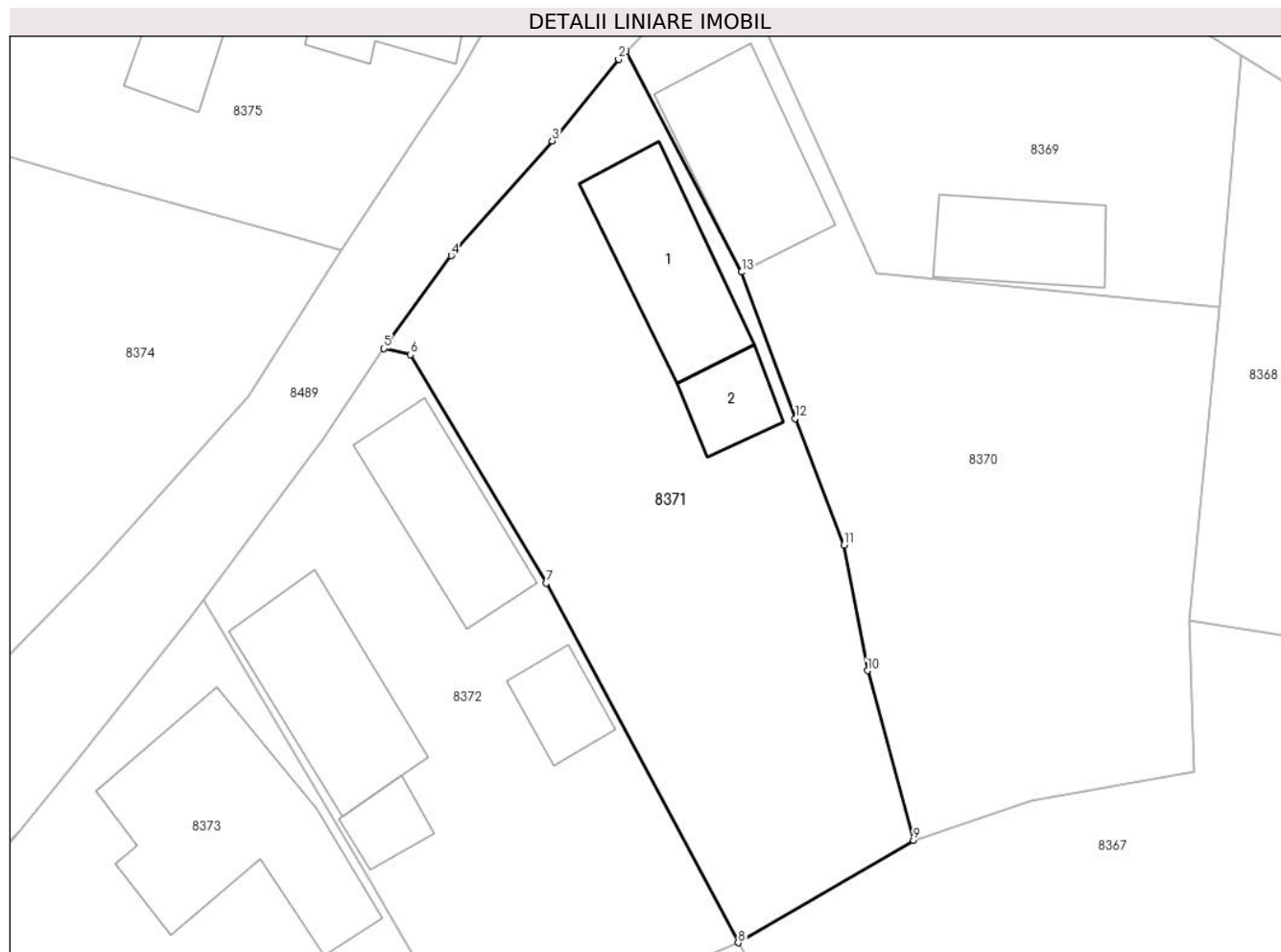
Inscrieri privind dezmembramintele dreptului de proprietate, drepturi reale de garanție și sarcini	Referințe
NU SUNT	

## Anexa Nr. 1 La Partea I

## Teren

Nr cadastral	Suprafața (mp)*	Observații / Referințe
	811	

\* Suprafața este determinată în planul de proiecție Stereo 70.



## Date referitoare la teren

Crt	Categorie folosință	Intra vilan	Suprafața (mp)	Tarla	Parcelă	Nr. topo	Observații / Referințe
1	curți constructii	DA	811	-	-	-	

## Date referitoare la construcții

Crt	Număr	Destinație construcție	Supraf. (mp)	Situație juridică	Observații / Referințe
A1.1		construcții de locuințe	73	Fara acte	Nr. niveluri:1; S. construita la sol:73 mp; S. construita desfasurata:73 mp; LOCUINTA
A1.2		construcții anexa	26	Fara acte	Nr. niveluri:1; S. construita la sol:26 mp; S. construita desfasurata:26 mp; ANEXA

## Lungime Segmente

1) Valorile lungimilor segmentelor sunt obținute din proiecție în plan.

Punct început	X / Y	Punct sfârșit	X / Y	Lungime segment (** (m)
1	398.272,452 545.327,07	2	398.271,995 545.326,594	0.66
2	398.271,995 545.326,594	3	398.267,946 545.321,629	6.407
3	398.267,946 545.321,629	4	398.261,788 545.314,639	9.316

Punct început	X / Y	Punct sfârșit	X / Y	Lungime segment (** (m)
4	398.261,788 545.314,639	5	398.257,698 545.308,98	6.982
5	398.257,698 545.308,98	6	398.259,313 545.308,612	1.656
6	398.259,313 545.308,612	7	398.267,572 545.294,703	16.176
7	398.267,572 545.294,703	8	398.279,279 545.272,816	24.821
8	398.279,279 545.272,816	9	398.289,949 545.279,05	12.357
9	398.289,949 545.279,05	10	398.287,151 545.289,385	10.707
10	398.287,151 545.289,385	11	398.285,716 545.297,026	7.775
11	398.285,716 545.297,026	12	398.282,752 545.304,73	8.255
12	398.282,752 545.304,73	13	398.279,49 545.313,641	9.49
13	398.279,49 545.313,641	1	398.272,452 545.327,07	15.161

\*\* Lungimile segmentelor sunt determinate în planul de proiecție Stereo 70 și sunt rotunjite la 1 milimetru.

\*\*\* Distanța dintre puncte este formată din segmente cumulate ce sunt mai mici decât valoarea 1 milimetru.





## DATE DESPRE IMOBILUL NR. 8372

Oficiul de Cadastru și Publicitate Imobiliară ALBA  
Biroul de Cadastru și Publicitate Imobiliară Aiud

## A. Partea I. Descrierea imobilului

TEREN Intravilan

Adresa: Loc. Cicau, Nr. 53, Jud. Alba

Nr. Crt	Nr cadastral Nr. topografic	Suprafața* (mp)	Observații / Referințe
A1	74303	679	Sector cadastral:15 Teren imprejmuit; Imobil imprejmuit pe latura de Nord intre punctele 64-62, cu gard din beton si poarta din metal, pe latura de Est intre punctele 62-11 si 11-50, imprejmuit cu gard din plasa de sarma iar intre punctele 11-61 neimprejmuit, pe latura de Sud intre punctele 50-48, imprejmuit cu gard din plasa de sarma, iar pe latura de Vest intre punctele 48-64, imprejmuit cu gard din plasa de sarma.

## Construcții

Crt	Nr cadastral Nr. topografic	Adresa	Observații / Referințe
A1.1	74303-C1	Loc. Cicau, Nr. 53, Jud. Alba	Nr. niveluri:2; S. construita la sol:85 mp; S. construita desfasurata:93 mp; Casa de locuit, Rh=Sp+P, anul construirii 1965, in partea de Sud intre punctele 21-68, zidul este comun cu al constructiei C2, S.construita desfasurata = 93mp.
A1.2	74303-C2	Loc. Cicau, Nr. 53, Jud. Alba	Nr. niveluri:1; S. construita la sol:18 mp; S. construita desfasurata:18 mp; Anexa gospodareasca „Magazie”, Rh= P, anul construirii 1965, in partea de Nord intre punctele 21-68, zidul este comun cu al constructiei C1, S. construita desfasurata = 18mp.
A1.3	74303-C3	Loc. Cicau, Nr. 53, Jud. Alba	Nr. niveluri:1; S. construita la sol:68 mp; S. construita desfasurata:68 mp; Anexa gospodareasca, „Sura” Rh= P, anul construirii 1965, S.construita desfasurata = 68mp.
A1.4	74303-C4	Loc. Cicau, Nr. 53, Jud. Alba	Nr. niveluri:1; S. construita la sol:25 mp; S. construita desfasurata:25 mp; Anexa gospodareasca, „Bucatarie” Rh= P, anul construirii 1965, S.construita desfasurata = 25mp.

## B. Partea II. Proprietari și acte

Inscrieri privitoare la dreptul de proprietate și alte drepturi reale	Referințe	
<b>16433 / 14/09/2023</b>		
Act Administrativ nr. 3556 CERTIFICAT DE ATESTARE A EDIFICARII CONSTRUCTIEI, din 11/09/2023 emis de PRIMARIA COMUNEI MIRASLAU (CERTIFICAT DE ATESTARE A EDIFICARII CONSTRUCTIEI);		
B1	asupra imobil A+1 se inscriu 4 constructii, o casa de locuit si 3 anexe gospodărești	A1, A1.1, A1.2, A1.3, A1.4
Act Administrativ nr. 3555 ADEVERINTA ACTUALIZARE ADRESA SI SITUATIE ADMINISTRATIVA, din 11/09/2023 emis de PRIMARIA COMUNEI MIRASLAU (ADEVERINTA ACTUALIZARE ADRESA SI SITUATIE ADMINISTRATIVA);		
B2	asupra imobil A+1 se noteaza adresa administrativa loc. Cicău nr. 53, Com. Mirăslău, jud. Alba	A1, A1.1, A1.2, A1.3, A1.4
<b>19418 / 23/10/2023</b>		
Act Notarial nr. au t nr 2791, din 18/10/2023 emis de Petruta Mariana;		
B3	Intabulare, drept de PROPRIETATEcu titlu donație bun propriu, dobandit prin Conventie, cota actuala 2/3 1) CĂLIN EMIL	A1, A1.1, A1.2, A1.3, A1.4
<b>24999 / 22/12/2023</b>		
Act Notarial nr. c.m. nr. 311, din 20/12/2023 emis de Petruta Mariana;		
B4	Intabulare, drept de PROPRIETATE, dobandit prin Succesiune, cota actuala 1/3 1) CĂLIN EMIL	A1, A1.1, A1.2, A1.3, A1.4

## C. Partea III. SARCINI .

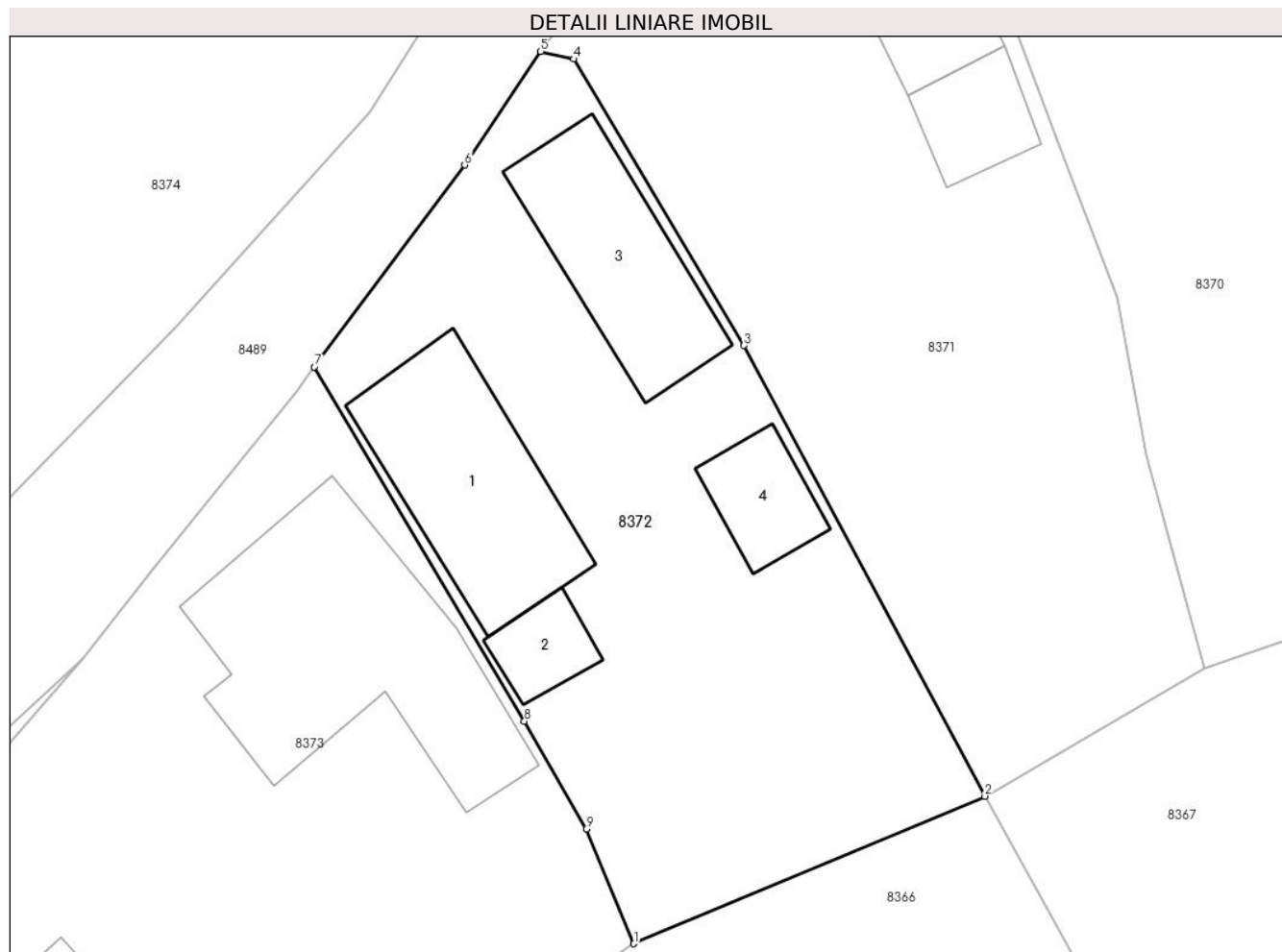
Inscrieri privind dezmembramintele dreptului de proprietate, drepturi reale de garanție și sarcini	Referințe
NU SUNT	

## Anexa Nr. 1 La Partea I

## Teren

Nr cadastral	Suprafața (mp)*	Observații / Referințe
74303	679	Imobil împrejmuit pe latura de Nord între punctele 64-62, cu gard din beton și poarta din metal, pe latura de Est între punctele 62-11 și 11-50, împrejmuit cu gard din plasa de sarma iar între punctele 11-61 neimprejmuit, pe latura de Sud între punctele 50-48, împrejmuit cu gard din plasa de sarma, iar pe latura de Vest între punctele 48-64, împrejmuit cu gard din plasa de sarma.

\* Suprafața este determinată în planul de proiecție Stereo 70.



## Date referitoare la teren

Crt	Categorie folosință	Intra vilan	Suprafața (mp)	Tarla	Parcelă	Nr. topo	Observații / Referințe
1	curți construcții	DA	456	257	156/1	-	
2	arabil	DA	223	257	156/2	-	

## Date referitoare la construcții

Crt	Număr	Destinație construcție	Supraf. (mp)	Situație juridică	Observații / Referințe
A1.1	74303-C1	construcții de locuințe	85	Cu acte	Nr. niveluri:2; S. construita la sol:85 mp; S. construita desfasurata:93 mp; Casa de locuit, Rh=Sp+P, anul construirii 1965, in partea de Sud între punctele 21-68, zidul este comun cu al construcției C2, S.construita desfasurata = 93mp.
A1.2	74303-C2	construcții anexa	18	Cu acte	Nr. niveluri:1; S. construita la sol:18 mp; S. construita desfasurata:18 mp; Anexa gospodareasca „Magazie”, Rh= P, anul construirii 1965, in partea de Nord între punctele 21-68, zidul este comun cu al construcției C1, S.construita desfasurata = 18mp.



Crt	Număr	Destinație construcție	Supraf. (mp)	Situație juridică	Observații / Referințe
A1.3	74303-C3	construcții anexa	68	Cu acte	Nr. niveluri:1; S. construita la sol:68 mp; S. construita desfasurata:68 mp; Anexa gospodareasca, „Sura” Rh= P, anul construirii 1965, S.construita desfasurata = 68mp.
A1.4	74303-C4	construcții anexa	25	Cu acte	Nr. niveluri:1; S. construita la sol:25 mp; S. construita desfasurata:25 mp; Anexa gospodareasca, „Bucatarie” Rh= P, anul construirii 1965, S.construita desfasurata = 25mp.

**Lungime Segmente**

1) Valorile lungimilor segmentelor sunt obținute din proiecție în plan.

Punct început	X / Y	Punct sfârșit	X / Y	Lungime segment (** (m)
1	398.262,221 545.265,656	2	398.279,279 545.272,816	18.5
2	398.279,279 545.272,816	3	398.267,572 545.294,703	24.821
3	398.267,572 545.294,703	4	398.259,313 545.308,612	16.176
4	398.259,313 545.308,612	5	398.257,698 545.308,98	1.656
5	398.257,698 545.308,98	6	398.254,006 545.303,469	6.633
6	398.254,006 545.303,469	7	398.246,706 545.293,66	12.227
7	398.246,706 545.293,66	8	398.256,906 545.276,464	19.994
8	398.256,906 545.276,464	9	398.259,912 545.271,223	6.042
9	398.259,912 545.271,223	1	398.262,221 545.265,656	6.027

\*\* Lungimile segmentelor sunt determinate în planul de proiecție Stereo 70 și sunt rotunjite la 1 milimetru.

\*\*\* Distanța dintre puncte este formată din segmente cumulate ce sunt mai mici decât valoarea 1 milimetru.



**DATE DESPRE IMOBILUL NR. 8373**

Oficiul de Cadastru și Publicitate Imobiliară ALBA  
Biroul de Cadastru și Publicitate Imobiliară Aiud

**A. Partea I. Descrierea imobilului**

TEREN Intravilan

Adresa: Loc. Cicau, Nr. 52, Jud. Alba

Nr. Crt	Nr cadastral Nr. topografic	Suprafața* (mp)	Observații / Referințe
A1		954	Sector cadastral:15 Teren neimprejmuit;

**B. Partea II. Proprietari și acte**

Inscrieri privitoare la dreptul de proprietate și alte drepturi reale		Referințe
<b>1 / 01/01/2024</b>		
Act Normativ nr. 7, din 13/03/1996 emis de PARLAMENT;		
B1	Inscrierea provizorie, drept de PROPRIETATE, dobandit prin Lege, cota actuala 1/1	A1
	1) UAT MIRĂSLĂU, CIF:9999999999999	
	OBSERVATII: PROPRIETAR NEIDENTIFICAT	

**C. Partea III. SARCINI .**

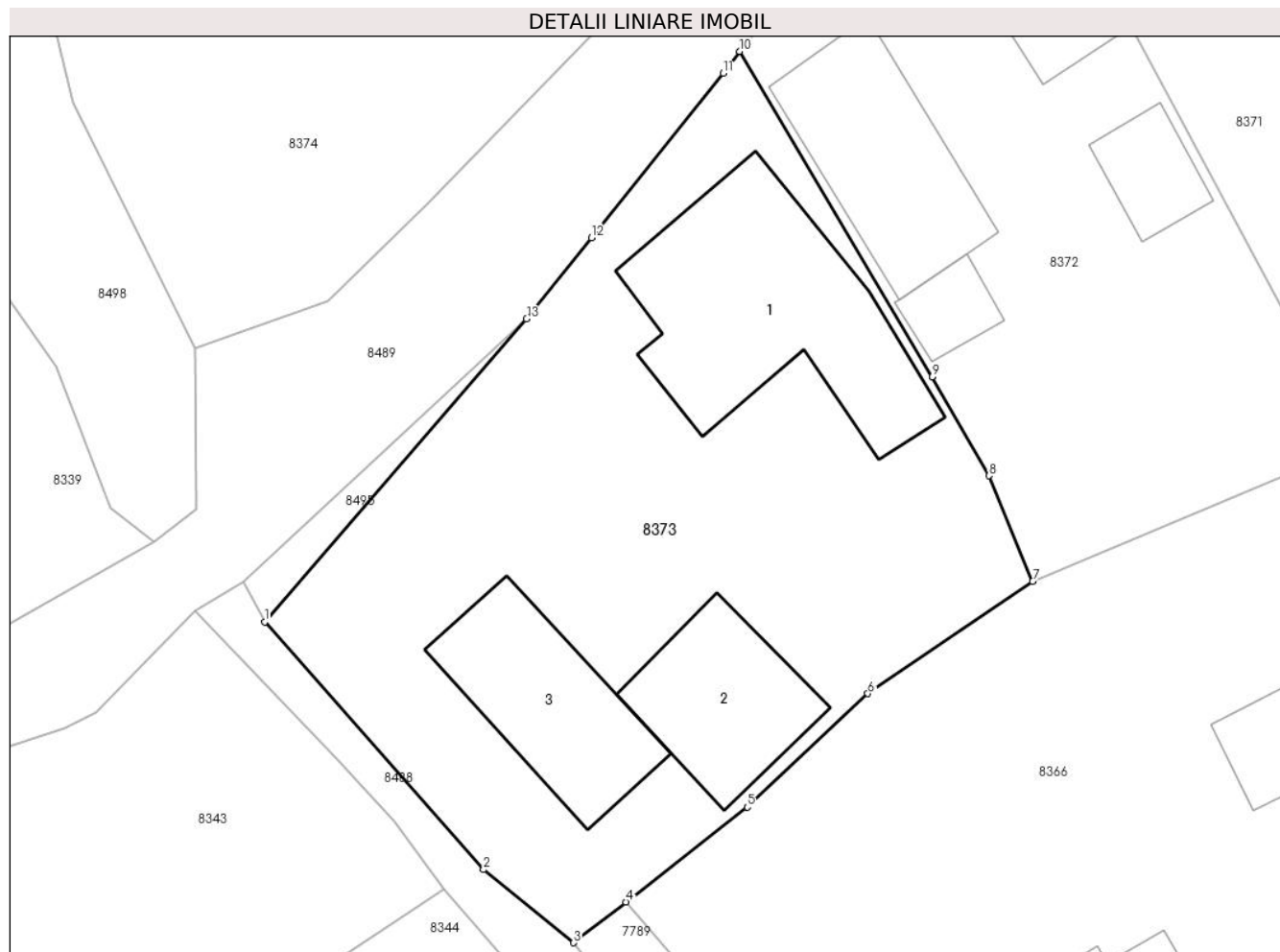
Inscrieri privind dezmembramintele dreptului de proprietate, drepturi reale de garanție și sarcini	Referințe
NU SUNT	

## Anexa Nr. 1 La Partea I

## Teren

Nr cadastral	Suprafața (mp)*	Observații / Referințe
	954	

\* Suprafața este determinată în planul de proiecție Stereo 70.



## Date referitoare la teren

Crt	Categorie folosință	Intravilan	Suprafața (mp)	Tarla	Parcelă	Nr. topo	Observații / Referințe
1	curți constructii	DA	954	-	-	-	

## Date referitoare la construcții

Crt	Număr	Destinație construcție	Supraf. (mp)	Situație juridică	Observații / Referințe
A1.1		construcții de locuințe	137	Fara acte	Nr. niveluri:1; S. construita la sol:137 mp; S. construita desfasurata:137 mp; LOCUINTA
A1.2		construcții anexa	65	Fara acte	Nr. niveluri:1; S. construita la sol:65 mp; S. construita desfasurata:65 mp; ANEXA
A1.3		construcții anexa	76	Fara acte	Nr. niveluri:1; S. construita la sol:76 mp; S. construita desfasurata:76 mp; ANEXA

## Lungime Segmente

1) Valorile lungimilor segmentelor sunt obținute din proiecție în plan.

Punct început	X / Y	Punct sfârșit	X / Y	Lungime segment (** (m)
1	398.221,578 545.263,499	2	398.233,154 545.250,411	17.473
2	398.233,154 545.250,411	3	398.237,932 545.246,544	6.146

Punct început	X / Y	Punct sfârșit	X / Y	Lungime segment (** (m)
3	398.237,932 545.246,544	4	398.240,687 545.248,696	3.496
4	398.240,687 545.248,696	5	398.247,113 545.253,713	8.152
5	398.247,113 545.253,713	6	398.253,5 545.259,718	8.767
6	398.253,5 545.259,718	7	398.262,221 545.265,656	10.55
7	398.262,221 545.265,656	8	398.259,912 545.271,223	6.027
8	398.259,912 545.271,223	9	398.256,906 545.276,464	6.042
9	398.256,906 545.276,464	10	398.246,706 545.293,66	19.994
10	398.246,706 545.293,66	11	398.245,842 545.292,5	1.446
11	398.245,842 545.292,5	12	398.238,863 545.283,819	11.139
12	398.238,863 545.283,819	13	398.235,437 545.279,517	5.5
13	398.235,437 545.279,517	1	398.221,578 545.263,499	21.181

\*\* Lungimile segmentelor sunt determinate în planul de proiecție Stereo 70 și sunt rotunjite la 1 milimetru.

\*\*\* Distanța dintre puncte este formată din segmente cumulate ce sunt mai mici decât valoarea 1 milimetru.



**DATE DESPRE IMOBILUL NR. 8374**

Oficiul de Cadastru și Publicitate Imobiliară ALBA  
Biroul de Cadastru și Publicitate Imobiliară Aiud

**A. Partea I. Descrierea imobilului**

TEREN Intravilan

Adresa: Loc. Cicau, Nr. 39, Jud. Alba

Nr. Crt	Nr cadastral Nr. topografic	Suprafața* (mp)	Observații / Referințe
A1		1.277	Sector cadastral:15 Teren neimprejmuit;

**B. Partea II. Proprietari și acte**

Inscrieri privitoare la dreptul de proprietate și alte drepturi reale		Referințe
<b>1 / 01/01/2024</b>		
Act Normativ nr. 7, din 13/03/1996 emis de PARLAMENT;		
B1	Inscrierea provizorie, drept de PROPRIETATE, dobandit prin Lege, cota actuala 1/1	A1
	1) UAT MIRĂSLĂU, CIF:9999999999999	
	OBSERVATII: PROPRIETAR NEIDENTIFICAT	

**C. Partea III. SARCINI .**

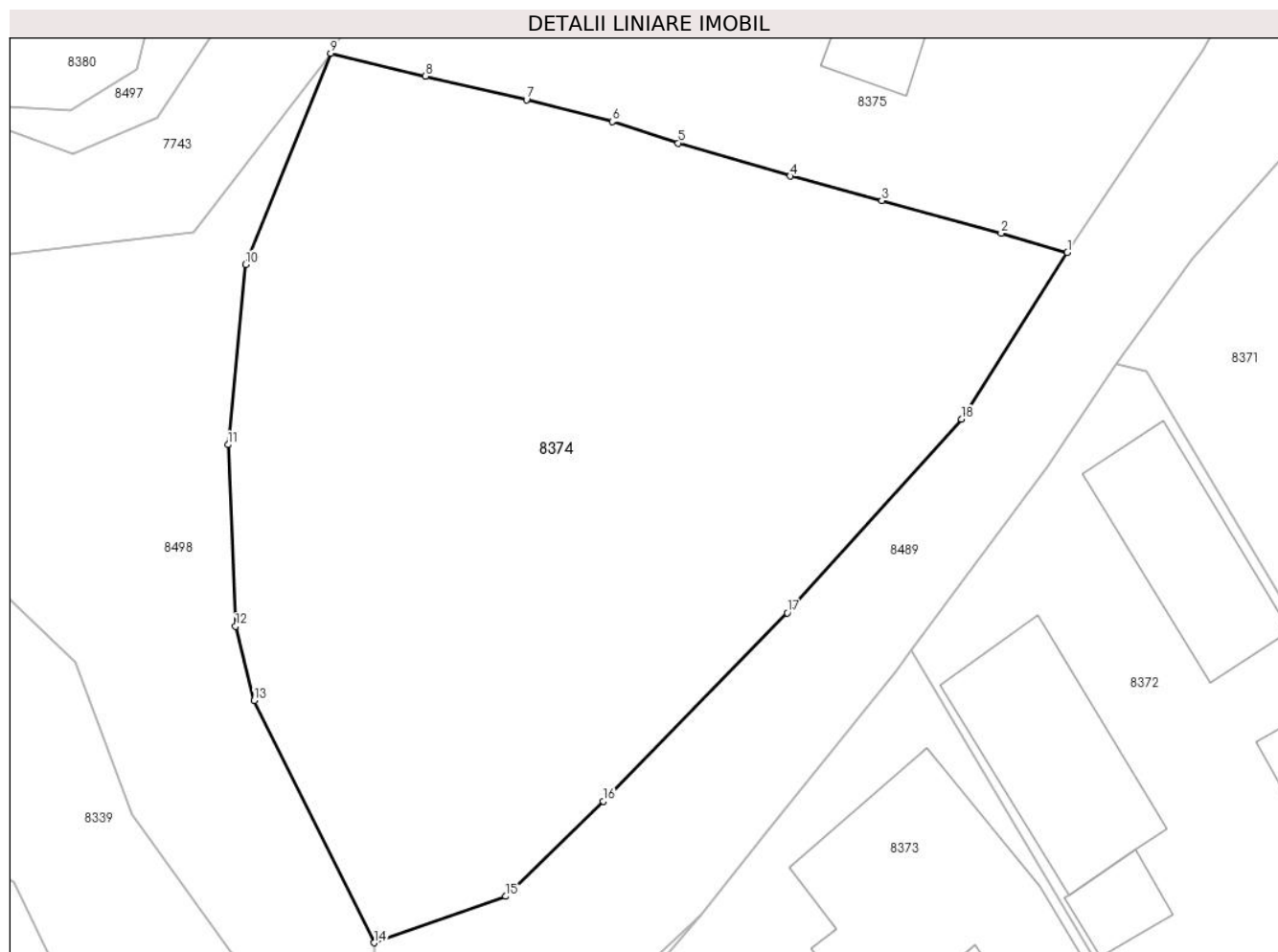
Inscrieri privind dezmembramintele dreptului de proprietate, drepturi reale de garanție și sarcini	Referințe
NU SUNT	

## Anexa Nr. 1 La Partea I

## Teren

Nr cadastral	Suprafața (mp)*	Observații / Referințe
	1.277	

\* Suprafața este determinată în planul de proiecție Stereo 70.



## Date referitoare la teren

Crt	Categorie folosință	Intravilan	Suprafața (mp)	Tarla	Parcelă	Nr. topo	Observații / Referințe
1	arabil	DA	1.277	-	-	-	

## Lungime Segmente

1) Valorile lungimilor segmentelor sunt obținute din proiecție în plan.

Punct început	X / Y	Punct sfârșit	X / Y	Lungime segment (** (m)
1	398.255,066 545.314,982	2	398.251,512 545.316,002	3.698
2	398.251,512 545.316,002	3	398.245,11 545.317,75	6.636
3	398.245,11 545.317,75	4	398.240,195 545.319,07	5.089
4	398.240,195 545.319,07	5	398.234,198 545.320,84	6.253
5	398.234,198 545.320,84	6	398.230,664 545.321,997	3.719



Punct început	X / Y	Punct sfârșit	X / Y	Lungime segment (** (m)
6	398.230,664 545.321,997	7	398.226,053 545.323,154	4.754
7	398.226,053 545.323,154	8	398.220,622 545.324,421	5.577
8	398.220,622 545.324,421	9	398.215,558 545.325,654	5.212
9	398.215,558 545.325,654	10	398.210,978 545.314,33	12.214
10	398.210,978 545.314,33	11	398.210,04 545.304,67	9.705
11	398.210,04 545.304,67	12	398.210,456 545.294,943	9.736
12	398.210,456 545.294,943	13	398.211,454 545.290,953	4.113
13	398.211,454 545.290,953	14	398.217,889 545.277,976	14.485
14	398.217,889 545.277,976	15	398.224,948 545.280,465	7.485
15	398.224,948 545.280,465	16	398.230,172 545.285,558	7.296
16	398.230,172 545.285,558	17	398.240,044 545.295,663	14.127
17	398.240,044 545.295,663	18	398.249,39 545.306,034	13.961
18	398.249,39 545.306,034	1	398.255,066 545.314,982	10.596

\*\* Lungimile segmentelor sunt determinate în planul de proiecție Stereo 70 și sunt rotunjite la 1 milimetru.

\*\*\* Distanța dintre puncte este formată din segmente cumulate ce sunt mai mici decât valoarea 1 milimetru.



**DATE DESPRE IMOBILUL NR. 8375**

Oficiul de Cadastru și Publicitate Imobiliară ALBA  
Biroul de Cadastru și Publicitate Imobiliară Aiud

**A. Partea I. Descrierea imobilului**

TEREN Intravilan

Adresa: Loc. Cicau, Nr. 38, Jud. Alba

Nr. Crt	Nr cadastral Nr. topografic	Suprafața* (mp)	Observații / Referințe
A1		955	Sector cadastral:15 Teren neimprejmuit;

**B. Partea II. Proprietari și acte**

Inscrieri privitoare la dreptul de proprietate și alte drepturi reale		Referințe
<b>1 / 01/01/2024</b>		
Act Normativ nr. 7, din 13/03/1996 emis de PARLAMENT;		
B1	Inscrierea provizorie, drept de PROPRIETATE, dobandit prin Lege, cota actuala 1/1	A1
	1) UAT MIRĂSLĂU, CIF:9999999999999	
	OBSERVATII: PROPRIETAR NEIDENTIFICAT	

**C. Partea III. SARCINI .**

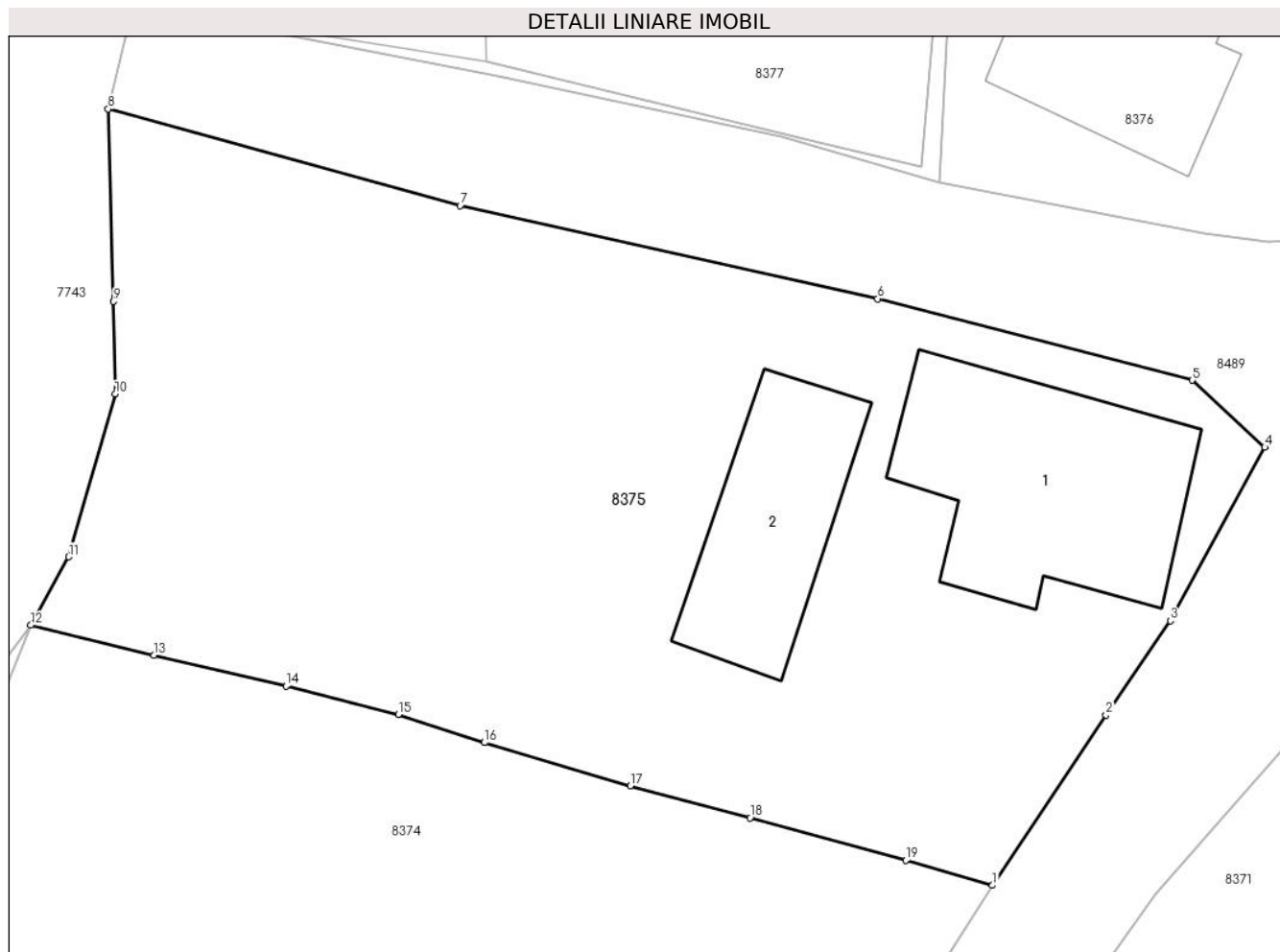
Inscrieri privind dezmembramintele dreptului de proprietate, drepturi reale de garanție și sarcini	Referințe
NU SUNT	

## Anexa Nr. 1 La Partea I

## Teren

Nr cadastral	Suprafața (mp)*	Observații / Referințe
	955	

\* Suprafața este determinată în planul de proiecție Stereo 70.



## Date referitoare la teren

Crt	Categorie folosință	Intravilan	Suprafața (mp)	Tarla	Parcelă	Nr. topo	Observații / Referințe
1	curți constructii	DA	955	-	-	-	

## Date referitoare la construcții

Crt	Număr	Destinație construcție	Supraf. (mp)	Situație juridică	Observații / Referințe
A1.1		construcții de locuințe	91	Fara acte	Nr. niveluri:1; S. construita la sol:91 mp; S. construita desfasurata:91 mp; LOCUINTA
A1.2		construcții anexa	56	Fara acte	Nr. niveluri:1; S. construita la sol:56 mp; S. construita desfasurata:56 mp; ANEXA

## Lungime Segmente

1) Valorile lungimilor segmentelor sunt obținute din proiecție în plan.

Punct început	X / Y	Punct sfârșit	X / Y	Lungime segment (** (m)
1	398.255,066 545.314,982	2	398.259,73 545.321,976	8.406
2	398.259,73 545.321,976	3	398.262,371 545.325,84	4.68
3	398.262,371 545.325,84	4	398.266,254 545.332,959	8.109

Punct început	X / Y	Punct sfârșit	X / Y	Lungime segment (** (m)
4	398.266,254 545.332,959	5	398.263,283 545.335,708	4.048
5	398.263,283 545.335,708	6	398.250,352 545.339,049	13.356
6	398.250,352 545.339,049	7	398.233,2 545.342,869	17.572
7	398.233,2 545.342,869	8	398.218,746 545.346,843	14.99
8	398.218,746 545.346,843	9	398.218,967 545.338,94	7.906
9	398.218,967 545.338,94	10	398.219,032 545.335,143	3.797
10	398.219,032 545.335,143	11	398.217,117 545.328,458	6.954
11	398.217,117 545.328,458	12	398.215,558 545.325,654	3.209
12	398.215,558 545.325,654	13	398.220,622 545.324,421	5.212
13	398.220,622 545.324,421	14	398.226,053 545.323,154	5.577
14	398.226,053 545.323,154	15	398.230,664 545.321,997	4.754
15	398.230,664 545.321,997	16	398.234,198 545.320,84	3.719
16	398.234,198 545.320,84	17	398.240,195 545.319,07	6.253
17	398.240,195 545.319,07	18	398.245,11 545.317,75	5.089
18	398.245,11 545.317,75	19	398.251,512 545.316,002	6.636
19	398.251,512 545.316,002	1	398.255,066 545.314,982	3.698

\*\* Lungimile segmentelor sunt determinate în planul de proiecție Stereo 70 și sunt rotunjite la 1 milimetru.

\*\*\* Distanța dintre puncte este formată din segmente cumulate ce sunt mai mici decât valoarea 1 milimetru.



**DATE DESPRE IMOBILUL NR. 8376**

Oficiul de Cadastru și Publicitate Imobiliară ALBA  
Biroul de Cadastru și Publicitate Imobiliară Aiud

**A. Partea I. Descrierea imobilului**

TEREN Intravilan

Adresa: Loc. Cicau, Nr. 33, Jud. Alba

Nr. Crt	Nr cadastral Nr. topografic	Suprafața* (mp)	Observații / Referințe
A1		979	Sector cadastral:15 Teren neimprejmuit;

**B. Partea II. Proprietari și acte**

Inscrieri privitoare la dreptul de proprietate și alte drepturi reale		Referințe
<b>1 / 01/01/2024</b>		
Act Normativ nr. 7, din 13/03/1996 emis de PARLAMENT;		
B1	Inscrierea provizorie, drept de PROPRIETATE, dobandit prin Lege, cota actuala 1/1	A1
	1) UAT MIRĂSLĂU, CIF:9999999999999	
	OBSERVATII: PROPRIETAR NEIDENTIFICAT	

**C. Partea III. SARCINI .**

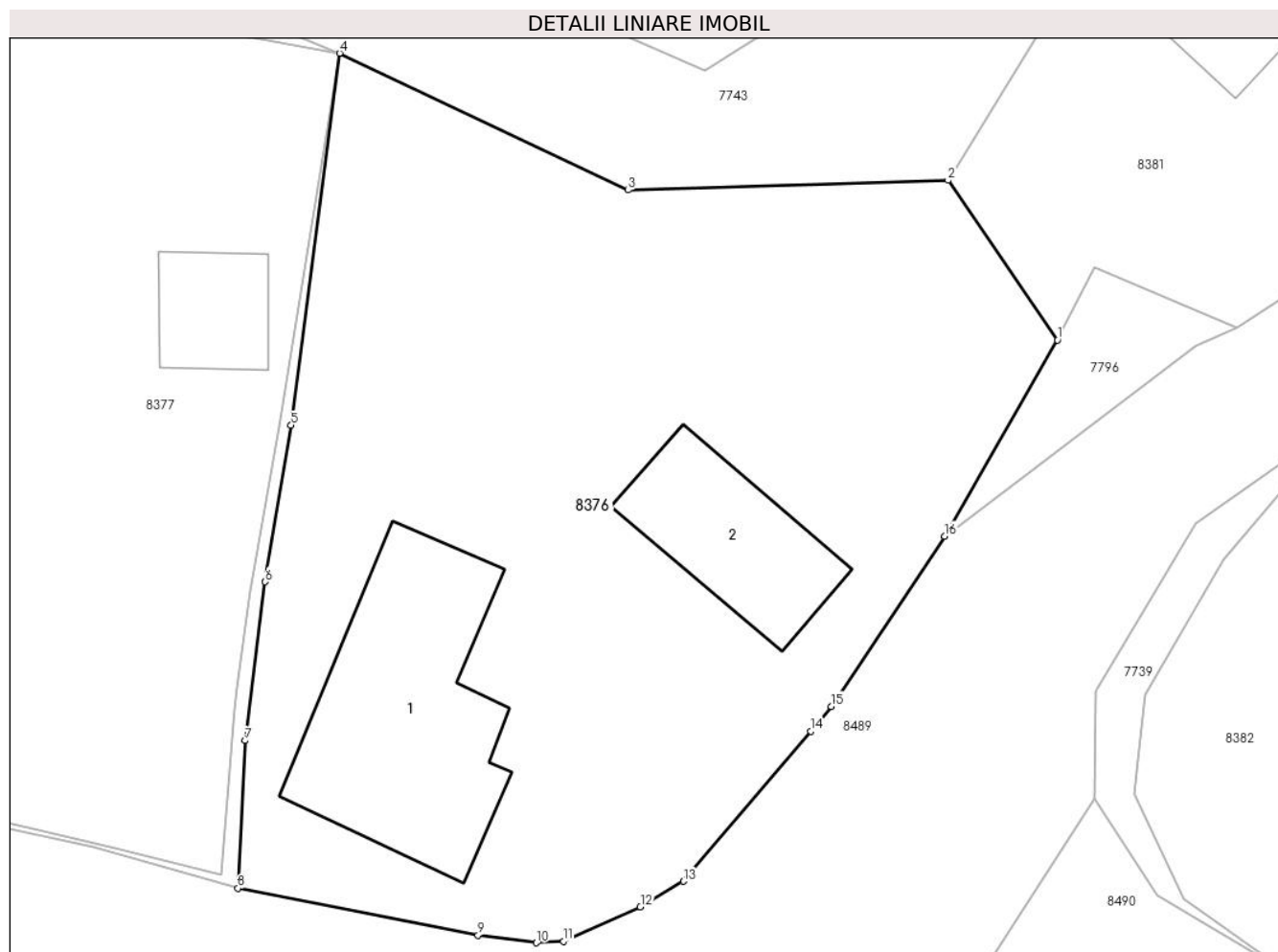
Inscrieri privind dezmembramintele dreptului de proprietate, drepturi reale de garanție și sarcini	Referințe
NU SUNT	

## Anexa Nr. 1 La Partea I

## Teren

Nr cadastral	Suprafața (mp)*	Observații / Referințe
	979	

\* Suprafața este determinată în planul de proiecție Stereo 70.



## Date referitoare la teren

Crt	Categorie folosință	Intravilan	Suprafața (mp)	Tarla	Parcelă	Nr. topo	Observații / Referințe
1	curți constructii	DA	979	-	-	-	

## Date referitoare la construcții

Crt	Număr	Destinație construcție	Supraf. (mp)	Situație juridică	Observații / Referințe
A1.1		construcții de locuințe	102	Fara acte	Nr. niveluri:1; S. construita la sol:102 mp; S. construita desfasurata:102 mp; LOCUINTA
A1.2		construcții anexa	49	Fara acte	Nr. niveluri:1; S. construita la sol:49 mp; S. construita desfasurata:49 mp; ANEXA

## Lungime Segmente

1) Valorile lungimilor segmentelor sunt obținute din proiecție în plan.

Punct început	X / Y	Punct sfârșit	X / Y	Lungime segment (** (m)
1	398.289,945 545.368,602	2	398.285,0 545.375,812	8.743
2	398.285,0 545.375,812	3	398.270,538 545.375,375	14.469
3	398.270,538 545.375,375	4	398.257,499 545.381,555	14.429



Punct început	X / Y	Punct sfârșit	X / Y	Lungime segment (** (m)
4	398.257,499 545.381,555	5	398.255,309 545.364,752	16.945
5	398.255,309 545.364,752	6	398.254,137 545.357,682	7.167
6	398.254,137 545.357,682	7	398.253,233 545.350,508	7.231
7	398.253,233 545.350,508	8	398.252,9 545.343,843	6.673
8	398.252,9 545.343,843	9	398.263,754 545.341,718	11.06
9	398.263,754 545.341,718	10	398.266,4 545.341,378	2.668
10	398.266,4 545.341,378	11	398.267,613 545.341,45	1.215
11	398.267,613 545.341,45	12	398.271,094 545.342,996	3.809
12	398.271,094 545.342,996	13	398.273,042 545.344,158	2.268
13	398.273,042 545.344,158	14	398.278,801 545.350,929	8.889
14	398.278,801 545.350,929	15	398.279,711 545.352,058	1.45
15	398.279,711 545.352,058	16	398.284,841 545.359,747	9.243
16	398.284,841 545.359,747	1	398.289,945 545.368,602	10.22

\*\* Lungimile segmentelor sunt determinate în planul de proiecție Stereo 70 și sunt rotunjite la 1 milimetru.

\*\*\* Distanța dintre puncte este formată din segmente cumulate ce sunt mai mici decât valoarea 1 milimetru.



**DATE DESPRE IMOBILUL NR. 8377**

Oficiul de Cadastru și Publicitate Imobiliară ALBA  
Biroul de Cadastru și Publicitate Imobiliară Aiud

**A. Partea I. Descrierea imobilului**

TEREN Intravilan

Adresa: Loc. Cicau, Nr. 34, Jud. Alba

Nr. Crt	Nr cadastral Nr. topografic	Suprafața* (mp)	Observații / Referințe
A1	70818	759	Sector cadastral:15 Teren neimpregmuit;

**Construcții**

Crt	Nr cadastral Nr. topografic	Adresa	Observații / Referințe
A1.1	70818-C1	Loc. Cicau, Nr. 34, Jud. Alba	Nr. niveluri:1; S. construita la sol:94 mp; S. construita desfasurata:94 mp; Casa de locuit, Ri= parter, construita din caramida, avand sarpanta din lemn, invelitoare din tigla, anul construirii 1950
A1.2	70818-C2	Loc. Cicau, Nr. 34, Jud. Alba	Nr. niveluri:1; S. construita la sol:26 mp; S. construita desfasurata:26 mp; Anexa, Ri= parter, construita din caramida, avand sarpanta din lemn, invelitoare din tigla, anul construirii 1950

**B. Partea II. Proprietari și acte**

Inscrieri privitoare la dreptul de proprietate și alte drepturi reale	Referințe
<b>6675 / 08/05/2014</b>	
Act Notarial nr. certificat de moștenitor nr 56, din 01/04/2014 emis de BNPA MARGINEAN;	
B1	Intabulare, drept de PROPRIETATEcu titlu moștenire, dobandit prin Succesiune, cota actuala 1/1 1) POPA GHEORGHE
Act Administrativ nr. certificat de atestare a edificării construcției nr 1485, din 05/05/2014 emis de COMUNA MIRASLAU;	
B2	asupra parcela 106 se notează existența casă de locuit și magazie

**C. Partea III. SARCINI .**

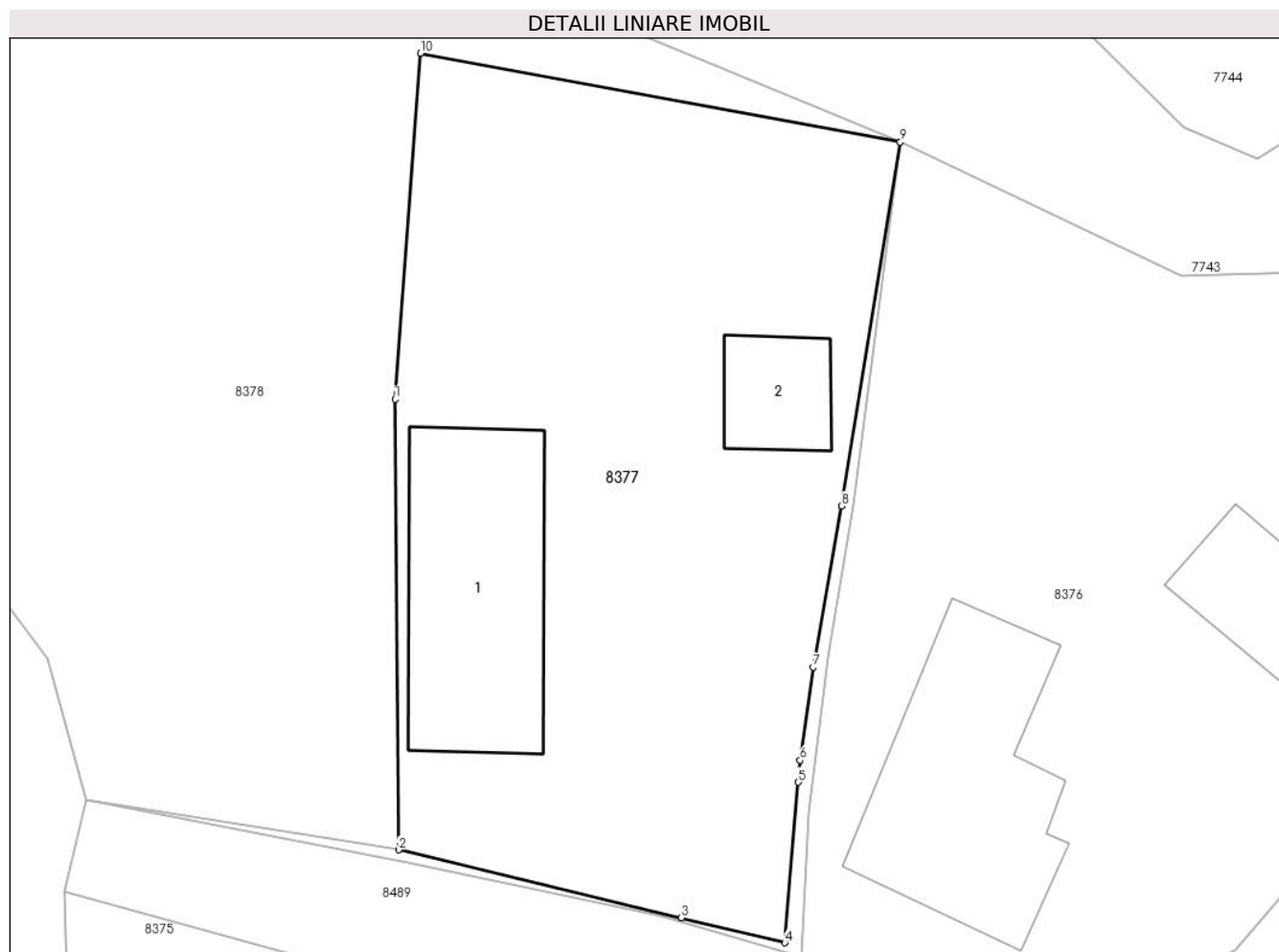
Inscrieri privind dezmembramintele dreptului de proprietate, drepturi reale de garanție și sarcini	Referințe
NU SUNT	

## Anexa Nr. 1 La Partea I

## Teren

Nr cadastral	Suprafața (mp)*	Observații / Referințe
70818	759	

\* Suprafața este determinată în planul de proiecție Stereo 70.



## Date referitoare la teren

Crt	Categorie folosință	Intravilan	Suprafața (mp)	Tarla	Parcelă	Nr. topo	Observații / Referințe
1	curți constructii	DA	363	257	106	-	
2	arabil	DA	35	257	107	-	
3	arabil	DA	361	257	108	-	

## Date referitoare la construcții

Crt	Număr	Destinație construcție	Supraf. (mp)	Situație juridică	Observații / Referințe
A1.1	70818-C1	construcții de locuințe	94	Cu acte	Nr. niveluri:1; S. construită la sol:94 mp; S. construită desfasurata:94 mp; Casa de locuit, Ri= parter, construită din caramida, având sarpanta din lemn, invelitoare din tigla, anul construirii 1950
A1.2	70818-C2	construcții anexa	26	Cu acte	Nr. niveluri:1; S. construită la sol:26 mp; S. construită desfasurata:26 mp; Anexa, Ri= parter, construită din caramida, având sarpanta din lemn, invelitoare din tigla, anul construirii 1950

**Lungime Segmente**

1) Valorile lungimilor segmentelor sunt obținute din proiecție în plan.

Punct început	X / Y	Punct sfârșit	X / Y	Lungime segment (** (m)
1	398.234,082 545.369,65	2	398.234,256 545.348,782	20.869
2	398.234,256 545.348,782	3	398.247,355 545.345,631	13.473
3	398.247,355 545.345,631	4	398.252,148 545.344,478	4.93
4	398.252,148 545.344,478	5	398.252,768 545.351,914	7.462
5	398.252,768 545.351,914	6	398.252,853 545.352,927	1.017
6	398.252,853 545.352,927	7	398.253,464 545.357,24	4.356
7	398.253,464 545.357,24	8	398.254,778 545.364,711	7.586
8	398.254,778 545.364,711	9	398.257,499 545.381,555	17.062
9	398.257,499 545.381,555	10	398.235,262 545.385,672	22.615
10	398.235,262 545.385,672	1	398.234,082 545.369,65	16.065

\*\* Lungimile segmentelor sunt determinate în planul de proiecție Stereo 70 și sunt rotunjite la 1 milimetru.

\*\*\* Distanța dintre puncte este formată din segmente cumulate ce sunt mai mici decât valoarea 1 milimetru.



**DATE DESPRE IMOBILUL NR. 8378**

Oficiul de Cadastru și Publicitate Imobiliară ALBA  
Biroul de Cadastru și Publicitate Imobiliară Aiud

**A. Partea I. Descrierea imobilului**

TEREN Intravilan

Adresa: Loc. Cicau, Jud. Alba

Nr. Crt	Nr cadastral Nr. topografic	Suprafața* (mp)	Observații / Referințe
A1		1.230	Sector cadastral:15 Teren neimprejmuit;

**B. Partea II. Proprietari și acte**

Inscrieri privitoare la dreptul de proprietate și alte drepturi reale		Referințe
<b>1 / 01/01/2024</b>		
Act Normativ nr. 7, din 13/03/1996 emis de PARLAMENT;		
B1	Inscrierea provizorie, drept de PROPRIETATE, dobandit prin Lege, cota actuala 1/1	A1
	1) UAT MIRĂSLĂU, CIF:9999999999999	
	OBSERVATII: PROPRIETAR NEIDENTIFICAT	

**C. Partea III. SARCINI .**

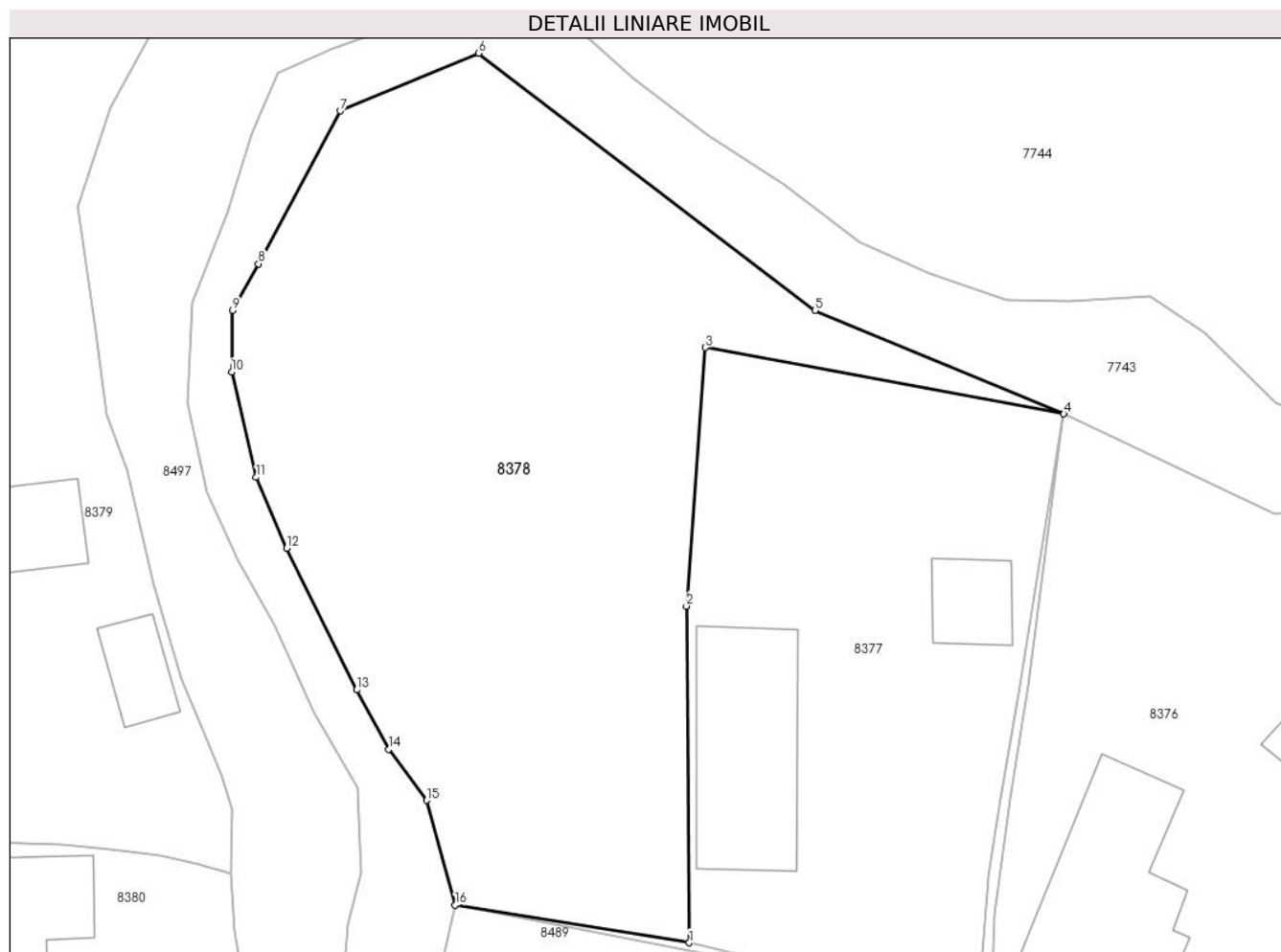
Inscrieri privind dezmembramintele dreptului de proprietate, drepturi reale de garanție și sarcini	Referințe
NU SUNT	

## Anexa Nr. 1 La Partea I

## Teren

Nr cadastral	Suprafața (mp)*	Observații / Referințe
	1.230	

\* Suprafața este determinată în planul de proiecție Stereo 70.



## Date referitoare la teren

Crt	Categorie folosință	Intravilan	Suprafața (mp)	Tarla	Parcelă	Nr. topo	Observații / Referințe
1	curți constructii	DA	1.230	-	-	-	

## Lungime Segmente

1) Valorile lungimilor segmentelor sunt obținute din proiecție în plan.

Punct început	X / Y	Punct sfârșit	X / Y	Lungime segment (** (m)
1	398.234,256 545.348,782	2	398.234,082 545.369,65	20.869
2	398.234,082 545.369,65	3	398.235,262 545.385,672	16.065
3	398.235,262 545.385,672	4	398.257,499 545.381,555	22.615
4	398.257,499 545.381,555	5	398.242,053 545.387,975	16.727
5	398.242,053 545.387,975	6	398.221,21 545.403,924	26.245



Punct început	X / Y	Punct sfârșit	X / Y	Lungime segment (** (m)
6	398.221,21 545.403,924	7	398.212,607 545.400,354	9.314
7	398.212,607 545.400,354	8	398.207,551 545.390,866	10.751
8	398.207,551 545.390,866	9	398.205,924 545.387,991	3.303
9	398.205,924 545.387,991	10	398.205,873 545.384,164	3.828
10	398.205,873 545.384,164	11	398.207,405 545.377,632	6.709
11	398.207,405 545.377,632	12	398.209,294 545.373,243	4.778
12	398.209,294 545.373,243	13	398.213,635 545.364,457	9.8
13	398.213,635 545.364,457	14	398.215,626 545.360,782	4.179
14	398.215,626 545.360,782	15	398.217,975 545.357,611	3.947
15	398.217,975 545.357,611	16	398.219,75 545.351,123	6.726
16	398.219,75 545.351,123	1	398.234,256 545.348,782	14.694

\*\* Lungimile segmentelor sunt determinate în planul de proiecție Stereo 70 și sunt rotunjite la 1 milimetru.

\*\*\* Distanța dintre puncte este formată din segmente cumulate ce sunt mai mici decât valoarea 1 milimetru.



**DATE DESPRE IMOBILUL NR. 8379**

Oficiul de Cadastru și Publicitate Imobiliară ALBA  
Biroul de Cadastru și Publicitate Imobiliară Aiud

**A. Partea I. Descrierea imobilului**

TEREN Intravilan

Adresa: Loc. Cicau, Nr. 36, Jud. Alba

Nr. Crt	Nr cadastral Nr. topografic	Suprafața* (mp)	Observații / Referințe
A1		3.483	Sector cadastral:15 Teren imprejmuit;

**B. Partea II. Proprietari și acte**

Inscrieri privitoare la dreptul de proprietate și alte drepturi reale		Referințe
<b>1 / 01/01/2024</b>		
Act Administrativ nr. 11402/1229, din 04/11/2003 emis de CJPSDDPAT ALBA;		
B1	Intabulare, drept de PROPRIETATE, dobandit prin Reconstituire, cota actuala 1/1 1) CĂLIN I IOAN	A1

**C. Partea III. SARCINI .**

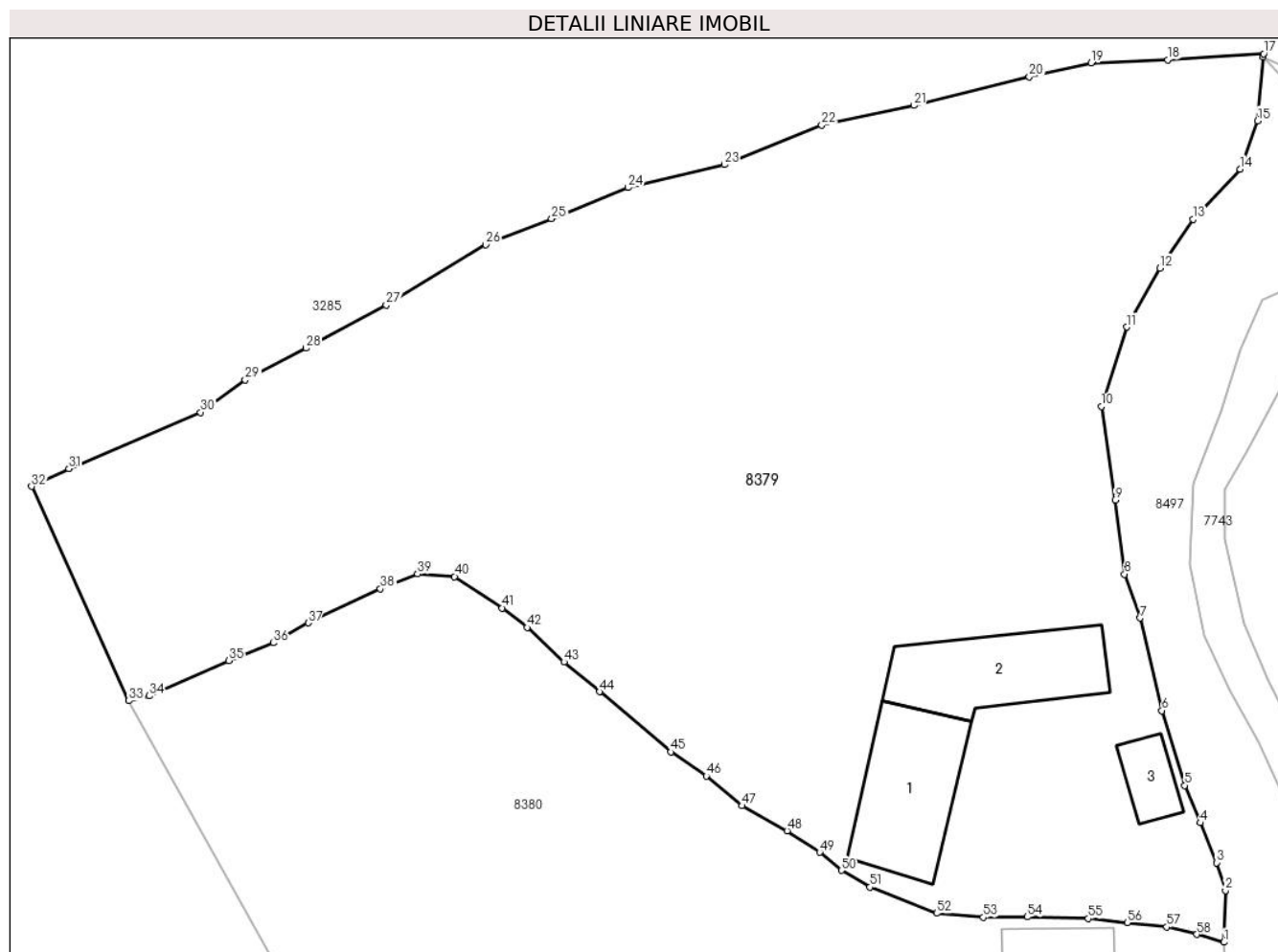
Inscrieri privind dezmembramintele dreptului de proprietate, drepturi reale de garanție și sarcini	Referințe
NU SUNT	

## Anexa Nr. 1 La Partea I

## Teren

Nr cadastral	Suprafața (mp)*	Observații / Referințe
	3.483	

\* Suprafața este determinată în planul de proiecție Stereo 70.



## Date referitoare la teren

Crt	Categorie folosință	Intravilan	Suprafața (mp)	Tarla	Parcelă	Nr. topo	Observații / Referințe
1	arabil	DA	620	-	153/3	-	
2	arabil	DA	478	-	153/5	-	
3	vie	DA	304	-	153/4	-	
4	faneata	DA	1.018	-	153/2	-	
5	curți constructii	DA	1.063	-	153/1	-	

## Date referitoare la construcții

Crt	Număr	Destinație construcție	Supraf. (mp)	Situație juridică	Observații / Referințe
A1.1		construcții de locuințe	89	Fara acte	Nr. niveluri:1; S. construita la sol:89 mp; S. construita desfasurata:89 mp; LOCUINTA
A1.2		construcții anexa	89	Fara acte	Nr. niveluri:1; S. construita la sol:89 mp; S. construita desfasurata:89 mp; ANEXA
A1.3		construcții anexa	23	Fara acte	Nr. niveluri:1; S. construita la sol:23 mp; S. construita desfasurata:23 mp; ANEXA

## Lungime Segmente

1) Valorile lungimilor segmentelor sunt obținute din proiecție în plan.

Punct început	X / Y	Punct sfârșit	X / Y	Lungime segment
1	398.205,836 545.353,038	2	398.205,942 545.357,034	3.997
4	398.203,985 545.362,266	5	398.202,798 545.365,151	3.12
7	398.199,364 545.378,081	8	398.198,151 545.381,482	3.611
10	398.196,348 545.394,423	11	398.198,315 545.400,566	6.45
13	398.203,43 545.408,881	14	398.207,085 545.412,766	5.334
16	398.208,879 545.421,416	17	398.208,904 545.421,682	0.267
19	398.195,55 545.420,994	20	398.190,779 545.419,906	4.894
22	398.174,731 545.416,183	23	398.167,198 545.413,111	8.136
25	398.153,834 545.408,947	26	398.148,742 545.406,93	5.476
28	398.134,864 545.398,944	29	398.130,156 545.396,479	5.313
31	398.116,512 545.389,623	32	398.113,63 545.388,247	3.194
34	398.122,727 545.372,071	35	398.128,875 545.374,792	6.723
37	398.135,023 545.377,705	38	398.140,608 545.380,335	6.172
40	398.146,34 545.381,295	41	398.150,026 545.378,859	4.419
43	398.154,797 545.374,698	44	398.157,551 545.372,393	3.591
46	398.165,791 545.365,884	47	398.168,577 545.363,579	3.616
49	398.174,578 545.359,986	50	398.176,243 545.358,578	2.181
52	398.183,613 545.355,279	53	398.187,231 545.354,959	3.633
55	398.195,333 545.354,863	56	398.198,343 545.354,543	3.027
58	398.203,722 545.353,647	1	398.205,836 545.353,038	2.199

Punct început	X / Y	Punct sfârșit	X / Y	Lungime segment
2	398.205,942 545.357,034	3	398.205,268 545.359,182	2.251
5	398.202,798 545.365,151	6	398.201,032 545.370,931	6.044
8	398.198,151 545.381,482	9	398.197,413 545.387,216	5.781
11	398.198,315 545.400,566	12	398.200,866 545.405,133	5.231
14	398.207,085 545.412,766	15	398.208,431 545.416,515	3.983
17	398.208,904 545.421,682	18	398.201,474 545.421,218	7.444
20	398.190,779 545.419,906	21	398.181,835 545.417,694	9.214
23	398.167,198 545.413,111	24	398.159,758 545.411,347	7.646
26	398.148,742 545.406,93	27	398.141,051 545.402,282	8.987
29	398.130,156 545.396,479	30	398.126,698 545.393,982	4.265
32	398.113,63 545.388,247	33	398.121,158 545.371,687	18.19
35	398.128,875 545.374,792	36	398.132,334 545.376,169	3.722
38	398.140,608 545.380,335	39	398.143,49 545.381,487	3.104
41	398.150,026 545.378,859	42	398.151,947 545.377,354	2.44
44	398.157,551 545.372,393	45	398.163,069 545.367,74	7.218
47	398.168,577 545.363,579	48	398.172,048 545.361,651	3.97
50	398.176,243 545.358,578	51	398.178,452 545.357,298	2.554
53	398.187,231 545.354,959	54	398.190,626 545.354,991	3.394
56	398.198,343 545.354,543	57	398.201,417 545.354,223	3.091

Punct început	X / Y	Punct sfârșit	X / Y	Lungime segment
3	398.205,268 545.359,182	4	398.203,985 545.362,266	3.34
6	398.201,032 545.370,931	7	398.199,364 545.378,081	7.342
9	398.197,413 545.387,216	10	398.196,348 545.394,423	7.286
12	398.200,866 545.405,133	13	398.203,43 545.408,881	4.541
15	398.208,431 545.416,515	16	398.208,879 545.421,416	4.922
18	398.201,474 545.421,218	19	398.195,55 545.420,994	5.928
21	398.181,835 545.417,694	22	398.174,731 545.416,183	7.262
24	398.159,758 545.411,347	25	398.153,834 545.408,947	6.392
27	398.141,051 545.402,282	28	398.134,864 545.398,944	7.03
30	398.126,698 545.393,982	31	398.116,512 545.389,623	11.07 9
33	398.121,158 545.371,687	34	398.122,727 545.372,071	1.615
36	398.132,334 545.376,169	37	398.135,023 545.377,705	3.098
39	398.143,49 545.381,487	40	398.146,34 545.381,295	2.856
42	398.151,947 545.377,354	43	398.154,797 545.374,698	3.896
45	398.163,069 545.367,74	46	398.165,791 545.365,884	3.295
48	398.172,048 545.361,651	49	398.174,578 545.359,986	3.028
51	398.178,452 545.357,298	52	398.183,613 545.355,279	5.541
54	398.190,626 545.354,991	55	398.195,333 545.354,863	4.709
57	398.201,417 545.354,223	58	398.203,722 545.353,647	2.377

\*\* Lungimile segmentelor sunt determinate în planul de proiecție Stereo 70 și sunt rotunjite la 1 milimetru.

\*\*\* Distanța dintre puncte este formată din segmente cumulate ce sunt mai mici decât valoarea 1 milimetru.



**DATE DESPRE IMOBILUL NR. 8380**

Oficiul de Cadastru și Publicitate Imobiliară ALBA  
Biroul de Cadastru și Publicitate Imobiliară Aiud

**A. Partea I. Descrierea imobilului**

TEREN Intravilan

Adresa: Loc. Cicau, Nr. 37, Jud. Alba

Nr. Crt	Nr cadastral Nr. topografic	Suprafața* (mp)	Observații / Referințe
A1		2.749	Sector cadastral:15 Teren neimprejmuit;

**B. Partea II. Proprietari și acte**

Inscrieri privitoare la dreptul de proprietate și alte drepturi reale		Referințe
<b>1 / 01/01/2024</b>		
Act Normativ nr. 7, din 13/03/1996 emis de PARLAMENT;		
B1	Inscrierea provizorie, drept de PROPRIETATE, dobandit prin Lege, cota actuala 1/1	A1
	1) UAT MIRĂSLĂU, CIF:9999999999999	
	OBSERVATII: PROPRIETAR NEIDENTIFICAT	

**C. Partea III. SARCINI .**

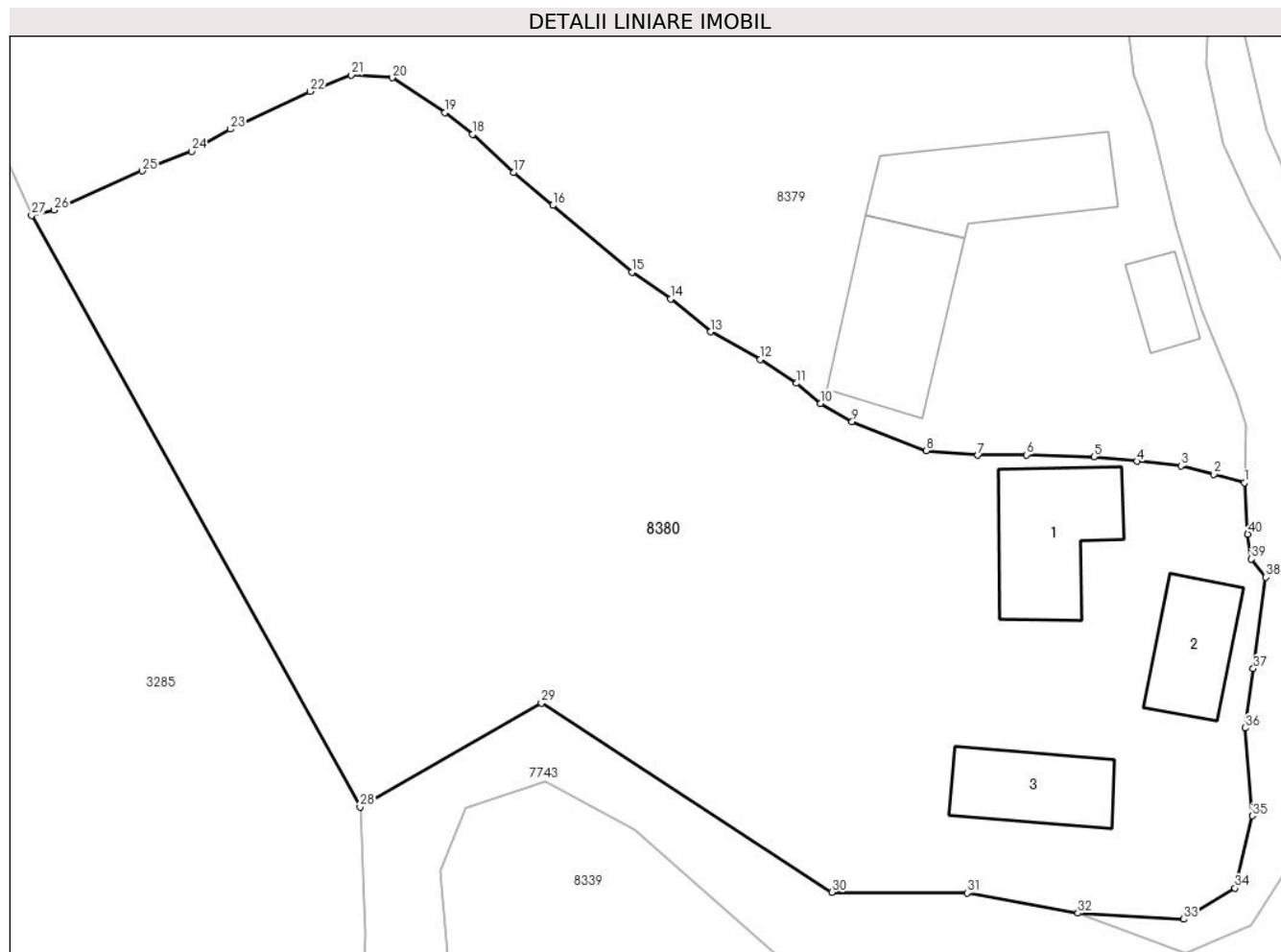
Inscrieri privind dezmembramintele dreptului de proprietate, drepturi reale de garanție și sarcini	Referințe
NU SUNT	

## Anexa Nr. 1 La Partea I

## Teren

Nr cadastral	Suprafața (mp)*	Observații / Referințe
	2.749	

\* Suprafața este determinată în planul de proiecție Stereo 70.



## Date referitoare la teren

Crt	Categorie folosință	Intra vilan	Suprafața (mp)	Tarla	Parcelă	Nr. topo	Observații / Referințe
1	arabil	DA	2.000	-	-	-	
2	curți construcții	DA	749	-	-	-	

## Date referitoare la construcții

Crt	Număr	Destinație construcție	Supraf. (mp)	Situație juridică	Observații / Referințe
A1.1		construcții de locuințe	75	Fara acte	Nr. niveluri:1; S. construita la sol:75 mp; S. construita desfasurata:75 mp; LOCUINTA
A1.2		construcții anexa	50	Fara acte	Nr. niveluri:1; S. construita la sol:50 mp; S. construita desfasurata:50 mp; ANEXA
A1.3		construcții anexa	55	Fara acte	Nr. niveluri:1; S. construita la sol:55 mp; S. construita desfasurata:55 mp; ANEXA

## Lungime Segmente

1) Valorile lungimilor segmentelor sunt obținute din proiecție în plan.

Punct început	X / Y	Punct sfârșit	X / Y	Lungime segment (** (m))
1	398.205,836 545.353,038	2	398.203,722 545.353,647	2.199

Punct început	X / Y	Punct sfârșit	X / Y	Lungime segment (** (m))
2	398.203,722 545.353,647	3	398.201,417 545.354,223	2.377



Punct început	X / Y	Punct sfârșit	X / Y	Lungime segment (** (m)	Punct început	X / Y	Punct sfârșit	X / Y	Lungime segment (** (m)
3	398.201,417 545.354,223	4	398.198,343 545.354,543	3.091	4	398.198,343 545.354,543	5	398.195,333 545.354,863	3.027
5	398.195,333 545.354,863	6	398.190,626 545.354,991	4.709	6	398.190,626 545.354,991	7	398.187,231 545.354,959	3.394
7	398.187,231 545.354,959	8	398.183,613 545.355,279	3.633	8	398.183,613 545.355,279	9	398.178,452 545.357,298	5.541
9	398.178,452 545.357,298	10	398.176,243 545.358,578	2.554	10	398.176,243 545.358,578	11	398.174,578 545.359,986	2.181
11	398.174,578 545.359,986	12	398.172,048 545.361,651	3.028	12	398.172,048 545.361,651	13	398.168,577 545.363,579	3.97
13	398.168,577 545.363,579	14	398.165,791 545.365,884	3.616	14	398.165,791 545.365,884	15	398.163,069 545.367,74	3.295
15	398.163,069 545.367,74	16	398.157,551 545.372,393	7.218	16	398.157,551 545.372,393	17	398.154,797 545.374,698	3.591
17	398.154,797 545.374,698	18	398.151,947 545.377,354	3.896	18	398.151,947 545.377,354	19	398.150,026 545.378,859	2.44
19	398.150,026 545.378,859	20	398.146,34 545.381,295	4.419	20	398.146,34 545.381,295	21	398.143,49 545.381,487	2.856
21	398.143,49 545.381,487	22	398.140,608 545.380,335	3.104	22	398.140,608 545.380,335	23	398.135,023 545.377,705	6.172
23	398.135,023 545.377,705	24	398.132,334 545.376,169	3.098	24	398.132,334 545.376,169	25	398.128,875 545.374,792	3.722
25	398.128,875 545.374,792	26	398.122,727 545.372,071	6.723	26	398.122,727 545.372,071	27	398.121,158 545.371,687	1.615
27	398.121,158 545.371,687	28	398.144,092 545.330,435	47.199	28	398.144,092 545.330,435	29	398.156,756 545.337,681	14.591
29	398.156,756 545.337,681	30	398.177,028 545.324,478	24.192	30	398.177,028 545.324,478	31	398.186,504 545.324,437	9.476
31	398.186,504 545.324,437	32	398.194,219 545.323,034	7.842	32	398.194,219 545.323,034	33	398.201,609 545.322,608	7.402
33	398.201,609 545.322,608	34	398.205,181 545.324,774	4.178	34	398.205,181 545.324,774	35	398.206,388 545.329,814	5.182
35	398.206,388 545.329,814	36	398.205,907 545.335,944	6.149	36	398.205,907 545.335,944	37	398.206,465 545.340,083	4.177
37	398.206,465 545.340,083	38	398.207,332 545.346,45	6.426	38	398.207,332 545.346,45	39	398.206,336 545.347,735	1.625
39	398.206,336 545.347,735	40	398.206,079 545.349,468	1.752	40	398.206,079 545.349,468	1	398.205,836 545.353,038	3.579

\*\* Lungimile segmentelor sunt determinate în planul de proiecție Stereo 70 și sunt rotunjite la 1 milimetru.

\*\*\* Distanța dintre puncte este formată din segmente cumulate ce sunt mai mici decât valoarea 1 milimetru.



**DATE DESPRE IMOBILUL NR. 8381**

Oficiul de Cadastru și Publicitate Imobiliară ALBA  
Biroul de Cadastru și Publicitate Imobiliară Aiud

**A. Partea I. Descrierea imobilului**

TEREN Intravilan

Adresa: Loc. Cicau, Nr. 32, Jud. Alba

Nr. Crt	Nr cadastral Nr. topografic	Suprafața* (mp)	Observații / Referințe
A1	70311	1.613	Sector cadastral:15 Teren neimprijmit;

**Construcții**

Crt	Nr cadastral Nr. topografic	Adresa	Observații / Referințe
A1.1	70311-C1	Loc. Cicau, Nr. 32, Jud. Alba	Nr. niveluri:1; S. construita la sol:80 mp; S. construita desfasurata:80 mp; CASA DE LOCUIT
A1.2	70311-C2	Loc. Cicau, Nr. 32, Jud. Alba	Nr. niveluri:1; S. construita la sol:56 mp; S. construita desfasurata:56 mp; MAGAZIE

**B. Partea II. Proprietari și acte**

Inscrieri privitoare la dreptul de proprietate și alte drepturi reale		Referințe
<b>8355 / 11/10/2010</b>		
Act Administrativ nr. certificat de atestare a edif. constr. nr.2483, din 05/10/2010 emis de PRIMARIA COMUNEI MIRASLAU;		
B2	asupra parc. nr. 103 se noteaza existenta a doua constructii; o casa de locuit și o anexa ( magazie)	A1, A1.1, A1.2
<b>9990 / 19/12/2011</b>		
Act Notarial nr. contract de vânzare cumpărare aut nr 1817, din 16/12/2011 emis de NOTAR PUBLIC KARACSONY M. ATTILA;		
B4	Intabulare, drept de PROPRIETATE, dobandit prin Conventie, cota actuala 1/2 1) <b>Brîstan Romul</b> , divorțat	A1, A1.1, A1.2
B5	Intabulare, drept de PROPRIETATE, dobandit prin Conventie, cota actuala 1/2 1) <b>Oneț Otilia</b> , văduvă	A1, A1.1, A1.2

**C. Partea III. SARCINI .**

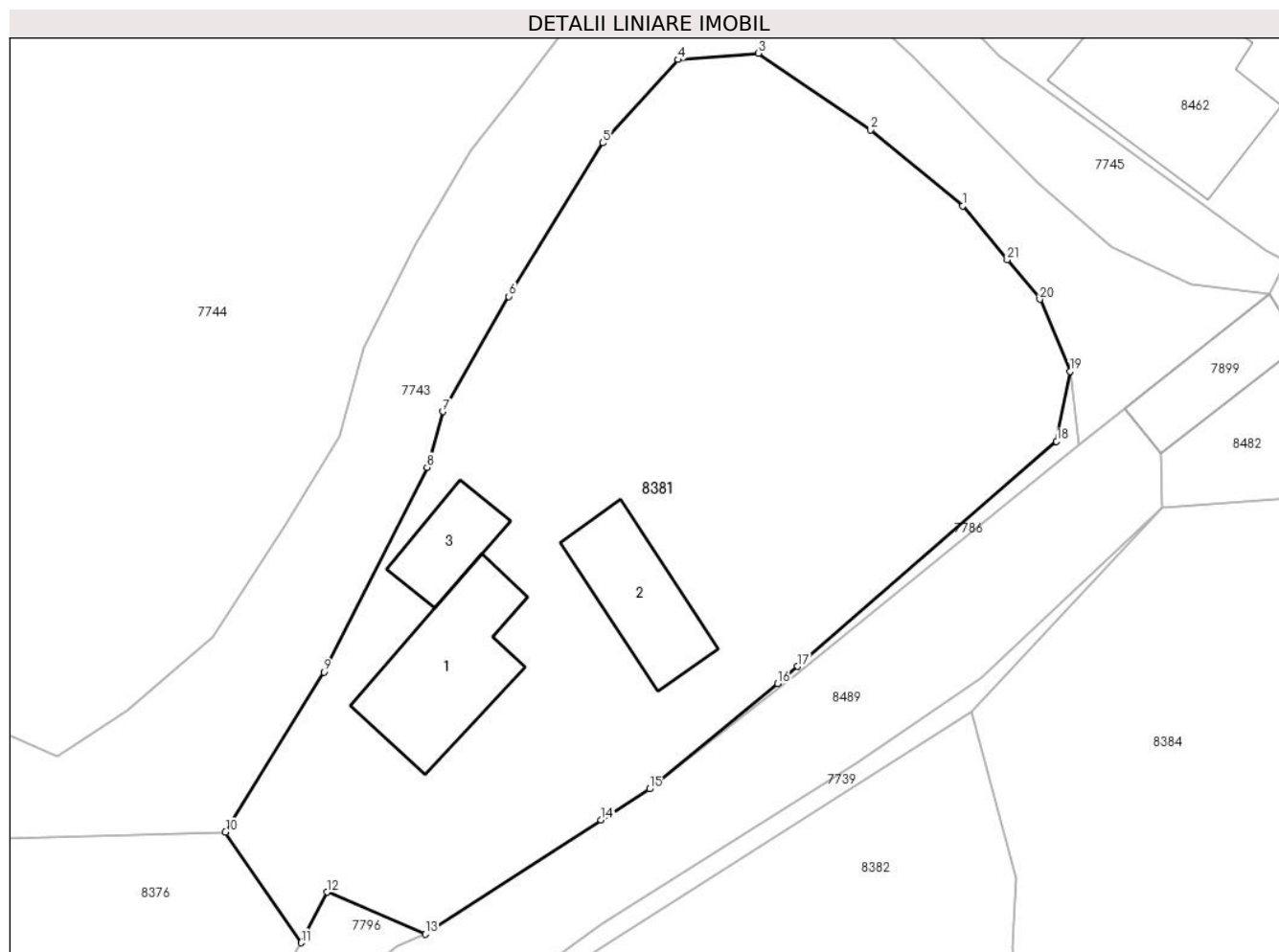
Inscrieri privind dezmembramintele dreptului de proprietate, drepturi reale de garanție și sarcini	Referințe
NU SUNT	

## Anexa Nr. 1 La Partea I

## Teren

Nr cadastral	Suprafața (mp)*	Observații / Referințe
70311	1.613	

\* Suprafața este determinată în planul de proiecție Stereo 70.



## Date referitoare la teren

Crt	Categorie folosință	Intravilan	Suprafața (mp)	Tarla	Parcelă	Nr. topo	Observații / Referințe
1	curți constructii	DA	629	-	103	-	
2	arabil	DA	672	-	102	-	
3	vie	DA	312	-	101	-	

## Date referitoare la construcții

Crt	Număr	Destinație construcție	Supraf. (mp)	Situație juridică	Observații / Referințe
A1.1	70311-C1	construcții de locuințe	80	Cu acte	Nr. niveluri:1; S. construita la sol:80 mp; S. construita desfasurata:80 mp; CASA DE LOCUIT
A1.2	70311-C2	construcții anexa	56	Cu acte	Nr. niveluri:1; S. construita la sol:56 mp; S. construita desfasurata:56 mp; MAGAZIE
A1.3	70311-C3	construcții anexa	31	Fara acte	Nr. niveluri:1; S. construita la sol:31 mp; S. construita desfasurata:31 mp; ANEXA

## Lungime Segmente

1) Valorile lungimilor segmentelor sunt obținute din proiecție în plan.

Punct început	X / Y	Punct sfârșit	X / Y	Lungime segment (** (m)	Punct început	X / Y	Punct sfârșit	X / Y	Lungime segment (** (m)
---------------	-------	---------------	-------	-------------------------	---------------	-------	---------------	-------	-------------------------

Punct început	X / Y	Punct sfârșit	X / Y	Lungime segment (** (m)
1	398.333,09 545.416,637	2	398.327,078 545.421,588	7.788
3	398.319,783 545.426,597	4	398.314,525 545.426,177	5.275
5	398.309,614 545.420,756	6	398.303,487 545.410,736	11.745
7	398.299,173 545.403,229	8	398.298,161 545.399,594	3.773
9	398.291,421 545.386,246	10	398.285,0 545.375,812	12.252
11	398.289,945 545.368,602	12	398.291,645 545.371,897	3.708
13	398.298,051 545.369,161	14	398.309,508 545.376,614	13.668
15	398.312,666 545.378,631	16	398.321,028 545.385,504	10.824
17	398.322,338 545.386,628	18	398.339,224 545.401,286	22.36
19	398.340,092 545.405,843	20	398.338,131 545.410,56	5.108
21	398.336,0 545.413,129	1	398.333,09 545.416,637	4.558

Punct început	X / Y	Punct sfârșit	X / Y	Lungime segment (** (m)
2	398.327,078 545.421,588	3	398.319,783 545.426,597	8.849
4	398.314,525 545.426,177	5	398.309,614 545.420,756	7.315
6	398.303,487 545.410,736	7	398.299,173 545.403,229	8.658
8	398.298,161 545.399,594	9	398.291,421 545.386,246	14.953
10	398.285,0 545.375,812	11	398.289,945 545.368,602	8.743
12	398.291,645 545.371,897	13	398.298,051 545.369,161	6.966
14	398.309,508 545.376,614	15	398.312,666 545.378,631	3.747
16	398.321,028 545.385,504	17	398.322,338 545.386,628	1.726
18	398.339,224 545.401,286	19	398.340,092 545.405,843	4.639
20	398.338,131 545.410,56	21	398.336,0 545.413,129	3.338

\*\* Lungimile segmentelor sunt determinate în planul de proiecție Stereo 70 și sunt rotunjite la 1 milimetru.

\*\*\* Distanța dintre puncte este formată din segmente cumulate ce sunt mai mici decât valoarea 1 milimetru.



**DATE DESPRE IMOBILUL NR. 8382**

Oficiul de Cadastru și Publicitate Imobiliară ALBA  
Biroul de Cadastru și Publicitate Imobiliară Aiud

**A. Partea I. Descrierea imobilului**

TEREN Intravilan

Adresa: Loc. Cicau, Nr. 139, Jud. Alba

Nr. Crt	Nr cadastral Nr. topografic	Suprafața* (mp)	Observații / Referințe
A1	72996	1.772	Sector cadastral:15 Teren imprejmuit;

**Construcții**

Crt	Nr cadastral Nr. topografic	Adresa	Observații / Referințe
A1.1	72996-C1	Loc. Cicau, Nr. 139, Jud. Alba	Nr. niveluri:2; S. construita la sol:89 mp; S. construita desfasurata:117 mp; Casa de locuit, Rh= Sp+P, anul construirii 1965, S.construita desfasurata = 117mp.

**B. Partea II. Proprietari și acte**

Inscrieri privitoare la dreptul de proprietate și alte drepturi reale	Referințe
<b>3666 / 22/03/2019</b>	
Act Administrativ nr. T.P. nr 14269/1524, din 30/01/2019 emis de CJPSDDPAT ALBA;	
B1	Intabulare, drept de PROPRIETATEcu titlu reconstituire L 18/1991, L 1/2000, L 247/2005 parcela nr424/1, 424/2 identificat cu nr top 231 din cf 72929, dobandit prin Reconstituire, cota actuala 1/1 1) POPA VASILE 2) POPA ELEONORA
Act Administrativ nr. certificat de atestare a edificării construcției nr 787, din 07/03/2019 emis de PRIMARIA COMUNEI MIRASLAU;	
B2	asupra imobil A +1 se notează existența casă de locuit

**C. Partea III. SARCINI .**

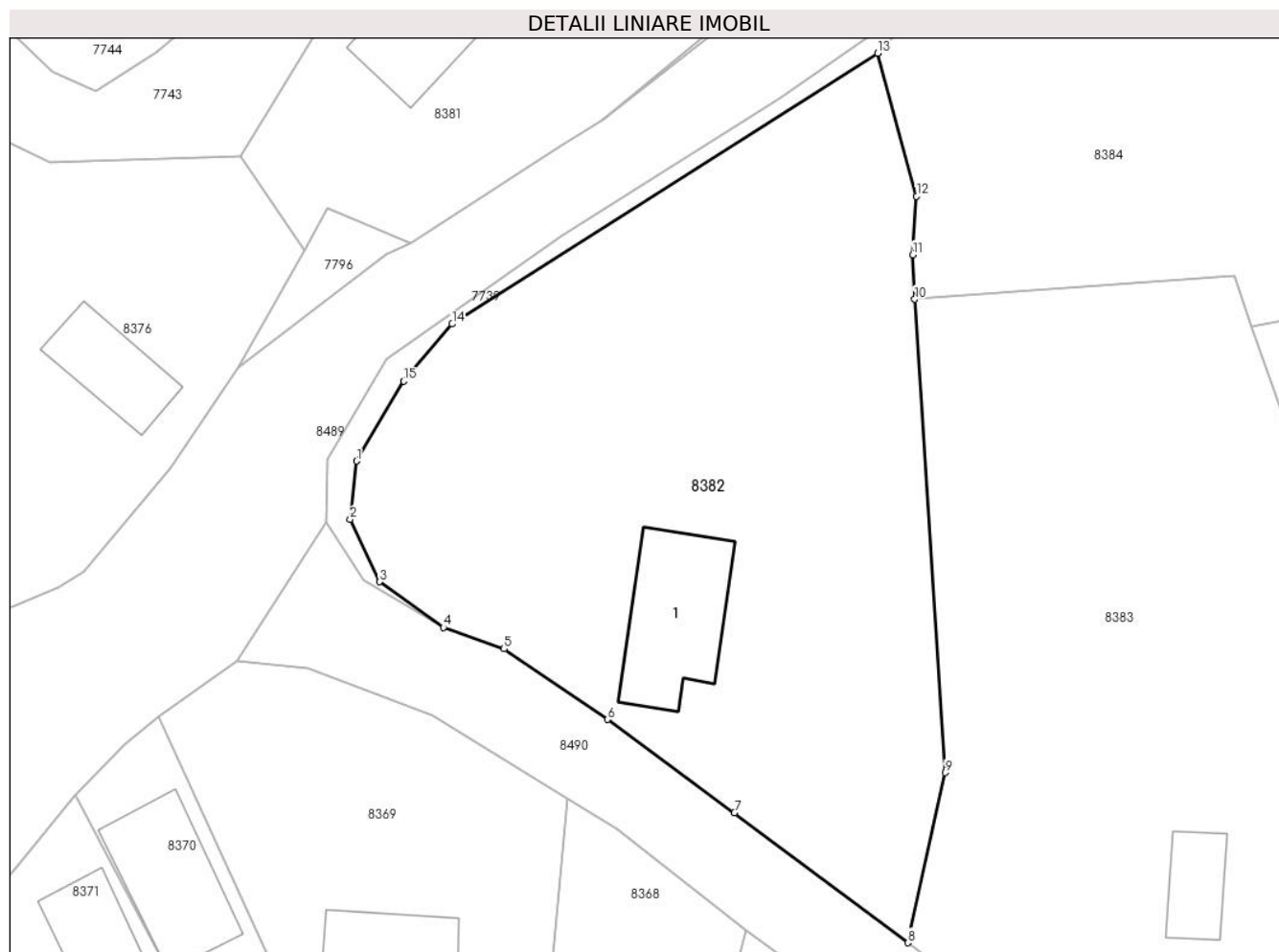
Inscrieri privind dezmembramintele dreptului de proprietate, drepturi reale de garanție și sarcini	Referințe
NU SUNT	

## Anexa Nr. 1 La Partea I

## Teren

Nr cadastral	Suprafața (mp)*	Observații / Referințe
72996	1.772	

\* Suprafața este determinată în planul de proiecție Stereo 70.



## Date referitoare la teren

Crt	Categorie folosință	Intravilan	Suprafața (mp)	Tarla	Parcelă	Nr. topo	Observații / Referințe
1	curți constructii	DA	260	257	424/1	-	
2	arabil	DA	1.512	257	424/2	-	

## Date referitoare la construcții

Crt	Număr	Destinație construcție	Supraf. (mp)	Situație juridică	Observații / Referințe
A1.1	72996-C1	construcții de locuințe	89	Cu acte	Nr. niveluri:2; S. construita la sol:89 mp; S. construita desfasurata:117 mp; Casa de locuit, Rh= Sp+P, anul construirii 1965, S.construita desfasurata = 117mp.

## Lungime Segmente

1) Valorile lungimilor segmentelor sunt obținute din proiecție în plan.

Punct început	X / Y	Punct sfârșit	X / Y	Lungime segment (** (m)
1	398.293,905 545.352,584	2	398.293,401 545.348,13	4.483
2	398.293,401 545.348,13	3	398.295,64 545.343,377	5.254



Punct început	X / Y	Punct sfârşit	X / Y	Lungime segment (** (m)
3	398.295,64 545.343,377	4	398.300,523 545.339,905	5.992
4	398.300,523 545.339,905	5	398.305,146 545.338,26	4.907
5	398.305,146 545.338,26	6	398.313,037 545.332,876	9.553
6	398.313,037 545.332,876	7	398.322,722 545.325,767	12.014
7	398.322,722 545.325,767	8	398.335,957 545.315,849	16.539
8	398.335,957 545.315,849	9	398.338,809 545.328,819	13.28
9	398.338,809 545.328,819	10	398.336,48 545.364,917	36.173
10	398.336,48 545.364,917	11	398.336,331 545.368,307	3.393
11	398.336,331 545.368,307	12	398.336,621 545.372,775	4.477
12	398.336,621 545.372,775	13	398.333,644 545.383,683	11.307
13	398.333,644 545.383,683	14	398.301,189 545.363,038	38.465
14	398.301,189 545.363,038	15	398.297,482 545.358,67	5.729
15	398.297,482 545.358,67	1	398.293,905 545.352,584	7.059

\*\* Lungimile segmentelor sunt determinate în planul de proiecţie Stereo 70 şi sunt rotunjite la 1 milimetru.

\*\*\* Distanţa dintre puncte este formată din segmente cumulate ce sunt mai mici decât valoarea 1 milimetru.



**DATE DESPRE IMOBILUL NR. 8383**

Oficiul de Cadastru și Publicitate Imobiliară ALBA  
Biroul de Cadastru și Publicitate Imobiliară Aiud

**A. Partea I. Descrierea imobilului**

TEREN Intravilan

Adresa: Loc. Cicau, Nr. 137, Jud. Alba

Nr. Crt	Nr cadastral Nr. topografic	Suprafața* (mp)	Observații / Referințe
A1	74130	1.632	Sector cadastral:15 Teren imprejmuit; Imobil neimprejmuit pe latura de Nord intre punctele 42-41, pe latura de Est intre punctele 41-12 imprejmuit cu gard din plasa de sarma, pe latura de Sud intre punctele 12-40 imprejmuit cu gard din plasa de sarma, iar pe latura de Vest intre punctele 40-42 imprejmuit cu gard din plasa de sarma.

**B. Partea II. Proprietari și acte**

Inscrieri privitoare la dreptul de proprietate și alte drepturi reale		Referințe
<b>11624 / 08/07/2022</b>		
Act Administrativ nr. 14269/1594 TITLU DE PROPRIETATE, din 19/11/2021 emis de CJPSDDPAT ALBA (TITLU DE PROPRIETATE);		
B1	Intabulare, drept de PROPRIETATEse identifica cu parc. nr. 1 cu nr. top. 226/1/1, 227/1/1, 228/1/1 din cf. 73398 Miraslau, dobandit prin Reconstituire, cota actuala 1/1	A1
	1) VANCEA AUREL 2) POPA ELENA 3) CHINDEA ANA 4) CĂLIN ANA 5) VANCEA TEODOR	

**C. Partea III. SARCINI .**

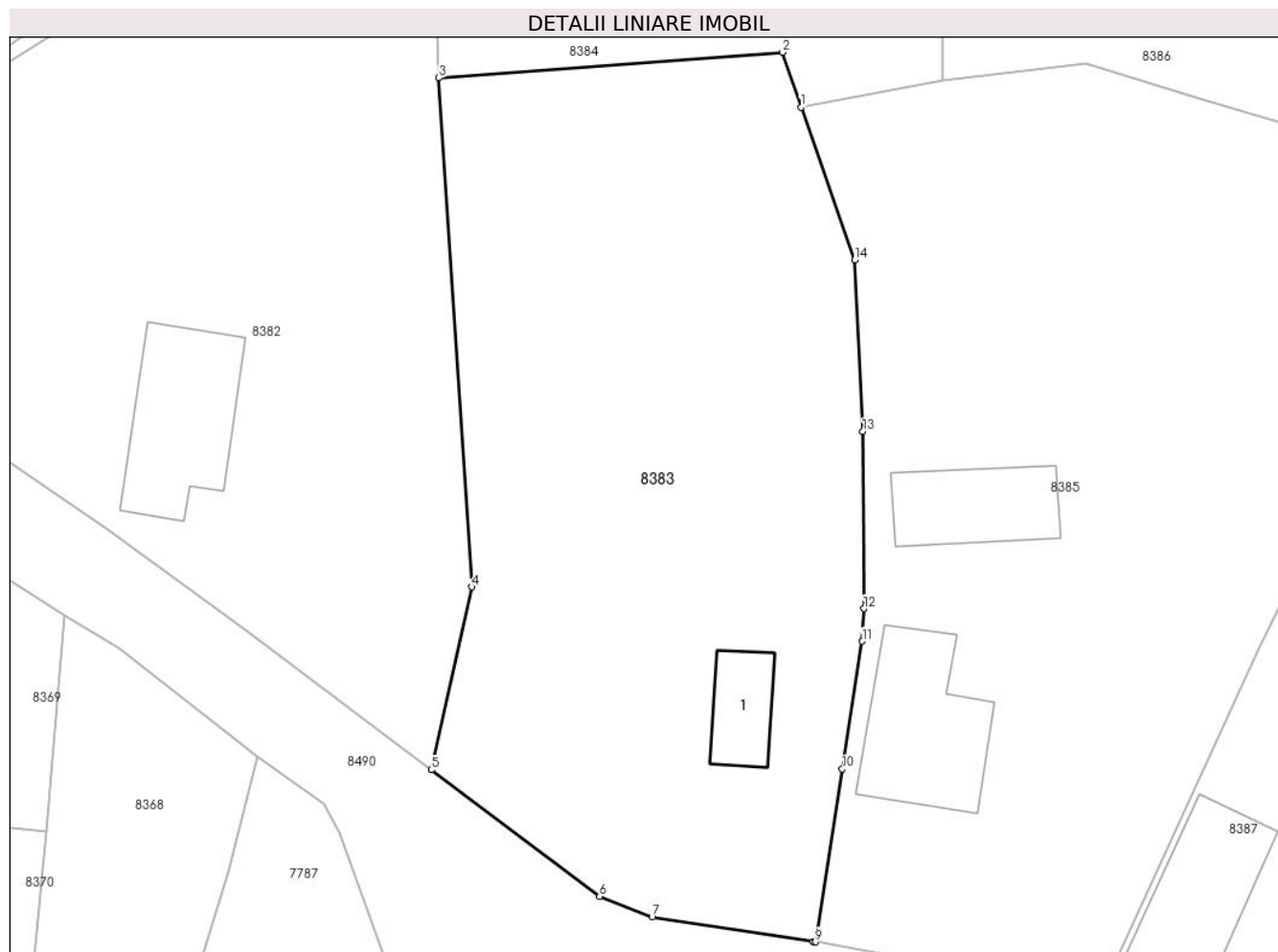
Inscrieri privind dezmembramintele dreptului de proprietate, drepturi reale de garanție și sarcini	Referințe
NU SUNT	

## Anexa Nr. 1 La Partea I

## Teren

Nr cadastral	Suprafața (mp)*	Observații / Referințe
74130	1.632	Imobil neimprejmuit pe latura de Nord între punctele 42-41, pe latura de Est între punctele 41-12 imprejmuit cu gard din plasa de sarma, pe latura de Sud între punctele 12-40 imprejmuit cu gard din plasa de sarma, iar pe latura de Vest între punctele 40-42 imprejmuit cu gard din plasa de sarma.

\* Suprafața este determinată în planul de proiecție Stereo 70.



## Date referitoare la teren

Crt	Categorie folosință	Intramilan	Suprafața (mp)	Tarla	Parcelă	Nr. topo	Observații / Referințe
1	arabil	DA	1.632	257	423	-	

## Date referitoare la construcții

Crt	Număr	Destinație construcție	Supraf. (mp)	Situație juridică	Observații / Referințe
A1.1	74130-C1	construcții de locuințe	34	Fara acte	Nr. niveluri:1; S. construita la sol:34 mp; S. construita desfasurata:34 mp; LOCUINTA

## Lungime Segmente

1) Valorile lungimilor segmentelor sunt obținute din proiecție în plan.

Punct început	X / Y	Punct sfârșit	X / Y	Lungime segment (** (m)
1	398.362,189 545.362,834	2	398.360,864 545.366,736	4.121
2	398.360,864 545.366,736	3	398.336,48 545.364,917	24.452
3	398.336,48 545.364,917	4	398.338,809 545.328,819	36.173

Punct început	X / Y	Punct sfârșit	X / Y	Lungime segment (** (m)
4	398.338,809 545.328,819	5	398.335,957 545.315,849	13.28
5	398.335,957 545.315,849	6	398.347,885 545.306,86	14.936
6	398.347,885 545.306,86	7	398.351,618 545.305,396	4.01
7	398.351,618 545.305,396	8	398.363,063 545.303,674	11.574
8	398.363,063 545.303,674	9	398.363,208 545.303,648	0.147
9	398.363,208 545.303,648	10	398.365,121 545.315,897	12.397
10	398.365,121 545.315,897	11	398.366,54 545.324,959	9.172
11	398.366,54 545.324,959	12	398.366,655 545.327,271	2.316
12	398.366,655 545.327,271	13	398.366,587 545.339,841	12.57
13	398.366,587 545.339,841	14	398.366,01 545.352,007	12.179
14	398.366,01 545.352,007	1	398.362,189 545.362,834	11.482

\*\* Lungimile segmentelor sunt determinate în planul de proiecție Stereo 70 și sunt rotunjite la 1 milimetru.

\*\*\* Distanța dintre puncte este formată din segmente cumulate ce sunt mai mici decât valoarea 1 milimetru.



**DATE DESPRE IMOBILUL NR. 8384**

Oficiul de Cadastru și Publicitate Imobiliară ALBA  
Biroul de Cadastru și Publicitate Imobiliară Aiud

**A. Partea I. Descrierea imobilului**

TEREN Intravilan

Adresa: Loc. Cicau, Jud. Alba

Nr. Crt	Nr cadastral Nr. topografic	Suprafața* (mp)	Observații / Referințe
A1		1.088	Sector cadastral:15 Teren neimprejmuit;

**B. Partea II. Proprietari și acte**

Inscrieri privitoare la dreptul de proprietate și alte drepturi reale		Referințe
<b>1 / 01/01/2024</b>		
Act Normativ nr. 7, din 13/03/1996 emis de PARLAMENT;		
B1	Inscrierea provizorie, drept de PROPRIETATE, dobandit prin Lege, cota actuala 1/1	A1
	1) UAT MIRĂSLĂU, CIF:9999999999999	
	OBSERVATII: PROPRIETAR NEIDENTIFICAT	

**C. Partea III. SARCINI .**

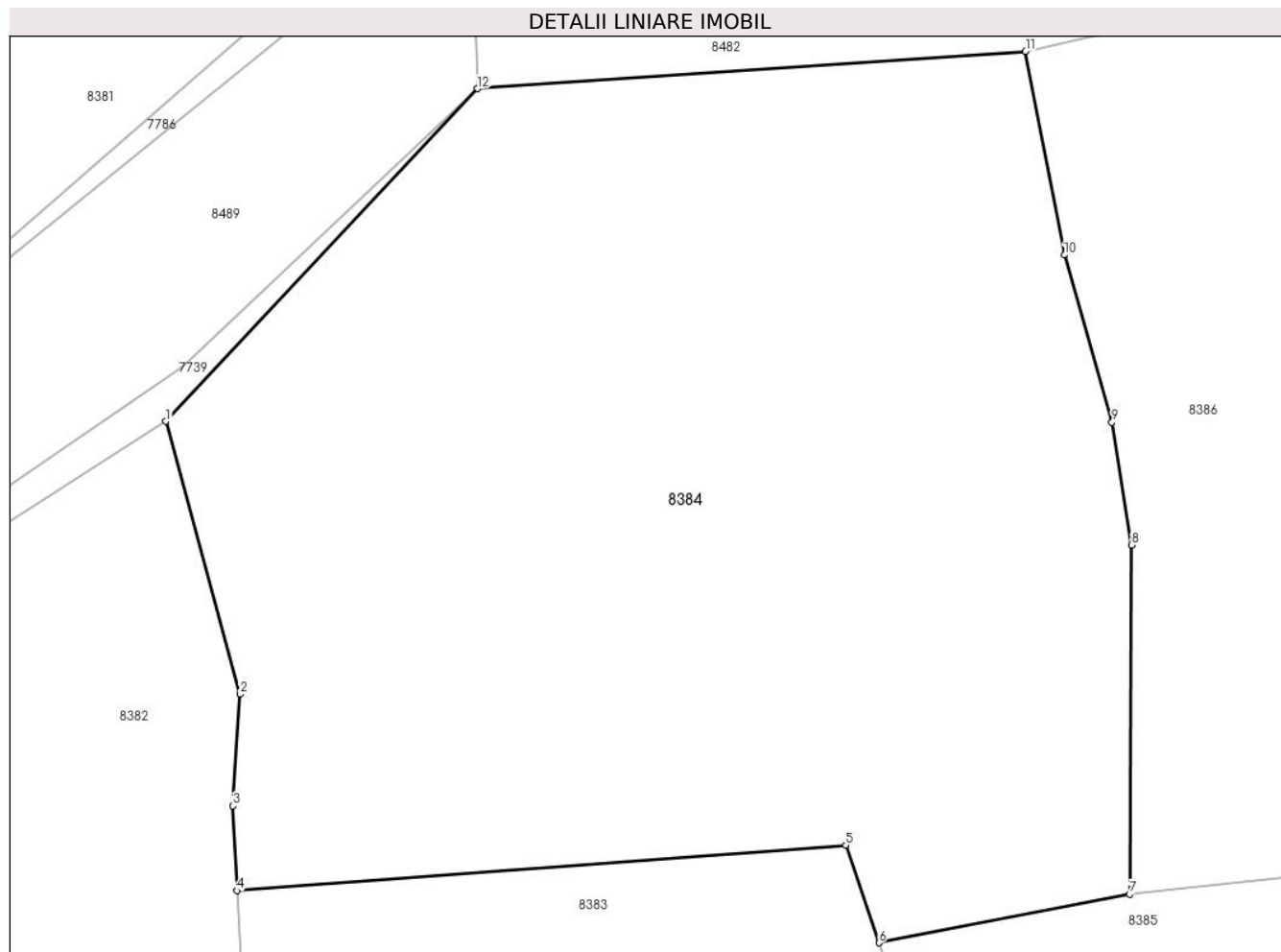
Inscrieri privind dezmembramintele dreptului de proprietate, drepturi reale de garanție și sarcini	Referințe
NU SUNT	

## Anexa Nr. 1 La Partea I

## Teren

Nr cadastral	Suprafața (mp)*	Observații / Referințe
	1.088	

\* Suprafața este determinată în planul de proiecție Stereo 70.



## Date referitoare la teren

Crt	Categorie folosință	Intravilan	Suprafața (mp)	Tarla	Parcelă	Nr. topo	Observații / Referințe
1	arabil	DA	1.088	-	-	-	

## Lungime Segmente

1) Valorile lungimilor segmentelor sunt obținute din proiecție în plan.

Punct început	X / Y	Punct sfârșit	X / Y	Lungime segment (** (m)
1	398.333,644 545.383,683	2	398.336,621 545.372,775	11.307
2	398.336,621 545.372,775	3	398.336,331 545.368,307	4.477
3	398.336,331 545.368,307	4	398.336,48 545.364,917	3.393
4	398.336,48 545.364,917	5	398.360,864 545.366,736	24.452
5	398.360,864 545.366,736	6	398.362,189 545.362,834	4.121



Punct început	X / Y	Punct sfârșit	X / Y	Lungime segment (** (m)
6	398.362,189 545.362,834	7	398.372,221 545.364,776	10.218
7	398.372,221 545.364,776	8	398.372,295 545.378,736	13.961
8	398.372,295 545.378,736	9	398.371,514 545.383,644	4.969
9	398.371,514 545.383,644	10	398.369,617 545.390,336	6.956
10	398.369,617 545.390,336	11	398.368,055 545.398,478	8.291
11	398.368,055 545.398,478	12	398.346,11 545.396,993	21.995
12	398.346,11 545.396,993	1	398.333,644 545.383,683	18.236

\*\* Lungimile segmentelor sunt determinate în planul de proiecție Stereo 70 și sunt rotunjite la 1 milimetru.

\*\*\* Distanța dintre puncte este formată din segmente cumulate ce sunt mai mici decât valoarea 1 milimetru.



**DATE DESPRE IMOBILUL NR. 8385**

Oficiul de Cadastru și Publicitate Imobiliară ALBA  
Biroul de Cadastru și Publicitate Imobiliară Aiud

**A. Partea I. Descrierea imobilului**

TEREN Intravilan

Adresa: Loc. Cicau, Nr. 135, Jud. Alba

Nr. Crt	Nr cadastral Nr. topografic	Suprafața* (mp)	Observații / Referințe
A1		2.027	Sector cadastral:15 Teren neimprejmuit;

**B. Partea II. Proprietari și acte**

Inscrieri privitoare la dreptul de proprietate și alte drepturi reale		Referințe
<b>1 / 01/01/2024</b>		
Act Normativ nr. 7, din 13/03/1996 emis de PARLAMENT;		
B1	Inscrierea provizorie, drept de PROPRIETATE, dobandit prin Lege, cota actuala 1/1	A1
	1) UAT MIRĂSLĂU, CIF:9999999999999	
	OBSERVATII: PROPRIETAR NEIDENTIFICAT	

**C. Partea III. SARCINI .**

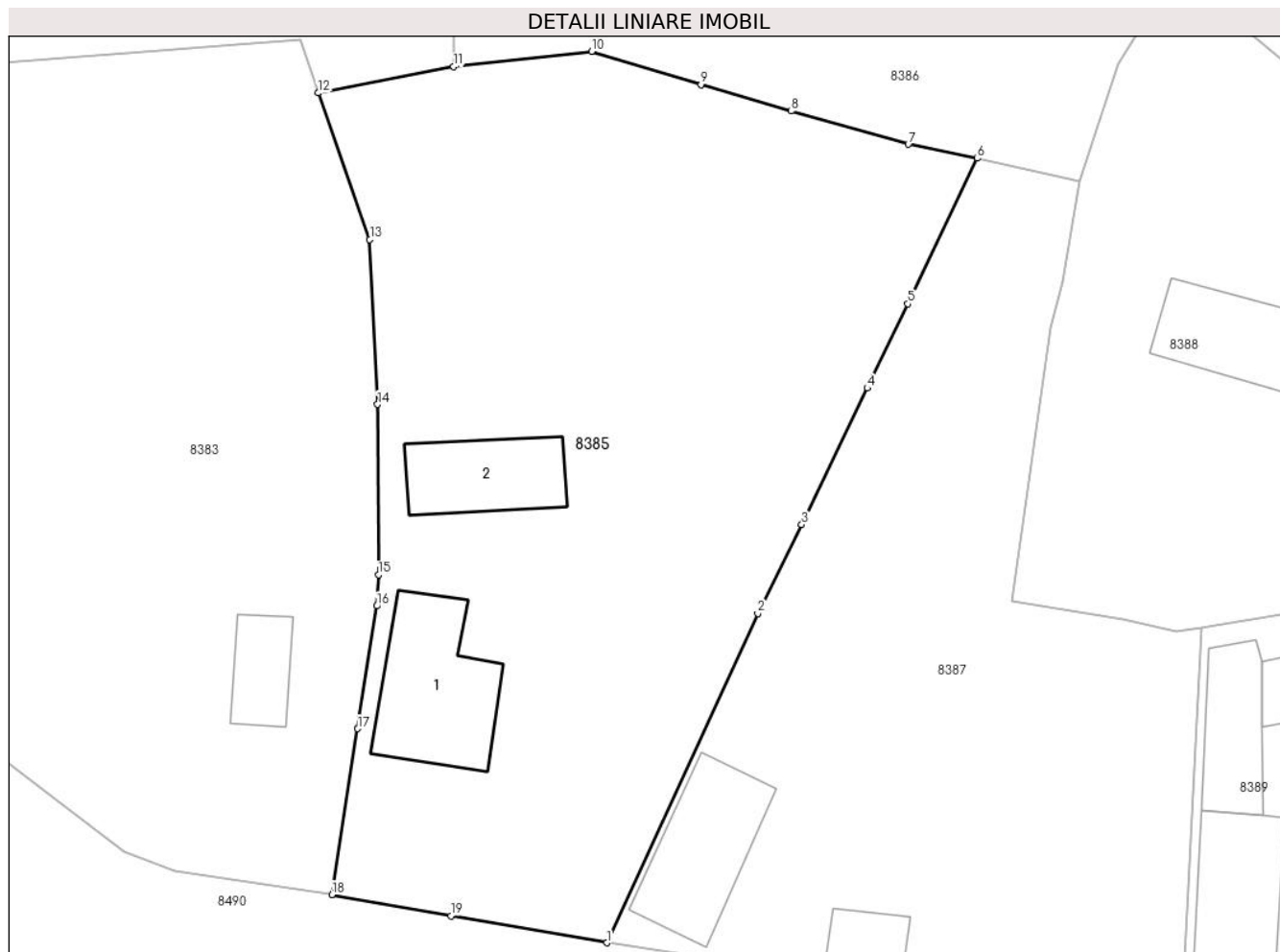
Inscrieri privind dezmembramintele dreptului de proprietate, drepturi reale de garanție și sarcini	Referințe
NU SUNT	

## Anexa Nr. 1 La Partea I

## Teren

Nr cadastral	Suprafața (mp)*	Observații / Referințe
	2.027	

\* Suprafața este determinată în planul de proiecție Stereo 70.



## Date referitoare la teren

Crt	Categorie folosință	Intra vilan	Suprafața (mp)	Tarla	Parcelă	Nr. topo	Observații / Referințe
1	arabil	DA	1.600	-	-	-	
2	curți construcții	DA	427	-	-	-	

## Date referitoare la construcții

Crt	Număr	Destinație construcție	Supraf. (mp)	Situație juridică	Observații / Referințe
A1.1		construcții de locuințe	91	Fara acte	Nr. niveluri:1; S. construita la sol:91 mp; S. construita desfasurata:91 mp; LOCUINTA
A1.2		construcții anexa	61	Fara acte	Nr. niveluri:1; S. construita la sol:61 mp; S. construita desfasurata:61 mp; ANEXA

## Lungime Segmente

1) Valorile lungimilor segmentelor sunt obținute din proiecție în plan.

Punct început	X / Y	Punct sfârșit	X / Y	Lungime segment (** (m)
1	398.383,538 545.300,093	2	398.394,689 545.324,411	26.753
2	398.394,689 545.324,411	3	398.397,943 545.330,965	7.317

Punct început	X / Y	Punct sfârșit	X / Y	Lungime segment (** (m)
3	398.397,943 545.330,965	4	398.402,795 545.341,038	11.181
4	398.402,795 545.341,038	5	398.405,795 545.347,264	6.911
5	398.405,795 545.347,264	6	398.410,929 545.358,01	11.909
6	398.410,929 545.358,01	7	398.405,819 545.359,047	5.214
7	398.405,819 545.359,047	8	398.397,15 545.361,495	9.008
8	398.397,15 545.361,495	9	398.390,489 545.363,454	6.943
9	398.390,489 545.363,454	10	398.382,408 545.365,902	8.444
10	398.382,408 545.365,902	11	398.372,221 545.364,776	10.249
11	398.372,221 545.364,776	12	398.362,189 545.362,834	10.218
12	398.362,189 545.362,834	13	398.366,01 545.352,007	11.482
13	398.366,01 545.352,007	14	398.366,587 545.339,841	12.179
14	398.366,587 545.339,841	15	398.366,655 545.327,271	12.57
15	398.366,655 545.327,271	16	398.366,54 545.324,959	2.316
16	398.366,54 545.324,959	17	398.365,121 545.315,897	9.172
17	398.365,121 545.315,897	18	398.363,208 545.303,648	12.397
18	398.363,208 545.303,648	19	398.372,017 545.302,083	8.947
19	398.372,017 545.302,083	1	398.383,538 545.300,093	11.692

\*\* Lungimile segmentelor sunt determinate în planul de proiecție Stereo 70 și sunt rotunjite la 1 milimetru.

\*\*\* Distanța dintre puncte este formată din segmente cumulate ce sunt mai mici decât valoarea 1 milimetru.



**DATE DESPRE IMOBILUL NR. 8386**

Oficiul de Cadastru și Publicitate Imobiliară ALBA  
Biroul de Cadastru și Publicitate Imobiliară Aiud

**A. Partea I. Descrierea imobilului**

TEREN Intravilan

Adresa: Loc. Cicau, Jud. Alba

Nr. Crt	Nr cadastral Nr. topografic	Suprafața* (mp)	Observații / Referințe
A1		4.823	Sector cadastral:15 Teren neimprejmuit;

**B. Partea II. Proprietari și acte**

Inscrieri privitoare la dreptul de proprietate și alte drepturi reale		Referințe
<b>1 / 01/01/2024</b>		
Act Normativ nr. 7, din 13/03/1996 emis de PARLAMENT;		
B1	Inscrierea provizorie, drept de PROPRIETATE, dobandit prin Lege, cota actuala 1/1	A1
	1) UAT MIRĂSLĂU, CIF:9999999999999	
	OBSERVATII: PROPRIETAR NEIDENTIFICAT	

**C. Partea III. SARCINI .**

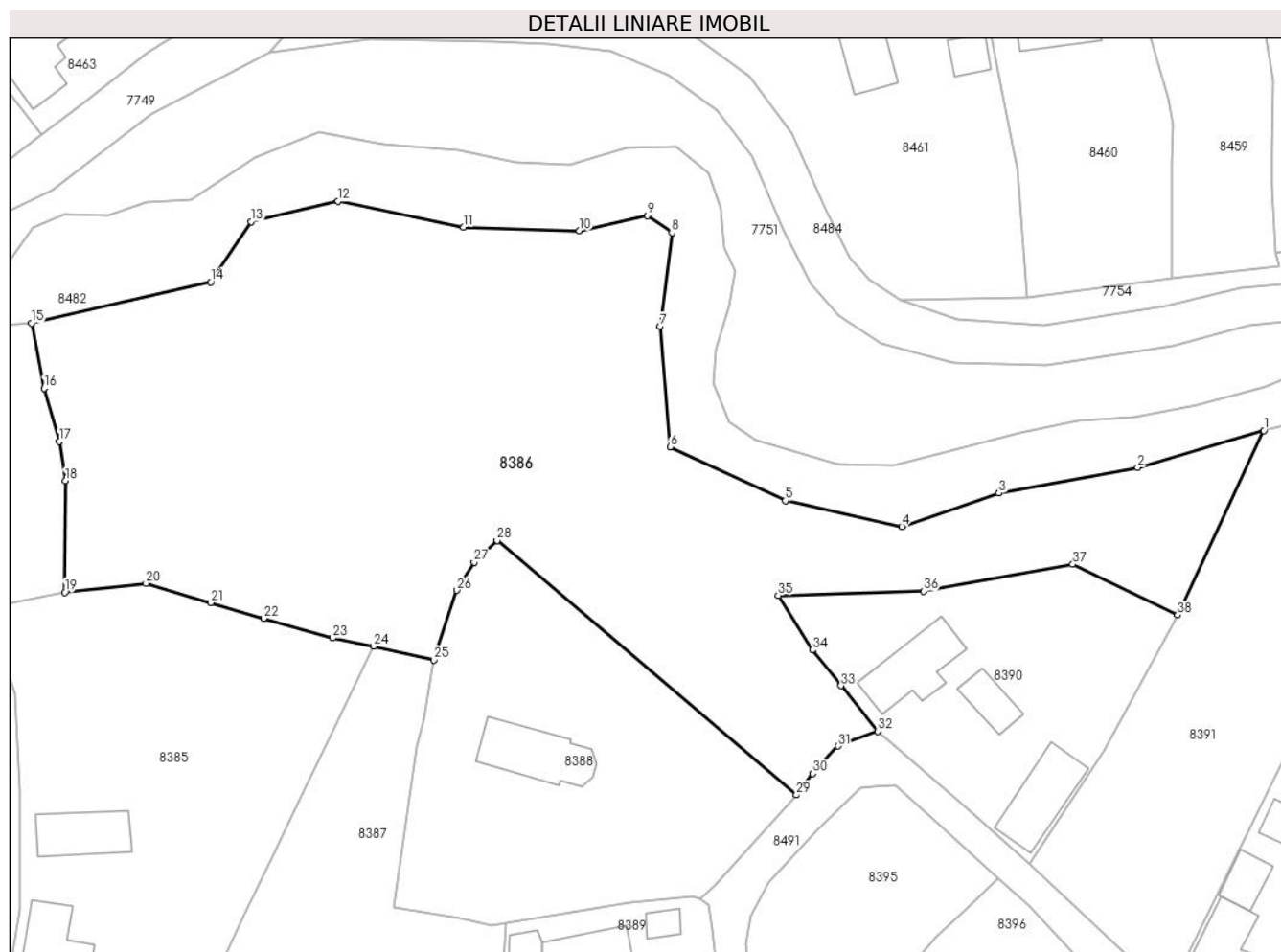
Inscrieri privind dezmembramintele dreptului de proprietate, drepturi reale de garanție și sarcini	Referințe
NU SUNT	

## Anexa Nr. 1 La Partea I

## Teren

Nr cadastral	Suprafața (mp)*	Observații / Referințe
	4.823	

\* Suprafața este determinată în planul de proiecție Stereo 70.



## Date referitoare la teren

Crt	Categorie folosință	Intra vilan	Suprafața (mp)	Tarla	Parcelă	Nr. topo	Observații / Referințe
1	arabil	DA	4.823	-	-	-	

## Lungime Segmente

1) Valorile lungimilor segmentelor sunt obținute din proiecție în plan.

Punct început	X / Y	Punct sfârșit	X / Y	Lungime segment (** (m)
1	398.522,518 545.385,016	2	398.506,708 545.380,384	16.474
3	398.489,312 545.377,191	4	398.477,141 545.372,991	12.875
5	398.462,531 545.376,243	6	398.448,086 545.382,966	15.932
7	398.446,851 545.398,079	8	398.448,311 545.409,833	11.845
9	398.445,275 545.411,969	10	398.436,728 545.410,058	8.758

Punct început	X / Y	Punct sfârșit	X / Y	Lungime segment (** (m)
2	398.506,708 545.380,384	3	398.489,312 545.377,191	17.687
4	398.477,141 545.372,991	5	398.462,531 545.376,243	14.968
6	398.448,086 545.382,966	7	398.446,851 545.398,079	15.164
8	398.448,311 545.409,833	9	398.445,275 545.411,969	3.712
10	398.436,728 545.410,058	11	398.422,221 545.410,508	14.514



Punct început	X / Y	Punct sfârșit	X / Y	Lungime segment (** (m)
11	398.422,221 545.410,508	12	398.406,476 545.413,768	16.078
13	398.395,568 545.411,182	14	398.390,526 545.403,651	9.063
15	398.368,055 545.398,478	16	398.369,617 545.390,336	8.291
17	398.371,514 545.383,644	18	398.372,295 545.378,736	4.969
19	398.372,221 545.364,776	20	398.382,408 545.365,902	10.249
21	398.390,489 545.363,454	22	398.397,15 545.361,495	6.943
23	398.405,819 545.359,047	24	398.410,929 545.358,01	5.214
25	398.418,456 545.356,282	26	398.421,347 545.365,011	9.195
27	398.423,534 545.368,527	28	398.426,411 545.371,239	3.954
29	398.463,929 545.339,387	30	398.465,986 545.342,051	3.366
31	398.469,152 545.345,501	32	398.474,099 545.347,374	5.29
33	398.469,508 545.353,08	34	398.465,929 545.357,529	5.71
35	398.461,643 545.364,386	36	398.479,868 545.364,915	18.233
37	398.498,573 545.368,271	38	398.511,738 545.361,915	14.619

Punct început	X / Y	Punct sfârșit	X / Y	Lungime segment (** (m)
12	398.406,476 545.413,768	13	398.395,568 545.411,182	11.211
14	398.390,526 545.403,651	15	398.368,055 545.398,478	23.059
16	398.369,617 545.390,336	17	398.371,514 545.383,644	6.956
18	398.372,295 545.378,736	19	398.372,221 545.364,776	13.961
20	398.382,408 545.365,902	21	398.390,489 545.363,454	8.444
22	398.397,15 545.361,495	23	398.405,819 545.359,047	9.008
24	398.410,929 545.358,01	25	398.418,456 545.356,282	7.723
26	398.421,347 545.365,011	27	398.423,534 545.368,527	4.141
28	398.426,411 545.371,239	29	398.463,929 545.339,387	49.215
30	398.465,986 545.342,051	31	398.469,152 545.345,501	4.682
32	398.474,099 545.347,374	33	398.469,508 545.353,08	7.324
34	398.465,929 545.357,529	35	398.461,643 545.364,386	8.086
36	398.479,868 545.364,915	37	398.498,573 545.368,271	19.004
38	398.511,738 545.361,915	1	398.522,518 545.385,016	25.492

\*\* Lungimile segmentelor sunt determinate în planul de proiecție Stereo 70 și sunt rotunjite la 1 milimetru.

\*\*\* Distanța dintre puncte este formată din segmente cumulate ce sunt mai mici decât valoarea 1 milimetru.



**DATE DESPRE IMOBILUL NR. 8387**

Oficiul de Cadastru și Publicitate Imobiliară ALBA  
Bîroul de Cadastru și Publicitate Imobiliară Aiud

**A. Partea I. Descrierea imobilului**

TEREN Intravilan

Adresa: Loc. Cicau, Nr. 133, Jud. Alba

Nr. Crt	Nr cadastral Nr. topografic	Suprafața* (mp)	Observații / Referințe
A1	73447	1.455	Sector cadastral:15 Teren imprejmuit;

**Construcții**

Crt	Nr cadastral Nr. topografic	Adresa	Observații / Referințe
A1.1	73447-C1	Loc. Cicau, Nr. 133, Jud. Alba	Nr. niveluri:2; S. construita la sol:80 mp; S. construita desfasurata:93 mp; Casa de locuit, Rh= Sp+P, construita inainte de anul 1990, S.construita desfasurata = 93mp.
A1.2	73447-C2	Loc. Cicau, Nr. 133, Jud. Alba	Nr. niveluri:1; S. construita la sol:22 mp; S. construita desfasurata:22 mp; Anexa gospodareasca „Bucatarie de vara” Rh= P, construita inainte de anul 1990, S.construita desfasurata = 22mp.

**B. Partea II. Proprietari și acte**

Inscrieri privitoare la dreptul de proprietate și alte drepturi reale		Referințe
<b>38641 / 19/11/2021</b>		
Act Administrativ nr. 4570 CERTIFICAT DE ATESTARE A EDIFICARII CONSTRUCTIEI, din 09/11/2021 emis de PRIMARIA COMUNEI MIRASLAU (CERTIFICAT DE ATESTARE A EDIFICARII CONSTRUCTIEI);		
B2	asupra imobil A+1 se inscriu 2 constructii; o casa de locuit si o anexa gospodareasca	A1, A1.1, A1.2
<b>6540 / 12/04/2022</b>		
Act Notarial nr. 665, din 11/04/2022 emis de Karacsony Marton Attila;		
B8	Intabulare, drept de PROPRIETATEcu titlu cumpărare bun comun în devălmășie, dobândit prin Convenție, cota actuala 1/1 1) SCROBOTĂ EUGENIA-GIANINA, și soțul 2) Scrobotă Radu-Marin	A1, A1.1, A1.2

**C. Partea III. SARCINI .**

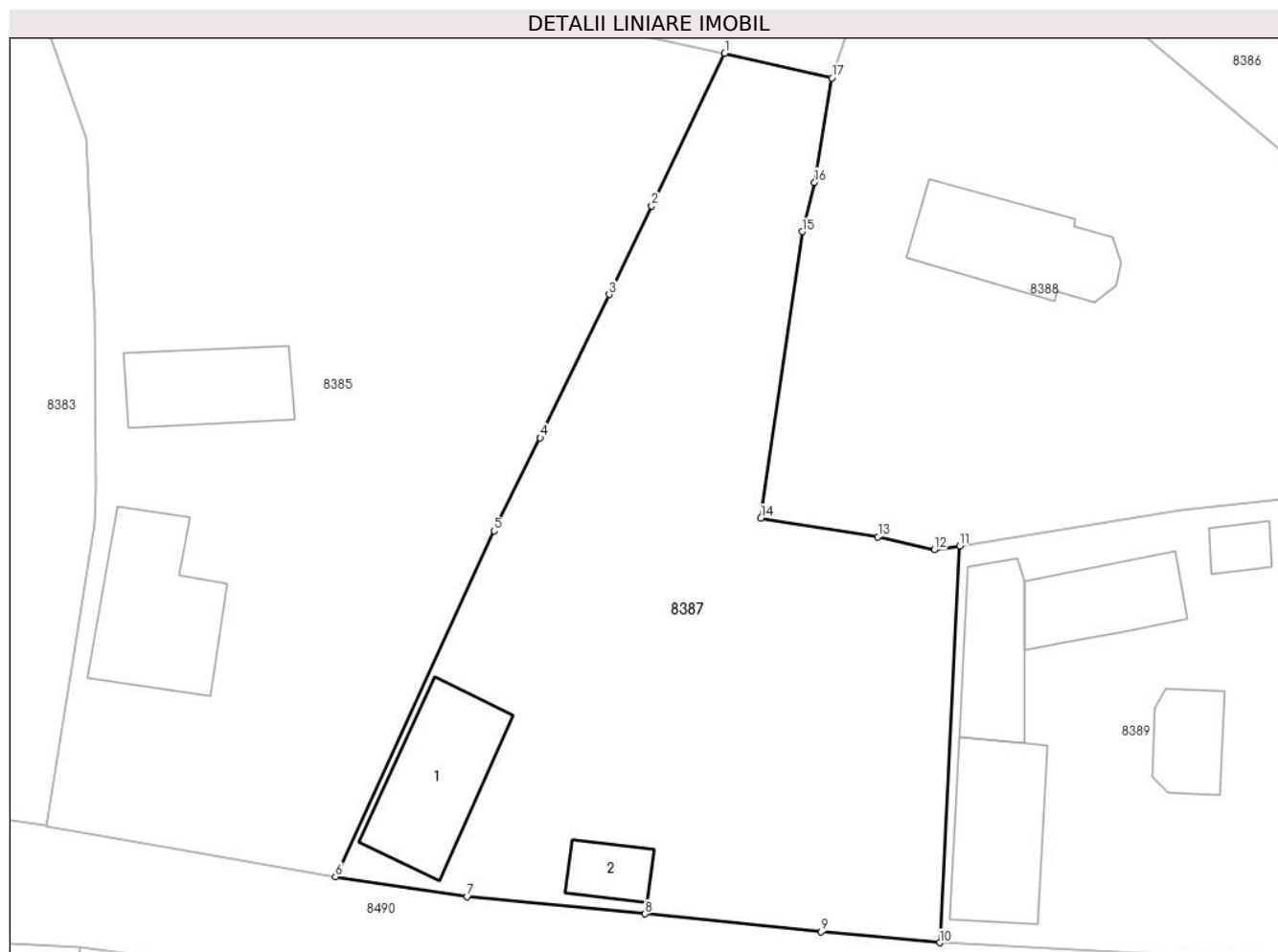
Inscrieri privind dezmembramintele dreptului de proprietate, drepturi reale de garanție și sarcini	Referințe
NU SUNT	

## Anexa Nr. 1 La Partea I

## Teren

Nr cadastral	Suprafața (mp)*	Observații / Referințe
73447	1.455	

\* Suprafața este determinată în planul de proiecție Stereo 70.



## Date referitoare la teren

Crt	Categorie folosință	Intra vilan	Suprafața (mp)	Tarla	Parcelă	Nr. topo	Observații / Referințe
1	curți constructii	DA	588	257	415	-	
2	arabil	DA	504	257	414	-	
3	arabil	DA	363	257	416	-	

## Date referitoare la construcții

Crt	Număr	Destinație construcție	Supraf. (mp)	Situație juridică	Observații / Referințe
A1.1	73447-C1	construcții de locuințe	80	Cu acte	Nr. niveluri:2; S. construita la sol:80 mp; S. construita desfasurata:93 mp; Casa de locuit, Rh= Sp+P, construita inainte de anul 1990, S. construita desfasurata = 93mp.
A1.2	73447-C2	construcții anexa	22	Cu acte	Nr. niveluri:1; S. construita la sol:22 mp; S. construita desfasurata:22 mp; Anexa gospodareasca „Bucatarie de vara” Rh= P, construita inainte de anul 1990, S.construita desfasurata = 22mp.

**Lungime Segmente**

1) Valorile lungimilor segmentelor sunt obținute din proiecție în plan.

Punct început	X / Y	Punct sfârșit	X / Y	Lungime segment (** (m)
1	398.410,929 545.358,01	2	398.405,795 545.347,264	11.909
2	398.405,795 545.347,264	3	398.402,795 545.341,038	6.911
3	398.402,795 545.341,038	4	398.397,943 545.330,965	11.181
4	398.397,943 545.330,965	5	398.394,689 545.324,411	7.317
5	398.394,689 545.324,411	6	398.383,538 545.300,093	26.753
6	398.383,538 545.300,093	7	398.392,789 545.298,69	9.357
7	398.392,789 545.298,69	8	398.405,307 545.297,475	12.577
8	398.405,307 545.297,475	9	398.417,706 545.296,216	12.463
9	398.417,706 545.296,216	10	398.426,05 545.295,445	8.38
10	398.426,05 545.295,445	11	398.427,461 545.323,37	27.961
11	398.427,461 545.323,37	12	398.425,671 545.323,084	1.813
12	398.425,671 545.323,084	13	398.421,708 545.324,006	4.069
13	398.421,708 545.324,006	14	398.413,474 545.325,313	8.337
14	398.413,474 545.325,313	15	398.416,374 545.345,462	20.357
15	398.416,374 545.345,462	16	398.417,253 545.348,925	3.573
16	398.417,253 545.348,925	17	398.418,456 545.356,282	7.455
17	398.418,456 545.356,282	1	398.410,929 545.358,01	7.723

\*\* Lungimile segmentelor sunt determinate în planul de proiecție Stereo 70 și sunt rotunjite la 1 milimetru.

\*\*\* Distanța dintre puncte este formată din segmente cumulate ce sunt mai mici decât valoarea 1 milimetru.



**DATE DESPRE IMOBILUL NR. 8388**

Oficiul de Cadastru și Publicitate Imobiliară ALBA  
Biroul de Cadastru și Publicitate Imobiliară Aiud

**A. Partea I. Descrierea imobilului**

TEREN Intravilan

Nr. CF vechi:67/Cicau

Adresa: Loc. Cicau, Nr. 128, Jud. Alba

Nr. Crt	Nr cadastral Nr. topografic	Suprafața* (mp)	Observații / Referințe
A1	70834	1.457	Sector cadastral:15 Teren neimprijmit;

**Construcții**

Crt	Nr cadastral Nr. topografic	Adresa	Observații / Referințe
A1.1	70834-C1	Loc. Cicau, Nr. 128, Jud. Alba	Nr. niveluri:1; S. construita la sol:80 mp; S. construita desfasurata:80 mp; Biserica, Ri= parter, construita din piatra, avand sarpanta din lemn, invelitoare din lemn (sindrila), anul construirii 1495

**B. Partea II. Proprietari și acte**

Inscrieri privitoare la dreptul de proprietate și alte drepturi reale		Referințe
<b>738 / 27/11/1948</b>		
Act Administrativ nr. art 37 L 177/1948, din 01/01/1948 emis de -;		
B1	Intabulare, drept de PROPRIETATE, dobandit prin Lege, cota actuala 1/1 1) <b>BISERICA ORTODOXĂ ROMÂNĂ DIN CICĂU</b> , CIF:9999999999999 <i>OBSERVATII: (provenita din conversia CF 67/Cicău)</i>	A1, A1.1
<b>10175 / 11/08/2015</b>		
Act Administrativ nr. 2783, din 11/08/2015 emis de PRIMARIA COMUNEI MIRASLAU (act administrativ nr. 10001/05-08-2015 emis de BCPI AIUD);		
B2	imobilului A +1 se atribuie nr cadastral și geometrie și se notează numărul poștal al imobilului acela de nr 128	A1, A1.1

**C. Partea III. SARCINI .**

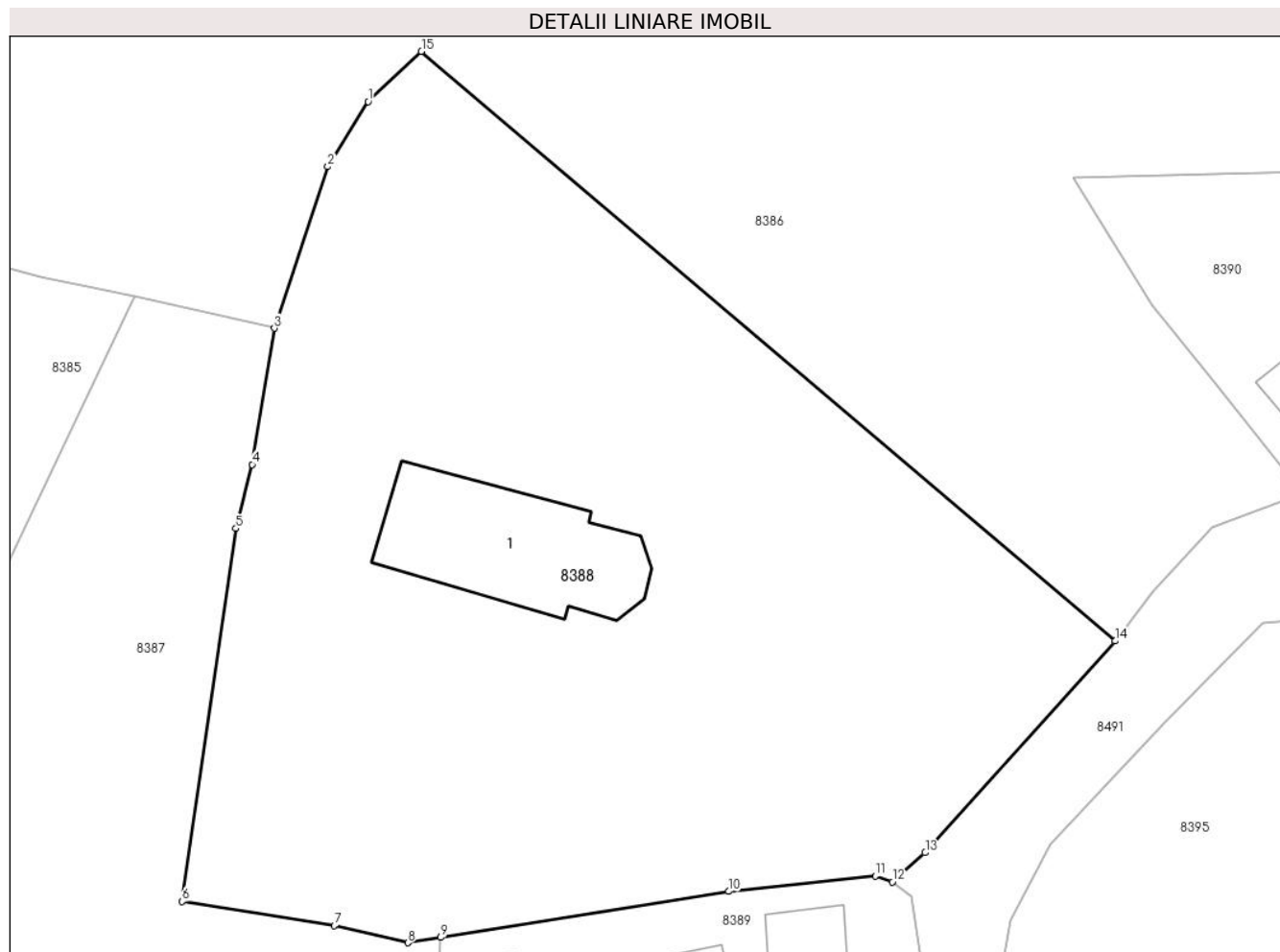
Inscrieri privind dezmembramintele dreptului de proprietate, drepturi reale de garanție și sarcini	Referințe
NU SUNT	

## Anexa Nr. 1 La Partea I

## Teren

Nr cadastral	Suprafața (mp)*	Observații / Referințe
70834	1.457	

\* Suprafața este determinată în planul de proiecție Stereo 70.



## Date referitoare la teren

Crt	Categorie folosință	Intravilan	Suprafața (mp)	Tarla	Parcelă	Nr. topo	Observații / Referințe
1	curți constructii	DA	1.457	-	-	220	

## Date referitoare la construcții

Crt	Număr	Destinație construcție	Supraf. (mp)	Situație juridică	Observații / Referințe
A1.1	70834-C1	construcții administrative și social culturale	80	Cu acte	Nr. niveluri:1; S. construita la sol:80 mp; S. construita desfasurata:80 mp; Biserica, Ri=parter, construita din piatra, avand sarpanta din lemn, invelitoare din lemn (sindrila), anul construirii 1495

## Lungime Segmente

1) Valorile lungimilor segmentelor sunt obținute din proiecție în plan.

Punct început	X / Y	Punct sfârșit	X / Y	Lungime segment (** (m)
1	398.423,534 545.368,527	2	398.421,347 545.365,011	4.141
2	398.421,347 545.365,011	3	398.418,456 545.356,282	9.195



Punct început	X / Y	Punct sfârșit	X / Y	Lungime segment (** (m)
3	398.418,456 545.356,282	4	398.417,253 545.348,925	7.455
4	398.417,253 545.348,925	5	398.416,374 545.345,462	3.573
5	398.416,374 545.345,462	6	398.413,474 545.325,313	20.357
6	398.413,474 545.325,313	7	398.421,708 545.324,006	8.337
7	398.421,708 545.324,006	8	398.425,671 545.323,084	4.069
8	398.425,671 545.323,084	9	398.427,461 545.323,37	1.813
9	398.427,461 545.323,37	10	398.443,037 545.325,861	15.774
10	398.443,037 545.325,861	11	398.450,958 545.326,69	7.964
11	398.450,958 545.326,69	12	398.451,886 545.326,36	0.985
12	398.451,886 545.326,36	13	398.453,66 545.327,953	2.384
13	398.453,66 545.327,953	14	398.463,929 545.339,387	15.368
14	398.463,929 545.339,387	15	398.426,411 545.371,239	49.215
15	398.426,411 545.371,239	1	398.423,534 545.368,527	3.954

\*\* Lungimile segmentelor sunt determinate în planul de proiecție Stereo 70 și sunt rotunjite la 1 milimetru.

\*\*\* Distanța dintre puncte este formată din segmente cumulate ce sunt mai mici decât valoarea 1 milimetru.



**DATE DESPRE IMOBILUL NR. 8389**

Oficiul de Cadastru și Publicitate Imobiliară ALBA  
Biroul de Cadastru și Publicitate Imobiliară Aiud

**A. Partea I. Descrierea imobilului**

TEREN Intravilan

Adresa: Loc. Cicau, Nr. 131, Jud. Alba

Nr. Crt	Nr cadastral Nr. topografic	Suprafața* (mp)	Observații / Referințe
A1	72763	849	Sector cadastral:15 Teren imprejmuit;

**Construcții**

Crt	Nr cadastral Nr. topografic	Adresa	Observații / Referințe
A1.1	72763-C1	Loc. Cicau, Nr. 131, Jud. Alba	Nr. niveluri:2; S. construita la sol:79 mp; S. construita desfasurata:93 mp; Casa de locuit, Ri=Sp+P, construita din caramida, avand sarpanta din lemn, invelitoare din tigla, anul construirii 1953, S.construita desfasurata = 93mp
A1.2	72763-C2	Loc. Cicau, Nr. 131, Jud. Alba	Nr. niveluri:1; S. construita la sol:53 mp; S. construita desfasurata:53 mp; Anexa (Bucatarie), Ri= P, construita din caramida, avand sarpanta din lemn, invelitoare din tigla, anul construirii 1953, S.construita desfasurata = 53mp
A1.3	72763-C3	Loc. Cicau, Nr. 131, Jud. Alba	Nr. niveluri:1; S. construita la sol:54 mp; S. construita desfasurata:54 mp; Anexa (Magazie), Ri= P, construita din caramida, avand sarpanta din lemn, invelitoare din tigla, anul construirii 1953, S.construita desfasurata = 54mp
A1.4	72763-C4	Loc. Cicau, Nr. 131, Jud. Alba	Nr. niveluri:1; S. construita la sol:34 mp; S. construita desfasurata:34 mp; Anexa (Bucatarie de vara), Ri= P, construita din caramida, avand sarpanta din lemn, invelitoare din sindrila bituminoasa, anul construirii 1953, S.construita desfasurata = 34mp
A1.5	72763-C5	Loc. Cicau, Nr. 131, Jud. Alba	Nr. niveluri:1; S. construita la sol:14 mp; S. construita desfasurata:14 mp; Anexa (Cotet), Ri= P, construita din caramida, avand sarpanta din lemn, invelitoare din tigla, anul construirii 1953, S.construita desfasurata = 14mp

**B. Partea II. Proprietari și acte**

Inscrieri privitoare la dreptul de proprietate și alte drepturi reale	Referințe
<b>4994 / 02/05/2018</b>	
Act Administrativ nr. certificat de atestare a edificării construcției nr 1441, din 19/04/2018 emis de PRIMARIA COMUNEI MIRASLAU;	
B2 asupra imobil A +1 se notează existența construcțiilor C1, C2,C3, C4, C5	A1.1, A1.2, A1.3, A1.4, A1.5
<b>3347 / 03/03/2021</b>	
Act Notarial nr. contract de întreținere aut nr 532, din 01/03/2021 emis de Karacsony Marton Attila;	
B21 Intabulare, drept de PROPRIETATEcu titlu întreținere nuda proprietate bun comun în devălmășie, dobandit prin Conventie, cota actuala 1/1 1) SCROBOTĂ Radu - Marin, și soția 2) SCROBOTĂ EUGENIA-GIANINA	A1, A1.1, A1.2, A1.3, A1.4, A1.5

**C. Partea III. SARCINI**

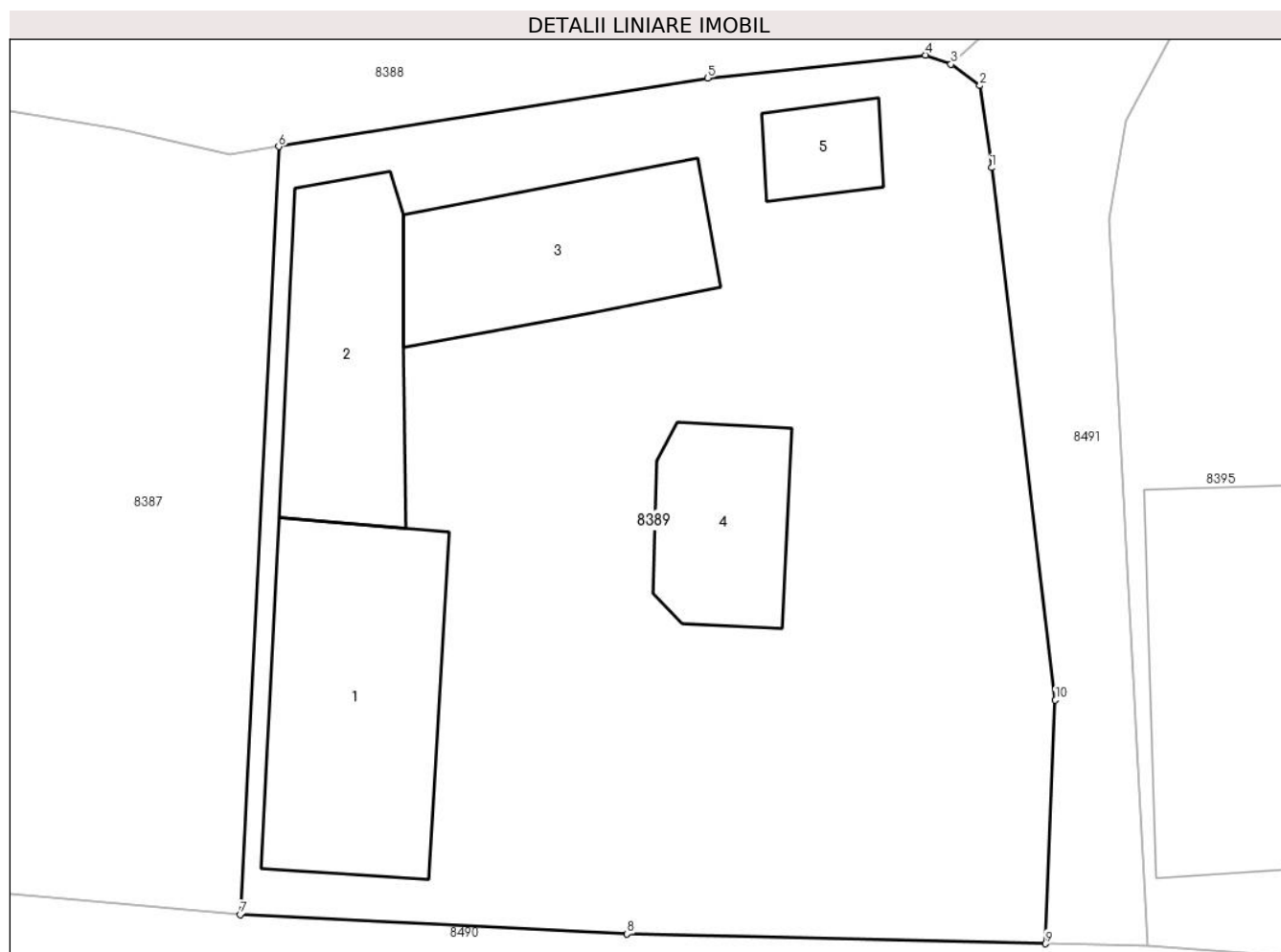
Inscrieri privind dezmembramentele dreptului de proprietate, drepturi reale de garanție și sarcini	Referințe
<b>3347 / 03/03/2021</b>	
Act Notarial nr. contract de întreținere aut nr 532, din 01/03/2021 emis de Karacsony Marton Attila;	
C1 Intabulare, drept de UZUFRACT VIAGERși obligație de întreținere, dobandit prin Conventie, cota actuala 1/1, cota initiala 1/1 1) SCROBOTĂ IOAN	A1, A1.1, A1.2, A1.3, A1.4, A1.5

## Anexa Nr. 1 La Partea I

## Teren

Nr cadastral	Suprafața (mp)*	Observații / Referințe
72763	849	

\* Suprafața este determinată în planul de proiecție Stereo 70.



## Date referitoare la teren

Crt	Categorie folosință	Intra vilan	Suprafața (mp)	Tarla	Parcelă	Nr. topo	Observații / Referințe
1	curți construcții	DA	715	257	413	-	
2	arabil	DA	134	257	412	-	

## Date referitoare la construcții

Crt	Număr	Destinație construcție	Supraf. (mp)	Situație juridică	Observații / Referințe
A1.1	72763-C1	construcții de locuințe	79	Cu acte	Nr. niveluri:2; S. construita la sol:79 mp; S. construita desfasurata:93 mp; Casa de locuit, Ri=Sp+P, construita din caramida, avand sarpanta din lemn, invelitoare din tigla, anul construirii 1953, S.construita desfasurata = 93mp
A1.2	72763-C2	construcții anexa	53	Cu acte	Nr. niveluri:1; S. construita la sol:53 mp; S. construita desfasurata:53 mp; Anexa (Bucatarie), Ri= P, construita din caramida, avand sarpanta din lemn, invelitoare din tigla, anul construirii 1953, S.construita desfasurata = 53mp

Crt	Număr	Destinație construcție	Supraf. (mp)	Situație juridică	Observații / Referințe
A1.3	72763-C3	construcții anexa	54	Cu acte	Nr. niveluri:1; S. construita la sol:54 mp; S. construita desfasurata:54 mp; Anexa (Magazie), Ri= P, construita din caramida, avand sarpanta din lemn, invelitoare din tigla, anul construirii 1953, S.construita desfasurata = 54mp
A1.4	72763-C4	construcții anexa	34	Cu acte	Nr. niveluri:1; S. construita la sol:34 mp; S. construita desfasurata:34 mp; Anexa (Bucatarie de vara), Ri= P, construita din caramida, avand sarpanta din lemn, invelitoare din sindrila bituminoasa, anul construirii 1953, S.construita desfasurata = 34mp
A1.5	72763-C5	construcții anexa	14	Cu acte	Nr. niveluri:1; S. construita la sol:14 mp; S. construita desfasurata:14 mp; Anexa (Cotet), Ri= P, construita din caramida, avand sarpanta din lemn, invelitoare din tigla, anul construirii 1953, S.construita desfasurata = 14mp

**Lungime Segmente**

1) Valorile lungimilor segmentelor sunt obținute din proiecție în plan.

Punct început	X / Y	Punct sfârșit	X / Y	Lungime segment (** (m))
1	398.453,359 545.322,599	2	398.452,937 545.325,585	3.016
2	398.452,937 545.325,585	3	398.451,886 545.326,36	1.306
3	398.451,886 545.326,36	4	398.450,958 545.326,69	0.985
4	398.450,958 545.326,69	5	398.443,037 545.325,861	7.964
5	398.443,037 545.325,861	6	398.427,461 545.323,37	15.774
6	398.427,461 545.323,37	7	398.426,05 545.295,445	27.961
7	398.426,05 545.295,445	8	398.440,116 545.294,748	14.083
8	398.440,116 545.294,748	9	398.455,312 545.294,39	15.2
9	398.455,312 545.294,39	10	398.455,678 545.303,247	8.865
10	398.455,678 545.303,247	1	398.453,359 545.322,599	19.49

\*\* Lungimile segmentelor sunt determinate în planul de proiecție Stereo 70 și sunt rotunjite la 1 milimetru.

\*\*\* Distanța dintre puncte este formată din segmente cumulate ce sunt mai mici decât valoarea 1 milimetru.



**DATE DESPRE IMOBILUL NR. 8390**

Oficiul de Cadastru și Publicitate Imobiliară ALBA  
Biroul de Cadastru și Publicitate Imobiliară Aiud

**A. Partea I. Descrierea imobilului**

TEREN Intravilan

Adresa: Loc. Cicau, Nr. 127, Jud. Alba

Nr. Crt	Nr cadastral Nr. topografic	Suprafața* (mp)	Observații / Referințe
A1	74133	1.000	Sector cadastral:15 Teren imprejmuit;

**Construcții**

Crt	Nr cadastral Nr. topografic	Adresa	Observații / Referințe
A1.1	74133-C1	Loc. Cicau, Nr. 127, Jud. Alba	Nr. niveluri:2; S. construita la sol:74 mp; S. construita desfasurata:89 mp; Casa de locuit, Rh= Sp+P, anul construirii 1965, S.construita desfasurata = 89mp.
A1.2	74133-C2	Loc. Cicau, Nr. 127, Jud. Alba	Nr. niveluri:1; S. construita la sol:31 mp; S. construita desfasurata:31 mp; Anexa gospodareasca „Bucatarie de vara” Rh= P, anul construirii 1965, S.construita desfasurata = 31mp.
A1.3	74133-C3	Loc. Cicau, Nr. 127, Jud. Alba	Nr. niveluri:1; S. construita la sol:72 mp; S. construita desfasurata:72 mp; Anexa gospodareasca „Sura” Rh= P, anul construirii 1965, S.construita desfasurata = 72mp.

**B. Partea II. Proprietari și acte**

Inscrieri privitoare la dreptul de proprietate și alte drepturi reale		Referințe
<b>17230 / 14/10/2022</b>		
Act Notarial nr. 1690, din 12/10/2022 emis de Karacsony Marton Attila;		
B1	Intabulare, drept de PROPRIETATEcu titlu cumpărare bun propriu, dobandit prin Conventie, cota actuala 1/1 1) FERENCZI FLORIN-MARIAN, necăsătorit	A1, A1.1, A1.2, A1.3
<b>11626 / 08/07/2022</b>		
Act Administrativ nr. 2683 CERTIFICAT DE ATESTARE A EDIFICARII CONSTRUCTIEI, din 29/06/2022 emis de PRIMARIA COMUNEI MIRASLAU (CERTIFICAT DE ATESTARE A EDIFICARII CONSTRUCTIEI);		
B2	asupra imobil A+1 se inscriu 3 constructii, o casa de locuit si doua anexe gospodaresti	A1, A1.1, A1.2, A1.3

**C. Partea III. SARCINI .**

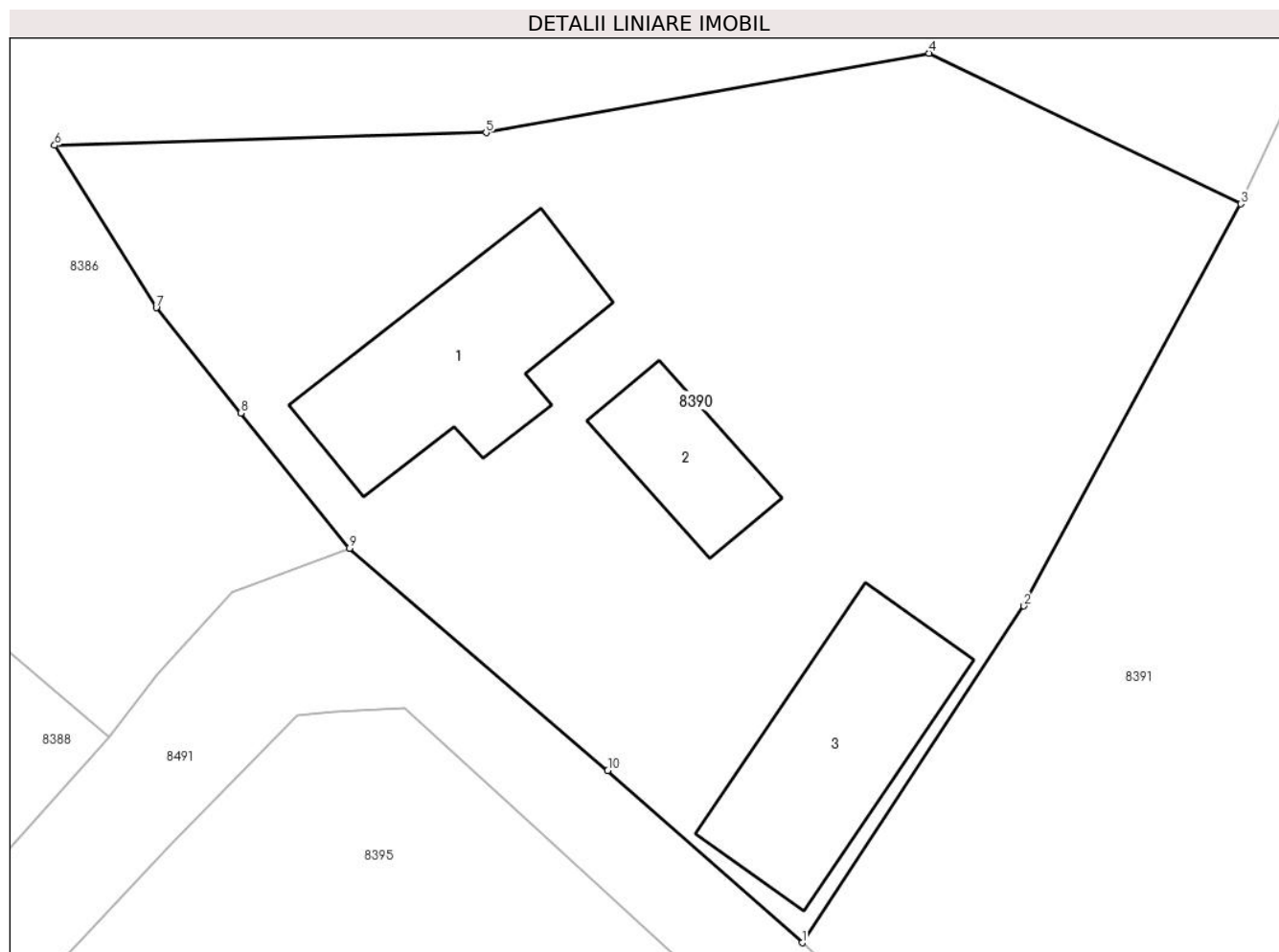
Inscrieri privind dezmembramintele dreptului de proprietate, drepturi reale de garanție și sarcini	Referințe
NU SUNT	

## Anexa Nr. 1 La Partea I

## Teren

Nr cadastral	Suprafața (mp)*	Observații / Referințe
74133	1.000	

\* Suprafața este determinată în planul de proiecție Stereo 70.



## Date referitoare la teren

Crt	Categorie folosință	Intravilan	Suprafața (mp)	Tarla	Parcelă	Nr. topo	Observații / Referințe
1	curți constructii	DA	506	257	339/1	-	
2	arabil	DA	494	257	339/2	-	

## Date referitoare la construcții

Crt	Număr	Destinație construcție	Supraf. (mp)	Situație juridică	Observații / Referințe
A1.1	74133-C1	construcții de locuințe	74	Cu acte	Nr. niveluri:2; S. construita la sol:74 mp; S. construita desfasurata:89 mp; Casa de locuit, Rh= Sp+P, anul construirii 1965, S.construita desfasurata = 89mp.
A1.2	74133-C2	construcții anexa	31	Cu acte	Nr. niveluri:1; S. construita la sol:31 mp; S. construita desfasurata:31 mp; Anexa gospodareasca „Bucatarie de vara” Rh= P, anul construirii 1965, S.construita desfasurata = 31mp.
A1.3	74133-C3	construcții anexa	72	Cu acte	Nr. niveluri:1; S. construita la sol:72 mp; S. construita desfasurata:72 mp; Anexa gospodareasca „Sura” Rh= P, anul construirii 1965, S.construita desfasurata = 72mp.



**Lungime Segmente**

1) Valorile lungimilor segmentelor sunt obținute din proiecție în plan.

Punct început	X / Y	Punct sfârșit	X / Y	Lungime segment (** (m)
1	398.493,216 545.330,72	2	398.502,588 545.344,935	17.026
2	398.502,588 545.344,935	3	398.511,738 545.361,915	19.288
3	398.511,738 545.361,915	4	398.498,573 545.368,271	14.619
4	398.498,573 545.368,271	5	398.479,868 545.364,915	19.004
5	398.479,868 545.364,915	6	398.461,643 545.364,386	18.233
6	398.461,643 545.364,386	7	398.465,929 545.357,529	8.086
7	398.465,929 545.357,529	8	398.469,508 545.353,08	5.71
8	398.469,508 545.353,08	9	398.474,099 545.347,374	7.324
9	398.474,099 545.347,374	10	398.485,006 545.337,995	14.385
10	398.485,006 545.337,995	1	398.493,216 545.330,72	10.969

\*\* Lungimile segmentelor sunt determinate în planul de proiecție Stereo 70 și sunt rotunjite la 1 milimetru.

\*\*\* Distanța dintre puncte este formată din segmente cumulate ce sunt mai mici decât valoarea 1 milimetru.



**DATE DESPRE IMOBILUL NR. 8391**

Oficiul de Cadastru și Publicitate Imobiliară ALBA  
Biroul de Cadastru și Publicitate Imobiliară Aiud

**A. Partea I. Descrierea imobilului**

TEREN Intravilan

Adresa: Loc. Cicau, Nr. 126, Jud. Alba

Nr. Crt	Nr cadastral Nr. topografic	Suprafața* (mp)	Observații / Referințe
A1		1.462	Sector cadastral:15 Teren neimprejmuit;

**B. Partea II. Proprietari și acte**

Inscrieri privitoare la dreptul de proprietate și alte drepturi reale		Referințe
<b>1 / 01/01/2024</b>		
Act Normativ nr. 7, din 13/03/1996 emis de PARLAMENT;		
B1	Inscrierea provizorie, drept de PROPRIETATE, dobandit prin Lege, cota actuala 1/1	A1
	1) UAT MIRĂSLĂU, CIF:9999999999999	
	OBSERVATII: PROPRIETAR NEIDENTIFICAT	

**C. Partea III. SARCINI .**

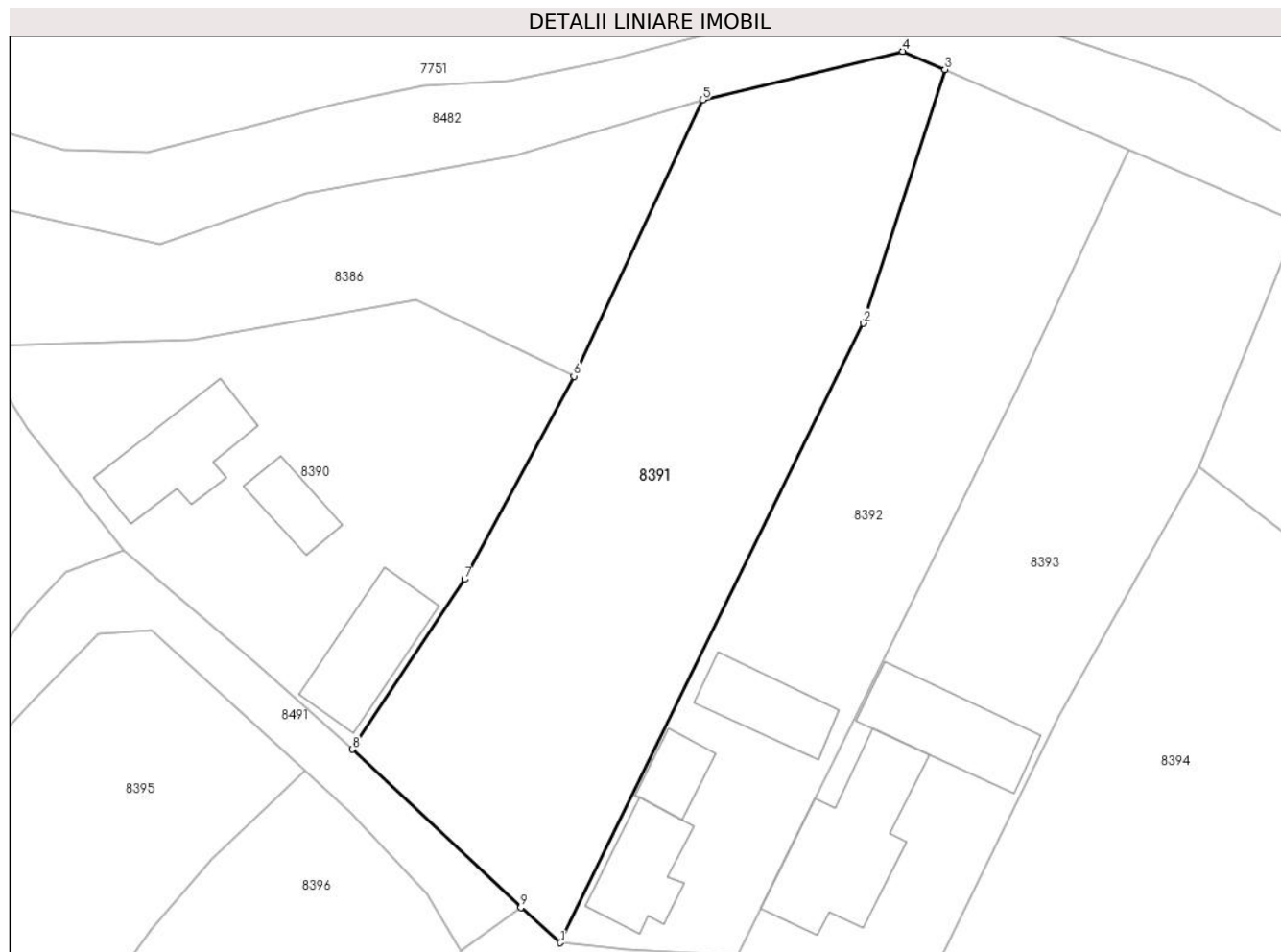
Inscrieri privind dezmembramintele dreptului de proprietate, drepturi reale de garanție și sarcini	Referințe
NU SUNT	

## Anexa Nr. 1 La Partea I

## Teren

Nr cadastral	Suprafața (mp)*	Observații / Referințe
	1.462	

\* Suprafața este determinată în planul de proiecție Stereo 70.



## Date referitoare la teren

Crt	Categorie folosință	Intra vilan	Suprafața (mp)	Tarla	Parcelă	Nr. topo	Observații / Referințe
1	arabil	DA	1.462	-	-	-	

## Lungime Segmente

1) Valorile lungimilor segmentelor sunt obținute din proiecție în plan.

Punct început	X / Y	Punct sfârșit	X / Y	Lungime segment (** (m)
1	398.510,618 545.314,531	2	398.535,974 545.366,335	57.676
2	398.535,974 545.366,335	3	398.542,8 545.387,554	22.29
3	398.542,8 545.387,554	4	398.539,286 545.389,076	3.83
4	398.539,286 545.389,076	5	398.522,518 545.385,016	17.253
5	398.522,518 545.385,016	6	398.511,738 545.361,915	25.492

Punct început	X / Y	Punct sfârșit	X / Y	Lungime segment (** (m)
6	398.511,738 545.361,915	7	398.502,588 545.344,935	19.288
7	398.502,588 545.344,935	8	398.493,216 545.330,72	17.026
8	398.493,216 545.330,72	9	398.507,311 545.317,473	19.343
9	398.507,311 545.317,473	1	398.510,618 545.314,531	4.426

\*\* Lungimile segmentelor sunt determinate în planul de proiecție Stereo 70 și sunt rotunjite la 1 milimetru.

\*\*\* Distanța dintre puncte este formată din segmente cumulate ce sunt mai mici decât valoarea 1 milimetru.



**DATE DESPRE IMOBILUL NR. 8392**

Oficiul de Cadastru și Publicitate Imobiliară ALBA  
Biroul de Cadastru și Publicitate Imobiliară Aiud

**A. Partea I. Descrierea imobilului**

TEREN Intravilan

Adresa: Loc. Cicau, Nr. 125, Jud. Alba

Nr. Crt	Nr cadastral Nr. topografic	Suprafața* (mp)	Observații / Referințe
A1		1.110	Sector cadastral:15 Teren neimprejmuit;

**B. Partea II. Proprietari și acte**

Inscrieri privitoare la dreptul de proprietate și alte drepturi reale		Referințe
<b>1 / 01/01/2024</b>		
Act Normativ nr. 7, din 13/03/1996 emis de PARLAMENT;		
B1	Inscrierea provizorie, drept de PROPRIETATE, dobandit prin Lege, cota actuala 1/1	A1
	1) UAT MIRĂSLĂU, CIF:9999999999999	
	OBSERVATII: PROPRIETAR NEIDENTIFICAT	

**C. Partea III. SARCINI .**

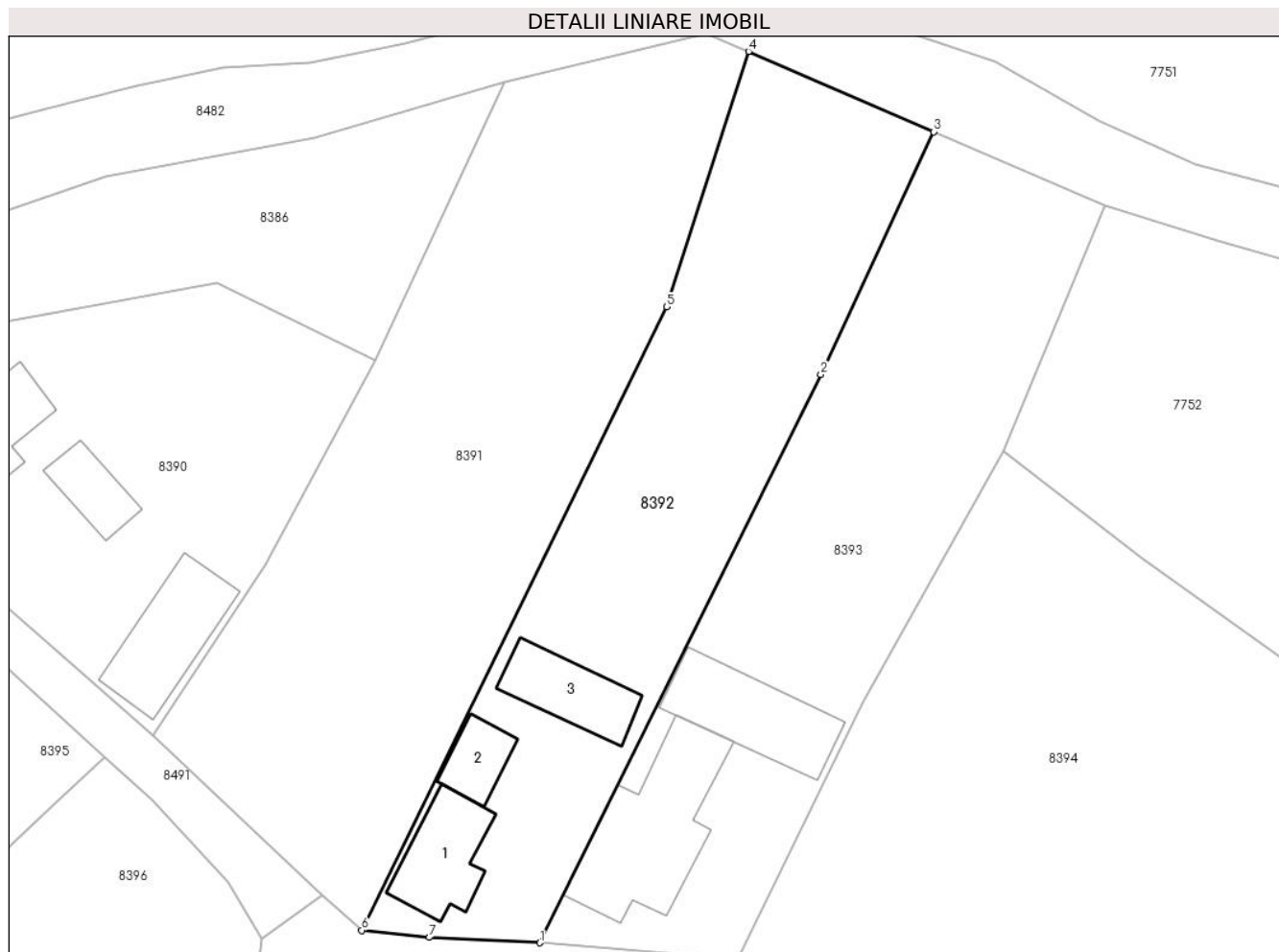
Inscrieri privind dezmembramintele dreptului de proprietate, drepturi reale de garanție și sarcini	Referințe
NU SUNT	

## Anexa Nr. 1 La Partea I

## Teren

Nr cadastral	Suprafața (mp)*	Observații / Referințe
	1.110	

\* Suprafața este determinată în planul de proiecție Stereo 70.



## Date referitoare la teren

Crt	Categorie folosință	Intravilan	Suprafața (mp)	Tarla	Parcelă	Nr. topo	Observații / Referințe
1	arabil	DA	660	-	-	-	
2	curți construcții	DA	450	-	-	-	

## Date referitoare la construcții

Crt	Număr	Destinație construcție	Supraf. (mp)	Situație juridică	Observații / Referințe
A1.1		construcții de locuințe	57	Fara acte	Nr. niveluri:1; S. construita la sol:57 mp; S. construita desfasurata:57 mp; LOCUINTA
A1.2		construcții anexa	28	Fara acte	Nr. niveluri:1; S. construita la sol:28 mp; S. construita desfasurata:28 mp; ANEXA
A1.3		construcții anexa	52	Fara acte	Nr. niveluri:1; S. construita la sol:52 mp; S. construita desfasurata:52 mp; ANEXA

## Lungime Segmente

1) Valorile lungimilor segmentelor sunt obținute din proiecție în plan.

Punct început	X / Y	Punct sfârșit	X / Y	Lungime segment (** (m)
1	398.525,45 545.313,499	2	398.548,826 545.360,713	52.684



Punct început	X / Y	Punct sfârșit	X / Y	Lungime segment (** (m)
2	398.548,826 545.360,713	3	398.558,2 545.380,88	22.239
3	398.558,2 545.380,88	4	398.542,8 545.387,554	16.784
4	398.542,8 545.387,554	5	398.535,974 545.366,335	22.29
5	398.535,974 545.366,335	6	398.510,618 545.314,531	57.676
6	398.510,618 545.314,531	7	398.516,231 545.313,939	5.644
7	398.516,231 545.313,939	1	398.525,45 545.313,499	9.229

\*\* Lungimile segmentelor sunt determinate în planul de proiecție Stereo 70 și sunt rotunjite la 1 milimetru.

\*\*\* Distanța dintre puncte este formată din segmente cumulate ce sunt mai mici decât valoarea 1 milimetru.



**DATE DESPRE IMOBILUL NR. 8393**

Oficiul de Cadastru și Publicitate Imobiliară ALBA  
Biroul de Cadastru și Publicitate Imobiliară Aiud

**A. Partea I. Descrierea imobilului**

TEREN Intravilan

Adresa: Loc. Cicau, Nr. 124, Jud. Alba

Nr. Crt	Nr cadastral Nr. topografic	Suprafața* (mp)	Observații / Referințe
A1		1.134	Sector cadastral:15 Teren neimprejmuit;

**B. Partea II. Proprietari și acte**

Inscrieri privitoare la dreptul de proprietate și alte drepturi reale		Referințe
<b>1 / 01/01/2024</b>		
Act Normativ nr. 7, din 13/03/1996 emis de PARLAMENT;		
B1	Inscrierea provizorie, drept de PROPRIETATE, dobandit prin Lege, cota actuala 1/1	A1
	1) UAT MIRĂSLĂU, CIF:9999999999999	
	OBSERVATII: PROPRIETAR NEIDENTIFICAT	

**C. Partea III. SARCINI .**

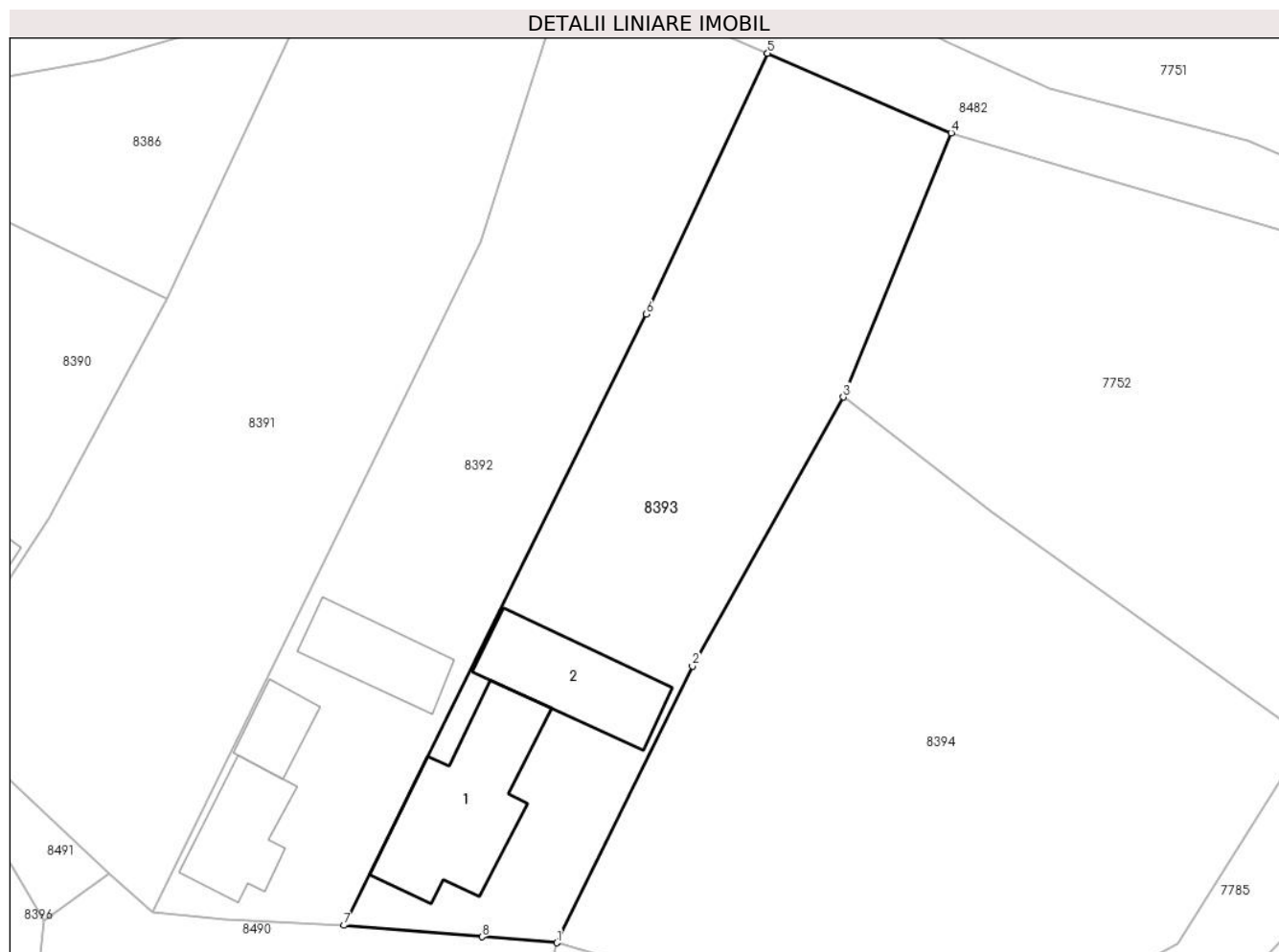
Inscrieri privind dezmembramintele dreptului de proprietate, drepturi reale de garanție și sarcini	Referințe
NU SUNT	

## Anexa Nr. 1 La Partea I

## Teren

Nr cadastral	Suprafața (mp)*	Observații / Referințe
	1.134	

\* Suprafața este determinată în planul de proiecție Stereo 70.



## Date referitoare la teren

Crt	Categorie folosință	Intravilan	Suprafața (mp)	Tarla	Parcelă	Nr. topo	Observații / Referințe
1	arabil	DA	650	-	-	-	
2	curți construcții	DA	484	-	-	-	

## Date referitoare la construcții

Crt	Număr	Destinație construcție	Supraf. (mp)	Situație juridică	Observații / Referințe
A1.1		construcții de locuințe	118	Fara acte	Nr. niveluri:1; S. construita la sol:118 mp; S. construita desfasurata:118 mp; LOCUINTA
A1.2		construcții anexa	79	Fara acte	Nr. niveluri:1; S. construita la sol:79 mp; S. construita desfasurata:79 mp; ANEXA

## Lungime Segmente

1) Valorile lungimilor segmentelor sunt obținute din proiecție în plan.

Punct început	X / Y	Punct sfârșit	X / Y	Lungime segment (** (m)
1	398.541,883 545.312,153	2	398.552,383 545.333,523	23.811
2	398.552,383 545.333,523	3	398.564,048 545.354,318	23.843

Punct început	X / Y	Punct sfârșit	X / Y	Lungime segment (** (m)
3	398.564,048 545.354,318	4	398.572,394 545.374,729	22.052
4	398.572,394 545.374,729	5	398.558,2 545.380,88	15.47
5	398.558,2 545.380,88	6	398.548,826 545.360,713	22.239
6	398.548,826 545.360,713	7	398.525,45 545.313,499	52.684
7	398.525,45 545.313,499	8	398.536,115 545.312,609	10.702
8	398.536,115 545.312,609	1	398.541,883 545.312,153	5.786

\*\* Lungimile segmentelor sunt determinate în planul de proiecție Stereo 70 și sunt rotunjite la 1 milimetru.

\*\*\* Distanța dintre puncte este formată din segmente cumulate ce sunt mai mici decât valoarea 1 milimetru.



**DATE DESPRE IMOBILUL NR. 8394**

Oficiul de Cadastru și Publicitate Imobiliară ALBA  
Biroul de Cadastru și Publicitate Imobiliară Aiud

**A. Partea I. Descrierea imobilului**

TEREN Intravilan

Adresa: Loc. Cicau, Jud. Alba

Nr. Crt	Nr cadastral Nr. topografic	Suprafața* (mp)	Observații / Referințe
A1		1.589	Sector cadastral:15 Teren neimprejmuit;

**B. Partea II. Proprietari și acte**

Inscrieri privitoare la dreptul de proprietate și alte drepturi reale		Referințe
<b>1 / 01/01/2024</b>		
Act Normativ nr. 7, din 13/03/1996 emis de PARLAMENT;		
B1	Inscrierea provizorie, drept de PROPRIETATE, dobandit prin Lege, cota actuala 1/1	A1
	1) UAT MIRĂSLĂU, CIF:9999999999999	
	OBSERVATII: PROPRIETAR NEIDENTIFICAT	

**C. Partea III. SARCINI .**

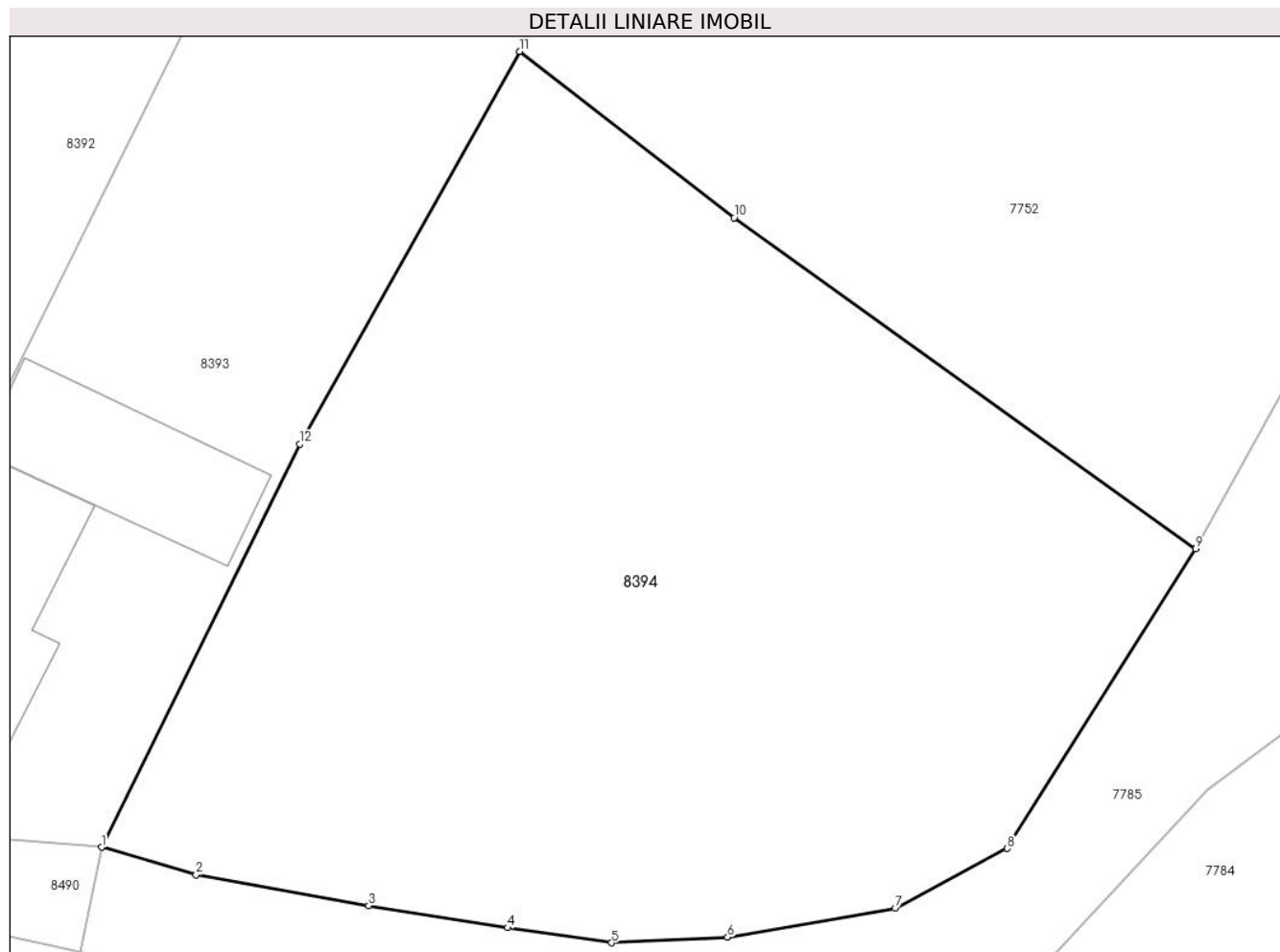
Inscrieri privind dezmembramintele dreptului de proprietate, drepturi reale de garanție și sarcini	Referințe
NU SUNT	

## Anexa Nr. 1 La Partea I

## Teren

Nr cadastral	Suprafața (mp)*	Observații / Referințe
	1.589	

\* Suprafața este determinată în planul de proiecție Stereo 70.



## Date referitoare la teren

Crt	Categorie folosință	Intravilan	Suprafața (mp)	Tarla	Parcelă	Nr. topo	Observații / Referințe
1	arabil	DA	1.589	-	-	-	

## Lungime Segmente

1) Valorile lungimilor segmentelor sunt obținute din proiecție în plan.

Punct început	X / Y	Punct sfârșit	X / Y	Lungime segment (** (m)
1	398.541,883 545.312,153	2	398.546,895 545.310,693	5.22
2	398.546,895 545.310,693	3	398.556,051 545.309,056	9.302
3	398.556,051 545.309,056	4	398.563,41 545.307,888	7.451
4	398.563,41 545.307,888	5	398.568,923 545.307,097	5.57
5	398.568,923 545.307,097	6	398.575,082 545.307,39	6.166



Punct început	X / Y	Punct sfârșit	X / Y	Lungime segment (** (m)
6	398.575,082 545.307,39	7	398.583,975 545.308,919	9.024
7	398.583,975 545.308,919	8	398.589,922 545.312,09	6.74
8	398.589,922 545.312,09	9	398.599,917 545.327,967	18.761
9	398.599,917 545.327,967	10	398.575,437 545.345,5	30.111
10	398.575,437 545.345,5	11	398.564,048 545.354,318	14.404
11	398.564,048 545.354,318	12	398.552,383 545.333,523	23.843
12	398.552,383 545.333,523	1	398.541,883 545.312,153	23.811

\*\* Lungimile segmentelor sunt determinate în planul de proiecție Stereo 70 și sunt rotunjite la 1 milimetru.

\*\*\* Distanța dintre puncte este formată din segmente cumulate ce sunt mai mici decât valoarea 1 milimetru.



**DATE DESPRE IMOBILUL NR. 8395**

Oficiul de Cadastru și Publicitate Imobiliară ALBA  
Biroul de Cadastru și Publicitate Imobiliară Aiud

**A. Partea I. Descrierea imobilului**

TEREN Intravilan

Adresa: Loc. Cicau, Nr. 130, Jud. Alba

Nr. Crt	Nr cadastral Nr. topografic	Suprafața* (mp)	Observații / Referințe
A1	71580	805	Sector cadastral:15 Teren imprejmuit;

**Construcții**

Crt	Nr cadastral Nr. topografic	Adresa	Observații / Referințe
A1.1	71580-C1	Loc. Cicau, Nr. 130, Jud. Alba	Nr. niveluri:1; S. construita la sol:94 mp; S. construita desfasurata:94 mp; suprafata construit desfasurata 86 mp casa de locuit din caramida, fundatie de piatra, construita in anul 1953 invelitoare tigla regim inaltime parter

**B. Partea II. Proprietari și acte**

Inscrieri privitoare la dreptul de proprietate și alte drepturi reale		Referințe
<b>1524 / 17/02/2017</b>		
Act Administrativ nr. 335, din 03/02/2017 emis de COMUNA MIRASLAU;		
B2	asupra imobil A+1 se noteaza existenta unei- case de locuit-	A1, A1.1
<b>11823 / 26/09/2019</b>		
Act Notarial nr. aut. nr. 2377, din 23/09/2019 emis de BNP Karacsony Marton Attila;		
B5	Intabulare, drept de PROPRIETATEcu titlu cumpărare, dobandit prin Conventie, cota actuala 1/1 1) TRUȘCĂ DANA, casatorita cu 2) TRUȘCĂ DUMITRU-DANIEL, bun comun in devalmasie	A1, A1.1

**C. Partea III. SARCINI .**

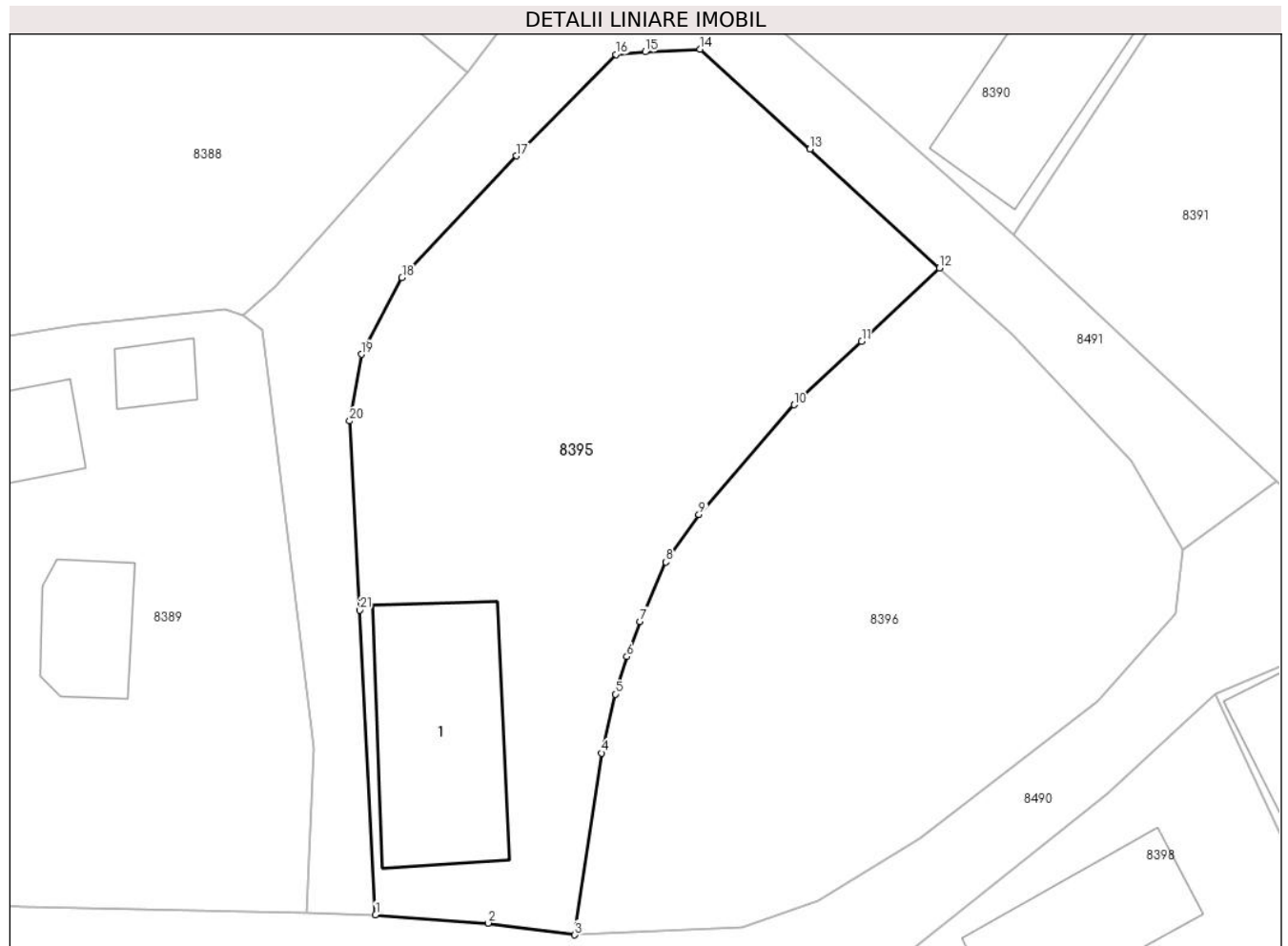
Inscrieri privind dezmembramintele dreptului de proprietate, drepturi reale de garanție și sarcini	Referințe
NU SUNT	

## Anexa Nr. 1 La Partea I

## Teren

Nr cadastral	Suprafața (mp)*	Observații / Referințe
71580	805	

\* Suprafața este determinată în planul de proiecție Stereo 70.



## Date referitoare la teren

Crt	Categorie folosință	Intravilan	Suprafața (mp)	Tarla	Parcelă	Nr. topo	Observații / Referințe
1	curți construcții	DA	464	-	408	-	împrejmuț cu gard de sirmă
2	arabil	DA	341	-	409	-	împrejmuț cu gard de sirmă

## Date referitoare la construcții

Crt	Număr	Destinație construcție	Supraf. (mp)	Situație juridică	Observații / Referințe
A1.1	71580-C1	construcții de locuințe	94	Cu acte	Nr. niveluri:1; S. construită la sol:94 mp; S. construită desfășurată:94 mp; suprafața construită desfășurată 86 mp casa de locuit din cărămidă, fundație de piatră, construită în anul 1953 învelitoare țiglă regim înălțime parter

## Lungime Segmente

1) Valorile lungimilor segmentelor sunt obținute din proiecție în plan.

Punct început	X / Y	Punct sfârșit	X / Y	Lungime segment (** (m))	Punct început	X / Y	Punct sfârșit	X / Y	Lungime segment (** (m))
1	398.459,016 545.294,3	2	398.465,056 545.293,855	6.056	2	398.465,056 545.293,855	3	398.469,698 545.293,224	4.685
3	398.469,698 545.293,224	4	398.471,131 545.302,954	9.835	4	398.471,131 545.302,954	5	398.471,86 545.306,111	3.24

Punct început	X / Y	Punct sfârșit	X / Y	Lungime segment (** (m))
5	398.471,86 545.306,111	6	398.472,481 545.308,121	2.104
7	398.473,199 545.310,002	8	398.474,588 545.313,175	3.463
9	398.476,348 545.315,726	10	398.481,44 545.321,597	7.772
11	398.485,068 545.324,998	12	398.489,225 545.328,922	5.717
13	398.482,293 545.335,272	14	398.476,417 545.340,624	7.948
15	398.473,467 545.340,478	16	398.471,905 545.340,344	1.568
17	398.466,565 545.334,91	18	398.460,431 545.328,407	8.94
19	398.458,256 545.324,295	20	398.457,635 545.320,723	3.625
21	398.458,17 545.310,601	1	398.459,016 545.294,3	16.323

Punct început	X / Y	Punct sfârșit	X / Y	Lungime segment (** (m))
6	398.472,481 545.308,121	7	398.473,199 545.310,002	2.013
8	398.474,588 545.313,175	9	398.476,348 545.315,726	3.1
10	398.481,44 545.321,597	11	398.485,068 545.324,998	4.972
12	398.489,225 545.328,922	13	398.482,293 545.335,272	9.401
14	398.476,417 545.340,624	15	398.473,467 545.340,478	2.954
16	398.471,905 545.340,344	17	398.466,565 545.334,91	7.619
18	398.460,431 545.328,407	19	398.458,256 545.324,295	4.652
20	398.457,635 545.320,723	21	398.458,17 545.310,601	10.136

\*\* Lungimile segmentelor sunt determinate în planul de proiecție Stereo 70 și sunt rotunjite la 1 milimetru.

\*\*\* Distanța dintre puncte este formată din segmente cumulate ce sunt mai mici decât valoarea 1 milimetru.



**DATE DESPRE IMOBILUL NR. 8396**

Oficiul de Cadastru și Publicitate Imobiliară ALBA  
Biroul de Cadastru și Publicitate Imobiliară Aiud

**A. Partea I. Descrierea imobilului**

TEREN Intravilan

Adresa: Loc. Cicau, Nr. 129, Jud. Alba

Nr. Crt	Nr cadastral Nr. topografic	Suprafața* (mp)	Observații / Referințe
A1		678	Sector cadastral:15 Teren neimprejmuit;

**B. Partea II. Proprietari și acte**

Inscrieri privitoare la dreptul de proprietate și alte drepturi reale		Referințe
<b>1 / 01/01/2024</b>		
Act Normativ nr. 7, din 13/03/1996 emis de PARLAMENT;		
B1	Inscrierea provizorie, drept de PROPRIETATE, dobandit prin Lege, cota actuala 1/1	A1
	1) UAT MIRĂSLĂU, CIF:9999999999999	
	OBSERVATII: PROPRIETAR NEIDENTIFICAT	

**C. Partea III. SARCINI .**

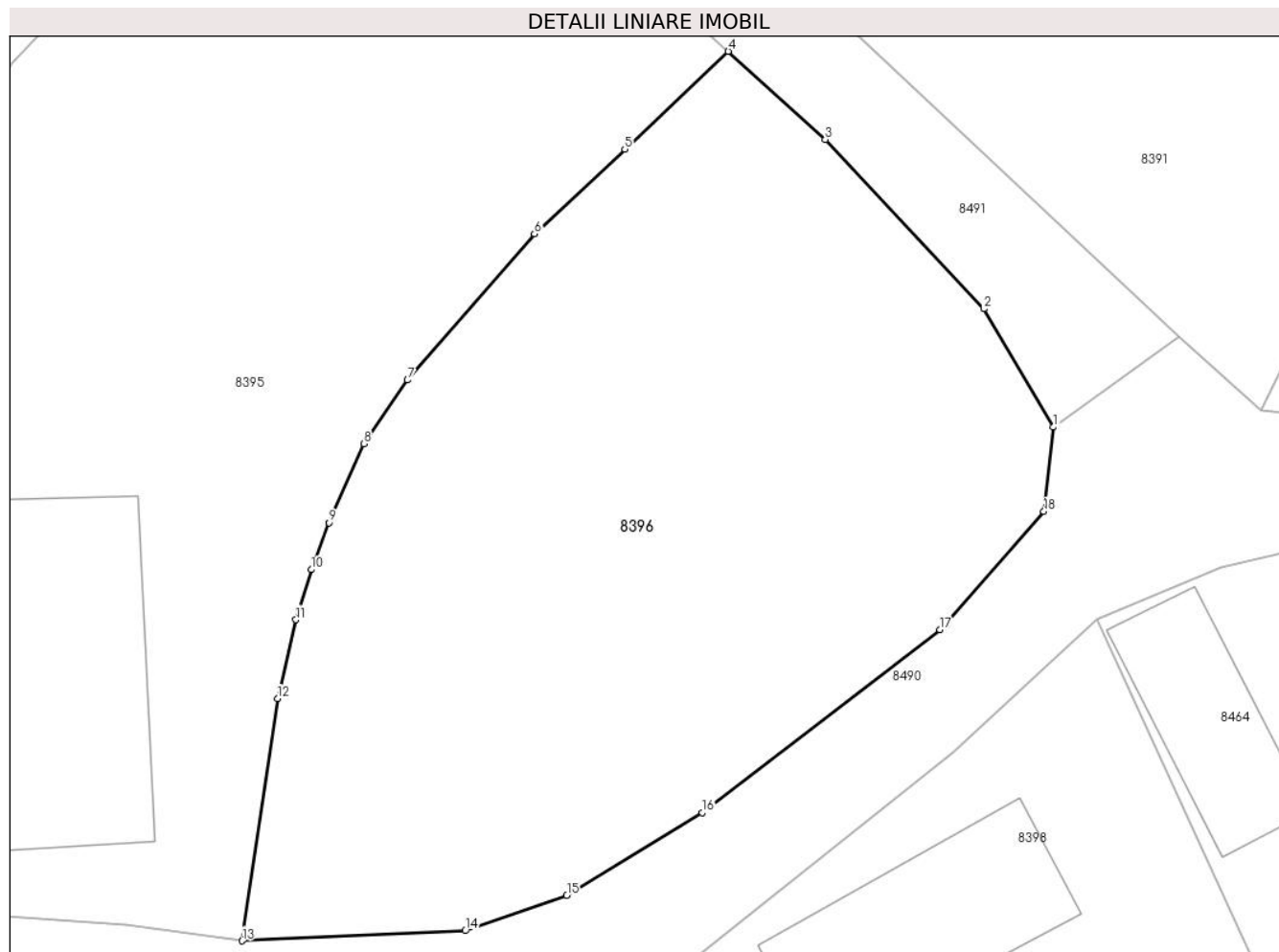
Inscrieri privind dezmembramintele dreptului de proprietate, drepturi reale de garanție și sarcini	Referințe
NU SUNT	

## Anexa Nr. 1 La Partea I

## Teren

Nr cadastral	Suprafața (mp)*	Observații / Referințe
	678	

\* Suprafața este determinată în planul de proiecție Stereo 70.



## Date referitoare la teren

Crt	Categorie folosință	Intra vilan	Suprafața (mp)	Tarla	Parcelă	Nr. topo	Observații / Referințe
1	arabil	DA	678	-	-	-	

## Lungime Segmente

1) Valorile lungimilor segmentelor sunt obținute din proiecție în plan.

Punct început	X / Y	Punct sfârșit	X / Y	Lungime segment (** (m)
1	398.502,278 545.313,84	2	398.499,483 545.318,59	5.511
2	398.499,483 545.318,59	3	398.493,116 545.325,382	9.31
3	398.493,116 545.325,382	4	398.489,225 545.328,922	5.26
4	398.489,225 545.328,922	5	398.485,068 545.324,998	5.717
5	398.485,068 545.324,998	6	398.481,44 545.321,597	4.972



Punct început	X / Y	Punct sfârșit	X / Y	Lungime segment (** (m)
6	398.481,44 545.321,597	7	398.476,348 545.315,726	7.772
7	398.476,348 545.315,726	8	398.474,588 545.313,175	3.1
8	398.474,588 545.313,175	9	398.473,199 545.310,002	3.463
9	398.473,199 545.310,002	10	398.472,481 545.308,121	2.013
10	398.472,481 545.308,121	11	398.471,86 545.306,111	2.104
11	398.471,86 545.306,111	12	398.471,131 545.302,954	3.24
12	398.471,131 545.302,954	13	398.469,698 545.293,224	9.835
13	398.469,698 545.293,224	14	398.478,668 545.293,629	8.979
14	398.478,668 545.293,629	15	398.482,739 545.295,042	4.309
15	398.482,739 545.295,042	16	398.488,17 545.298,371	6.37
16	398.488,17 545.298,371	17	398.497,732 545.305,709	12.053
17	398.497,732 545.305,709	18	398.501,899 545.310,457	6.317
18	398.501,899 545.310,457	1	398.502,278 545.313,84	3.404

\*\* Lungimile segmentelor sunt determinate în planul de proiecție Stereo 70 și sunt rotunjite la 1 milimetru.

\*\*\* Distanța dintre puncte este formată din segmente cumulate ce sunt mai mici decât valoarea 1 milimetru.



**DATE DESPRE IMOBILUL NR. 8397**

Oficiul de Cadastru și Publicitate Imobiliară ALBA  
Biroul de Cadastru și Publicitate Imobiliară Aiud

**A. Partea I. Descrierea imobilului**

TEREN Intravilan

Adresa: Loc. Cicau, Jud. Alba

Nr. Crt	Nr cadastral Nr. topografic	Suprafața* (mp)	Observații / Referințe
A1		1.186	Sector cadastral:15 Teren neimprejmuit;

**B. Partea II. Proprietari și acte**

Inscrieri privitoare la dreptul de proprietate și alte drepturi reale		Referințe
<b>1 / 01/01/2024</b>		
Act Normativ nr. 7, din 13/03/1996 emis de PARLAMENT;		
B1	Inscrierea provizorie, drept de PROPRIETATE, dobandit prin Lege, cota actuala 1/1	A1
	1) UAT MIRĂSLĂU, CIF:9999999999999	
	OBSERVATII: PROPRIETAR NEIDENTIFICAT	

**C. Partea III. SARCINI .**

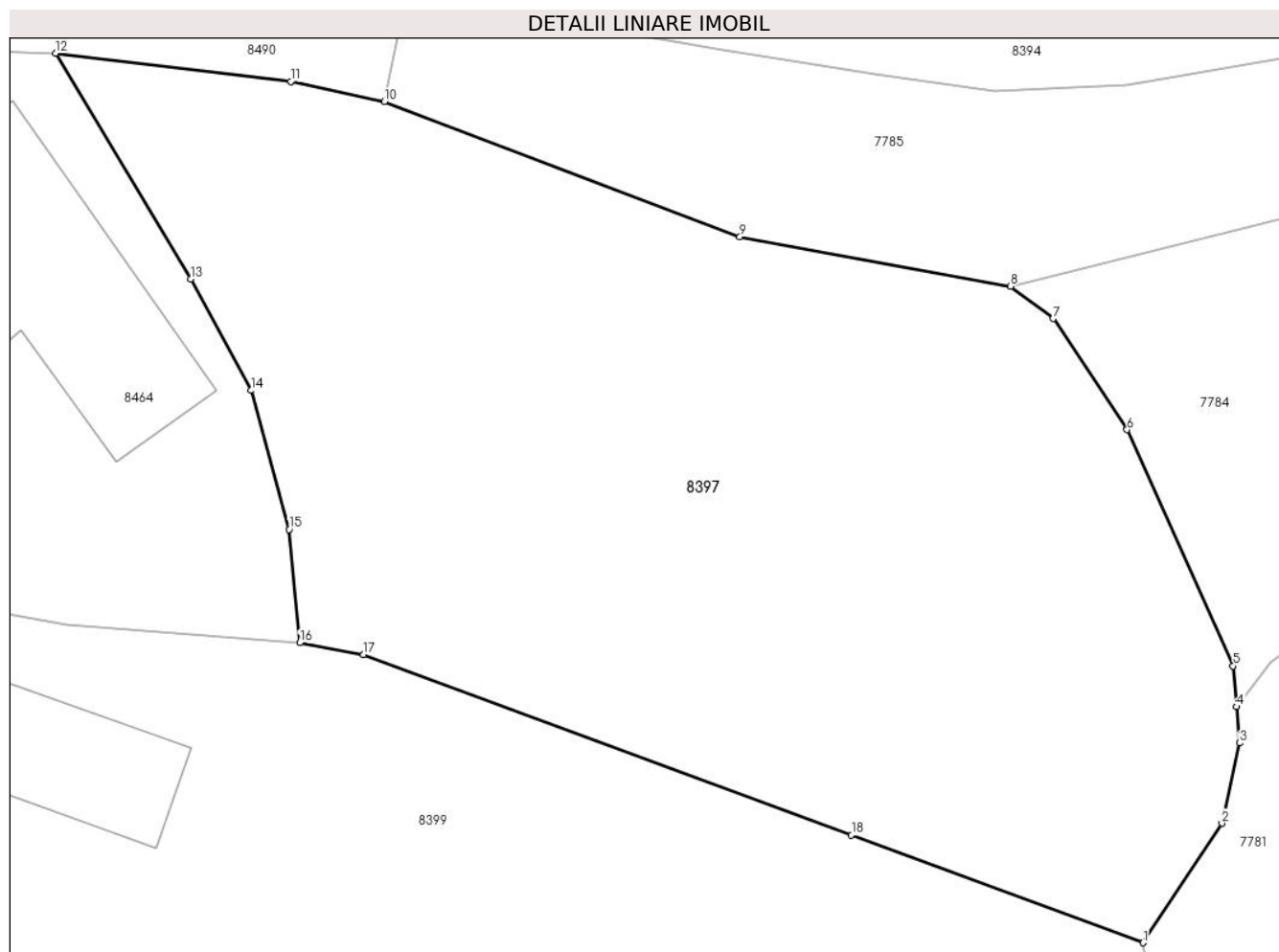
Inscrieri privind dezmembramintele dreptului de proprietate, drepturi reale de garanție și sarcini	Referințe
NU SUNT	

## Anexa Nr. 1 La Partea I

## Teren

Nr cadastral	Suprafața (mp)*	Observații / Referințe
	1.186	

\* Suprafața este determinată în planul de proiecție Stereo 70.



## Date referitoare la teren

Crt	Categorie folosință	Intravilan	Suprafața (mp)	Tarla	Parcelă	Nr. topo	Observații / Referințe
1	arabil	DA	1.186	-	-	-	

## Lungime Segmente

1) Valorile lungimilor segmentelor sunt obținute din proiecție în plan.

Punct început	X / Y	Punct sfârșit	X / Y	Lungime segment (** (m)
1	398.575,811 545.267,748	2	398.579,459 545.273,264	6.613
2	398.579,459 545.273,264	3	398.580,276 545.276,978	3.802
3	398.580,276 545.276,978	4	398.580,137 545.278,654	1.682
4	398.580,137 545.278,654	5	398.579,979 545.280,543	1.896
5	398.579,979 545.280,543	6	398.575,075 545.291,461	11.969

Punct început	X / Y	Punct sfârșit	X / Y	Lungime segment (** (m)
6	398.575,075 545.291,461	7	398.571,658 545.296,586	6.16
7	398.571,658 545.296,586	8	398.569,686 545.298,085	2.477
8	398.569,686 545.298,085	9	398.557,169 545.300,373	12.724
9	398.557,169 545.300,373	10	398.540,74 545.306,614	17.574
10	398.540,74 545.306,614	11	398.536,406 545.307,542	4.432
11	398.536,406 545.307,542	12	398.525,541 545.308,851	10.944
12	398.525,541 545.308,851	13	398.531,776 545.298,426	12.147
13	398.531,776 545.298,426	14	398.534,566 545.293,265	5.867
14	398.534,566 545.293,265	15	398.536,333 545.286,848	6.656
15	398.536,333 545.286,848	16	398.536,819 545.281,609	5.262
16	398.536,819 545.281,609	17	398.539,773 545.281,059	3.005
17	398.539,773 545.281,059	18	398.562,329 545.272,728	24.045
18	398.562,329 545.272,728	1	398.575,811 545.267,748	14.372

\*\* Lungimile segmentelor sunt determinate în planul de proiecție Stereo 70 și sunt rotunjite la 1 milimetru.

\*\*\* Distanța dintre puncte este formată din segmente cumulate ce sunt mai mici decât valoarea 1 milimetru.



**DATE DESPRE IMOBILUL NR. 8398**

Oficiul de Cadastru și Publicitate Imobiliară ALBA  
Biroul de Cadastru și Publicitate Imobiliară Aiud

**A. Partea I. Descrierea imobilului**

TEREN Intravilan

Adresa: Loc. Cicau, Nr. 119, Jud. Alba

Nr. Crt	Nr cadastral Nr. topografic	Suprafața* (mp)	Observații / Referințe
A1		411	Sector cadastral:15 Teren neimprejmuit;

**B. Partea II. Proprietari și acte**

Inscrieri privitoare la dreptul de proprietate și alte drepturi reale		Referințe
<b>1 / 01/01/2024</b>		
Act Normativ nr. 7, din 13/03/1996 emis de PARLAMENT;		
B1	Inscrierea provizorie, drept de PROPRIETATE, dobandit prin Lege, cota actuala 1/1	A1
	1) UAT MIRĂSLĂU, CIF:9999999999999	
	OBSERVATII: PROPRIETAR NEIDENTIFICAT	

**C. Partea III. SARCINI .**

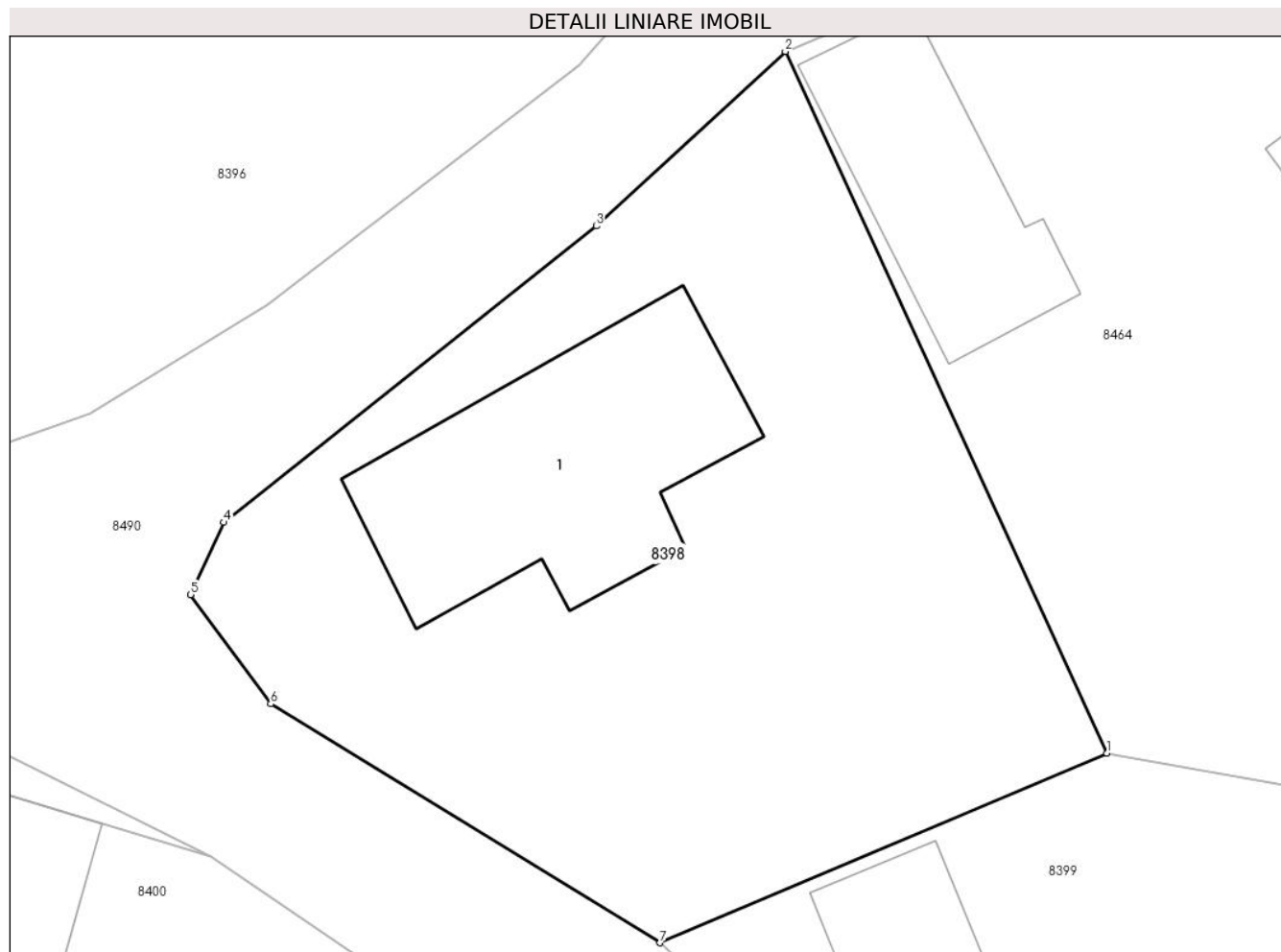
Inscrieri privind dezmembramintele dreptului de proprietate, drepturi reale de garanție și sarcini	Referințe
NU SUNT	

## Anexa Nr. 1 La Partea I

## Teren

Nr cadastral	Suprafața (mp)*	Observații / Referințe
	411	

\* Suprafața este determinată în planul de proiecție Stereo 70.



## Date referitoare la teren

Crt	Categorie folosință	Intravilan	Suprafața (mp)	Tarla	Parcelă	Nr. topo	Observații / Referințe
1	curți constructii	DA	411	-	-	-	

## Date referitoare la construcții

Crt	Număr	Destinație construcție	Supraf. (mp)	Situație juridică	Observații / Referințe
A1.1		construcții de locuințe	70	Fara acte	Nr. niveluri:1; S. construita la sol:70 mp; S. construita desfasurata:70 mp; LOCUINTA

## Lungime Segmente

1) Valorile lungimilor segmentelor sunt obținute din proiecție în plan.

Punct început	X / Y	Punct sfârșit	X / Y	Lungime segment (** (m)
1	398.513,906 545.284,642	2	398.504,042 545.306,134	23.648
2	398.504,042 545.306,134	3	398.498,247 545.300,787	7.885
3	398.498,247 545.300,787	4	398.486,824 545.291,71	14.59
4	398.486,824 545.291,71	5	398.485,804 545.289,497	2.437



Punct început	X / Y	Punct sfârșit	X / Y	Lungime segment (** (m)
5	398.485,804 545.289,497	6	398.488,267 545.286,148	4.157
6	398.488,267 545.286,148	7	398.500,207 545.278,834	14.002
7	398.500,207 545.278,834	1	398.513,906 545.284,642	14.88

\*\* Lungimile segmentelor sunt determinate în planul de proiecție Stereo 70 și sunt rotunjite la 1 milimetru.

\*\*\* Distanța dintre puncte este formată din segmente cumulate ce sunt mai mici decât valoarea 1 milimetru.



**DATE DESPRE IMOBILUL NR. 8399**

Oficiul de Cadastru și Publicitate Imobiliară ALBA  
Biroul de Cadastru și Publicitate Imobiliară Aiud

**A. Partea I. Descrierea imobilului**

TEREN Intravilan

Adresa: Loc. Cicau, Nr. 118, Jud. Alba

Nr. Crt	Nr cadastral Nr. topografic	Suprafața* (mp)	Observații / Referințe
A1		1.642	Sector cadastral:15 Teren neimprejmuit;

**B. Partea II. Proprietari și acte**

Inscrieri privitoare la dreptul de proprietate și alte drepturi reale		Referințe
<b>1 / 01/01/2024</b>		
Act Normativ nr. 7, din 13/03/1996 emis de PARLAMENT;		
B1	Inscrierea provizorie, drept de PROPRIETATE, dobandit prin Lege, cota actuala 1/1	A1
	1) UAT MIRĂSLĂU, CIF:9999999999999	
	OBSERVATII: PROPRIETAR NEIDENTIFICAT	

**C. Partea III. SARCINI .**

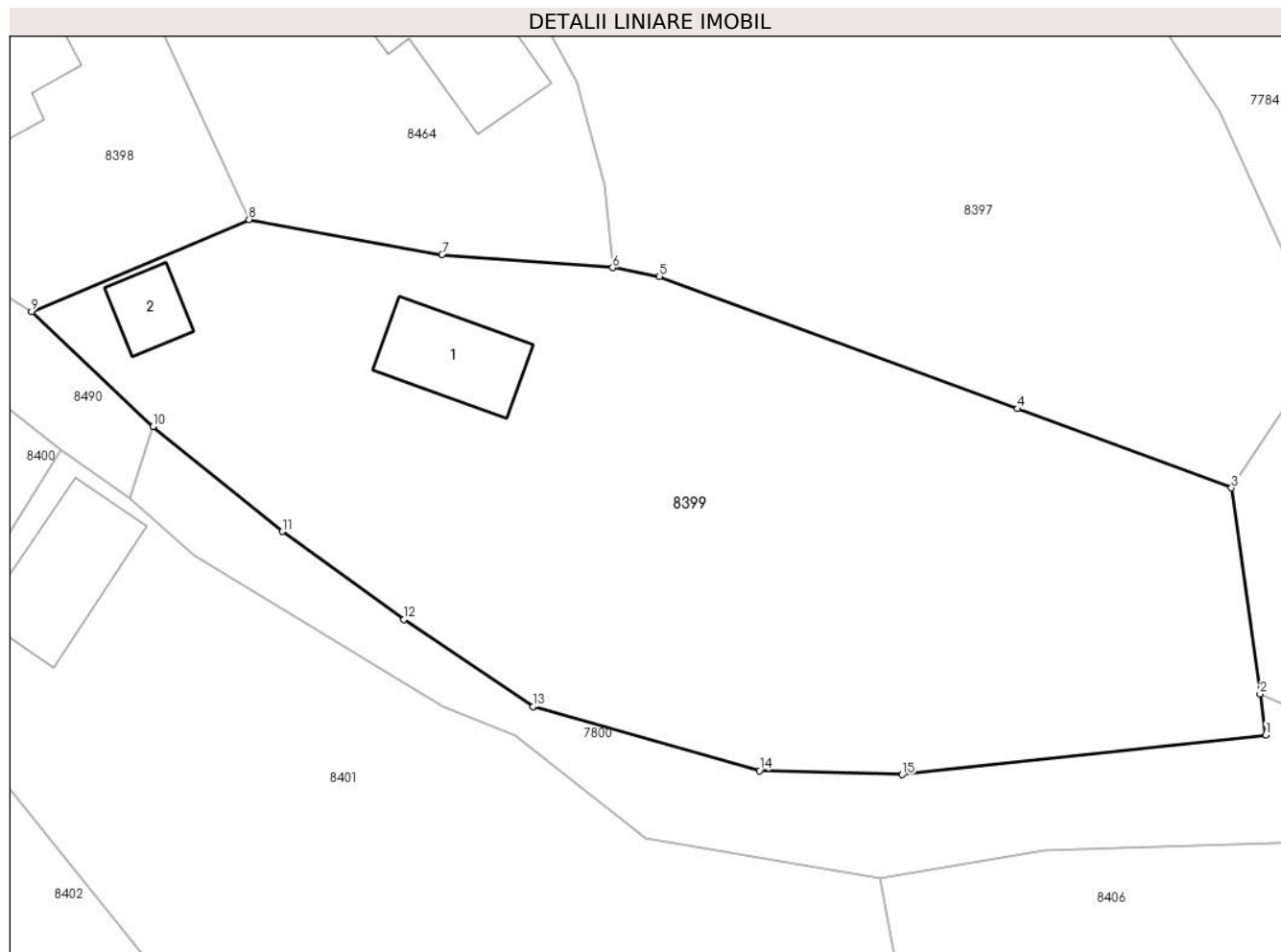
Inscrieri privind dezmembramintele dreptului de proprietate, drepturi reale de garanție și sarcini	Referințe
NU SUNT	

## Anexa Nr. 1 La Partea I

## Teren

Nr cadastral	Suprafața (mp)*	Observații / Referințe
	1.642	

\* Suprafața este determinată în planul de proiecție Stereo 70.



## Date referitoare la teren

Crt	Categorie folosință	Intravilan	Suprafața (mp)	Tarla	Parcelă	Nr. topo	Observații / Referințe
1	arabil	DA	1.064	-	-	-	
2	curți construcții	DA	578	-	-	-	

## Date referitoare la construcții

Crt	Număr	Destinație construcție	Supraf. (mp)	Situație juridică	Observații / Referințe
A1.1		construcții de locuințe	44	Fara acte	Nr. niveluri:1; S. construita la sol:44 mp; S. construita desfasurata:44 mp; LOCUINTA
A1.2		construcții anexa	20	Fara acte	Nr. niveluri:1; S. construita la sol:20 mp; S. construita desfasurata:20 mp; ANEXA

## Lungime Segmente

1) Valorile lungimilor segmentelor sunt obținute din proiecție în plan.

Punct început	X / Y	Punct sfârșit	X / Y	Lungime segment (** (m)
1	398.577,974 545.252,198	2	398.577,615 545.254,776	2.603
2	398.577,615 545.254,776	3	398.575,811 545.267,748	13.098

Punct început	X / Y	Punct sfârșit	X / Y	Lungime segment (** (m)
3	398.575,811 545.267,748	4	398.562,329 545.272,728	14.372
4	398.562,329 545.272,728	5	398.539,773 545.281,059	24.045
5	398.539,773 545.281,059	6	398.536,819 545.281,609	3.005
6	398.536,819 545.281,609	7	398.526,07 545.282,422	10.78
7	398.526,07 545.282,422	8	398.513,906 545.284,642	12.364
8	398.513,906 545.284,642	9	398.500,207 545.278,834	14.88
9	398.500,207 545.278,834	10	398.507,863 545.271,597	10.535
10	398.507,863 545.271,597	11	398.516,004 545.264,996	10.482
11	398.516,004 545.264,996	12	398.523,67 545.259,456	9.457
12	398.523,67 545.259,456	13	398.531,811 545.253,983	9.81
13	398.531,811 545.253,983	14	398.546,067 545.249,939	14.818
14	398.546,067 545.249,939	15	398.555,053 545.249,689	8.99
15	398.555,053 545.249,689	1	398.577,974 545.252,198	23.058

\*\* Lungimile segmentelor sunt determinate în planul de proiecție Stereo 70 și sunt rotunjite la 1 milimetru.

\*\*\* Distanța dintre puncte este formată din segmente cumulate ce sunt mai mici decât valoarea 1 milimetru.



**DATE DESPRE IMOBILUL NR. 8400**

Oficiul de Cadastru și Publicitate Imobiliară ALBA  
Biroul de Cadastru și Publicitate Imobiliară Aiud

**A. Partea I. Descrierea imobilului**

TEREN Intravilan

Adresa: Loc. Cicau, Nr. 116, Jud. Alba

Nr. Crt	Nr cadastral Nr. topografic	Suprafața* (mp)	Observații / Referințe
A1		873	Sector cadastral:15 Teren neimprejmuit;

**B. Partea II. Proprietari și acte**

Inscrieri privitoare la dreptul de proprietate și alte drepturi reale		Referințe
<b>1 / 01/01/2024</b>		
Act Normativ nr. 7, din 13/03/1996 emis de PARLAMENT;		
B1	Inscrierea provizorie, drept de PROPRIETATE, dobandit prin Lege, cota actuala 1/1	A1
	1) UAT MIRĂSLĂU, CIF:9999999999999	
	OBSERVATII: PROPRIETAR NEIDENTIFICAT	

**C. Partea III. SARCINI .**

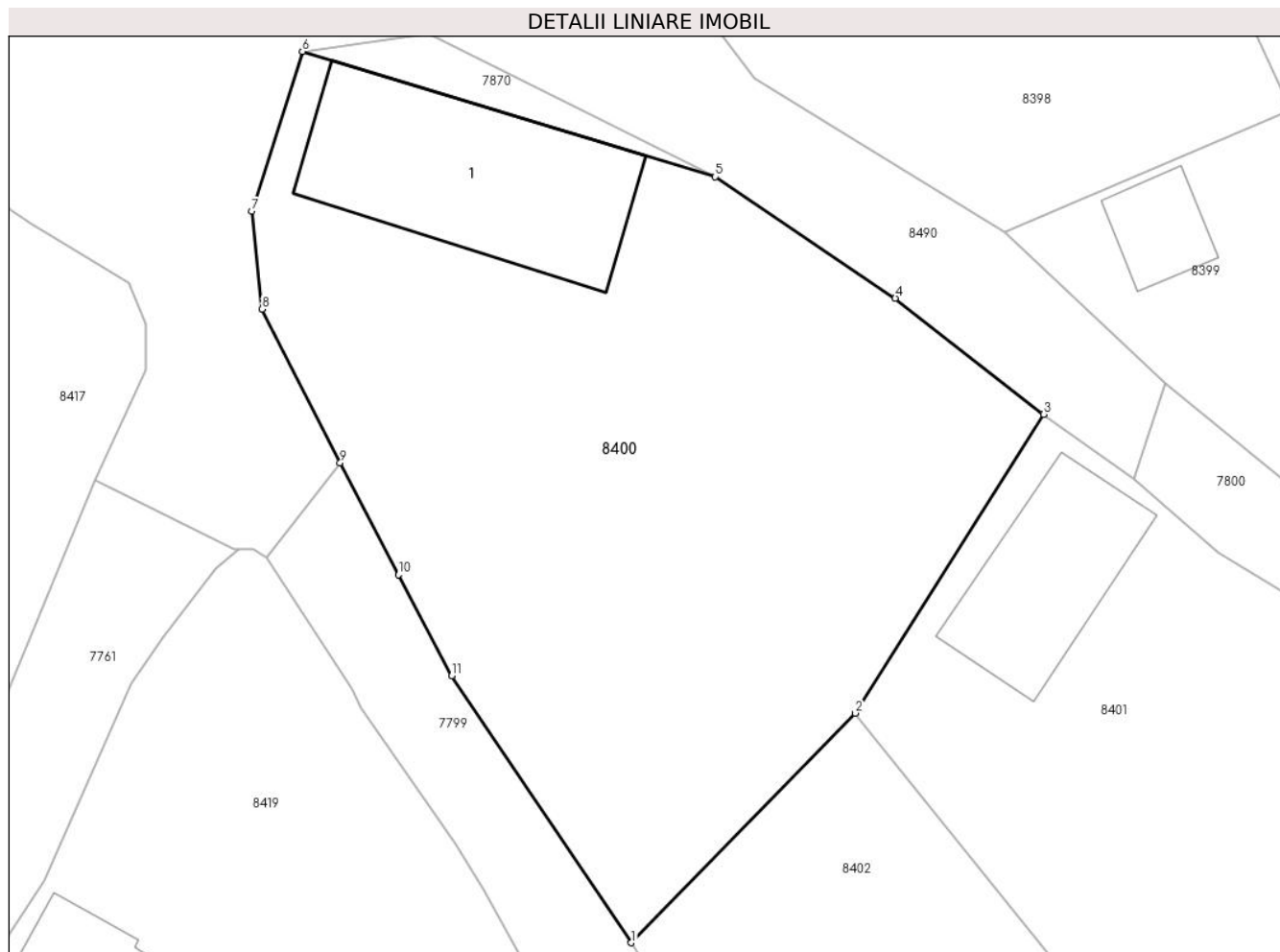
Inscrieri privind dezmembramintele dreptului de proprietate, drepturi reale de garanție și sarcini	Referințe
NU SUNT	

## Anexa Nr. 1 La Partea I

## Teren

Nr cadastral	Suprafața (mp)*	Observații / Referințe
	873	

\* Suprafața este determinată în planul de proiecție Stereo 70.



## Date referitoare la teren

Crt	Categorie folosință	Intravilan	Suprafața (mp)	Tarla	Parcelă	Nr. topo	Observații / Referințe
1	curți constructii	DA	873	-	-	-	

## Date referitoare la construcții

Crt	Număr	Destinație construcție	Supraf. (mp)	Situație juridică	Observații / Referințe
A1.1		construcții de locuințe	105	Fara acte	Nr. niveluri:1; S. construita la sol:105 mp; S. construita desfasurata:105 mp; LOCUINTA

## Lungime Segmente

1) Valorile lungimilor segmentelor sunt obținute din proiecție în plan.

Punct început	X / Y	Punct sfârșit	X / Y	Lungime segment (** (m)
1	398.482,398 545.244,952	2	398.493,094 545.255,902	15.306
2	398.493,094 545.255,902	3	398.502,072 545.270,147	16.839
3	398.502,072 545.270,147	4	398.495,0 545.275,673	8.975
4	398.495,0 545.275,673	5	398.486,41 545.281,462	10.359



Punct început	X / Y	Punct sfârșit	X / Y	Lungime segment (** (m)
5	398.486,41 545.281,462	6	398.466,704 545.287,441	20.593
6	398.466,704 545.287,441	7	398.464,3 545.279,821	7.99
7	398.464,3 545.279,821	8	398.464,785 545.275,163	4.683
8	398.464,785 545.275,163	9	398.468,508 545.267,831	8.223
9	398.468,508 545.267,831	10	398.471,296 545.262,492	6.023
10	398.471,296 545.262,492	11	398.473,838 545.257,683	5.439
11	398.473,838 545.257,683	1	398.482,398 545.244,952	15.341

\*\* Lungimile segmentelor sunt determinate în planul de proiecție Stereo 70 și sunt rotunjite la 1 milimetru.

\*\*\* Distanța dintre puncte este formată din segmente cumulate ce sunt mai mici decât valoarea 1 milimetru.



**DATE DESPRE IMOBILUL NR. 8401**

Oficiul de Cadastru și Publicitate Imobiliară ALBA  
Biroul de Cadastru și Publicitate Imobiliară Aiud

**A. Partea I. Descrierea imobilului**

TEREN Intravilan

Adresa: Loc. Cicau, Nr. 117, Jud. Alba

Nr. Crt	Nr cadastral Nr. topografic	Suprafața* (mp)	Observații / Referințe
A1		1.937	Sector cadastral:15 Teren neimprejmuit;

**B. Partea II. Proprietari și acte**

Inscrieri privitoare la dreptul de proprietate și alte drepturi reale		Referințe
<b>1 / 01/01/2024</b>		
Act Normativ nr. 7, din 13/03/1996 emis de PARLAMENT;		
B1	Inscrierea provizorie, drept de PROPRIETATE, dobandit prin Lege, cota actuala 1/1	A1
	1) UAT MIRĂSLĂU, CIF:9999999999999	
	OBSERVATII: PROPRIETAR NEIDENTIFICAT	

**C. Partea III. SARCINI .**

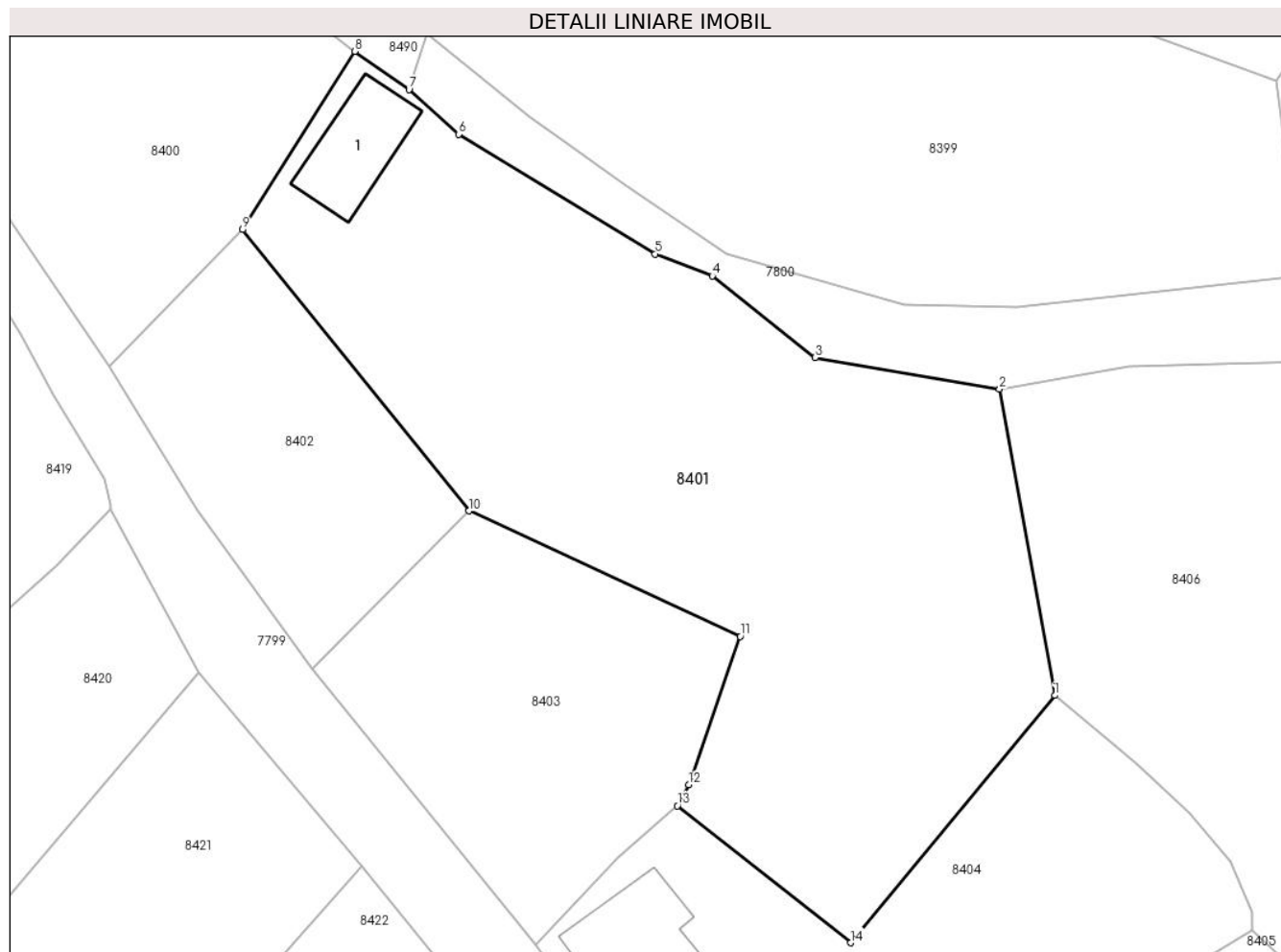
Inscrieri privind dezmembramintele dreptului de proprietate, drepturi reale de garanție și sarcini	Referințe
NU SUNT	

## Anexa Nr. 1 La Partea I

## Teren

Nr cadastral	Suprafața (mp)*	Observații / Referințe
	1.937	

\* Suprafața este determinată în planul de proiecție Stereo 70.



## Date referitoare la teren

Crt	Categorie folosință	Intra vilan	Suprafața (mp)	Tarla	Parcelă	Nr. topo	Observații / Referințe
1	arabil	DA	1.482	-	-	-	
2	curți construcții	DA	455	-	-	-	

## Date referitoare la construcții

Crt	Număr	Destinație construcție	Supraf. (mp)	Situație juridică	Observații / Referințe
A1.1		construcții de locuințe	59	Fara acte	Nr. niveluri:1; S. construita la sol:59 mp; S. construita desfasurata:59 mp; LOCUINTA

## Lungime Segmente

1) Valorile lungimilor segmentelor sunt obținute din proiecție în plan.

Punct început	X / Y	Punct sfârșit	X / Y	Lungime segment (** (m)
1	398.558,109 545.218,66	2	398.553,683 545.243,145	24.882
2	398.553,683 545.243,145	3	398.538,907 545.245,666	14.99
3	398.538,907 545.245,666	4	398.530,688 545.252,197	10.498

Punct început	X / Y	Punct sfârşit	X / Y	Lungime segment (** (m)
4	398.530,688 545.252,197	5	398.526,125 545.253,956	4.891
5	398.526,125 545.253,956	6	398.510,401 545.263,532	18.41
6	398.510,401 545.263,532	7	398.506,418 545.267,089	5.34
7	398.506,418 545.267,089	8	398.502,072 545.270,147	5.314
8	398.502,072 545.270,147	9	398.493,094 545.255,902	16.839
9	398.493,094 545.255,902	10	398.511,22 545.233,409	28.887
10	398.511,22 545.233,409	11	398.532,927 545.223,382	23.911
11	398.532,927 545.223,382	12	398.528,795 545.211,514	12.567
12	398.528,795 545.211,514	13	398.527,899 545.209,832	1.905
13	398.527,899 545.209,832	14	398.541,773 545.198,89	17.67
14	398.541,773 545.198,89	1	398.558,109 545.218,66	25.646

\*\* Lungimile segmentelor sunt determinate în planul de proiecție Stereo 70 și sunt rotunjite la 1 milimetru.

\*\*\* Distanța dintre puncte este formată din segmente cumulate ce sunt mai mici decât valoarea 1 milimetru.



**DATE DESPRE IMOBILUL NR. 8402**

Oficiul de Cadastru și Publicitate Imobiliară ALBA  
Biroul de Cadastru și Publicitate Imobiliară Aiud

**A. Partea I. Descrierea imobilului**

TEREN Intravilan

Adresa: Loc. Cicau, Jud. Alba

Nr. Crt	Nr cadastral Nr. topografic	Suprafața* (mp)	Observații / Referințe
A1		482	Sector cadastral:15 Teren neimprejmuit;

**B. Partea II. Proprietari și acte**

Inscrieri privitoare la dreptul de proprietate și alte drepturi reale		Referințe
<b>1 / 01/01/2024</b>		
Act Normativ nr. 7, din 13/03/1996 emis de PARLAMENT;		
B1	Inscrierea provizorie, drept de PROPRIETATE, dobandit prin Lege, cota actuala 1/1	A1
	1) UAT MIRĂSLĂU, CIF:9999999999999	
	OBSERVATII: PROPRIETAR NEIDENTIFICAT	

**C. Partea III. SARCINI .**

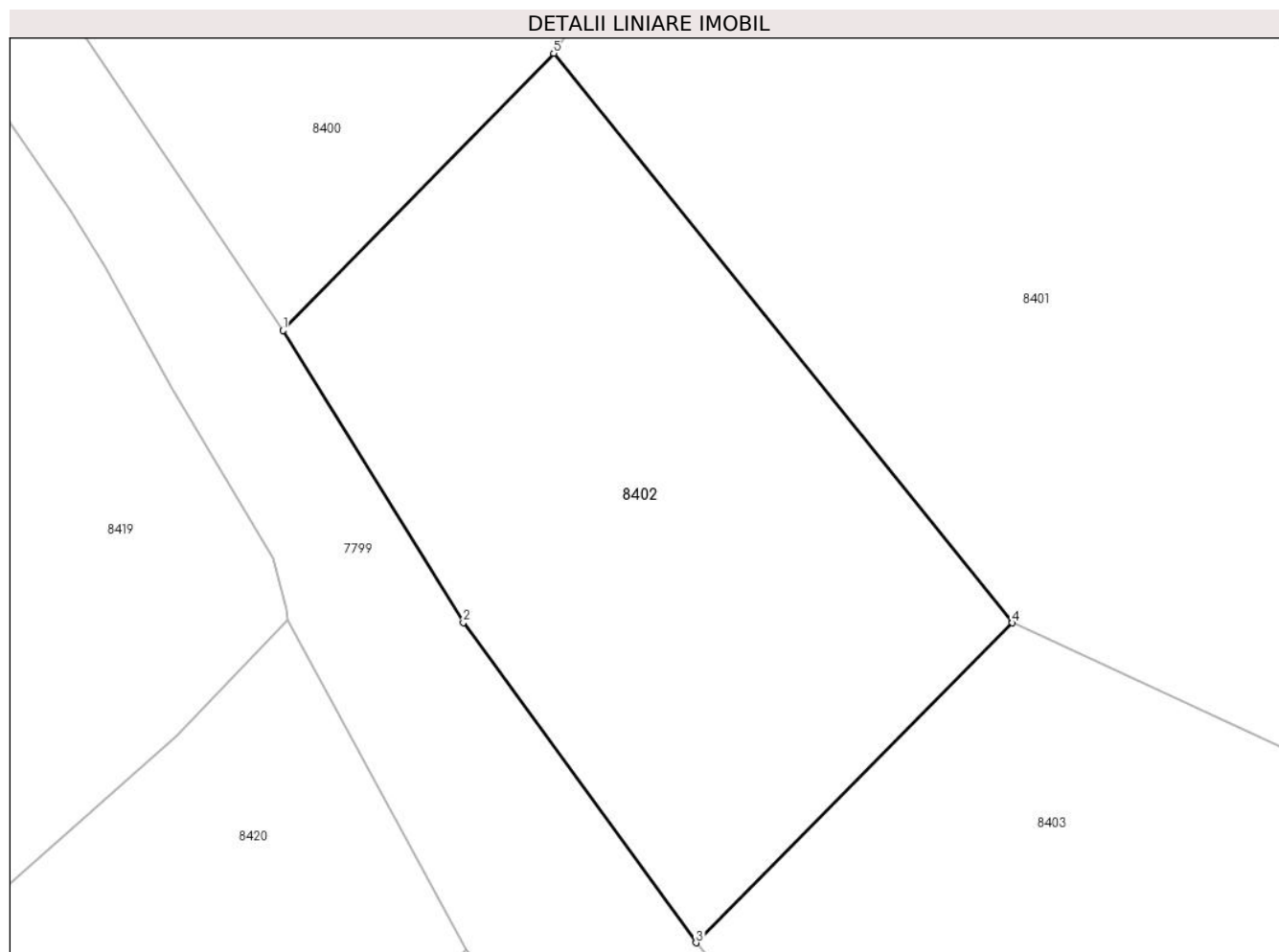
Inscrieri privind dezmembramintele dreptului de proprietate, drepturi reale de garanție și sarcini	Referințe
NU SUNT	

## Anexa Nr. 1 La Partea I

## Teren

Nr cadastral	Suprafața (mp)*	Observații / Referințe
	482	

\* Suprafața este determinată în planul de proiecție Stereo 70.



## Date referitoare la teren

Crt	Categorie folosință	Intravilan	Suprafața (mp)	Tarla	Parcelă	Nr. topo	Observații / Referințe
1	arabil	DA	482	-	-	-	

## Lungime Segmente

1) Valorile lungimilor segmentelor sunt obținute din proiecție în plan.

Punct început	X / Y	Punct sfârșit	X / Y	Lungime segment (** (m)
1	398.482,398 545.244,952	2	398.489,526 545.233,424	13.553
2	398.489,526 545.233,424	3	398.498,719 545.220,778	15.635
3	398.498,719 545.220,778	4	398.511,22 545.233,409	17.771
4	398.511,22 545.233,409	5	398.493,094 545.255,902	28.887
5	398.493,094 545.255,902	1	398.482,398 545.244,952	15.306



**\*\* Lungimile segmentelor sunt determinate în planul de proiecție Stereo 70 și sunt rotunjite la 1 milimetru.**

**\*\*\* Distanța dintre puncte este formată din segmente cumulate ce sunt mai mici decât valoarea 1 milimetru.**



**DATE DESPRE IMOBILUL NR. 8403**

Oficiul de Cadastru și Publicitate Imobiliară ALBA  
Biroul de Cadastru și Publicitate Imobiliară Aiud

**A. Partea I. Descrierea imobilului**

TEREN Intravilan

Adresa: Loc. Cicau, Jud. Alba

Nr. Crt	Nr cadastral Nr. topografic	Suprafața* (mp)	Observații / Referințe
A1		648	Sector cadastral:15 Teren neimprejmuit;

**B. Partea II. Proprietari și acte**

Inscrieri privitoare la dreptul de proprietate și alte drepturi reale		Referințe
<b>1 / 01/01/2024</b>		
Act Normativ nr. 7, din 13/03/1996 emis de PARLAMENT;		
B1	Inscrierea provizorie, drept de PROPRIETATE, dobandit prin Lege, cota actuala 1/1	A1
	1) UAT MIRĂSLĂU, CIF:9999999999999	
	OBSERVATII: PROPRIETAR NEIDENTIFICAT	

**C. Partea III. SARCINI .**

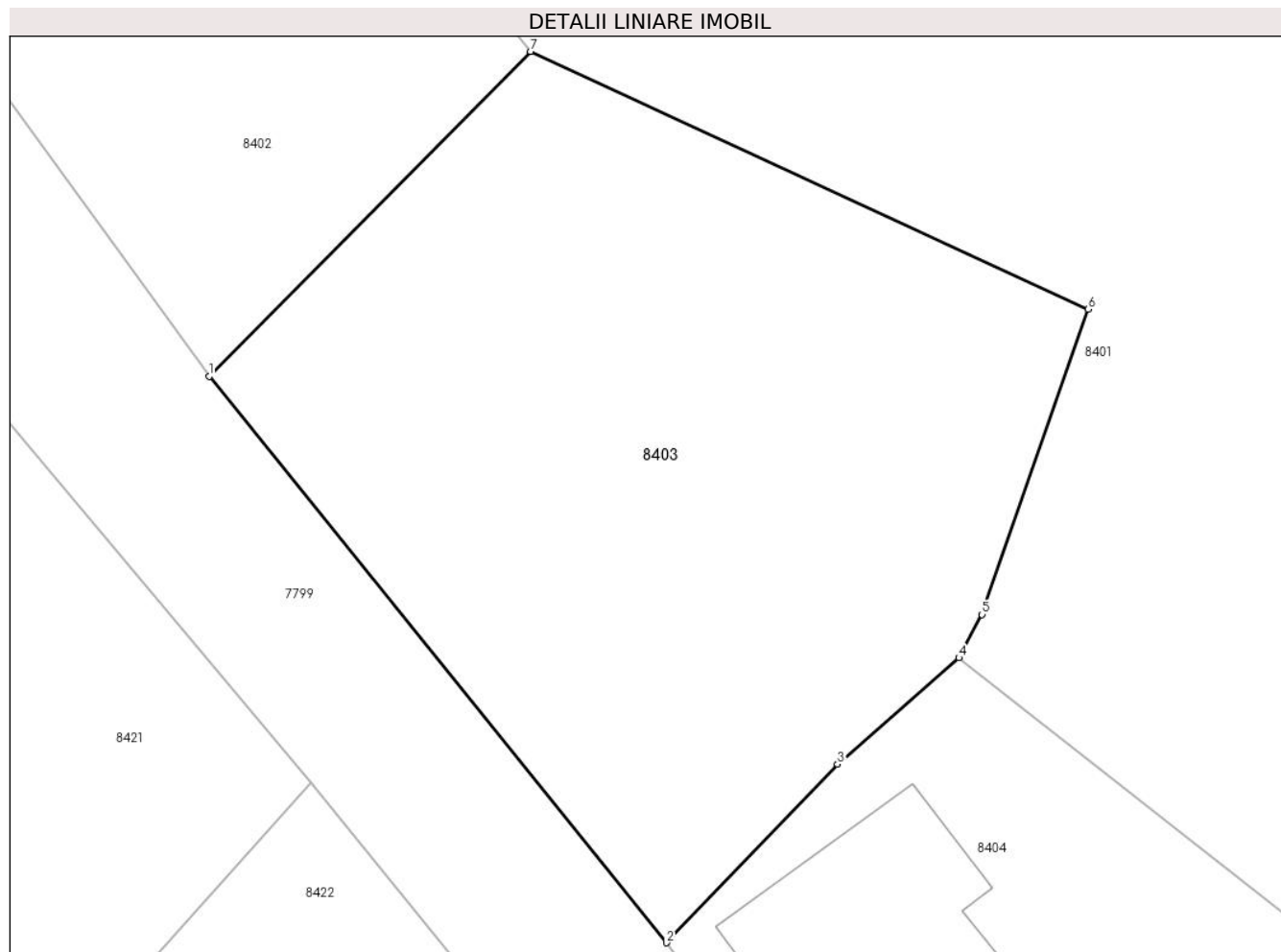
Inscrieri privind dezmembramintele dreptului de proprietate, drepturi reale de garanție și sarcini	Referințe
NU SUNT	

## Anexa Nr. 1 La Partea I

## Teren

Nr cadastral	Suprafața (mp)*	Observații / Referințe
	648	

\* Suprafața este determinată în planul de proiecție Stereo 70.



## Date referitoare la teren

Crt	Categorie folosință	Intravilan	Suprafața (mp)	Tarla	Parcelă	Nr. topo	Observații / Referințe
1	arabil	DA	648	-	-	-	

## Lungime Segmente

1) Valorile lungimilor segmentelor sunt obținute din proiecție în plan.

Punct început	X / Y	Punct sfârșit	X / Y	Lungime segment (** (m)
1	398.498,719 545.220,778	2	398.516,512 545.198,759	28.309
2	398.516,512 545.198,759	3	398.523,172 545.205,699	9.618
3	398.523,172 545.205,699	4	398.527,899 545.209,832	6.279
4	398.527,899 545.209,832	5	398.528,795 545.211,514	1.905
5	398.528,795 545.211,514	6	398.532,927 545.223,382	12.567

Punct început	X / Y	Punct sfârșit	X / Y	Lungime segment (** (m)
6	398.532,927 545.223,382	7	398.511,22 545.233,409	23.911
7	398.511,22 545.233,409	1	398.498,719 545.220,778	17.771

\*\* Lungimile segmentelor sunt determinate în planul de proiecție Stereo 70 și sunt rotunjite la 1 milimetru.

\*\*\* Distanța dintre puncte este formată din segmente cumulate ce sunt mai mici decât valoarea 1 milimetru.



**DATE DESPRE IMOBILUL NR. 8404**

Oficiul de Cadastru și Publicitate Imobiliară ALBA  
Biroul de Cadastru și Publicitate Imobiliară Aiud

**A. Partea I. Descrierea imobilului**

TEREN Intravilan

Adresa: Loc. Cicau, Nr. 114, Jud. Alba

Nr. Crt	Nr cadastral Nr. topografic	Suprafața* (mp)	Observații / Referințe
A1		1.181	Sector cadastral:15 Teren neimprejmuit;

**B. Partea II. Proprietari și acte**

Inscrieri privitoare la dreptul de proprietate și alte drepturi reale		Referințe
<b>1 / 01/01/2024</b>		
Act Normativ nr. 7, din 13/03/1996 emis de PARLAMENT;		
B1	Inscrierea provizorie, drept de PROPRIETATE, dobandit prin Lege, cota actuala 1/1	A1
	1) UAT MIRĂSLĂU, CIF:9999999999999	
	OBSERVATII: PROPRIETAR NEIDENTIFICAT	

**C. Partea III. SARCINI .**

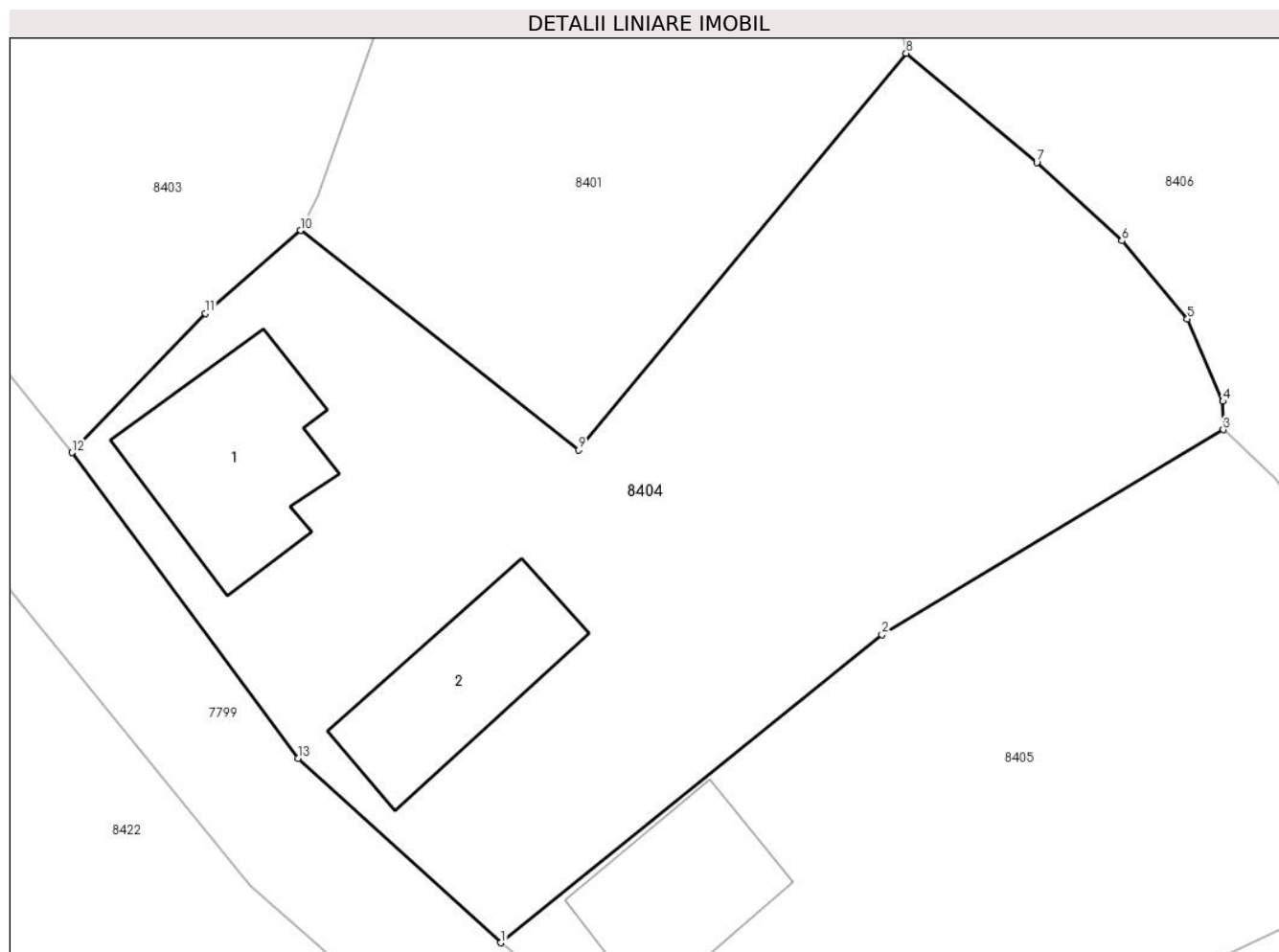
Inscrieri privind dezmembramintele dreptului de proprietate, drepturi reale de garanție și sarcini	Referințe
NU SUNT	

## Anexa Nr. 1 La Partea I

## Teren

Nr cadastral	Suprafața (mp)*	Observații / Referințe
	1.181	

\* Suprafața este determinată în planul de proiecție Stereo 70.



## Date referitoare la teren

Crt	Categorie folosință	Intra vilan	Suprafața (mp)	Tarla	Parcelă	Nr. topo	Observații / Referințe
1	arabil	DA	726	-	-	-	
2	curți construcții	DA	455	-	-	-	

## Date referitoare la construcții

Crt	Număr	Destinație construcție	Supraf. (mp)	Situație juridică	Observații / Referințe
A1.1		construcții de locuințe	81	Fara acte	Nr. niveluri:1; S. construita la sol:81 mp; S. construita desfasurata:81 mp; LOCUINTA
A1.2		construcții anexa	67	Fara acte	Nr. niveluri:1; S. construita la sol:67 mp; S. construita desfasurata:67 mp; ANEXA

## Lungime Segmente

1) Valorile lungimilor segmentelor sunt obținute din proiecție în plan.

Punct început	X / Y	Punct sfârșit	X / Y	Lungime segment (** (m)
1	398.537,898 545.174,328	2	398.556,902 545.189,682	24.432
2	398.556,902 545.189,682	3	398.573,926 545.199,899	19.854



Punct început	X / Y	Punct sfârșit	X / Y	Lungime segment (** (m)
3	398.573,926 545.199,899	4	398.573,908 545.201,31	1.41
4	398.573,908 545.201,31	5	398.572,136 545.205,417	4.473
5	398.572,136 545.205,417	6	398.568,878 545.209,312	5.079
6	398.568,878 545.209,312	7	398.564,627 545.213,207	5.766
7	398.564,627 545.213,207	8	398.558,109 545.218,66	8.498
8	398.558,109 545.218,66	9	398.541,773 545.198,89	25.646
9	398.541,773 545.198,89	10	398.527,899 545.209,832	17.67
10	398.527,899 545.209,832	11	398.523,172 545.205,699	6.279
11	398.523,172 545.205,699	12	398.516,512 545.198,759	9.618
12	398.516,512 545.198,759	13	398.527,781 545.183,524	18.95
13	398.527,781 545.183,524	1	398.537,898 545.174,328	13.672

\*\* Lungimile segmentelor sunt determinate în planul de proiecție Stereo 70 și sunt rotunjite la 1 milimetru.

\*\*\* Distanța dintre puncte este formată din segmente cumulate ce sunt mai mici decât valoarea 1 milimetru.



**DATE DESPRE IMOBILUL NR. 8405**

Oficiul de Cadastru și Publicitate Imobiliară ALBA  
Biroul de Cadastru și Publicitate Imobiliară Aiud

**A. Partea I. Descrierea imobilului**

TEREN Intravilan

Adresa: Loc. Cicau, Nr. 113, Jud. Alba

Nr. Crt	Nr cadastral Nr. topografic	Suprafața* (mp)	Observații / Referințe
A1		846	Sector cadastral:15 Teren neimprijmit;

**B. Partea II. Proprietari și acte**

Inscrieri privitoare la dreptul de proprietate și alte drepturi reale		Referințe
<b>1 / 01/01/2024</b>		
Act Normativ nr. 7, din 13/03/1996 emis de PARLAMENT;		
B1	Inscrierea provizorie, drept de PROPRIETATE, dobandit prin Lege, cota actuala 1/1	A1
	1) UAT MIRĂSLĂU, CIF:9999999999999	
	OBSERVATII: PROPRIETAR NEIDENTIFICAT	

**C. Partea III. SARCINI .**

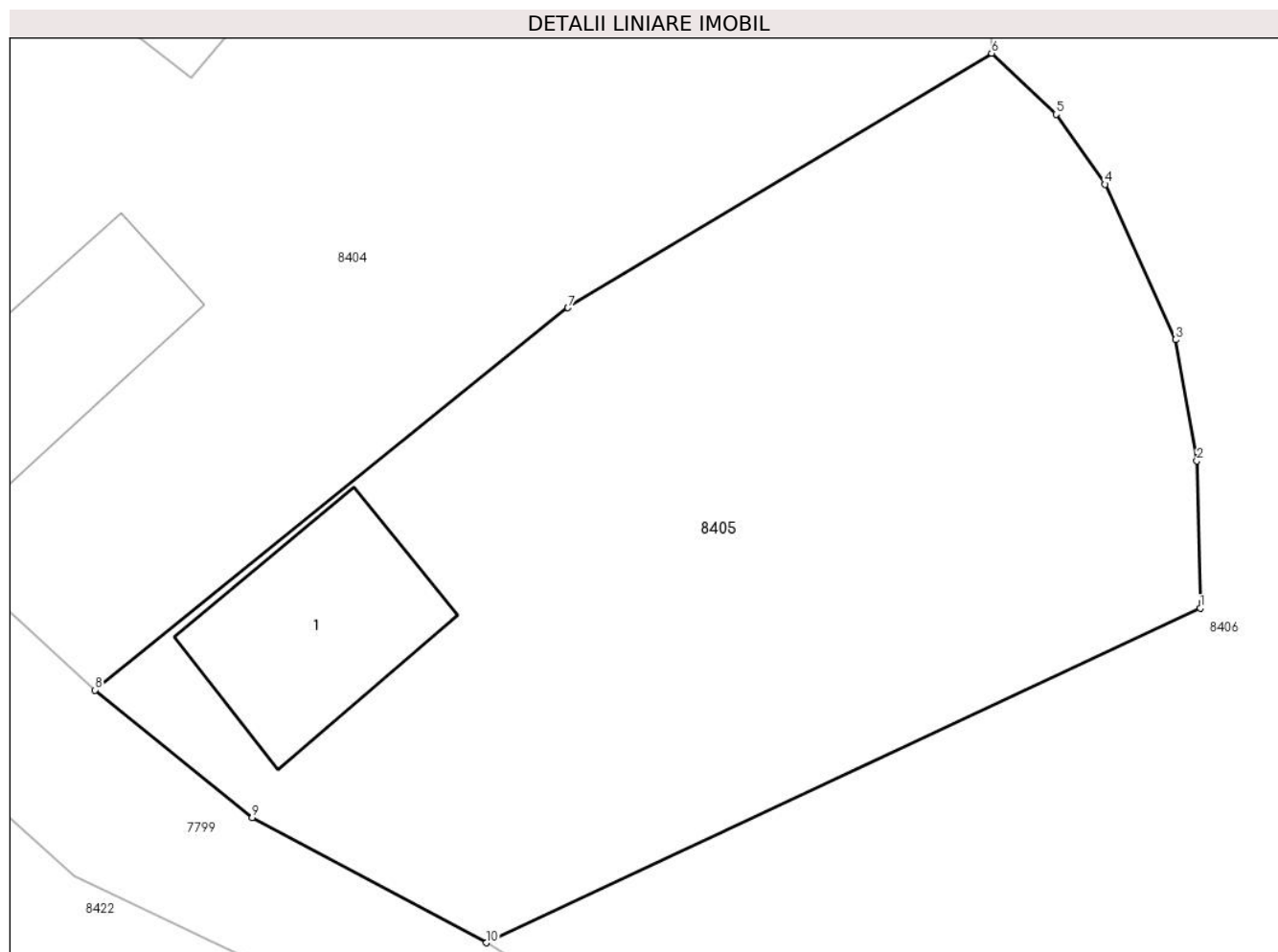
Inscrieri privind dezmembramintele dreptului de proprietate, drepturi reale de garanție și sarcini	Referințe
NU SUNT	

## Anexa Nr. 1 La Partea I

## Teren

Nr cadastral	Suprafața (mp)*	Observații / Referințe
	846	

\* Suprafața este determinată în planul de proiecție Stereo 70.



## Date referitoare la teren

Crt	Categorie folosință	Intravilan	Suprafața (mp)	Tarla	Parcelă	Nr. topo	Observații / Referințe
1	arabil	DA	500	-	-	-	
2	curți construcții	DA	346	-	-	-	

## Date referitoare la construcții

Crt	Număr	Destinație construcție	Supraf. (mp)	Situație juridică	Observații / Referințe
A1.1		construcții de locuințe	63	Fara acte	Nr. niveluri:1; S. construita la sol:63 mp; S. construita desfasurata:63 mp; LOCUINTA

## Lungime Segmente

1) Valorile lungimilor segmentelor sunt obținute din proiecție în plan.

Punct început	X / Y	Punct sfârșit	X / Y	Lungime segment (** (m)
1	398.582,312 545.177,613	2	398.582,175 545.183,53	5.918
2	398.582,175 545.183,53	3	398.581,324 545.188,4	4.944
3	398.581,324 545.188,4	4	398.578,488 545.194,637	6.851

Punct început	X / Y	Punct sfârșit	X / Y	Lungime segment (** (m)
4	398.578,488 545.194,637	5	398.576,514 545.197,444	3.431
5	398.576,514 545.197,444	6	398.573,926 545.199,899	3.568
6	398.573,926 545.199,899	7	398.556,902 545.189,682	19.854
7	398.556,902 545.189,682	8	398.537,898 545.174,328	24.432
8	398.537,898 545.174,328	9	398.544,219 545.169,202	8.138
9	398.544,219 545.169,202	10	398.553,628 545.164,18	10.666
10	398.553,628 545.164,18	1	398.582,312 545.177,613	31.673

\*\* Lungimile segmentelor sunt determinate în planul de proiecție Stereo 70 și sunt rotunjite la 1 milimetru.

\*\*\* Distanța dintre puncte este formată din segmente cumulate ce sunt mai mici decât valoarea 1 milimetru.



**DATE DESPRE IMOBILUL NR. 8406**

Oficiul de Cadastru și Publicitate Imobiliară ALBA  
Biroul de Cadastru și Publicitate Imobiliară Aiud

**A. Partea I. Descrierea imobilului**

TEREN Intravilan

Adresa: Loc. Cicau, Jud. Alba

Nr. Crt	Nr cadastral Nr. topografic	Suprafața* (mp)	Observații / Referințe
A1		15.234	Sector cadastral:15 Teren neimprejmit;

**B. Partea II. Proprietari și acte**

Inscrieri privitoare la dreptul de proprietate și alte drepturi reale		Referințe
<b>1 / 01/01/2024</b>		
Act Normativ nr. 7, din 13/03/1996 emis de PARLAMENT;		
B1	Inscrierea provizorie, drept de PROPRIETATE, dobandit prin Lege, cota actuala 1/1	A1
	1) UAT MIRĂSLĂU, CIF:9999999999999	
	OBSERVATII: PROPRIETAR NEIDENTIFICAT	

**C. Partea III. SARCINI .**

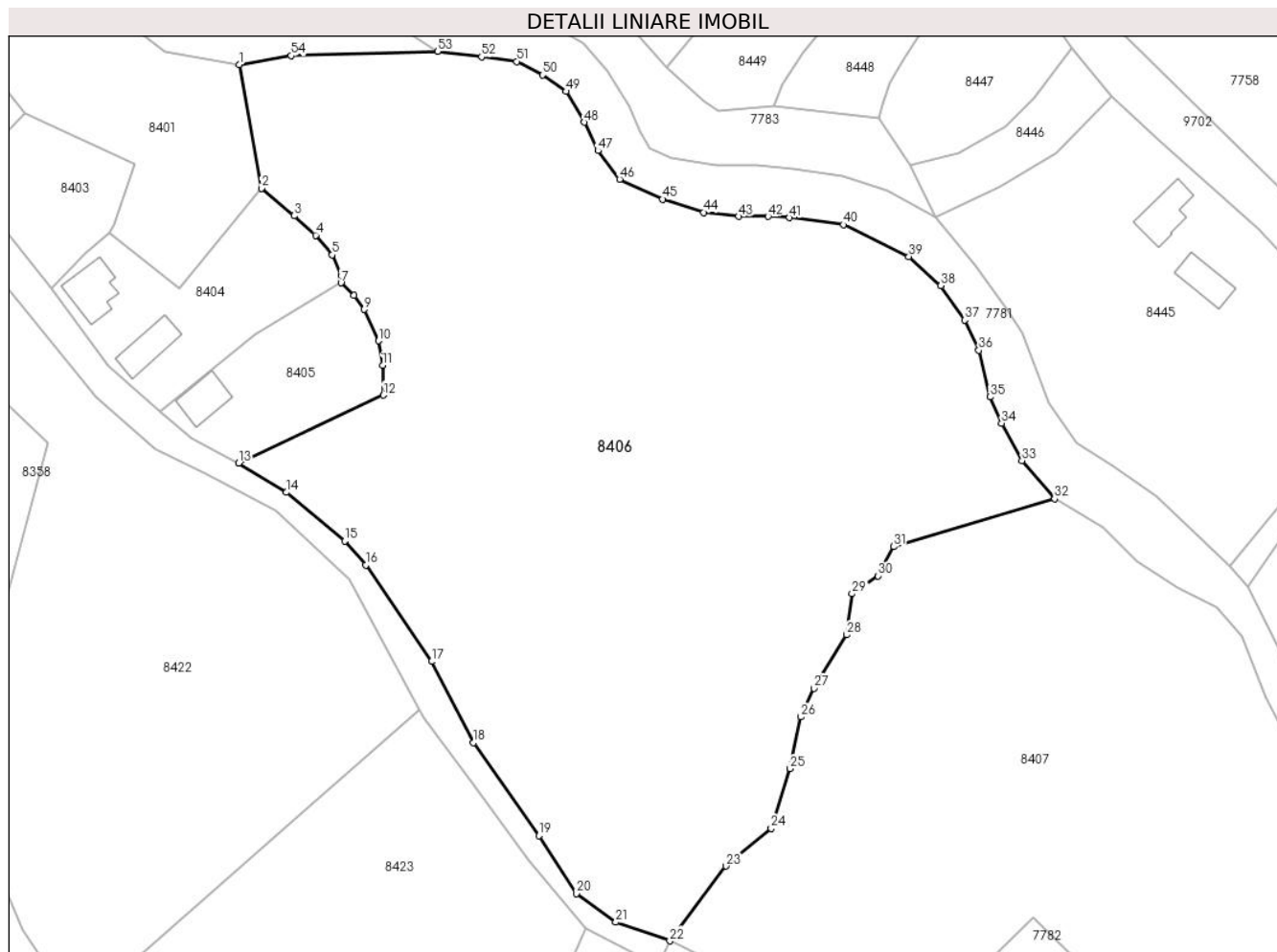
Inscrieri privind dezmembramintele dreptului de proprietate, drepturi reale de garanție și sarcini	Referințe
NU SUNT	

## Anexa Nr. 1 La Partea I

## Teren

Nr cadastral	Suprafața (mp)*	Observații / Referințe
	15.234	

\* Suprafața este determinată în planul de proiecție Stereo 70.



## Date referitoare la teren

Crt	Categorie folosință	Intravilan	Suprafața (mp)	Tarla	Parcelă	Nr. topo	Observații / Referințe
1	arabil	DA	15.234	-	-	-	

## Lungime Segmente

1) Valorile lungimilor segmentelor sunt obținute din proiecție în plan.

Punct început	X / Y	Punct sfârșit	X / Y	Lungime segment	Punct început	X / Y	Punct sfârșit	X / Y	Lungime segment	Punct început	X / Y	Punct sfârșit	X / Y	Lungime segment
1	398.553,683 545.243,145	2	398.558,109 545.218,66	24.88 2	2	398.558,109 545.218,66	3	398.564,627 545.213,207	8.498	3	398.564,627 545.213,207	4	398.568,878 545.209,312	5.766
4	398.568,878 545.209,312	5	398.572,136 545.205,417	5.079	5	398.572,136 545.205,417	6	398.573,908 545.201,31	4.473	6	398.573,908 545.201,31	7	398.573,926 545.199,899	1.41
7	398.573,926 545.199,899	8	398.576,514 545.197,444	3.568	8	398.576,514 545.197,444	9	398.578,488 545.194,637	3.431	9	398.578,488 545.194,637	10	398.581,324 545.188,4	6.851
10	398.581,324 545.188,4	11	398.582,175 545.183,53	4.944	11	398.582,175 545.183,53	12	398.582,312 545.177,613	5.918	12	398.582,312 545.177,613	13	398.553,628 545.164,18	31.67 3
13	398.553,628 545.164,18	14	398.563,106 545.158,356	11.12 4	14	398.563,106 545.158,356	15	398.574,687 545.148,684	15.08 8	15	398.574,687 545.148,684	16	398.578,849 545.143,958	6.297
16	398.578,849 545.143,958	17	398.591,865 545.124,81	23.15 4	17	398.591,865 545.124,81	18	398.600,198 545.108,697	18.14	18	398.600,198 545.108,697	19	398.613,189 545.090,27	22.54 6



Punct început	X / Y	Punct sfârșit	X / Y	Lungime segment	Punct început	X / Y	Punct sfârșit	X / Y	Lungime segment	Punct început	X / Y	Punct sfârșit	X / Y	Lungime segment
19	398.613,189 545.090,27	20	398.620,587 545.078,78	13.666	20	398.620,587 545.078,78	21	398.628,451 545.073,128	9.684	21	398.628,451 545.073,128	22	398.639,183 545.069,42	11.355
22	398.639,183 545.069,42	23	398.650,296 545.084,232	18.517	23	398.650,296 545.084,232	24	398.659,264 545.091,702	11.673	24	398.659,264 545.091,702	25	398.663,04 545.103,564	12.448
25	398.663,04 545.103,564	26	398.665,185 545.113,828	10.486	26	398.665,185 545.113,828	27	398.667,784 545.119,48	6.221	27	398.667,784 545.119,48	28	398.674,219 545.130,108	12.424
28	398.674,219 545.130,108	29	398.675,324 545.138,228	8.195	29	398.675,324 545.138,228	30	398.680,458 545.141,802	6.255	30	398.680,458 545.141,802	31	398.683,578 545.147,583	6.57
31	398.683,578 545.147,583	32	398.715,509 545.157,058	33.308	32	398.715,509 545.157,058	33	398.709,039 545.164,67	9.99	33	398.709,039 545.164,67	34	398.705,006 545.172,089	8.445
34	398.705,006 545.172,089	35	398.702,69 545.177,288	5.691	35	398.702,69 545.177,288	36	398.700,492 545.186,509	9.48	36	398.700,492 545.186,509	37	398.697,701 545.192,539	6.645
37	398.697,701 545.192,539	38	398.692,965 545.199,334	8.282	38	398.692,965 545.199,334	39	398.686,591 545.205,098	8.594	39	398.686,591 545.205,098	40	398.673,6 545.211,408	14.443
40	398.673,6 545.211,408	41	398.662,907 545.212,836	10.788	41	398.662,907 545.212,836	42	398.658,645 545.213,062	4.268	42	398.658,645 545.213,062	43	398.652,817 545.213,062	5.828
43	398.652,817 545.213,062	44	398.645,825 545.213,857	7.038	44	398.645,825 545.213,857	45	398.637,751 545.216,466	8.485	45	398.637,751 545.216,466	46	398.629,191 545.220,409	9.425
46	398.629,191 545.220,409	47	398.624,877 545.226,117	7.155	47	398.624,877 545.226,117	48	398.622,131 545.231,72	6.239	48	398.622,131 545.231,72	49	398.618,55 545.237,848	7.098
49	398.618,55 545.237,848	50	398.613,936 545.241,124	5.659	50	398.613,936 545.241,124	51	398.608,776 545.243,794	5.81	51	398.608,776 545.243,794	52	398.601,794 545.244,704	7.04
52	398.601,794 545.244,704	53	398.593,069 545.245,802	8.794	53	398.593,069 545.245,802	54	398.563,991 545.244,944	29.09	54	398.563,991 545.244,944	1	398.553,683 545.243,145	10.464

\*\* Lungimile segmentelor sunt determinate în planul de proiecție Stereo 70 și sunt rotunjite la 1 milimetru.

\*\*\* Distanța dintre puncte este formată din segmente cumulate ce sunt mai mici decât valoarea 1 milimetru.



**DATE DESPRE IMOBILUL NR. 8407**

Oficiul de Cadastru și Publicitate Imobiliară ALBA  
Biroul de Cadastru și Publicitate Imobiliară Aiud

**A. Partea I. Descrierea imobilului**

TEREN Intravilan

Adresa: Loc. Cicau, Jud. Alba

Nr. Crt	Nr cadastral Nr. topografic	Suprafața* (mp)	Observații / Referințe
A1		36.007	Sector cadastral:15 Teren neimprejmuit;

**B. Partea II. Proprietari și acte**

Inscrieri privitoare la dreptul de proprietate și alte drepturi reale		Referințe
<b>1 / 01/01/2024</b>		
Act Normativ nr. 7, din 13/03/1996 emis de PARLAMENT;		
B1	Inscrierea provizorie, drept de PROPRIETATE, dobandit prin Lege, cota actuala 1/1	A1
	1) UAT MIRĂSLĂU, CIF:9999999999999	
	OBSERVATII: PROPRIETAR NEIDENTIFICAT	

**C. Partea III. SARCINI .**

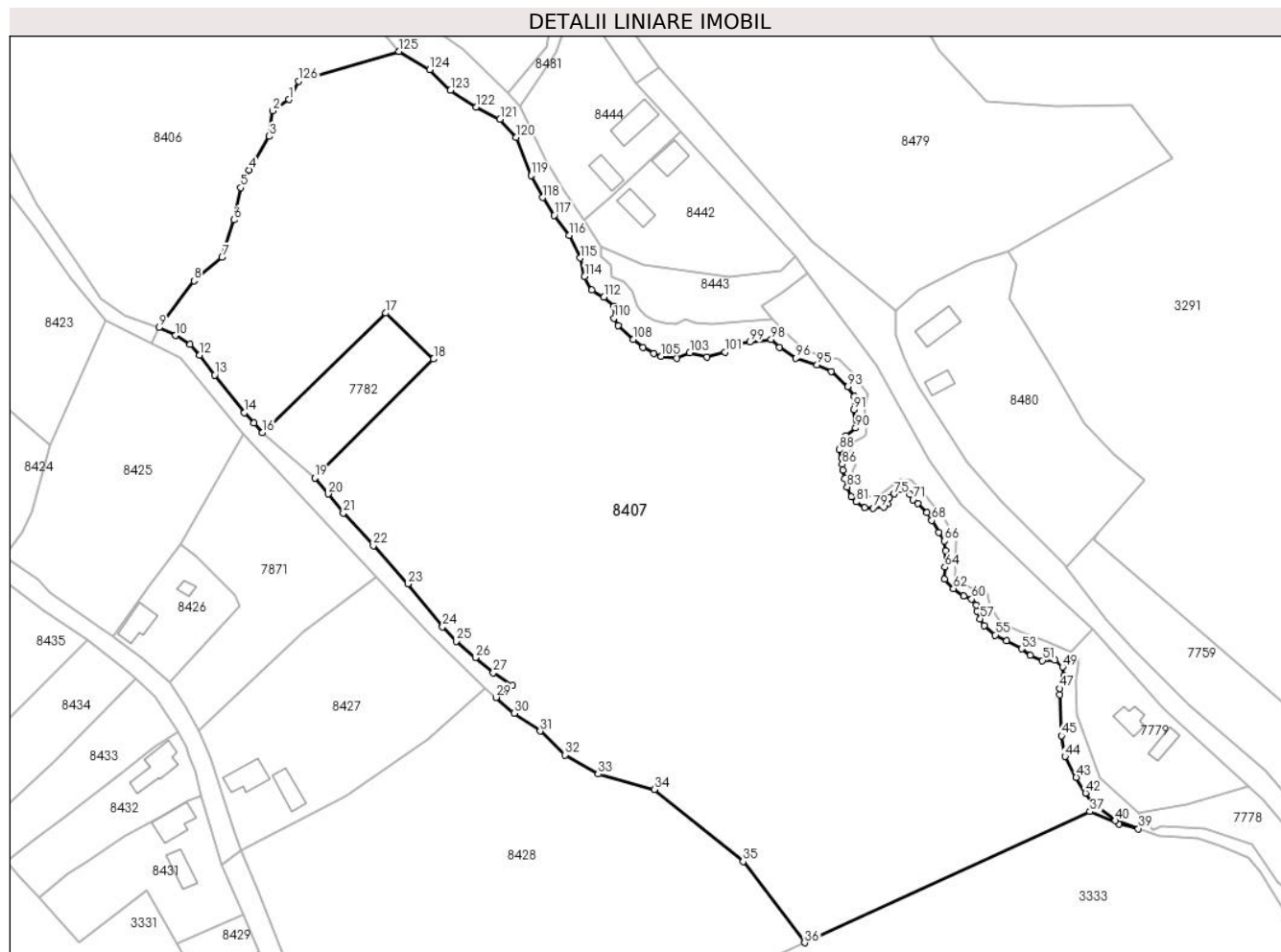
Inscrieri privind dezmembramintele dreptului de proprietate, drepturi reale de garanție și sarcini	Referințe
NU SUNT	

## Anexa Nr. 1 La Partea I

## Teren

Nr cadastral	Suprafața (mp)*	Observații / Referințe
	36.007	

\* Suprafața este determinată în planul de proiecție Stereo 70.



## Date referitoare la teren

Crt	Categorie folosință	Intravilan	Suprafața (mp)	Tarla	Parcelă	Nr. topo	Observații / Referințe
1	arabil	DA	36.007	-	-	-	CIMITIR

## Lungime Segmente

1) Valorile lungimilor segmentelor sunt obținute din proiecție în plan.

Punct început	X / Y	Punct sfârșit	X / Y	Lungime segment	Punct început	X / Y	Punct sfârșit	X / Y	Lungime segment	Punct început	X / Y	Punct sfârșit	X / Y	Lungime segment
1	398.680,458 545.141,802	2	398.675,324 545.138,228	6.255	2	398.675,324 545.138,228	3	398.674,219 545.130,108	8.195	3	398.674,219 545.130,108	4	398.667,784 545.119,48	12.424
4	398.667,784 545.119,48	5	398.665,185 545.113,828	6.221	5	398.665,185 545.113,828	6	398.663,04 545.103,564	10.486	6	398.663,04 545.103,564	7	398.659,264 545.091,702	12.448
7	398.659,264 545.091,702	8	398.650,296 545.084,232	11.673	8	398.650,296 545.084,232	9	398.639,183 545.069,42	18.517	9	398.639,183 545.069,42	10	398.644,504 545.066,912	5.883
10	398.644,504 545.066,912	11	398.649,109 545.064,049	5.422	11	398.649,109 545.064,049	12	398.652,076 545.060,674	4.493	12	398.652,076 545.060,674	13	398.656,947 545.054,357	7.977
13	398.656,947 545.054,357	14	398.666,392 545.042,455	15.194	14	398.666,392 545.042,455	15	398.669,4 545.039,162	4.46	15	398.669,4 545.039,162	16	398.672,133 545.036,133	4.08
16	398.672,133 545.036,133	17	398.711,204 545.074,024	54.426	17	398.711,204 545.074,024	18	398.726,464 545.059,423	21.121	18	398.726,464 545.059,423	19	398.688,691 545.021,655	53.416

Punct început	X / Y	Punct sfârșit	X / Y	Lungime segment	Punct început	X / Y	Punct sfârșit	X / Y	Lungime segment	Punct început	X / Y	Punct sfârșit	X / Y	Lungime segment
19	398.688,691 545.021,655	20	398.692,937 545.016,602	6.601	20	398.692,937 545.016,602	21	398.697,799 545.010,592	7.73	21	398.697,799 545.010,592	22	398.707,304 545.000,216	14.07 2
22	398.707,304 545.000,216	23	398.718,374 544.988,12	16.39 6	23	398.718,374 544.988,12	24	398.729,304 544.974,483	17.47 7	24	398.729,304 544.974,483	25	398.733,673 544.969,913	6.322
25	398.733,673 544.969,913	26	398.739,736 544.964,683	8.007	26	398.739,736 544.964,683	27	398.745,412 544.959,919	7.411	27	398.745,412 544.959,919	28	398.751,541 544.955,814	7.376
28	398.751,541 544.955,814	29	398.746,255 544.952,038	6.496	29	398.746,255 544.952,038	30	398.752,034 544.947,026	7.65	30	398.752,034 544.947,026	31	398.760,332 544.941,351	10.05 3
31	398.760,332 544.941,351	32	398.768,193 544.933,82	10.88 6	32	398.768,193 544.933,82	33	398.778,775 544.927,716	12.21 7	33	398.778,775 544.927,716	34	398.796,567 544.922,833	18.45
34	398.796,567 544.922,833	35	398.824,825 544.899,992	36.33 5	35	398.824,825 544.899,992	36	398.844,361 544.874,186	32.36 7	36	398.844,361 544.874,186	37	398.934,966 544.915,82	99.71 3
37	398.934,966 544.915,82	38	398.944,292 544.911,865	10.13	38	398.944,292 544.911,865	39	398.950,42 544.910,386	6.304	39	398.950,42 544.910,386	40	398.943,132 544.912,949	7.726
40	398.943,132 544.912,949	41	398.935,949 544.918,404	9.019	41	398.935,949 544.918,404	42	398.933,628 544.921,676	4.011	42	398.933,628 544.921,676	43	398.930,614 544.926,656	5.821
43	398.930,614 544.926,656	44	398.927,098 544.933,295	7.513	44	398.927,098 544.933,295	45	398.925,98 544.939,864	6.663	45	398.925,98 544.939,864	46	398.925,386 544.952,889	13.03 8
46	398.925,386 544.952,889	47	398.925,386 544.954,913	2.024	47	398.925,386 544.954,913	48	398.926,771 544.958,8	4.127	48	398.926,771 544.958,8	49	398.926,328 544.961,699	2.932
49	398.926,328 544.961,699	50	398.923,914 544.963,803	3.202	50	398.923,914 544.963,803	51	398.919,891 544.963,755	4.024	51	398.919,891 544.963,755	52	398.916,035 544.965,358	4.176
52	398.916,035 544.965,358	53	398.913,326 544.967,451	3.423	53	398.913,326 544.967,451	54	398.908,477 544.969,954	5.457	54	398.908,477 544.969,954	55	398.904,96 544.971,818	3.98
55	398.904,96 544.971,818	56	398.901,416 544.974,824	4.647	56	398.901,416 544.974,824	57	398.900,164 544.977,023	2.531	57	398.900,164 544.977,023	58	398.899,064 544.979,45	2.665
58	398.899,064 544.979,45	59	398.898,832 544.981,338	1.902	59	398.898,832 544.981,338	60	398.897,386 544.983,241	2.39	60	398.897,386 544.983,241	61	398.894,805 544.984,164	2.741
61	398.894,805 544.984,164	62	398.891,631 544.986,603	4.003	62	398.891,631 544.986,603	63	398.888,8 544.989,53	4.072	63	398.888,8 544.989,53	64	398.888,9 544.993,389	3.86
64	398.888,9 544.993,389	65	398.889,173 544.998,584	5.202	65	398.889,173 544.998,584	66	398.888,747 545.001,673	3.118	66	398.888,747 545.001,673	67	398.886,935 545.004,443	3.309
67	398.886,935 545.004,443	68	398.884,737 545.008,243	4.391	68	398.884,737 545.008,243	69	398.883,244 545.010,8	2.96	69	398.883,244 545.010,8	70	398.880,316 545.013,67	4.1
70	398.880,316 545.013,67	71	398.878,762 545.014,775	1.907	71	398.878,762 545.014,775	72	398.877,8 545.016,566	2.033	72	398.877,8 545.016,566	73	398.876,013 545.018,568	2.683
73	398.876,013 545.018,568	74	398.874,699 545.017,994	1.434	74	398.874,699 545.017,994	75	398.872,799 545.016,634	2.336	75	398.872,799 545.016,634	76	398.871,298 545.015,369	1.963
76	398.871,298 545.015,369	77	398.870,736 545.013,424	2.025	77	398.870,736 545.013,424	78	398.869,629 545.012,463	1.466	78	398.869,629 545.012,463	79	398.866,182 545.012,111	3.465
79	398.866,182 545.012,111	80	398.863,438 545.012,322	2.752	80	398.863,438 545.012,322	81	398.860,741 545.014,15	3.258	81	398.860,741 545.014,15	82	398.859,123 545.015,697	2.238
82	398.859,123 545.015,697	83	398.857,864 545.018,834	3.38	83	398.857,864 545.018,834	84	398.857,031 545.021,488	2.782	84	398.857,031 545.021,488	85	398.856,538 545.024,205	2.761
85	398.856,538 545.024,205	86	398.856,255 545.025,991	1.807	86	398.856,255 545.025,991	87	398.856,189 545.028,098	2.108	87	398.856,189 545.028,098	88	398.855,265 545.030,653	2.717
88	398.855,265 545.030,653	89	398.857,489 545.035,14	5.008	89	398.857,489 545.035,14	90	398.860,555 545.037,539	3.894	90	398.860,555 545.037,539	91	398.860,026 545.043,422	5.906
91	398.860,026 545.043,422	92	398.860,124 545.047,508	4.087	92	398.860,124 545.047,508	93	398.858,077 545.050,628	3.732	93	398.858,077 545.050,628	94	398.852,794 545.055,538	7.212
94	398.852,794 545.055,538	95	398.848,283 545.057,537	4.934	95	398.848,283 545.057,537	96	398.841,597 545.059,715	7.032	96	398.841,597 545.059,715	97	398.836,379 545.063,229	6.291
97	398.836,379 545.063,229	98	398.833,708 545.065,67	3.619	98	398.833,708 545.065,67	99	398.826,973 545.064,811	6.789	99	398.826,973 545.064,811	100	398.822,853 545.064,458	4.135
100	398.822,853 545.064,458	101	398.819,035 545.061,634	4.749	101	398.819,035 545.061,634	102	398.813,399 545.060,161	5.826	102	398.813,399 545.060,161	103	398.807,849 545.061,46	5.7
103	398.807,849 545.061,46	104	398.803,686 545.059,698	4.521	104	398.803,686 545.059,698	105	398.798,761 545.060,333	4.966	105	398.798,761 545.060,333	106	398.796,414 545.061,162	2.489
106	398.796,414 545.061,162	107	398.793,031 545.063,204	3.952	107	398.793,031 545.063,204	108	398.789,927 545.065,717	3.993	108	398.789,927 545.065,717	109	398.785,173 545.070,032	6.421
109	398.785,173 545.070,032	110	398.783,756 545.072,336	2.704	110	398.783,756 545.072,336	111	398.783,832 545.076,15	3.815	111	398.783,832 545.076,15	112	398.780,582 545.079,05	4.355
112	398.780,582 545.079,05	113	398.776,741 545.081,316	4.46	113	398.776,741 545.081,316	114	398.774,426 545.085,651	4.915	114	398.774,426 545.085,651	115	398.772,953 545.091,474	6.006
115	398.772,953 545.091,474	116	398.769,526 545.098,665	7.966	116	398.769,526 545.098,665	117	398.764,784 545.105,035	7.942	117	398.764,784 545.105,035	118	398.761,172 545.110,704	6.722

Punct început	X / Y	Punct sfârșit	X / Y	Lungime segment	Punct început	X / Y	Punct sfârșit	X / Y	Lungime segment	Punct început	X / Y	Punct sfârșit	X / Y	Lungime segment
118	398.761,172 545.110,704	119	398.757,462 545.117,634	7.861	119	398.757,462 545.117,634	120	398.752,747 545.129,773	13.022	120	398.752,747 545.129,773	121	398.747,567 545.135,573	7.777
121	398.747,567 545.135,573	122	398.740,017 545.139,441	8.483	122	398.740,017 545.139,441	123	398.731,811 545.144,729	9.762	123	398.731,811 545.144,729	124	398.725,209 545.151,294	9.311
124	398.725,209 545.151,294	125	398.715,509 545.157,058	11.283	125	398.715,509 545.157,058	126	398.683,578 545.147,583	33.308	126	398.683,578 545.147,583	1	398.680,458 545.141,802	6.57

\*\* Lungimile segmentelor sunt determinate în planul de proiecție Stereo 70 și sunt rotunjite la 1 milimetru.

\*\*\* Distanța dintre puncte este formată din segmente cumulate ce sunt mai mici decât valoarea 1 milimetru.

**DATE DESPRE IMOBILUL NR. 8408**

Oficiul de Cadastru și Publicitate Imobiliară ALBA  
Biroul de Cadastru și Publicitate Imobiliară Aiud

**A. Partea I. Descrierea imobilului**

TEREN Intravilan

Adresa: Loc. Cicau, Nr. 101, Jud. Alba

Nr. Crt	Nr cadastral Nr. topografic	Suprafața* (mp)	Observații / Referințe
A1		1.372	Sector cadastral:15 Teren neimprejmuit;

**B. Partea II. Proprietari și acte**

Inscrieri privitoare la dreptul de proprietate și alte drepturi reale		Referințe
<b>1 / 01/01/2024</b>		
Act Normativ nr. 7, din 13/03/1996 emis de PARLAMENT;		
B1	Inscrierea provizorie, drept de PROPRIETATE, dobandit prin Lege, cota actuala 1/1	A1
	1) UAT MIRĂSLĂU, CIF:9999999999999	
	OBSERVATII: PROPRIETAR NEIDENTIFICAT	

**C. Partea III. SARCINI .**

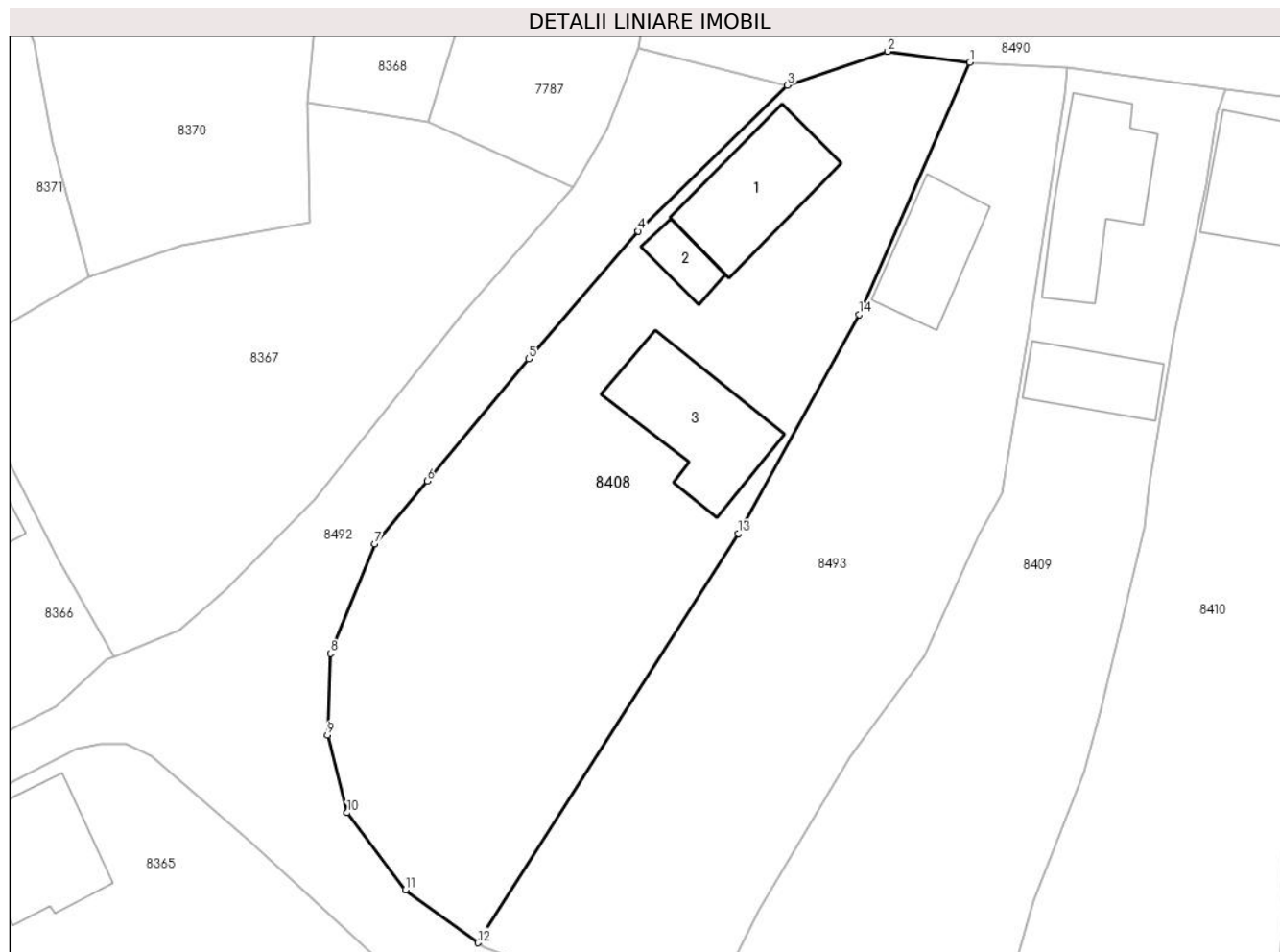
Inscrieri privind dezmembramintele dreptului de proprietate, drepturi reale de garanție și sarcini	Referințe
NU SUNT	

## Anexa Nr. 1 La Partea I

## Teren

Nr cadastral	Suprafața (mp)*	Observații / Referințe
	1.372	

\* Suprafața este determinată în planul de proiecție Stereo 70.



## Date referitoare la teren

Crt	Categorie folosință	Intra vilan	Suprafața (mp)	Tarla	Parcelă	Nr. topo	Observații / Referințe
1	curți constructii	DA	1.372	-	-	-	

## Date referitoare la construcții

Crt	Număr	Destinație construcție	Supraf. (mp)	Situație juridică	Observații / Referințe
A1.1		construcții de locuințe	80	Fara acte	Nr. niveluri:1; S. construita la sol:80 mp; S. construita desfasurata:80 mp; LOCUINTA
A1.2		construcții anexa	19	Fara acte	Nr. niveluri:1; S. construita la sol:19 mp; S. construita desfasurata:19 mp; ANEXA
A1.3		construcții anexa	90	Fara acte	Nr. niveluri:1; S. construita la sol:90 mp; S. construita desfasurata:90 mp; ANEXA

## Lungime Segmente

1) Valorile lungimilor segmentelor sunt obținute din proiecție în plan.

Punct început	X / Y	Punct sfârșit	X / Y	Lungime segment (** (m)
1	398.357,996 545.295,57	2	398.351,656 545.296,415	6.396
2	398.351,656 545.296,415	3	398.343,911 545.293,795	8.176



Punct început	X / Y	Punct sfârșit	X / Y	Lungime segment (** (m)
3	398.343,911 545.293,795	4	398.332,355 545.282,551	16.124
4	398.332,355 545.282,551	5	398.323,933 545.272,671	12.982
5	398.323,933 545.272,671	6	398.316,051 545.263,256	12.279
6	398.316,051 545.263,256	7	398.311,996 545.258,403	6.324
7	398.311,996 545.258,403	8	398.308,591 545.249,951	9.112
8	398.308,591 545.249,951	9	398.308,36 545.243,664	6.291
9	398.308,36 545.243,664	10	398.309,879 545.237,661	6.192
10	398.309,879 545.237,661	11	398.314,388 545.231,725	7.454
11	398.314,388 545.231,725	12	398.319,977 545.227,631	6.928
12	398.319,977 545.227,631	13	398.340,12 545.259,211	37.457
13	398.340,12 545.259,211	14	398.349,437 545.276,114	19.301
14	398.349,437 545.276,114	1	398.357,996 545.295,57	21.255

\*\* Lungimile segmentelor sunt determinate în planul de proiecție Stereo 70 și sunt rotunjite la 1 milimetru.

\*\*\* Distanța dintre puncte este formată din segmente cumulate ce sunt mai mici decât valoarea 1 milimetru.



**DATE DESPRE IMOBILUL NR. 8409**

Oficiul de Cadastru și Publicitate Imobiliară ALBA  
Biroul de Cadastru și Publicitate Imobiliară Aiud

**A. Partea I. Descrierea imobilului**

TEREN Intravilan

Adresa: Loc. Cicau, Nr. 103, Jud. Alba

Nr. Crt	Nr cadastral Nr. topografic	Suprafața* (mp)	Observații / Referințe
A1	74111	1.114	Sector cadastral:15 Teren imprejmuit; Imobil imprejmuit pe latura de Nord intre punctele 32-51, cu gard din beton si poarta din fier, pe latura de Est intre punctele 51-95 imprejmuit partial cu gard din plasa de sarma, pe latura de Sud intre punctele 95-93 imprejmuit cu gard din plasa de sarma, iar pe latura de Vest intre punctele 93-32 imprejmuit partial cu gard din plasa de sarma.

**Construcții**

Crt	Nr cadastral Nr. topografic	Adresa	Observații / Referințe
A1.1	74111-C1	Loc. Cicau, Nr. 103, Jud. Alba	Nr. niveluri:2; S. construita la sol:87 mp; S. construita desfasurata:97 mp; Casa de locuit, Rh= Sp+P, anul construirii 1960, S.construita desfasurata = 97mp.
A1.2	74111-C2	Loc. Cicau, Nr. 103, Jud. Alba	Nr. niveluri:1; S. construita la sol:46 mp; S. construita desfasurata:46 mp; Anexa gospodareasca, Rh= P, anul construirii 1960, S.construita desfasurata = 46mp.

**B. Partea II. Proprietari și acte**

Inscrieri privitoare la dreptul de proprietate și alte drepturi reale		Referințe
<b>11625 / 08/07/2022</b>		
Act Administrativ nr. 14269/1594 TITLU DE PROPRIETATE, din 19/11/2021 emis de CJPSDDPAT ALBA (TITLU DE PROPRIETATE);		
B1	Intabulare, drept de PROPRIETATEse identifica cu parc. nr. 1 cu nr. top. 127/1/1, 128/1/1 din cf. 73400 Miraslaui, dobandit prin Reconstituire, cota actuala 1/1 1) CHINDEA ANA 2) VANCEA AUREL 3) CĂLIN ANA 4) VANCEA TEODOR 5) POPA ELENA	A1, A1.1, A1.2
Act Administrativ nr. 2710 CERTIFICAT DE ATESTARE A EDIFICARII CONSTRUCTIEI, din 01/07/2022 emis de PRIMARIA COMUNEI MIRASLAU (CERTIFICAT DE ATESTARE A EDIFICARII CONSTRUCTIEI);		
B2	asupra imobil A+1 se inscriu 2 constructii, o casa de locuit si o anexa gospodareasca	A1, A1.1, A1.2

**C. Partea III. SARCINI .**

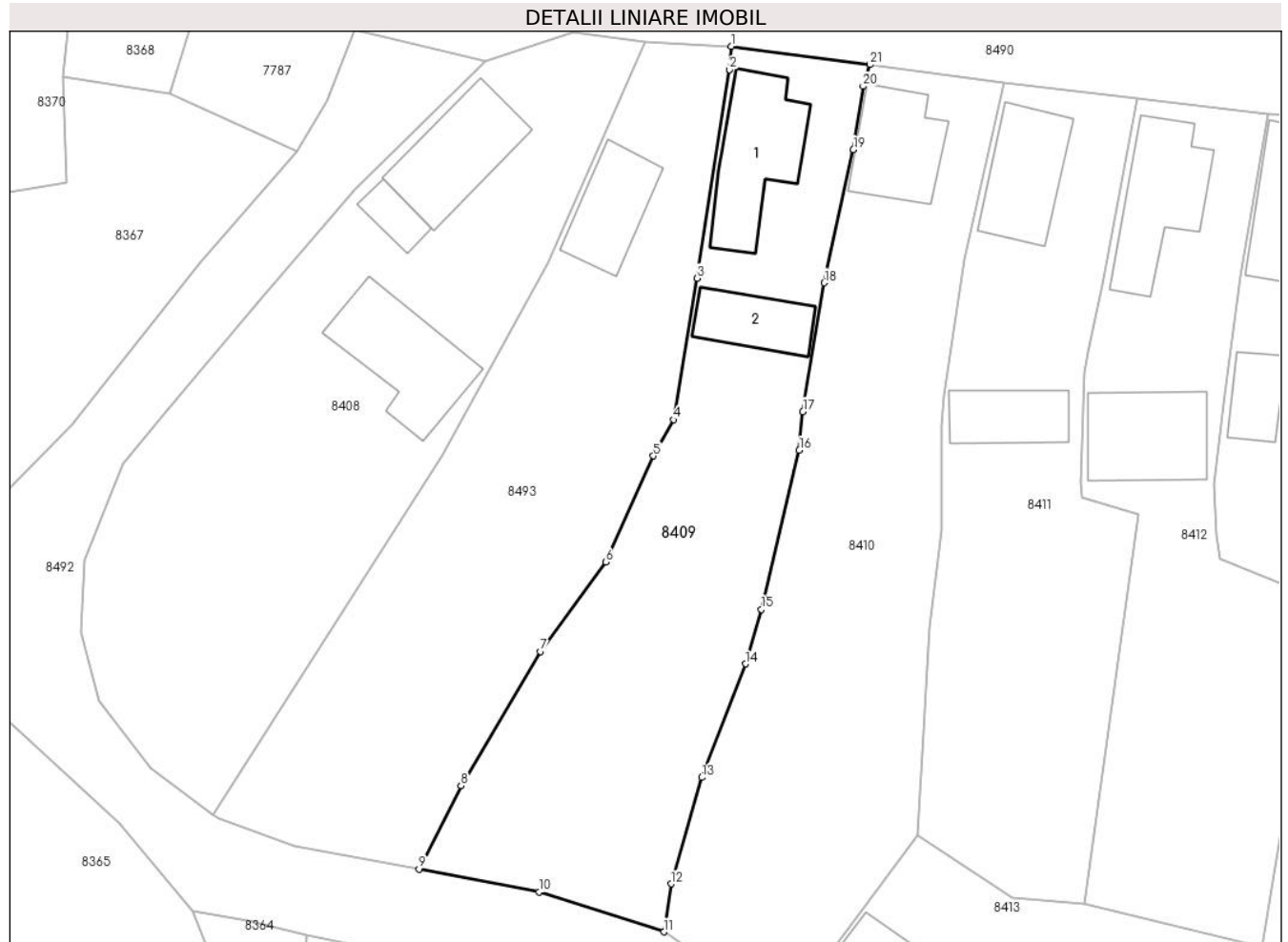
Inscrieri privind dezmembramintele dreptului de proprietate, drepturi reale de garanție și sarcini	Referințe
NU SUNT	

## Anexa Nr. 1 La Partea I

## Teren

Nr cadastral	Suprafața (mp)*	Observații / Referințe
74111	1.114	Imobil împrejmuit pe latura de Nord între punctele 32-51, cu gard din beton și poarta din fier, pe latura de Est între punctele 51-95 împrejmuit parțial cu gard din plasa de sarma, pe latura de Sud între punctele 95-93 împrejmuit cu gard din plasa de sarma, iar pe latura de Vest între punctele 93-32 împrejmuit parțial cu gard din plasa de sarma.

\* Suprafața este determinată în planul de proiecție Stereo 70.



## Date referitoare la teren

Crt	Categorie folosință	Intravilan	Suprafața (mp)	Tarla	Parcelă	Nr. topo	Observații / Referințe
1	curți construcții	DA	353	257	321	-	
2	arabil	DA	514	257	322	-	
3	vie	DA	247	257	323	-	

## Date referitoare la construcții

Crt	Număr	Destinație construcție	Supraf. (mp)	Situație juridică	Observații / Referințe
A1.1	74111-C1	construcții de locuințe	87	Cu acte	Nr. niveluri:2; S. construită la sol:87 mp; S. construită desfășurată:97 mp; Casa de locuit, Rh= Sp+P, anul construirii 1960, S.construită desfășurată = 97mp.
A1.2	74111-C2	construcții anexa	46	Cu acte	Nr. niveluri:1; S. construită la sol:46 mp; S. construită desfășurată:46 mp; Anexa gospodărească, Rh= P, anul construirii 1960, S.construită desfășurată = 46mp.

## Lungime Segmente

1) Valorile lungimilor segmentelor sunt obținute din proiecție în plan.

Punct început	X / Y	Punct sfârșit	X / Y	Lungime segment (** (m)
1	398.365,548 545.295,146	2	398.365,365 545.293,099	2.055
3	398.362,511 545.274,767	4	398.360,449 545.262,327	12.61
5	398.358,669 545.259,149	6	398.354,489 545.249,812	10.23
7	398.348,722 545.241,965	8	398.341,746 545.230,15	13.721
9	398.338,047 545.222,826	10	398.348,64 545.220,833	10.779
11	398.359,597 545.217,312	12	398.360,242 545.221,529	4.266
13	398.362,932 545.230,879	14	398.366,779 545.240,858	10.695
15	398.368,175 545.245,66	16	398.371,508 545.259,643	14.375
17	398.371,828 545.263,029	18	398.373,705 545.274,36	11.485
19	398.376,272 545.286,071	20	398.377,131 545.291,635	5.63
21	398.377,744 545.293,529	1	398.365,548 545.295,146	12.303

Punct început	X / Y	Punct sfârșit	X / Y	Lungime segment (** (m)
2	398.365,365 545.293,099	3	398.362,511 545.274,767	18.553
4	398.360,449 545.262,327	5	398.358,669 545.259,149	3.643
6	398.354,489 545.249,812	7	398.348,722 545.241,965	9.738
8	398.341,746 545.230,15	9	398.338,047 545.222,826	8.205
10	398.348,64 545.220,833	11	398.359,597 545.217,312	11.509
12	398.360,242 545.221,529	13	398.362,932 545.230,879	9.729
14	398.366,779 545.240,858	15	398.368,175 545.245,66	5.001
16	398.371,508 545.259,643	17	398.371,828 545.263,029	3.401
18	398.373,705 545.274,36	19	398.376,272 545.286,071	11.989
20	398.377,131 545.291,635	21	398.377,744 545.293,529	1.991

\*\* Lungimile segmentelor sunt determinate în planul de proiecție Stereo 70 și sunt rotunjite la 1 milimetru.

\*\*\* Distanța dintre puncte este formată din segmente cumulate ce sunt mai mici decât valoarea 1 milimetru.



**DATE DESPRE IMOBILUL NR. 8410**

Oficiul de Cadastru și Publicitate Imobiliară ALBA  
Biroul de Cadastru și Publicitate Imobiliară Aiud

**A. Partea I. Descrierea imobilului**

TEREN Intravilan

Adresa: Loc. Cicau, Nr. 104, Jud. Alba

Nr. Crt	Nr cadastral Nr. topografic	Suprafața* (mp)	Observații / Referințe
A1		1.159	Sector cadastral:15 Teren neimprejmuit;

**B. Partea II. Proprietari și acte**

Inscrieri privitoare la dreptul de proprietate și alte drepturi reale		Referințe
<b>1 / 01/01/2024</b>		
Act Normativ nr. 7, din 13/03/1996 emis de PARLAMENT;		
B1	Inscrierea provizorie, drept de PROPRIETATE, dobandit prin Lege, cota actuala 1/1	A1
	1) UAT MIRĂSLĂU, CIF:9999999999999	
	OBSERVATII: PROPRIETAR NEIDENTIFICAT	

**C. Partea III. SARCINI .**

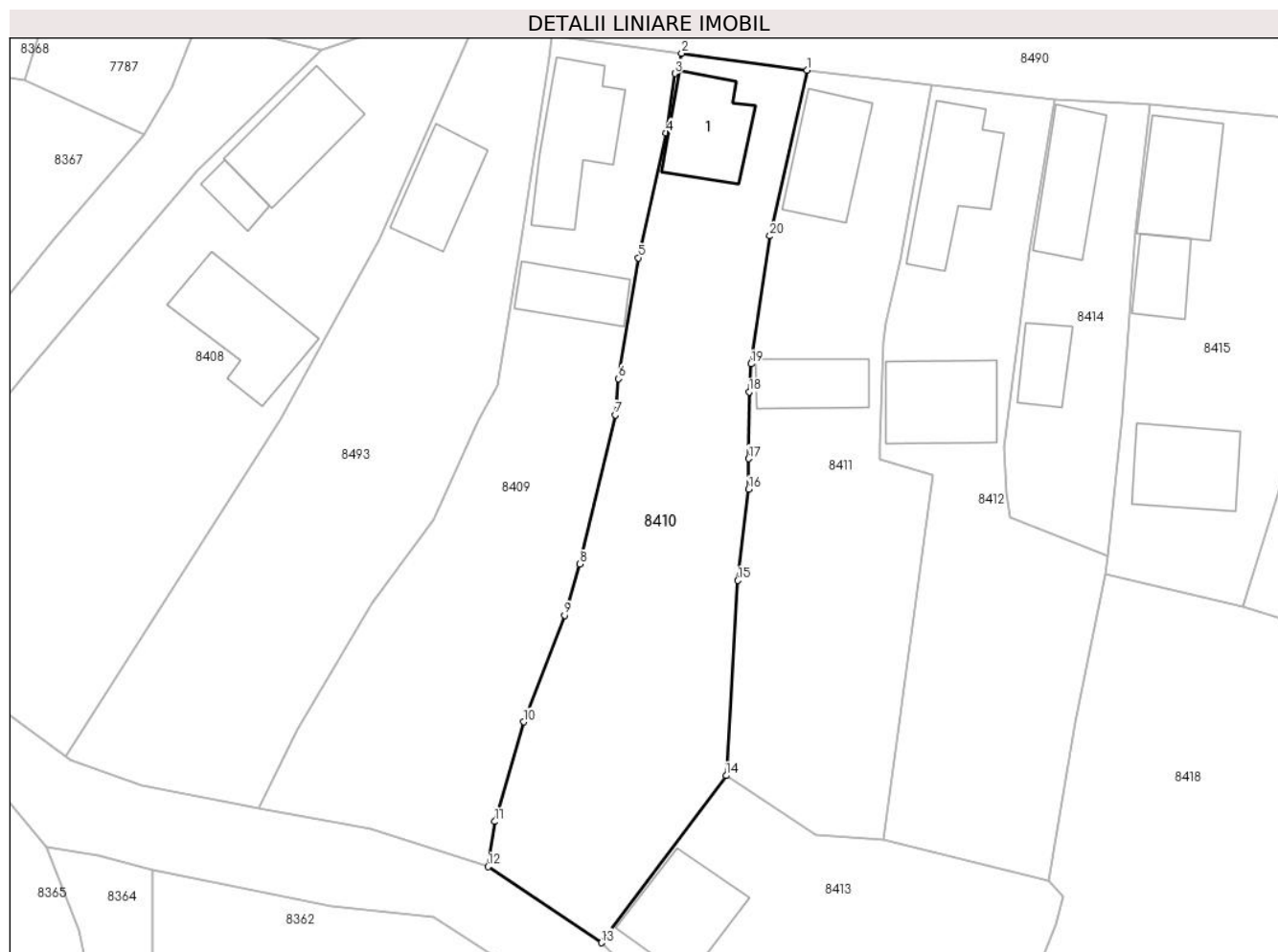
Inscrieri privind dezmembramintele dreptului de proprietate, drepturi reale de garanție și sarcini	Referințe
NU SUNT	

## Anexa Nr. 1 La Partea I

## Teren

Nr cadastral	Suprafața (mp)*	Observații / Referințe
	1.159	

\* Suprafața este determinată în planul de proiecție Stereo 70.



## Date referitoare la teren

Crt	Categorie folosință	Intra vilan	Suprafața (mp)	Tarla	Parcelă	Nr. topo	Observații / Referințe
1	arabil	DA	776	-	-	-	
2	curți construcții	DA	383	-	-	-	

## Date referitoare la construcții

Crt	Număr	Destinație construcție	Supraf. (mp)	Situație juridică	Observații / Referințe
A1.1		construcții de locuințe	67	Fara acte	Nr. niveluri:1; S. construita la sol:67 mp; S. construita desfasurata:67 mp; LOCUINTA

## Lungime Segmente

1) Valorile lungimilor segmentelor sunt obținute din proiecție în plan.

Punct început	X / Y	Punct sfârșit	X / Y	Lungime segment (** (m)
1	398.389,512 545.291,96	2	398.377,744 545.293,529	11.872
2	398.377,744 545.293,529	3	398.377,131 545.291,635	1.991
3	398.377,131 545.291,635	4	398.376,272 545.286,071	5.63



Punct început	X / Y	Punct sfârșit	X / Y	Lungime segment (** (m)
4	398.376,272 545.286,071	5	398.373,705 545.274,36	11.989
5	398.373,705 545.274,36	6	398.371,828 545.263,029	11.485
6	398.371,828 545.263,029	7	398.371,508 545.259,643	3.401
7	398.371,508 545.259,643	8	398.368,175 545.245,66	14.375
8	398.368,175 545.245,66	9	398.366,779 545.240,858	5.001
9	398.366,779 545.240,858	10	398.362,932 545.230,879	10.695
10	398.362,932 545.230,879	11	398.360,242 545.221,529	9.729
11	398.360,242 545.221,529	12	398.359,597 545.217,312	4.266
12	398.359,597 545.217,312	13	398.370,219 545.210,174	12.798
13	398.370,219 545.210,174	14	398.381,928 545.225,834	19.553
14	398.381,928 545.225,834	15	398.383,005 545.244,126	18.324
15	398.383,005 545.244,126	16	398.384,018 545.252,67	8.604
16	398.384,018 545.252,67	17	398.384,032 545.255,544	2.874
17	398.384,032 545.255,544	18	398.384,063 545.261,793	6.249
18	398.384,063 545.261,793	19	398.384,245 545.264,426	2.639
19	398.384,245 545.264,426	20	398.386,018 545.276,406	12.11
20	398.386,018 545.276,406	1	398.389,512 545.291,96	15.942

\*\* Lungimile segmentelor sunt determinate în planul de proiecție Stereo 70 și sunt rotunjite la 1 milimetru.

\*\*\* Distanța dintre puncte este formată din segmente cumulate ce sunt mai mici decât valoarea 1 milimetru.



**DATE DESPRE IMOBILUL NR. 8411**

Oficiul de Cadastru și Publicitate Imobiliară ALBA  
Biroul de Cadastru și Publicitate Imobiliară Aiud

**A. Partea I. Descrierea imobilului**

TEREN Intravilan

Adresa: Loc. Cicau, Nr. 105, Jud. Alba

Nr. Crt	Nr cadastral Nr. topografic	Suprafața* (mp)	Observații / Referințe
A1	71309	991	Sector cadastral:15 Teren neimprijmit;

**Construcții**

Crt	Nr cadastral Nr. topografic	Adresa	Observații / Referințe
A1.1	71309-C1	Loc. Cicau, Nr. 105, Jud. Alba	Nr. niveluri:1; S. construita la sol:70 mp; S. construita desfasurata:70 mp; Casa de locuit, Ri= parter, construita din caramida, avand sarpanta din lemn, invelitoare din tigla, anul construirii 1947.
A1.2	71309-C2	Loc. Cicau, Nr. 105, Jud. Alba	Nr. niveluri:1; S. construita la sol:49 mp; S. construita desfasurata:49 mp; Anexa , Ri= parter, construita din caramida, avand sarpanta din lemn, invelitoare din tigla, anul construirii 1947

**B. Partea II. Proprietari și acte**

Inscrieri privitoare la dreptul de proprietate și alte drepturi reale	Referințe
<b>10486 / 20/09/2016</b>	
Act Administrativ nr. adeverința nr 2274, din 08/09/2016 emis de PRIMARIA COMUNEI MIRASLAU;	
B3 se notează schimbarea categoriei de folosință nr top 130/1 din arabil în livadă	A1, A1.1, A1.2
Act Administrativ nr. certificat de atestare a edificării construcției nr 2272, din 08/09/2016 emis de PRIMARIA COMUNEI MIRASLAU;	
B4 asupra imobil A +1 se notează existența casă de locuit și anexă	A1, A1.1, A1.2
<b>6323 / 08/04/2022</b>	
Act Notarial nr. contract de vanzare aut. nr. 306, din 05/04/2022 emis de Luha Vasile;	
B5 Intabulare, drept de PROPRIETATEcu titlu cumpărare, dobandit prin Conventie, cota actuala 1/1 1) NISTOR MIHAI, si soția 2) NISTOR SUSANA, bun comun in devalmasie	A1, A1.1, A1.2

**C. Partea III. SARCINI .**

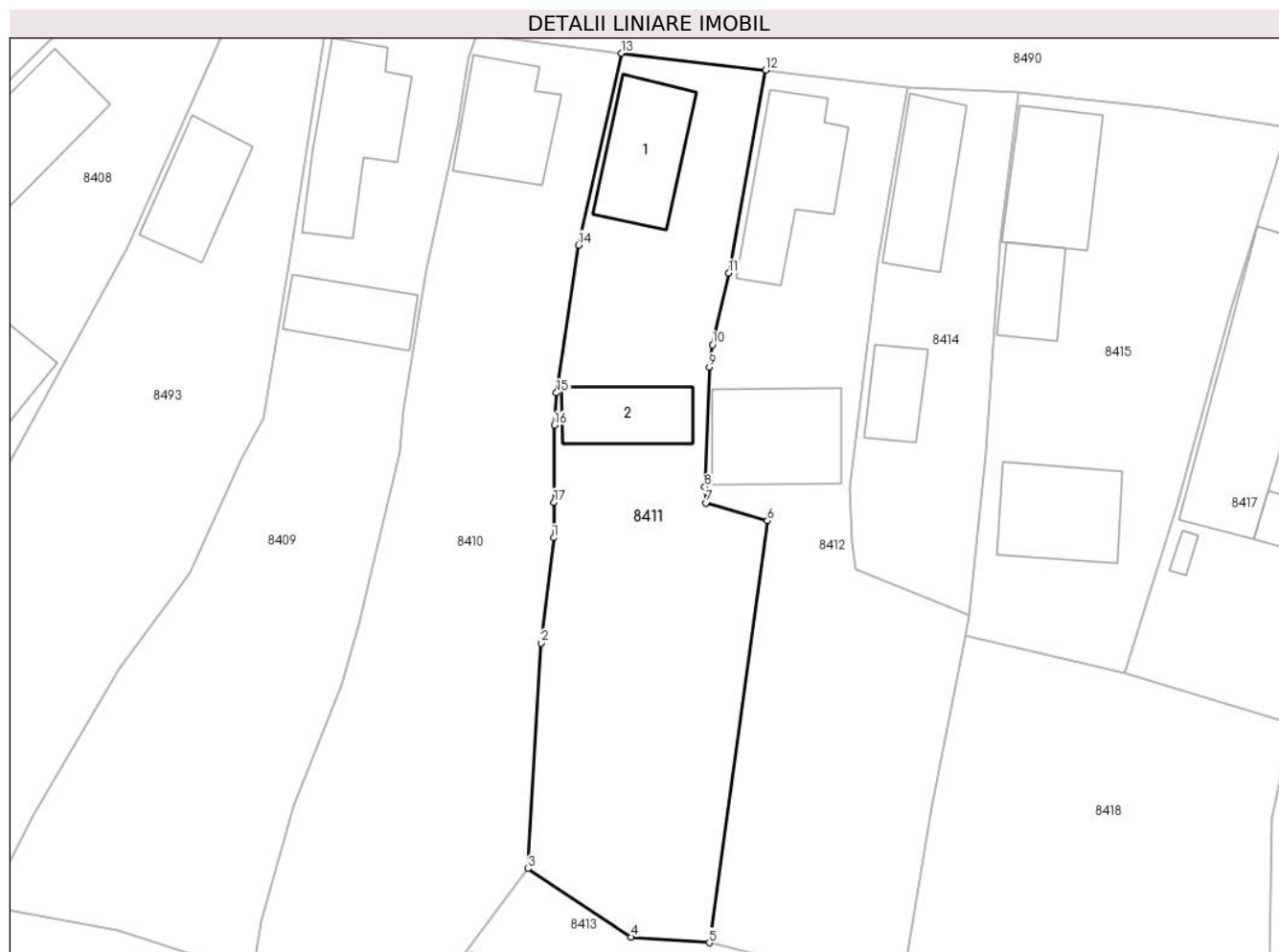
Inscrieri privind dezmembramintele dreptului de proprietate, drepturi reale de garanție și sarcini	Referințe
NU SUNT	

## Anexa Nr. 1 La Partea I

## Teren

Nr cadastral	Suprafața (mp)*	Observații / Referințe
71309	991	

\* Suprafața este determinată în planul de proiecție Stereo 70.



## Date referitoare la teren

Crt	Categorie folosință	Intra vilan	Suprafața (mp)	Tarla	Parcelă	Nr. topo	Observații / Referințe
1	curți constructii	DA	440	-	-	-	
2	livada	DA	551	-	-	-	

## Date referitoare la construcții

Crt	Număr	Destinație construcție	Supraf. (mp)	Situație juridică	Observații / Referințe
A1.1	71309-C1	construcții de locuințe	70	Cu acte	Nr. niveluri:1; S. construita la sol:70 mp; S. construita desfasurata:70 mp; Casa de locuit, Ri= parter, construita din caramida, avand sarpanta din lemn, invelitoare din tigla, anul construirii 1947.
A1.2	71309-C2	construcții anexa	49	Cu acte	Nr. niveluri:1; S. construita la sol:49 mp; S. construita desfasurata:49 mp; Anexa, Ri= parter, construita din caramida, avand sarpanta din lemn, invelitoare din tigla, anul construirii 1947

**Lungime Segmente**

1) Valorile lungimilor segmentelor sunt obținute din proiecție în plan.

Punct început	X / Y	Punct sfârșit	X / Y	Lungime segment (** (m)
1	398.384,018 545.252,67	2	398.383,005 545.244,126	8.604
2	398.383,005 545.244,126	3	398.381,928 545.225,834	18.324
3	398.381,928 545.225,834	4	398.390,292 545.220,289	10.035
4	398.390,292 545.220,289	5	398.396,636 545.219,827	6.361
5	398.396,636 545.219,827	6	398.401,353 545.254,055	34.551
6	398.401,353 545.254,055	7	398.396,36 545.255,483	5.193
7	398.396,36 545.255,483	8	398.396,275 545.256,797	1.317
8	398.396,275 545.256,797	9	398.396,638 545.266,506	9.716
9	398.396,638 545.266,506	10	398.396,904 545.268,309	1.823
10	398.396,904 545.268,309	11	398.398,224 545.274,154	5.992
11	398.398,224 545.274,154	12	398.401,213 545.290,604	16.719
12	398.401,213 545.290,604	13	398.389,512 545.291,96	11.779
13	398.389,512 545.291,96	14	398.386,018 545.276,406	15.942
14	398.386,018 545.276,406	15	398.384,245 545.264,426	12.11
15	398.384,245 545.264,426	16	398.384,063 545.261,793	2.639
16	398.384,063 545.261,793	17	398.384,032 545.255,544	6.249
17	398.384,032 545.255,544	1	398.384,018 545.252,67	2.874

\*\* Lungimile segmentelor sunt determinate în planul de proiecție Stereo 70 și sunt rotunjite la 1 milimetru.

\*\*\* Distanța dintre puncte este formată din segmente cumulate ce sunt mai mici decât valoarea 1 milimetru.



**DATE DESPRE IMOBILUL NR. 8412**

Oficiul de Cadastru și Publicitate Imobiliară ALBA  
Biroul de Cadastru și Publicitate Imobiliară Aiud

**A. Partea I. Descrierea imobilului**

TEREN Intravilan

Adresa: Loc. Cicau, Nr. 106, Jud. Alba

Nr. Crt	Nr cadastral Nr. topografic	Suprafața* (mp)	Observații / Referințe
A1		979	Sector cadastral:15 Teren imprejmuit;

**B. Partea II. Proprietari și acte**

Inscrieri privitoare la dreptul de proprietate și alte drepturi reale	Referințe
<b>1 / 01/01/2024</b>	
Act Administrativ nr. 14269/1593, din 01/11/2021 emis de CJPSDDPAT ALBA;	
B1	A1
Intabulare, drept de PROPRIETATE, dobandit prin Reconstituire, cota actuala 1/1 1) POPA IOAN	

**C. Partea III. SARCINI .**

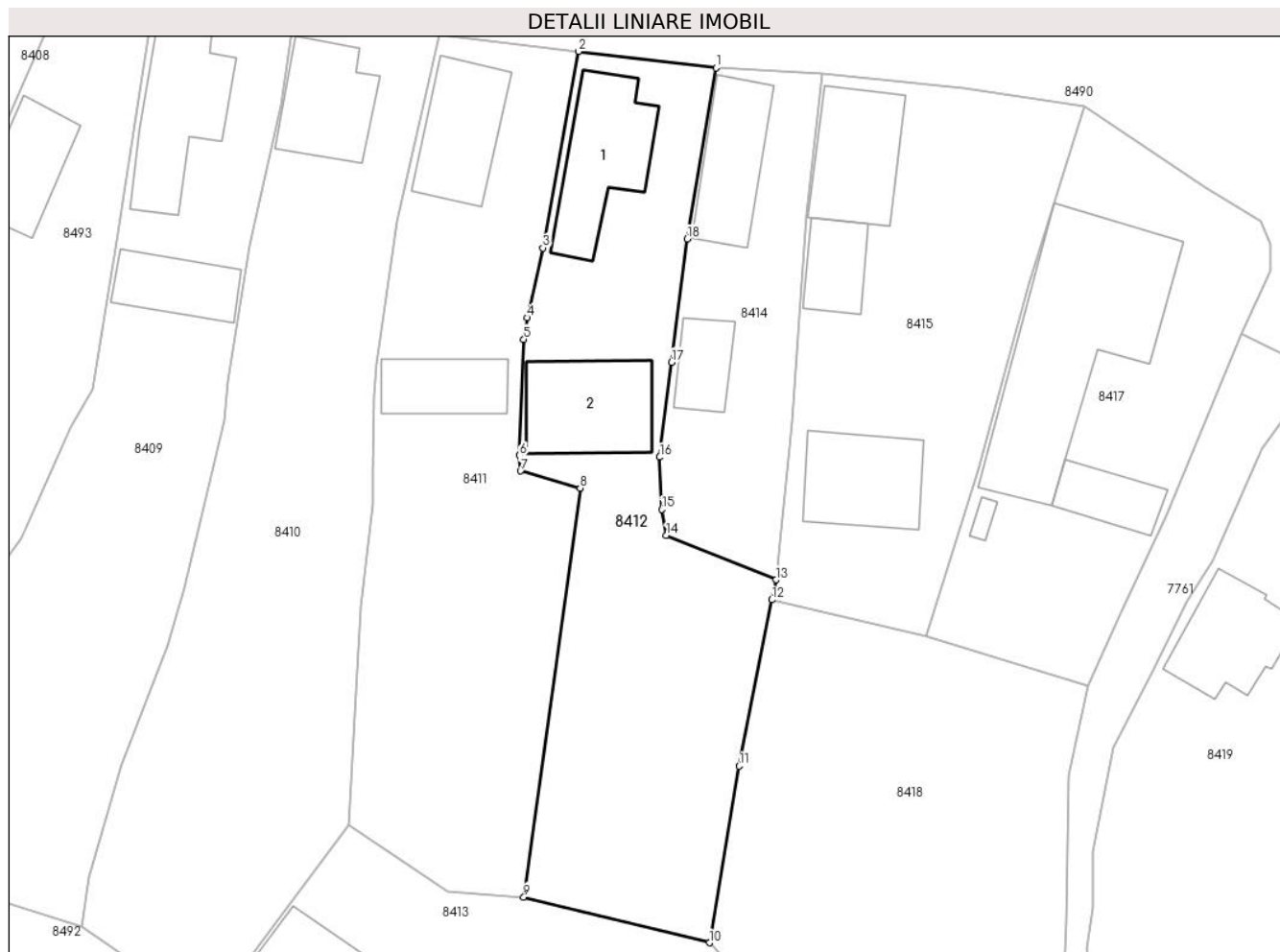
Inscrieri privind dezmembramintele dreptului de proprietate, drepturi reale de garanție și sarcini	Referințe
NU SUNT	

## Anexa Nr. 1 La Partea I

## Teren

Nr cadastral	Suprafața (mp)*	Observații / Referințe
	979	

\* Suprafața este determinată în planul de proiecție Stereo 70.



## Date referitoare la teren

Crt	Categorie folosință	Intra vilan	Suprafața (mp)	Tarla	Parcelă	Nr. topo	Observații / Referințe
1	arabil	DA	439	-	329	-	
2	curți construcții	DA	540	-	328	-	

## Date referitoare la construcții

Crt	Număr	Destinație construcție	Supraf. (mp)	Situație juridică	Observații / Referințe
A1.1		construcții de locuințe	83	Fara acte	Nr. niveluri:1; S. construita la sol:83 mp; S. construita desfasurata:83 mp; LOCUINTA
A1.2		construcții anexa	81	Fara acte	Nr. niveluri:1; S. construita la sol:81 mp; S. construita desfasurata:81 mp; ANEXA

## Lungime Segmente

1) Valorile lungimilor segmentelor sunt obținute din proiecție în plan.

Punct început	X / Y	Punct sfârșit	X / Y	Lungime segment (** (m)
1	398.412,741 545.289,226	2	398.401,213 545.290,604	11.61
2	398.401,213 545.290,604	3	398.398,224 545.274,154	16.719



Punct început	X / Y	Punct sfârșit	X / Y	Lungime segment (** (m)
3	398.398,224 545.274,154	4	398.396,904 545.268,309	5.992
4	398.396,904 545.268,309	5	398.396,638 545.266,506	1.823
5	398.396,638 545.266,506	6	398.396,275 545.256,797	9.716
6	398.396,275 545.256,797	7	398.396,36 545.255,483	1.317
7	398.396,36 545.255,483	8	398.401,353 545.254,055	5.193
8	398.401,353 545.254,055	9	398.396,636 545.219,827	34.551
9	398.396,636 545.219,827	10	398.412,192 545.215,997	16.021
10	398.412,192 545.215,997	11	398.414,663 545.230,794	15.002
11	398.414,663 545.230,794	12	398.417,429 545.244,7	14.178
12	398.417,429 545.244,7	13	398.417,761 545.246,367	1.7
13	398.417,761 545.246,367	14	398.408,572 545.250,083	9.912
14	398.408,572 545.250,083	15	398.408,199 545.252,256	2.205
15	398.408,199 545.252,256	16	398.408,026 545.256,643	4.39
16	398.408,026 545.256,643	17	398.409,005 545.264,579	7.996
17	398.409,005 545.264,579	18	398.410,312 545.274,916	10.419
18	398.410,312 545.274,916	1	398.412,741 545.289,226	14.515

\*\* Lungimile segmentelor sunt determinate în planul de proiecție Stereo 70 și sunt rotunjite la 1 milimetru.

\*\*\* Distanța dintre puncte este formată din segmente cumulate ce sunt mai mici decât valoarea 1 milimetru.



**DATE DESPRE IMOBILUL NR. 8413**

Oficiul de Cadastru și Publicitate Imobiliară ALBA  
Biroul de Cadastru și Publicitate Imobiliară Aiud

**A. Partea I. Descrierea imobilului**

TEREN Intravilan

Adresa: Loc. Cicau, Nr. 100, Jud. Alba

Nr. Crt	Nr cadastral Nr. topografic	Suprafața* (mp)	Observații / Referințe
A1		1.010	Sector cadastral:15 Teren neimprejmuit;

**B. Partea II. Proprietari și acte**

Inscrieri privitoare la dreptul de proprietate și alte drepturi reale		Referințe
<b>1 / 01/01/2024</b>		
Act Normativ nr. 7, din 13/03/1996 emis de PARLAMENT;		
B1	Inscrierea provizorie, drept de PROPRIETATE, dobandit prin Lege, cota actuala 1/1	A1
	1) UAT MIRĂSLĂU, CIF:9999999999999	
	OBSERVATII: PROPRIETAR NEIDENTIFICAT	

**C. Partea III. SARCINI .**

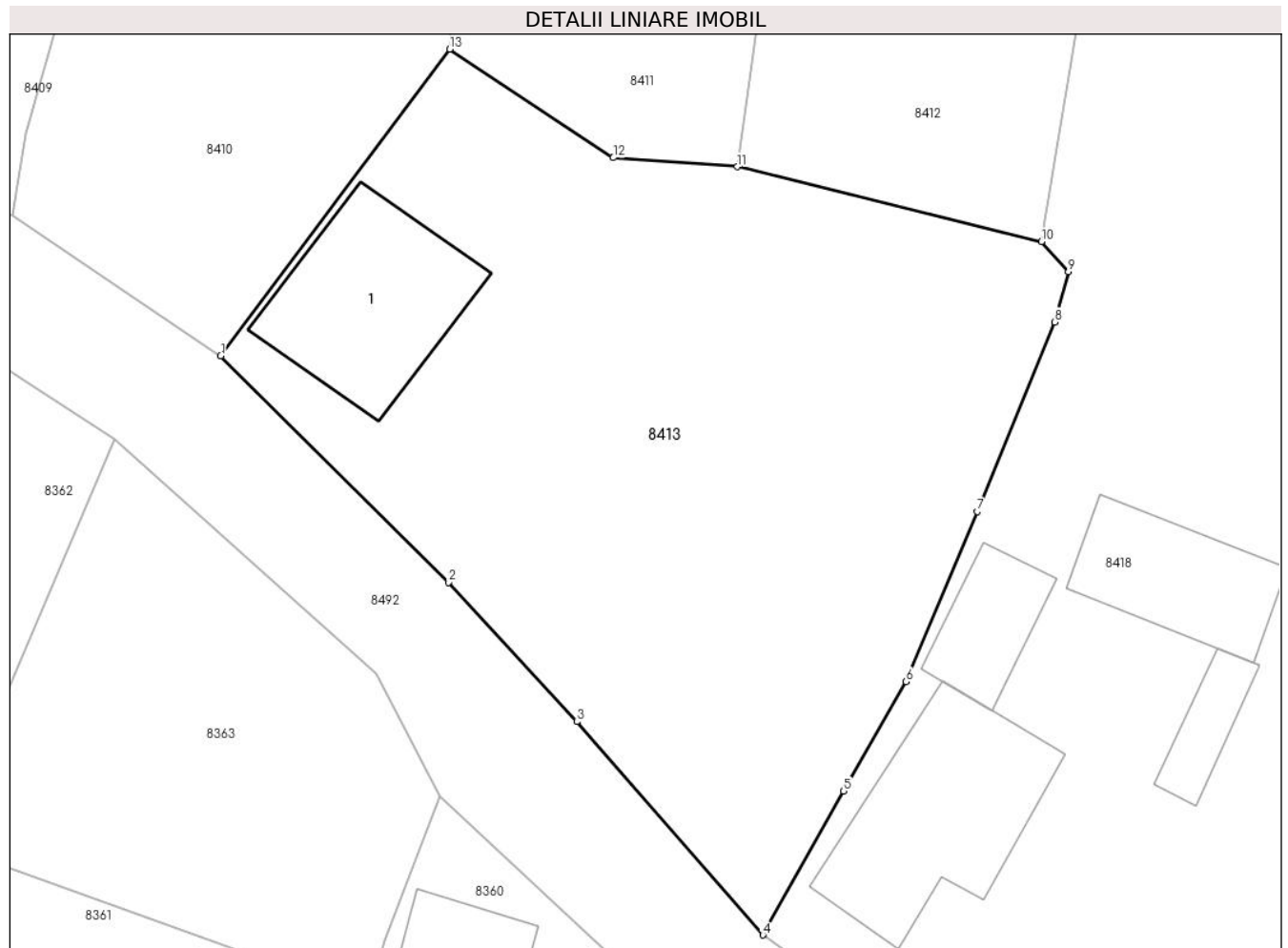
Inscrieri privind dezmembramintele dreptului de proprietate, drepturi reale de garanție și sarcini	Referințe
NU SUNT	

## Anexa Nr. 1 La Partea I

## Teren

Nr cadastral	Suprafața (mp)*	Observații / Referințe
	1.010	

\* Suprafața este determinată în planul de proiecție Stereo 70.



## Date referitoare la teren

Crt	Categorie folosință	Intravilan	Suprafața (mp)	Tarla	Parcelă	Nr. topo	Observații / Referințe
1	arabil	DA	627	-	-	-	
2	curți construcții	DA	383	-	-	-	

## Date referitoare la construcții

Crt	Număr	Destinație construcție	Supraf. (mp)	Situație juridică	Observații / Referințe
A1.1		construcții de locuințe	78	Fara acte	Nr. niveluri:1; S. construita la sol:78 mp; S. construita desfasurata:78 mp; LOCUINTA

## Lungime Segmente

1) Valorile lungimilor segmentelor sunt obținute din proiecție în plan.

Punct început	X / Y	Punct sfârșit	X / Y	Lungime segment (** (m)
1	398.370,219 545.210,174	2	398.381,854 545.198,601	16.411
2	398.381,854 545.198,601	3	398.388,431 545.191,485	9.69
3	398.388,431 545.191,485	4	398.397,947 545.180,59	14.466

Punct început	X / Y	Punct sfârșit	X / Y	Lungime segment (** (m)
4	398.397,947 545.180,59	5	398.402,064 545.187,95	8.433
5	398.402,064 545.187,95	6	398.405,275 545.193,535	6.442
6	398.405,275 545.193,535	7	398.408,913 545.202,222	9.418
7	398.408,913 545.202,222	8	398.412,874 545.211,899	10.456
8	398.412,874 545.211,899	9	398.413,564 545.214,468	2.66
9	398.413,564 545.214,468	10	398.412,192 545.215,997	2.054
10	398.412,192 545.215,997	11	398.396,636 545.219,827	16.021
11	398.396,636 545.219,827	12	398.390,292 545.220,289	6.361
12	398.390,292 545.220,289	13	398.381,928 545.225,834	10.035
13	398.381,928 545.225,834	1	398.370,219 545.210,174	19.553

\*\* Lungimile segmentelor sunt determinate în planul de proiecție Stereo 70 și sunt rotunjite la 1 milimetru.

\*\*\* Distanța dintre puncte este formată din segmente cumulate ce sunt mai mici decât valoarea 1 milimetru.



**DATE DESPRE IMOBILUL NR. 8414**

Oficiul de Cadastru și Publicitate Imobiliară ALBA  
Biroul de Cadastru și Publicitate Imobiliară Aiud

**A. Partea I. Descrierea imobilului**

TEREN Intravilan

Adresa: Loc. Cicau, Nr. 107, Jud. Alba

Nr. Crt	Nr cadastral Nr. topografic	Suprafața* (mp)	Observații / Referințe
A1		406	Sector cadastral:15 Teren neimprejmuit;

**B. Partea II. Proprietari și acte**

Inscrieri privitoare la dreptul de proprietate și alte drepturi reale		Referințe
<b>1 / 01/01/2024</b>		
Act Normativ nr. 7, din 13/03/1996 emis de PARLAMENT;		
B1	Inscrierea provizorie, drept de PROPRIETATE, dobandit prin Lege, cota actuala 1/1	A1
	1) UAT MIRĂSLĂU, CIF:9999999999999	
	OBSERVATII: PROPRIETAR NEIDENTIFICAT	

**C. Partea III. SARCINI .**

Inscrieri privind dezmembramintele dreptului de proprietate, drepturi reale de garanție și sarcini	Referințe
NU SUNT	

## Anexa Nr. 1 La Partea I

## Teren

Nr cadastral	Suprafața (mp)*	Observații / Referințe
	406	

\* Suprafața este determinată în planul de proiecție Stereo 70.



## Date referitoare la teren

Crt	Categorie folosință	Intravilan	Suprafața (mp)	Tarla	Parcelă	Nr. topo	Observații / Referințe
1	curți constructii	DA	406	-	-	-	

## Date referitoare la construcții

Crt	Număr	Destinație construcție	Supraf. (mp)	Situație juridică	Observații / Referințe
A1.1		construcții de locuințe	65	Fara acte	Nr. niveluri:1; S. construita la sol:65 mp; S. construita desfasurata:65 mp; LOCUINTA
A1.2		construcții anexa	33	Fara acte	Nr. niveluri:1; S. construita la sol:33 mp; S. construita desfasurata:33 mp; ANEXA

## Lungime Segmente

1) Valorile lungimilor segmentelor sunt obținute din proiecție în plan.

Punct început	X / Y	Punct sfârșit	X / Y	Lungime segment (** (m)
1	398.421,694 545.288,751	2	398.412,741 545.289,226	8.966
2	398.412,741 545.289,226	3	398.410,312 545.274,916	14.515
3	398.410,312 545.274,916	4	398.409,005 545.264,579	10.419



Punct început	X / Y	Punct sfârșit	X / Y	Lungime segment (** (m)
4	398.409,005 545.264,579	5	398.408,026 545.256,643	7.996
5	398.408,026 545.256,643	6	398.408,199 545.252,256	4.39
6	398.408,199 545.252,256	7	398.408,572 545.250,083	2.205
7	398.408,572 545.250,083	8	398.417,761 545.246,367	9.912
8	398.417,761 545.246,367	9	398.419,102 545.259,59	13.291
9	398.419,102 545.259,59	10	398.420,285 545.276,964	17.414
10	398.420,285 545.276,964	1	398.421,694 545.288,751	11.871

\*\* Lungimile segmentelor sunt determinate în planul de proiecție Stereo 70 și sunt rotunjite la 1 milimetru.

\*\*\* Distanța dintre puncte este formată din segmente cumulate ce sunt mai mici decât valoarea 1 milimetru.



**DATE DESPRE IMOBILUL NR. 8415**

Oficiul de Cadastru și Publicitate Imobiliară ALBA  
Biroul de Cadastru și Publicitate Imobiliară Aiud

**A. Partea I. Descrierea imobilului**

TEREN Intravilan

Adresa: Loc. Cicau, Nr. 108, Jud. Alba

Nr. Crt	Nr cadastral Nr. topografic	Suprafața* (mp)	Observații / Referințe
A1		797	Sector cadastral:15 Teren neimprejmuit;

**B. Partea II. Proprietari și acte**

Inscrieri privitoare la dreptul de proprietate și alte drepturi reale		Referințe
<b>1 / 01/01/2024</b>		
Act Normativ nr. 7, din 13/03/1996 emis de PARLAMENT;		
B1	Inscrierea provizorie, drept de PROPRIETATE, dobandit prin Lege, cota actuala 1/1	A1
	1) UAT MIRĂSLĂU, CIF:9999999999999	
	OBSERVATII: PROPRIETAR NEIDENTIFICAT	

**C. Partea III. SARCINI .**

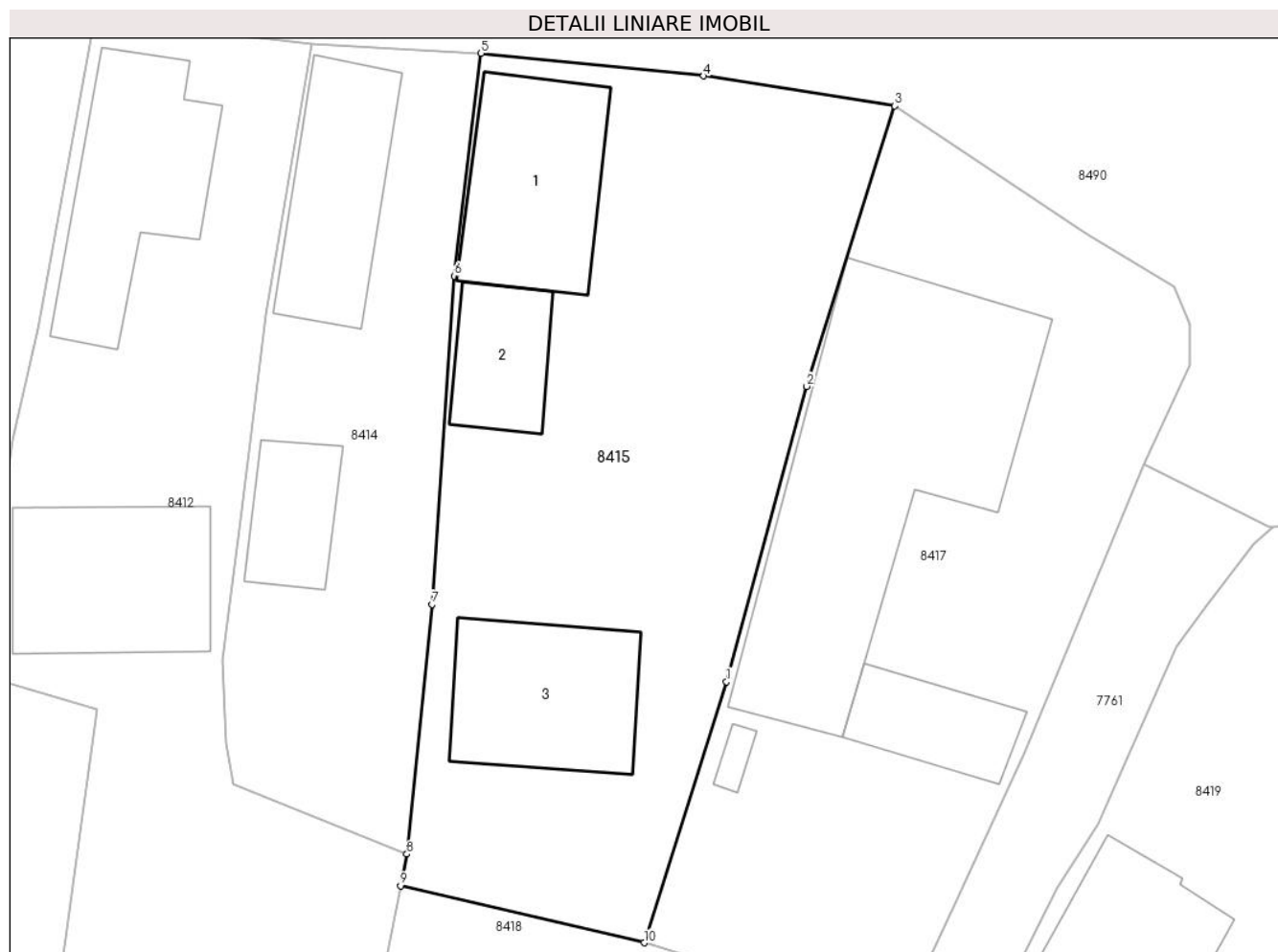
Inscrieri privind dezmembramintele dreptului de proprietate, drepturi reale de garanție și sarcini	Referințe
NU SUNT	

## Anexa Nr. 1 La Partea I

## Teren

Nr cadastral	Suprafața (mp)*	Observații / Referințe
	797	

\* Suprafața este determinată în planul de proiecție Stereo 70.



## Date referitoare la teren

Crt	Categorie folosință	Intravilan	Suprafața (mp)	Tarla	Parcelă	Nr. topo	Observații / Referințe
1	curți constructii	DA	797	-	-	-	

## Date referitoare la construcții

Crt	Număr	Destinație construcție	Supraf. (mp)	Situație juridică	Observații / Referințe
A1.1		construcții de locuințe	77	Fara acte	Nr. niveluri:1; S. construita la sol:77 mp; S. construita desfasurata:77 mp; LOCUINTA
A1.2		construcții anexa	37	Fara acte	Nr. niveluri:1; S. construita la sol:37 mp; S. construita desfasurata:37 mp; ANEXA
A1.3		construcții anexa	74	Fara acte	Nr. niveluri:1; S. construita la sol:74 mp; S. construita desfasurata:74 mp; ANEXA

## Lungime Segmente

1) Valorile lungimilor segmentelor sunt obținute din proiecție în plan.

Punct început	X / Y	Punct sfârșit	X / Y	Lungime segment (** (m)
1	398.434,689 545.255,498	2	398.438,946 545.271,125	16.196
2	398.438,946 545.271,125	3	398.443,609 545.285,964	15.554

Punct început	X / Y	Punct sfârșit	X / Y	Lungime segment (** (m)
3	398.443,609 545.285,964	4	398.433,482 545.287,556	10.251
4	398.433,482 545.287,556	5	398.421,694 545.288,751	11.848
5	398.421,694 545.288,751	6	398.420,285 545.276,964	11.871
6	398.420,285 545.276,964	7	398.419,102 545.259,59	17.414
7	398.419,102 545.259,59	8	398.417,761 545.246,367	13.291
8	398.417,761 545.246,367	9	398.417,429 545.244,7	1.7
9	398.417,429 545.244,7	10	398.430,337 545.241,679	13.256
10	398.430,337 545.241,679	1	398.434,689 545.255,498	14.488

\*\* Lungimile segmentelor sunt determinate în planul de proiecție Stereo 70 și sunt rotunjite la 1 milimetru.

\*\*\* Distanța dintre puncte este formată din segmente cumulate ce sunt mai mici decât valoarea 1 milimetru.



**DATE DESPRE IMOBILUL NR. 8417**

Oficiul de Cadastru și Publicitate Imobiliară ALBA  
Biroul de Cadastru și Publicitate Imobiliară Aiud

**A. Partea I. Descrierea imobilului**

TEREN Intravilan

Adresa: Loc. Cicau, Nr. 109, Jud. Alba

Nr. Crt	Nr cadastral Nr. topografic	Suprafața* (mp)	Observații / Referințe
A1	74296	734	Sector cadastral:15 Teren imprejmuit; Teren imprejmuit (1,2,3...11 gard din beton, 11,12 gard din plasa, 12,13 constructie, 13,1 gard din plasa)

**Construcții**

Crt	Nr cadastral Nr. topografic	Adresa	Observații / Referințe
A1.1	74296-C1	Loc. Cicau, Nr. 109, Jud. Alba	Nr. niveluri:1; S. construita la sol:210 mp; S. construita desfasurata:210 mp; Camin Cultural,P, suprafata construita 210 mp, suprafata desfasurata 210 mp, anul edificari inainte de 2000
A1.2	74296-C2	Loc. Cicau, Nr. 109, Jud. Alba	Nr. niveluri:1; S. construita la sol:36 mp; S. construita desfasurata:36 mp; Anexa,P, suprafata construita 36 mp, suprafata desfasurata 36 mp, anul edificari inainte de 2000
A1.3	74296-C3	Loc. Cicau, Nr. 109, Jud. Alba	Nr. niveluri:1; S. construita la sol:5 mp; S. construita desfasurata:5 mp; Anexa,P, suprafata construita 5 mp, suprafata desfasurata 5 mp, anul edificari inainte de 2000

**B. Partea II. Proprietari și acte**

Inscrieri privitoare la dreptul de proprietate și alte drepturi reale	Referințe
<b>15693 / 04/09/2023</b>	
Act Administrativ nr. HCL NR 58, din 28/07/2023 emis de CONSILIUL LOCAL MIRASLAU (act normativ nr 974 din 25.09.2002, emis de GUVERNUL ROMANIEI;act administrativ nr 3356 din 24.08.2023, emis de PRIMARIA COMUNEI MIRASLAU);	
B1	Intabulare, drept de PROPRIETATEimobil identificat cu nr top 132/1, 134/1 din cf 71641, dobandit prin Lege, cota actuala 1/1 1) <b>COMUNA MIRĂSLĂU</b> , CIF:4562214, domeniu public
Act Administrativ nr. 3346, din 24/08/2023 emis de PRIMARIA COMUNEI MIRASLAU;	
B2	asupra imobila +1 se înscrie existența construcției C1,C2,C3
Act Administrativ nr. 3355, din 24/08/2023 emis de PRIMARIA COMUNEI MIRASLAU;	
B3	se notează adresa administrativă loc Cicău nr 109 comuna Mirăslău jud Alba

**C. Partea III. SARCINI .**

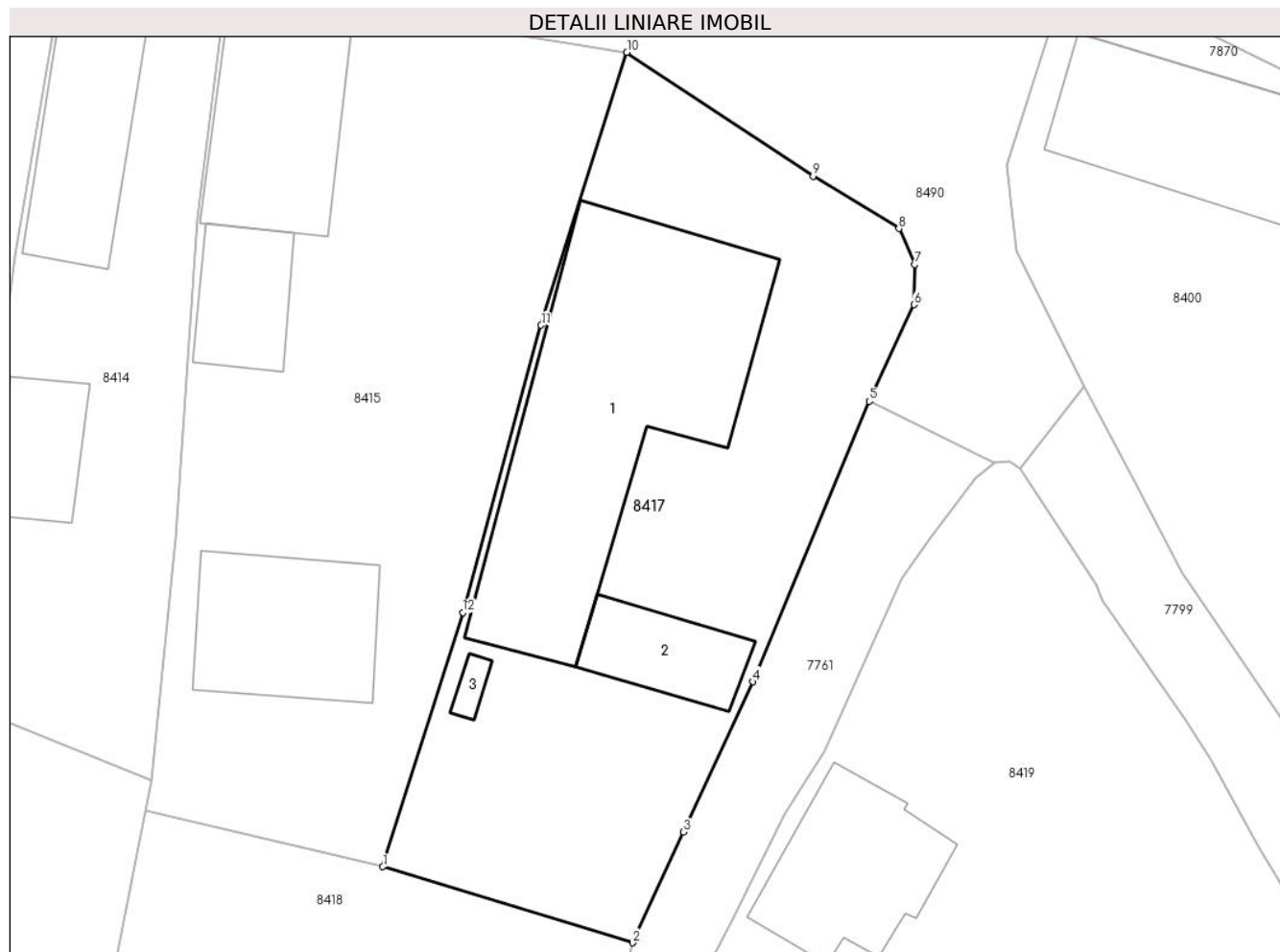
Inscrieri privind dezmembramintele dreptului de proprietate, drepturi reale de garanție și sarcini	Referințe
NU SUNT	

## Anexa Nr. 1 La Partea I

## Teren

Nr cadastral	Suprafața (mp)*	Observații / Referințe
74296	734	Teren împrejmuit (1,2,3...11 gard din beton, 11,12 gard din plasa, 12,13 constructie, 13,1 gard din plasa)

\* Suprafața este determinată în planul de proiecție Stereo 70.



## Date referitoare la teren

Crt	Categorie folosință	Intra vilan	Suprafața (mp)	Tarla	Parcelă	Nr. topo	Observații / Referințe
1	curți constructii	DA	734	-	-	-	

## Date referitoare la construcții

Crt	Număr	Destinație construcție	Supraf. (mp)	Situație juridică	Observații / Referințe
A1.1	74296-C1	construcții administrative și social culturale	210	Cu acte	Nr. niveluri:1; S. construita la sol:210 mp; S. construita desfasurata:210 mp; Camin Cultural,P, suprafata construita 210 mp, suprafata desfasurata 210 mp, anul edificari inainte de 2000
A1.2	74296-C2	construcții anexa	36	Cu acte	Nr. niveluri:1; S. construita la sol:36 mp; S. construita desfasurata:36 mp; Anexa,P, suprafata construita 36 mp, suprafata desfasurata 36 mp, anul edificari inainte de 2000
A1.3	74296-C3	construcții anexa	5	Cu acte	Nr. niveluri:1; S. construita la sol:5 mp; S. construita desfasurata:5 mp; Anexa,P, suprafata construita 5 mp, suprafata desfasurata 5 mp, anul edificari inainte de 2000



**Lungime Segmente**

1) Valorile lungimilor segmentelor sunt obținute din proiecție în plan.

Punct început	X / Y	Punct sfârșit	X / Y	Lungime segment (** (m)
1	398.430,337 545.241,679	2	398.443,934 545.237,539	14.214
2	398.443,934 545.237,539	3	398.446,688 545.243,561	6.622
3	398.446,688 545.243,561	4	398.450,475 545.251,734	9.008
4	398.450,475 545.251,734	5	398.456,793 545.266,989	16.512
5	398.456,793 545.266,989	6	398.459,224 545.272,245	5.791
6	398.459,224 545.272,245	7	398.459,253 545.274,43	2.185
7	398.459,253 545.274,43	8	398.458,402 545.276,385	2.132
8	398.458,402 545.276,385	9	398.453,744 545.279,224	5.455
9	398.453,744 545.279,224	10	398.443,609 545.285,964	12.172
10	398.443,609 545.285,964	11	398.438,946 545.271,125	15.554
11	398.438,946 545.271,125	12	398.434,689 545.255,498	16.196
12	398.434,689 545.255,498	1	398.430,337 545.241,679	14.488

\*\* Lungimile segmentelor sunt determinate în planul de proiecție Stereo 70 și sunt rotunjite la 1 milimetru.

\*\*\* Distanța dintre puncte este formată din segmente cumulate ce sunt mai mici decât valoarea 1 milimetru.



**DATE DESPRE IMOBILUL NR. 8418**

Oficiul de Cadastru și Publicitate Imobiliară ALBA  
Biroul de Cadastru și Publicitate Imobiliară Aiud

**A. Partea I. Descrierea imobilului**

TEREN Intravilan

Adresa: Loc. Cicau, Nr. 98, Jud. Alba

Nr. Crt	Nr cadastral Nr. topografic	Suprafața* (mp)	Observații / Referințe
A1		2.163	Sector cadastral:15 Teren neimprejmuit;

**B. Partea II. Proprietari și acte**

Inscrieri privitoare la dreptul de proprietate și alte drepturi reale		Referințe
<b>1 / 01/01/2024</b>		
Act Normativ nr. 7, din 13/03/1996 emis de PARLAMENT;		
B1	Inscrierea provizorie, drept de PROPRIETATE, dobandit prin Lege, cota actuala 1/1	A1
	1) UAT MIRĂSLĂU, CIF:9999999999999	
	OBSERVATII: PROPRIETAR NEIDENTIFICAT	

**C. Partea III. SARCINI .**

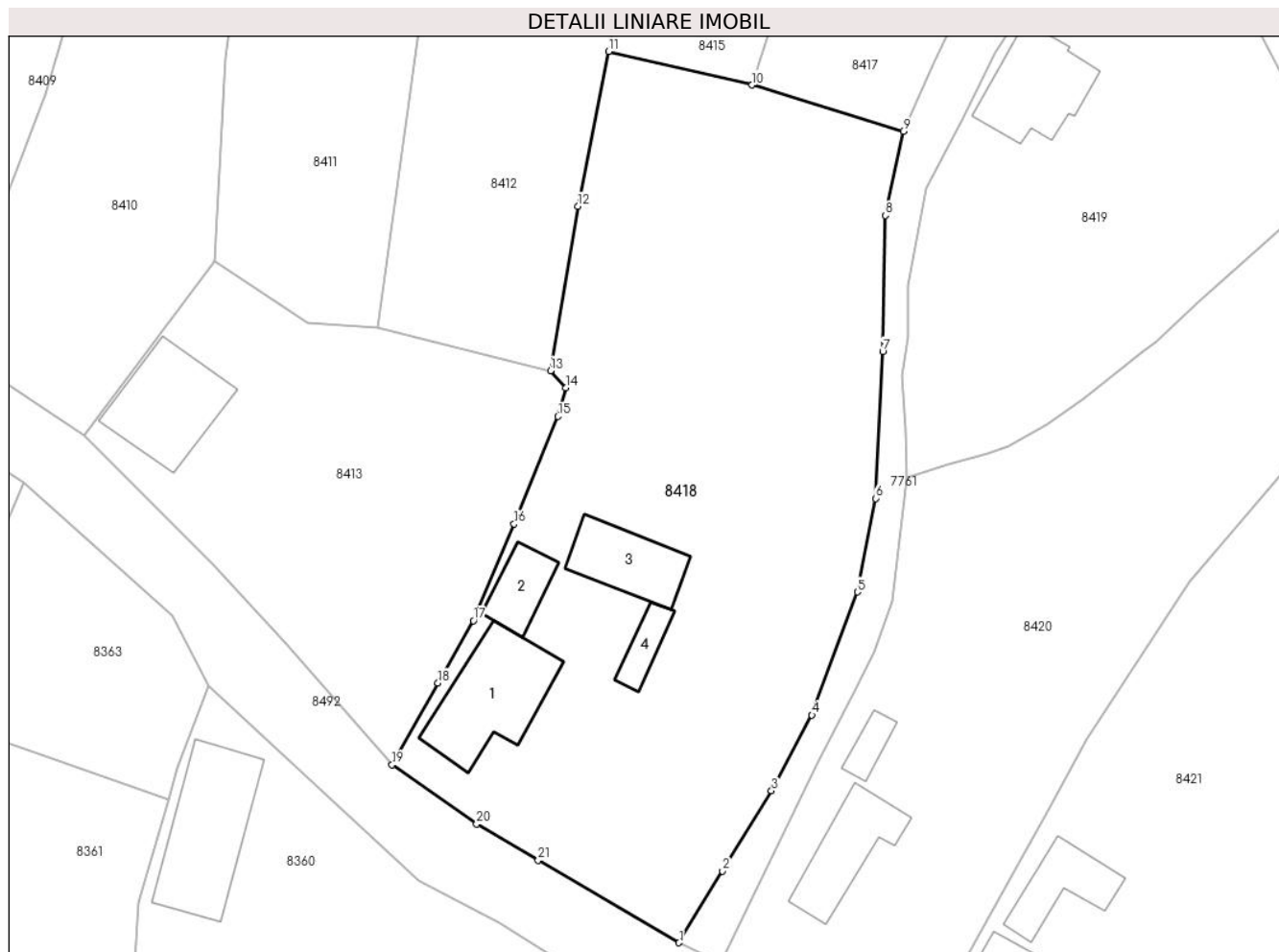
Inscrieri privind dezmembramintele dreptului de proprietate, drepturi reale de garanție și sarcini	Referințe
NU SUNT	

## Anexa Nr. 1 La Partea I

## Teren

Nr cadastral	Suprafața (mp)*	Observații / Referințe
	2.163	

\* Suprafața este determinată în planul de proiecție Stereo 70.



## Date referitoare la teren

Crt	Categorie folosință	Intravilan	Suprafața (mp)	Tarla	Parcelă	Nr. topo	Observații / Referințe
1	arabil	DA	1.650	-	-	-	
2	curți construcții	DA	513	-	-	-	

## Date referitoare la construcții

Crt	Număr	Destinație construcție	Supraf. (mp)	Situație juridică	Observații / Referințe
A1.1		construcții de locuințe	88	Fara acte	Nr. niveluri:1; S. construita la sol:88 mp; S. construita desfasurata:88 mp; LOCUINTA
A1.2		construcții anexa	31	Fara acte	Nr. niveluri:1; S. construita la sol:31 mp; S. construita desfasurata:31 mp; ANEXA
A1.3		construcții anexa	53	Fara acte	Nr. niveluri:1; S. construita la sol:53 mp; S. construita desfasurata:53 mp; ANEXA
A1.4		construcții anexa	18	Fara acte	Nr. niveluri:1; S. construita la sol:18 mp; S. construita desfasurata:18 mp; ANEXA

## Lungime Segmente

1) Valorile lungimilor segmentelor sunt obținute din proiecție în plan.

Punct început	X / Y	Punct sfârșit	X / Y	Lungime segment (** (m)	Punct început	X / Y	Punct sfârșit	X / Y	Lungime segment (** (m)
---------------	-------	---------------	-------	-------------------------	---------------	-------	---------------	-------	-------------------------

Punct început	X / Y	Punct sfârșit	X / Y	Lungime segment (** (m))
1	398.423,757 545.164,595	2	398.427,675 545.171,039	7.541
3	398.432,079 545.178,25	4	398.435,722 545.185,063	7.726
5	398.439,808 545.196,117	6	398.441,439 545.204,529	8.569
7	398.442,097 545.217,745	8	398.442,341 545.229,961	12.218
9	398.443,934 545.237,539	10	398.430,337 545.241,679	14.214
11	398.417,429 545.244,7	12	398.414,663 545.230,794	14.178
13	398.412,192 545.215,997	14	398.413,564 545.214,468	2.054
15	398.412,874 545.211,899	16	398.408,913 545.202,222	10.456
17	398.405,275 545.193,535	18	398.402,064 545.187,95	6.442
19	398.397,947 545.180,59	20	398.405,54 545.175,267	9.273
21	398.411,096 545.172,02	1	398.423,757 545.164,595	14.678

Punct început	X / Y	Punct sfârșit	X / Y	Lungime segment (** (m))
2	398.427,675 545.171,039	3	398.432,079 545.178,25	8.45
4	398.435,722 545.185,063	5	398.439,808 545.196,117	11.785
6	398.441,439 545.204,529	7	398.442,097 545.217,745	13.232
8	398.442,341 545.229,961	9	398.443,934 545.237,539	7.743
10	398.430,337 545.241,679	11	398.417,429 545.244,7	13.256
12	398.414,663 545.230,794	13	398.412,192 545.215,997	15.002
14	398.413,564 545.214,468	15	398.412,874 545.211,899	2.66
16	398.408,913 545.202,222	17	398.405,275 545.193,535	9.418
18	398.402,064 545.187,95	19	398.397,947 545.180,59	8.433
20	398.405,54 545.175,267	21	398.411,096 545.172,02	6.435

\*\* Lungimile segmentelor sunt determinate în planul de proiecție Stereo 70 și sunt rotunjite la 1 milimetru.

\*\*\* Distanța dintre puncte este formată din segmente cumulate ce sunt mai mici decât valoarea 1 milimetru.



**DATE DESPRE IMOBILUL NR. 8419**

Oficiul de Cadastru și Publicitate Imobiliară ALBA  
Biroul de Cadastru și Publicitate Imobiliară Aiud

**A. Partea I. Descrierea imobilului**

TEREN Intravilan

Adresa: Loc. Cicau, Nr. 111, Jud. Alba

Nr. Crt	Nr cadastral Nr. topografic	Suprafața* (mp)	Observații / Referințe
A1	70377	1.211	Sector cadastral:15 Teren neimprijmit;

**Construcții**

Crt	Nr cadastral Nr. topografic	Adresa	Observații / Referințe
A1.1	70377-C1	Loc. Cicau, Nr. 111, Jud. Alba	Nr. niveluri:1; S. construita la sol:70 mp; S. construita desfasurata:70 mp; casa de locuit

**B. Partea II. Proprietari și acte**

Inscrieri privitoare la dreptul de proprietate și alte drepturi reale		Referințe
<b>3813 / 17/05/2011</b>		
Act Administrativ nr. certificat de atestare a edif. constr. nr.76, din 12/01/2011 emis de Primaria Miraslau;		
B2	asupra parc. nr. 169 se noteaza existenta unei constructii- casa de locuit-	A1, A1.1
<b>16564 / 23/12/2014</b>		
Act Notarial nr. CONTRACT DE ÎNTREȚINERE AUT NR 2459, din 22/12/2014 emis de MARGINEAN DOREL;		
B3	Intabulare, drept de PROPRIETATEcu titlu întreținere nuda proprietate, dobandit prin Conventie, cota actuala 1/1	A1, A1.1
1) SCROBOTĂ ANA LUI ANA		

**C. Partea III. SARCINI**

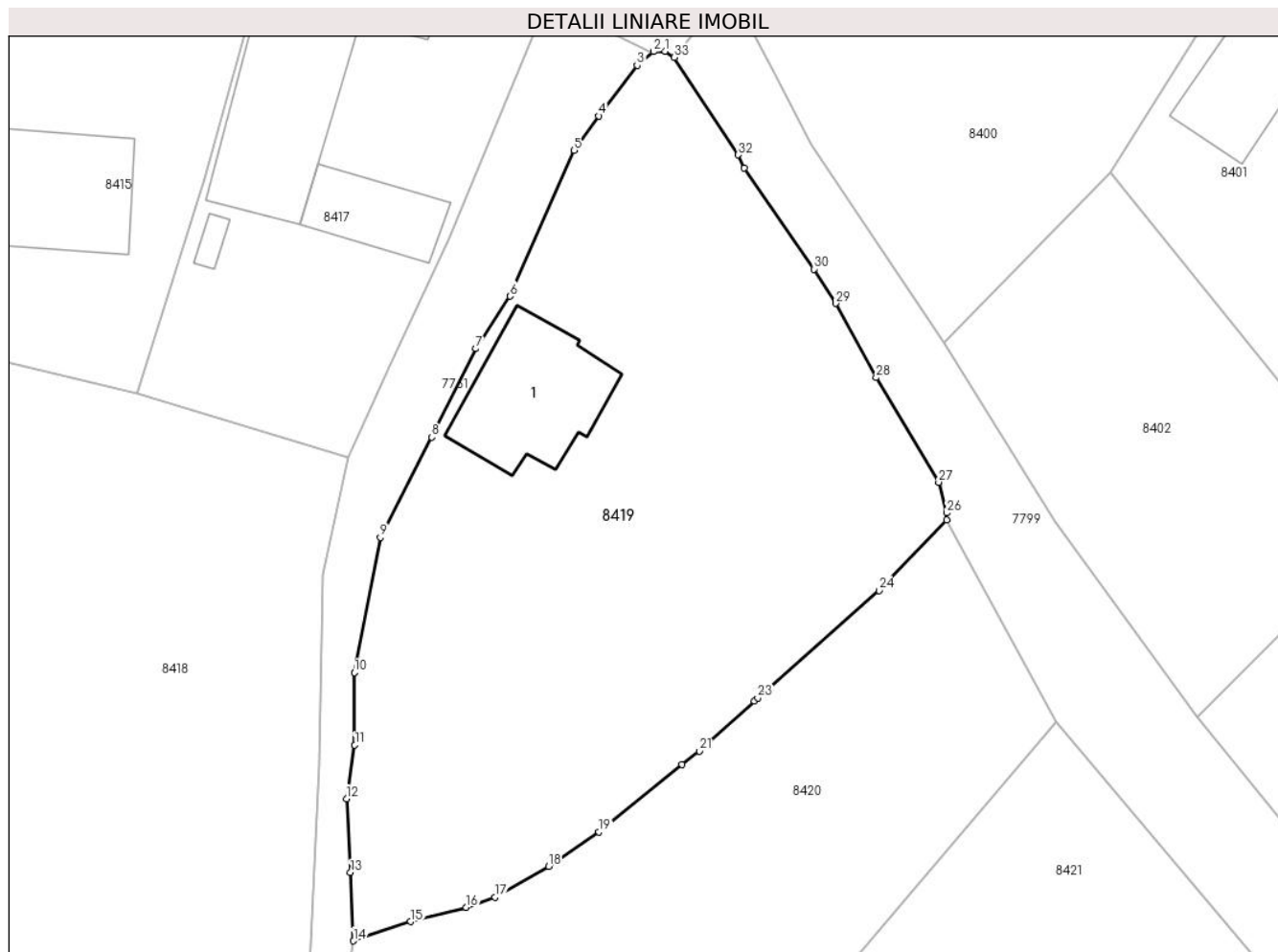
Inscrieri privind dezmembramintele dreptului de proprietate, drepturi reale de garanție și sarcini		Referințe
<b>16564 / 23/12/2014</b>		
Act Notarial nr. CONTRACT DE ÎNTREȚINERE AUT NR 2459, din 22/12/2014 emis de MARGINEAN DOREL;		
C1	Intabulare, drept de UZUFRACT VIAGERși ipotecă legală, dobandit prin Conventie, cota actuala 1/1, cota initiala 1/1	A1, A1.1
1) SCROBOTĂ OVIDIU, și		
2) SCROBOTĂ ANA		

## Anexa Nr. 1 La Partea I

## Teren

Nr cadastral	Suprafața (mp)*	Observații / Referințe
70377	1.211	

\* Suprafața este determinată în planul de proiecție Stereo 70.



## Date referitoare la teren

Crt	Categorie folosință	Intravilan	Suprafața (mp)	Tarla	Parcelă	Nr. topo	Observații / Referințe
1	curți constructii	DA	513	-	169	-	
2	faneata	DA	698	-	170	-	

## Date referitoare la construcții

Crt	Număr	Destinație construcție	Supraf. (mp)	Situație juridică	Observații / Referințe
A1.1	70377-C1	construcții de locuințe	70	Cu acte	Nr. niveluri:1; S. construita la sol:70 mp; S. construita desfasurata:70 mp; casa de locuit

## Lungime Segmente

1) Valorile lungimilor segmentelor sunt obținute din proiecție în plan.

Punct început	X / Y	Punct sfârșit	X / Y	Lungime segment (** (m)
1	398.464,39 545.263,714	2	398.463,645 545.263,689	0.745
3	398.462,587 545.262,817	4	398.460,11 545.259,552	4.098
5	398.458,529 545.257,326	6	398.454,381 545.247,934	10.267

Punct început	X / Y	Punct sfârșit	X / Y	Lungime segment (** (m)
2	398.463,645 545.263,689	3	398.462,587 545.262,817	1.371
4	398.460,11 545.259,552	5	398.458,529 545.257,326	2.73
6	398.454,381 545.247,934	7	398.452,184 545.244,552	4.033



Punct început	X / Y	Punct sfârșit	X / Y	Lungime segment (** (m)
7	398.452,184 545.244,552	8	398.449,349 545.238,841	6.376
9	398.446,017 545.232,381	10	398.444,336 545.223,675	8.867
11	398.444,368 545.219,005	12	398.443,84 545.215,553	3.492
13	398.444,096 545.210,785	14	398.444,291 545.206,383	4.406
15	398.447,976 545.207,622	16	398.451,559 545.208,537	3.698
17	398.453,409 545.209,187	18	398.456,889 545.211,185	4.013
19	398.460,125 545.213,405	20	398.465,48 545.217,736	6.887
21	398.466,597 545.218,613	22	398.470,157 545.221,83	4.798
23	398.470,367 545.222,044	24	398.478,186 545.228,963	10.441
25	398.482,562 545.233,518	26	398.482,549 545.233,968	0.45
27	398.482,031 545.235,941	28	398.478,0 545.242,682	7.854
29	398.475,399 545.247,466	30	398.473,983 545.249,677	2.626
31	398.469,495 545.256,179	32	398.469,108 545.257,045	0.949
33	398.464,985 545.263,319	1	398.464,39 545.263,714	0.714

Punct început	X / Y	Punct sfârșit	X / Y	Lungime segment (** (m)
8	398.449,349 545.238,841	9	398.446,017 545.232,381	7.269
10	398.444,336 545.223,675	11	398.444,368 545.219,005	4.67
12	398.443,84 545.215,553	13	398.444,096 545.210,785	4.775
14	398.444,291 545.206,383	15	398.447,976 545.207,622	3.888
16	398.451,559 545.208,537	17	398.453,409 545.209,187	1.961
18	398.456,889 545.211,185	19	398.460,125 545.213,405	3.924
20	398.465,48 545.217,736	21	398.466,597 545.218,613	1.42
22	398.470,157 545.221,83	23	398.470,367 545.222,044	0.3
24	398.478,186 545.228,963	25	398.482,562 545.233,518	6.316
26	398.482,549 545.233,968	27	398.482,031 545.235,941	2.04
28	398.478,0 545.242,682	29	398.475,399 545.247,466	5.445
30	398.473,983 545.249,677	31	398.469,495 545.256,179	7.901
32	398.469,108 545.257,045	33	398.464,985 545.263,319	7.507

\*\* Lungimile segmentelor sunt determinate în planul de proiecție Stereo 70 și sunt rotunjite la 1 milimetru.

\*\*\* Distanța dintre puncte este formată din segmente cumulate ce sunt mai mici decât valoarea 1 milimetru.



**DATE DESPRE IMOBILUL NR. 8420**

Oficiul de Cadastru și Publicitate Imobiliară ALBA  
Biroul de Cadastru și Publicitate Imobiliară Aiud

**A. Partea I. Descrierea imobilului**

TEREN Intravilan

Adresa: Loc. Cicau, Nr. 97, Jud. Alba

Nr. Crt	Nr cadastral Nr. topografic	Suprafața* (mp)	Observații / Referințe
A1	73213	1.657	Sector cadastral:15 Teren imprejmuit;

**Construcții**

Crt	Nr cadastral Nr. topografic	Adresa	Observații / Referințe
A1.1	73213-C1	Loc. Cicau, Nr. 97, Jud. Alba	Nr. niveluri:2; S. construita la sol:56 mp; S. construita desfasurata:68 mp; Casa de locuit, Rh= Sp+P, anul construirii 1904, S.construita desfasurata = 68mp.
A1.2	73213-C2	Loc. Cicau, Nr. 97, Jud. Alba	Nr. niveluri:1; S. construita la sol:14 mp; S. construita desfasurata:14 mp; Anexa gospodareasca „Magazie”, Rh= P, anul construirii 1904, S.construita desfasurata = 14mp.

**B. Partea II. Proprietari și acte**

Inscrieri privitoare la dreptul de proprietate și alte drepturi reale	Referințe
<b>14570 / 07/09/2020</b>	
Act Administrativ nr. Certificat de atestare a edificarii constructie nr. 3074, din 01/09/2020 emis de COMUNA MIRASLAU;	
B2	asupra imobil A+1 se inscriu 2 constructii; o casa si o anexa
	A1, A1.1, A1.2
<b>17587 / 05/11/2020</b>	
Act Notarial nr. contract de vânzare cumpărare aut nr 2160, din 04/11/2020 emis de Karacsony Marton Attila;	
B3	Intabulare, drept de PROPRIETATE, dobandit prin Conventie, cota actuala 1/1
	1) CHECICHEȘ RADU-IOAN, și soția 2) CHECICHEȘ ALEXANDRA-DANA
	A1, A1.1, A1.2

**C. Partea III. SARCINI .**

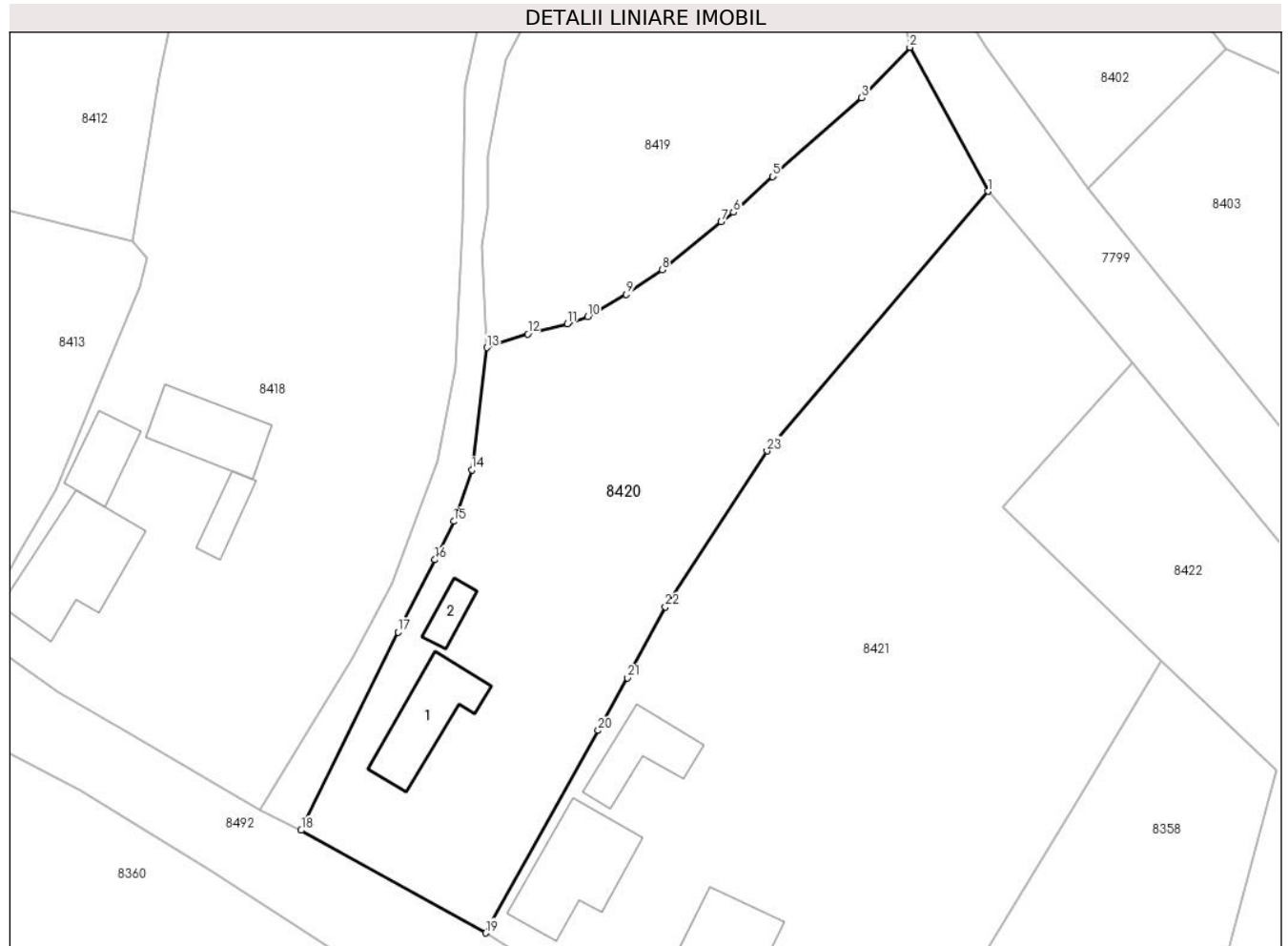
Inscrieri privind dezmembramintele dreptului de proprietate, drepturi reale de garanție și sarcini	Referințe
NU SUNT	

## Anexa Nr. 1 La Partea I

## Teren

Nr cadastral	Suprafața (mp)*	Observații / Referințe
73213	1.657	

\* Suprafața este determinată în planul de proiecție Stereo 70.



## Date referitoare la teren

Crt	Categorie folosință	Intravilan	Suprafața (mp)	Tarla	Parcelă	Nr. topo	Observații / Referințe
1	curți construcții	DA	447	257	308	-	
2	livada	DA	1.210	257	307	-	

## Date referitoare la construcții

Crt	Număr	Destinație construcție	Supraf. (mp)	Situație juridică	Observații / Referințe
A1.1	73213-C1	construcții de locuințe	56	Cu acte	Nr. niveluri:2; S. construita la sol:56 mp; S. construita desfasurata:68 mp; Casa de locuit, Rh= Sp+P, anul construirii 1904, S.construita desfasurata = 68mp.
A1.2	73213-C2	construcții anexa	14	Cu acte	Nr. niveluri:1; S. construita la sol:14 mp; S. construita desfasurata:14 mp; Anexa gospodareasca „Magazie”, Rh= P, anul construirii 1904, S.construita desfasurata = 14mp.

## Lungime Segmente

1) Valorile lungimilor segmentelor sunt obținute din proiecție în plan.

Punct început	X / Y	Punct sfârșit	X / Y	Lungime segment (** (m)	Punct început	X / Y	Punct sfârșit	X / Y	Lungime segment (** (m)
---------------	-------	---------------	-------	-------------------------	---------------	-------	---------------	-------	-------------------------

Punct început	X / Y	Punct sfârșit	X / Y	Lungime segment (** (m)
1	398.489,621 545.220,511	2	398.482,562 545.233,518	14.799
3	398.478,186 545.228,963	4	398.470,367 545.222,044	10.441
5	398.470,157 545.221,83	6	398.466,597 545.218,613	4.798
7	398.465,48 545.217,736	8	398.460,125 545.213,405	6.887
9	398.456,889 545.211,185	10	398.453,409 545.209,187	4.013
11	398.451,559 545.208,537	12	398.447,976 545.207,622	3.698
13	398.444,291 545.206,383	14	398.442,918 545.195,335	11.133
15	398.441,29 545.190,68	16	398.439,589 545.187,215	3.86
17	398.436,235 545.180,68	18	398.427,476 545.162,767	19.94
19	398.444,175 545.153,483	20	398.454,353 545.171,781	20.938
21	398.456,998 545.176,535	22	398.460,449 545.182,947	7.282
23	398.469,64 545.197,048	1	398.489,621 545.220,511	30.818

Punct început	X / Y	Punct sfârșit	X / Y	Lungime segment (** (m)
2	398.482,562 545.233,518	3	398.478,186 545.228,963	6.316
4	398.470,367 545.222,044	5	398.470,157 545.221,83	0.3
6	398.466,597 545.218,613	7	398.465,48 545.217,736	1.42
8	398.460,125 545.213,405	9	398.456,889 545.211,185	3.924
10	398.453,409 545.209,187	11	398.451,559 545.208,537	1.961
12	398.447,976 545.207,622	13	398.444,291 545.206,383	3.888
14	398.442,918 545.195,335	15	398.441,29 545.190,68	4.931
16	398.439,589 545.187,215	17	398.436,235 545.180,68	7.345
18	398.427,476 545.162,767	19	398.444,175 545.153,483	19.106
20	398.454,353 545.171,781	21	398.456,998 545.176,535	5.44
22	398.460,449 545.182,947	23	398.469,64 545.197,048	16.832

\*\* Lungimile segmentelor sunt determinate în planul de proiecție Stereo 70 și sunt rotunjite la 1 milimetru.

\*\*\* Distanța dintre puncte este formată din segmente cumulate ce sunt mai mici decât valoarea 1 milimetru.



**DATE DESPRE IMOBILUL NR. 8421**

Oficiul de Cadastru și Publicitate Imobiliară ALBA  
Biroul de Cadastru și Publicitate Imobiliară Aiud

**A. Partea I. Descrierea imobilului**

TEREN Intravilan

Adresa: Loc. Cicau, Nr. 96, Jud. Alba

Nr. Crt	Nr cadastral Nr. topografic	Suprafața* (mp)	Observații / Referințe
A1	73326	2.700	Sector cadastral:15 Teren imprejmuit;

**Construcții**

Crt	Nr cadastral Nr. topografic	Adresa	Observații / Referințe
A1.1	73326-C1	Loc. Cicau, Nr. 96, Jud. Alba	Nr. niveluri:1; S. construita la sol:78 mp; S. construita desfasurata:78 mp; Casa de locuit, Rh=P, construita inainte de anul 1990, S.construita desfasurata = 78mp.
A1.2	73326-C2	Loc. Cicau, Nr. 96, Jud. Alba	Nr. niveluri:2; S. construita la sol:83 mp; S. construita desfasurata:90 mp; Anexa gospodareasca „Magazie si Grajd” Rh= Sp+P, construita inainte de anul 1990, S. construita desfasurata = 90mp.
A1.3	73326-C3	Loc. Cicau, Nr. 96, Jud. Alba	Nr. niveluri:1; S. construita la sol:42 mp; S. construita desfasurata:42 mp; Anexa gospodareasca „Magazie” Rh= P, construita inainte de anul 1990, S.construita desfasurata = 42mp.

**B. Partea II. Proprietari și acte**

Inscrieri privitoare la dreptul de proprietate și alte drepturi reale		Referințe
<b>2622 / 22/02/2021</b>		
Act Administrativ nr. T.P. 14269/1581, din 06/01/2021 emis de CJPSDDPAT ALBA (TITLU DE PROPRIETATE);		
B1	Intabulare, drept de PROPRIETATEse identifica cu parc. nr. 1 cu nr. top. 115/2/1, 116/1/2/1 din cf. 73170 Miraslau, dobandit prin Reconstituire, cota actuala 1/1 1) POPA AUREL	A1, A1.1, A1.2, A1.3
Act Administrativ nr. CERTIFICAT DE ATESTARE A EDIFICARII CONSTRUCTIE nr. 564, din 01/02/2021 emis de PRIMARIA COMUNEI MIRASLAU (CERTIFICAT DE ATESTARE A EDIFICARII CONSTRUCTIEI);		
B2	asupra imobil A+1 se inscriu 3 constructii; o casa de locuit si doua anexe gospodaresti	A1, A1.1, A1.2, A1.3

**C. Partea III. SARCINI .**

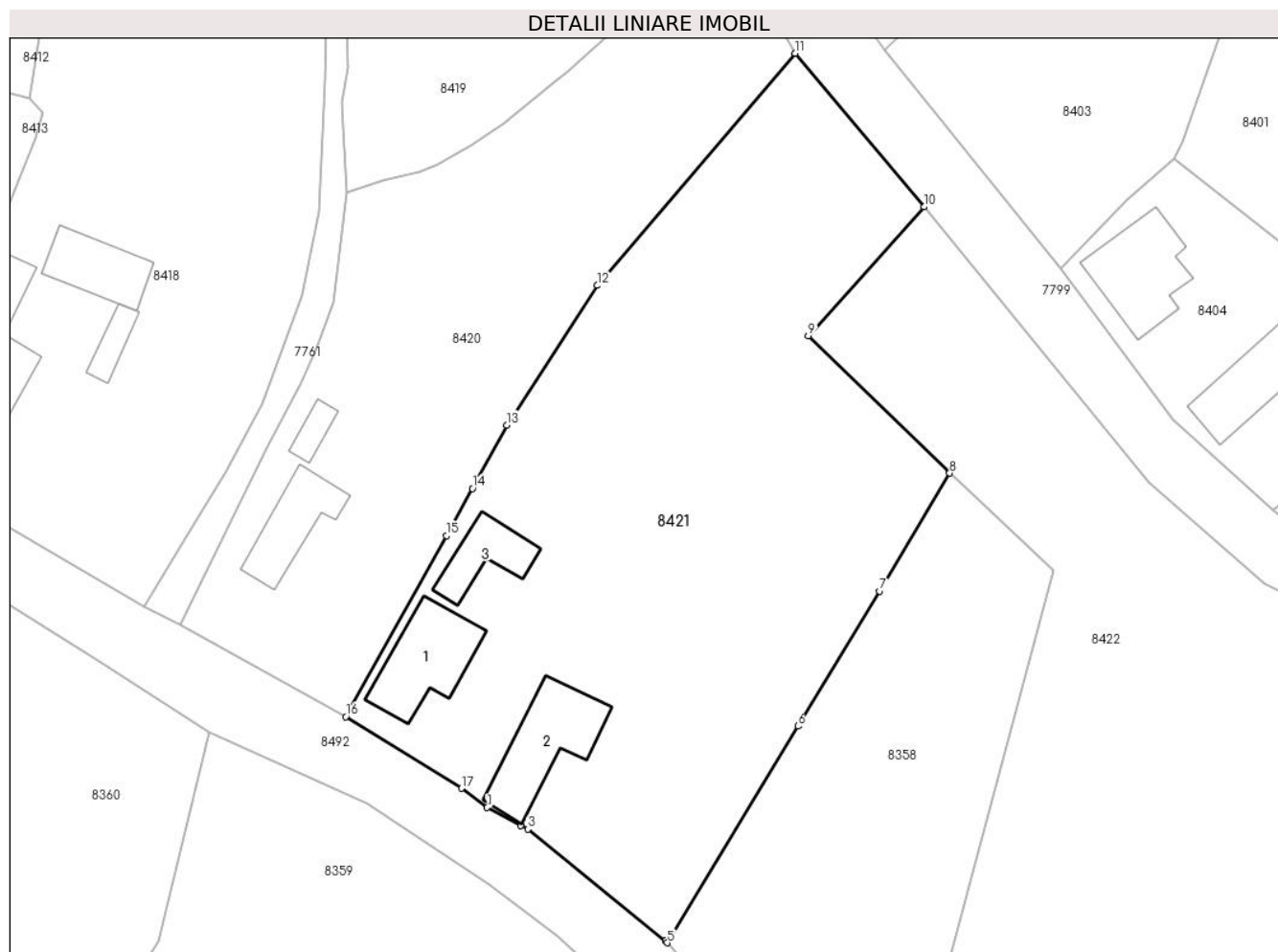
Inscrieri privind dezmembramintele dreptului de proprietate, drepturi reale de garanție și sarcini	Referințe
NU SUNT	

## Anexa Nr. 1 La Partea I

## Teren

Nr cadastral	Suprafața (mp)*	Observații / Referințe
73326	2.700	

\* Suprafața este determinată în planul de proiecție Stereo 70.



## Date referitoare la teren

Crt	Categorie folosință	Intravilan	Suprafața (mp)	Tarla	Parcelă	Nr. topo	Observații / Referințe
1	curți construcții	DA	653	257	303	-	
2	arabil	DA	147	257	304	-	
3	livada	DA	1.900	257	305	-	

## Date referitoare la construcții

Crt	Număr	Destinație construcție	Supraf. (mp)	Situație juridică	Observații / Referințe
A1.1	73326-C1	construcții de locuințe	78	Cu acte	Nr. niveluri:1; S. construită la sol:78 mp; S. construită desfășurată:78 mp; Casa de locuit, Rh=P, construită înainte de anul 1990, S. construită desfășurată = 78mp.
A1.2	73326-C2	construcții anexa	83	Cu acte	Nr. niveluri:2; S. construită la sol:83 mp; S. construită desfășurată:90 mp; Anexa gospodărească „Magazie și Grajd” Rh= Sp+P, construită înainte de anul 1990, S.construită desfășurată = 90mp.
A1.3	73326-C3	construcții anexa	42	Cu acte	Nr. niveluri:1; S. construită la sol:42 mp; S. construită desfășurată:42 mp; Anexa gospodărească „Magazie” Rh= P, construită înainte de anul 1990, S.construită desfășurată = 42mp.



**Lungime Segmente**

1) Valorile lungimilor segmentelor sunt obținute din proiecție în plan.

Punct început	X / Y	Punct sfârșit	X / Y	Lungime segment (** (m)
1	398.458,49 545.144,312	2	398.461,897 545.142,487	3.865
2	398.461,897 545.142,487	3	398.462,606 545.142,107	0.804
3	398.462,606 545.142,107	4	398.476,535 545.130,842	17.914
4	398.476,535 545.130,842	5	398.476,708 545.130,634	0.271
5	398.476,708 545.130,634	6	398.489,905 545.152,523	25.56
6	398.489,905 545.152,523	7	398.498,186 545.166,152	15.948
7	398.498,186 545.166,152	8	398.505,249 545.178,086	13.867
8	398.505,249 545.178,086	9	398.490,963 545.191,948	19.906
9	398.490,963 545.191,948	10	398.502,67 545.204,982	17.52
10	398.502,67 545.204,982	11	398.489,621 545.220,511	20.284
11	398.489,621 545.220,511	12	398.469,64 545.197,048	30.818
12	398.469,64 545.197,048	13	398.460,449 545.182,947	16.832
13	398.460,449 545.182,947	14	398.456,998 545.176,535	7.282
14	398.456,998 545.176,535	15	398.454,353 545.171,781	5.44
15	398.454,353 545.171,781	16	398.444,175 545.153,483	20.938
16	398.444,175 545.153,483	17	398.455,885 545.146,249	13.764
17	398.455,885 545.146,249	1	398.458,49 545.144,312	3.246

\*\* Lungimile segmentelor sunt determinate în planul de proiecție Stereo 70 și sunt rotunjite la 1 milimetru.

\*\*\* Distanța dintre puncte este formată din segmente cumulate ce sunt mai mici decât valoarea 1 milimetru.



**DATE DESPRE IMOBILUL NR. 8422**

Oficiul de Cadastru și Publicitate Imobiliară ALBA  
Biroul de Cadastru și Publicitate Imobiliară Aiud

**A. Partea I. Descrierea imobilului**

TEREN Intravilan

Adresa: Loc. Cicau, Jud. Alba

Nr. Crt	Nr cadastral Nr. topografic	Suprafața* (mp)	Observații / Referințe
A1		6.975	Sector cadastral:15 Teren neimprejmuit;

**B. Partea II. Proprietari și acte**

Inscrieri privitoare la dreptul de proprietate și alte drepturi reale		Referințe
<b>1 / 01/01/2024</b>		
Act Normativ nr. 7, din 13/03/1996 emis de PARLAMENT;		
B1	Inscrierea provizorie, drept de PROPRIETATE, dobandit prin Lege, cota actuala 1/1	A1
	1) UAT MIRĂSLĂU, CIF:9999999999999	
	OBSERVATII: PROPRIETAR NEIDENTIFICAT	

**C. Partea III. SARCINI .**

Inscrieri privind dezmembramintele dreptului de proprietate, drepturi reale de garanție și sarcini	Referințe
NU SUNT	

## Anexa Nr. 1 La Partea I

## Teren

Nr cadastral	Suprafața (mp)*	Observații / Referințe
	6.975	

\* Suprafața este determinată în planul de proiecție Stereo 70.



## Date referitoare la teren

Crt	Categorie folosință	Intra vilan	Suprafața (mp)	Tarla	Parcelă	Nr. topo	Observații / Referințe
1	arabil	DA	6.975	-	-	-	

## Lungime Segmente

1) Valorile lungimilor segmentelor sunt obținute din proiecție în plan.

Punct început	X / Y	Punct sfârșit	X / Y	Lungime segment (** (m)
1	398.495,273 545.103,726	2	398.504,08 545.087,36	18.585
2	398.504,08 545.087,36	3	398.506,296 545.081,89	5.902
3	398.506,296 545.081,89	4	398.510,65 545.071,573	11.198
4	398.510,65 545.071,573	5	398.515,911 545.063,857	9.339
5	398.515,911 545.063,857	6	398.522,268 545.056,202	9.95

Punct început	X / Y	Punct sfârșit	X / Y	Lungime segment (** (m)
6	398.522,268 545.056,202	7	398.560,235 545.089,721	50.646
7	398.560,235 545.089,721	8	398.589,572 545.115,205	38.86
8	398.589,572 545.115,205	9	398.575,671 545.141,024	29.322
9	398.575,671 545.141,024	10	398.561,087 545.154,637	19.951
10	398.561,087 545.154,637	11	398.546,88 545.162,215	16.102
11	398.546,88 545.162,215	12	398.537,074 545.166,879	10.859
12	398.537,074 545.166,879	13	398.525,413 545.177,199	15.572
13	398.525,413 545.177,199	14	398.502,67 545.204,982	35.905
14	398.502,67 545.204,982	15	398.490,963 545.191,948	17.52
15	398.490,963 545.191,948	16	398.505,249 545.178,086	19.906
16	398.505,249 545.178,086	17	398.515,75 545.168,23	14.402
17	398.515,75 545.168,23	18	398.505,103 545.128,607	41.029
18	398.505,103 545.128,607	19	398.489,821 545.113,268	21.652
19	398.489,821 545.113,268	1	398.495,273 545.103,726	10.99

\*\* Lungimile segmentelor sunt determinate în planul de proiecție Stereo 70 și sunt rotunjite la 1 milimetru.

\*\*\* Distanța dintre puncte este formată din segmente cumulate ce sunt mai mici decât valoarea 1 milimetru.



**DATE DESPRE IMOBILUL NR. 8423**

Oficiul de Cadastru și Publicitate Imobiliară ALBA  
Biroul de Cadastru și Publicitate Imobiliară Aiud

**A. Partea I. Descrierea imobilului**

TEREN Intravilan

Adresa: Loc. Cicau, Nr. 92, Jud. Alba

Nr. Crt	Nr cadastral Nr. topografic	Suprafața* (mp)	Observații / Referințe
A1		4.422	Sector cadastral:15 Teren neimprejmuit;

**B. Partea II. Proprietari și acte**

Inscrieri privitoare la dreptul de proprietate și alte drepturi reale		Referințe
<b>1 / 01/01/2024</b>		
Act Normativ nr. 7, din 13/03/1996 emis de PARLAMENT;		
B1	Inscrierea provizorie, drept de PROPRIETATE, dobandit prin Lege, cota actuala 1/1	A1
	1) UAT MIRĂSLĂU, CIF:9999999999999	
	OBSERVATII: PROPRIETAR NEIDENTIFICAT	

**C. Partea III. SARCINI .**

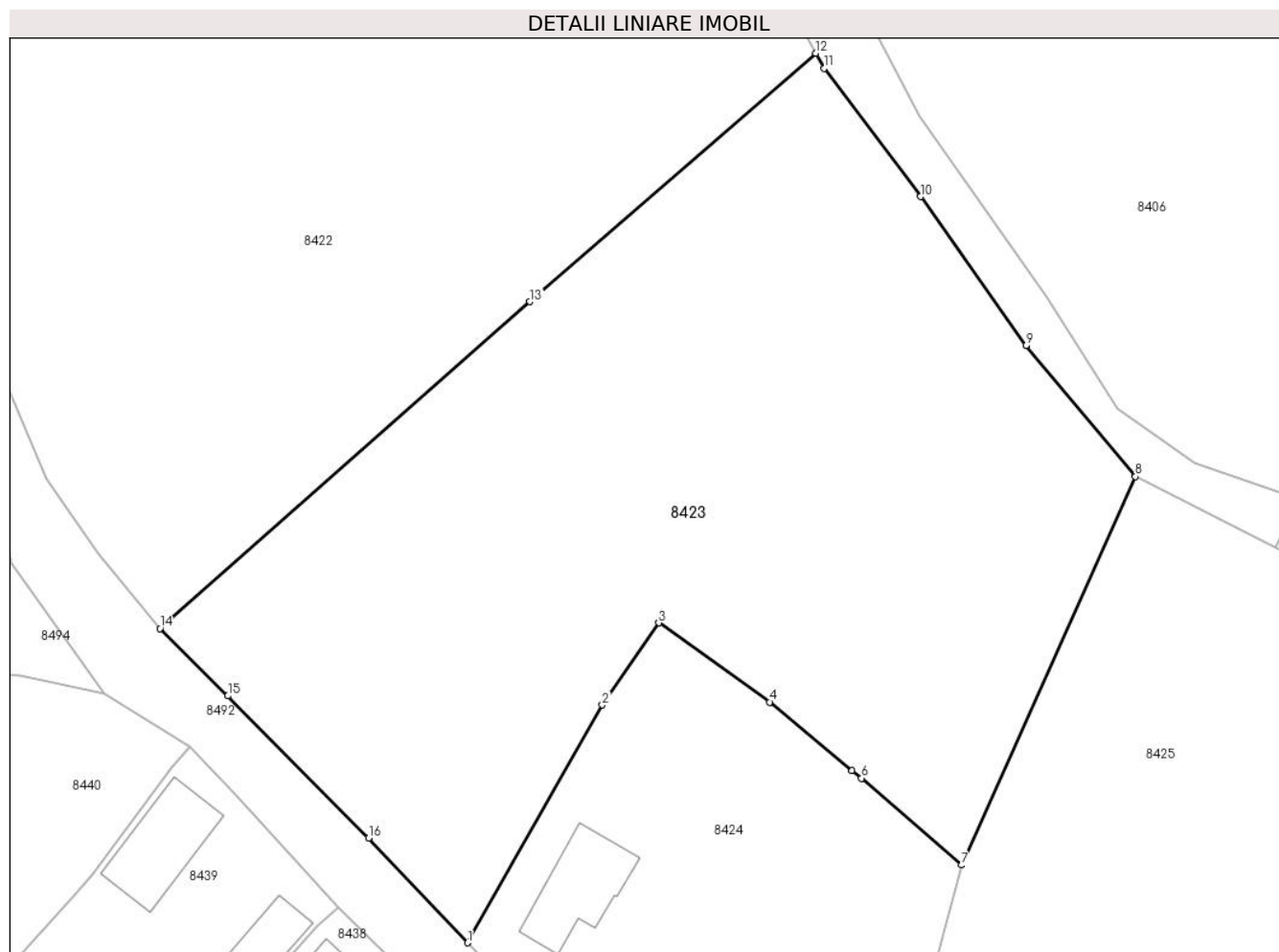
Inscrieri privind dezmembramintele dreptului de proprietate, drepturi reale de garanție și sarcini	Referințe
NU SUNT	

## Anexa Nr. 1 La Partea I

## Teren

Nr cadastral	Suprafața (mp)*	Observații / Referințe
	4.422	

\* Suprafața este determinată în planul de proiecție Stereo 70.



## Date referitoare la teren

Crt	Categorie folosință	Intravilan	Suprafața (mp)	Tarla	Parcelă	Nr. topo	Observații / Referințe
1	arabil	DA	4.422	-	-	-	

## Lungime Segmente

1) Valorile lungimilor segmentelor sunt obținute din proiecție în plan.

Punct început	X / Y	Punct sfârșit	X / Y	Lungime segment (** (m)
1	398.553,831 545.023,979	2	398.567,675 545.048,362	28.039
2	398.567,675 545.048,362	3	398.573,469 545.056,785	10.223
3	398.573,469 545.056,785	4	398.584,86 545.048,661	13.991
4	398.584,86 545.048,661	5	398.593,301 545.041,661	10.966
5	398.593,301 545.041,661	6	398.594,272 545.040,855	1.262



Punct început	X / Y	Punct sfârşit	X / Y	Lungime segment (** (m)
6	398.594,272 545.040,855	7	398.604,555 545.031,95	13.603
7	398.604,555 545.031,95	8	398.622,383 545.071,783	43.641
8	398.622,383 545.071,783	9	398.611,136 545.085,203	17.51
9	398.611,136 545.085,203	10	398.600,334 545.100,493	18.721
10	398.600,334 545.100,493	11	398.590,412 545.113,644	16.474
11	398.590,412 545.113,644	12	398.589,572 545.115,205	1.773
12	398.589,572 545.115,205	13	398.560,235 545.089,721	38.86
13	398.560,235 545.089,721	14	398.522,268 545.056,202	50.646
14	398.522,268 545.056,202	15	398.529,234 545.049,296	9.809
15	398.529,234 545.049,296	16	398.543,676 545.034,705	20.53
16	398.543,676 545.034,705	1	398.553,831 545.023,979	14.771

\*\* Lungimile segmentelor sunt determinate în planul de proiecție Stereo 70 și sunt rotunjite la 1 milimetru.

\*\*\* Distanța dintre puncte este formată din segmente cumulate ce sunt mai mici decât valoarea 1 milimetru.



**DATE DESPRE IMOBILUL NR. 8424**

Oficiul de Cadastru și Publicitate Imobiliară ALBA  
Biroul de Cadastru și Publicitate Imobiliară Aiud

**A. Partea I. Descrierea imobilului**

TEREN Intravilan

Adresa: Loc. Cicau, Nr. 91, Jud. Alba

Nr. Crt	Nr cadastral Nr. topografic	Suprafața* (mp)	Observații / Referințe
A1	70440	1.694	Sector cadastral:15 Teren neimprijmit;

**Construcții**

Crt	Nr cadastral Nr. topografic	Adresa	Observații / Referințe
A1.1	70440-C1	Loc. Cicau, Nr. 91, Jud. Alba	Nr. niveluri:1; S. construita la sol:78 mp; S. construita desfasurata:78 mp; Casa de locuit, Parter, caramida
A1.2	70440-C2	Loc. Cicau, Nr. 91, Jud. Alba	Nr. niveluri:1; S. construita la sol:52 mp; S. construita desfasurata:52 mp; Anexa(Grajd), Parter, caramida

**B. Partea II. Proprietari și acte**

Inscrieri privitoare la dreptul de proprietate și alte drepturi reale		Referințe
<b>7629 / 03/10/2011</b>		
Act Administrativ nr. T.P. nr 14185/1440, din 23/08/2011 emis de CJPSDDPAT ALBA;		
B1	Intabulare, drept de PROPRIETATE, dobandit prin Reconstituire, cota actuala 1/1 1) <b>Popa V Vergil</b>	A1
Act Administrativ nr. certificat de atestare a edificării construcției nr 2264, din 30/09/2011 emis de COMUNA MIRASLAU;		
B2	asupra parcela nr 288 se notează existența casă de locuit și grajd	A1, A1.1, A1.2
B3	Intabulare, drept de PROPRIETATE, dobandit prin Construire, cota actuala 1/1 1) <b>POPA VERGIL</b>	A1.1, A1.2

**C. Partea III. SARCINI .**

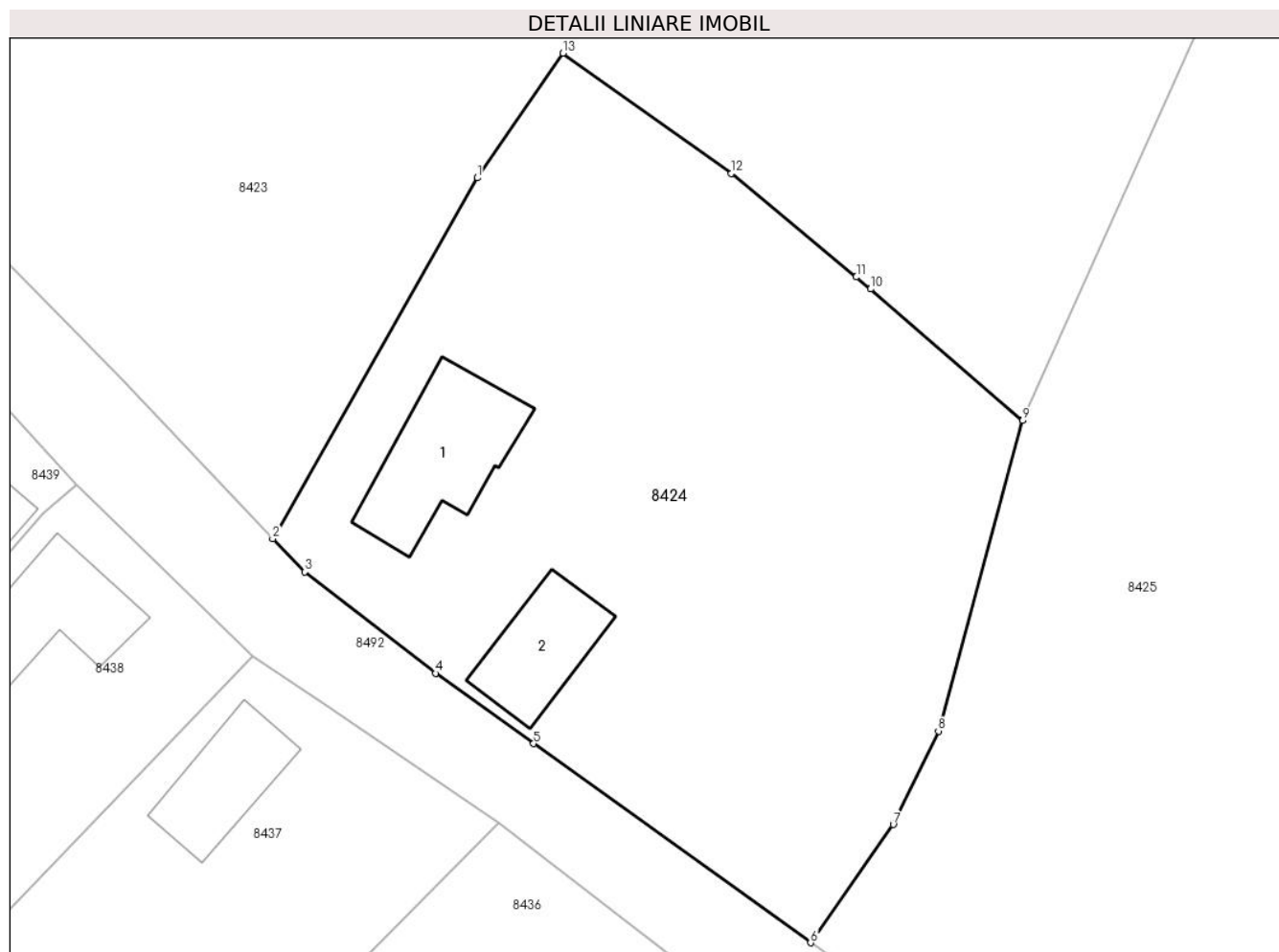
Inscrieri privind dezmembramintele dreptului de proprietate, drepturi reale de garanție și sarcini	Referințe
NU SUNT	

## Anexa Nr. 1 La Partea I

## Teren

Nr cadastral	Suprafața (mp)*	Observații / Referințe
70440	1.694	

\* Suprafața este determinată în planul de proiecție Stereo 70.



## Date referitoare la teren

Crt	Categorie folosință	Intra vilan	Suprafața (mp)	Tarla	Parcelă	Nr. topo	Observații / Referințe
1	arabil	DA	751	-	287	-	
2	curți constructii	DA	387	-	288	-	
3	arabil	DA	556	-	289/1	-	

## Date referitoare la construcții

Crt	Număr	Destinație construcție	Supraf. (mp)	Situație juridică	Observații / Referințe
A1.1	70440-C1	construcții de locuințe	78	Cu acte	Nr. niveluri:1; S. construita la sol:78 mp; S. construita desfasurata:78 mp; Casa de locuit, Parter, caramida
A1.2	70440-C2	construcții anexa	52	Cu acte	Nr. niveluri:1; S. construita la sol:52 mp; S. construita desfasurata:52 mp; Anexa(Grajd), Parter, caramida

## Lungime Segmente

1) Valorile lungimilor segmentelor sunt obținute din proiecție în plan.

Punct început	X / Y	Punct sfârșit	X / Y	Lungime segment (** (m)
---------------	-------	---------------	-------	-------------------------

Punct început	X / Y	Punct sfârșit	X / Y	Lungime segment (** (m)
1	398.567,675 545.048,362	2	398.553,831 545.023,979	28.039
2	398.553,831 545.023,979	3	398.555,993 545.021,72	3.127
3	398.555,993 545.021,72	4	398.564,853 545.014,878	11.194
4	398.564,853 545.014,878	5	398.571,472 545.010,122	8.151
5	398.571,472 545.010,122	6	398.590,207 544.996,662	23.069
6	398.590,207 544.996,662	7	398.595,801 545.004,655	9.756
7	398.595,801 545.004,655	8	398.598,859 545.010,969	7.016
8	398.598,859 545.010,969	9	398.604,555 545.031,95	21.74
9	398.604,555 545.031,95	10	398.594,272 545.040,855	13.603
10	398.594,272 545.040,855	11	398.593,301 545.041,661	1.262
11	398.593,301 545.041,661	12	398.584,86 545.048,661	10.966
12	398.584,86 545.048,661	13	398.573,469 545.056,785	13.991
13	398.573,469 545.056,785	1	398.567,675 545.048,362	10.223

\*\* Lungimile segmentelor sunt determinate în planul de proiecție Stereo 70 și sunt rotunjite la 1 milimetru.

\*\*\* Distanța dintre puncte este formată din segmente cumulate ce sunt mai mici decât valoarea 1 milimetru.



**DATE DESPRE IMOBILUL NR. 8425**

Oficiul de Cadastru și Publicitate Imobiliară ALBA  
Biroul de Cadastru și Publicitate Imobiliară Aiud

**A. Partea I. Descrierea imobilului**

TEREN Intravilan

Adresa: Loc. Cicau, Nr. 90, Jud. Alba

Nr. Crt	Nr cadastral Nr. topografic	Suprafața* (mp)	Observații / Referințe
A1		4.081	Sector cadastral:15 Teren neimprejmuit;

**B. Partea II. Proprietari și acte**

Inscrieri privitoare la dreptul de proprietate și alte drepturi reale		Referințe
<b>1 / 01/01/2024</b>		
Act Normativ nr. 7, din 13/03/1996 emis de PARLAMENT;		
B1	Inscrierea provizorie, drept de PROPRIETATE, dobandit prin Lege, cota actuala 1/1	A1
	1) UAT MIRĂSLĂU, CIF:9999999999999	
	OBSERVATII: PROPRIETAR NEIDENTIFICAT	

**C. Partea III. SARCINI .**

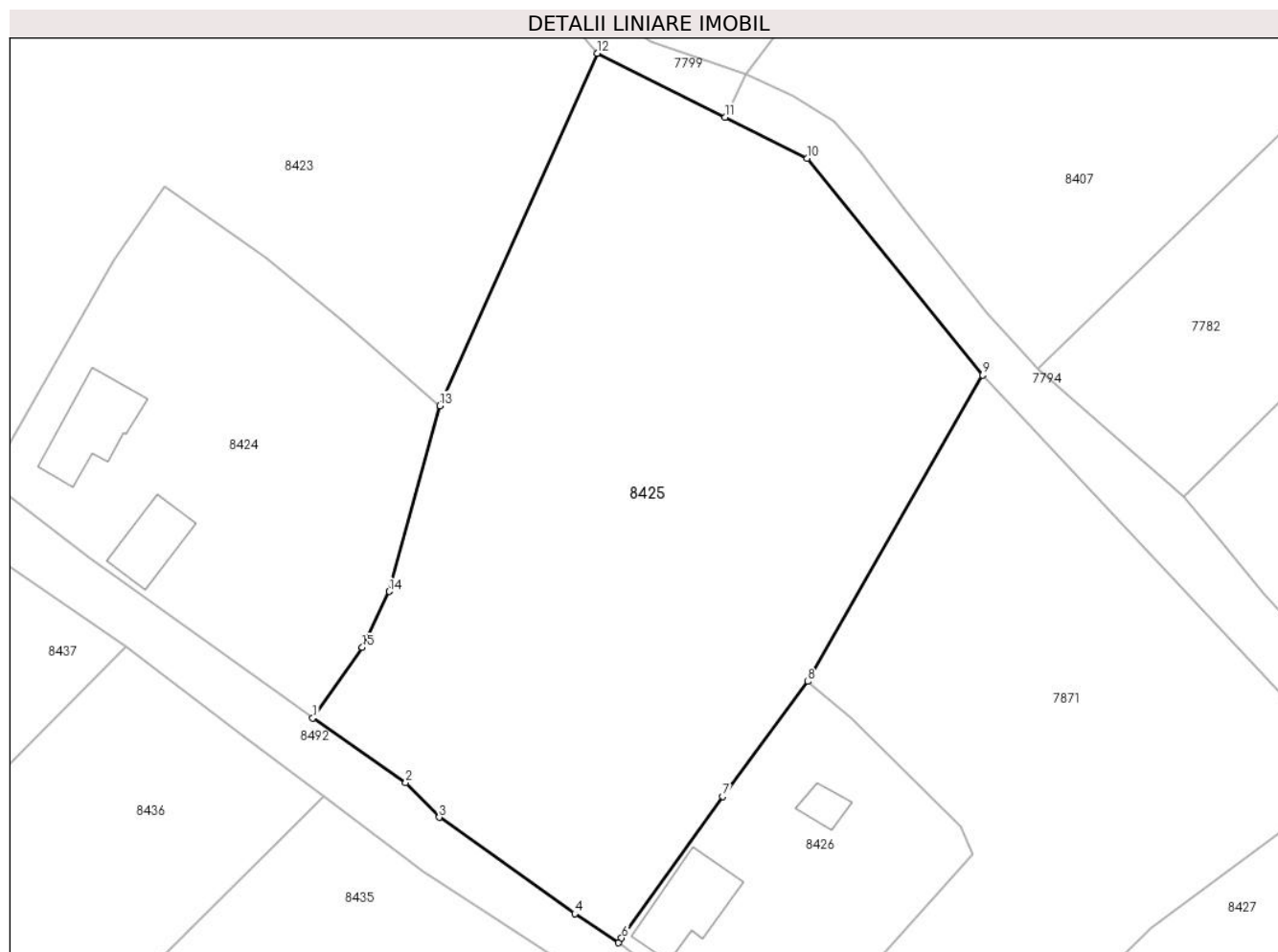
Inscrieri privind dezmembramintele dreptului de proprietate, drepturi reale de garanție și sarcini	Referințe
NU SUNT	

## Anexa Nr. 1 La Partea I

## Teren

Nr cadastral	Suprafața (mp)*	Observații / Referințe
	4.081	

\* Suprafața este determinată în planul de proiecție Stereo 70.



## Date referitoare la teren

Crt	Categorie folosință	Intravilan	Suprafața (mp)	Tarla	Parcelă	Nr. topo	Observații / Referințe
1	arabil	DA	4.081	-	-	-	

## Lungime Segmente

1) Valorile lungimilor segmentelor sunt obținute din proiecție în plan.

Punct început	X / Y	Punct sfârșit	X / Y	Lungime segment (** (m)
1	398.590,207 544.996,662	2	398.600,713 544.989,369	12.789
2	398.600,713 544.989,369	3	398.604,5 544.985,446	5.453
3	398.604,5 544.985,446	4	398.619,815 544.974,557	18.791
4	398.619,815 544.974,557	5	398.624,744 544.971,274	5.922
5	398.624,744 544.971,274	6	398.625,132 544.971,802	0.655



Punct început	X / Y	Punct sfârșit	X / Y	Lungime segment (** (m)
6	398.625,132 544.971,802	7	398.636,557 544.987,808	19.665
7	398.636,557 544.987,808	8	398.646,189 545.000,792	16.167
8	398.646,189 545.000,792	9	398.665,922 545.035,411	39.848
9	398.665,922 545.035,411	10	398.646,081 545.059,93	31.541
10	398.646,081 545.059,93	11	398.636,804 545.064,57	10.373
11	398.636,804 545.064,57	12	398.622,383 545.071,783	16.124
12	398.622,383 545.071,783	13	398.604,555 545.031,95	43.641
13	398.604,555 545.031,95	14	398.598,859 545.010,969	21.74
14	398.598,859 545.010,969	15	398.595,801 545.004,655	7.016
15	398.595,801 545.004,655	1	398.590,207 544.996,662	9.756

\*\* Lungimile segmentelor sunt determinate în planul de proiecție Stereo 70 și sunt rotunjite la 1 milimetru.

\*\*\* Distanța dintre puncte este formată din segmente cumulate ce sunt mai mici decât valoarea 1 milimetru.



**DATE DESPRE IMOBILUL NR. 8426**

Oficiul de Cadastru și Publicitate Imobiliară ALBA  
Biroul de Cadastru și Publicitate Imobiliară Aiud

**A. Partea I. Descrierea imobilului**

TEREN Intravilan

Adresa: Loc. Cicau, Nr. 89, Jud. Alba

Nr. Crt	Nr cadastral Nr. topografic	Suprafața* (mp)	Observații / Referințe
A1		884	Sector cadastral:15 Teren neimprejmuit;

**B. Partea II. Proprietari și acte**

Inscrieri privitoare la dreptul de proprietate și alte drepturi reale		Referințe
<b>1 / 01/01/2024</b>		
Act Normativ nr. 7, din 13/03/1996 emis de PARLAMENT;		
B1	Inscrierea provizorie, drept de PROPRIETATE, dobandit prin Lege, cota actuala 1/1	A1
	1) UAT MIRĂSLĂU, CIF:9999999999999	
	OBSERVATII: PROPRIETAR NEIDENTIFICAT	

**C. Partea III. SARCINI .**

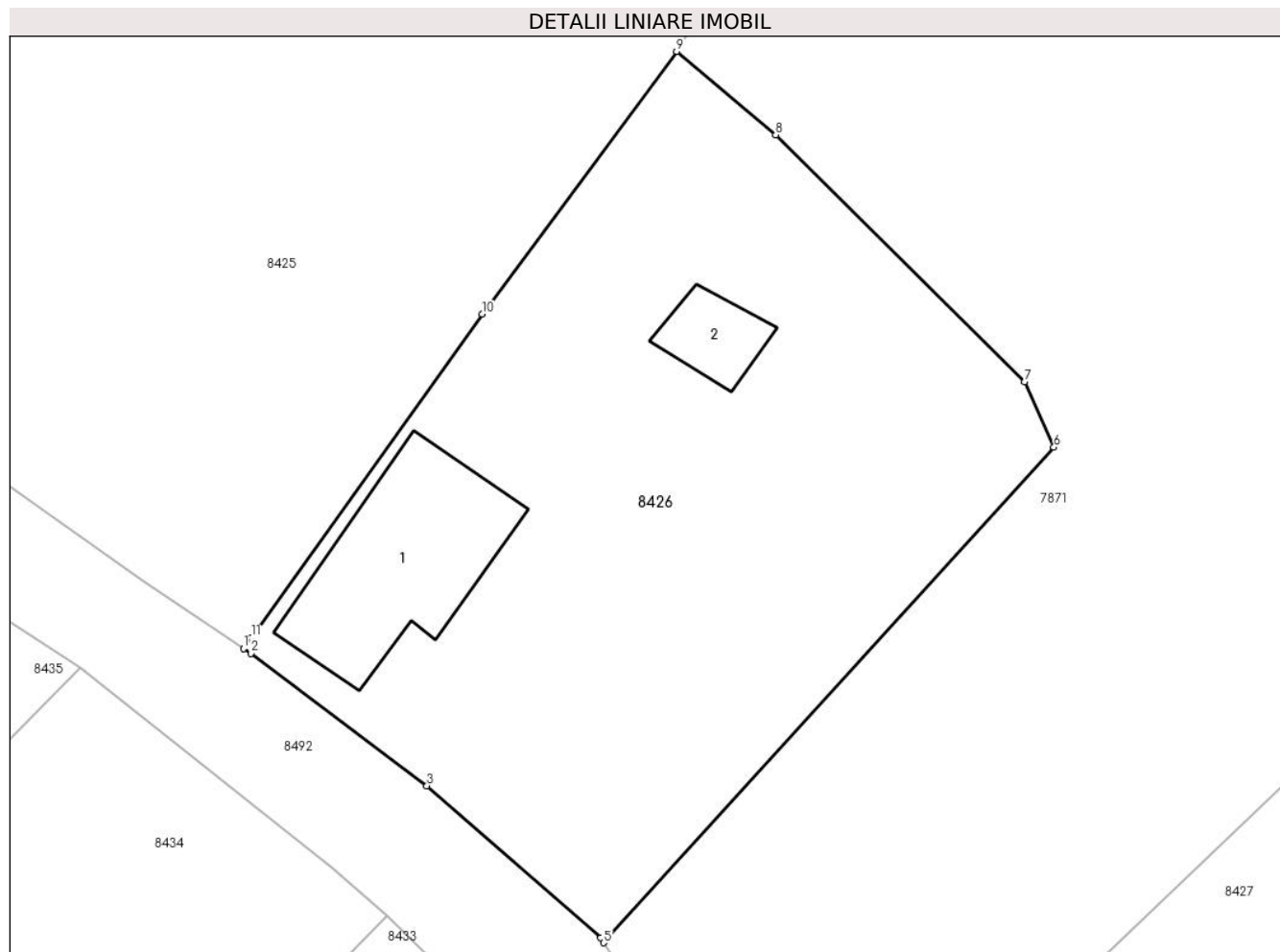
Inscrieri privind dezmembramintele dreptului de proprietate, drepturi reale de garanție și sarcini	Referințe
NU SUNT	

## Anexa Nr. 1 La Partea I

## Teren

Nr cadastral	Suprafața (mp)*	Observații / Referințe
	884	

\* Suprafața este determinată în planul de proiecție Stereo 70.



## Date referitoare la teren

Crt	Categorie folosință	Intra vilan	Suprafața (mp)	Tarla	Parcelă	Nr. topo	Observații / Referințe
1	curți constructii	DA	884	-	-	-	

## Date referitoare la construcții

Crt	Număr	Destinație construcție	Supraf. (mp)	Situație juridică	Observații / Referințe
A1.1		construcții de locuințe	76	Fara acte	Nr. niveluri:1; S. construita la sol:76 mp; S. construita desfasurata:76 mp; LOCUINTA
A1.2		construcții anexa	17	Fara acte	Nr. niveluri:1; S. construita la sol:17 mp; S. construita desfasurata:17 mp; ANEXA

## Lungime Segmente

1) Valorile lungimilor segmentelor sunt obținute din proiecție în plan.

Punct început	X / Y	Punct sfârșit	X / Y	Lungime segment (** (m)
1	398.624,744 544.971,274	2	398.625,118 544.971,025	0.449
2	398.625,118 544.971,025	3	398.633,831 544.964,477	10.899
3	398.633,831 544.964,477	4	398.642,422 544.956,95	11.422

Punct început	X / Y	Punct sfârșit	X / Y	Lungime segment (** (m)
4	398.642,422 544.956,95	5	398.642,581 544.956,72	0.28
5	398.642,581 544.956,72	6	398.664,869 544.981,219	33.121
6	398.664,869 544.981,219	7	398.663,411 544.984,468	3.561
7	398.663,411 544.984,468	8	398.651,093 544.996,673	17.341
8	398.651,093 544.996,673	9	398.646,189 545.000,792	6.404
9	398.646,189 545.000,792	10	398.636,557 544.987,808	16.167
10	398.636,557 544.987,808	11	398.625,132 544.971,802	19.665
11	398.625,132 544.971,802	1	398.624,744 544.971,274	0.655

\*\* Lungimile segmentelor sunt determinate în planul de proiecție Stereo 70 și sunt rotunjite la 1 milimetru.

\*\*\* Distanța dintre puncte este formată din segmente cumulate ce sunt mai mici decât valoarea 1 milimetru.



**DATE DESPRE IMOBILUL NR. 8427**

Oficiul de Cadastru și Publicitate Imobiliară ALBA  
Biroul de Cadastru și Publicitate Imobiliară Aiud

**A. Partea I. Descrierea imobilului**

TEREN Intravilan

Adresa: Loc. Cicau, Nr. 88, Jud. Alba

Nr. Crt	Nr cadastral Nr. topografic	Suprafața* (mp)	Observații / Referințe
A1		3.942	Sector cadastral:15 Teren neimprejmuit;

**B. Partea II. Proprietari și acte**

Inscrieri privitoare la dreptul de proprietate și alte drepturi reale		Referințe
<b>1 / 01/01/2024</b>		
Act Normativ nr. 7, din 13/03/1996 emis de PARLAMENT;		
B1	Inscrierea provizorie, drept de PROPRIETATE, dobandit prin Lege, cota actuala 1/1	A1
	1) UAT MIRĂSLĂU, CIF:9999999999999	
	OBSERVATII: PROPRIETAR NEIDENTIFICAT	

**C. Partea III. SARCINI .**

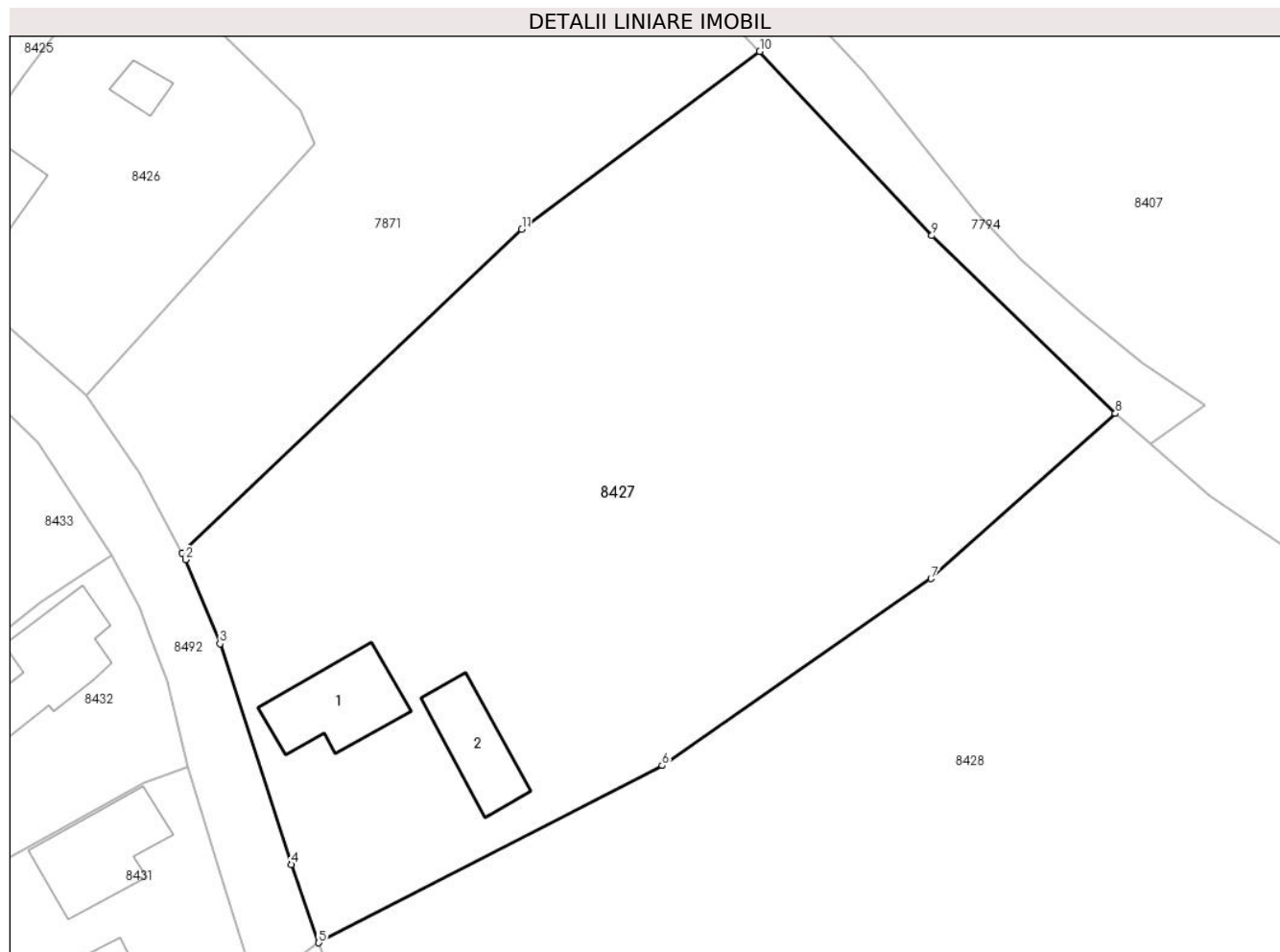
Inscrieri privind dezmembramintele dreptului de proprietate, drepturi reale de garanție și sarcini	Referințe
NU SUNT	

## Anexa Nr. 1 La Partea I

## Teren

Nr cadastral	Suprafața (mp)*	Observații / Referințe
	3.942	

\* Suprafața este determinată în planul de proiecție Stereo 70.



## Date referitoare la teren

Crt	Categorie folosință	Intra vilan	Suprafața (mp)	Tarla	Parcelă	Nr. topo	Observații / Referințe
1	arabil	DA	3.500	-	-	-	
2	curți construcții	DA	442	-	-	-	

## Date referitoare la construcții

Crt	Număr	Destinație construcție	Supraf. (mp)	Situație juridică	Observații / Referințe
A1.1		construcții de locuințe	88	Fara acte	Nr. niveluri:1; S. construita la sol:88 mp; S. construita desfasurata:88 mp; LOCUINTA
A1.2		construcții anexa	67	Fara acte	Nr. niveluri:1; S. construita la sol:67 mp; S. construita desfasurata:67 mp; ANEXA

## Lungime Segmente

1) Valorile lungimilor segmentelor sunt obținute din proiecție în plan.

Punct început	X / Y	Punct sfârșit	X / Y	Lungime segment (** (m)
1	398.651,945 544.941,436	2	398.652,295 544.940,787	0.738
2	398.652,295 544.940,787	3	398.655,645 544.932,6	8.846



Punct început	X / Y	Punct sfârșit	X / Y	Lungime segment (** (m)
3	398.655,645 544.932,6	4	398.662,591 544.911,136	22.56
4	398.662,591 544.911,136	5	398.665,257 544.903,52	8.069
5	398.665,257 544.903,52	6	398.698,691 544.920,756	37.616
6	398.698,691 544.920,756	7	398.724,882 544.938,925	31.876
7	398.724,882 544.938,925	8	398.742,831 544.955,007	24.1
8	398.742,831 544.955,007	9	398.724,966 544.972,302	24.865
9	398.724,966 544.972,302	10	398.708,209 544.990,212	24.528
10	398.708,209 544.990,212	11	398.685,036 544.972,908	28.921
11	398.685,036 544.972,908	1	398.651,945 544.941,436	45.667

\*\* Lungimile segmentelor sunt determinate în planul de proiecție Stereo 70 și sunt rotunjite la 1 milimetru.

\*\*\* Distanța dintre puncte este formată din segmente cumulate ce sunt mai mici decât valoarea 1 milimetru.



**DATE DESPRE IMOBILUL NR. 8428**

Oficiul de Cadastru și Publicitate Imobiliară ALBA  
Biroul de Cadastru și Publicitate Imobiliară Aiud

**A. Partea I. Descrierea imobilului**

TEREN Intravilan

Adresa: Loc. Cicau, Nr. 85, Jud. Alba

Nr. Crt	Nr cadastral Nr. topografic	Suprafața* (mp)	Observații / Referințe
A1		13.730	Sector cadastral:15 Teren neimprejmit;

**B. Partea II. Proprietari și acte**

Inscrieri privitoare la dreptul de proprietate și alte drepturi reale		Referințe
<b>1 / 01/01/2024</b>		
Act Normativ nr. 7, din 13/03/1996 emis de PARLAMENT;		
B1	Inscrierea provizorie, drept de PROPRIETATE, dobandit prin Lege, cota actuala 1/1	A1
	1) UAT MIRĂSLĂU, CIF:9999999999999	
	OBSERVATII: PROPRIETAR NEIDENTIFICAT	

**C. Partea III. SARCINI .**

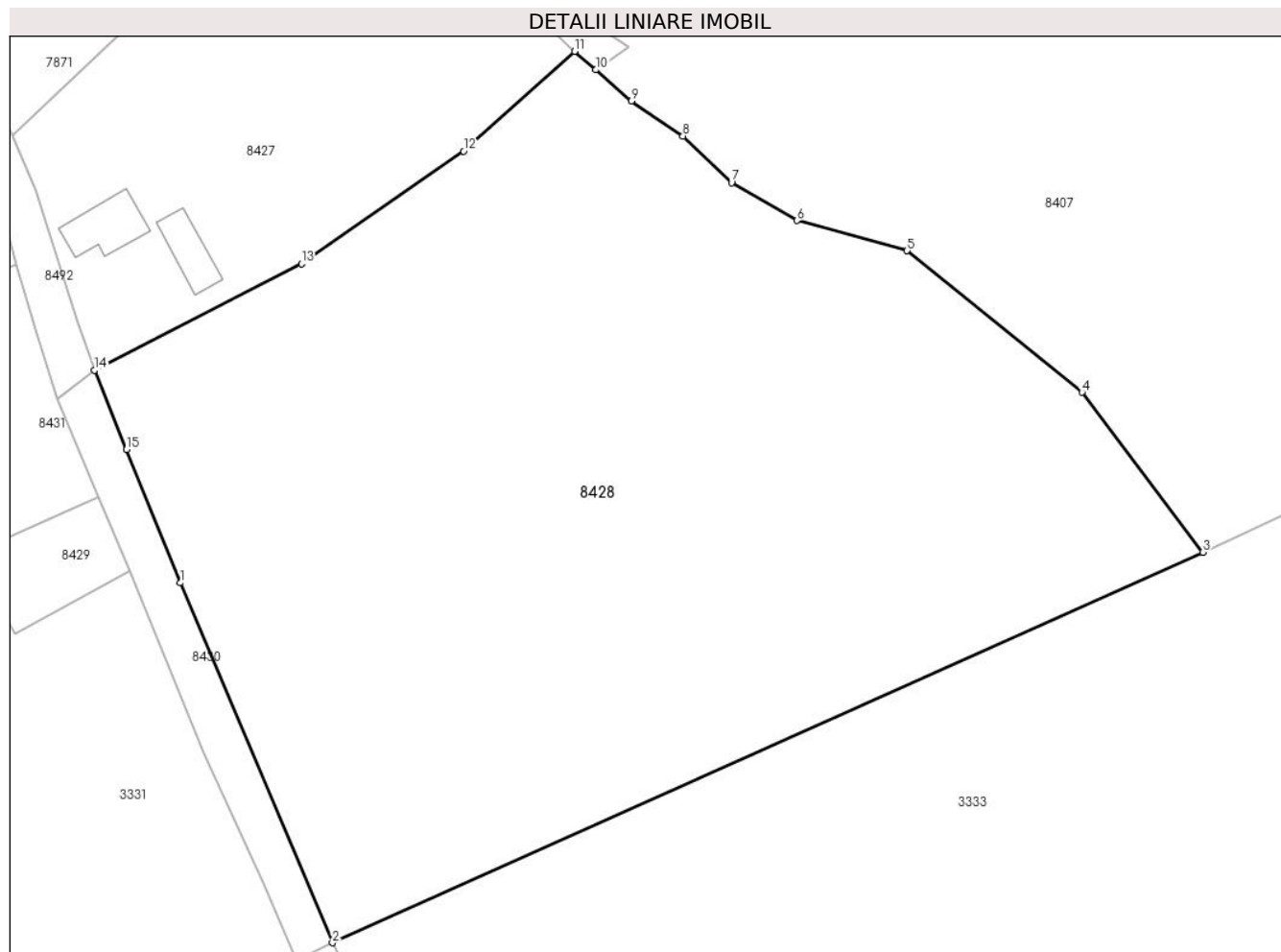
Inscrieri privind dezmembramintele dreptului de proprietate, drepturi reale de garanție și sarcini	Referințe
NU SUNT	

## Anexa Nr. 1 La Partea I

## Teren

Nr cadastral	Suprafața (mp)*	Observații / Referințe
	13.730	

\* Suprafața este determinată în planul de proiecție Stereo 70.



## Date referitoare la teren

Crt	Categorie folosință	Intravilan	Suprafața (mp)	Tarla	Parcelă	Nr. topo	Observații / Referințe
1	arabil	DA	13.730	-	-	-	

## Lungime Segmente

1) Valorile lungimilor segmentelor sunt obținute din proiecție în plan.

Punct început	X / Y	Punct sfârșit	X / Y	Lungime segment (** (m)
1	398.679,155 544.869,219	2	398.703,711 544.811,137	63.059
2	398.703,711 544.811,137	3	398.844,361 544.874,186	154.135
3	398.844,361 544.874,186	4	398.824,825 544.899,992	32.367
4	398.824,825 544.899,992	5	398.796,567 544.922,833	36.335
5	398.796,567 544.922,833	6	398.778,775 544.927,716	18.45

Punct început	X / Y	Punct sfârșit	X / Y	Lungime segment (** (m)
6	398.778,775 544.927,716	7	398.768,193 544.933,82	12.217
7	398.768,193 544.933,82	8	398.760,332 544.941,351	10.886
8	398.760,332 544.941,351	9	398.752,034 544.947,026	10.053
9	398.752,034 544.947,026	10	398.746,255 544.952,038	7.65
10	398.746,255 544.952,038	11	398.742,831 544.955,007	4.531
11	398.742,831 544.955,007	12	398.724,882 544.938,925	24.1
12	398.724,882 544.938,925	13	398.698,691 544.920,756	31.876
13	398.698,691 544.920,756	14	398.665,257 544.903,52	37.616
14	398.665,257 544.903,52	15	398.670,441 544.890,758	13.774
15	398.670,441 544.890,758	1	398.679,155 544.869,219	23.235

\*\* Lungimile segmentelor sunt determinate în planul de proiecție Stereo 70 și sunt rotunjite la 1 milimetru.

\*\*\* Distanța dintre puncte este formată din segmente cumulate ce sunt mai mici decât valoarea 1 milimetru.



**DATE DESPRE IMOBILUL NR. 8429**

Oficiul de Cadastru și Publicitate Imobiliară ALBA  
Biroul de Cadastru și Publicitate Imobiliară Aiud

**A. Partea I. Descrierea imobilului**

TEREN Intravilan

Adresa: Loc. Cicau, Jud. Alba

Nr. Crt	Nr cadastral Nr. topografic	Suprafața* (mp)	Observații / Referințe
A1		305	Sector cadastral:15 Teren neimprejmuit;

**B. Partea II. Proprietari și acte**

Inscrieri privitoare la dreptul de proprietate și alte drepturi reale		Referințe
<b>1 / 01/01/2024</b>		
Act Normativ nr. 7, din 13/03/1996 emis de PARLAMENT;		
B1	Inscrierea provizorie, drept de PROPRIETATE, dobandit prin Lege, cota actuala 1/1	A1
	1) UAT MIRĂSLĂU, CIF:9999999999999	
	OBSERVATII: PROPRIETAR NEIDENTIFICAT	

**C. Partea III. SARCINI .**

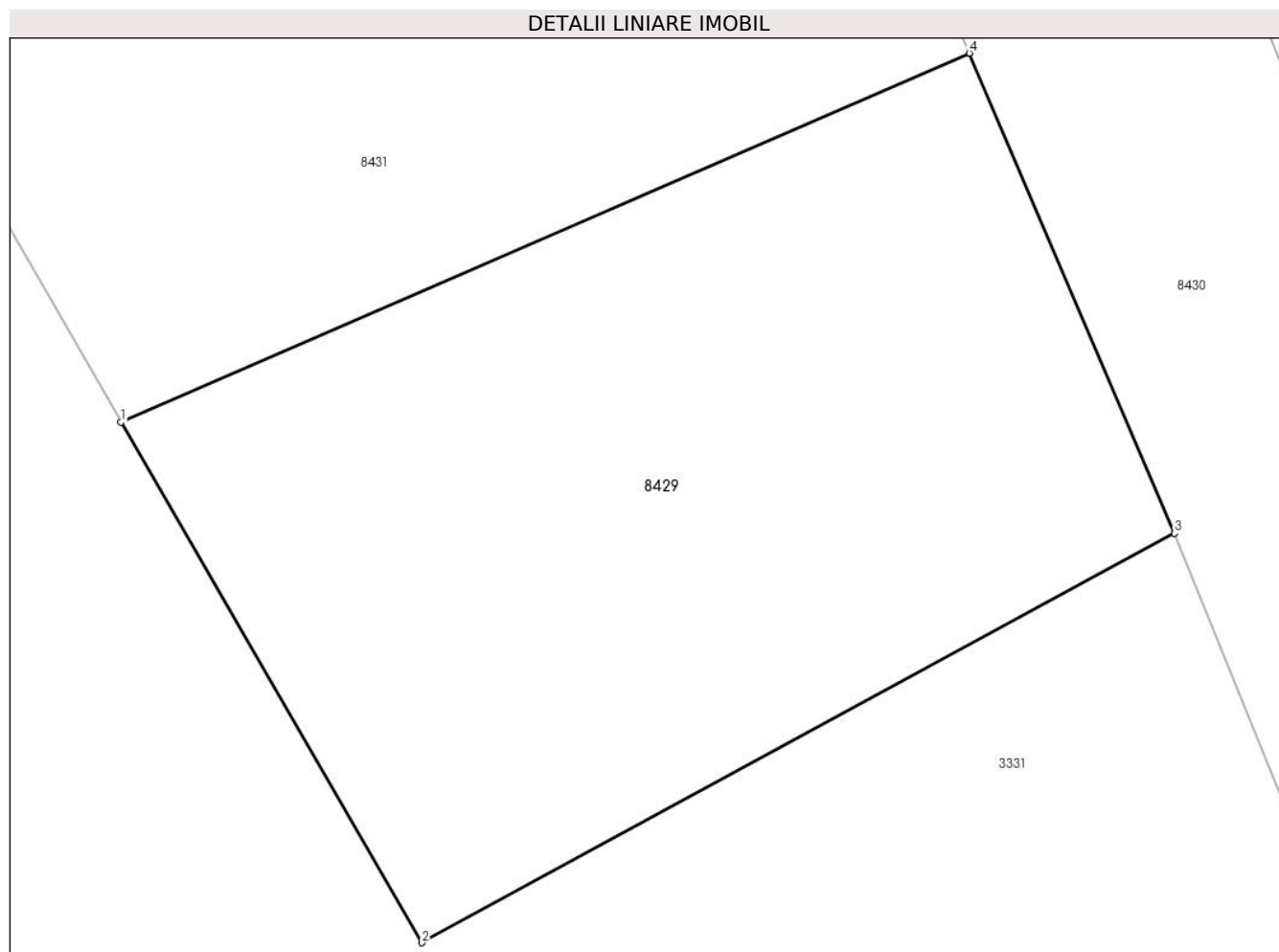
Inscrieri privind dezmembramintele dreptului de proprietate, drepturi reale de garanție și sarcini	Referințe
NU SUNT	

## Anexa Nr. 1 La Partea I

## Teren

Nr cadastral	Suprafața (mp)*	Observații / Referințe
	305	

\* Suprafața este determinată în planul de proiecție Stereo 70.



## Date referitoare la teren

Crt	Categorie folosință	Intra vilan	Suprafața (mp)	Tarla	Parcelă	Nr. topo	Observații / Referințe
1	arabil	DA	305	-	-	-	

## Lungime Segmente

1) Valorile lungimilor segmentelor sunt obținute din proiecție în plan.

Punct început	X / Y	Punct sfârșit	X / Y	Lungime segment (** (m)
1	398.644,998 544.873,914	2	398.652,432 544.861,05	14.857
2	398.652,432 544.861,05	3	398.671,033 544.871,168	21.174
3	398.671,033 544.871,168	4	398.665,97 544.883,027	12.894
4	398.665,97 544.883,027	1	398.644,998 544.873,914	22.866

\*\* Lungimile segmentelor sunt determinate în planul de proiecție Stereo 70 și sunt rotunjite la 1 milimetru.



**\*\*\* Distanţa dintre puncte este formată din segmente cumulate ce sunt mai mici decât valoarea 1 milimetru.**



**DATE DESPRE IMOBILUL NR. 8430**

Oficiul de Cadastru și Publicitate Imobiliară ALBA  
Biroul de Cadastru și Publicitate Imobiliară Aiud

**A. Partea I. Descrierea imobilului**

TEREN Intravilan

Adresa: Loc. Cicau, Jud. Alba

Nr. Crt	Nr cadastral Nr. topografic	Suprafața* (mp)	Observații / Referințe
A1		688	Sector cadastral:15 Teren neimprejmuit;

**B. Partea II. Proprietari și acte**

Inscrieri privitoare la dreptul de proprietate și alte drepturi reale		Referințe
<b>1 / 01/01/2024</b>		
Act Normativ nr. 7, din 13/03/1996 emis de PARLAMENT;		
B1	Inscrierea provizorie, drept de PROPRIETATE, dobandit prin Lege, cota actuala 1/1	A1
	1) UAT MIRĂSLĂU, CIF:9999999999999	
	OBSERVATII: PROPRIETAR NEIDENTIFICAT	

**C. Partea III. SARCINI .**

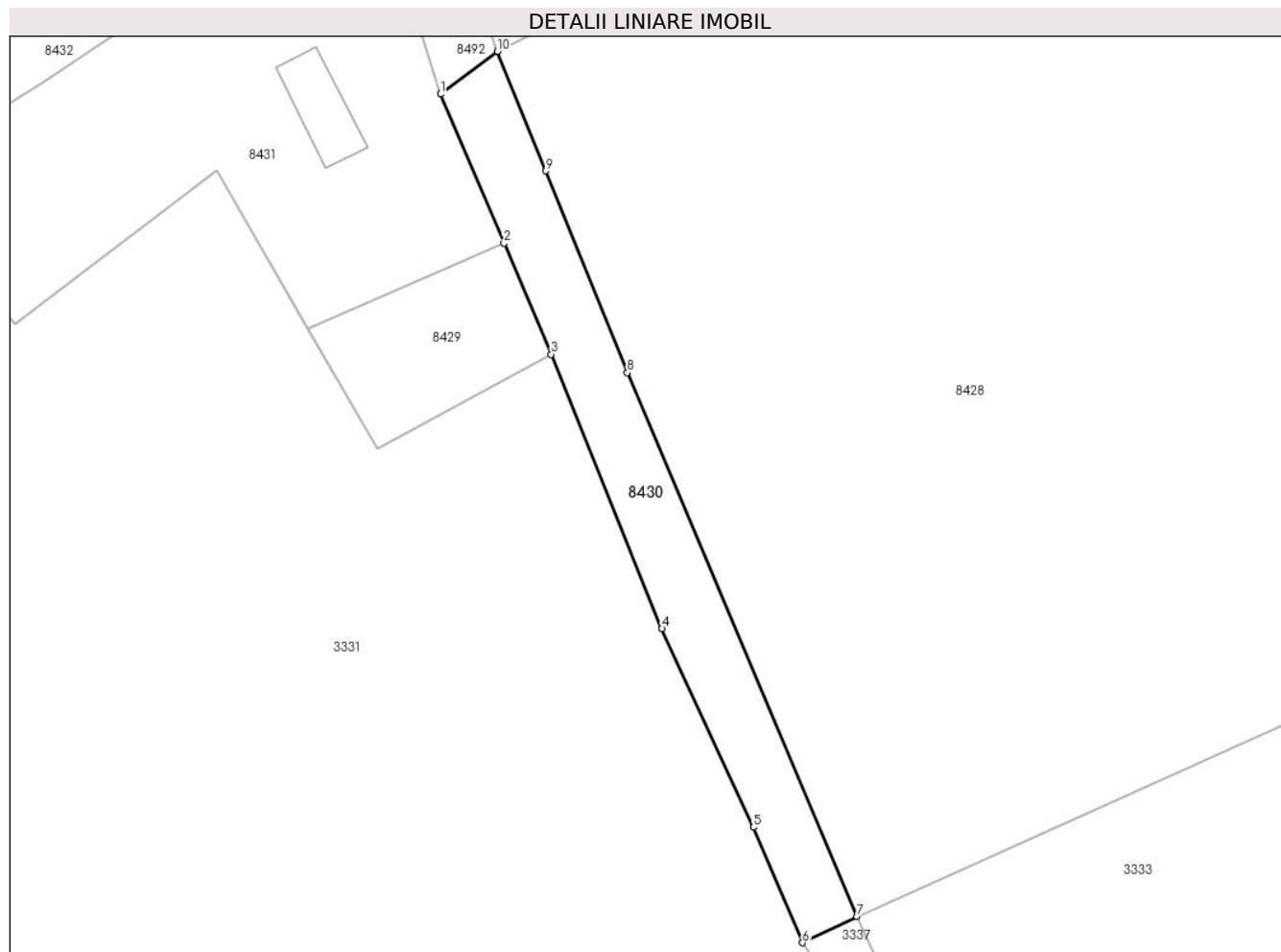
Inscrieri privind dezmembramintele dreptului de proprietate, drepturi reale de garanție și sarcini	Referințe
NU SUNT	

## Anexa Nr. 1 La Partea I

## Teren

Nr cadastral	Suprafața (mp)*	Observații / Referințe
	688	

\* Suprafața este determinată în planul de proiecție Stereo 70.



## Date referitoare la teren

Crt	Categorie folosință	Intravilan	Suprafața (mp)	Tarla	Parcelă	Nr. topo	Observații / Referințe
1	drum	DA	688	-	-	-	

## Lungime Segmente

1) Valorile lungimilor segmentelor sunt obținute din proiecție în plan.

Punct început	X / Y	Punct sfârșit	X / Y	Lungime segment (** (m)
1	398.659,169 544.898,957	2	398.665,97 544.883,027	17.321
2	398.665,97 544.883,027	3	398.671,033 544.871,168	12.894
3	398.671,033 544.871,168	4	398.682,85 544.841,867	31.594
4	398.682,85 544.841,867	5	398.692,647 544.820,664	23.358
5	398.692,647 544.820,664	6	398.697,888 544.808,331	13.4

Punct început	X / Y	Punct sfârșit	X / Y	Lungime segment (** (m)
6	398.697,888 544.808,331	7	398.703,711 544.811,137	6.464
7	398.703,711 544.811,137	8	398.679,155 544.869,219	63.059
8	398.679,155 544.869,219	9	398.670,441 544.890,758	23.235
9	398.670,441 544.890,758	10	398.665,257 544.903,52	13.774
10	398.665,257 544.903,52	1	398.659,169 544.898,957	7.608

\*\* Lungimile segmentelor sunt determinate în planul de proiecție Stereo 70 și sunt rotunjite la 1 milimetru.

\*\*\* Distanța dintre puncte este formată din segmente cumulate ce sunt mai mici decât valoarea 1 milimetru.



**DATE DESPRE IMOBILUL NR. 8431**

Oficiul de Cadastru și Publicitate Imobiliară ALBA  
Biroul de Cadastru și Publicitate Imobiliară Aiud

**A. Partea I. Descrierea imobilului**

TEREN Intravilan

Adresa: Loc. Cicau, Nr. 84, Jud. Alba

Nr. Crt	Nr cadastral Nr. topografic	Suprafața* (mp)	Observații / Referințe
A1		1.555	Sector cadastral:15 Teren neimprejmuit;

**B. Partea II. Proprietari și acte**

Inscrieri privitoare la dreptul de proprietate și alte drepturi reale		Referințe
<b>1 / 01/01/2024</b>		
Act Normativ nr. 7, din 13/03/1996 emis de PARLAMENT;		
B1	Inscrierea provizorie, drept de PROPRIETATE, dobandit prin Lege, cota actuala 1/1	A1
	1) UAT MIRĂSLĂU, CIF:9999999999999	
	OBSERVATII: PROPRIETAR NEIDENTIFICAT	

**C. Partea III. SARCINI .**

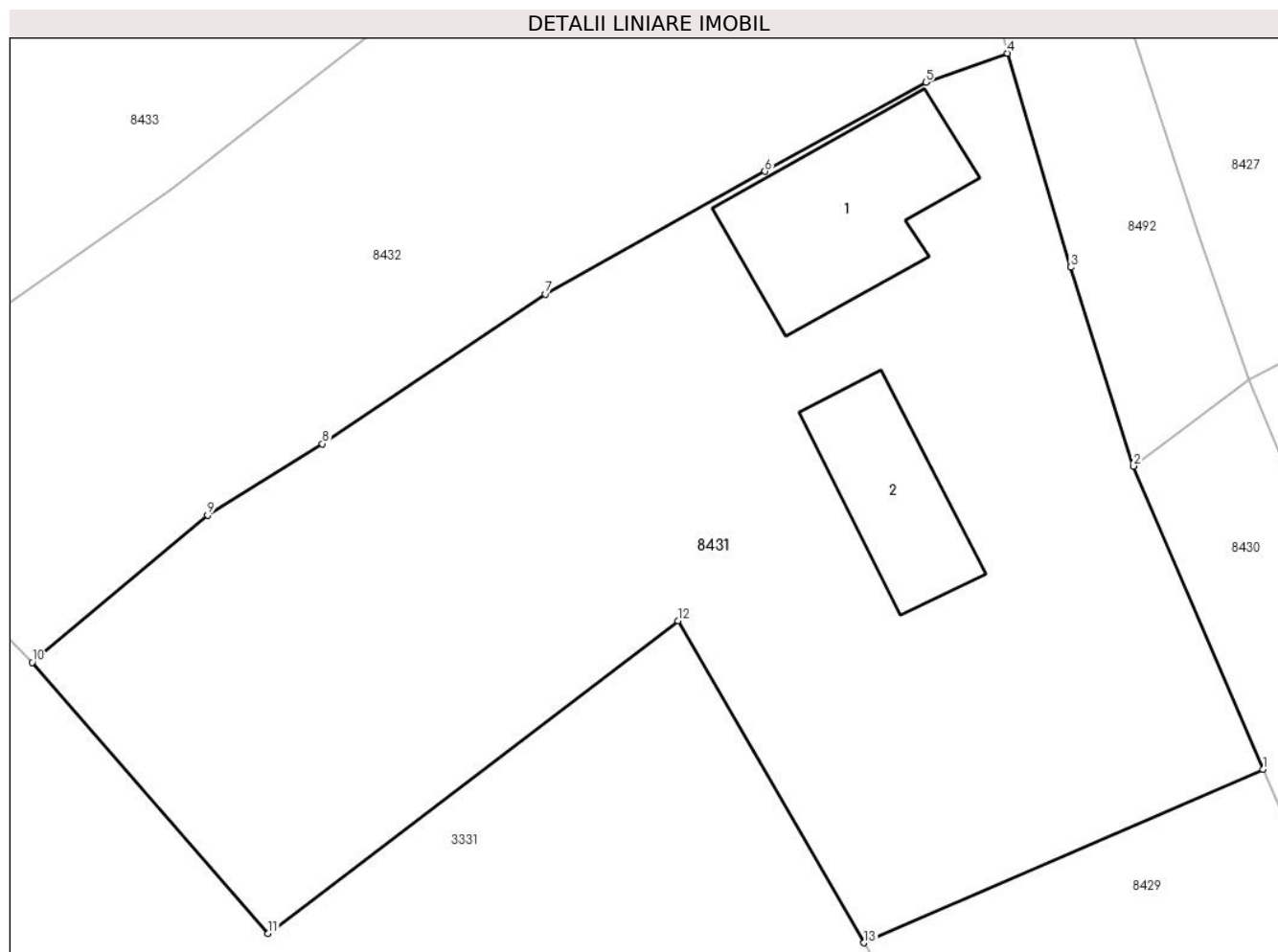
Inscrieri privind dezmembramintele dreptului de proprietate, drepturi reale de garanție și sarcini	Referințe
NU SUNT	

## Anexa Nr. 1 La Partea I

## Teren

Nr cadastral	Suprafața (mp)*	Observații / Referințe
	1.555	

\* Suprafața este determinată în planul de proiecție Stereo 70.



## Date referitoare la teren

Crt	Categorie folosință	Intravilan	Suprafața (mp)	Tarla	Parcelă	Nr. topo	Observații / Referințe
1	arabil	DA	1.050	-	-	-	
2	curți construcții	DA	505	-	-	-	

## Date referitoare la construcții

Crt	Număr	Destinație construcție	Supraf. (mp)	Situație juridică	Observații / Referințe
A1.1		construcții de locuințe	90	Fara acte	Nr. niveluri:1; S. construita la sol:90 mp; S. construita desfasurata:90 mp; LOCUINTA
A1.2		construcții anexa	59	Fara acte	Nr. niveluri:1; S. construita la sol:59 mp; S. construita desfasurata:59 mp; ANEXA

## Lungime Segmente

1) Valorile lungimilor segmentelor sunt obținute din proiecție în plan.

Punct început	X / Y	Punct sfârșit	X / Y	Lungime segment (** (m)
1	398.665,97 544.883,027	2	398.659,169 544.898,957	17.321
2	398.659,169 544.898,957	3	398.655,863 544.909,401	10.955



Punct început	X / Y	Punct sfârșit	X / Y	Lungime segment (** (m)
3	398.655,863 544.909,401	4	398.652,545 544.920,639	11.718
4	398.652,545 544.920,639	5	398.648,242 544.919,119	4.564
5	398.648,242 544.919,119	6	398.639,794 544.914,435	9.66
6	398.639,794 544.914,435	7	398.628,234 544.907,99	13.235
7	398.628,234 544.907,99	8	398.616,528 544.900,124	14.103
8	398.616,528 544.900,124	9	398.610,483 544.896,37	7.116
9	398.610,483 544.896,37	10	398.601,276 544.888,646	12.018
10	398.601,276 544.888,646	11	398.613,665 544.874,4	18.88
11	398.613,665 544.874,4	12	398.635,221 544.890,832	27.104
12	398.635,221 544.890,832	13	398.644,998 544.873,914	19.541
13	398.644,998 544.873,914	1	398.665,97 544.883,027	22.866

\*\* Lungimile segmentelor sunt determinate în planul de proiecție Stereo 70 și sunt rotunjite la 1 milimetru.

\*\*\* Distanța dintre puncte este formată din segmente cumulate ce sunt mai mici decât valoarea 1 milimetru.



**DATE DESPRE IMOBILUL NR. 8432**

Oficiul de Cadastru și Publicitate Imobiliară ALBA  
Biroul de Cadastru și Publicitate Imobiliară Aiud

**A. Partea I. Descrierea imobilului**

TEREN Intravilan

Adresa: Loc. Cicau, Nr. 83, Jud. Alba

Nr. Crt	Nr cadastral Nr. topografic	Suprafața* (mp)	Observații / Referințe
A1	74006	1.116	Sector cadastral:15 Teren imprejmuit;

**Construcții**

Crt	Nr cadastral Nr. topografic	Adresa	Observații / Referințe
A1.1	74006-C1	Loc. Cicau, Nr. 83, Jud. Alba	Nr. niveluri:2; S. construita la sol:103 mp; S. construita desfasurata:123 mp; Casa de locuit, Rh= Sp+P, anul construirii 1966, S.construita desfasurata = 123mp

**B. Partea II. Proprietari și acte**

Inscrieri privitoare la dreptul de proprietate și alte drepturi reale		Referințe
<b>8365 / 12/05/2022</b>		
Act Notarial nr. contract de vanzare cumpărare aut.nr. 847, din 11/05/2022 emis de Karacsony Marton Attila;		
B1	Intabulare, drept de PROPRIETATEcu titlu cumpărare, dobandit prin Conventie, cota actuala 1/1 1) <b>BRADEA CRISTINA</b> , casatorita cu 2) <b>BRADEA FLORIN</b> , bun comun in devalmasie	A1, A1.1
<b>5408 / 24/03/2022</b>		
Act Administrativ nr. 1133 CERTIFICAT DE ATESTARE A EDIFICARII CONSTRUCTIE, din 16/03/2022 emis de PRIMARIA COMUNEI MIRASLAU (CERTIFICAT DE ATESTARE A EDIFICARII CONSTRUCTIE);		
B2	asupra imobil A +1 se înscrie existența unei case	A1, A1.1

**C. Partea III. SARCINI .**

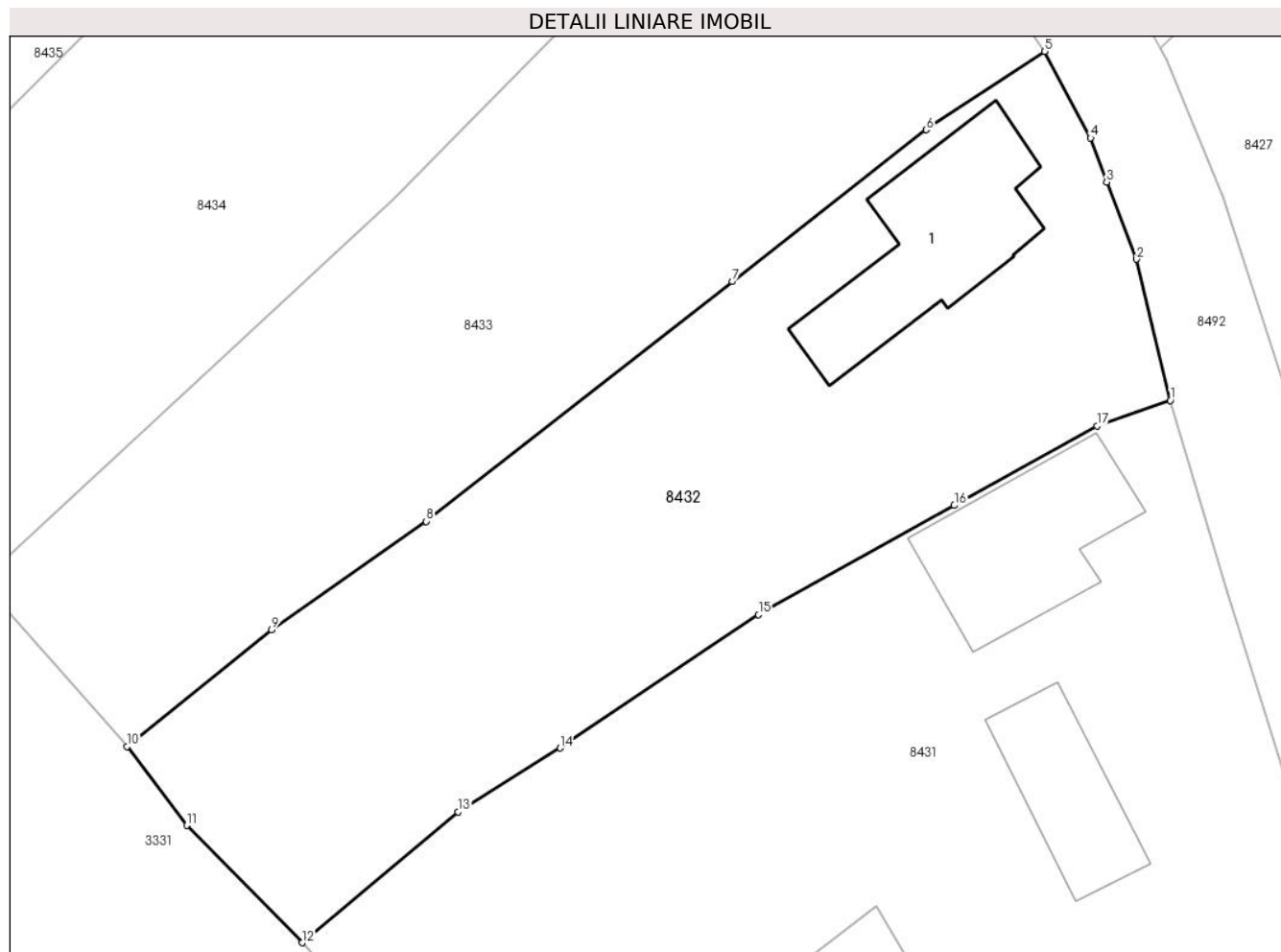
Inscrieri privind dezmembramintele dreptului de proprietate, drepturi reale de garanție și sarcini	Referințe
NU SUNT	

## Anexa Nr. 1 La Partea I

## Teren

Nr cadastral	Suprafața (mp)*	Observații / Referințe
74006	1.116	

\* Suprafața este determinată în planul de proiecție Stereo 70.



## Date referitoare la teren

Crt	Categorie folosință	Intra vilan	Suprafața (mp)	Tarla	Parcelă	Nr. topo	Observații / Referințe
1	curți constructii	DA	275	257	248	-	
2	arabil	DA	841	257	249	-	

## Date referitoare la construcții

Crt	Număr	Destinație construcție	Supraf. (mp)	Situație juridică	Observații / Referințe
A1.1	74006-C1	construcții de locuințe	103	Cu acte	Nr. niveluri:2; S. construita la sol:103 mp; S. construita desfasurata:123 mp; Casa de locuit, Rh= Sp+P, anul construirii 1966, S.construita desfasurata = 123mp

## Lungime Segmente

1) Valorile lungimilor segmentelor sunt obținute din proiecție în plan.

Punct început	X / Y	Punct sfârșit	X / Y	Lungime segment (** (m)
1	398.652,545 544.920,639	2	398.650,555 544.928,962	8.558
2	398.650,555 544.928,962	3	398.648,792 544.933,516	4.883

Punct început	X / Y	Punct sfârșit	X / Y	Lungime segment (** (m)
3	398.648,792 544.933,516	4	398.647,845 544.936,116	2.767
4	398.647,845 544.936,116	5	398.645,137 544.941,216	5.774
5	398.645,137 544.941,216	6	398.638,132 544.936,596	8.391
6	398.638,132 544.936,596	7	398.626,684 544.927,643	14.533
7	398.626,684 544.927,643	8	398.608,603 544.913,501	22.955
8	398.608,603 544.913,501	9	398.599,484 544.907,105	11.138
9	398.599,484 544.907,105	10	398.590,949 544.900,222	10.965
10	398.590,949 544.900,222	11	398.594,471 544.895,563	5.84
11	398.594,471 544.895,563	12	398.601,276 544.888,646	9.703
12	398.601,276 544.888,646	13	398.610,483 544.896,37	12.018
13	398.610,483 544.896,37	14	398.616,528 544.900,124	7.116
14	398.616,528 544.900,124	15	398.628,234 544.907,99	14.103
15	398.628,234 544.907,99	16	398.639,794 544.914,435	13.235
16	398.639,794 544.914,435	17	398.648,242 544.919,119	9.66
17	398.648,242 544.919,119	1	398.652,545 544.920,639	4.564

\*\* Lungimile segmentelor sunt determinate în planul de proiecție Stereo 70 și sunt rotunjite la 1 milimetru.

\*\*\* Distanța dintre puncte este formată din segmente cumulate ce sunt mai mici decât valoarea 1 milimetru.



**DATE DESPRE IMOBILUL NR. 8433**

Oficiul de Cadastru și Publicitate Imobiliară ALBA  
Biroul de Cadastru și Publicitate Imobiliară Aiud

**A. Partea I. Descrierea imobilului**

TEREN Intravilan

Adresa: Loc. Cicau, Jud. Alba

Nr. Crt	Nr cadastral Nr. topografic	Suprafața* (mp)	Observații / Referințe
A1		1.148	Sector cadastral:15 Teren neimprejmuit;

**B. Partea II. Proprietari și acte**

Inscrieri privitoare la dreptul de proprietate și alte drepturi reale		Referințe
<b>1 / 01/01/2024</b>		
Act Normativ nr. 7, din 13/03/1996 emis de PARLAMENT;		
B1	Inscrierea provizorie, drept de PROPRIETATE, dobandit prin Lege, cota actuala 1/1	A1
	1) UAT MIRĂSLĂU, CIF:9999999999999	
	OBSERVATII: PROPRIETAR NEIDENTIFICAT	

**C. Partea III. SARCINI .**

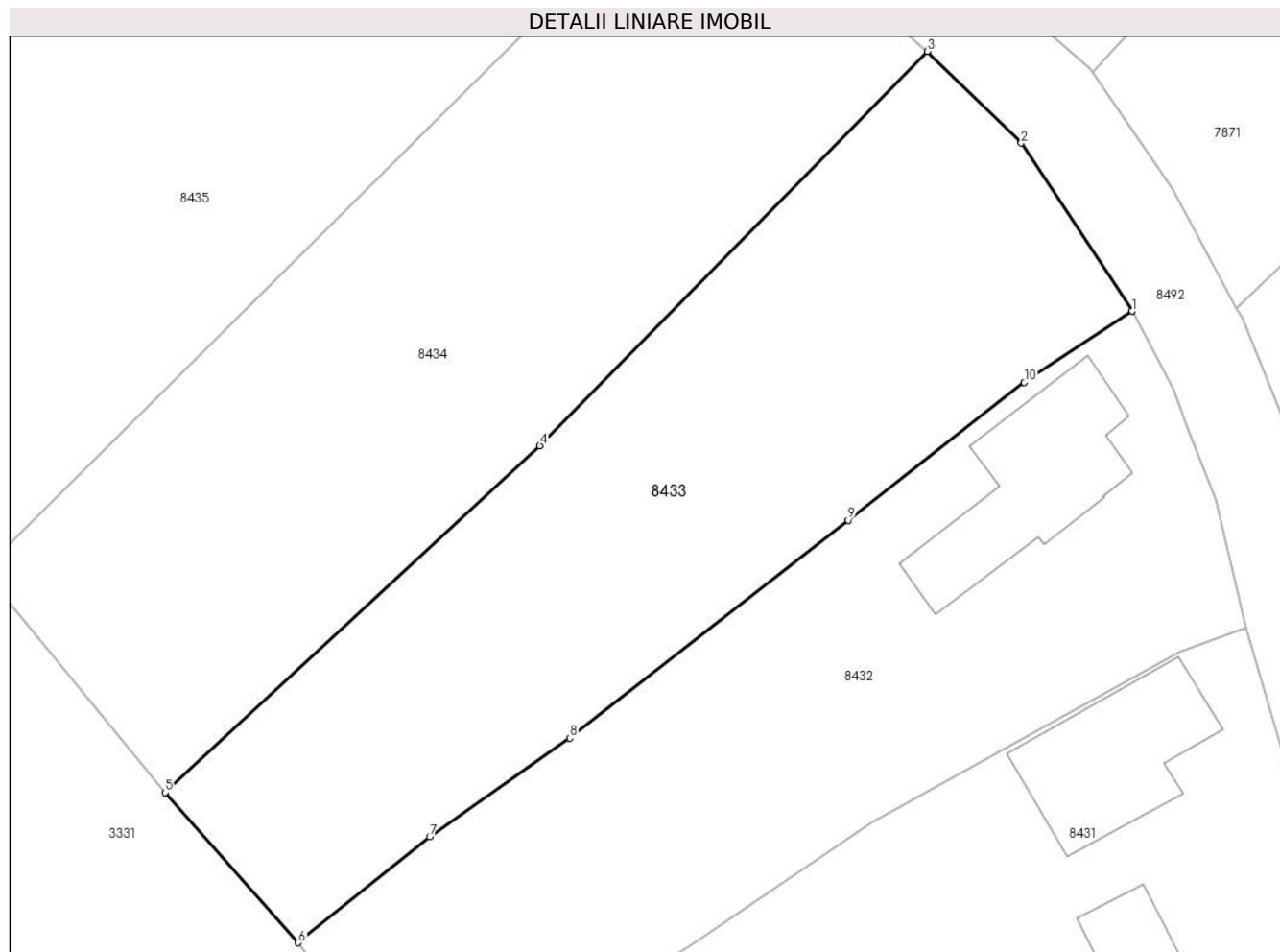
Inscrieri privind dezmembramintele dreptului de proprietate, drepturi reale de garanție și sarcini	Referințe
NU SUNT	

## Anexa Nr. 1 La Partea I

## Teren

Nr cadastral	Suprafața (mp)*	Observații / Referințe
	1.148	

\* Suprafața este determinată în planul de proiecție Stereo 70.



## Date referitoare la teren

Crt	Categorie folosință	Intravilan	Suprafața (mp)	Tarla	Parcelă	Nr. topo	Observații / Referințe
1	arabil	DA	1.148	-	-	-	

## Lungime Segmente

1) Valorile lungimilor segmentelor sunt obținute din proiecție în plan.

Punct început	X / Y	Punct sfârșit	X / Y	Lungime segment (** (m)
1	398.645,137 544.941,216	2	398.637,936 544.952,133	13.078
2	398.637,936 544.952,133	3	398.631,842 544.958,084	8.518
3	398.631,842 544.958,084	4	398.606,651 544.932,491	35.911
4	398.606,651 544.932,491	5	398.582,302 544.909,964	33.171
5	398.582,302 544.909,964	6	398.590,949 544.900,222	13.026



Punct început	X / Y	Punct sfârșit	X / Y	Lungime segment (** (m)
6	398.590,949 544.900,222	7	398.599,484 544.907,105	10.965
7	398.599,484 544.907,105	8	398.608,603 544.913,501	11.138
8	398.608,603 544.913,501	9	398.626,684 544.927,643	22.955
9	398.626,684 544.927,643	10	398.638,132 544.936,596	14.533
10	398.638,132 544.936,596	1	398.645,137 544.941,216	8.391

\*\* Lungimile segmentelor sunt determinate în planul de proiecție Stereo 70 și sunt rotunjite la 1 milimetru.

\*\*\* Distanța dintre puncte este formată din segmente cumulate ce sunt mai mici decât valoarea 1 milimetru.



**DATE DESPRE IMOBILUL NR. 8434**

Oficiul de Cadastru și Publicitate Imobiliară ALBA  
Biroul de Cadastru și Publicitate Imobiliară Aiud

**A. Partea I. Descrierea imobilului**

TEREN Intravilan

Adresa: Loc. Cicau, Jud. Alba

Nr. Crt	Nr cadastral Nr. topografic	Suprafața* (mp)	Observații / Referințe
A1		1.302	Sector cadastral:15 Teren neimprejmuit;

**B. Partea II. Proprietari și acte**

Inscrieri privitoare la dreptul de proprietate și alte drepturi reale		Referințe
<b>1 / 01/01/2024</b>		
Act Normativ nr. 7, din 13/03/1996 emis de PARLAMENT;		
B1	Inscrierea provizorie, drept de PROPRIETATE, dobandit prin Lege, cota actuala 1/1	A1
	1) UAT MIRĂSLĂU, CIF:9999999999999	
	OBSERVATII: PROPRIETAR NEIDENTIFICAT	

**C. Partea III. SARCINI .**

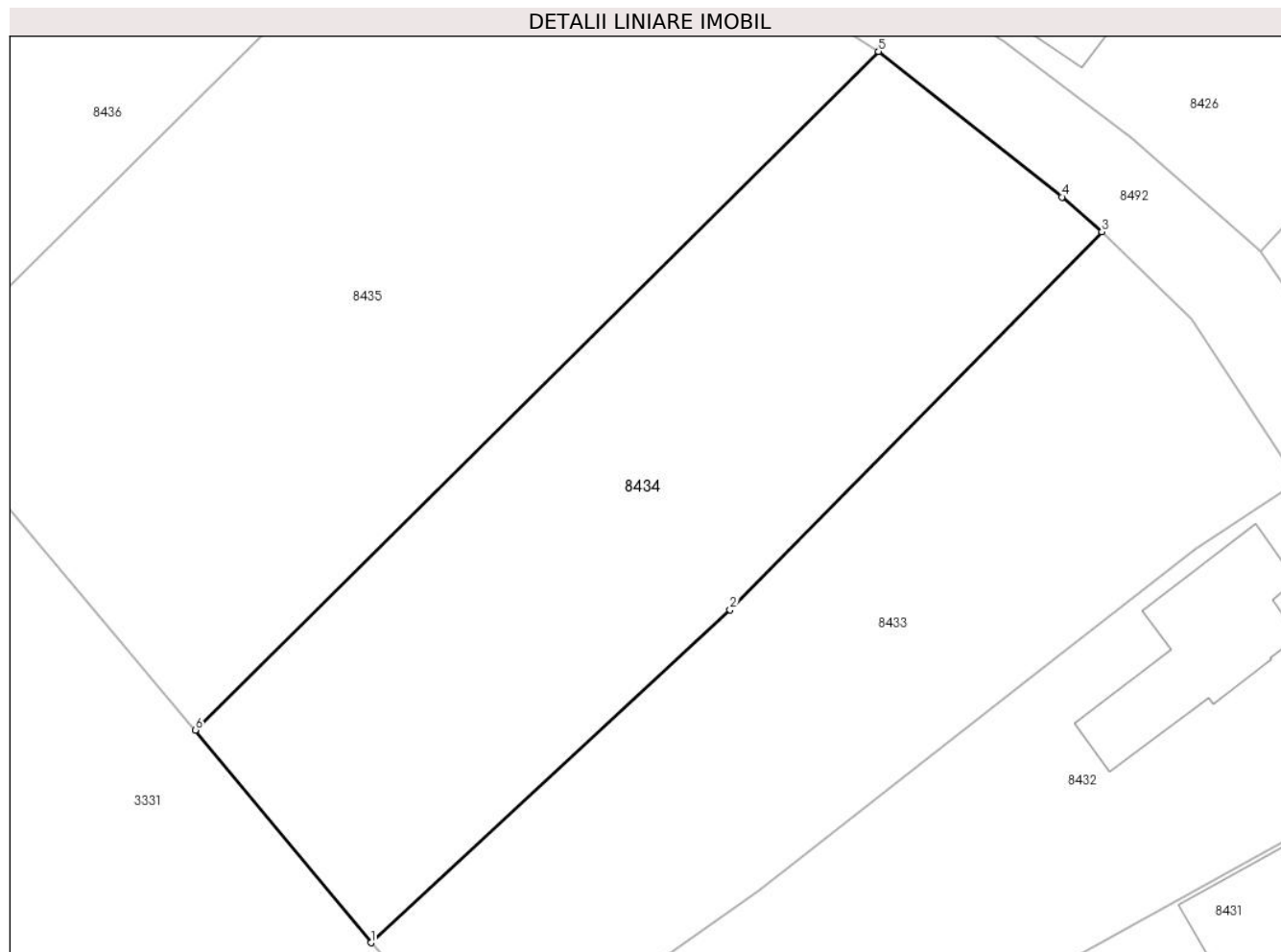
Inscrieri privind dezmembramintele dreptului de proprietate, drepturi reale de garanție și sarcini	Referințe
NU SUNT	

## Anexa Nr. 1 La Partea I

## Teren

Nr cadastral	Suprafața (mp)*	Observații / Referințe
	1.302	

\* Suprafața este determinată în planul de proiecție Stereo 70.



## Date referitoare la teren

Crt	Categorie folosință	Intravilan	Suprafața (mp)	Tarla	Parcelă	Nr. topo	Observații / Referințe
1	arabil	DA	1.302	-	-	-	

## Lungime Segmente

1) Valorile lungimilor segmentelor sunt obținute din proiecție în plan.

Punct început	X / Y	Punct sfârșit	X / Y	Lungime segment (** (m)
1	398.582,302 544.909,964	2	398.606,651 544.932,491	33.171
2	398.606,651 544.932,491	3	398.631,842 544.958,084	35.911
3	398.631,842 544.958,084	4	398.629,13 544.960,435	3.589
4	398.629,13 544.960,435	5	398.616,696 544.970,292	15.867
5	398.616,696 544.970,292	6	398.570,416 544.924,362	65.203

Punct început	X / Y	Punct sfârșit	X / Y	Lungime segment (** (m)
6	398.570,416 544.924,362	1	398.582,302 544.909,964	18.67

\*\* Lungimile segmentelor sunt determinate în planul de proiecție Stereo 70 și sunt rotunjite la 1 milimetru.

\*\*\* Distanța dintre puncte este formată din segmente cumulate ce sunt mai mici decât valoarea 1 milimetru.



**DATE DESPRE IMOBILUL NR. 8435**

Oficiul de Cadastru și Publicitate Imobiliară ALBA  
Biroul de Cadastru și Publicitate Imobiliară Aiud

**A. Partea I. Descrierea imobilului**

TEREN Intravilan

Adresa: Loc. Cicau, Nr. 80, Jud. Alba

Nr. Crt	Nr cadastral Nr. topografic	Suprafața* (mp)	Observații / Referințe
A1		1.842	Sector cadastral:15 Teren neimprejmuit;

**B. Partea II. Proprietari și acte**

Inscrieri privitoare la dreptul de proprietate și alte drepturi reale		Referințe
<b>1 / 01/01/2024</b>		
Act Normativ nr. 7, din 13/03/1996 emis de PARLAMENT;		
B1	Inscrierea provizorie, drept de PROPRIETATE, dobandit prin Lege, cota actuala 1/1	A1
	1) UAT MIRĂSLĂU, CIF:9999999999999	
	OBSERVATII: PROPRIETAR NEIDENTIFICAT	

**C. Partea III. SARCINI .**

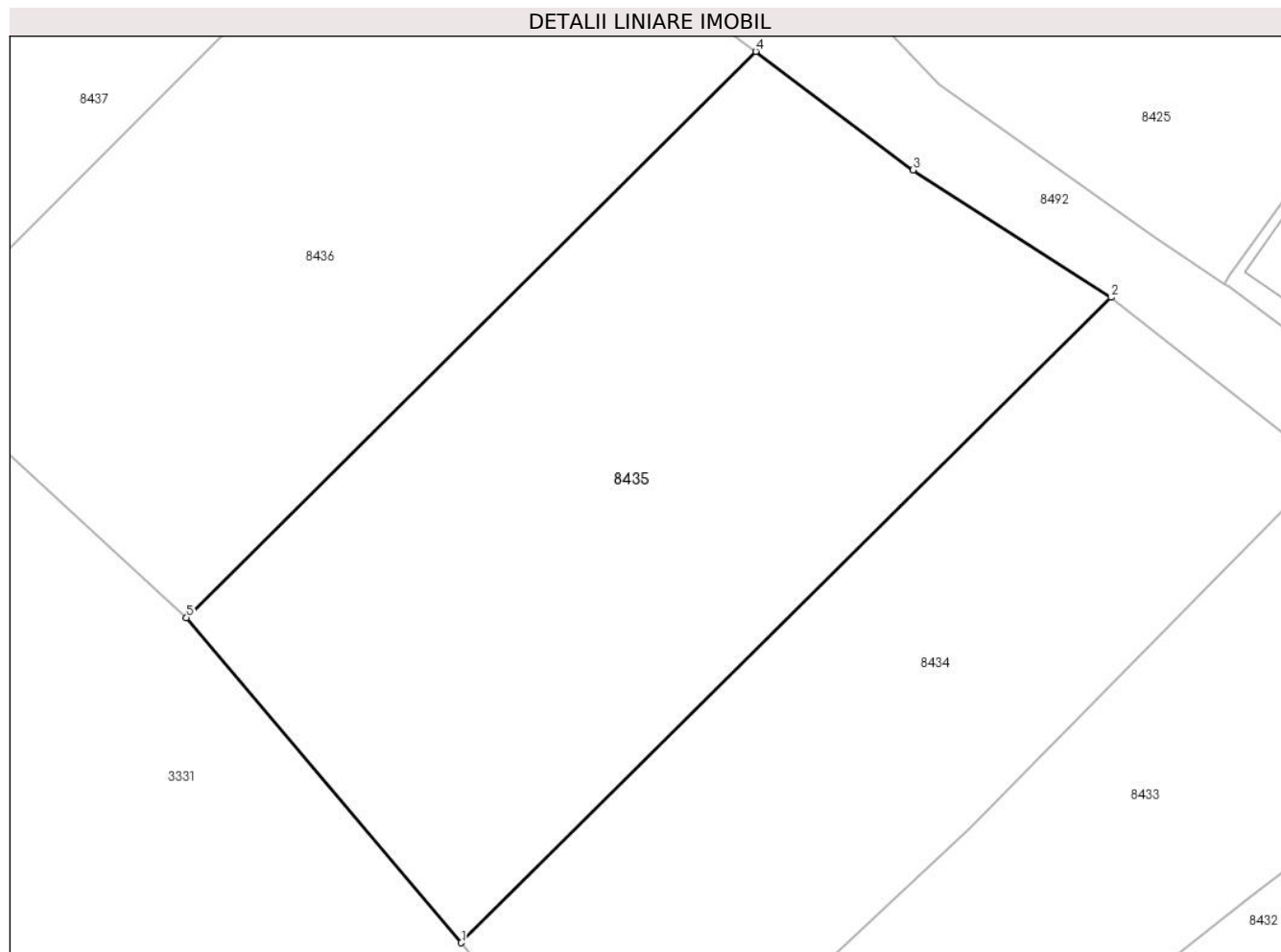
Inscrieri privind dezmembramintele dreptului de proprietate, drepturi reale de garanție și sarcini	Referințe
NU SUNT	

## Anexa Nr. 1 La Partea I

## Teren

Nr cadastral	Suprafața (mp)*	Observații / Referințe
	1.842	

\* Suprafața este determinată în planul de proiecție Stereo 70.



## Date referitoare la teren

Crt	Categorie folosință	Intravilan	Suprafața (mp)	Tarla	Parcelă	Nr. topo	Observații / Referințe
1	arabil	DA	1.842	-	-	-	

## Lungime Segmente

1) Valorile lungimilor segmentelor sunt obținute din proiecție în plan.

Punct început	X / Y	Punct sfârșit	X / Y	Lungime segment (** (m)
1	398.570,416 544.924,362	2	398.616,696 544.970,292	65.203
2	398.616,696 544.970,292	3	398.602,601 544.979,366	16.763
3	398.602,601 544.979,366	4	398.591,387 544.987,796	14.029
4	398.591,387 544.987,796	5	398.550,832 544.947,505	57.168
5	398.550,832 544.947,505	1	398.570,416 544.924,362	30.318



**\*\* Lungimile segmentelor sunt determinate în planul de proiecție Stereo 70 și sunt rotunjite la 1 milimetru.**

**\*\*\* Distanța dintre puncte este formată din segmente cumulate ce sunt mai mici decât valoarea 1 milimetru.**



**DATE DESPRE IMOBILUL NR. 8436**

Oficiul de Cadastru și Publicitate Imobiliară ALBA  
Biroul de Cadastru și Publicitate Imobiliară Aiud

**A. Partea I. Descrierea imobilului**

TEREN Intravilan

Adresa: Loc. Cicau, Jud. Alba

Nr. Crt	Nr cadastral Nr. topografic	Suprafața* (mp)	Observații / Referințe
A1		1.543	Sector cadastral:15 Teren neimprejmuit;

**B. Partea II. Proprietari și acte**

Inscrieri privitoare la dreptul de proprietate și alte drepturi reale		Referințe
<b>1 / 01/01/2024</b>		
Act Normativ nr. 7, din 13/03/1996 emis de PARLAMENT;		
B1	Inscrierea provizorie, drept de PROPRIETATE, dobandit prin Lege, cota actuala 1/1	A1
	1) UAT MIRĂSLĂU, CIF:9999999999999	
	OBSERVATII: PROPRIETAR NEIDENTIFICAT	

**C. Partea III. SARCINI .**

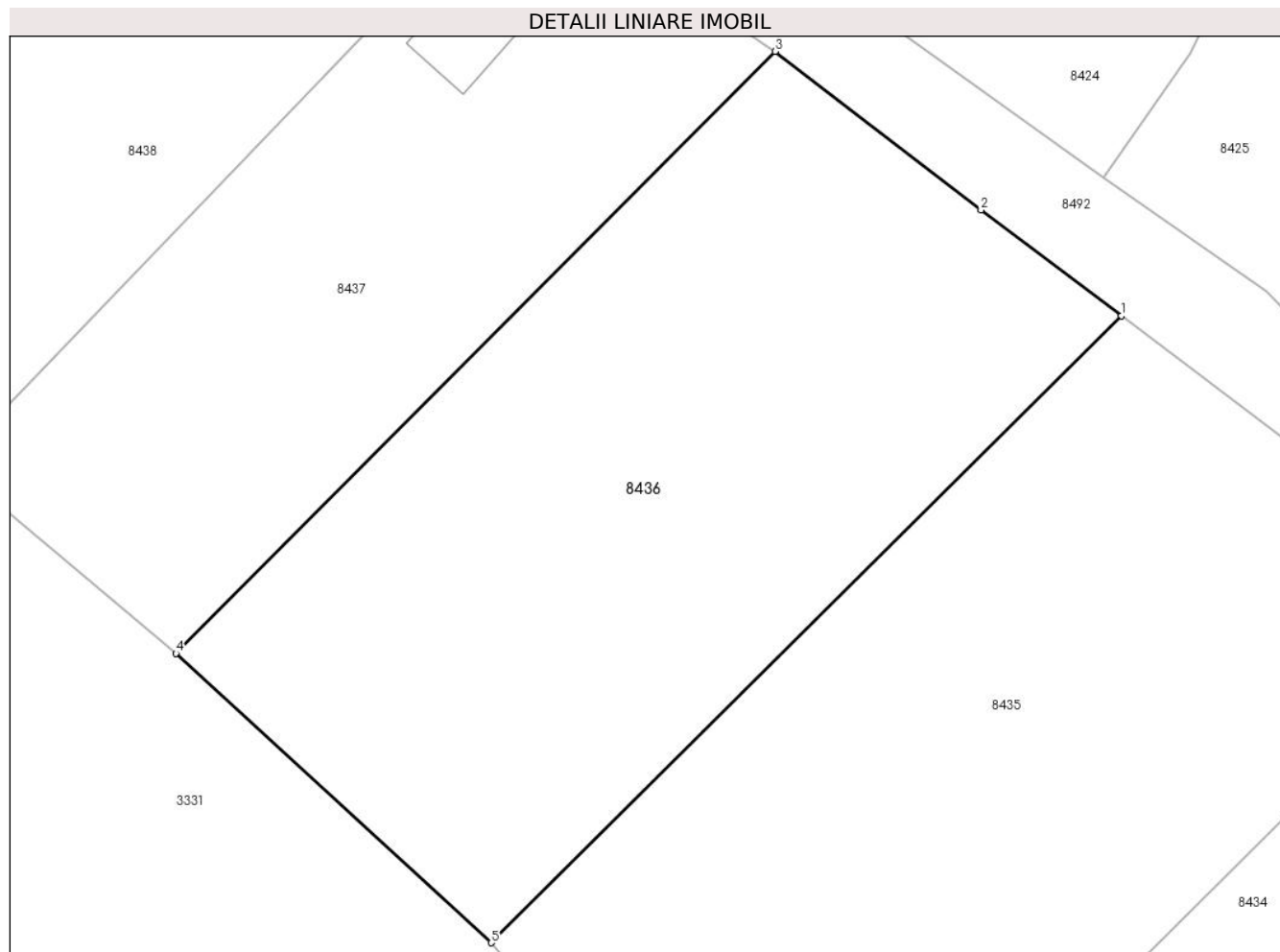
Inscrieri privind dezmembramintele dreptului de proprietate, drepturi reale de garanție și sarcini	Referințe
NU SUNT	

## Anexa Nr. 1 La Partea I

## Teren

Nr cadastral	Suprafața (mp)*	Observații / Referințe
	1.543	

\* Suprafața este determinată în planul de proiecție Stereo 70.



## Date referitoare la teren

Crt	Categorie folosință	Intravilan	Suprafața (mp)	Tarla	Parcelă	Nr. topo	Observații / Referințe
1	arabil	DA	1.543	-	-	-	

## Lungime Segmente

1) Valorile lungimilor segmentelor sunt obținute din proiecție în plan.

Punct început	X / Y	Punct sfârșit	X / Y	Lungime segment (** (m)
1	398.591,387 544.987,796	2	398.582,342 544.994,596	11.316
2	398.582,342 544.994,596	3	398.569,096 545.004,778	16.707
3	398.569,096 545.004,778	4	398.530,543 544.966,102	54.609
4	398.530,543 544.966,102	5	398.550,832 544.947,505	27.522
5	398.550,832 544.947,505	1	398.591,387 544.987,796	57.168

**\*\* Lungimile segmentelor sunt determinate în planul de proiecție Stereo 70 și sunt rotunjite la 1 milimetru.**

**\*\*\* Distanța dintre puncte este formată din segmente cumulate ce sunt mai mici decât valoarea 1 milimetru.**



**DATE DESPRE IMOBILUL NR. 8437**

Oficiul de Cadastru și Publicitate Imobiliară ALBA  
Biroul de Cadastru și Publicitate Imobiliară Aiud

**A. Partea I. Descrierea imobilului**

TEREN Intravilan

Adresa: Loc. Cicau, Nr. 78, Jud. Alba

Nr. Crt	Nr cadastral Nr. topografic	Suprafața* (mp)	Observații / Referințe
A1		1.034	Sector cadastral:15 Teren neimprejmuit;

**B. Partea II. Proprietari și acte**

Inscrieri privitoare la dreptul de proprietate și alte drepturi reale		Referințe
<b>1 / 01/01/2024</b>		
Act Normativ nr. 7, din 13/03/1996 emis de PARLAMENT;		
B1	Inscrierea provizorie, drept de PROPRIETATE, dobandit prin Lege, cota actuala 1/1	A1
	1) UAT MIRĂSLĂU, CIF:9999999999999	
	OBSERVATII: PROPRIETAR NEIDENTIFICAT	

**C. Partea III. SARCINI .**

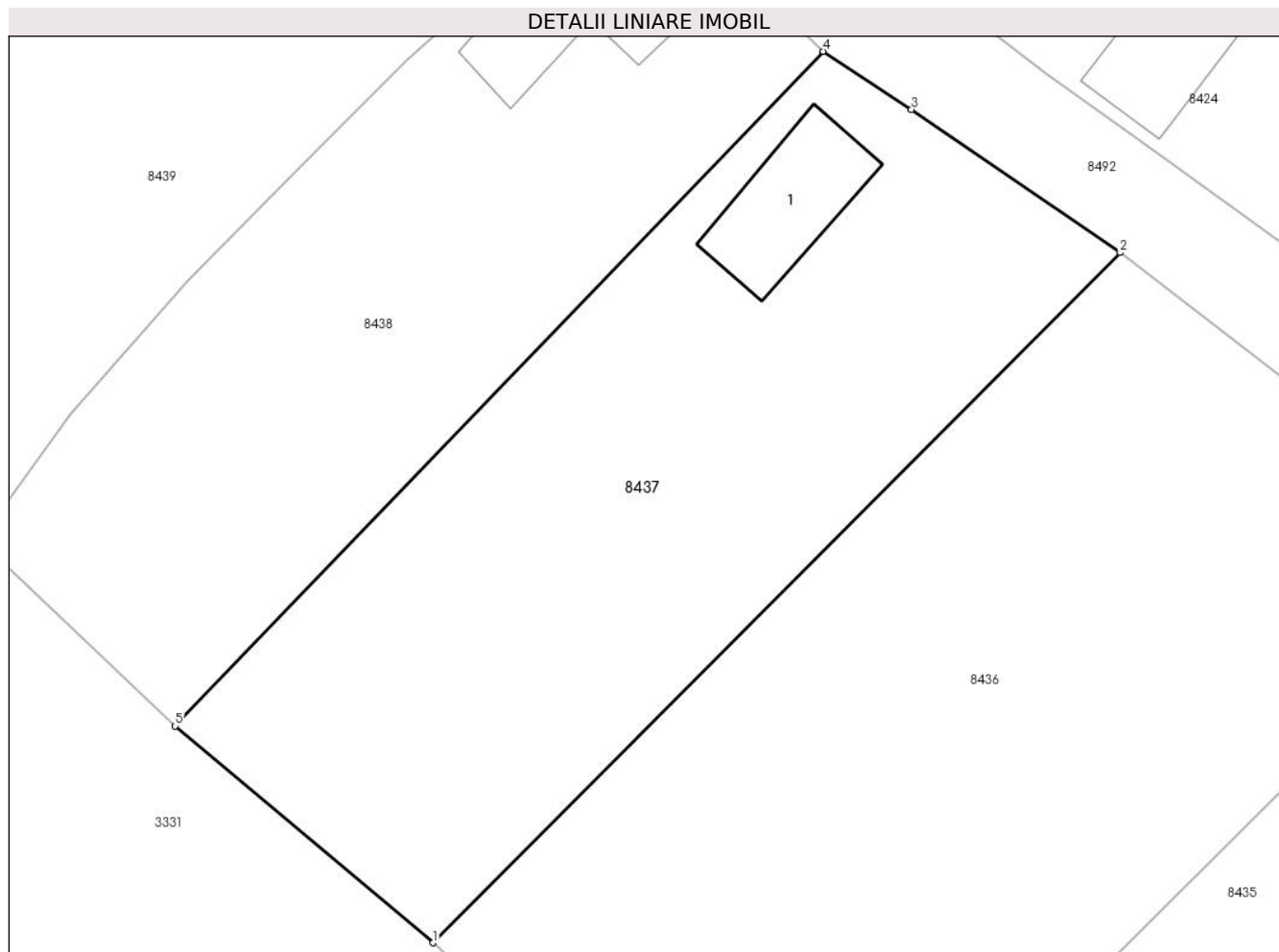
Inscrieri privind dezmembramintele dreptului de proprietate, drepturi reale de garanție și sarcini	Referințe
NU SUNT	

## Anexa Nr. 1 La Partea I

## Teren

Nr cadastral	Suprafața (mp)*	Observații / Referințe
	1.034	

\* Suprafața este determinată în planul de proiecție Stereo 70.



## Date referitoare la teren

Crt	Categorie folosință	Intra vilan	Suprafața (mp)	Tarla	Parcelă	Nr. topo	Observații / Referințe
1	curți constructii	DA	1.034	-	-	-	

## Date referitoare la construcții

Crt	Număr	Destinație construcție	Supraf. (mp)	Situație juridică	Observații / Referințe
A1.1		construcții de locuințe	51	Fara acte	Nr. niveluri:1; S. construita la sol:51 mp; S. construita desfasurata:51 mp; LOCUINTA

## Lungime Segmente

1) Valorile lungimilor segmentelor sunt obținute din proiecție în plan.

Punct început	X / Y	Punct sfârșit	X / Y	Lungime segment (** (m)
1	398.530,543 544.966,102	2	398.569,096 545.004,778	54.609
2	398.569,096 545.004,778	3	398.557,401 545.012,798	14.181
3	398.557,401 545.012,798	4	398.552,454 545.016,054	5.922
4	398.552,454 545.016,054	5	398.516,089 544.978,246	52.459



Punct început	X / Y	Punct sfârșit	X / Y	Lungime segment (** (m)
5	398.516,089 544.978,246	1	398.530,543 544.966,102	18.878

\*\* Lungimile segmentelor sunt determinate în planul de proiecție Stereo 70 și sunt rotunjite la 1 milimetru.

\*\*\* Distanța dintre puncte este formată din segmente cumulate ce sunt mai mici decât valoarea 1 milimetru.



**DATE DESPRE IMOBILUL NR. 8438**

Oficiul de Cadastru și Publicitate Imobiliară ALBA  
Biroul de Cadastru și Publicitate Imobiliară Aiud

**A. Partea I. Descrierea imobilului**

TEREN Intravilan

Adresa: Loc. Cicau, Jud. Alba

Nr. Crt	Nr cadastral Nr. topografic	Suprafața* (mp)	Observații / Referințe
A1		867	Sector cadastral:15 Teren neimprejmuit;

**B. Partea II. Proprietari și acte**

Inscrieri privitoare la dreptul de proprietate și alte drepturi reale		Referințe
<b>1 / 01/01/2024</b>		
Act Normativ nr. 7, din 13/03/1996 emis de PARLAMENT;		
B1	Inscrierea provizorie, drept de PROPRIETATE, dobandit prin Lege, cota actuala 1/1	A1
	1) UAT MIRĂSLĂU, CIF:9999999999999	
	OBSERVATII: PROPRIETAR NEIDENTIFICAT	

**C. Partea III. SARCINI .**

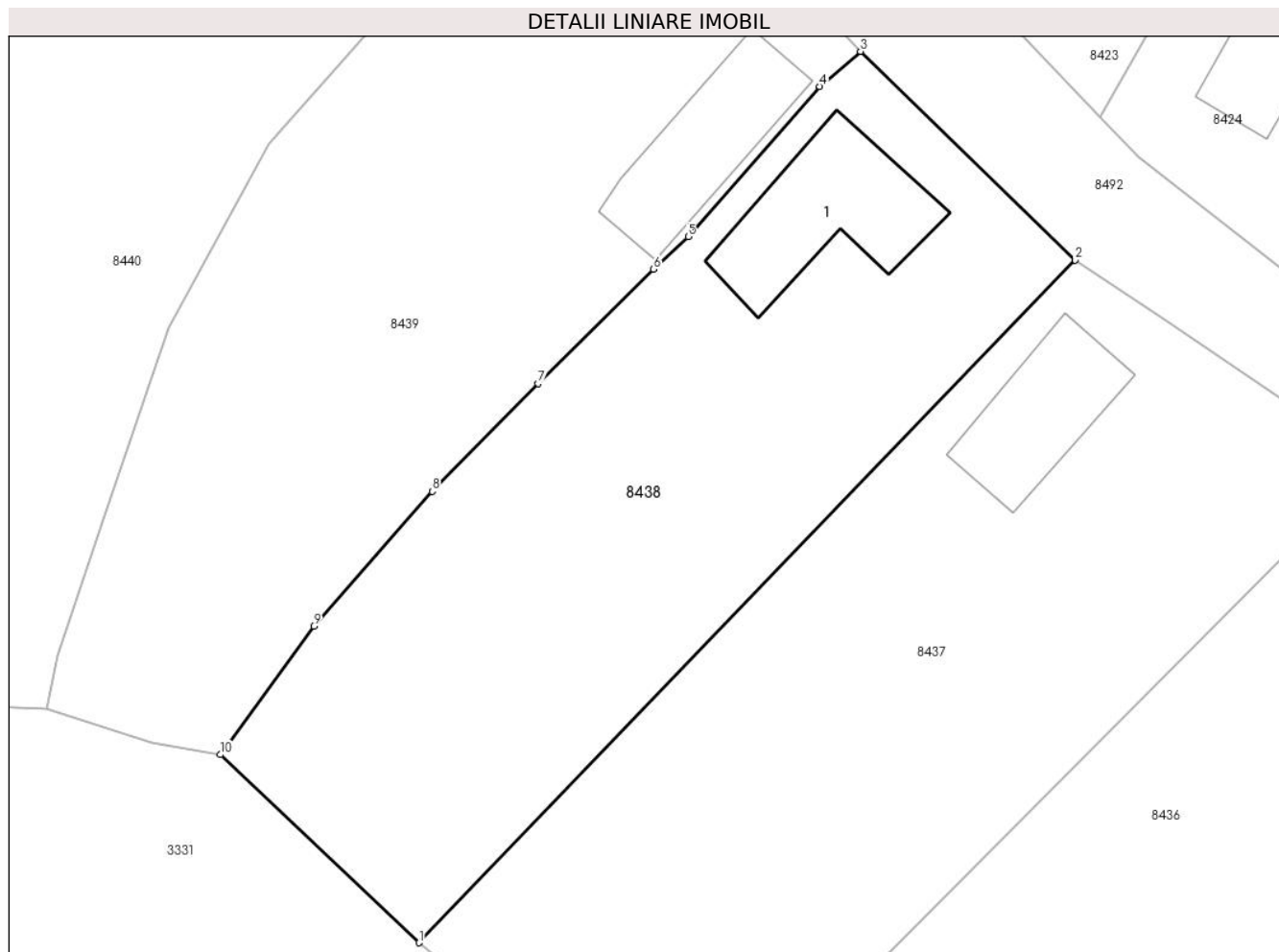
Inscrieri privind dezmembramintele dreptului de proprietate, drepturi reale de garanție și sarcini	Referințe
NU SUNT	

## Anexa Nr. 1 La Partea I

## Teren

Nr cadastral	Suprafața (mp)*	Observații / Referințe
	867	

\* Suprafața este determinată în planul de proiecție Stereo 70.



## Date referitoare la teren

Crt	Categorie folosință	Intra vilan	Suprafața (mp)	Tarla	Parcelă	Nr. topo	Observații / Referințe
1	curți constructii	DA	867	-	-	-	

## Date referitoare la construcții

Crt	Număr	Destinație construcție	Supraf. (mp)	Situație juridică	Observații / Referințe
A1.1		construcții de locuințe	68	Fara acte	Nr. niveluri:1; S. construita la sol:68 mp; S. construita desfasurata:68 mp; LOCUINTA

## Lungime Segmente

1) Valorile lungimilor segmentelor sunt obținute din proiecție în plan.

Punct început	X / Y	Punct sfârșit	X / Y	Lungime segment (** (m)
1	398.516,089 544.978,246	2	398.552,454 545.016,054	52.459
2	398.552,454 545.016,054	3	398.540,563 545.027,605	16.578
3	398.540,563 545.027,605	4	398.538,295 545.025,66	2.988
4	398.538,295 545.025,66	5	398.531,007 545.017,349	11.054

Punct început	X / Y	Punct sfârșit	X / Y	Lungime segment (** (m)
5	398.531,007 545.017,349	6	398.529,092 545.015,542	2.633
6	398.529,092 545.015,542	7	398.522,686 545.009,214	9.004
7	398.522,686 545.009,214	8	398.516,806 545.003,239	8.383
8	398.516,806 545.003,239	9	398.510,242 544.995,776	9.939
9	398.510,242 544.995,776	10	398.505,067 544.988,664	8.796
10	398.505,067 544.988,664	1	398.516,089 544.978,246	15.167

\*\* Lungimile segmentelor sunt determinate în planul de proiecție Stereo 70 și sunt rotunjite la 1 milimetru.

\*\*\* Distanța dintre puncte este formată din segmente cumulate ce sunt mai mici decât valoarea 1 milimetru.



**DATE DESPRE IMOBILUL NR. 8439**

Oficiul de Cadastru și Publicitate Imobiliară ALBA  
Biroul de Cadastru și Publicitate Imobiliară Aiud

**A. Partea I. Descrierea imobilului**

TEREN Intravilan

Adresa: Loc. Cicau, Nr. 78, Jud. Alba

Nr. Crt	Nr cadastral Nr. topografic	Suprafața* (mp)	Observații / Referințe
A1	73332	1.016	Sector cadastral:15 Teren imprejmuit;

**Construcții**

Crt	Nr cadastral Nr. topografic	Adresa	Observații / Referințe
A1.1	73332-C1	Loc. Cicau, Nr. 78, Jud. Alba	Nr. niveluri:2; S. construita la sol:80 mp; S. construita desfasurata:93 mp; Casa de locuit, Rh= Sp+P, construita inainte de anul 1990, S.construita desfasurata = 93mp.
A1.2	73332-C2	Loc. Cicau, Nr. 78, Jud. Alba	Nr. niveluri:1; S. construita la sol:58 mp; S. construita desfasurata:58 mp; Anexa gospodareasca „Magazie”, Rh= P, construita inainte de anul 1990, S.construita desfasurata = 58mp.

**B. Partea II. Proprietari și acte**

Inscrieri privitoare la dreptul de proprietate și alte drepturi reale		Referințe
<b>27311 / 17/09/2021</b>		
Act Notarial nr. C.M. NR. 24, din 17/09/2021 emis de HICĂ ROXANA-TEREZA (certificat mostenitor nr.24/17.09.2021);		
B1	Intabulare, drept de PROPRIETATE, dobandit prin Succesiune, cota actuala 1/1 1) BRADEA CLAUDIA-CRISTINA	A1, A1.1, A1.2
<b>2624 / 22/02/2021</b>		
Act Administrativ nr. 569, din 01/02/2021 emis de PRIMARIA COMUNEI MIRASLAU (CERTIFICAT DE ATESTARE A EDIFICARII CONSTRUCTIEI);		
B2	asupra imobil A +1 se înscrie existența unei case de locuit și o anexă gospodărească-magazie	A1, A1.1, A1.2

**C. Partea III. SARCINI .**

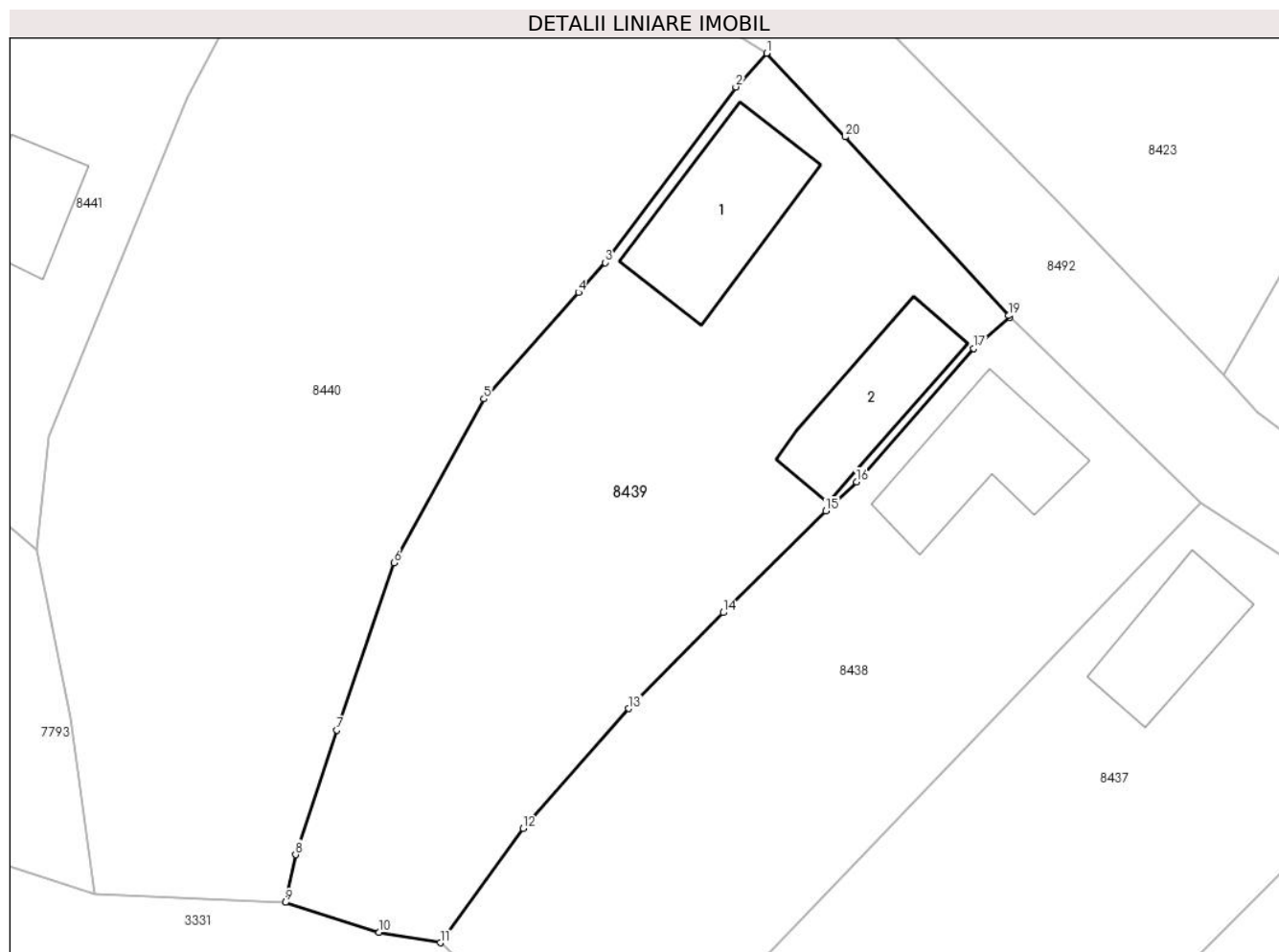
Inscrieri privind dezmembramintele dreptului de proprietate, drepturi reale de garanție și sarcini	Referințe
NU SUNT	

## Anexa Nr. 1 La Partea I

## Teren

Nr cadastral	Suprafața (mp)*	Observații / Referințe
73332	1.016	

\* Suprafața este determinată în planul de proiecție Stereo 70.



## Date referitoare la teren

Crt	Categorie folosință	Intra vilan	Suprafața (mp)	Tarla	Parcelă	Nr. topo	Observații / Referințe
1	curți constructii	DA	380	257	237	-	
2	livada	DA	636	257	238	-	

## Date referitoare la construcții

Crt	Număr	Destinație construcție	Supraf. (mp)	Situație juridică	Observații / Referințe
A1.1	73332-C1	construcții de locuințe	80	Cu acte	Nr. niveluri:2; S. construita la sol:80 mp; S. construita desfasurata:93 mp; Casa de locuit, Rh= Sp+P, construita inainte de anul 1990, S. construita desfasurata = 93mp.
A1.2	73332-C2	construcții anexa	58	Cu acte	Nr. niveluri:1; S. construita la sol:58 mp; S. construita desfasurata:58 mp; Anexa gospodareasca „Magazie”, Rh= P, construita inainte de anul 1990, S.construita desfasurata = 58mp.

## Lungime Segmente

1) Valorile lungimilor segmentelor sunt obținute din proiecție în plan.

Punct început	X / Y	Punct sfârșit	X / Y	Lungime segment (** (m)
---------------	-------	---------------	-------	-------------------------



Punct început	X / Y	Punct sfârșit	X / Y	Lungime segment (** (m)
1	398.525,394 545.044,033	2	398.523,475 545.041,937	2.842
2	398.523,475 545.041,937	3	398.515,333 545.031,004	13.632
3	398.515,333 545.031,004	4	398.513,676 545.029,141	2.493
4	398.513,676 545.029,141	5	398.507,79 545.022,52	8.859
5	398.507,79 545.022,52	6	398.502,176 545.012,323	11.64
6	398.502,176 545.012,323	7	398.498,64 545.001,893	11.013
7	398.498,64 545.001,893	8	398.496,063 544.994,151	8.16
8	398.496,063 544.994,151	9	398.495,416 544.991,173	3.047
9	398.495,416 544.991,173	10	398.501,26 544.989,32	6.131
10	398.501,26 544.989,32	11	398.505,067 544.988,664	3.863
11	398.505,067 544.988,664	12	398.510,242 544.995,776	8.796
12	398.510,242 544.995,776	13	398.516,806 545.003,239	9.939
13	398.516,806 545.003,239	14	398.522,686 545.009,214	8.383
14	398.522,686 545.009,214	15	398.529,092 545.015,542	9.004
15	398.529,092 545.015,542	16	398.531,007 545.017,349	2.633
16	398.531,007 545.017,349	17	398.538,295 545.025,66	11.054
17	398.538,295 545.025,66	18	398.540,563 545.027,605	2.988
18	398.540,563 545.027,605	19	398.540,465 545.027,7	0.136
19	398.540,465 545.027,7	20	398.530,293 545.038,824	15.074
20	398.530,293 545.038,824	1	398.525,394 545.044,033	7.151

\*\* Lungimile segmentelor sunt determinate în planul de proiecție Stereo 70 și sunt rotunjite la 1 milimetru.

\*\*\* Distanța dintre puncte este formată din segmente cumulate ce sunt mai mici decât valoarea 1 milimetru.



**DATE DESPRE IMOBILUL NR. 8440**

Oficiul de Cadastru și Publicitate Imobiliară ALBA  
Biroul de Cadastru și Publicitate Imobiliară Aiud

**A. Partea I. Descrierea imobilului**

TEREN Intravilan

Adresa: Loc. Cicau, Jud. Alba

Nr. Crt	Nr cadastral Nr. topografic	Suprafața* (mp)	Observații / Referințe
A1		1.456	Sector cadastral:15 Teren neimprejmuit;

**B. Partea II. Proprietari și acte**

Inscrieri privitoare la dreptul de proprietate și alte drepturi reale		Referințe
<b>1 / 01/01/2024</b>		
Act Normativ nr. 7, din 13/03/1996 emis de PARLAMENT;		
B1	Inscrierea provizorie, drept de PROPRIETATE, dobandit prin Lege, cota actuala 1/1	A1
	1) UAT MIRĂSLĂU, CIF:9999999999999	
	OBSERVATII: PROPRIETAR NEIDENTIFICAT	

**C. Partea III. SARCINI .**

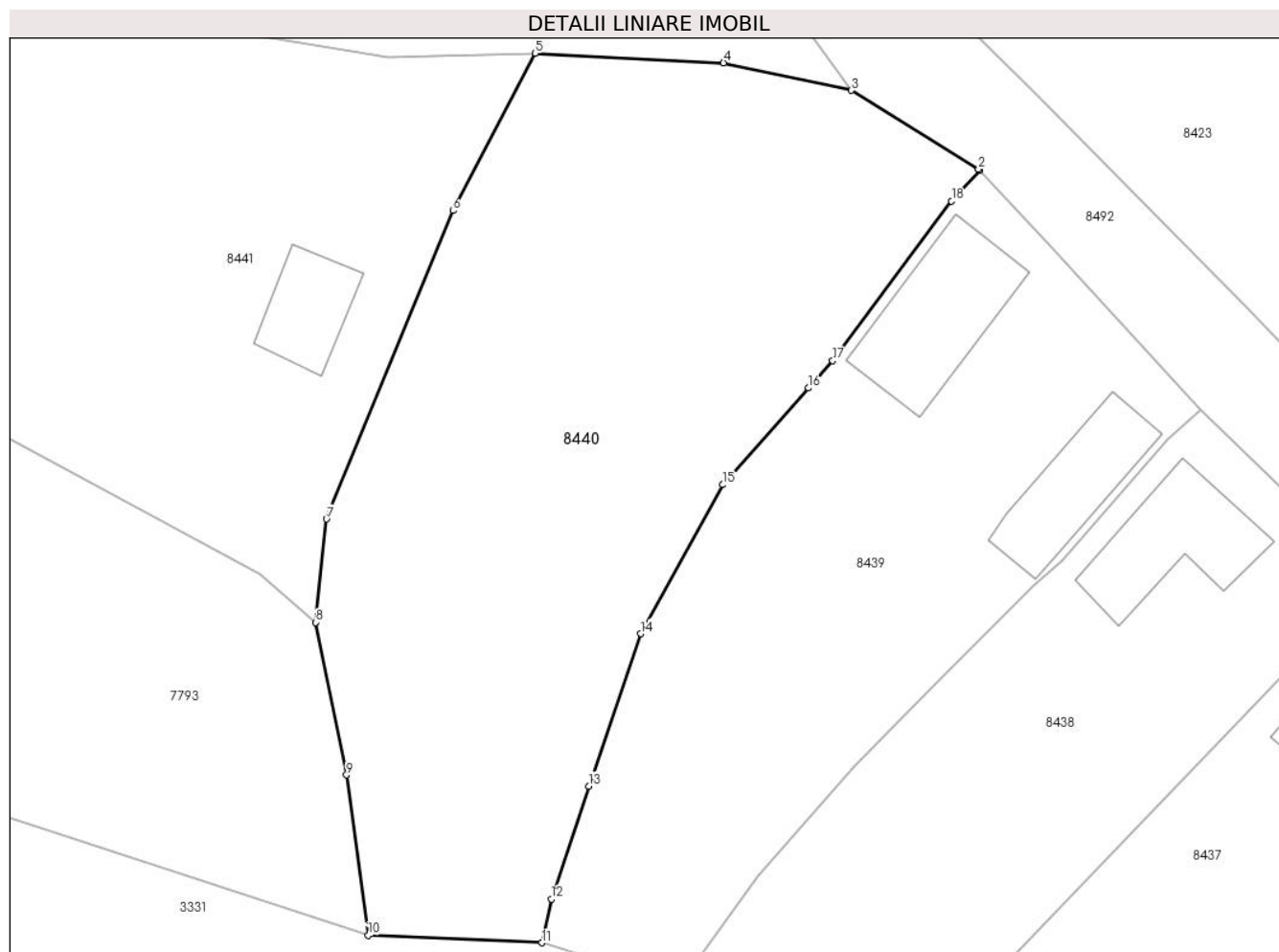
Inscrieri privind dezmembramintele dreptului de proprietate, drepturi reale de garanție și sarcini	Referințe
NU SUNT	

## Anexa Nr. 1 La Partea I

## Teren

Nr cadastral	Suprafața (mp)*	Observații / Referințe
	1.456	

\* Suprafața este determinată în planul de proiecție Stereo 70.



## Date referitoare la teren

Crt	Categorie folosință	Intravilan	Suprafața (mp)	Tarla	Parcelă	Nr. topo	Observații / Referințe
1	arabil	DA	1.456	-	-	-	

## Lungime Segmente

1) Valorile lungimilor segmentelor sunt obținute din proiecție în plan.

Punct început	X / Y	Punct sfârșit	X / Y	Lungime segment (** (m)
1	398.525,394 545.044,033	2	398.525,318 545.044,114	0.111
2	398.525,318 545.044,114	3	398.516,618 545.049,509	10.237
3	398.516,618 545.049,509	4	398.507,86 545.051,394	8.959
4	398.507,86 545.051,394	5	398.494,958 545.052,049	12.919
5	398.494,958 545.052,049	6	398.489,325 545.041,278	12.155

Punct început	X / Y	Punct sfârșit	X / Y	Lungime segment (** (m)
6	398.489,325 545.041,278	7	398.480,667 545.020,17	22.814
7	398.480,667 545.020,17	8	398.479,928 545.013,099	7.11
8	398.479,928 545.013,099	9	398.482,04 545.002,651	10.66
9	398.482,04 545.002,651	10	398.483,518 544.991,675	11.075
10	398.483,518 544.991,675	11	398.495,416 544.991,173	11.909
11	398.495,416 544.991,173	12	398.496,063 544.994,151	3.047
12	398.496,063 544.994,151	13	398.498,64 545.001,893	8.16
13	398.498,64 545.001,893	14	398.502,176 545.012,323	11.013
14	398.502,176 545.012,323	15	398.507,79 545.022,52	11.64
15	398.507,79 545.022,52	16	398.513,676 545.029,141	8.859
16	398.513,676 545.029,141	17	398.515,333 545.031,004	2.493
17	398.515,333 545.031,004	18	398.523,475 545.041,937	13.632
18	398.523,475 545.041,937	1	398.525,394 545.044,033	2.842

\*\* Lungimile segmentelor sunt determinate în planul de proiecție Stereo 70 și sunt rotunjite la 1 milimetru.

\*\*\* Distanța dintre puncte este formată din segmente cumulate ce sunt mai mici decât valoarea 1 milimetru.



**DATE DESPRE IMOBILUL NR. 8441**

Oficiul de Cadastru și Publicitate Imobiliară ALBA  
Biroul de Cadastru și Publicitate Imobiliară Aiud

**A. Partea I. Descrierea imobilului**

TEREN Intravilan

Adresa: Loc. Cicau, Nr. 76, Jud. Alba

Nr. Crt	Nr cadastral Nr. topografic	Suprafața* (mp)	Observații / Referințe
A1		1.577	Sector cadastral:15 Teren neimprejmuit;

**B. Partea II. Proprietari și acte**

Inscrieri privitoare la dreptul de proprietate și alte drepturi reale		Referințe
<b>1 / 01/01/2024</b>		
Act Normativ nr. 7, din 13/03/1996 emis de PARLAMENT;		
B1	Inscrierea provizorie, drept de PROPRIETATE, dobandit prin Lege, cota actuala 1/1	A1
	1) UAT MIRĂSLĂU, CIF:9999999999999	
	OBSERVATII: PROPRIETAR NEIDENTIFICAT	

**C. Partea III. SARCINI .**

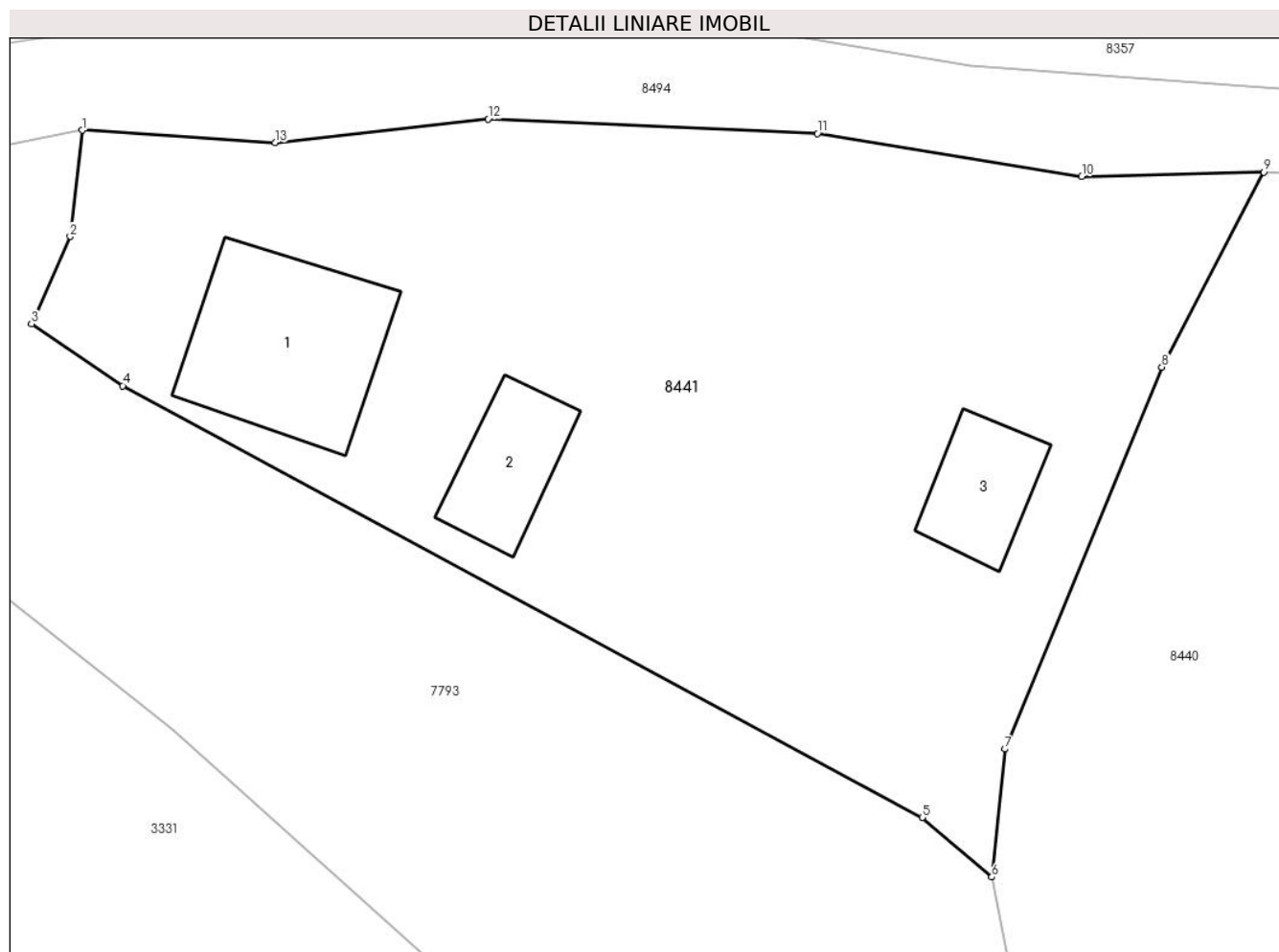
Inscrieri privind dezmembramintele dreptului de proprietate, drepturi reale de garanție și sarcini	Referințe
NU SUNT	

## Anexa Nr. 1 La Partea I

## Teren

Nr cadastral	Suprafața (mp)*	Observații / Referințe
	1.577	

\* Suprafața este determinată în planul de proiecție Stereo 70.



## Date referitoare la teren

Crt	Categorie folosință	Intra vilan	Suprafața (mp)	Tarla	Parcelă	Nr. topo	Observații / Referințe
1	curți constructii	DA	1.577	-	-	-	

## Date referitoare la construcții

Crt	Număr	Destinație construcție	Supraf. (mp)	Situație juridică	Observații / Referințe
A1.1		construcții de locuințe	96	Fara acte	Nr. niveluri:1; S. construita la sol:96 mp; S. construita desfasurata:96 mp; LOCUINTA
A1.2		construcții anexa	42	Fara acte	Nr. niveluri:1; S. construita la sol:42 mp; S. construita desfasurata:42 mp; ANEXA
A1.3		construcții anexa	39	Fara acte	Nr. niveluri:1; S. construita la sol:39 mp; S. construita desfasurata:39 mp; ANEXA

## Lungime Segmente

1) Valorile lungimilor segmentelor sunt obținute din proiecție în plan.

Punct început	X / Y	Punct sfârșit	X / Y	Lungime segment (** (m)
1	398.429,659 545.054,355	2	398.428,977 545.048,49	5.905
2	398.428,977 545.048,49	3	398.426,847 545.043,663	5.276



Punct început	X / Y	Punct sfârșit	X / Y	Lungime segment (** (m)
3	398.426,847 545.043,663	4	398.431,884 545.040,245	6.088
4	398.431,884 545.040,245	5	398.476,078 545.016,398	50.217
5	398.476,078 545.016,398	6	398.479,928 545.013,099	5.07
6	398.479,928 545.013,099	7	398.480,667 545.020,17	7.11
7	398.480,667 545.020,17	8	398.489,325 545.041,278	22.814
8	398.489,325 545.041,278	9	398.494,958 545.052,049	12.155
9	398.494,958 545.052,049	10	398.484,9 545.051,802	10.061
10	398.484,9 545.051,802	11	398.470,282 545.054,173	14.809
11	398.470,282 545.054,173	12	398.452,087 545.054,986	18.213
12	398.452,087 545.054,986	13	398.440,302 545.053,675	11.858
13	398.440,302 545.053,675	1	398.429,659 545.054,355	10.665

\*\* Lungimile segmentelor sunt determinate în planul de proiecție Stereo 70 și sunt rotunjite la 1 milimetru.

\*\*\* Distanța dintre puncte este formată din segmente cumulate ce sunt mai mici decât valoarea 1 milimetru.



**DATE DESPRE IMOBILUL NR. 8442**

Oficiul de Cadastru și Publicitate Imobiliară ALBA  
Biroul de Cadastru și Publicitate Imobiliară Aiud

**A. Partea I. Descrierea imobilului**

TEREN Intravilan

Adresa: Loc. Cicau, Nr. 149, Jud. Alba

Nr. Crt	Nr cadastral Nr. topografic	Suprafața* (mp)	Observații / Referințe
A1		1.690	Sector cadastral:15 Teren neimprejmuit;

**B. Partea II. Proprietari și acte**

Inscrieri privitoare la dreptul de proprietate și alte drepturi reale		Referințe
<b>1 / 01/01/2024</b>		
Act Normativ nr. 7, din 13/03/1996 emis de PARLAMENT;		
B1	Inscrierea provizorie, drept de PROPRIETATE, dobandit prin Lege, cota actuala 1/1	A1
	1) UAT MIRĂSLĂU, CIF:9999999999999	
	OBSERVATII: PROPRIETAR NEIDENTIFICAT	

**C. Partea III. SARCINI .**

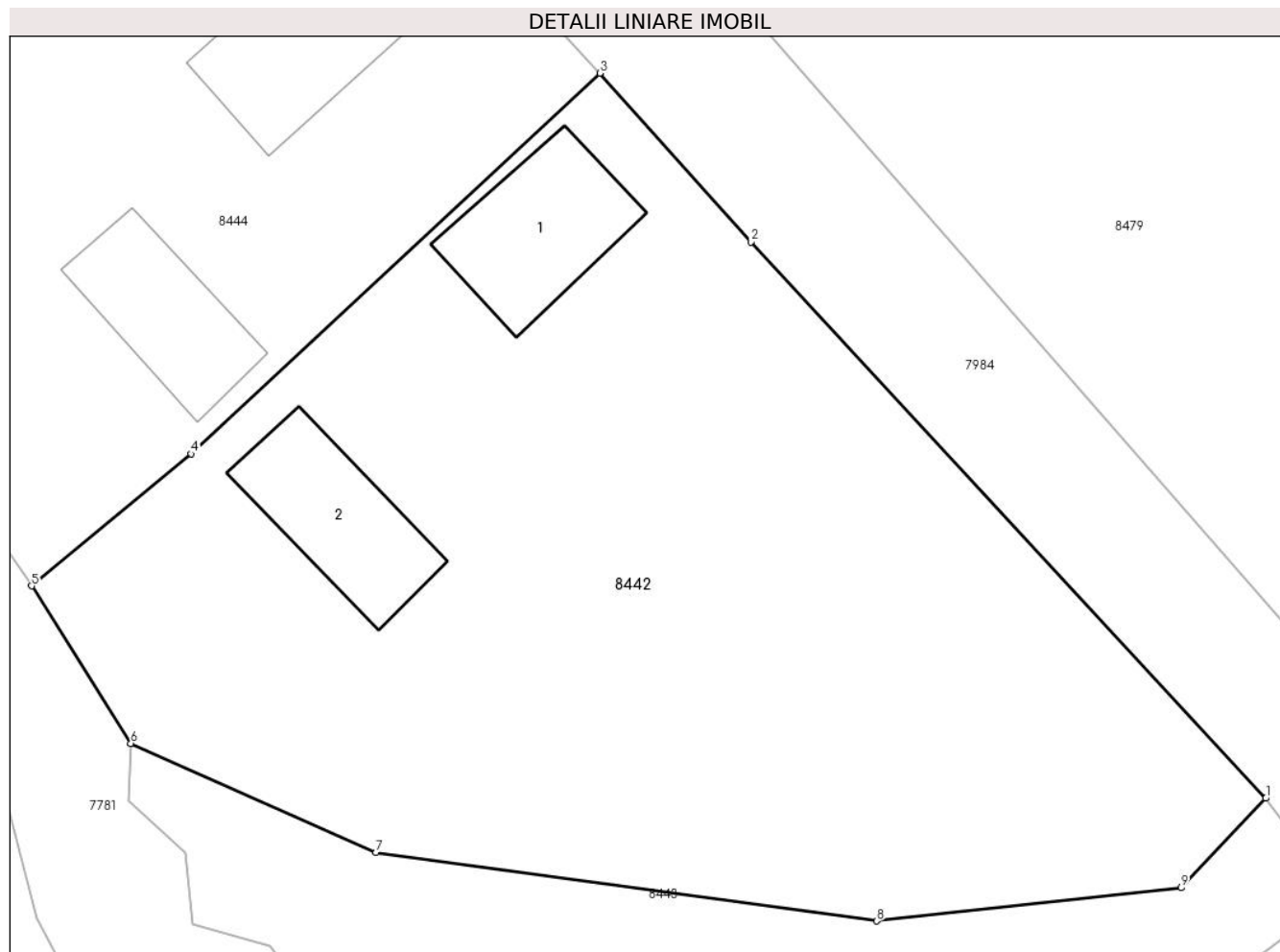
Inscrieri privind dezmembramintele dreptului de proprietate, drepturi reale de garanție și sarcini	Referințe
NU SUNT	

## Anexa Nr. 1 La Partea I

## Teren

Nr cadastral	Suprafața (mp)*	Observații / Referințe
	1.690	

\* Suprafața este determinată în planul de proiecție Stereo 70.



## Date referitoare la teren

Crt	Categorie folosință	Intravilan	Suprafața (mp)	Tarla	Parcelă	Nr. topo	Observații / Referințe
1	arabil	DA	1.247	-	-	-	
2	curți construcții	DA	443	-	-	-	

## Date referitoare la construcții

Crt	Număr	Destinație construcție	Supraf. (mp)	Situație juridică	Observații / Referințe
A1.1		construcții de locuințe	66	Fara acte	Nr. niveluri:1; S. construita la sol:66 mp; S. construita desfasurata:66 mp; LOCUINTA
A1.2		construcții anexa	63	Fara acte	Nr. niveluri:1; S. construita la sol:63 mp; S. construita desfasurata:63 mp; ANEXA

## Lungime Segmente

1) Valorile lungimilor segmentelor sunt obținute din proiecție în plan.

Punct început	X / Y	Punct sfârșit	X / Y	Lungime segment (** (m)
1	398.841,39 545.092,146	2	398.813,346 545.122,428	41.273
2	398.813,346 545.122,428	3	398.805,119 545.131,611	12.329

Punct început	X / Y	Punct sfârșit	X / Y	Lungime segment (** (m)
3	398.805,119 545.131,611	4	398.782,86 545.110,891	30.41
4	398.782,86 545.110,891	5	398.774,163 545.103,7	11.285
5	398.774,163 545.103,7	6	398.779,569 545.095,14	10.124
6	398.779,569 545.095,14	7	398.792,924 545.089,198	14.616
7	398.792,924 545.089,198	8	398.820,198 545.085,466	27.529
8	398.820,198 545.085,466	9	398.836,774 545.087,275	16.674
9	398.836,774 545.087,275	1	398.841,39 545.092,146	6.711

\*\* Lungimile segmentelor sunt determinate în planul de proiecție Stereo 70 și sunt rotunjite la 1 milimetru.

\*\*\* Distanța dintre puncte este formată din segmente cumulate ce sunt mai mici decât valoarea 1 milimetru.



**DATE DESPRE IMOBILUL NR. 8443**

Oficiul de Cadastru și Publicitate Imobiliară ALBA  
Biroul de Cadastru și Publicitate Imobiliară Aiud

**A. Partea I. Descrierea imobilului**

TEREN Intravilan

Adresa: Loc. Cicau, Jud. Alba

Nr. Crt	Nr cadastral Nr. topografic	Suprafața* (mp)	Observații / Referințe
A1		820	Sector cadastral:15 Teren neimprejmuit;

**B. Partea II. Proprietari și acte**

Inscrieri privitoare la dreptul de proprietate și alte drepturi reale		Referințe
<b>1 / 01/01/2024</b>		
Act Normativ nr. 7, din 13/03/1996 emis de PARLAMENT;		
B1	Inscrierea provizorie, drept de PROPRIETATE, dobandit prin Lege, cota actuala 1/1	A1
	1) UAT MIRĂSLĂU, CIF:9999999999999	
	OBSERVATII: PROPRIETAR NEIDENTIFICAT	

**C. Partea III. SARCINI .**

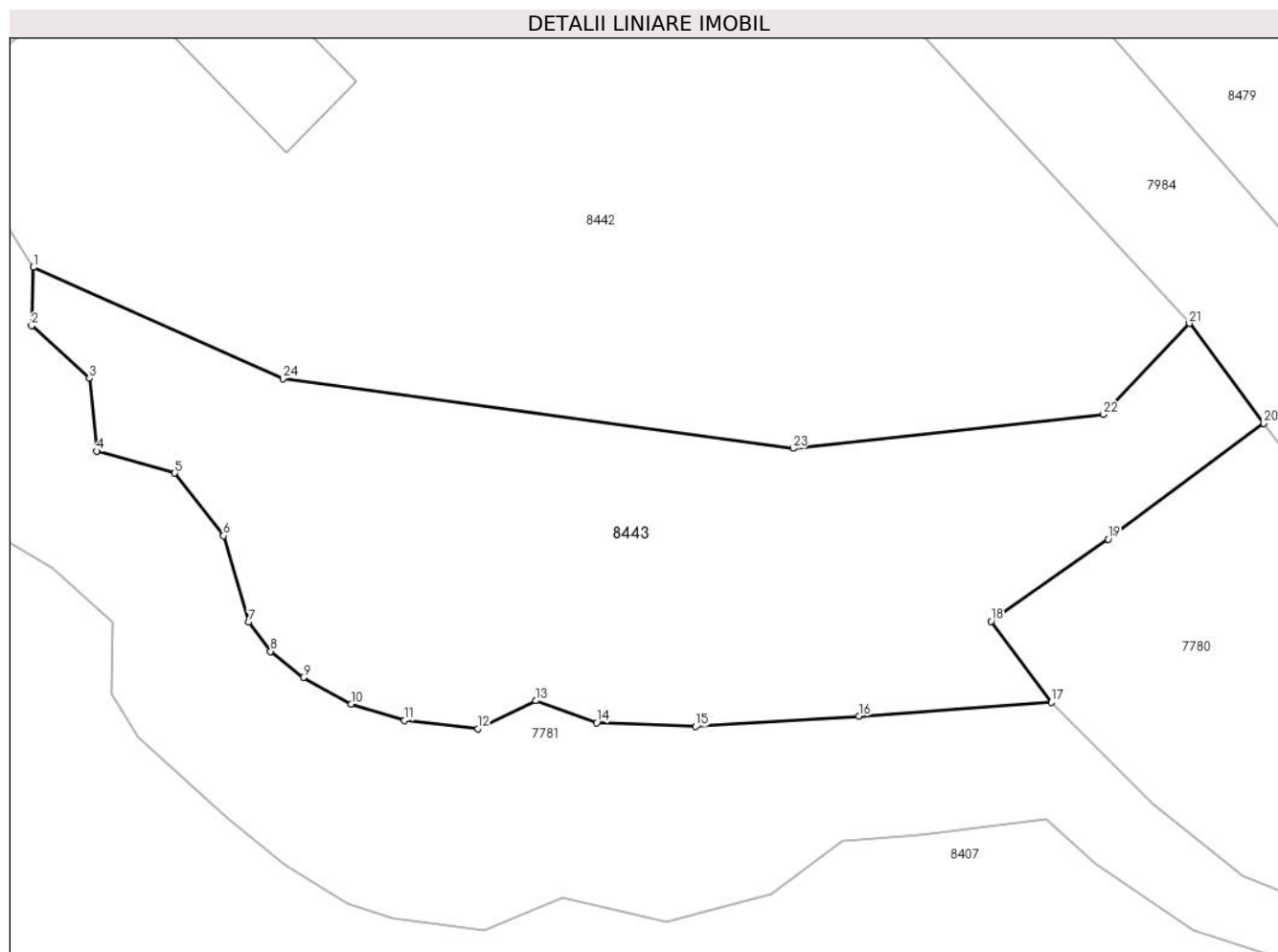
Inscrieri privind dezmembramintele dreptului de proprietate, drepturi reale de garanție și sarcini	Referințe
NU SUNT	

## Anexa Nr. 1 La Partea I

## Teren

Nr cadastral	Suprafața (mp)*	Observații / Referințe
	820	

\* Suprafața este determinată în planul de proiecție Stereo 70.



## Date referitoare la teren

Crt	Categorie folosință	Intravilan	Suprafața (mp)	Tarla	Parcelă	Nr. topo	Observații / Referințe
1	arabil	DA	820	-	-	-	

## Lungime Segmente

1) Valorile lungimilor segmentelor sunt obținute din proiecție în plan.

Punct început	X / Y	Punct sfârșit	X / Y	Lungime segment (** (m)
1	398.779,569 545.095,14	2	398.779,474 545.092,019	3.123
3	398.782,561 545.089,212	4	398.782,963 545.085,316	3.918
5	398.787,122 545.084,145	6	398.789,735 545.080,798	4.246
7	398.791,073 545.076,178	8	398.792,254 545.074,616	1.959
9	398.794,007 545.073,227	10	398.796,563 545.071,803	2.925

Punct început	X / Y	Punct sfârșit	X / Y	Lungime segment (** (m)
2	398.779,474 545.092,019	3	398.782,561 545.089,212	4.172
4	398.782,963 545.085,316	5	398.787,122 545.084,145	4.321
6	398.789,735 545.080,798	7	398.791,073 545.076,178	4.81
8	398.792,254 545.074,616	9	398.794,007 545.073,227	2.237
10	398.796,563 545.071,803	11	398.799,412 545.070,935	2.978



Punct început	X / Y	Punct sfârșit	X / Y	Lungime segment (** (m)
11	398.799,412 545.070,935	12	398.803,338 545.070,483	3.952
13	398.806,43 545.071,976	14	398.809,697 545.070,796	3.473
15	398.814,99 545.070,595	16	398.823,717 545.071,147	8.744
17	398.834,016 545.071,886	18	398.830,788 545.076,218	5.403
19	398.837,049 545.080,616	20	398.845,365 545.086,808	10.368
21	398.841,39 545.092,146	22	398.836,774 545.087,275	6.711
23	398.820,198 545.085,466	24	398.792,924 545.089,198	27.529

Punct început	X / Y	Punct sfârșit	X / Y	Lungime segment (** (m)
12	398.803,338 545.070,483	13	398.806,43 545.071,976	3.434
14	398.809,697 545.070,796	15	398.814,99 545.070,595	5.298
16	398.823,717 545.071,147	17	398.834,016 545.071,886	10.325
18	398.830,788 545.076,218	19	398.837,049 545.080,616	7.652
20	398.845,365 545.086,808	21	398.841,39 545.092,146	6.656
22	398.836,774 545.087,275	23	398.820,198 545.085,466	16.674
24	398.792,924 545.089,198	1	398.779,569 545.095,14	14.616

\*\* Lungimile segmentelor sunt determinate în planul de proiecție Stereo 70 și sunt rotunjite la 1 milimetru.

\*\*\* Distanța dintre puncte este formată din segmente cumulate ce sunt mai mici decât valoarea 1 milimetru.



**DATE DESPRE IMOBILUL NR. 8444**

Oficiul de Cadastru și Publicitate Imobiliară ALBA  
Biroul de Cadastru și Publicitate Imobiliară Aiud

**A. Partea I. Descrierea imobilului**

TEREN Intravilan

Adresa: Loc. Cicau, Nr. 148, Jud. Alba

Nr. Crt	Nr cadastral Nr. topografic	Suprafața* (mp)	Observații / Referințe
A1		1.834	Sector cadastral:15 Teren neimprejmuit;

**B. Partea II. Proprietari și acte**

Inscrieri privitoare la dreptul de proprietate și alte drepturi reale		Referințe
<b>1 / 01/01/2024</b>		
Act Normativ nr. 7, din 13/03/1996 emis de PARLAMENT;		
B1	Inscrierea provizorie, drept de PROPRIETATE, dobandit prin Lege, cota actuala 1/1	A1
	1) UAT MIRĂSLĂU, CIF:9999999999999	
	OBSERVATII: PROPRIETAR NEIDENTIFICAT	

**C. Partea III. SARCINI .**

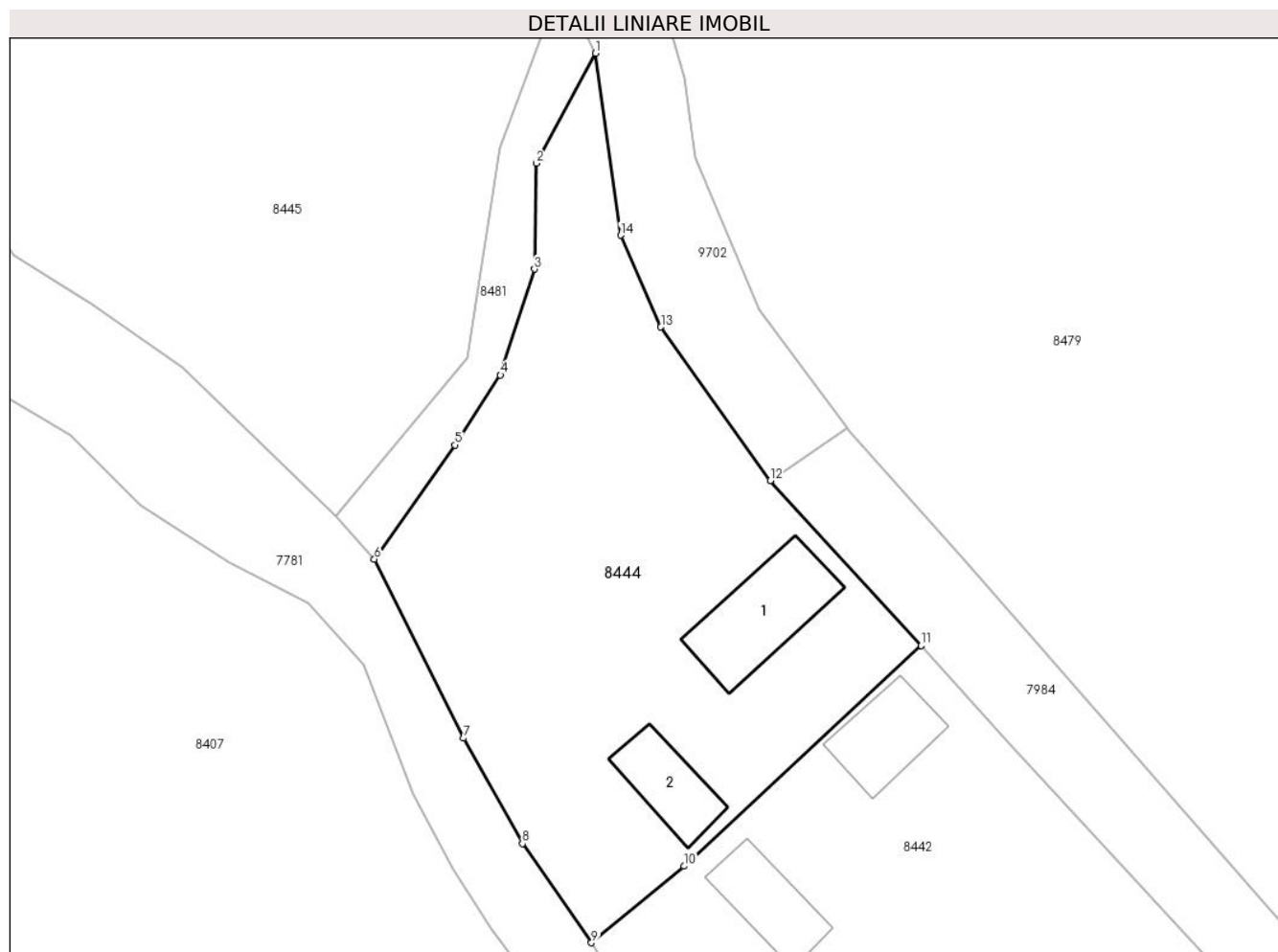
Inscrieri privind dezmembramintele dreptului de proprietate, drepturi reale de garanție și sarcini	Referințe
NU SUNT	

## Anexa Nr. 1 La Partea I

## Teren

Nr cadastral	Suprafața (mp)*	Observații / Referințe
	1.834	

\* Suprafața este determinată în planul de proiecție Stereo 70.



## Date referitoare la teren

Crt	Categorie folosință	Intra vilan	Suprafața (mp)	Tarla	Parcelă	Nr. topo	Observații / Referințe
1	arabil	DA	1.391	-	-	-	
2	curți construcții	DA	443	-	-	-	

## Date referitoare la construcții

Crt	Număr	Destinație construcție	Supraf. (mp)	Situație juridică	Observații / Referințe
A1.1		construcții de locuințe	99	Fara acte	Nr. niveluri:1; S. construita la sol:99 mp; S. construita desfasurata:99 mp; LOCUINTA
A1.2		construcții anexa	57	Fara acte	Nr. niveluri:1; S. construita la sol:57 mp; S. construita desfasurata:57 mp; ANEXA

## Lungime Segmente

1) Valorile lungimilor segmentelor sunt obținute din proiecție în plan.

Punct început	X / Y	Punct sfârșit	X / Y	Lungime segment (** (m)
1	398.774,525 545.187,201	2	398.768,986 545.176,869	11.724
2	398.768,986 545.176,869	3	398.768,816 545.166,931	9.939

Punct început	X / Y	Punct sfârșit	X / Y	Lungime segment (** (m)
3	398.768,816 545.166,931	4	398.765,614 545.156,99	10.444
4	398.765,614 545.156,99	5	398.761,361 545.150,428	7.82
5	398.761,361 545.150,428	6	398.753,77 545.139,699	13.143
6	398.753,77 545.139,699	7	398.762,161 545.122,896	18.782
7	398.762,161 545.122,896	8	398.767,68 545.112,999	11.332
8	398.767,68 545.112,999	9	398.774,163 545.103,7	11.336
9	398.774,163 545.103,7	10	398.782,86 545.110,891	11.285
10	398.782,86 545.110,891	11	398.805,119 545.131,611	30.41
11	398.805,119 545.131,611	12	398.790,953 545.147,088	20.981
12	398.790,953 545.147,088	13	398.780,682 545.161,497	17.695
13	398.780,682 545.161,497	14	398.776,902 545.170,109	9.405
14	398.776,902 545.170,109	1	398.774,525 545.187,201	17.257

\*\* Lungimile segmentelor sunt determinate în planul de proiecție Stereo 70 și sunt rotunjite la 1 milimetru.

\*\*\* Distanța dintre puncte este formată din segmente cumulate ce sunt mai mici decât valoarea 1 milimetru.



**DATE DESPRE IMOBILUL NR. 8445**

Oficiul de Cadastru și Publicitate Imobiliară ALBA  
Biroul de Cadastru și Publicitate Imobiliară Aiud

**A. Partea I. Descrierea imobilului**

TEREN Intravilan

Adresa: Loc. Cicau, Nr. 147, Jud. Alba

Nr. Crt	Nr cadastral Nr. topografic	Suprafața* (mp)	Observații / Referințe
A1		3.805	Sector cadastral:15 Teren neimprejmuit;

**B. Partea II. Proprietari și acte**

Inscrieri privitoare la dreptul de proprietate și alte drepturi reale		Referințe
<b>1 / 01/01/2024</b>		
Act Normativ nr. 7, din 13/03/1996 emis de PARLAMENT;		
B1	Inscrierea provizorie, drept de PROPRIETATE, dobandit prin Lege, cota actuala 1/1	A1
	1) UAT MIRĂSLĂU, CIF:9999999999999	
	OBSERVATII: PROPRIETAR NEIDENTIFICAT	

**C. Partea III. SARCINI .**

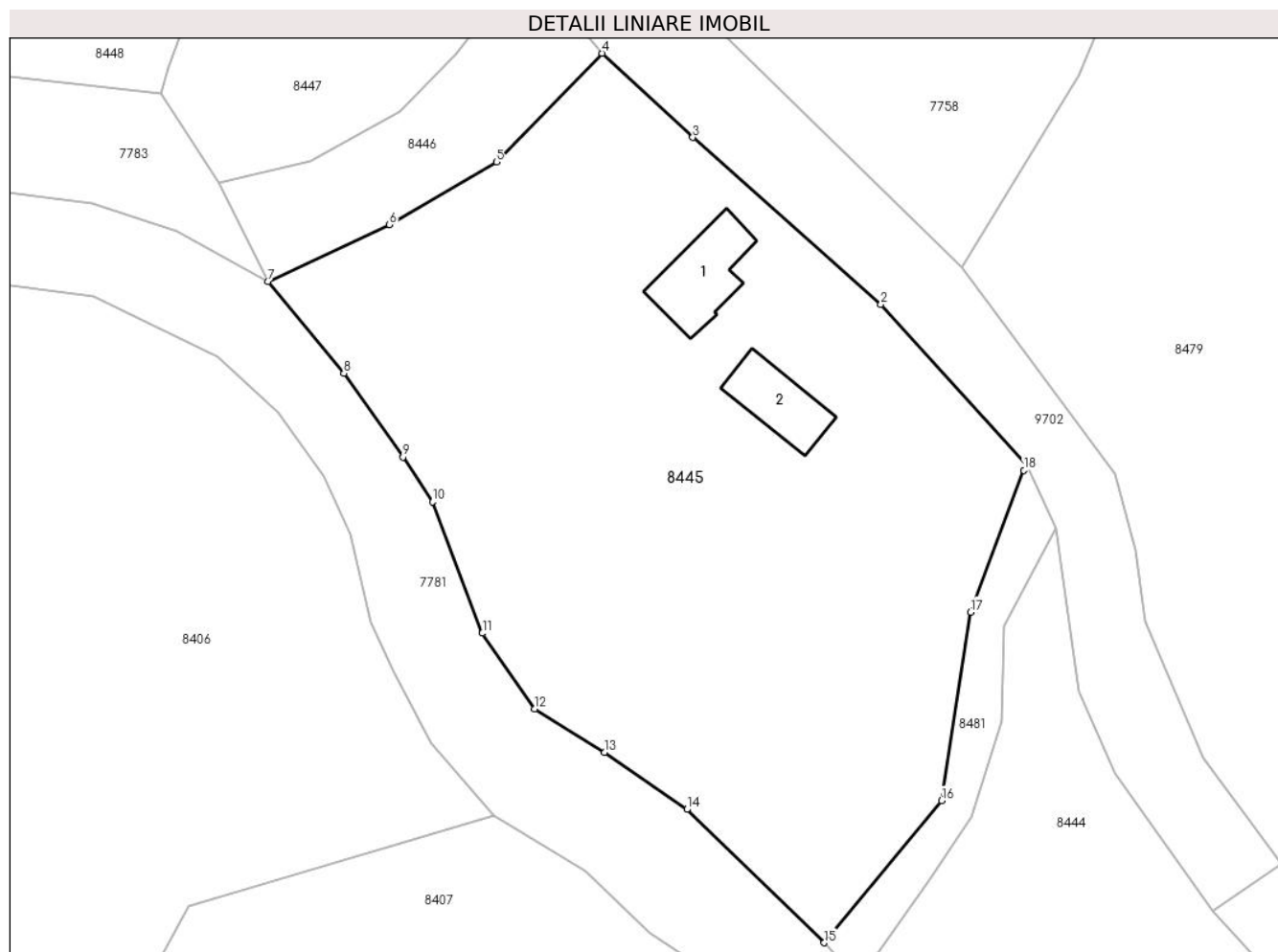
Inscrieri privind dezmembramintele dreptului de proprietate, drepturi reale de garanție și sarcini	Referințe
NU SUNT	

## Anexa Nr. 1 La Partea I

## Teren

Nr cadastral	Suprafața (mp)*	Observații / Referințe
	3.805	

\* Suprafața este determinată în planul de proiecție Stereo 70.



## Date referitoare la teren

Crt	Categorie folosință	Intravilan	Suprafața (mp)	Tarla	Parcelă	Nr. topo	Observații / Referințe
1	arabil	DA	3.000	-	-	-	
2	curți construcții	DA	805	-	-	-	

## Date referitoare la construcții

Crt	Număr	Destinație construcție	Supraf. (mp)	Situație juridică	Observații / Referințe
A1.1		construcții de locuințe	75	Fara acte	Nr. niveluri:1; S. construita la sol:75 mp; S. construita desfasurata:75 mp; LOCUINTA
A1.2		construcții anexa	60	Fara acte	Nr. niveluri:1; S. construita la sol:60 mp; S. construita desfasurata:60 mp; ANEXA

## Lungime Segmente

1) Valorile lungimilor segmentelor sunt obținute din proiecție în plan.

Punct început	X / Y	Punct sfârșit	X / Y	Lungime segment (** (m)
1	398.771,496 545.193,687	2	398.756,117 545.210,618	22.873
2	398.756,117 545.210,618	3	398.736,396 545.228,093	26.349



Punct început	X / Y	Punct sfârșit	X / Y	Lungime segment (** (m)
3	398.736,396 545.228,093	4	398.726,875 545.236,908	12.975
4	398.726,875 545.236,908	5	398.715,806 545.225,51	15.888
5	398.715,806 545.225,51	6	398.704,597 545.218,96	12.982
6	398.704,597 545.218,96	7	398.691,847 545.212,998	14.075
7	398.691,847 545.212,998	8	398.699,823 545.203,379	12.496
8	398.699,823 545.203,379	9	398.706,025 545.194,617	10.735
9	398.706,025 545.194,617	10	398.709,105 545.189,91	5.625
10	398.709,105 545.189,91	11	398.714,343 545.176,16	14.714
11	398.714,343 545.176,16	12	398.719,85 545.168,228	9.656
12	398.719,85 545.168,228	13	398.727,173 545.163,697	8.611
13	398.727,173 545.163,697	14	398.735,791 545.157,701	10.499
14	398.735,791 545.157,701	15	398.750,182 545.143,735	20.054
15	398.750,182 545.143,735	16	398.762,498 545.158,625	19.323
16	398.762,498 545.158,625	17	398.765,532 545.178,369	19.976
17	398.765,532 545.178,369	18	398.771,104 545.193,227	15.868
18	398.771,104 545.193,227	1	398.771,496 545.193,687	0.604

\*\* Lungimile segmentelor sunt determinate în planul de proiecție Stereo 70 și sunt rotunjite la 1 milimetru.

\*\*\* Distanța dintre puncte este formată din segmente cumulate ce sunt mai mici decât valoarea 1 milimetru.



**DATE DESPRE IMOBILUL NR. 8446**

Oficiul de Cadastru și Publicitate Imobiliară ALBA  
Biroul de Cadastru și Publicitate Imobiliară Aiud

**A. Partea I. Descrierea imobilului**

TEREN Intravilan

Adresa: Loc. Cicau, Jud. Alba

Nr. Crt	Nr cadastral Nr. topografic	Suprafața* (mp)	Observații / Referințe
A1		443	Sector cadastral:15 Teren neimprejmuit;

**B. Partea II. Proprietari și acte**

Inscrieri privitoare la dreptul de proprietate și alte drepturi reale		Referințe
<b>1 / 01/01/2024</b>		
Act Normativ nr. 7, din 13/03/1996 emis de PARLAMENT;		
B1	Inscrierea provizorie, drept de PROPRIETATE, dobandit prin Lege, cota actuala 1/1	A1
	1) UAT MIRĂSLĂU, CIF:9999999999999	
	OBSERVATII: PROPRIETAR NEIDENTIFICAT	

**C. Partea III. SARCINI .**

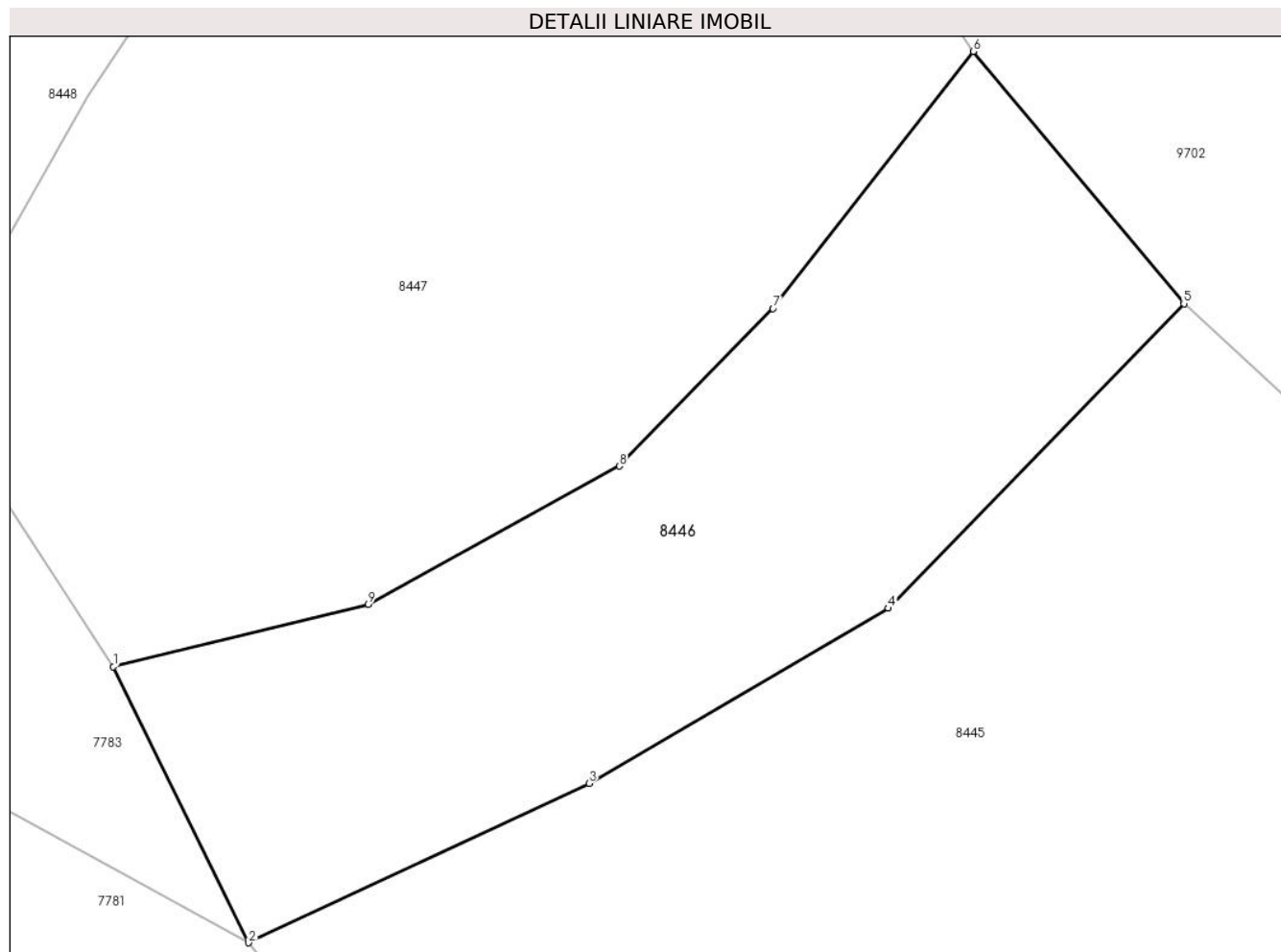
Inscrieri privind dezmembramintele dreptului de proprietate, drepturi reale de garanție și sarcini	Referințe
NU SUNT	

## Anexa Nr. 1 La Partea I

## Teren

Nr cadastral	Suprafața (mp)*	Observații / Referințe
	443	

\* Suprafața este determinată în planul de proiecție Stereo 70.



## Date referitoare la teren

Crt	Categorie folosință	Intravilan	Suprafața (mp)	Tarla	Parcelă	Nr. topo	Observații / Referințe
1	arabil	DA	443	-	-	-	

## Lungime Segmente

1) Valorile lungimilor segmentelor sunt obținute din proiecție în plan.

Punct început	X / Y	Punct sfârșit	X / Y	Lungime segment (** (m)
1	398.686,784 545.223,328	2	398.691,847 545.212,998	11.504
2	398.691,847 545.212,998	3	398.704,597 545.218,96	14.075
3	398.704,597 545.218,96	4	398.715,806 545.225,51	12.982
4	398.715,806 545.225,51	5	398.726,875 545.236,908	15.888
5	398.726,875 545.236,908	6	398.718,99 545.246,344	12.297

Punct început	X / Y	Punct sfârșit	X / Y	Lungime segment (** (m)
6	398.718,99 545.246,344	7	398.711,485 545.236,73	12.197
7	398.711,485 545.236,73	8	398.705,728 545.230,83	8.243
8	398.705,728 545.230,83	9	398.696,329 545.225,658	10.728
9	398.696,329 545.225,658	1	398.686,784 545.223,328	9.826

\*\* Lungimile segmentelor sunt determinate în planul de proiecție Stereo 70 și sunt rotunjite la 1 milimetru.

\*\*\* Distanța dintre puncte este formată din segmente cumulate ce sunt mai mici decât valoarea 1 milimetru.



**DATE DESPRE IMOBILUL NR. 8447**

Oficiul de Cadastru și Publicitate Imobiliară ALBA  
Biroul de Cadastru și Publicitate Imobiliară Aiud

**A. Partea I. Descrierea imobilului**

TEREN Intravilan

Adresa: Loc. Cicau, Nr. 146, Jud. Alba

Nr. Crt	Nr cadastral Nr. topografic	Suprafața* (mp)	Observații / Referințe
A1		908	Sector cadastral:15 Teren neimprejmuit;

**B. Partea II. Proprietari și acte**

Inscrieri privitoare la dreptul de proprietate și alte drepturi reale		Referințe
<b>1 / 01/01/2024</b>		
Act Normativ nr. 7, din 13/03/1996 emis de PARLAMENT;		
B1	Inscrierea provizorie, drept de PROPRIETATE, dobandit prin Lege, cota actuala 1/1	A1
	1) UAT MIRĂSLĂU, CIF:9999999999999	
	OBSERVATII: PROPRIETAR NEIDENTIFICAT	

**C. Partea III. SARCINI .**

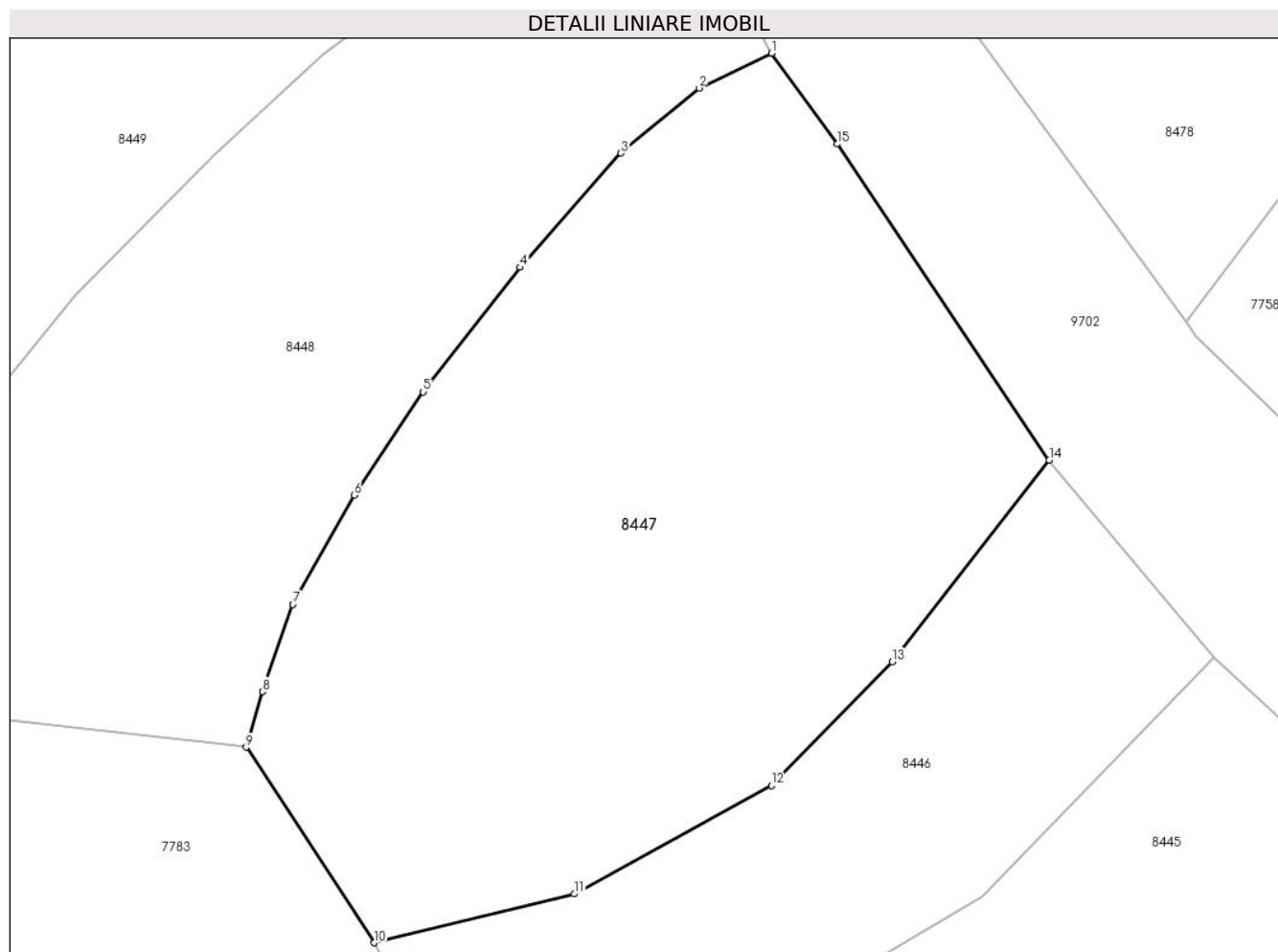
Inscrieri privind dezmembramintele dreptului de proprietate, drepturi reale de garanție și sarcini	Referințe
NU SUNT	

## Anexa Nr. 1 La Partea I

## Teren

Nr cadastral	Suprafața (mp)*	Observații / Referințe
	908	

\* Suprafața este determinată în planul de proiecție Stereo 70.



## Date referitoare la teren

Crt	Categorie folosință	Intravilan	Suprafața (mp)	Tarla	Parcelă	Nr. topo	Observații / Referințe
1	arabil	DA	908	-	-	-	

## Lungime Segmente

1) Valorile lungimilor segmentelor sunt obținute din proiecție în plan.

Punct început	X / Y	Punct sfârșit	X / Y	Lungime segment (** (m)
1	398.705,742 545.265,744	2	398.702,273 545.264,081	3.847
2	398.702,273 545.264,081	3	398.698,558 545.260,98	4.84
3	398.698,558 545.260,98	4	398.693,734 545.255,535	7.274
4	398.693,734 545.255,535	5	398.689,112 545.249,596	7.526
5	398.689,112 545.249,596	6	398.685,823 545.244,674	5.92



Punct început	X / Y	Punct sfârșit	X / Y	Lungime segment (** (m)
6	398.685,823 545.244,674	7	398.682,892 545.239,46	5.982
7	398.682,892 545.239,46	8	398.681,457 545.235,303	4.397
8	398.681,457 545.235,303	9	398.680,663 545.232,651	2.768
9	398.680,663 545.232,651	10	398.686,784 545.223,328	11.153
10	398.686,784 545.223,328	11	398.696,329 545.225,658	9.826
11	398.696,329 545.225,658	12	398.705,728 545.230,83	10.728
12	398.705,728 545.230,83	13	398.711,485 545.236,73	8.243
13	398.711,485 545.236,73	14	398.718,99 545.246,344	12.197
14	398.718,99 545.246,344	15	398.708,864 545.261,409	18.152
15	398.708,864 545.261,409	1	398.705,742 545.265,744	5.342

\*\* Lungimile segmentelor sunt determinate în planul de proiecție Stereo 70 și sunt rotunjite la 1 milimetru.

\*\*\* Distanța dintre puncte este formată din segmente cumulate ce sunt mai mici decât valoarea 1 milimetru.



**DATE DESPRE IMOBILUL NR. 8448**

Oficiul de Cadastru și Publicitate Imobiliară ALBA  
Biroul de Cadastru și Publicitate Imobiliară Aiud

**A. Partea I. Descrierea imobilului**

TEREN Intravilan

Adresa: Loc. Cicau, Nr. 145, Jud. Alba

Nr. Crt	Nr cadastral Nr. topografic	Suprafața* (mp)	Observații / Referințe
A1		772	Sector cadastral:15 Teren neimprejmuit;

**B. Partea II. Proprietari și acte**

Inscrieri privitoare la dreptul de proprietate și alte drepturi reale		Referințe
<b>1 / 01/01/2024</b>		
Act Normativ nr. 7, din 13/03/1996 emis de PARLAMENT;		
B1	Inscrierea provizorie, drept de PROPRIETATE, dobandit prin Lege, cota actuala 1/1	A1
	1) UAT MIRĂSLĂU, CIF:9999999999999	
	OBSERVATII: PROPRIETAR NEIDENTIFICAT	

**C. Partea III. SARCINI .**

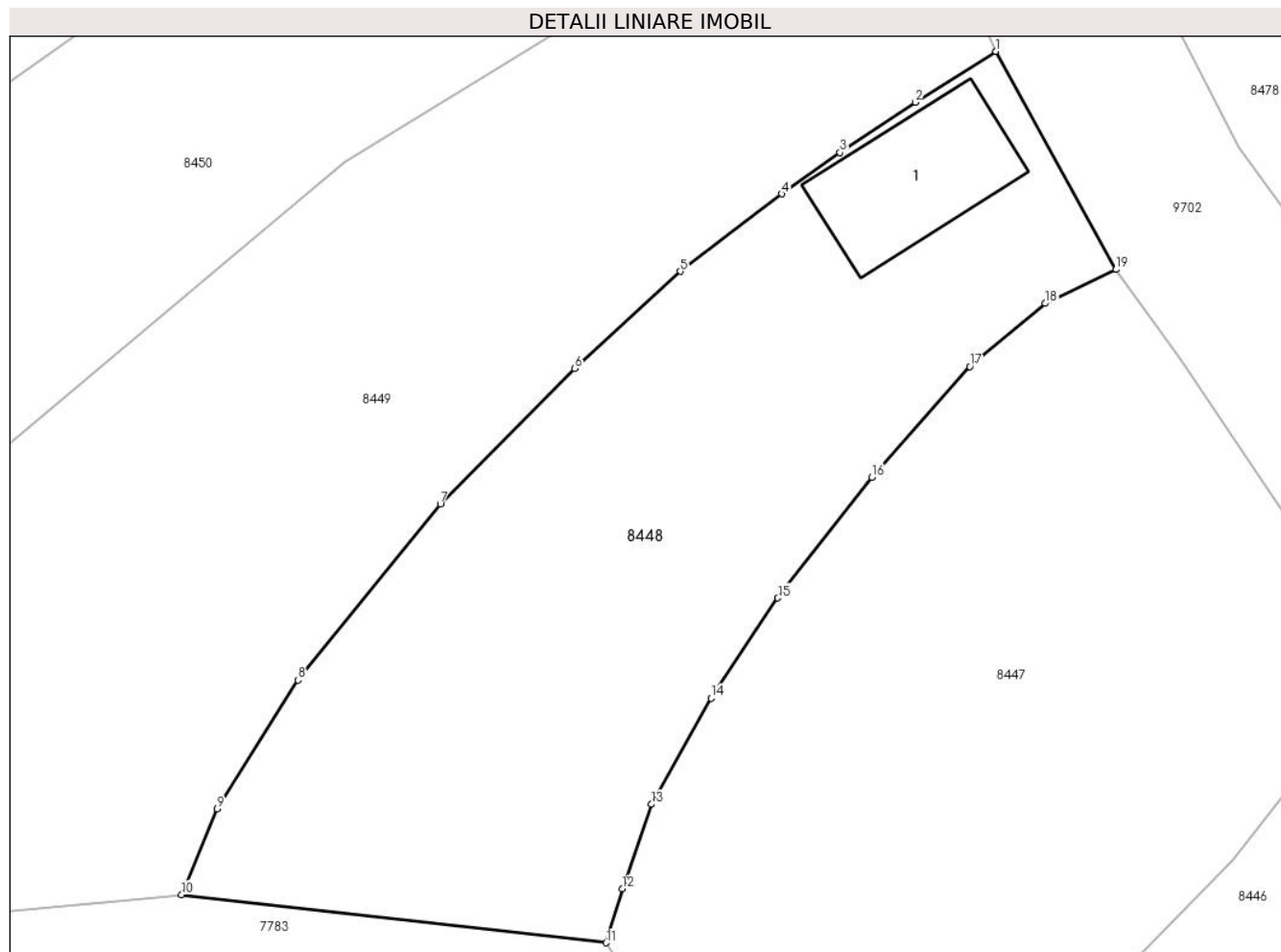
Inscrieri privind dezmembramintele dreptului de proprietate, drepturi reale de garanție și sarcini	Referințe
NU SUNT	

## Anexa Nr. 1 La Partea I

## Teren

Nr cadastral	Suprafața (mp)*	Observații / Referințe
	772	

\* Suprafața este determinată în planul de proiecție Stereo 70.



## Date referitoare la teren

Crt	Categorie folosință	Intravilan	Suprafața (mp)	Tarla	Parcelă	Nr. topo	Observații / Referințe
1	curți constructii	DA	772	-	-	-	

## Date referitoare la construcții

Crt	Număr	Destinație construcție	Supraf. (mp)	Situație juridică	Observații / Referințe
A1.1		construcții de locuințe	53	Fara acte	Nr. niveluri:1; S. construita la sol:53 mp; S. construita desfasurata:53 mp; LOCUINTA

## Lungime Segmente

1) Valorile lungimilor segmentelor sunt obținute din proiecție în plan.

Punct început	X / Y	Punct sfârșit	X / Y	Lungime segment (** (m)
1	398.699,849 545.276,466	2	398.695,874 545.273,966	4.696
2	398.695,874 545.273,966	3	398.692,165 545.271,501	4.453
3	398.692,165 545.271,501	4	398.689,306 545.269,46	3.512
4	398.689,306 545.269,46	5	398.684,315 545.265,651	6.279

Punct început	X / Y	Punct sfârșit	X / Y	Lungime segment (** (m)
5	398.684,315 545.265,651	6	398.679,115 545.260,881	7.056
6	398.679,115 545.260,881	7	398.672,502 545.254,215	9.39
7	398.672,502 545.254,215	8	398.665,496 545.245,56	11.135
8	398.665,496 545.245,56	9	398.661,51 545.239,236	7.476
9	398.661,51 545.239,236	10	398.659,77 545.235,012	4.569
10	398.659,77 545.235,012	11	398.680,663 545.232,651	21.026
11	398.680,663 545.232,651	12	398.681,457 545.235,303	2.768
12	398.681,457 545.235,303	13	398.682,892 545.239,46	4.397
13	398.682,892 545.239,46	14	398.685,823 545.244,674	5.982
14	398.685,823 545.244,674	15	398.689,112 545.249,596	5.92
15	398.689,112 545.249,596	16	398.693,734 545.255,535	7.526
16	398.693,734 545.255,535	17	398.698,558 545.260,98	7.274
17	398.698,558 545.260,98	18	398.702,273 545.264,081	4.84
18	398.702,273 545.264,081	19	398.705,742 545.265,744	3.847
19	398.705,742 545.265,744	1	398.699,849 545.276,466	12.236

\*\* Lungimile segmentelor sunt determinate în planul de proiecție Stereo 70 și sunt rotunjite la 1 milimetru.

\*\*\* Distanța dintre puncte este formată din segmente cumulate ce sunt mai mici decât valoarea 1 milimetru.



**DATE DESPRE IMOBILUL NR. 8449**

Oficiul de Cadastru și Publicitate Imobiliară ALBA  
Biroul de Cadastru și Publicitate Imobiliară Aiud

**A. Partea I. Descrierea imobilului**

TEREN Intravilan

Adresa: Loc. Cicau, Nr. 144, Jud. Alba

Nr. Crt	Nr cadastral Nr. topografic	Suprafața* (mp)	Observații / Referințe
A1		1.085	Sector cadastral:15 Teren neimprejmuit;

**B. Partea II. Proprietari și acte**

Inscrieri privitoare la dreptul de proprietate și alte drepturi reale		Referințe
<b>1 / 01/01/2024</b>		
Act Normativ nr. 7, din 13/03/1996 emis de PARLAMENT;		
B1	Inscrierea provizorie, drept de PROPRIETATE, dobandit prin Lege, cota actuala 1/1	A1
	1) UAT MIRĂSLĂU, CIF:9999999999999	
	OBSERVATII: PROPRIETAR NEIDENTIFICAT	

**C. Partea III. SARCINI .**

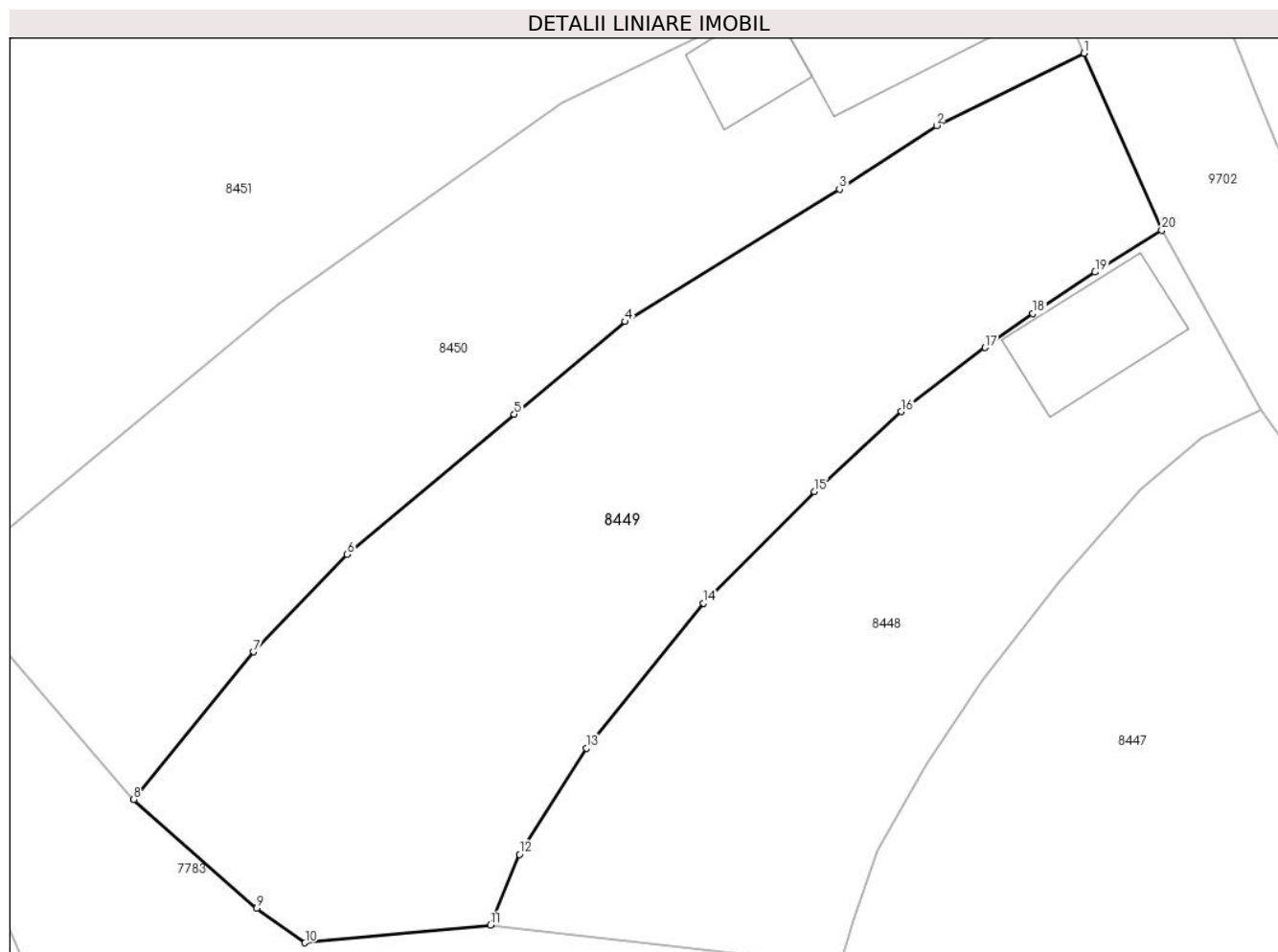
Inscrieri privind dezmembramintele dreptului de proprietate, drepturi reale de garanție și sarcini	Referințe
NU SUNT	

## Anexa Nr. 1 La Partea I

## Teren

Nr cadastral	Suprafața (mp)*	Observații / Referințe
	1.085	

\* Suprafața este determinată în planul de proiecție Stereo 70.



## Date referitoare la teren

Crt	Categorie folosință	Intravilan	Suprafața (mp)	Tarla	Parcelă	Nr. topo	Observații / Referințe
1	arabil	DA	1.085	-	-	-	

## Lungime Segmente

1) Valorile lungimilor segmentelor sunt obținute din proiecție în plan.

Punct început	X / Y	Punct sfârșit	X / Y	Lungime segment (** (m)
1	398.695,211 545.287,02	2	398.686,417 545.282,708	9.794
2	398.686,417 545.282,708	3	398.680,615 545.278,918	6.93
3	398.680,615 545.278,918	4	398.667,824 545.271,018	15.034
4	398.667,824 545.271,018	5	398.661,2 545.265,492	8.626
5	398.661,2 545.265,492	6	398.651,234 545.257,126	13.011



Punct început	X / Y	Punct sfârșit	X / Y	Lungime segment (** (m)
6	398.651,234 545.257,126	7	398.645,654 545.251,315	8.057
7	398.645,654 545.251,315	8	398.638,481 545.242,501	11.363
8	398.638,481 545.242,501	9	398.645,836 545.236,017	9.805
9	398.645,836 545.236,017	10	398.648,714 545.233,962	3.536
10	398.648,714 545.233,962	11	398.659,77 545.235,012	11.105
11	398.659,77 545.235,012	12	398.661,51 545.239,236	4.569
12	398.661,51 545.239,236	13	398.665,496 545.245,56	7.476
13	398.665,496 545.245,56	14	398.672,502 545.254,215	11.135
14	398.672,502 545.254,215	15	398.679,115 545.260,881	9.39
15	398.679,115 545.260,881	16	398.684,315 545.265,651	7.056
16	398.684,315 545.265,651	17	398.689,306 545.269,46	6.279
17	398.689,306 545.269,46	18	398.692,165 545.271,501	3.512
18	398.692,165 545.271,501	19	398.695,874 545.273,966	4.453
19	398.695,874 545.273,966	20	398.699,849 545.276,466	4.696
20	398.699,849 545.276,466	1	398.695,211 545.287,02	11.528

\*\* Lungimile segmentelor sunt determinate în planul de proiecție Stereo 70 și sunt rotunjite la 1 milimetru.

\*\*\* Distanța dintre puncte este formată din segmente cumulate ce sunt mai mici decât valoarea 1 milimetru.



**DATE DESPRE IMOBILUL NR. 8450**

Oficiul de Cadastru și Publicitate Imobiliară ALBA  
Biroul de Cadastru și Publicitate Imobiliară Aiud

**A. Partea I. Descrierea imobilului**

TEREN Intravilan

Adresa: Loc. Cicau, Nr. 143, Jud. Alba

Nr. Crt	Nr cadastral Nr. topografic	Suprafața* (mp)	Observații / Referințe
A1		994	Sector cadastral:15 Teren neimprejmuit;

**B. Partea II. Proprietari și acte**

Inscrieri privitoare la dreptul de proprietate și alte drepturi reale		Referințe
<b>1 / 01/01/2024</b>		
Act Normativ nr. 7, din 13/03/1996 emis de PARLAMENT;		
B1	Inscrierea provizorie, drept de PROPRIETATE, dobandit prin Lege, cota actuala 1/1	A1
	1) UAT MIRĂSLĂU, CIF:9999999999999	
	OBSERVATII: PROPRIETAR NEIDENTIFICAT	

**C. Partea III. SARCINI .**

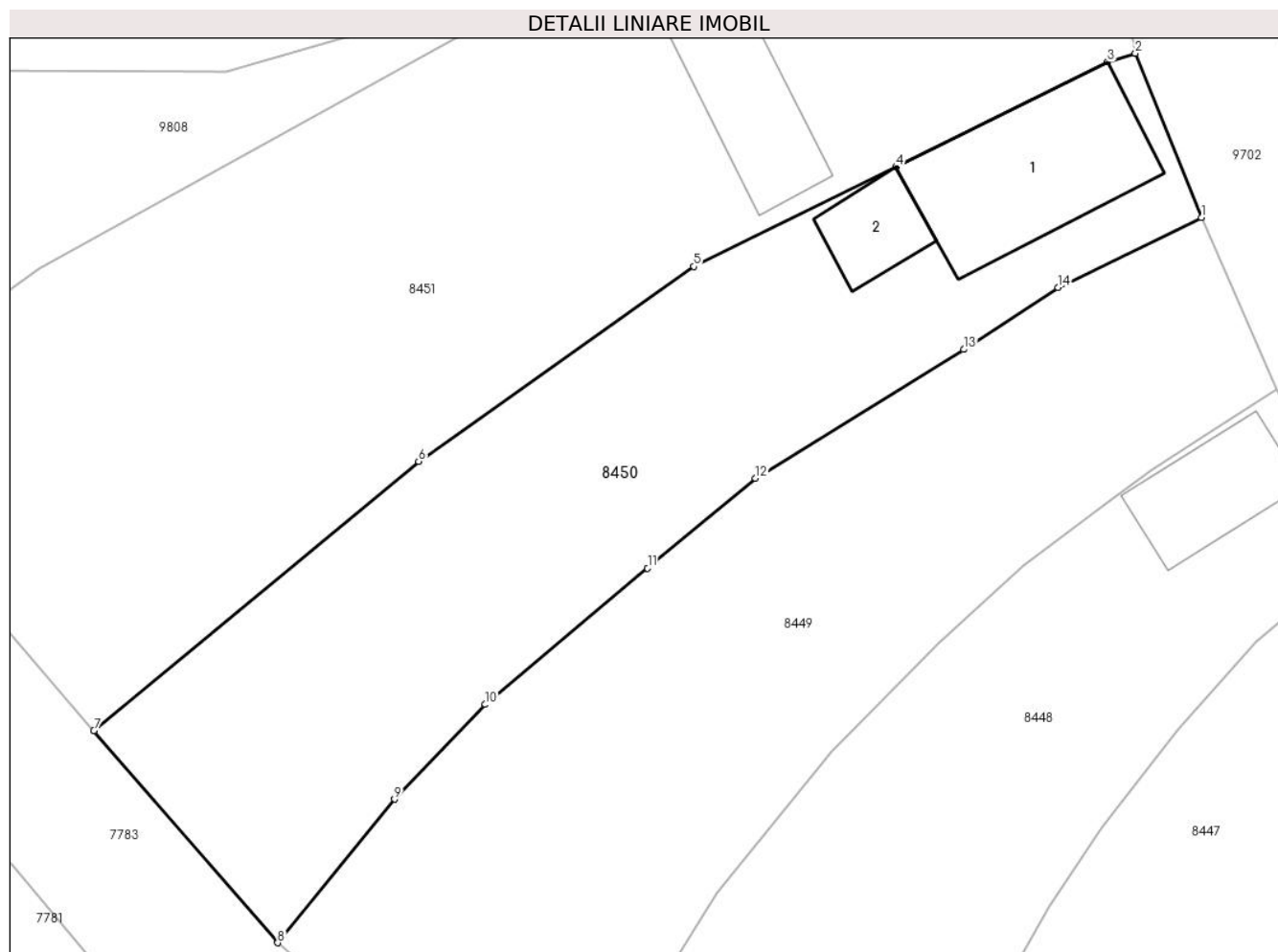
Inscrieri privind dezmembramintele dreptului de proprietate, drepturi reale de garanție și sarcini	Referințe
NU SUNT	

## Anexa Nr. 1 La Partea I

## Teren

Nr cadastral	Suprafața (mp)*	Observații / Referințe
	994	

\* Suprafața este determinată în planul de proiecție Stereo 70.



## Date referitoare la teren

Crt	Categorie folosință	Intravilan	Suprafața (mp)	Tarla	Parcelă	Nr. topo	Observații / Referințe
1	arabil	DA	623	-	-	-	
2	curți construcții	DA	371	-	-	-	

## Date referitoare la construcții

Crt	Număr	Destinație construcție	Supraf. (mp)	Situație juridică	Observații / Referințe
A1.1		construcții de locuințe	112	Fara acte	Nr. niveluri:1; S. construita la sol:112 mp; S. construita desfasurata:112 mp; LOCUINTA
A1.2		construcții anexa	31	Fara acte	Nr. niveluri:1; S. construita la sol:31 mp; S. construita desfasurata:31 mp; ANEXA

## Lungime Segmente

1) Valorile lungimilor segmentelor sunt obținute din proiecție în plan.

Punct început	X / Y	Punct sfârșit	X / Y	Lungime segment (** (m)
1	398.695,211 545.287,02	2	398.691,156 545.297,095	10.86
2	398.691,156 545.297,095	3	398.689,456 545.296,554	1.783

Punct început	X / Y	Punct sfârșit	X / Y	Lungime segment (** (m)
3	398.689,456 545.296,554	4	398.676,456 545.290,105	14.513
4	398.676,456 545.290,105	5	398.664,03 545.284,014	13.839
5	398.664,03 545.284,014	6	398.647,138 545.272,054	20.697
6	398.647,138 545.272,054	7	398.627,198 545.255,521	25.903
7	398.627,198 545.255,521	8	398.638,481 545.242,501	17.229
8	398.638,481 545.242,501	9	398.645,654 545.251,315	11.363
9	398.645,654 545.251,315	10	398.651,234 545.257,126	8.057
10	398.651,234 545.257,126	11	398.661,2 545.265,492	13.011
11	398.661,2 545.265,492	12	398.667,824 545.271,018	8.626
12	398.667,824 545.271,018	13	398.680,615 545.278,918	15.034
13	398.680,615 545.278,918	14	398.686,417 545.282,708	6.93
14	398.686,417 545.282,708	1	398.695,211 545.287,02	9.794

\*\* Lungimile segmentelor sunt determinate în planul de proiecție Stereo 70 și sunt rotunjite la 1 milimetru.

\*\*\* Distanța dintre puncte este formată din segmente cumulate ce sunt mai mici decât valoarea 1 milimetru.



**DATE DESPRE IMOBILUL NR. 8451**

Oficiul de Cadastru și Publicitate Imobiliară ALBA  
Biroul de Cadastru și Publicitate Imobiliară Aiud

**A. Partea I. Descrierea imobilului**

TEREN Intravilan

Adresa: Loc. Cicau, Nr. 142, Jud. Alba

Nr. Crt	Nr cadastral Nr. topografic	Suprafața* (mp)	Observații / Referințe
A1		1.644	Sector cadastral:15 Teren neimprejmuit;

**B. Partea II. Proprietari și acte**

Inscrieri privitoare la dreptul de proprietate și alte drepturi reale		Referințe
<b>1 / 01/01/2024</b>		
Act Normativ nr. 7, din 13/03/1996 emis de PARLAMENT;		
B1	Inscrierea provizorie, drept de PROPRIETATE, dobandit prin Lege, cota actuala 1/1	A1
	1) UAT MIRĂSLĂU, CIF:9999999999999	
	OBSERVATII: PROPRIETAR NEIDENTIFICAT	

**C. Partea III. SARCINI .**

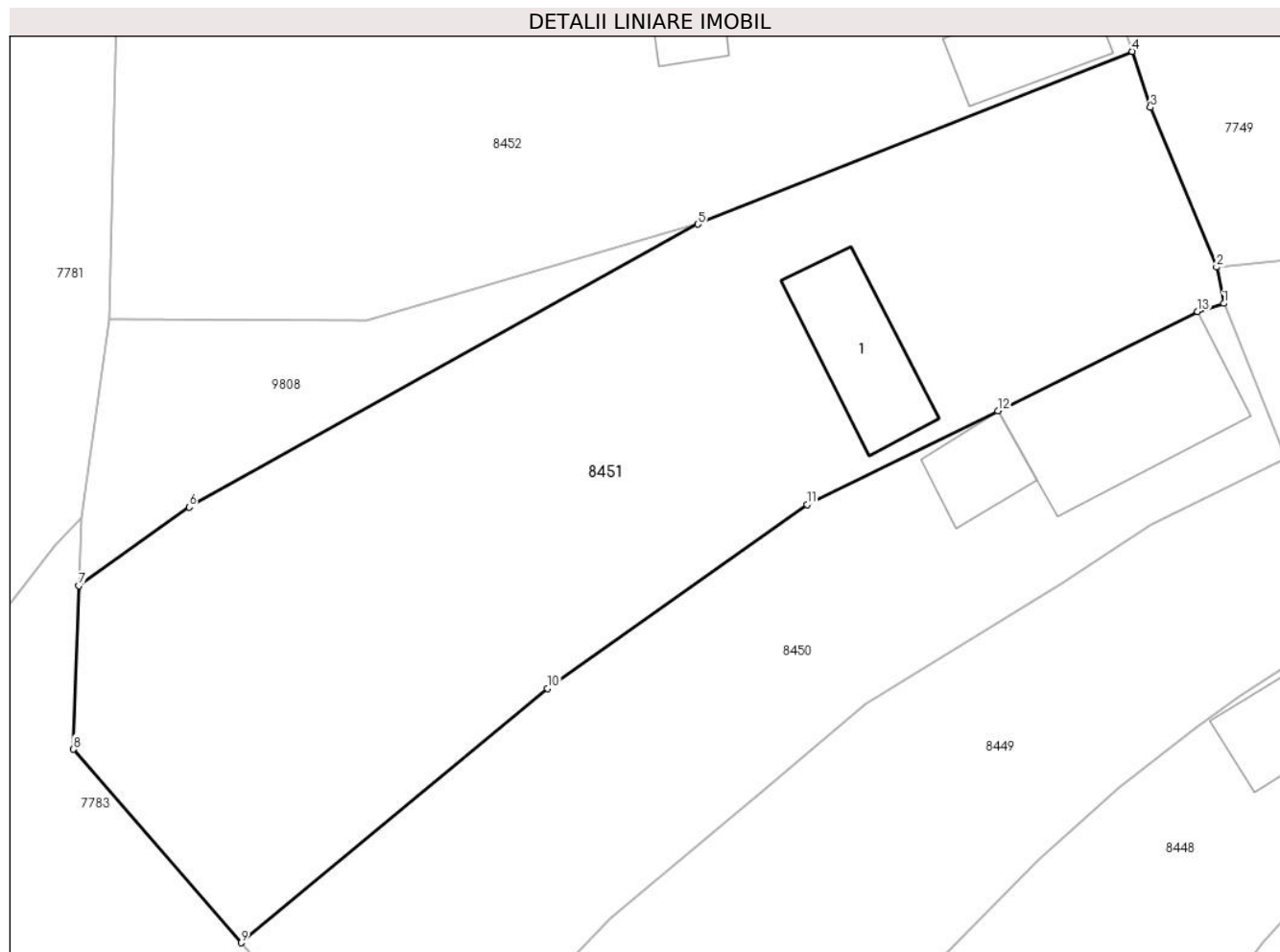
Inscrieri privind dezmembramintele dreptului de proprietate, drepturi reale de garanție și sarcini	Referințe
NU SUNT	

## Anexa Nr. 1 La Partea I

## Teren

Nr cadastral	Suprafața (mp)*	Observații / Referințe
	1.644	

\* Suprafața este determinată în planul de proiecție Stereo 70.



## Date referitoare la teren

Crt	Categorie folosință	Intravilan	Suprafața (mp)	Tarla	Parcelă	Nr. topo	Observații / Referințe
1	arabil	DA	1.100	-	-	-	
2	curți construcții	DA	544	-	-	-	

## Date referitoare la construcții

Crt	Număr	Destinație construcție	Supraf. (mp)	Situație juridică	Observații / Referințe
A1.1		construcții de locuințe	64	Fara acte	Nr. niveluri:1; S. construita la sol:64 mp; S. construita desfasurata:64 mp; LOCUINTA

## Lungime Segmente

1) Valorile lungimilor segmentelor sunt obținute din proiecție în plan.

Punct început	X / Y	Punct sfârșit	X / Y	Lungime segment (** (m)
1	398.691,156 545.297,095	2	398.690,69 545.299,452	2.403
2	398.690,69 545.299,452	3	398.686,373 545.309,827	11.237
3	398.686,373 545.309,827	4	398.685,194 545.313,472	3.831



Punct început	X / Y	Punct sfârșit	X / Y	Lungime segment (** (m)
4	398.685,194 545.313,472	5	398.656,915 545.302,238	30.429
5	398.656,915 545.302,238	6	398.623,801 545.283,849	37.877
6	398.623,801 545.283,849	7	398.616,64 545.278,732	8.801
7	398.616,64 545.278,732	8	398.616,283 545.268,106	10.632
8	398.616,283 545.268,106	9	398.627,198 545.255,521	16.659
9	398.627,198 545.255,521	10	398.647,138 545.272,054	25.903
10	398.647,138 545.272,054	11	398.664,03 545.284,014	20.697
11	398.664,03 545.284,014	12	398.676,456 545.290,105	13.839
12	398.676,456 545.290,105	13	398.689,456 545.296,554	14.513
13	398.689,456 545.296,554	1	398.691,156 545.297,095	1.783

\*\* Lungimile segmentelor sunt determinate în planul de proiecție Stereo 70 și sunt rotunjite la 1 milimetru.

\*\*\* Distanța dintre puncte este formată din segmente cumulate ce sunt mai mici decât valoarea 1 milimetru.



**DATE DESPRE IMOBILUL NR. 8452**

Oficiul de Cadastru și Publicitate Imobiliară ALBA  
Biroul de Cadastru și Publicitate Imobiliară Aiud

**A. Partea I. Descrierea imobilului**

TEREN Intravilan

Adresa: Loc. Cicau, Nr. 141, Jud. Alba

Nr. Crt	Nr cadastral Nr. topografic	Suprafața* (mp)	Observații / Referințe
A1	74565	2.201	Sector cadastral:15 Teren imprejmuit; Imobil imprejmuit pe latura de Nord între punctele 78-21, cu gard din plasa de sarma, iar între punctele 21-16, imprejmuit cu gard din beton, pe latura de Est între punctele 16-10, imprejmuit cu gard din beton și fier, pe latura de Sud între punctele 55-72, imprejmuit cu gard din plasa de sarma și neimprejmuit între punctele 10-55 și 72-71, iar pe latura de Vest între punctele 71-78, neimprejmuit.

**Construcții**

Crt	Nr cadastral Nr. topografic	Adresa	Observații / Referințe
A1.1	74565-C1	Loc. Cicau, Nr. 141, Jud. Alba	Nr. niveluri:2; S. construita la sol:85 mp; S. construita desfasurata:97 mp; Casa de locuit, Rh=Sp+P, anul construirii 1960, in partea de Est între punctele 57-74, zidul este comun cu al constructiei C3, S.construita desfasurata = 97,1mp.
A1.2	74565-C2	Loc. Cicau, Nr. 141, Jud. Alba	Nr. niveluri:1; S. construita la sol:48 mp; S. construita desfasurata:48 mp; Casa de locuit, Rh=P, anul construirii 1960, S.construita desfasurata = 47,7mp.
A1.3	74565-C3	Loc. Cicau, Nr. 141, Jud. Alba	Nr. niveluri:1; S. construita la sol:13 mp; S. construita desfasurata:13 mp; Anexa gospodareasca, „Magazie” Rh= P, anul construirii 1960, in partea de Vest între punctele 57-74, zidul este comun cu al constructiei C1, S. construita desfasurata = 13,4mp.
A1.4	74565-C4	Loc. Cicau, Nr. 141, Jud. Alba	Nr. niveluri:1; S. construita la sol:21 mp; S. construita desfasurata:21 mp; Anexa gospodareasca, „Fanar” Rh= P, anul construirii 1960, S.construita desfasurata = 20,9 mp.

**B. Partea II. Proprietari și acte**

Inscrieri privitoare la dreptul de proprietate și alte drepturi reale	Referințe	
<b>1691 / 02/02/2024</b>		
Act Administrativ nr. 342 CERTIFICAT DE ATESTARE A EDIFICARII CONSTRUCTIEI, din 29/01/2024 emis de PRIMARIA COMUNEI MIRASLAU (CERTIFICAT DE ATESTARE A EDIFICARII CONSTRUCTIEI);		
B2	asupra imobil A +1 se înscrie existența construcției C1,C2,C3,C4	A1, A1.1, A1.2, A1.3, A1.4
Act Administrativ nr. 343 ADEVERINTA ACTUALIZARE ADRESA SI SITUATIE ADMINISTRATIVA, din 29/01/2024 emis de PRIMARIA COMUNEI MIRASLAU (ADEVERINTA ACTUALIZARE ADRESA SI SITUATIE ADMINISTRATIVA);		
B3	se notează adresa administrativă loc Cicău nr 67 com Mirăslău jud Alba	A1, A1.1, A1.2, A1.3, A1.4
Act Notarial nr. 309 CERTIFICAT DE MOSTENITOR, din 15/12/2023 emis de BIN PETRUTA MARIANA (CERTIFICAT DE MOSTENITOR);		
B21	Intabulare, drept de PROPRIETATE, dobandit prin Succesiune, cota actuala 4/8	A1, A1.1, A1.2, A1.3, A1.4
	1) CĂLIN GHEORGHE	
B22	Intabulare, drept de PROPRIETATEcu titlu moștenire, dobandit prin Succesiune, cota actuala 4/8	A1, A1.1, A1.2, A1.3, A1.4
	1) CĂLIN GHEORGHE	

**C. Partea III. SARCINI .**

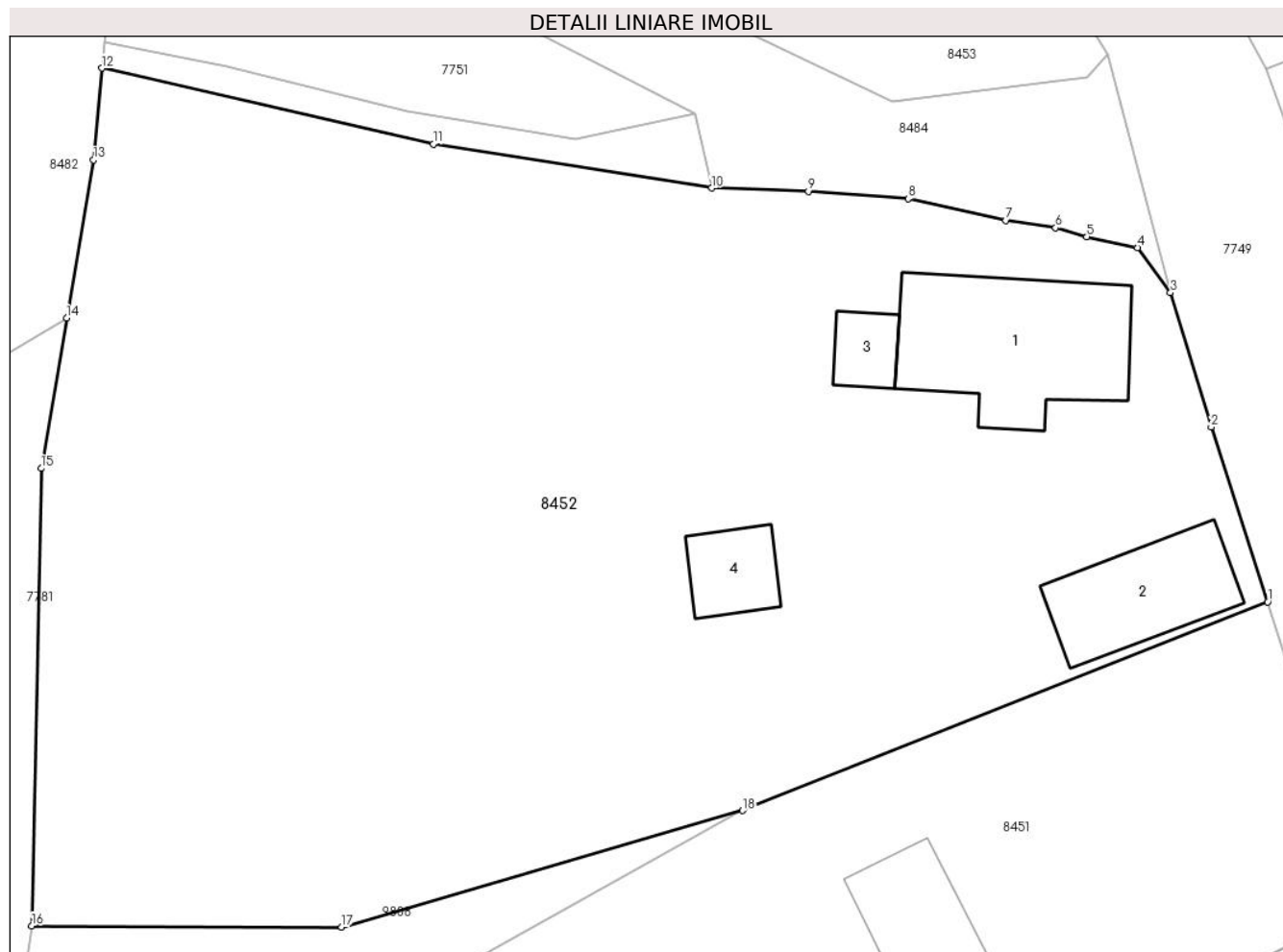
Inscrieri privind dezmembramintele dreptului de proprietate, drepturi reale de garanție și sarcini	Referințe
NU SUNT	

## Anexa Nr. 1 La Partea I

## Teren

Nr cadastral	Suprafața (mp)*	Observații / Referințe
74565	2.201	Imobil împrejmuit pe latura de Nord între punctele 78-21, cu gard din plasa de sarma, iar între punctele 21-16, împrejmuit cu gard din beton, pe latura de Est între punctele 16-10, împrejmuit cu gard din beton și fier, pe latura de Sud între punctele 55-72, împrejmuit cu gard din plasa de sarma și neimprejmuit între punctele 10-55 și 72-71, iar pe latura de Vest între punctele 71-78, neimprejmuit.

\* Suprafața este determinată în planul de proiecție Stereo 70.



## Date referitoare la teren

Crt	Categorie folosință	Intra vilan	Suprafața (mp)	Tarla	Parcelă	Nr. topo	Observații / Referințe
1	curți construcții	DA	833	257	432	-	
2	arabil	DA	818	257	433	-	
3	faneata	DA	550	257	434	-	

## Date referitoare la construcții

Crt	Număr	Destinație construcție	Supraf. (mp)	Situație juridică	Observații / Referințe
A1.1	74565-C1	construcții de locuințe	85	Cu acte	Nr. niveluri:2; S. construita la sol:85 mp; S. construita desfasurata:97 mp; Casa de locuit, Rh=Sp+P, anul construirii 1960, in partea de Est între punctele 57-74, zidul este comun cu al construcției C3, S.construita desfasurata = 97,1mp.
A1.2	74565-C2	construcții de locuințe	48	Cu acte	Nr. niveluri:1; S. construita la sol:48 mp; S. construita desfasurata:48 mp; Casa de locuit, Rh=P, anul construirii 1960, S.construita desfasurata = 47,7mp.

Crt	Număr	Destinație construcție	Supraf. (mp)	Situație juridică	Observații / Referințe
A1.3	74565-C3	construcții anexa	13	Cu acte	Nr. niveluri:1; S. construita la sol:13 mp; S. construita desfasurata:13 mp; Anexa gospodareasca, „Magazie” Rh= P, anul construirii 1960, in partea de Vest intre punctele 57-74, zidul este comun cu al constructiei C1, S.construita desfasurata = 13,4mp.
A1.4	74565-C4	construcții anexa	21	Cu acte	Nr. niveluri:1; S. construita la sol:21 mp; S. construita desfasurata:21 mp; Anexa gospodareasca, „Fanar” Rh= P, anul construirii 1960, S.construita desfasurata = 20,9mp.

**Lungime Segmente**

1) Valorile lungimilor segmentelor sunt obținute din proiecție în plan.

Punct început	X / Y	Punct sfârșit	X / Y	Lungime segment (** (m)
1	398.685,194 545.313,472	2	398.682,149 545.322,889	9.897
2	398.682,149 545.322,889	3	398.679,959 545.330,11	7.546
3	398.679,959 545.330,11	4	398.678,184 545.332,538	3.008
4	398.678,184 545.332,538	5	398.675,449 545.333,132	2.799
5	398.675,449 545.333,132	6	398.673,771 545.333,604	1.743
6	398.673,771 545.333,604	7	398.671,095 545.333,999	2.705
7	398.671,095 545.333,999	8	398.665,844 545.335,171	5.38
8	398.665,844 545.335,171	9	398.660,465 545.335,568	5.394
9	398.660,465 545.335,568	10	398.655,251 545.335,746	5.217
10	398.655,251 545.335,746	11	398.640,254 545.338,116	15.183
11	398.640,254 545.338,116	12	398.622,42 545.342,201	18.295
12	398.622,42 545.342,201	13	398.621,957 545.337,251	4.972
13	398.621,957 545.337,251	14	398.620,518 545.328,745	8.627
14	398.620,518 545.328,745	15	398.619,15 545.320,654	8.206
15	398.619,15 545.320,654	16	398.618,631 545.296,028	24.631
16	398.618,631 545.296,028	17	398.635,328 545.295,968	16.697
17	398.635,328 545.295,968	18	398.656,915 545.302,238	22.479
18	398.656,915 545.302,238	1	398.685,194 545.313,472	30.429

\*\* Lungimile segmentelor sunt determinate în planul de proiecție Stereo 70 și sunt rotunjite la 1 milimetru.

\*\*\* Distanța dintre puncte este formată din segmente cumulate ce sunt mai mici decât valoarea 1 milimetru.



**DATE DESPRE IMOBILUL NR. 8453**

Oficiul de Cadastru și Publicitate Imobiliară ALBA  
Biroul de Cadastru și Publicitate Imobiliară Aiud

**A. Partea I. Descrierea imobilului**

TEREN Intravilan

Adresa: Loc. Cicau, Jud. Alba

Nr. Crt	Nr cadastral Nr. topografic	Suprafața* (mp)	Observații / Referințe
A1		788	Sector cadastral:15 Teren neimprejmuit;

**B. Partea II. Proprietari și acte**

Inscrieri privitoare la dreptul de proprietate și alte drepturi reale		Referințe
<b>1 / 01/01/2024</b>		
Act Normativ nr. 7, din 13/03/1996 emis de PARLAMENT;		
B1	Inscrierea provizorie, drept de PROPRIETATE, dobandit prin Lege, cota actuala 1/1	A1
	1) UAT MIRĂSLĂU, CIF:9999999999999	
	OBSERVATII: PROPRIETAR NEIDENTIFICAT	

**C. Partea III. SARCINI .**

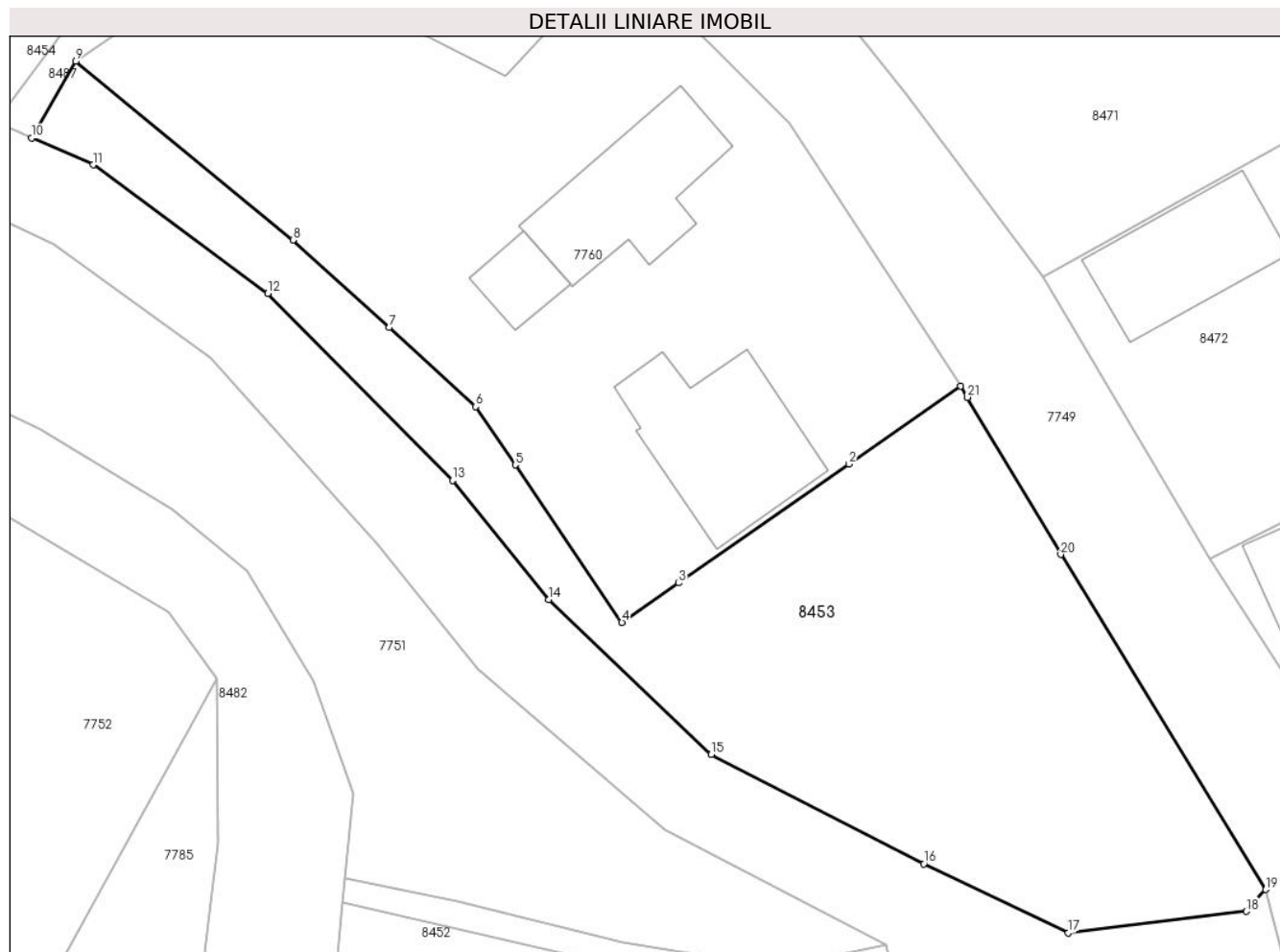
Inscrieri privind dezmembramintele dreptului de proprietate, drepturi reale de garanție și sarcini	Referințe
NU SUNT	

## Anexa Nr. 1 La Partea I

## Teren

Nr cadastral	Suprafața (mp)*	Observații / Referințe
	788	

\* Suprafața este determinată în planul de proiecție Stereo 70.



## Date referitoare la teren

Crt	Categorie folosință	Intravilan	Suprafața (mp)	Tarla	Parcelă	Nr. topo	Observații / Referințe
1	arabil	DA	788	-	-	-	

## Lungime Segmente

1) Valorile lungimilor segmentelor sunt obținute din proiecție în plan.

Punct început	X / Y	Punct sfârșit	X / Y	Lungime segment (** (m)
1	398.658,664 545.372,463	2	398.652,124 545.367,904	7.972
3	398.642,114 545.360,933	4	398.638,795 545.358,612	4.05
5	398.632,535 545.367,856	6	398.630,222 545.371,262	4.117
7	398.625,124 545.375,904	8	398.619,488 545.381,036	7.622
9	398.606,731 545.391,509	10	398.604,152 545.387,016	5.181

Punct început	X / Y	Punct sfârșit	X / Y	Lungime segment (** (m)
2	398.652,124 545.367,904	3	398.642,114 545.360,933	12.198
4	398.638,795 545.358,612	5	398.632,535 545.367,856	11.164
6	398.630,222 545.371,262	7	398.625,124 545.375,904	6.895
8	398.619,488 545.381,036	9	398.606,731 545.391,509	16.505
10	398.604,152 545.387,016	11	398.607,753 545.385,443	3.929



Punct început	X / Y	Punct sfârșit	X / Y	Lungime segment (** (m)
11	398.607,753 545.385,443	12	398.618,023 545.377,907	12.738
13	398.628,868 545.366,938	14	398.634,501 545.359,96	8.968
15	398.644,027 545.350,869	16	398.656,521 545.344,458	14.043
17	398.665,001 545.340,422	18	398.675,438 545.341,679	10.512
19	398.676,586 545.342,955	20	398.664,555 545.362,598	23.035
21	398.659,085 545.371,816	1	398.658,664 545.372,463	0.772

Punct început	X / Y	Punct sfârșit	X / Y	Lungime segment (** (m)
12	398.618,023 545.377,907	13	398.628,868 545.366,938	15.425
14	398.634,501 545.359,96	15	398.644,027 545.350,869	13.168
16	398.656,521 545.344,458	17	398.665,001 545.340,422	9.391
18	398.675,438 545.341,679	19	398.676,586 545.342,955	1.716
20	398.664,555 545.362,598	21	398.659,085 545.371,816	10.719

\*\* Lungimile segmentelor sunt determinate în planul de proiecție Stereo 70 și sunt rotunjite la 1 milimetru.

\*\*\* Distanța dintre puncte este formată din segmente cumulate ce sunt mai mici decât valoarea 1 milimetru.



**DATE DESPRE IMOBILUL NR. 8454**

Oficiul de Cadastru și Publicitate Imobiliară ALBA  
Biroul de Cadastru și Publicitate Imobiliară Aiud

**A. Partea I. Descrierea imobilului**

TEREN Intravilan

Adresa: Loc. Cicau, Nr. 18, Jud. Alba

Nr. Crt	Nr cadastral Nr. topografic	Suprafața* (mp)	Observații / Referințe
A1		1.266	Sector cadastral:15 Teren neimprejmuit;

**B. Partea II. Proprietari și acte**

Inscrieri privitoare la dreptul de proprietate și alte drepturi reale		Referințe
<b>1 / 01/01/2024</b>		
Act Normativ nr. 7, din 13/03/1996 emis de PARLAMENT;		
B1	Inscrierea provizorie, drept de PROPRIETATE, dobandit prin Lege, cota actuala 1/1	A1
	1) UAT MIRĂSLĂU, CIF:9999999999999	
	OBSERVATII: PROPRIETAR NEIDENTIFICAT	

**C. Partea III. SARCINI .**

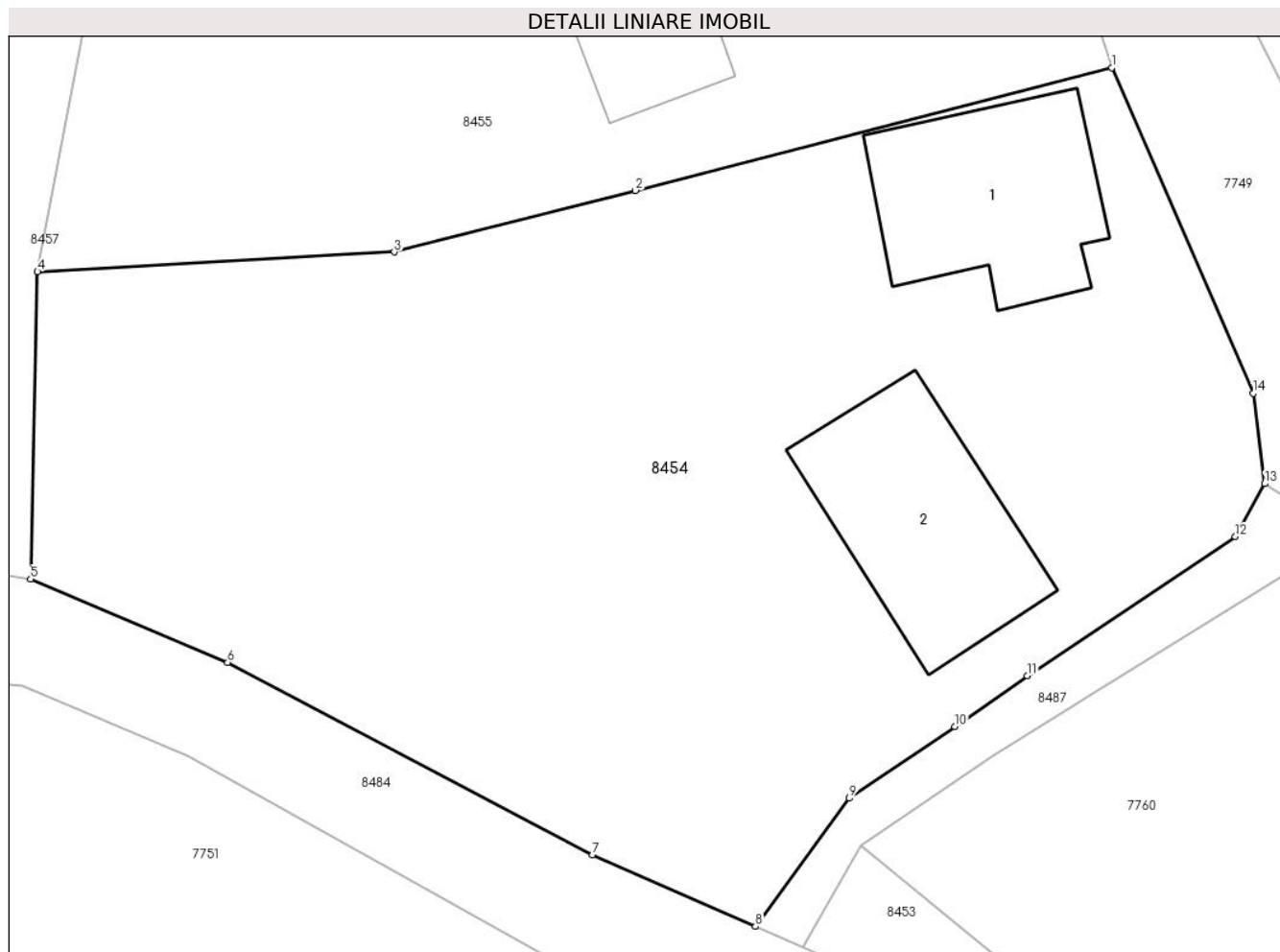
Inscrieri privind dezmembramintele dreptului de proprietate, drepturi reale de garanție și sarcini	Referințe
NU SUNT	

## Anexa Nr. 1 La Partea I

## Teren

Nr cadastral	Suprafața (mp)*	Observații / Referințe
	1.266	

\* Suprafața este determinată în planul de proiecție Stereo 70.



## Date referitoare la teren

Crt	Categorie folosință	Intravilan	Suprafața (mp)	Tarla	Parcelă	Nr. topo	Observații / Referințe
1	arabil	DA	850	-	-	-	
2	curți construcții	DA	416	-	-	-	

## Date referitoare la construcții

Crt	Număr	Destinație construcție	Supraf. (mp)	Situație juridică	Observații / Referințe
A1.1		construcții de locuințe	75	Fara acte	Nr. niveluri:1; S. construita la sol:75 mp; S. construita desfasurata:75 mp; LOCUINTA
A1.2		construcții anexa	79	Fara acte	Nr. niveluri:1; S. construita la sol:79 mp; S. construita desfasurata:79 mp; ANEXA

## Lungime Segmente

1) Valorile lungimilor segmentelor sunt obținute din proiecție în plan.

Punct început	X / Y	Punct sfârșit	X / Y	Lungime segment (** (m)
1	398.617,792 545.425,83	2	398.596,742 545.420,416	21.735
2	398.596,742 545.420,416	3	398.586,088 545.417,7	10.996

Punct început	X / Y	Punct sfârșit	X / Y	Lungime segment (** (m)
3	398.586,088 545.417,7	4	398.570,326 545.416,825	15.785
4	398.570,326 545.416,825	5	398.570,025 545.403,264	13.564
5	398.570,025 545.403,264	6	398.578,73 545.399,578	9.453
6	398.578,73 545.399,578	7	398.594,84 545.391,083	18.213
7	398.594,84 545.391,083	8	398.602,055 545.387,932	7.873
8	398.602,055 545.387,932	9	398.606,201 545.393,584	7.01
9	398.606,201 545.393,584	10	398.610,856 545.396,76	5.635
10	398.610,856 545.396,76	11	398.614,075 545.398,99	3.916
11	398.614,075 545.398,99	12	398.623,262 545.405,134	11.052
12	398.623,262 545.405,134	13	398.624,559 545.407,473	2.674
13	398.624,559 545.407,473	14	398.624,055 545.411,461	4.02
14	398.624,055 545.411,461	1	398.617,792 545.425,83	15.675

\*\* Lungimile segmentelor sunt determinate în planul de proiecție Stereo 70 și sunt rotunjite la 1 milimetru.

\*\*\* Distanța dintre puncte este formată din segmente cumulate ce sunt mai mici decât valoarea 1 milimetru.



**DATE DESPRE IMOBILUL NR. 8455**

Oficiul de Cadastru și Publicitate Imobiliară ALBA  
Biroul de Cadastru și Publicitate Imobiliară Aiud

**A. Partea I. Descrierea imobilului**

TEREN Intravilan

Adresa: Loc. Cicau, Nr. 17, Jud. Alba

Nr. Crt	Nr cadastral Nr. topografic	Suprafața* (mp)	Observații / Referințe
A1		1.041	Sector cadastral:15 Teren neimprejmuit;

**B. Partea II. Proprietari și acte**

Inscrieri privitoare la dreptul de proprietate și alte drepturi reale		Referințe
<b>1 / 01/01/2024</b>		
Act Normativ nr. 7, din 13/03/1996 emis de PARLAMENT;		
B1	Inscrierea provizorie, drept de PROPRIETATE, dobandit prin Lege, cota actuala 1/1	A1
	1) UAT MIRĂSLĂU, CIF:9999999999999	
	OBSERVATII: PROPRIETAR NEIDENTIFICAT	

**C. Partea III. SARCINI .**

Inscrieri privind dezmembramintele dreptului de proprietate, drepturi reale de garanție și sarcini	Referințe
NU SUNT	

## Anexa Nr. 1 La Partea I

## Teren

Nr cadastral	Suprafața (mp)*	Observații / Referințe
	1.041	

\* Suprafața este determinată în planul de proiecție Stereo 70.

## DETALII LINIARE IMOBIL



## Date referitoare la teren

Crt	Categorie folosință	Intravilan	Suprafața (mp)	Tarla	Parcelă	Nr. topo	Observații / Referințe
1	curți constructii	DA	1.041	-	-	-	

## Date referitoare la construcții

Crt	Număr	Destinație construcție	Supraf. (mp)	Situație juridică	Observații / Referințe
A1.1		construcții de locuințe	100	Fara acte	Nr. niveluri:1; S. construita la sol:100 mp; S. construita desfasurata:100 mp; LOCUINTA
A1.2		construcții anexa	53	Fara acte	Nr. niveluri:1; S. construita la sol:53 mp; S. construita desfasurata:53 mp; ANEXA

## Lungime Segmente

1) Valorile lungimilor segmentelor sunt obținute din proiecție în plan.

Punct început	X / Y	Punct sfârșit	X / Y	Lungime segment (** (m)
1	398.573,025 545.438,411	2	398.573,173 545.431,883	6.53
2	398.573,173 545.431,883	3	398.570,326 545.416,825	15.325
3	398.570,326 545.416,825	4	398.586,088 545.417,7	15.785



Punct început	X / Y	Punct sfârșit	X / Y	Lungime segment (** (m)
4	398.586,088 545.417,7	5	398.596,742 545.420,416	10.996
5	398.596,742 545.420,416	6	398.617,792 545.425,83	21.735
6	398.617,792 545.425,83	7	398.613,788 545.438,041	12.851
7	398.613,788 545.438,041	8	398.612,551 545.442,756	4.875
8	398.612,551 545.442,756	9	398.612,543 545.444,169	1.413
9	398.612,543 545.444,169	10	398.609,851 545.450,887	7.237
10	398.609,851 545.450,887	11	398.597,485 545.445,947	13.316
11	398.597,485 545.445,947	12	398.589,839 545.443,77	7.95
12	398.589,839 545.443,77	1	398.573,025 545.438,411	17.647

\*\* Lungimile segmentelor sunt determinate în planul de proiecție Stereo 70 și sunt rotunjite la 1 milimetru.

\*\*\* Distanța dintre puncte este formată din segmente cumulate ce sunt mai mici decât valoarea 1 milimetru.



**DATE DESPRE IMOBILUL NR. 8456**

Oficiul de Cadastru și Publicitate Imobiliară ALBA  
Biroul de Cadastru și Publicitate Imobiliară Aiud

**A. Partea I. Descrierea imobilului**

TEREN Intravilan

Adresa: Loc. Cicau, Jud. Alba

Nr. Crt	Nr cadastral Nr. topografic	Suprafața* (mp)	Observații / Referințe
A1		1.154	Sector cadastral:15 Teren neimprejmuit;

**B. Partea II. Proprietari și acte**

Inscrieri privitoare la dreptul de proprietate și alte drepturi reale		Referințe
<b>1 / 01/01/2024</b>		
Act Normativ nr. 7, din 13/03/1996 emis de PARLAMENT;		
B1	Inscrierea provizorie, drept de PROPRIETATE, dobandit prin Lege, cota actuala 1/1	A1
	1) UAT MIRĂSLĂU, CIF:9999999999999	
	OBSERVATII: PROPRIETAR NEIDENTIFICAT	

**C. Partea III. SARCINI .**

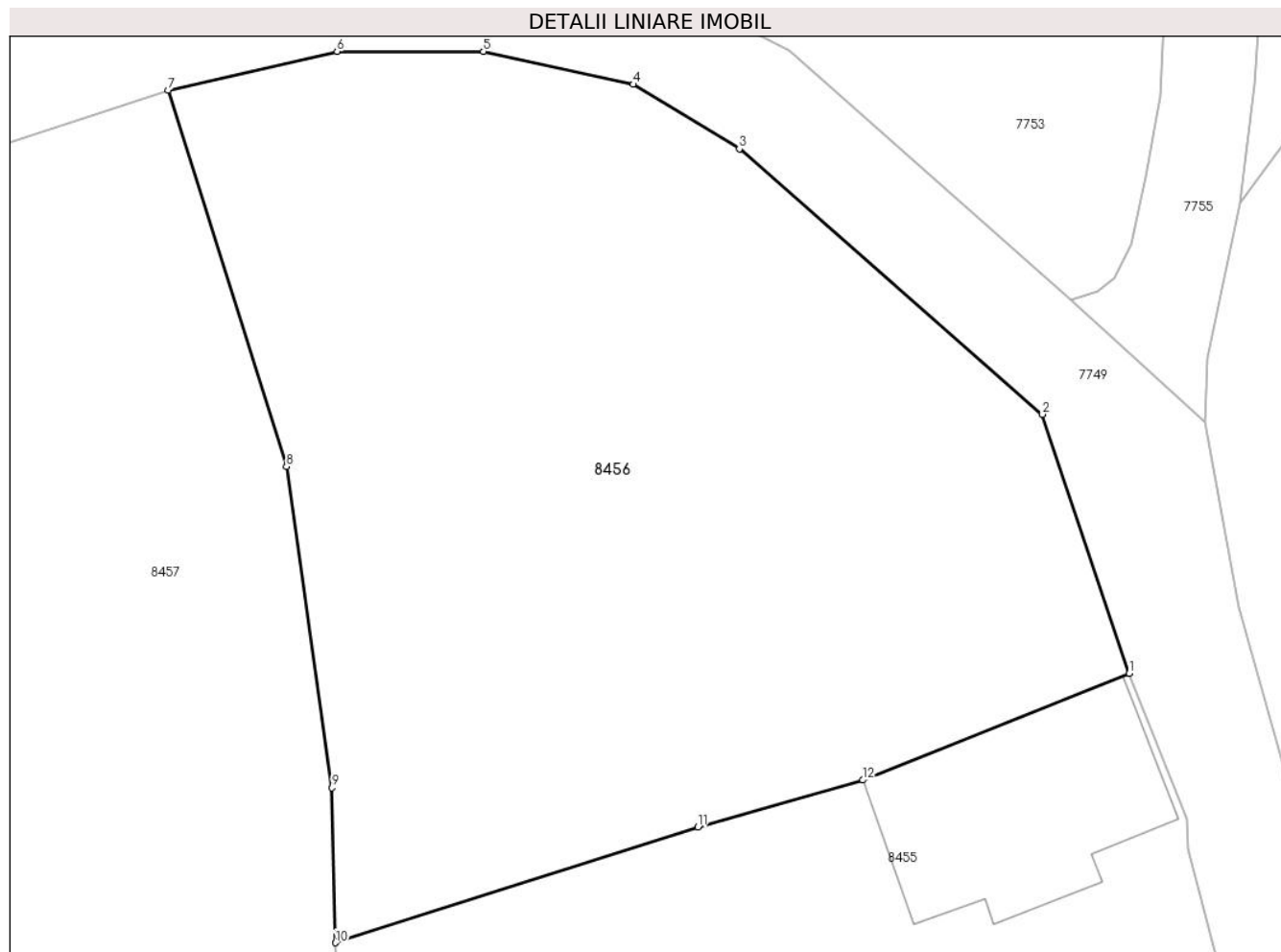
Inscrieri privind dezmembramintele dreptului de proprietate, drepturi reale de garanție și sarcini	Referințe
NU SUNT	

## Anexa Nr. 1 La Partea I

## Teren

Nr cadastral	Suprafața (mp)*	Observații / Referințe
	1.154	

\* Suprafața este determinată în planul de proiecție Stereo 70.



## Date referitoare la teren

Crt	Categorie folosință	Intra vilan	Suprafața (mp)	Tarla	Parcelă	Nr. topo	Observații / Referințe
1	arabil	DA	1.154	-	-	-	

## Lungime Segmente

1) Valorile lungimilor segmentelor sunt obținute din proiecție în plan.

Punct început	X / Y	Punct sfârșit	X / Y	Lungime segment (** (m)
1	398.609,851 545.450,887	2	398.605,821 545.462,903	12.674
2	398.605,821 545.462,903	3	398.591,758 545.475,203	18.683
3	398.591,758 545.475,203	4	398.586,83 545.478,187	5.761
4	398.586,83 545.478,187	5	398.579,883 545.479,716	7.113
5	398.579,883 545.479,716	6	398.573,092 545.479,716	6.79

Punct început	X / Y	Punct sfârșit	X / Y	Lungime segment (** (m)
6	398.573,092 545.479,716	7	398.565,251 545.477,916	8.046
7	398.565,251 545.477,916	8	398.570,748 545.460,48	18.282
8	398.570,748 545.460,48	9	398.572,863 545.445,588	15.041
9	398.572,863 545.445,588	10	398.573,025 545.438,411	7.179
10	398.573,025 545.438,411	11	398.589,839 545.443,77	17.647
11	398.589,839 545.443,77	12	398.597,485 545.445,947	7.95
12	398.597,485 545.445,947	1	398.609,851 545.450,887	13.316

\*\* Lungimile segmentelor sunt determinate în planul de proiecție Stereo 70 și sunt rotunjite la 1 milimetru.

\*\*\* Distanța dintre puncte este formată din segmente cumulate ce sunt mai mici decât valoarea 1 milimetru.



**DATE DESPRE IMOBILUL NR. 8457**

Oficiul de Cadastru și Publicitate Imobiliară ALBA  
Biroul de Cadastru și Publicitate Imobiliară Aiud

**A. Partea I. Descrierea imobilului**

TEREN Intravilan

Adresa: Loc. Cicau, Nr. 25, Jud. Alba

Nr. Crt	Nr cadastral Nr. topografic	Suprafața* (mp)	Observații / Referințe
A1		1.500	Sector cadastral:15 Teren neimprejmuit;

**B. Partea II. Proprietari și acte**

Inscrieri privitoare la dreptul de proprietate și alte drepturi reale		Referințe
<b>1 / 01/01/2024</b>		
Act Normativ nr. 7, din 13/03/1996 emis de PARLAMENT;		
B1	Inscrierea provizorie, drept de PROPRIETATE, dobandit prin Lege, cota actuala 1/1	A1
	1) UAT MIRĂSLĂU, CIF:9999999999999	
	OBSERVATII: PROPRIETAR NEIDENTIFICAT	

**C. Partea III. SARCINI .**

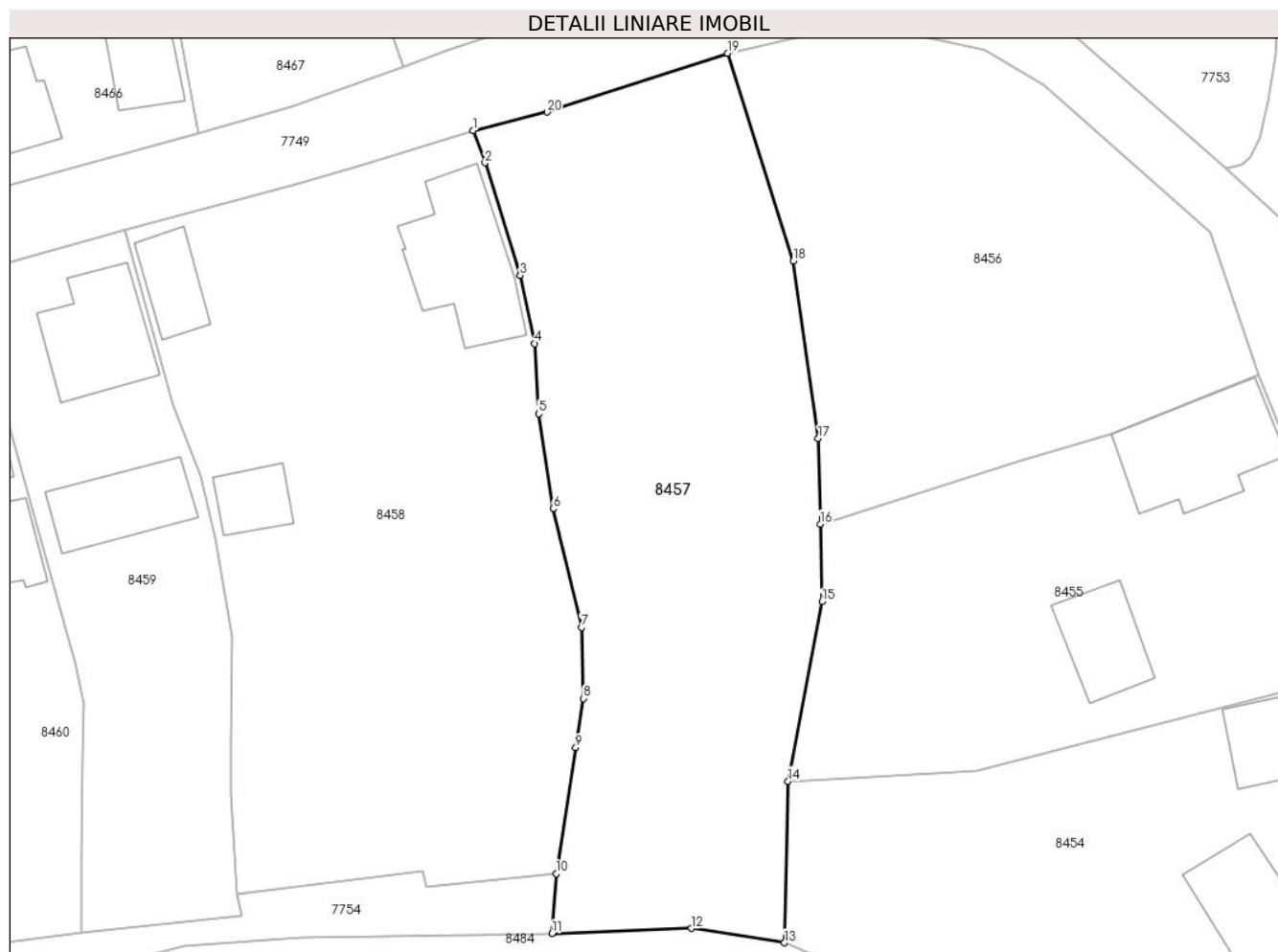
Inscrieri privind dezmembramintele dreptului de proprietate, drepturi reale de garanție și sarcini	Referințe
NU SUNT	

## Anexa Nr. 1 La Partea I

## Teren

Nr cadastral	Suprafața (mp)*	Observații / Referințe
	1.500	

\* Suprafața este determinată în planul de proiecție Stereo 70.



## Date referitoare la teren

Crt	Categorie folosință	Intra vilan	Suprafața (mp)	Tarla	Parcelă	Nr. topo	Observații / Referințe
1	arabil	DA	1.500	-	-	-	

## Lungime Segmente

1) Valorile lungimilor segmentelor sunt obținute din proiecție în plan.

Punct început	X / Y	Punct sfârșit	X / Y	Lungime segment (** (m)
1	398.543,887 545.471,431	2	398.544,877 545.468,724	2.882
2	398.544,877 545.468,724	3	398.547,822 545.459,268	9.904
3	398.547,822 545.459,268	4	398.549,056 545.453,545	5.855
4	398.549,056 545.453,545	5	398.549,394 545.447,654	5.901
5	398.549,394 545.447,654	6	398.550,591 545.439,69	8.053



Punct început	X / Y	Punct sfârșit	X / Y	Lungime segment (** (m)
6	398.550,591 545.439,69	7	398.552,97 545.429,732	10.238
7	398.552,97 545.429,732	8	398.553,122 545.423,765	5.969
8	398.553,122 545.423,765	9	398.552,488 545.419,64	4.173
9	398.552,488 545.419,64	10	398.550,847 545.409,073	10.694
10	398.550,847 545.409,073	11	398.550,513 545.404,039	5.045
11	398.550,513 545.404,039	12	398.562,21 545.404,469	11.705
12	398.562,21 545.404,469	13	398.570,025 545.403,264	7.907
13	398.570,025 545.403,264	14	398.570,326 545.416,825	13.564
14	398.570,326 545.416,825	15	398.573,173 545.431,883	15.325
15	398.573,173 545.431,883	16	398.573,025 545.438,411	6.53
16	398.573,025 545.438,411	17	398.572,863 545.445,588	7.179
17	398.572,863 545.445,588	18	398.570,748 545.460,48	15.041
18	398.570,748 545.460,48	19	398.565,251 545.477,916	18.282
19	398.565,251 545.477,916	20	398.550,083 545.472,982	15.95
20	398.550,083 545.472,982	1	398.543,887 545.471,431	6.387

\*\* Lungimile segmentelor sunt determinate în planul de proiecție Stereo 70 și sunt rotunjite la 1 milimetru.

\*\*\* Distanța dintre puncte este formată din segmente cumulate ce sunt mai mici decât valoarea 1 milimetru.



**DATE DESPRE IMOBILUL NR. 8458**

Oficiul de Cadastru și Publicitate Imobiliară ALBA  
Biroul de Cadastru și Publicitate Imobiliară Aiud

**A. Partea I. Descrierea imobilului**

TEREN Intravilan

Adresa: Loc. Cicau, Nr. 24, Jud. Alba

Nr. Crt	Nr cadastral Nr. topografic	Suprafața* (mp)	Observații / Referințe
A1	72685	1.755	Sector cadastral:15 Teren imprejmuit;

**Construcții**

Crt	Nr cadastral Nr. topografic	Adresa	Observații / Referințe
A1.1	72685-C1	Loc. Cicau, Nr. 24, Jud. Alba	Nr. niveluri:1; S. construita la sol:97 mp; S. construita desfasurata:97 mp; Casa de locuit, Ri= parter, construita din caramida, avand sarpanta din lemn, invelitoare din tigla, anul construirii 1968, S.construita desfasurata = 97mp.
A1.2	72685-C2	Loc. Cicau, Nr. 24, Jud. Alba	Nr. niveluri:1; S. construita la sol:37 mp; S. construita desfasurata:37 mp; Anexa (Magazie), Ri= parter, construita din BCA, avand sarpanta din lemn, invelitoare din tigla, anul construirii 1968, S.construita desfasurata = 37mp.
A1.3	72685-C3	Loc. Cicau, Nr. 24, Jud. Alba	Nr. niveluri:1; S. construita la sol:30 mp; S. construita desfasurata:30 mp; Anexa (Grajd), Ri= parter, construita din piatra, avand sarpanta din lemn, invelitoare din tigla, anul construirii 1968, S.construita desfasurata = 30mp.

**B. Partea II. Proprietari și acte**

Inscrieri privitoare la dreptul de proprietate și alte drepturi reale	Referințe
<b>16161 / 22/11/2017</b>	
Act Administrativ nr. certificat de atestare a edificării construcției nr 3981, din 20/11/2017 emis de PRIMARIA COMUNEI MIRASLAU;	
B2	asupra imobil A +1 se notează existența casă de locuit și magazie și grajd
	A1, A1.1, A1.2, A1.3
<b>9032 / 13/05/2020</b>	
Act Notarial nr. act de partaj voluntar aut. nr. 858, din 12/05/2020 emis de BNP Karacsony Marton Attila (act administrativ nr 193942 din 12.05.2020, emis de Karacsony Marton Attila);	
B6	Intabulare, drept de PROPRIETATE initial reconstituire si construire, dobandit prin lesire Din Indiviziune, cota actuala 1/1
	A1, A1.1, A1.2, A1.3
	1) POPA ȘTEFAN

**C. Partea III. SARCINI .**

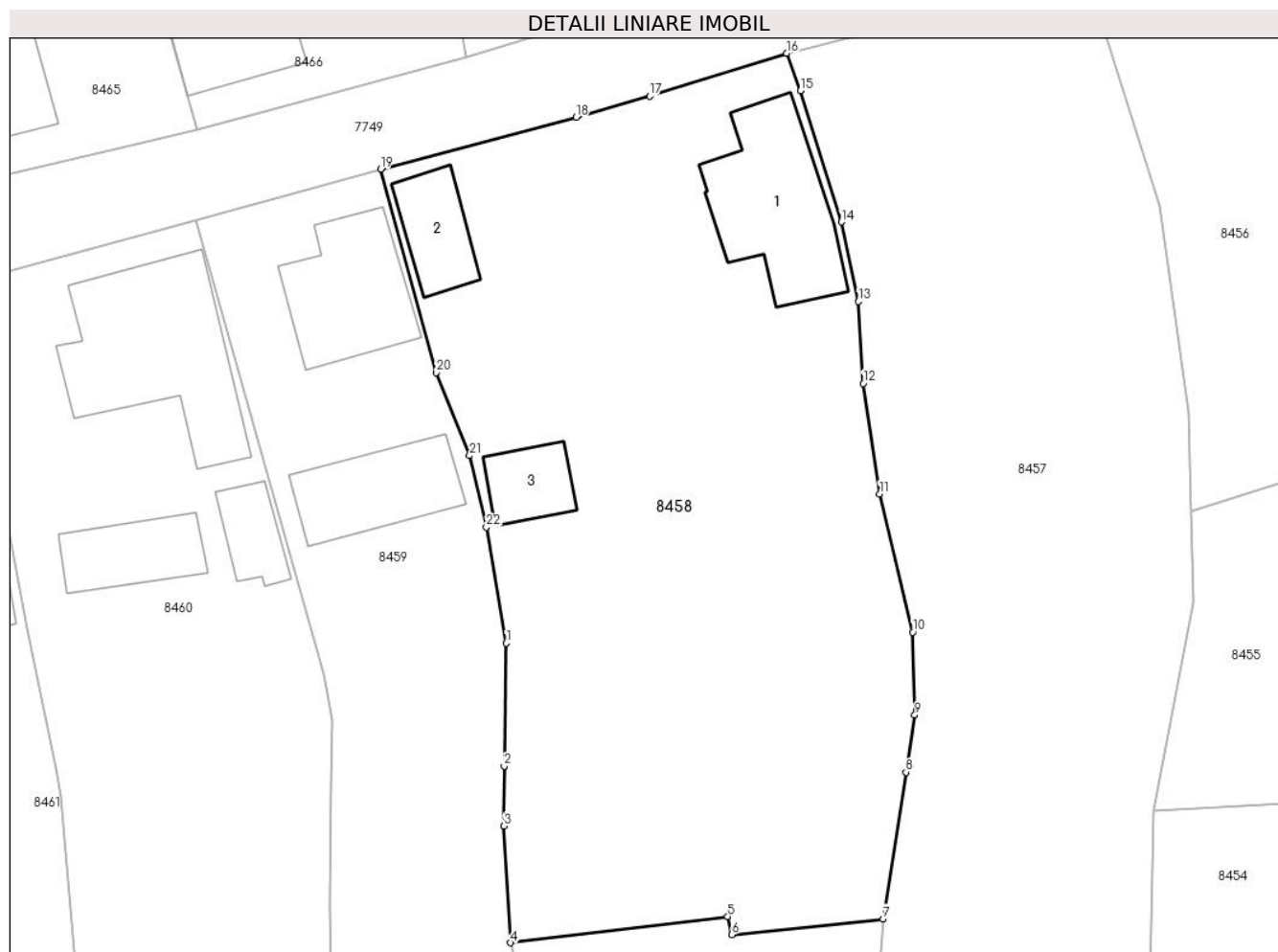
Inscrieri privind dezmembramintele dreptului de proprietate, drepturi reale de garanție și sarcini	Referințe
NU SUNT	

## Anexa Nr. 1 La Partea I

## Teren

Nr cadastral	Suprafața (mp)*	Observații / Referințe
72685	1.755	

\* Suprafața este determinată în planul de proiecție Stereo 70.



## Date referitoare la teren

Crt	Categorie folosință	Intra vilan	Suprafața (mp)	Tarla	Parcelă	Nr. topo	Observații / Referințe
1	curți construcții	DA	285	257	67	-	imprejmuț parțial cu gard din fier și plasa din sarma
2	arabil	DA	912	257	68	-	imprejmuț parțial cu gard din fier și plasa din sarma
3	curți construcții	DA	558	257	69	-	imprejmuț parțial cu gard din fier și plasa din sarma

## Date referitoare la construcții

Crt	Număr	Destinație construcție	Supraf. (mp)	Situație juridică	Observații / Referințe
A1.1	72685-C1	construcții de locuințe	97	Cu acte	Nr. niveluri:1; S. construită la sol:97 mp; S. construită desfășurată:97 mp; Casa de locuit, Ri= parter, construită din caramida, având șarpanta din lemn, înveliș din țiglă, anul construirii 1968, S.construită desfășurată = 97mp.
A1.2	72685-C2	construcții anexa	37	Cu acte	Nr. niveluri:1; S. construită la sol:37 mp; S. construită desfășurată:37 mp; Anexa (Magazie), Ri= parter, construită din BCA, având șarpanta din lemn, înveliș din țiglă, anul construirii 1968, S.construită desfășurată = 37mp.

Crt	Număr	Destinație construcție	Supraf. (mp)	Situație juridică	Observații / Referințe
A1.3	72685-C3	construcții anexa	30	Cu acte	Nr. niveluri:1; S. construita la sol:30 mp; S. construita desfasurata:30 mp; Anexa (Grajd), Ri= parter, construita din piatra, avand sarpanta din lemn, invelitoare din tigla, anul construirii 1968, S.construita desfasurata = 30mp.

**Lungime Segmente**

1) Valorile lungimilor segmentelor sunt obținute din proiecție în plan.

Punct început	X / Y	Punct sfârșit	X / Y	Lungime segment (** (m))	Punct început	X / Y	Punct sfârșit	X / Y	Lungime segment (** (m))
1	398.523,658 545.428,931	2	398.523,518 545.420,08	8.852	2	398.523,518 545.420,08	3	398.523,513 545.415,768	4.312
3	398.523,513 545.415,768	4	398.523,993 545.407,354	8.428	4	398.523,993 545.407,354	5	398.539,633 545.409,249	15.754
5	398.539,633 545.409,249	6	398.539,93 545.407,928	1.354	6	398.539,93 545.407,928	7	398.550,847 545.409,073	10.977
7	398.550,847 545.409,073	8	398.552,488 545.419,64	10.694	8	398.552,488 545.419,64	9	398.553,122 545.423,765	4.173
9	398.553,122 545.423,765	10	398.552,97 545.429,732	5.969	10	398.552,97 545.429,732	11	398.550,591 545.439,69	10.238
11	398.550,591 545.439,69	12	398.549,394 545.447,654	8.053	12	398.549,394 545.447,654	13	398.549,056 545.453,545	5.901
13	398.549,056 545.453,545	14	398.547,822 545.459,268	5.855	14	398.547,822 545.459,268	15	398.544,877 545.468,724	9.904
15	398.544,877 545.468,724	16	398.543,887 545.471,431	2.882	16	398.543,887 545.471,431	17	398.534,005 545.468,332	10.357
17	398.534,005 545.468,332	18	398.528,705 545.466,812	5.514	18	398.528,705 545.466,812	19	398.514,605 545.463,065	14.589
19	398.514,605 545.463,065	20	398.518,62 545.448,431	15.175	20	398.518,62 545.448,431	21	398.521,033 545.442,448	6.451
21	398.521,033 545.442,448	22	398.522,233 545.437,289	5.297	22	398.522,233 545.437,289	1	398.523,658 545.428,931	8.479

\*\* Lungimile segmentelor sunt determinate în planul de proiecție Stereo 70 și sunt rotunjite la 1 milimetru.

\*\*\* Distanța dintre puncte este formată din segmente cumulate ce sunt mai mici decât valoarea 1 milimetru.



**DATE DESPRE IMOBILUL NR. 8459**

Oficiul de Cadastru și Publicitate Imobiliară ALBA  
Biroul de Cadastru și Publicitate Imobiliară Aiud

**A. Partea I. Descrierea imobilului**

TEREN Intravilan

Adresa: Loc. Cicau, Nr. 22, Jud. Alba

Nr. Crt	Nr cadastral Nr. topografic	Suprafața* (mp)	Observații / Referințe
A1		774	Sector cadastral:15 Teren neimprijmit;

**B. Partea II. Proprietari și acte**

Inscrieri privitoare la dreptul de proprietate și alte drepturi reale		Referințe
<b>1 / 01/01/2024</b>		
Act Normativ nr. 7, din 13/03/1996 emis de PARLAMENT;		
B1	Inscrierea provizorie, drept de PROPRIETATE, dobandit prin Lege, cota actuala 1/1	A1
	1) UAT MIRĂSLĂU, CIF:9999999999999	
	OBSERVATII: PROPRIETAR NEIDENTIFICAT	

**C. Partea III. SARCINI .**

Inscrieri privind dezmembramintele dreptului de proprietate, drepturi reale de garanție și sarcini	Referințe
NU SUNT	

## Anexa Nr. 1 La Partea I

## Teren

Nr cadastral	Suprafața (mp)*	Observații / Referințe
	774	

\* Suprafața este determinată în planul de proiecție Stereo 70.



## Date referitoare la teren

Crt	Categorie folosință	Intravilan	Suprafața (mp)	Tarla	Parcelă	Nr. topo	Observații / Referințe
1	curți constructii	DA	774	-	-	-	

## Date referitoare la construcții

Crt	Număr	Destinație construcție	Supraf. (mp)	Situație juridică	Observații / Referințe
A1.1		construcții de locuințe	77	Fara acte	Nr. niveluri:1; S. construita la sol:77 mp; S. construita desfasurata:77 mp; LOCUINTA
A1.2		construcții anexa	62	Fara acte	Nr. niveluri:1; S. construita la sol:62 mp; S. construita desfasurata:62 mp; ANEXA

## Lungime Segmente

1) Valorile lungimilor segmentelor sunt obținute din proiecție în plan.

Punct început	X / Y	Punct sfârșit	X / Y	Lungime segment (** (m)
1	398.514,605 545.463,065	2	398.501,288 545.459,399	13.812
2	398.501,288 545.459,399	3	398.510,495 545.426,702	33.969
3	398.510,495 545.426,702	4	398.511,138 545.423,369	3.394



Punct început	X / Y	Punct sfârșit	X / Y	Lungime segment (** (m)
4	398.511,138 545.423,369	5	398.511,06 545.418,82	4.55
5	398.511,06 545.418,82	6	398.510,929 545.409,943	8.878
6	398.510,929 545.409,943	7	398.511,006 545.404,14	5.803
7	398.511,006 545.404,14	8	398.524,41 545.405,567	13.48
8	398.524,41 545.405,567	9	398.523,993 545.407,354	1.835
9	398.523,993 545.407,354	10	398.523,513 545.415,768	8.428
10	398.523,513 545.415,768	11	398.523,518 545.420,08	4.312
11	398.523,518 545.420,08	12	398.523,658 545.428,931	8.852
12	398.523,658 545.428,931	13	398.522,233 545.437,289	8.479
13	398.522,233 545.437,289	14	398.521,033 545.442,448	5.297
14	398.521,033 545.442,448	15	398.518,62 545.448,431	6.451
15	398.518,62 545.448,431	1	398.514,605 545.463,065	15.175

\*\* Lungimile segmentelor sunt determinate în planul de proiecție Stereo 70 și sunt rotunjite la 1 milimetru.

\*\*\* Distanța dintre puncte este formată din segmente cumulate ce sunt mai mici decât valoarea 1 milimetru.



**DATE DESPRE IMOBILUL NR. 8460**

Oficiul de Cadastru și Publicitate Imobiliară ALBA  
Biroul de Cadastru și Publicitate Imobiliară Aiud

**A. Partea I. Descrierea imobilului**

TEREN Necunoscut

Adresa: Loc. Cicau, Nr. 21, Jud. Alba

Nr. Crt	Nr cadastral Nr. topografic	Suprafața* (mp)	Observații / Referințe
A1		1.050	Sector cadastral:15 Teren neimprejmuit;

**B. Partea II. Proprietari și acte**

Inscrieri privitoare la dreptul de proprietate și alte drepturi reale		Referințe
<b>1 / 01/01/2024</b>		
Act Normativ nr. 7, din 13/03/1996 emis de PARLAMENT;		
B1	Inscrierea provizorie, drept de PROPRIETATE, dobandit prin Lege, cota actuala 1/1	A1
	1) UAT MIRĂSLĂU, CIF:9999999999999	
	OBSERVATII: PROPRIETAR NEIDENTIFICAT	

**C. Partea III. SARCINI .**

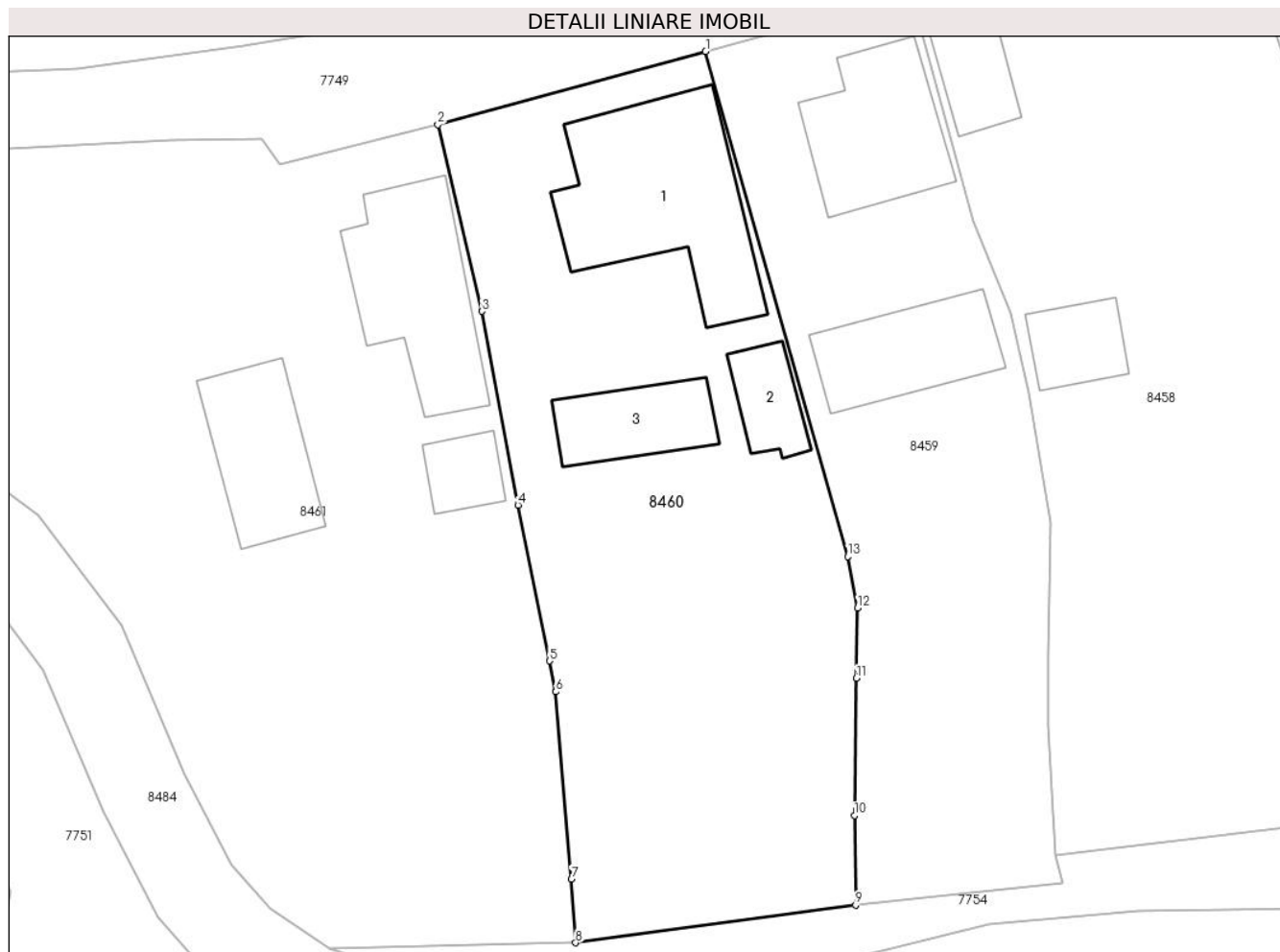
Inscrieri privind dezmembramintele dreptului de proprietate, drepturi reale de garanție și sarcini	Referințe
NU SUNT	

## Anexa Nr. 1 La Partea I

## Teren

Nr cadastral	Suprafața (mp)*	Observații / Referințe
	1.050	

\* Suprafața este determinată în planul de proiecție Stereo 70.



## Date referitoare la teren

Crt	Categorie folosință	Intravilan	Suprafața (mp)	Tarla	Parcelă	Nr. topo	Observații / Referințe
1	arabil	NU	500	-	-	-	
2	curți construcții	DA	550	-	-	-	

## Date referitoare la construcții

Crt	Număr	Destinație construcție	Supraf. (mp)	Situație juridică	Observații / Referințe
A1.1		construcții de locuințe	128	Fara acte	Nr. niveluri:1; S. construita la sol:128 mp; S. construita desfasurata:128 mp; LOCUINTA
A1.2		construcții anexa	27	Fara acte	Nr. niveluri:1; S. construita la sol:27 mp; S. construita desfasurata:27 mp; ANEXA
A1.3		construcții anexa	45	Fara acte	Nr. niveluri:1; S. construita la sol:45 mp; S. construita desfasurata:45 mp; ANEXA

## Lungime Segmente

1) Valorile lungimilor segmentelor sunt obținute din proiecție în plan.

Punct început	X / Y	Punct sfârșit	X / Y	Lungime segment (** (m)
1	398.501,288 545.459,399	2	398.483,937 545.454,657	17.987

Punct început	X / Y	Punct sfârșit	X / Y	Lungime segment (** (m)
2	398.483,937 545.454,657	3	398.486,787 545.442,578	12.411
3	398.486,787 545.442,578	4	398.489,141 545.430,037	12.76
4	398.489,141 545.430,037	5	398.491,174 545.419,949	10.291
5	398.491,174 545.419,949	6	398.491,584 545.417,948	2.043
6	398.491,584 545.417,948	7	398.492,597 545.405,813	12.177
7	398.492,597 545.405,813	8	398.492,87 545.401,706	4.116
8	398.492,87 545.401,706	9	398.511,006 545.404,14	18.298
9	398.511,006 545.404,14	10	398.510,929 545.409,943	5.803
10	398.510,929 545.409,943	11	398.511,06 545.418,82	8.878
11	398.511,06 545.418,82	12	398.511,138 545.423,369	4.55
12	398.511,138 545.423,369	13	398.510,495 545.426,702	3.394
13	398.510,495 545.426,702	1	398.501,288 545.459,399	33.969

\*\* Lungimile segmentelor sunt determinate în planul de proiecție Stereo 70 și sunt rotunjite la 1 milimetru.

\*\*\* Distanța dintre puncte este formată din segmente cumulate ce sunt mai mici decât valoarea 1 milimetru.



**DATE DESPRE IMOBILUL NR. 8461**

Oficiul de Cadastru și Publicitate Imobiliară ALBA  
Biroul de Cadastru și Publicitate Imobiliară Aiud

**A. Partea I. Descrierea imobilului**

TEREN Intravilan

Adresa: Loc. Cicau, Nr. 20, Jud. Alba

Nr. Crt	Nr cadastral Nr. topografic	Suprafața* (mp)	Observații / Referințe
A1		1.671	Sector cadastral:15 Teren neimprejmuit;

**B. Partea II. Proprietari și acte**

Inscrieri privitoare la dreptul de proprietate și alte drepturi reale		Referințe
<b>1 / 01/01/2024</b>		
Act Normativ nr. 7, din 13/03/1996 emis de PARLAMENT;		
B1	Inscrierea provizorie, drept de PROPRIETATE, dobandit prin Lege, cota actuala 1/1	A1
	1) UAT MIRĂSLĂU, CIF:9999999999999	
	OBSERVATII: PROPRIETAR NEIDENTIFICAT	

**C. Partea III. SARCINI .**

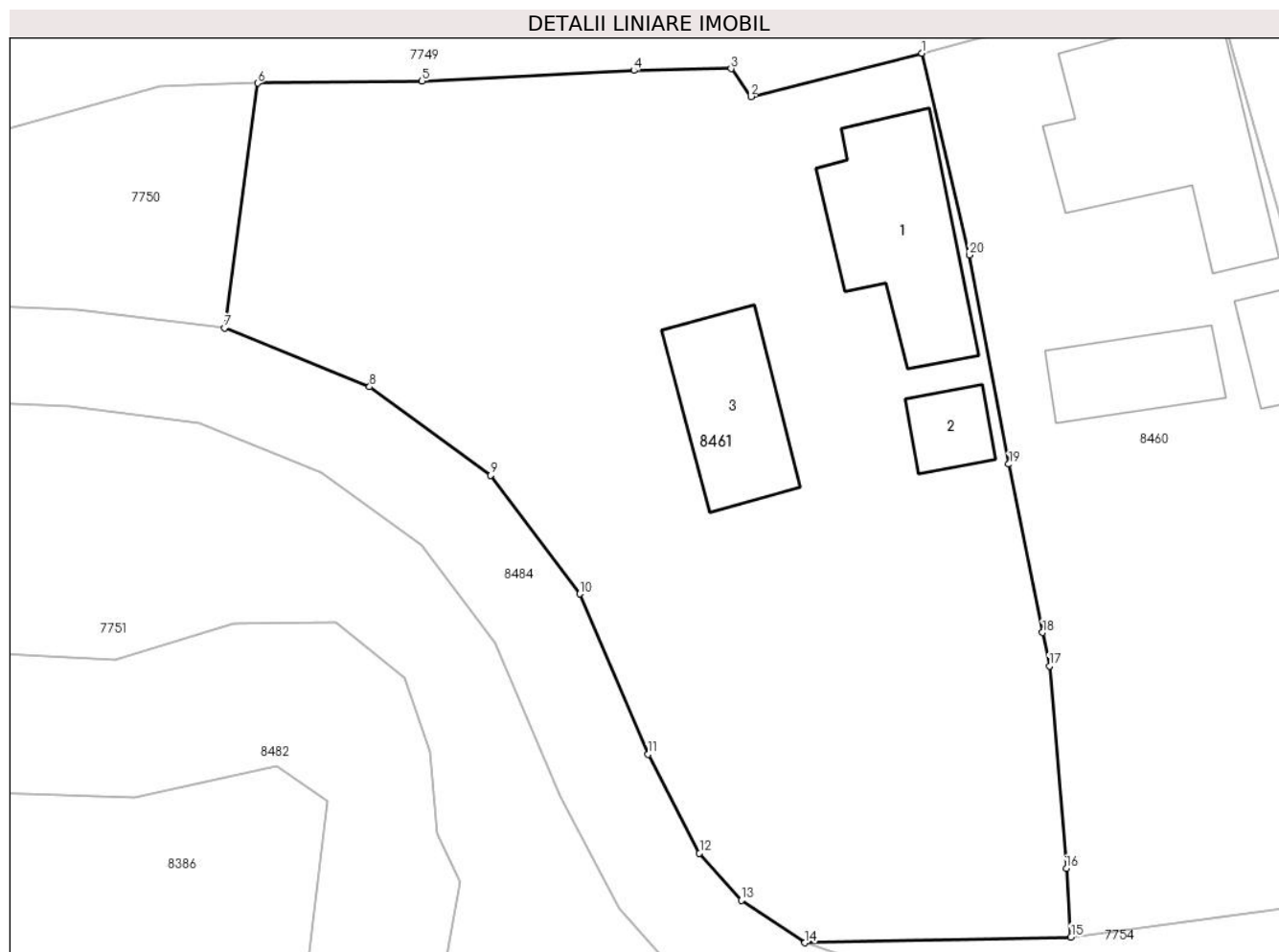
Inscrieri privind dezmembramintele dreptului de proprietate, drepturi reale de garanție și sarcini	Referințe
NU SUNT	

## Anexa Nr. 1 La Partea I

## Teren

Nr cadastral	Suprafața (mp)*	Observații / Referințe
	1.671	

\* Suprafața este determinată în planul de proiecție Stereo 70.



## Date referitoare la teren

Crt	Categorie folosință	Intra vilan	Suprafața (mp)	Tarla	Parcelă	Nr. topo	Observații / Referințe
1	arabil	DA	1.100	-	-	-	
2	curți construcții	DA	571	-	-	-	

## Date referitoare la construcții

Crt	Număr	Destinație construcție	Supraf. (mp)	Situație juridică	Observații / Referințe
A1.1		construcții de locuințe	91	Fara acte	Nr. niveluri:1; S. construita la sol:91 mp; S. construita desfasurata:91 mp; LOCUINTA
A1.2		construcții anexa	21	Fara acte	Nr. niveluri:1; S. construita la sol:21 mp; S. construita desfasurata:21 mp; ANEXA
A1.3		construcții anexa	64	Fara acte	Nr. niveluri:1; S. construita la sol:64 mp; S. construita desfasurata:64 mp; ANEXA

## Lungime Segmente

1) Valorile lungimilor segmentelor sunt obținute din proiecție în plan.

Punct început	X / Y	Punct sfârșit	X / Y	Lungime segment (** (m)
1	398.483,937 545.454,657	2	398.473,684 545.452,059	10.577



Punct început	X / Y	Punct sfârșit	X / Y	Lungime segment (** (m)
2	398.473,684 545.452,059	3	398.472,489 545.453,73	2.054
3	398.472,489 545.453,73	4	398.466,661 545.453,621	5.829
4	398.466,661 545.453,621	5	398.453,964 545.452,987	12.713
5	398.453,964 545.452,987	6	398.444,104 545.452,867	9.861
6	398.444,104 545.452,867	7	398.442,112 545.438,197	14.804
7	398.442,112 545.438,197	8	398.450,818 545.434,668	9.394
8	398.450,818 545.434,668	9	398.458,074 545.429,361	8.99
9	398.458,074 545.429,361	10	398.463,418 545.422,263	8.884
10	398.463,418 545.422,263	11	398.467,516 545.412,655	10.445
11	398.467,516 545.412,655	12	398.470,601 545.406,727	6.683
12	398.470,601 545.406,727	13	398.473,105 545.403,9	3.776
13	398.473,105 545.403,9	14	398.476,922 545.401,362	4.584
14	398.476,922 545.401,362	15	398.492,87 545.401,706	15.952
15	398.492,87 545.401,706	16	398.492,597 545.405,813	4.116
16	398.492,597 545.405,813	17	398.491,584 545.417,948	12.177
17	398.491,584 545.417,948	18	398.491,174 545.419,949	2.043
18	398.491,174 545.419,949	19	398.489,141 545.430,037	10.291
19	398.489,141 545.430,037	20	398.486,787 545.442,578	12.76
20	398.486,787 545.442,578	1	398.483,937 545.454,657	12.411

\*\* Lungimile segmentelor sunt determinate în planul de proiecție Stereo 70 și sunt rotunjite la 1 milimetru.

\*\*\* Distanța dintre puncte este formată din segmente cumulate ce sunt mai mici decât valoarea 1 milimetru.



**DATE DESPRE IMOBILUL NR. 8462**

Oficiul de Cadastru și Publicitate Imobiliară ALBA  
Biroul de Cadastru și Publicitate Imobiliară Aiud

**A. Partea I. Descrierea imobilului**

TEREN Intravilan

Adresa: Loc. Cicau, Nr. 31, Jud. Alba

Nr. Crt	Nr cadastral Nr. topografic	Suprafața* (mp)	Observații / Referințe
A1		744	Sector cadastral:15 Teren neimprejmuit;

**B. Partea II. Proprietari și acte**

Inscrieri privitoare la dreptul de proprietate și alte drepturi reale		Referințe
<b>1 / 01/01/2024</b>		
Act Normativ nr. 7, din 13/03/1996 emis de PARLAMENT;		
B1	Inscrierea provizorie, drept de PROPRIETATE, dobandit prin Lege, cota actuala 1/1	A1
	1) UAT MIRĂSLĂU, CIF:9999999999999	
	OBSERVATII: PROPRIETAR NEIDENTIFICAT	

**C. Partea III. SARCINI .**

Inscrieri privind dezmembramintele dreptului de proprietate, drepturi reale de garanție și sarcini	Referințe
NU SUNT	

## Anexa Nr. 1 La Partea I

## Teren

Nr cadastral	Suprafața (mp)*	Observații / Referințe
	744	

\* Suprafața este determinată în planul de proiecție Stereo 70.



## Date referitoare la teren

Crt	Categorie folosință	Intra vilan	Suprafața (mp)	Tarla	Parcelă	Nr. topo	Observații / Referințe
1	curți constructii	DA	744	-	-	-	

## Date referitoare la construcții

Crt	Număr	Destinație construcție	Supraf. (mp)	Situație juridică	Observații / Referințe
A1.1		construcții de locuințe	110	Fara acte	Nr. niveluri:1; S. construita la sol:110 mp; S. construita desfasurata:110 mp; LOCUINTA
A1.2		construcții anexa	73	Fara acte	Nr. niveluri:1; S. construita la sol:73 mp; S. construita desfasurata:73 mp; ANEXA
A1.3		construcții anexa	37	Fara acte	Nr. niveluri:1; S. construita la sol:37 mp; S. construita desfasurata:37 mp; ANEXA
A1.4		construcții anexa	12	Fara acte	Nr. niveluri:1; S. construita la sol:12 mp; S. construita desfasurata:12 mp; ANEXA

## Lungime Segmente

1) Valorile lungimilor segmentelor sunt obținute din proiecție în plan.

Punct început	X / Y	Punct sfârșit	X / Y	Lungime segment (** (m)
1	398.354,215 545.413,039	2	398.365,307 545.419,122	12.651

Punct început	X / Y	Punct sfârșit	X / Y	Lungime segment (** (m)
2	398.365,307 545.419,122	3	398.369,302 545.422,099	4.982
3	398.369,302 545.422,099	4	398.359,588 545.434,594	15.827
4	398.359,588 545.434,594	5	398.353,403 545.445,365	12.42
5	398.353,403 545.445,365	6	398.343,967 545.442,904	9.752
6	398.343,967 545.442,904	7	398.337,916 545.442,512	6.063
7	398.337,916 545.442,512	8	398.332,688 545.440,684	5.539
8	398.332,688 545.440,684	9	398.326,804 545.437,251	6.813
9	398.326,804 545.437,251	10	398.330,988 545.431,086	7.45
10	398.330,988 545.431,086	11	398.335,517 545.426,404	6.514
11	398.335,517 545.426,404	12	398.352,866 545.413,744	21.477
12	398.352,866 545.413,744	1	398.354,215 545.413,039	1.522

\*\* Lungimile segmentelor sunt determinate în planul de proiecție Stereo 70 și sunt rotunjite la 1 milimetru.

\*\*\* Distanța dintre puncte este formată din segmente cumulate ce sunt mai mici decât valoarea 1 milimetru.



**DATE DESPRE IMOBILUL NR. 8463**

Oficiul de Cadastru și Publicitate Imobiliară ALBA  
Biroul de Cadastru și Publicitate Imobiliară Aiud

**A. Partea I. Descrierea imobilului**

TEREN Intravilan

Adresa: Loc. Cicau, Nr. 30, Jud. Alba

Nr. Crt	Nr cadastral Nr. topografic	Suprafața* (mp)	Observații / Referințe
A1		770	Sector cadastral:15 Teren neimprijmit;

**B. Partea II. Proprietari și acte**

Inscrieri privitoare la dreptul de proprietate și alte drepturi reale		Referințe
<b>1 / 01/01/2024</b>		
Act Normativ nr. 7, din 13/03/1996 emis de PARLAMENT;		
B1	Inscrierea provizorie, drept de PROPRIETATE, dobandit prin Lege, cota actuala 1/1	A1
	1) UAT MIRĂSLĂU, CIF:9999999999999	
	OBSERVATII: PROPRIETAR NEIDENTIFICAT	

**C. Partea III. SARCINI .**

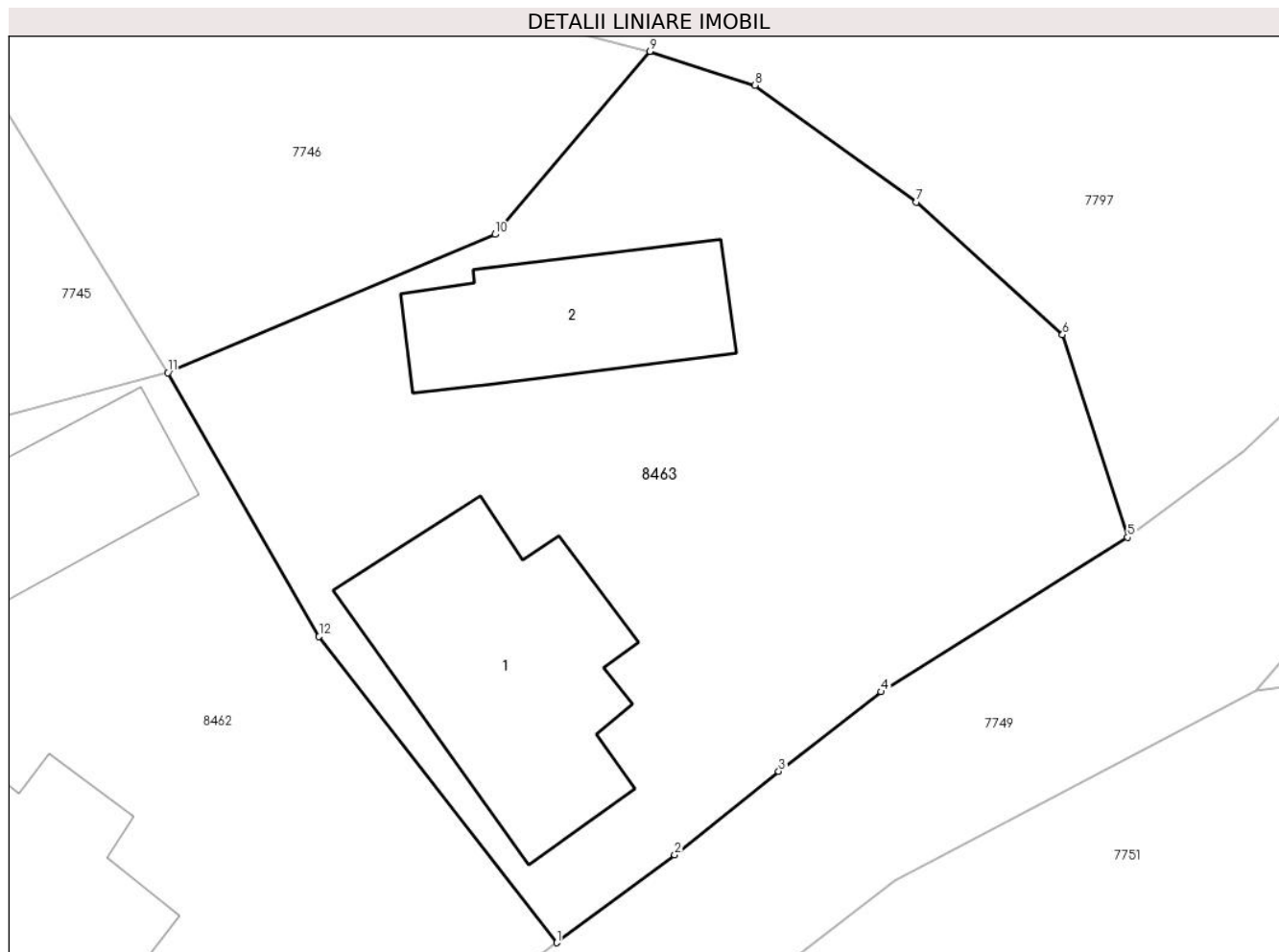
Inscrieri privind dezmembramintele dreptului de proprietate, drepturi reale de garanție și sarcini	Referințe
NU SUNT	

## Anexa Nr. 1 La Partea I

## Teren

Nr cadastral	Suprafața (mp)*	Observații / Referințe
	770	

\* Suprafața este determinată în planul de proiecție Stereo 70.



## Date referitoare la teren

Crt	Categorie folosință	Intravilan	Suprafața (mp)	Tarla	Parcelă	Nr. topo	Observații / Referințe
1	curți constructii	DA	770	-	-	-	

## Date referitoare la construcții

Crt	Număr	Destinație construcție	Supraf. (mp)	Situație juridică	Observații / Referințe
A1.1		construcții de locuințe	101	Fara acte	Nr. niveluri:1; S. construita la sol:101 mp; S. construita desfasurata:101 mp; LOCUINTA
A1.2		construcții anexa	61	Fara acte	Nr. niveluri:1; S. construita la sol:61 mp; S. construita desfasurata:61 mp; ANEXA

## Lungime Segmente

1) Valorile lungimilor segmentelor sunt obținute din proiecție în plan.

Punct început	X / Y	Punct sfârșit	X / Y	Lungime segment (** (m)
1	398.369,302 545.422,099	2	398.374,118 545.425,687	6.005
2	398.374,118 545.425,687	3	398.378,371 545.429,095	5.45
3	398.378,371 545.429,095	4	398.382,551 545.432,346	5.295



Punct început	X / Y	Punct sfârșit	X / Y	Lungime segment (** (m)
4	398.382,551 545.432,346	5	398.392,63 545.438,651	11.889
5	398.392,63 545.438,651	6	398.389,973 545.446,917	8.683
6	398.389,973 545.446,917	7	398.384,0 545.452,33	8.061
7	398.384,0 545.452,33	8	398.377,396 545.457,1	8.147
8	398.377,396 545.457,1	9	398.373,103 545.458,48	4.509
9	398.373,103 545.458,48	10	398.366,775 545.451,012	9.788
10	398.366,775 545.451,012	11	398.353,403 545.445,365	14.516
11	398.353,403 545.445,365	12	398.359,588 545.434,594	12.42
12	398.359,588 545.434,594	1	398.369,302 545.422,099	15.827

\*\* Lungimile segmentelor sunt determinate în planul de proiecție Stereo 70 și sunt rotunjite la 1 milimetru.

\*\*\* Distanța dintre puncte este formată din segmente cumulate ce sunt mai mici decât valoarea 1 milimetru.



**DATE DESPRE IMOBILUL NR. 8464**

Oficiul de Cadastru și Publicitate Imobiliară ALBA  
Biroul de Cadastru și Publicitate Imobiliară Aiud

**A. Partea I. Descrierea imobilului**

TEREN Intravilan

Adresa: Loc. Cicau, Nr. 120, Jud. Alba

Nr. Crt	Nr cadastral Nr. topografic	Suprafața* (mp)	Observații / Referințe
A1		609	Sector cadastral:15 Teren neimprejmuit;

**B. Partea II. Proprietari și acte**

Inscrieri privitoare la dreptul de proprietate și alte drepturi reale		Referințe
<b>1 / 01/01/2024</b>		
Act Normativ nr. 7, din 13/03/1996 emis de PARLAMENT;		
B1	Inscrierea provizorie, drept de PROPRIETATE, dobandit prin Lege, cota actuala 1/1	A1
	1) UAT MIRĂSLĂU, CIF:9999999999999	
	OBSERVATII: PROPRIETAR NEIDENTIFICAT	

**C. Partea III. SARCINI .**

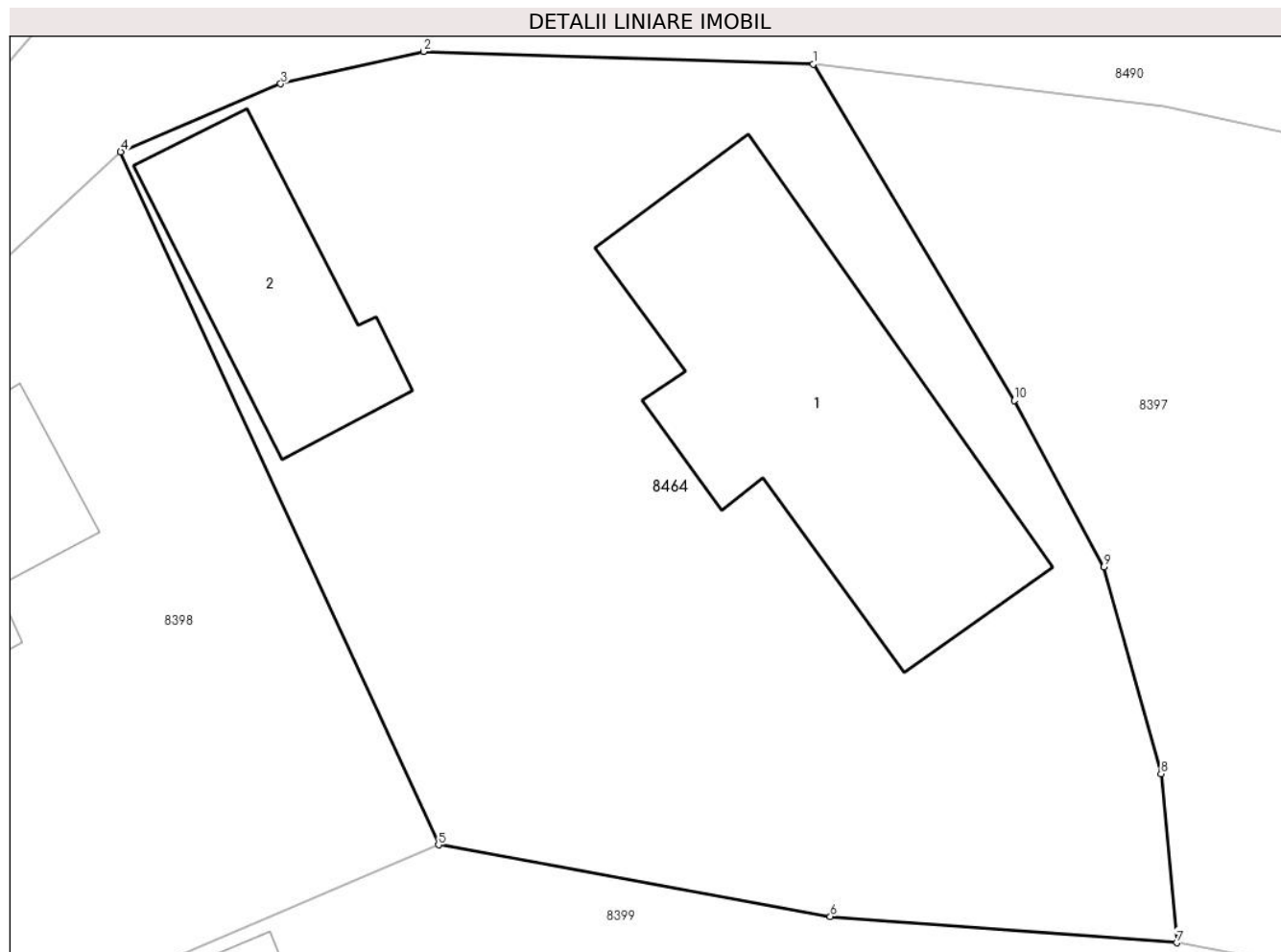
Inscrieri privind dezmembramintele dreptului de proprietate, drepturi reale de garanție și sarcini	Referințe
NU SUNT	

## Anexa Nr. 1 La Partea I

## Teren

Nr cadastral	Suprafața (mp)*	Observații / Referințe
	609	

\* Suprafața este determinată în planul de proiecție Stereo 70.



## Date referitoare la teren

Crt	Categorie folosință	Intra vilan	Suprafața (mp)	Tarla	Parcelă	Nr. topo	Observații / Referințe
1	curți constructii	DA	609	-	-	-	

## Date referitoare la construcții

Crt	Număr	Destinație construcție	Supraf. (mp)	Situație juridică	Observații / Referințe
A1.1		construcții de locuințe	101	Fara acte	Nr. niveluri:1; S. construita la sol:101 mp; S. construita desfasurata:101 mp; LOCUINTA
A1.2		construcții anexa	42	Fara acte	Nr. niveluri:1; S. construita la sol:42 mp; S. construita desfasurata:42 mp; ANEXA

## Lungime Segmente

1) Valorile lungimilor segmentelor sunt obținute din proiecție în plan.

Punct început	X / Y	Punct sfârșit	X / Y	Lungime segment (** (m)
1	398.525,541 545.308,851	2	398.513,442 545.309,244	12.105
2	398.513,442 545.309,244	3	398.509,012 545.308,237	4.543
3	398.509,012 545.308,237	4	398.504,042 545.306,134	5.397

Punct început	X / Y	Punct sfârșit	X / Y	Lungime segment (** (m)
4	398.504,042 545.306,134	5	398.513,906 545.284,642	23.648
5	398.513,906 545.284,642	6	398.526,07 545.282,422	12.364
6	398.526,07 545.282,422	7	398.536,819 545.281,609	10.78
7	398.536,819 545.281,609	8	398.536,333 545.286,848	5.262
8	398.536,333 545.286,848	9	398.534,566 545.293,265	6.656
9	398.534,566 545.293,265	10	398.531,776 545.298,426	5.867
10	398.531,776 545.298,426	1	398.525,541 545.308,851	12.147

\*\* Lungimile segmentelor sunt determinate în planul de proiecție Stereo 70 și sunt rotunjite la 1 milimetru.

\*\*\* Distanța dintre puncte este formată din segmente cumulate ce sunt mai mici decât valoarea 1 milimetru.



**DATE DESPRE IMOBILUL NR. 8465**

Oficiul de Cadastru și Publicitate Imobiliară ALBA  
Biroul de Cadastru și Publicitate Imobiliară Aiud

**A. Partea I. Descrierea imobilului**

TEREN Intravilan

Adresa: Loc. Cicau, Nr. 29, Jud. Alba

Nr. Crt	Nr cadastral Nr. topografic	Suprafața* (mp)	Observații / Referințe
A1		1.432	Sector cadastral:15 Teren neimprejmuit;

**B. Partea II. Proprietari și acte**

Inscrieri privitoare la dreptul de proprietate și alte drepturi reale		Referințe
<b>1 / 01/01/2024</b>		
Act Normativ nr. 7, din 13/03/1996 emis de PARLAMENT;		
B1	Inscrierea provizorie, drept de PROPRIETATE, dobandit prin Lege, cota actuala 1/1	A1
	1) UAT MIRĂSLĂU, CIF:9999999999999	
	OBSERVATII: PROPRIETAR NEIDENTIFICAT	

**C. Partea III. SARCINI .**

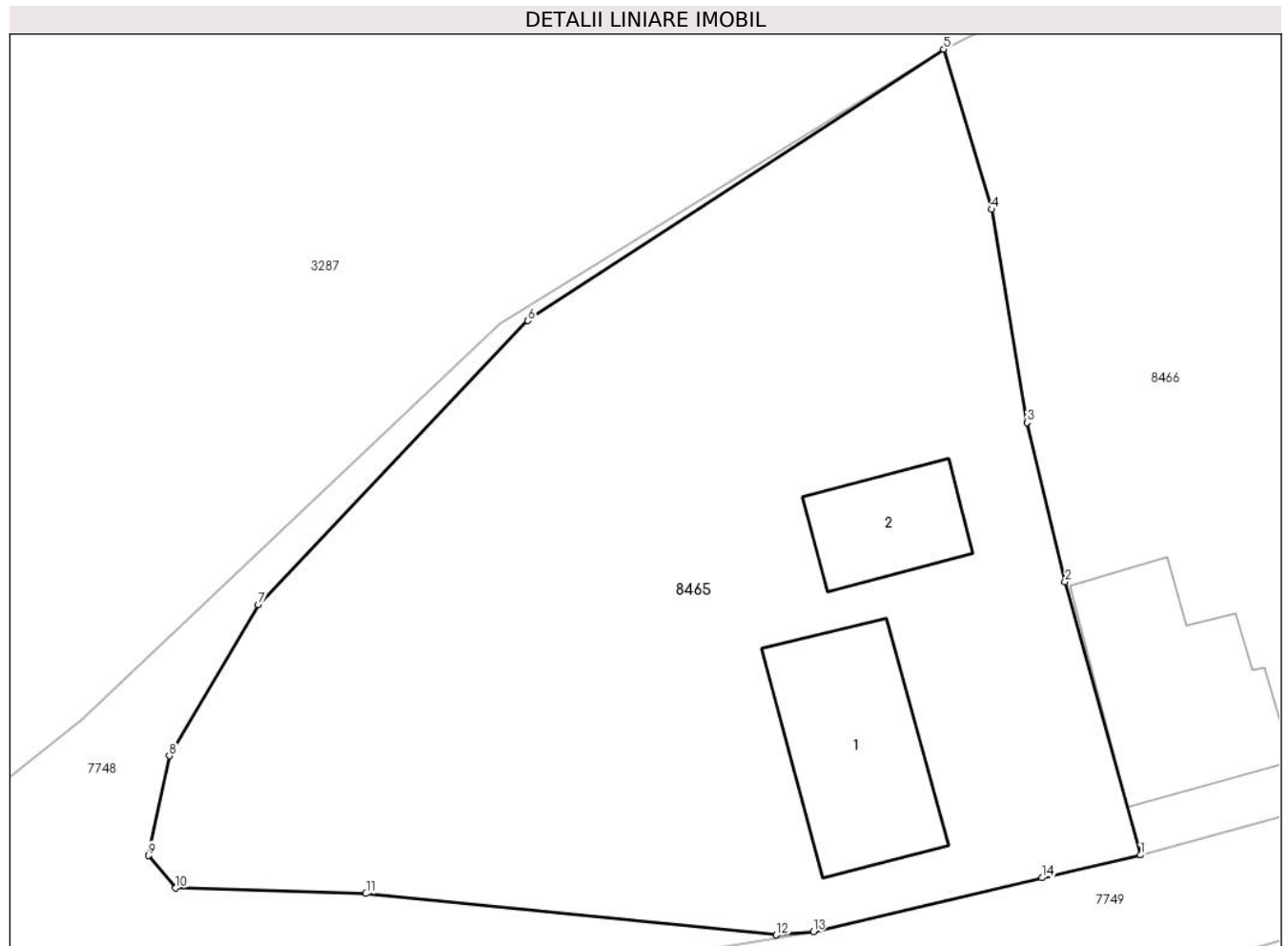
Inscrieri privind dezmembramintele dreptului de proprietate, drepturi reale de garanție și sarcini	Referințe
NU SUNT	

## Anexa Nr. 1 La Partea I

## Teren

Nr cadastral	Suprafața (mp)*	Observații / Referințe
	1.432	

\* Suprafața este determinată în planul de proiecție Stereo 70.



## Date referitoare la teren

Crt	Categorie folosință	Intra vilan	Suprafața (mp)	Tarla	Parcelă	Nr. topo	Observații / Referințe
1	arabil	DA	1.000	-	-	-	
2	curți construcții	DA	432	-	-	-	

## Date referitoare la construcții

Crt	Număr	Destinație construcție	Supraf. (mp)	Situație juridică	Observații / Referințe
A1.1		construcții de locuințe	83	Fara acte	Nr. niveluri:1; S. construita la sol:83 mp; S. construita desfasurata:83 mp; LOCUINTA
A1.2		construcții anexa	40	Fara acte	Nr. niveluri:1; S. construita la sol:40 mp; S. construita desfasurata:40 mp; ANEXA

## Lungime Segmente

1) Valorile lungimilor segmentelor sunt obținute din proiecție în plan.

Punct început	X / Y	Punct sfârșit	X / Y	Lungime segment (** (m)
1	398.501,393 545.465,878	2	398.497,443 545.480,132	14.791
2	398.497,443 545.480,132	3	398.495,463 545.488,43	8.531



Punct început	X / Y	Punct sfârșit	X / Y	Lungime segment (** (m)
3	398.495,463 545.488,43	4	398.493,609 545.499,554	11.277
4	398.493,609 545.499,554	5	398.491,102 545.507,908	8.722
5	398.491,102 545.507,908	6	398.469,377 545.493,752	25.93
6	398.469,377 545.493,752	7	398.455,314 545.478,934	20.429
7	398.455,314 545.478,934	8	398.450,662 545.471,048	9.156
8	398.450,662 545.471,048	9	398.449,561 545.465,846	5.317
9	398.449,561 545.465,846	10	398.450,998 545.464,149	2.224
10	398.450,998 545.464,149	11	398.460,931 545.463,868	9.937
11	398.460,931 545.463,868	12	398.482,357 545.461,712	21.534
12	398.482,357 545.461,712	13	398.484,285 545.461,874	1.935
13	398.484,285 545.461,874	14	398.496,227 545.464,686	12.269
14	398.496,227 545.464,686	1	398.501,393 545.465,878	5.302

\*\* Lungimile segmentelor sunt determinate în planul de proiecție Stereo 70 și sunt rotunjite la 1 milimetru.

\*\*\* Distanța dintre puncte este formată din segmente cumulate ce sunt mai mici decât valoarea 1 milimetru.



**DATE DESPRE IMOBILUL NR. 8466**

Oficiul de Cadastru și Publicitate Imobiliară ALBA  
Biroul de Cadastru și Publicitate Imobiliară Aiud

**A. Partea I. Descrierea imobilului**

TEREN Intravilan

Adresa: Loc. Cicau, Nr. 28, Jud. Alba

Nr. Crt	Nr cadastral Nr. topografic	Suprafața* (mp)	Observații / Referințe
A1		955	Sector cadastral:15 Teren neimprejmuit;

**B. Partea II. Proprietari și acte**

Inscrieri privitoare la dreptul de proprietate și alte drepturi reale		Referințe
<b>1 / 01/01/2024</b>		
Act Normativ nr. 7, din 13/03/1996 emis de PARLAMENT;		
B1	Inscrierea provizorie, drept de PROPRIETATE, dobandit prin Lege, cota actuala 1/1	A1
	1) UAT MIRĂSLĂU, CIF:9999999999999	
	OBSERVATII: PROPRIETAR NEIDENTIFICAT	

**C. Partea III. SARCINI .**

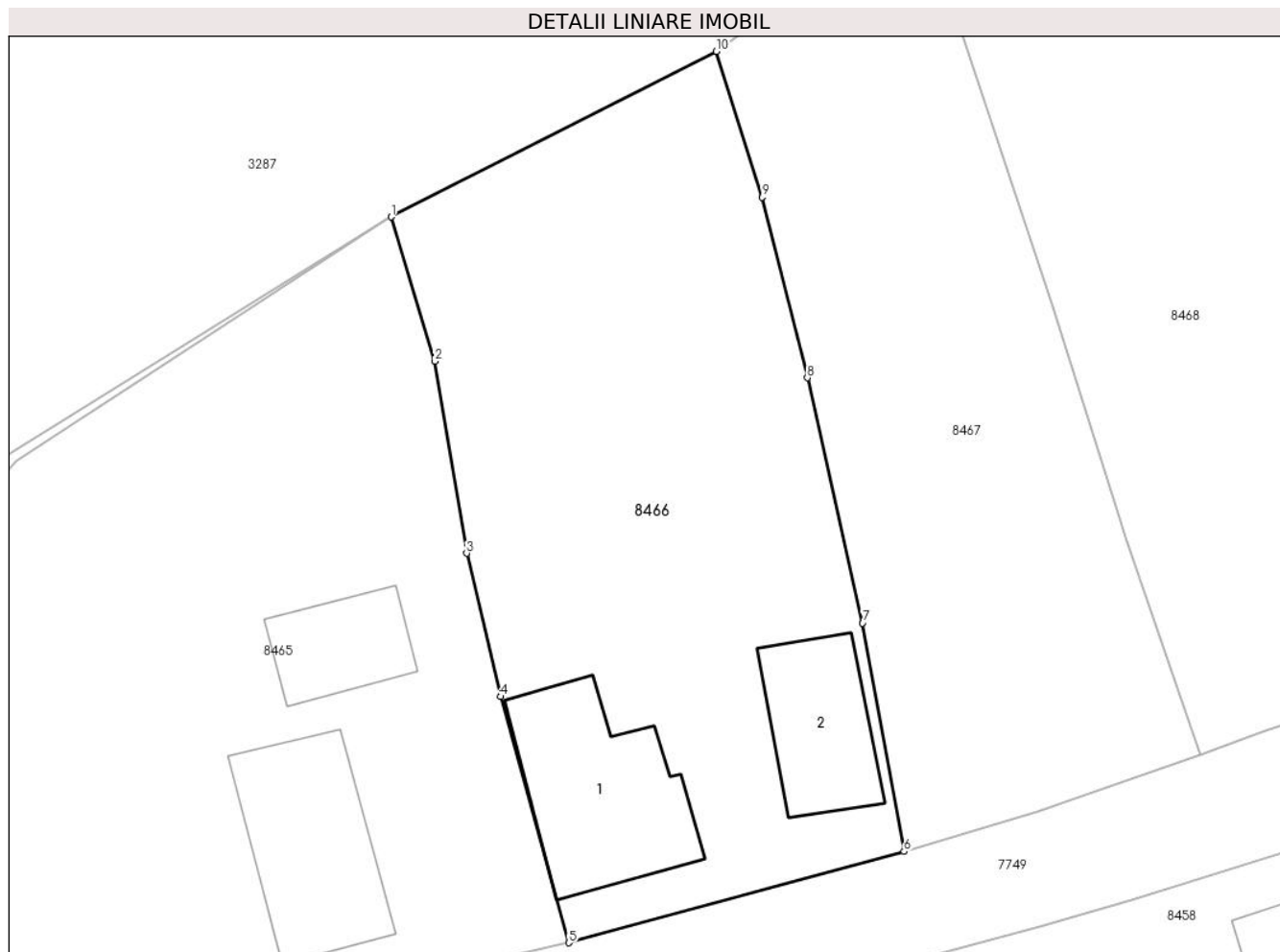
Inscrieri privind dezmembramintele dreptului de proprietate, drepturi reale de garanție și sarcini	Referințe
NU SUNT	

## Anexa Nr. 1 La Partea I

## Teren

Nr cadastral	Suprafața (mp)*	Observații / Referințe
	955	

\* Suprafața este determinată în planul de proiecție Stereo 70.



## Date referitoare la teren

Crt	Categorie folosință	Intravilan	Suprafața (mp)	Tarla	Parcelă	Nr. topo	Observații / Referințe
1	arabil	DA	500	-	-	-	
2	curți construcții	DA	455	-	-	-	

## Date referitoare la construcții

Crt	Număr	Destinație construcție	Supraf. (mp)	Situație juridică	Observații / Referințe
A1.1		construcții de locuințe	90	Fara acte	Nr. niveluri:1; S. construita la sol:90 mp; S. construita desfasurata:90 mp; LOCUINTA
A1.2		construcții anexa	56	Fara acte	Nr. niveluri:1; S. construita la sol:56 mp; S. construita desfasurata:56 mp; ANEXA

## Lungime Segmente

1) Valorile lungimilor segmentelor sunt obținute din proiecție în plan.

Punct început	X / Y	Punct sfârșit	X / Y	Lungime segment (** (m)
1	398.491,102 545.507,908	2	398.493,609 545.499,554	8.722
2	398.493,609 545.499,554	3	398.495,463 545.488,43	11.277

Punct început	X / Y	Punct sfârșit	X / Y	Lungime segment (** (m)
3	398.495,463 545.488,43	4	398.497,443 545.480,132	8.531
4	398.497,443 545.480,132	5	398.501,393 545.465,878	14.791
5	398.501,393 545.465,878	6	398.520,819 545.471,161	20.132
6	398.520,819 545.471,161	7	398.518,416 545.484,389	13.444
7	398.518,416 545.484,389	8	398.515,216 545.498,597	14.564
8	398.515,216 545.498,597	9	398.512,591 545.509,05	10.778
9	398.512,591 545.509,05	10	398.509,941 545.517,492	8.848
10	398.509,941 545.517,492	1	398.491,102 545.507,908	21.137

\*\* Lungimile segmentelor sunt determinate în planul de proiecție Stereo 70 și sunt rotunjite la 1 milimetru.

\*\*\* Distanța dintre puncte este formată din segmente cumulate ce sunt mai mici decât valoarea 1 milimetru.



**DATE DESPRE IMOBILUL NR. 8467**

Oficiul de Cadastru și Publicitate Imobiliară ALBA  
Biroul de Cadastru și Publicitate Imobiliară Aiud

**A. Partea I. Descrierea imobilului**

TEREN Intravilan

Adresa: Loc. Cicau, Nr. 27, Jud. Alba

Nr. Crt	Nr cadastral Nr. topografic	Suprafața* (mp)	Observații / Referințe
A1	74014	763	Sector cadastral:15 Teren imprejmuit; Imobil imprejmuit pe latura de Nord intre punctele 17-16 cu gard din plasa de sarma, pe latura de Est intre punctele 16-12 imprejmuit cu gard din plasa de sarma, pe laturade Sud intre punctele 12-10 imprejmuit cu gard din plasa de sarma, iar pe latura de Vest intre punctele 10-17 imprejmuit cu gard din plasa de sarma.

**B. Partea II. Proprietari și acte**

Inscrieri privitoare la dreptul de proprietate și alte drepturi reale		Referințe
<b>11184 / 28/06/2023</b>		
Act Notarial nr. act de partaj aut. nr, 1038, din 27/06/2023 emis de Karacsony Marton Attila;		
B5	Intabulare, drept de PROPRIETATEcu titlu initial donație bun propriu, moștenire, dobandit prin lesire Din Indiviziune, cota actuala 1/1 1) POPA VALENTIN	A1

**C. Partea III. SARCINI .**

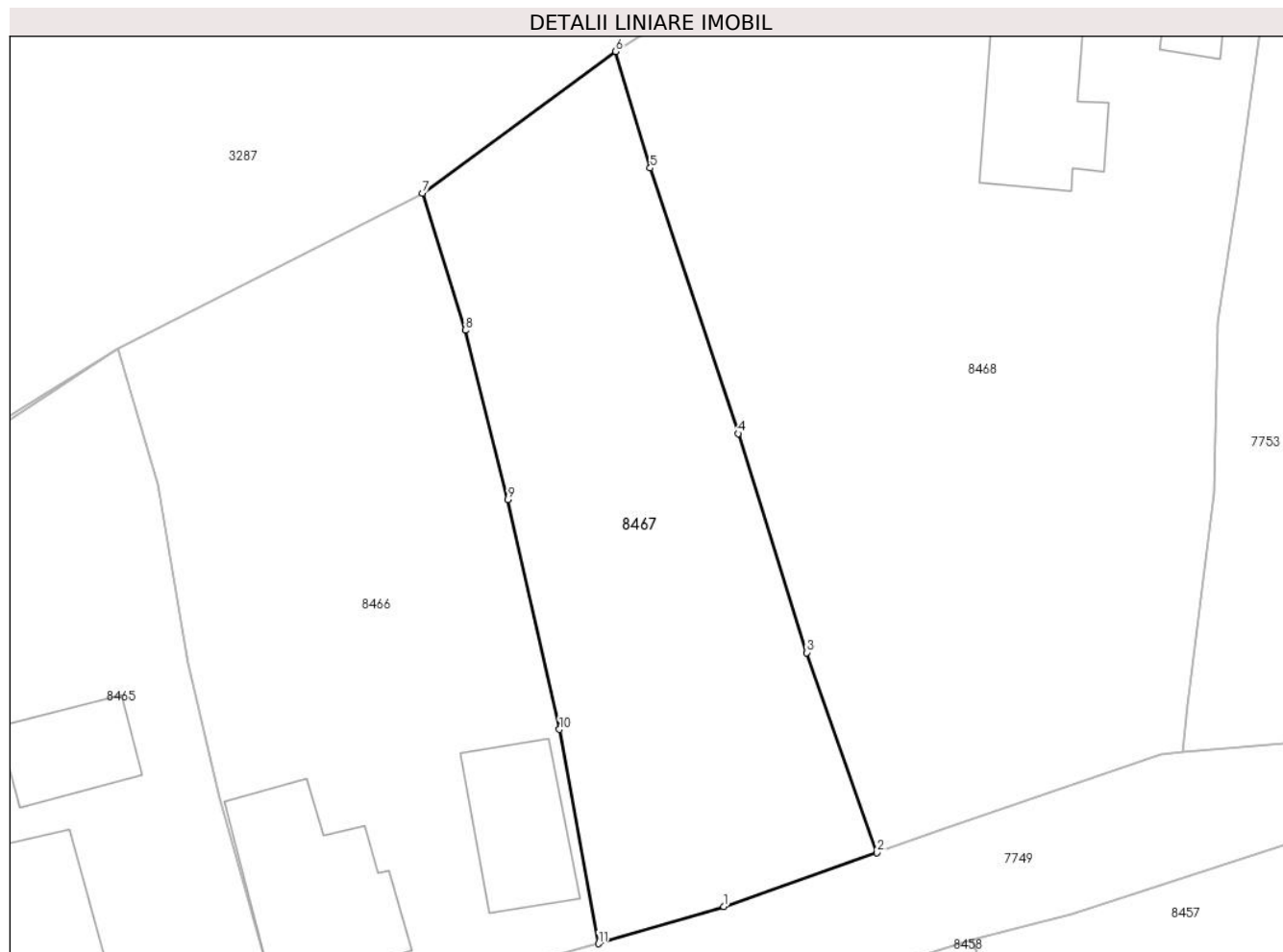
Inscrieri privind dezmembramintele dreptului de proprietate, drepturi reale de garanție și sarcini	Referințe
NU SUNT	

## Anexa Nr. 1 La Partea I

## Teren

Nr cadastral	Suprafața (mp)*	Observații / Referințe
74014	763	Imobil împrejmuit pe latura de Nord între punctele 17-16 cu gard din plasa de sarma, pe latura de Est între punctele 16-12 împrejmuit cu gard din plasa de sarma, pe laturade Sud între punctele 12-10 împrejmuit cu gard din plasa de sarma, iar pe latura de Vest între punctele 10-17 împrejmuit cu gard din plasa de sarma.

\* Suprafața este determinată în planul de proiecție Stereo 70.



## Date referitoare la teren

Crt	Categorie folosință	Intra vilan	Suprafața (mp)	Tarla	Parcelă	Nr. topo	Observații / Referințe
1	curți constructii	DA	763	257	85	-	

## Lungime Segmente

1) Valorile lungimilor segmentelor sunt obținute din proiecție în plan.

Punct început	X / Y	Punct sfârșit	X / Y	Lungime segment (** (m)
1	398.528,558 545.473,449	2	398.538,036 545.476,794	10.051
2	398.538,036 545.476,794	3	398.533,705 545.489,135	13.079
3	398.533,705 545.489,135	4	398.529,459 545.502,667	14.183



Punct început	X / Y	Punct sfârșit	X / Y	Lungime segment (** (m)
4	398.529,459 545.502,667	5	398.524,017 545.519,058	17.271
5	398.524,017 545.519,058	6	398.521,883 545.526,264	7.515
6	398.521,883 545.526,264	7	398.509,941 545.517,492	14.818
7	398.509,941 545.517,492	8	398.512,591 545.509,05	8.848
8	398.512,591 545.509,05	9	398.515,216 545.498,597	10.778
9	398.515,216 545.498,597	10	398.518,416 545.484,389	14.564
10	398.518,416 545.484,389	11	398.520,819 545.471,161	13.444
11	398.520,819 545.471,161	1	398.528,558 545.473,449	8.07

\*\* Lungimile segmentelor sunt determinate în planul de proiecție Stereo 70 și sunt rotunjite la 1 milimetru.

\*\*\* Distanța dintre puncte este formată din segmente cumulate ce sunt mai mici decât valoarea 1 milimetru.



**DATE DESPRE IMOBILUL NR. 8468**

Oficiul de Cadastru și Publicitate Imobiliară ALBA  
Biroul de Cadastru și Publicitate Imobiliară Aiud

**A. Partea I. Descrierea imobilului**

TEREN Intravilan

Adresa: Loc. Cicau, Nr. 26, Jud. Alba

Nr. Crt	Nr cadastral Nr. topografic	Suprafața* (mp)	Observații / Referințe
A1		1.937	Sector cadastral:15 Teren neimprejmuit;

**B. Partea II. Proprietari și acte**

Inscrieri privitoare la dreptul de proprietate și alte drepturi reale		Referințe
<b>1 / 01/01/2024</b>		
Act Normativ nr. 7, din 13/03/1996 emis de PARLAMENT;		
B1	Inscrierea provizorie, drept de PROPRIETATE, dobandit prin Lege, cota actuala 1/1	A1
	1) UAT MIRĂSLĂU, CIF:9999999999999	
	OBSERVATII: PROPRIETAR NEIDENTIFICAT	

**C. Partea III. SARCINI .**

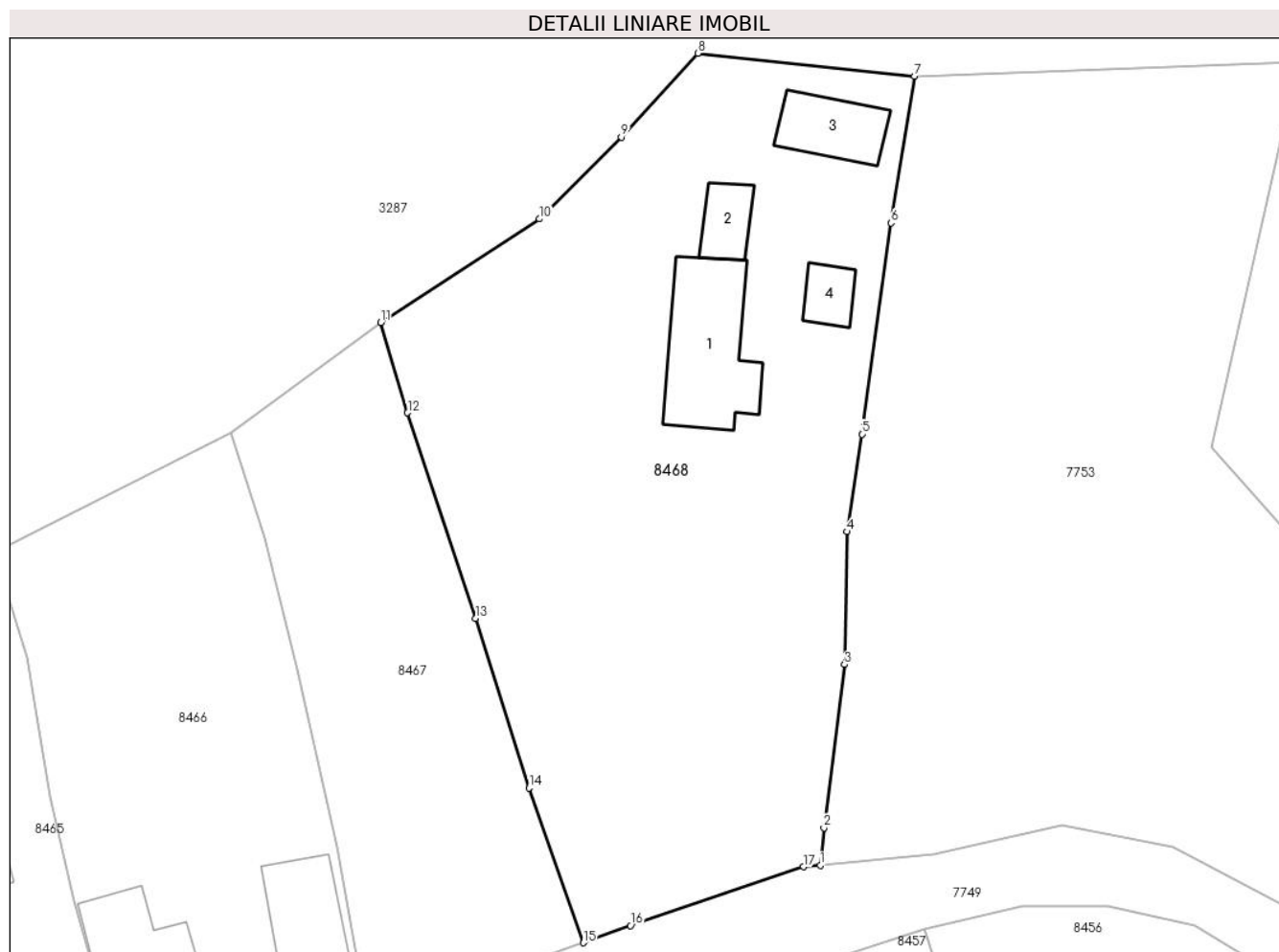
Inscrieri privind dezmembramintele dreptului de proprietate, drepturi reale de garanție și sarcini	Referințe
NU SUNT	

## Anexa Nr. 1 La Partea I

## Teren

Nr cadastral	Suprafața (mp)*	Observații / Referințe
	1.937	

\* Suprafața este determinată în planul de proiecție Stereo 70.



## Date referitoare la teren

Crt	Categorie folosință	Intravilan	Suprafața (mp)	Tarla	Parcelă	Nr. topo	Observații / Referințe
1	arabil	DA	1.500	-	-	-	
2	curți construcții	DA	437	-	-	-	

## Date referitoare la construcții

Crt	Număr	Destinație construcție	Supraf. (mp)	Situație juridică	Observații / Referințe
A1.1		construcții de locuințe	85	Fara acte	Nr. niveluri:1; S. construita la sol:85 mp; S. construita desfasurata:85 mp; LOCUINTA
A1.2		construcții anexa	22	Fara acte	Nr. niveluri:1; S. construita la sol:22 mp; S. construita desfasurata:22 mp; ANEXA
A1.3		construcții anexa	39	Fara acte	Nr. niveluri:1; S. construita la sol:39 mp; S. construita desfasurata:39 mp; ANEXA
A1.4		construcții anexa	17	Fara acte	Nr. niveluri:1; S. construita la sol:17 mp; S. construita desfasurata:17 mp; ANEXA

## Lungime Segmente

1) Valorile lungimilor segmentelor sunt obținute din proiecție în plan.

Punct început	X / Y	Punct sfârșit	X / Y	Lungime segment (** (m)

Punct început	X / Y	Punct sfârșit	X / Y	Lungime segment (** (m)
1	398.556,941 545.482,979	2	398.557,234 545.485,958	2.994
2	398.557,234 545.485,958	3	398.558,886 545.498,976	13.122
3	398.558,886 545.498,976	4	398.559,081 545.509,573	10.598
4	398.559,081 545.509,573	5	398.560,272 545.517,356	7.874
5	398.560,272 545.517,356	6	398.562,605 545.534,192	16.997
6	398.562,605 545.534,192	7	398.564,466 545.545,902	11.857
7	398.564,466 545.545,902	8	398.547,172 545.547,723	17.39
8	398.547,172 545.547,723	9	398.541,072 545.541,037	9.051
9	398.541,072 545.541,037	10	398.534,54 545.534,508	9.235
10	398.534,54 545.534,508	11	398.521,883 545.526,264	15.106
11	398.521,883 545.526,264	12	398.524,017 545.519,058	7.515
12	398.524,017 545.519,058	13	398.529,459 545.502,667	17.271
13	398.529,459 545.502,667	14	398.533,705 545.489,135	14.183
14	398.533,705 545.489,135	15	398.538,036 545.476,794	13.079
15	398.538,036 545.476,794	16	398.541,798 545.478,17	4.006
16	398.541,798 545.478,17	17	398.555,607 545.482,857	14.583
17	398.555,607 545.482,857	1	398.556,941 545.482,979	1.339

\*\* Lungimile segmentelor sunt determinate în planul de proiecție Stereo 70 și sunt rotunjite la 1 milimetru.

\*\*\* Distanța dintre puncte este formată din segmente cumulate ce sunt mai mici decât valoarea 1 milimetru.



**DATE DESPRE IMOBILUL NR. 8469**

Oficiul de Cadastru și Publicitate Imobiliară ALBA  
Biroul de Cadastru și Publicitate Imobiliară Aiud

**A. Partea I. Descrierea imobilului**

TEREN Intravilan

Adresa: Loc. Cicau, Nr. 14, Jud. Alba

Nr. Crt	Nr cadastral Nr. topografic	Suprafața* (mp)	Observații / Referințe
A1		1.461	Sector cadastral:15 Teren neimprejmuit;

**B. Partea II. Proprietari și acte**

Inscrieri privitoare la dreptul de proprietate și alte drepturi reale		Referințe
<b>1 / 01/01/2024</b>		
Act Normativ nr. 7, din 13/03/1996 emis de PARLAMENT;		
B1	Inscrierea provizorie, drept de PROPRIETATE, dobandit prin Lege, cota actuala 1/1	A1
	1) UAT MIRĂSLĂU, CIF:9999999999999	
	OBSERVATII: PROPRIETAR NEIDENTIFICAT	

**C. Partea III. SARCINI .**

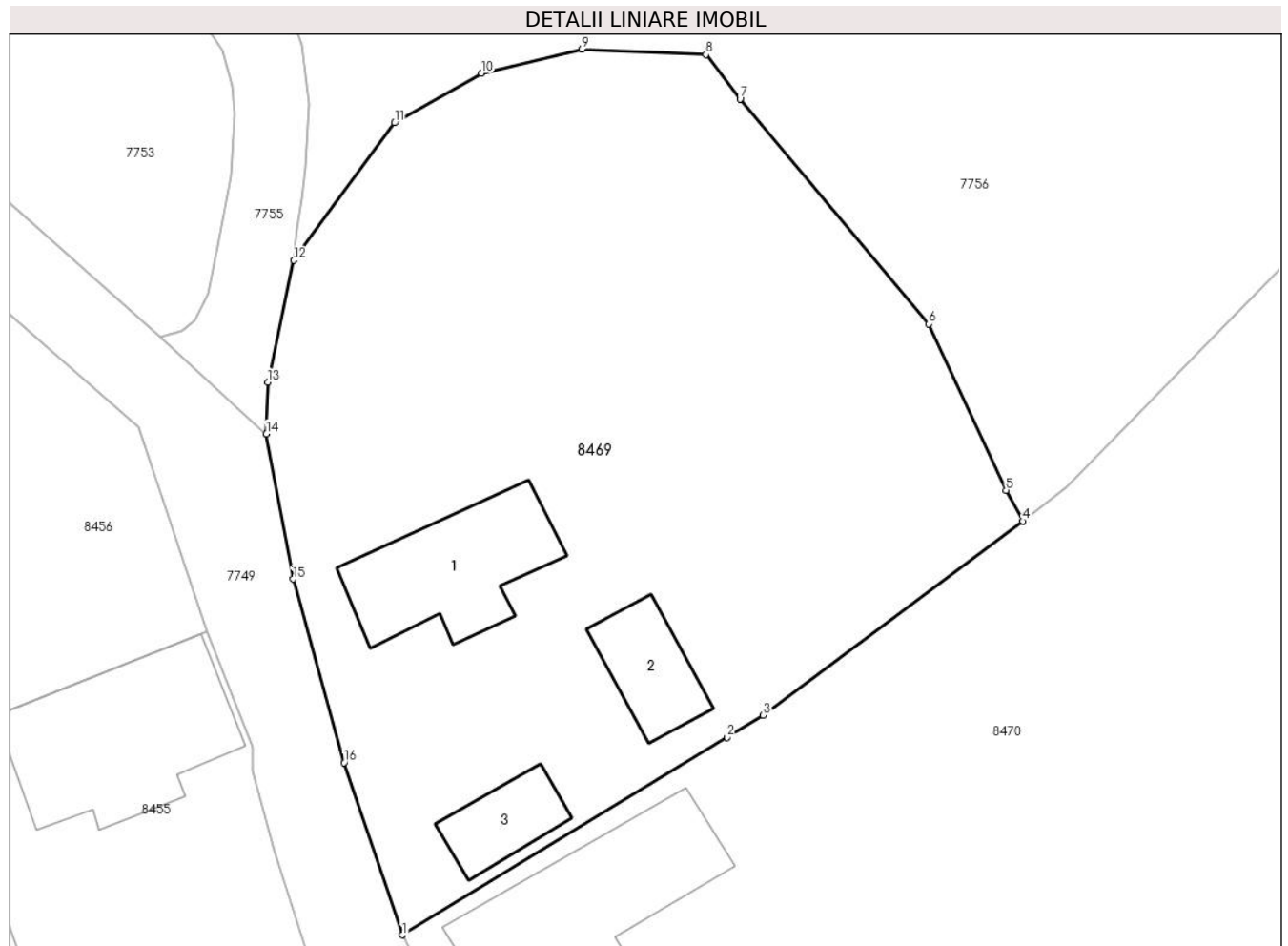
Inscrieri privind dezmembramintele dreptului de proprietate, drepturi reale de garanție și sarcini	Referințe
NU SUNT	

## Anexa Nr. 1 La Partea I

## Teren

Nr cadastral	Suprafața (mp)*	Observații / Referințe
	1.461	

\* Suprafața este determinată în planul de proiecție Stereo 70.



## Date referitoare la teren

Crt	Categorie folosință	Intravilan	Suprafața (mp)	Tarla	Parcelă	Nr. topo	Observații / Referințe
1	arabil	DA	1.000	-	-	-	
2	curți construcții	DA	461	-	-	-	

## Date referitoare la construcții

Crt	Număr	Destinație construcție	Supraf. (mp)	Situație juridică	Observații / Referințe
A1.1		construcții de locuințe	70	Fara acte	Nr. niveluri:1; S. construita la sol:70 mp; S. construita desfasurata:70 mp; LOCUINTA
A1.2		construcții anexa	33	Fara acte	Nr. niveluri:1; S. construita la sol:33 mp; S. construita desfasurata:33 mp; ANEXA
A1.3		construcții anexa	27	Fara acte	Nr. niveluri:1; S. construita la sol:27 mp; S. construita desfasurata:27 mp; ANEXA

## Lungime Segmente

1) Valorile lungimilor segmentelor sunt obținute din proiecție în plan.

Punct început	X / Y	Punct sfârșit	X / Y	Lungime segment (** (m)
1	398.621,355 545.433,102	2	398.640,448 545.444,694	22.336



Punct început	X / Y	Punct sfârșit	X / Y	Lungime segment (** (m)
2	398.640,448 545.444,694	3	398.642,546 545.445,998	2.471
3	398.642,546 545.445,998	4	398.657,811 545.457,388	19.046
4	398.657,811 545.457,388	5	398.656,832 545.459,196	2.056
5	398.656,832 545.459,196	6	398.652,3 545.468,956	10.761
6	398.652,3 545.468,956	7	398.641,203 545.482,159	17.247
7	398.641,203 545.482,159	8	398.639,189 545.484,773	3.3
8	398.639,189 545.484,773	9	398.631,912 545.485,09	7.283
9	398.631,912 545.485,09	10	398.626,006 545.483,672	6.074
10	398.626,006 545.483,672	11	398.620,888 545.480,763	5.887
11	398.620,888 545.480,763	12	398.614,96 545.472,698	10.009
12	398.614,96 545.472,698	13	398.613,448 545.465,539	7.317
13	398.613,448 545.465,539	14	398.613,358 545.462,517	3.023
14	398.613,358 545.462,517	15	398.614,939 545.453,988	8.674
15	398.614,939 545.453,988	16	398.617,931 545.443,205	11.19
16	398.617,931 545.443,205	1	398.621,355 545.433,102	10.667

\*\* Lungimile segmentelor sunt determinate în planul de proiecție Stereo 70 și sunt rotunjite la 1 milimetru.

\*\*\* Distanța dintre puncte este formată din segmente cumulate ce sunt mai mici decât valoarea 1 milimetru.



**DATE DESPRE IMOBILUL NR. 8470**

Oficiul de Cadastru și Publicitate Imobiliară ALBA  
Biroul de Cadastru și Publicitate Imobiliară Aiud

**A. Partea I. Descrierea imobilului**

TEREN Intravilan

Adresa: Loc. Cicau, Nr. 13, Jud. Alba

Nr. Crt	Nr cadastral Nr. topografic	Suprafața* (mp)	Observații / Referințe
A1		3.910	Sector cadastral:15 Teren neimprejmuit;

**B. Partea II. Proprietari și acte**

Inscrieri privitoare la dreptul de proprietate și alte drepturi reale		Referințe
<b>1 / 01/01/2024</b>		
Act Normativ nr. 7, din 13/03/1996 emis de PARLAMENT;		
B1	Inscrierea provizorie, drept de PROPRIETATE, dobandit prin Lege, cota actuala 1/1	A1
	1) UAT MIRĂSLĂU, CIF:9999999999999	
	OBSERVATII: PROPRIETAR NEIDENTIFICAT	

**C. Partea III. SARCINI .**

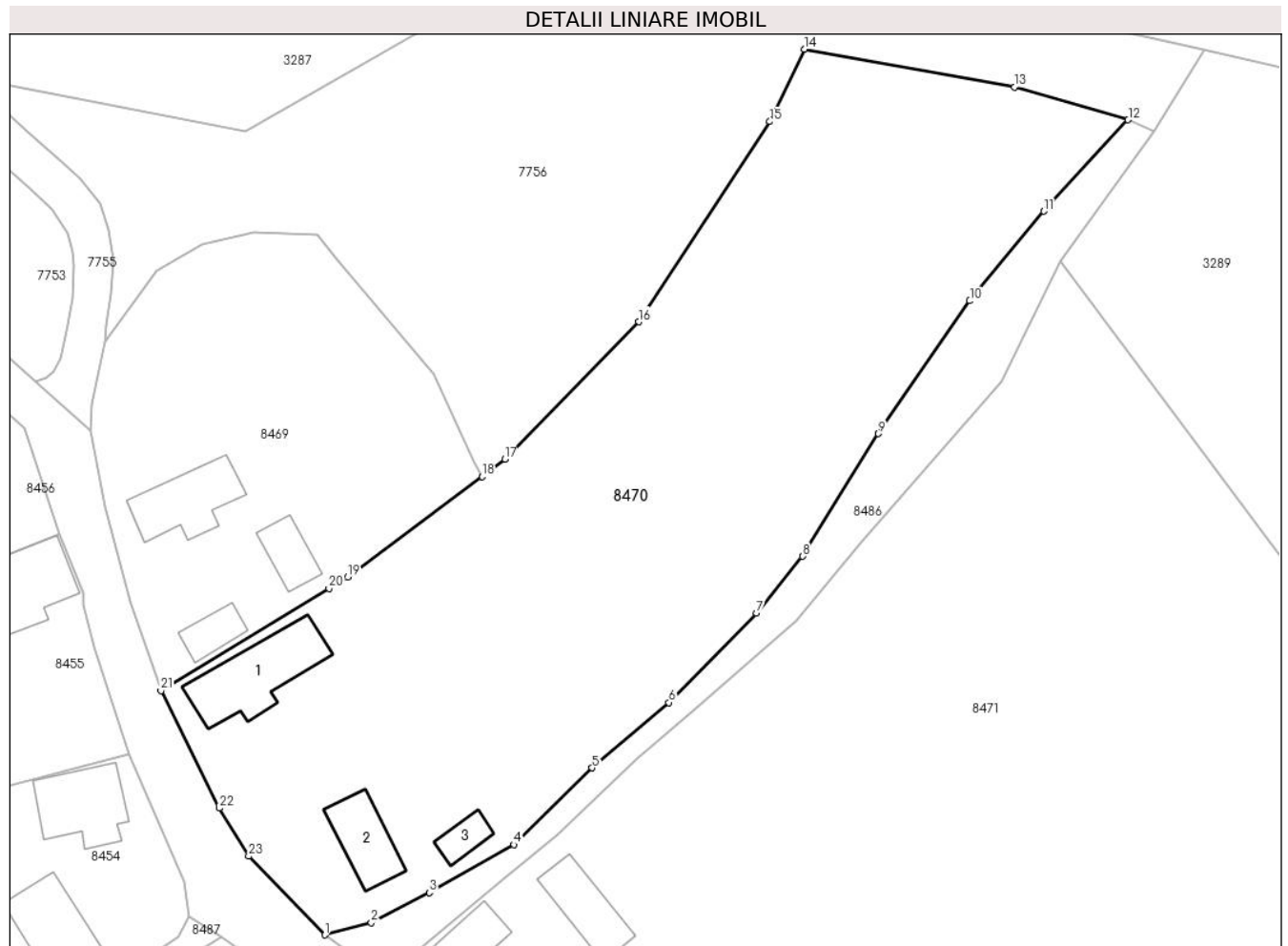
Inscrieri privind dezmembramintele dreptului de proprietate, drepturi reale de garanție și sarcini	Referințe
NU SUNT	

## Anexa Nr. 1 La Partea I

## Teren

Nr cadastral	Suprafața (mp)*	Observații / Referințe
	3.910	

\* Suprafața este determinată în planul de proiecție Stereo 70.



## Date referitoare la teren

Crt	Categorie folosință	Intravilan	Suprafața (mp)	Tarla	Parcelă	Nr. topo	Observații / Referințe
1	arabil	DA	3.500	-	-	-	
2	curți construcții	DA	410	-	-	-	

## Date referitoare la construcții

Crt	Număr	Destinație construcție	Supraf. (mp)	Situație juridică	Observații / Referințe
A1.1		construcții de locuințe	98	Fara acte	Nr. niveluri:1; S. construita la sol:98 mp; S. construita desfasurata:98 mp; LOCUINTA
A1.2		construcții anexa	55	Fara acte	Nr. niveluri:1; S. construita la sol:55 mp; S. construita desfasurata:55 mp; ANEXA
A1.3		construcții anexa	21	Fara acte	Nr. niveluri:1; S. construita la sol:21 mp; S. construita desfasurata:21 mp; ANEXA

## Lungime Segmente

1) Valorile lungimilor segmentelor sunt obținute din proiecție în plan.

Punct început	X / Y	Punct sfârșit	X / Y	Lungime segment (** (m))
1	398.639,993 545.405,397	2	398.645,255 545.406,763	5.436

Punct început	X / Y	Punct sfârșit	X / Y	Lungime segment (** (m))
2	398.645,255 545.406,763	3	398.651,828 545.410,202	7.418

Punct început	X / Y	Punct sfârșit	X / Y	Lungime segment (** (m)
3	398.651,828 545.410,202	4	398.661,458 545.415,626	11.053
5	398.670,324 545.424,336	6	398.679,037 545.431,747	11.438
7	398.688,973 545.441,908	8	398.694,203 545.448,348	8.296
9	398.702,833 545.462,254	10	398.713,198 545.477,307	18.276
11	398.721,608 545.487,472	12	398.731,19 545.497,833	14.113
13	398.718,283 545.501,548	14	398.694,424 545.505,848	24.244
15	398.690,512 545.497,638	16	398.675,604 545.474,931	27.163
17	398.660,407 545.459,351	18	398.657,811 545.457,388	3.254
19	398.642,546 545.445,998	20	398.640,448 545.444,694	2.471
21	398.621,355 545.433,102	22	398.627,966 545.419,763	14.887
23	398.631,317 545.414,318	1	398.639,993 545.405,397	12.444

Punct început	X / Y	Punct sfârșit	X / Y	Lungime segment (** (m)
4	398.661,458 545.415,626	5	398.670,324 545.424,336	12.428
6	398.679,037 545.431,747	7	398.688,973 545.441,908	14.212
8	398.694,203 545.448,348	9	398.702,833 545.462,254	16.366
10	398.713,198 545.477,307	11	398.721,608 545.487,472	13.193
12	398.731,19 545.497,833	13	398.718,283 545.501,548	13.431
14	398.694,424 545.505,848	15	398.690,512 545.497,638	9.095
16	398.675,604 545.474,931	17	398.660,407 545.459,351	21.765
18	398.657,811 545.457,388	19	398.642,546 545.445,998	19.046
20	398.640,448 545.444,694	21	398.621,355 545.433,102	22.336
22	398.627,966 545.419,763	23	398.631,317 545.414,318	6.394

\*\* Lungimile segmentelor sunt determinate în planul de proiecție Stereo 70 și sunt rotunjite la 1 milimetru.

\*\*\* Distanța dintre puncte este formată din segmente cumulate ce sunt mai mici decât valoarea 1 milimetru.



**DATE DESPRE IMOBILUL NR. 8471**

Oficiul de Cadastru și Publicitate Imobiliară ALBA  
Biroul de Cadastru și Publicitate Imobiliară Aiud

**A. Partea I. Descrierea imobilului**

TEREN Intravilan

Adresa: Loc. Cicau, Nr. 11, Jud. Alba

Nr. Crt	Nr cadastral Nr. topografic	Suprafața* (mp)	Observații / Referințe
A1		5.803	Sector cadastral:15 Teren neimprejmuit;

**B. Partea II. Proprietari și acte**

Inscrieri privitoare la dreptul de proprietate și alte drepturi reale		Referințe
<b>1 / 01/01/2024</b>		
Act Normativ nr. 7, din 13/03/1996 emis de PARLAMENT;		
B1	Inscrierea provizorie, drept de PROPRIETATE, dobandit prin Lege, cota actuala 1/1	A1
	1) UAT MIRĂSLĂU, CIF:9999999999999	
	OBSERVATII: PROPRIETAR NEIDENTIFICAT	

**C. Partea III. SARCINI .**

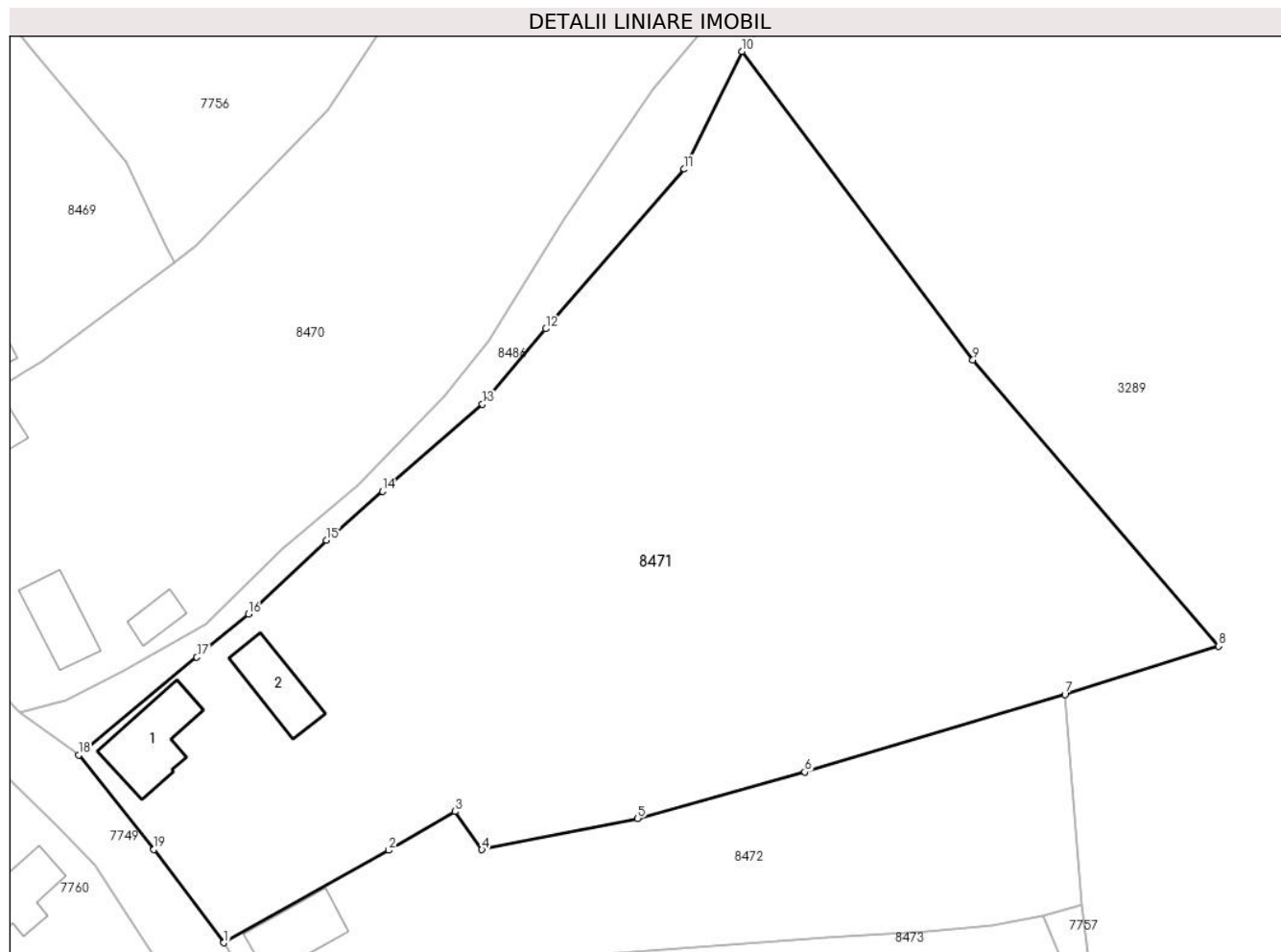
Inscrieri privind dezmembramintele dreptului de proprietate, drepturi reale de garanție și sarcini	Referințe
NU SUNT	

## Anexa Nr. 1 La Partea I

## Teren

Nr cadastral	Suprafața (mp)*	Observații / Referințe
	5.803	

\* Suprafața este determinată în planul de proiecție Stereo 70.



## Date referitoare la teren

Crt	Categorie folosință	Intravilan	Suprafața (mp)	Tarla	Parcelă	Nr. topo	Observații / Referințe
1	arabil	DA	5.200	-	-	-	
2	curți construcții	DA	603	-	-	-	

## Date referitoare la construcții

Crt	Număr	Destinație construcție	Supraf. (mp)	Situație juridică	Observații / Referințe
A1.1		construcții de locuințe	79	Fara acte	Nr. niveluri:1; S. construita la sol:79 mp; S. construita desfasurata:79 mp; LOCUINTA
A1.2		construcții anexa	57	Fara acte	Nr. niveluri:1; S. construita la sol:57 mp; S. construita desfasurata:57 mp; ANEXA

## Lungime Segmente

1) Valorile lungimilor segmentelor sunt obținute din proiecție în plan.

Punct început	X / Y	Punct sfârșit	X / Y	Lungime segment (** (m)
1	398.663,55 545.378,841	2	398.682,614 545.389,511	21.847
2	398.682,614 545.389,511	3	398.690,25 545.393,988	8.852



Punct început	X / Y	Punct sfârșit	X / Y	Lungime segment (** (m)
3	398.690,25 545.393,988	4	398.693,372 545.389,594	5.39
4	398.693,372 545.389,594	5	398.711,345 545.393,207	18.333
5	398.711,345 545.393,207	6	398.730,674 545.398,561	20.057
6	398.730,674 545.398,561	7	398.760,778 545.407,517	31.408
7	398.760,778 545.407,517	8	398.778,558 545.413,094	18.634
8	398.778,558 545.413,094	9	398.750,143 545.446,152	43.592
9	398.750,143 545.446,152	10	398.723,466 545.481,753	44.487
10	398.723,466 545.481,753	11	398.716,768 545.468,159	15.155
11	398.716,768 545.468,159	12	398.700,743 545.449,717	24.432
12	398.700,743 545.449,717	13	398.693,45 545.441,017	11.352
13	398.693,45 545.441,017	14	398.681,89 545.430,952	15.328
14	398.681,89 545.430,952	15	398.675,426 545.425,324	8.571
15	398.675,426 545.425,324	16	398.666,383 545.416,781	12.44
16	398.666,383 545.416,781	17	398.660,418 545.411,824	7.756
17	398.660,418 545.411,824	18	398.646,75 545.400,503	17.748
18	398.646,75 545.400,503	19	398.655,467 545.389,623	13.941
19	398.655,467 545.389,623	1	398.663,55 545.378,841	13.475

\*\* Lungimile segmentelor sunt determinate în planul de proiecție Stereo 70 și sunt rotunjite la 1 milimetru.

\*\*\* Distanța dintre puncte este formată din segmente cumulate ce sunt mai mici decât valoarea 1 milimetru.



**DATE DESPRE IMOBILUL NR. 8472**

Oficiul de Cadastru și Publicitate Imobiliară ALBA  
Biroul de Cadastru și Publicitate Imobiliară Aiud

**A. Partea I. Descrierea imobilului**

TEREN Intravilan

Adresa: Loc. Cicau, Nr. 10, Jud. Alba

Nr. Crt	Nr cadastral Nr. topografic	Suprafața* (mp)	Observații / Referințe
A1		1.880	Sector cadastral:15 Teren neimprejmuit;

**B. Partea II. Proprietari și acte**

Inscrieri privitoare la dreptul de proprietate și alte drepturi reale		Referințe
<b>1 / 01/01/2024</b>		
Act Normativ nr. 7, din 13/03/1996 emis de PARLAMENT;		
B1	Inscrierea provizorie, drept de PROPRIETATE, dobandit prin Lege, cota actuala 1/1	A1
	1) UAT MIRĂSLĂU, CIF:9999999999999	
	OBSERVATII: PROPRIETAR NEIDENTIFICAT	

**C. Partea III. SARCINI .**

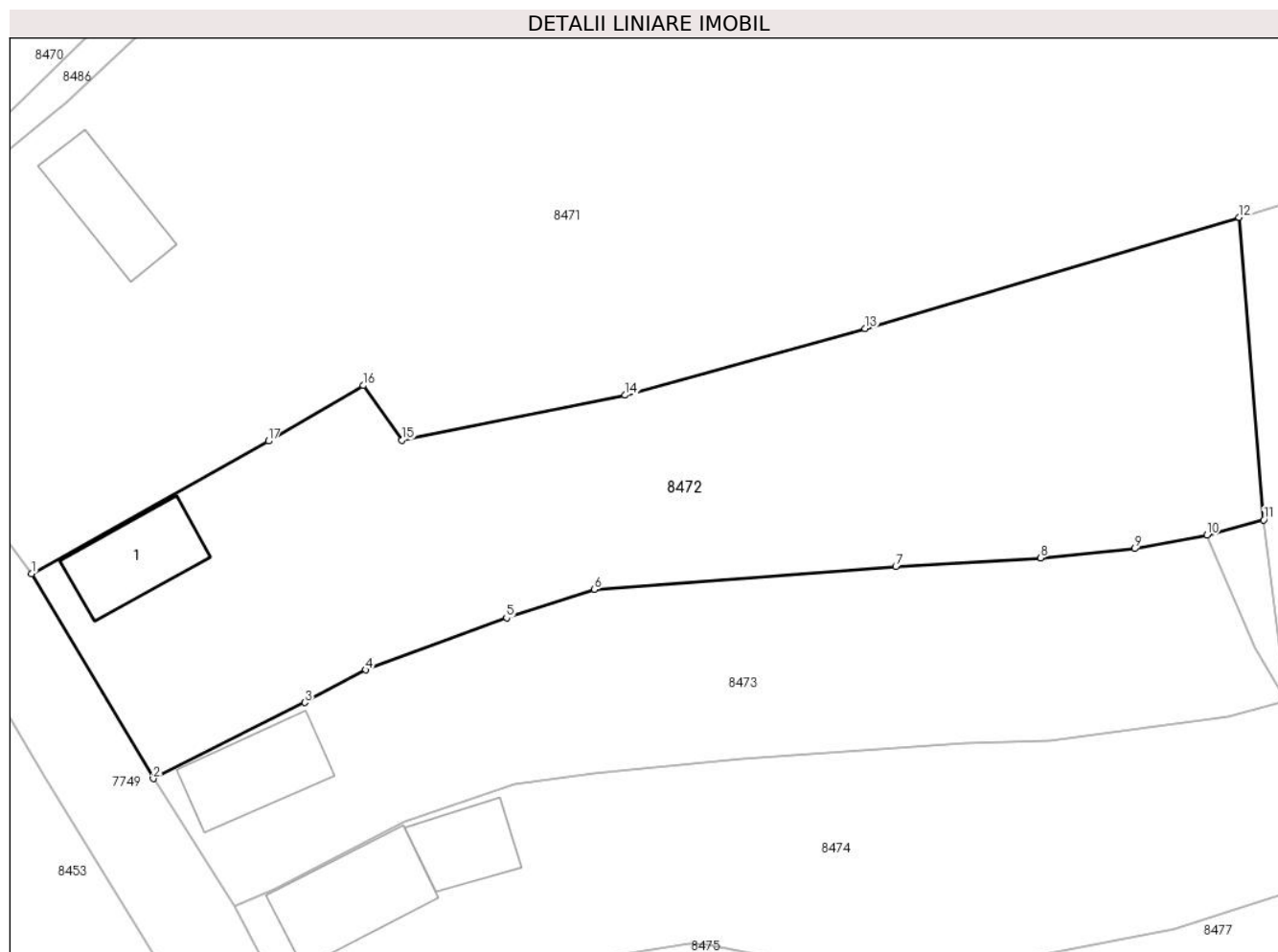
Inscrieri privind dezmembramintele dreptului de proprietate, drepturi reale de garanție și sarcini	Referințe
NU SUNT	

## Anexa Nr. 1 La Partea I

## Teren

Nr cadastral	Suprafața (mp)*	Observații / Referințe
	1.880	

\* Suprafața este determinată în planul de proiecție Stereo 70.



## Date referitoare la teren

Crt	Categorie folosință	Intravilan	Suprafața (mp)	Tarla	Parcelă	Nr. topo	Observații / Referințe
1	arabil	DA	1.400	-	-	-	
2	curți construcții	DA	480	-	-	-	

## Date referitoare la construcții

Crt	Număr	Destinație construcție	Supraf. (mp)	Situație juridică	Observații / Referințe
A1.1		construcții de locuințe	61	Fara acte	Nr. niveluri:1; S. construita la sol:61 mp; S. construita desfasurata:61 mp; LOCUINTA

## Lungime Segmente

1) Valorile lungimilor segmentelor sunt obținute din proiecție în plan.

Punct început	X / Y	Punct sfârșit	X / Y	Lungime segment (** (m)
1	398.663,55 545.378,841	2	398.673,338 545.362,36	19.168
2	398.673,338 545.362,36	3	398.685,535 545.368,484	13.648
3	398.685,535 545.368,484	4	398.690,454 545.371,103	5.573

Punct început	X / Y	Punct sfârșit	X / Y	Lungime segment (** (m)
4	398.690,454 545.371,103	5	398.701,792 545.375,303	12.091
5	398.701,792 545.375,303	6	398.708,838 545.377,572	7.402
6	398.708,838 545.377,572	7	398.733,132 545.379,413	24.364
7	398.733,132 545.379,413	8	398.744,775 545.380,121	11.665
8	398.744,775 545.380,121	9	398.752,366 545.380,86	7.627
9	398.752,366 545.380,86	10	398.758,189 545.381,948	5.923
10	398.758,189 545.381,948	11	398.762,759 545.383,181	4.733
11	398.762,759 545.383,181	12	398.760,778 545.407,517	24.416
12	398.760,778 545.407,517	13	398.730,674 545.398,561	31.408
13	398.730,674 545.398,561	14	398.711,345 545.393,207	20.057
14	398.711,345 545.393,207	15	398.693,372 545.389,594	18.333
15	398.693,372 545.389,594	16	398.690,25 545.393,988	5.39
16	398.690,25 545.393,988	17	398.682,614 545.389,511	8.852
17	398.682,614 545.389,511	1	398.663,55 545.378,841	21.847

\*\* Lungimile segmentelor sunt determinate în planul de proiecție Stereo 70 și sunt rotunjite la 1 milimetru.

\*\*\* Distanța dintre puncte este formată din segmente cumulate ce sunt mai mici decât valoarea 1 milimetru.



**DATE DESPRE IMOBILUL NR. 8473**

Oficiul de Cadastru și Publicitate Imobiliară ALBA  
Biroul de Cadastru și Publicitate Imobiliară Aiud

**A. Partea I. Descrierea imobilului**

TEREN Intravilan

Adresa: Loc. Cicau, Nr. 9, Jud. Alba

Nr. Crt	Nr cadastral Nr. topografic	Suprafața* (mp)	Observații / Referințe
A1		1.210	Sector cadastral:15 Teren neimprejmuit;

**B. Partea II. Proprietari și acte**

Inscrieri privitoare la dreptul de proprietate și alte drepturi reale		Referințe
<b>1 / 01/01/2024</b>		
Act Normativ nr. 7, din 13/03/1996 emis de PARLAMENT;		
B1	Inscrierea provizorie, drept de PROPRIETATE, dobandit prin Lege, cota actuala 1/1	A1
	1) UAT MIRĂSLĂU, CIF:9999999999999	
	OBSERVATII: PROPRIETAR NEIDENTIFICAT	

**C. Partea III. SARCINI .**

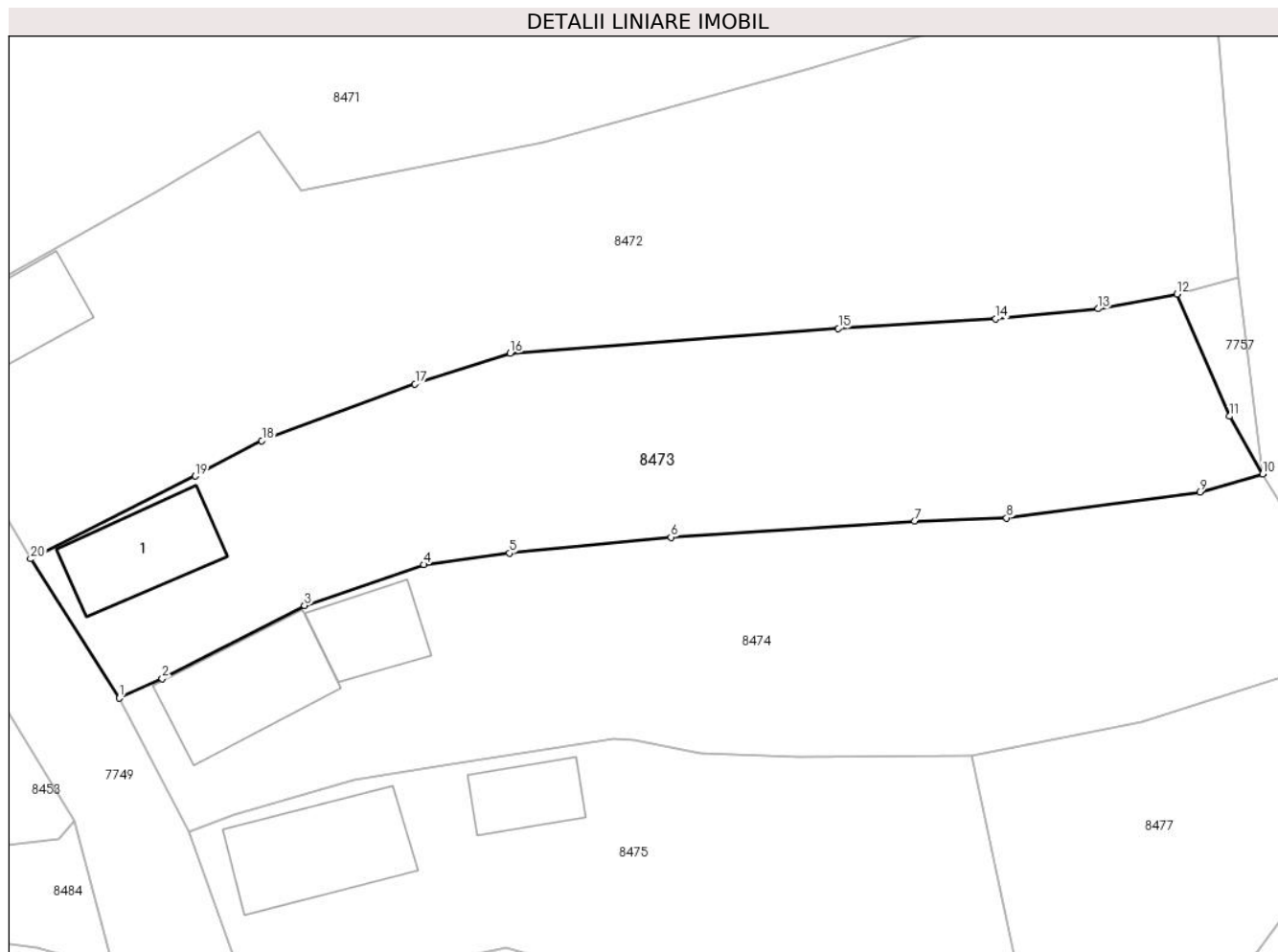
Inscrieri privind dezmembramintele dreptului de proprietate, drepturi reale de garanție și sarcini	Referințe
NU SUNT	

## Anexa Nr. 1 La Partea I

## Teren

Nr cadastral	Suprafața (mp)*	Observații / Referințe
	1.210	

\* Suprafața este determinată în planul de proiecție Stereo 70.



## Date referitoare la teren

Crt	Categorie folosință	Intravilan	Suprafața (mp)	Tarla	Parcelă	Nr. topo	Observații / Referințe
1	arabil	DA	850	-	-	-	
2	curți construcții	DA	360	-	-	-	

## Date referitoare la construcții

Crt	Număr	Destinație construcție	Supraf. (mp)	Situație juridică	Observații / Referințe
A1.1		construcții de locuințe	64	Fara acte	Nr. niveluri:1; S. construita la sol:64 mp; S. construita desfasurata:64 mp; LOCUINTA

## Lungime Segmente

1) Valorile lungimilor segmentelor sunt obținute din proiecție în plan.

Punct început	X / Y	Punct sfârșit	X / Y	Lungime segment (** (m)
1	398.679,9 545.352,06	2	398.683,076 545.353,489	3.483
2	398.683,076 545.353,489	3	398.693,613 545.358,917	11.852
3	398.693,613 545.358,917	4	398.702,445 545.361,932	9.333



Punct început	X / Y	Punct sfârșit	X / Y	Lungime segment (** (m)
4	398.702,445 545.361,932	5	398.708,79 545.362,787	6.403
5	398.708,79 545.362,787	6	398.720,733 545.363,962	12.0
6	398.720,733 545.363,962	7	398.738,764 545.365,171	18.071
7	398.738,764 545.365,171	8	398.745,586 545.365,392	6.826
8	398.745,586 545.365,392	9	398.759,882 545.367,313	14.424
9	398.759,882 545.367,313	10	398.764,546 545.368,64	4.848
10	398.764,546 545.368,64	11	398.762,073 545.372,906	4.93
11	398.762,073 545.372,906	12	398.758,189 545.381,948	9.841
12	398.758,189 545.381,948	13	398.752,366 545.380,86	5.923
13	398.752,366 545.380,86	14	398.744,775 545.380,121	7.627
14	398.744,775 545.380,121	15	398.733,132 545.379,413	11.665
15	398.733,132 545.379,413	16	398.708,838 545.377,572	24.364
16	398.708,838 545.377,572	17	398.701,792 545.375,303	7.402
17	398.701,792 545.375,303	18	398.690,454 545.371,103	12.091
18	398.690,454 545.371,103	19	398.685,535 545.368,484	5.573
19	398.685,535 545.368,484	20	398.673,338 545.362,36	13.648
20	398.673,338 545.362,36	1	398.679,9 545.352,06	12.213

\*\* Lungimile segmentelor sunt determinate în planul de proiecție Stereo 70 și sunt rotunjite la 1 milimetru.

\*\*\* Distanța dintre puncte este formată din segmente cumulate ce sunt mai mici decât valoarea 1 milimetru.



**DATE DESPRE IMOBILUL NR. 8474**

Oficiul de Cadastru și Publicitate Imobiliară ALBA  
Biroul de Cadastru și Publicitate Imobiliară Aiud

**A. Partea I. Descrierea imobilului**

TEREN Intravilan

Adresa: Loc. Cicau, Nr. 8, Jud. Alba

Nr. Crt	Nr cadastral Nr. topografic	Suprafața* (mp)	Observații / Referințe
A1		1.334	Sector cadastral:15 Teren neimprejmuit;

**B. Partea II. Proprietari și acte**

Inscrieri privitoare la dreptul de proprietate și alte drepturi reale		Referințe
<b>1 / 01/01/2024</b>		
Act Normativ nr. 7, din 13/03/1996 emis de PARLAMENT;		
B1	Inscrierea provizorie, drept de PROPRIETATE, dobandit prin Lege, cota actuala 1/1	A1
	1) UAT MIRĂSLĂU, CIF:9999999999999	
	OBSERVATII: PROPRIETAR NEIDENTIFICAT	

**C. Partea III. SARCINI .**

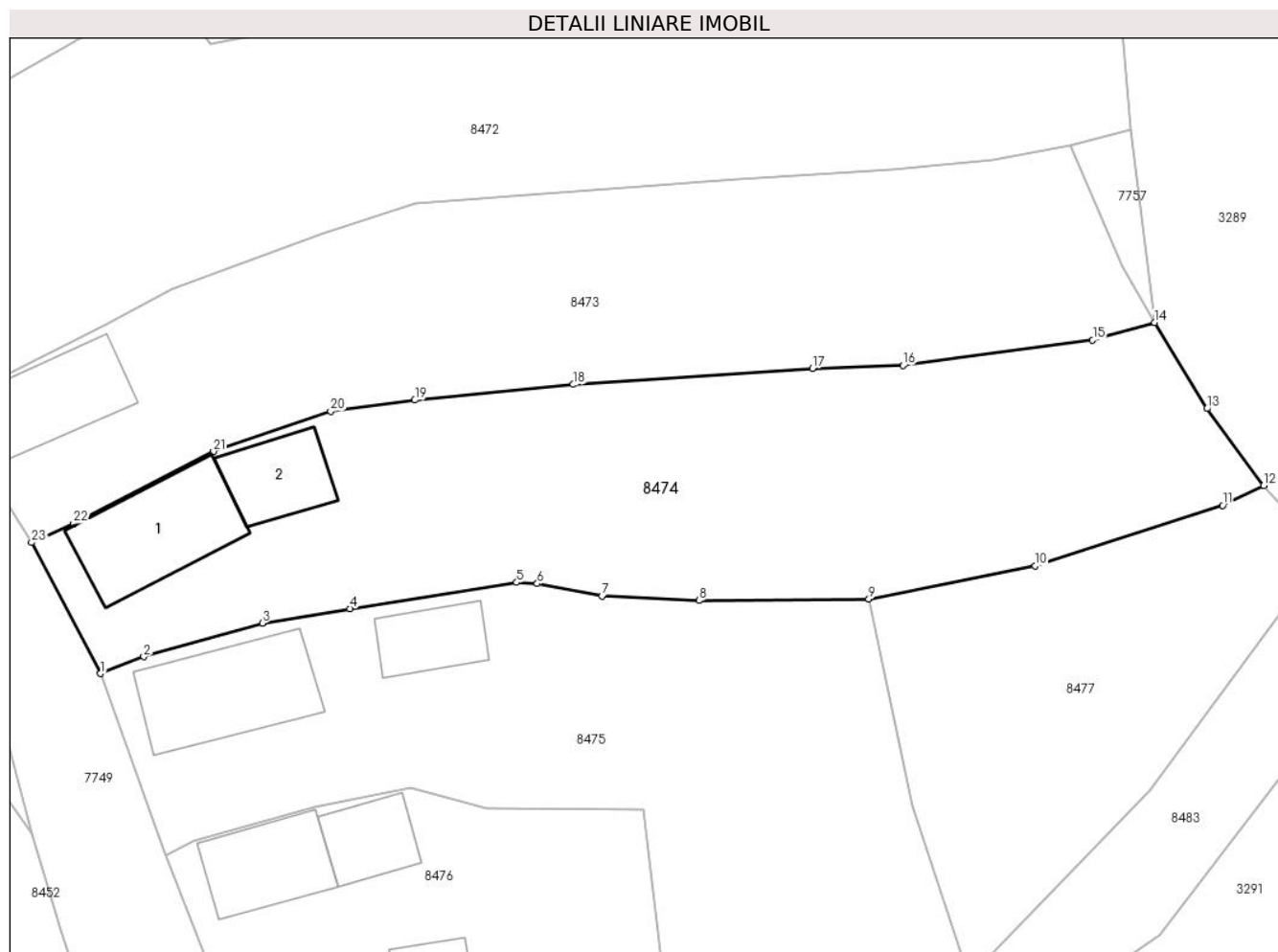
Inscrieri privind dezmembramintele dreptului de proprietate, drepturi reale de garanție și sarcini	Referințe
NU SUNT	

## Anexa Nr. 1 La Partea I

## Teren

Nr cadastral	Suprafața (mp)*	Observații / Referințe
	1.334	

\* Suprafața este determinată în planul de proiecție Stereo 70.



## Date referitoare la teren

Crt	Categorie folosință	Intravilan	Suprafața (mp)	Tarla	Parcelă	Nr. topo	Observații / Referințe
1	arabil	DA	920	-	-	-	
2	curți construcții	DA	414	-	-	-	

## Date referitoare la construcții

Crt	Număr	Destinație construcție	Supraf. (mp)	Situație juridică	Observații / Referințe
A1.1		construcții de locuințe	81	Fara acte	Nr. niveluri:1; S. construita la sol:81 mp; S. construita desfasurata:81 mp; LOCUINTA
A1.2		construcții anexa	44	Fara acte	Nr. niveluri:1; S. construita la sol:44 mp; S. construita desfasurata:44 mp; ANEXA

## Lungime Segmente

1) Valorile lungimilor segmentelor sunt obținute din proiecție în plan.

Punct început	X / Y	Punct sfârșit	X / Y	Lungime segment (** (m)
1	398.685,088 545.342,182	2	398.688,35 545.343,454	3.502
3	398.697,294 545.345,995	4	398.703,894 545.347,079	6.688

Punct început	X / Y	Punct sfârșit	X / Y	Lungime segment (** (m)
2	398.688,35 545.343,454	3	398.697,294 545.345,995	9.298
4	398.703,894 545.347,079	5	398.716,462 545.349,055	12.723

Punct început	X / Y	Punct sfârșit	X / Y	Lungime segment (** (m))
5	398.716,462 545.349,055	6	398.718,016 545.348,961	1.556
7	398.722,911 545.348,02	8	398.730,208 545.347,69	7.304
9	398.743,008 545.347,814	10	398.755,55 545.350,293	12.784
11	398.769,695 545.354,853	12	398.772,778 545.356,352	3.428
13	398.768,506 545.362,145	14	398.764,546 545.368,64	7.607
15	398.759,882 545.367,313	16	398.745,586 545.365,392	14.424
17	398.738,764 545.365,171	18	398.720,733 545.363,962	18.071
19	398.708,79 545.362,787	20	398.702,445 545.361,932	6.403
21	398.693,613 545.358,917	22	398.683,076 545.353,489	11.852
23	398.679,9 545.352,06	1	398.685,088 545.342,182	11.158

Punct început	X / Y	Punct sfârșit	X / Y	Lungime segment (** (m))
6	398.718,016 545.348,961	7	398.722,911 545.348,02	4.985
8	398.730,208 545.347,69	9	398.743,008 545.347,814	12.801
10	398.755,55 545.350,293	11	398.769,695 545.354,853	14.862
12	398.772,778 545.356,352	13	398.768,506 545.362,145	7.198
14	398.764,546 545.368,64	15	398.759,882 545.367,313	4.848
16	398.745,586 545.365,392	17	398.738,764 545.365,171	6.826
18	398.720,733 545.363,962	19	398.708,79 545.362,787	12.0
20	398.702,445 545.361,932	21	398.693,613 545.358,917	9.333
22	398.683,076 545.353,489	23	398.679,9 545.352,06	3.483

\*\* Lungimile segmentelor sunt determinate în planul de proiecție Stereo 70 și sunt rotunjite la 1 milimetru.

\*\*\* Distanța dintre puncte este formată din segmente cumulate ce sunt mai mici decât valoarea 1 milimetru.



**DATE DESPRE IMOBILUL NR. 8475**

Oficiul de Cadastru și Publicitate Imobiliară ALBA  
Biroul de Cadastru și Publicitate Imobiliară Aiud

**A. Partea I. Descrierea imobilului**

TEREN Intravilan

Adresa: Loc. Cicau, Nr. 7, Jud. Alba

Nr. Crt	Nr cadastral Nr. topografic	Suprafața* (mp)	Observații / Referințe
A1		1.268	Sector cadastral:15 Teren neimprejmuit;

**B. Partea II. Proprietari și acte**

Inscrieri privitoare la dreptul de proprietate și alte drepturi reale		Referințe
<b>1 / 01/01/2024</b>		
Act Normativ nr. 7, din 13/03/1996 emis de PARLAMENT;		
B1	Inscrierea provizorie, drept de PROPRIETATE, dobandit prin Lege, cota actuala 1/1	A1
	1) UAT MIRĂSLĂU, CIF:9999999999999	
	OBSERVATII: PROPRIETAR NEIDENTIFICAT	

**C. Partea III. SARCINI .**

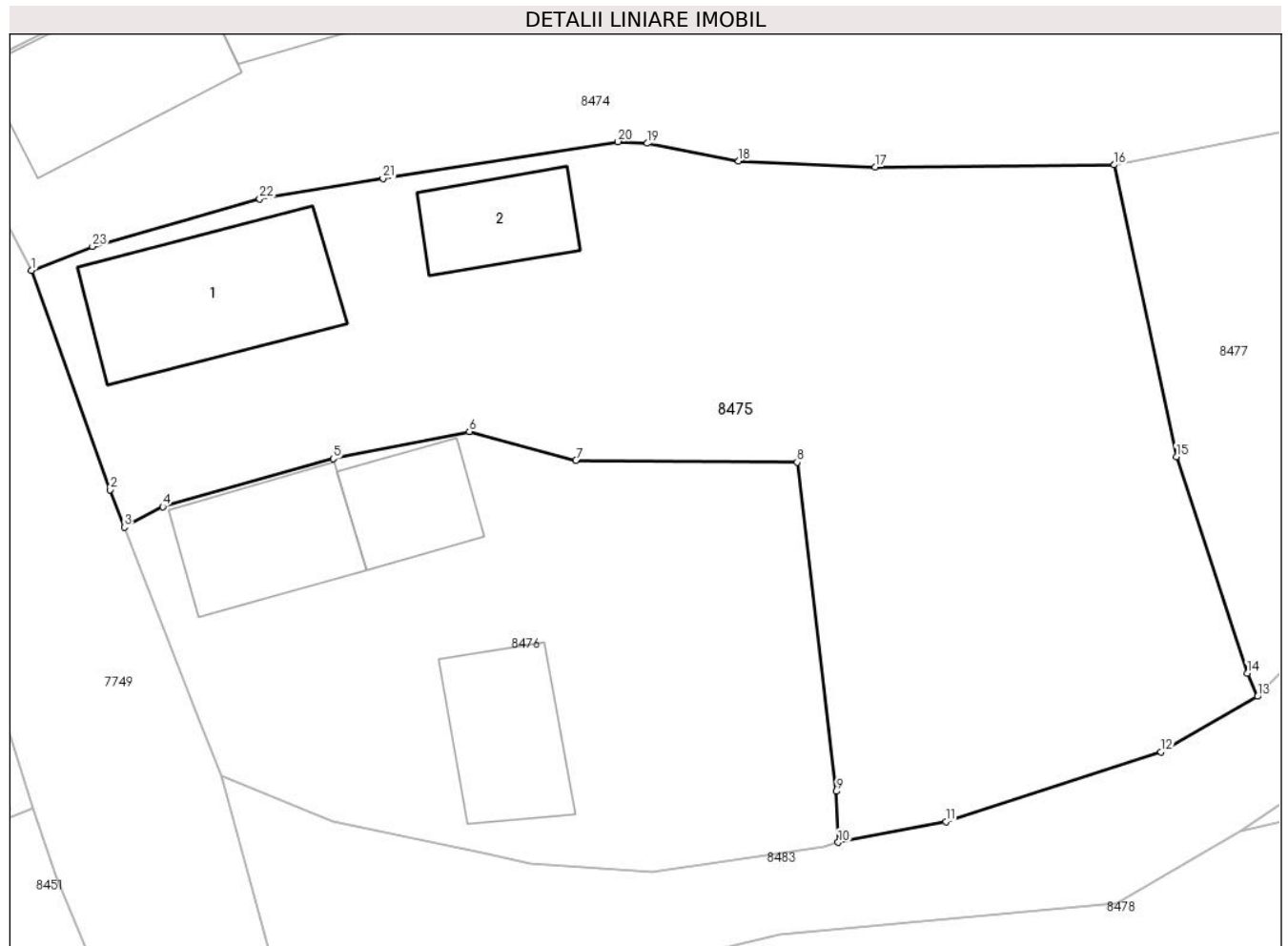
Inscrieri privind dezmembramintele dreptului de proprietate, drepturi reale de garanție și sarcini	Referințe
NU SUNT	

## Anexa Nr. 1 La Partea I

## Teren

Nr cadastral	Suprafața (mp)*	Observații / Referințe
	1.268	

\* Suprafața este determinată în planul de proiecție Stereo 70.



## Date referitoare la teren

Crt	Categorie folosință	Intravilan	Suprafața (mp)	Tarla	Parcelă	Nr. topo	Observații / Referințe
1	arabil	DA	860	-	-	-	
2	curți construcții	DA	408	-	-	-	

## Date referitoare la construcții

Crt	Număr	Destinație construcție	Supraf. (mp)	Situație juridică	Observații / Referințe
A1.1		construcții de locuințe	85	Fara acte	Nr. niveluri:1; S. construita la sol:85 mp; S. construita desfasurata:85 mp; LOCUINTA
A1.2		construcții anexa	37	Fara acte	Nr. niveluri:1; S. construita la sol:37 mp; S. construita desfasurata:37 mp; ANEXA

## Lungime Segmente

1) Valorile lungimilor segmentelor sunt obținute din proiecție în plan.

Punct început	X / Y	Punct sfârșit	X / Y	Lungime segment (** (m)
1	398.685,088 545.342,182	2	398.689,285 545.330,462	12.449
3	398.690,06 545.328,463	4	398.692,104 545.329,552	2.317

Punct început	X / Y	Punct sfârșit	X / Y	Lungime segment (** (m)
2	398.689,285 545.330,462	3	398.690,06 545.328,463	2.144
4	398.692,104 545.329,552	5	398.701,228 545.332,119	9.478



Punct început	X / Y	Punct sfârșit	X / Y	Lungime segment (** (m)
5	398.701,228 545.332,119	6	398.708,518 545.333,563	7.432
7	398.714,206 545.332,03	8	398.726,04 545.331,93	11.835
9	398.728,14 545.314,344	10	398.728,246 545.311,614	2.732
11	398.733,996 545.312,723	12	398.745,5 545.316,457	12.095
13	398.750,672 545.319,418	14	398.750,116 545.320,659	1.36
15	398.746,322 545.332,228	16	398.743,008 545.347,814	15.934
17	398.730,208 545.347,69	18	398.722,911 545.348,02	7.304
19	398.718,016 545.348,961	20	398.716,462 545.349,055	1.556
21	398.703,894 545.347,079	22	398.697,294 545.345,995	6.688
23	398.688,35 545.343,454	1	398.685,088 545.342,182	3.502

Punct început	X / Y	Punct sfârșit	X / Y	Lungime segment (** (m)
6	398.708,518 545.333,563	7	398.714,206 545.332,03	5.891
8	398.726,04 545.331,93	9	398.728,14 545.314,344	17.711
10	398.728,246 545.311,614	11	398.733,996 545.312,723	5.856
12	398.745,5 545.316,457	13	398.750,672 545.319,418	5.959
14	398.750,116 545.320,659	15	398.746,322 545.332,228	12.175
16	398.743,008 545.347,814	17	398.730,208 545.347,69	12.801
18	398.722,911 545.348,02	19	398.718,016 545.348,961	4.985
20	398.716,462 545.349,055	21	398.703,894 545.347,079	12.723
22	398.697,294 545.345,995	23	398.688,35 545.343,454	9.298

\*\* Lungimile segmentelor sunt determinate în planul de proiecție Stereo 70 și sunt rotunjite la 1 milimetru.

\*\*\* Distanța dintre puncte este formată din segmente cumulate ce sunt mai mici decât valoarea 1 milimetru.



**DATE DESPRE IMOBILUL NR. 8476**

Oficiul de Cadastru și Publicitate Imobiliară ALBA  
Biroul de Cadastru și Publicitate Imobiliară Aiud

**A. Partea I. Descrierea imobilului**

TEREN Intravilan

Adresa: Loc. Cicau, Nr. 6, Jud. Alba

Nr. Crt	Nr cadastral Nr. topografic	Suprafața* (mp)	Observații / Referințe
A1		702	Sector cadastral:15 Teren neimprejmuit;

**B. Partea II. Proprietari și acte**

Inscrieri privitoare la dreptul de proprietate și alte drepturi reale		Referințe
<b>1 / 01/01/2024</b>		
Act Normativ nr. 7, din 13/03/1996 emis de PARLAMENT;		
B1	Inscrierea provizorie, drept de PROPRIETATE, dobandit prin Lege, cota actuala 1/1	A1
	1) UAT MIRĂSLĂU, CIF:9999999999999	
	OBSERVATII: PROPRIETAR NEIDENTIFICAT	

**C. Partea III. SARCINI .**

Inscrieri privind dezmembramintele dreptului de proprietate, drepturi reale de garanție și sarcini	Referințe
NU SUNT	

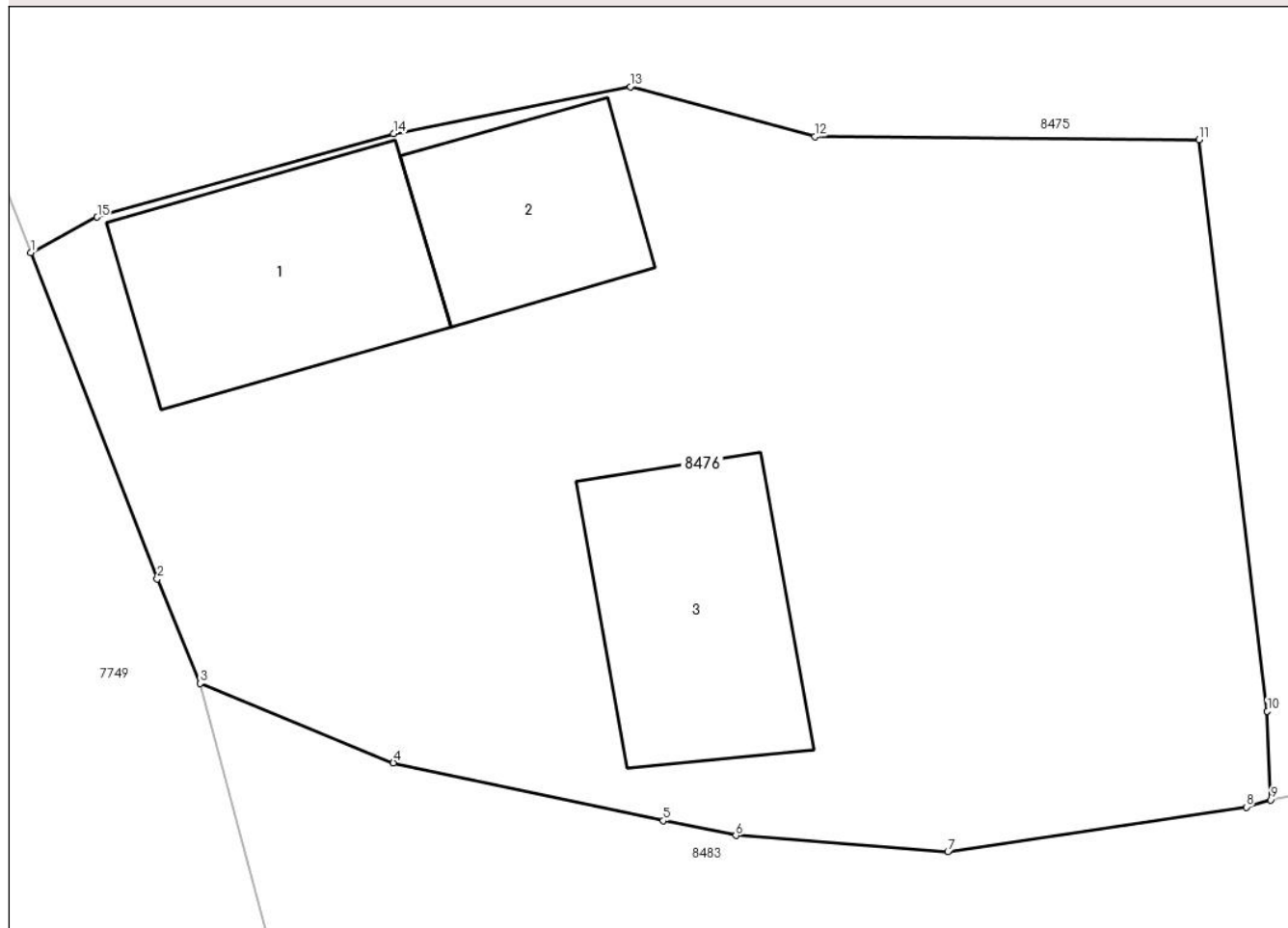
## Anexa Nr. 1 La Partea I

## Teren

Nr cadastral	Suprafața (mp)*	Observații / Referințe
	702	

\* Suprafața este determinată în planul de proiecție Stereo 70.

## DETALII LINIARE IMOBIL



## Date referitoare la teren

Crt	Categorie folosință	Intravilan	Suprafața (mp)	Tarla	Parcelă	Nr. topo	Observații / Referințe
1	curți constructii	DA	702	-	-	-	

## Date referitoare la construcții

Crt	Număr	Destinație construcție	Supraf. (mp)	Situație juridică	Observații / Referințe
A1.1		construcții de locuințe	56	Fara acte	Nr. niveluri:1; S. construita la sol:56 mp; S. construita desfasurata:56 mp; LOCUINTA
A1.2		construcții anexa	36	Fara acte	Nr. niveluri:1; S. construita la sol:36 mp; S. construita desfasurata:36 mp; ANEXA
A1.3		construcții anexa	53	Fara acte	Nr. niveluri:1; S. construita la sol:53 mp; S. construita desfasurata:53 mp; ANEXA

## Lungime Segmente

1) Valorile lungimilor segmentelor sunt obținute din proiecție în plan.

Punct început	X / Y	Punct sfârșit	X / Y	Lungime segment (** (m)
1	398.690,06 545.328,463	2	398.693,952 545.318,415	10.775
2	398.693,952 545.318,415	3	398.695,269 545.315,199	3.475

Punct început	X / Y	Punct sfârșit	X / Y	Lungime segment (** (m)
3	398.695,269 545.315,199	4	398.701,226 545.312,752	6.44
4	398.701,226 545.312,752	5	398.709,531 545.310,973	8.493
5	398.709,531 545.310,973	6	398.711,775 545.310,514	2.291
6	398.711,775 545.310,514	7	398.718,301 545.310,012	6.545
7	398.718,301 545.310,012	8	398.727,489 545.311,392	9.291
8	398.727,489 545.311,392	9	398.728,246 545.311,614	0.789
9	398.728,246 545.311,614	10	398.728,14 545.314,344	2.732
10	398.728,14 545.314,344	11	398.726,04 545.331,93	17.711
11	398.726,04 545.331,93	12	398.714,206 545.332,03	11.835
12	398.714,206 545.332,03	13	398.708,518 545.333,563	5.891
13	398.708,518 545.333,563	14	398.701,228 545.332,119	7.432
14	398.701,228 545.332,119	15	398.692,104 545.329,552	9.478
15	398.692,104 545.329,552	1	398.690,06 545.328,463	2.317

\*\* Lungimile segmentelor sunt determinate în planul de proiecție Stereo 70 și sunt rotunjite la 1 milimetru.

\*\*\* Distanța dintre puncte este formată din segmente cumulate ce sunt mai mici decât valoarea 1 milimetru.



**DATE DESPRE IMOBILUL NR. 8477**

Oficiul de Cadastru și Publicitate Imobiliară ALBA  
Biroul de Cadastru și Publicitate Imobiliară Aiud

**A. Partea I. Descrierea imobilului**

TEREN Intravilan

Adresa: Loc. Cicau, Jud. Alba

Nr. Crt	Nr cadastral Nr. topografic	Suprafața* (mp)	Observații / Referințe
A1		618	Sector cadastral:15 Teren neimprejmuit;

**B. Partea II. Proprietari și acte**

Inscrieri privitoare la dreptul de proprietate și alte drepturi reale		Referințe
<b>1 / 01/01/2024</b>		
Act Normativ nr. 7, din 13/03/1996 emis de PARLAMENT;		
B1	Inscrierea provizorie, drept de PROPRIETATE, dobandit prin Lege, cota actuala 1/1	A1
	1) UAT MIRĂSLĂU, CIF:9999999999999	
	OBSERVATII: PROPRIETAR NEIDENTIFICAT	

**C. Partea III. SARCINI .**

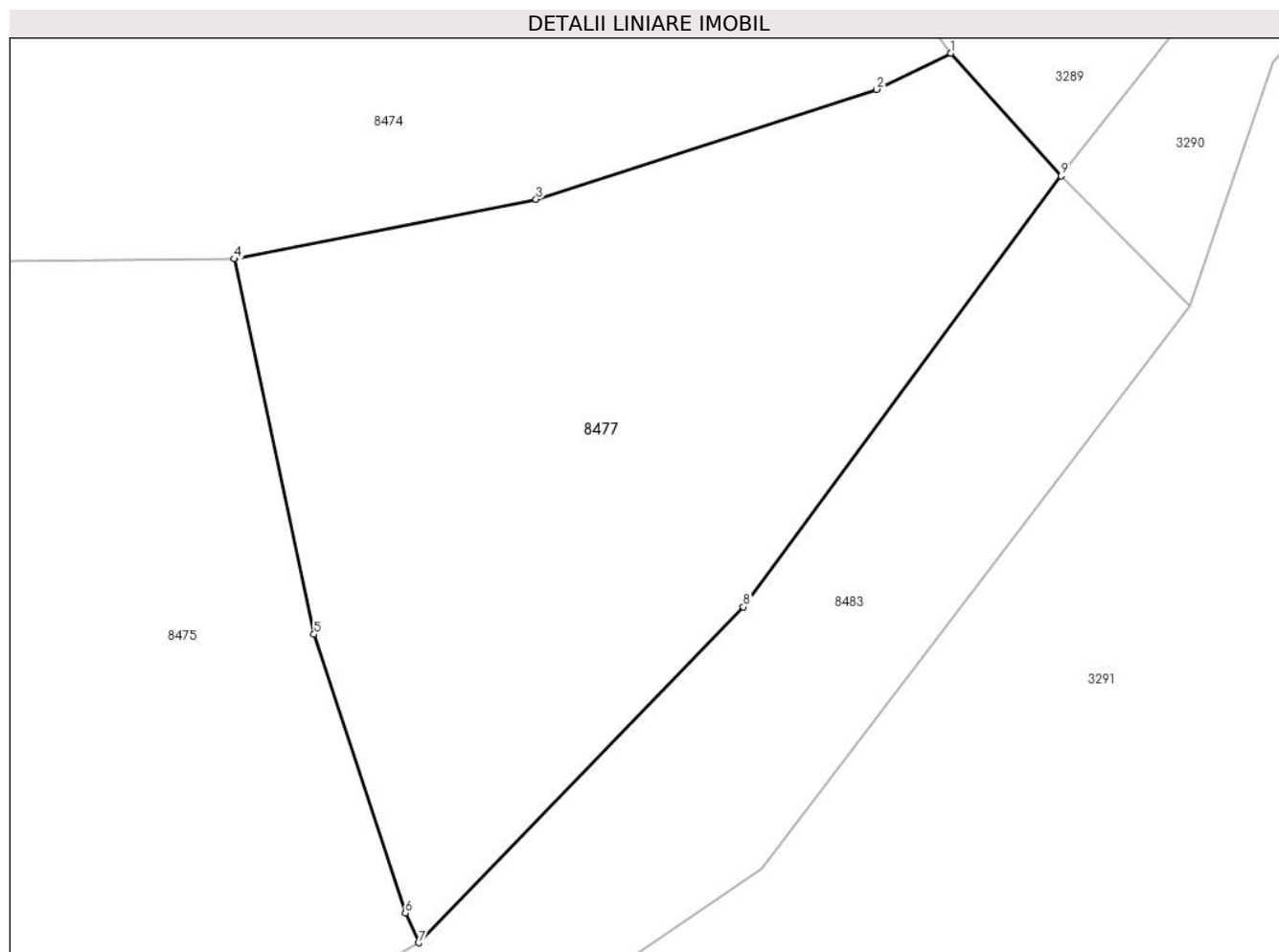
Inscrieri privind dezmembramintele dreptului de proprietate, drepturi reale de garanție și sarcini	Referințe
NU SUNT	

## Anexa Nr. 1 La Partea I

## Teren

Nr cadastral	Suprafața (mp)*	Observații / Referințe
	618	

\* Suprafața este determinată în planul de proiecție Stereo 70.



## Date referitoare la teren

Crt	Categorie folosință	Intravilan	Suprafața (mp)	Tarla	Parcelă	Nr. topo	Observații / Referințe
1	arabil	DA	618	-	-	-	

## Lungime Segmente

1) Valorile lungimilor segmentelor sunt obținute din proiecție în plan.

Punct început	X / Y	Punct sfârșit	X / Y	Lungime segment (** (m))
1	398.772,778 545.356,352	2	398.769,695 545.354,853	3.428
2	398.769,695 545.354,853	3	398.755,55 545.350,293	14.862
3	398.755,55 545.350,293	4	398.743,008 545.347,814	12.784
4	398.743,008 545.347,814	5	398.746,322 545.332,228	15.934
5	398.746,322 545.332,228	6	398.750,116 545.320,659	12.175



Punct început	X / Y	Punct sfârșit	X / Y	Lungime segment (** (m)
6	398.750,116 545.320,659	7	398.750,672 545.319,418	1.36
7	398.750,672 545.319,418	8	398.764,166 545.333,366	19.407
8	398.764,166 545.333,366	9	398.777,364 545.351,268	22.242
9	398.777,364 545.351,268	1	398.772,778 545.356,352	6.848

\*\* Lungimile segmentelor sunt determinate în planul de proiecție Stereo 70 și sunt rotunjite la 1 milimetru.

\*\*\* Distanța dintre puncte este formată din segmente cumulate ce sunt mai mici decât valoarea 1 milimetru.



**DATE DESPRE IMOBILUL NR. 8478**

Oficiul de Cadastru și Publicitate Imobiliară ALBA  
Biroul de Cadastru și Publicitate Imobiliară Aiud

**A. Partea I. Descrierea imobilului**

TEREN Intravilan

Adresa: Loc. Cicau, Nr. 4, Jud. Alba

Nr. Crt	Nr cadastral Nr. topografic	Suprafața* (mp)	Observații / Referințe
A1		3.423	Sector cadastral:15 Teren neimprejmuit;

**B. Partea II. Proprietari și acte**

Inscrieri privitoare la dreptul de proprietate și alte drepturi reale		Referințe
<b>1 / 01/01/2024</b>		
Act Normativ nr. 7, din 13/03/1996 emis de PARLAMENT;		
B1	Inscrierea provizorie, drept de PROPRIETATE, dobandit prin Lege, cota actuala 1/1	A1
	1) UAT MIRĂSLĂU, CIF:9999999999999	
	OBSERVATII: PROPRIETAR NEIDENTIFICAT	

**C. Partea III. SARCINI .**

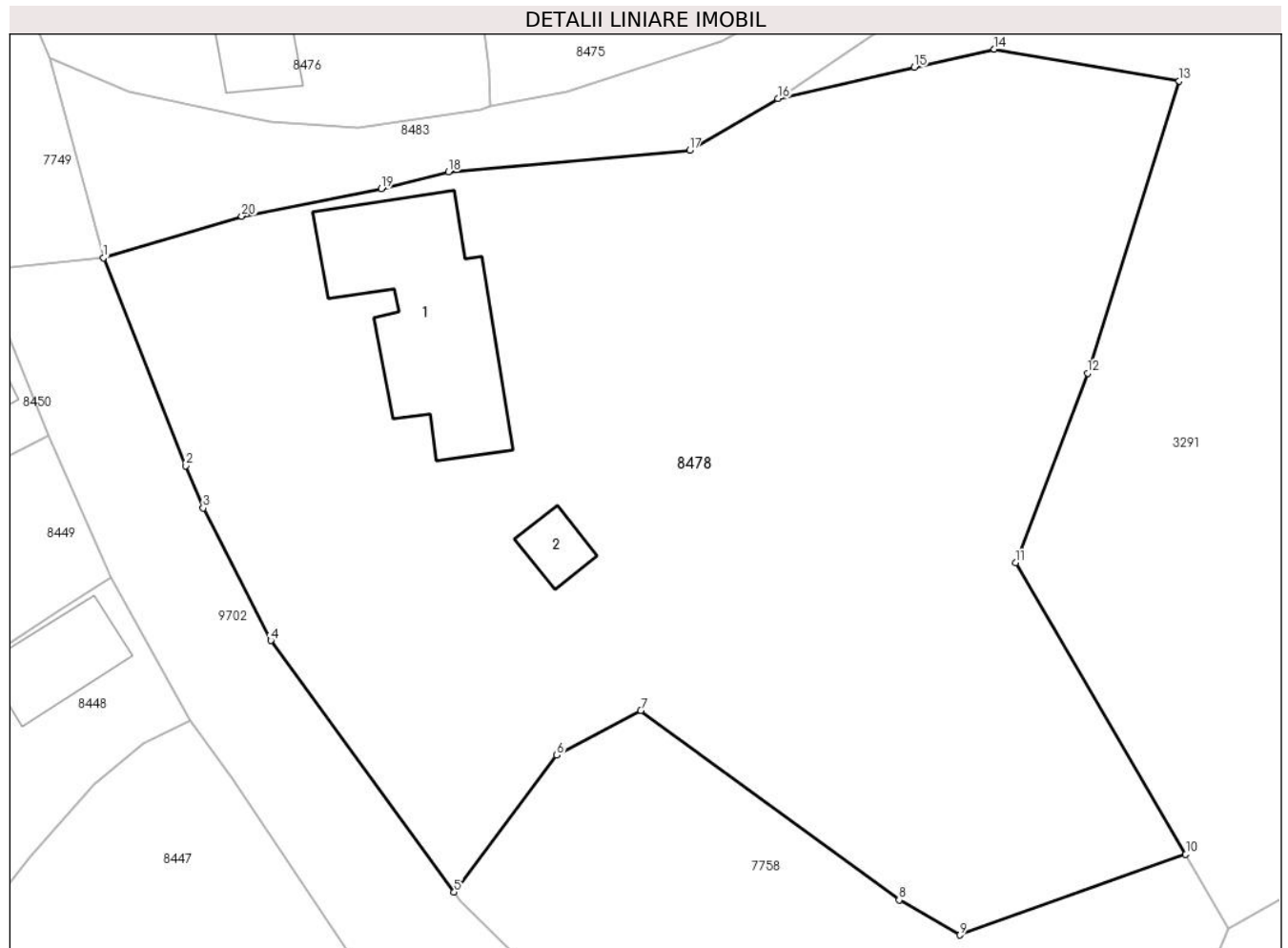
Inscrieri privind dezmembramintele dreptului de proprietate, drepturi reale de garanție și sarcini	Referințe
NU SUNT	

## Anexa Nr. 1 La Partea I

## Teren

Nr cadastral	Suprafața (mp)*	Observații / Referințe
	3.423	

\* Suprafața este determinată în planul de proiecție Stereo 70.



## Date referitoare la teren

Crt	Categorie folosință	Intra vilan	Suprafața (mp)	Tarla	Parcelă	Nr. topo	Observații / Referințe
1	arabil	DA	2.550	-	-	-	
2	curți construcții	DA	873	-	-	-	

## Date referitoare la construcții

Crt	Număr	Destinație construcție	Supraf. (mp)	Situație juridică	Observații / Referințe
A1.1		construcții de locuințe	172	Fara acte	Nr. niveluri:1; S. construita la sol:172 mp; S. construita desfasurata:172 mp; LOCUINTA
A1.2		construcții anexa	19	Fara acte	Nr. niveluri:1; S. construita la sol:19 mp; S. construita desfasurata:19 mp; ANEXA

## Lungime Segmente

1) Valorile lungimilor segmentelor sunt obținute din proiecție în plan.

Punct început	X / Y	Punct sfârșit	X / Y	Lungime segment (** (m)
1	398.699,262 545.300,303	2	398.705,44 545.284,773	16.714
2	398.705,44 545.284,773	3	398.706,739 545.281,62	3.409

Punct început	X / Y	Punct sfârșit	X / Y	Lungime segment (** (m)
3	398.706,739 545.281,62	4	398.711,798 545.271,732	11.108
4	398.711,798 545.271,732	5	398.725,518 545.252,935	23.271
5	398.725,518 545.252,935	6	398.733,181 545.263,159	12.777
6	398.733,181 545.263,159	7	398.739,483 545.266,509	7.137
7	398.739,483 545.266,509	8	398.758,806 545.252,341	23.961
8	398.758,806 545.252,341	9	398.763,356 545.249,729	5.246
9	398.763,356 545.249,729	10	398.780,244 545.255,752	17.93
10	398.780,244 545.255,752	11	398.767,51 545.277,533	25.23
11	398.767,51 545.277,533	12	398.772,906 545.291,684	15.145
12	398.772,906 545.291,684	13	398.779,753 545.313,534	22.898
13	398.779,753 545.313,534	14	398.765,927 545.315,903	14.028
14	398.765,927 545.315,903	15	398.759,938 545.314,541	6.142
15	398.759,938 545.314,541	16	398.749,731 545.312,218	10.468
16	398.749,731 545.312,218	17	398.743,128 545.308,342	7.657
17	398.743,128 545.308,342	18	398.725,076 545.306,729	18.124
18	398.725,076 545.306,729	19	398.720,054 545.305,492	5.172
19	398.720,054 545.305,492	20	398.709,62 545.303,421	10.638
20	398.709,62 545.303,421	1	398.699,262 545.300,303	10.817

\*\* Lungimile segmentelor sunt determinate în planul de proiecție Stereo 70 și sunt rotunjite la 1 milimetru.

\*\*\* Distanța dintre puncte este formată din segmente cumulate ce sunt mai mici decât valoarea 1 milimetru.



**DATE DESPRE IMOBILUL NR. 8479**

Oficiul de Cadastru și Publicitate Imobiliară ALBA  
Biroul de Cadastru și Publicitate Imobiliară Aiud

**A. Partea I. Descrierea imobilului**

TEREN Intravilan

Adresa: Loc. Cicau, Jud. Alba

Nr. Crt	Nr cadastral Nr. topografic	Suprafața* (mp)	Observații / Referințe
A1		17.947	Sector cadastral:15 Teren neimprejmit;

**B. Partea II. Proprietari și acte**

Inscrieri privitoare la dreptul de proprietate și alte drepturi reale		Referințe
<b>1 / 01/01/2024</b>		
Act Normativ nr. 7, din 13/03/1996 emis de PARLAMENT;		
B1	Inscrierea provizorie, drept de PROPRIETATE, dobandit prin Lege, cota actuala 1/1	A1
	1) UAT MIRĂSLĂU, CIF:9999999999999	
	OBSERVATII: PROPRIETAR NEIDENTIFICAT	

**C. Partea III. SARCINI .**

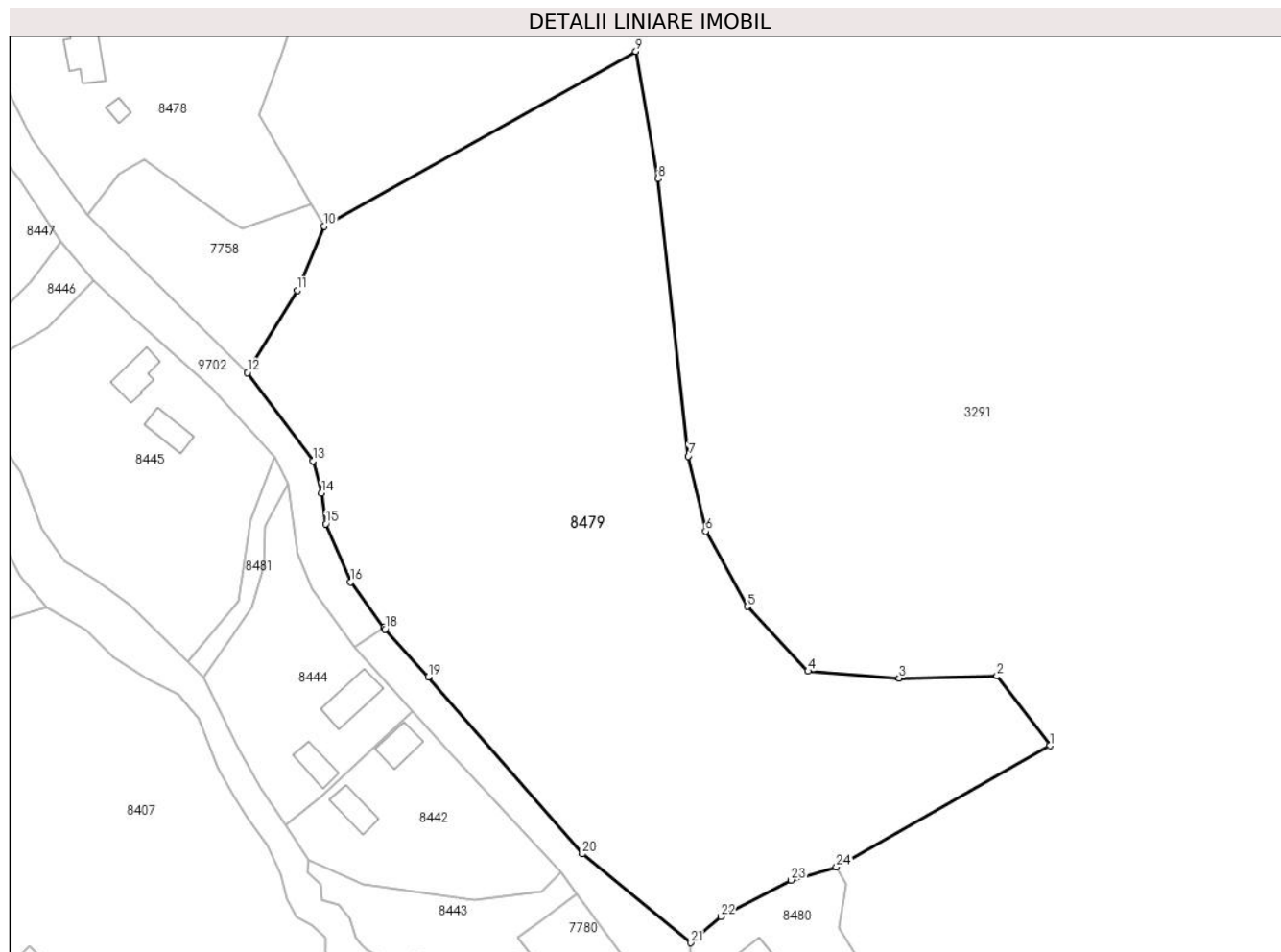
Inscrieri privind dezmembramintele dreptului de proprietate, drepturi reale de garanție și sarcini	Referințe
NU SUNT	

## Anexa Nr. 1 La Partea I

## Teren

Nr cadastral	Suprafața (mp)*	Observații / Referințe
	17.947	

\* Suprafața este determinată în planul de proiecție Stereo 70.



## Date referitoare la teren

Crt	Categorie folosință	Intravilan	Suprafața (mp)	Tarla	Parcelă	Nr. topo	Observații / Referințe
1	arabil	DA	17.947	-	-	-	

## Lungime Segmente

1) Valorile lungimilor segmentelor sunt obținute din proiecție în plan.

Punct început	X / Y	Punct sfârșit	X / Y	Lungime segment (** (m)
1	398.961,326 545.123,132	2	398.948,331 545.140,125	21.392
3	398.924,362 545.139,673	4	398.902,058 545.141,342	22.366
5	398.887,135 545.157,179	6	398.876,937 545.175,614	21.068
7	398.872,704 545.193,998	8	398.865,32 545.261,87	68.273
9	398.859,845 545.293,045	10	398.783,469 545.250,234	87.556

Punct început	X / Y	Punct sfârșit	X / Y	Lungime segment (** (m)
2	398.948,331 545.140,125	3	398.924,362 545.139,673	23.974
4	398.902,058 545.141,342	5	398.887,135 545.157,179	21.76
6	398.876,937 545.175,614	7	398.872,704 545.193,998	18.864
8	398.865,32 545.261,87	9	398.859,845 545.293,045	31.652
10	398.783,469 545.250,234	11	398.776,892 545.234,566	16.992



Punct început	X / Y	Punct sfârșit	X / Y	Lungime segment (** (m)
11	398.776,892 545.234,566	12	398.764,67 545.214,42	23.564
13	398.780,698 545.192,834	14	398.782,853 545.184,923	8.199
15	398.783,875 545.177,4	16	398.789,895 545.163,143	15.476
17	398.798,15 545.152,02	18	398.798,415 545.151,663	0.445
19	398.808,974 545.139,938	20	398.846,74 545.096,625	57.465
21	398.873,346 545.074,862	22	398.880,638 545.081,305	9.731
23	398.897,894 545.090,212	24	398.909,015 545.093,427	11.576

Punct început	X / Y	Punct sfârșit	X / Y	Lungime segment (** (m)
12	398.764,67 545.214,42	13	398.780,698 545.192,834	26.886
14	398.782,853 545.184,923	15	398.783,875 545.177,4	7.592
16	398.789,895 545.163,143	17	398.798,15 545.152,02	13.852
18	398.798,415 545.151,663	19	398.808,974 545.139,938	15.778
20	398.846,74 545.096,625	21	398.873,346 545.074,862	34.373
22	398.880,638 545.081,305	23	398.897,894 545.090,212	19.419
24	398.909,015 545.093,427	1	398.961,326 545.123,132	60.157

\*\* Lungimile segmentelor sunt determinate în planul de proiecție Stereo 70 și sunt rotunjite la 1 milimetru.

\*\*\* Distanța dintre puncte este formată din segmente cumulate ce sunt mai mici decât valoarea 1 milimetru.



**DATE DESPRE IMOBILUL NR. 8480**

Oficiul de Cadastru și Publicitate Imobiliară ALBA  
Biroul de Cadastru și Publicitate Imobiliară Aiud

**A. Partea I. Descrierea imobilului**

TEREN Intravilan

Adresa: Loc. Cicau, Nr. 3, Jud. Alba

Nr. Crt	Nr cadastral Nr. topografic	Suprafața* (mp)	Observații / Referințe
A1		3.605	Sector cadastral:15 Teren neimprejmuit;

**B. Partea II. Proprietari și acte**

Inscrieri privitoare la dreptul de proprietate și alte drepturi reale		Referințe
<b>1 / 01/01/2024</b>		
Act Normativ nr. 7, din 13/03/1996 emis de PARLAMENT;		
B1	Inscrierea provizorie, drept de PROPRIETATE, dobandit prin Lege, cota actuala 1/1	A1
	1) UAT MIRĂSLĂU, CIF:9999999999999	
	OBSERVATII: PROPRIETAR NEIDENTIFICAT	

**C. Partea III. SARCINI .**

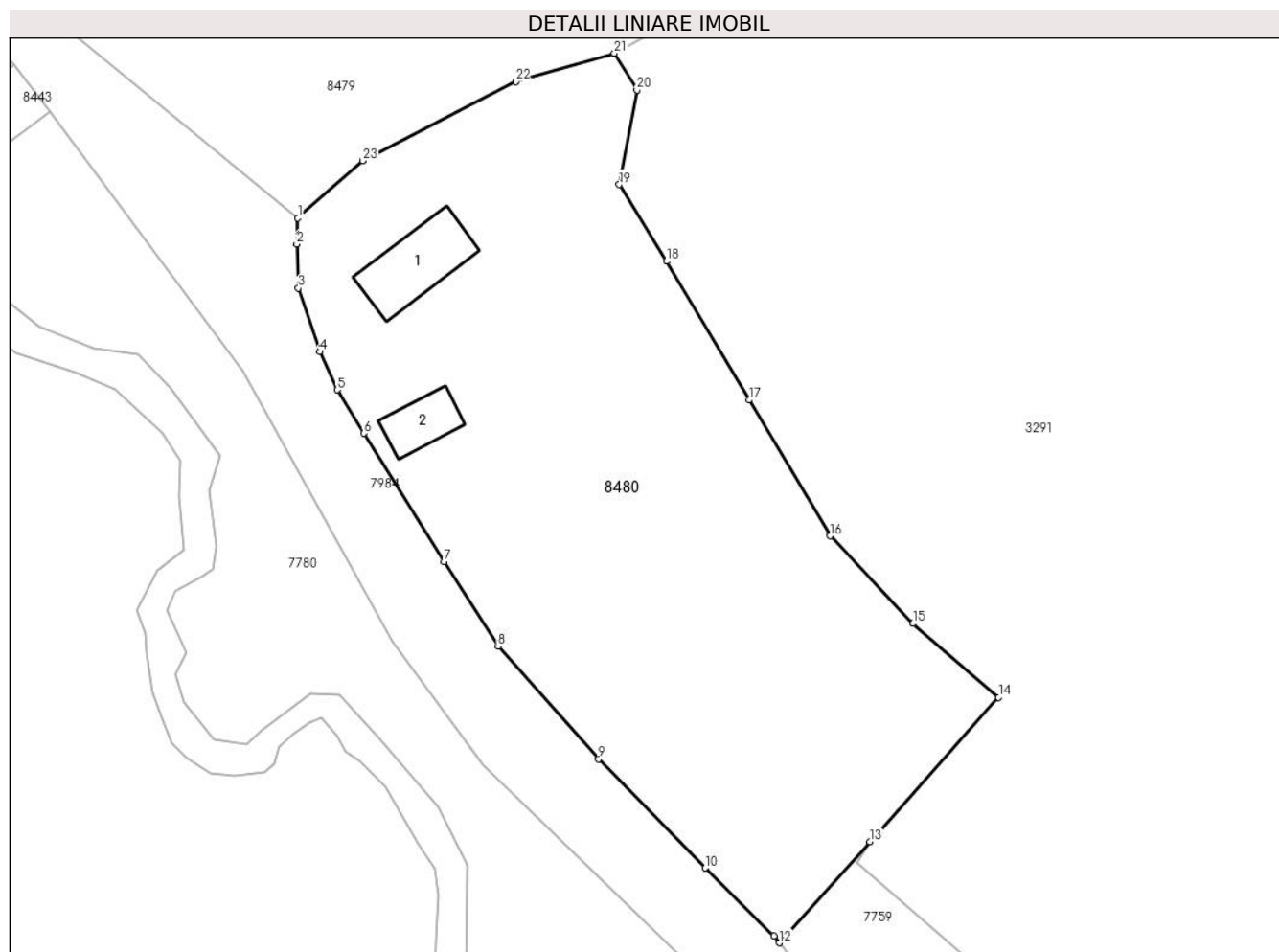
Inscrieri privind dezmembramintele dreptului de proprietate, drepturi reale de garanție și sarcini	Referințe
NU SUNT	

## Anexa Nr. 1 La Partea I

## Teren

Nr cadastral	Suprafața (mp)*	Observații / Referințe
	3.605	

\* Suprafața este determinată în planul de proiecție Stereo 70.



## Date referitoare la teren

Crt	Categorie folosință	Intravilan	Suprafața (mp)	Tarla	Parcelă	Nr. topo	Observații / Referințe
1	arabil	DA	3.000	-	-	-	
2	curți construcții	DA	605	-	-	-	

## Date referitoare la construcții

Crt	Număr	Destinație construcție	Supraf. (mp)	Situație juridică	Observații / Referințe
A1.1		construcții de locuințe	82	Fara acte	Nr. niveluri:1; S. construita la sol:82 mp; S. construita desfasurata:82 mp; LOCUINTA
A1.2		construcții anexa	42	Fara acte	Nr. niveluri:1; S. construita la sol:42 mp; S. construita desfasurata:42 mp; ANEXA

## Lungime Segmente

1) Valorile lungimilor segmentelor sunt obținute din proiecție în plan.

Punct început	X / Y	Punct sfârșit	X / Y	Lungime segment (** (m)
1	398.873,346 545.074,862	2	398.873,216 545.071,946	2.919
3	398.873,411 545.066,987	4	398.875,822 545.059,816	7.565

Punct început	X / Y	Punct sfârșit	X / Y	Lungime segment (** (m)
2	398.873,216 545.071,946	3	398.873,411 545.066,987	4.963
4	398.875,822 545.059,816	5	398.877,776 545.055,52	4.719

Punct început	X / Y	Punct sfârșit	X / Y	Lungime segment (** (m)
5	398.877,776 545.055,52	6	398.880,771 545.050,639	5.727
7	398.889,822 545.036,187	8	398.895,917 545.026,625	11.34
9	398.907,229 545.013,971	10	398.919,266 545.001,677	17.205
11	398.926,995 544.994,041	12	398.927,599 544.993,267	0.982
13	398.937,792 545.004,662	14	398.952,31 545.020,895	21.778
15	398.942,663 545.029,208	16	398.933,34 545.039,073	13.574
17	398.924,192 545.054,369	18	398.914,878 545.069,998	18.193
19	398.909,556 545.078,643	20	398.911,551 545.089,284	10.826
21	398.909,015 545.093,427	22	398.897,894 545.090,212	11.576
23	398.880,638 545.081,305	1	398.873,346 545.074,862	9.731

Punct început	X / Y	Punct sfârșit	X / Y	Lungime segment (** (m)
6	398.880,771 545.050,639	7	398.889,822 545.036,187	17.052
8	398.895,917 545.026,625	9	398.907,229 545.013,971	16.973
10	398.919,266 545.001,677	11	398.926,995 544.994,041	10.865
12	398.927,599 544.993,267	13	398.937,792 545.004,662	15.289
14	398.952,31 545.020,895	15	398.942,663 545.029,208	12.734
16	398.933,34 545.039,073	17	398.924,192 545.054,369	17.823
18	398.914,878 545.069,998	19	398.909,556 545.078,643	10.152
20	398.911,551 545.089,284	21	398.909,015 545.093,427	4.857
22	398.897,894 545.090,212	23	398.880,638 545.081,305	19.419

\*\* Lungimile segmentelor sunt determinate în planul de proiecție Stereo 70 și sunt rotunjite la 1 milimetru.

\*\*\* Distanța dintre puncte este formată din segmente cumulate ce sunt mai mici decât valoarea 1 milimetru.



**DATE DESPRE IMOBILUL NR. 8481**

Oficiul de Cadastru și Publicitate Imobiliară ALBA  
Biroul de Cadastru și Publicitate Imobiliară Aiud

**A. Partea I. Descrierea imobilului**

TEREN Intravilan

Adresa: Loc. Cicau, Jud. Alba

Nr. Crt	Nr cadastral Nr. topografic	Suprafața* (mp)	Observații / Referințe
A1		242	Sector cadastral:15 Teren neimprejmuit;

**B. Partea II. Proprietari și acte**

Inscrieri privitoare la dreptul de proprietate și alte drepturi reale		Referințe
<b>1 / 01/01/2024</b>		
Act Normativ nr. 7, din 13/03/1996 emis de PARLAMENT;		
B1	Inscrierea provizorie, drept de PROPRIETATE, dobandit prin Lege, cota actuala 1/1	A1
	1) UAT MIRĂSLĂU, CIF:9999999999999	
	OBSERVATII: PROPRIETAR NEIDENTIFICAT	

**C. Partea III. SARCINI .**

Inscrieri privind dezmembramintele dreptului de proprietate, drepturi reale de garanție și sarcini	Referințe
NU SUNT	

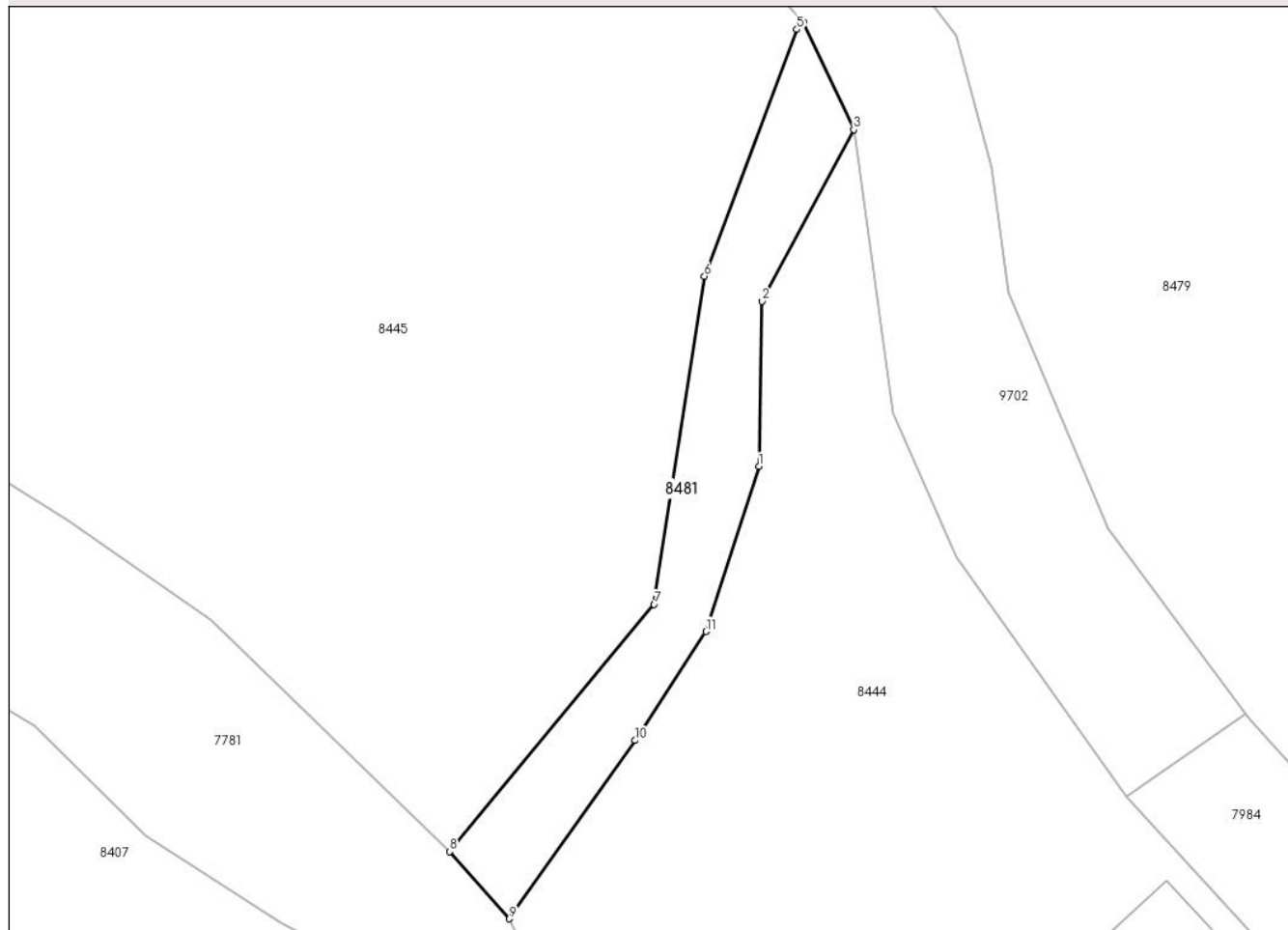
## Anexa Nr. 1 La Partea I

## Teren

Nr cadastral	Suprafața (mp)*	Observații / Referințe
	242	

\* Suprafața este determinată în planul de proiecție Stereo 70.

## DETALII LINIARE IMOBIL



## Date referitoare la teren

Crt	Categorie folosință	Intravilan	Suprafața (mp)	Tarla	Parcelă	Nr. topo	Observații / Referințe
1	ape curgătoare	DA	242	-	-	-	

## Lungime Segmente

1) Valorile lungimilor segmentelor sunt obținute din proiecție în plan.

Punct început	X / Y	Punct sfârșit	X / Y	Lungime segment (** (m)
1	398.768,816 545.166,931	2	398.768,986 545.176,869	9.939
2	398.768,986 545.176,869	3	398.774,525 545.187,201	11.724
3	398.774,525 545.187,201	4	398.771,496 545.193,687	7.158
4	398.771,496 545.193,687	5	398.771,104 545.193,227	0.604
5	398.771,104 545.193,227	6	398.765,532 545.178,369	15.868



Punct început	X / Y	Punct sfârșit	X / Y	Lungime segment (** (m)
6	398.765,532 545.178,369	7	398.762,498 545.158,625	19.976
7	398.762,498 545.158,625	8	398.750,182 545.143,735	19.323
8	398.750,182 545.143,735	9	398.753,77 545.139,699	5.4
9	398.753,77 545.139,699	10	398.761,361 545.150,428	13.143
10	398.761,361 545.150,428	11	398.765,614 545.156,99	7.82
11	398.765,614 545.156,99	1	398.768,816 545.166,931	10.444

\*\* Lungimile segmentelor sunt determinate în planul de proiecție Stereo 70 și sunt rotunjite la 1 milimetru.

\*\*\* Distanța dintre puncte este formată din segmente cumulate ce sunt mai mici decât valoarea 1 milimetru.



**DATE DESPRE IMOBILUL NR. 8482**

Oficiul de Cadastru și Publicitate Imobiliară ALBA  
Biroul de Cadastru și Publicitate Imobiliară Aiud

**A. Partea I. Descrierea imobilului**

TEREN Intravilan

Adresa: Loc. Cicau, Jud. Alba

Nr. Crt	Nr cadastral Nr. topografic	Suprafața* (mp)	Observații / Referințe
A1		2.478	Sector cadastral:15 Teren neimpregmuit;

**B. Partea II. Proprietari și acte**

Inscrieri privitoare la dreptul de proprietate și alte drepturi reale		Referințe
<b>1 / 09/07/2018</b>		
Act Normativ nr. 1705, din 21/12/2006 emis de PARLAMENTUL ROMANIEI;		
B1	Intabulare, drept de PROPRIETATE, dobandit prin Lege, cota actuala 1/1 1) <b>STATUL ROMÂN</b> , CIF:9999999999999	A1
Act Normativ nr. 107, din 08/10/1996 emis de PARLAMENTUL ROMANIEI;		
B2	Intabulare, drept de ADMINISTRARE, dobandit prin Lege, cota actuala 1/1 1) <b>ANAR-ABA MURES</b> , CIF:24326056	A1

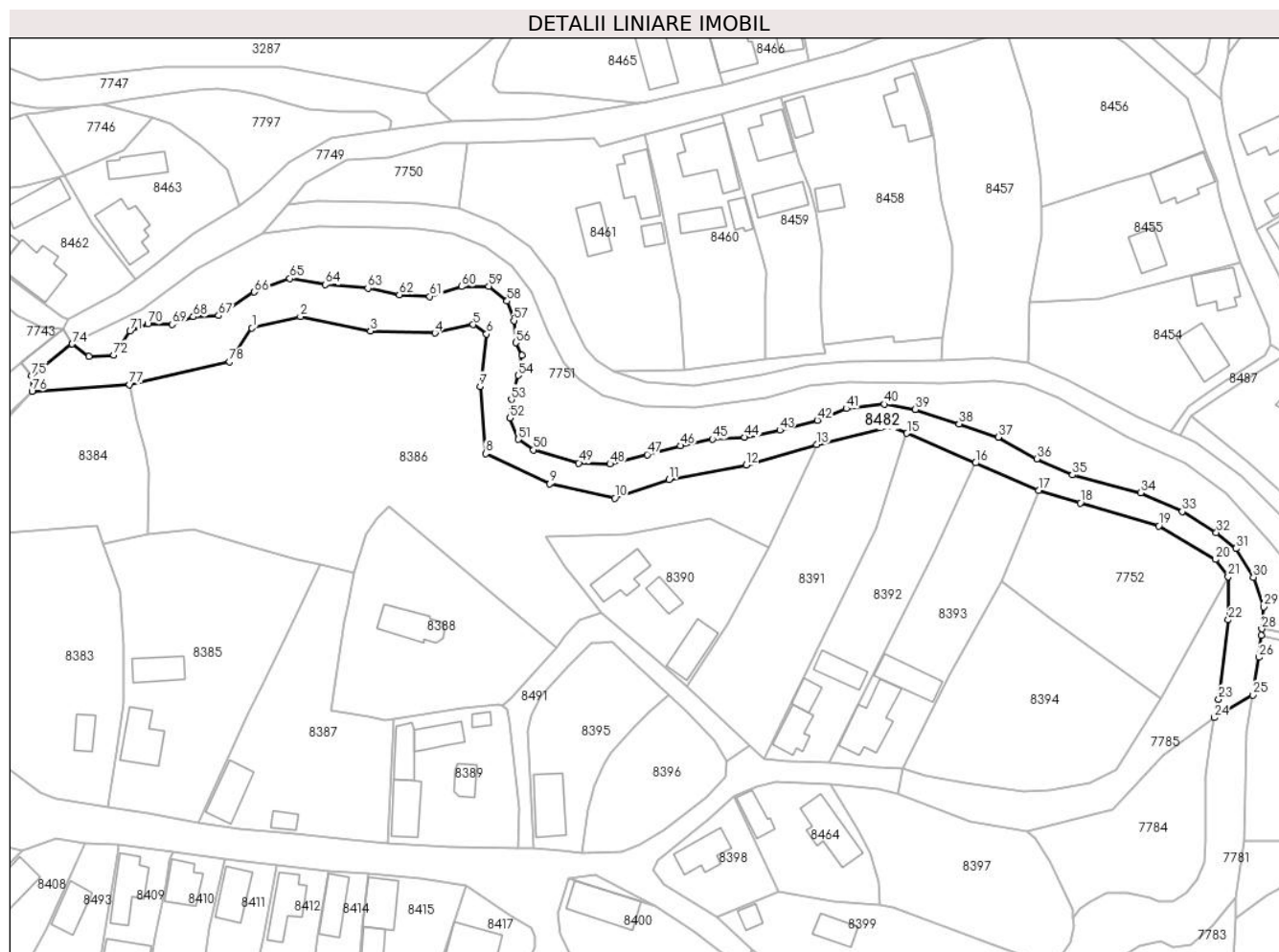
**C. Partea III. SARCINI .**

Inscrieri privind dezmembramintele dreptului de proprietate, drepturi reale de garanție și sarcini	Referințe
NU SUNT	

**Teren**

Nr cadastral	Suprafața (mp)*	Observații / Referințe
	2.478	

\* Suprafața este determinată în planul de proiecție Stereo 70.



**Date referitoare la teren**

Crt	Categorie folosință	Intravilan	Suprafața (mp)	Tarla	Parcelă	Nr. topo	Observații / Referințe
1	ape curgătoare	DA	2.478	-	-	-	

**Lungime Segmente**

1) Valorile lungimilor segmentelor sunt obținute din proiecție în plan.

Punct început	X / Y	Punct sfârșit	X / Y	Lungime segment	Punct început	X / Y	Punct sfârșit	X / Y	Lungime segment	Punct început	X / Y	Punct sfârșit	X / Y	Lungime segment
1	398.395,568 545.411,182	2	398.406,476 545.413,768	11.21 1	2	398.406,476 545.413,768	3	398.422,221 545.410,508	16.07 8	3	398.422,221 545.410,508	4	398.436,728 545.410,058	14.51 4
4	398.436,728 545.410,058	5	398.445,275 545.411,969	8.758	5	398.445,275 545.411,969	6	398.448,311 545.409,833	3.712	6	398.448,311 545.409,833	7	398.446,851 545.398,079	11.84 5
7	398.446,851 545.398,079	8	398.448,086 545.382,966	15.16 4	8	398.448,086 545.382,966	9	398.462,531 545.376,243	15.93 2	9	398.462,531 545.376,243	10	398.477,141 545.372,991	14.96 8
10	398.477,141 545.372,991	11	398.489,312 545.377,191	12.87 5	11	398.489,312 545.377,191	12	398.506,708 545.380,384	17.68 7	12	398.506,708 545.380,384	13	398.522,518 545.385,016	16.47 4
13	398.522,518 545.385,016	14	398.539,286 545.389,076	17.25 3	14	398.539,286 545.389,076	15	398.542,8 545.387,554	3.83	15	398.542,8 545.387,554	16	398.558,2 545.380,88	16.78 4

Punct început	X / Y	Punct sfârșit	X / Y	Lungime segment	Punct început	X / Y	Punct sfârșit	X / Y	Lungime segment	Punct început	X / Y	Punct sfârșit	X / Y	Lungime segment
16	398.558,2 545.380,88	17	398.572,394 545.374,729	15.47	17	398.572,394 545.374,729	18	398.581,77 545.371,873	9.801	18	398.581,77 545.371,873	19	398.599,409 545.366,747	18.36 9
19	398.599,409 545.366,747	20	398.612,16 545.359,215	14.80 9	20	398.612,16 545.359,215	21	398.615,014 545.355,34	4.812	21	398.615,014 545.355,34	22	398.615,068 545.345,648	9.693
22	398.615,068 545.345,648	23	398.612,887 545.327,844	17.93 7	23	398.612,887 545.327,844	24	398.611,892 545.323,689	4.272	24	398.611,892 545.323,689	25	398.620,518 545.328,745	9.999
25	398.620,518 545.328,745	26	398.621,957 545.337,251	8.627	26	398.621,957 545.337,251	27	398.622,42 545.342,201	4.972	27	398.622,42 545.342,201	28	398.622,553 545.343,617	1.422
28	398.622,553 545.343,617	29	398.623,018 545.348,579	4.984	29	398.623,018 545.348,579	30	398.620,727 545.355,21	7.015	30	398.620,727 545.355,21	31	398.616,762 545.361,662	7.573
31	398.616,762 545.361,662	32	398.612,372 545.365,24	5.664	32	398.612,372 545.365,24	33	398.604,683 545.369,97	9.028	33	398.604,683 545.369,97	34	398.595,323 545.374,174	10.26 1
34	398.595,323 545.374,174	35	398.579,997 545.378,186	15.84 2	35	398.579,997 545.378,186	36	398.571,98 545.381,812	8.799	36	398.571,98 545.381,812	37	398.563,328 545.386,686	9.93
37	398.563,328 545.386,686	38	398.554,548 545.389,643	9.265	38	398.554,548 545.389,643	39	398.544,708 545.392,939	10.37 7	39	398.544,708 545.392,939	40	398.537,712 545.394,085	7.089
40	398.537,712 545.394,085	41	398.529,167 545.393,1	8.601	41	398.529,167 545.393,1	42	398.522,67 545.390,47	7.009	42	398.522,67 545.390,47	43	398.514,225 545.388,233	8.736
43	398.514,225 545.388,233	44	398.506,346 545.386,651	8.036	44	398.506,346 545.386,651	45	398.499,129 545.386,234	7.229	45	398.499,129 545.386,234	46	398.491,907 545.384,74	7.375
46	398.491,907 545.384,74	47	398.484,444 545.382,772	7.718	47	398.484,444 545.382,772	48	398.476,056 545.380,683	8.644	48	398.476,056 545.380,683	49	398.469,048 545.380,862	7.01
49	398.469,048 545.380,862	50	398.458,869 545.383,82	10.6	50	398.458,869 545.383,82	51	398.455,44 545.386,175	4.16	51	398.455,44 545.386,175	52	398.453,56 545.391,014	5.191
52	398.453,56 545.391,014	53	398.453,888 545.395,127	4.127	53	398.453,888 545.395,127	54	398.455,439 545.400,561	5.651	54	398.455,439 545.400,561	55	398.456,274 545.405,032	4.549
55	398.456,274 545.405,032	56	398.454,873 545.407,901	3.193	56	398.454,873 545.407,901	57	398.454,455 545.412,85	4.966	57	398.454,455 545.412,85	58	398.452,931 545.417,239	4.647
58	398.452,931 545.417,239	59	398.448,786 545.420,578	5.322	59	398.448,786 545.420,578	60	398.442,673 545.420,518	6.113	60	398.442,673 545.420,518	61	398.435,564 545.418,28	7.453
61	398.435,564 545.418,28	62	398.428,675 545.418,698	6.901	62	398.428,675 545.418,698	63	398.421,628 545.420,13	7.192	63	398.421,628 545.420,13	64	398.412,115 545.420,935	9.547
64	398.412,115 545.420,935	65	398.404,123 545.422,336	8.114	65	398.404,123 545.422,336	66	398.396,083 545.419,261	8.608	66	398.396,083 545.419,261	67	398.388,088 545.413,98	9.581
67	398.388,088 545.413,98	68	398.382,392 545.413,712	5.702	68	398.382,392 545.413,712	69	398.377,661 545.412,016	5.026	69	398.377,661 545.412,016	70	398.372,16 545.412,072	5.502
70	398.372,16 545.412,072	71	398.368,201 545.410,464	4.273	71	398.368,201 545.410,464	72	398.364,508 545.405,132	6.486	72	398.364,508 545.405,132	73	398.358,969 545.404,876	5.546
73	398.358,969 545.404,876	74	398.355,133 545.407,625	4.72	74	398.355,133 545.407,625	75	398.346,037 545.400,493	11.55 9	75	398.346,037 545.400,493	76	398.346,11 545.396,993	3.5
76	398.346,11 545.396,993	77	398.368,055 545.398,478	21.99 5	77	398.368,055 545.398,478	78	398.390,526 545.403,651	23.05 9	78	398.390,526 545.403,651	1	398.395,568 545.411,182	9.063

\*\* Lungimile segmentelor sunt determinate în planul de proiecție Stereo 70 și sunt rotunjite la 1 milimetru.

\*\*\* Distanța dintre puncte este formată din segmente cumulate ce sunt mai mici decât valoarea 1 milimetru.



**DATE DESPRE IMOBILUL NR. 8483**

Oficiul de Cadastru și Publicitate Imobiliară ALBA  
Biroul de Cadastru și Publicitate Imobiliară Aiud

**A. Partea I. Descrierea imobilului**

TEREN Intravilan

Adresa: Loc. Cicau, Jud. Alba

Nr. Crt	Nr cadastral Nr. topografic	Suprafața* (mp)	Observații / Referințe
A1		682	Sector cadastral:15 Teren neimprejmit;

**B. Partea II. Proprietari și acte**

Inscrieri privitoare la dreptul de proprietate și alte drepturi reale		Referințe
<b>1 / 01/01/2024</b>		
Act Normativ nr. 7, din 13/03/1996 emis de PARLAMENT;		
B1	Inscrierea provizorie, drept de PROPRIETATE, dobandit prin Lege, cota actuala 1/1	A1
	1) UAT MIRĂSLĂU, CIF:9999999999999	
	OBSERVATII: PROPRIETAR NEIDENTIFICAT	

**C. Partea III. SARCINI .**

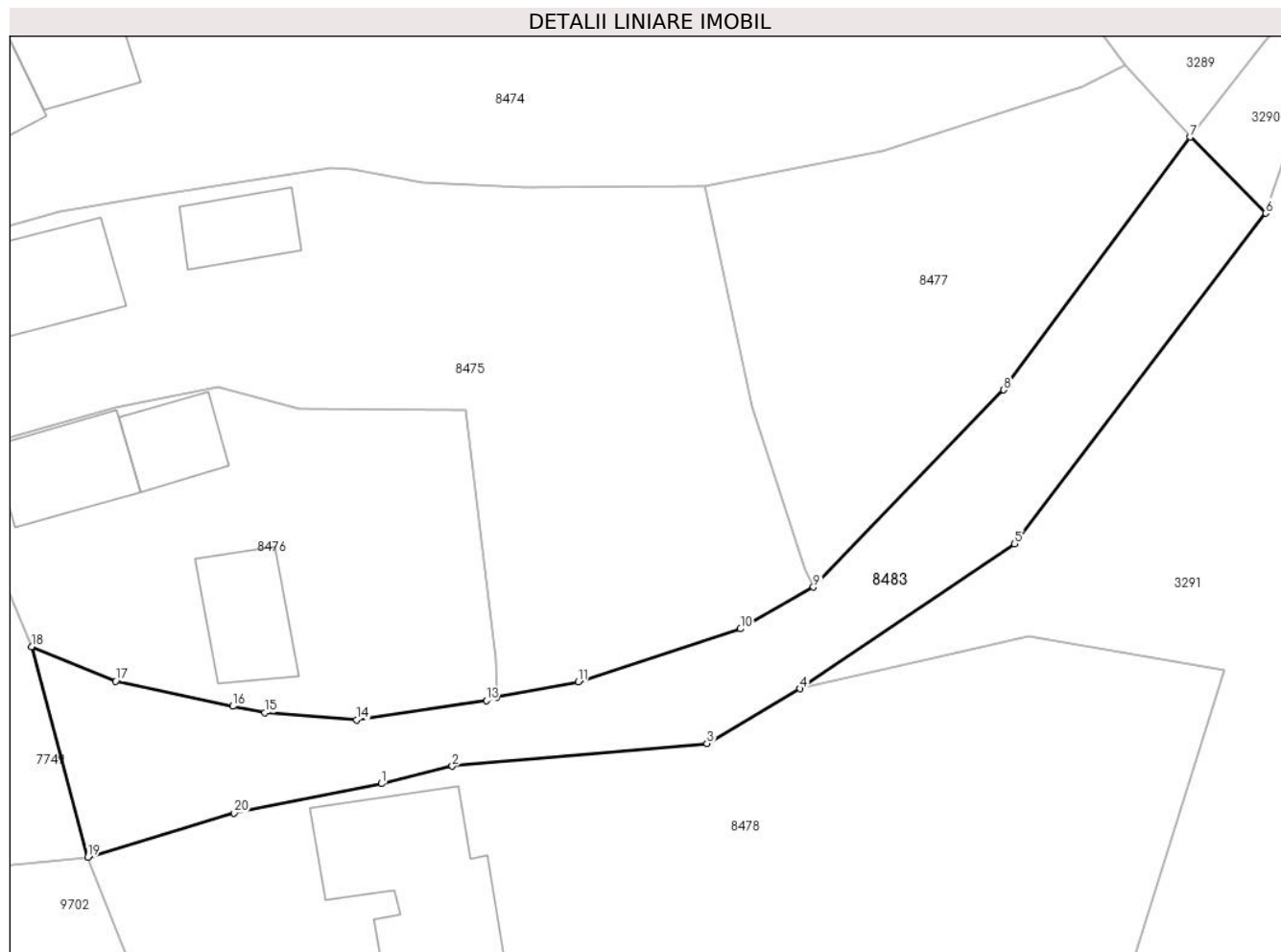
Inscrieri privind dezmembramintele dreptului de proprietate, drepturi reale de garanție și sarcini	Referințe
NU SUNT	

## Anexa Nr. 1 La Partea I

## Teren

Nr cadastral	Suprafața (mp)*	Observații / Referințe
	682	

\* Suprafața este determinată în planul de proiecție Stereo 70.



## Date referitoare la teren

Crt	Categorie folosință	Intravilan	Suprafața (mp)	Tarla	Parcelă	Nr. topo	Observații / Referințe
1	drum	DA	682	-	-	-	

## Lungime Segmente

1) Valorile lungimilor segmentelor sunt obținute din proiecție în plan.

Punct început	X / Y	Punct sfârșit	X / Y	Lungime segment (** (m)
1	398.720,054 545.305,492	2	398.725,076 545.306,729	5.172
2	398.725,076 545.306,729	3	398.743,128 545.308,342	18.124
3	398.743,128 545.308,342	4	398.749,731 545.312,218	7.657
4	398.749,731 545.312,218	5	398.764,924 545.322,487	18.338
5	398.764,924 545.322,487	6	398.782,728 545.345,881	29.399



Punct început	X / Y	Punct sfârșit	X / Y	Lungime segment (** (m)
6	398.782,728 545.345,881	7	398.777,364 545.351,268	7.602
7	398.777,364 545.351,268	8	398.764,166 545.333,366	22.242
8	398.764,166 545.333,366	9	398.750,672 545.319,418	19.407
9	398.750,672 545.319,418	10	398.745,5 545.316,457	5.959
10	398.745,5 545.316,457	11	398.733,996 545.312,723	12.095
11	398.733,996 545.312,723	12	398.728,246 545.311,614	5.856
12	398.728,246 545.311,614	13	398.727,489 545.311,392	0.789
13	398.727,489 545.311,392	14	398.718,301 545.310,012	9.291
14	398.718,301 545.310,012	15	398.711,775 545.310,514	6.545
15	398.711,775 545.310,514	16	398.709,531 545.310,973	2.291
16	398.709,531 545.310,973	17	398.701,226 545.312,752	8.493
17	398.701,226 545.312,752	18	398.695,269 545.315,199	6.44
18	398.695,269 545.315,199	19	398.699,262 545.300,303	15.422
19	398.699,262 545.300,303	20	398.709,62 545.303,421	10.817
20	398.709,62 545.303,421	1	398.720,054 545.305,492	10.638

\*\* Lungimile segmentelor sunt determinate în planul de proiecție Stereo 70 și sunt rotunjite la 1 milimetru.

\*\*\* Distanța dintre puncte este formată din segmente cumulate ce sunt mai mici decât valoarea 1 milimetru.



**DATE DESPRE IMOBILUL NR. 8484**

Oficiul de Cadastru și Publicitate Imobiliară ALBA  
Biroul de Cadastru și Publicitate Imobiliară Aiud

**A. Partea I. Descrierea imobilului**

TEREN Intravilan

Adresa: Loc. Cicau, Jud. Alba

Nr. Crt	Nr cadastral Nr. topografic	Suprafața* (mp)	Observații / Referințe
A1	73250	1.730	Sector cadastral:15 Teren neimprijmit;

**B. Partea II. Proprietari și acte**

Inscrieri privitoare la dreptul de proprietate și alte drepturi reale		Referințe
<b>16766 / 19/10/2020</b>		
Act Normativ nr. HG 974/2002, din 25/09/2002 emis de GUVERNUL ROMÂNIEI (act administrativ nr HCL NR. 40 din 25.09.2020, emis de CONSILIUL LOCAL MIRASLAU);		
B1	Intabulare, drept de PROPRIETATE se identifica cu nr. top. 314/2/1 din parc. loc. Cicau, dobandit prin Lege, cota actuala 1/1 1) <b>COMUNA MIRASLAU - DOMENIU PUBLIC-</b> , CIF:999999999999	A1
B2	imobilul cu nr. top. 314/2 din parc. loc. Cicau se parceleaza in 2 parcele: parc. nr. 1 cu nr. top. 314/2/1 drum de 1730 m.p. se inscrie in circuitul civil si se transcrie in prezenta cf. si parc. nr. 2 cu nr. top. 314/2/2 fara suprafata ramine in parcelar	A1

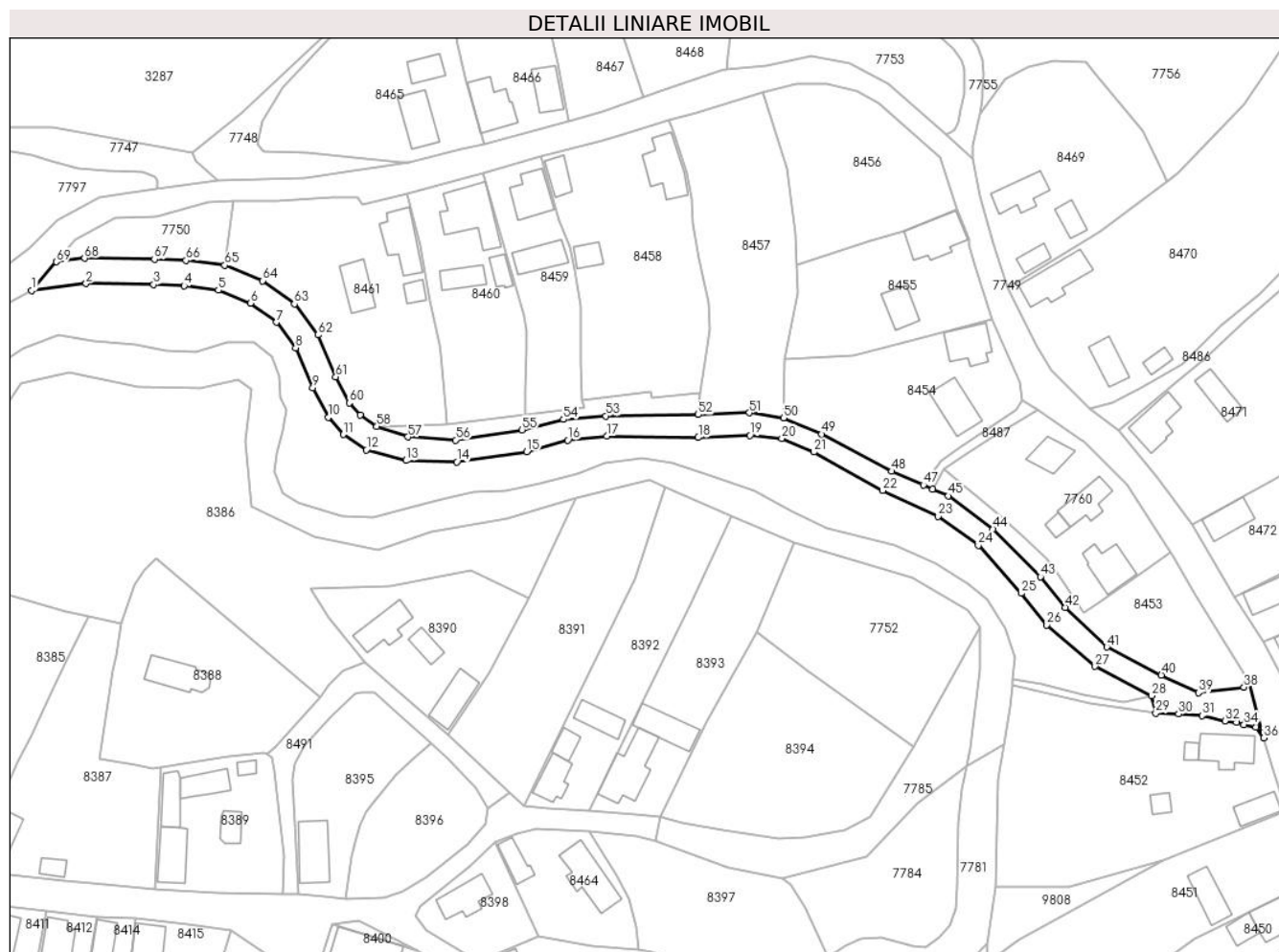
**C. Partea III. SARCINI .**

Inscrieri privind dezmembramintele dreptului de proprietate, drepturi reale de garanție și sarcini	Referințe
NU SUNT	

### Teren

Nr cadastral	Suprafața (mp)*	Observații / Referințe
73250	1.730	

\* Suprafața este determinată în planul de proiecție Stereo 70.



### Date referitoare la teren

Crt	Categorie folosință	Intravilan	Suprafața (mp)	Tarla	Parcelă	Nr. topo	Observații / Referințe
1	drum	DA	1.730	-	-	-	

### Lungime Segmente

1) Valorile lungimilor segmentelor sunt obținute din proiecție în plan.

Punct început	X / Y	Punct sfârșit	X / Y	Lungime segment
1	398.397,892 / 545.432,412	2	398.410,358 / 545.434,0	12.567
4	398.432,783 / 545.433,498	5	398.440,633 / 545.432,517	7.911
7	398.453,943 / 545.425,172	8	398.458,342 / 545.419,328	7.315
10	398.465,769 / 545.403,404	11	398.469,251 / 545.399,474	5.251
13	398.483,588 / 545.393,535	14	398.495,243 / 545.393,254	11.658
16	398.520,602 / 545.398,19	17	398.529,549 / 545.399,119	8.995
2	398.410,358 / 545.434,0	3	398.425,831 / 545.433,782	15.474
5	398.440,633 / 545.432,517	6	398.447,964 / 545.429,545	7.911
8	398.458,342 / 545.419,328	9	398.462,25 / 545.410,166	9.961
11	398.469,251 / 545.399,474	12	398.474,489 / 545.395,99	6.291
14	398.495,243 / 545.393,254	15	398.511,21 / 545.395,596	16.138
17	398.529,549 / 545.399,119	18	398.550,494 / 545.398,818	20.947
3	398.425,831 / 545.433,782	4	398.432,783 / 545.433,498	6.958
6	398.447,964 / 545.429,545	7	398.453,943 / 545.425,172	7.408
9	398.462,25 / 545.410,166	10	398.465,769 / 545.403,404	7.623
12	398.474,489 / 545.395,99	13	398.483,588 / 545.393,535	9.424
15	398.511,21 / 545.395,596	16	398.520,602 / 545.398,19	9.744
18	398.550,494 / 545.398,818	19	398.562,353 / 545.399,296	11.869

Punct început	X / Y	Punct sfârșit	X / Y	Lungime segment	Punct început	X / Y	Punct sfârșit	X / Y	Lungime segment	Punct început	X / Y	Punct sfârșit	X / Y	Lungime segment
19	398.562,353 545.399,296	20	398.569,647 545.398,549	7.332	20	398.569,647 545.398,549	21	398.576,982 545.395,476	7.953	21	398.576,982 545.395,476	22	398.592,687 545.386,704	17.989
22	398.592,687 545.386,704	23	398.605,413 545.380,818	14.021	23	398.605,413 545.380,818	24	398.614,631 545.374,115	11.397	24	398.614,631 545.374,115	25	398.624,433 545.363,167	14.695
25	398.624,433 545.363,167	26	398.630,31 545.355,886	9.357	26	398.630,31 545.355,886	27	398.641,357 545.346,441	14.534	27	398.641,357 545.346,441	28	398.654,328 545.339,719	14.609
28	398.654,328 545.339,719	29	398.655,251 545.335,746	4.079	29	398.655,251 545.335,746	30	398.660,465 545.335,568	5.217	30	398.660,465 545.335,568	31	398.665,844 545.335,171	5.394
31	398.665,844 545.335,171	32	398.671,095 545.333,999	5.38	32	398.671,095 545.333,999	33	398.673,771 545.333,604	2.705	33	398.673,771 545.333,604	34	398.675,449 545.333,132	1.743
34	398.675,449 545.333,132	35	398.678,184 545.332,538	2.799	35	398.678,184 545.332,538	36	398.679,959 545.330,11	3.008	36	398.679,959 545.330,11	37	398.676,586 545.342,955	13.28
37	398.676,586 545.342,955	38	398.675,438 545.341,679	1.716	38	398.675,438 545.341,679	39	398.665,001 545.340,422	10.512	39	398.665,001 545.340,422	40	398.656,521 545.344,458	9.391
40	398.656,521 545.344,458	41	398.644,027 545.350,869	14.043	41	398.644,027 545.350,869	42	398.634,501 545.359,96	13.168	42	398.634,501 545.359,96	43	398.628,868 545.366,938	8.968
43	398.628,868 545.366,938	44	398.618,023 545.377,907	15.425	44	398.618,023 545.377,907	45	398.607,753 545.385,443	12.738	45	398.607,753 545.385,443	46	398.604,152 545.387,016	3.929
46	398.604,152 545.387,016	47	398.602,055 545.387,932	2.289	47	398.602,055 545.387,932	48	398.594,84 545.391,083	7.873	48	398.594,84 545.391,083	49	398.578,73 545.399,578	18.213
49	398.578,73 545.399,578	50	398.570,025 545.403,264	9.453	50	398.570,025 545.403,264	51	398.562,21 545.404,469	7.907	51	398.562,21 545.404,469	52	398.550,513 545.404,039	11.705
52	398.550,513 545.404,039	53	398.529,37 545.403,742	21.145	53	398.529,37 545.403,742	54	398.519,615 545.402,946	9.788	54	398.519,615 545.402,946	55	398.510,183 545.400,561	9.728
55	398.510,183 545.400,561	56	398.494,964 545.398,211	15.399	56	398.494,964 545.398,211	57	398.484,023 545.398,957	10.967	57	398.484,023 545.398,957	58	398.476,922 545.401,362	7.497
58	398.476,922 545.401,362	59	398.473,105 545.403,9	4.584	59	398.473,105 545.403,9	60	398.470,601 545.406,727	3.776	60	398.470,601 545.406,727	61	398.467,516 545.412,655	6.683
61	398.467,516 545.412,655	62	398.463,418 545.422,263	10.445	62	398.463,418 545.422,263	63	398.458,074 545.429,361	8.884	63	398.458,074 545.429,361	64	398.450,818 545.434,668	8.99
64	398.450,818 545.434,668	65	398.442,112 545.438,197	9.394	65	398.442,112 545.438,197	66	398.433,264 545.439,303	8.918	66	398.433,264 545.439,303	67	398.425,991 545.439,6	7.279
67	398.425,991 545.439,6	68	398.410,03 545.439,825	15.962	68	398.410,03 545.439,825	69	398.403,545 545.438,999	6.537	69	398.403,545 545.438,999	1	398.397,892 545.432,412	8.68

\*\* Lungimile segmentelor sunt determinate în planul de proiecție Stereo 70 și sunt rotunjite la 1 milimetru.

\*\*\* Distanța dintre puncte este formată din segmente cumulate ce sunt mai mici decât valoarea 1 milimetru.



**DATE DESPRE IMOBILUL NR. 8485**

Oficiul de Cadastru și Publicitate Imobiliară ALBA  
Biroul de Cadastru și Publicitate Imobiliară Aiud

**A. Partea I. Descrierea imobilului**

TEREN Intravilan

Adresa: Loc. Cicau, Jud. Alba

Nr. Crt	Nr cadastral Nr. topografic	Suprafața* (mp)	Observații / Referințe
A1		58	Sector cadastral:15 Teren neimprejmuit;

**B. Partea II. Proprietari și acte**

Inscrieri privitoare la dreptul de proprietate și alte drepturi reale		Referințe
<b>1 / 01/01/2024</b>		
Act Normativ nr. 7, din 13/03/1996 emis de PARLAMENT;		
B1	Inscrierea provizorie, drept de PROPRIETATE, dobandit prin Lege, cota actuala 1/1	A1
	1) UAT MIRĂSLĂU, CIF:9999999999999	
	OBSERVATII: PROPRIETAR NEIDENTIFICAT	

**C. Partea III. SARCINI .**


Inscrieri privind dezmembramintele dreptului de proprietate, drepturi reale de garanție și sarcini	Referințe
NU SUNT	

## Anexa Nr. 1 La Partea I

## Teren

Nr cadastral	Suprafața (mp)*	Observații / Referințe
	58	

\* Suprafața este determinată în planul de proiecție Stereo 70.



## Date referitoare la teren

Crt	Categorie folosință	Intravilan	Suprafața (mp)	Tarla	Parcelă	Nr. topo	Observații / Referințe
1	drum	DA	58	-	-	-	

## Lungime Segmente

1) Valorile lungimilor segmentelor sunt obținute din proiecție în plan.

Punct început	X / Y	Punct sfârșit	X / Y	Lungime segment (** (m)
1	398.654,328 545.339,719	2	398.647,902 545.338,406	6.559
2	398.647,902 545.338,406	3	398.638,845 545.339,88	9.176
3	398.638,845 545.339,88	4	398.629,151 545.342,305	9.994
4	398.629,151 545.342,305	5	398.622,553 545.343,617	6.727
5	398.622,553 545.343,617	6	398.622,42 545.342,201	1.422



Punct început	X / Y	Punct sfârșit	X / Y	Lungime segment (** (m)
6	398.622,42 545.342,201	7	398.640,254 545.338,116	18.295
7	398.640,254 545.338,116	8	398.655,251 545.335,746	15.183
8	398.655,251 545.335,746	1	398.654,328 545.339,719	4.079

\*\* Lungimile segmentelor sunt determinate în planul de proiecție Stereo 70 și sunt rotunjite la 1 milimetru.

\*\*\* Distanța dintre puncte este formată din segmente cumulate ce sunt mai mici decât valoarea 1 milimetru.



**DATE DESPRE IMOBILUL NR. 8486**

Oficiul de Cadastru și Publicitate Imobiliară ALBA  
Biroul de Cadastru și Publicitate Imobiliară Aiud

**A. Partea I. Descrierea imobilului**

TEREN Intravilan

Adresa: Loc. Cicau, Jud. Alba

Nr. Crt	Nr cadastral Nr. topografic	Suprafața* (mp)	Observații / Referințe
A1		597	Sector cadastral:15 Teren neimprejmuit;

**B. Partea II. Proprietari și acte**

Inscrieri privitoare la dreptul de proprietate și alte drepturi reale		Referințe
<b>1 / 01/01/2024</b>		
Act Normativ nr. 7, din 13/03/1996 emis de PARLAMENT;		
B1	Inscrierea provizorie, drept de PROPRIETATE, dobandit prin Lege, cota actuala 1/1	A1
	1) UAT MIRĂSLĂU, CIF:9999999999999	
	OBSERVATII: PROPRIETAR NEIDENTIFICAT	

**C. Partea III. SARCINI .**

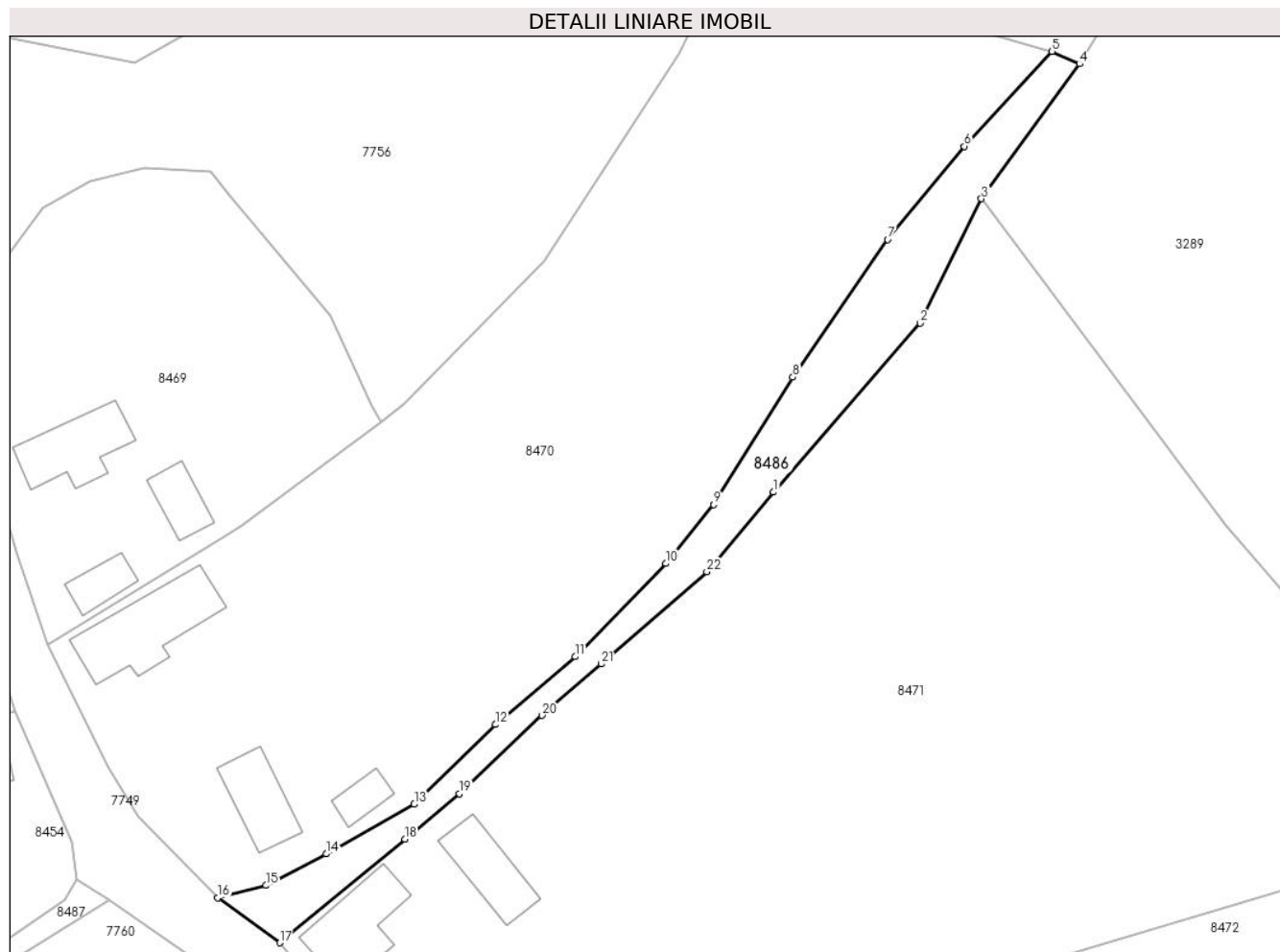
Inscrieri privind dezmembramintele dreptului de proprietate, drepturi reale de garanție și sarcini	Referințe
NU SUNT	

## Anexa Nr. 1 La Partea I

## Teren

Nr cadastral	Suprafața (mp)*	Observații / Referințe
	597	

\* Suprafața este determinată în planul de proiecție Stereo 70.



## Date referitoare la teren

Crt	Categorie folosință	Intra vilan	Suprafața (mp)	Tarla	Parcelă	Nr. topo	Observații / Referințe
1	drum	DA	597	-	-	-	

## Lungime Segmente

1) Valorile lungimilor segmentelor sunt obținute din proiecție în plan.

Punct început	X / Y	Punct sfârșit	X / Y	Lungime segment (** (m)
1	398.700,743 545.449,717	2	398.716,768 545.468,159	24.432
3	398.723,466 545.481,753	4	398.734,179 545.496,467	18.201
5	398.731,19 545.497,833	6	398.721,608 545.487,472	14.113
7	398.713,198 545.477,307	8	398.702,833 545.462,254	18.276
9	398.694,203 545.448,348	10	398.688,973 545.441,908	8.296

Punct început	X / Y	Punct sfârșit	X / Y	Lungime segment (** (m)
2	398.716,768 545.468,159	3	398.723,466 545.481,753	15.155
4	398.734,179 545.496,467	5	398.731,19 545.497,833	3.286
6	398.721,608 545.487,472	7	398.713,198 545.477,307	13.193
8	398.702,833 545.462,254	9	398.694,203 545.448,348	16.366
10	398.688,973 545.441,908	11	398.679,037 545.431,747	14.212

Punct început	X / Y	Punct sfârșit	X / Y	Lungime segment (** (m)
11	398.679,037 545.431,747	12	398.670,324 545.424,336	11.438
13	398.661,458 545.415,626	14	398.651,828 545.410,202	11.053
15	398.645,255 545.406,763	16	398.639,993 545.405,397	5.436
17	398.646,75 545.400,503	18	398.660,418 545.411,824	17.748
19	398.666,383 545.416,781	20	398.675,426 545.425,324	12.44
21	398.681,89 545.430,952	22	398.693,45 545.441,017	15.328

Punct început	X / Y	Punct sfârșit	X / Y	Lungime segment (** (m)
12	398.670,324 545.424,336	13	398.661,458 545.415,626	12.428
14	398.651,828 545.410,202	15	398.645,255 545.406,763	7.418
16	398.639,993 545.405,397	17	398.646,75 545.400,503	8.343
18	398.660,418 545.411,824	19	398.666,383 545.416,781	7.756
20	398.675,426 545.425,324	21	398.681,89 545.430,952	8.571
22	398.693,45 545.441,017	1	398.700,743 545.449,717	11.352

\*\* Lungimile segmentelor sunt determinate în planul de proiecție Stereo 70 și sunt rotunjite la 1 milimetru.

\*\*\* Distanța dintre puncte este formată din segmente cumulate ce sunt mai mici decât valoarea 1 milimetru.



**DATE DESPRE IMOBILUL NR. 8487**

Oficiul de Cadastru și Publicitate Imobiliară ALBA  
Biroul de Cadastru și Publicitate Imobiliară Aiud

**A. Partea I. Descrierea imobilului**

TEREN Intravilan

Adresa: Loc. Cicau, Jud. Alba

Nr. Crt	Nr cadastral Nr. topografic	Suprafața* (mp)	Observații / Referințe
A1		69	Sector cadastral:15 Teren neimprejmuit;

**B. Partea II. Proprietari și acte**

Inscrieri privitoare la dreptul de proprietate și alte drepturi reale		Referințe
<b>1 / 01/01/2024</b>		
Act Normativ nr. 7, din 13/03/1996 emis de PARLAMENT;		
B1	Inscrierea provizorie, drept de PROPRIETATE, dobandit prin Lege, cota actuala 1/1	A1
	1) UAT MIRĂSLĂU, CIF:9999999999999	
	OBSERVATII: PROPRIETAR NEIDENTIFICAT	

**C. Partea III. SARCINI .**

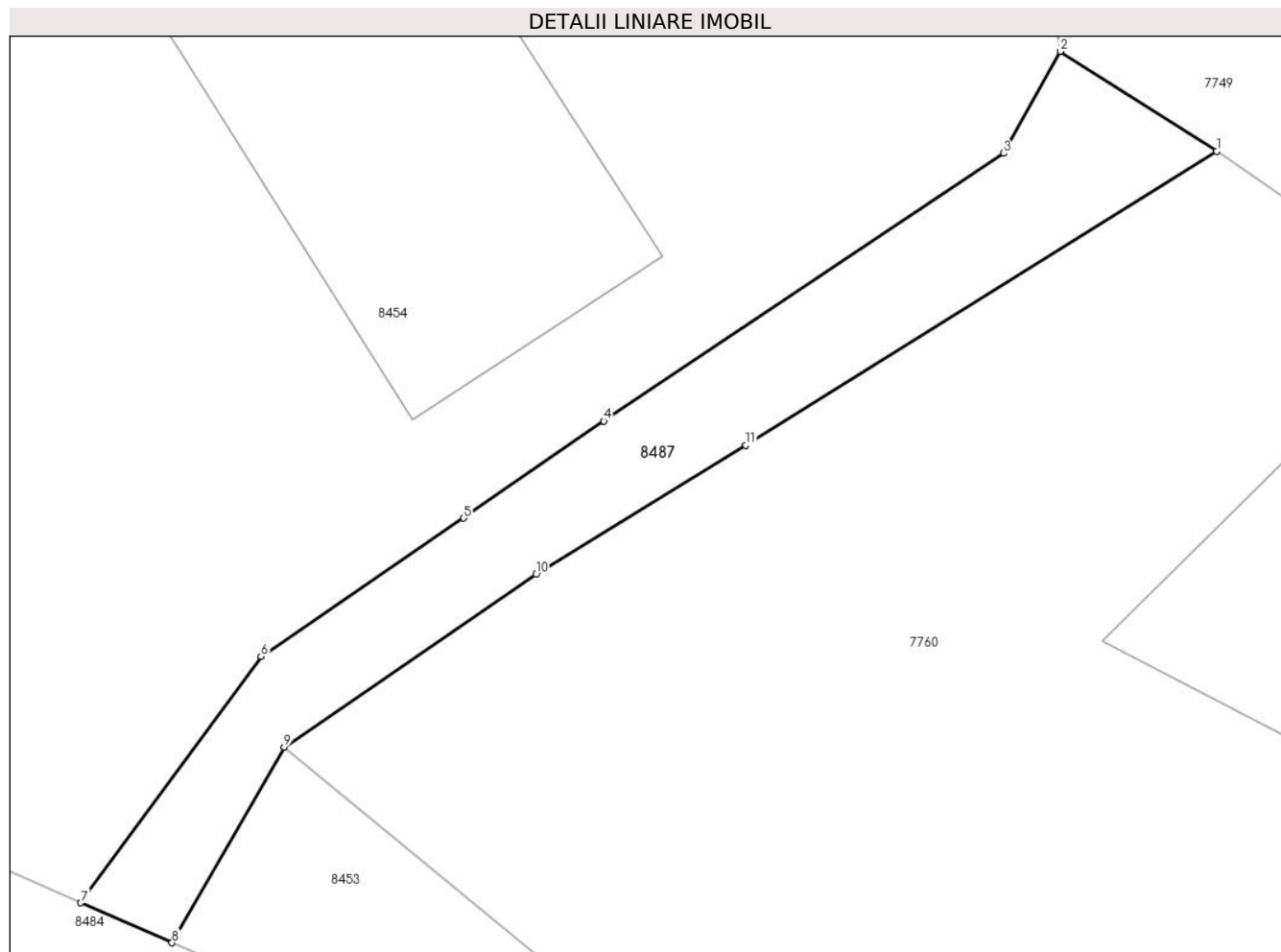
Inscrieri privind dezmembramintele dreptului de proprietate, drepturi reale de garanție și sarcini	Referințe
NU SUNT	

## Anexa Nr. 1 La Partea I

## Teren

Nr cadastral	Suprafața (mp)*	Observații / Referințe
	69	

\* Suprafața este determinată în planul de proiecție Stereo 70.



## Date referitoare la teren

Crt	Categorie folosință	Intravilan	Suprafața (mp)	Tarla	Parcelă	Nr. topo	Observații / Referințe
1	drum	DA	69	-	-	-	

## Lungime Segmente

1) Valorile lungimilor segmentelor sunt obținute din proiecție în plan.

Punct început	X / Y	Punct sfârșit	X / Y	Lungime segment (** (m)
1	398.628,158 545.405,179	2	398.624,559 545.407,473	4.268
2	398.624,559 545.407,473	3	398.623,262 545.405,134	2.674
3	398.623,262 545.405,134	4	398.614,075 545.398,99	11.052
4	398.614,075 545.398,99	5	398.610,856 545.396,76	3.916
5	398.610,856 545.396,76	6	398.606,201 545.393,584	5.635



Punct început	X / Y	Punct sfârșit	X / Y	Lungime segment (** (m)
6	398.606,201 545.393,584	7	398.602,055 545.387,932	7.01
7	398.602,055 545.387,932	8	398.604,152 545.387,016	2.289
8	398.604,152 545.387,016	9	398.606,731 545.391,509	5.181
9	398.606,731 545.391,509	10	398.612,519 545.395,468	7.012
10	398.612,519 545.395,468	11	398.617,337 545.398,434	5.658
11	398.617,337 545.398,434	1	398.628,158 545.405,179	12.751

\*\* Lungimile segmentelor sunt determinate în planul de proiecție Stereo 70 și sunt rotunjite la 1 milimetru.

\*\*\* Distanța dintre puncte este formată din segmente cumulate ce sunt mai mici decât valoarea 1 milimetru.



**DATE DESPRE IMOBILUL NR. 8488**

Oficiul de Cadastru și Publicitate Imobiliară ALBA  
Biroul de Cadastru și Publicitate Imobiliară Aiud

**A. Partea I. Descrierea imobilului**

TEREN Intravilan

Adresa: Loc. Cicau, Jud. Alba

Nr. Crt	Nr cadastral Nr. topografic	Suprafața* (mp)	Observații / Referințe
A1		1.767	Sector cadastral:15 Teren neimprejmuit;

**B. Partea II. Proprietari și acte**

Inscrieri privitoare la dreptul de proprietate și alte drepturi reale		Referințe
<b>1 / 01/01/2024</b>		
Act Normativ nr. 7, din 13/03/1996 emis de PARLAMENT;		
B1	Inscrierea provizorie, drept de PROPRIETATE, dobandit prin Lege, cota actuala 1/1	A1
	1) UAT MIRĂSLĂU, CIF:9999999999999	
	OBSERVATII: PROPRIETAR NEIDENTIFICAT	

**C. Partea III. SARCINI .**

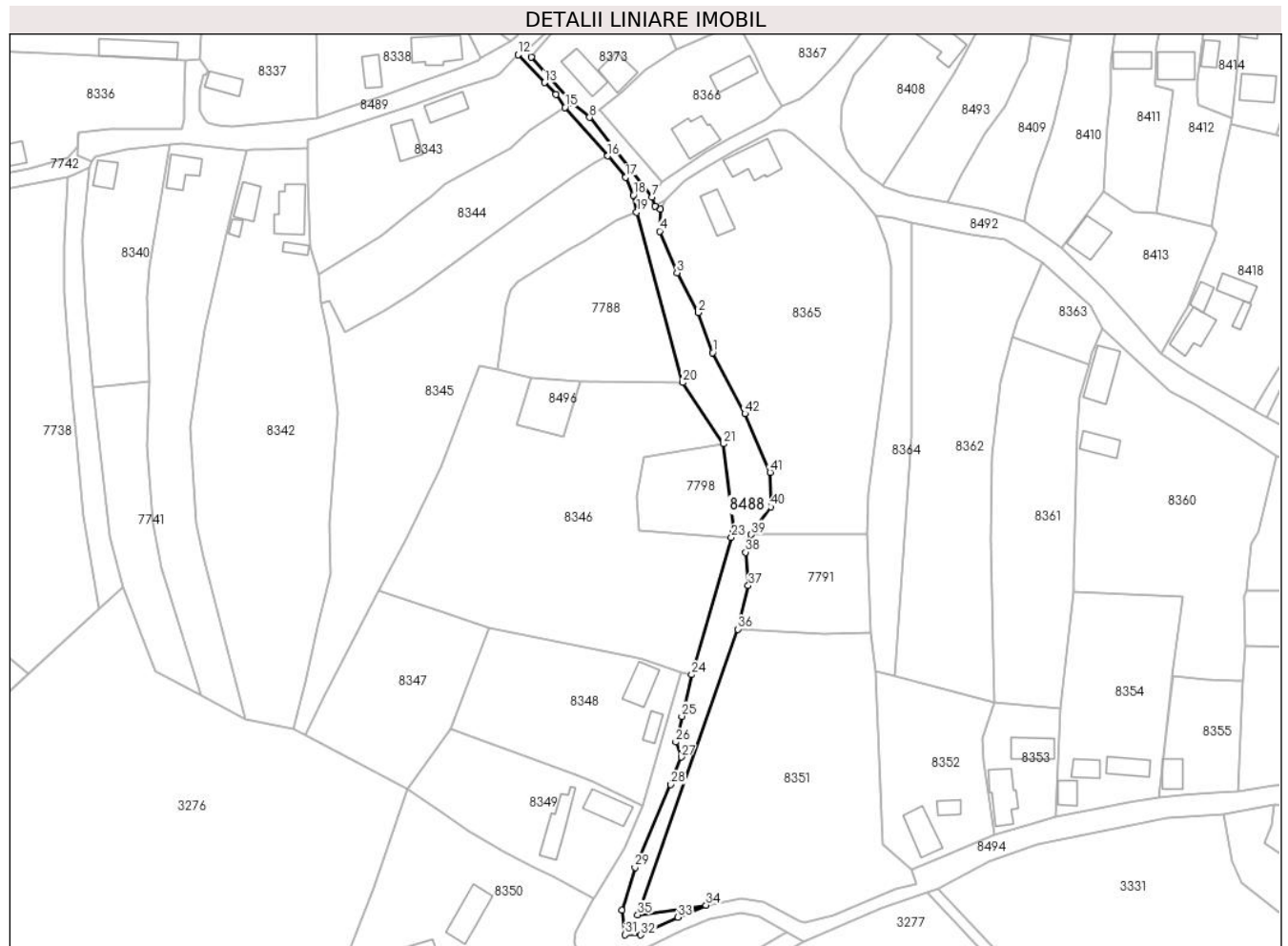
Inscrieri privind dezmembramintele dreptului de proprietate, drepturi reale de garanție și sarcini	Referințe
NU SUNT	

## Anexa Nr. 1 La Partea I

## Teren

Nr cadastral	Suprafața (mp)*	Observații / Referințe
	1.767	

\* Suprafața este determinată în planul de proiecție Stereo 70.



## Date referitoare la teren

Crt	Categorie folosință	Intravilan	Suprafața (mp)	Tarla	Parcelă	Nr. topo	Observații / Referințe
1	ape curgătoare	DA	1.767	-	-	-	

## Lungime Segmente

1) Valorile lungimilor segmentelor sunt obținute din proiecție în plan.

Punct început	X / Y	Punct sfârșit	X / Y	Lungime segment	Punct început	X / Y	Punct sfârșit	X / Y	Lungime segment	Punct început	X / Y	Punct sfârșit	X / Y	Lungime segment
1	398.272,342 545.180,768	2	398.268,301 545.191,974	11.912	2	398.268,301 545.191,974	3	398.262,409 545.203,127	12.614	3	398.262,409 545.203,127	4	398.257,52 545.214,719	12.581
4	398.257,52 545.214,719	5	398.257,801 545.220,907	6.194	5	398.257,801 545.220,907	6	398.256,219 545.221,757	1.796	6	398.256,219 545.221,757	7	398.255,459 545.224,24	2.597
7	398.255,459 545.224,24	8	398.237,932 545.246,544	28.367	8	398.237,932 545.246,544	9	398.233,154 545.250,411	6.146	9	398.233,154 545.250,411	10	398.221,578 545.263,499	17.473
10	398.221,578 545.263,499	11	398.220,473 545.265,644	2.413	11	398.220,473 545.265,644	12	398.217,916 545.264,075	3.0	12	398.217,916 545.264,075	13	398.225,353 545.256,316	10.748
13	398.225,353 545.256,316	14	398.228,426 545.252,965	4.547	14	398.228,426 545.252,965	15	398.231,073 545.249,383	4.454	15	398.231,073 545.249,383	16	398.243,044 545.235,767	18.13

Punct început	X / Y	Punct sfârșit	X / Y	Lungime segment	Punct început	X / Y	Punct sfârșit	X / Y	Lungime segment	Punct început	X / Y	Punct sfârșit	X / Y	Lungime segment
16	398.243,044 545.235,767	17	398.248,074 545.229,837	7.776	17	398.248,074 545.229,837	18	398.250,165 545.224,827	5.429	18	398.250,165 545.224,827	19	398.251,102 545.220,031	4.887
19	398.251,102 545.220,031	20	398.264,024 545.172,411	49.342	20	398.264,024 545.172,411	21	398.275,359 545.155,246	20.569	21	398.275,359 545.155,246	22	398.278,198 545.131,119	24.294
22	398.278,198 545.131,119	23	398.277,611 545.129,094	2.109	23	398.277,611 545.129,094	24	398.266,483 545.090,688	39.986	24	398.266,483 545.090,688	25	398.263,744 545.079,015	11.99
25	398.263,744 545.079,015	26	398.262,06 545.071,837	7.373	26	398.262,06 545.071,837	27	398.263,567 545.067,63	4.469	27	398.263,567 545.067,63	28	398.260,686 545.059,944	8.208
28	398.260,686 545.059,944	29	398.250,649 545.036,76	25.263	29	398.250,649 545.036,76	30	398.246,93 545.024,78	12.544	30	398.246,93 545.024,78	31	398.247,872 545.017,91	6.934
31	398.247,872 545.017,91	32	398.252,254 545.017,901	4.382	32	398.252,254 545.017,901	33	398.262,669 545.022,859	11.535	33	398.262,669 545.022,859	34	398.270,537 545.026,22	8.556
34	398.270,537 545.026,22	35	398.251,404 545.023,555	19.318	35	398.251,404 545.023,555	36	398.279,431 545.103,415	84.636	36	398.279,431 545.103,415	37	398.282,379 545.115,598	12.534
37	398.282,379 545.115,598	38	398.281,623 545.124,933	9.366	38	398.281,623 545.124,933	39	398.283,159 545.129,869	5.169	39	398.283,159 545.129,869	40	398.288,686 545.137,636	9.533
40	398.288,686 545.137,636	41	398.288,44 545.147,304	9.671	41	398.288,44 545.147,304	42	398.281,4 545.163,723	17.864	42	398.281,4 545.163,723	1	398.272,342 545.180,768	19.303

\*\* Lungimile segmentelor sunt determinate în planul de proiecție Stereo 70 și sunt rotunjite la 1 milimetru.

\*\*\* Distanța dintre puncte este formată din segmente cumulate ce sunt mai mici decât valoarea 1 milimetru.



**DATE DESPRE IMOBILUL NR. 8489**

Oficiul de Cadastru și Publicitate Imobiliară ALBA  
Biroul de Cadastru și Publicitate Imobiliară Aiud

**A. Partea I. Descrierea imobilului**

TEREN Intravilan

Adresa: Loc. Cicau, Jud. Alba

Nr. Crt	Nr cadastral Nr. topografic	Suprafața* (mp)	Observații / Referințe
A1	73242	2.544	Sector cadastral:15 Teren neimpregmuit;

**B. Partea II. Proprietari și acte**

Inscrieri privitoare la dreptul de proprietate și alte drepturi reale		Referințe
<b>16726 / 19/10/2020</b>		
Act Normativ nr. HG 974/2002, din 25/09/2002 emis de GUVERNUL ROMÂNIEI (act administrativ nr HCL NR. 34 din 31.08.2020, emis de CONSILIUL LOCAL MIRASLAU;act administrativ nr HCL NR. 40 din 25.09.2020, emis de CONSILIUL LOCAL MIRASLAU);		
B1	Intabulare, drept de PROPRIETATEse identifica cu parc. nr. 1 top. 376/1 din parc. loc. Cicau, dobandit prin Lege, cota actuala 1/1 1) <b>COMUNA MIRASLAU- DOMENIU PUBLIC-</b> , CIF:9999999999999	A1
B2	imobilul cu nr. top. 376 din pac. loc. Cicau se parceleaza in 2 parcele; parc. nr. 1 cu nr. top. 376/1 drum de 2544 m.p. se introduce in circuitul civil si se transcrie in prezenta cf. si parc. nr. 2 cu nr. top. 376/2 fara suprafata ramine in parcelar	A1

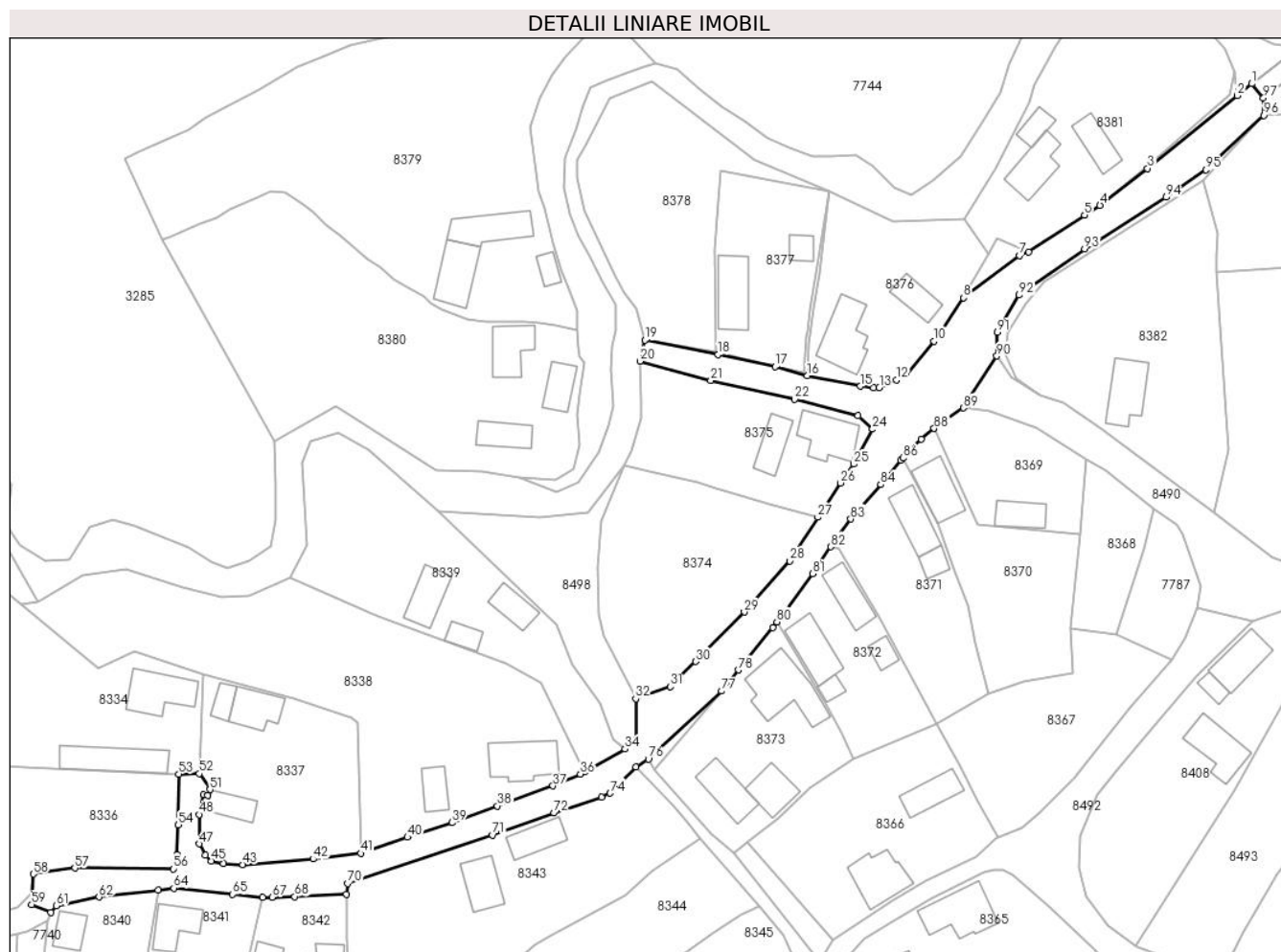
**C. Partea III. SARCINI .**

Inscrieri privind dezmembramintele dreptului de proprietate, drepturi reale de garanție și sarcini	Referințe
NU SUNT	

**Teren**

Nr cadastral	Suprafața (mp)*	Observații / Referințe
73242	2.544	

\* Suprafața este determinată în planul de proiecție Stereo 70.



**Date referitoare la teren**

Crt	Categorie folosință	Intravilan	Suprafața (mp)	Tarla	Parcelă	Nr. topo	Observații / Referințe
1	drum	DA	2.544	-	-	-	

**Lungime Segmente**

1) Valorile lungimilor segmentelor sunt obținute din proiecție în plan.

Punct început	X / Y	Punct sfârșit	X / Y	Lungime segment	Punct început	X / Y	Punct sfârșit	X / Y	Lungime segment	Punct început	X / Y	Punct sfârșit	X / Y	Lungime segment
1	398.343,643 545.403,438	2	398.340,677 545.401,027	3.822	2	398.340,677 545.401,027	3	398.322,356 545.386,165	23.59 1	3	398.322,356 545.386,165	4	398.312,666 545.378,631	12.27 4
4	398.312,666 545.378,631	5	398.309,508 545.376,614	3.747	5	398.309,508 545.376,614	6	398.298,051 545.369,161	13.66 8	6	398.298,051 545.369,161	7	398.296,185 545.368,356	2.032
7	398.296,185 545.368,356	8	398.284,841 545.359,747	14.24 1	8	398.284,841 545.359,747	9	398.279,711 545.352,058	9.243	9	398.279,711 545.352,058	10	398.278,801 545.350,929	1.45
10	398.278,801 545.350,929	11	398.273,042 545.344,158	8.889	11	398.273,042 545.344,158	12	398.271,094 545.342,996	2.268	12	398.271,094 545.342,996	13	398.267,613 545.341,45	3.809
13	398.267,613 545.341,45	14	398.266,4 545.341,378	1.215	14	398.266,4 545.341,378	15	398.263,754 545.341,718	2.668	15	398.263,754 545.341,718	16	398.252,9 545.343,843	11.06
16	398.252,9 545.343,843	17	398.246,389 545.345,705	6.772	17	398.246,389 545.345,705	18	398.234,721 545.348,202	11.93 2	18	398.234,721 545.348,202	19	398.219,75 545.351,123	15.25 3



Punct început	X / Y	Punct sfârșit	X / Y	Lungime segment	Punct început	X / Y	Punct sfârșit	X / Y	Lungime segment	Punct început	X / Y	Punct sfârșit	X / Y	Lungime segment
19	398.219,75 545.351,123	20	398.218,746 545.346,843	4.396	20	398.218,746 545.346,843	21	398.233,2 545.342,869	14.99	21	398.233,2 545.342,869	22	398.250,352 545.339,049	17.57 2
22	398.250,352 545.339,049	23	398.263,283 545.335,708	13.35 6	23	398.263,283 545.335,708	24	398.266,254 545.332,959	4.048	24	398.266,254 545.332,959	25	398.262,371 545.325,84	8.109
25	398.262,371 545.325,84	26	398.259,73 545.321,976	4.68	26	398.259,73 545.321,976	27	398.255,066 545.314,982	8.406	27	398.255,066 545.314,982	28	398.249,39 545.306,034	10.59 6
28	398.249,39 545.306,034	29	398.240,044 545.295,663	13.96 1	29	398.240,044 545.295,663	30	398.230,172 545.285,558	14.12 7	30	398.230,172 545.285,558	31	398.224,948 545.280,465	7.296
31	398.224,948 545.280,465	32	398.217,889 545.277,976	7.485	32	398.217,889 545.277,976	33	398.217,948 545.269,452	8.524	33	398.217,948 545.269,452	34	398.215,704 545.267,727	2.83
34	398.215,704 545.267,727	35	398.207,439 545.263,096	9.474	35	398.207,439 545.263,096	36	398.206,589 545.262,62	0.975	36	398.206,589 545.262,62	37	398.201,004 545.260,189	6.091
37	398.201,004 545.260,189	38	398.189,682 545.256,1	12.03 8	38	398.189,682 545.256,1	39	398.180,391 545.252,697	9.895	39	398.180,391 545.252,697	40	398.171,313 545.249,701	9.56
40	398.171,313 545.249,701	41	398.161,77 545.246,437	10.08 6	41	398.161,77 545.246,437	42	398.152,049 545.245,268	9.791	42	398.152,049 545.245,268	43	398.137,685 545.244,148	14.40 8
43	398.137,685 545.244,148	44	398.133,722 545.244,35	3.968	44	398.133,722 545.244,35	45	398.131,264 545.244,888	2.516	45	398.131,264 545.244,888	46	398.130,042 545.246,048	1.685
46	398.130,042 545.246,048	47	398.128,799 545.248,351	2.617	47	398.128,799 545.248,351	48	398.128,762 545.254,353	6.002	48	398.128,762 545.254,353	49	398.129,722 545.258,425	4.184
49	398.129,722 545.258,425	50	398.130,545 545.258,299	0.833	50	398.130,545 545.258,299	51	398.130,978 545.259,446	1.226	51	398.130,978 545.259,446	52	398.128,768 545.262,702	3.935
52	398.128,768 545.262,702	53	398.124,632 545.262,62	4.137	53	398.124,632 545.262,62	54	398.124,543 545.252,208	10.41 2	54	398.124,543 545.252,208	55	398.124,252 545.246,137	6.078
55	398.124,252 545.246,137	56	398.123,543 545.243,234	2.988	56	398.123,543 545.243,234	57	398.103,401 545.243,439	20.14 3	57	398.103,401 545.243,439	58	398.094,931 545.242,203	8.56
58	398.094,931 545.242,203	59	398.094,571 545.235,956	6.258	59	398.094,571 545.235,956	60	398.098,459 545.234,398	4.188	60	398.098,459 545.234,398	61	398.099,579 545.235,699	1.717
61	398.099,579 545.235,699	62	398.108,341 545.237,538	8.953	62	398.108,341 545.237,538	63	398.120,381 545.238,957	12.12 3	63	398.120,381 545.238,957	64	398.123,595 545.239,336	3.237
64	398.123,595 545.239,336	65	398.135,61 545.238,08	12.08	65	398.135,61 545.238,08	66	398.141,736 545.237,442	6.159	66	398.141,736 545.237,442	67	398.143,646 545.237,483	1.91
67	398.143,646 545.237,483	68	398.148,288 545.237,602	4.644	68	398.148,288 545.237,602	69	398.158,846 545.238,118	10.57 1	69	398.158,846 545.238,118	70	398.159,082 545.240,275	2.17
70	398.159,082 545.240,275	71	398.188,683 545.250,18	31.21 4	71	398.188,683 545.250,18	72	398.201,22 545.254,662	13.31 4	72	398.201,22 545.254,662	73	398.210,964 545.257,886	10.26 4
73	398.210,964 545.257,886	74	398.212,669 545.258,698	1.888	74	398.212,669 545.258,698	75	398.217,916 545.264,075	7.513	75	398.217,916 545.264,075	76	398.220,473 545.265,644	3.0
76	398.220,473 545.265,644	77	398.235,437 545.279,517	20.40 5	77	398.235,437 545.279,517	78	398.238,863 545.283,819	5.5	78	398.238,863 545.283,819	79	398.245,842 545.292,5	11.13 9
79	398.245,842 545.292,5	80	398.246,706 545.293,66	1.446	80	398.246,706 545.293,66	81	398.254,006 545.303,469	12.22 7	81	398.254,006 545.303,469	82	398.257,698 545.308,98	6.633
82	398.257,698 545.308,98	83	398.261,788 545.314,639	6.982	83	398.261,788 545.314,639	84	398.267,946 545.321,629	9.316	84	398.267,946 545.321,629	85	398.271,995 545.326,594	6.407
85	398.271,995 545.326,594	86	398.272,452 545.327,07	0.66	86	398.272,452 545.327,07	87	398.276,168 545.330,938	5.364	87	398.276,168 545.330,938	88	398.278,797 545.333,082	3.392
88	398.278,797 545.333,082	89	398.284,755 545.337,3	7.3	89	398.284,755 545.337,3	90	398.291,619 545.347,881	12.61 2	90	398.291,619 545.347,881	91	398.291,675 545.352,744	4.864
91	398.291,675 545.352,744	92	398.296,182 545.360,309	8.806	92	398.296,182 545.360,309	93	398.309,512 545.369,776	16.35	93	398.309,512 545.369,776	94	398.326,146 545.380,285	19.67 6
94	398.326,146 545.380,285	95	398.334,311 545.385,86	9.887	95	398.334,311 545.385,86	96	398.346,11 545.396,993	16.22 2	96	398.346,11 545.396,993	97	398.346,037 545.400,493	3.5
97	398.346,037 545.400,493	1	398.343,643 545.403,438	3.795										

\*\* Lungimile segmentelor sunt determinate în planul de proiecție Stereo 70 și sunt rotunjite la 1 milimetru.

\*\*\* Distanța dintre puncte este formată din segmente cumulate ce sunt mai mici decât valoarea 1 milimetru.



**DATE DESPRE IMOBILUL NR. 8490**

Oficiul de Cadastru și Publicitate Imobiliară ALBA  
Biroul de Cadastru și Publicitate Imobiliară Aiud

**A. Partea I. Descrierea imobilului**

TEREN Intravilan

Adresa: Loc. Cicau, Jud. Alba

Nr. Crt	Nr cadastral Nr. topografic	Suprafața* (mp)	Observații / Referințe
A1	73249	2.438	Sector cadastral:15 Teren neimprijmit;

**B. Partea II. Proprietari și acte**

Inscrieri privitoare la dreptul de proprietate și alte drepturi reale		Referințe
<b>16785 / 19/10/2020</b>		
Act Normativ nr. HG 974/2002, din 25/09/2002 emis de GUVERNUL ROMÂNIEI (act administrativ nr HCL NR. 40 din 25.09.2020, emis de CONSILIUL LOCAL MIRASLAU;act administrativ nr HCL NR. 34 din 31.08.2020, emis de CONSILIUL LOCAL MIRASLAU);		
B1	Intabulare, drept de PROPRIETATE se identifica cu nr. top. 184/1 din parc. loc. Cicau, dobandit prin Lege, cota actuala 1/1 1) <b>COMUNA MIRASLAU- DOMENIU PUBLIC-</b> , CIF:9999999999999	A1
B2	imobilul cu nr. top. 184 din parc. loc. Cicau se parceleaza in 2 parcele: parc. nr. 1 cu nr. top. 184/1 drum de 2438 m.p. se inscrie in circuitul civil si se transcrie in prezenta cf. si parc. nr. 2 cu nr. top. 184/2 fara suprafata ramine in parcelar	A1

**C. Partea III. SARCINI .**

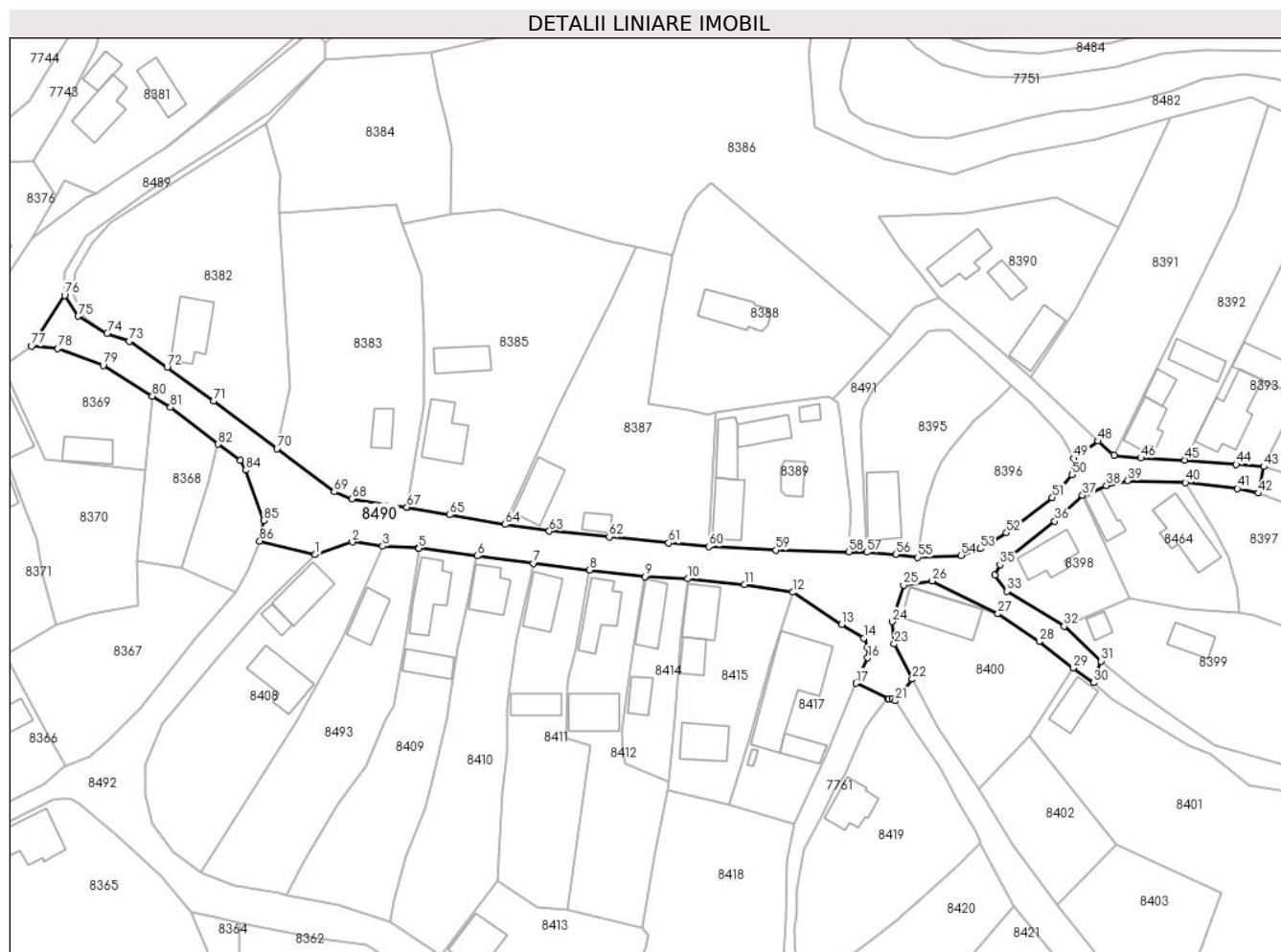
Inscrieri privind dezmembramintele dreptului de proprietate, drepturi reale de garanție și sarcini	Referințe
NU SUNT	

## Anexa Nr. 1 La Partea I

## Teren

Nr cadastral	Suprafața (mp)*	Observații / Referințe
73249	2.438	

\* Suprafața este determinată în planul de proiecție Stereo 70.



## Date referitoare la teren

Crt	Categorie folosință	Intravilan	Suprafața (mp)	Tarla	Parcelă	Nr. topo	Observații / Referințe
1	drum	DA	2.438	-	-	-	

## Lungime Segmente

1) Valorile lungimilor segmentelor sunt obținute din proiecție în plan.

Punct început	X / Y	Punct sfârșit	X / Y	Lungime segment	Punct început	X / Y	Punct sfârșit	X / Y	Lungime segment	Punct început	X / Y	Punct sfârșit	X / Y	Lungime segment
1	398.343,911 545.293,795	2	398.351,656 545.296,415	8.176	2	398.351,656 545.296,415	3	398.357,996 545.295,57	6.396	3	398.357,996 545.295,57	4	398.365,435 545.295,161	7.45
4	398.365,435 545.295,161	5	398.365,548 545.295,146	0.114	5	398.365,548 545.295,146	6	398.377,744 545.293,529	12.303	6	398.377,744 545.293,529	7	398.389,512 545.291,96	11.872
7	398.389,512 545.291,96	8	398.401,213 545.290,604	11.779	8	398.401,213 545.290,604	9	398.412,741 545.289,226	11.61	9	398.412,741 545.289,226	10	398.421,694 545.288,751	8.966
10	398.421,694 545.288,751	11	398.433,482 545.287,556	11.848	11	398.433,482 545.287,556	12	398.443,609 545.285,964	10.251	12	398.443,609 545.285,964	13	398.453,744 545.279,224	12.172
13	398.453,744 545.279,224	14	398.458,402 545.276,385	5.455	14	398.458,402 545.276,385	15	398.459,253 545.274,43	2.132	15	398.459,253 545.274,43	16	398.459,224 545.272,245	2.185
16	398.459,224 545.272,245	17	398.456,793 545.266,989	5.791	17	398.456,793 545.266,989	18	398.463,432 545.263,691	7.413	18	398.463,432 545.263,691	19	398.463,645 545.263,689	0.213

Punct început	X / Y	Punct sfârșit	X / Y	Lungime segment	Punct început	X / Y	Punct sfârșit	X / Y	Lungime segment	Punct început	X / Y	Punct sfârșit	X / Y	Lungime segment
19	398.463,645 545.263,689	20	398.464,39 545.263,714	0.745	20	398.464,39 545.263,714	21	398.464,985 545.263,319	0.714	21	398.464,985 545.263,319	22	398.468,508 545.267,831	5.724
22	398.468,508 545.267,831	23	398.464,785 545.275,163	8.223	23	398.464,785 545.275,163	24	398.464,3 545.279,821	4.683	24	398.464,3 545.279,821	25	398.466,704 545.287,441	7.99
25	398.466,704 545.287,441	26	398.472,718 545.288,294	6.074	26	398.472,718 545.288,294	27	398.486,41 545.281,462	15.30 2	27	398.486,41 545.281,462	28	398.495,0 545.275,673	10.35 9
28	398.495,0 545.275,673	29	398.502,072 545.270,147	8.975	29	398.502,072 545.270,147	30	398.506,418 545.267,089	5.314	30	398.506,418 545.267,089	31	398.507,863 545.271,597	4.734
31	398.507,863 545.271,597	32	398.500,207 545.278,834	10.53 5	32	398.500,207 545.278,834	33	398.488,267 545.286,148	14.00 2	33	398.488,267 545.286,148	34	398.485,804 545.289,497	4.157
34	398.485,804 545.289,497	35	398.486,824 545.291,71	2.437	35	398.486,824 545.291,71	36	398.498,247 545.300,787	14.59	36	398.498,247 545.300,787	37	398.504,042 545.306,134	7.885
37	398.504,042 545.306,134	38	398.509,012 545.308,237	5.397	38	398.509,012 545.308,237	39	398.513,442 545.309,244	4.543	39	398.513,442 545.309,244	40	398.525,541 545.308,851	12.10 5
40	398.525,541 545.308,851	41	398.536,406 545.307,542	10.94 4	41	398.536,406 545.307,542	42	398.540,74 545.306,614	4.432	42	398.540,74 545.306,614	43	398.541,883 545.312,153	5.656
43	398.541,883 545.312,153	44	398.536,115 545.312,609	5.786	44	398.536,115 545.312,609	45	398.525,45 545.313,499	10.70 2	45	398.525,45 545.313,499	46	398.516,231 545.313,939	9.229
46	398.516,231 545.313,939	47	398.510,618 545.314,531	5.644	47	398.510,618 545.314,531	48	398.507,311 545.317,473	4.426	48	398.507,311 545.317,473	49	398.502,278 545.313,84	6.207
49	398.502,278 545.313,84	50	398.501,899 545.310,457	3.404	50	398.501,899 545.310,457	51	398.497,732 545.305,709	6.317	51	398.497,732 545.305,709	52	398.488,17 545.298,371	12.05 3
52	398.488,17 545.298,371	53	398.482,739 545.295,042	6.37	53	398.482,739 545.295,042	54	398.478,668 545.293,629	4.309	54	398.478,668 545.293,629	55	398.469,698 545.293,224	8.979
55	398.469,698 545.293,224	56	398.465,056 545.293,855	4.685	56	398.465,056 545.293,855	57	398.459,016 545.294,3	6.056	57	398.459,016 545.294,3	58	398.455,312 545.294,39	3.705
58	398.455,312 545.294,39	59	398.440,116 545.294,748	15.2	59	398.440,116 545.294,748	60	398.426,05 545.295,445	14.08 3	60	398.426,05 545.295,445	61	398.417,706 545.296,216	8.38
61	398.417,706 545.296,216	62	398.405,307 545.297,475	12.46 3	62	398.405,307 545.297,475	63	398.392,789 545.298,69	12.57 7	63	398.392,789 545.298,69	64	398.383,538 545.300,093	9.357
64	398.383,538 545.300,093	65	398.372,017 545.302,083	11.69 2	65	398.372,017 545.302,083	66	398.363,208 545.303,648	8.947	66	398.363,208 545.303,648	67	398.363,063 545.303,674	0.147
67	398.363,063 545.303,674	68	398.351,618 545.305,396	11.57 4	68	398.351,618 545.305,396	69	398.347,885 545.306,86	4.01	69	398.347,885 545.306,86	70	398.335,957 545.315,849	14.93 6
70	398.335,957 545.315,849	71	398.322,722 545.325,767	16.53 9	71	398.322,722 545.325,767	72	398.313,037 545.332,876	12.01 4	72	398.313,037 545.332,876	73	398.305,146 545.338,26	9.553
73	398.305,146 545.338,26	74	398.300,523 545.339,905	4.907	74	398.300,523 545.339,905	75	398.294,465 545.343,518	7.054	75	398.294,465 545.343,518	76	398.291,619 545.347,881	5.209
76	398.291,619 545.347,881	77	398.284,755 545.337,3	12.61 2	77	398.284,755 545.337,3	78	398.290,183 545.336,762	5.455	78	398.290,183 545.336,762	79	398.299,699 545.333,214	10.15 6
79	398.299,699 545.333,214	80	398.309,958 545.326,839	12.07 8	80	398.309,958 545.326,839	81	398.313,729 545.324,495	4.44	81	398.313,729 545.324,495	82	398.323,603 545.316,817	12.50 8
82	398.323,603 545.316,817	83	398.328,318 545.313,417	5.813	83	398.328,318 545.313,417	84	398.329,427 545.311,426	2.279	84	398.329,427 545.311,426	85	398.333,16 545.300,904	11.16 4
85	398.333,16 545.300,904	86	398.332,387 545.296,618	4.355	86	398.332,387 545.296,618	1	398.343,911 545.293,795	11.86 5					

\*\* Lungimile segmentelor sunt determinate în planul de proiecție Stereo 70 și sunt rotunjite la 1 milimetru.

\*\*\* Distanța dintre puncte este formată din segmente cumulate ce sunt mai mici decât valoarea 1 milimetru.



**DATE DESPRE IMOBILUL NR. 8491**

Oficiul de Cadastru și Publicitate Imobiliară ALBA  
Biroul de Cadastru și Publicitate Imobiliară Aiud

**A. Partea I. Descrierea imobilului**

TEREN Intravilan

Adresa: Loc. Cicau, Jud. Alba

Nr. Crt	Nr cadastral Nr. topografic	Suprafața* (mp)	Observații / Referințe
A1		432	Sector cadastral:15 Teren neimprejmuit;

**B. Partea II. Proprietari și acte**

Inscrieri privitoare la dreptul de proprietate și alte drepturi reale		Referințe
<b>1 / 01/01/2024</b>		
Act Normativ nr. 7, din 13/03/1996 emis de PARLAMENT;		
B1	Inscrierea provizorie, drept de PROPRIETATE, dobandit prin Lege, cota actuala 1/1	A1
	1) UAT MIRĂSLĂU, CIF:9999999999999	
	OBSERVATII: PROPRIETAR NEIDENTIFICAT	

**C. Partea III. SARCINI .**

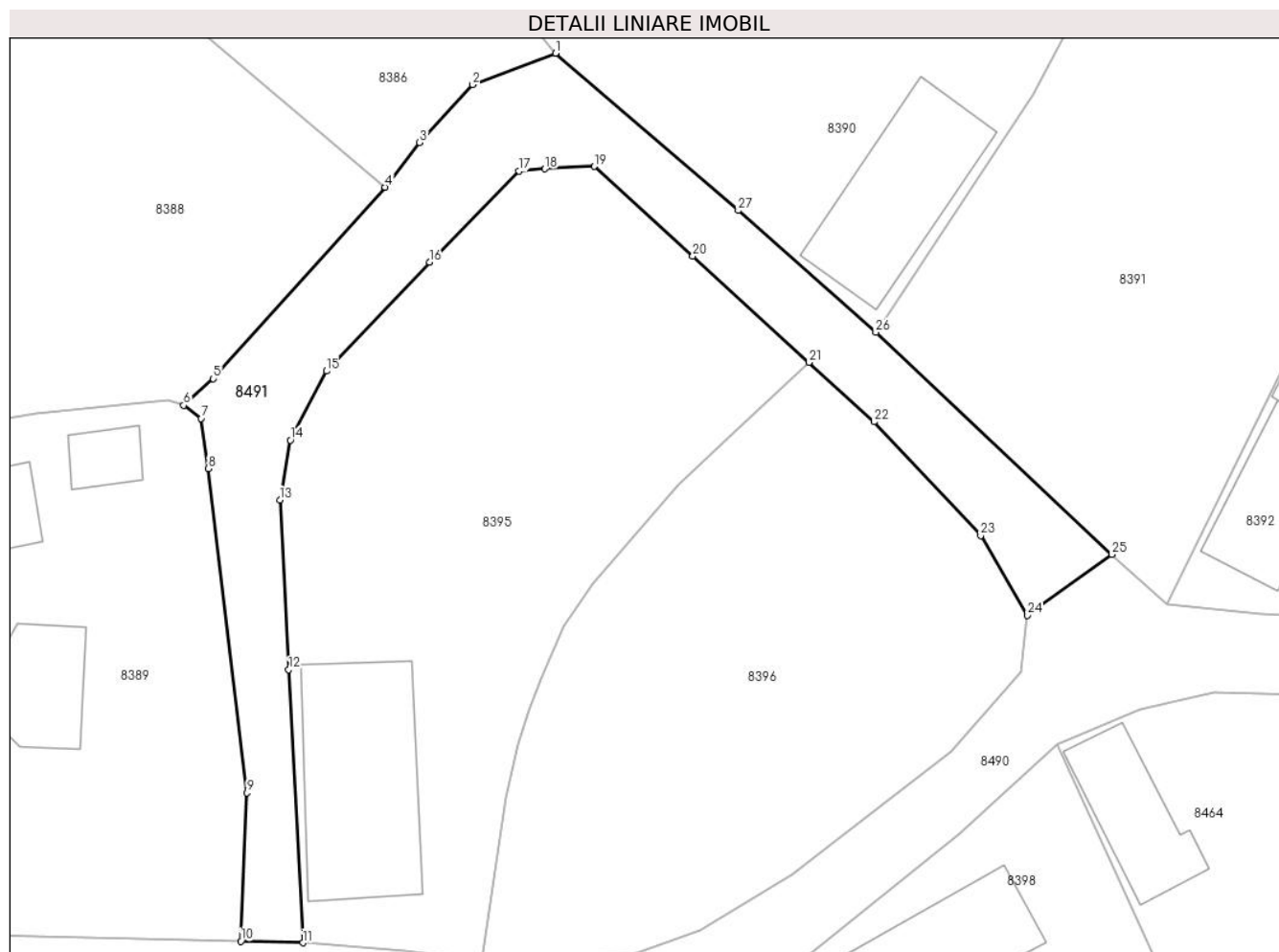
Inscrieri privind dezmembramintele dreptului de proprietate, drepturi reale de garanție și sarcini	Referințe
NU SUNT	

## Anexa Nr. 1 La Partea I

## Teren

Nr cadastral	Suprafața (mp)*	Observații / Referințe
	432	

\* Suprafața este determinată în planul de proiecție Stereo 70.



## Date referitoare la teren

Crt	Categorie folosință	Intravilan	Suprafața (mp)	Tarla	Parcelă	Nr. topo	Observații / Referințe
1	drum	DA	432	-	-	-	

## Lungime Segmente

1) Valorile lungimilor segmentelor sunt obținute din proiecție în plan.

Punct început	X / Y	Punct sfârșit	X / Y	Lungime segment (** (m)
1	398.474,099 545.347,374	2	398.469,152 545.345,501	5.29
3	398.465,986 545.342,051	4	398.463,929 545.339,387	3.366
5	398.453,66 545.327,953	6	398.451,886 545.326,36	2.384
7	398.452,937 545.325,585	8	398.453,359 545.322,599	3.016
9	398.455,678 545.303,247	10	398.455,312 545.294,39	8.865

Punct început	X / Y	Punct sfârșit	X / Y	Lungime segment (** (m)
2	398.469,152 545.345,501	3	398.465,986 545.342,051	4.682
4	398.463,929 545.339,387	5	398.453,66 545.327,953	15.368
6	398.451,886 545.326,36	7	398.452,937 545.325,585	1.306
8	398.453,359 545.322,599	9	398.455,678 545.303,247	19.49
10	398.455,312 545.294,39	11	398.459,016 545.294,3	3.705



Punct început	X / Y	Punct sfârșit	X / Y	Lungime segment (** (m)
11	398.459,016 545.294,3	12	398.458,17 545.310,601	16.323
13	398.457,635 545.320,723	14	398.458,256 545.324,295	3.625
15	398.460,431 545.328,407	16	398.466,565 545.334,91	8.94
17	398.471,905 545.340,344	18	398.473,467 545.340,478	1.568
19	398.476,417 545.340,624	20	398.482,293 545.335,272	7.948
21	398.489,225 545.328,922	22	398.493,116 545.325,382	5.26
23	398.499,483 545.318,59	24	398.502,278 545.313,84	5.511
25	398.507,311 545.317,473	26	398.493,216 545.330,72	19.343
27	398.485,006 545.337,995	1	398.474,099 545.347,374	14.385

Punct început	X / Y	Punct sfârșit	X / Y	Lungime segment (** (m)
12	398.458,17 545.310,601	13	398.457,635 545.320,723	10.136
14	398.458,256 545.324,295	15	398.460,431 545.328,407	4.652
16	398.466,565 545.334,91	17	398.471,905 545.340,344	7.619
18	398.473,467 545.340,478	19	398.476,417 545.340,624	2.954
20	398.482,293 545.335,272	21	398.489,225 545.328,922	9.401
22	398.493,116 545.325,382	23	398.499,483 545.318,59	9.31
24	398.502,278 545.313,84	25	398.507,311 545.317,473	6.207
26	398.493,216 545.330,72	27	398.485,006 545.337,995	10.969

\*\* Lungimile segmentelor sunt determinate în planul de proiecție Stereo 70 și sunt rotunjite la 1 milimetru.

\*\*\* Distanța dintre puncte este formată din segmente cumulate ce sunt mai mici decât valoarea 1 milimetru.



**DATE DESPRE IMOBILUL NR. 8492**

Oficiul de Cadastru și Publicitate Imobiliară ALBA  
Biroul de Cadastru și Publicitate Imobiliară Aiud

**A. Partea I. Descrierea imobilului**

TEREN Intravilan

Adresa: Loc. Cicau, Jud. Alba

Nr. Crt	Nr cadastral Nr. topografic	Suprafața* (mp)	Observații / Referințe
A1	73252	4.150	Sector cadastral:15 Teren neimpregmuit;

**B. Partea II. Proprietari și acte**

Inscrieri privitoare la dreptul de proprietate și alte drepturi reale		Referințe
<b>16801 / 20/10/2020</b>		
Act Normativ nr. HG 974/2002, din 05/09/2002 emis de GUVERNUL ROMÂNIEI (act administrativ nr HCL NR. 40 din 25.09.2020, emis de CONSILIUL LOCAL MIRASLAU;act administrativ nr 3514 din 25.09.2020, emis de PRIMARIA COMUNEI MIRASLAU;act administrativ nr HCL NR. 34 din 31.08.2020, emis de CONSILIUL LOCAL MIRASLAU);		
B1	Intabulare, drept de PROPRIETATEse identifica cu nr. top. 29/2/1 din parc. loc. Cicau, dobandit prin Lege, cota actuala 1/1 1) <b>COMUNA MIRASLAU- DOMENIU PUBLIC-</b> , CIF:999999999999	A1
B2	imobilul cu nr. top. 29/2 din parc. loc. Cicau se parceleaza in 2 parcele: parc. nr. 1 cu nr. top. 29/2/1 drum de 4150 m.p. se inscrie in circuitul civil si se transcrie in prezenta cf. si parc. nr. 2 cu nr. top. 29/2/2 fara suprafata ramine in parcelar	A1

**C. Partea III. SARCINI .**

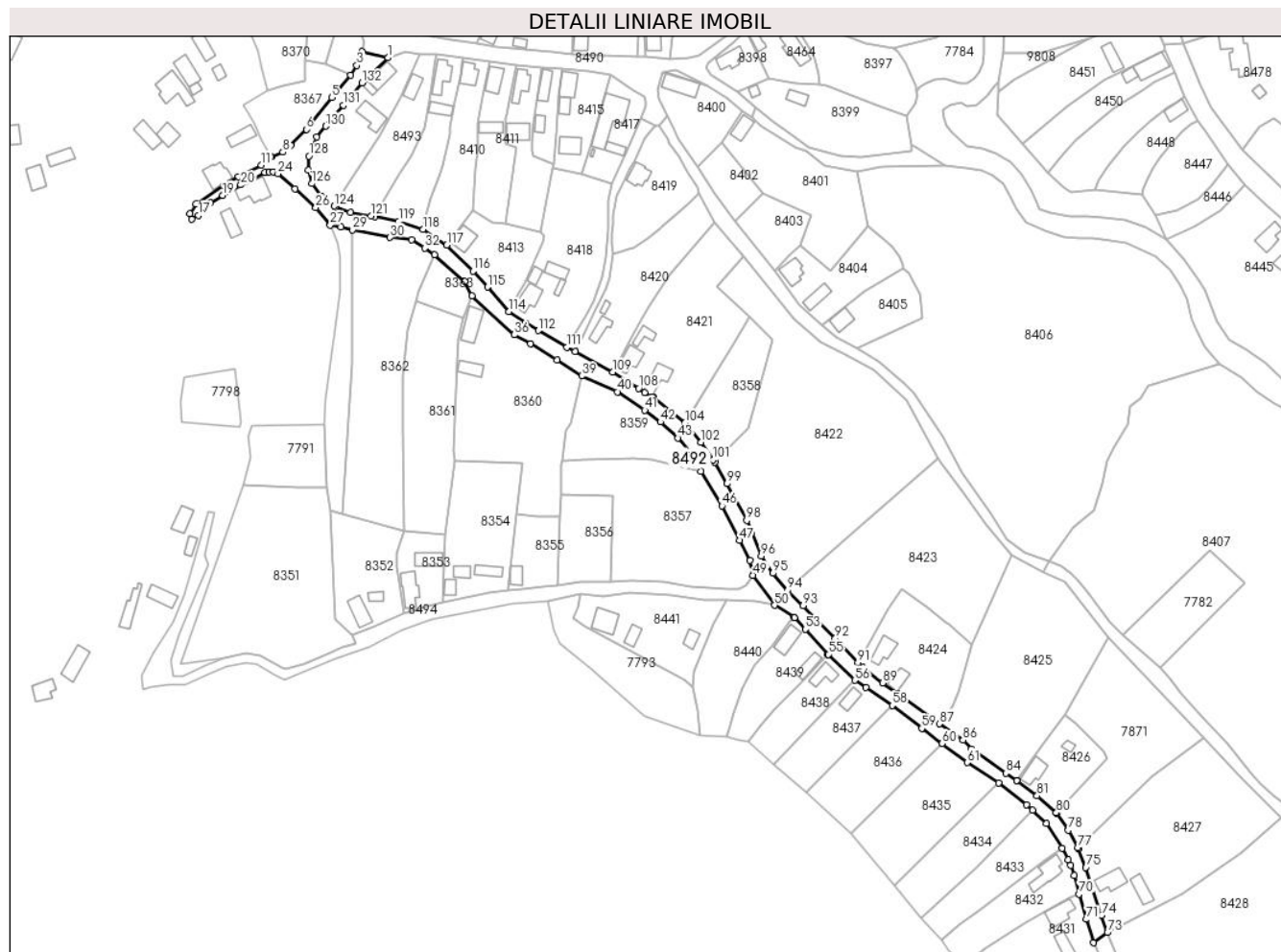
Inscrieri privind dezmembramintele dreptului de proprietate, drepturi reale de garanție și sarcini	Referințe
NU SUNT	

## Anexa Nr. 1 La Partea I

## Teren

Nr cadastral	Suprafața (mp)*	Observații / Referințe
73252	4.150	

\* Suprafața este determinată în planul de proiecție Stereo 70.



## Date referitoare la teren

Crt	Categorie folosință	Intravilan	Suprafața (mp)	Tarla	Parcelă	Nr. topo	Observații / Referințe
1	drum	DA	4.150	-	-	-	

## Lungime Segmente

1) Valorile lungimilor segmentelor sunt obținute din proiecție în plan.

Punct început	X / Y	Punct sfârșit	X / Y	Lungime segment	Punct început	X / Y	Punct sfârșit	X / Y	Lungime segment	Punct început	X / Y	Punct sfârșit	X / Y	Lungime segment
1	398.343,911 545.293,795	2	398.332,387 545.296,618	11.865	2	398.332,387 545.296,618	3	398.329,944 545.290,377	6.702	3	398.329,944 545.290,377	4	398.327,33 545.285,942	5.148
4	398.327,33 545.285,942	5	398.318,793 545.276,097	13.031	5	398.318,793 545.276,097	6	398.307,413 545.261,868	18.22	6	398.307,413 545.261,868	7	398.300,453 545.254,797	9.922
7	398.300,453 545.254,797	8	398.296,902 545.251,715	4.702	8	398.296,902 545.251,715	9	398.291,902 545.249,733	5.378	9	398.291,902 545.249,733	10	398.291,34 545.249,51	0.605
10	398.291,34 545.249,51	11	398.287,395 545.245,865	5.371	11	398.287,395 545.245,865	12	398.277,161 545.240,773	11.431	12	398.277,161 545.240,773	13	398.270,518 545.236,788	7.747
13	398.270,518 545.236,788	14	398.258,052 545.228,65	14.887	14	398.258,052 545.228,65	15	398.255,459 545.224,24	5.116	15	398.255,459 545.224,24	16	398.256,219 545.221,757	2.597
16	398.256,219 545.221,757	17	398.259,27 545.223,457	3.493	17	398.259,27 545.223,457	18	398.264,543 545.229,025	7.669	18	398.264,543 545.229,025	19	398.270,094 545.232,39	6.491

Punct început	X / Y	Punct sfârșit	X / Y	Lungime segment	Punct început	X / Y	Punct sfârșit	X / Y	Lungime segment	Punct început	X / Y	Punct sfârșit	X / Y	Lungime segment
19	398.270,094 545.232,39	20	398.278,134 545.237,058	9.297	20	398.278,134 545.237,058	21	398.288,978 545.242,642	12.197	21	398.288,978 545.242,642	22	398.290,806 545.242,99	1.861
22	398.290,806 545.242,99	23	398.292,798 545.242,945	1.993	23	398.292,798 545.242,945	24	398.294,725 545.242,016	2.139	24	398.294,725 545.242,016	25	398.302,43 545.235,386	10.165
25	398.302,43 545.235,386	26	398.311,695 545.226,887	12.573	26	398.311,695 545.226,887	27	398.318,162 545.219,152	10.082	27	398.318,162 545.219,152	28	398.323,028 545.218,316	4.937
28	398.323,028 545.218,316	29	398.328,118 545.217,035	5.249	29	398.328,118 545.217,035	30	398.344,868 545.213,609	17.097	30	398.344,868 545.213,609	31	398.354,484 545.212,537	9.676
31	398.354,484 545.212,537	32	398.360,269 545.208,85	6.86	32	398.360,269 545.208,85	33	398.364,769 545.205,932	5.363	33	398.364,769 545.205,932	34	398.378,196 545.193,963	17.987
34	398.378,196 545.193,963	35	398.381,449 545.187,658	7.095	35	398.381,449 545.187,658	36	398.400,325 545.170,168	25.733	36	398.400,325 545.170,168	37	398.407,582 545.166,339	8.205
37	398.407,582 545.166,339	38	398.419,424 545.159,029	13.917	38	398.419,424 545.159,029	39	398.430,426 545.151,878	13.122	39	398.430,426 545.151,878	40	398.446,339 545.144,741	17.44
40	398.446,339 545.144,741	41	398.458,63 545.136,585	14.751	41	398.458,63 545.136,585	42	398.465,635 545.131,331	8.756	42	398.465,635 545.131,331	43	398.473,35 545.124,126	10.556
43	398.473,35 545.124,126	44	398.481,466 545.114,358	12.7	44	398.481,466 545.114,358	45	398.483,596 545.109,181	5.598	45	398.483,596 545.109,181	46	398.493,088 545.093,835	18.044
46	398.493,088 545.093,835	47	398.500,888 545.078,454	17.246	47	398.500,888 545.078,454	48	398.505,675 545.069,452	10.196	48	398.505,675 545.069,452	49	398.507,032 545.062,87	6.72
49	398.507,032 545.062,87	50	398.516,618 545.049,509	16.444	50	398.516,618 545.049,509	51	398.525,318 545.044,114	10.237	51	398.525,318 545.044,114	52	398.525,394 545.044,033	0.111
52	398.525,394 545.044,033	53	398.530,293 545.038,824	7.151	53	398.530,293 545.038,824	54	398.540,465 545.027,7	15.074	54	398.540,465 545.027,7	55	398.540,563 545.027,605	0.136
55	398.540,563 545.027,605	56	398.552,454 545.016,054	16.578	56	398.552,454 545.016,054	57	398.557,401 545.012,798	5.922	57	398.557,401 545.012,798	58	398.569,096 545.004,778	14.181
58	398.569,096 545.004,778	59	398.582,342 544.994,596	16.707	59	398.582,342 544.994,596	60	398.591,387 544.987,796	11.316	60	398.591,387 544.987,796	61	398.602,601 544.979,366	14.029
61	398.602,601 544.979,366	62	398.616,696 544.970,292	16.763	62	398.616,696 544.970,292	63	398.629,13 544.960,435	15.867	63	398.629,13 544.960,435	64	398.631,842 544.958,084	3.589
64	398.631,842 544.958,084	65	398.637,936 544.952,133	8.518	65	398.637,936 544.952,133	66	398.645,137 544.941,216	13.078	66	398.645,137 544.941,216	67	398.647,845 544.936,116	5.774
67	398.647,845 544.936,116	68	398.648,792 544.933,516	2.767	68	398.648,792 544.933,516	69	398.650,555 544.928,962	4.883	69	398.650,555 544.928,962	70	398.652,545 544.920,639	8.558
70	398.652,545 544.920,639	71	398.655,863 544.909,401	11.718	71	398.655,863 544.909,401	72	398.659,169 544.898,957	10.955	72	398.659,169 544.898,957	73	398.665,257 544.903,52	7.608
73	398.665,257 544.903,52	74	398.662,591 544.911,136	8.069	74	398.662,591 544.911,136	75	398.655,645 544.932,6	22.56	75	398.655,645 544.932,6	76	398.652,295 544.940,787	8.846
76	398.652,295 544.940,787	77	398.651,945 544.941,436	0.738	77	398.651,945 544.941,436	78	398.647,776 544.949,178	8.793	78	398.647,776 544.949,178	79	398.642,581 544.956,72	9.158
79	398.642,581 544.956,72	80	398.642,422 544.956,95	0.28	80	398.642,422 544.956,95	81	398.633,831 544.964,477	11.422	81	398.633,831 544.964,477	82	398.625,118 544.971,025	10.899
82	398.625,118 544.971,025	83	398.624,744 544.971,274	0.449	83	398.624,744 544.971,274	84	398.619,815 544.974,557	5.922	84	398.619,815 544.974,557	85	398.604,5 544.985,446	18.791
85	398.604,5 544.985,446	86	398.600,713 544.989,369	5.453	86	398.600,713 544.989,369	87	398.590,207 544.996,662	12.789	87	398.590,207 544.996,662	88	398.571,472 545.010,122	23.069
88	398.571,472 545.010,122	89	398.564,853 545.014,878	8.151	89	398.564,853 545.014,878	90	398.555,993 545.021,72	11.194	90	398.555,993 545.021,72	91	398.553,831 545.023,979	3.127
91	398.553,831 545.023,979	92	398.543,676 545.034,705	14.771	92	398.543,676 545.034,705	93	398.529,234 545.049,296	20.53	93	398.529,234 545.049,296	94	398.522,268 545.056,202	9.809
94	398.522,268 545.056,202	95	398.515,911 545.063,857	9.95	95	398.515,911 545.063,857	96	398.510,65 545.071,573	9.339	96	398.510,65 545.071,573	97	398.506,296 545.081,89	11.198
97	398.506,296 545.081,89	98	398.504,08 545.087,36	5.902	98	398.504,08 545.087,36	99	398.495,273 545.103,726	18.585	99	398.495,273 545.103,726	100	398.489,821 545.113,268	10.99
100	398.489,821 545.113,268	101	398.489,179 545.114,392	1.294	101	398.489,179 545.114,392	102	398.483,608 545.122,344	9.709	102	398.483,608 545.122,344	103	398.476,708 545.130,634	10.786
103	398.476,708 545.130,634	104	398.476,535 545.130,842	0.271	104	398.476,535 545.130,842	105	398.462,606 545.142,107	17.914	105	398.462,606 545.142,107	106	398.461,897 545.142,487	0.804
106	398.461,897 545.142,487	107	398.458,49 545.144,312	3.865	107	398.458,49 545.144,312	108	398.455,885 545.146,249	3.246	108	398.455,885 545.146,249	109	398.444,175 545.153,483	13.764
109	398.444,175 545.153,483	110	398.427,476 545.162,767	19.106	110	398.427,476 545.162,767	111	398.423,757 545.164,595	4.144	111	398.423,757 545.164,595	112	398.411,096 545.172,02	14.678
112	398.411,096 545.172,02	113	398.405,54 545.175,267	6.435	113	398.405,54 545.175,267	114	398.397,947 545.180,59	9.273	114	398.397,947 545.180,59	115	398.388,431 545.191,485	14.466
115	398.388,431 545.191,485	116	398.381,854 545.198,601	9.69	116	398.381,854 545.198,601	117	398.370,219 545.210,174	16.411	117	398.370,219 545.210,174	118	398.359,597 545.217,312	12.798

Punct început	X / Y	Punct sfârșit	X / Y	Lungime segment	Punct început	X / Y	Punct sfârșit	X / Y	Lungime segment	Punct început	X / Y	Punct sfârșit	X / Y	Lungime segment
118	398.359,597 545.217,312	119	398.348,64 545.220,833	11.509	119	398.348,64 545.220,833	120	398.338,047 545.222,826	10.779	120	398.338,047 545.222,826	121	398.336,328 545.223,149	1.749
121	398.336,328 545.223,149	122	398.327,101 545.224,873	9.387	122	398.327,101 545.224,873	123	398.320,447 545.227,287	7.078	123	398.320,447 545.227,287	124	398.319,977 545.227,631	0.583
124	398.319,977 545.227,631	125	398.314,388 545.231,725	6.928	125	398.314,388 545.231,725	126	398.309,879 545.237,661	7.454	126	398.309,879 545.237,661	127	398.308,36 545.243,664	6.192
127	398.308,36 545.243,664	128	398.308,591 545.249,951	6.291	128	398.308,591 545.249,951	129	398.311,996 545.258,403	9.112	129	398.311,996 545.258,403	130	398.316,051 545.263,256	6.324
130	398.316,051 545.263,256	131	398.323,933 545.272,671	12.279	131	398.323,933 545.272,671	132	398.332,355 545.282,551	12.982	132	398.332,355 545.282,551	1	398.343,911 545.293,795	16.124

\*\* Lungimile segmentelor sunt determinate în planul de proiecție Stereo 70 și sunt rotunjite la 1 milimetru.

\*\*\* Distanța dintre puncte este formată din segmente cumulate ce sunt mai mici decât valoarea 1 milimetru.

**DATE DESPRE IMOBILUL NR. 8493**

Oficiul de Cadastru și Publicitate Imobiliară ALBA  
Biroul de Cadastru și Publicitate Imobiliară Aiud

**A. Partea I. Descrierea imobilului**

TEREN Intravilan

Adresa: Loc. Cicau, Nr. 102, Jud. Alba

Nr. Crt	Nr cadastral Nr. topografic	Suprafața* (mp)	Observații / Referințe
A1	74523	1.164	Sector cadastral:15 Teren imprejmuit; Imobil imprejmuit pe latura de Nord intre punctele 51-60, cu gard din metal, pe latura de Est intre punctele 60-56, neimprejmuit, pe latura de Sud intre punctele 56-52, imprejmuit cu gard din plasa de sarma, iar pe latura de Vest intre punctele 52-51, imprejmuit cu gard din plasa de sarma.

**Construcții**

Crt	Nr cadastral Nr. topografic	Adresa	Observații / Referințe
A1.1	74523-C1	Loc. Cicau, Nr. 102, Jud. Alba	Nr. niveluri:1; S. construita la sol:57 mp; S. construita desfasurata:57 mp; Casa de locuit, Rh=P, anul construirii 1920, S.construita desfasurata = 57,3mp.

**B. Partea II. Proprietari și acte**

Inscrieri privitoare la dreptul de proprietate și alte drepturi reale	Referințe
<b>489 / 15/01/2024</b>	
Act Administrativ nr. 14302/1622 TITLU DE PROPRIETATE, din 28/11/2023 emis de CJPSDDPAT ALBA (TITLU DE PROPRIETATE);	
B1	Intabulare, drept de PROPRIETATE se identifică cu parc. nr. 1 cu nr. top. 125/1, 126/1 din cf. 74293 Mirăslău, dobândit prin Constituire, cota actuala 1/1 1) SCROBOTĂ T NARCISA-VIORICA
Act Administrativ nr. 114 CERTIFICAT DE ATESTARE A EDIFICARII CONSTRUCTIEI, din 11/01/2024 emis de PRIMARIA COMUNEI MIRASLAU (CERTIFICAT DE ATESTARE A EDIFICARII CONSTRUCTIEI);	
B2	asupra imobil A+1 se înscrie construcția C1- casă de locuit
Act Administrativ nr. 113 ADEVERINTA ACTUALIZARE ADRESA SI DESTINATIE, din 11/01/2024 emis de PRIMARIA COMUNEI MIRASLAU (ADEVERINTA ACTUALIZARE ADRESA SI DESTINATIE);	
B3	asupra imobil A+1 se notează adresa administrativă loc. Cicău, nr. 102, Comuna Mirăslău, jud. Alba

**C. Partea III. SARCINI .**

Inscrieri privind dezmembramintele dreptului de proprietate, drepturi reale de garanție și sarcini	Referințe
NU SUNT	

## Anexa Nr. 1 La Partea I

## Teren

Nr cadastral	Suprafața (mp)*	Observații / Referințe
74523	1.164	Imobil împrejmuit pe latura de Nord între punctele 51-60, cu gard din metal, pe latura de Est între punctele 60-56, neimprejmuit, pe latura de Sud între punctele 56-52, împrejmuit cu gard din plasa de sarma, iar pe latura de Vest între punctele 52-51, împrejmuit cu gard din plasa de sarma.

\* Suprafața este determinată în planul de proiecție Stereo 70.



## Date referitoare la teren

Crt	Categorie folosință	Intravilan	Suprafața (mp)	Tarla	Parcelă	Nr. topo	Observații / Referințe
1	curți constructii	DA	525	257	318	-	
2	livada	DA	639	257	319	-	

## Date referitoare la construcții

Crt	Număr	Destinație construcție	Supraf. (mp)	Situație juridică	Observații / Referințe
A1.1	74523-C1	construcții de locuințe	57	Cu acte	Nr. niveluri:1; S. construita la sol:57 mp; S. construita desfasurata:57 mp; Casa de locuit, Rh=P, anul construirii 1920, S.construita desfasurata = 57,3mp.

## Lungime Segmente

1) Valorile lungimilor segmentelor sunt obținute din proiecție în plan.

Punct început	X / Y	Punct sfârșit	X / Y	Lungime segment (** (m)
1	398.320,447 545.227,287	2	398.327,101 545.224,873	7.078



Punct început	X / Y	Punct sfârșit	X / Y	Lungime segment (** (m)
2	398.327,101 545.224,873	3	398.336,328 545.223,149	9.387
3	398.336,328 545.223,149	4	398.338,047 545.222,826	1.749
4	398.338,047 545.222,826	5	398.341,746 545.230,15	8.205
5	398.341,746 545.230,15	6	398.348,722 545.241,965	13.721
6	398.348,722 545.241,965	7	398.354,489 545.249,812	9.738
7	398.354,489 545.249,812	8	398.358,669 545.259,149	10.23
8	398.358,669 545.259,149	9	398.360,449 545.262,327	3.643
9	398.360,449 545.262,327	10	398.362,511 545.274,767	12.61
10	398.362,511 545.274,767	11	398.365,365 545.293,099	18.553
11	398.365,365 545.293,099	12	398.365,548 545.295,146	2.055
12	398.365,548 545.295,146	13	398.365,435 545.295,161	0.114
13	398.365,435 545.295,161	14	398.357,996 545.295,57	7.45
14	398.357,996 545.295,57	15	398.349,437 545.276,114	21.255
15	398.349,437 545.276,114	16	398.340,12 545.259,211	19.301
16	398.340,12 545.259,211	17	398.319,977 545.227,631	37.457
17	398.319,977 545.227,631	1	398.320,447 545.227,287	0.583

\*\* Lungimile segmentelor sunt determinate în planul de proiecție Stereo 70 și sunt rotunjite la 1 milimetru.

\*\*\* Distanța dintre puncte este formată din segmente cumulate ce sunt mai mici decât valoarea 1 milimetru.



**DATE DESPRE IMOBILUL NR. 8494**

Oficiul de Cadastru și Publicitate Imobiliară ALBA  
Biroul de Cadastru și Publicitate Imobiliară Aiud

**A. Partea I. Descrierea imobilului**

TEREN Intravilan

Adresa: Loc. Cicau, Jud. Alba

Nr. Crt	Nr cadastral Nr. topografic	Suprafața* (mp)	Observații / Referințe
A1	73248	2.019	Sector cadastral:15 Teren neimprejmuit;

**B. Partea II. Proprietari și acte**

Inscrieri privitoare la dreptul de proprietate și alte drepturi reale		Referințe
<b>16794 / 19/10/2020</b>		
Act Normativ nr. HG 974/2002, din 05/09/2002 emis de GUVERNUL ROMÂNIEI (act administrativ nr 3515 din 25.09.2020, emis de PRIMARIA COMUNEI MIRASLAU;act administrativ nr HCL NR. 34 din 31.08.2020, emis de CONSILIUL LOCAL MIRASLAU;act administrativ nr HCL NR. 40 din 25.09.2020, emis de CONSILIUL LOCAL MIRASLAU);		
B1	Intabulare, drept de PROPRIETATEse identifica cu lot. 1 nr. top. 29/1 din parcelarul loc. Cicau, dobandit prin Lege, cota actuala 1/1 1) <b>COMUNA MIRASLAU DOMENIU PUBLIC-</b> , CIF:999999999999	A1
B2	imobilul cu nr. top. 29 din parc. loc. Cicau se parceleaza in 2 parcele: parc. nr. 1 cu nr. top. 29/1 drum de 2019 m.p. se inscrie in circuitul civil si se transcrie in prezenta cf. si parc. nr. 2 cu nr. top. 29/2 fara suprafata ramine in parcelar	A1

**C. Partea III. SARCINI .**

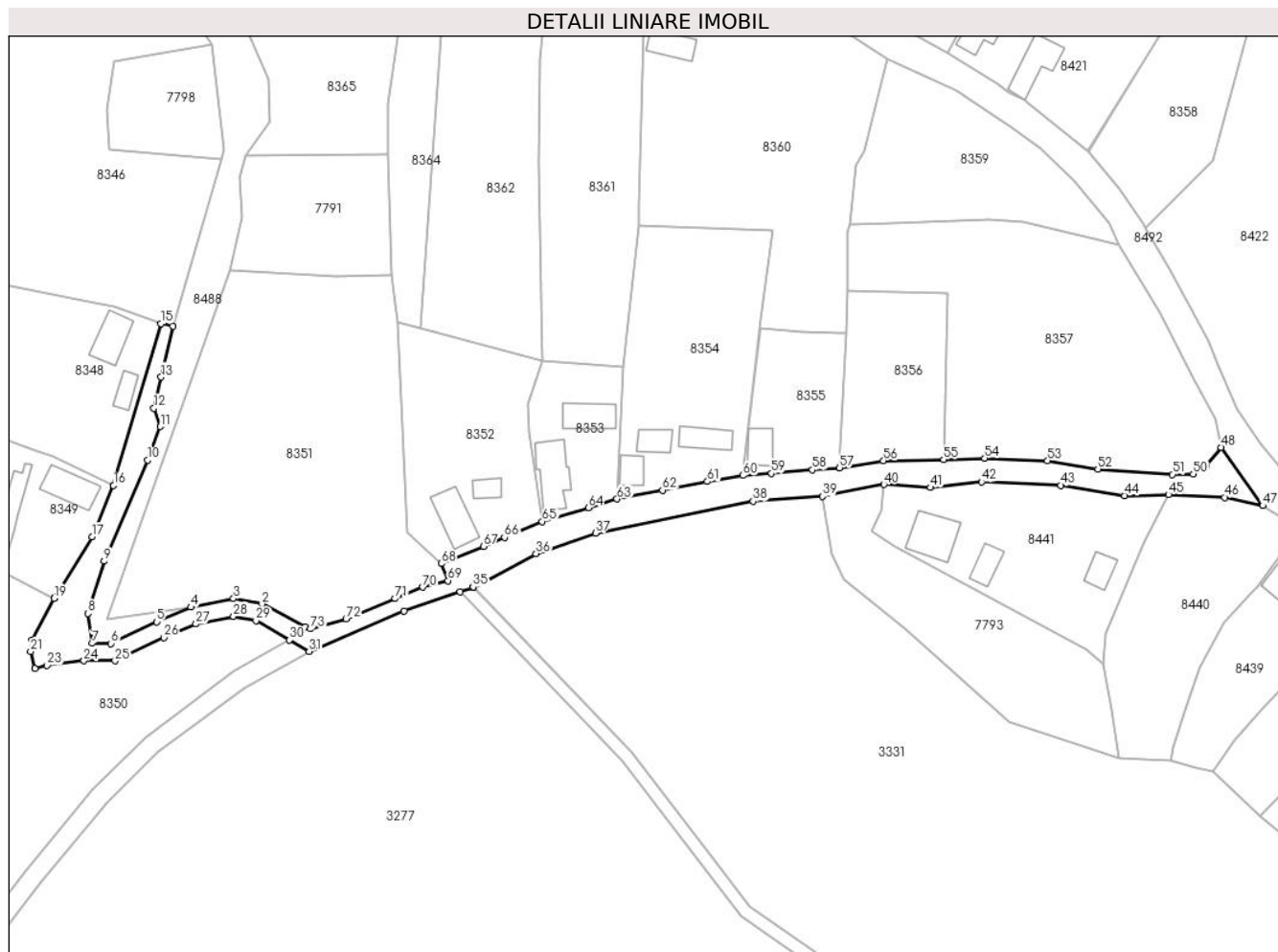
Inscrieri privind dezmembramintele dreptului de proprietate, drepturi reale de garanție și sarcini	Referințe
NU SUNT	

## Anexa Nr. 1 La Partea I

## Teren

Nr cadastral	Suprafața (mp)*	Observații / Referințe
73248	2.019	

\* Suprafața este determinată în planul de proiecție Stereo 70.



## Date referitoare la teren

Crt	Categorie folosință	Intravilan	Suprafața (mp)	Tarla	Parcelă	Nr. topo	Observații / Referințe
1	drum	DA	2.019	-	-	-	

## Lungime Segmente

1) Valorile lungimilor segmentelor sunt obținute din proiecție în plan.

Punct început	X / Y	Punct sfârșit	X / Y	Lungime segment	Punct început	X / Y	Punct sfârșit	X / Y	Lungime segment	Punct început	X / Y	Punct sfârșit	X / Y	Lungime segment
1	398.296,751 545.021,737	2	398.286,898 545.026,948	11.146	2	398.286,898 545.026,948	3	398.280,338 545.028,178	6.674	3	398.280,338 545.028,178	4	398.270,537 545.026,22	9.995
4	398.270,537 545.026,22	5	398.262,669 545.022,859	8.556	5	398.262,669 545.022,859	6	398.252,254 545.017,901	11.535	6	398.252,254 545.017,901	7	398.247,872 545.017,91	4.382
7	398.247,872 545.017,91	8	398.246,93 545.024,78	6.934	8	398.246,93 545.024,78	9	398.250,649 545.036,76	12.544	9	398.250,649 545.036,76	10	398.260,686 545.059,944	25.263
10	398.260,686 545.059,944	11	398.263,567 545.067,63	8.208	11	398.263,567 545.067,63	12	398.262,06 545.071,837	4.469	12	398.262,06 545.071,837	13	398.263,744 545.079,015	7.373
13	398.263,744 545.079,015	14	398.266,483 545.090,688	11.99	14	398.266,483 545.090,688	15	398.263,651 545.091,237	2.884	15	398.263,651 545.091,237	16	398.252,783 545.054,14	38.656
16	398.252,783 545.054,14	17	398.247,846 545.042,353	12.779	17	398.247,846 545.042,353	18	398.239,286 545.028,507	16.278	18	398.239,286 545.028,507	19	398.239,122 545.028,2	0.349

Punct început	X / Y	Punct sfârșit	X / Y	Lungime segment	Punct început	X / Y	Punct sfârșit	X / Y	Lungime segment	Punct început	X / Y	Punct sfârșit	X / Y	Lungime segment
19	398.239,122 545.028,2	20	398.233,995 545.018,623	10.863	20	398.233,995 545.018,623	21	398.233,774 545.016,021	2.611	21	398.233,774 545.016,021	22	398.234,794 545.012,153	4.0
22	398.234,794 545.012,153	23	398.237,562 545.012,882	2.863	23	398.237,562 545.012,882	24	398.246,014 545.013,914	8.515	24	398.246,014 545.013,914	25	398.253,154 545.013,899	7.14
25	398.253,154 545.013,899	26	398.264,315 545.019,213	12.362	26	398.264,315 545.019,213	27	398.271,727 545.022,378	8.06	27	398.271,727 545.022,378	28	398.280,362 545.024,104	8.806
28	398.280,362 545.024,104	29	398.285,486 545.023,144	5.213	29	398.285,486 545.023,144	30	398.293,22 545.018,66	8.939	30	398.293,22 545.018,66	31	398.297,727 545.016,048	5.209
31	398.297,727 545.016,048	32	398.319,538 545.025,345	23.71	32	398.319,538 545.025,345	33	398.332,383 545.029,732	13.573	33	398.332,383 545.029,732	34	398.335,332 545.030,739	3.116
34	398.335,332 545.030,739	35	398.335,357 545.030,841	0.105	35	398.335,357 545.030,841	36	398.349,795 545.038,487	16.338	36	398.349,795 545.038,487	37	398.363,441 545.043,185	14.432
37	398.363,441 545.043,185	38	398.399,643 545.050,497	36.933	38	398.399,643 545.050,497	39	398.415,524 545.051,615	15.92	39	398.415,524 545.051,615	40	398.429,659 545.054,355	14.398
40	398.429,659 545.054,355	41	398.440,302 545.053,675	10.665	41	398.440,302 545.053,675	42	398.452,087 545.054,986	11.858	42	398.452,087 545.054,986	43	398.470,282 545.054,173	18.213
43	398.470,282 545.054,173	44	398.484,9 545.051,802	14.809	44	398.484,9 545.051,802	45	398.494,958 545.052,049	10.061	45	398.494,958 545.052,049	46	398.507,86 545.051,394	12.919
46	398.507,86 545.051,394	47	398.516,618 545.049,509	8.959	47	398.516,618 545.049,509	48	398.507,032 545.062,87	16.444	48	398.507,032 545.062,87	49	398.503,613 545.058,596	5.473
49	398.503,613 545.058,596	50	398.500,675 545.056,734	3.478	50	398.500,675 545.056,734	51	398.495,907 545.056,675	4.768	51	398.495,907 545.056,675	52	398.478,76 545.057,903	17.191
52	398.478,76 545.057,903	53	398.467,22 545.059,865	11.706	53	398.467,22 545.059,865	54	398.452,793 545.060,412	14.437	54	398.452,793 545.060,412	55	398.443,372 545.060,082	9.427
55	398.443,372 545.060,082	56	398.429,604 545.059,789	13.771	56	398.429,604 545.059,789	57	398.419,496 545.058,181	10.235	57	398.419,496 545.058,181	58	398.413,254 545.057,727	6.258
58	398.413,254 545.057,727	59	398.403,847 545.056,907	9.443	59	398.403,847 545.056,907	60	398.397,252 545.056,414	6.613	60	398.397,252 545.056,414	61	398.389,103 545.055,063	8.26
61	398.389,103 545.055,063	62	398.378,827 545.053,049	10.472	62	398.378,827 545.053,049	63	398.368,393 545.051,039	10.626	63	398.368,393 545.051,039	64	398.361,783 545.049,02	6.911
64	398.361,783 545.049,02	65	398.351,22 545.045,871	11.022	65	398.351,22 545.045,871	66	398.342,526 545.042,237	9.423	66	398.342,526 545.042,237	67	398.337,735 545.040,147	5.227
67	398.337,735 545.040,147	68	398.328,004 545.036,216	10.495	68	398.328,004 545.036,216	69	398.329,596 545.032,275	4.25	69	398.329,596 545.032,275	70	398.323,789 545.030,817	5.987
70	398.323,789 545.030,817	71	398.317,452 545.028,195	6.858	71	398.317,452 545.028,195	72	398.306,173 545.023,548	12.199	72	398.306,173 545.023,548	73	398.298,027 545.021,233	8.469
73	398.298,027 545.021,233	1	398.296,751 545.021,737	1.372										

\*\* Lungimile segmentelor sunt determinate în planul de proiecție Stereo 70 și sunt rotunjite la 1 milimetru.

\*\*\* Distanța dintre puncte este formată din segmente cumulate ce sunt mai mici decât valoarea 1 milimetru.



**DATE DESPRE IMOBILUL NR. 8495**

Oficiul de Cadastru și Publicitate Imobiliară ALBA  
Biroul de Cadastru și Publicitate Imobiliară Aiud

**A. Partea I. Descrierea imobilului**

TEREN Intravilan

Adresa: Loc. Cicau, Jud. Alba

Nr. Crt	Nr cadastral Nr. topografic	Suprafața* (mp)	Observații / Referințe
A1		24	Sector cadastral:15 Teren neimprejmuit;

**B. Partea II. Proprietari și acte**

Inscrieri privitoare la dreptul de proprietate și alte drepturi reale		Referințe
<b>1 / 01/01/2024</b>		
Act Normativ nr. 7, din 13/03/1996 emis de PARLAMENT;		
B1	Inscrierea provizorie, drept de PROPRIETATE, dobandit prin Lege, cota actuala 1/1	A1
	1) UAT MIRĂSLĂU, CIF:9999999999999	
	OBSERVATII: PROPRIETAR NEIDENTIFICAT	

**C. Partea III. SARCINI .**

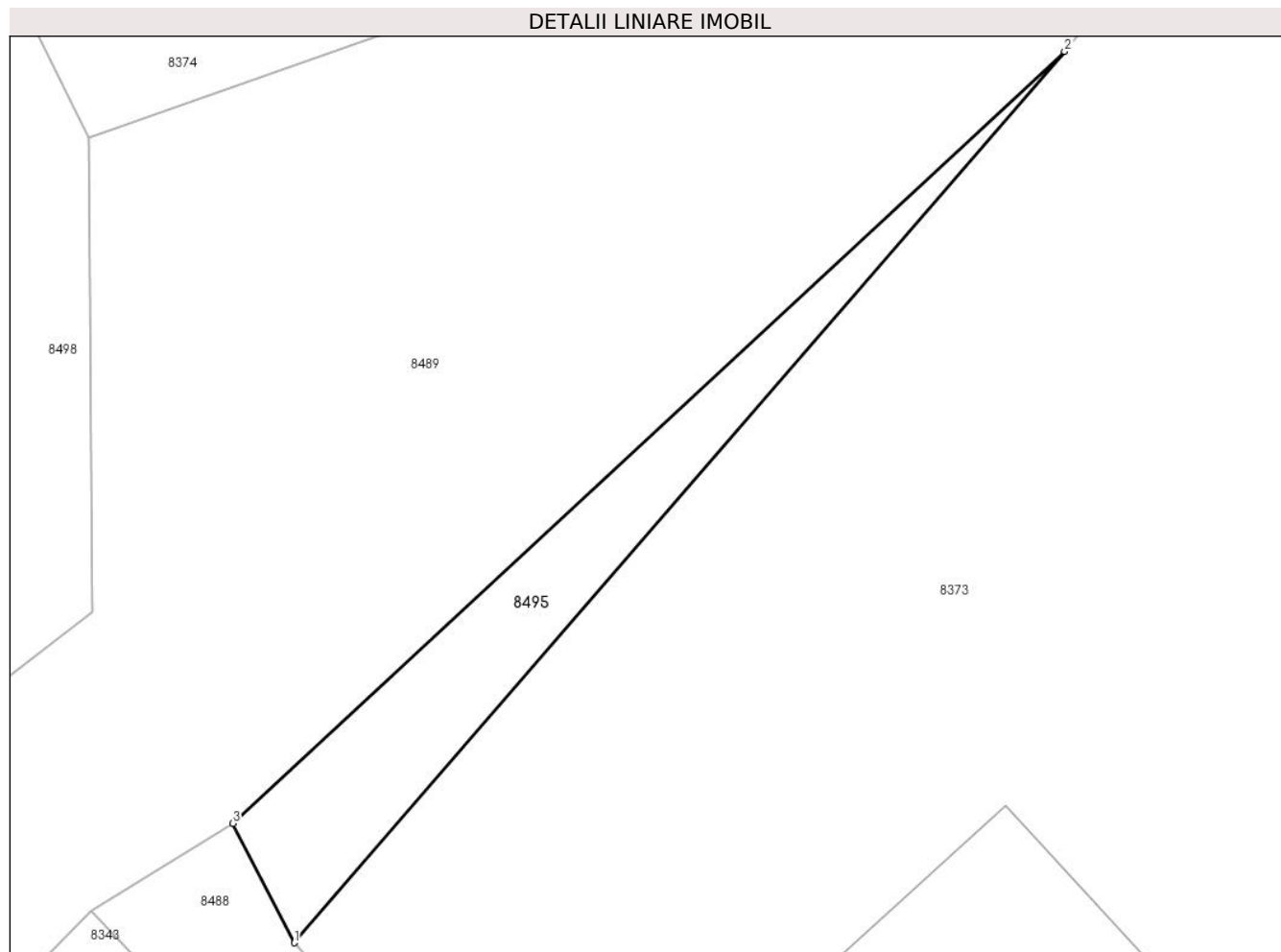
Inscrieri privind dezmembramintele dreptului de proprietate, drepturi reale de garanție și sarcini	Referințe
NU SUNT	

## Anexa Nr. 1 La Partea I

## Teren

Nr cadastral	Suprafața (mp)*	Observații / Referințe
	24	

\* Suprafața este determinată în planul de proiecție Stereo 70.



## Date referitoare la teren

Crt	Categorie folosință	Intravilan	Suprafața (mp)	Tarla	Parcelă	Nr. topo	Observații / Referințe
1	arabil	DA	24	-	-	-	

## Lungime Segmente

1) Valorile lungimilor segmentelor sunt obținute din proiecție în plan.

Punct început	X / Y	Punct sfârșit	X / Y	Lungime segment (** (m)
1	398.221,578 545.263,499	2	398.235,437 545.279,517	21.181
2	398.235,437 545.279,517	3	398.220,473 545.265,644	20.405
3	398.220,473 545.265,644	1	398.221,578 545.263,499	2.413

\*\* Lungimile segmentelor sunt determinate în planul de proiecție Stereo 70 și sunt rotunjite la 1 milimetru.

\*\*\* Distanța dintre puncte este formată din segmente cumulate ce sunt mai mici decât valoarea 1 milimetru.



**DATE DESPRE IMOBILUL NR. 8496**

Oficiul de Cadastru și Publicitate Imobiliară ALBA  
Biroul de Cadastru și Publicitate Imobiliară Aiud

**A. Partea I. Descrierea imobilului**

TEREN Intravilan

Adresa: Loc. Cicau, Jud. Alba

Nr. Crt	Nr cadastral Nr. topografic	Suprafața* (mp)	Observații / Referințe
A1		200	Sector cadastral:15 Teren neimprejmuit;

**B. Partea II. Proprietari și acte**

Inscrieri privitoare la dreptul de proprietate și alte drepturi reale		Referințe
<b>1 / 01/01/2024</b>		
Act Normativ nr. 7, din 13/03/1996 emis de PARLAMENT;		
B1	Inscrierea provizorie, drept de PROPRIETATE, dobandit prin Lege, cota actuala 1/1	A1
	1) UAT MIRĂSLĂU, CIF:9999999999999	
	OBSERVATII: PROPRIETAR NEIDENTIFICAT	

**C. Partea III. SARCINI .**

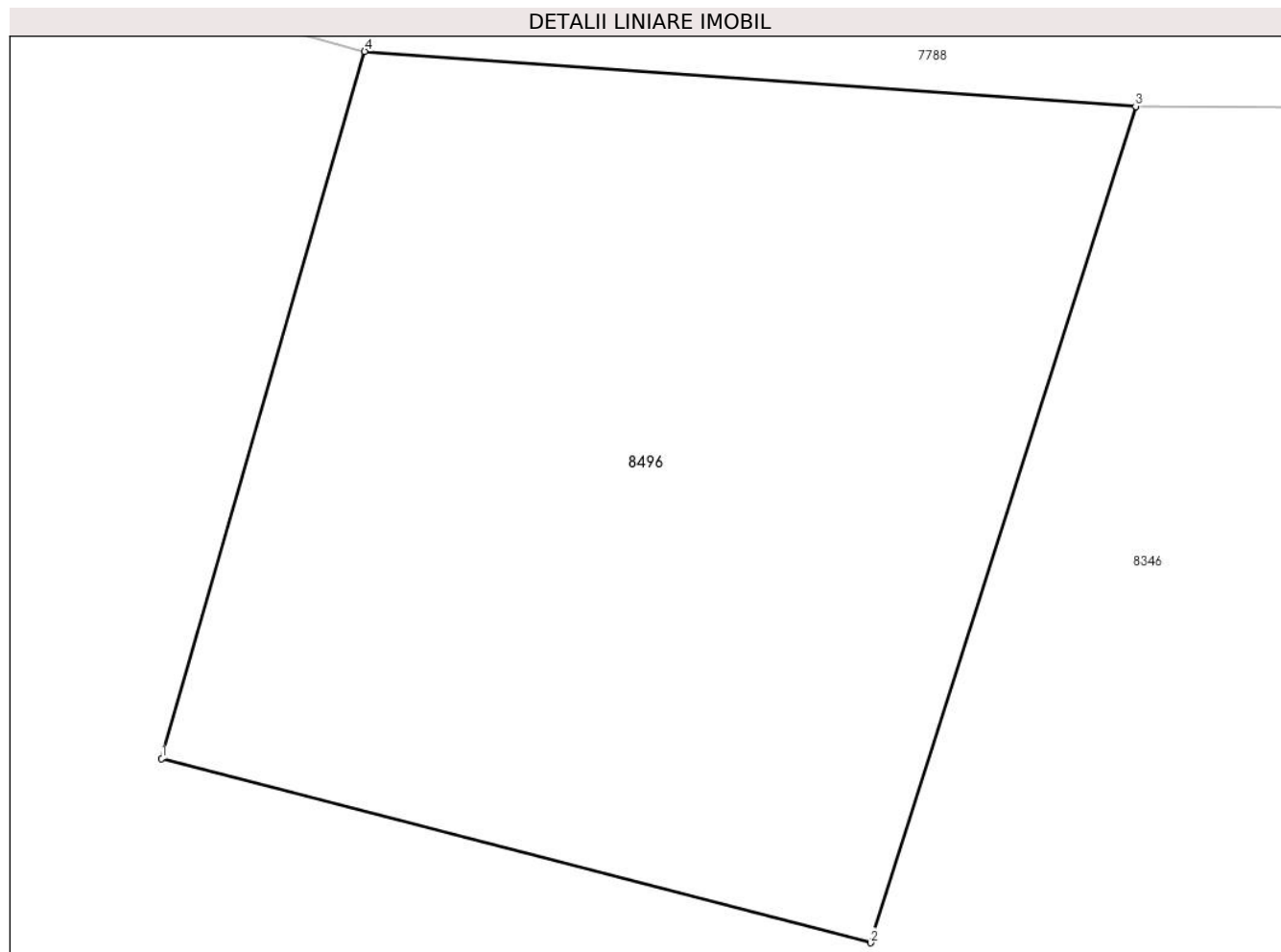
Inscrieri privind dezmembramintele dreptului de proprietate, drepturi reale de garanție și sarcini	Referințe
NU SUNT	

## Anexa Nr. 1 La Partea I

## Teren

Nr cadastral	Suprafața (mp)*	Observații / Referințe
	200	

\* Suprafața este determinată în planul de proiecție Stereo 70.



## Date referitoare la teren

Crt	Categorie folosință	Intravilan	Suprafața (mp)	Tarla	Parcelă	Nr. topo	Observații / Referințe
1	arabil	DA	200	-	-	-	

## Lungime Segmente

1) Valorile lungimilor segmentelor sunt obținute din proiecție în plan.

Punct început	X / Y	Punct sfârșit	X / Y	Lungime segment (** (m)
1	398.217,658 545.160,744	2	398.230,619 545.157,382	13.39
2	398.230,619 545.157,382	3	398.235,465 545.172,658	16.027
3	398.235,465 545.172,658	4	398.221,368 545.173,662	14.132
4	398.221,368 545.173,662	1	398.217,658 545.160,744	13.44

\*\* Lungimile segmentelor sunt determinate în planul de proiecție Stereo 70 și sunt rotunjite la 1 milimetru.

**\*\*\* Distanţa dintre puncte este formată din segmente cumulate ce sunt mai mici decât valoarea 1 milimetru.**



**DATE DESPRE IMOBILUL NR. 8497**

Oficiul de Cadastru și Publicitate Imobiliară ALBA  
Biroul de Cadastru și Publicitate Imobiliară Aiud

**A. Partea I. Descrierea imobilului**

TEREN Intravilan

Adresa: Loc. Cicau, Jud. Alba

Nr. Crt	Nr cadastral Nr. topografic	Suprafața* (mp)	Observații / Referințe
A1		726	Sector cadastral:15 Teren neimprejmuit;

**B. Partea II. Proprietari și acte**

Inscrieri privitoare la dreptul de proprietate și alte drepturi reale		Referințe
<b>1 / 01/01/2024</b>		
Act Normativ nr. 7, din 13/03/1996 emis de PARLAMENT;		
B1	Inscrierea provizorie, drept de PROPRIETATE, dobandit prin Lege, cota actuala 1/1	A1
	1) UAT MIRĂSLĂU, CIF:9999999999999	
	OBSERVATII: PROPRIETAR NEIDENTIFICAT	

**C. Partea III. SARCINI .**

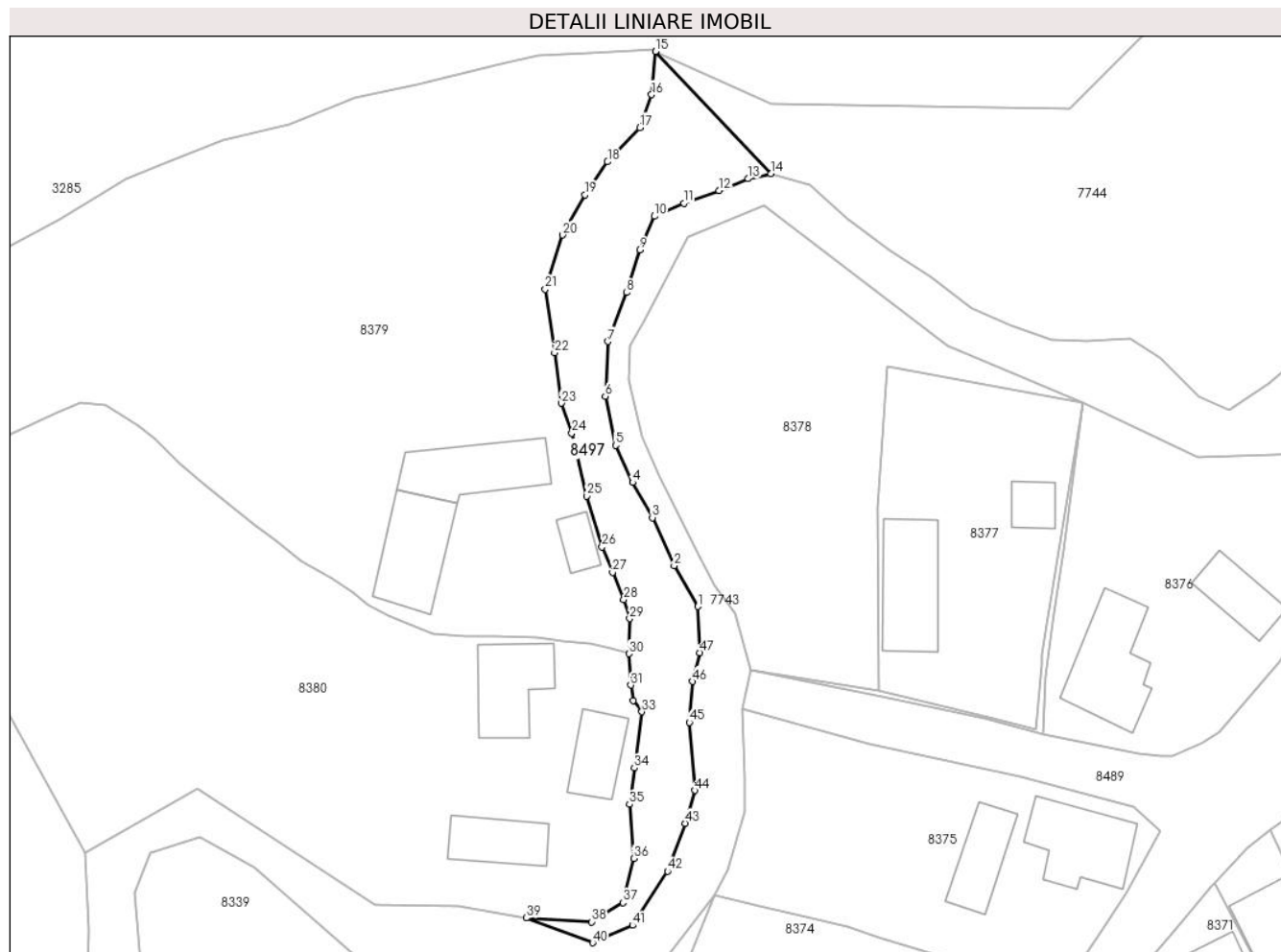
Inscrieri privind dezmembramintele dreptului de proprietate, drepturi reale de garanție și sarcini	Referințe
NU SUNT	

## Anexa Nr. 1 La Partea I

## Teren

Nr cadastral	Suprafața (mp)*	Observații / Referințe
	726	

\* Suprafața este determinată în planul de proiecție Stereo 70.



## Date referitoare la teren

Crt	Categorie folosință	Intravilan	Suprafața (mp)	Tarla	Parcelă	Nr. topo	Observații / Referințe
1	drum	DA	726	-	-	-	

## Lungime Segmente

1) Valorile lungimilor segmentelor sunt obținute din proiecție în plan.

Punct început	X / Y	Punct sfârșit	X / Y	Lungime segment
1	398.213,701 545.358,406	2	398.210,994 545.363,032	5.361
4	398.206,283 545.372,484	5	398.204,338 545.376,702	4.646
7	398.203,455 545.388,478	8	398.205,603 545.394,038	5.96
10	398.208,756 545.402,699	11	398.212,111 545.404,17	3.663
13	398.219,42 545.406,967	14	398.221,98 545.407,526	2.621
16	398.208,431 545.416,515	17	398.207,085 545.412,766	3.983
2	398.210,994 545.363,032	3	398.208,52 545.368,483	5.986
5	398.204,338 545.376,702	6	398.203,161 545.382,262	5.683
8	398.205,603 545.394,038	9	398.207,079 545.398,875	5.057
11	398.212,111 545.404,17	12	398.216,084 545.405,641	4.236
14	398.221,98 545.407,526	15	398.208,879 545.421,416	19.094
17	398.207,085 545.412,766	18	398.203,43 545.408,881	5.334
3	398.208,52 545.368,483	4	398.206,283 545.372,484	4.583
6	398.203,161 545.382,262	7	398.203,455 545.388,478	6.223
9	398.207,079 545.398,875	10	398.208,756 545.402,699	4.176
12	398.216,084 545.405,641	13	398.219,42 545.406,967	3.59
15	398.208,879 545.421,416	16	398.208,431 545.416,515	4.922
18	398.203,43 545.408,881	19	398.200,866 545.405,133	4.541

Punct început	X / Y	Punct sfârșit	X / Y	Lungime segment	Punct început	X / Y	Punct sfârșit	X / Y	Lungime segment	Punct început	X / Y	Punct sfârșit	X / Y	Lungime segment
19	398.200,866 545.405,133	20	398.198,315 545.400,566	5.231	20	398.198,315 545.400,566	21	398.196,348 545.394,423	6.45	21	398.196,348 545.394,423	22	398.197,413 545.387,216	7.286
22	398.197,413 545.387,216	23	398.198,151 545.381,482	5.781	23	398.198,151 545.381,482	24	398.199,364 545.378,081	3.611	24	398.199,364 545.378,081	25	398.201,032 545.370,931	7.342
25	398.201,032 545.370,931	26	398.202,798 545.365,151	6.044	26	398.202,798 545.365,151	27	398.203,985 545.362,266	3.12	27	398.203,985 545.362,266	28	398.205,268 545.359,182	3.34
28	398.205,268 545.359,182	29	398.205,942 545.357,034	2.251	29	398.205,942 545.357,034	30	398.205,836 545.353,038	3.997	30	398.205,836 545.353,038	31	398.206,079 545.349,468	3.579
31	398.206,079 545.349,468	32	398.206,336 545.347,735	1.752	32	398.206,336 545.347,735	33	398.207,332 545.346,45	1.625	33	398.207,332 545.346,45	34	398.206,465 545.340,083	6.426
34	398.206,465 545.340,083	35	398.205,907 545.335,944	4.177	35	398.205,907 545.335,944	36	398.206,388 545.329,814	6.149	36	398.206,388 545.329,814	37	398.205,181 545.324,774	5.182
37	398.205,181 545.324,774	38	398.201,609 545.322,608	4.178	38	398.201,609 545.322,608	39	398.194,219 545.323,034	7.402	39	398.194,219 545.323,034	40	398.201,745 545.320,228	8.032
40	398.201,745 545.320,228	41	398.206,277 545.322,2	4.942	41	398.206,277 545.322,2	42	398.210,25 545.328,348	7.32	42	398.210,25 545.328,348	43	398.212,223 545.333,795	5.794
43	398.212,223 545.333,795	44	398.213,341 545.337,531	3.9	44	398.213,341 545.337,531	45	398.212,727 545.345,249	7.742	45	398.212,727 545.345,249	46	398.213,08 545.349,897	4.661
46	398.213,08 545.349,897	47	398.213,907 545.353,17	3.376	47	398.213,907 545.353,17	1	398.213,701 545.358,406	5.24					

\*\* Lungimile segmentelor sunt determinate în planul de proiecție Stereo 70 și sunt rotunjite la 1 milimetru.

\*\*\* Distanța dintre puncte este formată din segmente cumulate ce sunt mai mici decât valoarea 1 milimetru.





**DATE DESPRE IMOBILUL NR. 8498**

Oficiul de Cadastru și Publicitate Imobiliară ALBA  
Biroul de Cadastru și Publicitate Imobiliară Aiud

**A. Partea I. Descrierea imobilului**

TEREN Intravilan

Adresa: Loc. Cicau, Jud. Alba

Nr. Crt	Nr cadastral Nr. topografic	Suprafața* (mp)	Observații / Referințe
A1		668	Sector cadastral:15 Teren neimprejmuit;

**B. Partea II. Proprietari și acte**

Inscrieri privitoare la dreptul de proprietate și alte drepturi reale		Referințe
<b>1 / 01/01/2024</b>		
Act Normativ nr. 7, din 13/03/1996 emis de PARLAMENT;		
B1	Inscrierea provizorie, drept de PROPRIETATE, dobandit prin Lege, cota actuala 1/1	A1
	1) UAT MIRĂSLĂU, CIF:9999999999999	
	OBSERVATII: PROPRIETAR NEIDENTIFICAT	

**C. Partea III. SARCINI .**

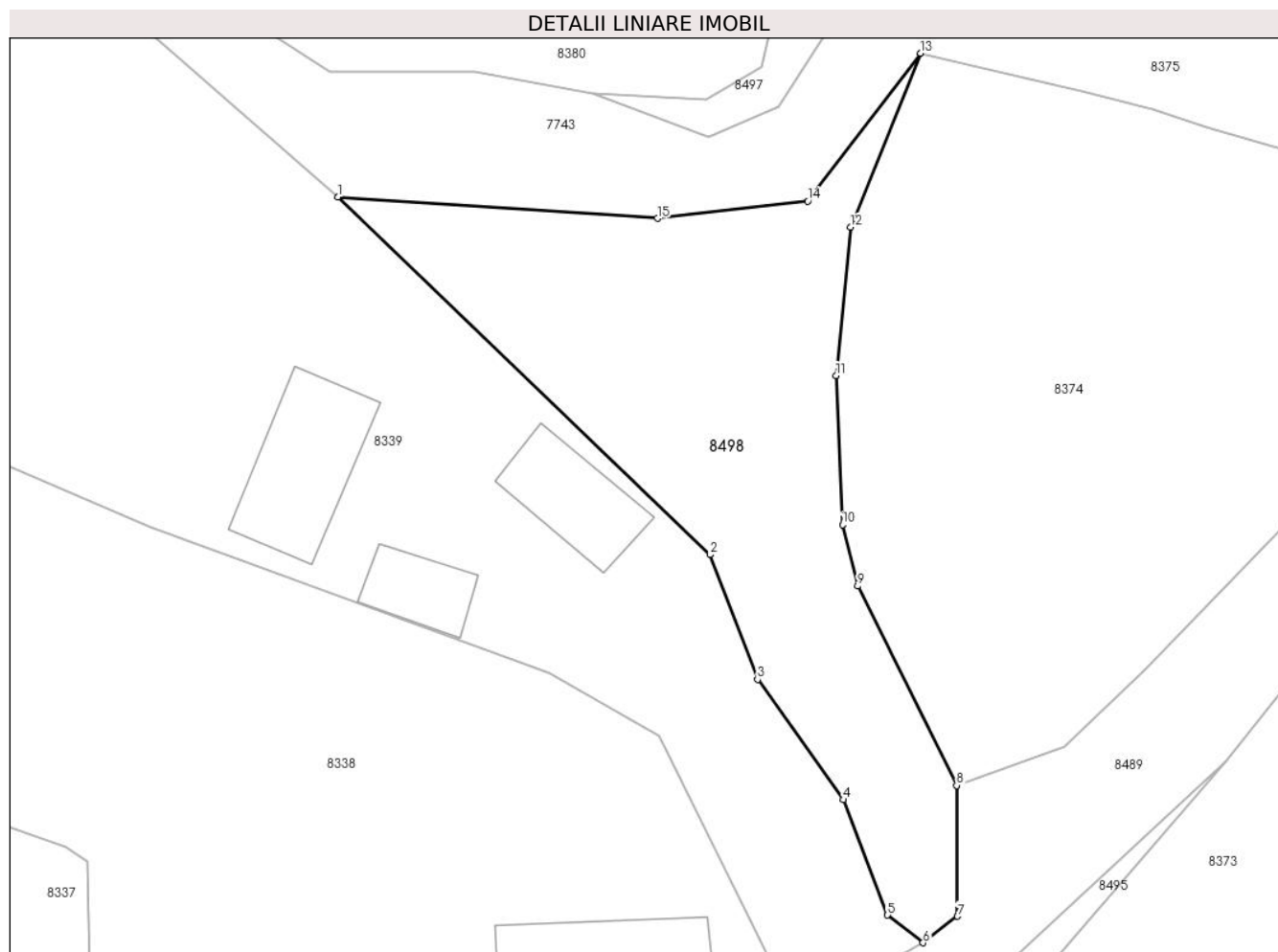
Inscrieri privind dezmembramintele dreptului de proprietate, drepturi reale de garanție și sarcini	Referințe
NU SUNT	

## Anexa Nr. 1 La Partea I

## Teren

Nr cadastral	Suprafața (mp)*	Observații / Referințe
	668	

\* Suprafața este determinată în planul de proiecție Stereo 70.



## Date referitoare la teren

Crt	Categorie folosință	Intravilan	Suprafața (mp)	Tarla	Parcelă	Nr. topo	Observații / Referințe
1	ape curgătoare	DA	668	-	-	-	

## Lungime Segmente

1) Valorile lungimilor segmentelor sunt obținute din proiecție în plan.

Punct început	X / Y	Punct sfârșit	X / Y	Lungime segment (** (m)
1	398.177,573 545.316,306	2	398.201,841 545.293,007	33.641
2	398.201,841 545.293,007	3	398.204,923 545.284,87	8.702
3	398.204,923 545.284,87	4	398.210,528 545.277,039	9.63
4	398.210,528 545.277,039	5	398.213,392 545.269,534	8.033
5	398.213,392 545.269,534	6	398.215,704 545.267,727	2.935

Punct început	X / Y	Punct sfârșit	X / Y	Lungime segment (** (m)
6	398.215,704 545.267,727	7	398.217,948 545.269,452	2.83
7	398.217,948 545.269,452	8	398.217,889 545.277,976	8.524
8	398.217,889 545.277,976	9	398.211,454 545.290,953	14.485
9	398.211,454 545.290,953	10	398.210,456 545.294,943	4.113
10	398.210,456 545.294,943	11	398.210,04 545.304,67	9.736
11	398.210,04 545.304,67	12	398.210,978 545.314,33	9.705
12	398.210,978 545.314,33	13	398.215,558 545.325,654	12.214
13	398.215,558 545.325,654	14	398.208,205 545.316,023	12.117
14	398.208,205 545.316,023	15	398.198,392 545.314,906	9.876
15	398.198,392 545.314,906	1	398.177,573 545.316,306	20.866

\*\* Lungimile segmentelor sunt determinate în planul de proiecție Stereo 70 și sunt rotunjite la 1 milimetru.

\*\*\* Distanța dintre puncte este formată din segmente cumulate ce sunt mai mici decât valoarea 1 milimetru.



**DATE DESPRE IMOBILUL NR. 9808**

Oficiul de Cadastru și Publicitate Imobiliară ALBA  
Biroul de Cadastru și Publicitate Imobiliară Aiud

**A. Partea I. Descrierea imobilului**

TEREN Intravilan

Adresa: Loc. Cicau, Jud. Alba

Nr. Crt	Nr cadastral Nr. topografic	Suprafața* (mp)	Observații / Referințe
A1		256	Sector cadastral:15 Teren neimprejmuit;

**B. Partea II. Proprietari și acte**

Inscrieri privitoare la dreptul de proprietate și alte drepturi reale		Referințe
<b>1 / 01/01/2024</b>		
Act Normativ nr. 7, din 13/03/1996 emis de PARLAMENT;		
B1	Inscrierea provizorie, drept de PROPRIETATE, dobandit prin Lege, cota actuala 1/1	A1
	1) UAT MIRĂSLĂU, CIF:9999999999999	
	OBSERVATII: PROPRIETAR NEIDENTIFICAT	

**C. Partea III. SARCINI .**

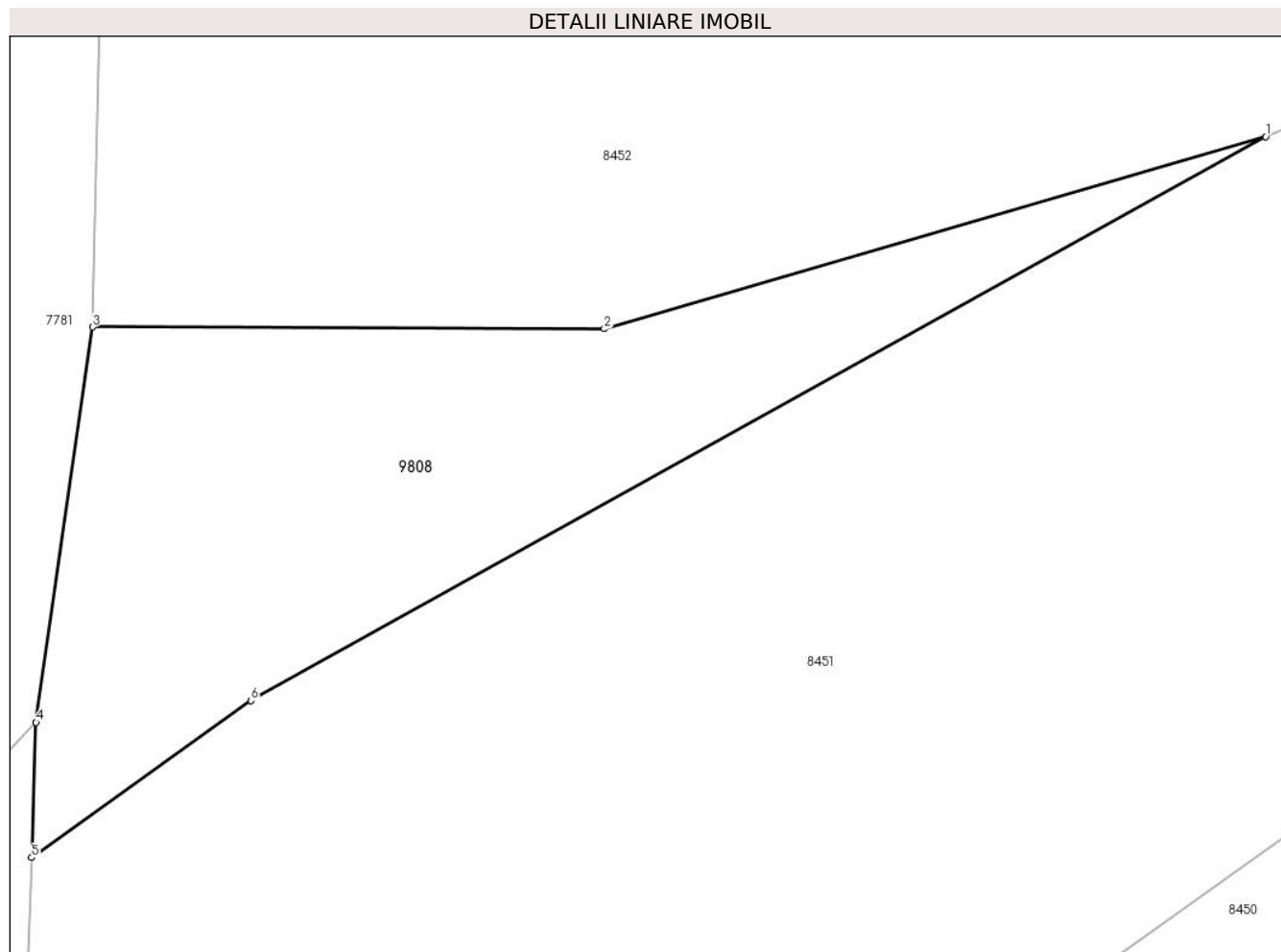
Inscrieri privind dezmembramintele dreptului de proprietate, drepturi reale de garanție și sarcini	Referințe
NU SUNT	

## Anexa Nr. 1 La Partea I

## Teren

Nr cadastral	Suprafața (mp)*	Observații / Referințe
	256	

\* Suprafața este determinată în planul de proiecție Stereo 70.



## Date referitoare la teren

Crt	Categorie folosință	Intravilan	Suprafața (mp)	Tarla	Parcelă	Nr. topo	Observații / Referințe
1	arabil	DA	256	-	-	-	

## Lungime Segmente

1) Valorile lungimilor segmentelor sunt obținute din proiecție în plan.

Punct început	X / Y	Punct sfârșit	X / Y	Lungime segment (** (m)
1	398.656,915 545.302,238	2	398.635,328 545.295,968	22.479
2	398.635,328 545.295,968	3	398.618,631 545.296,028	16.697
3	398.618,631 545.296,028	4	398.616,788 545.283,137	13.023
4	398.616,788 545.283,137	5	398.616,64 545.278,732	4.407
5	398.616,64 545.278,732	6	398.623,801 545.283,849	8.801

Punct început	X / Y	Punct sfârșit	X / Y	Lungime segment (** (m)
6	398.623,801 545.283,849	1	398.656,915 545.302,238	37.877

\*\* Lungimile segmentelor sunt determinate în planul de proiecție Stereo 70 și sunt rotunjite la 1 milimetru.

\*\*\* Distanța dintre puncte este formată din segmente cumulate ce sunt mai mici decât valoarea 1 milimetru.

