

**DATE DESPRE IMOBILUL NR. 2786**

Oficiul de Cadastru și Publicitate Imobiliară ALBA
Biroul de Cadastru și Publicitate Imobiliară Aiud

A. Partea I. Descrierea imobilului

TEREN Extravilan

Adresa: Jud. Alba

Nr. Crt	Nr cadastral Nr. topografic	Suprafața* (mp)	Observații / Referințe
A1		166.152	Sector cadastral:10 Teren neimprejmuit;

B. Partea II. Proprietari și acte

Inscrieri privitoare la dreptul de proprietate și alte drepturi reale		Referințe
1 / 01/01/2022		
Act Normativ nr. 5883/6, din 30/12/2009 emis de CLFF MIRASLAU;		
B1	Inscrierea provizorie, drept de PROPRIETATE, dobandit prin Reconstituire, cota actuala 1/1 1) PROTOPOPIATUL GRECO-CATOLIC AIUD, CIF:9999999999999	A1

C. Partea III. SARCINI .

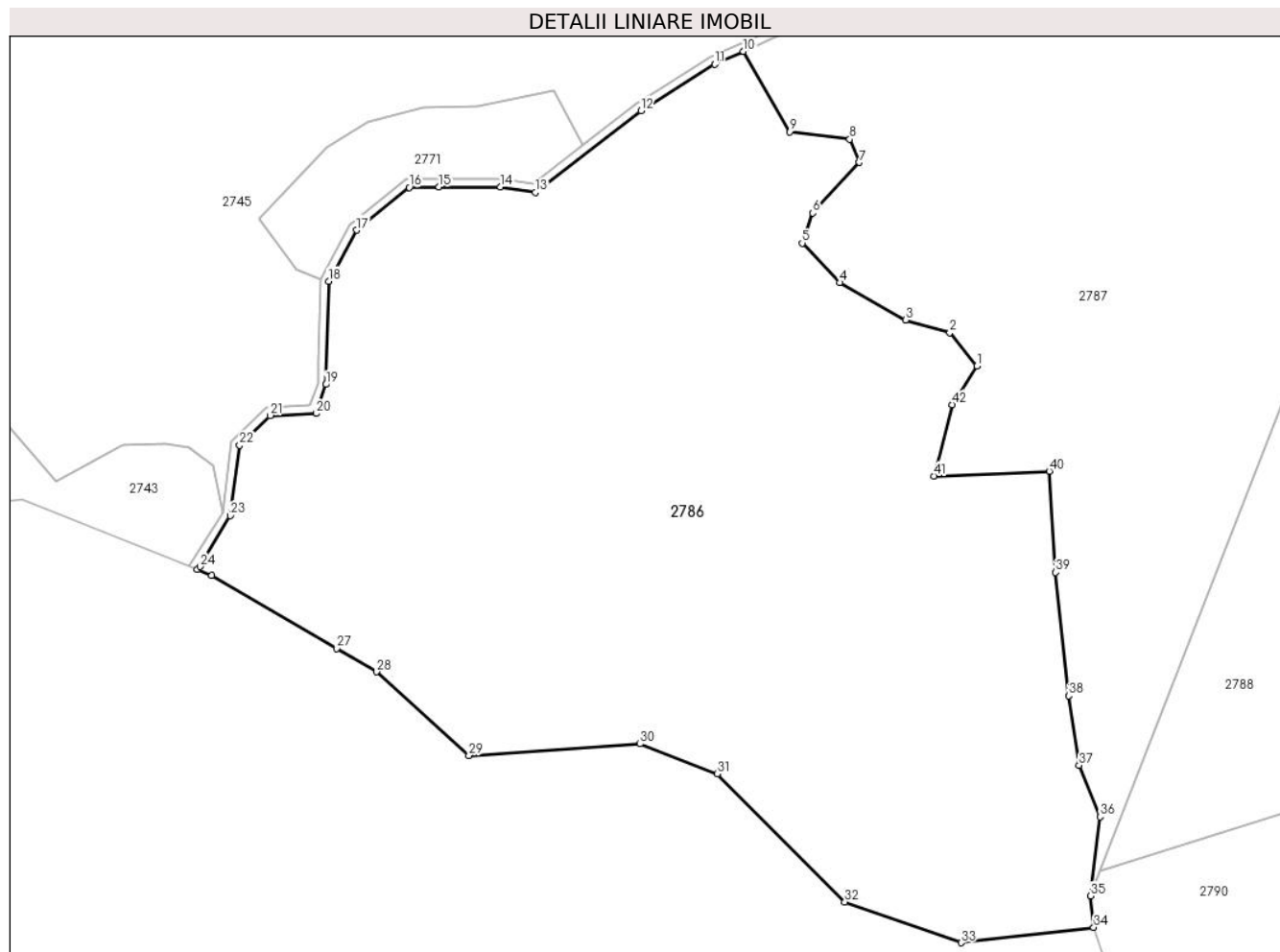
Inscrieri privind dezmembramintele dreptului de proprietate, drepturi reale de garanție și sarcini	Referințe
NU SUNT	

Anexa Nr. 1 La Partea I

Teren

Nr cadastral	Suprafața (mp)*	Observații / Referințe
	166.152	

* Suprafața este determinată în planul de proiecție Stereo 70.



Date referitoare la teren

Crt	Categorie folosință	Intravilan	Suprafața (mp)	Tarla	Parcelă	Nr. topo	Observații / Referințe
1	padure	NU	166.152	-	69/13/1, 69/13/2, 69/13/3, 69/13/4	-	UA 42B, 42C, 42D, 42E

Lungime Segmente

1) Valorile lungimilor segmentelor sunt obținute din proiecție în plan.

Punct început	X / Y	Punct sfârșit	X / Y	Lungime segment
1	392.901,44 543.575,631	2	392.884,993 543.595,928	26.124
2	392.884,993 543.595,928	3	392.858,14 543.603,481	27.895
3	392.858,14 543.603,481	4	392.818,322 543.626,15	45.819
4	392.818,322 543.626,15	5	392.795,516 543.650,063	33.045
5	392.795,516 543.650,063	6	392.801,961 543.668,309	19.351
6	392.801,961 543.668,309	7	392.830,187 543.698,946	41.657
7	392.830,187 543.698,946	8	392.824,364 543.712,945	15.162
8	392.824,364 543.712,945	9	392.788,052 543.717,529	36.6
9	392.788,052 543.717,529	10	392.759,941 543.766,154	56.166
10	392.759,941 543.766,154	11	392.742,604 543.758,406	18.99
11	392.742,604 543.758,406	12	392.697,773 543.730,299	52.913
12	392.697,773 543.730,299	13	392.633,682 543.680,857	80.945

Punct început	X / Y	Punct sfârșit	X / Y	Lungime segment	Punct început	X / Y	Punct sfârșit	X / Y	Lungime segment	Punct început	X / Y	Punct sfârșit	X / Y	Lungime segment
13	392.633,682 543.680,857	14	392.612,531 543.684,07	21.394	14	392.612,531 543.684,07	15	392.575,299 543.684,07	37.232	15	392.575,299 543.684,07	16	392.557,372 543.683,791	17.929
16	392.557,372 543.683,791	17	392.525,504 543.657,863	41.083	17	392.525,504 543.657,863	18	392.508,633 543.627,057	35.123	18	392.508,633 543.627,057	19	392.506,842 543.564,466	62.617
19	392.506,842 543.564,466	20	392.501,06 543.546,954	18.442	20	392.501,06 543.546,954	21	392.473,02 543.545,681	28.069	21	392.473,02 543.545,681	22	392.454,539 543.527,64	25.827
22	392.454,539 543.527,64	23	392.448,844 543.485,094	42.925	23	392.448,844 543.485,094	24	392.430,471 543.454,254	35.898	24	392.430,471 543.454,254	25	392.428,919 543.452,402	2.416
25	392.428,919 543.452,402	26	392.437,703 543.448,89	9.46	26	392.437,703 543.448,89	27	392.513,308 543.404,72	87.562	27	392.513,308 543.404,72	28	392.537,568 543.390,547	28.097
28	392.537,568 543.390,547	29	392.593,581 543.339,858	75.544	29	392.593,581 543.339,858	30	392.697,228 543.346,91	103.887	30	392.697,228 543.346,91	31	392.744,207 543.328,731	50.374
31	392.744,207 543.328,731	32	392.821,391 543.251,154	109.433	32	392.821,391 543.251,154	33	392.891,959 543.226,47	74.761	33	392.891,959 543.226,47	34	392.972,23 543.235,727	80.803
34	392.972,23 543.235,727	35	392.970,387 543.254,85	19.212	35	392.970,387 543.254,85	36	392.976,041 543.302,692	48.175	36	392.976,041 543.302,692	37	392.963,312 543.334,035	33.829
37	392.963,312 543.334,035	38	392.957,048 543.375,988	42.418	38	392.957,048 543.375,988	39	392.949,128 543.450,66	75.091	39	392.949,128 543.450,66	40	392.945,323 543.512,031	61.489
40	392.945,323 543.512,031	41	392.875,387 543.509,046	70.0	41	392.875,387 543.509,046	42	392.886,502 543.552,297	44.656	42	392.886,502 543.552,297	1	392.901,44 543.575,631	27.706

** Lungimile segmentelor sunt determinate în planul de proiecție Stereo 70 și sunt rotunjite la 1 milimetru.

*** Distanța dintre puncte este formată din segmente cumulate ce sunt mai mici decât valoarea 1 milimetru.

**DATE DESPRE IMOBILUL NR. 2787**

Oficiul de Cadastru și Publicitate Imobiliară ALBA
Biroul de Cadastru și Publicitate Imobiliară Aiud

A. Partea I. Descrierea imobilului

TEREN Extravilan

Adresa: Jud. Alba

Nr. Crt	Nr cadastral Nr. topografic	Suprafața* (mp)	Observații / Referințe
A1	73260	100.000	Sector cadastral:10 Teren neimprejmuit;

B. Partea II. Proprietari și acte

Inscrieri privitoare la dreptul de proprietate și alte drepturi reale		Referințe
18946 / 09/12/2020		
Act Notarial nr. contract de dona\U+021Bie aut nr 3728, din 08/12/2020 emis de Beldean Gheorghe;		
B3	Intabulare, drept de PROPRIETATEcu titlu donație, dobandit prin Conventie, cota actuala 1/1	A1
1) MANASTIREA SF IOAN BOTEZATORUL RIMETEA, CIF:9999999999999		

C. Partea III. SARCINI .

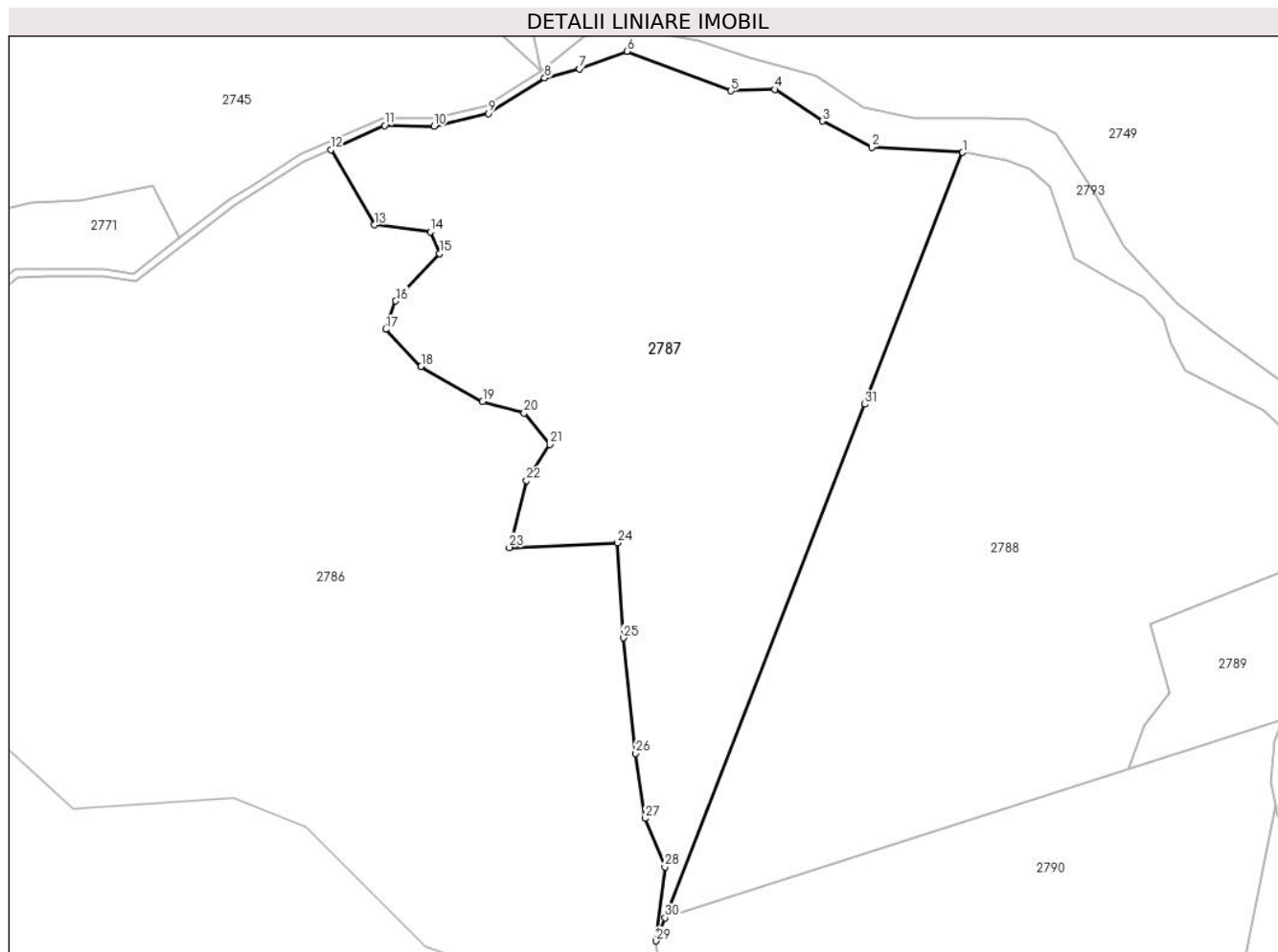
Inscrieri privind dezmembramintele dreptului de proprietate, drepturi reale de garanție și sarcini	Referințe
NU SUNT	

Anexa Nr. 1 La Partea I

Teren

Nr cadastral	Suprafața (mp)*	Observații / Referințe
73260	100.000	

* Suprafața este determinată în planul de proiecție Stereo 70.



Date referitoare la teren

Crt	Categorie folosință	Intra vilan	Suprafața (mp)	Tarla	Parcelă	Nr. topo	Observații / Referințe
1	padure	NU	30.000	22; U.P. VI	69/10;u.a. 41A	-	
2	padure	NU	44.600	22; U.P. VI	69/10;u.a. 41B	-	
3	padure	NU	8.000	22; U.P. VI	69/10;u.a. 42A	-	
4	padure	NU	17.400	22; U.P. VI	69/10;u.a. 42C	-	

Lungime Segmente

1) Valorile lungimilor segmentelor sunt obținute din proiecție în plan.

Punct început	X / Y	Punct sfârșit	X / Y	Lungime segment (** (m)
1	393.168,52 543.764,362	2	393.109,797 543.767,583	58.811
3	393.077,78 543.784,664	4	393.047,062 543.805,108	36.899

Punct început	X / Y	Punct sfârșit	X / Y	Lungime segment (** (m)
2	393.109,797 543.767,583	3	393.077,78 543.784,664	36.288
4	393.047,062 543.805,108	5	393.018,793 543.804,12	28.286

Punct început	X / Y	Punct sfârșit	X / Y	Lungime segment (** (m)
5	393.018,793 543.804,12	6	392.951,467 543.829,694	72.02
7	392.920,723 543.818,303	8	392.898,245 543.812,47	23.222
9	392.861,998 543.789,61	10	392.826,846 543.781,291	36.123
11	392.794,666 543.781,674	12	392.759,941 543.766,154	38.035
13	392.788,052 543.717,529	14	392.824,364 543.712,945	36.6
15	392.830,187 543.698,946	16	392.801,961 543.668,309	41.657
17	392.795,516 543.650,063	18	392.818,322 543.626,15	33.045
19	392.858,14 543.603,481	20	392.884,993 543.595,928	27.895
21	392.901,44 543.575,631	22	392.886,502 543.552,297	27.706
23	392.875,387 543.509,046	24	392.945,323 543.512,031	70.0
25	392.949,128 543.450,66	26	392.957,048 543.375,988	75.091
27	392.963,312 543.334,035	28	392.976,041 543.302,692	33.829
29	392.970,387 543.254,85	30	392.976,157 543.269,689	15.921
31	393.105,235 543.601,62	1	393.168,52 543.764,362	174.614

Punct început	X / Y	Punct sfârșit	X / Y	Lungime segment (** (m)
6	392.951,467 543.829,694	7	392.920,723 543.818,303	32.786
8	392.898,245 543.812,47	9	392.861,998 543.789,61	42.854
10	392.826,846 543.781,291	11	392.794,666 543.781,674	32.182
12	392.759,941 543.766,154	13	392.788,052 543.717,529	56.166
14	392.824,364 543.712,945	15	392.830,187 543.698,946	15.162
16	392.801,961 543.668,309	17	392.795,516 543.650,063	19.351
18	392.818,322 543.626,15	19	392.858,14 543.603,481	45.819
20	392.884,993 543.595,928	21	392.901,44 543.575,631	26.124
22	392.886,502 543.552,297	23	392.875,387 543.509,046	44.656
24	392.945,323 543.512,031	25	392.949,128 543.450,66	61.489
26	392.957,048 543.375,988	27	392.963,312 543.334,035	42.418
28	392.976,041 543.302,692	29	392.970,387 543.254,85	48.175
30	392.976,157 543.269,689	31	393.105,235 543.601,62	356.145

** Lungimile segmentelor sunt determinate în planul de proiecție Stereo 70 și sunt rotunjite la 1 milimetru.

*** Distanța dintre puncte este formată din segmente cumulate ce sunt mai mici decât valoarea 1 milimetru.

**DATE DESPRE IMOBILUL NR. 2788**

Oficiul de Cadastru și Publicitate Imobiliară ALBA
Biroul de Cadastru și Publicitate Imobiliară Aiud

A. Partea I. Descrierea imobilului

TEREN Extravilan

Adresa: Jud. Alba

Nr. Crt	Nr cadastral Nr. topografic	Suprafața* (mp)	Observații / Referințe
A1		100.000	Sector cadastral:10 Teren neimprejmuit;

B. Partea II. Proprietari și acte

Inscrieri privitoare la dreptul de proprietate și alte drepturi reale		Referințe
1 / 01/01/2022		
Act Administrativ nr. 14113/1310, din 14/07/2005 emis de CJPSDPAT ALBA (titlu de proprietate);		
B1	Intabulare, drept de PROPRIETATE, dobandit prin Reconstituire, cota actuala 1/1	A1
1) MINASTIREA SFINTU IOAN BOTEZATORUL, CIF:9999999999999		

C. Partea III. SARCINI .

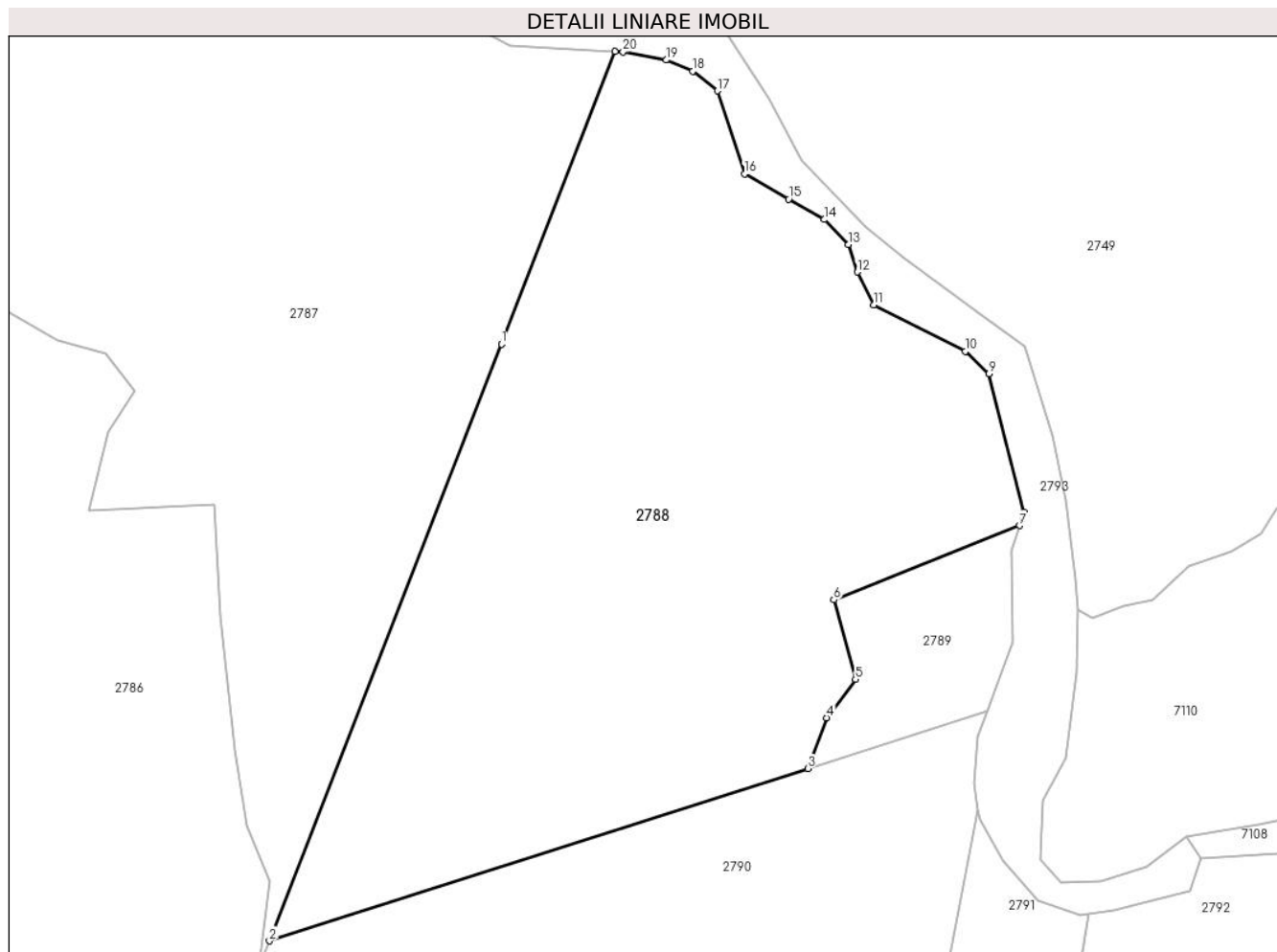
Inscrieri privind dezmembramintele dreptului de proprietate, drepturi reale de garanție și sarcini	Referințe
NU SUNT	

Anexa Nr. 1 La Partea I

Teren

Nr cadastral	Suprafața (mp)*	Observații / Referințe
	100.000	

* Suprafața este determinată în planul de proiecție Stereo 70.



Date referitoare la teren

Crt	Categorie folosință	Intravilan	Suprafața (mp)	Tarla	Parcelă	Nr. topo	Observații / Referințe
1	padure	NU	100.000	-	69/11	-	UA 41A, 41B, 41C, 41D

Lungime Segmente

1) Valorile lungimilor segmentelor sunt obținute din proiecție în plan.

Punct început	X / Y	Punct sfârșit	X / Y	Lungime segment (** (m)
1	393.105,235 543.601,62	2	392.976,157 543.269,689	356.145
3	393.275,757 543.365,601	4	393.286,285 543.393,748	30.051
5	393.302,293 543.415,191	6	393.290,246 543.459,373	45.795
7	393.393,586 543.500,648	8	393.396,069 543.508,214	7.963
9	393.376,708 543.585,134	10	393.363,339 543.597,433	18.166

Punct început	X / Y	Punct sfârșit	X / Y	Lungime segment (** (m)
2	392.976,157 543.269,689	3	393.275,757 543.365,601	314.578
4	393.286,285 543.393,748	5	393.302,293 543.415,191	26.759
6	393.290,246 543.459,373	7	393.393,586 543.500,648	111.278
8	393.396,069 543.508,214	9	393.376,708 543.585,134	79.319
10	393.363,339 543.597,433	11	393.312,616 543.623,375	56.972

Punct început	X / Y	Punct sfârșit	X / Y	Lungime segment (** (m)
11	393.312,616 543.623,375	12	393.303,275 543.641,62	20.497
13	393.298,355 543.656,933	14	393.284,868 543.670,799	19.343
15	393.265,099 543.682,153	16	393.240,569 543.696,241	28.288
17	393.225,461 543.742,32	18	393.211,815 543.753,376	17.563
19	393.196,933 543.759,465	20	393.173,01 543.764,115	24.371
21	393.168,52 543.764,362	1	393.105,235 543.601,62	174.614

Punct început	X / Y	Punct sfârșit	X / Y	Lungime segment (** (m)
12	393.303,275 543.641,62	13	393.298,355 543.656,933	16.084
14	393.284,868 543.670,799	15	393.265,099 543.682,153	22.798
16	393.240,569 543.696,241	17	393.225,461 543.742,32	48.493
18	393.211,815 543.753,376	19	393.196,933 543.759,465	16.079
20	393.173,01 543.764,115	21	393.168,52 543.764,362	4.497

** Lungimile segmentelor sunt determinate în planul de proiecție Stereo 70 și sunt rotunjite la 1 milimetru.

*** Distanța dintre puncte este formată din segmente cumulate ce sunt mai mici decât valoarea 1 milimetru.

**DATE DESPRE IMOBILUL NR. 2789**

Oficiul de Cadastru și Publicitate Imobiliară ALBA
Biroul de Cadastru și Publicitate Imobiliară Aiud

A. Partea I. Descrierea imobilului

TEREN Extravilan

Adresa: Jud. Alba

Nr. Crt	Nr cadastral Nr. topografic	Suprafața* (mp)	Observații / Referințe
A1		8.900	Sector cadastral:10 Teren neimprejmuit;

B. Partea II. Proprietari și acte

Inscrieri privitoare la dreptul de proprietate și alte drepturi reale		Referințe
1 / 01/01/2022		
Act Normativ nr. 5877, din 30/12/2009 emis de CLFF MIRASLAU;		
B1	Inscrierea provizorie, drept de PROPRIETATE, dobandit prin Reconstituire, cota actuala 1/1 1) MOISE DUMITRU ION	A1

C. Partea III. SARCINI .

Inscrieri privind dezmembramintele dreptului de proprietate, drepturi reale de garanție și sarcini	Referințe
NU SUNT	

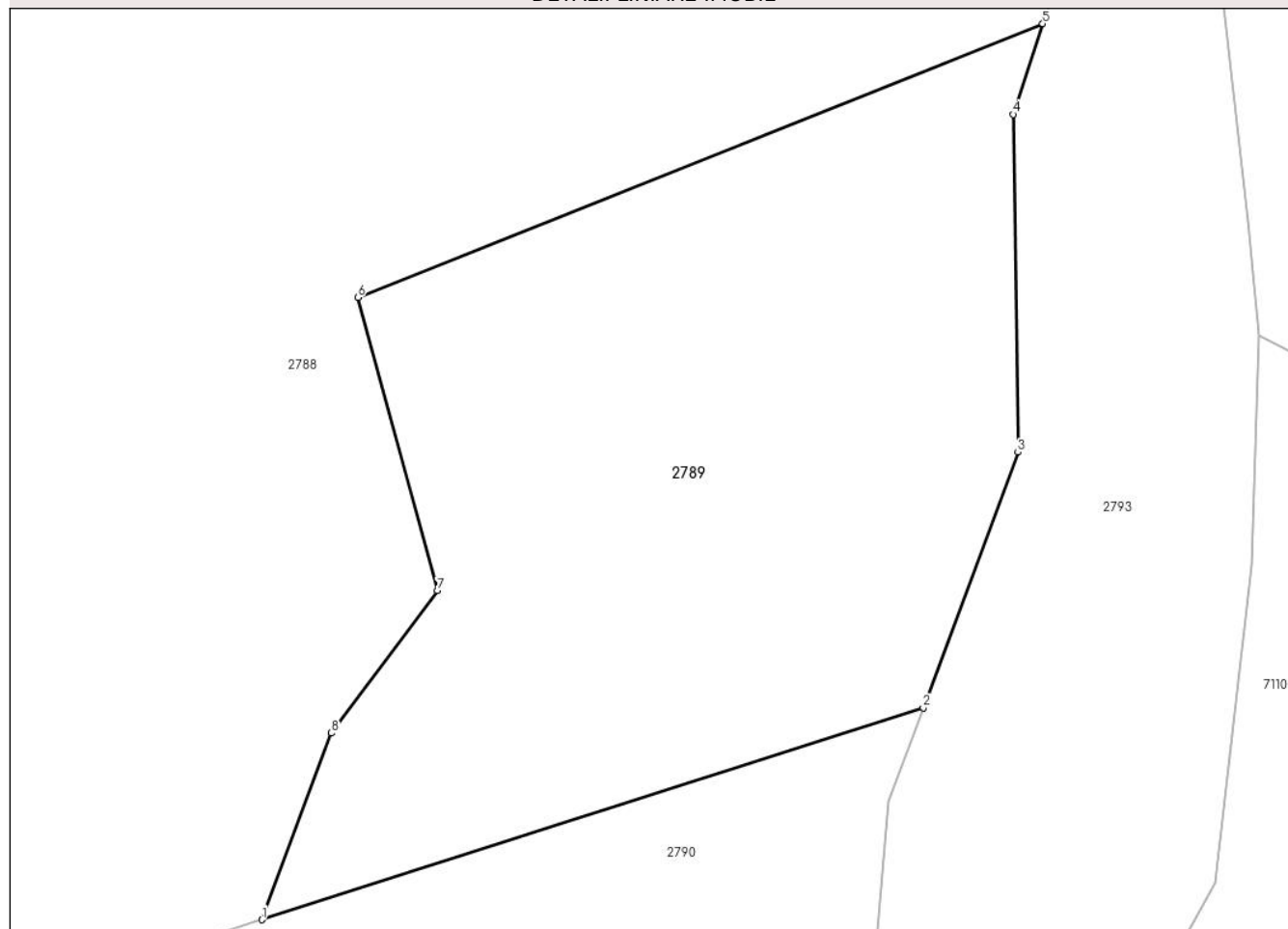
Anexa Nr. 1 La Partea I

Teren

Nr cadastral	Suprafața (mp)*	Observații / Referințe
	8.900	

* Suprafața este determinată în planul de proiecție Stereo 70.

DETALII LINIARE IMOBIL



Date referitoare la teren

Crt	Categorie folosință	Intravilan	Suprafața (mp)	Tarla	Parcelă	Nr. topo	Observații / Referințe
1	padure	NU	8.900	-	69/14	-	UA 41C

Lungime Segmente

1) Valorile lungimilor segmentelor sunt obținute din proiecție în plan.

Punct început	X / Y	Punct sfârșit	X / Y	Lungime segment (** (m)
1	393.275,757 543.365,601	2	393.375,54 543.397,545	104.771
2	393.375,54 543.397,545	3	393.389,845 543.436,065	41.09
3	393.389,845 543.436,065	4	393.389,101 543.486,985	50.925
4	393.389,101 543.486,985	5	393.393,586 543.500,648	14.38
5	393.393,586 543.500,648	6	393.290,246 543.459,373	111.278

Punct început	X / Y	Punct sfârșit	X / Y	Lungime segment (** (m)
6	393.290,246 543.459,373	7	393.302,293 543.415,191	45.795
7	393.302,293 543.415,191	8	393.286,285 543.393,748	26.759
8	393.286,285 543.393,748	1	393.275,757 543.365,601	30.051

** Lungimile segmentelor sunt determinate în planul de proiecție Stereo 70 și sunt rotunjite la 1 milimetru.

*** Distanța dintre puncte este formată din segmente cumulate ce sunt mai mici decât valoarea 1 milimetru.

**DATE DESPRE IMOBILUL NR. 2790**

Oficiul de Cadastru și Publicitate Imobiliară ALBA
Biroul de Cadastru și Publicitate Imobiliară Aiud

A. Partea I. Descrierea imobilului

TEREN Extravilan

Adresa: Jud. Alba

Nr. Crt	Nr cadastral Nr. topografic	Suprafața* (mp)	Observații / Referințe
A1		100.000	Sector cadastral:10 Teren neimprejmuit;

B. Partea II. Proprietari și acte

Inscrieri privitoare la dreptul de proprietate și alte drepturi reale	Referințe
1 / 01/01/2022	
Act Administrativ nr. 14113/1309, din 14/07/2005 emis de CJPSDPAT ALBA (titlu de proprietate);	
B1	A1
1) MINASTIREA SFINTII ARHANGHELI MIHAIL SI GAVRIL, CIF:9999999999999	

C. Partea III. SARCINI .

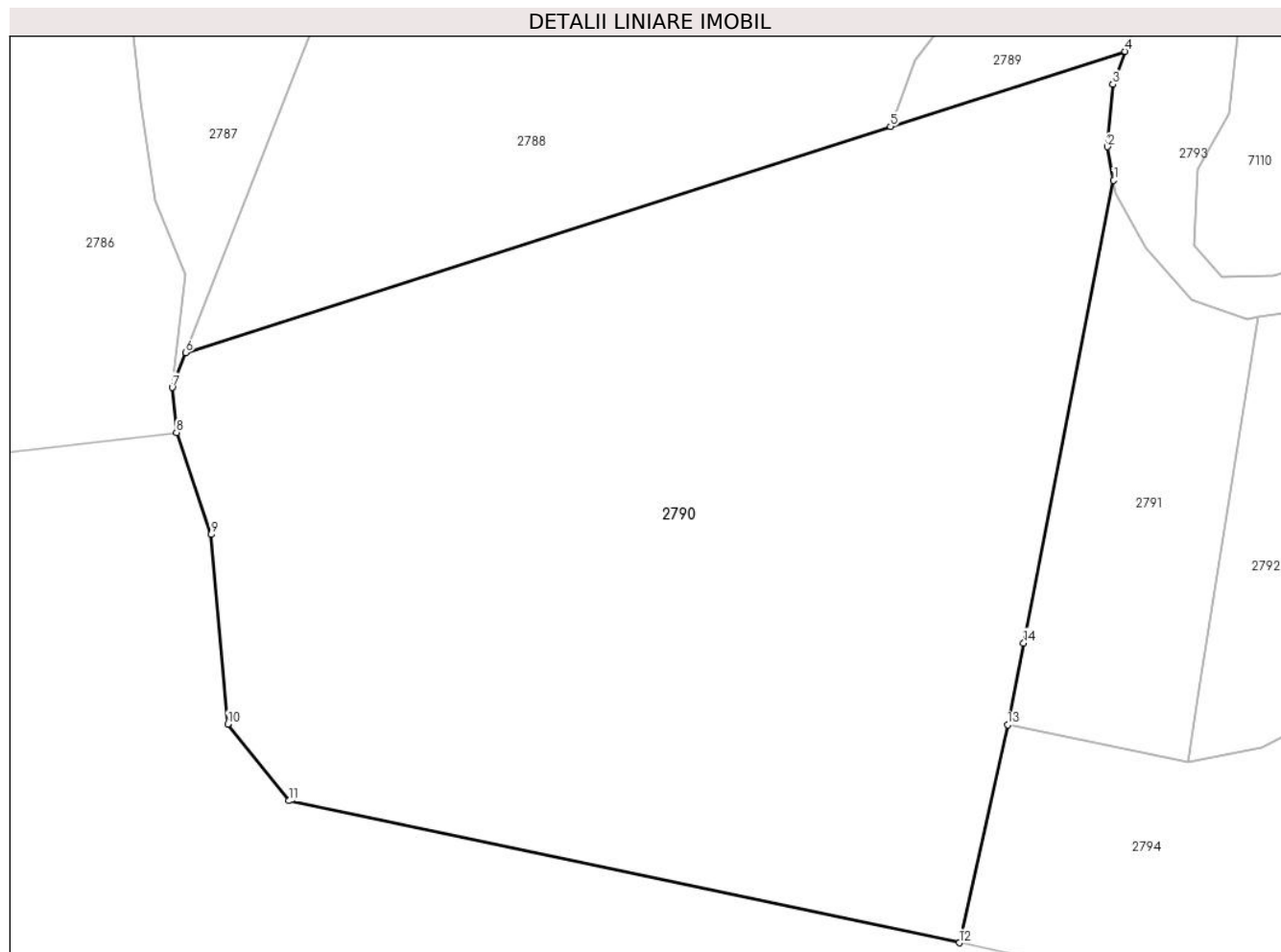
Inscrieri privind dezmembramintele dreptului de proprietate, drepturi reale de garanție și sarcini	Referințe
NU SUNT	

Anexa Nr. 1 La Partea I

Teren

Nr cadastral	Suprafața (mp)*	Observații / Referințe
	100.000	

* Suprafața este determinată în planul de proiecție Stereo 70.



Date referitoare la teren

Crt	Categorie folosință	Intravilan	Suprafața (mp)	Tarla	Parcelă	Nr. topo	Observații / Referințe
1	padure	NU	100.000	-	69/12	-	UA 41B, 41C

Lungime Segmente

1) Valorile lungimilor segmentelor sunt obținute din proiecție în plan.

Punct început	X / Y	Punct sfârșit	X / Y	Lungime segment (** (m)
1	393.370,642 543.342,762	2	393.368,075 543.357,088	14.554
2	393.368,075 543.357,088	3	393.370,328 543.383,513	26.521
3	393.370,328 543.383,513	4	393.375,54 543.397,545	14.969
4	393.375,54 543.397,545	5	393.275,757 543.365,601	104.771
5	393.275,757 543.365,601	6	392.976,157 543.269,689	314.578

Punct început	X / Y	Punct sfârșit	X / Y	Lungime segment (** (m)
6	392.976,157 543.269,689	7	392.970,387 543.254,85	15.921
7	392.970,387 543.254,85	8	392.972,23 543.235,727	19.212
8	392.972,23 543.235,727	9	392.987,012 543.192,392	45.787
9	392.987,012 543.192,392	10	392.994,074 543.111,97	80.731
10	392.994,074 543.111,97	11	393.020,096 543.079,352	41.726
11	393.020,096 543.079,352	12	393.305,052 543.019,062	291.264
12	393.305,052 543.019,062	13	393.325,563 543.111,58	94.764
13	393.325,563 543.111,58	14	393.332,352 543.146,394	35.47
14	393.332,352 543.146,394	1	393.370,642 543.342,762	200.066

** Lungimile segmentelor sunt determinate în planul de proiecție Stereo 70 și sunt rotunjite la 1 milimetru.

*** Distanța dintre puncte este formată din segmente cumulate ce sunt mai mici decât valoarea 1 milimetru.

**DATE DESPRE IMOBILUL NR. 2791**

Oficiul de Cadastru și Publicitate Imobiliară ALBA
Biroul de Cadastru și Publicitate Imobiliară Aiud

A. Partea I. Descrierea imobilului

TEREN Extravilan

Adresa: Jud. Alba

Nr. Crt	Nr cadastral Nr. topografic	Suprafața* (mp)	Observații / Referințe
A1		15.100	Sector cadastral:10 Teren neimprejmuit;

B. Partea II. Proprietari și acte

Inscrieri privitoare la dreptul de proprietate și alte drepturi reale		Referințe
1 / 01/01/2022		
Act Normativ nr. 5877, din 30/12/2009 emis de CLFF MIRASLAU;		
B1	Inscrierea provizorie, drept de PROPRIETATE, dobandit prin Reconstituire, cota actuala 1/1 1) MOISE DUMITRU ION	A1

C. Partea III. SARCINI .

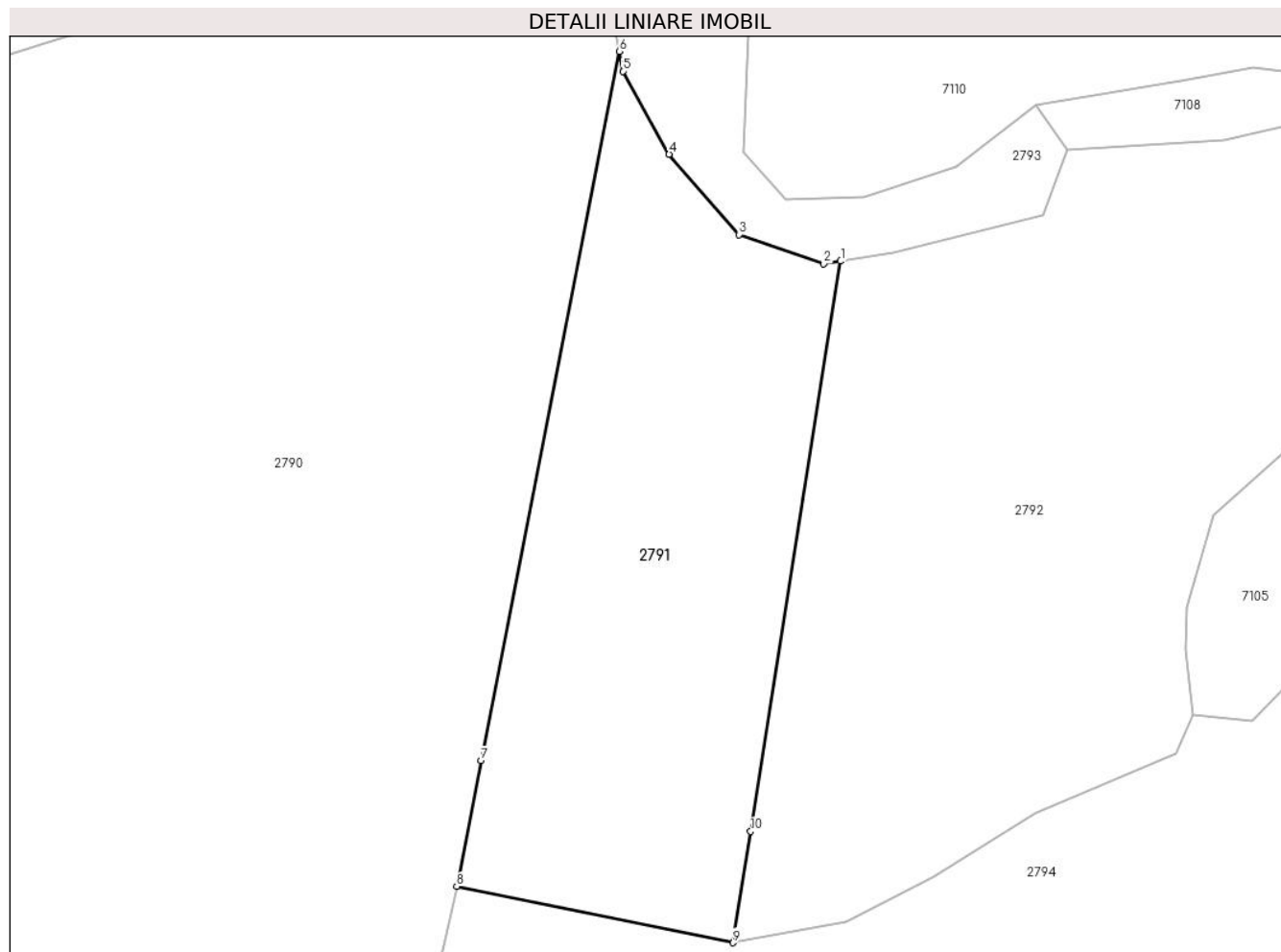
Inscrieri privind dezmembramintele dreptului de proprietate, drepturi reale de garanție și sarcini	Referințe
NU SUNT	

Anexa Nr. 1 La Partea I

Teren

Nr cadastral	Suprafața (mp)*	Observații / Referințe
	15.100	

* Suprafața este determinată în planul de proiecție Stereo 70.



Date referitoare la teren

Crt	Categorie folosință	Intravilan	Suprafața (mp)	Tarla	Parcelă	Nr. topo	Observații / Referințe
1	padure	NU	15.100	-	69/15/1, 69/15/2	-	UA 41B, 41C

Lungime Segmente

1) Valorile lungimilor segmentelor sunt obținute din proiecție în plan.

Punct început	X / Y	Punct sfârșit	X / Y	Lungime segment (** (m)
1	393.432,012 543.284,697	2	393.427,296 543.283,956	4.774
2	393.427,296 543.283,956	3	393.403,818 543.292,035	24.829
3	393.403,818 543.292,035	4	393.384,472 543.314,324	29.514
4	393.384,472 543.314,324	5	393.371,623 543.337,284	26.311
5	393.371,623 543.337,284	6	393.370,642 543.342,762	5.565

Punct început	X / Y	Punct sfârșit	X / Y	Lungime segment (** (m)
6	393.370,642 543.342,762	7	393.332,352 543.146,394	200.066
7	393.332,352 543.146,394	8	393.325,563 543.111,58	35.47
8	393.325,563 543.111,58	9	393.402,192 543.095,975	78.202
9	393.402,192 543.095,975	10	393.407,063 543.126,799	31.206
10	393.407,063 543.126,799	1	393.432,012 543.284,697	159.857

** Lungimile segmentelor sunt determinate în planul de proiecție Stereo 70 și sunt rotunjite la 1 milimetru.

*** Distanța dintre puncte este formată din segmente cumulate ce sunt mai mici decât valoarea 1 milimetru.

**DATE DESPRE IMOBILUL NR. 2792**

Oficiul de Cadastru și Publicitate Imobiliară ALBA
Biroul de Cadastru și Publicitate Imobiliară Aiud

A. Partea I. Descrierea imobilului

TEREN Extravilan

Adresa: Jud. Alba

Nr. Crt	Nr cadastral Nr. topografic	Suprafața* (mp)	Observații / Referințe
A1		25.900	Sector cadastral:10 Teren neimprejmuit;

B. Partea II. Proprietari și acte

Inscrieri privitoare la dreptul de proprietate și alte drepturi reale		Referințe
1 / 01/01/2022		
Act Normativ nr. 5876, din 30/12/2009 emis de CLFF MIRASLAU;		
B1	Inscrierea provizorie, drept de PROPRIETATE, dobandit prin Reconstituire, cota actuala 1/1 1) PACURAR COSTAN ZOITA	A1

C. Partea III. SARCINI .

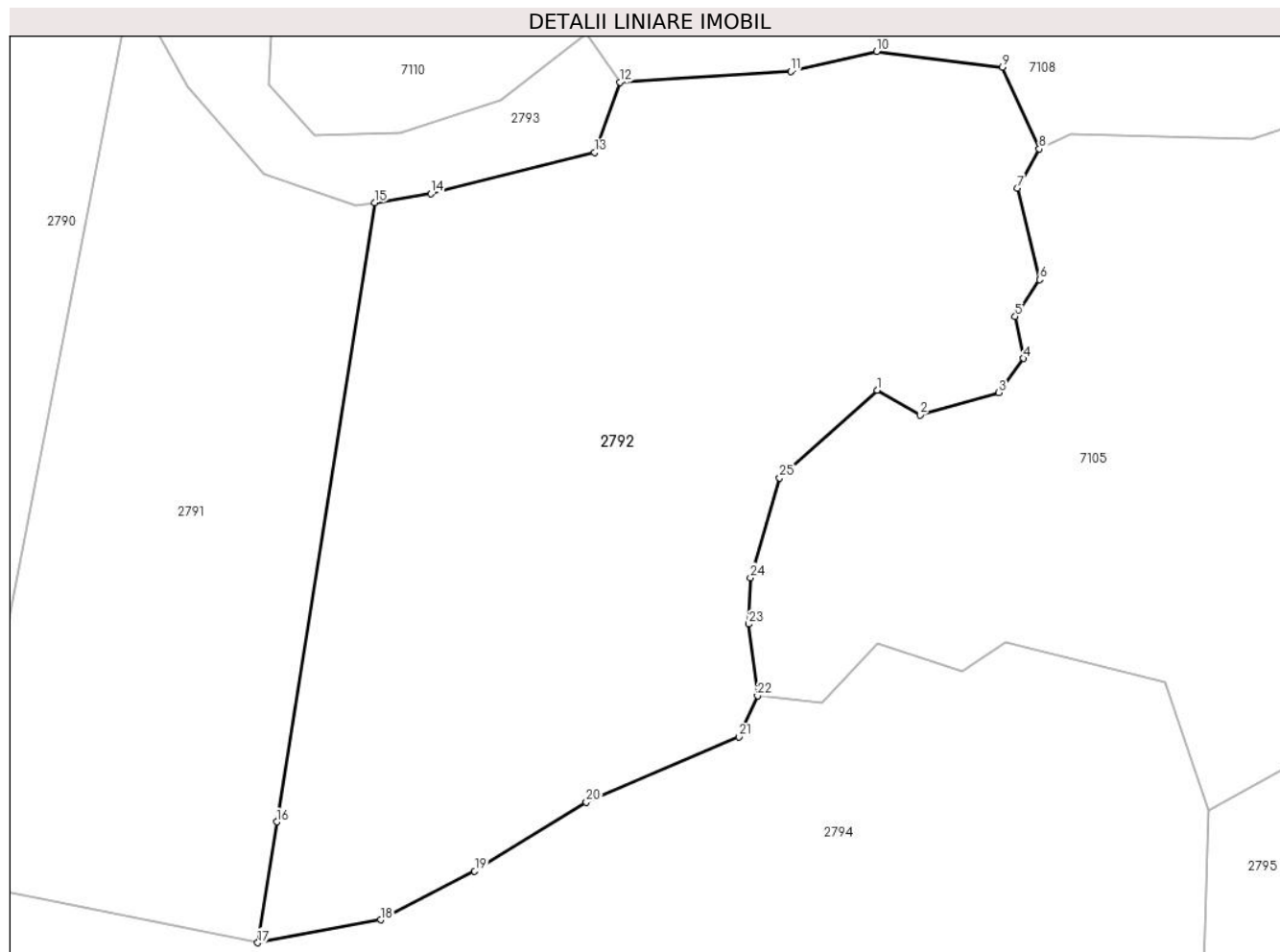
Inscrieri privind dezmembramintele dreptului de proprietate, drepturi reale de garanție și sarcini	Referințe
NU SUNT	

Anexa Nr. 1 La Partea I

Teren

Nr cadastral	Suprafața (mp)*	Observații / Referințe
	25.900	

* Suprafața este determinată în planul de proiecție Stereo 70.



Date referitoare la teren

Crt	Categorie folosință	Intravilan	Suprafața (mp)	Tarla	Parcelă	Nr. topo	Observații / Referințe
1	padure	NU	25.900	-	69/16/1, 69/16/2, 69/16/3	-	UA 41B, 41C, 41E

Lungime Segmente

1) Valorile lungimilor segmentelor sunt obținute din proiecție în plan.

Punct început	X / Y	Punct sfârșit	X / Y	Lungime segment (** (m))	Punct început	X / Y	Punct sfârșit	X / Y	Lungime segment (** (m))
1	393.560,311 543.236,843	2	393.571,272 543.230,568	12.63	2	393.571,272 543.230,568	3	393.591,383 543.236,256	20.9
3	393.591,383 543.236,256	4	393.597,743 543.244,961	10.781	4	393.597,743 543.244,961	5	393.595,553 543.255,628	10.889
5	393.595,553 543.255,628	6	393.601,801 543.265,037	11.295	6	393.601,801 543.265,037	7	393.596,054 543.288,402	24.061
7	393.596,054 543.288,402	8	393.601,71 543.298,414	11.499	8	393.601,71 543.298,414	9	393.592,281 543.319,262	22.881

Punct început	X / Y	Punct sfârșit	X / Y	Lungime segment (** (m)
9	393.592,281 543.319,262	10	393.560,227 543.323,238	32.3
11	393.538,262 543.318,112	12	393.494,684 543.315,398	43.662
13	393.488,239 543.297,478	14	393.446,439 543.286,964	43.102
15	393.432,012 543.284,697	16	393.407,063 543.126,799	159.857
17	393.402,192 543.095,975	18	393.433,579 543.101,8	31.923
19	393.457,577 543.114,23	20	393.486,111 543.131,84	33.531
21	393.524,999 543.148,469	22	393.529,798 543.158,918	11.498
23	393.527,585 543.177,228	24	393.527,983 543.189,051	11.83
25	393.535,452 543.214,486	1	393.560,311 543.236,843	33.434

Punct început	X / Y	Punct sfârșit	X / Y	Lungime segment (** (m)
10	393.560,227 543.323,238	11	393.538,262 543.318,112	22.555
12	393.494,684 543.315,398	13	393.488,239 543.297,478	19.044
14	393.446,439 543.286,964	15	393.432,012 543.284,697	14.604
16	393.407,063 543.126,799	17	393.402,192 543.095,975	31.206
18	393.433,579 543.101,8	19	393.457,577 543.114,23	27.026
20	393.486,111 543.131,84	21	393.524,999 543.148,469	42.294
22	393.529,798 543.158,918	23	393.527,585 543.177,228	18.443
24	393.527,983 543.189,051	25	393.535,452 543.214,486	26.509

** Lungimile segmentelor sunt determinate în planul de proiecție Stereo 70 și sunt rotunjite la 1 milimetru.

*** Distanța dintre puncte este formată din segmente cumulate ce sunt mai mici decât valoarea 1 milimetru.

**DATE DESPRE IMOBILUL NR. 2793**

Oficiul de Cadastru și Publicitate Imobiliară ALBA
Biroul de Cadastru și Publicitate Imobiliară Aiud

A. Partea I. Descrierea imobilului

TEREN Extravilan

Adresa: Jud. Alba

Nr. Crt	Nr cadastral Nr. topografic	Suprafața* (mp)	Observații / Referințe
A1		27.655	Sector cadastral:10 Teren neimprejmut;

B. Partea II. Proprietari și acte

Inscrieri privitoare la dreptul de proprietate și alte drepturi reale		Referințe
1 / 01/01/2022		
Act Normativ nr. 7, din 13/03/1996 emis de PARLAMENT;		
B1	Intabulare, drept de PROPRIETATE, dobandit prin Lege, cota actuala 1/1 1) STATUL ROMÂN - DOMENIUL PUBLIC, CIF:999999999999	A1
Act Normativ nr. 1705, din 21/12/2006 emis de GUVERNUL ROMÂNIEI (lege);		
B2	Intabulare, drept de ADMINISTRARE, dobandit prin Lege, cota actuala 1/1 1) MINISTERUL MEDIULUI APELOR ȘI PĂDURILOR PRIN ADMINISTRAȚIA NAȚIONALĂ APELE ROMÂNE, CIF:24326056	A1

C. Partea III. SARCINI .

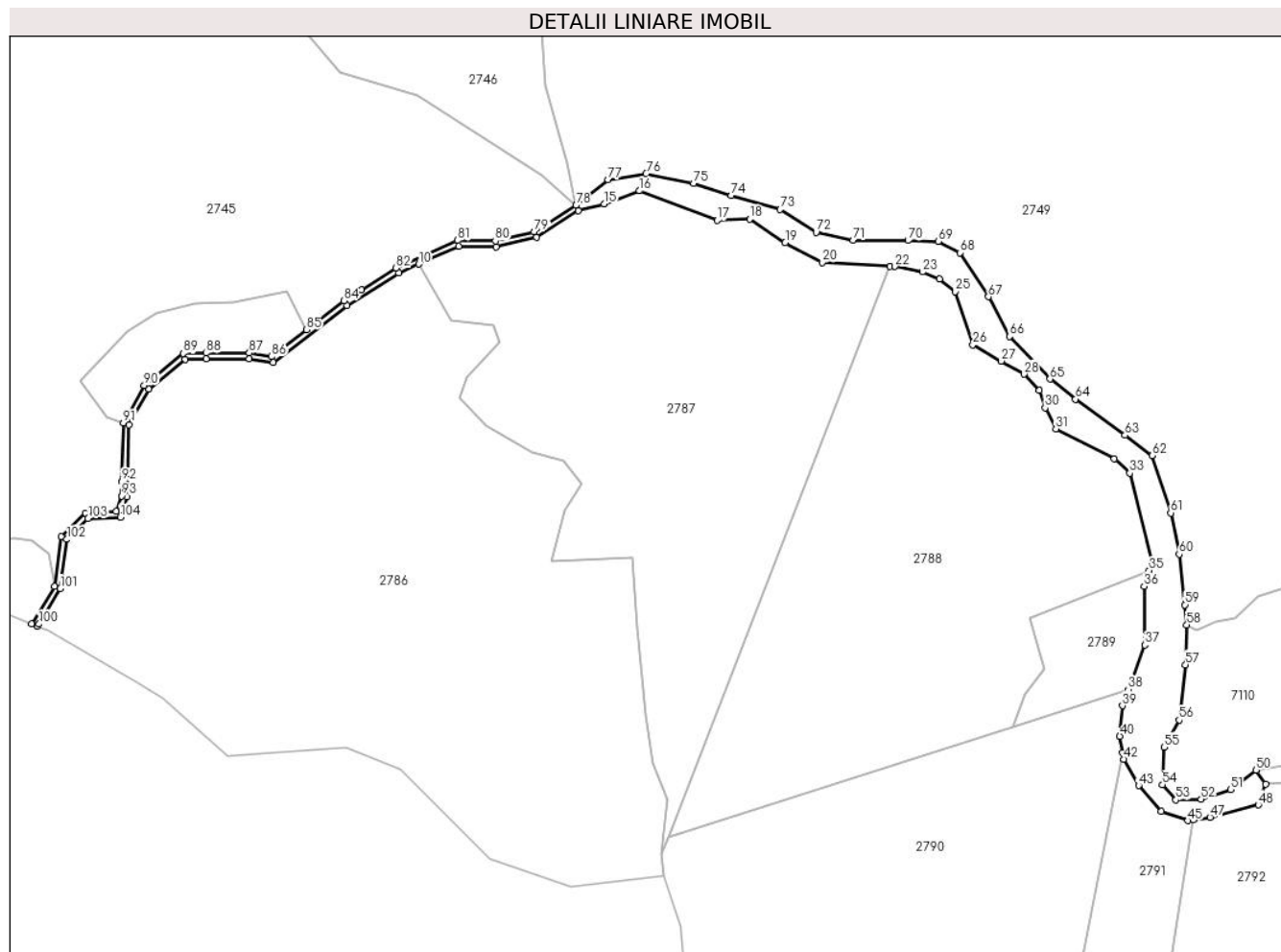
Inscrieri privind dezmembramintele dreptului de proprietate, drepturi reale de garanție și sarcini	Referințe
NU SUNT	

Anexa Nr. 1 La Partea I

Teren

Nr cadastral	Suprafața (mp)*	Observații / Referințe
	27.655	

* Suprafața este determinată în planul de proiecție Stereo 70.



Date referitoare la teren

Crt	Categorie folosință	Intravilan	Suprafața (mp)	Tarla	Parcelă	Nr. topo	Observații / Referințe
1	ape curgătoare	NU	27.655	-	-	-	

Lungime Segmente

1) Valorile lungimilor segmentelor sunt obținute din proiecție în plan.

Punct început	X / Y	Punct sfârșit	X / Y	Lungime segment	Punct început	X / Y	Punct sfârșit	X / Y	Lungime segment	Punct început	X / Y	Punct sfârșit	X / Y	Lungime segment
1	392.506,842 543.564,466	2	392.508,633 543.627,057	62.617	2	392.508,633 543.627,057	3	392.525,504 543.657,863	35.123	3	392.525,504 543.657,863	4	392.557,372 543.683,791	41.083
4	392.557,372 543.683,791	5	392.575,299 543.684,07	17.929	5	392.575,299 543.684,07	6	392.612,531 543.684,07	37.232	6	392.612,531 543.684,07	7	392.633,682 543.680,857	21.394
7	392.633,682 543.680,857	8	392.697,773 543.730,299	80.945	8	392.697,773 543.730,299	9	392.742,604 543.758,406	52.913	9	392.742,604 543.758,406	10	392.759,941 543.766,154	18.99
10	392.759,941 543.766,154	11	392.794,666 543.781,674	38.035	11	392.794,666 543.781,674	12	392.826,846 543.781,291	32.182	12	392.826,846 543.781,291	13	392.861,998 543.789,61	36.123
13	392.861,998 543.789,61	14	392.898,245 543.812,47	42.854	14	392.898,245 543.812,47	15	392.920,723 543.818,303	23.222	15	392.920,723 543.818,303	16	392.951,467 543.829,694	32.786

Punct început	X / Y	Punct sfârșit	X / Y	Lungime segment	Punct început	X / Y	Punct sfârșit	X / Y	Lungime segment	Punct început	X / Y	Punct sfârșit	X / Y	Lungime segment
16	392.951,467 543.829,694	17	393.018,793 543.804,12	72.02	17	393.018,793 543.804,12	18	393.047,062 543.805,108	28.28 6	18	393.047,062 543.805,108	19	393.077,78 543.784,664	36.89 9
19	393.077,78 543.784,664	20	393.109,797 543.767,583	36.28 8	20	393.109,797 543.767,583	21	393.168,52 543.764,361	58.81 1	21	393.168,52 543.764,361	22	393.173,01 543.764,115	4.497
22	393.173,01 543.764,115	23	393.196,933 543.759,465	24.37 1	23	393.196,933 543.759,465	24	393.211,815 543.753,376	16.07 9	24	393.211,815 543.753,376	25	393.225,461 543.742,32	17.56 3
25	393.225,461 543.742,32	26	393.240,569 543.696,241	48.49 3	26	393.240,569 543.696,241	27	393.265,099 543.682,153	28.28 8	27	393.265,099 543.682,153	28	393.284,868 543.670,799	22.79 8
28	393.284,868 543.670,799	29	393.298,355 543.656,933	19.34 3	29	393.298,355 543.656,933	30	393.303,275 543.641,62	16.08 4	30	393.303,275 543.641,62	31	393.312,616 543.623,375	20.49 7
31	393.312,616 543.623,375	32	393.363,339 543.597,433	56.97 2	32	393.363,339 543.597,433	33	393.376,708 543.585,134	18.16 6	33	393.376,708 543.585,134	34	393.396,069 543.508,214	79.31 9
34	393.396,069 543.508,214	35	393.393,586 543.500,648	7.963	35	393.393,586 543.500,648	36	393.389,101 543.486,985	14.38	36	393.389,101 543.486,985	37	393.389,845 543.436,065	50.92 5
37	393.389,845 543.436,065	38	393.375,54 543.397,545	41.09	38	393.375,54 543.397,545	39	393.370,328 543.383,513	14.96 9	39	393.370,328 543.383,513	40	393.368,075 543.357,088	26.52 1
40	393.368,075 543.357,088	41	393.370,642 543.342,762	14.55 4	41	393.370,642 543.342,762	42	393.371,623 543.337,284	5.565	42	393.371,623 543.337,284	43	393.384,472 543.314,324	26.31 1
43	393.384,472 543.314,324	44	393.403,818 543.292,035	29.51 4	44	393.403,818 543.292,035	45	393.427,296 543.283,956	24.82 9	45	393.427,296 543.283,956	46	393.432,012 543.284,697	4.774
46	393.432,012 543.284,697	47	393.446,439 543.286,964	14.60 4	47	393.446,439 543.286,964	48	393.488,239 543.297,478	43.10 2	48	393.488,239 543.297,478	49	393.494,684 543.315,398	19.04 4
49	393.494,684 543.315,398	50	393.486,174 543.327,782	15.02 7	50	393.486,174 543.327,782	51	393.464,108 543.310,752	27.87 3	51	393.464,108 543.310,752	52	393.438,55 543.302,539	26.84 5
52	393.438,55 543.302,539	53	393.416,728 543.301,942	21.83	53	393.416,728 543.301,942	54	393.405,07 543.314,932	17.45 5	54	393.405,07 543.314,932	55	393.406,507 543.347,643	32.74 3
55	393.406,507 543.347,643	56	393.419,549 543.371,076	26.81 8	56	393.419,549 543.371,076	57	393.425,104 543.419,016	48.26	57	393.425,104 543.419,016	58	393.426,19 543.453,648	34.64 9
58	393.426,19 543.453,648	59	393.424,637 543.470,969	17.39	59	393.424,637 543.470,969	60	393.419,636 543.514,721	44.03 8	60	393.419,636 543.514,721	61	393.412,263 543.550,564	36.59 4
61	393.412,263 543.550,564	62	393.396,26 543.600,201	52.15 2	62	393.396,26 543.600,201	63	393.372,589 543.617,857	29.53 1	63	393.372,589 543.617,857	64	393.329,582 543.649,171	53.2
64	393.329,582 543.649,171	65	393.307,633 543.666,633	28.04 8	65	393.307,633 543.666,633	66	393.272,41 543.703,514	50.99 8	66	393.272,41 543.703,514	67	393.254,163 543.737,894	38.92 2
67	393.254,163 543.737,894	68	393.229,276 543.776,022	45.53 3	68	393.229,276 543.776,022	69	393.210,647 543.785,743	21.01 2	69	393.210,647 543.785,743	70	393.184,36 543.786,57	26.3
70	393.184,36 543.786,57	71	393.136,689 543.786,79	47.67 1	71	393.136,689 543.786,79	72	393.104,607 543.793,615	32.80 1	72	393.104,607 543.793,615	73	393.073,521 543.813,581	36.94 5
73	393.073,521 543.813,581	74	393.031,02 543.825,814	44.22 7	74	393.031,02 543.825,814	75	392.998,316 543.836,362	34.36 3	75	392.998,316 543.836,362	76	392.957,039 543.844,631	42.09 7
76	392.957,039 543.844,631	77	392.924,192 543.839,278	33.28 1	77	392.924,192 543.839,278	78	392.896,236 543.817,114	35.67 5	78	392.896,236 543.817,114	79	392.860,036 543.794,284	42.79 8
79	392.860,036 543.794,284	80	392.826,292 543.786,298	34.67 6	80	392.826,292 543.786,298	81	392.793,628 543.786,687	32.66 6	81	392.793,628 543.786,687	82	392.740,244 543.762,828	58.47 3
82	392.740,244 543.762,828	83	392.710,169 543.743,972	35.49 8	83	392.710,169 543.743,972	84	392.694,911 543.734,406	18.00 9	84	392.694,911 543.734,406	85	392.662,347 543.709,285	41.12 7
85	392.662,347 543.709,285	86	392.632,32 543.686,121	37.92 4	86	392.632,32 543.686,121	87	392.612,908 543.689,07	19.63 4	87	392.612,908 543.689,07	88	392.575,26 543.689,07	37.64 8
88	392.575,26 543.689,07	89	392.555,561 543.688,764	19.70 2	89	392.555,561 543.688,764	90	392.521,589 543.661,123	43.79 6	90	392.521,589 543.661,123	91	392.503,669 543.628,403	37.30 6
91	392.503,669 543.628,403	92	392.502,221 543.577,778	50.64 6	92	392.502,221 543.577,778	93	392.501,865 543.565,34	12.44 3	93	392.501,865 543.565,34	94	392.497,392 543.551,793	14.26 6
94	392.497,392 543.551,793	95	392.470,89 543.550,59	26.52 9	95	392.470,89 543.550,59	96	392.449,812 543.530,013	29.45 6	96	392.449,812 543.530,013	97	392.444,024 543.486,773	43.62 6
97	392.444,024 543.486,773	98	392.424,033 543.454,355	38.08 6	98	392.424,033 543.454,355	99	392.428,919 543.452,402	5.262	99	392.428,919 543.452,402	100	392.430,471 543.454,254	2.416
100	392.430,471 543.454,254	101	392.448,844 543.485,094	35.89 8	101	392.448,844 543.485,094	102	392.454,539 543.527,64	42.92 5	102	392.454,539 543.527,64	103	392.473,02 543.545,681	25.82 7
103	392.473,02 543.545,681	104	392.501,06 543.546,954	28.06 9	104	392.501,06 543.546,954	1	392.506,842 543.564,466	18.44 2					

** Lungimile segmentelor sunt determinate în planul de proiecție Stereo 70 și sunt rotunjite la 1 milimetru.

*** Distanța dintre puncte este formată din segmente cumulate ce sunt mai mici decât valoarea 1 milimetru.

**DATE DESPRE IMOBILUL NR. 2794**

Oficiul de Cadastru și Publicitate Imobiliară ALBA
Biroul de Cadastru și Publicitate Imobiliară Aiud

A. Partea I. Descrierea imobilului

TEREN Extravilan

Adresa: Jud. Alba

Nr. Crt	Nr cadastral Nr. topografic	Suprafața* (mp)	Observații / Referințe
A1		88.052	Sector cadastral:10 Teren neimprejmuit;

B. Partea II. Proprietari și acte

Inscrieri privitoare la dreptul de proprietate și alte drepturi reale	Referințe
1 / 01/01/2022	
Act Normativ nr. 5883, din 30/12/2009 emis de CLFF MIRASLAU;	
B1	Inscrierea provizorie, drept de PROPRIETATE, dobandit prin Reconstituire, cota actuala 1/1
	1) PROTOPOPIATUL GRECO-CATOLIC AIUD, CIF:9999999999999

C. Partea III. SARCINI .

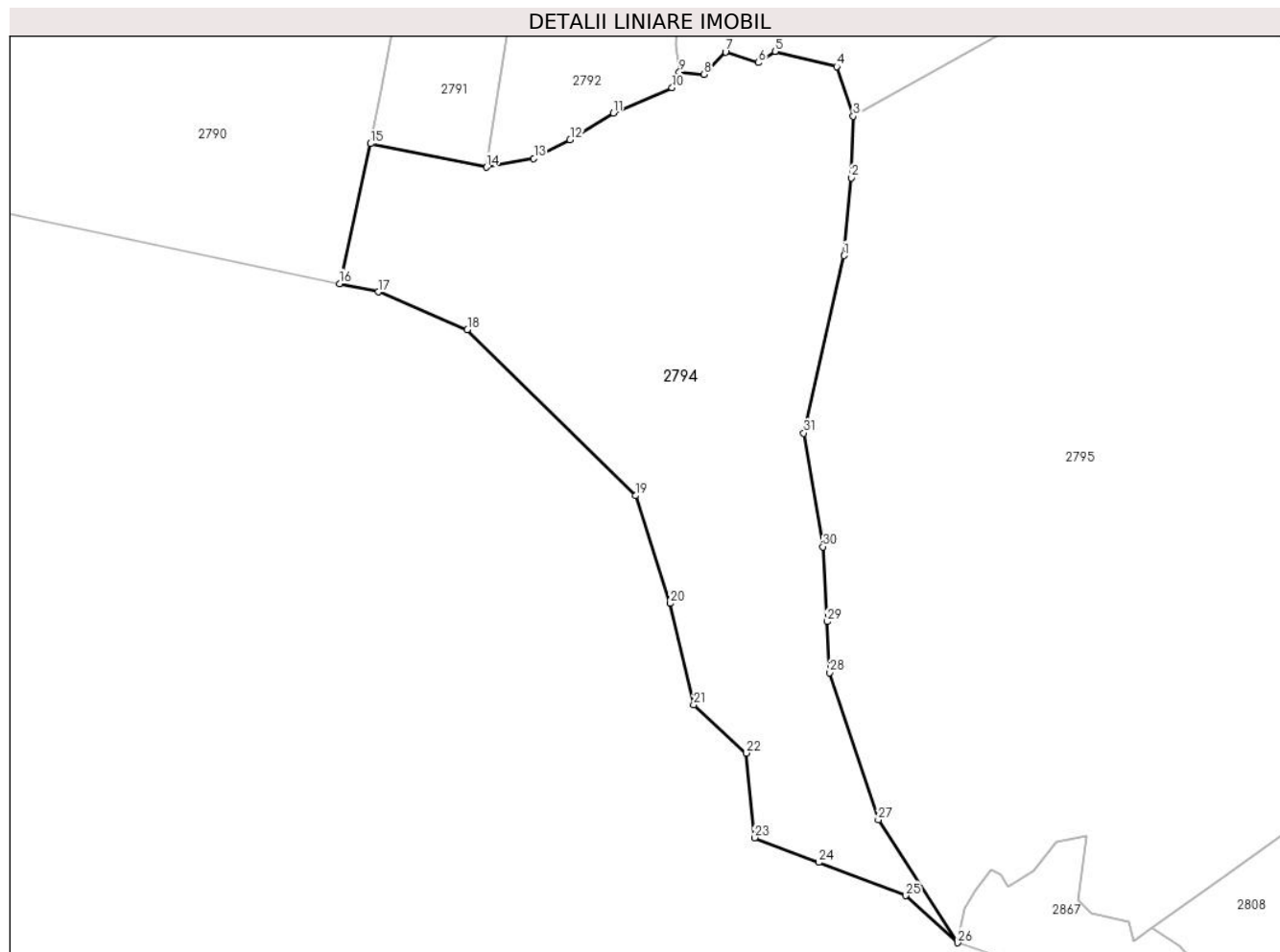
Inscrieri privind dezmembramintele dreptului de proprietate, drepturi reale de garanție și sarcini	Referințe
NU SUNT	

Anexa Nr. 1 La Partea I

Teren

Nr cadastral	Suprafața (mp)*	Observații / Referințe
	88.052	

* Suprafața este determinată în planul de proiecție Stereo 70.



Date referitoare la teren

Crt	Categorie folosință	Intravilan	Suprafața (mp)	Tarla	Parcelă	Nr. topo	Observații / Referințe
1	padure	NU	88.052	-	69/17/1, 69/17/2, 69/17/3	-	UA 41B, 41E, 41F

Lungime Segmente

1) Valorile lungimilor segmentelor sunt obținute din proiecție în plan.

Punct început	X / Y	Punct sfârșit	X / Y	Lungime segment (** (m))
1	393.638,784 543.037,625	2	393.643,647 543.088,941	51.546
3	393.644,781 543.129,709	4	393.633,869 543.162,437	34.499
5	393.593,067 543.172,516	6	393.582,034 543.165,167	13.257
7	393.560,322 543.172,165	8	393.546,137 543.157,293	20.552

Punct început	X / Y	Punct sfârșit	X / Y	Lungime segment (** (m))
2	393.643,647 543.088,941	3	393.644,781 543.129,709	40.784
4	393.633,869 543.162,437	5	393.593,067 543.172,516	42.028
6	393.582,034 543.165,167	7	393.560,322 543.172,165	22.812
8	393.546,137 543.157,293	9	393.529,798 543.158,918	16.42

Punct început	X / Y	Punct sfârșit	X / Y	Lungime segment (** (m))
9	393.529,798 543.158,918	10	393.524,999 543.148,469	11.498
11	393.486,111 543.131,84	12	393.457,577 543.114,23	33.531
13	393.433,579 543.101,8	14	393.402,192 543.095,975	31.923
15	393.325,563 543.111,58	16	393.305,052 543.019,062	94.764
17	393.330,784 543.013,617	18	393.389,605 542.988,753	63.86
19	393.500,75 542.878,999	20	393.523,833 542.807,84	74.809
21	393.539,27 542.740,842	22	393.574,211 542.708,97	47.294
23	393.579,504 542.652,991	24	393.622,019 542.636,715	45.524
25	393.679,442 542.614,731	26	393.713,99 542.583,657	46.467
27	393.661,446 542.664,854	28	393.629,232 542.762,086	102.43
29	393.627,411 542.795,763	30	393.624,733 542.845,26	49.569
31	393.612,161 542.920,384	1	393.638,784 543.037,625	120.226

Punct început	X / Y	Punct sfârșit	X / Y	Lungime segment (** (m))
10	393.524,999 543.148,469	11	393.486,111 543.131,84	42.294
12	393.457,577 543.114,23	13	393.433,579 543.101,8	27.026
14	393.402,192 543.095,975	15	393.325,563 543.111,58	78.202
16	393.305,052 543.019,062	17	393.330,784 543.013,617	26.302
18	393.389,605 542.988,753	19	393.500,75 542.878,999	156.202
20	393.523,833 542.807,84	21	393.539,27 542.740,842	68.753
22	393.574,211 542.708,97	23	393.579,504 542.652,991	56.229
24	393.622,019 542.636,715	25	393.679,442 542.614,731	61.487
26	393.713,99 542.583,657	27	393.661,446 542.664,854	96.715
28	393.629,232 542.762,086	29	393.627,411 542.795,763	33.726
30	393.624,733 542.845,26	31	393.612,161 542.920,384	76.169

** Lungimile segmentelor sunt determinate în planul de proiecție Stereo 70 și sunt rotunjite la 1 milimetru.

*** Distanța dintre puncte este formată din segmente cumulate ce sunt mai mici decât valoarea 1 milimetru.

**DATE DESPRE IMOBILUL NR. 2795**

Oficiul de Cadastru și Publicitate Imobiliară ALBA
Biroul de Cadastru și Publicitate Imobiliară Aiud

A. Partea I. Descrierea imobilului

TEREN Extravilan

Adresa: Jud. Alba

Nr. Crt	Nr cadastral Nr. topografic	Suprafața* (mp)	Observații / Referințe
A1	72845	231.300	Sector cadastral:10 Teren neimprejmuit;

B. Partea II. Proprietari și acte

Inscrieri privitoare la dreptul de proprietate și alte drepturi reale	Referințe
1 / 01/01/2022	
Act Administrativ nr. 1060, din 31/10/2002 emis de CJPSDPAT ALBA;	
B1	A1
Intabulare, drept de PROPRIETATE, dobandit prin Reconstituire, cota actuala 1/1	
1) PAROHIA ORTODOXA RACHIS, CIF:999999999999	

C. Partea III. SARCINI .

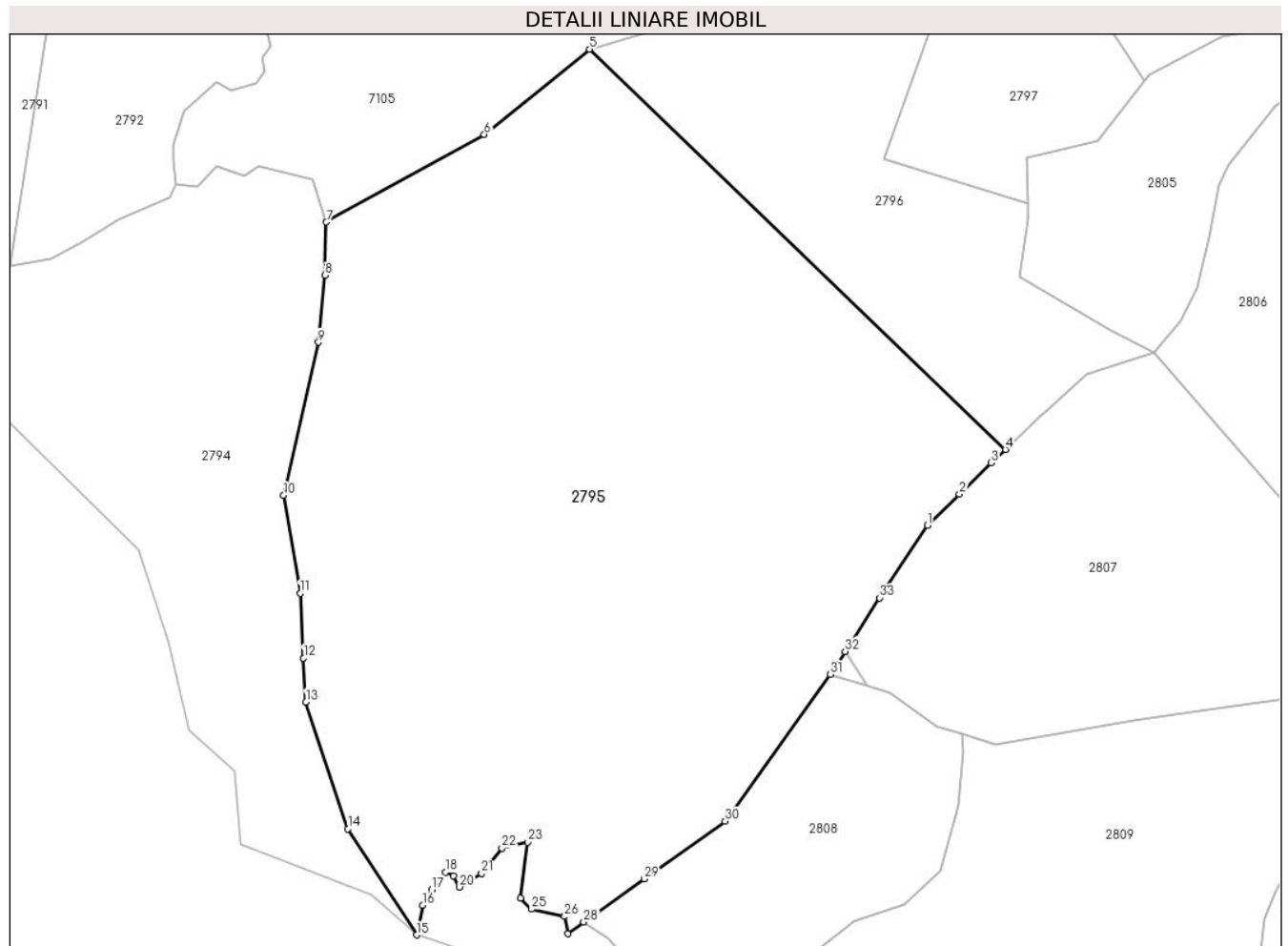
Inscrieri privind dezmembramintele dreptului de proprietate, drepturi reale de garanție și sarcini	Referințe
NU SUNT	

Anexa Nr. 1 La Partea I

Teren

Nr cadastral	Suprafața (mp)*	Observații / Referințe
72845	231.300	

* Suprafața este determinată în planul de proiecție Stereo 70.



Date referitoare la teren

Crt	Categorie folosință	Intra vilan	Suprafața (mp)	Tarla	Parcelă	Nr. topo	Observații / Referințe
1	padure	NU	219.300	-	69,71,70,263 1/2	-	UA 40A%
2	padure	NU	12.000	-	2631/2	-	UA 40B

Lungime Segmente

1) Valorile lungimilor segmentelor sunt obținute din proiecție în plan.

Punct început	X / Y	Punct sfârșit	X / Y	Lungime segment (** (m)
1	394.105,984 542.897,479	2	394.130,476 542.921,42	34.25
3	394.154,968 542.945,36	4	394.165,652 542.955,514	14.739
5	393.846,71 543.262,183	6	393.765,951 543.196,904	103.843
7	393.644,781 543.129,709	8	393.643,647 543.088,941	40.784

Punct început	X / Y	Punct sfârșit	X / Y	Lungime segment (** (m)
2	394.130,476 542.921,42	3	394.154,968 542.945,36	34.249
4	394.165,652 542.955,514	5	393.846,71 543.262,183	442.459
6	393.765,951 543.196,904	7	393.644,781 543.129,709	138.554
8	393.643,647 543.088,941	9	393.638,784 543.037,625	51.546

Punct început	X / Y	Punct sfârșit	X / Y	Lungime segment (** (m)
9	393.638,784 543.037,625	10	393.612,161 542.920,384	120.226
11	393.624,733 542.845,26	12	393.627,411 542.795,763	49.569
13	393.629,232 542.762,086	14	393.661,446 542.664,854	102.43
15	393.713,99 542.583,657	16	393.718,712 542.606,407	23.235
17	393.725,66 542.618,42	18	393.736,397 542.631,669	17.053
19	393.742,493 542.629,032	20	393.747,085 542.620,329	9.84
21	393.763,861 542.630,745	22	393.779,555 542.650,108	24.924
23	393.799,163 542.654,631	24	393.793,816 542.611,75	43.213
25	393.802,179 542.603,409	26	393.827,52 542.597,794	25.956
27	393.830,002 542.584,662	28	393.842,386 542.593,495	15.212
29	393.888,65 542.626,495	30	393.950,746 542.670,788	76.274
31	394.031,539 542.783,201	32	394.042,93 542.800,866	21.02
33	394.069,335 542.841,815	1	394.105,984 542.897,479	66.646

Punct început	X / Y	Punct sfârșit	X / Y	Lungime segment (** (m)
10	393.612,161 542.920,384	11	393.624,733 542.845,26	76.169
12	393.627,411 542.795,763	13	393.629,232 542.762,086	33.726
14	393.661,446 542.664,854	15	393.713,99 542.583,657	96.715
16	393.718,712 542.606,407	17	393.725,66 542.618,42	13.878
18	393.736,397 542.631,669	19	393.742,493 542.629,032	6.642
20	393.747,085 542.620,329	21	393.763,861 542.630,745	19.747
22	393.779,555 542.650,108	23	393.799,163 542.654,631	20.123
24	393.793,816 542.611,75	25	393.802,179 542.603,409	11.812
26	393.827,52 542.597,794	27	393.830,002 542.584,662	13.364
28	393.842,386 542.593,495	29	393.888,65 542.626,495	56.827
30	393.950,746 542.670,788	31	394.031,539 542.783,201	138.435
32	394.042,93 542.800,866	33	394.069,335 542.841,815	48.724

** Lungimile segmentelor sunt determinate în planul de proiecție Stereo 70 și sunt rotunjite la 1 milimetru.

*** Distanța dintre puncte este formată din segmente cumulate ce sunt mai mici decât valoarea 1 milimetru.

**DATE DESPRE IMOBILUL NR. 2796**

Oficiul de Cadastru și Publicitate Imobiliară ALBA
Biroul de Cadastru și Publicitate Imobiliară Aiud

A. Partea I. Descrierea imobilului

TEREN Extravilan

Adresa: Jud. Alba

Nr. Crt	Nr cadastral Nr. topografic	Suprafața* (mp)	Observații / Referințe
A1	72844	104.513	Sector cadastral:10 Teren neimprejmuit;

B. Partea II. Proprietari și acte

Inscrieri privitoare la dreptul de proprietate și alte drepturi reale		Referințe
3958 / 29/03/2019		
Act Administrativ nr. T.P. 14269/1517, din 08/11/2018 emis de C.J.P.S.D.P.A.T. (act administrativ nr 11931 din 09.10.2018, emis de OCPI ALBA - BCPI AIUD);		
B1	Intabulare, drept de PROPRIETATE, dobândit prin Reconstituire, cota actuala 1/1 1) PROTOPOPIATUL GRECO CATOLIC AIUD, CIF:9999999999999	A1

C. Partea III. SARCINI .

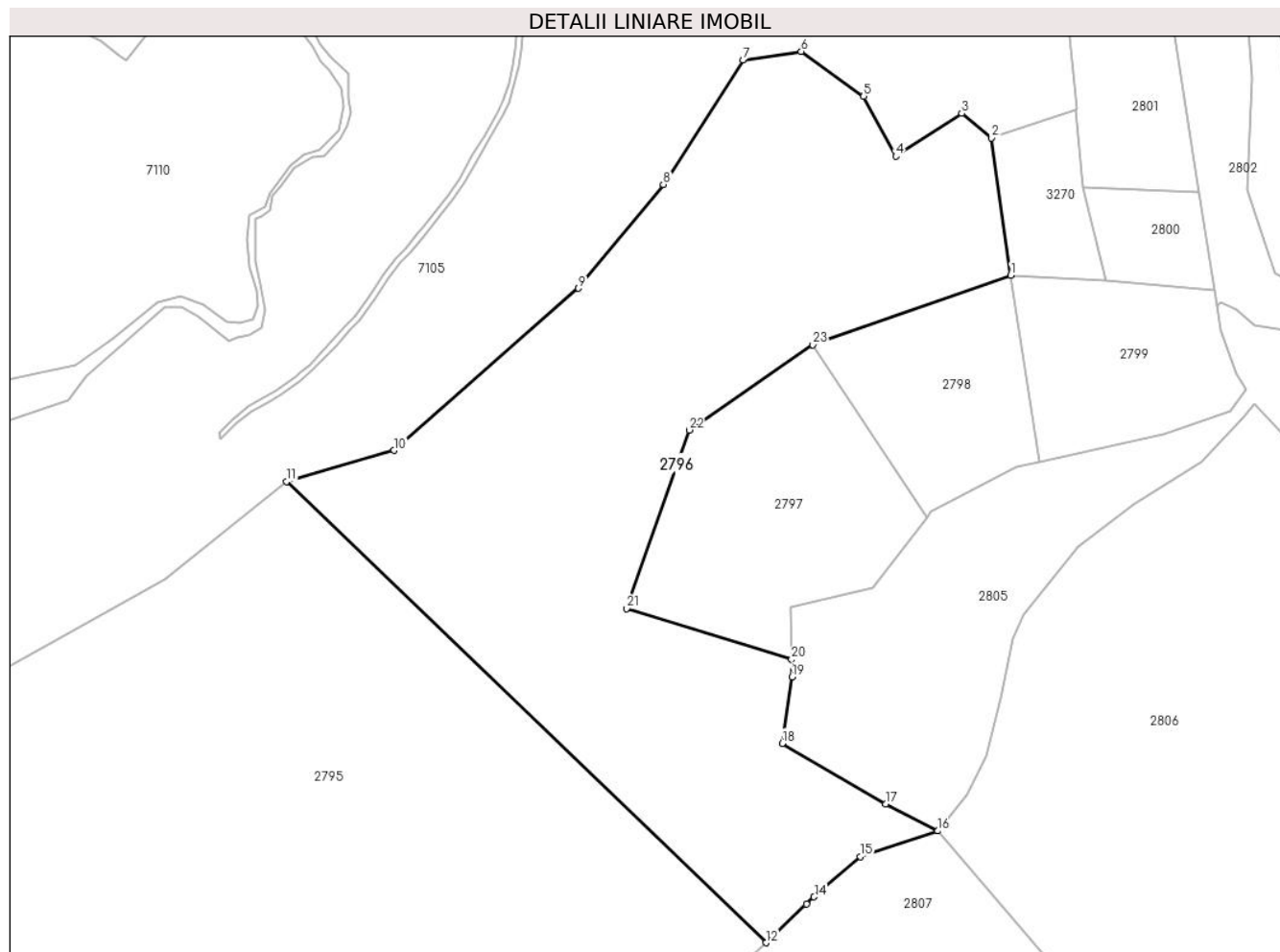
Inscrieri privind dezmembramintele dreptului de proprietate, drepturi reale de garanție și sarcini	Referințe
NU SUNT	

Anexa Nr. 1 La Partea I

Teren

Nr cadastral	Suprafața (mp)*	Observații / Referințe
72844	104.513	

* Suprafața este determinată în planul de proiecție Stereo 70.



Date referitoare la teren

Crt	Categorie folosință	Intravilan	Suprafața (mp)	Tarla	Parcelă	Nr. topo	Observații / Referințe
1	padure	NU	104.513	22, UP VI	69/9, u.a. 40A	-	P.V. nr. 5883/5 din 30.12.2009

Lungime Segmente

1) Valorile lungimilor segmentelor sunt obținute din proiecție în plan.

Punct început	X / Y	Punct sfârșit	X / Y	Lungime segment (** (m)
1	394.328,581 543.399,428	2	394.315,927 543.490,587	92.033
3	394.296,006 543.506,934	4	394.252,103 543.478,421	52.349
5	394.230,74 543.518,233	6	394.189,207 543.548,131	51.175
7	394.150,457 543.542,334	8	394.097,409 543.459,684	98.21
9	394.040,984 543.390,601	10	393.918,12 543.282,839	163.426

Punct început	X / Y	Punct sfârșit	X / Y	Lungime segment (** (m)
2	394.315,927 543.490,587	3	394.296,006 543.506,934	25.77
4	394.252,103 543.478,421	5	394.230,74 543.518,233	45.182
6	394.189,207 543.548,131	7	394.150,457 543.542,334	39.181
8	394.097,409 543.459,684	9	394.040,984 543.390,601	89.198
10	393.918,12 543.282,839	11	393.846,71 543.262,183	74.337

Punct început	X / Y	Punct sfârșit	X / Y	Lungime segment (** (m)
11	393.846,71 543.262,183	12	394.165,652 542.955,514	442.459
13	394.192,663 542.981,183	14	394.197,735 542.986,006	6.999
15	394.228,512 543.012,741	16	394.280,135 543.029,881	54.394
17	394.245,313 543.047,627	18	394.176,633 543.088,057	79.696
19	394.182,953 543.132,276	20	394.182,741 543.143,928	11.654
21	394.073,015 543.177,76	22	394.114,629 543.296,444	125.768
23	394.196,937 543.353,097	1	394.328,581 543.399,428	139.559

Punct început	X / Y	Punct sfârșit	X / Y	Lungime segment (** (m)
12	394.165,652 542.955,514	13	394.192,663 542.981,183	37.262
14	394.197,735 542.986,006	15	394.228,512 543.012,741	40.767
16	394.280,135 543.029,881	17	394.245,313 543.047,627	39.083
18	394.176,633 543.088,057	19	394.182,953 543.132,276	44.668
20	394.182,741 543.143,928	21	394.073,015 543.177,76	114.823
22	394.114,629 543.296,444	23	394.196,937 543.353,097	99.921

** Lungimile segmentelor sunt determinate în planul de proiecție Stereo 70 și sunt rotunjite la 1 milimetru.

*** Distanța dintre puncte este formată din segmente cumulate ce sunt mai mici decât valoarea 1 milimetru.

**DATE DESPRE IMOBILUL NR. 2797**

Oficiul de Cadastru și Publicitate Imobiliară ALBA
Biroul de Cadastru și Publicitate Imobiliară Aiud

A. Partea I. Descrierea imobilului

TEREN Extravilan

Adresa: Jud. Alba

Nr. Crt	Nr cadastral Nr. topografic	Suprafața* (mp)	Observații / Referințe
A1	72843	23.600	Sector cadastral:10 Teren neimprejmuit;

B. Partea II. Proprietari și acte

Inscrieri privitoare la dreptul de proprietate și alte drepturi reale		Referințe
3970 / 29/03/2019		
Act Administrativ nr. T.P. 14269/1518, din 08/11/2018 emis de C.J.P.S.D.P.A.T (act administrativ nr 11931 din 09.10.2018, emis de OCPI ALBA - BCPI AIUD);		
B1	Intabulare, drept de PROPRIETATE, dobandit prin Reconstituire, cota actuala 1/1 1) CĂLIN VERONICA 2) REPEDE ELENA	A1

C. Partea III. SARCINI .

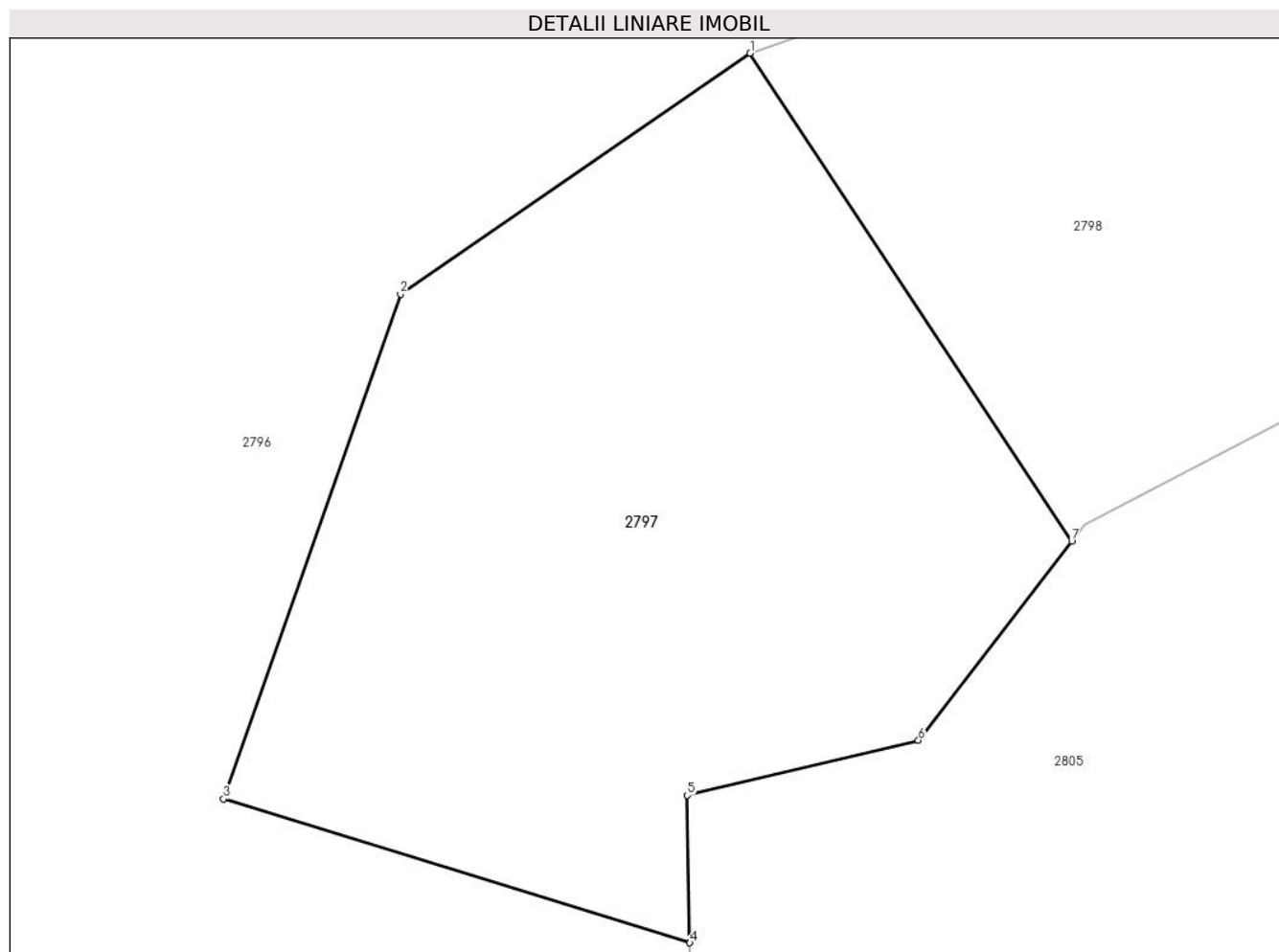
Inscrieri privind dezmembramintele dreptului de proprietate, drepturi reale de garanție și sarcini	Referințe
NU SUNT	

Anexa Nr. 1 La Partea I

Teren

Nr cadastral	Suprafața (mp)*	Observații / Referințe
72843	23.600	

* Suprafața este determinată în planul de proiecție Stereo 70.



Date referitoare la teren

Crt	Categorie folosință	Intra vilan	Suprafața (mp)	Tarla	Parcelă	Nr. topo	Observații / Referințe
1	padure	NU	23.600	22, UP VI	69/8, u.a. 40A	-	P.V. nr. 5873 din 30.12.2009

Lungime Segmente

1) Valorile lungimilor segmentelor sunt obținute din proiecție în plan.

Punct început	X / Y	Punct sfârșit	X / Y	Lungime segment (** (m)
1	394.196,937 543.353,097	2	394.114,629 543.296,444	99.921
2	394.114,629 543.296,444	3	394.073,015 543.177,76	125.768
3	394.073,015 543.177,76	4	394.182,741 543.143,928	114.823
4	394.182,741 543.143,928	5	394.182,11 543.178,602	34.68
5	394.182,11 543.178,602	6	394.236,507 543.191,573	55.922

Punct început	X / Y	Punct sfârșit	X / Y	Lungime segment (** (m)
6	394.236,507 543.191,573	7	394.272,611 543.238,313	59.06
7	394.272,611 543.238,313	1	394.196,937 543.353,097	137.484

** Lungimile segmentelor sunt determinate în planul de proiecție Stereo 70 și sunt rotunjite la 1 milimetru.

*** Distanța dintre puncte este formată din segmente cumulate ce sunt mai mici decât valoarea 1 milimetru.

**DATE DESPRE IMOBILUL NR. 2798**

Oficiul de Cadastru și Publicitate Imobiliară ALBA
Biroul de Cadastru și Publicitate Imobiliară Aiud

A. Partea I. Descrierea imobilului

TEREN Extravilan

Adresa: Jud. Alba

Nr. Crt	Nr cadastral Nr. topografic	Suprafața* (mp)	Observații / Referințe
A1	72842	14.100	Sector cadastral:10 Teren neimprejmuit;

B. Partea II. Proprietari și acte

Inscrieri privitoare la dreptul de proprietate și alte drepturi reale	Referințe
1 / 01/01/2022	
Act Administrativ nr. 11402/1228, din 18/12/2003 emis de CJPSDPAT ALBA;	
B1	A1
Intabulare, drept de PROPRIETATE, dobandit prin Reconstituire, cota actuala 1/1	
1) IONAS VIORICA	
2) AVRAM CORNELIA	

C. Partea III. SARCINI .

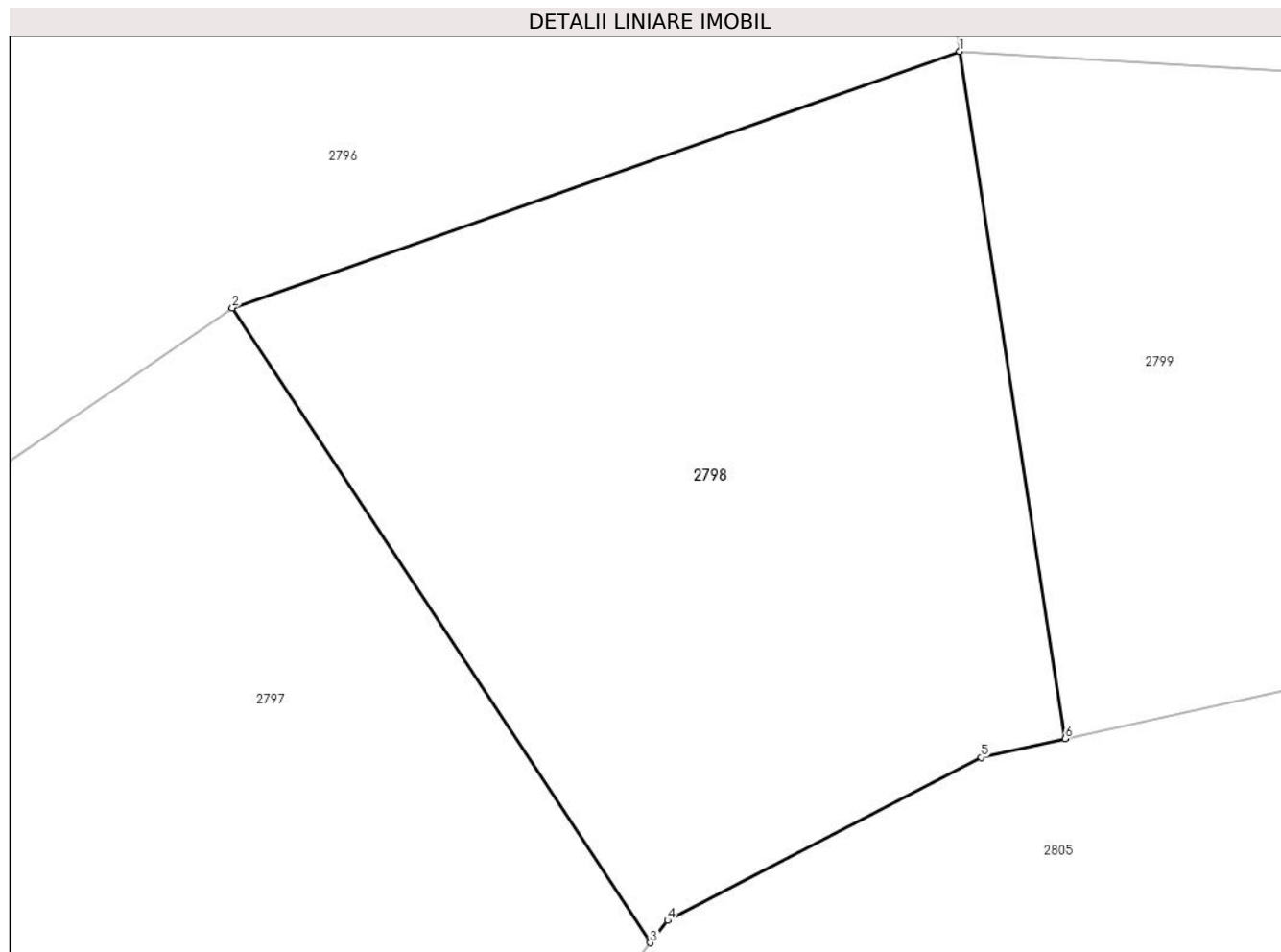
Inscrieri privind dezmembramintele dreptului de proprietate, drepturi reale de garanție și sarcini	Referințe
NU SUNT	

Anexa Nr. 1 La Partea I

Teren

Nr cadastral	Suprafața (mp)*	Observații / Referințe
72842	14.100	

* Suprafața este determinată în planul de proiecție Stereo 70.



Date referitoare la teren

Crt	Categorie folosință	Intravilan	Suprafața (mp)	Tarla	Parcelă	Nr. topo	Observații / Referințe
1	padure	NU	14.100	-	69/7	-	UA 40A

Lungime Segmente

1) Valorile lungimilor segmentelor sunt obținute din proiecție în plan.

Punct început	X / Y	Punct sfârșit	X / Y	Lungime segment (** (m)
1	394.328,581 543.399,428	2	394.196,937 543.353,097	139.559
2	394.196,937 543.353,097	3	394.272,611 543.238,313	137.484
3	394.272,611 543.238,313	4	394.275,723 543.242,342	5.091
4	394.275,723 543.242,342	5	394.332,495 543.271,821	63.969
5	394.332,495 543.271,821	6	394.347,655 543.275,193	15.53

Punct început	X / Y	Punct sfârșit	X / Y	Lungime segment (** (m)
6	394.347,655 543.275,193	1	394.328,581 543.399,428	125.691

** Lungimile segmentelor sunt determinate în planul de proiecție Stereo 70 și sunt rotunjite la 1 milimetru.

*** Distanța dintre puncte este formată din segmente cumulate ce sunt mai mici decât valoarea 1 milimetru.

**DATE DESPRE IMOBILUL NR. 2799**

Oficiul de Cadastru și Publicitate Imobiliară ALBA
Biroul de Cadastru și Publicitate Imobiliară Aiud

A. Partea I. Descrierea imobilului

TEREN Extravilan

Adresa: Jud. Alba

Nr. Crt	Nr cadastral Nr. topografic	Suprafața* (mp)	Observații / Referințe
A1	72841	14.200	Sector cadastral:10 Teren neimpregmuit;

B. Partea II. Proprietari și acte

Inscrieri privitoare la dreptul de proprietate și alte drepturi reale		Referințe
1 / 01/01/2022		
Act Administrativ nr. 11402/1226, din 18/12/2003 emis de CJPSDPAT ALBA;		
B1	Intabulare, drept de PROPRIETATE, dobandit prin Reconstituire, cota actuala 1/1	A1
	1) FLOREA IOAN 2) COSTAN SILVIA 3) BRAD GLIGOR 4) GROZA IOAN 5) GROZA MARINA	

C. Partea III. SARCINI .

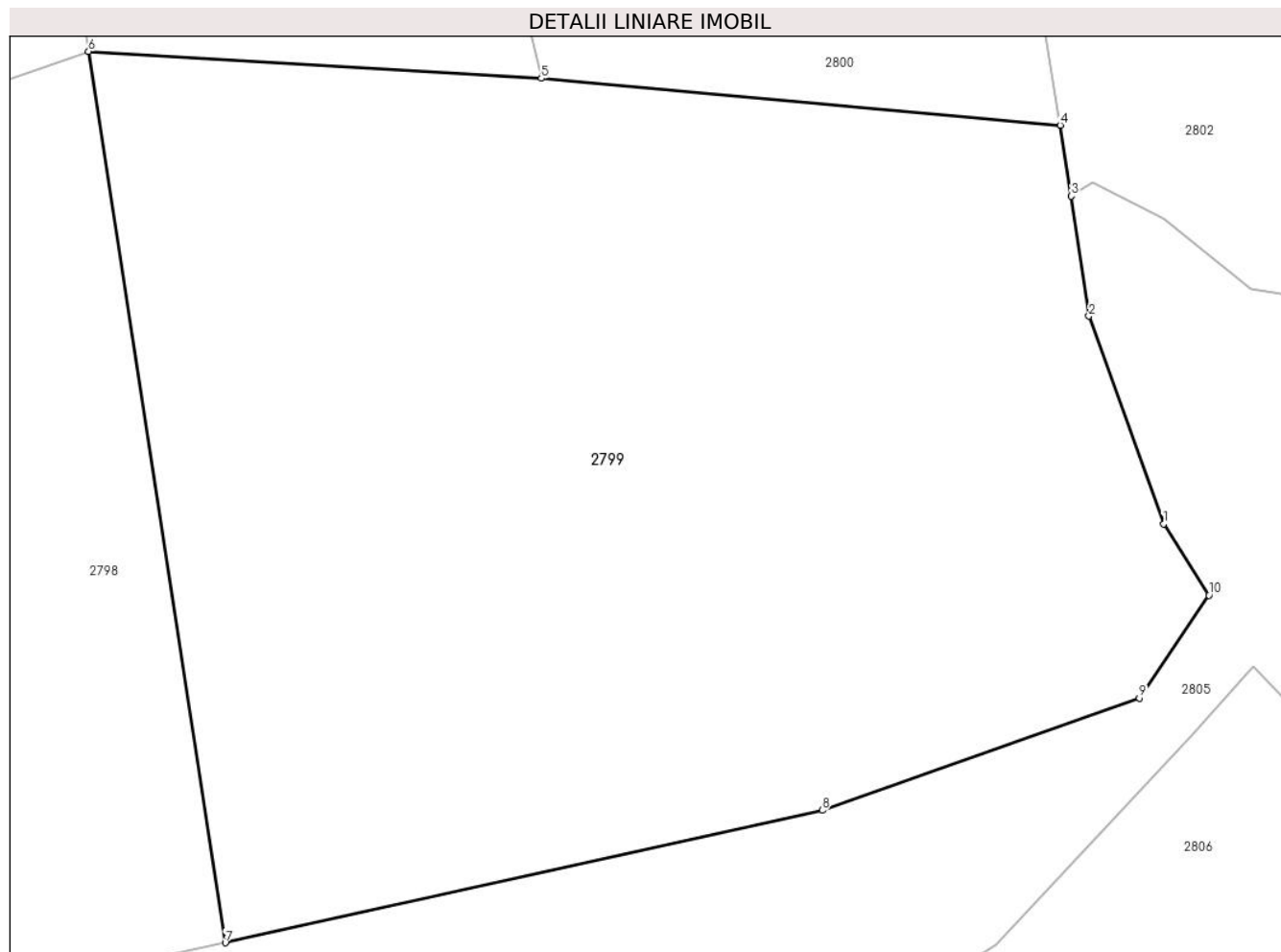
Inscrieri privind dezmembramintele dreptului de proprietate, drepturi reale de garanție și sarcini	Referințe
NU SUNT	

Anexa Nr. 1 La Partea I

Teren

Nr cadastral	Suprafața (mp)*	Observații / Referințe
72841	14.200	

* Suprafața este determinată în planul de proiecție Stereo 70.



Date referitoare la teren

Crt	Categorie folosință	Intravilan	Suprafața (mp)	Tarla	Parcelă	Nr. topo	Observații / Referințe
1	padure	NU	14.200	-	69/8	-	UA 40A

Lungime Segmente

1) Valorile lungimilor segmentelor sunt obținute din proiecție în plan.

Punct început	X / Y	Punct sfârșit	X / Y	Lungime segment (** (m)
1	394.478,604 543.333,558	2	394.468,175 543.362,528	30.79
2	394.468,175 543.362,528	3	394.465,716 543.379,265	16.917
3	394.465,716 543.379,265	4	394.464,16 543.389,143	10.0
4	394.464,16 543.389,143	5	394.391,753 543.395,668	72.7
5	394.391,753 543.395,668	6	394.328,581 543.399,428	63.284

Punct început	X / Y	Punct sfârșit	X / Y	Lungime segment (** (m)
6	394.328,581 543.399,428	7	394.347,655 543.275,193	125.691
7	394.347,655 543.275,193	8	394.430,956 543.293,664	85.324
8	394.430,956 543.293,664	9	394.475,206 543.309,29	46.928
9	394.475,206 543.309,29	10	394.484,902 543.323,65	17.327
10	394.484,902 543.323,65	1	394.478,604 543.333,558	11.74

** Lungimile segmentelor sunt determinate în planul de proiecție Stereo 70 și sunt rotunjite la 1 milimetru.

*** Distanța dintre puncte este formată din segmente cumulate ce sunt mai mici decât valoarea 1 milimetru.

**DATE DESPRE IMOBILUL NR. 2800**

Oficiul de Cadastru și Publicitate Imobiliară ALBA
Biroul de Cadastru și Publicitate Imobiliară Aiud

A. Partea I. Descrierea imobilului

TEREN Extravilan

Adresa: Jud. Alba

Nr. Crt	Nr cadastral Nr. topografic	Suprafața* (mp)	Observații / Referințe
A1	72839	4.700	Sector cadastral:10 Teren neimprejmuit;

B. Partea II. Proprietari și acte

Inscrieri privitoare la dreptul de proprietate și alte drepturi reale		Referințe
1 / 01/01/2022		
Act Administrativ nr. 11402/1209, din 17/03/2004 emis de CJPSDPAT ALBA;		
B1	Intabulare, drept de PROPRIETATE, dobandit prin Reconstituire, cota actuala 1/1 1) CALIN TEODOR 2) CALIN IOAN	A1

C. Partea III. SARCINI .

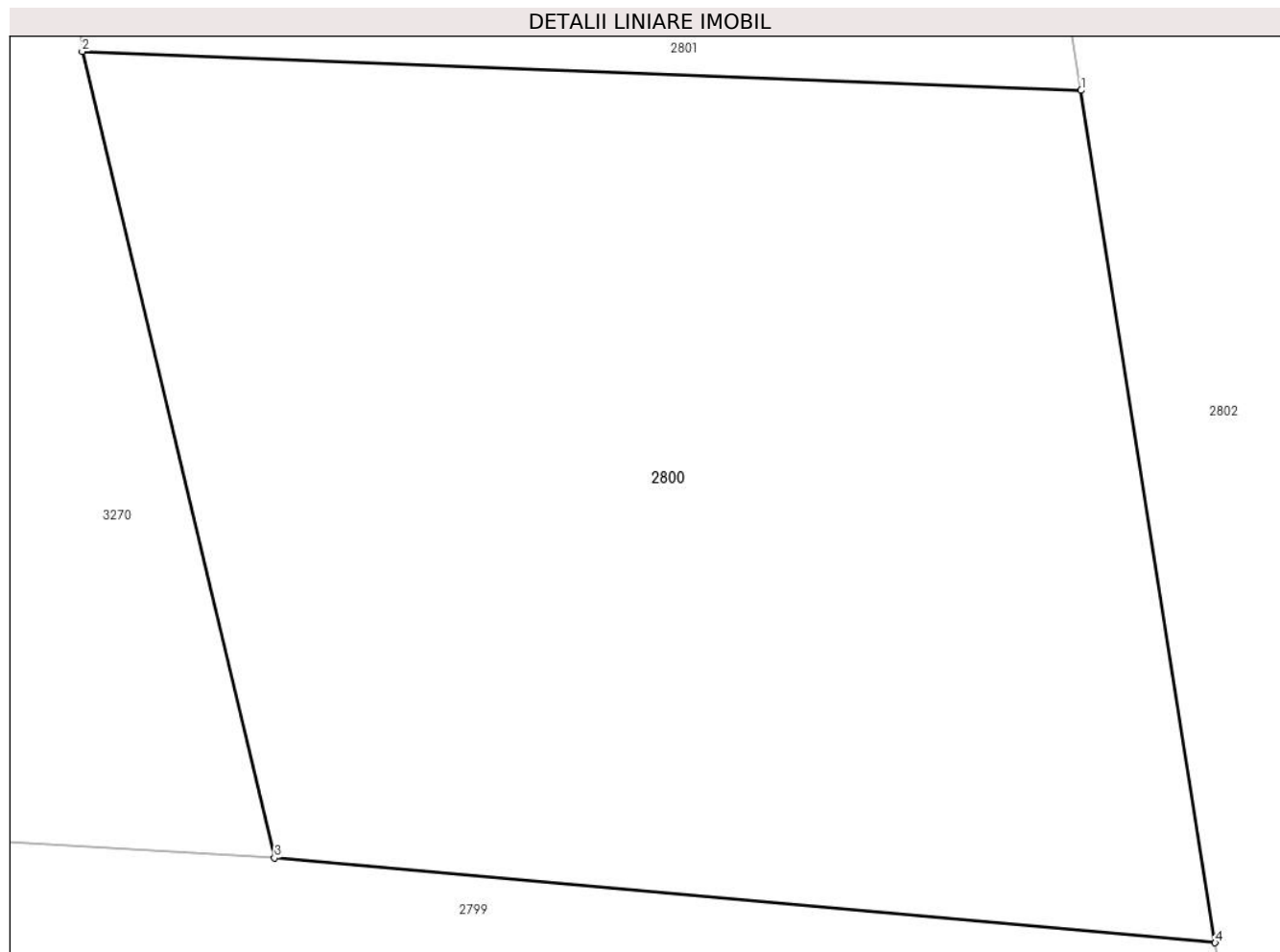
Inscrieri privind dezmembramintele dreptului de proprietate, drepturi reale de garanție și sarcini	Referințe
NU SUNT	

Anexa Nr. 1 La Partea I

Teren

Nr cadastral	Suprafața (mp)*	Observații / Referințe
72839	4.700	

* Suprafața este determinată în planul de proiecție Stereo 70.



Date referitoare la teren

Crt	Categorie folosință	Intra vilan	Suprafața (mp)	Tarla	Parcelă	Nr. topo	Observații / Referințe
1	padure	NU	4.700	-	69/4	-	UA 40A

Lungime Segmente

1) Valorile lungimilor segmentelor sunt obținute din proiecție în plan.

Punct început	X / Y	Punct sfârșit	X / Y	Lungime segment (** (m)
1	394.453,843 543.454,664	2	394.376,954 543.457,667	76.948
2	394.376,954 543.457,667	3	394.391,753 543.395,668	63.741
3	394.391,753 543.395,668	4	394.464,16 543.389,143	72.7
4	394.464,16 543.389,143	1	394.453,843 543.454,664	66.328

** Lungimile segmentelor sunt determinate în planul de proiecție Stereo 70 și sunt rotunjite la 1 milimetru.

***** Distanţa dintre puncte este formată din segmente cumulate ce sunt mai mici decât valoarea 1 milimetru.**

**DATE DESPRE IMOBILUL NR. 2801**

Oficiul de Cadastru și Publicitate Imobiliară ALBA
Biroul de Cadastru și Publicitate Imobiliară Aiud

A. Partea I. Descrierea imobilului

TEREN Extravilan

Adresa: Jud. Alba

Nr. Crt	Nr cadastral Nr. topografic	Suprafața* (mp)	Observații / Referințe
A1	72838	12.100	Sector cadastral:10 Teren neimprejmuit;

B. Partea II. Proprietari și acte

Inscrieri privitoare la dreptul de proprietate și alte drepturi reale	Referințe
1 / 01/01/2022	
Act Administrativ nr. 11402/1201, din 17/03/2004 emis de CJPSDPAT ALBA;	
B1	A1
Intabulare, drept de PROPRIETATE, dobandit prin Reconstituire, cota actuala 1/1 1) BRAD IOAN	

C. Partea III. SARCINI .

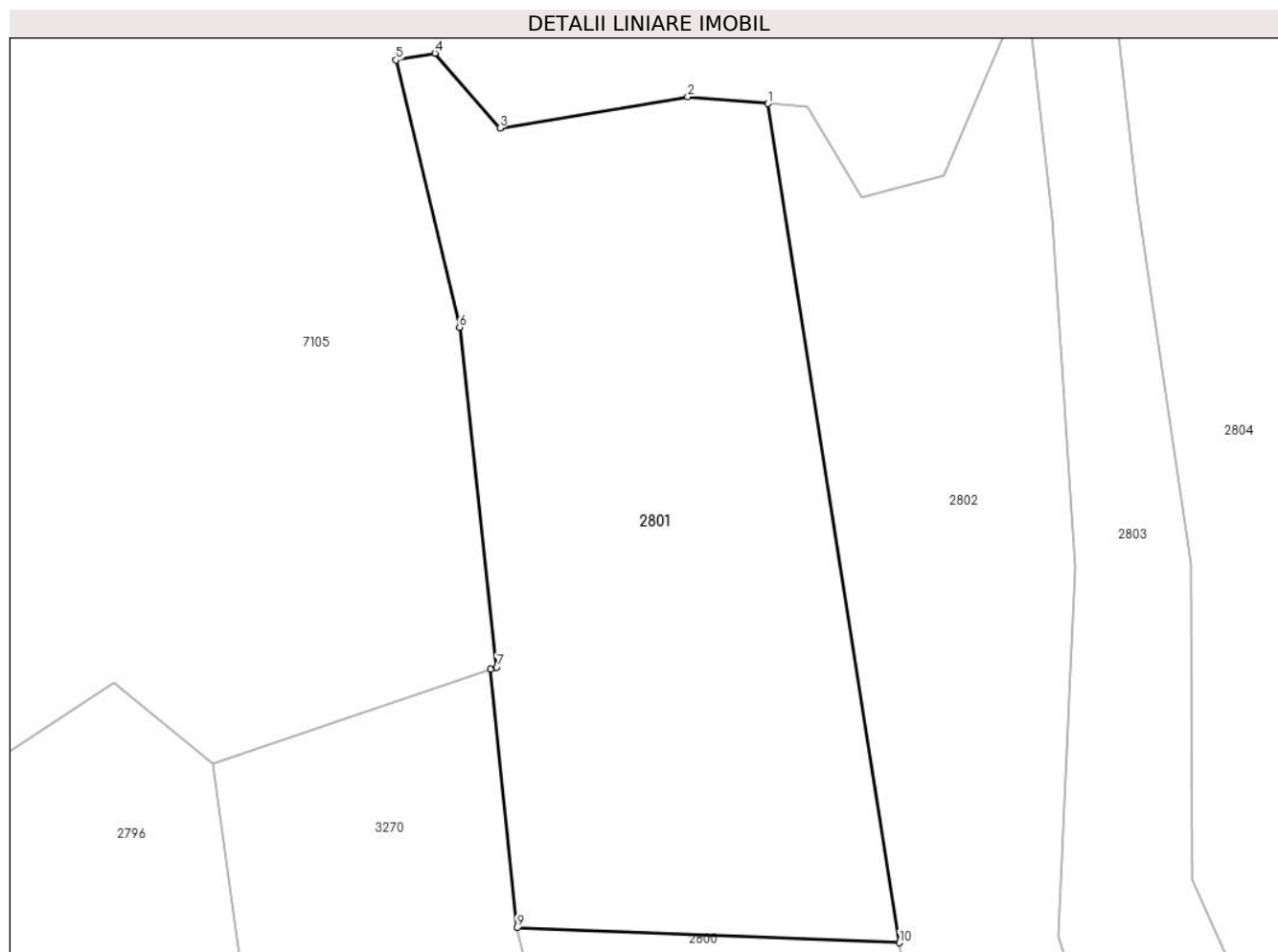
Inscrieri privind dezmembramintele dreptului de proprietate, drepturi reale de garanție și sarcini	Referințe
NU SUNT	

Anexa Nr. 1 La Partea I

Teren

Nr cadastral	Suprafața (mp)*	Observații / Referințe
72838	12.100	

* Suprafața este determinată în planul de proiecție Stereo 70.



Date referitoare la teren

Crt	Categorie folosință	Intra vilan	Suprafața (mp)	Tarla	Parcelă	Nr. topo	Observații / Referințe
1	padure	NU	12.100	-	69/3	-	UA 40A

Lungime Segmente

1) Valorile lungimilor segmentelor sunt obținute din proiecție în plan.

Punct început	X / Y	Punct sfârșit	X / Y	Lungime segment (** (m)
1	394.427,463 543.623,27	2	394.411,308 543.624,673	16.216
2	394.411,308 543.624,673	3	394.373,548 543.618,351	38.286
3	394.373,548 543.618,351	4	394.360,464 543.633,401	19.942
4	394.360,464 543.633,401	5	394.352,657 543.632,025	7.927
5	394.352,657 543.632,025	6	394.365,42 543.578,335	55.186

Punct început	X / Y	Punct sfârșit	X / Y	Lungime segment (** (m)
6	394.365,42 543.578,335	7	394.372,886 543.510,018	68.724
7	394.372,886 543.510,018	8	394.371,62 543.509,586	1.338
8	394.371,62 543.509,586	9	394.376,954 543.457,667	52.192
9	394.376,954 543.457,667	10	394.453,843 543.454,664	76.948
10	394.453,843 543.454,664	1	394.427,463 543.623,27	170.657

** Lungimile segmentelor sunt determinate în planul de proiecție Stereo 70 și sunt rotunjite la 1 milimetru.

*** Distanța dintre puncte este formată din segmente cumulate ce sunt mai mici decât valoarea 1 milimetru.

**DATE DESPRE IMOBILUL NR. 2802**

Oficiul de Cadastru și Publicitate Imobiliară ALBA
Biroul de Cadastru și Publicitate Imobiliară Aiud

A. Partea I. Descrierea imobilului

TEREN Extravilan

Adresa: Jud. Alba

Nr. Crt	Nr cadastral Nr. topografic	Suprafața* (mp)	Observații / Referințe
A1	72837	11.900	Sector cadastral:10 Teren neimprejmuit;

B. Partea II. Proprietari și acte

Inscrieri privitoare la dreptul de proprietate și alte drepturi reale		Referințe
1 / 01/01/2022		
Act Administrativ nr. 11402/1198, din 17/03/2004 emis de CJPSDPAT ALBA;		
B1	Intabulare, drept de PROPRIETATE, dobandit prin Reconstituire, cota actuala 1/1 1) LAZAR TEODOR 2) IRIMIE VIOREL	A1

C. Partea III. SARCINI .

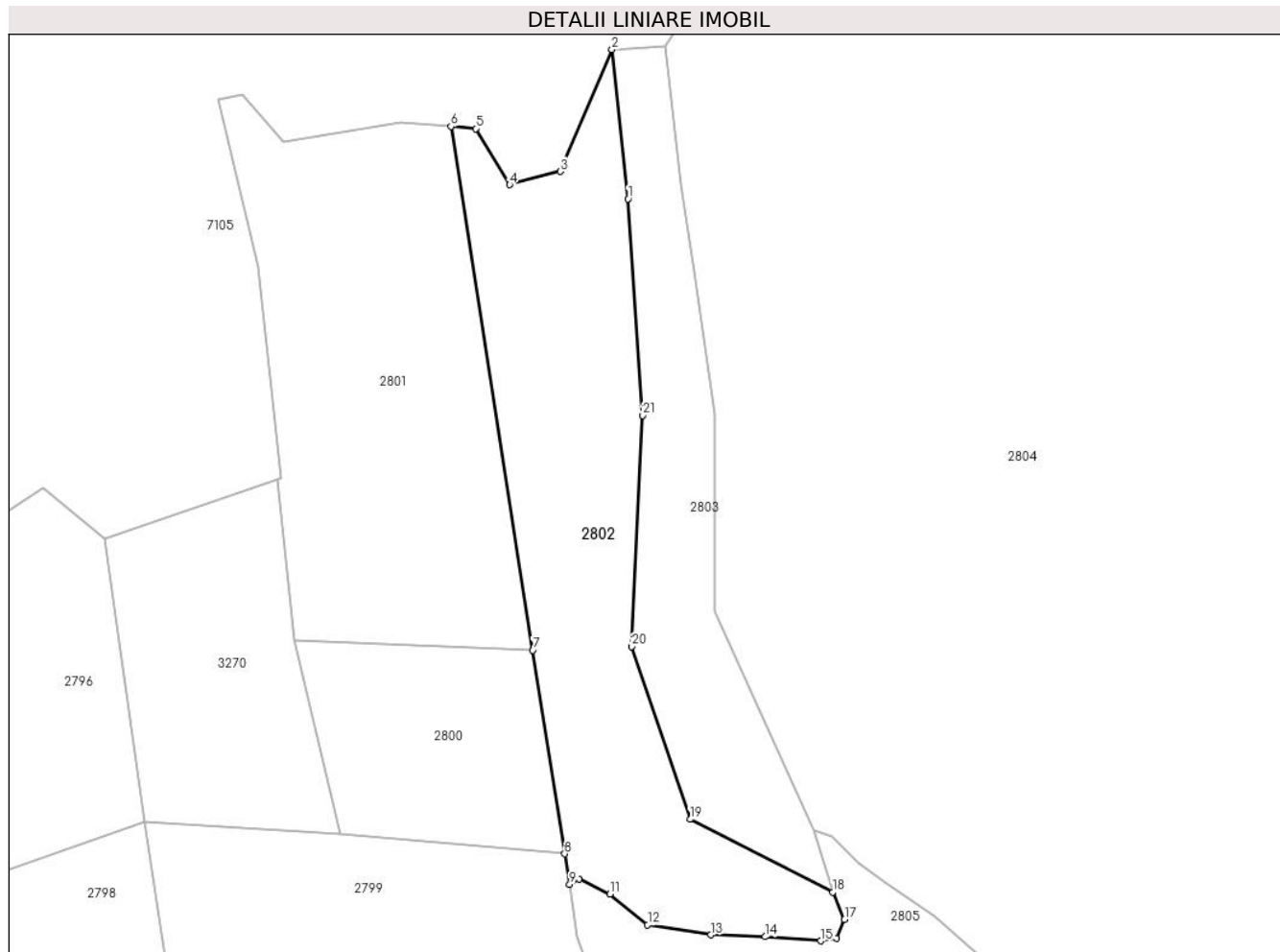
Inscrieri privind dezmembramintele dreptului de proprietate, drepturi reale de garanție și sarcini	Referințe
NU SUNT	

Anexa Nr. 1 La Partea I

Teren

Nr cadastral	Suprafața (mp)*	Observații / Referințe
72837	11.900	

* Suprafața este determinată în planul de proiecție Stereo 70.



Date referitoare la teren

Crt	Categorie folosință	Intra vilan	Suprafața (mp)	Tarla	Parcelă	Nr. topo	Observații / Referințe
1	padure	NU	11.900	-	69/2	-	UA 40A

Lungime Segmente

1) Valorile lungimilor segmentelor sunt obținute din proiecție în plan.

Punct început	X / Y	Punct sfârșit	X / Y	Lungime segment (** (m)
1	394.484,55 543.599,968	2	394.479,4 543.648,003	48.31
3	394.462,687 543.608,783	4	394.446,417 543.604,465	16.833
5	394.435,428 543.622,555	6	394.427,463 543.623,27	7.997
7	394.453,843 543.454,664	8	394.464,16 543.389,143	66.328
9	394.465,716 543.379,265	10	394.468,778 543.381,136	3.588

Punct început	X / Y	Punct sfârșit	X / Y	Lungime segment (** (m)
2	394.479,4 543.648,003	3	394.462,687 543.608,783	42.633
4	394.446,417 543.604,465	5	394.435,428 543.622,555	21.166
6	394.427,463 543.623,27	7	394.453,843 543.454,664	170.657
8	394.464,16 543.389,143	9	394.465,716 543.379,265	10.0
10	394.468,778 543.381,136	11	394.478,695 543.376,149	11.1

Punct început	X / Y	Punct sfârșit	X / Y	Lungime segment (** (m)
11	394.478,695 543.376,149	12	394.490,844 543.366,29	15.646
13	394.511,229 543.363,09	14	394.528,671 543.362,459	17.453
15	394.546,665 543.361,151	16	394.551,742 543.361,952	5.14
17	394.554,311 543.367,98	18	394.550,481 543.376,803	9.618
19	394.504,563 543.400,263	20	394.485,746 543.455,847	58.683
21	394.489,306 543.530,227	1	394.484,55 543.599,968	69.903

Punct început	X / Y	Punct sfârșit	X / Y	Lungime segment (** (m)
12	394.490,844 543.366,29	13	394.511,229 543.363,09	20.635
14	394.528,671 543.362,459	15	394.546,665 543.361,151	18.041
16	394.551,742 543.361,952	17	394.554,311 543.367,98	6.553
18	394.550,481 543.376,803	19	394.504,563 543.400,263	51.564
20	394.485,746 543.455,847	21	394.489,306 543.530,227	74.465

** Lungimile segmentelor sunt determinate în planul de proiecție Stereo 70 și sunt rotunjite la 1 milimetru.

*** Distanța dintre puncte este formată din segmente cumulate ce sunt mai mici decât valoarea 1 milimetru.

**DATE DESPRE IMOBILUL NR. 2803**

Oficiul de Cadastru și Publicitate Imobiliară ALBA
Biroul de Cadastru și Publicitate Imobiliară Aiud

A. Partea I. Descrierea imobilului

TEREN Extravilan

Adresa: Jud. Alba

Nr. Crt	Nr cadastral Nr. topografic	Suprafața* (mp)	Observații / Referințe
A1	72836	6.587	Sector cadastral:10 Teren neimprejmuit;

B. Partea II. Proprietari și acte

Inscrieri privitoare la dreptul de proprietate și alte drepturi reale		Referințe
3957 / 29/03/2019		
Act Administrativ nr. T.P. 14269/1517, din 08/11/2018 emis de C.J.P.S.D.P.A.T. (act administrativ nr 11931 din 09.10.2018, emis de OCPI ALBA - BCPI AIUD);		
B1	Intabulare, drept de PROPRIETATE, dobândit prin Reconstituire, cota actuala 1/1 1) PROTOPOPIATUL GRECO CATOLIC AIUD, CIF:9999999999999	A1

C. Partea III. SARCINI .

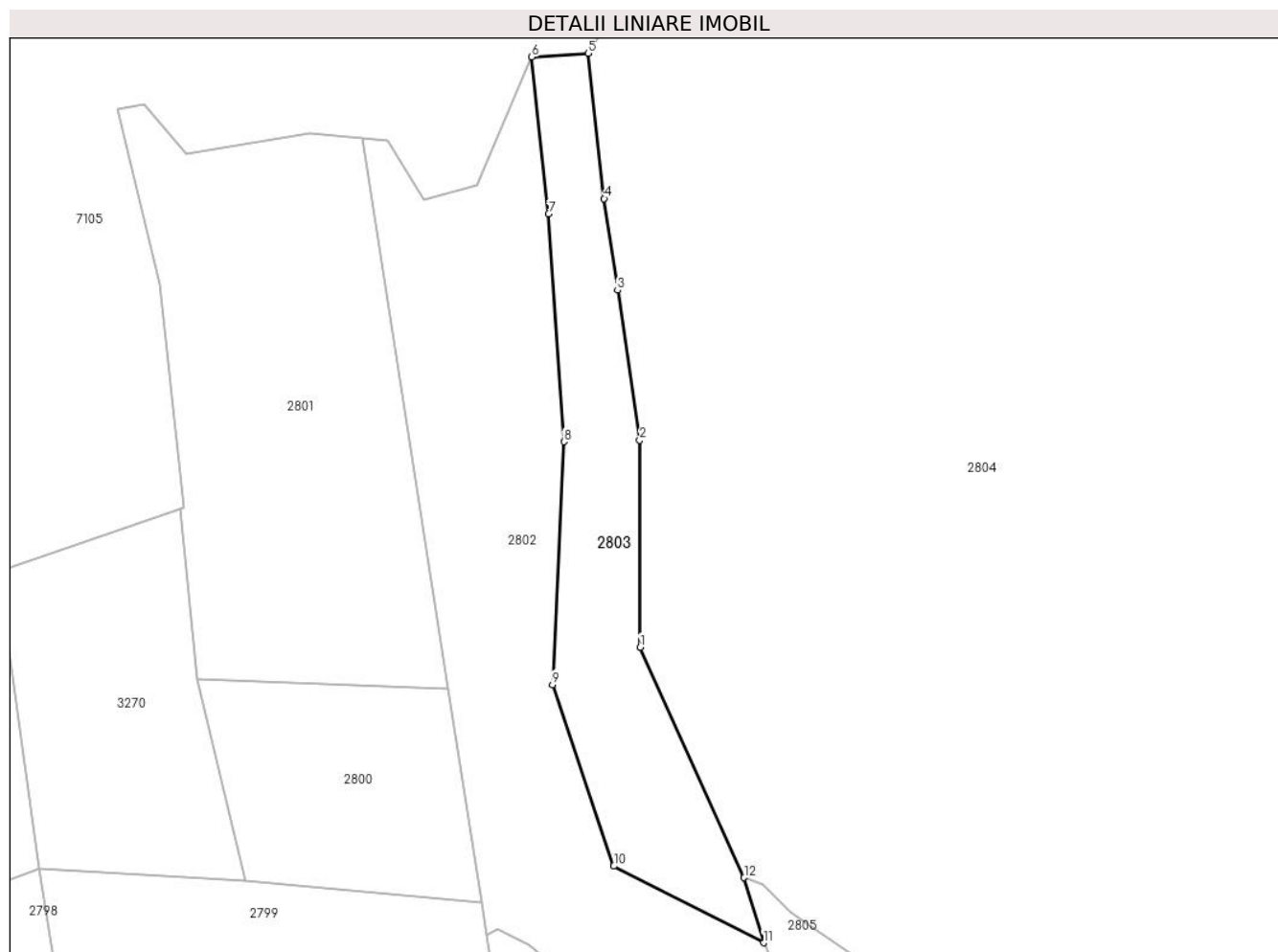
Inscrieri privind dezmembramintele dreptului de proprietate, drepturi reale de garanție și sarcini	Referințe
NU SUNT	

Anexa Nr. 1 La Partea I

Teren

Nr cadastral	Suprafața (mp)*	Observații / Referințe
72836	6.587	

* Suprafața este determinată în planul de proiecție Stereo 70.



Date referitoare la teren

Crt	Categorie folosință	Intravilan	Suprafața (mp)	Tarla	Parcelă	Nr. topo	Observații / Referințe
1	padure	NU	6.587	22, UP VI	69/1, u.a. 40A	-	P.V. nr. 5883/5 din 30.12.2009

Lungime Segmente

1) Valorile lungimilor segmentelor sunt obținute din proiecție în plan.

Punct început	X / Y	Punct sfârșit	X / Y	Lungime segment (** (m)
1	394.512,678 543.467,29	2	394.512,494 543.530,693	63.403
2	394.512,494 543.530,693	3	394.505,732 543.576,594	46.396
3	394.505,732 543.576,594	4	394.501,597 543.604,659	28.368
4	394.501,597 543.604,659	5	394.496,649 543.649,17	44.785
5	394.496,649 543.649,17	6	394.479,4 543.648,003	17.288

Punct început	X / Y	Punct sfârșit	X / Y	Lungime segment (** (m)
6	394.479,4 543.648,003	7	394.484,55 543.599,968	48.31
7	394.484,55 543.599,968	8	394.489,306 543.530,227	69.903
8	394.489,306 543.530,227	9	394.485,746 543.455,847	74.465
9	394.485,746 543.455,847	10	394.504,563 543.400,263	58.683
10	394.504,563 543.400,263	11	394.550,481 543.376,803	51.564
11	394.550,481 543.376,803	12	394.544,506 543.396,723	20.797
12	394.544,506 543.396,723	1	394.512,678 543.467,29	77.413

** Lungimile segmentelor sunt determinate în planul de proiecție Stereo 70 și sunt rotunjite la 1 milimetru.

*** Distanța dintre puncte este formată din segmente cumulate ce sunt mai mici decât valoarea 1 milimetru.

**DATE DESPRE IMOBILUL NR. 2804**

Oficiul de Cadastru și Publicitate Imobiliară ALBA
Biroul de Cadastru și Publicitate Imobiliară Aiud

A. Partea I. Descrierea imobilului

TEREN Extravilan

Adresa: Jud. Alba

Nr. Crt	Nr cadastral Nr. topografic	Suprafața* (mp)	Observații / Referințe
A1		115.800	Sector cadastral:10 Teren neimprejmuit;

B. Partea II. Proprietari și acte

Inscrieri privitoare la dreptul de proprietate și alte drepturi reale		Referințe
1 / 01/01/2022		
Act Normativ nr. 5883/4, din 30/12/2009 emis de CLFF MIRASLAU (lege);		
B1	Inscrierea provizorie, drept de PROPRIETATE, dobandit prin Lege, cota actuala 1/1	A1
1) PROTOPOPIATUL GRECO-CATOLIC AIUD, CIF:9999999999999		

C. Partea III. SARCINI .

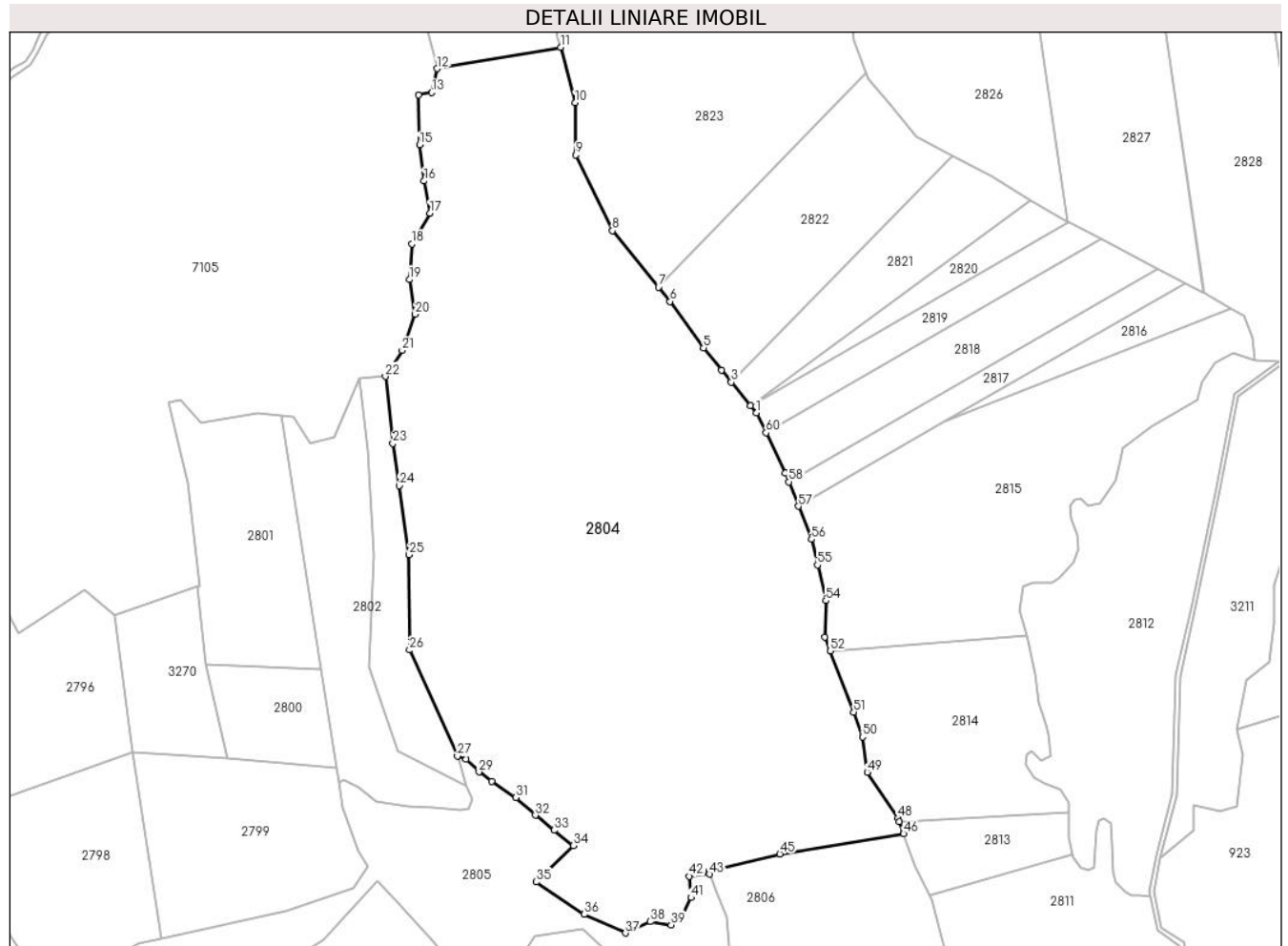
Inscrieri privind dezmembramintele dreptului de proprietate, drepturi reale de garanție și sarcini	Referințe
NU SUNT	

Anexa Nr. 1 La Partea I

Teren

Nr cadastral	Suprafața (mp)*	Observații / Referințe
	115.800	

* Suprafața este determinată în planul de proiecție Stereo 70.



Date referitoare la teren

Crt	Categorie folosință	Intravilan	Suprafața (mp)	Tarla	Parcelă	Nr. topo	Observații / Referințe
1	padure	NU	115.800	-	80/14/2	-	UA 39B

Lungime Segmente

1) Valorile lungimilor segmentelor sunt obținute din proiecție în plan.

Punct început	X / Y	Punct sfârșit	X / Y	Lungime segment	Punct început	X / Y	Punct sfârșit	X / Y	Lungime segment	Punct început	X / Y	Punct sfârșit	X / Y	Lungime segment
1	394.743,638 543.625,059	2	394.739,782 543.629,758	6.078	2	394.739,782 543.629,758	3	394.726,925 543.645,425	20.267	3	394.726,925 543.645,425	4	394.720,311 543.653,485	10.427
4	394.720,311 543.653,485	5	394.708,442 543.668,179	18.889	5	394.708,442 543.668,179	6	394.686,086 543.699,087	38.146	6	394.686,086 543.699,087	7	394.678,456 543.708,459	12.085
7	394.678,456 543.708,459	8	394.647,853 543.746,05	48.473	8	394.647,853 543.746,05	9	394.623,361 543.796,531	56.109	9	394.623,361 543.796,531	10	394.622,815 543.831,163	34.636
10	394.622,815 543.831,163	11	394.613,227 543.868,071	38.133	11	394.613,227 543.868,071	12	394.531,005 543.853,807	83.45	12	394.531,005 543.853,807	13	394.527,472 543.837,989	16.208
13	394.527,472 543.837,989	14	394.518,589 543.836,231	9.055	14	394.518,589 543.836,231	15	394.519,367 543.803,248	32.992	15	394.519,367 543.803,248	16	394.522,316 543.779,187	24.241
16	394.522,316 543.779,187	17	394.526,352 543.757,755	21.809	17	394.526,352 543.757,755	18	394.514,321 543.737,279	23.749	18	394.514,321 543.737,279	19	394.512,537 543.713,633	23.713

Punct început	X / Y	Punct sfârșit	X / Y	Lungime segment	Punct început	X / Y	Punct sfârșit	X / Y	Lungime segment	Punct început	X / Y	Punct sfârșit	X / Y	Lungime segment
19	394.512,537 543.713,633	20	394.516,486 543.690,505	23.46 3	20	394.516,486 543.690,505	21	394.507,733 543.666,569	25.48 6	21	394.507,733 543.666,569	22	394.496,649 543.649,17	20.63
22	394.496,649 543.649,17	23	394.501,597 543.604,659	44.78 5	23	394.501,597 543.604,659	24	394.505,732 543.576,594	28.36 8	24	394.505,732 543.576,594	25	394.512,494 543.530,693	46.39 6
25	394.512,494 543.530,693	26	394.512,678 543.467,29	63.40 3	26	394.512,678 543.467,29	27	394.544,506 543.396,723	77.41 3	27	394.544,506 543.396,723	28	394.550,369 543.394,724	6.194
28	394.550,369 543.394,724	29	394.558,92 543.386,15	12.10 9	29	394.558,92 543.386,15	30	394.567,353 543.380,114	10.37 1	30	394.567,353 543.380,114	31	394.583,505 543.369,196	19.49 6
31	394.583,505 543.369,196	32	394.596,437 543.357,449	17.47 1	32	394.596,437 543.357,449	33	394.608,948 543.347,494	15.98 8	33	394.608,948 543.347,494	34	394.621,715 543.337,234	16.37 9
34	394.621,715 543.337,234	35	394.596,988 543.313,124	34.53 6	35	394.596,988 543.313,124	36	394.629,026 543.291,524	38.63 9	36	394.629,026 543.291,524	37	394.656,461 543.279,136	30.10 2
37	394.656,461 543.279,136	38	394.672,909 543.286,768	18.13 2	38	394.672,909 543.286,768	39	394.686,906 543.284,529	14.17 5	39	394.686,906 543.284,529	40	394.693,247 543.288,753	7.619
40	394.693,247 543.288,753	41	394.700,127 543.302,694	15.54 6	41	394.700,127 543.302,694	42	394.698,712 543.316,814	14.19 1	42	394.698,712 543.316,814	43	394.712,463 543.318,219	13.82 3
43	394.712,463 543.318,219	44	394.712,221 543.320,424	2.218	44	394.712,221 543.320,424	45	394.759,251 543.331,767	48.37 9	45	394.759,251 543.331,767	46	394.841,628 543.345,129	83.45 4
46	394.841,628 543.345,129	47	394.838,622 543.353,294	8.701	47	394.838,622 543.353,294	48	394.837,786 543.355,567	2.422	48	394.837,786 543.355,567	49	394.817,383 543.385,995	36.63 5
49	394.817,383 543.385,995	50	394.814,233 543.409,484	23.69 9	50	394.814,233 543.409,484	51	394.808,433 543.426,07	17.57 1	51	394.808,433 543.426,07	52	394.792,714 543.466,705	43.57
52	394.792,714 543.466,705	53	394.789,104 543.476,037	10.00 5	53	394.789,104 543.476,037	54	394.789,869 543.500,174	24.14 9	54	394.789,869 543.500,174	55	394.784,296 543.523,835	24.30 8
55	394.784,296 543.523,835	56	394.780,275 543.540,91	17.54 2	56	394.780,275 543.540,91	57	394.771,632 543.562,888	23.61 7	57	394.771,632 543.562,888	58	394.765,26 543.579,091	17.41 1
58	394.765,26 543.579,091	59	394.762,996 543.584,848	6.186	59	394.762,996 543.584,848	60	394.750,057 543.611,725	29.82 9	60	394.750,057 543.611,725	1	394.743,638 543.625,059	14.79 9

** Lungimile segmentelor sunt determinate în planul de proiecție Stereo 70 și sunt rotunjite la 1 milimetru.

*** Distanța dintre puncte este formată din segmente cumulate ce sunt mai mici decât valoarea 1 milimetru.

**DATE DESPRE IMOBILUL NR. 2805**

Oficiul de Cadastru și Publicitate Imobiliară ALBA
Biroul de Cadastru și Publicitate Imobiliară Aiud

A. Partea I. Descrierea imobilului

TEREN Extravilan

Adresa: Jud. Alba

Nr. Crt	Nr cadastral Nr. topografic	Suprafața* (mp)	Observații / Referințe
A1		48.063	Sector cadastral:10 Teren neimprejmuit;

B. Partea II. Proprietari și acte

Inscrieri privitoare la dreptul de proprietate și alte drepturi reale		Referințe
1 / 01/01/2022		
Act Normativ nr. 7, din 13/03/1996 emis de PARLAMENT;		
B1	Intabulare, drept de PROPRIETATE, dobandit prin Reconstituire, cota actuala 1/1 1) UAT MIRASLAU, CIF:4562214	A1

C. Partea III. SARCINI .

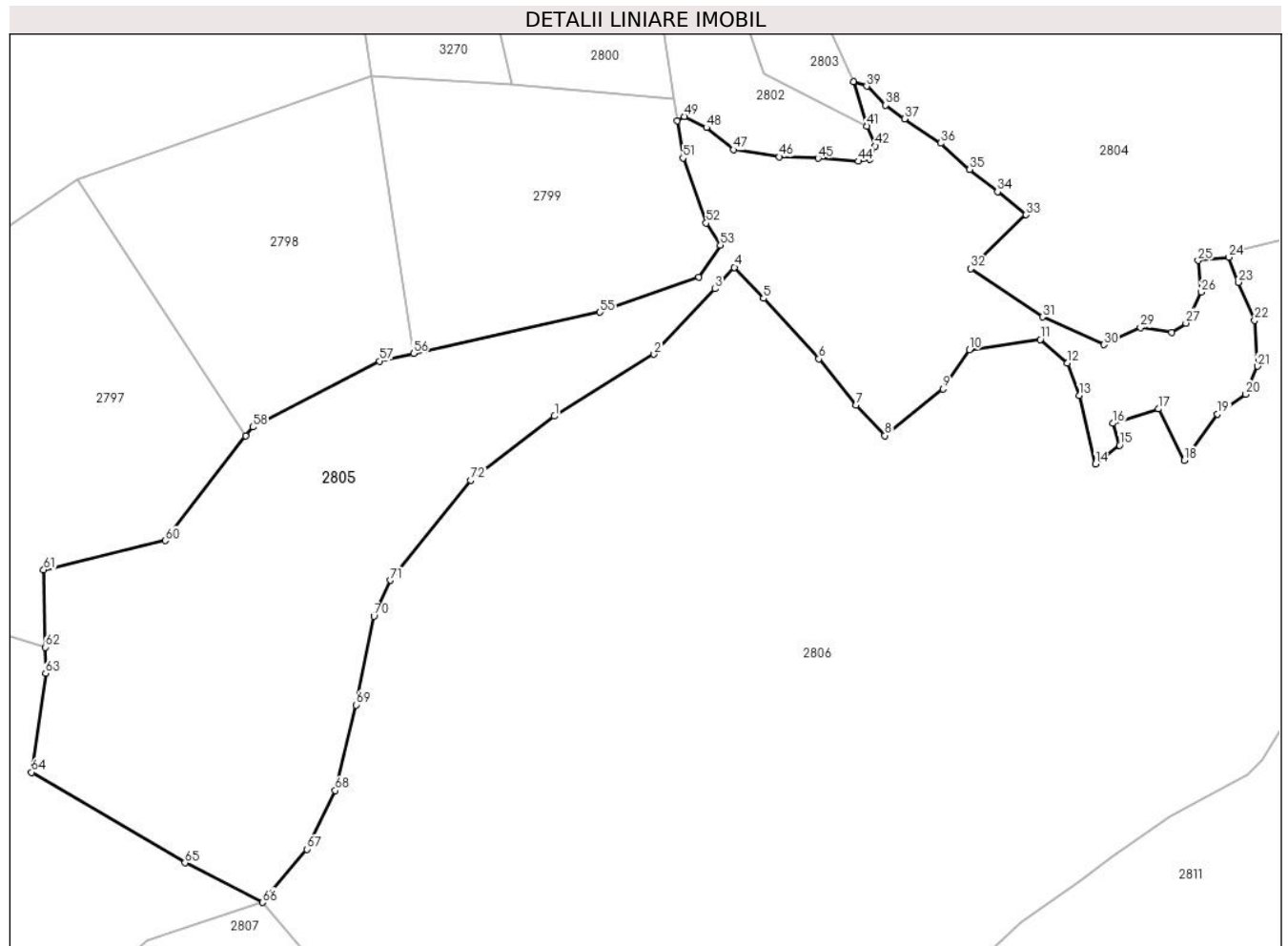
Inscrieri privind dezmembramintele dreptului de proprietate, drepturi reale de garanție și sarcini	Referințe
NU SUNT	

Anexa Nr. 1 La Partea I

Teren

Nr cadastral	Suprafața (mp)*	Observații / Referințe
	48.063	

* Suprafața este determinată în planul de proiecție Stereo 70.



Date referitoare la teren

Crt	Categorie folosință	Intravilan	Suprafața (mp)	Tarla	Parcelă	Nr. topo	Observații / Referințe
1	faneata	NU	48.063	-	-	-	

Lungime Segmente

1) Valorile lungimilor segmentelor sunt obținute din proiecție în plan.

Punct început	X / Y	Punct sfârșit	X / Y	Lungime segment
1	394.410,659 543.247,228	2	394.455,224 543.274,904	52.46
4	394.491,199 543.313,742	5	394.504,187 543.299,859	19.01 1
7	394.545,653 543.252,198	8	394.558,551 543.238,531	18.79 2
10	394.596,381 543.276,826	11	394.628,132 543.281,528	32.09 7
13	394.645,521 543.256,534	14	394.652,714 543.225,777	31.58 7
16	394.660,459 543.243,97	17	394.681,007 543.250,414	21.53 5
2	394.455,224 543.274,904	3	394.482,537 543.304,136	40.00 6
5	394.504,187 543.299,859	6	394.528,984 543.272,79	36.71
8	394.558,551 543.238,531	9	394.584,519 543.259,473	33.36
11	394.628,132 543.281,528	12	394.640,294 543.270,992	16.09 1
14	394.652,714 543.225,777	15	394.663,59 543.234,256	13.79 1
17	394.681,007 543.250,414	18	394.692,453 543.227,44	25.66 7
3	394.482,537 543.304,136	4	394.491,199 543.313,742	12.93 5
6	394.528,984 543.272,79	7	394.545,653 543.252,198	26.49 3
9	394.584,519 543.259,473	10	394.596,381 543.276,826	21.02
12	394.640,294 543.270,992	13	394.645,521 543.256,534	15.37 4
15	394.663,59 543.234,256	16	394.660,459 543.243,97	10.20 6
18	394.692,453 543.227,44	19	394.707,367 543.248,195	25.55 8

Punct început	X / Y	Punct sfârșit	X / Y	Lungime segment	Punct început	X / Y	Punct sfârșit	X / Y	Lungime segment	Punct început	X / Y	Punct sfârșit	X / Y	Lungime segment
19	394.707,367 543.248,195	20	394.720,05 543.257,023	15.453	20	394.720,05 543.257,023	21	394.725,298 543.269,504	13.539	21	394.725,298 543.269,504	22	394.723,946 543.290,031	20.571
22	394.723,946 543.290,031	23	394.716,726 543.307,049	18.486	23	394.716,726 543.307,049	24	394.712,463 543.318,219	11.956	24	394.712,463 543.318,219	25	394.698,712 543.316,814	13.823
25	394.698,712 543.316,814	26	394.700,127 543.302,694	14.191	26	394.700,127 543.302,694	27	394.693,247 543.288,753	15.546	27	394.693,247 543.288,753	28	394.686,906 543.284,529	7.619
28	394.686,906 543.284,529	29	394.672,909 543.286,768	14.175	29	394.672,909 543.286,768	30	394.656,461 543.279,136	18.132	30	394.656,461 543.279,136	31	394.629,026 543.291,524	30.102
31	394.629,026 543.291,524	32	394.596,988 543.313,124	38.639	32	394.596,988 543.313,124	33	394.621,715 543.337,234	34.536	33	394.621,715 543.337,234	34	394.608,948 543.347,494	16.379
34	394.608,948 543.347,494	35	394.596,437 543.357,449	15.988	35	394.596,437 543.357,449	36	394.583,505 543.369,196	17.471	36	394.583,505 543.369,196	37	394.567,353 543.380,114	19.496
37	394.567,353 543.380,114	38	394.558,92 543.386,15	10.371	38	394.558,92 543.386,15	39	394.550,369 543.394,724	12.109	39	394.550,369 543.394,724	40	394.544,506 543.396,723	6.194
40	394.544,506 543.396,723	41	394.550,481 543.376,803	20.797	41	394.550,481 543.376,803	42	394.554,311 543.367,98	9.618	42	394.554,311 543.367,98	43	394.551,742 543.361,952	6.553
43	394.551,742 543.361,952	44	394.546,665 543.361,151	5.14	44	394.546,665 543.361,151	45	394.528,671 543.362,459	18.041	45	394.528,671 543.362,459	46	394.511,229 543.363,09	17.453
46	394.511,229 543.363,09	47	394.490,844 543.366,29	20.635	47	394.490,844 543.366,29	48	394.478,695 543.376,149	15.646	48	394.478,695 543.376,149	49	394.468,778 543.381,136	11.1
49	394.468,778 543.381,136	50	394.465,716 543.379,265	3.588	50	394.465,716 543.379,265	51	394.468,175 543.362,528	16.917	51	394.468,175 543.362,528	52	394.478,604 543.333,558	30.79
52	394.478,604 543.333,558	53	394.484,902 543.323,65	11.74	53	394.484,902 543.323,65	54	394.475,206 543.309,29	17.327	54	394.475,206 543.309,29	55	394.430,956 543.293,664	46.928
55	394.430,956 543.293,664	56	394.347,655 543.275,193	85.324	56	394.347,655 543.275,193	57	394.332,495 543.271,821	15.53	57	394.332,495 543.271,821	58	394.275,723 543.242,342	63.969
58	394.275,723 543.242,342	59	394.272,611 543.238,313	5.091	59	394.272,611 543.238,313	60	394.236,507 543.191,573	59.06	60	394.236,507 543.191,573	61	394.182,11 543.178,602	55.922
61	394.182,11 543.178,602	62	394.182,741 543.143,928	34.68	62	394.182,741 543.143,928	63	394.182,953 543.132,276	11.654	63	394.182,953 543.132,276	64	394.176,633 543.088,057	44.668
64	394.176,633 543.088,057	65	394.245,313 543.047,627	79.696	65	394.245,313 543.047,627	66	394.280,135 543.029,881	39.083	66	394.280,135 543.029,881	67	394.299,825 543.053,663	30.875
67	394.299,825 543.053,663	68	394.312,618 543.079,875	29.167	68	394.312,618 543.079,875	69	394.321,846 543.118,125	39.347	69	394.321,846 543.118,125	70	394.329,866 543.157,807	40.484
70	394.329,866 543.157,807	71	394.337,153 543.173,822	17.595	71	394.337,153 543.173,822	72	394.373,167 543.218,615	57.475	72	394.373,167 543.218,615	1	394.410,659 543.247,228	47.163

** Lungimile segmentelor sunt determinate în planul de proiecție Stereo 70 și sunt rotunjite la 1 milimetru.

*** Distanța dintre puncte este formată din segmente cumulate ce sunt mai mici decât valoarea 1 milimetru.

**DATE DESPRE IMOBILUL NR. 2806**

Oficiul de Cadastru și Publicitate Imobiliară ALBA
Biroul de Cadastru și Publicitate Imobiliară Aiud

A. Partea I. Descrierea imobilului

TEREN Extravilan

Adresa: Jud. Alba

Nr. Crt	Nr cadastral Nr. topografic	Suprafața* (mp)	Observații / Referințe
A1		143.000	Sector cadastral:10 Teren neimprejmuit;

B. Partea II. Proprietari și acte

Inscrieri privitoare la dreptul de proprietate și alte drepturi reale	Referințe
1 / 01/01/2022	
Act Administrativ nr. 1056, din 31/10/2002 emis de CJPSDPAT ALBA;	
B1	A1
Intabulare, drept de PROPRIETATE, dobandit prin Reconstituire, cota actuala 1/1	
1) COMPOSESORAT FORESTIER LOPADEA VECHE, CIF:9999999999999	

C. Partea III. SARCINI .

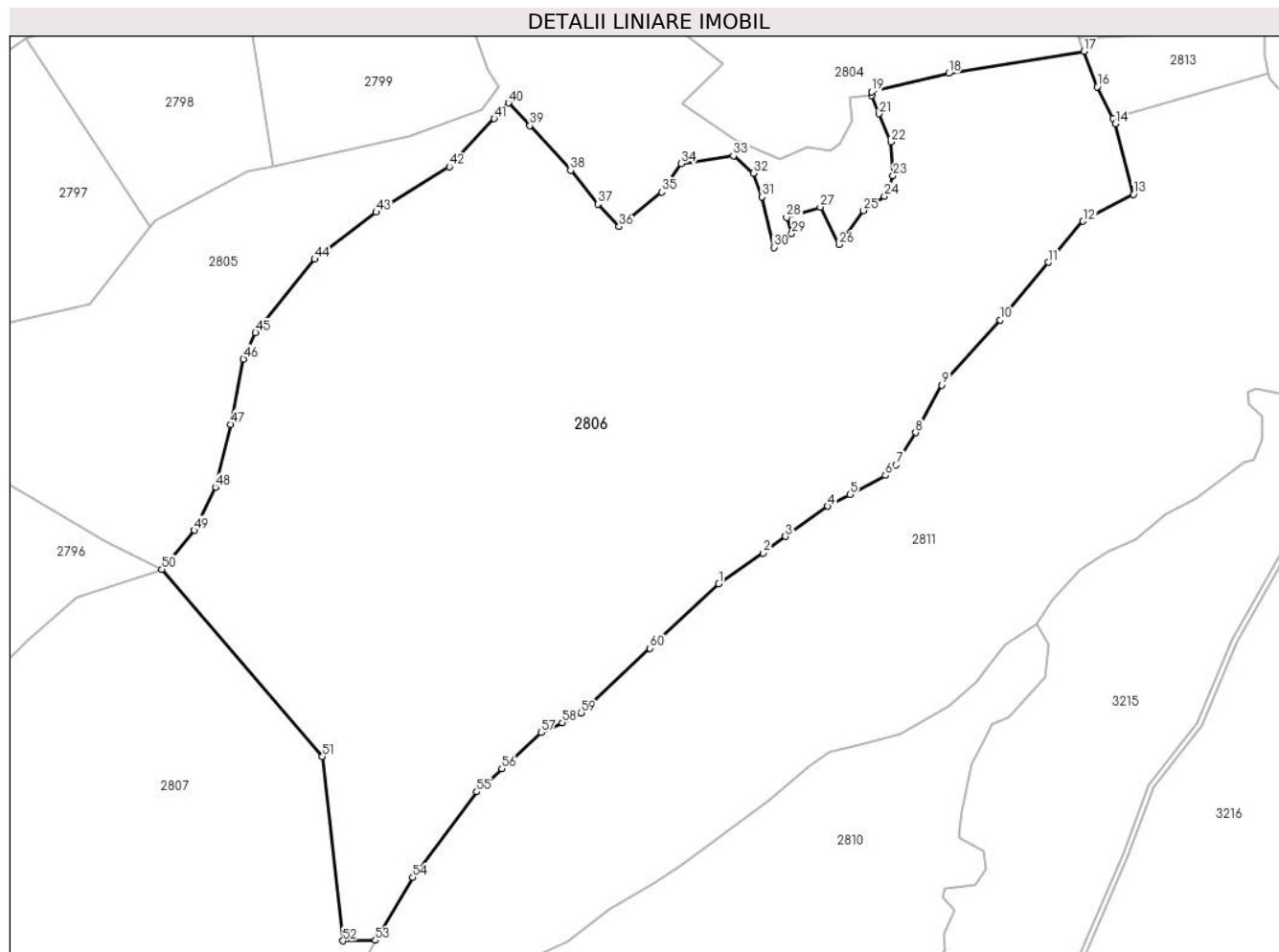
Inscrieri privind dezmembramintele dreptului de proprietate, drepturi reale de garanție și sarcini	Referințe
NU SUNT	

Anexa Nr. 1 La Partea I

Teren

Nr cadastral	Suprafața (mp)*	Observații / Referințe
	143.000	

* Suprafața este determinată în planul de proiecție Stereo 70.



Date referitoare la teren

Crt	Categorie folosință	Intravilan	Suprafața (mp)	Tarla	Parcelă	Nr. topo	Observații / Referințe
1	padure	NU	143.000	-	76,80/1,77/1	-	UA39C

Lungime Segmente

1) Valorile lungimilor segmentelor sunt obținute din proiecție în plan.

Punct început	X / Y	Punct sfârșit	X / Y	Lungime segment	Punct început	X / Y	Punct sfârșit	X / Y	Lungime segment	Punct început	X / Y	Punct sfârșit	X / Y	Lungime segment
1	394.619,241 543.021,114	2	394.646,261 543.039,803	32.854	2	394.646,261 543.039,803	3	394.659,782 543.049,885	16.866	3	394.659,782 543.049,885	4	394.685,717 543.068,244	31.775
4	394.685,717 543.068,244	5	394.699,077 543.075,378	15.145	5	394.699,077 543.075,378	6	394.720,671 543.087,035	24.539	6	394.720,671 543.087,035	7	394.727,22 543.093,375	9.115
7	394.727,22 543.093,375	8	394.739,113 543.113,068	23.006	8	394.739,113 543.113,068	9	394.755,094 543.142,06	33.105	9	394.755,094 543.142,06	10	394.790,501 543.181,539	53.031
10	394.790,501 543.181,539	11	394.819,893 543.216,768	45.883	11	394.819,893 543.216,768	12	394.840,999 543.241,741	32.697	12	394.840,999 543.241,741	13	394.871,723 543.258,073	34.795
13	394.871,723 543.258,073	14	394.860,714 543.301,09	44.403	14	394.860,714 543.301,09	15	394.859,133 543.304,272	3.553	15	394.859,133 543.304,272	16	394.849,613 543.323,434	21.397
16	394.849,613 543.323,434	17	394.841,628 543.345,129	23.118	17	394.841,628 543.345,129	18	394.759,251 543.331,767	83.454	18	394.759,251 543.331,767	19	394.712,221 543.320,424	48.379

Punct început	X / Y	Punct sfârșit	X / Y	Lungime segment	Punct început	X / Y	Punct sfârșit	X / Y	Lungime segment	Punct început	X / Y	Punct sfârșit	X / Y	Lungime segment
19	394.712,221 543.320,424	20	394.712,463 543.318,219	2.218	20	394.712,463 543.318,219	21	394.716,726 543.307,049	11.956	21	394.716,726 543.307,049	22	394.723,946 543.290,031	18.486
22	394.723,946 543.290,031	23	394.725,298 543.269,504	20.571	23	394.725,298 543.269,504	24	394.720,05 543.257,023	13.539	24	394.720,05 543.257,023	25	394.707,367 543.248,195	15.453
25	394.707,367 543.248,195	26	394.692,453 543.227,44	25.558	26	394.692,453 543.227,44	27	394.681,007 543.250,414	25.667	27	394.681,007 543.250,414	28	394.660,459 543.243,97	21.535
28	394.660,459 543.243,97	29	394.663,59 543.234,256	10.206	29	394.663,59 543.234,256	30	394.652,714 543.225,777	13.791	30	394.652,714 543.225,777	31	394.645,521 543.256,534	31.587
31	394.645,521 543.256,534	32	394.640,294 543.270,992	15.374	32	394.640,294 543.270,992	33	394.628,132 543.281,528	16.091	33	394.628,132 543.281,528	34	394.596,381 543.276,826	32.097
34	394.596,381 543.276,826	35	394.584,519 543.259,473	21.02	35	394.584,519 543.259,473	36	394.558,551 543.238,531	33.36	36	394.558,551 543.238,531	37	394.545,653 543.252,198	18.792
37	394.545,653 543.252,198	38	394.528,984 543.272,79	26.493	38	394.528,984 543.272,79	39	394.504,187 543.299,859	36.71	39	394.504,187 543.299,859	40	394.491,199 543.313,742	19.011
40	394.491,199 543.313,742	41	394.482,537 543.304,136	12.935	41	394.482,537 543.304,136	42	394.455,224 543.274,904	40.006	42	394.455,224 543.274,904	43	394.410,659 543.247,228	52.46
43	394.410,659 543.247,228	44	394.373,167 543.218,615	47.163	44	394.373,167 543.218,615	45	394.337,153 543.173,822	57.475	45	394.337,153 543.173,822	46	394.329,866 543.157,807	17.595
46	394.329,866 543.157,807	47	394.321,846 543.118,125	40.484	47	394.321,846 543.118,125	48	394.312,618 543.079,875	39.347	48	394.312,618 543.079,875	49	394.299,825 543.053,663	29.167
49	394.299,825 543.053,663	50	394.280,135 543.029,881	30.875	50	394.280,135 543.029,881	51	394.377,888 542.916,052	150.042	51	394.377,888 542.916,052	52	394.390,37 542.803,844	112.9
52	394.390,37 542.803,844	53	394.410,159 542.804,148	19.791	53	394.410,159 542.804,148	54	394.432,932 542.842,428	44.542	54	394.432,932 542.842,428	55	394.471,828 542.894,586	65.064
55	394.471,828 542.894,586	56	394.487,079 542.908,586	20.702	56	394.487,079 542.908,586	57	394.511,101 542.930,638	32.609	57	394.511,101 542.930,638	58	394.523,92 542.936,585	14.131
58	394.523,92 542.936,585	59	394.535,476 542.942,519	12.991	59	394.535,476 542.942,519	60	394.577,358 542.981,817	57.432	60	394.577,358 542.981,817	1	394.619,241 543.021,114	57.432

** Lungimile segmentelor sunt determinate în planul de proiecție Stereo 70 și sunt rotunjite la 1 milimetru.

*** Distanța dintre puncte este formată din segmente cumulate ce sunt mai mici decât valoarea 1 milimetru.

**DATE DESPRE IMOBILUL NR. 2807**

Oficiul de Cadastru și Publicitate Imobiliară ALBA
Biroul de Cadastru și Publicitate Imobiliară Aiud

A. Partea I. Descrierea imobilului

TEREN Extravilan

Adresa: Jud. Alba

Nr. Crt	Nr cadastral Nr. topografic	Suprafața* (mp)	Observații / Referințe
A1		68.700	Sector cadastral:10 Teren neimprejmuit;

B. Partea II. Proprietari și acte

Inscrieri privitoare la dreptul de proprietate și alte drepturi reale	Referințe
1 / 01/01/2022	
Act Administrativ nr. 1060, din 31/10/2002 emis de CJPSDPAT ALBA (titlu de proprietate);	
B1	A1
Intabulare, drept de PROPRIETATE, dobandit prin Reconstituire, cota actuala 1/1	
1) PAROHIA ORTODOXA RACHIS, CIF:999999999999	

C. Partea III. SARCINI .

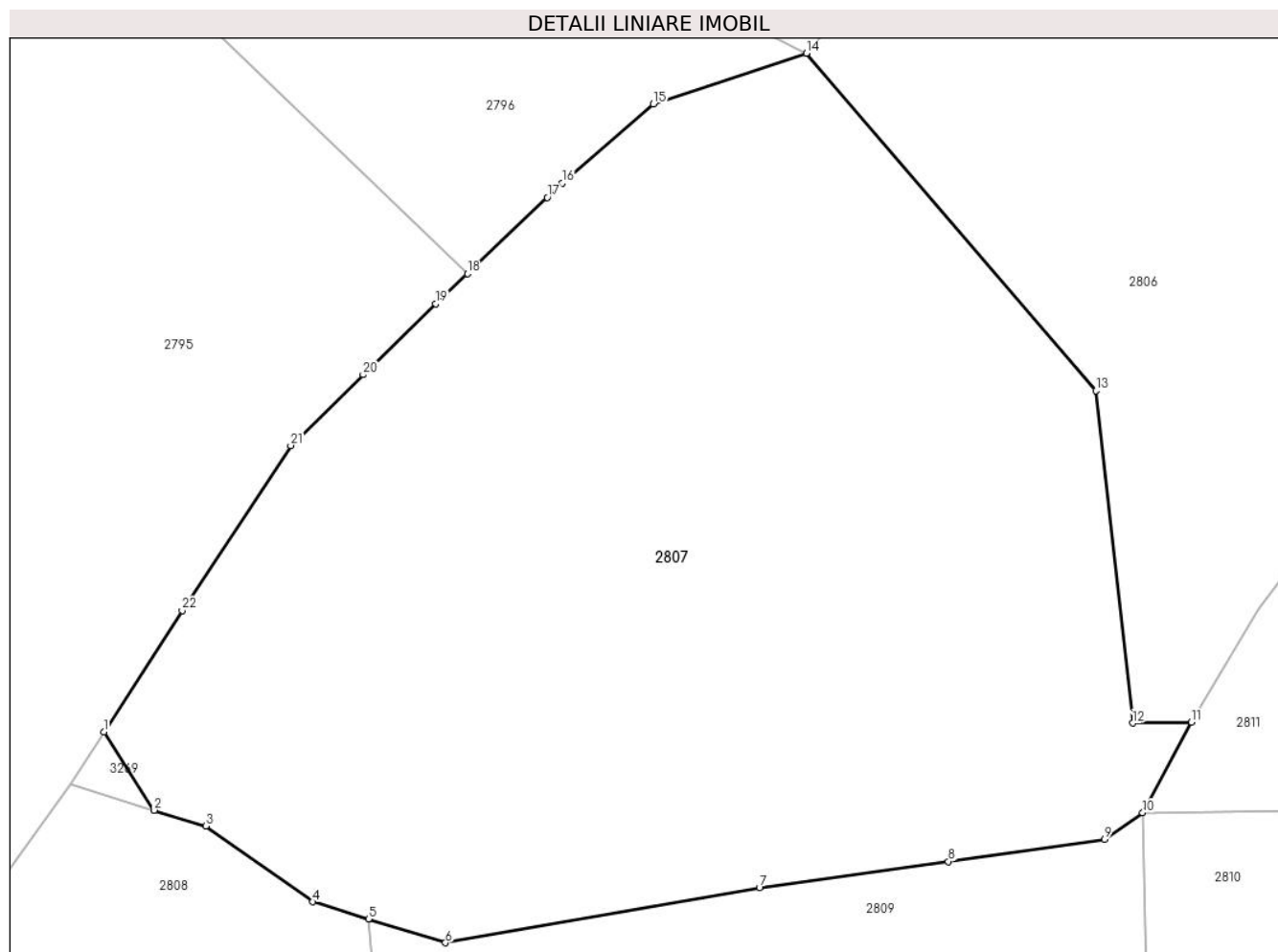
Inscrieri privind dezmembramintele dreptului de proprietate, drepturi reale de garanție și sarcini	Referințe
NU SUNT	

Anexa Nr. 1 La Partea I

Teren

Nr cadastral	Suprafața (mp)*	Observații / Referințe
	68.700	

* Suprafața este determinată în planul de proiecție Stereo 70.



Date referitoare la teren

Crt	Categorie folosință	Intravilan	Suprafața (mp)	Tarla	Parcelă	Nr. topo	Observații / Referințe
1	padure	NU	68.700	-	2631/2	-	UA39E%,UA 39D

Lungime Segmente

1) Valorile lungimilor segmentelor sunt obținute din proiecție în plan.

Punct început	X / Y	Punct sfârșit	X / Y	Lungime segment (** (m)
1	394.042,93 542.800,866	2	394.059,889 542.774,454	31.389
3	394.077,299 542.769,082	4	394.113,505 542.743,546	44.305
5	394.132,252 542.737,747	6	394.158,229 542.729,713	27.191
7	394.264,293 542.748,216	8	394.328,063 542.757,153	64.393
9	394.380,829 542.764,575	10	394.393,72 542.773,548	15.706

Punct început	X / Y	Punct sfârșit	X / Y	Lungime segment (** (m)
2	394.059,889 542.774,454	3	394.077,299 542.769,082	18.219
4	394.113,505 542.743,546	5	394.132,252 542.737,747	19.624
6	394.158,229 542.729,713	7	394.264,293 542.748,216	107.666
8	394.328,063 542.757,153	9	394.380,829 542.764,575	53.285
10	394.393,72 542.773,548	11	394.410,159 542.804,148	34.736

Punct început	X / Y	Punct sfârșit	X / Y	Lungime segment (** (m)
11	394.410,159 542.804,148	12	394.390,37 542.803,844	19.791
13	394.377,888 542.916,052	14	394.280,135 543.029,881	150.042
15	394.228,512 543.012,741	16	394.197,735 542.986,006	40.767
17	394.192,663 542.981,183	18	394.165,652 542.955,514	37.262
19	394.154,968 542.945,36	20	394.130,476 542.921,42	34.249
21	394.105,984 542.897,479	22	394.069,335 542.841,815	66.646

Punct început	X / Y	Punct sfârșit	X / Y	Lungime segment (** (m)
12	394.390,37 542.803,844	13	394.377,888 542.916,052	112.9
14	394.280,135 543.029,881	15	394.228,512 543.012,741	54.394
16	394.197,735 542.986,006	17	394.192,663 542.981,183	6.999
18	394.165,652 542.955,514	19	394.154,968 542.945,36	14.739
20	394.130,476 542.921,42	21	394.105,984 542.897,479	34.25
22	394.069,335 542.841,815	1	394.042,93 542.800,866	48.724

** Lungimile segmentelor sunt determinate în planul de proiecție Stereo 70 și sunt rotunjite la 1 milimetru.

*** Distanța dintre puncte este formată din segmente cumulate ce sunt mai mici decât valoarea 1 milimetru.

**DATE DESPRE IMOBILUL NR. 2808**

Oficiul de Cadastru și Publicitate Imobiliară ALBA
Biroul de Cadastru și Publicitate Imobiliară Aiud

A. Partea I. Descrierea imobilului

TEREN Extravilan

Adresa: Jud. Alba

Nr. Crt	Nr cadastral Nr. topografic	Suprafața* (mp)	Observații / Referințe
A1		43.000	Sector cadastral:10 Teren neimprejmuit;

B. Partea II. Proprietari și acte

Inscrieri privitoare la dreptul de proprietate și alte drepturi reale	Referințe
1 / 01/01/2022	
Act Administrativ nr. 1058, din 08/04/2019 emis de CJPSDPAT ALBA;	
B1	A1
Intabulare, drept de PROPRIETATE, dobandit prin Reconstituire, cota actuala 1/1	
1) ȘCOALA PRIMARA LOPADEA VECHE, CIF:12848633	

C. Partea III. SARCINI .

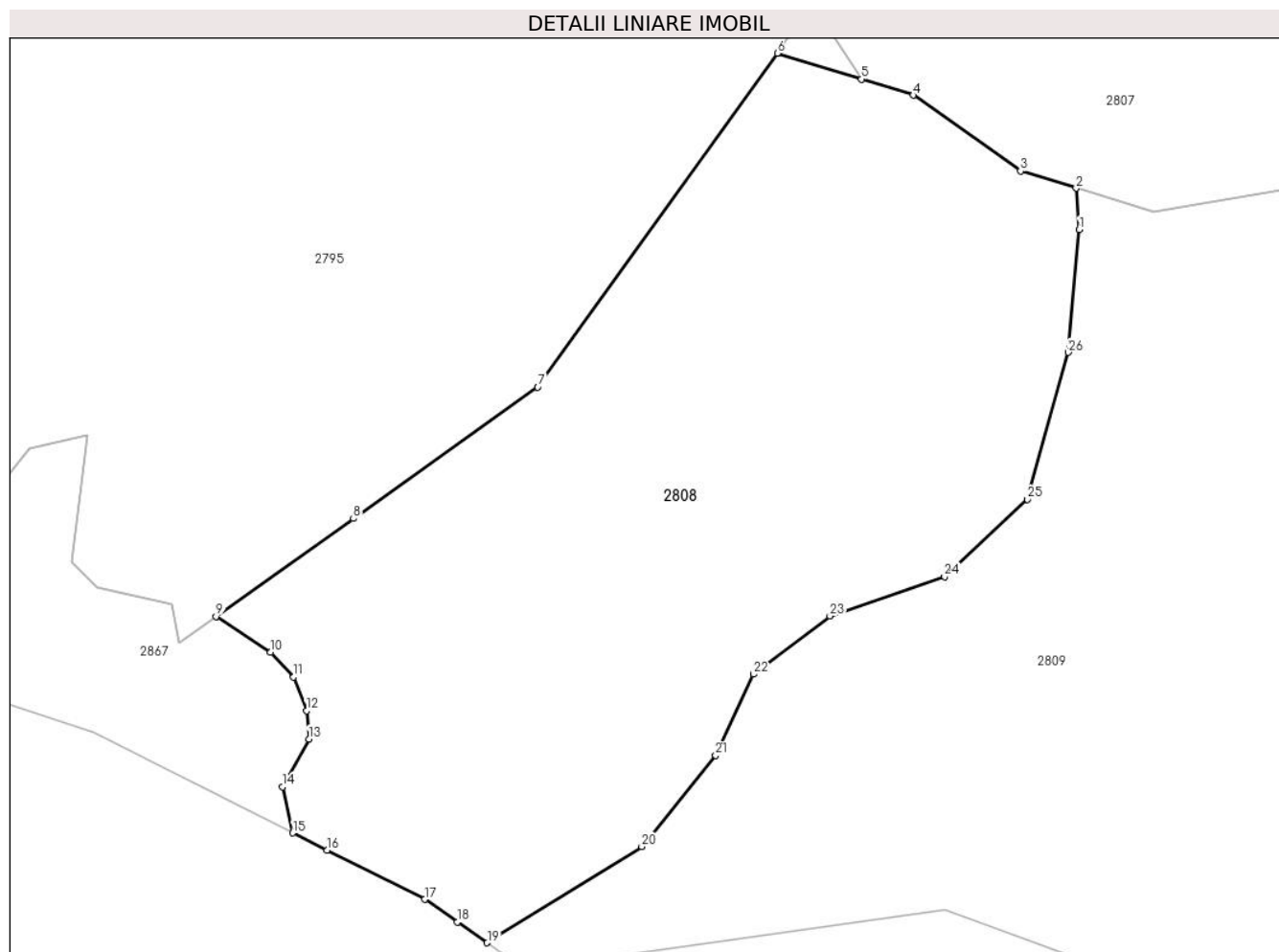
Inscrieri privind dezmembramintele dreptului de proprietate, drepturi reale de garanție și sarcini	Referințe
NU SUNT	

Anexa Nr. 1 La Partea I

Teren

Nr cadastral	Suprafața (mp)*	Observații / Referințe
	43.000	

* Suprafața este determinată în planul de proiecție Stereo 70.



Date referitoare la teren

Crt	Categorie folosință	Intravilan	Suprafața (mp)	Tarla	Parcelă	Nr. topo	Observații / Referințe
1	padure	NU	43.000	-	2631	-	UA 67D

Lungime Segmente

1) Valorile lungimilor segmentelor sunt obținute din proiecție în plan.

Punct început	X / Y	Punct sfârșit	X / Y	Lungime segment (** (m)
1	394.133,275 542.723,806	2	394.132,252 542.737,747	13.979
3	394.113,505 542.743,546	4	394.077,299 542.769,082	44.305
5	394.059,889 542.774,454	6	394.031,539 542.783,201	29.669
7	393.950,746 542.670,788	8	393.888,65 542.626,495	76.274
9	393.842,386 542.593,495	10	393.860,758 542.581,467	21.959

Punct început	X / Y	Punct sfârșit	X / Y	Lungime segment (** (m)
2	394.132,252 542.737,747	3	394.113,505 542.743,546	19.624
4	394.077,299 542.769,082	5	394.059,889 542.774,454	18.219
6	394.031,539 542.783,201	7	393.950,746 542.670,788	138.435
8	393.888,65 542.626,495	9	393.842,386 542.593,495	56.827
10	393.860,758 542.581,467	11	393.868,499 542.573,087	11.409

Punct început	X / Y	Punct sfârșit	X / Y	Lungime segment (** (m)
11	393.868,499 542.573,087	12	393.872,8 542.561,7	12.173
13	393.873,66 542.552,246	14	393.864,842 542.536,131	18.37
15	393.868,222 542.520,571	16	393.879,802 542.514,74	12.965
17	393.912,64 542.498,204	18	393.923,697 542.490,554	13.445
19	393.933,731 542.483,612	20	393.985,835 542.515,969	61.334
21	394.010,783 542.546,702	22	394.023,484 542.574,049	30.153
23	394.049,217 542.593,652	24	394.087,9 542.606,956	40.907
25	394.115,836 542.632,951	26	394.129,529 542.682,439	51.347

Punct început	X / Y	Punct sfârșit	X / Y	Lungime segment (** (m)
12	393.872,8 542.561,7	13	393.873,66 542.552,246	9.493
14	393.864,842 542.536,131	15	393.868,222 542.520,571	15.922
16	393.879,802 542.514,74	17	393.912,64 542.498,204	36.766
18	393.923,697 542.490,554	19	393.933,731 542.483,612	12.202
20	393.985,835 542.515,969	21	394.010,783 542.546,702	39.584
22	394.023,484 542.574,049	23	394.049,217 542.593,652	32.349
24	394.087,9 542.606,956	25	394.115,836 542.632,951	38.16
26	394.129,529 542.682,439	1	394.133,275 542.723,806	41.536

** Lungimile segmentelor sunt determinate în planul de proiecție Stereo 70 și sunt rotunjite la 1 milimetru.

*** Distanța dintre puncte este formată din segmente cumulate ce sunt mai mici decât valoarea 1 milimetru.

**DATE DESPRE IMOBILUL NR. 2809**

Oficiul de Cadastru și Publicitate Imobiliară ALBA
Biroul de Cadastru și Publicitate Imobiliară Aiud

A. Partea I. Descrierea imobilului

TEREN Extravilan

Adresa: Jud. Alba

Nr. Crt	Nr cadastral Nr. topografic	Suprafața* (mp)	Observații / Referințe
A1		83.400	Sector cadastral:10 Teren neimprijmit;

B. Partea II. Proprietari și acte

Inscrieri privitoare la dreptul de proprietate și alte drepturi reale		Referințe
1 / 01/01/2022		
Act Administrativ nr. 1062, din 31/10/2002 emis de CJPSDPAT ALBA;		
B1	Intabulare, drept de PROPRIETATE, dobandit prin Reconstituire, cota actuala 1/1 1) PAROHIA ORTODOXA LOPADEA VECHÉ, CIF:999999999999	A1

C. Partea III. SARCINI .

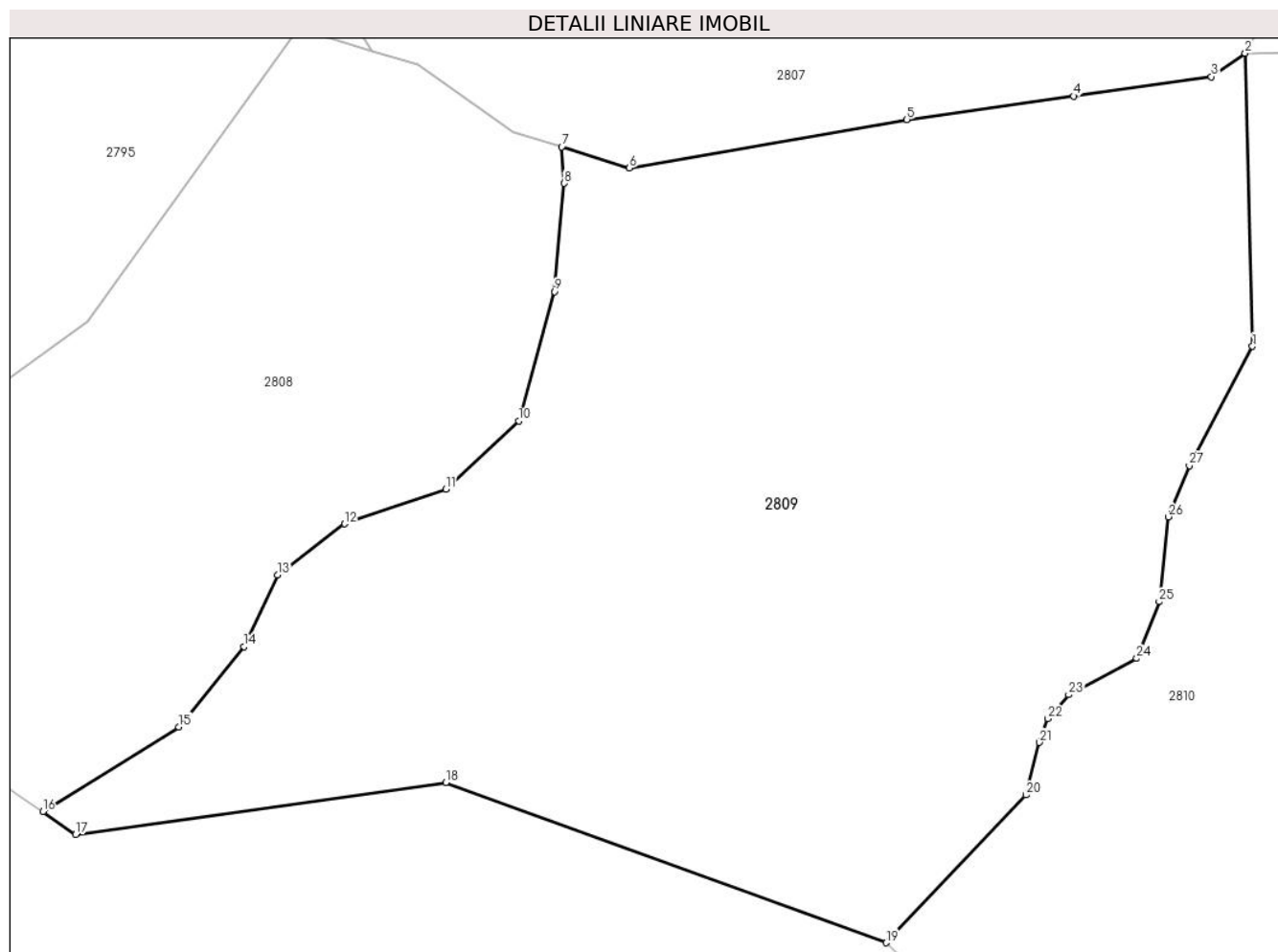
Inscrieri privind dezmembramintele dreptului de proprietate, drepturi reale de garanție și sarcini	Referințe
NU SUNT	

Anexa Nr. 1 La Partea I

Teren

Nr cadastral	Suprafața (mp)*	Observații / Referințe
	83.400	

* Suprafața este determinată în planul de proiecție Stereo 70.



Date referitoare la teren

Crt	Categorie folosință	Intravilan	Suprafața (mp)	Tarla	Parcelă	Nr. topo	Observații / Referințe
1	padure	NU	83.400	-	2626/1, 2631/1	-	UA 67C%

Lungime Segmente

1) Valorile lungimilor segmentelor sunt obținute din proiecție în plan.

Punct început	X / Y	Punct sfârșit	X / Y	Lungime segment (** (m)
1	394.396,572 542.661,507	2	394.393,72 542.773,548	112.077
3	394.380,829 542.764,575	4	394.328,063 542.757,153	53.285
5	394.264,293 542.748,216	6	394.158,229 542.729,713	107.666
7	394.132,252 542.737,747	8	394.133,275 542.723,806	13.979
9	394.129,529 542.682,439	10	394.115,836 542.632,951	51.347

Punct început	X / Y	Punct sfârșit	X / Y	Lungime segment (** (m)
2	394.393,72 542.773,548	3	394.380,829 542.764,575	15.706
4	394.328,063 542.757,153	5	394.264,293 542.748,216	64.393
6	394.158,229 542.729,713	7	394.132,252 542.737,747	27.191
8	394.133,275 542.723,806	9	394.129,529 542.682,439	41.536
10	394.115,836 542.632,951	11	394.087,9 542.606,956	38.16

Punct început	X / Y	Punct sfârșit	X / Y	Lungime segment (** (m)
11	394.087,9 542.606,956	12	394.049,217 542.593,652	40.907
13	394.023,484 542.574,049	14	394.010,783 542.546,702	30.153
15	393.985,835 542.515,969	16	393.933,731 542.483,612	61.334
17	393.946,318 542.474,903	18	394.087,97 542.494,752	143.036
19	394.256,391 542.433,467	20	394.309,827 542.489,983	77.778
21	394.315,062 542.510,058	22	394.318,25 542.519,171	9.654
23	394.326,211 542.528,282	24	394.352,266 542.542,165	29.523
25	394.360,849 542.563,88	26	394.364,386 542.596,318	32.63
27	394.372,355 542.615,836	1	394.396,572 542.661,507	51.694

Punct început	X / Y	Punct sfârșit	X / Y	Lungime segment (** (m)
12	394.049,217 542.593,652	13	394.023,484 542.574,049	32.349
14	394.010,783 542.546,702	15	393.985,835 542.515,969	39.584
16	393.933,731 542.483,612	17	393.946,318 542.474,903	15.306
18	394.087,97 542.494,752	19	394.256,391 542.433,467	179.224
20	394.309,827 542.489,983	21	394.315,062 542.510,058	20.746
22	394.318,25 542.519,171	23	394.326,211 542.528,282	12.099
24	394.352,266 542.542,165	25	394.360,849 542.563,88	23.35
26	394.364,386 542.596,318	27	394.372,355 542.615,836	21.082

** Lungimile segmentelor sunt determinate în planul de proiecție Stereo 70 și sunt rotunjite la 1 milimetru.

*** Distanța dintre puncte este formată din segmente cumulate ce sunt mai mici decât valoarea 1 milimetru.

**DATE DESPRE IMOBILUL NR. 2810**

Oficiul de Cadastru și Publicitate Imobiliară ALBA
Biroul de Cadastru și Publicitate Imobiliară Aiud

A. Partea I. Descrierea imobilului

TEREN Extravilan

Adresa: Jud. Alba

Nr. Crt	Nr cadastral Nr. topografic	Suprafața* (mp)	Observații / Referințe
A1		233.600	Sector cadastral:10 Teren neimprejmuit;

B. Partea II. Proprietari și acte

Inscrieri privitoare la dreptul de proprietate și alte drepturi reale	Referințe
1 / 01/01/2022	
Act Administrativ nr. 1056, din 31/10/2002 emis de CJPSDPAT ALBA;	
B1	A1
Intabulare, drept de PROPRIETATE, dobandit prin Reconstituire, cota actuala 1/1	
1) COMPOSESORAT FORESTIER LOPADEA VECHE, CIF:9999999999999	

C. Partea III. SARCINI .

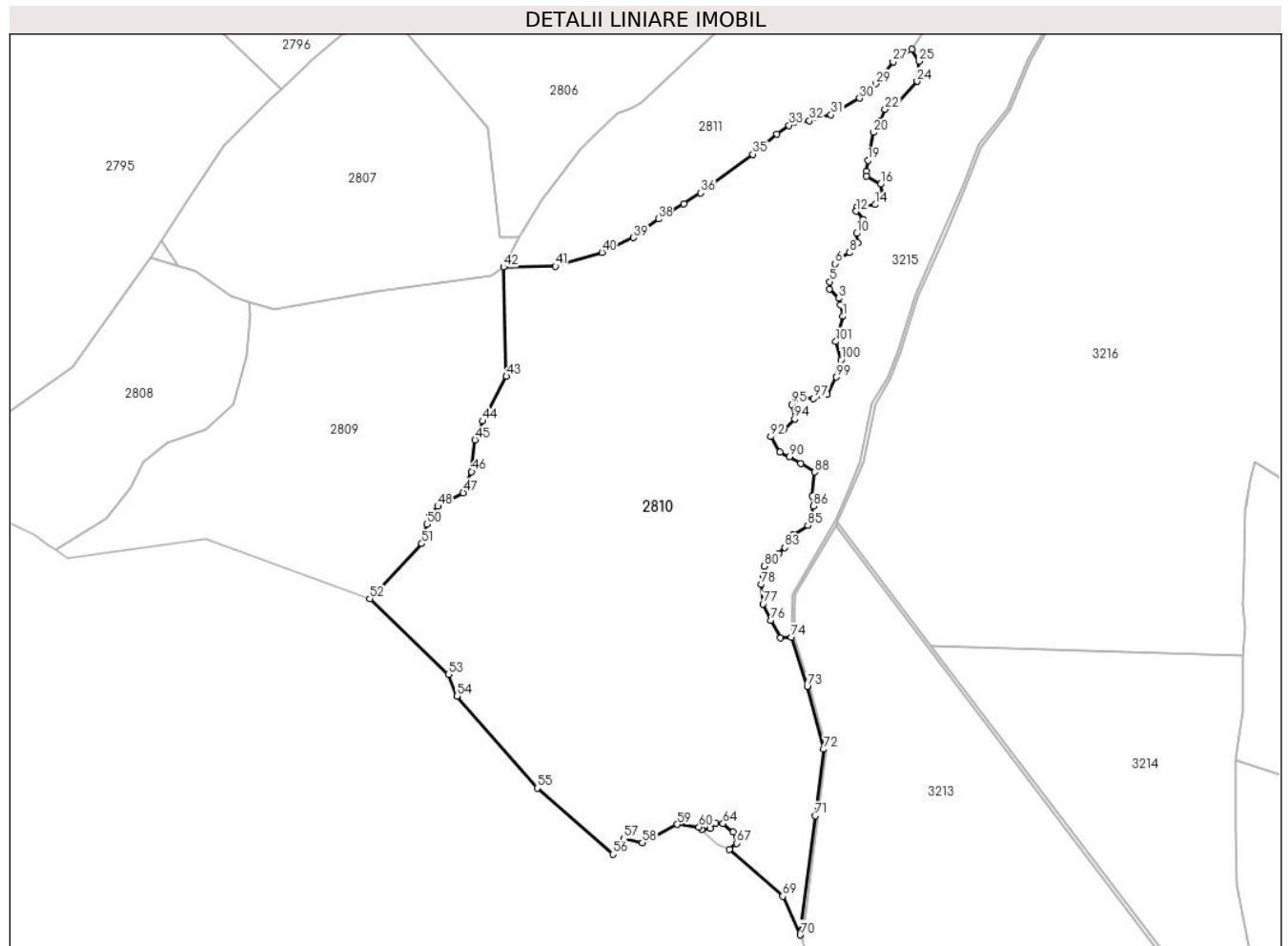
Inscrieri privind dezmembramintele dreptului de proprietate, drepturi reale de garanție și sarcini	Referințe
NU SUNT	

Anexa Nr. 1 La Partea I

Teren

Nr cadastral	Suprafața (mp)*	Observații / Referințe
	233.600	

* Suprafața este determinată în planul de proiecție Stereo 70.



Date referitoare la teren

Crt	Categorie folosință	Intravilan	Suprafața (mp)	Tarla	Parcelă	Nr. topo	Observații / Referințe
1	padure	NU	233.600	-	80/1,2625,77 /1, 2625,2632,2 626/3, 2631/3,2633,	-	UA67A, 67B, 67C%, 67E

Lungime Segmente

1) Valorile lungimilor segmentelor sunt obținute din proiecție în plan.

Punct început	X / Y	Punct sfârșit	X / Y	Lungime segment	Punct început	X / Y	Punct sfârșit	X / Y	Lungime segment	Punct început	X / Y	Punct sfârșit	X / Y	Lungime segment
1	394.741,744 542.722,92	2	394.739,728 542.735,037	12.284	2	394.739,728 542.735,037	3	394.737,462 542.741,549	6.895	3	394.737,462 542.741,549	4	394.728,394 542.751,174	13.224
4	394.728,394 542.751,174	5	394.728,394 542.758,535	7.361	5	394.728,394 542.758,535	6	394.734,061 542.776,936	19.255	6	394.734,061 542.776,936	7	394.739,162 542.783,448	8.271
7	394.739,162 542.783,448	8	394.748,796 542.788,26	10.769	8	394.748,796 542.788,26	9	394.757,026 542.798,303	12.984	9	394.757,026 542.798,303	10	394.756,187 542.807,936	9.669
10	394.756,187 542.807,936	11	394.762,693 542.822,367	15.83	11	394.762,693 542.822,367	12	394.755,576 542.830,838	11.064	12	394.755,576 542.830,838	13	394.756,8 542.835,396	4.72

Punct început	X / Y	Punct sfârșit	X / Y	Lungime segment	Punct început	X / Y	Punct sfârșit	X / Y	Lungime segment	Punct început	X / Y	Punct sfârșit	X / Y	Lungime segment
13	394.756,8 542.835,396	14	394.775,419 542.837,663	18.75 7	14	394.775,419 542.837,663	15	394.782,319 542.847,335	11.88 1	15	394.782,319 542.847,335	16	394.780,742 542.858,425	11.20 1
16	394.780,742 542.858,425	17	394.766,082 542.866,803	16.88 6	17	394.766,082 542.866,803	18	394.765,947 542.871,943	5.142	18	394.765,947 542.871,943	19	394.767,484 542.882,712	10.87 9
19	394.767,484 542.882,712	20	394.773,3 542.911,503	29.37 2	20	394.773,3 542.911,503	21	394.780,021 542.923,649	13.88 1	21	394.780,021 542.923,649	22	394.785,3 542.935,28	12.77 3
22	394.785,3 542.935,28	23	394.795,993 542.939,742	11.58 7	23	394.795,993 542.939,742	24	394.818,189 542.963,932	32.83	24	394.818,189 542.963,932	25	394.820,305 542.984,387	20.56 4
25	394.820,305 542.984,387	26	394.813,049 542.996,863	14.43 3	26	394.813,049 542.996,863	27	394.793,548 542.984,049	23.33 4	27	394.793,548 542.984,049	28	394.782,861 542.970,435	17.30 7
28	394.782,861 542.970,435	29	394.775,915 542.961,359	11.42 9	29	394.775,915 542.961,359	30	394.759,084 542.946,676	22.33 5	30	394.759,084 542.946,676	31	394.729,628 542.929,723	33.98 7
31	394.729,628 542.929,723	32	394.707,723 542.923,583	22.74 9	32	394.707,723 542.923,583	33	394.686,616 542.918,779	21.64 7	33	394.686,616 542.918,779	34	394.674,33 542.909,702	15.27 5
34	394.674,33 542.909,702	35	394.649,483 542.889,147	32.24 8	35	394.649,483 542.889,147	36	394.596,124 542.849,426	66.52	36	394.596,124 542.849,426	37	394.578,993 542.838,295	20.43
37	394.578,993 542.838,295	38	394.552,643 542.822,931	30.50 2	38	394.552,643 542.822,931	39	394.527,214 542.803,66	31.90 7	39	394.527,214 542.803,66	40	394.494,654 542.788,549	35.89 5
40	394.494,654 542.788,549	41	394.446,982 542.774,236	49.77 4	41	394.446,982 542.774,236	42	394.393,72 542.773,548	53.26 7	42	394.393,72 542.773,548	43	394.396,572 542.661,507	112.0 77
43	394.396,572 542.661,507	44	394.372,355 542.615,836	51.69 4	44	394.372,355 542.615,836	45	394.364,386 542.596,318	21.08 2	45	394.364,386 542.596,318	46	394.360,849 542.563,88	32.63
46	394.360,849 542.563,88	47	394.352,266 542.542,165	23.35	47	394.352,266 542.542,165	48	394.326,211 542.528,282	29.52 3	48	394.326,211 542.528,282	49	394.318,25 542.519,171	12.09 9
49	394.318,25 542.519,171	50	394.315,062 542.510,058	9.654	50	394.315,062 542.510,058	51	394.309,827 542.489,983	20.74 6	51	394.309,827 542.489,983	52	394.256,391 542.433,467	77.77 8
52	394.256,391 542.433,467	53	394.337,096 542.356,086	111.8 09	53	394.337,096 542.356,086	54	394.345,982 542.333,886	23.91 2	54	394.345,982 542.333,886	55	394.428,171 542.239,538	125.1 27
55	394.428,171 542.239,538	56	394.506,022 542.171,67	103.2 8	56	394.506,022 542.171,67	57	394.517,129 542.187,764	19.55 5	57	394.517,129 542.187,764	58	394.536,011 542.183,324	19.39 6
58	394.536,011 542.183,324	59	394.572,107 542.202,194	40.73 1	59	394.572,107 542.202,194	60	394.594,321 542.199,419	22.38 6	60	394.594,321 542.199,419	61	394.597,014 542.196,809	3.751
61	394.597,014 542.196,809	62	394.605,907 542.198,086	8.984	62	394.605,907 542.198,086	63	394.611,068 542.203,672	7.605	63	394.611,068 542.203,672	64	394.618,921 542.203,057	7.878
64	394.618,921 542.203,057	65	394.628,943 542.194,302	13.30 7	65	394.628,943 542.194,302	66	394.633,665 542.188,911	7.167	66	394.633,665 542.188,911	67	394.632,992 542.182,981	5.968
67	394.632,992 542.182,981	68	394.625,587 542.176,844	9.617	68	394.625,587 542.176,844	69	394.680,228 542.128,661	72.85 1	69	394.680,228 542.128,661	70	394.698,16 542.089,004	43.52 3
70	394.698,16 542.089,004	71	394.713,753 542.211,024	123.0 13	71	394.713,753 542.211,024	72	394.722,489 542.279,389	68.92 1	72	394.722,489 542.279,389	73	394.705,441 542.343,875	66.70 1
73	394.705,441 542.343,875	74	394.689,225 542.394,23	52.90 1	74	394.689,225 542.394,23	75	394.678,07 542.393,241	11.19 8	75	394.678,07 542.393,241	76	394.668,064 542.411,676	20.97 5
76	394.668,064 542.411,676	77	394.659,938 542.428,299	18.50 3	77	394.659,938 542.428,299	78	394.658,107 542.448,194	19.97 9	78	394.658,107 542.448,194	79	394.660,89 542.457,117	9.347
79	394.660,89 542.457,117	80	394.661,432 542.466,989	9.887	80	394.661,432 542.466,989	81	394.667,109 542.476,288	10.89 5	81	394.667,109 542.476,288	82	394.676,314 542.479,67	9.807
82	394.676,314 542.479,67	83	394.682,27 542.486,026	8.71	83	394.682,27 542.486,026	84	394.691,065 542.498,739	15.45 9	84	394.691,065 542.498,739	85	394.705,911 542.508,727	17.89 3
85	394.705,911 542.508,727	86	394.711,921 542.528,743	20.89 8	86	394.711,921 542.528,743	87	394.710,611 542.538,708	10.05 2	87	394.710,611 542.538,708	88	394.712,961 542.563,452	24.85 5
88	394.712,961 542.563,452	89	394.698,674 542.572,212	16.75 8	89	394.698,674 542.572,212	90	394.687,105 542.579,075	13.45 2	90	394.687,105 542.579,075	91	394.677,162 542.583,771	10.99 6
91	394.677,162 542.583,771	92	394.667,762 542.599,664	18.46 5	92	394.667,762 542.599,664	93	394.681,501 542.607,069	15.60 7	93	394.681,501 542.607,069	94	394.692,535 542.617,815	15.40 2
94	394.692,535 542.617,815	95	394.689,281 542.632,805	15.34	95	394.689,281 542.632,805	96	394.693,439 542.638,765	7.267	96	394.693,439 542.638,765	97	394.711,878 542.638,765	18.43 9
97	394.711,878 542.638,765	98	394.726,031 542.643,176	14.82 5	98	394.726,031 542.643,176	99	394.735,431 542.660,695	19.88 2	99	394.735,431 542.660,695	100	394.740,131 542.678,214	18.13 9
100	394.740,131 542.678,214	101	394.734,594 542.697,086	19.66 7	101	394.734,594 542.697,086	1	394.741,744 542.722,92	26.80 5					

** Lungimile segmentelor sunt determinate în planul de proiecție Stereo 70 și sunt rotunjite la 1 milimetru.

*** Distanța dintre puncte este formată din segmente cumulate ce sunt mai mici decât valoarea 1 milimetru.

**DATE DESPRE IMOBILUL NR. 2811**

Oficiul de Cadastru și Publicitate Imobiliară ALBA
Biroul de Cadastru și Publicitate Imobiliară Aiud

A. Partea I. Descrierea imobilului

TEREN Extravilan

Adresa: Jud. Alba

Nr. Crt	Nr cadastral Nr. topografic	Suprafața* (mp)	Observații / Referințe
A1		102.400	Sector cadastral:10 Teren neimprejmuit;

B. Partea II. Proprietari și acte

Inscrieri privitoare la dreptul de proprietate și alte drepturi reale	Referințe
1 / 01/01/2022	
Act Administrativ nr. 1056, din 31/10/2002 emis de CJPSDPAT ALBA;	
B1	A1
Intabulare, drept de PROPRIETATE, dobandit prin Reconstituire, cota actuala 1/1	
1) COMPOSESORAT LOPADEA VECHE, CIF:9999999999999	

C. Partea III. SARCINI .

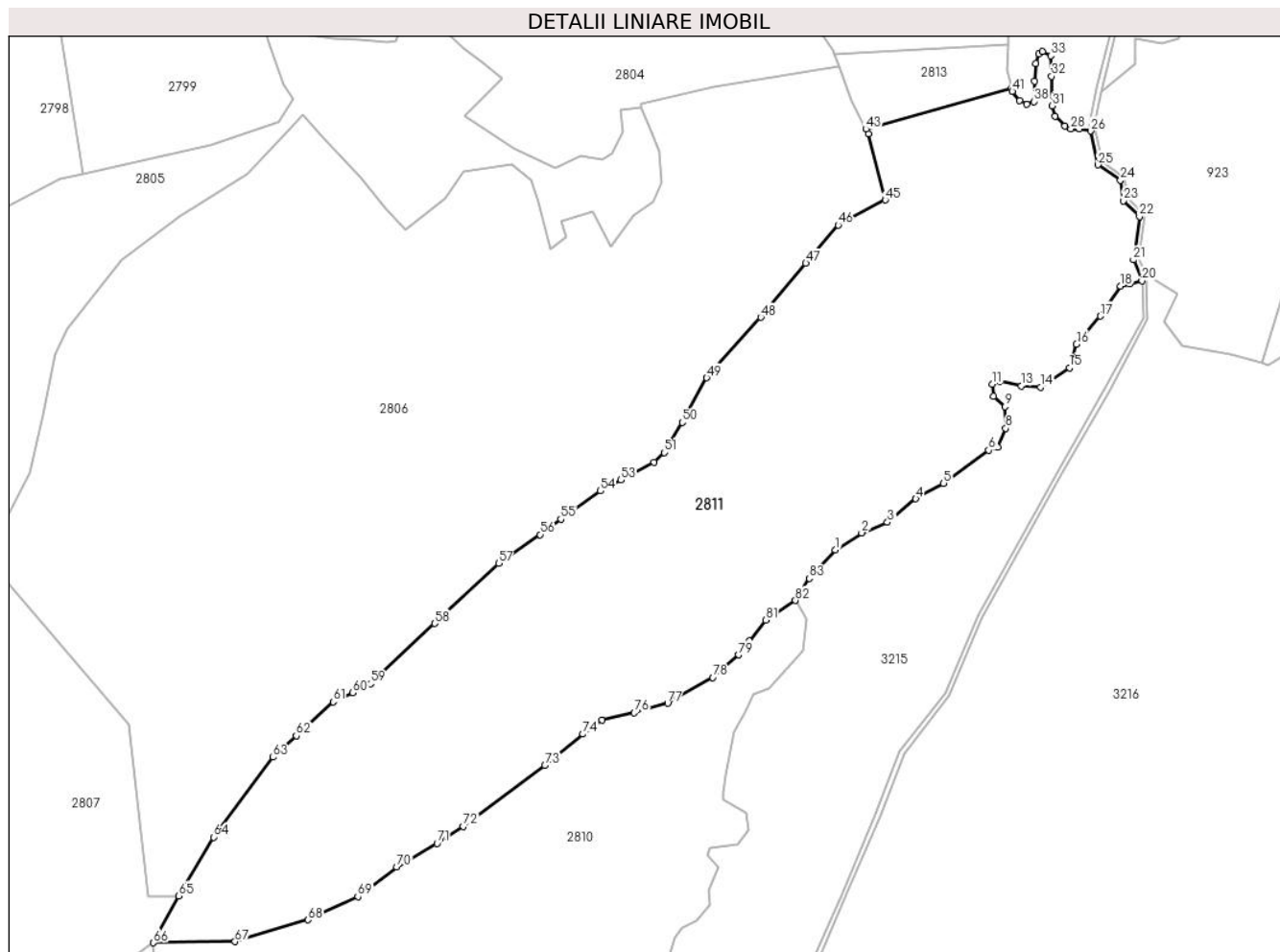
Inscrieri privind dezmembramintele dreptului de proprietate, drepturi reale de garanție și sarcini	Referințe
NU SUNT	

Anexa Nr. 1 La Partea I

Teren

Nr cadastral	Suprafața (mp)*	Observații / Referințe
	102.400	

* Suprafața este determinată în planul de proiecție Stereo 70.



Date referitoare la teren

Crt	Categorie folosință	Intravilan	Suprafața (mp)	Tarla	Parcelă	Nr. topo	Observații / Referințe
1	padure	NU	102.400	-	80/1,79/1, 78,76,2625,7 3/2,77/1,79	-	UA38D, UA 38E, 38C%

Lungime Segmente

1) Valorile lungimilor segmentelor sunt obținute din proiecție în plan.

Punct început	X / Y	Punct sfârșit	X / Y	Lungime segment	Punct început	X / Y	Punct sfârșit	X / Y	Lungime segment	Punct început	X / Y	Punct sfârșit	X / Y	Lungime segment
1	394.839,229 543.029,696	2	394.856,326 543.040,908	20.446	2	394.856,326 543.040,908	3	394.873,157 543.047,849	18.206	3	394.873,157 543.047,849	4	394.891,649 543.063,176	24.018
4	394.891,649 543.063,176	5	394.909,816 543.073,32	20.807	5	394.909,816 543.073,32	6	394.939,202 543.094,943	36.484	6	394.939,202 543.094,943	7	394.945,347 543.096,81	6.422
7	394.945,347 543.096,81	8	394.950,421 543.109,09	13.286	8	394.950,421 543.109,09	9	394.949,885 543.123,238	14.158	9	394.949,885 543.123,238	10	394.942,408 543.130,179	10.203
10	394.942,408 543.130,179	11	394.941,606 543.137,92	7.782	11	394.941,606 543.137,92	12	394.946,414 543.139,789	5.158	12	394.946,414 543.139,789	13	394.960,572 543.136,852	14.459
13	394.960,572 543.136,852	14	394.973,158 543.136,004	12.615	14	394.973,158 543.136,004	15	394.992,014 543.148,681	22.721	15	394.992,014 543.148,681	16	394.996,638 543.164,08	16.078

Punct început	X / Y	Punct sfârșit	X / Y	Lungime segment	Punct început	X / Y	Punct sfârșit	X / Y	Lungime segment	Punct început	X / Y	Punct sfârșit	X / Y	Lungime segment
16	394.996,638 543.164,08	17	395.012,238 543.182,411	24.07	17	395.012,238 543.182,411	18	395.025,328 543.201,896	23.47 4	18	395.025,328 543.201,896	19	395.031,473 543.203,499	6.35
19	395.031,473 543.203,499	20	395.039,392 543.205,336	8.129	20	395.039,392 543.205,336	21	395.033,808 543.219,004	14.76 4	21	395.033,808 543.219,004	22	395.037,777 543.247,389	28.66 2
22	395.037,777 543.247,389	23	395.027,114 543.257,482	14.68 1	23	395.027,114 543.257,482	24	395.025,365 543.271,009	13.64	24	395.025,365 543.271,009	25	395.010,662 543.281,012	17.78 3
25	395.010,662 543.281,012	26	395.005,91 543.303,17	22.66 2	26	395.005,91 543.303,17	27	394.998,593 543.304,584	7.452	27	394.998,593 543.304,584	28	394.992,888 543.304,584	5.705
28	394.992,888 543.304,584	29	394.989,157 543.306,339	4.123	29	394.989,157 543.306,339	30	394.982,794 543.312,698	8.995	30	394.982,794 543.312,698	31	394.980,816 543.319,496	7.08
31	394.980,816 543.319,496	32	394.980,38 543.338,792	19.30 1	32	394.980,38 543.338,792	33	394.979,72 543.352,168	13.39 2	33	394.979,72 543.352,168	34	394.974,454 543.355,018	5.988
34	394.974,454 543.355,018	35	394.971,819 543.353,483	3.05	35	394.971,819 543.353,483	36	394.970,066 543.347,124	6.596	36	394.970,066 543.347,124	37	394.969,406 543.335,503	11.64
37	394.969,406 543.335,503	38	394.968,748 543.322,346	13.17 3	38	394.968,748 543.322,346	39	394.964,139 543.320,592	4.932	39	394.964,139 543.320,592	40	394.959,53 543.322,784	5.104
40	394.959,53 543.322,784	41	394.954,703 543.328,924	7.81	41	394.954,703 543.328,924	42	394.954,154 543.331,396	2.532	42	394.954,154 543.331,396	43	394.859,133 543.304,272	98.81 6
43	394.859,133 543.304,272	44	394.860,714 543.301,09	3.553	44	394.860,714 543.301,09	45	394.871,723 543.258,073	44.40 3	45	394.871,723 543.258,073	46	394.840,999 543.241,741	34.79 5
46	394.840,999 543.241,741	47	394.819,893 543.216,768	32.69 7	47	394.819,893 543.216,768	48	394.790,501 543.181,539	45.88	48	394.790,501 543.181,539	49	394.755,094 543.142,06	53.03 1
49	394.755,094 543.142,06	50	394.739,113 543.113,068	33.10 5	50	394.739,113 543.113,068	51	394.727,22 543.093,375	23.00 6	51	394.727,22 543.093,375	52	394.720,671 543.087,035	9.115
52	394.720,671 543.087,035	53	394.699,077 543.075,378	24.53 9	53	394.699,077 543.075,378	54	394.685,717 543.068,244	15.14 5	54	394.685,717 543.068,244	55	394.659,782 543.049,885	31.77 5
55	394.659,782 543.049,885	56	394.646,261 543.039,803	16.86 6	56	394.646,261 543.039,803	57	394.619,241 543.021,114	32.85 4	57	394.619,241 543.021,114	58	394.577,358 542.981,817	57.43 2
58	394.577,358 542.981,817	59	394.535,476 542.942,519	57.43 2	59	394.535,476 542.942,519	60	394.523,92 542.936,585	12.99 1	60	394.523,92 542.936,585	61	394.511,101 542.930,638	14.13 1
61	394.511,101 542.930,638	62	394.487,079 542.908,586	32.60 9	62	394.487,079 542.908,586	63	394.471,828 542.894,586	20.70 2	63	394.471,828 542.894,586	64	394.432,932 542.842,428	65.06 4
64	394.432,932 542.842,428	65	394.410,159 542.804,148	44.54 2	65	394.410,159 542.804,148	66	394.393,72 542.773,548	34.73 6	66	394.393,72 542.773,548	67	394.446,982 542.774,236	53.26 7
67	394.446,982 542.774,236	68	394.494,654 542.788,549	49.77 4	68	394.494,654 542.788,549	69	394.527,214 542.803,66	35.89 5	69	394.527,214 542.803,66	70	394.552,643 542.822,931	31.90 7
70	394.552,643 542.822,931	71	394.578,993 542.838,295	30.50 2	71	394.578,993 542.838,295	72	394.596,124 542.849,426	20.43	72	394.596,124 542.849,426	73	394.649,483 542.889,147	66.52
73	394.649,483 542.889,147	74	394.674,33 542.909,702	32.24 8	74	394.674,33 542.909,702	75	394.686,616 542.918,779	15.27 5	75	394.686,616 542.918,779	76	394.707,723 542.923,583	21.64 7
76	394.707,723 542.923,583	77	394.729,628 542.929,723	22.74 9	77	394.729,628 542.929,723	78	394.759,084 542.946,676	33.98 7	78	394.759,084 542.946,676	79	394.775,915 542.961,359	22.33 5
79	394.775,915 542.961,359	80	394.782,861 542.970,435	11.42 9	80	394.782,861 542.970,435	81	394.793,548 542.984,049	17.30 7	81	394.793,548 542.984,049	82	394.813,049 542.996,863	23.33 4
82	394.813,049 542.996,863	83	394.822,132 543.011,277	17.03 8	83	394.822,132 543.011,277	1	394.839,229 543.029,696	25.13 1					

** Lungimile segmentelor sunt determinate în planul de proiecție Stereo 70 și sunt rotunjite la 1 milimetru.

*** Distanța dintre puncte este formată din segmente cumulate ce sunt mai mici decât valoarea 1 milimetru.

**DATE DESPRE IMOBILUL NR. 2812**

Oficiul de Cadastru și Publicitate Imobiliară ALBA
Biroul de Cadastru și Publicitate Imobiliară Aiud

A. Partea I. Descrierea imobilului

TEREN Extravilan

Adresa: Jud. Alba

Nr. Crt	Nr cadastral Nr. topografic	Suprafața* (mp)	Observații / Referințe
A1		26.185	Sector cadastral:10 Teren neimprejmuit;

B. Partea II. Proprietari și acte

Inscrieri privitoare la dreptul de proprietate și alte drepturi reale	Referințe
1 / 01/01/2022	
Act Normativ nr. 7, din 13/03/1996 emis de PARLAMENT;	
B1	A1
Intabulare, drept de PROPRIETATE, dobândit prin Lege, cota actuala 1/1 1) UAT MIRASLAU, CIF:4562214	

C. Partea III. SARCINI .

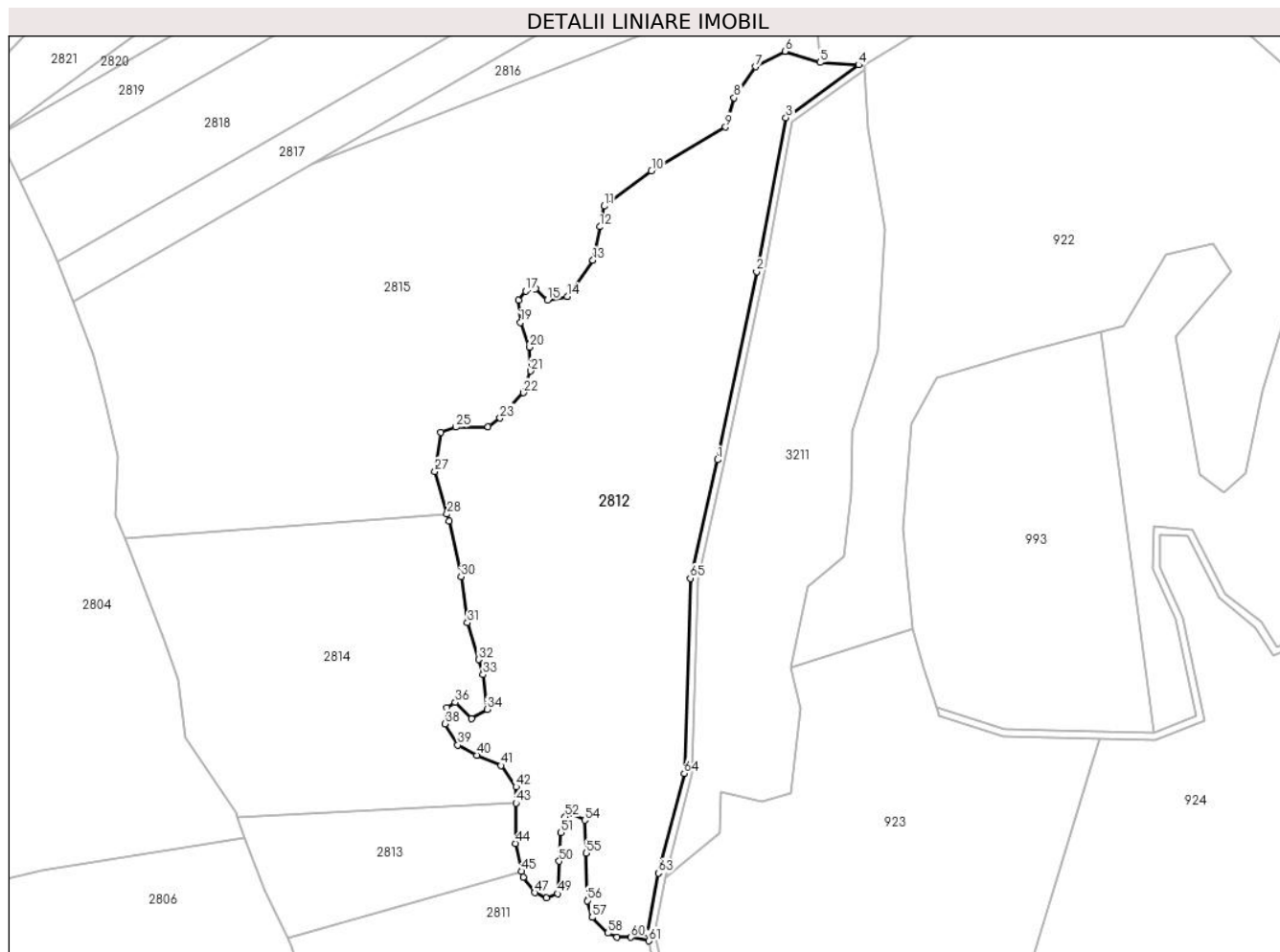
Inscrieri privind dezmembramintele dreptului de proprietate, drepturi reale de garanție și sarcini	Referințe
NU SUNT	

Anexa Nr. 1 La Partea I

Teren

Nr cadastral	Suprafața (mp)*	Observații / Referințe
	26.185	

* Suprafața este determinată în planul de proiecție Stereo 70.



Date referitoare la teren

Crt	Categorie folosință	Intra vilan	Suprafața (mp)	Tarla	Parcelă	Nr. topo	Observații / Referințe
1	faneata	NU	26.185	-	-	-	

Lungime Segmente

1) Valorile lungimilor segmentelor sunt obținute din proiecție în plan.

Punct început	X / Y	Punct sfârșit	X / Y	Lungime segment	Punct început	X / Y	Punct sfârșit	X / Y	Lungime segment	Punct început	X / Y	Punct sfârșit	X / Y	Lungime segment
1	395.033,732 543.498,661	2	395.049,63 543.575,074	78.049	2	395.049,63 543.575,074	3	395.061,558 543.637,607	63.667	3	395.061,558 543.637,607	4	395.091,096 543.659,095	36.527
4	395.091,096 543.659,095	5	395.075,481 543.660,065	15.645	5	395.075,481 543.660,065	6	395.061,138 543.664,61	15.046	6	395.061,138 543.664,61	7	395.049,243 543.658,317	13.457
7	395.049,243 543.658,317	8	395.040,499 543.645,733	15.324	8	395.040,499 543.645,733	9	395.036,999 543.633,849	12.389	9	395.036,999 543.633,849	10	395.006,914 543.616,021	34.97
10	395.006,914 543.616,021	11	394.987,672 543.601,689	23.993	11	394.987,672 543.601,689	12	394.985,926 543.593,3	8.569	12	394.985,926 543.593,3	13	394.983,127 543.579,667	13.918
13	394.983,127 543.579,667	14	394.972,63 543.564,985	18.048	14	394.972,63 543.564,985	15	394.964,585 543.563,587	8.166	15	394.964,585 543.563,587	16	394.959,687 543.568,132	6.682
16	394.959,687 543.568,132	17	394.955,831 543.567,136	3.982	17	394.955,831 543.567,136	18	394.952,761 543.563,408	4.83	18	394.952,761 543.563,408	19	394.953,636 543.554,417	9.033

Punct început	X / Y	Punct sfârșit	X / Y	Lungime segment	Punct început	X / Y	Punct sfârșit	X / Y	Lungime segment	Punct început	X / Y	Punct sfârșit	X / Y	Lungime segment
19	394.953,636 543.554,417	20	394.957,366 543.544,331	10.755	20	394.957,366 543.544,331	21	394.957,806 543.534,683	9.657	21	394.957,806 543.534,683	22	394.954,735 543.525,912	9.293
22	394.954,735 543.525,912	23	394.945,299 543.515,606	13.973	23	394.945,299 543.515,606	24	394.940,472 543.512,097	5.968	24	394.940,472 543.512,097	25	394.927,329 543.511,933	13.143
25	394.927,329 543.511,933	26	394.921,191 543.509,868	6.476	26	394.921,191 543.509,868	27	394.918,845 543.493,934	16.106	27	394.918,845 543.493,934	28	394.923,763 543.476,567	18.05
28	394.923,763 543.476,567	29	394.924,548 543.473,794	2.882	29	394.924,548 543.473,794	30	394.929,465 543.451,127	23.194	30	394.929,465 543.451,127	31	394.932,043 543.432,418	18.886
31	394.932,043 543.432,418	32	394.936,625 543.417,455	15.648	32	394.936,625 543.417,455	33	394.938,384 543.411,35	6.353	33	394.938,384 543.411,35	34	394.940,004 543.397,232	14.212
34	394.940,004 543.397,232	35	394.933,641 543.393,505	7.374	35	394.933,641 543.393,505	36	394.927,057 543.400,082	9.306	36	394.927,057 543.400,082	37	394.923,766 543.397,89	3.955
37	394.923,766 543.397,89	38	394.922,887 543.391,311	6.637	38	394.922,887 543.391,311	39	394.928,154 543.382,76	10.043	39	394.928,154 543.382,76	40	394.935,833 543.378,594	8.737
40	394.935,833 543.378,594	41	394.945,709 543.374,427	10.718	41	394.945,709 543.374,427	42	394.951,85 543.365,763	10.62	42	394.951,85 543.365,763	43	394.951,788 543.359,153	6.611
43	394.951,788 543.359,153	44	394.951,632 543.342,739	16.415	44	394.951,632 543.342,739	45	394.954,154 543.331,396	11.62	45	394.954,154 543.331,396	46	394.954,703 543.328,924	2.532
46	394.954,703 543.328,924	47	394.959,53 543.322,784	7.81	47	394.959,53 543.322,784	48	394.964,139 543.320,592	5.104	48	394.964,139 543.320,592	49	394.968,748 543.322,346	4.932
49	394.968,748 543.322,346	50	394.969,406 543.335,503	13.173	50	394.969,406 543.335,503	51	394.970,066 543.347,124	11.64	51	394.970,066 543.347,124	52	394.971,819 543.353,483	6.596
52	394.971,819 543.353,483	53	394.974,454 543.355,018	3.05	53	394.974,454 543.355,018	54	394.979,72 543.352,168	5.988	54	394.979,72 543.352,168	55	394.980,38 543.338,792	13.392
55	394.980,38 543.338,792	56	394.980,816 543.319,496	19.301	56	394.980,816 543.319,496	57	394.982,794 543.312,698	7.08	57	394.982,794 543.312,698	58	394.989,157 543.306,339	8.995
58	394.989,157 543.306,339	59	394.992,888 543.304,584	4.123	59	394.992,888 543.304,584	60	394.998,593 543.304,584	5.705	60	394.998,593 543.304,584	61	395.005,91 543.303,17	7.452
61	395.005,91 543.303,17	62	395.005,203 543.306,468	3.373	62	395.005,203 543.306,468	63	395.009,721 543.330,704	24.653	63	395.009,721 543.330,704	64	395.020,256 543.371,226	41.87
64	395.020,256 543.371,226	65	395.022,696 543.450,474	79.286	65	395.022,696 543.450,474	1	395.033,732 543.498,661	49.435					

** Lungimile segmentelor sunt determinate în planul de proiecție Stereo 70 și sunt rotunjite la 1 milimetru.

*** Distanța dintre puncte este formată din segmente cumulate ce sunt mai mici decât valoarea 1 milimetru.

**DATE DESPRE IMOBILUL NR. 2813**

Oficiul de Cadastru și Publicitate Imobiliară ALBA
Biroul de Cadastru și Publicitate Imobiliară Aiud

A. Partea I. Descrierea imobilului

TEREN Extravilan

Adresa: Jud. Alba

Nr. Crt	Nr cadastral Nr. topografic	Suprafața* (mp)	Observații / Referințe
A1		4.200	Sector cadastral:10 Teren neimprejmuit;

B. Partea II. Proprietari și acte

Inscrieri privitoare la dreptul de proprietate și alte drepturi reale	Referințe
1 / 01/01/2022	
Act Administrativ nr. 11402/1195, din 17/03/2004 emis de CJPSDPAT ALBA (titlu de proprietate);	
B1	A1
Intabulare, drept de PROPRIETATE, dobandit prin Reconstituire, cota actuala 1/1 1) LAZAR VASILE	

C. Partea III. SARCINI .

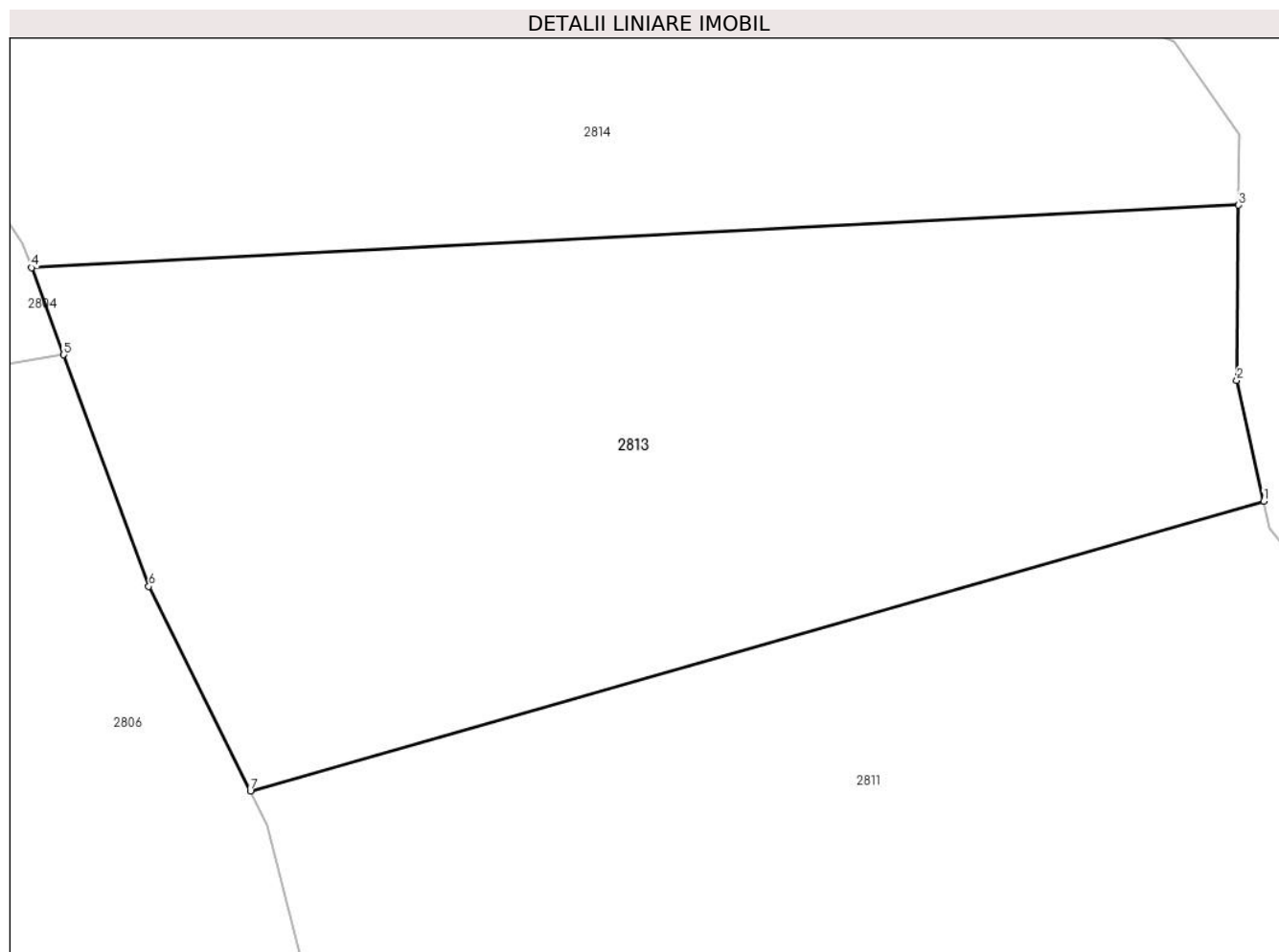
Inscrieri privind dezmembramintele dreptului de proprietate, drepturi reale de garanție și sarcini	Referințe
NU SUNT	

Anexa Nr. 1 La Partea I

Teren

Nr cadastral	Suprafața (mp)*	Observații / Referințe
	4.200	

* Suprafața este determinată în planul de proiecție Stereo 70.



Date referitoare la teren

Crt	Categorie folosință	Intravilan	Suprafața (mp)	Tarla	Parcelă	Nr. topo	Observații / Referințe
1	padure	NU	4.200	-	80/2	-	UA 38C

Lungime Segmente

1) Valorile lungimilor segmentelor sunt obținute din proiecție în plan.

Punct început	X / Y	Punct sfârșit	X / Y	Lungime segment (** (m)
1	394.954,154 543.331,396	2	394.951,632 543.342,739	11.62
2	394.951,632 543.342,739	3	394.951,788 543.359,153	16.415
3	394.951,788 543.359,153	4	394.838,622 543.353,294	113.317
4	394.838,622 543.353,294	5	394.841,628 543.345,129	8.701
5	394.841,628 543.345,129	6	394.849,613 543.323,434	23.118

Punct început	X / Y	Punct sfârșit	X / Y	Lungime segment (** (m)
6	394.849,613 543.323,434	7	394.859,133 543.304,272	21.397
7	394.859,133 543.304,272	1	394.954,154 543.331,396	98.816

** Lungimile segmentelor sunt determinate în planul de proiecție Stereo 70 și sunt rotunjite la 1 milimetru.

*** Distanța dintre puncte este formată din segmente cumulate ce sunt mai mici decât valoarea 1 milimetru.

**DATE DESPRE IMOBILUL NR. 2814**

Oficiul de Cadastru și Publicitate Imobiliară ALBA
Biroul de Cadastru și Publicitate Imobiliară Aiud

A. Partea I. Descrierea imobilului

TEREN Extravilan

Adresa: Jud. Alba

Nr. Crt	Nr cadastral Nr. topografic	Suprafața* (mp)	Observații / Referințe
A1		14.200	Sector cadastral:10 Teren neimprijmit;

B. Partea II. Proprietari și acte

Inscrieri privitoare la dreptul de proprietate și alte drepturi reale		Referințe
1 / 01/01/2022		
Act Administrativ nr. 11402/1195, din 17/03/2004 emis de CJPSDPAT ALBA (titlu de proprietate);		
B1	Intabulare, drept de PROPRIETATE, dobandit prin Reconstituire, cota actuala 1/1 1) OANA NICOLAE 2) OANA TRAIAN	A1

C. Partea III. SARCINI .

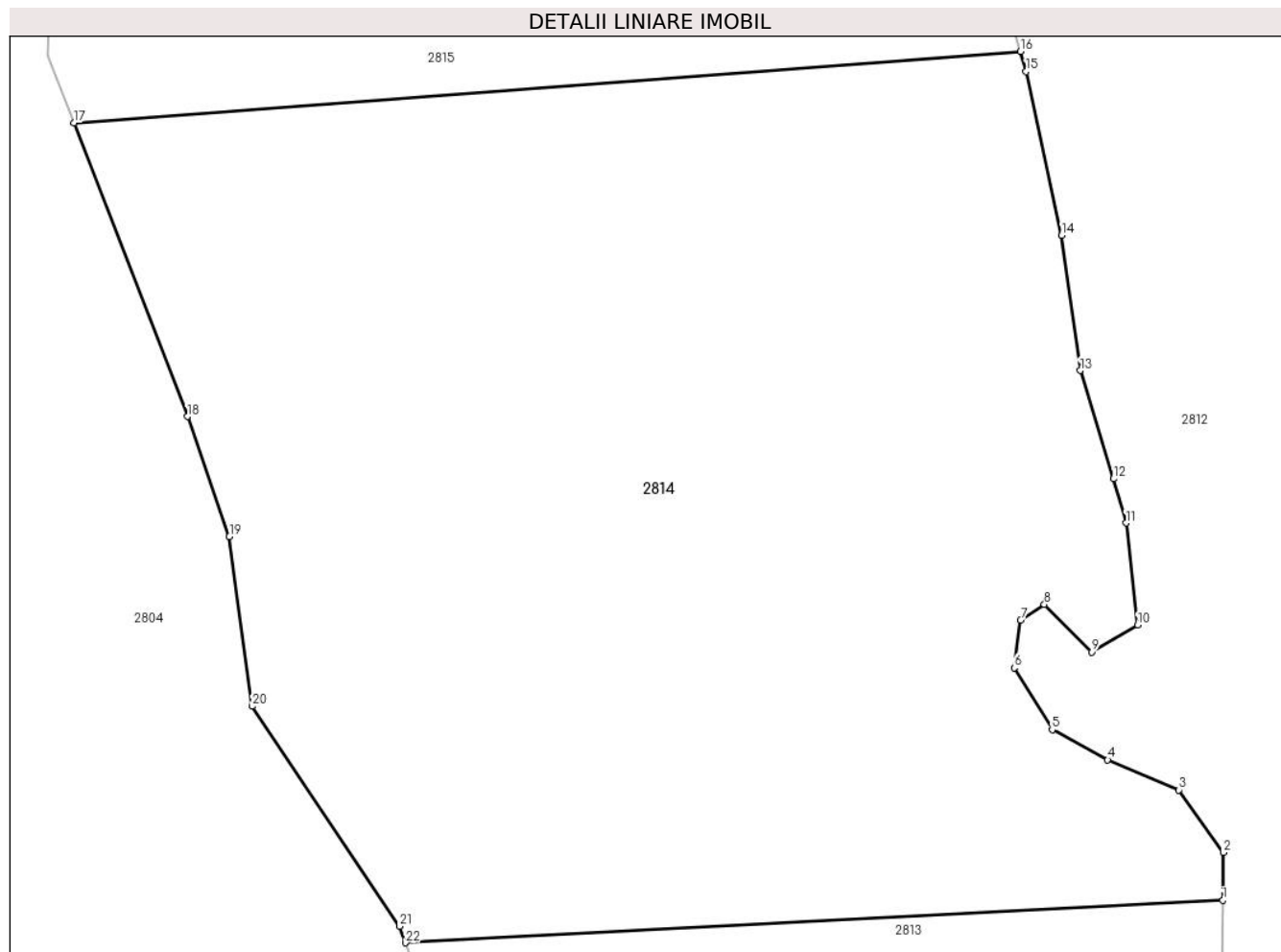
Inscrieri privind dezmembramintele dreptului de proprietate, drepturi reale de garanție și sarcini	Referințe
NU SUNT	

Anexa Nr. 1 La Partea I

Teren

Nr cadastral	Suprafața (mp)*	Observații / Referințe
	14.200	

* Suprafața este determinată în planul de proiecție Stereo 70.



Date referitoare la teren

Crt	Categorie folosință	Intravilan	Suprafața (mp)	Tarla	Parcelă	Nr. topo	Observații / Referințe
1	padure	NU	14.200	-	80/3	-	UA 38B

Lungime Segmente

1) Valorile lungimilor segmentelor sunt obținute din proiecție în plan.

Punct început	X / Y	Punct sfârșit	X / Y	Lungime segment (** (m)
1	394.951,788 543.359,153	2	394.951,85 543.365,763	6.611
3	394.945,709 543.374,427	4	394.935,833 543.378,594	10.718
5	394.928,154 543.382,76	6	394.922,887 543.391,311	10.043
7	394.923,766 543.397,89	8	394.927,057 543.400,082	3.955
9	394.933,641 543.393,505	10	394.940,004 543.397,232	7.374

Punct început	X / Y	Punct sfârșit	X / Y	Lungime segment (** (m)
2	394.951,85 543.365,763	3	394.945,709 543.374,427	10.62
4	394.935,833 543.378,594	5	394.928,154 543.382,76	8.737
6	394.922,887 543.391,311	7	394.923,766 543.397,89	6.637
8	394.927,057 543.400,082	9	394.933,641 543.393,505	9.306
10	394.940,004 543.397,232	11	394.938,384 543.411,35	14.212

Punct început	X / Y	Punct sfârșit	X / Y	Lungime segment (** (m)
11	394.938,384 543.411,35	12	394.936,625 543.417,455	6.353
13	394.932,043 543.432,418	14	394.929,465 543.451,127	18.886
15	394.924,548 543.473,794	16	394.923,763 543.476,567	2.882
17	394.792,714 543.466,705	18	394.808,433 543.426,07	43.57
19	394.814,233 543.409,484	20	394.817,383 543.385,995	23.699
21	394.837,786 543.355,567	22	394.838,622 543.353,294	2.422

Punct început	X / Y	Punct sfârșit	X / Y	Lungime segment (** (m)
12	394.936,625 543.417,455	13	394.932,043 543.432,418	15.648
14	394.929,465 543.451,127	15	394.924,548 543.473,794	23.194
16	394.923,763 543.476,567	17	394.792,714 543.466,705	131.419
18	394.808,433 543.426,07	19	394.814,233 543.409,484	17.571
20	394.817,383 543.385,995	21	394.837,786 543.355,567	36.635
22	394.838,622 543.353,294	1	394.951,788 543.359,153	113.317

** Lungimile segmentelor sunt determinate în planul de proiecție Stereo 70 și sunt rotunjite la 1 milimetru.

*** Distanța dintre puncte este formată din segmente cumulate ce sunt mai mici decât valoarea 1 milimetru.

**DATE DESPRE IMOBILUL NR. 2815**

Oficiul de Cadastru și Publicitate Imobiliară ALBA
Biroul de Cadastru și Publicitate Imobiliară Aiud

A. Partea I. Descrierea imobilului

TEREN Extravilan

Adresa: Jud. Alba

Nr. Crt	Nr cadastral Nr. topografic	Suprafața* (mp)	Observații / Referințe
A1		30.000	Sector cadastral:10 Teren neimprejmuit;

B. Partea II. Proprietari și acte

Inscrieri privitoare la dreptul de proprietate și alte drepturi reale	Referințe
1 / 01/01/2022	
Act Administrativ nr. 11402/1221, din 18/12/2003 emis de CJPSDP ALBA (titlu de proprietate);	
B1	A1
Intabulare, drept de PROPRIETATE, dobandit prin Reconstituire, cota actuala 1/1 1) CAMPIAN MARIA	

C. Partea III. SARCINI .

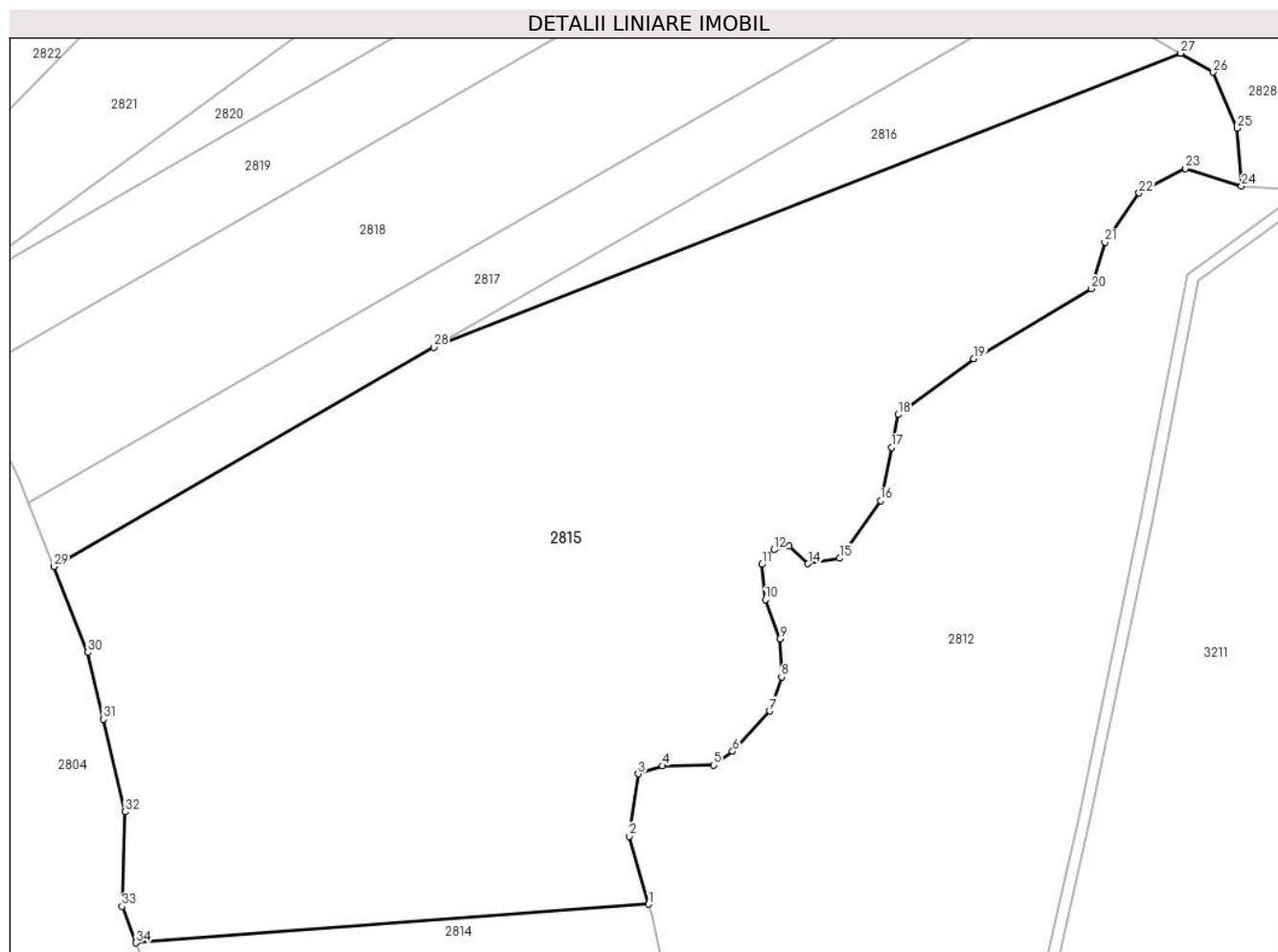
Inscrieri privind dezmembramintele dreptului de proprietate, drepturi reale de garanție și sarcini	Referințe
NU SUNT	

Anexa Nr. 1 La Partea I

Teren

Nr cadastral	Suprafața (mp)*	Observații / Referințe
	30.000	

* Suprafața este determinată în planul de proiecție Stereo 70.



Date referitoare la teren

Crt	Categorie folosință	Intravilan	Suprafața (mp)	Tarla	Parcelă	Nr. topo	Observații / Referințe
1	padure	NU	30.000	-	80/4	-	UA 38B,38C

Lungime Segmente

1) Valorile lungimilor segmentelor sunt obținute din proiecție în plan.

Punct început	X / Y	Punct sfârșit	X / Y	Lungime segment (** (m)
1	394.923,763 543.476,567	2	394.918,845 543.493,934	18.05
3	394.921,191 543.509,868	4	394.927,329 543.511,933	6.476
5	394.940,472 543.512,097	6	394.945,299 543.515,606	5.968
7	394.954,735 543.525,912	8	394.957,806 543.534,683	9.293
9	394.957,366 543.544,331	10	394.953,636 543.554,417	10.755

Punct început	X / Y	Punct sfârșit	X / Y	Lungime segment (** (m)
2	394.918,845 543.493,934	3	394.921,191 543.509,868	16.106
4	394.927,329 543.511,933	5	394.940,472 543.512,097	13.143
6	394.945,299 543.515,606	7	394.954,735 543.525,912	13.973
8	394.957,806 543.534,683	9	394.957,366 543.544,331	9.657
10	394.953,636 543.554,417	11	394.952,761 543.563,408	9.033

Punct început	X / Y	Punct sfârșit	X / Y	Lungime segment (** (m))
11	394.952,761 543.563,408	12	394.955,831 543.567,136	4.83
13	394.959,687 543.568,132	14	394.964,585 543.563,587	6.682
15	394.972,63 543.564,985	16	394.983,127 543.579,667	18.048
17	394.985,926 543.593,3	18	394.987,672 543.601,689	8.569
19	395.006,914 543.616,021	20	395.036,999 543.633,849	34.97
21	395.040,499 543.645,733	22	395.049,243 543.658,317	15.324
23	395.061,138 543.664,61	24	395.075,481 543.660,065	15.046
25	395.074,282 543.674,896	26	395.068,231 543.689,17	15.504
27	395.059,824 543.694,052	28	394.868,843 543.618,894	205.237
29	394.771,632 543.562,888	30	394.780,275 543.540,91	23.617
31	394.784,296 543.523,835	32	394.789,869 543.500,174	24.308
33	394.789,104 543.476,037	34	394.792,714 543.466,705	10.005

Punct început	X / Y	Punct sfârșit	X / Y	Lungime segment (** (m))
12	394.955,831 543.567,136	13	394.959,687 543.568,132	3.982
14	394.964,585 543.563,587	15	394.972,63 543.564,985	8.166
16	394.983,127 543.579,667	17	394.985,926 543.593,3	13.918
18	394.987,672 543.601,689	19	395.006,914 543.616,021	23.993
20	395.036,999 543.633,849	21	395.040,499 543.645,733	12.389
22	395.049,243 543.658,317	23	395.061,138 543.664,61	13.457
24	395.075,481 543.660,065	25	395.074,282 543.674,896	14.879
26	395.068,231 543.689,17	27	395.059,824 543.694,052	9.722
28	394.868,843 543.618,894	29	394.771,632 543.562,888	112.19
30	394.780,275 543.540,91	31	394.784,296 543.523,835	17.542
32	394.789,869 543.500,174	33	394.789,104 543.476,037	24.149
34	394.792,714 543.466,705	1	394.923,763 543.476,567	131.419

** Lungimile segmentelor sunt determinate în planul de proiecție Stereo 70 și sunt rotunjite la 1 milimetru.

*** Distanța dintre puncte este formată din segmente cumulate ce sunt mai mici decât valoarea 1 milimetru.

**DATE DESPRE IMOBILUL NR. 2816**

Oficiul de Cadastru și Publicitate Imobiliară ALBA
Biroul de Cadastru și Publicitate Imobiliară Aiud

A. Partea I. Descrierea imobilului

TEREN Extravilan

Adresa: Jud. Alba

Nr. Crt	Nr cadastral Nr. topografic	Suprafața* (mp)	Observații / Referințe
A1		2.800	Sector cadastral:10 Teren neimprejmuit;

B. Partea II. Proprietari și acte

Inscrieri privitoare la dreptul de proprietate și alte drepturi reale	Referințe
1 / 01/01/2022	
Act Administrativ nr. 11402/1208, din 17/03/2004 emis de CJPSDPAT ALBA (titlu de proprietate);	
B1	A1
Intabulare, drept de PROPRIETATE, dobandit prin Reconstituire, cota actuala 1/1	
1) POPA MARIA	
2) SCROBOTA ANA	
3) POPA VASILE	

C. Partea III. SARCINI .

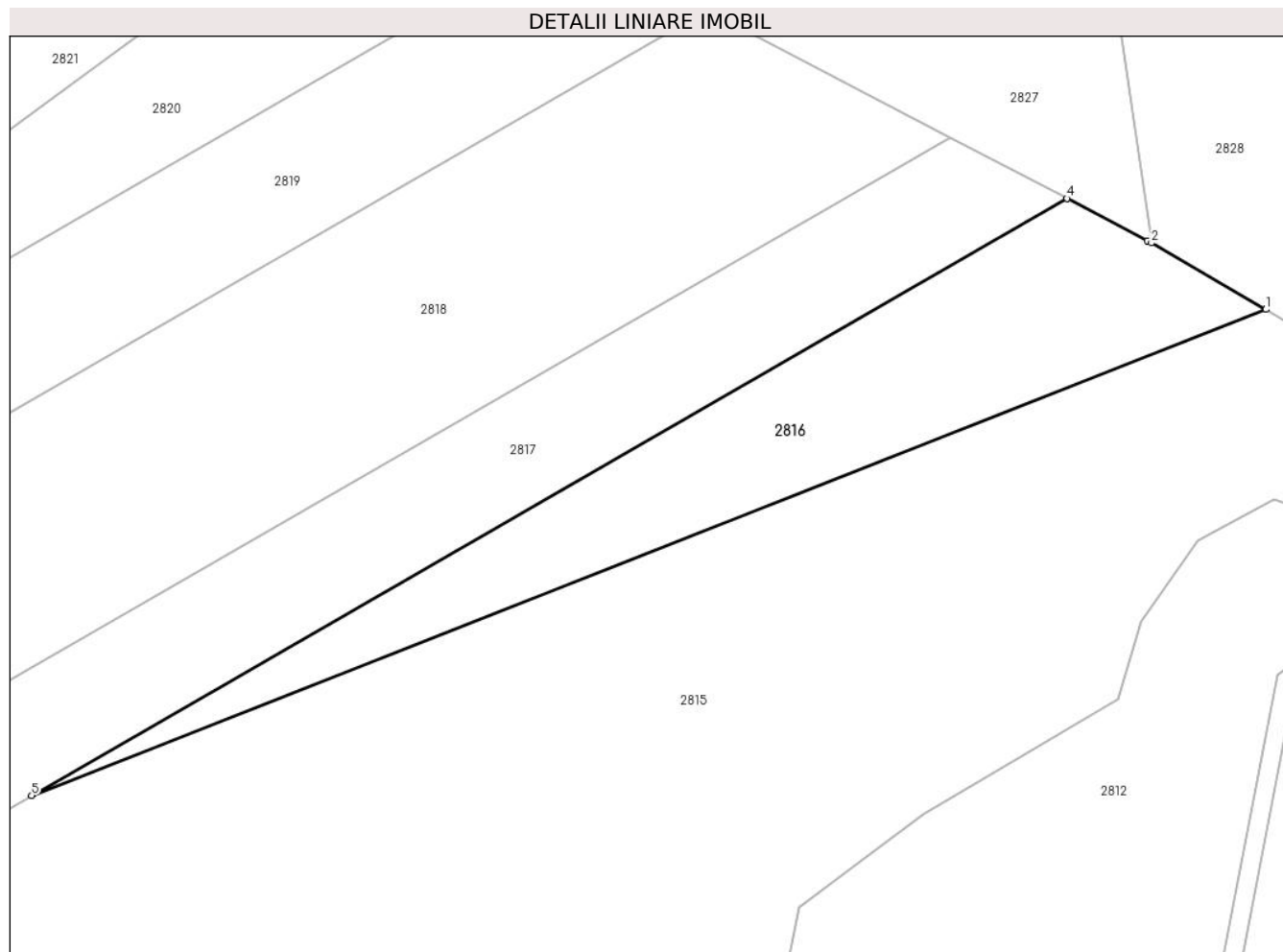
Inscrieri privind dezmembramintele dreptului de proprietate, drepturi reale de garanție și sarcini	Referințe
NU SUNT	

Anexa Nr. 1 La Partea I

Teren

Nr cadastral	Suprafața (mp)*	Observații / Referințe
	2.800	

* Suprafața este determinată în planul de proiecție Stereo 70.



Date referitoare la teren

Crt	Categorie folosință	Intravilan	Suprafața (mp)	Tarla	Parcelă	Nr. topo	Observații / Referințe
1	padure	NU	2.800	-	80/5	-	UA 38B

Lungime Segmente

1) Valorile lungimilor segmentelor sunt obținute din proiecție în plan.

Punct început	X / Y	Punct sfârșit	X / Y	Lungime segment (** (m)
1	395.059,824 543.694,052	2	395.042,12 543.704,331	20.471
2	395.042,12 543.704,331	3	395.041,505 543.704,688	0.711
3	395.041,505 543.704,688	4	395.029,064 543.711,201	14.043
4	395.029,064 543.711,201	5	394.868,843 543.618,894	184.909
5	394.868,843 543.618,894	1	395.059,824 543.694,052	205.237

**** Lungimile segmentelor sunt determinate în planul de proiecție Stereo 70 și sunt rotunjite la 1 milimetru.**

***** Distanța dintre puncte este formată din segmente cumulate ce sunt mai mici decât valoarea 1 milimetru.**

**DATE DESPRE IMOBILUL NR. 2817**

Oficiul de Cadastru și Publicitate Imobiliară ALBA
Biroul de Cadastru și Publicitate Imobiliară Aiud

A. Partea I. Descrierea imobilului

TEREN Extravilan

Adresa: Jud. Alba

Nr. Crt	Nr cadastral Nr. topografic	Suprafața* (mp)	Observații / Referințe
A1		5.000	Sector cadastral:10 Teren neimprejmuit;

B. Partea II. Proprietari și acte

Inscrieri privitoare la dreptul de proprietate și alte drepturi reale	Referințe
1 / 01/01/2022	
Act Administrativ nr. 11402/1205, din 17/03/2004 emis de CJPSDP ALBA (titlu de proprietate);	
B1	A1
Intabulare, drept de PROPRIETATE, dobandit prin Reconstituire, cota actuala 1/1 1) COSTAN CRACIUN	

C. Partea III. SARCINI .

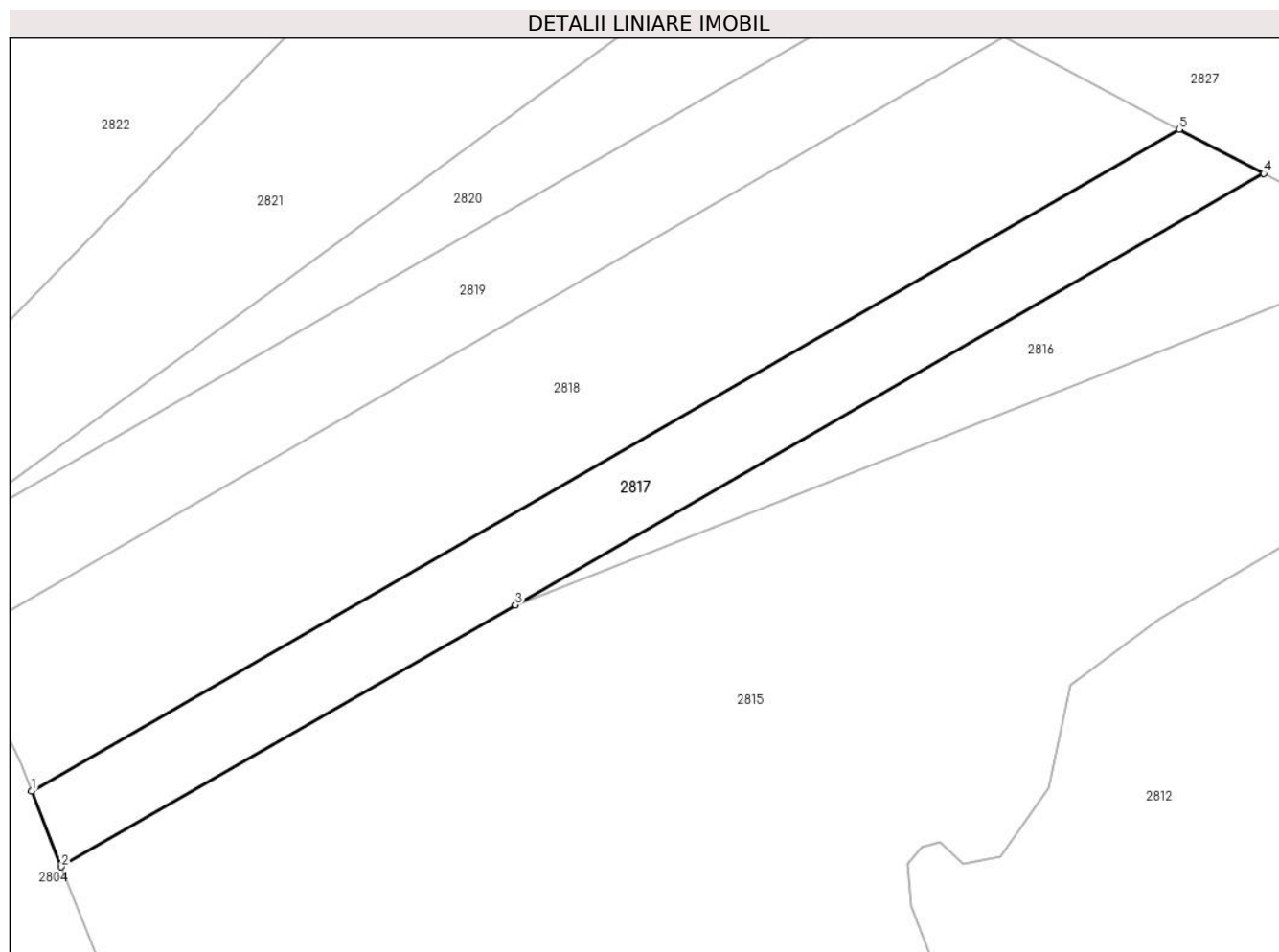
Inscrieri privind dezmembramintele dreptului de proprietate, drepturi reale de garanție și sarcini	Referințe
NU SUNT	

Anexa Nr. 1 La Partea I

Teren

Nr cadastral	Suprafața (mp)*	Observații / Referințe
	5.000	

* Suprafața este determinată în planul de proiecție Stereo 70.



Date referitoare la teren

Crt	Categorie folosință	Intravilan	Suprafața (mp)	Tarla	Parcelă	Nr. topo	Observații / Referințe
1	padure	NU	5.000	-	80/6	-	UA 38B

Lungime Segmente

1) Valorile lungimilor segmentelor sunt obținute din proiecție în plan.

Punct început	X / Y	Punct sfârșit	X / Y	Lungime segment (** (m)
1	394.765,26 543.579,091	2	394.771,632 543.562,888	17.411
2	394.771,632 543.562,888	3	394.868,843 543.618,894	112.19
3	394.868,843 543.618,894	4	395.029,064 543.711,201	184.909
4	395.029,064 543.711,201	5	395.010,99 543.720,662	20.401
5	395.010,99 543.720,662	1	394.765,26 543.579,091	283.594

**** Lungimile segmentelor sunt determinate în planul de proiecție Stereo 70 și sunt rotunjite la 1 milimetru.**

***** Distanța dintre puncte este formată din segmente cumulate ce sunt mai mici decât valoarea 1 milimetru.**

**DATE DESPRE IMOBILUL NR. 2818**

Oficiul de Cadastru și Publicitate Imobiliară ALBA
Biroul de Cadastru și Publicitate Imobiliară Aiud

A. Partea I. Descrierea imobilului

TEREN Extravilan

Adresa: Jud. Alba

Nr. Crt	Nr cadastral Nr. topografic	Suprafața* (mp)	Observații / Referințe
A1		9.700	Sector cadastral:10 Teren neimprejmuit;

B. Partea II. Proprietari și acte

Inscrieri privitoare la dreptul de proprietate și alte drepturi reale		Referințe
1 / 01/01/2022		
Act Administrativ nr. 11402/1223, din 18/12/2003 emis de CJPSDP ALBA (titlu de proprietate);		
B1	Intabulare, drept de PROPRIETATE, dobandit prin Reconstituire, cota actuala 1/1	A1
	1) IRIMIE IULIANA 2) LAZAR TEODOR	

C. Partea III. SARCINI .

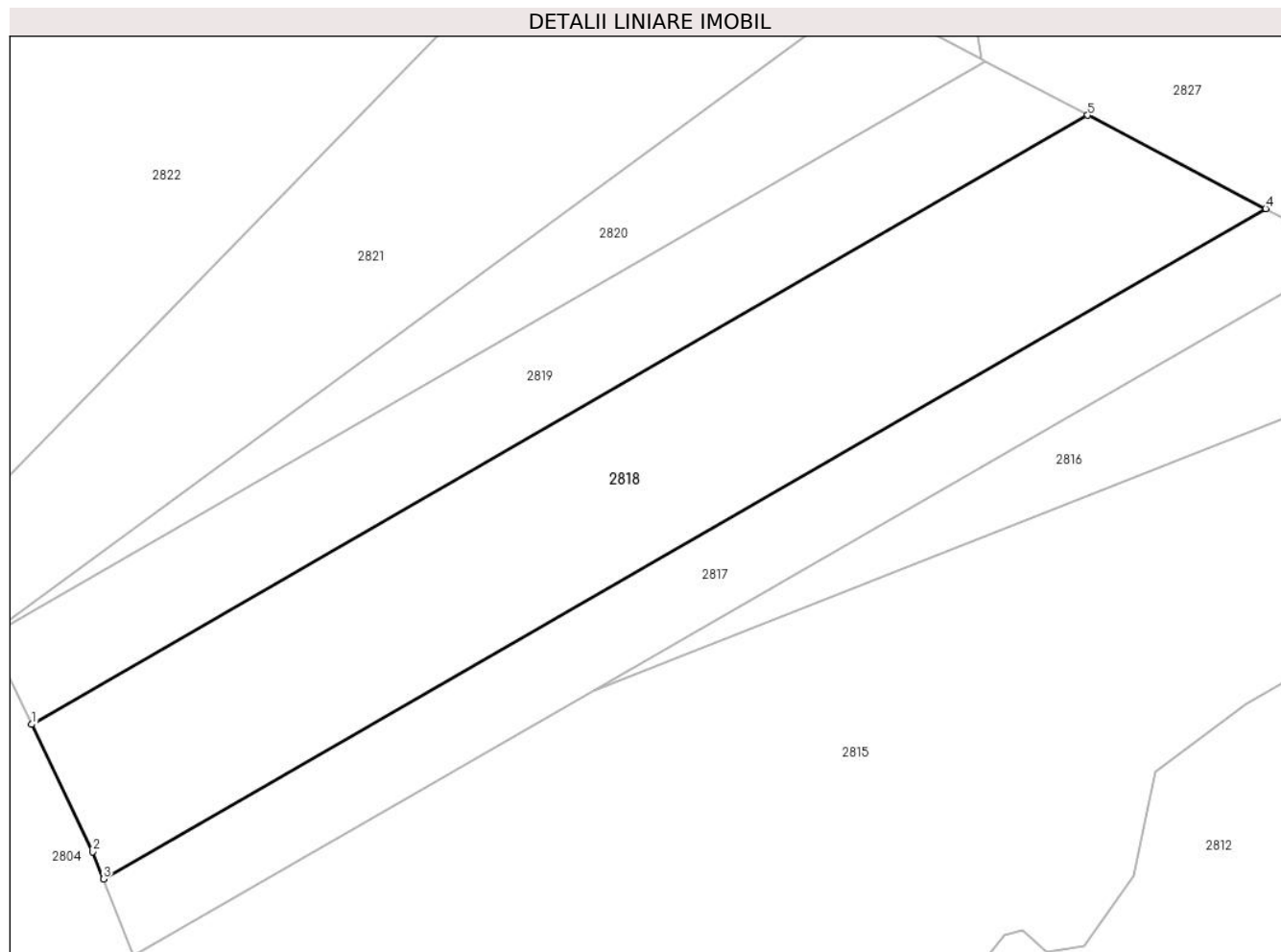
Inscrieri privind dezmembramintele dreptului de proprietate, drepturi reale de garanție și sarcini	Referințe
NU SUNT	

Anexa Nr. 1 La Partea I

Teren

Nr cadastral	Suprafața (mp)*	Observații / Referințe
	9.700	

* Suprafața este determinată în planul de proiecție Stereo 70.



Date referitoare la teren

Crt	Categorie folosință	Intravilan	Suprafața (mp)	Tarla	Parcelă	Nr. topo	Observații / Referințe
1	padure	NU	9.700	-	80/7	-	UA 38B

Lungime Segmente

1) Valorile lungimilor segmentelor sunt obținute din proiecție în plan.

Punct început	X / Y	Punct sfârșit	X / Y	Lungime segment (** (m)
1	394.750,057 543.611,725	2	394.762,996 543.584,848	29.829
2	394.762,996 543.584,848	3	394.765,26 543.579,091	6.186
3	394.765,26 543.579,091	4	395.010,99 543.720,662	283.594
4	395.010,99 543.720,662	5	394.973,348 543.740,368	42.488
5	394.973,348 543.740,368	1	394.750,057 543.611,725	257.698

**** Lungimile segmentelor sunt determinate în planul de proiecție Stereo 70 și sunt rotunjite la 1 milimetru.**

***** Distanța dintre puncte este formată din segmente cumulate ce sunt mai mici decât valoarea 1 milimetru.**

**DATE DESPRE IMOBILUL NR. 2819**

Oficiul de Cadastru și Publicitate Imobiliară ALBA
Biroul de Cadastru și Publicitate Imobiliară Aiud

A. Partea I. Descrierea imobilului

TEREN Extravilan

Adresa: Jud. Alba

Nr. Crt	Nr cadastral Nr. topografic	Suprafața* (mp)	Observații / Referințe
A1		5.200	Sector cadastral:10 Teren neimprejmuit;

B. Partea II. Proprietari și acte

Inscrieri privitoare la dreptul de proprietate și alte drepturi reale	Referințe
1 / 01/01/2022	
Act Administrativ nr. 11402/1192, din 17/03/2004 emis de CJPSDPAT ALBA (titlu de proprietate);	
B1	A1
Intabulare, drept de PROPRIETATE, dobandit prin Reconstituire, cota actuala 1/1 1) MAN IULIU	

C. Partea III. SARCINI .

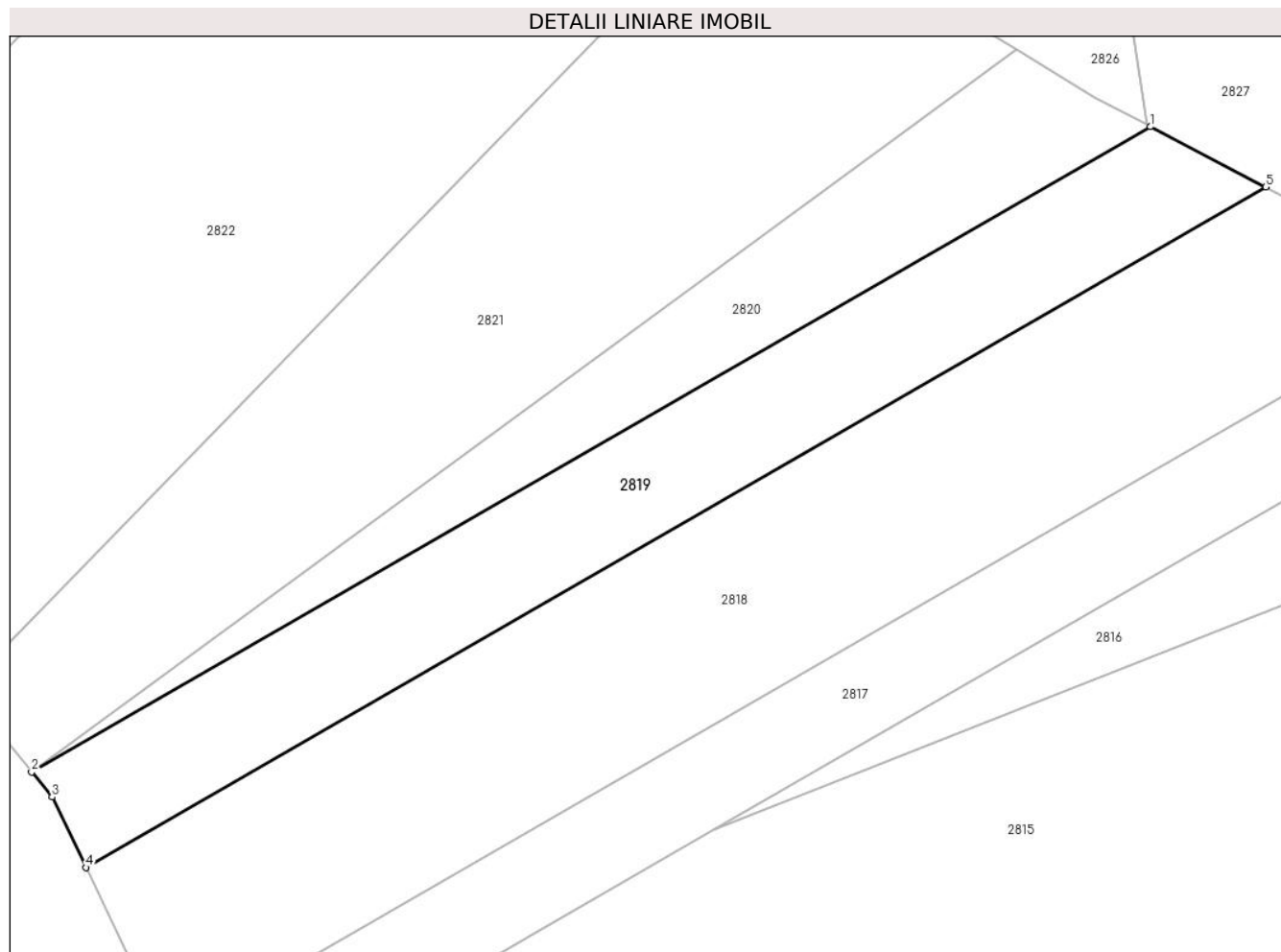
Inscrieri privind dezmembramintele dreptului de proprietate, drepturi reale de garanție și sarcini	Referințe
NU SUNT	

Anexa Nr. 1 La Partea I

Teren

Nr cadastral	Suprafața (mp)*	Observații / Referințe
	5.200	

* Suprafața este determinată în planul de proiecție Stereo 70.



Date referitoare la teren

Crt	Categorie folosință	Intravilan	Suprafața (mp)	Tarla	Parcelă	Nr. topo	Observații / Referințe
1	padure	NU	5.200	-	80/8	-	UA 38B

Lungime Segmente

1) Valorile lungimilor segmentelor sunt obținute din proiecție în plan.

Punct început	X / Y	Punct sfârșit	X / Y	Lungime segment (** (m)
1	394.951,566 543.751,771	2	394.739,782 543.629,758	244.417
2	394.739,782 543.629,758	3	394.743,638 543.625,059	6.078
3	394.743,638 543.625,059	4	394.750,057 543.611,725	14.799
4	394.750,057 543.611,725	5	394.973,348 543.740,368	257.698
5	394.973,348 543.740,368	1	394.951,566 543.751,771	24.587

**** Lungimile segmentelor sunt determinate în planul de proiecție Stereo 70 și sunt rotunjite la 1 milimetru.**

***** Distanța dintre puncte este formată din segmente cumulate ce sunt mai mici decât valoarea 1 milimetru.**

**DATE DESPRE IMOBILUL NR. 2820**

Oficiul de Cadastru și Publicitate Imobiliară ALBA
Biroul de Cadastru și Publicitate Imobiliară Aiud

A. Partea I. Descrierea imobilului

TEREN Extravilan

Adresa: Jud. Alba

Nr. Crt	Nr cadastral Nr. topografic	Suprafața* (mp)	Observații / Referințe
A1		3.100	Sector cadastral:10 Teren neimprejmuit;

B. Partea II. Proprietari și acte

Inscrieri privitoare la dreptul de proprietate și alte drepturi reale	Referințe
1 / 01/01/2022	
Act Administrativ nr. 11402/1211, din 18/12/2003 emis de CJPSDPAT ALBA (titlu de proprietate);	
B1	A1
Intabulare, drept de PROPRIETATE, dobandit prin Reconstituire, cota actuala 1/1 1) IRIMIE ANA	

C. Partea III. SARCINI .

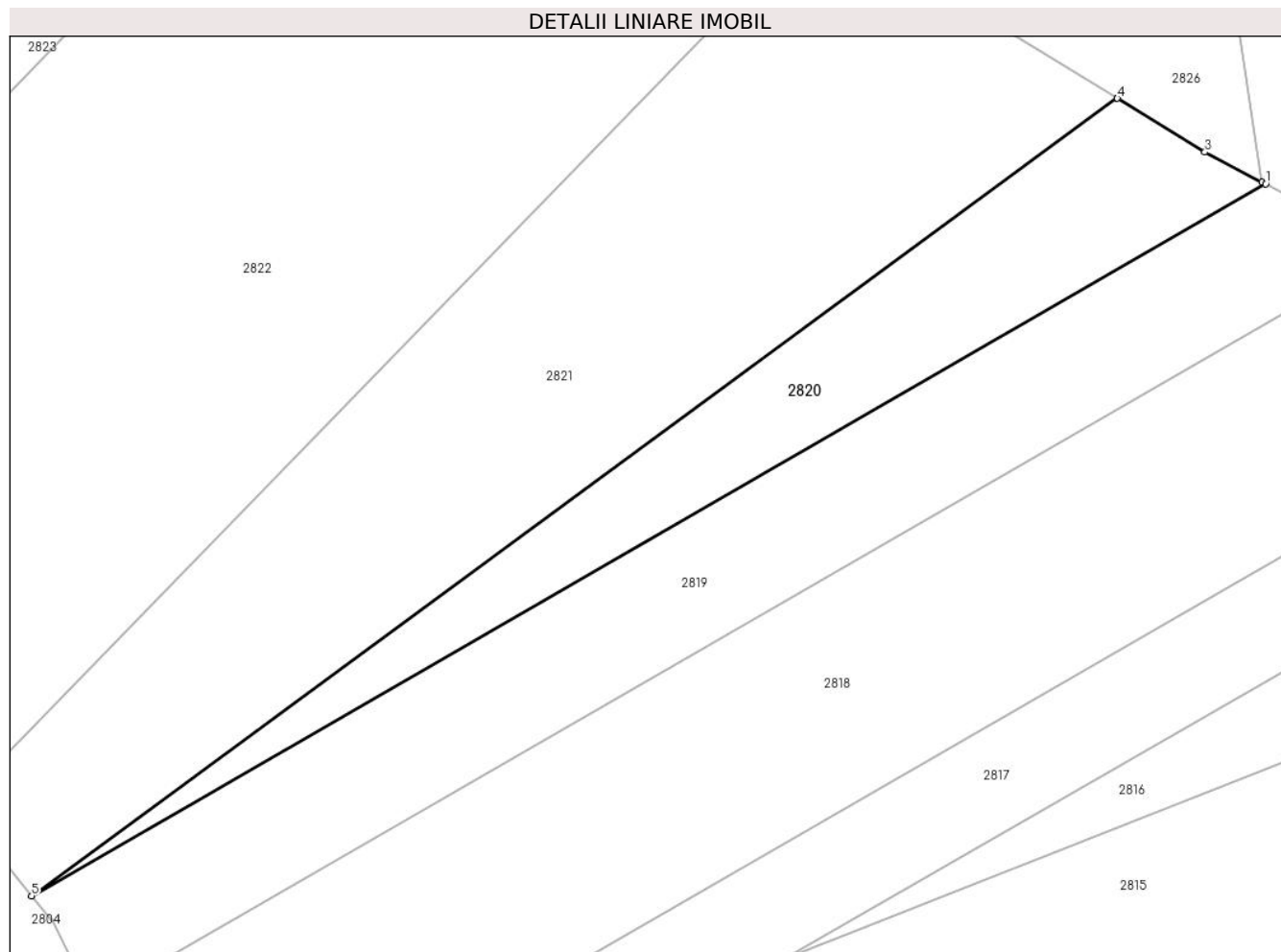
Inscrieri privind dezmembramintele dreptului de proprietate, drepturi reale de garanție și sarcini	Referințe
NU SUNT	

Anexa Nr. 1 La Partea I

Teren

Nr cadastral	Suprafața (mp)*	Observații / Referințe
	3.100	

* Suprafața este determinată în planul de proiecție Stereo 70.



Date referitoare la teren

Crt	Categorie folosință	Intravilan	Suprafața (mp)	Tarla	Parcelă	Nr. topo	Observații / Referințe
1	padure	NU	3.100	-	80/9	-	UA 38B

Lungime Segmente

1) Valorile lungimilor segmentelor sunt obținute din proiecție în plan.

Punct început	X / Y	Punct sfârșit	X / Y	Lungime segment (** (m)
1	394.951,566 543.751,771	2	394.950,905 543.752,117	0.746
2	394.950,905 543.752,117	3	394.941,123 543.757,238	11.041
3	394.941,123 543.757,238	4	394.926,106 543.766,446	17.615
4	394.926,106 543.766,446	5	394.739,782 543.629,758	231.085
5	394.739,782 543.629,758	1	394.951,566 543.751,771	244.417

**** Lungimile segmentelor sunt determinate în planul de proiecție Stereo 70 și sunt rotunjite la 1 milimetru.**

***** Distanța dintre puncte este formată din segmente cumulate ce sunt mai mici decât valoarea 1 milimetru.**

**DATE DESPRE IMOBILUL NR. 2821**

Oficiul de Cadastru și Publicitate Imobiliară ALBA
Biroul de Cadastru și Publicitate Imobiliară Aiud

A. Partea I. Descrierea imobilului

TEREN Extravilan

Adresa: Jud. Alba

Nr. Crt	Nr cadastral Nr. topografic	Suprafața* (mp)	Observații / Referințe
A1		8.500	Sector cadastral:10 Teren neimprejmuit;

B. Partea II. Proprietari și acte

Inscrieri privitoare la dreptul de proprietate și alte drepturi reale	Referințe
1 / 01/01/2022	
Act Administrativ nr. 11402/1210, din 18/12/2003 emis de CJPSDP ALBA (titlu de proprietate);	
B1	A1
Intabulare, drept de PROPRIETATE, dobandit prin Reconstituire, cota actuala 1/1 1) IRIMIE ANA	

C. Partea III. SARCINI .

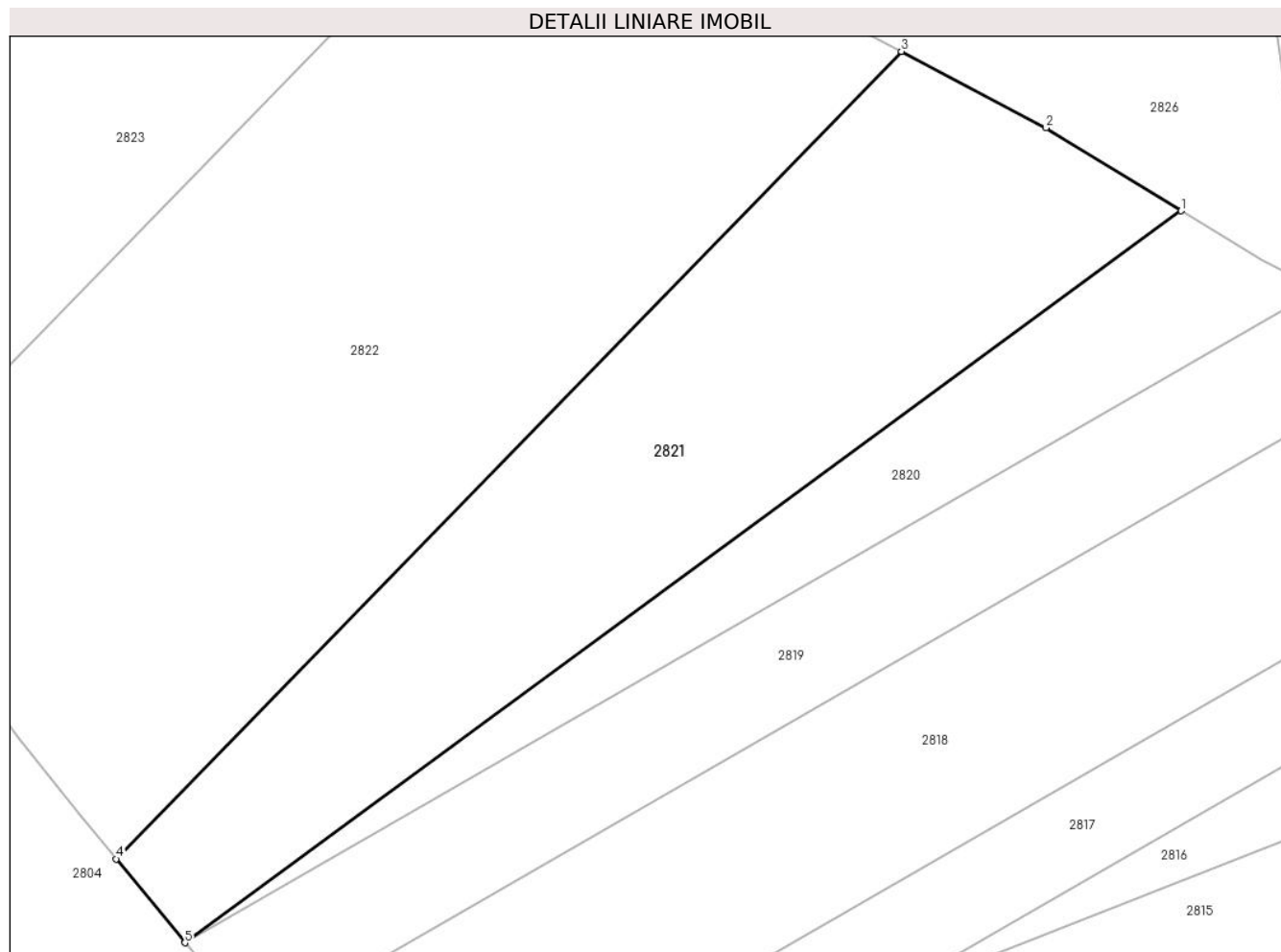
Inscrieri privind dezmembramintele dreptului de proprietate, drepturi reale de garanție și sarcini	Referințe
NU SUNT	

Anexa Nr. 1 La Partea I

Teren

Nr cadastral	Suprafața (mp)*	Observații / Referințe
	8.500	

* Suprafața este determinată în planul de proiecție Stereo 70.



Date referitoare la teren

Crt	Categorie folosință	Intravilan	Suprafața (mp)	Tarla	Parcelă	Nr. topo	Observații / Referințe
1	padure	NU	8.500	-	80/10	-	UA 38 B

Lungime Segmente

1) Valorile lungimilor segmentelor sunt obținute din proiecție în plan.

Punct început	X / Y	Punct sfârșit	X / Y	Lungime segment (** (m)
1	394.926,106 543.766,446	2	394.900,803 543.781,96	29.68
2	394.900,803 543.781,96	3	394.873,78 543.796,232	30.561
3	394.873,78 543.796,232	4	394.726,925 543.645,425	210.497
4	394.726,925 543.645,425	5	394.739,782 543.629,758	20.267
5	394.739,782 543.629,758	1	394.926,106 543.766,446	231.085

**** Lungimile segmentelor sunt determinate în planul de proiecție Stereo 70 și sunt rotunjite la 1 milimetru.**

***** Distanța dintre puncte este formată din segmente cumulate ce sunt mai mici decât valoarea 1 milimetru.**

**DATE DESPRE IMOBILUL NR. 2822**

Oficiul de Cadastru și Publicitate Imobiliară ALBA
Biroul de Cadastru și Publicitate Imobiliară Aiud

A. Partea I. Descrierea imobilului

TEREN Extravilan

Adresa: Jud. Alba

Nr. Crt	Nr cadastral Nr. topografic	Suprafața* (mp)	Observații / Referințe
A1		15.800	Sector cadastral:10 Teren neimprijmit;

B. Partea II. Proprietari și acte

Inscrieri privitoare la dreptul de proprietate și alte drepturi reale	Referințe
1 / 01/01/2022	
Act Administrativ nr. 11402/1197, din 17/03/2004 emis de CJPSDPAT ALBA (titlu de proprietate);	
B1	A1
Intabulare, drept de PROPRIETATE, dobandit prin Reconstituire, cota actuala 1/1	
1) SCROBOTA IOAN	
2) MARTIN MARIA	
3) INDREI SCROBOTA VASILE	
4) LAZAR IOAN	

C. Partea III. SARCINI .

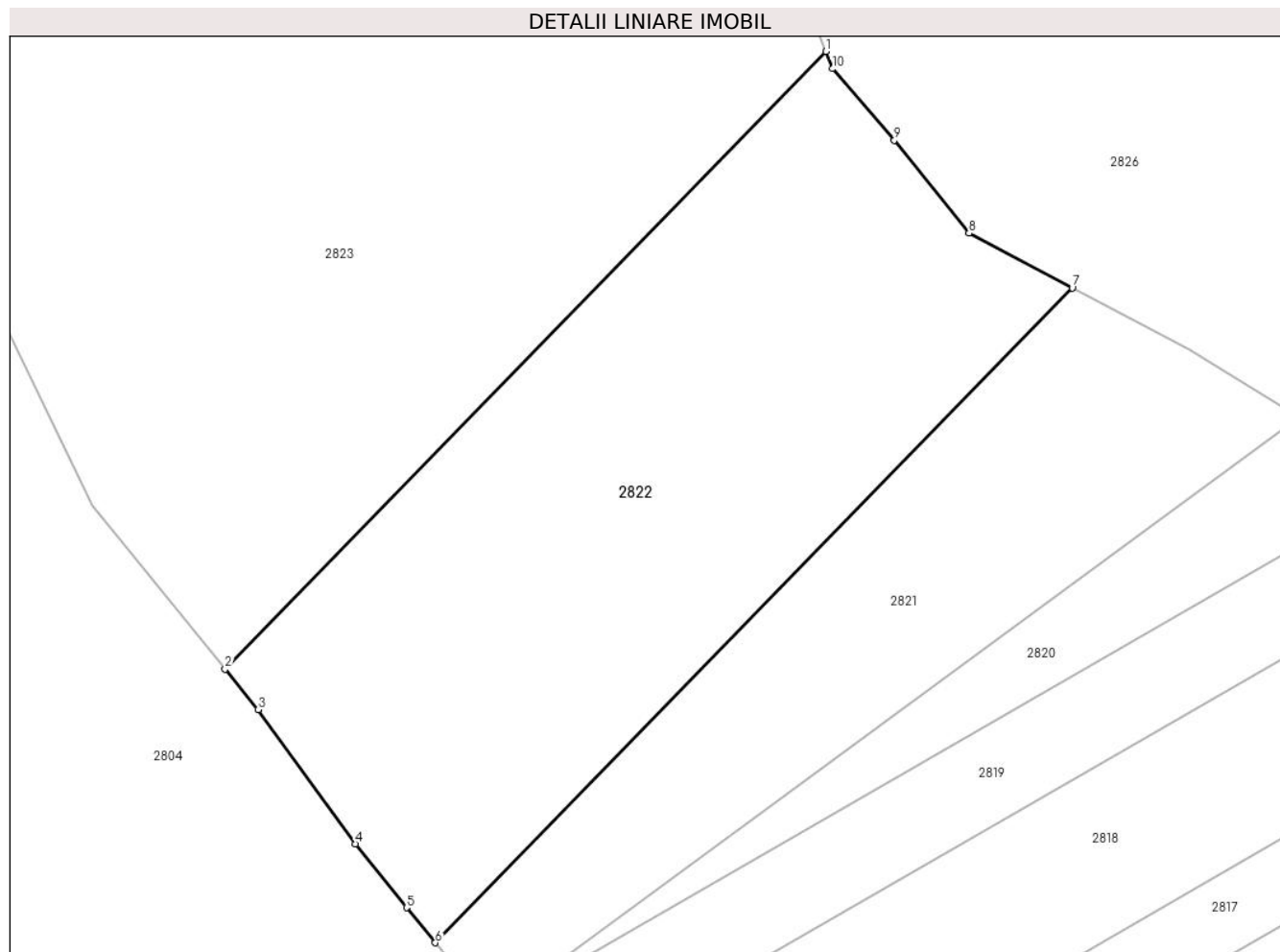
Inscrieri privind dezmembramintele dreptului de proprietate, drepturi reale de garanție și sarcini	Referințe
NU SUNT	

Anexa Nr. 1 La Partea I

Teren

Nr cadastral	Suprafața (mp)*	Observații / Referințe
	15.800	

* Suprafața este determinată în planul de proiecție Stereo 70.



Date referitoare la teren

Crt	Categorie folosință	Intra vilan	Suprafața (mp)	Tarla	Parcelă	Nr. topo	Observații / Referințe
1	padure	NU	15.800	-	80/11	-	UA 38B

Lungime Segmente

1) Valorile lungimilor segmentelor sunt obținute din proiecție în plan.

Punct început	X / Y	Punct sfârșit	X / Y	Lungime segment (** (m)
1	394.816,956 543.850,687	2	394.678,456 543.708,459	198.522
2	394.678,456 543.708,459	3	394.686,086 543.699,087	12.085
3	394.686,086 543.699,087	4	394.708,442 543.668,179	38.146
4	394.708,442 543.668,179	5	394.720,311 543.653,485	18.889
5	394.720,311 543.653,485	6	394.726,925 543.645,425	10.427

Punct început	X / Y	Punct sfârșit	X / Y	Lungime segment (** (m)
6	394.726,925 543.645,425	7	394.873,78 543.796,232	210.497
7	394.873,78 543.796,232	8	394.849,957 543.808,814	26.941
8	394.849,957 543.808,814	9	394.832,748 543.830,245	27.485
9	394.832,748 543.830,245	10	394.818,462 543.846,697	21.789
10	394.818,462 543.846,697	1	394.816,956 543.850,687	4.265

** Lungimile segmentelor sunt determinate în planul de proiecție Stereo 70 și sunt rotunjite la 1 milimetru.

*** Distanța dintre puncte este formată din segmente cumulate ce sunt mai mici decât valoarea 1 milimetru.

**DATE DESPRE IMOBILUL NR. 2823**

Oficiul de Cadastru și Publicitate Imobiliară ALBA
Biroul de Cadastru și Publicitate Imobiliară Aiud

A. Partea I. Descrierea imobilului

TEREN Extravilan

Adresa: Jud. Alba

Nr. Crt	Nr cadastral Nr. topografic	Suprafața* (mp)	Observații / Referințe
A1		42.200	Sector cadastral:10 Teren neimprijmit;

B. Partea II. Proprietari și acte

Inscrieri privitoare la dreptul de proprietate și alte drepturi reale		Referințe
1 / 01/01/2022		
Act Administrativ nr. 11402/1191, din 17/03/2004 emis de CJPSDPAT ALBA (titlu de proprietate);		
B1	Intabulare, drept de PROPRIETATE, dobandit prin Reconstituire, cota actuala 1/1 1) HAN MARIA 2) CHESCHES SILVIA 3) LAZAR IOAN 4) LAZAR EUGENIA	A1

C. Partea III. SARCINI .

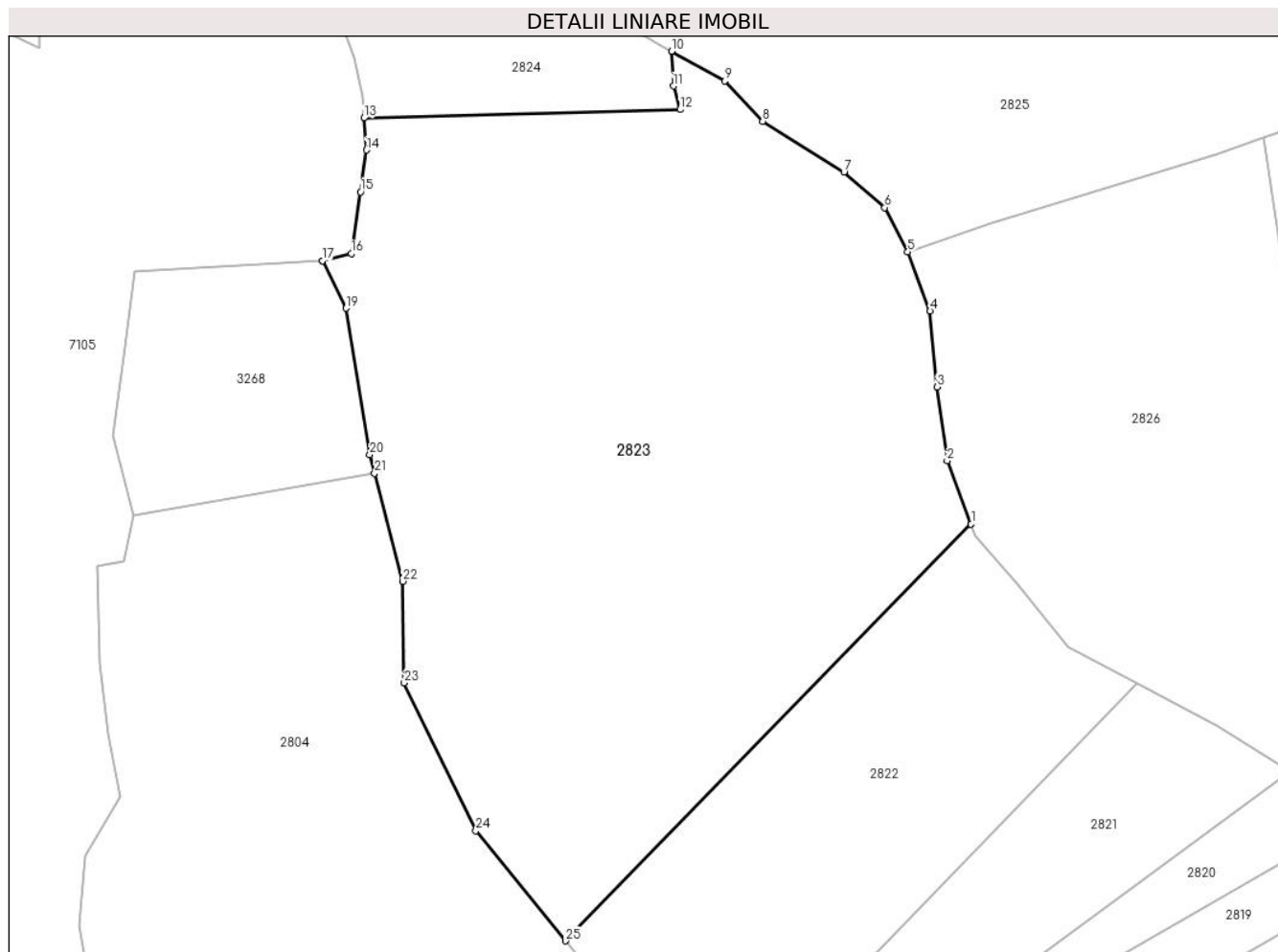
Inscrieri privind dezmembramintele dreptului de proprietate, drepturi reale de garanție și sarcini	Referințe
NU SUNT	

Anexa Nr. 1 La Partea I

Teren

Nr cadastral	Suprafața (mp)*	Observații / Referințe
	42.200	

* Suprafața este determinată în planul de proiecție Stereo 70.



Date referitoare la teren

Crt	Categorie folosință	Intravilan	Suprafața (mp)	Tarla	Parcelă	Nr. topo	Observații / Referințe
1	padure	NU	42.200	-	80/12	-	UA 38A/38B

Lungime Segmente

1) Valorile lungimilor segmentelor sunt obținute din proiecție în plan.

Punct început	X / Y	Punct sfârșit	X / Y	Lungime segment (** (m)
1	394.816,956 543.850,687	2	394.808,779 543.872,343	23.148
3	394.805,388 543.897,505	4	394.802,968 543.923,392	26.0
5	394.795,307 543.943,554	6	394.787,506 543.958,721	17.056
7	394.773,529 543.970,884	8	394.745,759 543.988,12	32.684
9	394.732,887 544.001,938	10	394.714,688 544.012,034	20.812

Punct început	X / Y	Punct sfârșit	X / Y	Lungime segment (** (m)
2	394.808,779 543.872,343	3	394.805,388 543.897,505	25.389
4	394.802,968 543.923,392	5	394.795,307 543.943,554	21.569
6	394.787,506 543.958,721	7	394.773,529 543.970,884	18.528
8	394.745,759 543.988,12	9	394.732,887 544.001,938	18.884
10	394.714,688 544.012,034	11	394.715,292 544.000,198	11.852

Punct început	X / Y	Punct sfârșit	X / Y	Lungime segment (** (m)
11	394.715,292 544.000,198	12	394.717,576 543.992,151	8.365
13	394.609,6 543.989,281	14	394.610,463 543.978,345	10.97
15	394.608,444 543.964,044	16	394.605,295 543.943,029	21.249
17	394.595,393 543.940,575	18	394.595,45 543.940,461	0.127
19	394.603,53 543.924,362	20	394.611,592 543.874,364	50.644
21	394.613,227 543.868,071	22	394.622,815 543.831,163	38.133
23	394.623,361 543.796,531	24	394.647,853 543.746,05	56.109
25	394.678,456 543.708,459	1	394.816,956 543.850,687	198.522

Punct început	X / Y	Punct sfârșit	X / Y	Lungime segment (** (m)
12	394.717,576 543.992,151	13	394.609,6 543.989,281	108.014
14	394.610,463 543.978,345	15	394.608,444 543.964,044	14.443
16	394.605,295 543.943,029	17	394.595,393 543.940,575	10.202
18	394.595,45 543.940,461	19	394.603,53 543.924,362	18.013
20	394.611,592 543.874,364	21	394.613,227 543.868,071	6.502
22	394.622,815 543.831,163	23	394.623,361 543.796,531	34.636
24	394.647,853 543.746,05	25	394.678,456 543.708,459	48.473

** Lungimile segmentelor sunt determinate în planul de proiecție Stereo 70 și sunt rotunjite la 1 milimetru.

*** Distanța dintre puncte este formată din segmente cumulate ce sunt mai mici decât valoarea 1 milimetru.

**DATE DESPRE IMOBILUL NR. 2824**

Oficiul de Cadastru și Publicitate Imobiliară ALBA
Biroul de Cadastru și Publicitate Imobiliară Aiud

A. Partea I. Descrierea imobilului

TEREN Extravilan

Adresa: Jud. Alba

Nr. Crt	Nr cadastral Nr. topografic	Suprafața* (mp)	Observații / Referințe
A1		6.200	Sector cadastral:10 Teren neimprejmuit;

B. Partea II. Proprietari și acte

Inscrieri privitoare la dreptul de proprietate și alte drepturi reale		Referințe
1 / 01/01/2022		
Act Administrativ nr. 11402/1189, din 17/03/2014 emis de CJPSDPAT ALBA (titlu de proprietate);		
B1	Intabulare, drept de PROPRIETATE, dobandit prin Reconstituire, cota actuala 1/1	A1
	1) FILIMON VASILE 2) COSTAN ANA 3) POPA IOAN 4) GLIGOR REGHINA 5) COSTAN CORNEL 6) COSTAN SAVA	

C. Partea III. SARCINI .

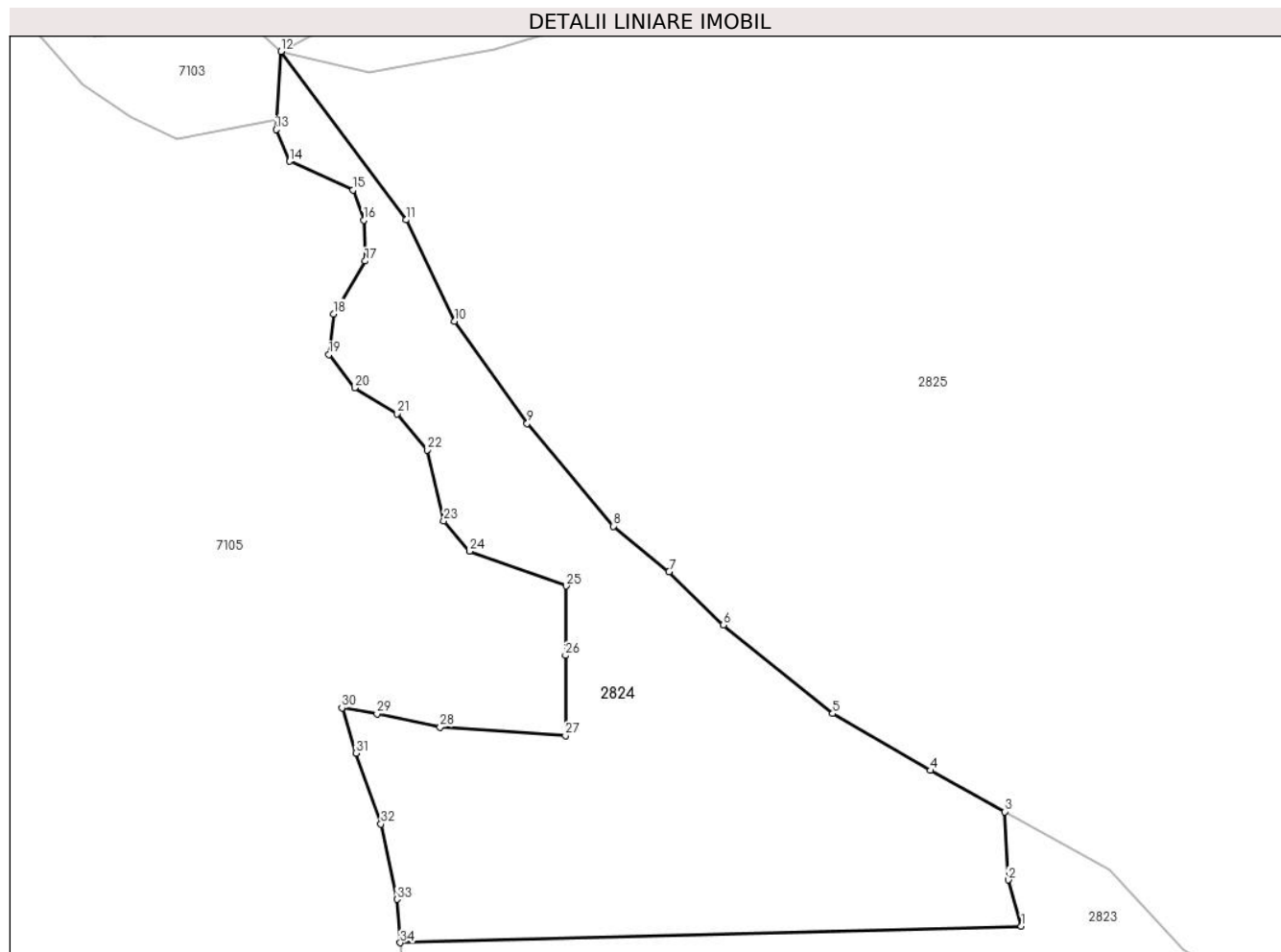
Inscrieri privind dezmembramintele dreptului de proprietate, drepturi reale de garanție și sarcini	Referințe
NU SUNT	

Anexa Nr. 1 La Partea I

Teren

Nr cadastral	Suprafața (mp)*	Observații / Referințe
	6.200	

* Suprafața este determinată în planul de proiecție Stereo 70.



Date referitoare la teren

Crt	Categorie folosință	Intravilan	Suprafața (mp)	Tarla	Parcelă	Nr. topo	Observații / Referințe
1	padure	NU	6.200	-	80/13	-	UA 38A

Lungime Segmente

1) Valorile lungimilor segmentelor sunt obținute din proiecție în plan.

Punct început	X / Y	Punct sfârșit	X / Y	Lungime segment (** (m)
1	394.717,576 543.992,151	2	394.715,292 544.000,198	8.365
3	394.714,688 544.012,034	4	394.701,783 544.019,194	14.758
5	394.684,763 544.029,078	6	394.665,784 544.044,461	24.43
7	394.656,317 544.053,708	8	394.646,629 544.061,636	12.518
9	394.631,652 544.079,486	10	394.619,022 544.097,257	21.802

Punct început	X / Y	Punct sfârșit	X / Y	Lungime segment (** (m)
2	394.715,292 544.000,198	3	394.714,688 544.012,034	11.852
4	394.701,783 544.019,194	5	394.684,763 544.029,078	19.682
6	394.665,784 544.044,461	7	394.656,317 544.053,708	13.234
8	394.646,629 544.061,636	9	394.631,652 544.079,486	23.3
10	394.619,022 544.097,257	11	394.610,596 544.114,814	19.475

Punct început	X / Y	Punct sfârșit	X / Y	Lungime segment (** (m))
11	394.610,596 544.114,814	12	394.588,829 544.144,085	36.477
13	394.587,973 544.130,515	14	394.590,339 544.125,004	5.997
15	394.601,368 544.120,017	16	394.603,208 544.114,768	5.562
17	394.603,471 544.107,682	18	394.597,955 544.098,496	10.716
19	394.597,166 544.091,41	20	394.601,631 544.085,636	7.299
21	394.608,987 544.081,174	22	394.614,241 544.074,875	8.203
23	394.617,129 544.062,539	24	394.621,594 544.057,29	6.891
25	394.638,398 544.051,241	26	394.638,282 544.039,184	12.057
27	394.638,282 544.025,273	28	394.616,503 544.026,734	21.828
29	394.605,538 544.029,04	30	394.599,421 544.030,078	6.204
31	394.601,845 544.022,237	32	394.606,231 544.009,899	13.094
33	394.609,005 543.996,828	34	394.609,6 543.989,281	7.571

Punct început	X / Y	Punct sfârșit	X / Y	Lungime segment (** (m))
12	394.588,829 544.144,085	13	394.587,973 544.130,515	13.597
14	394.590,339 544.125,004	15	394.601,368 544.120,017	12.104
16	394.603,208 544.114,768	17	394.603,471 544.107,682	7.09
18	394.597,955 544.098,496	19	394.597,166 544.091,41	7.129
20	394.601,631 544.085,636	21	394.608,987 544.081,174	8.604
22	394.614,241 544.074,875	23	394.617,129 544.062,539	12.669
24	394.621,594 544.057,29	25	394.638,398 544.051,241	17.86
26	394.638,282 544.039,184	27	394.638,282 544.025,273	13.911
28	394.616,503 544.026,734	29	394.605,538 544.029,04	11.204
30	394.599,421 544.030,078	31	394.601,845 544.022,237	8.207
32	394.606,231 544.009,899	33	394.609,005 543.996,828	13.362
34	394.609,6 543.989,281	1	394.717,576 543.992,151	108.014

** Lungimile segmentelor sunt determinate în planul de proiecție Stereo 70 și sunt rotunjite la 1 milimetru.

*** Distanța dintre puncte este formată din segmente cumulate ce sunt mai mici decât valoarea 1 milimetru.

**DATE DESPRE IMOBILUL NR. 2825**

Oficiul de Cadastru și Publicitate Imobiliară ALBA
Biroul de Cadastru și Publicitate Imobiliară Aiud

A. Partea I. Descrierea imobilului

TEREN Extravilan

Adresa: Jud. Alba

Nr. Crt	Nr cadastral Nr. topografic	Suprafața* (mp)	Observații / Referințe
A1	74019	59.100	Sector cadastral:10 Teren neimprejmuit;

B. Partea II. Proprietari și acte

Inscrieri privitoare la dreptul de proprietate și alte drepturi reale	Referințe
7470 / 02/05/2022	
Act Administrativ nr. 11402/1224, din 18/12/2003 emis de COMISIA JUDETEANA ALBA (titlu de proprietate);	
B1	A1
Intabulare, drept de PROPRIETATEcu titlu reconstituire L 18/1991, L 169/1997, L1/2000 parcela 37A,37B,37D, dobandit prin Reconstituire, cota actuala 1/1 1) PACURAR C ZOIȚA	

C. Partea III. SARCINI .

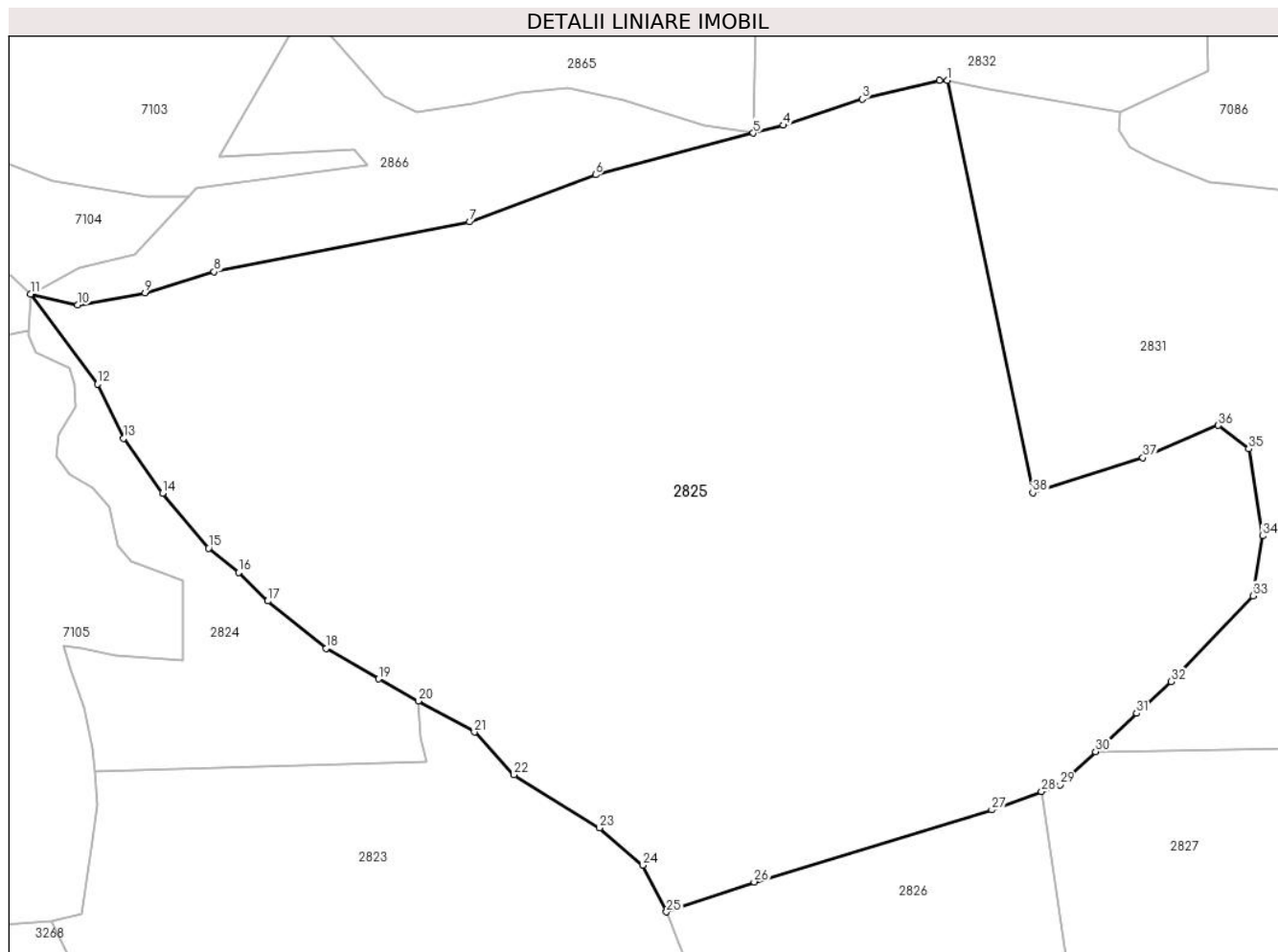
Inscrieri privind dezmembramintele dreptului de proprietate, drepturi reale de garanție și sarcini	Referințe
NU SUNT	

Anexa Nr. 1 La Partea I

Teren

Nr cadastral	Suprafața (mp)*	Observații / Referințe
74019	59.100	

* Suprafața este determinată în planul de proiecție Stereo 70.



Date referitoare la teren

Crt	Categorie folosință	Intra vilan	Suprafața (mp)	Tarla	Parcelă	Nr. topo	Observații / Referințe
1	padure	NU	59.100	-	37A,B,D	-	

Lungime Segmente

1) Valorile lungimilor segmentelor sunt obținute din proiecție în plan.

Punct început	X / Y	Punct sfârșit	X / Y	Lungime segment (** (m)
1	394.886,454 544.213,436	2	394.883,89 544.213,472	2.564
3	394.858,767 544.207,324	4	394.833,284 544.198,84	26.858
5	394.823,468 544.196,249	6	394.772,238 544.182,729	52.984
7	394.731,363 544.167,502	8	394.648,384 544.151,294	84.547
9	394.625,947 544.144,467	10	394.604,103 544.140,532	22.196

Punct început	X / Y	Punct sfârșit	X / Y	Lungime segment (** (m)
2	394.883,89 544.213,472	3	394.858,767 544.207,324	25.865
4	394.833,284 544.198,84	5	394.823,468 544.196,249	10.152
6	394.772,238 544.182,729	7	394.731,363 544.167,502	43.619
8	394.648,384 544.151,294	9	394.625,947 544.144,467	23.453
10	394.604,103 544.140,532	11	394.588,829 544.144,085	15.681

Punct început	X / Y	Punct sfârșit	X / Y	Lungime segment (** (m)
11	394.588,829 544.144,085	12	394.610,596 544.114,814	36.477
13	394.619,022 544.097,257	14	394.631,652 544.079,486	21.802
15	394.646,629 544.061,636	16	394.656,317 544.053,708	12.518
17	394.665,784 544.044,461	18	394.684,763 544.029,078	24.43
19	394.701,783 544.019,194	20	394.714,688 544.012,034	14.758
21	394.732,887 544.001,938	22	394.745,759 543.988,12	18.884
23	394.773,529 543.970,884	24	394.787,506 543.958,721	18.528
25	394.795,307 543.943,554	26	394.823,744 543.953,345	30.075
27	394.900,882 543.976,711	28	394.917,033 543.982,662	17.213
29	394.923,037 543.984,874	30	394.934,555 543.995,606	15.743
31	394.947,882 544.008,024	32	394.959,189 544.018,325	15.297
33	394.985,706 544.046,116	34	394.988,874 544.065,61	19.75
35	394.984,322 544.093,798	36	394.974,461 544.101,447	12.48
37	394.949,975 544.090,973	38	394.914,18 544.079,645	37.544

Punct început	X / Y	Punct sfârșit	X / Y	Lungime segment (** (m)
12	394.610,596 544.114,814	13	394.619,022 544.097,257	19.475
14	394.631,652 544.079,486	15	394.646,629 544.061,636	23.3
16	394.656,317 544.053,708	17	394.665,784 544.044,461	13.234
18	394.684,763 544.029,078	19	394.701,783 544.019,194	19.682
20	394.714,688 544.012,034	21	394.732,887 544.001,938	20.812
22	394.745,759 543.988,12	23	394.773,529 543.970,884	32.684
24	394.787,506 543.958,721	25	394.795,307 543.943,554	17.056
26	394.823,744 543.953,345	27	394.900,882 543.976,711	80.6
28	394.917,033 543.982,662	29	394.923,037 543.984,874	6.399
30	394.934,555 543.995,606	31	394.947,882 544.008,024	18.215
32	394.959,189 544.018,325	33	394.985,706 544.046,116	38.411
34	394.988,874 544.065,61	35	394.984,322 544.093,798	28.553
36	394.974,461 544.101,447	37	394.949,975 544.090,973	26.632
38	394.914,18 544.079,645	1	394.886,454 544.213,436	136.634

** Lungimile segmentelor sunt determinate în planul de proiecție Stereo 70 și sunt rotunjite la 1 milimetru.

*** Distanța dintre puncte este formată din segmente cumulate ce sunt mai mici decât valoarea 1 milimetru.

**DATE DESPRE IMOBILUL NR. 2826**

Oficiul de Cadastru și Publicitate Imobiliară ALBA
Biroul de Cadastru și Publicitate Imobiliară Aiud

A. Partea I. Descrierea imobilului

TEREN Extravilan

Adresa: Jud. Alba

Nr. Crt	Nr cadastral Nr. topografic	Suprafața* (mp)	Observații / Referințe
A1		21.000	Sector cadastral:10 Teren neimprejmuit;

B. Partea II. Proprietari și acte

Inscrieri privitoare la dreptul de proprietate și alte drepturi reale	Referințe
1 / 01/01/2022	
Act Administrativ nr. 11402/1196, din 17/03/2004 emis de CJPSDPAT ALBA (titlu de proprietate);	
B1	A1
Intabulare, drept de PROPRIETATE, dobandit prin Reconstituire, cota actuala 1/1 1) CIMPEAN AMBROSIE	

C. Partea III. SARCINI .

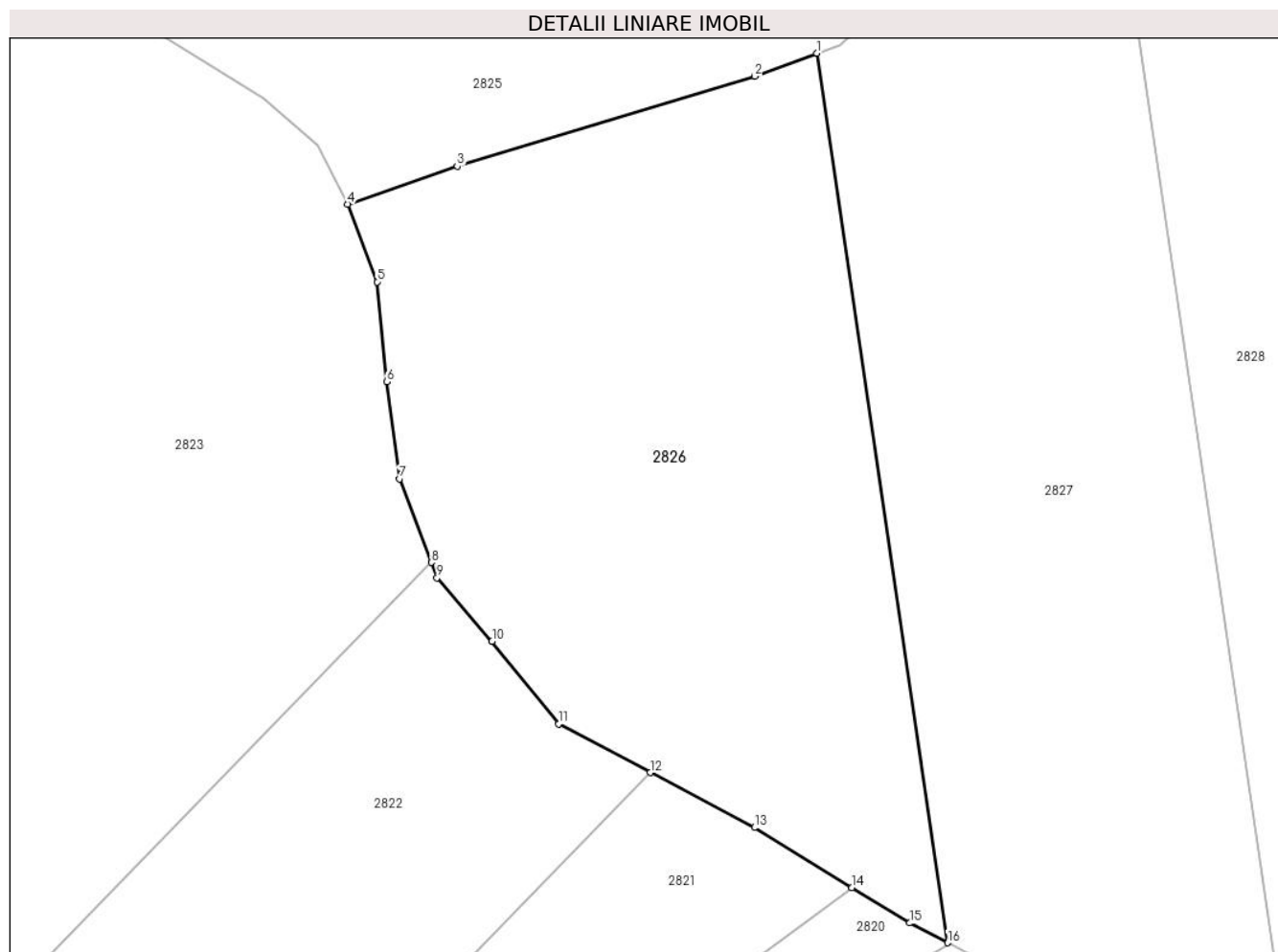
Inscrieri privind dezmembramintele dreptului de proprietate, drepturi reale de garanție și sarcini	Referințe
NU SUNT	

Anexa Nr. 1 La Partea I

Teren

Nr cadastral	Suprafața (mp)*	Observații / Referințe
	21.000	

* Suprafața este determinată în planul de proiecție Stereo 70.



Date referitoare la teren

Crt	Categorie folosință	Intra vilan	Suprafața (mp)	Tarla	Parcelă	Nr. topo	Observații / Referințe
1	padure	NU	21.000	-	85/3	-	UA 37D

Lungime Segmente

1) Valorile lungimilor segmentelor sunt obținute din proiecție în plan.

Punct început	X / Y	Punct sfârșit	X / Y	Lungime segment (** (m)
1	394.917,033 543.982,662	2	394.900,882 543.976,711	17.213
2	394.900,882 543.976,711	3	394.823,744 543.953,345	80.6
3	394.823,744 543.953,345	4	394.795,307 543.943,554	30.075
4	394.795,307 543.943,554	5	394.802,968 543.923,392	21.569
5	394.802,968 543.923,392	6	394.805,388 543.897,505	26.0

Punct început	X / Y	Punct sfârşit	X / Y	Lungime segment (** (m)
6	394.805,388 543.897,505	7	394.808,779 543.872,343	25.389
7	394.808,779 543.872,343	8	394.816,956 543.850,687	23.148
8	394.816,956 543.850,687	9	394.818,462 543.846,697	4.265
9	394.818,462 543.846,697	10	394.832,748 543.830,245	21.789
10	394.832,748 543.830,245	11	394.849,957 543.808,814	27.485
11	394.849,957 543.808,814	12	394.873,78 543.796,232	26.941
12	394.873,78 543.796,232	13	394.900,803 543.781,96	30.561
13	394.900,803 543.781,96	14	394.926,106 543.766,446	29.68
14	394.926,106 543.766,446	15	394.941,123 543.757,238	17.615
15	394.941,123 543.757,238	16	394.950,905 543.752,117	11.041
16	394.950,905 543.752,117	1	394.917,033 543.982,662	233.02

** Lungimile segmentelor sunt determinate în planul de proiecție Stereo 70 și sunt rotunjite la 1 milimetru.

*** Distanța dintre puncte este formată din segmente cumulate ce sunt mai mici decât valoarea 1 milimetru.

**DATE DESPRE IMOBILUL NR. 2827**

Oficiul de Cadastru și Publicitate Imobiliară ALBA
Biroul de Cadastru și Publicitate Imobiliară Aiud

A. Partea I. Descrierea imobilului

TEREN Extravilan

Adresa: Jud. Alba

Nr. Crt	Nr cadastral Nr. topografic	Suprafața* (mp)	Observații / Referințe
A1		22.400	Sector cadastral:10 Teren neimprijmit;

B. Partea II. Proprietari și acte

Inscrieri privitoare la dreptul de proprietate și alte drepturi reale		Referințe
1 / 01/01/2022		
Act Administrativ nr. 11402/1202, din 17/03/2004 emis de CJPSDPAT ALBA (titlu de proprietate);		
B1	Intabulare, drept de PROPRIETATE, dobandit prin Reconstituire, cota actuala 1/1 1) MATEI TEODOR 2) RATIU ELENA 3) VASINCA OLIVIA	A1

C. Partea III. SARCINI .

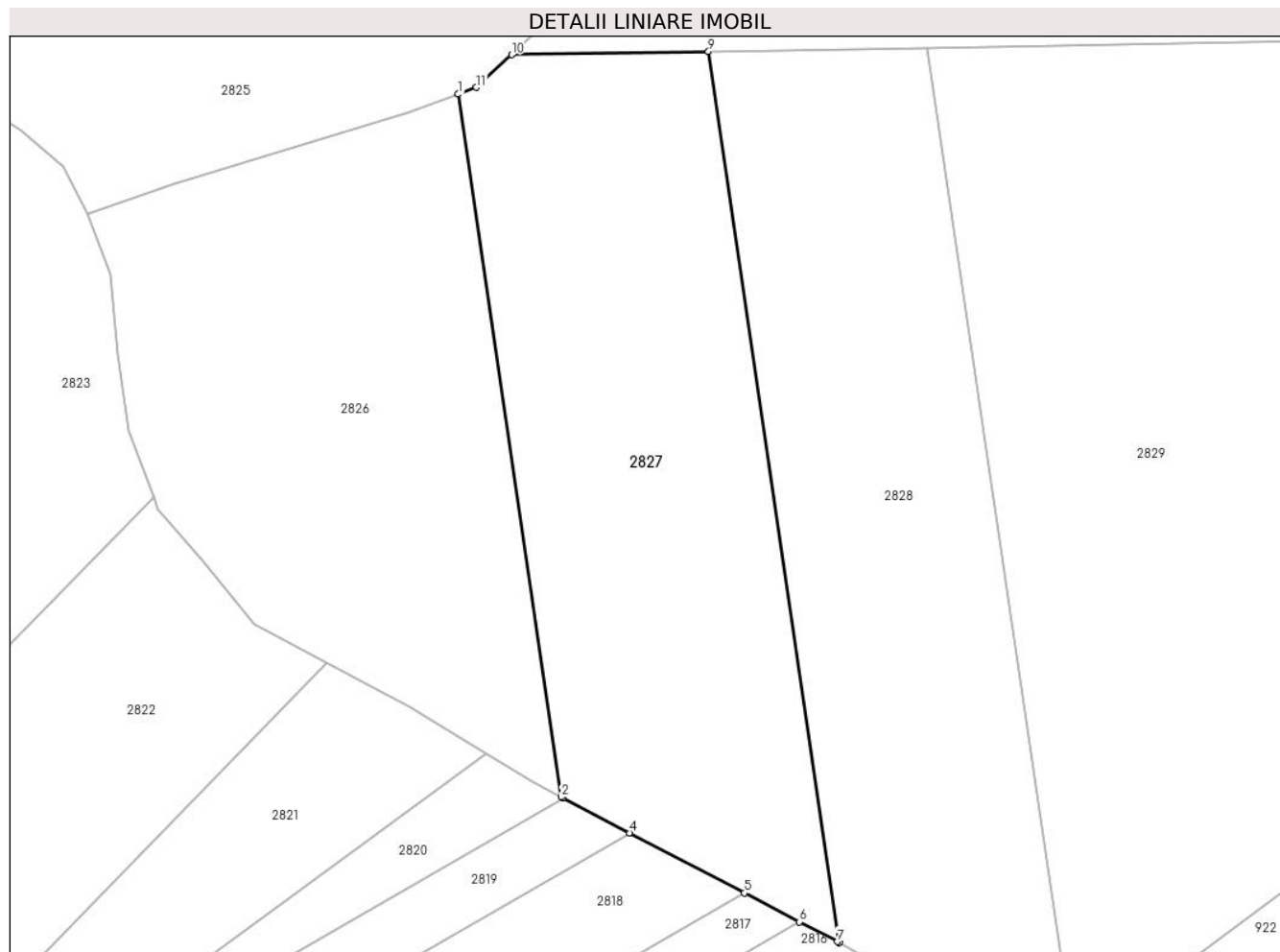
Inscrieri privind dezmembramintele dreptului de proprietate, drepturi reale de garanție și sarcini	Referințe
NU SUNT	

Anexa Nr. 1 La Partea I

Teren

Nr cadastral	Suprafața (mp)*	Observații / Referințe
	22.400	

* Suprafața este determinată în planul de proiecție Stereo 70.



Date referitoare la teren

Crt	Categorie folosință	Intravilan	Suprafața (mp)	Tarla	Parcelă	Nr. topo	Observații / Referințe
1	padure	NU	22.400	-	85/4	-	UA 37D

Lungime Segmente

1) Valorile lungimilor segmentelor sunt obținute din proiecție în plan.

Punct început	X / Y	Punct sfârșit	X / Y	Lungime segment (** (m)
1	394.917,033 543.982,662	2	394.950,905 543.752,117	233.02
2	394.950,905 543.752,117	3	394.951,566 543.751,771	0.746
3	394.951,566 543.751,771	4	394.973,348 543.740,368	24.587
4	394.973,348 543.740,368	5	395.010,99 543.720,662	42.488
5	395.010,99 543.720,662	6	395.029,064 543.711,201	20.401

Punct început	X / Y	Punct sfârșit	X / Y	Lungime segment (** (m)
6	395.029,064 543.711,201	7	395.041,505 543.704,688	14.043
7	395.041,505 543.704,688	8	395.042,12 543.704,331	0.711
8	395.042,12 543.704,331	9	394.999,168 543.996,678	295.486
9	394.999,168 543.996,678	10	394.934,555 543.995,606	64.622
10	394.934,555 543.995,606	11	394.923,037 543.984,874	15.743
11	394.923,037 543.984,874	1	394.917,033 543.982,662	6.399

** Lungimile segmentelor sunt determinate în planul de proiecție Stereo 70 și sunt rotunjite la 1 milimetru.

*** Distanța dintre puncte este formată din segmente cumulate ce sunt mai mici decât valoarea 1 milimetru.

**DATE DESPRE IMOBILUL NR. 2828**

Oficiul de Cadastru și Publicitate Imobiliară ALBA
Biroul de Cadastru și Publicitate Imobiliară Aiud

A. Partea I. Descrierea imobilului

TEREN Extravilan

Adresa: Jud. Alba

Nr. Crt	Nr cadastral Nr. topografic	Suprafața* (mp)	Observații / Referințe
A1		23.200	Sector cadastral:10 Teren neimprejmuit;

B. Partea II. Proprietari și acte

Inscrieri privitoare la dreptul de proprietate și alte drepturi reale		Referințe
1 / 01/01/2022		
Act Administrativ nr. 11402/1225, din 18/12/2003 emis de CJPSDPAT ALBA (titlu de proprietate);		
B1	Intabulare, drept de PROPRIETATE, dobandit prin Reconstituire, cota actuala 1/1 1) COSTAN VASILE 2) STANCIU ANUTA	A1

C. Partea III. SARCINI .

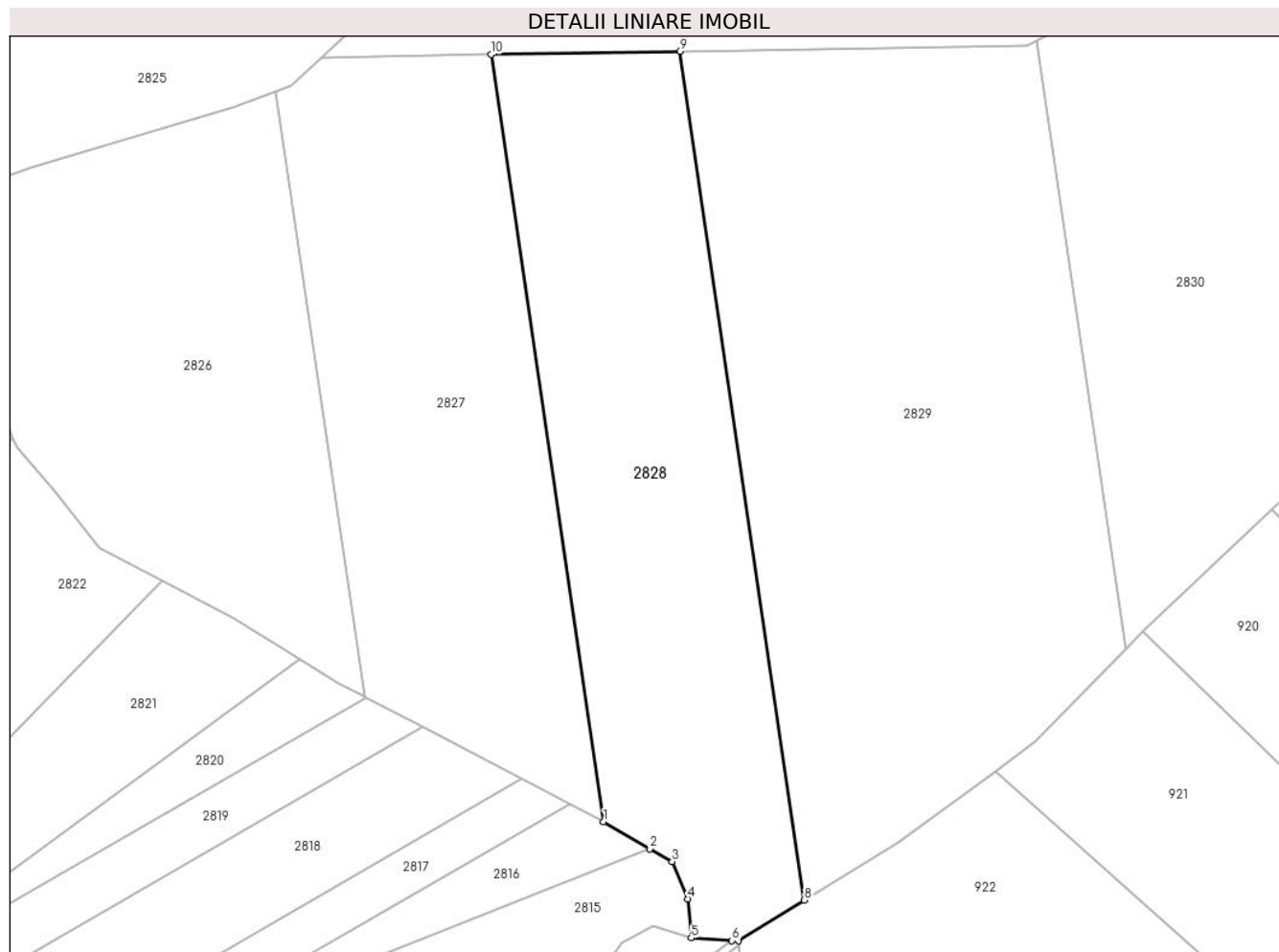
Inscrieri privind dezmembramintele dreptului de proprietate, drepturi reale de garanție și sarcini	Referințe
NU SUNT	

Anexa Nr. 1 La Partea I

Teren

Nr cadastral	Suprafața (mp)*	Observații / Referințe
	23.200	

* Suprafața este determinată în planul de proiecție Stereo 70.



Date referitoare la teren

Crt	Categorie folosință	Intravilan	Suprafața (mp)	Tarla	Parcelă	Nr. topo	Observații / Referințe
1	padure	NU	23.200	-	85/5	-	UA 37D

Lungime Segmente

1) Valorile lungimilor segmentelor sunt obținute din proiecție în plan.

Punct început	X / Y	Punct sfârșit	X / Y	Lungime segment (** (m)
1	395.042,12 543.704,331	2	395.059,824 543.694,052	20.471
2	395.059,824 543.694,052	3	395.068,231 543.689,17	9.722
3	395.068,231 543.689,17	4	395.074,282 543.674,896	15.504
4	395.074,282 543.674,896	5	395.075,481 543.660,065	14.879
5	395.075,481 543.660,065	6	395.091,096 543.659,095	15.645

Punct început	X / Y	Punct sfârșit	X / Y	Lungime segment (** (m)
6	395.091,096 543.659,095	7	395.093,445 543.658,949	2.353
7	395.093,445 543.658,949	8	395.118,656 543.674,445	29.593
8	395.118,656 543.674,445	9	395.071,138 543.997,872	326.899
9	395.071,138 543.997,872	10	394.999,168 543.996,678	71.98
10	394.999,168 543.996,678	1	395.042,12 543.704,331	295.486

** Lungimile segmentelor sunt determinate în planul de proiecție Stereo 70 și sunt rotunjite la 1 milimetru.

*** Distanța dintre puncte este formată din segmente cumulate ce sunt mai mici decât valoarea 1 milimetru.

**DATE DESPRE IMOBILUL NR. 2829**

Oficiul de Cadastru și Publicitate Imobiliară ALBA
Biroul de Cadastru și Publicitate Imobiliară Aiud

A. Partea I. Descrierea imobilului

TEREN Extravilan

Adresa: Jud. Alba

Nr. Crt	Nr cadastral Nr. topografic	Suprafața* (mp)	Observații / Referințe
A1		38.400	Sector cadastral:10 Teren neimprijmit;

B. Partea II. Proprietari și acte

Inscrieri privitoare la dreptul de proprietate și alte drepturi reale	Referințe
1 / 01/01/2022	
Act Administrativ nr. 11402/1188, din 17/03/2004 emis de CJPSDPAT ALBA (titlu de proprietate);	
B1	A1
Intabulare, drept de PROPRIETATE, dobandit prin Reconstituire, cota actuala 1/1	
1) BUTA ARETA	

C. Partea III. SARCINI .

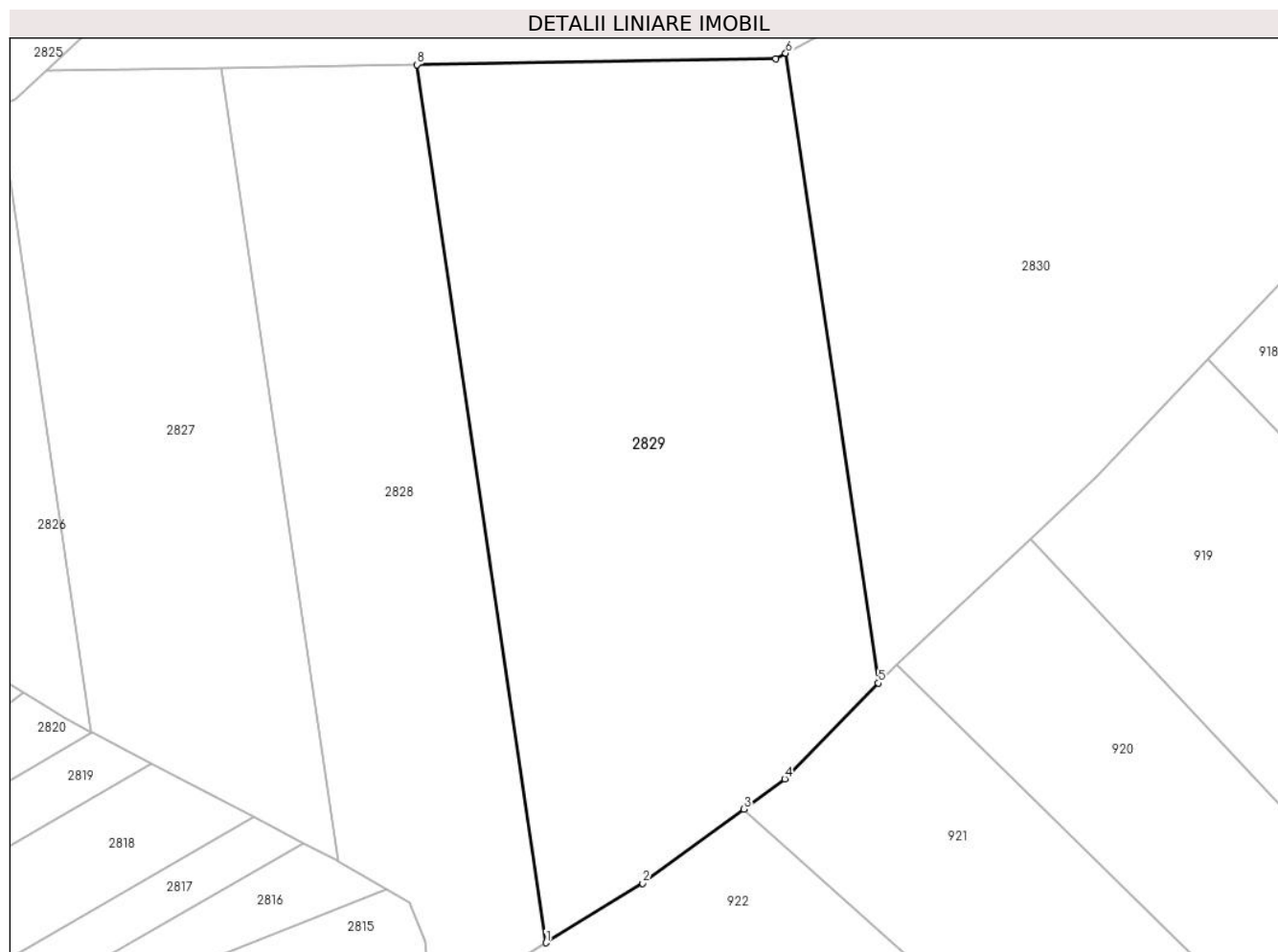
Inscrieri privind dezmembramintele dreptului de proprietate, drepturi reale de garanție și sarcini	Referințe
NU SUNT	

Anexa Nr. 1 La Partea I

Teren

Nr cadastral	Suprafața (mp)*	Observații / Referințe
	38.400	

* Suprafața este determinată în planul de proiecție Stereo 70.



Date referitoare la teren

Crt	Categorie folosință	Intravilan	Suprafața (mp)	Tarla	Parcelă	Nr. topo	Observații / Referințe
1	padure	NU	38.400	-	85/6	-	UA 37D

Lungime Segmente

1) Valorile lungimilor segmentelor sunt obținute din proiecție în plan.

Punct început	X / Y	Punct sfârșit	X / Y	Lungime segment (** (m)
1	395.118,656 543.674,445	2	395.154,252 543.696,324	41.782
2	395.154,252 543.696,324	3	395.191,51 543.723,724	46.248
3	395.191,51 543.723,724	4	395.206,641 543.734,852	18.782
4	395.206,641 543.734,852	5	395.241,103 543.770,1	49.296
5	395.241,103 543.770,1	6	395.207,021 544.002,073	234.463

Punct început	X / Y	Punct sfârșit	X / Y	Lungime segment (** (m)
6	395.207,021 544.002,073	7	395.203,332 544.000,066	4.2
7	395.203,332 544.000,066	8	395.071,138 543.997,872	132.212
8	395.071,138 543.997,872	1	395.118,656 543.674,445	326.899

** Lungimile segmentelor sunt determinate în planul de proiecție Stereo 70 și sunt rotunjite la 1 milimetru.

*** Distanța dintre puncte este formată din segmente cumulate ce sunt mai mici decât valoarea 1 milimetru.

**DATE DESPRE IMOBILUL NR. 2830**

Oficiul de Cadastru și Publicitate Imobiliară ALBA
Biroul de Cadastru și Publicitate Imobiliară Aiud

A. Partea I. Descrierea imobilului

TEREN Extravilan

Adresa: Jud. Alba

Nr. Crt	Nr cadastral Nr. topografic	Suprafața* (mp)	Observații / Referințe
A1		49.600	Sector cadastral:10 Teren neimprijmit;

B. Partea II. Proprietari și acte

Inscrieri privitoare la dreptul de proprietate și alte drepturi reale	Referințe
1 / 01/01/2022	
Act Administrativ nr. 11402/1203, din 18/12/2003 emis de CJPSDPAT ALBA (titlu de proprietate);	
B1	A1
Intabulare, drept de PROPRIETATE, dobandit prin Reconstituire, cota actuala 1/1 1) LAZAR IONEL	

C. Partea III. SARCINI .

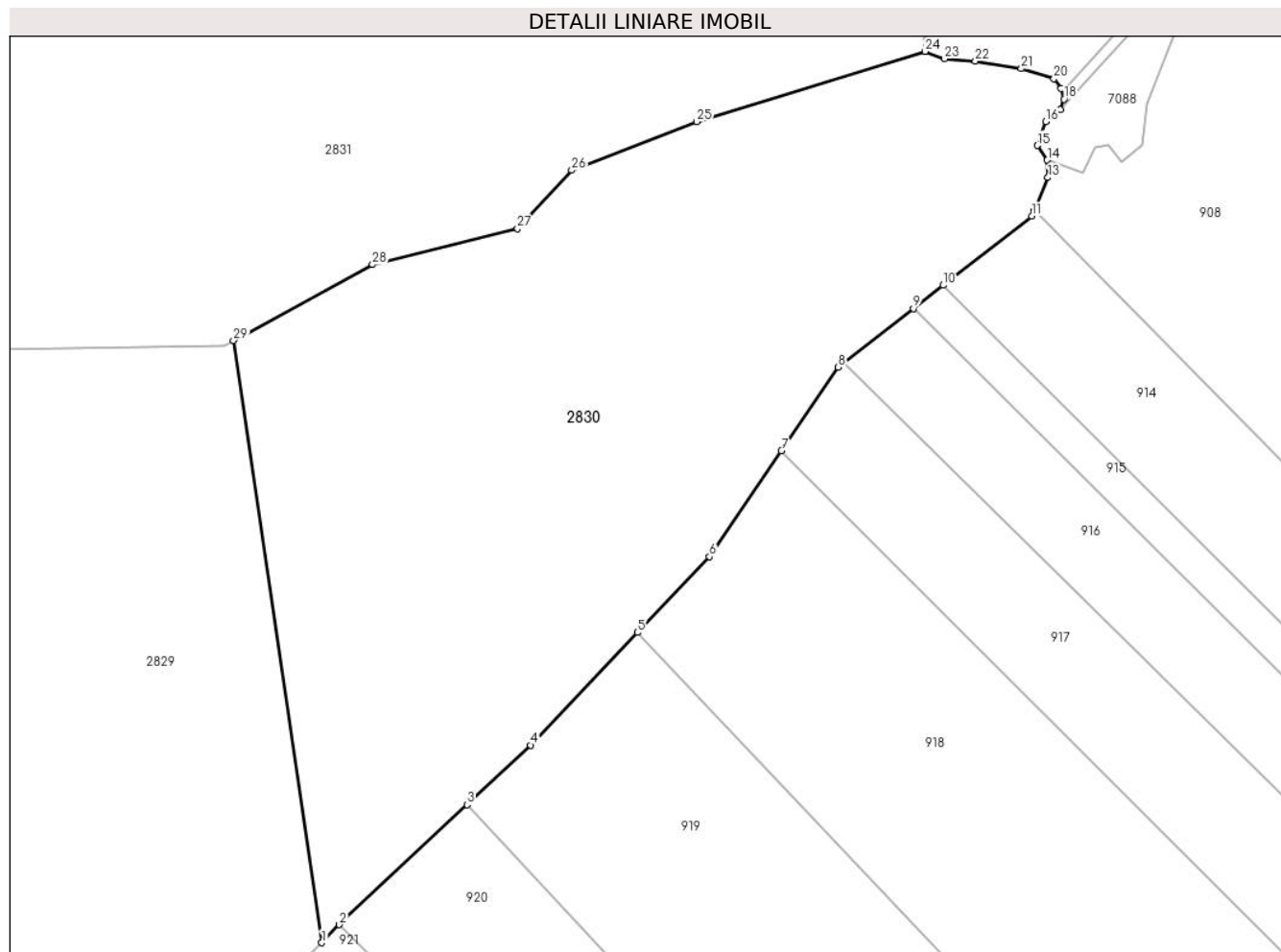
Inscrieri privind dezmembramintele dreptului de proprietate, drepturi reale de garanție și sarcini	Referințe
NU SUNT	

Anexa Nr. 1 La Partea I

Teren

Nr cadastral	Suprafața (mp)*	Observații / Referințe
	49.600	

* Suprafața este determinată în planul de proiecție Stereo 70.



Date referitoare la teren

Crt	Categorie folosință	Intra vilan	Suprafața (mp)	Tarla	Parcelă	Nr. topo	Observații / Referințe
1	padure	NU	49.600	-	85/7	-	UA 37D

Lungime Segmente

1) Valorile lungimilor segmentelor sunt obținute din proiecție în plan.

Punct început	X / Y	Punct sfârșit	X / Y	Lungime segment (** (m)
1	395.241,103 543.770,1	2	395.247,879 543.777,031	9.693
3	395.297,139 543.823,275	4	395.321,642 543.846,22	33.569
5	395.362,834 543.889,615	6	395.390,554 543.918,818	40.264
7	395.418,297 543.959,603	8	395.440,18 543.991,773	38.907
9	395.469,183 544.014,357	10	395.480,75 544.023,364	14.66

Punct început	X / Y	Punct sfârșit	X / Y	Lungime segment (** (m)
2	395.247,879 543.777,031	3	395.297,139 543.823,275	67.565
4	395.321,642 543.846,22	5	395.362,834 543.889,615	59.832
6	395.390,554 543.918,818	7	395.418,297 543.959,603	49.326
8	395.440,18 543.991,773	9	395.469,183 544.014,357	36.759
10	395.480,75 544.023,364	11	395.514,94 544.049,987	43.333

Punct început	X / Y	Punct sfârșit	X / Y	Lungime segment (** (m))
11	395.514,94 544.049,987	12	395.515,854 544.052,187	2.382
13	395.521,105 544.064,826	14	395.520,831 544.071,565	6.745
15	395.516,958 544.077,149	16	395.520,343 544.086,379	9.831
17	395.525,885 544.090,995	18	395.527,273 544.094,995	4.233
19	395.526,192 544.099,149	20	395.523,423 544.102,84	4.615
21	395.510,828 544.106,789	22	395.493,114 544.109,624	17.939
23	395.481,169 544.110,557	24	395.473,763 544.113,402	7.933
25	395.385,73 544.086,293	26	395.337,429 544.067,639	51.778
27	395.316,578 544.045,177	28	395.260,689 544.031,276	57.593
29	395.207,021 544.002,073	1	395.241,103 543.770,1	234.463

Punct început	X / Y	Punct sfârșit	X / Y	Lungime segment (** (m))
12	395.515,854 544.052,187	13	395.521,105 544.064,826	13.686
14	395.520,831 544.071,565	15	395.516,958 544.077,149	6.796
16	395.520,343 544.086,379	17	395.525,885 544.090,995	7.213
18	395.527,273 544.094,995	19	395.526,192 544.099,149	4.292
20	395.523,423 544.102,84	21	395.510,828 544.106,789	13.2
22	395.493,114 544.109,624	23	395.481,169 544.110,557	11.981
24	395.473,763 544.113,402	25	395.385,73 544.086,293	92.113
26	395.337,429 544.067,639	27	395.316,578 544.045,177	30.648
28	395.260,689 544.031,276	29	395.207,021 544.002,073	61.098

** Lungimile segmentelor sunt determinate în planul de proiecție Stereo 70 și sunt rotunjite la 1 milimetru.

*** Distanța dintre puncte este formată din segmente cumulate ce sunt mai mici decât valoarea 1 milimetru.

**DATE DESPRE IMOBILUL NR. 2831**

Oficiul de Cadastru și Publicitate Imobiliară ALBA
Biroul de Cadastru și Publicitate Imobiliară Aiud

A. Partea I. Descrierea imobilului

TEREN Extravilan

Adresa: Jud. Alba

Nr. Crt	Nr cadastral Nr. topografic	Suprafața* (mp)	Observații / Referințe
A1		90.000	Sector cadastral:10 Teren neimprejmuit;

B. Partea II. Proprietari și acte

Inscrieri privitoare la dreptul de proprietate și alte drepturi reale	Referințe
1 / 01/01/2022	
Act Administrativ nr. 11402/1186, din 17/03/2004 emis de CJPSDPAT ALBA (titlu de proprietate);	
B1	A1
Intabulare, drept de PROPRIETATE, dobandit prin Reconstituire, cota actuala 1/1 1) BUTA OLIVIA	

C. Partea III. SARCINI .

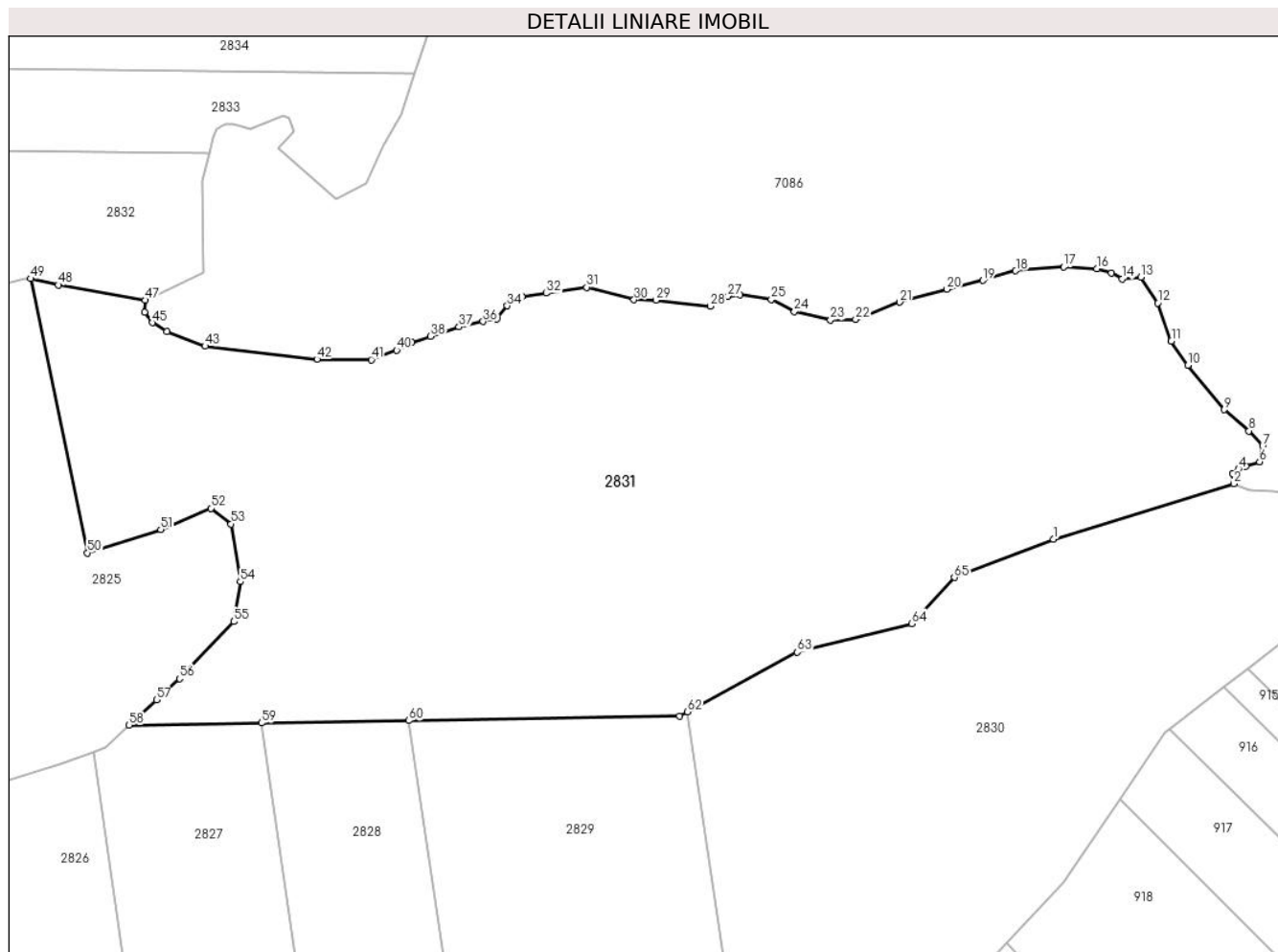
Inscrieri privind dezmembramintele dreptului de proprietate, drepturi reale de garanție și sarcini	Referințe
NU SUNT	

Anexa Nr. 1 La Partea I

Teren

Nr cadastral	Suprafața (mp)*	Observații / Referințe
	90.000	

* Suprafața este determinată în planul de proiecție Stereo 70.



Date referitoare la teren

Crt	Categorie folosință	Intravilan	Suprafața (mp)	Tarla	Parcelă	Nr. topo	Observații / Referințe
1	padure	NU	90.000	-	85/2	-	UA 37D,37C,37B,37E

Lungime Segmente

1) Valorile lungimilor segmentelor sunt obținute din proiecție în plan.

Punct început	X / Y	Punct sfârșit	X / Y	Lungime segment
1	395.385,73 544.086,293	2	395.473,763 544.113,402	92.113
4	395.476,152 544.120,65	5	395.479,68 544.121,878	3.735
7	395.487,932 544.131,86	8	395.481,26 544.139,142	9.876
10	395.451,408 544.171,095	11	395.443,268 544.182,949	14.38
13	395.428,499 544.214,229	14	395.419,271 544.213,31	9.274
16	395.406,99 544.218,356	17	395.390,742 544.219,129	16.267
2	395.473,763 544.113,402	3	395.473,122 544.118,474	5.112
5	395.479,68 544.121,878	6	395.486,388 544.124,125	7.074
8	395.481,26 544.139,142	9	395.469,077 544.149,518	16.004
11	395.443,268 544.182,949	12	395.436,676 544.201,547	19.732
14	395.419,271 544.213,31	15	395.413,967 544.216,099	5.993
17	395.390,742 544.219,129	18	395.367,306 544.217,311	23.506
3	395.473,122 544.118,474	4	395.476,152 544.120,65	3.731
6	395.486,388 544.124,125	7	395.487,932 544.131,86	7.887
9	395.469,077 544.149,518	10	395.451,408 544.171,095	27.888
12	395.436,676 544.201,547	13	395.428,499 544.214,229	15.089
15	395.413,967 544.216,099	16	395.406,99 544.218,356	7.332
18	395.367,306 544.217,311	19	395.351,341 544.212,596	16.647

Punct început	X / Y	Punct sfârșit	X / Y	Lungime segment	Punct început	X / Y	Punct sfârșit	X / Y	Lungime segment	Punct început	X / Y	Punct sfârșit	X / Y	Lungime segment
19	395.351,341 544.212,596	20	395.333,789 544.208,293	18.07 2	20	395.333,789 544.208,293	21	395.310,721 544.201,968	23.91 9	21	395.310,721 544.201,968	22	395.289,207 544.193,569	23.09 5
22	395.289,207 544.193,569	23	395.276,91 544.193,256	12.30 2	23	395.276,91 544.193,256	24	395.259,308 544.197,309	18.06 3	24	395.259,308 544.197,309	25	395.248,095 544.203,333	12.72 9
25	395.248,095 544.203,333	26	395.232,683 544.205,455	15.55 7	26	395.232,683 544.205,455	27	395.226,918 544.204,833	5.799	27	395.226,918 544.204,833	28	395.218,217 544.200,037	9.935
28	395.218,217 544.200,037	29	395.191,651 544.202,955	26.72 6	29	395.191,651 544.202,955	30	395.181,004 544.203,142	10.64 8	30	395.181,004 544.203,142	31	395.157,87 544.209,257	23.92 9
31	395.157,87 544.209,257	32	395.138,158 544.206,355	19.92 5	32	395.138,158 544.206,355	33	395.126,301 544.204,662	11.97 7	33	395.126,301 544.204,662	34	395.119,067 544.200,2	8.5
34	395.119,067 544.200,2	35	395.113,986 544.193,894	8.098	35	395.113,986 544.193,894	36	395.107,364 544.192,509	6.765	36	395.107,364 544.192,509	37	395.095,511 544.189,893	12.13 8
37	395.095,511 544.189,893	38	395.081,655 544.185,278	14.60 5	38	395.081,655 544.185,278	39	395.072,417 544.182,202	9.736	39	395.072,417 544.182,202	40	395.065,026 544.178,51	8.262
40	395.065,026 544.178,51	41	395.052,711 544.173,894	13.15 1	41	395.052,711 544.173,894	42	395.026,229 544.174,048	26.48 3	42	395.026,229 544.174,048	43	394.971,576 544.180,509	55.03 4
43	394.971,576 544.180,509	44	394.953,036 544.187,745	19.90 1	44	394.953,036 544.187,745	45	394.945,802 544.191,899	8.342	45	394.945,802 544.191,899	46	394.942,106 544.197,129	6.404
46	394.942,106 544.197,129	47	394.942,401 544.202,918	5.797	47	394.942,401 544.202,918	48	394.899,876 544.210,341	43.16 8	48	394.899,876 544.210,341	49	394.886,454 544.213,436	13.77 5
49	394.886,454 544.213,436	50	394.914,18 544.079,645	136.6 34	50	394.914,18 544.079,645	51	394.949,975 544.090,973	37.54 4	51	394.949,975 544.090,973	52	394.974,461 544.101,447	26.63 2
52	394.974,461 544.101,447	53	394.984,322 544.093,798	12.48	53	394.984,322 544.093,798	54	394.988,874 544.065,61	28.55 3	54	394.988,874 544.065,61	55	394.985,706 544.046,116	19.75
55	394.985,706 544.046,116	56	394.959,189 544.018,325	38.41 1	56	394.959,189 544.018,325	57	394.947,882 544.008,024	15.29 7	57	394.947,882 544.008,024	58	394.934,555 543.995,606	18.21 5
58	394.934,555 543.995,606	59	394.999,168 543.996,678	64.62 2	59	394.999,168 543.996,678	60	395.071,138 543.997,872	71.98	60	395.071,138 543.997,872	61	395.203,332 544.000,066	132.2 12
61	395.203,332 544.000,066	62	395.207,021 544.002,073	4.2	62	395.207,021 544.002,073	63	395.260,689 544.031,276	61.09 8	63	395.260,689 544.031,276	64	395.316,578 544.045,177	57.59 3
64	395.316,578 544.045,177	65	395.337,429 544.067,639	30.64 8	65	395.337,429 544.067,639	1	395.385,73 544.086,293	51.77 8					

** Lungimile segmentelor sunt determinate în planul de proiecție Stereo 70 și sunt rotunjite la 1 milimetru.

*** Distanța dintre puncte este formată din segmente cumulate ce sunt mai mici decât valoarea 1 milimetru.

**DATE DESPRE IMOBILUL NR. 2832**

Oficiul de Cadastru și Publicitate Imobiliară ALBA
Biroul de Cadastru și Publicitate Imobiliară Aiud

A. Partea I. Descrierea imobilului

TEREN Extravilan

Adresa: Jud. Alba

Nr. Crt	Nr cadastral Nr. topografic	Suprafața* (mp)	Observații / Referințe
A1		10.000	Sector cadastral:10 Teren neimprejmuit;

B. Partea II. Proprietari și acte

Inscrieri privitoare la dreptul de proprietate și alte drepturi reale	Referințe
1 / 01/01/2022	
Act Administrativ nr. 1765/81, din 06/05/1994 emis de CJPSDP ALBA (titlu de proprietate);	
B1	A1
Intabulare, drept de PROPRIETATE, dobandit prin Reconstituire, cota actuala 1/1 1) FUFUZAN E EMIL	

C. Partea III. SARCINI .

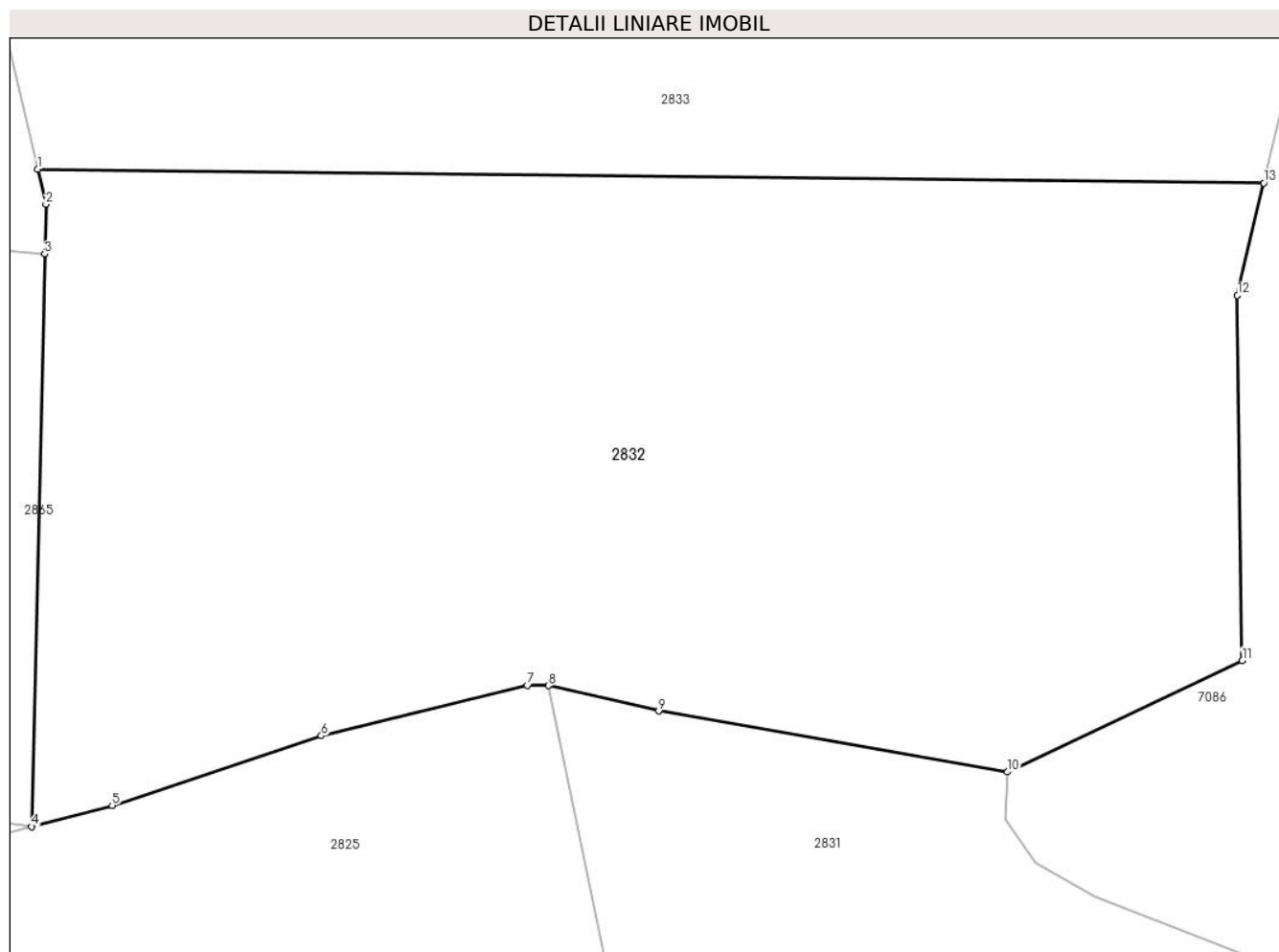
Inscrieri privind dezmembramintele dreptului de proprietate, drepturi reale de garanție și sarcini	Referințe
NU SUNT	

Anexa Nr. 1 La Partea I

Teren

Nr cadastral	Suprafața (mp)*	Observații / Referințe
	10.000	

* Suprafața este determinată în planul de proiecție Stereo 70.



Date referitoare la teren

Crt	Categorie folosință	Intra vilan	Suprafața (mp)	Tarla	Parcelă	Nr. topo	Observații / Referințe
1	padure	NU	10.000	-	135/1	-	UA 36B

Lungime Segmente

1) Valorile lungimilor segmentelor sunt obținute din proiecție în plan.

Punct început	X / Y	Punct sfârșit	X / Y	Lungime segment (** (m)
1	394.824,231 544.276,316	2	394.825,212 544.272,046	4.381
2	394.825,212 544.272,046	3	394.825,073 544.265,992	6.056
3	394.825,073 544.265,992	4	394.823,468 544.196,249	69.761
4	394.823,468 544.196,249	5	394.833,284 544.198,84	10.152
5	394.833,284 544.198,84	6	394.858,767 544.207,324	26.858

Punct început	X / Y	Punct sfârșit	X / Y	Lungime segment (** (m)
6	394.858,767 544.207,324	7	394.883,89 544.213,472	25.865
7	394.883,89 544.213,472	8	394.886,454 544.213,436	2.564
8	394.886,454 544.213,436	9	394.899,876 544.210,341	13.775
9	394.899,876 544.210,341	10	394.942,401 544.202,918	43.168
10	394.942,401 544.202,918	11	394.971,011 544.216,479	31.661
11	394.971,011 544.216,479	12	394.970,428 544.260,974	44.498
12	394.970,428 544.260,974	13	394.973,636 544.274,647	14.045
13	394.973,636 544.274,647	1	394.824,231 544.276,316	149.415

** Lungimile segmentelor sunt determinate în planul de proiecție Stereo 70 și sunt rotunjite la 1 milimetru.

*** Distanța dintre puncte este formată din segmente cumulate ce sunt mai mici decât valoarea 1 milimetru.

**DATE DESPRE IMOBILUL NR. 2833**

Oficiul de Cadastru și Publicitate Imobiliară ALBA
Biroul de Cadastru și Publicitate Imobiliară Aiud

A. Partea I. Descrierea imobilului

TEREN Extravilan

Adresa: Jud. Alba

Nr. Crt	Nr cadastral Nr. topografic	Suprafața* (mp)	Observații / Referințe
A1		10.000	Sector cadastral:10 Teren neimprejmuit;

B. Partea II. Proprietari și acte

Inscrieri privitoare la dreptul de proprietate și alte drepturi reale	Referințe
1 / 01/01/2022	
Act Administrativ nr. 1765/80, din 06/05/1994 emis de CJPSDP ALBA (titlu de proprietate);	
B1	A1
Intabulare, drept de PROPRIETATE, dobandit prin Reconstituire, cota actuala 1/1 1) OTEL S SEVER	

C. Partea III. SARCINI .

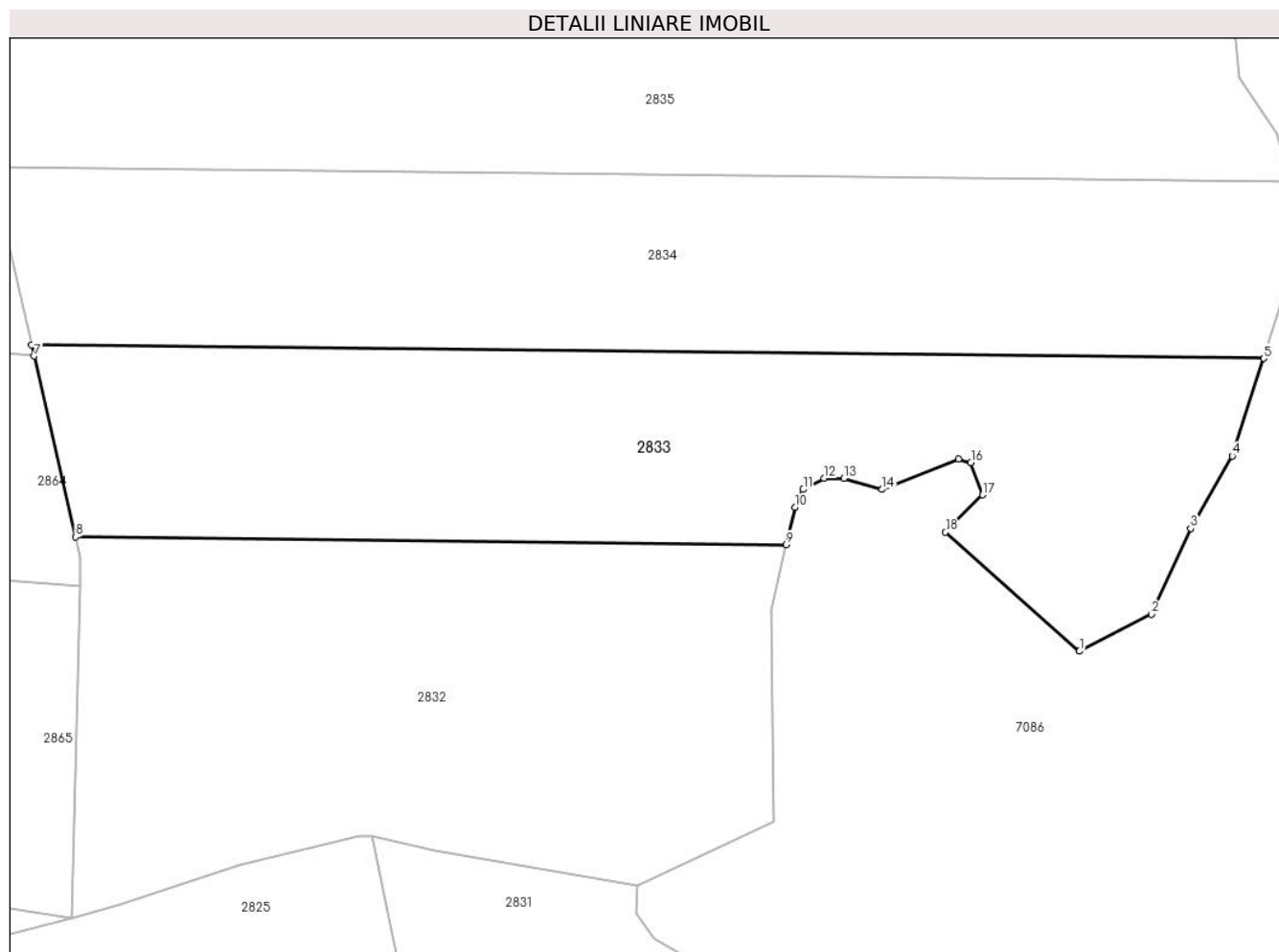
Inscrieri privind dezmembramintele dreptului de proprietate, drepturi reale de garanție și sarcini	Referințe
NU SUNT	

Anexa Nr. 1 La Partea I

Teren

Nr cadastral	Suprafața (mp)*	Observații / Referințe
	10.000	

* Suprafața este determinată în planul de proiecție Stereo 70.



Date referitoare la teren

Crt	Categorie folosință	Intravilan	Suprafața (mp)	Tarla	Parcelă	Nr. topo	Observații / Referințe
1	padure	NU	10.000	-	135/2/2	-	UA 36B/2

Lungime Segmente

1) Valorile lungimilor segmentelor sunt obținute din proiecție în plan.

Punct început	X / Y	Punct sfârșit	X / Y	Lungime segment (** (m)
1	395.035,336 544.252,251	2	395.050,504 544.260,039	17.051
2	395.050,504 544.260,039	3	395.058,728 544.278,093	19.839
3	395.058,728 544.278,093	4	395.067,461 544.293,313	17.547
4	395.067,461 544.293,313	5	395.074,107 544.313,792	21.531
5	395.074,107 544.313,792	6	394.814,95 544.316,686	259.174

Punct început	X / Y	Punct sfârșit	X / Y	Lungime segment (** (m)
6	394.814,95 544.316,686	7	394.815,494 544.314,319	2.429
7	394.815,494 544.314,319	8	394.824,231 544.276,316	38.995
8	394.824,231 544.276,316	9	394.973,636 544.274,647	149.415
9	394.973,636 544.274,647	10	394.975,48 544.282,502	8.068
10	394.975,48 544.282,502	11	394.977,243 544.286,284	4.173
11	394.977,243 544.286,284	12	394.981,613 544.288,623	4.956
12	394.981,613 544.288,623	13	394.985,77 544.288,542	4.157
13	394.985,77 544.288,542	14	394.993,837 544.286,282	8.377
14	394.993,837 544.286,282	15	395.009,881 544.292,656	17.264
15	395.009,881 544.292,656	16	395.012,513 544.291,879	2.744
16	395.012,513 544.291,879	17	395.015,001 544.285,14	7.183
17	395.015,001 544.285,14	18	395.007,163 544.277,284	11.097
18	395.007,163 544.277,284	1	395.035,336 544.252,251	37.688

** Lungimile segmentelor sunt determinate în planul de proiecție Stereo 70 și sunt rotunjite la 1 milimetru.

*** Distanța dintre puncte este formată din segmente cumulate ce sunt mai mici decât valoarea 1 milimetru.

**DATE DESPRE IMOBILUL NR. 2834**

Oficiul de Cadastru și Publicitate Imobiliară ALBA
Biroul de Cadastru și Publicitate Imobiliară Aiud

A. Partea I. Descrierea imobilului

TEREN Extravilan

Adresa: Jud. Alba

Nr. Crt	Nr cadastral Nr. topografic	Suprafața* (mp)	Observații / Referințe
A1		10.000	Sector cadastral:10 Teren neimprejmuit;

B. Partea II. Proprietari și acte

Inscrieri privitoare la dreptul de proprietate și alte drepturi reale	Referințe
1 / 01/01/2022	
Act Administrativ nr. 1765/79, din 06/05/1994 emis de CJPSDP ALBA (titlu de proprietate);	
B1	A1
Intabulare, drept de PROPRIETATE, dobandit prin Reconstituire, cota actuala 1/1 1) OTEL S SIMION	

C. Partea III. SARCINI .

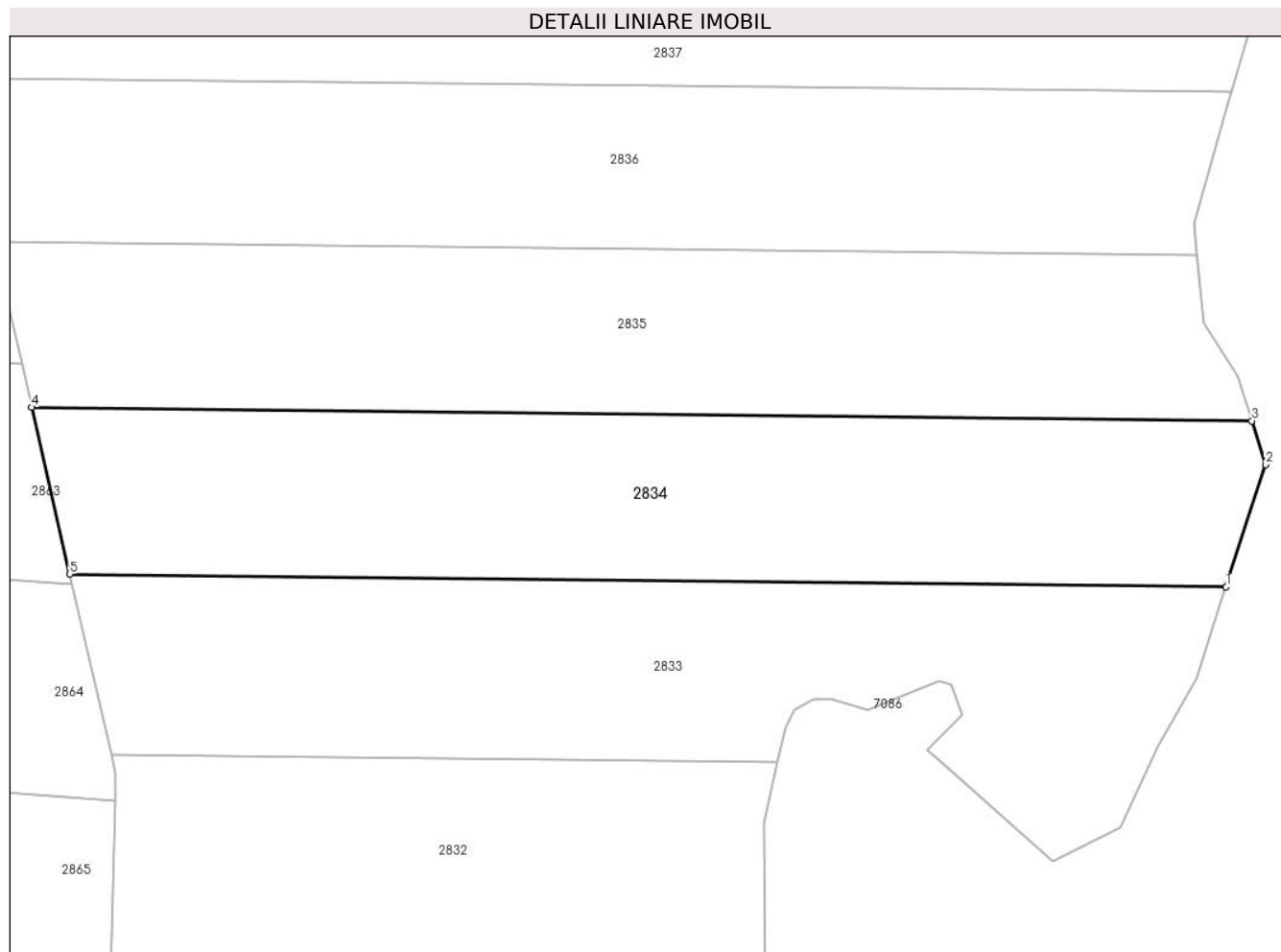
Inscrieri privind dezmembramintele dreptului de proprietate, drepturi reale de garanție și sarcini	Referințe
NU SUNT	

Anexa Nr. 1 La Partea I

Teren

Nr cadastral	Suprafața (mp)*	Observații / Referințe
	10.000	

* Suprafața este determinată în planul de proiecție Stereo 70.



Date referitoare la teren

Crt	Categorie folosință	Intravilan	Suprafața (mp)	Tarla	Parcelă	Nr. topo	Observații / Referințe
1	padure	NU	10.000	-	135/3	-	UA 36B/3

Lungime Segmente

1) Valorile lungimilor segmentelor sunt obținute din proiecție în plan.

Punct început	X / Y	Punct sfârșit	X / Y	Lungime segment (** (m)
1	395.074,107 544.313,792	2	395.083,002 544.341,2	28.815
2	395.083,002 544.341,2	3	395.079,926 544.350,95	10.223
3	395.079,926 544.350,95	4	394.806,37 544.354,004	273.573
4	394.806,37 544.354,004	5	394.814,95 544.316,686	38.292
5	394.814,95 544.316,686	1	395.074,107 544.313,792	259.174

**** Lungimile segmentelor sunt determinate în planul de proiecție Stereo 70 și sunt rotunjite la 1 milimetru.**

***** Distanța dintre puncte este formată din segmente cumulate ce sunt mai mici decât valoarea 1 milimetru.**

**DATE DESPRE IMOBILUL NR. 2835**

Oficiul de Cadastru și Publicitate Imobiliară ALBA
Biroul de Cadastru și Publicitate Imobiliară Aiud

A. Partea I. Descrierea imobilului

TEREN Extravilan

Adresa: Jud. Alba

Nr. Crt	Nr cadastral Nr. topografic	Suprafața* (mp)	Observații / Referințe
A1		10.000	Sector cadastral:10 Teren neimprejmuit;

B. Partea II. Proprietari și acte

Inscrieri privitoare la dreptul de proprietate și alte drepturi reale	Referințe
1 / 01/01/2022	
Act Administrativ nr. 1765/78, din 06/05/1994 emis de CJPSDP ALBA (titlu de proprietate);	
B1	A1
Intabulare, drept de PROPRIETATE, dobandit prin Reconstituire, cota actuala 1/1 1) COSTAN I EMIL	

C. Partea III. SARCINI .

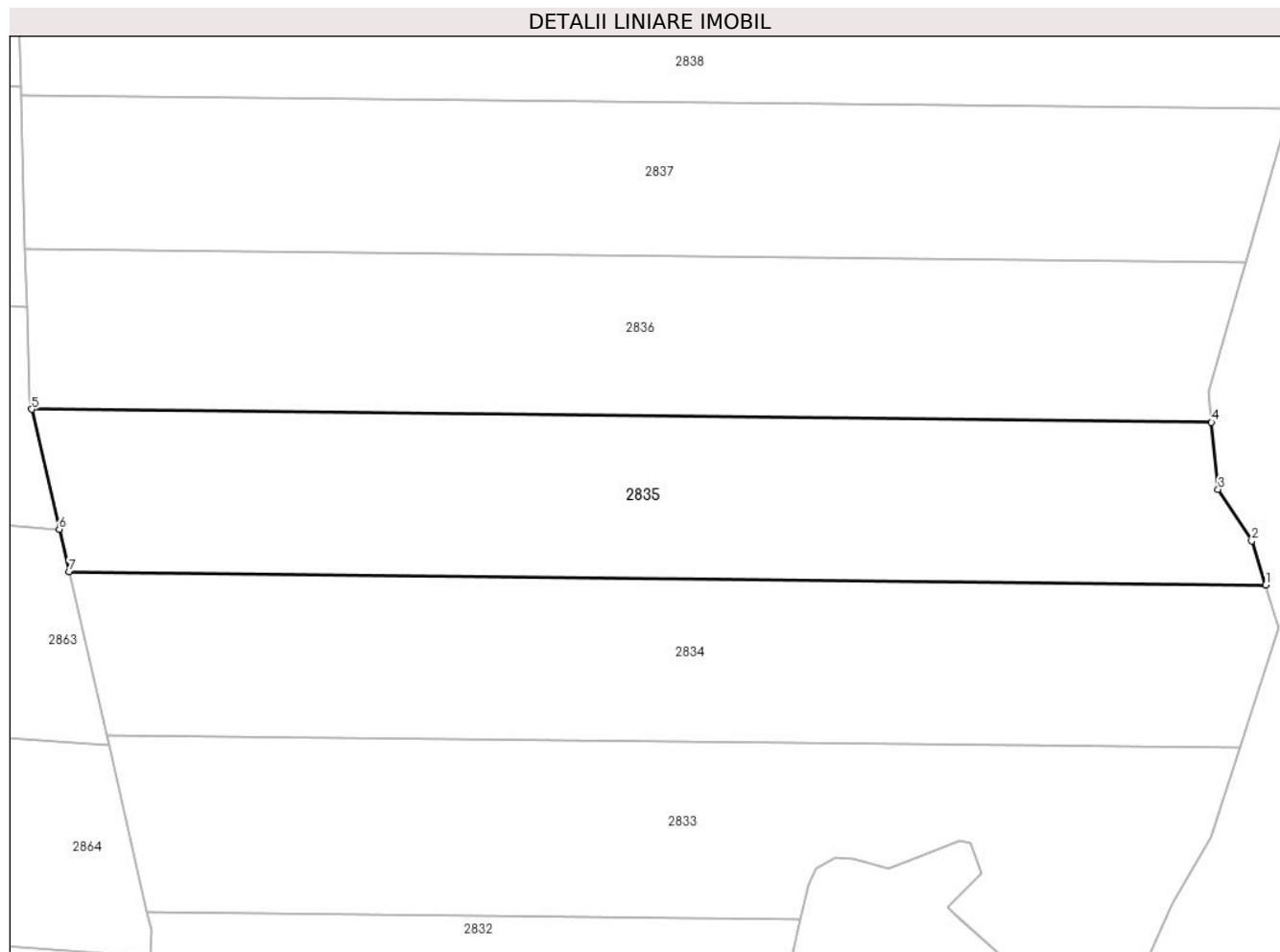
Inscrieri privind dezmembramintele dreptului de proprietate, drepturi reale de garanție și sarcini	Referințe
NU SUNT	

Anexa Nr. 1 La Partea I

Teren

Nr cadastral	Suprafața (mp)*	Observații / Referințe
	10.000	

* Suprafața este determinată în planul de proiecție Stereo 70.



Date referitoare la teren

Crt	Categorie folosință	Intravilan	Suprafața (mp)	Tarla	Parcelă	Nr. topo	Observații / Referințe
1	padure	NU	10.000	-	135/4	-	UA 36B/4

Lungime Segmente

1) Valorile lungimilor segmentelor sunt obținute din proiecție în plan.

Punct început	X / Y	Punct sfârșit	X / Y	Lungime segment (** (m)
1	395.079,926 544.350,95	2	395.076,758 544.360,989	10.527
2	395.076,758 544.360,989	3	395.069,05 544.372,783	14.089
3	395.069,05 544.372,783	4	395.067,56 544.388,075	15.364
4	395.067,56 544.388,075	5	394.797,845 544.391,086	269.731
5	394.797,845 544.391,086	6	394.804,144 544.363,686	28.115

Punct început	X / Y	Punct sfârșit	X / Y	Lungime segment (** (m)
6	394.804,144 544.363,686	7	394.806,37 544.354,004	9.934
7	394.806,37 544.354,004	1	395.079,926 544.350,95	273.573

** Lungimile segmentelor sunt determinate în planul de proiecție Stereo 70 și sunt rotunjite la 1 milimetru.

*** Distanța dintre puncte este formată din segmente cumulate ce sunt mai mici decât valoarea 1 milimetru.

**DATE DESPRE IMOBILUL NR. 2836**

Oficiul de Cadastru și Publicitate Imobiliară ALBA
Biroul de Cadastru și Publicitate Imobiliară Aiud

A. Partea I. Descrierea imobilului

TEREN Extravilan

Adresa: Jud. Alba

Nr. Crt	Nr cadastral Nr. topografic	Suprafața* (mp)	Observații / Referințe
A1		10.000	Sector cadastral:10 Teren neimprejmuit;

B. Partea II. Proprietari și acte

Inscrieri privitoare la dreptul de proprietate și alte drepturi reale	Referințe
1 / 01/01/2022	
Act Administrativ nr. 1765/77, din 06/05/1994 emis de CJPSDP ALBA (titlu de proprietate);	
B1	A1
Intabulare, drept de PROPRIETATE, dobandit prin Reconstituire, cota actuala 1/1 1) CIOBAN I MARIA	

C. Partea III. SARCINI .

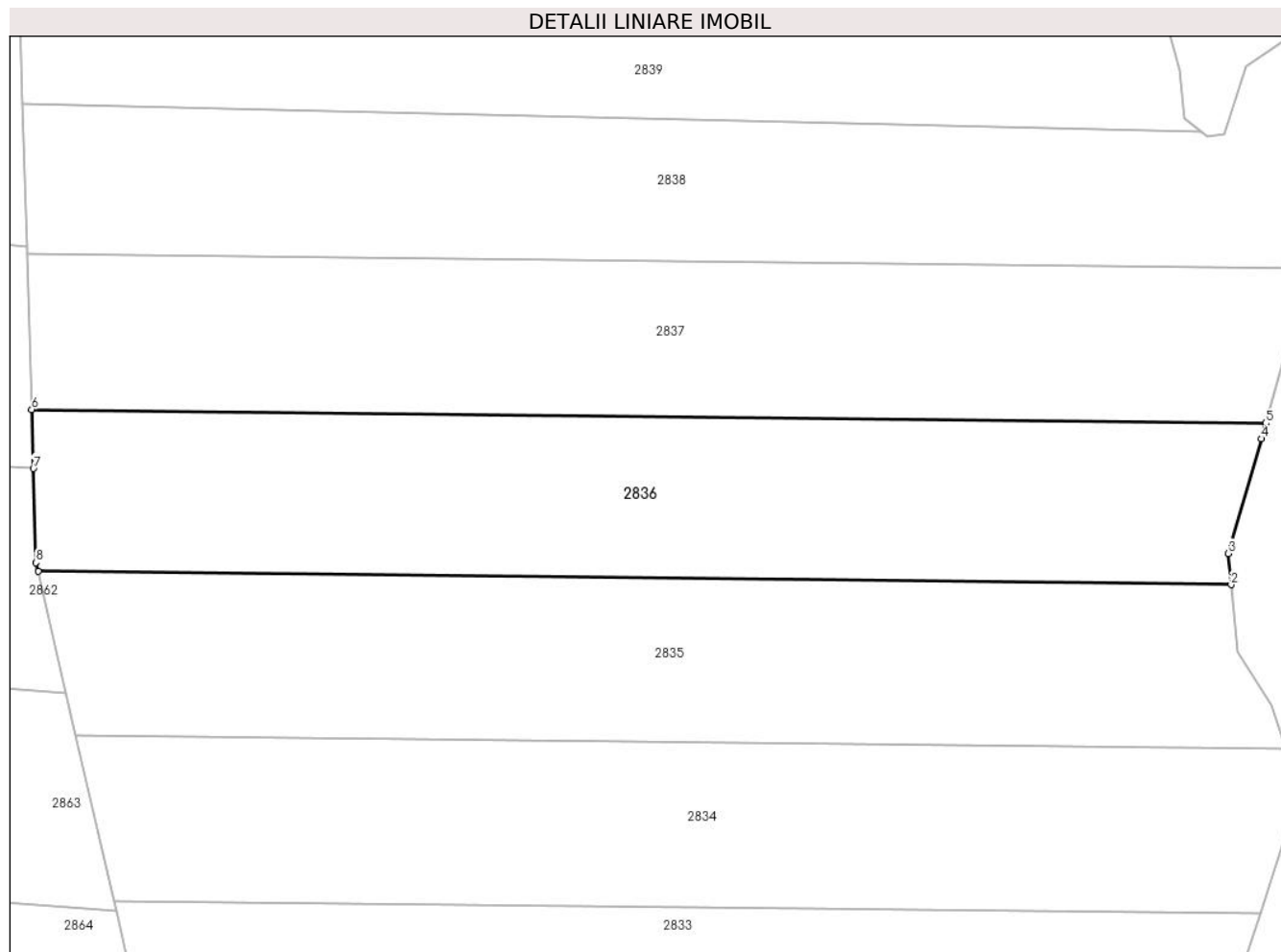
Inscrieri privind dezmembramintele dreptului de proprietate, drepturi reale de garanție și sarcini	Referințe
NU SUNT	

Anexa Nr. 1 La Partea I

Teren

Nr cadastral	Suprafața (mp)*	Observații / Referințe
	10.000	

* Suprafața este determinată în planul de proiecție Stereo 70.



Date referitoare la teren

Crt	Categorie folosință	Intravilan	Suprafața (mp)	Tarla	Parcelă	Nr. topo	Observații / Referințe
1	padure	NU	10.000	-	135/5	-	UA 36B/5

Lungime Segmente

1) Valorile lungimilor segmentelor sunt obținute din proiecție în plan.

Punct început	X / Y	Punct sfârșit	X / Y	Lungime segment (** (m)
1	394.797,845 544.391,086	2	395.067,56 544.388,075	269.731
2	395.067,56 544.388,075	3	395.066,871 544.395,146	7.105
3	395.066,871 544.395,146	4	395.074,386 544.421,038	26.961
4	395.074,386 544.421,038	5	395.075,386 544.424,557	3.659
5	395.075,386 544.424,557	6	394.796,392 544.427,673	279.012

Punct început	X / Y	Punct sfârșit	X / Y	Lungime segment (** (m)
6	394.796,392 544.427,673	7	394.796,779 544.414,311	13.367
7	394.796,779 544.414,311	8	394.797,396 544.393,039	21.281
8	394.797,396 544.393,039	1	394.797,845 544.391,086	2.003

** Lungimile segmentelor sunt determinate în planul de proiecție Stereo 70 și sunt rotunjite la 1 milimetru.

*** Distanța dintre puncte este formată din segmente cumulate ce sunt mai mici decât valoarea 1 milimetru.

**DATE DESPRE IMOBILUL NR. 2837**

Oficiul de Cadastru și Publicitate Imobiliară ALBA
Biroul de Cadastru și Publicitate Imobiliară Aiud

A. Partea I. Descrierea imobilului

TEREN Extravilan

Adresa: Jud. Alba

Nr. Crt	Nr cadastral Nr. topografic	Suprafața* (mp)	Observații / Referințe
A1		10.000	Sector cadastral:10 Teren neimprejmuit;

B. Partea II. Proprietari și acte

Inscrieri privitoare la dreptul de proprietate și alte drepturi reale	Referințe
1 / 01/01/2022	
Act Administrativ nr. 1765/76, din 06/05/1994 emis de CJPSDP ALBA (titlu de proprietate);	
B1 Intabulare, drept de PROPRIETATE, dobandit prin Reconstituire, cota actuala 1/1 1) LAZAR TEODOR	A1

C. Partea III. SARCINI .

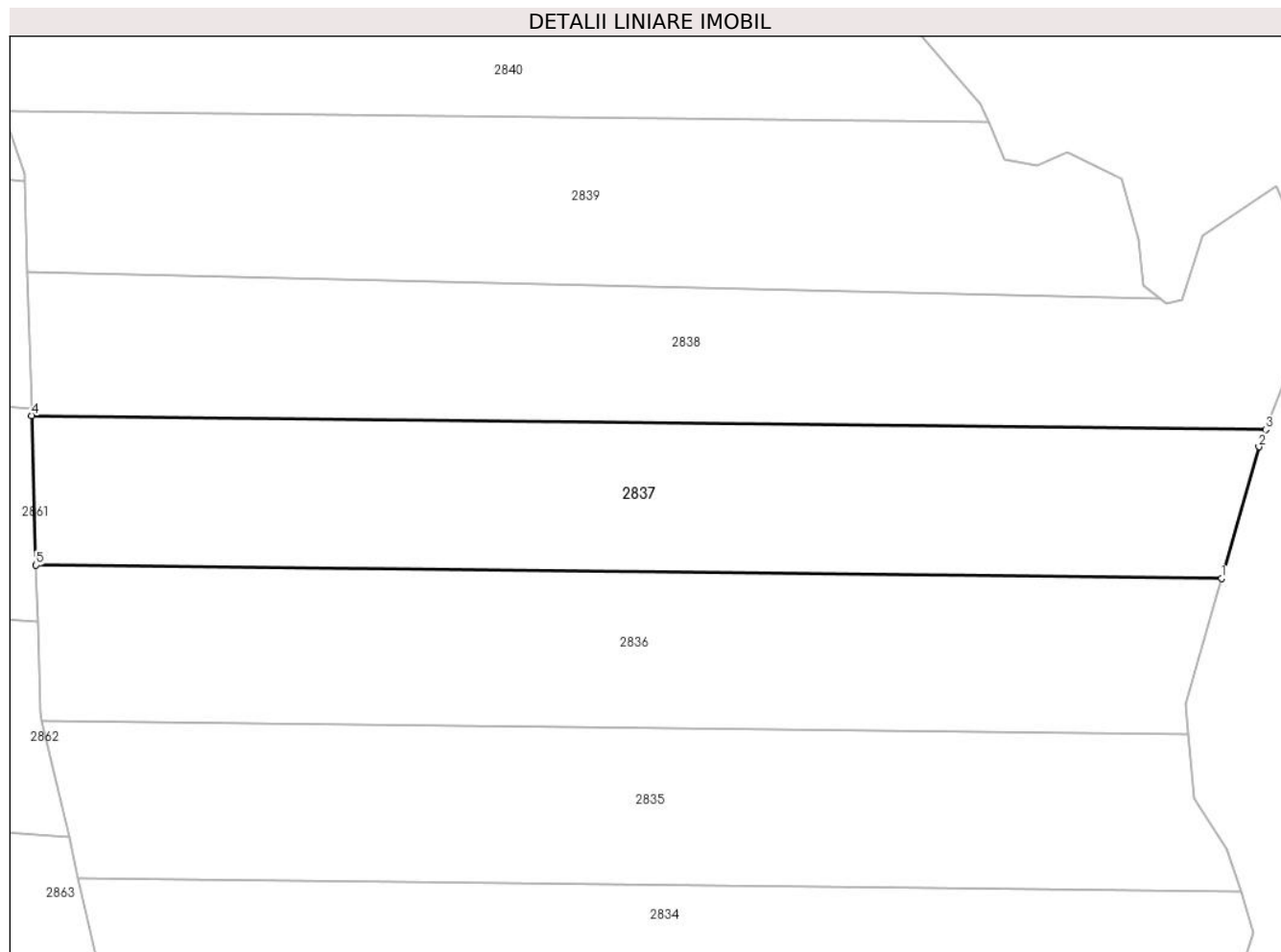
Inscrieri privind dezmembramintele dreptului de proprietate, drepturi reale de garanție și sarcini	Referințe
NU SUNT	

Anexa Nr. 1 La Partea I

Teren

Nr cadastral	Suprafața (mp)*	Observații / Referințe
	10.000	

* Suprafața este determinată în planul de proiecție Stereo 70.



Date referitoare la teren

Crt	Categorie folosință	Intra vilan	Suprafața (mp)	Tarla	Parcelă	Nr. topo	Observații / Referințe
1	padure	NU	10.000	-	135/6	-	UA 36B/6

Lungime Segmente

1) Valorile lungimilor segmentelor sunt obținute din proiecție în plan.

Punct început	X / Y	Punct sfârșit	X / Y	Lungime segment (** (m)
1	395.075,386 544.424,557	2	395.084,182 544.455,522	32.189
2	395.084,182 544.455,522	3	395.085,79 544.459,59	4.374
3	395.085,79 544.459,59	4	394.795,372 544.462,833	290.437
4	394.795,372 544.462,833	5	394.796,392 544.427,673	35.175
5	394.796,392 544.427,673	1	395.075,386 544.424,557	279.012

**** Lungimile segmentelor sunt determinate în planul de proiecție Stereo 70 și sunt rotunjite la 1 milimetru.**

***** Distanța dintre puncte este formată din segmente cumulate ce sunt mai mici decât valoarea 1 milimetru.**

**DATE DESPRE IMOBILUL NR. 2838**

Oficiul de Cadastru și Publicitate Imobiliară ALBA
Biroul de Cadastru și Publicitate Imobiliară Aiud

A. Partea I. Descrierea imobilului

TEREN Extravilan

Adresa: Jud. Alba

Nr. Crt	Nr cadastral Nr. topografic	Suprafața* (mp)	Observații / Referințe
A1		10.000	Sector cadastral:10 Teren neimprejmuit;

B. Partea II. Proprietari și acte

Inscrieri privitoare la dreptul de proprietate și alte drepturi reale	Referințe
1 / 01/01/2022	
Act Administrativ nr. 1765/75, din 06/05/1994 emis de CJPSDP ALBA (titlu de proprietate);	
B1	A1
Intabulare, drept de PROPRIETATE, dobandit prin Reconstituire, cota actuala 1/1 1) CHESCHES V ALEXANDRU	

C. Partea III. SARCINI .

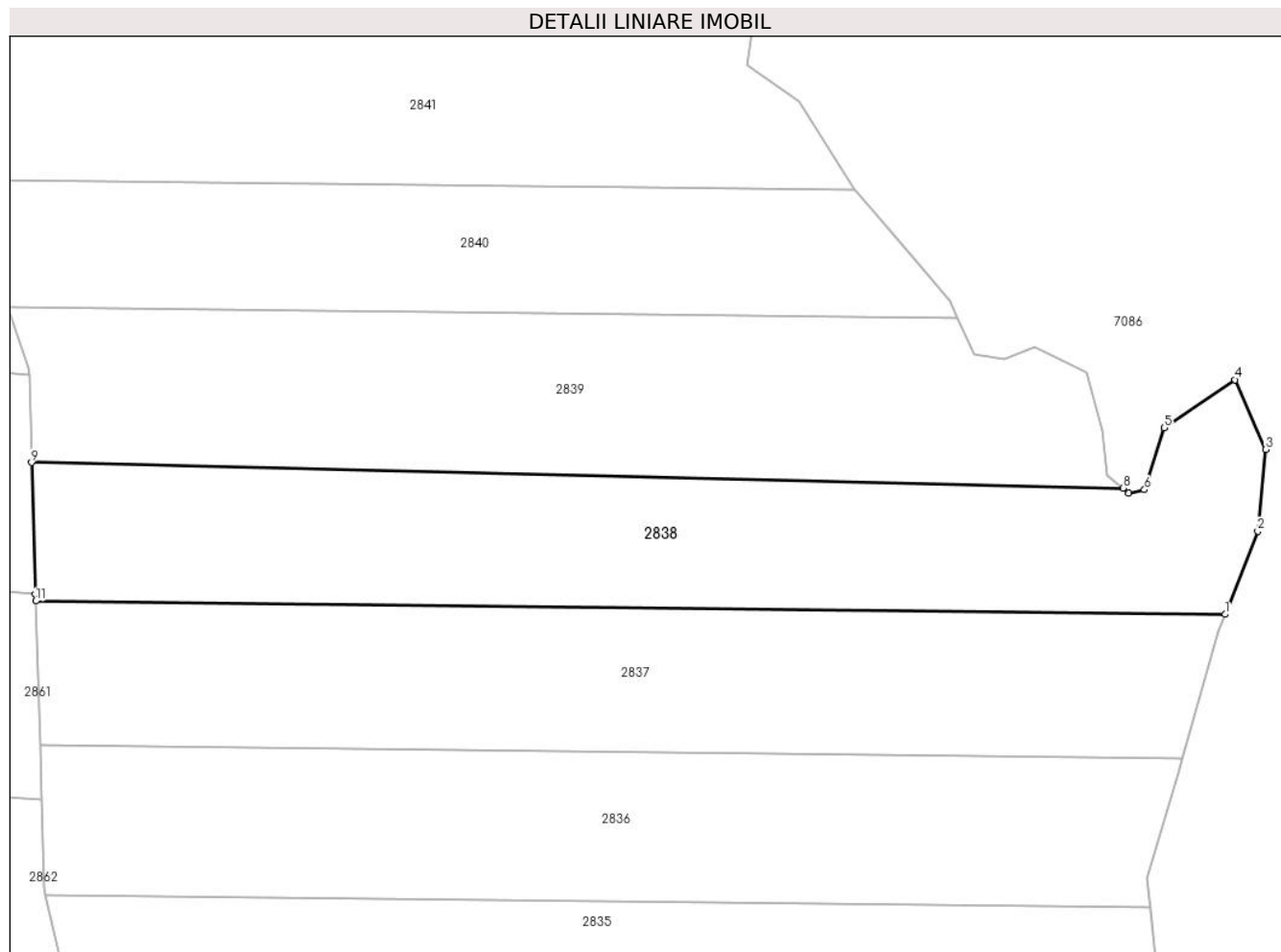
Inscrieri privind dezmembramintele dreptului de proprietate, drepturi reale de garanție și sarcini	Referințe
NU SUNT	

Anexa Nr. 1 La Partea I

Teren

Nr cadastral	Suprafața (mp)*	Observații / Referințe
	10.000	

* Suprafața este determinată în planul de proiecție Stereo 70.



Date referitoare la teren

Crt	Categorie folosință	Intravilan	Suprafața (mp)	Tarla	Parcelă	Nr. topo	Observații / Referințe
1	padure	NU	10.000	-	135/7	-	UA 36B/7

Lungime Segmente

1) Valorile lungimilor segmentelor sunt obținute din proiecție în plan.

Punct început	X / Y	Punct sfârșit	X / Y	Lungime segment (** (m)
1	395.085,79 544.459,59	2	395.093,798 544.479,844	21.78
2	395.093,798 544.479,844	3	395.095,735 544.499,834	20.084
3	395.095,735 544.499,834	4	395.088,272 544.516,803	18.537
4	395.088,272 544.516,803	5	395.070,916 544.505,092	20.937
5	395.070,916 544.505,092	6	395.066,139 544.489,972	15.857

Punct început	X / Y	Punct sfârșit	X / Y	Lungime segment (** (m)
6	395.066,139 544.489,972	7	395.062,323 544.489,183	3.897
7	395.062,323 544.489,183	8	395.060,897 544.490,356	1.846
8	395.060,897 544.490,356	9	394.794,391 544.496,64	266.581
9	394.794,391 544.496,64	10	394.795,322 544.464,54	32.114
10	394.795,322 544.464,54	11	394.795,372 544.462,833	1.708
11	394.795,372 544.462,833	1	395.085,79 544.459,59	290.437

** Lungimile segmentelor sunt determinate în planul de proiecție Stereo 70 și sunt rotunjite la 1 milimetru.

*** Distanța dintre puncte este formată din segmente cumulate ce sunt mai mici decât valoarea 1 milimetru.

**DATE DESPRE IMOBILUL NR. 2839**

Oficiul de Cadastru și Publicitate Imobiliară ALBA
Biroul de Cadastru și Publicitate Imobiliară Aiud

A. Partea I. Descrierea imobilului

TEREN Extravilan

Adresa: Jud. Alba

Nr. Crt	Nr cadastral Nr. topografic	Suprafața* (mp)	Observații / Referințe
A1		10.000	Sector cadastral:10 Teren neimprejmuit;

B. Partea II. Proprietari și acte

Inscrieri privitoare la dreptul de proprietate și alte drepturi reale	Referințe
1 / 01/01/2022	
Act Administrativ nr. 1765/74, din 06/05/1994 emis de CJPSDP ALBA (titlu de proprietate);	
B1	A1
Intabulare, drept de PROPRIETATE, dobandit prin Reconstituire, cota actuala 1/1	
1) FECHETE S ALEXANDRINA	

C. Partea III. SARCINI .

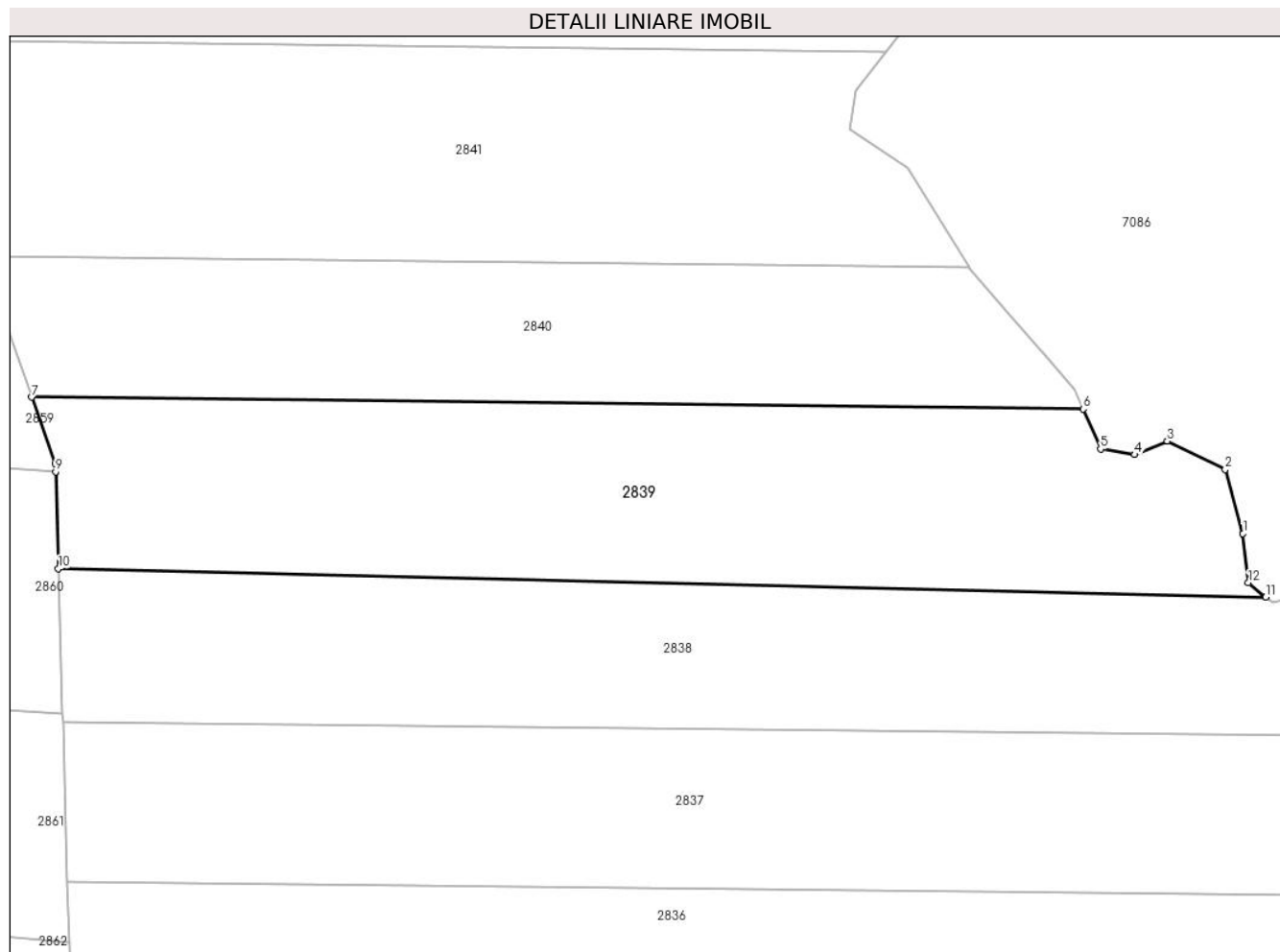
Inscrieri privind dezmembramintele dreptului de proprietate, drepturi reale de garanție și sarcini	Referințe
NU SUNT	

Anexa Nr. 1 La Partea I

Teren

Nr cadastral	Suprafața (mp)*	Observații / Referințe
	10.000	

* Suprafața este determinată în planul de proiecție Stereo 70.



Date referitoare la teren

Crt	Categorie folosință	Intra vilan	Suprafața (mp)	Tarla	Parcelă	Nr. topo	Observații / Referințe
1	padure	NU	10.000	-	135/8	-	UA 36B/8

Lungime Segmente

1) Valorile lungimilor segmentelor sunt obținute din proiecție în plan.

Punct început	X / Y	Punct sfârșit	X / Y	Lungime segment (** (m)
1	395.055,866 544.504,35	2	395.051,971 544.518,496	14.673
2	395.051,971 544.518,496	3	395.039,18 544.524,717	14.223
3	395.039,18 544.524,717	4	395.032,013 544.521,745	7.759
4	395.032,013 544.521,745	5	395.024,448 544.522,964	7.664
5	395.024,448 544.522,964	6	395.020,578 544.531,813	9.658

Punct început	X / Y	Punct sfârșit	X / Y	Lungime segment (** (m)
6	395.020,578 544.531,813	7	394.788,488 544.534,405	232.105
7	394.788,488 544.534,405	8	394.793,721 544.519,72	15.589
8	394.793,721 544.519,72	9	394.793,772 544.517,97	1.751
9	394.793,772 544.517,97	10	394.794,391 544.496,64	21.338
10	394.794,391 544.496,64	11	395.060,897 544.490,356	266.581
11	395.060,897 544.490,356	12	395.057,087 544.493,491	4.934
12	395.057,087 544.493,491	1	395.055,866 544.504,35	10.927

** Lungimile segmentelor sunt determinate în planul de proiecție Stereo 70 și sunt rotunjite la 1 milimetru.

*** Distanța dintre puncte este formată din segmente cumulate ce sunt mai mici decât valoarea 1 milimetru.

**DATE DESPRE IMOBILUL NR. 2840**

Oficiul de Cadastru și Publicitate Imobiliară ALBA
Biroul de Cadastru și Publicitate Imobiliară Aiud

A. Partea I. Descrierea imobilului

TEREN Extravilan

Adresa: Jud. Alba

Nr. Crt	Nr cadastral Nr. topografic	Suprafața* (mp)	Observații / Referințe
A1		7.000	Sector cadastral:10 Teren neimprejmuit;

B. Partea II. Proprietari și acte

Inscrieri privitoare la dreptul de proprietate și alte drepturi reale		Referințe
1 / 01/01/2022		
Act Administrativ nr. 1765/73, din 06/05/1994 emis de CJPSDP ALBA (titlu de proprietate);		
B1	Intabulare, drept de PROPRIETATE, dobandit prin Reconstituire, cota actuala 1/1 1) BOLDOR C TEODOR	A1

C. Partea III. SARCINI .

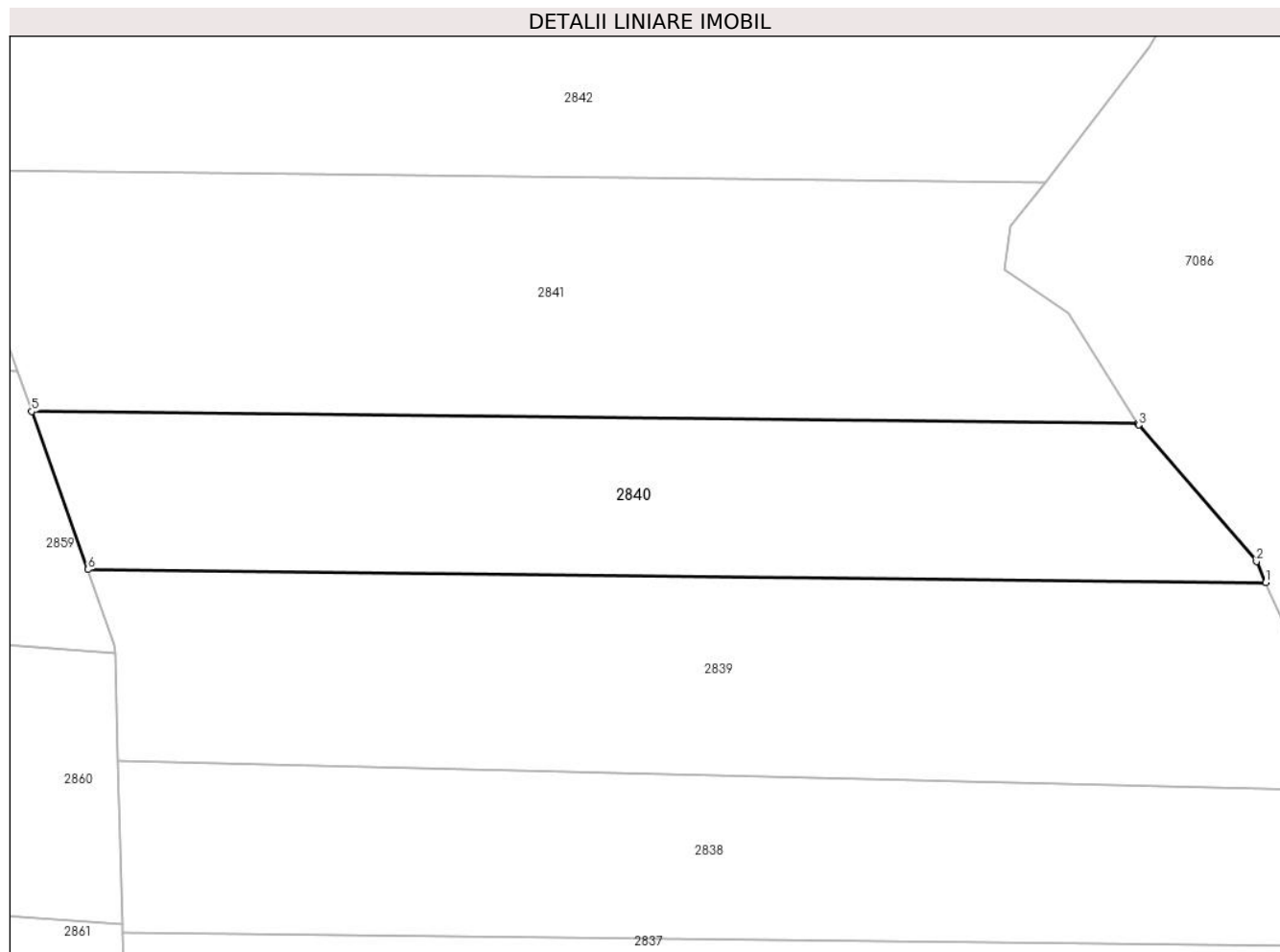
Inscrieri privind dezmembramintele dreptului de proprietate, drepturi reale de garanție și sarcini	Referințe
NU SUNT	

Anexa Nr. 1 La Partea I

Teren

Nr cadastral	Suprafața (mp)*	Observații / Referințe
	7.000	

* Suprafața este determinată în planul de proiecție Stereo 70.



Date referitoare la teren

Crt	Categorie folosință	Intra vilan	Suprafața (mp)	Tarla	Parcelă	Nr. topo	Observații / Referințe
1	padure	NU	7.000	-	135/9	-	UA 36B/9

Lungime Segmente

1) Valorile lungimilor segmentelor sunt obținute din proiecție în plan.

Punct început	X / Y	Punct sfârșit	X / Y	Lungime segment (** (m)
1	395.020,578 544.531,813	2	395.018,751 544.535,992	4.561
2	395.018,751 544.535,992	3	394.995,549 544.562,856	35.497
3	394.995,549 544.562,856	4	394.995,399 544.563,095	0.282
4	394.995,399 544.563,095	5	394.777,395 544.565,53	218.018
5	394.777,395 544.565,53	6	394.788,488 544.534,405	33.043

Punct început	X / Y	Punct sfârșit	X / Y	Lungime segment (** (m)
6	394.788,488 544.534,405	1	395.020,578 544.531,813	232.105

** Lungimile segmentelor sunt determinate în planul de proiecție Stereo 70 și sunt rotunjite la 1 milimetru.

*** Distanța dintre puncte este formată din segmente cumulate ce sunt mai mici decât valoarea 1 milimetru.

**DATE DESPRE IMOBILUL NR. 2841**

Oficiul de Cadastru și Publicitate Imobiliară ALBA
Biroul de Cadastru și Publicitate Imobiliară Aiud

A. Partea I. Descrierea imobilului

TEREN Extravilan

Adresa: Jud. Alba

Nr. Crt	Nr cadastral Nr. topografic	Suprafața* (mp)	Observații / Referințe
A1		10.000	Sector cadastral:10 Teren neimprejmuit;

B. Partea II. Proprietari și acte

Inscrieri privitoare la dreptul de proprietate și alte drepturi reale	Referințe
1 / 01/01/2022	
Act Administrativ nr. 1765/72, din 06/05/1994 emis de CJPSDP ALBA (titlu de proprietate);	
B1 Intabulare, drept de PROPRIETATE, dobandit prin Reconstituire, cota actuala 1/1 1) MORAR F GLIGOR	A1

C. Partea III. SARCINI .

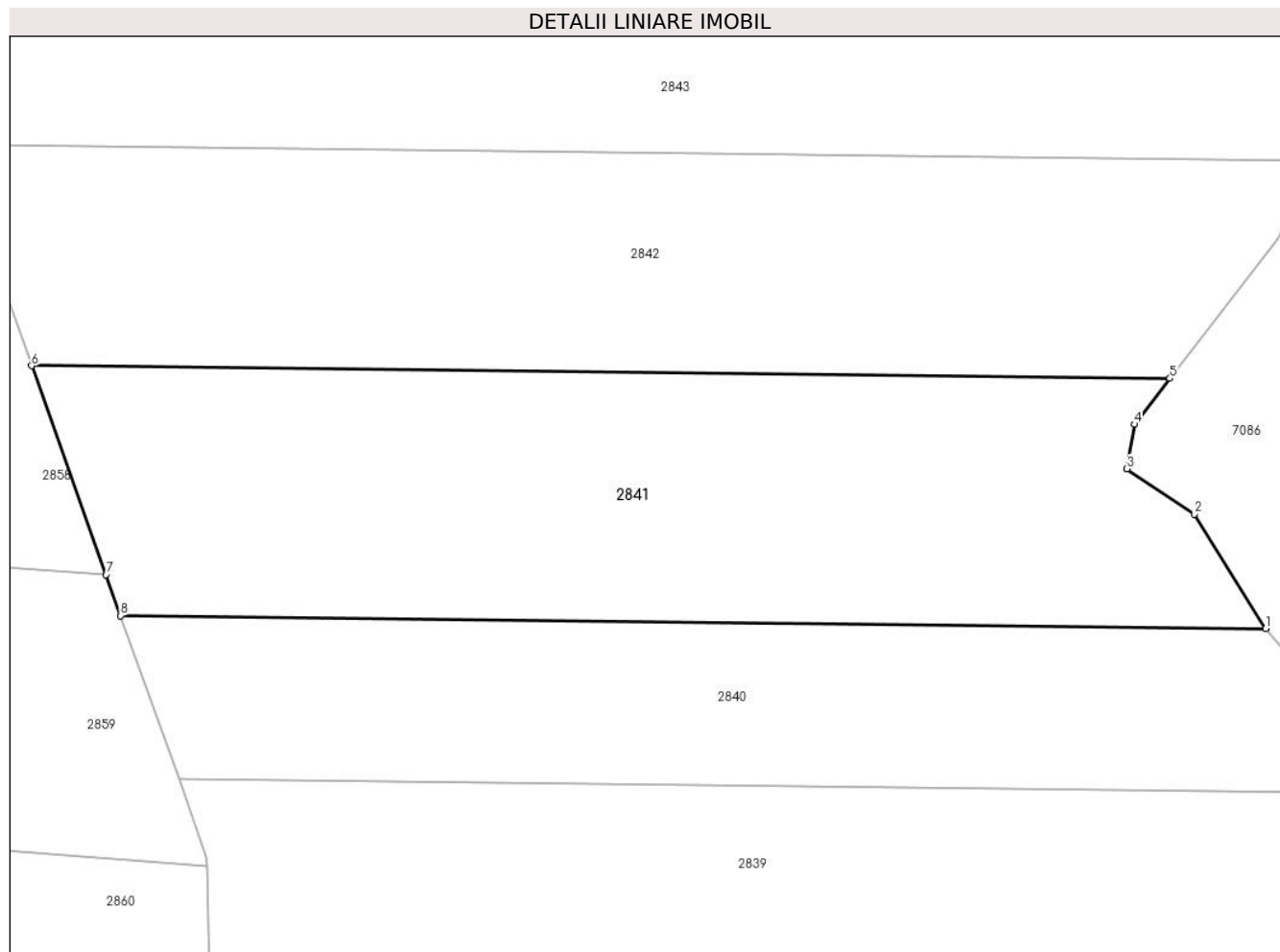
Inscrieri privind dezmembramintele dreptului de proprietate, drepturi reale de garanție și sarcini	Referințe
NU SUNT	

Anexa Nr. 1 La Partea I

Teren

Nr cadastral	Suprafața (mp)*	Observații / Referințe
	10.000	

* Suprafața este determinată în planul de proiecție Stereo 70.



Date referitoare la teren

Crt	Categorie folosință	Intra vilan	Suprafața (mp)	Tarla	Parcelă	Nr. topo	Observații / Referințe
1	padure	NU	10.000	-	135/10	-	UA 36B/10

Lungime Segmente

1) Valorile lungimilor segmentelor sunt obținute din proiecție în plan.

Punct început	X / Y	Punct sfârșit	X / Y	Lungime segment (** (m)
1	394.995,399 544.563,095	2	394.981,782 544.584,823	25.643
2	394.981,782 544.584,823	3	394.969,004 544.593,451	15.418
3	394.969,004 544.593,451	4	394.970,397 544.601,919	8.581
4	394.970,397 544.601,919	5	394.977,158 544.610,656	11.047
5	394.977,158 544.610,656	6	394.760,451 544.613,076	216.72

Punct început	X / Y	Punct sfârșit	X / Y	Lungime segment (** (m)
6	394.760,451 544.613,076	7	394.774,617 544.573,325	42.199
7	394.774,617 544.573,325	8	394.777,395 544.565,53	8.276
8	394.777,395 544.565,53	1	394.995,399 544.563,095	218.018

** Lungimile segmentelor sunt determinate în planul de proiecție Stereo 70 și sunt rotunjite la 1 milimetru.

*** Distanța dintre puncte este formată din segmente cumulate ce sunt mai mici decât valoarea 1 milimetru.

**DATE DESPRE IMOBILUL NR. 2842**

Oficiul de Cadastru și Publicitate Imobiliară ALBA
Biroul de Cadastru și Publicitate Imobiliară Aiud

A. Partea I. Descrierea imobilului

TEREN Extravilan

Adresa: Jud. Alba

Nr. Crt	Nr cadastral Nr. topografic	Suprafața* (mp)	Observații / Referințe
A1		10.000	Sector cadastral:10 Teren neimprejmuit;

B. Partea II. Proprietari și acte

Inscrieri privitoare la dreptul de proprietate și alte drepturi reale	Referințe
1 / 01/01/2022	
Act Administrativ nr. 9216/806, din 11/12/1996 emis de CJPSDP ALBA (titlu de proprietate);	
B1	A1
Intabulare, drept de PROPRIETATE, dobandit prin Reconstituire, cota actuala 1/1 1) CÎMPIAN AMBROSIE	

C. Partea III. SARCINI .

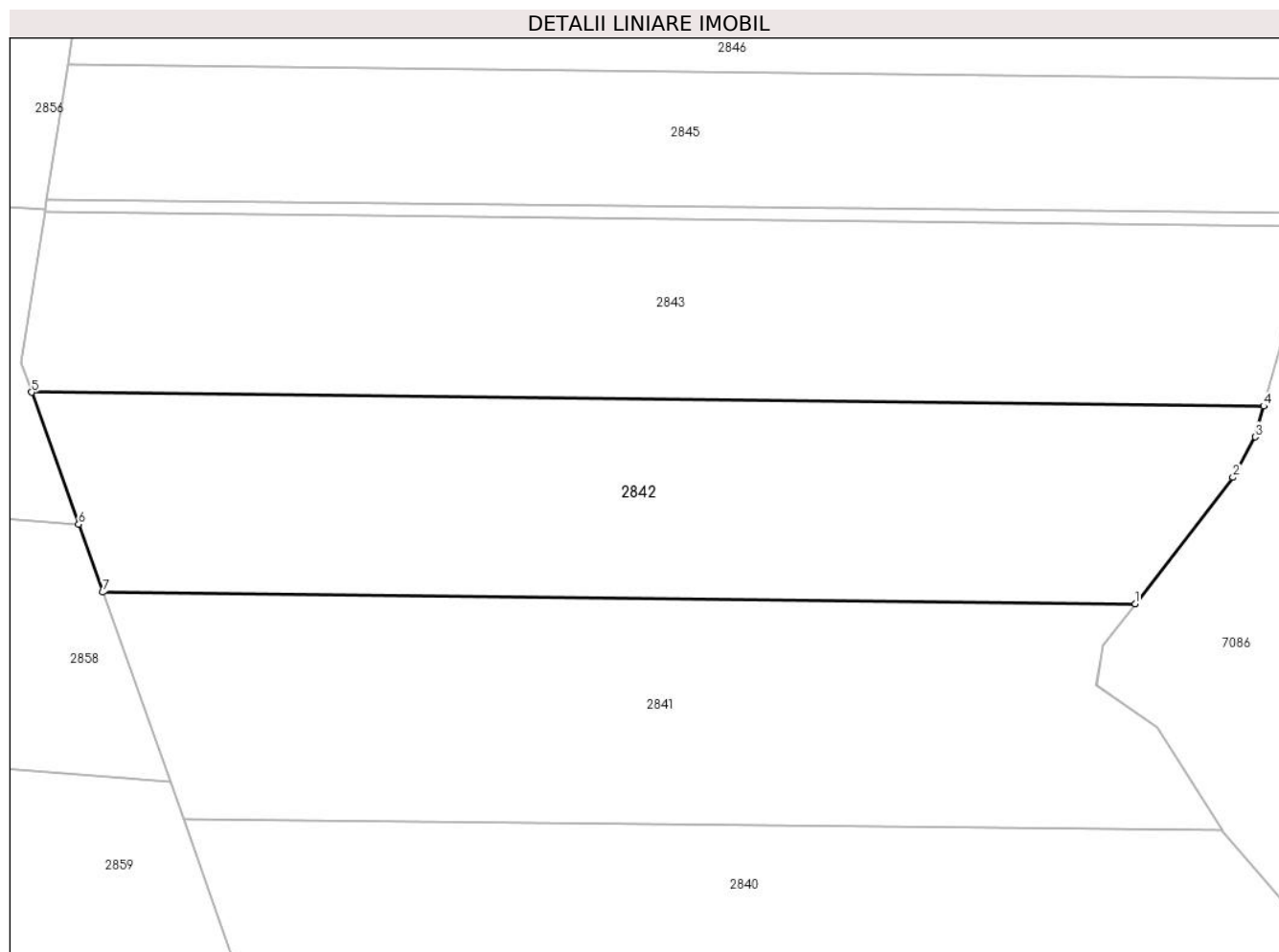
Inscrieri privind dezmembramintele dreptului de proprietate, drepturi reale de garanție și sarcini	Referințe
NU SUNT	

Anexa Nr. 1 La Partea I

Teren

Nr cadastral	Suprafața (mp)*	Observații / Referințe
	10.000	

* Suprafața este determinată în planul de proiecție Stereo 70.



Date referitoare la teren

Crt	Categorie folosință	Intravilan	Suprafața (mp)	Tarla	Parcelă	Nr. topo	Observații / Referințe
1	padure	NU	10.000	-	135/11	-	36B/11

Lungime Segmente

1) Valorile lungimilor segmentelor sunt obținute din proiecție în plan.

Punct început	X / Y	Punct sfârșit	X / Y	Lungime segment (** (m)
1	394.977,158 544.610,656	2	394.997,662 544.637,155	33.505
2	394.997,662 544.637,155	3	395.002,32 544.645,637	9.677
3	395.002,32 544.645,637	4	395.004,135 544.652,115	6.728
4	395.004,135 544.652,115	5	394.745,509 544.655,003	258.643
5	394.745,509 544.655,003	6	394.755,377 544.627,312	29.396

Punct început	X / Y	Punct sfârșit	X / Y	Lungime segment (** (m)
6	394.755,377 544.627,312	7	394.760,451 544.613,076	15.114
7	394.760,451 544.613,076	1	394.977,158 544.610,656	216.72

** Lungimile segmentelor sunt determinate în planul de proiecție Stereo 70 și sunt rotunjite la 1 milimetru.

*** Distanța dintre puncte este formată din segmente cumulate ce sunt mai mici decât valoarea 1 milimetru.

**DATE DESPRE IMOBILUL NR. 2843**

Oficiul de Cadastru și Publicitate Imobiliară ALBA
Biroul de Cadastru și Publicitate Imobiliară Aiud

A. Partea I. Descrierea imobilului

TEREN Extravilan

Adresa: Jud. Alba

Nr. Crt	Nr cadastral Nr. topografic	Suprafața* (mp)	Observații / Referințe
A1		10.000	Sector cadastral:10 Teren neimprejmuit;

B. Partea II. Proprietari și acte

Inscrieri privitoare la dreptul de proprietate și alte drepturi reale	Referințe
1 / 01/01/2022	
Act Administrativ nr. 9216/807, din 11/12/1996 emis de CJPSDP ALBA (titlu de proprietate);	
B1	A1
Intabulare, drept de PROPRIETATE, dobandit prin Reconstituire, cota actuala 1/1 1) BUTA OLIVIA	

C. Partea III. SARCINI .

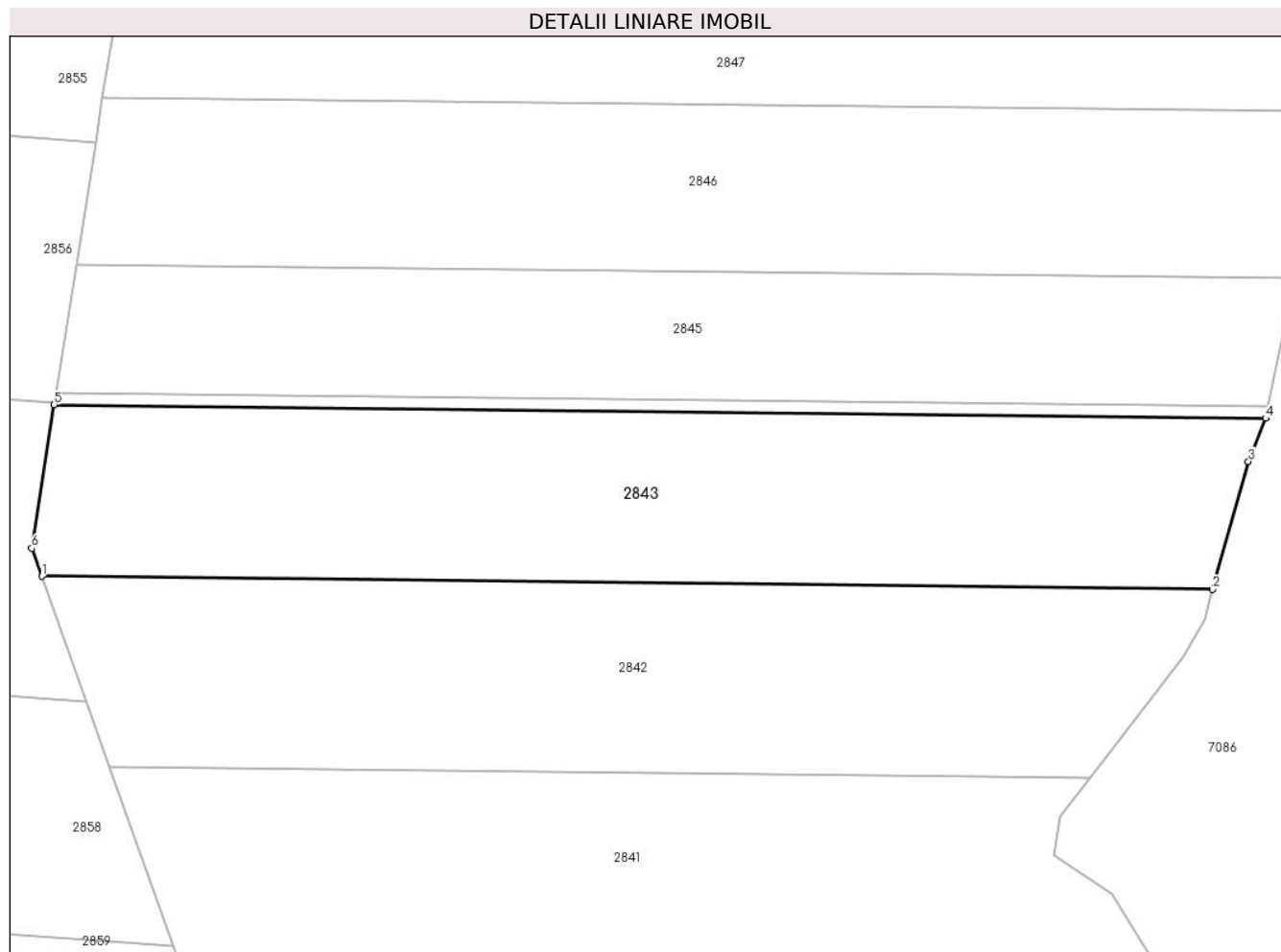
Inscrieri privind dezmembramintele dreptului de proprietate, drepturi reale de garanție și sarcini	Referințe
NU SUNT	

Anexa Nr. 1 La Partea I

Teren

Nr cadastral	Suprafața (mp)*	Observații / Referințe
	10.000	

* Suprafața este determinată în planul de proiecție Stereo 70.



Date referitoare la teren

Crt	Categorie folosință	Intravilan	Suprafața (mp)	Tarla	Parcelă	Nr. topo	Observații / Referințe
1	padure	NU	10.000	-	135/12	-	36B/12

Lungime Segmente

1) Valorile lungimilor segmentelor sunt obținute din proiecție în plan.

Punct început	X / Y	Punct sfârșit	X / Y	Lungime segment (** (m)
1	394.745,509 544.655,003	2	395.004,135 544.652,115	258.643
2	395.004,135 544.652,115	3	395.012,048 544.680,355	29.328
3	395.012,048 544.680,355	4	395.015,853 544.689,862	10.24
4	395.015,853 544.689,862	5	394.748,282 544.692,85	267.588
5	394.748,282 544.692,85	6	394.743,296 544.661,212	32.029

Punct început	X / Y	Punct sfârșit	X / Y	Lungime segment (** (m)
6	394.743,296 544.661,212	1	394.745,509 544.655,003	6.591

** Lungimile segmentelor sunt determinate în planul de proiecție Stereo 70 și sunt rotunjite la 1 milimetru.

*** Distanța dintre puncte este formată din segmente cumulate ce sunt mai mici decât valoarea 1 milimetru.

**DATE DESPRE IMOBILUL NR. 2844**

Oficiul de Cadastru și Publicitate Imobiliară ALBA
Biroul de Cadastru și Publicitate Imobiliară Aiud

A. Partea I. Descrierea imobilului

TEREN Extravilan

Adresa: Jud. Alba

Nr. Crt	Nr cadastral Nr. topografic	Suprafața* (mp)	Observații / Referințe
A1		700	Sector cadastral:10 Teren neimprejmuit;

B. Partea II. Proprietari și acte

Inscrieri privitoare la dreptul de proprietate și alte drepturi reale	Referințe
1 / 01/01/2022	
Act Administrativ nr. 9216/813, din 11/12/1996 emis de CJPSDP ALBA (titlu de proprietate);	
B1	A1
Intabulare, drept de PROPRIETATE, dobandit prin Reconstituire, cota actuala 1/1 1) RATIU IOAN	

C. Partea III. SARCINI .

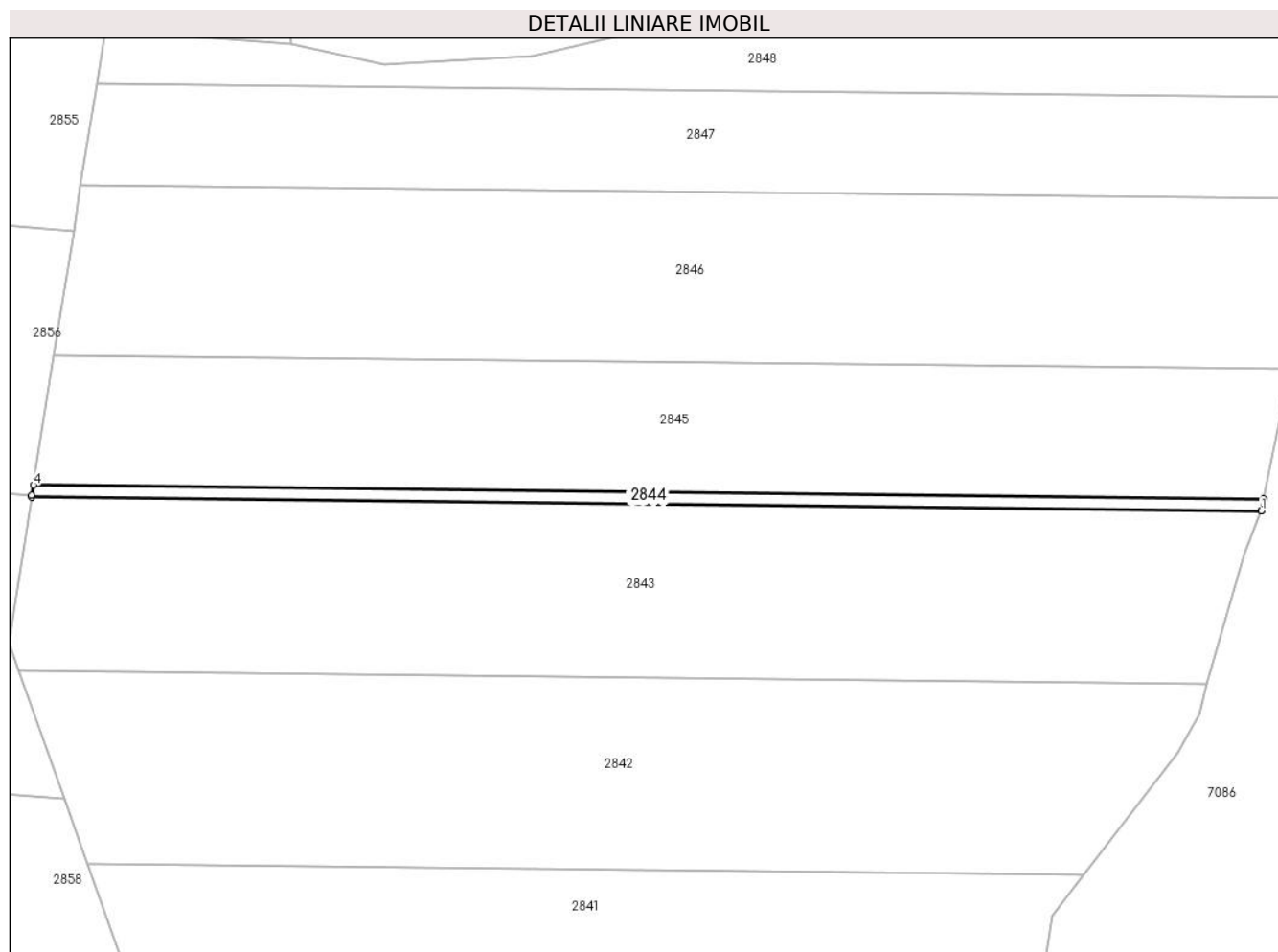
Inscrieri privind dezmembramintele dreptului de proprietate, drepturi reale de garanție și sarcini	Referințe
NU SUNT	

Anexa Nr. 1 La Partea I

Teren

Nr cadastral	Suprafața (mp)*	Observații / Referințe
	700	

* Suprafața este determinată în planul de proiecție Stereo 70.



Date referitoare la teren

Crt	Categorie folosință	Intra vilan	Suprafața (mp)	Tarla	Parcelă	Nr. topo	Observații / Referințe
1	padure	NU	700	-	1351/13	-	36B/13

Lungime Segmente

1) Valorile lungimilor segmentelor sunt obținute din proiecție în plan.

Punct început	X / Y	Punct sfârșit	X / Y	Lungime segment (** (m)
1	395.015,853 544.689,862	2	395.015,891 544.689,956	0.101
2	395.015,891 544.689,956	3	395.016,414 544.692,471	2.569
3	395.016,414 544.692,471	4	394.748,693 544.695,46	267.738
4	394.748,693 544.695,46	5	394.748,348 544.693,267	2.22
5	394.748,348 544.693,267	6	394.748,282 544.692,85	0.422

Punct început	X / Y	Punct sfârșit	X / Y	Lungime segment (** (m)
6	394.748,282 544.692,85	1	395.015,853 544.689,862	267.588

** Lungimile segmentelor sunt determinate în planul de proiecție Stereo 70 și sunt rotunjite la 1 milimetru.

*** Distanța dintre puncte este formată din segmente cumulate ce sunt mai mici decât valoarea 1 milimetru.

**DATE DESPRE IMOBILUL NR. 2845**

Oficiul de Cadastru și Publicitate Imobiliară ALBA
Biroul de Cadastru și Publicitate Imobiliară Aiud

A. Partea I. Descrierea imobilului

TEREN Extravilan

Adresa: Jud. Alba

Nr. Crt	Nr cadastral Nr. topografic	Suprafața* (mp)	Observații / Referințe
A1		7.600	Sector cadastral:10 Teren neimprejmuit;

B. Partea II. Proprietari și acte

Inscrieri privitoare la dreptul de proprietate și alte drepturi reale	Referințe
1 / 01/01/2022	
Act Administrativ nr. 9216/812, din 11/12/1996 emis de CJPSDP ALBA (titlu de proprietate);	
B1	A1
Intabulare, drept de PROPRIETATE, dobandit prin Reconstituire, cota actuala 1/1 1) RATIU ILARIE	

C. Partea III. SARCINI .

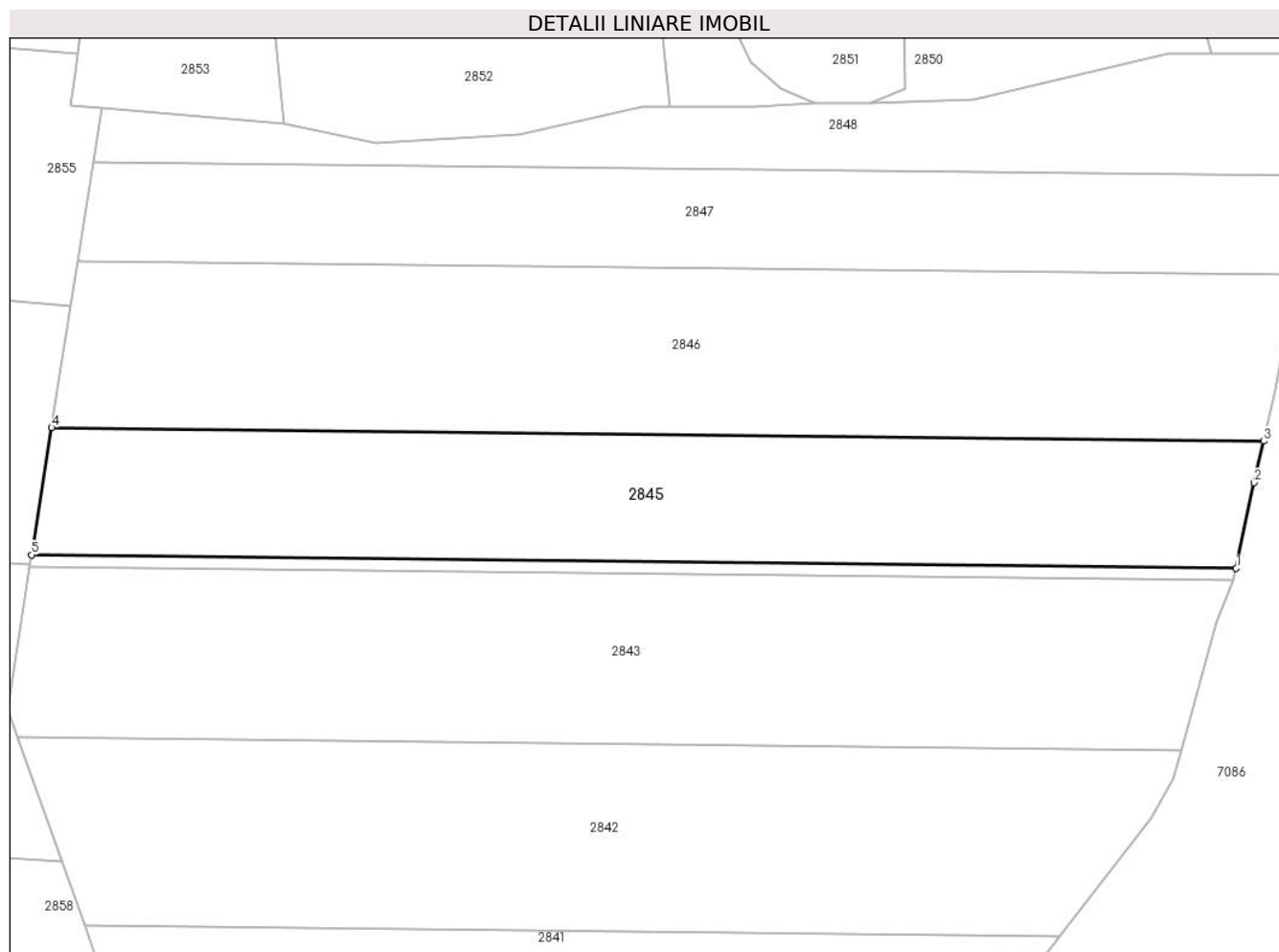
Inscrieri privind dezmembramintele dreptului de proprietate, drepturi reale de garanție și sarcini	Referințe
NU SUNT	

Anexa Nr. 1 La Partea I

Teren

Nr cadastral	Suprafața (mp)*	Observații / Referințe
	7.600	

* Suprafața este determinată în planul de proiecție Stereo 70.



Date referitoare la teren

Crt	Categorie folosință	Intra vilan	Suprafața (mp)	Tarla	Parcelă	Nr. topo	Observații / Referințe
1	padure	NU	7.600	-	135/14	-	36B/14

Lungime Segmente

1) Valorile lungimilor segmentelor sunt obținute din proiecție în plan.

Punct început	X / Y	Punct sfârșit	X / Y	Lungime segment (** (m)
1	395.016,414 544.692,471	2	395.020,377 544.711,513	19.45
2	395.020,377 544.711,513	3	395.022,537 544.720,711	9.448
3	395.022,537 544.720,711	4	394.753,146 544.723,719	269.408
4	394.753,146 544.723,719	5	394.748,693 544.695,46	28.607
5	394.748,693 544.695,46	1	395.016,414 544.692,471	267.738

**** Lungimile segmentelor sunt determinate în planul de proiecție Stereo 70 și sunt rotunjite la 1 milimetru.**

***** Distanța dintre puncte este formată din segmente cumulate ce sunt mai mici decât valoarea 1 milimetru.**

**DATE DESPRE IMOBILUL NR. 2846**

Oficiul de Cadastru și Publicitate Imobiliară ALBA
Biroul de Cadastru și Publicitate Imobiliară Aiud

A. Partea I. Descrierea imobilului

TEREN Extravilan

Adresa: Jud. Alba

Nr. Crt	Nr cadastral Nr. topografic	Suprafața* (mp)	Observații / Referințe
A1		10.000	Sector cadastral:10 Teren neimprejmuit;

B. Partea II. Proprietari și acte

Inscrieri privitoare la dreptul de proprietate și alte drepturi reale	Referințe
1 / 01/01/2022	
Act Administrativ nr. 9216/877, din 11/11/1997 emis de CJPSDP ALBA (titlu de proprietate);	
B1	A1
Intabulare, drept de PROPRIETATE, dobandit prin Reconstituire, cota actuala 1/1	
1) BOLDOR REGHINA	

C. Partea III. SARCINI .

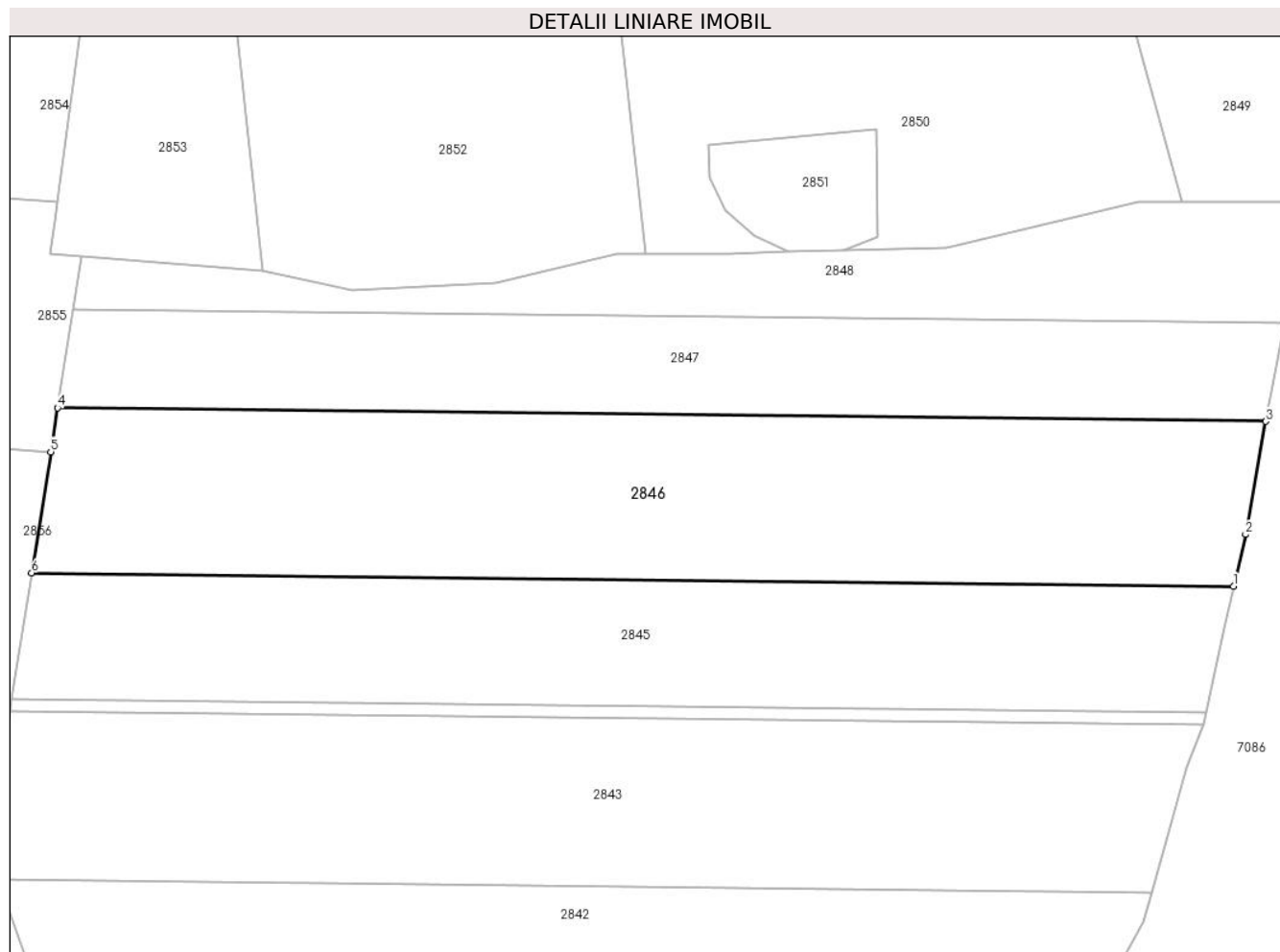
Inscrieri privind dezmembramintele dreptului de proprietate, drepturi reale de garanție și sarcini	Referințe
NU SUNT	

Anexa Nr. 1 La Partea I

Teren

Nr cadastral	Suprafața (mp)*	Observații / Referințe
	10.000	

* Suprafața este determinată în planul de proiecție Stereo 70.



Date referitoare la teren

Crt	Categorie folosință	Intravilan	Suprafața (mp)	Tarla	Parcelă	Nr. topo	Observații / Referințe
1	padure	NU	10.000	-	135/15	-	36B/15

Lungime Segmente

1) Valorile lungimilor segmentelor sunt obținute din proiecție în plan.

Punct început	X / Y	Punct sfârșit	X / Y	Lungime segment (** (m)
1	395.022,537 544.720,711	2	395.025,262 544.732,312	11.917
2	395.025,262 544.732,312	3	395.029,769 544.757,623	25.709
3	395.029,769 544.757,623	4	394.758,966 544.760,647	270.82
4	394.758,966 544.760,647	5	394.757,415 544.750,807	9.962
5	394.757,415 544.750,807	6	394.753,146 544.723,719	27.422

Punct început	X / Y	Punct sfârșit	X / Y	Lungime segment (** (m)
6	394.753,146 544.723,719	1	395.022,537 544.720,711	269.408

** Lungimile segmentelor sunt determinate în planul de proiecție Stereo 70 și sunt rotunjite la 1 milimetru.

*** Distanța dintre puncte este formată din segmente cumulate ce sunt mai mici decât valoarea 1 milimetru.

**DATE DESPRE IMOBILUL NR. 2847**

Oficiul de Cadastru și Publicitate Imobiliară ALBA
Biroul de Cadastru și Publicitate Imobiliară Aiud

A. Partea I. Descrierea imobilului

TEREN Extravilan

Adresa: Jud. Alba

Nr. Crt	Nr cadastral Nr. topografic	Suprafața* (mp)	Observații / Referințe
A1		6.000	Sector cadastral:10 Teren neimprejmuit;

B. Partea II. Proprietari și acte

Inscrieri privitoare la dreptul de proprietate și alte drepturi reale	Referințe
1 / 01/01/2022	
Act Administrativ nr. 9216/878, din 11/11/1997 emis de CJPSDP ALBA (titlu de proprietate);	
B1	A1
Intabulare, drept de PROPRIETATE, dobandit prin Reconstituire, cota actuala 1/1 1) CRIȘAN HORTENZIA	

C. Partea III. SARCINI .

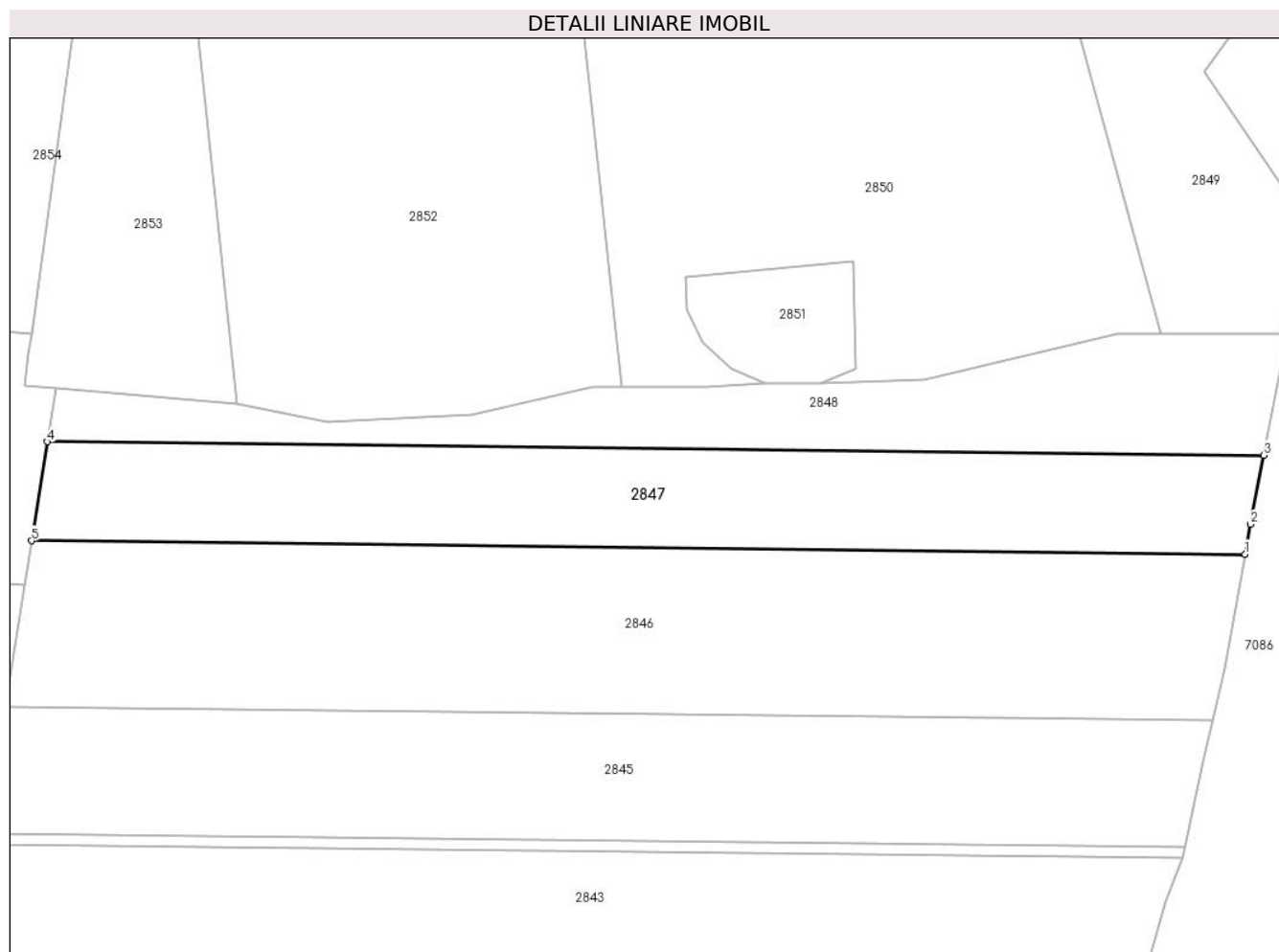
Inscrieri privind dezmembramintele dreptului de proprietate, drepturi reale de garanție și sarcini	Referințe
NU SUNT	

Anexa Nr. 1 La Partea I

Teren

Nr cadastral	Suprafața (mp)*	Observații / Referințe
	6.000	

* Suprafața este determinată în planul de proiecție Stereo 70.



Date referitoare la teren

Crt	Categorie folosință	Intravilan	Suprafața (mp)	Tarla	Parcelă	Nr. topo	Observații / Referințe
1	padure	NU	6.000	-	135/16	-	36B/16

Lungime Segmente

1) Valorile lungimilor segmentelor sunt obținute din proiecție în plan.

Punct început	X / Y	Punct sfârșit	X / Y	Lungime segment (** (m)
1	395.029,769 544.757,623	2	395.030,962 544.764,328	6.81
2	395.030,962 544.764,328	3	395.033,923 544.779,708	15.663
3	395.033,923 544.779,708	4	394.762,447 544.782,74	271.492
4	394.762,447 544.782,74	5	394.758,966 544.760,647	22.365
5	394.758,966 544.760,647	1	395.029,769 544.757,623	270.82

**** Lungimile segmentelor sunt determinate în planul de proiecție Stereo 70 și sunt rotunjite la 1 milimetru.**

***** Distanța dintre puncte este formată din segmente cumulate ce sunt mai mici decât valoarea 1 milimetru.**

**DATE DESPRE IMOBILUL NR. 2848**

Oficiul de Cadastru și Publicitate Imobiliară ALBA
Biroul de Cadastru și Publicitate Imobiliară Aiud

A. Partea I. Descrierea imobilului

TEREN Extravilan

Adresa: Jud. Alba

Nr. Crt	Nr cadastral Nr. topografic	Suprafața* (mp)	Observații / Referințe
A1		4.000	Sector cadastral:10 Teren neimprejmuit;

B. Partea II. Proprietari și acte

Inscrieri privitoare la dreptul de proprietate și alte drepturi reale	Referințe
1 / 01/01/2022	
Act Administrativ nr. 9216/876, din 11/11/1997 emis de CJPSDP ALBA (titlu de proprietate);	
B1	A1
Intabulare, drept de PROPRIETATE, dobandit prin Reconstituire, cota actuala 1/1 1) SCROBOTĂ VASILE	

C. Partea III. SARCINI .

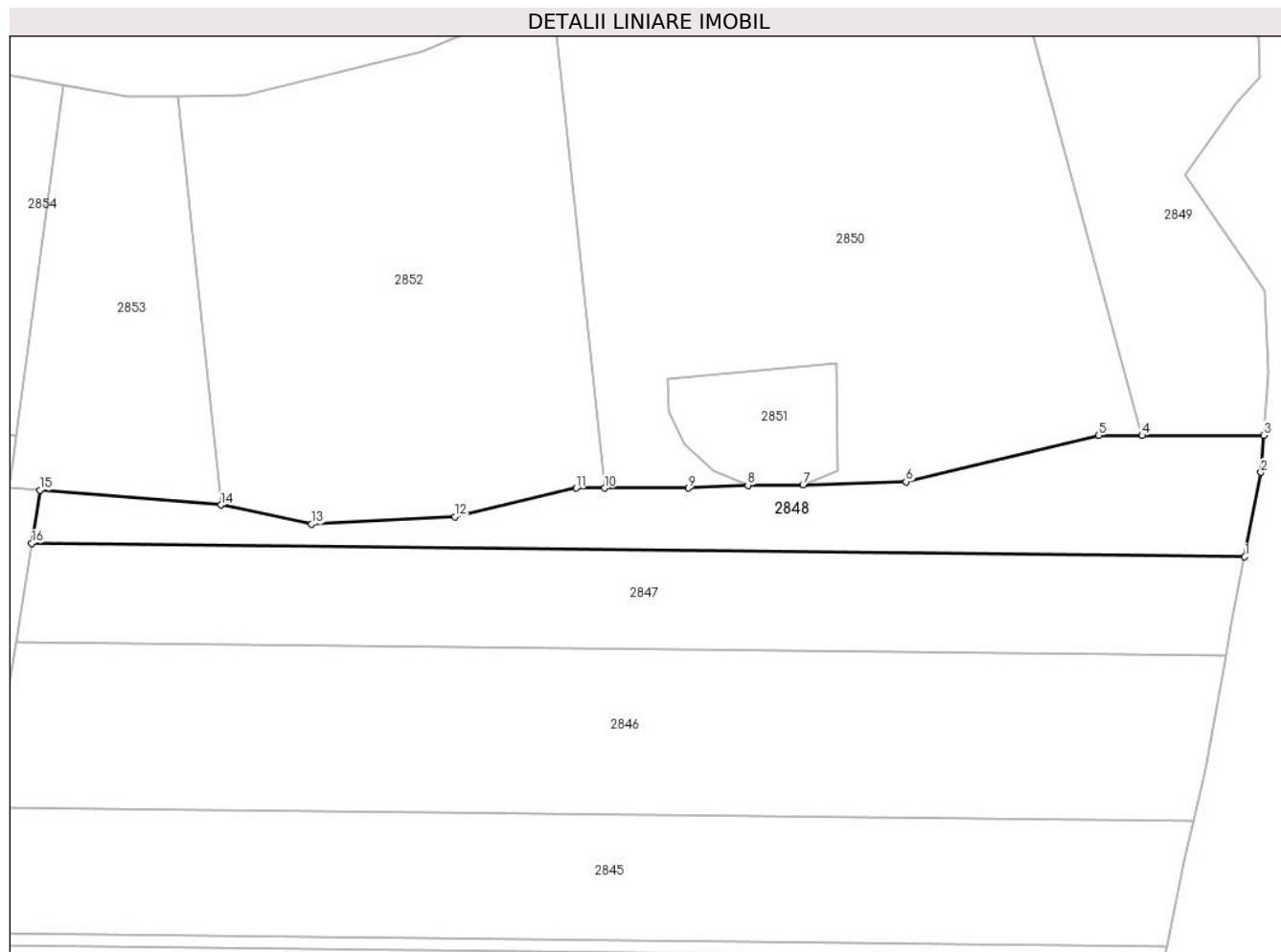
Inscrieri privind dezmembramintele dreptului de proprietate, drepturi reale de garanție și sarcini	Referințe
NU SUNT	

Anexa Nr. 1 La Partea I

Teren

Nr cadastral	Suprafața (mp)*	Observații / Referințe
	4.000	

* Suprafața este determinată în planul de proiecție Stereo 70.



Date referitoare la teren

Crt	Categorie folosință	Intravilan	Suprafața (mp)	Tarla	Parcelă	Nr. topo	Observații / Referințe
1	padure	NU	4.000	-	135/17	-	36B/17

Lungime Segmente

1) Valorile lungimilor segmentelor sunt obținute din proiecție în plan.

Punct început	X / Y	Punct sfârșit	X / Y	Lungime segment (** (m)
1	395.033,923 544.779,708	2	395.037,559 544.798,599	19.238
2	395.037,559 544.798,599	3	395.038,202 544.806,882	8.307
3	395.038,202 544.806,882	4	395.010,943 544.806,857	27.259
4	395.010,943 544.806,857	5	395.001,275 544.806,848	9.668
5	395.001,275 544.806,848	6	394.958,139 544.796,502	44.36

Punct început	X / Y	Punct sfârșit	X / Y	Lungime segment (** (m)
6	394.958,139 544.796,502	7	394.935,081 544.795,858	23.067
7	394.935,081 544.795,858	8	394.922,742 544.795,711	12.34
8	394.922,742 544.795,711	9	394.909,414 544.795,081	13.343
9	394.909,414 544.795,081	10	394.890,652 544.795,064	18.762
10	394.890,652 544.795,064	11	394.884,287 544.795,058	6.365
11	394.884,287 544.795,058	12	394.857,184 544.788,697	27.839
12	394.857,184 544.788,697	13	394.825,107 544.787,054	32.119
13	394.825,107 544.787,054	14	394.804,84 544.791,294	20.706
14	394.804,84 544.791,294	15	394.764,316 544.794,596	40.659
15	394.764,316 544.794,596	16	394.762,447 544.782,74	12.003
16	394.762,447 544.782,74	1	395.033,923 544.779,708	271.492

** Lungimile segmentelor sunt determinate în planul de proiecție Stereo 70 și sunt rotunjite la 1 milimetru.

*** Distanța dintre puncte este formată din segmente cumulate ce sunt mai mici decât valoarea 1 milimetru.

**DATE DESPRE IMOBILUL NR. 2849**

Oficiul de Cadastru și Publicitate Imobiliară ALBA
Biroul de Cadastru și Publicitate Imobiliară Aiud

A. Partea I. Descrierea imobilului

TEREN Extravilan

Adresa: Jud. Alba

Nr. Crt	Nr cadastral Nr. topografic	Suprafața* (mp)	Observații / Referințe
A1		3.900	Sector cadastral:10 Teren neimprejmuit;

B. Partea II. Proprietari și acte

Inscrieri privitoare la dreptul de proprietate și alte drepturi reale	Referințe
1 / 01/01/2022	
Act Administrativ nr. 11402/1212, din 18/12/2003 emis de CJPSDP ALBA (titlu de proprietate);	
B1	A1
Intabulare, drept de PROPRIETATE, dobandit prin Reconstituire, cota actuala 1/1 1) POPA STEFAN	

C. Partea III. SARCINI .

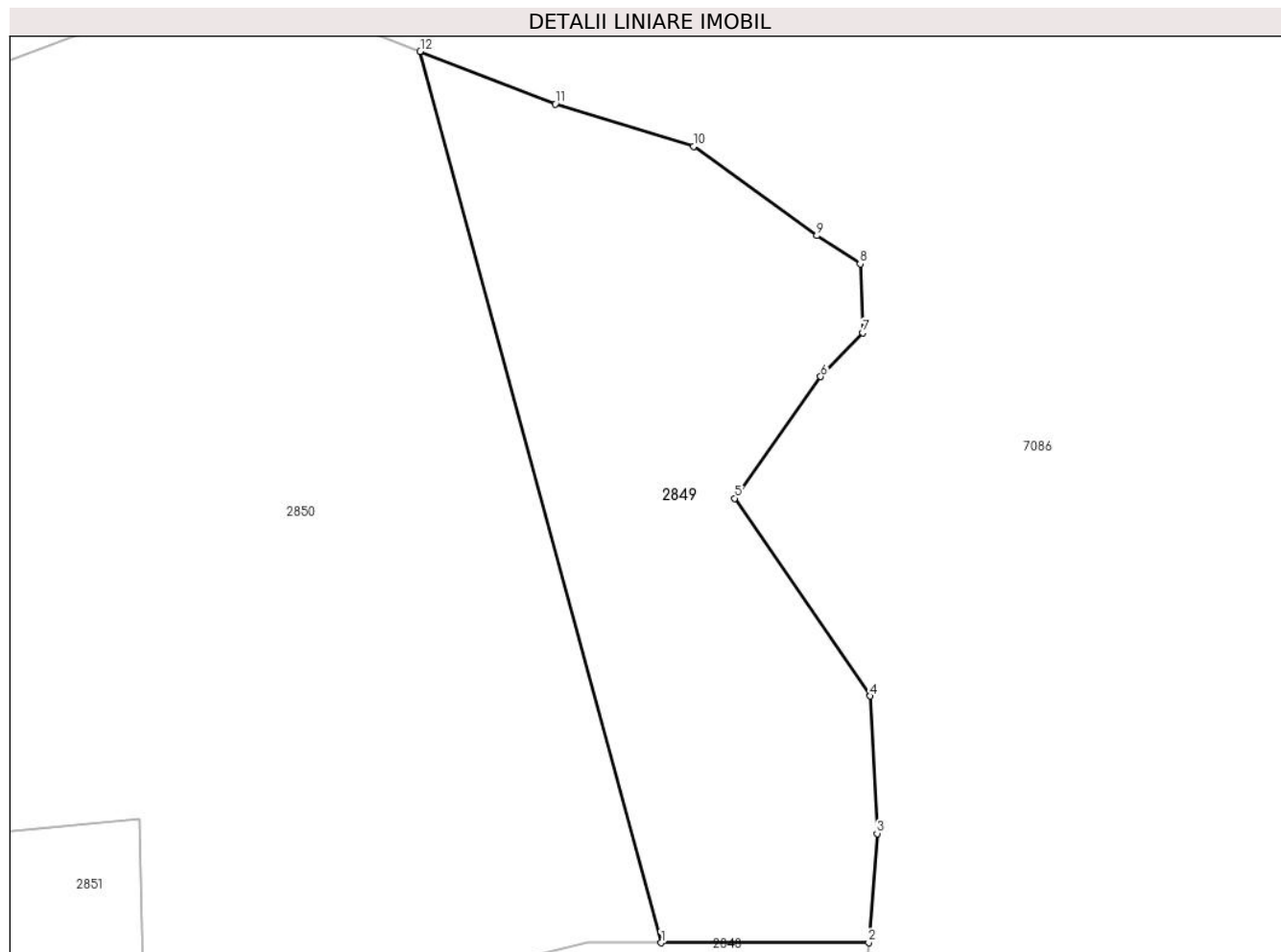
Inscrieri privind dezmembramintele dreptului de proprietate, drepturi reale de garanție și sarcini	Referințe
NU SUNT	

Anexa Nr. 1 La Partea I

Teren

Nr cadastral	Suprafața (mp)*	Observații / Referințe
	3.900	

* Suprafața este determinată în planul de proiecție Stereo 70.



Date referitoare la teren

Crt	Categorie folosință	Intra vilan	Suprafața (mp)	Tarla	Parcelă	Nr. topo	Observații / Referințe
1	padure	NU	3.900	-	3083/1/18	-	UA 36B

Lungime Segmente

1) Valorile lungimilor segmentelor sunt obținute din proiecție în plan.

Punct început	X / Y	Punct sfârșit	X / Y	Lungime segment (** (m)
1	395.010,943 544.806,857	2	395.038,202 544.806,882	27.259
2	395.038,202 544.806,882	3	395.039,312 544.821,191	14.352
3	395.039,312 544.821,191	4	395.038,422 544.839,228	18.06
4	395.038,422 544.839,228	5	395.020,59 544.865,176	31.485
5	395.020,59 544.865,176	6	395.031,908 544.881,144	19.572

Punct început	X / Y	Punct sfârșit	X / Y	Lungime segment (** (m)
6	395.031,908 544.881,144	7	395.037,448 544.886,893	7.984
7	395.037,448 544.886,893	8	395.037,084 544.895,926	9.04
8	395.037,084 544.895,926	9	395.031,381 544.899,643	6.807
9	395.031,381 544.899,643	10	395.015,208 544.911,347	19.964
10	395.015,208 544.911,347	11	394.997,025 544.916,903	19.012
11	394.997,025 544.916,903	12	394.979,293 544.923,814	19.031
12	394.979,293 544.923,814	1	395.010,943 544.806,857	121.164

** Lungimile segmentelor sunt determinate în planul de proiecție Stereo 70 și sunt rotunjite la 1 milimetru.

*** Distanța dintre puncte este formată din segmente cumulate ce sunt mai mici decât valoarea 1 milimetru.

**DATE DESPRE IMOBILUL NR. 2850**

Oficiul de Cadastru și Publicitate Imobiliară ALBA
Biroul de Cadastru și Publicitate Imobiliară Aiud

A. Partea I. Descrierea imobilului

TEREN Extravilan

Adresa: Jud. Alba

Nr. Crt	Nr cadastral Nr. topografic	Suprafața* (mp)	Observații / Referințe
A1		12.900	Sector cadastral:10 Teren neimprejmuit;

B. Partea II. Proprietari și acte

Inscrieri privitoare la dreptul de proprietate și alte drepturi reale	Referințe
1 / 01/01/2022	
Act Administrativ nr. 11402/1190, din 17/03/2004 emis de CJPSDP ALBA (titlu de proprietate);	
B1	A1
Intabulare, drept de PROPRIETATE, dobandit prin Reconstituire, cota actuala 1/1 1) MORAR VIRGIL	

C. Partea III. SARCINI .

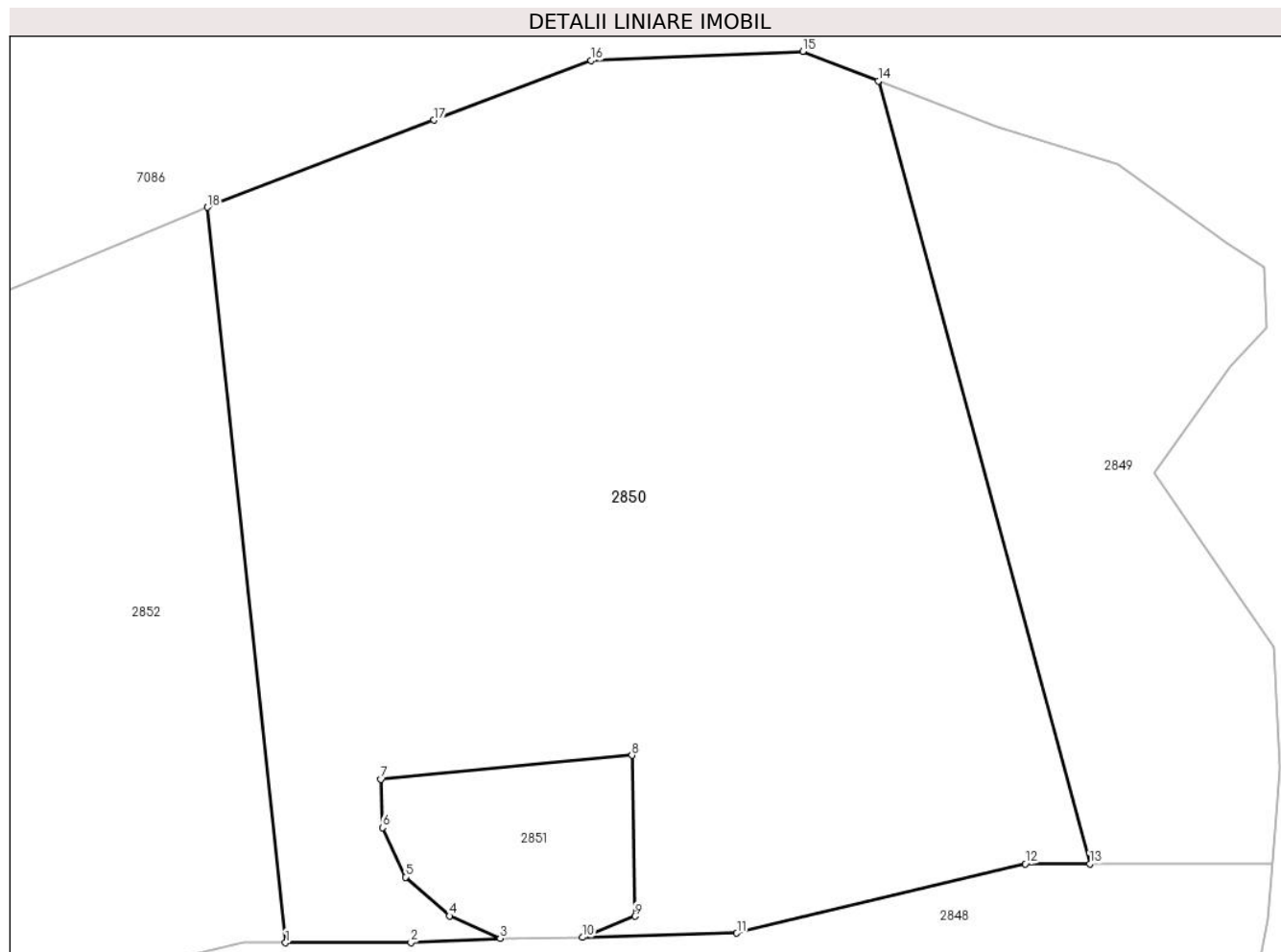
Inscrieri privind dezmembramintele dreptului de proprietate, drepturi reale de garanție și sarcini	Referințe
NU SUNT	

Anexa Nr. 1 La Partea I

Teren

Nr cadastral	Suprafața (mp)*	Observații / Referințe
	12.900	

* Suprafața este determinată în planul de proiecție Stereo 70.



Date referitoare la teren

Crt	Categorie folosință	Intravilan	Suprafața (mp)	Tarla	Parcelă	Nr. topo	Observații / Referințe
1	padure	NU	12.900	-	3083/1/19	-	UA 36B

Lungime Segmente

1) Valorile lungimilor segmentelor sunt obținute din proiecție în plan.

Punct început	X / Y	Punct sfârșit	X / Y	Lungime segment (** (m)
1	394.890,652 544.795,064	2	394.909,414 544.795,081	18.762
2	394.909,414 544.795,081	3	394.922,742 544.795,711	13.343
3	394.922,742 544.795,711	4	394.915,149 544.799,069	8.302
4	394.915,149 544.799,069	5	394.908,568 544.804,872	8.775
5	394.908,568 544.804,872	6	394.905,124 544.812,259	8.151

Punct început	X / Y	Punct sfârșit	X / Y	Lungime segment (** (m)
6	394.905,124 544.812,259	7	394.904,9 544.819,508	7.252
7	394.904,9 544.819,508	8	394.942,463 544.823,055	37.731
8	394.942,463 544.823,055	9	394.942,89 544.799,023	24.036
9	394.942,89 544.799,023	10	394.935,081 544.795,858	8.427
10	394.935,081 544.795,858	11	394.958,139 544.796,502	23.067
11	394.958,139 544.796,502	12	395.001,275 544.806,848	44.36
12	395.001,275 544.806,848	13	395.010,943 544.806,857	9.668
13	395.010,943 544.806,857	14	394.979,293 544.923,814	121.164
14	394.979,293 544.923,814	15	394.968,0 544.928,215	12.12
15	394.968,0 544.928,215	16	394.936,357 544.926,836	31.673
16	394.936,357 544.926,836	17	394.912,839 544.917,94	25.145
17	394.912,839 544.917,94	18	394.878,974 544.904,936	36.276
18	394.878,974 544.904,936	1	394.890,652 544.795,064	110.491

** Lungimile segmentelor sunt determinate în planul de proiecție Stereo 70 și sunt rotunjite la 1 milimetru.

*** Distanța dintre puncte este formată din segmente cumulate ce sunt mai mici decât valoarea 1 milimetru.

**DATE DESPRE IMOBILUL NR. 2851**

Oficiul de Cadastru și Publicitate Imobiliară ALBA
Biroul de Cadastru și Publicitate Imobiliară Aiud

A. Partea I. Descrierea imobilului

TEREN Extravilan

Adresa: Jud. Alba

Nr. Crt	Nr cadastral Nr. topografic	Suprafața* (mp)	Observații / Referințe
A1		850	Sector cadastral:10 Teren neimprejmuit;

B. Partea II. Proprietari și acte

Inscrieri privitoare la dreptul de proprietate și alte drepturi reale	Referințe
1 / 01/01/2022	
Act Normativ nr. 7, din 13/03/1996 emis de PARLAMENT;	
B1	A1
Intabulare, drept de PROPRIETATE, dobândit prin Lege, cota actuala 1/1 1) UAT MIRASLAU, CIF:4562214	

C. Partea III. SARCINI .

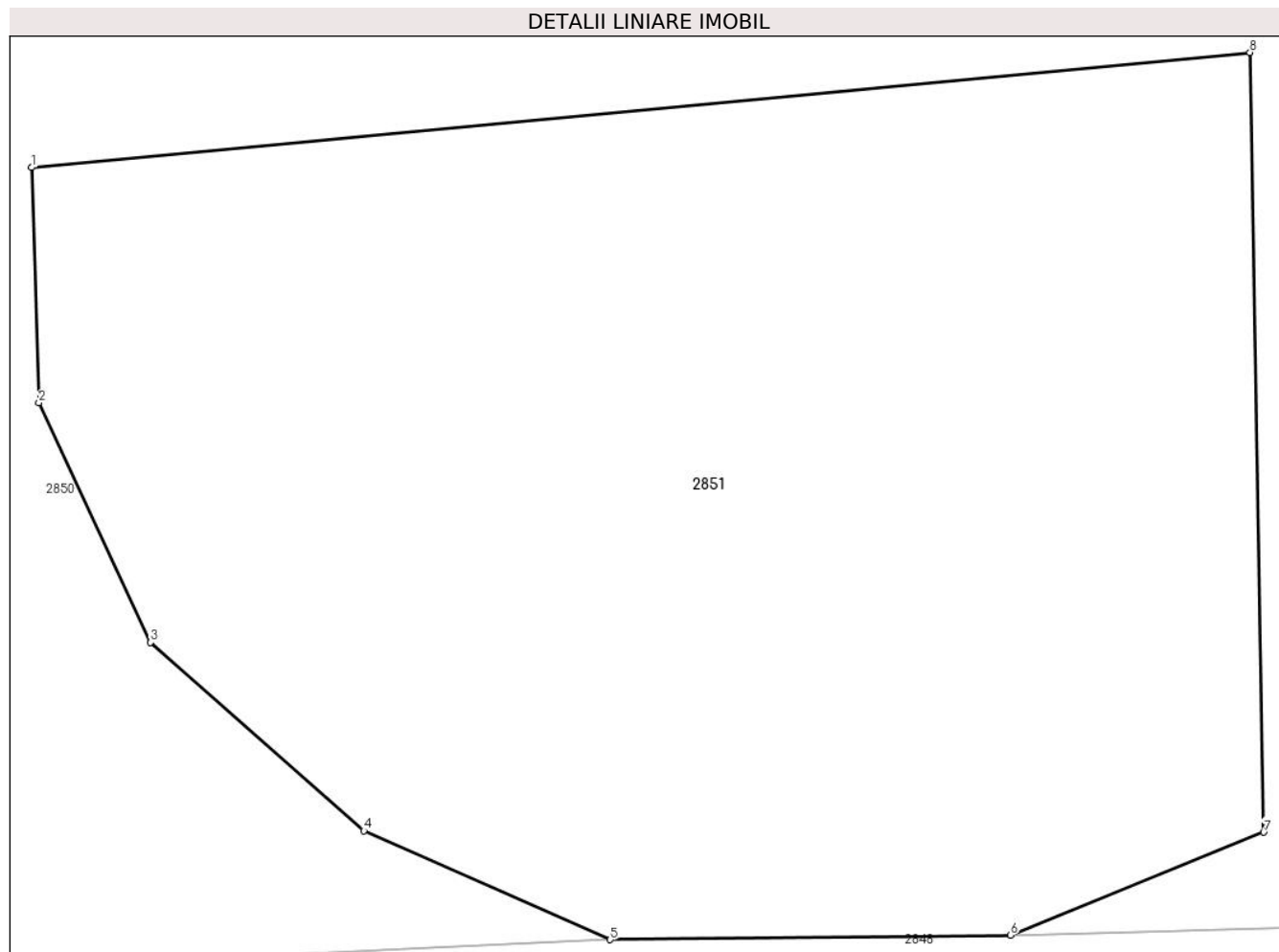
Inscrieri privind dezmembramintele dreptului de proprietate, drepturi reale de garanție și sarcini	Referințe
NU SUNT	

Anexa Nr. 1 La Partea I

Teren

Nr cadastral	Suprafața (mp)*	Observații / Referințe
	850	

* Suprafața este determinată în planul de proiecție Stereo 70.



Date referitoare la teren

Crt	Categorie folosință	Intra vilan	Suprafața (mp)	Tarla	Parcelă	Nr. topo	Observații / Referințe
1	faneata	NU	850	-	-	-	

Lungime Segmente

1) Valorile lungimilor segmentelor sunt obținute din proiecție în plan.

Punct început	X / Y	Punct sfârșit	X / Y	Lungime segment (** (m)
1	394.904,9 544.819,508	2	394.905,124 544.812,259	7.252
2	394.905,124 544.812,259	3	394.908,568 544.804,872	8.151
3	394.908,568 544.804,872	4	394.915,149 544.799,069	8.775
4	394.915,149 544.799,069	5	394.922,742 544.795,711	8.302
5	394.922,742 544.795,711	6	394.935,081 544.795,858	12.34

Punct început	X / Y	Punct sfârșit	X / Y	Lungime segment (** (m)
6	394.935,081 544.795,858	7	394.942,89 544.799,023	8.427
7	394.942,89 544.799,023	8	394.942,463 544.823,055	24.036
8	394.942,463 544.823,055	1	394.904,9 544.819,508	37.731

** Lungimile segmentelor sunt determinate în planul de proiecție Stereo 70 și sunt rotunjite la 1 milimetru.

*** Distanța dintre puncte este formată din segmente cumulate ce sunt mai mici decât valoarea 1 milimetru.

**DATE DESPRE IMOBILUL NR. 2852**

Oficiul de Cadastru și Publicitate Imobiliară ALBA
Biroul de Cadastru și Publicitate Imobiliară Aiud

A. Partea I. Descrierea imobilului

TEREN Extravilan

Adresa: Jud. Alba

Nr. Crt	Nr cadastral Nr. topografic	Suprafața* (mp)	Observații / Referințe
A1		8.700	Sector cadastral:10 Teren neimprejmuit;

B. Partea II. Proprietari și acte

Inscrieri privitoare la dreptul de proprietate și alte drepturi reale	Referințe
1 / 01/01/2022	
Act Administrativ nr. 11402/1206, din 17/03/2004 emis de CJPSDP ALBA (titlu de proprietate);	
B1	A1
Intabulare, drept de PROPRIETATE, dobandit prin Reconstituire, cota actuala 1/1 1) INDREI TEODOR	

C. Partea III. SARCINI .

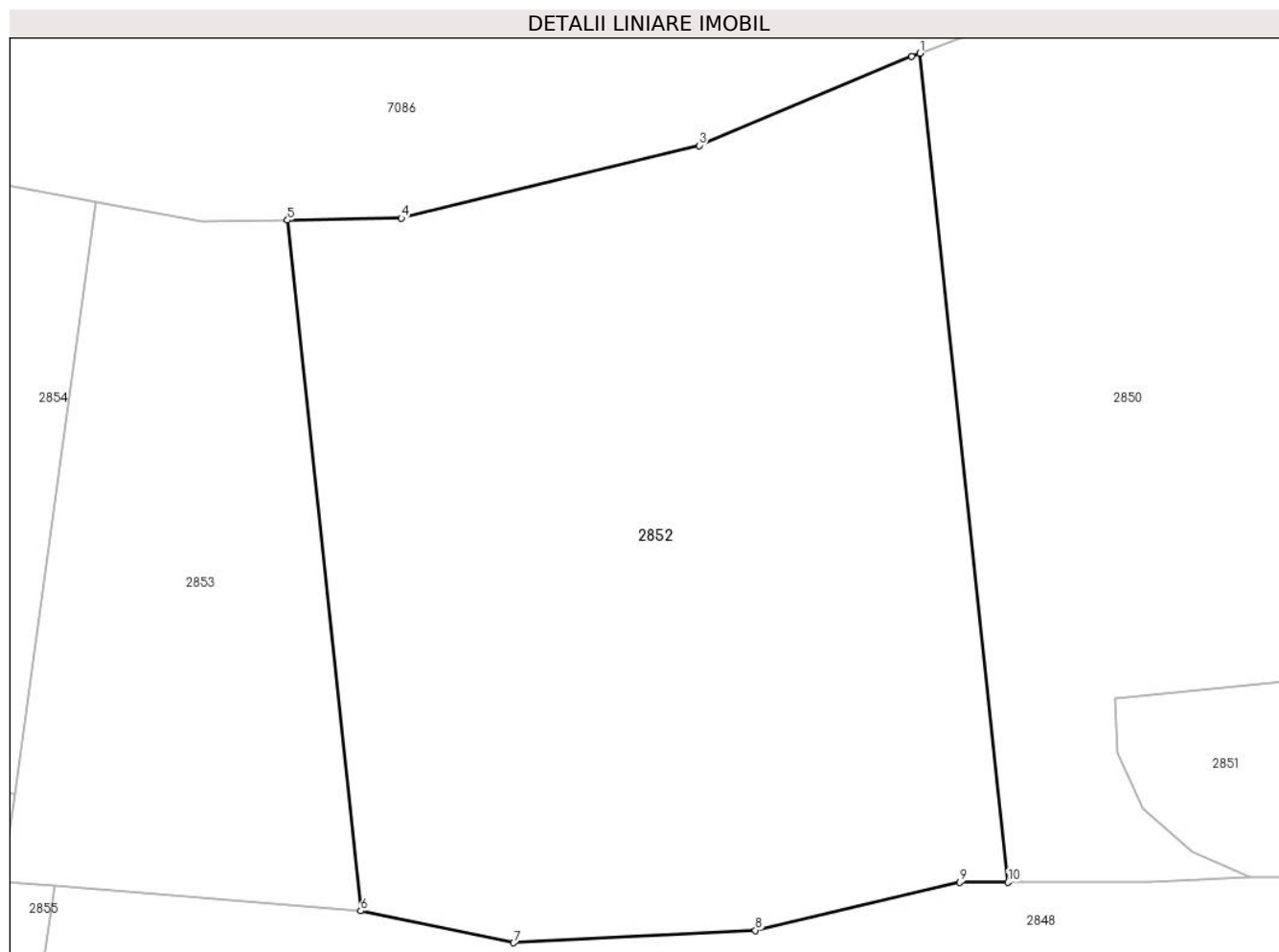
Inscrieri privind dezmembramintele dreptului de proprietate, drepturi reale de garanție și sarcini	Referințe
NU SUNT	

Anexa Nr. 1 La Partea I

Teren

Nr cadastral	Suprafața (mp)*	Observații / Referințe
	8.700	

* Suprafața este determinată în planul de proiecție Stereo 70.



Date referitoare la teren

Crt	Categorie folosință	Intra vilan	Suprafața (mp)	Tarla	Parcelă	Nr. topo	Observații / Referințe
1	padure	NU	8.700	-	3083/1/20	-	UA 36B

Lungime Segmente

1) Valorile lungimilor segmentelor sunt obținute din proiecție în plan.

Punct început	X / Y	Punct sfârșit	X / Y	Lungime segment (** (m)
1	394.878,974 544.904,936	2	394.877,882 544.904,517	1.17
2	394.877,882 544.904,517	3	394.849,7 544.892,713	30.553
3	394.849,7 544.892,713	4	394.810,22 544.883,078	40.639
4	394.810,22 544.883,078	5	394.795,114 544.882,808	15.109
5	394.795,114 544.882,808	6	394.804,84 544.791,294	92.03

Punct început	X / Y	Punct sfârșit	X / Y	Lungime segment (** (m)
6	394.804,84 544.791,294	7	394.825,107 544.787,054	20.706
7	394.825,107 544.787,054	8	394.857,184 544.788,697	32.119
8	394.857,184 544.788,697	9	394.884,287 544.795,058	27.839
9	394.884,287 544.795,058	10	394.890,652 544.795,064	6.365
10	394.890,652 544.795,064	1	394.878,974 544.904,936	110.491

** Lungimile segmentelor sunt determinate în planul de proiecție Stereo 70 și sunt rotunjite la 1 milimetru.

*** Distanța dintre puncte este formată din segmente cumulate ce sunt mai mici decât valoarea 1 milimetru.

**DATE DESPRE IMOBILUL NR. 2853**

Oficiul de Cadastru și Publicitate Imobiliară ALBA
Biroul de Cadastru și Publicitate Imobiliară Aiud

A. Partea I. Descrierea imobilului

TEREN Extravilan

Adresa: Jud. Alba

Nr. Crt	Nr cadastral Nr. topografic	Suprafața* (mp)	Observații / Referințe
A1		3.300	Sector cadastral:10 Teren neimprejmuit;

B. Partea II. Proprietari și acte

Inscrieri privitoare la dreptul de proprietate și alte drepturi reale		Referințe
1 / 01/01/2022		
Act Administrativ nr. 11402/1220, din 18/12/2003 emis de CJPSDPAT ALBA (titlu de proprietate);		
B1	Intabulare, drept de PROPRIETATE, dobandit prin Reconstituire, cota actuala 1/1	A1
	1) LAZAR GLIGOR 2) LAZAR IOAN 3) LAZAR GLIGOR	

C. Partea III. SARCINI .

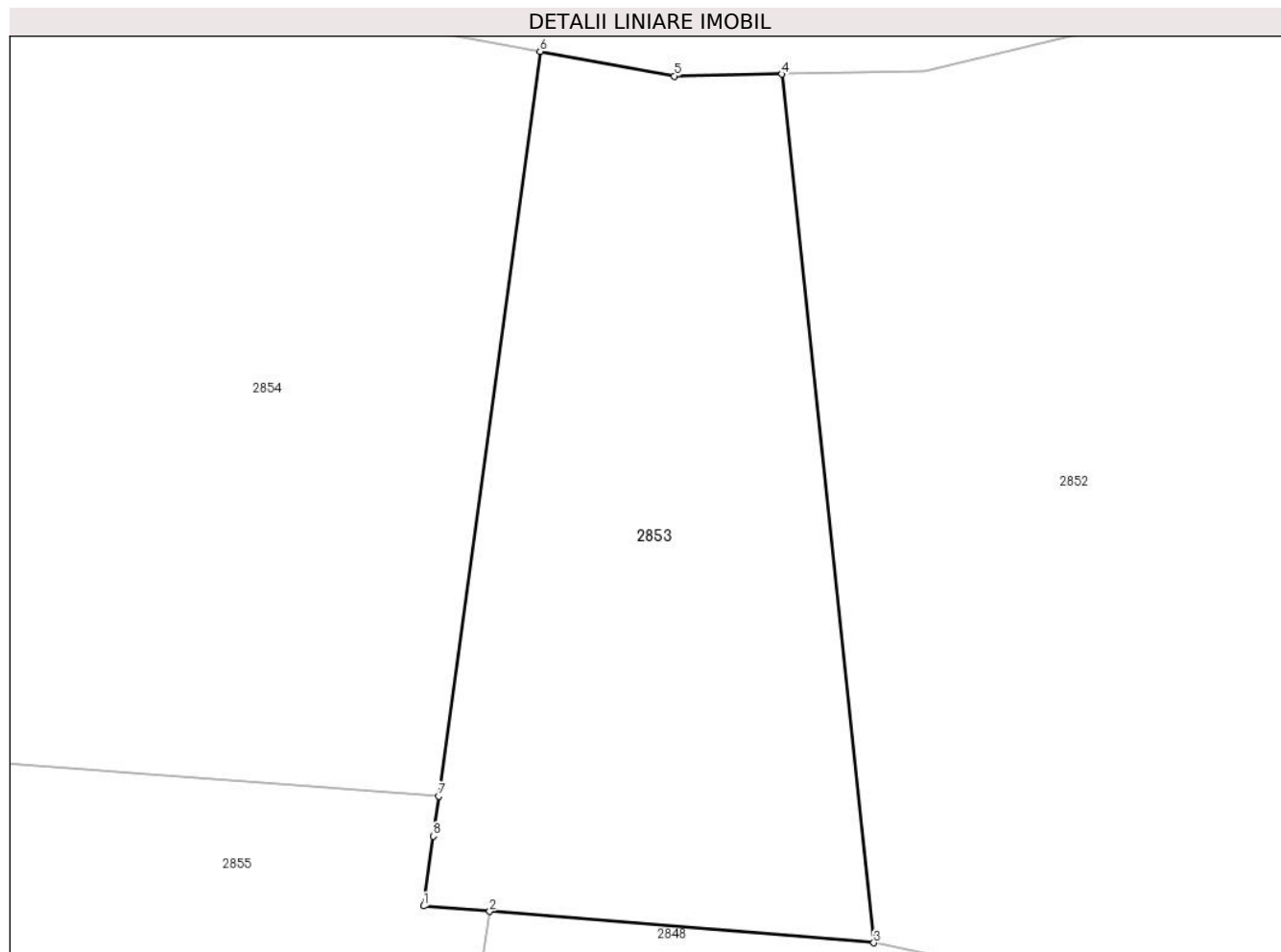
Inscrieri privind dezmembramintele dreptului de proprietate, drepturi reale de garanție și sarcini	Referințe
NU SUNT	

Anexa Nr. 1 La Partea I

Teren

Nr cadastral	Suprafața (mp)*	Observații / Referințe
	3.300	

* Suprafața este determinată în planul de proiecție Stereo 70.



Date referitoare la teren

Crt	Categorie folosință	Intravilan	Suprafața (mp)	Tarla	Parcelă	Nr. topo	Observații / Referințe
1	padure	NU	3.300	-	3083/1/22	-	UA 36B

Lungime Segmente

1) Valorile lungimilor segmentelor sunt obținute din proiecție în plan.

Punct început	X / Y	Punct sfârșit	X / Y	Lungime segment (** (m)
1	394.757,337 544.795,165	2	394.764,316 544.794,596	7.002
2	394.764,316 544.794,596	3	394.804,84 544.791,294	40.659
3	394.804,84 544.791,294	4	394.795,114 544.882,808	92.03
4	394.795,114 544.882,808	5	394.783,807 544.882,606	11.309
5	394.783,807 544.882,606	6	394.769,644 544.885,2	14.398

Punct început	X / Y	Punct sfârșit	X / Y	Lungime segment (** (m)
6	394.769,644 544.885,2	7	394.758,92 544.806,744	79.186
7	394.758,92 544.806,744	8	394.758,344 544.802,536	4.246
8	394.758,344 544.802,536	1	394.757,337 544.795,165	7.44

** Lungimile segmentelor sunt determinate în planul de proiecție Stereo 70 și sunt rotunjite la 1 milimetru.

*** Distanța dintre puncte este formată din segmente cumulate ce sunt mai mici decât valoarea 1 milimetru.

**DATE DESPRE IMOBILUL NR. 2854**

Oficiul de Cadastru și Publicitate Imobiliară ALBA
Biroul de Cadastru și Publicitate Imobiliară Aiud

A. Partea I. Descrierea imobilului

TEREN Extravilan

Adresa: Jud. Alba

Nr. Crt	Nr cadastral Nr. topografic	Suprafața* (mp)	Observații / Referințe
A1		12.000	Sector cadastral:10 Teren neimpregmuit;

B. Partea II. Proprietari și acte

Inscrieri privitoare la dreptul de proprietate și alte drepturi reale	Referințe
1 / 01/01/2022	
Act Administrativ nr. 11402/1187, din 17/03/2004 emis de CJPSDP ALBA (titlu de proprietate);	
B1	A1
Intabulare, drept de PROPRIETATE, dobandit prin Reconstituire, cota actuala 1/1 1) FILIMON MARIA	

C. Partea III. SARCINI .

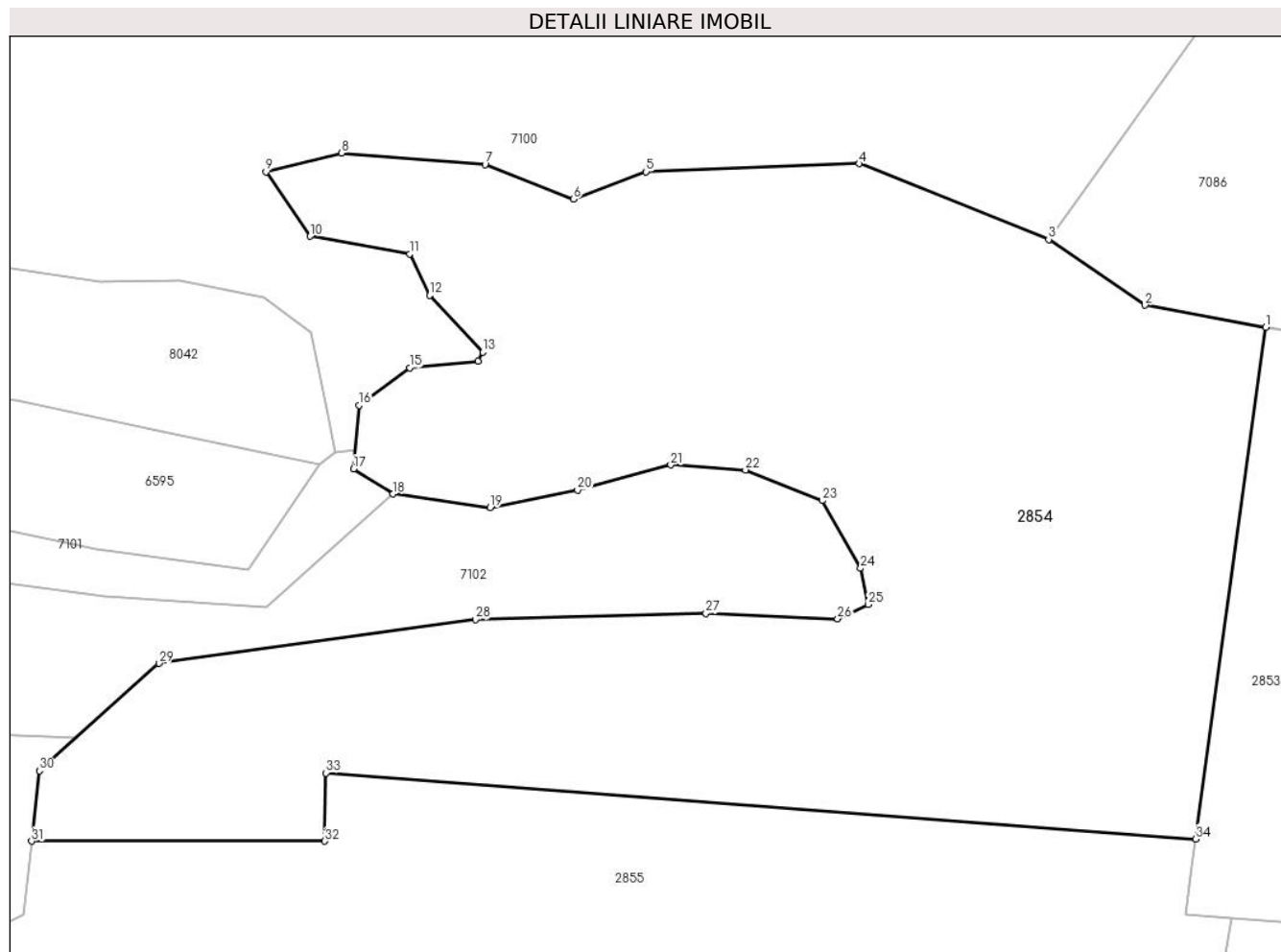
Inscrieri privind dezmembramintele dreptului de proprietate, drepturi reale de garanție și sarcini	Referințe
NU SUNT	

Anexa Nr. 1 La Partea I

Teren

Nr cadastral	Suprafața (mp)*	Observații / Referințe
	12.000	

* Suprafața este determinată în planul de proiecție Stereo 70.



Date referitoare la teren

Crt	Categorie folosință	Intravilan	Suprafața (mp)	Tarla	Parcelă	Nr. topo	Observații / Referințe
1	padure	NU	12.000	-	3083/1/23	-	UA 36B

Lungime Segmente

1) Valorile lungimilor segmentelor sunt obținute din proiecție în plan.

Punct început	X / Y	Punct sfârșit	X / Y	Lungime segment (** (m)
1	394.769,644 544.885,2	2	394.751,109 544.888,595	18.843
3	394.736,314 544.898,665	4	394.707,239 544.910,287	31.312
5	394.674,551 544.909,05	6	394.663,374 544.904,832	11.947
7	394.649,813 544.910,17	8	394.627,766 544.911,914	22.116
9	394.616,164 544.909,016	10	394.622,939 544.899,17	11.952

Punct început	X / Y	Punct sfârșit	X / Y	Lungime segment (** (m)
2	394.751,109 544.888,595	3	394.736,314 544.898,665	17.897
4	394.707,239 544.910,287	5	394.674,551 544.909,05	32.711
6	394.663,374 544.904,832	7	394.649,813 544.910,17	14.574
8	394.627,766 544.911,914	9	394.616,164 544.909,016	11.958
10	394.622,939 544.899,17	11	394.638,244 544.896,447	15.545

Punct început	X / Y	Punct sfârșit	X / Y	Lungime segment (** (m))
11	394.638,244 544.896,447	12	394.641,324 544.890,097	7.058
13	394.649,468 544.881,38	14	394.648,73 544.879,988	1.576
15	394.638,219 544.878,978	16	394.630,468 544.873,234	9.647
17	394.629,658 544.863,496	18	394.635,709 544.859,648	7.171
19	394.650,578 544.857,532	20	394.664,009 544.860,28	13.708
21	394.678,317 544.864,105	22	394.689,782 544.863,328	11.492
23	394.701,594 544.858,633	24	394.707,457 544.848,241	11.932
25	394.708,61 544.842,711	26	394.703,918 544.840,514	5.181
27	394.683,711 544.841,357	28	394.648,339 544.840,385	35.385
29	394.599,737 544.833,672	30	394.581,396 544.817,189	24.659
31	394.580,216 544.806,419	32	394.625,216 544.806,419	45.0
33	394.625,394 544.816,87	34	394.758,92 544.806,744	133.908

Punct început	X / Y	Punct sfârșit	X / Y	Lungime segment (** (m))
12	394.641,324 544.890,097	13	394.649,468 544.881,38	11.929
14	394.648,73 544.879,988	15	394.638,219 544.878,978	10.559
16	394.630,468 544.873,234	17	394.629,658 544.863,496	9.771
18	394.635,709 544.859,648	19	394.650,578 544.857,532	15.019
20	394.664,009 544.860,28	21	394.678,317 544.864,105	14.811
22	394.689,782 544.863,328	23	394.701,594 544.858,633	12.711
24	394.707,457 544.848,241	25	394.708,61 544.842,711	5.648
26	394.703,918 544.840,514	27	394.683,711 544.841,357	20.224
28	394.648,339 544.840,385	29	394.599,737 544.833,672	49.063
30	394.581,396 544.817,189	31	394.580,216 544.806,419	10.835
32	394.625,216 544.806,419	33	394.625,394 544.816,87	10.453
34	394.758,92 544.806,744	1	394.769,644 544.885,2	79.186

** Lungimile segmentelor sunt determinate în planul de proiecție Stereo 70 și sunt rotunjite la 1 milimetru.

*** Distanța dintre puncte este formată din segmente cumulate ce sunt mai mici decât valoarea 1 milimetru.

**DATE DESPRE IMOBILUL NR. 2855**

Oficiul de Cadastru și Publicitate Imobiliară ALBA
Biroul de Cadastru și Publicitate Imobiliară Aiud

A. Partea I. Descrierea imobilului

TEREN Extravilan

Adresa: Jud. Alba

Nr. Crt	Nr cadastral Nr. topografic	Suprafața* (mp)	Observații / Referințe
A1		10.000	Sector cadastral:10 Teren neimprejmuit;

B. Partea II. Proprietari și acte

Inscrieri privitoare la dreptul de proprietate și alte drepturi reale	Referințe
1 / 01/01/2022	
Act Administrativ nr. 9216/810, din 11/12/1969 emis de CJPSDP ALBA (titlu de proprietate);	
B1	A1
Intabulare, drept de PROPRIETATE, dobandit prin Reconstituire, cota actuala 1/1 1) COSTAN VERONICA	

C. Partea III. SARCINI .

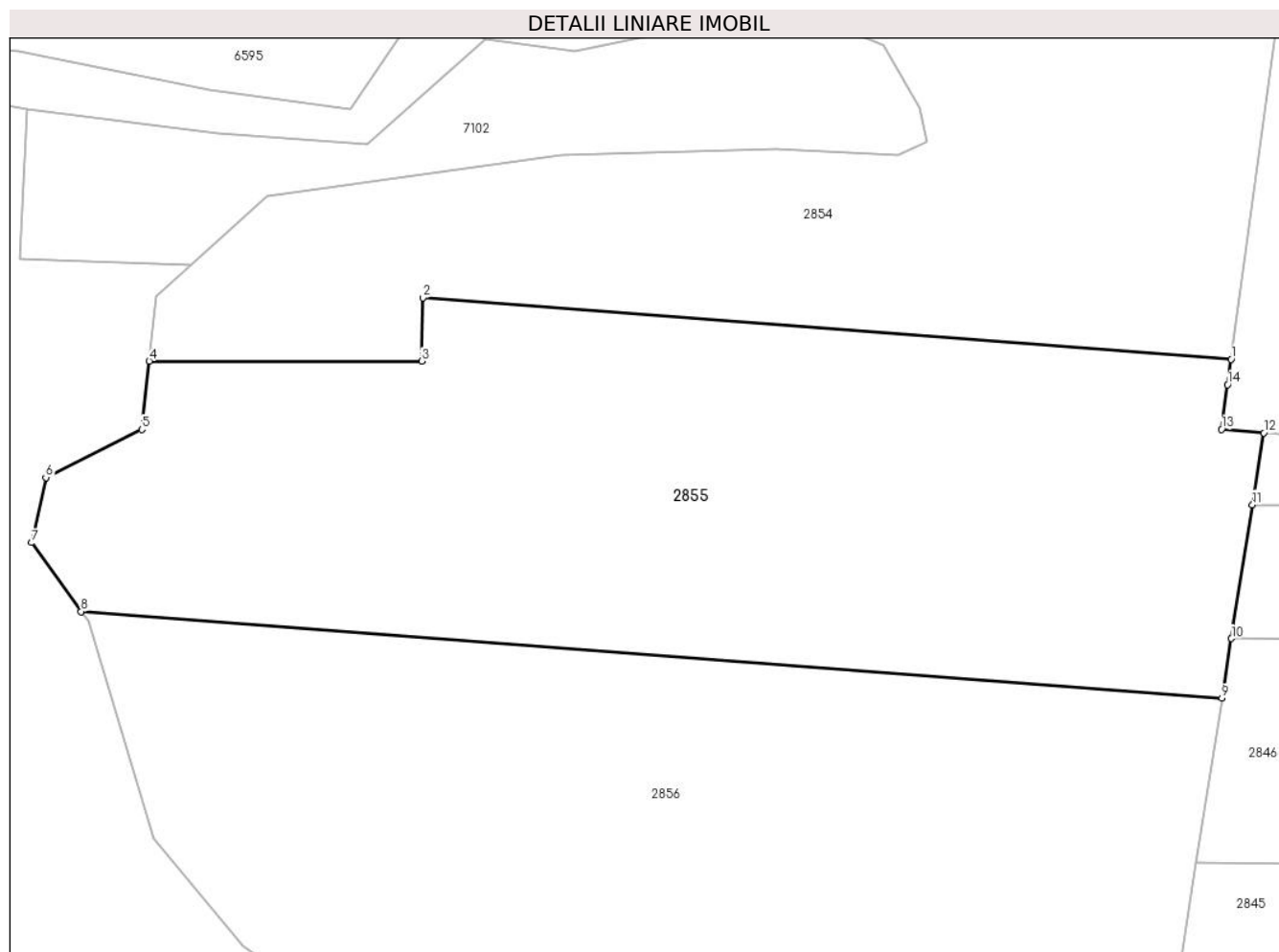
Inscrieri privind dezmembramintele dreptului de proprietate, drepturi reale de garanție și sarcini	Referințe
NU SUNT	

Anexa Nr. 1 La Partea I

Teren

Nr cadastral	Suprafața (mp)*	Observații / Referințe
	10.000	

* Suprafața este determinată în planul de proiecție Stereo 70.



Date referitoare la teren

Crt	Categorie folosință	Intravilan	Suprafața (mp)	Tarla	Parcelă	Nr. topo	Observații / Referințe
1	padure	NU	10.000	-	137/11	-	36/11

Lungime Segmente

1) Valorile lungimilor segmentelor sunt obținute din proiecție în plan.

Punct început	X / Y	Punct sfârșit	X / Y	Lungime segment (** (m)
1	394.758,92 544.806,744	2	394.625,394 544.816,87	133.908
2	394.625,394 544.816,87	3	394.625,216 544.806,419	10.453
3	394.625,216 544.806,419	4	394.580,216 544.806,419	45.0
4	394.580,216 544.806,419	5	394.578,979 544.795,137	11.349
5	394.578,979 544.795,137	6	394.563,135 544.787,227	17.709

Punct început	X / Y	Punct sfârșit	X / Y	Lungime segment (** (m)
6	394.563,135 544.787,227	7	394.560,786 544.776,471	11.009
7	394.560,786 544.776,471	8	394.568,953 544.765,1	14.0
8	394.568,953 544.765,1	9	394.757,415 544.750,807	189.003
9	394.757,415 544.750,807	10	394.758,966 544.760,647	9.962
10	394.758,966 544.760,647	11	394.762,447 544.782,74	22.365
11	394.762,447 544.782,74	12	394.764,316 544.794,596	12.003
12	394.764,316 544.794,596	13	394.757,337 544.795,165	7.002
13	394.757,337 544.795,165	14	394.758,344 544.802,536	7.44
14	394.758,344 544.802,536	1	394.758,92 544.806,744	4.246

** Lungimile segmentelor sunt determinate în planul de proiecție Stereo 70 și sunt rotunjite la 1 milimetru.

*** Distanța dintre puncte este formată din segmente cumulate ce sunt mai mici decât valoarea 1 milimetru.

**DATE DESPRE IMOBILUL NR. 2856**

Oficiul de Cadastru și Publicitate Imobiliară ALBA
Biroul de Cadastru și Publicitate Imobiliară Aiud

A. Partea I. Descrierea imobilului

TEREN Extravilan

Adresa: Jud. Alba

Nr. Crt	Nr cadastral Nr. topografic	Suprafața* (mp)	Observații / Referințe
A1		10.000	Sector cadastral:10 Teren neimprejmuit;

B. Partea II. Proprietari și acte

Inscrieri privitoare la dreptul de proprietate și alte drepturi reale	Referințe
1 / 01/01/2022	
Act Administrativ nr. 9216/809, din 11/12/1996 emis de CJPSDP ALBA (titlu de proprietate);	
B1	A1
Intabulare, drept de PROPRIETATE, dobandit prin Reconstituire, cota actuala 1/1 1) COSTAN REGHINA	

C. Partea III. SARCINI .

Inscrieri privind dezmembramintele dreptului de proprietate, drepturi reale de garanție și sarcini	Referințe
NU SUNT	

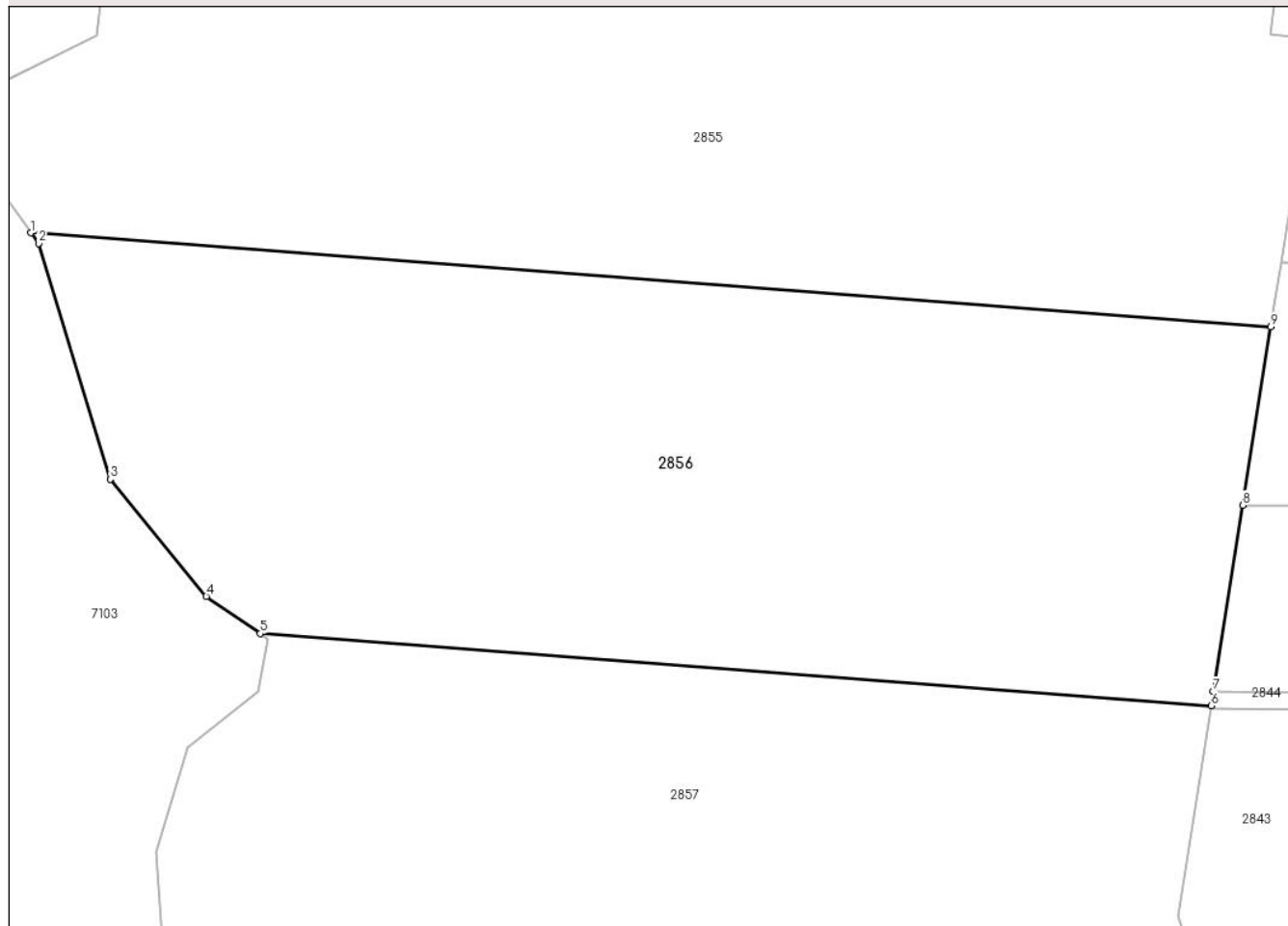
Anexa Nr. 1 La Partea I

Teren

Nr cadastral	Suprafața (mp)*	Observații / Referințe
	10.000	

* Suprafața este determinată în planul de proiecție Stereo 70.

DETALII LINIARE IMOBIL



Date referitoare la teren

Crt	Categorie folosință	Intra vilan	Suprafața (mp)	Tarla	Parcelă	Nr. topo	Observații / Referințe
1	padure	NU	10.000	-	137/10	-	36A/10

Lungime Segmente

1) Valorile lungimilor segmentelor sunt obținute din proiecție în plan.

Punct început	X / Y	Punct sfârșit	X / Y	Lungime segment (** (m)
1	394.568,953 544.765,1	2	394.570,111 544.763,488	1.984
2	394.570,111 544.763,488	3	394.581,019 544.727,646	37.466
3	394.581,019 544.727,646	4	394.595,62 544.709,872	23.002
4	394.595,62 544.709,872	5	394.603,804 544.704,229	9.94
5	394.603,804 544.704,229	6	394.748,348 544.693,267	144.959

Punct început	X / Y	Punct sfârșit	X / Y	Lungime segment (** (m)
6	394.748,348 544.693,267	7	394.748,693 544.695,46	2.22
7	394.748,693 544.695,46	8	394.753,146 544.723,719	28.607
8	394.753,146 544.723,719	9	394.757,415 544.750,807	27.422
9	394.757,415 544.750,807	1	394.568,953 544.765,1	189.003

** Lungimile segmentelor sunt determinate în planul de proiecție Stereo 70 și sunt rotunjite la 1 milimetru.

*** Distanța dintre puncte este formată din segmente cumulate ce sunt mai mici decât valoarea 1 milimetru.

**DATE DESPRE IMOBILUL NR. 2857**

Oficiul de Cadastru și Publicitate Imobiliară ALBA
Biroul de Cadastru și Publicitate Imobiliară Aiud

A. Partea I. Descrierea imobilului

TEREN Extravilan

Adresa: Jud. Alba

Nr. Crt	Nr cadastral Nr. topografic	Suprafața* (mp)	Observații / Referințe
A1		10.000	Sector cadastral:10 Teren neimprejmuit;

B. Partea II. Proprietari și acte

Inscrieri privitoare la dreptul de proprietate și alte drepturi reale	Referințe
1 / 01/01/2022	
Act Administrativ nr. 1765/71, din 05/05/1994 emis de CJPSDP ALBA (titlu de proprietate);	
B1	A1
Intabulare, drept de PROPRIETATE, dobandit prin Reconstituire, cota actuala 1/1 1) LAZAR I AUREL	

C. Partea III. SARCINI .

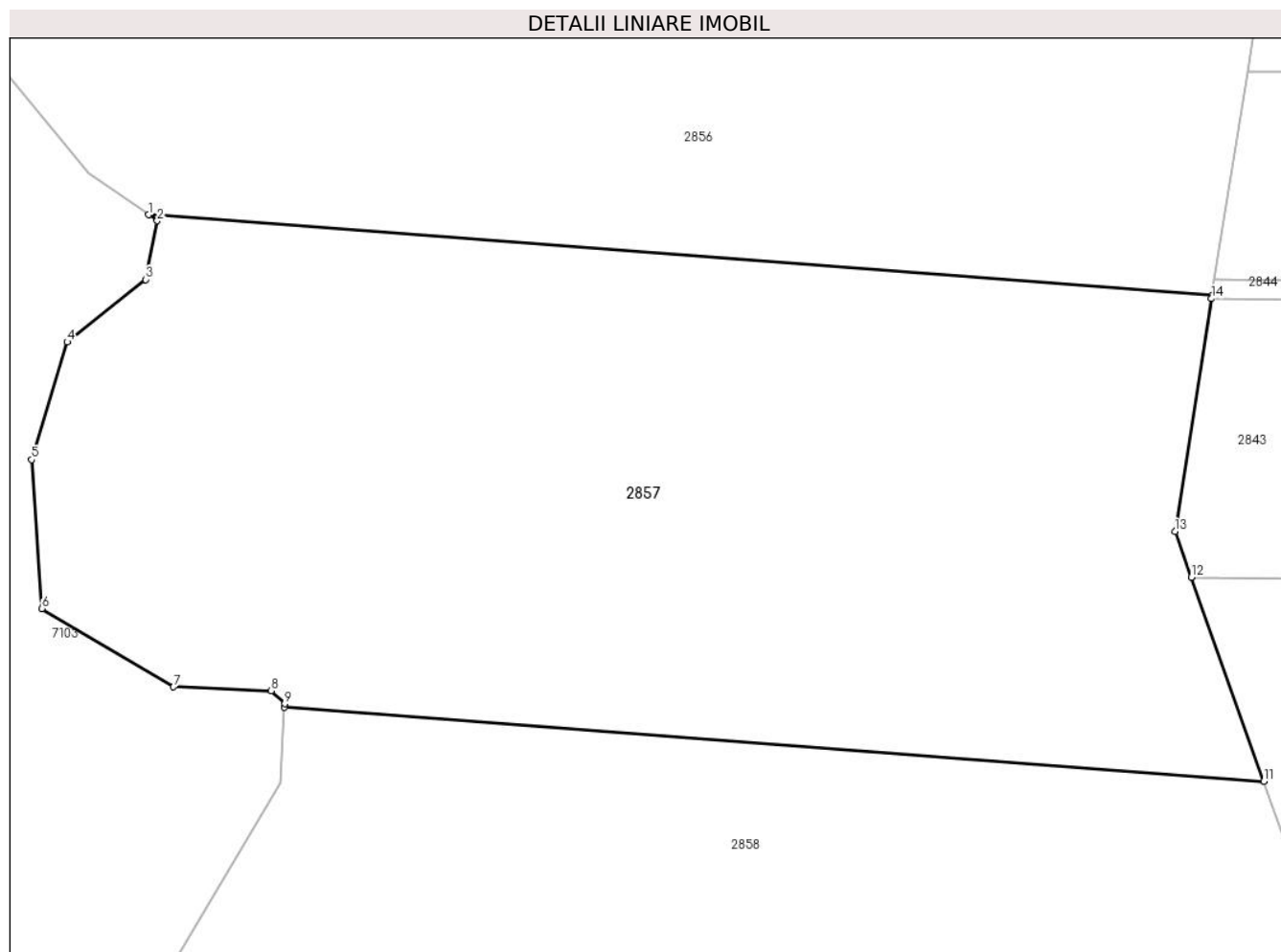
Inscrieri privind dezmembramintele dreptului de proprietate, drepturi reale de garanție și sarcini	Referințe
NU SUNT	

Anexa Nr. 1 La Partea I

Teren

Nr cadastral	Suprafața (mp)*	Observații / Referințe
	10.000	

* Suprafața este determinată în planul de proiecție Stereo 70.



Date referitoare la teren

Crt	Categorie folosință	Intra vilan	Suprafața (mp)	Tarla	Parcelă	Nr. topo	Observații / Referințe
1	padure	NU	10.000	-	137/1	-	UA 36/1

Lungime Segmente

1) Valorile lungimilor segmentelor sunt obținute din proiecție în plan.

Punct început	X / Y	Punct sfârșit	X / Y	Lungime segment (** (m)
1	394.603,804 544.704,229	2	394.604,998 544.703,406	1.451
2	394.604,998 544.703,406	3	394.603,421 544.695,444	8.116
3	394.603,421 544.695,444	4	394.592,79 544.686,944	13.612
4	394.592,79 544.686,944	5	394.587,942 544.670,986	16.677
5	394.587,942 544.670,986	6	394.589,341 544.650,765	20.27

Punct început	X / Y	Punct sfârșit	X / Y	Lungime segment (** (m)
6	394.589,341 544.650,765	7	394.607,226 544.640,131	20.807
7	394.607,226 544.640,131	8	394.620,483 544.639,603	13.267
8	394.620,483 544.639,603	9	394.622,329 544.637,82	2.566
9	394.622,329 544.637,82	10	394.622,309 544.637,404	0.416
10	394.622,309 544.637,404	11	394.755,377 544.627,312	133.45
11	394.755,377 544.627,312	12	394.745,509 544.655,003	29.396
12	394.745,509 544.655,003	13	394.743,296 544.661,212	6.591
13	394.743,296 544.661,212	14	394.748,282 544.692,85	32.029
14	394.748,282 544.692,85	15	394.748,348 544.693,267	0.422
15	394.748,348 544.693,267	1	394.603,804 544.704,229	144.959

** Lungimile segmentelor sunt determinate în planul de proiecție Stereo 70 și sunt rotunjite la 1 milimetru.

*** Distanța dintre puncte este formată din segmente cumulate ce sunt mai mici decât valoarea 1 milimetru.

**DATE DESPRE IMOBILUL NR. 2858**

Oficiul de Cadastru și Publicitate Imobiliară ALBA
Biroul de Cadastru și Publicitate Imobiliară Aiud

A. Partea I. Descrierea imobilului

TEREN Extravilan

Adresa: Jud. Alba

Nr. Crt	Nr cadastral Nr. topografic	Suprafața* (mp)	Observații / Referințe
A1		8.000	Sector cadastral:10 Teren neimprejmuit;

B. Partea II. Proprietari și acte

Inscrieri privitoare la dreptul de proprietate și alte drepturi reale	Referințe
1 / 01/01/2022	
Act Administrativ nr. 1765/70, din 06/05/1994 emis de CJPSDP ALBA (titlu de proprietate);	
B1	A1
Intabulare, drept de PROPRIETATE, dobandit prin Reconstituire, cota actuala 1/1	
1) PĂCURAR C IOAN	

C. Partea III. SARCINI .

Inscrieri privind dezmembramintele dreptului de proprietate, drepturi reale de garanție și sarcini	Referințe
NU SUNT	

Anexa Nr. 1 La Partea I

Teren

Nr cadastral	Suprafața (mp)*	Observații / Referințe
	8.000	

* Suprafața este determinată în planul de proiecție Stereo 70.

DETALII LINIARE IMOBIL



Date referitoare la teren

Crt	Categorie folosință	Intravilan	Suprafața (mp)	Tarla	Parcelă	Nr. topo	Observații / Referințe
1	padure	NU	8.000	-	137/2	-	UA 36A/2

Lungime Segmente

1) Valorile lungimilor segmentelor sunt obținute din proiecție în plan.

Punct început	X / Y	Punct sfârșit	X / Y	Lungime segment (** (m)
1	394.622,309 544.637,404	2	394.621,816 544.627,076	10.34
2	394.621,816 544.627,076	3	394.604,421 544.598,014	33.87
3	394.604,421 544.598,014	4	394.602,318 544.586,393	11.81
4	394.602,318 544.586,393	5	394.774,617 544.573,325	172.793
5	394.774,617 544.573,325	6	394.760,451 544.613,076	42.199

Punct început	X / Y	Punct sfârșit	X / Y	Lungime segment (** (m)
6	394.760,451 544.613,076	7	394.755,377 544.627,312	15.114
7	394.755,377 544.627,312	1	394.622,309 544.637,404	133.45

** Lungimile segmentelor sunt determinate în planul de proiecție Stereo 70 și sunt rotunjite la 1 milimetru.

*** Distanța dintre puncte este formată din segmente cumulate ce sunt mai mici decât valoarea 1 milimetru.

**DATE DESPRE IMOBILUL NR. 2859**

Oficiul de Cadastru și Publicitate Imobiliară ALBA
Biroul de Cadastru și Publicitate Imobiliară Aiud

A. Partea I. Descrierea imobilului

TEREN Extravilan

Adresa: Jud. Alba

Nr. Crt	Nr cadastral Nr. topografic	Suprafața* (mp)	Observații / Referințe
A1		10.000	Sector cadastral:10 Teren neimprejmuit;

B. Partea II. Proprietari și acte

Inscrieri privitoare la dreptul de proprietate și alte drepturi reale		Referințe
1 / 01/01/2022		
Act Administrativ nr. 1765/66, din 06/05/1994 emis de CJPSDP ALBA (titlu de proprietate);		
B1	Intabulare, drept de PROPRIETATE, dobandit prin Reconstituire, cota actuala 1/1 1) SCROBOTA I VASILE	A1

C. Partea III. SARCINI .

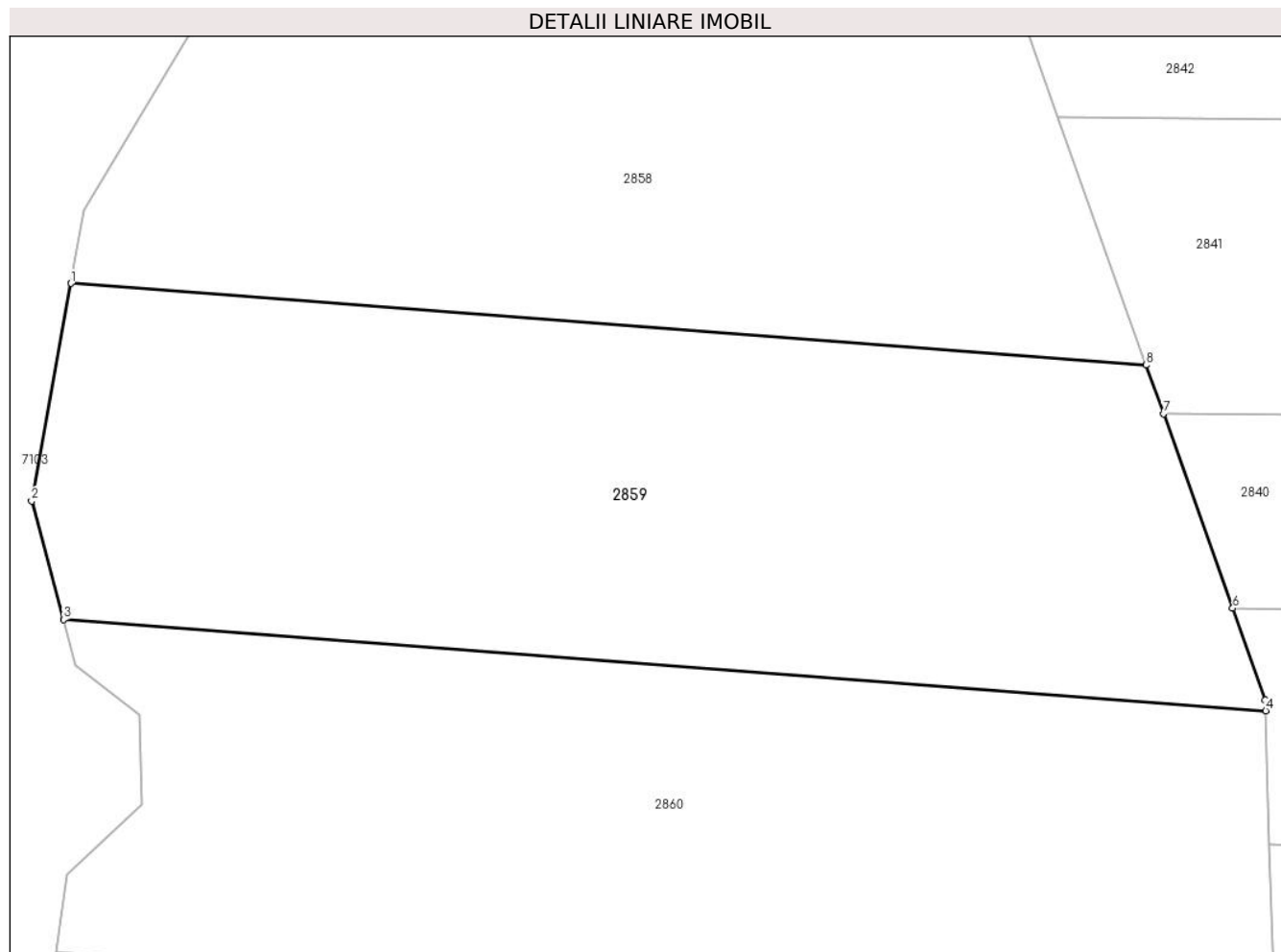
Inscrieri privind dezmembramintele dreptului de proprietate, drepturi reale de garanție și sarcini	Referințe
NU SUNT	

Anexa Nr. 1 La Partea I

Teren

Nr cadastral	Suprafața (mp)*	Observații / Referințe
	10.000	

* Suprafața este determinată în planul de proiecție Stereo 70.



Date referitoare la teren

Crt	Categorie folosință	Intravilan	Suprafața (mp)	Tarla	Parcelă	Nr. topo	Observații / Referințe
1	padure	NU	10.000	-	137/3	-	UA 36A/3

Lungime Segmente

1) Valorile lungimilor segmentelor sunt obținute din proiecție în plan.

Punct început	X / Y	Punct sfârșit	X / Y	Lungime segment (** (m)
1	394.602,318 544.586,393	2	394.596,012 544.551,539	35.42
2	394.596,012 544.551,539	3	394.601,134 544.532,579	19.639
3	394.601,134 544.532,579	4	394.793,772 544.517,97	193.191
4	394.793,772 544.517,97	5	394.793,721 544.519,72	1.751
5	394.793,721 544.519,72	6	394.788,488 544.534,405	15.589

Punct început	X / Y	Punct sfârșit	X / Y	Lungime segment (** (m)
6	394.788,488 544.534,405	7	394.777,395 544.565,53	33.043
7	394.777,395 544.565,53	8	394.774,617 544.573,325	8.276
8	394.774,617 544.573,325	1	394.602,318 544.586,393	172.793

** Lungimile segmentelor sunt determinate în planul de proiecție Stereo 70 și sunt rotunjite la 1 milimetru.

*** Distanța dintre puncte este formată din segmente cumulate ce sunt mai mici decât valoarea 1 milimetru.

**DATE DESPRE IMOBILUL NR. 2860**

Oficiul de Cadastru și Publicitate Imobiliară ALBA
Biroul de Cadastru și Publicitate Imobiliară Aiud

A. Partea I. Descrierea imobilului

TEREN Extravilan

Adresa: Jud. Alba

Nr. Crt	Nr cadastral Nr. topografic	Suprafața* (mp)	Observații / Referințe
A1		10.000	Sector cadastral:10 Teren neimprejmuit;

B. Partea II. Proprietari și acte

Inscrieri privitoare la dreptul de proprietate și alte drepturi reale	Referințe
1 / 01/01/2022	
Act Administrativ nr. 1765/68, din 06/05/1994 emis de CJPSDP ALBA (titlu de proprietate);	
B1	A1
Intabulare, drept de PROPRIETATE, dobandit prin Reconstituire, cota actuala 1/1 1) MATEI S GHERVUTA	

C. Partea III. SARCINI .

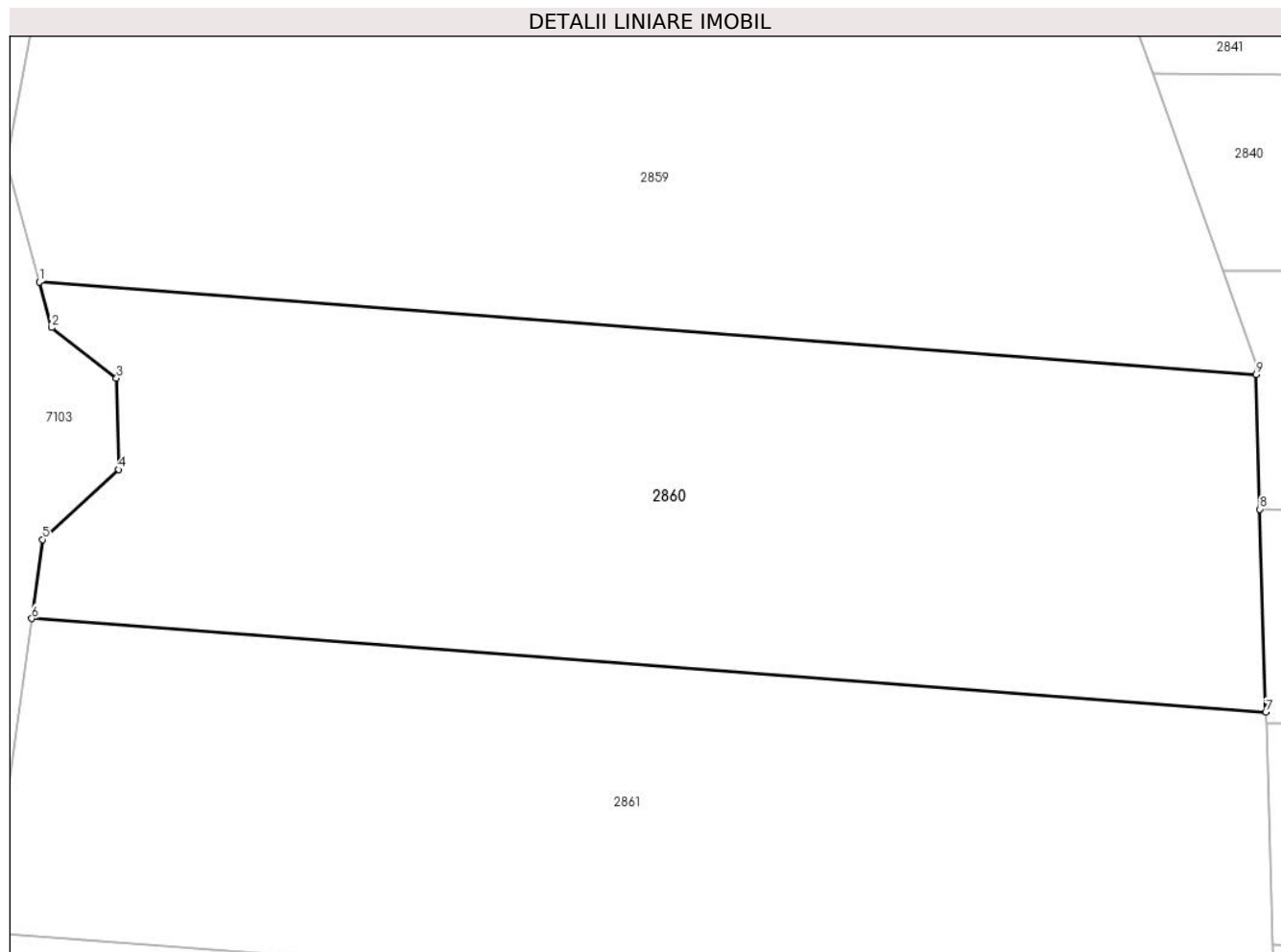
Inscrieri privind dezmembramintele dreptului de proprietate, drepturi reale de garanție și sarcini	Referințe
NU SUNT	

Anexa Nr. 1 La Partea I

Teren

Nr cadastral	Suprafața (mp)*	Observații / Referințe
	10.000	

* Suprafața este determinată în planul de proiecție Stereo 70.



Date referitoare la teren

Crt	Categorie folosință	Intravilan	Suprafața (mp)	Tarla	Parcelă	Nr. topo	Observații / Referințe
1	padure	NU	10.000	-	137/4	-	UA 36A/4

Lungime Segmente

1) Valorile lungimilor segmentelor sunt obținute din proiecție în plan.

Punct început	X / Y	Punct sfârșit	X / Y	Lungime segment (** (m)
1	394.601,134 544.532,579	2	394.603,086 544.525,356	7.482
2	394.603,086 544.525,356	3	394.613,367 544.517,362	13.024
3	394.613,367 544.517,362	4	394.613,73 544.502,908	14.458
4	394.613,73 544.502,908	5	394.601,65 544.491,854	16.374
5	394.601,65 544.491,854	6	394.599,932 544.479,358	12.614

Punct început	X / Y	Punct sfârșit	X / Y	Lungime segment (** (m)
6	394.599,932 544.479,358	7	394.795,322 544.464,54	195.951
7	394.795,322 544.464,54	8	394.794,391 544.496,64	32.114
8	394.794,391 544.496,64	9	394.793,772 544.517,97	21.338
9	394.793,772 544.517,97	1	394.601,134 544.532,579	193.191

** Lungimile segmentelor sunt determinate în planul de proiecție Stereo 70 și sunt rotunjite la 1 milimetru.

*** Distanța dintre puncte este formată din segmente cumulate ce sunt mai mici decât valoarea 1 milimetru.

**DATE DESPRE IMOBILUL NR. 2861**

Oficiul de Cadastru și Publicitate Imobiliară ALBA
Biroul de Cadastru și Publicitate Imobiliară Aiud

A. Partea I. Descrierea imobilului

TEREN Extravilan

Adresa: Jud. Alba

Nr. Crt	Nr cadastral Nr. topografic	Suprafața* (mp)	Observații / Referințe
A1		10.000	Sector cadastral:10 Teren neimprejmuit;

B. Partea II. Proprietari și acte

Inscrieri privitoare la dreptul de proprietate și alte drepturi reale	Referințe
1 / 01/01/2022	
Act Administrativ nr. 1765/67, din 05/05/1994 emis de CJPSDP ALBA (titlu de proprietate);	
B1	A1
Intabulare, drept de PROPRIETATE, dobandit prin Reconstituire, cota actuala 1/1 1) LAZAR I VERONICA	

C. Partea III. SARCINI .

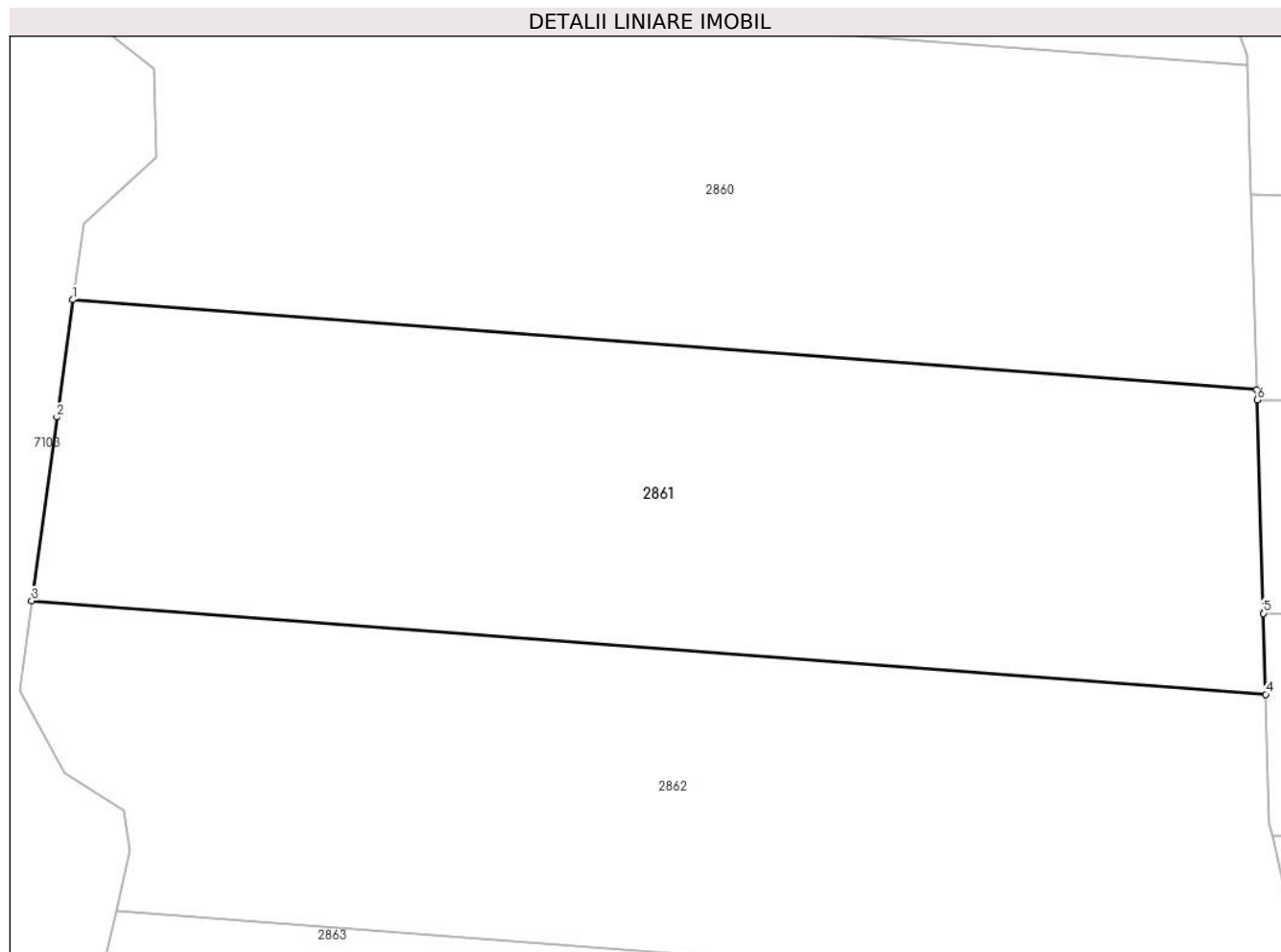
Inscrieri privind dezmembramintele dreptului de proprietate, drepturi reale de garanție și sarcini	Referințe
NU SUNT	

Anexa Nr. 1 La Partea I

Teren

Nr cadastral	Suprafața (mp)*	Observații / Referințe
	10.000	

* Suprafața este determinată în planul de proiecție Stereo 70.



Date referitoare la teren

Crt	Categorie folosință	Intravilan	Suprafața (mp)	Tarla	Parcelă	Nr. topo	Observații / Referințe
1	padure	NU	10.000	-	137/5	-	UA 36A/5

Lungime Segmente

1) Valorile lungimilor segmentelor sunt obținute din proiecție în plan.

Punct început	X / Y	Punct sfârșit	X / Y	Lungime segment (** (m)
1	394.599,932 544.479,358	2	394.597,274 544.460,025	19.515
2	394.597,274 544.460,025	3	394.593,112 544.429,757	30.553
3	394.593,112 544.429,757	4	394.796,779 544.414,311	204.252
4	394.796,779 544.414,311	5	394.796,392 544.427,673	13.367
5	394.796,392 544.427,673	6	394.795,372 544.462,833	35.175

Punct început	X / Y	Punct sfârșit	X / Y	Lungime segment (** (m)
6	394.795,372 544.462,833	7	394.795,322 544.464,54	1.708
7	394.795,322 544.464,54	1	394.599,932 544.479,358	195.951

** Lungimile segmentelor sunt determinate în planul de proiecție Stereo 70 și sunt rotunjite la 1 milimetru.

*** Distanța dintre puncte este formată din segmente cumulate ce sunt mai mici decât valoarea 1 milimetru.

**DATE DESPRE IMOBILUL NR. 2862**

Oficiul de Cadastru și Publicitate Imobiliară ALBA
Biroul de Cadastru și Publicitate Imobiliară Aiud

A. Partea I. Descrierea imobilului

TEREN Extravilan

Adresa: Jud. Alba

Nr. Crt	Nr cadastral Nr. topografic	Suprafața* (mp)	Observații / Referințe
A1		10.000	Sector cadastral:10 Teren neimprijmit;

B. Partea II. Proprietari și acte

Inscrieri privitoare la dreptul de proprietate și alte drepturi reale	Referințe
1 / 01/01/2022	
Act Administrativ nr. 1765/69, din 06/05/1994 emis de CJPSDP ALBA (titlu de proprietate);	
B1	A1
Intabulare, drept de PROPRIETATE, dobandit prin Reconstituire, cota actuala 1/1 1) LAZĂR V IONEL	

C. Partea III. SARCINI .

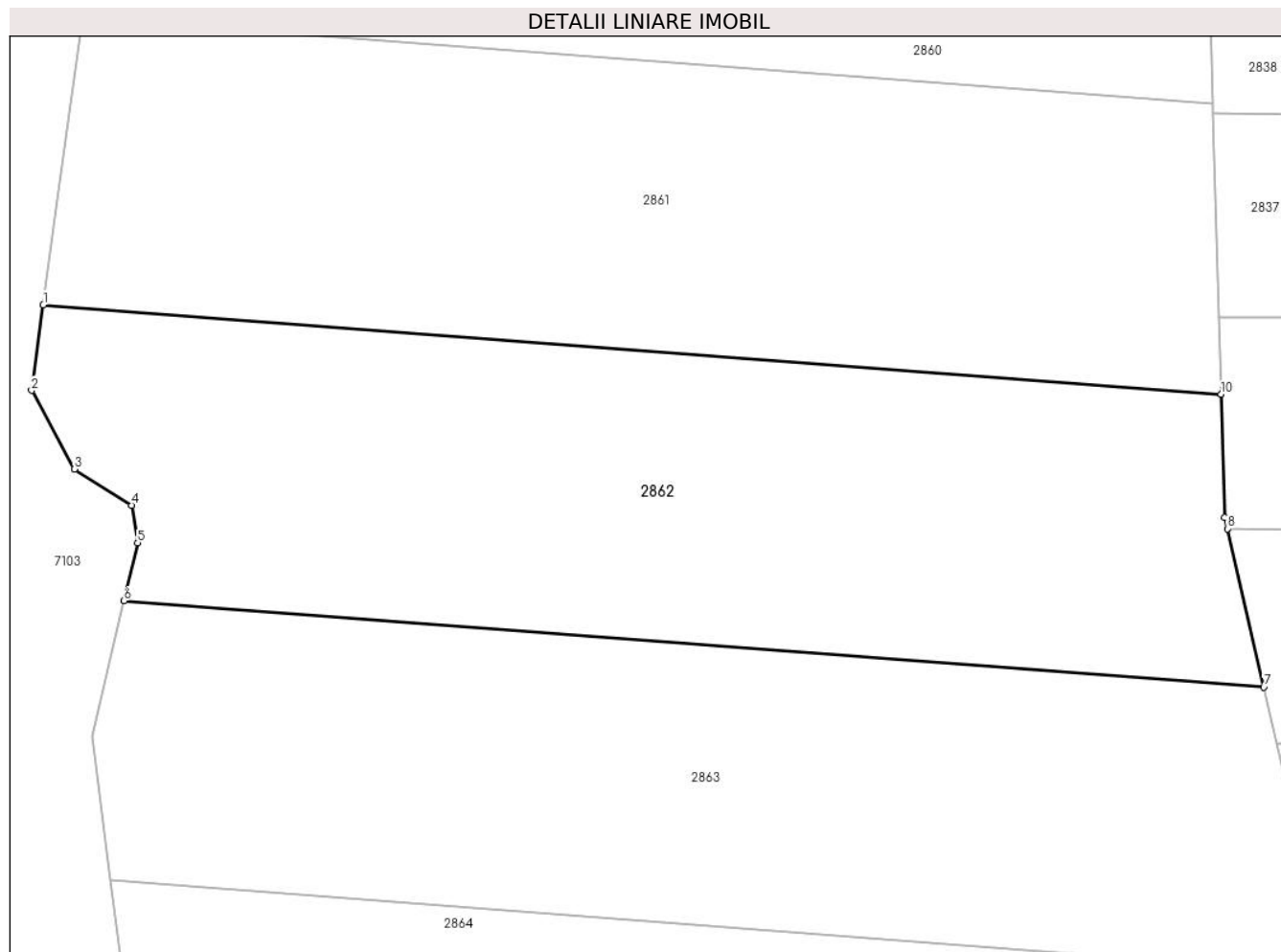
Inscrieri privind dezmembramintele dreptului de proprietate, drepturi reale de garanție și sarcini	Referințe
NU SUNT	

Anexa Nr. 1 La Partea I

Teren

Nr cadastral	Suprafața (mp)*	Observații / Referințe
	10.000	

* Suprafața este determinată în planul de proiecție Stereo 70.



Date referitoare la teren

Crt	Categorie folosință	Intra vilan	Suprafața (mp)	Tarla	Parcelă	Nr. topo	Observații / Referințe
1	padure	NU	10.000	-	137/6	-	UA 36A

Lungime Segmente

1) Valorile lungimilor segmentelor sunt obținute din proiecție în plan.

Punct început	X / Y	Punct sfârșit	X / Y	Lungime segment (** (m)
1	394.593,112 544.429,757	2	394.591,081 544.414,983	14.913
2	394.591,081 544.414,983	3	394.598,48 544.401,389	15.478
3	394.598,48 544.401,389	4	394.608,374 544.395,139	11.703
4	394.608,374 544.395,139	5	394.609,409 544.388,626	6.595
5	394.609,409 544.388,626	6	394.607,039 544.378,635	10.269

Punct început	X / Y	Punct sfârșit	X / Y	Lungime segment (** (m)
6	394.607,039 544.378,635	7	394.804,144 544.363,686	197.672
7	394.804,144 544.363,686	8	394.797,845 544.391,086	28.115
8	394.797,845 544.391,086	9	394.797,396 544.393,039	2.003
9	394.797,396 544.393,039	10	394.796,779 544.414,311	21.281
10	394.796,779 544.414,311	1	394.593,112 544.429,757	204.252

** Lungimile segmentelor sunt determinate în planul de proiecție Stereo 70 și sunt rotunjite la 1 milimetru.

*** Distanța dintre puncte este formată din segmente cumulate ce sunt mai mici decât valoarea 1 milimetru.

**DATE DESPRE IMOBILUL NR. 2863**

Oficiul de Cadastru și Publicitate Imobiliară ALBA
Biroul de Cadastru și Publicitate Imobiliară Aiud

A. Partea I. Descrierea imobilului

TEREN Extravilan

Adresa: Jud. Alba

Nr. Crt	Nr cadastral Nr. topografic	Suprafața* (mp)	Observații / Referințe
A1		10.000	Sector cadastral:10 Teren neimprejmuit;

B. Partea II. Proprietari și acte

Inscrieri privitoare la dreptul de proprietate și alte drepturi reale	Referințe
1 / 01/01/2022	
Act Administrativ nr. 9216/808, din 11/12/1996 emis de CJPSDP ALBA (titlu de proprietate);	
B1	A1
Intabulare, drept de PROPRIETATE, dobandit prin Reconstituire, cota actuala 1/1 1) COSTAN EMIL	

C. Partea III. SARCINI .

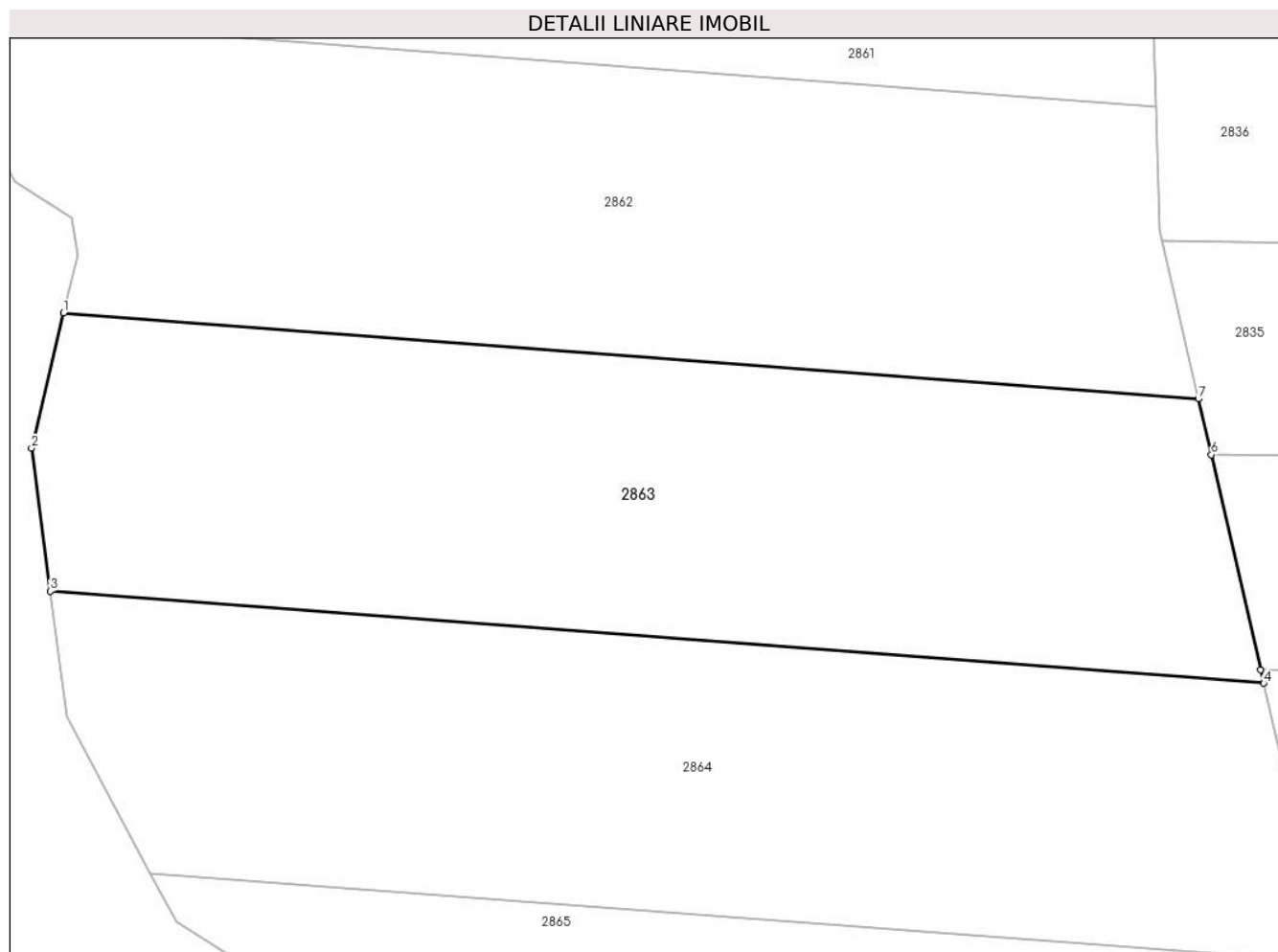
Inscrieri privind dezmembramintele dreptului de proprietate, drepturi reale de garanție și sarcini	Referințe
NU SUNT	

Anexa Nr. 1 La Partea I

Teren

Nr cadastral	Suprafața (mp)*	Observații / Referințe
	10.000	

* Suprafața este determinată în planul de proiecție Stereo 70.



Date referitoare la teren

Crt	Categorie folosință	Intravilan	Suprafața (mp)	Tarla	Parcelă	Nr. topo	Observații / Referințe
1	padure	NU	10.000	-	137/7	-	36A/7

Lungime Segmente

1) Valorile lungimilor segmentelor sunt obținute din proiecție în plan.

Punct început	X / Y	Punct sfârșit	X / Y	Lungime segment (** (m)
1	394.607,039 544.378,635	2	394.601,462 544.355,127	24.16
2	394.601,462 544.355,127	3	394.604,712 544.330,305	25.034
3	394.604,712 544.330,305	4	394.815,494 544.314,319	211.387
4	394.815,494 544.314,319	5	394.814,95 544.316,686	2.429
5	394.814,95 544.316,686	6	394.806,37 544.354,004	38.292

Punct început	X / Y	Punct sfârșit	X / Y	Lungime segment (** (m)
6	394.806,37 544.354,004	7	394.804,144 544.363,686	9.934
7	394.804,144 544.363,686	1	394.607,039 544.378,635	197.672

** Lungimile segmentelor sunt determinate în planul de proiecție Stereo 70 și sunt rotunjite la 1 milimetru.

*** Distanța dintre puncte este formată din segmente cumulate ce sunt mai mici decât valoarea 1 milimetru.

**DATE DESPRE IMOBILUL NR. 2864**

Oficiul de Cadastru și Publicitate Imobiliară ALBA
Biroul de Cadastru și Publicitate Imobiliară Aiud

A. Partea I. Descrierea imobilului

TEREN Extravilan

Adresa: Jud. Alba

Nr. Crt	Nr cadastral Nr. topografic	Suprafața* (mp)	Observații / Referințe
A1		10.000	Sector cadastral:10 Teren neimprejmuit;

B. Partea II. Proprietari și acte

Inscrieri privitoare la dreptul de proprietate și alte drepturi reale	Referințe
1 / 01/01/2022	
Act Administrativ nr. 9216/805, din 11/12/1996 emis de CJPSDP ALBA (titlu de proprietate);	
B1	A1
Intabulare, drept de PROPRIETATE, dobandit prin Reconstituire, cota actuala 1/1 1) CHESCHEȘ STEFAN	

C. Partea III. SARCINI .

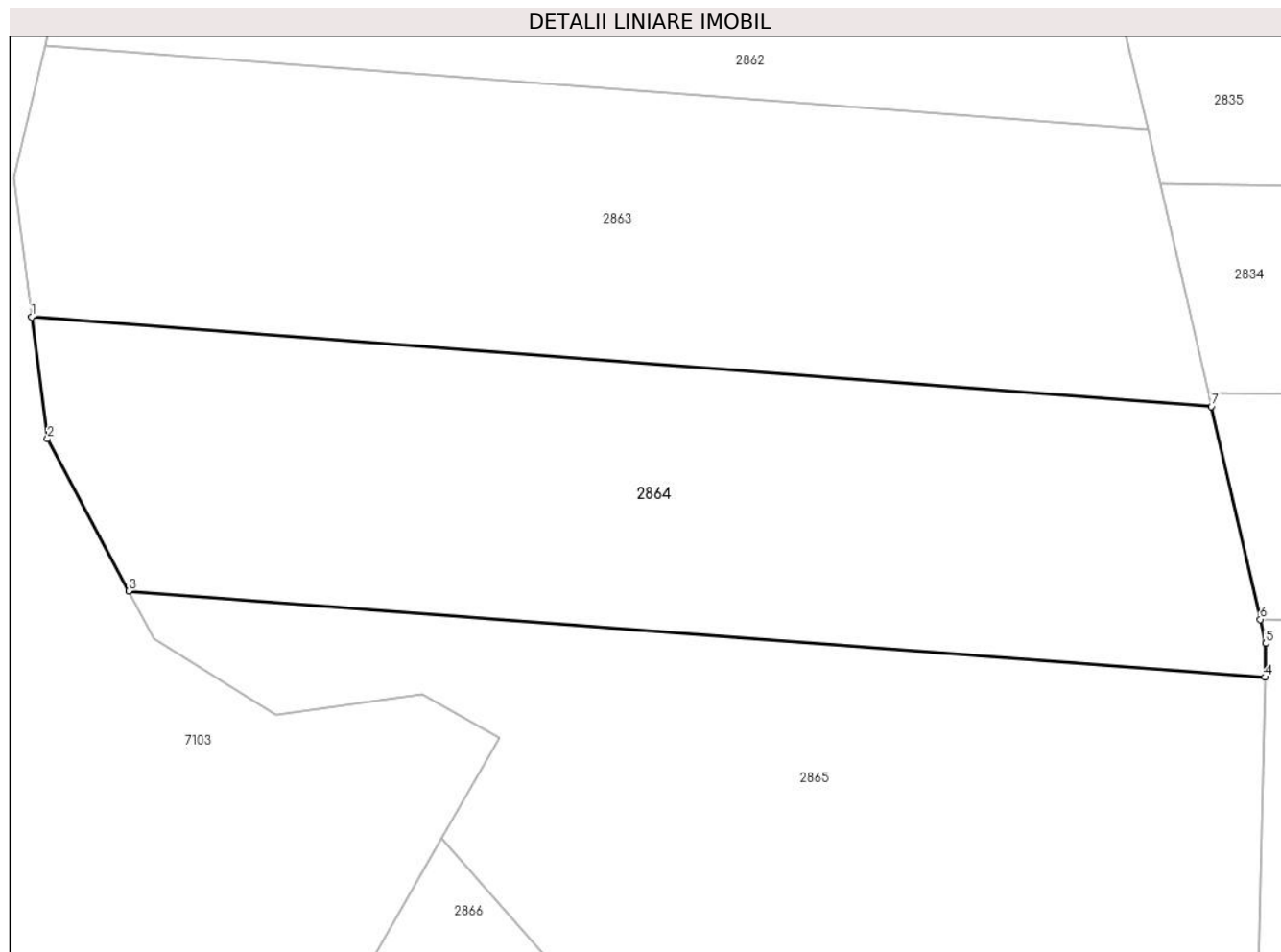
Inscrieri privind dezmembramintele dreptului de proprietate, drepturi reale de garanție și sarcini	Referințe
NU SUNT	

Anexa Nr. 1 La Partea I

Teren

Nr cadastral	Suprafața (mp)*	Observații / Referințe
	10.000	

* Suprafața este determinată în planul de proiecție Stereo 70.



Date referitoare la teren

Crt	Categorie folosință	Intra vilan	Suprafața (mp)	Tarla	Parcelă	Nr. topo	Observații / Referințe
1	padure	NU	10.000	-	137/8	-	36A/8

Lungime Segmente

1) Valorile lungimilor segmentelor sunt obținute din proiecție în plan.

Punct început	X / Y	Punct sfârșit	X / Y	Lungime segment (** (m)
1	394.604,712 544.330,305	2	394.607,564 544.308,524	21.967
2	394.607,564 544.308,524	3	394.622,064 544.281,388	30.767
3	394.622,064 544.281,388	4	394.825,073 544.265,992	203.592
4	394.825,073 544.265,992	5	394.825,212 544.272,046	6.056
5	394.825,212 544.272,046	6	394.824,231 544.276,316	4.381

Punct început	X / Y	Punct sfârșit	X / Y	Lungime segment (** (m)
6	394.824,231 544.276,316	7	394.815,494 544.314,319	38.995
7	394.815,494 544.314,319	1	394.604,712 544.330,305	211.387

** Lungimile segmentelor sunt determinate în planul de proiecție Stereo 70 și sunt rotunjite la 1 milimetru.

*** Distanța dintre puncte este formată din segmente cumulate ce sunt mai mici decât valoarea 1 milimetru.

**DATE DESPRE IMOBILUL NR. 2865**

Oficiul de Cadastru și Publicitate Imobiliară ALBA
Biroul de Cadastru și Publicitate Imobiliară Aiud

A. Partea I. Descrierea imobilului

TEREN Extravilan

Adresa: Jud. Alba

Nr. Crt	Nr cadastral Nr. topografic	Suprafața* (mp)	Observații / Referințe
A1		10.000	Sector cadastral:10 Teren neimprejmuit;

B. Partea II. Proprietari și acte

Inscrieri privitoare la dreptul de proprietate și alte drepturi reale	Referințe
1 / 01/01/2022	
Act Administrativ nr. 9216/811, din 11/12/1996 emis de CJPSDP ALBA (titlu de proprietate);	
B1	A1
Intabulare, drept de PROPRIETATE, dobandit prin Reconstituire, cota actuala 1/1 1) CODREA IOAN	

C. Partea III. SARCINI .

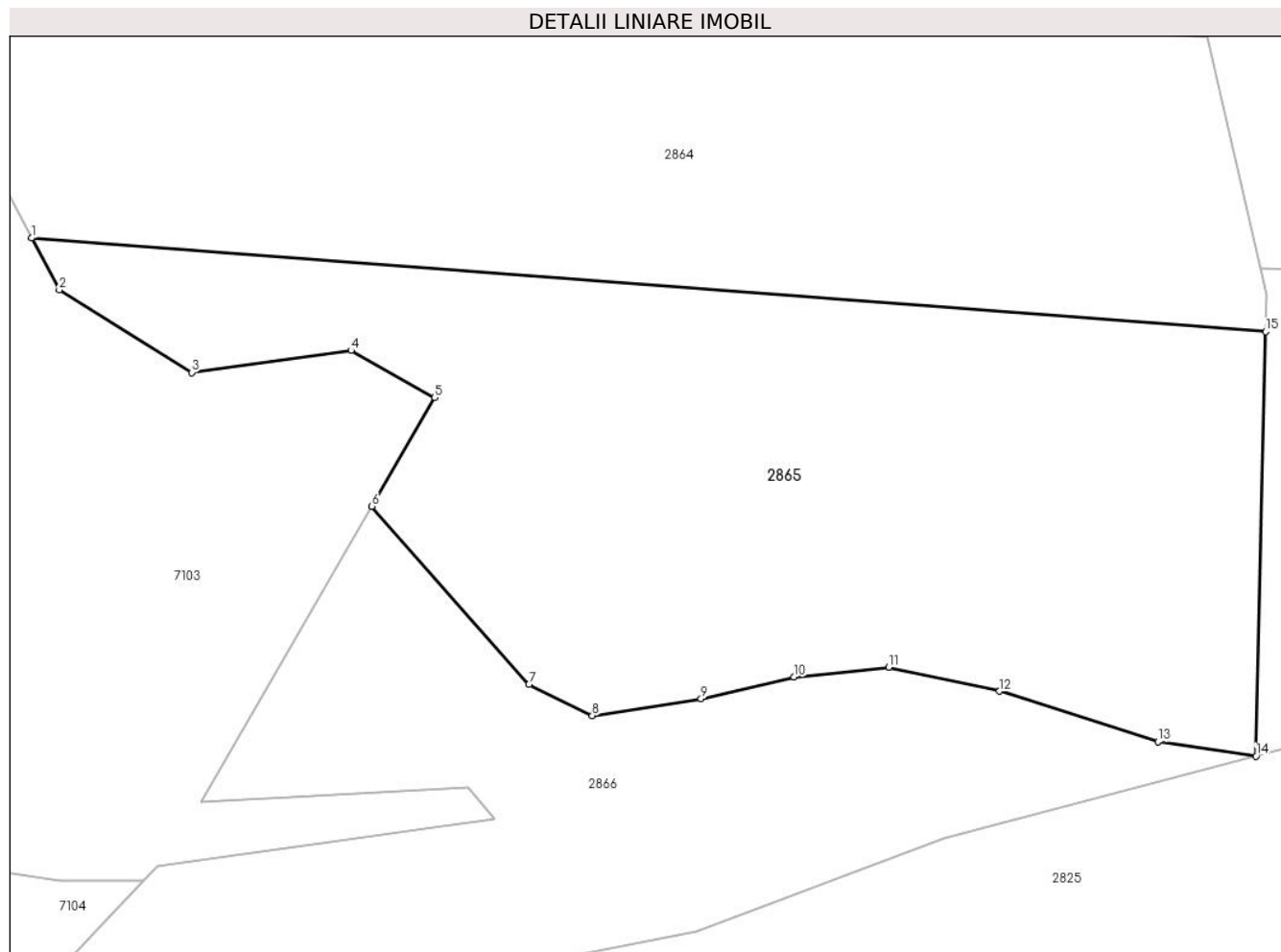
Inscrieri privind dezmembramintele dreptului de proprietate, drepturi reale de garanție și sarcini	Referințe
NU SUNT	

Anexa Nr. 1 La Partea I

Teren

Nr cadastral	Suprafața (mp)*	Observații / Referințe
	10.000	

* Suprafața este determinată în planul de proiecție Stereo 70.



Date referitoare la teren

Crt	Categorie folosință	Intravilan	Suprafața (mp)	Tarla	Parcelă	Nr. topo	Observații / Referințe
1	padure	NU	10.000	-	137/9	-	36/9

Lungime Segmente

1) Valorile lungimilor segmentelor sunt obținute din proiecție în plan.

Punct început	X / Y	Punct sfârșit	X / Y	Lungime segment (** (m)
1	394.622,064 544.281,388	2	394.626,609 544.272,88	9.646
2	394.626,609 544.272,88	3	394.648,348 544.259,28	25.642
3	394.648,348 544.259,28	4	394.674,584 544.262,886	26.482
4	394.674,584 544.262,886	5	394.688,354 544.255,168	15.785
5	394.688,354 544.255,168	6	394.678,046 544.237,325	20.607

Punct început	X / Y	Punct sfârșit	X / Y	Lungime segment (** (m)
6	394.678,046 544.237,325	7	394.703,861 544.208,025	39.051
7	394.703,861 544.208,025	8	394.714,273 544.202,925	11.593
8	394.714,273 544.202,925	9	394.732,182 544.205,716	18.125
9	394.732,182 544.205,716	10	394.747,499 544.209,238	15.716
10	394.747,499 544.209,238	11	394.763,066 544.210,854	15.65
11	394.763,066 544.210,854	12	394.781,297 544.206,926	18.65
12	394.781,297 544.206,926	13	394.807,344 544.198,638	27.334
13	394.807,344 544.198,638	14	394.823,468 544.196,249	16.3
14	394.823,468 544.196,249	15	394.825,073 544.265,992	69.761
15	394.825,073 544.265,992	1	394.622,064 544.281,388	203.592

** Lungimile segmentelor sunt determinate în planul de proiecție Stereo 70 și sunt rotunjite la 1 milimetru.

*** Distanța dintre puncte este formată din segmente cumulate ce sunt mai mici decât valoarea 1 milimetru.

**DATE DESPRE IMOBILUL NR. 2866**

Oficiul de Cadastru și Publicitate Imobiliară ALBA
Biroul de Cadastru și Publicitate Imobiliară Aiud

A. Partea I. Descrierea imobilului

TEREN Extravilan

Adresa: Jud. Alba

Nr. Crt	Nr cadastral Nr. topografic	Suprafața* (mp)	Observații / Referințe
A1		7.000	Sector cadastral:10 Teren neimprejmuit;

B. Partea II. Proprietari și acte

Inscrieri privitoare la dreptul de proprietate și alte drepturi reale	Referințe
1 / 01/01/2022	
Act Administrativ nr. 11402/1224, din 18/12/2003 emis de CJPSDP ALBA (titlu de proprietate);	
B1	A1
Intabulare, drept de PROPRIETATE, dobandit prin Reconstituire, cota actuala 1/1 1) PACURAR C ZOITA	

C. Partea III. SARCINI .

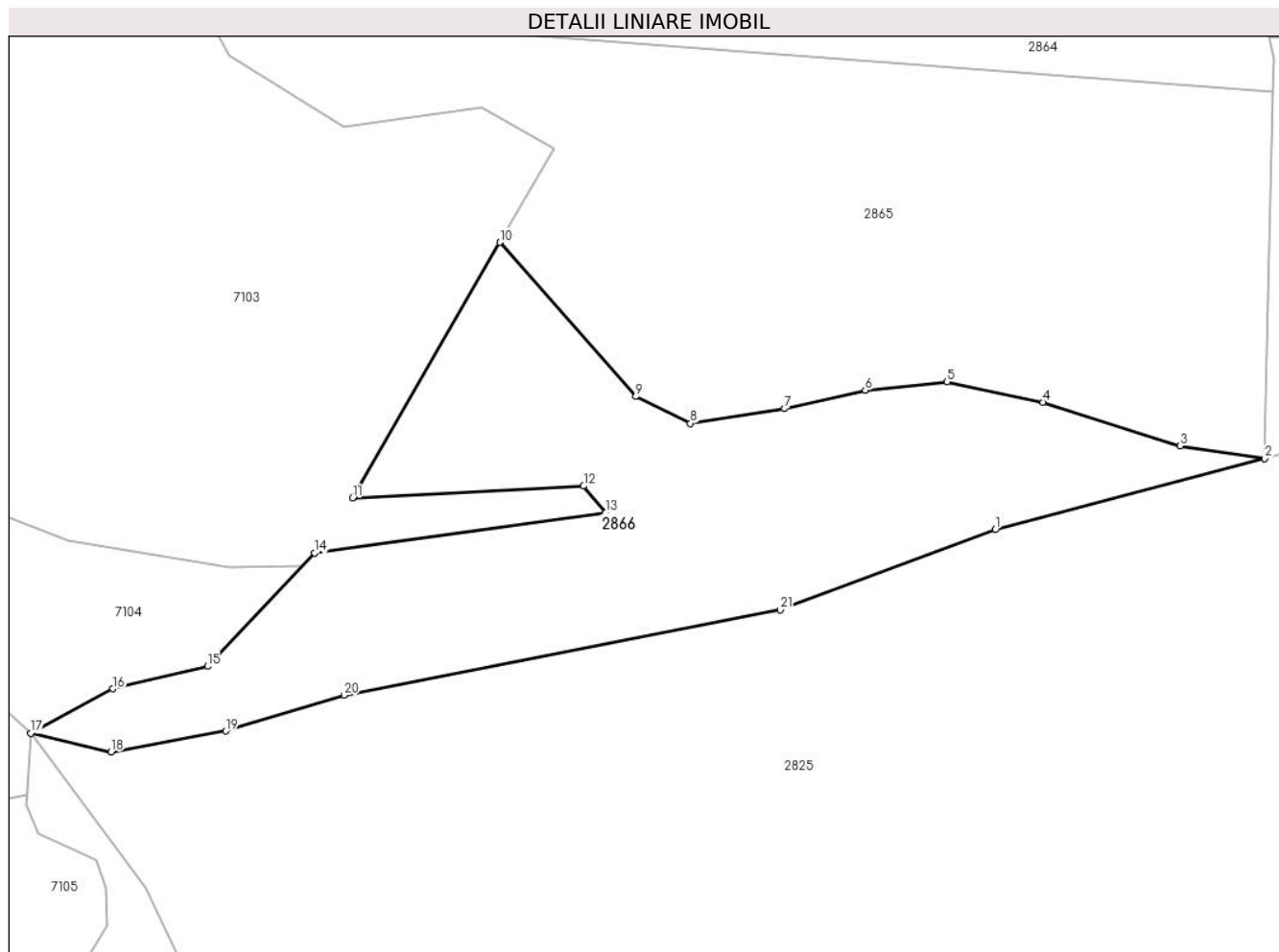
Inscrieri privind dezmembramintele dreptului de proprietate, drepturi reale de garanție și sarcini	Referințe
NU SUNT	

Anexa Nr. 1 La Partea I

Teren

Nr cadastral	Suprafața (mp)*	Observații / Referințe
	7.000	

* Suprafața este determinată în planul de proiecție Stereo 70.



Date referitoare la teren

Crt	Categorie folosință	Intravilan	Suprafața (mp)	Tarla	Parcelă	Nr. topo	Observații / Referințe
1	padure	NU	7.000	-	3083/1/21	-	UA 36C, în TP 700mp

Lungime Segmente

1) Valorile lungimilor segmentelor sunt obținute din proiecție în plan.

Punct început	X / Y	Punct sfârșit	X / Y	Lungime segment (** (m)
1	394.772,238 544.182,729	2	394.823,468 544.196,249	52.984
3	394.807,344 544.198,638	4	394.781,297 544.206,926	27.334
5	394.763,066 544.210,854	6	394.747,499 544.209,238	15.65
7	394.732,182 544.205,716	8	394.714,273 544.202,925	18.125
9	394.703,861 544.208,025	10	394.678,046 544.237,325	39.051

Punct început	X / Y	Punct sfârșit	X / Y	Lungime segment (** (m)
2	394.823,468 544.196,249	3	394.807,344 544.198,638	16.3
4	394.781,297 544.206,926	5	394.763,066 544.210,854	18.65
6	394.747,499 544.209,238	7	394.732,182 544.205,716	15.716
8	394.714,273 544.202,925	9	394.703,861 544.208,025	11.593
10	394.678,046 544.237,325	11	394.649,995 544.188,77	56.076

Punct început	X / Y	Punct sfârșit	X / Y	Lungime segment (** (m))
11	394.649,995 544.188,77	12	394.693,95 544.191,013	44.013
13	394.698,221 544.185,978	14	394.642,754 544.178,282	55.999
15	394.622,502 544.156,78	16	394.604,427 544.152,518	18.57
17	394.588,829 544.144,085	18	394.604,103 544.140,532	15.681
19	394.625,947 544.144,467	20	394.648,384 544.151,294	23.453
21	394.731,363 544.167,502	1	394.772,238 544.182,729	43.619

Punct început	X / Y	Punct sfârșit	X / Y	Lungime segment (** (m))
12	394.693,95 544.191,013	13	394.698,221 544.185,978	6.603
14	394.642,754 544.178,282	15	394.622,502 544.156,78	29.538
16	394.604,427 544.152,518	17	394.588,829 544.144,085	17.732
18	394.604,103 544.140,532	19	394.625,947 544.144,467	22.196
20	394.648,384 544.151,294	21	394.731,363 544.167,502	84.547

** Lungimile segmentelor sunt determinate în planul de proiecție Stereo 70 și sunt rotunjite la 1 milimetru.

*** Distanța dintre puncte este formată din segmente cumulate ce sunt mai mici decât valoarea 1 milimetru.

**DATE DESPRE IMOBILUL NR. 2867**

Oficiul de Cadastru și Publicitate Imobiliară ALBA
Biroul de Cadastru și Publicitate Imobiliară Aiud

A. Partea I. Descrierea imobilului

TEREN Extravilan

Adresa: Jud. Alba

Nr. Crt	Nr cadastral Nr. topografic	Suprafața* (mp)	Observații / Referințe
A1		9.028	Sector cadastral:10 Teren neimprejmuit;

B. Partea II. Proprietari și acte

Inscrieri privitoare la dreptul de proprietate și alte drepturi reale		Referințe
1 / 01/01/2022		
Act Normativ nr. 7, din 13/03/1996 emis de PARLAMENT;		
B1	Inscrierea provizorie, drept de PROPRIETATE, dobandit prin Lege, cota actuala 1/1 1) UAT MIRASLAU, CIF:4562214	A1

C. Partea III. SARCINI .

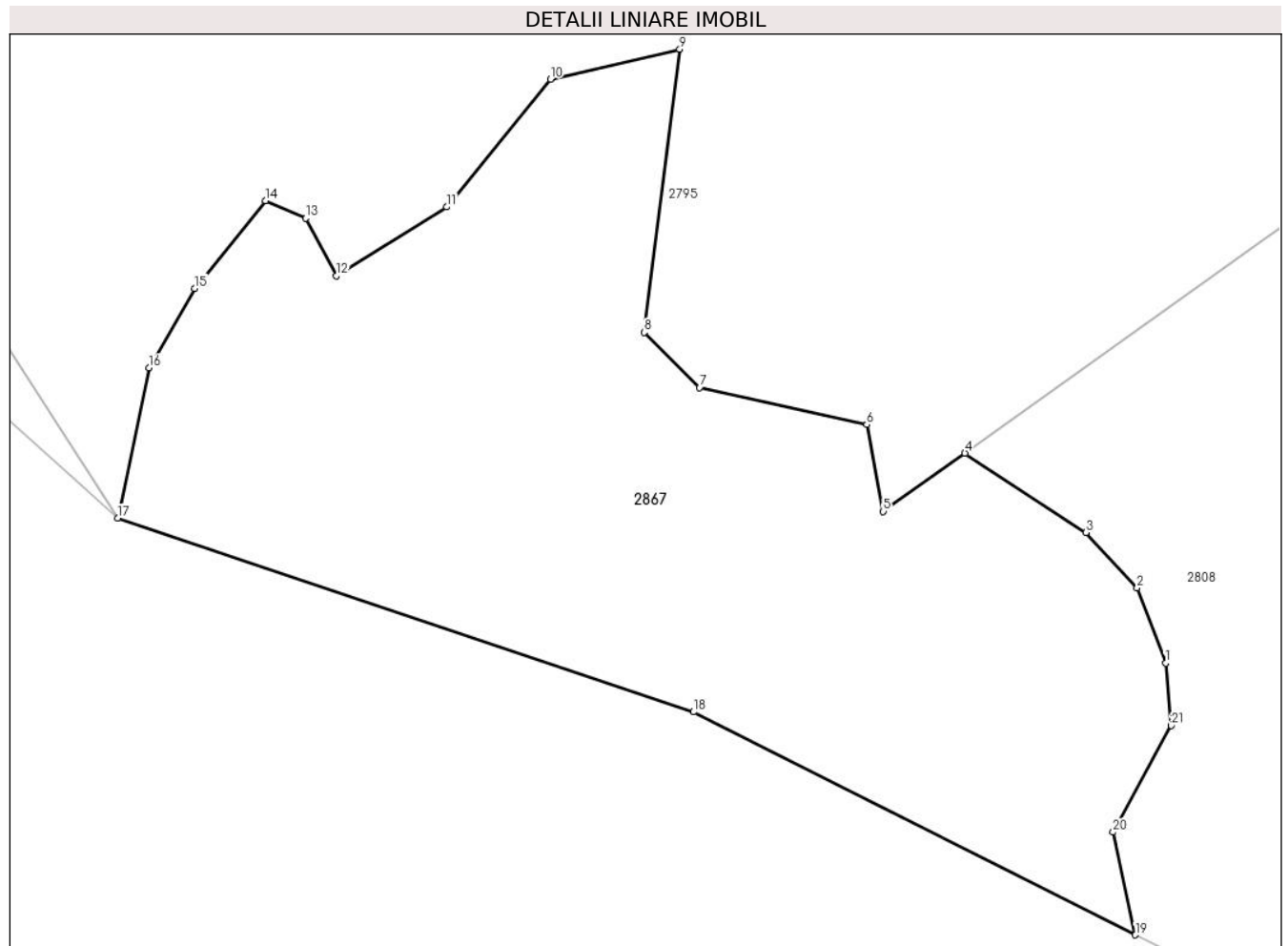
Inscrieri privind dezmembramintele dreptului de proprietate, drepturi reale de garanție și sarcini	Referințe
NU SUNT	

Anexa Nr. 1 La Partea I

Teren

Nr cadastral	Suprafața (mp)*	Observații / Referințe
	9.028	

* Suprafața este determinată în planul de proiecție Stereo 70.



Date referitoare la teren

Crt	Categorie folosință	Intravilan	Suprafața (mp)	Tarla	Parcelă	Nr. topo	Observații / Referințe
1	faneata	NU	9.028	-	-	-	

Lungime Segmente

1) Valorile lungimilor segmentelor sunt obținute din proiecție în plan.

Punct început	X / Y	Punct sfârșit	X / Y	Lungime segment (** (m)
1	393.872,8 542.561,7	2	393.868,499 542.573,087	12.173
3	393.860,758 542.581,467	4	393.842,386 542.593,495	21.959
5	393.830,002 542.584,662	6	393.827,52 542.597,794	13.364
7	393.802,179 542.603,409	8	393.793,816 542.611,75	11.812
9	393.799,163 542.654,631	10	393.779,555 542.650,108	20.123

Punct început	X / Y	Punct sfârșit	X / Y	Lungime segment (** (m)
2	393.868,499 542.573,087	3	393.860,758 542.581,467	11.409
4	393.842,386 542.593,495	5	393.830,002 542.584,662	15.212
6	393.827,52 542.597,794	7	393.802,179 542.603,409	25.956
8	393.793,816 542.611,75	9	393.799,163 542.654,631	43.213
10	393.779,555 542.650,108	11	393.763,861 542.630,745	24.924

Punct început	X / Y	Punct sfârșit	X / Y	Lungime segment (** (m)
11	393.763,861 542.630,745	12	393.747,085 542.620,329	19.747
13	393.742,493 542.629,032	14	393.736,397 542.631,669	6.642
15	393.725,66 542.618,42	16	393.718,712 542.606,407	13.878
17	393.713,99 542.583,657	18	393.801,223 542.554,31	92.037
19	393.868,222 542.520,571	20	393.864,842 542.536,131	15.922
21	393.873,66 542.552,246	1	393.872,8 542.561,7	9.493

Punct început	X / Y	Punct sfârșit	X / Y	Lungime segment (** (m)
12	393.747,085 542.620,329	13	393.742,493 542.629,032	9.84
14	393.736,397 542.631,669	15	393.725,66 542.618,42	17.053
16	393.718,712 542.606,407	17	393.713,99 542.583,657	23.235
18	393.801,223 542.554,31	19	393.868,222 542.520,571	75.015
20	393.864,842 542.536,131	21	393.873,66 542.552,246	18.37

** Lungimile segmentelor sunt determinate în planul de proiecție Stereo 70 și sunt rotunjite la 1 milimetru.

*** Distanța dintre puncte este formată din segmente cumulate ce sunt mai mici decât valoarea 1 milimetru.

**DATE DESPRE IMOBILUL NR. 3210**

Oficiul de Cadastru și Publicitate Imobiliară ALBA
Biroul de Cadastru și Publicitate Imobiliară Aiud

A. Partea I. Descrierea imobilului

TEREN Extravilan

Adresa: Jud. Alba

Nr. Crt	Nr cadastral Nr. topografic	Suprafața* (mp)	Observații / Referințe
A1		Din acte: 548 Masurata: 550	Sector cadastral:10 Teren neimprejmuit;

B. Partea II. Proprietari și acte

Inscrieri privitoare la dreptul de proprietate și alte drepturi reale		Referințe
1 / 01/01/2022		
Act Normativ nr. 7, din 13/03/1996 emis de PARLAMENT;		
B1	Inscrierea provizorie, drept de PROPRIETATE, dobandit prin Lege, cota actuala 1/1 1) UAT MIRASLAU, CIF:4562214	A1

C. Partea III. SARCINI .

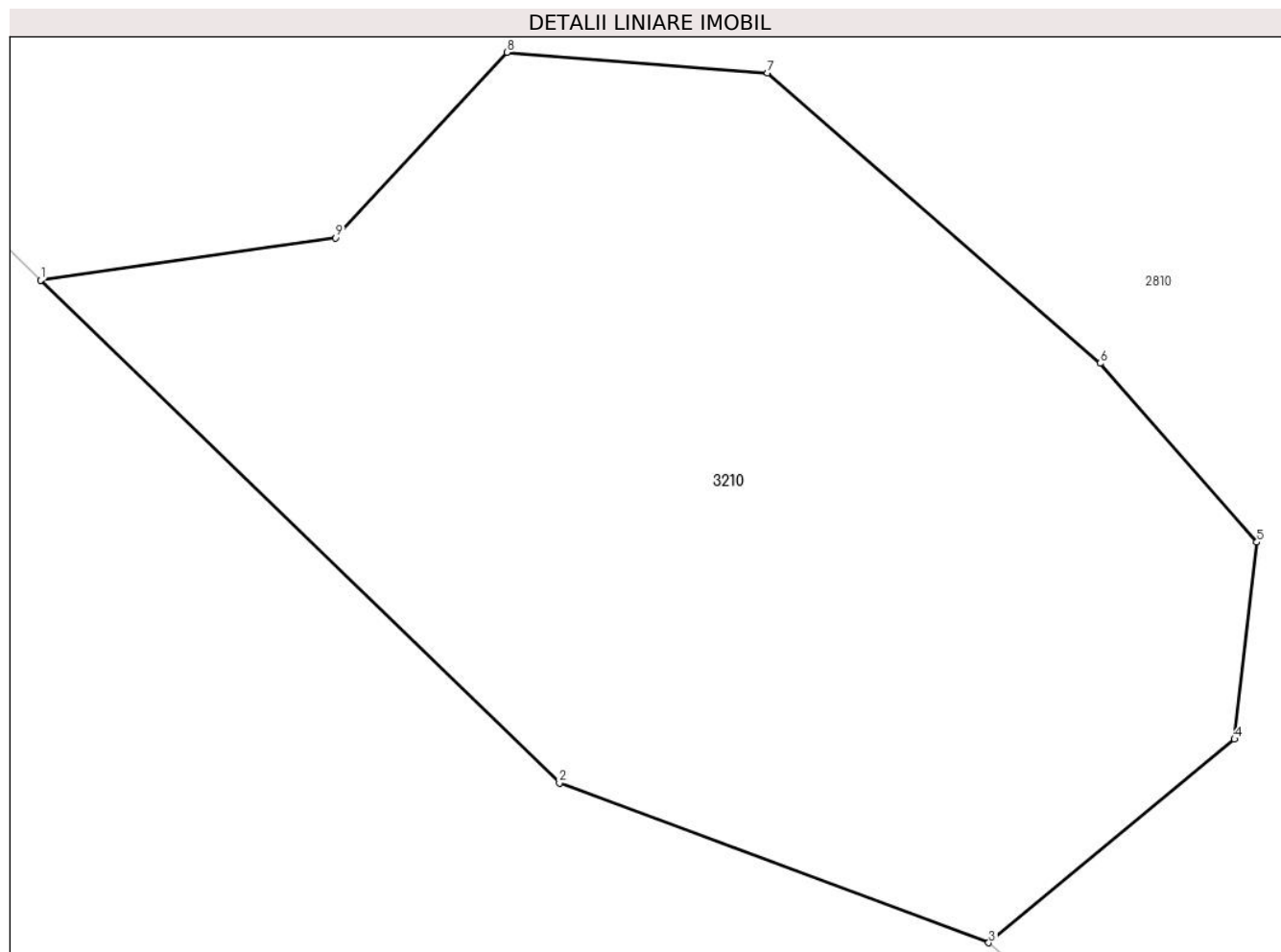
Inscrieri privind dezmembramintele dreptului de proprietate, drepturi reale de garanție și sarcini	Referințe
NU SUNT	

Anexa Nr. 1 La Partea I

Teren

Nr cadastral	Suprafața (mp)*	Observații / Referințe
	Din acte: 548 Masurata: 550	

* Suprafața este determinată în planul de proiecție Stereo 70.



Date referitoare la teren

Crt	Categorie folosință	Intra vilan	Suprafața (mp)	Tarla	Parcelă	Nr. topo	Observații / Referințe
1	faneata	NU	550	-	-	-	

Lungime Segmente

1) Valorile lungimilor segmentelor sunt obținute din proiecție în plan.

Punct început	X / Y	Punct sfârșit	X / Y	Lungime segment (** (m)
1	394.597,014 542.196,809	2	394.612,647 542.181,66	21.769
2	394.612,647 542.181,66	3	394.625,587 542.176,844	13.807
3	394.625,587 542.176,844	4	394.632,992 542.182,981	9.617
4	394.632,992 542.182,981	5	394.633,665 542.188,911	5.968
5	394.633,665 542.188,911	6	394.628,943 542.194,302	7.167

Punct început	X / Y	Punct sfârșit	X / Y	Lungime segment (** (m)
6	394.628,943 542.194,302	7	394.618,921 542.203,057	13.307
7	394.618,921 542.203,057	8	394.611,068 542.203,672	7.878
8	394.611,068 542.203,672	9	394.605,907 542.198,086	7.605
9	394.605,907 542.198,086	1	394.597,014 542.196,809	8.984

** Lungimile segmentelor sunt determinate în planul de proiecție Stereo 70 și sunt rotunjite la 1 milimetru.

*** Distanța dintre puncte este formată din segmente cumulate ce sunt mai mici decât valoarea 1 milimetru.

**DATE DESPRE IMOBILUL NR. 3211**

Oficiul de Cadastru și Publicitate Imobiliară ALBA
Biroul de Cadastru și Publicitate Imobiliară Aiud

A. Partea I. Descrierea imobilului

TEREN Extravilan

Adresa: Jud. Alba

Nr. Crt	Nr cadastral Nr. topografic	Suprafața* (mp)	Observații / Referințe
A1		13.421	Sector cadastral:10 Teren neimprejmuit;

B. Partea II. Proprietari și acte

Inscrieri privitoare la dreptul de proprietate și alte drepturi reale		Referințe
1 / 01/01/2022		
Act Normativ nr. 7, din 13/03/1996 emis de PARLAMENT;		
B1	Inscrierea provizorie, drept de PROPRIETATE, dobandit prin Lege, cota actuala 1/1 1) UAT MIRASLĂU, CIF:4562214	A1

C. Partea III. SARCINI .

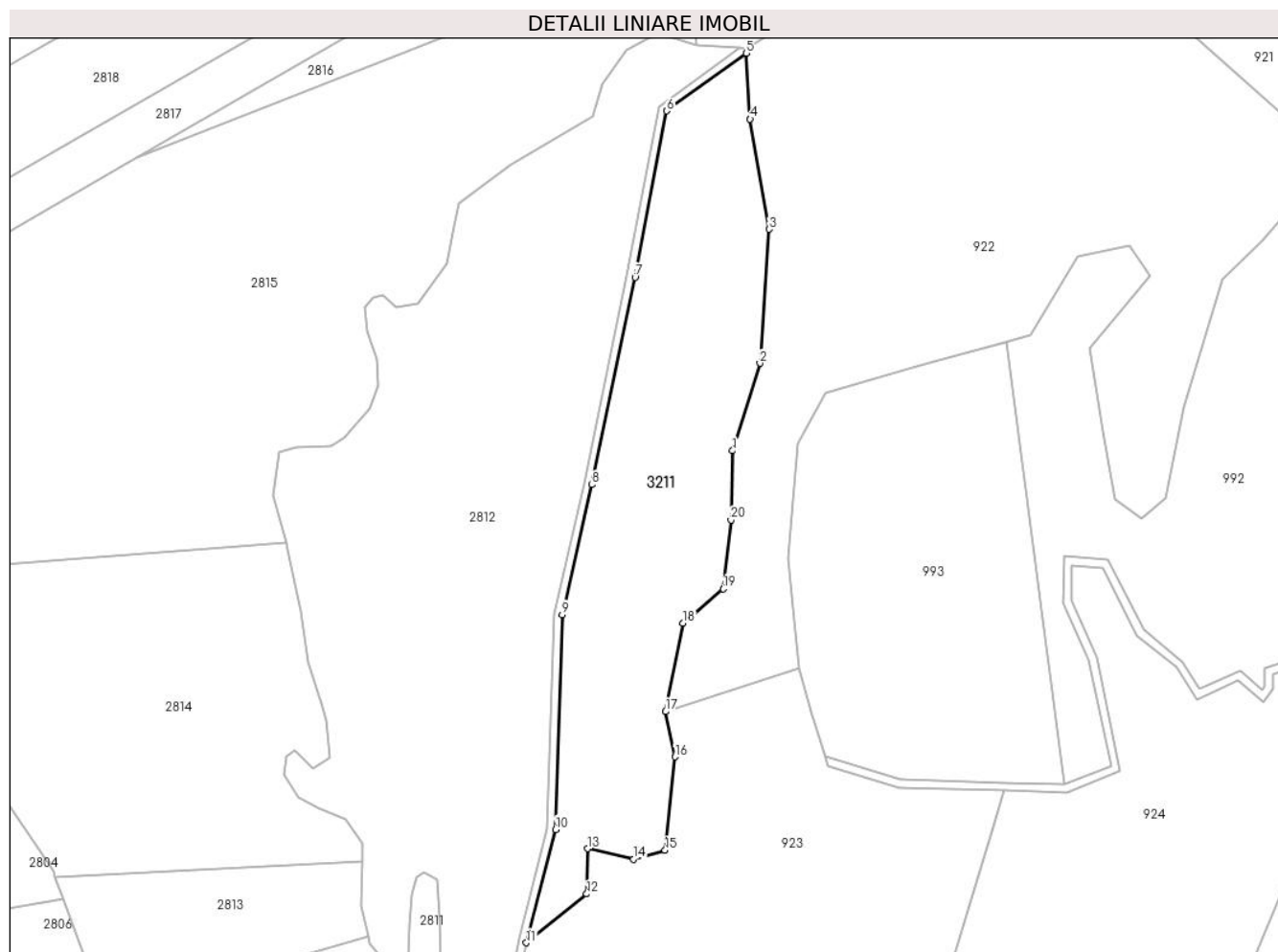
Inscrieri privind dezmembramintele dreptului de proprietate, drepturi reale de garanție și sarcini	Referințe
NU SUNT	

Anexa Nr. 1 La Partea I

Teren

Nr cadastral	Suprafața (mp)*	Observații / Referințe
	13.421	

* Suprafața este determinată în planul de proiecție Stereo 70.



Date referitoare la teren

Crt	Categorie folosință	Intravilan	Suprafața (mp)	Tarla	Parcelă	Nr. topo	Observații / Referințe
1	faneata	NU	13.421	-	-	-	

Lungime Segmente

1) Valorile lungimilor segmentelor sunt obținute din proiecție în plan.

Punct început	X / Y	Punct sfârșit	X / Y	Lungime segment (** (m)
1	395.088,594 543.510,525	2	395.098,71 543.542,784	33.809
2	395.098,71 543.542,784	3	395.102,022 543.592,284	49.611
3	395.102,022 543.592,284	4	395.095,072 543.632,88	41.186
4	395.095,072 543.632,88	5	395.093,556 543.657,174	24.341
5	395.093,556 543.657,174	6	395.064,283 543.635,879	36.199

Punct început	X / Y	Punct sfârșit	X / Y	Lungime segment (** (m)
6	395.064,283 543.635,879	7	395.052,572 543.574,488	62.499
7	395.052,572 543.574,488	8	395.036,663 543.498,021	78.104
8	395.036,663 543.498,021	9	395.025,686 543.450,09	49.172
9	395.025,686 543.450,09	10	395.023,246 543.370,852	79.275
10	395.023,246 543.370,852	11	395.012,467 543.329,066	43.154
11	395.012,467 543.329,066	12	395.034,727 543.347,068	28.628
12	395.034,727 543.347,068	13	395.035,145 543.363,792	16.73
13	395.035,145 543.363,792	14	395.052,046 543.359,884	17.347
14	395.052,046 543.359,884	15	395.063,643 543.363,199	12.062
15	395.063,643 543.363,199	16	395.067,33 543.397,634	34.632
16	395.067,33 543.397,634	17	395.063,755 543.414,298	17.043
17	395.063,755 543.414,298	18	395.070,208 543.446,946	33.28
18	395.070,208 543.446,946	19	395.085,077 543.459,595	19.521
19	395.085,077 543.459,595	20	395.087,98 543.484,994	25.564
20	395.087,98 543.484,994	1	395.088,594 543.510,525	25.538

** Lungimile segmentelor sunt determinate în planul de proiecție Stereo 70 și sunt rotunjite la 1 milimetru.

*** Distanța dintre puncte este formată din segmente cumulate ce sunt mai mici decât valoarea 1 milimetru.

**DATE DESPRE IMOBILUL NR. 3268**

Oficiul de Cadastru și Publicitate Imobiliară ALBA
Biroul de Cadastru și Publicitate Imobiliară Aiud

A. Partea I. Descrierea imobilului

TEREN Extravilan

Adresa: Jud. Alba

Nr. Crt	Nr cadastral Nr. topografic	Suprafața* (mp)	Observații / Referințe
A1		6.200	Sector cadastral:10 Teren neimprejmit;

B. Partea II. Proprietari și acte

Inscrieri privitoare la dreptul de proprietate și alte drepturi reale	Referințe
1 / 01/01/2022	
Act Administrativ nr. 11402/1191, din 17/03/2004 emis de CJPSDPAT ALBA (titlu de proprietate);	
B1	A1
Intabulare, drept de PROPRIETATE, dobandit prin Reconstituire, cota actuala 1/1	
1) HAN MARIA	
2) CHESCHES SILVIA	
3) LAZAR IOAN	
4) LAZAR EUGENIA	

C. Partea III. SARCINI .

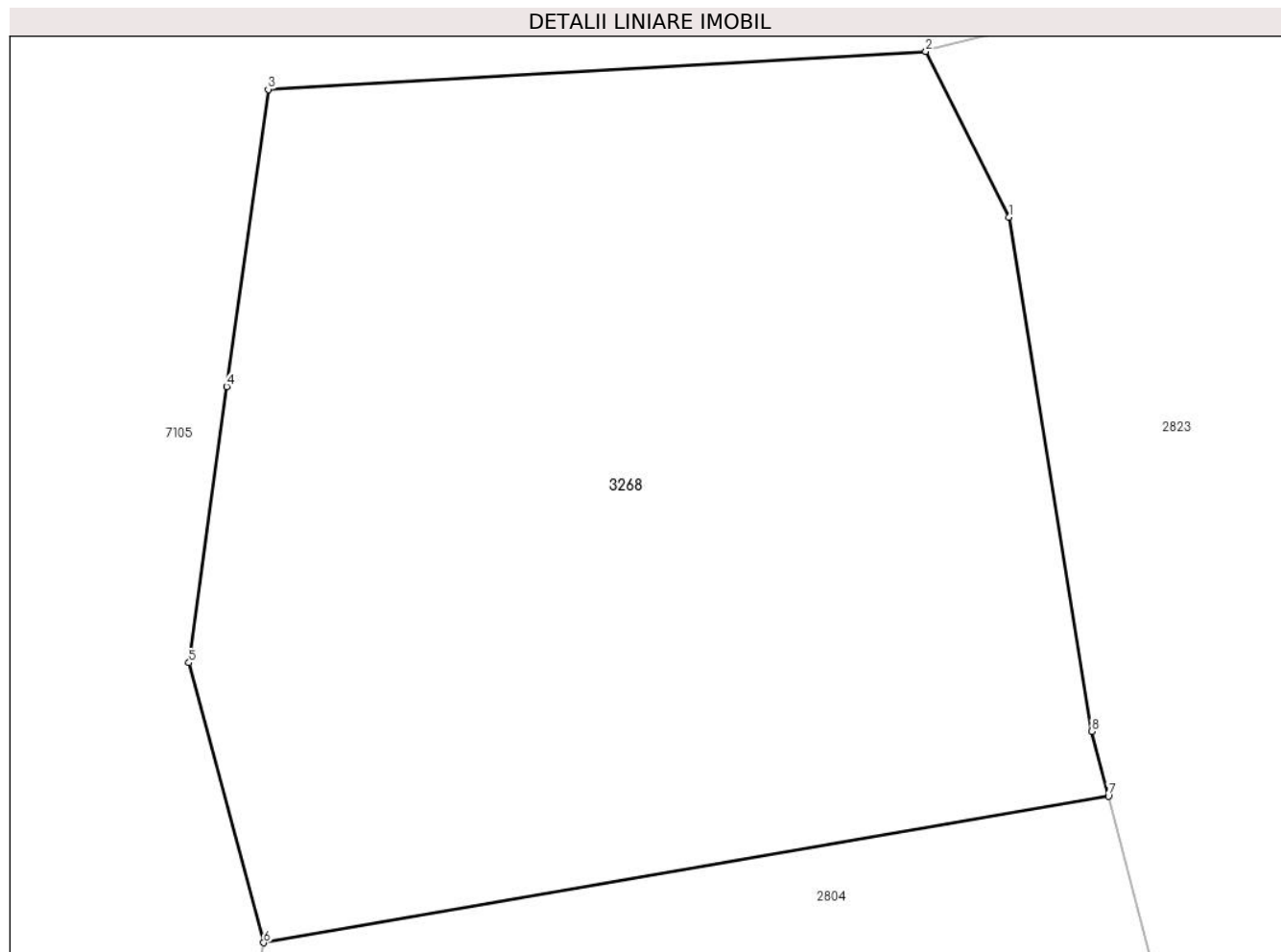
Inscrieri privind dezmembramintele dreptului de proprietate, drepturi reale de garanție și sarcini	Referințe
NU SUNT	

Anexa Nr. 1 La Partea I

Teren

Nr cadastral	Suprafața (mp)*	Observații / Referințe
	6.200	

* Suprafața este determinată în planul de proiecție Stereo 70.



Date referitoare la teren

Crt	Categorie folosință	Intravilan	Suprafața (mp)	Tarla	Parcelă	Nr. topo	Observații / Referințe
1	padure	NU	6.200	-	80/12	-	UA39

Lungime Segmente

1) Valorile lungimilor segmentelor sunt obținute din proiecție în plan.

Punct început	X / Y	Punct sfârșit	X / Y	Lungime segment (** (m)
1	394.603,53 543.924,362	2	394.595,45 543.940,461	18.013
2	394.595,45 543.940,461	3	394.531,455 543.936,771	64.101
3	394.531,455 543.936,771	4	394.527,407 543.907,89	29.163
4	394.527,407 543.907,89	5	394.523,735 543.881,024	27.116
5	394.523,735 543.881,024	6	394.531,005 543.853,807	28.171

Punct început	X / Y	Punct sfârșit	X / Y	Lungime segment (** (m)
6	394.531,005 543.853,807	7	394.613,227 543.868,071	83.45
7	394.613,227 543.868,071	8	394.611,592 543.874,364	6.502
8	394.611,592 543.874,364	1	394.603,53 543.924,362	50.644

** Lungimile segmentelor sunt determinate în planul de proiecție Stereo 70 și sunt rotunjite la 1 milimetru.

*** Distanța dintre puncte este formată din segmente cumulate ce sunt mai mici decât valoarea 1 milimetru.

**DATE DESPRE IMOBILUL NR. 3269**

Oficiul de Cadastru și Publicitate Imobiliară ALBA
Biroul de Cadastru și Publicitate Imobiliară Aiud

A. Partea I. Descrierea imobilului

TEREN Extravilan

Adresa: Jud. Alba

Nr. Crt	Nr cadastral Nr. topografic	Suprafața* (mp)	Observații / Referințe
A1	73163	300	Sector cadastral:10 Teren neimprijmit;

B. Partea II. Proprietari și acte

Inscrieri privitoare la dreptul de proprietate și alte drepturi reale	Referințe
1 / 01/01/2022	
Act Administrativ nr. 1058, din 08/04/2019 emis de CJPSDPAT ALBA;	
B1	A1
Intabulare, drept de PROPRIETATE, dobandit prin Reconstituire, cota actuala 1/1	
1) ȘCOALA PRIMARA LOPADEA VECHE, CIF:1248633	

C. Partea III. SARCINI .

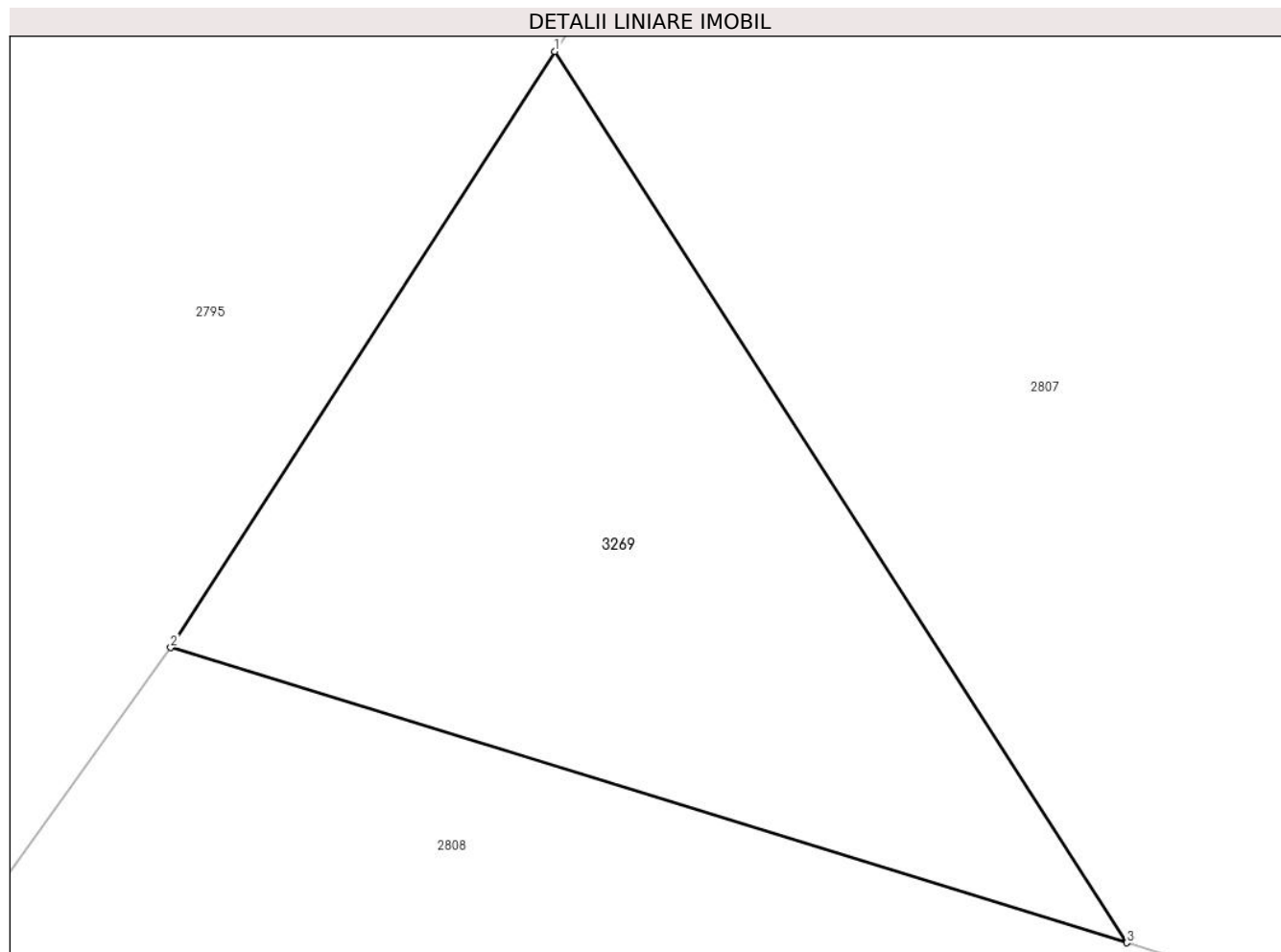
Inscrieri privind dezmembramintele dreptului de proprietate, drepturi reale de garanție și sarcini	Referințe
NU SUNT	

Anexa Nr. 1 La Partea I

Teren

Nr cadastral	Suprafața (mp)*	Observații / Referințe
73163	300	

* Suprafața este determinată în planul de proiecție Stereo 70.



Date referitoare la teren

Crt	Categorie folosință	Intravilan	Suprafața (mp)	Tarla	Parcelă	Nr. topo	Observații / Referințe
1	padure	NU	300	-	2631/4	-	UA39E%

Lungime Segmente

1) Valorile lungimilor segmentelor sunt obținute din proiecție în plan.

Punct început	X / Y	Punct sfârșit	X / Y	Lungime segment (** (m)
1	394.042,93 542.800,866	2	394.031,539 542.783,201	21.02
2	394.031,539 542.783,201	3	394.059,889 542.774,454	29.669
3	394.059,889 542.774,454	1	394.042,93 542.800,866	31.389

** Lungimile segmentelor sunt determinate în planul de proiecție Stereo 70 și sunt rotunjite la 1 milimetru.

*** Distanța dintre puncte este formată din segmente cumulate ce sunt mai mici decât valoarea 1 milimetru.

**DATE DESPRE IMOBILUL NR. 3270**

Oficiul de Cadastru și Publicitate Imobiliară ALBA
Biroul de Cadastru și Publicitate Imobiliară Aiud

A. Partea I. Descrierea imobilului

TEREN Extravilan

Adresa: Jud. Alba

Nr. Crt	Nr cadastral Nr. topografic	Suprafața* (mp)	Observații / Referințe
A1	72840	6.000	Sector cadastral:10 Teren neimprejmuit;

B. Partea II. Proprietari și acte

Inscrieri privitoare la dreptul de proprietate și alte drepturi reale	Referințe
1 / 01/01/2022	
Act Administrativ nr. 11402/1213, din 18/12/2003 emis de CJPSDP ALBA (titlu de proprietate);	
B1	A1
Intabulare, drept de PROPRIETATE, dobandit prin Reconstituire, cota actuala 1/1 1) RATIU REGHINA	

C. Partea III. SARCINI .

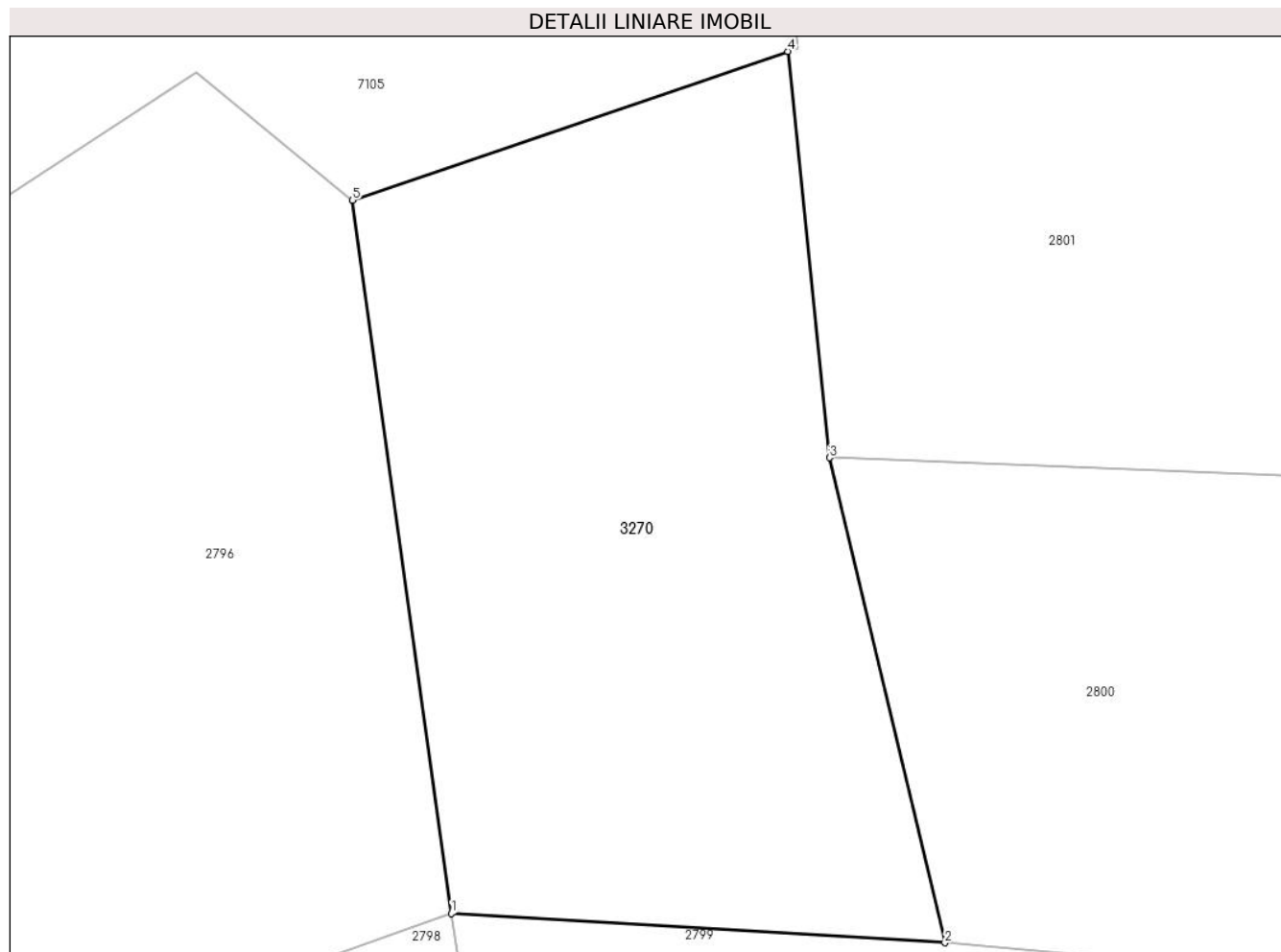
Inscrieri privind dezmembramintele dreptului de proprietate, drepturi reale de garanție și sarcini	Referințe
NU SUNT	

Anexa Nr. 1 La Partea I

Teren

Nr cadastral	Suprafața (mp)*	Observații / Referințe
72840	6.000	

* Suprafața este determinată în planul de proiecție Stereo 70.



Date referitoare la teren

Crt	Categorie folosință	Intravilan	Suprafața (mp)	Tarla	Parcelă	Nr. topo	Observații / Referințe
1	padure	NU	6.000	-	69/5	-	UA 40C

Lungime Segmente

1) Valorile lungimilor segmentelor sunt obținute din proiecție în plan.

Punct început	X / Y	Punct sfârșit	X / Y	Lungime segment (** (m)
1	394.328,581 543.399,428	2	394.391,753 543.395,668	63.284
2	394.391,753 543.395,668	3	394.376,954 543.457,667	63.741
3	394.376,954 543.457,667	4	394.371,62 543.509,586	52.192
4	394.371,62 543.509,586	5	394.315,927 543.490,587	58.844
5	394.315,927 543.490,587	1	394.328,581 543.399,428	92.033

**** Lungimile segmentelor sunt determinate în planul de proiecție Stereo 70 și sunt rotunjite la 1 milimetru.**

***** Distanța dintre puncte este formată din segmente cumulate ce sunt mai mici decât valoarea 1 milimetru.**

**DATE DESPRE IMOBILUL NR. 3273**

Oficiul de Cadastru și Publicitate Imobiliară ALBA
Biroul de Cadastru și Publicitate Imobiliară Aiud

A. Partea I. Descrierea imobilului

TEREN Extravilan

Adresa: Jud. Alba

Nr. Crt	Nr cadastral Nr. topografic	Suprafața* (mp)	Observații / Referințe
A1		1.469	Sector cadastral:10 Teren neimprejmuit;

B. Partea II. Proprietari și acte

Inscrieri privitoare la dreptul de proprietate și alte drepturi reale		Referințe
1 / 01/01/2022		
Act Normativ nr. 7, din 13/03/1996 emis de PARLAMENT;		
B1	Inscrierea provizorie, drept de PROPRIETATE, dobandit prin Lege, cota actuala 1/1 1) UAT MIRASLĂU, CIF:4562214	A1

C. Partea III. SARCINI .

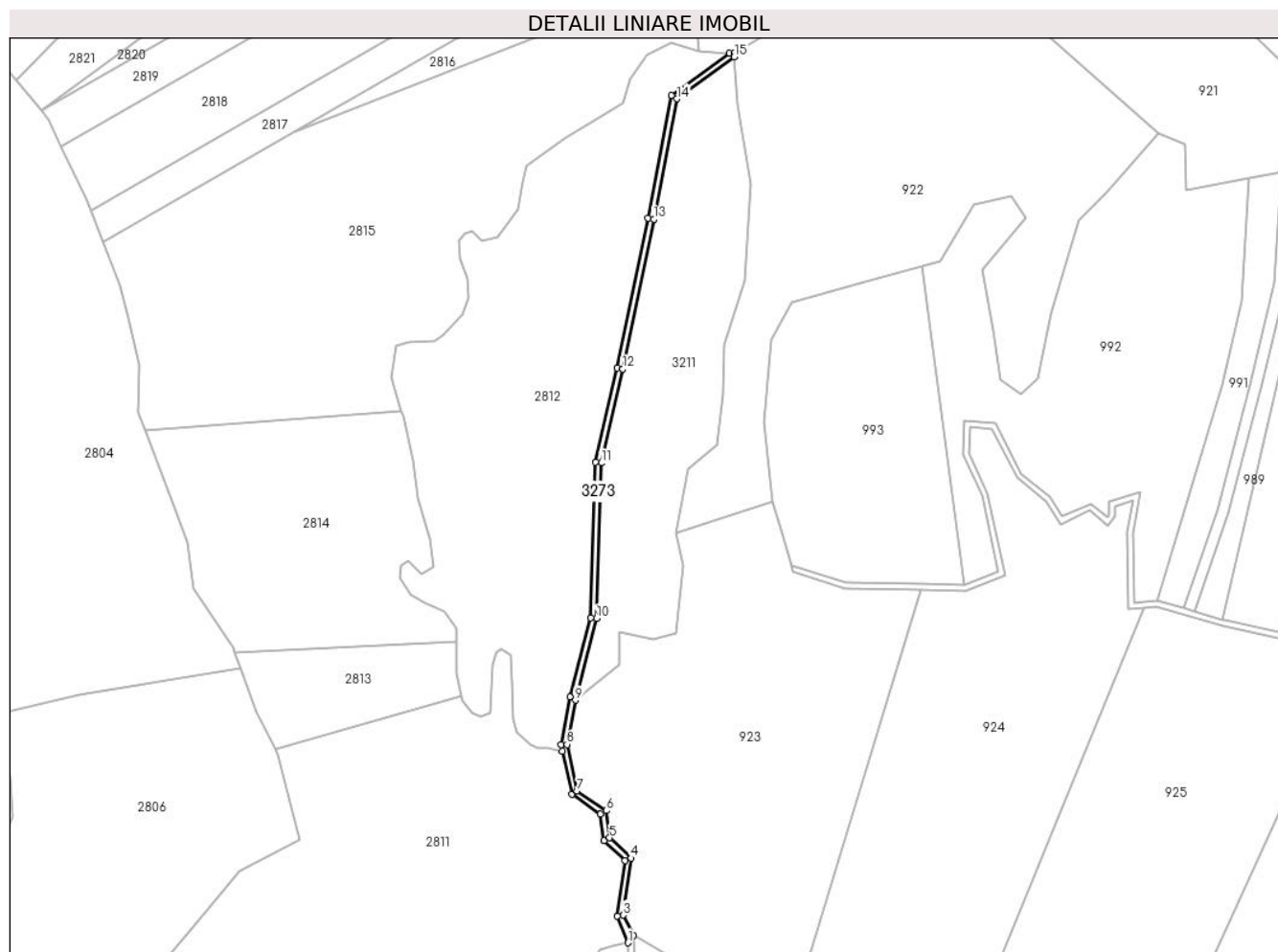
Inscrieri privind dezmembramintele dreptului de proprietate, drepturi reale de garanție și sarcini	Referințe
NU SUNT	

Anexa Nr. 1 La Partea I

Teren

Nr cadastral	Suprafața (mp)*	Observații / Referințe
	1.469	

* Suprafața este determinată în planul de proiecție Stereo 70.



Date referitoare la teren

Crt	Categorie folosință	Intravilan	Suprafața (mp)	Tarla	Parcelă	Nr. topo	Observații / Referințe
1	drum	NU	1.469	-	-	-	

Lungime Segmente

1) Valorile lungimilor segmentelor sunt obținute din proiecție în plan.

Punct început	X / Y	Punct sfârșit	X / Y	Lungime segment (** (m)
1	395.039,392 543.205,336	2	395.042,025 543.209,172	4.653
3	395.036,907 543.219,505	4	395.040,962 543.248,505	29.282
5	395.029,952 543.258,926	6	395.028,168 543.272,731	13.92
7	395.013,343 543.282,817	8	395.008,262 543.306,509	24.231
9	395.012,467 543.329,066	10	395.023,246 543.370,852	43.154

Punct început	X / Y	Punct sfârșit	X / Y	Lungime segment (** (m)
2	395.042,025 543.209,172	3	395.036,907 543.219,505	11.531
4	395.040,962 543.248,505	5	395.029,952 543.258,926	15.16
6	395.028,168 543.272,731	7	395.013,343 543.282,817	17.931
8	395.008,262 543.306,509	9	395.012,467 543.329,066	22.946
10	395.023,246 543.370,852	11	395.025,686 543.450,09	79.276

Punct început	X / Y	Punct sfârșit	X / Y	Lungime segment (** (m)	Punct început	X / Y	Punct sfârșit	X / Y	Lungime segment (** (m)
11	395.025,686 543.450,09	12	395.036,663 543.498,021	49.172	12	395.036,663 543.498,021	13	395.052,572 543.574,488	78.104
13	395.052,572 543.574,488	14	395.064,283 543.635,879	62.498	14	395.064,283 543.635,879	15	395.093,556 543.657,174	36.199
15	395.093,556 543.657,174	16	395.093,445 543.658,949	1.778	16	395.093,445 543.658,949	17	395.091,096 543.659,095	2.354
17	395.091,096 543.659,095	18	395.061,558 543.637,607	36.527	18	395.061,558 543.637,607	19	395.049,63 543.575,074	63.66
19	395.049,63 543.575,074	20	395.033,732 543.498,661	78.049	20	395.033,732 543.498,661	21	395.022,696 543.450,474	49.435
21	395.022,696 543.450,474	22	395.020,256 543.371,226	79.286	22	395.020,256 543.371,226	23	395.009,721 543.330,704	41.869
23	395.009,721 543.330,704	24	395.005,203 543.306,468	24.654	24	395.005,203 543.306,468	25	395.005,91 543.303,17	3.373
25	395.005,91 543.303,17	26	395.010,662 543.281,012	22.662	26	395.010,662 543.281,012	27	395.025,365 543.271,009	17.783
27	395.025,365 543.271,009	28	395.027,114 543.257,482	13.64	28	395.027,114 543.257,482	29	395.037,777 543.247,389	14.682
29	395.037,777 543.247,389	30	395.033,808 543.219,004	28.661	30	395.033,808 543.219,004	1	395.039,392 543.205,336	14.765

** Lungimile segmentelor sunt determinate în planul de proiecție Stereo 70 și sunt rotunjite la 1 milimetru.

*** Distanța dintre puncte este formată din segmente cumulate ce sunt mai mici decât valoarea 1 milimetru.

