



## DATE DESPRE IMOBILUL NR. 72709

Oficiul de Cadastru și Publicitate Imobiliară ALBA  
Biroul de Cadastru și Publicitate Imobiliară Alba Iulia

## A. Partea I. Descrierea imobilului

TEREN Intravilan

Nr. topografic: 3599/1/1/1

Adresa: Loc. Ampoita, Jud. Alba

Nr. Crt	Nr cadastral Nr. topografic	Suprafața* (mp)	Observații / Referințe
A1	77242	746	Sector cadastral:52 Teren neimprejmuit; teren partial imprejmuit intre punctele 3-2-1

## B. Partea II. Proprietari și acte

Inscrieri privitoare la dreptul de proprietate și alte drepturi reale	Referințe
<b>16578 / 14/03/2024</b>	
Act Notarial nr. 497, din 23/06/2021 emis de NP Popescu Ramona Gabriela (CONTRACT DE VANZARE);	
B3	A1
Intabulare, drept de PROPRIETATEcu titlu cumpărare, bun propriu, dobandit prin Conventie, cota actuala 1/1	
1) <b>DAVIDAȘ MIRCEA-DORIN</b> , necăsătorit	
<i>OBSERVATII: pozitie transcrisa din CF 77227/Meteș, inscrisa prin incheierea nr. 4722 din 29/01/2024; pozitie transcrisa din CF 75228/Meteș, inscrisa prin incheierea nr. 70594 din 08/11/2022; pozitie transcrisa din CF 73913/Meteș, inscrisa prin incheierea nr. 44273 din 24/06/2021;</i>	

## C. Partea III. SARCINI .

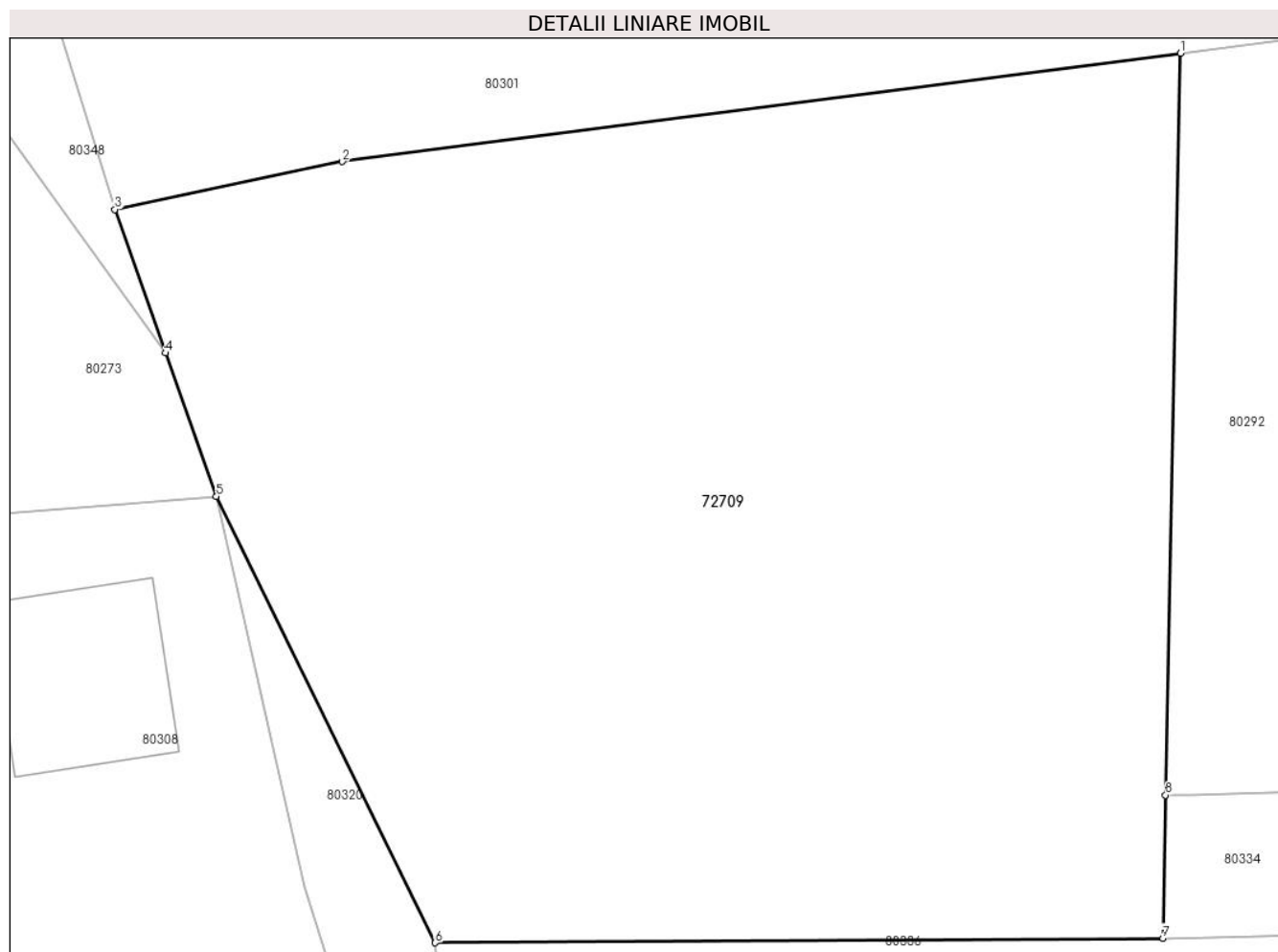
Inscrieri privind dezmembramintele dreptului de proprietate, drepturi reale de garanție și sarcini	Referințe
NU SUNT	

## Anexa Nr. 1 La Partea I

## Teren

Nr cadastral	Suprafața (mp)*	Observații / Referințe
77242	746	teren partial imprejmuit intre punctele 3-2-1

\* Suprafața este determinată în planul de proiecție Stereo 70.



## Date referitoare la teren

Crt	Categorie folosință	Intravilan	Suprafața (mp)	Tarla	Parcelă	Nr. topo	Observații / Referințe
1	faneata	DA	746	-	-	3599/1/1/1	

## Lungime Segmente

1) Valorile lungimilor segmentelor sunt obținute din proiecție în plan.

Punct început	X / Y	Punct sfârșit	X / Y	Lungime segment (** (m)
1	383.232,011 514.114,68	2	383.205,646 514.111,27	26.585
2	383.205,646 514.111,27	3	383.198,484 514.109,768	7.318
3	383.198,484 514.109,768	4	383.200,082 514.105,255	4.787
4	383.200,082 514.105,255	5	383.201,679 514.100,742	4.787
5	383.201,679 514.100,742	6	383.208,565 514.086,713	15.628

Punct început	X / Y	Punct sfârșit	X / Y	Lungime segment (** (m)
6	383.208,565 514.086,713	7	383.231,456 514.086,857	22.891
7	383.231,456 514.086,857	8	383.231,545 514.091,358	4.502
8	383.231,545 514.091,358	1	383.232,011 514.114,68	23.327

\*\* Lungimile segmentelor sunt determinate în planul de proiecție Stereo 70 și sunt rotunjite la 1 milimetru.

\*\*\* Distanța dintre puncte este formată din segmente cumulate ce sunt mai mici decât valoarea 1 milimetru.



**DATE DESPRE IMOBILUL NR. 80266**

Oficiul de Cadastru și Publicitate Imobiliară ALBA  
Biroul de Cadastru și Publicitate Imobiliară Alba Iulia

**A. Partea I. Descrierea imobilului**

TEREN Intravilan

Nr. CF vechi:1525 Ampoita

Nr. topografic:3595/2/1/2, 3606/2/1/2

Adresa: Loc. Ampoita, Jud. Alba

Nr. Crt	Nr cadastral Nr. topografic	Suprafața* (mp)	Observații / Referințe
A1	70507	Din acte: 963 Masurata: 990	Sector cadastral:52 Teren imprejmuit;

**B. Partea II. Proprietari și acte**

Inscrieri privitoare la dreptul de proprietate și alte drepturi reale		Referințe
<b>31079 / 05/11/2010</b>		
Act Notarial nr. CONTRACT DE VANZARE CUMPARARE,AUT.NR.2342/2010, din 12/08/2010 emis de NOTAR PUBLIC DAN ADRIAN DOTIU;		
B3	Intabulare, drept de PROPRIETATEcu titlu cumparare, dobandit prin Conventie, cota actuala 1/2 1) LUHA ANDREI, necăsătorit	A1
<b>31082 / 05/11/2010</b>		
Act Notarial nr. Aut.nr.3065, din 04/11/2010 emis de notar public DAN ADRIAN DOTIU;		
B5	Intabulare, drept de PROPRIETATEcu titlu sistarea indiviziunii, dobandit prin lesire Din Indiviziune, cota actuala 1/2 1) LUHA ANDREI, necasatorit	A1

**C. Partea III. SARCINI .**

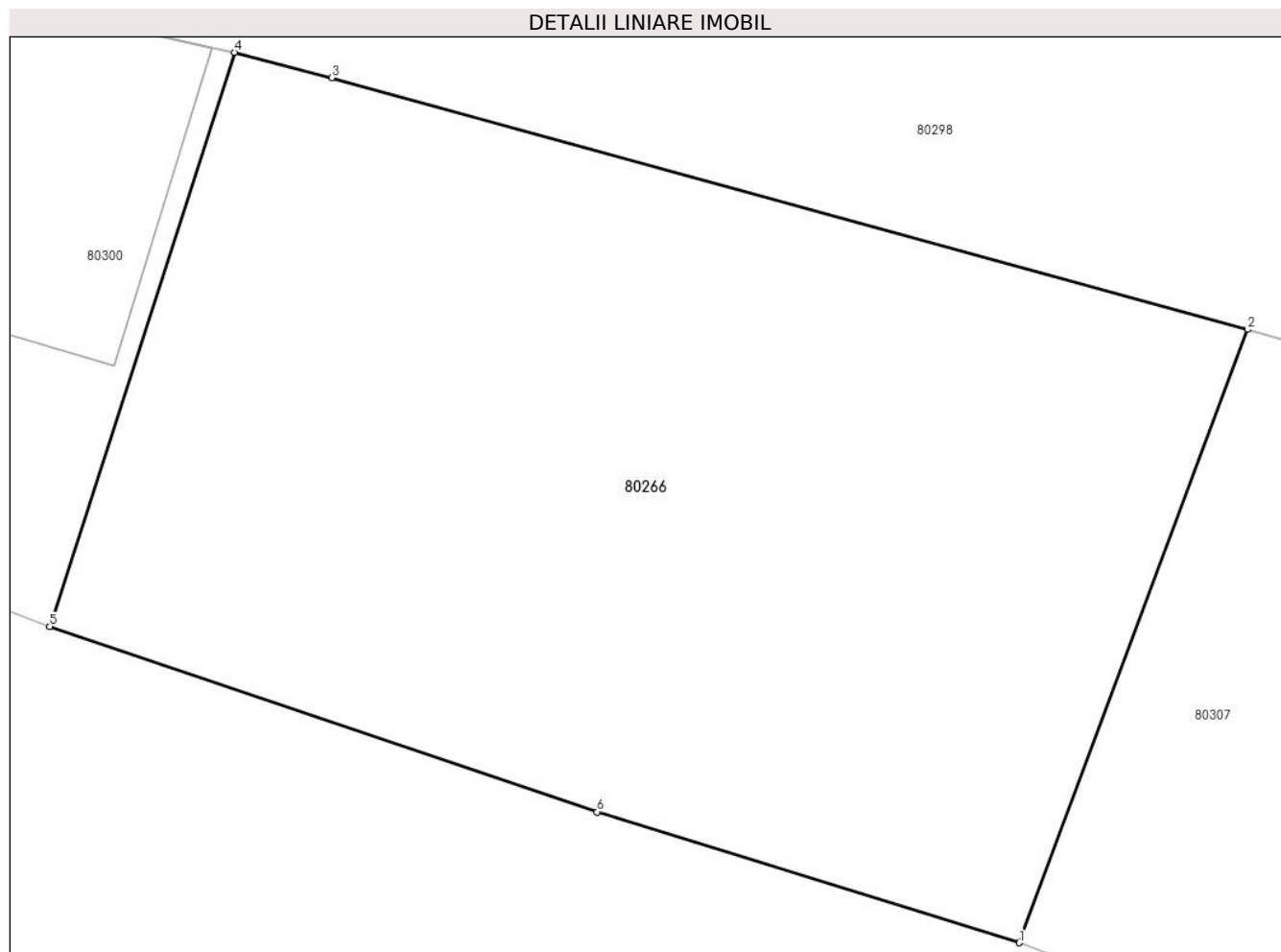
Inscrieri privind dezmembramintele dreptului de proprietate, drepturi reale de garanție și sarcini	Referințe
NU SUNT	

## Anexa Nr. 1 La Partea I

## Teren

Nr cadastral	Suprafața (mp)*	Observații / Referințe
70507	Din acte: 963 Masurata: 990	

\* Suprafața este determinată în planul de proiecție Stereo 70.



## Date referitoare la teren

Crt	Categorie folosință	Intra vilan	Suprafața (mp)	Tarla	Parcelă	Nr. topo	Observații / Referințe
1	arabil	DA	990	-	-	3595/2/1/2, 3606/2/1/2	

## Lungime Segmente

1) Valorile lungimilor segmentelor sunt obținute din proiecție în plan.

Punct început	X / Y	Punct sfârșit	X / Y	Lungime segment (** (m)
1	383.082,067 514.063,821	2	383.090,959 514.087,689	25.471
2	383.090,959 514.087,689	3	383.055,313 514.097,484	36.967
3	383.055,313 514.097,484	4	383.051,528 514.098,468	3.911
4	383.051,528 514.098,468	5	383.044,344 514.076,126	23.468
5	383.044,344 514.076,126	6	383.065,649 514.068,91	22.494

Punct început	X / Y	Punct sfârşit	X / Y	Lungime segment (** (m)
6	383.065,649 514.068,91	1	383.082,067 514.063,821	17.189

\*\* Lungimile segmentelor sunt determinate în planul de proiecţie Stereo 70 şi sunt rotunjite la 1 milimetru.

\*\*\* Distanţa dintre puncte este formată din segmente cumulate ce sunt mai mici decât valoarea 1 milimetru.





**DATE DESPRE IMOBILUL NR. 80268**

Oficiul de Cadastru și Publicitate Imobiliară ALBA  
Biroul de Cadastru și Publicitate Imobiliară Alba Iulia

**A. Partea I. Descrierea imobilului**

TEREN Intravilan

Nr. CF vechi:1554  
Nr. topografic:3580/1

Adresa: Loc. Ampoita, Jud. Alba

Nr. Crt	Nr cadastral Nr. topografic	Suprafața* (mp)	Observații / Referințe
A1	70691	Din acte: 2.365 Masurata: 2.284	Sector cadastral:52 Teren imprejmuit;

**B. Partea II. Proprietari și acte**

Inscrieri privitoare la dreptul de proprietate și alte drepturi reale	Referințe
<b>16676 / 14/03/2022</b>	
Act Notarial nr. CVC 679, din 11/03/2022 emis de Dotiu Dan Adrian;	
B3	A1
Intabulare, drept de PROPRIETATEcu titlu cumpărare, bun propriu, dobandit prin Conventie, cota actuala 1/1 1) <b>MINESCU DAMARIS</b> , necăsătorită	

**C. Partea III. SARCINI .**

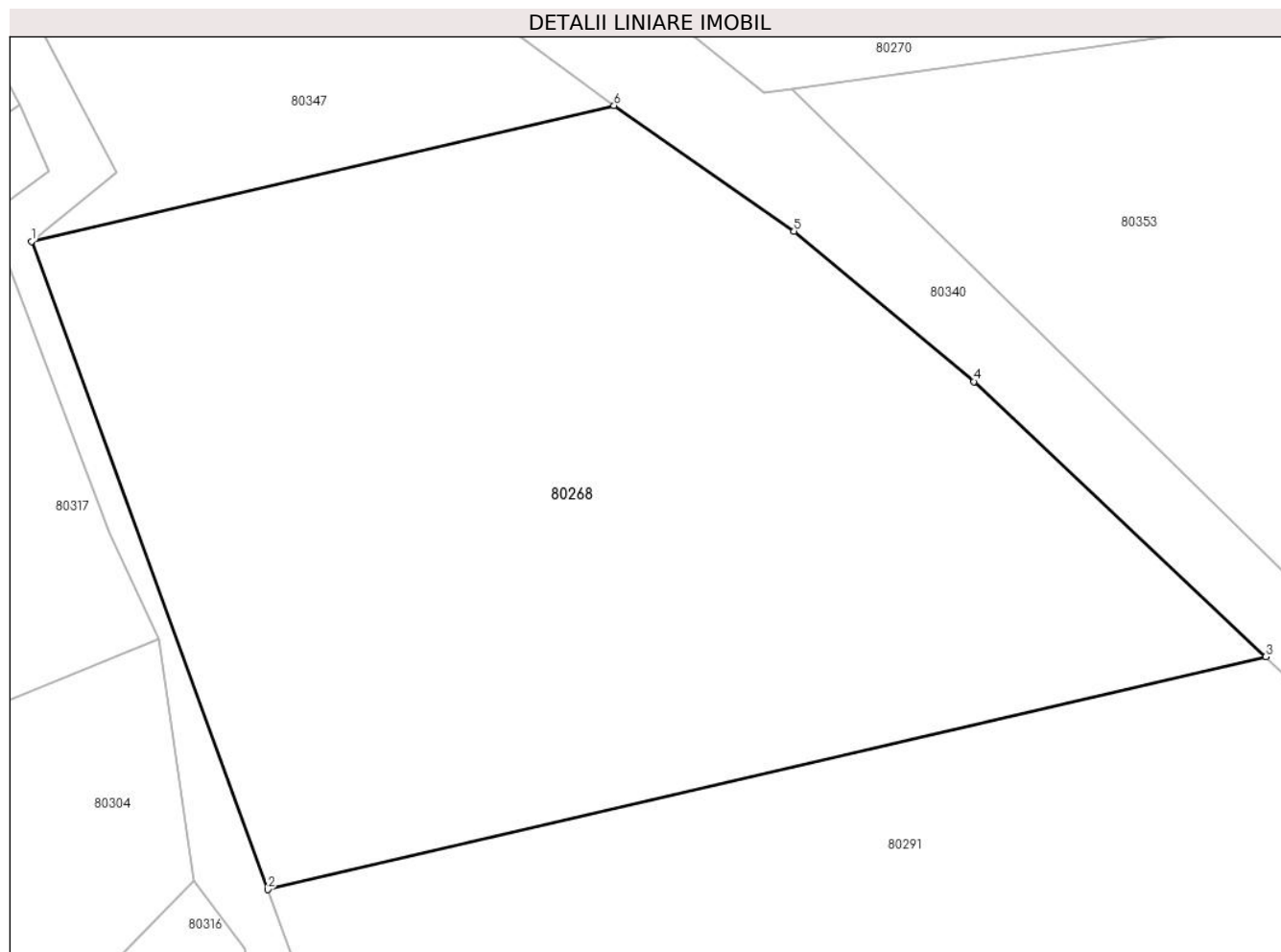
Inscrieri privind dezmembramintele dreptului de proprietate, drepturi reale de garanție și sarcini	Referințe
NU SUNT	

## Anexa Nr. 1 La Partea I

## Teren

Nr cadastral	Suprafața (mp)*	Observații / Referințe
70691	Din acte: 2.365 Masurata: 2.284	

\* Suprafața este determinată în planul de proiecție Stereo 70.



## Date referitoare la teren

Crt	Categorie folosință	Intra vilan	Suprafața (mp)	Tarla	Parcelă	Nr. topo	Observații / Referințe
1	arabil	DA	2.284	-	-	3580/1	

## Lungime Segmente

1) Valorile lungimilor segmentelor sunt obținute din proiecție în plan.

Punct început	X / Y	Punct sfârșit	X / Y	Lungime segment (** (m)
1	383.146,733 514.336,367	2	383.161,714 514.295,239	43.771
2	383.161,714 514.295,239	3	383.225,052 514.310,004	65.036
3	383.225,052 514.310,004	4	383.206,528 514.327,47	25.459
4	383.206,528 514.327,47	5	383.195,113 514.337,016	14.881
5	383.195,113 514.337,016	6	383.183,692 514.344,983	13.925

Punct început	X / Y	Punct sfârșit	X / Y	Lungime segment (** (m)
6	383.183,692 514.344,983	1	383.146,733 514.336,367	37.95

\*\* Lungimile segmentelor sunt determinate în planul de proiecție Stereo 70 și sunt rotunjite la 1 milimetru.

\*\*\* Distanța dintre puncte este formată din segmente cumulate ce sunt mai mici decât valoarea 1 milimetru.



**DATE DESPRE IMOBILUL NR. 80269**

Oficiul de Cadastru și Publicitate Imobiliară ALBA  
Biroul de Cadastru și Publicitate Imobiliară Alba Iulia

**A. Partea I. Descrierea imobilului**

Nr. CF vechi:1193/Metes  
Nr. cadastral vechi:167

TEREN Intravilan

Adresa: Loc. Ampoita, Jud. Alba

Nr. Crt	Nr cadastral Nr. topografic	Suprafața* (mp)	Observații / Referințe
A1	70716	Din acte: 3.200 Masurata: 3.202	Sector cadastral:52 Teren imprejmuit;

**B. Partea II. Proprietari și acte**

Inscrieri privitoare la dreptul de proprietate și alte drepturi reale	Referințe
<b>47741 / 14/12/2015</b>	
Act Notarial nr. 3320, din 10/12/2015 emis de NP Dotiu Dan Adrian;	
B6	A1
Intabulare, drept de PROPRIETATEcu titlu de drept cumparare, dobandit prin Conventie, cota actuala 1/1	
1) LADANYI ARPAD CSABA, și soția	
2) LADANYI LAURA, nasc.Schiau	

**C. Partea III. SARCINI .**

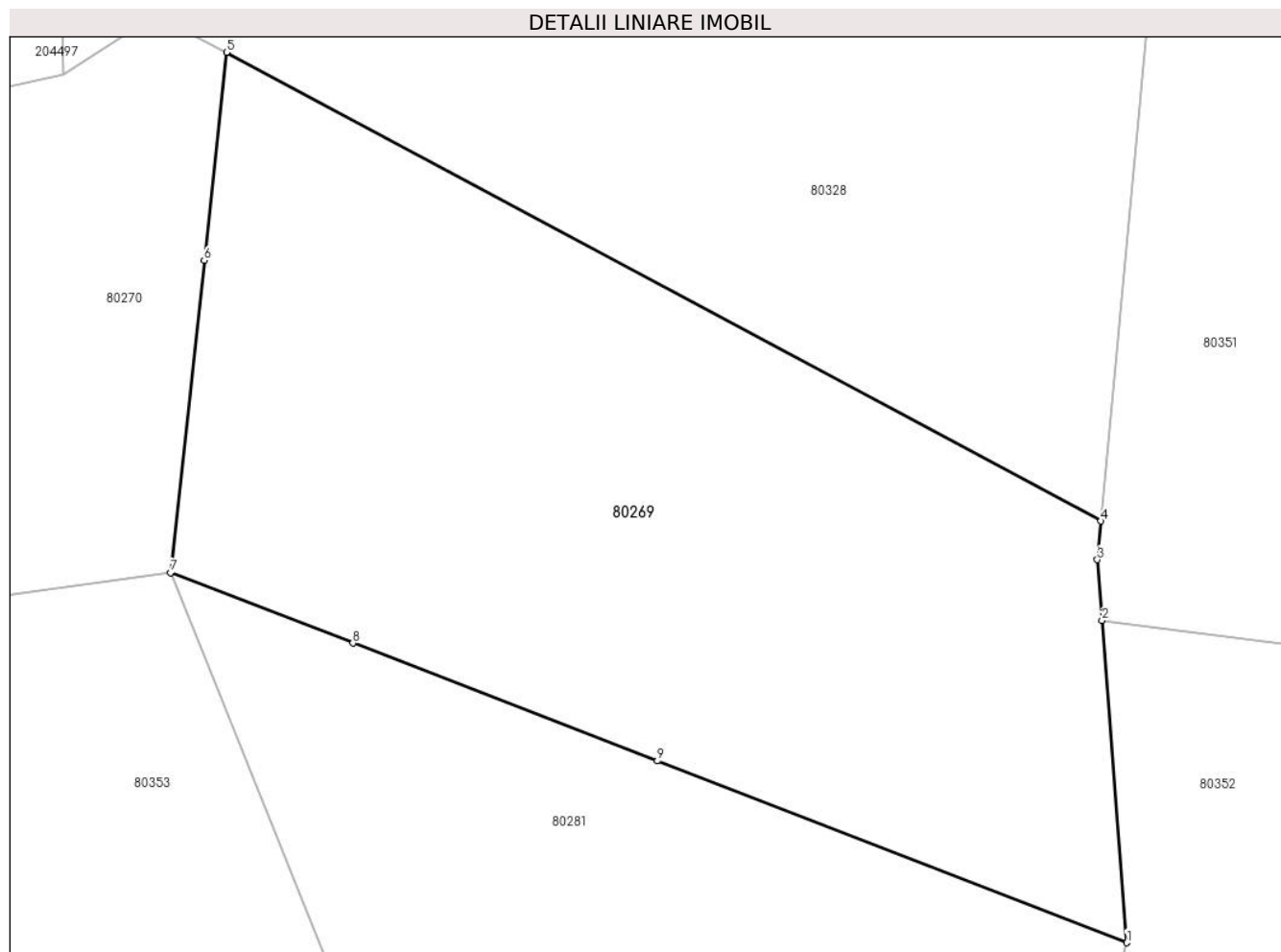
Inscrieri privind dezmembramintele dreptului de proprietate, drepturi reale de garanție și sarcini	Referințe
NU SUNT	

## Anexa Nr. 1 La Partea I

## Teren

Nr cadastral	Suprafața (mp)*	Observații / Referințe
70716	Din acte: 3.200 Masurata: 3.202	

\* Suprafața este determinată în planul de proiecție Stereo 70.



## Date referitoare la teren

Crt	Categorie folosință	Intra vilan	Suprafața (mp)	Tarla	Parcelă	Nr. topo	Observații / Referințe
1	faneata	DA	3.202	-	-	-	

## Lungime Segmente

1) Valorile lungimilor segmentelor sunt obținute din proiecție în plan.

Punct început	X / Y	Punct sfârșit	X / Y	Lungime segment (** (m)
1	383.338,728 514.322,884	2	383.336,605 514.350,503	27.7
2	383.336,605 514.350,503	3	383.336,205 514.355,711	5.223
3	383.336,205 514.355,711	4	383.336,521 514.359,021	3.325
4	383.336,521 514.359,021	5	383.261,585 514.399,174	85.016
5	383.261,585 514.399,174	6	383.259,669 514.381,345	17.932

Punct început	X / Y	Punct sfârşit	X / Y	Lungime segment (** (m)
6	383.259,669 514.381,345	7	383.256,798 514.354,608	26.891
7	383.256,798 514.354,608	8	383.272,41 514.348,563	16.741
8	383.272,41 514.348,563	9	383.298,489 514.338,465	27.966
9	383.298,489 514.338,465	1	383.338,728 514.322,884	43.15

\*\* Lungimile segmentelor sunt determinate în planul de proiecție Stereo 70 și sunt rotunjite la 1 milimetru.

\*\*\* Distanța dintre puncte este formată din segmente cumulate ce sunt mai mici decât valoarea 1 milimetru.





**DATE DESPRE IMOBILUL NR. 80270**

Oficiul de Cadastru și Publicitate Imobiliară ALBA  
Biroul de Cadastru și Publicitate Imobiliară Alba Iulia

**A. Partea I. Descrierea imobilului**

TEREN Necunoscut

Nr. CF vechi:1590,1591 Ampoita

Adresa: Loc. Ampoita, Jud. Alba

Nr. Crt	Nr cadastral Nr. topografic	Suprafața* (mp)	Observații / Referințe
A1	70836	3.671	Sector cadastral:52 Teren neimprejmuit;

**B. Partea II. Proprietari și acte**

Inscrieri privitoare la dreptul de proprietate și alte drepturi reale		Referințe
<b>12004 / 25/04/2012</b>		
Act Notarial nr. Aut.nr.3216, din 12/08/2011 emis de Notar public DAN ADRIAN DOTIU;		
B2	Intabulare, drept de PROPRIETATE, dobandit prin Construire, cota actuala 1/1	A1
	1) LADANYI LAURA, nascuta Schiau casatorita cu	
	2) LADANYI ARPAD-CSABA	

**C. Partea III. SARCINI .**

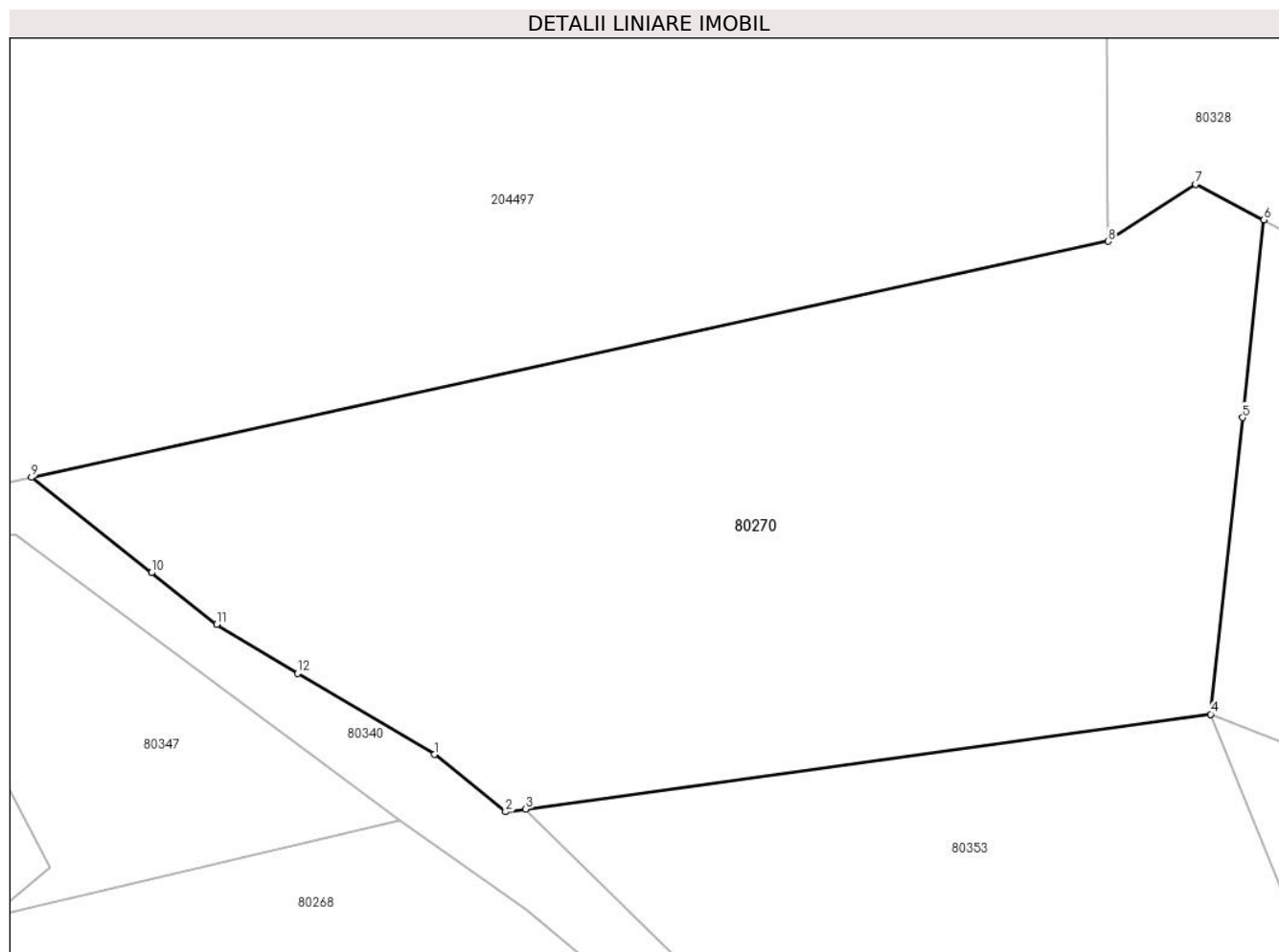
Inscrieri privind dezmembramintele dreptului de proprietate, drepturi reale de garanție și sarcini	Referințe
NU SUNT	

## Anexa Nr. 1 La Partea I

## Teren

Nr cadastral	Suprafața (mp)*	Observații / Referințe
70836	3.671	

\* Suprafața este determinată în planul de proiecție Stereo 70.



## Date referitoare la teren

Crt	Categorie folosință	Intravilan	Suprafața (mp)	Tarla	Parcelă	Nr. topo	Observații / Referințe
1	arabil	NU	195	-	-	-	
2	arabil	DA	3.476	-	-	-	

## Lungime Segmente

1) Valorile lungimilor segmentelor sunt obținute din proiecție în plan.

Punct început	X / Y	Punct sfârșit	X / Y	Lungime segment (** (m))
1	383.186,793 514.350,982	2	383.193,195 514.345,804	8.233
2	383.193,195 514.345,804	3	383.195,003 514.346,054	1.825
3	383.195,003 514.346,054	4	383.256,798 514.354,608	62.384
4	383.256,798 514.354,608	5	383.259,669 514.381,345	26.891

Punct început	X / Y	Punct sfârșit	X / Y	Lungime segment (** (m)
5	383.259,669 514.381,345	6	383.261,585 514.399,174	17.932
6	383.261,585 514.399,174	7	383.255,45 514.402,39	6.927
7	383.255,45 514.402,39	8	383.247,563 514.397,243	9.418
8	383.247,563 514.397,243	9	383.150,443 514.375,958	99.425
9	383.150,443 514.375,958	10	383.161,25 514.367,36	13.81
10	383.161,25 514.367,36	11	383.167,12 514.362,69	7.501
11	383.167,12 514.362,69	12	383.174,43 514.358,28	8.537
12	383.174,43 514.358,28	1	383.186,793 514.350,982	14.357

\*\* Lungimile segmentelor sunt determinate în planul de proiecție Stereo 70 și sunt rotunjite la 1 milimetru.

\*\*\* Distanța dintre puncte este formată din segmente cumulate ce sunt mai mici decât valoarea 1 milimetru.



**DATE DESPRE IMOBILUL NR. 80271**

Oficiul de Cadastru și Publicitate Imobiliară ALBA  
Biroul de Cadastru și Publicitate Imobiliară Alba Iulia

**A. Partea I. Descrierea imobilului**

Nr. CF vechi:1235/Metes

Nr. cadastral vechi:214

Nr. topografic:3591/1/2/1/4,3590/1/2/1/4

TEREN Intravilan

Adresa: Loc. Ampoita, Jud. Alba

Nr. Crt	Nr cadastral Nr. topografic	Suprafața* (mp)	Observații / Referințe
A1	70897	615	Sector cadastral:52 Teren neimprejmuit;

**B. Partea II. Proprietari și acte**

Inscrieri privitoare la dreptul de proprietate și alte drepturi reale		Referințe
<b>70598 / 08/11/2022</b>		
Act Notarial nr. 1175, din 07/11/2022 emis de NP Popescu Ramona Gabriela (CONTRACT DE SCHIMB);		
B4	Intabulare, drept de PROPRIETATEcu titlul schimb, bun propriu, dobandit prin Conventie, cota actuala 1/1 1) DAVIDAȘ MIRCEA-DORIN	A1

**C. Partea III. SARCINI .**

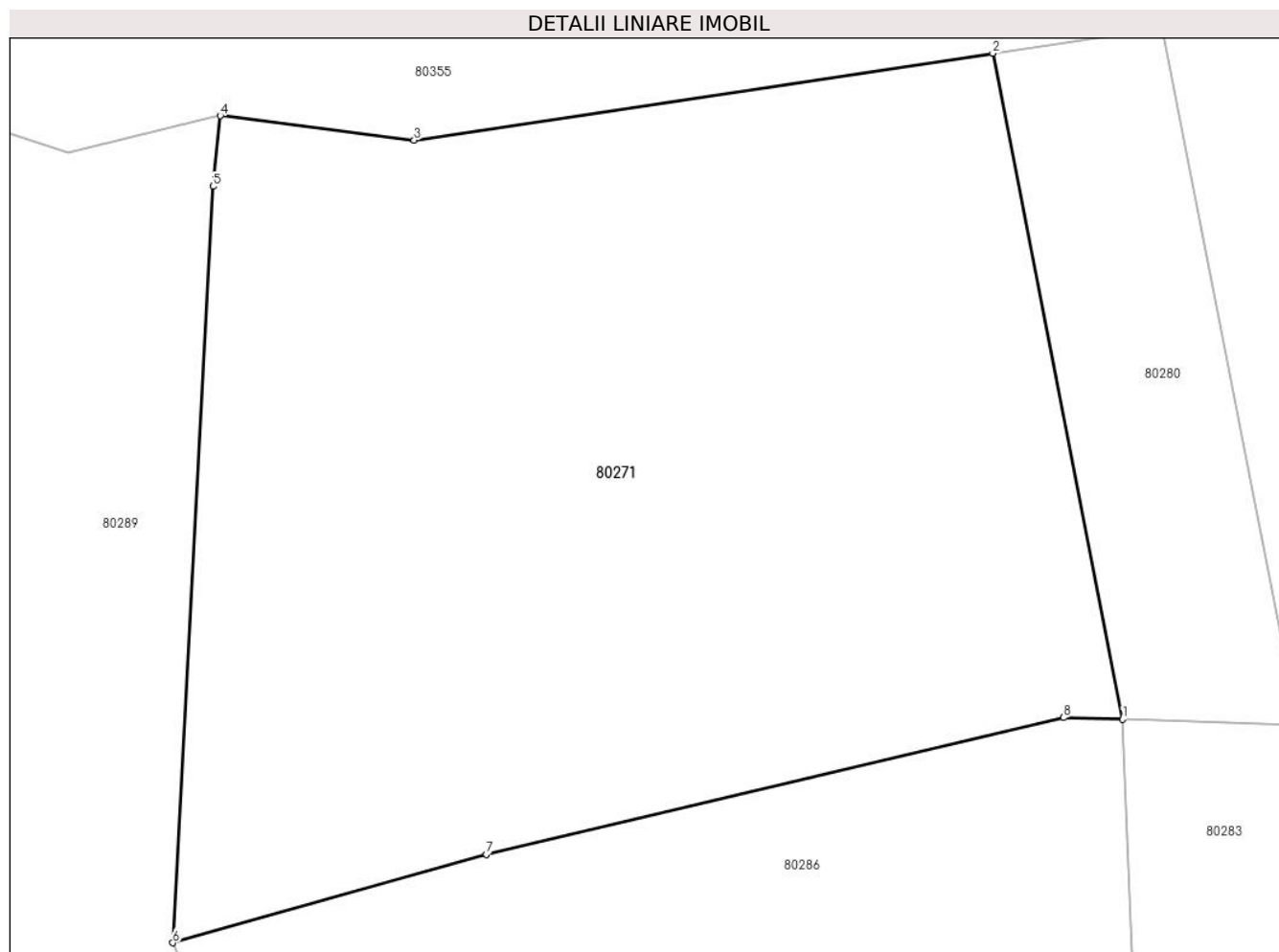
Inscrieri privind dezmembramintele dreptului de proprietate, drepturi reale de garanție și sarcini	Referințe
NU SUNT	

## Anexa Nr. 1 La Partea I

## Teren

Nr cadastral	Suprafața (mp)*	Observații / Referințe
70897	615	

\* Suprafața este determinată în planul de proiecție Stereo 70.



## Date referitoare la teren

Crt	Categorie folosință	Intravilan	Suprafața (mp)	Tarla	Parcelă	Nr. topo	Observații / Referințe
1	arabil	DA	267	-	-	3590/1/2/1/4	
2	arabil	DA	348	-	-	3591/1/2/1/4	

## Lungime Segmente

1) Valorile lungimilor segmentelor sunt obținute din proiecție în plan.

Punct început	X / Y	Punct sfârșit	X / Y	Lungime segment (** (m)
1	383.248,749 514.157,395	2	383.244,669 514.178,311	21.31
2	383.244,669 514.178,311	3	383.226,485 514.175,584	18.387
3	383.226,485 514.175,584	4	383.220,393 514.176,346	6.139
4	383.220,393 514.176,346	5	383.220,17 514.174,128	2.229

Punct început	X / Y	Punct sfârșit	X / Y	Lungime segment (** (m)
5	383.220,17 514.174,128	6	383.218,899 514.150,38	23.782
6	383.218,899 514.150,38	7	383.228,75 514.153,158	10.235
7	383.228,75 514.153,158	8	383.246,888 514.157,45	18.639
8	383.246,888 514.157,45	1	383.248,749 514.157,395	1.862

\*\* Lungimile segmentelor sunt determinate în planul de proiecție Stereo 70 și sunt rotunjite la 1 milimetru.

\*\*\* Distanța dintre puncte este formată din segmente cumulate ce sunt mai mici decât valoarea 1 milimetru.





**DATE DESPRE IMOBILUL NR. 80272**

Oficiul de Cadastru și Publicitate Imobiliară ALBA  
Biroul de Cadastru și Publicitate Imobiliară Alba Iulia

**A. Partea I. Descrierea imobilului**

TEREN Intravilan

Nr. CF vechi:190 Ampoita  
Nr. topografic:3588/1

Adresa: Loc. Ampoita, Jud. Alba

Nr. Crt	Nr cadastral Nr. topografic	Suprafața* (mp)	Observații / Referințe
A1	70905	1.550	Sector cadastral:52 Teren neimprejmuit;

**B. Partea II. Proprietari și acte**

Inscrieri privitoare la dreptul de proprietate și alte drepturi reale		Referințe
<b>22542 / 01/08/2012</b>		
Hotarare Judecatoreasca nr. 4425/2010, din 24/09/2010 emis de JUDECATORIA ALBA IULIA;		
B2	Intabulare, drept de PROPRIETATEcu titlu partaj, inițial moștenire, dobândit prin Lege, cota actuala 1/1 1) <b>BADILA GLIGOR</b>	A1

**C. Partea III. SARCINI .**

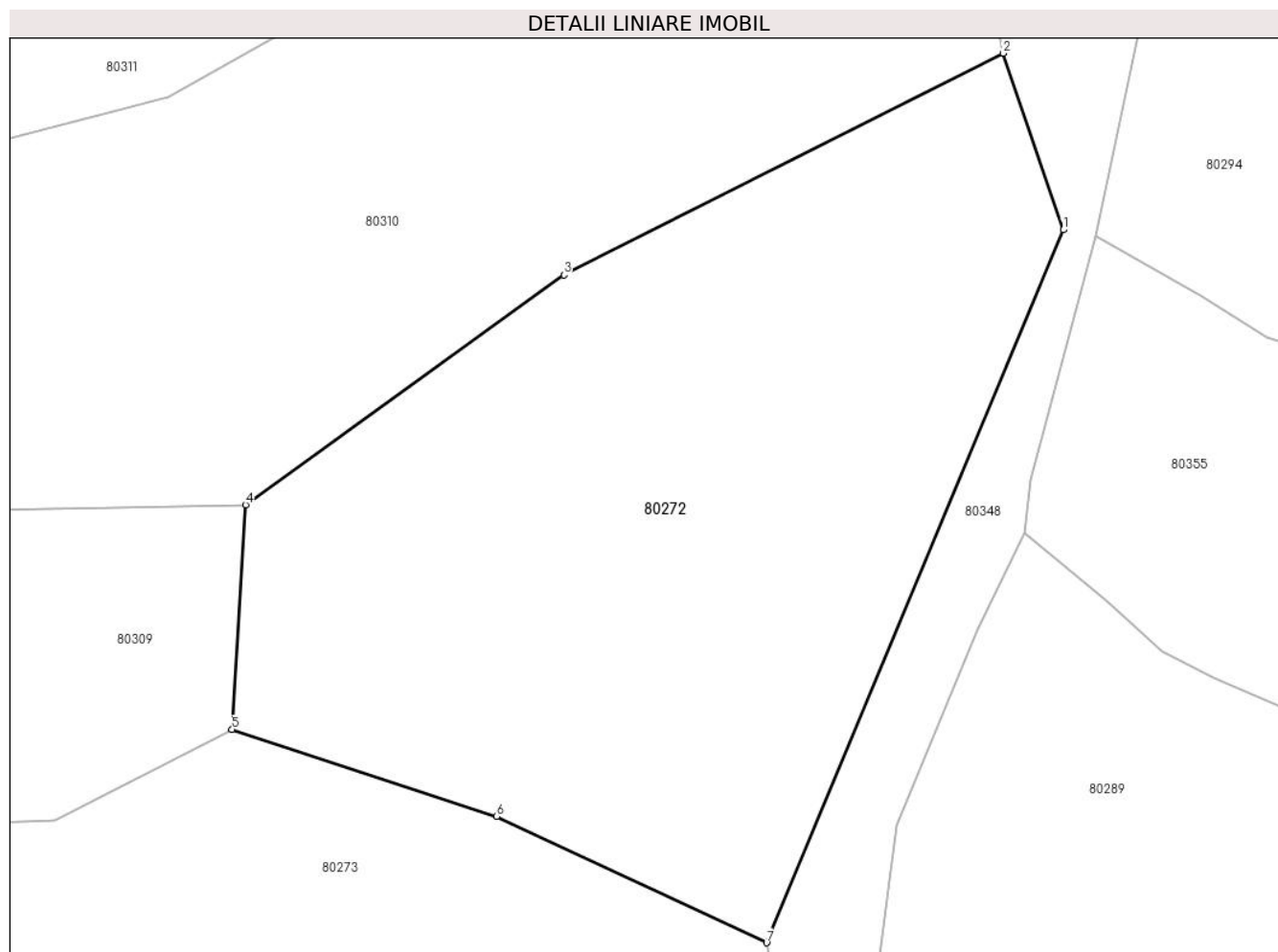
Inscrieri privind dezmembramintele dreptului de proprietate, drepturi reale de garanție și sarcini	Referințe
NU SUNT	

## Anexa Nr. 1 La Partea I

## Teren

Nr cadastral	Suprafața (mp)*	Observații / Referințe
70905	1.550	

\* Suprafața este determinată în planul de proiecție Stereo 70.



## Date referitoare la teren

Crt	Categorie folosință	Intra vilan	Suprafața (mp)	Tarla	Parcelă	Nr. topo	Observații / Referințe
1	arabil	DA	1.550	-	-	3588/1	

## Lungime Segmente

1) Valorile lungimilor segmentelor sunt obținute din proiecție în plan.

Punct început	X / Y	Punct sfârșit	X / Y	Lungime segment (** (m)
1	383.183,307 514.211,23	2	383.179,581 514.222,177	11.564
2	383.179,581 514.222,177	3	383.152,323 514.208,426	30.53
3	383.152,323 514.208,426	4	383.132,563 514.194,173	24.364
4	383.132,563 514.194,173	5	383.131,734 514.180,246	13.952
5	383.131,734 514.180,246	6	383.148,148 514.174,85	17.278

Punct început	X / Y	Punct sfârșit	X / Y	Lungime segment (** (m)
6	383.148,148 514.174,85	7	383.164,902 514.167,02	18.493
7	383.164,902 514.167,02	1	383.183,307 514.211,23	47.888

\*\* Lungimile segmentelor sunt determinate în planul de proiecție Stereo 70 și sunt rotunjite la 1 milimetru.

\*\*\* Distanța dintre puncte este formată din segmente cumulate ce sunt mai mici decât valoarea 1 milimetru.



**DATE DESPRE IMOBILUL NR. 80273**

Oficiul de Cadastru și Publicitate Imobiliară ALBA  
Biroul de Cadastru și Publicitate Imobiliară Alba Iulia

**A. Partea I. Descrierea imobilului**

Nr. CF vechi: 190,295,63 Ampoița  
Nr. topografic: 3588/2,3593/2,3594/2,  
3598/2,3596/1

TEREN Intravilan

Adresa: Loc. Ampoita, Jud. Alba

Nr. Crt	Nr cadastral Nr. topografic	Suprafața* (mp)	Observații / Referințe
A1	70913	Din acte: 12.447 Masurata: 11.103	Sector cadastral: 52 Teren neimprejmuit; Diferența de suprafață se regăsește la ID 80607

**B. Partea II. Proprietari și acte**

Inscrieri privitoare la dreptul de proprietate și alte drepturi reale		Referințe
<b>22535 / 01/08/2012</b>		
Hotarare Judecatoreasca nr. 4425/2010, din 24/09/2010 emis de JUDECATORIA ALBA IULIA (incheiere din 23.11.2010 a Judecatoriei Alba Iulia, decizia civila nr 71/2011 a Tribunalului Alba);		
B2	Intabulare, drept de PROPRIETATE cu titlu partaj initial mostenire, dobandit prin Hotarare Judecatoreasca, cota actuala 1/1 1) CIORNEI VALERIA	A1

**C. Partea III. SARCINI .**

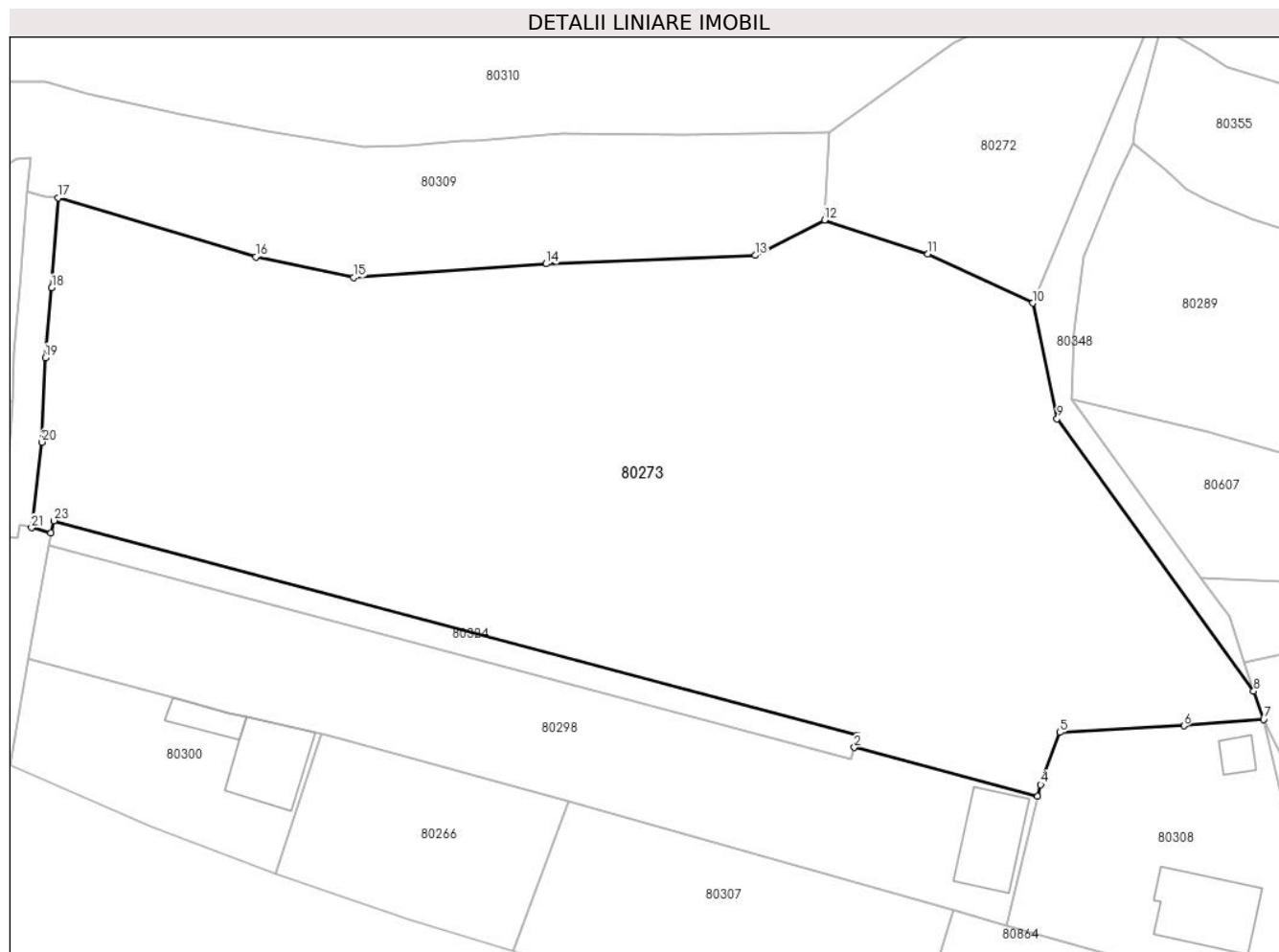
Inscrieri privind dezmembramintele dreptului de proprietate, drepturi reale de garanție și sarcini	Referințe
NU SUNT	

## Anexa Nr. 1 La Partea I

## Teren

Nr cadastral	Suprafața (mp)*	Observații / Referințe
70913	Din acte: 12.447 Masurata: 11.103	Diferența de suprafață se regăsește la ID 80607

\* Suprafața este determinată în planul de proiecție Stereo 70.



## Date referitoare la teren

Crt	Categorie folosință	Intra vilan	Suprafața (mp)	Tarla	Parcelă	Nr. topo	Observații / Referințe
1	arabil	DA	10.718	-	-	-	
2	pasune	DA	385	-	-	-	

## Lungime Segmente

1) Valorile lungimilor segmentelor sunt obținute din proiecție în plan.

Punct început	X / Y	Punct sfârșit	X / Y	Lungime segment (** (m)
1	383.136,971 514.098,236	2	383.136,472 514.096,299	2.0
3	383.165,692 514.088,502	4	383.166,156 514.090,385	1.939
5	383.169,19 514.098,679	6	383.188,972 514.099,736	19.81
7	383.201,679 514.100,742	8	383.200,082 514.105,255	4.787

Punct început	X / Y	Punct sfârșit	X / Y	Lungime segment (** (m)
2	383.136,472 514.096,299	3	383.165,692 514.088,502	30.242
4	383.166,156 514.090,385	5	383.169,19 514.098,679	8.832
6	383.188,972 514.099,736	7	383.201,679 514.100,742	12.747
8	383.200,082 514.105,255	9	383.168,767 514.148,622	53.491

Punct început	X / Y	Punct sfârșit	X / Y	Lungime segment (** (m)
9	383.168,767 514.148,622	10	383.164,902 514.167,02	18.8
11	383.148,148 514.174,85	12	383.131,734 514.180,246	17.278
13	383.120,702 514.174,599	14	383.087,391 514.173,256	33.338
15	383.056,776 514.171,062	16	383.041,14 514.174,355	15.979
17	383.009,716 514.183,796	18	383.008,676 514.169,434	14.399
19	383.007,637 514.158,32	20	383.007,109 514.144,881	13.45
21	383.005,457 514.131,259	22	383.008,485 514.130,451	3.134
23	383.009,001 514.132,383	1	383.136,971 514.098,236	132.448

Punct început	X / Y	Punct sfârșit	X / Y	Lungime segment (** (m)
10	383.164,902 514.167,02	11	383.148,148 514.174,85	18.493
12	383.131,734 514.180,246	13	383.120,702 514.174,599	12.393
14	383.087,391 514.173,256	15	383.056,776 514.171,062	30.694
16	383.041,14 514.174,355	17	383.009,716 514.183,796	32.812
18	383.008,676 514.169,434	19	383.007,637 514.158,32	11.162
20	383.007,109 514.144,881	21	383.005,457 514.131,259	13.722
22	383.008,485 514.130,451	23	383.009,001 514.132,383	2.0

\*\* Lungimile segmentelor sunt determinate în planul de proiecție Stereo 70 și sunt rotunjite la 1 milimetru.

\*\*\* Distanța dintre puncte este formată din segmente cumulate ce sunt mai mici decât valoarea 1 milimetru.





**DATE DESPRE IMOBILUL NR. 80274**

Oficiul de Cadastru și Publicitate Imobiliară ALBA  
Biroul de Cadastru și Publicitate Imobiliară Alba Iulia

**A. Partea I. Descrierea imobilului**

TEREN Intravilan

Nr. topografic:3595/1/1,3598/1/1

Adresa: Loc. Ampoita, Jud. Alba

Nr. Crt	Nr cadastral Nr. topografic	Suprafața* (mp)	Observații / Referințe
A1	71084	Din acte: 907 Masurata: 957	Sector cadastral:52 Teren imprejmuit;

**B. Partea II. Proprietari și acte**

Inscrieri privitoare la dreptul de proprietate și alte drepturi reale	Referințe
<b>33086 / 14/08/2018</b>	
Act Notarial nr. 1487, din 13/08/2018 emis de Luha Vasile;	
B6	A1
Intabulare, drept de PROPRIETATE, cu titlu cumparare bun comun, dobandit prin Conventie, cota actuala 1/1	
1) MAILAT DANIEL, si sotia	
2) MAILAT ADRIANA	

**C. Partea III. SARCINI .**

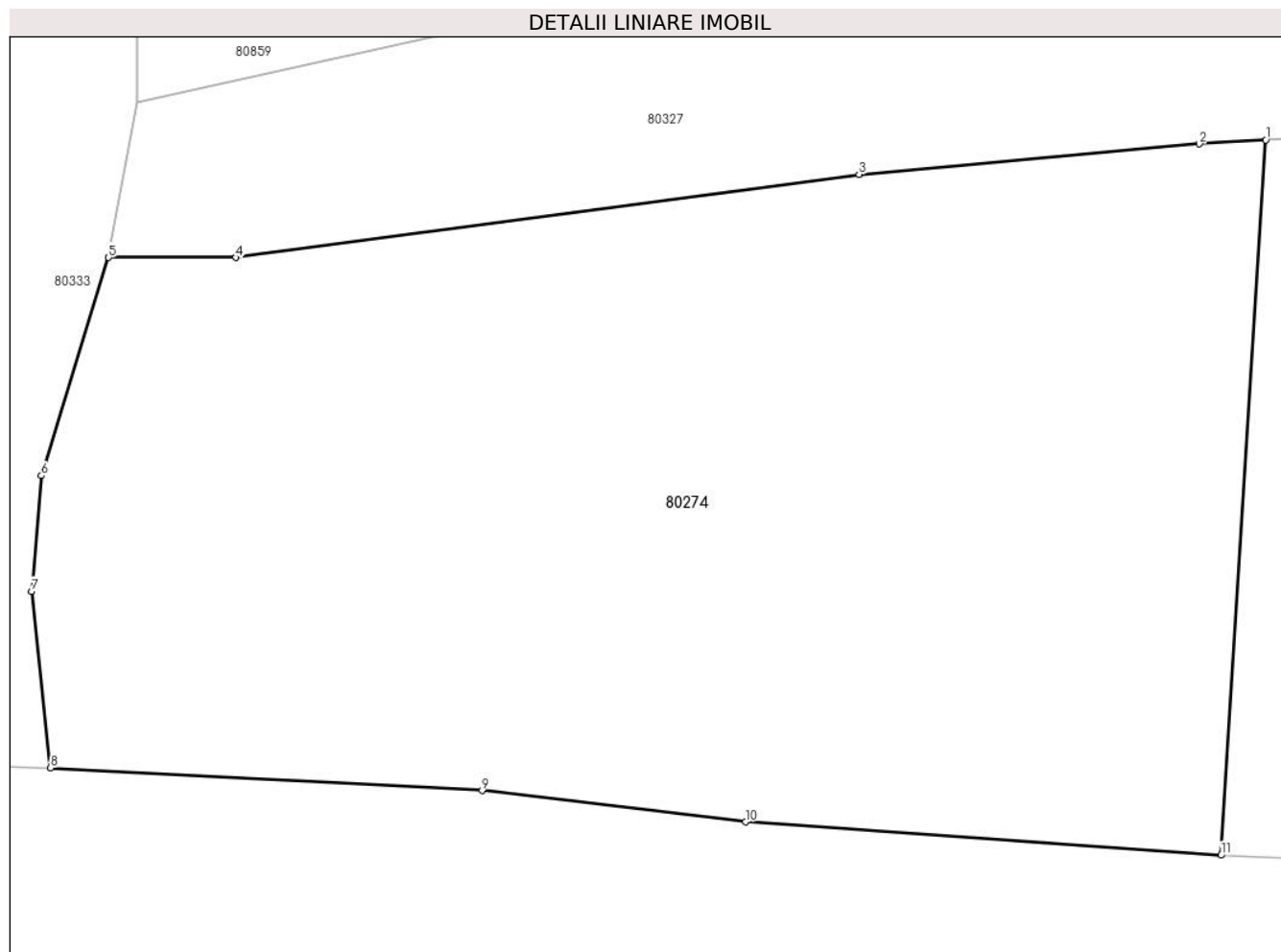
Inscrieri privind dezmembramintele dreptului de proprietate, drepturi reale de garanție și sarcini	Referințe
NU SUNT	

## Anexa Nr. 1 La Partea I

## Teren

Nr cadastral	Suprafața (mp)*	Observații / Referințe
71084	Din acte: 907 Masurata: 957	

\* Suprafața este determinată în planul de proiecție Stereo 70.



## Date referitoare la teren

Crt	Categorie folosință	Intravilan	Suprafața (mp)	Tarla	Parcelă	Nr. topo	Observații / Referințe
1	pasune	DA	88	-	-	3598/1/1	
2	arabil	DA	869	-	-	3595/1/1	

## Lungime Segmente

1) Valorile lungimilor segmentelor sunt obținute din proiecție în plan.

Punct început	X / Y	Punct sfârșit	X / Y	Lungime segment (** (m)
1	382.904,351 514.131,267	2	382.901,935 514.131,117	2.421
2	382.901,935 514.131,117	3	382.889,538 514.130,005	12.447
3	382.889,538 514.130,005	4	382.866,851 514.126,98	22.888
4	382.866,851 514.126,98	5	382.862,21 514.126,983	4.641

Punct început	X / Y	Punct sfârșit	X / Y	Lungime segment (** (m)
5	382.862,21 514.126,983	6	382.859,762 514.119,038	8.313
6	382.859,762 514.119,038	7	382.859,408 514.114,828	4.225
7	382.859,408 514.114,828	8	382.860,099 514.108,392	6.473
8	382.860,099 514.108,392	9	382.875,819 514.107,574	15.741
9	382.875,819 514.107,574	10	382.885,401 514.106,425	9.651
10	382.885,401 514.106,425	11	382.902,718 514.105,215	17.359
11	382.902,718 514.105,215	1	382.904,351 514.131,267	26.103

\*\* Lungimile segmentelor sunt determinate în planul de proiecție Stereo 70 și sunt rotunjite la 1 milimetru.

\*\*\* Distanța dintre puncte este formată din segmente cumulate ce sunt mai mici decât valoarea 1 milimetru.



**DATE DESPRE IMOBILUL NR. 80275**

Oficiul de Cadastru și Publicitate Imobiliară ALBA  
Biroul de Cadastru și Publicitate Imobiliară Alba Iulia

**A. Partea I. Descrierea imobilului**

TEREN Intravilan

Adresa: Loc. Ampoita, Jud. Alba

Nr. Crt	Nr cadastral Nr. topografic	Suprafața* (mp)	Observații / Referințe
A1	71085	924	Sector cadastral:52 Teren neimprejmuț;

**Construcții**

Crt	Nr cadastral Nr. topografic	Adresa	Observații / Referințe
A1.1	71085-C1	Loc. Ampoita, Jud. Alba	Nr. niveluri:2; S. construita la sol:121 mp; S. construita desfasurata:121 mp; Locuinta familiala P+M

**B. Partea II. Proprietari și acte**

Inscrieri privitoare la dreptul de proprietate și alte drepturi reale		Referințe
<b>15474 / 27/05/2013</b>		
Act Notarial nr. AUT.755, din 25/05/2013 emis de NP GHERMAN ANCA;		
B5	Intabulare, drept de PROPRIETATEtitlu cumparare in regimul juridic al comunitatii legale, dobandit prin Conventie, cota actuala 1/1 1) MAILAT DANIEL, si sotia 2) MAILAT ADRIANA, nascuta Faur	A1, A1.1

**C. Partea III. SARCINI .**

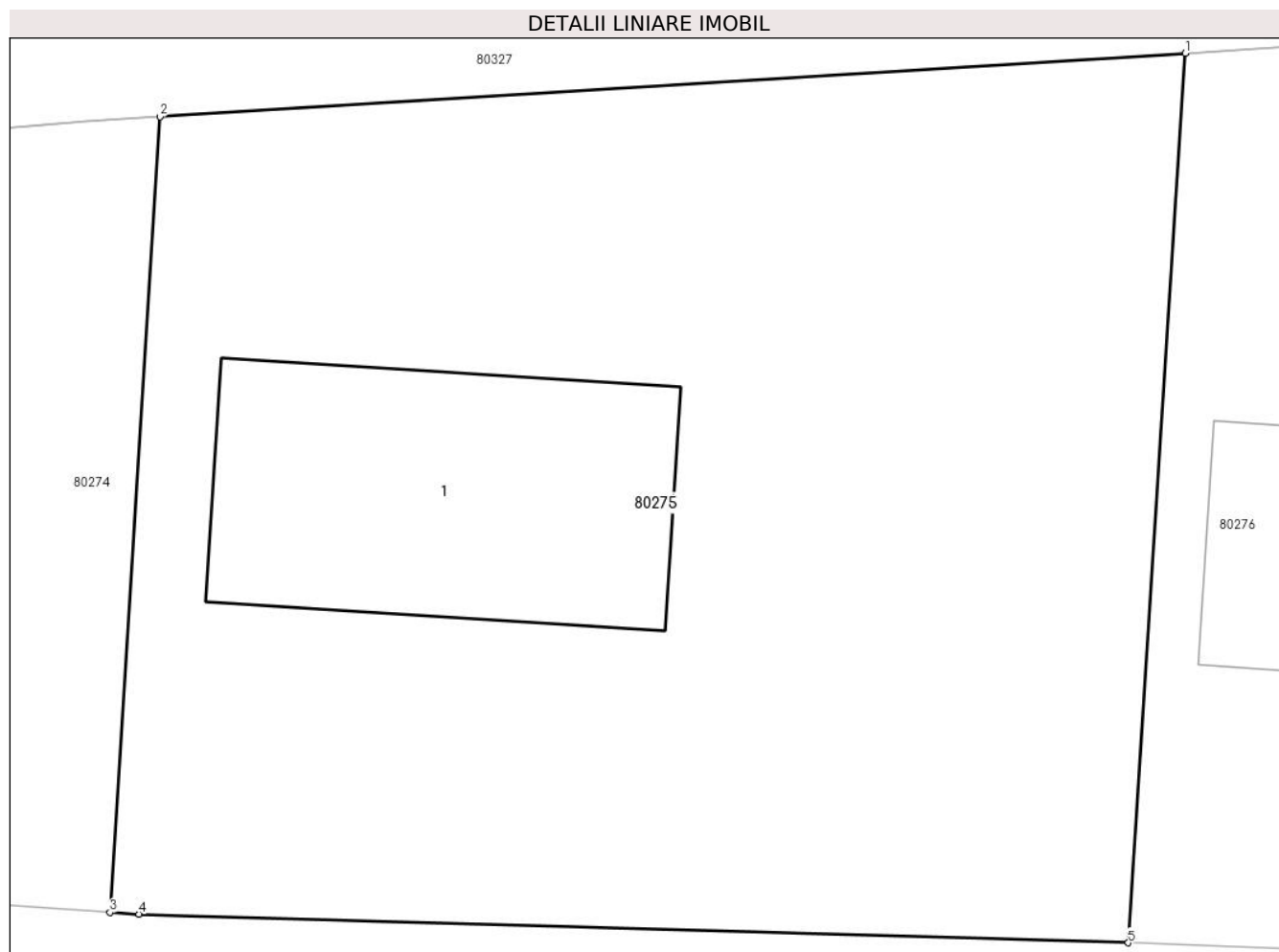
Inscrieri privind dezmembramintele dreptului de proprietate, drepturi reale de garanție și sarcini	Referințe
NU SUNT	

## Anexa Nr. 1 La Partea I

## Teren

Nr cadastral	Suprafața (mp)*	Observații / Referințe
71085	924	

\* Suprafața este determinată în planul de proiecție Stereo 70.



## Date referitoare la teren

Crt	Categorie folosință	Intra vilan	Suprafața (mp)	Tarla	Parcelă	Nr. topo	Observații / Referințe
1	arabil	DA	252	-	-	3594/1/1/1	Fara imprejmuire
2	arabil	DA	672	-	-	3595/1/2	Fara imprejmuire

## Date referitoare la construcții

Crt	Număr	Destinație construcție	Supraf. (mp)	Situație juridică	Observații / Referințe
A1.1	71085-C1	construcții de locuințe	121	Cu acte	Nr. niveluri:2; S. construita la sol:121 mp; S. construita desfasurata:121 mp; Locuinta familiala P+M

## Lungime Segmente

1) Valorile lungimilor segmentelor sunt obținute din proiecție în plan.

Punct început	X / Y	Punct sfârșit	X / Y	Lungime segment (** (m)
1	382.937,96 514.133,347	2	382.904,351 514.131,267	33.673
2	382.904,351 514.131,267	3	382.902,718 514.105,215	26.103
3	382.902,718 514.105,215	4	382.903,673 514.105,153	0.957

Punct început	X / Y	Punct sfârșit	X / Y	Lungime segment (** (m)
4	382.903,673 514.105,153	5	382.936,09 514.104,217	32.431
5	382.936,09 514.104,217	1	382.937,96 514.133,347	29.19

\*\* Lungimile segmentelor sunt determinate în planul de proiecție Stereo 70 și sunt rotunjite la 1 milimetru.

\*\*\* Distanța dintre puncte este formată din segmente cumulate ce sunt mai mici decât valoarea 1 milimetru.





**DATE DESPRE IMOBILUL NR. 80276**

Oficiul de Cadastru și Publicitate Imobiliară ALBA  
Biroul de Cadastru și Publicitate Imobiliară Alba Iulia

**A. Partea I. Descrierea imobilului**

TEREN Intravilan

Adresa: Loc. Ampoita, Jud. Alba

Nr. Crt	Nr cadastral Nr. topografic	Suprafața* (mp)	Observații / Referințe
A1	71086	941	Sector cadastral:52 Teren neimprejmut;

**Construcții**

Crt	Nr cadastral Nr. topografic	Adresa	Observații / Referințe
A1.2	71086-C2	Loc. Ampoita, Jud. Alba	Nr. niveluri:2; S. construita la sol:121 mp; Locuinta familiala P+M

**B. Partea II. Proprietari și acte**

Inscrieri privitoare la dreptul de proprietate și alte drepturi reale		Referințe
<b>15476 / 27/05/2013</b>		
Act Notarial nr. AUT.756, din 25/05/2013 emis de NP GHERMAN ANCA;		
B5	Intabulare, drept de PROPRIETATEtitlul cumpărare, în regimul juridic al comunității legale, dobandit prin Conventie, cota actuala 1/1 1) MAILAT CORNELIU, căsătorit cu 2) MAILAT MIHAELA, născ. Huc	A1, A1.2

**C. Partea III. SARCINI .**

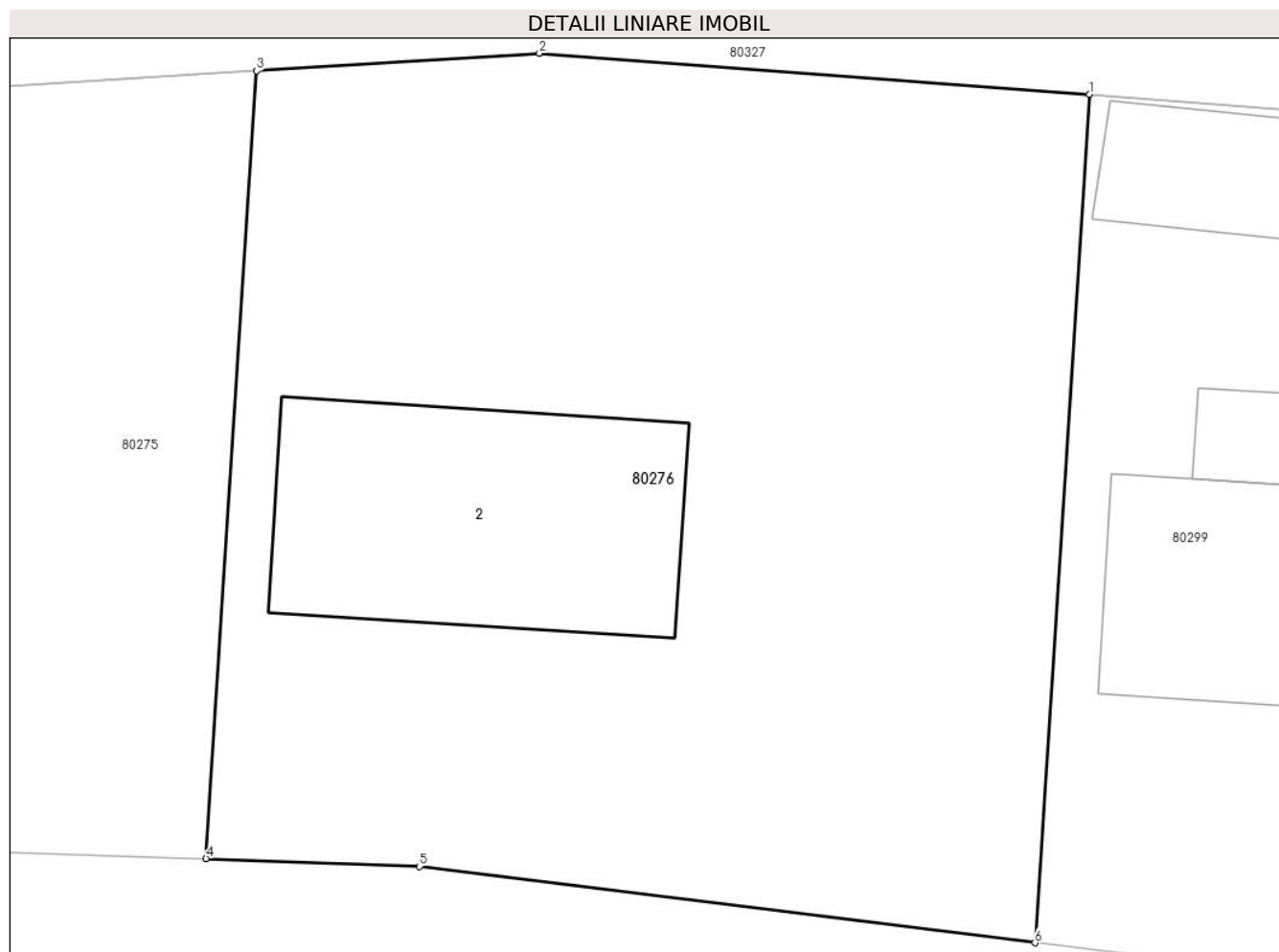
Inscrieri privind dezmembramintele dreptului de proprietate, drepturi reale de garanție și sarcini	Referințe
NU SUNT	

## Anexa Nr. 1 La Partea I

## Teren

Nr cadastral	Suprafața (mp)*	Observații / Referințe
71086	941	

\* Suprafața este determinată în planul de proiecție Stereo 70.



## Date referitoare la teren

Crt	Categorie folosință	Intravilan	Suprafața (mp)	Tarla	Parcelă	Nr. topo	Observații / Referințe
1	curți constructii	DA	200	-	-	3594/1/1/2	
2	arabil	DA	741	-	-	3594/1/1/2	

## Date referitoare la construcții

Crt	Număr	Destinație construcție	Supraf. (mp)	Situație juridică	Observații / Referințe
A1.2	71086-C2	construcții de locuințe	121	Cu acte	Nr. niveluri:2; S. construita la sol:121 mp; Locuinta familiala P+M

## Lungime Segmente

1) Valorile lungimilor segmentelor sunt obținute din proiecție în plan.

Punct început	X / Y	Punct sfârșit	X / Y	Lungime segment (** (m)
1	382.968,776 514.132,478	2	382.948,428 514.133,995	20.404
2	382.948,428 514.133,995	3	382.937,96 514.133,347	10.488
3	382.937,96 514.133,347	4	382.936,09 514.104,217	29.19

Punct început	X / Y	Punct sfârșit	X / Y	Lungime segment (** (m)
4	382.936,09 514.104,217	5	382.943,985 514.103,925	7.9
5	382.943,985 514.103,925	6	382.966,766 514.101,103	22.955
6	382.966,766 514.101,103	1	382.968,776 514.132,478	31.439

\*\* Lungimile segmentelor sunt determinate în planul de proiecție Stereo 70 și sunt rotunjite la 1 milimetru.

\*\*\* Distanța dintre puncte este formată din segmente cumulate ce sunt mai mici decât valoarea 1 milimetru.



**DATE DESPRE IMOBILUL NR. 80277**

Oficiul de Cadastru și Publicitate Imobiliară ALBA  
Biroul de Cadastru și Publicitate Imobiliară Alba Iulia

**A. Partea I. Descrierea imobilului**

Nr. CF vechi:1232/Metes

Nr. cadastral vechi:211

Nr. topografic:3590/1/2/1/1,3591/1/2/1/1

TEREN Intravilan

Adresa: Loc. Ampoita, Jud. Alba

Nr. Crt	Nr cadastral Nr. topografic	Suprafața* (mp)	Observații / Referințe
A1	71192	1.235	Sector cadastral:52 Teren neimprejmuit;

**B. Partea II. Proprietari și acte**

Inscrieri privitoare la dreptul de proprietate și alte drepturi reale		Referințe
<b>2163 / 16/01/2014</b>		
Act Notarial nr. AUT 33, din 16/01/2014 emis de NP Banciu Maria;		
B2	Intabulare, drept de PROPRIETATEcu titlul de drept cumpărare, bun propriu, dobandit prin Conventie, cota actuala 1/1 1) DAVIDAȘ MIRCEA - DORIN, necăsătorit	A1

**C. Partea III. SARCINI .**

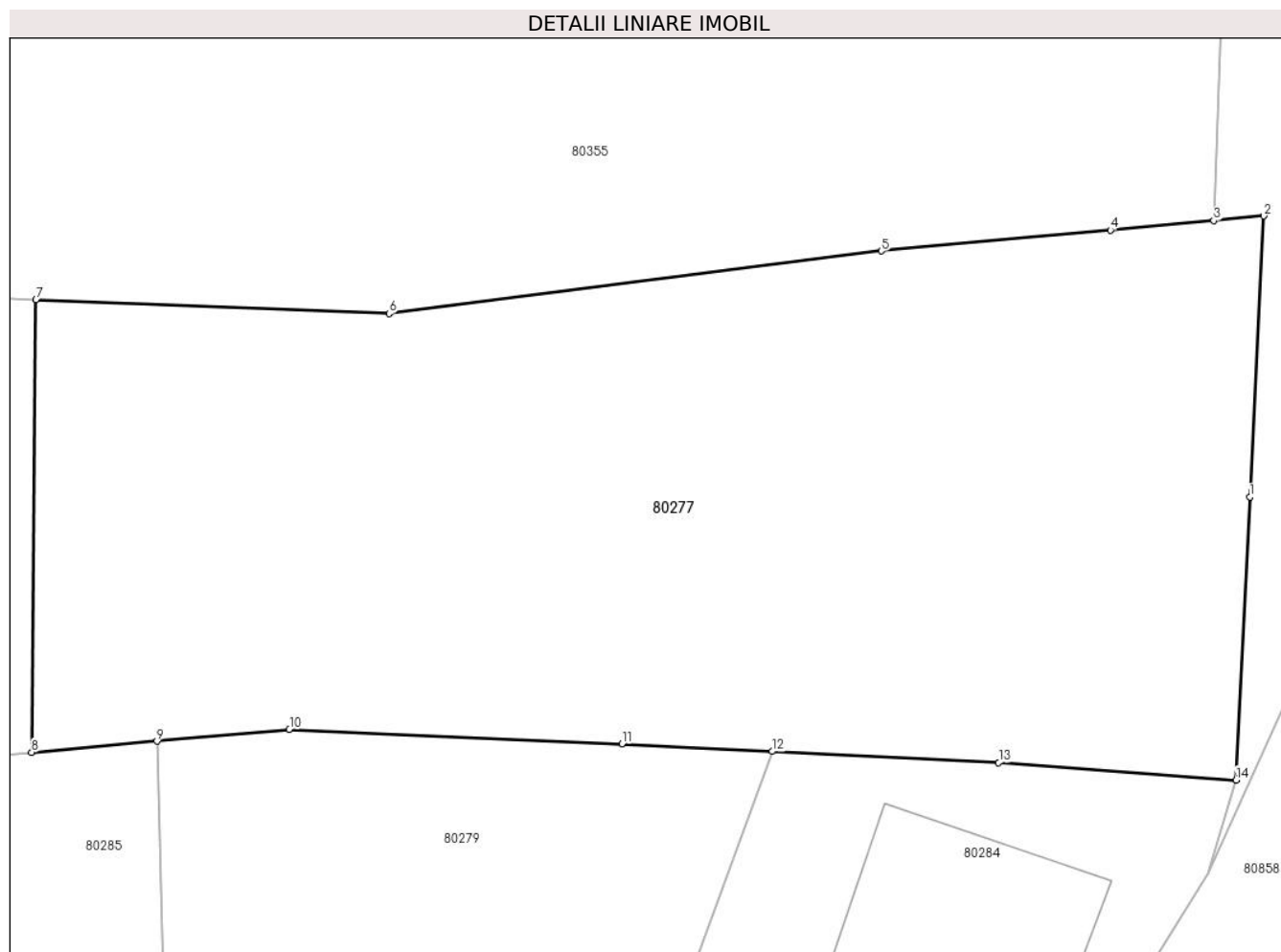
Inscrieri privind dezmembramintele dreptului de proprietate, drepturi reale de garanție și sarcini	Referințe
NU SUNT	

## Anexa Nr. 1 La Partea I

## Teren

Nr cadastral	Suprafața (mp)*	Observații / Referințe
71192	1.235	

\* Suprafața este determinată în planul de proiecție Stereo 70.



## Date referitoare la teren

Crt	Categorie folosință	Intravilan	Suprafața (mp)	Tarla	Parcelă	Nr. topo	Observații / Referințe
1	arabil	DA	1.235	-	-	3590/1/2/1/1, 3591/1/2/1/1	

## Lungime Segmente

1) Valorile lungimilor segmentelor sunt obținute din proiecție în plan.

Punct început	X / Y	Punct sfârșit	X / Y	Lungime segment (** (m)
1	383.331,035 514.168,932	2	383.331,685 514.181,915	12.999
2	383.331,685 514.181,915	3	383.329,368 514.181,703	2.327
3	383.329,368 514.181,703	4	383.324,588 514.181,265	4.8
4	383.324,588 514.181,265	5	383.314,003 514.180,295	10.63
5	383.314,003 514.180,295	6	383.291,232 514.177,412	22.953

Punct început	X / Y	Punct sfârșit	X / Y	Lungime segment (** (m)
6	383.291,232 514.177,412	7	383.274,896 514.178,038	16.348
7	383.274,896 514.178,038	8	383.274,699 514.157,129	20.91
8	383.274,699 514.157,129	9	383.280,498 514.157,643	5.822
9	383.280,498 514.157,643	10	383.286,619 514.158,185	6.145
10	383.286,619 514.158,185	11	383.301,993 514.157,509	15.389
11	383.301,993 514.157,509	12	383.308,953 514.157,168	6.968
12	383.308,953 514.157,168	13	383.319,423 514.156,655	10.483
13	383.319,423 514.156,655	14	383.330,405 514.155,849	11.012
14	383.330,405 514.155,849	1	383.331,035 514.168,932	13.098

\*\* Lungimile segmentelor sunt determinate în planul de proiecție Stereo 70 și sunt rotunjite la 1 milimetru.

\*\*\* Distanța dintre puncte este formată din segmente cumulate ce sunt mai mici decât valoarea 1 milimetru.





**DATE DESPRE IMOBILUL NR. 80278**

Oficiul de Cadastru și Publicitate Imobiliară ALBA  
Biroul de Cadastru și Publicitate Imobiliară Alba Iulia

**A. Partea I. Descrierea imobilului**

TEREN Necunoscut

Nr. cadastral vechi: 172/2

Adresa: Loc. Ampoita, Jud. Alba

Nr. Crt	Nr cadastral Nr. topografic	Suprafața* (mp)	Observații / Referințe
A1	71212	1.200	Sector cadastral:52 Teren neimprejmuit;

**B. Partea II. Proprietari și acte**

Inscrieri privitoare la dreptul de proprietate și alte drepturi reale	Referințe
<b>45241 / 06/05/2020</b>	
Act Notarial nr. 239, din 05/05/2020 emis de Bucur Cosmina Eugenia;	
B6	A1
Intabulare, drept de PROPRIETATEcu titlu cumpărare, în regimul comunității legale, bun comun, dobandit prin Conventie, cota actuala 1/1	
1) PAȘCALĂU DANIEL-MIHAI, căsătorit cu	
2) COSTEA ANDREEA MIHAELA, născută Costea	

**C. Partea III. SARCINI .**

Inscrieri privind dezmembramintele dreptului de proprietate, drepturi reale de garanție și sarcini	Referințe
NU SUNT	

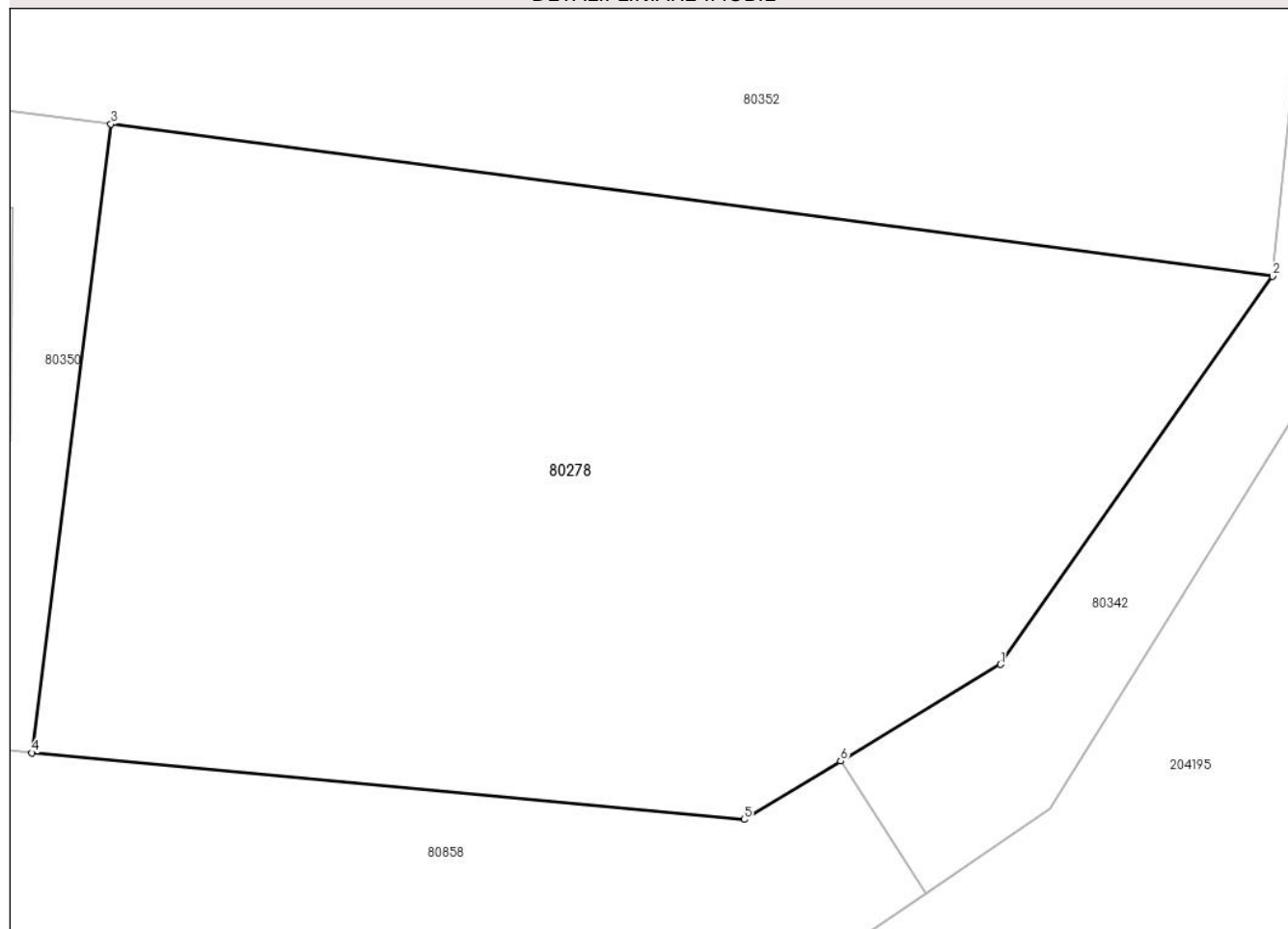
## Anexa Nr. 1 La Partea I

## Teren

Nr cadastral	Suprafața (mp)*	Observații / Referințe
71212	1.200	

\* Suprafața este determinată în planul de proiecție Stereo 70.

## DETALII LINIARE IMOBIL



## Date referitoare la teren

Crt	Categorie folosință	Intra vilan	Suprafața (mp)	Tarla	Parcelă	Nr. topo	Observații / Referințe
1	faneata	NU	199	-	172/2/2	-	
2	faneata	DA	1.001	-	172/2/2	-	

## Lungime Segmente

1) Valorile lungimilor segmentelor sunt obținute din proiecție în plan.

Punct început	X / Y	Punct sfârșit	X / Y	Lungime segment (** (m)
1	383.438,537 514.249,823	2	383.450,615 514.267,012	21.008
2	383.450,615 514.267,012	3	383.399,106 514.273,758	51.949
3	383.399,106 514.273,758	4	383.395,595 514.245,9	28.078
4	383.395,595 514.245,9	5	383.427,178 514.242,952	31.72

Punct început	X / Y	Punct sfârșit	X / Y	Lungime segment (** (m)
5	383.427,178 514.242,952	6	383.431,456 514.245,54	5.0
6	383.431,456 514.245,54	1	383.438,537 514.249,823	8.276

\*\* Lungimile segmentelor sunt determinate în planul de proiecție Stereo 70 și sunt rotunjite la 1 milimetru.

\*\*\* Distanța dintre puncte este formată din segmente cumulate ce sunt mai mici decât valoarea 1 milimetru.



**DATE DESPRE IMOBILUL NR. 80279**

Oficiul de Cadastru și Publicitate Imobiliară ALBA  
Biroul de Cadastru și Publicitate Imobiliară Alba Iulia

**A. Partea I. Descrierea imobilului**

TEREN Intravilan

Nr. CF vechi:1157/Metes

Nr. cadastral vechi:142/3

Adresa: Loc. Ampoita, Jud. Alba

Nr. Crt	Nr cadastral Nr. topografic	Suprafața* (mp)	Observații / Referințe
A1	71254	Din acte: 577 Masurata: 576	Sector cadastral:52 Teren neimprejmuit;

**B. Partea II. Proprietari și acte**

Inscrieri privitoare la dreptul de proprietate și alte drepturi reale	Referințe
<b>31400 / 12/10/2007</b>	
Act Notarial nr. 892/2007, din 12/10/2007 emis de NP;	
B1	A1
Intabulare, drept de PROPRIETATEcu titlu cumpărare, bun comun, dobandit prin Conventie, cota actuala 1/1	
1) POPESCU CONSTANTIN, căsătorit cu	
2) POPESCU LUCREȚIA	
OBSERVATII: (provenita din conversia CF 1157/Metes)	

**C. Partea III. SARCINI .**

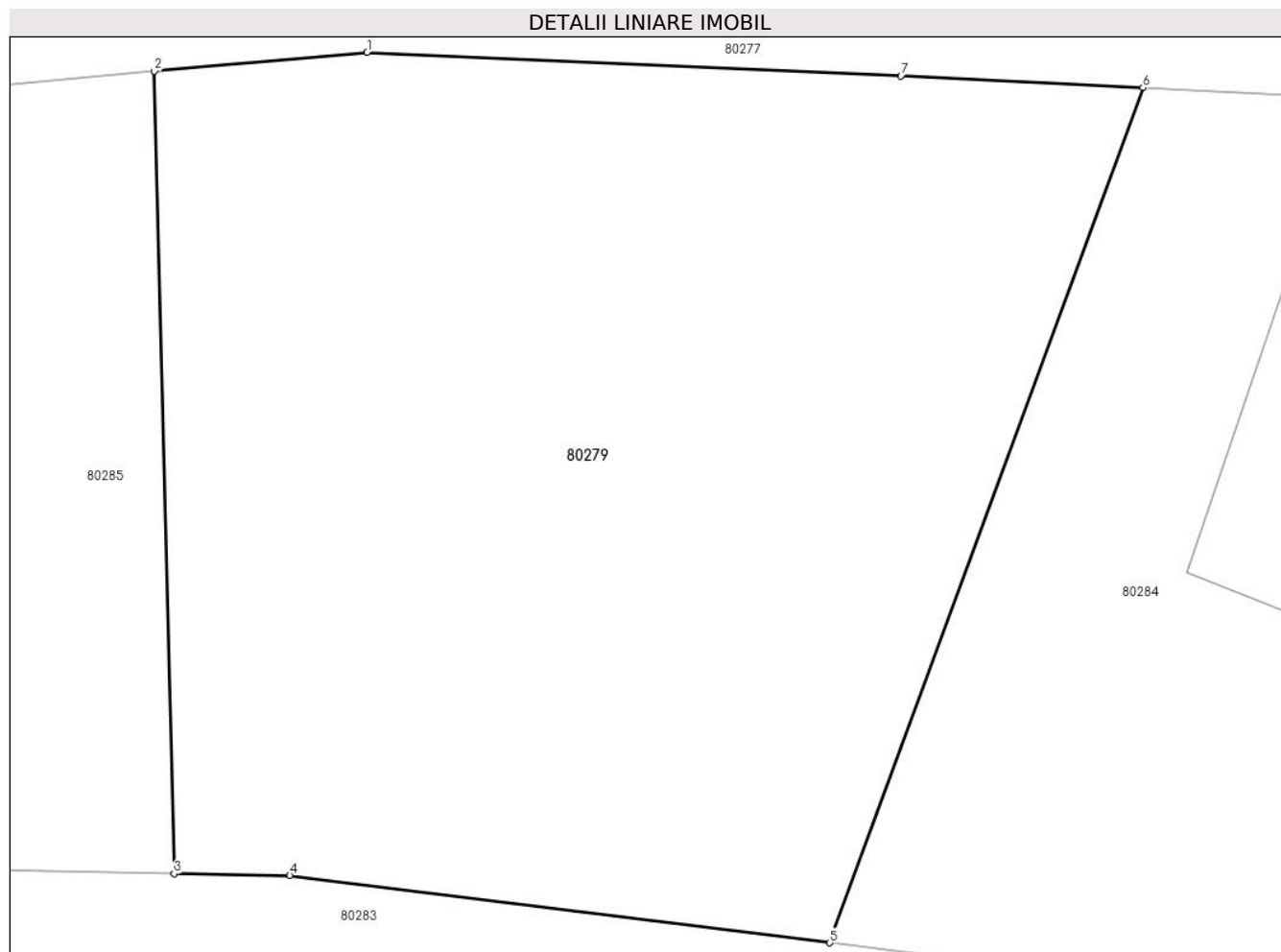
Inscrieri privind dezmembramintele dreptului de proprietate, drepturi reale de garanție și sarcini	Referințe
NU SUNT	

## Anexa Nr. 1 La Partea I

## Teren

Nr cadastral	Suprafața (mp)*	Observații / Referințe
71254	Din acte: 577 Masurata: 576	

\* Suprafața este determinată în planul de proiecție Stereo 70.



## Date referitoare la teren

Crt	Categorie folosință	Intra vilan	Suprafața (mp)	Tarla	Parcelă	Nr. topo	Observații / Referințe
1	arabil	DA	576	-	3591/2/3	-	

## Lungime Segmente

1) Valorile lungimilor segmentelor sunt obținute din proiecție în plan.

Punct început	X / Y	Punct sfârșit	X / Y	Lungime segment (** (m)
1	383.286,619 514.158,185	2	383.280,498 514.157,643	6.145
2	383.280,498 514.157,643	3	383.281,066 514.134,545	23.105
3	383.281,066 514.134,545	4	383.284,395 514.134,488	3.329
4	383.284,395 514.134,488	5	383.299,937 514.132,556	15.662
5	383.299,937 514.132,556	6	383.308,953 514.157,168	26.211

Punct început	X / Y	Punct sfârșit	X / Y	Lungime segment (** (m)
6	383.308,953 514.157,168	7	383.301,993 514.157,509	6.968
7	383.301,993 514.157,509	1	383.286,619 514.158,185	15.389

\*\* Lungimile segmentelor sunt determinate în planul de proiecție Stereo 70 și sunt rotunjite la 1 milimetru.

\*\*\* Distanța dintre puncte este formată din segmente cumulate ce sunt mai mici decât valoarea 1 milimetru.





**DATE DESPRE IMOBILUL NR. 80280**

Oficiul de Cadastru și Publicitate Imobiliară ALBA  
Biroul de Cadastru și Publicitate Imobiliară Alba Iulia

**A. Partea I. Descrierea imobilului**

TEREN Intravilan

Nr. CF vechi:1234

Nr. cadastral vechi:213

Adresa: Loc. Ampoita, Jud. Alba

Nr. Crt	Nr cadastral Nr. topografic	Suprafața* (mp)	Observații / Referințe
A1	71390	117	Sector cadastral:52 Teren neimprejmuit;

**B. Partea II. Proprietari și acte**

Inscrieri privitoare la dreptul de proprietate și alte drepturi reale	Referințe
<b>4157 / 23/02/2009</b>	
Act Notarial nr. aut. 151/2009, din 23/02/2009 emis de NP. Șulea Radu Mircea;	
B1	A1
Intabulare, drept de PROPRIETATEtitlul cumpărare, înch. nr. 15106/2007, dobandit prin Conventie, cota actuala 1/1	
1) <b>TODEA IOAN GLIGOR</b> , și soția	
2) <b>TODEA NICOLETA</b>	
<i>OBSERVATII: (provenita din conversia CF 1234)transcris din CF 1568 Ampoita</i>	

**C. Partea III. SARCINI .**

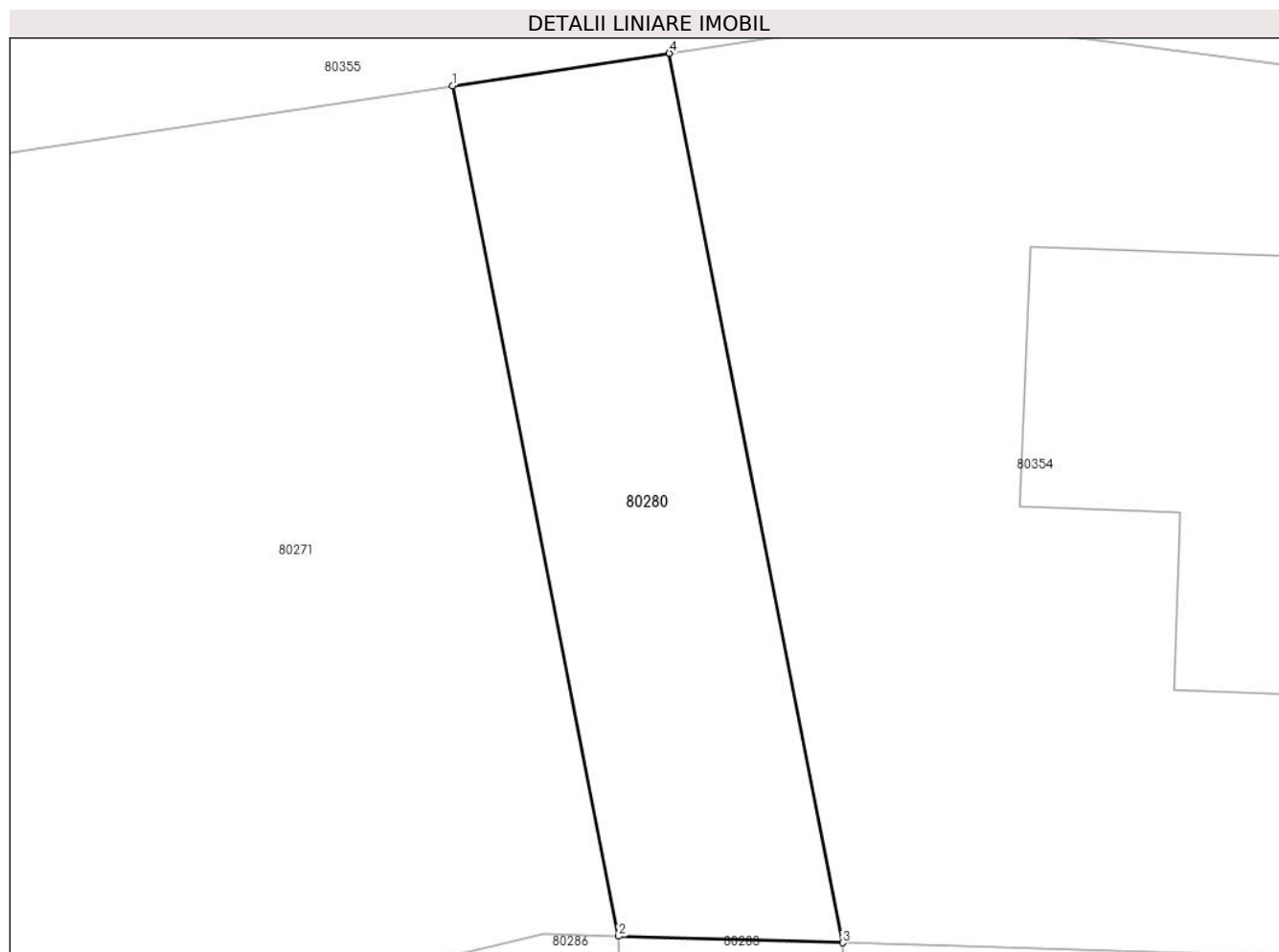
Inscrieri privind dezmembramintele dreptului de proprietate, drepturi reale de garanție și sarcini	Referințe
NU SUNT	

## Anexa Nr. 1 La Partea I

## Teren

Nr cadastral	Suprafața (mp)*	Observații / Referințe
71390	117	

\* Suprafața este determinată în planul de proiecție Stereo 70.



## Date referitoare la teren

Crt	Categorie folosință	Intravilan	Suprafața (mp)	Tarla	Parcelă	Nr. topo	Observații / Referințe
1	arabil	DA	117	-	-	3590/1/2/1/3, 3591/1/2/1/3	

## Lungime Segmente

1) Valorile lungimilor segmentelor sunt obținute din proiecție în plan.

Punct început	X / Y	Punct sfârșit	X / Y	Lungime segment (** (m)
1	383.244,669 514.178,311	2	383.248,749 514.157,395	21.31
2	383.248,749 514.157,395	3	383.254,259 514.157,235	5.512
3	383.254,259 514.157,235	4	383.249,998 514.179,111	22.287
4	383.249,998 514.179,111	1	383.244,669 514.178,311	5.389

**\*\* Lungimile segmentelor sunt determinate în planul de proiecție Stereo 70 și sunt rotunjite la 1 milimetru.**

**\*\*\* Distanța dintre puncte este formată din segmente cumulate ce sunt mai mici decât valoarea 1 milimetru.**



**DATE DESPRE IMOBILUL NR. 80281**

Oficiul de Cadastru și Publicitate Imobiliară ALBA  
Biroul de Cadastru și Publicitate Imobiliară Alba Iulia

**A. Partea I. Descrierea imobilului**

TEREN Intravilan

Nr. CF vechi:1195/Metes

Nr. cadastral vechi:170

Adresa: Loc. Ampoita, Jud. Alba

Nr. Crt	Nr cadastral Nr. topografic	Suprafața* (mp)	Observații / Referințe
A1	71400	Din acte: 3.200 Masurata: 3.201	Sector cadastral:52 Teren imprejmuit;

**B. Partea II. Proprietari și acte**

Inscrieri privitoare la dreptul de proprietate și alte drepturi reale	Referințe
<b>4072 / 01/02/2018</b>	
Act Notarial nr. 147, din 01/02/2018 emis de Luha Vasile;	
B2	A1
Intabulare, drept de PROPRIETATE, cu titlu cumparare bun comun, dobandit prin Conventie, cota actuala 1/1	
1) <b>BALAS PETRU</b> , casatorit cu	
2) <b>BĂLAȘ MARIA</b>	

**C. Partea III. SARCINI .**

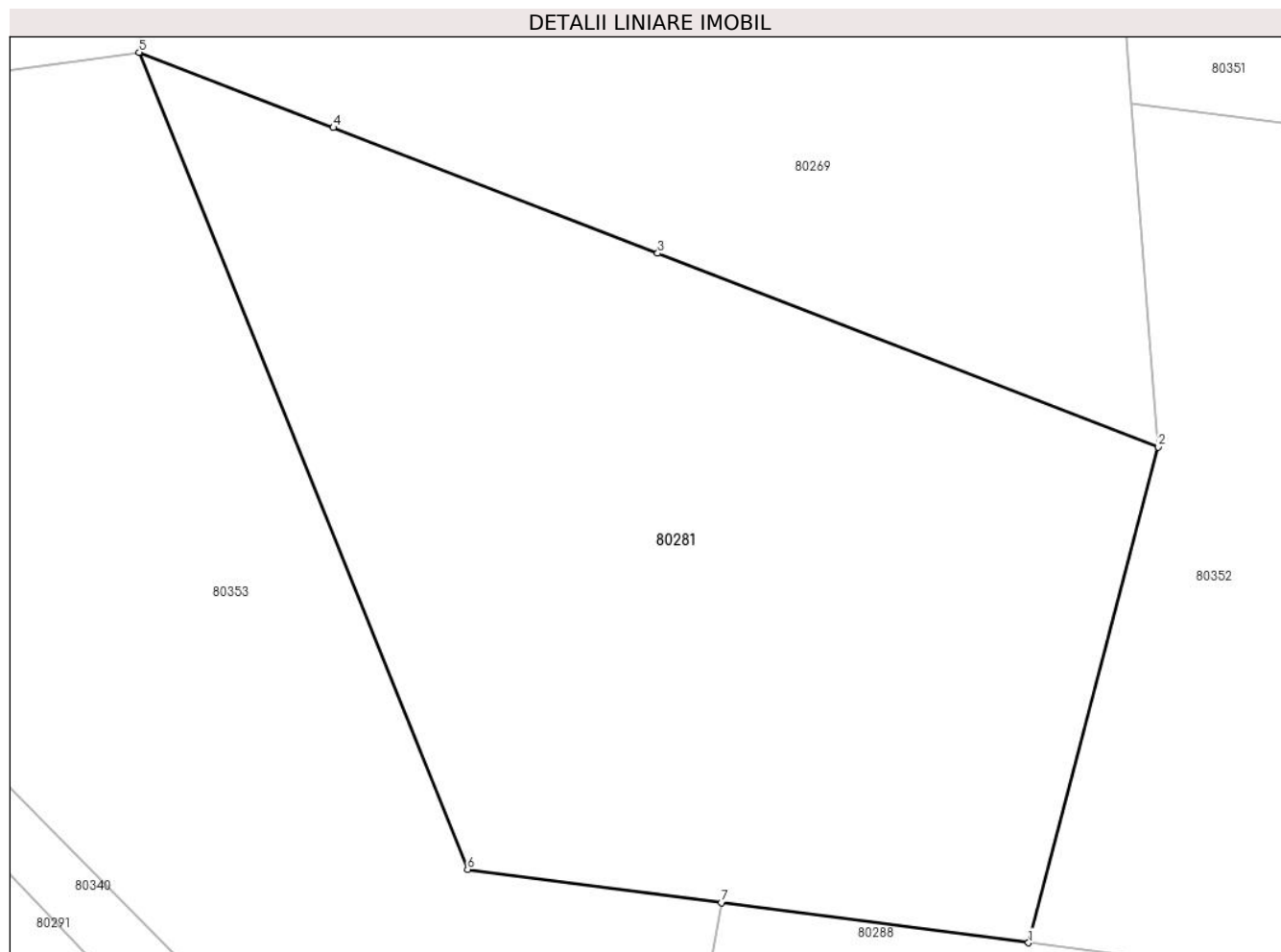
Inscrieri privind dezmembramintele dreptului de proprietate, drepturi reale de garanție și sarcini	Referințe
NU SUNT	

## Anexa Nr. 1 La Partea I

## Teren

Nr cadastral	Suprafața (mp)*	Observații / Referințe
71400	Din acte: 3.200 Masurata: 3.201	

\* Suprafața este determinată în planul de proiecție Stereo 70.



## Date referitoare la teren

Crt	Categorie folosință	Intra vilan	Suprafața (mp)	Tarla	Parcelă	Nr. topo	Observații / Referințe
1	faneata	DA	3.201	-	29857	-	

## Lungime Segmente

1) Valorile lungimilor segmentelor sunt obținute din proiecție în plan.

Punct început	X / Y	Punct sfârșit	X / Y	Lungime segment (** (m)
1	383.328,297 514.283,031	2	383.338,728 514.322,884	41.195
2	383.338,728 514.322,884	3	383.298,489 514.338,465	43.15
3	383.298,489 514.338,465	4	383.272,41 514.348,563	27.966
4	383.272,41 514.348,563	5	383.256,798 514.354,608	16.741
5	383.256,798 514.354,608	6	383.283,198 514.288,937	70.779

Punct început	X / Y	Punct sfârșit	X / Y	Lungime segment (** (m)
6	383.283,198 514.288,937	7	383.303,594 514.286,266	20.57
7	383.303,594 514.286,266	1	383.328,297 514.283,031	24.914

\*\* Lungimile segmentelor sunt determinate în planul de proiecție Stereo 70 și sunt rotunjite la 1 milimetru.

\*\*\* Distanța dintre puncte este formată din segmente cumulate ce sunt mai mici decât valoarea 1 milimetru.





**DATE DESPRE IMOBILUL NR. 80282**

Oficiul de Cadastru și Publicitate Imobiliară ALBA  
Biroul de Cadastru și Publicitate Imobiliară Alba Iulia

**A. Partea I. Descrierea imobilului**

Nr. CF vechi:1160/Metes  
Nr. cadastral vechi:142/6  
Nr. topografic:3591/2/6

TEREN Intravilan

Adresa: Loc. Ampoita, Jud. Alba

Nr. Crt	Nr cadastral Nr. topografic	Suprafața* (mp)	Observații / Referințe
A1	71422	509	Sector cadastral:52 Teren neimprejmuit;

**B. Partea II. Proprietari și acte**

Inscrieri privitoare la dreptul de proprietate și alte drepturi reale		Referințe
<b>7721 / 26/02/2018</b>		
Act Administrativ nr. ADEVERINTA NR.8074, din 28/12/2017 emis de PRIMARIA COMUNEI METEȘ;		
B2	În baza adeverinței nr. 8074/2017 emisă de Primăria comunei Meteș imobilul de sub A1 este situat în intravilanul localității Ampoita, comuna Meteș, jud. Alba	A1
<b>53770 / 04/09/2024</b>		
Act Notarial nr. CVC AUT NR 693/2024, din 04/09/2024 emis de Luha Vasile;		
B5	Intabulare, drept de PROPRIETATEcu titlu cumpărare, bun comun în devălmășie, dobândit prin Convenție, cota actuala 1/1 1) VLAICU IOAN, CU SOTIA 2) ȘANDOR ALEXANDRA	A1

**C. Partea III. SARCINI .**

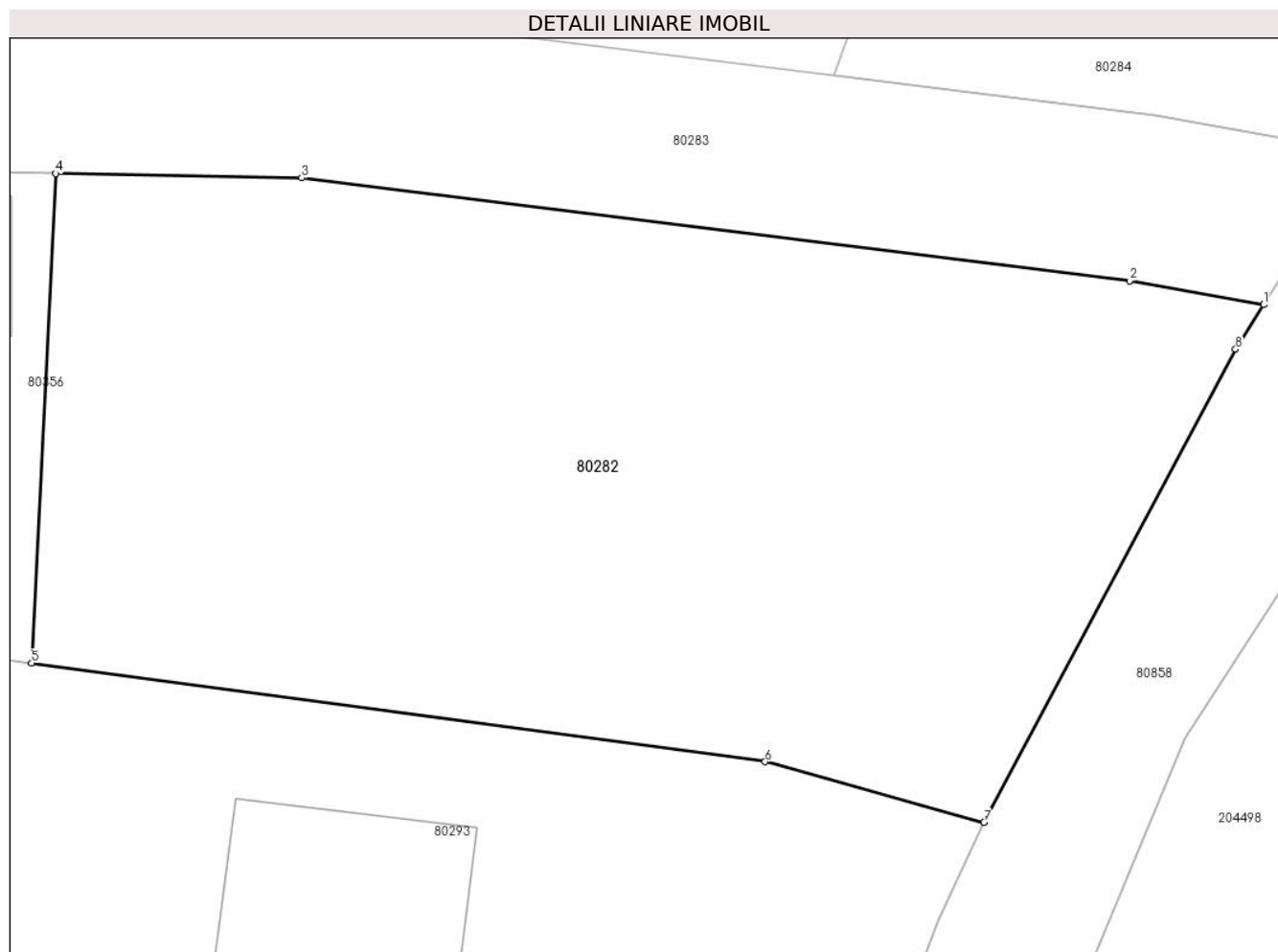
Inscrieri privind dezmembramintele dreptului de proprietate, drepturi reale de garanție și sarcini	Referințe
NU SUNT	

## Anexa Nr. 1 La Partea I

## Teren

Nr cadastral	Suprafața (mp)*	Observații / Referințe
71422	509	

\* Suprafața este determinată în planul de proiecție Stereo 70.



## Date referitoare la teren

Crt	Categorie folosință	Intravilan	Suprafața (mp)	Tarla	Parcelă	Nr. topo	Observații / Referințe
1	arabil	DA	509	-	-	3591/2/6	

## Lungime Segmente

1) Valorile lungimilor segmentelor sunt obținute din proiecție în plan.

Punct început	X / Y	Punct sfârșit	X / Y	Lungime segment (** (m)
1	383.312,795 514.125,704	2	383.308,792 514.126,418	4.066
2	383.308,792 514.126,418	3	383.284,043 514.129,493	24.939
3	383.284,043 514.129,493	4	383.276,697 514.129,62	7.347
4	383.276,697 514.129,62	5	383.275,973 514.115,0	14.638
5	383.275,973 514.115,0	6	383.297,896 514.112,055	22.12

Punct început	X / Y	Punct sfârşit	X / Y	Lungime segment (** (m)
6	383.297,896 514.112,055	7	383.304,434 514.110,243	6.784
7	383.304,434 514.110,243	8	383.311,956 514.124,375	16.009
8	383.311,956 514.124,375	1	383.312,795 514.125,704	1.572

\*\* Lungimile segmentelor sunt determinate în planul de proiecție Stereo 70 și sunt rotunjite la 1 milimetru.

\*\*\* Distanța dintre puncte este formată din segmente cumulate ce sunt mai mici decât valoarea 1 milimetru.



**DATE DESPRE IMOBILUL NR. 80283**

Oficiul de Cadastru și Publicitate Imobiliară ALBA  
Biroul de Cadastru și Publicitate Imobiliară Alba Iulia

**A. Partea I. Descrierea imobilului**

TEREN Intravilan

Adresa: Loc. Ampoita, Jud. Alba

Nr. CF vechi:1159/Metes

Nr. cadastral vechi:142/5

Nr. topografic:3591/2/5

Nr. Crt	Nr cadastral Nr. topografic	Suprafața* (mp)	Observații / Referințe
A1	71423	574	Sector cadastral:52 Teren neimprejmuit;

**B. Partea II. Proprietari și acte**

Inscrieri privitoare la dreptul de proprietate și alte drepturi reale		Referințe
<b>31396 / 12/10/2007</b>		
Act Notarial nr. 1165/2007, din 11/10/2007 emis de NP Popescu Constantin;		
B1	Intabulare, drept de PROPRIETATEcu titlu cumpărare, cu înch. 5051/2005 și 11281/2006, dobandit prin Conventie, cota actuala 16/32	A1
	1) <b>TODEA IOAN GLIGOR</b> , și soția 2) <b>TODEA NICOLETA</b> <i>OBSERVATII: (provenita din conversia CF 1159/Metes)</i>	
<b>31398 / 12/10/2007</b>		
Act Notarial nr. 1166/2007, din 11/10/2007 emis de NP Popescu Constantin;		
B2	Intabulare, drept de PROPRIETATEcu titlu cumpărare, dobandit prin Conventie, cota actuala 4/32	A1
	1) <b>MATEI RAZVAN CLAUDIU</b> , casatorit cu 2) <b>MATEI ALEXANDRA ANGELA</b> <i>OBSERVATII: (provenita din conversia CF 1159/Metes)</i>	
<b>31400 / 12/10/2007</b>		
Act Notarial nr. 892/2007, din 11/10/2007 emis de NP Bucur Cosmina Eugenia;		
B3	Intabulare, drept de PROPRIETATEcu titlu cumpărare, dobandit prin Conventie, cota actuala 4/32	A1
	1) <b>POPESCU CONSTANTIN</b> , căsătorit cu 2) <b>POPESCU LUCREȚIA</b> <i>OBSERVATII: (provenita din conversia CF 1159/Metes)</i>	
<b>36668 / 17/11/2008</b>		
Act Notarial nr. 2455/2008, din 16/11/2008 emis de NP Șulea Radu Mircea;		
B4	Intabulare, drept de PROPRIETATEcu titlu cumpărare, dobandit prin Conventie, cota actuala 2/32	A1
	1) <b>BOZEDEAN SAMFIRA PETRONELA</b> , necăsătorită <i>OBSERVATII: (provenita din conversia CF 1159/Metes)</i>	
<b>27574 / 08/05/2023</b>		
Act Administrativ nr. 4783, din 02/05/2023 emis de Primaria Meteș;		
B7	În baza de verinței nr.4783/2023 emisă de Primăria comunei Meteș,se actualizează destinația imobilului de sub A1 din extravilan în situat administrativ în intravilanul localității Ampoita,comuna Meteș.	A1
<b>46888 / 02/08/2023</b>		
Act Notarial nr. 3259, din 31/07/2023 emis de TEODORESCU ELENA;		
B9	Intabulare, drept de PROPRIETATEcu titlu cumparare, bun comun, in regimul comunitatii legale de bunuri, dobandit prin Conventie, cota actuala 1/32	A1
	1) <b>GOIA PAUL-GEORGE-IOAN</b> , si sotia	
<b>50259 / 14/08/2024</b>		
Act Notarial nr. 274, din 13/08/2024 emis de MANEA-MARICA BIANCA-LARISA;		
B11	Intabulare, drept de PROPRIETATE, dobandit prin Conventie, cota actuala 4/32	A1
	1) <b>CÂMPEANU-VLAD ADRIAN-GHEORGHE-NICOLAE</b> , CU SOTIA 2) <b>CÂMPEANU-VLAD IOANA-SILVIA</b>	

Inscrieri privitoare la dreptul de proprietate și alte drepturi reale		Referințe
Act Notarial nr. 275, din 13/08/2024 emis de MANEA-MARICA BIANCA-LARISA;		
B12	Se notează interdicțiile de înstrăinare, grevare, închiriere, dezmembrare, alipire, demolare, construire și de încheiere a unui contract de comodat, asupra cotei de 4/32 părți, de sub B11.1 și B11.2 1) <b>ING BANK NV AMSTERDAM, SUCURSALA BUCURESTI, CIF:6151100</b>	A1
<b>53777 / 04/09/2024</b>		
Act Notarial nr. CVC AUT NR 693/2024, din 04/09/2024 emis de Luha Vasile;		
B13	Intabulare, drept de PROPRIETATE, dobandit prin Conventie, cota actuala 1/32 1) <b>VLAICU IOAN, CU SOTIA</b> 2) <b>ȘANDOR ALEXANDRA</b>	A1

### C. Partea III. SARCINI

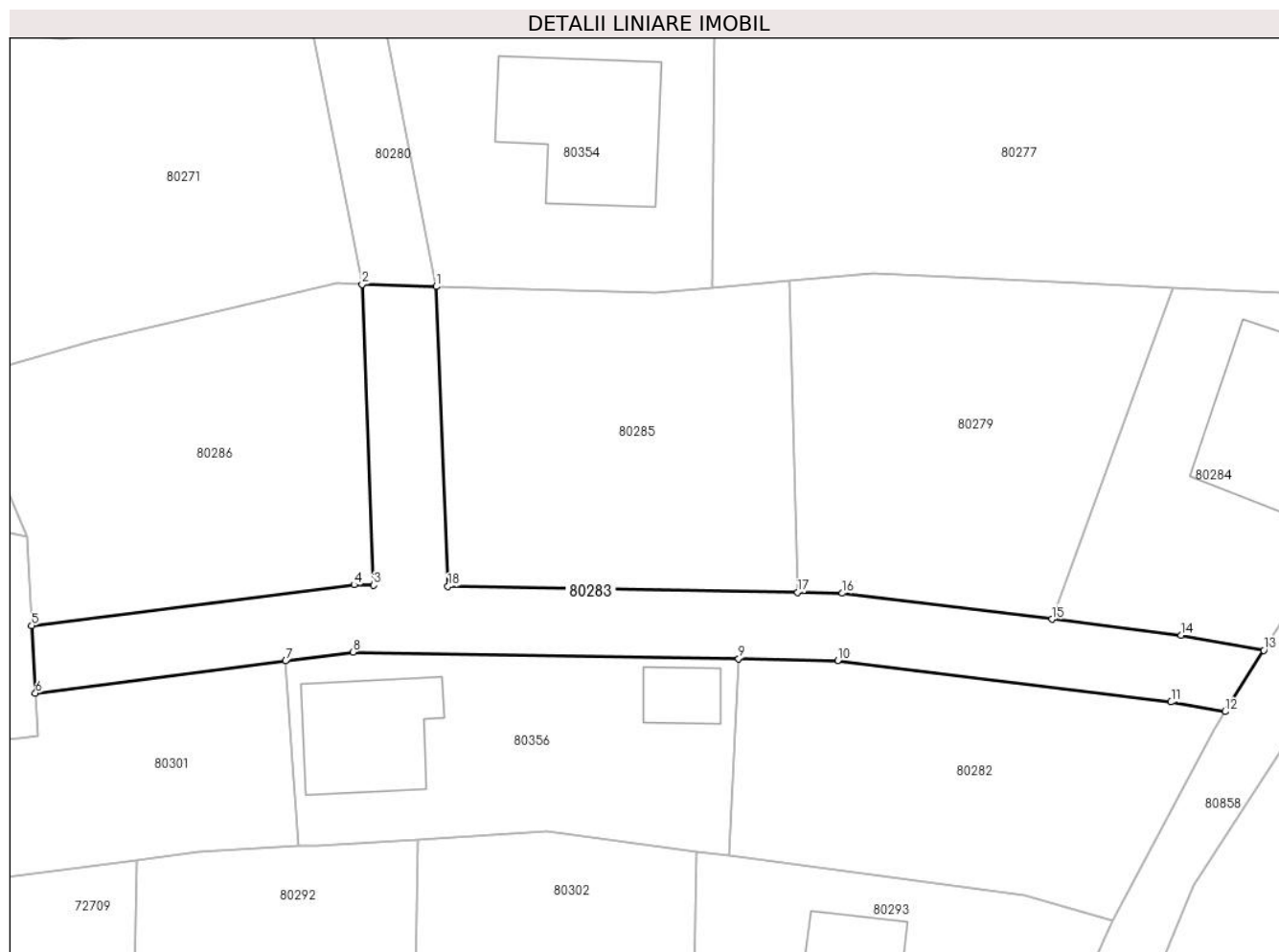
Inscrieri privind dezmembramintele dreptului de proprietate, drepturi reale de garanție și sarcini		Referințe
<b>50259 / 14/08/2024</b>		
Act Notarial nr. 275, din 13/08/2024 emis de MANEA-MARICA BIANCA-LARISA;		
C1	Intabulare, drept de IPOTECA, Valoare:348750 LEI și celelalte obligații de plată aferente creditului, asupra cotei de 4/32 părți, de sub B11.1 și B11.2 1) <b>ING BANK NV AMSTERDAM, SUCURSALA BUCURESTI, CIF:6151100</b>	A1

## Anexa Nr. 1 La Partea I

## Teren

Nr cadastral	Suprafața (mp)*	Observații / Referințe
71423	574	

\* Suprafața este determinată în planul de proiecție Stereo 70.



## Date referitoare la teren

Crt	Categorie folosință	Intravilan	Suprafața (mp)	Tarla	Parcelă	Nr. topo	Observații / Referințe
1	arabil	DA	574	-	-	3591/2/5	

## Lungime Segmente

1) Valorile lungimilor segmentelor sunt obținute din proiecție în plan.

Punct început	X / Y	Punct sfârșit	X / Y	Lungime segment (** (m)
1	383.254,259 514.157,235	2	383.248,749 514.157,395	5.512
2	383.248,749 514.157,395	3	383.249,605 514.135,09	22.321
3	383.249,605 514.135,09	4	383.248,155 514.135,115	1.45
4	383.248,155 514.135,115	5	383.224,214 514.132,084	24.132
5	383.224,214 514.132,084	6	383.224,502 514.127,08	5.012

Punct început	X / Y	Punct sfârşit	X / Y	Lungime segment (** (m)
6	383.224,502 514.127,08	7	383.243,079 514.129,473	18.731
7	383.243,079 514.129,473	8	383.248,069 514.130,116	5.031
8	383.248,069 514.130,116	9	383.276,697 514.129,62	28.632
9	383.276,697 514.129,62	10	383.284,043 514.129,493	7.347
10	383.284,043 514.129,493	11	383.308,792 514.126,418	24.939
11	383.308,792 514.126,418	12	383.312,795 514.125,704	4.066
12	383.312,795 514.125,704	13	383.315,667 514.130,25	5.377
13	383.315,667 514.130,25	14	383.309,531 514.131,364	6.236
14	383.309,531 514.131,364	15	383.299,937 514.132,556	9.668
15	383.299,937 514.132,556	16	383.284,395 514.134,488	15.662
16	383.284,395 514.134,488	17	383.281,066 514.134,545	3.329
17	383.281,066 514.134,545	18	383.255,113 514.134,995	25.957
18	383.255,113 514.134,995	1	383.254,259 514.157,235	22.256

\*\* Lungimile segmentelor sunt determinate în planul de proiecție Stereo 70 și sunt rotunjite la 1 milimetru.

\*\*\* Distanța dintre puncte este formată din segmente cumulate ce sunt mai mici decât valoarea 1 milimetru.



**DATE DESPRE IMOBILUL NR. 80284**

Oficiul de Cadastru și Publicitate Imobiliară ALBA  
Biroul de Cadastru și Publicitate Imobiliară Alba Iulia

**A. Partea I. Descrierea imobilului**

Nr. CF vechi:1158/Metes  
Nr. cadastral vechi:142/4  
Nr. topografic:3591/2/4

TEREN Intravilan

Adresa: Loc. Ampoita, Jud. Alba

Nr. Crt	Nr cadastral Nr. topografic	Suprafața* (mp)	Observații / Referințe
A1	71424	503	Sector cadastral:52 Teren neimprejmuit;

**B. Partea II. Proprietari și acte**

Inscrieri privitoare la dreptul de proprietate și alte drepturi reale		Referințe
<b>36090 / 21/11/2007</b>		
Act Notarial nr. 1307/2007, din 01/01/2007 emis de BNP;		
B1	Intabulare, drept de PROPRIETATEcu titlu cumpărare, bun comun, dobandit prin Conventie, cota actuala 1/1 1) <b>PINTEA FELIX LAURENTIU</b> , casatorit cu 2) <b>PINTEA ANA EMILIA</b> <i>OBSERVATII: (provenita din conversia CF 1158/Metes)</i>	A1

**C. Partea III. SARCINI .**

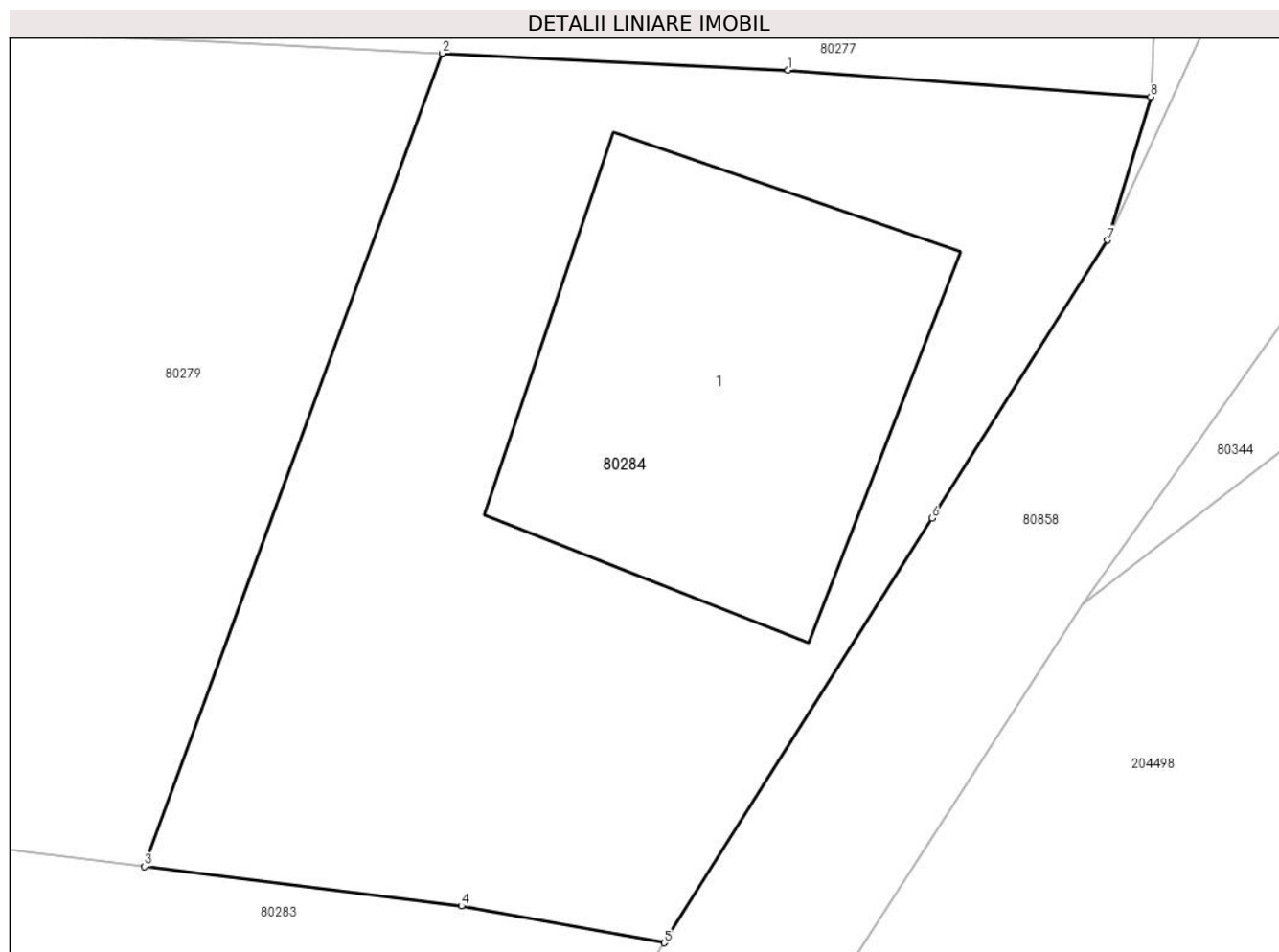
Inscrieri privind dezmembramintele dreptului de proprietate, drepturi reale de garanție și sarcini	Referințe
NU SUNT	

## Anexa Nr. 1 La Partea I

## Teren

Nr cadastral	Suprafața (mp)*	Observații / Referințe
71424	503	

\* Suprafața este determinată în planul de proiecție Stereo 70.



## Date referitoare la teren

Crt	Categorie folosință	Intra vilan	Suprafața (mp)	Tarla	Parcelă	Nr. topo	Observații / Referințe
1	arabil	DA	503	-	-	3591/2/4	

## Date referitoare la construcții

Crt	Număr	Destinație construcție	Supraf. (mp)	Situație juridică	Observații / Referințe
A1.1	71424-C1	construcții de locuințe	135	Fara acte	Nr. niveluri:1; S. construita la sol:135 mp; Casă de locuit

## Lungime Segmente

1) Valorile lungimilor segmentelor sunt obținute din proiecție în plan.

Punct început	X / Y	Punct sfârșit	X / Y	Lungime segment (** (m)
1	383.319,423 514.156,655	2	383.308,953 514.157,168	10.483
2	383.308,953 514.157,168	3	383.299,937 514.132,556	26.211
3	383.299,937 514.132,556	4	383.309,531 514.131,364	9.668
4	383.309,531 514.131,364	5	383.315,667 514.130,25	6.236

Punct început	X / Y	Punct sfârșit	X / Y	Lungime segment (** (m)
5	383.315,667 514.130,25	6	383.323,782 514.143,095	15.194
6	383.323,782 514.143,095	7	383.329,098 514.151,511	9.954
7	383.329,098 514.151,511	8	383.330,405 514.155,849	4.531
8	383.330,405 514.155,849	1	383.319,423 514.156,655	11.012

\*\* Lungimile segmentelor sunt determinate în planul de proiecție Stereo 70 și sunt rotunjite la 1 milimetru.

\*\*\* Distanța dintre puncte este formată din segmente cumulate ce sunt mai mici decât valoarea 1 milimetru.



**DATE DESPRE IMOBILUL NR. 80285**

Oficiul de Cadastru și Publicitate Imobiliară ALBA  
Biroul de Cadastru și Publicitate Imobiliară Alba Iulia

**A. Partea I. Descrierea imobilului**

Nr. CF vechi:1156/Metes  
Nr. cadastral vechi:142/2  
Nr. topografic:3591/2/2

TEREN Intravilan

Adresa: Loc. Ampoita, Jud. Alba

Nr. Crt	Nr cadastral Nr. topografic	Suprafața* (mp)	Observații / Referințe
A1	71425	582	Sector cadastral:52 Teren neimprejmuit;

**B. Partea II. Proprietari și acte**

Inscrieri privitoare la dreptul de proprietate și alte drepturi reale		Referințe
<b>31398 / 12/10/2007</b>		
Act Normativ nr. 1166/2007, din 12/10/2007 emis de NP;		
B1	Intabulare, drept de PROPRIETATEcu titlu cumpărare, bun comun, dobandit prin Conventie, cota actuala 1/1 1) <b>MATEI RĂZVAN CLAUDIU</b> , căsătorit cu 2) <b>MATEI ALEXANDRA ANGELA</b> <i>OBSERVATII: (provenita din conversia CF 1156/Metes)</i>	A1

**C. Partea III. SARCINI .**

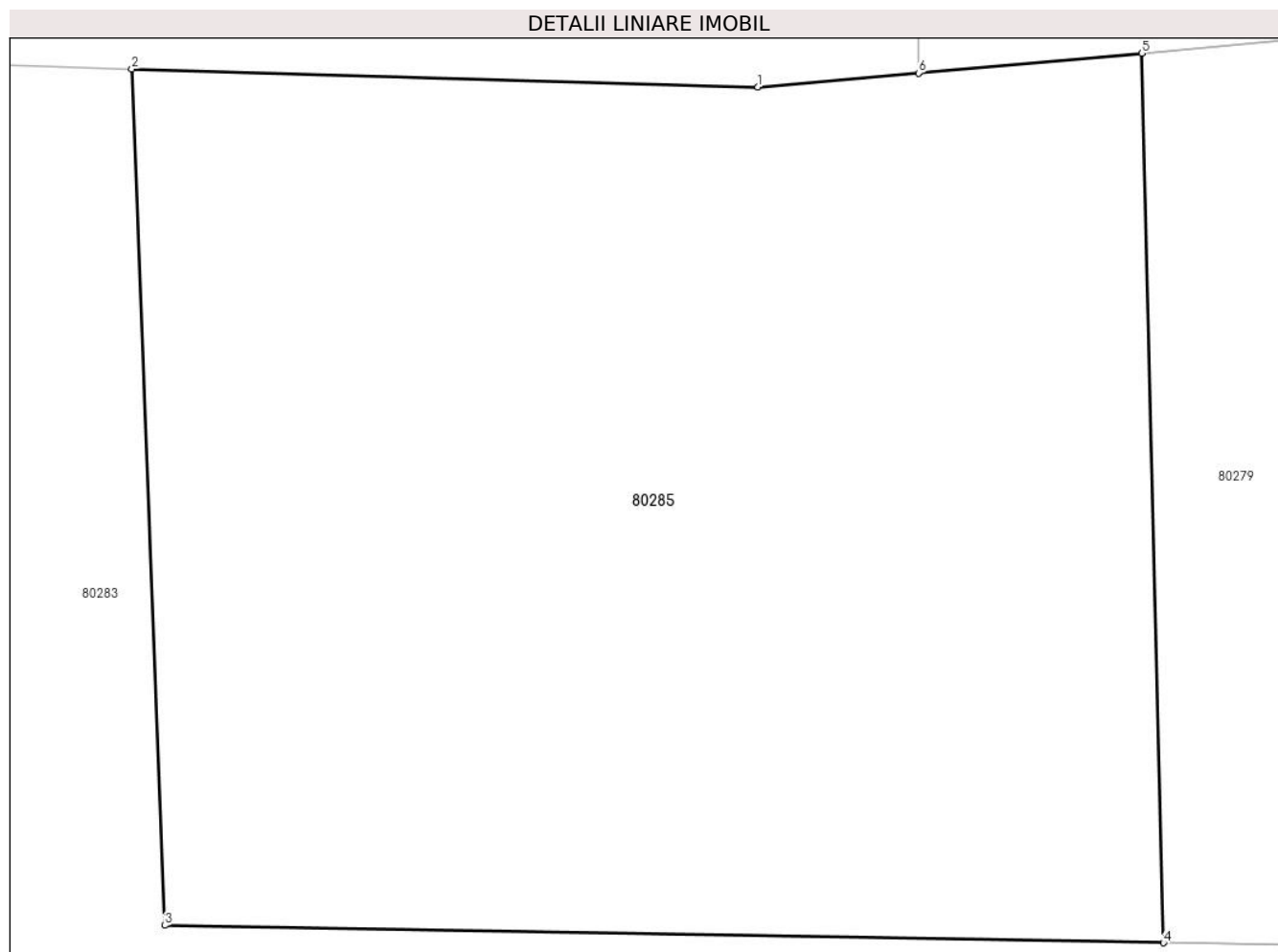
Inscrieri privind dezmembramintele dreptului de proprietate, drepturi reale de garanție și sarcini	Referințe
NU SUNT	

## Anexa Nr. 1 La Partea I

## Teren

Nr cadastral	Suprafața (mp)*	Observații / Referințe
71425	582	

\* Suprafața este determinată în planul de proiecție Stereo 70.



## Date referitoare la teren

Crt	Categorie folosință	Intravilan	Suprafața (mp)	Tarla	Parcelă	Nr. topo	Observații / Referințe
1	arabil	DA	582	-	-	3591/2/2	

## Lungime Segmente

1) Valorile lungimilor segmentelor sunt obținute din proiecție în plan.

Punct început	X / Y	Punct sfârșit	X / Y	Lungime segment (** (m)
1	383.270,53 514.156,76	2	383.254,259 514.157,235	16.278
2	383.254,259 514.157,235	3	383.255,113 514.134,995	22.256
3	383.255,113 514.134,995	4	383.281,066 514.134,545	25.957
4	383.281,066 514.134,545	5	383.280,498 514.157,643	23.105
5	383.280,498 514.157,643	6	383.274,699 514.157,129	5.822

Punct început	X / Y	Punct sfârșit	X / Y	Lungime segment (** (m)
6	383.274,699 514.157,129	1	383.270,53 514.156,76	4.185

\*\* Lungimile segmentelor sunt determinate în planul de proiecție Stereo 70 și sunt rotunjite la 1 milimetru.

\*\*\* Distanța dintre puncte este formată din segmente cumulate ce sunt mai mici decât valoarea 1 milimetru.





**DATE DESPRE IMOBILUL NR. 80286**

Oficiul de Cadastru și Publicitate Imobiliară ALBA  
Biroul de Cadastru și Publicitate Imobiliară Alba Iulia

**A. Partea I. Descrierea imobilului**

Nr. CF vechi:1155/Metes  
Nr. cadastral vechi:142/1  
Nr. topografic:3591/2/1

TEREN Intravilan

Adresa: Loc. Ampoita, Jud. Alba

Nr. Crt	Nr cadastral Nr. topografic	Suprafața* (mp)	Observații / Referințe
A1	71426	571	Sector cadastral:52 Teren neimprejmuit;

**B. Partea II. Proprietari și acte**

Inscrieri privitoare la dreptul de proprietate și alte drepturi reale		Referințe
<b>45920 / 15/11/2017</b>		
Act Administrativ nr. ADEVERINTA NR.6963, din 31/10/2017 emis de PRIMARIA COMUNEI METES;		
B2	In baza adeverintei nr.6963/2017 emisa de Primaria Metes,se noteaza ca imobilul este situat administrativ in intravilanul localitatii Ampoita.	A1
<b>46887 / 02/08/2023</b>		
Act Notarial nr. 1236, din 26/03/2024 emis de TEODORESCU DAN;		
B5	Intabulare, drept de PROPRIETATEcu titlul cumparare, bun comun, in regimul comunitatii legale de bunuri, dobandit prin Conventie, cota actuala 1/1	A1
1) DAVIDAȘ MIRCEA DORIN, NECASATORIT		

**C. Partea III. SARCINI .**

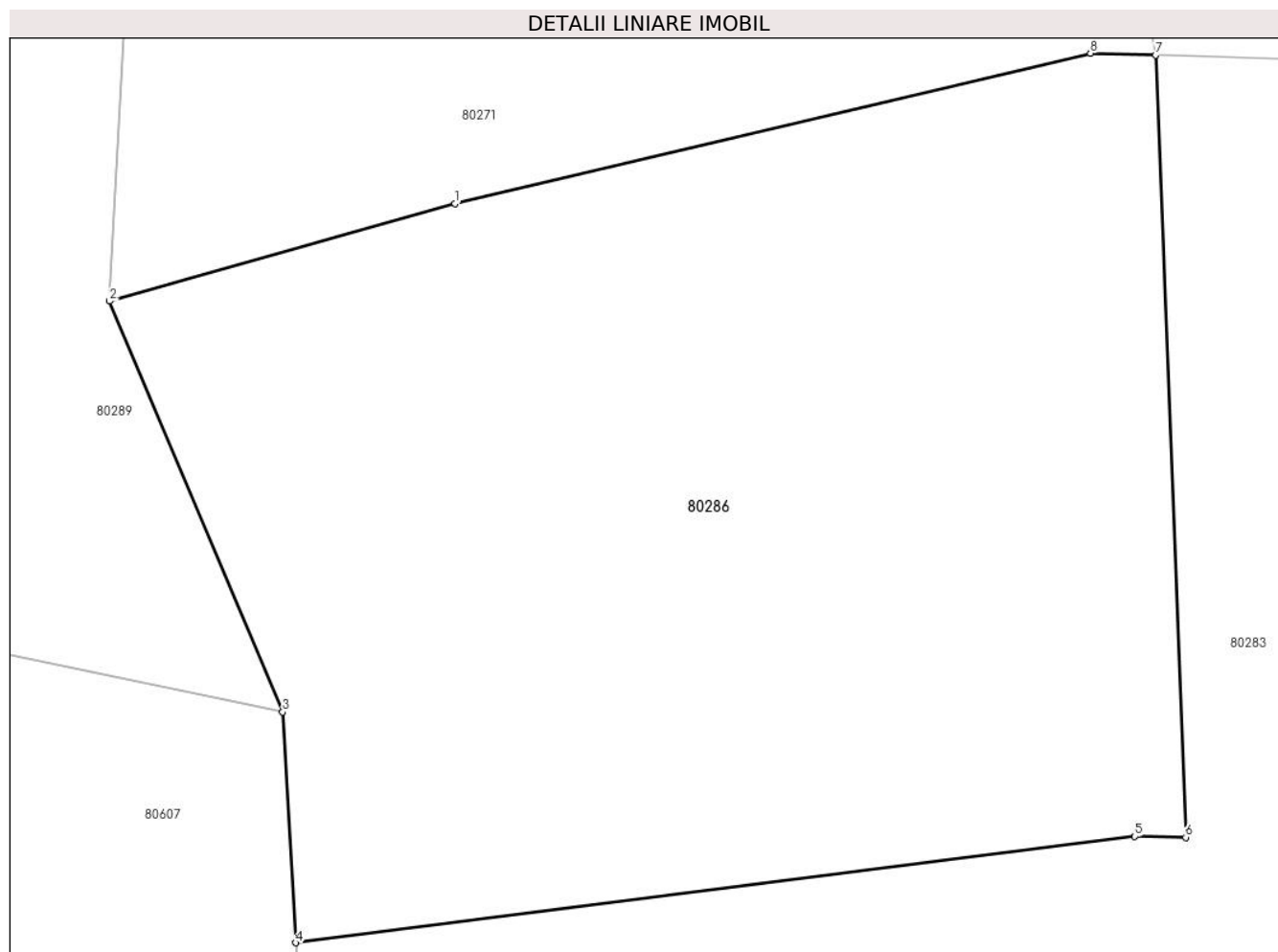
Inscrieri privind dezmembramintele dreptului de proprietate, drepturi reale de garanție și sarcini	Referințe
NU SUNT	

## Anexa Nr. 1 La Partea I

## Teren

Nr cadastral	Suprafața (mp)*	Observații / Referințe
71426	571	

\* Suprafața este determinată în planul de proiecție Stereo 70.



## Date referitoare la teren

Crt	Categorie folosință	Intravilan	Suprafața (mp)	Tarla	Parcelă	Nr. topo	Observații / Referințe
1	arabil	DA	571	-	-	3591/2/1	

## Lungime Segmente

1) Valorile lungimilor segmentelor sunt obținute din proiecție în plan.

Punct început	X / Y	Punct sfârșit	X / Y	Lungime segment (** (m)
1	383.228,75 514.153,158	2	383.218,899 514.150,38	10.235
2	383.218,899 514.150,38	3	383.223,835 514.138,664	12.713
3	383.223,835 514.138,664	4	383.224,214 514.132,084	6.591
4	383.224,214 514.132,084	5	383.248,155 514.135,115	24.132
5	383.248,155 514.135,115	6	383.249,605 514.135,09	1.45

Punct început	X / Y	Punct sfârșit	X / Y	Lungime segment (** (m)
6	383.249,605 514.135,09	7	383.248,749 514.157,395	22.321
7	383.248,749 514.157,395	8	383.246,888 514.157,45	1.862
8	383.246,888 514.157,45	1	383.228,75 514.153,158	18.639

\*\* Lungimile segmentelor sunt determinate în planul de proiecție Stereo 70 și sunt rotunjite la 1 milimetru.

\*\*\* Distanța dintre puncte este formată din segmente cumulate ce sunt mai mici decât valoarea 1 milimetru.



**DATE DESPRE IMOBILUL NR. 80287**

Oficiul de Cadastru și Publicitate Imobiliară ALBA  
Biroul de Cadastru și Publicitate Imobiliară Alba Iulia

**A. Partea I. Descrierea imobilului**

TEREN Intravilan

Adresa: Loc. Ampoita, Jud. Alba, tarlăua "Berbita"

Nr. Crt	Nr cadastral Nr. topografic	Suprafața* (mp)	Observații / Referințe
A1	71550	1.650	Sector cadastral:52 Teren neimprejmuit;

**B. Partea II. Proprietari și acte**

Inscrieri privitoare la dreptul de proprietate și alte drepturi reale		Referințe
<b>39787 / 12/10/2015</b>		
Act Notarial nr. 2800, din 12/10/2015 emis de NP Dotiu Dan Adrian;		
B4	Intabulare, drept de PROPRIETATEcu titlu de drept cumparare, dobandit prin Conventie, cota actuala 1/1	A1
1) SOCIETATEA CU RĂSPUNDERE LIMITATĂ STRAJA INSTALCONS, CIF:28432351		

**C. Partea III. SARCINI .**

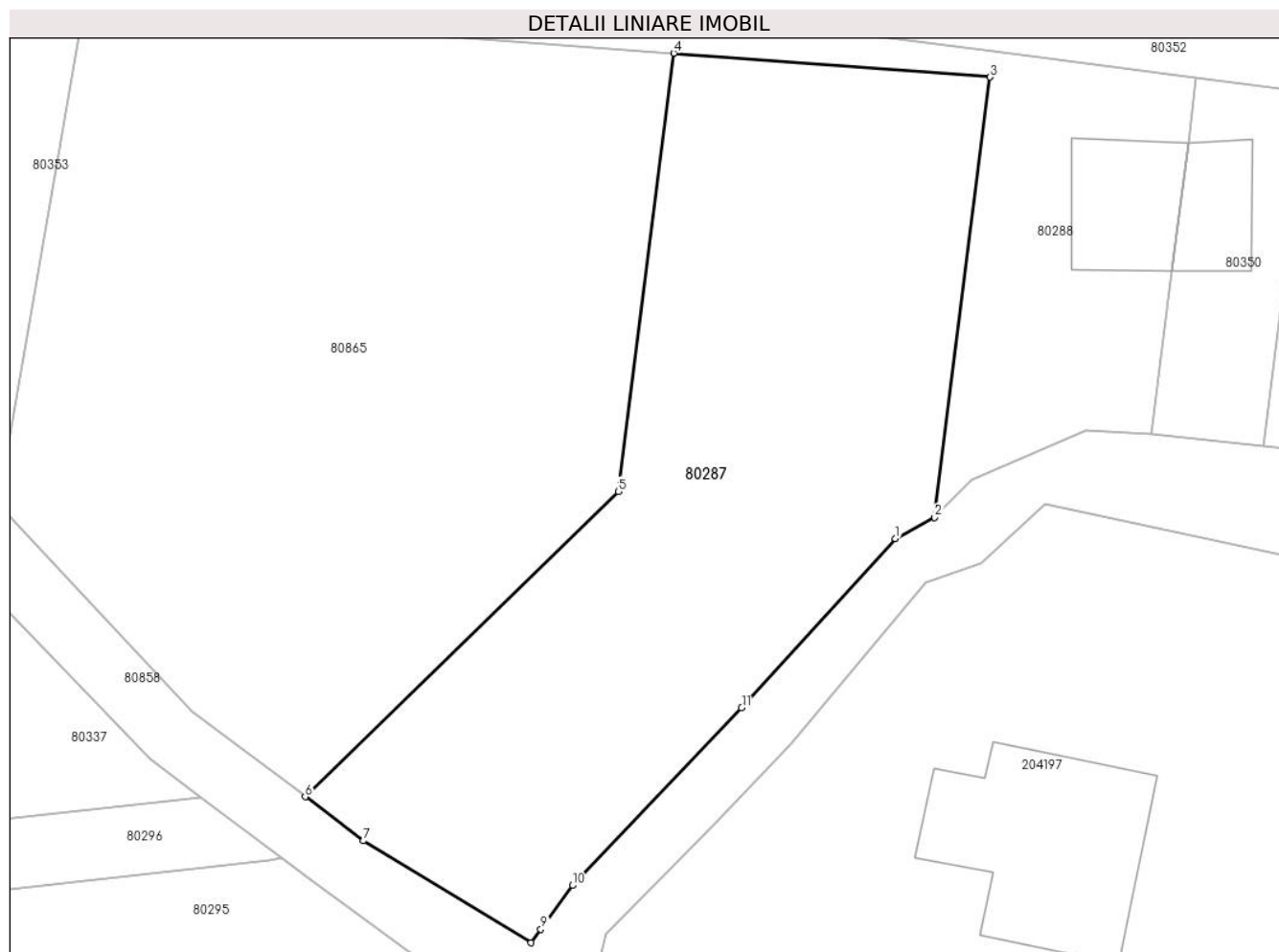
Inscrieri privind dezmembramintele dreptului de proprietate, drepturi reale de garanție și sarcini	Referințe
NU SUNT	

## Anexa Nr. 1 La Partea I

## Teren

Nr cadastral	Suprafața (mp)*	Observații / Referințe
71550	1.650	

\* Suprafața este determinată în planul de proiecție Stereo 70.



## Date referitoare la teren

Crt	Categorie folosință	Intravilan	Suprafața (mp)	Tarla	Parcelă	Nr. topo	Observații / Referințe
1	arabil	DA	300	-	-	-	
2	curți constructii	DA	1.350	-	-	-	

## Lungime Segmente

1) Valorile lungimilor segmentelor sunt obținute din proiecție în plan.

Punct început	X / Y	Punct sfârșit	X / Y	Lungime segment (** (m)
1	383.366,601 514.238,615	2	383.369,696 514.240,3	3.524
2	383.369,696 514.240,3	3	383.374,07 514.275,004	34.979
3	383.374,07 514.275,004	4	383.349,109 514.276,881	25.031
4	383.349,109 514.276,881	5	383.344,755 514.242,341	34.813

Punct început	X / Y	Punct sfârșit	X / Y	Lungime segment (** (m)
5	383.344,755 514.242,341	6	383.320,052 514.218,286	34.48
6	383.320,052 514.218,286	7	383.324,646 514.214,812	5.76
7	383.324,646 514.214,812	8	383.337,856 514.206,778	15.461
8	383.337,856 514.206,778	9	383.338,633 514.207,854	1.327
9	383.338,633 514.207,854	10	383.341,121 514.211,297	4.248
10	383.341,121 514.211,297	11	383.354,474 514.225,295	19.345
11	383.354,474 514.225,295	1	383.366,601 514.238,615	18.014

\*\* Lungimile segmentelor sunt determinate în planul de proiecție Stereo 70 și sunt rotunjite la 1 milimetru.

\*\*\* Distanța dintre puncte este formată din segmente cumulate ce sunt mai mici decât valoarea 1 milimetru.





**DATE DESPRE IMOBILUL NR. 80288**

Oficiul de Cadastru și Publicitate Imobiliară ALBA  
Biroul de Cadastru și Publicitate Imobiliară Alba Iulia

**A. Partea I. Descrierea imobilului**

TEREN Intravilan

Adresa: Loc. Ampoita, Jud. Alba, tarlăua "Berbita"

Nr. Crt	Nr cadastral Nr. topografic	Suprafața* (mp)	Observații / Referințe
A1	71551	785	Sector cadastral:52 Teren neimprejmut;

**B. Partea II. Proprietari și acte**

Inscrieri privitoare la dreptul de proprietate și alte drepturi reale		Referințe
<b>36970 / 20/08/2019</b>		
Act Notarial nr. 541, din 19/08/2019 emis de Bucur Cosmina Eugenia;		
B4	Intabulare, drept de PROPRIETATE cu titlu de drept cumpărare în regimul comunității legale de bunuri, dobândit prin Convenție, cota actuala 1/1	A1
	1) PAȘCALĂU DANIEL-MIHAI, căsătorit cu 2) COSTEA ANDREEA MIHAELA, nasc. Costea	

**C. Partea III. SARCINI .**

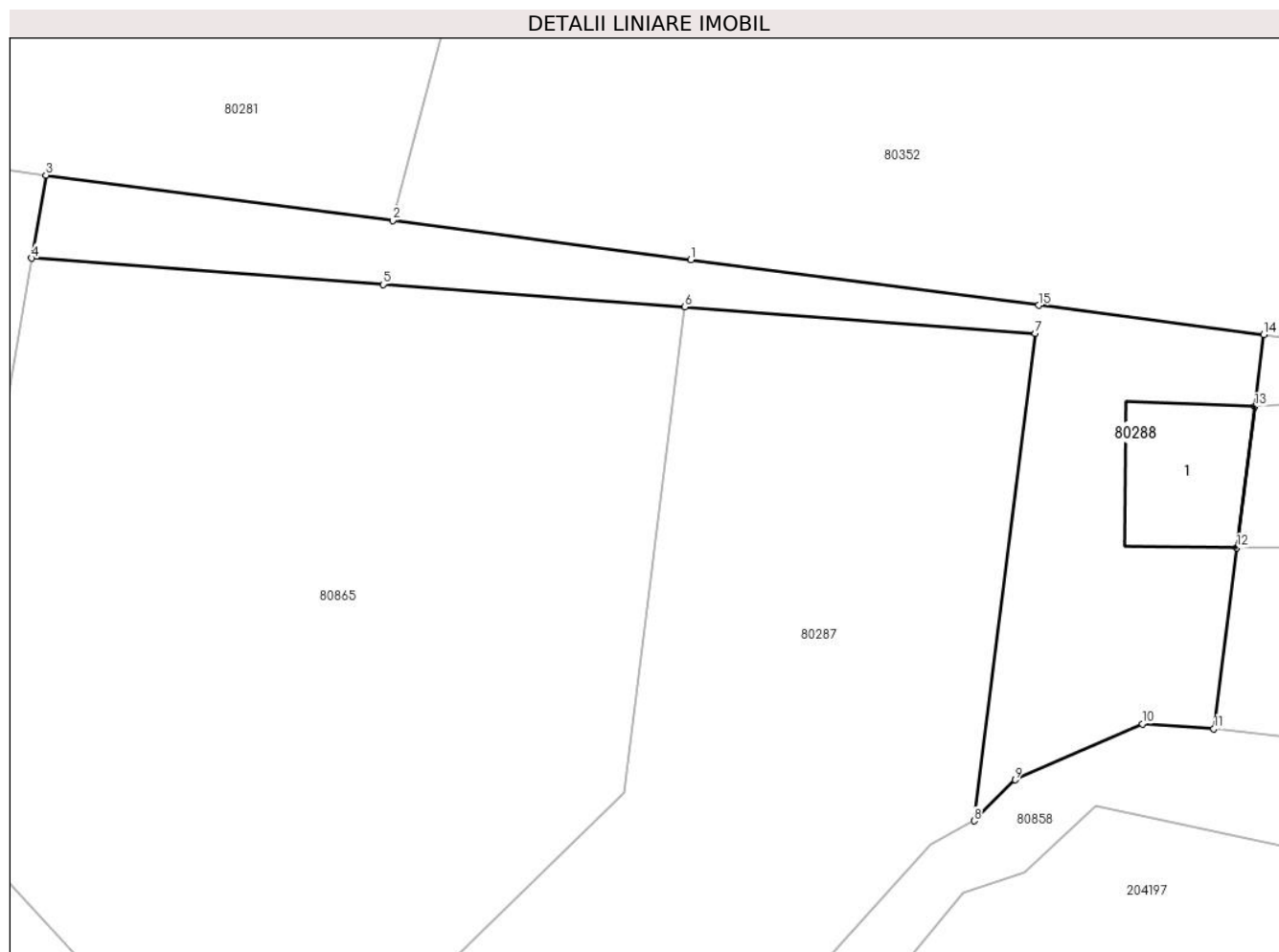
Inscrieri privind dezmembramintele dreptului de proprietate, drepturi reale de garanție și sarcini	Referințe
NU SUNT	

## Anexa Nr. 1 La Partea I

## Teren

Nr cadastral	Suprafața (mp)*	Observații / Referințe
71551	785	

\* Suprafața este determinată în planul de proiecție Stereo 70.



## Date referitoare la teren

Crt	Categorie folosință	Intra vilan	Suprafața (mp)	Tarla	Parcelă	Nr. topo	Observații / Referințe
1	faneata	DA	785	-	-	-	teren neimprejmuit

## Date referitoare la construcții

Crt	Număr	Destinație construcție	Supraf. (mp)	Situație juridică	Observații / Referințe
A1.1	71551-C1	construcții de locuințe	87	Fara acte	Nr. niveluri:1; S. construita la sol:87 mp; Casă de locuit

## Lungime Segmente

1) Valorile lungimilor segmentelor sunt obținute din proiecție în plan.

Punct început	X / Y	Punct sfârșit	X / Y	Lungime segment (** (m)
1	383.349,533 514.280,249	2	383.328,297 514.283,031	21.417
2	383.328,297 514.283,031	3	383.303,594 514.286,266	24.914
3	383.303,594 514.286,266	4	383.302,576 514.280,353	6.0
4	383.302,576 514.280,353	5	383.327,622 514.278,484	25.116

Punct început	X / Y	Punct sfârşit	X / Y	Lungime segment (** (m)
5	383.327,622 514.278,484	6	383.349,109 514.276,881	21.547
6	383.349,109 514.276,881	7	383.374,07 514.275,004	25.031
7	383.374,07 514.275,004	8	383.369,696 514.240,3	34.979
8	383.369,696 514.240,3	9	383.372,619 514.243,228	4.137
9	383.372,619 514.243,228	10	383.381,684 514.247,198	9.896
10	383.381,684 514.247,198	11	383.386,784 514.246,856	5.111
11	383.386,784 514.246,856	12	383.388,415 514.259,759	13.006
12	383.388,415 514.259,759	13	383.389,684 514.269,8	10.121
13	383.389,684 514.269,8	14	383.390,329 514.274,907	5.148
14	383.390,329 514.274,907	15	383.374,322 514.277,003	16.144
15	383.374,322 514.277,003	1	383.349,533 514.280,249	25.001

\*\* Lungimile segmentelor sunt determinate în planul de proiecție Stereo 70 și sunt rotunjite la 1 milimetru.

\*\*\* Distanța dintre puncte este formată din segmente cumulate ce sunt mai mici decât valoarea 1 milimetru.



**DATE DESPRE IMOBILUL NR. 80289**

Oficiul de Cadastru și Publicitate Imobiliară ALBA  
Biroul de Cadastru și Publicitate Imobiliară Alba Iulia

**A. Partea I. Descrierea imobilului**

TEREN Intravilan

Nr. topografic:3590/1/2/2,3591/1/2/2

Adresa: Loc. Ampoita, Jud. Alba

Nr. Crt	Nr cadastral Nr. topografic	Suprafața* (mp)	Observații / Referințe
A1	71814	1.742	Sector cadastral:52 Teren neimprejmuit;

**B. Partea II. Proprietari și acte**

Inscrieri privitoare la dreptul de proprietate și alte drepturi reale	Referințe
<b>35043 / 01/09/2017</b>	
Act Notarial nr. 1691, din 31/08/2017 emis de Luha Vasile;	
B3	A1
Intabulare, drept de PROPRIETATEcu titlul de drept cumpărare, bun propriu, dobandit prin Conventie, cota actuala 1/1 1) DAVIDAȘ MIRCEA-DORIN, necăsătorit	

**C. Partea III. SARCINI .**

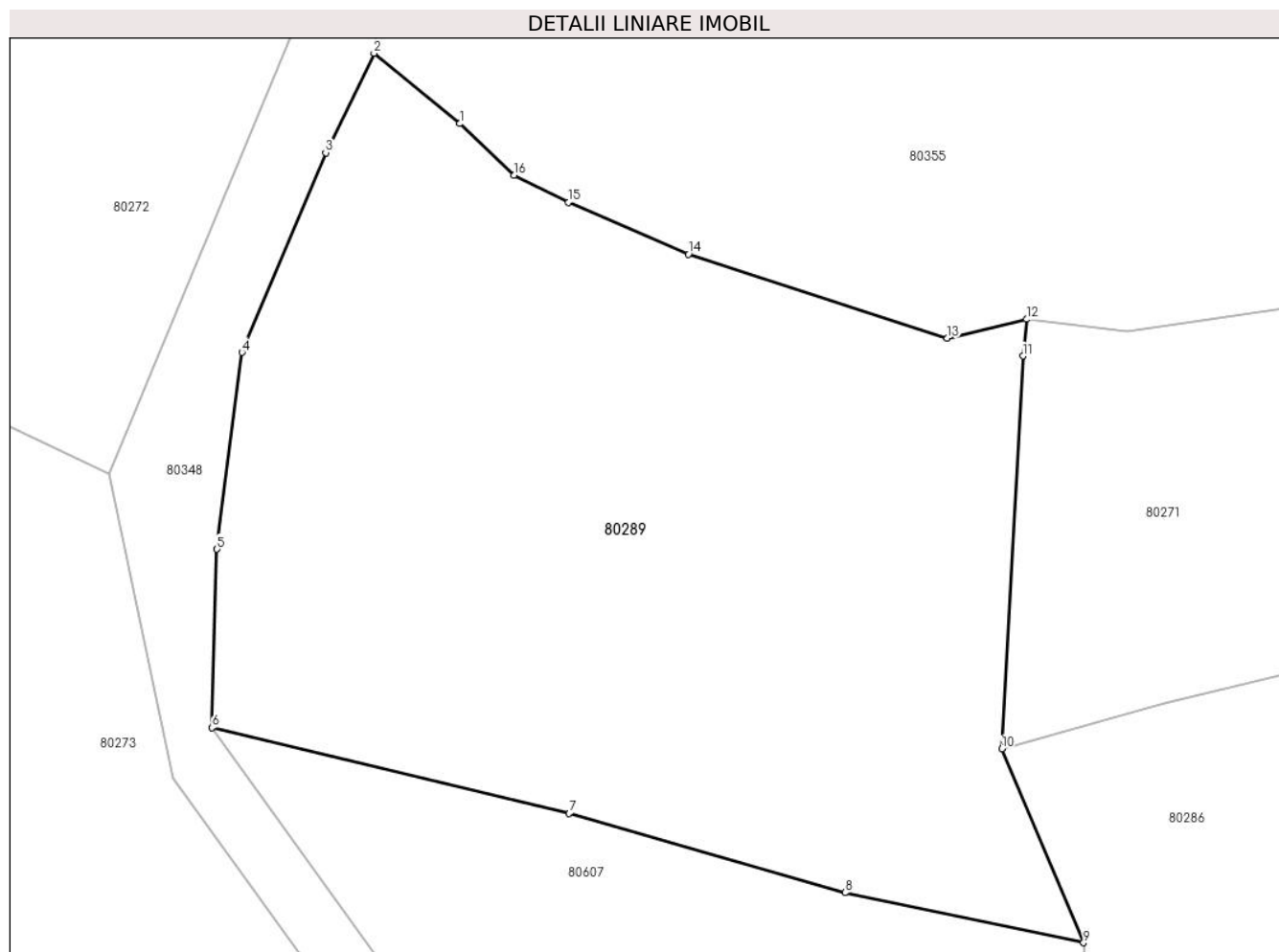
Inscrieri privind dezmembramintele dreptului de proprietate, drepturi reale de garanție și sarcini	Referințe
NU SUNT	

## Anexa Nr. 1 La Partea I

## Teren

Nr cadastral	Suprafața (mp)*	Observații / Referințe
71814	1.742	

\* Suprafața este determinată în planul de proiecție Stereo 70.



## Date referitoare la teren

Crt	Categorie folosință	Intravilan	Suprafața (mp)	Tarla	Parcelă	Nr. topo	Observații / Referințe
1	arabil	DA	792	-	-	3590/1/2/2	
2	arabil	DA	950	-	-	3591/1/2/2	

## Lungime Segmente

1) Valorile lungimilor segmentelor sunt obținute din proiecție în plan.

Punct început	X / Y	Punct sfârșit	X / Y	Lungime segment (** (m)
1	383.186,111 514.188,167	2	383.180,934 514.192,422	6.701
2	383.180,934 514.192,422	3	383.178,011 514.186,412	6.683
3	383.178,011 514.186,412	4	383.172,939 514.174,339	13.095
4	383.172,939 514.174,339	5	383.171,434 514.162,451	11.983

Punct început	X / Y	Punct sfârşit	X / Y	Lungime segment (** (m)
5	383.171,434 514.162,451	6	383.171,13 514.151,664	10.791
6	383.171,13 514.151,664	7	383.192,728 514.146,48	22.211
7	383.192,728 514.146,48	8	383.209,41 514.141,687	17.357
8	383.209,41 514.141,687	9	383.223,835 514.138,664	14.738
9	383.223,835 514.138,664	10	383.218,899 514.150,38	12.713
10	383.218,899 514.150,38	11	383.220,17 514.174,128	23.782
11	383.220,17 514.174,128	12	383.220,393 514.176,346	2.229
12	383.220,393 514.176,346	13	383.215,598 514.175,192	4.932
13	383.215,598 514.175,192	14	383.199,949 514.180,271	16.453
14	383.199,949 514.180,271	15	383.192,691 514.183,421	7.912
15	383.192,691 514.183,421	16	383.189,421 514.185,056	3.656
16	383.189,421 514.185,056	1	383.186,111 514.188,167	4.543

\*\* Lungimile segmentelor sunt determinate în planul de proiecţie Stereo 70 şi sunt rotunjite la 1 milimetru.

\*\*\* Distanţa dintre puncte este formată din segmente cumulate ce sunt mai mici decât valoarea 1 milimetru.





**DATE DESPRE IMOBILUL NR. 80291**

Oficiul de Cadastru și Publicitate Imobiliară ALBA  
Biroul de Cadastru și Publicitate Imobiliară Alba Iulia

**A. Partea I. Descrierea imobilului**

TEREN Intravilan

Nr. CF vechi:1555/Ampoita  
Nr. topografic:3580/2

Adresa: Loc. Ampoita, Jud. Alba

Nr. Crt	Nr cadastral Nr. topografic	Suprafața* (mp)	Observații / Referințe
A1	74189	Din acte: 2.365 Masurata: 2.338	Sector cadastral:52 Teren imprejmuit;

**B. Partea II. Proprietari și acte**

Inscrieri privitoare la dreptul de proprietate și alte drepturi reale	Referințe
<b>90131 / 10/12/2021</b>	
Act Notarial nr. 4656, din 09/12/2021 emis de TEODORESCU RĂZVAN;	
B4	A1
Intabulare, drept de PROPRIETATEcu titlul cumparare, bun propriu, dobandit prin Conventie, cota actuala 1/1 1) MEDREA PETRU-GABRIEL, necasatorit	

**C. Partea III. SARCINI .**

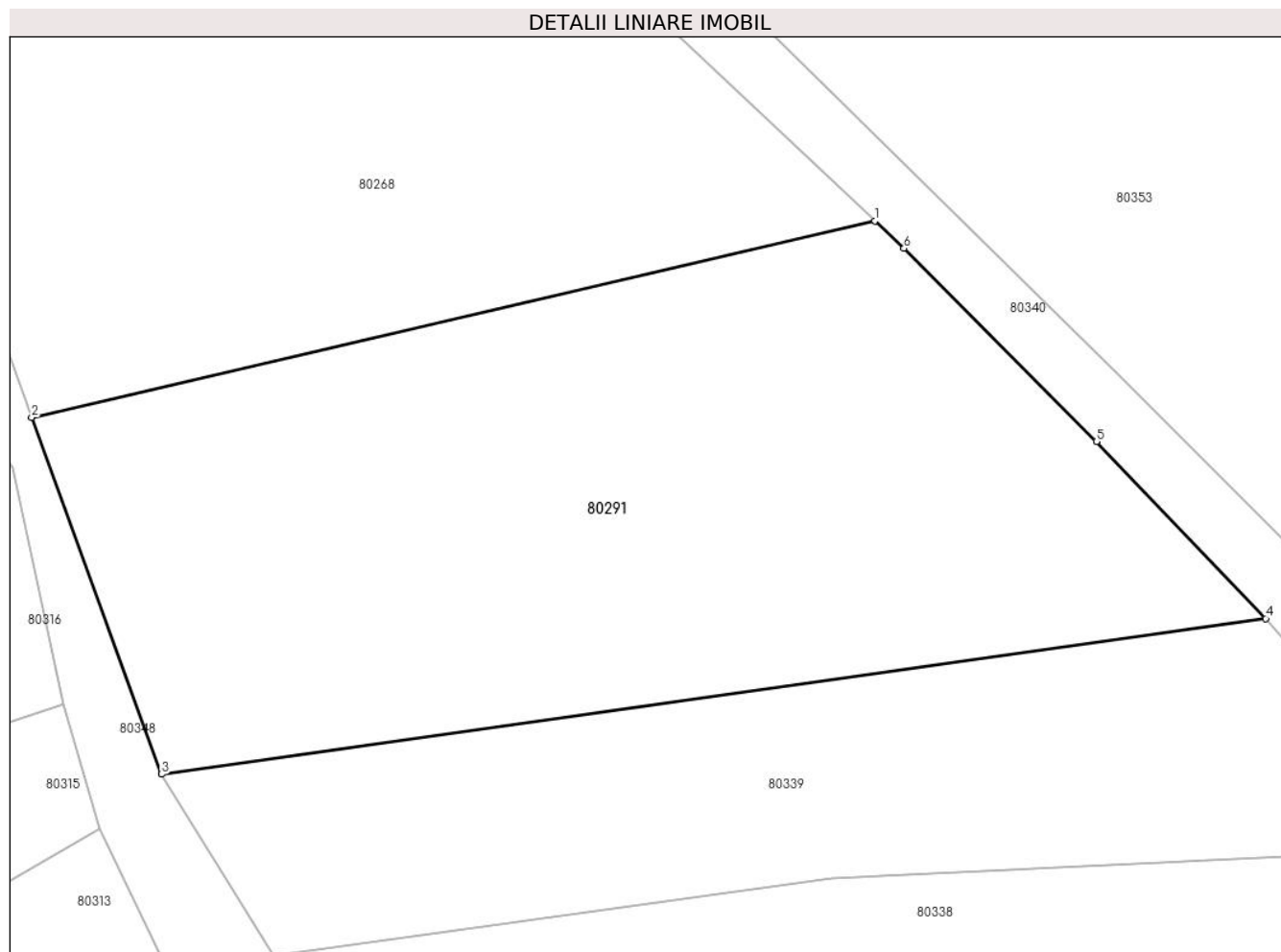
Inscrieri privind dezmembramintele dreptului de proprietate, drepturi reale de garanție și sarcini	Referințe
NU SUNT	

## Anexa Nr. 1 La Partea I

## Teren

Nr cadastral	Suprafața (mp)*	Observații / Referințe
74189	Din acte: 2.365 Masurata: 2.338	

\* Suprafața este determinată în planul de proiecție Stereo 70.



## Date referitoare la teren

Crt	Categorie folosință	Intra vilan	Suprafața (mp)	Tarla	Parcelă	Nr. topo	Observații / Referințe
1	arabil	DA	2.338	-	-	3580/2	

## Lungime Segmente

1) Valorile lungimilor segmentelor sunt obținute din proiecție în plan.

Punct început	X / Y	Punct sfârșit	X / Y	Lungime segment (** (m)
1	383.225,052 514.310,004	2	383.161,714 514.295,239	65.036
2	383.161,714 514.295,239	3	383.171,479 514.268,432	28.53
3	383.171,479 514.268,432	4	383.254,427 514.280,134	83.769
4	383.254,427 514.280,134	5	383.241,719 514.293,438	18.398
5	383.241,719 514.293,438	6	383.227,24 514.307,942	20.494

Punct început	X / Y	Punct sfârșit	X / Y	Lungime segment (** (m)
6	383.227,24 514.307,942	1	383.225,052 514.310,004	3.006

\*\* Lungimile segmentelor sunt determinate în planul de proiecție Stereo 70 și sunt rotunjite la 1 milimetru.

\*\*\* Distanța dintre puncte este formată din segmente cumulate ce sunt mai mici decât valoarea 1 milimetru.



**DATE DESPRE IMOBILUL NR. 80292**

Oficiul de Cadastru și Publicitate Imobiliară ALBA  
Biroul de Cadastru și Publicitate Imobiliară Alba Iulia

**A. Partea I. Descrierea imobilului**

TEREN Intravilan

Nr. topografic:3599/1/1/2

Adresa: Loc. Ampoita, Jud. Alba

Nr. Crt	Nr cadastral Nr. topografic	Suprafața* (mp)	Observații / Referințe
A1	77243	500	Sector cadastral:52 Teren neimprejmuit; teren partial imprejmuit intre punctele 7-8-9-1

**B. Partea II. Proprietari și acte**

Inscrieri privitoare la dreptul de proprietate și alte drepturi reale	Referințe
<b>16589 / 14/03/2024</b>	
Act Notarial nr. 147, din 13/03/2024 emis de NP Popescu Ramona Gabriela (CONTRACT DE VANZARE);	
B4	A1
Intabulare, drept de PROPRIETATEcu titlu cumpărare, sub regimul matrimonial al comunității legale de bunuri, dobândit prin Conventie, cota actuala 1/1	
1) MIHĂLȚAN DORINA MARINELA, căsătorită cu, născută Hendrea	
2) MIHĂLȚAN IOAN RAUL	

**C. Partea III. SARCINI .**

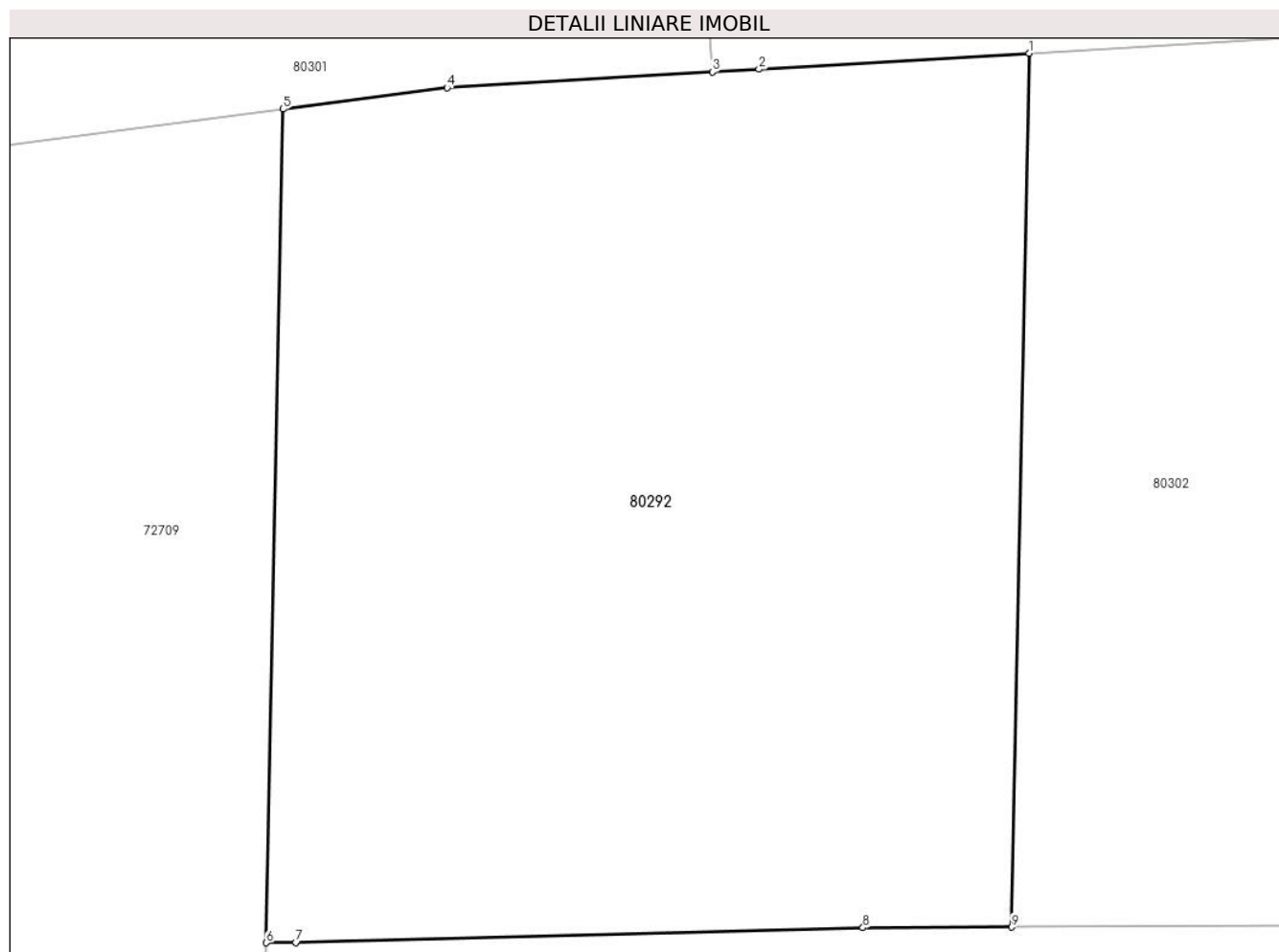
Inscrieri privind dezmembramintele dreptului de proprietate, drepturi reale de garanție și sarcini	Referințe
NU SUNT	

## Anexa Nr. 1 La Partea I

## Teren

Nr cadastral	Suprafața (mp)*	Observații / Referințe
77243	500	teren partial imprejmuit între punctele 7-8-9-1

\* Suprafața este determinată în planul de proiecție Stereo 70.



## Date referitoare la teren

Crt	Categorie folosință	Intravilan	Suprafața (mp)	Tarla	Parcelă	Nr. topo	Observații / Referințe
1	faneata	DA	500	-	-	3599/1/1/2	

## Lungime Segmente

1) Valorile lungimilor segmentelor sunt obținute din proiecție în plan.

Punct început	X / Y	Punct sfârșit	X / Y	Lungime segment (** (m)
1	383.252,893 514.116,242	2	383.245,335 514.115,793	7.572
2	383.245,335 514.115,793	3	383.244,029 514.115,715	1.308
3	383.244,029 514.115,715	4	383.236,605 514.115,274	7.437
4	383.236,605 514.115,274	5	383.232,011 514.114,68	4.632
5	383.232,011 514.114,68	6	383.231,545 514.091,358	23.327

Punct început	X / Y	Punct sfârşit	X / Y	Lungime segment (** (m)
6	383.231,545 514.091,358	7	383.232,366 514.091,363	0.82
7	383.232,366 514.091,363	8	383.248,243 514.091,781	15.883
8	383.248,243 514.091,781	9	383.252,405 514.091,796	4.162
9	383.252,405 514.091,796	1	383.252,893 514.116,242	24.451

\*\* Lungimile segmentelor sunt determinate în planul de proiecție Stereo 70 și sunt rotunjite la 1 milimetru.

\*\*\* Distanța dintre puncte este formată din segmente cumulate ce sunt mai mici decât valoarea 1 milimetru.





**DATE DESPRE IMOBILUL NR. 80293**

Oficiul de Cadastru și Publicitate Imobiliară ALBA  
Biroul de Cadastru și Publicitate Imobiliară Alba Iulia

**A. Partea I. Descrierea imobilului**

TEREN Intravilan

Nr. topografic:3599/2

Adresa: Loc. Ampoita, Jud. Alba

Nr. Crt	Nr cadastral Nr. topografic	Suprafața* (mp)	Observații / Referințe
A1	75229	615	Sector cadastral:52 Teren imprejmuit; partial imprejmuit

**B. Partea II. Proprietari și acte**

Inscrieri privitoare la dreptul de proprietate și alte drepturi reale	Referințe
<b>70595 / 08/11/2022</b>	
Act Notarial nr. 1175, din 07/11/2022 emis de NP Popescu Ramona Gabriela (CONTRACT DE SCHIMB);	
B4	A1
Intabulare, drept de PROPRIETATEcu titlu schimb, bun propriu, dobandit prin Conventie, cota actuala 1/1 1) HORSIA IOAN, necăsătorit	

**C. Partea III. SARCINI .**

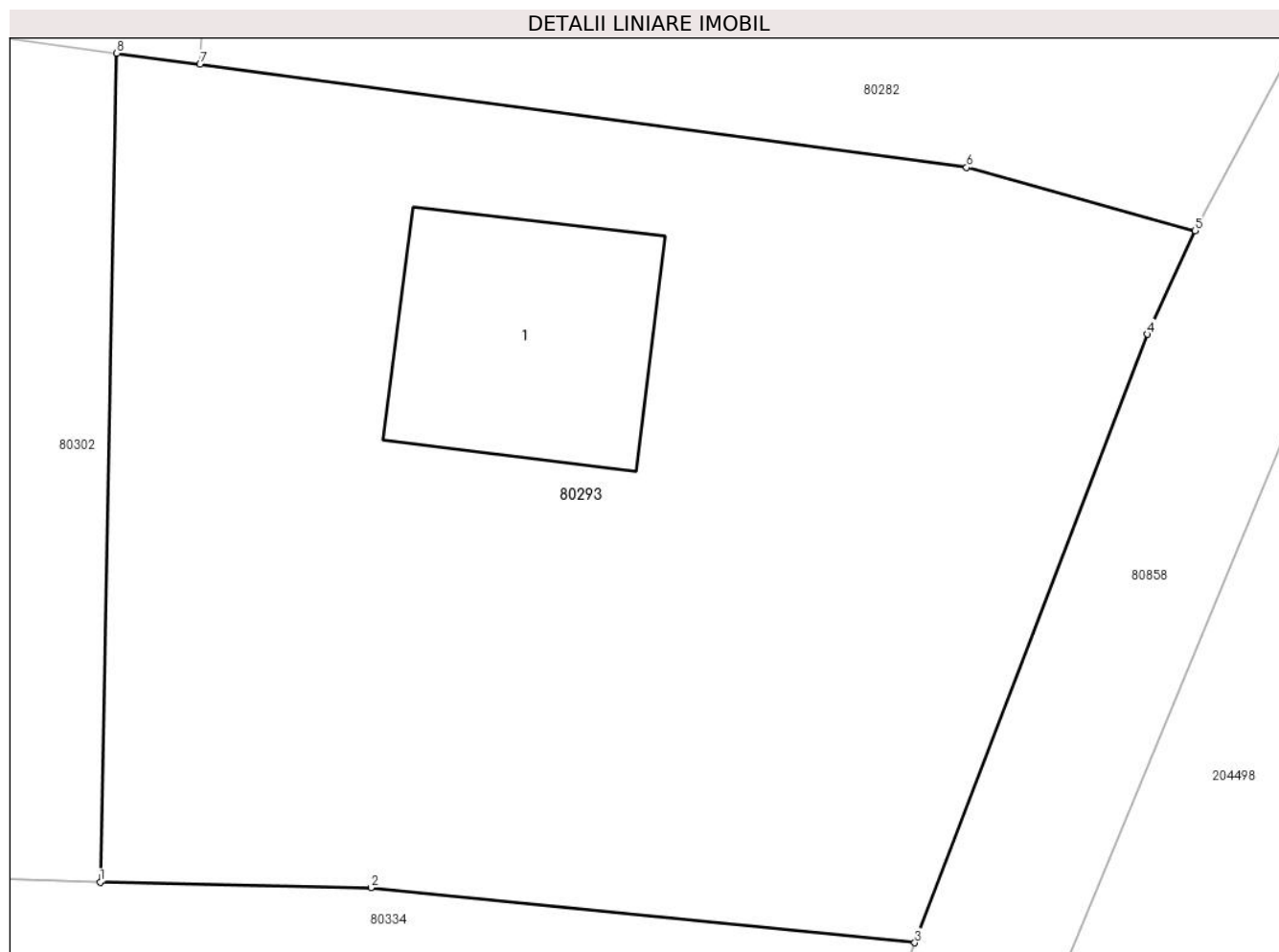
Inscrieri privind dezmembramintele dreptului de proprietate, drepturi reale de garanție și sarcini	Referințe
NU SUNT	

## Anexa Nr. 1 La Partea I

## Teren

Nr cadastral	Suprafața (mp)*	Observații / Referințe
75229	615	partial imprejmuit

\* Suprafața este determinată în planul de proiecție Stereo 70.



## Date referitoare la teren

Crt	Categorie folosință	Intravilan	Suprafața (mp)	Tarla	Parcelă	Nr. topo	Observații / Referințe
1	faneata	DA	615	-	-	3599/2	

## Date referitoare la construcții

Crt	Număr	Destinație construcție	Supraf. (mp)	Situație juridică	Observații / Referințe
A1.1	75229-C1	construcții de locuințe	49	Fara acte	Nr. niveluri:1; S. construita la sol:49 mp; Casă de locuit

## Lungime Segmente

1) Valorile lungimilor segmentelor sunt obținute din proiecție în plan.

Punct început	X / Y	Punct sfârșit	X / Y	Lungime segment (** (m)
1	383.273,113 514.091,628	2	383.280,859 514.091,474	7.748
2	383.280,859 514.091,474	3	383.296,414 514.089,898	15.634
3	383.296,414 514.089,898	4	383.303,067 514.107,29	18.622
4	383.303,067 514.107,29	5	383.304,434 514.110,243	3.254

Punct început	X / Y	Punct sfârşit	X / Y	Lungime segment (** (m)
5	383.304,434 514.110,243	6	383.297,896 514.112,055	6.784
6	383.297,896 514.112,055	7	383.275,973 514.115,0	22.12
7	383.275,973 514.115,0	8	383.273,586 514.115,321	2.409
8	383.273,586 514.115,321	1	383.273,113 514.091,628	23.697

\*\* Lungimile segmentelor sunt determinate în planul de proiecție Stereo 70 și sunt rotunjite la 1 milimetru.

\*\*\* Distanța dintre puncte este formată din segmente cumulate ce sunt mai mici decât valoarea 1 milimetru.



**DATE DESPRE IMOBILUL NR. 80294**

Oficiul de Cadastru și Publicitate Imobiliară ALBA  
Biroul de Cadastru și Publicitate Imobiliară Alba Iulia

**A. Partea I. Descrierea imobilului**

TEREN Intravilan

Adresa: Loc. Ampoita, Nr. 9 N, Jud. Alba

Nr. Crt	Nr cadastral Nr. topografic	Suprafața* (mp)	Observații / Referințe
A1	75236	1.232	Sector cadastral:52 Teren neimprejmuit;

**B. Partea II. Proprietari și acte**

Inscrieri privitoare la dreptul de proprietate și alte drepturi reale		Referințe
<b>92746 / 21/12/2021</b>		
Act Notarial nr. 1426, din 21/12/2021 emis de Banciu Maria;		
B3	Intabulare, drept de PROPRIETATEcu titlu donatie, dobandit prin Conventie, cota actuala 1/1 1) CRISAN ALINA RODICA	A1

**C. Partea III. SARCINI .**

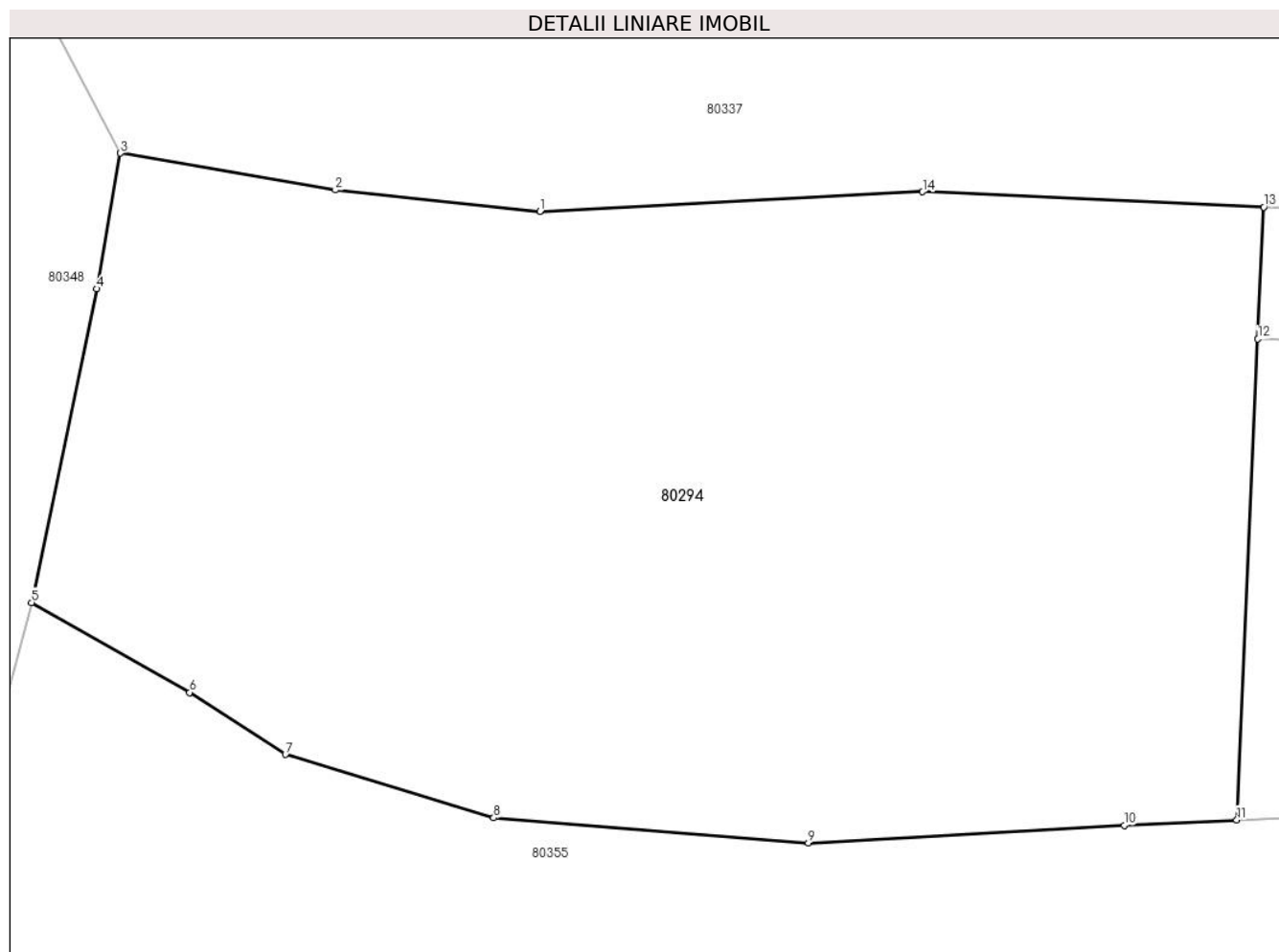
Inscrieri privind dezmembramintele dreptului de proprietate, drepturi reale de garanție și sarcini	Referințe
NU SUNT	

## Anexa Nr. 1 La Partea I

## Teren

Nr cadastral	Suprafața (mp)*	Observații / Referințe
75236	1.232	

\* Suprafața este determinată în planul de proiecție Stereo 70.



## Date referitoare la teren

Crt	Categorie folosință	Intravilan	Suprafața (mp)	Tarla	Parcelă	Nr. topo	Observații / Referințe
1	arabil	DA	1.232	-	-	-	

## Lungime Segmente

1) Valorile lungimilor segmentelor sunt obținute din proiecție în plan.

Punct început	X / Y	Punct sfârșit	X / Y	Lungime segment (** (m)
1	383.206,545 514.227,153	2	383.198,021 514.228,052	8.571
2	383.198,021 514.228,052	3	383.189,065 514.229,59	9.087
3	383.189,065 514.229,59	4	383.188,082 514.223,936	5.738
4	383.188,082 514.223,936	5	383.185,359 514.210,865	13.352
5	383.185,359 514.210,865	6	383.191,949 514.207,122	7.579

Punct început	X / Y	Punct sfârşit	X / Y	Lungime segment (** (m)
6	383.191,949 514.207,122	7	383.195,943 514.204,538	4.757
7	383.195,943 514.204,538	8	383.204,62 514.201,897	9.07
8	383.204,62 514.201,897	9	383.217,746 514.200,855	13.167
9	383.217,746 514.200,855	10	383.230,91 514.201,58	13.184
10	383.230,91 514.201,58	11	383.235,606 514.201,815	4.702
11	383.235,606 514.201,815	12	383.236,485 514.221,85	20.054
12	383.236,485 514.221,85	13	383.236,729 514.227,345	5.5
13	383.236,729 514.227,345	14	383.222,506 514.227,979	14.237
14	383.222,506 514.227,979	1	383.206,545 514.227,153	15.982

\*\* Lungimile segmentelor sunt determinate în planul de proiecție Stereo 70 și sunt rotunjite la 1 milimetru.

\*\*\* Distanța dintre puncte este formată din segmente cumulate ce sunt mai mici decât valoarea 1 milimetru.





**DATE DESPRE IMOBILUL NR. 80295**

Oficiul de Cadastru și Publicitate Imobiliară ALBA  
Biroul de Cadastru și Publicitate Imobiliară Alba Iulia

**A. Partea I. Descrierea imobilului**

TEREN Intravilan

Adresa: Loc. Ampoita, Nr. 9 N, Jud. Alba

Nr. Crt	Nr cadastral Nr. topografic	Suprafața* (mp)	Observații / Referințe
A1	75237	Din acte: 1.600 Masurata: 1.615	Sector cadastral:52 Teren neimprejmut;

**B. Partea II. Proprietari și acte**

Inscrieri privitoare la dreptul de proprietate și alte drepturi reale		Referințe
<b>92743 / 21/12/2021</b>		
Act Notarial nr. 7, din 15/01/2018 emis de Teodorescu Elena;		
B2	Intabulare, drept de PROPRIETATEcu titlu moștenire, dobandit prin Succesiune, cota actuala 1/1 1) FAUR GRIGORE	A1
<i>OBSERVATII: pozitie transcrisa din CF 72576/Meteș, inscrisa prin incheierea nr. 16600 din 30/01/2020; pozitie transcrisa din CF 71882/Meteș, inscrisa prin incheierea nr. 1805 din 16/01/2018;</i>		

**C. Partea III. SARCINI .**

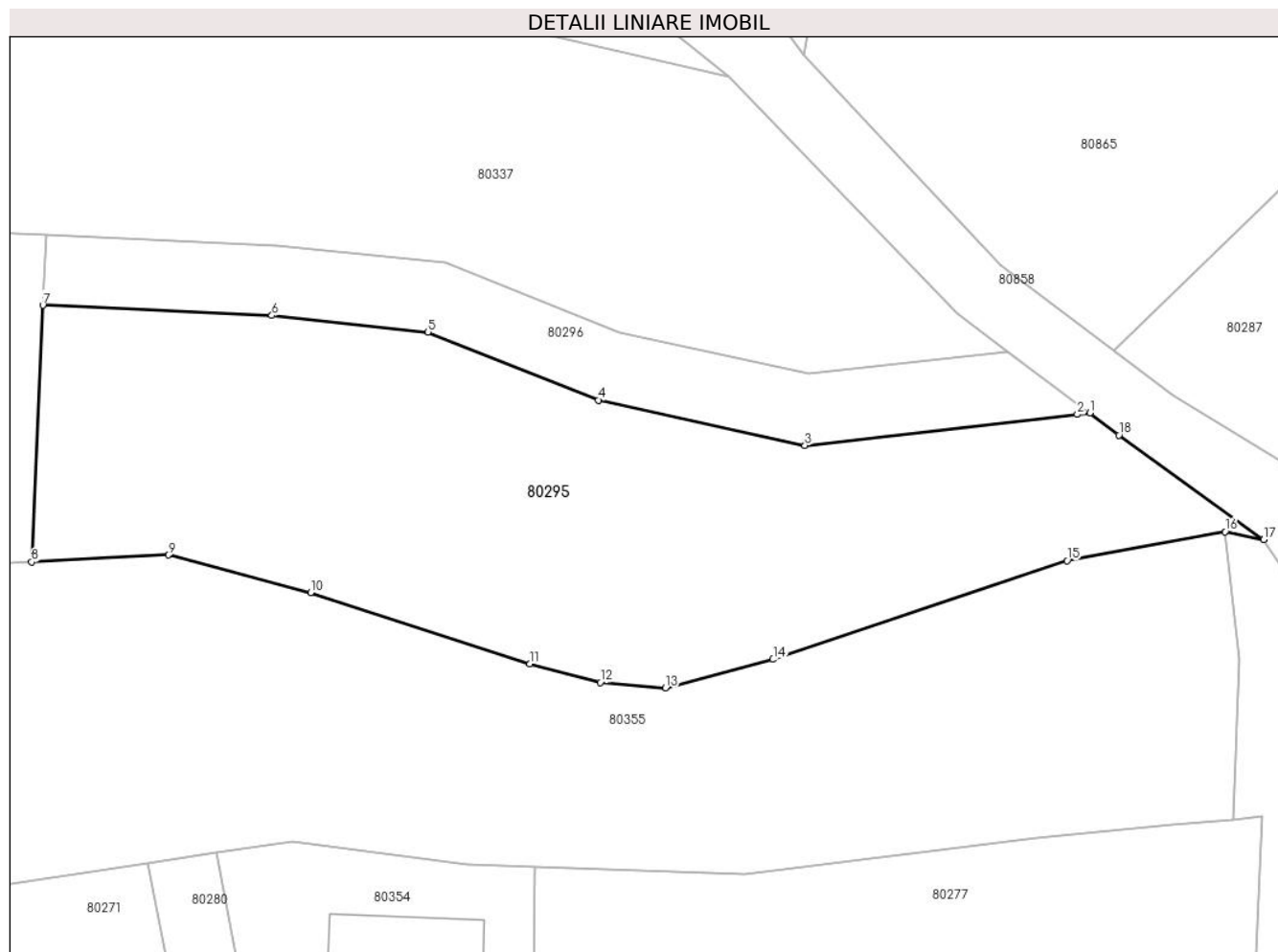
Inscrieri privind dezmembramintele dreptului de proprietate, drepturi reale de garanție și sarcini	Referințe
NU SUNT	

## Anexa Nr. 1 La Partea I

## Teren

Nr cadastral	Suprafața (mp)*	Observații / Referințe
75237	Din acte: 1.600 Masurata: 1.615	

\* Suprafața este determinată în planul de proiecție Stereo 70.



## Date referitoare la teren

Crt	Categorie folosință	Intra vilan	Suprafața (mp)	Tarla	Parcelă	Nr. topo	Observații / Referințe
1	arabil	DA	1.615	-	-	-	

## Lungime Segmente

1) Valorile lungimilor segmentelor sunt obținute din proiecție în plan.

Punct început	X / Y	Punct sfârșit	X / Y	Lungime segment (** (m)
1	383.318,187 514.213,431	2	383.317,219 514.213,323	0.974
2	383.317,219 514.213,323	3	383.295,953 514.210,907	21.403
3	383.295,953 514.210,907	4	383.279,831 514.214,441	16.505
4	383.279,831 514.214,441	5	383.266,541 514.219,761	14.315
5	383.266,541 514.219,761	6	383.254,357 514.221,054	12.252

Punct început	X / Y	Punct sfârșit	X / Y	Lungime segment (** (m)
6	383.254,357 514.221,054	7	383.236,485 514.221,85	17.89
7	383.236,485 514.221,85	8	383.235,606 514.201,815	20.054
8	383.235,606 514.201,815	9	383.246,272 514.202,349	10.679
9	383.246,272 514.202,349	10	383.257,387 514.199,424	11.493
10	383.257,387 514.199,424	11	383.274,498 514.193,858	17.994
11	383.274,498 514.193,858	12	383.279,983 514.192,413	5.672
12	383.279,983 514.192,413	13	383.285,077 514.191,98	5.112
13	383.285,077 514.191,98	14	383.293,47 514.194,206	8.683
14	383.293,47 514.194,206	15	383.316,421 514.201,924	24.214
15	383.316,421 514.201,924	16	383.328,742 514.204,172	12.524
16	383.328,742 514.204,172	17	383.331,761 514.203,543	3.084
17	383.331,761 514.203,543	18	383.320,468 514.211,712	13.938
18	383.320,468 514.211,712	1	383.318,187 514.213,431	2.856

\*\* Lungimile segmentelor sunt determinate în planul de proiecție Stereo 70 și sunt rotunjite la 1 milimetru.

\*\*\* Distanța dintre puncte este formată din segmente cumulate ce sunt mai mici decât valoarea 1 milimetru.





## DATE DESPRE IMOBILUL NR. 80296

Oficiul de Cadastru și Publicitate Imobiliară ALBA  
Biroul de Cadastru și Publicitate Imobiliară Alba Iulia

## A. Partea I. Descrierea imobilului

TEREN Intravilan

Adresa: Loc. Ampoita, Nr. 9 N, Jud. Alba

Nr. Crt	Nr cadastral Nr. topografic	Suprafața* (mp)	Observații / Referințe
A1	75238	440	Sector cadastral:52 Teren neimprejmuit; Imobil neimprejmuit

## B. Partea II. Proprietari și acte

Inscrieri privitoare la dreptul de proprietate și alte drepturi reale		Referințe
<b>92743 / 21/12/2021</b>		
Act Notarial nr. 7, din 15/01/2018 emis de Teodorescu Elena;		
B2	Intabulare, drept de PROPRIETATEcu titlu moștenire, dobandit prin Succesiune, cota actuala 1/1 1) FAUR GRIGORE	A1
<i>OBSERVATII: pozitie transcrisa din CF 72576/Meteș, inscrisa prin incheierea nr. 16600 din 30/01/2020; pozitie transcrisa din CF 71882/Meteș, inscrisa prin incheierea nr. 1805 din 16/01/2018;</i>		

## C. Partea III. SARCINI

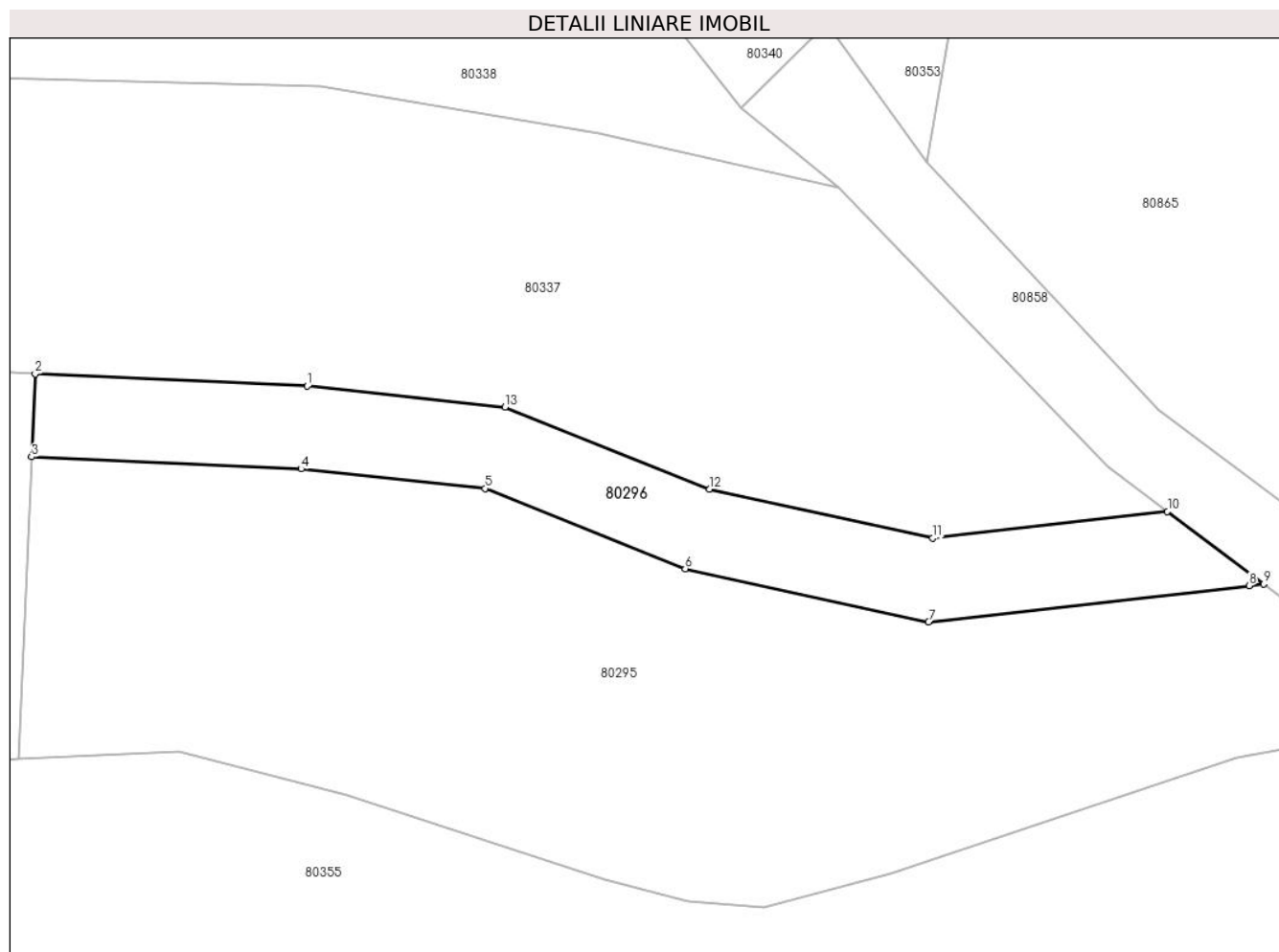
Inscrieri privind dezmembramintele dreptului de proprietate, drepturi reale de garanție și sarcini		Referințe
<b>73686 / 20/11/2023</b>		
Act Notarial nr. 1460, din 20/11/2023 emis de Banciu Maria;		
C1	Intabulare, drept de SERVITUTEde trecere , asupra imobilului de sub A1 - fond aservit, cu titlu gratuit, cu piciorul și cu orice mijloc de transport, pentru totdeauna, cat si pentru accesul la retele edilitare, conducte de apa, gaz sau alte asemenea, a canalelor si a cablurilor electrice, subterane ori aeriene, după caz, precum si a oricăror alte instalații sau materiale cu acelasi scop (art. 621 Cod civil), sau pentru efectuarea unor lucrări necesare fondului învecinat (art. 622 Cod civil), ce deservesc proprietatea, în favoarea imobilului înscris in CFE 75238 - fond dominant.	A1

## Anexa Nr. 1 La Partea I

## Teren

Nr cadastral	Suprafața (mp)*	Observații / Referințe
75238	440	Imobil neimprejmuit

\* Suprafața este determinată în planul de proiecție Stereo 70.



## Date referitoare la teren

Crt	Categorie folosință	Intravilan	Suprafața (mp)	Tarla	Parcelă	Nr. topo	Observații / Referințe
1	arabil	DA	440	-	-	-	

## Lungime Segmente

1) Valorile lungimilor segmentelor sunt obținute din proiecție în plan.

Punct început	X / Y	Punct sfârșit	X / Y	Lungime segment (** (m)
1	383.254,77 514.226,541	2	383.236,729 514.227,345	18.059
2	383.236,729 514.227,345	3	383.236,485 514.221,85	5.5
3	383.236,485 514.221,85	4	383.254,357 514.221,054	17.89
4	383.254,357 514.221,054	5	383.266,541 514.219,761	12.252
5	383.266,541 514.219,761	6	383.279,831 514.214,441	14.315

Punct început	X / Y	Punct sfârșit	X / Y	Lungime segment (** (m)
6	383.279,831 514.214,441	7	383.295,953 514.210,907	16.505
7	383.295,953 514.210,907	8	383.317,219 514.213,323	21.403
8	383.317,219 514.213,323	9	383.318,187 514.213,431	0.974
9	383.318,187 514.213,431	10	383.311,802 514.218,241	7.995
10	383.311,802 514.218,241	11	383.296,239 514.216,475	15.663
11	383.296,239 514.216,475	12	383.281,453 514.219,716	15.137
12	383.281,453 514.219,716	13	383.267,878 514.225,15	14.622
13	383.267,878 514.225,15	1	383.254,77 514.226,541	13.182

\*\* Lungimile segmentelor sunt determinate în planul de proiecție Stereo 70 și sunt rotunjite la 1 milimetru.

\*\*\* Distanța dintre puncte este formată din segmente cumulate ce sunt mai mici decât valoarea 1 milimetru.





**DATE DESPRE IMOBILUL NR. 80298**

Oficiul de Cadastru și Publicitate Imobiliară ALBA  
Biroul de Cadastru și Publicitate Imobiliară Alba Iulia

**A. Partea I. Descrierea imobilului**

TEREN Intravilan

Adresa: Loc. Ampoita, Jud. Alba

Nr. Crt	Nr cadastral Nr. topografic	Suprafața* (mp)	Observații / Referințe
A1	76401	Din acte: 3.292 Masurata: 3.027	Sector cadastral:52 Teren neimprejmuit; Imprejmuit partial cu gard de sarma si stalpi din beton.

**B. Partea II. Proprietari și acte**

Inscrieri privitoare la dreptul de proprietate și alte drepturi reale		Referințe
<b>74841 / 24/11/2022</b>		
Act Notarial nr. 702, din 29/10/2019 emis de Bucur Cosmina Eugenia;		
B2	Intabulare, drept de PROPRIETATEcu titlu cumparare bun comun, dobandit prin Conventie, cota actuala 1/1 1) <b>SAV IOAN</b> , casatorit cu 2) <b>SAV ANA</b> , nascuta Mailat	A1
<i>OBSERVATII: pozitie transcrisa din CF 70916/Meteș, inscrisa prin incheierea nr. 52700 din 30/10/2019;</i>		

**C. Partea III. SARCINI .**

Inscrieri privind dezmembramintele dreptului de proprietate, drepturi reale de garanție și sarcini	Referințe
NU SUNT	

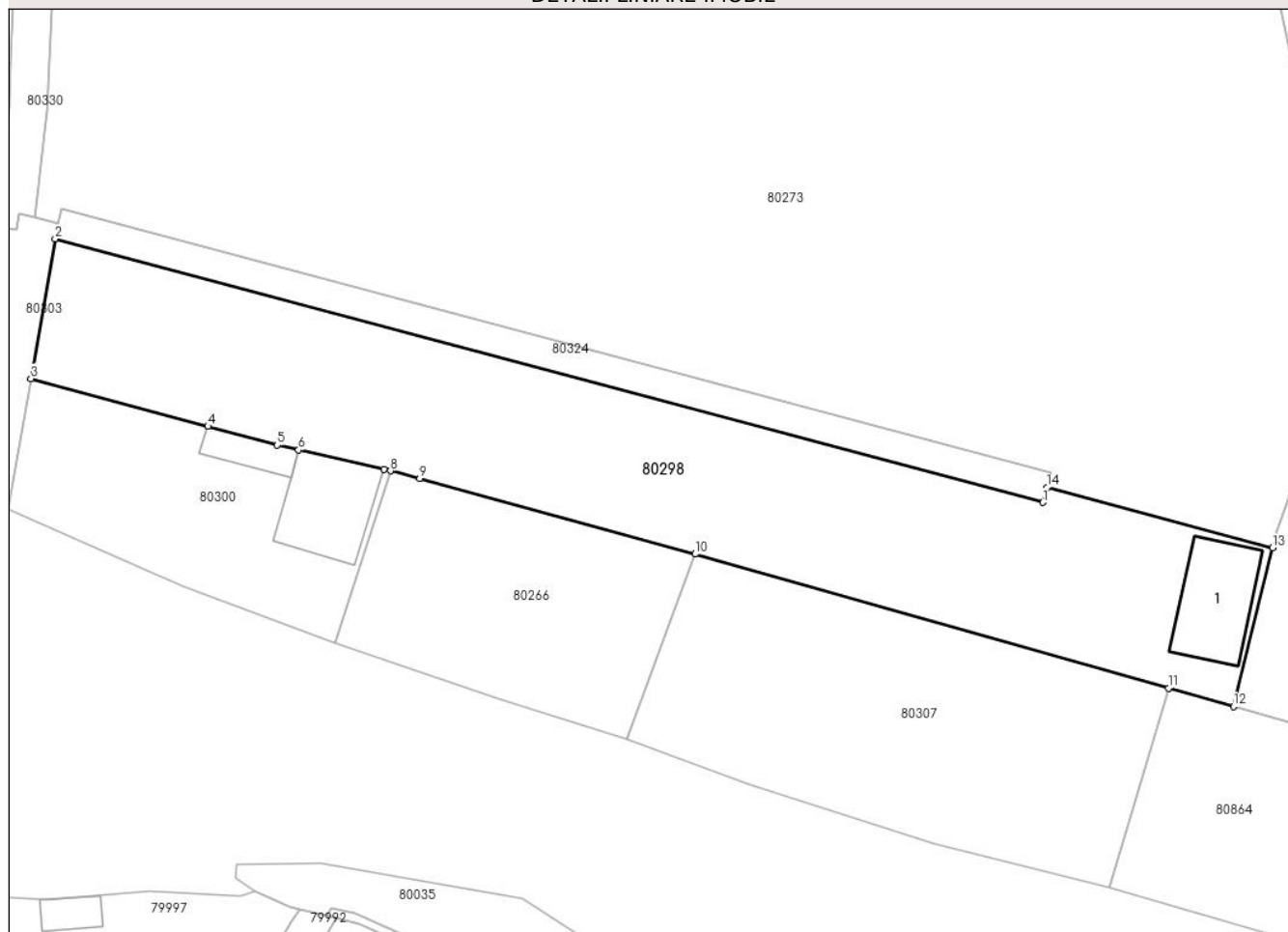
## Anexa Nr. 1 La Partea I

## Teren

Nr cadastral	Suprafața (mp)*	Observații / Referințe
76401	Din acte: 3.292 Masurata: 3.027	Imprejmuit partial cu gard de sarma si stalpi din beton.

\* Suprafața este determinată în planul de proiecție Stereo 70.

## DETALII LINIARE IMOBIL



## Date referitoare la teren

Crt	Categorie folosință	Intra vilan	Suprafața (mp)	Tarla	Parcelă	Nr. topo	Observații / Referințe
1	arabil	DA	3.027	-	-	-	

## Date referitoare la construcții

Crt	Număr	Destinație construcție	Supraf. (mp)	Situație juridică	Observații / Referințe
A1.1	76401-C1	construcții anexa	139	Fara acte	Nr. niveluri:1; S. construita la sol:139 mp; Anexă

## Lungime Segmente

1) Valorile lungimilor segmentelor sunt obținute din proiecție în plan.

Punct început	X / Y	Punct sfârșit	X / Y	Lungime segment (** (m)
1	383.135,974 514.094,362	2	383.008,139 514.128,467	132.306
2	383.008,139 514.128,467	3	383.004,988 514.110,401	18.339
3	383.004,988 514.110,401	4	383.027,897 514.104,208	23.731

Punct început	X / Y	Punct sfârşit	X / Y	Lungime segment (** (m)
4	383.027,897 514.104,208	5	383.036,858 514.101,785	9.283
5	383.036,858 514.101,785	6	383.039,631 514.101,158	2.843
6	383.039,631 514.101,158	7	383.050,67 514.098,662	11.318
7	383.050,67 514.098,662	8	383.051,528 514.098,468	0.88
8	383.051,528 514.098,468	9	383.055,313 514.097,484	3.911
9	383.055,313 514.097,484	10	383.090,959 514.087,689	36.967
10	383.090,959 514.087,689	11	383.152,222 514.070,343	63.672
11	383.152,222 514.070,343	12	383.160,629 514.067,963	8.737
12	383.160,629 514.067,963	13	383.165,692 514.088,502	21.154
13	383.165,692 514.088,502	14	383.136,472 514.096,299	30.242
14	383.136,472 514.096,299	1	383.135,974 514.094,362	2.0

\*\* Lungimile segmentelor sunt determinate în planul de proiecție Stereo 70 și sunt rotunjite la 1 milimetru.

\*\*\* Distanța dintre puncte este formată din segmente cumulate ce sunt mai mici decât valoarea 1 milimetru.



**DATE DESPRE IMOBILUL NR. 80299**

Oficiul de Cadastru și Publicitate Imobiliară ALBA  
Biroul de Cadastru și Publicitate Imobiliară Alba Iulia

**A. Partea I. Descrierea imobilului**

TEREN Intravilan

Adresa: Loc. Ampoita, Jud. Alba

Nr. Crt	Nr cadastral Nr. topografic	Suprafața* (mp)	Observații / Referințe
A1	76406	960	Sector cadastral:52 Teren imprejmuit; Imobil partial imprejmuit cu gard plasa

**Construcții**

Crt	Nr cadastral Nr. topografic	Adresa	Observații / Referințe
A1.1	76406-C1	Loc. Ampoita, Jud. Alba	Nr. niveluri:1; S. construita la sol:89 mp; Locuinta familiala P+M

**B. Partea II. Proprietari și acte**

Inscrieri privitoare la dreptul de proprietate și alte drepturi reale		Referințe
<b>74853 / 24/11/2022</b>		
Act Notarial nr. 261/2008, din 24/11/2022 emis de NP Popescu Ramona;		
B2	Intabulare, drept de PROPRIETATEtitlu sistarea indiviziunii initial cumparare,donatie si cumparare,inch.5351/2005,3472/2003, 26173/2007,2994/2004, dobandit prin Conventie, cota actuala 1/1 1) IONAS COSMIN VIOREL, si sotia 2) IONAS ELENA <i>OBSERVATII: pozitie transcrisa din CF 71087/Meteş, inscrisa prin incheierea nr. 15472 din 27/05/2013;</i>	A1
Act Notarial nr. 1/2006,5/2005,2/2006, din 24/11/2022 emis de Primaria Metes (adeverinta nr.1831/2008 emisa de Primaria Metes);		
B3	Intabulare, drept de PROPRIETATEtitlu construire, dobandit prin Construire, cota actuala 1/1 1) IONAS COSMIN VIOREL <i>OBSERVATII: pozitie transcrisa din CF 71087/Meteş, inscrisa prin incheierea nr. 15472 din 27/05/2013;</i>	A1.1

**C. Partea III. SARCINI .**

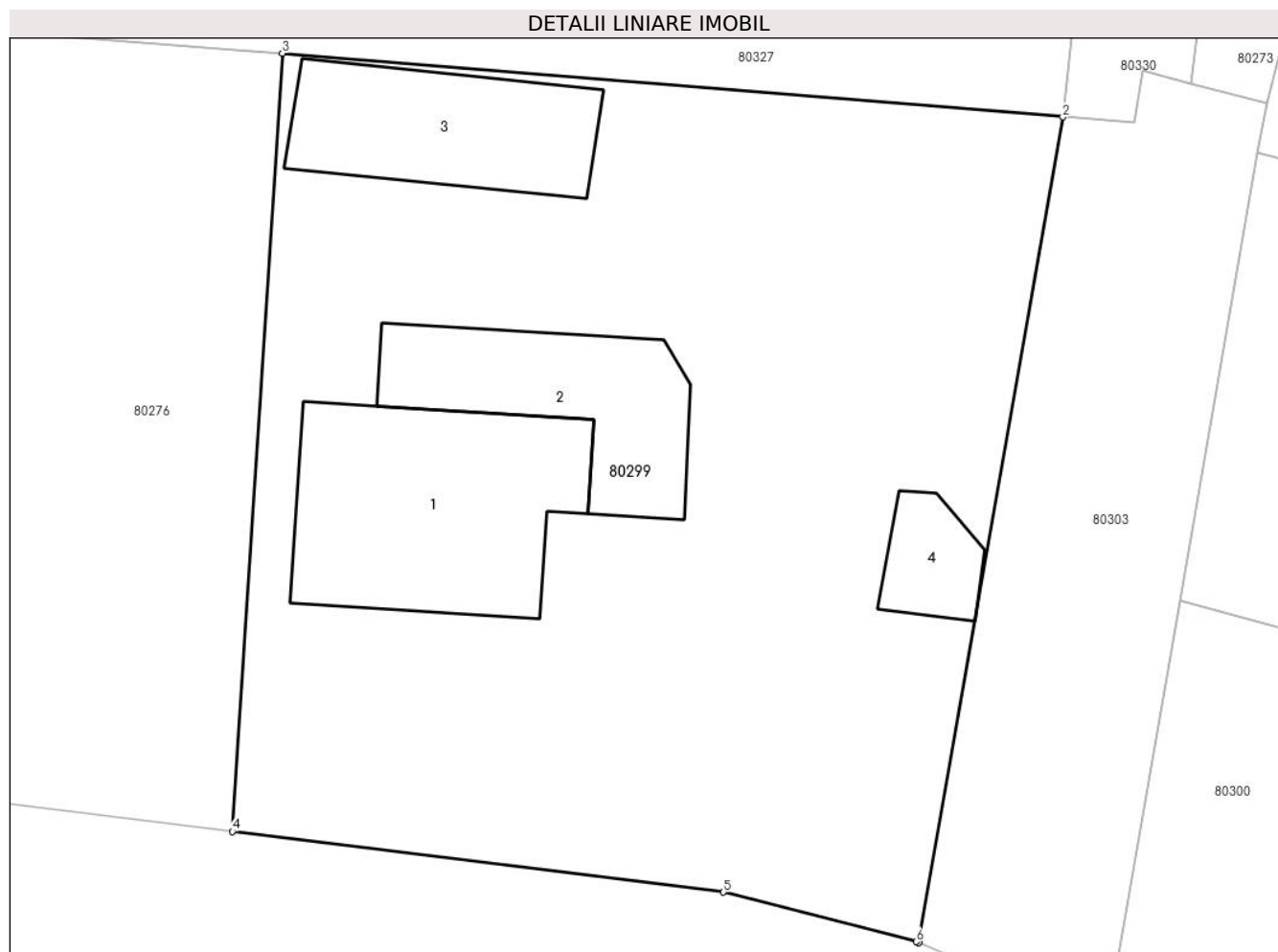
Inscrieri privind dezmembramintele dreptului de proprietate, drepturi reale de garanție și sarcini	Referințe
NU SUNT	

## Anexa Nr. 1 La Partea I

## Teren

Nr cadastral	Suprafața (mp)*	Observații / Referințe
76406	960	Imobil partial imprejmuit cu gard plasa

\* Suprafața este determinată în planul de proiecție Stereo 70.



## Date referitoare la teren

Crt	Categorie folosință	Intravilan	Suprafața (mp)	Tarla	Parcelă	Nr. topo	Observații / Referințe
1	arabil	DA	960	-	-	-	

## Date referitoare la construcții

Crt	Număr	Destinație construcție	Supraf. (mp)	Situație juridică	Observații / Referințe
A1.1	76406-C1	construcții de locuințe	89	Cu acte	Nr. niveluri:1; S. construită la sol:89 mp; Locuința familială P+M
A1.2	76406-C2	construcții anexa	56	Fara acte	Nr. niveluri:1; S. construită la sol:56 mp; Anexa - fara acte
A1.3	76406-C3	construcții anexa	54	Fara acte	Nr. niveluri:1; S. construită la sol:54 mp; Anexa - fara acte
A1.4	76406-C4	construcții anexa	17	Fara acte	Nr. niveluri:1; S. construită la sol:17 mp; Anexa - fara acte

## Lungime Segmente

1) Valorile lungimilor segmentelor sunt obținute din proiecție în plan.

Punct început	X / Y	Punct sfârșit	X / Y	Lungime segment (** (m)
1	382.994,463 514.096,616	2	383.000,27 514.129,907	33.794

Punct început	X / Y	Punct sfârșit	X / Y	Lungime segment (** (m)
2	383.000,27 514.129,907	3	382.968,776 514.132,478	31.598
3	382.968,776 514.132,478	4	382.966,766 514.101,103	31.439
4	382.966,766 514.101,103	5	382.986,579 514.098,656	19.963
5	382.986,579 514.098,656	6	382.994,348 514.096,664	8.021
6	382.994,348 514.096,664	1	382.994,463 514.096,616	0.125

\*\* Lungimile segmentelor sunt determinate în planul de proiecție Stereo 70 și sunt rotunjite la 1 milimetru.

\*\*\* Distanța dintre puncte este formată din segmente cumulate ce sunt mai mici decât valoarea 1 milimetru.





**DATE DESPRE IMOBILUL NR. 80300**

Oficiul de Cadastru și Publicitate Imobiliară ALBA  
Biroul de Cadastru și Publicitate Imobiliară Alba Iulia

**A. Partea I. Descrierea imobilului**

TEREN Intravilan

Adresa: Loc. Ampoita, Jud. Alba

Nr. Crt	Nr cadastral Nr. topografic	Suprafața* (mp)	Observații / Referințe
A1	76411	Din acte: 960 Masurata: 949	Sector cadastral:52 Teren neimprijmit;

**Construcții**

Crt	Nr cadastral Nr. topografic	Adresa	Observații / Referințe
A1.1	76411-C1	Loc. Ampoita, Jud. Alba	Nr. niveluri:2; S. construita la sol:140 mp; Casă de locuit
A1.2	76411-C2	Loc. Ampoita, Jud. Alba	Nr. niveluri:1; S. construita la sol:45 mp; Anexă

**B. Partea II. Proprietari și acte**

Inscrieri privitoare la dreptul de proprietate și alte drepturi reale		Referințe
<b>74840 / 24/11/2022</b>		
Act Notarial nr. AUT.NR.1421/2011, din 03/05/2011 emis de NOTAR PUBLIC DAN ADRIAN DOTIU;		
B2	Intabulare, drept de PROPRIETATE, dobandit prin Conventie, cota actuala 1/1 1) ȚUGURIN NICOLAE ILIE, necasatorit	A1
/		
Act Administrativ nr. 7476, din 22/08/2024 emis de PRIMĂRIA COMUNEI METEȘ;		
B2	Intabulare, drept de PROPRIETATE, dobandit prin Lege, cota actuala 1/1 1) ȚUGURIN NICOLAE ILIE, necasatorit	A1.1, A1.2

**C. Partea III. SARCINI .**

Inscrieri privind dezmembramintele dreptului de proprietate, drepturi reale de garanție și sarcini	Referințe
NU SUNT	

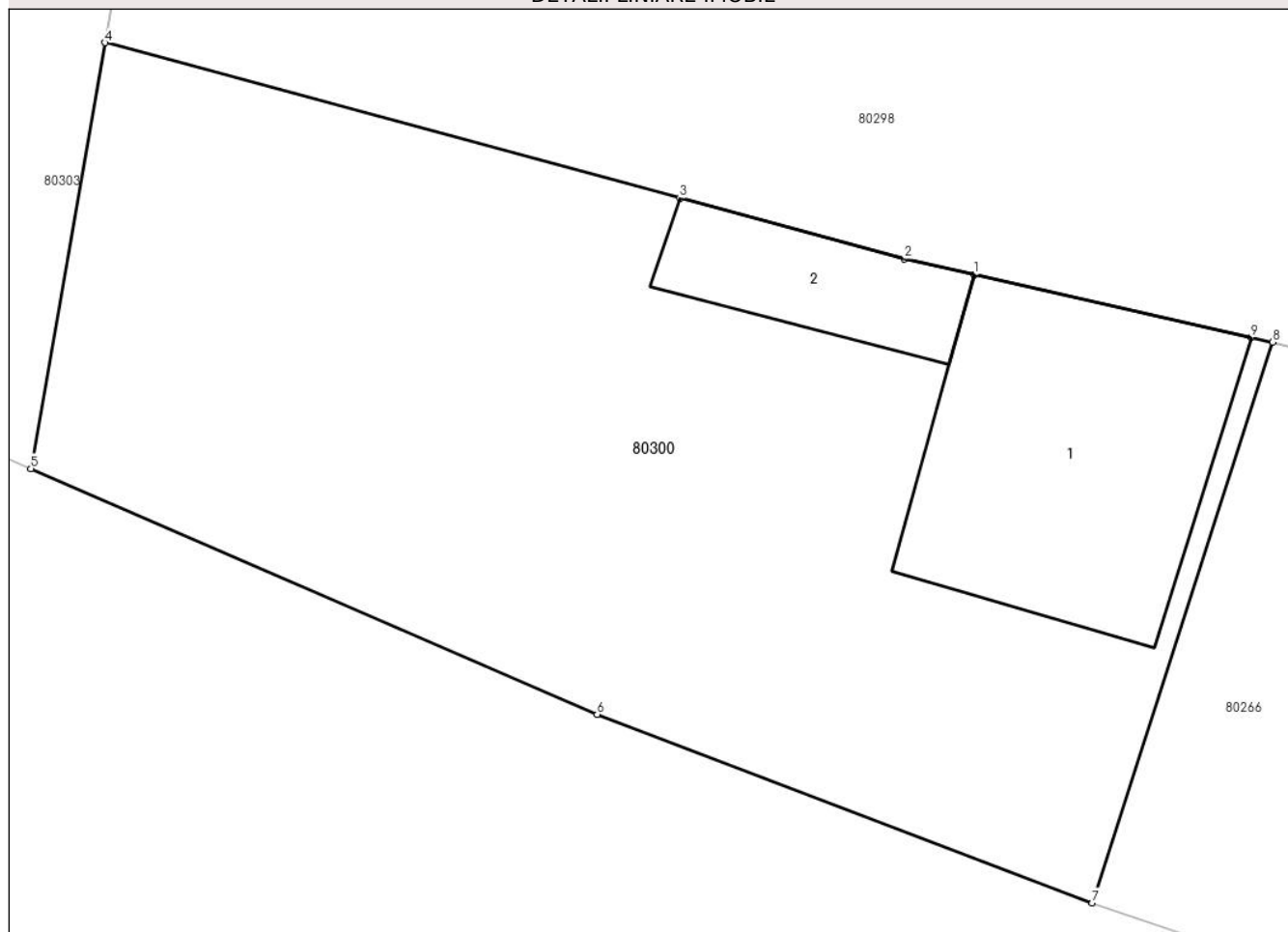
## Anexa Nr. 1 La Partea I

## Teren

Nr cadastral	Suprafața (mp)*	Observații / Referințe
76411	Din acte: 960 Masurata: 949	

\* Suprafața este determinată în planul de proiecție Stereo 70.

## DETALII LINIARE IMOBIL



## Date referitoare la teren

Crt	Categorie folosință	Intra vilan	Suprafața (mp)	Tarla	Parcelă	Nr. topo	Observații / Referințe
1	curți constructii	DA	250	-	-	-	
2	arabil	DA	699	-	-	-	

## Date referitoare la construcții

Crt	Număr	Destinație construcție	Supraf. (mp)	Situație juridică	Observații / Referințe
A1.1	76411-C1	construcții de locuințe	140	Cu acte	Nr. niveluri:2; S. construita la sol:140 mp; Casă de locuit
A1.2	76411-C2	construcții anexa	45	Cu acte	Nr. niveluri:1; S. construita la sol:45 mp; Anexă

## Lungime Segmente

1) Valorile lungimilor segmentelor sunt obținute din proiecție în plan.

Punct început	X / Y	Punct sfârșit	X / Y	Lungime segment (** (m)
1	383.039,631 514.101,158	2	383.036,858 514.101,785	2.843
2	383.036,858 514.101,785	3	383.027,897 514.104,208	9.283

Punct început	X / Y	Punct sfârșit	X / Y	Lungime segment (** (m)
3	383.027,897 514.104,208	4	383.004,988 514.110,401	23.731
4	383.004,988 514.110,401	5	383.002,033 514.093,428	17.228
5	383.002,033 514.093,428	6	383.024,607 514.083,633	24.607
6	383.024,607 514.083,633	7	383.044,344 514.076,126	21.116
7	383.044,344 514.076,126	8	383.051,528 514.098,468	23.468
8	383.051,528 514.098,468	9	383.050,67 514.098,662	0.88
9	383.050,67 514.098,662	1	383.039,631 514.101,158	11.318

\*\* Lungimile segmentelor sunt determinate în planul de proiecție Stereo 70 și sunt rotunjite la 1 milimetru.

\*\*\* Distanța dintre puncte este formată din segmente cumulate ce sunt mai mici decât valoarea 1 milimetru.



**DATE DESPRE IMOBILUL NR. 80301**

Oficiul de Cadastru și Publicitate Imobiliară ALBA  
Biroul de Cadastru și Publicitate Imobiliară Alba Iulia

**A. Partea I. Descrierea imobilului**

TEREN Intravilan

Adresa: Loc. Ampoita, Jud. Alba

Nr. Crt	Nr cadastral Nr. topografic	Suprafața* (mp)	Observații / Referințe
A1	76476	582	Sector cadastral:52 Teren imprejmuit; Imobil imprejmuit cu gard de lemn

**B. Partea II. Proprietari și acte**

Inscrieri privitoare la dreptul de proprietate și alte drepturi reale	Referințe
<b>22666 / 12/04/2023</b>	
Act Notarial nr. 741/2008, din 12/04/2023 emis de TEODORESCU RĂZVAN;	
B2	A1
Intabulare, drept de PROPRIETATEcu titlu cumpărare, bun comun, dobandit prin Conventie, cota actuala 1/1	
1) LANG CAROL ADRIAN, căsătorit cu	
2) LANG ANGELA DANIELA	
OBSERVATII: pozitie transcrisa din CF 71247/Meteș, inscrisa prin incheierea nr. 22475 din 08/07/2008; (provenita din conversia CF 1150/Metes)	

**C. Partea III. SARCINI .**

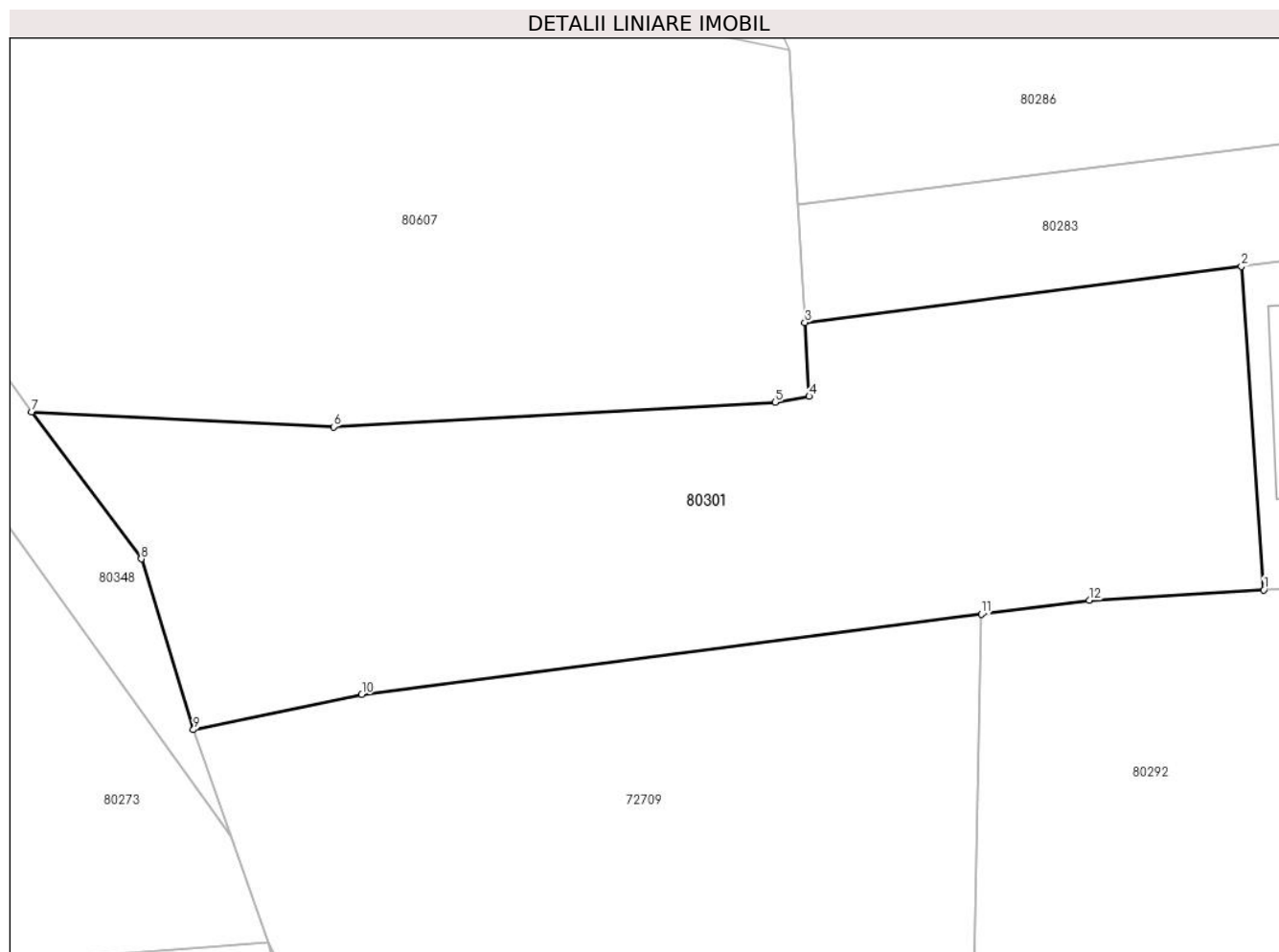
Inscrieri privind dezmembramintele dreptului de proprietate, drepturi reale de garanție și sarcini	Referințe
NU SUNT	

## Anexa Nr. 1 La Partea I

## Teren

Nr cadastral	Suprafața (mp)*	Observații / Referințe
76476	582	Imobil imprejmuit cu gard de lemn

\* Suprafața este determinată în planul de proiecție Stereo 70.



## Date referitoare la teren

Crt	Categorie folosință	Intravilan	Suprafața (mp)	Tarla	Parcelă	Nr. topo	Observații / Referințe
1	arabil	DA	582	-	-	-	Imobil imprejmuit cu gard de lemn

## Lungime Segmente

1) Valorile lungimilor segmentelor sunt obținute din proiecție în plan.

Punct început	X / Y	Punct sfârșit	X / Y	Lungime segment (** (m)
1	383.244,029 514.115,715	2	383.243,079 514.129,473	13.791
2	383.243,079 514.129,473	3	383.224,502 514.127,08	18.731
3	383.224,502 514.127,08	4	383.224,683 514.123,943	3.142
4	383.224,683 514.123,943	5	383.223,232 514.123,691	1.473
5	383.223,232 514.123,691	6	383.204,446 514.122,643	18.815

Punct început	X / Y	Punct sfârșit	X / Y	Lungime segment (** (m)
6	383.204,446 514.122,643	7	383.191,599 514.123,283	12.863
7	383.191,599 514.123,283	8	383.196,262 514.117,03	7.8
8	383.196,262 514.117,03	9	383.198,484 514.109,768	7.594
9	383.198,484 514.109,768	10	383.205,646 514.111,27	7.318
10	383.205,646 514.111,27	11	383.232,011 514.114,68	26.585
11	383.232,011 514.114,68	12	383.236,605 514.115,274	4.632
12	383.236,605 514.115,274	1	383.244,029 514.115,715	7.437

\*\* Lungimile segmentelor sunt determinate în planul de proiecție Stereo 70 și sunt rotunjite la 1 milimetru.

\*\*\* Distanța dintre puncte este formată din segmente cumulate ce sunt mai mici decât valoarea 1 milimetru.





**DATE DESPRE IMOBILUL NR. 80302**

Oficiul de Cadastru și Publicitate Imobiliară ALBA  
Biroul de Cadastru și Publicitate Imobiliară Alba Iulia

**A. Partea I. Descrierea imobilului**

TEREN Intravilan

Nr. topografic:3599/1/2

Adresa: Loc. Ampoita, Jud. Alba

Nr. Crt	Nr cadastral Nr. topografic	Suprafața* (mp)	Observații / Referințe
A1	77228	507	Sector cadastral:52 Teren neimprejmuit; Teren partial imprejmuit intre punctele 7-16-15

**B. Partea II. Proprietari și acte**

Inscrieri privitoare la dreptul de proprietate și alte drepturi reale	Referințe
<b>37384 / 13/06/2024</b>	
Act Notarial nr. 631, din 13/06/2024 emis de NP LUPEAN FLORINA-ANDREEA (CONTRACT DE VANZARE);	
B5	A1
Intabulare, drept de PROPRIETATEcu titlu cumpărare, bun propriu, dobandit prin Conventie, cota actuala 1/1 1) STAN FLOARE, văduvă	

**C. Partea III. SARCINI .**

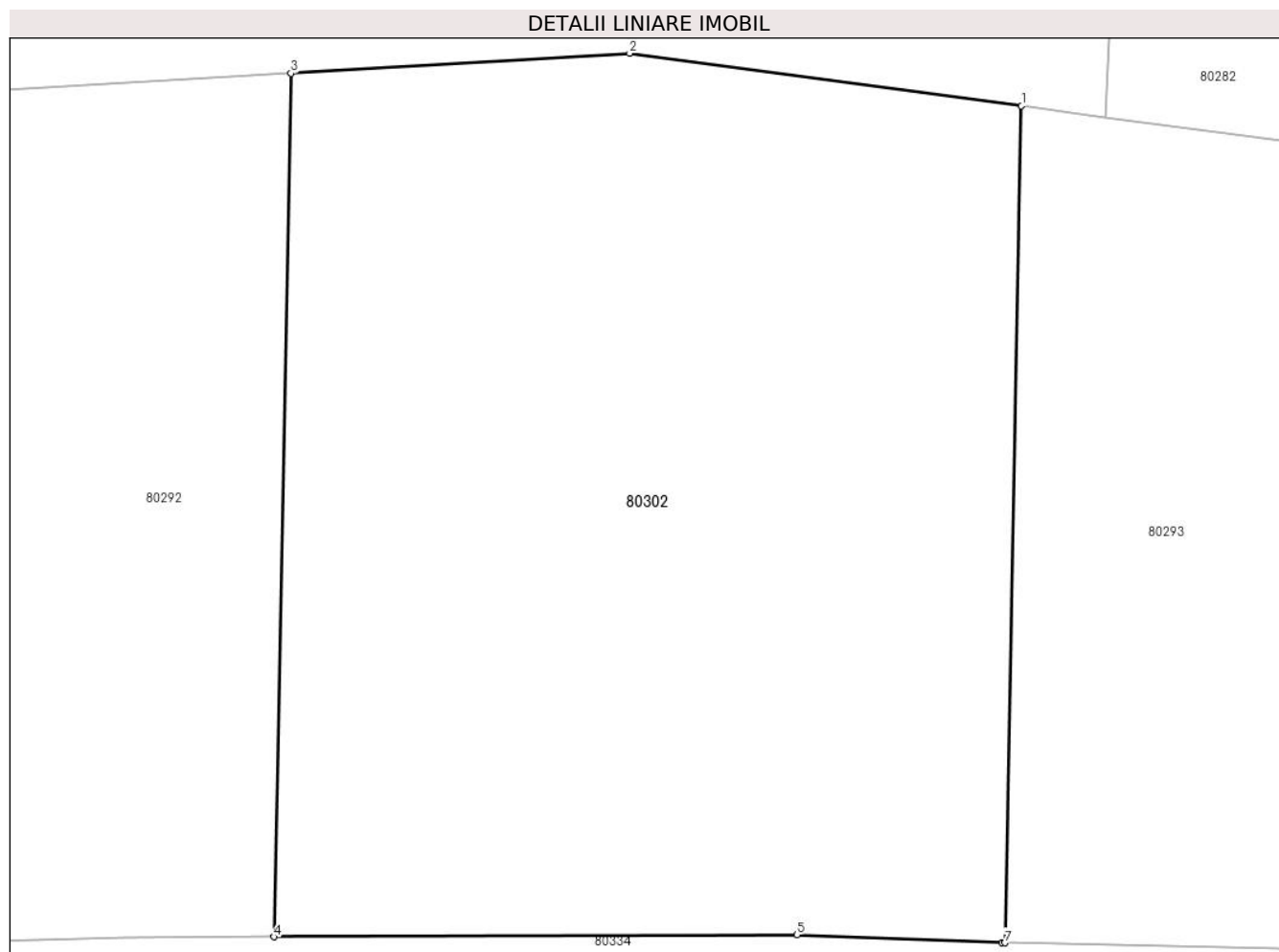
Inscrieri privind dezmembramintele dreptului de proprietate, drepturi reale de garanție și sarcini	Referințe
NU SUNT	

## Anexa Nr. 1 La Partea I

## Teren

Nr cadastral	Suprafața (mp)*	Observații / Referințe
77228	507	Teren partial imprejmuit intre punctele 7-16-15

\* Suprafața este determinată în planul de proiecție Stereo 70.



## Date referitoare la teren

Crt	Categorie folosință	Intravilan	Suprafața (mp)	Tarla	Parcelă	Nr. topo	Observații / Referințe
1	faneata	DA	507	-	-	3599/1/2	

## Lungime Segmente

1) Valorile lungimilor segmentelor sunt obținute din proiecție în plan.

Punct început	X / Y	Punct sfârșit	X / Y	Lungime segment (** (m)
1	383.273,586 514.115,321	2	383.262,484 514.116,812	11.202
2	383.262,484 514.116,812	3	383.252,893 514.116,242	9.608
3	383.252,893 514.116,242	4	383.252,405 514.091,796	24.451
4	383.252,405 514.091,796	5	383.267,225 514.091,851	14.82
5	383.267,225 514.091,851	6	383.273,035 514.091,63	5.814

Punct început	X / Y	Punct sfârșit	X / Y	Lungime segment (** (m)
6	383.273,035 514.091,63	7	383.273,113 514.091,628	0.078
7	383.273,113 514.091,628	1	383.273,586 514.115,321	23.697

\*\* Lungimile segmentelor sunt determinate în planul de proiecție Stereo 70 și sunt rotunjite la 1 milimetru.

\*\*\* Distanța dintre puncte este formată din segmente cumulate ce sunt mai mici decât valoarea 1 milimetru.





## DATE DESPRE IMOBILUL NR. 80303

Oficiul de Cadastru și Publicitate Imobiliară ALBA  
Biroul de Cadastru și Publicitate Imobiliară Alba Iulia

## A. Partea I. Descrierea imobilului

TEREN Intravilan

Adresa: Loc. Ampoita, Jud. Alba

Nr. Crt	Nr cadastral Nr. topografic	Suprafața* (mp)	Observații / Referințe
A1	76514	Din acte: 286 Masurata: 289	Sector cadastral:52 Teren imprejmuit;

## B. Partea II. Proprietari și acte

Inscrieri privitoare la dreptul de proprietate și alte drepturi reale		Referințe
<b>48355 / 09/08/2023</b>		
Act Notarial nr. AUT.NR.1421/2011, din 03/05/2011 emis de NOTAR PUBLIC DAN ADRIAN DOTIU;		
B3	Intabulare, drept de PROPRIETATEcu titlu cumpărare, dobandit prin Conventie, cota actuala 51/286 1) <b>ȚUGURIN NICOLAE ILIE</b> , necasatorit <i>OBSERVATII: pozitie transcrisa din CF 76410/Meteș, inscrisa prin incheierea nr. 74840 din 24/11/2022; pozitie transcrisa din CF 70506/Meteș, inscrisa prin incheierea nr. 13034 din 06/05/2011;</i>	A1
Act Notarial nr. 261/2008, din 09/08/2023 emis de NP Popescu Ramona;		
B6	Intabulare, drept de PROPRIETATEtitlu sistarea indiviziunii initial cumparare,donatie si cumparare,inch.5351/2005,3472/2003, 26173/2007,2994/2004, dobandit prin Conventie, cota actuala 132/286 1) <b>IONAS COSMIN VIOREL</b> , si sotia 2) <b>IONAS ELENA</b> <i>OBSERVATII: pozitie transcrisa din CF 76405/Meteș, inscrisa prin incheierea nr. 74853 din 24/11/2022; pozitie transcrisa din CF 71087/Meteș, inscrisa prin incheierea nr. 15472 din 27/05/2013;</i>	A1
Act Notarial nr. 702, din 29/10/2019 emis de Bucur Cosmina Eugenia;		
B9	Intabulare, drept de PROPRIETATEcu titlu cumparare bun comun, dobandit prin Conventie, cota actuala 103/286 1) <b>SAV IOAN</b> , casatorit cu 2) <b>SAV ANA</b> , nascuta Mailat <i>OBSERVATII: pozitie transcrisa din CF 76400/Meteș, inscrisa prin incheierea nr. 74841 din 24/11/2022; pozitie transcrisa din CF 70916/Meteș, inscrisa prin incheierea nr. 52700 din 30/10/2019;</i>	A1

## C. Partea III. SARCINI .

Inscrieri privind dezmembramintele dreptului de proprietate, drepturi reale de garanție și sarcini	Referințe
NU SUNT	

## Anexa Nr. 1 La Partea I

## Teren

Nr cadastral	Suprafața (mp)*	Observații / Referințe
76514	Din acte: 286 Masurata: 289	

\* Suprafața este determinată în planul de proiecție Stereo 70.



## Date referitoare la teren

Crt	Categorie folosință	Intra vilan	Suprafața (mp)	Tarla	Parcelă	Nr. topo	Observații / Referințe
1	arabil	DA	289	-	-	-	

## Lungime Segmente

1) Valorile lungimilor segmentelor sunt obținute din proiecție în plan.

Punct început	X / Y	Punct sfârșit	X / Y	Lungime segment (** (m)
1	383.003,138 514.129,673	2	383.000,27 514.129,907	2.878
2	383.000,27 514.129,907	3	382.994,463 514.096,616	33.794
3	382.994,463 514.096,616	4	383.000,832 514.093,949	6.905
4	383.000,832 514.093,949	5	383.002,033 514.093,428	1.309
5	383.002,033 514.093,428	6	383.004,988 514.110,401	17.228

Punct început	X / Y	Punct sfârșit	X / Y	Lungime segment (** (m)
6	383.004,988 514.110,401	7	383.008,139 514.128,467	18.339
7	383.008,139 514.128,467	8	383.008,485 514.130,451	2.014
8	383.008,485 514.130,451	9	383.005,457 514.131,259	3.134
9	383.005,457 514.131,259	10	383.003,494 514.131,783	2.032
10	383.003,494 514.131,783	1	383.003,138 514.129,673	2.139

\*\* Lungimile segmentelor sunt determinate în planul de proiecție Stereo 70 și sunt rotunjite la 1 milimetru.

\*\*\* Distanța dintre puncte este formată din segmente cumulate ce sunt mai mici decât valoarea 1 milimetru.





**DATE DESPRE IMOBILUL NR. 80304**

Oficiul de Cadastru și Publicitate Imobiliară ALBA  
Biroul de Cadastru și Publicitate Imobiliară Alba Iulia

**A. Partea I. Descrierea imobilului**

TEREN Intravilan

Nr. topografic:  
3524,3572,3573,3575,3576,3577/1,3579/1

Adresa: Loc. Ampoita, Jud. Alba

Nr. Crt	Nr cadastral Nr. topografic	Suprafața* (mp)	Observații / Referințe
A1	76521	12.515	Sector cadastral:52 Teren neimprejmuit;

**Construcții**

Crt	Nr cadastral Nr. topografic	Adresa	Observații / Referințe
A1.1	76521-C1	Loc. Ampoita, Jud. Alba	Nr. niveluri:1; S. construita la sol:41 mp; S. construita desfasurata:41 mp; Casa; Rh - P; S.desfasurata = 41mp; Edificata in anul 1990.

**B. Partea II. Proprietari și acte**

Inscrieri privitoare la dreptul de proprietate și alte drepturi reale		Referințe
<b>41324 / 05/07/2023</b>		
Act Notarial nr. 2237, din 22/05/2023 emis de BNP Elena Teodorescu (act administrativ nr 6456 din 29.06.2023, emis de Primaria Metes;act administrativ nr 6456 din 29.06.2023, emis de Primaria Metes;act administrativ nr 7317 din 01.08.2023, emis de Primaria Metes;act administrativ nr 5738 din 28.06.2023, emis de Primaria Metes);		
B2	In baza declaratiei aut.2237/22.05.2023 emisă de NP Elena Teodorescu, a documentatiei cadastrale,a actelor anexa si in conformitate cu dispozitiile art.41 alin.8 lit.b din Legea nr.7/1996 a Cadastrului si Publicitatii Imobiliare ,asupra imobilul de sub A1 SE NOTEAZA POSESIA, în cotă de 1/1 părți, sub regimul comunității legale de bunuri în favoare la: 1) <b>BARBU CORNEL</b> 2) <b>BARBU AURELIA</b>	A1
B4	Intabulare, drept de PROPRIETATE, dobandit prin Lege, cota actuala 1/1 1) <b>BARBU CORNEL</b> 2) <b>BARBU AURELIA</b>	A1, A1.1

**C. Partea III. SARCINI .**

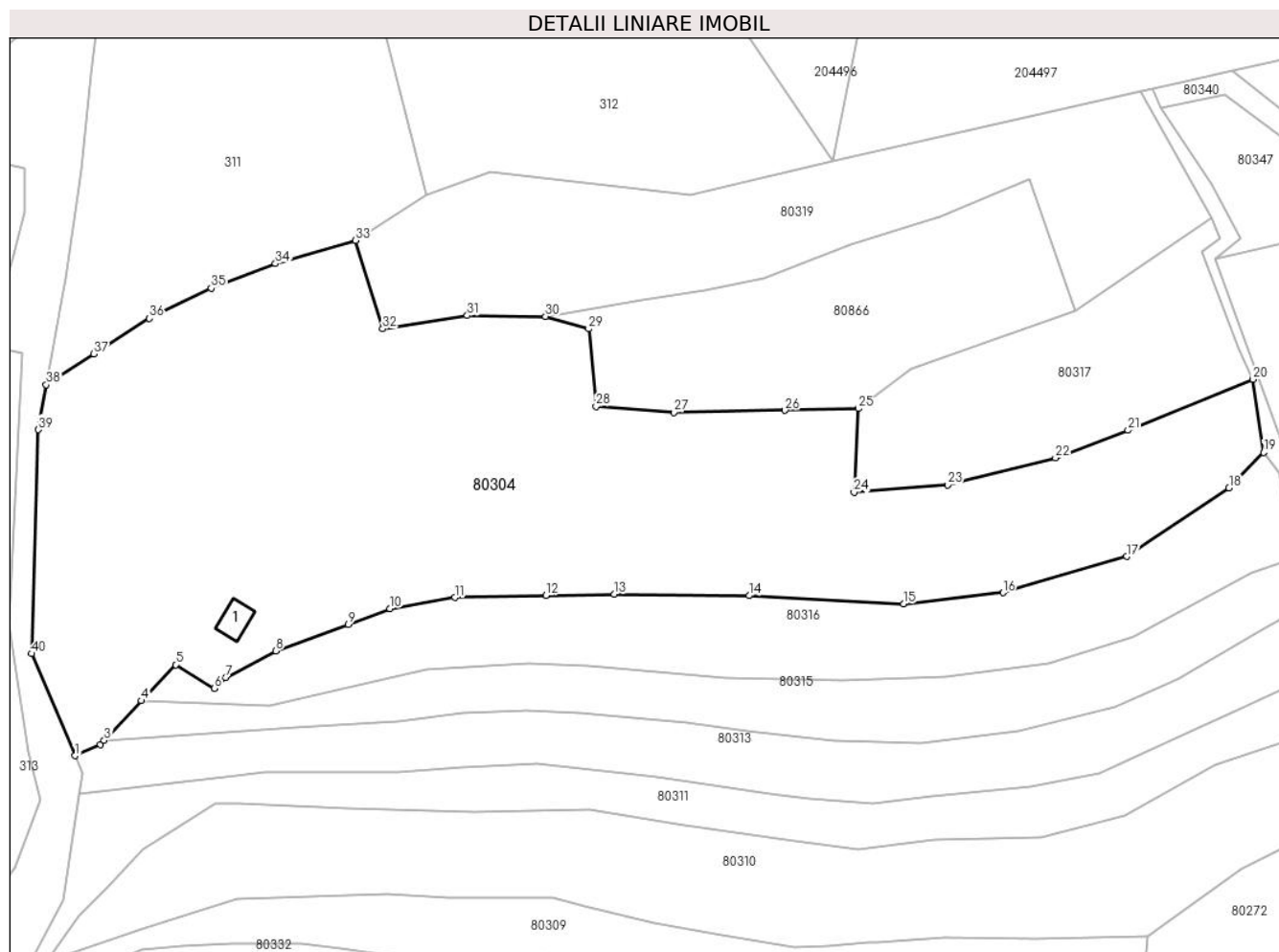
Inscrieri privind dezmembramintele dreptului de proprietate, drepturi reale de garanție și sarcini	Referințe
NU SUNT	

## Anexa Nr. 1 La Partea I

## Teren

Nr cadastral	Suprafața (mp)*	Observații / Referințe
76521	12.515	

\* Suprafața este determinată în planul de proiecție Stereo 70.



## Date referitoare la teren

Crt	Categorie folosință	Intravilan	Suprafața (mp)	Tarla	Parcelă	Nr. topo	Observații / Referințe
1	curti constructii	DA	300	-	-	-	
2	faneata	DA	12.215	-	-	-	

## Date referitoare la construcții

Crt	Număr	Destinație construcție	Supraf. (mp)	Situație juridică	Observații / Referințe
A1.1	76521-C1	construcții de locuințe	41	Cu acte	Nr. niveluri:1; S. construita la sol:41 mp; S. construita desfasurata:41 mp; Casa; Rh - P; S. desfasurata = 41mp; Edificata in anul 1990.

## Lungime Segmente

1) Valorile lungimilor segmentelor sunt obținute din proiecție în plan.

Punct început	X / Y	Punct sfârșit	X / Y	Lungime segment (** (m))
1	382.907,225 514.232,091	2	382.912,526 514.234,48	5.814
3	382.913,32 514.235,321	4	382.921,168 514.243,636	11.433

Punct început	X / Y	Punct sfârșit	X / Y	Lungime segment (** (m))
2	382.912,526 514.234,48	3	382.913,32 514.235,321	1.157
4	382.921,168 514.243,636	5	382.928,322 514.251,216	10.423

Punct început	X / Y	Punct sfârșit	X / Y	Lungime segment (** (m)
5	382.928,322 514.251,216	6	382.936,524 514.246,257	9.585
7	382.938,839 514.248,539	8	382.949,407 514.254,117	11.95
9	382.964,648 514.259,657	10	382.973,417 514.263,018	9.391
11	382.987,032 514.265,311	12	383.006,164 514.265,787	19.138
13	383.020,548 514.266,06	14	383.048,871 514.265,704	28.325
15	383.081,331 514.263,964	16	383.102,23 514.266,327	21.032
17	383.128,245 514.273,94	18	383.149,759 514.288,361	25.9
19	383.157,053 514.295,795	20	383.154,804 514.311,121	15.49
21	383.128,518 514.300,465	22	383.113,298 514.294,636	16.298
23	383.090,613 514.289,012	24	383.070,953 514.287,423	19.724
25	383.071,898 514.305,021	26	383.056,442 514.304,653	15.46
27	383.033,04 514.304,227	28	383.016,741 514.305,476	16.347
29	383.015,165 514.321,736	30	383.006,104 514.324,359	9.433
31	382.989,664 514.324,535	32	382.971,881 514.321,772	17.996
33	382.966,12 514.340,361	34	382.949,339 514.335,469	17.48
35	382.935,849 514.330,324	36	382.922,837 514.323,943	14.492
37	382.911,16 514.316,505	38	382.901,133 514.310,035	11.933
39	382.899,476 514.300,579	40	382.898,083 514.253,544	47.056

Punct început	X / Y	Punct sfârșit	X / Y	Lungime segment (** (m)
6	382.936,524 514.246,257	7	382.938,839 514.248,539	3.251
8	382.949,407 514.254,117	9	382.964,648 514.259,657	16.217
10	382.973,417 514.263,018	11	382.987,032 514.265,311	13.807
12	383.006,164 514.265,787	13	383.020,548 514.266,06	14.387
14	383.048,871 514.265,704	15	383.081,331 514.263,964	32.507
16	383.102,23 514.266,327	17	383.128,245 514.273,94	27.106
18	383.149,759 514.288,361	19	383.157,053 514.295,795	10.415
20	383.154,804 514.311,121	21	383.128,518 514.300,465	28.364
22	383.113,298 514.294,636	23	383.090,613 514.289,012	23.372
24	383.070,953 514.287,423	25	383.071,898 514.305,021	17.623
26	383.056,442 514.304,653	27	383.033,04 514.304,227	23.406
28	383.016,741 514.305,476	29	383.015,165 514.321,736	16.336
30	383.006,104 514.324,359	31	382.989,664 514.324,535	16.441
32	382.971,881 514.321,772	33	382.966,12 514.340,361	19.461
34	382.949,339 514.335,469	35	382.935,849 514.330,324	14.438
36	382.922,837 514.323,943	37	382.911,16 514.316,505	13.845
38	382.901,133 514.310,035	39	382.899,476 514.300,579	9.6
40	382.898,083 514.253,544	1	382.907,225 514.232,091	23.32

\*\* Lungimile segmentelor sunt determinate în planul de proiecție Stereo 70 și sunt rotunjite la 1 milimetru.

\*\*\* Distanța dintre puncte este formată din segmente cumulate ce sunt mai mici decât valoarea 1 milimetru.



**DATE DESPRE IMOBILUL NR. 80305**

Oficiul de Cadastru și Publicitate Imobiliară ALBA  
Biroul de Cadastru și Publicitate Imobiliară Alba Iulia

**A. Partea I. Descrierea imobilului**

TEREN Intravilan

Nr. CF vechi:1564 Ampoita  
Nr. topografic:3602/1/2

Adresa: Loc. Ampoita, Jud. Alba

Nr. Crt	Nr cadastral Nr. topografic	Suprafața* (mp)	Observații / Referințe
A1		651	Sector cadastral:52 Teren imprejmuit;

**Construcții**

Crt	Nr cadastral Nr. topografic	Adresa	Observații / Referințe
A1.1		Loc. Ampoita, Jud. Alba	Nr. niveluri:3; S. construita la sol:158 mp; S. construita desfasurata:327 mp; Casă de locuit

**B. Partea II. Proprietari și acte**

Inscrieri privitoare la dreptul de proprietate și alte drepturi reale		Referințe
<b>631 / 12/01/2007</b>		
Act Notarial nr. 35, din 01/01/2007 emis de BNP (contract de vanzare-cumparare);		
B1	Intabulare, drept de PROPRIETATE, dobandit prin Conventie, cota actuala 1/1 1) JURCA MARIUS-GIGEL 2) JURCA MONICA	A1
/		
Act Administrativ nr. 1558, din 26/10/2010 emis de PRIMARIA COMUNEI METEȘ (proces verbal de recepție la terminarea lucrărilor);		
B2	Intabulare, drept de PROPRIETATE, dobandit prin Construire, cota actuala 1/1 1) JURCA MARIUS-GIGEL 2) JURCA MONICA	A1.1

**C. Partea III. SARCINI .**

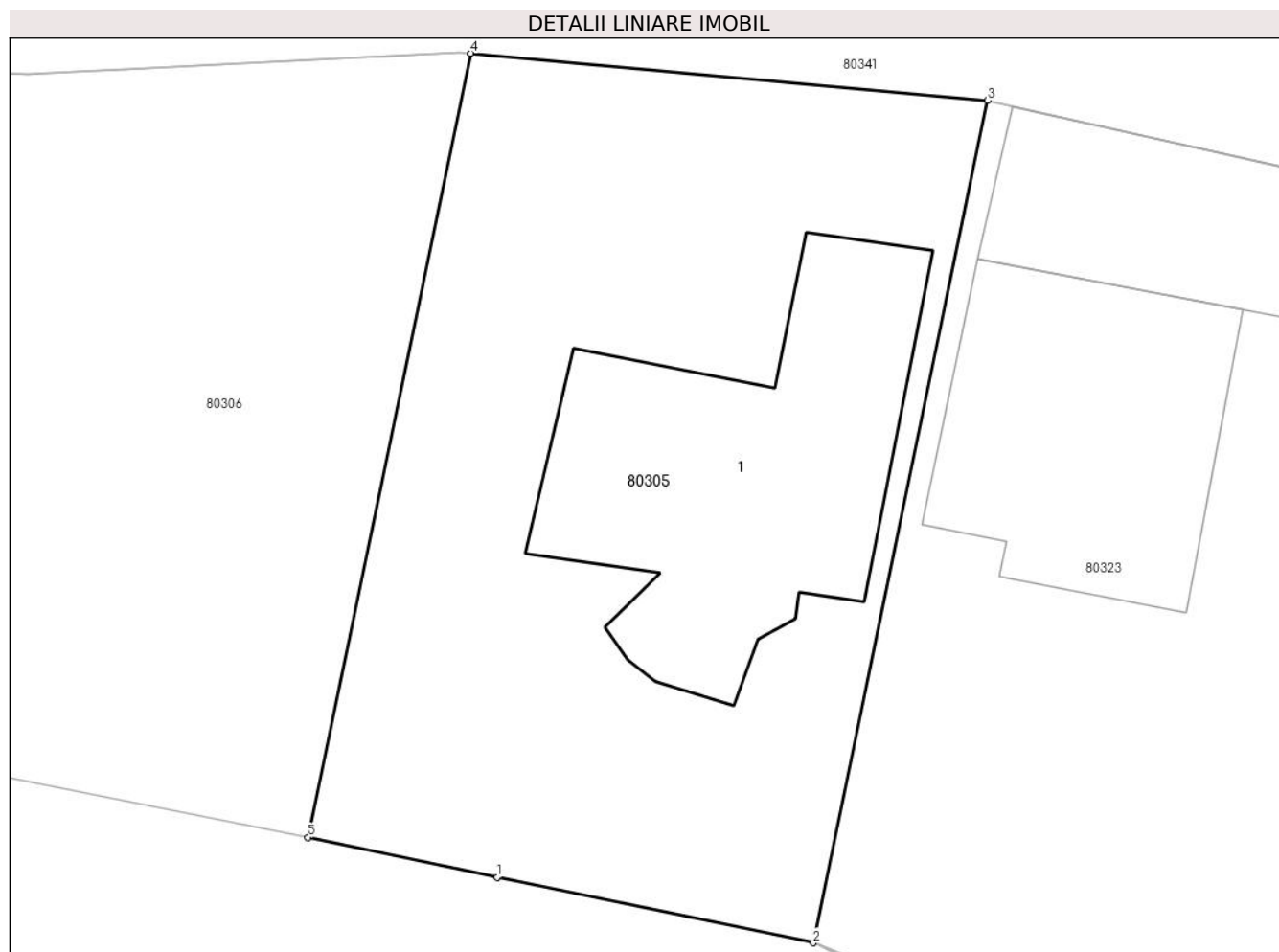
Inscrieri privind dezmembramintele dreptului de proprietate, drepturi reale de garanție și sarcini	Referințe
NU SUNT	

## Anexa Nr. 1 La Partea I

## Teren

Nr cadastral	Suprafața (mp)*	Observații / Referințe
	651	

\* Suprafața este determinată în planul de proiecție Stereo 70.



## Date referitoare la teren

Crt	Categorie folosință	Intravilan	Suprafața (mp)	Tarla	Parcelă	Nr. topo	Observații / Referințe
1	curți constructii	DA	651	-	-	3602/1/2	

## Date referitoare la construcții

Crt	Număr	Destinație construcție	Supraf. (mp)	Situație juridică	Observații / Referințe
A1.1		construcții de locuințe	158	Cu acte	Nr. niveluri:3; S. construita la sol:158 mp; S. construita desfasurata:327 mp; Casă de locuit

## Lungime Segmente

1) Valorile lungimilor segmentelor sunt obținute din proiecție în plan.

Punct început	X / Y	Punct sfârșit	X / Y	Lungime segment (** (m)
1	383.244,43 514.019,037	2	383.256,752 514.016,487	12.583
2	383.256,752 514.016,487	3	383.263,544 514.049,302	33.511
3	383.263,544 514.049,302	4	383.243,4 514.051,142	20.228
4	383.243,4 514.051,142	5	383.237,057 514.020,593	31.2

Punct început	X / Y	Punct sfârșit	X / Y	Lungime segment (** (m)
5	383.237,057 514.020,593	1	383.244,43 514.019,037	7.535

\*\* Lungimile segmentelor sunt determinate în planul de proiecție Stereo 70 și sunt rotunjite la 1 milimetru.

\*\*\* Distanța dintre puncte este formată din segmente cumulate ce sunt mai mici decât valoarea 1 milimetru.





**DATE DESPRE IMOBILUL NR. 80306**

Oficiul de Cadastru și Publicitate Imobiliară ALBA  
Biroul de Cadastru și Publicitate Imobiliară Alba Iulia

**A. Partea I. Descrierea imobilului**

TEREN Intravilan

Nr. CF vechi:1556 Ampoita

Adresa: Loc. Ampoita, Jud. Alba

Nr. Crt	Nr cadastral Nr. topografic	Suprafața* (mp)	Observații / Referințe
A1		756	Sector cadastral:52 Teren neimprijmit;

**Construcții**

Crt	Nr cadastral Nr. topografic	Adresa	Observații / Referințe
A1.1		Loc. Ampoita, Jud. Alba	Nr. niveluri:1; S. construita la sol:92 mp; Casă de locuit
A1.2		Loc. Ampoita, Jud. Alba	Nr. niveluri:1; S. construita la sol:41 mp; Anexă

**B. Partea II. Proprietari și acte**

Inscrieri privitoare la dreptul de proprietate și alte drepturi reale		Referințe
<b>15300 / 30/05/2007</b>		
Act Notarial nr. 845, din 01/01/2007 emis de BNP (contract de vanzare-cumparare);		
B1	Intabulare, drept de PROPRIETATE, dobandit prin Conventie, cota actuala 1/1 1) PRIPORAN FLORIN-DOREL	A1
/		
Act Administrativ nr. 7476, din 22/08/2024 emis de PRIMĂRIA COMUNEI METEȘ;		
B2	Intabulare, drept de PROPRIETATE, dobandit prin Lege, cota actuala 1/1 1) PRIPORAN FLORIN-DOREL	A1.1, A1.2

**C. Partea III. SARCINI .**

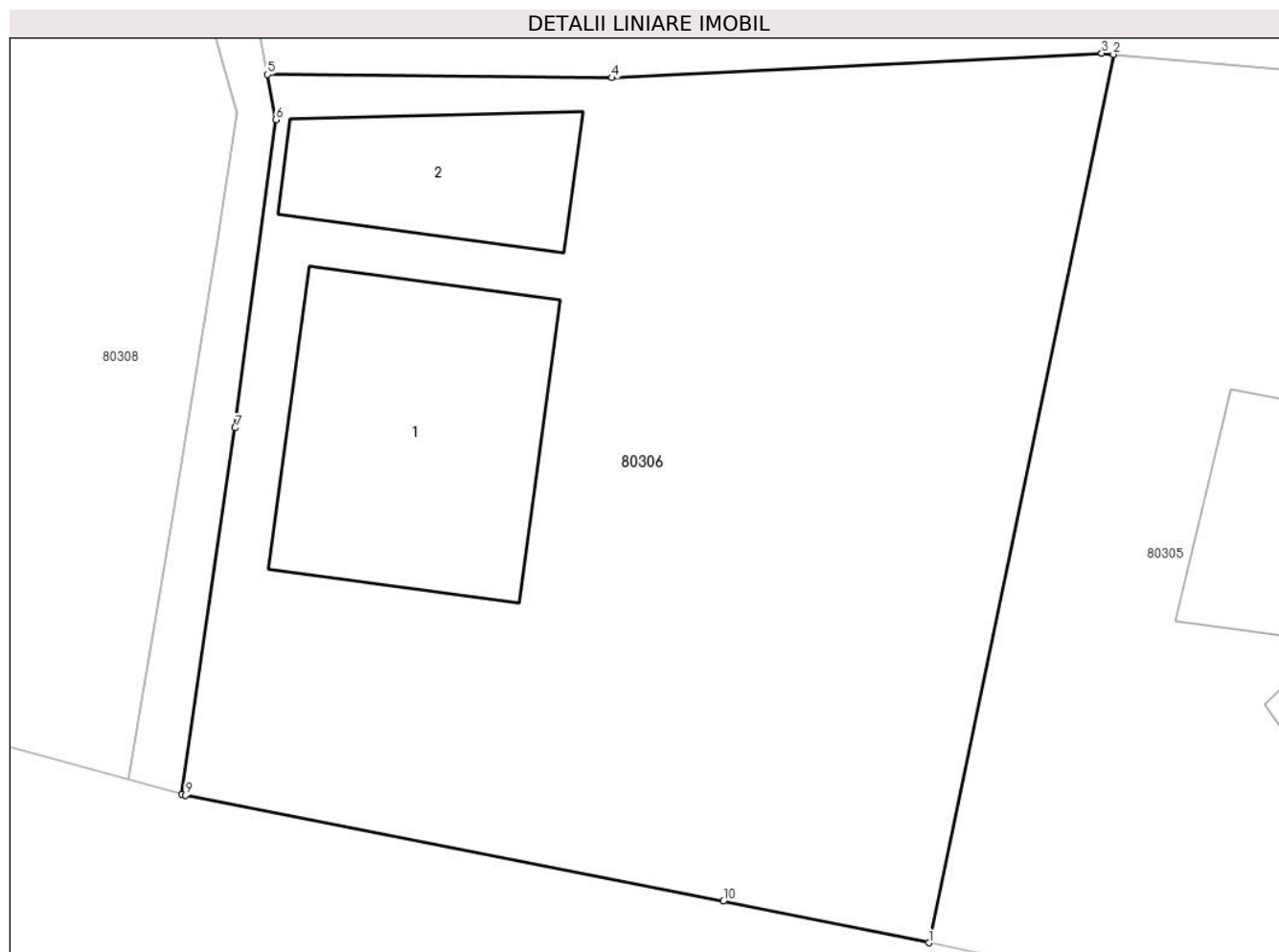
Inscrieri privind dezmembramintele dreptului de proprietate, drepturi reale de garanție și sarcini	Referințe
NU SUNT	

## Anexa Nr. 1 La Partea I

## Teren

Nr cadastral	Suprafața (mp)*	Observații / Referințe
	756	

\* Suprafața este determinată în planul de proiecție Stereo 70.



## Date referitoare la teren

Crt	Categorie folosință	Intra vilan	Suprafața (mp)	Tarla	Parcelă	Nr. topo	Observații / Referințe
1	curți constructii	DA	756	-	-	-	

## Date referitoare la construcții

Crt	Număr	Destinație construcție	Supraf. (mp)	Situație juridică	Observații / Referințe
A1.1		construcții de locuințe	Din acte: 158 Masurata: 92	Cu acte	Nr. niveluri:1; S. construita la sol:92 mp; Casă de locuit
A1.2		construcții anexa	41	Cu acte	Nr. niveluri:1; S. construita la sol:41 mp; Anexă

## Lungime Segmente

1) Valorile lungimilor segmentelor sunt obținute din proiecție în plan.

Punct început	X / Y	Punct sfârșit	X / Y	Lungime segment (** (m)
1	383.237,057 514.020,593	2	383.243,4 514.051,142	31.2
2	383.243,4 514.051,142	3	383.243,002 514.051,178	0.4
3	383.243,002 514.051,178	4	383.226,152 514.050,335	16.871

Punct început	X / Y	Punct sfârșit	X / Y	Lungime segment (** (m)
4	383.226,152 514.050,335	5	383.214,302 514.050,446	11.85
5	383.214,302 514.050,446	6	383.214,584 514.048,898	1.574
6	383.214,584 514.048,898	7	383.213,181 514.038,295	10.695
7	383.213,181 514.038,295	8	383.211,357 514.025,701	12.726
8	383.211,357 514.025,701	9	383.211,482 514.025,667	0.129
9	383.211,482 514.025,667	10	383.229,98 514.022,019	18.854
10	383.229,98 514.022,019	1	383.237,057 514.020,593	7.219

\*\* Lungimile segmentelor sunt determinate în planul de proiecție Stereo 70 și sunt rotunjite la 1 milimetru.

\*\*\* Distanța dintre puncte este formată din segmente cumulate ce sunt mai mici decât valoarea 1 milimetru.



**DATE DESPRE IMOBILUL NR. 80307**

Oficiul de Cadastru și Publicitate Imobiliară ALBA  
Biroul de Cadastru și Publicitate Imobiliară Alba Iulia

**A. Partea I. Descrierea imobilului**

TEREN Intravilan

Nr. CF vechi:1576/Ampoita

Adresa: Loc. Ampoita, Jud. Alba

Nr. Crt	Nr cadastral Nr. topografic	Suprafața* (mp)	Observații / Referințe
A1	71796	1.740	Sector cadastral:52 Teren neimpregmuit;

**B. Partea II. Proprietari și acte**

Inscrieri privitoare la dreptul de proprietate și alte drepturi reale		Referințe
<b>17984 / 25/06/2007</b>		
Act Notarial nr. aut. 885, din 24/05/2017 emis de notar public Luha Vasile;		
B1	Intabulare, drept de PROPRIETATE, dobandit prin Conventie, cota actuala 1/2 1) <b>DAVIDAS VASILE DORIN</b>	A1
<b>19728 / 24/05/2017</b>		
Act Notarial nr. aut. 885, din 24/05/2017 emis de notar public Luha Vasile;		
B2	Intabulare, drept de PROPRIETATEtitlul de drept partaj voluntar inițial schimb, dobandit prin Conventie, cota actuala 1/2 1) <b>DAVIDAȘ DORIN-VASILE</b>	A1

**C. Partea III. SARCINI**

Inscrieri privind dezmembramintele dreptului de proprietate, drepturi reale de garanție și sarcini		Referințe
<b>26034 / 30/08/2007</b>		
Act Notarial nr. 1035/2007, din 01/01/2007 emis de NP Popescu Ramona Gabriela;		
C1	Intabulare, drept de IPOTECA, Valoare:124000 CHFplus dobanzi, comisoane, costuri aferente și interdicțiile de înstrainare, grevare cu sarcini și servituți, dezmembrare, construire, dobandit prin Conventie, cota actuala 1/1, cota initiala 1/1 1) <b>RAIFFEISEN BANK SA, SUCURSALA ALBA, CIF:999999999999</b>	A1

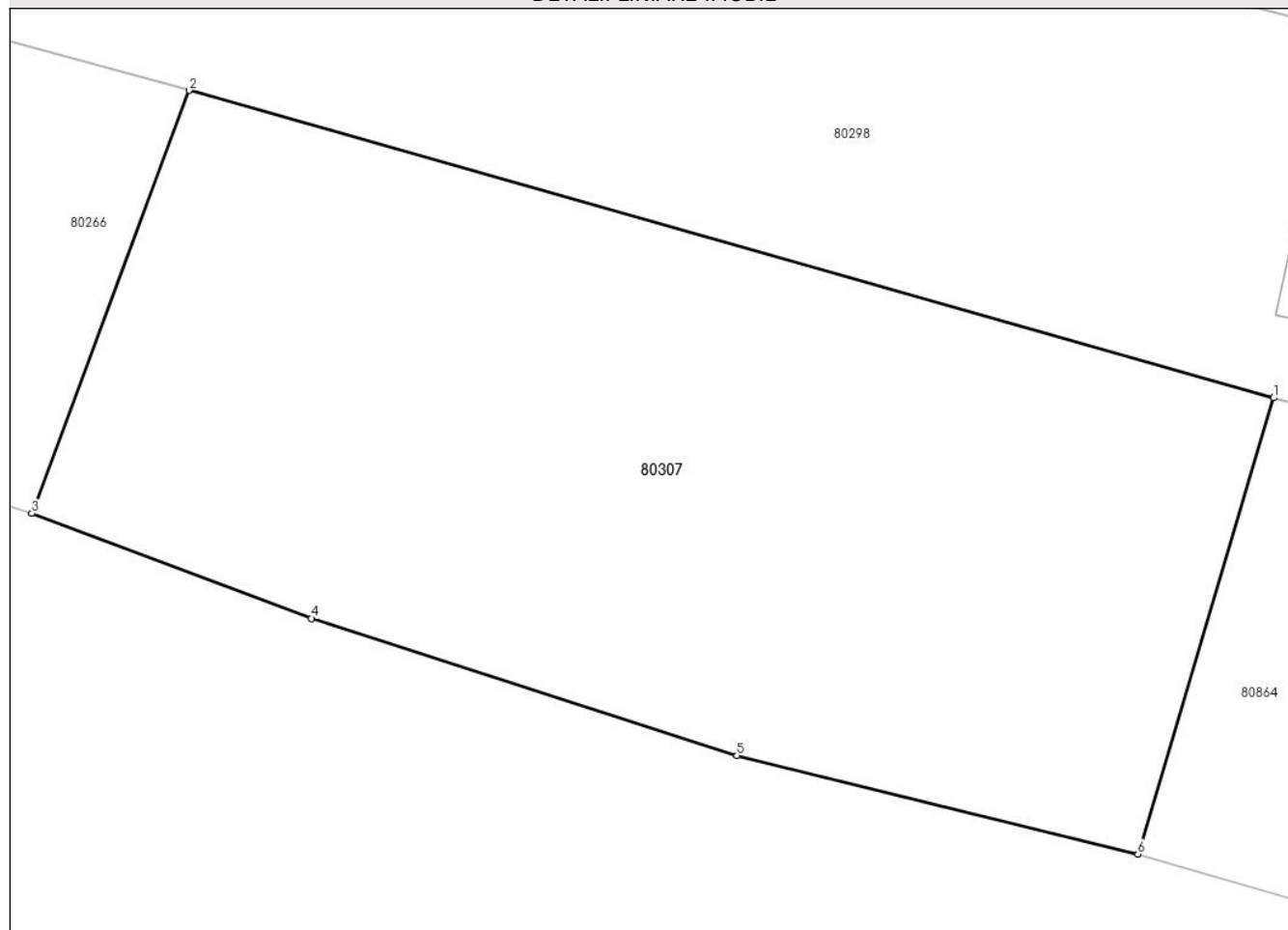
## Anexa Nr. 1 La Partea I

## Teren

Nr cadastral	Suprafața (mp)*	Observații / Referințe
71796	1.740	

\* Suprafața este determinată în planul de proiecție Stereo 70.

## DETALII LINIARE IMOBIL



## Date referitoare la teren

Crt	Categorie folosință	Intravilan	Suprafața (mp)	Tarla	Parcelă	Nr. topo	Observații / Referințe
1	arabil	DA	1.740	-	-	3606/2/2	

## Lungime Segmente

1) Valorile lungimilor segmentelor sunt obținute din proiecție în plan.

Punct început	X / Y	Punct sfârșit	X / Y	Lungime segment (** (m)
1	383.152,222 514.070,343	2	383.090,959 514.087,689	63.672
2	383.090,959 514.087,689	3	383.082,067 514.063,821	25.471
3	383.082,067 514.063,821	4	383.097,874 514.057,901	16.879
4	383.097,874 514.057,901	5	383.121,901 514.050,158	25.244
5	383.121,901 514.050,158	6	383.144,554 514.044,603	23.324

Punct început	X / Y	Punct sfârşit	X / Y	Lungime segment (** (m)
6	383.144,554 514.044,603	1	383.152,222 514.070,343	26.858

\*\* Lungimile segmentelor sunt determinate în planul de proiecţie Stereo 70 şi sunt rotunjite la 1 milimetru.

\*\*\* Distanţa dintre puncte este formată din segmente cumulate ce sunt mai mici decât valoarea 1 milimetru.





**DATE DESPRE IMOBILUL NR. 80308**

Oficiul de Cadastru și Publicitate Imobiliară ALBA  
Biroul de Cadastru și Publicitate Imobiliară Alba Iulia

**A. Partea I. Descrierea imobilului**

TEREN Intravilan

Adresa: Loc. Ampoita, Jud. Alba

Nr. Crt	Nr cadastral Nr. topografic	Suprafața* (mp)	Observații / Referințe
A1		1.919	Sector cadastral:52 Teren neimprijmit;

**Construcții**

Crt	Nr cadastral Nr. topografic	Adresa	Observații / Referințe
A1.1		Loc. Ampoita, Jud. Alba	Nr. niveluri:1; S. construita la sol:171 mp; Casă de locuit
A1.2		Loc. Ampoita, Jud. Alba	Nr. niveluri:1; S. construita la sol:29 mp; Anexă

**B. Partea II. Proprietari și acte**

Inscrieri privitoare la dreptul de proprietate și alte drepturi reale		Referințe
/		
Act Normativ nr. 7, din 13/03/1996 emis de PARLAMENTUL ROMÂNIEI;		
B1	Intabulare, drept de PROPRIETATE, dobandit prin Lege, cota actuala 1/1 1) NEIDENTIFICAT NEIDENTIFICAT	A1
Act Administrativ nr. 99992, din 22/11/2023 emis de PRIMĂRIA COMUNEI METEȘ (adeverinta);		
B2	Se notează posesia faptică în favoarea lui 1) CROITORU MARIANA 2) CROITORU TRANDAFIR	A1
Act Administrativ nr. 806, din 31/01/2024 emis de PRIMĂRIA COMUNEI METEȘ (adeverinta);		
B3	Intabulare, drept de PROPRIETATE, dobandit prin Construire, cota actuala 1/1 1) CROITORU MARIANA 2) CROITORU TRANDAFIR	A1.1, A1.2

**C. Partea III. SARCINI .**

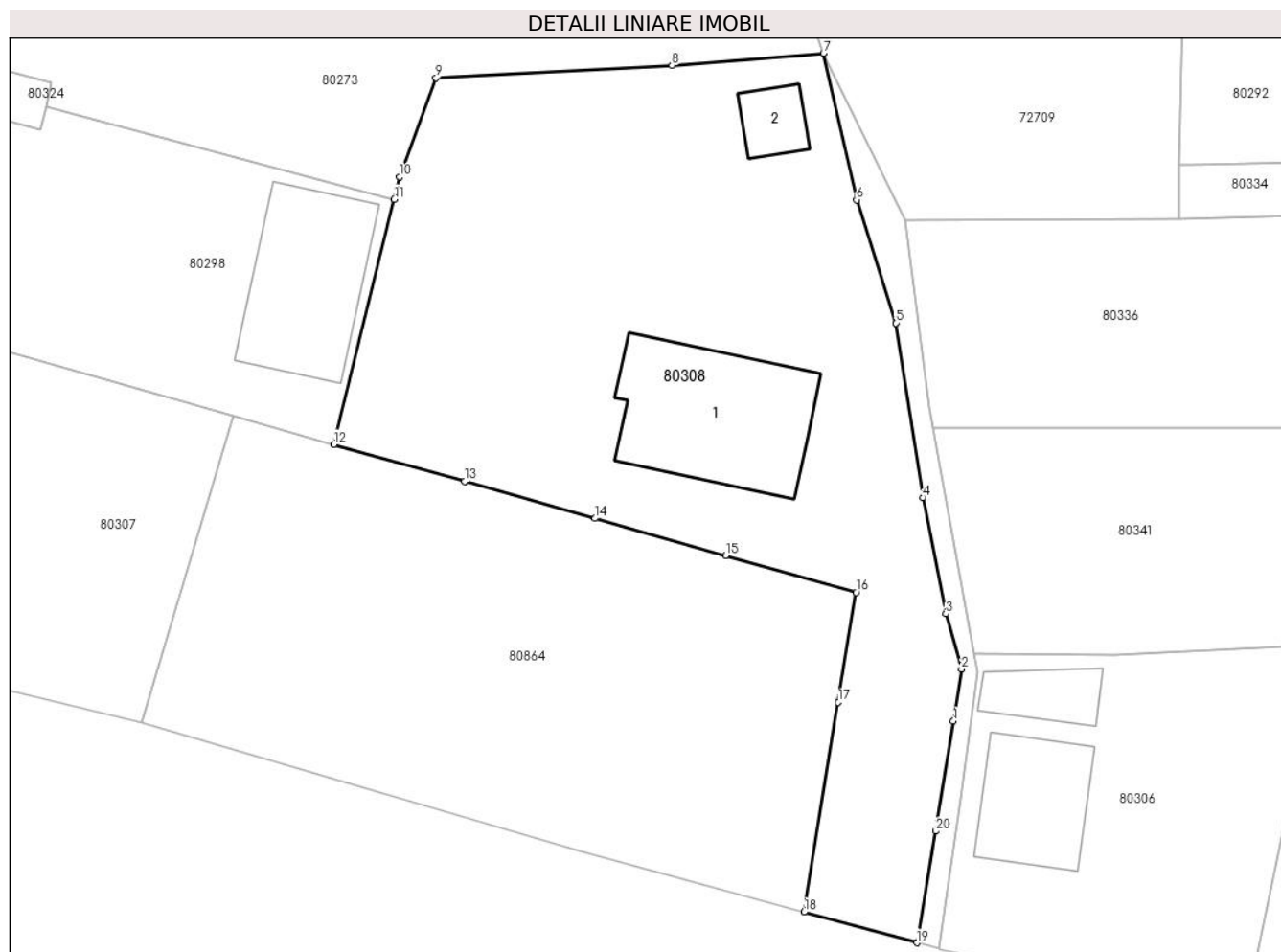
Inscrieri privind dezmembramintele dreptului de proprietate, drepturi reale de garanție și sarcini	Referințe
NU SUNT	

## Anexa Nr. 1 La Partea I

## Teren

Nr cadastral	Suprafața (mp)*	Observații / Referințe
	1.919	

\* Suprafața este determinată în planul de proiecție Stereo 70.



## Date referitoare la teren

Crt	Categorie folosință	Intra vilan	Suprafața (mp)	Tarla	Parcelă	Nr. topo	Observații / Referințe
1	curti constructii	DA	500	-	-	-	
2	faneata	DA	1.419	-	-	-	

## Date referitoare la construcții

Crt	Număr	Destinație construcție	Supraf. (mp)	Situație juridică	Observații / Referințe
A1.1		construcții de locuințe	171	Cu acte	Nr. niveluri:1; S. construita la sol:171 mp; Casă de locuit
A1.2		construcții anexa	29	Cu acte	Nr. niveluri:1; S. construita la sol:29 mp; Anexă

## Lungime Segmente

1) Valorile lungimilor segmentelor sunt obținute din proiecție în plan.

Punct început	X / Y	Punct sfârșit	X / Y	Lungime segment (** (m)
1	383.212,581 514.044,774	2	383.213,254 514.049,144	4.422
2	383.213,254 514.049,144	3	383.211,944 514.053,764	4.802

Punct început	X / Y	Punct sfârșit	X / Y	Lungime segment (** (m)
3	383.211,944 514.053,764	4	383.210,046 514.063,501	9.92
4	383.210,046 514.063,501	5	383.207,733 514.078,139	14.82
5	383.207,733 514.078,139	6	383.204,458 514.088,461	10.829
6	383.204,458 514.088,461	7	383.201,679 514.100,742	12.591
7	383.201,679 514.100,742	8	383.188,972 514.099,736	12.747
8	383.188,972 514.099,736	9	383.169,19 514.098,679	19.81
9	383.169,19 514.098,679	10	383.166,156 514.090,385	8.832
10	383.166,156 514.090,385	11	383.165,692 514.088,502	1.939
11	383.165,692 514.088,502	12	383.160,629 514.067,963	21.154
12	383.160,629 514.067,963	13	383.171,579 514.064,863	11.38
13	383.171,579 514.064,863	14	383.182,528 514.061,763	11.379
14	383.182,528 514.061,763	15	383.193,478 514.058,662	11.381
15	383.193,478 514.058,662	16	383.204,414 514.055,566	11.366
16	383.204,414 514.055,566	17	383.202,911 514.046,353	9.335
17	383.202,911 514.046,353	18	383.200,041 514.028,774	17.812
18	383.200,041 514.028,774	19	383.209,51 514.026,202	9.812
19	383.209,51 514.026,202	20	383.211,109 514.035,551	9.484
20	383.211,109 514.035,551	1	383.212,581 514.044,774	9.34

\*\* Lungimile segmentelor sunt determinate în planul de proiecție Stereo 70 și sunt rotunjite la 1 milimetru.

\*\*\* Distanța dintre puncte este formată din segmente cumulate ce sunt mai mici decât valoarea 1 milimetru.



**DATE DESPRE IMOBILUL NR. 80309**

Oficiul de Cadastru și Publicitate Imobiliară ALBA  
Biroul de Cadastru și Publicitate Imobiliară Alba Iulia

**A. Partea I. Descrierea imobilului**

TEREN Intravilan

Adresa: Loc. Ampoita, Jud. Alba

Nr. Crt	Nr cadastral Nr. topografic	Suprafața* (mp)	Observații / Referințe
A1		3.542	Sector cadastral:52 Teren neimprejmut;

**B. Partea II. Proprietari și acte**

Inscrieri privitoare la dreptul de proprietate și alte drepturi reale		Referințe
/		
Act Normativ nr. 7, din 13/03/1996 emis de PARLAMENTUL ROMÂNIEI;		
B1	Intabulare, drept de PROPRIETATE, dobândit prin Lege, cota actuala 1/1 1) NEIDENTIFICAT NEIDENTIFICAT	A1
Act Administrativ nr. 10113, din 14/12/2023 emis de PRIMĂRIA COMUNEI METEȘ (adeverinta);		
B2	Se notează posesia faptică în favoarea lui 1) SAVU MARINELA	A1

**C. Partea III. SARCINI .**

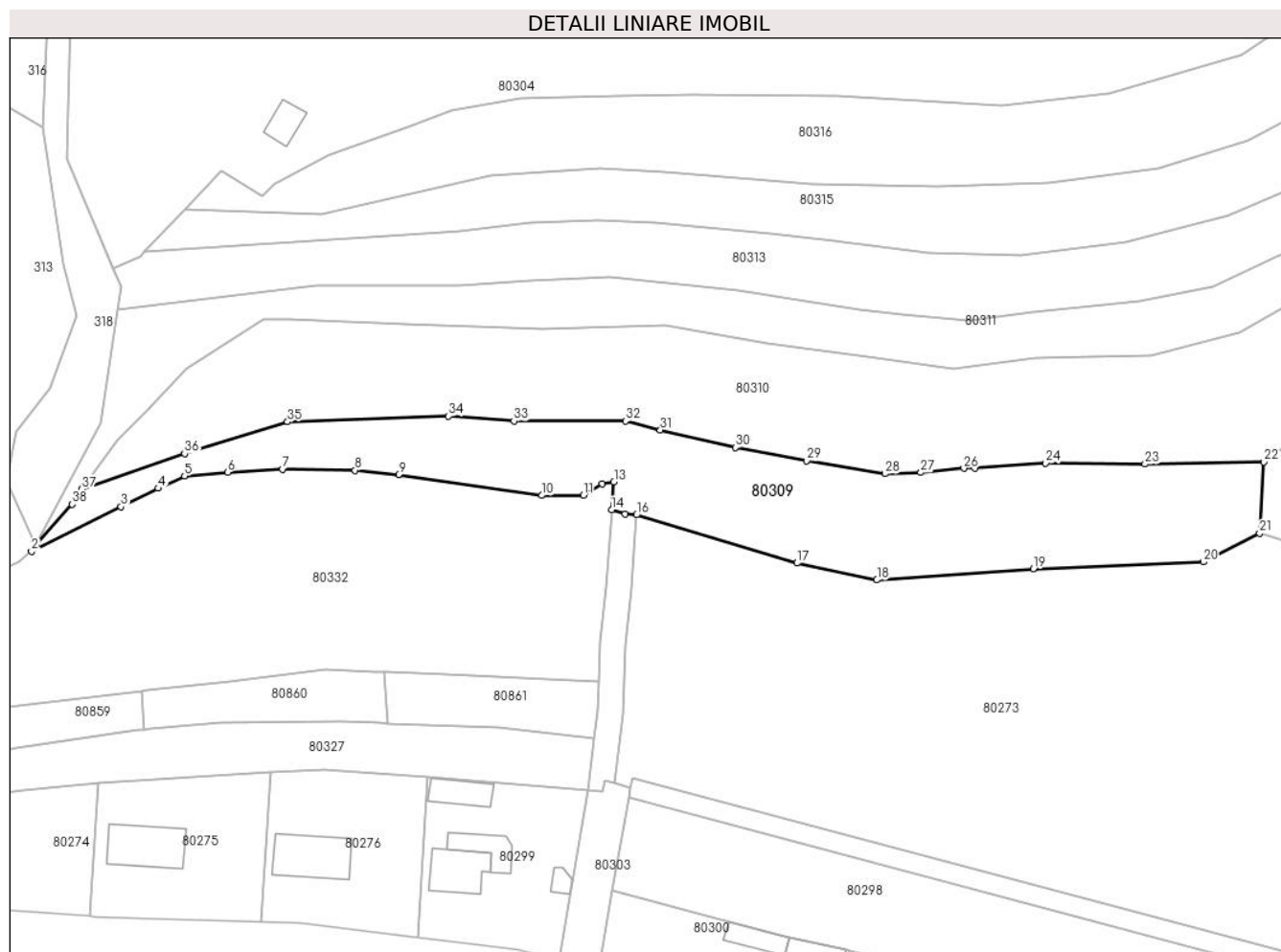
Inscrieri privind dezmembramintele dreptului de proprietate, drepturi reale de garanție și sarcini	Referințe
NU SUNT	

## Anexa Nr. 1 La Partea I

## Teren

Nr cadastral	Suprafața (mp)*	Observații / Referințe
	3.542	

\* Suprafața este determinată în planul de proiecție Stereo 70.



## Date referitoare la teren

Crt	Categorie folosință	Intravilan	Suprafața (mp)	Tarla	Parcelă	Nr. topo	Observații / Referințe
1	faneata	DA	3.542	-	-	-	

## Lungime Segmente

1) Valorile lungimilor segmentelor sunt obținute din proiecție în plan.

Punct început	X / Y	Punct sfârșit	X / Y	Lungime segment (** (m)
1	382.892,058 514.177,851	2	382.891,22 514.176,643	1.47
3	382.908,744 514.185,377	4	382.915,994 514.188,999	8.104
5	382.921,173 514.191,429	6	382.929,572 514.192,13	8.429
7	382.940,339 514.192,766	8	382.954,591 514.192,523	14.255
9	382.963,109 514.191,703	10	382.991,141 514.187,592	28.332

Punct început	X / Y	Punct sfârșit	X / Y	Lungime segment (** (m)
2	382.891,22 514.176,643	3	382.908,744 514.185,377	19.58
4	382.915,994 514.188,999	5	382.921,173 514.191,429	5.721
6	382.929,572 514.192,13	7	382.940,339 514.192,766	10.785
8	382.954,591 514.192,523	9	382.963,109 514.191,703	8.557
10	382.991,141 514.187,592	11	382.999,28 514.187,648	8.139

Punct început	X / Y	Punct sfârşit	X / Y	Lungime segment (** (m)	Punct început	X / Y	Punct sfârşit	X / Y	Lungime segment (** (m)
11	382.999,28 514.187,648	12	383.003,019 514.189,89	4.359	12	383.003,019 514.189,89	13	383.005,276 514.190,228	2.282
13	383.005,276 514.190,228	14	383.004,833 514.184,783	5.463	14	383.004,833 514.184,783	15	383.007,505 514.183,965	2.795
15	383.007,505 514.183,965	16	383.009,716 514.183,796	2.217	16	383.009,716 514.183,796	17	383.041,14 514.174,355	32.812
17	383.041,14 514.174,355	18	383.056,776 514.171,062	15.979	18	383.056,776 514.171,062	19	383.087,391 514.173,256	30.694
19	383.087,391 514.173,256	20	383.120,702 514.174,599	33.338	20	383.120,702 514.174,599	21	383.131,734 514.180,246	12.393
21	383.131,734 514.180,246	22	383.132,563 514.194,173	13.952	22	383.132,563 514.194,173	23	383.109,287 514.193,733	23.28
23	383.109,287 514.193,733	24	383.089,835 514.193,915	19.453	24	383.089,835 514.193,915	25	383.075,935 514.192,898	13.937
25	383.075,935 514.192,898	26	383.073,808 514.192,913	2.127	26	383.073,808 514.192,913	27	383.065,37 514.192,075	8.48
27	383.065,37 514.192,075	28	383.058,325 514.191,828	7.049	28	383.058,325 514.191,828	29	383.043,036 514.194,426	15.508
29	383.043,036 514.194,426	30	383.029,043 514.196,983	14.225	30	383.029,043 514.196,983	31	383.014,361 514.200,424	15.08
31	383.014,361 514.200,424	32	383.007,585 514.202,16	6.995	32	383.007,585 514.202,16	33	382.985,69 514.202,2	21.895
33	382.985,69 514.202,2	34	382.972,871 514.203,138	12.853	34	382.972,871 514.203,138	35	382.941,35 514.202,036	31.54
35	382.941,35 514.202,036	36	382.921,175 514.195,766	21.127	36	382.921,175 514.195,766	37	382.901,064 514.188,817	21.278
37	382.901,064 514.188,817	38	382.899,186 514.185,866	3.498	38	382.899,186 514.185,866	1	382.892,058 514.177,851	10.726

\*\* Lungimile segmentelor sunt determinate în planul de proiecție Stereo 70 și sunt rotunjite la 1 milimetru.

\*\*\* Distanța dintre puncte este formată din segmente cumulate ce sunt mai mici decât valoarea 1 milimetru.





**DATE DESPRE IMOBILUL NR. 80310**

Oficiul de Cadastru și Publicitate Imobiliară ALBA  
Biroul de Cadastru și Publicitate Imobiliară Alba Iulia

**A. Partea I. Descrierea imobilului**

TEREN Intravilan

Adresa: Loc. Ampoita, Jud. Alba

Nr. Crt	Nr cadastral Nr. topografic	Suprafața* (mp)	Observații / Referințe
A1		5.566	Sector cadastral:52 Teren neimprejmuit;

**B. Partea II. Proprietari și acte**

Inscrieri privitoare la dreptul de proprietate și alte drepturi reale		Referințe
/		
Act Normativ nr. 7, din 13/03/1996 emis de PARLAMENTUL ROMÂNIEI;		
B1	Inscrierea provizorie, drept de PROPRIETATE, dobandit prin Lege, cota actuala 1/1	A1
1) UAT METEȘ, CIF:4562150, PROPRIETAR NEIDENTIFICAT		

**C. Partea III. SARCINI .**

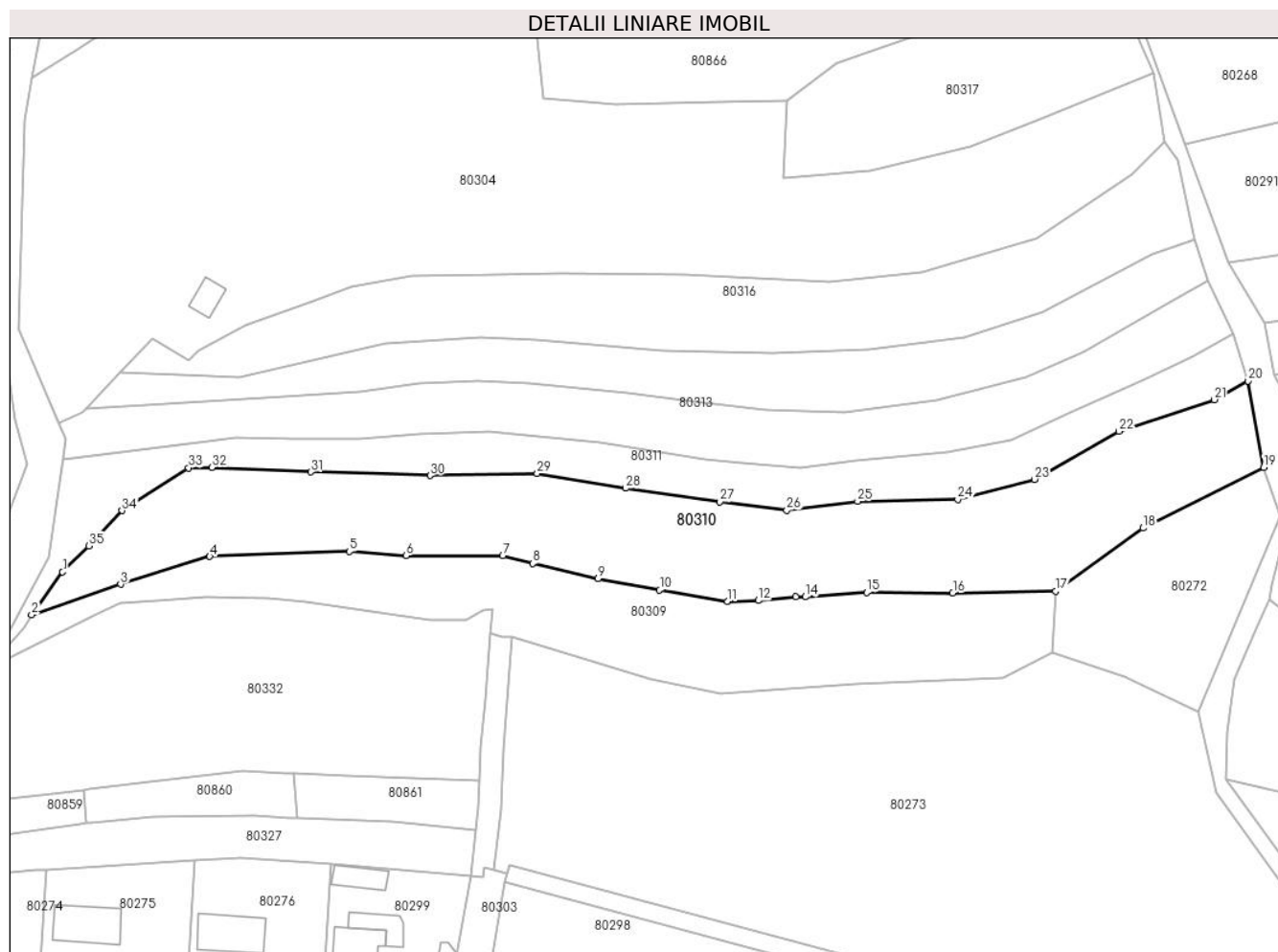
Inscrieri privind dezmembramintele dreptului de proprietate, drepturi reale de garanție și sarcini	Referințe
NU SUNT	

## Anexa Nr. 1 La Partea I

## Teren

Nr cadastral	Suprafața (mp)*	Observații / Referințe
	5.566	

\* Suprafața este determinată în planul de proiecție Stereo 70.



## Date referitoare la teren

Crt	Categorie folosință	Intravilan	Suprafața (mp)	Tarla	Parcelă	Nr. topo	Observații / Referințe
1	arabil	DA	5.566	-	-	-	

## Lungime Segmente

1) Valorile lungimilor segmentelor sunt obținute din proiecție în plan.

Punct început	X / Y	Punct sfârșit	X / Y	Lungime segment (** (m)
1	382.908,06 514.198,51	2	382.901,064 514.188,817	11.954
3	382.921,175 514.195,766	4	382.941,35 514.202,036	21.127
5	382.972,871 514.203,138	6	382.985,69 514.202,2	12.853
7	383.007,585 514.202,16	8	383.014,361 514.200,424	6.995
9	383.029,043 514.196,983	10	383.043,036 514.194,426	14.225

Punct început	X / Y	Punct sfârșit	X / Y	Lungime segment (** (m)
2	382.901,064 514.188,817	3	382.921,175 514.195,766	21.278
4	382.941,35 514.202,036	5	382.972,871 514.203,138	31.54
6	382.985,69 514.202,2	7	383.007,585 514.202,16	21.895
8	383.014,361 514.200,424	9	383.029,043 514.196,983	15.08
10	383.043,036 514.194,426	11	383.058,325 514.191,828	15.508

Punct început	X / Y	Punct sfârșit	X / Y	Lungime segment (** (m)
11	383.058,325 514.191,828	12	383.065,37 514.192,075	7.049
13	383.073,808 514.192,913	14	383.075,935 514.192,898	2.127
15	383.089,835 514.193,915	16	383.109,287 514.193,733	19.453
17	383.132,563 514.194,173	18	383.152,323 514.208,426	24.364
19	383.179,581 514.222,177	20	383.176,003 514.241,641	19.79
21	383.168,395 514.237,453	22	383.146,84 514.230,294	22.713
23	383.127,777 514.219,43	24	383.110,412 514.214,951	17.933
25	383.087,771 514.214,474	26	383.071,768 514.212,464	16.129
27	383.056,679 514.214,406	28	383.035,322 514.217,425	21.569
29	383.015,368 514.220,783	30	382.991,146 514.220,292	24.227
31	382.964,201 514.221,105	32	382.941,831 514.222,164	22.395
33	382.936,572 514.222,042	34	382.921,524 514.212,378	17.884
35	382.913,997 514.204,445	1	382.908,06 514.198,51	8.394

Punct început	X / Y	Punct sfârșit	X / Y	Lungime segment (** (m)
12	383.065,37 514.192,075	13	383.073,808 514.192,913	8.48
14	383.075,935 514.192,898	15	383.089,835 514.193,915	13.937
16	383.109,287 514.193,733	17	383.132,563 514.194,173	23.28
18	383.152,323 514.208,426	19	383.179,581 514.222,177	30.53
20	383.176,003 514.241,641	21	383.168,395 514.237,453	8.685
22	383.146,84 514.230,294	23	383.127,777 514.219,43	21.941
24	383.110,412 514.214,951	25	383.087,771 514.214,474	22.646
26	383.071,768 514.212,464	27	383.056,679 514.214,406	15.213
28	383.035,322 514.217,425	29	383.015,368 514.220,783	20.235
30	382.991,146 514.220,292	31	382.964,201 514.221,105	26.957
32	382.941,831 514.222,164	33	382.936,572 514.222,042	5.26
34	382.921,524 514.212,378	35	382.913,997 514.204,445	10.936

\*\* Lungimile segmentelor sunt determinate în planul de proiecție Stereo 70 și sunt rotunjite la 1 milimetru.

\*\*\* Distanța dintre puncte este formată din segmente cumulate ce sunt mai mici decât valoarea 1 milimetru.



**DATE DESPRE IMOBILUL NR. 80311**

Oficiul de Cadastru și Publicitate Imobiliară ALBA  
Biroul de Cadastru și Publicitate Imobiliară Alba Iulia

**A. Partea I. Descrierea imobilului**

TEREN Intravilan

Adresa: Loc. Ampoita, Jud. Alba

Nr. Crt	Nr cadastral Nr. topografic	Suprafața* (mp)	Observații / Referințe
A1		2.730	Sector cadastral:52 Teren neimpregmuit;

**B. Partea II. Proprietari și acte**

Inscrieri privitoare la dreptul de proprietate și alte drepturi reale		Referințe
/		
Act Normativ nr. 7, din 13/03/1996 emis de PARLAMENTUL ROMÂNIEI;		
B1	Intabulare, drept de PROPRIETATE, dobândit prin Lege, cota actuala 1/1 1) NEIDENTIFICAT NEIDENTIFICAT	A1
Act Administrativ nr. 6818, din 24/07/2024 emis de PRIMĂRIA COMUNEI METEȘ (adeverinta);		
B2	Se notează posesia faptică în favoarea lui 1) ȚUGURIN NICOLAE-ILIE 2) ȚUGURIN ILEANA-SOFIA	A1

**C. Partea III. SARCINI .**

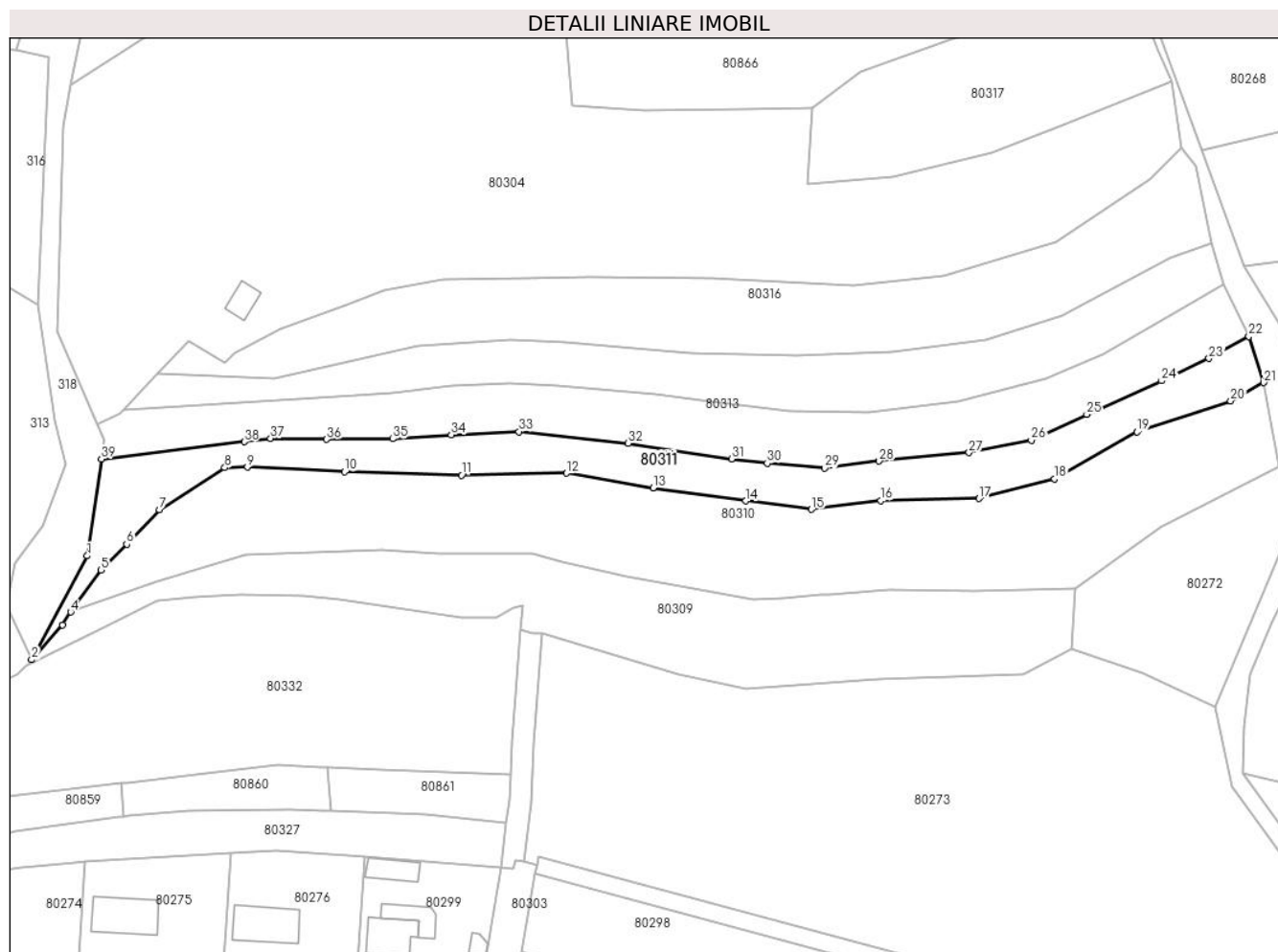
Inscrieri privind dezmembramintele dreptului de proprietate, drepturi reale de garanție și sarcini	Referințe
NU SUNT	

## Anexa Nr. 1 La Partea I

## Teren

Nr cadastral	Suprafața (mp)*	Observații / Referințe
	2.730	

\* Suprafața este determinată în planul de proiecție Stereo 70.



## Date referitoare la teren

Crt	Categorie folosință	Intravilan	Suprafața (mp)	Tarla	Parcelă	Nr. topo	Observații / Referințe
1	arabil	DA	2.730	-	-	-	

## Lungime Segmente

1) Valorile lungimilor segmentelor sunt obținute din proiecție în plan.

Punct început	X / Y	Punct sfârșit	X / Y	Lungime segment (** (m)
1	382.904,855 514.201,761	2	382.892,058 514.177,851	27.119
3	382.899,186 514.185,866	4	382.901,064 514.188,817	3.498
5	382.908,06 514.198,51	6	382.913,997 514.204,445	8.394
7	382.921,524 514.212,378	8	382.936,572 514.222,042	17.884
9	382.941,831 514.222,164	10	382.964,201 514.221,105	22.395

Punct început	X / Y	Punct sfârșit	X / Y	Lungime segment (** (m)
2	382.892,058 514.177,851	3	382.899,186 514.185,866	10.726
4	382.901,064 514.188,817	5	382.908,06 514.198,51	11.954
6	382.913,997 514.204,445	7	382.921,524 514.212,378	10.936
8	382.936,572 514.222,042	9	382.941,831 514.222,164	5.26
10	382.964,201 514.221,105	11	382.991,146 514.220,292	26.957

Punct început	X / Y	Punct sfârșit	X / Y	Lungime segment (** (m)
11	382.991,146 514.220,292	12	383.015,368 514.220,783	24.227
13	383.035,322 514.217,425	14	383.056,679 514.214,406	21.569
15	383.071,768 514.212,464	16	383.087,771 514.214,474	16.129
17	383.110,412 514.214,951	18	383.127,777 514.219,43	17.933
19	383.146,84 514.230,294	20	383.168,395 514.237,453	22.713
21	383.176,003 514.241,641	22	383.172,592 514.252,287	11.179
23	383.163,389 514.247,211	24	383.152,469 514.242,043	12.081
25	383.135,217 514.234,332	26	383.122,466 514.228,405	14.061
27	383.108,073 514.225,526	28	383.087,383 514.223,586	20.781
29	383.074,79 514.221,939	30	383.061,595 514.223,072	13.244
31	383.053,356 514.224,07	32	383.029,576 514.227,683	24.053
33	383.004,362 514.230,349	34	382.988,764 514.229,629	15.615
35	382.975,258 514.228,705	36	382.960,088 514.228,599	15.17
37	382.947,137 514.228,774	38	382.941,065 514.228,006	6.12
39	382.908,116 514.224,075	1	382.904,855 514.201,761	22.551

Punct început	X / Y	Punct sfârșit	X / Y	Lungime segment (** (m)
12	383.015,368 514.220,783	13	383.035,322 514.217,425	20.235
14	383.056,679 514.214,406	15	383.071,768 514.212,464	15.213
16	383.087,771 514.214,474	17	383.110,412 514.214,951	22.646
18	383.127,777 514.219,43	19	383.146,84 514.230,294	21.941
20	383.168,395 514.237,453	21	383.176,003 514.241,641	8.685
22	383.172,592 514.252,287	23	383.163,389 514.247,211	10.51
24	383.152,469 514.242,043	25	383.135,217 514.234,332	18.897
26	383.122,466 514.228,405	27	383.108,073 514.225,526	14.678
28	383.087,383 514.223,586	29	383.074,79 514.221,939	12.7
30	383.061,595 514.223,072	31	383.053,356 514.224,07	8.299
32	383.029,576 514.227,683	33	383.004,362 514.230,349	25.355
34	382.988,764 514.229,629	35	382.975,258 514.228,705	13.538
36	382.960,088 514.228,599	37	382.947,137 514.228,774	12.952
38	382.941,065 514.228,006	39	382.908,116 514.224,075	33.182

\*\* Lungimile segmentelor sunt determinate în planul de proiecție Stereo 70 și sunt rotunjite la 1 milimetru.

\*\*\* Distanța dintre puncte este formată din segmente cumulate ce sunt mai mici decât valoarea 1 milimetru.





**DATE DESPRE IMOBILUL NR. 80313**

Oficiul de Cadastru și Publicitate Imobiliară ALBA  
Biroul de Cadastru și Publicitate Imobiliară Alba Iulia

**A. Partea I. Descrierea imobilului**

TEREN Intravilan

Adresa: Loc. Ampoita, Jud. Alba

Nr. Crt	Nr cadastral Nr. topografic	Suprafața* (mp)	Observații / Referințe
A1		3.051	Sector cadastral:52 Teren neimprijmit;

**B. Partea II. Proprietari și acte**

Inscrieri privitoare la dreptul de proprietate și alte drepturi reale		Referințe
/		
Act Normativ nr. 7, din 13/03/1996 emis de PARLAMENTUL ROMÂNIEI;		
B1	Intabulare, drept de PROPRIETATE, dobândit prin Lege, cota actuala 1/1 1) NEIDENTIFICAT NEIDENTIFICAT	A1
Act Administrativ nr. 10615, din 27/12/2023 emis de PRIMĂRIA COMUNEI METEȘ (adeverinta);		
B2	Se notează posesia faptică în favoarea lui 1) MĂRGINEAN NICOLAE	A1

**C. Partea III. SARCINI .**

Inscrieri privind dezmembramintele dreptului de proprietate, drepturi reale de garanție și sarcini	Referințe
NU SUNT	

## Anexa Nr. 1 La Partea I

## Teren

Nr cadastral	Suprafața (mp)*	Observații / Referințe
	3.051	

\* Suprafața este determinată în planul de proiecție Stereo 70.



## Date referitoare la teren

Crt	Categorie folosință	Intravilan	Suprafața (mp)	Tarla	Parcelă	Nr. topo	Observații / Referințe
1	arabil	DA	3.051	-	-	-	

## Lungime Segmente

1) Valorile lungimilor segmentelor sunt obținute din proiecție în plan.

Punct început	X / Y	Punct sfârșit	X / Y	Lungime segment (** (m)
1	382.908,116 514.224,075	2	382.941,065 514.228,006	33.182
3	382.947,137 514.228,774	4	382.960,088 514.228,599	12.952
5	382.975,258 514.228,705	6	382.988,764 514.229,629	13.538
7	383.004,362 514.230,349	8	383.029,576 514.227,683	25.355
9	383.053,356 514.224,07	10	383.061,595 514.223,072	8.299

Punct început	X / Y	Punct sfârșit	X / Y	Lungime segment (** (m)
2	382.941,065 514.228,006	3	382.947,137 514.228,774	6.12
4	382.960,088 514.228,599	5	382.975,258 514.228,705	15.17
6	382.988,764 514.229,629	7	383.004,362 514.230,349	15.615
8	383.029,576 514.227,683	9	383.053,356 514.224,07	24.053
10	383.061,595 514.223,072	11	383.074,79 514.221,939	13.244

Punct început	X / Y	Punct sfârșit	X / Y	Lungime segment (** (m)
11	383.074,79 514.221,939	12	383.087,383 514.223,586	12.7
13	383.108,073 514.225,526	14	383.122,466 514.228,405	14.678
15	383.135,217 514.234,332	16	383.152,469 514.242,043	18.897
17	383.163,389 514.247,211	18	383.172,592 514.252,287	10.51
19	383.166,841 514.264,337	20	383.156,783 514.258,54	11.609
21	383.138,981 514.248,156	22	383.125,766 514.242,459	14.391
23	383.105,54 514.237,282	24	383.084,986 514.234,719	20.713
25	383.066,813 514.235,129	26	383.048,482 514.237,359	18.466
27	383.035,78 514.238,942	28	383.013,336 514.241,039	22.542
29	383.002,135 514.241,556	30	382.988,745 514.241,063	13.399
31	382.975,235 514.239,269	32	382.953,667 514.237,976	21.607
33	382.913,32 514.235,321	34	382.912,526 514.234,48	1.157
35	382.907,225 514.232,091	36	382.908,761 514.228,487	3.918

Punct început	X / Y	Punct sfârșit	X / Y	Lungime segment (** (m)
12	383.087,383 514.223,586	13	383.108,073 514.225,526	20.781
14	383.122,466 514.228,405	15	383.135,217 514.234,332	14.061
16	383.152,469 514.242,043	17	383.163,389 514.247,211	12.081
18	383.172,592 514.252,287	19	383.166,841 514.264,337	13.352
20	383.156,783 514.258,54	21	383.138,981 514.248,156	20.609
22	383.125,766 514.242,459	23	383.105,54 514.237,282	20.878
24	383.084,986 514.234,719	25	383.066,813 514.235,129	18.178
26	383.048,482 514.237,359	27	383.035,78 514.238,942	12.8
28	383.013,336 514.241,039	29	383.002,135 514.241,556	11.213
30	382.988,745 514.241,063	31	382.975,235 514.239,269	13.629
32	382.953,667 514.237,976	33	382.913,32 514.235,321	40.434
34	382.912,526 514.234,48	35	382.907,225 514.232,091	5.814
36	382.908,761 514.228,487	1	382.908,116 514.224,075	4.458

\*\* Lungimile segmentelor sunt determinate în planul de proiecție Stereo 70 și sunt rotunjite la 1 milimetru.

\*\*\* Distanța dintre puncte este formată din segmente cumulate ce sunt mai mici decât valoarea 1 milimetru.



**DATE DESPRE IMOBILUL NR. 80315**

Oficiul de Cadastru și Publicitate Imobiliară ALBA  
Biroul de Cadastru și Publicitate Imobiliară Alba Iulia

**A. Partea I. Descrierea imobilului**

TEREN Intravilan

Adresa: Loc. Ampoita, Jud. Alba

Nr. Crt	Nr cadastral Nr. topografic	Suprafața* (mp)	Observații / Referințe
A1		2.662	Sector cadastral:52 Teren neimpregmuit;

**B. Partea II. Proprietari și acte**

Inscrieri privitoare la dreptul de proprietate și alte drepturi reale		Referințe
/		
Act Normativ nr. 7, din 13/03/1996 emis de PARLAMENTUL ROMÂNIEI;		
B1	Intabulare, drept de PROPRIETATE, dobândit prin Lege, cota actuala 1/1 1) NEIDENTIFICAT NEIDENTIFICAT	A1
Act Administrativ nr. 6797, din 23/07/2024 emis de PRIMĂRIA COMUNEI METEȘ (adeverinta);		
B2	Se notează posesia faptică în favoarea lui 1) BOLCA ELENA	A1

**C. Partea III. SARCINI .**

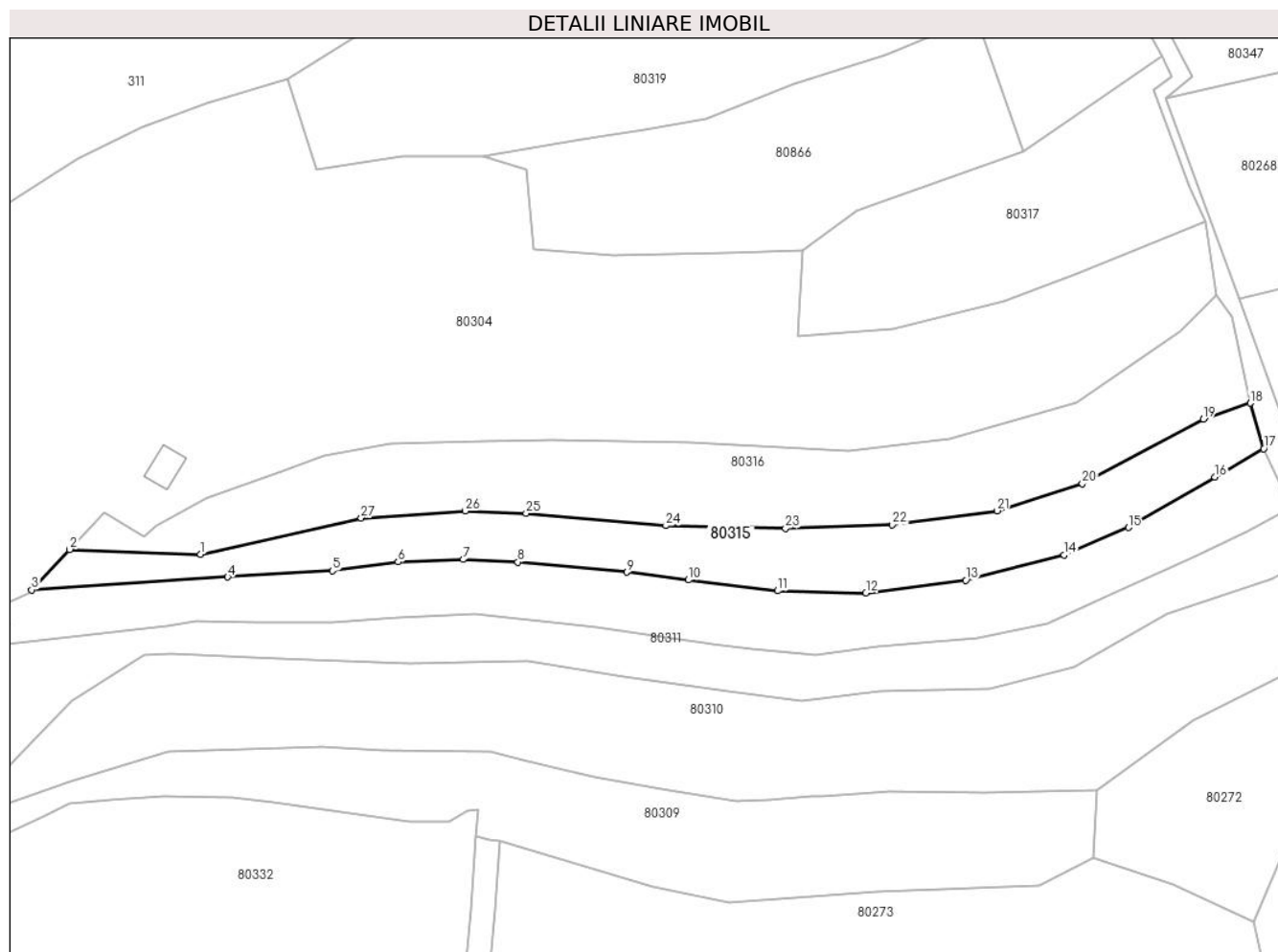
Inscrieri privind dezmembramintele dreptului de proprietate, drepturi reale de garanție și sarcini	Referințe
NU SUNT	

## Anexa Nr. 1 La Partea I

## Teren

Nr cadastral	Suprafața (mp)*	Observații / Referințe
	2.662	

\* Suprafața este determinată în planul de proiecție Stereo 70.



## Date referitoare la teren

Crt	Categorie folosință	Intravilan	Suprafața (mp)	Tarla	Parcelă	Nr. topo	Observații / Referințe
1	arabil	DA	2.662	-	-	-	

## Lungime Segmente

1) Valorile lungimilor segmentelor sunt obținute din proiecție în plan.

Punct început	X / Y	Punct sfârșit	X / Y	Lungime segment (** (m)
1	382.948,076 514.242,632	2	382.921,168 514.243,636	26.927
3	382.913,32 514.235,321	4	382.953,667 514.237,976	40.434
5	382.975,235 514.239,269	6	382.988,745 514.241,063	13.629
7	383.002,135 514.241,556	8	383.013,336 514.241,039	11.213
9	383.035,78 514.238,942	10	383.048,482 514.237,359	12.8

Punct început	X / Y	Punct sfârșit	X / Y	Lungime segment (** (m)
2	382.921,168 514.243,636	3	382.913,32 514.235,321	11.433
4	382.953,667 514.237,976	5	382.975,235 514.239,269	21.607
6	382.988,745 514.241,063	7	383.002,135 514.241,556	13.399
8	383.013,336 514.241,039	9	383.035,78 514.238,942	22.542
10	383.048,482 514.237,359	11	383.066,813 514.235,129	18.466

Punct început	X / Y	Punct sfârșit	X / Y	Lungime segment (** (m)
11	383.066,813 514.235,129	12	383.084,986 514.234,719	18.178
13	383.105,54 514.237,282	14	383.125,766 514.242,459	20.878
15	383.138,981 514.248,156	16	383.156,783 514.258,54	20.609
17	383.166,841 514.264,337	18	383.164,064 514.273,699	9.766
19	383.154,442 514.270,421	20	383.129,509 514.257,175	28.233
21	383.111,955 514.251,591	22	383.090,407 514.248,708	21.74
23	383.068,438 514.247,981	24	383.043,837 514.248,529	24.607
25	383.015,065 514.251,03	26	383.002,528 514.251,529	12.547
27	382.981,134 514.250,102	1	382.948,076 514.242,632	33.891

Punct început	X / Y	Punct sfârșit	X / Y	Lungime segment (** (m)
12	383.084,986 514.234,719	13	383.105,54 514.237,282	20.713
14	383.125,766 514.242,459	15	383.138,981 514.248,156	14.391
16	383.156,783 514.258,54	17	383.166,841 514.264,337	11.609
18	383.164,064 514.273,699	19	383.154,442 514.270,421	10.165
20	383.129,509 514.257,175	21	383.111,955 514.251,591	18.421
22	383.090,407 514.248,708	23	383.068,438 514.247,981	21.981
24	383.043,837 514.248,529	25	383.015,065 514.251,03	28.88
26	383.002,528 514.251,529	27	382.981,134 514.250,102	21.442

\*\* Lungimile segmentelor sunt determinate în planul de proiecție Stereo 70 și sunt rotunjite la 1 milimetru.

\*\*\* Distanța dintre puncte este formată din segmente cumulate ce sunt mai mici decât valoarea 1 milimetru.





**DATE DESPRE IMOBILUL NR. 80316**

Oficiul de Cadastru și Publicitate Imobiliară ALBA  
Biroul de Cadastru și Publicitate Imobiliară Alba Iulia

**A. Partea I. Descrierea imobilului**

TEREN Intravilan

Adresa: Loc. Ampoita, Jud. Alba

Nr. Crt	Nr cadastral Nr. topografic	Suprafața* (mp)	Observații / Referințe
A1		3.636	Sector cadastral:52 Teren neimprijmit;

**B. Partea II. Proprietari și acte**

Inscrieri privitoare la dreptul de proprietate și alte drepturi reale		Referințe
/		
Act Normativ nr. 7, din 13/03/1996 emis de PARLAMENTUL ROMÂNIEI;		
B1	Intabulare, drept de PROPRIETATE, dobândit prin Lege, cota actuala 1/1 1) NEIDENTIFICAT NEIDENTIFICAT	A1
Act Administrativ nr. 7197, din 07/08/2024 emis de PRIMĂRIA COMUNEI METEȘ (adeverinta);		
B2	Se notează posesia faptică în favoarea lui 1) BARBU RAVECA	A1

**C. Partea III. SARCINI .**

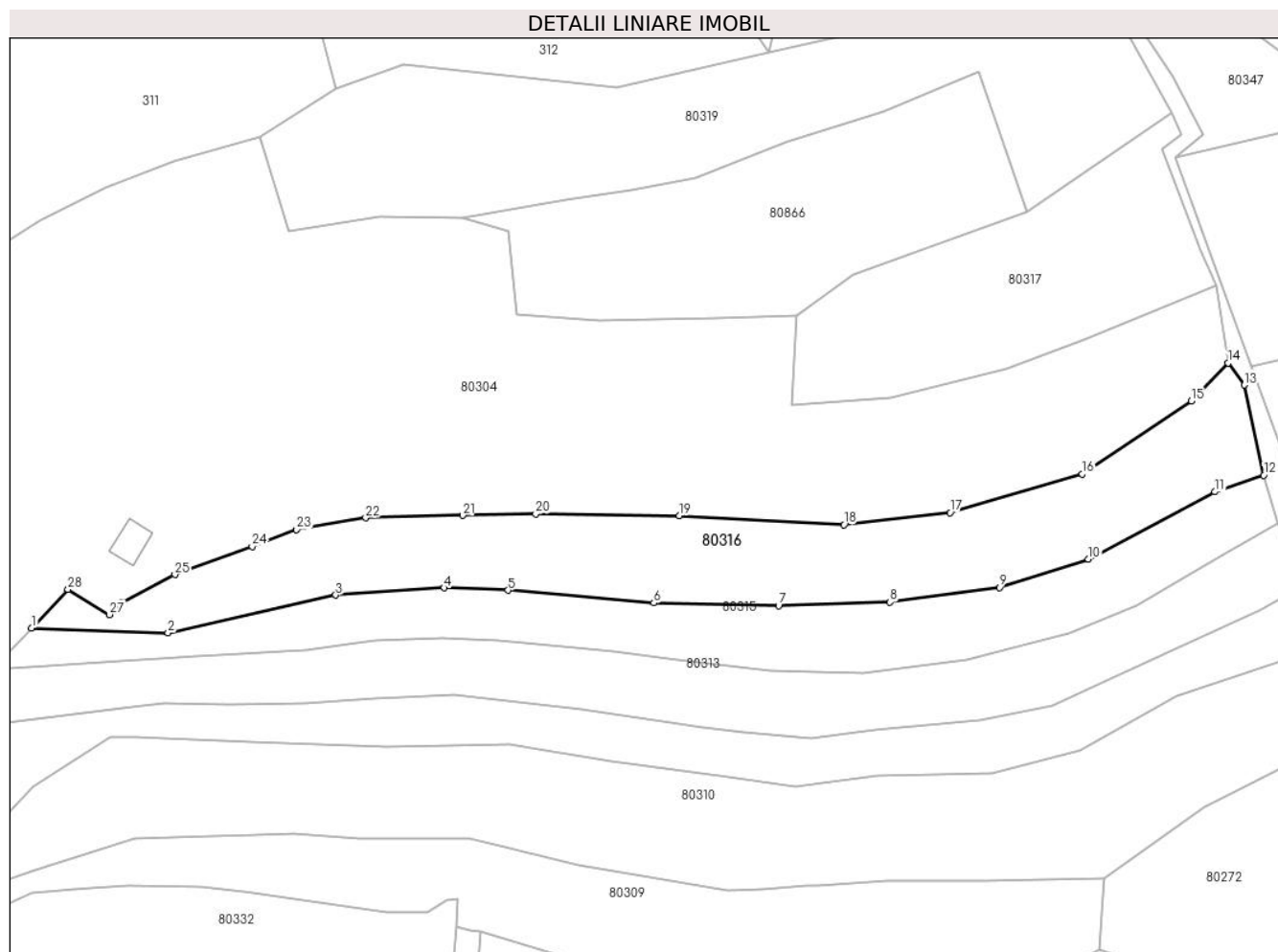
Inscrieri privind dezmembramintele dreptului de proprietate, drepturi reale de garanție și sarcini	Referințe
NU SUNT	

## Anexa Nr. 1 La Partea I

## Teren

Nr cadastral	Suprafața (mp)*	Observații / Referințe
	3.636	

\* Suprafața este determinată în planul de proiecție Stereo 70.



## Date referitoare la teren

Crt	Categorie folosință	Intravilan	Suprafața (mp)	Tarla	Parcelă	Nr. topo	Observații / Referințe
1	arabil	DA	3.636	-	-	-	

## Lungime Segmente

1) Valorile lungimilor segmentelor sunt obținute din proiecție în plan.

Punct început	X / Y	Punct sfârșit	X / Y	Lungime segment (** (m)
1	382.921,168 514.243,636	2	382.948,076 514.242,632	26.927
3	382.981,134 514.250,102	4	383.002,528 514.251,529	21.442
5	383.015,065 514.251,03	6	383.043,837 514.248,529	28.88
7	383.068,438 514.247,981	8	383.090,407 514.248,708	21.981
9	383.111,955 514.251,591	10	383.129,509 514.257,175	18.421

Punct început	X / Y	Punct sfârșit	X / Y	Lungime segment (** (m)
2	382.948,076 514.242,632	3	382.981,134 514.250,102	33.891
4	383.002,528 514.251,529	5	383.015,065 514.251,03	12.547
6	383.043,837 514.248,529	7	383.068,438 514.247,981	24.607
8	383.090,407 514.248,708	9	383.111,955 514.251,591	21.74
10	383.129,509 514.257,175	11	383.154,442 514.270,421	28.233

Punct început	X / Y	Punct sfârșit	X / Y	Lungime segment (** (m)
11	383.154,442 514.270,421	12	383.164,064 514.273,699	10.165
13	383.160,278 514.291,479	14	383.157,053 514.295,795	5.388
15	383.149,759 514.288,361	16	383.128,245 514.273,94	25.9
17	383.102,23 514.266,327	18	383.081,331 514.263,964	21.032
19	383.048,871 514.265,704	20	383.020,548 514.266,06	28.325
21	383.006,164 514.265,787	22	382.987,032 514.265,311	19.138
23	382.973,417 514.263,018	24	382.964,648 514.259,657	9.391
25	382.949,407 514.254,117	26	382.938,839 514.248,539	11.95
27	382.936,524 514.246,257	28	382.928,322 514.251,216	9.585

Punct început	X / Y	Punct sfârșit	X / Y	Lungime segment (** (m)
12	383.164,064 514.273,699	13	383.160,278 514.291,479	18.179
14	383.157,053 514.295,795	15	383.149,759 514.288,361	10.415
16	383.128,245 514.273,94	17	383.102,23 514.266,327	27.106
18	383.081,331 514.263,964	19	383.048,871 514.265,704	32.507
20	383.020,548 514.266,06	21	383.006,164 514.265,787	14.387
22	382.987,032 514.265,311	23	382.973,417 514.263,018	13.807
24	382.964,648 514.259,657	25	382.949,407 514.254,117	16.217
26	382.938,839 514.248,539	27	382.936,524 514.246,257	3.251
28	382.928,322 514.251,216	1	382.921,168 514.243,636	10.423

\*\* Lungimile segmentelor sunt determinate în planul de proiecție Stereo 70 și sunt rotunjite la 1 milimetru.

\*\*\* Distanța dintre puncte este formată din segmente cumulate ce sunt mai mici decât valoarea 1 milimetru.



**DATE DESPRE IMOBILUL NR. 80317**

Oficiul de Cadastru și Publicitate Imobiliară ALBA  
Biroul de Cadastru și Publicitate Imobiliară Alba Iulia

**A. Partea I. Descrierea imobilului**

TEREN Extravilan

Nr. CF vechi:260/Ampoita

Adresa: Jud. Alba

Nr. Crt	Nr cadastral Nr. topografic	Suprafața* (mp)	Observații / Referințe
A1	70969	Din acte: 2.537 Masurata: 2.267	Sector cadastral:52 Teren neimprejmut;

**B. Partea II. Proprietari și acte**

Inscrieri privitoare la dreptul de proprietate și alte drepturi reale	Referințe
<b>31581 / 25/10/2012</b>	
Hotarare Judecatoreasca nr. 4493, Sentința civilă, din 10/07/1997 emis de Judecatoria Alba Iulia (din dosar nr. 9328/1997 a Judecatoriei Alba Iulia);	
B5	Intabulare, drept de PROPRIETATEtitlul sistarea indiviziunii, dobandit prin Hotarare Judecatoreasca, cota actuala 1/1 1) IVAȘCU VASILE
	A1

**C. Partea III. SARCINI .**

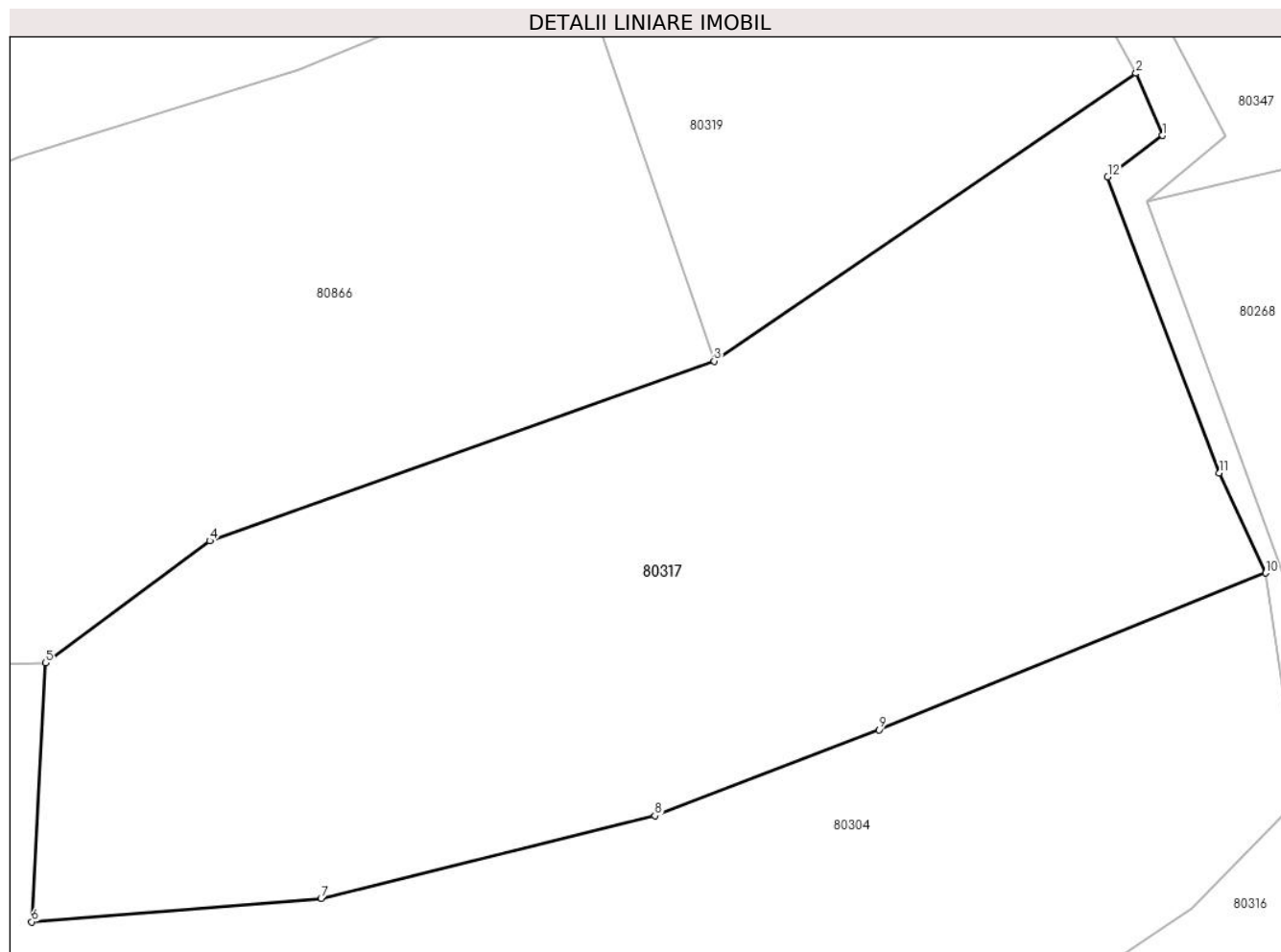
Inscrieri privind dezmembramintele dreptului de proprietate, drepturi reale de garanție și sarcini	Referințe
NU SUNT	

## Anexa Nr. 1 La Partea I

## Teren

Nr cadastral	Suprafața (mp)*	Observații / Referințe
70969	Din acte: 2.537 Masurata: 2.267	

\* Suprafața este determinată în planul de proiecție Stereo 70.



## Date referitoare la teren

Crt	Categorie folosință	Intra vilan	Suprafața (mp)	Tarla	Parcelă	Nr. topo	Observații / Referințe
1	arabil	NU	2.267	-	-	3574/2	

## Lungime Segmente

1) Valorile lungimilor segmentelor sunt obținute din proiecție în plan.

Punct început	X / Y	Punct sfârșit	X / Y	Lungime segment (** (m)
1	383.147,805 514.340,85	2	383.145,997 514.345,072	4.593
2	383.145,997 514.345,072	3	383.117,33 514.325,523	34.699
3	383.117,33 514.325,523	4	383.083,053 514.313,31	36.388
4	383.083,053 514.313,31	5	383.071,898 514.305,021	13.898
5	383.071,898 514.305,021	6	383.070,953 514.287,423	17.623

Punct început	X / Y	Punct sfârșit	X / Y	Lungime segment (** (m)
6	383.070,953 514.287,423	7	383.090,613 514.289,012	19.724
7	383.090,613 514.289,012	8	383.113,298 514.294,636	23.372
8	383.113,298 514.294,636	9	383.128,518 514.300,465	16.298
9	383.128,518 514.300,465	10	383.154,804 514.311,121	28.364
10	383.154,804 514.311,121	11	383.151,659 514.317,925	7.496
11	383.151,659 514.317,925	12	383.144,069 514.338,022	21.482
12	383.144,069 514.338,022	1	383.147,805 514.340,85	4.686

\*\* Lungimile segmentelor sunt determinate în planul de proiecție Stereo 70 și sunt rotunjite la 1 milimetru.

\*\*\* Distanța dintre puncte este formată din segmente cumulate ce sunt mai mici decât valoarea 1 milimetru.





**DATE DESPRE IMOBILUL NR. 80319**

Oficiul de Cadastru și Publicitate Imobiliară ALBA  
Biroul de Cadastru și Publicitate Imobiliară Alba Iulia

**A. Partea I. Descrierea imobilului**

TEREN Intravilan

Adresa: Loc. Ampoita, Jud. Alba

Nr. Crt	Nr cadastral Nr. topografic	Suprafața* (mp)	Observații / Referințe
A1		4.160	Sector cadastral:52 Teren neimprejmuit;

**B. Partea II. Proprietari și acte**

Inscrieri privitoare la dreptul de proprietate și alte drepturi reale		Referințe
/		
Hotarare Judecatoreasca nr. 4493, din 10/07/1997 emis de JUDECATORIA ALBA IULIA;		
B1	Intabulare, drept de PROPRIETATE, dobandit prin Hotarare Judecatoreasca, cota actuala 1/1 1) BODEA DOINA	A1

**C. Partea III. SARCINI .**

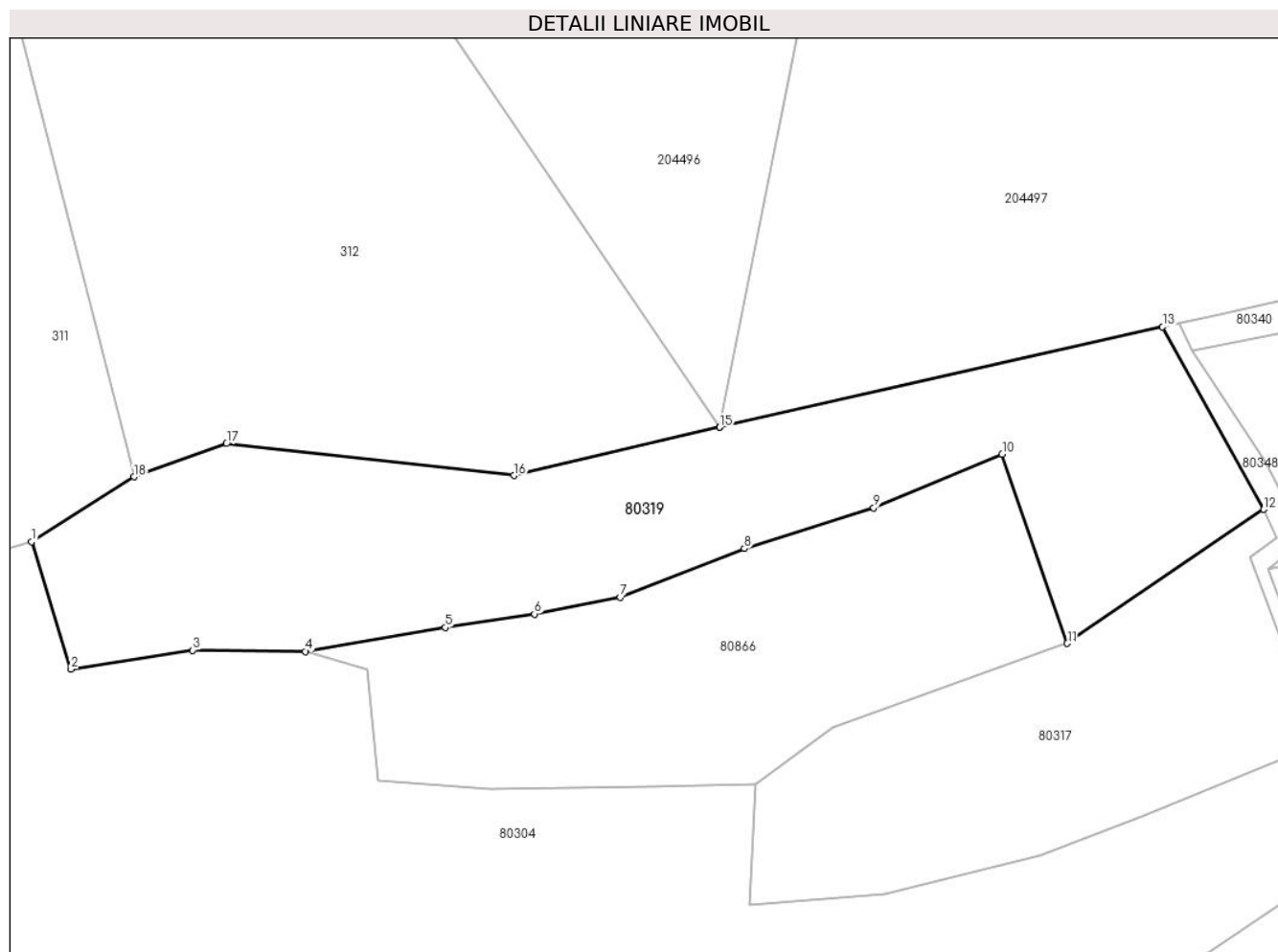
Inscrieri privind dezmembramintele dreptului de proprietate, drepturi reale de garanție și sarcini	Referințe
NU SUNT	

## Anexa Nr. 1 La Partea I

## Teren

Nr cadastral	Suprafața (mp)*	Observații / Referințe
	4.160	

\* Suprafața este determinată în planul de proiecție Stereo 70.



## Date referitoare la teren

Crt	Categorie folosință	Intra vilan	Suprafața (mp)	Tarla	Parcelă	Nr. topo	Observații / Referințe
1	faneata	DA	4.160	-	-	-	

## Lungime Segmente

1) Valorile lungimilor segmentelor sunt obținute din proiecție în plan.

Punct început	X / Y	Punct sfârșit	X / Y	Lungime segment (** (m)
1	382.966,12 514.340,361	2	382.971,881 514.321,772	19.461
2	382.971,881 514.321,772	3	382.989,664 514.324,535	17.996
3	382.989,664 514.324,535	4	383.006,104 514.324,359	16.441
4	383.006,104 514.324,359	5	383.026,496 514.327,848	20.688
5	383.026,496 514.327,848	6	383.039,523 514.329,811	13.174

Punct început	X / Y	Punct sfârșit	X / Y	Lungime segment (** (m)
6	383.039,523 514.329,811	7	383.052,059 514.332,263	12.774
7	383.052,059 514.332,263	8	383.070,185 514.339,365	19.468
8	383.070,185 514.339,365	9	383.089,074 514.345,298	19.799
9	383.089,074 514.345,298	10	383.107,814 514.353,113	20.304
10	383.107,814 514.353,113	11	383.117,33 514.325,523	29.185
11	383.117,33 514.325,523	12	383.145,997 514.345,072	34.699
12	383.145,997 514.345,072	13	383.131,24 514.371,688	30.433
13	383.131,24 514.371,688	14	383.066,596 514.357,048	66.282
14	383.066,596 514.357,048	15	383.066,595 514.357,048	0.001
15	383.066,595 514.357,048	16	383.036,517 514.349,99	30.895
16	383.036,517 514.349,99	17	382.994,566 514.354,658	42.21
17	382.994,566 514.354,658	18	382.981,094 514.349,823	14.313
18	382.981,094 514.349,823	1	382.966,12 514.340,361	17.713

\*\* Lungimile segmentelor sunt determinate în planul de proiecție Stereo 70 și sunt rotunjite la 1 milimetru.

\*\*\* Distanța dintre puncte este formată din segmente cumulate ce sunt mai mici decât valoarea 1 milimetru.



**DATE DESPRE IMOBILUL NR. 80320**

Oficiul de Cadastru și Publicitate Imobiliară ALBA  
Biroul de Cadastru și Publicitate Imobiliară Alba Iulia

**A. Partea I. Descrierea imobilului**

TEREN Intravilan

Adresa: Loc. Ampoita, Jud. Alba

Nr. Crt	Nr cadastral Nr. topografic	Suprafața* (mp)	Observații / Referințe
A1		138	Sector cadastral:52 Teren neimpregmuit;

**B. Partea II. Proprietari și acte**

Inscrieri privitoare la dreptul de proprietate și alte drepturi reale		Referințe
/		
Act Normativ nr. 7, din 13/03/1996 emis de PARLAMENTUL ROMÂNIEI;		
B1	Inscrierea provizorie, drept de PROPRIETATE, dobandit prin Lege, cota actuala 1/1	A1
1) UAT METEȘ, CIF:4562150, PROPRIETAR NEIDENTIFICAT		

**C. Partea III. SARCINI .**

Inscrieri privind dezmembramintele dreptului de proprietate, drepturi reale de garanție și sarcini	Referințe
NU SUNT	

## Anexa Nr. 1 La Partea I

## Teren

Nr cadastral	Suprafața (mp)*	Observații / Referințe
	138	

\* Suprafața este determinată în planul de proiecție Stereo 70.



## Date referitoare la teren

Crt	Categorie folosință	Intravilan	Suprafața (mp)	Tarla	Parcelă	Nr. topo	Observații / Referințe
1	ape curgătoare	DA	138	-	-	-	PĂRĂU

## Lungime Segmente

1) Valorile lungimilor segmentelor sunt obținute din proiecție în plan.

Punct început	X / Y	Punct sfârșit	X / Y	Lungime segment (** (m)
1	383.208,565 514.086,713	2	383.201,679 514.100,742	15.628
2	383.201,679 514.100,742	3	383.204,458 514.088,461	12.591
3	383.204,458 514.088,461	4	383.207,733 514.078,139	10.829
4	383.207,733 514.078,139	5	383.210,046 514.063,501	14.82
5	383.210,046 514.063,501	6	383.211,944 514.053,764	9.92

Punct început	X / Y	Punct sfârşit	X / Y	Lungime segment (** (m)
6	383.211,944 514.053,764	7	383.213,254 514.049,144	4.802
7	383.213,254 514.049,144	8	383.212,581 514.044,774	4.422
8	383.212,581 514.044,774	9	383.211,109 514.035,551	9.34
9	383.211,109 514.035,551	10	383.209,51 514.026,202	9.484
10	383.209,51 514.026,202	11	383.211,357 514.025,701	1.914
11	383.211,357 514.025,701	12	383.213,181 514.038,295	12.726
12	383.213,181 514.038,295	13	383.214,584 514.048,898	10.695
13	383.214,584 514.048,898	14	383.214,302 514.050,446	1.574
14	383.214,302 514.050,446	15	383.210,862 514.069,368	19.232
15	383.210,862 514.069,368	16	383.210,55 514.071,084	1.744
16	383.210,55 514.071,084	1	383.208,565 514.086,713	15.755

\*\* Lungimile segmentelor sunt determinate în planul de proiecție Stereo 70 și sunt rotunjite la 1 milimetru.

\*\*\* Distanța dintre puncte este formată din segmente cumulate ce sunt mai mici decât valoarea 1 milimetru.





**DATE DESPRE IMOBILUL NR. 80323**

Oficiul de Cadastru și Publicitate Imobiliară ALBA  
Biroul de Cadastru și Publicitate Imobiliară Alba Iulia

**A. Partea I. Descrierea imobilului**

TEREN Intravilan

Nr. CF vechi:1573/Ampoita

Nr. cadastral vechi:87/3

Adresa: Loc. Ampoita, Jud. Alba

Nr. Crt	Nr cadastral Nr. topografic	Suprafața* (mp)	Observații / Referințe
A1	70026	Din acte: 687 Masurata: 713	Sector cadastral:52 Teren imprejmuit;

**B. Partea II. Proprietari și acte**

Inscrieri privitoare la dreptul de proprietate și alte drepturi reale	Referințe
<b>11428 / 25/04/2007</b>	
Act Notarial nr. 586/2007, din 01/01/2007 emis de BNP Sulea Radu Mircea;	
B1	A1
Intabulare, drept de PROPRIETATEtitlu cumparare, dobandit prin Conventie, cota actuala 1/1	
1) PATACHI MIHAI, si sotia	
2) PATACHI RODICA, n. Vancea	
<i>OBSERVATII: (provenita din conversia CF 1573/Ampoita)</i>	

**C. Partea III. SARCINI .**

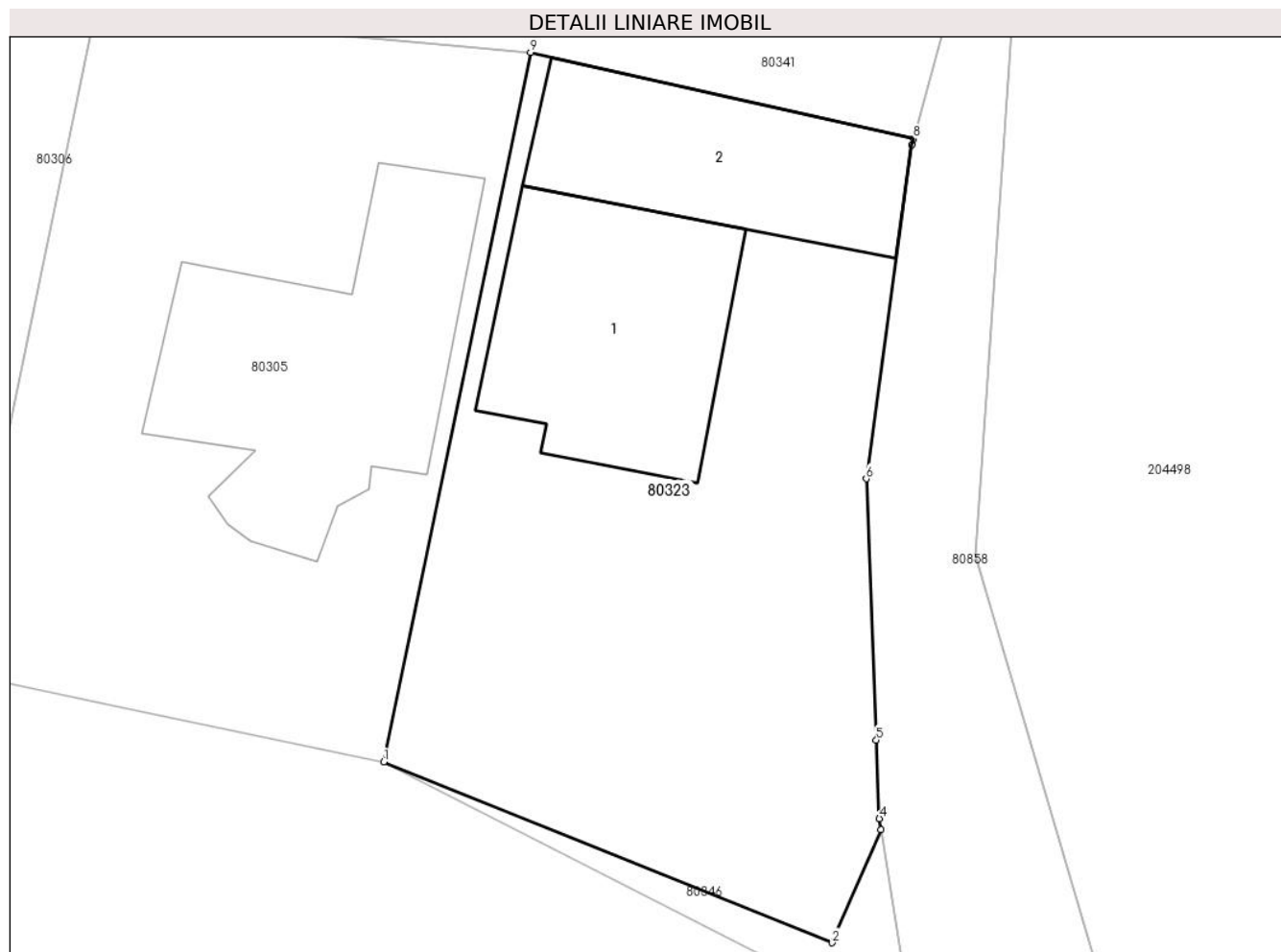
Inscrieri privind dezmembramintele dreptului de proprietate, drepturi reale de garanție și sarcini	Referințe
NU SUNT	

## Anexa Nr. 1 La Partea I

## Teren

Nr cadastral	Suprafața (mp)*	Observații / Referințe
70026	Din acte: 687 Masurata: 713	

\* Suprafața este determinată în planul de proiecție Stereo 70.



## Date referitoare la teren

Crt	Categorie folosință	Intra vilan	Suprafața (mp)	Tarla	Parcelă	Nr. topo	Observații / Referințe
1	curți constructii	DA	300	-	-	3602/1/3	
2	arabil	DA	413	-	-	3602/1/3	

## Date referitoare la construcții

Crt	Număr	Destinație construcție	Supraf. (mp)	Situație juridică	Observații / Referințe
A1.1	70026-C1	construcții de locuințe	123	Fara acte	Nr. niveluri:1; S. construita la sol:123 mp; Casă de locuit
A1.2	70026-C2	construcții anexa	101	Fara acte	Nr. niveluri:1; S. construita la sol:101 mp; Anexă

## Lungime Segmente

1) Valorile lungimilor segmentelor sunt obținute din proiecție în plan.

Punct început	X / Y	Punct sfârșit	X / Y	Lungime segment (** (m)
1	383.256,752 514.016,487	2	383.277,496 514.008,128	22.365
2	383.277,496 514.008,128	3	383.279,752 514.013,352	5.69

Punct început	X / Y	Punct sfârșit	X / Y	Lungime segment (** (m)
3	383.279,752 514.013,352	4	383.279,671 514.013,87	0.524
4	383.279,671 514.013,87	5	383.279,528 514.017,502	3.635
5	383.279,528 514.017,502	6	383.279,066 514.029,589	12.096
6	383.279,066 514.029,589	7	383.281,163 514.045,011	15.564
7	383.281,163 514.045,011	8	383.281,256 514.045,297	0.301
8	383.281,256 514.045,297	9	383.263,544 514.049,302	18.159
9	383.263,544 514.049,302	1	383.256,752 514.016,487	33.511

\*\* Lungimile segmentelor sunt determinate în planul de proiecție Stereo 70 și sunt rotunjite la 1 milimetru.

\*\*\* Distanța dintre puncte este formată din segmente cumulate ce sunt mai mici decât valoarea 1 milimetru.



**DATE DESPRE IMOBILUL NR. 80324**

Oficiul de Cadastru și Publicitate Imobiliară ALBA  
Biroul de Cadastru și Publicitate Imobiliară Alba Iulia

**A. Partea I. Descrierea imobilului**

TEREN Intravilan

Adresa: Loc. Ampoita, Jud. Alba

Nr. Crt	Nr cadastral Nr. topografic	Suprafața* (mp)	Observații / Referințe
A1		530	Sector cadastral:52 Teren neimpregmuit;

**B. Partea II. Proprietari și acte**

Inscrieri privitoare la dreptul de proprietate și alte drepturi reale		Referințe
/		
Act Normativ nr. 7, din 13/03/1996 emis de PARLAMENTUL ROMÂNIEI;		
B1	Inscrierea provizorie, drept de PROPRIETATE, dobandit prin Lege, cota actuala 1/1	A1
1) UAT METEȘ, CIF:4562150, PROPRIETAR NEIDENTIFICAT		

**C. Partea III. SARCINI .**

Inscrieri privind dezmembramintele dreptului de proprietate, drepturi reale de garanție și sarcini	Referințe
NU SUNT	

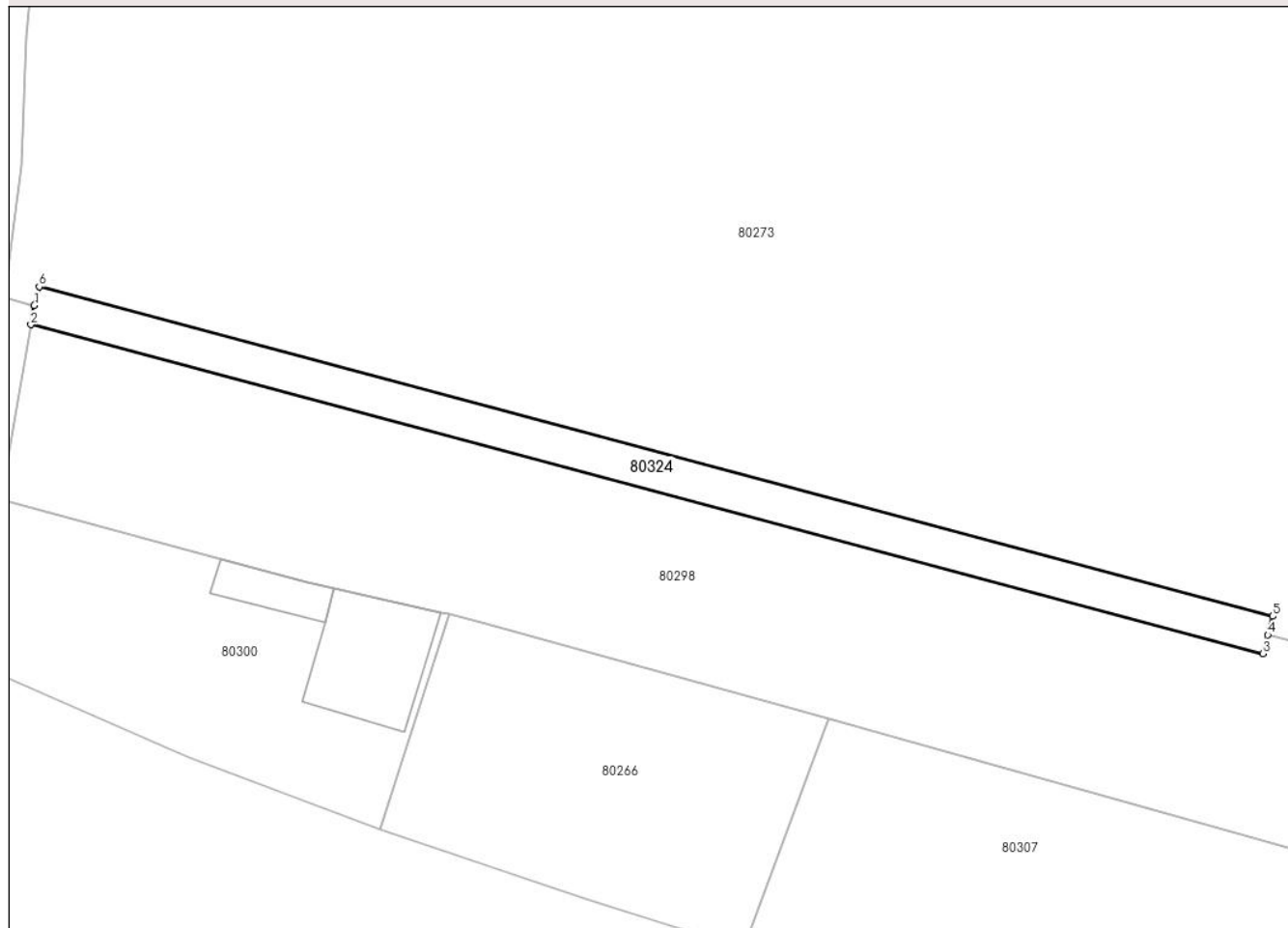
## Anexa Nr. 1 La Partea I

## Teren

Nr cadastral	Suprafața (mp)*	Observații / Referințe
	530	

\* Suprafața este determinată în planul de proiecție Stereo 70.

## DETALII LINIARE IMOBIL



## Date referitoare la teren

Crt	Categorie folosință	Intravilan	Suprafața (mp)	Tarla	Parcelă	Nr. topo	Observații / Referințe
1	drum	DA	530	-	-	-	

## Lungime Segmente

1) Valorile lungimilor segmentelor sunt obținute din proiecție în plan.

Punct început	X / Y	Punct sfârșit	X / Y	Lungime segment (** (m)
1	383.008,485 514.130,451	2	383.008,139 514.128,467	2.014
2	383.008,139 514.128,467	3	383.135,974 514.094,362	132.306
3	383.135,974 514.094,362	4	383.136,472 514.096,299	2.0
4	383.136,472 514.096,299	5	383.136,971 514.098,236	2.0
5	383.136,971 514.098,236	6	383.009,001 514.132,383	132.448

Punct început	X / Y	Punct sfârşit	X / Y	Lungime segment (** (m)
6	383.009,001 514.132,383	1	383.008,485 514.130,451	2.0

\*\* Lungimile segmentelor sunt determinate în planul de proiecţie Stereo 70 şi sunt rotunjite la 1 milimetru.

\*\*\* Distanţa dintre puncte este formată din segmente cumulate ce sunt mai mici decât valoarea 1 milimetru.





**DATE DESPRE IMOBILUL NR. 80325**

Oficiul de Cadastru și Publicitate Imobiliară ALBA  
Biroul de Cadastru și Publicitate Imobiliară Alba Iulia

**A. Partea I. Descrierea imobilului**

Nr. CF vechi:1516/Ampoi?a  
Nr. topografic:3560/1

TEREN Intravilan

Adresa: Loc. Ampoita, Jud. Alba

Nr. Crt	Nr cadastral Nr. topografic	Suprafața* (mp)	Observații / Referințe
A1		Din acte: 4.782 Masurata: 1.935	Sector cadastral:52 Teren imprejmuit; Parte din CF 76361

**Construcții**

Crt	Nr cadastral Nr. topografic	Adresa	Observații / Referințe
A1.1		Loc. Ampoita, Jud. Alba	Nr. niveluri:1; S. construita la sol:78 mp; S. construita desfasurata:78 mp; casă de locuit
A1.2		Loc. Ampoita, Jud. Alba	Nr. niveluri:1; S. construita la sol:68 mp; S. construita desfasurata:68 mp; anexe gospodărești

**B. Partea II. Proprietari și acte**

Inscrieri privitoare la dreptul de proprietate și alte drepturi reale		Referințe
<b>8157 / 14/11/2002</b>		
Hotarare Judecatoreasca nr. 1897/2002, din 01/01/2002 emis de Judecătoria Alba;		
B1	Intabulare, drept de PROPRIETATEcu titlu rectificare, initial donație, înch. 5649/1999, dobandit prin Hotarare Judecatoreasca, cota actuala 1/2 1) <b>NISTOR VALENTIN</b>	A1, A1.1, A1.2
<b>51911 / 18/08/2022</b>		
Act Normativ nr. 262, din 18/08/2022 emis de TEODORESCU RĂZVAN;		
B2	Intabulare, drept de PROPRIETATEcu titlu mostenire, dobandit prin Succesiune, cota actuala 1/4 1) <b>NISTOR ANDREEA</b>	A1, A1.1, A1.2
B3	Intabulare, drept de PROPRIETATEcu titlu mostenire, dobandit prin Succesiune, cota actuala 1/4 1) <b>NISTOR ALEXANDRU-ANDREI</b>	A1, A1.1, A1.2

**C. Partea III. SARCINI .**

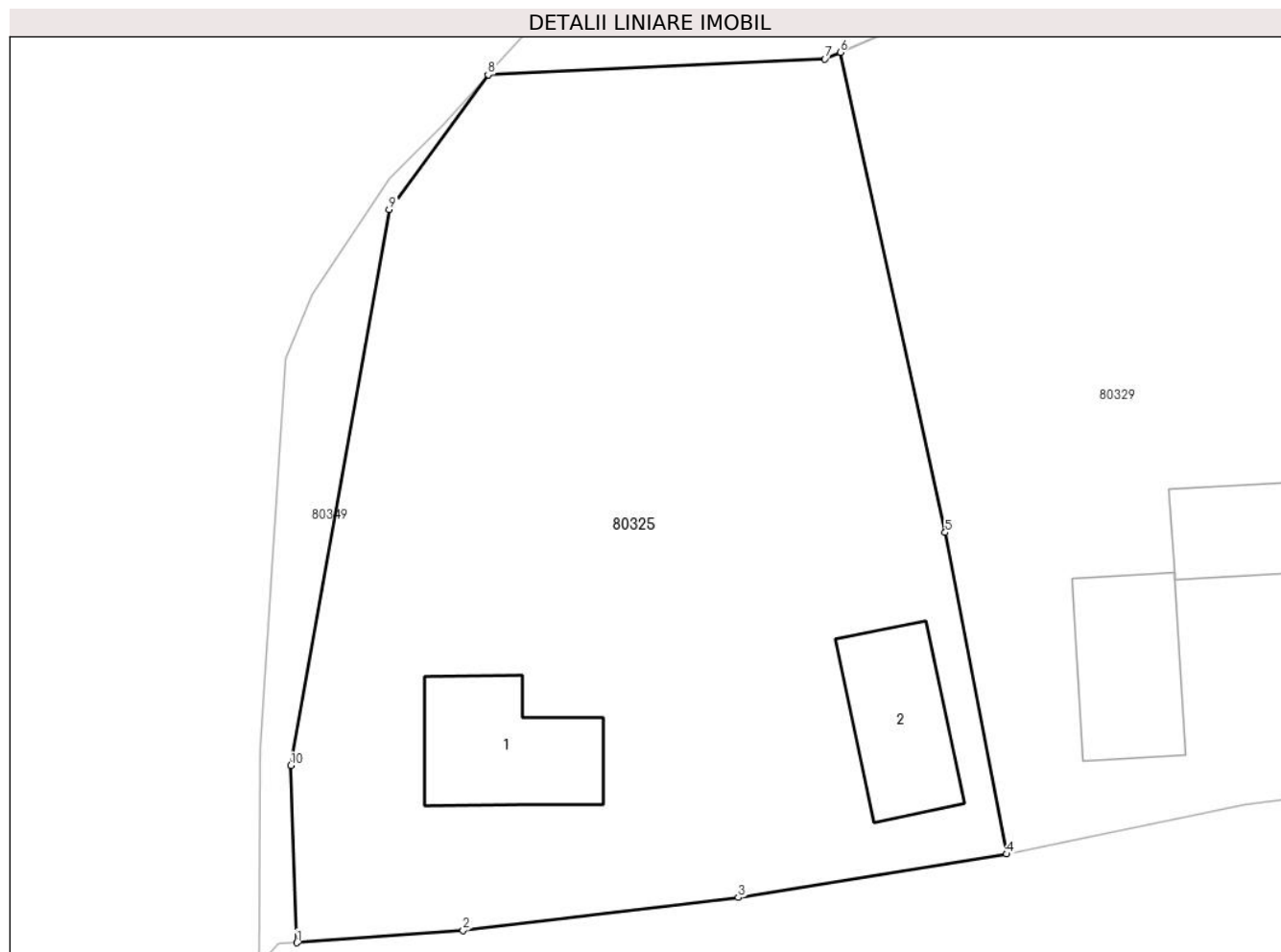
Inscrieri privind dezmembramintele dreptului de proprietate, drepturi reale de garanție și sarcini	Referințe
NU SUNT	

## Anexa Nr. 1 La Partea I

## Teren

Nr cadastral	Suprafața (mp)*	Observații / Referințe
	Din acte: 4.782 Masurata: 1.935	Parte din CF 76361

\* Suprafața este determinată în planul de proiecție Stereo 70.



## Date referitoare la teren

Crt	Categorie folosință	Intravilan	Suprafața (mp)	Tarla	Parcelă	Nr. topo	Observații / Referințe
1	arabil	DA	1.735	-	-	3560/1	
2	curți construcții	DA	200	-	-	3560/1	

## Date referitoare la construcții

Crt	Număr	Destinație construcție	Supraf. (mp)	Situație juridică	Observații / Referințe
A1.1		construcții de locuințe	78	Cu acte	Nr. niveluri:1; S. construita la sol:78 mp; S. construita desfasurata:78 mp; casă de locuit
A1.2		construcții anexa	68	Cu acte	Nr. niveluri:1; S. construita la sol:68 mp; S. construita desfasurata:68 mp; anexe gospodărești

## Lungime Segmente

1) Valorile lungimilor segmentelor sunt obținute din proiecție în plan.

Punct început	X / Y	Punct sfârșit	X / Y	Lungime segment (** (m)
1	382.684,133 514.121,834	2	382.694,585 514.122,598	10.48

Punct început	X / Y	Punct sfârșit	X / Y	Lungime segment (** (m)
2	382.694,585 514.122,598	3	382.711,896 514.124,679	17.436
3	382.711,896 514.124,679	4	382.728,782 514.127,42	17.107
4	382.728,782 514.127,42	5	382.724,912 514.147,645	20.592
5	382.724,912 514.147,645	6	382.718,311 514.177,853	30.921
6	382.718,311 514.177,853	7	382.717,356 514.177,439	1.04
7	382.717,356 514.177,439	8	382.696,152 514.176,446	21.227
8	382.696,152 514.176,446	9	382.689,938 514.167,974	10.507
9	382.689,938 514.167,974	10	382.683,742 514.132,978	35.54
10	382.683,742 514.132,978	1	382.684,133 514.121,834	11.151

\*\* Lungimile segmentelor sunt determinate în planul de proiecție Stereo 70 și sunt rotunjite la 1 milimetru.

\*\*\* Distanța dintre puncte este formată din segmente cumulate ce sunt mai mici decât valoarea 1 milimetru.



**DATE DESPRE IMOBILUL NR. 80326**

Oficiul de Cadastru și Publicitate Imobiliară ALBA  
Biroul de Cadastru și Publicitate Imobiliară Alba Iulia

**A. Partea I. Descrierea imobilului**

TEREN Necunoscut

Nr. CF vechi:506/Ampoita  
Nr. topografic:1611/2/1

Adresa: Loc. Ampoita, Jud. Alba

Nr. Crt	Nr cadastral Nr. topografic	Suprafața* (mp)	Observații / Referințe
A1		Din acte: 7.139 Masurata: 2.020	Sector cadastral:52 Teren neimprejmut; PARTE DIN CF 74167

**B. Partea II. Proprietari și acte**

Inscrieri privitoare la dreptul de proprietate și alte drepturi reale		Referințe
<b>9040 / 17/12/1999</b>		
Act Notarial nr. 2014/1999, din 01/01/1999 emis de NP Carmen Gâlcă;		
B1	Intabulare, drept de PROPRIETATEcu titlu întreținere, dobandit prin Conventie, cota actuala 1/2 1) <b>BONCUȚ ILEANA</b> , nasc.Medrea	A1
<b>52621 / 04/08/2021</b>		
Hotarare Judecatoreasca nr. SENTINTA CIVILA NR. 5325/2010- DOSAR NR. 5995/187/2008, din 05/05/2010 emis de JUDECATORIA ALBA IULIA;		
B2	Intabulare, drept de PROPRIETATEtitlu de drept moștenire, dobandit prin Hotarare Judecatoreasca, cota actuala 1/2 1) <b>BONCUȚ ILEANA</b>	A1

**C. Partea III. SARCINI .**

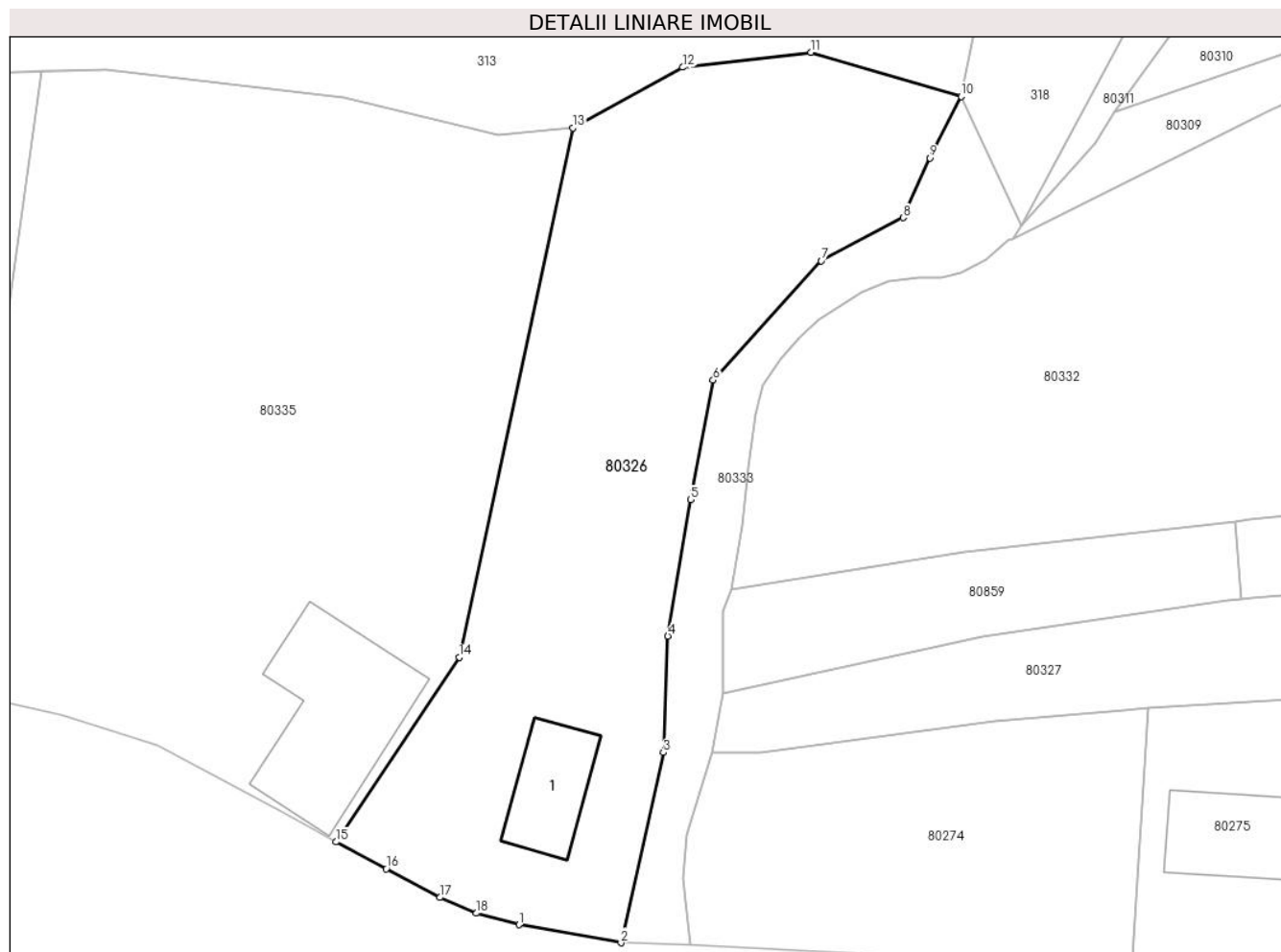
Inscrieri privind dezmembramintele dreptului de proprietate, drepturi reale de garanție și sarcini	Referințe
NU SUNT	

## Anexa Nr. 1 La Partea I

## Teren

Nr cadastral	Suprafața (mp)*	Observații / Referințe
	Din acte: 7.139 Masurata: 2.020	PARTE DIN CF 74167

\* Suprafața este determinată în planul de proiecție Stereo 70.



## Date referitoare la teren

Crt	Categorie folosință	Intra vilan	Suprafața (mp)	Tarla	Parcelă	Nr. topo	Observații / Referințe
1	arabil	NU	450	-	-	1611/2/1	
2	curți constructii	DA	150	-	-	1611/2/1	
3	arabil	DA	1.420	-	-	1611/2/1	

## Date referitoare la construcții

Crt	Număr	Destinație construcție	Supraf. (mp)	Situație juridică	Observații / Referințe
A1.1		construcții de locuinte	83	Fara acte	Nr. niveluri:1; S. construita la sol:83 mp; Casă de locuit

## Lungime Segmente

1) Valorile lungimilor segmentelor sunt obținute din proiecție în plan.

Punct început	X / Y	Punct sfârșit	X / Y	Lungime segment (** (m)
1	382.843,519 514.110,336	2	382.853,379 514.108,602	10.011
2	382.853,379 514.108,602	3	382.857,472 514.126,979	18.827

Punct început	X / Y	Punct sfârșit	X / Y	Lungime segment (** (m)
3	382.857,472 514.126,979	4	382.857,896 514.138,232	11.261
4	382.857,896 514.138,232	5	382.860,082 514.151,406	13.354
5	382.860,082 514.151,406	6	382.862,275 514.162,958	11.758
6	382.862,275 514.162,958	7	382.872,719 514.174,476	15.548
7	382.872,719 514.174,476	8	382.880,629 514.178,639	8.939
8	382.880,629 514.178,639	9	382.883,207 514.184,408	6.319
9	382.883,207 514.184,408	10	382.886,221 514.190,363	6.674
10	382.886,221 514.190,363	11	382.871,722 514.194,612	15.109
11	382.871,722 514.194,612	12	382.859,339 514.193,175	12.466
12	382.859,339 514.193,175	13	382.848,694 514.187,31	12.154
13	382.848,694 514.187,31	14	382.837,723 514.136,162	52.311
14	382.837,723 514.136,162	15	382.825,866 514.118,347	21.4
15	382.825,866 514.118,347	16	382.830,69 514.115,738	5.484
16	382.830,69 514.115,738	17	382.835,874 514.112,973	5.875
17	382.835,874 514.112,973	18	382.839,407 514.111,461	3.843
18	382.839,407 514.111,461	1	382.843,519 514.110,336	4.263

\*\* Lungimile segmentelor sunt determinate în planul de proiecție Stereo 70 și sunt rotunjite la 1 milimetru.

\*\*\* Distanța dintre puncte este formată din segmente cumulate ce sunt mai mici decât valoarea 1 milimetru.





**DATE DESPRE IMOBILUL NR. 80327**

Oficiul de Cadastru și Publicitate Imobiliară ALBA  
Biroul de Cadastru și Publicitate Imobiliară Alba Iulia

**A. Partea I. Descrierea imobilului**

TEREN Intravilan

Nr. CF vechi:1546/Ampoita

Adresa: Loc. Ampoita, Jud. Alba

Nr. Crt	Nr cadastral Nr. topografic	Suprafața* (mp)	Observații / Referințe
A1	70510	Din acte: 1.314 Masurata: 1.300	Sector cadastral:52 Teren imprejmuit;

**B. Partea II. Proprietari și acte**

Inscrieri privitoare la dreptul de proprietate și alte drepturi reale	Referințe
<b>29997 / 26/10/2010</b>	
Hotarare Judecatoreasca nr. 2325/2010, din 05/05/2010 emis de JUDECATORIA ALBA IULIA (din dosar nr. 5995/176/2008);	
B3	Intabulare, drept de PROPRIETATEtitlu mostenire, dobandit prin Hotarare Judecatoreasca, cota actuala 1/1 1) <b>BONCUȚ ILEANA</b>
	A1

**C. Partea III. SARCINI .**

Inscrieri privind dezmembramintele dreptului de proprietate, drepturi reale de garanție și sarcini	Referințe
NU SUNT	

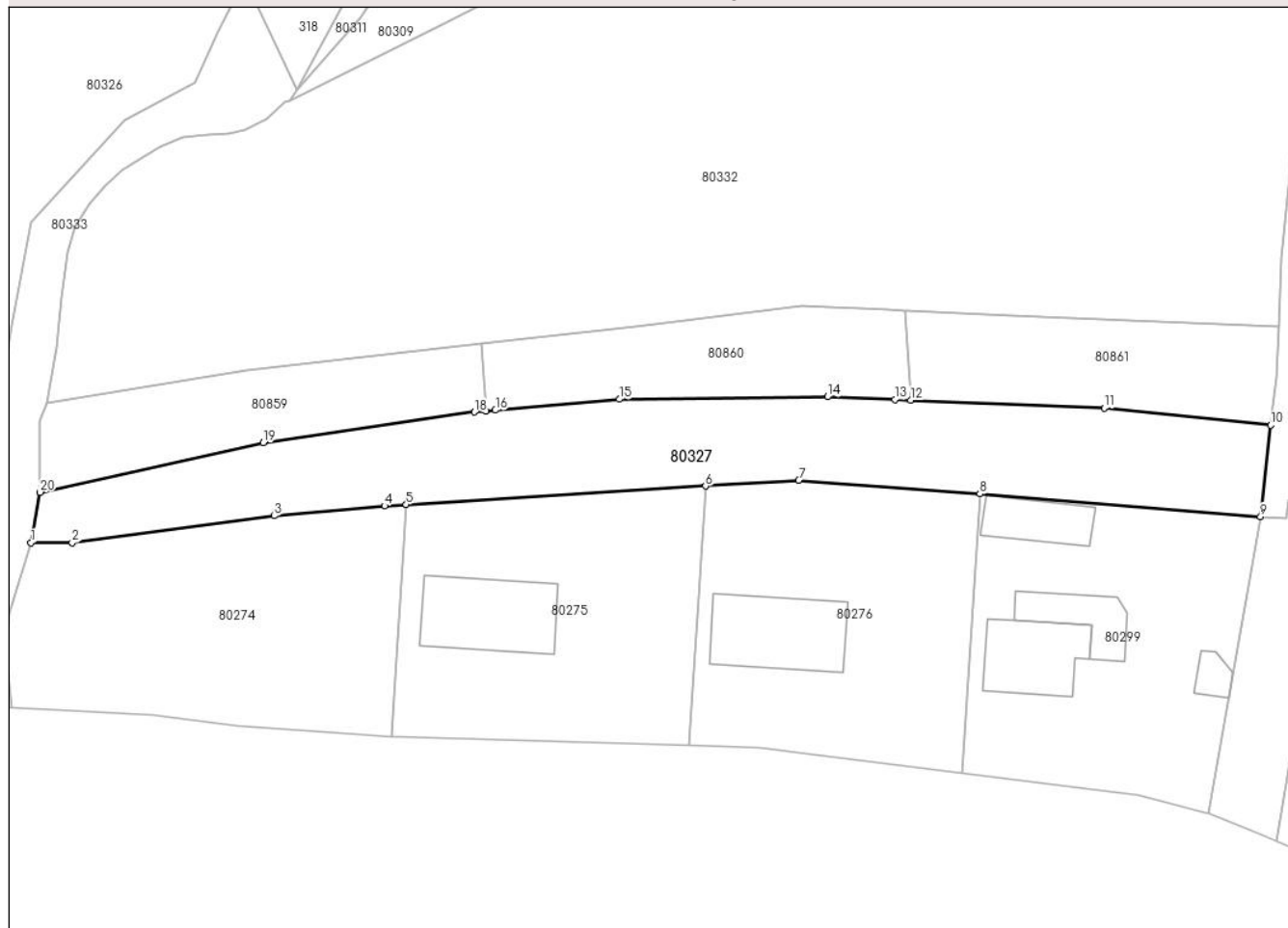
## Anexa Nr. 1 La Partea I

## Teren

Nr cadastral	Suprafața (mp)*	Observații / Referințe
70510	Din acte: 1.314 Masurata: 1.300	

\* Suprafața este determinată în planul de proiecție Stereo 70.

## DETALII LINIARE IMOBIL



## Date referitoare la teren

Crt	Categorie folosință	Intra vilan	Suprafața (mp)	Tarla	Parcelă	Nr. topo	Observații / Referințe
1	faneata	DA	1.300	-	-	3593/1/2, 3594/1/2, 3598/1/2	

## Lungime Segmente

1) Valorile lungimilor segmentelor sunt obținute din proiecție în plan.

Punct început	X / Y	Punct sfârșit	X / Y	Lungime segment (** (m)
1	382.862,21 514.126,983	2	382.866,851 514.126,98	4.641
2	382.866,851 514.126,98	3	382.889,538 514.130,005	22.888
3	382.889,538 514.130,005	4	382.901,935 514.131,117	12.447
4	382.901,935 514.131,117	5	382.904,351 514.131,267	2.421

Punct început	X / Y	Punct sfârşit	X / Y	Lungime segment (** (m)
5	382.904,351 514.131,267	6	382.937,96 514.133,347	33.673
6	382.937,96 514.133,347	7	382.948,428 514.133,995	10.488
7	382.948,428 514.133,995	8	382.968,776 514.132,478	20.404
8	382.968,776 514.132,478	9	383.000,27 514.129,907	31.598
9	383.000,27 514.129,907	10	383.001,42 514.140,177	10.334
10	383.001,42 514.140,177	11	382.982,719 514.142,117	18.801
11	382.982,719 514.142,117	12	382.961,003 514.142,996	21.734
12	382.961,003 514.142,996	13	382.959,231 514.143,067	1.774
13	382.959,231 514.143,067	14	382.951,649 514.143,374	7.588
14	382.951,649 514.143,374	15	382.928,28 514.143,09	23.371
15	382.928,28 514.143,09	16	382.914,361 514.141,865	13.973
16	382.914,361 514.141,865	17	382.913,291 514.141,771	1.074
17	382.913,291 514.141,771	18	382.912,012 514.141,658	1.284
18	382.912,012 514.141,658	19	382.888,294 514.138,213	23.967
19	382.888,294 514.138,213	20	382.863,259 514.132,641	25.648
20	382.863,259 514.132,641	1	382.862,21 514.126,983	5.754

\*\* Lungimile segmentelor sunt determinate în planul de proiecție Stereo 70 și sunt rotunjite la 1 milimetru.

\*\*\* Distanța dintre puncte este formată din segmente cumulate ce sunt mai mici decât valoarea 1 milimetru.



**DATE DESPRE IMOBILUL NR. 80328**

Oficiul de Cadastru și Publicitate Imobiliară ALBA  
Biroul de Cadastru și Publicitate Imobiliară Alba Iulia

**A. Partea I. Descrierea imobilului**

TEREN Necunoscut

Adresa: Loc. Ampoita, Jud. Alba

Nr. Crt	Nr cadastral Nr. topografic	Suprafața* (mp)	Observații / Referințe
A1		5.993	Sector cadastral:52 Teren neimprejmuit;

**B. Partea II. Proprietari și acte**

Inscrieri privitoare la dreptul de proprietate și alte drepturi reale	Referințe
/	
Act Administrativ nr. 19560/634, din 19/11/2007 emis de CJSPDPAT ALBA (titlu de proprietate);	
B1	A1
Intabulare, drept de PROPRIETATE, dobandit prin Reconstituire, cota actuala 1/1 1) STEINDORF-BOGIN AURELIA-ILEANA	

**C. Partea III. SARCINI .**

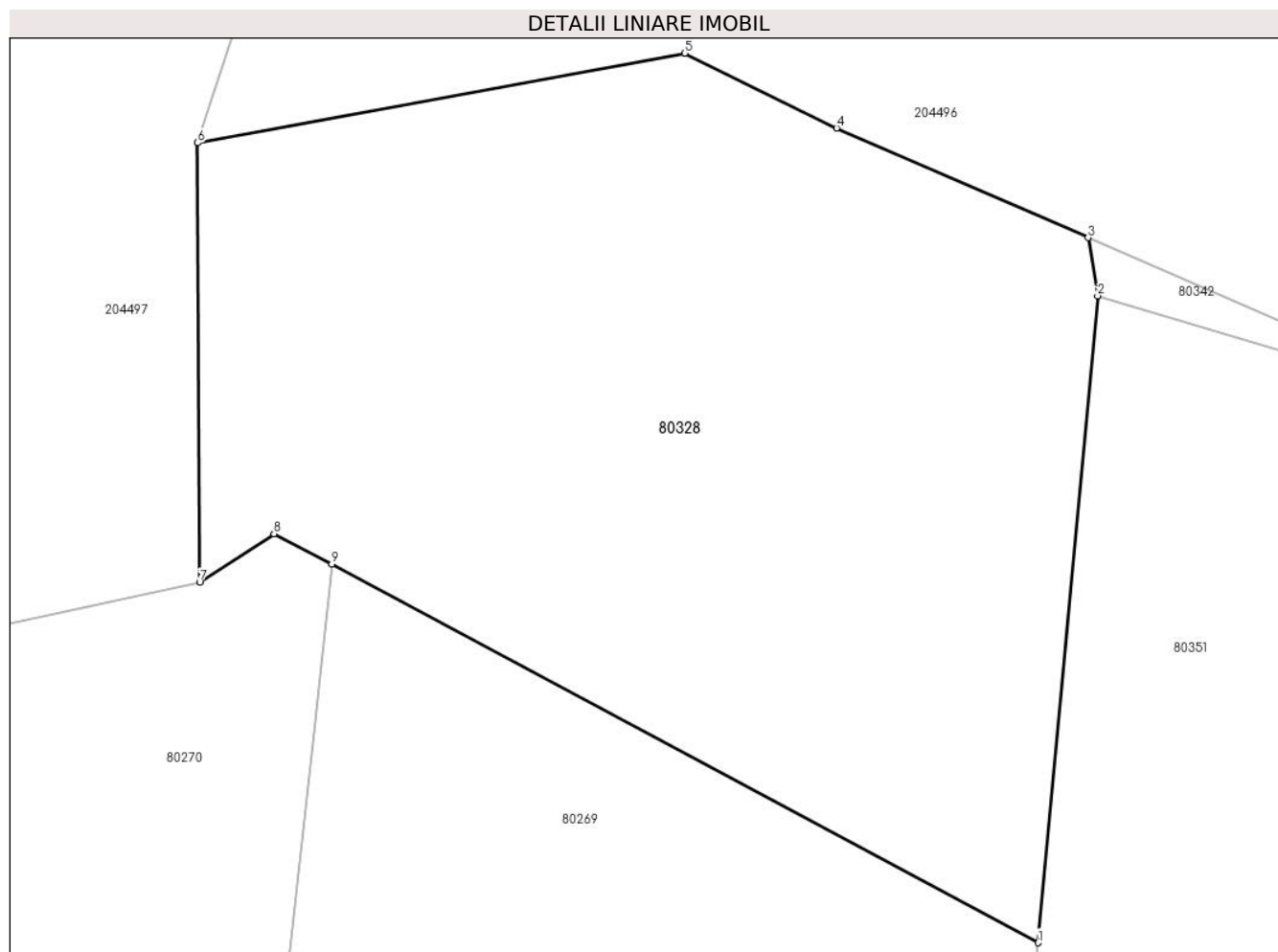
Inscrieri privind dezmembramintele dreptului de proprietate, drepturi reale de garanție și sarcini	Referințe
NU SUNT	

## Anexa Nr. 1 La Partea I

## Teren

Nr cadastral	Suprafața (mp)*	Observații / Referințe
	5.993	

\* Suprafața este determinată în planul de proiecție Stereo 70.



## Date referitoare la teren

Crt	Categorie folosință	Intravilan	Suprafața (mp)	Tarla	Parcelă	Nr. topo	Observații / Referințe
1	faneata	NU	1.270	795	29863	-	
2	faneata	DA	4.723	795	29863	-	

## Lungime Segmente

1) Valorile lungimilor segmentelor sunt obținute din proiecție în plan.

Punct început	X / Y	Punct sfârșit	X / Y	Lungime segment (** (m)
1	383.336,521 514.359,021	2	383.342,836 514.427,606	68.875
2	383.342,836 514.427,606	3	383.341,819 514.433,772	6.249
3	383.341,819 514.433,772	4	383.315,144 514.445,401	29.1
4	383.315,144 514.445,401	5	383.299,041 514.453,318	17.944

Punct început	X / Y	Punct sfârșit	X / Y	Lungime segment (** (m)
5	383.299,041 514.453,318	6	383.247,344 514.443,81	52.564
6	383.247,344 514.443,81	7	383.247,563 514.397,243	46.568
7	383.247,563 514.397,243	8	383.255,45 514.402,39	9.418
8	383.255,45 514.402,39	9	383.261,585 514.399,174	6.927
9	383.261,585 514.399,174	1	383.336,521 514.359,021	85.016

\*\* Lungimile segmentelor sunt determinate în planul de proiecție Stereo 70 și sunt rotunjite la 1 milimetru.

\*\*\* Distanța dintre puncte este formată din segmente cumulate ce sunt mai mici decât valoarea 1 milimetru.





**DATE DESPRE IMOBILUL NR. 80329**

Oficiul de Cadastru și Publicitate Imobiliară ALBA  
Biroul de Cadastru și Publicitate Imobiliară Alba Iulia

**A. Partea I. Descrierea imobilului**

TEREN Necunoscut

Adresa: Loc. Ampoita, Jud. Alba

Nr. Crt	Nr cadastral Nr. topografic	Suprafața* (mp)	Observații / Referințe
A1		4.015	Sector cadastral:52 Teren imprejmuit;

**Construcții**

Crt	Nr cadastral Nr. topografic	Adresa	Observații / Referințe
A1.1		Loc. Ampoita, Jud. Alba	Nr. niveluri:1; S. construita la sol:79 mp; Casă de locuit
A1.2		Loc. Ampoita, Jud. Alba	Nr. niveluri:1; S. construita la sol:108 mp; Anexă
A1.3		Loc. Ampoita, Jud. Alba	Nr. niveluri:1; S. construita la sol:103 mp; Anexă
A1.4		Loc. Ampoita, Jud. Alba	Nr. niveluri:1; S. construita la sol:74 mp; Anexă

**B. Partea II. Proprietari și acte**

Inscrieri privitoare la dreptul de proprietate și alte drepturi reale		Referințe
/		
Act Normativ nr. 7, din 13/03/1996 emis de PARLAMENTUL ROMÂNIEI;		
B1	Intabulare, drept de PROPRIETATE, dobandit prin Lege, cota actuala 1/1 1) NEIDENTIFICAT NEIDENTIFICAT	A1
Act Administrativ nr. 10160, din 10/11/2023 emis de PRIMĂRIA COMUNEI METEȘ (adeverinta);		
B2	Se notează posesia faptică în favoarea lui 1) MAILAT IOSIF 2) MAILAT ANA	A1
Act Administrativ nr. 10273, din 13/11/2023 emis de PRIMĂRIA COMUNEI METEȘ (adeverinta);		
B3	Intabulare, drept de PROPRIETATE, dobandit prin Construire, cota actuala 1/1 1) MAILAT IOSIF 2) MAILAT ANA	A1.1, A1.2, A1.3, A1.4

**C. Partea III. SARCINI .**

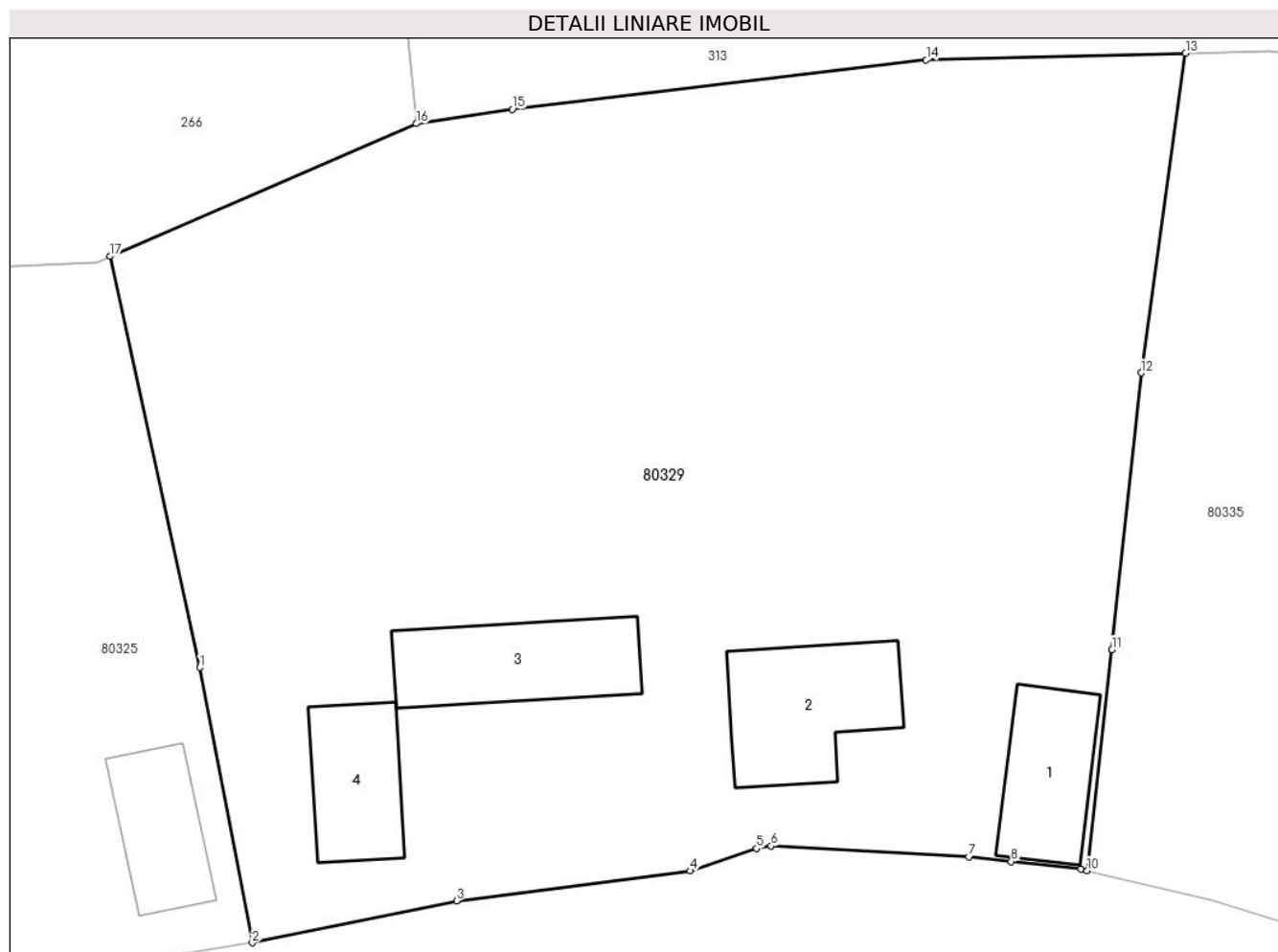
Inscrieri privind dezmembramintele dreptului de proprietate, drepturi reale de garanție și sarcini	Referințe
NU SUNT	

## Anexa Nr. 1 La Partea I

## Teren

Nr cadastral	Suprafața (mp)*	Observații / Referințe
	4.015	

\* Suprafața este determinată în planul de proiecție Stereo 70.



## Date referitoare la teren

Crt	Categorie folosință	Intravilan	Suprafața (mp)	Tarla	Parcelă	Nr. topo	Observații / Referințe
1	curți constructii	DA	450	-	-	-	
2	faneata	DA	3.338	-	-	-	
3	faneata	NU	227	-	-	-	

## Date referitoare la construcții

Crt	Număr	Destinație construcție	Supraf. (mp)	Situație juridică	Observații / Referințe
A1.1		construcții de locuințe	79	Cu acte	Nr. niveluri:1; S. construită la sol:79 mp; Casă de locuit
A1.2		construcții anexa	108	Cu acte	Nr. niveluri:1; S. construită la sol:108 mp; Anexă
A1.3		construcții anexa	103	Cu acte	Nr. niveluri:1; S. construită la sol:103 mp; Anexă
A1.4		construcții de locuințe	74	Cu acte	Nr. niveluri:1; S. construită la sol:74 mp; Anexă

**Lungime Segmente**

1) Valorile lungimilor segmentelor sunt obținute din proiecție în plan.

Punct început	X / Y	Punct sfârșit	X / Y	Lungime segment (** (m)
1	382.724,912 514.147,645	2	382.728,782 514.127,42	20.592
2	382.728,782 514.127,42	3	382.743,799 514.130,503	15.33
3	382.743,799 514.130,503	4	382.760,997 514.132,701	17.338
4	382.760,997 514.132,701	5	382.765,875 514.134,347	5.148
5	382.765,875 514.134,347	6	382.766,931 514.134,531	1.072
6	382.766,931 514.134,531	7	382.781,471 514.133,732	14.562
7	382.781,471 514.133,732	8	382.784,584 514.133,393	3.131
8	382.784,584 514.133,393	9	382.789,701 514.132,827	5.148
9	382.789,701 514.132,827	10	382.790,158 514.132,721	0.469
10	382.790,158 514.132,721	11	382.791,993 514.148,96	16.343
11	382.791,993 514.148,96	12	382.794,142 514.169,288	20.441
12	382.794,142 514.169,288	13	382.797,398 514.192,776	23.712
13	382.797,398 514.192,776	14	382.778,332 514.192,287	19.072
14	382.778,332 514.192,287	15	382.747,895 514.188,654	30.653
15	382.747,895 514.188,654	16	382.740,829 514.187,612	7.142
16	382.740,829 514.187,612	17	382.718,311 514.177,853	24.542
17	382.718,311 514.177,853	1	382.724,912 514.147,645	30.921

\*\* Lungimile segmentelor sunt determinate în planul de proiecție Stereo 70 și sunt rotunjite la 1 milimetru.

\*\*\* Distanța dintre puncte este formată din segmente cumulate ce sunt mai mici decât valoarea 1 milimetru.



**DATE DESPRE IMOBILUL NR. 80330**

Oficiul de Cadastru și Publicitate Imobiliară ALBA  
Biroul de Cadastru și Publicitate Imobiliară Alba Iulia

**A. Partea I. Descrierea imobilului**

TEREN Extravilan

Adresa: Jud. Alba

Nr. Crt	Nr cadastral Nr. topografic	Suprafața* (mp)	Observații / Referințe
A1		270	Sector cadastral:52 Teren neimpregmuit;

**B. Partea II. Proprietari și acte**

Inscrieri privitoare la dreptul de proprietate și alte drepturi reale	Referințe
/	
Act Normativ nr. 7, din 13/03/1996 emis de PARLAMENTUL ROMÂNIEI;	
B1	Inscrierea provizorie, drept de PROPRIETATE, dobandit prin Lege, cota actuala 1/1
	1) UAT METEȘ, CIF:4562150, PROPRIETAR NEIDENTIFICAT

**C. Partea III. SARCINI .**

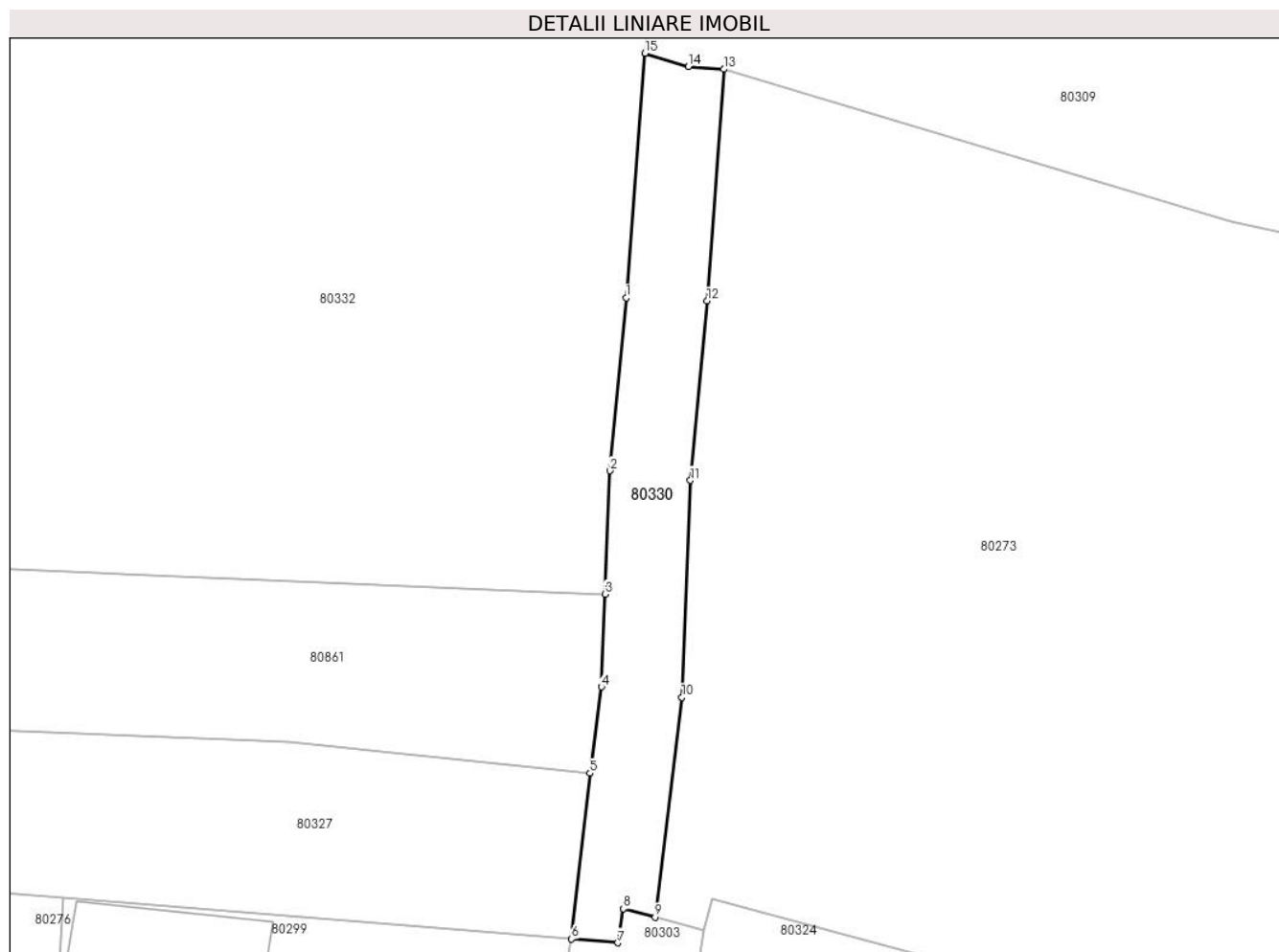
Inscrieri privind dezmembramintele dreptului de proprietate, drepturi reale de garanție și sarcini	Referințe
NU SUNT	

## Anexa Nr. 1 La Partea I

## Teren

Nr cadastral	Suprafața (mp)*	Observații / Referințe
	270	

\* Suprafața este determinată în planul de proiecție Stereo 70.



## Date referitoare la teren

Crt	Categorie folosință	Intravilan	Suprafața (mp)	Tarla	Parcelă	Nr. topo	Observații / Referințe
1	drum	NU	270	-	-	-	CALE DE ACCES

## Lungime Segmente

1) Valorile lungimilor segmentelor sunt obținute din proiecție în plan.

Punct început	X / Y	Punct sfârșit	X / Y	Lungime segment (** (m)
1	383.003,661 514.169,621	2	383.002,66 514.158,92	10.748
2	383.002,66 514.158,92	3	383.002,351 514.151,275	7.651
3	383.002,351 514.151,275	4	383.002,121 514.145,528	5.752
4	383.002,121 514.145,528	5	383.001,42 514.140,177	5.396
5	383.001,42 514.140,177	6	383.000,27 514.129,907	10.334

Punct început	X / Y	Punct sfârşit	X / Y	Lungime segment (** (m)
6	383.000,27 514.129,907	7	383.003,138 514.129,673	2.878
7	383.003,138 514.129,673	8	383.003,494 514.131,783	2.139
8	383.003,494 514.131,783	9	383.005,457 514.131,259	2.032
9	383.005,457 514.131,259	10	383.007,109 514.144,881	13.722
10	383.007,109 514.144,881	11	383.007,637 514.158,32	13.45
11	383.007,637 514.158,32	12	383.008,676 514.169,434	11.162
12	383.008,676 514.169,434	13	383.009,716 514.183,796	14.399
13	383.009,716 514.183,796	14	383.007,505 514.183,965	2.217
14	383.007,505 514.183,965	15	383.004,833 514.184,783	2.795
15	383.004,833 514.184,783	1	383.003,661 514.169,621	15.207

\*\* Lungimile segmentelor sunt determinate în planul de proiecție Stereo 70 și sunt rotunjite la 1 milimetru.

\*\*\* Distanța dintre puncte este formată din segmente cumulate ce sunt mai mici decât valoarea 1 milimetru.





**DATE DESPRE IMOBILUL NR. 80332**

Oficiul de Cadastru și Publicitate Imobiliară ALBA  
Biroul de Cadastru și Publicitate Imobiliară Alba Iulia

**A. Partea I. Descrierea imobilului**

TEREN Intravilan

Nr. CF vechi:1544/Ampoita

Adresa: Loc. Ampoita, Jud. Alba

Nr. Crt	Nr cadastral Nr. topografic	Suprafața* (mp)	Observații / Referințe
A1	70637	Din acte: 3.553 Masurata: 4.907	Sector cadastral:52 Teren imprejmuit;

**B. Partea II. Proprietari și acte**

Inscrieri privitoare la dreptul de proprietate și alte drepturi reale		Referințe
<b>74666 / 22/11/2023</b>		
Act Notarial nr. Contract de vânzare AUT.852/2023, din 17/11/2023 emis de NP Lipovan Oanca Diana Sabina;		
B4	Intabulare, drept de PROPRIETATEtitlul de drept cumpărare, bun comun, dobandit prin Conventie, cota actuala 1/1	A1
	1) TUDOR-TODORAN ALEXANDRA-CRISTINA, născ. Todoran, căsătorită cu	
	2) TUDOR-TODORAN BOGDAN-IOAN, născ. Tudor	

**C. Partea III. SARCINI .**

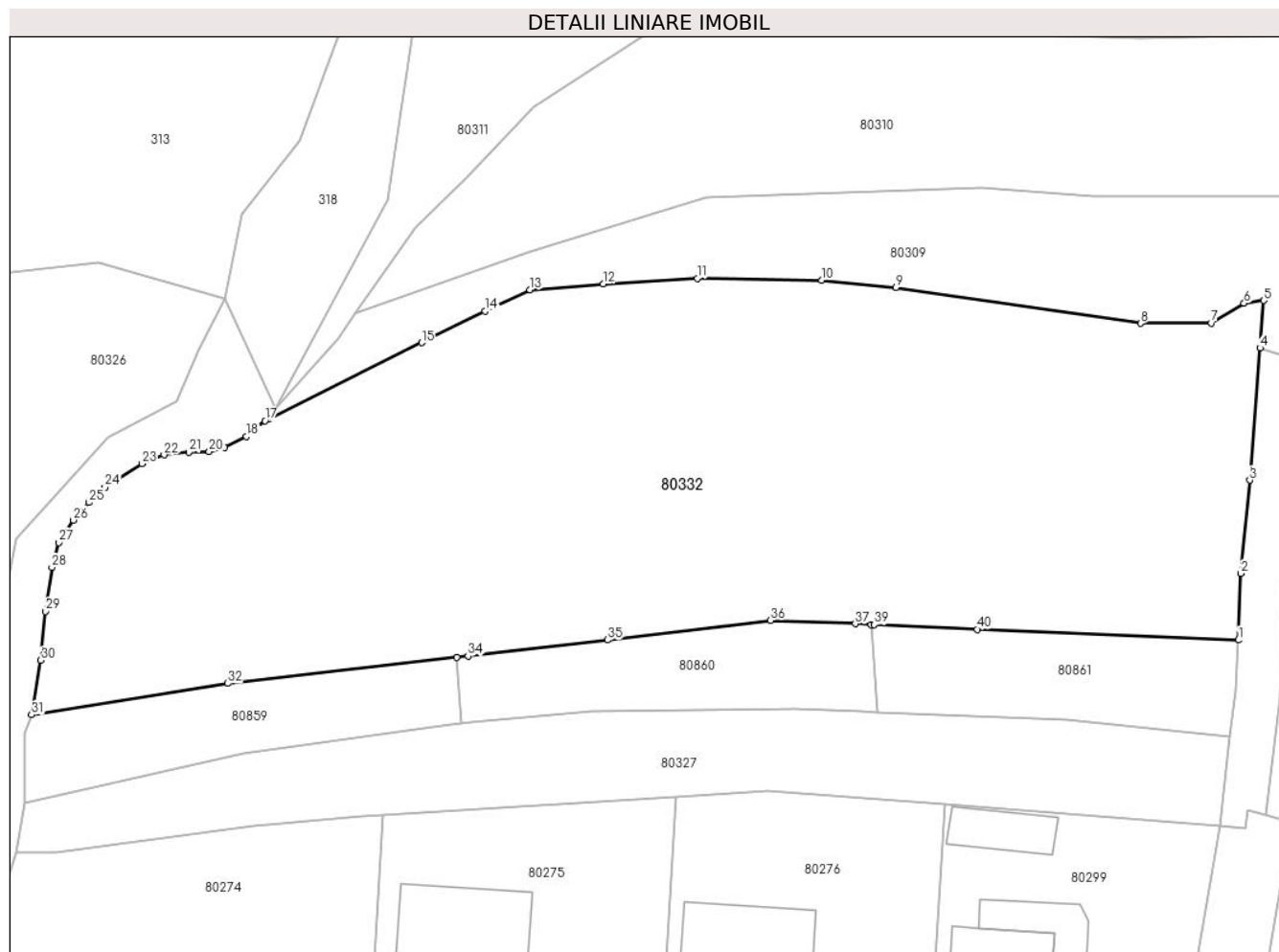
Inscrieri privind dezmembramintele dreptului de proprietate, drepturi reale de garanție și sarcini	Referințe
NU SUNT	

## Anexa Nr. 1 La Partea I

## Teren

Nr cadastral	Suprafața (mp)*	Observații / Referințe
70637	Din acte: 3.553 Masurata: 4.907	

\* Suprafața este determinată în planul de proiecție Stereo 70.



## Date referitoare la teren

Crt	Categorie folosință	Intravilan	Suprafața (mp)	Tarla	Parcelă	Nr. topo	Observații / Referințe
1	arabil	DA	1.015	-	-	3593/1/4	
2	arabil	DA	1.859	-	-	3594/1/4	
3	arabil	DA	2.033	-	-	3598/1/4	

## Lungime Segmente

1) Valorile lungimilor segmentelor sunt obținute din proiecție în plan.

Punct început	X / Y	Punct sfârșit	X / Y	Lungime segment (** (m)
1	383.002,351 514.151,275	2	383.002,66 514.158,92	7.651
3	383.003,661 514.169,621	4	383.004,833 514.184,783	15.207
5	383.005,276 514.190,228	6	383.003,019 514.189,89	2.282

Punct început	X / Y	Punct sfârșit	X / Y	Lungime segment (** (m)
2	383.002,66 514.158,92	3	383.003,661 514.169,621	10.748
4	383.004,833 514.184,783	5	383.005,276 514.190,228	5.463
6	383.003,019 514.189,89	7	382.999,28 514.187,648	4.359

Punct început	X / Y	Punct sfârșit	X / Y	Lungime segment (** (m)	Punct început	X / Y	Punct sfârșit	X / Y	Lungime segment (** (m)
7	382.999,28 514.187,648	8	382.991,141 514.187,592	8.139	8	382.991,141 514.187,592	9	382.963,109 514.191,703	28.332
9	382.963,109 514.191,703	10	382.954,591 514.192,523	8.557	10	382.954,591 514.192,523	11	382.940,339 514.192,766	14.255
11	382.940,339 514.192,766	12	382.929,572 514.192,13	10.785	12	382.929,572 514.192,13	13	382.921,173 514.191,429	8.429
13	382.921,173 514.191,429	14	382.915,994 514.188,999	5.721	14	382.915,994 514.188,999	15	382.908,744 514.185,377	8.104
15	382.908,744 514.185,377	16	382.891,22 514.176,643	19.58	16	382.891,22 514.176,643	17	382.890,781 514.176,424	0.49
17	382.890,781 514.176,424	18	382.888,681 514.174,608	2.777	18	382.888,681 514.174,608	19	382.886,192 514.173,375	2.777
19	382.886,192 514.173,375	20	382.884,394 514.172,883	1.864	20	382.884,394 514.172,883	21	382.882,07 514.172,818	2.325
21	382.882,07 514.172,818	22	382.879,226 514.172,526	2.859	22	382.879,226 514.172,526	23	382.876,659 514.171,491	2.768
23	382.876,659 514.171,491	24	382.872,458 514.168,802	4.988	24	382.872,458 514.168,802	25	382.870,61 514.167,051	2.546
25	382.870,61 514.167,051	26	382.868,826 514.165,026	2.699	26	382.868,826 514.165,026	27	382.867,129 514.162,453	3.083
27	382.867,129 514.162,453	28	382.866,381 514.159,618	2.932	28	382.866,381 514.159,618	29	382.865,65 514.154,584	5.086
29	382.865,65 514.154,584	30	382.865,075 514.148,963	5.65	30	382.865,075 514.148,963	31	382.864,04 514.142,7	6.348
31	382.864,04 514.142,7	32	382.886,53 514.146,315	22.779	32	382.886,53 514.146,315	33	382.912,762 514.149,31	26.403
33	382.912,762 514.149,31	34	382.914,061 514.149,459	1.307	34	382.914,061 514.149,459	35	382.930,055 514.151,285	16.098
35	382.930,055 514.151,285	36	382.948,755 514.153,534	18.835	36	382.948,755 514.153,534	37	382.958,448 514.153,146	9.701
37	382.958,448 514.153,146	38	382.960,297 514.153,062	1.851	38	382.960,297 514.153,062	39	382.960,632 514.153,047	0.336
39	382.960,632 514.153,047	40	382.972,405 514.152,515	11.785	40	382.972,405 514.152,515	1	383.002,351 514.151,275	29.972

\*\* Lungimile segmentelor sunt determinate în planul de proiecție Stereo 70 și sunt rotunjite la 1 milimetru.

\*\*\* Distanța dintre puncte este formată din segmente cumulate ce sunt mai mici decât valoarea 1 milimetru.



**DATE DESPRE IMOBILUL NR. 80333**

Oficiul de Cadastru și Publicitate Imobiliară ALBA  
Biroul de Cadastru și Publicitate Imobiliară Alba Iulia

**A. Partea I. Descrierea imobilului**

TEREN Necunoscut

Adresa: Loc. Ampoita, Jud. Alba

Nr. Crt	Nr cadastral Nr. topografic	Suprafața* (mp)	Observații / Referințe
A1		478	Sector cadastral:52 Teren neimprijmit;

**B. Partea II. Proprietari și acte**

Inscrieri privitoare la dreptul de proprietate și alte drepturi reale		Referințe
/		
Act Normativ nr. 7, din 13/03/1996 emis de PARLAMENTUL ROMÂNIEI;		
B1	Inscrierea provizorie, drept de PROPRIETATE, dobandit prin Lege, cota actuala 1/1	A1
1) UAT METEȘ, CIF:4562150, PROPRIETAR NEIDENTIFICAT		

**C. Partea III. SARCINI .**

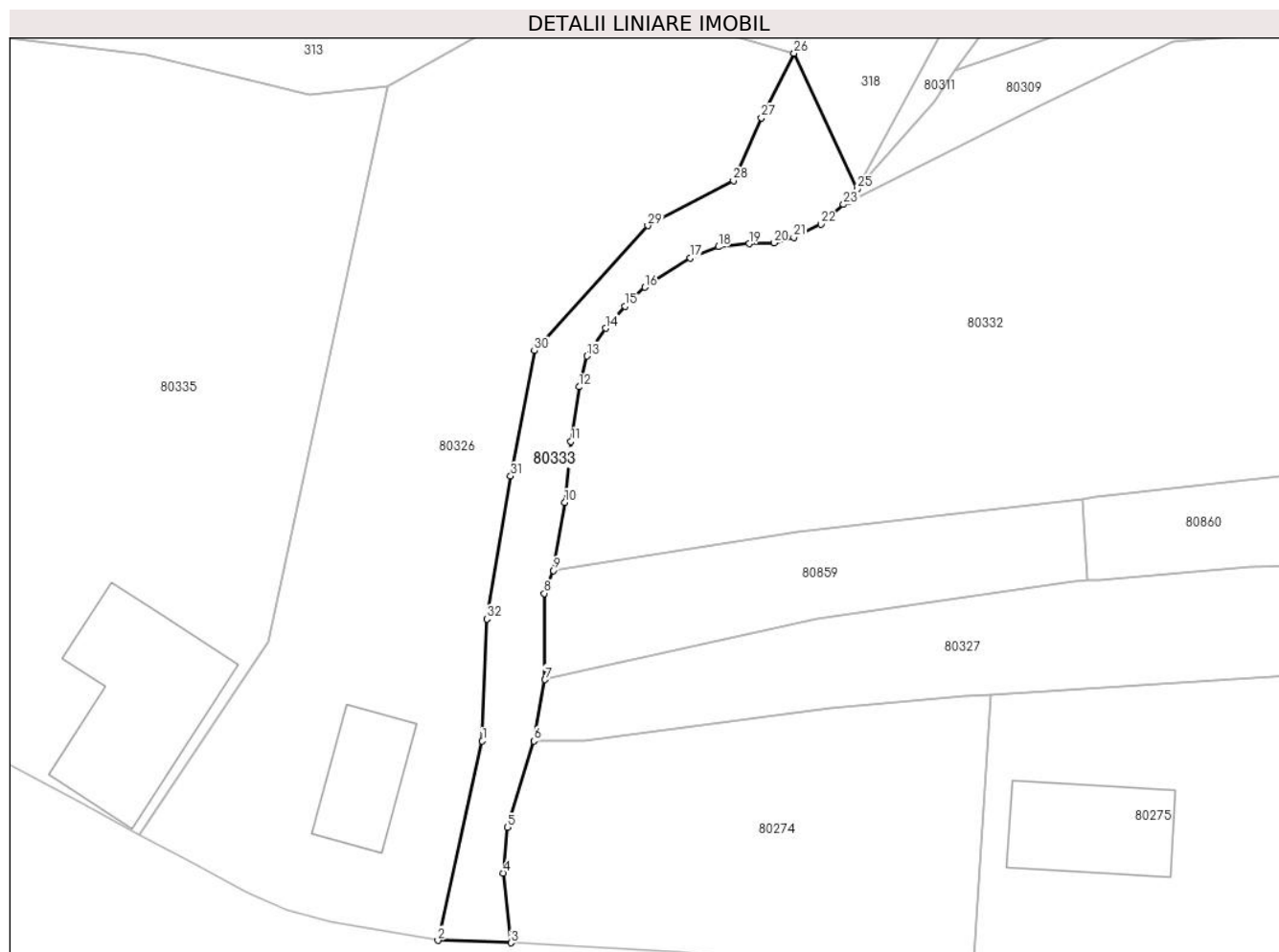
Inscrieri privind dezmembramintele dreptului de proprietate, drepturi reale de garanție și sarcini	Referințe
NU SUNT	

## Anexa Nr. 1 La Partea I

## Teren

Nr cadastral	Suprafața (mp)*	Observații / Referințe
	478	

\* Suprafața este determinată în planul de proiecție Stereo 70.



## Date referitoare la teren

Crt	Categorie folosință	Intravilan	Suprafața (mp)	Tarla	Parcelă	Nr. topo	Observații / Referințe
1	drum	NU	26	-	-	-	CALE DE ACCES
2	drum	DA	452	-	-	-	CALE DE ACCES

## Lungime Segmente

1) Valorile lungimilor segmentelor sunt obținute din proiecție în plan.

Punct început	X / Y	Punct sfârșit	X / Y	Lungime segment (** (m)
1	382.857,472 514.126,979	2	382.853,379 514.108,602	18.827
3	382.860,099 514.108,392	4	382.859,408 514.114,828	6.473
5	382.859,762 514.119,038	6	382.862,21 514.126,983	8.313
7	382.863,259 514.132,641	8	382.863,196 514.140,583	7.942

Punct început	X / Y	Punct sfârșit	X / Y	Lungime segment (** (m)
2	382.853,379 514.108,602	3	382.860,099 514.108,392	6.723
4	382.859,408 514.114,828	5	382.859,762 514.119,038	4.225
6	382.862,21 514.126,983	7	382.863,259 514.132,641	5.754
8	382.863,196 514.140,583	9	382.864,04 514.142,7	2.279

Punct început	X / Y	Punct sfârșit	X / Y	Lungime segment (** (m))
9	382.864,04 514.142,7	10	382.865,075 514.148,963	6.348
11	382.865,65 514.154,584	12	382.866,381 514.159,618	5.086
13	382.867,129 514.162,453	14	382.868,826 514.165,026	3.083
15	382.870,61 514.167,051	16	382.872,458 514.168,802	2.546
17	382.876,659 514.171,491	18	382.879,226 514.172,526	2.768
19	382.882,07 514.172,818	20	382.884,394 514.172,883	2.325
21	382.886,192 514.173,375	22	382.888,681 514.174,608	2.777
23	382.890,781 514.176,424	24	382.891,22 514.176,643	0.49
25	382.892,058 514.177,851	26	382.886,221 514.190,363	13.807
27	382.883,207 514.184,408	28	382.880,629 514.178,639	6.319
29	382.872,719 514.174,476	30	382.862,275 514.162,958	15.548
31	382.860,082 514.151,406	32	382.857,896 514.138,232	13.354

Punct început	X / Y	Punct sfârșit	X / Y	Lungime segment (** (m))
10	382.865,075 514.148,963	11	382.865,65 514.154,584	5.65
12	382.866,381 514.159,618	13	382.867,129 514.162,453	2.932
14	382.868,826 514.165,026	15	382.870,61 514.167,051	2.699
16	382.872,458 514.168,802	17	382.876,659 514.171,491	4.988
18	382.879,226 514.172,526	19	382.882,07 514.172,818	2.859
20	382.884,394 514.172,883	21	382.886,192 514.173,375	1.864
22	382.888,681 514.174,608	23	382.890,781 514.176,424	2.777
24	382.891,22 514.176,643	25	382.892,058 514.177,851	1.47
26	382.886,221 514.190,363	27	382.883,207 514.184,408	6.674
28	382.880,629 514.178,639	29	382.872,719 514.174,476	8.939
30	382.862,275 514.162,958	31	382.860,082 514.151,406	11.758
32	382.857,896 514.138,232	1	382.857,472 514.126,979	11.261

\*\* Lungimile segmentelor sunt determinate în planul de proiecție Stereo 70 și sunt rotunjite la 1 milimetru.

\*\*\* Distanța dintre puncte este formată din segmente cumulate ce sunt mai mici decât valoarea 1 milimetru.





**DATE DESPRE IMOBILUL NR. 80334**

Oficiul de Cadastru și Publicitate Imobiliară ALBA  
Biroul de Cadastru și Publicitate Imobiliară Alba Iulia

**A. Partea I. Descrierea imobilului**

TEREN Intravilan

Nr. topografic:3599/1/3

Adresa: Loc. Ampoita, Jud. Alba

Nr. Crt	Nr cadastral Nr. topografic	Suprafața* (mp)	Observații / Referințe
A1	77229	288	Sector cadastral:52 Teren neimprejmuit; Teren neimprejmuit

**B. Partea II. Proprietari și acte**

Inscrieri privitoare la dreptul de proprietate și alte drepturi reale		Referințe
<b>4722 / 29/01/2024</b>		
Act Notarial nr. 497, din 23/06/2021 emis de NP Popescu Ramona Gabriela (CONTRACT DE VANZARE);		
B3	Intabulare, drept de PROPRIETATEcu titlu cumpărare, bun propriu, dobandit prin Conventie, cota actuala 3/8 1) <b>DAVIDAȘ MIRCEA-DORIN</b> , necăsătorit <i>OBSERVATII: pozitie transcrisa din CF 75228/Meteș, inscrisa prin incheierea nr. 70594 din 08/11/2022; pozitie transcrisa din CF 73913/Meteș, inscrisa prin incheierea nr. 44273 din 24/06/2021;</i>	A1
<b>33121 / 24/05/2024</b>		
Act Notarial nr. 342, din 24/05/2024 emis de NP Popescu Ramona Gabriela (CONTRACT);		
B5	Intabulare, drept de PROPRIETATEcu titlul cumpărare, bun comun, în regimul comunității legale de bunuri, dobandit prin Conventie, cota actuala 1/8 1) <b>MIHĂLȚAN DORINA MARINELA</b> , căsătorită cu 2) <b>MIHĂLȚAN IOAN RAUL</b>	A1
<b>37383 / 13/06/2024</b>		
Act Notarial nr. 631, din 13/06/2024 emis de NP LUPEAN FLORINA-ANDREEA (CONTRACT DE VANZARE);		
B6	Intabulare, drept de PROPRIETATEcu titlu cumpărare, bun propriu, dobandit prin Conventie, cota actuala 4/8 1) <b>STAN FLOARE</b> , văduvă	A1

**C. Partea III. SARCINI .**

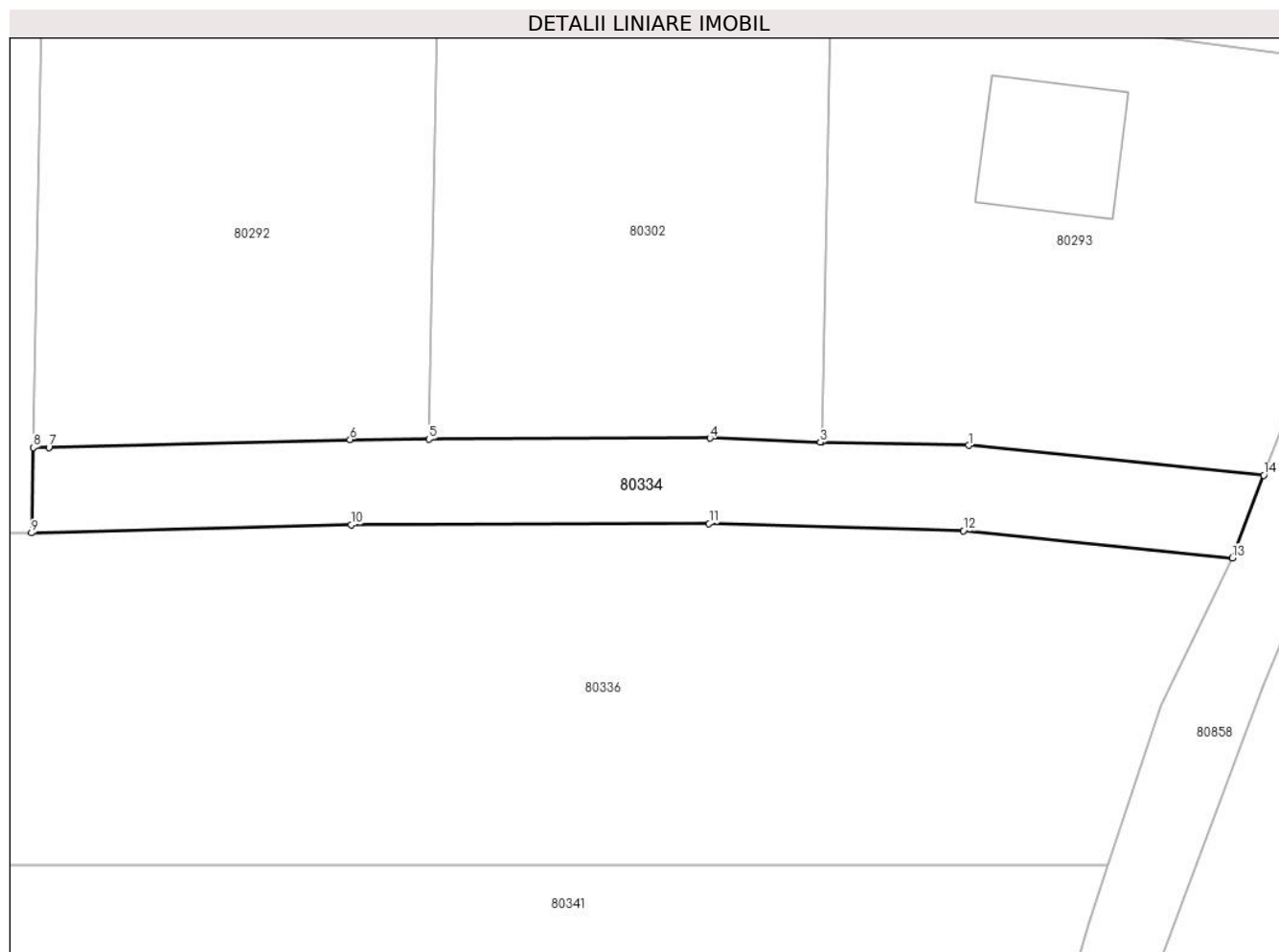
Inscrieri privind dezmembramintele dreptului de proprietate, drepturi reale de garanție și sarcini	Referințe
NU SUNT	

## Anexa Nr. 1 La Partea I

## Teren

Nr cadastral	Suprafața (mp)*	Observații / Referințe
77229	288	Teren neimprejmuit

\* Suprafața este determinată în planul de proiecție Stereo 70.



## Date referitoare la teren

Crt	Categorie folosință	Intra vilan	Suprafața (mp)	Tarla	Parcelă	Nr. topo	Observații / Referințe
1	faneata	DA	288	-	-	3599/1/3	

## Lungime Segmente

1) Valorile lungimilor segmentelor sunt obținute din proiecție în plan.

Punct început	X / Y	Punct sfârșit	X / Y	Lungime segment (** (m)
1	383.280,859 514.091,474	2	383.273,113 514.091,628	7.748
2	383.273,113 514.091,628	3	383.273,035 514.091,63	0.078
3	383.273,035 514.091,63	4	383.267,225 514.091,851	5.814
4	383.267,225 514.091,851	5	383.252,405 514.091,796	14.82
5	383.252,405 514.091,796	6	383.248,243 514.091,781	4.162

Punct început	X / Y	Punct sfârșit	X / Y	Lungime segment (** (m)
6	383.248,243 514.091,781	7	383.232,366 514.091,363	15.883
7	383.232,366 514.091,363	8	383.231,545 514.091,358	0.82
8	383.231,545 514.091,358	9	383.231,456 514.086,857	4.502
9	383.231,456 514.086,857	10	383.248,311 514.087,281	16.861
10	383.248,311 514.087,281	11	383.267,171 514.087,351	18.86
11	383.267,171 514.087,351	12	383.280,587 514.086,978	13.421
12	383.280,587 514.086,978	13	383.294,748 514.085,543	14.234
13	383.294,748 514.085,543	14	383.296,414 514.089,898	4.662
14	383.296,414 514.089,898	1	383.280,859 514.091,474	15.634

\*\* Lungimile segmentelor sunt determinate în planul de proiecție Stereo 70 și sunt rotunjite la 1 milimetru.

\*\*\* Distanța dintre puncte este formată din segmente cumulate ce sunt mai mici decât valoarea 1 milimetru.



**DATE DESPRE IMOBILUL NR. 80335**

Oficiul de Cadastru și Publicitate Imobiliară ALBA  
Biroul de Cadastru și Publicitate Imobiliară Alba Iulia

**A. Partea I. Descrierea imobilului**

TEREN Necunoscut

Nr. CF vechi:506/Ampoita

Nr. topografic:1611/2/1

Adresa: Loc. Ampoita, Jud. Alba

Nr. Crt	Nr cadastral Nr. topografic	Suprafața* (mp)	Observații / Referințe
A1		Din acte: 7.139 Masurata: 3.133	Sector cadastral:52 Teren imprejmuit; PARTE DIN CF 74167

**B. Partea II. Proprietari și acte**

Inscrieri privitoare la dreptul de proprietate și alte drepturi reale		Referințe
<b>9040 / 17/12/1999</b>		
Act Notarial nr. 2014/1999, din 01/01/1999 emis de NP Carmen Gâlcă;		
B1	Intabulare, drept de PROPRIETATEcu titlu întreținere, dobandit prin Conventie, cota actuala 1/2 1) <b>BONCUȚ ILEANA</b> , nasc.Medrea	A1
<b>52621 / 04/08/2021</b>		
Hotarare Judecatoreasca nr. SENTINTA CIVILA NR. 5325/2010- DOSAR NR. 5995/187/2008, din 05/05/2010 emis de JUDECATORIA ALBA IULIA;		
B2	Intabulare, drept de PROPRIETATEtitlu de drept moștenire, dobandit prin Hotarare Judecatoreasca, cota actuala 1/2 1) <b>BONCUȚ ILEANA</b>	A1

**C. Partea III. SARCINI .**

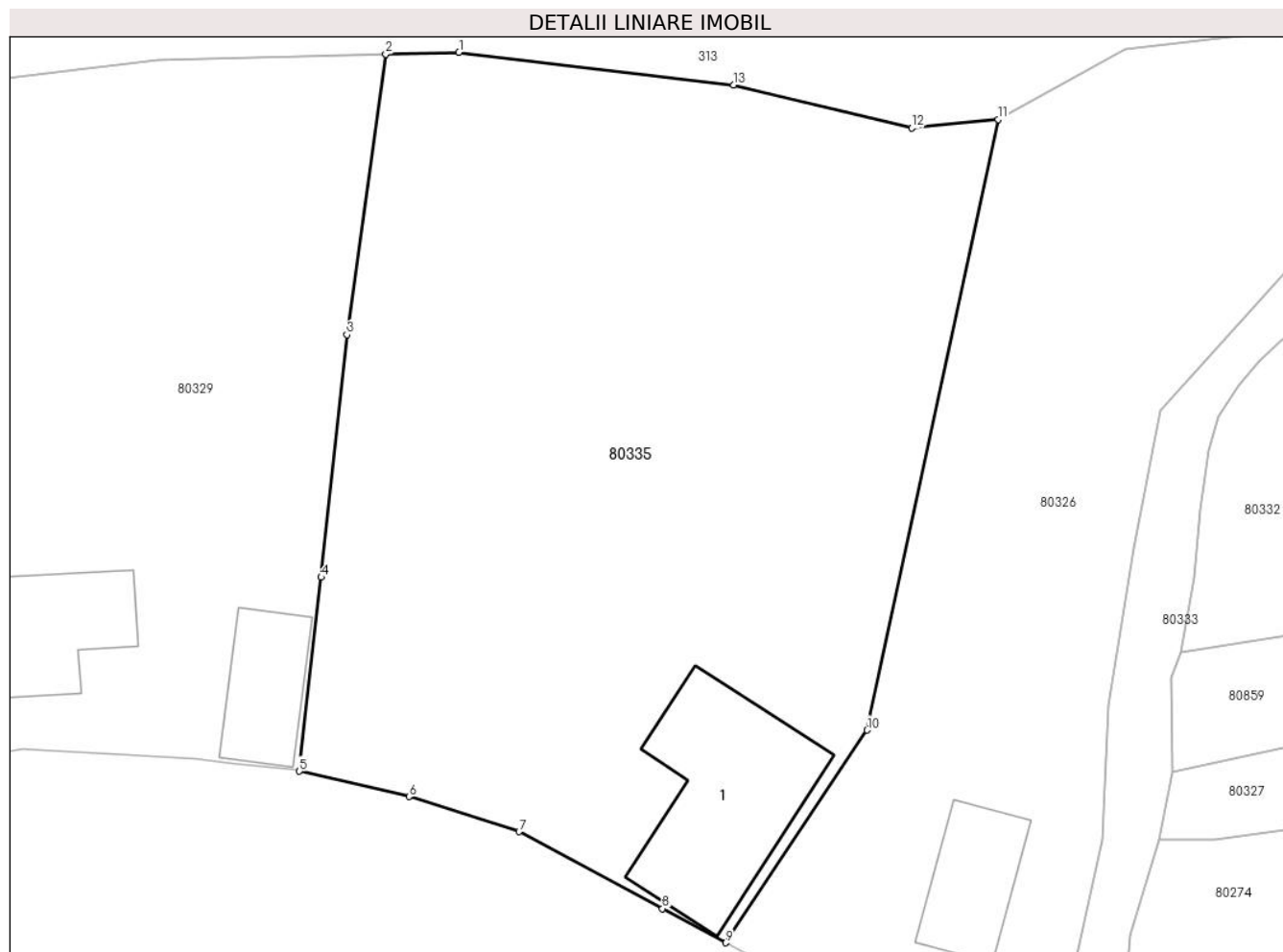
Inscrieri privind dezmembramintele dreptului de proprietate, drepturi reale de garanție și sarcini	Referințe
NU SUNT	

## Anexa Nr. 1 La Partea I

## Teren

Nr cadastral	Suprafața (mp)*	Observații / Referințe
	Din acte: 7.139 Masurata: 3.133	PARTE DIN CF 74167

\* Suprafața este determinată în planul de proiecție Stereo 70.



## Date referitoare la teren

Crt	Categorie folosință	Intra vilan	Suprafața (mp)	Tarla	Parcelă	Nr. topo	Observații / Referințe
1	arabil	NU	583	-	-	1611/2/1	
2	curți constructii	DA	250	-	-	1611/2/1	
3	arabil	DA	2.300	-	-	1611/2/1	

## Date referitoare la construcții

Crt	Număr	Destinație construcție	Supraf. (mp)	Situație juridică	Observații / Referințe
A1.1		construcții de locuinte	204	Fara acte	Nr. niveluri:1; S. construita la sol:204 mp; Casă de locuit

## Lungime Segmente

1) Valorile lungimilor segmentelor sunt obținute din proiecție în plan.

Punct început	X / Y	Punct sfârșit	X / Y	Lungime segment (** (m)
1	382.803,531 514.192,933	2	382.797,398 514.192,776	6.136
2	382.797,398 514.192,776	3	382.794,142 514.169,288	23.712

Punct început	X / Y	Punct sfârşit	X / Y	Lungime segment (** (m)
3	382.794,142 514.169,288	4	382.791,993 514.148,96	20.441
4	382.791,993 514.148,96	5	382.790,158 514.132,721	16.343
5	382.790,158 514.132,721	6	382.799,342 514.130,584	9.43
6	382.799,342 514.130,584	7	382.808,568 514.127,646	9.683
7	382.808,568 514.127,646	8	382.820,573 514.121,209	13.622
8	382.820,573 514.121,209	9	382.825,866 514.118,347	6.018
9	382.825,866 514.118,347	10	382.837,723 514.136,162	21.4
10	382.837,723 514.136,162	11	382.848,694 514.187,31	52.311
11	382.848,694 514.187,31	12	382.841,477 514.186,595	7.252
12	382.841,477 514.186,595	13	382.826,538 514.190,212	15.371
13	382.826,538 514.190,212	1	382.803,531 514.192,933	23.167

\*\* Lungimile segmentelor sunt determinate în planul de proiecție Stereo 70 și sunt rotunjite la 1 milimetru.

\*\*\* Distanța dintre puncte este formată din segmente cumulate ce sunt mai mici decât valoarea 1 milimetru.





**DATE DESPRE IMOBILUL NR. 80336**

Oficiul de Cadastru și Publicitate Imobiliară ALBA  
Biroul de Cadastru și Publicitate Imobiliară Alba Iulia

**A. Partea I. Descrierea imobilului**

TEREN Intravilan

Nr. CF vechi:118/Ampoita  
Nr. topografic:3600,3601

Adresa: Loc. Ampoita, Jud. Alba

Nr. Crt	Nr cadastral Nr. topografic	Suprafața* (mp)	Observații / Referințe
A1	70559	Din acte: 2.154 Masurata: 1.437	Sector cadastral:52 Teren imprejmuit; Diferența de suprafață se regăsește la ID 80341

**B. Partea II. Proprietari și acte**

Inscrieri privitoare la dreptul de proprietate și alte drepturi reale		Referințe
<b>18116 / 05/05/2014</b>		
Act Notarial nr. AUT.500, din 30/04/2014 emis de NP GHERMAN ANCA;		
B3	Intabulare, drept de PROPRIETATEcu titlu intretinere, dobandit prin Conventie, cota actuala 1/1 1) LUDVIG LUCIA SOFIA, nasc.Bodea si sotul 2) LUDVIG MARTIN	A1

**C. Partea III. SARCINI**

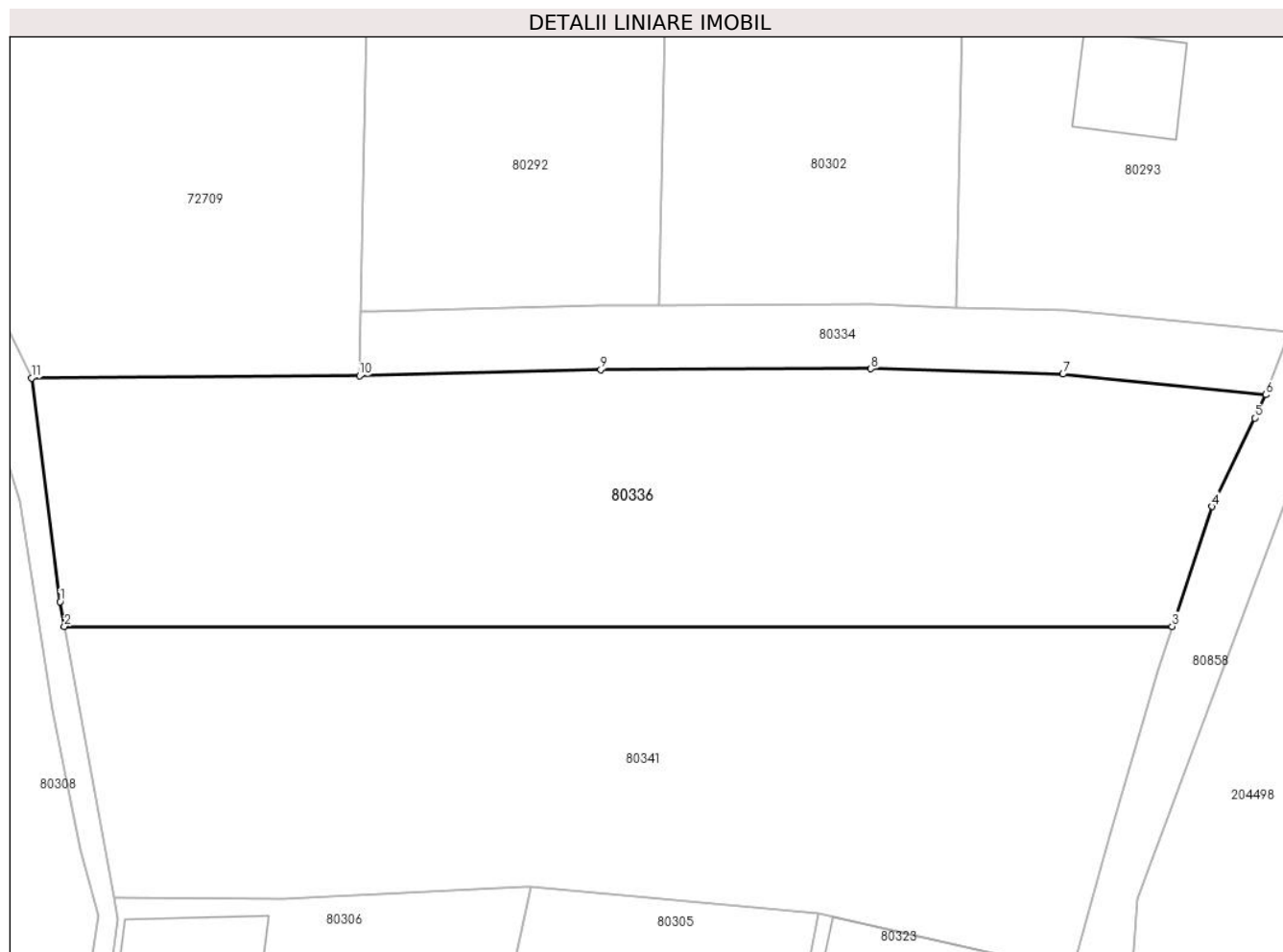
Inscrieri privind dezmembramintele dreptului de proprietate, drepturi reale de garanție și sarcini		Referințe
<b>18116 / 05/05/2014</b>		
Act Notarial nr. AUT.500, din 30/04/2014 emis de NP GHERMAN ANCA;		
C1	obligatia de intretinere asupra cotei de sub B3 1) BODEA AUREL	A1
C2	Intabulare, drept de IPOTECA LEGALA, Valoare:0 reprezentand creanta obligatiei de intretinere asupra cotei de sub B3 1) BODEA AUREL	A1

## Anexa Nr. 1 La Partea I

## Teren

Nr cadastral	Suprafața (mp)*	Observații / Referințe
70559	Din acte: 2.154 Masurata: 1.437	Diferența de suprafață se regăsește la ID 80341

\* Suprafața este determinată în planul de proiecție Stereo 70.



## Date referitoare la teren

Crt	Categorie folosință	Intra vilan	Suprafața (mp)	Tarla	Parcelă	Nr. topo	Observații / Referințe
1	arabil	DA	1.437	-	-	3600,3601	

## Lungime Segmente

1) Valorile lungimilor segmentelor sunt obținute din proiecție în plan.

Punct început	X / Y	Punct sfârșit	X / Y	Lungime segment (** (m)
1	383.210,55 514.071,084	2	383.210,862 514.069,368	1.744
2	383.210,862 514.069,368	3	383.288,21 514.069,368	77.348
3	383.288,21 514.069,368	4	383.290,98 514.077,729	8.808
4	383.290,98 514.077,729	5	383.293,969 514.083,927	6.881
5	383.293,969 514.083,927	6	383.294,748 514.085,543	1.794

Punct început	X / Y	Punct sfârşit	X / Y	Lungime segment (** (m)
6	383.294,748 514.085,543	7	383.280,587 514.086,978	14.234
7	383.280,587 514.086,978	8	383.267,171 514.087,351	13.421
8	383.267,171 514.087,351	9	383.248,311 514.087,281	18.86
9	383.248,311 514.087,281	10	383.231,456 514.086,857	16.861
10	383.231,456 514.086,857	11	383.208,565 514.086,713	22.891
11	383.208,565 514.086,713	1	383.210,55 514.071,084	15.755

\*\* Lungimile segmentelor sunt determinate în planul de proiecție Stereo 70 și sunt rotunjite la 1 milimetru.

\*\*\* Distanța dintre puncte este formată din segmente cumulate ce sunt mai mici decât valoarea 1 milimetru.



**DATE DESPRE IMOBILUL NR. 80337**

Oficiul de Cadastru și Publicitate Imobiliară ALBA  
Biroul de Cadastru și Publicitate Imobiliară Alba Iulia

**A. Partea I. Descrierea imobilului**

TEREN Intravilan

Adresa: Loc. Ampoita, Jud. Alba

Nr. Crt	Nr cadastral Nr. topografic	Suprafața* (mp)	Observații / Referințe
A1		2.246	Sector cadastral:52 Teren neimprijmit;

**B. Partea II. Proprietari și acte**

Inscrieri privitoare la dreptul de proprietate și alte drepturi reale		Referințe
/		
Act Normativ nr. 7, din 13/03/1996 emis de PARLAMENTUL ROMÂNIEI;		
B1	Intabulare, drept de PROPRIETATE, dobândit prin Lege, cota actuala 1/1 1) NEIDENTIFICAT NEIDENTIFICAT	A1
Act Administrativ nr. 6796, din 23/07/2024 emis de PRIMĂRIA COMUNEI METEȘ (adeverinta);		
B2	Se notează posesia faptică în favoarea lui 1) VARVARA NICOLAE 2) VARVARA NICOLAE-FLORIN	A1

**C. Partea III. SARCINI .**

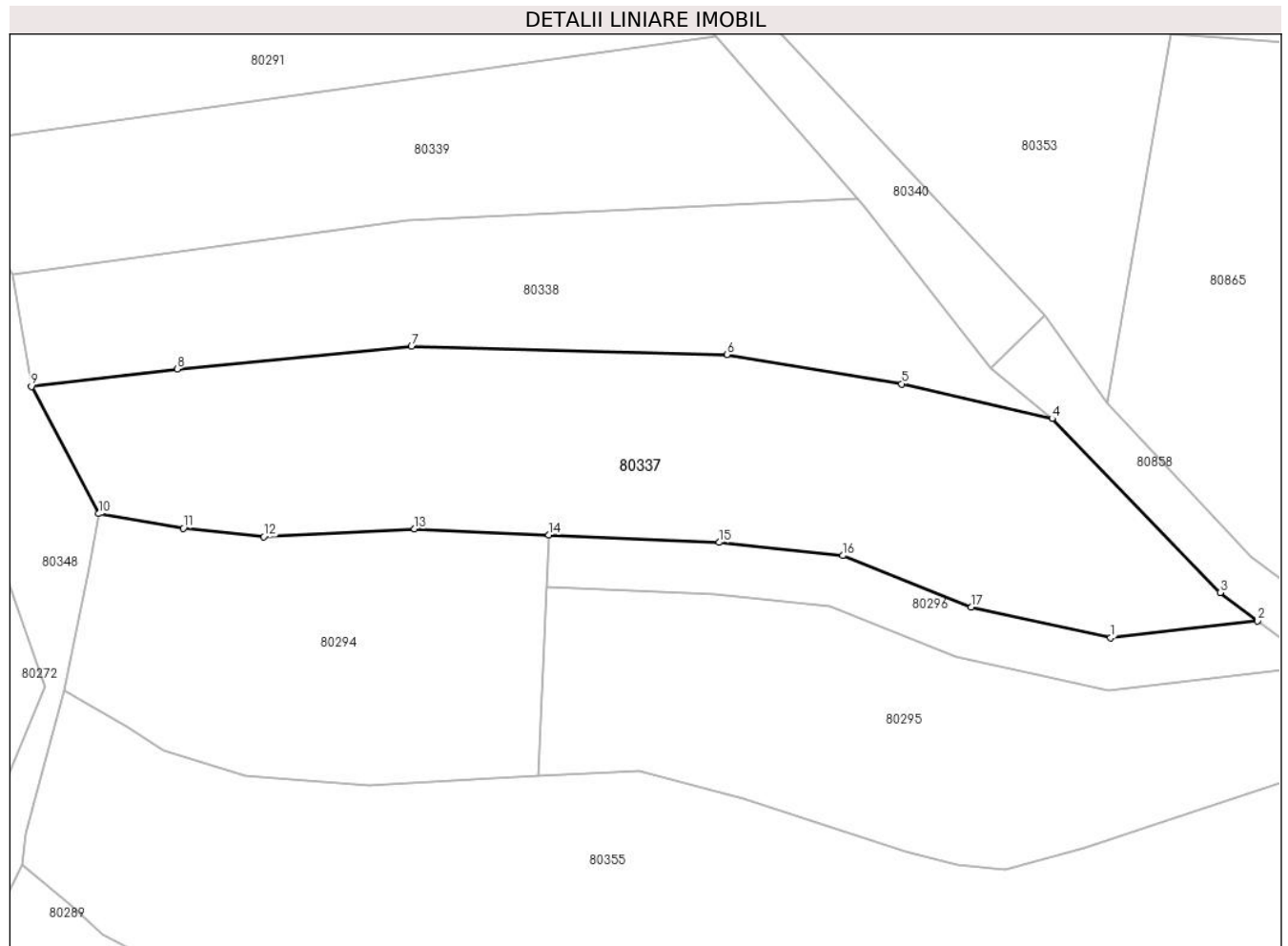
Inscrieri privind dezmembramintele dreptului de proprietate, drepturi reale de garanție și sarcini	Referințe
NU SUNT	

## Anexa Nr. 1 La Partea I

## Teren

Nr cadastral	Suprafața (mp)*	Observații / Referințe
	2.246	

\* Suprafața este determinată în planul de proiecție Stereo 70.



## Date referitoare la teren

Crt	Categorie folosință	Intravilan	Suprafața (mp)	Tarla	Parcelă	Nr. topo	Observații / Referințe
1	arabil	DA	2.246	-	-	-	

## Lungime Segmente

1) Valorile lungimilor segmentelor sunt obținute din proiecție în plan.

Punct început	X / Y	Punct sfârșit	X / Y	Lungime segment (** (m)
1	383.296,239 514.216,475	2	383.311,802 514.218,241	15.663
2	383.311,802 514.218,241	3	383.307,834 514.221,231	4.968
3	383.307,834 514.221,231	4	383.290,052 514.239,65	25.603
4	383.290,052 514.239,65	5	383.274,102 514.243,314	16.365
5	383.274,102 514.243,314	6	383.255,584 514.246,417	18.776

Punct început	X / Y	Punct sfârşit	X / Y	Lungime segment (** (m)
6	383.255,584 514.246,417	7	383.222,188 514.247,276	33.407
7	383.222,188 514.247,276	8	383.197,355 514.244,9	24.946
8	383.197,355 514.244,9	9	383.181,931 514.243,054	15.534
9	383.181,931 514.243,054	10	383.189,065 514.229,59	15.237
10	383.189,065 514.229,59	11	383.198,021 514.228,052	9.087
11	383.198,021 514.228,052	12	383.206,545 514.227,153	8.571
12	383.206,545 514.227,153	13	383.222,506 514.227,979	15.982
13	383.222,506 514.227,979	14	383.236,729 514.227,345	14.237
14	383.236,729 514.227,345	15	383.254,77 514.226,541	18.059
15	383.254,77 514.226,541	16	383.267,878 514.225,15	13.182
16	383.267,878 514.225,15	17	383.281,453 514.219,716	14.622
17	383.281,453 514.219,716	1	383.296,239 514.216,475	15.137

\*\* Lungimile segmentelor sunt determinate în planul de proiecție Stereo 70 și sunt rotunjite la 1 milimetru.

\*\*\* Distanța dintre puncte este formată din segmente cumulate ce sunt mai mici decât valoarea 1 milimetru.





**DATE DESPRE IMOBILUL NR. 80338**

Oficiul de Cadastru și Publicitate Imobiliară ALBA  
Biroul de Cadastru și Publicitate Imobiliară Alba Iulia

**A. Partea I. Descrierea imobilului**

TEREN Intravilan

Adresa: Loc. Ampoita, Jud. Alba

Nr. Crt	Nr cadastral Nr. topografic	Suprafața* (mp)	Observații / Referințe
A1		1.417	Sector cadastral:52 Teren neimprijmit;

**B. Partea II. Proprietari și acte**

Inscrieri privitoare la dreptul de proprietate și alte drepturi reale		Referințe
/		
Act Normativ nr. 7, din 13/03/1996 emis de PARLAMENTUL ROMÂNIEI;		
B1	Intabulare, drept de PROPRIETATE, dobândit prin Lege, cota actuala 1/1 1) NEIDENTIFICAT NEIDENTIFICAT	A1
Act Administrativ nr. 819, din 07/08/2024 emis de PRIMĂRIA COMUNEI METEȘ (adeverinta);		
B2	Se notează posesia faptică în favoarea lui 1) BĂDILĂ ELENA	A1

**C. Partea III. SARCINI .**

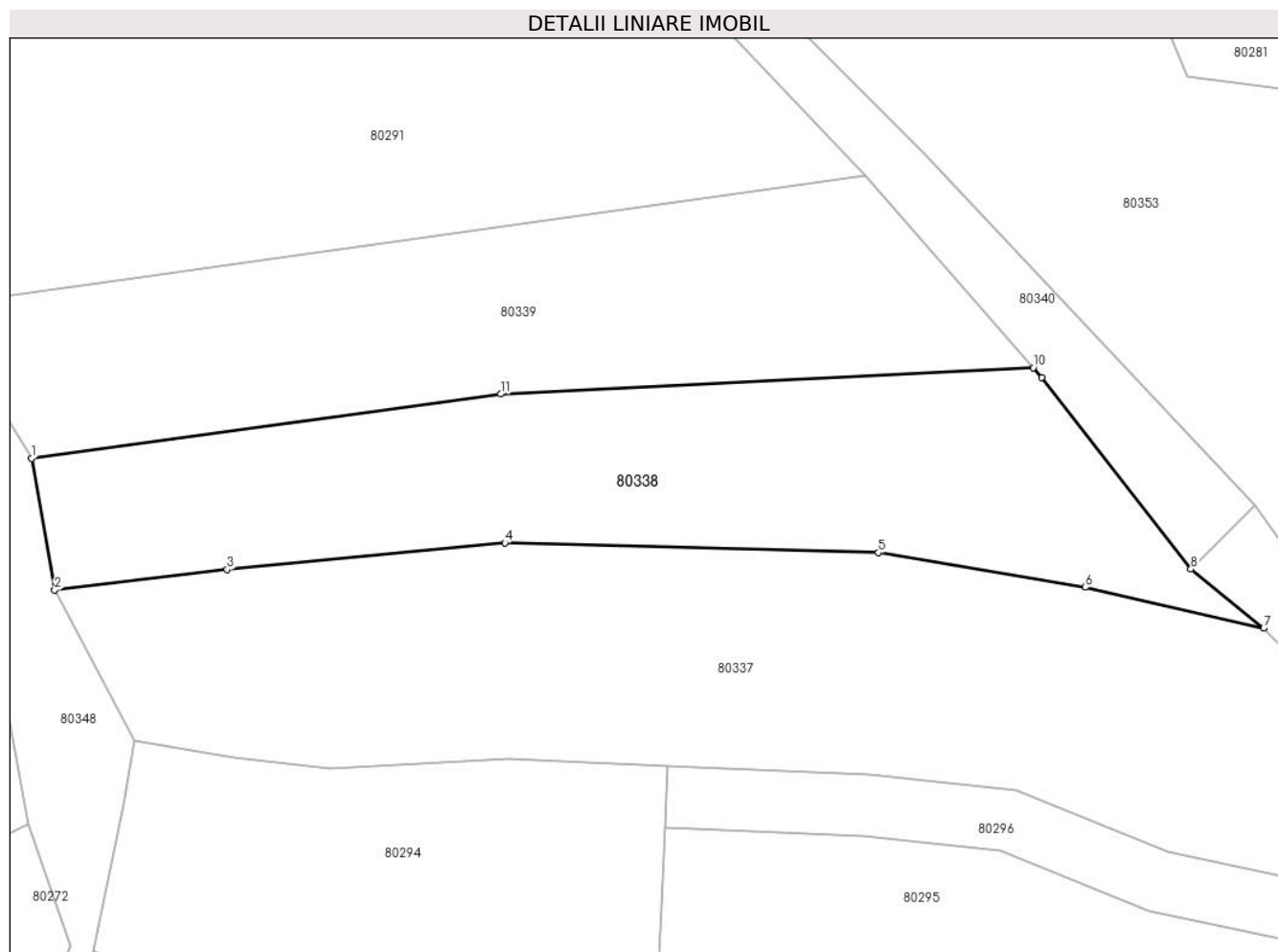
Inscrieri privind dezmembramintele dreptului de proprietate, drepturi reale de garanție și sarcini	Referințe
NU SUNT	

## Anexa Nr. 1 La Partea I

## Teren

Nr cadastral	Suprafața (mp)*	Observații / Referințe
	1.417	

\* Suprafața este determinată în planul de proiecție Stereo 70.



## Date referitoare la teren

Crt	Categorie folosință	Intra vilan	Suprafața (mp)	Tarla	Parcelă	Nr. topo	Observații / Referințe
1	faneata	DA	1.417	-	-	-	

## Lungime Segmente

1) Valorile lungimilor segmentelor sunt obținute din proiecție în plan.

Punct început	X / Y	Punct sfârșit	X / Y	Lungime segment (** (m)
1	383.179,874 514.254,834	2	383.181,931 514.243,054	11.959
2	383.181,931 514.243,054	3	383.197,355 514.244,9	15.534
3	383.197,355 514.244,9	4	383.222,188 514.247,276	24.946
4	383.222,188 514.247,276	5	383.255,584 514.246,417	33.407
5	383.255,584 514.246,417	6	383.274,102 514.243,314	18.776

Punct început	X / Y	Punct sfârșit	X / Y	Lungime segment (** (m)
6	383.274,102 514.243,314	7	383.290,052 514.239,65	16.365
7	383.290,052 514.239,65	8	383.283,54 514.244,945	8.393
8	383.283,54 514.244,945	9	383.270,187 514.262,069	21.715
9	383.270,187 514.262,069	10	383.269,436 514.262,93	1.143
10	383.269,436 514.262,93	11	383.221,817 514.260,575	47.677
11	383.221,817 514.260,575	1	383.179,874 514.254,834	42.334

\*\* Lungimile segmentelor sunt determinate în planul de proiecție Stereo 70 și sunt rotunjite la 1 milimetru.

\*\*\* Distanța dintre puncte este formată din segmente cumulate ce sunt mai mici decât valoarea 1 milimetru.



**DATE DESPRE IMOBILUL NR. 80339**

Oficiul de Cadastru și Publicitate Imobiliară ALBA  
Biroul de Cadastru și Publicitate Imobiliară Alba Iulia

**A. Partea I. Descrierea imobilului**

TEREN Intravilan

Adresa: Loc. Ampoita, Jud. Alba

Nr. Crt	Nr cadastral Nr. topografic	Suprafața* (mp)	Observații / Referințe
A1		1.357	Sector cadastral:52 Teren neimpregmuit;

**B. Partea II. Proprietari și acte**

Inscrieri privitoare la dreptul de proprietate și alte drepturi reale		Referințe
/		
Act Normativ nr. 7, din 13/03/1996 emis de PARLAMENTUL ROMÂNIEI;		
B1	Inscrierea provizorie, drept de PROPRIETATE, dobandit prin Lege, cota actuala 1/1	A1
1) UAT METEȘ, CIF:4562150, PROPRIETAR NEIDENTIFICAT		

**C. Partea III. SARCINI .**

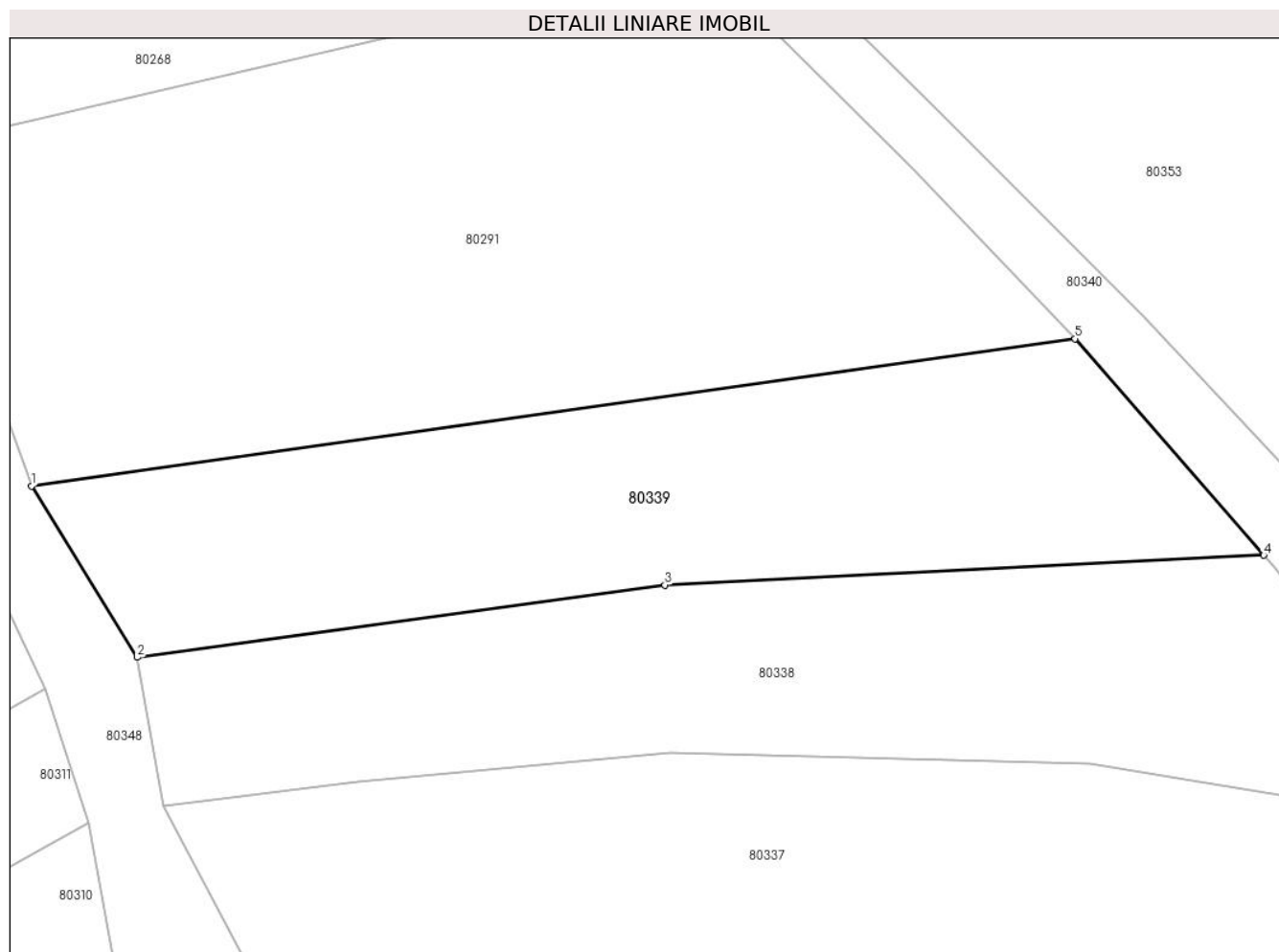
Inscrieri privind dezmembramintele dreptului de proprietate, drepturi reale de garanție și sarcini	Referințe
NU SUNT	

## Anexa Nr. 1 La Partea I

## Teren

Nr cadastral	Suprafața (mp)*	Observații / Referințe
	1.357	

\* Suprafața este determinată în planul de proiecție Stereo 70.



## Date referitoare la teren

Crt	Categorie folosință	Intravilan	Suprafața (mp)	Tarla	Parcelă	Nr. topo	Observații / Referințe
1	faneata	DA	1.357	-	-	-	

## Lungime Segmente

1) Valorile lungimilor segmentelor sunt obținute din proiecție în plan.

Punct început	X / Y	Punct sfârșit	X / Y	Lungime segment (** (m)
1	383.171,479 514.268,432	2	383.179,874 514.254,834	15.98
2	383.179,874 514.254,834	3	383.221,817 514.260,575	42.334
3	383.221,817 514.260,575	4	383.269,436 514.262,93	47.677
4	383.269,436 514.262,93	5	383.254,427 514.280,134	22.831
5	383.254,427 514.280,134	1	383.171,479 514.268,432	83.769

**\*\* Lungimile segmentelor sunt determinate în planul de proiecție Stereo 70 și sunt rotunjite la 1 milimetru.**

**\*\*\* Distanța dintre puncte este formată din segmente cumulate ce sunt mai mici decât valoarea 1 milimetru.**





**DATE DESPRE IMOBILUL NR. 80340**

Oficiul de Cadastru și Publicitate Imobiliară ALBA  
Biroul de Cadastru și Publicitate Imobiliară Alba Iulia

**A. Partea I. Descrierea imobilului**

TEREN Intravilan

Adresa: Loc. Ampoita, Jud. Alba

Nr. Crt	Nr cadastral Nr. topografic	Suprafața* (mp)	Observații / Referințe
A1		1.087	Sector cadastral:52 Teren neimprejmuit;

**B. Partea II. Proprietari și acte**

Inscrieri privitoare la dreptul de proprietate și alte drepturi reale		Referințe
/		
Act Normativ nr. 7, din 13/03/1996 emis de PARLAMENTUL ROMÂNIEI;		
B1	Inscrierea provizorie, drept de PROPRIETATE, dobandit prin Lege, cota actuala 1/1	A1
1) UAT METEȘ, CIF:4562150, PROPRIETAR NEIDENTIFICAT		

**C. Partea III. SARCINI .**

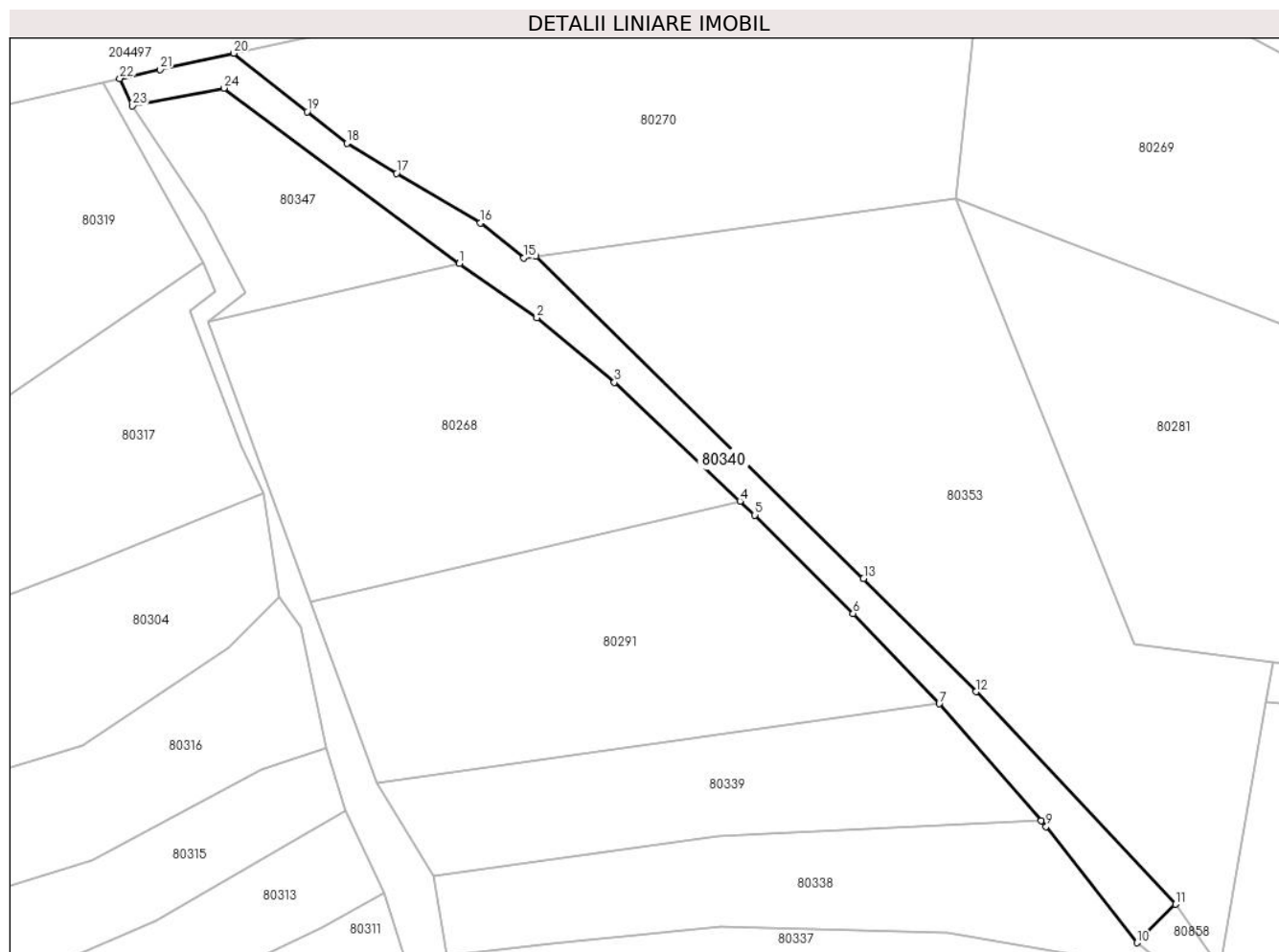
Inscrieri privind dezmembramintele dreptului de proprietate, drepturi reale de garanție și sarcini	Referințe
NU SUNT	

## Anexa Nr. 1 La Partea I

## Teren

Nr cadastral	Suprafața (mp)*	Observații / Referințe
	1.087	

\* Suprafața este determinată în planul de proiecție Stereo 70.



## Date referitoare la teren

Crt	Categorie folosință	Intra vilan	Suprafața (mp)	Tarla	Parcelă	Nr. topo	Observații / Referințe
1	drum	DA	1.087	-	-	-	CALE DE ACCES

## Lungime Segmente

1) Valorile lungimilor segmentelor sunt obținute din proiecție în plan.

Punct început	X / Y	Punct sfârșit	X / Y	Lungime segment (** (m)
1	383.183,692 514.344,983	2	383.195,113 514.337,016	13.925
3	383.206,528 514.327,47	4	383.225,052 514.310,004	25.459
5	383.227,24 514.307,942	6	383.241,719 514.293,438	20.494
7	383.254,427 514.280,134	8	383.269,436 514.262,93	22.831
9	383.270,187 514.262,069	10	383.283,54 514.244,945	21.715

Punct început	X / Y	Punct sfârșit	X / Y	Lungime segment (** (m)
2	383.195,113 514.337,016	3	383.206,528 514.327,47	14.881
4	383.225,052 514.310,004	5	383.227,24 514.307,942	3.006
6	383.241,719 514.293,438	7	383.254,427 514.280,134	18.398
8	383.269,436 514.262,93	9	383.270,187 514.262,069	1.143
10	383.283,54 514.244,945	11	383.289,228 514.250,609	8.027

Punct început	X / Y	Punct sfârșit	X / Y	Lungime segment (** (m)
11	383.289,228 514.250,609	12	383.259,874 514.281,919	42.918
13	383.243,262 514.298,583	14	383.195,003 514.346,054	67.694
15	383.193,195 514.345,804	16	383.186,793 514.350,982	8.233
17	383.174,43 514.358,28	18	383.167,12 514.362,69	8.537
19	383.161,25 514.367,36	20	383.150,443 514.375,958	13.81
21	383.139,602 514.373,582	22	383.133,671 514.372,239	6.081
23	383.135,527 514.368,236	24	383.148,984 514.370,811	13.701

Punct început	X / Y	Punct sfârșit	X / Y	Lungime segment (** (m)
12	383.259,874 514.281,919	13	383.243,262 514.298,583	23.53
14	383.195,003 514.346,054	15	383.193,195 514.345,804	1.825
16	383.186,793 514.350,982	17	383.174,43 514.358,28	14.357
18	383.167,12 514.362,69	19	383.161,25 514.367,36	7.501
20	383.150,443 514.375,958	21	383.139,602 514.373,582	11.098
22	383.133,671 514.372,239	23	383.135,527 514.368,236	4.413
24	383.148,984 514.370,811	1	383.183,692 514.344,983	43.263

\*\* Lungimile segmentelor sunt determinate în planul de proiecție Stereo 70 și sunt rotunjite la 1 milimetru.

\*\*\* Distanța dintre puncte este formată din segmente cumulate ce sunt mai mici decât valoarea 1 milimetru.



**DATE DESPRE IMOBILUL NR. 80341**

Oficiul de Cadastru și Publicitate Imobiliară ALBA  
Biroul de Cadastru și Publicitate Imobiliară Alba Iulia

**A. Partea I. Descrierea imobilului**

TEREN Intravilan

Nr. CF vechi:118/Ampoita

Nr. topografic:3600,3601

Adresa: Loc. Ampoita, Jud. Alba

Nr. Crt	Nr cadastral Nr. topografic	Suprafața* (mp)	Observații / Referințe
A1	70559	Din acte: 2.154 Masurata: 1.436	Sector cadastral:52 Teren imprejmuit; Diferența de suprafață se regăsește la ID 80336

**B. Partea II. Proprietari și acte**

Inscrieri privitoare la dreptul de proprietate și alte drepturi reale	Referințe
<b>1804 / 29/01/2007</b>	
Act Notarial nr. 79/2007, din 01/01/2007 emis de BNP Homostean MIF;	
B2	A1
Intabulare, drept de PROPRIETATEcu titlu cumparare, dobandit prin Conventie, cota actuala 1/1	
1) GAVRILĂ ANA-MARIA, si sotul	
2) GAVRILĂ RADU	

**C. Partea III. SARCINI .**

Inscrieri privind dezmembramintele dreptului de proprietate, drepturi reale de garanție și sarcini	Referințe
NU SUNT	

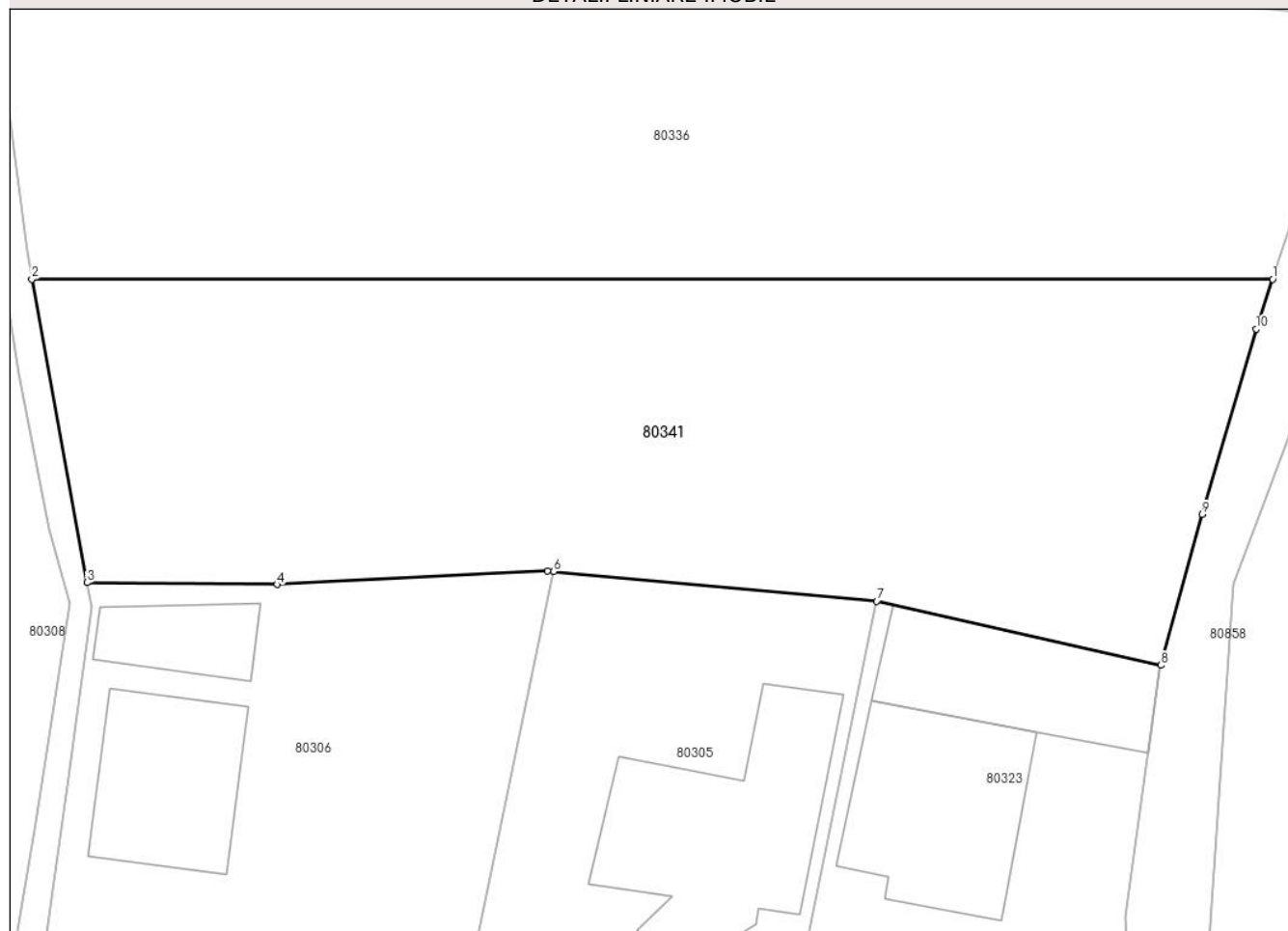
## Anexa Nr. 1 La Partea I

## Teren

Nr cadastral	Suprafața (mp)*	Observații / Referințe
70559	Din acte: 2.154 Masurata: 1.436	Diferența de suprafață se regăsește la ID 80336

\* Suprafața este determinată în planul de proiecție Stereo 70.

## DETALII LINIARE IMOBIL



## Date referitoare la teren

Crt	Categorie folosință	Intra vilan	Suprafața (mp)	Tarla	Parcelă	Nr. topo	Observații / Referințe
1	arabil	DA	1.436	-	-	3600,3601	

## Lungime Segmente

1) Valorile lungimilor segmentelor sunt obținute din proiecție în plan.

Punct început	X / Y	Punct sfârșit	X / Y	Lungime segment (** (m)
1	383.288,21 514.069,368	2	383.210,862 514.069,368	77.348
2	383.210,862 514.069,368	3	383.214,302 514.050,446	19.232
3	383.214,302 514.050,446	4	383.226,152 514.050,335	11.85
4	383.226,152 514.050,335	5	383.243,002 514.051,178	16.871
5	383.243,002 514.051,178	6	383.243,4 514.051,142	0.4

Punct început	X / Y	Punct sfârșit	X / Y	Lungime segment (** (m)
6	383.243,4 514.051,142	7	383.263,544 514.049,302	20.228
7	383.263,544 514.049,302	8	383.281,256 514.045,297	18.159
8	383.281,256 514.045,297	9	383.283,832 514.054,704	9.753
9	383.283,832 514.054,704	10	383.287,18 514.066,258	12.029
10	383.287,18 514.066,258	1	383.288,21 514.069,368	3.276

\*\* Lungimile segmentelor sunt determinate în planul de proiecție Stereo 70 și sunt rotunjite la 1 milimetru.

\*\*\* Distanța dintre puncte este formată din segmente cumulate ce sunt mai mici decât valoarea 1 milimetru.





**DATE DESPRE IMOBILUL NR. 80342**

Oficiul de Cadastru și Publicitate Imobiliară ALBA  
Biroul de Cadastru și Publicitate Imobiliară Alba Iulia

**A. Partea I. Descrierea imobilului**

TEREN Extravilan

Adresa: Jud. Alba

Nr. Crt	Nr cadastral Nr. topografic	Suprafața* (mp)	Observații / Referințe
A1		1.189	Sector cadastral:52 Teren neimprejmuit;

**B. Partea II. Proprietari și acte**

Inscrieri privitoare la dreptul de proprietate și alte drepturi reale		Referințe
/		
Act Normativ nr. 7, din 13/03/1996 emis de PARLAMENTUL ROMÂNIEI;		
B1	Inscrierea provizorie, drept de PROPRIETATE, dobandit prin Lege, cota actuala 1/1	A1
1) UAT METEȘ, CIF:4562150, PROPRIETAR NEIDENTIFICAT		

**C. Partea III. SARCINI .**

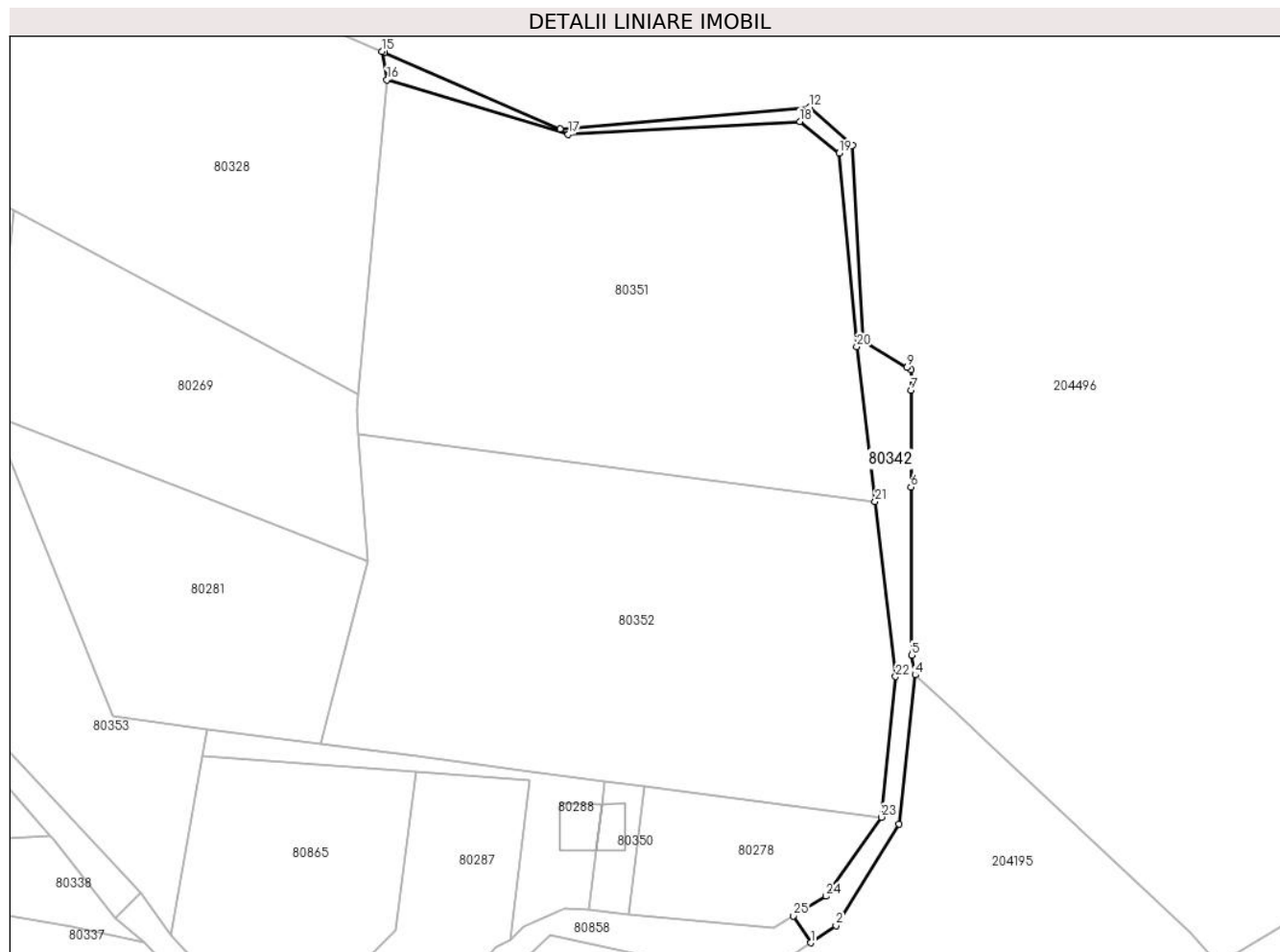
Inscrieri privind dezmembramintele dreptului de proprietate, drepturi reale de garanție și sarcini	Referințe
NU SUNT	

## Anexa Nr. 1 La Partea I

## Teren

Nr cadastral	Suprafața (mp)*	Observații / Referințe
	1.189	

\* Suprafața este determinată în planul de proiecție Stereo 70.



## Date referitoare la teren

Crt	Categorie folosință	Intra vilan	Suprafața (mp)	Tarla	Parcelă	Nr. topo	Observații / Referințe
1	drum	NU	1.189	-	-	-	

## Lungime Segmente

1) Valorile lungimilor segmentelor sunt obținute din proiecție în plan.

Punct început	X / Y	Punct sfârșit	X / Y	Lungime segment (** (m)
1	383.435,238 514.239,684	2	383.440,764 514.243,429	6.675
3	383.454,488 514.265,566	4	383.458,0 514.298,0	32.624
5	383.457,227 514.302,308	6	383.457,078 514.338,904	36.596
7	383.457,078 514.359,958	8	383.457,078 514.364,436	4.478
9	383.456,248 514.364,943	10	383.446,626 514.370,819	11.274

Punct început	X / Y	Punct sfârșit	X / Y	Lungime segment (** (m)
2	383.440,764 514.243,429	3	383.454,488 514.265,566	26.046
4	383.458,0 514.298,0	5	383.457,227 514.302,308	4.377
6	383.457,078 514.338,904	7	383.457,078 514.359,958	21.054
8	383.457,078 514.364,436	9	383.456,248 514.364,943	0.973
10	383.446,626 514.370,819	11	383.444,303 514.413,373	42.617

Punct început	X / Y	Punct sfârșit	X / Y	Lungime segment (** (m)
11	383.444,303 514.413,373	12	383.435,012 514.421,69	12.47
13	383.380,623 514.416,855	14	383.342,346 514.433,542	41.756
15	383.341,819 514.433,772	16	383.342,836 514.427,606	6.249
17	383.382,385 514.415,759	18	383.432,832 514.418,524	50.523
19	383.441,476 514.411,603	20	383.445,266 514.369,444	42.329
21	383.449,248 514.335,752	22	383.453,754 514.297,621	38.396
23	383.450,615 514.267,012	24	383.438,537 514.249,823	21.008
25	383.431,456 514.245,54	1	383.435,238 514.239,684	6.971

Punct început	X / Y	Punct sfârșit	X / Y	Lungime segment (** (m)
12	383.435,012 514.421,69	13	383.380,623 514.416,855	54.603
14	383.342,346 514.433,542	15	383.341,819 514.433,772	0.575
16	383.342,836 514.427,606	17	383.382,385 514.415,759	41.285
18	383.432,832 514.418,524	19	383.441,476 514.411,603	11.073
20	383.445,266 514.369,444	21	383.449,248 514.335,752	33.926
22	383.453,754 514.297,621	23	383.450,615 514.267,012	30.77
24	383.438,537 514.249,823	25	383.431,456 514.245,54	8.276

\*\* Lungimile segmentelor sunt determinate în planul de proiecție Stereo 70 și sunt rotunjite la 1 milimetru.

\*\*\* Distanța dintre puncte este formată din segmente cumulate ce sunt mai mici decât valoarea 1 milimetru.



**DATE DESPRE IMOBILUL NR. 80344**

Oficiul de Cadastru și Publicitate Imobiliară ALBA  
Biroul de Cadastru și Publicitate Imobiliară Alba Iulia

**A. Partea I. Descrierea imobilului**

TEREN Extravilan

Adresa: Jud. Alba

Nr. Crt	Nr cadastral Nr. topografic	Suprafața* (mp)	Observații / Referințe
A1		183	Sector cadastral:52 Teren neimprejmuit;

**B. Partea II. Proprietari și acte**

Inscrieri privitoare la dreptul de proprietate și alte drepturi reale		Referințe
/		
Act Normativ nr. 7, din 13/03/1996 emis de PARLAMENTUL ROMÂNIEI;		
B1	Inscrierea provizorie, drept de PROPRIETATE, dobandit prin Lege, cota actuala 1/1	A1
1) UAT METEȘ, CIF:4562150, PROPRIETAR NEIDENTIFICAT		

**C. Partea III. SARCINI .**

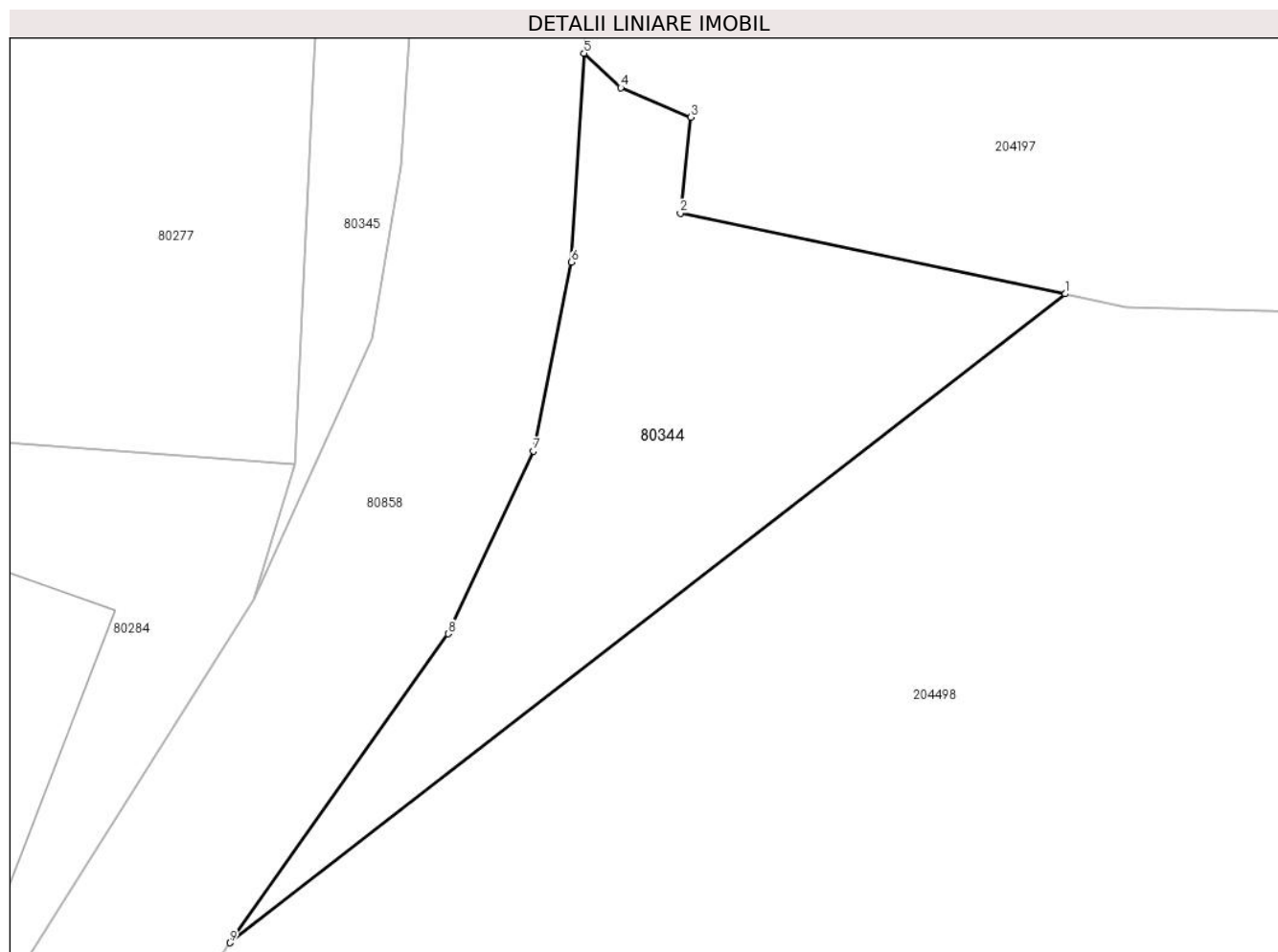
Inscrieri privind dezmembramintele dreptului de proprietate, drepturi reale de garanție și sarcini	Referințe
NU SUNT	

## Anexa Nr. 1 La Partea I

## Teren

Nr cadastral	Suprafața (mp)*	Observații / Referințe
	183	

\* Suprafața este determinată în planul de proiecție Stereo 70.



## Date referitoare la teren

Crt	Categorie folosință	Intravilan	Suprafața (mp)	Tarla	Parcelă	Nr. topo	Observații / Referințe
1	arabil	NU	183	-	-	-	

## Lungime Segmente

1) Valorile lungimilor segmentelor sunt obținute din proiecție în plan.

Punct început	X / Y	Punct sfârșit	X / Y	Lungime segment (** (m)
1	383.355,185 514.161,327	2	383.342,809 514.163,923	12.645
2	383.342,809 514.163,923	3	383.343,151 514.167,002	3.098
3	383.343,151 514.167,002	4	383.340,9 514.167,947	2.441
4	383.340,9 514.167,947	5	383.339,717 514.169,056	1.622
5	383.339,717 514.169,056	6	383.339,307 514.162,35	6.719

Punct început	X / Y	Punct sfârșit	X / Y	Lungime segment (** (m)
6	383.339,307 514.162,35	7	383.338,085 514.156,276	6.196
7	383.338,085 514.156,276	8	383.335,345 514.150,408	6.476
8	383.335,345 514.150,408	9	383.328,334 514.140,484	12.15
9	383.328,334 514.140,484	1	383.355,185 514.161,327	33.991

\*\* Lungimile segmentelor sunt determinate în planul de proiecție Stereo 70 și sunt rotunjite la 1 milimetru.

\*\*\* Distanța dintre puncte este formată din segmente cumulate ce sunt mai mici decât valoarea 1 milimetru.





**DATE DESPRE IMOBILUL NR. 80345**

Oficiul de Cadastru și Publicitate Imobiliară ALBA  
Biroul de Cadastru și Publicitate Imobiliară Alba Iulia

**A. Partea I. Descrierea imobilului**

TEREN Necunoscut

Adresa: Loc. Ampoita, Jud. Alba

Nr. Crt	Nr cadastral Nr. topografic	Suprafața* (mp)	Observații / Referințe
A1		162	Sector cadastral:52 Teren neimprejmuit;

**B. Partea II. Proprietari și acte**

Inscrieri privitoare la dreptul de proprietate și alte drepturi reale		Referințe
/		
Act Normativ nr. 7, din 13/03/1996 emis de PARLAMENTUL ROMÂNIEI;		
B1	Inscrierea provizorie, drept de PROPRIETATE, dobandit prin Lege, cota actuala 1/1	A1
1) UAT METEȘ, CIF:4562150, PROPRIETAR NEIDENTIFICAT		

**C. Partea III. SARCINI .**

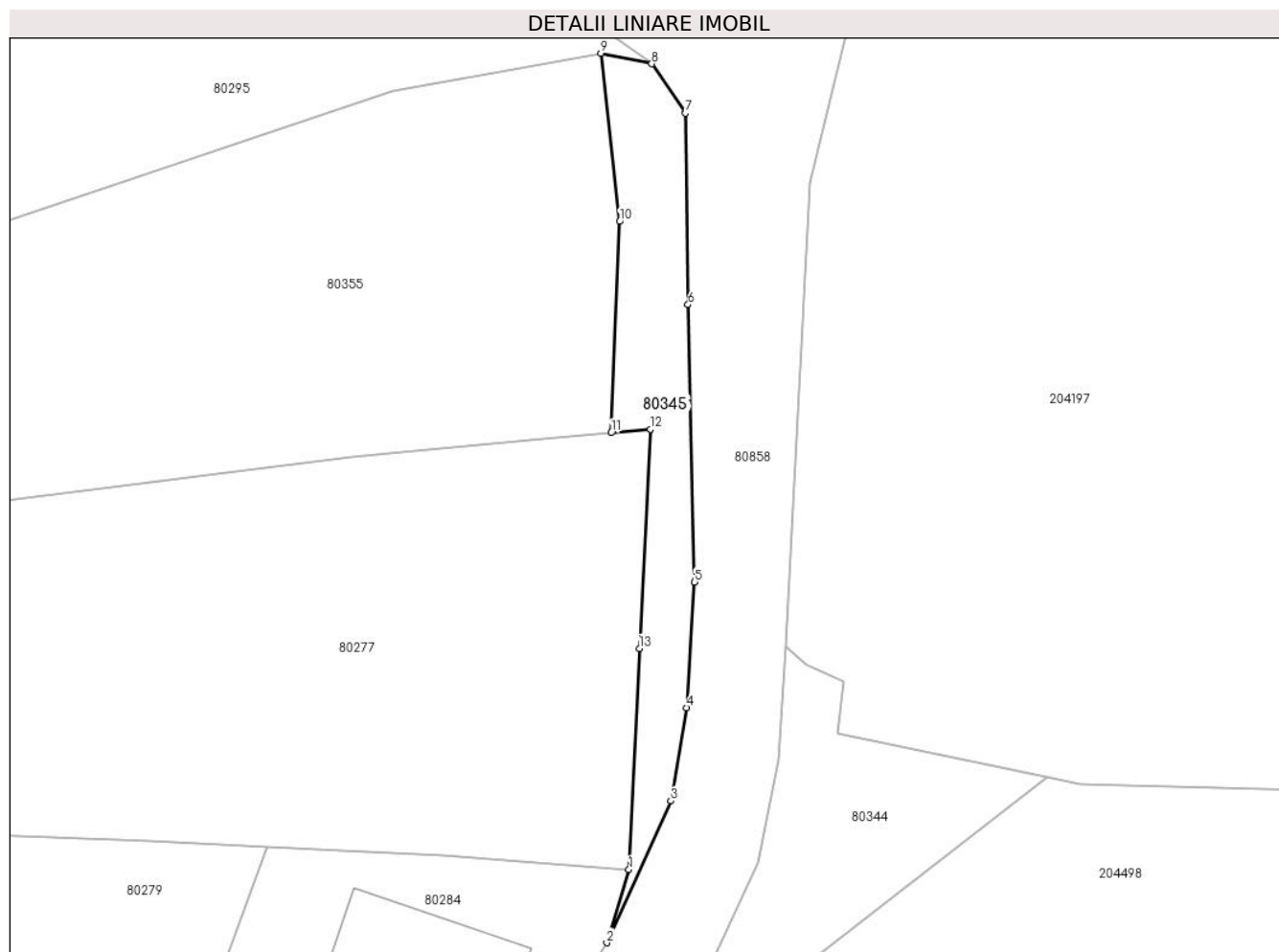
Inscrieri privind dezmembramintele dreptului de proprietate, drepturi reale de garanție și sarcini	Referințe
NU SUNT	

## Anexa Nr. 1 La Partea I

## Teren

Nr cadastral	Suprafața (mp)*	Observații / Referințe
	162	

\* Suprafața este determinată în planul de proiecție Stereo 70.



## Date referitoare la teren

Crt	Categorie folosință	Intravilan	Suprafața (mp)	Tarla	Parcelă	Nr. topo	Observații / Referințe
1	drum	DA	155	-	-	-	
2	drum	NU	7	-	-	-	

## Lungime Segmente

1) Valorile lungimilor segmentelor sunt obținute din proiecție în plan.

Punct început	X / Y	Punct sfârșit	X / Y	Lungime segment (** (m)
1	383.330,405 514.155,849	2	383.329,098 514.151,511	4.531
2	383.329,098 514.151,511	3	383.332,902 514.159,903	9.214
3	383.332,902 514.159,903	4	383.333,832 514.165,434	5.609
4	383.333,832 514.165,434	5	383.334,302 514.172,863	7.444

Punct început	X / Y	Punct sfârşit	X / Y	Lungime segment (** (m)
5	383.334,302 514.172,863	6	383.333,909 514.189,284	16.426
6	383.333,909 514.189,284	7	383.333,749 514.200,621	11.338
7	383.333,749 514.200,621	8	383.331,761 514.203,543	3.534
8	383.331,761 514.203,543	9	383.328,742 514.204,172	3.084
9	383.328,742 514.204,172	10	383.329,864 514.194,212	10.023
10	383.329,864 514.194,212	11	383.329,368 514.181,703	12.519
11	383.329,368 514.181,703	12	383.331,685 514.181,915	2.327
12	383.331,685 514.181,915	13	383.331,035 514.168,932	12.999
13	383.331,035 514.168,932	1	383.330,405 514.155,849	13.098

\*\* Lungimile segmentelor sunt determinate în planul de proiecție Stereo 70 și sunt rotunjite la 1 milimetru.

\*\*\* Distanța dintre puncte este formată din segmente cumulate ce sunt mai mici decât valoarea 1 milimetru.



**DATE DESPRE IMOBILUL NR. 80346**

Oficiul de Cadastru și Publicitate Imobiliară ALBA  
Biroul de Cadastru și Publicitate Imobiliară Alba Iulia

**A. Partea I. Descrierea imobilului**

TEREN Intravilan

Adresa: Loc. Ampoita, Jud. Alba

Nr. Crt	Nr cadastral Nr. topografic	Suprafața* (mp)	Observații / Referințe
A1		41	Sector cadastral:52 Teren neimprejmuit;

**B. Partea II. Proprietari și acte**

Inscrieri privitoare la dreptul de proprietate și alte drepturi reale		Referințe
/		
Act Normativ nr. 7, din 13/03/1996 emis de PARLAMENTUL ROMÂNIEI;		
B1	Inscrierea provizorie, drept de PROPRIETATE, dobandit prin Lege, cota actuala 1/1 1) UAT METEȘ, CIF:4562150, PROPRIETAR NEIDENTIFICAT	A1

**C. Partea III. SARCINI .**

Inscrieri privind dezmembramintele dreptului de proprietate, drepturi reale de garanție și sarcini	Referințe
NU SUNT	

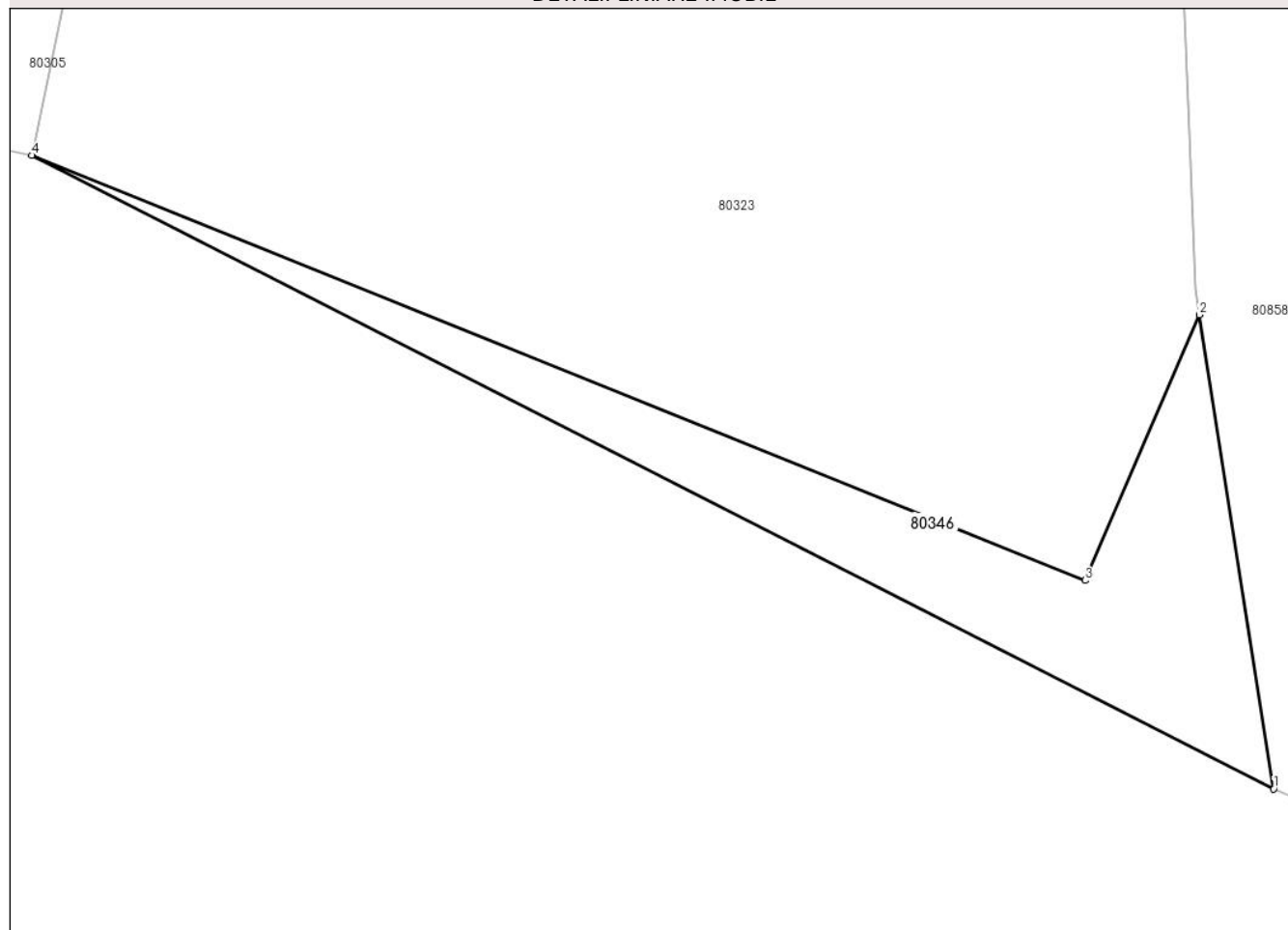
## Anexa Nr. 1 La Partea I

## Teren

Nr cadastral	Suprafața (mp)*	Observații / Referințe
	41	

\* Suprafața este determinată în planul de proiecție Stereo 70.

## DETALII LINIARE IMOBIL



## Date referitoare la teren

Crt	Categorie folosință	Intra vilan	Suprafața (mp)	Tarla	Parcelă	Nr. topo	Observații / Referințe
1	faneata	DA	41	-	-	-	

## Lungime Segmente

1) Valorile lungimilor segmentelor sunt obținute din proiecție în plan.

Punct început	X / Y	Punct sfârșit	X / Y	Lungime segment (** (m)
1	383.281,21 514.004,023	2	383.279,752 514.013,352	9.442
2	383.279,752 514.013,352	3	383.277,496 514.008,128	5.69
3	383.277,496 514.008,128	4	383.256,752 514.016,487	22.365
4	383.256,752 514.016,487	1	383.281,21 514.004,023	27.451

\*\* Lungimile segmentelor sunt determinate în planul de proiecție Stereo 70 și sunt rotunjite la 1 milimetru.

**\*\*\* Distanţa dintre puncte este formată din segmente cumulate ce sunt mai mici decât valoarea 1 milimetru.**





**DATE DESPRE IMOBILUL NR. 80347**

Oficiul de Cadastru și Publicitate Imobiliară ALBA  
Biroul de Cadastru și Publicitate Imobiliară Alba Iulia

**A. Partea I. Descrierea imobilului**

TEREN Intravilan

Adresa: Loc. Ampoita, Jud. Alba

Nr. Crt	Nr cadastral Nr. topografic	Suprafața* (mp)	Observații / Referințe
A1		733	Sector cadastral:52 Teren neimprijmit;

**B. Partea II. Proprietari și acte**

Inscrieri privitoare la dreptul de proprietate și alte drepturi reale		Referințe
/		
Act Normativ nr. 7, din 13/03/1996 emis de PARLAMENTUL ROMÂNIEI;		
B1	Inscrierea provizorie, drept de PROPRIETATE, dobandit prin Lege, cota actuala 1/1	A1
1) UAT METEȘ, CIF:4562150, PROPRIETAR NEIDENTIFICAT		

**C. Partea III. SARCINI .**

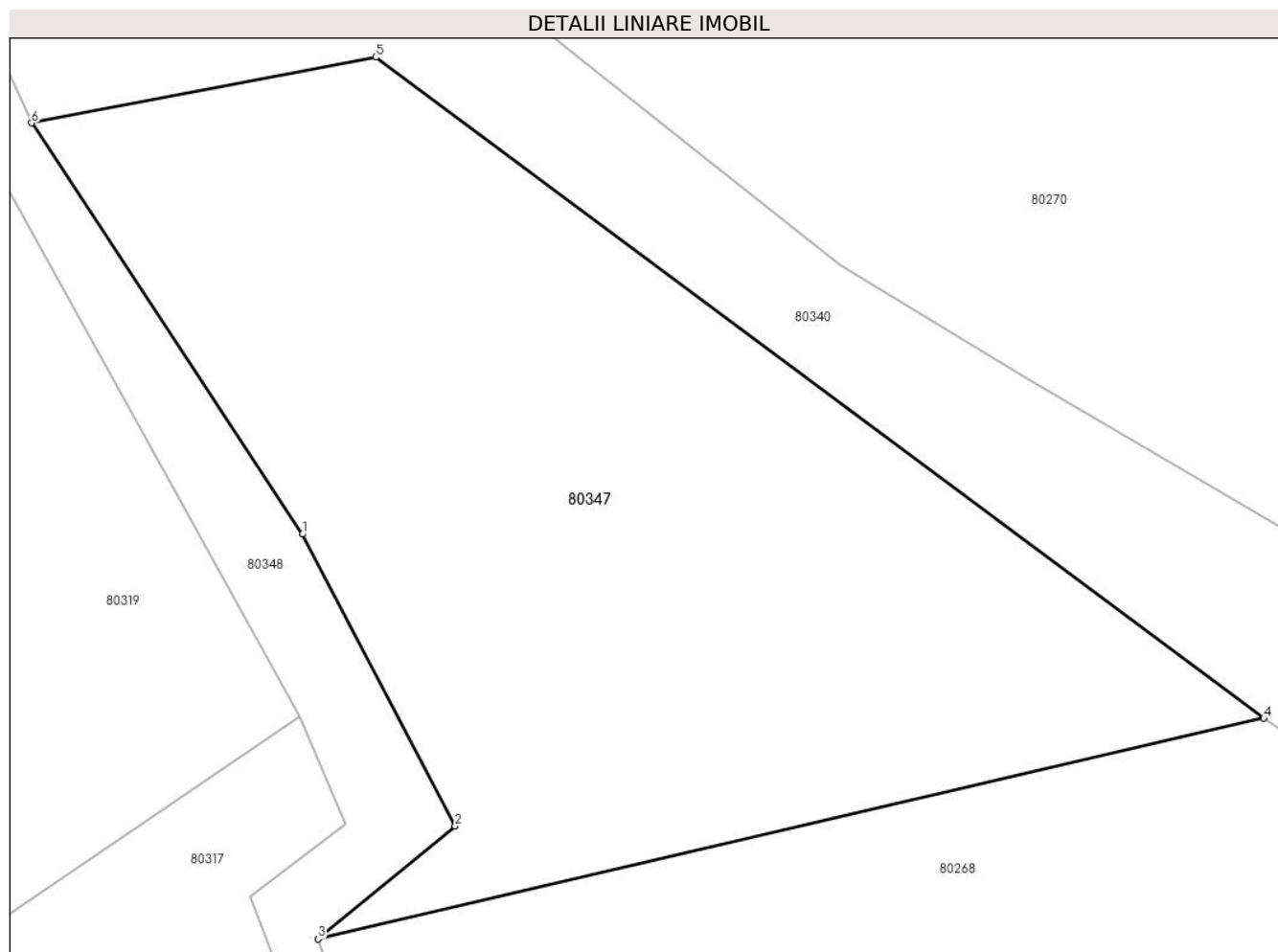
Inscrieri privind dezmembramintele dreptului de proprietate, drepturi reale de garanție și sarcini	Referințe
NU SUNT	

## Anexa Nr. 1 La Partea I

## Teren

Nr cadastral	Suprafața (mp)*	Observații / Referințe
	733	

\* Suprafața este determinată în planul de proiecție Stereo 70.



## Date referitoare la teren

Crt	Categorie folosință	Intravilan	Suprafața (mp)	Tarla	Parcelă	Nr. topo	Observații / Referințe
1	arabil	DA	733	-	-	-	

## Lungime Segmente

1) Valorile lungimilor segmentelor sunt obținute din proiecție în plan.

Punct început	X / Y	Punct sfârșit	X / Y	Lungime segment (** (m)
1	383.146,118 514.352,175	2	383.152,087 514.340,77	12.872
2	383.152,087 514.340,77	3	383.146,733 514.336,367	6.932
3	383.146,733 514.336,367	4	383.183,692 514.344,983	37.95
4	383.183,692 514.344,983	5	383.148,984 514.370,811	43.263
5	383.148,984 514.370,811	6	383.135,527 514.368,236	13.701

Punct început	X / Y	Punct sfârşit	X / Y	Lungime segment (** (m)
6	383.135,527 514.368,236	1	383.146,118 514.352,175	19.238

\*\* Lungimile segmentelor sunt determinate în planul de proiecţie Stereo 70 şi sunt rotunjite la 1 milimetru.

\*\*\* Distanţa dintre puncte este formată din segmente cumulate ce sunt mai mici decât valoarea 1 milimetru.



**DATE DESPRE IMOBILUL NR. 80348**

Oficiul de Cadastru și Publicitate Imobiliară ALBA  
Biroul de Cadastru și Publicitate Imobiliară Alba Iulia

**A. Partea I. Descrierea imobilului**

TEREN Intravilan

Adresa: Loc. Ampoita, Jud. Alba

Nr. Crt	Nr cadastral Nr. topografic	Suprafața* (mp)	Observații / Referințe
A1		1.222	Sector cadastral:52 Teren neimprejmuit;

**B. Partea II. Proprietari și acte**

Inscrieri privitoare la dreptul de proprietate și alte drepturi reale		Referințe
/		
Act Normativ nr. 7, din 13/03/1996 emis de PARLAMENTUL ROMÂNIEI;		
B1	Inscrierea provizorie, drept de PROPRIETATE, dobandit prin Lege, cota actuala 1/1	A1
1) UAT METEȘ, CIF:4562150, PROPRIETAR NEIDENTIFICAT		

**C. Partea III. SARCINI .**

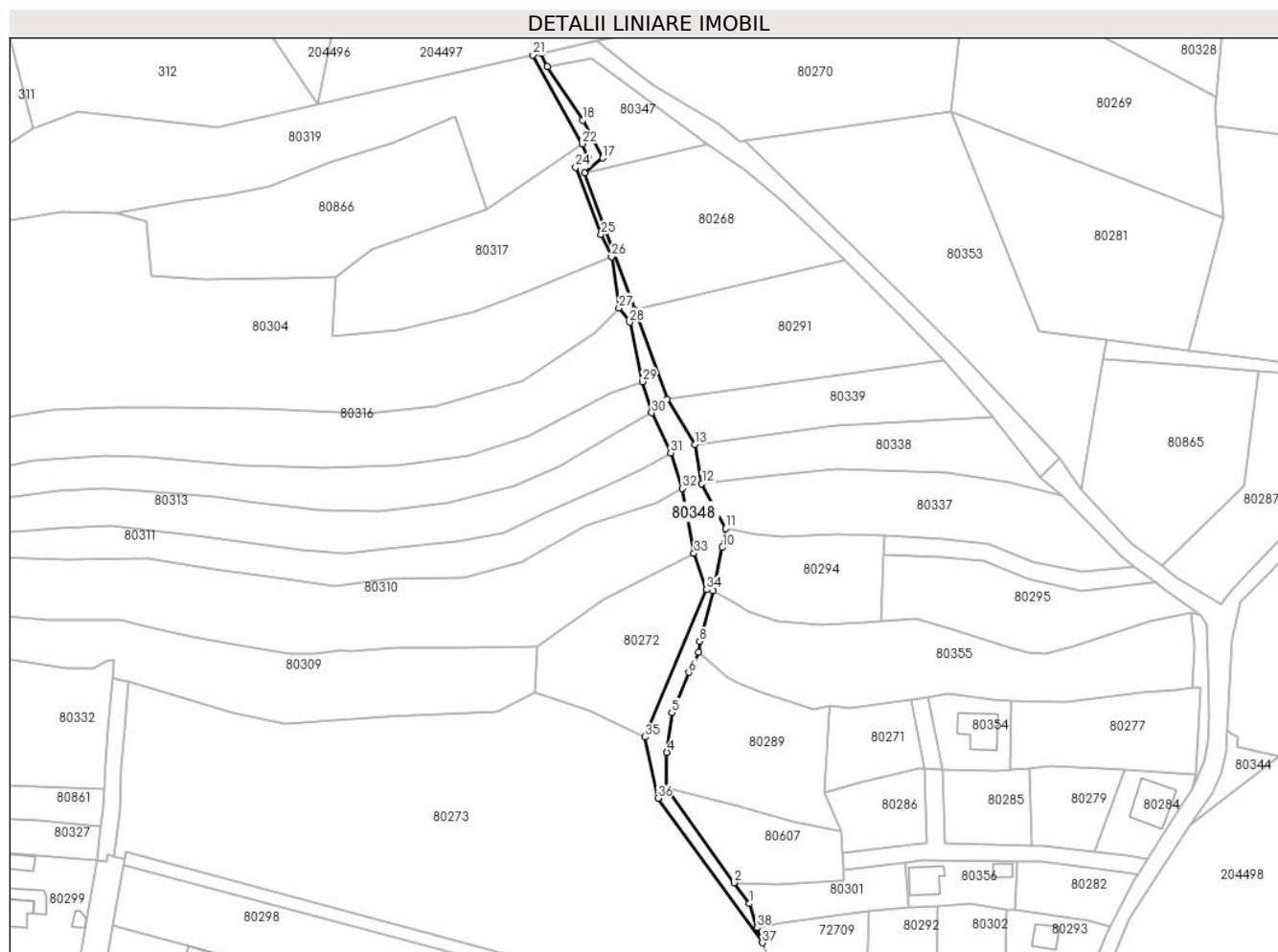
Inscrieri privind dezmembramintele dreptului de proprietate, drepturi reale de garanție și sarcini	Referințe
NU SUNT	

## Anexa Nr. 1 La Partea I

## Teren

Nr cadastral	Suprafața (mp)*	Observații / Referințe
	1.222	

\* Suprafața este determinată în planul de proiecție Stereo 70.



## Date referitoare la teren

Crt	Categorie folosință	Intravilan	Suprafața (mp)	Tarla	Parcelă	Nr. topo	Observații / Referințe
1	ape curgătoare	DA	1.222	-	-	-	PĂRĂU

## Lungime Segmente

1) Valorile lungimilor segmentelor sunt obținute din proiecție în plan.

Punct început	X / Y	Punct sfârșit	X / Y	Lungime segment (** (m)
1	383.196,262 514.117,03	2	383.191,599 514.123,283	7.8
3	383.171,13 514.151,664	4	383.171,434 514.162,451	10.791
5	383.172,939 514.174,339	6	383.178,011 514.186,412	13.095
7	383.180,934 514.192,422	8	383.181,295 514.195,696	3.294
9	383.185,359 514.210,865	10	383.188,082 514.223,936	13.352

Punct început	X / Y	Punct sfârșit	X / Y	Lungime segment (** (m)
2	383.191,599 514.123,283	3	383.171,13 514.151,664	34.992
4	383.171,434 514.162,451	5	383.172,939 514.174,339	11.983
6	383.178,011 514.186,412	7	383.180,934 514.192,422	6.683
8	383.181,295 514.195,696	9	383.185,359 514.210,865	15.704
10	383.188,082 514.223,936	11	383.189,065 514.229,59	5.738

Punct început	X / Y	Punct sfârșit	X / Y	Lungime segment (** (m)
11	383.189,065 514.229,59	12	383.181,931 514.243,054	15.237
13	383.179,874 514.254,834	14	383.171,479 514.268,432	15.98
15	383.161,714 514.295,239	16	383.146,733 514.336,367	43.771
17	383.152,087 514.340,77	18	383.146,118 514.352,175	12.872
19	383.135,527 514.368,236	20	383.133,671 514.372,239	4.413
21	383.131,24 514.371,688	22	383.145,997 514.345,072	30.433
23	383.147,805 514.340,85	24	383.144,069 514.338,022	4.686
25	383.151,659 514.317,925	26	383.154,804 514.311,121	7.496
27	383.157,053 514.295,795	28	383.160,278 514.291,479	5.388
29	383.164,064 514.273,699	30	383.166,841 514.264,337	9.766
31	383.172,592 514.252,287	32	383.176,003 514.241,641	11.179
33	383.179,581 514.222,177	34	383.183,307 514.211,23	11.564
35	383.164,902 514.167,02	36	383.168,767 514.148,622	18.8
37	383.200,082 514.105,255	38	383.198,484 514.109,768	4.787

Punct început	X / Y	Punct sfârșit	X / Y	Lungime segment (** (m)
12	383.181,931 514.243,054	13	383.179,874 514.254,834	11.959
14	383.171,479 514.268,432	15	383.161,714 514.295,239	28.53
16	383.146,733 514.336,367	17	383.152,087 514.340,77	6.932
18	383.146,118 514.352,175	19	383.135,527 514.368,236	19.238
20	383.133,671 514.372,239	21	383.131,24 514.371,688	2.492
22	383.145,997 514.345,072	23	383.147,805 514.340,85	4.593
24	383.144,069 514.338,022	25	383.151,659 514.317,925	21.482
26	383.154,804 514.311,121	27	383.157,053 514.295,795	15.49
28	383.160,278 514.291,479	29	383.164,064 514.273,699	18.179
30	383.166,841 514.264,337	31	383.172,592 514.252,287	13.352
32	383.176,003 514.241,641	33	383.179,581 514.222,177	19.79
34	383.183,307 514.211,23	35	383.164,902 514.167,02	47.888
36	383.168,767 514.148,622	37	383.200,082 514.105,255	53.491
38	383.198,484 514.109,768	1	383.196,262 514.117,03	7.594

\*\* Lungimile segmentelor sunt determinate în planul de proiecție Stereo 70 și sunt rotunjite la 1 milimetru.

\*\*\* Distanța dintre puncte este formată din segmente cumulate ce sunt mai mici decât valoarea 1 milimetru.





**DATE DESPRE IMOBILUL NR. 80349**

Oficiul de Cadastru și Publicitate Imobiliară ALBA  
Biroul de Cadastru și Publicitate Imobiliară Alba Iulia

**A. Partea I. Descrierea imobilului**

TEREN Intravilan

Adresa: Loc. Ampoita, Jud. Alba

Nr. Crt	Nr cadastral Nr. topografic	Suprafața* (mp)	Observații / Referințe
A1		150	Sector cadastral:52 Teren neimprejmuit;

**B. Partea II. Proprietari și acte**

Inscrieri privitoare la dreptul de proprietate și alte drepturi reale		Referințe
/		
Act Normativ nr. 7, din 13/03/1996 emis de PARLAMENTUL ROMÂNIEI;		
B1	Inscrierea provizorie, drept de PROPRIETATE, dobandit prin Lege, cota actuala 1/1	A1
1) UAT METEȘ, CIF:4562150, PROPRIETAR NEIDENTIFICAT		

**C. Partea III. SARCINI .**

Inscrieri privind dezmembramintele dreptului de proprietate, drepturi reale de garanție și sarcini	Referințe
NU SUNT	

## Anexa Nr. 1 La Partea I

## Teren

Nr cadastral	Suprafața (mp)*	Observații / Referințe
	150	

\* Suprafața este determinată în planul de proiecție Stereo 70.



## Date referitoare la teren

Crt	Categorie folosință	Intravilan	Suprafața (mp)	Tarla	Parcelă	Nr. topo	Observații / Referințe
1	ape curgătoare	DA	150	-	-	-	PĂRĂU

## Lungime Segmente

1) Valorile lungimilor segmentelor sunt obținute din proiecție în plan.

Punct început	X / Y	Punct sfârșit	X / Y	Lungime segment (** (m)
1	382.681,844 514.134,12	2	382.681,733 514.120,439	13.681
2	382.681,733 514.120,439	3	382.682,999 514.121,751	1.823
3	382.682,999 514.121,751	4	382.684,133 514.121,834	1.137
4	382.684,133 514.121,834	5	382.683,742 514.132,978	11.151
5	382.683,742 514.132,978	6	382.689,938 514.167,974	35.54

Punct început	X / Y	Punct sfârșit	X / Y	Lungime segment (** (m)
6	382.689,938 514.167,974	7	382.696,152 514.176,446	10.507
7	382.696,152 514.176,446	8	382.693,348 514.173,339	4.185
8	382.693,348 514.173,339	9	382.689,957 514.169,888	4.838
9	382.689,957 514.169,888	10	382.685,099 514.162,597	8.761
10	382.685,099 514.162,597	11	382.683,417 514.158,622	4.316
11	382.683,417 514.158,622	1	382.681,844 514.134,12	24.552

\*\* Lungimile segmentelor sunt determinate în planul de proiecție Stereo 70 și sunt rotunjite la 1 milimetru.

\*\*\* Distanța dintre puncte este formată din segmente cumulate ce sunt mai mici decât valoarea 1 milimetru.



**DATE DESPRE IMOBILUL NR. 80350**

Oficiul de Cadastru și Publicitate Imobiliară ALBA  
Biroul de Cadastru și Publicitate Imobiliară Alba Iulia

**A. Partea I. Descrierea imobilului**

TEREN Intravilan

Adresa: Loc. Ampoita, Jud. Alba, tarlăua "Berbita"

Nr. Crt	Nr cadastral Nr. topografic	Suprafața* (mp)	Observații / Referințe
A1	71552	250	Sector cadastral:52 Teren neimprejmuit;

**B. Partea II. Proprietari și acte**

Inscrieri privitoare la dreptul de proprietate și alte drepturi reale		Referințe
<b>36975 / 20/08/2019</b>		
Act Notarial nr. 541, din 19/08/2019 emis de Bucur Cosmina Eugenia;		
B4	Intabulare, drept de PROPRIETATEcu titlu cumparare, bun comun, dobandit prin Conventie, cota actuala 1/1	A1
	1) PAȘCALĂU DANIEL-MIHAI, căsătorit cu 2) COSTEA ANDREEA MIHAELA, născută Costea	

**C. Partea III. SARCINI .**

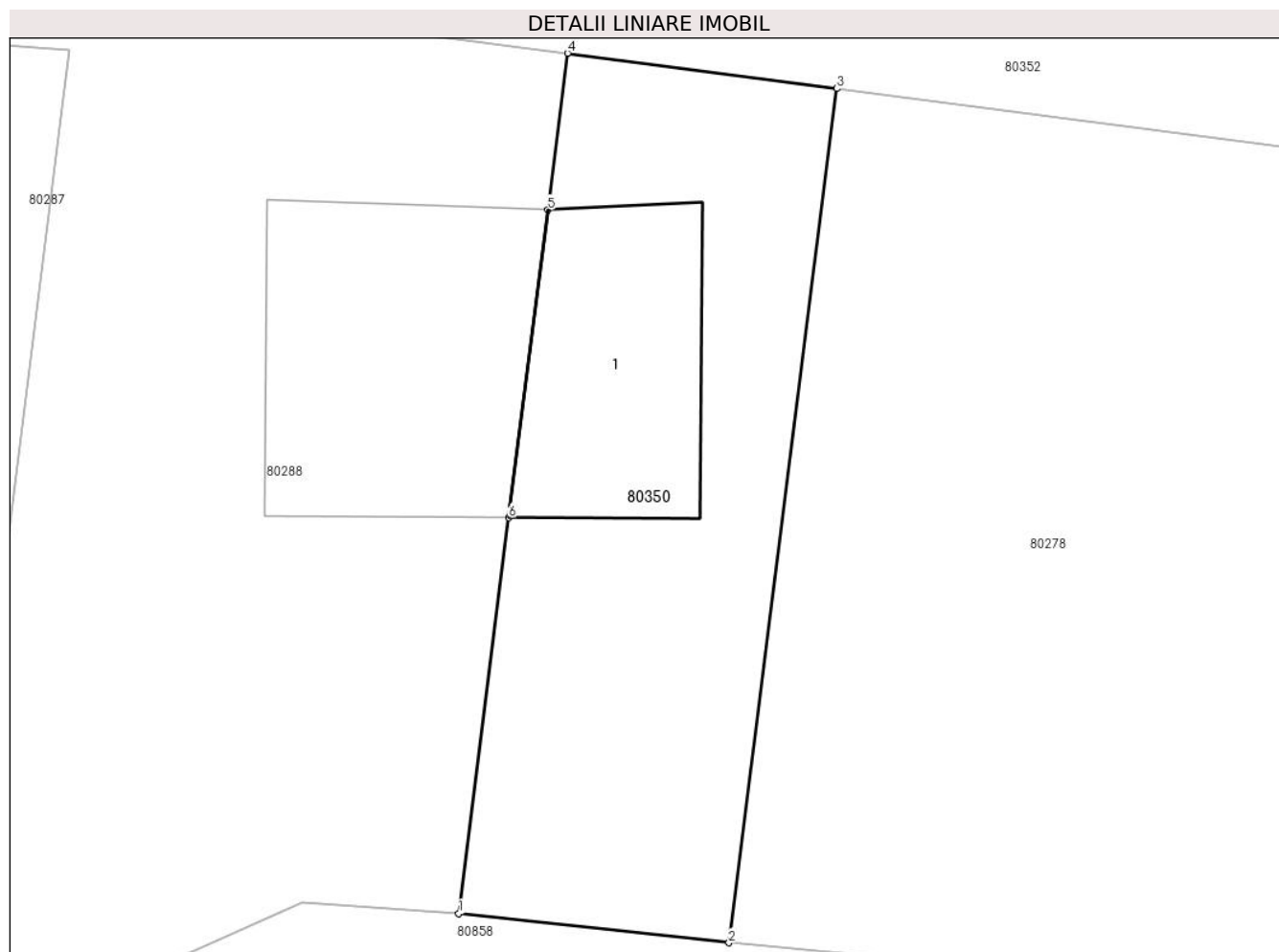
Inscrieri privind dezmembramintele dreptului de proprietate, drepturi reale de garanție și sarcini	Referințe
NU SUNT	

## Anexa Nr. 1 La Partea I

## Teren

Nr cadastral	Suprafața (mp)*	Observații / Referințe
71552	250	

\* Suprafața este determinată în planul de proiecție Stereo 70.



## Date referitoare la teren

Crt	Categorie folosință	Intra vilan	Suprafața (mp)	Tarla	Parcelă	Nr. topo	Observații / Referințe
1	faneata	DA	250	-	-	-	teren neimprejmuit

## Date referitoare la construcții

Crt	Număr	Destinație construcție	Supraf. (mp)	Situație juridică	Observații / Referințe
A1.1	71552-C1	construcții de locuințe	57	Fara acte	Nr. niveluri:1; S. construita la sol:57 mp; Casă de locuit

## Lungime Segmente

1) Valorile lungimilor segmentelor sunt obținute din proiecție în plan.

Punct început	X / Y	Punct sfârșit	X / Y	Lungime segment (** (m)
1	383.386,784 514.246,856	2	383.395,595 514.245,9	8.863
2	383.395,595 514.245,9	3	383.399,106 514.273,758	28.078
3	383.399,106 514.273,758	4	383.390,329 514.274,907	8.852
4	383.390,329 514.274,907	5	383.389,684 514.269,8	5.148

Punct început	X / Y	Punct sfârșit	X / Y	Lungime segment (** (m)
5	383.389,684 514.269,8	6	383.388,415 514.259,759	10.121
6	383.388,415 514.259,759	1	383.386,784 514.246,856	13.006

\*\* Lungimile segmentelor sunt determinate în planul de proiecție Stereo 70 și sunt rotunjite la 1 milimetru.

\*\*\* Distanța dintre puncte este formată din segmente cumulate ce sunt mai mici decât valoarea 1 milimetru.





**DATE DESPRE IMOBILUL NR. 80351**

Oficiul de Cadastru și Publicitate Imobiliară ALBA  
Biroul de Cadastru și Publicitate Imobiliară Alba Iulia

**A. Partea I. Descrierea imobilului**

TEREN Necunoscut

Adresa: Loc. Ampoita, Jud. Alba

Nr. Crt	Nr cadastral Nr. topografic	Suprafața* (mp)	Observații / Referințe
A1	70060	Din acte: 7.850 Masurata: 7.997	Sector cadastral:52 Teren imprejmuit;

**B. Partea II. Proprietari și acte**

Inscrieri privitoare la dreptul de proprietate și alte drepturi reale		Referințe
<b>12436 / 21/05/2009</b>		
Act Notarial nr. 161/2009, din 20/05/2009 emis de notar public GHERMAN ANCA;		
B3	Intabulare, drept de PROPRIETATEcu titlu donatie, dobandit prin Conventie, cota actuala 1/2 1) <b>BĂDILĂ PETRU</b> , și sotia	A1
B4	Intabulare, drept de PROPRIETATEcu titlu donatie, dobandit prin Conventie, cota actuala 1/2 1) <b>BĂDILĂ NICOLETA ELEONORA</b>	A1

**C. Partea III. SARCINI .**

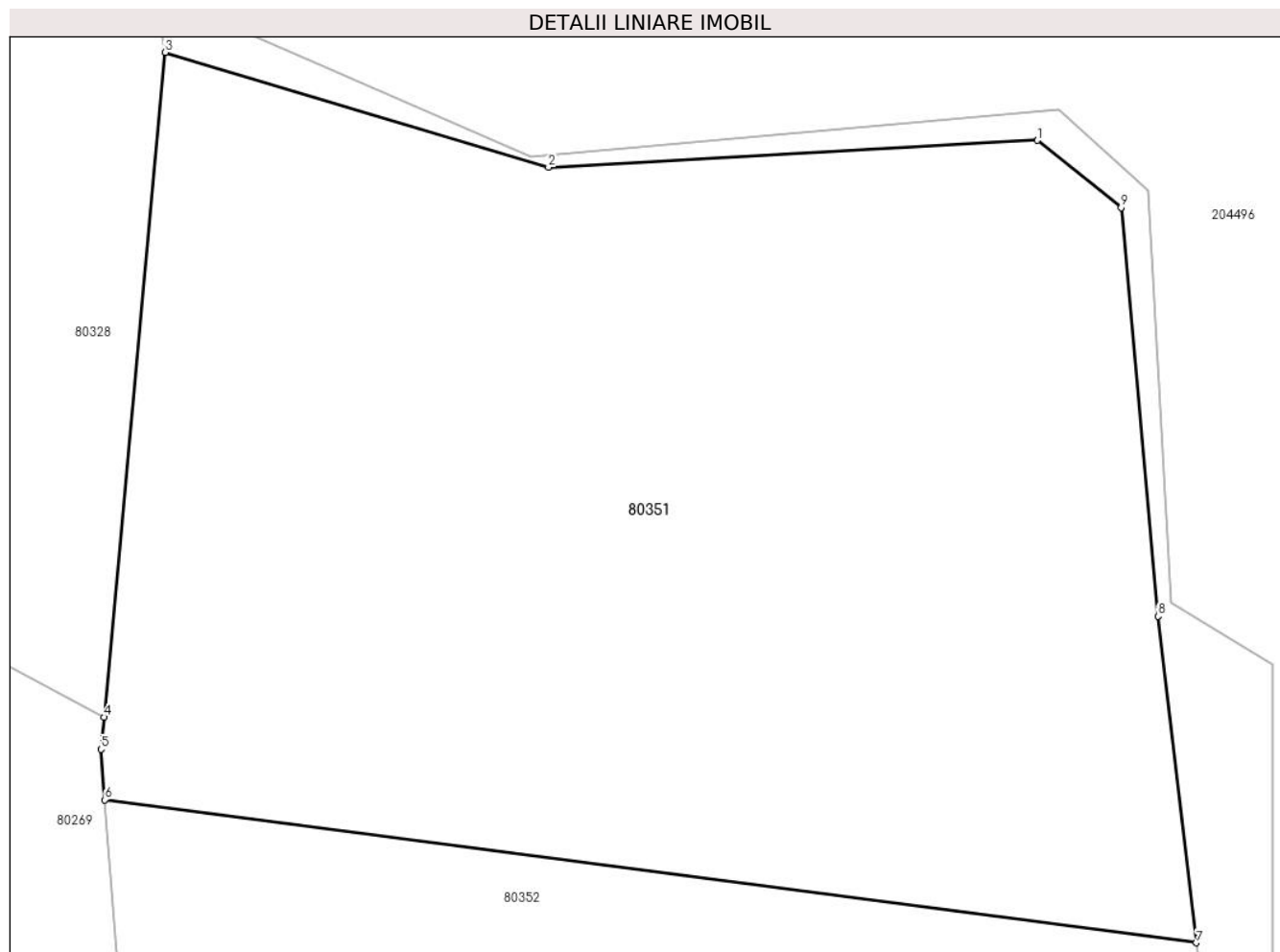
Inscrieri privind dezmembramintele dreptului de proprietate, drepturi reale de garanție și sarcini	Referințe
NU SUNT	

## Anexa Nr. 1 La Partea I

## Teren

Nr cadastral	Suprafața (mp)*	Observații / Referințe
70060	Din acte: 7.850 Masurata: 7.997	

\* Suprafața este determinată în planul de proiecție Stereo 70.



## Date referitoare la teren

Crt	Categorie folosință	Intravilan	Suprafața (mp)	Tarla	Parcelă	Nr. topo	Observații / Referințe
1	faneata	NU	448	-	-	-	
2	faneata	DA	7.549	-	-	-	

## Lungime Segmente

1) Valorile lungimilor segmentelor sunt obținute din proiecție în plan.

Punct început	X / Y	Punct sfârșit	X / Y	Lungime segment (** (m)
1	383.432,832 514.418,524	2	383.382,385 514.415,759	50.523
2	383.382,385 514.415,759	3	383.342,836 514.427,606	41.285
3	383.342,836 514.427,606	4	383.336,521 514.359,021	68.875
4	383.336,521 514.359,021	5	383.336,205 514.355,711	3.325

Punct început	X / Y	Punct sfârșit	X / Y	Lungime segment (** (m)
5	383.336,205 514.355,711	6	383.336,605 514.350,503	5.223
6	383.336,605 514.350,503	7	383.449,248 514.335,752	113.605
7	383.449,248 514.335,752	8	383.445,266 514.369,444	33.926
8	383.445,266 514.369,444	9	383.441,476 514.411,603	42.329
9	383.441,476 514.411,603	1	383.432,832 514.418,524	11.073

\*\* Lungimile segmentelor sunt determinate în planul de proiecție Stereo 70 și sunt rotunjite la 1 milimetru.

\*\*\* Distanța dintre puncte este formată din segmente cumulate ce sunt mai mici decât valoarea 1 milimetru.



**DATE DESPRE IMOBILUL NR. 80352**

Oficiul de Cadastru și Publicitate Imobiliară ALBA  
Biroul de Cadastru și Publicitate Imobiliară Alba Iulia

**A. Partea I. Descrierea imobilului**

TEREN Necunoscut

Adresa: Loc. Ampoita, Jud. Alba

Nr. Crt	Nr cadastral Nr. topografic	Suprafața* (mp)	Observații / Referințe
A1	70061	7.997	Sector cadastral:52 Teren neimprejmuit;

**B. Partea II. Proprietari și acte**

Inscrieri privitoare la dreptul de proprietate și alte drepturi reale		Referințe
<b>12437 / 21/05/2009</b>		
Act Notarial nr. 161/2009, din 20/05/2009 emis de notar pubic GHERMAN ANCA;		
B3	Intabulare, drept de PROPRIETATEcu titlul de drept donație, în părți egale, dobandit prin Conventie, cota actuala 1/1	A1
	1) BĂDILĂ SILVIU, 1/2- părți și soția 2) BĂDILĂ NICOLETA, 1/2- părți	

**C. Partea III. SARCINI .**

Inscrieri privind dezmembramintele dreptului de proprietate, drepturi reale de garanție și sarcini	Referințe
NU SUNT	

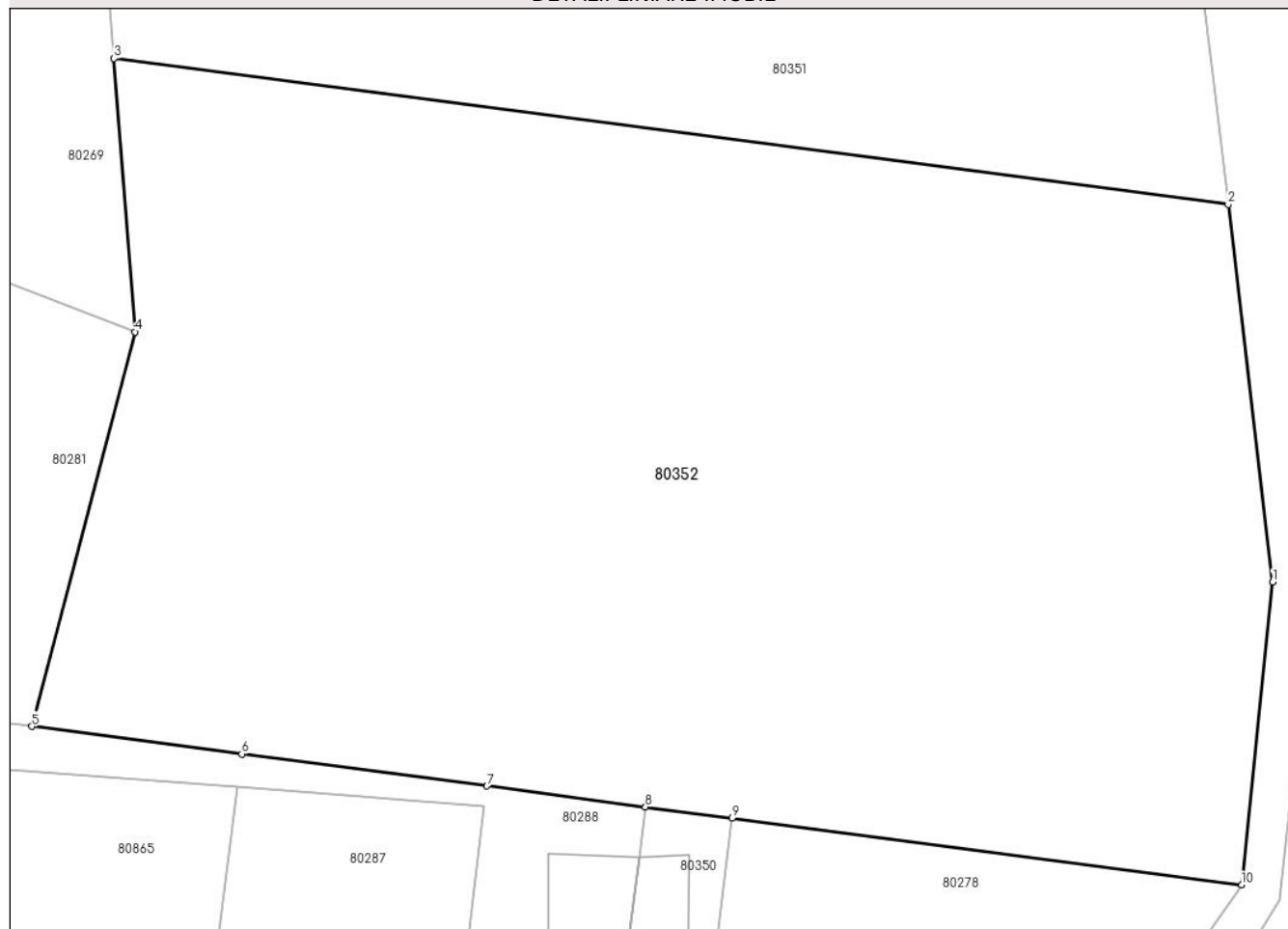
## Anexa Nr. 1 La Partea I

## Teren

Nr cadastral	Suprafața (mp)*	Observații / Referințe
70061	7.997	

\* Suprafața este determinată în planul de proiecție Stereo 70.

## DETALII LINIARE IMOBIL



## Date referitoare la teren

Crt	Categorie folosință	Intravilan	Suprafața (mp)	Tarla	Parcelă	Nr. topo	Observații / Referințe
1	faneata	NU	1.324	-	-	-	
2	faneata	DA	6.673	-	-	-	

## Lungime Segmente

1) Valorile lungimilor segmentelor sunt obținute din proiecție în plan.

Punct început	X / Y	Punct sfârșit	X / Y	Lungime segment (** (m))
1	383.453,754 514.297,621	2	383.449,248 514.335,752	38.396
2	383.449,248 514.335,752	3	383.336,605 514.350,503	113.605
3	383.336,605 514.350,503	4	383.338,728 514.322,884	27.7
4	383.338,728 514.322,884	5	383.328,297 514.283,031	41.195

Punct început	X / Y	Punct sfârșit	X / Y	Lungime segment (** (m)
5	383.328,297 514.283,031	6	383.349,533 514.280,249	21.417
6	383.349,533 514.280,249	7	383.374,322 514.277,003	25.001
7	383.374,322 514.277,003	8	383.390,329 514.274,907	16.144
8	383.390,329 514.274,907	9	383.399,106 514.273,758	8.852
9	383.399,106 514.273,758	10	383.450,615 514.267,012	51.949
10	383.450,615 514.267,012	1	383.453,754 514.297,621	30.77

\*\* Lungimile segmentelor sunt determinate în planul de proiecție Stereo 70 și sunt rotunjite la 1 milimetru.

\*\*\* Distanța dintre puncte este formată din segmente cumulate ce sunt mai mici decât valoarea 1 milimetru.





**DATE DESPRE IMOBILUL NR. 80353**

Oficiul de Cadastru și Publicitate Imobiliară ALBA  
Biroul de Cadastru și Publicitate Imobiliară Alba Iulia

**A. Partea I. Descrierea imobilului**

TEREN Intravilan

Nr. cadastral vechi:172/1

Adresa: Loc. Ampoita, Jud. Alba

Nr. Crt	Nr cadastral Nr. topografic	Suprafața* (mp)	Observații / Referințe
A1	70076	Din acte: 4.356 Masurata: 4.146	Sector cadastral:52 Teren neimprejmuit;

**B. Partea II. Proprietari și acte**

Inscrieri privitoare la dreptul de proprietate și alte drepturi reale		Referințe
<b>11232 / 08/05/2009</b>		
Act Notarial nr. 1150/2009, din 07/05/2009 emis de notar public TEODORESCU ELENA;		
B1	In baza actului de parcelare aut.1150/2009,imobilul cu nr.cad.172/1 s-a transcris din CF 70068 cu stare de cf neschimbata,in favoarea proprietarului de pina acum	A1
<b>11233 / 08/05/2009</b>		
Act Notarial nr. 1151/2009, din 07/05/2009 emis de notar public TEODORESCU ELENA;		
B3	Intabulare, drept de PROPRIETATEtitlu donatie, dobandit prin Conventie, cota actuala 1/1 1) SIMIONESCU SOFIA	A1

**C. Partea III. SARCINI .**

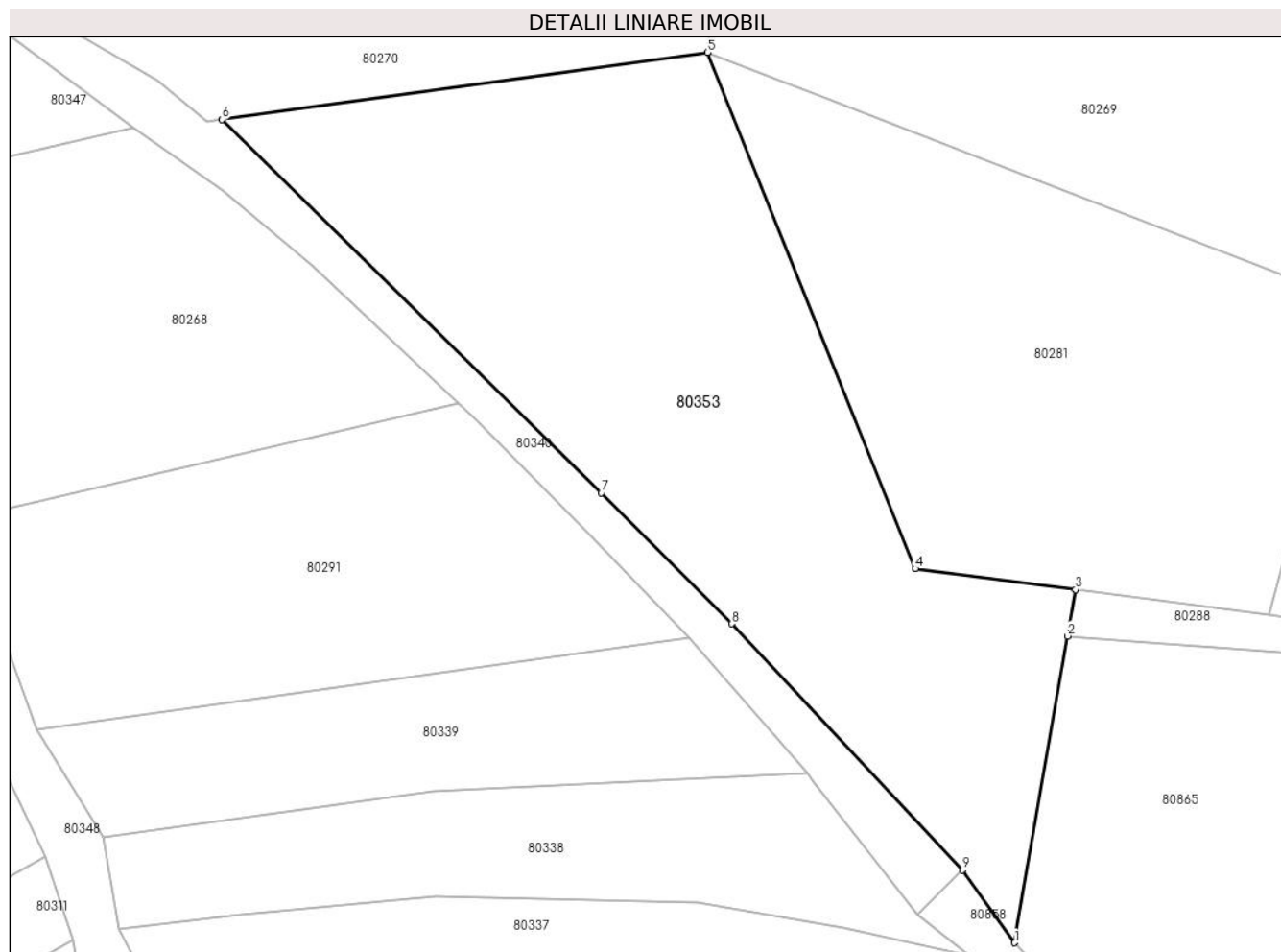
Inscrieri privind dezmembramintele dreptului de proprietate, drepturi reale de garanție și sarcini	Referințe
NU SUNT	

## Anexa Nr. 1 La Partea I

## Teren

Nr cadastral	Suprafața (mp)*	Observații / Referințe
70076	Din acte: 4.356 Masurata: 4.146	

\* Suprafața este determinată în planul de proiecție Stereo 70.



## Date referitoare la teren

Crt	Categorie folosință	Intra vilan	Suprafața (mp)	Tarla	Parcelă	Nr. topo	Observații / Referințe
1	faneata	DA	4.146	-	-	-	

## Lungime Segmente

1) Valorile lungimilor segmentelor sunt obținute din proiecție în plan.

Punct început	X / Y	Punct sfârșit	X / Y	Lungime segment (** (m)
1	383.295,861 514.241,341	2	383.302,576 514.280,353	39.586
2	383.302,576 514.280,353	3	383.303,594 514.286,266	6.0
3	383.303,594 514.286,266	4	383.283,198 514.288,937	20.57
4	383.283,198 514.288,937	5	383.256,798 514.354,608	70.779
5	383.256,798 514.354,608	6	383.195,003 514.346,054	62.384

Punct început	X / Y	Punct sfârșit	X / Y	Lungime segment (** (m)
6	383.195,003 514.346,054	7	383.243,262 514.298,583	67.694
7	383.243,262 514.298,583	8	383.259,874 514.281,919	23.53
8	383.259,874 514.281,919	9	383.289,228 514.250,609	42.918
9	383.289,228 514.250,609	1	383.295,861 514.241,341	11.397

\*\* Lungimile segmentelor sunt determinate în planul de proiecție Stereo 70 și sunt rotunjite la 1 milimetru.

\*\*\* Distanța dintre puncte este formată din segmente cumulate ce sunt mai mici decât valoarea 1 milimetru.



**DATE DESPRE IMOBILUL NR. 80354**

Oficiul de Cadastru și Publicitate Imobiliară ALBA  
Biroul de Cadastru și Publicitate Imobiliară Alba Iulia

**A. Partea I. Descrierea imobilului**

Nr. CF vechi:1233

Nr. cadastral vechi:212

Nr. topografic:3590/1/2/1/2,3591/1/2/1/2

TEREN Intravilan

Adresa: Loc. Ampoita, Jud. Alba

Nr. Crt	Nr cadastral Nr. topografic	Suprafața* (mp)	Observații / Referințe
A1	70199	499	Sector cadastral:52 Teren neimprejmuit;

**Construcții**

Crt	Nr cadastral Nr. topografic	Adresa	Observații / Referințe
A1.1	70199-C1	Loc. Ampoita, Jud. Alba	Nr. niveluri:2; S. construita la sol:113 mp; Casă de locuit, S+P+M

**B. Partea II. Proprietari și acte**

Inscrieri privitoare la dreptul de proprietate și alte drepturi reale		Referințe
<b>24426 / 07/09/2009</b>		
Act Notarial nr. 615/2009, din 04/09/2009 emis de notar public SULEA RADU MIRCEA;		
B2	Intabulare, drept de PROPRIETATE, dobandit prin Conventie, cota actuala 1/1 1) DAVIDAS MIRCEA DORIN, necasatorit	A1
/		
Act Administrativ nr. 7476, din 22/08/2024 emis de PRIMĂRIA COMUNEI METEȘ;		
B2	Intabulare, drept de PROPRIETATE, dobandit prin Lege, cota actuala 1/1 1) DAVIDAS MIRCEA DORIN, necasatorit	A1.1

**C. Partea III. SARCINI .**

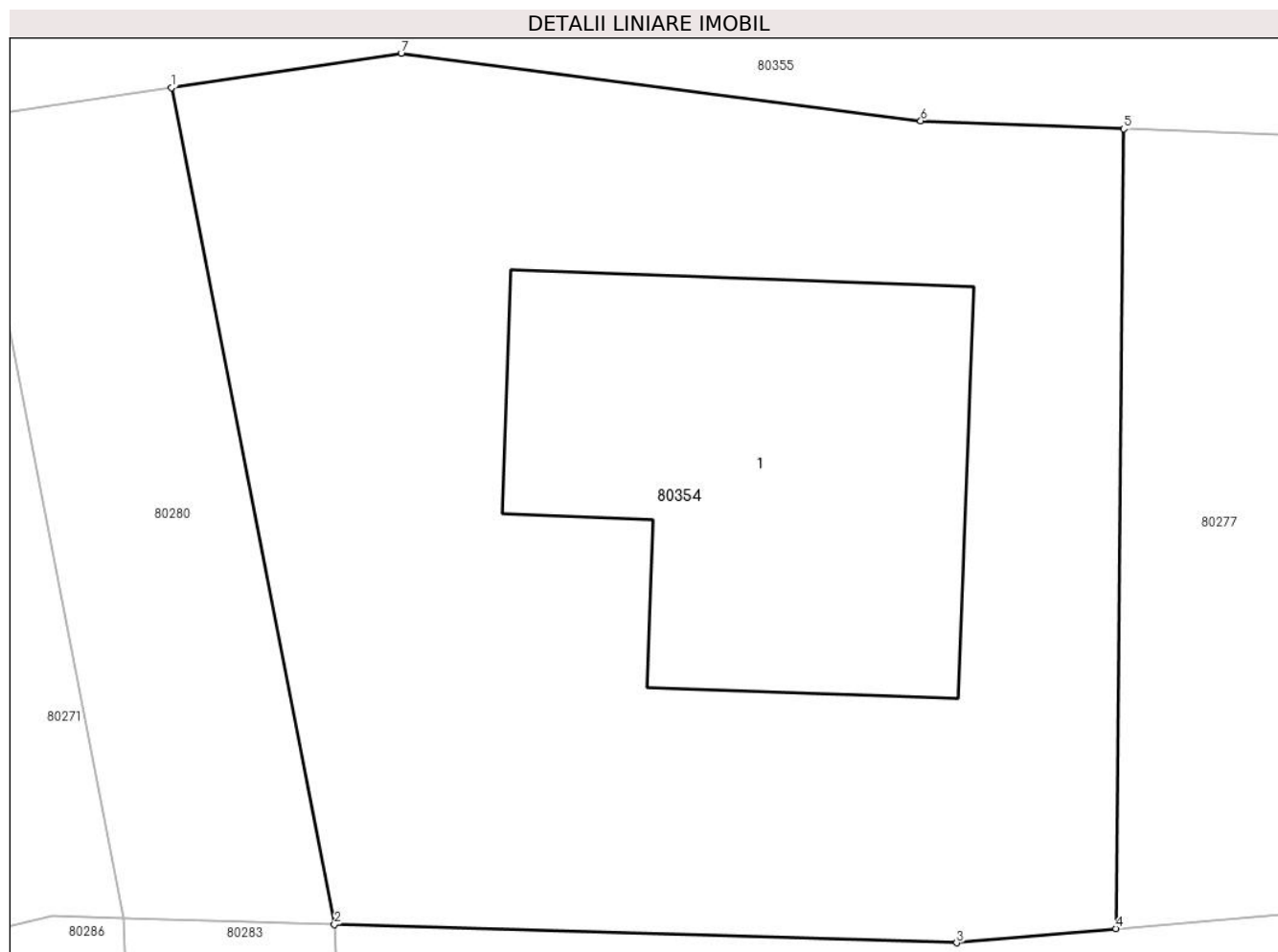
Inscrieri privind dezmembramintele dreptului de proprietate, drepturi reale de garanție și sarcini	Referințe
NU SUNT	

## Anexa Nr. 1 La Partea I

## Teren

Nr cadastral	Suprafața (mp)*	Observații / Referințe
70199	499	

\* Suprafața este determinată în planul de proiecție Stereo 70.



## Date referitoare la teren

Crt	Categorie folosință	Intra vilan	Suprafața (mp)	Tarla	Parcelă	Nr. topo	Observații / Referințe
1	arabil	DA	399	-	-	3590/1/2/1/2	
2	curți construcții	DA	100	-	-	3591/1/2/1/2	

## Date referitoare la construcții

Crt	Număr	Destinație construcție	Supraf. (mp)	Situație juridică	Observații / Referințe
A1.1	70199-C1	construcții de locuințe	Din acte: 79 Masurata: 113	Cu acte	Nr. niveluri:2; S. construita la sol:113 mp; Casă de locuit,S+P+M

## Lungime Segmente

1) Valorile lungimilor segmentelor sunt obținute din proiecție în plan.

Punct început	X / Y	Punct sfârșit	X / Y	Lungime segment (** (m)
1	383.249,998 514.179,111	2	383.254,259 514.157,235	22.287
2	383.254,259 514.157,235	3	383.270,53 514.156,76	16.278

Punct început	X / Y	Punct sfârșit	X / Y	Lungime segment (** (m)
3	383.270,53 514.156,76	4	383.274,699 514.157,129	4.185
4	383.274,699 514.157,129	5	383.274,896 514.178,038	20.91
5	383.274,896 514.178,038	6	383.269,591 514.178,241	5.309
6	383.269,591 514.178,241	7	383.256,0 514.180,011	13.706
7	383.256,0 514.180,011	1	383.249,998 514.179,111	6.069

\*\* Lungimile segmentelor sunt determinate în planul de proiecție Stereo 70 și sunt rotunjite la 1 milimetru.

\*\*\* Distanța dintre puncte este formată din segmente cumulate ce sunt mai mici decât valoarea 1 milimetru.





**DATE DESPRE IMOBILUL NR. 80355**

Oficiul de Cadastru și Publicitate Imobiliară ALBA  
Biroul de Cadastru și Publicitate Imobiliară Alba Iulia

**A. Partea I. Descrierea imobilului**

TEREN Intravilan

Nr. CF vechi:1077/Ampoita  
Nr. topografic:3589

Adresa: Loc. Ampoita, Jud. Alba

Nr. Crt	Nr cadastral Nr. topografic	Suprafața* (mp)	Observații / Referințe
A1	70207	3.082	Sector cadastral:52 Teren neimprejmuit;

**B. Partea II. Proprietari și acte**

Inscrieri privitoare la dreptul de proprietate și alte drepturi reale		Referințe
<b>34000 / 29/08/2014</b>		
Act Notarial nr. 593, din 28/08/2014 emis de np Popescu Ramona Gabriela;		
B10	Intabulare, drept de PROPRIETATEcu titlu cumparare, dobandit prin Conventie, cota actuala 1/1 1) DAVIDAȘ MIRCEA - DORIN, necăsătorit	A1

**C. Partea III. SARCINI .**

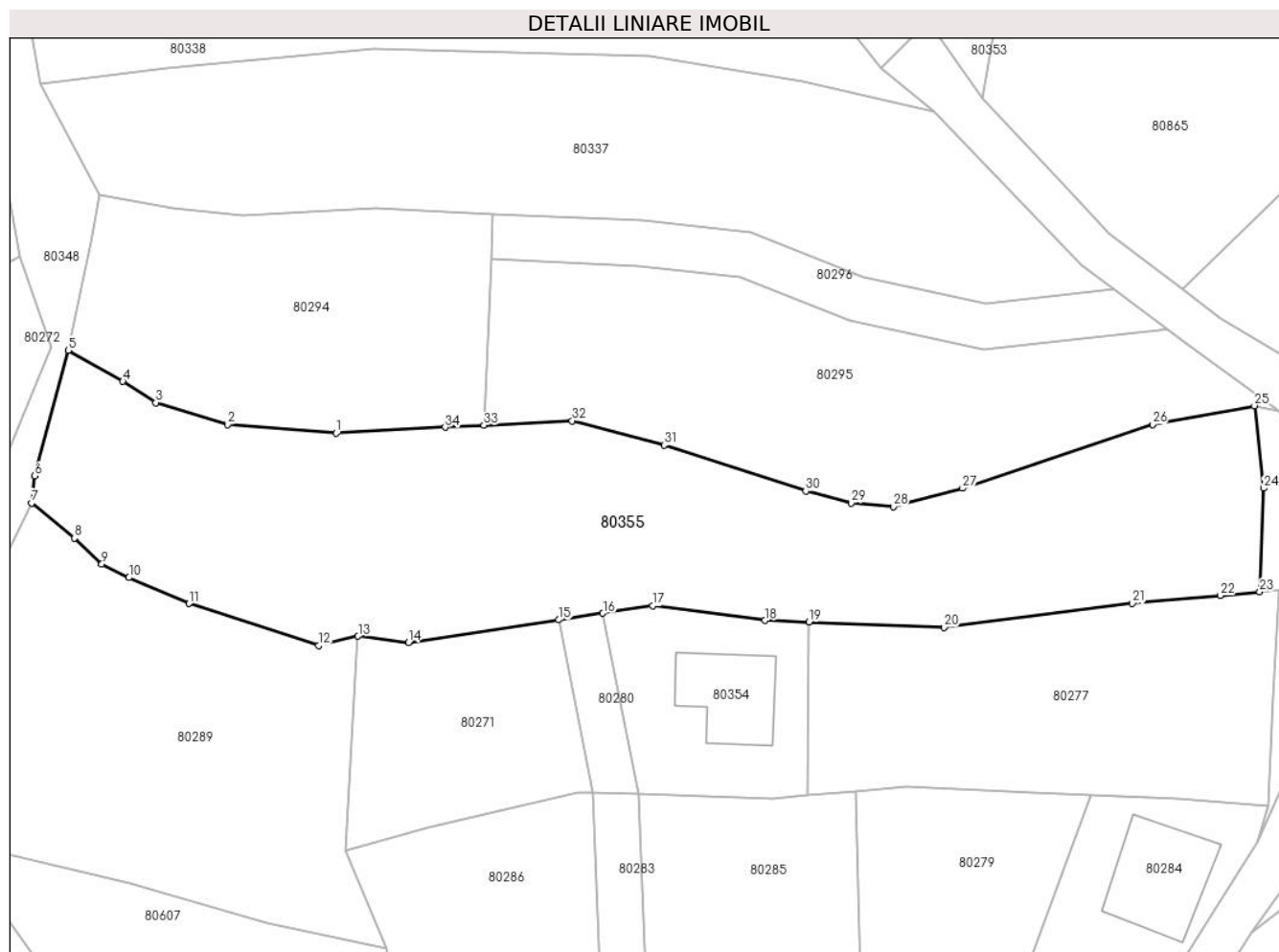
Inscrieri privind dezmembramintele dreptului de proprietate, drepturi reale de garanție și sarcini	Referințe
NU SUNT	

## Anexa Nr. 1 La Partea I

## Teren

Nr cadastral	Suprafața (mp)*	Observații / Referințe
70207	3.082	

\* Suprafața este determinată în planul de proiecție Stereo 70.



## Date referitoare la teren

Crt	Categorie folosință	Intra vilan	Suprafața (mp)	Tarla	Parcelă	Nr. topo	Observații / Referințe
1	arabil	DA	3.082	-	-	3589	

## Lungime Segmente

1) Valorile lungimilor segmentelor sunt obținute din proiecție în plan.

Punct început	X / Y	Punct sfârșit	X / Y	Lungime segment (** (m)
1	383.217,746 514.200,855	2	383.204,62 514.201,897	13.167
3	383.195,943 514.204,538	4	383.191,949 514.207,122	4.757
5	383.185,359 514.210,865	6	383.181,295 514.195,696	15.704
7	383.180,934 514.192,422	8	383.186,111 514.188,167	6.701
9	383.189,421 514.185,056	10	383.192,691 514.183,421	3.656

Punct început	X / Y	Punct sfârșit	X / Y	Lungime segment (** (m)
2	383.204,62 514.201,897	3	383.195,943 514.204,538	9.07
4	383.191,949 514.207,122	5	383.185,359 514.210,865	7.579
6	383.181,295 514.195,696	7	383.180,934 514.192,422	3.294
8	383.186,111 514.188,167	9	383.189,421 514.185,056	4.543
10	383.192,691 514.183,421	11	383.199,949 514.180,271	7.912

Punct început	X / Y	Punct sfârșit	X / Y	Lungime segment (** (m)
11	383.199,949 514.180,271	12	383.215,598 514.175,192	16.453
13	383.220,393 514.176,346	14	383.226,485 514.175,584	6.139
15	383.244,669 514.178,311	16	383.249,998 514.179,111	5.389
17	383.256,0 514.180,011	18	383.269,591 514.178,241	13.706
19	383.274,896 514.178,038	20	383.291,232 514.177,412	16.348
21	383.314,003 514.180,295	22	383.324,588 514.181,265	10.63
23	383.329,368 514.181,703	24	383.329,864 514.194,212	12.519
25	383.328,742 514.204,172	26	383.316,421 514.201,924	12.524
27	383.293,47 514.194,206	28	383.285,077 514.191,98	8.683
29	383.279,983 514.192,413	30	383.274,498 514.193,858	5.672
31	383.257,387 514.199,424	32	383.246,272 514.202,349	11.493
33	383.235,606 514.201,815	34	383.230,91 514.201,58	4.702

Punct început	X / Y	Punct sfârșit	X / Y	Lungime segment (** (m)
12	383.215,598 514.175,192	13	383.220,393 514.176,346	4.932
14	383.226,485 514.175,584	15	383.244,669 514.178,311	18.387
16	383.249,998 514.179,111	17	383.256,0 514.180,011	6.069
18	383.269,591 514.178,241	19	383.274,896 514.178,038	5.309
20	383.291,232 514.177,412	21	383.314,003 514.180,295	22.953
22	383.324,588 514.181,265	23	383.329,368 514.181,703	4.8
24	383.329,864 514.194,212	25	383.328,742 514.204,172	10.023
26	383.316,421 514.201,924	27	383.293,47 514.194,206	24.214
28	383.285,077 514.191,98	29	383.279,983 514.192,413	5.112
30	383.274,498 514.193,858	31	383.257,387 514.199,424	17.994
32	383.246,272 514.202,349	33	383.235,606 514.201,815	10.679
34	383.230,91 514.201,58	1	383.217,746 514.200,855	13.184

\*\* Lungimile segmentelor sunt determinate în planul de proiecție Stereo 70 și sunt rotunjite la 1 milimetru.

\*\*\* Distanța dintre puncte este formată din segmente cumulate ce sunt mai mici decât valoarea 1 milimetru.





## DATE DESPRE IMOBILUL NR. 80356

Oficiul de Cadastru și Publicitate Imobiliară ALBA  
Biroul de Cadastru și Publicitate Imobiliară Alba Iulia

## A. Partea I. Descrierea imobilului

TEREN Intravilan

Adresa: Loc. Ampoita, Nr. 9 R, Jud. Alba

Nr. Crt	Nr cadastral Nr. topografic	Suprafața* (mp)	Observații / Referințe
A1	77240	451	Sector cadastral:52 Teren imprejmuit; Imobil imprejmuit cu gard de plasa

## Construcții

Crt	Nr cadastral Nr. topografic	Adresa	Observații / Referințe
A1.1	77240-C1	Loc. Ampoita, Jud. Alba	Nr. niveluri:2; S. construita la sol:79 mp; S. construita desfasurata:135 mp; C1-locuinta, P+M, in suprafata construita la sol de 78.8 mp, suprafata construita desfasurata de 134.6 mp, edificata in anul 2024
A1.2	77240-C2	Loc. Ampoita, Jud. Alba	Nr. niveluri:1; S. construita la sol:24 mp; S. construita desfasurata:24 mp; C2-anexa, P, in suprafata construita la sol de 24.0 mp, suprafata construita desfasurata de 24.0 mp, edificata in anul 2024

## B. Partea II. Proprietari și acte

Inscrieri privitoare la dreptul de proprietate și alte drepturi reale	Referințe	
<b>8774 / 15/02/2024</b>		
Act Notarial nr. 661, din 15/02/2024 emis de TEODORESCU RĂZVAN;		
B1	Se infiinteaza cf. 77240 a imobilului cu nr. cad. 77240/Meteș ca urmare a alipirii urmatoarelor 2 imobile: -- nr.cad.70492\cf.70492; -- nr.cad.76477\cf.76477;	A1
Act Notarial nr. 1623, din 11/04/2023 emis de TEODORESCU RĂZVAN;		
B4	Se infiinteaza cartea funciara 76477 a imobilului cu numarul cadastral 76477 / UAT Meteș, rezultat din dezmembrarea imobilului cu numarul cadastral 71247 inscris in cartea funciara 71247; <i>OBSERVATII: pozitie transcrisa din CF 76477/Meteș, inscrisa prin incheierea nr. 22666 din 12/04/2023;</i>	A1
<b>24218 / 16/04/2024</b>		
Act Administrativ nr. 3217, din 29/03/2024 emis de PRIMARIA METES (act administrativ nr 3207 din 28.03.2024, emis de COMUNA METES;act administrativ nr 2542 din 19.03.2024, emis de COMUNA METES);		
B7	În baza documentației cadastrale avizată de OCPI Alba-Serviciul Cadastru și a actelor anexă, se actualizează datele tehnice ale imobilului de sub A1, care se afla situat in localitatea Ampoita, nr. 9R, se modifica categoria de folosinta pentru parcelele de 79 mp si 24 mp din arabil in curti, construcții iar apoi, asupra imobilului de sub A1 se inscriu construcțiile C1 - Locuinta, P+M si C2 Anexa P	A1, A1.1, A1.2
<b>50258 / 14/08/2024</b>		
Act Notarial nr. 274, din 13/08/2024 emis de MANEA-MARICA BIANCA-LARISA;		
B9	Intabulare, drept de PROPRIETATE, dobandit prin Conventie, cota actuala 1/1 1) CÂMPEANU-VLAD ADRIAN-GHEORGHE-NICOLAE, SI SOTIA 2) CÂMPEANU-VLAD IOANA-SILVIA	A1, A1.1, A1.2
Act Notarial nr. 275, din 13/08/2024 emis de MANEA-MARICA BIANCA-LARISA;		
B10	Se notează interdicțiile de înstrăinare, grevare, închiriere, dezmembrare, alipire, demolare, construire si de încheiere a unui contract de comodat. 1) ING BANK N.V. AMSTERDAM, SUCURSALA BUCUREȘTI, CIF:6151100	A1, A1.1, A1.2

## C. Partea III. SARCINI

Inscrieri privind dezmembramintele dreptului de proprietate, drepturi reale de garanție și sarcini	Referințe
<b>50258 / 14/08/2024</b>	
Act Notarial nr. 275, din 13/08/2024 emis de MANEA-MARICA BIANCA-LARISA;	

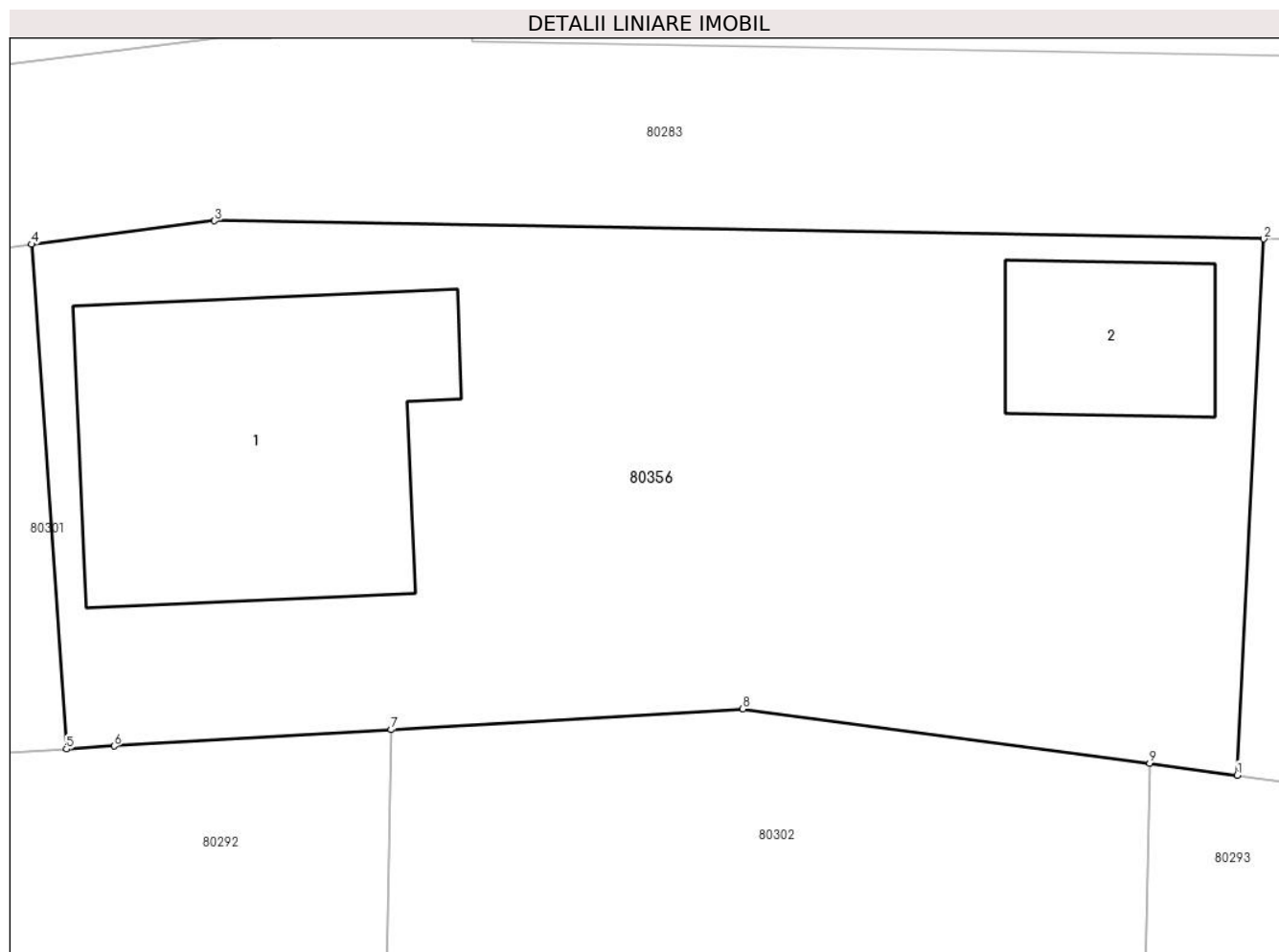
Inscrieri privind dezmembramintele dreptului de proprietate, drepturi reale de garanție și sarcini		Referințe
C1	Intabulare, drept de IPOTECA, Valoare:348750 LEIși celelalte obligații de plată aferente creditului	A1, A1.1, A1.2
	1) <b>ING BANK N.V. AMSTERDAM, SUCURSALA BUCUREȘTI</b> , CIF:9999999999999	

## Anexa Nr. 1 La Partea I

## Teren

Nr cadastral	Suprafața (mp)*	Observații / Referințe
77240	451	Imobil imprejmuit cu gard de plasa

\* Suprafața este determinată în planul de proiecție Stereo 70.



## Date referitoare la teren

Crt	Categorie folosință	Intra vilan	Suprafața (mp)	Tarla	Parcelă	Nr. topo	Observații / Referințe
1	arabil	DA	348	-	-	-	
2	curti constructii	DA	79	-	-	-	
3	curti constructii	DA	24	-	-	-	

## Date referitoare la construcții

Crt	Număr	Destinație construcție	Supraf. (mp)	Situație juridică	Observații / Referințe
A1.1	77240-C1	construcții de locuințe	79	Cu acte	Nr. niveluri:2; S. construită la sol:79 mp; S. construită desfasurată:135 mp; C1-locuința, P+M, în suprafața construită la sol de 78.8 mp, suprafața construită desfasurată de 134.6 mp, edificată în anul 2024
A1.2	77240-C2	construcții anexa	24	Cu acte	Nr. niveluri:1; S. construită la sol:24 mp; S. construită desfasurată:24 mp; C2-anexa, P, în suprafața construită la sol de 24.0 mp, suprafața construită desfasurată de 24.0 mp, edificată în anul 2024

**Lungime Segmente**

1) Valorile lungimilor segmentelor sunt obținute din proiecție în plan.

Punct început	X / Y	Punct sfârșit	X / Y	Lungime segment (** (m)
1	383.275,973 514.115,0	2	383.276,697 514.129,62	14.638
2	383.276,697 514.129,62	3	383.248,069 514.130,116	28.632
3	383.248,069 514.130,116	4	383.243,079 514.129,473	5.031
4	383.243,079 514.129,473	5	383.244,029 514.115,715	13.791
5	383.244,029 514.115,715	6	383.245,335 514.115,793	1.308
6	383.245,335 514.115,793	7	383.252,893 514.116,242	7.572
7	383.252,893 514.116,242	8	383.262,484 514.116,812	9.608
8	383.262,484 514.116,812	9	383.273,586 514.115,321	11.202
9	383.273,586 514.115,321	1	383.275,973 514.115,0	2.409

\*\* Lungimile segmentelor sunt determinate în planul de proiecție Stereo 70 și sunt rotunjite la 1 milimetru.

\*\*\* Distanța dintre puncte este formată din segmente cumulate ce sunt mai mici decât valoarea 1 milimetru.



**DATE DESPRE IMOBILUL NR. 80607**

Oficiul de Cadastru și Publicitate Imobiliară ALBA  
Biroul de Cadastru și Publicitate Imobiliară Alba Iulia

**A. Partea I. Descrierea imobilului**

Nr. CF vechi:190,295,63 Ampoița  
Nr. topografic:3593/2, 3594/2, 3598/2,  
3588/2,3596/1

TEREN Intravilan

Adresa: Loc. Ampoita, Jud. Alba

Nr. Crt	Nr cadastral Nr. topografic	Suprafața* (mp)	Observații / Referințe
A1	70913	Din acte: 12.447 Masurata: 870	Sector cadastral:52 Teren neimprejmuit; Diferența de suprafață se regăsește la ID 80273

**B. Partea II. Proprietari și acte**

Inscrieri privitoare la dreptul de proprietate și alte drepturi reale		Referințe
<b>22535 / 01/08/2012</b>		
Hotarare Judecatoreasca nr. 4425/2010, din 24/09/2010 emis de JUDECATORIA ALBA IULIA (incheiere din 23.11.2010 a Judecatoriei Alba Iulia, decizia civila nr 71/2011 a Tribunalului Alba);		
B2	Intabulare, drept de PROPRIETATE cu titlu partaj initial mostenire, dobandit prin Hotarare Judecatoreasca, cota actuala 1/1 1) CIORNEI VALERIA	A1

**C. Partea III. SARCINI .**

Inscrieri privind dezmembramintele dreptului de proprietate, drepturi reale de garanție și sarcini	Referințe
NU SUNT	

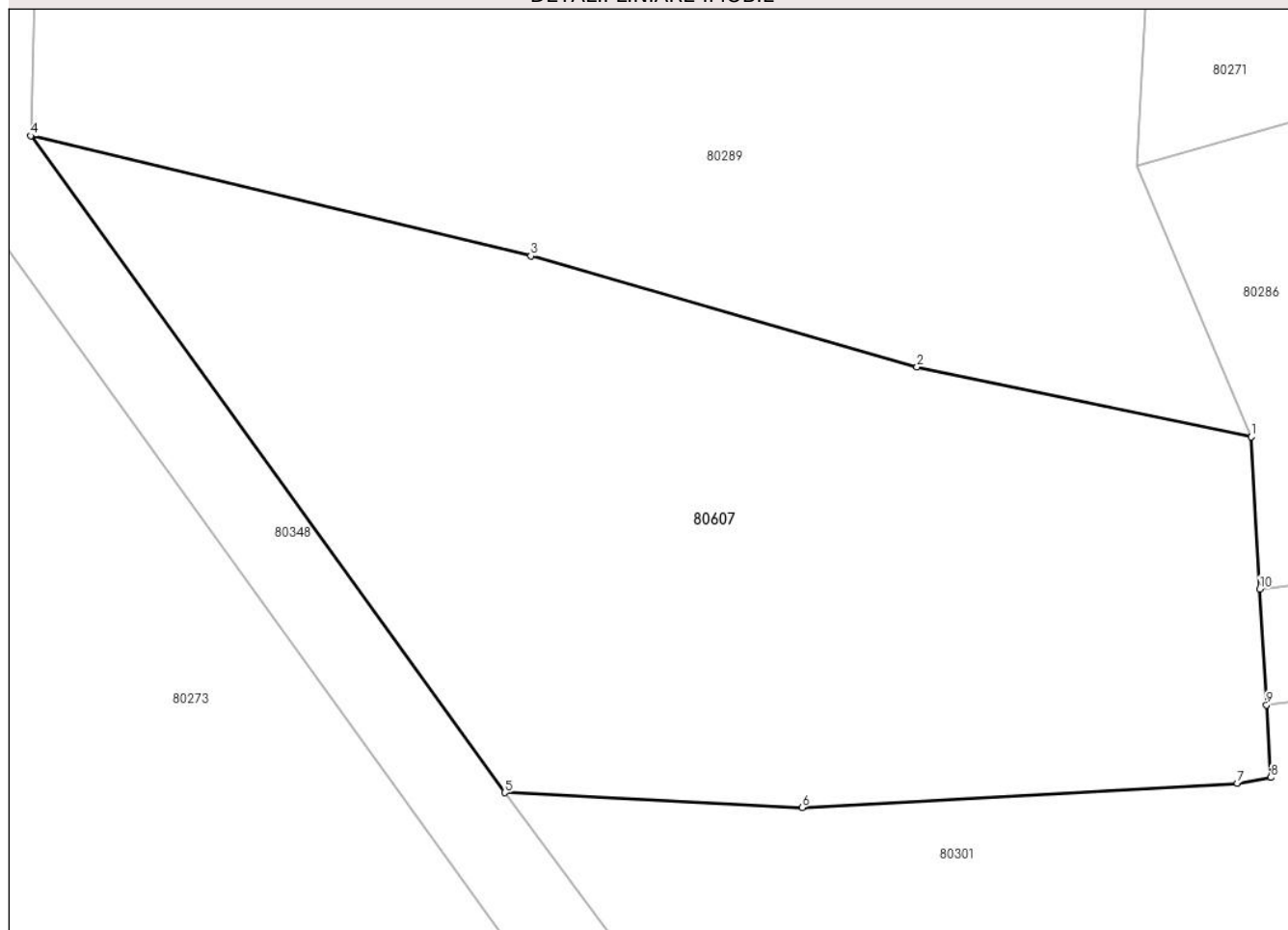
## Anexa Nr. 1 La Partea I

## Teren

Nr cadastral	Suprafața (mp)*	Observații / Referințe
70913	Din acte: 12.447 Masurata: 870	Diferența de suprafață se regăsește la ID 80273

\* Suprafața este determinată în planul de proiecție Stereo 70.

## DETALII LINIARE IMOBIL



## Date referitoare la teren

Crt	Categorie folosință	Intravilan	Suprafața (mp)	Tarla	Parcelă	Nr. topo	Observații / Referințe
1	arabil	DA	870	-	-	3593/2, 3594/2, 3598/2, 3588/2, 3596/1	

## Lungime Segmente

1) Valorile lungimilor segmentelor sunt obținute din proiecție în plan.

Punct început	X / Y	Punct sfârșit	X / Y	Lungime segment (** (m)
1	383.223,835 514.138,664	2	383.209,41 514.141,687	14.738
2	383.209,41 514.141,687	3	383.192,728 514.146,48	17.357
3	383.192,728 514.146,48	4	383.171,13 514.151,664	22.211

Punct început	X / Y	Punct sfârșit	X / Y	Lungime segment (** (m)
4	383.171,13 514.151,664	5	383.191,599 514.123,283	34.992
5	383.191,599 514.123,283	6	383.204,446 514.122,643	12.863
6	383.204,446 514.122,643	7	383.223,232 514.123,691	18.815
7	383.223,232 514.123,691	8	383.224,683 514.123,943	1.473
8	383.224,683 514.123,943	9	383.224,502 514.127,08	3.142
9	383.224,502 514.127,08	10	383.224,214 514.132,084	5.012
10	383.224,214 514.132,084	1	383.223,835 514.138,664	6.591

\*\* Lungimile segmentelor sunt determinate în planul de proiecție Stereo 70 și sunt rotunjite la 1 milimetru.

\*\*\* Distanța dintre puncte este formată din segmente cumulate ce sunt mai mici decât valoarea 1 milimetru.



**DATE DESPRE IMOBILUL NR. 80858**

Oficiul de Cadastru și Publicitate Imobiliară ALBA  
Biroul de Cadastru și Publicitate Imobiliară Alba Iulia

**A. Partea I. Descrierea imobilului**

TEREN Necunoscut

Adresa: Loc. Ampoita, Jud. Alba

Nr. Crt	Nr cadastral Nr. topografic	Suprafața* (mp)	Observații / Referințe
A1	76236	2.302	Sector cadastral:52 Teren neimprejmuit; Teren imprejmuit partial

**B. Partea II. Proprietari și acte**

Inscrieri privitoare la dreptul de proprietate și alte drepturi reale		Referințe
<b>79325 / 18/11/2021</b>		
Act Normativ nr. Anexa 45 la HG 974, din 25/11/2002 emis de Guvernul Romaniei (inscris sub semnatura privata nr plan dupa referat din 22.12.2021, emis de SC Larry Vermessungen SRL;inscris sub semnatura privata nr documentatie dupa referat din 22.12.2021, emis de SC Larry Vermessungen SRL;inscris sub semnatura privata nr documentatie din 15.11.2021, emis de SC Larry Vermessungen SRL;act administrativ nr 69 - HCL din 26.10.2021, emis de Consiliul local Metes;inscris sub semnatura privata nr Plan din 15.11.2021, emis de SC Larry Vermessungen SRL);		
B1	Intabulare, drept de PROPRIETATE, dobandit prin Lege, cota actuala 1/1	A1
1) COMUNA METES-DOMENIUL PUBLIC, CIF:999999999999		

**C. Partea III. SARCINI .**

Inscrieri privind dezmembramintele dreptului de proprietate, drepturi reale de garanție și sarcini	Referințe
NU SUNT	



Punct început	X / Y	Punct sfârșit	X / Y	Lungime segment	Punct început	X / Y	Punct sfârșit	X / Y	Lungime segment	Punct început	X / Y	Punct sfârșit	X / Y	Lungime segment
16	383.334,302 514.172,863	17	383.333,832 514.165,434	7.444	17	383.333,832 514.165,434	18	383.332,902 514.159,903	5.609	18	383.332,902 514.159,903	19	383.329,098 514.151,511	9.214
19	383.329,098 514.151,511	20	383.323,782 514.143,095	9.954	20	383.323,782 514.143,095	21	383.315,667 514.130,25	15.194	21	383.315,667 514.130,25	22	383.312,795 514.125,704	5.377
22	383.312,795 514.125,704	23	383.311,956 514.124,375	1.572	23	383.311,956 514.124,375	24	383.304,434 514.110,243	16.009	24	383.304,434 514.110,243	25	383.303,067 514.107,29	3.254
25	383.303,067 514.107,29	26	383.296,414 514.089,898	18.622	26	383.296,414 514.089,898	27	383.294,748 514.085,543	4.662	27	383.294,748 514.085,543	28	383.293,969 514.083,927	1.794
28	383.293,969 514.083,927	29	383.290,98 514.077,729	6.881	29	383.290,98 514.077,729	30	383.288,21 514.069,368	8.808	30	383.288,21 514.069,368	31	383.287,18 514.066,258	3.276
31	383.287,18 514.066,258	32	383.283,832 514.054,704	12.029	32	383.283,832 514.054,704	33	383.281,256 514.045,297	9.753	33	383.281,256 514.045,297	34	383.281,163 514.045,011	0.301
34	383.281,163 514.045,011	35	383.279,066 514.029,589	15.564	35	383.279,066 514.029,589	36	383.279,528 514.017,502	12.096	36	383.279,528 514.017,502	37	383.279,671 514.013,87	3.635
37	383.279,671 514.013,87	38	383.279,752 514.013,352	0.524	38	383.279,752 514.013,352	39	383.281,21 514.004,023	9.442	39	383.281,21 514.004,023	40	383.293,943 513.998,635	13.826
40	383.293,943 513.998,635	41	383.314,175 513.990,459	21.822	41	383.314,175 513.990,459	42	383.309,812 513.992,703	4.906	42	383.309,812 513.992,703	43	383.295,873 513.998,978	15.286
43	383.295,873 513.998,978	44	383.290,348 514.004,877	8.082	44	383.290,348 514.004,877	45	383.284,108 514.026,017	22.042	45	383.284,108 514.026,017	46	383.285,779 514.050,378	24.418
46	383.285,779 514.050,378	47	383.296,391 514.078,828	30.365	47	383.296,391 514.078,828	48	383.310,433 514.112,759	36.722	48	383.310,433 514.112,759	49	383.328,333 514.140,483	33.0
49	383.328,333 514.140,483	50	383.328,334 514.140,484	0.002	50	383.328,334 514.140,484	51	383.335,345 514.150,408	12.15	51	383.335,345 514.150,408	52	383.338,085 514.156,276	6.476
52	383.338,085 514.156,276	53	383.339,307 514.162,35	6.196	53	383.339,307 514.162,35	54	383.339,717 514.169,056	6.719	54	383.339,717 514.169,056	55	383.341,142 514.196,52	27.501
55	383.341,142 514.196,52	56	383.343,767 514.207,439	11.23	56	383.343,767 514.207,439	57	383.352,025 514.215,837	11.778	57	383.352,025 514.215,837	58	383.358,329 514.222,449	9.136
58	383.358,329 514.222,449	59	383.368,951 514.235,187	16.586	59	383.368,951 514.235,187	60	383.373,336 514.236,67	4.629	60	383.373,336 514.236,67	61	383.378,386 514.241,38	6.906
61	383.378,386 514.241,38	62	383.422,016 514.231,997	44.628	62	383.422,016 514.231,997	63	383.426,64 514.231,22	4.688	63	383.426,64 514.231,22	64	383.427,58 514.232,743	1.79
64	383.427,58 514.232,743	65	383.429,438 514.235,753	3.537	65	383.429,438 514.235,753	66	383.435,238 514.239,684	7.007	66	383.435,238 514.239,684	67	383.431,456 514.245,54	6.971
67	383.431,456 514.245,54	68	383.427,178 514.242,952	5.0	68	383.427,178 514.242,952	69	383.395,595 514.245,9	31.72	69	383.395,595 514.245,9	70	383.386,784 514.246,856	8.863
70	383.386,784 514.246,856	71	383.381,684 514.247,198	5.111	71	383.381,684 514.247,198	72	383.372,619 514.243,228	9.896	72	383.372,619 514.243,228	73	383.369,696 514.240,3	4.137
73	383.369,696 514.240,3	74	383.366,601 514.238,615	3.524	74	383.366,601 514.238,615	75	383.354,474 514.225,295	18.014	75	383.354,474 514.225,295	76	383.341,121 514.211,297	19.345
76	383.341,121 514.211,297	77	383.338,633 514.207,854	4.248	77	383.338,633 514.207,854	78	383.337,856 514.206,778	1.327	78	383.337,856 514.206,778	1	383.324,646 514.214,812	15.461

\*\* Lungimile segmentelor sunt determinate în planul de proiecție Stereo 70 și sunt rotunjite la 1 milimetru.

\*\*\* Distanța dintre puncte este formată din segmente cumulate ce sunt mai mici decât valoarea 1 milimetru.





**DATE DESPRE IMOBILUL NR. 80859**

Oficiul de Cadastru și Publicitate Imobiliară ALBA  
Biroul de Cadastru și Publicitate Imobiliară Alba Iulia

**A. Partea I. Descrierea imobilului**

TEREN Intravilan

Adresa: Loc. Ampoita, Jud. Alba

Nr. Crt	Nr cadastral Nr. topografic	Suprafața* (mp)	Observații / Referințe
A1		425	Sector cadastral:52 Teren neimpregmuit;

**B. Partea II. Proprietari și acte**

Inscrieri privitoare la dreptul de proprietate și alte drepturi reale		Referințe
/		
Act Normativ nr. 7, din 13/03/1996 emis de PARLAMENTUL ROMÂNIEI;		
B1	Intabulare, drept de PROPRIETATE, dobândit prin Lege, cota actuala 1/1 1) NEIDENTIFICAT NEIDENTIFICAT	A1
Act Administrativ nr. 6799, din 23/07/2024 emis de PRIMĂRIA COMUNEI METEȘ (adeverinta);		
B2	Se notează posesia faptică în favoarea lui 1) MAILAT DANIEL 2) MAILAT ADRIANA	A1

**C. Partea III. SARCINI .**

Inscrieri privind dezmembramintele dreptului de proprietate, drepturi reale de garanție și sarcini	Referințe
NU SUNT	

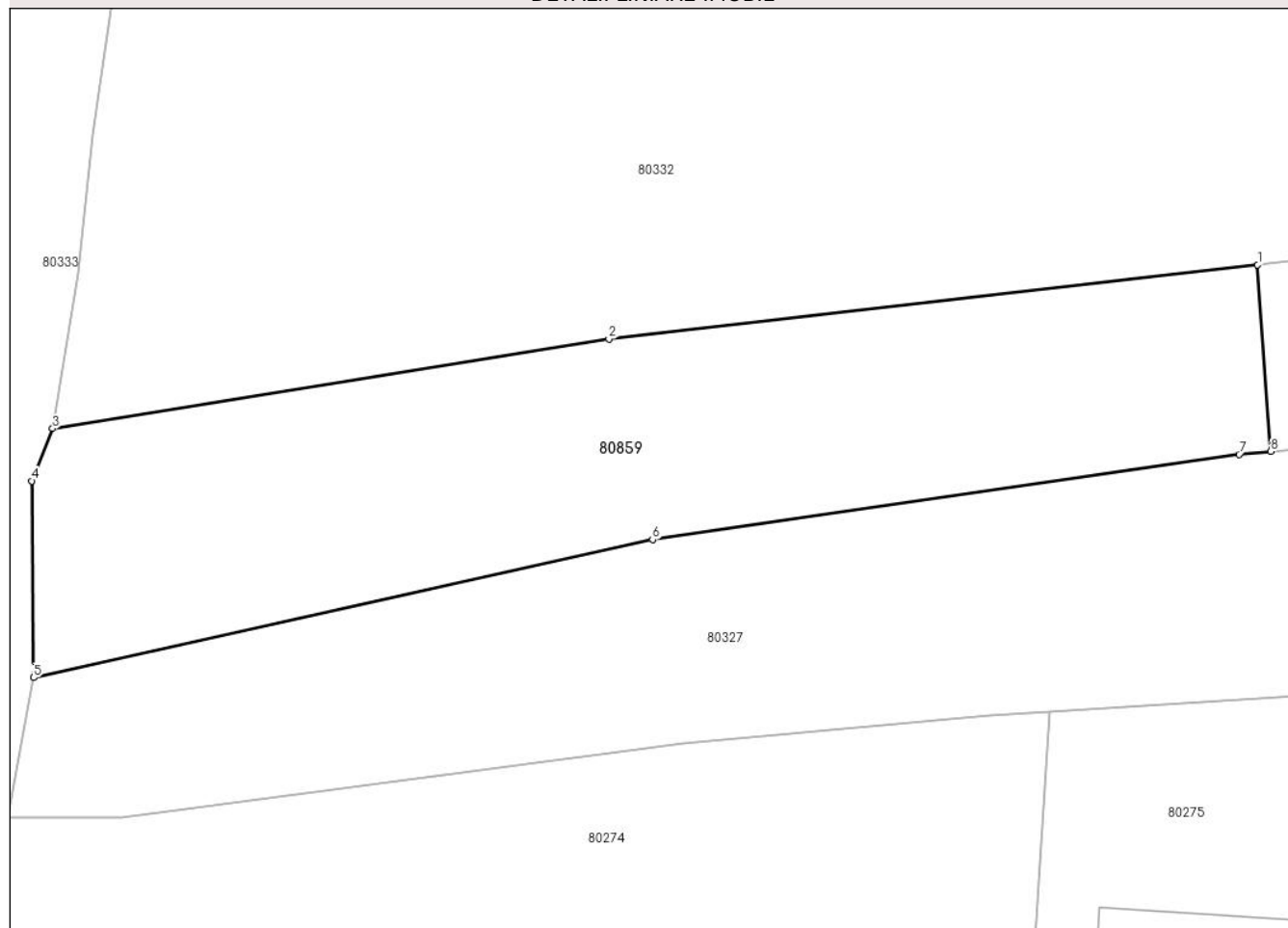
## Anexa Nr. 1 La Partea I

## Teren

Nr cadastral	Suprafața (mp)*	Observații / Referințe
	425	

\* Suprafața este determinată în planul de proiecție Stereo 70.

## DETALII LINIARE IMOBIL



## Date referitoare la teren

Crt	Categorie folosință	Intravilan	Suprafața (mp)	Tarla	Parcelă	Nr. topo	Observații / Referințe
1	arabil	DA	425	-	-	-	

## Lungime Segmente

1) Valorile lungimilor segmentelor sunt obținute din proiecție în plan.

Punct început	X / Y	Punct sfârșit	X / Y	Lungime segment (** (m)
1	382.912,762 514.149,31	2	382.886,53 514.146,315	26.403
2	382.886,53 514.146,315	3	382.864,04 514.142,7	22.779
3	382.864,04 514.142,7	4	382.863,196 514.140,583	2.279
4	382.863,196 514.140,583	5	382.863,259 514.132,641	7.942
5	382.863,259 514.132,641	6	382.888,294 514.138,213	25.648

Punct început	X / Y	Punct sfârșit	X / Y	Lungime segment (** (m)
6	382.888,294 514.138,213	7	382.912,012 514.141,658	23.967
7	382.912,012 514.141,658	8	382.913,291 514.141,771	1.284
8	382.913,291 514.141,771	1	382.912,762 514.149,31	7.558

\*\* Lungimile segmentelor sunt determinate în planul de proiecție Stereo 70 și sunt rotunjite la 1 milimetru.

\*\*\* Distanța dintre puncte este formată din segmente cumulate ce sunt mai mici decât valoarea 1 milimetru.



**DATE DESPRE IMOBILUL NR. 80860**

Oficiul de Cadastru și Publicitate Imobiliară ALBA  
Biroul de Cadastru și Publicitate Imobiliară Alba Iulia

**A. Partea I. Descrierea imobilului**

TEREN Intravilan

Adresa: Loc. Ampoita, Jud. Alba

Nr. Crt	Nr cadastral Nr. topografic	Suprafața* (mp)	Observații / Referințe
A1		425	Sector cadastral:52 Teren neimpregmuit;

**B. Partea II. Proprietari și acte**

Inscrieri privitoare la dreptul de proprietate și alte drepturi reale	Referințe
/	
Act Normativ nr. 7, din 13/03/1996 emis de PARLAMENTUL ROMÂNIEI;	
B1	A1
Intabulare, drept de PROPRIETATE, dobândit prin Lege, cota actuala 1/1 1) NEIDENTIFICAT NEIDENTIFICAT	
Act Administrativ nr. 6800, din 23/07/2024 emis de PRIMĂRIA COMUNEI METEȘ (adeverinta);	
B2	A1
Se notează posesia faptică în favoarea lui 1) MAILAT CORNELIU 2) MAILAT MIHAELA	

**C. Partea III. SARCINI .**

Inscrieri privind dezmembramintele dreptului de proprietate, drepturi reale de garanție și sarcini	Referințe
NU SUNT	

## Anexa Nr. 1 La Partea I

## Teren

Nr cadastral	Suprafața (mp)*	Observații / Referințe
	425	

\* Suprafața este determinată în planul de proiecție Stereo 70.

## DETALII LINIARE IMOBIL



## Date referitoare la teren

Crt	Categorie folosință	Intravilan	Suprafața (mp)	Tarla	Parcelă	Nr. topo	Observații / Referințe
1	arabil	DA	425	-	-	-	

## Lungime Segmente

1) Valorile lungimilor segmentelor sunt obținute din proiecție în plan.

Punct început	X / Y	Punct sfârșit	X / Y	Lungime segment (** (m)
1	382.960,297 514.153,062	2	382.958,448 514.153,146	1.851
2	382.958,448 514.153,146	3	382.948,755 514.153,534	9.701
3	382.948,755 514.153,534	4	382.930,055 514.151,285	18.835
4	382.930,055 514.151,285	5	382.914,061 514.149,459	16.098
5	382.914,061 514.149,459	6	382.912,762 514.149,31	1.307

Punct început	X / Y	Punct sfârșit	X / Y	Lungime segment (** (m)
6	382.912,762 514.149,31	7	382.913,291 514.141,771	7.558
7	382.913,291 514.141,771	8	382.914,361 514.141,865	1.074
8	382.914,361 514.141,865	9	382.928,28 514.143,09	13.973
9	382.928,28 514.143,09	10	382.951,649 514.143,374	23.371
10	382.951,649 514.143,374	11	382.959,231 514.143,067	7.588
11	382.959,231 514.143,067	12	382.961,003 514.142,996	1.774
12	382.961,003 514.142,996	1	382.960,297 514.153,062	10.092

\*\* Lungimile segmentelor sunt determinate în planul de proiecție Stereo 70 și sunt rotunjite la 1 milimetru.

\*\*\* Distanța dintre puncte este formată din segmente cumulate ce sunt mai mici decât valoarea 1 milimetru.





**DATE DESPRE IMOBILUL NR. 80861**

Oficiul de Cadastru și Publicitate Imobiliară ALBA  
Biroul de Cadastru și Publicitate Imobiliară Alba Iulia

**A. Partea I. Descrierea imobilului**

TEREN Intravilan

Adresa: Loc. Ampoita, Jud. Alba

Nr. Crt	Nr cadastral Nr. topografic	Suprafața* (mp)	Observații / Referințe
A1		424	Sector cadastral:52 Teren imprejmuit;

**B. Partea II. Proprietari și acte**

Inscrieri privitoare la dreptul de proprietate și alte drepturi reale		Referințe
/		
Act Normativ nr. 7, din 13/03/1996 emis de PARLAMENTUL ROMÂNIEI;		
B1	Intabulare, drept de PROPRIETATE, dobândit prin Lege, cota actuala 1/1 1) NEIDENTIFICAT NEIDENTIFICAT	A1
Act Administrativ nr. 6801, din 23/07/2024 emis de PRIMĂRIA COMUNEI METEȘ (adeverinta);		
B2	Se notează posesia faptică în favoarea lui 1) IONAȘ COSMIN-VIOREL 2) IONAȘ ELENA	A1

**C. Partea III. SARCINI .**

Inscrieri privind dezmembramintele dreptului de proprietate, drepturi reale de garanție și sarcini	Referințe
NU SUNT	

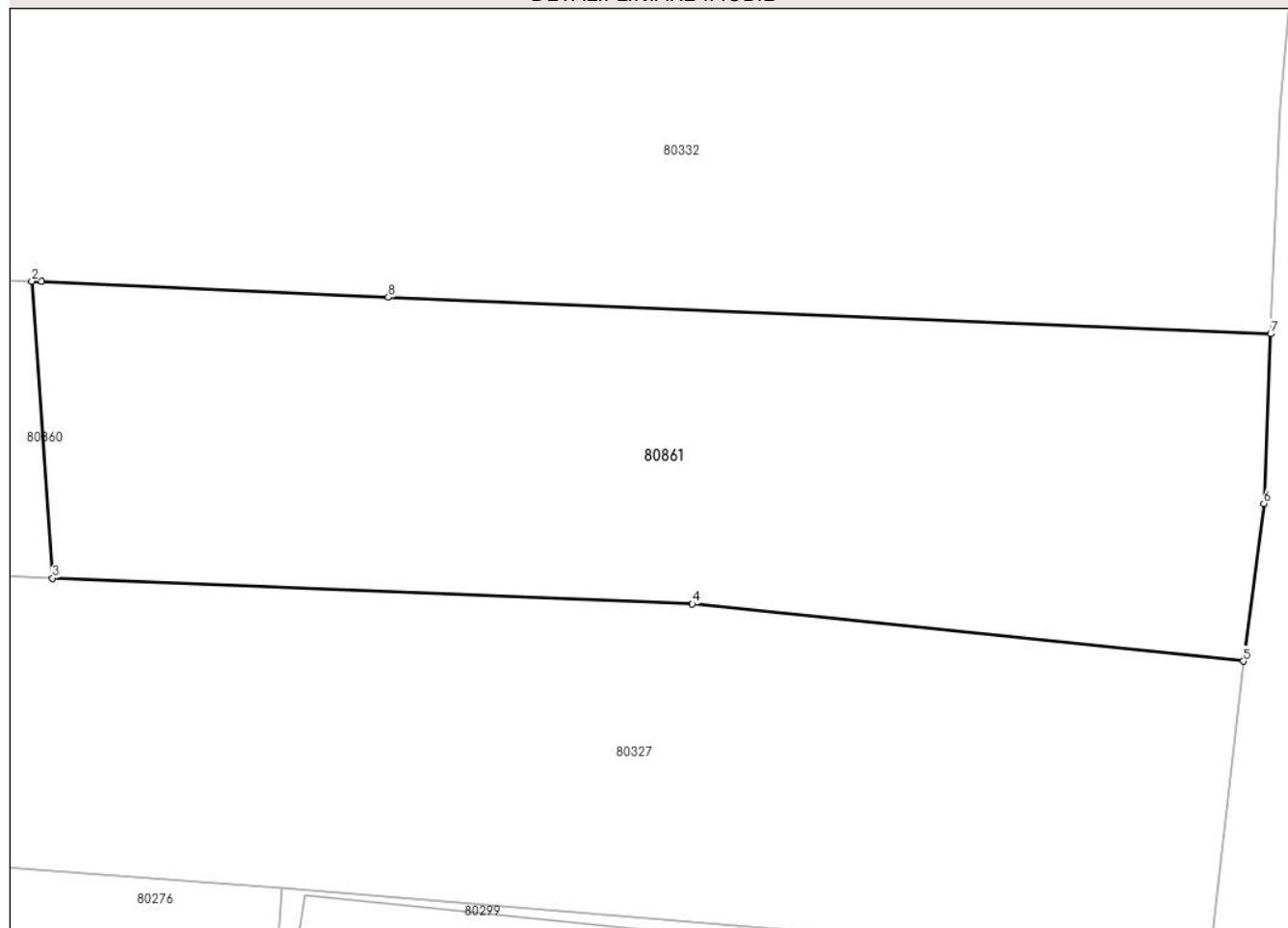
## Anexa Nr. 1 La Partea I

## Teren

Nr cadastral	Suprafața (mp)*	Observații / Referințe
	424	

\* Suprafața este determinată în planul de proiecție Stereo 70.

## DETALII LINIARE IMOBIL



## Date referitoare la teren

Crt	Categorie folosință	Intravilan	Suprafața (mp)	Tarla	Parcelă	Nr. topo	Observații / Referințe
1	arabil	DA	424	-	-	-	

## Lungime Segmente

1) Valorile lungimilor segmentelor sunt obținute din proiecție în plan.

Punct început	X / Y	Punct sfârșit	X / Y	Lungime segment (** (m)
1	382.960,632 514.153,047	2	382.960,297 514.153,062	0.336
2	382.960,297 514.153,062	3	382.961,003 514.142,996	10.092
3	382.961,003 514.142,996	4	382.982,719 514.142,117	21.734
4	382.982,719 514.142,117	5	383.001,42 514.140,177	18.801
5	383.001,42 514.140,177	6	383.002,121 514.145,528	5.396

Punct început	X / Y	Punct sfârșit	X / Y	Lungime segment (** (m)
6	383.002,121 514.145,528	7	383.002,351 514.151,275	5.752
7	383.002,351 514.151,275	8	382.972,405 514.152,515	29.972
8	382.972,405 514.152,515	1	382.960,632 514.153,047	11.785

\*\* Lungimile segmentelor sunt determinate în planul de proiecție Stereo 70 și sunt rotunjite la 1 milimetru.

\*\*\* Distanța dintre puncte este formată din segmente cumulate ce sunt mai mici decât valoarea 1 milimetru.



**DATE DESPRE IMOBILUL NR. 80864**

Oficiul de Cadastru și Publicitate Imobiliară ALBA  
Biroul de Cadastru și Publicitate Imobiliară Alba Iulia

**A. Partea I. Descrierea imobilului**

TEREN Intravilan

Nr. CF vechi:1575/Ampoița

Adresa: Loc. Ampoita, Jud. Alba

Nr. Crt	Nr cadastral Nr. topografic	Suprafața* (mp)	Observații / Referințe
A1	71794	Din acte: 1.448 Masurata: 1.514	Sector cadastral:52 Teren neimprijmit;

**B. Partea II. Proprietari și acte**

Inscrieri privitoare la dreptul de proprietate și alte drepturi reale		Referințe
<b>17984 / 25/06/2007</b>		
Hotarare Judecatoreasca nr. 1378/2007 din dos. nr. 541/176/2007, din 01/01/2007 emis de Judecătoria Alba Iulia;		
B1	Intabulare, drept de PROPRIETATEtitlul de drept uzucapiune, dobandit prin Hotarare Judecatoreasca, cota actuala 1/1 1) <b>DAVIDAȘ GLIGOR</b> <i>OBSERVATII: transcris din CF 803</i>	A1

**C. Partea III. SARCINI**

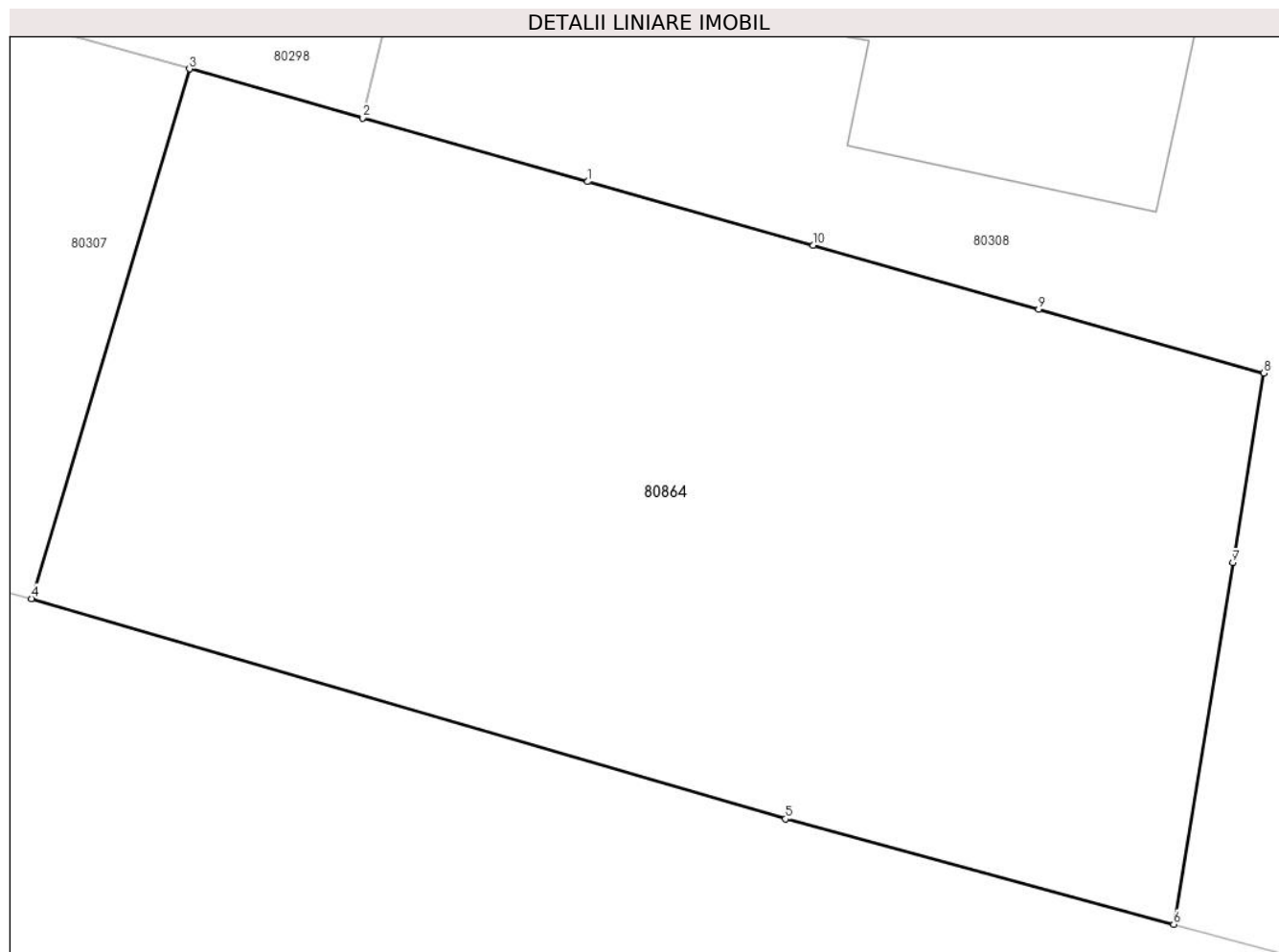
Inscrieri privind dezmembramintele dreptului de proprietate, drepturi reale de garanție și sarcini		Referințe
<b>26035 / 30/08/2007</b>		
Act Notarial nr. aut. 1034/2007, din 01/01/2007 emis de notar public Popescu Ramona Gabriela;		
C1	Intabulare, drept de IPOTECA, Valoare:124000 CHFcu interdicția de înstrăinare, construire, dezmembrare și grevare, plus dobânzi aferente, costuri și comisioane, dobandit prin Conventie 1) <b>RAIFFEISEN BANK SA, SUCURSALA ALBA, CIF:999999999999</b>	A1

## Anexa Nr. 1 La Partea I

## Teren

Nr cadastral	Suprafața (mp)*	Observații / Referințe
71794	Din acte: 1.448 Masurata: 1.514	

\* Suprafața este determinată în planul de proiecție Stereo 70.



## Date referitoare la teren

Crt	Categorie folosință	Intra vilan	Suprafața (mp)	Tarla	Parcelă	Nr. topo	Observații / Referințe
1	arabil	DA	1.514	-	-	3606/1	

## Lungime Segmente

1) Valorile lungimilor segmentelor sunt obținute din proiecție în plan.

Punct început	X / Y	Punct sfârșit	X / Y	Lungime segment (** (m)
1	383.171,579 514.064,863	2	383.160,629 514.067,963	11.38
2	383.160,629 514.067,963	3	383.152,222 514.070,343	8.737
3	383.152,222 514.070,343	4	383.144,554 514.044,603	26.858
4	383.144,554 514.044,603	5	383.181,176 514.033,896	38.155
5	383.181,176 514.033,896	6	383.200,041 514.028,774	19.548

Punct început	X / Y	Punct sfârșit	X / Y	Lungime segment (** (m)
6	383.200,041 514.028,774	7	383.202,911 514.046,353	17.812
7	383.202,911 514.046,353	8	383.204,414 514.055,566	9.335
8	383.204,414 514.055,566	9	383.193,478 514.058,662	11.366
9	383.193,478 514.058,662	10	383.182,528 514.061,763	11.381
10	383.182,528 514.061,763	1	383.171,579 514.064,863	11.379

\*\* Lungimile segmentelor sunt determinate în planul de proiecție Stereo 70 și sunt rotunjite la 1 milimetru.

\*\*\* Distanța dintre puncte este formată din segmente cumulate ce sunt mai mici decât valoarea 1 milimetru.





**DATE DESPRE IMOBILUL NR. 80865**

Oficiul de Cadastru și Publicitate Imobiliară ALBA  
Biroul de Cadastru și Publicitate Imobiliară Alba Iulia

**A. Partea I. Descrierea imobilului**

TEREN Intravilan

Adresa: Loc. Ampoita, Jud. Alba, tarlăua "Berbita"

Nr. Crt	Nr cadastral Nr. topografic	Suprafața* (mp)	Observații / Referințe
A1	73866	2.359	Sector cadastral:52 Teren neimprijmit;

**B. Partea II. Proprietari și acte**

Inscrieri privitoare la dreptul de proprietate și alte drepturi reale		Referințe
<b>9549 / 12/02/2021</b>		
Act Notarial nr. 2798, din 12/10/2015 emis de NP Dotiu Dan Adrian;		
B2	Intabulare, drept de PROPRIETATEcu mtitlu cumpărare, dobandit prin Conventie, cota actuala 1076/2359	A1
	1) "NEURAL TECH" SOCIETATE CU RĂSPUNDERE LIMITATĂ, CIF:34967970, cu sediul în comuna Ciugud OBSERVATII: pozitie transcrisa din CF 71548/Meteș, inscrisa prin incheierea nr. 39784 din 12/10/2015;	
<b>39015 / 02/06/2021</b>		
Act Notarial nr. 493, din 02/06/2021 emis de Luha Vasile;		
B4	Intabulare, drept de PROPRIETATEcu titlu cumpărare, dobandit prin Conventie, cota actuala 1283/2359	A1
	1) NEURAL TECH SRL, CIF:99999999999999	

**C. Partea III. SARCINI .**

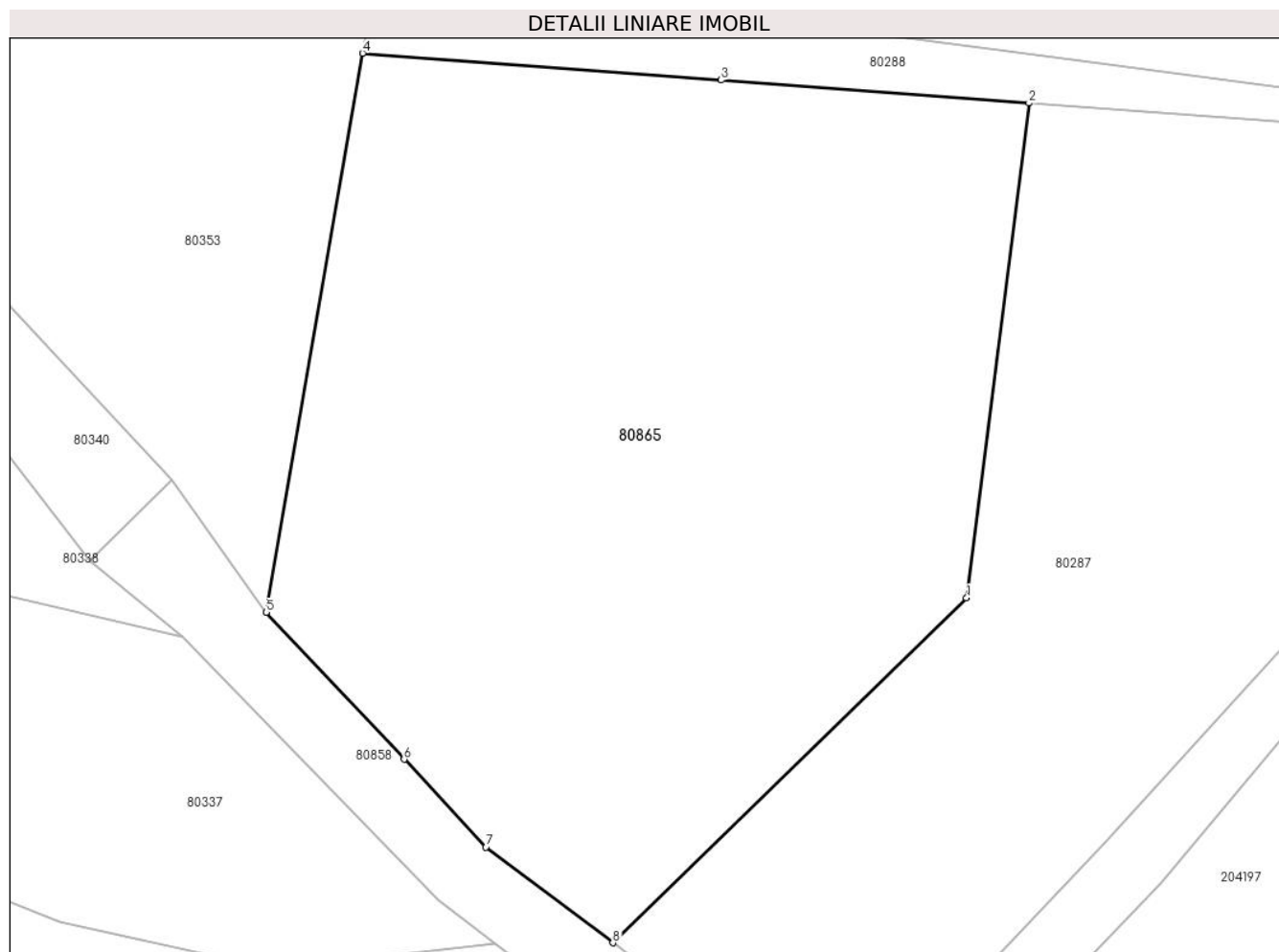
Inscrieri privind dezmembramintele dreptului de proprietate, drepturi reale de garanție și sarcini	Referințe
NU SUNT	

## Anexa Nr. 1 La Partea I

## Teren

Nr cadastral	Suprafața (mp)*	Observații / Referințe
73866	2.359	

\* Suprafața este determinată în planul de proiecție Stereo 70.



## Date referitoare la teren

Crt	Categorie folosință	Intra vilan	Suprafața (mp)	Tarla	Parcelă	Nr. topo	Observații / Referințe
1	curti constructii	DA	876	-	-	-	
2	arabil	DA	200	-	-	-	
3	faneata	DA	1.283	-	-	-	

## Lungime Segmente

1) Valorile lungimilor segmentelor sunt obținute din proiecție în plan.

Punct început	X / Y	Punct sfârșit	X / Y	Lungime segment (** (m)
1	383.344,755 514.242,341	2	383.349,109 514.276,881	34.813
2	383.349,109 514.276,881	3	383.327,622 514.278,484	21.547
3	383.327,622 514.278,484	4	383.302,576 514.280,353	25.116

Punct început	X / Y	Punct sfârșit	X / Y	Lungime segment (** (m)
4	383.302,576 514.280,353	5	383.295,861 514.241,341	39.586
5	383.295,861 514.241,341	6	383.305,474 514.231,088	14.055
6	383.305,474 514.231,088	7	383.311,192 514.224,962	8.38
7	383.311,192 514.224,962	8	383.320,052 514.218,286	11.094
8	383.320,052 514.218,286	1	383.344,755 514.242,341	34.48

\*\* Lungimile segmentelor sunt determinate în planul de proiecție Stereo 70 și sunt rotunjite la 1 milimetru.

\*\*\* Distanța dintre puncte este formată din segmente cumulate ce sunt mai mici decât valoarea 1 milimetru.



**DATE DESPRE IMOBILUL NR. 80866**

Oficiul de Cadastru și Publicitate Imobiliară ALBA  
Biroul de Cadastru și Publicitate Imobiliară Alba Iulia

**A. Partea I. Descrierea imobilului**

TEREN Intravilan

Nr. CF vechi:1549/Ampoita

Nr. topografic:3574/1

Adresa: Loc. Ampoita, Jud. Alba

Nr. Crt	Nr cadastral Nr. topografic	Suprafața* (mp)	Observații / Referințe
A1	70963	2.786	Sector cadastral:52 Teren imprejmuit;

**B. Partea II. Proprietari și acte**

Inscrieri privitoare la dreptul de proprietate și alte drepturi reale		Referințe
<b>19411 / 08/12/2005</b>		
Act Notarial nr. aut.1531/2005, din 01/01/2005 emis de NP Carmen Galca;		
B1	Intabulare, drept de PROPRIETATE, dobandit prin Conventie, cota actuala 1/1 1) <b>BODEA EMIL-GRIGORE</b> , si sotia 2) <b>BODEA FELICIA-CLAUDIA</b>	A1

**C. Partea III. SARCINI**

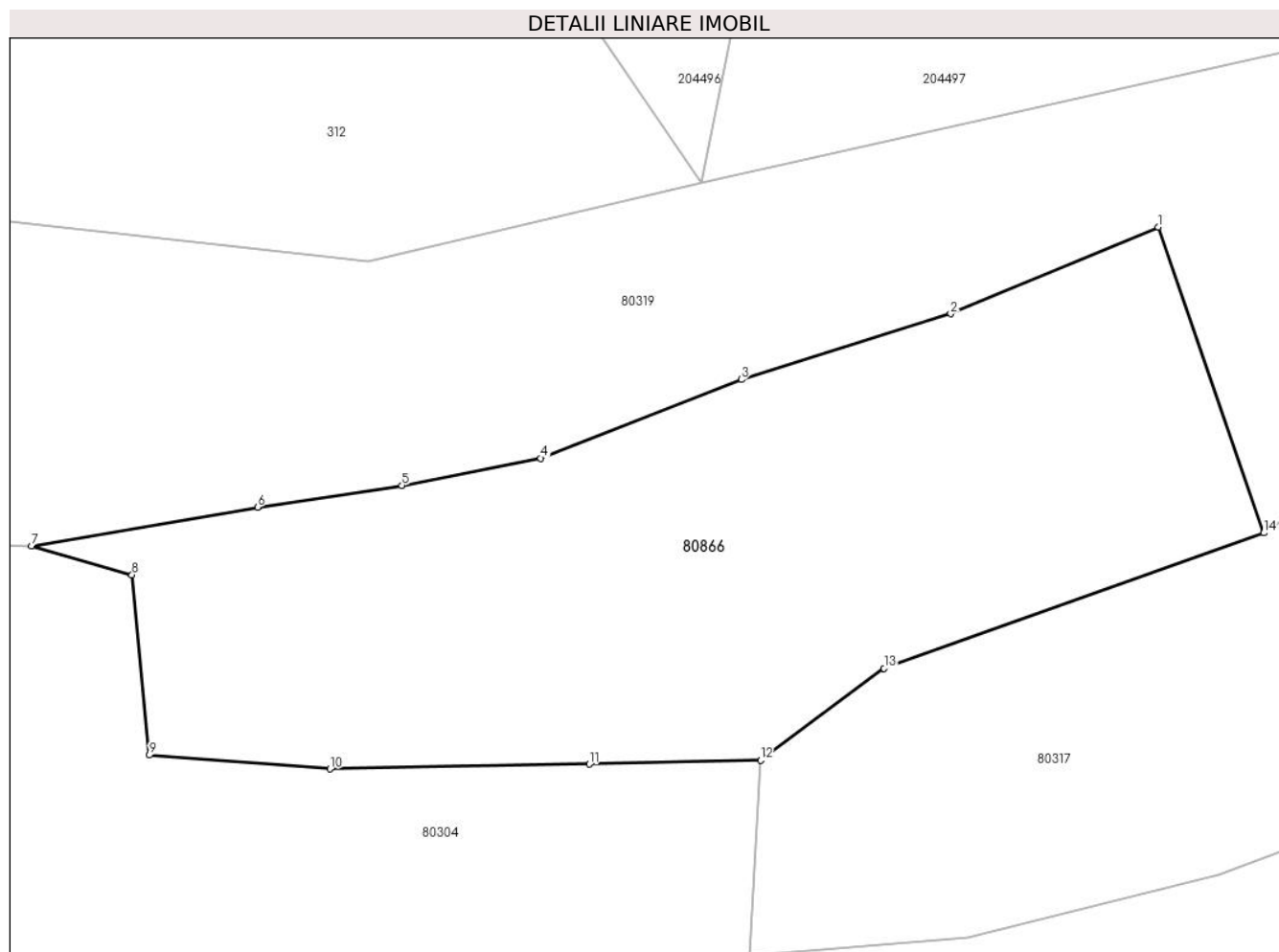
Inscrieri privind dezmembramintele dreptului de proprietate, drepturi reale de garanție și sarcini		Referințe
<b>19411 / 08/12/2005</b>		
Act Notarial nr. aut.1531/2005, din 01/01/2005 emis de NP Carmen Galca;		
C1	Intabulare, drept de UZUFRACT VIAGER, dobandit prin Conventie, cota actuala 1/1 1) <b>BODEA DOINA</b> , nascuta Ivascu si sotul 2) <b>BODEA GLIGOR</b> <i>OBSERVATII: (provenita din conversia CF 1549/Ampoita)</i>	A1

## Anexa Nr. 1 La Partea I

## Teren

Nr cadastral	Suprafața (mp)*	Observații / Referințe
70963	2.786	

\* Suprafața este determinată în planul de proiecție Stereo 70.



## Date referitoare la teren

Crt	Categorie folosință	Intra vilan	Suprafața (mp)	Tarla	Parcelă	Nr. topo	Observații / Referințe
1	arabil	DA	2.786	-	-	3574/1	

## Lungime Segmente

1) Valorile lungimilor segmentelor sunt obținute din proiecție în plan.

Punct început	X / Y	Punct sfârșit	X / Y	Lungime segment (** (m)
1	383.107,814 514.353,113	2	383.089,074 514.345,298	20.304
2	383.089,074 514.345,298	3	383.070,185 514.339,365	19.799
3	383.070,185 514.339,365	4	383.052,059 514.332,263	19.468
4	383.052,059 514.332,263	5	383.039,523 514.329,811	12.774
5	383.039,523 514.329,811	6	383.026,496 514.327,848	13.174

Punct început	X / Y	Punct sfârşit	X / Y	Lungime segment (** (m)
6	383.026,496 514.327,848	7	383.006,104 514.324,359	20.688
7	383.006,104 514.324,359	8	383.015,165 514.321,736	9.433
8	383.015,165 514.321,736	9	383.016,741 514.305,476	16.336
9	383.016,741 514.305,476	10	383.033,04 514.304,227	16.347
10	383.033,04 514.304,227	11	383.056,442 514.304,653	23.406
11	383.056,442 514.304,653	12	383.071,898 514.305,021	15.46
12	383.071,898 514.305,021	13	383.083,053 514.313,31	13.898
13	383.083,053 514.313,31	14	383.117,33 514.325,523	36.388
14	383.117,33 514.325,523	1	383.107,814 514.353,113	29.185

\*\* Lungimile segmentelor sunt determinate în planul de proiecție Stereo 70 și sunt rotunjite la 1 milimetru.

\*\*\* Distanța dintre puncte este formată din segmente cumulate ce sunt mai mici decât valoarea 1 milimetru.

