

**DATE DESPRE IMOBILUL NR. 79921**

Oficiul de Cadastru și Publicitate Imobiliară ALBA
Biroul de Cadastru și Publicitate Imobiliară Alba Iulia

A. Partea I. Descrierea imobilului

TEREN Intravilan

Adresa: Loc. Lunca Ampoitei, Str Principala, Nr. FN, Jud. Alba

Nr. Crt	Nr cadastral Nr. topografic	Suprafața* (mp)	Observații / Referințe
A1	76511	649	Sector cadastral:43 Teren neimprijmit;

B. Partea II. Proprietari și acte

Inscrieri privitoare la dreptul de proprietate și alte drepturi reale		Referințe
47792 / 01/08/2024		
Act Notarial nr. 1326, din 31/07/2024 emis de Burz Olimpiu;		
B1	Se infiinteaza cartea funciara 76511 a imobilului cu numarul cadastral 76511 / UAT Meteș, rezultat din dezmembrarea imobilului cu numarul cadastral 70130 inscris in cartea funciara 70130;	A1
47795 / 01/08/2024		
Act Notarial nr. aut. 1327-Contract de vânzare, din 31/07/2024 emis de notar public Burz Olimpiu;		
B4	Intabulare, drept de PROPRIETATEtitlul de drept cumpărare, bun comun, dobandit prin Conventie, cota actuala 1/1 1) SOPRONI MARCEL, CU SOTIA 2) SOPRONI CRISTINA-FELICIA	A1

C. Partea III. SARCINI .

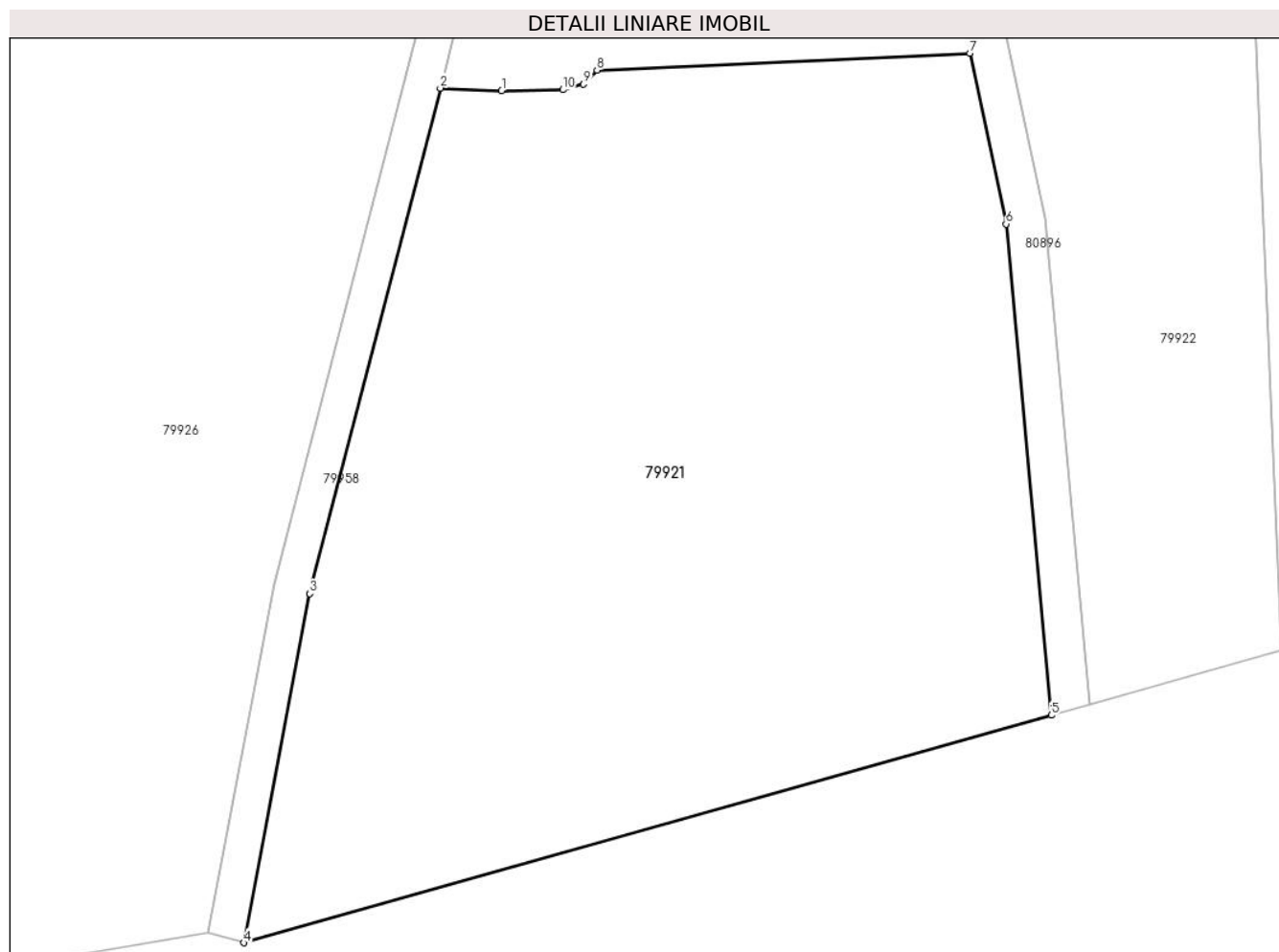
Inscrieri privind dezmembramintele dreptului de proprietate, drepturi reale de garanție și sarcini	Referințe
NU SUNT	

Anexa Nr. 1 La Partea I

Teren

Nr cadastral	Suprafața (mp)*	Observații / Referințe
76511	649	

* Suprafața este determinată în planul de proiecție Stereo 70.



Date referitoare la teren

Crt	Categorie folosință	Intravilan	Suprafața (mp)	Tarla	Parcelă	Nr. topo	Observații / Referințe
1	faneata	DA	649	-	1	-	

Lungime Segmente

1) Valorile lungimilor segmentelor sunt obținute din proiecție în plan.

Punct început	X / Y	Punct sfârșit	X / Y	Lungime segment (** (m)
1	374.802,921 516.749,982	2	374.800,735 516.750,079	2.188
2	374.800,735 516.750,079	3	374.796,081 516.732,078	18.593
3	374.796,081 516.732,078	4	374.793,732 516.719,641	12.657
4	374.793,732 516.719,641	5	374.822,518 516.727,744	29.905
5	374.822,518 516.727,744	6	374.820,898 516.745,241	17.572

Punct început	X / Y	Punct sfârșit	X / Y	Lungime segment (** (m)
6	374.820,898 516.745,241	7	374.819,604 516.751,322	6.217
7	374.819,604 516.751,322	8	374.806,32 516.750,72	13.298
8	374.806,32 516.750,72	9	374.805,841 516.750,218	0.694
9	374.805,841 516.750,218	10	374.805,101 516.750,022	0.766
10	374.805,101 516.750,022	1	374.802,921 516.749,982	2.18

** Lungimile segmentelor sunt determinate în planul de proiecție Stereo 70 și sunt rotunjite la 1 milimetru.

*** Distanța dintre puncte este formată din segmente cumulate ce sunt mai mici decât valoarea 1 milimetru.

**DATE DESPRE IMOBILUL NR. 79922**

Oficiul de Cadastru și Publicitate Imobiliară ALBA
Biroul de Cadastru și Publicitate Imobiliară Alba Iulia

A. Partea I. Descrierea imobilului

TEREN Intravilan

Nr. CF vechi:1588/Ampoita

Adresa: Loc. Lunca Ampoitei, Str Principala, Nr. FN, Jud. Alba

Nr. Crt	Nr cadastral Nr. topografic	Suprafața* (mp)	Observații / Referințe
A1	70131	549	Sector cadastral:43 Teren neimprejmut;

B. Partea II. Proprietari și acte

Inscrieri privitoare la dreptul de proprietate și alte drepturi reale		Referințe
19309 / 26/05/2015		
Act Notarial nr. 402, din 25/05/2015 emis de NP Popescu Constantin;		
B4	Intabulare, drept de PROPRIETATEcu titlul de drept cumpărare, în regimul matrimonial al comunității legale de bunuri, dobandit prin Conventie, cota actuala 1/1 1) SUCIU NICOLAE, și soția 2) SUCIU TICA- FLORENTINA, născută Nemoeanu	A1

C. Partea III. SARCINI .

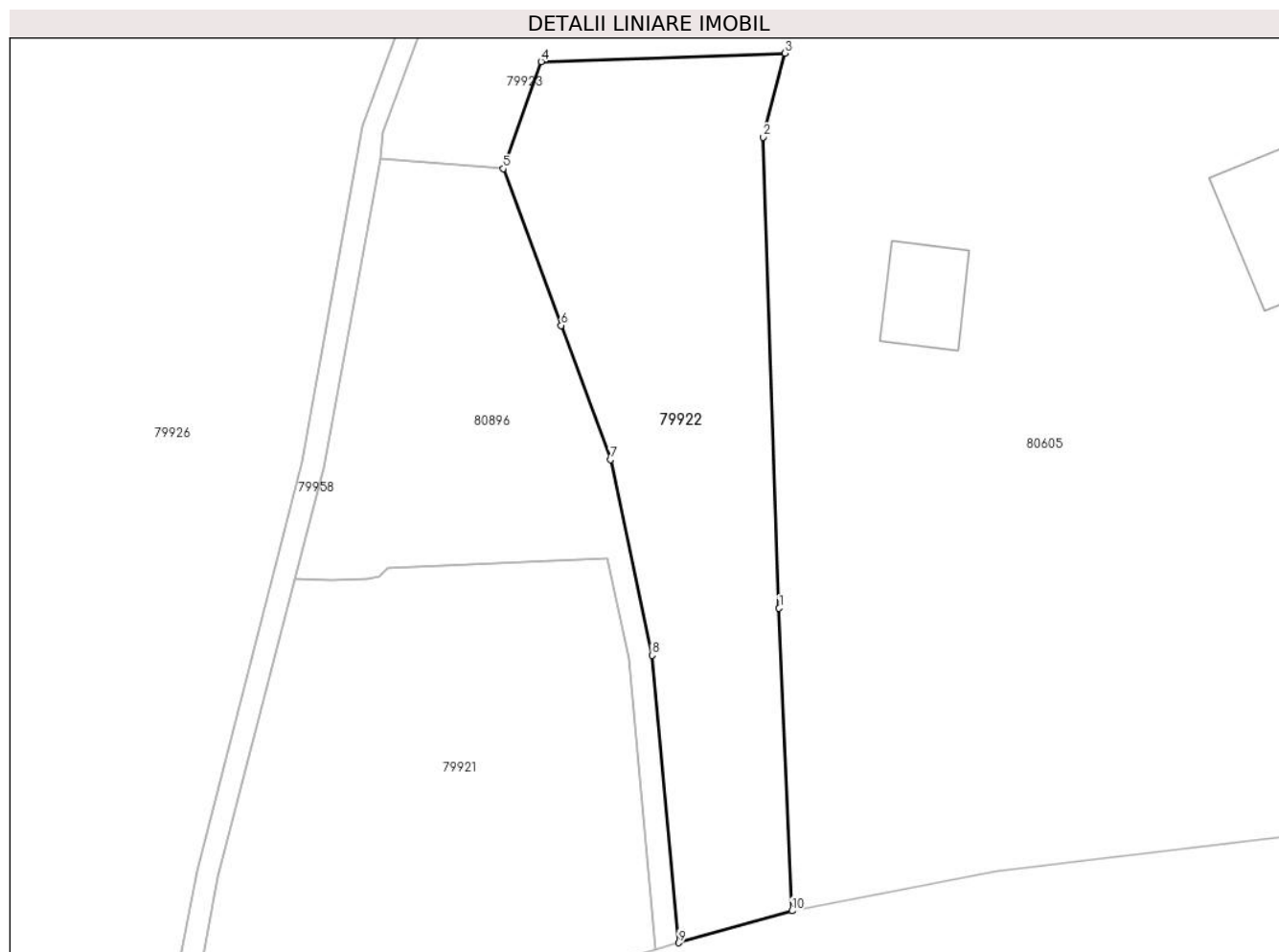
Inscrieri privind dezmembramintele dreptului de proprietate, drepturi reale de garanție și sarcini	Referințe
NU SUNT	

Anexa Nr. 1 La Partea I

Teren

Nr cadastral	Suprafața (mp)*	Observații / Referințe
70131	549	

* Suprafața este determinată în planul de proiecție Stereo 70.



Date referitoare la teren

Crt	Categorie folosință	Intra vilan	Suprafața (mp)	Tarla	Parcelă	Nr. topo	Observații / Referințe
1	faneata	DA	549	-	2	1205/2/1/2	

Lungime Segmente

1) Valorile lungimilor segmentelor sunt obținute din proiecție în plan.

Punct început	X / Y	Punct sfârșit	X / Y	Lungime segment (** (m)
1	374.829,941 516.748,29	2	374.828,975 516.776,677	28.403
2	374.828,975 516.776,677	3	374.830,309 516.781,737	5.233
3	374.830,309 516.781,737	4	374.815,601 516.781,228	14.717
4	374.815,601 516.781,228	5	374.813,31 516.774,776	6.847
5	374.813,31 516.774,776	6	374.816,798 516.765,335	10.065

Punct început	X / Y	Punct sfârșit	X / Y	Lungime segment (** (m)
6	374.816,798 516.765,335	7	374.819,773 516.757,257	8.608
7	374.819,773 516.757,257	8	374.822,284 516.745,452	12.069
8	374.822,284 516.745,452	9	374.823,888 516.728,13	17.396
9	374.823,888 516.728,13	10	374.830,731 516.730,056	7.109
10	374.830,731 516.730,056	1	374.829,941 516.748,29	18.251

** Lungimile segmentelor sunt determinate în planul de proiecție Stereo 70 și sunt rotunjite la 1 milimetru.

*** Distanța dintre puncte este formată din segmente cumulate ce sunt mai mici decât valoarea 1 milimetru.

**DATE DESPRE IMOBILUL NR. 79923**

Oficiul de Cadastru și Publicitate Imobiliară ALBA
Biroul de Cadastru și Publicitate Imobiliară Alba Iulia

A. Partea I. Descrierea imobilului

TEREN Intravilan

Nr. CF vechi:1588/Ampoita

Adresa: Loc. Lunca Ampoitei, Str Principala, Nr. FN, Jud. Alba

Nr. Crt	Nr cadastral Nr. topografic	Suprafața* (mp)	Observații / Referințe
A1	70132	262	Sector cadastral:43 Teren neimprejmuit;

B. Partea II. Proprietari și acte

Inscrieri privitoare la dreptul de proprietate și alte drepturi reale		Referințe
18521 / 15/07/2009		
Hotarare Judecatoreasca nr. 1876/2007, din 03/01/2007 emis de Judecatoria Alba Iulia;		
B2	Intabulare, drept de PROPRIETATEcu titlu cumparare, dobandit prin Conventie, cota actuala 1/1 1) OPRUȚA NICOLAE, si 2) OPRUȚA ELENA	A1

C. Partea III. SARCINI .

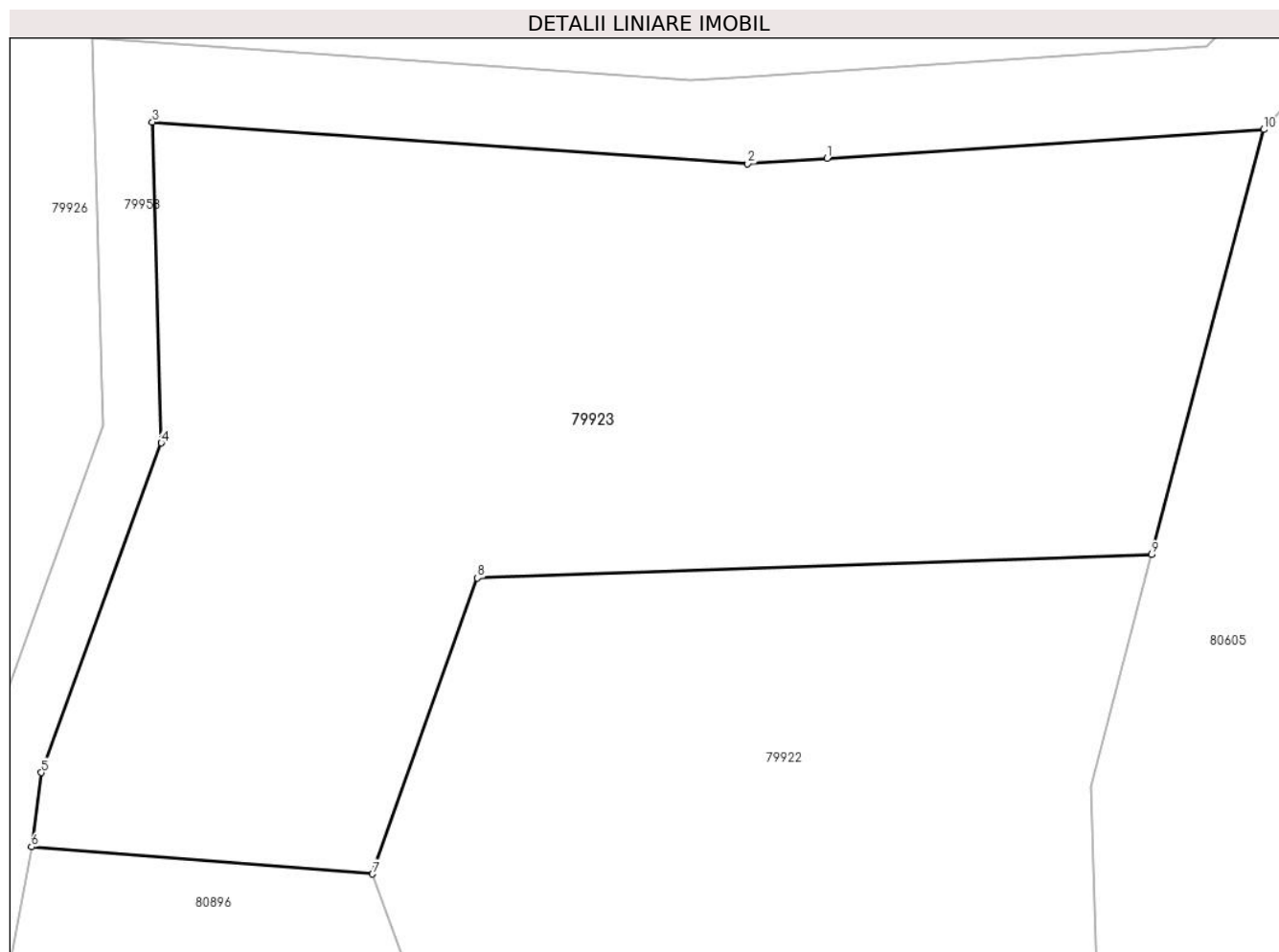
Inscrieri privind dezmembramintele dreptului de proprietate, drepturi reale de garanție și sarcini	Referințe
NU SUNT	

Anexa Nr. 1 La Partea I

Teren

Nr cadastral	Suprafața (mp)*	Observații / Referințe
70132	262	

* Suprafața este determinată în planul de proiecție Stereo 70.



Date referitoare la teren

Crt	Categorie folosință	Intra vilan	Suprafața (mp)	Tarla	Parcelă	Nr. topo	Observații / Referințe
1	faneata	DA	262	-	3	1205/2/1/3	

Lungime Segmente

1) Valorile lungimilor segmentelor sunt obținute din proiecție în plan.

Punct început	X / Y	Punct sfârșit	X / Y	Lungime segment (** (m)
1	374.823,226 516.790,374	2	374.821,493 516.790,26	1.737
2	374.821,493 516.790,26	3	374.808,511 516.791,17	13.014
3	374.808,511 516.791,17	4	374.808,705 516.784,174	6.999
4	374.808,705 516.784,174	5	374.806,09 516.776,989	7.646
5	374.806,09 516.776,989	6	374.805,876 516.775,367	1.636

Punct început	X / Y	Punct sfârșit	X / Y	Lungime segment (** (m)
6	374.805,876 516.775,367	7	374.813,31 516.774,776	7.457
7	374.813,31 516.774,776	8	374.815,601 516.781,228	6.847
8	374.815,601 516.781,228	9	374.830,309 516.781,737	14.717
9	374.830,309 516.781,737	10	374.832,752 516.791,002	9.582
10	374.832,752 516.791,002	1	374.823,226 516.790,374	9.546

** Lungimile segmentelor sunt determinate în planul de proiecție Stereo 70 și sunt rotunjite la 1 milimetru.

*** Distanța dintre puncte este formată din segmente cumulate ce sunt mai mici decât valoarea 1 milimetru.

**DATE DESPRE IMOBILUL NR. 79924**

Oficiul de Cadastru și Publicitate Imobiliară ALBA
Biroul de Cadastru și Publicitate Imobiliară Alba Iulia

A. Partea I. Descrierea imobilului

TEREN Intravilan

Nr. CF vechi:1204/Metes

Nr. cadastral vechi:169

Adresa: Loc. Ampoita, Jud. Alba

Nr. Crt	Nr cadastral Nr. topografic	Suprafața* (mp)	Observații / Referințe
A1	71399	198	Sector cadastral:43 Teren neimprejmuit;

B. Partea II. Proprietari și acte

Inscrieri privitoare la dreptul de proprietate și alte drepturi reale		Referințe
30498 / 22/09/2008		
Act Notarial nr. 2473/2008, din 03/01/2008 emis de BNP;		
B1	Intabulare, drept de PROPRIETATEcu titlu cumpărare, dobandit prin Conventie, cota actuala 1/1 1) PAROHIA ORTODOXĂ ROMÂNĂ LUNCA AMPOIȚEI, CIF:9999999999999 OBSERVATII: (provenita din conversia CF 1204/Metes)	A1

C. Partea III. SARCINI .

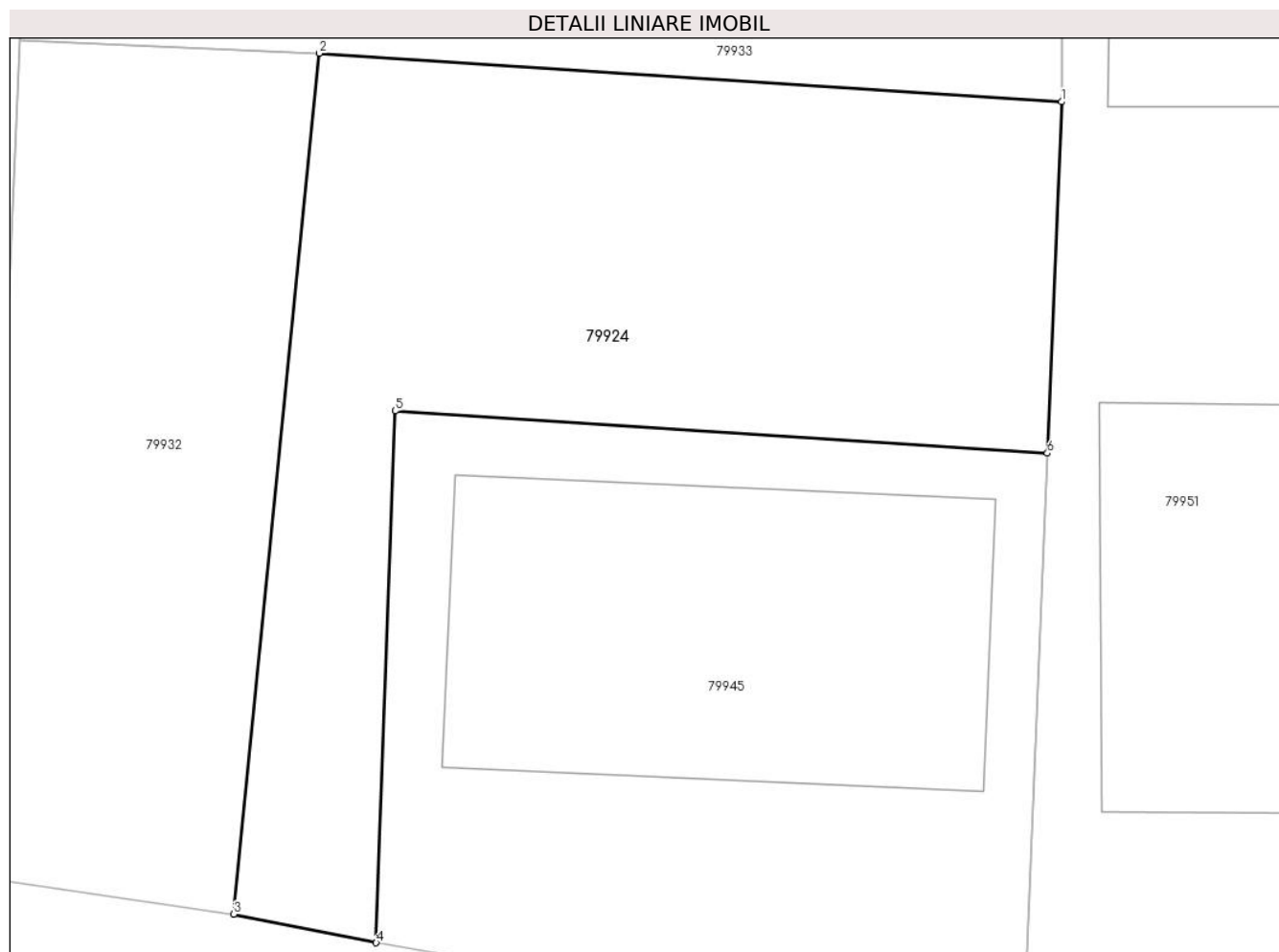
Inscrieri privind dezmembramintele dreptului de proprietate, drepturi reale de garanție și sarcini	Referințe
NU SUNT	

Anexa Nr. 1 La Partea I

Teren

Nr cadastral	Suprafața (mp)*	Observații / Referințe
71399	198	

* Suprafața este determinată în planul de proiecție Stereo 70.



Date referitoare la teren

Crt	Categorie folosință	Intravilan	Suprafața (mp)	Tarla	Parcelă	Nr. topo	Observații / Referințe
1	faneata	DA	198	-	-	1190/1/2	

Lungime Segmente

1) Valorile lungimilor segmentelor sunt obținute din proiecție în plan.

Punct început	X / Y	Punct sfârșit	X / Y	Lungime segment (** (m)
1	374.354,682 516.735,279	2	374.336,564 516.736,464	18.157
2	374.336,564 516.736,464	3	374.334,478 516.715,463	21.104
3	374.334,478 516.715,463	4	374.337,953 516.714,768	3.544
4	374.337,953 516.714,768	5	374.338,414 516.727,741	12.981
5	374.338,414 516.727,741	6	374.354,337 516.726,706	15.957

Punct început	X / Y	Punct sfârșit	X / Y	Lungime segment (** (m)
6	374.354,337 516.726,706	1	374.354,682 516.735,279	8.58

** Lungimile segmentelor sunt determinate în planul de proiecție Stereo 70 și sunt rotunjite la 1 milimetru.

*** Distanța dintre puncte este formată din segmente cumulate ce sunt mai mici decât valoarea 1 milimetru.

**DATE DESPRE IMOBILUL NR. 79925**

Oficiul de Cadastru și Publicitate Imobiliară ALBA
Biroul de Cadastru și Publicitate Imobiliară Alba Iulia

A. Partea I. Descrierea imobilului

TEREN Intravilan

Adresa: Loc. Lunca Ampoitei, Nr. 43, Jud. Alba

Nr. Crt	Nr cadastral Nr. topografic	Suprafața* (mp)	Observații / Referințe
A1	71852	3.526	Sector cadastral:43 Teren imprejmuit;

Construcții

Crt	Nr cadastral Nr. topografic	Adresa	Observații / Referințe
A1.1	71852-C1	Loc. Lunca Ampoitei, Str 43, Jud. Alba	Nr. niveluri:1; S. construita la sol:147 mp; Casa de locuit

B. Partea II. Proprietari și acte

Inscrieri privitoare la dreptul de proprietate și alte drepturi reale		Referințe
43233 / 27/10/2017		
Act Notarial nr. 609, din 10/10/2017 emis de NP BUCUR COSMINA EUGENIA (act administrativ nr 40550 din 10.10.2017, emis de BCPI ALBA IULIA);		
B5	Se noteaza respingerea cererii depusă de PFA Popa Danil pentru Gavrea Cristinel Dănuț, avand ca obiect actualizare informații cadastrale. 1) OVOMAR DESIGN SRL, CIF:25725519, cu sediul în Câmpina	A1, A1.1
18634 / 08/05/2018		
Act Notarial nr. CONTRACT DE VANZARE AUT NR. 1425, din 07/05/2018 emis de notar public Stef Ovidiu Ioan;		
B6	Intabulare, drept de PROPRIETATEtitlu de drept cumpărare, dobandit prin Conventie, cota actuala 1/1 1) OVOMAR DESIGN SRL, CIF:25725519, cu sediul în Câmpina	A1, A1.1

C. Partea III. SARCINI .

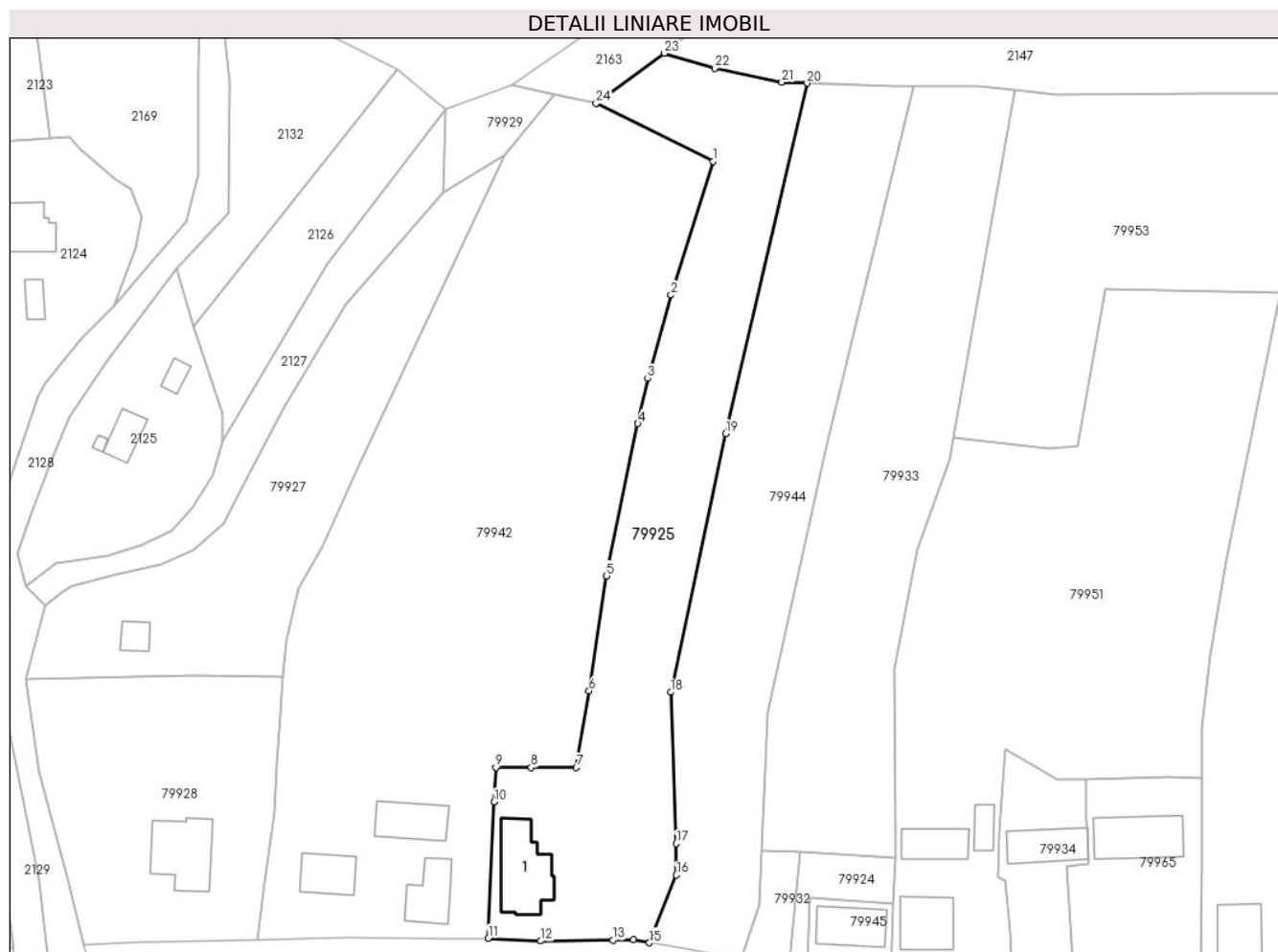
Inscrieri privind dezmembramintele dreptului de proprietate, drepturi reale de garanție și sarcini	Referințe
NU SUNT	

Anexa Nr. 1 La Partea I

Teren

Nr cadastral	Suprafața (mp)*	Observații / Referințe
71852	3.526	

* Suprafața este determinată în planul de proiecție Stereo 70.



Date referitoare la teren

Crt	Categorie folosință	Intravilan	Suprafața (mp)	Tarla	Parcelă	Nr. topo	Observații / Referințe
1	faneata	DA	3.126	-	-	-	
2	curți construcții	DA	400	-	-	-	

Date referitoare la construcții

Crt	Număr	Destinație construcție	Supraf. (mp)	Situație juridică	Observații / Referințe
A1.1	71852-C1	construcții de locuințe	147	Cu acte	Nr. niveluri:1; S. construita la sol:147 mp; Casa de locuit

Lungime Segmente

1) Valorile lungimilor segmentelor sunt obținute din proiecție în plan.

Punct început	X / Y	Punct sfârșit	X / Y	Lungime segment (** (m))
1	374.320,078 516.867,541	2	374.312,117 516.842,158	26.602
3	374.307,706 516.826,328	4	374.305,825 516.817,742	8.79
5	374.299,856 516.788,864	6	374.296,535 516.767,089	22.027

Punct început	X / Y	Punct sfârșit	X / Y	Lungime segment (** (m))
2	374.312,117 516.842,158	3	374.307,706 516.826,328	16.433
4	374.305,825 516.817,742	5	374.299,856 516.788,864	29.488
6	374.296,535 516.767,089	7	374.294,152 516.752,486	14.796

Punct început	X / Y	Punct sfârșit	X / Y	Lungime segment (** (m)
7	374.294,152 516.752,486	8	374.285,551 516.752,486	8.601
9	374.278,838 516.752,486	10	374.278,553 516.745,951	6.541
11	374.277,428 516.720,131	12	374.287,388 516.719,584	9.975
13	374.301,084 516.719,768	14	374.304,985 516.719,847	3.902
15	374.308,0 516.719,259	16	374.313,095 516.732,108	13.822
17	374.313,127 516.738,05	18	374.312,055 516.766,772	28.742
19	374.322,466 516.815,86	20	374.337,926 516.882,352	68.266
21	374.333,162 516.882,522	22	374.320,393 516.885,193	13.045
23	374.310,831 516.888,028	24	374.297,892 516.878,545	16.042

Punct început	X / Y	Punct sfârșit	X / Y	Lungime segment (** (m)
8	374.285,551 516.752,486	9	374.278,838 516.752,486	6.713
10	374.278,553 516.745,951	11	374.277,428 516.720,131	25.844
12	374.287,388 516.719,584	13	374.301,084 516.719,768	13.697
14	374.304,985 516.719,847	15	374.308,0 516.719,259	3.072
16	374.313,095 516.732,108	17	374.313,127 516.738,05	5.942
18	374.312,055 516.766,772	19	374.322,466 516.815,86	50.18
20	374.337,926 516.882,352	21	374.333,162 516.882,522	4.767
22	374.320,393 516.885,193	23	374.310,831 516.888,028	9.973
24	374.297,892 516.878,545	1	374.320,078 516.867,541	24.765

** Lungimile segmentelor sunt determinate în planul de proiecție Stereo 70 și sunt rotunjite la 1 milimetru.

*** Distanța dintre puncte este formată din segmente cumulate ce sunt mai mici decât valoarea 1 milimetru.

**DATE DESPRE IMOBILUL NR. 79926**

Oficiul de Cadastru și Publicitate Imobiliară ALBA
Biroul de Cadastru și Publicitate Imobiliară Alba Iulia

A. Partea I. Descrierea imobilului

TEREN Necunoscut

Nr. CF vechi:1495/Ampoita

Adresa: Loc. Lunca Ampoitei, Nr. 49D, Jud. Alba

Nr. Crt	Nr cadastral Nr. topografic	Suprafața* (mp)	Observații / Referințe
A1	71916	Din acte: 3.339 Masurata: 2.852	Sector cadastral:43 Teren imprejmuit;

B. Partea II. Proprietari și acte

Inscrieri privitoare la dreptul de proprietate și alte drepturi reale		Referințe
7631 / 14/11/2000		
Hotarare Judecatoreasca nr. 5293/1999, din 01/01/1999 emis de Judecatoria Alba Iulia;		
B1	Intabulare, drept de PROPRIETATEcu titlu cumparare si construire, dobandit prin Hotarare Judecatoreasca, cota actuala 1/1 1) GLIGOR IOAN 2) GLIGOR MARIA	A1
40243 / 02/10/2018		
Inscris Sub Semnatura Privata nr. Documentatie cadastrala, din 24/08/2018 emis de PFA Popa Danil (act administrativ nr 10889 din 15.03.2018, emis de BCPI ALBA IULIA;act administrativ nr Adeverinta nr.37 din 04.01.2019, emis de Primaria Metes;act notarial nr Declaratie aut.28/2019 din 09.01.2019, emis de NP Luha Vasile);		
B3	In baza declaratiei aut.28/2019 emisa de NP Luha Vasile,a documentatiei cadastrale si a ctelor anexa,imobilul de sub A1,A1.1,A1.2 cu nr.top.1205/1/3,casa,anexa si fânaț,in suprafata de 3583 mp,se parceleaza astfel : - lot 1,nr.top.nou 1205/1/3/1,casa,anexa si fânaț,in suprafata de 3339 mp ce se reinscrie sub A1,A1.1,A1.2,cu numar top nou si suprafata diminuata ,in favoarea proprietarilor de până acum de subB1,Gligor Ioan si Gligor Maria ; - lot 2,nr.top.1205/1/3/2,fânaț in suprafata de 244 mp ce se transcrie in CFE 72112 a UAT Metes,cu stare de cf neschimbata,in favoarea proprietarilor de până acum, Gligor Ioan si Gligor Maria.	A1

C. Partea III. SARCINI .

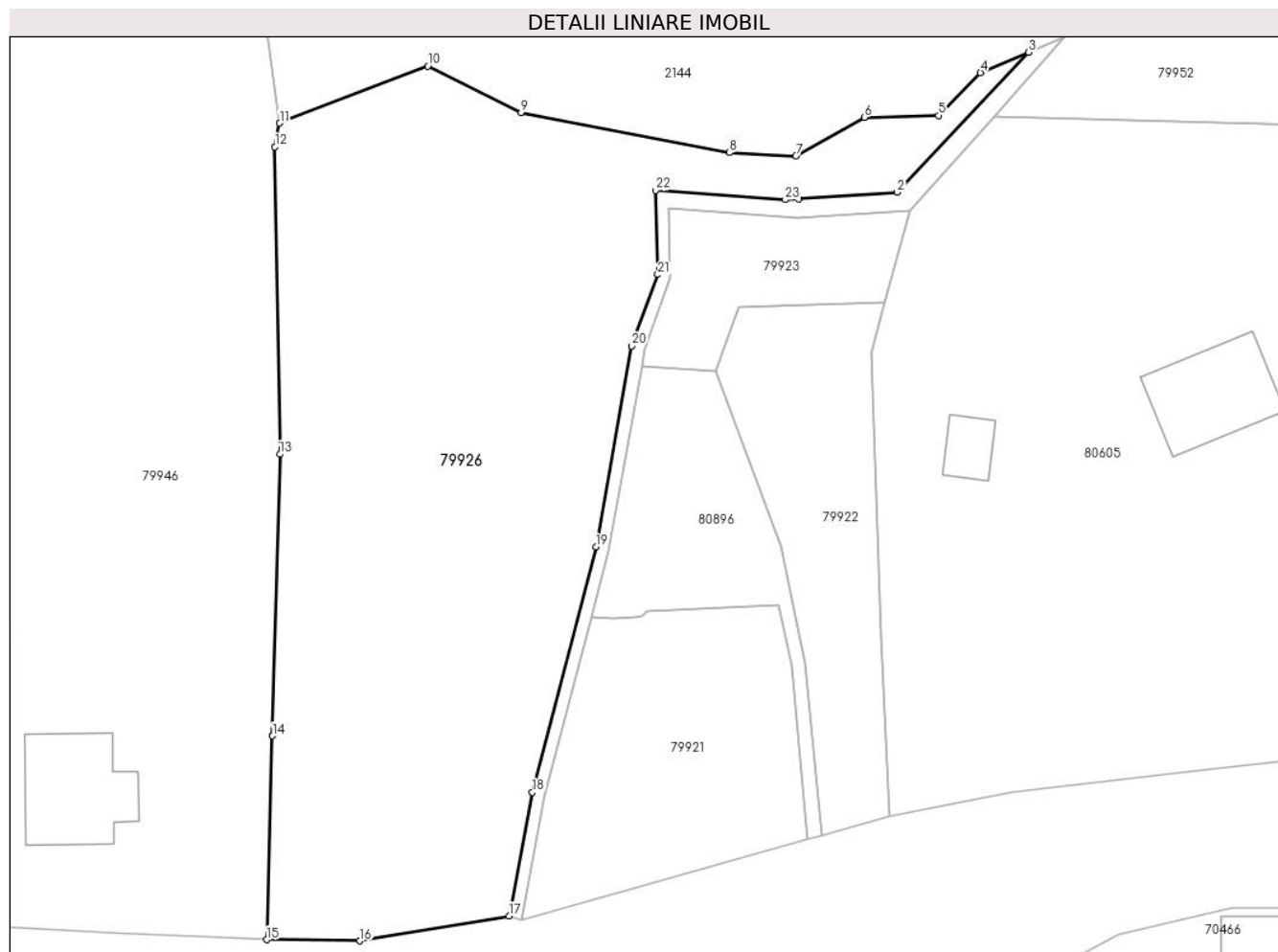
Inscrieri privind dezmembramintele dreptului de proprietate, drepturi reale de garanție și sarcini	Referințe
NU SUNT	

Anexa Nr. 1 La Partea I

Teren

Nr cadastral	Suprafața (mp)*	Observații / Referințe
71916	Din acte: 3.339 Masurata: 2.852	

* Suprafața este determinată în planul de proiecție Stereo 70.



Date referitoare la teren

Crt	Categorie folosință	Intravilan	Suprafața (mp)	Tarla	Parcelă	Nr. topo	Observații / Referințe
1	faneata	DA	2.734	-	-	1205/1/3	
2	faneata	NU	118	-	-	-	

Lungime Segmente

1) Valorile lungimilor segmentelor sunt obținute din proiecție în plan.

Punct început	X / Y	Punct sfârșit	X / Y	Lungime segment (** (m)
1	374.821,597 516.792,169	2	374.831,509 516.792,822	9.934
3	374.844,737 516.806,909	4	374.839,883 516.804,864	5.267
5	374.835,677 516.800,541	6	374.828,206 516.800,358	7.473
7	374.821,324 516.796,465	8	374.814,616 516.796,804	6.717

Punct început	X / Y	Punct sfârșit	X / Y	Lungime segment (** (m)
2	374.831,509 516.792,822	3	374.844,737 516.806,909	19.324
4	374.839,883 516.804,864	5	374.835,677 516.800,541	6.031
6	374.828,206 516.800,358	7	374.821,324 516.796,465	7.907
8	374.814,616 516.796,804	9	374.793,678 516.800,83	21.322

Punct început	X / Y	Punct sfârșit	X / Y	Lungime segment (** (m)
9	374.793,678 516.800,83	10	374.784,291 516.805,514	10.491
11	374.769,406 516.799,783	12	374.768,914 516.797,398	2.435
13	374.769,432 516.766,468	14	374.768,678 516.738,133	28.345
15	374.768,09 516.717,607	16	374.777,475 516.717,502	9.385
17	374.792,469 516.720,006	18	374.794,818 516.732,444	12.658
19	374.801,201 516.757,134	20	374.804,826 516.777,355	20.543
21	374.807,442 516.784,54	22	374.807,207 516.792,995	8.458
23	374.820,251 516.792,08	1	374.821,597 516.792,169	1.349

Punct început	X / Y	Punct sfârșit	X / Y	Lungime segment (** (m)
10	374.784,291 516.805,514	11	374.769,406 516.799,783	15.95
12	374.768,914 516.797,398	13	374.769,432 516.766,468	30.934
14	374.768,678 516.738,133	15	374.768,09 516.717,607	20.534
16	374.777,475 516.717,502	17	374.792,469 516.720,006	15.202
18	374.794,818 516.732,444	19	374.801,201 516.757,134	25.502
20	374.804,826 516.777,355	21	374.807,442 516.784,54	7.646
22	374.807,207 516.792,995	23	374.820,251 516.792,08	13.076

** Lungimile segmentelor sunt determinate în planul de proiecție Stereo 70 și sunt rotunjite la 1 milimetru.

*** Distanța dintre puncte este formată din segmente cumulate ce sunt mai mici decât valoarea 1 milimetru.

**DATE DESPRE IMOBILUL NR. 79927**

Oficiul de Cadastru și Publicitate Imobiliară ALBA
Biroul de Cadastru și Publicitate Imobiliară Alba Iulia

A. Partea I. Descrierea imobilului

TEREN Intravilan

Adresa: Loc. Lunca Ampoitei, Nr. 42, Jud. Alba

Nr. Crt	Nr cadastral Nr. topografic	Suprafața* (mp)	Observații / Referințe
A1	71963	2.244	Sector cadastral:43 Teren imprejmuit;

Construcții

Crt	Nr cadastral Nr. topografic	Adresa	Observații / Referințe
A1.1	71963-C1	Loc. Lunca Ampoitei, Jud. Alba	Nr. niveluri:1; S. construita la sol:30 mp; CASA DE LOCUIT „P+1Et.”cu o suprafata constriuita desfasurata=60 mp. Construita in anul 1999. Nu detine certificat de performanta energetica.

B. Partea II. Proprietari și acte

Inscrieri privitoare la dreptul de proprietate și alte drepturi reale		Referințe
19493 / 14/05/2018		
Hotarare Judecatoreasca nr. Sentinta civila nr.2066 din dosar nr.50/176/2017, din 25/09/2017 emis de JUDECATORIA ALBA IULIA (raport de expertiza tehnica extrajudiciara, documentatie cadastrala ; act administrativ nr 3159 din 08.05.2018, emis de COMUNA METES;act administrativ nr 33101 din 26.08.2016, emis de BCPI ALBA IULIA);		
B1	In baza sentintei civile nr.2066/2017 emisa de Judecatoria Alba Iulia in dosar nr.50/176/2017,a raportului de expertiza tehnica extrajudiciara si a documentatiei cadastrale,imobilul de sub A1 s-a transcris din CFE 70246 a UAT Metes,nr.top.1185/1/1/1/2.	A1, A1.1
B3	In baza sentintei civile nr.2066/2017 emisa de Judecatoria Alba Iulia in dosar nr.50/176/2017,a raportului de expertiza tehnica extrajudiciara si a documentatiei cadastrale,sb 1.1 se inscrie constructia „casa de locuit parter+etaj”.	A1, A1.1
53204 / 25/06/2020		
Act Notarial nr. 591, din 24/06/2020 emis de NP HOMOȘTEAN- MILACIU IOAN- FLORIN;		
B5	Intabulare, drept de PROPRIETATE nuda proprietate, cu titlu cumpărare, în regimul comunității legale de bunuri, dobândit prin Conventie, cota actuala 1/1 1) ȚETCU MARIA CAMELIA, născută Groza și soțul 2) ȚETCU IOAN RADU	A1, A1.1

C. Partea III. SARCINI

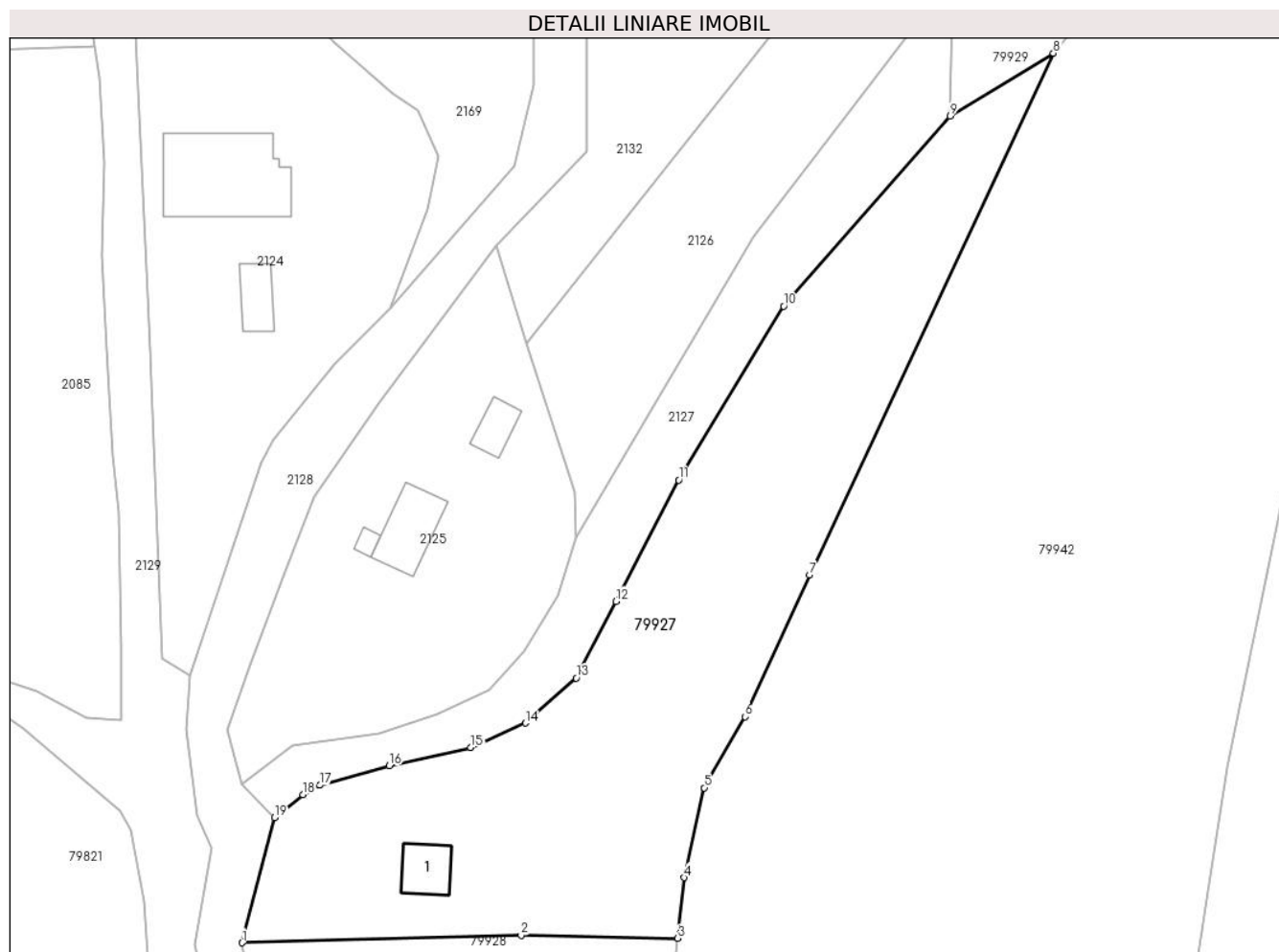
Inscrieri privind dezmembramentele dreptului de proprietate, drepturi reale de garanție și sarcini		Referințe
53204 / 25/06/2020		
Inscris Sub Semnatura Privata nr. 1, din 25/06/2020 emis de NP HOMOȘTEAN- MILACIU IOAN- FLORIN;		
C1	Intabulare, drept de UZUFRACT VIAGER cu titlu cumpărare,, dobândit prin Conventie, cota actuala 1/1, cota initiala 1/1 1) GROZA GHEORGHE, și soția 2) GROZA VIORICA	A1, A1.1

Anexa Nr. 1 La Partea I

Teren

Nr cadastral	Suprafața (mp)*	Observații / Referințe
71963	2.244	

* Suprafața este determinată în planul de proiecție Stereo 70.



Date referitoare la teren

Crt	Categorie folosință	Intravilan	Suprafața (mp)	Tarla	Parcelă	Nr. topo	Observații / Referințe
1	curti constructii	DA	563	-	-	1185/1/1/1/2	
2	faneata	DA	1.681	-	-	1185/1/1/1/2	

Date referitoare la construcții

Crt	Număr	Destinație construcție	Supraf. (mp)	Situație juridică	Observații / Referințe
A1.1	71963-C1	construcții de locuințe	30	Cu acte	Nr. niveluri:1; S. construita la sol:30 mp; CASA DE LOCUIT „P+1Et.”cu o suprafata constructiuta desfasurata=60 mp.Construita in anul 1999. Nu detine certificat de performanta energetica.

Lungime Segmente

1) Valorile lungimilor segmentelor sunt obținute din proiecție în plan.

Punct început	X / Y	Punct sfârșit	X / Y	Lungime segment (** (m)
1	374.189,718 516.769,229	2	374.220,929 516.770,072	31.222
2	374.220,929 516.770,072	3	374.238,417 516.769,719	17.492

Punct început	X / Y	Punct sfârşit	X / Y	Lungime segment (** (m)
3	374.238,417 516.769,719	4	374.239,189 516.776,513	6.838
4	374.239,189 516.776,513	5	374.241,411 516.786,543	10.273
5	374.241,411 516.786,543	6	374.245,938 516.794,504	9.158
6	374.245,938 516.794,504	7	374.253,16 516.810,31	17.378
7	374.253,16 516.810,31	8	374.280,44 516.868,624	64.38
8	374.280,44 516.868,624	9	374.268,928 516.861,616	13.477
9	374.268,928 516.861,616	10	374.250,275 516.840,361	28.279
10	374.250,275 516.840,361	11	374.238,539 516.820,931	22.699
11	374.238,539 516.820,931	12	374.231,523 516.807,39	15.251
12	374.231,523 516.807,39	13	374.227,071 516.798,799	9.676
13	374.227,071 516.798,799	14	374.221,419 516.793,776	7.561
14	374.221,419 516.793,776	15	374.215,297 516.791,03	6.71
15	374.215,297 516.791,03	16	374.206,179 516.789,0	9.341
16	374.206,179 516.789,0	17	374.198,421 516.786,824	8.057
17	374.198,421 516.786,824	18	374.196,544 516.785,771	2.152
18	374.196,544 516.785,771	19	374.193,355 516.783,223	4.082
19	374.193,355 516.783,223	1	374.189,718 516.769,229	14.459

** Lungimile segmentelor sunt determinate în planul de proiecţie Stereo 70 şi sunt rotunjite la 1 milimetru.

*** Distanţa dintre puncte este formată din segmente cumulate ce sunt mai mici decât valoarea 1 milimetru.

**DATE DESPRE IMOBILUL NR. 79928**

Oficiul de Cadastru și Publicitate Imobiliară ALBA
Biroul de Cadastru și Publicitate Imobiliară Alba Iulia

A. Partea I. Descrierea imobilului

TEREN Intravilan

Adresa: Loc. Lunca Ampoitei, Nr. 42, Jud. Alba

Nr. Crt	Nr cadastral Nr. topografic	Suprafața* (mp)	Observații / Referințe
A1	71964	Din acte: 2.126 Masurata: 2.109	Sector cadastral:43 Teren imprejmuit;

Construcții

Crt	Nr cadastral Nr. topografic	Adresa	Observații / Referințe
A1.1	71964-C1	Loc. Lunca Ampoitei, Jud. Alba	Nr. niveluri:1; S. construita la sol:140 mp; CASA DE LOCUIT „PARTER”cu suprafata construita desfasurat=140 mp. Construita in anul 1994. Nu detine certificat de performanta energetica.

B. Partea II. Proprietari și acte

Inscrieri privitoare la dreptul de proprietate și alte drepturi reale		Referințe
19494 / 14/05/2018		
Hotarare Judecatoreasca nr. Sentinta civila nr.2066 din dosar nr.50/176/2017, din 25/09/2017 emis de JUDECATORIA ALBA IULIA (raport de expertiza tehnica extrajudiciara,documentatie cadastrala ; act administrativ nr 3159 din 08.05.2018, emis de COMUNA METES;act administrativ nr 33101 din 26.08.2016, emis de BCPI ALBA IULIA);		
B1	In baza sentintei civile nr.2066/2017 emisa de Judecatoria Alba Iulia in dosar nr.50/176/2017,a raportului de expertiza tehnica extrajudiciara si a documentatiei cadastrale,imobilul de sub A1 s-a transcris din CFE 70246 a UAT Metes,nr.top.1185/1/1/1/3.	A1, A1.1
B3	In baza sentintei civile nr.2066/2017 emisa de Judecatoria Alba Iulia in dosar nr.50/176/2017,a raportului de expertiza tehnica extrajudiciara si a documentatiei cadastrale,sub A1.1 se noteaza constructia casa de locuit „parter”.	A1, A1.1
53212 / 25/06/2020		
Act Notarial nr. 592, din 24/06/2020 emis de NP HOMOȘTEAN- MILACIU IOAN- FLORIN;		
B5	Intabulare, drept de PROPRIETATE nuda proprietate, cu titlul cumpărare, in regimul comunității legale de bunuri, dobandit prin Conventie, cota actuala 1/1 1) OCOLIȘAN GEORGETA DELIA, și soțul 2) OCOLIȘAN ROMEO IONUȚ	A1, A1.1

C. Partea III. SARCINI

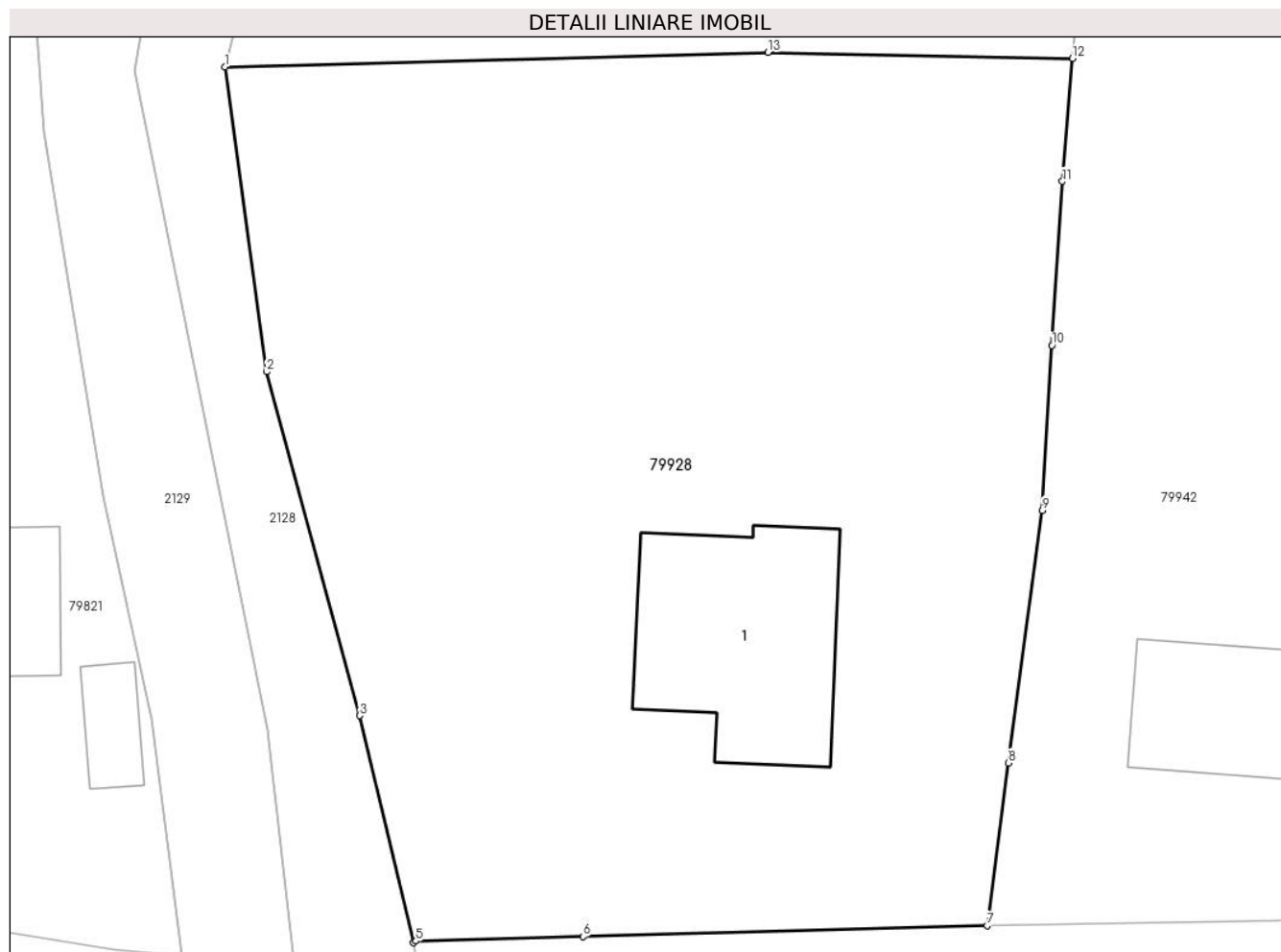
Inscrieri privind dezmembramintele dreptului de proprietate, drepturi reale de garanție și sarcini		Referințe
53212 / 25/06/2020		
Act Notarial nr. 592, din 24/06/2020 emis de NP HOMOȘTEAN- MILACIU IOAN- FLORIN;		
C1	Intabulare, drept de UZUFRACT VIAGER, cota actuala 1/1, cota initiala 1/1 1) GROZA GHEORGHE 2) GROZA VIORICA	A1, A1.1

Anexa Nr. 1 La Partea I

Teren

Nr cadastral	Suprafața (mp)*	Observații / Referințe
71964	Din acte: 2.126 Masurata: 2.109	

* Suprafața este determinată în planul de proiecție Stereo 70.



Date referitoare la teren

Crt	Categorie folosință	Intra vilan	Suprafața (mp)	Tarla	Parcelă	Nr. topo	Observații / Referințe
1	curți constructii	DA	597	-	-	1185/1/1/1/3	
2	faneata	DA	1.512	-	-	11/5/1/1/1/3	

Date referitoare la construcții

Crt	Număr	Destinație construcție	Supraf. (mp)	Situație juridică	Observații / Referințe
A1.1	71964-C1	construcții de locuințe	140	Cu acte	Nr. niveluri:1; S. construita la sol:140 mp; CASA DE LOCUIT „PARTER”cu suprafata construita desfasurat=140 mp. Construita in anul 1994. Nu detine certificat de performanta energetica.

Lungime Segmente

1) Valorile lungimilor segmentelor sunt obținute din proiecție în plan.

Punct început	X / Y	Punct sfârșit	X / Y	Lungime segment (** (m)
1	374.189,718 516.769,229	2	374.192,088 516.751,707	17.682

Punct început	X / Y	Punct sfârșit	X / Y	Lungime segment (** (m)
2	374.192,088 516.751,707	3	374.197,464 516.731,943	20.482
3	374.197,464 516.731,943	4	374.200,544 516.718,882	13.419
4	374.200,544 516.718,882	5	374.200,682 516.718,977	0.167
5	374.200,682 516.718,977	6	374.210,302 516.719,237	9.624
6	374.210,302 516.719,237	7	374.233,526 516.719,864	23.232
7	374.233,526 516.719,864	8	374.234,74 516.729,214	9.428
8	374.234,74 516.729,214	9	374.236,687 516.743,746	14.662
9	374.236,687 516.743,746	10	374.237,254 516.753,226	9.497
10	374.237,254 516.753,226	11	374.237,854 516.762,658	9.451
11	374.237,854 516.762,658	12	374.238,417 516.769,719	7.083
12	374.238,417 516.769,719	13	374.220,929 516.770,072	17.492
13	374.220,929 516.770,072	1	374.189,718 516.769,229	31.222

** Lungimile segmentelor sunt determinate în planul de proiecție Stereo 70 și sunt rotunjite la 1 milimetru.

*** Distanța dintre puncte este formată din segmente cumulate ce sunt mai mici decât valoarea 1 milimetru.

**DATE DESPRE IMOBILUL NR. 79929**

Oficiul de Cadastru și Publicitate Imobiliară ALBA
Biroul de Cadastru și Publicitate Imobiliară Alba Iulia

A. Partea I. Descrierea imobilului

TEREN Necunoscut

Adresa: Loc. Lunca Ampoitei, Jud. Alba

Nr. Crt	Nr cadastral Nr. topografic	Suprafața* (mp)	Observații / Referințe
A1		225	Sector cadastral:43 Teren neimprejmuit;

B. Partea II. Proprietari și acte

Inscrieri privitoare la dreptul de proprietate și alte drepturi reale		Referințe
/		
Act Normativ nr. 7, din 13/03/1996 emis de PARLAMENTUL ROMÂNIEI;		
B1	Inscrierea provizorie, drept de PROPRIETATE, dobandit prin Lege, cota actuala 1/1	A1
1) UAT METEȘ, CIF:4562150, PROPRIETAR NEIDENTIFICAT		

C. Partea III. SARCINI .

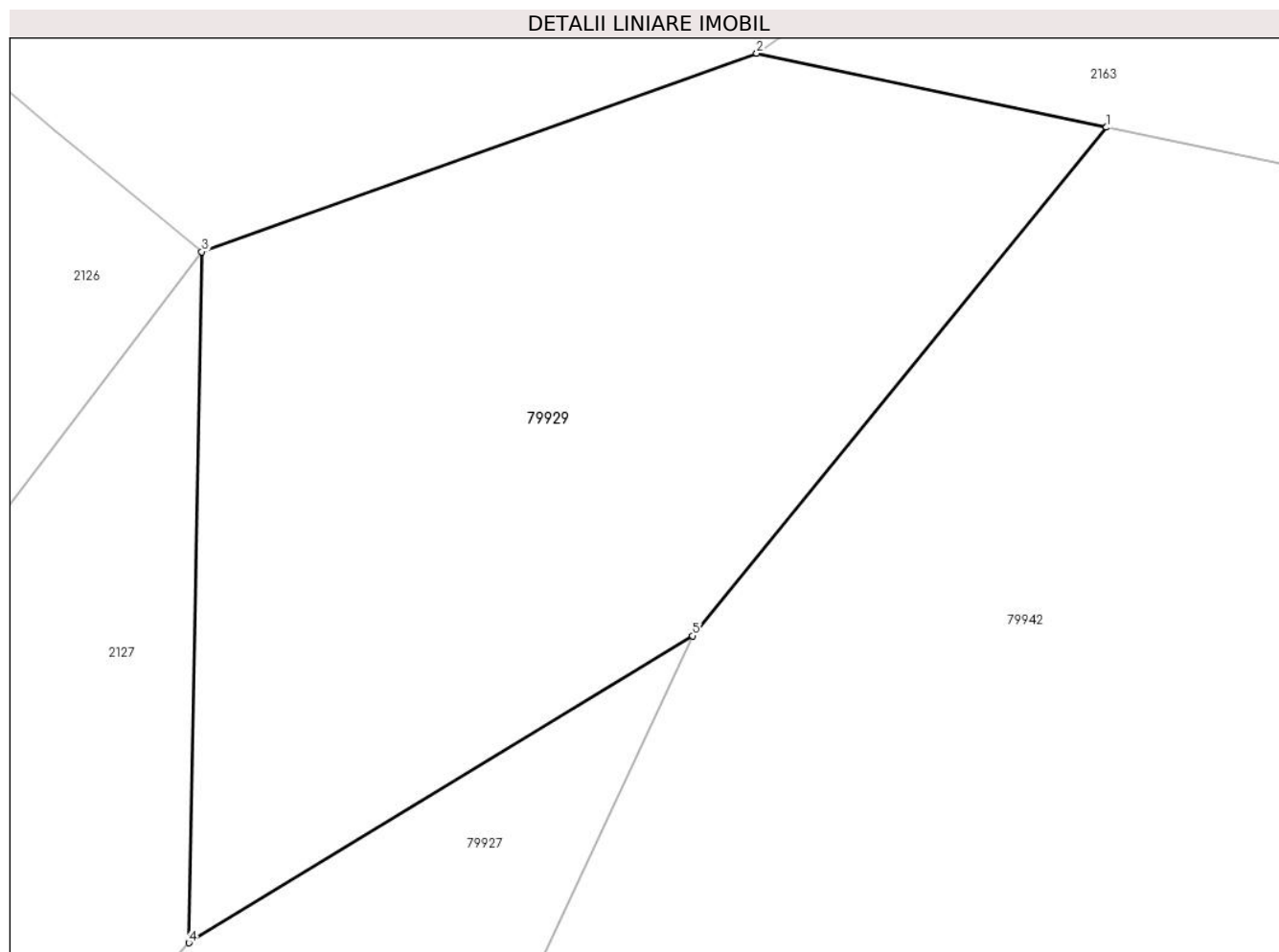
Inscrieri privind dezmembramintele dreptului de proprietate, drepturi reale de garanție și sarcini	Referințe
NU SUNT	

Anexa Nr. 1 La Partea I

Teren

Nr cadastral	Suprafața (mp)*	Observații / Referințe
	225	

* Suprafața este determinată în planul de proiecție Stereo 70.



Date referitoare la teren

Crt	Categorie folosință	Intravilan	Suprafața (mp)	Tarla	Parcelă	Nr. topo	Observații / Referințe
1	faneata	NU	136	-	-	-	
2	faneata	DA	89	-	-	-	

Lungime Segmente

1) Valorile lungimilor segmentelor sunt obținute din proiecție în plan.

Punct început	X / Y	Punct sfârșit	X / Y	Lungime segment (** (m)
1	374.289,897 516.880,236	2	374.281,903 516.881,926	8.171
2	374.281,903 516.881,926	3	374.269,229 516.877,394	13.46
3	374.269,229 516.877,394	4	374.268,928 516.861,616	15.781
4	374.268,928 516.861,616	5	374.280,44 516.868,624	13.477

Punct început	X / Y	Punct sfârșit	X / Y	Lungime segment (** (m)
5	374.280,44 516.868,624	1	374.289,897 516.880,236	14.976

** Lungimile segmentelor sunt determinate în planul de proiecție Stereo 70 și sunt rotunjite la 1 milimetru.

*** Distanța dintre puncte este formată din segmente cumulate ce sunt mai mici decât valoarea 1 milimetru.

**DATE DESPRE IMOBILUL NR. 79930**

Oficiul de Cadastru și Publicitate Imobiliară ALBA
Biroul de Cadastru și Publicitate Imobiliară Alba Iulia

A. Partea I. Descrierea imobilului

TEREN Intravilan

Adresa: Loc. Lunca Ampoitei, Nr. FN, Jud. Alba

Nr. Crt	Nr cadastral Nr. topografic	Suprafața* (mp)	Observații / Referințe
A1	76374	15.061	Sector cadastral:43 Teren imprejmuit;

Construcții

Crt	Nr cadastral Nr. topografic	Adresa	Observații / Referințe
A1.1	76374-C1	Loc. Lunca Ampoitei, Jud. Alba	Nr. niveluri:1; S. construita la sol:90 mp; S. construita desfasurata:90 mp; Grajd și șură, P, pe fundație de beton, pereți din lemn și BCA, acoperit cu țiglă. S. desf.=90 mp. An. constr. 1978.
A1.2	76374-C2	Loc. Lunca Ampoitei, Jud. Alba	Nr. niveluri:1; S. construita la sol:25 mp; S. construita desfasurata:25 mp; Garaj, P, pe fundație de beton, pereți din lemn, acoperit cu țiglă. S. desf.=25mp. An. constr. 1978.

B. Partea II. Proprietari și acte

Inscrieri privitoare la dreptul de proprietate și alte drepturi reale	Referințe	
44152 / 12/07/2022		
Hotarare Judecatoreasca nr. 572, din 10/03/2020 emis de JUDECATORIA ALBA IULIA (act administrativ nr 6247 din 24.06.2022, emis de PRIMARIA METES;act administrativ nr 4172 din 20.04.2022, emis de PRIMARIA METES;act administrativ nr 6246 din 24.06.2022, emis de PRIMARIA METES;hotarare judecatoreasca nr 518 din 15.12.2020, emis de TRIBUNALUL ALBA);		
B1	Imobilul de sub A1 s-a transcris din CFE 71838 nr.top 1196/1, 1197, 1198/1, 1199/1 si din CFE 71872 nr.top 1194/5/2/1	A1
B2	Intabulare, drept de PROPRIETATEcu titlu uzucapiune, dobandit prin Hotarare Judecatoreasca, cota actuala 1/1 1) MĂRGINEAN - CRISAN TRAIAN, ȘI SOȚIA 2) MĂRGINEAN FLORICA	A1
B3	Asupra imobilului de sub A1 se inscriu construcțiile anexe gospodaresti grajd și sura și garaj (P) edificate în anul 1978.	A1, A1.1, A1.2
B4	Intabulare, drept de PROPRIETATE, dobandit prin Lege, cota actuala 1/1 1) MĂRGINEAN FLORICA 2) MĂRGINEAN - CRISAN TRAIAN..., ȘI	A1.1, A1.2

C. Partea III. SARCINI .

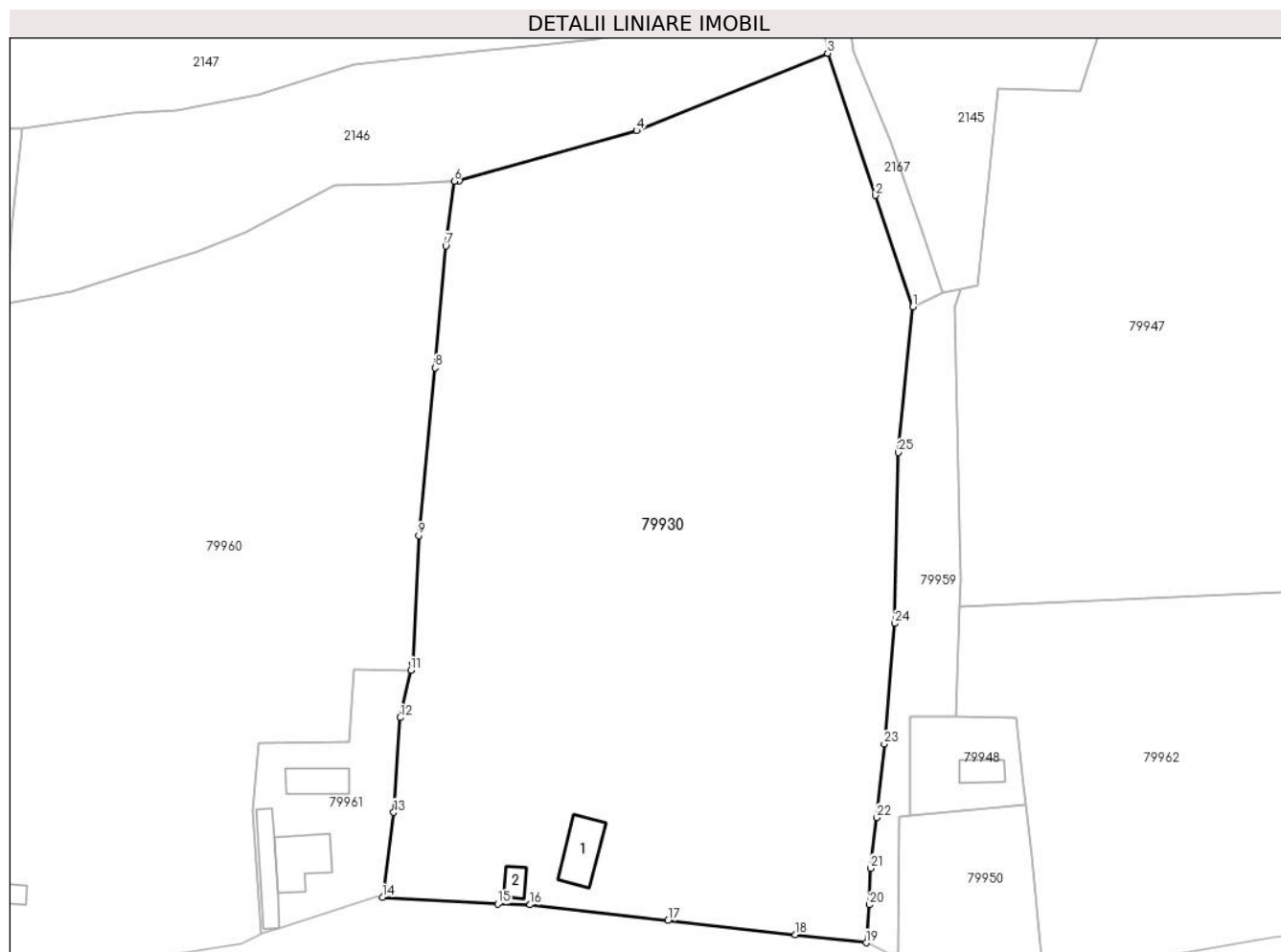
Inscrieri privind dezmembramentele dreptului de proprietate, drepturi reale de garanție și sarcini	Referințe
NU SUNT	

Anexa Nr. 1 La Partea I

Teren

Nr cadastral	Suprafața (mp)*	Observații / Referințe
76374	15.061	

* Suprafața este determinată în planul de proiecție Stereo 70.



Date referitoare la teren

Crt	Categorie folosință	Intra vilan	Suprafața (mp)	Tarla	Parcelă	Nr. topo	Observații / Referințe
1	curți constructii	DA	115	-	-	1197	
2	faneata	DA	14.946	-	-	1194/5/2/1, 1196/1, 1198/1, 1199/1	

Date referitoare la construcții

Crt	Număr	Destinație construcție	Supraf. (mp)	Situație juridică	Observații / Referințe
A1.1	76374-C1	construcții anexa	90	Cu acte	Nr. niveluri:1; S. construita la sol:90 mp; S. construita desfasurata:90 mp; Grajd și șură, P, pe fundație de beton, pereți din lemn și BCA, acoperit cu țiglă. S. desf.=90 mp. An. constr. 1978.
A1.2	76374-C2	construcții anexa	25	Cu acte	Nr. niveluri:1; S. construita la sol:25 mp; S. construita desfasurata:25 mp; Garaj, P, pe fundație de beton, pereți din lemn, acoperit cu țiglă. S. desf.=25mp. An. constr. 1978.

Lungime Segmente

1) Valorile lungimilor segmentelor sunt obținute din proiecție în plan.

Punct început	X / Y	Punct sfârșit	X / Y	Lungime segment (** (m)
1	374.622,409 516.844,492	2	374.614,855 516.866,929	23.674
3	374.605,238 516.895,494	4	374.566,818 516.879,928	41.453
5	374.531,112 516.869,815	6	374.530,14 516.869,76	0.973
7	374.528,465 516.856,754	8	374.526,326 516.832,268	24.579
9	374.523,033 516.798,561	10	374.521,813 516.772,784	25.806
11	374.521,497 516.771,449	12	374.519,251 516.761,955	9.756
13	374.517,972 516.742,893	14	374.515,748 516.725,826	17.211
15	374.538,944 516.724,481	16	374.545,421 516.724,335	6.479
17	374.573,142 516.721,16	18	374.598,763 516.718,296	25.781
19	374.612,992 516.716,699	20	374.613,687 516.724,322	7.655
21	374.613,9 516.731,678	22	374.615,129 516.741,859	10.255
23	374.616,664 516.756,642	24	374.618,797 516.780,86	24.312
25	374.619,471 516.815,253	1	374.622,409 516.844,492	29.387

Punct început	X / Y	Punct sfârșit	X / Y	Lungime segment (** (m)
2	374.614,855 516.866,929	3	374.605,238 516.895,494	30.14
4	374.566,818 516.879,928	5	374.531,112 516.869,815	37.111
6	374.530,14 516.869,76	7	374.528,465 516.856,754	13.114
8	374.526,326 516.832,268	9	374.523,033 516.798,561	33.867
10	374.521,813 516.772,784	11	374.521,497 516.771,449	1.372
12	374.519,251 516.761,955	13	374.517,972 516.742,893	19.105
14	374.515,748 516.725,826	15	374.538,944 516.724,481	23.235
16	374.545,421 516.724,335	17	374.573,142 516.721,16	27.902
18	374.598,763 516.718,296	19	374.612,992 516.716,699	14.318
20	374.613,687 516.724,322	21	374.613,9 516.731,678	7.359
22	374.615,129 516.741,859	23	374.616,664 516.756,642	14.862
24	374.618,797 516.780,86	25	374.619,471 516.815,253	34.399

** Lungimile segmentelor sunt determinate în planul de proiecție Stereo 70 și sunt rotunjite la 1 milimetru.

*** Distanța dintre puncte este formată din segmente cumulate ce sunt mai mici decât valoarea 1 milimetru.

**DATE DESPRE IMOBILUL NR. 79931**

Oficiul de Cadastru și Publicitate Imobiliară ALBA
Biroul de Cadastru și Publicitate Imobiliară Alba Iulia

A. Partea I. Descrierea imobilului

TEREN Intravilan

Adresa: Loc. Lunca Ampoitei, Nr. 51A, Jud. Alba

Nr. Crt	Nr cadastral Nr. topografic	Suprafața* (mp)	Observații / Referințe
A1	76428	7.454	Sector cadastral:43 Teren imprejmuit; Imprejmuit partial cu gard plasa, gard lemn, gard sarma ghimpata, poarta fier

Construcții

Crt	Nr cadastral Nr. topografic	Adresa	Observații / Referințe
A1.1	76428-C1	Loc. Lunca Ampoitei, Jud. Alba	Nr. niveluri:2; S. construita la sol:109 mp; S. construita desfasurata:181 mp; Casa, P+E, din anul 1956 Suprafata construita desfasurata = 181mp
A1.2	76428-C2	Loc. Lunca Ampoitei, Jud. Alba	Nr. niveluri:1; S. construita la sol:12 mp; S. construita desfasurata:12 mp; Terasa, P, din anul 1986 Suprafata construita desfasurata = 12mp
A1.3	76428-C3	Loc. Lunca Ampoitei, Jud. Alba	Nr. niveluri:1; S. construita la sol:35 mp; S. construita desfasurata:35 mp; Anexa, P, din anul 1956 Suprafata construita desfasurata = 35mp
A1.4	76428-C4	Loc. Lunca Ampoitei, Jud. Alba	Nr. niveluri:1; S. construita la sol:63 mp; S. construita desfasurata:65 mp; Sura, P, din anul 1956 Suprafata construita desfasurata = 65mp
A1.5	76428-C5	Loc. Lunca Ampoitei, Jud. Alba	Nr. niveluri:1; S. construita la sol:12 mp; S. construita desfasurata:12 mp; Anexa, P, din anul 1956 Suprafata construita desfasurata = 12mp
A1.6	76428-C6	Loc. Lunca Ampoitei, Jud. Alba	Nr. niveluri:1; S. construita la sol:22 mp; S. construita desfasurata:22 mp; Anexa, P, din anul 1986 Suprafata construita desfasurata = 22mp

B. Partea II. Proprietari și acte

Inscrieri privitoare la dreptul de proprietate și alte drepturi reale	Referințe
70998 / 09/11/2022	
Act Notarial nr. Declaratie nr 2646, din 01/09/2022 emis de BIN Dan Adrian Dotiu (act administrativ nr Certificat fiscal nr 10356 din 08.11.2022, emis de Primaria Metes;act administrativ nr Adeverinta nr 8226 din 27.09.2022, emis de Primaria Metes;act administrativ nr Adeverinta nr 10278 din 04.11.2022, emis de Primaria Metes;inscris sub semnatura privata nr Proces verbal de vecinatate nr 590 din 25.07.2022, emis de SC CADASTRU MAXIM SRL);	
B1	În baza documentației cadastrale avizata de OCPI Alba și a actelor anexă imobilul de sub A1 s-a transcris din CFE 70888 Metes, CFE 72109 Metes și CFE 70556 Metes. nr top nou 1236/1
B2	Inscrierea posesiei, drept de PROPRIETATE, dobandit prin Constituire, cota actuala 1/1 1) GANGA IOAN , si sotia 2) GANGA FLOAREA
B3	asupra imobilului de sub A1 se inscriu constructiile C1 - casa P+E, C2 - terasa P, C3 - anexa P, C4 - anexa P, C5 anexa P si C6 - anexa P, edificate inainte de anul 2001
B4	Intabulare, drept de PROPRIETATE, dobandit prin Lege, cota actuala 1/1 1) GANGA IOAN , si sotia 2) GANGA FLOAREA

C. Partea III. SARCINI .

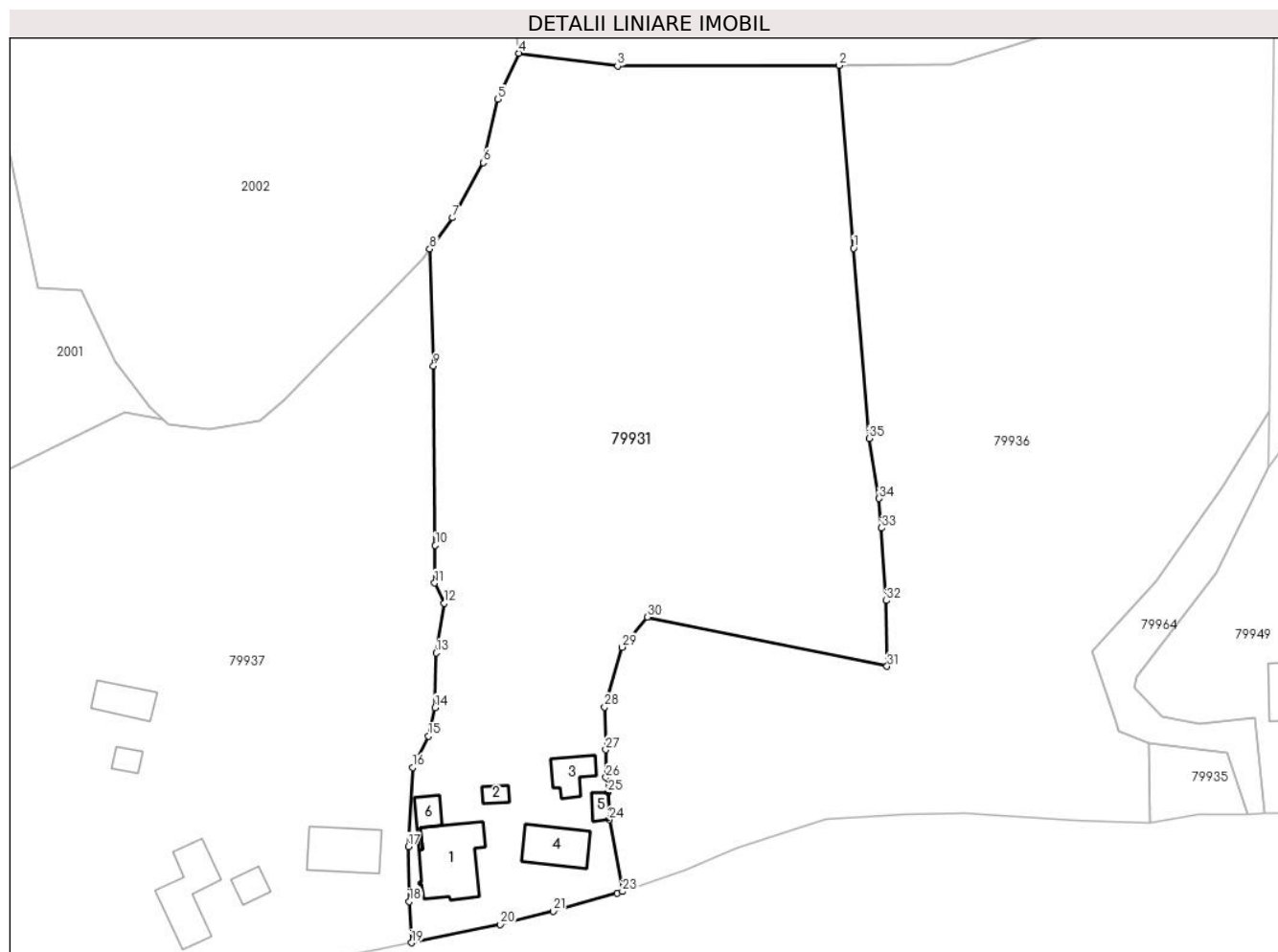
Inscrieri privind dezmembramintele dreptului de proprietate, drepturi reale de garanție și sarcini	Referințe
NU SUNT	

Anexa Nr. 1 La Partea I

Teren

Nr cadastral	Suprafața (mp)*	Observații / Referințe
76428	7.454	Imprejmuit partial cu gard plasa, gard lemn, gard sarma ghimpata, poarta fier

* Suprafața este determinată în planul de proiecție Stereo 70.



Date referitoare la teren

Crt	Categorie folosință	Intravilan	Suprafața (mp)	Tarla	Parcelă	Nr. topo	Observații / Referințe
1	curți constructii	DA	762	-	-	1236/1	
2	faneata	DA	6.692	-	-	1236/1	

Date referitoare la construcții

Crt	Număr	Destinație construcție	Supraf. (mp)	Situație juridică	Observații / Referințe
A1.1	76428-C1	construcții de locuințe	109	Cu acte	Nr. niveluri:2; S. construita la sol:109 mp; S. construita desfasurata:181 mp; Casa, P+E, din anul 1956 Suprafata construita desfasurata = 181mp
A1.2	76428-C2	construcții anexa	12	Cu acte	Nr. niveluri:1; S. construita la sol:12 mp; S. construita desfasurata:12 mp; Terasa, P, din anul 1986 Suprafata construita desfasurata = 12mp
A1.3	76428-C3	construcții anexa	35	Cu acte	Nr. niveluri:1; S. construita la sol:35 mp; S. construita desfasurata:35 mp; Anexa, P, din anul 1956 Suprafata construita desfasurata = 35mp
A1.4	76428-C4	construcții anexa	Din acte: 65 Masurata: 63	Cu acte	Nr. niveluri:1; S. construita la sol:63 mp; S. construita desfasurata:65 mp; Sura, P, din anul 1956 Suprafata construita desfasurata = 65mp
A1.5	76428-C5	construcții anexa	12	Cu acte	Nr. niveluri:1; S. construita la sol:12 mp; S. construita desfasurata:12 mp; Anexa, P, din anul 1956 Suprafata construita desfasurata = 12mp

Crt	Număr	Destinație construcție	Supraf. (mp)	Situație juridică	Observații / Referințe
A1.6	76428-C6	construcții anexa	22	Cu acte	Nr. niveluri:1; S. construita la sol:22 mp; S. construita desfasurata:22 mp; Anexa, P, din anul 1986 Suprafata construita desfasurata = 22mp

Lungime Segmente

1) Valorile lungimilor segmentelor sunt obținute din proiecție în plan.

Punct început	X / Y	Punct sfârșit	X / Y	Lungime segment (** (m))
1	375.282,147 516.906,852	2	375.279,831 516.936,033	29.273
3	375.244,496 516.935,91	4	375.228,742 516.937,958	15.887
5	375.225,371 516.930,635	6	375.223,062 516.920,502	10.393
7	375.218,177 516.911,727	8	375.214,517 516.906,754	6.174
9	375.215,12 516.888,092	10	375.215,391 516.859,469	28.624
11	375.215,284 516.853,469	12	375.216,825 516.850,245	3.573
13	375.215,512 516.842,336	14	375.215,364 516.833,61	8.727
15	375.214,316 516.829,05	16	375.211,845 516.824,075	5.555
17	375.211,079 516.811,476	18	375.211,239 516.802,711	8.766
19	375.211,608 516.796,114	20	375.225,764 516.799,069	14.461
21	375.234,248 516.801,128	22	375.244,378 516.803,99	10.527
23	375.245,246 516.804,283	24	375.243,13 516.815,739	11.65
25	375.242,945 516.820,125	26	375.242,636 516.822,464	2.359
27	375.242,595 516.826,921	28	375.242,444 516.833,712	6.793
29	375.245,163 516.843,254	30	375.249,228 516.848,064	6.298
31	375.287,49 516.840,207	32	375.287,358 516.850,681	10.475
33	375.286,602 516.862,259	34	375.286,224 516.866,956	4.712
35	375.284,633 516.876,559	1	375.282,147 516.906,852	30.395

Punct început	X / Y	Punct sfârșit	X / Y	Lungime segment (** (m))
2	375.279,831 516.936,033	3	375.244,496 516.935,91	35.335
4	375.228,742 516.937,958	5	375.225,371 516.930,635	8.062
6	375.223,062 516.920,502	7	375.218,177 516.911,727	10.043
8	375.214,517 516.906,754	9	375.215,12 516.888,092	18.672
10	375.215,391 516.859,469	11	375.215,284 516.853,469	6.001
12	375.216,825 516.850,245	13	375.215,512 516.842,336	8.017
14	375.215,364 516.833,61	15	375.214,316 516.829,05	4.679
16	375.211,845 516.824,075	17	375.211,079 516.811,476	12.622
18	375.211,239 516.802,711	19	375.211,608 516.796,114	6.607
20	375.225,764 516.799,069	21	375.234,248 516.801,128	8.73
22	375.244,378 516.803,99	23	375.245,246 516.804,283	0.916
24	375.243,13 516.815,739	25	375.242,945 516.820,125	4.39
26	375.242,636 516.822,464	27	375.242,595 516.826,921	4.457
28	375.242,444 516.833,712	29	375.245,163 516.843,254	9.922
30	375.249,228 516.848,064	31	375.287,49 516.840,207	39.06
32	375.287,358 516.850,681	33	375.286,602 516.862,259	11.603
34	375.286,224 516.866,956	35	375.284,633 516.876,559	9.734

** Lungimile segmentelor sunt determinate în planul de proiecție Stereo 70 și sunt rotunjite la 1 milimetru.

*** Distanța dintre puncte este formată din segmente cumulate ce sunt mai mici decât valoarea 1 milimetru.

**DATE DESPRE IMOBILUL NR. 79932**

Oficiul de Cadastru și Publicitate Imobiliară ALBA
Biroul de Cadastru și Publicitate Imobiliară Alba Iulia

A. Partea I. Descrierea imobilului

TEREN Intravilan

Adresa: Loc. Lunca Ampoitei, Jud. Alba

Nr. Crt	Nr cadastral Nr. topografic	Suprafața* (mp)	Observații / Referințe
A1	76502	153	Sector cadastral:43 Teren neimprijmit;

B. Partea II. Proprietari și acte

Inscrieri privitoare la dreptul de proprietate și alte drepturi reale	Referințe
37311 / 16/06/2023	
Act Notarial nr. CONTRACT DE VANZARE AUT. 4530, din 29/11/2022 emis de notar public Stef Ovidiu Ioan;	
B3	Intabulare, drept de PROPRIETATEcu titlul de drept cumpărare, dobandit prin Conventie, cota actuala 1/1
	1) DANDEA VOICHIȚA-CLAUDIA, și soțul
	2) BĂDICEANU BOGDAN-FLORIN
	<i>OBSERVATII: pozitie transcrisa din CF 71843/Meteș, inscrisa prin incheierea nr. 75899 din 29/11/2022;</i>

C. Partea III. SARCINI .

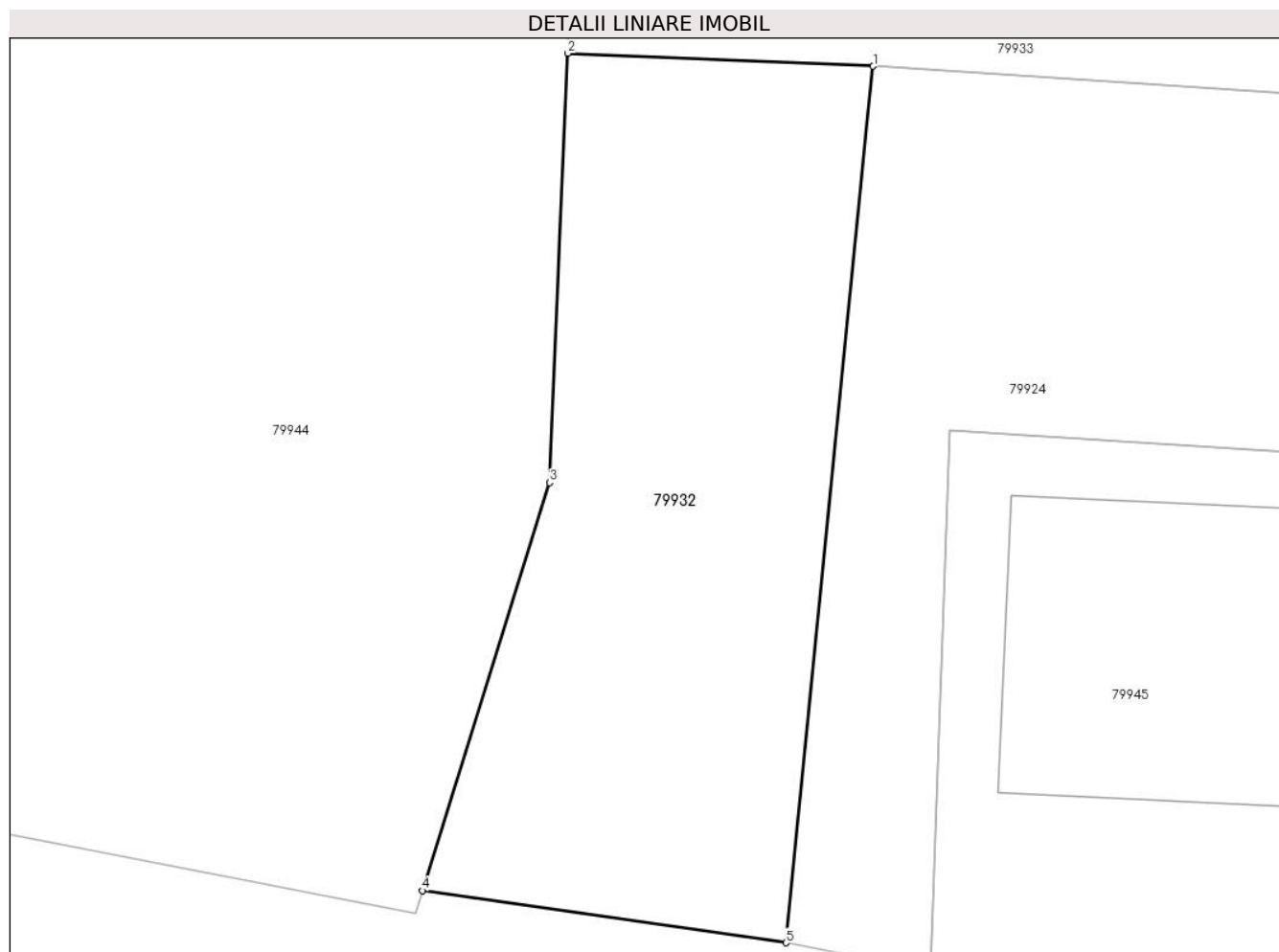
Inscrieri privind dezmembramintele dreptului de proprietate, drepturi reale de garanție și sarcini	Referințe
NU SUNT	

Anexa Nr. 1 La Partea I

Teren

Nr cadastral	Suprafața (mp)*	Observații / Referințe
76502	153	

* Suprafața este determinată în planul de proiecție Stereo 70.



Date referitoare la teren

Crt	Categorie folosință	Intravilan	Suprafața (mp)	Tarla	Parcelă	Nr. topo	Observații / Referințe
1	faneata	DA	153	-	-	-	

Lungime Segmente

1) Valorile lungimilor segmentelor sunt obținute din proiecție în plan.

Punct început	X / Y	Punct sfârșit	X / Y	Lungime segment (** (m)
1	374.336,564 516.736,464	2	374.329,243 516.736,777	7.328
2	374.329,243 516.736,777	3	374.328,803 516.726,489	10.297
3	374.328,803 516.726,489	4	374.325,752 516.716,714	10.24
4	374.325,752 516.716,714	5	374.334,478 516.715,463	8.815
5	374.334,478 516.715,463	1	374.336,564 516.736,464	21.104

**** Lungimile segmentelor sunt determinate în planul de proiecție Stereo 70 și sunt rotunjite la 1 milimetru.**

***** Distanța dintre puncte este formată din segmente cumulate ce sunt mai mici decât valoarea 1 milimetru.**

**DATE DESPRE IMOBILUL NR. 79933**

Oficiul de Cadastru și Publicitate Imobiliară ALBA
Biroul de Cadastru și Publicitate Imobiliară Alba Iulia

A. Partea I. Descrierea imobilului

TEREN Intravilan

Adresa: Loc. Lunca Ampoitei, Jud. Alba

Nr. Crt	Nr cadastral Nr. topografic	Suprafața* (mp)	Observații / Referințe
A1	76503	3.282	Sector cadastral:43 Teren imprejmuit;

B. Partea II. Proprietari și acte

Inscrieri privitoare la dreptul de proprietate și alte drepturi reale	Referințe
37311 / 16/06/2023	
Act Notarial nr. CONTRACT DE VANZARE AUT. 4530, din 29/11/2022 emis de notar public Stef Ovidiu Ioan;	
B3	Intabulare, drept de PROPRIETATEcu titlul de drept cumpărare, dobandit prin Conventie, cota actuala 1/1
	1) DANDEA VOICHIȚA-CLAUDIA 2) BĂDICEANU BOGDAN-FLORIN
	<i>OBSERVATII: pozitie transcrisa din CF 71843/Meteş, inscrisa prin incheierea nr. 75899 din 29/11/2022;</i>

C. Partea III. SARCINI .

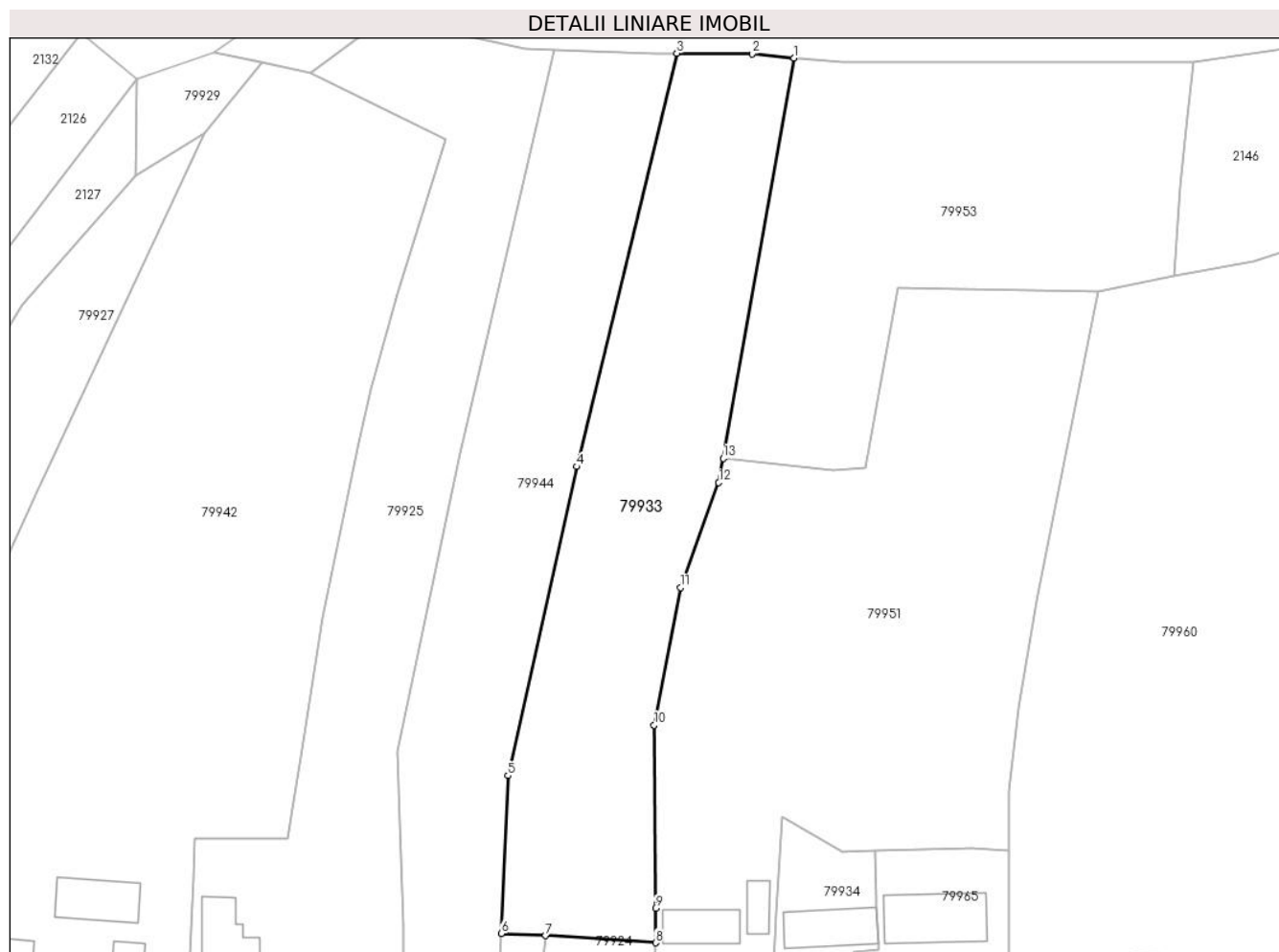
Inscrieri privind dezmembramintele dreptului de proprietate, drepturi reale de garanție și sarcini	Referințe
NU SUNT	

Anexa Nr. 1 La Partea I

Teren

Nr cadastral	Suprafața (mp)*	Observații / Referințe
76503	3.282	

* Suprafața este determinată în planul de proiecție Stereo 70.



Date referitoare la teren

Crt	Categorie folosință	Intra vilan	Suprafața (mp)	Tarla	Parcelă	Nr. topo	Observații / Referințe
1	faneata	DA	3.282	-	-	-	

Lungime Segmente

1) Valorile lungimilor segmentelor sunt obținute din proiecție în plan.

Punct început	X / Y	Punct sfârșit	X / Y	Lungime segment (** (m)
1	374.377,521 516.880,97	2	374.370,607 516.881,661	6.949
2	374.370,607 516.881,661	3	374.358,182 516.881,736	12.425
3	374.358,182 516.881,736	4	374.341,693 516.813,684	70.021
4	374.341,693 516.813,684	5	374.330,353 516.762,784	52.148
5	374.330,353 516.762,784	6	374.329,243 516.736,777	26.031

Punct început	X / Y	Punct sfârşit	X / Y	Lungime segment (** (m)
6	374.329,243 516.736,777	7	374.336,564 516.736,464	7.328
7	374.336,564 516.736,464	8	374.354,682 516.735,279	18.157
8	374.354,682 516.735,279	9	374.354,688 516.740,973	5.694
9	374.354,688 516.740,973	10	374.354,449 516.771,126	30.154
10	374.354,449 516.771,126	11	374.358,84 516.793,759	23.055
11	374.358,84 516.793,759	12	374.365,106 516.811,035	18.377
12	374.365,106 516.811,035	13	374.365,817 516.815,034	4.062
13	374.365,817 516.815,034	1	374.377,521 516.880,97	66.967

** Lungimile segmentelor sunt determinate în planul de proiecție Stereo 70 și sunt rotunjite la 1 milimetru.

*** Distanța dintre puncte este formată din segmente cumulate ce sunt mai mici decât valoarea 1 milimetru.

**DATE DESPRE IMOBILUL NR. 79934**

Oficiul de Cadastru și Publicitate Imobiliară ALBA
Biroul de Cadastru și Publicitate Imobiliară Alba Iulia

A. Partea I. Descrierea imobilului

TEREN Intravilan

Nr. topografic:43/2

Adresa: Loc. Lunca Ampoitei, Nr. 45A, Jud. Alba

Nr. Crt	Nr cadastral Nr. topografic	Suprafața* (mp)	Observații / Referințe
A1	76533	587	Sector cadastral:43 Teren imprejmuit; Incinta este imprejmuita cu gard lemn pe laturile vest si nord si gard metalic cu fundatie de beton pe latura sud

Construcții

Crt	Nr cadastral Nr. topografic	Adresa	Observații / Referințe
A1.1	76533-C1	Loc. Lunca Ampoitei, Jud. Alba	Nr. niveluri:1; S. construita la sol:93 mp; S. construita desfasurata:93 mp; Cladire administrativa si sociala, Rh=P, Sd=93.3mp

B. Partea II. Proprietari și acte

Inscrieri privitoare la dreptul de proprietate și alte drepturi reale	Referințe	
47702 / 07/08/2023		
Act Administrativ nr. HCL, din 27/07/2023 emis de Comuna Metes (act administrativ nr adeverinta identificare din 28.07.2023, emis de Comuna Metes;act normativ nr HGR 974 din 25.11.2002, emis de GUVERNUL ROMANIEI;act administrativ nr adeverinta adresa din 27.07.2023, emis de Comuna Metes;act administrativ nr adeverinta intravilan din 03.08.2023, emis de Comuna Metes;act administrativ nr adresa ministerul educatiei din 29.05.2023, emis de Ministerul educatiei);		
B2	Intabulare, drept de PROPRIETATE, dobandit prin Lege, cota actuala 1/1 1) COMUNA METES - DOMENIUL PUBLIC, CIF:9999999999999	A1
B4	Intabulare, drept de PROPRIETATE, dobandit prin Lege, cota actuala 1/1 1) COMUNA METES - DOMENIUL PUBLIC, CIF:9999999999999	A1.1

C. Partea III. SARCINI .

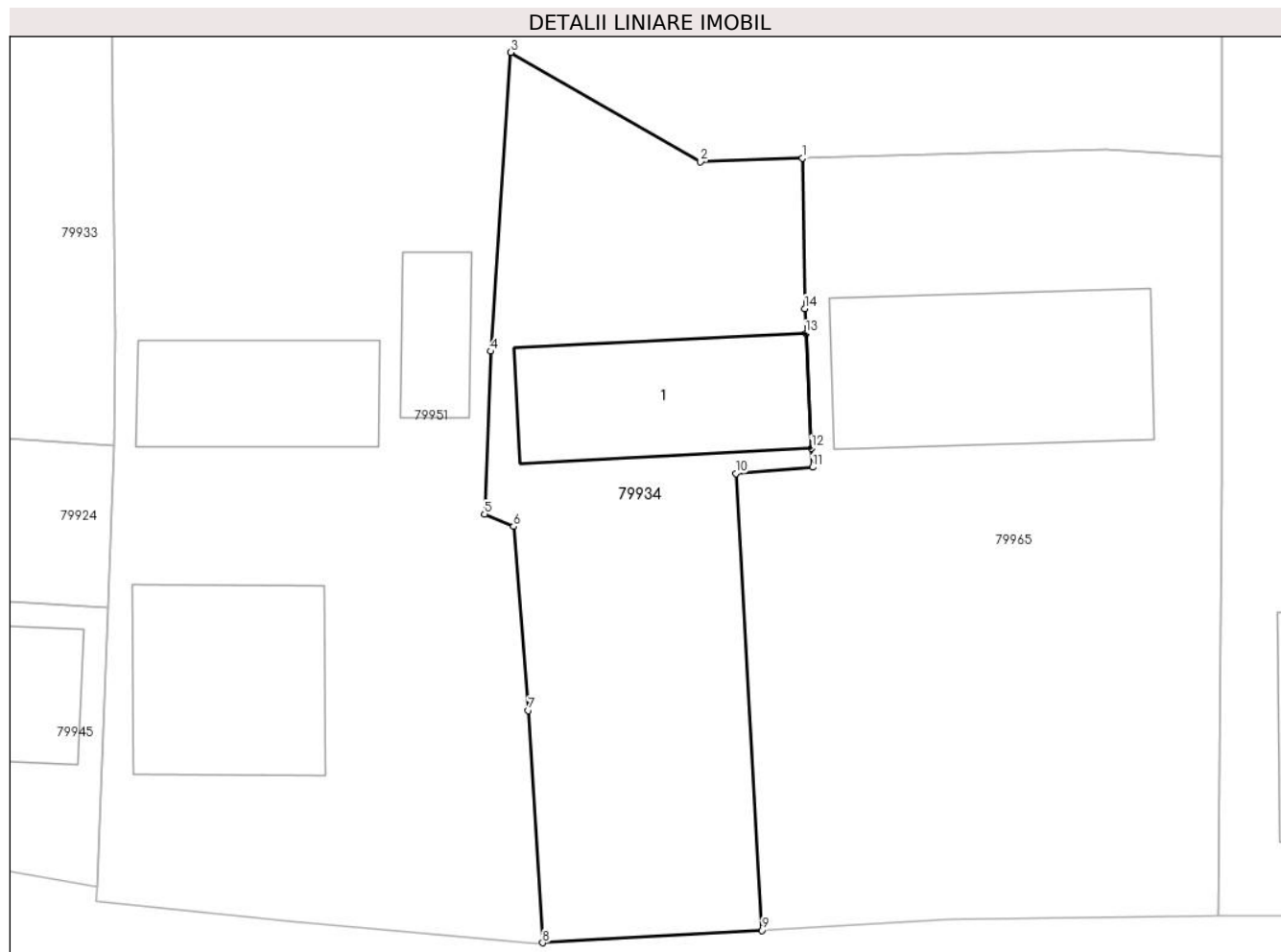
Inscrieri privind dezmembramintele dreptului de proprietate, drepturi reale de garanție și sarcini	Referințe
NU SUNT	

Anexa Nr. 1 La Partea I

Teren

Nr cadastral	Suprafața (mp)*	Observații / Referințe
76533	587	Incinta este imprejmuita cu gard lemn pe laturile vest si nord si gard metalic cu fundatie de beton pe latura sud

* Suprafața este determinată în planul de proiecție Stereo 70.



Date referitoare la teren

Crt	Categorie folosință	Intra vilan	Suprafața (mp)	Tarla	Parcelă	Nr. topo	Observații / Referințe
1	curți constructii	DA	587	-	-	43/2	

Date referitoare la construcții

Crt	Număr	Destinație construcție	Supraf. (mp)	Situație juridică	Observații / Referințe
A1.1	76533-C1	construcții administrative și social culturale	93	Cu acte	Nr. niveluri:1; S. construita la sol:93 mp; S. construita desfasurata:93 mp; Cladire administrativa și sociala, Rh= P, Sd=93.3mp

Lungime Segmente

1) Valorile lungimilor segmentelor sunt obținute din proiecție în plan.

Punct început	X / Y	Punct sfârșit	X / Y	Lungime segment (** (m)
1	374.390,864 516.750,375	2	374.385,5 516.750,171	5.368
2	374.385,5 516.750,171	3	374.375,515 516.755,933	11.528
3	374.375,515 516.755,933	4	374.374,459 516.740,212	15.756

Punct început	X / Y	Punct sfârşit	X / Y	Lungime segment (** (m)
4	374.374,459 516.740,212	5	374.374,141 516.731,643	8.575
5	374.374,141 516.731,643	6	374.375,672 516.730,993	1.663
6	374.375,672 516.730,993	7	374.376,445 516.721,317	9.707
7	374.376,445 516.721,317	8	374.377,194 516.709,103	12.237
8	374.377,194 516.709,103	9	374.388,743 516.709,76	11.568
9	374.388,743 516.709,76	10	374.387,353 516.733,78	24.06
10	374.387,353 516.733,78	11	374.391,402 516.734,115	4.063
11	374.391,402 516.734,115	12	374.391,35 516.735,113	0.999
12	374.391,35 516.735,113	13	374.391,038 516.741,155	6.05
13	374.391,038 516.741,155	14	374.390,971 516.742,453	1.3
14	374.390,971 516.742,453	1	374.390,864 516.750,375	7.923

** Lungimile segmentelor sunt determinate în planul de proiecție Stereo 70 și sunt rotunjite la 1 milimetru.

*** Distanța dintre puncte este formată din segmente cumulate ce sunt mai mici decât valoarea 1 milimetru.

**DATE DESPRE IMOBILUL NR. 79935**

Oficiul de Cadastru și Publicitate Imobiliară ALBA
Biroul de Cadastru și Publicitate Imobiliară Alba Iulia

A. Partea I. Descrierea imobilului

TEREN Intravilan

Adresa: Loc. Lunca Ampoitei, Jud. Alba

Nr. Crt	Nr cadastral Nr. topografic	Suprafața* (mp)	Observații / Referințe
A1		153	Sector cadastral:43 Teren neimpregmuit;

B. Partea II. Proprietari și acte

Inscrieri privitoare la dreptul de proprietate și alte drepturi reale		Referințe
/		
Act Normativ nr. 7, din 13/03/1996 emis de PARLAMENTUL ROMÂNIEI;		
B1	Intabulare, drept de PROPRIETATE, dobândit prin Lege, cota actuala 1/1 1) NEIDENTIFICAT NEIDENTIFICAT	A1
Act Administrativ nr. 7424, din 20/08/2024 emis de PRIMĂRIA COMUNEI METEȘ;		
B2	se noteaza posesia factica in favoarea lui 1) VARVARA TOMA ILIE	A1

C. Partea III. SARCINI .

Inscrieri privind dezmembramintele dreptului de proprietate, drepturi reale de garanție și sarcini	Referințe
NU SUNT	

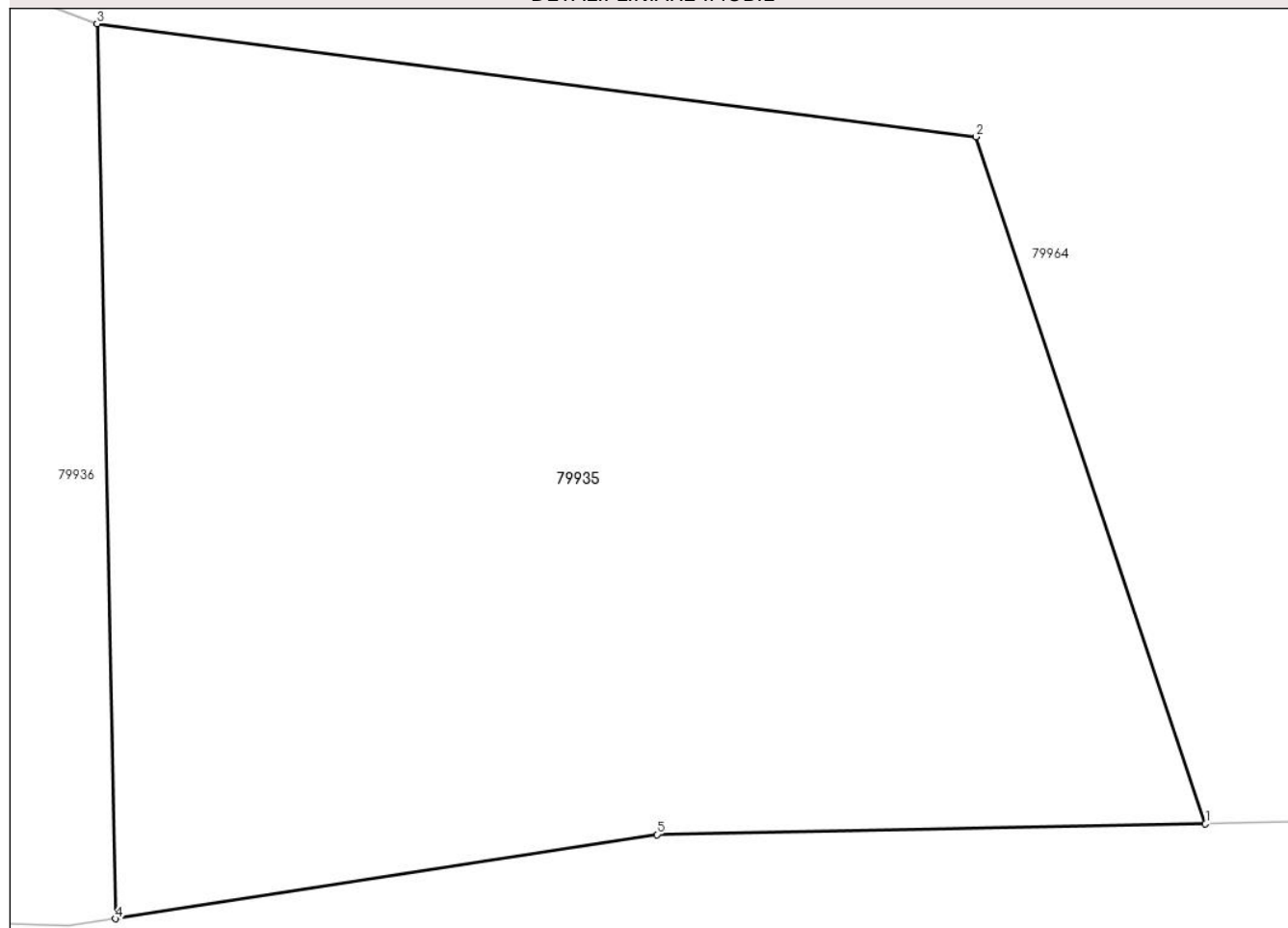
Anexa Nr. 1 La Partea I

Teren

Nr cadastral	Suprafața (mp)*	Observații / Referințe
	153	

* Suprafața este determinată în planul de proiecție Stereo 70.

DETALII LINIARE IMOBIL



Date referitoare la teren

Crt	Categorie folosință	Intra vilan	Suprafața (mp)	Tarla	Parcelă	Nr. topo	Observații / Referințe
1	faneata	DA	153	-	-	-	

Lungime Segmente

1) Valorile lungimilor segmentelor sunt obținute din proiecție în plan.

Punct început	X / Y	Punct sfârșit	X / Y	Lungime segment (** (m)
1	375.344,958 516.816,67	2	375.341,697 516.826,421	10.281
2	375.341,697 516.826,421	3	375.329,203 516.828,027	12.597
3	375.329,203 516.828,027	4	375.329,465 516.815,324	12.706
4	375.329,465 516.815,324	5	375.337,161 516.816,519	7.788
5	375.337,161 516.816,519	1	375.344,958 516.816,67	7.798

**** Lungimile segmentelor sunt determinate în planul de proiecție Stereo 70 și sunt rotunjite la 1 milimetru.**

***** Distanța dintre puncte este formată din segmente cumulate ce sunt mai mici decât valoarea 1 milimetru.**

**DATE DESPRE IMOBILUL NR. 79936**

Oficiul de Cadastru și Publicitate Imobiliară ALBA
Biroul de Cadastru și Publicitate Imobiliară Alba Iulia

A. Partea I. Descrierea imobilului

TEREN Necunoscut

Nr. CF vechi:232
Nr. topografic:1240

Adresa: Loc. Lunca Ampoitei, Jud. Alba

Nr. Crt	Nr cadastral Nr. topografic	Suprafața* (mp)	Observații / Referințe
A1		8.346	Sector cadastral:43 Teren imprejmuit;

B. Partea II. Proprietari și acte

Inscrieri privitoare la dreptul de proprietate și alte drepturi reale		Referințe
/		
Act Normativ nr. 7, din 13/03/1996 emis de PARLAMENTUL ROMÂNIEI;		
B1	Intabulare, drept de PROPRIETATE, dobândit prin Lege, cota actuala 1/1 1) NEIDENTIFICAT NEIDENTIFICAT	A1
Act Administrativ nr. 2125, din 07/03/2024 emis de PRIMĂRIA COMUNEI METEȘ;		
B2	SE NOTEAZĂ POSESIA FAPTICĂ ÎN FAVOAREA LUI 1) HĂRĂGUȘ IOAN 2) HĂRĂGUȘ MONICA-IONELA	A1

C. Partea III. SARCINI .

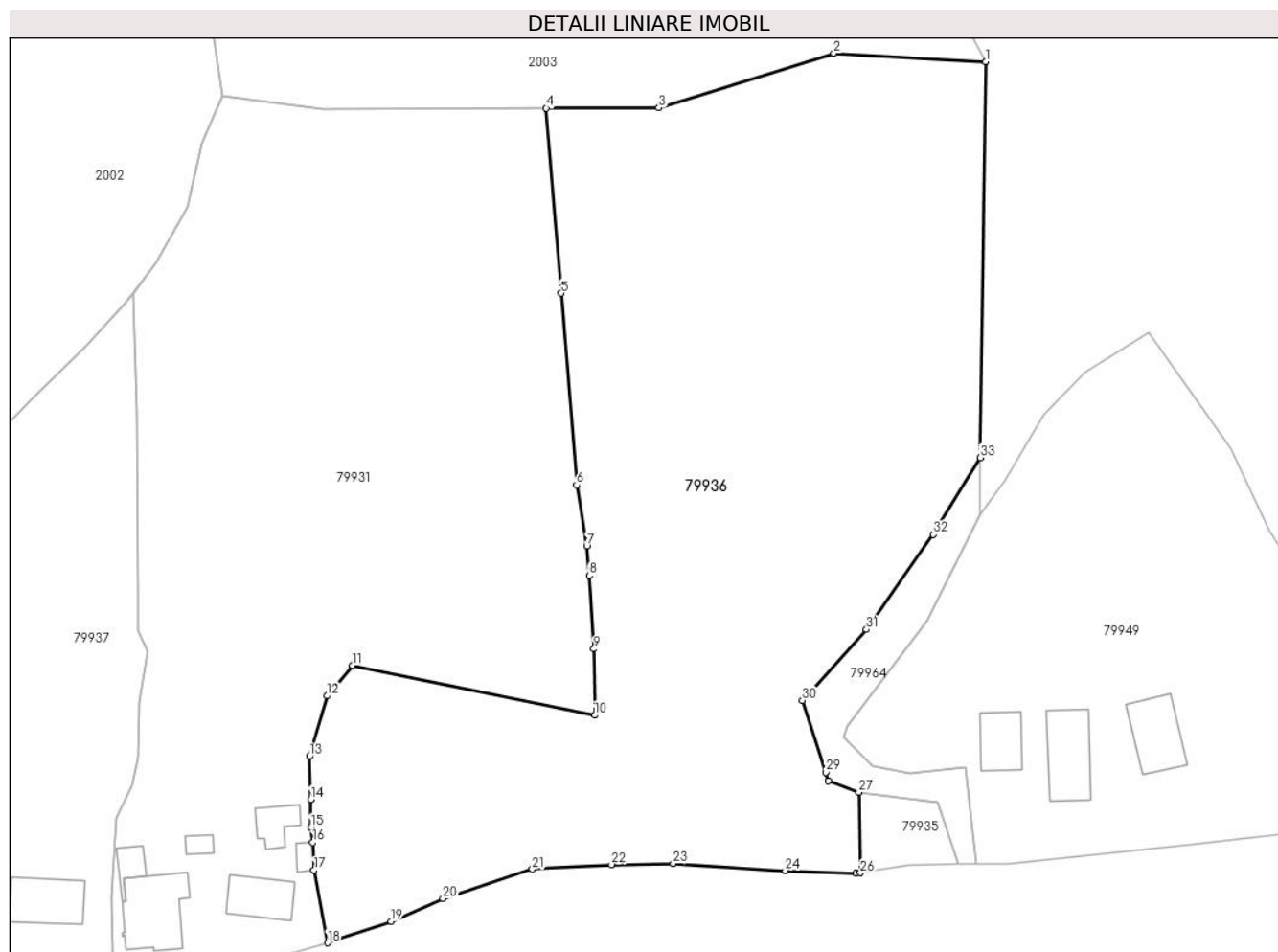
Inscrieri privind dezmembramintele dreptului de proprietate, drepturi reale de garanție și sarcini	Referințe
NU SUNT	

Anexa Nr. 1 La Partea I

Teren

Nr cadastral	Suprafața (mp)*	Observații / Referințe
	8.346	

* Suprafața este determinată în planul de proiecție Stereo 70.



Date referitoare la teren

Crt	Categorie folosință	Intra vilan	Suprafața (mp)	Tarla	Parcelă	Nr. topo	Observații / Referințe
1	faneata	NU	1.099	-	-	-	
2	arabil	DA	900	-	-	-	
3	faneata	DA	6.347	-	-	-	

Lungime Segmente

1) Valorile lungimilor segmentelor sunt obținute din proiecție în plan.

Punct început	X / Y	Punct sfârșit	X / Y	Lungime segment (** (m)
1	375.349,245 516.943,382	2	375.325,243 516.944,736	24.04
3	375.297,618 516.936,095	4	375.279,831 516.936,033	17.787
5	375.282,147 516.906,852	6	375.284,633 516.876,559	30.395
7	375.286,224 516.866,956	8	375.286,602 516.862,259	4.712

Punct început	X / Y	Punct sfârșit	X / Y	Lungime segment (** (m)
2	375.325,243 516.944,736	3	375.297,618 516.936,095	28.945
4	375.279,831 516.936,033	5	375.282,147 516.906,852	29.273
6	375.284,633 516.876,559	7	375.286,224 516.866,956	9.734
8	375.286,602 516.862,259	9	375.287,358 516.850,681	11.603

Punct început	X / Y	Punct sfârșit	X / Y	Lungime segment (** (m)
9	375.287,358 516.850,681	10	375.287,49 516.840,207	10.475
11	375.249,228 516.848,064	12	375.245,163 516.843,254	6.298
13	375.242,444 516.833,712	14	375.242,595 516.826,921	6.793
15	375.242,636 516.822,464	16	375.242,945 516.820,125	2.359
17	375.243,13 516.815,739	18	375.245,246 516.804,283	11.65
19	375.255,258 516.807,661	20	375.263,485 516.811,248	8.975
21	375.277,611 516.815,894	22	375.290,135 516.816,624	12.545
23	375.299,882 516.816,774	24	375.317,573 516.815,685	17.724
25	375.328,792 516.815,219	26	375.329,465 516.815,324	0.681
27	375.329,203 516.828,027	28	375.324,411 516.829,841	5.124
29	375.323,972 516.831,19	30	375.320,29 516.842,534	11.926
31	375.330,433 516.853,734	32	375.340,973 516.868,755	18.35
33	375.348,417 516.880,892	1	375.349,245 516.943,382	62.496

Punct început	X / Y	Punct sfârșit	X / Y	Lungime segment (** (m)
10	375.287,49 516.840,207	11	375.249,228 516.848,064	39.06
12	375.245,163 516.843,254	13	375.242,444 516.833,712	9.922
14	375.242,595 516.826,921	15	375.242,636 516.822,464	4.457
16	375.242,945 516.820,125	17	375.243,13 516.815,739	4.39
18	375.245,246 516.804,283	19	375.255,258 516.807,661	10.567
20	375.263,485 516.811,248	21	375.277,611 516.815,894	14.87
22	375.290,135 516.816,624	23	375.299,882 516.816,774	9.748
24	375.317,573 516.815,685	25	375.328,792 516.815,219	11.229
26	375.329,465 516.815,324	27	375.329,203 516.828,027	12.706
28	375.324,411 516.829,841	29	375.323,972 516.831,19	1.419
30	375.320,29 516.842,534	31	375.330,433 516.853,734	15.111
32	375.340,973 516.868,755	33	375.348,417 516.880,892	14.237

** Lungimile segmentelor sunt determinate în planul de proiecție Stereo 70 și sunt rotunjite la 1 milimetru.

*** Distanța dintre puncte este formată din segmente cumulate ce sunt mai mici decât valoarea 1 milimetru.

**DATE DESPRE IMOBILUL NR. 79937**

Oficiul de Cadastru și Publicitate Imobiliară ALBA
Biroul de Cadastru și Publicitate Imobiliară Alba Iulia

A. Partea I. Descrierea imobilului

TEREN Intravilan

Nr. CF vechi:977, 310
Nr. topografic:1238/1, 1238/2

Adresa: Loc. Lunca Ampoitei, Nr. 51, Jud. Alba

Nr. Crt	Nr cadastral Nr. topografic	Suprafața* (mp)	Observații / Referințe
A1		6.678	Sector cadastral:43 Teren imprejmuit;

Construcții

Crt	Nr cadastral Nr. topografic	Adresa	Observații / Referințe
A1.1		Loc. Lunca Ampoitei, Nr. 51, Jud. Alba	Nr. niveluri:1; S. construita la sol:90 mp; S. construita desfasurata:102 mp; CASĂ DE LOCUIT
A1.2		Loc. Lunca Ampoitei, Nr. 51, Jud. Alba	Nr. niveluri:1; S. construita la sol:21 mp; ANEXĂ
A1.3		Loc. Lunca Ampoitei, Nr. 51, Jud. Alba	Nr. niveluri:1; S. construita la sol:82 mp; ANEXĂ
A1.4		Loc. Lunca Ampoitei, Nr. 51, Jud. Alba	Nr. niveluri:1; S. construita la sol:16 mp; ANEXĂ
A1.5		Loc. Lunca Ampoitei, Nr. 51, Jud. Alba	Nr. niveluri:1; S. construita la sol:46 mp; ANEXĂ

B. Partea II. Proprietari și acte

Inscrieri privitoare la dreptul de proprietate și alte drepturi reale		Referințe
/		
Act Normativ nr. 7, din 13/03/1996 emis de PARLAMENTUL ROMÂNIEI;		
B1	Intabulare, drept de PROPRIETATE, dobandit prin Lege, cota actuala 1/1 1) NEIDENTIFICAT NEIDENTIFICAT	A1
Act Administrativ nr. 2125, din 07/03/2024 emis de PRIMĂRIA COMUNEI METEȘ;		
B2	SE NOTEAZĂ POSESIA FAPTICĂ ÎN FAVOAREA LUI 1) HĂRĂGUȘ IOAN 2) HĂRĂGUȘ MONICA-IONELA	A1
Act Administrativ nr. 2124, din 07/03/2024 emis de PRIMĂRIA COMUNEI METEȘ;		
B3	Intabulare, drept de PROPRIETATE, dobandit prin Construire, cota actuala 1/1 1) HĂRĂGUȘ IOAN 2) HĂRĂGUȘ MONICA-IONELA	A1.1, A1.2, A1.3, A1.4, A1.5

C. Partea III. SARCINI .

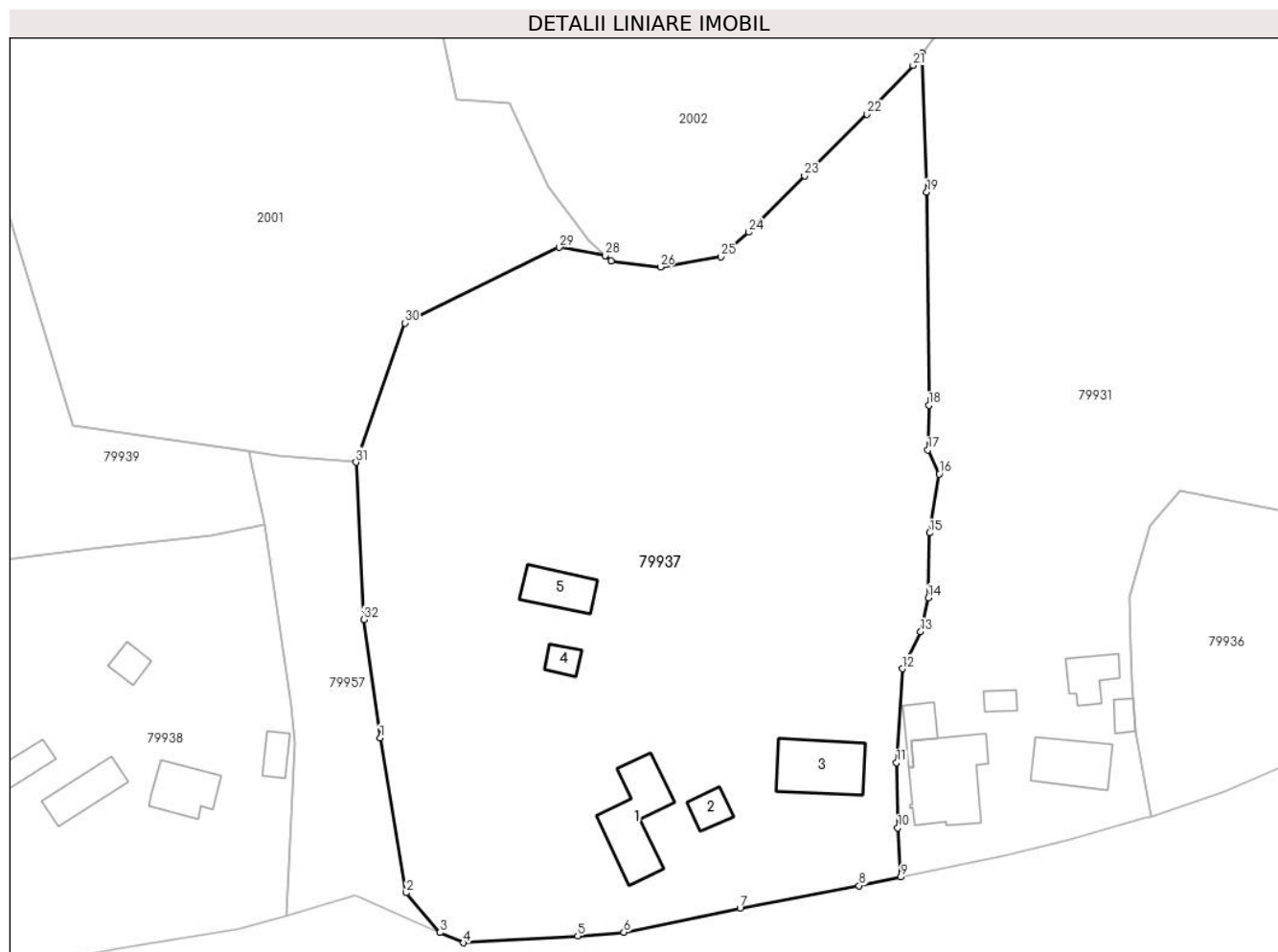
Inscrieri privind dezmembramintele dreptului de proprietate, drepturi reale de garanție și sarcini	Referințe
NU SUNT	

Anexa Nr. 1 La Partea I

Teren

Nr cadastral	Suprafața (mp)*	Observații / Referințe
	6.678	

* Suprafața este determinată în planul de proiecție Stereo 70.



Date referitoare la teren

Crt	Categorie folosință	Intra vilan	Suprafața (mp)	Tarla	Parcelă	Nr. topo	Observații / Referințe
1	curti constructii	DA	450	-	-	-	
2	faneata	DA	6.228	-	-	-	

Date referitoare la construcții

Crt	Număr	Destinație construcție	Supraf. (mp)	Situație juridică	Observații / Referințe
A1.1		construcții de locuințe	90	Cu acte	Nr. niveluri:1; S. construita la sol:90 mp; S. construita desfasurata:102 mp; CASA DE LOCUIT
A1.2		construcții anexa	21	Cu acte	Nr. niveluri:1; S. construita la sol:21 mp; ANEXĂ
A1.3		construcții anexa	82	Cu acte	Nr. niveluri:1; S. construita la sol:82 mp; ANEXĂ
A1.4		construcții anexa	16	Cu acte	Nr. niveluri:1; S. construita la sol:16 mp; ANEXĂ
A1.5		construcții anexa	46	Cu acte	Nr. niveluri:1; S. construita la sol:46 mp; ANEXĂ

Lungime Segmente

1) Valorile lungimilor segmentelor sunt obținute din proiecție în plan.

Punct început	X / Y	Punct sfârșit	X / Y	Lungime segment (** (m))
1	375.141,679 516.814,81	2	375.145,174 516.793,987	21.115
3	375.149,704 516.788,659	4	375.152,87 516.787,28	3.453
5	375.168,216 516.788,174	6	375.174,42 516.788,678	6.224
7	375.190,028 516.791,908	8	375.206,033 516.794,951	16.292
9	375.211,608 516.796,114	10	375.211,239 516.802,711	6.607
11	375.211,079 516.811,476	12	375.211,845 516.824,075	12.622
13	375.214,316 516.829,05	14	375.215,364 516.833,61	4.679
15	375.215,512 516.842,336	16	375.216,825 516.850,245	8.017
17	375.215,284 516.853,469	18	375.215,391 516.859,469	6.001
19	375.215,12 516.888,092	20	375.214,517 516.906,754	18.672
21	375.213,307 516.905,11	22	375.207,119 516.898,577	8.998
23	375.198,715 516.890,268	24	375.191,233 516.882,704	10.639
25	375.187,477 516.879,43	26	375.179,324 516.878,037	8.271
27	375.172,682 516.878,858	28	375.171,938 516.879,562	1.024
29	375.165,756 516.880,691	30	375.144,986 516.870,517	23.128
31	375.138,405 516.851,823	32	375.139,477 516.830,694	21.156

Punct început	X / Y	Punct sfârșit	X / Y	Lungime segment (** (m))
2	375.145,174 516.793,987	3	375.149,704 516.788,659	6.994
4	375.152,87 516.787,28	5	375.168,216 516.788,174	15.372
6	375.174,42 516.788,678	7	375.190,028 516.791,908	15.939
8	375.206,033 516.794,951	9	375.211,608 516.796,114	5.695
10	375.211,239 516.802,711	11	375.211,079 516.811,476	8.766
12	375.211,845 516.824,075	13	375.214,316 516.829,05	5.555
14	375.215,364 516.833,61	15	375.215,512 516.842,336	8.727
16	375.216,825 516.850,245	17	375.215,284 516.853,469	3.573
18	375.215,391 516.859,469	19	375.215,12 516.888,092	28.624
20	375.214,517 516.906,754	21	375.213,307 516.905,11	2.042
22	375.207,119 516.898,577	23	375.198,715 516.890,268	11.818
24	375.191,233 516.882,704	25	375.187,477 516.879,43	4.983
26	375.179,324 516.878,037	27	375.172,682 516.878,858	6.693
28	375.171,938 516.879,562	29	375.165,756 516.880,691	6.284
30	375.144,986 516.870,517	31	375.138,405 516.851,823	19.819
32	375.139,477 516.830,694	1	375.141,679 516.814,81	16.036

** Lungimile segmentelor sunt determinate în planul de proiecție Stereo 70 și sunt rotunjite la 1 milimetru.

*** Distanța dintre puncte este formată din segmente cumulate ce sunt mai mici decât valoarea 1 milimetru.

**DATE DESPRE IMOBILUL NR. 79938**

Oficiul de Cadastru și Publicitate Imobiliară ALBA
Biroul de Cadastru și Publicitate Imobiliară Alba Iulia

A. Partea I. Descrierea imobilului

Nr. CF vechi:1580/Ampoita

Nr. cadastral vechi:89

Nr. topografic:1233/1/1, 1233/2/4, 1233/2/3

TEREN Intravilan

Adresa: Loc. Lunca Ampoitei, Nr. 50B, Jud. Alba, comuna Meteş

Nr. Crt	Nr cadastral Nr. topografic	Suprafaţa* (mp)	Observații / Referințe
A1	76500	3.644	Sector cadastral:43 Teren imprejmuit;

Construcții

Crt	Nr cadastral Nr. topografic	Adresa	Observații / Referințe
A1.1	76500-C1	Loc. Lunca Ampoitei, Nr. 50B, Jud. Alba	Nr. niveluri:1; S. construita la sol:52 mp; S. construita desfasurata:152 mp; Casă
A1.2	76500-C2	Loc. Lunca Ampoitei, Nr. 50B, Jud. Alba	Nr. niveluri:1; S. construita la sol:45 mp; ANEXĂ
A1.3	76500-C3	Loc. Lunca Ampoitei, Nr. 50B, Jud. Alba	Nr. niveluri:1; S. construita la sol:25 mp; ANEXĂ
A1.4	76500-C4	Loc. Lunca Ampoitei, Nr. 50B, Jud. Alba	Nr. niveluri:1; S. construita la sol:17 mp; ANEXĂ
A1.5	76500-C5	Loc. Lunca Ampoitei, Nr. 50B, Jud. Alba	Nr. niveluri:1; S. construita la sol:19 mp; ANEXĂ

B. Partea II. Proprietari și acte

Inscrieri privitoare la dreptul de proprietate și alte drepturi reale		Referințe
19773 / 10/07/2007		
Hotarare Judecatoreasca nr. 849/2007, din 01/01/2007 emis de Judecatoria Alba Iulia;		
B1	Intabulare, drept de PROPRIETATEcu titlu uzucapiune, dobandit prin Hotarare Judecatoreasca, cota actuala 1/1 1) OPRUȚA VASILE, ȘI SOȚIA 2) OPRUȚA FLOAREA	A1, A1.1
/		
Act Administrativ nr. 1960, din 01/03/2024 emis de PRIMĂRIA COMUNEI METEȘ;		
B3	Intabulare, drept de PROPRIETATE, dobandit prin Construire, cota actuala 1/1 1) OPRUȚA VASILE, ȘI SOȚIA 2) OPRUȚA FLOAREA	A1.2, A1.3, A1.4, A1.5

C. Partea III. SARCINI .

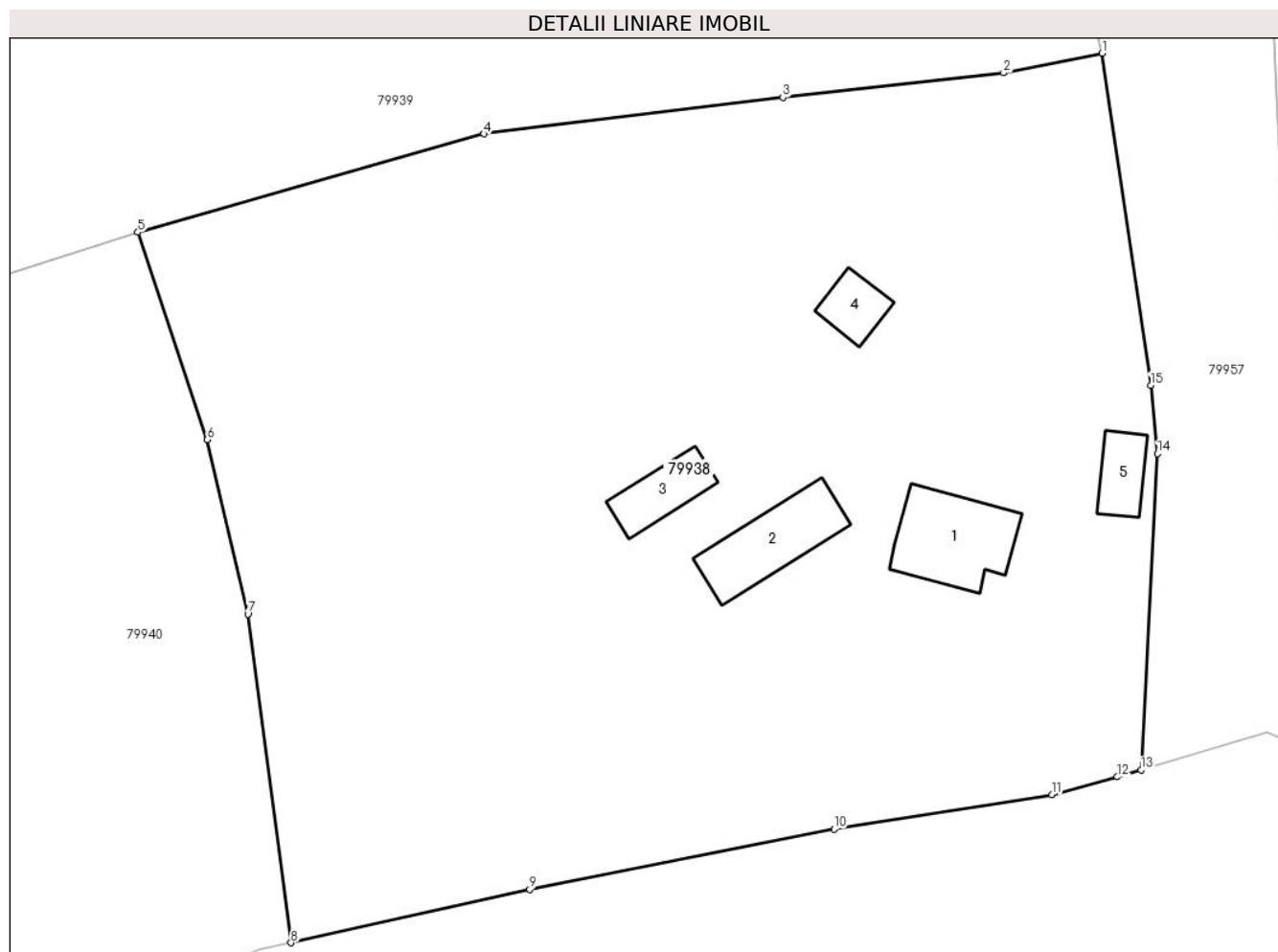
Inscrieri privind dezmembramintele dreptului de proprietate, drepturi reale de garanție și sarcini	Referințe
NU SUNT	

Anexa Nr. 1 La Partea I

Teren

Nr cadastral	Suprafața (mp)*	Observații / Referințe
76500	3.644	

* Suprafața este determinată în planul de proiecție Stereo 70.



Date referitoare la teren

Crt	Categorie folosință	Intra vilan	Suprafața (mp)	Tarla	Parcelă	Nr. topo	Observații / Referințe
1	faneata	DA	3.244	-	-	1233/1/1	
2	curti constructii	DA	400	-	-	-	

Date referitoare la construcții

Crt	Număr	Destinație construcție	Supraf. (mp)	Situație juridică	Observații / Referințe
A1.1	76500-C1	construcții de locuințe	52	Cu acte	Nr. niveluri:1; S. construita la sol:52 mp; S. construita desfasurata:152 mp; Casă
A1.2	76500-C2	construcții anexa	45	Cu acte	Nr. niveluri:1; S. construita la sol:45 mp; ANEXĂ
A1.3	76500-C3	construcții anexa	25	Cu acte	Nr. niveluri:1; S. construita la sol:25 mp; ANEXĂ
A1.4	76500-C4	construcții anexa	17	Cu acte	Nr. niveluri:1; S. construita la sol:17 mp; ANEXĂ
A1.5	76500-C5	construcții anexa	19	Cu acte	Nr. niveluri:1; S. construita la sol:19 mp; ANEXĂ

Lungime Segmente

1) Valorile lungimilor segmentelor sunt obținute din proiecție în plan.

Punct început	X / Y	Punct sfârșit	X / Y	Lungime segment (** (m)
1	375.126,195 516.843,4	2	375.118,979 516.841,963	7.358
2	375.118,979 516.841,963	3	375.102,803 516.840,156	16.276
3	375.102,803 516.840,156	4	375.080,866 516.837,493	22.098
4	375.080,866 516.837,493	5	375.055,523 516.830,291	26.346
5	375.055,523 516.830,291	6	375.060,601 516.815,09	16.027
6	375.060,601 516.815,09	7	375.063,585 516.802,312	13.122
7	375.063,585 516.802,312	8	375.066,734 516.778,239	24.278
8	375.066,734 516.778,239	9	375.084,247 516.782,14	17.942
9	375.084,247 516.782,14	10	375.106,546 516.786,568	22.734
10	375.106,546 516.786,568	11	375.122,515 516.789,08	16.165
11	375.122,515 516.789,08	12	375.127,301 516.790,388	4.962
12	375.127,301 516.790,388	13	375.129,048 516.790,901	1.821
13	375.129,048 516.790,901	14	375.130,242 516.814,075	23.205
14	375.130,242 516.814,075	15	375.129,763 516.819,085	5.033
15	375.129,763 516.819,085	1	375.126,195 516.843,4	24.575

** Lungimile segmentelor sunt determinate în planul de proiecție Stereo 70 și sunt rotunjite la 1 milimetru.

*** Distanța dintre puncte este formată din segmente cumulate ce sunt mai mici decât valoarea 1 milimetru.

**DATE DESPRE IMOBILUL NR. 79939**

Oficiul de Cadastru și Publicitate Imobiliară ALBA
Biroul de Cadastru și Publicitate Imobiliară Alba Iulia

A. Partea I. Descrierea imobilului

TEREN Necunoscut

Nr. CF vechi:367
Nr. topografic:1229

Adresa: Loc. Lunca Ampoitei, Nr. 50A, Jud. Alba

Nr. Crt	Nr cadastral Nr. topografic	Suprafața* (mp)	Observații / Referințe
A1		11.201	Sector cadastral:43 Teren imprejmuit;

Construcții

Crt	Nr cadastral Nr. topografic	Adresa	Observații / Referințe
A1.1		Loc. Lunca Ampoitei, Nr. 50A, Jud. Alba	Nr. niveluri:2; S. construita la sol:122 mp; S. construita desfasurata:244 mp; CASĂ DE LOCUIT
A1.2		Loc. Lunca Ampoitei, Nr. 50A, Jud. Alba	Nr. niveluri:1; S. construita la sol:73 mp; ANEXĂ

B. Partea II. Proprietari și acte

Inscrieri privitoare la dreptul de proprietate și alte drepturi reale		Referințe
/		
Act Normativ nr. 7, din 13/03/1996 emis de PARLAMENTUL ROMÂNIEI;		
B1	Intabulare, drept de PROPRIETATE, dobandit prin Lege, cota actuala 1/1 1) NEIDENTIFICAT NEIDENTIFICAT	A1
Act Administrativ nr. 1956, din 01/03/2024 emis de PRIMĂRIA COMUNEI METEȘ;		
B2	SE NOTEAZĂ POSESIA FAPTICĂ ÎN FAVOAREA LUI 1) BURUIANĂ VOICHIȚA 2) BURUIANĂ VASILE	A1
Act Administrativ nr. 1955, din 01/03/2024 emis de PRIMĂRIA COMUNEI METEȘ;		
B3	Intabulare, drept de PROPRIETATE, dobandit prin Construire, cota actuala 1/1 1) BURUIANĂ VOICHIȚA 2) BURUIANĂ VASILE	A1.1, A1.2

C. Partea III. SARCINI .

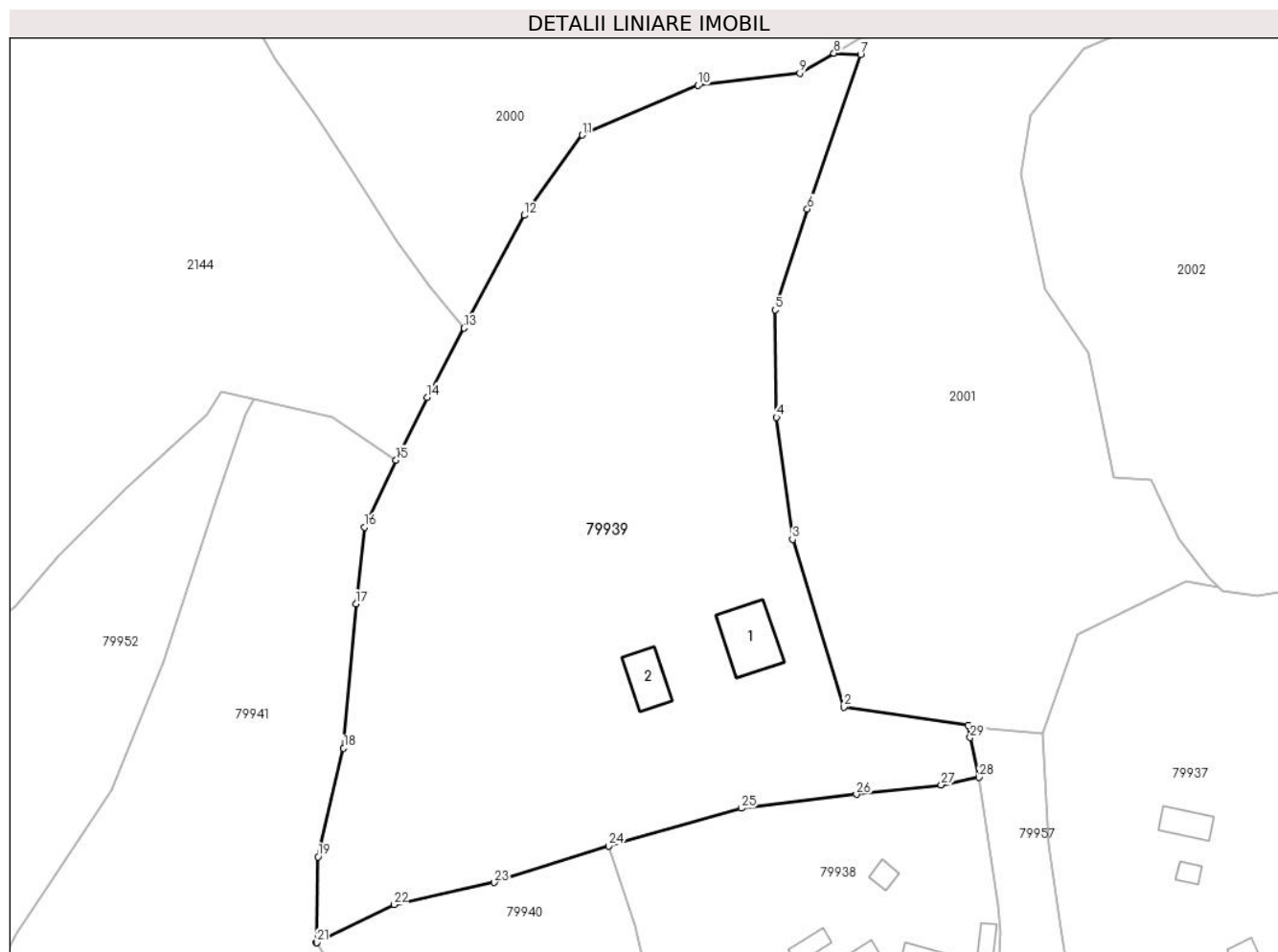
Inscrieri privind dezmembramintele dreptului de proprietate, drepturi reale de garanție și sarcini	Referințe
NU SUNT	

Anexa Nr. 1 La Partea I

Teren

Nr cadastral	Suprafața (mp)*	Observații / Referințe
	11.201	

* Suprafața este determinată în planul de proiecție Stereo 70.



Date referitoare la teren

Crt	Categorie folosință	Intravilan	Suprafața (mp)	Tarla	Parcelă	Nr. topo	Observații / Referințe
1	livada	NU	632	-	-	-	
2	curți construcții	DA	500	-	-	-	
3	faneata	DA	10.069	-	-	-	

Date referitoare la construcții

Crt	Număr	Destinație construcție	Supraf. (mp)	Situație juridică	Observații / Referințe
A1.1		construcții de locuințe	122	Cu acte	Nr. niveluri:2; S. construita la sol:122 mp; S. construita desfasurata:244 mp; CASĂ DE LOCUIT
A1.2		construcții anexa	73	Cu acte	Nr. niveluri:1; S. construita la sol:73 mp; ANEXĂ

Lungime Segmente

1) Valorile lungimilor segmentelor sunt obținute din proiecție în plan.

Punct început	X / Y	Punct sfârșit	X / Y	Lungime segment (** (m))
1	375.124,068 516.853,286	2	375.100,406 516.856,778	23.919

Punct început	X / Y	Punct sfârșit	X / Y	Lungime segment (** (m))
2	375.100,406 516.856,778	3	375.090,598 516.888,732	33.425

Punct început	X / Y	Punct sfârșit	X / Y	Lungime segment (** (m)
3	375.090,598 516.888,732	4	375.087,538 516.912,02	23.488
5	375.087,302 516.932,484	6	375.093,43 516.951,712	20.181
7	375.103,572 516.981,131	8	375.098,499 516.981,388	5.079
9	375.091,998 516.977,625	10	375.072,577 516.975,27	19.563
11	375.050,501 516.965,793	12	375.039,436 516.950,485	18.888
13	375.027,967 516.929,018	14	375.020,945 516.915,812	14.957
15	375.014,995 516.903,857	16	375.009,017 516.891,055	14.129
17	375.007,348 516.876,483	18	375.004,984 516.848,978	27.607
19	375.000,098 516.828,236	20	374.999,743 516.811,868	16.371
21	374.999,88 516.811,936	22	375.014,567 516.819,168	16.371
23	375.033,731 516.823,362	24	375.055,523 516.830,291	22.867
25	375.080,866 516.837,493	26	375.102,803 516.840,156	22.098
27	375.118,979 516.841,963	28	375.126,195 516.843,4	7.358
29	375.124,484 516.850,955	1	375.124,068 516.853,286	2.368

Punct început	X / Y	Punct sfârșit	X / Y	Lungime segment (** (m)
4	375.087,538 516.912,02	5	375.087,302 516.932,484	20.466
6	375.093,43 516.951,712	7	375.103,572 516.981,131	31.118
8	375.098,499 516.981,388	9	375.091,998 516.977,625	7.511
10	375.072,577 516.975,27	11	375.050,501 516.965,793	24.024
12	375.039,436 516.950,485	13	375.027,967 516.929,018	24.339
14	375.020,945 516.915,812	15	375.014,995 516.903,857	13.354
16	375.009,017 516.891,055	17	375.007,348 516.876,483	14.667
18	375.004,984 516.848,978	19	375.000,098 516.828,236	21.31
20	374.999,743 516.811,868	21	374.999,88 516.811,936	0.153
22	375.014,567 516.819,168	23	375.033,731 516.823,362	19.618
24	375.055,523 516.830,291	25	375.080,866 516.837,493	26.346
26	375.102,803 516.840,156	27	375.118,979 516.841,963	16.276
28	375.126,195 516.843,4	29	375.124,484 516.850,955	7.746

** Lungimile segmentelor sunt determinate în planul de proiecție Stereo 70 și sunt rotunjite la 1 milimetru.

*** Distanța dintre puncte este formată din segmente cumulate ce sunt mai mici decât valoarea 1 milimetru.

**DATE DESPRE IMOBILUL NR. 79940**

Oficiul de Cadastru și Publicitate Imobiliară ALBA
Biroul de Cadastru și Publicitate Imobiliară Alba Iulia

A. Partea I. Descrierea imobilului

TEREN Intravilan

Nr. CF vechi:559
Nr. topografic:1232/1

Adresa: Loc. Lunca Ampoitei, Nr. 50D, Jud. Alba

Nr. Crt	Nr cadastral Nr. topografic	Suprafața* (mp)	Observații / Referințe
A1	71293	2.895	Sector cadastral:43 Teren imprejmuit;

Construcții

Crt	Nr cadastral Nr. topografic	Adresa	Observații / Referințe
A1.1	71293-C1	Loc. Lunca Ampoitei, Nr. 50D, Jud. Alba	Nr. niveluri:2; S. construita la sol:94 mp; S. construita desfasurata:188 mp; CASĂ DE LOCUIT

B. Partea II. Proprietari și acte

Inscrieri privitoare la dreptul de proprietate și alte drepturi reale		Referințe
/		
Act Normativ nr. 7, din 13/03/1996 emis de PARLAMENTUL ROMÂNIEI;		
B1	Intabulare, drept de PROPRIETATE, dobandit prin Lege, cota actuala 1/1 1) NEIDENTIFICAT NEIDENTIFICAT	A1
Act Administrativ nr. 1800, din 29/02/2024 emis de PRIMĂRIA COMUNEI METEȘ;		
B2	SE NOTEAZĂ POSESIA FAPTICĂ ÎN FAVOAREA LUI 1) ANGHEL FLORIN-EUGEN	A1
Act Administrativ nr. 1801, din 29/02/2024 emis de PRIMĂRIA COMUNEI METEȘ;		
B3	Intabulare, drept de PROPRIETATE, dobandit prin Construire, cota actuala 1/1 1) ANGHEL FLORIN-EUGEN	A1.1

C. Partea III. SARCINI .

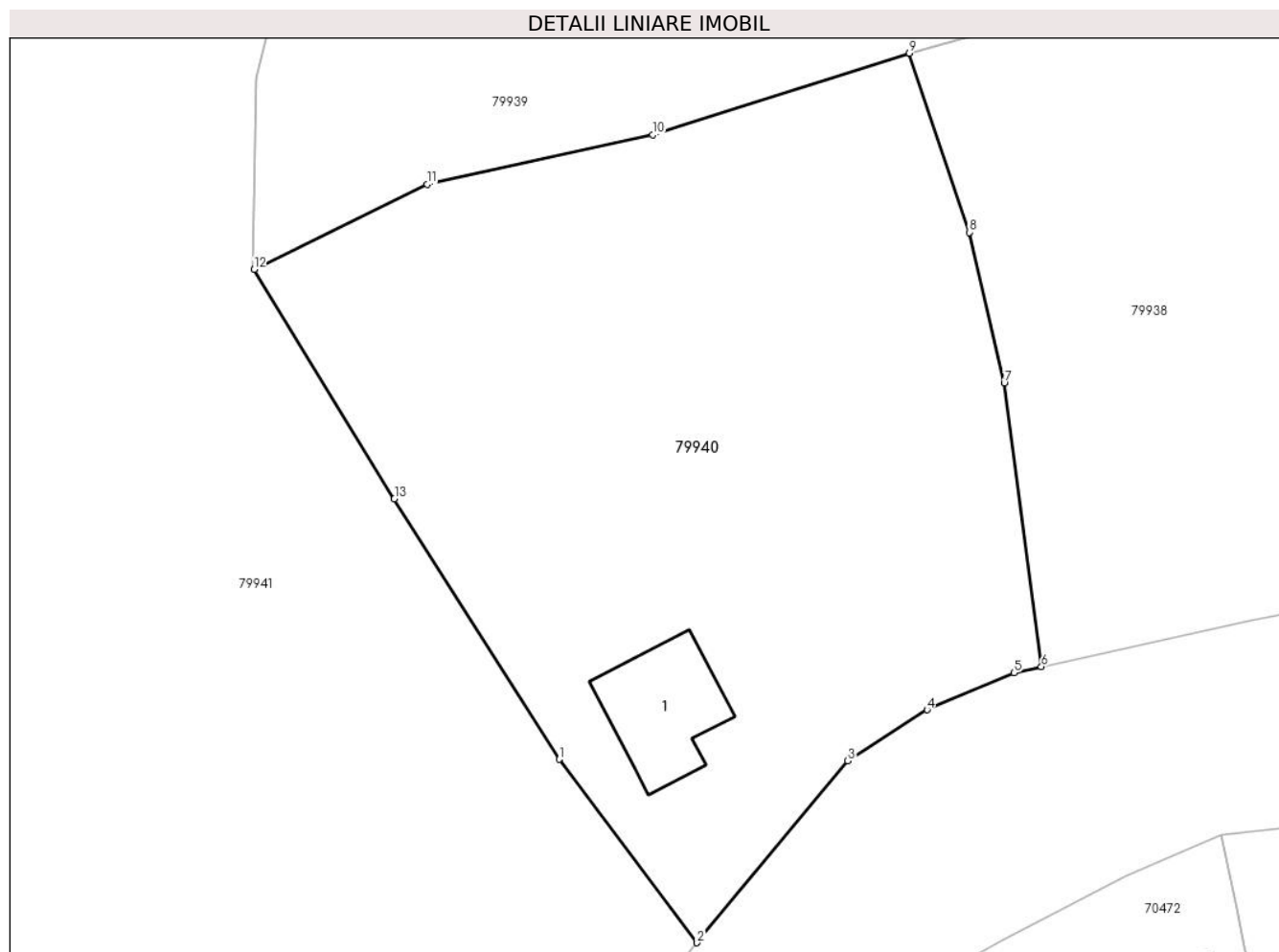
Inscrieri privind dezmembramintele dreptului de proprietate, drepturi reale de garanție și sarcini	Referințe
NU SUNT	

Anexa Nr. 1 La Partea I

Teren

Nr cadastral	Suprafața (mp)*	Observații / Referințe
71293	2.895	

* Suprafața este determinată în planul de proiecție Stereo 70.



Date referitoare la teren

Crt	Categorie folosință	Intravilan	Suprafața (mp)	Tarla	Parcelă	Nr. topo	Observații / Referințe
1	curți constructii	DA	300	-	-	-	
2	faneata	DA	2.595	-	-	-	

Date referitoare la construcții

Crt	Număr	Destinație construcție	Supraf. (mp)	Situație juridică	Observații / Referințe
A1.1	71293-C1	construcții de locuințe	94	Cu acte	Nr. niveluri:2; S. construita la sol:94 mp; S. construita desfasurata:188 mp; CASA DE LOCUIT

Lungime Segmente

1) Valorile lungimilor segmentelor sunt obținute din proiecție în plan.

Punct început	X / Y	Punct sfârșit	X / Y	Lungime segment (** (m)
1	375.025,781 516.770,384	2	375.037,504 516.754,819	19.486
2	375.037,504 516.754,819	3	375.050,304 516.770,265	20.06

Punct început	X / Y	Punct sfârşit	X / Y	Lungime segment (** (m)
3	375.050,304 516.770,265	4	375.057,038 516.774,584	8.0
4	375.057,038 516.774,584	5	375.064,399 516.777,719	8.001
5	375.064,399 516.777,719	6	375.066,734 516.778,239	2.392
6	375.066,734 516.778,239	7	375.063,585 516.802,312	24.278
7	375.063,585 516.802,312	8	375.060,601 516.815,09	13.122
8	375.060,601 516.815,09	9	375.055,523 516.830,291	16.027
9	375.055,523 516.830,291	10	375.033,731 516.823,362	22.867
10	375.033,731 516.823,362	11	375.014,567 516.819,168	19.618
11	375.014,567 516.819,168	12	374.999,88 516.811,936	16.371
12	374.999,88 516.811,936	13	375.011,799 516.792,484	22.813
13	375.011,799 516.792,484	1	375.025,781 516.770,384	26.152

** Lungimile segmentelor sunt determinate în planul de proiecție Stereo 70 și sunt rotunjite la 1 milimetru.

*** Distanța dintre puncte este formată din segmente cumulate ce sunt mai mici decât valoarea 1 milimetru.

**DATE DESPRE IMOBILUL NR. 79941**

Oficiul de Cadastru și Publicitate Imobiliară ALBA
Biroul de Cadastru și Publicitate Imobiliară Alba Iulia

A. Partea I. Descrierea imobilului

TEREN Intravilan

Nr. CF vechi:91, 863
Nr. topografic:1232/2, 1209

Adresa: Loc. Lunca Ampoitei, Jud. Alba

Nr. Crt	Nr cadastral Nr. topografic	Suprafața* (mp)	Observații / Referințe
A1	71294	10.162	Sector cadastral:43 Teren imprejmuit;

B. Partea II. Proprietari și acte

Inscrieri privitoare la dreptul de proprietate și alte drepturi reale		Referințe
/		
Act Normativ nr. 7, din 13/03/1996 emis de PARLAMENTUL ROMÂNIEI;		
B1	Intabulare, drept de PROPRIETATE, dobândit prin Lege, cota actuala 1/1 1) NEIDENTIFICAT NEIDENTIFICAT	A1
Act Administrativ nr. 1962, din 01/03/2024 emis de PRIMĂRIA COMUNEI METEȘ;		
B2	SE NOTEAZĂ POSESIA FAPTICĂ ÎN FAVOAREA LUI 1) VARVARA TOMA	A1

C. Partea III. SARCINI .

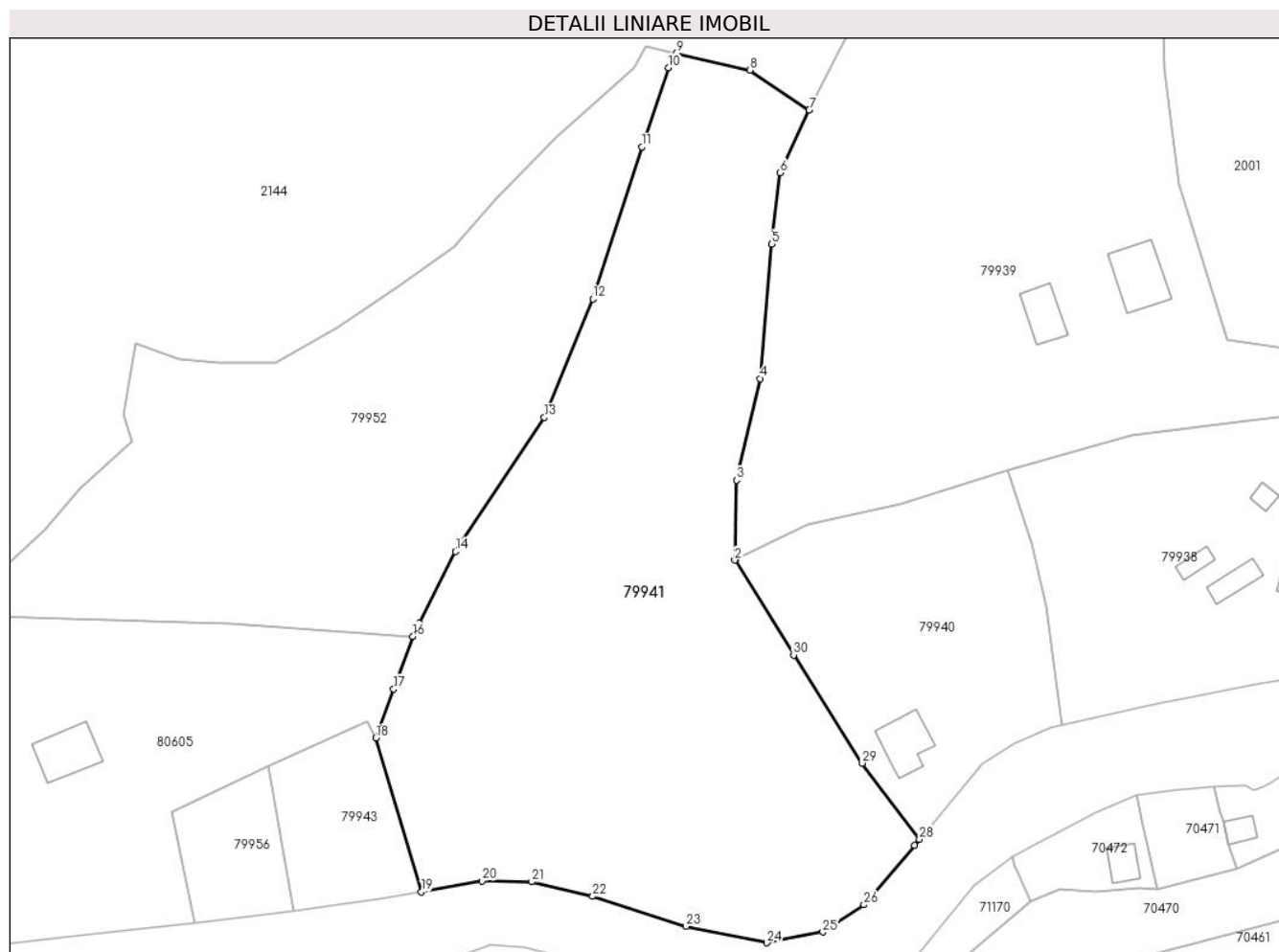
Inscrieri privind dezmembramentele dreptului de proprietate, drepturi reale de garanție și sarcini	Referințe
NU SUNT	

Anexa Nr. 1 La Partea I

Teren

Nr cadastral	Suprafața (mp)*	Observații / Referințe
71294	10.162	

* Suprafața este determinată în planul de proiecție Stereo 70.



Date referitoare la teren

Crt	Categorie folosință	Intra vilan	Suprafața (mp)	Tarla	Parcelă	Nr. topo	Observații / Referințe
1	faneata	DA	10.162	-	-	-	

Lungime Segmente

1) Valorile lungimilor segmentelor sunt obținute din proiecție în plan.

Punct început	X / Y	Punct sfârșit	X / Y	Lungime segment (** (m)
1	374.999,88 516.811,936	2	374.999,743 516.811,868	0.153
3	375.000,098 516.828,236	4	375.004,984 516.848,978	21.31
5	375.007,348 516.876,483	6	375.009,017 516.891,055	14.667
7	375.014,995 516.903,857	8	375.002,903 516.912,02	14.589
9	374.987,75 516.915,466	10	374.986,144 516.912,516	3.359

Punct început	X / Y	Punct sfârșit	X / Y	Lungime segment (** (m)
2	374.999,743 516.811,868	3	375.000,098 516.828,236	16.371
4	375.004,984 516.848,978	5	375.007,348 516.876,483	27.607
6	375.009,017 516.891,055	7	375.014,995 516.903,857	14.129
8	375.002,903 516.912,02	9	374.987,75 516.915,466	15.54
10	374.986,144 516.912,516	11	374.980,738 516.896,321	17.074

Punct început	X / Y	Punct sfârșit	X / Y	Lungime segment (** (m)	Punct început	X / Y	Punct sfârșit	X / Y	Lungime segment (** (m)
11	374.980,738 516.896,321	12	374.970,721 516.865,248	32.648	12	374.970,721 516.865,248	13	374.960,808 516.841,021	26.176
13	374.960,808 516.841,021	14	374.942,634 516.813,639	32.865	14	374.942,634 516.813,639	15	374.935,287 516.798,989	16.389
15	374.935,287 516.798,989	16	374.933,942 516.796,308	2.999	16	374.933,942 516.796,308	17	374.930,01 516.785,514	11.489
17	374.930,01 516.785,514	18	374.926,378 516.775,545	10.609	18	374.926,378 516.775,545	19	374.935,685 516.744,102	32.792
19	374.935,685 516.744,102	20	374.948,064 516.746,3	12.572	20	374.948,064 516.746,3	21	374.958,137 516.746,109	10.075
21	374.958,137 516.746,109	22	374.970,67 516.743,148	12.878	22	374.970,67 516.743,148	23	374.989,747 516.737,006	20.041
23	374.989,747 516.737,006	24	375.006,321 516.733,671	16.906	24	375.006,321 516.733,671	25	375.017,777 516.735,858	11.663
25	375.017,777 516.735,858	26	375.026,149 516.741,433	10.058	26	375.026,149 516.741,433	27	375.036,512 516.753,621	15.998
27	375.036,512 516.753,621	28	375.037,504 516.754,819	1.555	28	375.037,504 516.754,819	29	375.025,781 516.770,384	19.486
29	375.025,781 516.770,384	30	375.011,799 516.792,484	26.152	30	375.011,799 516.792,484	1	374.999,88 516.811,936	22.813

** Lungimile segmentelor sunt determinate în planul de proiecție Stereo 70 și sunt rotunjite la 1 milimetru.

*** Distanța dintre puncte este formată din segmente cumulate ce sunt mai mici decât valoarea 1 milimetru.

**DATE DESPRE IMOBILUL NR. 79942**

Oficiul de Cadastru și Publicitate Imobiliară ALBA
Biroul de Cadastru și Publicitate Imobiliară Alba Iulia

A. Partea I. Descrierea imobilului

TEREN Intravilan

Nr. CF vechi:1102, 1104

Nr. topografic:1185/4/1, 1185/3/1

Adresa: Loc. Lunca Ampoitei, Jud. Alba

Nr. Crt	Nr cadastral Nr. topografic	Suprafața* (mp)	Observații / Referințe
A1	70118	7.506	Sector cadastral:43 Teren imprejmuit;

Construcții

Crt	Nr cadastral Nr. topografic	Adresa	Observații / Referințe
A1.1	70118-C1	Loc. Lunca Ampoitei, Jud. Alba	Nr. niveluri:2; S. construita la sol:76 mp; S. construita desfasurata:108 mp; CASĂ DE LOCUIT
A1.2	70118-C2	Loc. Lunca Ampoitei, Jud. Alba	Nr. niveluri:1; S. construita la sol:85 mp; ANEXĂ
A1.3	70118-C3	Loc. Lunca Ampoitei, Jud. Alba	Nr. niveluri:1; S. construita la sol:91 mp; ANEXĂ

B. Partea II. Proprietari și acte

Inscrieri privitoare la dreptul de proprietate și alte drepturi reale		Referințe
/		
Act Normativ nr. 7, din 13/03/1996 emis de PARLAMENTUL ROMÂNIEI;		
B1	Intabulare, drept de PROPRIETATE, dobandit prin Lege, cota actuala 1/1 1) NEIDENTIFICAT NEIDENTIFICAT	A1
Act Administrativ nr. 2182, din 07/03/2024 emis de PRIMĂRIA COMUNEI METEȘ;		
B2	SE NOTEAZĂ POSESIA FAPTICĂ ÎN FAVOAREA LUI 1) BOGDAN IOAN-FLORIAN 2) BOGDAN IOANA-DANIELA	A1
Act Administrativ nr. 2181, din 07/03/2024 emis de PRIMĂRIA COMUNEI METEȘ;		
B3	Intabulare, drept de PROPRIETATE, dobandit prin Construire, cota actuala 1/1 1) BOGDAN IOAN-FLORIAN 2) BOGDAN IOANA-DANIELA	A1.1, A1.2, A1.3

C. Partea III. SARCINI .

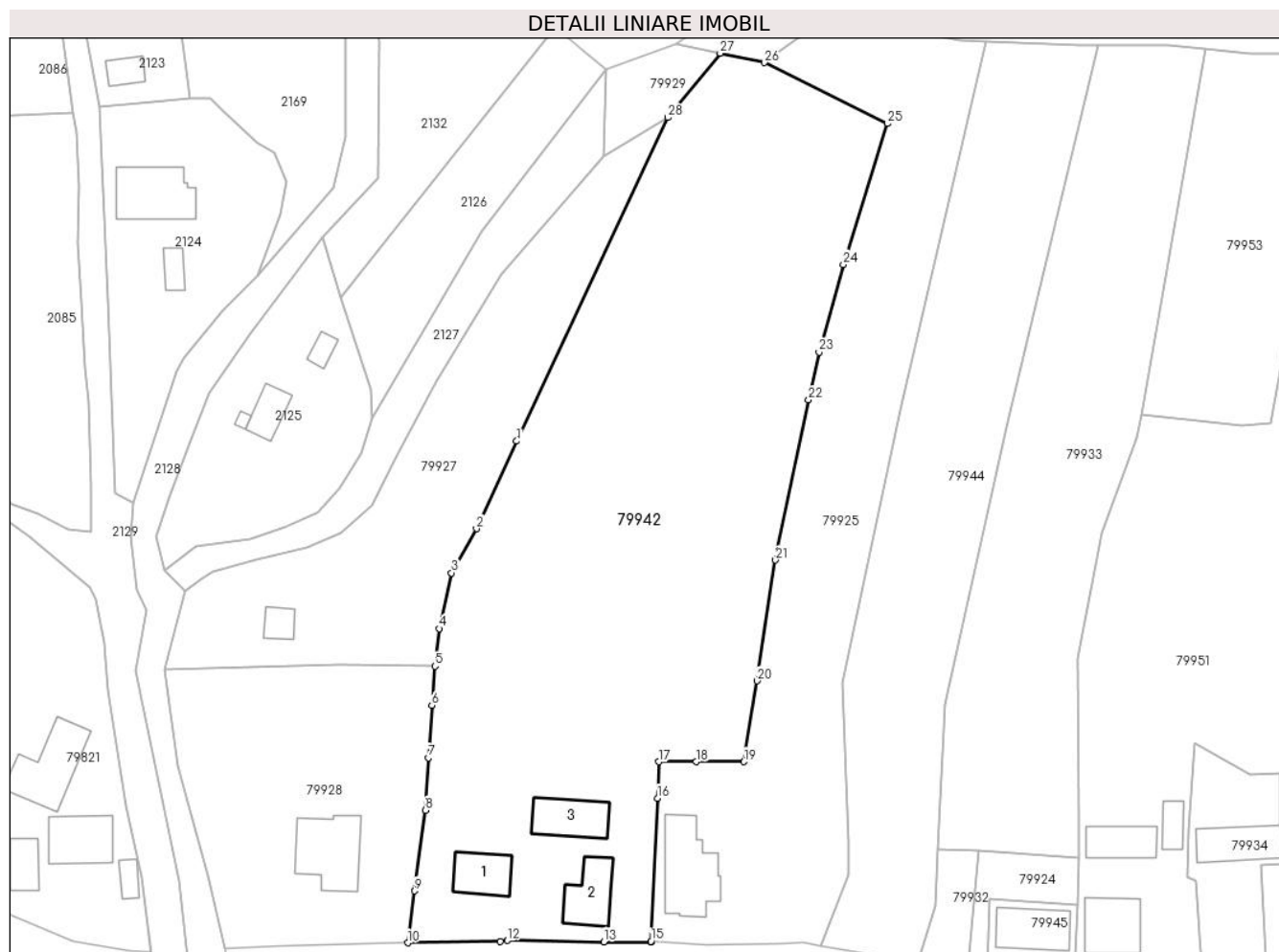
Inscrieri privind dezmembramintele dreptului de proprietate, drepturi reale de garanție și sarcini	Referințe
NU SUNT	

Anexa Nr. 1 La Partea I

Teren

Nr cadastral	Suprafața (mp)*	Observații / Referințe
70118	7.506	

* Suprafața este determinată în planul de proiecție Stereo 70.



Date referitoare la teren

Crt	Categorie folosință	Intravilan	Suprafața (mp)	Tarla	Parcelă	Nr. topo	Observații / Referințe
1	curți constructii	DA	500	-	-	-	
2	livada	DA	7.006	-	-	-	

Date referitoare la construcții

Crt	Număr	Destinație construcție	Supraf. (mp)	Situație juridică	Observații / Referințe
A1.1	70118-C1	construcții de locuințe	76	Cu acte	Nr. niveluri:2; S. construita la sol:76 mp; S. construita desfasurata:108 mp; CASA DE LOCUIT
A1.2	70118-C2	construcții anexa	85	Cu acte	Nr. niveluri:1; S. construita la sol:85 mp; ANEXĂ
A1.3	70118-C3	construcții anexa	91	Cu acte	Nr. niveluri:1; S. construita la sol:91 mp; ANEXĂ

Lungime Segmente

1) Valorile lungimilor segmentelor sunt obținute din proiecție în plan.

Punct început	X / Y	Punct sfârșit	X / Y	Lungime segment (** (m)
1	374.253,16 516.810,31	2	374.245,938 516.794,504	17.378

Punct început	X / Y	Punct sfârșit	X / Y	Lungime segment (** (m)
2	374.245,938 516.794,504	3	374.241,411 516.786,543	9.158

Punct început	X / Y	Punct sfârșit	X / Y	Lungime segment (** (m)
3	374.241,411 516.786,543	4	374.239,189 516.776,513	10.273
5	374.238,417 516.769,719	6	374.237,854 516.762,658	7.083
7	374.237,254 516.753,226	8	374.236,687 516.743,746	9.497
9	374.234,74 516.729,214	10	374.233,526 516.719,864	9.428
11	374.250,201 516.720,147	12	374.251,513 516.720,28	1.319
13	374.268,866 516.720,021	14	374.277,422 516.719,994	8.556
15	374.277,428 516.720,131	16	374.278,553 516.745,951	25.844
17	374.278,838 516.752,486	18	374.285,551 516.752,486	6.713
19	374.294,152 516.752,486	20	374.296,535 516.767,089	14.796
21	374.299,856 516.788,864	22	374.305,825 516.817,742	29.488
23	374.307,706 516.826,328	24	374.312,117 516.842,158	16.433
25	374.320,078 516.867,541	26	374.297,892 516.878,545	24.765
27	374.289,897 516.880,236	28	374.280,44 516.868,624	14.976

Punct început	X / Y	Punct sfârșit	X / Y	Lungime segment (** (m)
4	374.239,189 516.776,513	5	374.238,417 516.769,719	6.838
6	374.237,854 516.762,658	7	374.237,254 516.753,226	9.451
8	374.236,687 516.743,746	9	374.234,74 516.729,214	14.662
10	374.233,526 516.719,864	11	374.250,201 516.720,147	16.677
12	374.251,513 516.720,28	13	374.268,866 516.720,021	17.355
14	374.277,422 516.719,994	15	374.277,428 516.720,131	0.137
16	374.278,553 516.745,951	17	374.278,838 516.752,486	6.541
18	374.285,551 516.752,486	19	374.294,152 516.752,486	8.601
20	374.296,535 516.767,089	21	374.299,856 516.788,864	22.027
22	374.305,825 516.817,742	23	374.307,706 516.826,328	8.79
24	374.312,117 516.842,158	25	374.320,078 516.867,541	26.602
26	374.297,892 516.878,545	27	374.289,897 516.880,236	8.171
28	374.280,44 516.868,624	1	374.253,16 516.810,31	64.38

** Lungimile segmentelor sunt determinate în planul de proiecție Stereo 70 și sunt rotunjite la 1 milimetru.

*** Distanța dintre puncte este formată din segmente cumulate ce sunt mai mici decât valoarea 1 milimetru.

**DATE DESPRE IMOBILUL NR. 79943**

Oficiul de Cadastru și Publicitate Imobiliară ALBA
Biroul de Cadastru și Publicitate Imobiliară Alba Iulia

A. Partea I. Descrierea imobilului

TEREN Intravilan

Nr. CF vechi:1514/Ampoita

Adresa: Loc. Lunca Ampoitei, Jud. Alba

Nr. Crt	Nr cadastral Nr. topografic	Suprafața* (mp)	Observații / Referințe
A1	71519	815	Sector cadastral:43 Teren imprejmuit;

B. Partea II. Proprietari și acte

Inscrieri privitoare la dreptul de proprietate și alte drepturi reale		Referințe
19106 / 10/10/2006		
Act Notarial nr. 1262/2006, din 01/01/2006 emis de BNP Sulea Mircea;		
B1	Intabulare, drept de PROPRIETATEcu titlu donatie, dobandit prin Conventie, cota actuala 1/1	A1
	1) IRIMIE PETRU	
	<i>OBSERVATII: (provenita din conversia CF 1514/Ampoita)</i>	

C. Partea III. SARCINI

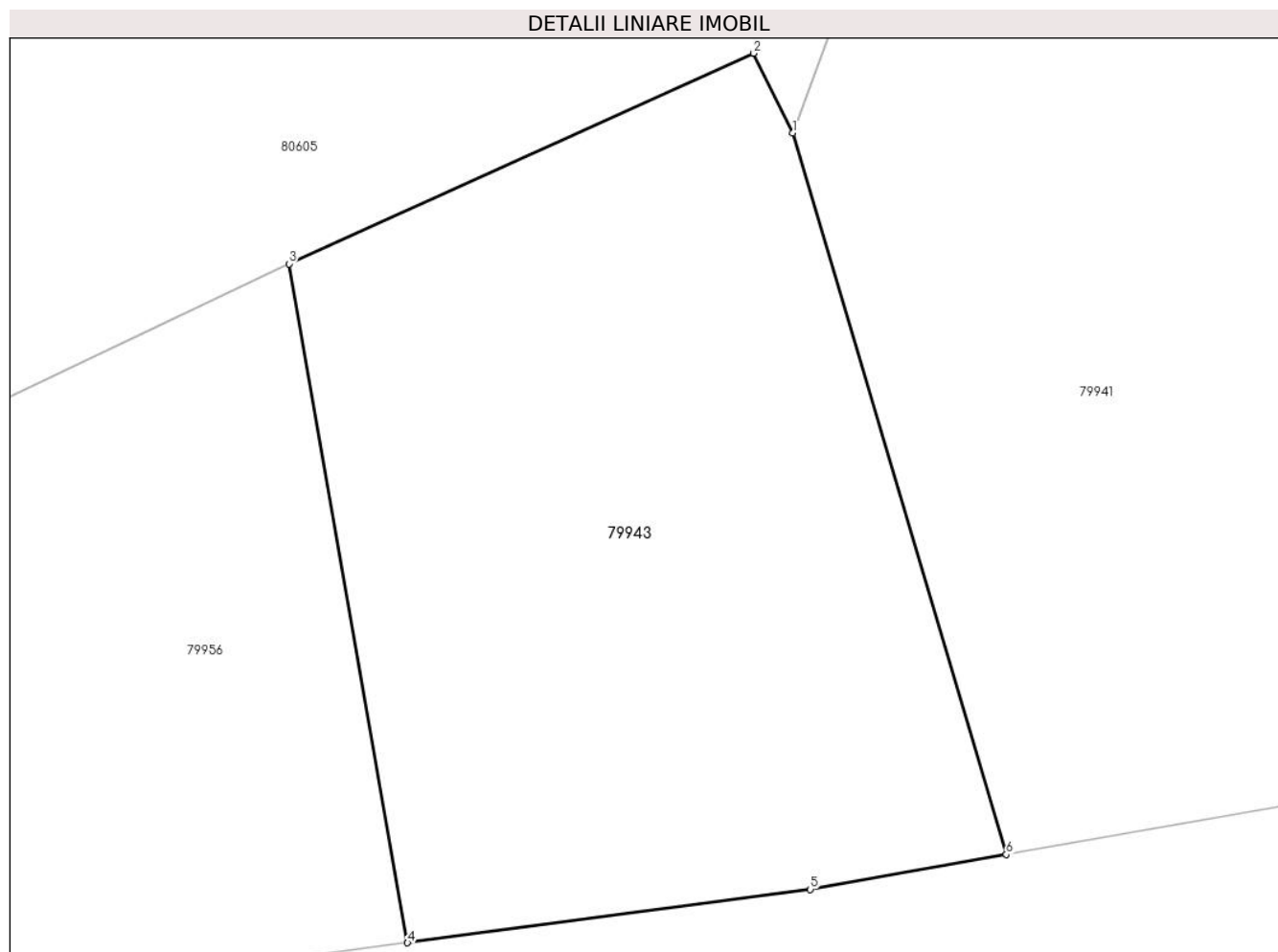
Inscrieri privind dezmembramintele dreptului de proprietate, drepturi reale de garanție și sarcini		Referințe
33328 / 24/08/2015		
Act Notarial nr. aut. 1331, din 20/08/2015 emis de notar public Luha Vasile;		
C1	Se notează contractul de comodat autentificat cu nr 1331/2015 de NP Luha Vasile, încheiat între Irimie Petru - în calitate de comodant și Mărginean Gheorghe Emilian - în calitate de comodat, având ca obiect predarea în folosință gratuită și temporară a imobilului de sub A1 pe o perioadă de 10 ani, în vederea edificării unei pensiuni turistice	A1

Anexa Nr. 1 La Partea I

Teren

Nr cadastral	Suprafața (mp)*	Observații / Referințe
71519	815	

* Suprafața este determinată în planul de proiecție Stereo 70.



Date referitoare la teren

Crt	Categorie folosință	Intravilan	Suprafața (mp)	Tarla	Parcelă	Nr. topo	Observații / Referințe
1	faneata	DA	815	-	-	1206/1	

Lungime Segmente

1) Valorile lungimilor segmentelor sunt obținute din proiecție în plan.

Punct început	X / Y	Punct sfârșit	X / Y	Lungime segment (** (m)
1	374.926,378 516.775,545	2	374.924,673 516.779,026	3.876
2	374.924,673 516.779,026	3	374.904,41 516.769,85	22.244
3	374.904,41 516.769,85	4	374.909,576 516.740,258	30.039
4	374.909,576 516.740,258	5	374.927,147 516.742,586	17.724
5	374.927,147 516.742,586	6	374.935,685 516.744,102	8.672

Punct început	X / Y	Punct sfârşit	X / Y	Lungime segment (** (m)
6	374.935,685 516.744,102	1	374.926,378 516.775,545	32.792

** Lungimile segmentelor sunt determinate în planul de proiecţie Stereo 70 şi sunt rotunjite la 1 milimetru.

*** Distanţa dintre puncte este formată din segmente cumulate ce sunt mai mici decât valoarea 1 milimetru.

**DATE DESPRE IMOBILUL NR. 79944**

Oficiul de Cadastru și Publicitate Imobiliară ALBA
Biroul de Cadastru și Publicitate Imobiliară Alba Iulia

A. Partea I. Descrierea imobilului

TEREN Intravilan

Adresa: Loc. Lunca Ampoitei, Jud. Alba

Nr. Crt	Nr cadastral Nr. topografic	Suprafața* (mp)	Observații / Referințe
A1		3.131	Sector cadastral:43 Teren neimpregmuit;

B. Partea II. Proprietari și acte

Inscrieri privitoare la dreptul de proprietate și alte drepturi reale		Referințe
/		
Act Normativ nr. 7, din 13/03/1996 emis de PARLAMENTUL ROMÂNIEI;		
B1	Intabulare, drept de PROPRIETATE, dobândit prin Lege, cota actuala 1/1 1) NEIDENTIFICAT NEIDENTIFICAT	A1
Act Administrativ nr. 2130, din 07/03/2024 emis de PRIMĂRIA COMUNEI METEȘ;		
B2	SE NOTEAZĂ POSESIA FAPTICĂ ÎN FAVOAREA LUI 1) BĂDICEANU BOGDAN-FLORIN 2) DANDEA VOICHIȚA-CLAUDIA	A1

C. Partea III. SARCINI .

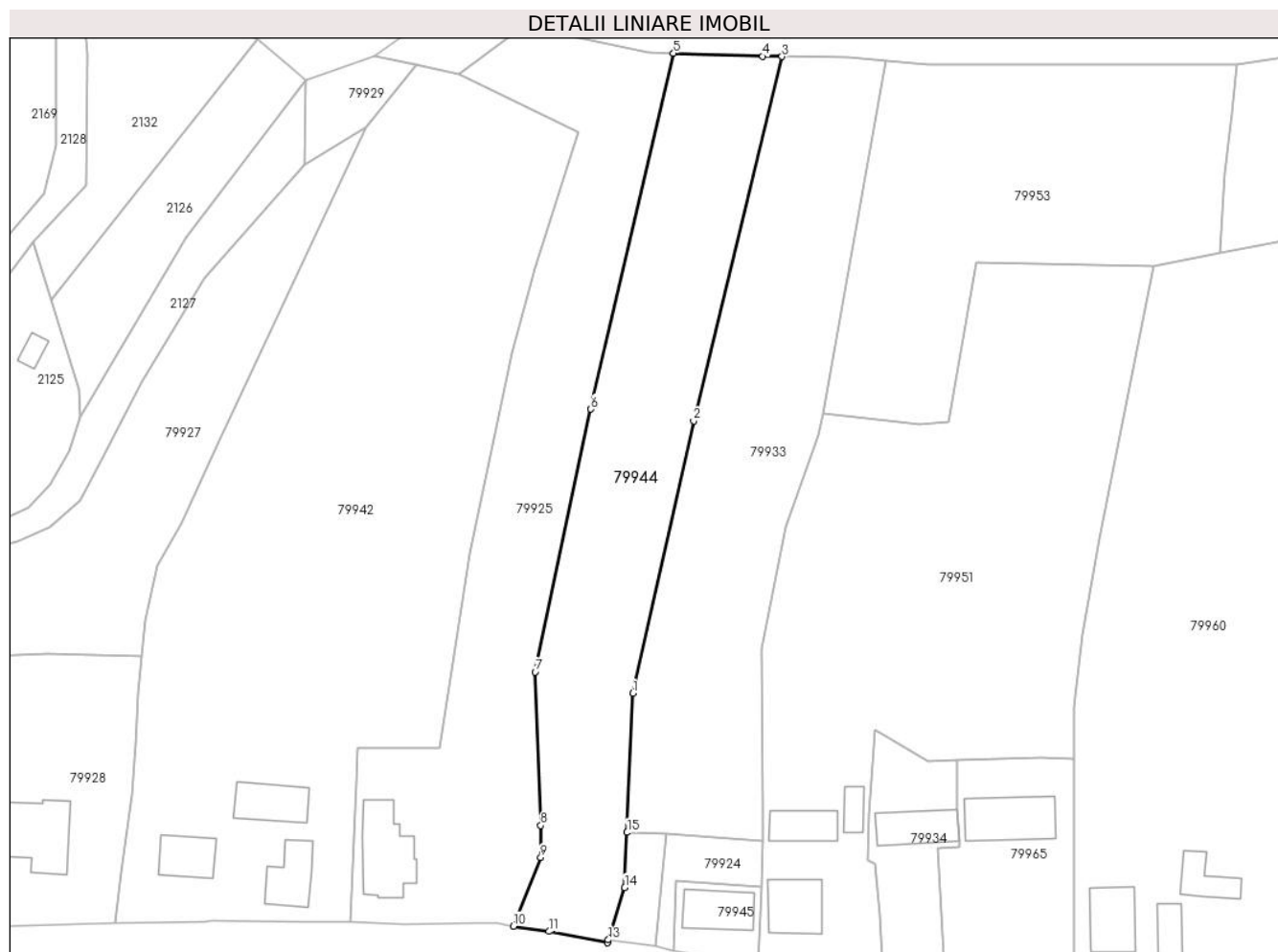
Inscrieri privind dezmembramintele dreptului de proprietate, drepturi reale de garanție și sarcini	Referințe
NU SUNT	

Anexa Nr. 1 La Partea I

Teren

Nr cadastral	Suprafața (mp)*	Observații / Referințe
	3.131	

* Suprafața este determinată în planul de proiecție Stereo 70.



Date referitoare la teren

Crt	Categorie folosință	Intravilan	Suprafața (mp)	Tarla	Parcelă	Nr. topo	Observații / Referințe
1	livada	DA	3.131	-	-	-	

Lungime Segmente

1) Valorile lungimilor segmentelor sunt obținute din proiecție în plan.

Punct început	X / Y	Punct sfârșit	X / Y	Lungime segment (** (m)
1	374.330,353 516.762,784	2	374.341,693 516.813,684	52.148
2	374.341,693 516.813,684	3	374.358,182 516.881,736	70.021
3	374.358,182 516.881,736	4	374.354,623 516.881,757	3.559
4	374.354,623 516.881,757	5	374.337,926 516.882,352	16.708
5	374.337,926 516.882,352	6	374.322,466 516.815,86	68.266

Punct început	X / Y	Punct sfârșit	X / Y	Lungime segment (** (m)
6	374.322,466 516.815,86	7	374.312,055 516.766,772	50.18
7	374.312,055 516.766,772	8	374.313,127 516.738,05	28.742
8	374.313,127 516.738,05	9	374.313,095 516.732,108	5.942
9	374.313,095 516.732,108	10	374.308,0 516.719,259	13.822
10	374.308,0 516.719,259	11	374.314,649 516.718,277	6.721
11	374.314,649 516.718,277	12	374.325,58 516.716,162	11.133
12	374.325,58 516.716,162	13	374.325,752 516.716,714	0.578
13	374.325,752 516.716,714	14	374.328,803 516.726,489	10.24
14	374.328,803 516.726,489	15	374.329,243 516.736,777	10.297
15	374.329,243 516.736,777	1	374.330,353 516.762,784	26.031

** Lungimile segmentelor sunt determinate în planul de proiecție Stereo 70 și sunt rotunjite la 1 milimetru.

*** Distanța dintre puncte este formată din segmente cumulate ce sunt mai mici decât valoarea 1 milimetru.

**DATE DESPRE IMOBILUL NR. 79945**

Oficiul de Cadastru și Publicitate Imobiliară ALBA
Biroul de Cadastru și Publicitate Imobiliară Alba Iulia

A. Partea I. Descrierea imobilului

TEREN Intravilan

Adresa: Loc. Lunca Ampoitei, Jud. Alba

Nr. Crt	Nr cadastral Nr. topografic	Suprafața* (mp)	Observații / Referințe
A1		220	Sector cadastral:43 Teren imprejmuit;

B. Partea II. Proprietari și acte

Inscrieri privitoare la dreptul de proprietate și alte drepturi reale		Referințe
/		
Act Normativ nr. 7, din 13/03/1996 emis de PARLAMENTUL ROMÂNIEI;		
B1	Inscrierea provizorie, drept de PROPRIETATE, dobandit prin Lege, cota actuala 1/1	A1
1) UAT METEȘ, CIF:4562150, PROPRIETAR NEIDENTIFICAT		

C. Partea III. SARCINI .

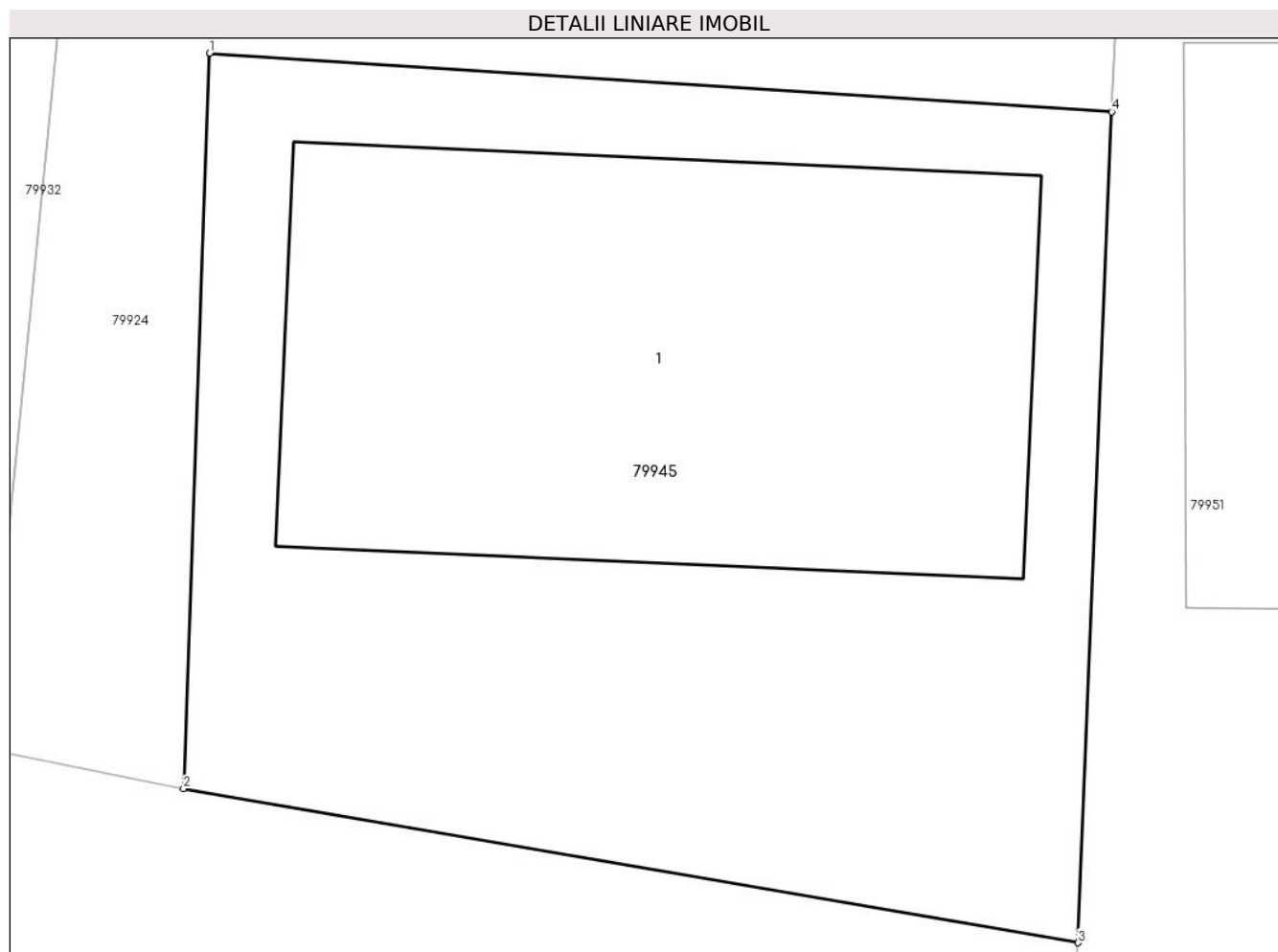
Inscrieri privind dezmembramintele dreptului de proprietate, drepturi reale de garanție și sarcini	Referințe
NU SUNT	

Anexa Nr. 1 La Partea I

Teren

Nr cadastral	Suprafața (mp)*	Observații / Referințe
	220	

* Suprafața este determinată în planul de proiecție Stereo 70.



Date referitoare la teren

Crt	Categorie folosință	Intravilan	Suprafața (mp)	Tarla	Parcelă	Nr. topo	Observații / Referințe
1	curti constructii	DA	100	-	-	-	
2	faneata	DA	120	-	-	-	

Date referitoare la construcții

Crt	Număr	Destinație construcție	Supraf. (mp)	Situație juridică	Observații / Referințe
A1.1		construcții de locuințe	94	Fara acte	Nr. niveluri:1; S. construita la sol:94 mp; CASA

Lungime Segmente

1) Valorile lungimilor segmentelor sunt obținute din proiecție în plan.

Punct început	X / Y	Punct sfârșit	X / Y	Lungime segment (** (m)
1	374.338,414 516.727,741	2	374.337,953 516.714,768	12.981
2	374.337,953 516.714,768	3	374.353,742 516.712,052	16.021
3	374.353,742 516.712,052	4	374.354,337 516.726,706	14.666

Punct început	X / Y	Punct sfârşit	X / Y	Lungime segment (** (m)
4	374.354,337 516.726,706	1	374.338,414 516.727,741	15.957

** Lungimile segmentelor sunt determinate în planul de proiecţie Stereo 70 şi sunt rotunjite la 1 milimetru.

*** Distanţa dintre puncte este formată din segmente cumulate ce sunt mai mici decât valoarea 1 milimetru.

**DATE DESPRE IMOBILUL NR. 79946**

Oficiul de Cadastru și Publicitate Imobiliară ALBA
Biroul de Cadastru și Publicitate Imobiliară Alba Iulia

A. Partea I. Descrierea imobilului

TEREN Necunoscut

Nr. CF vechi:1494 PARTE

Nr. topografic:1205/1/2

Adresa: Loc. Lunca Ampoitei, Jud. Alba

Nr. Crt	Nr cadastral Nr. topografic	Suprafața* (mp)	Observații / Referințe
A1		3.528	Sector cadastral:43 Teren neimprejmuit;

Construcții

Crt	Nr cadastral Nr. topografic	Adresa	Observații / Referințe
A1.1		Loc. Lunca Ampoitei, Jud. Alba	Nr. niveluri:1; S. construita la sol:112 mp; CASA ȘI ANEXE GOSPODĂREȘTI

B. Partea II. Proprietari și acte

Inscrieri privitoare la dreptul de proprietate și alte drepturi reale	Referințe
7631 / 14/10/2000	
Hotarare Judecatoreasca nr. 5293 SENTINȚĂ CIVILĂ, din 03/01/1999 emis de JUDECATORIA ALBA IULIA;	
B1	Intabulare, drept de PROPRIETATE CU TITLU CUMPĂRARE ȘI CONSTRUIRE, dobandit prin Hotarare Judecatoreasca, cota actuala 1/1 1) VARVARA MARIA, ÎN BI VÎRVARA MARIA 2) VARVARA GLIGOR
	A1, A1.1

C. Partea III. SARCINI .

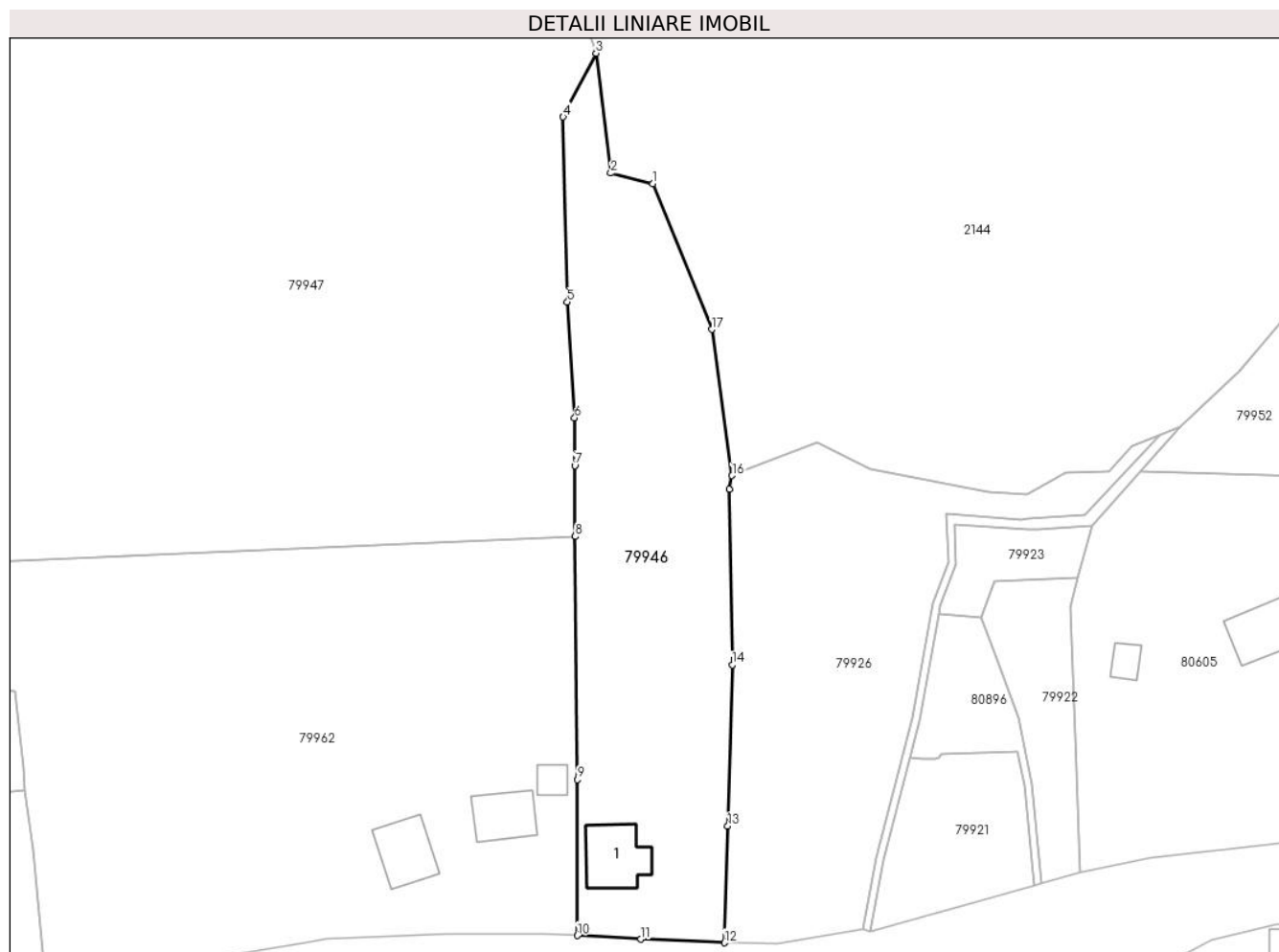
Inscrieri privind dezmembramintele dreptului de proprietate, drepturi reale de garanție și sarcini	Referințe
NU SUNT	

Anexa Nr. 1 La Partea I

Teren

Nr cadastral	Suprafața (mp)*	Observații / Referințe
	3.528	

* Suprafața este determinată în planul de proiecție Stereo 70.



Date referitoare la teren

Crt	Categorie folosință	Intravilan	Suprafața (mp)	Tarla	Parcelă	Nr. topo	Observații / Referințe
1	faneata	NU	1.144	-	-	-	
2	curti constructii	DA	300	-	-	-	
3	arabil	DA	220	-	-	-	
4	faneata	DA	1.864	-	-	-	

Date referitoare la construcții

Crt	Număr	Destinație construcție	Supraf. (mp)	Situație juridică	Observații / Referințe
A1.1		construcții de locuințe	112	Cu acte	Nr. niveluri:1; S. construita la sol:112 mp; CASĂ ȘI ANEXE GOSPODĂREȘTI

Lungime Segmente

1) Valorile lungimilor segmentelor sunt obținute din proiecție în plan.

Punct început	X / Y	Punct sfârșit	X / Y	Lungime segment (** (m)
1	374.755,458 516.851,081	2	374.748,083 516.852,964	7.612

Punct început	X / Y	Punct sfârşit	X / Y	Lungime segment (** (m)
2	374.748,083 516.852,964	3	374.745,495 516.874,054	21.248
3	374.745,495 516.874,054	4	374.739,696 516.862,842	12.623
4	374.739,696 516.862,842	5	374.740,437 516.830,306	32.544
5	374.740,437 516.830,306	6	374.741,703 516.809,921	20.425
6	374.741,703 516.809,921	7	374.741,749 516.801,512	8.409
7	374.741,749 516.801,512	8	374.741,818 516.789,071	12.441
8	374.741,818 516.789,071	9	374.742,17 516.746,283	42.79
9	374.742,17 516.746,283	10	374.742,183 516.718,874	27.409
10	374.742,183 516.718,874	11	374.753,375 516.718,244	11.21
11	374.753,375 516.718,244	12	374.768,09 516.717,607	14.729
12	374.768,09 516.717,607	13	374.768,678 516.738,133	20.534
13	374.768,678 516.738,133	14	374.769,432 516.766,468	28.345
14	374.769,432 516.766,468	15	374.768,914 516.797,398	30.934
15	374.768,914 516.797,398	16	374.769,406 516.799,783	2.435
16	374.769,406 516.799,783	17	374.765,819 516.825,465	25.931
17	374.765,819 516.825,465	1	374.755,458 516.851,081	27.632

** Lungimile segmentelor sunt determinate în planul de proiecție Stereo 70 și sunt rotunjite la 1 milimetru.

*** Distanța dintre puncte este formată din segmente cumulate ce sunt mai mici decât valoarea 1 milimetru.

**DATE DESPRE IMOBILUL NR. 79947**

Oficiul de Cadastru și Publicitate Imobiliară ALBA
Biroul de Cadastru și Publicitate Imobiliară Alba Iulia

A. Partea I. Descrierea imobilului

TEREN Intravilan

Adresa: Loc. Lunca Ampoitei, Jud. Alba

Nr. Crt	Nr cadastral Nr. topografic	Suprafața* (mp)	Observații / Referințe
A1		15.264	Sector cadastral:43 Teren neimpregmuit;

B. Partea II. Proprietari și acte

Inscrieri privitoare la dreptul de proprietate și alte drepturi reale		Referințe
/		
Act Normativ nr. 7, din 13/03/1996 emis de PARLAMENTUL ROMÂNIEI;		
B1	Intabulare, drept de PROPRIETATE, dobândit prin Lege, cota actuala 1/1 1) NEIDENTIFICAT NEIDENTIFICAT	A1
Act Administrativ nr. 1797, din 29/02/2024 emis de PRIMĂRIA COMUNEI METEȘ;		
B2	SE NOTEAZĂ POSESIA FAPTICĂ ÎN FAVOAREA LUI 1) DAD IOAN	A1

C. Partea III. SARCINI .

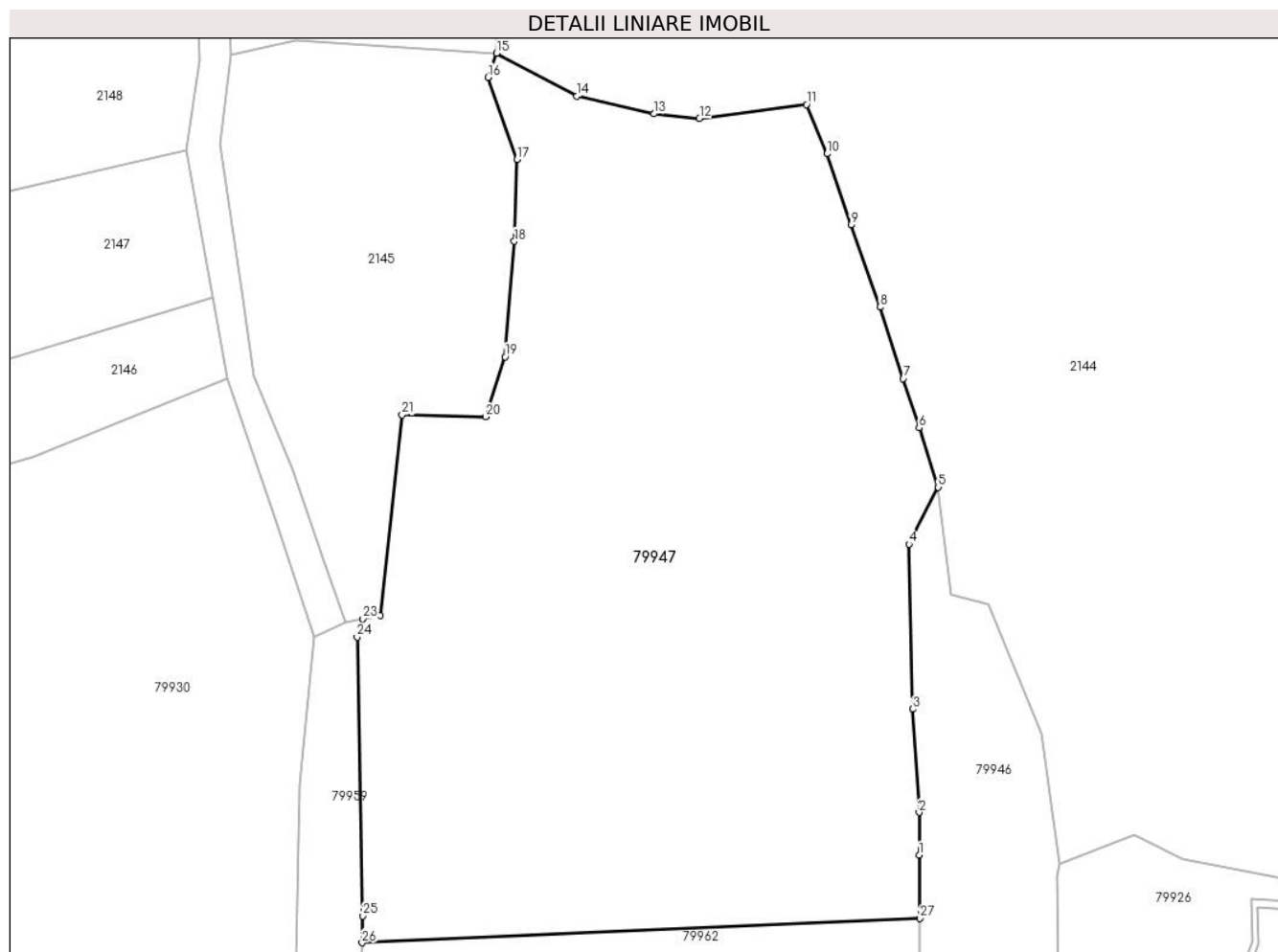
Inscrieri privind dezmembramintele dreptului de proprietate, drepturi reale de garanție și sarcini	Referințe
NU SUNT	

Anexa Nr. 1 La Partea I

Teren

Nr cadastral	Suprafața (mp)*	Observații / Referințe
	15.264	

* Suprafața este determinată în planul de proiecție Stereo 70.



Date referitoare la teren

Crt	Categorie folosință	Intravilan	Suprafața (mp)	Tarla	Parcelă	Nr. topo	Observații / Referințe
1	faneata	DA	15.264	-	-	-	

Lungime Segmente

1) Valorile lungimilor segmentelor sunt obținute din proiecție în plan.

Punct început	X / Y	Punct sfârșit	X / Y	Lungime segment (** (m)
1	374.741,749 516.801,512	2	374.741,703 516.809,921	8.409
3	374.740,437 516.830,306	4	374.739,696 516.862,842	32.544
5	374.745,495 516.874,054	6	374.741,708 516.885,747	12.291
7	374.738,58 516.895,475	8	374.734,01 516.909,573	14.82
9	374.728,256 516.925,762	10	374.723,568 516.939,81	14.81

Punct început	X / Y	Punct sfârșit	X / Y	Lungime segment (** (m)
2	374.741,703 516.809,921	3	374.740,437 516.830,306	20.425
4	374.739,696 516.862,842	5	374.745,495 516.874,054	12.623
6	374.741,708 516.885,747	7	374.738,58 516.895,475	10.219
8	374.734,01 516.909,573	9	374.728,256 516.925,762	17.181
10	374.723,568 516.939,81	11	374.719,491 516.949,534	10.544

Punct început	X / Y	Punct sfârșit	X / Y	Lungime segment (** (m)
11	374.719,491 516.949,534	12	374.698,375 516.946,754	21.298
13	374.689,396 516.947,674	14	374.674,201 516.951,149	15.587
15	374.658,369 516.959,634	16	374.656,695 516.954,884	5.036
17	374.662,384 516.938,685	18	374.661,829 516.922,54	16.154
19	374.659,977 516.899,784	20	374.656,16 516.887,947	12.438
21	374.639,671 516.888,292	22	374.635,403 516.848,728	39.793
23	374.631,958 516.848,102	24	374.630,8 516.844,496	3.787
25	374.631,963 516.789,513	26	374.631,797 516.784,24	5.276
27	374.741,818 516.789,071	1	374.741,749 516.801,512	12.441

Punct început	X / Y	Punct sfârșit	X / Y	Lungime segment (** (m)
12	374.698,375 516.946,754	13	374.689,396 516.947,674	9.026
14	374.674,201 516.951,149	15	374.658,369 516.959,634	17.963
16	374.656,695 516.954,884	17	374.662,384 516.938,685	17.169
18	374.661,829 516.922,54	19	374.659,977 516.899,784	22.831
20	374.656,16 516.887,947	21	374.639,671 516.888,292	16.492
22	374.635,403 516.848,728	23	374.631,958 516.848,102	3.502
24	374.630,8 516.844,496	25	374.631,963 516.789,513	54.996
26	374.631,797 516.784,24	27	374.741,818 516.789,071	110.127

** Lungimile segmentelor sunt determinate în planul de proiecție Stereo 70 și sunt rotunjite la 1 milimetru.

*** Distanța dintre puncte este formată din segmente cumulate ce sunt mai mici decât valoarea 1 milimetru.

**DATE DESPRE IMOBILUL NR. 79948**

Oficiul de Cadastru și Publicitate Imobiliară ALBA
Biroul de Cadastru și Publicitate Imobiliară Alba Iulia

A. Partea I. Descrierea imobilului

Nr. CF vechi:312/Ampoi\U+021Ba
Nr. topografic:1202/2/3

TEREN Intravilan

Adresa: Loc. Lunca Ampoitei, Jud. Alba

Nr. Crt	Nr cadastral Nr. topografic	Suprafața* (mp)	Observații / Referințe
A1	70075	421	Sector cadastral:43 Teren imprejmuit;

B. Partea II. Proprietari și acte

Inscrieri privitoare la dreptul de proprietate și alte drepturi reale	Referințe
11688 / 13/05/2009	
Act Notarial nr. 446, din 13/05/2009 emis de NOTAR PUBLIC LIPOVAN OANCA DIANA SABINA;	
B2	A1
Intabulare, drept de PROPRIETATEcu titlu cumparare, dobandit prin Conventie, cota actuala 1/1	
1) Biserica Crestina Adventista de Ziua a Saptea-Conferinta Transilvania de Nord, CIF: 999999999999	

C. Partea III. SARCINI .

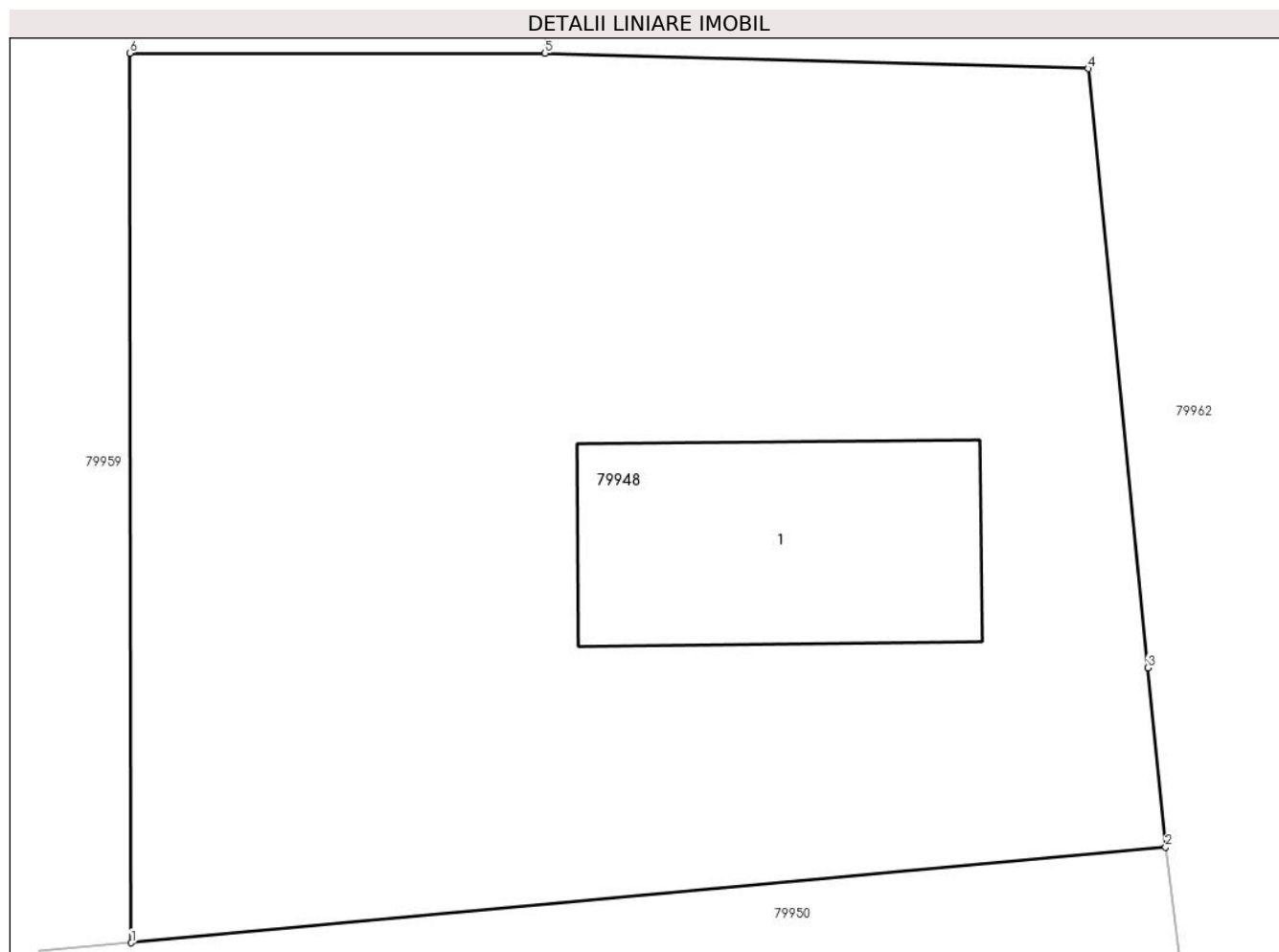
Inscrieri privind dezmembramintele dreptului de proprietate, drepturi reale de garanție și sarcini	Referințe
NU SUNT	

Anexa Nr. 1 La Partea I

Teren

Nr cadastral	Suprafața (mp)*	Observații / Referințe
70075	421	

* Suprafața este determinată în planul de proiecție Stereo 70.



Date referitoare la teren

Crt	Categorie folosință	Intra vilan	Suprafața (mp)	Tarla	Parcelă	Nr. topo	Observații / Referințe
1	faneata	DA	321	-	-	1202/2/3	
2	curti constructii	DA	100	-	-	-	

Date referitoare la construcții

Crt	Număr	Destinație construcție	Supraf. (mp)	Situație juridică	Observații / Referințe
A1.1	70075-C1	construcții de locuințe	41	Fara acte	Nr. niveluri:1; S. construita la sol:41 mp; CASA

Lungime Segmente

1) Valorile lungimilor segmentelor sunt obținute din proiecție în plan.

Punct început	X / Y	Punct sfârșit	X / Y	Lungime segment (** (m)
1	374.621,815 516.742,218	2	374.645,02 516.744,358	23.303
2	374.645,02 516.744,358	3	374.644,625 516.748,38	4.041
3	374.644,625 516.748,38	4	374.643,289 516.761,814	13.501

Punct început	X / Y	Punct sfârșit	X / Y	Lungime segment (** (m)
4	374.643,289 516.761,814	5	374.631,098 516.762,162	12.196
5	374.631,098 516.762,162	6	374.621,782 516.762,162	9.316
6	374.621,782 516.762,162	1	374.621,815 516.742,218	19.944

** Lungimile segmentelor sunt determinate în planul de proiecție Stereo 70 și sunt rotunjite la 1 milimetru.

*** Distanța dintre puncte este formată din segmente cumulate ce sunt mai mici decât valoarea 1 milimetru.

**DATE DESPRE IMOBILUL NR. 79949**

Oficiul de Cadastru și Publicitate Imobiliară ALBA
Biroul de Cadastru și Publicitate Imobiliară Alba Iulia

A. Partea I. Descrierea imobilului

TEREN Intravilan

Adresa: Loc. Lunca Ampoitei, Jud. Alba

Nr. Crt	Nr cadastral Nr. topografic	Suprafața* (mp)	Observații / Referințe
A1		4.260	Sector cadastral:43 Teren neimprijmit;

Construcții

Crt	Nr cadastral Nr. topografic	Adresa	Observații / Referințe
A1.1		Loc. Lunca Ampoitei, Jud. Alba	Nr. niveluri:1; S. construita la sol:94 mp; S. construita desfasurata:114 mp; casa de locuit
A1.2		Loc. Lunca Ampoitei, Jud. Alba	Nr. niveluri:1; S. construita la sol:60 mp; S. construita desfasurata:76 mp; casa de locuit
A1.3		Loc. Lunca Ampoitei, Jud. Alba	Nr. niveluri:1; S. construita la sol:81 mp; anexa

B. Partea II. Proprietari și acte

Inscrieri privitoare la dreptul de proprietate și alte drepturi reale		Referințe
/		
Act Normativ nr. 7, din 13/03/1996 emis de PARLAMENTUL ROMÂNIEI;		
B1	Intabulare, drept de PROPRIETATE, dobandit prin Lege, cota actuala 1/1 1) NEIDENTIFICAT NEIDENTIFICAT	A1
Act Administrativ nr. 7424, din 20/08/2024 emis de PRIMĂRIA COMUNEI METEȘ;		
B2	se noteaza posesia factica in favoarea lui 1) VARVARA TOMA ILIE	A1
Act Administrativ nr. 7417, din 20/08/2024 emis de PRIMĂRIA COMUNEI METEȘ;		
B3	Intabulare, drept de PROPRIETATE, dobandit prin Construire, cota actuala 1/1 1) VARVARA TOMA ILIE	A1.1, A1.2, A1.3

C. Partea III. SARCINI .

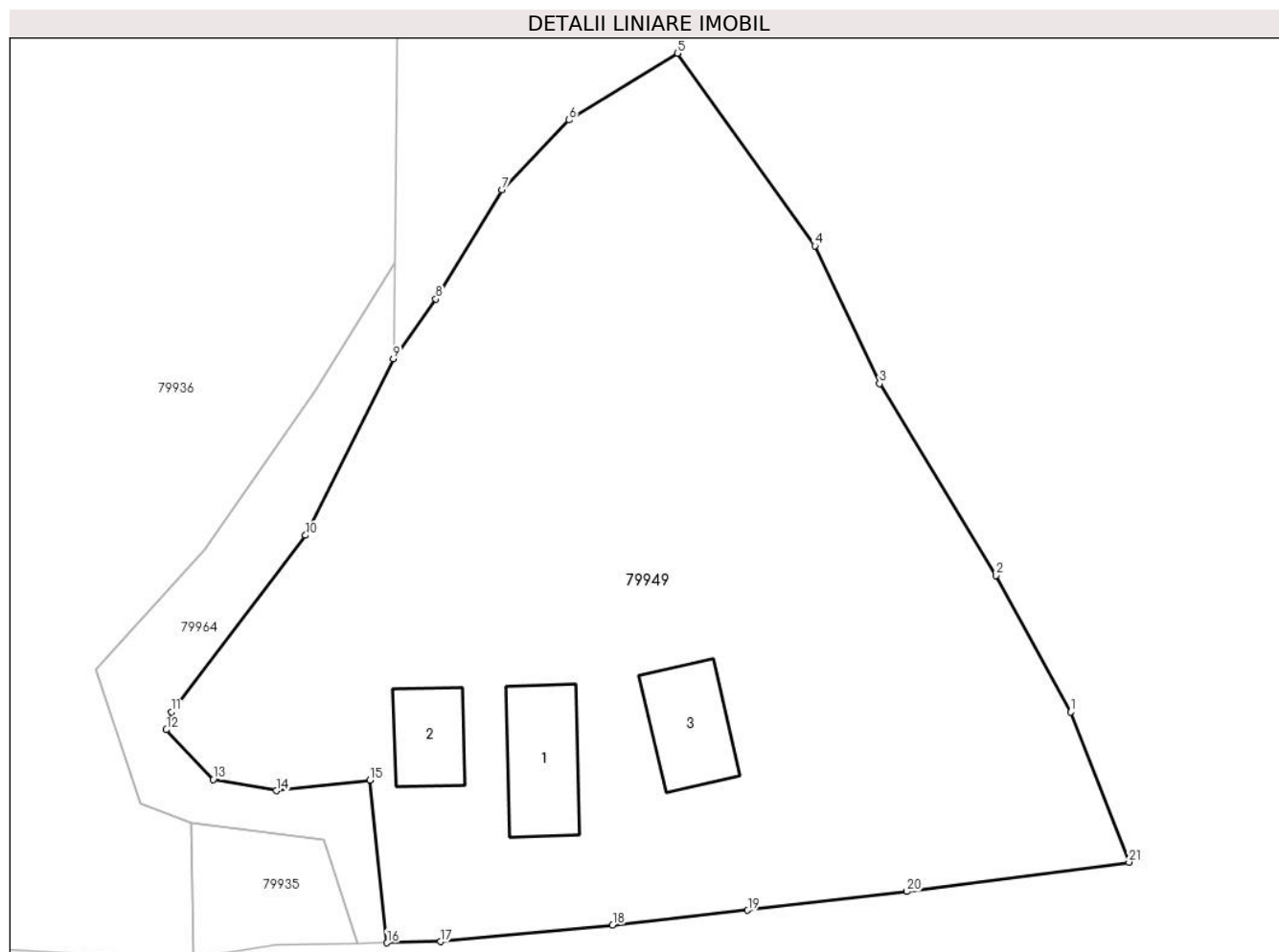
Inscrieri privind dezmembramintele dreptului de proprietate, drepturi reale de garanție și sarcini	Referințe
NU SUNT	

Anexa Nr. 1 La Partea I

Teren

Nr cadastral	Suprafața (mp)*	Observații / Referințe
	4.260	

* Suprafața este determinată în planul de proiecție Stereo 70.



Date referitoare la teren

Crt	Categorie folosință	Intravilan	Suprafața (mp)	Tarla	Parcelă	Nr. topo	Observații / Referințe
1	curți constructii	DA	500	-	-	-	
2	faneata	DA	3.760	-	-	-	

Date referitoare la construcții

Crt	Număr	Destinație construcție	Supraf. (mp)	Situație juridică	Observații / Referințe
A1.1		construcții de locuințe	94	Cu acte	Nr. niveluri:1; S. construita la sol:94 mp; S. construita desfasurata:114 mp; casa de locuit
A1.2		construcții de locuințe	60	Cu acte	Nr. niveluri:1; S. construita la sol:60 mp; S. construita desfasurata:76 mp; casa de locuit
A1.3		construcții anexa	81	Cu acte	Nr. niveluri:1; S. construita la sol:81 mp; anexa

Lungime Segmente

1) Valorile lungimilor segmentelor sunt obținute din proiecție în plan.

Punct început	X / Y	Punct sfârșit	X / Y	Lungime segment (** (m))
1	375.412,187 516.838,48	2	375.405,147 516.851,345	14.665

Punct început	X / Y	Punct sfârșit	X / Y	Lungime segment (** (m))
2	375.405,147 516.851,345	3	375.394,174 516.869,45	21.171

Punct început	X / Y	Punct sfârșit	X / Y	Lungime segment (** (m)
3	375.394,174 516.869,45	4	375.388,062 516.882,42	14.338
5	375.375,092 516.900,577	6	375.364,873 516.894,286	12.0
7	375.358,535 516.887,681	8	375.352,305 516.877,415	12.008
9	375.348,296 516.871,762	10	375.340,017 516.855,134	18.575
11	375.327,374 516.838,475	12	375.326,895 516.836,812	1.73
13	375.331,309 516.832,106	14	375.337,272 516.831,062	6.053
15	375.346,1 516.832,062	16	375.347,718 516.816,724	15.423
17	375.352,754 516.816,822	18	375.368,999 516.818,394	16.321
19	375.381,737 516.819,789	20	375.396,743 516.821,557	15.11
21	375.417,706 516.824,329	1	375.412,187 516.838,48	15.189

Punct început	X / Y	Punct sfârșit	X / Y	Lungime segment (** (m)
4	375.388,062 516.882,42	5	375.375,092 516.900,577	22.314
6	375.364,873 516.894,286	7	375.358,535 516.887,681	9.154
8	375.352,305 516.877,415	9	375.348,296 516.871,762	6.93
10	375.340,017 516.855,134	11	375.327,374 516.838,475	20.913
12	375.326,895 516.836,812	13	375.331,309 516.832,106	6.453
14	375.337,272 516.831,062	15	375.346,1 516.832,062	8.885
16	375.347,718 516.816,724	17	375.352,754 516.816,822	5.037
18	375.368,999 516.818,394	19	375.381,737 516.819,789	12.814
20	375.396,743 516.821,557	21	375.417,706 516.824,329	21.145

** Lungimile segmentelor sunt determinate în planul de proiecție Stereo 70 și sunt rotunjite la 1 milimetru.

*** Distanța dintre puncte este formată din segmente cumulate ce sunt mai mici decât valoarea 1 milimetru.

**DATE DESPRE IMOBILUL NR. 79950**

Oficiul de Cadastru și Publicitate Imobiliară ALBA
Biroul de Cadastru și Publicitate Imobiliară Alba Iulia

A. Partea I. Descrierea imobilului

TEREN Intravilan

Nr. CF vechi:1607
Nr. topografic:1202/2/2

Adresa: Loc. Lunca Ampoitei, Jud. Alba

Nr. Crt	Nr cadastral Nr. topografic	Suprafața* (mp)	Observații / Referințe
A1		870	Sector cadastral:43 Teren imprejmuit;

B. Partea II. Proprietari și acte

Inscrieri privitoare la dreptul de proprietate și alte drepturi reale		Referințe
3000 / 10/02/2009		
Hotarare Judecatoreasca nr. 2087 SENTINȚĂ CIVILĂ, din 03/01/2008 emis de JUDECATORIA ALBA IULIA;		
B1	Intabulare, drept de PROPRIETATE CU TITLU SISTAREA INDIVIZIUNII INIȚIAL CUMPĂRARE ȘI MOȘTENIRE, dobandit prin Hotarare Judecatoreasca, cota actuala 5/8 1) ANGHEL MARIA	A1
B2	Intabulare, drept de PROPRIETATE CU TITLU SISTAREA INDIVIZIUNII INIȚIAL MOȘTENIRE, dobandit prin Hotarare Judecatoreasca, cota actuala 3/8 1) BĂDILĂ SIMINA	A1

C. Partea III. SARCINI .

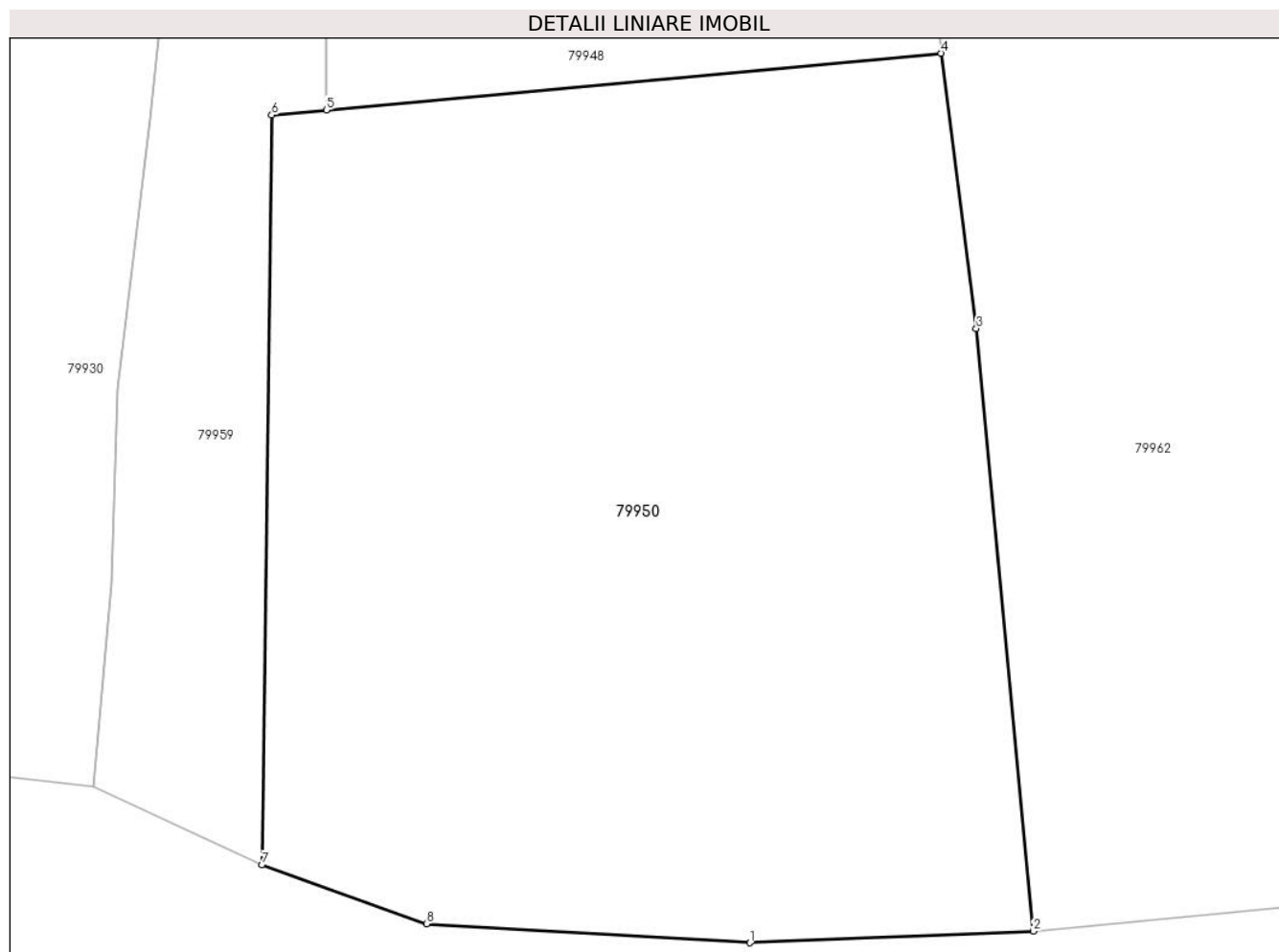
Inscrieri privind dezmembramintele dreptului de proprietate, drepturi reale de garanție și sarcini	Referințe
NU SUNT	

Anexa Nr. 1 La Partea I

Teren

Nr cadastral	Suprafața (mp)*	Observații / Referințe
	870	

* Suprafața este determinată în planul de proiecție Stereo 70.



Date referitoare la teren

Crt	Categorie folosință	Intra vilan	Suprafața (mp)	Tarla	Parcelă	Nr. topo	Observații / Referințe
1	faneata	DA	870	-	-	-	

Lungime Segmente

1) Valorile lungimilor segmentelor sunt obținute din proiecție în plan.

Punct început	X / Y	Punct sfârșit	X / Y	Lungime segment (** (m)
1	374.637,805 516.710,79	2	374.648,501 516.711,228	10.705
2	374.648,501 516.711,228	3	374.646,346 516.733,969	22.843
3	374.646,346 516.733,969	4	374.645,02 516.744,358	10.474
4	374.645,02 516.744,358	5	374.621,815 516.742,218	23.303
5	374.621,815 516.742,218	6	374.619,742 516.742,026	2.082

Punct început	X / Y	Punct sfârșit	X / Y	Lungime segment (** (m)
6	374.619,742 516.742,026	7	374.619,379 516.713,727	28.302
7	374.619,379 516.713,727	8	374.625,588 516.711,506	6.594
8	374.625,588 516.711,506	1	374.637,805 516.710,79	12.238

** Lungimile segmentelor sunt determinate în planul de proiecție Stereo 70 și sunt rotunjite la 1 milimetru.

*** Distanța dintre puncte este formată din segmente cumulate ce sunt mai mici decât valoarea 1 milimetru.

**DATE DESPRE IMOBILUL NR. 79951**

Oficiul de Cadastru și Publicitate Imobiliară ALBA
Biroul de Cadastru și Publicitate Imobiliară Alba Iulia

A. Partea I. Descrierea imobilului

TEREN Intravilan

Adresa: Loc. Lunca Ampoitei, Nr. 44, Jud. Alba

Nr. Crt	Nr cadastral Nr. topografic	Suprafața* (mp)	Observații / Referințe
A1		5.494	Sector cadastral:43 Teren neimprijmit;

Construcții

Crt	Nr cadastral Nr. topografic	Adresa	Observații / Referințe
A1.1		Loc. Lunca Ampoitei, Nr. 44, Jud. Alba	Nr. niveluri:2; S. construita la sol:101 mp; S. construita desfasurata:119 mp; CASĂ DE LOCUIT
A1.2		Loc. Lunca Ampoitei, Nr. 44, Jud. Alba	Nr. niveluri:1; S. construita la sol:72 mp; ANEXĂ
A1.3		Loc. Lunca Ampoitei, Nr. 44, Jud. Alba	Nr. niveluri:1; S. construita la sol:32 mp; ANEXĂ

B. Partea II. Proprietari și acte

Inscrieri privitoare la dreptul de proprietate și alte drepturi reale		Referințe
/		
Act Normativ nr. 7, din 13/03/1996 emis de PARLAMENTUL ROMÂNIEI;		
B1	Intabulare, drept de PROPRIETATE, dobandit prin Lege, cota actuala 1/1 1) NEIDENTIFICAT NEIDENTIFICAT	A1
Act Administrativ nr. 2184, din 07/03/2024 emis de PRIMĂRIA COMUNEI METEȘ;		
B2	SE NOTEAZĂ POSESIA FAPTICĂ ÎN FAVOAREA LUI 1) LUHA RAVECA	A1
Act Administrativ nr. 2185, din 07/03/2024 emis de PRIMĂRIA COMUNEI METEȘ;		
B3	Intabulare, drept de PROPRIETATE, dobandit prin Construire, cota actuala 1/1 1) LUHA RAVECA	A1.1, A1.2, A1.3

C. Partea III. SARCINI .

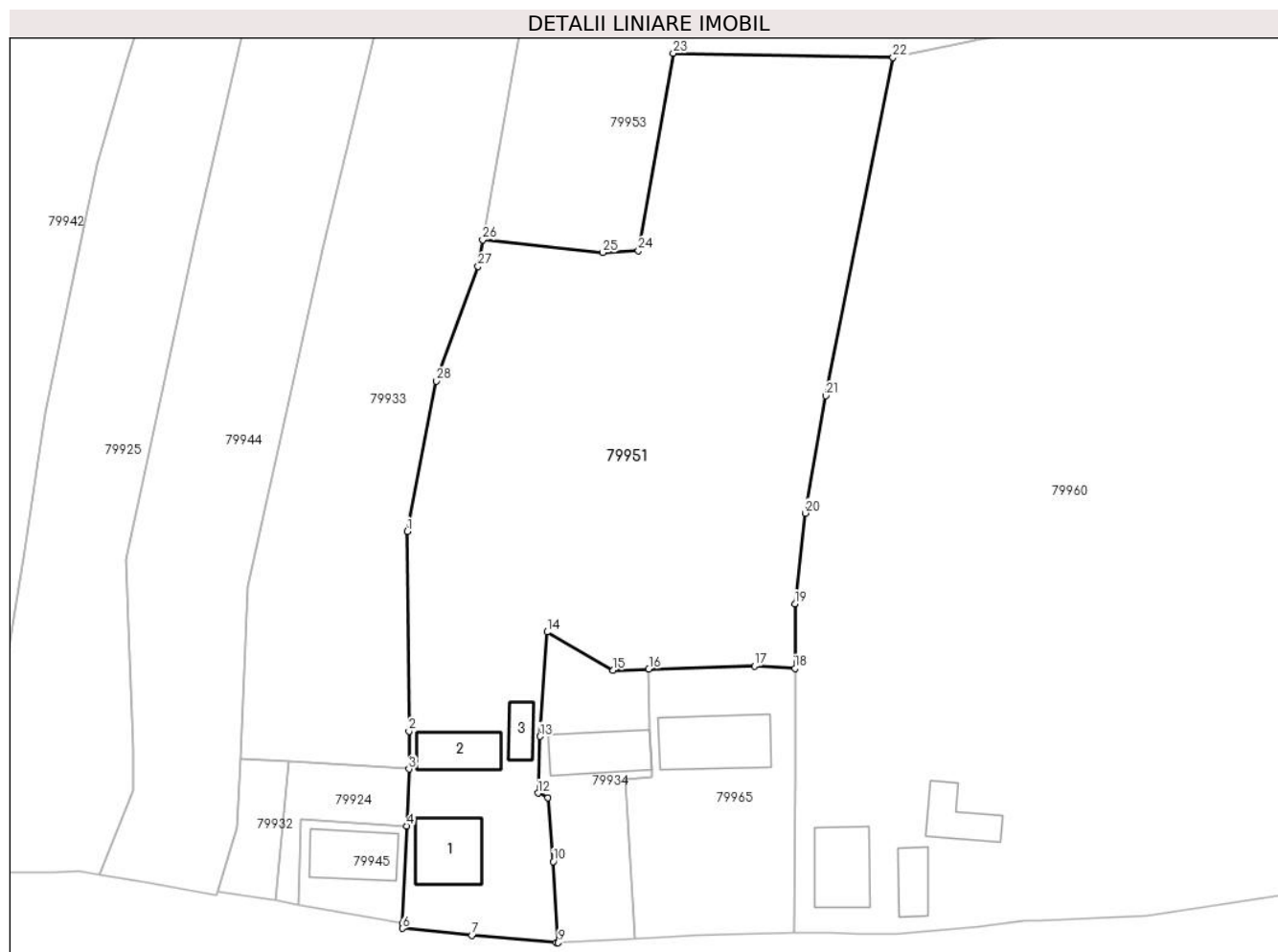
Inscrieri privind dezmembramentele dreptului de proprietate, drepturi reale de garanție și sarcini	Referințe
NU SUNT	

Anexa Nr. 1 La Partea I

Teren

Nr cadastral	Suprafața (mp)*	Observații / Referințe
	5.494	

* Suprafața este determinată în planul de proiecție Stereo 70.



Date referitoare la teren

Crt	Categorie folosință	Intra vilan	Suprafața (mp)	Tarla	Parcelă	Nr. topo	Observații / Referințe
1	curți constructii	DA	737	-	-	-	
2	faneata	DA	3.978	-	-	-	
3	arabil	DA	779	-	-	-	

Date referitoare la construcții

Crt	Număr	Destinație construcție	Supraf. (mp)	Situație juridică	Observații / Referințe
A1.1		construcții de locuințe	101	Cu acte	Nr. niveluri:2; S. construita la sol:101 mp; S. construita desfasurata:119 mp; CASĂ DE LOCUIT
A1.2		construcții anexa	72	Cu acte	Nr. niveluri:1; S. construita la sol:72 mp; ANEXĂ
A1.3		construcții anexa	32	Cu acte	Nr. niveluri:1; S. construita la sol:32 mp; ANEXĂ

Lungime Segmente

1) Valorile lungimilor segmentelor sunt obținute din proiecție în plan.

Punct început	X / Y	Punct sfârșit	X / Y	Lungime segment (** (m))	Punct început	X / Y	Punct sfârșit	X / Y	Lungime segment (** (m))
---------------	-------	---------------	-------	--------------------------	---------------	-------	---------------	-------	--------------------------

Punct început	X / Y	Punct sfârșit	X / Y	Lungime segment (** (m)
1	374.354,449 516.771,126	2	374.354,688 516.740,973	30.154
3	374.354,682 516.735,279	4	374.354,337 516.726,706	8.58
5	374.353,742 516.712,052	6	374.353,694 516.711,26	0.794
7	374.364,201 516.710,187	8	374.376,911 516.709,087	12.758
9	374.377,194 516.709,103	10	374.376,445 516.721,317	12.237
11	374.375,672 516.730,993	12	374.374,141 516.731,643	1.663
13	374.374,459 516.740,212	14	374.375,515 516.755,933	15.756
15	374.385,5 516.750,171	16	374.390,864 516.750,375	5.368
17	374.406,806 516.750,827	18	374.412,902 516.750,464	6.106
19	374.412,897 516.760,205	20	374.414,469 516.773,857	13.742
21	374.417,545 516.791,565	22	374.427,692 516.842,534	51.969
23	374.394,552 516.843,187	24	374.389,301 516.813,442	30.205
25	374.383,936 516.813,122	26	374.365,817 516.815,034	18.219
27	374.365,106 516.811,035	28	374.358,84 516.793,759	18.377

Punct început	X / Y	Punct sfârșit	X / Y	Lungime segment (** (m)
2	374.354,688 516.740,973	3	374.354,682 516.735,279	5.694
4	374.354,337 516.726,706	5	374.353,742 516.712,052	14.666
6	374.353,694 516.711,26	7	374.364,201 516.710,187	10.562
8	374.376,911 516.709,087	9	374.377,194 516.709,103	0.283
10	374.376,445 516.721,317	11	374.375,672 516.730,993	9.707
12	374.374,141 516.731,643	13	374.374,459 516.740,212	8.575
14	374.375,515 516.755,933	15	374.385,5 516.750,171	11.528
16	374.390,864 516.750,375	17	374.406,806 516.750,827	15.948
18	374.412,902 516.750,464	19	374.412,897 516.760,205	9.741
20	374.414,469 516.773,857	21	374.417,545 516.791,565	17.974
22	374.427,692 516.842,534	23	374.394,552 516.843,187	33.147
24	374.389,301 516.813,442	25	374.383,936 516.813,122	5.375
26	374.365,817 516.815,034	27	374.365,106 516.811,035	4.062
28	374.358,84 516.793,759	1	374.354,449 516.771,126	23.055

** Lungimile segmentelor sunt determinate în planul de proiecție Stereo 70 și sunt rotunjite la 1 milimetru.

*** Distanța dintre puncte este formată din segmente cumulate ce sunt mai mici decât valoarea 1 milimetru.

**DATE DESPRE IMOBILUL NR. 79952**

Oficiul de Cadastru și Publicitate Imobiliară ALBA
Biroul de Cadastru și Publicitate Imobiliară Alba Iulia

A. Partea I. Descrierea imobilului

TEREN Necunoscut

Adresa: Loc. Lunca Ampoitei, Jud. Alba

Nr. Crt	Nr cadastral Nr. topografic	Suprafața* (mp)	Observații / Referințe
A1		6.536	Sector cadastral:43 Teren neimprejmuit;

B. Partea II. Proprietari și acte

Inscrieri privitoare la dreptul de proprietate și alte drepturi reale		Referințe
/		
Act Normativ nr. 7, din 13/03/1996 emis de PARLAMENTUL ROMÂNIEI;		
B1	Inscrierea provizorie, drept de PROPRIETATE, dobandit prin Lege, cota actuala 1/1 1) UAT METEȘ, CIF:4562150, PROPRIETAR NEIDENTIFICAT	A1

C. Partea III. SARCINI .

Inscrieri privind dezmembramintele dreptului de proprietate, drepturi reale de garanție și sarcini	Referințe
NU SUNT	

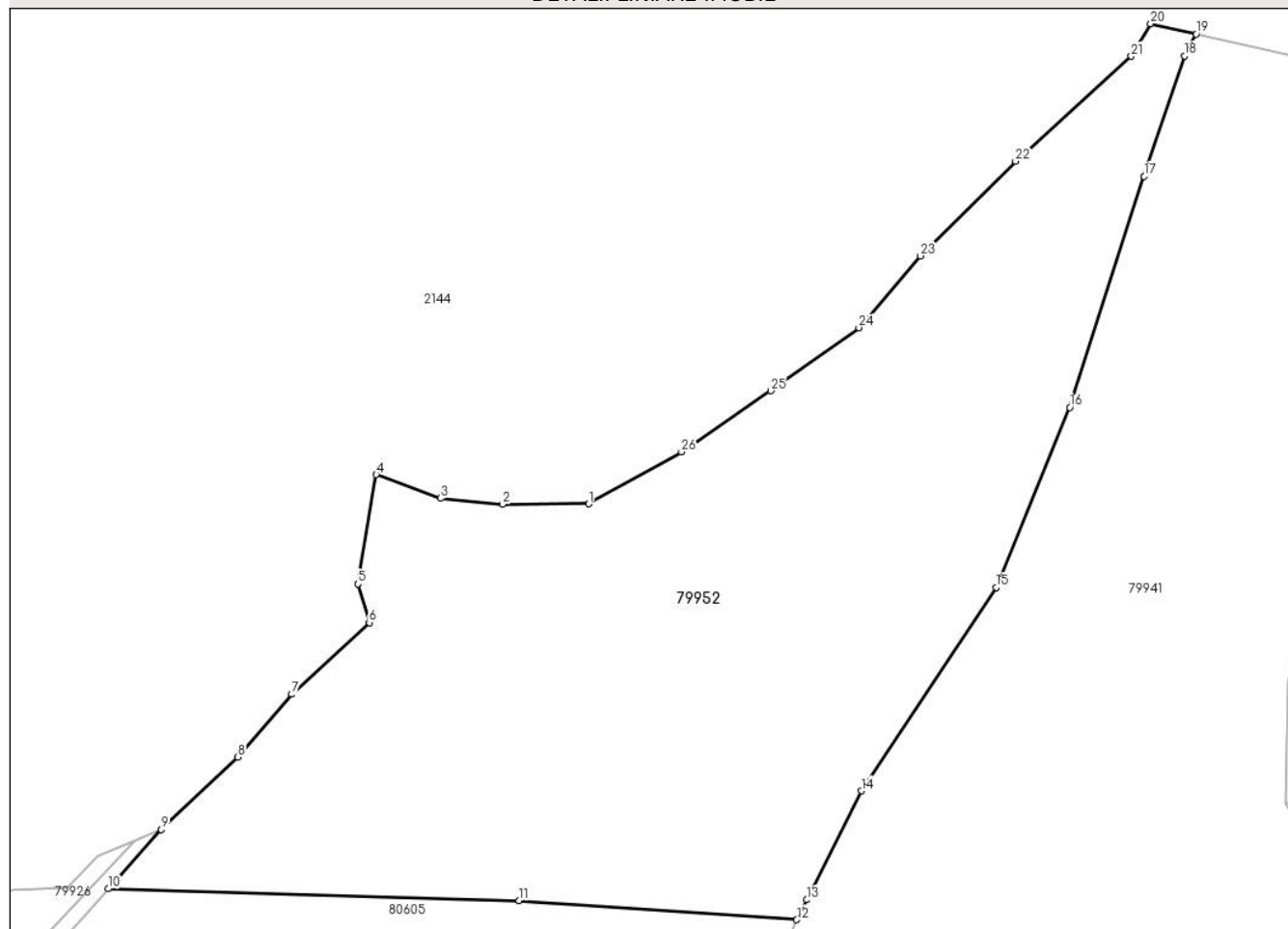
Anexa Nr. 1 La Partea I

Teren

Nr cadastral	Suprafața (mp)*	Observații / Referințe
	6.536	

* Suprafața este determinată în planul de proiecție Stereo 70.

DETALII LINIARE IMOBIL



Date referitoare la teren

Crt	Categorie folosință	Intravilan	Suprafața (mp)	Tarla	Parcelă	Nr. topo	Observații / Referințe
1	faneata	DA	5.720	-	-	-	
2	faneata	NU	816	-	-	-	

Lungime Segmente

1) Valorile lungimilor segmentelor sunt obținute din proiecție în plan.

Punct început	X / Y	Punct sfârșit	X / Y	Lungime segment (** (m)
1	374.905,951 516.852,251	2	374.894,347 516.852,208	11.604
3	374.885,985 516.853,0	4	374.877,336 516.856,197	9.221
5	374.874,871 516.841,501	6	374.876,381 516.836,289	5.426
7	374.865,959 516.826,643	8	374.858,688 516.818,188	11.151

Punct început	X / Y	Punct sfârșit	X / Y	Lungime segment (** (m)
2	374.894,347 516.852,208	3	374.885,985 516.853,0	8.399
4	374.877,336 516.856,197	5	374.874,871 516.841,501	14.901
6	374.876,381 516.836,289	7	374.865,959 516.826,643	14.201
8	374.858,688 516.818,188	9	374.848,361 516.808,436	14.204

Punct început	X / Y	Punct sfârșit	X / Y	Lungime segment (** (m))
9	374.848,361 516.808,436	10	374.841,235 516.800,476	10.684
11	374.896,579 516.798,879	12	374.933,942 516.796,308	37.452
13	374.935,287 516.798,989	14	374.942,634 516.813,639	16.389
15	374.960,808 516.841,021	16	374.970,721 516.865,248	26.176
17	374.980,738 516.896,321	18	374.986,144 516.912,516	17.074
19	374.987,75 516.915,466	20	374.981,612 516.916,862	6.295
21	374.979,009 516.912,482	22	374.963,432 516.898,368	21.02
23	374.950,625 516.885,614	24	374.942,323 516.875,971	12.724
25	374.930,448 516.867,475	26	374.918,424 516.859,248	14.569

Punct început	X / Y	Punct sfârșit	X / Y	Lungime segment (** (m))
10	374.841,235 516.800,476	11	374.896,579 516.798,879	55.367
12	374.933,942 516.796,308	13	374.935,287 516.798,989	2.999
14	374.942,634 516.813,639	15	374.960,808 516.841,021	32.865
16	374.970,721 516.865,248	17	374.980,738 516.896,321	32.648
18	374.986,144 516.912,516	19	374.987,75 516.915,466	3.359
20	374.981,612 516.916,862	21	374.979,009 516.912,482	5.095
22	374.963,432 516.898,368	23	374.950,625 516.885,614	18.074
24	374.942,323 516.875,971	25	374.930,448 516.867,475	14.601
26	374.918,424 516.859,248	1	374.905,951 516.852,251	14.302

** Lungimile segmentelor sunt determinate în planul de proiecție Stereo 70 și sunt rotunjite la 1 milimetru.

*** Distanța dintre puncte este formată din segmente cumulate ce sunt mai mici decât valoarea 1 milimetru.

**DATE DESPRE IMOBILUL NR. 79953**

Oficiul de Cadastru și Publicitate Imobiliară ALBA
Biroul de Cadastru și Publicitate Imobiliară Alba Iulia

A. Partea I. Descrierea imobilului

TEREN Intravilan

Adresa: Loc. Lunca Ampoitei, Jud. Alba

Nr. Crt	Nr cadastral Nr. topografic	Suprafața* (mp)	Observații / Referințe
A1		3.198	Sector cadastral:43 Teren neimpregmuit;

B. Partea II. Proprietari și acte

Inscrieri privitoare la dreptul de proprietate și alte drepturi reale		Referințe
/		
Act Normativ nr. 7, din 13/03/1996 emis de PARLAMENTUL ROMÂNIEI;		
B1	Intabulare, drept de PROPRIETATE, dobândit prin Lege, cota actuala 1/1 1) NEIDENTIFICAT NEIDENTIFICAT	A1
Act Administrativ nr. 2130, din 07/03/2024 emis de PRIMĂRIA COMUNEI METEȘ;		
B2	SE NOTEAZĂ POSESIA FAPTICĂ ÎN FAVOAREA LUI 1) BĂDICEANU BOGDAN-FLORIN 2) DANDEA VOICHIȚA-CLAUDIA	A1

C. Partea III. SARCINI .

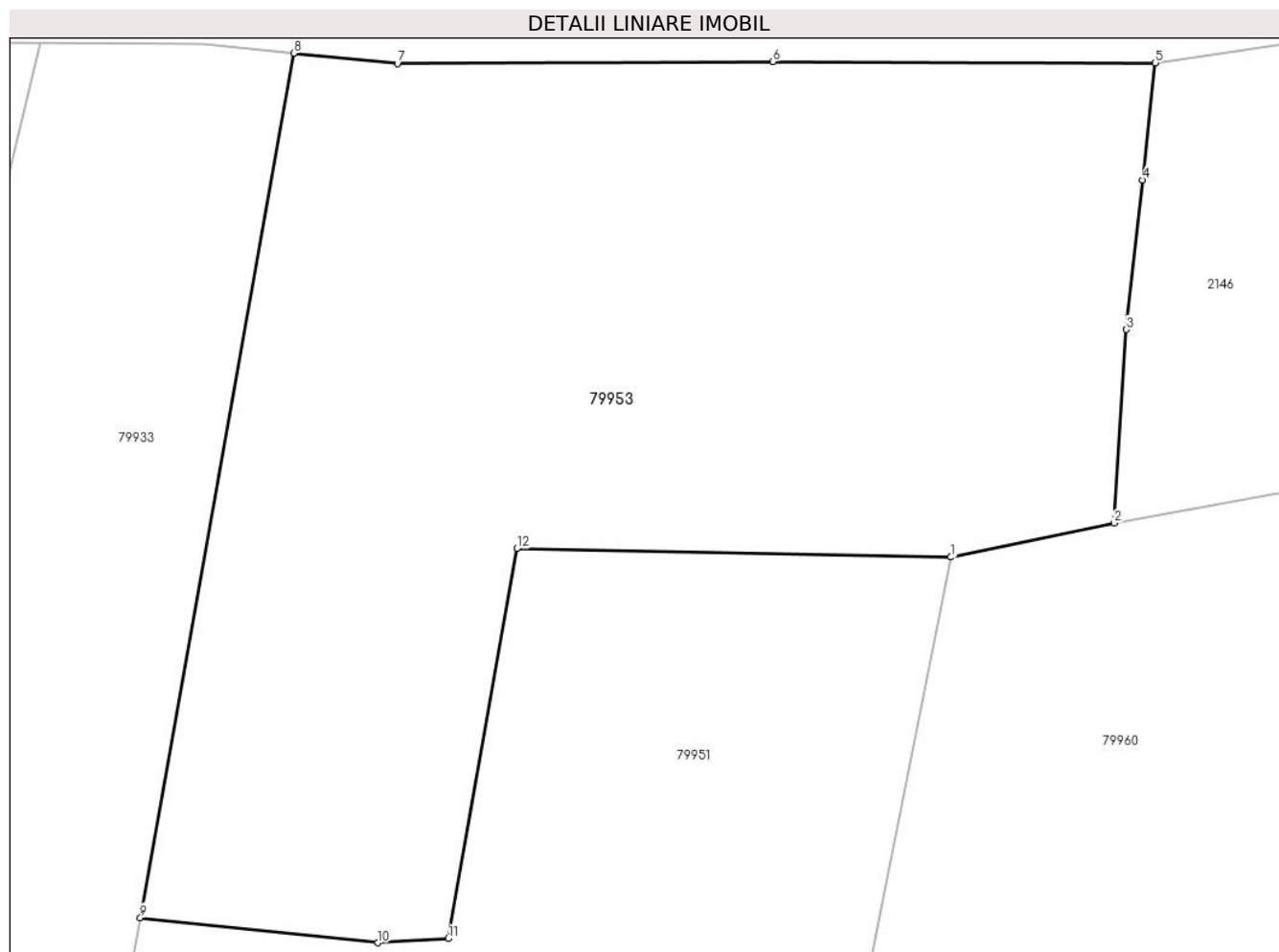
Inscrieri privind dezmembramintele dreptului de proprietate, drepturi reale de garanție și sarcini	Referințe
NU SUNT	

Anexa Nr. 1 La Partea I

Teren

Nr cadastral	Suprafața (mp)*	Observații / Referințe
	3.198	

* Suprafața este determinată în planul de proiecție Stereo 70.



Date referitoare la teren

Crt	Categorie folosință	Intravilan	Suprafața (mp)	Tarla	Parcelă	Nr. topo	Observații / Referințe
1	livada	DA	3.198	-	-	-	

Lungime Segmente

1) Valorile lungimilor segmentelor sunt obținute din proiecție în plan.

Punct început	X / Y	Punct sfârșit	X / Y	Lungime segment (** (m)
1	374.427,692 516.842,534	2	374.440,143 516.845,137	12.72
2	374.440,143 516.845,137	3	374.441,08 516.859,897	14.79
3	374.441,08 516.859,897	4	374.442,29 516.871,306	11.473
4	374.442,29 516.871,306	5	374.443,259 516.880,242	8.988
5	374.443,259 516.880,242	6	374.414,1 516.880,336	29.159

Punct început	X / Y	Punct sfârșit	X / Y	Lungime segment (** (m)
6	374.414,1 516.880,336	7	374.385,436 516.880,179	28.664
7	374.385,436 516.880,179	8	374.377,521 516.880,97	7.954
8	374.377,521 516.880,97	9	374.365,817 516.815,034	66.967
9	374.365,817 516.815,034	10	374.383,936 516.813,122	18.219
10	374.383,936 516.813,122	11	374.389,301 516.813,442	5.375
11	374.389,301 516.813,442	12	374.394,552 516.843,187	30.205
12	374.394,552 516.843,187	1	374.427,692 516.842,534	33.147

** Lungimile segmentelor sunt determinate în planul de proiecție Stereo 70 și sunt rotunjite la 1 milimetru.

*** Distanța dintre puncte este formată din segmente cumulate ce sunt mai mici decât valoarea 1 milimetru.

**DATE DESPRE IMOBILUL NR. 79956**

Oficiul de Cadastru și Publicitate Imobiliară ALBA
Biroul de Cadastru și Publicitate Imobiliară Alba Iulia

A. Partea I. Descrierea imobilului

TEREN Intravilan

Nr. CF vechi:1558/Ampoita

Nr. cadastral vechi:81

Adresa: Loc. Lunca Ampoitei, Jud. Alba

Nr. Crt	Nr cadastral Nr. topografic	Suprafața* (mp)	Observații / Referințe
A1	71518	554	Sector cadastral:43 Teren neimprejmuț;

B. Partea II. Proprietari și acte

Inscrieri privitoare la dreptul de proprietate și alte drepturi reale		Referințe
14814 / 14/08/2006		
Act Notarial nr. 740/2006, din 01/01/2006 emis de NP Șulea Mircea;		
B1	Intabulare, drept de PROPRIETATEcu titlu cumpărare, dobandit prin Conventie, cota actuala 1/1 1) IRIMIE PETRU, si sotia 2) IRIMIE IRINA, nasc.Tand	A1
<i>OBSERVATII: (provenita din conversia CF 1558/Ampoita);Imobil transcris din CF 1453 Ampoita.</i>		

C. Partea III. SARCINI

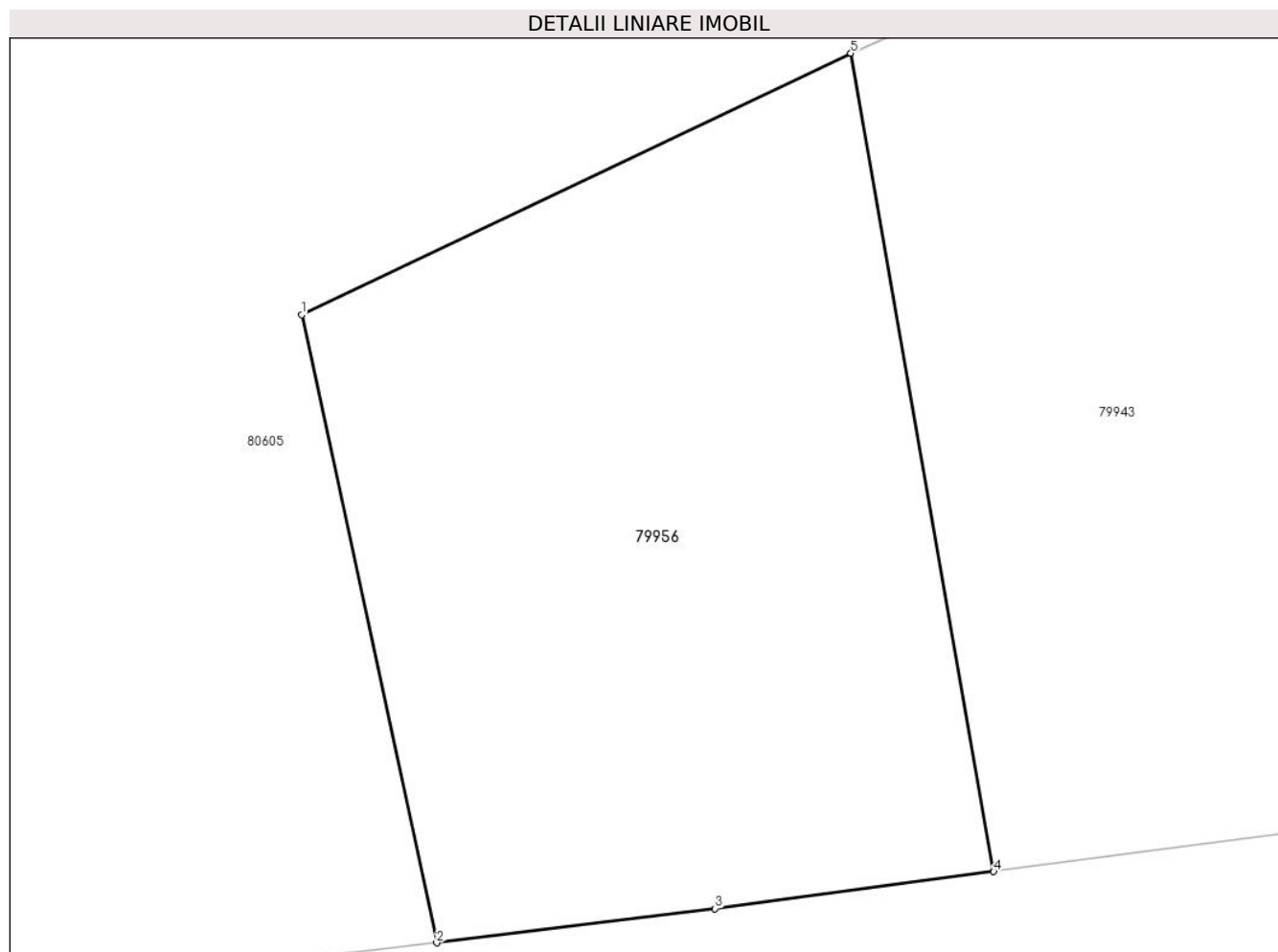
Inscrieri privind dezmembramintele dreptului de proprietate, drepturi reale de garanție și sarcini		Referințe
33325 / 24/08/2015		
Act Notarial nr. 1331/2015, din 20/08/2015 emis de NP Luha Vasile;		
C1	Se notează contractul de comodat autentificat cu nr 1331/2015 de NP Luha Vasile, încheiat între Irimie Petru și Irimie Irina, în calitate de comodanți și Mărginean Gheorghe Emilian, în calitate de comodatar, avînd ca obiect predarea în folosință gratuită și temporară a imobilului de sub A1, pe o perioadă de 10 ani, în vederea edificării unei pensiuni turistice.	A1

Anexa Nr. 1 La Partea I

Teren

Nr cadastral	Suprafața (mp)*	Observații / Referințe
71518	554	

* Suprafața este determinată în planul de proiecție Stereo 70.



Date referitoare la teren

Crt	Categorie folosință	Intra vilan	Suprafața (mp)	Tarla	Parcelă	Nr. topo	Observații / Referințe
1	faneata	DA	554	-	-	1206/2/1	

Lungime Segmente

1) Valorile lungimilor segmentelor sunt obținute din proiecție în plan.

Punct început	X / Y	Punct sfârșit	X / Y	Lungime segment (** (m)
1	374.884,541 516.760,394	2	374.889,425 516.737,688	23.226
2	374.889,425 516.737,688	3	374.899,5 516.738,923	10.15
3	374.899,5 516.738,923	4	374.909,576 516.740,258	10.164
4	374.909,576 516.740,258	5	374.904,41 516.769,85	30.039
5	374.904,41 516.769,85	1	374.884,541 516.760,394	22.004

**** Lungimile segmentelor sunt determinate în planul de proiecție Stereo 70 și sunt rotunjite la 1 milimetru.**

***** Distanța dintre puncte este formată din segmente cumulate ce sunt mai mici decât valoarea 1 milimetru.**

**DATE DESPRE IMOBILUL NR. 79957**

Oficiul de Cadastru și Publicitate Imobiliară ALBA
Biroul de Cadastru și Publicitate Imobiliară Alba Iulia

A. Partea I. Descrierea imobilului

TEREN Intravilan

Adresa: Loc. Lunca Ampoitei, Jud. Alba

Nr. Crt	Nr cadastral Nr. topografic	Suprafața* (mp)	Observații / Referințe
A1		776	Sector cadastral:43 Teren neimprejmuit;

B. Partea II. Proprietari și acte

Inscrieri privitoare la dreptul de proprietate și alte drepturi reale		Referințe
/		
Act Normativ nr. 7, din 13/03/1996 emis de PARLAMENTUL ROMÂNIEI;		
B1	Inscrierea provizorie, drept de PROPRIETATE, dobandit prin Lege, cota actuala 1/1	A1
1) UAT METEȘ, CIF:4562150, PROPRIETAR NEIDENTIFICAT		

C. Partea III. SARCINI .

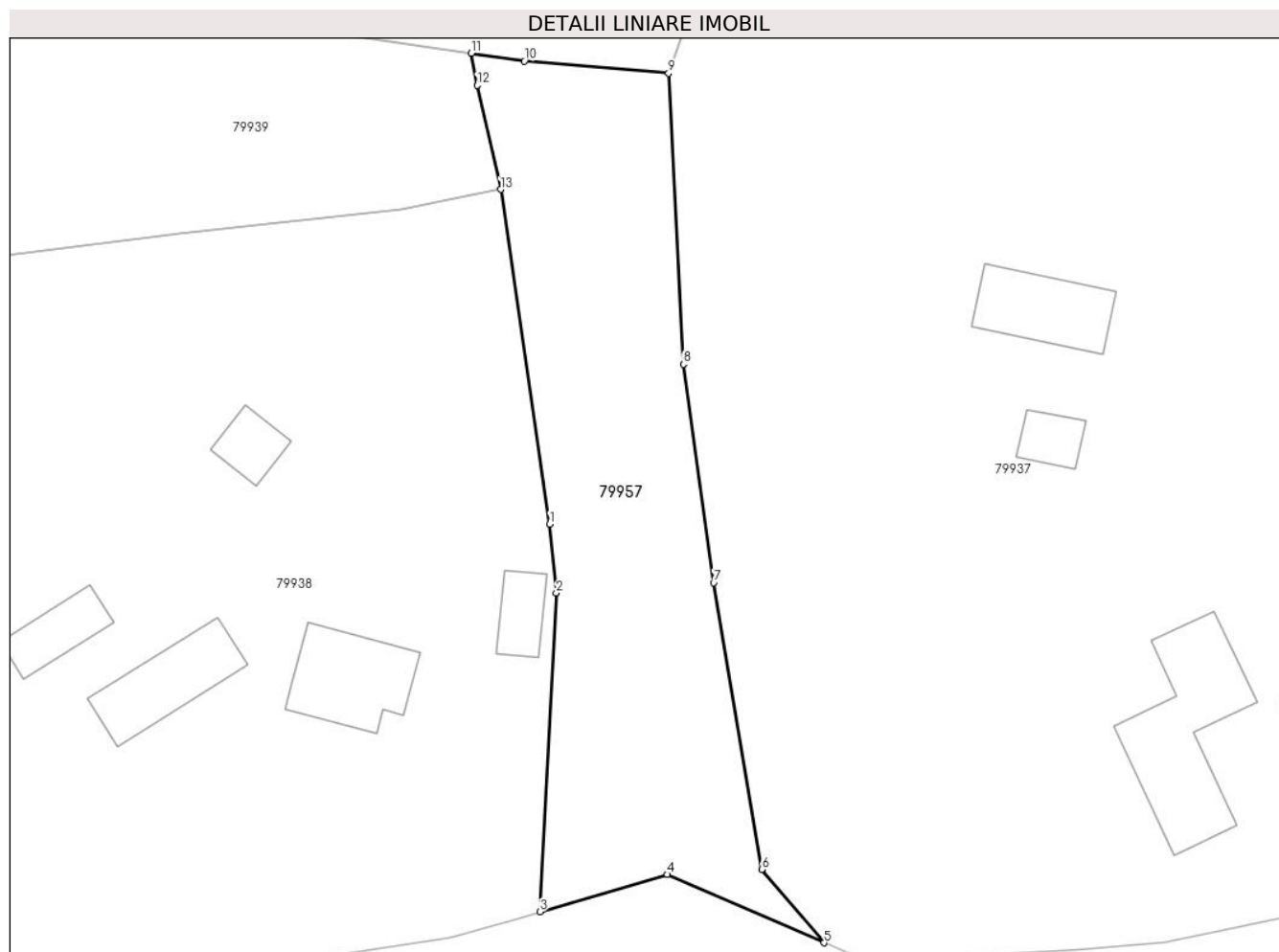
Inscrieri privind dezmembramintele dreptului de proprietate, drepturi reale de garanție și sarcini	Referințe
NU SUNT	

Anexa Nr. 1 La Partea I

Teren

Nr cadastral	Suprafața (mp)*	Observații / Referințe
	776	

* Suprafața este determinată în planul de proiecție Stereo 70.



Date referitoare la teren

Crt	Categorie folosință	Intravilan	Suprafața (mp)	Tarla	Parcelă	Nr. topo	Observații / Referințe
1	drum	DA	776	-	-	-	

Lungime Segmente

1) Valorile lungimilor segmentelor sunt obținute din proiecție în plan.

Punct început	X / Y	Punct sfârșit	X / Y	Lungime segment (** (m)
1	375.129,763 516.819,085	2	375.130,242 516.814,075	5.033
2	375.130,242 516.814,075	3	375.129,048 516.790,901	23.205
3	375.129,048 516.790,901	4	375.138,314 516.793,622	9.657
4	375.138,314 516.793,622	5	375.149,704 516.788,659	12.425
5	375.149,704 516.788,659	6	375.145,174 516.793,987	6.994

Punct început	X / Y	Punct sfârșit	X / Y	Lungime segment (** (m)
6	375.145,174 516.793,987	7	375.141,679 516.814,81	21.115
7	375.141,679 516.814,81	8	375.139,477 516.830,694	16.036
8	375.139,477 516.830,694	9	375.138,405 516.851,823	21.156
9	375.138,405 516.851,823	10	375.127,922 516.852,718	10.522
10	375.127,922 516.852,718	11	375.124,068 516.853,286	3.895
11	375.124,068 516.853,286	12	375.124,484 516.850,955	2.368
12	375.124,484 516.850,955	13	375.126,195 516.843,4	7.746
13	375.126,195 516.843,4	1	375.129,763 516.819,085	24.575

** Lungimile segmentelor sunt determinate în planul de proiecție Stereo 70 și sunt rotunjite la 1 milimetru.

*** Distanța dintre puncte este formată din segmente cumulate ce sunt mai mici decât valoarea 1 milimetru.

**DATE DESPRE IMOBILUL NR. 79958**

Oficiul de Cadastru și Publicitate Imobiliară ALBA
Biroul de Cadastru și Publicitate Imobiliară Alba Iulia

A. Partea I. Descrierea imobilului

TEREN Necunoscut

Adresa: Loc. Lunca Ampoitei, Jud. Alba

Nr. Crt	Nr cadastral Nr. topografic	Suprafața* (mp)	Observații / Referințe
A1		182	Sector cadastral:43 Teren neimpregmuit;

B. Partea II. Proprietari și acte

Inscrieri privitoare la dreptul de proprietate și alte drepturi reale		Referințe
/		
Act Normativ nr. 7, din 13/03/1996 emis de PARLAMENTUL ROMÂNIEI;		
B1	Intabulare, drept de PROPRIETATE, dobândit prin Lege, cota actuala 1/1 1) NEIDENTIFICAT NEIDENTIFICAT	A1
Act Administrativ nr. 2187, din 07/03/2024 emis de PRIMĂRIA COMUNEI METEȘ;		
B2	SE NOTEAZĂ POSESIA FAPTICĂ ÎN FAVOAREA LUI 1) GLIGOR ION 2) GLIGOR MARIA	A1

C. Partea III. SARCINI .

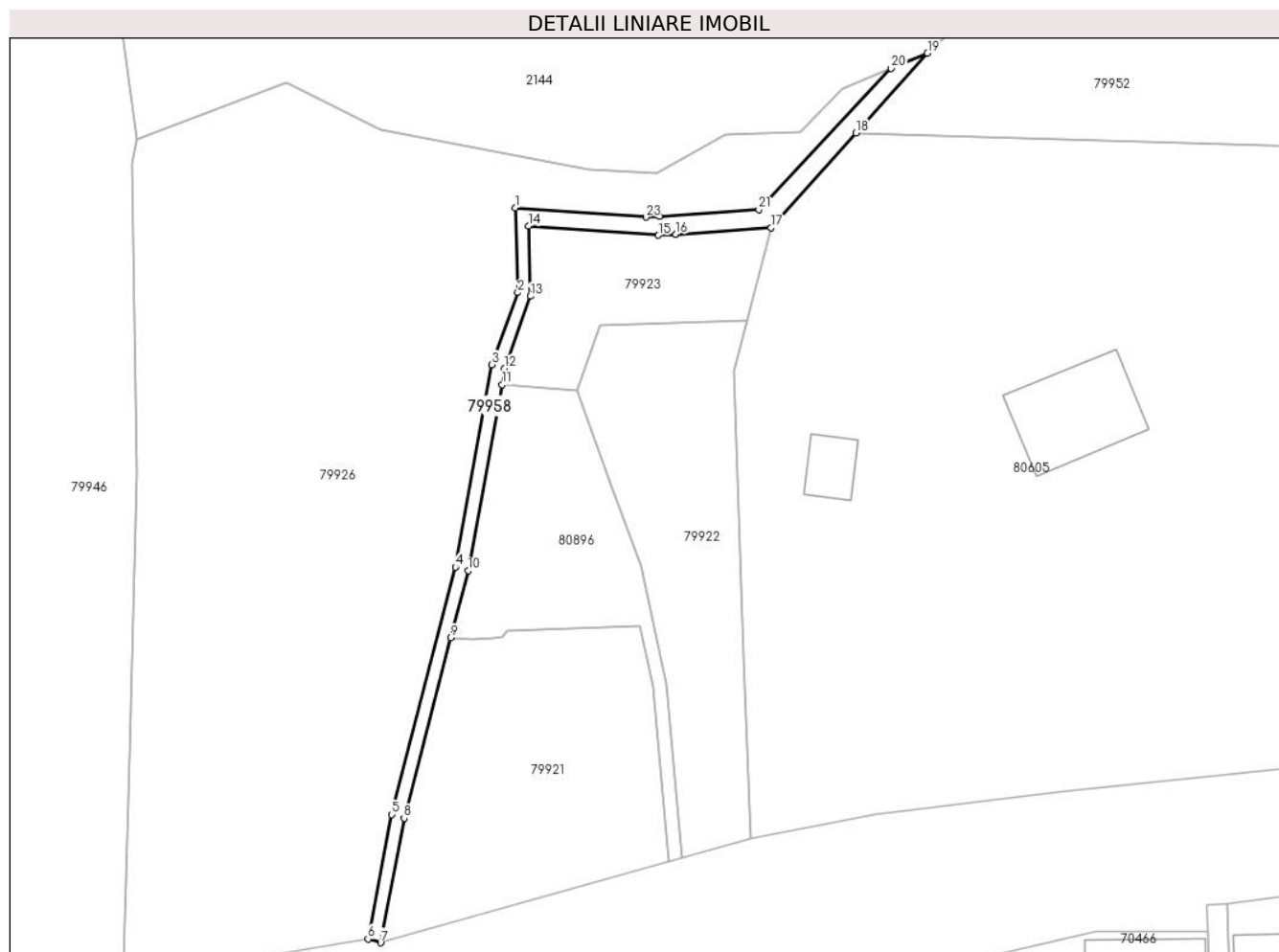
Inscrieri privind dezmembramintele dreptului de proprietate, drepturi reale de garanție și sarcini	Referințe
NU SUNT	

Anexa Nr. 1 La Partea I

Teren

Nr cadastral	Suprafața (mp)*	Observații / Referințe
	182	

* Suprafața este determinată în planul de proiecție Stereo 70.



Date referitoare la teren

Crt	Categorie folosință	Intravilan	Suprafața (mp)	Tarla	Parcelă	Nr. topo	Observații / Referințe
1	drum	NU	81	-	-	-	
2	drum	DA	101	-	-	-	

Lungime Segmente

1) Valorile lungimilor segmentelor sunt obținute din proiecție în plan.

Punct început	X / Y	Punct sfârșit	X / Y	Lungime segment (** (m))
1	374.807,207 516.792,995	2	374.807,442 516.784,54	8.458
3	374.804,826 516.777,355	4	374.801,201 516.757,134	20.543
5	374.794,818 516.732,444	6	374.792,469 516.720,006	12.658
7	374.793,732 516.719,641	8	374.796,081 516.732,078	12.657

Punct început	X / Y	Punct sfârșit	X / Y	Lungime segment (** (m))
2	374.807,442 516.784,54	3	374.804,826 516.777,355	7.646
4	374.801,201 516.757,134	5	374.794,818 516.732,444	25.502
6	374.792,469 516.720,006	7	374.793,732 516.719,641	1.315
8	374.796,081 516.732,078	9	374.800,735 516.750,079	18.593

Punct început	X / Y	Punct sfârșit	X / Y	Lungime segment (** (m)
9	374.800,735 516.750,079	10	374.802,464 516.756,768	6.909
11	374.805,876 516.775,367	12	374.806,09 516.776,989	1.636
13	374.808,705 516.784,174	14	374.808,511 516.791,17	6.999
15	374.821,493 516.790,26	16	374.823,226 516.790,374	1.737
17	374.832,752 516.791,002	18	374.841,235 516.800,476	12.717
19	374.848,361 516.808,436	20	374.844,737 516.806,909	3.933
21	374.831,509 516.792,822	22	374.821,597 516.792,169	9.934
23	374.820,251 516.792,08	1	374.807,207 516.792,995	13.076

Punct început	X / Y	Punct sfârșit	X / Y	Lungime segment (** (m)
10	374.802,464 516.756,768	11	374.805,876 516.775,367	18.909
12	374.806,09 516.776,989	13	374.808,705 516.784,174	7.646
14	374.808,511 516.791,17	15	374.821,493 516.790,26	13.014
16	374.823,226 516.790,374	17	374.832,752 516.791,002	9.546
18	374.841,235 516.800,476	19	374.848,361 516.808,436	10.684
20	374.844,737 516.806,909	21	374.831,509 516.792,822	19.324
22	374.821,597 516.792,169	23	374.820,251 516.792,08	1.349

** Lungimile segmentelor sunt determinate în planul de proiecție Stereo 70 și sunt rotunjite la 1 milimetru.

*** Distanța dintre puncte este formată din segmente cumulate ce sunt mai mici decât valoarea 1 milimetru.

**DATE DESPRE IMOBILUL NR. 79959**

Oficiul de Cadastru și Publicitate Imobiliară ALBA
Biroul de Cadastru și Publicitate Imobiliară Alba Iulia

A. Partea I. Descrierea imobilului

TEREN Intravilan

Adresa: Loc. Lunca Ampoitei, Jud. Alba

Nr. Crt	Nr cadastral Nr. topografic	Suprafața* (mp)	Observații / Referințe
A1		1.265	Sector cadastral:43 Teren neimprejmuit;

B. Partea II. Proprietari și acte

Inscrieri privitoare la dreptul de proprietate și alte drepturi reale		Referințe
/		
Act Normativ nr. 7, din 13/03/1996 emis de PARLAMENTUL ROMÂNIEI;		
B1	Inscrierea provizorie, drept de PROPRIETATE, dobandit prin Lege, cota actuala 1/1	A1
1) UAT METEȘ, CIF:4562150, PROPRIETAR NEIDENTIFICAT		

C. Partea III. SARCINI .

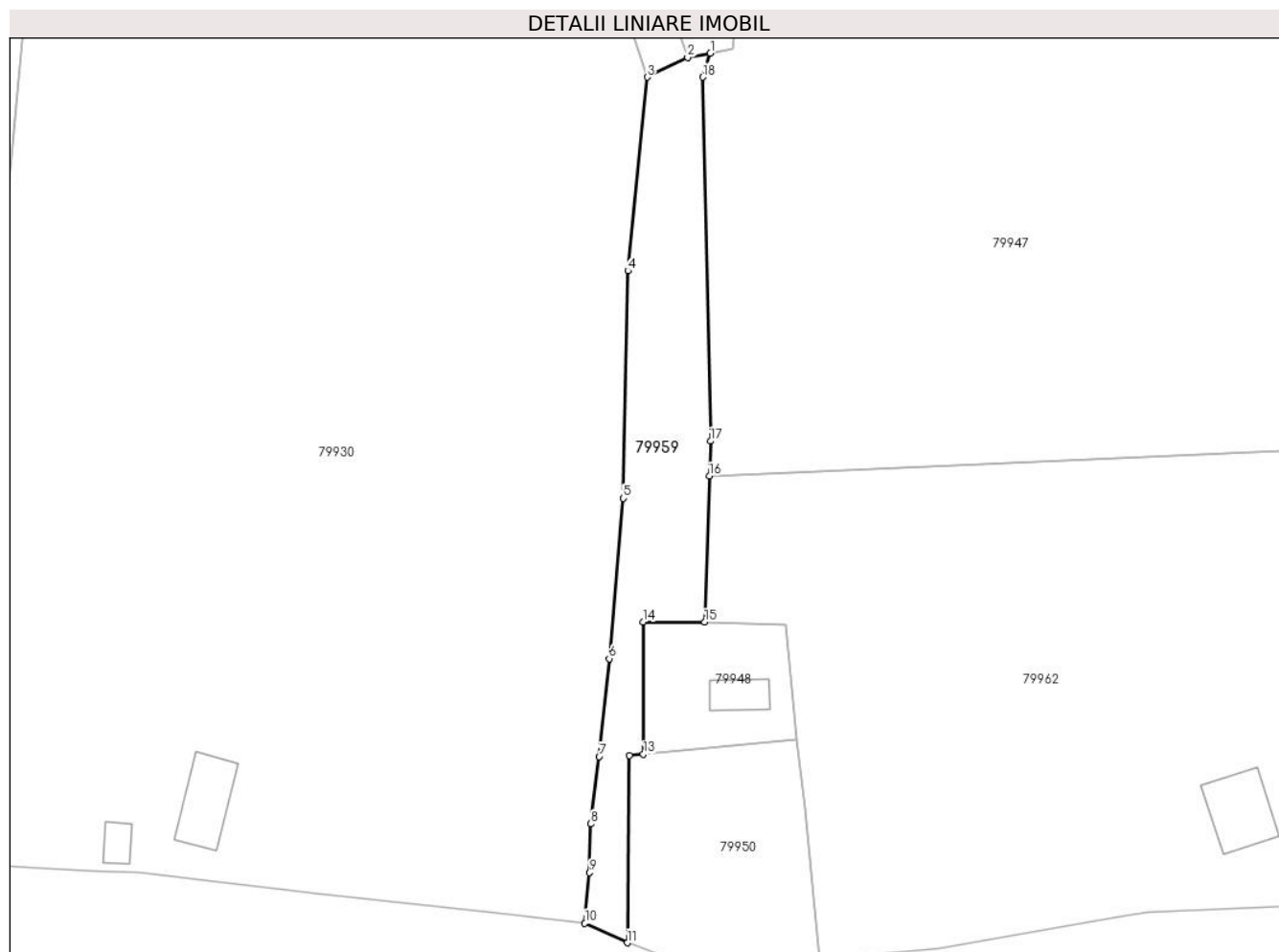
Inscrieri privind dezmembramintele dreptului de proprietate, drepturi reale de garanție și sarcini	Referințe
NU SUNT	

Anexa Nr. 1 La Partea I

Teren

Nr cadastral	Suprafața (mp)*	Observații / Referințe
	1.265	

* Suprafața este determinată în planul de proiecție Stereo 70.



Date referitoare la teren

Crt	Categorie folosință	Intravilan	Suprafața (mp)	Tarla	Parcelă	Nr. topo	Observații / Referințe
1	drum	DA	1.265	-	-	-	

Lungime Segmente

1) Valorile lungimilor segmentelor sunt obținute din proiecție în plan.

Punct început	X / Y	Punct sfârșit	X / Y	Lungime segment (** (m)
1	374.631,958 516.848,102	2	374.628,512 516.847,476	3.502
2	374.628,512 516.847,476	3	374.622,409 516.844,492	6.794
3	374.622,409 516.844,492	4	374.619,471 516.815,253	29.387
4	374.619,471 516.815,253	5	374.618,797 516.780,86	34.399
5	374.618,797 516.780,86	6	374.616,664 516.756,642	24.312

Punct început	X / Y	Punct sfârșit	X / Y	Lungime segment (** (m)
6	374.616,664 516.756,642	7	374.615,129 516.741,859	14.862
7	374.615,129 516.741,859	8	374.613,9 516.731,678	10.255
8	374.613,9 516.731,678	9	374.613,687 516.724,322	7.359
9	374.613,687 516.724,322	10	374.612,992 516.716,699	7.655
10	374.612,992 516.716,699	11	374.619,379 516.713,727	7.045
11	374.619,379 516.713,727	12	374.619,742 516.742,026	28.302
12	374.619,742 516.742,026	13	374.621,815 516.742,218	2.082
13	374.621,815 516.742,218	14	374.621,782 516.762,162	19.944
14	374.621,782 516.762,162	15	374.631,098 516.762,162	9.316
15	374.631,098 516.762,162	16	374.631,797 516.784,24	22.089
16	374.631,797 516.784,24	17	374.631,963 516.789,513	5.276
17	374.631,963 516.789,513	18	374.630,8 516.844,496	54.996
18	374.630,8 516.844,496	1	374.631,958 516.848,102	3.787

** Lungimile segmentelor sunt determinate în planul de proiecție Stereo 70 și sunt rotunjite la 1 milimetru.

*** Distanța dintre puncte este formată din segmente cumulate ce sunt mai mici decât valoarea 1 milimetru.

**DATE DESPRE IMOBILUL NR. 79960**

Oficiul de Cadastru și Publicitate Imobiliară ALBA
Biroul de Cadastru și Publicitate Imobiliară Alba Iulia

A. Partea I. Descrierea imobilului

Nr. CF vechi:1578/AMPOIU+021AA

Nr. cadastral vechi:96

TEREN Intravilan

Adresa: Loc. Lunca Ampoitei, Nr. 46, Jud. Alba

Nr. Crt	Nr cadastral Nr. topografic	Suprafața* (mp)	Observații / Referințe
A1	70952	13.607	Sector cadastral:43 Teren imprejmuit;

Construcții

Crt	Nr cadastral Nr. topografic	Adresa	Observații / Referințe
A1.1	70952-C1	Loc. Lunca Ampoitei, Nr. 46, Jud. Alba	Nr. niveluri:1; S. construita la sol:100 mp; S. construita defasurata:116 mp; CASĂ și ANEXE GOSPODĂREȘTI
A1.2	70952-C2	Loc. Lunca Ampoitei, Nr. 46, Jud. Alba	Nr. niveluri:1; S. construita la sol:46 mp; ANEXĂ
A1.3	70952-C3	Loc. Lunca Ampoitei, Nr. 46, Jud. Alba	Nr. niveluri:1; S. construita la sol:63 mp; ANEXĂ

B. Partea II. Proprietari și acte

Inscrieri privitoare la dreptul de proprietate și alte drepturi reale	Referințe	
19776 / 10/07/2007		
Hotarare Judecatoreasca nr. 1016/2007 din dosar nr. 4942/176/2006, din 03/01/2007 emis de Judecătoria Alba Iulia;		
B1	Intabulare, drept de PROPRIETATE titlul de drept uzucapiune, dobandit prin Hotarare Judecatoreasca, cota actuala 1/1 1) ANGHIEL NICOLAE, și 2) ANGHIEL DORA <i>OBSERVATII: (provenita din conversia CF 1578/AMPOIȚA)</i>	A1, A1.1
23833 / 22/07/2008		
Act Notarial nr. 424/2008, din 03/01/2008 emis de BNP;		
B2	interdicțiile de înstrăinare, grevare, demolare, construire, închiriere 1) OTP BANK ROMÂNIA SA - Suc. Alba Iulia, CIF:9999999999999 <i>OBSERVATII: (provenita din conversia CF 1578/AMPOIȚA)</i>	A1, A1.1
/		
Act Administrativ nr. 2179, din 07/03/2024 emis de PRIMĂRIA COMUNEI METEȘ;		
B3	Intabulare, drept de PROPRIETATE, dobandit prin Construire, cota actuala 1/1 1) ANGHIEL NICOLAE, și 2) ANGHIEL DORA	A1.2, A1.3

C. Partea III. SARCINI

Inscrieri privind dezmembramintele dreptului de proprietate, drepturi reale de garanție și sarcini	Referințe	
23833 / 22/07/2008		
Act Notarial nr. aut. 424/2008, din 03/01/2008 emis de BNP;		
C1	Intabulare, drept de IPOTECA, Valoare:52033.49 RON+ dobânzi aferente, alte costuri, comisioane, cheltuieli cu înch.23833/2008 și 8548/2016 1) OTP BANK ROMÂNIA SA - SUC. ALBA IULIA, CIF:9999999999999 <i>OBSERVATII: (provenita din conversia CF 1578/AMPOIȚA)</i>	A1, A1.1
27486 / 19/09/2012		
Act Notarial nr. aut.1878, din 14/09/2012 emis de NP MUCEA COSMINA DUMITRITA;		
C3	Se radiază ipoteca și interdicțiile aferente, înscrise în c.f cu încheierea nr. 31595/2008 sub C2 și B3	A1, A1.1
8548 / 04/03/2016		
Act Notarial nr. aut. 207, din 03/03/2016 emis de NP Bucur Cosmina Eugenia;		
C4	În baza actului adițional nr.1 aut. 207/2016 a notarului public Bucur	A1, A1.1

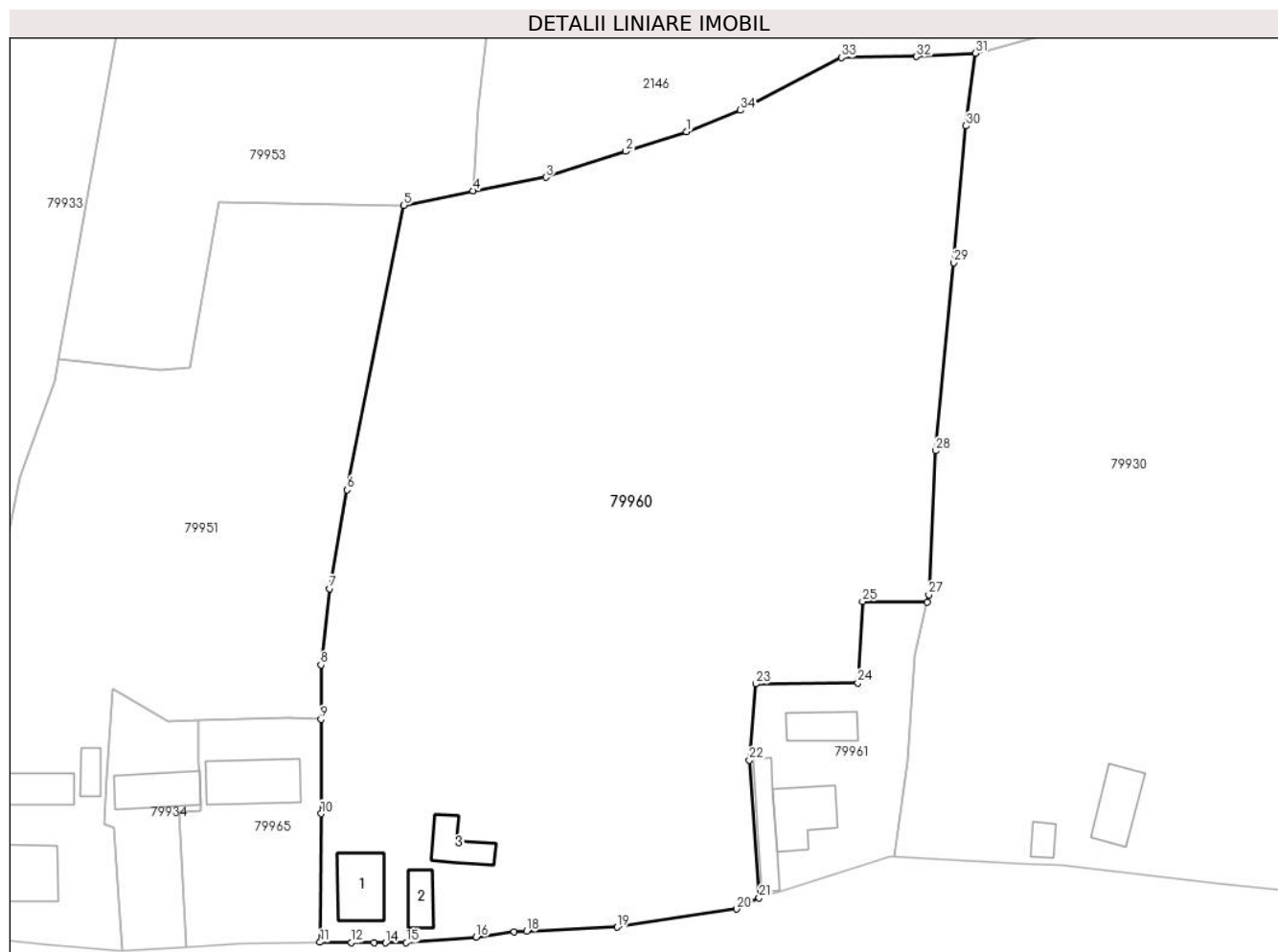
Inscrieri privind dezmembramintele dreptului de proprietate, drepturi reale de garanție și sarcini	Referințe
C4 Cosmina Eugenia la contractul de ipotecă imobiliară autentificat sub. nr. 424/21.07.2008 de notar public Bucur Cosmina Eugenia, se modifica suma și moneda ipotecii înscrisă sub C1 cu înch. 23833/2008, de la 36000 CHF la 52033,49 RON.	

Anexa Nr. 1 La Partea I

Teren

Nr cadastral	Suprafața (mp)*	Observații / Referințe
70952	13.607	

* Suprafața este determinată în planul de proiecție Stereo 70.



Date referitoare la teren

Crt	Categorie folosință	Intravilan	Suprafața (mp)	Tarla	Parcelă	Nr. topo	Observații / Referințe
1	faneata	DA	13.107	-	-	1195/1	
2	curti constructii	DA	500	-	-	1195/1	

Date referitoare la construcții

Crt	Număr	Destinație construcție	Supraf. (mp)	Situație juridică	Observații / Referințe
A1.1	70952-C1	construcții de locuințe	100	Cu acte	Nr. niveluri:1; S. construita la sol:100 mp; S. construita desfasurata:116 mp; CASĂ și ANEXE GOSPODĂREȘTI
A1.2	70952-C2	construcții anexa	46	Cu acte	Nr. niveluri:1; S. construita la sol:46 mp; ANEXĂ
A1.3	70952-C3	construcții anexa	63	Cu acte	Nr. niveluri:1; S. construita la sol:63 mp; ANEXĂ

Lungime Segmente

1) Valorile lungimilor segmentelor sunt obținute din proiecție în plan.

Punct început	X / Y	Punct sfârșit	X / Y	Lungime segment (** (m)
1	374.478,406 516.855,669	2	374.467,491 516.852,197	11.454

Punct început	X / Y	Punct sfârșit	X / Y	Lungime segment (** (m)
2	374.467,491 516.852,197	3	374.453,2 516.847,535	15.032

Punct început	X / Y	Punct sfârșit	X / Y	Lungime segment (** (m)	Punct început	X / Y	Punct sfârșit	X / Y	Lungime segment (** (m)
3	374.453,2 516.847,535	4	374.440,143 516.845,137	13.275	4	374.440,143 516.845,137	5	374.427,692 516.842,534	12.72
5	374.427,692 516.842,534	6	374.417,545 516.791,565	51.969	6	374.417,545 516.791,565	7	374.414,469 516.773,857	17.974
7	374.414,469 516.773,857	8	374.412,897 516.760,205	13.742	8	374.412,897 516.760,205	9	374.412,902 516.750,464	9.741
9	374.412,902 516.750,464	10	374.412,909 516.733,561	16.903	10	374.412,909 516.733,561	11	374.412,734 516.710,547	23.015
11	374.412,734 516.710,547	12	374.418,335 516.710,516	5.601	12	374.418,335 516.710,516	13	374.422,365 516.710,445	4.031
13	374.422,365 516.710,445	14	374.424,49 516.710,446	2.125	14	374.424,49 516.710,446	15	374.428,182 516.710,452	3.692
15	374.428,182 516.710,452	16	374.440,709 516.711,491	12.57	16	374.440,709 516.711,491	17	374.447,486 516.712,404	6.838
17	374.447,486 516.712,404	18	374.449,755 516.712,508	2.271	18	374.449,755 516.712,508	19	374.465,987 516.713,224	16.248
19	374.465,987 516.713,224	20	374.487,4 516.716,496	21.662	20	374.487,4 516.716,496	21	374.491,403 516.718,516	4.484
21	374.491,403 516.718,516	22	374.489,666 516.743,152	24.697	22	374.489,666 516.743,152	23	374.490,793 516.756,818	13.713
23	374.490,793 516.756,818	24	374.509,094 516.757,006	18.303	24	374.509,094 516.757,006	25	374.509,957 516.771,586	14.605
25	374.509,957 516.771,586	26	374.521,497 516.771,449	11.541	26	374.521,497 516.771,449	27	374.521,813 516.772,784	1.372
27	374.521,813 516.772,784	28	374.523,033 516.798,561	25.806	28	374.523,033 516.798,561	29	374.526,326 516.832,268	33.867
29	374.526,326 516.832,268	30	374.528,465 516.856,754	24.579	30	374.528,465 516.856,754	31	374.530,14 516.869,76	13.114
31	374.530,14 516.869,76	32	374.519,593 516.869,165	10.564	32	374.519,593 516.869,165	33	374.506,151 516.869,006	13.443
33	374.506,151 516.869,006	34	374.488,075 516.859,566	20.393	34	374.488,075 516.859,566	1	374.478,406 516.855,669	10.425

** Lungimile segmentelor sunt determinate în planul de proiecție Stereo 70 și sunt rotunjite la 1 milimetru.

*** Distanța dintre puncte este formată din segmente cumulate ce sunt mai mici decât valoarea 1 milimetru.

**DATE DESPRE IMOBILUL NR. 79961**

Oficiul de Cadastru și Publicitate Imobiliară ALBA
Biroul de Cadastru și Publicitate Imobiliară Alba Iulia

A. Partea I. Descrierea imobilului

TEREN Intravilan

Adresa: Loc. Lunca Ampoitei, Jud. Alba

Nr. Crt	Nr cadastral Nr. topografic	Suprafața* (mp)	Observații / Referințe
A1		1.087	Sector cadastral:43 Teren imprejmuit;

Construcții

Crt	Nr cadastral Nr. topografic	Adresa	Observații / Referințe
A1.1		Loc. Lunca Ampoitei, Jud. Alba	Nr. niveluri:2; S. construita la sol:106 mp; S. construita desfasurata:212 mp; Casă de locuit
A1.2		Loc. Lunca Ampoitei, Jud. Alba	Nr. niveluri:1; S. construita la sol:78 mp; Anexă
A1.3		Loc. Lunca Ampoitei, Jud. Alba	Nr. niveluri:1; S. construita la sol:65 mp; Anexă

B. Partea II. Proprietari și acte

Inscrieri privitoare la dreptul de proprietate și alte drepturi reale		Referințe
/		
Act Normativ nr. 7, din 13/03/1996 emis de PARLAMENTUL ROMÂNIEI;		
B1	Intabulare, drept de PROPRIETATE, dobandit prin Lege, cota actuala 1/1 1) NEIDENTIFICAT NEIDENTIFICAT	A1
Act Administrativ nr. 6145, din 20/06/2024 emis de PRIMĂRIA COMUNEI METEȘ;		
B2	SE NOTEAZĂ POSESIA FAPTICĂ ÎN FAVOAREA LUI 1) BĂDILĂ SIMINA	A1
Act Administrativ nr. 6144, din 20/06/2024 emis de PRIMĂRIA COMUNEI METEȘ;		
B3	Intabulare, drept de PROPRIETATE, dobandit prin Construire, cota actuala 1/1 1) BĂDILĂ SIMINA	A1.1, A1.2, A1.3

C. Partea III. SARCINI .

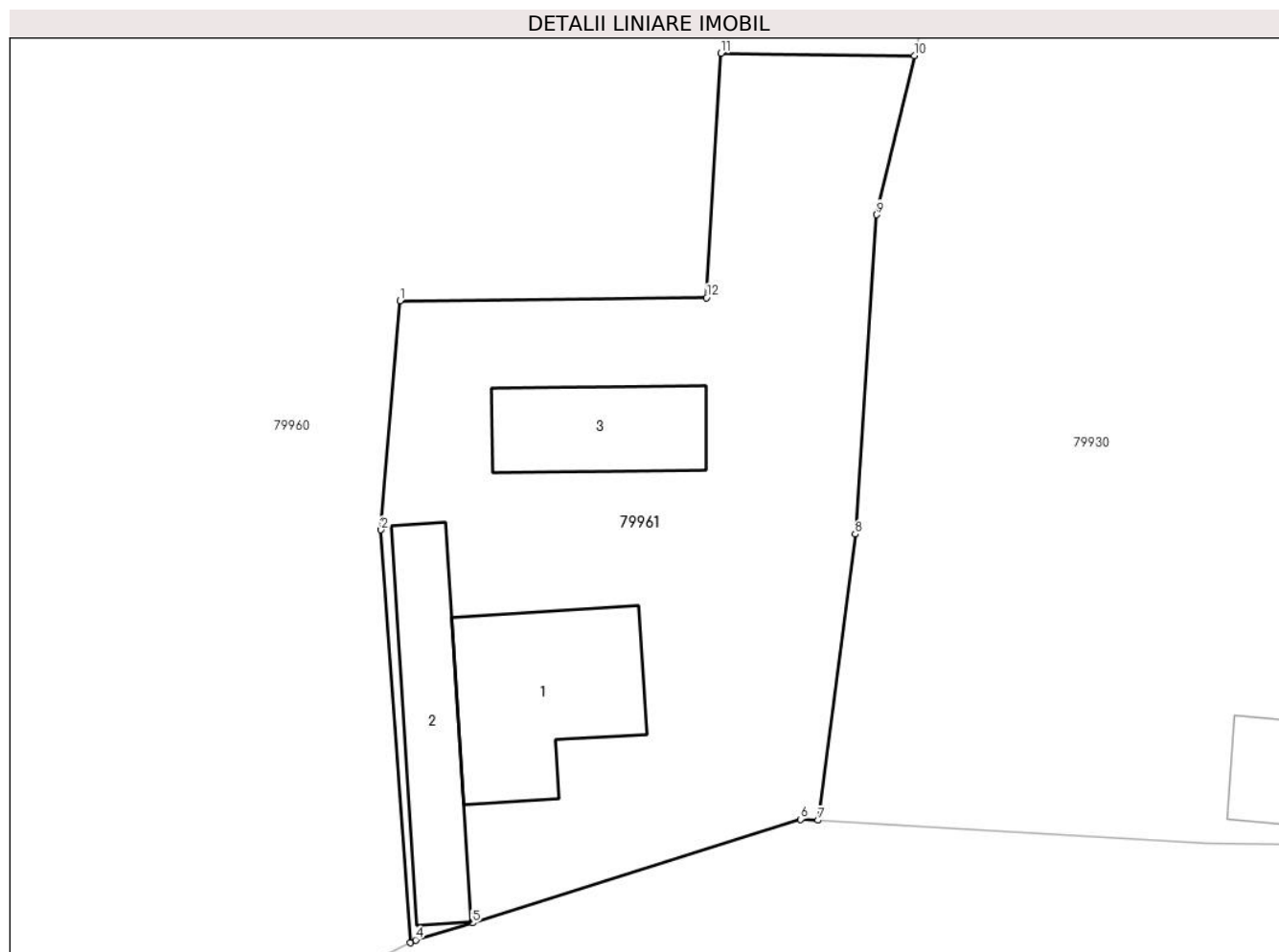
Inscrieri privind dezmembramentele dreptului de proprietate, drepturi reale de garanție și sarcini	Referințe
NU SUNT	

Anexa Nr. 1 La Partea I

Teren

Nr cadastral	Suprafața (mp)*	Observații / Referințe
	1.087	

* Suprafața este determinată în planul de proiecție Stereo 70.



Date referitoare la teren

Crt	Categorie folosință	Intravilan	Suprafața (mp)	Tarla	Parcelă	Nr. topo	Observații / Referințe
1	curți constructii	DA	793	-	-	-	
2	arabil	DA	294	-	-	-	

Date referitoare la construcții

Crt	Număr	Destinație construcție	Supraf. (mp)	Situație juridică	Observații / Referințe
A1.1		construcții de locuințe	106	Cu acte	Nr. niveluri:2; S. construita la sol:106 mp; S. construita desfasurata:212 mp; Casă de locuit
A1.2		construcții anexa	78	Cu acte	Nr. niveluri:1; S. construita la sol:78 mp; Anexă
A1.3		construcții anexa	65	Cu acte	Nr. niveluri:1; S. construita la sol:65 mp; Anexă

Lungime Segmente

1) Valorile lungimilor segmentelor sunt obținute din proiecție în plan.

Punct început	X / Y	Punct sfârșit	X / Y	Lungime segment (** (m)
1	374.490,793 516.756,818	2	374.489,666 516.743,152	13.713

Punct început	X / Y	Punct sfârşit	X / Y	Lungime segment (** (m)
2	374.489,666 516.743,152	3	374.491,403 516.718,516	24.697
3	374.491,403 516.718,516	4	374.491,734 516.718,683	0.37
4	374.491,734 516.718,683	5	374.495,126 516.719,705	3.543
5	374.495,126 516.719,705	6	374.514,706 516.725,887	20.533
6	374.514,706 516.725,887	7	374.515,748 516.725,826	1.044
7	374.515,748 516.725,826	8	374.517,972 516.742,893	17.211
8	374.517,972 516.742,893	9	374.519,251 516.761,955	19.105
9	374.519,251 516.761,955	10	374.521,497 516.771,449	9.756
10	374.521,497 516.771,449	11	374.509,957 516.771,586	11.541
11	374.509,957 516.771,586	12	374.509,094 516.757,006	14.605
12	374.509,094 516.757,006	1	374.490,793 516.756,818	18.303

** Lungimile segmentelor sunt determinate în planul de proiecție Stereo 70 și sunt rotunjite la 1 milimetru.

*** Distanța dintre puncte este formată din segmente cumulate ce sunt mai mici decât valoarea 1 milimetru.

**DATE DESPRE IMOBILUL NR. 79962**

Oficiul de Cadastru și Publicitate Imobiliară ALBA
Biroul de Cadastru și Publicitate Imobiliară Alba Iulia

A. Partea I. Descrierea imobilului

TEREN Intravilan

Nr. CF vechi:242/Ampoita, 1606 AMPOITA
Nr. topografic:1203/1, 1203/2/2, 1202/2/1

Adresa: Loc. Lunca Ampoitei, Nr. 49, Jud. Alba

Nr. Crt	Nr cadastral Nr. topografic	Suprafața* (mp)	Observații / Referințe
A1	71781	7.115	Sector cadastral:43 Teren imprejmuit;

Construcții

Crt	Nr cadastral Nr. topografic	Adresa	Observații / Referințe
A1.1	71781-C1	Loc. Lunca Ampoitei, Nr. 49, Jud. Alba	Nr. niveluri:1; S. construita la sol:87 mp; Casă
A1.2	71781-C2	Loc. Lunca Ampoitei, Jud. Alba	Nr. niveluri:1; S. construita la sol:97 mp; ANEXĂ

B. Partea II. Proprietari și acte

Inscrieri privitoare la dreptul de proprietate și alte drepturi reale		Referințe
20587 / 31/10/2006		
Hotarare Judecatoreasca nr. 2992/2006 din dosar nr.2898/2006, din 01/01/2006 emis de Judecatoria Alba Iulia;		
B1	Intabulare, drept de PROPRIETATEcu titlu sistarea indiviziunii, inițial moștenire, dobandit prin Hotarare Judecatoreasca, cota actuala 2808/7115 1) DAD MARIA , nasc.Luha	A1
3000 / 10/02/2009		
Hotarare Judecatoreasca nr. 2087/SENTINȚĂ CIVILĂ, din 03/01/2008 emis de JUDECATORIA ALBA IULIA;		
B2	Intabulare, drept de PROPRIETATECU TITLU SISTAREA INDIVIZIUNII INITIAL MOȘTENIRE, dobandit prin Hotarare Judecatoreasca, cota actuala 4307/7115 1) DAD MARIA , nasc.Luha	A1
20587 / 31/10/2006		
Hotarare Judecatoreasca nr. 2992, din 03/02/2006 emis de JUDECATORIA ALBA IULIA (DOSAR NR 2898/2006);		
B3	Intabulare, drept de PROPRIETATE, dobandit prin Construire, cota actuala 1/1 1) DAD MARIA , nasc.Luha	A1.1
/		
Act Administrativ nr. 1798, din 29/02/2024 emis de PRIMĂRIA COMUNEI METEȘ;		
B4	Intabulare, drept de PROPRIETATE, dobandit prin Construire, cota actuala 1/1 1) DAD IOAN	A1.2

C. Partea III. SARCINI .

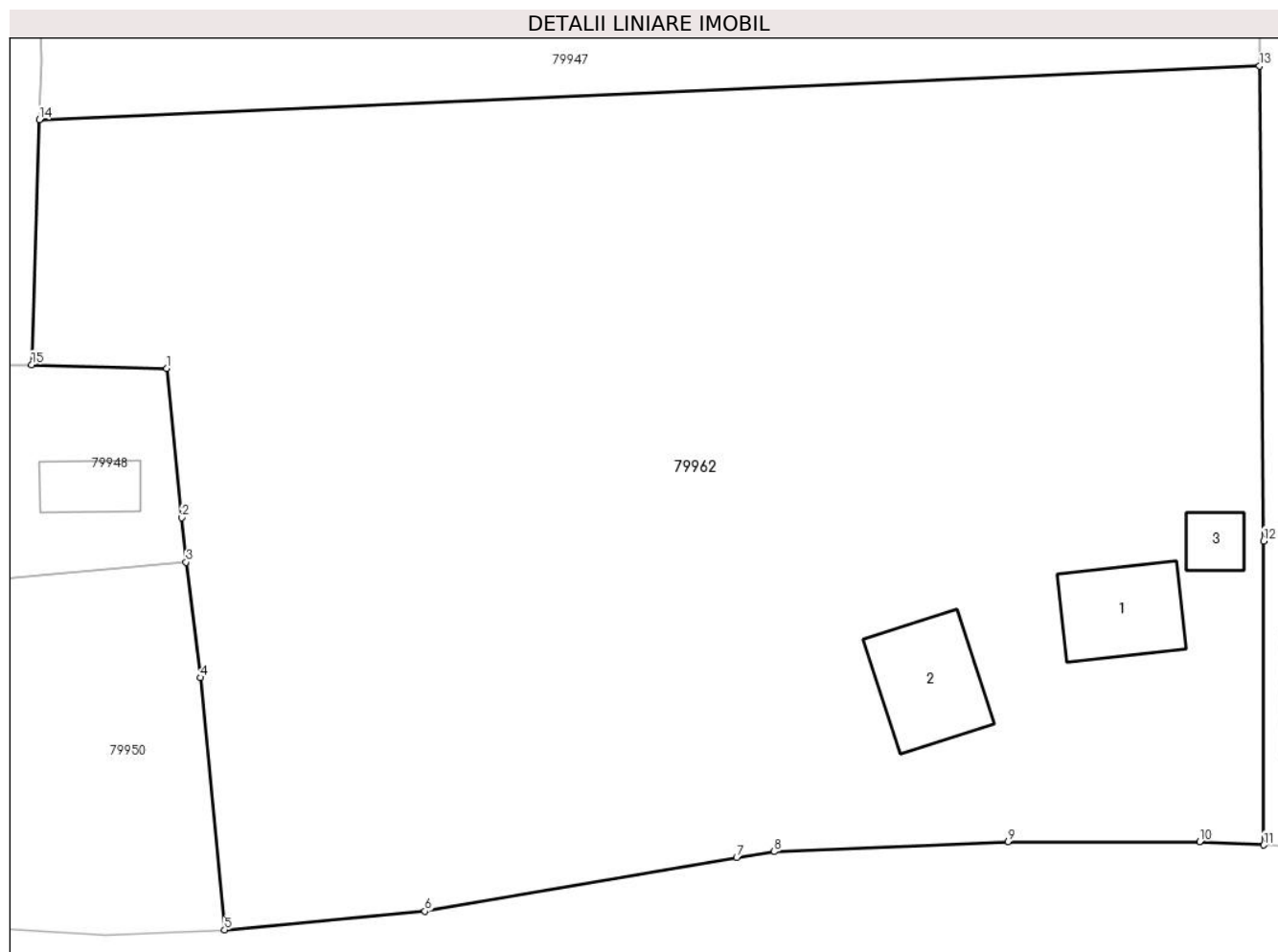
Inscrieri privind dezmembramintele dreptului de proprietate, drepturi reale de garanție și sarcini	Referințe
NU SUNT	

Anexa Nr. 1 La Partea I

Teren

Nr cadastral	Suprafața (mp)*	Observații / Referințe
71781	7.115	

* Suprafața este determinată în planul de proiecție Stereo 70.



Date referitoare la teren

Crt	Categorie folosință	Intravilan	Suprafața (mp)	Tarla	Parcelă	Nr. topo	Observații / Referințe
1	curți constructii	DA	500	-	-	1203/1	
2	faneata	DA	2.308	-	-	1203/2/2	
3	faneata	DA	4.307	-	-	1202/2/1	

Date referitoare la construcții

Crt	Număr	Destinație construcție	Supraf. (mp)	Situație juridică	Observații / Referințe
A1.1	71781-C1	construcții de locuințe	87	Cu acte	Nr. niveluri:1; S. construita la sol:87 mp; Casă
A1.2	71781-C2	construcții anexa	97	Cu acte	Nr. niveluri:1; S. construita la sol:97 mp; ANEXĂ
A1.3	71781-C3	construcții anexa	28	Fara acte	Nr. niveluri:1; S. construita la sol:28 mp; ANEXĂ

Lungime Segmente

1) Valorile lungimilor segmentelor sunt obținute din proiecție în plan.

Punct început	X / Y	Punct sfârșit	X / Y	Lungime segment (** (m)
---------------	-------	---------------	-------	-------------------------

Punct început	X / Y	Punct sfârşit	X / Y	Lungime segment (** (m)
1	374.643,289 516.761,814	2	374.644,625 516.748,38	13.501
2	374.644,625 516.748,38	3	374.645,02 516.744,358	4.041
3	374.645,02 516.744,358	4	374.646,346 516.733,969	10.474
4	374.646,346 516.733,969	5	374.648,501 516.711,228	22.843
5	374.648,501 516.711,228	6	374.666,554 516.712,922	18.132
6	374.666,554 516.712,922	7	374.694,656 516.717,754	28.514
7	374.694,656 516.717,754	8	374.698,058 516.718,285	3.444
8	374.698,058 516.718,285	9	374.719,131 516.719,172	21.092
9	374.719,131 516.719,172	10	374.736,424 516.719,199	17.293
10	374.736,424 516.719,199	11	374.742,183 516.718,874	5.768
11	374.742,183 516.718,874	12	374.742,17 516.746,283	27.409
12	374.742,17 516.746,283	13	374.741,818 516.789,071	42.79
13	374.741,818 516.789,071	14	374.631,797 516.784,24	110.127
14	374.631,797 516.784,24	15	374.631,098 516.762,162	22.089
15	374.631,098 516.762,162	1	374.643,289 516.761,814	12.196

** Lungimile segmentelor sunt determinate în planul de proiecție Stereo 70 și sunt rotunjite la 1 milimetru.

*** Distanța dintre puncte este formată din segmente cumulate ce sunt mai mici decât valoarea 1 milimetru.

**DATE DESPRE IMOBILUL NR. 79964**

Oficiul de Cadastru și Publicitate Imobiliară ALBA
Biroul de Cadastru și Publicitate Imobiliară Alba Iulia

A. Partea I. Descrierea imobilului

TEREN Intravilan

Adresa: Loc. Lunca Ampoitei, Jud. Alba

Nr. Crt	Nr cadastral Nr. topografic	Suprafața* (mp)	Observații / Referințe
A1		461	Sector cadastral:43 Teren neimprejmuit;

B. Partea II. Proprietari și acte

Inscrieri privitoare la dreptul de proprietate și alte drepturi reale		Referințe
/		
Act Normativ nr. 7, din 13/03/1996 emis de PARLAMENTUL ROMÂNIEI;		
B1	Inscrierea provizorie, drept de PROPRIETATE, dobandit prin Lege, cota actuala 1/1	A1
1) UAT METEȘ, CIF:4562150, PROPRIETAR NEIDENTIFICAT		

C. Partea III. SARCINI .

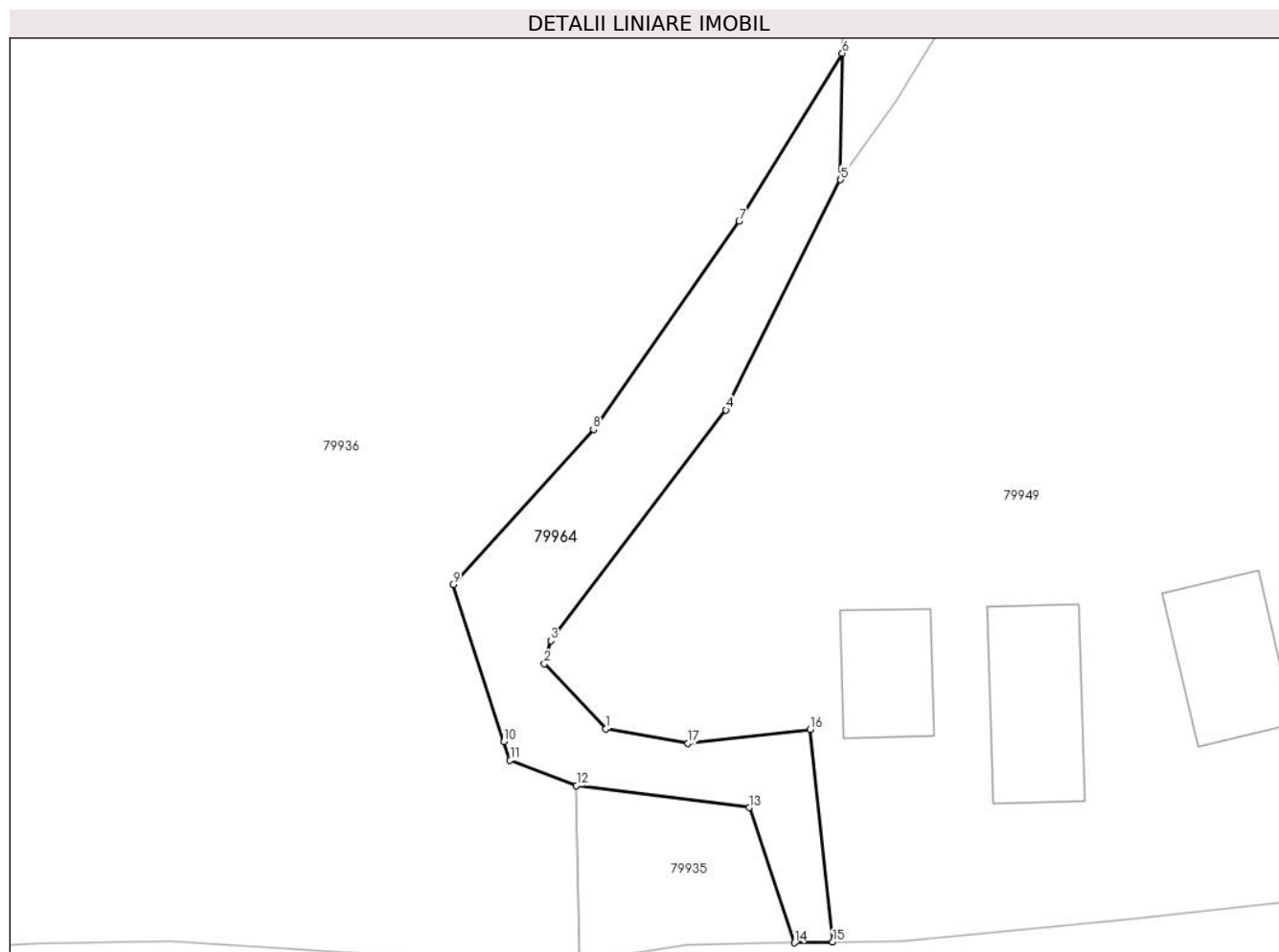
Inscrieri privind dezmembramintele dreptului de proprietate, drepturi reale de garanție și sarcini	Referințe
NU SUNT	

Anexa Nr. 1 La Partea I

Teren

Nr cadastral	Suprafața (mp)*	Observații / Referințe
	461	

* Suprafața este determinată în planul de proiecție Stereo 70.



Date referitoare la teren

Crt	Categorie folosință	Intravilan	Suprafața (mp)	Tarla	Parcelă	Nr. topo	Observații / Referințe
1	drum	DA	461	-	-	-	

Lungime Segmente

1) Valorile lungimilor segmentelor sunt obținute din proiecție în plan.

Punct început	X / Y	Punct sfârșit	X / Y	Lungime segment (** (m)
1	375.331,309 516.832,106	2	375.326,895 516.836,812	6.453
2	375.326,895 516.836,812	3	375.327,374 516.838,475	1.73
3	375.327,374 516.838,475	4	375.340,017 516.855,134	20.913
4	375.340,017 516.855,134	5	375.348,296 516.871,762	18.575
5	375.348,296 516.871,762	6	375.348,417 516.880,892	9.13

Punct început	X / Y	Punct sfârşit	X / Y	Lungime segment (** (m)
6	375.348,417 516.880,892	7	375.340,973 516.868,755	14.237
7	375.340,973 516.868,755	8	375.330,433 516.853,734	18.35
8	375.330,433 516.853,734	9	375.320,29 516.842,534	15.111
9	375.320,29 516.842,534	10	375.323,972 516.831,19	11.926
10	375.323,972 516.831,19	11	375.324,411 516.829,841	1.419
11	375.324,411 516.829,841	12	375.329,203 516.828,027	5.124
12	375.329,203 516.828,027	13	375.341,697 516.826,421	12.597
13	375.341,697 516.826,421	14	375.344,958 516.816,67	10.281
14	375.344,958 516.816,67	15	375.347,718 516.816,724	2.761
15	375.347,718 516.816,724	16	375.346,1 516.832,062	15.423
16	375.346,1 516.832,062	17	375.337,272 516.831,062	8.885
17	375.337,272 516.831,062	1	375.331,309 516.832,106	6.053

** Lungimile segmentelor sunt determinate în planul de proiecţie Stereo 70 şi sunt rotunjite la 1 milimetru.

*** Distanţa dintre puncte este formată din segmente cumulate ce sunt mai mici decât valoarea 1 milimetru.

**DATE DESPRE IMOBILUL NR. 79965**

Oficiul de Cadastru și Publicitate Imobiliară ALBA
Biroul de Cadastru și Publicitate Imobiliară Alba Iulia

A. Partea I. Descrierea imobilului

TEREN Intravilan

Nr. topografic:1093/3/2

Adresa: Loc. Lunca Ampoitei, Nr. 45, Jud. Alba

Nr. Crt	Nr cadastral Nr. topografic	Suprafața* (mp)	Observații / Referințe
A1	76522	Din acte: 923 Masurata: 951	Sector cadastral:43 Teren imprejmuit; incinta imprejmuita cu gard lemn pe laturile est si nord si gard metalic cu fundatie de beton pe latura sud

Construcții

Crt	Nr cadastral Nr. topografic	Adresa	Observații / Referințe
A1.1	76522-C1	Loc. Lunca Ampoitei, Jud. Alba	Nr. niveluri:2; S. construita la sol:134 mp; S. construita desfasurata:164 mp; Camin cultural, Rh= Sp+P, Sd= 164.2mp

B. Partea II. Proprietari și acte

Inscrieri privitoare la dreptul de proprietate și alte drepturi reale		Referințe
47632 / 07/08/2023		
Act Administrativ nr. HCL, din 27/07/2023 emis de Comuna Metes (act normativ nr HG din 25.11.2002, emis de Guvernul Romaniei;act administrativ nr certificat fiscal din 03.08.2023, emis de Comuna Metes;act administrativ nr adeverinta identificare din 28.07.2023, emis de Comuna Metes;act administrativ nr adeverinta adresa din 27.07.2023, emis de Comuna Metes);		
B2	Intabulare, drept de PROPRIETATE, dobandit prin Lege, cota actuala 1/1 1) COMUNA METES , CIF:4562150, DOMENIUL PUBLIC	A1
B4	Intabulare, drept de PROPRIETATE, dobandit prin Lege, cota actuala 1/1 1) COMUNA METES , CIF:4562150, DOMENIUL PUBLIC	A1.1

C. Partea III. SARCINI .

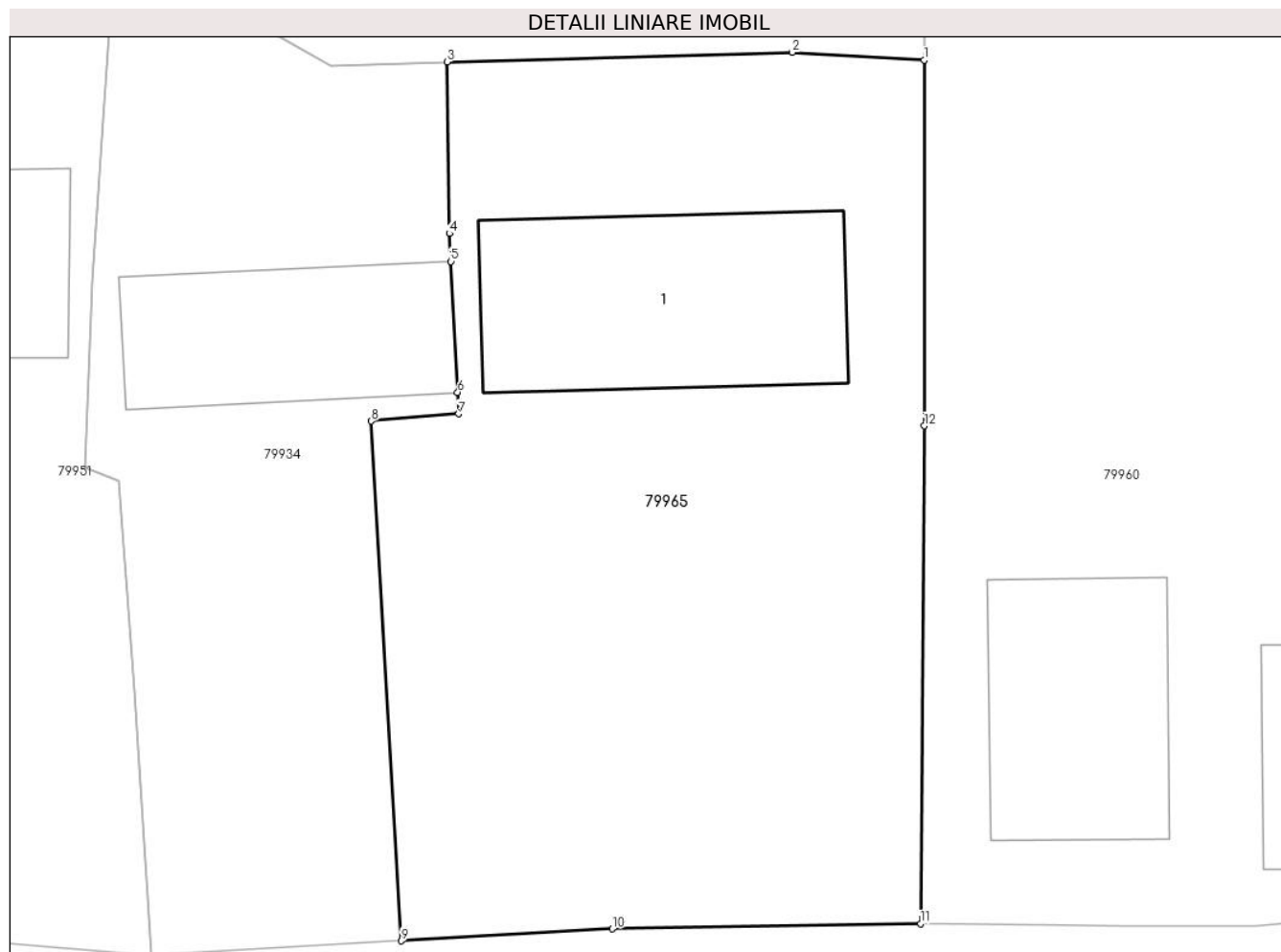
Inscrieri privind dezmembramintele dreptului de proprietate, drepturi reale de garanție și sarcini	Referințe
NU SUNT	

Anexa Nr. 1 La Partea I

Teren

Nr cadastral	Suprafața (mp)*	Observații / Referințe
76522	Din acte: 923 Masurata: 951	incinta imprejmuita cu gard lemn pe laturile est si nord si gard metalic cu fundatie de beton pe latura sud

* Suprafața este determinată în planul de proiecție Stereo 70.



Date referitoare la teren

Crt	Categorie folosință	Intra vilan	Suprafața (mp)	Tarla	Parcelă	Nr. topo	Observații / Referințe
1	curți constructii	DA	951	-	-	1093/3/2	

Date referitoare la construcții

Crt	Număr	Destinație construcție	Supraf. (mp)	Situație juridică	Observații / Referințe
A1.1	76522-C1	construcții administrative și social culturale	Din acte: 131 Masurata: 134	Cu acte	Nr. niveluri:2; S. construita la sol:134 mp; S. construita desfasurata:164 mp; Camin cultural, Rh= Sp+P, Sd= 164.2mp

Lungime Segmente

1) Valorile lungimilor segmentelor sunt obținute din proiecție în plan.

Punct început	X / Y	Punct sfârșit	X / Y	Lungime segment (** (m)
1	374.412,902 516.750,464	2	374.406,806 516.750,827	6.106
2	374.406,806 516.750,827	3	374.390,864 516.750,375	15.948
3	374.390,864 516.750,375	4	374.390,971 516.742,453	7.923

Punct început	X / Y	Punct sfârșit	X / Y	Lungime segment (** (m)
4	374.390,971 516.742,453	5	374.391,038 516.741,155	1.3
5	374.391,038 516.741,155	6	374.391,35 516.735,113	6.05
6	374.391,35 516.735,113	7	374.391,402 516.734,115	0.999
7	374.391,402 516.734,115	8	374.387,353 516.733,78	4.063
8	374.387,353 516.733,78	9	374.388,743 516.709,76	24.06
9	374.388,743 516.709,76	10	374.398,49 516.710,314	9.763
10	374.398,49 516.710,314	11	374.412,734 516.710,547	14.246
11	374.412,734 516.710,547	12	374.412,909 516.733,561	23.015
12	374.412,909 516.733,561	1	374.412,902 516.750,464	16.903

** Lungimile segmentelor sunt determinate în planul de proiecție Stereo 70 și sunt rotunjite la 1 milimetru.

*** Distanța dintre puncte este formată din segmente cumulate ce sunt mai mici decât valoarea 1 milimetru.

**DATE DESPRE IMOBILUL NR. 80605**

Oficiul de Cadastru și Publicitate Imobiliară ALBA
Biroul de Cadastru și Publicitate Imobiliară Alba Iulia

A. Partea I. Descrierea imobilului

Nr. CF vechi:1453/Ampoita
Nr. cadastral vechi:82

TEREN Intravilan

Adresa: Loc. Lunca Ampoitei, Jud. Alba

Nr. Crt	Nr cadastral Nr. topografic	Suprafața* (mp)	Observații / Referințe
A1	70823	4.842	Sector cadastral:43 Teren neimprejmuit;

Construcții

Crt	Nr cadastral Nr. topografic	Adresa	Observații / Referințe
A1.1	70823-C1	Loc. Lunca Ampoitei, Jud. Alba	Nr. niveluri:1; S. construita la sol:106 mp; Casa
A1.2	70823-C2	Loc. Lunca Ampoitei, Jud. Alba	Nr. niveluri:1; S. construita la sol:29 mp; Grajd

B. Partea II. Proprietari și acte

Inscrieri privitoare la dreptul de proprietate și alte drepturi reale	Referințe
10397 / 30/11/1993	
Act Notarial nr. 1413/1992, din 01/01/1993 emis de Notariatul Jud. Alba;	
B1	A1, A1.1, A1.2
Intabulare, drept de PROPRIETATEcu titlu cumparare, dobandit prin Conventie, cota actuala 1/1	
1) URECHE ELENA ANA, necăsătorită	
OBSERVATII: (provenita din conversia CF 1453/Ampoita)	

C. Partea III. SARCINI .

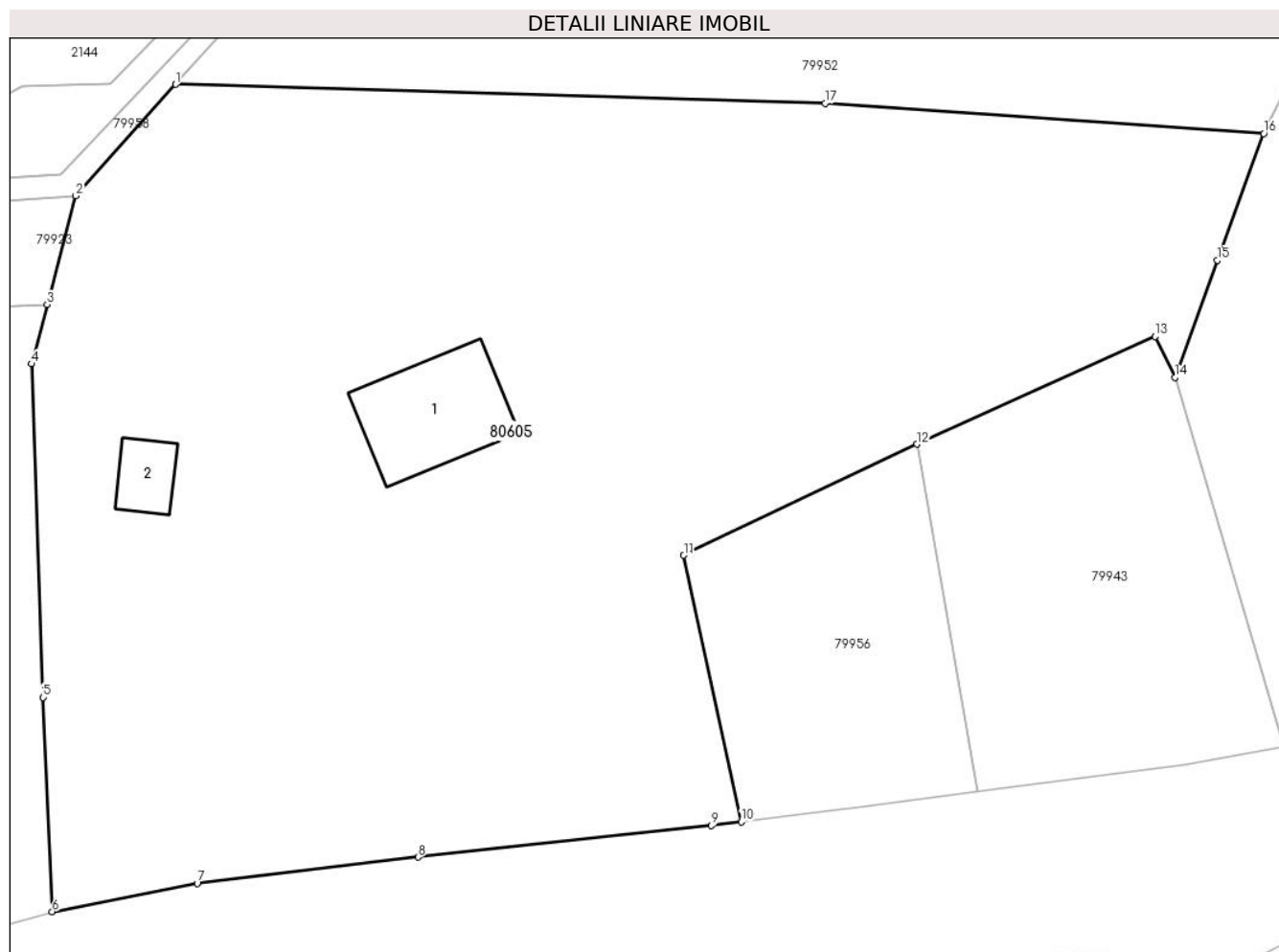
Inscrieri privind dezmembramintele dreptului de proprietate, drepturi reale de garanție și sarcini	Referințe
NU SUNT	

Anexa Nr. 1 La Partea I

Teren

Nr cadastral	Suprafața (mp)*	Observații / Referințe
70823	4.842	

* Suprafața este determinată în planul de proiecție Stereo 70.



Date referitoare la teren

Crt	Categorie folosință	Intra vilan	Suprafața (mp)	Tarla	Parcelă	Nr. topo	Observații / Referințe
1	faneata	DA	4.842	-	-	1206/2/2	

Date referitoare la construcții

Crt	Număr	Destinație construcție	Supraf. (mp)	Situație juridică	Observații / Referințe
A1.1	70823-C1	construcții de locuințe	106	Cu acte	Nr. niveluri:1; S. construita la sol:106 mp; Casa
A1.2	70823-C2	construcții anexa	29	Cu acte	Nr. niveluri:1; S. construita la sol:29 mp; Grajd

Lungime Segmente

1) Valorile lungimilor segmentelor sunt obținute din proiecție în plan.

Punct început	X / Y	Punct sfârșit	X / Y	Lungime segment (** (m)
1	374.841,235 516.800,476	2	374.832,752 516.791,002	12.717
2	374.832,752 516.791,002	3	374.830,309 516.781,737	9.582
3	374.830,309 516.781,737	4	374.828,975 516.776,677	5.233

Punct început	X / Y	Punct sfârșit	X / Y	Lungime segment (** (m)
4	374.828,975 516.776,677	5	374.829,941 516.748,29	28.403
5	374.829,941 516.748,29	6	374.830,731 516.730,056	18.251
6	374.830,731 516.730,056	7	374.843,082 516.732,475	12.586
7	374.843,082 516.732,475	8	374.861,885 516.734,701	18.934
8	374.861,885 516.734,701	9	374.886,887 516.737,377	25.145
9	374.886,887 516.737,377	10	374.889,425 516.737,688	2.557
10	374.889,425 516.737,688	11	374.884,541 516.760,394	23.226
11	374.884,541 516.760,394	12	374.904,41 516.769,85	22.004
12	374.904,41 516.769,85	13	374.924,673 516.779,026	22.244
13	374.924,673 516.779,026	14	374.926,378 516.775,545	3.876
14	374.926,378 516.775,545	15	374.930,01 516.785,514	10.609
15	374.930,01 516.785,514	16	374.933,942 516.796,308	11.489
16	374.933,942 516.796,308	17	374.896,579 516.798,879	37.452
17	374.896,579 516.798,879	1	374.841,235 516.800,476	55.367

** Lungimile segmentelor sunt determinate în planul de proiecție Stereo 70 și sunt rotunjite la 1 milimetru.

*** Distanța dintre puncte este formată din segmente cumulate ce sunt mai mici decât valoarea 1 milimetru.

**DATE DESPRE IMOBILUL NR. 80896**

Oficiul de Cadastru și Publicitate Imobiliară ALBA
Biroul de Cadastru și Publicitate Imobiliară Alba Iulia

A. Partea I. Descrierea imobilului

TEREN Intravilan

Adresa: Loc. Lunca Ampoitei, Str Principala, Nr. FN, Jud. Alba

Nr. Crt	Nr cadastral Nr. topografic	Suprafața* (mp)	Observații / Referințe
A1	76510	373	Sector cadastral:43 Teren neimprijmit;

B. Partea II. Proprietari și acte

Inscrieri privitoare la dreptul de proprietate și alte drepturi reale		Referințe
47792 / 01/08/2024		
Act Notarial nr. 1326, din 31/07/2024 emis de Burz Olimpiu;		
B1	Se infiinteaza cartea funciara 76510 a imobilului cu numarul cadastral 76510 / UAT Meteș, rezultat din dezmembrarea imobilului cu numarul cadastral 70130 inscris in cartea funciara 70130;	A1
Act Notarial nr. 2510, din 11/12/2020 emis de Burz Olimpiu;		
B2	Intabulare, drept de PROPRIETATE,cu titlu donatie,bun propriu, dobandit prin Conventie, cota actuala 1/1 1) IOSIF DRAGOȘ-ION	A1
<i>OBSERVATII: pozitie transcrisa din CF 70130/Meteș, inscrisa prin incheierea nr. 87249 din 11/12/2020;</i>		

C. Partea III. SARCINI .

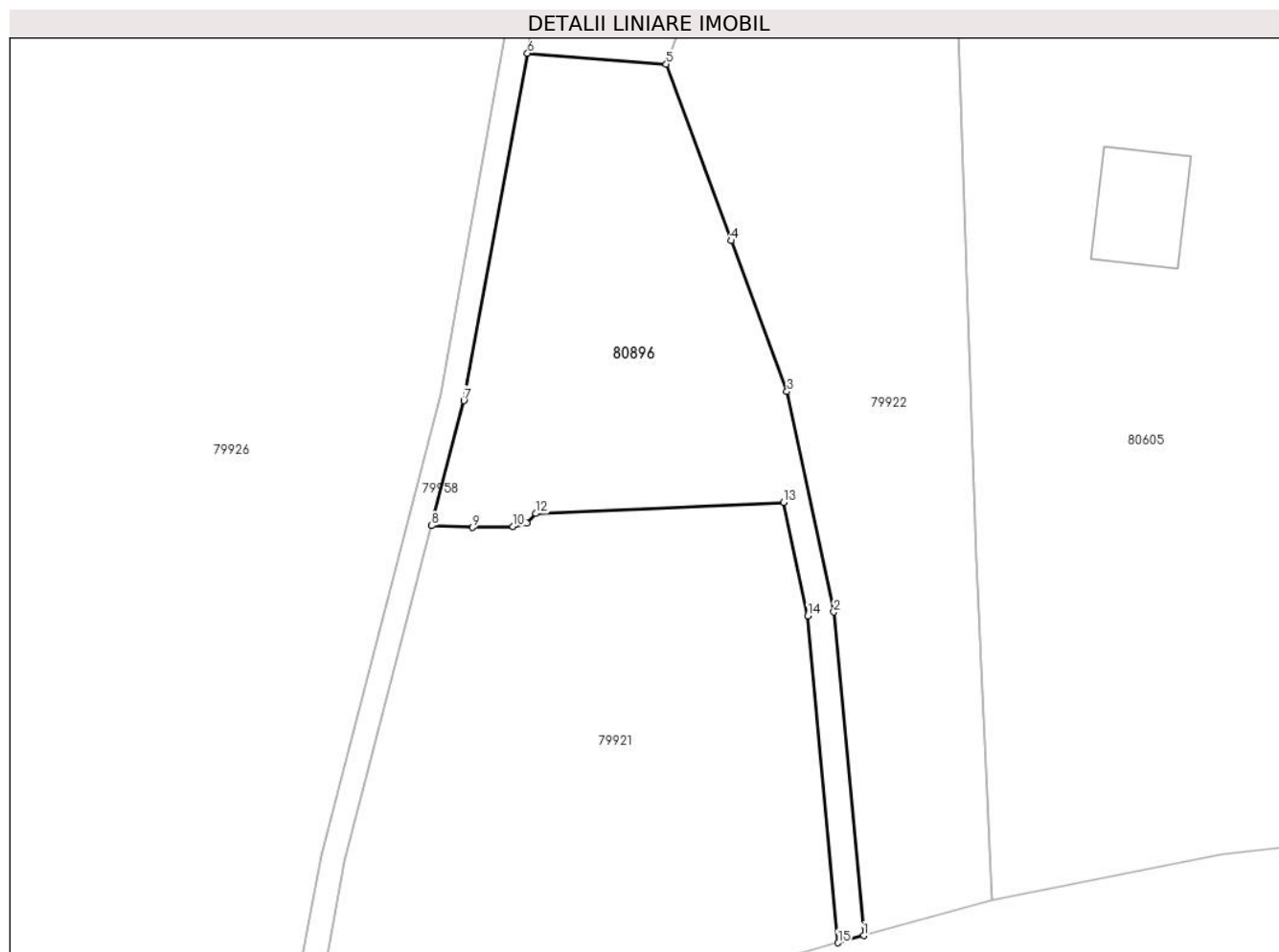
Inscrieri privind dezmembramintele dreptului de proprietate, drepturi reale de garanție și sarcini	Referințe
NU SUNT	

Anexa Nr. 1 La Partea I

Teren

Nr cadastral	Suprafața (mp)*	Observații / Referințe
76510	373	

* Suprafața este determinată în planul de proiecție Stereo 70.



Date referitoare la teren

Crt	Categorie folosință	Intravilan	Suprafața (mp)	Tarla	Parcelă	Nr. topo	Observații / Referințe
1	faneata	DA	373	-	1	-	

Lungime Segmente

1) Valorile lungimilor segmentelor sunt obținute din proiecție în plan.

Punct început	X / Y	Punct sfârșit	X / Y	Lungime segment (** (m)
1	374.823,888 516.728,13	2	374.822,284 516.745,452	17.396
2	374.822,284 516.745,452	3	374.819,773 516.757,257	12.069
3	374.819,773 516.757,257	4	374.816,798 516.765,335	8.608
4	374.816,798 516.765,335	5	374.813,31 516.774,776	10.065
5	374.813,31 516.774,776	6	374.805,876 516.775,367	7.457

Punct început	X / Y	Punct sfârșit	X / Y	Lungime segment (** (m)
6	374.805,876 516.775,367	7	374.802,464 516.756,768	18.909
7	374.802,464 516.756,768	8	374.800,735 516.750,079	6.909
8	374.800,735 516.750,079	9	374.802,921 516.749,982	2.188
9	374.802,921 516.749,982	10	374.805,101 516.750,022	2.18
10	374.805,101 516.750,022	11	374.805,841 516.750,218	0.766
11	374.805,841 516.750,218	12	374.806,32 516.750,72	0.694
12	374.806,32 516.750,72	13	374.819,604 516.751,322	13.298
13	374.819,604 516.751,322	14	374.820,898 516.745,241	6.217
14	374.820,898 516.745,241	15	374.822,518 516.727,744	17.572
15	374.822,518 516.727,744	1	374.823,888 516.728,13	1.423

** Lungimile segmentelor sunt determinate în planul de proiecție Stereo 70 și sunt rotunjite la 1 milimetru.

*** Distanța dintre puncte este formată din segmente cumulate ce sunt mai mici decât valoarea 1 milimetru.

